

**DATE DESPRE IMOBILUL NR. 1785**

Oficiul de Cadastru și Publicitate Imobiliară SUCEAVA
Biroul de Cadastru și Publicitate Imobiliară Suceava

A. Partea I. Descrierea imobilului

TEREN Necunoscut

Adresa: Loc. Fetesti, Jud. Suceava

Nr. Crt	Nr cadastral Nr. topografic	Suprafața* (mp)	Observații / Referințe
A1	30239	1.800	Sector cadastral:51 Teren imprejmuit;

B. Partea II. Proprietari și acte

Inscrieri privitoare la dreptul de proprietate și alte drepturi reale	Referințe
28095 / 01/09/2008	
Act Notarial nr. 4439, din 24/07/2001 emis de BNP (contract vanzare_cumparare);	
B1	A1
Intabulare, drept de PROPRIETATE, dobandit prin Conventie, cota actuala 1/1, cota initiala 1/1	
1) AMARCULESEI CRISTIAN-CONSTANTIN , Lipsa CNP	
2) AMARCULESEI GENOVEVA-ASPAZIA , Lipsa CNP	
<i>OBSERVATII: (provenita din conversia CF 706)</i>	

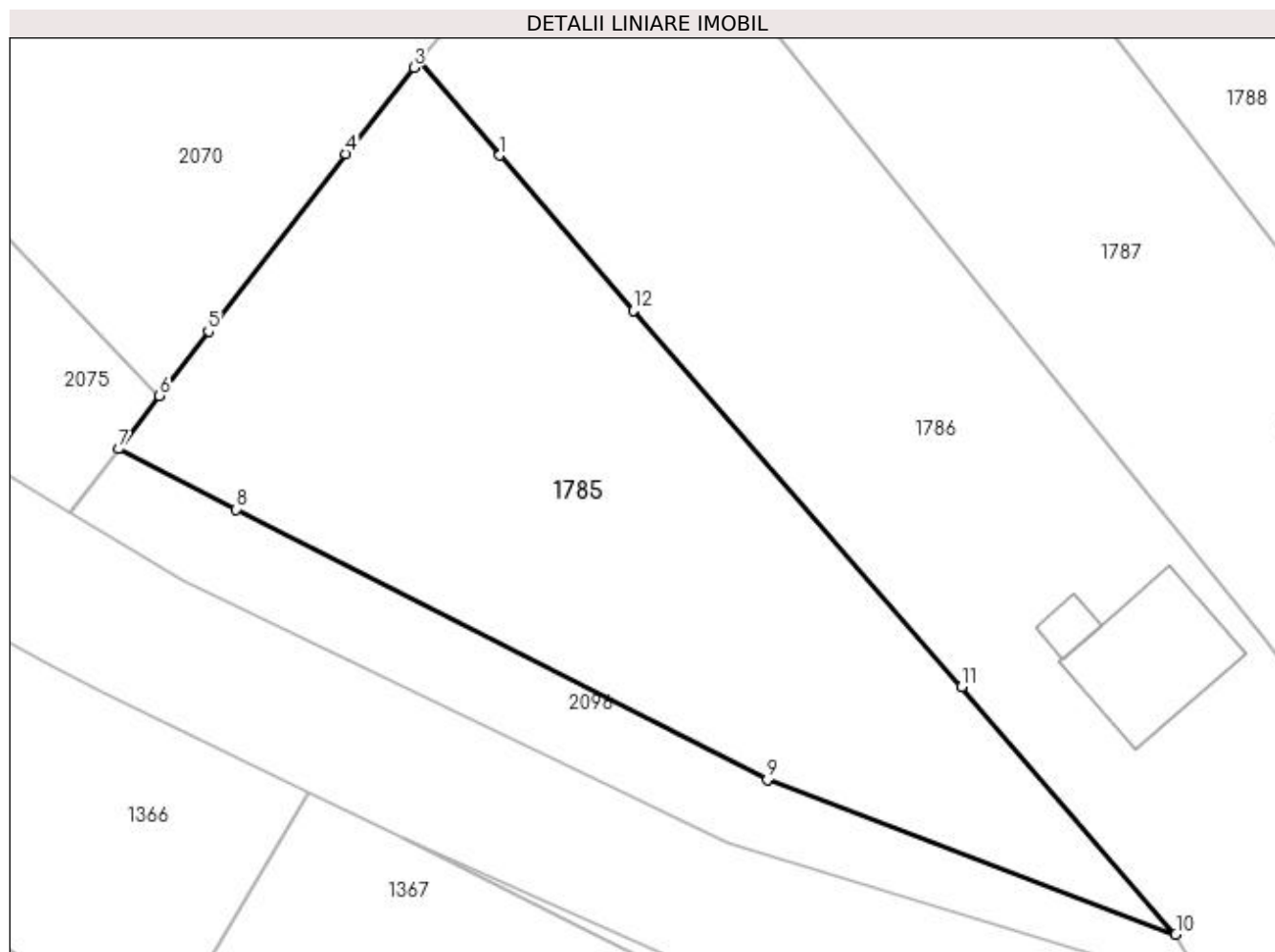
C. Partea III. SARCINI .

Inscrieri privind dezmembramintele dreptului de proprietate, drepturi reale de garanție și sarcini	Referințe
NU SUNT	

Anexa Nr. 1 La Partea I**Teren**

Nr cadastral	Suprafața (mp)*	Observații / Referințe
30239	1.800	

* Suprafața este determinată în planul de proiecție Stereo 70.

**Date referitoare la teren**

Crt	Categorie folosință	Intra vilan	Suprafața (mp)	Tarla	Parcelă	Nr. topo	Observații / Referințe
1	arabil	DA	359	62	517	-	
2	arabil	NU	1.441	62	517	-	

Lungime Segmente

1) Valorile lungimilor segmentelor sunt obținute din proiecție în plan.

Punct început	X / Y	Punct sfârșit	X / Y	Lungime segment (** (m)
1	598.268,665 692.536,884	2	598.262,343 692.544,216	9.681
2	598.262,343 692.544,216	3	598.261,954 692.543,748	0.609
3	598.261,954 692.543,748	4	598.256,657 692.537,007	8.573
4	598.256,657 692.537,007	5	598.245,921 692.523,17	17.514

Punct început	X / Y	Punct sfârșit	X / Y	Lungime segment (** (m)
5	598.245,921 692.523,17	6	598.242,107 692.518,139	6.313
6	598.242,107 692.518,139	7	598.238,896 692.513,971	5.261
7	598.238,896 692.513,971	8	598.248,084 692.509,271	10.32
8	598.248,084 692.509,271	9	598.289,545 692.488,159	46.527
9	598.289,545 692.488,159	10	598.321,45 692.476,112	34.104
10	598.321,45 692.476,112	11	598.304,727 692.495,411	25.536
11	598.304,727 692.495,411	12	598.279,091 692.524,792	38.993
12	598.279,091 692.524,792	1	598.268,665 692.536,884	15.966

** Lungimile segmentelor sunt determinate în planul de proiecție Stereo 70 și sunt rotunjite la 1 milimetru.

*** Distanța dintre puncte este formată din segmente cumulate ce sunt mai mici decât valoarea 1 milimetru.

**DATE DESPRE IMOBILUL NR. 1786**

Oficiul de Cadastru și Publicitate Imobiliară SUCEAVA
Biroul de Cadastru și Publicitate Imobiliară Suceava

A. Partea I. Descrierea imobilului

TEREN Necunoscut

Nr. CF vechi:40
Nr. cadastral vechi:572

Adresa: Loc. Adâncata, Jud. Suceava

Nr. Crt	Nr cadastral Nr. topografic	Suprafața* (mp)	Observații / Referințe
A1	30814	2.325	Sector cadastral:51 Teren neimprejmuit;

B. Partea II. Proprietari și acte

Inscrieri privitoare la dreptul de proprietate și alte drepturi reale		Referințe
1898 / 30/09/2003		
Act Notarial nr. 339, din 10/03/2003 emis de BNP ANCA NICULAE;		
B1	Intabulare, drept de PROPRIETATE, dobandit prin Conventie, cota actuala 1/1, cota initiala 1/1 1) CIORNEI IOAN-VICTOR, LIPSA CNP <i>OBSERVATII: (provenita din conversia CF 40)</i>	A1
37533 / 10/08/2017		
Act Notarial nr. declaratie autentificata cu nr.686, din 31/07/2017 emis de BIN Nastasa Mihaela (act notarial nr declaratie autentificata cu nr.692 din 01.08.2017, emis de BIN Nastasa Mihaela;act administrativ nr plan de amplasament si delimitare imobil nr.29436 din 27.06.2017, emis de OCPI Suceava);		
B4	se noteaza rectificarea limitelor imobilelor inscrise in CFe 30813 si CFe 30814 UAT Adancata	A1
47500 / 03/10/2017		
Act Notarial nr. 949-declaratie, din 19/09/2017 emis de BNP Nastasa Mihaela (act administrativ nr 47500-plan de situatie din 03.10.2017, emis de PFA POLONIC MARIUS CRISTIAN;act notarial nr 950-declaratie din 19.09.2017, emis de BNP Nastasa Mihaela);		
B5	se noteaza actualizarea informatiilor cadastrale ale imobilului (modificarea limitei de proprietate pentru imobilele 30813 si 30814.	A1

C. Partea III. SARCINI .

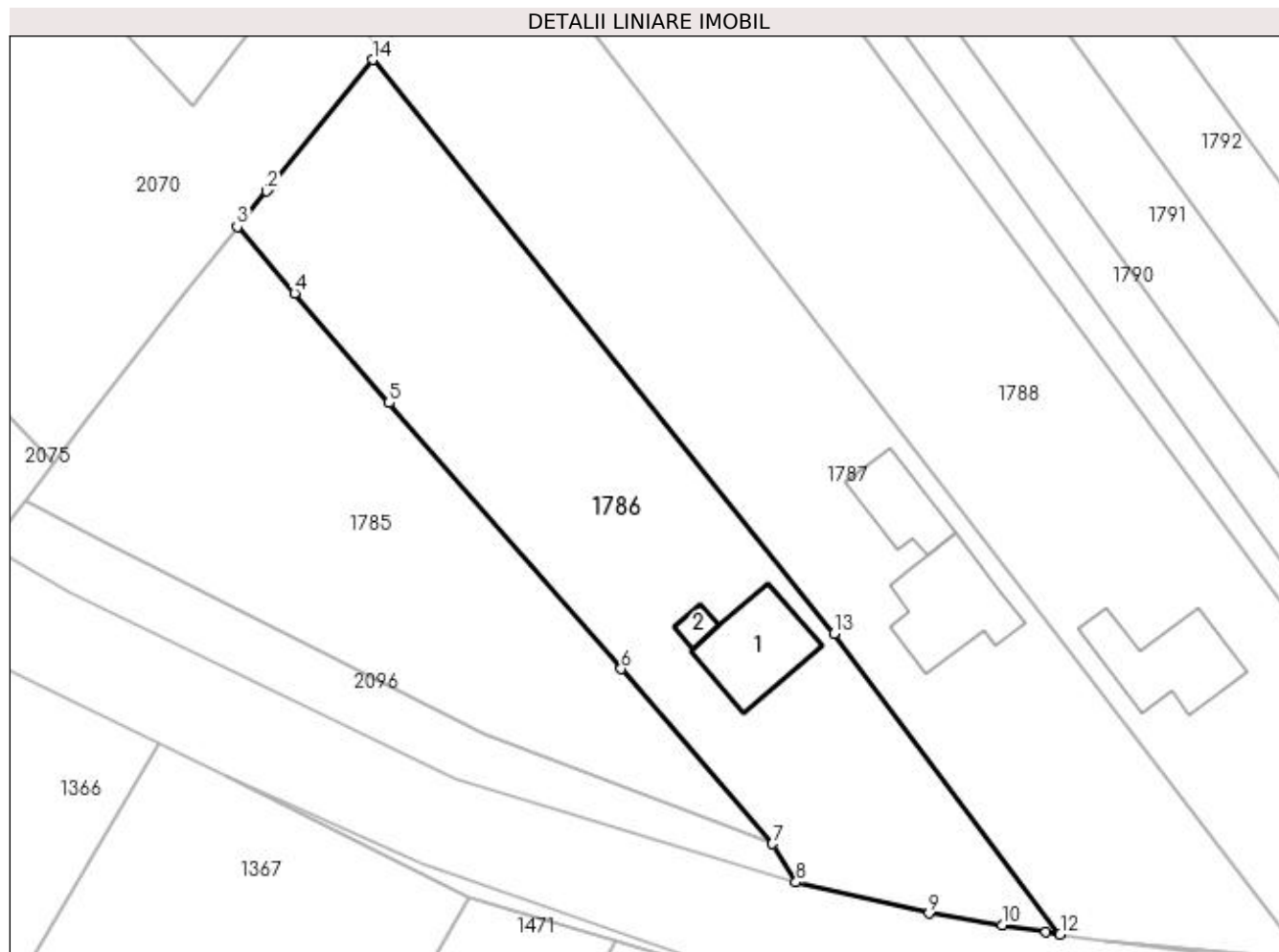
Inscrieri privind dezmembramintele dreptului de proprietate, drepturi reale de garanție și sarcini	Referințe
NU SUNT	

Anexa Nr. 1 La Partea I

Teren

Nr cadastral	Suprafața (mp)*	Observații / Referințe
30814	2.325	

* Suprafața este determinată în planul de proiecție Stereo 70.



Date referitoare la teren

Crt	Categorie folosință	Intra vilan	Suprafața (mp)	Tarla	Parcelă	Nr. topo	Observații / Referințe
1	arabil	DA	59	62	517	-	
2	arabil	NU	2.266	62	517	-	

Date referitoare la construcții

Crt	Număr	Destinație construcție	Supraf. (mp)	Situație juridică	Observații / Referințe
A1.1		construcții de locuințe	103	Fara acte	Nr. niveluri:2; S. construita la sol:103 mp; Locuinta, P+M
A1.2		construcții anexa	13	Fara acte	Nr. niveluri:1; S. construita la sol:13 mp; Anexa, P

Lungime Segmente

1) Valorile lungimilor segmentelor sunt obținute din proiecție în plan.

Punct început	X / Y	Punct sfârșit	X / Y	Lungime segment (** (m)
1	598.265,955 692.548,567	2	598.265,614 692.548,156	0.534
2	598.265,614 692.548,156	3	598.262,343 692.544,216	5.121

Punct început	X / Y	Punct sfârşit	X / Y	Lungime segment (** (m)
3	598.262,343 692.544,216	4	598.268,665 692.536,884	9.681
4	598.268,665 692.536,884	5	598.279,091 692.524,792	15.966
5	598.279,091 692.524,792	6	598.304,727 692.495,411	38.993
6	598.304,727 692.495,411	7	598.321,45 692.476,112	25.536
7	598.321,45 692.476,112	8	598.324,043 692.471,869	4.973
8	598.324,043 692.471,869	9	598.338,721 692.468,445	15.072
9	598.338,721 692.468,445	10	598.346,77 692.467,128	8.156
10	598.346,77 692.467,128	11	598.351,628 692.466,374	4.916
11	598.351,628 692.466,374	12	598.353,178 692.466,128	1.569
12	598.353,178 692.466,128	13	598.328,221 692.499,316	41.525
13	598.328,221 692.499,316	14	598.277,296 692.562,661	81.277
14	598.277,296 692.562,661	1	598.265,955 692.548,567	18.09

** Lungimile segmentelor sunt determinate în planul de proiecție Stereo 70 și sunt rotunjite la 1 milimetru.

*** Distanța dintre puncte este formată din segmente cumulate ce sunt mai mici decât valoarea 1 milimetru.

**DATE DESPRE IMOBILUL NR. 1787**

Oficiul de Cadastru și Publicitate Imobiliară SUCEAVA
Biroul de Cadastru și Publicitate Imobiliară Suceava

A. Partea I. Descrierea imobilului

TEREN Extravilan

Nr. CF vechi:40

Nr. cadastral vechi:120

Adresa: Jud. Suceava

Nr. Crt	Nr cadastral Nr. topografic	Suprafața* (mp)	Observații / Referințe
A1	30813	2.700	Sector cadastral:51 Teren imprejmuit;

B. Partea II. Proprietari și acte

Inscrieri privitoare la dreptul de proprietate și alte drepturi reale		Referințe
9064 / 03/03/2017		
Act Notarial nr. contract de vanzare nr. 197, din 03/03/2017 emis de BIN Nastasa Mihaela;		
B2	Intabulare, drept de PROPRIETATE, dobandit prin Conventie, cota actuala 1/1, cota initiala 1/1 1) CORHAN ANDREI LIVIU 2) CORHAN LAURA-ALEXANDRA, bun comun	A1
37533 / 10/08/2017		
Act Notarial nr. declaratie autentificata cu nr.692, din 01/08/2017 emis de BIN Nastasa Mihaela (act administrativ nr plan de amplasament si delimitare imobil nr.29436 din 27.06.2017, emis de OCPI Suceava; act notarial nr declaratie autentificata cu nr.686 din 31.07.2017, emis de BIN Nastasa Mihaela);		
B5	se noteaza rectificarea limitelor imobilelor inscrite in CFe nr.30813 si CFe 30814 UAT Adancata	A1
47500 / 03/10/2017		
Act Notarial nr. 949-declaratie, din 19/09/2017 emis de BNP Nastasa Mihaela (act administrativ nr 47500-plan de situatie din 03.10.2017, emis de PFA POLONIC MARIUS CRISTIAN;act notarial nr 950-declaratie din 19.09.2017, emis de BNP Nastasa Mihaela);		
B6	se noteaza actualizarea informatiilor cadastrale ale imobilului (modificarea limitei de proprietate pentru imobilele 30813 si 30814.	A1
53569 / 07/11/2017		
Act Notarial nr. declaratie autentificata cu nr.1228, din 22/11/2017 emis de BNP Nastasa Mihaela (act administrativ nr plan de amplasament si delimitare imobil nr.47500 din 02.10.2017, emis de avizat de OCPI Suceava);		
B7	se indreapta eroarea materiala mixta in sensul ca se va radia constructia C1 de pe imobilul inscris in CFE 30813/Adancata , motivat de faptul că aceasta este situata pe imobilul inscris in CFE nr. 30814/Adancata	A1

C. Partea III. SARCINI .

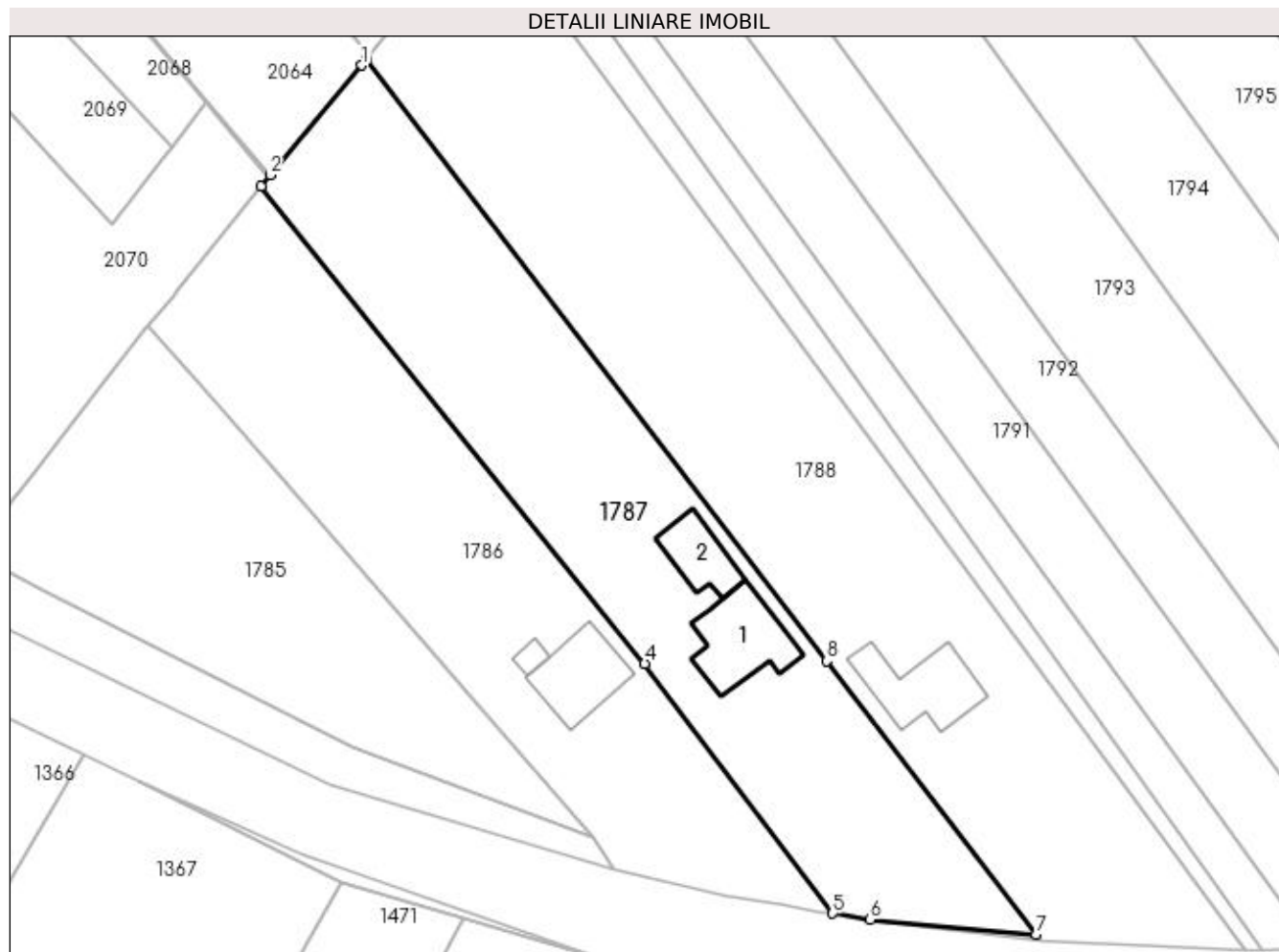
Inscrieri privind dezmembramintele dreptului de proprietate, drepturi reale de garanție și sarcini	Referințe
NU SUNT	

Anexa Nr. 1 La Partea I

Teren

Nr cadastral	Suprafața (mp)*	Observații / Referințe
30813	2.700	

* Suprafața este determinată în planul de proiecție Stereo 70.



Date referitoare la teren

Crt	Categorie folosință	Intravilan	Suprafața (mp)	Tarla	Parcelă	Nr. topo	Observații / Referințe
1	arabil	NU	2.700	62	517	-	

Date referitoare la construcții

Crt	Număr	Destinație construcție	Supraf. (mp)	Situație juridică	Observații / Referințe
A1.1		construcții de locuințe	123	Fara acte	Nr. niveluri:2; S. construita la sol:123 mp; S. construita desfasurata:175 mp; Locuinta, P+E partial
A1.2		construcții anexa	68	Fara acte	Nr. niveluri:1; S. construita la sol:68 mp; S. construita desfasurata:68 mp; Anexa, P

Lungime Segmente

1) Valorile lungimilor segmentelor sunt obținute din proiecție în plan.

Punct început	X / Y	Punct sfârșit	X / Y	Lungime segment (** (m)
1	598.290,674 692.578,719	2	598.278,476 692.564,128	19.018
2	598.278,476 692.564,128	3	598.277,296 692.562,661	1.883
3	598.277,296 692.562,661	4	598.328,221 692.499,316	81.277

Punct început	X / Y	Punct sfârșit	X / Y	Lungime segment (** (m)
4	598.328,221 692.499,316	5	598.353,178 692.466,128	41.525
5	598.353,178 692.466,128	6	598.358,166 692.465,337	5.05
6	598.358,166 692.465,337	7	598.380,172 692.463,362	22.094
7	598.380,172 692.463,362	8	598.352,386 692.499,611	45.673
8	598.352,386 692.499,611	9	598.291,185 692.579,453	100.6
9	598.291,185 692.579,453	1	598.290,674 692.578,719	0.894

** Lungimile segmentelor sunt determinate în planul de proiecție Stereo 70 și sunt rotunjite la 1 milimetru.

*** Distanța dintre puncte este formată din segmente cumulate ce sunt mai mici decât valoarea 1 milimetru.

**DATE DESPRE IMOBILUL NR. 1788**

Oficiul de Cadastru și Publicitate Imobiliară SUCEAVA
Biroul de Cadastru și Publicitate Imobiliară Suceava

A. Partea I. Descrierea imobilului

TEREN Extravilan

Adresa: Jud. Suceava

Nr. Crt	Nr cadastral Nr. topografic	Suprafața* (mp)	Observații / Referințe
A1	32260	3.600	Sector cadastral:51 Teren neimprejmuit;

B. Partea II. Proprietari și acte

Inscrieri privitoare la dreptul de proprietate și alte drepturi reale	Referințe
38602 / 08/08/2018	
Act Notarial nr. 4624, din 01/09/2003 emis de BNP Ion Lostun;	
B3	A1
Intabulare, drept de PROPRIETATE, dobandit prin Conventie, cota actuala 1/1, cota initiala 1/1	
1) HRIȚCU LIVIU	
2) HRIȚCU LUMINIȚA-GEORGETA, bun comun, in devalmasie	

C. Partea III. SARCINI .

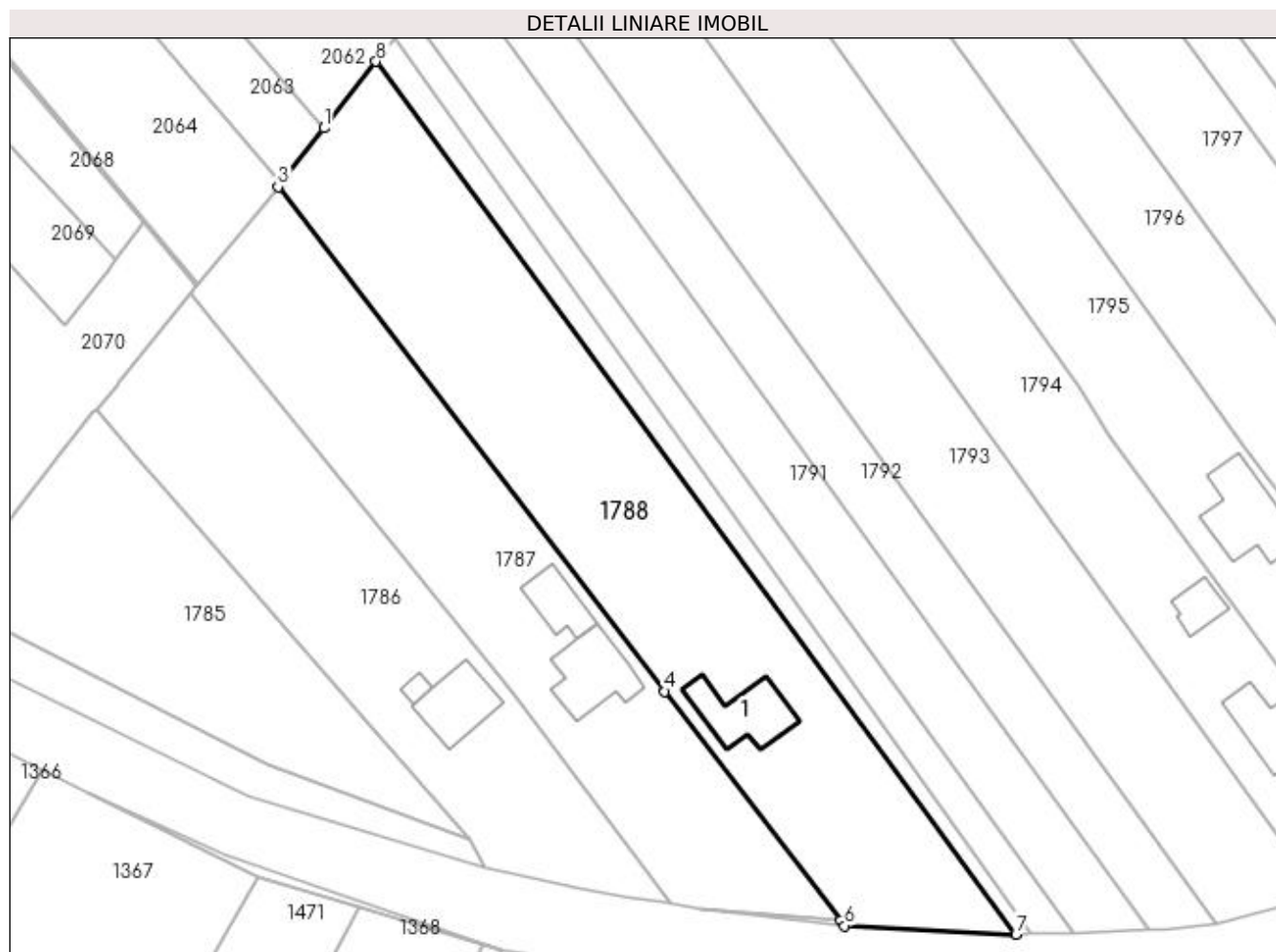
Inscrieri privind dezmembramintele dreptului de proprietate, drepturi reale de garanție și sarcini	Referințe
NU SUNT	

Anexa Nr. 1 La Partea I

Teren

Nr cadastral	Suprafața (mp)*	Observații / Referințe
32260	3.600	

* Suprafața este determinată în planul de proiecție Stereo 70.



Date referitoare la teren

Crt	Categorie folosință	Intra vilan	Suprafața (mp)	Tarla	Parcelă	Nr. topo	Observații / Referințe
1	arabil	NU	3.600	62	517	-	

Date referitoare la construcții

Crt	Număr	Destinație construcție	Supraf. (mp)	Situație juridică	Observații / Referințe
A1.1	32260-C1	construcții de locuințe	117	Fara acte	Nr. niveluri:3; S. construita la sol:117 mp; S. construita desfasurata:236 mp; Locuinta (Sp+P+M) construita in 2018.

Lungime Segmente

1) Valorile lungimilor segmentelor sunt obținute din proiecție în plan.

Punct început	X / Y	Punct sfârșit	X / Y	Lungime segment (** (m)
1	598.298,432 692.588,734	2	598.291,673 692.580,078	10.982
2	598.291,673 692.580,078	3	598.291,185 692.579,453	0.793
3	598.291,185 692.579,453	4	598.352,386 692.499,611	100.6

Punct început	X / Y	Punct sfârșit	X / Y	Lungime segment (** (m)
4	598.352,386 692.499,611	5	598.380,172 692.463,362	45.673
5	598.380,172 692.463,362	6	598.380,797 692.462,547	1.027
6	598.380,797 692.462,547	7	598.407,963 692.461,198	27.199
7	598.407,963 692.461,198	8	598.306,661 692.599,272	171.25
8	598.306,661 692.599,272	1	598.298,432 692.588,734	13.37

** Lungimile segmentelor sunt determinate în planul de proiecție Stereo 70 și sunt rotunjite la 1 milimetru.

*** Distanța dintre puncte este formată din segmente cumulate ce sunt mai mici decât valoarea 1 milimetru.

**DATE DESPRE IMOBILUL NR. 1789**

Oficiul de Cadastru și Publicitate Imobiliară SUCEAVA
Biroul de Cadastru și Publicitate Imobiliară Suceava

A. Partea I. Descrierea imobilului

TEREN Extravilan

Adresa: Jud. Suceava

Nr. Crt	Nr cadastral Nr. topografic	Suprafața* (mp)	Observații / Referințe
A1		544	Sector cadastral:51 Teren neimprejmuit;

B. Partea II. Proprietari și acte

Inscrieri privitoare la dreptul de proprietate și alte drepturi reale		Referințe
1789 / 20/11/2023		
Act Normativ nr. 7, din 13/03/1996 emis de Parlamentul Romaniei;		
B1	Inscrierea provizorie, drept de PROPRIETATE, dobandit prin Lege, cota actuala 1/1, cota initiala 1/2 1) COMUNA ADANCATA, CIF:4327480	A1

C. Partea III. SARCINI .

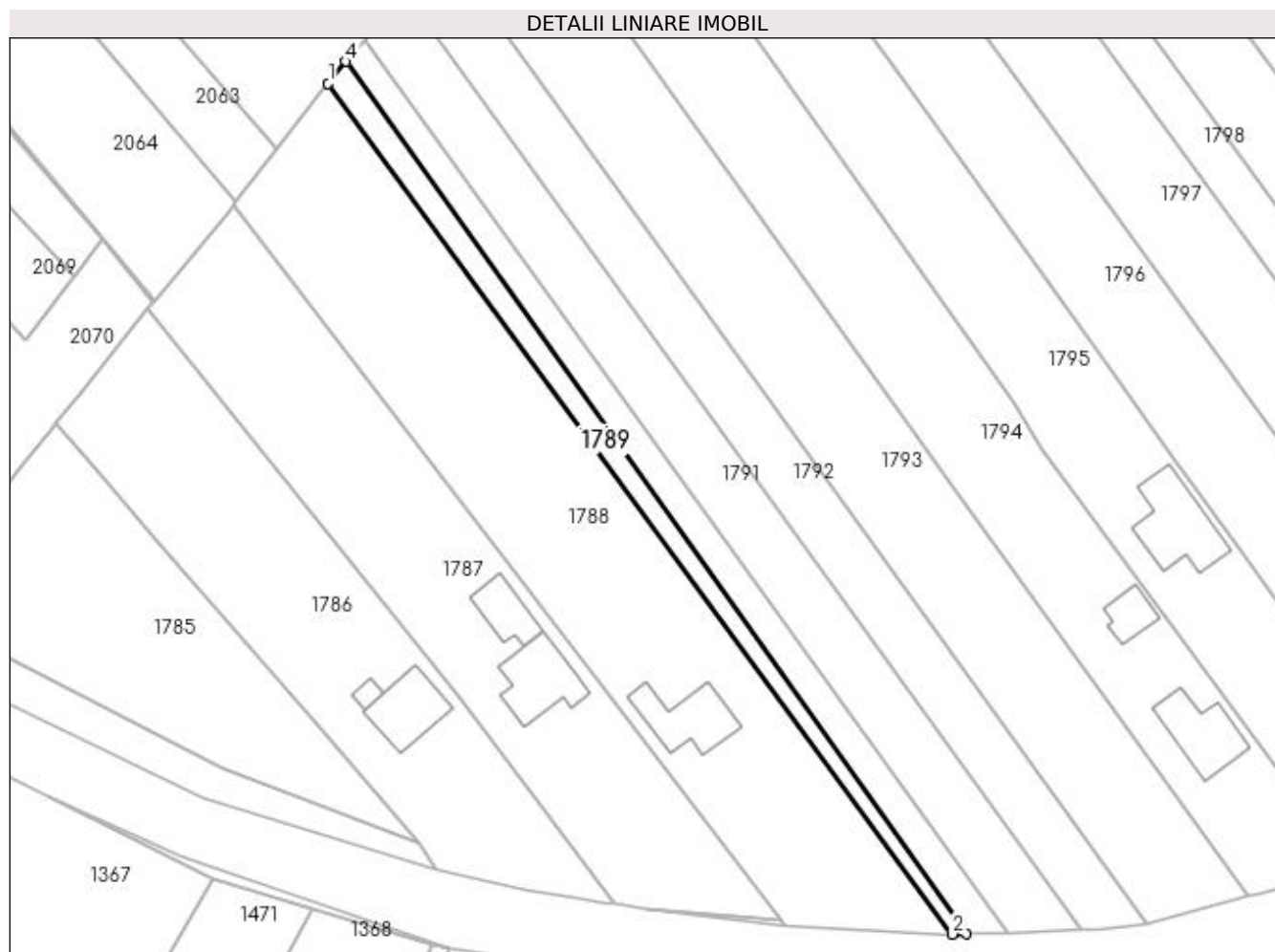
Inscrieri privind dezmembramintele dreptului de proprietate, drepturi reale de garanție și sarcini	Referințe
NU SUNT	

Anexa Nr. 1 La Partea I

Teren

Nr cadastral	Suprafața (mp)*	Observații / Referințe
	544	

* Suprafața este determinată în planul de proiecție Stereo 70.



Date referitoare la teren

Crt	Categorie folosință	Intra vilan	Suprafața (mp)	Tarla	Parcelă	Nr. topo	Observații / Referințe
1	arabil	NU	544	62	517	-	

Lungime Segmente

1) Valorile lungimilor segmentelor sunt obținute din proiecție în plan.

Punct început	X / Y	Punct sfârșit	X / Y	Lungime segment (** (m)
1	598.306,661 692.599,272	2	598.407,963 692.461,198	171.25
2	598.407,963 692.461,198	3	598.410,206 692.461,269	2.244
3	598.410,206 692.461,269	4	598.309,552 692.602,867	173.727
4	598.309,552 692.602,867	1	598.306,661 692.599,272	4.613

**** Lungimile segmentelor sunt determinate în planul de proiecție Stereo 70 și sunt rotunjite la 1 milimetru.**

***** Distanța dintre puncte este formată din segmente cumulate ce sunt mai mici decât valoarea 1 milimetru.**

**DATE DESPRE IMOBILUL NR. 1790**

Oficiul de Cadastru și Publicitate Imobiliară SUCEAVA
 Biroul de Cadastru și Publicitate Imobiliară Suceava

A. Partea I. Descrierea imobilului

TEREN Extravilan

Adresa: Jud. Suceava

Nr. Crt	Nr cadastral Nr. topografic	Suprafața* (mp)	Observații / Referințe
A1		900	Sector cadastral:51 Teren neimprejmuit;

B. Partea II. Proprietari și acte

Inscrieri privitoare la dreptul de proprietate și alte drepturi reale	Referințe
1790 / 20/11/2023	
Act Notarial nr. 107, din 26/08/2021 emis de BIN Lostun Ion;	
B1	A1
Intabulare, drept de PROPRIETATE, dobandit prin Succesiune, cota actuala 1/1, cota initiala 1/1 1) ȘFABU VASILICĂ	

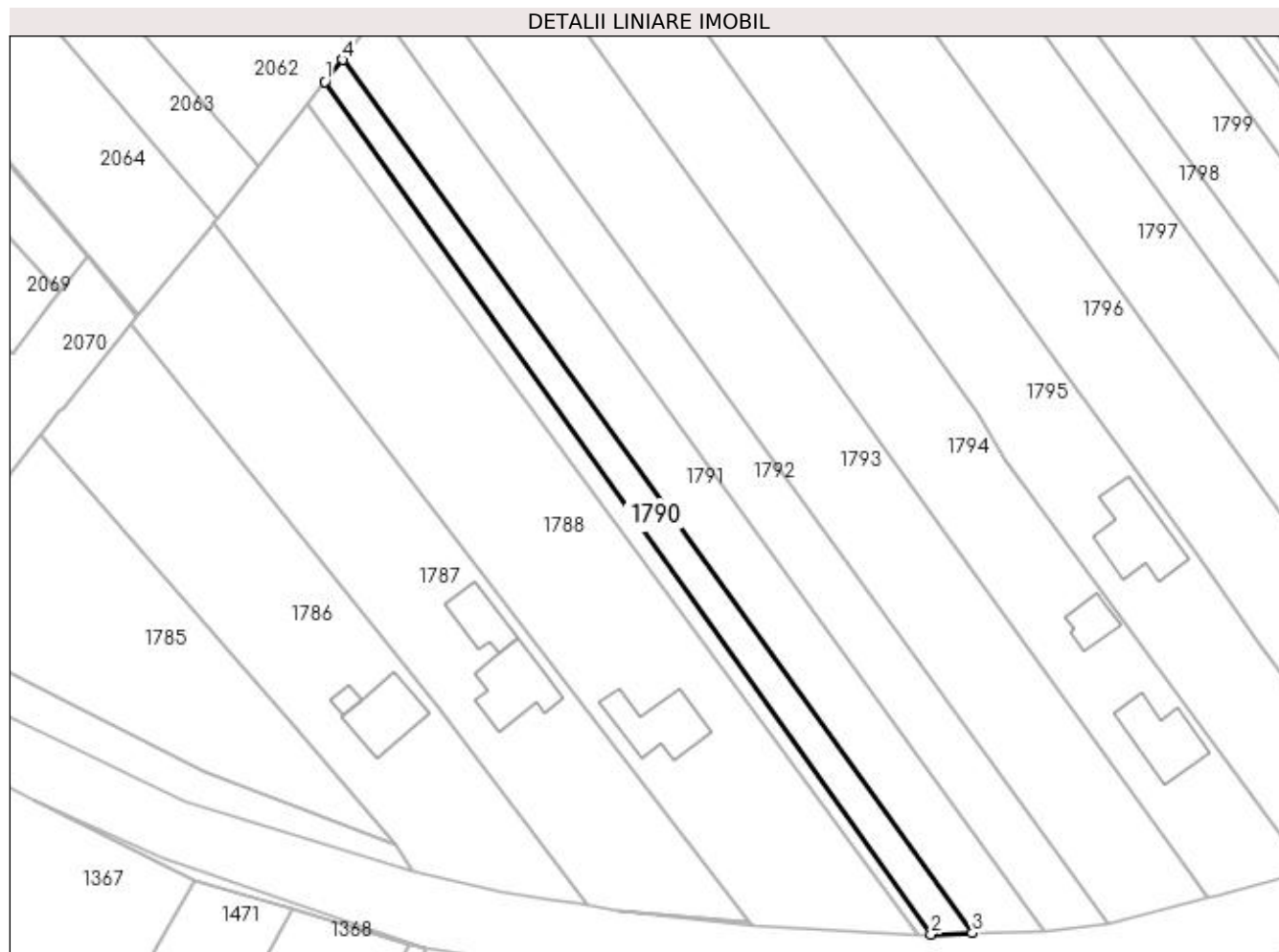
C. Partea III. SARCINI .

Inscrieri privind dezmembramintele dreptului de proprietate, drepturi reale de garanție și sarcini	Referințe
NU SUNT	

Anexa Nr. 1 La Partea I**Teren**

Nr cadastral	Suprafața (mp)*	Observații / Referințe
	900	

* Suprafața este determinată în planul de proiecție Stereo 70.

**Date referitoare la teren**

Crt	Categorie folosință	Intra vilan	Suprafața (mp)	Tarla	Parcelă	Nr. topo	Observații / Referințe
1	arabil	NU	900	62	517	-	

Lungime Segmente

1) Valorile lungimilor segmentelor sunt obținute din proiecție în plan.

Punct început	X / Y	Punct sfârșit	X / Y	Lungime segment (** (m)
1	598.309,552 692.602,867	2	598.410,206 692.461,269	173.727
2	598.410,206 692.461,269	3	598.417,092 692.461,489	6.89
3	598.417,092 692.461,489	4	598.312,47 692.606,496	178.809
4	598.312,47 692.606,496	1	598.309,552 692.602,867	4.657

**** Lungimile segmentelor sunt determinate în planul de proiecție Stereo 70 și sunt rotunjite la 1 milimetru.**

***** Distanța dintre puncte este formată din segmente cumulate ce sunt mai mici decât valoarea 1 milimetru.**

**DATE DESPRE IMOBILUL NR. 1791**

Oficiul de Cadastru și Publicitate Imobiliară SUCEAVA
Biroul de Cadastru și Publicitate Imobiliară Suceava

A. Partea I. Descrierea imobilului

TEREN Extravilan

Adresa: Jud. Suceava

Nr. Crt	Nr cadastral Nr. topografic	Suprafața* (mp)	Observații / Referințe
A1		1.800	Sector cadastral:51 Teren neimprejmuit;

B. Partea II. Proprietari și acte

Inscrieri privitoare la dreptul de proprietate și alte drepturi reale		Referințe
1791 / 20/11/2023		
Act Normativ nr. 7, din 13/03/1996 emis de Parlamentul Romaniei;		
B1	Inscrierea provizorie, drept de PROPRIETATE, dobandit prin Lege, cota actuala 1/1, cota initiala 1/2 1) COMUNA ADANCATA, CIF:4327480	A1

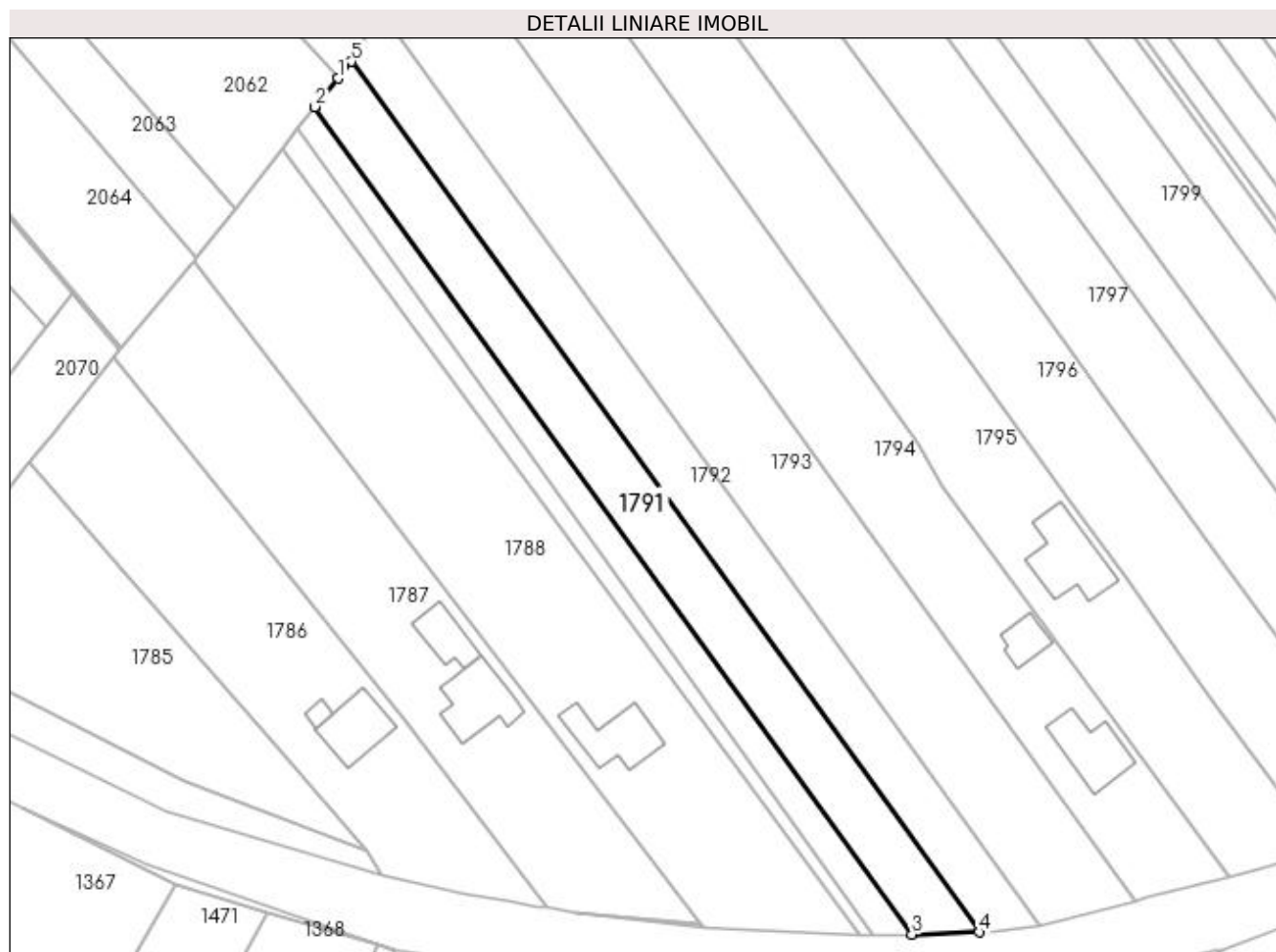
C. Partea III. SARCINI .

Inscrieri privind dezmembramintele dreptului de proprietate, drepturi reale de garanție și sarcini	Referințe
NU SUNT	

Anexa Nr. 1 La Partea I**Teren**

Nr cadastral	Suprafața (mp)*	Observații / Referințe
	1.800	

* Suprafața este determinată în planul de proiecție Stereo 70.

**Date referitoare la teren**

Crt	Categorie folosință	Intra vilan	Suprafața (mp)	Tarla	Parcelă	Nr. topo	Observații / Referințe
1	arabil	NU	1.800	62	517	-	

Lungime Segmente

1) Valorile lungimilor segmentelor sunt obținute din proiecție în plan.

Punct început	X / Y	Punct sfârșit	X / Y	Lungime segment (** (m)
1	598.316,477 692.611,479	2	598.312,47 692.606,496	6.394
2	598.312,47 692.606,496	3	598.417,092 692.461,489	178.809
3	598.417,092 692.461,489	4	598.428,918 692.461,866	11.832
4	598.428,918 692.461,866	5	598.318,847 692.614,426	188.123
5	598.318,847 692.614,426	1	598.316,477 692.611,479	3.782

**** Lungimile segmentelor sunt determinate în planul de proiecție Stereo 70 și sunt rotunjite la 1 milimetru.**

***** Distanța dintre puncte este formată din segmente cumulate ce sunt mai mici decât valoarea 1 milimetru.**

**DATE DESPRE IMOBILUL NR. 1792**

Oficiul de Cadastru și Publicitate Imobiliară SUCEAVA
Biroul de Cadastru și Publicitate Imobiliară Suceava

A. Partea I. Descrierea imobilului

TEREN Extravilan

Nr. CF vechi:699

Nr. cadastral vechi:1306

Adresa: Jud. Suceava

Nr. Crt	Nr cadastral Nr. topografic	Suprafața* (mp)	Observații / Referințe
A1	31363	1.800	Sector cadastral:51 Teren imprejmuit;

B. Partea II. Proprietari și acte

Inscrieri privitoare la dreptul de proprietate și alte drepturi reale		Referințe
76742 / 07/12/2020		
Act Notarial nr. 1042- contract de vânzare, din 04/12/2020 emis de BIN OLARU MIHAELA-VIOLETA;		
B6	Intabulare, drept de PROPRIETATE, dobandit prin Conventie, cota actuala 1/3, cota initiala 1/3 1) SAUCIUC AMALIA-INGE, bun comun 2) SAUCIUC SORIN	A1
B7	Intabulare, drept de PROPRIETATE, dobandit prin Conventie, cota actuala 1/3, cota initiala 1/3 1) STOICA MARIUS 2) STOICA OANA, bun comun	A1
B8	Intabulare, drept de PROPRIETATE, dobandit prin Conventie, cota actuala 1/3, cota initiala 1/3 1) NISTOR FLORIN-DORIN 2) NISTOR LENUȚA, bun comun	A1

C. Partea III. SARCINI .

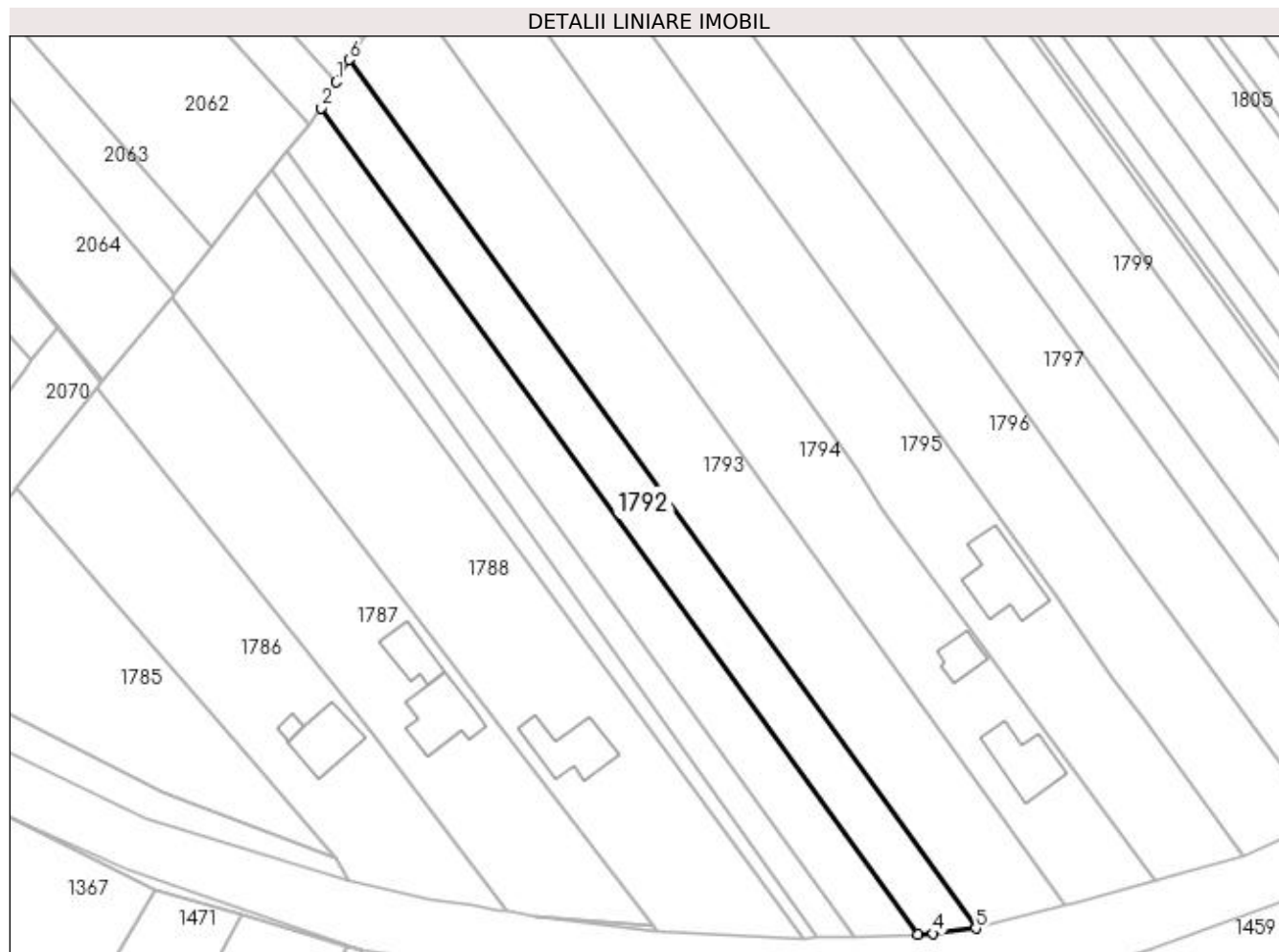
Inscrieri privind dezmembramintele dreptului de proprietate, drepturi reale de garanție și sarcini	Referințe
NU SUNT	

Anexa Nr. 1 La Partea I

Teren

Nr cadastral	Suprafața (mp)*	Observații / Referințe
31363	1.800	

* Suprafața este determinată în planul de proiecție Stereo 70.



Date referitoare la teren

Crt	Categorie folosință	Intra vilan	Suprafața (mp)	Tarla	Parcelă	Nr. topo	Observații / Referințe
1	arabil	NU	1.800	62	517	-	

Lungime Segmente

1) Valorile lungimilor segmentelor sunt obținute din proiecție în plan.

Punct început	X / Y	Punct sfârșit	X / Y	Lungime segment (** (m)
1	598.321,574 692.619,199	2	598.318,847 692.614,426	5.497
2	598.318,847 692.614,426	3	598.428,918 692.461,866	188.123
3	598.428,918 692.461,866	4	598.431,773 692.462,018	2.859
4	598.431,773 692.462,018	5	598.439,624 692.462,968	7.908
5	598.439,624 692.462,968	6	598.323,93 692.623,322	197.733

Punct început	X / Y	Punct sfârşit	X / Y	Lungime segment (** (m)
6	598.323,93 692.623,322	1	598.321,574 692.619,199	4.749

** Lungimile segmentelor sunt determinate în planul de proiecţie Stereo 70 şi sunt rotunjite la 1 milimetru.

*** Distanţa dintre puncte este formată din segmente cumulate ce sunt mai mici decât valoarea 1 milimetru.

**DATE DESPRE IMOBILUL NR. 1793**

Oficiul de Cadastru și Publicitate Imobiliară SUCEAVA
Biroul de Cadastru și Publicitate Imobiliară Suceava

A. Partea I. Descrierea imobilului

TEREN Extravilan

Adresa: Jud. Suceava

Nr. Crt	Nr cadastral Nr. topografic	Suprafața* (mp)	Observații / Referințe
A1		Din acte: 3.600 Masurata: 3.296	Sector cadastral:51 Teren neimprejmuit;

B. Partea II. Proprietari și acte

Inscrieri privitoare la dreptul de proprietate și alte drepturi reale		Referințe
1793 / 20/11/2023		
Act Notarial nr. 62, din 09/04/1997 emis de BNP Mircea Eugen Bobric;		
B1	Intabulare, drept de PROPRIETATE, dobandit prin Succesiune, cota actuala 1/1, cota initiala 1/1 1) NECHITA MARIA	A1

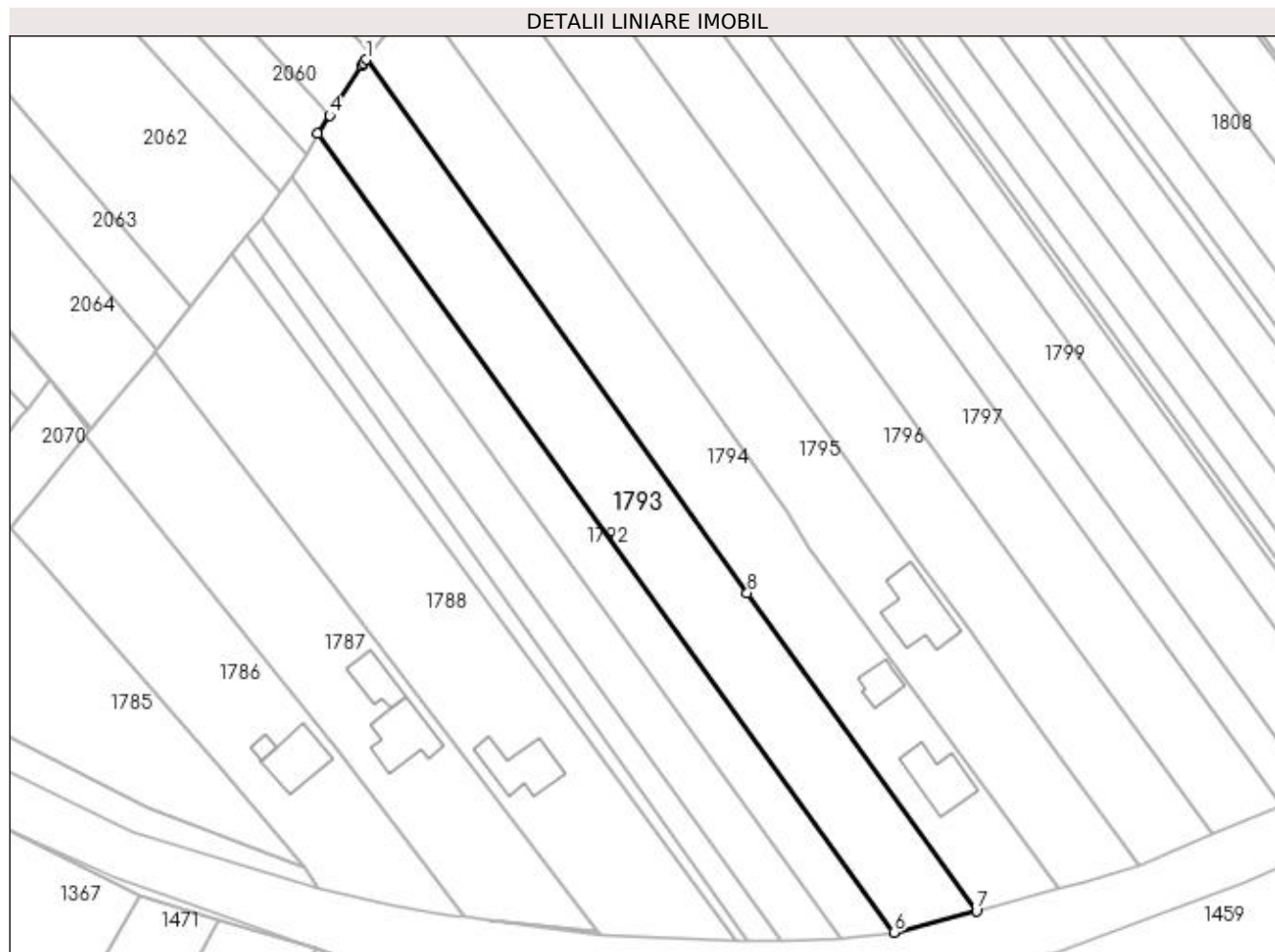
C. Partea III. SARCINI .

Inscrieri privind dezmembramintele dreptului de proprietate, drepturi reale de garanție și sarcini	Referințe
NU SUNT	

Anexa Nr. 1 La Partea I**Teren**

Nr cadastral	Suprafața (mp)*	Observații / Referințe
	Din acte: 3.600 Masurata: 3.296	

* Suprafața este determinată în planul de proiecție Stereo 70.

**Date referitoare la teren**

Crt	Categorie folosință	Intra vilan	Suprafața (mp)	Tarla	Parcelă	Nr. topo	Observații / Referințe
1	arabil	NU	3.296	62	517	-	

Lungime Segmente

1) Valorile lungimilor segmentelor sunt obținute din proiecție în plan.

Punct început	X / Y	Punct sfârșit	X / Y	Lungime segment (** (m)
1	598.333,604 692.638,186	2	598.333,089 692.637,52	0.842
2	598.333,089 692.637,52	3	598.332,727 692.637,017	0.62
3	598.332,727 692.637,017	4	598.326,281 692.626,982	11.927
4	598.326,281 692.626,982	5	598.323,93 692.623,322	4.35
5	598.323,93 692.623,322	6	598.439,624 692.462,968	197.733

Punct început	X / Y	Punct sfârşit	X / Y	Lungime segment (** (m)
6	598.439,624 692.462,968	7	598.456,169 692.467,32	17.108
7	598.456,169 692.467,32	8	598.410,175 692.531,1	78.634
8	598.410,175 692.531,1	1	598.333,604 692.638,186	131.645

** Lungimile segmentelor sunt determinate în planul de proiecţie Stereo 70 şi sunt rotunjite la 1 milimetru.

*** Distanţa dintre puncte este formată din segmente cumulate ce sunt mai mici decât valoarea 1 milimetru.

**DATE DESPRE IMOBILUL NR. 1794**

Oficiul de Cadastru și Publicitate Imobiliară SUCEAVA
Biroul de Cadastru și Publicitate Imobiliară Suceava

A. Partea I. Descrierea imobilului

TEREN Extravilan

Nr. CF vechi:411

Nr. cadastral vechi:936

Adresa: Jud. Suceava

Nr. Crt	Nr cadastral Nr. topografic	Suprafața* (mp)	Observații / Referințe
A1	31204	Din acte: 3.600 Masurata: 3.436	Sector cadastral:51 Teren neimprejmuit;

B. Partea II. Proprietari și acte

Inscrieri privitoare la dreptul de proprietate și alte drepturi reale		Referințe
1794 / 26/07/2006		
Act Notarial nr. 589, din 01/02/2005 emis de BNP ION LOSTUN;		
B1	Intabulare, drept de PROPRIETATE, dobandit prin Conventie, cota actuala 1/1, cota initiala 1/1 1) GIURCĂ GHEORGHE-CRISTINEL, LIPSA CNP 2) GIURCĂ MIHAELA-DANA, LIPSA CNP <i>OBSERVATII: (provenita din conversia CF 411)</i>	A1

C. Partea III. SARCINI .

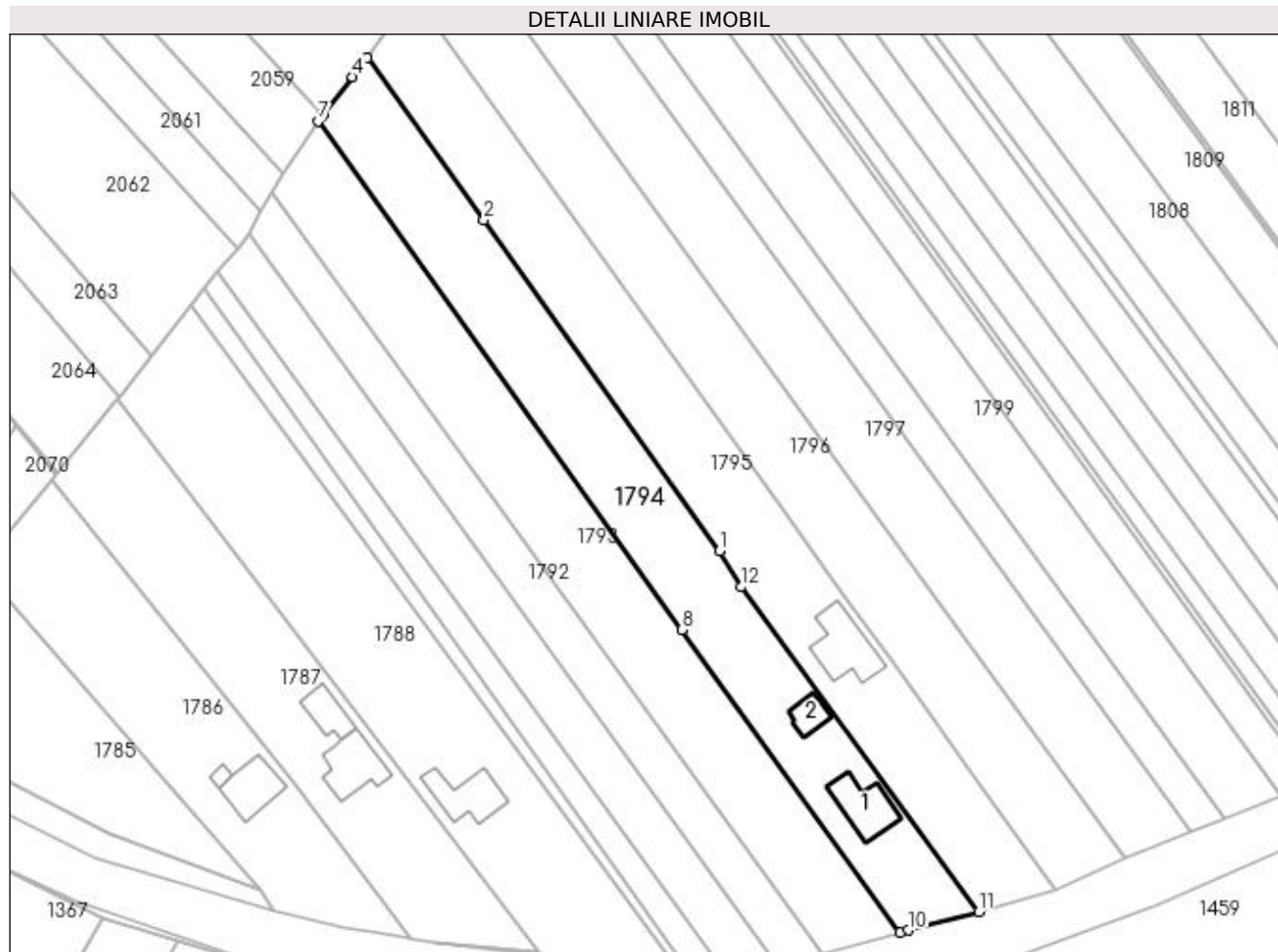
Inscrieri privind dezmembramintele dreptului de proprietate, drepturi reale de garanție și sarcini	Referințe
NU SUNT	

Anexa Nr. 1 La Partea I

Teren

Nr cadastral	Suprafaţa (mp)*	Observații / Referințe
31204	Din acte: 3.600 Masurata: 3.436	

* Suprafața este determinată în planul de proiecție Stereo 70.



Date referitoare la teren

Crt	Categorie folosință	Intra vilan	Suprafața (mp)	Tarla	Parcelă	Nr. topo	Observații / Referințe
1	arabil	NU	3.435	62	517	-	

Date referitoare la construcții

Crt	Număr	Destinație construcție	Supraf. (mp)	Situație juridică	Observații / Referințe
A1.1		construcții de locuințe	114	Fara acte	Nr. niveluri:2; S. construita la sol:114 mp; Locuinta
A1.2		construcții anexa	47	Fara acte	Nr. niveluri:1; S. construita la sol:47 mp; Anexa, P

Lungime Segmente

1) Valorile lungimilor segmentelor sunt obținute din proiecție în plan.

Punct început	X / Y	Punct sfârșit	X / Y	Lungime segment (** (m)
1	598.418,069 692.547,601	2	598.368,461 692.617,354	85.595
2	598.368,461 692.617,354	3	598.343,895 692.651,503	42.067
3	598.343,895 692.651,503	4	598.340,795 692.647,491	5.07

Punct început	X / Y	Punct sfârșit	X / Y	Lungime segment (** (m)
4	598.340,795 692.647,491	5	598.334,654 692.639,545	10.042
5	598.334,654 692.639,545	6	598.334,277 692.639,057	0.617
6	598.334,277 692.639,057	7	598.333,604 692.638,186	1.101
7	598.333,604 692.638,186	8	598.410,175 692.531,1	131.645
8	598.410,175 692.531,1	9	598.456,169 692.467,32	78.634
9	598.456,169 692.467,32	10	598.457,863 692.467,765	1.751
10	598.457,863 692.467,765	11	598.472,698 692.471,668	15.34
11	598.472,698 692.471,668	12	598.422,598 692.540,04	84.763
12	598.422,598 692.540,04	1	598.418,069 692.547,601	8.814

** Lungimile segmentelor sunt determinate în planul de proiecție Stereo 70 și sunt rotunjite la 1 milimetru.

*** Distanța dintre puncte este formată din segmente cumulate ce sunt mai mici decât valoarea 1 milimetru.

**DATE DESPRE IMOBILUL NR. 1795**

Oficiul de Cadastru și Publicitate Imobiliară SUCEAVA
Biroul de Cadastru și Publicitate Imobiliară Suceava

A. Partea I. Descrierea imobilului

TEREN Extravilan

Nr. CF vechi:483
Nr. cadastral vechi:990

Adresa: Jud. Suceava

Nr. Crt	Nr cadastral Nr. topografic	Suprafata* (mp)	Observatii / Referinte
A1	31271	3.600	Sector cadastral:51 Teren imprejmuit;

Construcții

Crt	Nr cadastral Nr. topografic	Adresa	Observatii / Referinte
A1.1	31271-C1	Jud. Suceava	Nr. niveluri:2; S. construita la sol:147 mp; S. construita desfasurata:259 mp; Scd= 259 mp, Locuinta P + E , din anul 2008, receptionata in anul 2016, construita din bca, invelitoare lindab.

B. Partea II. Proprietari și acte

Inscrieri privitoare la dreptul de proprietate și alte drepturi reale		Referințe
34465 / 13/12/2007		
Act Notarial nr. 401, din 13/12/2007 emis de -;		
B1	Intabulare, drept de PROPRIETATE, dobandit prin Conventie, cota actuala 1/1, cota initiala 1/1 1) ANTON MUGUREL, LIPSA CNP 2) ANTON NICOLETA, bun comun LIPSA CNP OBSERVATII: (provenita din conversia CF 483)	A1
12053 / 14/03/2016		
Act Administrativ nr. 12, din 27/05/2008 emis de Primaria Comunei Adancata (proces verbal de finalizare lucrari nr. 1099 din 24.02.2016, certificat de atestare a edificarii/extinderii constructiei nr. 1106 din 29.02.2016 emis de Primaria comunei Adancata);		
B2	Intabulare, drept de PROPRIETATE, dobandit prin Construire, cota actuala 1/1, cota initiala 1/1 1) ANTON MUGUREL 2) ANTON NICOLETA, bun comun	A1.1
8484 / 01/03/2017		
Act Notarial nr. contract de ipoteca nr. 391, din 28/02/2017 emis de BIN Nechita Raluca;		
B4	se noteaza interdictiile de instrainare, grevare, demolare, construire si inchiriere 1) OTP BANK ROMANIA SA, CIF:7926069, prin Sucursala/Agentia Suceava	A1, A1.1

C. Partea III. SARCINI

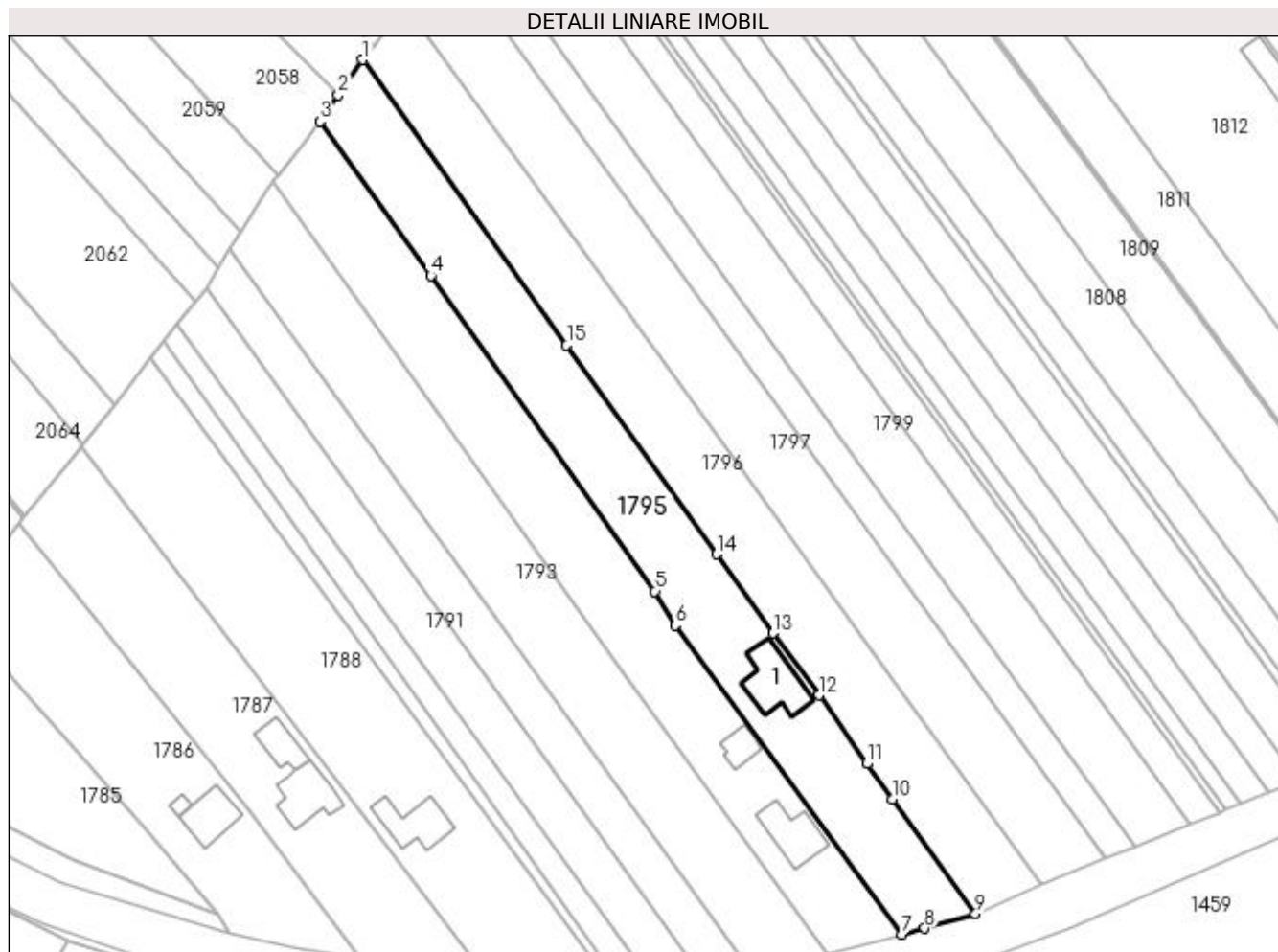
Inscrieri privind dezmembramintele dreptului de proprietate, drepturi reale de garanție și sarcini		Referințe
8484 / 01/03/2017		
Act Notarial nr. contract de ipoteca nr. 391, din 28/02/2017 emis de BIN Nechita Raluca;		
C1	Intabulare, drept de IPOTECA, Valoare:82542.13 CHFsi celelalte obligatii de plata aferente creditului 1) OTP BANK ROMANIA SA, CIF:7926069, prin Sucursala/Agentia Suceava	A1, A1.1

Anexa Nr. 1 La Partea I

Teren

Nr cadastral	Suprafața (mp)*	Observații / Referințe
31271	3.600	

* Suprafața este determinată în planul de proiecție Stereo 70.



Date referitoare la teren

Crt	Categorie folosință	Intra vilan	Suprafața (mp)	Tarla	Parcelă	Nr. topo	Observații / Referințe
1	curți constructii	NU	776	62	517	-	
2	arabil	NU	591	62	517	-	
3	arabil	NU	2.233	62	517	-	

Date referitoare la construcții

Crt	Număr	Destinație construcție	Supraf. (mp)	Situație juridică	Observații / Referințe
A1.1	31271-C1	construcții de locuințe	147	Cu acte	Nr. niveluri:2; S. construita la sol:147 mp; S. construita desfasurata:259 mp; Scd= 259 mp, Locuinta P + E , din anul 2008, receptionata in anul 2016, construita din bca, invelitoare lindab.

Lungime Segmente

1) Valorile lungimilor segmentelor sunt obținute din proiecție în plan.

Punct început	X / Y	Punct sfârșit	X / Y	Lungime segment (** (m)
1	598.353,44 692.665,139	2	598.347,974 692.657,331	9.531

Punct început	X / Y	Punct sfârşit	X / Y	Lungime segment (** (m)
2	598.347,974 692.657,331	3	598.343,895 692.651,503	7.114
3	598.343,895 692.651,503	4	598.368,461 692.617,354	42.067
4	598.368,461 692.617,354	5	598.418,069 692.547,601	85.595
5	598.418,069 692.547,601	6	598.422,598 692.540,04	8.814
6	598.422,598 692.540,04	7	598.472,698 692.471,668	84.763
7	598.472,698 692.471,668	8	598.477,775 692.473,003	5.25
8	598.477,775 692.473,003	9	598.489,0 692.476,252	11.686
9	598.489,0 692.476,252	10	598.470,561 692.501,582	31.331
10	598.470,561 692.501,582	11	598.464,915 692.509,374	9.623
11	598.464,915 692.509,374	12	598.454,344 692.524,553	18.497
12	598.454,344 692.524,553	13	598.444,206 692.538,276	17.062
13	598.444,206 692.538,276	14	598.431,673 692.555,74	21.496
14	598.431,673 692.555,74	15	598.398,523 692.601,992	56.905
15	598.398,523 692.601,992	1	598.353,44 692.665,139	77.589

** Lungimile segmentelor sunt determinate în planul de proiecție Stereo 70 și sunt rotunjite la 1 milimetru.

*** Distanța dintre puncte este formată din segmente cumulate ce sunt mai mici decât valoarea 1 milimetru.

**DATE DESPRE IMOBILUL NR. 1796**

Oficiul de Cadastru și Publicitate Imobiliară SUCEAVA
Biroul de Cadastru și Publicitate Imobiliară Suceava

A. Partea I. Descrierea imobilului

TEREN Extravilan

Nr. CF vechi:523
Nr. cadastral vechi:1072

Adresa: Jud. Suceava

Nr. Crt	Nr cadastral Nr. topografic	Suprafața* (mp)	Observații / Referințe
A1	31330	3.600	Sector cadastral:51 Teren imprejmuit;

B. Partea II. Proprietari și acte

Inscrieri privitoare la dreptul de proprietate și alte drepturi reale		Referințe
23108 / 04/09/2007		
Act Notarial nr. 3352, din 31/08/2007 emis de BNP ADELA IVASCU;		
B1	Intabulare, drept de PROPRIETATE, dobândit prin Conventie, cota actuala 1/1, cota initiala 1/1	A1
	1) NEGHIUC CIPRIAN-MIHAI , LIPSA CNP	
	2) NEGHIUC RAMONA-ELENA , soti	
	LIPSA CNP	
	OBSERVATII: (provenita din conversia CF 523)	

C. Partea III. SARCINI .

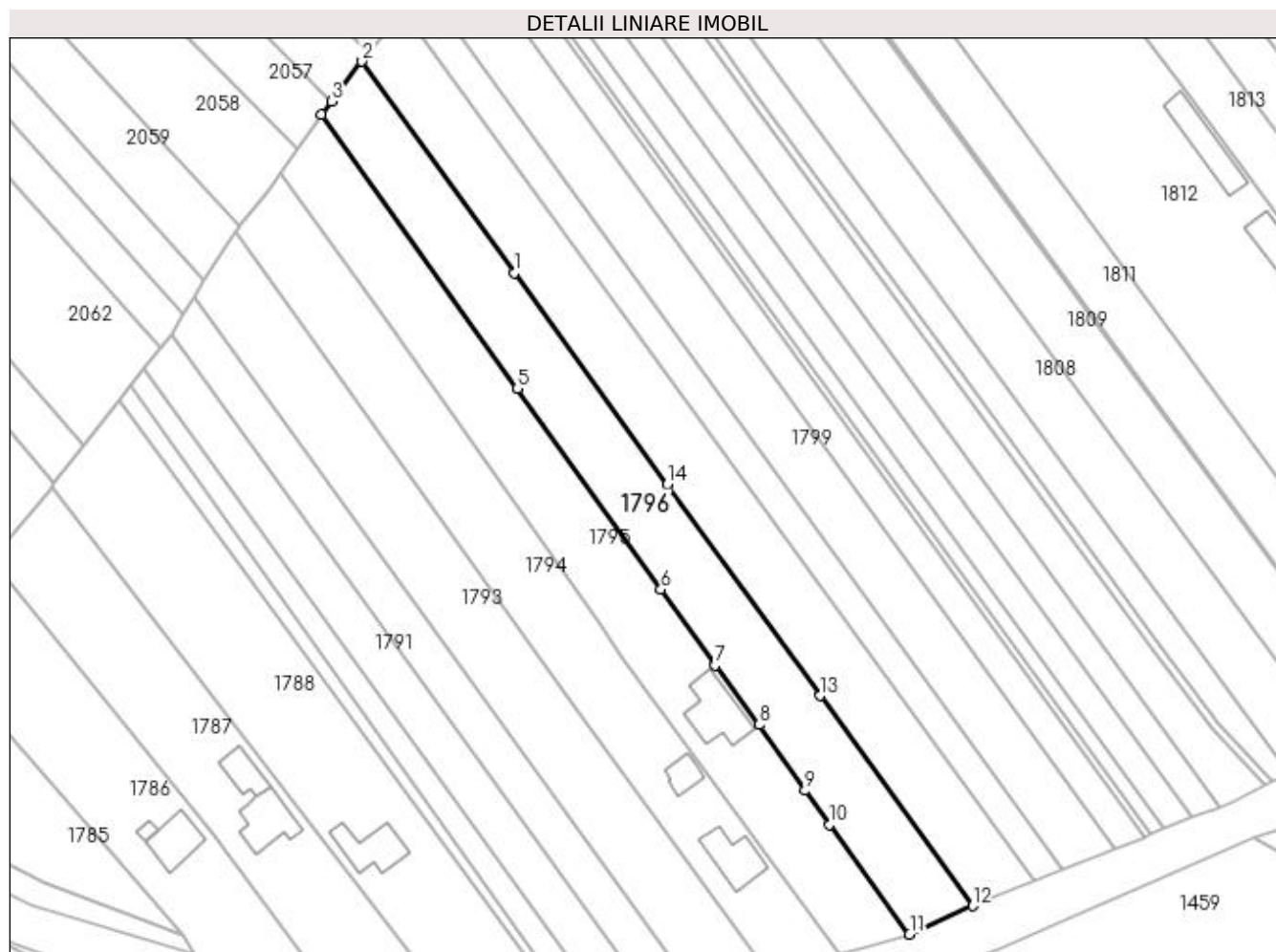
Inscrieri privind dezmembramintele dreptului de proprietate, drepturi reale de garanție și sarcini	Referințe
NU SUNT	

Anexa Nr. 1 La Partea I

Teren

Nr cadastral	Suprafața (mp)*	Observații / Referințe
31330	3.600	

* Suprafața este determinată în planul de proiecție Stereo 70.



Date referitoare la teren

Crt	Categorie folosință	Intravilan	Suprafața (mp)	Tarla	Parcelă	Nr. topo	Observații / Referințe
1	arabil	NU	3.600	62	517	-	

Lungime Segmente

1) Valorile lungimilor segmentelor sunt obținute din proiecție în plan.

Punct început	X / Y	Punct sfârșit	X / Y	Lungime segment (** (m)
1	598.397,86 692.628,693	2	598.362,734 692.677,416	60.065
2	598.362,734 692.677,416	3	598.355,743 692.668,181	11.583
3	598.355,743 692.668,181	4	598.353,44 692.665,139	3.815
4	598.353,44 692.665,139	5	598.398,523 692.601,992	77.589
5	598.398,523 692.601,992	6	598.431,673 692.555,74	56.905

Punct început	X / Y	Punct sfârşit	X / Y	Lungime segment (** (m)
6	598.431,673 692.555,74	7	598.444,206 692.538,276	21.496
7	598.444,206 692.538,276	8	598.454,344 692.524,553	17.062
8	598.454,344 692.524,553	9	598.464,915 692.509,374	18.497
9	598.464,915 692.509,374	10	598.470,561 692.501,582	9.623
10	598.470,561 692.501,582	11	598.489,0 692.476,252	31.331
11	598.489,0 692.476,252	12	598.503,519 692.482,836	15.942
12	598.503,519 692.482,836	13	598.468,317 692.531,225	59.839
13	598.468,317 692.531,225	14	598.433,155 692.579,964	60.099
14	598.433,155 692.579,964	1	598.397,86 692.628,693	60.169

** Lungimile segmentelor sunt determinate în planul de proiecție Stereo 70 și sunt rotunjite la 1 milimetru.

*** Distanța dintre puncte este formată din segmente cumulate ce sunt mai mici decât valoarea 1 milimetru.

**DATE DESPRE IMOBILUL NR. 1797**

Oficiul de Cadastru și Publicitate Imobiliară SUCEAVA
Biroul de Cadastru și Publicitate Imobiliară Suceava

A. Partea I. Descrierea imobilului

TEREN Extravilan

Adresa: Jud. Suceava

Nr. Crt	Nr cadastral Nr. topografic	Suprafața* (mp)	Observații / Referințe
A1		3.600	Sector cadastral:51 Teren neimprejmuit;

B. Partea II. Proprietari și acte

Inscrieri privitoare la dreptul de proprietate și alte drepturi reale	Referințe
1797 / 20/11/2023	
Act Notarial nr. 470, din 22/02/2013 emis de BNP Petru Atanasoaei (Act de partaj);	
B1	A1
Intabulare, drept de PROPRIETATE, dobandit prin Conventie, cota actuala 1/1, cota initiala 1/1 1) UNGUREANU ELENA	

C. Partea III. SARCINI .

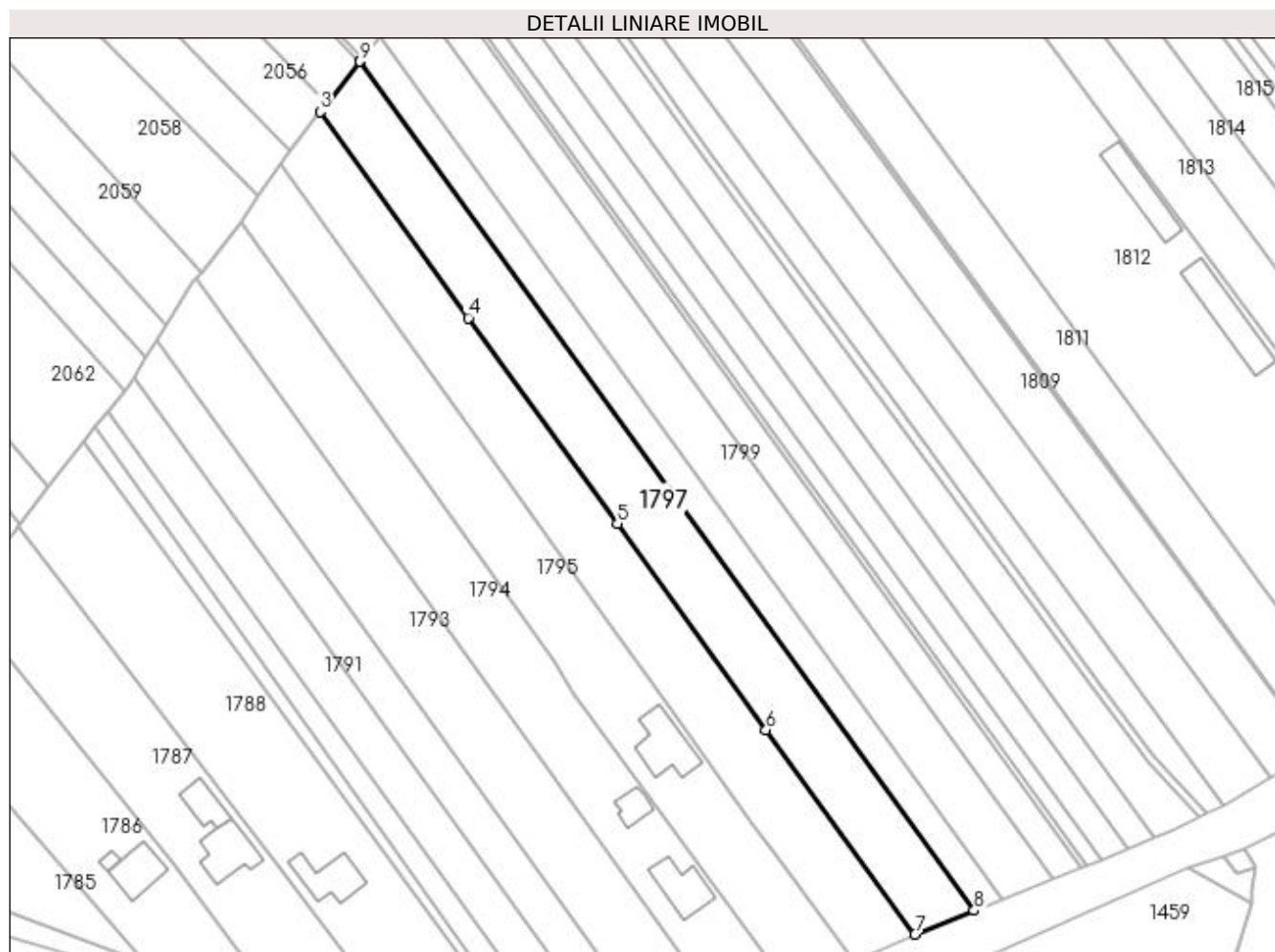
Inscrieri privind dezmembramintele dreptului de proprietate, drepturi reale de garanție și sarcini	Referințe
NU SUNT	

Anexa Nr. 1 La Partea I

Teren

Nr cadastral	Suprafața (mp)*	Observații / Referințe
	3.600	

* Suprafața este determinată în planul de proiecție Stereo 70.



Date referitoare la teren

Crt	Categorie folosință	Intravilan	Suprafața (mp)	Tarla	Parcelă	Nr. topo	Observații / Referințe
1	arabil	NU	3.600	62	517	-	

Lungime Segmente

1) Valorile lungimilor segmentelor sunt obținute din proiecție în plan.

Punct început	X / Y	Punct sfârșit	X / Y	Lungime segment (** (m)
1	598.372,092 692.689,15	2	598.364,27 692.679,343	12.544
2	598.364,27 692.679,343	3	598.362,734 692.677,416	2.464
3	598.362,734 692.677,416	4	598.397,86 692.628,693	60.065
4	598.397,86 692.628,693	5	598.433,155 692.579,964	60.169
5	598.433,155 692.579,964	6	598.468,317 692.531,225	60.099

Punct început	X / Y	Punct sfârşit	X / Y	Lungime segment (** (m)
6	598.468,317 692.531,225	7	598.503,519 692.482,836	59.839
7	598.503,519 692.482,836	8	598.517,553 692.488,467	15.122
8	598.517,553 692.488,467	9	598.372,228 692.689,321	247.915
9	598.372,228 692.689,321	1	598.372,092 692.689,15	0.218

** Lungimile segmentelor sunt determinate în planul de proiecție Stereo 70 și sunt rotunjite la 1 milimetru.

*** Distanța dintre puncte este formată din segmente cumulate ce sunt mai mici decât valoarea 1 milimetru.

**DATE DESPRE IMOBILUL NR. 1798**

Oficiul de Cadastru și Publicitate Imobiliară SUCEAVA
Biroul de Cadastru și Publicitate Imobiliară Suceava

A. Partea I. Descrierea imobilului

TEREN Extravilan

Adresa: Jud. Suceava

Nr. Crt	Nr cadastral Nr. topografic	Suprafața* (mp)	Observații / Referințe
A1		1.800	Sector cadastral:51 Teren neimprejmuit;

B. Partea II. Proprietari și acte

Inscrieri privitoare la dreptul de proprietate și alte drepturi reale		Referințe
1798 / 20/11/2023		
Act Normativ nr. 7, din 13/03/1996 emis de Parlamentul Romaniei;		
B1	Inscrierea provizorie, drept de PROPRIETATE, dobandit prin Lege, cota actuala 1/1, cota initiala 1/2 1) COMUNA ADANCATA, CIF:4327480	A1

C. Partea III. SARCINI .

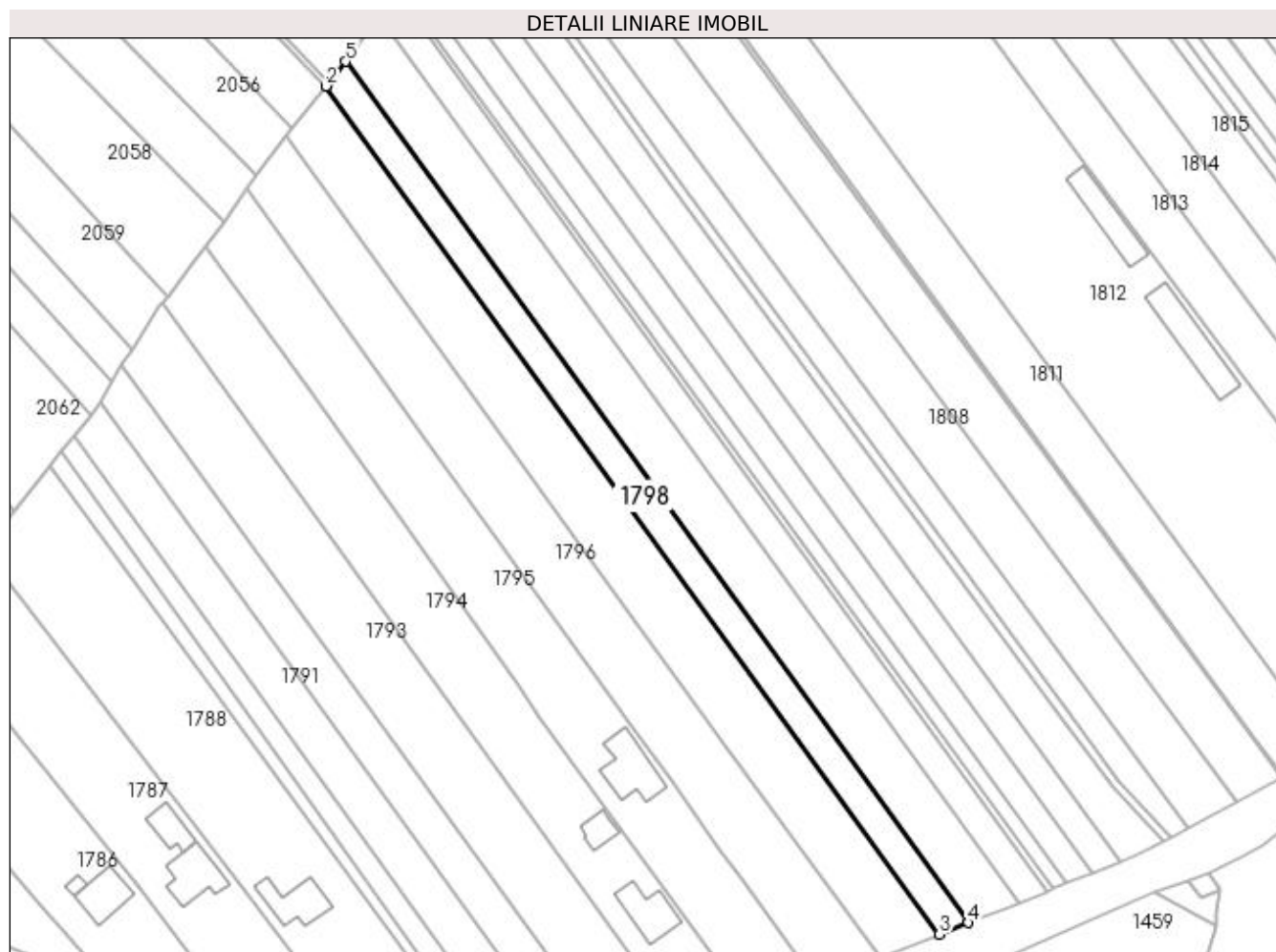
Inscrieri privind dezmembramintele dreptului de proprietate, drepturi reale de garanție și sarcini	Referințe
NU SUNT	

Anexa Nr. 1 La Partea I

Teren

Nr cadastral	Suprafața (mp)*	Observații / Referințe
	1.800	

* Suprafața este determinată în planul de proiecție Stereo 70.



Date referitoare la teren

Crt	Categorie folosință	Intra vilan	Suprafața (mp)	Tarla	Parcelă	Nr. topo	Observații / Referințe
1	arabil	NU	1.800	62	517	-	

Lungime Segmente

1) Valorile lungimilor segmentelor sunt obținute din proiecție în plan.

Punct început	X / Y	Punct sfârșit	X / Y	Lungime segment (** (m)
1	598.372,856 692.690,108	2	598.372,228 692.689,321	1.007
2	598.372,228 692.689,321	3	598.517,553 692.488,467	247.915
3	598.517,553 692.488,467	4	598.524,445 692.491,232	7.426
4	598.524,445 692.491,232	5	598.376,891 692.695,168	251.718
5	598.376,891 692.695,168	1	598.372,856 692.690,108	6.472

**** Lungimile segmentelor sunt determinate în planul de proiecție Stereo 70 și sunt rotunjite la 1 milimetru.**

***** Distanța dintre puncte este formată din segmente cumulate ce sunt mai mici decât valoarea 1 milimetru.**

**DATE DESPRE IMOBILUL NR. 1799**

Oficiul de Cadastru și Publicitate Imobiliară SUCEAVA
Biroul de Cadastru și Publicitate Imobiliară Suceava

A. Partea I. Descrierea imobilului

TEREN Extravilan

Adresa: Jud. Suceava

Nr. Crt	Nr cadastral Nr. topografic	Suprafața* (mp)	Observații / Referințe
A1		3.200	Sector cadastral:51 Teren neimprejmuit;

B. Partea II. Proprietari și acte

Inscrieri privitoare la dreptul de proprietate și alte drepturi reale	Referințe
1799 / 20/11/2023	
Act Notarial nr. 2758, din 22/02/2020 emis de SPN Curca (Act de partaj);	
B1	A1
Intabulare, drept de PROPRIETATE, dobândit prin Conventie, cota actuala 1/1, cota initiala 1/1 1) FRĂȚEANU MIRELA	

C. Partea III. SARCINI .

Inscrieri privind dezmembramintele dreptului de proprietate, drepturi reale de garanție și sarcini	Referințe
NU SUNT	

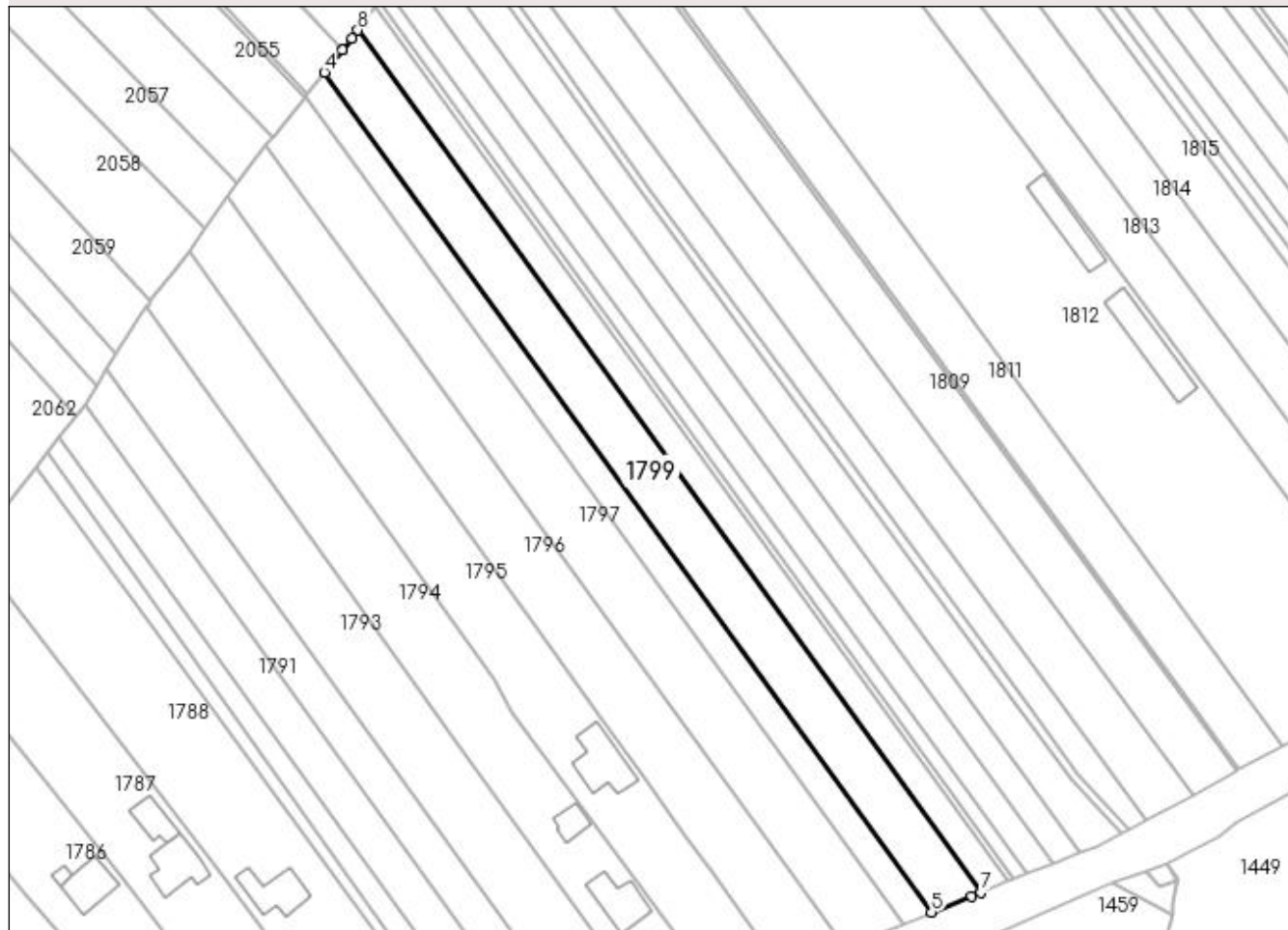
Anexa Nr. 1 La Partea I

Teren

Nr cadastral	Suprafața (mp)*	Observații / Referințe
	3.200	

* Suprafața este determinată în planul de proiecție Stereo 70.

DETALII LINIARE IMOBIL



Date referitoare la teren

Crt	Categorie folosință	Intravilan	Suprafața (mp)	Tarla	Parcelă	Nr. topo	Observații / Referințe
1	arabil	NU	3.200	62	517	-	

Lungime Segmente

1) Valorile lungimilor segmentelor sunt obținute din proiecție în plan.

Punct început	X / Y	Punct sfârșit	X / Y	Lungime segment (** (m)
1	598.383,482 692.703,493	2	598.381,249 692.700,635	3.627
2	598.381,249 692.700,635	3	598.381,202 692.700,575	0.076
3	598.381,202 692.700,575	4	598.376,891 692.695,168	6.915
4	598.376,891 692.695,168	5	598.524,445 692.491,232	251.718
5	598.524,445 692.491,232	6	598.534,221 692.495,155	10.534

Punct început	X / Y	Punct sfârşit	X / Y	Lungime segment (** (m)
6	598.534,221 692.495,155	7	598.536,447 692.496,048	2.398
7	598.536,447 692.496,048	8	598.384,973 692.705,402	258.406
8	598.384,973 692.705,402	1	598.383,482 692.703,493	2.422

** Lungimile segmentelor sunt determinate în planul de proiecție Stereo 70 și sunt rotunjite la 1 milimetru.

*** Distanța dintre puncte este formată din segmente cumulate ce sunt mai mici decât valoarea 1 milimetru.

**DATE DESPRE IMOBILUL NR. 1800**

Oficiul de Cadastru și Publicitate Imobiliară SUCEAVA
Biroul de Cadastru și Publicitate Imobiliară Suceava

A. Partea I. Descrierea imobilului

TEREN Extravilan

Adresa: Jud. Suceava

Nr. Crt	Nr cadastral Nr. topografic	Suprafața* (mp)	Observații / Referințe
A1		1.800	Sector cadastral:51 Teren neimprejmuit;

B. Partea II. Proprietari și acte

Inscrieri privitoare la dreptul de proprietate și alte drepturi reale	Referințe
1800 / 20/11/2023	
Act Notarial nr. 1823, din 21/07/2010 emis de BNP Negura Adina Loredana (Act de partaj);	
B1	A1
Intabulare, drept de PROPRIETATE, dobandit prin Conventie, cota actuala 1/1, cota initiala 1/1 1) APĂVĂLOAIE NATALIA	

C. Partea III. SARCINI .

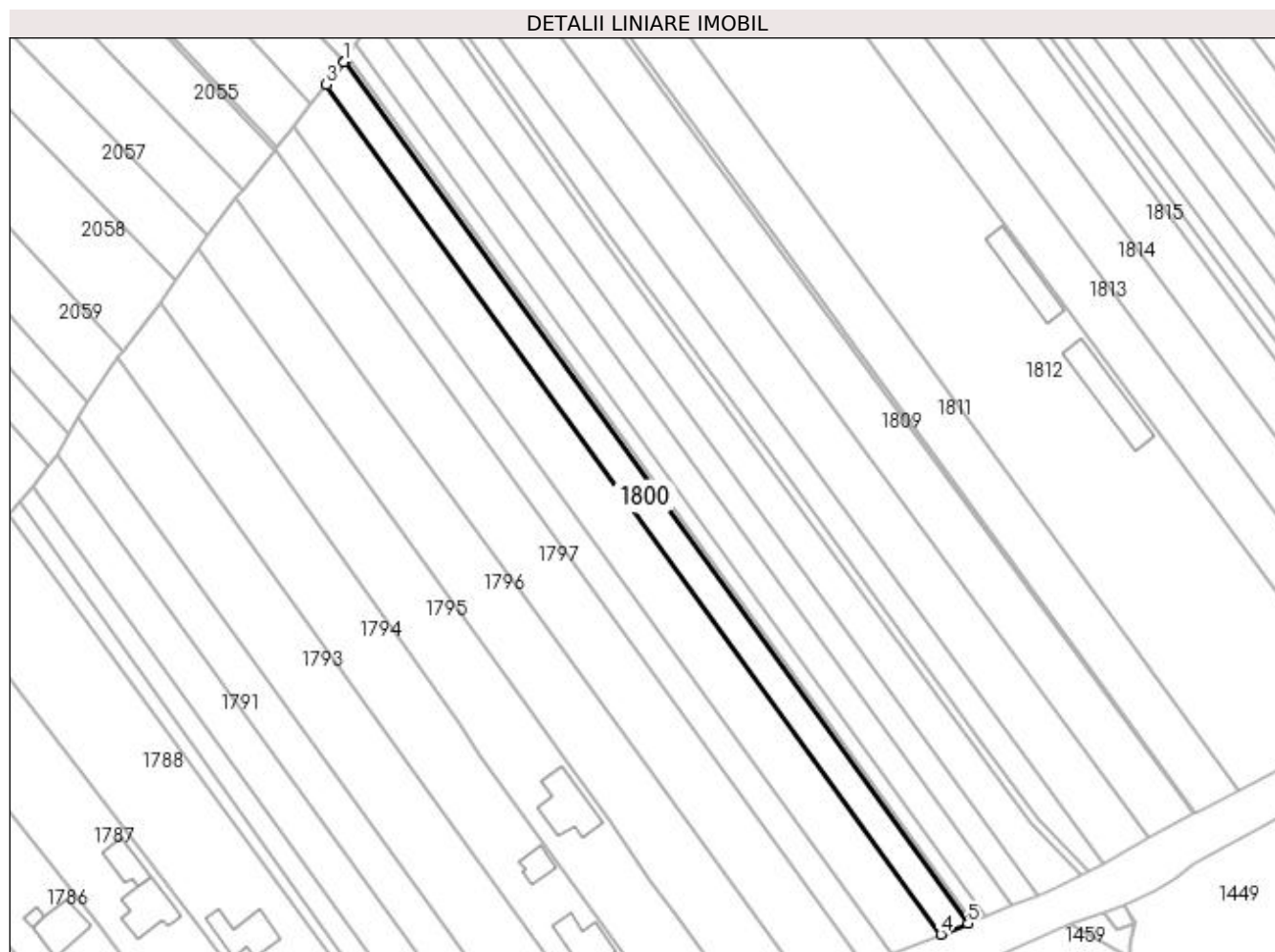
Inscrieri privind dezmembramintele dreptului de proprietate, drepturi reale de garanție și sarcini	Referințe
NU SUNT	

Anexa Nr. 1 La Partea I

Teren

Nr cadastral	Suprafața (mp)*	Observații / Referințe
	1.800	

* Suprafața este determinată în planul de proiecție Stereo 70.



Date referitoare la teren

Crt	Categorie folosință	Intra vilan	Suprafața (mp)	Tarla	Parcelă	Nr. topo	Observații / Referințe
1	arabil	NU	1.800	62	517	-	

Lungime Segmente

1) Valorile lungimilor segmentelor sunt obținute din proiecție în plan.

Punct început	X / Y	Punct sfârșit	X / Y	Lungime segment (** (m)
1	598.389,342 692.710,993	2	598.389,339 692.710,989	0.005
2	598.389,339 692.710,989	3	598.384,973 692.705,402	7.091
3	598.384,973 692.705,402	4	598.536,447 692.496,048	258.406
4	598.536,447 692.496,048	5	598.543,063 692.498,703	7.129
5	598.543,063 692.498,703	6	598.389,4 692.711,082	262.14

Punct început	X / Y	Punct sfârșit	X / Y	Lungime segment (** (m)
6	598.389,4 692.711,082	1	598.389,342 692.710,993	0.106

** Lungimile segmentelor sunt determinate în planul de proiecție Stereo 70 și sunt rotunjite la 1 milimetru.

*** Distanța dintre puncte este formată din segmente cumulate ce sunt mai mici decât valoarea 1 milimetru.

**DATE DESPRE IMOBILUL NR. 1801**

Oficiul de Cadastru și Publicitate Imobiliară SUCEAVA
Biroul de Cadastru și Publicitate Imobiliară Suceava

A. Partea I. Descrierea imobilului

TEREN Extravilan

Adresa: Jud. Suceava

Nr. Crt	Nr cadastral Nr. topografic	Suprafața* (mp)	Observații / Referințe
A1		356	Sector cadastral:51 Teren neimprejmuit;

B. Partea II. Proprietari și acte

Inscrieri privitoare la dreptul de proprietate și alte drepturi reale		Referințe
1801 / 20/11/2023		
Act Normativ nr. 7, din 13/03/1996 emis de Parlamentul Romaniei;		
B1	Inscrierea provizorie, drept de PROPRIETATE, dobandit prin Lege, cota actuala 1/1, cota initiala 1/2 1) COMUNA ADANCATA, CIF:4327480	A1

C. Partea III. SARCINI .

Inscrieri privind dezmembramintele dreptului de proprietate, drepturi reale de garanție și sarcini	Referințe
NU SUNT	

Anexa Nr. 1 La Partea I**Teren**

Nr cadastral	Suprafața (mp)*	Observații / Referințe
	356	

* Suprafața este determinată în planul de proiecție Stereo 70.

DETALII LINIARE IMOBIL**Date referitoare la teren**

Crt	Categorie folosință	Intravilan	Suprafața (mp)	Tarla	Parcelă	Nr. topo	Observații / Referințe
1	arabil	NU	356	62	517	-	

Lungime Segmente

1) Valorile lungimilor segmentelor sunt obținute din proiecție în plan.

Punct început	X / Y	Punct sfârșit	X / Y	Lungime segment (** (m)
1	598.389,4 692.711,082	2	598.543,063 692.498,703	262.14
2	598.543,063 692.498,703	3	598.544,361 692.499,223	1.398
3	598.544,361 692.499,223	4	598.390,198 692.712,293	262.993
4	598.390,198 692.712,293	1	598.389,4 692.711,082	1.45

**** Lungimile segmentelor sunt determinate în planul de proiecție Stereo 70 și sunt rotunjite la 1 milimetru.**

***** Distanța dintre puncte este formată din segmente cumulate ce sunt mai mici decât valoarea 1 milimetru.**

**DATE DESPRE IMOBILUL NR. 1802**

Oficiul de Cadastru și Publicitate Imobiliară SUCEAVA
Biroul de Cadastru și Publicitate Imobiliară Suceava

A. Partea I. Descrierea imobilului

TEREN Extravilan

Adresa: Jud. Suceava

Nr. Crt	Nr cadastral Nr. topografic	Suprafața* (mp)	Observații / Referințe
A1		900	Sector cadastral:51 Teren neimprejmuit;

B. Partea II. Proprietari și acte

Inscrieri privitoare la dreptul de proprietate și alte drepturi reale		Referințe
1802 / 20/11/2023		
Act Normativ nr. 7, din 13/03/1996 emis de Parlamentul Romaniei;		
B1	Inscrierea provizorie, drept de PROPRIETATE, dobandit prin Lege, cota actuala 1/1, cota initiala 1/2 1) COMUNA ADANCATA, CIF:4327480	A1

C. Partea III. SARCINI .

Inscrieri privind dezmembramintele dreptului de proprietate, drepturi reale de garanție și sarcini	Referințe
NU SUNT	

Anexa Nr. 1 La Partea I

Teren

Nr cadastral	Suprafața (mp)*	Observații / Referințe
	900	

* Suprafața este determinată în planul de proiecție Stereo 70.

DETALII LINIARE IMOBIL



Date referitoare la teren

Crt	Categorie folosință	Intravilan	Suprafața (mp)	Tarla	Parcelă	Nr. topo	Observații / Referințe
1	arabil	NU	900	62	517	-	

Lungime Segmente

1) Valorile lungimilor segmentelor sunt obținute din proiecție în plan.

Punct început	X / Y	Punct sfârșit	X / Y	Lungime segment (** (m)
1	598.390,198 692.712,293	2	598.544,361 692.499,223	262.993
2	598.544,361 692.499,223	3	598.547,621 692.500,532	3.513
3	598.547,621 692.500,532	4	598.392,203 692.715,336	265.133
4	598.392,203 692.715,336	1	598.390,198 692.712,293	3.644

**** Lungimile segmentelor sunt determinate în planul de proiecție Stereo 70 și sunt rotunjite la 1 milimetru.**

***** Distanța dintre puncte este formată din segmente cumulate ce sunt mai mici decât valoarea 1 milimetru.**

**DATE DESPRE IMOBILUL NR. 1803**

Oficiul de Cadastru și Publicitate Imobiliară SUCEAVA
Biroul de Cadastru și Publicitate Imobiliară Suceava

A. Partea I. Descrierea imobilului

TEREN Extravilan

Adresa: Jud. Suceava

Nr. Crt	Nr cadastral Nr. topografic	Suprafața* (mp)	Observații / Referințe
A1		1.800	Sector cadastral:51 Teren neimprejmuit;

B. Partea II. Proprietari și acte

Inscrieri privitoare la dreptul de proprietate și alte drepturi reale		Referințe
1803 / 20/11/2023		
Act Normativ nr. 7, din 13/03/1996 emis de Parlamentul Romaniei;		
B1	Inscrierea provizorie, drept de PROPRIETATE, dobandit prin Lege, cota actuala 1/1, cota initiala 1/2 1) COMUNA ADANCATA, CIF:4327480	A1

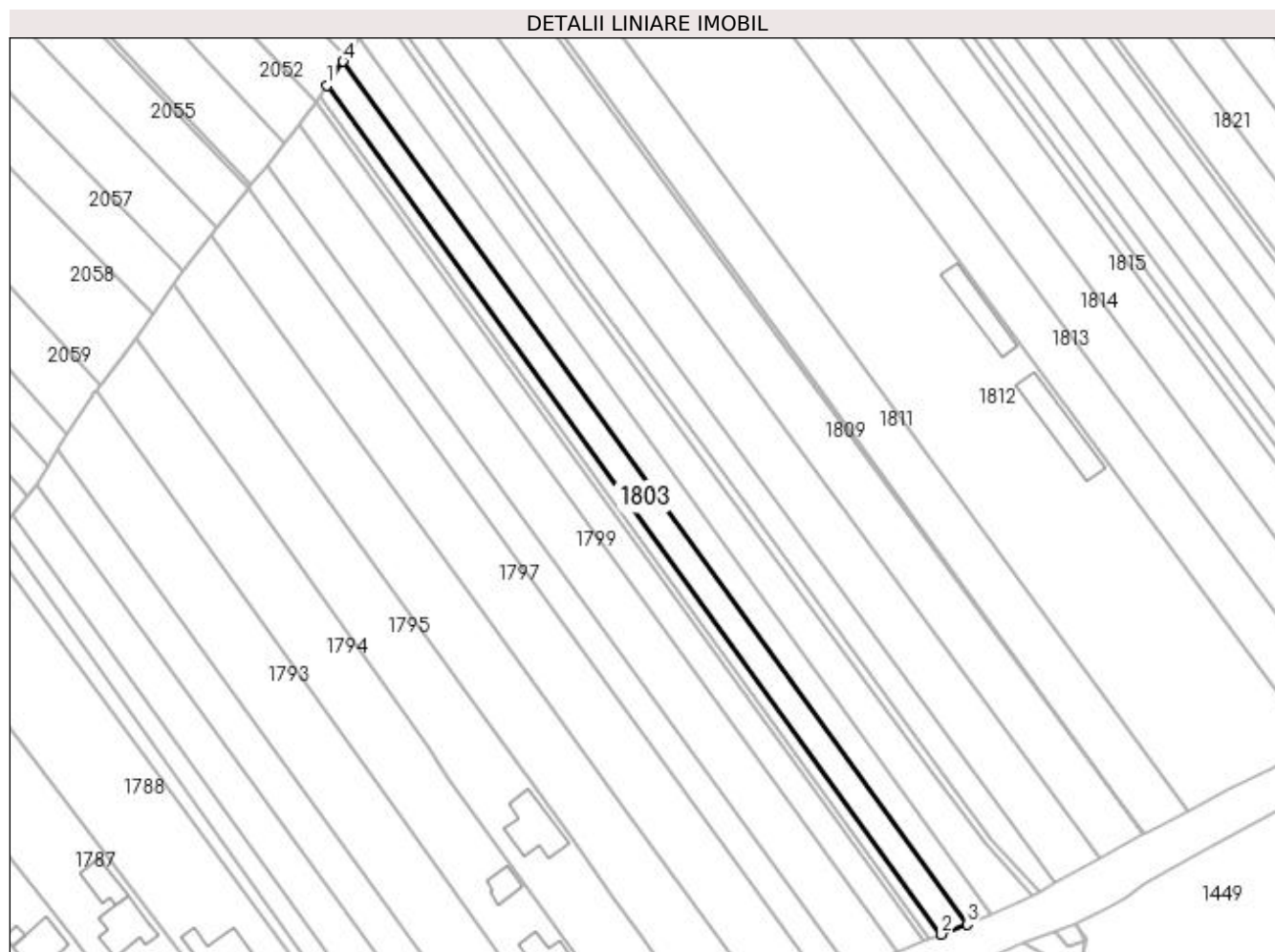
C. Partea III. SARCINI .

Inscrieri privind dezmembramintele dreptului de proprietate, drepturi reale de garanție și sarcini	Referințe
NU SUNT	

Anexa Nr. 1 La Partea I**Teren**

Nr cadastral	Suprafața (mp)*	Observații / Referințe
	1.800	

* Suprafața este determinată în planul de proiecție Stereo 70.

**Date referitoare la teren**

Crt	Categorie folosință	Intra vilan	Suprafața (mp)	Tarla	Parcelă	Nr. topo	Observații / Referințe
1	arabil	NU	1.800	62	517	-	

Lungime Segmente

1) Valorile lungimilor segmentelor sunt obținute din proiecție în plan.

Punct început	X / Y	Punct sfârșit	X / Y	Lungime segment (** (m)
1	598.392,203 692.715,336	2	598.547,621 692.500,532	265.133
2	598.547,621 692.500,532	3	598.554,064 692.503,117	6.942
3	598.554,064 692.503,117	4	598.396,166 692.721,35	269.365
4	598.396,166 692.721,35	1	598.392,203 692.715,336	7.202

**** Lungimile segmentelor sunt determinate în planul de proiecție Stereo 70 și sunt rotunjite la 1 milimetru.**

***** Distanța dintre puncte este formată din segmente cumulate ce sunt mai mici decât valoarea 1 milimetru.**

**DATE DESPRE IMOBILUL NR. 1804**

Oficiul de Cadastru și Publicitate Imobiliară SUCEAVA
Biroul de Cadastru și Publicitate Imobiliară Suceava

A. Partea I. Descrierea imobilului

TEREN Extravilan

Adresa: Jud. Suceava

Nr. Crt	Nr cadastral Nr. topografic	Suprafața* (mp)	Observații / Referințe
A1		1.800	Sector cadastral:51 Teren neimprejmuit;

B. Partea II. Proprietari și acte

Inscrieri privitoare la dreptul de proprietate și alte drepturi reale		Referințe
1804 / 20/11/2023		
Act Notarial nr. 1951, din 26/05/2005 emis de BNP Valeriana Ilie (CVC);		
B1	Intabulare, drept de PROPRIETATE, dobandit prin Conventie, cota actuala 1/1, cota initiala 1/1 1) CURIC VIORICA-ELENA	A1

C. Partea III. SARCINI .

Inscrieri privind dezmembramintele dreptului de proprietate, drepturi reale de garanție și sarcini	Referințe
NU SUNT	

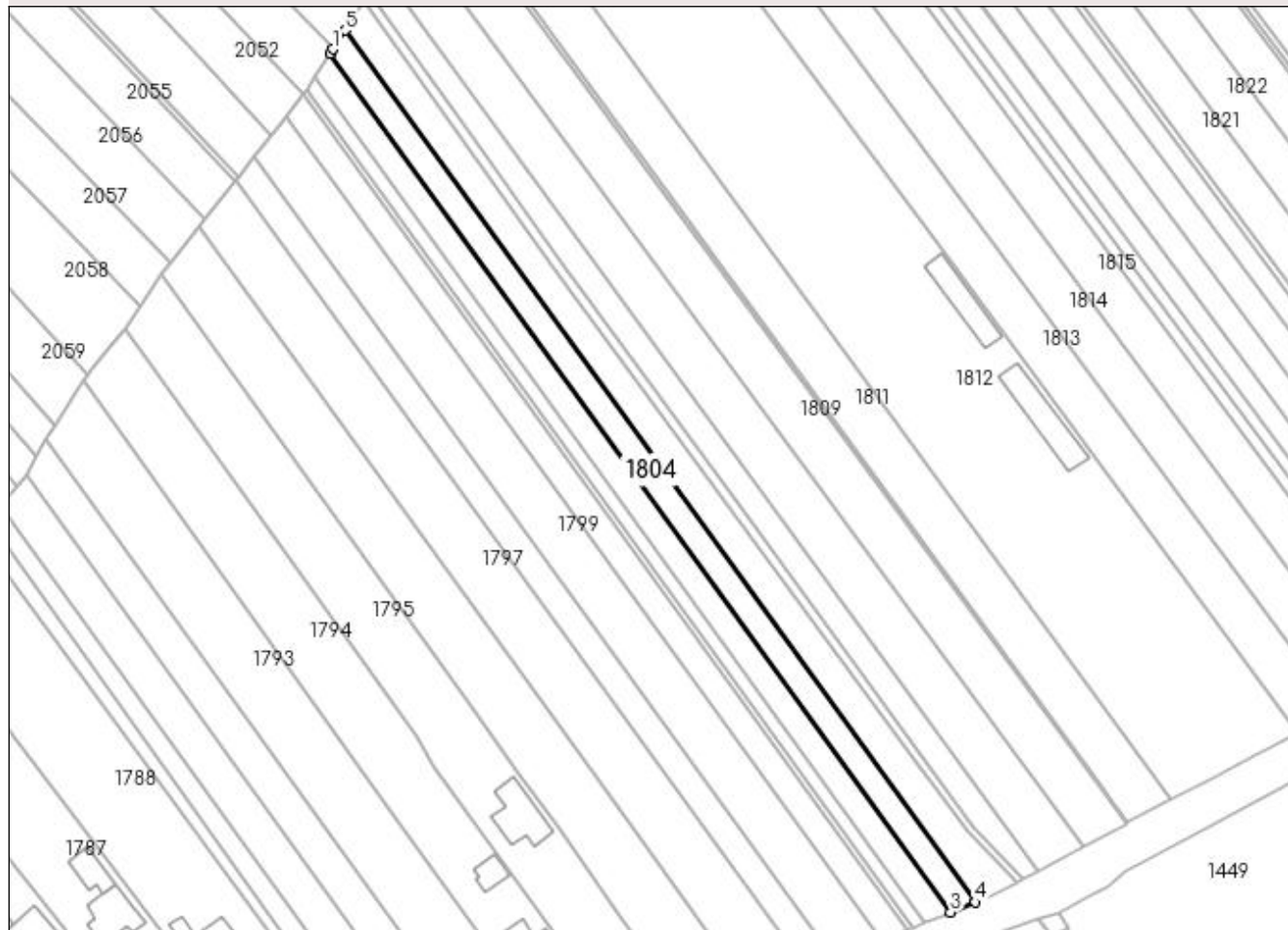
Anexa Nr. 1 La Partea I

Teren

Nr cadastral	Suprafața (mp)*	Observații / Referințe
	1.800	

* Suprafața este determinată în planul de proiecție Stereo 70.

DETALII LINIARE IMOBIL



Date referitoare la teren

Crt	Categorie folosință	Intra vilan	Suprafața (mp)	Tarla	Parcelă	Nr. topo	Observații / Referințe
1	arabil	NU	1.800	62	517	-	

Lungime Segmente

1) Valorile lungimilor segmentelor sunt obținute din proiecție în plan.

Punct început	X / Y	Punct sfârșit	X / Y	Lungime segment (** (m)
1	598.396,892 692.722,452	2	598.396,166 692.721,35	1.32
2	598.396,166 692.721,35	3	598.554,064 692.503,117	269.365
3	598.554,064 692.503,117	4	598.560,408 692.505,662	6.835
4	598.560,408 692.505,662	5	598.400,067 692.727,27	273.531
5	598.400,067 692.727,27	1	598.396,892 692.722,452	5.77

**** Lungimile segmentelor sunt determinate în planul de proiecție Stereo 70 și sunt rotunjite la 1 milimetru.**

***** Distanța dintre puncte este formată din segmente cumulate ce sunt mai mici decât valoarea 1 milimetru.**

**DATE DESPRE IMOBILUL NR. 1805**

Oficiul de Cadastru și Publicitate Imobiliară SUCEAVA
Biroul de Cadastru și Publicitate Imobiliară Suceava

A. Partea I. Descrierea imobilului

TEREN Extravilan

Adresa: Jud. Suceava

Nr. Crt	Nr cadastral Nr. topografic	Suprafața* (mp)	Observații / Referințe
A1		2.300	Sector cadastral:51 Teren neimprejmuit;

B. Partea II. Proprietari și acte

Inscrieri privitoare la dreptul de proprietate și alte drepturi reale		Referințe
1805 / 20/11/2023		
Act Administrativ nr. 2509, din 24/08/2005 emis de Comisia Judeteana Suceava;		
B1	Intabulare, drept de PROPRIETATE, dobandit prin Reconstituire, cota actuala 1/1, cota initiala 1/1 1) MIHOC MARIUS 2) GROSU VIOREL 3) CHIȚU EMILIA 4) GROSU VASILE DEFUNCT:Da	A1

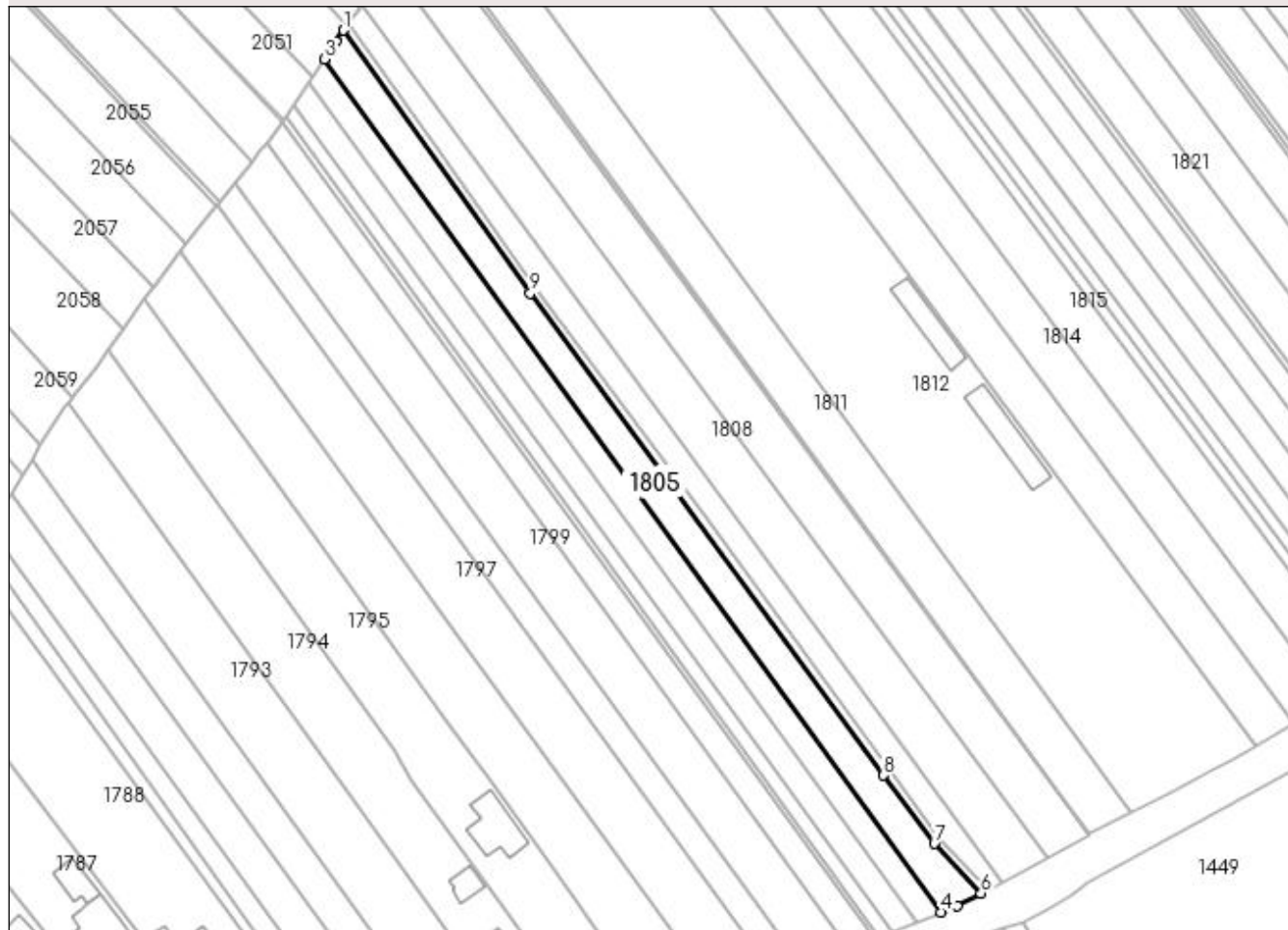
C. Partea III. SARCINI .

Inscrieri privind dezmembramintele dreptului de proprietate, drepturi reale de garanție și sarcini	Referințe
NU SUNT	

Anexa Nr. 1 La Partea I**Teren**

Nr cadastral	Suprafața (mp)*	Observații / Referințe
	2.300	

* Suprafața este determinată în planul de proiecție Stereo 70.

DETALII LINIARE IMOBIL**Date referitoare la teren**

Crt	Categorie folosință	Intra vilan	Suprafața (mp)	Tarla	Parcelă	Nr. topo	Observații / Referințe
1	arabil	NU	2.300	62	517	-	

Lungime Segmente

1) Valorile lungimilor segmentelor sunt obținute din proiecție în plan.

Punct început	X / Y	Punct sfârșit	X / Y	Lungime segment (** (m)
1	598.405,019 692.734,785	2	598.403,093 692.731,862	3.5
2	598.403,093 692.731,862	3	598.400,067 692.727,27	5.499
3	598.400,067 692.727,27	4	598.560,408 692.505,662	273.531
4	598.560,408 692.505,662	5	598.564,513 692.507,309	4.423
5	598.564,513 692.507,309	6	598.570,798 692.510,524	7.06

Punct început	X / Y	Punct sfârşit	X / Y	Lungime segment (** (m)
6	598.570,798 692.510,524	7	598.558,642 692.523,452	17.745
7	598.558,642 692.523,452	8	598.545,388 692.541,223	22.169
8	598.545,388 692.541,223	9	598.453,58 692.666,487	155.305
9	598.453,58 692.666,487	1	598.405,019 692.734,785	83.802

** Lungimile segmentelor sunt determinate în planul de proiecție Stereo 70 și sunt rotunjite la 1 milimetru.

*** Distanța dintre puncte este formată din segmente cumulate ce sunt mai mici decât valoarea 1 milimetru.

**DATE DESPRE IMOBILUL NR. 1806**

Oficiul de Cadastru și Publicitate Imobiliară SUCEAVA
Biroul de Cadastru și Publicitate Imobiliară Suceava

A. Partea I. Descrierea imobilului

TEREN Extravilan

Adresa: Jud. Suceava

Nr. Crt	Nr cadastral Nr. topografic	Suprafața* (mp)	Observații / Referințe
A1		591	Sector cadastral:51 Teren neimprejmuit;

B. Partea II. Proprietari și acte

Inscrieri privitoare la dreptul de proprietate și alte drepturi reale		Referințe
1806 / 20/11/2023		
Act Normativ nr. 7, din 13/03/1996 emis de Parlamentul Romaniei;		
B1	Inscrierea provizorie, drept de PROPRIETATE, dobandit prin Lege, cota actuala 1/1, cota initiala 1/2 1) COMUNA ADANCATA, CIF:4327480	A1

C. Partea III. SARCINI .

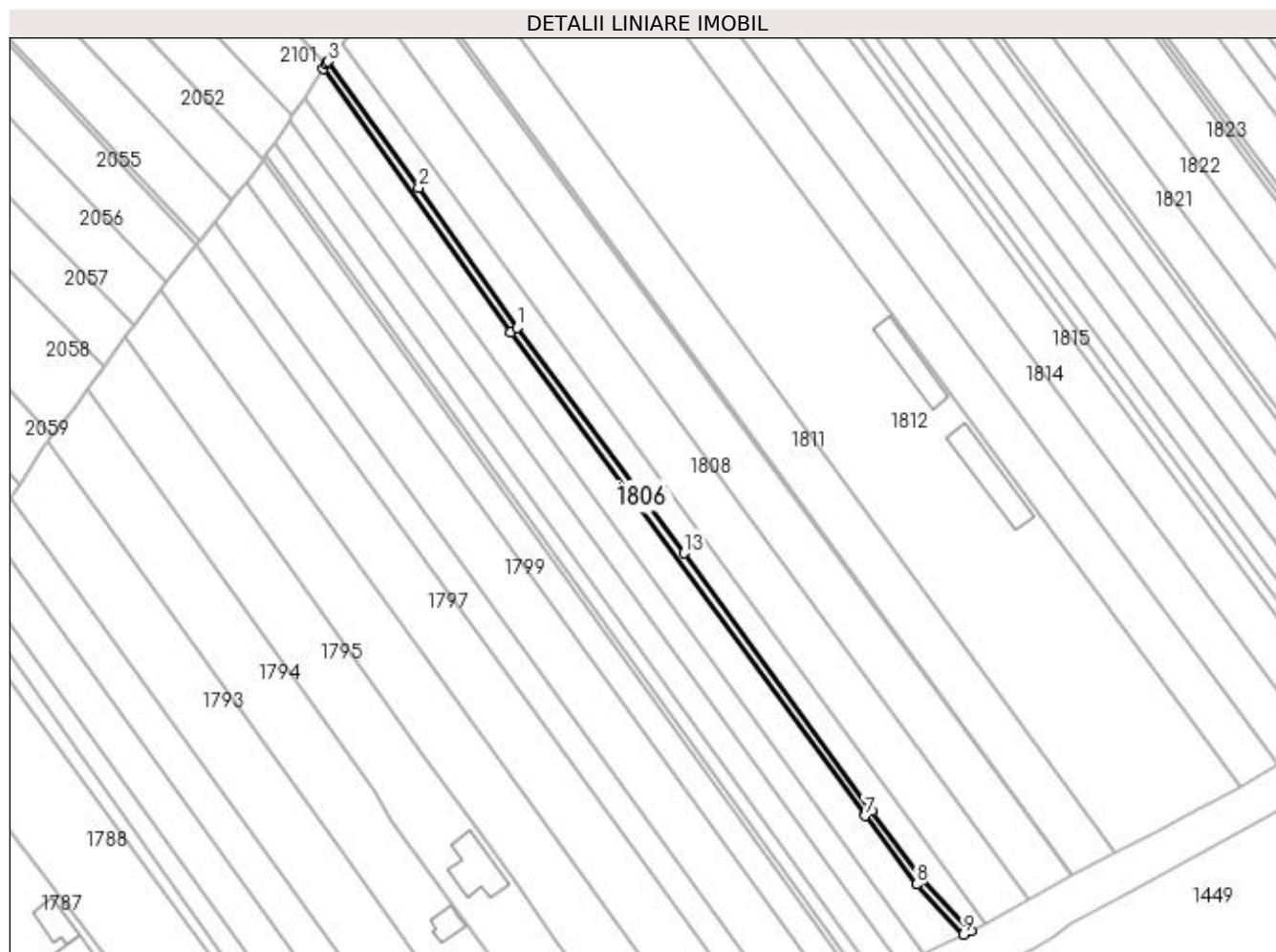
Inscrieri privind dezmembramintele dreptului de proprietate, drepturi reale de garanție și sarcini	Referințe
NU SUNT	

Anexa Nr. 1 La Partea I

Teren

Nr cadastral	Suprafața (mp)*	Observații / Referințe
	591	

* Suprafața este determinată în planul de proiecție Stereo 70.



Date referitoare la teren

Crt	Categorie folosință	Intra vilan	Suprafața (mp)	Tarla	Parcelă	Nr. topo	Observații / Referințe
1	arabil	NU	591	62	517	-	

Lungime Segmente

1) Valorile lungimilor segmentelor sunt obținute din proiecție în plan.

Punct început	X / Y	Punct sfârșit	X / Y	Lungime segment (** (m)
1	598.455,202 692.667,657	2	598.429,672 692.703,834	44.278
2	598.429,672 692.703,834	3	598.406,199 692.736,576	40.287
3	598.406,199 692.736,576	4	598.405,717 692.735,845	0.876
4	598.405,717 692.735,845	5	598.405,019 692.734,785	1.269
5	598.405,019 692.734,785	6	598.453,58 692.666,487	83.802

Punct început	X / Y	Punct sfârșit	X / Y	Lungime segment (** (m)
6	598.453,58 692.666,487	7	598.545,388 692.541,223	155.305
7	598.545,388 692.541,223	8	598.558,642 692.523,452	22.169
8	598.558,642 692.523,452	9	598.570,798 692.510,524	17.745
9	598.570,798 692.510,524	10	598.572,651 692.511,472	2.081
10	598.572,651 692.511,472	11	598.560,177 692.524,739	18.21
11	598.560,177 692.524,739	12	598.546,996 692.542,412	22.047
12	598.546,996 692.542,412	13	598.498,412 692.609,243	82.624
13	598.498,412 692.609,243	1	598.455,202 692.667,657	72.659

** Lungimile segmentelor sunt determinate în planul de proiecție Stereo 70 și sunt rotunjite la 1 milimetru.

*** Distanța dintre puncte este formată din segmente cumulate ce sunt mai mici decât valoarea 1 milimetru.

**DATE DESPRE IMOBILUL NR. 1807**

Oficiul de Cadastru și Publicitate Imobiliară SUCEAVA
Biroul de Cadastru și Publicitate Imobiliară Suceava

A. Partea I. Descrierea imobilului

TEREN Extravilan

Adresa: Jud. Suceava

Nr. Crt	Nr cadastral Nr. topografic	Suprafața* (mp)	Observații / Referințe
A1	33114	1.800	Sector cadastral:51 Teren neimprejmuit;

B. Partea II. Proprietari și acte

Inscrieri privitoare la dreptul de proprietate și alte drepturi reale	Referințe
87026 / 06/12/2023	
Act Notarial nr. contract de vanzare nr. 1290, din 06/12/2023 emis de BIN Nastasa Mihaela;	
B3	Intabulare, drept de PROPRIETATE bun propriu, dobandit prin Conventie, cota actuala 1/1, cota initiala 1/1 1) ASAVOAIIE ADRIAN DUMITRU
	A1

C. Partea III. SARCINI .

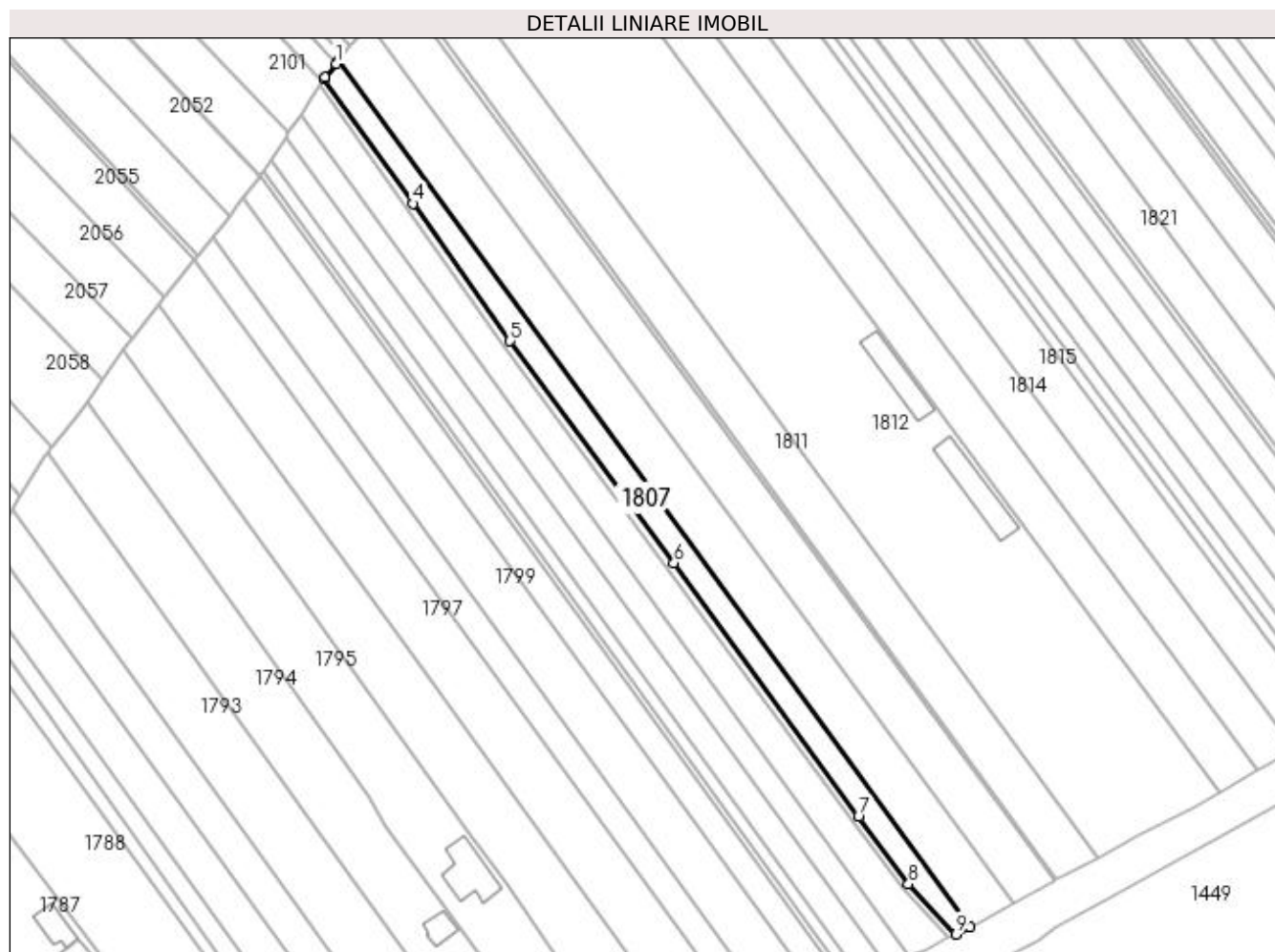
Inscrieri privind dezmembramintele dreptului de proprietate, drepturi reale de garanție și sarcini	Referințe
NU SUNT	

Anexa Nr. 1 La Partea I

Teren

Nr cadastral	Suprafața (mp)*	Observații / Referințe
33114	1.800	

* Suprafața este determinată în planul de proiecție Stereo 70.



Date referitoare la teren

Crt	Categorie folosință	Intra vilan	Suprafața (mp)	Tarla	Parcelă	Nr. topo	Observații / Referințe
1	arabil	NU	1.800	62	517	-	

Lungime Segmente

1) Valorile lungimilor segmentelor sunt obținute din proiecție în plan.

Punct început	X / Y	Punct sfârșit	X / Y	Lungime segment (** (m)
1	598.409,432 692.740,63	2	598.406,553 692.737,02	4.617
2	598.406,553 692.737,02	3	598.406,199 692.736,576	0.568
3	598.406,199 692.736,576	4	598.429,672 692.703,834	40.287
4	598.429,672 692.703,834	5	598.455,202 692.667,657	44.278
5	598.455,202 692.667,657	6	598.498,412 692.609,243	72.659

Punct început	X / Y	Punct sfârșit	X / Y	Lungime segment (** (m)
6	598.498,412 692.609,243	7	598.546,996 692.542,412	82.624
7	598.546,996 692.542,412	8	598.560,177 692.524,739	22.047
8	598.560,177 692.524,739	9	598.572,651 692.511,472	18.21
9	598.572,651 692.511,472	10	598.576,452 692.513,417	4.27
10	598.576,452 692.513,417	11	598.409,92 692.741,242	282.201
11	598.409,92 692.741,242	1	598.409,432 692.740,63	0.783

** Lungimile segmentelor sunt determinate în planul de proiecție Stereo 70 și sunt rotunjite la 1 milimetru.

*** Distanța dintre puncte este formată din segmente cumulate ce sunt mai mici decât valoarea 1 milimetru.

**DATE DESPRE IMOBILUL NR. 1808**

Oficiul de Cadastru și Publicitate Imobiliară SUCEAVA
Biroul de Cadastru și Publicitate Imobiliară Suceava

A. Partea I. Descrierea imobilului

TEREN Extravilan

Adresa: Jud. Suceava

Nr. Crt	Nr cadastral Nr. topografic	Suprafața* (mp)	Observații / Referințe
A1	34165	3.600	Sector cadastral:51 Teren neimprejmuit;

B. Partea II. Proprietari și acte

Inscrieri privitoare la dreptul de proprietate și alte drepturi reale	Referințe
58395 / 18/08/2023	
Act Notarial nr. contract de vanzare nr. 880, din 17/08/2023 emis de BIN Nastasa Mihaela;	
B12	Intabulare, drept de PROPRIETATE bun propriu, dobandit prin Conventie, cota actuala 1/1, cota initiala 1/1 1) ASAVOAIIE ADRIAN DUMITRU
	A1

C. Partea III. SARCINI .

Inscrieri privind dezmembramintele dreptului de proprietate, drepturi reale de garanție și sarcini	Referințe
NU SUNT	

Anexa Nr. 1 La Partea I

Teren

Nr cadastral	Suprafața (mp)*	Observații / Referințe
34165	3.600	

* Suprafața este determinată în planul de proiecție Stereo 70.

DETALII LINIARE IMOBIL



Date referitoare la teren

Crt	Categorie folosință	Intra vilan	Suprafața (mp)	Tarla	Parcelă	Nr. topo	Observații / Referințe
1	arabil	NU	3.600	62	517	-	

Lungime Segmente

1) Valorile lungimilor segmentelor sunt obținute din proiecție în plan.

Punct început	X / Y	Punct sfârșit	X / Y	Lungime segment (** (m)
1	598.414,059 692.746,314	2	598.413,189 692.745,249	1.375
2	598.413,189 692.745,249	3	598.411,314 692.742,951	2.966
3	598.411,314 692.742,951	4	598.409,92 692.741,242	2.205
4	598.409,92 692.741,242	5	598.576,452 692.513,417	282.201
5	598.576,452 692.513,417	6	598.587,869 692.519,74	13.051

Punct început	X / Y	Punct sfârșit	X / Y	Lungime segment (** (m)
6	598.587,869 692.519,74	7	598.417,986 692.751,128	287.055
7	598.417,986 692.751,128	1	598.414,059 692.746,314	6.213

** Lungimile segmentelor sunt determinate în planul de proiecție Stereo 70 și sunt rotunjite la 1 milimetru.

*** Distanța dintre puncte este formată din segmente cumulate ce sunt mai mici decât valoarea 1 milimetru.

**DATE DESPRE IMOBILUL NR. 1809**

Oficiul de Cadastru și Publicitate Imobiliară SUCEAVA
Biroul de Cadastru și Publicitate Imobiliară Suceava

A. Partea I. Descrierea imobilului

TEREN Extravilan

Adresa: Jud. Suceava

Nr. Crt	Nr cadastral Nr. topografic	Suprafața* (mp)	Observații / Referințe
A1		3.600	Sector cadastral:51 Teren neimprejmuit;

B. Partea II. Proprietari și acte

Inscrieri privitoare la dreptul de proprietate și alte drepturi reale	Referințe
1809 / 20/11/2023	
Act Notarial nr. 702, din 26/02/2014 emis de BIN Ivascu Adela (Act de partaj);	
B1	A1
Intabulare, drept de PROPRIETATE, dobandit prin Conventie, cota actuala 1/1, cota initiala 1/1 1) BOTUȘAN MARIA	

C. Partea III. SARCINI .

Inscrieri privind dezmembramintele dreptului de proprietate, drepturi reale de garanție și sarcini	Referințe
NU SUNT	

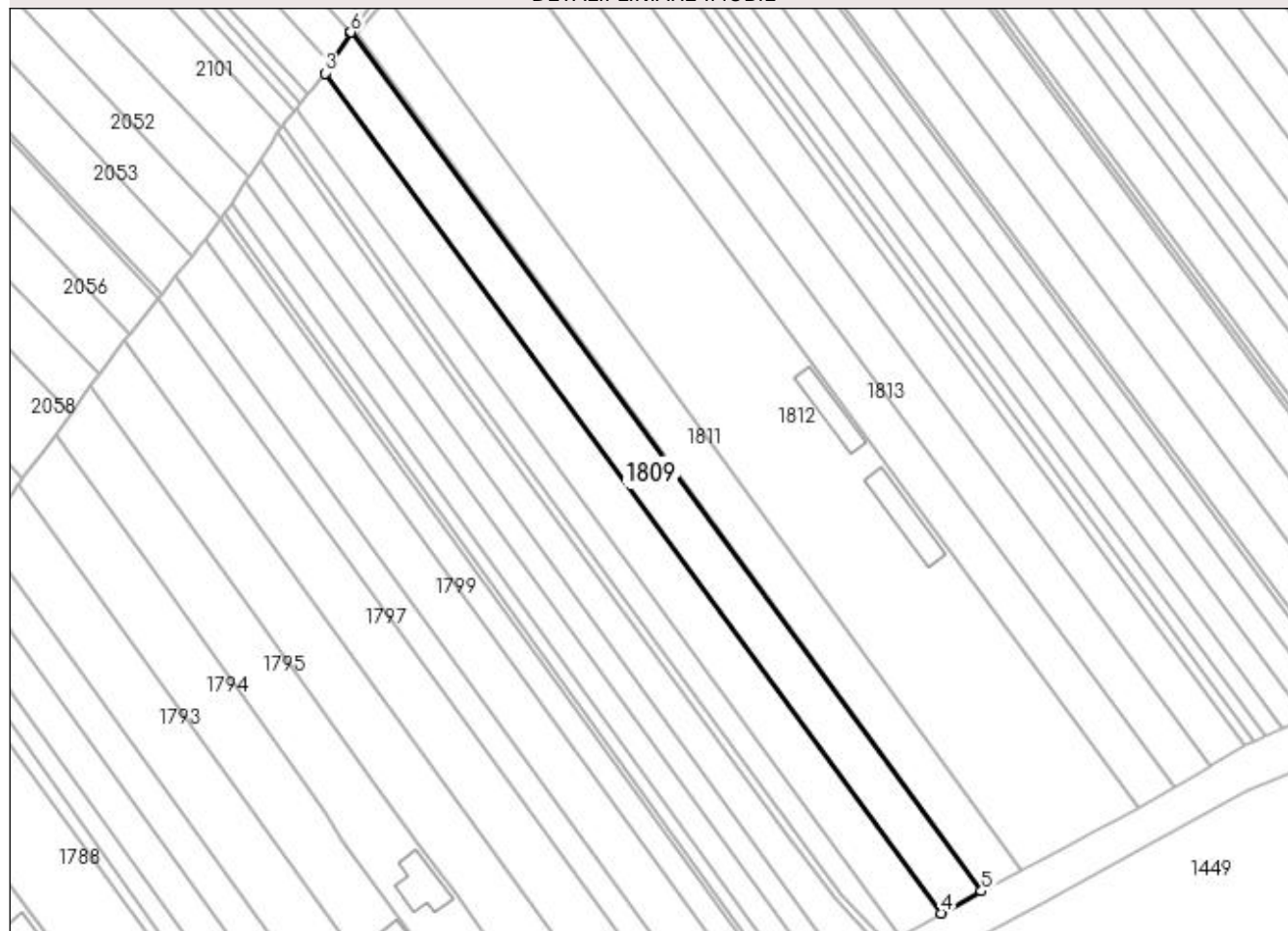
Anexa Nr. 1 La Partea I

Teren

Nr cadastral	Suprafața (mp)*	Observații / Referințe
	3.600	

* Suprafața este determinată în planul de proiecție Stereo 70.

DETALII LINIARE IMOBIL



Date referitoare la teren

Crt	Categorie folosință	Intra vilan	Suprafața (mp)	Tarla	Parcelă	Nr. topo	Observații / Referințe
1	arabil	NU	3.600	62	517	-	

Lungime Segmente

1) Valorile lungimilor segmentelor sunt obținute din proiecție în plan.

Punct început	X / Y	Punct sfârșit	X / Y	Lungime segment (** (m)
1	598.425,03 692.762,285	2	598.419,52 692.753,557	10.322
2	598.419,52 692.753,557	3	598.417,986 692.751,128	2.873
3	598.417,986 692.751,128	4	598.587,869 692.519,74	287.055
4	598.587,869 692.519,74	5	598.598,807 692.525,797	12.503
5	598.598,807 692.525,797	6	598.425,099 692.762,395	293.518

Punct început	X / Y	Punct sfârșit	X / Y	Lungime segment (** (m)
6	598.425,099 692.762,395	1	598.425,03 692.762,285	0.13

** Lungimile segmentelor sunt determinate în planul de proiecție Stereo 70 și sunt rotunjite la 1 milimetru.

*** Distanța dintre puncte este formată din segmente cumulate ce sunt mai mici decât valoarea 1 milimetru.

**DATE DESPRE IMOBILUL NR. 1810**

Oficiul de Cadastru și Publicitate Imobiliară SUCEAVA
Biroul de Cadastru și Publicitate Imobiliară Suceava

A. Partea I. Descrierea imobilului

TEREN Extravilan

Adresa: Jud. Suceava

Nr. Crt	Nr cadastral Nr. topografic	Suprafața* (mp)	Observații / Referințe
A1		227	Sector cadastral:51 Teren neimprejmuit;

B. Partea II. Proprietari și acte

Inscrieri privitoare la dreptul de proprietate și alte drepturi reale		Referințe
1810 / 20/11/2023		
Act Normativ nr. 7, din 13/03/1996 emis de Parlamentul Romaniei;		
B1	Inscrierea provizorie, drept de PROPRIETATE, dobandit prin Lege, cota actuala 1/1, cota initiala 1/2 1) COMUNA ADANCATA, CIF:4327480	A1

C. Partea III. SARCINI .

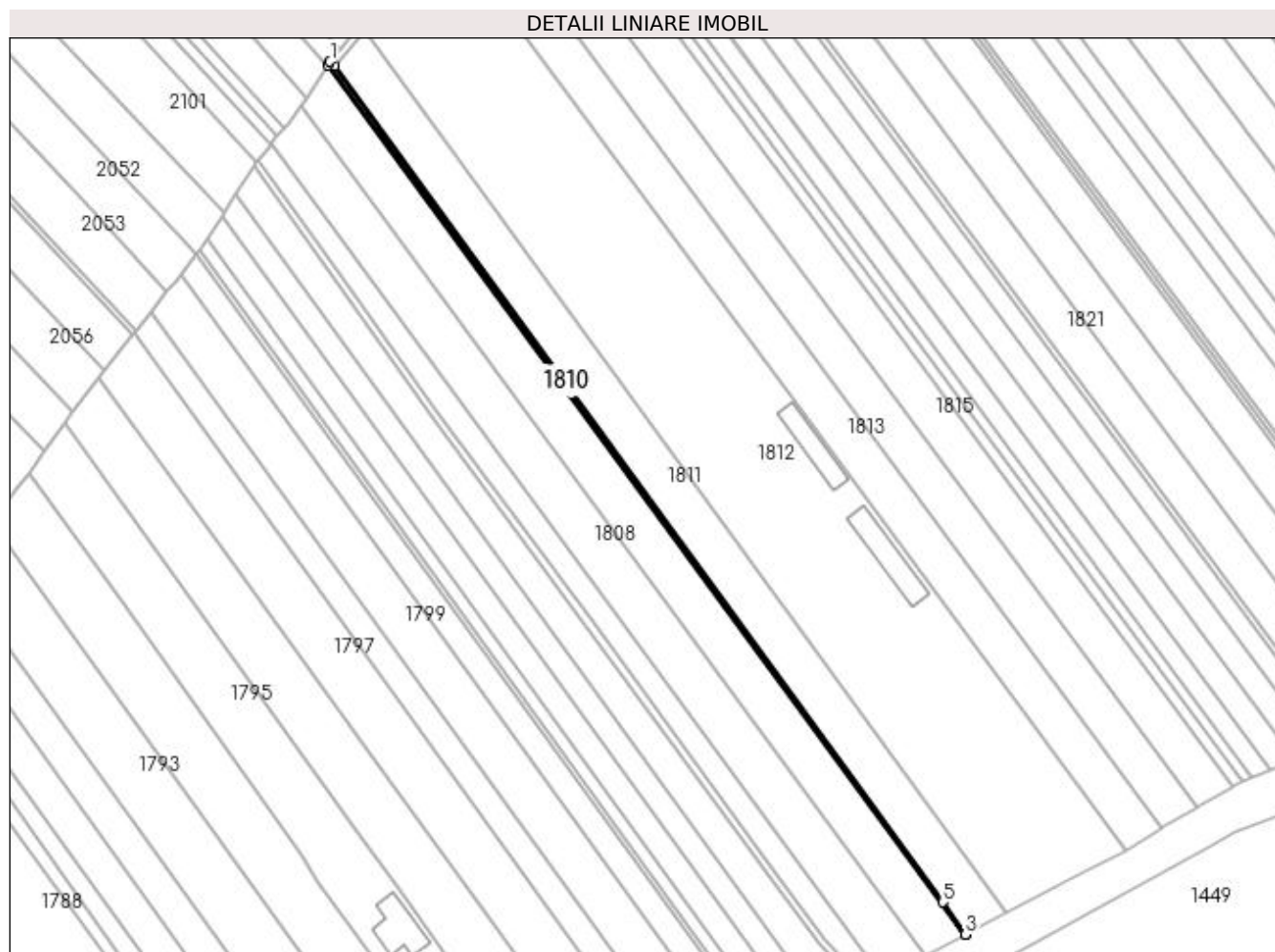
Inscrieri privind dezmembramintele dreptului de proprietate, drepturi reale de garanție și sarcini	Referințe
NU SUNT	

Anexa Nr. 1 La Partea I

Teren

Nr cadastral	Suprafața (mp)*	Observații / Referințe
	227	

* Suprafața este determinată în planul de proiecție Stereo 70.



Date referitoare la teren

Crt	Categorie folosință	Intra vilan	Suprafața (mp)	Tarla	Parcelă	Nr. topo	Observații / Referințe
1	arabil	NU	227	62	517	-	

Lungime Segmente

1) Valorile lungimilor segmentelor sunt obținute din proiecție în plan.

Punct început	X / Y	Punct sfârșit	X / Y	Lungime segment (** (m)
1	598.425,749 692.763,424	2	598.425,099 692.762,395	1.217
2	598.425,099 692.762,395	3	598.598,807 692.525,797	293.518
3	598.598,807 692.525,797	4	598.599,037 692.525,924	0.263
4	598.599,037 692.525,924	5	598.592,642 692.534,57	10.754
5	598.592,642 692.534,57	6	598.426,973 692.762,142	281.488

Punct început	X / Y	Punct sfârșit	X / Y	Lungime segment (** (m)
6	598.426,973 692.762,142	1	598.425,749 692.763,424	1.772

** Lungimile segmentelor sunt determinate în planul de proiecție Stereo 70 și sunt rotunjite la 1 milimetru.

*** Distanța dintre puncte este formată din segmente cumulate ce sunt mai mici decât valoarea 1 milimetru.

**DATE DESPRE IMOBILUL NR. 1811**

Oficiul de Cadastru și Publicitate Imobiliară SUCEAVA
Biroul de Cadastru și Publicitate Imobiliară Suceava

A. Partea I. Descrierea imobilului

TEREN Extravilan

Adresa: Jud. Suceava

Nr. Crt	Nr cadastral Nr. topografic	Suprafața* (mp)	Observații / Referințe
A1	32076	3.600	Sector cadastral:51 Teren neimprejmuit; IMPREJMUIT PARTIAL

B. Partea II. Proprietari și acte

Inscrieri privitoare la dreptul de proprietate și alte drepturi reale		Referințe
14746 / 05/04/2017		
Act Administrativ nr. Adeverinta nr. 2023, Hotarare nr.52/2007, din 03/04/2017 emis de Primaria Comunei Adancata, HCL nr. 52/2007;		
B5	Se notează actualizarea datelor imobilului, în sensul înscrierii în intravilanul satului Adancata, comuna Adancata	A1
Act Notarial nr. contract de vanzare 287, din 04/04/2017 emis de BIN Nastasa Mihaela;		
B6	Intabulare, drept de PROPRIETATE, dobandit prin Conventie, cota actuala 1/1, cota initiala 1/1 1) HUȚANU FLORENTIN-MARIAN, necasatorit	A1
20964 / 07/05/2018		
Act Notarial nr. contract vanzare nr. 287, din 04/04/2017 emis de BIN Nastasă Mihaela;		
B7	Se îndreaptă eroarea materială strecurată în cuprinsul încheierii nr. 14746/05.04.2017 în sensul notării apartenenței imobilului la patrimoniul de afecțaiune aferent desfășurării activității economice a Intreprinderii Individuale HUȚANU FLORENTIN MARIAN - CUI 34246477	A1

C. Partea III. SARCINI .

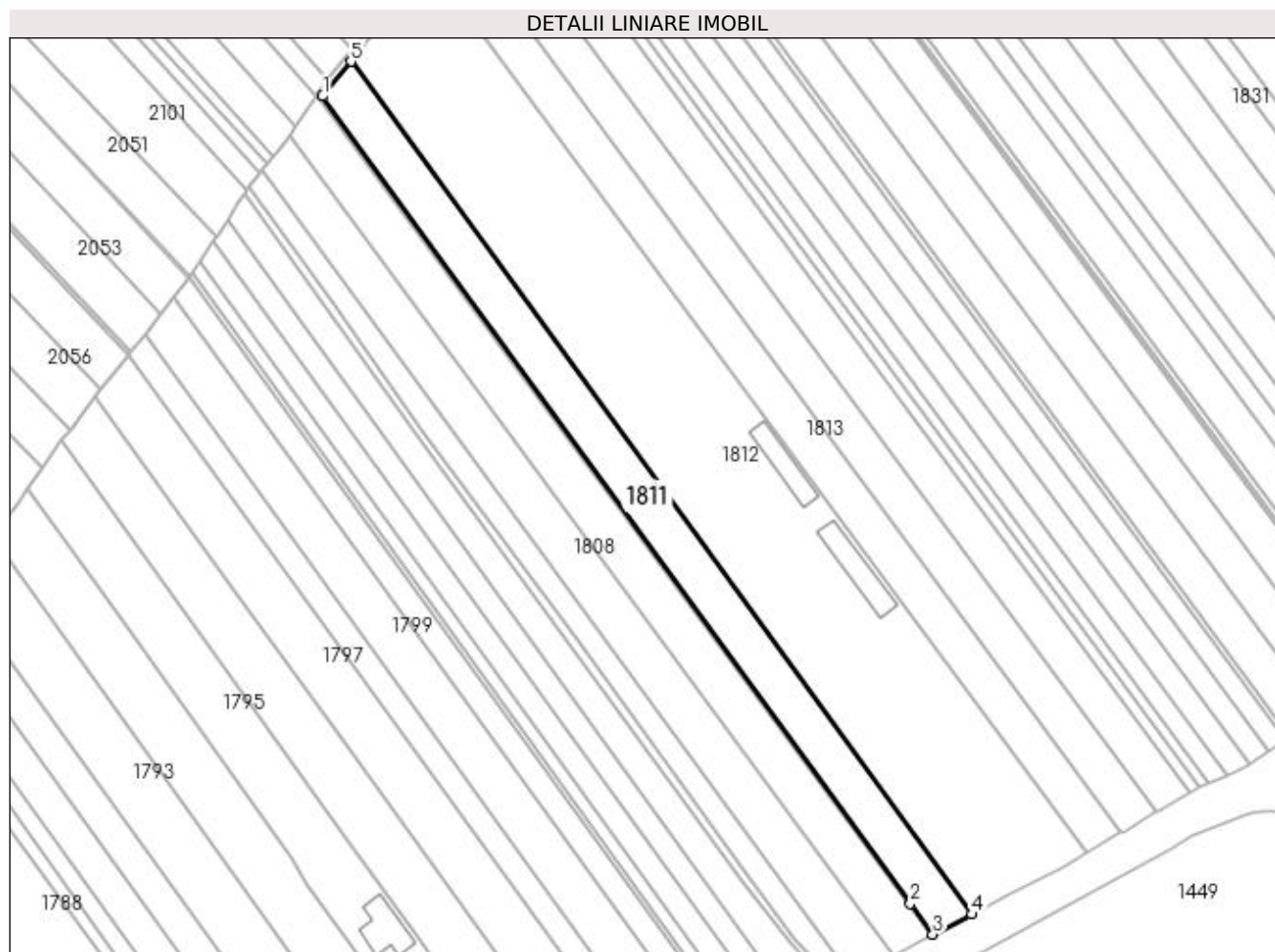
Inscrieri privind dezmembramintele dreptului de proprietate, drepturi reale de garanție și sarcini	Referințe
NU SUNT	

Anexa Nr. 1 La Partea I

Teren

Nr cadastral	Suprafața (mp)*	Observații / Referințe
32076	3.600	IMPREJMUIT PARTIAL

* Suprafața este determinată în planul de proiecție Stereo 70.



Date referitoare la teren

Crt	Categorie folosință	Intra vilan	Suprafața (mp)	Tarla	Parcelă	Nr. topo	Observații / Referințe
1	arabil	NU	3.600	62	517	-	

Lungime Segmente

1) Valorile lungimilor segmentelor sunt obținute din proiecție în plan.

Punct început	X / Y	Punct sfârșit	X / Y	Lungime segment (** (m)
1	598.426,973 692.762,142	2	598.592,642 692.534,57	281.488
2	598.592,642 692.534,57	3	598.599,037 692.525,924	10.754
3	598.599,037 692.525,924	4	598.609,921 692.531,589	12.27
4	598.609,921 692.531,589	5	598.434,958 692.771,928	297.279
5	598.434,958 692.771,928	1	598.426,973 692.762,142	12.63

**** Lungimile segmentelor sunt determinate în planul de proiecție Stereo 70 și sunt rotunjite la 1 milimetru.**

***** Distanța dintre puncte este formată din segmente cumulate ce sunt mai mici decât valoarea 1 milimetru.**

**DATE DESPRE IMOBILUL NR. 1812**

Oficiul de Cadastru și Publicitate Imobiliară SUCEAVA
Biroul de Cadastru și Publicitate Imobiliară Suceava

A. Partea I. Descrierea imobilului

TEREN Extravilan

Adresa: Jud. Suceava

Nr. Crt	Nr cadastral Nr. topografic	Suprafața* (mp)	Observații / Referințe
A1	31581	10.800	Sector cadastral:51 Teren imprejmuit;

Construcții

Crt	Nr cadastral Nr. topografic	Adresa	Observații / Referințe
A1.1	31581-C1	Jud. Suceava	Nr. niveluri:2; S. construita la sol:181 mp; S. construita desfasurata:362 mp; Scd =362 mp, Locuinta P+M , din anul 2014, construita din calaburi de BCA, invelitoare lindab
A1.2	31581-C2	Jud. Suceava	Nr. niveluri:1; S. construita la sol:135 mp; S. construita desfasurata:135 mp; Scd= 135 mp, Anexa gospodareasca din anul 2014, construita din BCA , invelitoare lindab

B. Partea II. Proprietari și acte

Inscrieri privitoare la dreptul de proprietate și alte drepturi reale	Referințe
20555 / 19/05/2014	
Act Notarial nr. contract de donatie 1772, din 16/05/2014 emis de BIN Ivascu Adela (proces verbal de finalizare lucrări nr. 2905/16-06-2015 emis de Primăria comunei Adâncata);	
B3	Intabulare, drept de PROPRIETATE, dobandit prin Conventie, cota actuala 1/1, cota initiala 1/1 1) HUȚANU FLORENTIN-MARIAN, necasatorit
32002 / 02/07/2015	
Act Administrativ nr. 10, din 16/05/2014 emis de Primaria Comunei Adancata;	
B5	Intabulare, drept de PROPRIETATE, dobandit prin Construire, cota actuala 1/1, cota initiala 1/1 1) HUȚANU FLORENTIN MARIAN

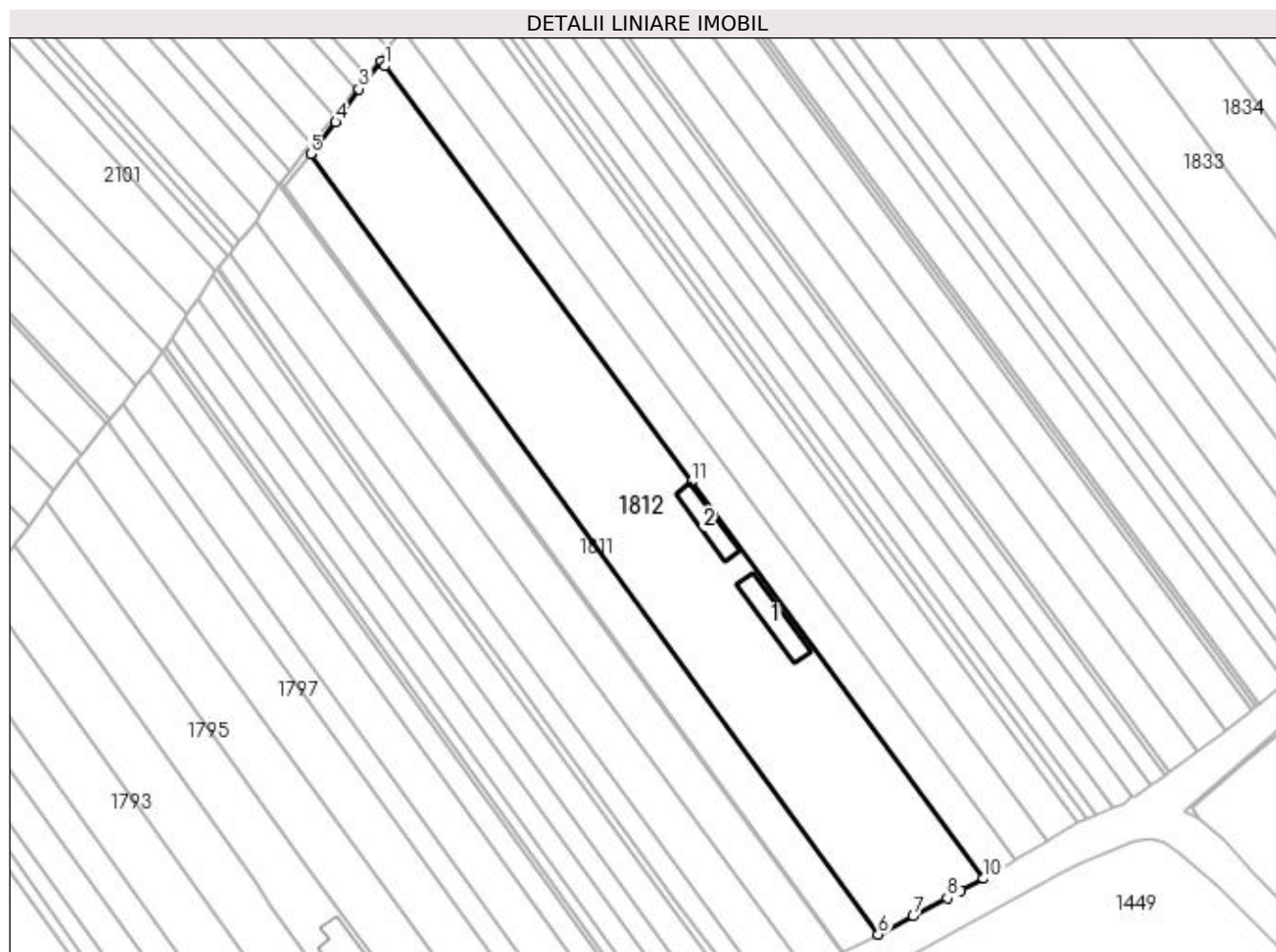
C. Partea III. SARCINI .

Inscrieri privind dezmembramintele dreptului de proprietate, drepturi reale de garanție și sarcini	Referințe
NU SUNT	

Anexa Nr. 1 La Partea I**Teren**

Nr cadastral	Suprafața (mp)*	Observații / Referințe
31581	10.800	

* Suprafața este determinată în planul de proiecție Stereo 70.

**Date referitoare la teren**

Crt	Categorie folosință	Intra vilan	Suprafața (mp)	Tarla	Parcelă	Nr. topo	Observații / Referințe
1	curți construcții	NU	1.146	62	517	-	
2	arabil	NU	9.654	62	517	-	

Date referitoare la construcții

Crt	Număr	Destinație construcție	Supraf. (mp)	Situație juridică	Observații / Referințe
A1.1	31581-C1	construcții de locuințe	Din acte: 0 Masurata: 181	Cu acte	Nr. niveluri:2; S. construita la sol:181 mp; S. construita desfasurata:362 mp; Scd =362 mp, Locuinta P+M , din anul 2014, construita din calaburi de BCA, invelitoare lindab
A1.2	31581-C2	construcții anexa	Din acte: 0 Masurata: 135	Cu acte	Nr. niveluri:1; S. construita la sol:135 mp; S. construita desfasurata:135 mp; Scd= 135 mp, Anexa gospodareasca din anul 2014, construita din BCA , invelitoare lindab

Lungime Segmente

1) Valorile lungimilor segmentelor sunt obținute din proiecție în plan.

Punct început	X / Y	Punct sfârșit	X / Y	Lungime segment (** (m)
---------------	-------	---------------	-------	-------------------------

Punct început	X / Y	Punct sfârșit	X / Y	Lungime segment (** (m)
1	598.457,851 692.799,017	2	598.456,766 692.800,466	1.81
2	598.456,766 692.800,466	3	598.449,79 692.791,988	10.979
3	598.449,79 692.791,988	4	598.442,667 692.781,74	12.48
4	598.442,667 692.781,74	5	598.434,958 692.771,928	12.478
5	598.434,958 692.771,928	6	598.609,921 692.531,589	297.279
6	598.609,921 692.531,589	7	598.620,676 692.537,209	12.135
7	598.620,676 692.537,209	8	598.631,205 692.542,783	11.913
8	598.631,205 692.542,783	9	598.635,325 692.544,963	4.661
9	598.635,325 692.544,963	10	598.642,369 692.548,755	8.0
10	598.642,369 692.548,755	11	598.552,247 692.670,988	151.865
11	598.552,247 692.670,988	1	598.457,851 692.799,017	159.066

** Lungimile segmentelor sunt determinate în planul de proiecție Stereo 70 și sunt rotunjite la 1 milimetru.

*** Distanța dintre puncte este formată din segmente cumulate ce sunt mai mici decât valoarea 1 milimetru.

**DATE DESPRE IMOBILUL NR. 1813**

Oficiul de Cadastru și Publicitate Imobiliară SUCEAVA
Biroul de Cadastru și Publicitate Imobiliară Suceava

A. Partea I. Descrierea imobilului

TEREN Extravilan

Adresa: Jud. Suceava

Nr. Crt	Nr cadastral Nr. topografic	Suprafața* (mp)	Observații / Referințe
A1		3.600	Sector cadastral:51 Teren neimprejmuit;

B. Partea II. Proprietari și acte

Inscrieri privitoare la dreptul de proprietate și alte drepturi reale		Referințe
1813 / 20/11/2023		
Act Normativ nr. 7, din 13/03/1996 emis de Parlamentul Romaniei;		
B1	Inscrierea provizorie, drept de PROPRIETATE, dobandit prin Lege, cota actuala 1/1, cota initiala 1/2 1) COMUNA ADANCATA, CIF:4327480	A1

C. Partea III. SARCINI .

Inscrieri privind dezmembramintele dreptului de proprietate, drepturi reale de garanție și sarcini	Referințe
NU SUNT	

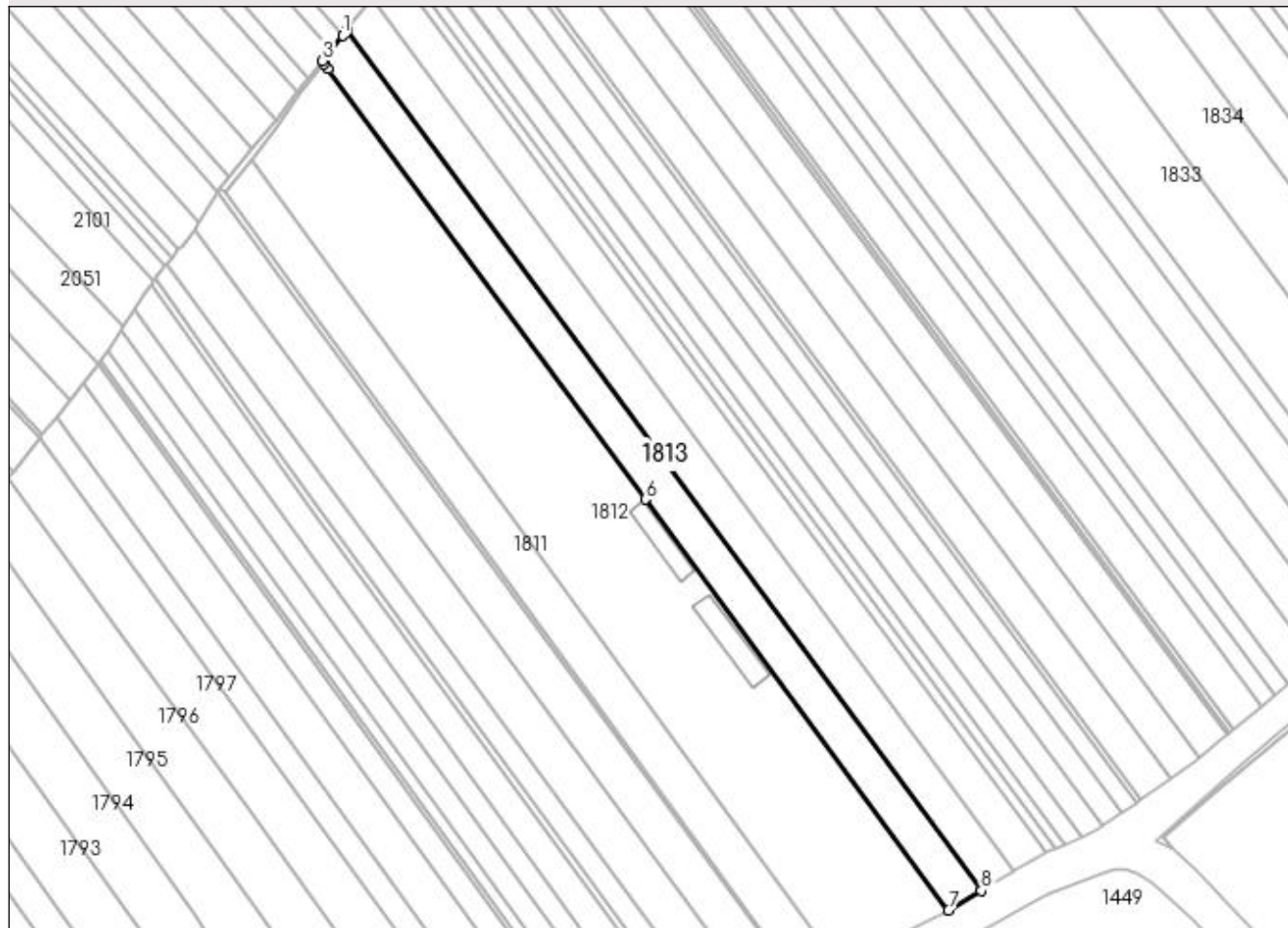
Anexa Nr. 1 La Partea I

Teren

Nr cadastral	Suprafața (mp)*	Observații / Referințe
	3.600	

* Suprafața este determinată în planul de proiecție Stereo 70.

DETALII LINIARE IMOBIL



Date referitoare la teren

Crt	Categorie folosință	Intra vilan	Suprafața (mp)	Tarla	Parcelă	Nr. topo	Observații / Referințe
1	arabil	NU	3.600	62	517	-	

Lungime Segmente

1) Valorile lungimilor segmentelor sunt obținute din proiecție în plan.

Punct început	X / Y	Punct sfârșit	X / Y	Lungime segment (** (m)
1	598.462,158 692.808,945	2	598.458,726 692.804,758	5.414
2	598.458,726 692.804,758	3	598.456,034 692.801,474	4.246
3	598.456,034 692.801,474	4	598.456,766 692.800,466	1.246
4	598.456,766 692.800,466	5	598.457,851 692.799,017	1.81
5	598.457,851 692.799,017	6	598.552,247 692.670,988	159.066

Punct început	X / Y	Punct sfârşit	X / Y	Lungime segment (** (m)
6	598.552,247 692.670,988	7	598.642,369 692.548,755	151.865
7	598.642,369 692.548,755	8	598.652,213 692.554,605	11.451
8	598.652,213 692.554,605	9	598.463,487 692.810,567	318.016
9	598.463,487 692.810,567	1	598.462,158 692.808,945	2.097

** Lungimile segmentelor sunt determinate în planul de proiecție Stereo 70 și sunt rotunjite la 1 milimetru.

*** Distanța dintre puncte este formată din segmente cumulate ce sunt mai mici decât valoarea 1 milimetru.

**DATE DESPRE IMOBILUL NR. 1814**

Oficiul de Cadastru și Publicitate Imobiliară SUCEAVA
Biroul de Cadastru și Publicitate Imobiliară Suceava

A. Partea I. Descrierea imobilului

TEREN Extravilan

Adresa: Jud. Suceava

Nr. Crt	Nr cadastral Nr. topografic	Suprafața* (mp)	Observații / Referințe
A1	33742	3.600	Sector cadastral:51 Teren neimprejmuit;

B. Partea II. Proprietari și acte

Inscrieri privitoare la dreptul de proprietate și alte drepturi reale		Referințe
52688 / 08/09/2020		
Act Notarial nr. 116 certificat de mostenitor, din 05/11/2015 emis de BIN LOSTUN ION;		
B2	Intabulare, drept de PROPRIETATE, dobandit prin Succesiune, cota actuala 1/5, cota initiala 1/5 1) ROMAS MIRCEA	A1
B3	Intabulare, drept de PROPRIETATE, dobandit prin Succesiune, cota actuala 1/5, cota initiala 1/5 1) BALICA MARIEA	A1
B4	Intabulare, drept de PROPRIETATE, dobandit prin Succesiune, cota actuala 1/5, cota initiala 1/5 1) LUCANU G OLTIȚA	A1
B5	Intabulare, drept de PROPRIETATE, dobandit prin Succesiune, cota actuala 1/5, cota initiala 1/5 1) OLTEAN CRINUȚA	A1
B6	Intabulare, drept de PROPRIETATE, dobandit prin Succesiune, cota actuala 1/5, cota initiala 1/5 1) PANTEA EUGENIA, LIPSA CNP	A1

C. Partea III. SARCINI .

Inscrieri privind dezmembramintele dreptului de proprietate, drepturi reale de garanție și sarcini	Referințe
NU SUNT	

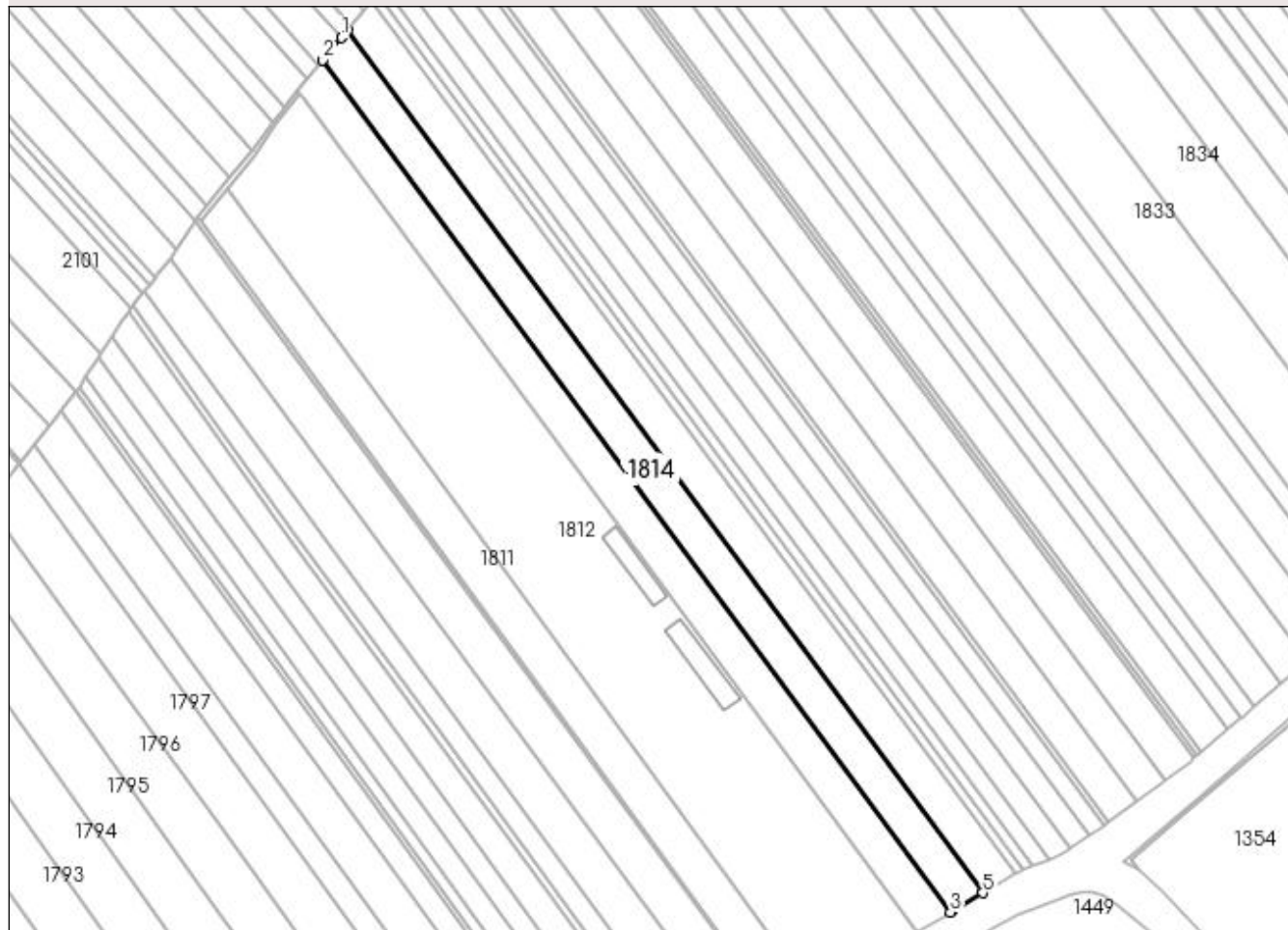
Anexa Nr. 1 La Partea I

Teren

Nr cadastral	Suprafața (mp)*	Observații / Referințe
33742	3.600	

* Suprafața este determinată în planul de proiecție Stereo 70.

DETALII LINIARE IMOBIL



Date referitoare la teren

Crt	Categorie folosință	Intravilan	Suprafața (mp)	Tarla	Parcelă	Nr. topo	Observații / Referințe
1	arabil	NU	3.600	62	517	-	

Lungime Segmente

1) Valorile lungimilor segmentelor sunt obținute din proiecție în plan.

Punct început	X / Y	Punct sfârșit	X / Y	Lungime segment (** (m)
1	598.469,064 692.817,372	2	598.463,487 692.810,567	8.798
2	598.463,487 692.810,567	3	598.652,213 692.554,605	318.016
3	598.652,213 692.554,605	4	598.652,952 692.555,044	0.86
4	598.652,952 692.555,044	5	598.661,932 692.560,38	10.446
5	598.661,932 692.560,38	6	598.470,845 692.819,544	321.994

Punct început	X / Y	Punct sfârșit	X / Y	Lungime segment (** (m)
6	598.470,845 692.819,544	1	598.469,064 692.817,372	2.809

** Lungimile segmentelor sunt determinate în planul de proiecție Stereo 70 și sunt rotunjite la 1 milimetru.

*** Distanța dintre puncte este formată din segmente cumulate ce sunt mai mici decât valoarea 1 milimetru.

**DATE DESPRE IMOBILUL NR. 1815**

Oficiul de Cadastru și Publicitate Imobiliară SUCEAVA
 Biroul de Cadastru și Publicitate Imobiliară Suceava

A. Partea I. Descrierea imobilului

TEREN Extravilan

Nr. CF vechi:618

Nr. cadastral vechi:1236

Adresa: Jud. Suceava

Nr. Crt	Nr cadastral Nr. topografic	Suprafața* (mp)	Observații / Referințe
A1	31362	3.600	Sector cadastral:51 Teren neimprejmuit;

B. Partea II. Proprietari și acte

Inscrieri privitoare la dreptul de proprietate și alte drepturi reale		Referințe
8904 / 24/03/2008		
Act Notarial nr. 1643, din 13/04/2005 emis de - (Act donatie);		
B1	Intabulare, drept de PROPRIETATE, dobandit prin Conventie, cota actuala 1/1, cota initiala 1/1 1) CHELARIU VASILE, LIPSA CNP <i>OBSERVATII: (provenita din conversia CF 618)</i>	A1

C. Partea III. SARCINI .

Inscrieri privind dezmembramintele dreptului de proprietate, drepturi reale de garanție și sarcini	Referințe
NU SUNT	

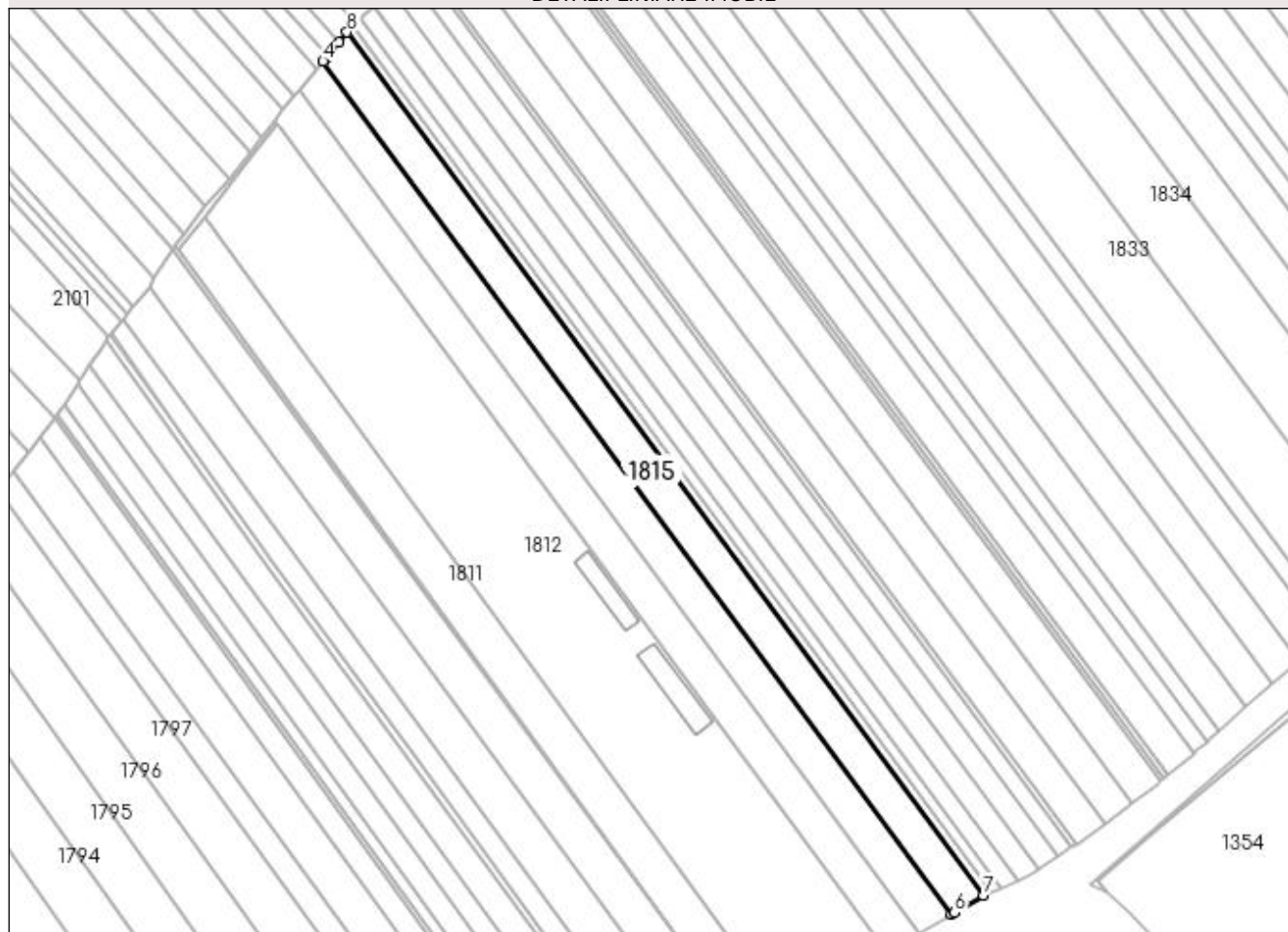
Anexa Nr. 1 La Partea I

Teren

Nr cadastral	Suprafața (mp)*	Observații / Referințe
31362	3.600	

* Suprafața este determinată în planul de proiecție Stereo 70.

DETALII LINIARE IMOBIL



Date referitoare la teren

Crt	Categorie folosință	Intra vilan	Suprafața (mp)	Tarla	Parcelă	Nr. topo	Observații / Referințe
1	arabil	NU	3.600	62	517	-	

Lungime Segmente

1) Valorile lungimilor segmentelor sunt obținute din proiecție în plan.

Punct început	X / Y	Punct sfârșit	X / Y	Lungime segment (** (m)
1	598.475,642 692.825,397	2	598.472,54 692.821,612	4.894
2	598.472,54 692.821,612	3	598.472,153 692.821,14	0.61
3	598.472,153 692.821,14	4	598.470,845 692.819,544	2.064
4	598.470,845 692.819,544	5	598.661,932 692.560,38	321.994
5	598.661,932 692.560,38	6	598.662,71 692.560,843	0.905

Punct început	X / Y	Punct sfârșit	X / Y	Lungime segment (** (m)
6	598.662,71 692.560,843	7	598.671,562 692.566,044	10.267
7	598.671,562 692.566,044	8	598.478,112 692.828,411	325.974
8	598.478,112 692.828,411	1	598.475,642 692.825,397	3.897

** Lungimile segmentelor sunt determinate în planul de proiecție Stereo 70 și sunt rotunjite la 1 milimetru.

*** Distanța dintre puncte este formată din segmente cumulate ce sunt mai mici decât valoarea 1 milimetru.

**DATE DESPRE IMOBILUL NR. 1816**

Oficiul de Cadastru și Publicitate Imobiliară SUCEAVA
Biroul de Cadastru și Publicitate Imobiliară Suceava

A. Partea I. Descrierea imobilului

TEREN Extravilan

Adresa: Jud. Suceava

Nr. Crt	Nr cadastral Nr. topografic	Suprafața* (mp)	Observații / Referințe
A1		900	Sector cadastral:51 Teren neimprejmuit;

B. Partea II. Proprietari și acte

Inscrieri privitoare la dreptul de proprietate și alte drepturi reale	Referințe
1816 / 20/11/2023	
Act Administrativ nr. 2031, din 15/04/1997 emis de Comisia Judeteana Suceava;	
B1	A1
Intabulare, drept de PROPRIETATE, dobandit prin Reconstituire, cota actuala 1/1, cota initiala 1/1 1) APĂVĂLOAIE T.D GHEORGHE, LIPSA CNP DEFUNCT:Da	

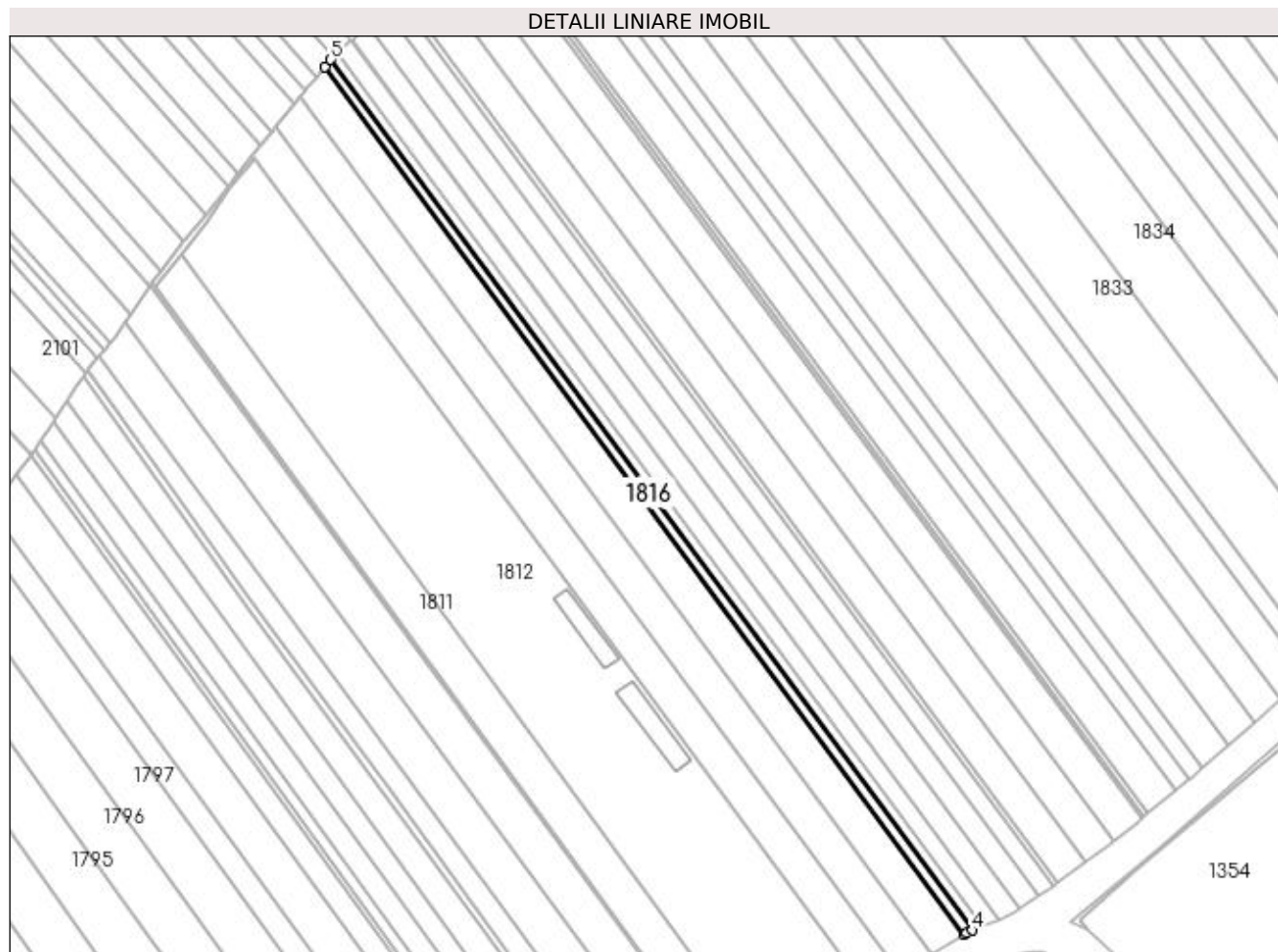
C. Partea III. SARCINI .

Inscrieri privind dezmembramintele dreptului de proprietate, drepturi reale de garanție și sarcini	Referințe
NU SUNT	

Anexa Nr. 1 La Partea I**Teren**

Nr cadastral	Suprafața (mp)*	Observații / Referințe
	900	

* Suprafața este determinată în planul de proiecție Stereo 70.

**Date referitoare la teren**

Crt	Categorie folosință	Intra vilan	Suprafața (mp)	Tarla	Parcelă	Nr. topo	Observații / Referințe
1	arabil	NU	900	62	517	-	

Lungime Segmente

1) Valorile lungimilor segmentelor sunt obținute din proiecție în plan.

Punct început	X / Y	Punct sfârșit	X / Y	Lungime segment (** (m)
1	598.478,112 692.828,411	2	598.671,562 692.566,044	325.974
2	598.671,562 692.566,044	3	598.672,381 692.566,525	0.95
3	598.672,381 692.566,525	4	598.674,101 692.567,243	1.864
4	598.674,101 692.567,243	5	598.479,915 692.830,61	327.216
5	598.479,915 692.830,61	1	598.478,112 692.828,411	2.844

**** Lungimile segmentelor sunt determinate în planul de proiecție Stereo 70 și sunt rotunjite la 1 milimetru.**

***** Distanța dintre puncte este formată din segmente cumulate ce sunt mai mici decât valoarea 1 milimetru.**

**DATE DESPRE IMOBILUL NR. 1817**

Oficiul de Cadastru și Publicitate Imobiliară SUCEAVA
Biroul de Cadastru și Publicitate Imobiliară Suceava

A. Partea I. Descrierea imobilului

TEREN Extravilan

Adresa: Jud. Suceava

Nr. Crt	Nr cadastral Nr. topografic	Suprafața* (mp)	Observații / Referințe
A1		Din acte: 5.000 Masurata: 1.800	Sector cadastral:51 Teren neimprejmuit; Diferenta de suprafata se regaseste in ID 1853.

B. Partea II. Proprietari și acte

Inscrieri privitoare la dreptul de proprietate și alte drepturi reale		Referințe
1817 / 20/11/2023		
Act Notarial nr. 167, din 04/12/2002 emis de BNP Valeriana Ilie;		
B1	Intabulare, drept de PROPRIETATE, dobandit prin Succesiune, cota actuala 1/1, cota initiala 1/1 1) CEBANU MĂRIOARA DEFUNCT:Da	A1

C. Partea III. SARCINI .

Inscrieri privind dezmembramintele dreptului de proprietate, drepturi reale de garanție și sarcini	Referințe
NU SUNT	

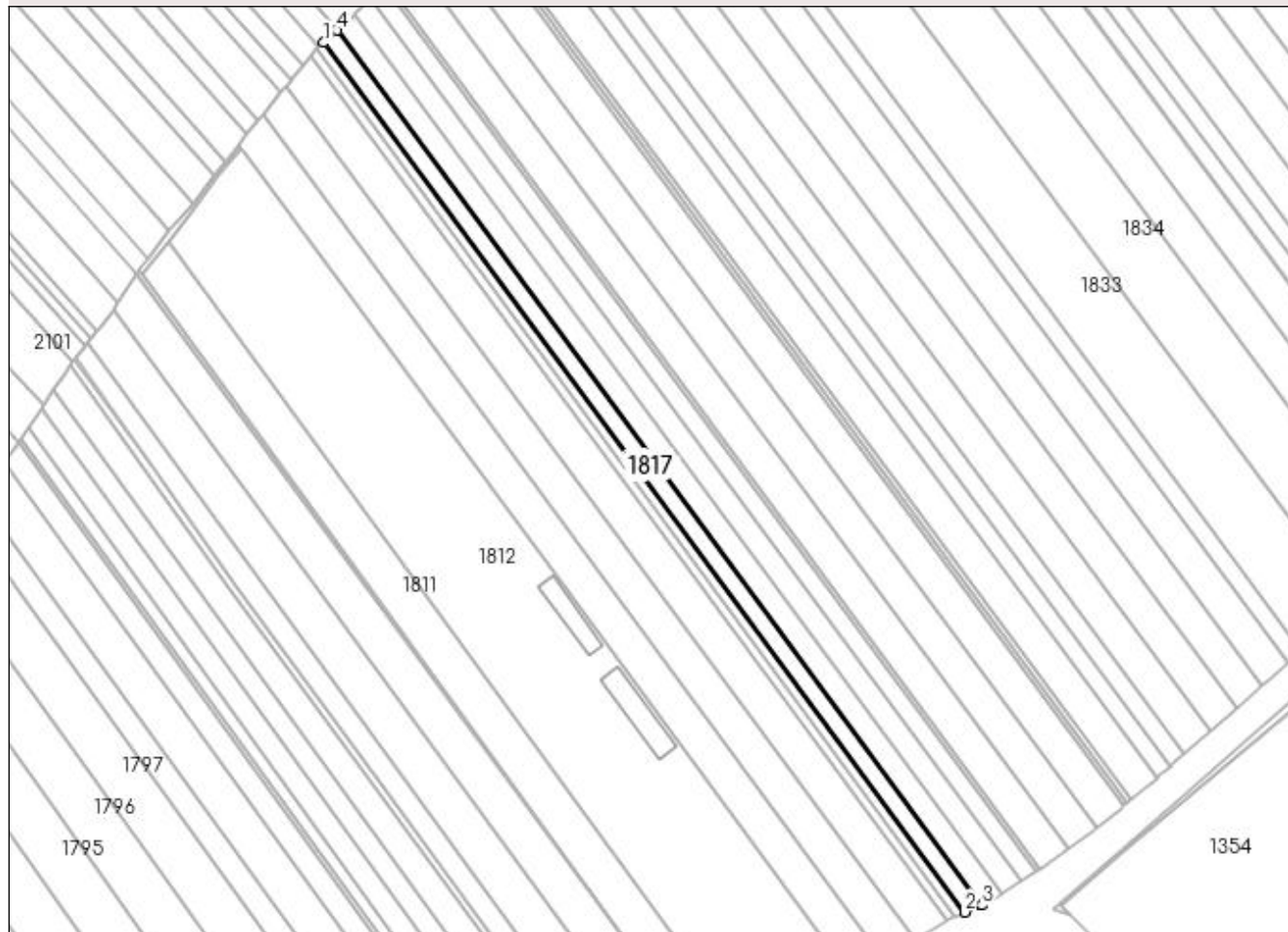
Anexa Nr. 1 La Partea I

Teren

Nr cadastral	Suprafața (mp)*	Observații / Referințe
	Din acte: 5.000 Masurata: 1.800	Diferenta de suprafata se regaseste in ID 1853.

* Suprafața este determinată în planul de proiecție Stereo 70.

DETALII LINIARE IMOBIL



Date referitoare la teren

Crt	Categorie folosință	Intra vilan	Suprafața (mp)	Tarla	Parcelă	Nr. topo	Observații / Referințe
1	arabil	NU	1.800	62	517	-	

Lungime Segmente

1) Valorile lungimilor segmentelor sunt obținute din proiecție în plan.

Punct început	X / Y	Punct sfârșit	X / Y	Lungime segment (** (m)
1	598.482,017 692.832,519	2	598.676,962 692.568,437	328.242
2	598.676,962 692.568,437	3	598.682,052 692.570,562	5.516
3	598.682,052 692.570,562	4	598.486,17 692.836,29	330.123
4	598.486,17 692.836,29	1	598.482,017 692.832,519	5.61

**** Lungimile segmentelor sunt determinate în planul de proiecție Stereo 70 și sunt rotunjite la 1 milimetru.**

***** Distanța dintre puncte este formată din segmente cumulate ce sunt mai mici decât valoarea 1 milimetru.**

**DATE DESPRE IMOBILUL NR. 1818**

Oficiul de Cadastru și Publicitate Imobiliară SUCEAVA
Biroul de Cadastru și Publicitate Imobiliară Suceava

A. Partea I. Descrierea imobilului

TEREN Extravilan

Adresa: Jud. Suceava

Nr. Crt	Nr cadastral Nr. topografic	Suprafața* (mp)	Observații / Referințe
A1		2.300	Sector cadastral:51 Teren neimprejmuit;

B. Partea II. Proprietari și acte

Inscrieri privitoare la dreptul de proprietate și alte drepturi reale	Referințe
1818 / 01/11/2022	
Hotarare Judecatoreasca nr. 3702, din 09/12/1999 emis de Judecatoria Suceava;	
B1	A1
Intabulare, drept de PROPRIETATE, dobandit prin Hotarare Judecatoreasca, cota actuala 1/1, cota initiala 1/1 1) ANUȘCA NATALIA	

C. Partea III. SARCINI .

Inscrieri privind dezmembramintele dreptului de proprietate, drepturi reale de garanție și sarcini	Referințe
NU SUNT	

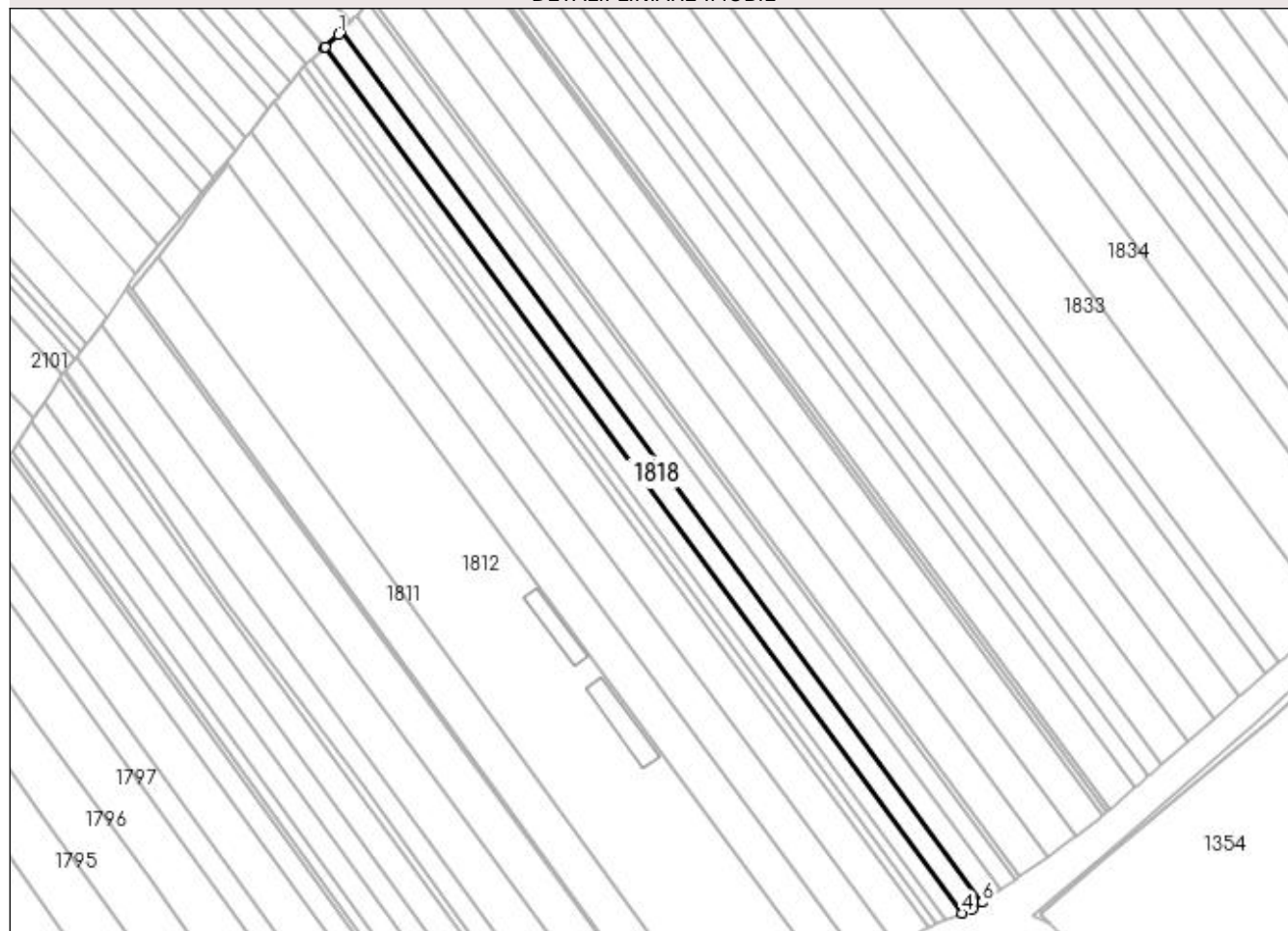
Anexa Nr. 1 La Partea I

Teren

Nr cadastral	Suprafața (mp)*	Observații / Referințe
	2.300	

* Suprafața este determinată în planul de proiecție Stereo 70.

DETALII LINIARE IMOBIL



Date referitoare la teren

Crt	Categorie folosință	Intra vilan	Suprafața (mp)	Tarla	Parcelă	Nr. topo	Observații / Referințe
1	arabil	NU	2.300	62	517	-	

Lungime Segmente

1) Valorile lungimilor segmentelor sunt obținute din proiecție în plan.

Punct început	X / Y	Punct sfârșit	X / Y	Lungime segment (** (m)
1	598.490,554 692.840,271	2	598.486,392 692.836,492	5.622
2	598.486,392 692.836,492	3	598.486,17 692.836,29	0.3
3	598.486,17 692.836,29	4	598.682,052 692.570,562	330.123
4	598.682,052 692.570,562	5	598.685,454 692.571,982	3.686
5	598.685,454 692.571,982	6	598.688,238 692.573,871	3.364

Punct început	X / Y	Punct sfârșit	X / Y	Lungime segment (** (m)
6	598.688,238 692.573,871	7	598.491,278 692.841,065	331.943
7	598.491,278 692.841,065	1	598.490,554 692.840,271	1.075

** Lungimile segmentelor sunt determinate în planul de proiecție Stereo 70 și sunt rotunjite la 1 milimetru.

*** Distanța dintre puncte este formată din segmente cumulate ce sunt mai mici decât valoarea 1 milimetru.

**DATE DESPRE IMOBILUL NR. 1819**

Oficiul de Cadastru și Publicitate Imobiliară SUCEAVA
Biroul de Cadastru și Publicitate Imobiliară Suceava

A. Partea I. Descrierea imobilului

TEREN Extravilan

Adresa: Jud. Suceava

Nr. Crt	Nr cadastral Nr. topografic	Suprafața* (mp)	Observații / Referințe
A1	33942	2.300	Sector cadastral:51 Teren neimprejmuit;

B. Partea II. Proprietari și acte

Inscrieri privitoare la dreptul de proprietate și alte drepturi reale	Referințe
71475 / 06/10/2021	
Act Notarial nr. contract de vanzare cumparare 2345, din 04/10/2021 emis de BIN Atanasoaei Petru;	
B2	A1
Intabulare, drept de PROPRIETATE, dobandit prin Conventie, cota actuala 1/1, cota initiala 1/1	
1) MIHAI LILIANA	
2) MIHAI CONSTANTIN, bun comun	

C. Partea III. SARCINI .

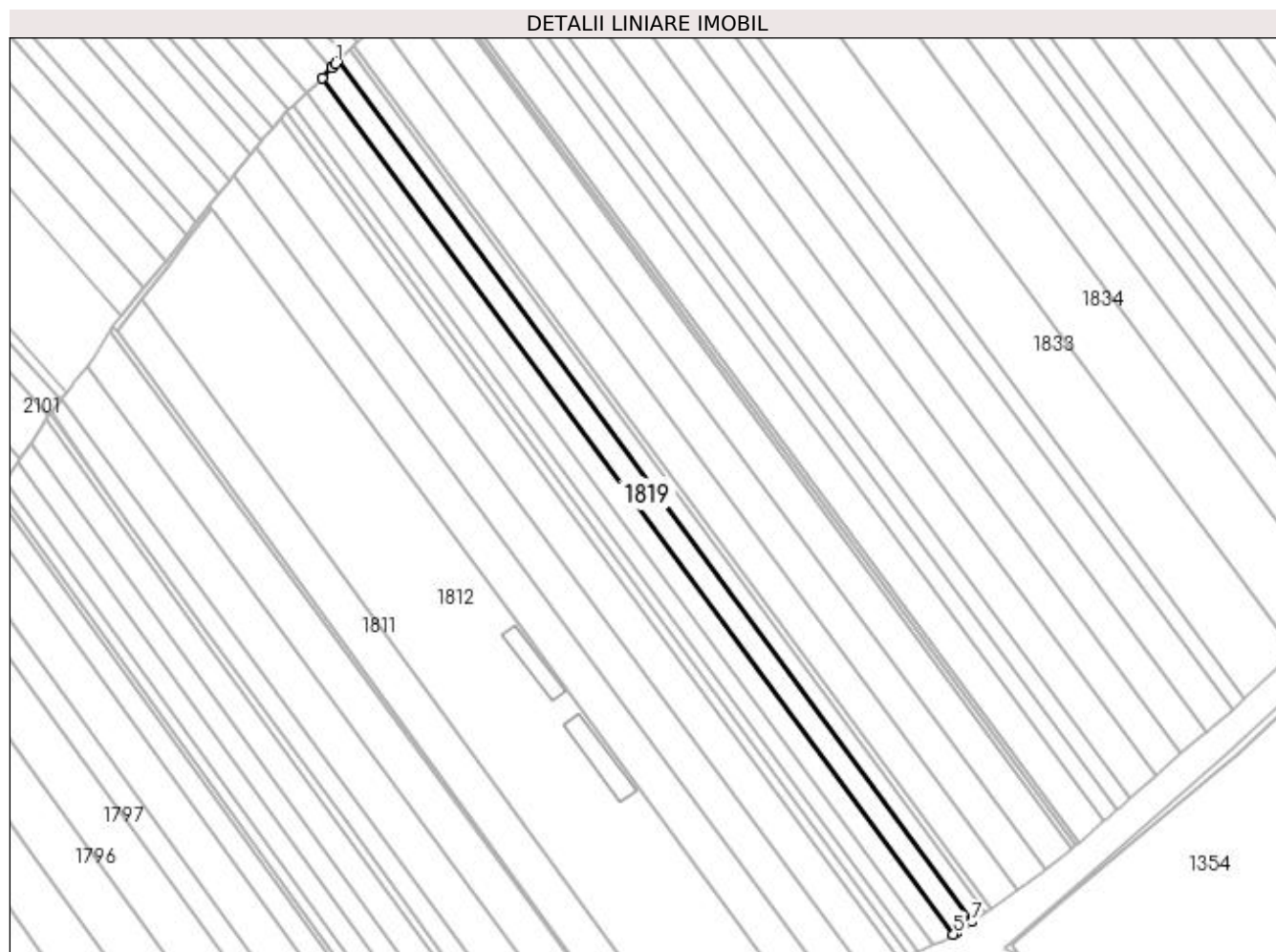
Inscrieri privind dezmembramintele dreptului de proprietate, drepturi reale de garanție și sarcini	Referințe
NU SUNT	

Anexa Nr. 1 La Partea I

Teren

Nr cadastral	Suprafața (mp)*	Observații / Referințe
33942	2.300	

* Suprafața este determinată în planul de proiecție Stereo 70.



Date referitoare la teren

Crt	Categorie folosință	Intra vilan	Suprafața (mp)	Tarla	Parcelă	Nr. topo	Observații / Referințe
1	arabil	NU	2.300	1819	51	-	

Lungime Segmente

1) Valorile lungimilor segmentelor sunt obținute din proiecție în plan.

Punct început	X / Y	Punct sfârșit	X / Y	Lungime segment (** (m)
1	598.495,31 692.845,489	2	598.494,214 692.844,287	1.627
2	598.494,214 692.844,287	3	598.494,108 692.844,17	0.158
3	598.494,108 692.844,17	4	598.491,278 692.841,065	4.201
4	598.491,278 692.841,065	5	598.688,238 692.573,871	331.943
5	598.688,238 692.573,871	6	598.688,962 692.574,362	0.875

Punct început	X / Y	Punct sfârșit	X / Y	Lungime segment (** (m)
6	598.688,962 692.574,362	7	598.693,952 692.577,747	6.03
7	598.693,952 692.577,747	8	598.496,067 692.846,24	333.537
8	598.496,067 692.846,24	1	598.495,31 692.845,489	1.066

** Lungimile segmentelor sunt determinate în planul de proiecție Stereo 70 și sunt rotunjite la 1 milimetru.

*** Distanța dintre puncte este formată din segmente cumulate ce sunt mai mici decât valoarea 1 milimetru.

**DATE DESPRE IMOBILUL NR. 1820**

Oficiul de Cadastru și Publicitate Imobiliară SUCEAVA
Biroul de Cadastru și Publicitate Imobiliară Suceava

A. Partea I. Descrierea imobilului

TEREN Extravilan

Adresa: Jud. Suceava

Nr. Crt	Nr cadastral Nr. topografic	Suprafața* (mp)	Observații / Referințe
A1		Din acte: 2.300 Masurata: 1.800	Sector cadastral:51 Teren neimprejmuit;

B. Partea II. Proprietari și acte

Inscrieri privitoare la dreptul de proprietate și alte drepturi reale	Referințe
1820 / 20/11/2023	
Act Administrativ nr. 2649, din 08/07/2010 emis de Comisia Judeteana Suceava;	
B1	A1
Intabulare, drept de PROPRIETATE, dobandit prin Reconstituire, cota actuala 1/1, cota initiala 1/1	
1) ȘFABU V ȘTEFAN 2) GROSU DOMNICA, LIPSA CNP 3) ȘFABU ȘT MARIA, LIPSA CNP 4) ȘFABU E VASILE, LIPSA CNP 5) AGHINIȚEI DOMNICA, LIPSA CNP 6) PALAGHIANU MARIA, LIPSA CNP 7) ȘFABU HARALAMBIE, LIPSA CNP	

C. Partea III. SARCINI .

Inscrieri privind dezmembramintele dreptului de proprietate, drepturi reale de garanție și sarcini	Referințe
NU SUNT	

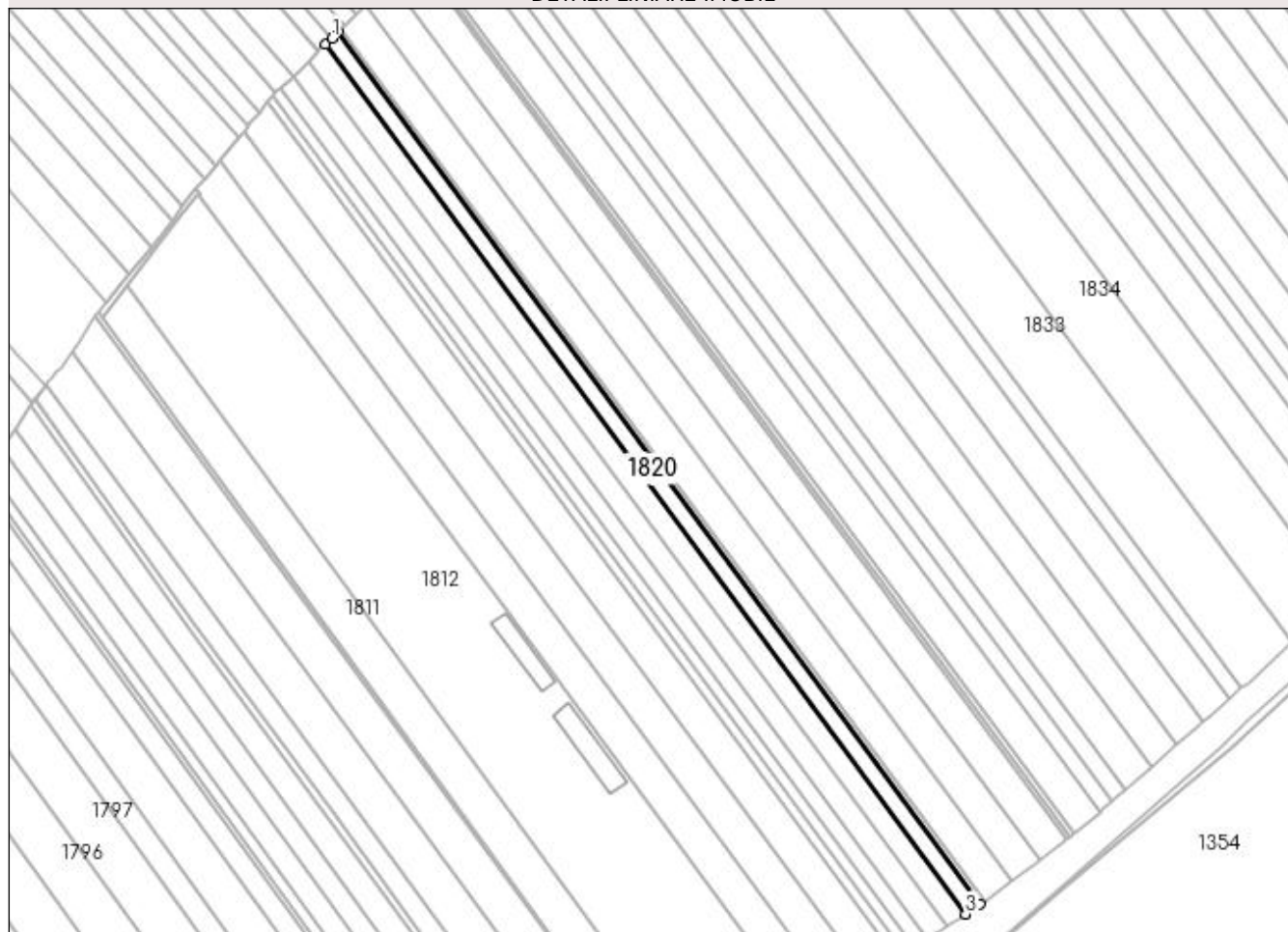
Anexa Nr. 1 La Partea I

Teren

Nr cadastral	Suprafața (mp)*	Observații / Referințe
	Din acte: 2.300 Masurata: 1.800	

* Suprafața este determinată în planul de proiecție Stereo 70.

DETALII LINIARE IMOBIL



Date referitoare la teren

Crt	Categorie folosință	Intra vilan	Suprafața (mp)	Tarla	Parcelă	Nr. topo	Observații / Referințe
1	arabil	NU	1.800	62	517	-	

Lungime Segmente

1) Valorile lungimilor segmentelor sunt obținute din proiecție în plan.

Punct început	X / Y	Punct sfârșit	X / Y	Lungime segment (** (m)
1	598.498,108 692.848,248	2	598.496,067 692.846,24	2.863
2	598.496,067 692.846,24	3	598.693,952 692.577,747	333.537
3	598.693,952 692.577,747	4	598.698,4 692.580,765	5.375
4	598.698,4 692.580,765	5	598.499,962 692.850,071	334.52
5	598.499,962 692.850,071	1	598.498,108 692.848,248	2.6

**** Lungimile segmentelor sunt determinate în planul de proiecție Stereo 70 și sunt rotunjite la 1 milimetru.**

***** Distanța dintre puncte este formată din segmente cumulate ce sunt mai mici decât valoarea 1 milimetru.**

**DATE DESPRE IMOBILUL NR. 1821**

Oficiul de Cadastru și Publicitate Imobiliară SUCEAVA
Biroul de Cadastru și Publicitate Imobiliară Suceava

A. Partea I. Descrierea imobilului

TEREN Extravilan

Adresa: Jud. Suceava

Nr. Crt	Nr cadastral Nr. topografic	Suprafața* (mp)	Observații / Referințe
A1	30179	3.580	Sector cadastral:51 Teren neimprejmuit;

B. Partea II. Proprietari și acte

Inscrieri privitoare la dreptul de proprietate și alte drepturi reale	Referințe
22681 / 31/08/2009	
Act Notarial nr. 2764, din 31/08/2009 emis de BNP ATANASOAEI PETRU;	
B2	A1
Intabulare, drept de PROPRIETATE, dobândit prin Conventie, cota actuala 1/1, cota initiala 1/1	
1) CUCOȘ MUGUREL, LIPSA CNP	
2) CUCOȘ MIHAELA-ELENA, soți, bun comun LIPSA CNP	

C. Partea III. SARCINI .

Inscrieri privind dezmembramintele dreptului de proprietate, drepturi reale de garanție și sarcini	Referințe
NU SUNT	

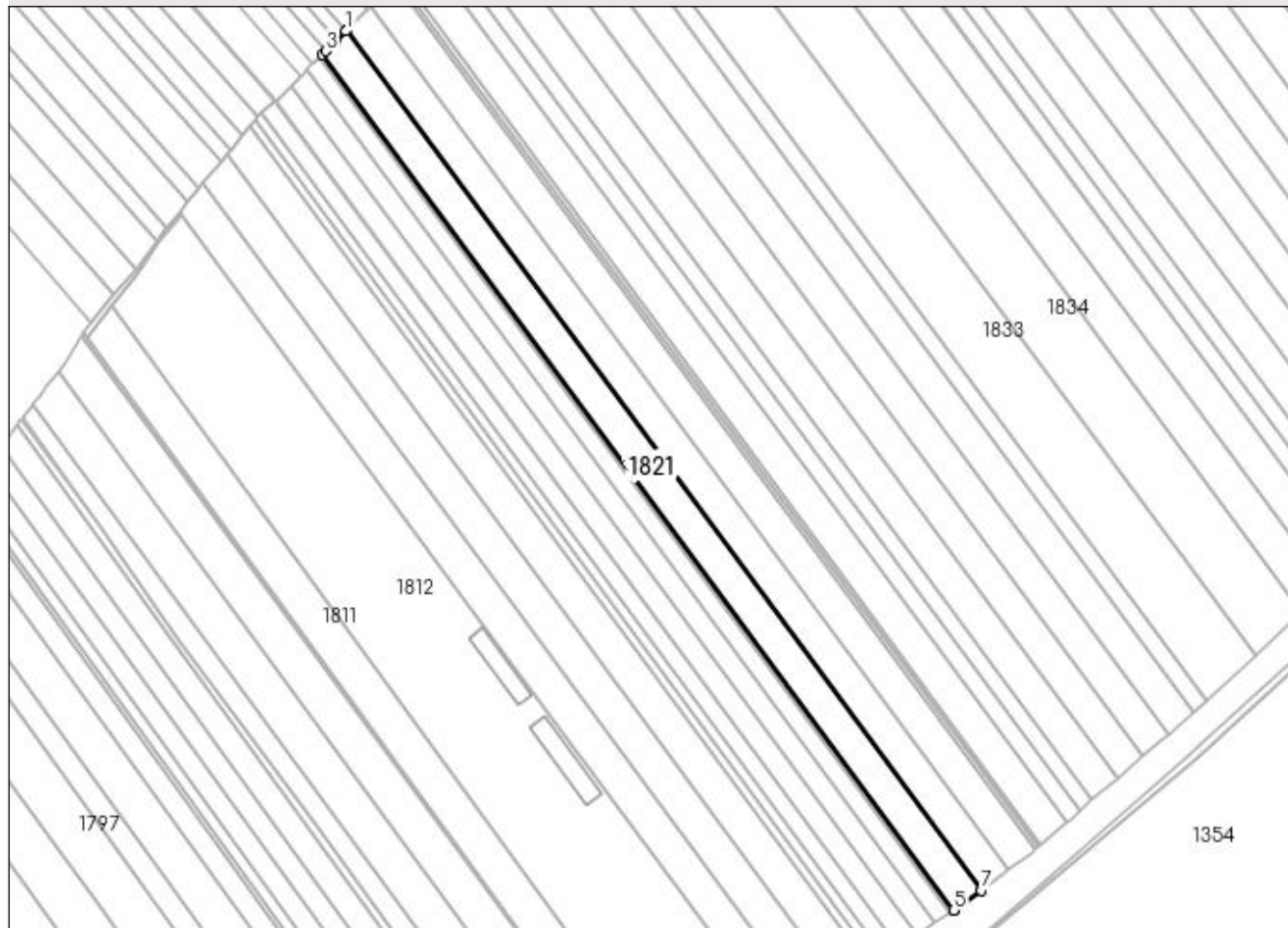
Anexa Nr. 1 La Partea I

Teren

Nr cadastral	Suprafața (mp)*	Observații / Referințe
30179	3.580	

* Suprafața este determinată în planul de proiecție Stereo 70.

DETALII LINIARE IMOBIL



Date referitoare la teren

Crt	Categorie folosință	Intra vilan	Suprafața (mp)	Tarla	Parcelă	Nr. topo	Observații / Referințe
1	arabil	NU	3.580	62	517	-	

Lungime Segmente

1) Valorile lungimilor segmentelor sunt obținute din proiecție în plan.

Punct început	X / Y	Punct sfârșit	X / Y	Lungime segment (** (m)
1	598.508,435 692.858,412	2	598.505,517 692.855,538	4.096
2	598.505,517 692.855,538	3	598.502,075 692.852,15	4.83
3	598.502,075 692.852,15	4	598.501,042 692.851,133	1.45
4	598.501,042 692.851,133	5	598.699,753 692.581,683	334.797
5	598.699,753 692.581,683	6	598.699,846 692.581,746	0.112

Punct început	X / Y	Punct sfârșit	X / Y	Lungime segment (** (m)
6	598.699,846 692.581,746	7	598.708,346 692.587,961	10.53
7	598.708,346 692.587,961	8	598.508,741 692.858,714	336.377
8	598.508,741 692.858,714	1	598.508,435 692.858,412	0.43

** Lungimile segmentelor sunt determinate în planul de proiecție Stereo 70 și sunt rotunjite la 1 milimetru.

*** Distanța dintre puncte este formată din segmente cumulate ce sunt mai mici decât valoarea 1 milimetru.

**DATE DESPRE IMOBILUL NR. 1822**

Oficiul de Cadastru și Publicitate Imobiliară SUCEAVA
Biroul de Cadastru și Publicitate Imobiliară Suceava

A. Partea I. Descrierea imobilului

TEREN Extravilan

Adresa: Jud. Suceava

Nr. Crt	Nr cadastral Nr. topografic	Suprafața* (mp)	Observații / Referințe
A1		3.600	Sector cadastral:51 Teren neimprejmit;

B. Partea II. Proprietari și acte

Inscrieri privitoare la dreptul de proprietate și alte drepturi reale		Referințe
1822 / 20/11/2023		
Act Notarial nr. 81, din 26/04/2017 emis de BIN Negura Adina Loredana;		
B1	Intabulare, drept de PROPRIETATE, dobandit prin Succesiune, cota actuala 1/4, cota initiala 1/1 1) APĂVĂLOAIE MIHAELA	A1
B2	Intabulare, drept de PROPRIETATE, dobandit prin Succesiune, cota actuala 1/4 1) FILIP VASILE	A1
B3	Intabulare, drept de PROPRIETATE, dobandit prin Succesiune, cota actuala 1/4 1) FILIP MITRUȚĂ DEFUNCT:Da	A1
B4	Intabulare, drept de PROPRIETATE, dobandit prin Succesiune, cota actuala 1/4 1) FILIP DOREL	A1

C. Partea III. SARCINI .

Inscrieri privind dezmembramintele dreptului de proprietate, drepturi reale de garanție și sarcini	Referințe
NU SUNT	

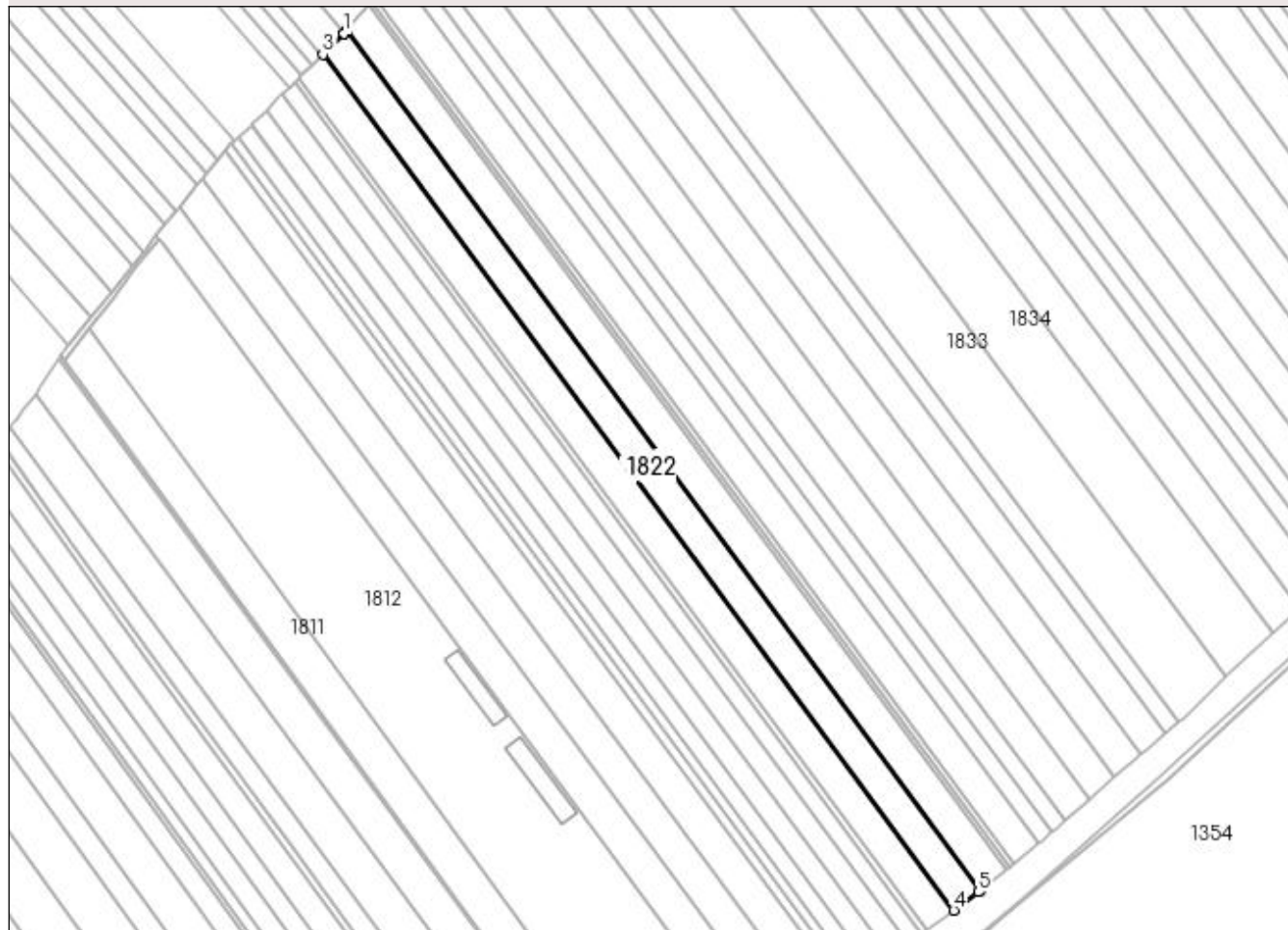
Anexa Nr. 1 La Partea I

Teren

Nr cadastral	Suprafața (mp)*	Observații / Referințe
	3.600	

* Suprafața este determinată în planul de proiecție Stereo 70.

DETALII LINIARE IMOBIL



Date referitoare la teren

Crt	Categorie folosință	Intravilan	Suprafața (mp)	Tarla	Parcelă	Nr. topo	Observații / Referințe
1	arabil	NU	3.600	62	517	-	

Lungime Segmente

1) Valorile lungimilor segmentelor sunt obținute din proiecție în plan.

Punct început	X / Y	Punct sfârșit	X / Y	Lungime segment (** (m)
1	598.515,4 692.865,274	2	598.515,377 692.865,247	0.035
2	598.515,377 692.865,247	3	598.508,741 692.858,714	9.312
3	598.508,741 692.858,714	4	598.708,346 692.587,961	336.377
4	598.708,346 692.587,961	5	598.716,201 692.593,704	9.731
5	598.716,201 692.593,704	6	598.716,943 692.594,282	0.941

Punct început	X / Y	Punct sfârșit	X / Y	Lungime segment (** (m)
6	598.716,943 692.594,282	7	598.516,353 692.866,395	338.056
7	598.516,353 692.866,395	1	598.515,4 692.865,274	1.471

** Lungimile segmentelor sunt determinate în planul de proiecție Stereo 70 și sunt rotunjite la 1 milimetru.

*** Distanța dintre puncte este formată din segmente cumulate ce sunt mai mici decât valoarea 1 milimetru.

**DATE DESPRE IMOBILUL NR. 1823**

Oficiul de Cadastru și Publicitate Imobiliară SUCEAVA
Biroul de Cadastru și Publicitate Imobiliară Suceava

A. Partea I. Descrierea imobilului

TEREN Extravilan

Adresa: Jud. Suceava

Nr. Crt	Nr cadastral Nr. topografic	Suprafața* (mp)	Observații / Referințe
A1	34035	3.600	Sector cadastral:51 Teren neimprejmuit;

B. Partea II. Proprietari și acte

Inscrieri privitoare la dreptul de proprietate și alte drepturi reale	Referințe
46785 / 30/06/2023	
Act Notarial nr. 1151, din 28/06/2023 emis de BIN Cirligeanu Virginia Laura;	
B12	A1
Intabulare, drept de PROPRIETATE, bun propriu cu titlu de partaj, dobandit prin Conventie, cota actuala 1/1, cota initiala 1/1 1) COLBU MARIEA	

C. Partea III. SARCINI .

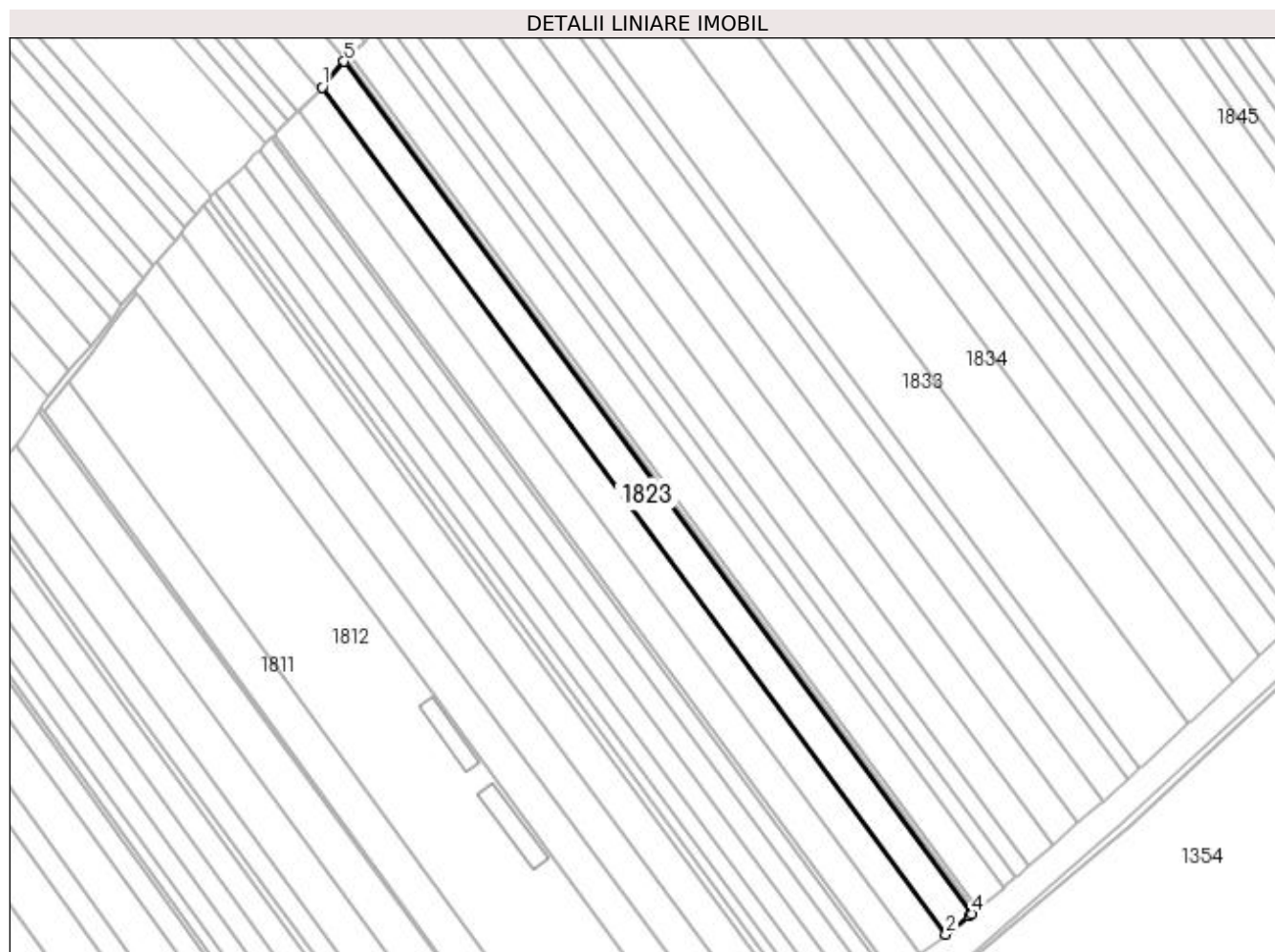
Inscrieri privind dezmembramintele dreptului de proprietate, drepturi reale de garanție și sarcini	Referințe
NU SUNT	

Anexa Nr. 1 La Partea I

Teren

Nr cadastral	Suprafaţa (mp)*	Observaţii / Referinţe
34035	3.600	

* Suprafaţa este determinată în planul de proiecţie Stereo 70.



Date referitoare la teren

Crt	Categorie folosinţă	Intra vilan	Suprafaţa (mp)	Tarla	Parcelă	Nr. topo	Observaţii / Referinţe
1	arabil	NU	3.600	62	517	-	

Lungime Segmente

1) Valorile lungimilor segmentelor sunt obţinute din proiecţie în plan.

Punct început	X / Y	Punct sfârşit	X / Y	Lungime segment (** (m)
1	598.516,353 692.866,395	2	598.716,943 692.594,282	338.056
2	598.716,943 692.594,282	3	598.724,474 692.600,152	9.548
3	598.724,474 692.600,152	4	598.725,295 692.600,841	1.072
4	598.725,295 692.600,841	5	598.523,417 692.874,702	340.227
5	598.523,417 692.874,702	1	598.516,353 692.866,395	10.904

**** Lungimile segmentelor sunt determinate în planul de proiecție Stereo 70 și sunt rotunjite la 1 milimetru.**

***** Distanța dintre puncte este formată din segmente cumulate ce sunt mai mici decât valoarea 1 milimetru.**

**DATE DESPRE IMOBILUL NR. 1824**

Oficiul de Cadastru și Publicitate Imobiliară SUCEAVA
Biroul de Cadastru și Publicitate Imobiliară Suceava

A. Partea I. Descrierea imobilului

TEREN Extravilan

Adresa: Jud. Suceava

Nr. Crt	Nr cadastral Nr. topografic	Suprafața* (mp)	Observații / Referințe
A1		500	Sector cadastral:51 Teren neimprejmuit;

B. Partea II. Proprietari și acte

Inscrieri privitoare la dreptul de proprietate și alte drepturi reale	Referințe
1824 / 20/11/2023	
Hotarare Judecatoreasca nr. 2574, din 18/05/2010 emis de Judecatoria Suceava;	
B1	A1
Intabulare, drept de PROPRIETATE, dobandit prin Hotarare Judecatoreasca, cota actuala 1/1, cota initiala 1/1 1) ONOFREI ELENA	

C. Partea III. SARCINI .

Inscrieri privind dezmembramintele dreptului de proprietate, drepturi reale de garanție și sarcini	Referințe
NU SUNT	

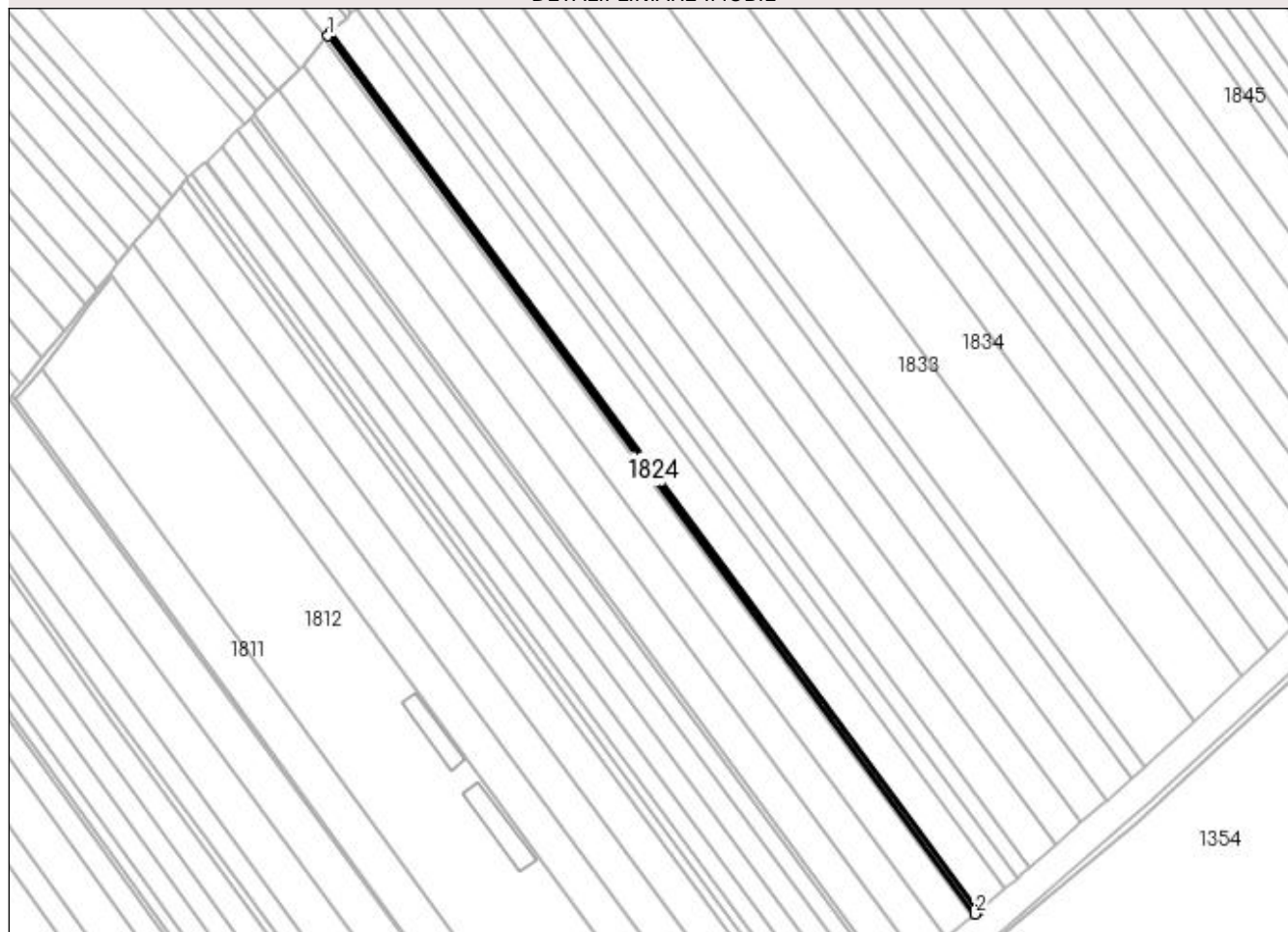
Anexa Nr. 1 La Partea I

Teren

Nr cadastral	Suprafața (mp)*	Observații / Referințe
	500	

* Suprafața este determinată în planul de proiecție Stereo 70.

DETALII LINIARE IMOBIL



Date referitoare la teren

Crt	Categorie folosință	Intra vilan	Suprafața (mp)	Tarla	Parcelă	Nr. topo	Observații / Referințe
1	arabil	NU	500	62	517	-	

Lungime Segmente

1) Valorile lungimilor segmentelor sunt obținute din proiecție în plan.

Punct început	X / Y	Punct sfârșit	X / Y	Lungime segment (** (m)
1	598.524,202 692.875,625	2	598.726,194 692.601,597	340.429
2	598.726,194 692.601,597	3	598.727,323 692.602,545	1.474
3	598.727,323 692.602,545	4	598.525,176 692.876,771	340.681
4	598.525,176 692.876,771	1	598.524,202 692.875,625	1.504

**** Lungimile segmentelor sunt determinate în planul de proiecție Stereo 70 și sunt rotunjite la 1 milimetru.**

***** Distanța dintre puncte este formată din segmente cumulate ce sunt mai mici decât valoarea 1 milimetru.**

**DATE DESPRE IMOBILUL NR. 1825**

Oficiul de Cadastru și Publicitate Imobiliară SUCEAVA
Biroul de Cadastru și Publicitate Imobiliară Suceava

A. Partea I. Descrierea imobilului

TEREN Extravilan

Adresa: Jud. Suceava

Nr. Crt	Nr cadastral Nr. topografic	Suprafața* (mp)	Observații / Referințe
A1		3.600	Sector cadastral:51 Teren neimprejmuit;

B. Partea II. Proprietari și acte

Inscrieri privitoare la dreptul de proprietate și alte drepturi reale		Referințe
1825 / 20/11/2023		
Act Normativ nr. 7, din 13/03/1996 emis de Parlamentul Romaniei;		
B1	Inscrierea provizorie, drept de PROPRIETATE, dobandit prin Lege, cota actuala 1/1, cota initiala 1/2 1) COMUNA ADANCATA, CIF:4327480	A1

C. Partea III. SARCINI .

Inscrieri privind dezmembramintele dreptului de proprietate, drepturi reale de garanție și sarcini	Referințe
NU SUNT	

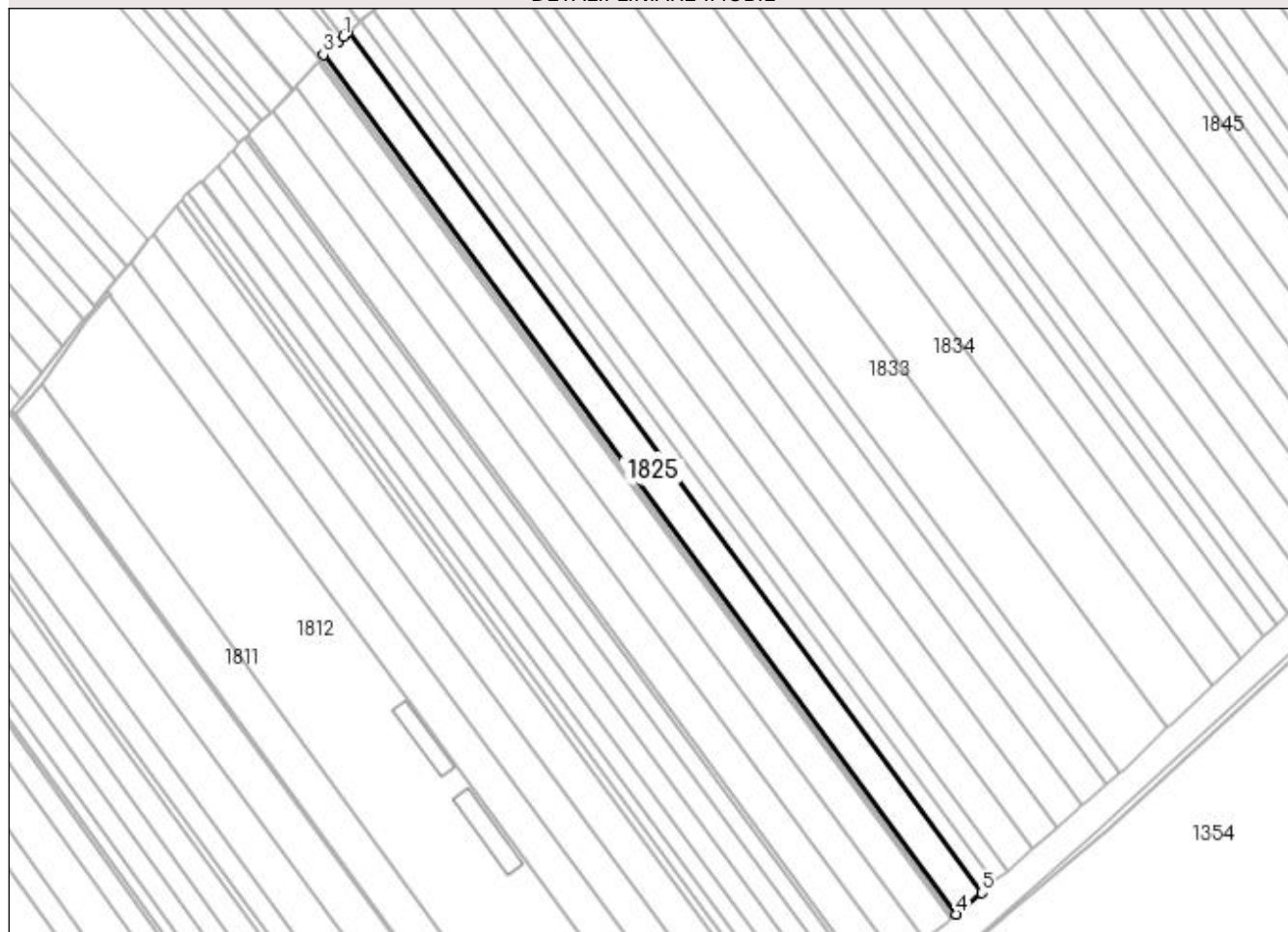
Anexa Nr. 1 La Partea I

Teren

Nr cadastral	Suprafața (mp)*	Observații / Referințe
	3.600	

* Suprafața este determinată în planul de proiecție Stereo 70.

DETALII LINIARE IMOBIL



Date referitoare la teren

Crt	Categorie folosință	Intra vilan	Suprafața (mp)	Tarla	Parcelă	Nr. topo	Observații / Referințe
1	arabil	NU	3.600	62	517	-	

Lungime Segmente

1) Valorile lungimilor segmentelor sunt obținute din proiecție în plan.

Punct început	X / Y	Punct sfârșit	X / Y	Lungime segment (** (m)
1	598.531,617 692.882,683	2	598.529,973 692.881,175	2.231
2	598.529,973 692.881,175	3	598.525,176 692.876,771	6.512
3	598.525,176 692.876,771	4	598.727,323 692.602,545	340.681
4	598.727,323 692.602,545	5	598.735,426 692.609,349	10.581
5	598.735,426 692.609,349	6	598.533,0 692.883,953	341.15

Punct început	X / Y	Punct sfârșit	X / Y	Lungime segment (** (m)
6	598.533,0 692.883,953	1	598.531,617 692.882,683	1.878

** Lungimile segmentelor sunt determinate în planul de proiecție Stereo 70 și sunt rotunjite la 1 milimetru.

*** Distanța dintre puncte este formată din segmente cumulate ce sunt mai mici decât valoarea 1 milimetru.

**DATE DESPRE IMOBILUL NR. 1826**

Oficiul de Cadastru și Publicitate Imobiliară SUCEAVA
Biroul de Cadastru și Publicitate Imobiliară Suceava

A. Partea I. Descrierea imobilului

TEREN Extravilan

Adresa: Jud. Suceava

Nr. Crt	Nr cadastral Nr. topografic	Suprafața* (mp)	Observații / Referințe
A1	34437	1.800	Sector cadastral:51 Teren neimprejmuit;

B. Partea II. Proprietari și acte

Inscrieri privitoare la dreptul de proprietate și alte drepturi reale	Referințe
64108 / 20/09/2022	
Act Notarial nr. 131, din 06/09/2022 emis de BIN NEGUGA ADINA LOREDANA;	
B12	Intabulare, drept de PROPRIETATE bun propriu, dobandit prin Succesiune, cota actuala 1/1, cota initiala 1/1
	1) APETROAIE VASILE

C. Partea III. SARCINI .

Inscrieri privind dezmembramintele dreptului de proprietate, drepturi reale de garanție și sarcini	Referințe
NU SUNT	

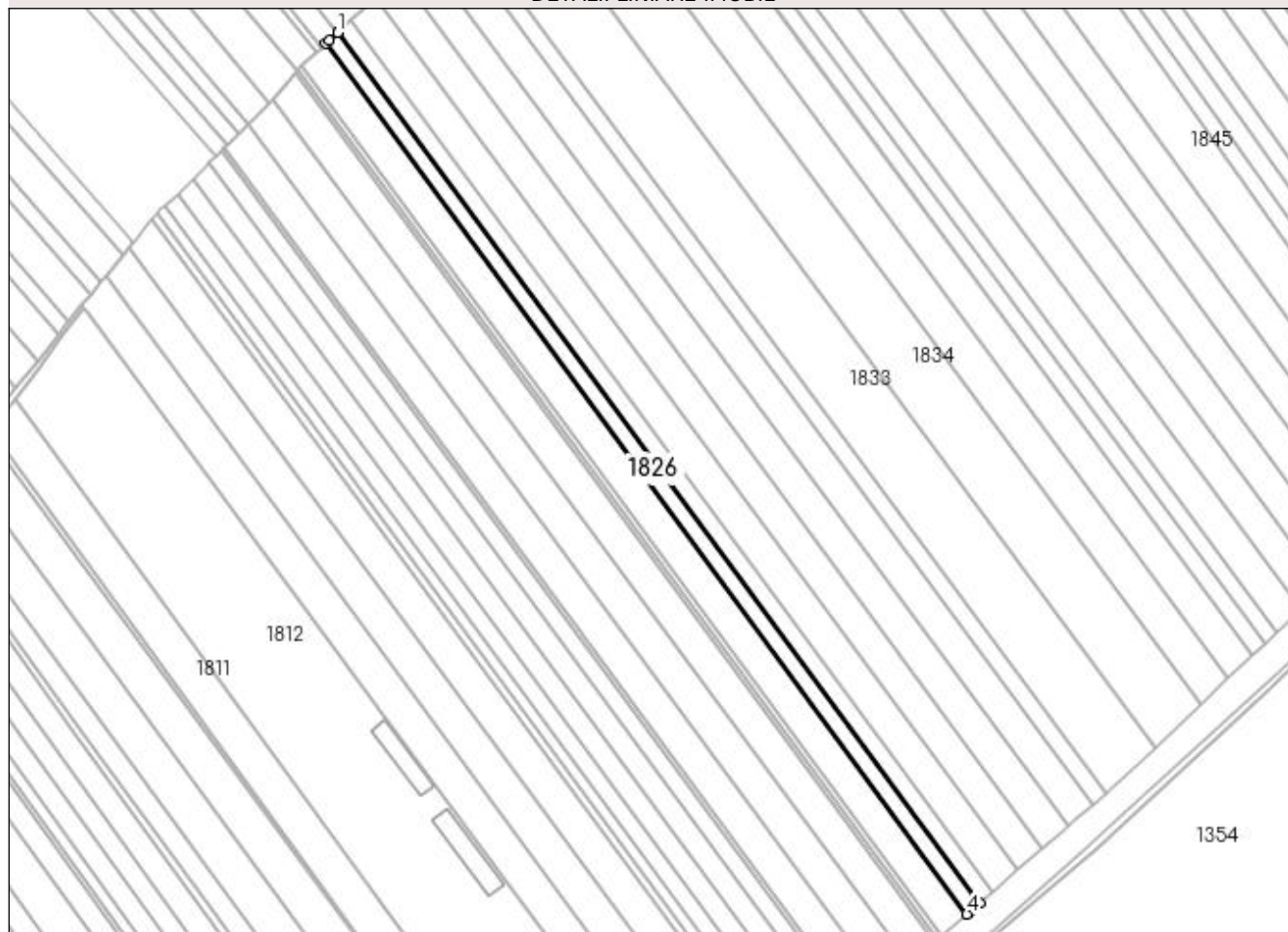
Anexa Nr. 1 La Partea I

Teren

Nr cadastral	Suprafața (mp)*	Observații / Referințe
34437	1.800	

* Suprafața este determinată în planul de proiecție Stereo 70.

DETALII LINIARE IMOBIL



Date referitoare la teren

Crt	Categorie folosință	Intravilan	Suprafața (mp)	Tarla	Parcelă	Nr. topo	Observații / Referințe
1	arabil	NU	1.800	62	517	-	

Lungime Segmente

1) Valorile lungimilor segmentelor sunt obținute din proiecție în plan.

Punct început	X / Y	Punct sfârșit	X / Y	Lungime segment (** (m)
1	598.536,704 692.887,354	2	598.534,141 692.885,0	3.48
2	598.534,141 692.885,0	3	598.533,0 692.883,953	1.549
3	598.533,0 692.883,953	4	598.735,426 692.609,349	341.15
4	598.735,426 692.609,349	5	598.736,317 692.610,098	1.164
5	598.736,317 692.610,098	6	598.739,428 692.612,81	4.127

Punct început	X / Y	Punct sfârșit	X / Y	Lungime segment (** (m)
6	598.739,428 692.612,81	7	598.536,908 692.887,541	341.308
7	598.536,908 692.887,541	1	598.536,704 692.887,354	0.277

** Lungimile segmentelor sunt determinate în planul de proiecție Stereo 70 și sunt rotunjite la 1 milimetru.

*** Distanța dintre puncte este formată din segmente cumulate ce sunt mai mici decât valoarea 1 milimetru.

**DATE DESPRE IMOBILUL NR. 1827**

Oficiul de Cadastru și Publicitate Imobiliară SUCEAVA
Biroul de Cadastru și Publicitate Imobiliară Suceava

A. Partea I. Descrierea imobilului

TEREN Extravilan

Adresa: Jud. Suceava

Nr. Crt	Nr cadastral Nr. topografic	Suprafața* (mp)	Observații / Referințe
A1	34443	1.800	Sector cadastral:51 Teren neimprejmuit;

B. Partea II. Proprietari și acte

Inscrieri privitoare la dreptul de proprietate și alte drepturi reale	Referințe
64110 / 20/09/2022	
Act Notarial nr. certificat de mostenitor nr. 57, din 22/04/2009 emis de BNP Ovidiu Busuioc;	
B2	A1
Intabulare, drept de PROPRIETATE, dobândit prin Succesiune, cota actuala 1/1, cota initiala 1/1 1) ICHIM GHE. AUREL	

C. Partea III. SARCINI .

Inscrieri privind dezmembramintele dreptului de proprietate, drepturi reale de garanție și sarcini	Referințe
NU SUNT	

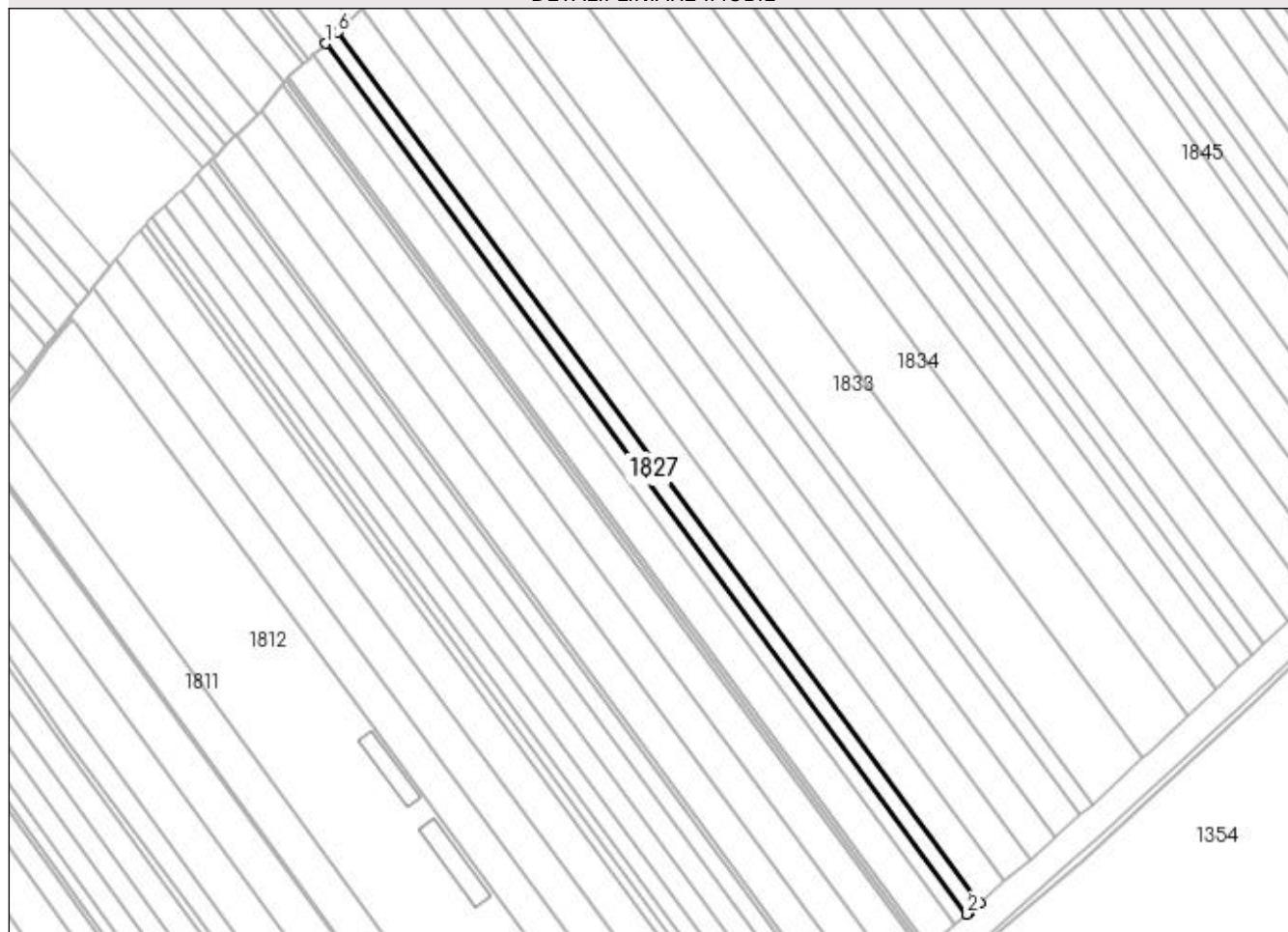
Anexa Nr. 1 La Partea I

Teren

Nr cadastral	Suprafața (mp)*	Observații / Referințe
34443	1.800	

* Suprafața este determinată în planul de proiecție Stereo 70.

DETALII LINIARE IMOBIL



Date referitoare la teren

Crt	Categorie folosință	Intra vilan	Suprafața (mp)	Tarla	Parcelă	Nr. topo	Observații / Referințe
1	arabil	NU	1.800	62	517	-	

Lungime Segmente

1) Valorile lungimilor segmentelor sunt obținute din proiecție în plan.

Punct început	X / Y	Punct sfârșit	X / Y	Lungime segment (** (m)
1	598.536,908 692.887,541	2	598.739,428 692.612,81	341.308
2	598.739,428 692.612,81	3	598.739,886 692.613,209	0.607
3	598.739,886 692.613,209	4	598.740,323 692.613,59	0.58
4	598.740,323 692.613,59	5	598.743,416 692.616,286	4.103
5	598.743,416 692.616,286	6	598.540,815 692.891,127	341.445

Punct început	X / Y	Punct sfârșit	X / Y	Lungime segment (** (m)
6	598.540,815 692.891,127	1	598.536,908 692.887,541	5.303

** Lungimile segmentelor sunt determinate în planul de proiecție Stereo 70 și sunt rotunjite la 1 milimetru.

*** Distanța dintre puncte este formată din segmente cumulate ce sunt mai mici decât valoarea 1 milimetru.

**DATE DESPRE IMOBILUL NR. 1828**

Oficiul de Cadastru și Publicitate Imobiliară SUCEAVA
 Biroul de Cadastru și Publicitate Imobiliară Suceava

A. Partea I. Descrierea imobilului

TEREN Extravilan

Adresa: Jud. Suceava

Nr. Crt	Nr cadastral Nr. topografic	Suprafața* (mp)	Observații / Referințe
A1		3.600	Sector cadastral:51 Teren neimprejmuit;

B. Partea II. Proprietari și acte

Inscrieri privitoare la dreptul de proprietate și alte drepturi reale	Referințe
1828 / 20/11/2023	
Act Notarial nr. 4535, din 16/10/2008 emis de BNP Petru Atanasoaei (Act de partaj);	
B1	A1
Intabulare, drept de PROPRIETATE, dobandit prin Conventie, cota actuala 1/1, cota initiala 1/1 1) CÎRCU PETRICĂ	

C. Partea III. SARCINI .

Inscrieri privind dezmembramintele dreptului de proprietate, drepturi reale de garanție și sarcini	Referințe
NU SUNT	

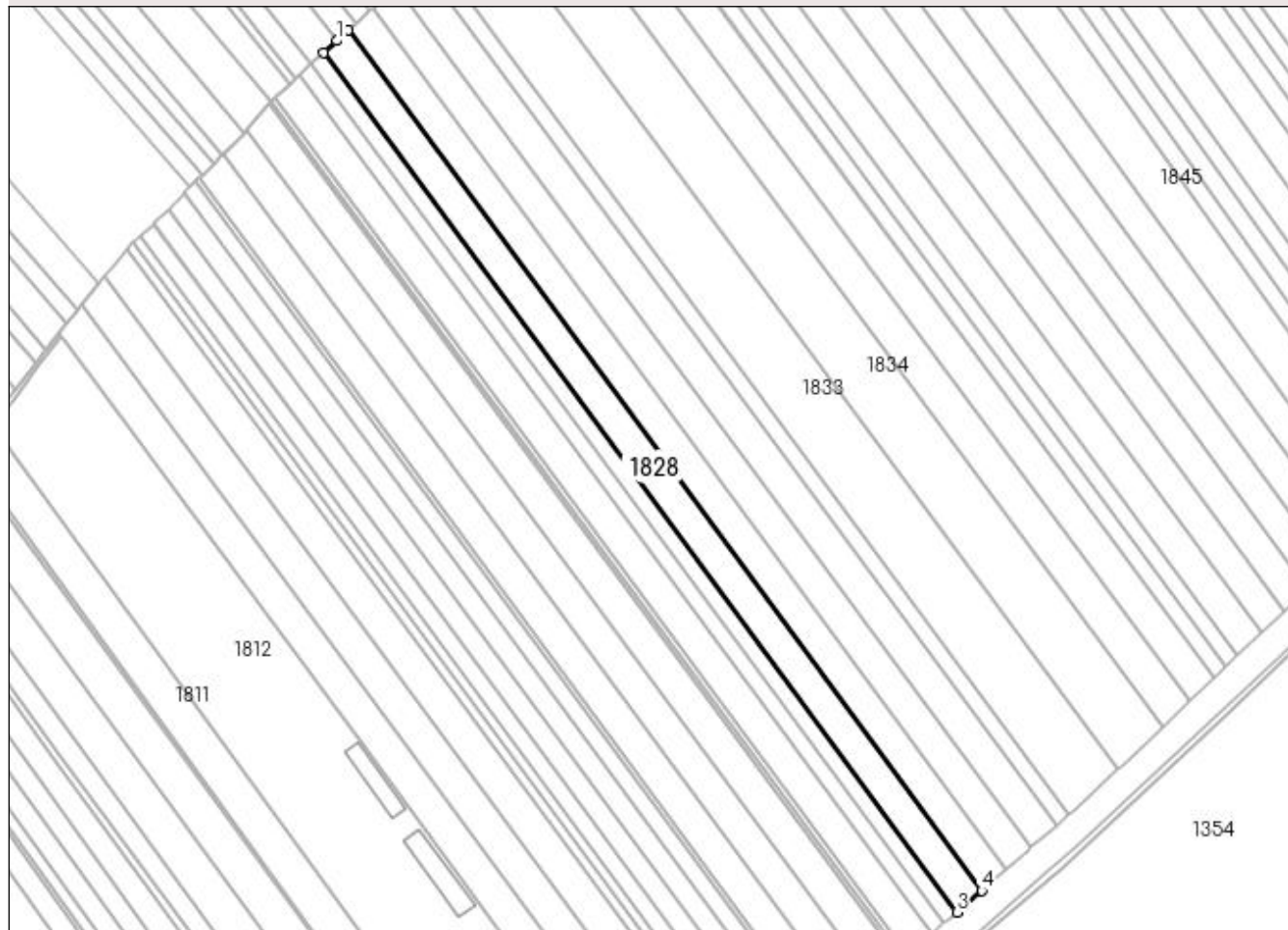
Anexa Nr. 1 La Partea I

Teren

Nr cadastral	Suprafața (mp)*	Observații / Referințe
	3.600	

* Suprafața este determinată în planul de proiecție Stereo 70.

DETALII LINIARE IMOBIL



Date referitoare la teren

Crt	Categorie folosință	Intra vilan	Suprafața (mp)	Tarla	Parcelă	Nr. topo	Observații / Referințe
1	arabil	NU	3.600	62	517	-	

Lungime Segmente

1) Valorile lungimilor segmentelor sunt obținute din proiecție în plan.

Punct început	X / Y	Punct sfârșit	X / Y	Lungime segment (** (m)
1	598.544,996 692.894,965	2	598.540,815 692.891,127	5.675
2	598.540,815 692.891,127	3	598.743,416 692.616,286	341.445
3	598.743,416 692.616,286	4	598.751,387 692.623,234	10.574
4	598.751,387 692.623,234	5	598.548,624 692.898,296	341.719
5	598.548,624 692.898,296	1	598.544,996 692.894,965	4.925

**** Lungimile segmentelor sunt determinate în planul de proiecție Stereo 70 și sunt rotunjite la 1 milimetru.**

***** Distanța dintre puncte este formată din segmente cumulate ce sunt mai mici decât valoarea 1 milimetru.**

**DATE DESPRE IMOBILUL NR. 1829**

Oficiul de Cadastru și Publicitate Imobiliară SUCEAVA
Biroul de Cadastru și Publicitate Imobiliară Suceava

A. Partea I. Descrierea imobilului

TEREN Extravilan

Adresa: Jud. Suceava

Nr. Crt	Nr cadastral Nr. topografic	Suprafața* (mp)	Observații / Referințe
A1		3.600	Sector cadastral:51 Teren neimprejmuit;

B. Partea II. Proprietari și acte

Inscrieri privitoare la dreptul de proprietate și alte drepturi reale	Referințe
1829 / 20/11/2023	
Hotarare Judecatoreasca nr. 2069, din 10/04/2015 emis de Judecatoria Suceava;	
B1	A1
Intabulare, drept de PROPRIETATE, dobandit prin Hotarare Judecatoreasca, cota actuala 1/1, cota initiala 1/1 1) CÎRCU HARALAMBIE	

C. Partea III. SARCINI .

Inscrieri privind dezmembramintele dreptului de proprietate, drepturi reale de garanție și sarcini	Referințe
NU SUNT	

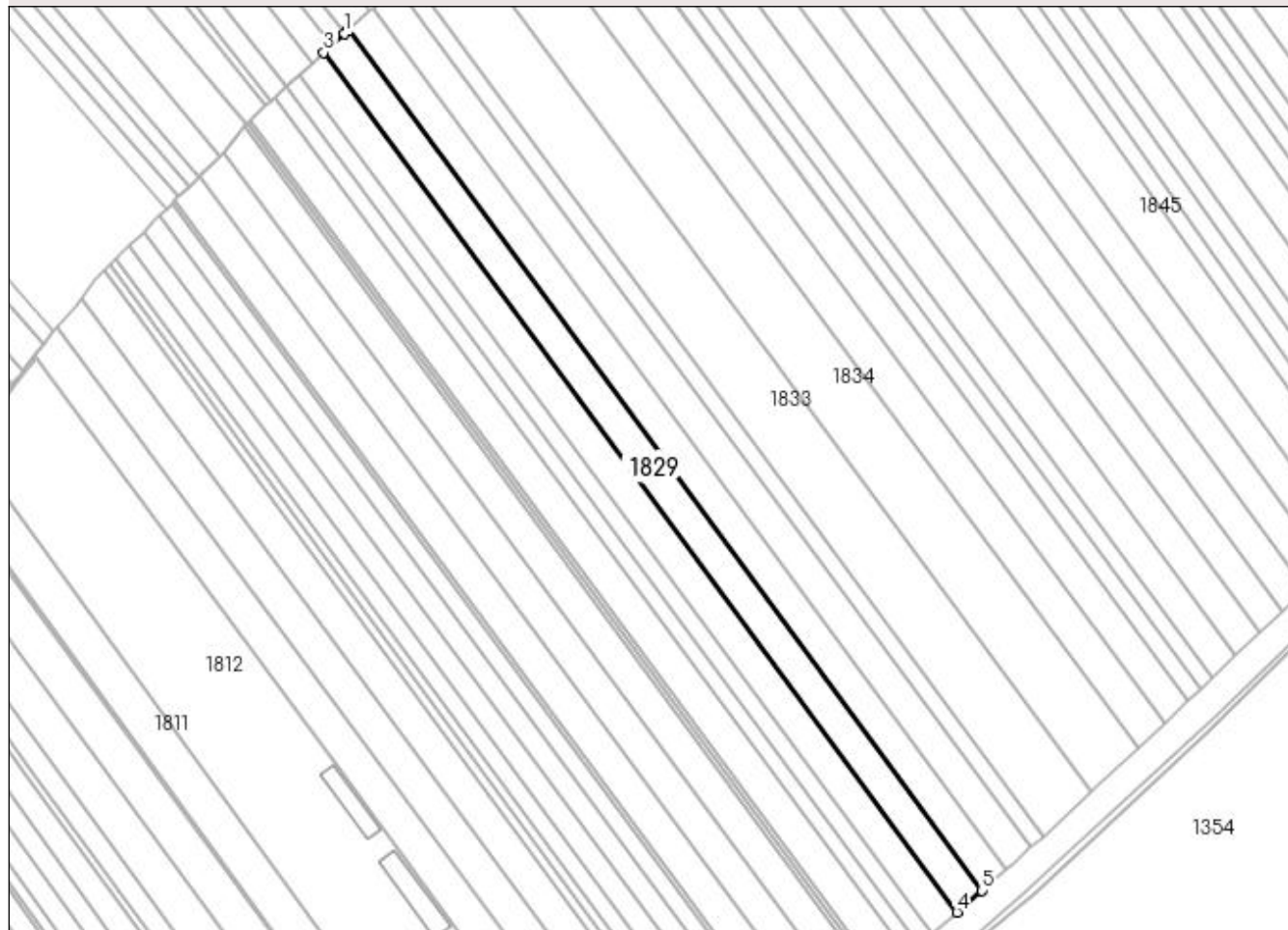
Anexa Nr. 1 La Partea I

Teren

Nr cadastral	Suprafața (mp)*	Observații / Referințe
	3.600	

* Suprafața este determinată în planul de proiecție Stereo 70.

DETALII LINIARE IMOBIL



Date referitoare la teren

Crt	Categorie folosință	Intravilan	Suprafața (mp)	Tarla	Parcelă	Nr. topo	Observații / Referințe
1	arabil	NU	3.600	62	517	-	

Lungime Segmente

1) Valorile lungimilor segmentelor sunt obținute din proiecție în plan.

Punct început	X / Y	Punct sfârșit	X / Y	Lungime segment (** (m)
1	598.555,216 692.904,347	2	598.551,113 692.900,58	5.57
2	598.551,113 692.900,58	3	598.548,624 692.898,296	3.378
3	598.548,624 692.898,296	4	598.751,387 692.623,234	341.719
4	598.751,387 692.623,234	5	598.759,352 692.630,177	10.566
5	598.759,352 692.630,177	6	598.556,427 692.905,458	341.991

Punct început	X / Y	Punct sfârșit	X / Y	Lungime segment (** (m)
6	598.556,427 692.905,458	1	598.555,216 692.904,347	1.643

** Lungimile segmentelor sunt determinate în planul de proiecție Stereo 70 și sunt rotunjite la 1 milimetru.

*** Distanța dintre puncte este formată din segmente cumulate ce sunt mai mici decât valoarea 1 milimetru.

**DATE DESPRE IMOBILUL NR. 1830**

Oficiul de Cadastru și Publicitate Imobiliară SUCEAVA
Biroul de Cadastru și Publicitate Imobiliară Suceava

A. Partea I. Descrierea imobilului

TEREN Extravilan

Adresa: Jud. Suceava

Nr. Crt	Nr cadastral Nr. topografic	Suprafața* (mp)	Observații / Referințe
A1		3.600	Sector cadastral:51 Teren neimprejmuit;

B. Partea II. Proprietari și acte

Inscrieri privitoare la dreptul de proprietate și alte drepturi reale		Referințe
1830 / 20/11/2023		
Act Normativ nr. 7, din 13/03/1996 emis de Parlamentul Romaniei;		
B1	Inscrierea provizorie, drept de PROPRIETATE, dobandit prin Lege, cota actuala 1/1, cota initiala 1/2 1) COMUNA ADANCATA, CIF:4327480	A1

C. Partea III. SARCINI .

Inscrieri privind dezmembramintele dreptului de proprietate, drepturi reale de garanție și sarcini	Referințe
NU SUNT	

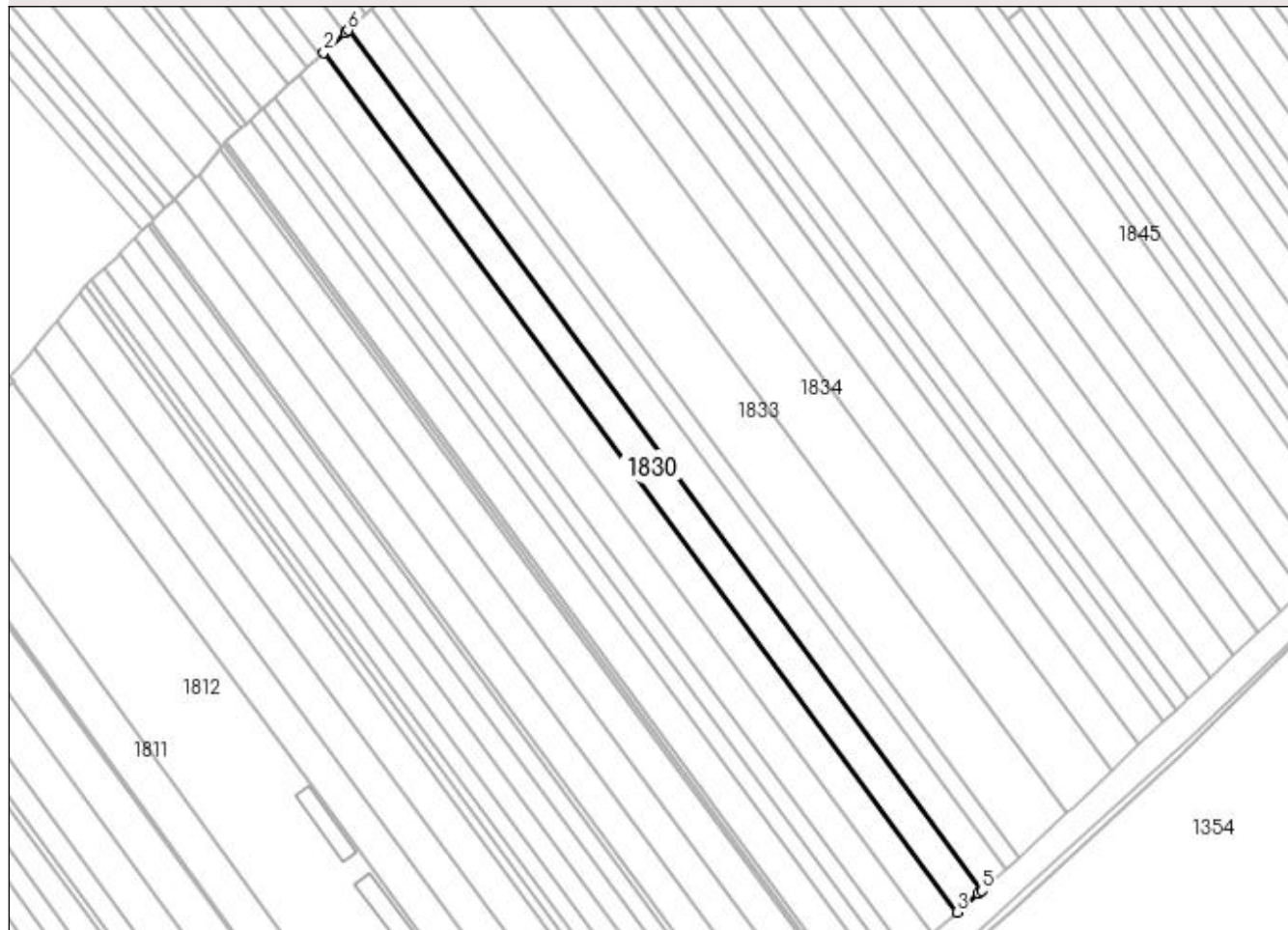
Anexa Nr. 1 La Partea I

Teren

Nr cadastral	Suprafața (mp)*	Observații / Referințe
	3.600	

* Suprafața este determinată în planul de proiecție Stereo 70.

DETALII LINIARE IMOBIL



Date referitoare la teren

Crt	Categorie folosință	Intra vilan	Suprafața (mp)	Tarla	Parcelă	Nr. topo	Observații / Referințe
1	arabil	NU	3.600	62	517	-	

Lungime Segmente

1) Valorile lungimilor segmentelor sunt obținute din proiecție în plan.

Punct început	X / Y	Punct sfârșit	X / Y	Lungime segment (** (m)
1	598.563,281 692.911,75	2	598.556,427 692.905,458	9.304
2	598.556,427 692.905,458	3	598.759,352 692.630,177	341.991
3	598.759,352 692.630,177	4	598.766,221 692.636,165	9.113
4	598.766,221 692.636,165	5	598.767,318 692.637,104	1.444
5	598.767,318 692.637,104	6	598.564,223 692.912,615	342.278

Punct început	X / Y	Punct sfârșit	X / Y	Lungime segment (** (m)
6	598.564,223 692.912,615	1	598.563,281 692.911,75	1.279

** Lungimile segmentelor sunt determinate în planul de proiecție Stereo 70 și sunt rotunjite la 1 milimetru.

*** Distanța dintre puncte este formată din segmente cumulate ce sunt mai mici decât valoarea 1 milimetru.

**DATE DESPRE IMOBILUL NR. 1831**

Oficiul de Cadastru și Publicitate Imobiliară SUCEAVA
Biroul de Cadastru și Publicitate Imobiliară Suceava

A. Partea I. Descrierea imobilului

TEREN Extravilan

Nr. CF vechi:428

Nr. cadastral vechi:961

Adresa: Jud. Suceava

Nr. Crt	Nr cadastral Nr. topografic	Suprafața* (mp)	Observații / Referințe
A1	31224	3.600	Sector cadastral:51 Teren neimprejmuț;

B. Partea II. Proprietari și acte

Inscrieri privitoare la dreptul de proprietate și alte drepturi reale		Referințe
17286 / 06/10/2006		
Act Notarial nr. 2846, din 05/10/2006 emis de BNP A.IVASCU;		
B1	Intabulare, drept de PROPRIETATE, dobândit prin Convenție, cota actuala 1/1, cota initiala 1/1	A1
	1) ACĂLFOAIE LUCICA, LIPSA CNP	
	2) ACĂLFOAIE IOAN-DAN, soti LIPSA CNP	
	OBSERVATII: (provenita din conversia CF 428)	

C. Partea III. SARCINI .

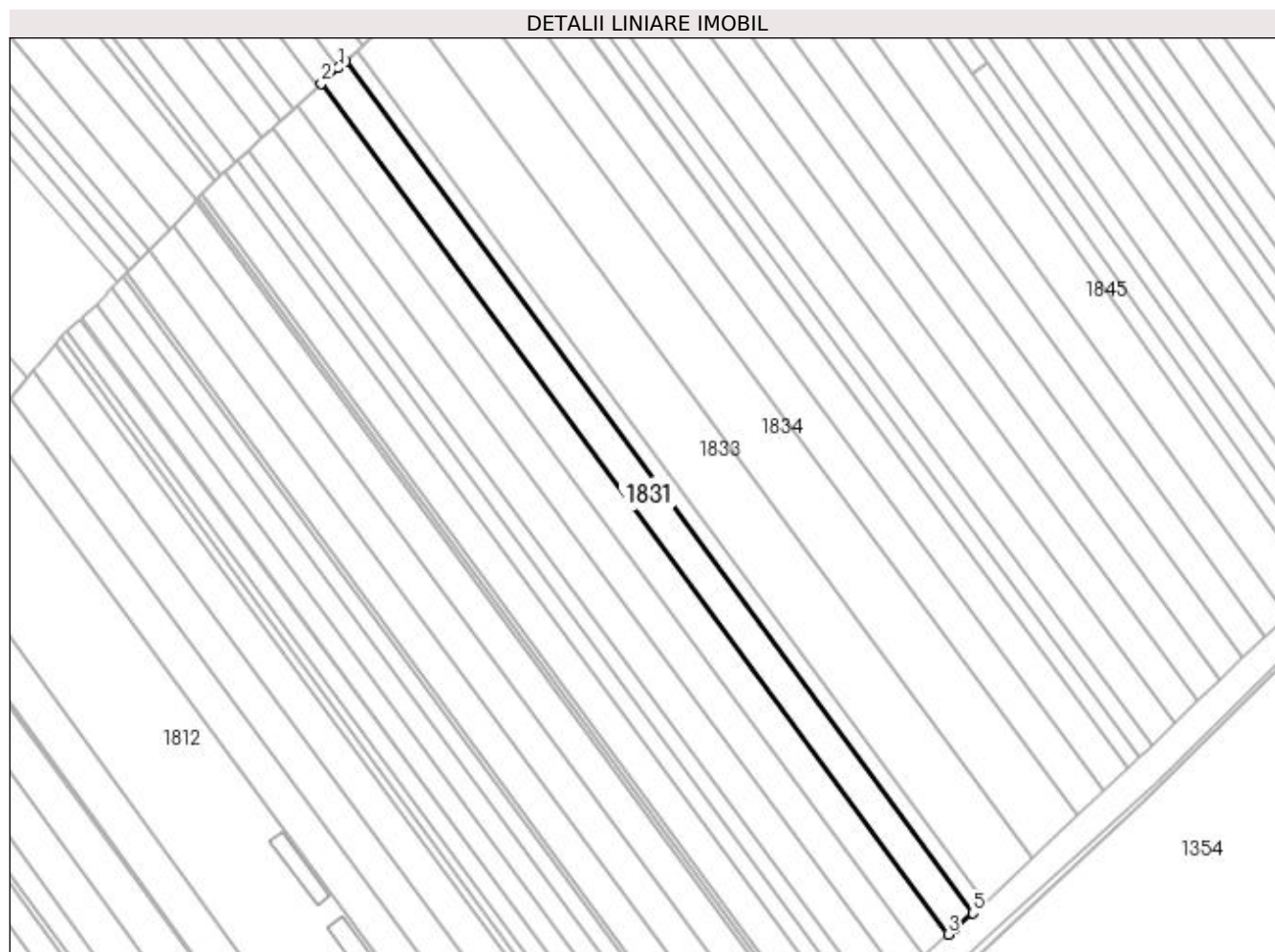
Inscrieri privind dezmembramintele dreptului de proprietate, drepturi reale de garanție și sarcini	Referințe
NU SUNT	

Anexa Nr. 1 La Partea I

Teren

Nr cadastral	Suprafața (mp)*	Observații / Referințe
31224	3.600	

* Suprafața este determinată în planul de proiecție Stereo 70.



Date referitoare la teren

Crt	Categorie folosință	Intra vilan	Suprafața (mp)	Tarla	Parcelă	Nr. topo	Observații / Referințe
1	arabil	NU	3.600	62	517	-	

Lungime Segmente

1) Valorile lungimilor segmentelor sunt obținute din proiecție în plan.

Punct început	X / Y	Punct sfârșit	X / Y	Lungime segment (** (m)
1	598.569,731 692.917,671	2	598.564,223 692.912,615	7.477
2	598.564,223 692.912,615	3	598.767,318 692.637,104	342.278
3	598.767,318 692.637,104	4	598.769,351 692.638,845	2.677
4	598.769,351 692.638,845	5	598.775,286 692.644,013	7.87
5	598.775,286 692.644,013	6	598.572,013 692.919,766	342.578

Punct început	X / Y	Punct sfârșit	X / Y	Lungime segment (** (m)
6	598.572,013 692.919,766	1	598.569,731 692.917,671	3.098

** Lungimile segmentelor sunt determinate în planul de proiecție Stereo 70 și sunt rotunjite la 1 milimetru.

*** Distanța dintre puncte este formată din segmente cumulate ce sunt mai mici decât valoarea 1 milimetru.

**DATE DESPRE IMOBILUL NR. 1832**

Oficiul de Cadastru și Publicitate Imobiliară SUCEAVA
Biroul de Cadastru și Publicitate Imobiliară Suceava

A. Partea I. Descrierea imobilului

TEREN Extravilan

Adresa: Jud. Suceava

Nr. Crt	Nr cadastral Nr. topografic	Suprafața* (mp)	Observații / Referințe
A1		1.800	Sector cadastral:51 Teren neimpregmuit;

B. Partea II. Proprietari și acte

Inscrieri privitoare la dreptul de proprietate și alte drepturi reale	Referințe
1832 / 20/11/2023	
Act Administrativ nr. 463, din 15/08/1993 emis de Comisia Judeteana Suceava;	
B1	A1
Intabulare, drept de PROPRIETATE, dobandit prin Reconstituire, cota actuala 1/1, cota initiala 1/1 1) RUSU D IOAN DEFUNCT:Da	

C. Partea III. SARCINI .

Inscrieri privind dezmembramintele dreptului de proprietate, drepturi reale de garanție și sarcini	Referințe
NU SUNT	

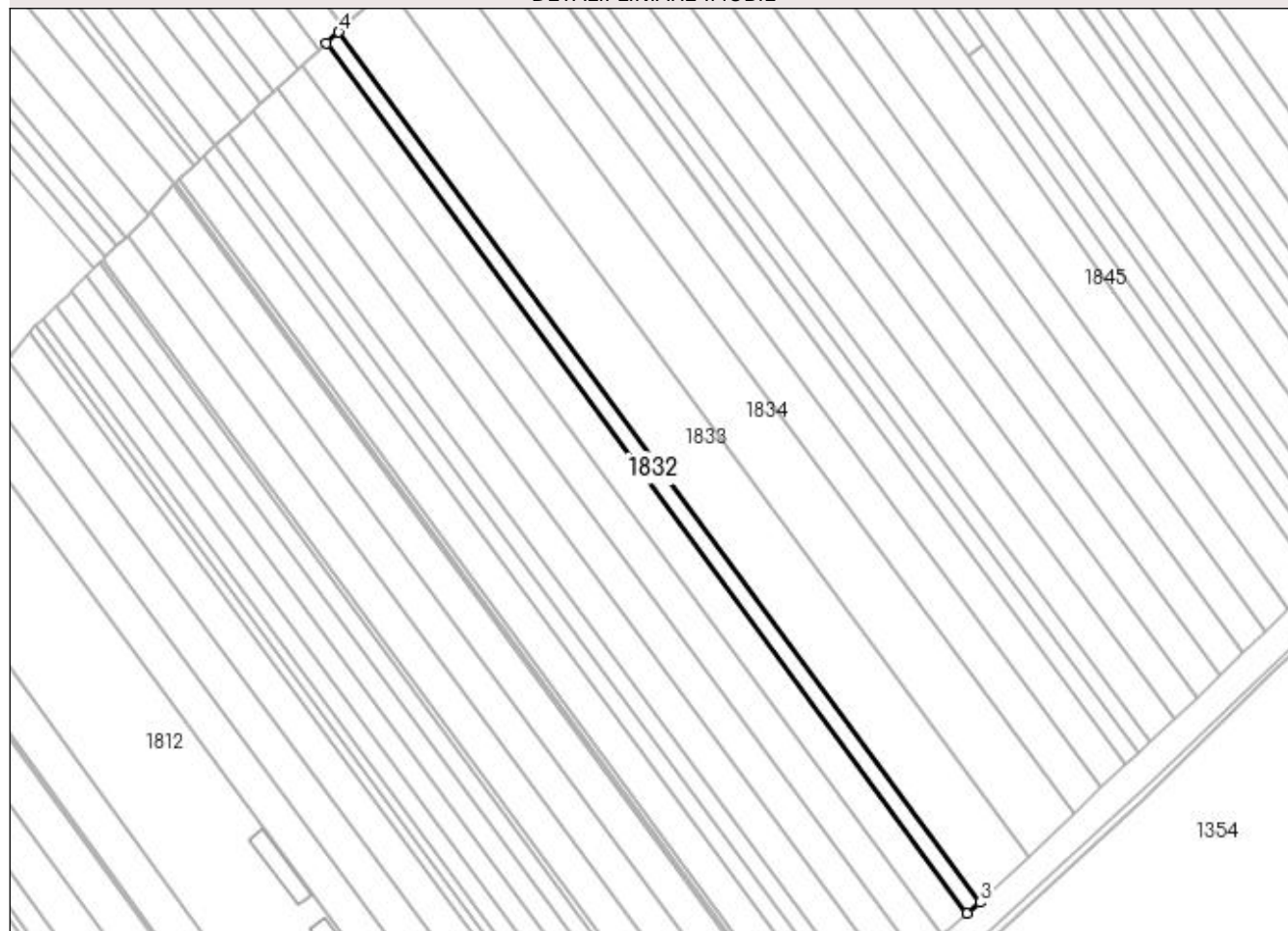
Anexa Nr. 1 La Partea I

Teren

Nr cadastral	Suprafața (mp)*	Observații / Referințe
	1.800	

* Suprafața este determinată în planul de proiecție Stereo 70.

DETALII LINIARE IMOBIL



Date referitoare la teren

Crt	Categorie folosință	Intra vilan	Suprafața (mp)	Tarla	Parcelă	Nr. topo	Observații / Referințe
1	arabil	NU	1.800	62	517	-	

Lungime Segmente

1) Valorile lungimilor segmentelor sunt obținute din proiecție în plan.

Punct început	X / Y	Punct sfârșit	X / Y	Lungime segment (** (m)
1	598.572,013 692.919,766	2	598.775,286 692.644,013	342.578
2	598.775,286 692.644,013	3	598.779,261 692.647,474	5.271
3	598.779,261 692.647,474	4	598.575,905 692.923,339	342.717
4	598.575,905 692.923,339	1	598.572,013 692.919,766	5.283

**** Lungimile segmentelor sunt determinate în planul de proiecție Stereo 70 și sunt rotunjite la 1 milimetru.**

***** Distanța dintre puncte este formată din segmente cumulate ce sunt mai mici decât valoarea 1 milimetru.**

**DATE DESPRE IMOBILUL NR. 1833**

Oficiul de Cadastru și Publicitate Imobiliară SUCEAVA
Biroul de Cadastru și Publicitate Imobiliară Suceava

A. Partea I. Descrierea imobilului

TEREN Extravilan

Adresa: Jud. Suceava

Nr. Crt	Nr cadastral Nr. topografic	Suprafața* (mp)	Observații / Referințe
A1		7.200	Sector cadastral:51 Teren neimprejmuit;

B. Partea II. Proprietari și acte

Inscrieri privitoare la dreptul de proprietate și alte drepturi reale	Referințe
1833 / 20/11/2023	
Act Notarial nr. 1093, din 29/05/2019 emis de BNP Cîrligeanu Virginia Laura (Act de partaj);	
B1	A1
Intabulare, drept de PROPRIETATE, dobândit prin Convenție, cota actuala 1/1, cota initiala 1/1 1) PUIU ILEANA	

C. Partea III. SARCINI .

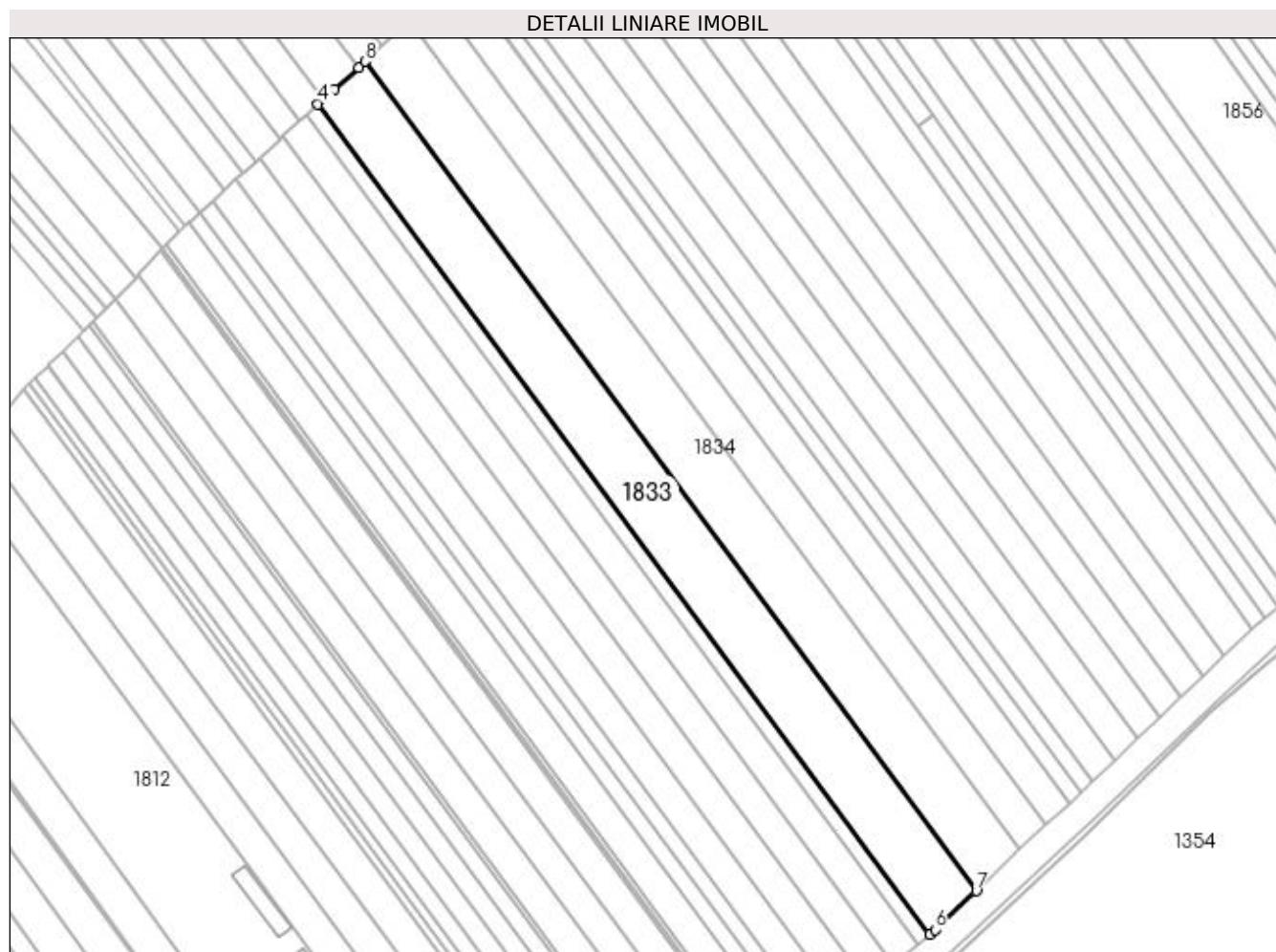
Inscrieri privind dezmembramintele dreptului de proprietate, drepturi reale de garanție și sarcini	Referințe
NU SUNT	

Anexa Nr. 1 La Partea I

Teren

Nr cadastral	Suprafața (mp)*	Observații / Referințe
	7.200	

* Suprafața este determinată în planul de proiecție Stereo 70.



Date referitoare la teren

Crt	Categorie folosință	Intra vilan	Suprafața (mp)	Tarla	Parcelă	Nr. topo	Observații / Referințe
1	arabil	NU	7.200	62	517	-	

Lungime Segmente

1) Valorile lungimilor segmentelor sunt obținute din proiecție în plan.

Punct început	X / Y	Punct sfârșit	X / Y	Lungime segment (** (m)
1	598.589,355 692.935,469	2	598.581,246 692.928,242	10.862
2	598.581,246 692.928,242	3	598.577,56 692.924,859	5.003
3	598.577,56 692.924,859	4	598.575,905 692.923,339	2.247
4	598.575,905 692.923,339	5	598.779,261 692.647,474	342.717
5	598.779,261 692.647,474	6	598.781,071 692.649,049	2.399

Punct început	X / Y	Punct sfârșit	X / Y	Lungime segment (** (m)
6	598.781,071 692.649,049	7	598.794,715 692.661,928	18.762
7	598.794,715 692.661,928	8	598.591,598 692.937,469	342.315
8	598.591,598 692.937,469	1	598.589,355 692.935,469	3.005

** Lungimile segmentelor sunt determinate în planul de proiecție Stereo 70 și sunt rotunjite la 1 milimetru.

*** Distanța dintre puncte este formată din segmente cumulate ce sunt mai mici decât valoarea 1 milimetru.

**DATE DESPRE IMOBILUL NR. 1834**

Oficiul de Cadastru și Publicitate Imobiliară SUCEAVA
Biroul de Cadastru și Publicitate Imobiliară Suceava

A. Partea I. Descrierea imobilului

TEREN Extravilan

Adresa: Jud. Suceava

Nr. Crt	Nr cadastral Nr. topografic	Suprafața* (mp)	Observații / Referințe
A1		6.800	Sector cadastral:51 Teren neimprejmuit;

B. Partea II. Proprietari și acte

Inscrieri privitoare la dreptul de proprietate și alte drepturi reale	Referințe
1834 / 20/11/2023	
Act Notarial nr. 62, din 09/04/1997 emis de BNP Mircea Eugen Bobric;	
B1	A1
Intabulare, drept de PROPRIETATE, dobandit prin Succesiune, cota actuala 1/1, cota initiala 1/1 1) NECHITA MARIA	

C. Partea III. SARCINI .

Inscrieri privind dezmembramintele dreptului de proprietate, drepturi reale de garanție și sarcini	Referințe
NU SUNT	

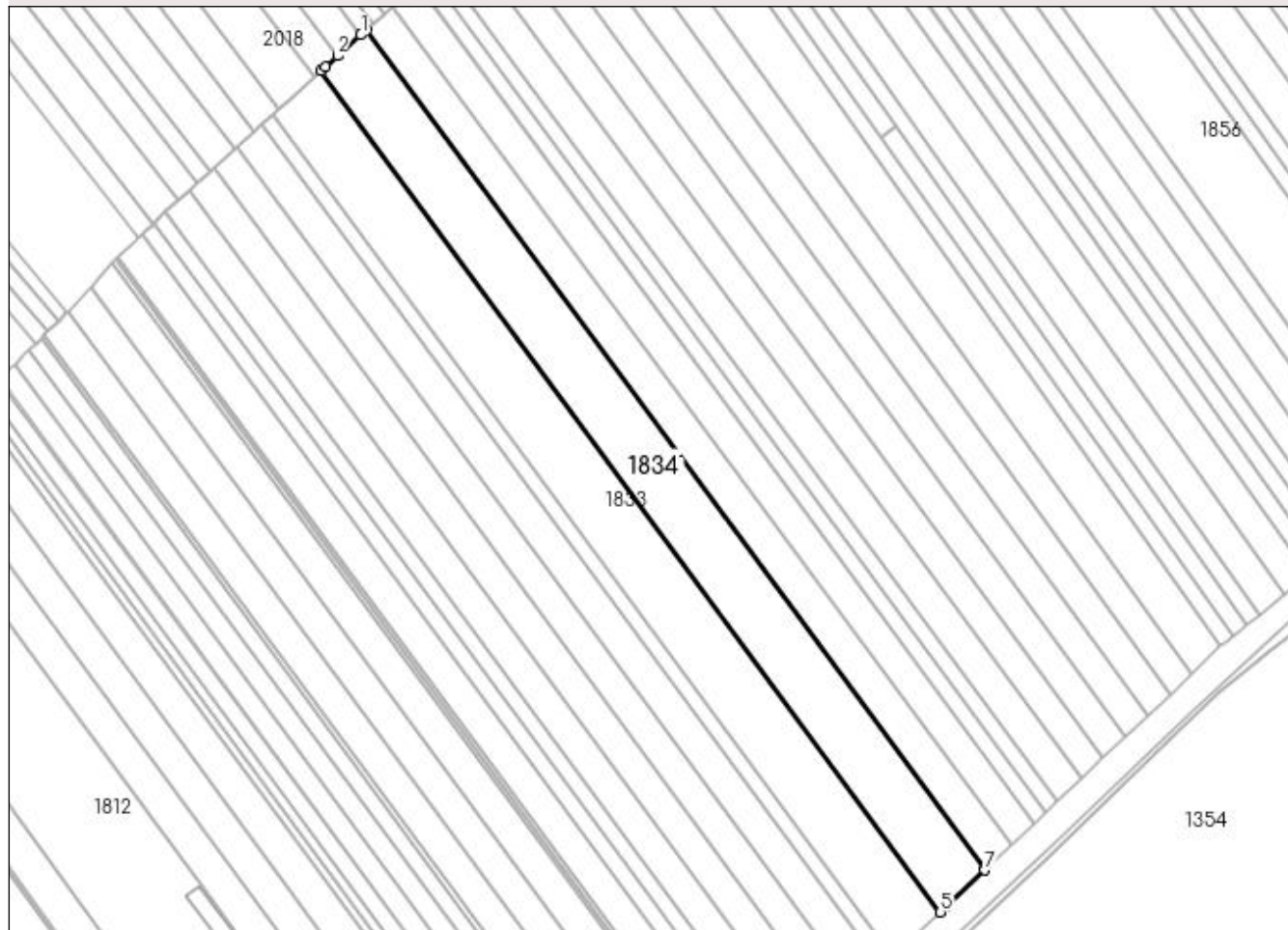
Anexa Nr. 1 La Partea I

Teren

Nr cadastral	Suprafața (mp)*	Observații / Referințe
	6.800	

* Suprafața este determinată în planul de proiecție Stereo 70.

DETALII LINIARE IMOBIL



Date referitoare la teren

Crt	Categorie folosință	Intravilan	Suprafața (mp)	Tarla	Parcelă	Nr. topo	Observații / Referințe
1	arabil	NU	6.800	62	517	-	

Lungime Segmente

1) Valorile lungimilor segmentelor sunt obținute din proiecție în plan.

Punct început	X / Y	Punct sfârșit	X / Y	Lungime segment (** (m)
1	598.604,791 692.949,278	2	598.597,122 692.942,41	10.295
2	598.597,122 692.942,41	3	598.593,16 692.938,861	5.319
3	598.593,16 692.938,861	4	598.591,598 692.937,469	2.092
4	598.591,598 692.937,469	5	598.794,715 692.661,928	342.315
5	598.794,715 692.661,928	6	598.796,494 692.663,608	2.447

Punct început	X / Y	Punct sfârșit	X / Y	Lungime segment (** (m)
6	598.796,494 692.663,608	7	598.809,279 692.675,676	17.581
7	598.809,279 692.675,676	8	598.606,478 692.950,789	341.783
8	598.606,478 692.950,789	1	598.604,791 692.949,278	2.265

** Lungimile segmentelor sunt determinate în planul de proiecție Stereo 70 și sunt rotunjite la 1 milimetru.

*** Distanța dintre puncte este formată din segmente cumulate ce sunt mai mici decât valoarea 1 milimetru.

**DATE DESPRE IMOBILUL NR. 1835**

Oficiul de Cadastru și Publicitate Imobiliară SUCEAVA
Biroul de Cadastru și Publicitate Imobiliară Suceava

A. Partea I. Descrierea imobilului

TEREN Extravilan

Adresa: Jud. Suceava

Nr. Crt	Nr cadastral Nr. topografic	Suprafața* (mp)	Observații / Referințe
A1		4.000	Sector cadastral:51 Teren neimprejmuit;

B. Partea II. Proprietari și acte

Inscrieri privitoare la dreptul de proprietate și alte drepturi reale		Referințe
1835 / 20/11/2023		
Act Normativ nr. 7, din 13/03/1996 emis de Parlamentul Romaniei;		
B1	Inscrierea provizorie, drept de PROPRIETATE, dobandit prin Lege, cota actuala 1/1, cota initiala 1/2 1) COMUNA ADANCATA, CIF:4327480	A1

C. Partea III. SARCINI .

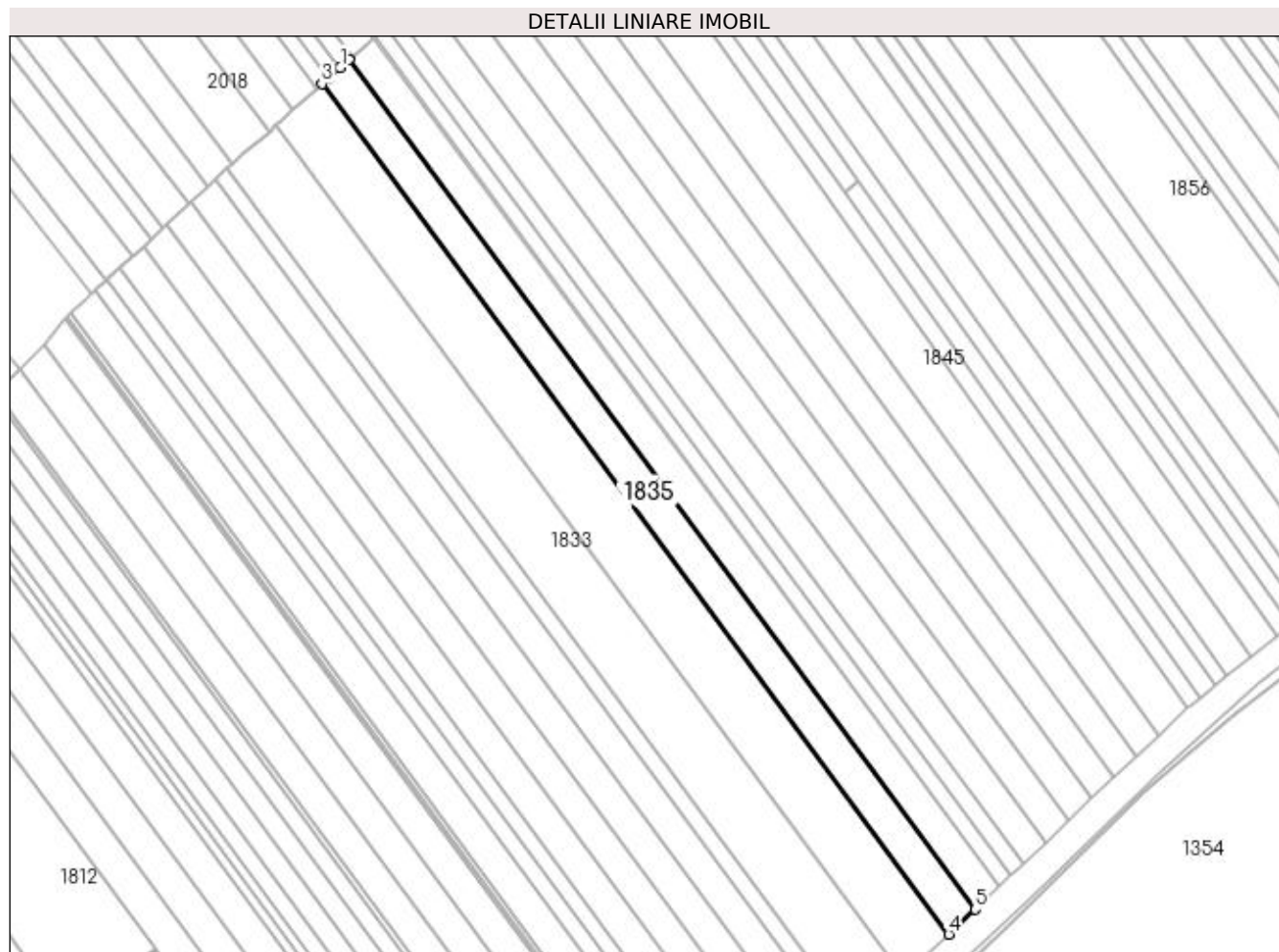
Inscrieri privind dezmembramintele dreptului de proprietate, drepturi reale de garanție și sarcini	Referințe
NU SUNT	

Anexa Nr. 1 La Partea I

Teren

Nr cadastral	Suprafața (mp)*	Observații / Referințe
	4.000	

* Suprafața este determinată în planul de proiecție Stereo 70.



Date referitoare la teren

Crt	Categorie folosință	Intra vilan	Suprafața (mp)	Tarla	Parcelă	Nr. topo	Observații / Referințe
1	arabil	NU	4.000	62	517	-	

Lungime Segmente

1) Valorile lungimilor segmentelor sunt obținute din proiecție în plan.

Punct început	X / Y	Punct sfârșit	X / Y	Lungime segment (** (m)
1	598.612,366 692.956,063	2	598.608,59 692.952,681	5.069
2	598.608,59 692.952,681	3	598.606,478 692.950,789	2.836
3	598.606,478 692.950,789	4	598.809,279 692.675,676	341.783
4	598.809,279 692.675,676	5	598.817,856 692.683,772	11.794
5	598.817,856 692.683,772	6	598.615,239 692.958,636	341.473

Punct început	X / Y	Punct sfârșit	X / Y	Lungime segment (** (m)
6	598.615,239 692.958,636	1	598.612,366 692.956,063	3.857

** Lungimile segmentelor sunt determinate în planul de proiecție Stereo 70 și sunt rotunjite la 1 milimetru.

*** Distanța dintre puncte este formată din segmente cumulate ce sunt mai mici decât valoarea 1 milimetru.

**DATE DESPRE IMOBILUL NR. 1836**

Oficiul de Cadastru și Publicitate Imobiliară SUCEAVA
Biroul de Cadastru și Publicitate Imobiliară Suceava

A. Partea I. Descrierea imobilului

TEREN Extravilan

Adresa: Jud. Suceava

Nr. Crt	Nr cadastral Nr. topografic	Suprafața* (mp)	Observații / Referințe
A1		3.600	Sector cadastral:51 Teren neimprejmuit;

B. Partea II. Proprietari și acte

Inscrieri privitoare la dreptul de proprietate și alte drepturi reale	Referințe
1836 / 20/11/2023	
Act Notarial nr. 352, din 05/07/1997 emis de BIN Ion Lostun;	
B1	A1
Intabulare, drept de PROPRIETATE, dobandit prin Succesiune, cota actuala 1/1, cota initiala 1/1 1) ONOFREI MIHAI	

C. Partea III. SARCINI .

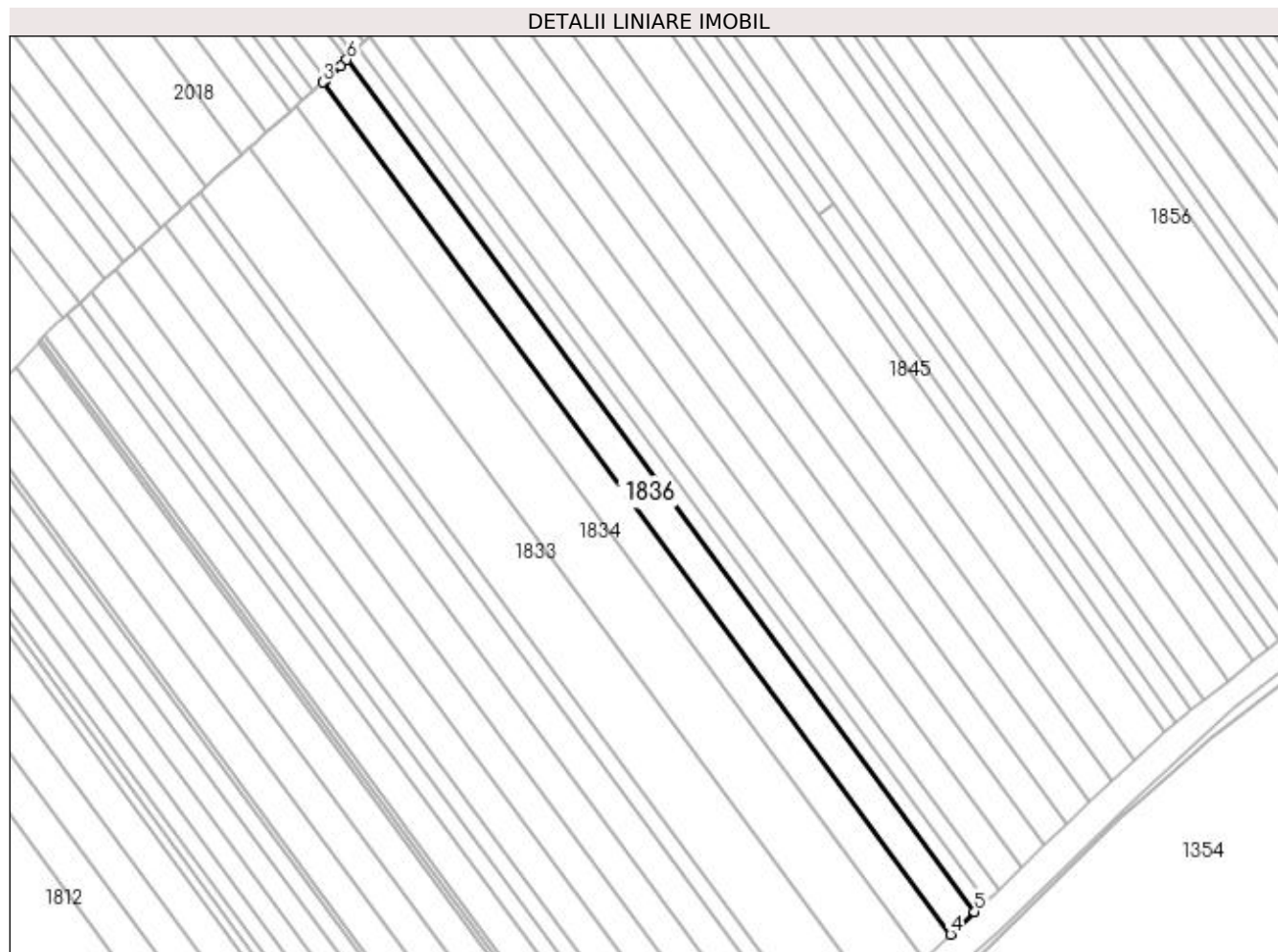
Inscrieri privind dezmembramintele dreptului de proprietate, drepturi reale de garanție și sarcini	Referințe
NU SUNT	

Anexa Nr. 1 La Partea I

Teren

Nr cadastral	Suprafața (mp)*	Observații / Referințe
	3.600	

* Suprafața este determinată în planul de proiecție Stereo 70.



Date referitoare la teren

Crt	Categorie folosință	Intra vilan	Suprafața (mp)	Tarla	Parcelă	Nr. topo	Observații / Referințe
1	arabil	NU	3.600	62	517	-	

Lungime Segmente

1) Valorile lungimilor segmentelor sunt obținute din proiecție în plan.

Punct început	X / Y	Punct sfârșit	X / Y	Lungime segment (** (m)
1	598.621,051 692.963,841	2	598.616,12 692.959,424	6.62
2	598.616,12 692.959,424	3	598.615,239 692.958,636	1.182
3	598.615,239 692.958,636	4	598.817,856 692.683,772	341.473
4	598.817,856 692.683,772	5	598.825,582 692.691,065	10.624
5	598.825,582 692.691,065	6	598.622,997 692.965,886	341.419

Punct început	X / Y	Punct sfârșit	X / Y	Lungime segment (** (m)
6	598.622,997 692.965,886	1	598.621,051 692.963,841	2.823

** Lungimile segmentelor sunt determinate în planul de proiecție Stereo 70 și sunt rotunjite la 1 milimetru.

*** Distanța dintre puncte este formată din segmente cumulate ce sunt mai mici decât valoarea 1 milimetru.

**DATE DESPRE IMOBILUL NR. 1837**

Oficiul de Cadastru și Publicitate Imobiliară SUCEAVA
Biroul de Cadastru și Publicitate Imobiliară Suceava

A. Partea I. Descrierea imobilului

TEREN Extravilan

Adresa: Jud. Suceava

Nr. Crt	Nr cadastral Nr. topografic	Suprafața* (mp)	Observații / Referințe
A1		1.800	Sector cadastral:51 Teren neimprejmuit;

B. Partea II. Proprietari și acte

Inscrieri privitoare la dreptul de proprietate și alte drepturi reale		Referințe
1837 / 20/11/2023		
Act Notarial nr. 80, din 20/12/2016 emis de BIN Iordache Cristina Carmen;		
B1	Intabulare, drept de PROPRIETATE, dobandit prin Succesiune, cota actuala 2/16, cota initiala 1/1 1) RÎȘCA PAULINA	A1
B2	Intabulare, drept de PROPRIETATE, dobandit prin Succesiune, cota actuala 3/16 1) RÎȘCA EUGENIA	A1
B3	Intabulare, drept de PROPRIETATE, dobandit prin Succesiune, cota actuala 3/16 1) RÎȘCA PARASCHIVA-LILIANA	A1
Act Administrativ nr. 1676, din 20/08/1995 emis de Comisia Judeteana Suceava;		
B4	Intabulare, drept de PROPRIETATE, dobandit prin Reconstituire, cota actuala 8/16 1) RÎȘCA PARASCHIVA, LIPSA CNP	A1

C. Partea III. SARCINI .

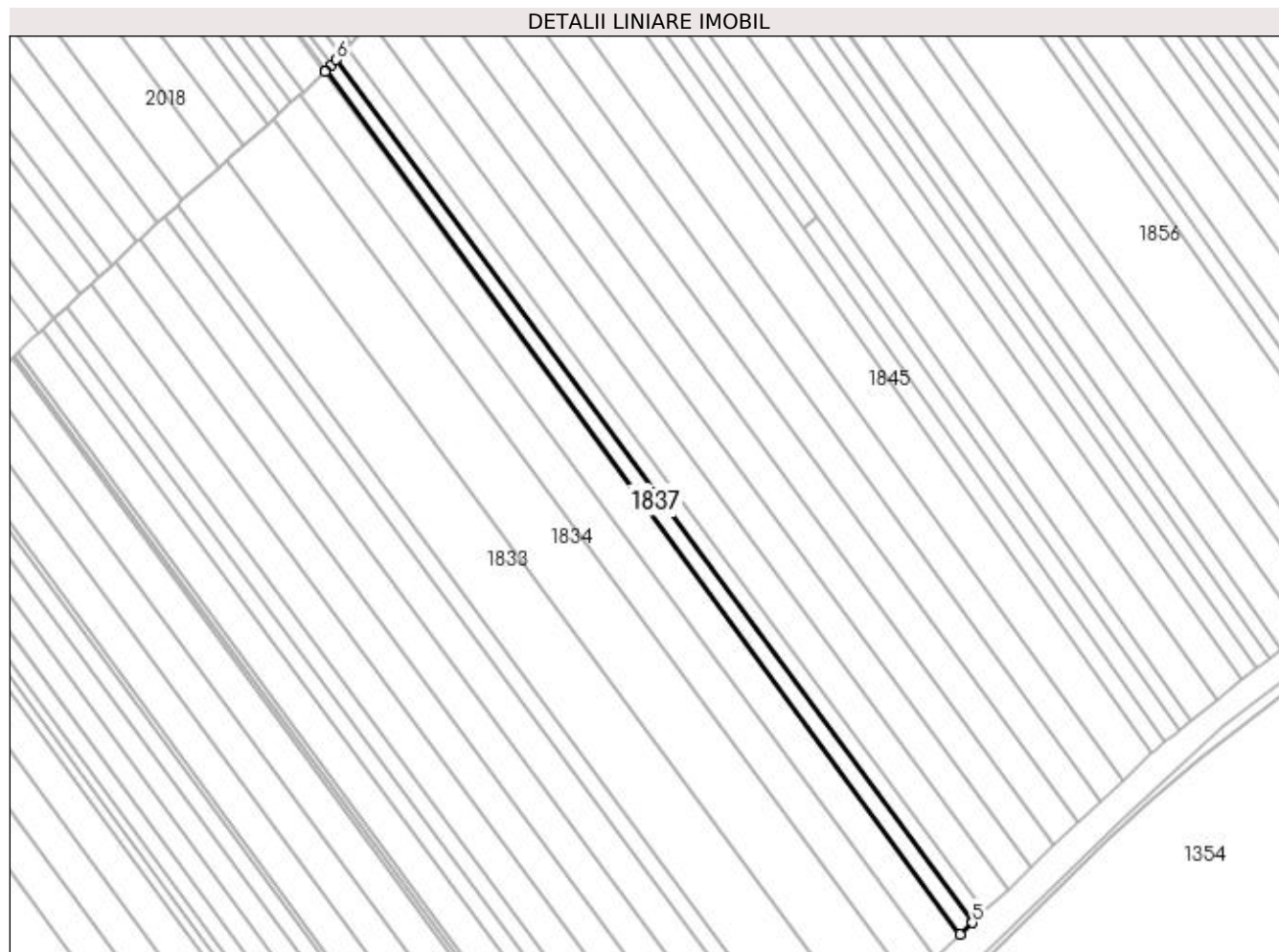
Inscrieri privind dezmembramintele dreptului de proprietate, drepturi reale de garanție și sarcini	Referințe
NU SUNT	

Anexa Nr. 1 La Partea I

Teren

Nr cadastral	Suprafața (mp)*	Observații / Referințe
	1.800	

* Suprafața este determinată în planul de proiecție Stereo 70.



Date referitoare la teren

Crt	Categorie folosință	Intra vilan	Suprafața (mp)	Tarla	Parcelă	Nr. topo	Observații / Referințe
1	arabil	NU	1.800	62	517	-	

Lungime Segmente

1) Valorile lungimilor segmentelor sunt obținute din proiecție în plan.

Punct început	X / Y	Punct sfârșit	X / Y	Lungime segment (** (m)
1	598.625,105 692.968,101	2	598.623,385 692.966,294	2.495
2	598.623,385 692.966,294	3	598.622,997 692.965,886	0.563
3	598.622,997 692.965,886	4	598.825,582 692.691,065	341.419
4	598.825,582 692.691,065	5	598.829,443 692.694,709	5.309
5	598.829,443 692.694,709	6	598.626,686 692.969,763	341.709

Punct început	X / Y	Punct sfârșit	X / Y	Lungime segment (** (m)
6	598.626,686 692.969,763	1	598.625,105 692.968,101	2.294

** Lungimile segmentelor sunt determinate în planul de proiecție Stereo 70 și sunt rotunjite la 1 milimetru.

*** Distanța dintre puncte este formată din segmente cumulate ce sunt mai mici decât valoarea 1 milimetru.

**DATE DESPRE IMOBILUL NR. 1838**

Oficiul de Cadastru și Publicitate Imobiliară SUCEAVA
Biroul de Cadastru și Publicitate Imobiliară Suceava

A. Partea I. Descrierea imobilului

TEREN Extravilan

Adresa: Jud. Suceava

Nr. Crt	Nr cadastral Nr. topografic	Suprafața* (mp)	Observații / Referințe
A1		1.800	Sector cadastral:51 Teren neimprejmuit;

B. Partea II. Proprietari și acte

Inscrieri privitoare la dreptul de proprietate și alte drepturi reale	Referințe
1838 / 20/11/2023	
Act Notarial nr. 1432, din 13/04/2020 emis de SPN Busuioc Ovidiu si Busuioc Ana-Elena (Act de partaj);	
B1	A1
Intabulare, drept de PROPRIETATE, dobandit prin Conventie, cota actuala 1/1, cota initiala 1/1 1) HORĂȚĂU ILIE	

C. Partea III. SARCINI .

Inscrieri privind dezmembramintele dreptului de proprietate, drepturi reale de garanție și sarcini	Referințe
NU SUNT	

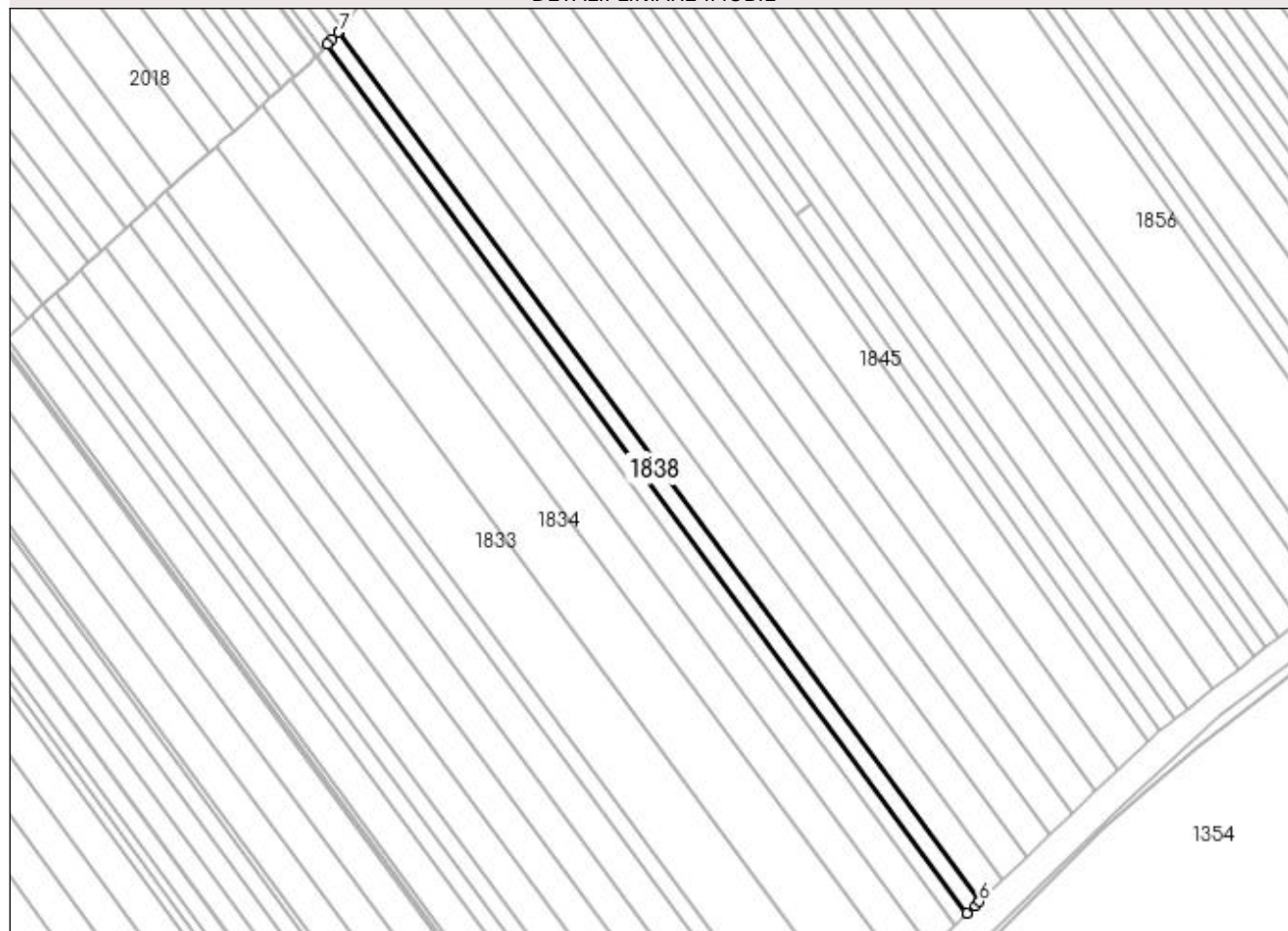
Anexa Nr. 1 La Partea I

Teren

Nr cadastral	Suprafața (mp)*	Observații / Referințe
	1.800	

* Suprafața este determinată în planul de proiecție Stereo 70.

DETALII LINIARE IMOBIL



Date referitoare la teren

Crt	Categorie folosință	Intravilan	Suprafața (mp)	Tarla	Parcelă	Nr. topo	Observații / Referințe
1	arabil	NU	1.800	62	517	-	

Lungime Segmente

1) Valorile lungimilor segmentelor sunt obținute din proiecție în plan.

Punct început	X / Y	Punct sfârșit	X / Y	Lungime segment (** (m)
1	598.630,281 692.973,541	2	598.628,287 692.971,445	2.893
2	598.628,287 692.971,445	3	598.626,686 692.969,763	2.322
3	598.626,686 692.969,763	4	598.829,443 692.694,709	341.709
4	598.829,443 692.694,709	5	598.832,011 692.697,133	3.531
5	598.832,011 692.697,133	6	598.833,297 692.698,355	1.774

Punct început	X / Y	Punct sfârșit	X / Y	Lungime segment (** (m)
6	598.833,297 692.698,355	7	598.630,363 692.973,648	342.006
7	598.630,363 692.973,648	1	598.630,281 692.973,541	0.135

** Lungimile segmentelor sunt determinate în planul de proiecție Stereo 70 și sunt rotunjite la 1 milimetru.

*** Distanța dintre puncte este formată din segmente cumulate ce sunt mai mici decât valoarea 1 milimetru.

**DATE DESPRE IMOBILUL NR. 1839**

Oficiul de Cadastru și Publicitate Imobiliară SUCEAVA
Biroul de Cadastru și Publicitate Imobiliară Suceava

A. Partea I. Descrierea imobilului

TEREN Extravilan

Adresa: Jud. Suceava

Nr. Crt	Nr cadastral Nr. topografic	Suprafața* (mp)	Observații / Referințe
A1		3.600	Sector cadastral:51 Teren neimprejmuit;

B. Partea II. Proprietari și acte

Inscrieri privitoare la dreptul de proprietate și alte drepturi reale		Referințe
1839 / 20/11/2023		
Act Administrativ nr. 1347, din 29/09/2003 emis de Comisia Judeteana Suceava;		
B1	Intabulare, drept de PROPRIETATE, dobandit prin Reconstituire, cota actuala 1/1, cota initiala 1/1 1) CIOBANU ELISABETA, LIPSA CNP 2) VANCIA VIOLETA 3) CIOBANU GHEORGHE DEFUNCT:Da 4) CEOBANU VASILE DEFUNCT:Da 5) CIOBANU DUMITRU DEFUNCT:Da 6) LUCA VERONȚA 7) BĂRGĂUAN MILIA	A1

C. Partea III. SARCINI .

Inscrieri privind dezmembramintele dreptului de proprietate, drepturi reale de garanție și sarcini	Referințe
NU SUNT	

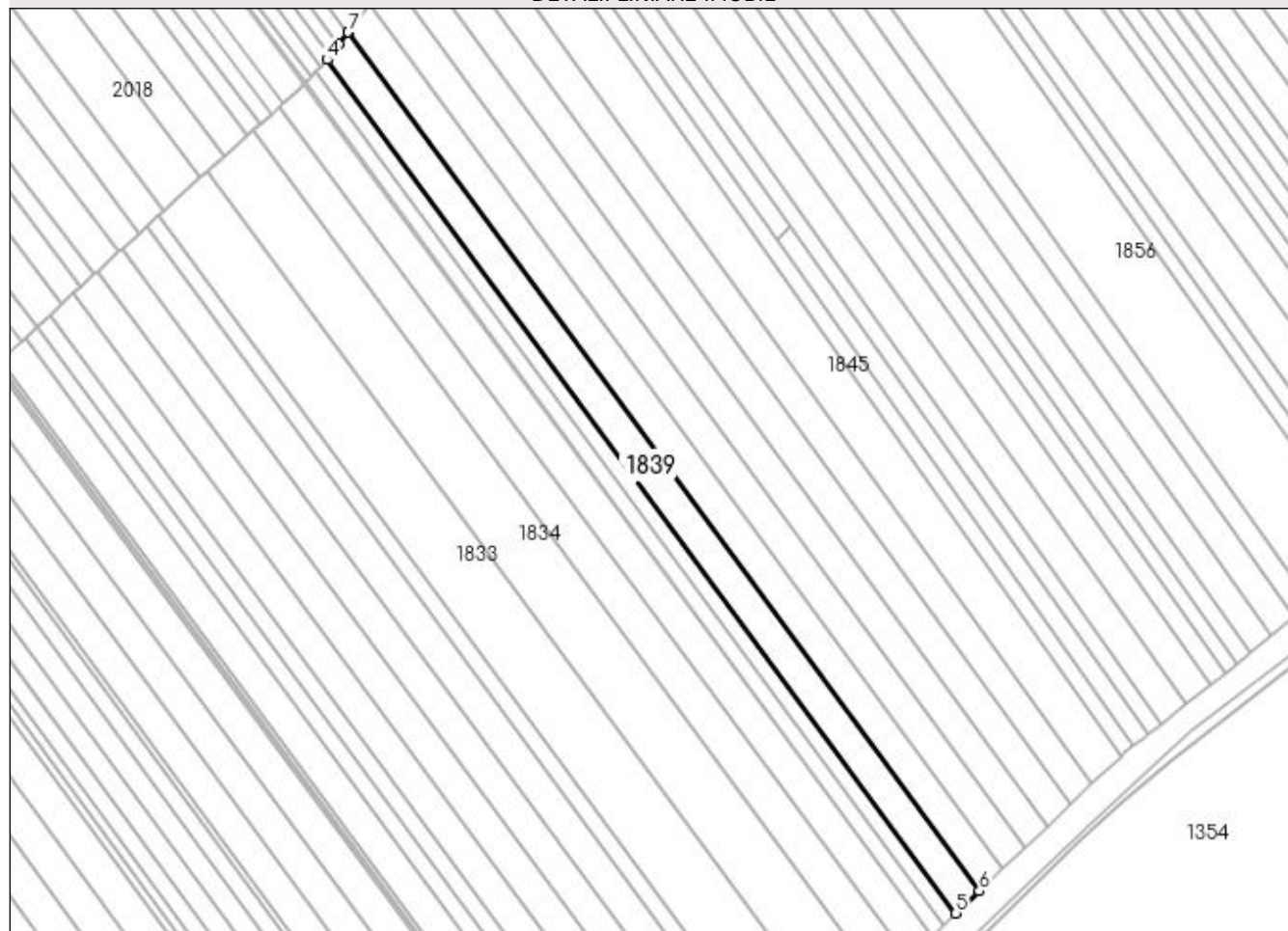
Anexa Nr. 1 La Partea I

Teren

Nr cadastral	Suprafața (mp)*	Observații / Referințe
	3.600	

* Suprafața este determinată în planul de proiecție Stereo 70.

DETALII LINIARE IMOBIL



Date referitoare la teren

Crt	Categorie folosință	Intra vilan	Suprafața (mp)	Tarla	Parcelă	Nr. topo	Observații / Referințe
1	arabil	NU	3.600	62	517	-	

Lungime Segmente

1) Valorile lungimilor segmentelor sunt obținute din proiecție în plan.

Punct început	X / Y	Punct sfârșit	X / Y	Lungime segment (** (m)
1	598.636,954 692.982,252	2	598.634,159 692.978,603	4.596
2	598.634,159 692.978,603	3	598.631,332 692.974,913	4.648
3	598.631,332 692.974,913	4	598.630,363 692.973,648	1.593
4	598.630,363 692.973,648	5	598.833,297 692.698,355	342.006
5	598.833,297 692.698,355	6	598.840,784 692.705,472	10.33

Punct început	X / Y	Punct sfârșit	X / Y	Lungime segment (** (m)
6	598.840,784 692.705,472	7	598.637,169 692.982,532	343.833
7	598.637,169 692.982,532	1	598.636,954 692.982,252	0.353

** Lungimile segmentelor sunt determinate în planul de proiecție Stereo 70 și sunt rotunjite la 1 milimetru.

*** Distanța dintre puncte este formată din segmente cumulate ce sunt mai mici decât valoarea 1 milimetru.

**DATE DESPRE IMOBILUL NR. 1840**

Oficiul de Cadastru și Publicitate Imobiliară SUCEAVA
Biroul de Cadastru și Publicitate Imobiliară Suceava

A. Partea I. Descrierea imobilului

TEREN Extravilan

Adresa: Jud. Suceava

Nr. Crt	Nr cadastral Nr. topografic	Suprafața* (mp)	Observații / Referințe
A1		3.600	Sector cadastral:51 Teren neimprejmuit;

B. Partea II. Proprietari și acte

Inscrieri privitoare la dreptul de proprietate și alte drepturi reale	Referințe
1840 / 20/11/2023	
Hotarare Judecatoreasca nr. 1049, din 06/03/2009 emis de Judecatoria Suceava;	
B1	A1
Intabulare, drept de PROPRIETATE, dobandit prin Hotarare Judecatoreasca, cota actuala 1/1, cota initiala 1/1 1) COLBU IOAN	

C. Partea III. SARCINI .

Inscrieri privind dezmembramintele dreptului de proprietate, drepturi reale de garanție și sarcini	Referințe
NU SUNT	

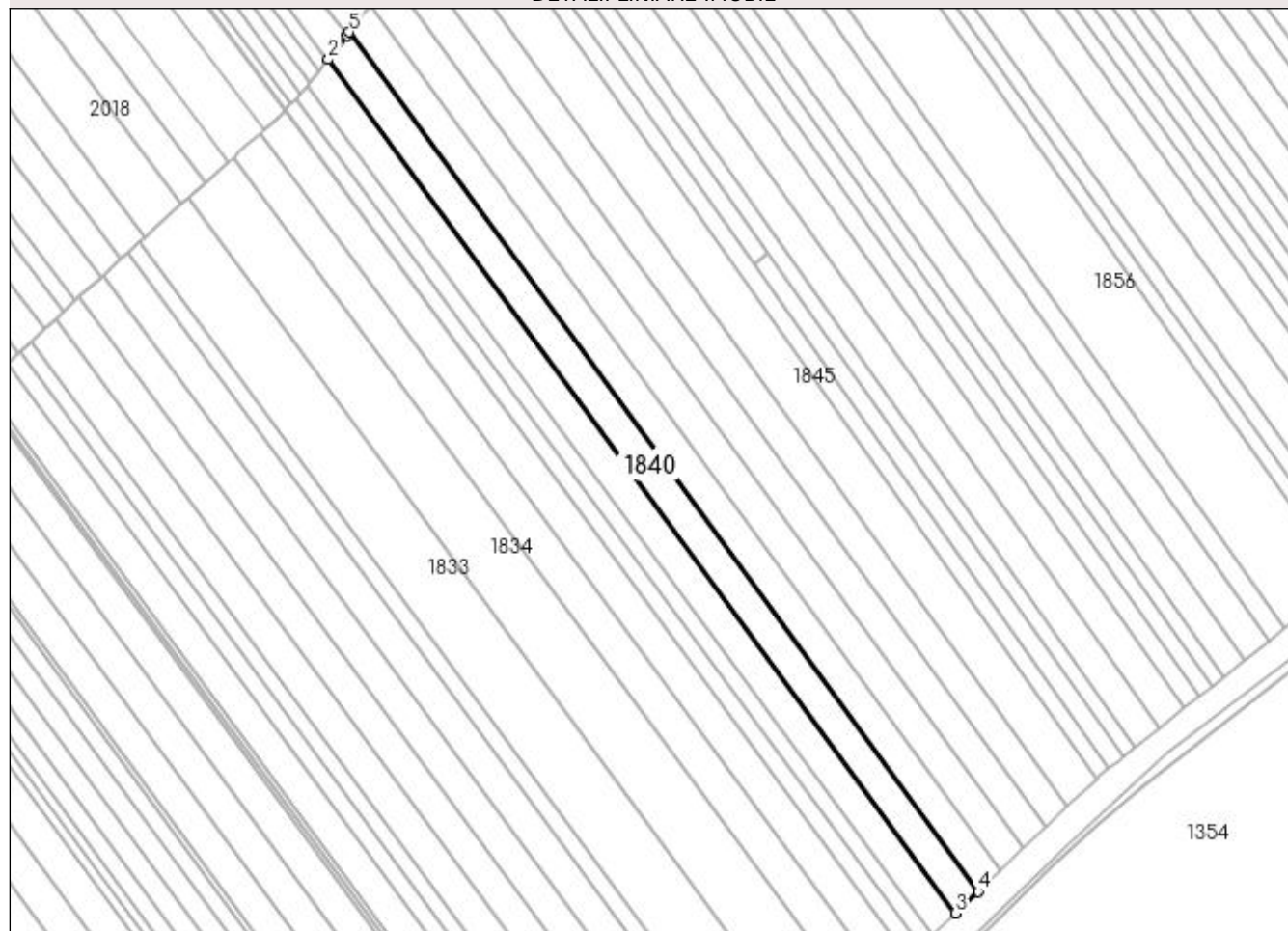
Anexa Nr. 1 La Partea I

Teren

Nr cadastral	Suprafața (mp)*	Observații / Referințe
	3.600	

* Suprafața este determinată în planul de proiecție Stereo 70.

DETALII LINIARE IMOBIL



Date referitoare la teren

Crt	Categorie folosință	Intra vilan	Suprafața (mp)	Tarla	Parcelă	Nr. topo	Observații / Referințe
1	arabil	NU	3.600	62	517	-	

Lungime Segmente

1) Valorile lungimilor segmentelor sunt obținute din proiecție în plan.

Punct început	X / Y	Punct sfârșit	X / Y	Lungime segment (** (m)
1	598.643,123 692.990,305	2	598.637,169 692.982,532	9.791
2	598.637,169 692.982,532	3	598.840,784 692.705,472	343.833
3	598.840,784 692.705,472	4	598.848,195 692.712,516	10.225
4	598.848,195 692.712,516	5	598.643,975 692.991,416	345.675
5	598.643,975 692.991,416	1	598.643,123 692.990,305	1.4

**** Lungimile segmentelor sunt determinate în planul de proiecție Stereo 70 și sunt rotunjite la 1 milimetru.**

***** Distanța dintre puncte este formată din segmente cumulate ce sunt mai mici decât valoarea 1 milimetru.**

**DATE DESPRE IMOBILUL NR. 1841**

Oficiul de Cadastru și Publicitate Imobiliară SUCEAVA
Biroul de Cadastru și Publicitate Imobiliară Suceava

A. Partea I. Descrierea imobilului

TEREN Extravilan

Adresa: Jud. Suceava

Nr. Crt	Nr cadastral Nr. topografic	Suprafața* (mp)	Observații / Referințe
A1		3.600	Sector cadastral:51 Teren neimprejmit;

B. Partea II. Proprietari și acte

Inscrieri privitoare la dreptul de proprietate și alte drepturi reale		Referințe
1841 / 20/11/2023		
Act Notarial nr. 79, din 11/04/2022 emis de BIN Vasile Vasilica Valentina;		
B1	Intabulare, drept de PROPRIETATE, dobandit prin Succesiune, cota actuala 2/16, cota initiala 1/1 1) CORHAN AURORA	A1
B2	Intabulare, drept de PROPRIETATE, dobandit prin Succesiune, cota actuala 3/16 1) CORHAN TIBERIU-PAUL	A1
B3	Intabulare, drept de PROPRIETATE, dobandit prin Succesiune, cota actuala 3/16 1) GEANĂ IOANA	A1
Hotarare Judecatoreasca nr. 2926, din 06/07/2021 emis de Judecatoria Suceava;		
B4	Intabulare, drept de PROPRIETATE, dobandit prin Hotarare Judecatoreasca, cota actuala 8/16 1) BURLACU DOINA-ELENA	A1

C. Partea III. SARCINI .

Inscrieri privind dezmembramintele dreptului de proprietate, drepturi reale de garanție și sarcini	Referințe
NU SUNT	

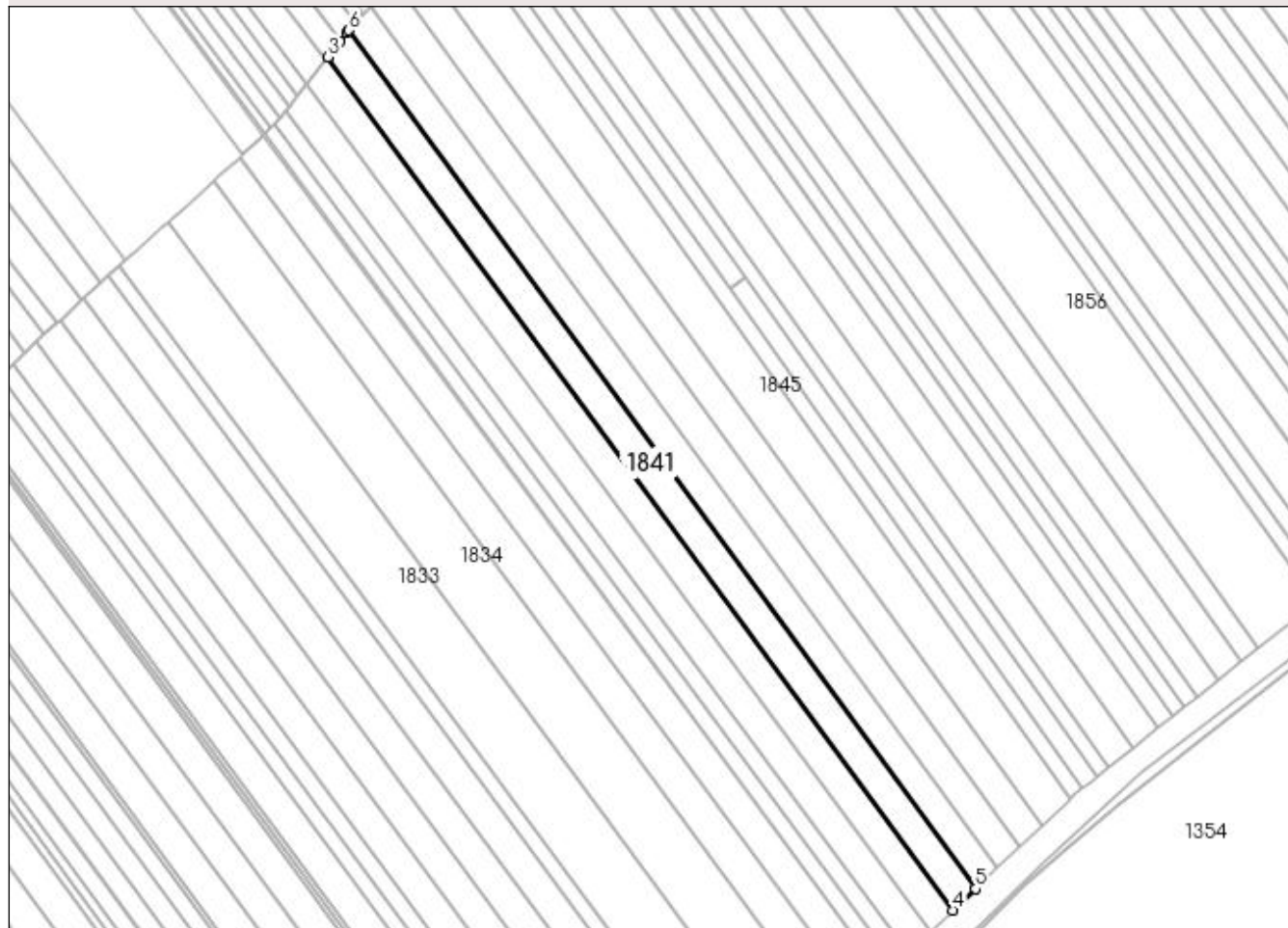
Anexa Nr. 1 La Partea I

Teren

Nr cadastral	Suprafața (mp)*	Observații / Referințe
	3.600	

* Suprafața este determinată în planul de proiecție Stereo 70.

DETALII LINIARE IMOBIL



Date referitoare la teren

Crt	Categorie folosință	Intravilan	Suprafața (mp)	Tarla	Parcelă	Nr. topo	Observații / Referințe
1	arabil	NU	3.600	62	517	-	

Lungime Segmente

1) Valorile lungimilor segmentelor sunt obținute din proiecție în plan.

Punct început	X / Y	Punct sfârșit	X / Y	Lungime segment (** (m)
1	598.649,979 692.999,254	2	598.647,802 692.996,412	3.58
2	598.647,802 692.996,412	3	598.643,975 692.991,416	6.293
3	598.643,975 692.991,416	4	598.848,195 692.712,516	345.675
4	598.848,195 692.712,516	5	598.855,567 692.719,524	10.171
5	598.855,567 692.719,524	6	598.650,821 693.000,161	347.387

Punct început	X / Y	Punct sfârșit	X / Y	Lungime segment (** (m)
6	598.650,821 693.000,161	1	598.649,979 692.999,254	1.238

** Lungimile segmentelor sunt determinate în planul de proiecție Stereo 70 și sunt rotunjite la 1 milimetru.

*** Distanța dintre puncte este formată din segmente cumulate ce sunt mai mici decât valoarea 1 milimetru.

**DATE DESPRE IMOBILUL NR. 1842**

Oficiul de Cadastru și Publicitate Imobiliară SUCEAVA
Biroul de Cadastru și Publicitate Imobiliară Suceava

A. Partea I. Descrierea imobilului

TEREN Extravilan

Adresa: Jud. Suceava

Nr. Crt	Nr cadastral Nr. topografic	Suprafața* (mp)	Observații / Referințe
A1		3.600	Sector cadastral:51 Teren neimprejmuit;

B. Partea II. Proprietari și acte

Inscrieri privitoare la dreptul de proprietate și alte drepturi reale		Referințe
1842 / 20/11/2023		
Act Normativ nr. 7, din 13/03/1996 emis de Parlamentul Romaniei;		
B1	Inscrierea provizorie, drept de PROPRIETATE, dobandit prin Lege, cota actuala 1/1, cota initiala 1/2 1) COMUNA ADANCATA, CIF:4327480	A1

C. Partea III. SARCINI .

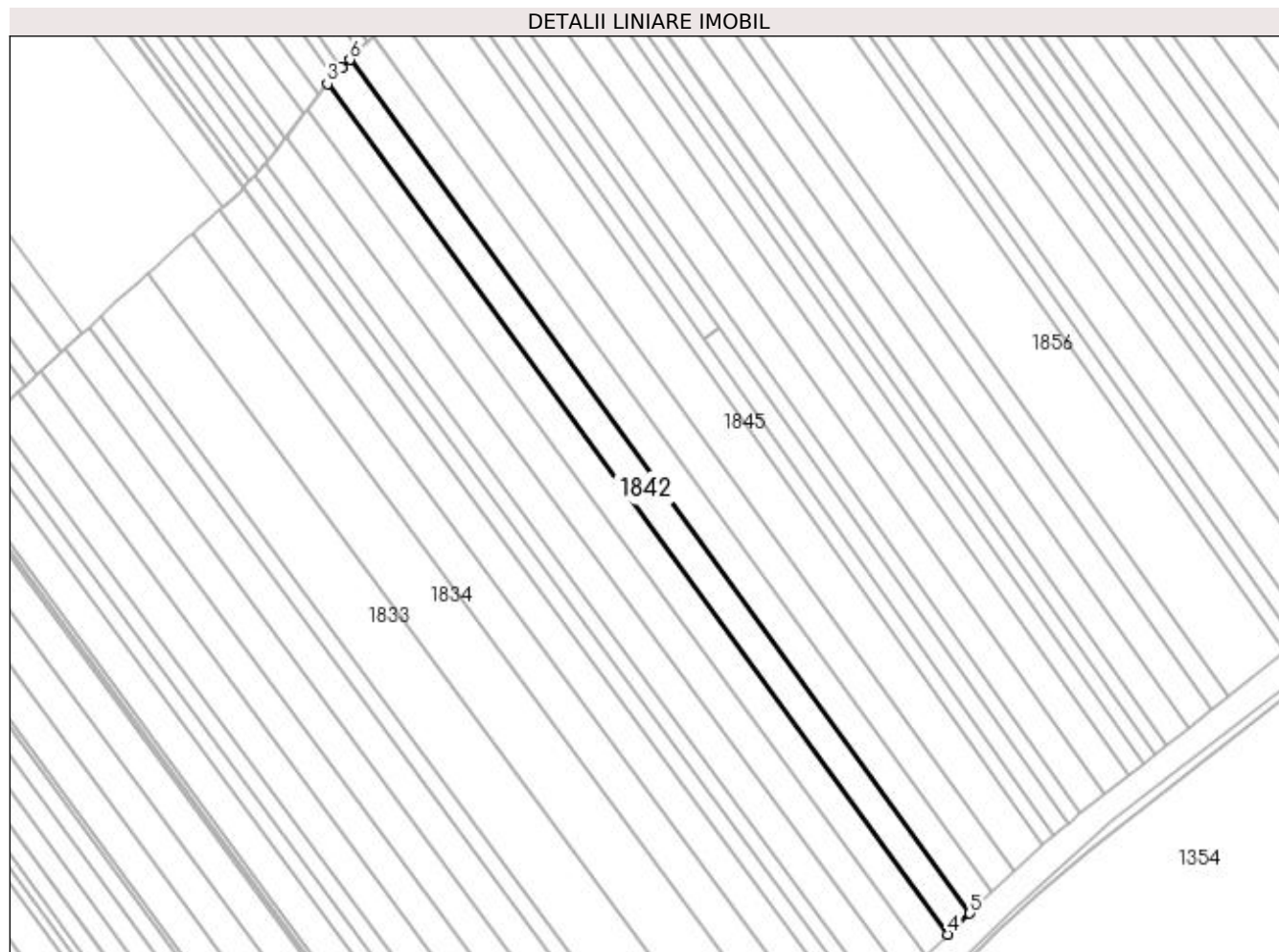
Inscrieri privind dezmembramintele dreptului de proprietate, drepturi reale de garanție și sarcini	Referințe
NU SUNT	

Anexa Nr. 1 La Partea I

Teren

Nr cadastral	Suprafața (mp)*	Observații / Referințe
	3.600	

* Suprafața este determinată în planul de proiecție Stereo 70.



Date referitoare la teren

Crt	Categorie folosință	Intra vilan	Suprafața (mp)	Tarla	Parcelă	Nr. topo	Observații / Referințe
1	arabil	NU	3.600	62	517	-	

Lungime Segmente

1) Valorile lungimilor segmentelor sunt obținute din proiecție în plan.

Punct început	X / Y	Punct sfârșit	X / Y	Lungime segment (** (m)
1	598.655,624 693.005,338	2	598.652,949 693.002,456	3.932
2	598.652,949 693.002,456	3	598.650,821 693.000,161	3.13
3	598.650,821 693.000,161	4	598.855,567 692.719,524	347.387
4	598.855,567 692.719,524	5	598.862,885 692.726,48	10.096
5	598.862,885 692.726,48	6	598.658,231 693.008,148	348.167

Punct început	X / Y	Punct sfârșit	X / Y	Lungime segment (** (m)
6	598.658,231 693.008,148	1	598.655,624 693.005,338	3.833

** Lungimile segmentelor sunt determinate în planul de proiecție Stereo 70 și sunt rotunjite la 1 milimetru.

*** Distanța dintre puncte este formată din segmente cumulate ce sunt mai mici decât valoarea 1 milimetru.

**DATE DESPRE IMOBILUL NR. 1843**

Oficiul de Cadastru și Publicitate Imobiliară SUCEAVA
Biroul de Cadastru și Publicitate Imobiliară Suceava

A. Partea I. Descrierea imobilului

TEREN Extravilan

Adresa: Jud. Suceava

Nr. Crt	Nr cadastral Nr. topografic	Suprafața* (mp)	Observații / Referințe
A1		3.600	Sector cadastral:51 Teren neimprejmuit;

B. Partea II. Proprietari și acte

Inscrieri privitoare la dreptul de proprietate și alte drepturi reale	Referințe
1843 / 20/11/2023	
Act Notarial nr. 94, din 05/12/2019 emis de BIN Lostun Razvan Laurian;	
B1	A1
Intabulare, drept de PROPRIETATE, dobandit prin Succesiune, cota actuala 1/1, cota initiala 1/1 1) MURĂRESCU VASILE	

C. Partea III. SARCINI .

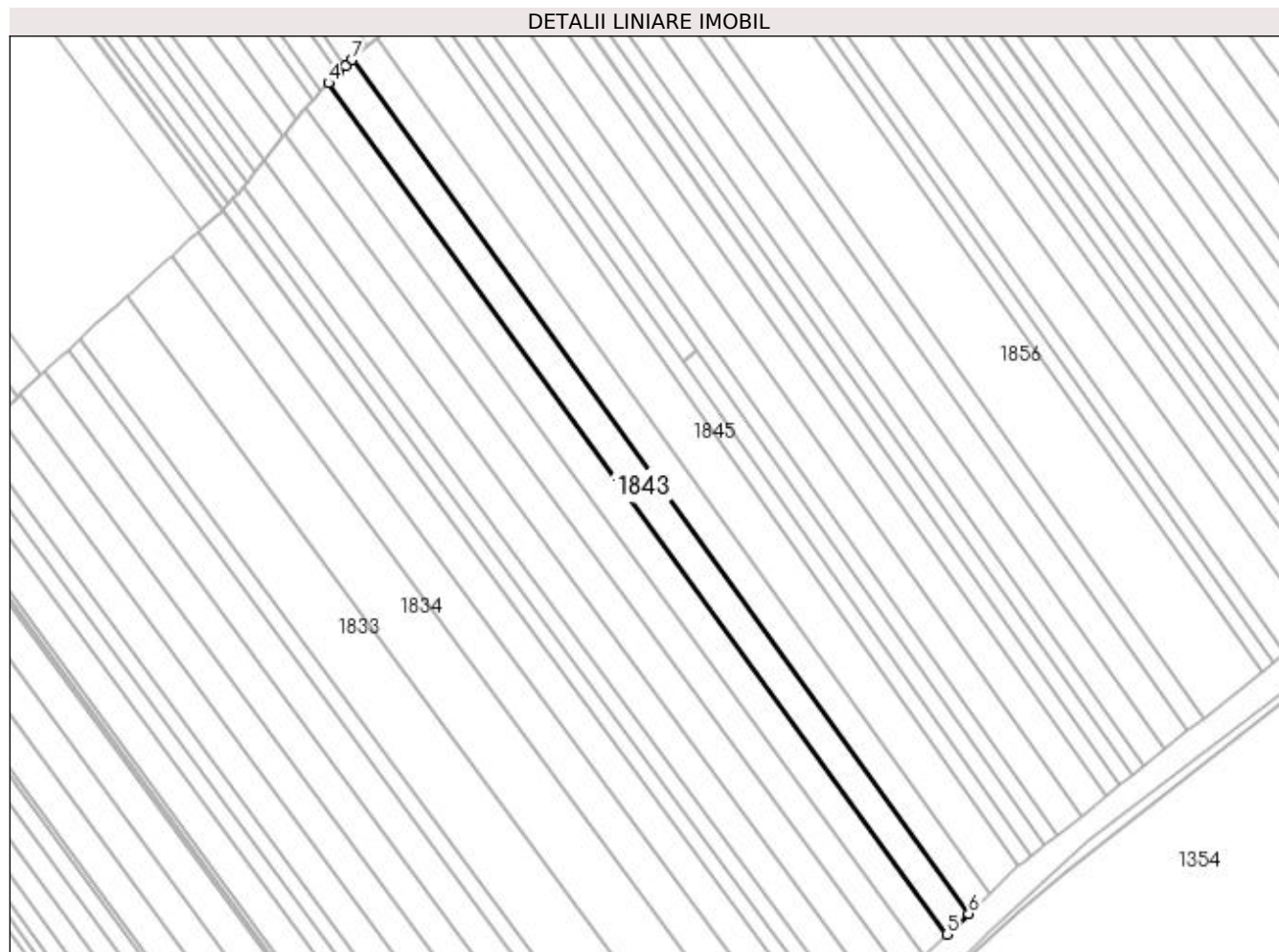
Inscrieri privind dezmembramintele dreptului de proprietate, drepturi reale de garanție și sarcini	Referințe
NU SUNT	

Anexa Nr. 1 La Partea I

Teren

Nr cadastral	Suprafața (mp)*	Observații / Referințe
	3.600	

* Suprafața este determinată în planul de proiecție Stereo 70.



Date referitoare la teren

Crt	Categorie folosință	Intravilan	Suprafața (mp)	Tarla	Parcelă	Nr. topo	Observații / Referințe
1	arabil	NU	3.600	62	517	-	

Lungime Segmente

1) Valorile lungimilor segmentelor sunt obținute din proiecție în plan.

Punct început	X / Y	Punct sfârșit	X / Y	Lungime segment (** (m)
1	598.663,844 693.013,788	2	598.661,286 693.011,441	3.472
2	598.661,286 693.011,441	3	598.661,269 693.011,423	0.025
3	598.661,269 693.011,423	4	598.658,231 693.008,148	4.467
4	598.658,231 693.008,148	5	598.862,885 692.726,48	348.167
5	598.862,885 692.726,48	6	598.870,076 692.733,315	9.921

Punct început	X / Y	Punct sfârșit	X / Y	Lungime segment (** (m)
6	598.870,076 692.733,315	7	598.666,053 693.015,814	348.47
7	598.666,053 693.015,814	1	598.663,844 693.013,788	2.997

** Lungimile segmentelor sunt determinate în planul de proiecție Stereo 70 și sunt rotunjite la 1 milimetru.

*** Distanța dintre puncte este formată din segmente cumulate ce sunt mai mici decât valoarea 1 milimetru.

**DATE DESPRE IMOBILUL NR. 1844**

Oficiul de Cadastru și Publicitate Imobiliară SUCEAVA
Biroul de Cadastru și Publicitate Imobiliară Suceava

A. Partea I. Descrierea imobilului

TEREN Extravilan

Adresa: Jud. Suceava

Nr. Crt	Nr cadastral Nr. topografic	Suprafața* (mp)	Observații / Referințe
A1	34876	3.600	Sector cadastral:51 Teren neimprejmuit;

B. Partea II. Proprietari și acte

Inscrieri privitoare la dreptul de proprietate și alte drepturi reale	Referințe
69532 / 27/09/2023	
Act Administrativ nr. 486-TP, din 15/08/1993 emis de COMISIA JUDETEANA SUCEAVA;	
B1	A1
Intabulare, drept de PROPRIETATE, dobandit prin Reconstituire, cota actuala 1/1, cota initiala 1/1	
1) VARTOLOMEI NATALIA DEFUNCT:Da	

C. Partea III. SARCINI .

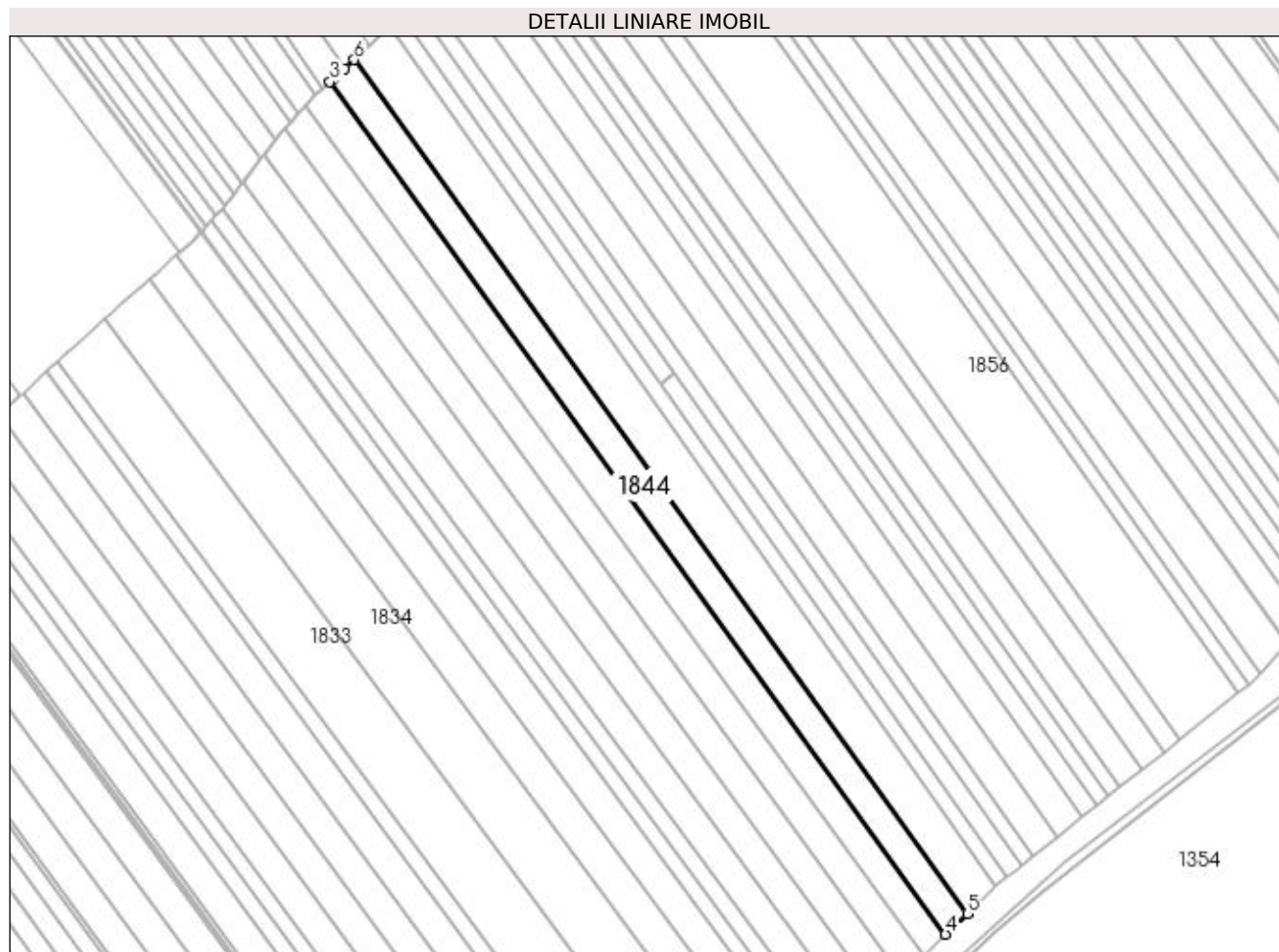
Inscrieri privind dezmembramintele dreptului de proprietate, drepturi reale de garanție și sarcini	Referințe
NU SUNT	

Anexa Nr. 1 La Partea I

Teren

Nr cadastral	Suprafața (mp)*	Observații / Referințe
34876	3.600	

* Suprafața este determinată în planul de proiecție Stereo 70.



Date referitoare la teren

Crt	Categorie folosință	Intra vilan	Suprafața (mp)	Tarla	Parcelă	Nr. topo	Observații / Referințe
1	arabil	NU	3.600	62	517	-	

Lungime Segmente

1) Valorile lungimilor segmentelor sunt obținute din proiecție în plan.

Punct început	X / Y	Punct sfârșit	X / Y	Lungime segment (** (m)
1	598.670,951 693.020,307	2	598.667,387 693.017,038	4.836
2	598.667,387 693.017,038	3	598.666,053 693.015,814	1.81
3	598.666,053 693.015,814	4	598.870,076 692.733,315	348.47
4	598.870,076 692.733,315	5	598.877,269 692.740,153	9.925
5	598.877,269 692.740,153	6	598.674,09 693.023,186	348.41

Punct început	X / Y	Punct sfârşit	X / Y	Lungime segment (** (m)
6	598.674,09 693.023,186	1	598.670,951 693.020,307	4.259

** Lungimile segmentelor sunt determinate în planul de proiecţie Stereo 70 şi sunt rotunjite la 1 milimetru.

*** Distanţa dintre puncte este formată din segmente cumulate ce sunt mai mici decât valoarea 1 milimetru.

**DATE DESPRE IMOBILUL NR. 1845**

Oficiul de Cadastru și Publicitate Imobiliară SUCEAVA
Biroul de Cadastru și Publicitate Imobiliară Suceava

A. Partea I. Descrierea imobilului

TEREN Extravilan

Adresa: Jud. Suceava

Nr. Crt	Nr cadastral Nr. topografic	Suprafața* (mp)	Observații / Referințe
A1		4.989	Sector cadastral:51 Teren neimprejmuit;

B. Partea II. Proprietari și acte

Inscrieri privitoare la dreptul de proprietate și alte drepturi reale		Referințe
1845 / 20/11/2023		
Act Normativ nr. 7, din 13/03/1996 emis de Parlamentul Romaniei;		
B1	Inscrierea provizorie, drept de PROPRIETATE, dobandit prin Lege, cota actuala 1/1, cota initiala 1/2 1) COMUNA ADANCATA, CIF:4327480	A1

C. Partea III. SARCINI .

Inscrieri privind dezmembramintele dreptului de proprietate, drepturi reale de garanție și sarcini	Referințe
NU SUNT	

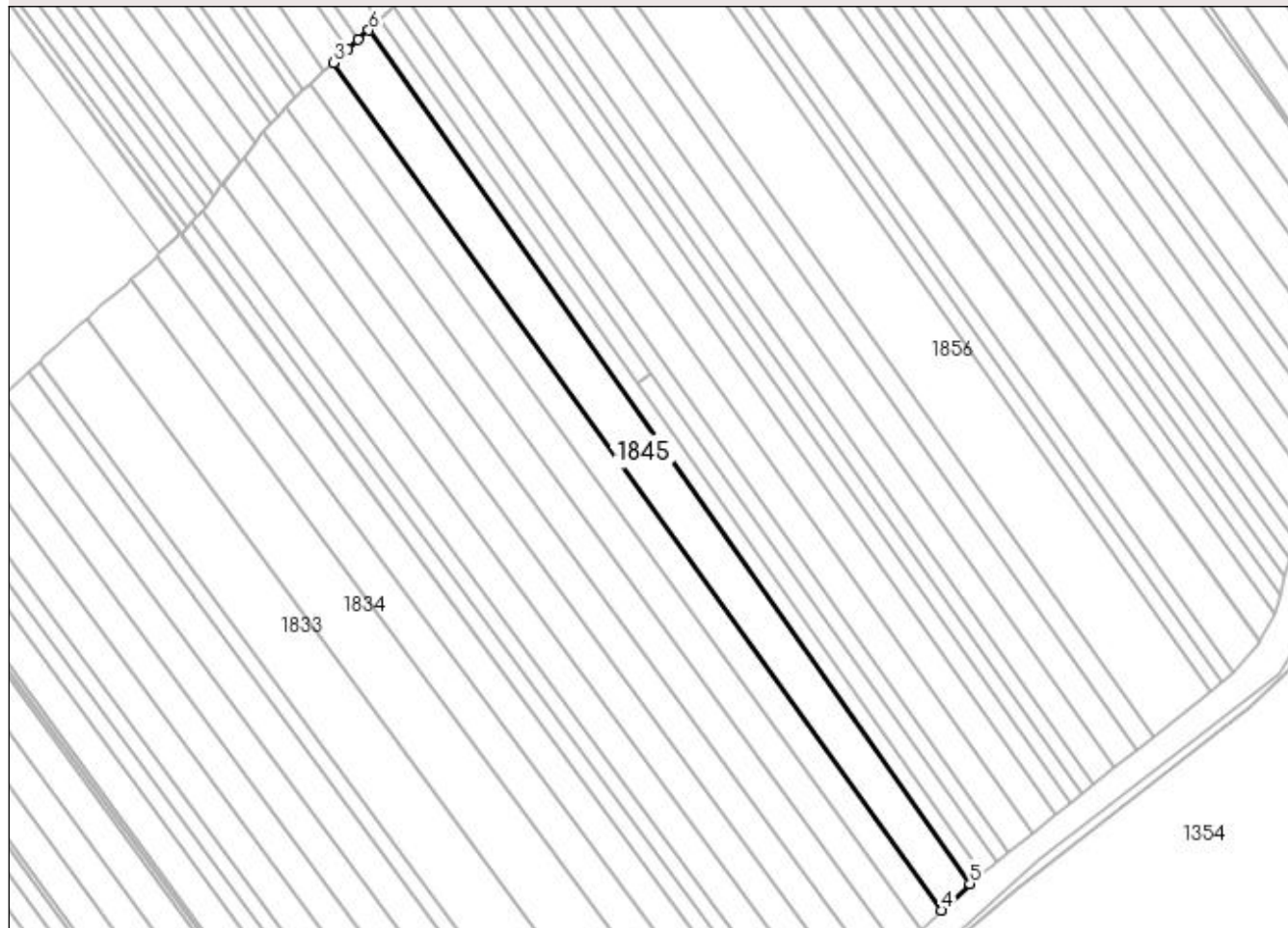
Anexa Nr. 1 La Partea I

Teren

Nr cadastral	Suprafața (mp)*	Observații / Referințe
	4.989	

* Suprafața este determinată în planul de proiecție Stereo 70.

DETALII LINIARE IMOBIL



Date referitoare la teren

Crt	Categorie folosință	Intravilan	Suprafața (mp)	Tarla	Parcelă	Nr. topo	Observații / Referințe
1	arabil	NU	4.989	62	517	-	

Lungime Segmente

1) Valorile lungimilor segmentelor sunt obținute din proiecție în plan.

Punct început	X / Y	Punct sfârșit	X / Y	Lungime segment (** (m)
1	598.682,409 693.030,818	2	598.678,906 693.027,605	4.753
2	598.678,906 693.027,605	3	598.674,09 693.023,186	6.536
3	598.674,09 693.023,186	4	598.877,269 692.740,153	348.41
4	598.877,269 692.740,153	5	598.886,609 692.749,031	12.886
5	598.886,609 692.749,031	6	598.685,878 693.034,0	348.569

Punct început	X / Y	Punct sfârșit	X / Y	Lungime segment (** (m)
6	598.685,878 693.034,0	1	598.682,409 693.030,818	4.707

** Lungimile segmentelor sunt determinate în planul de proiecție Stereo 70 și sunt rotunjite la 1 milimetru.

*** Distanța dintre puncte este formată din segmente cumulate ce sunt mai mici decât valoarea 1 milimetru.

**DATE DESPRE IMOBILUL NR. 1846**

Oficiul de Cadastru și Publicitate Imobiliară SUCEAVA
Biroul de Cadastru și Publicitate Imobiliară Suceava

A. Partea I. Descrierea imobilului

TEREN Extravilan

Adresa: Jud. Suceava

Nr. Crt	Nr cadastral Nr. topografic	Suprafața* (mp)	Observații / Referințe
A1		1.800	Sector cadastral:51 Teren neimprejmuit;

B. Partea II. Proprietari și acte

Inscrieri privitoare la dreptul de proprietate și alte drepturi reale		Referințe
1846 / 20/11/2023		
Act Administrativ nr. 457, din 15/08/1993 emis de Comisia Judeteana Suceava;		
B1	Intabulare, drept de PROPRIETATE, dobandit prin Reconstituire, cota actuala 1/1, cota initiala 1/1 1) GIURCA ILIUȚĂ 2) GIURCA ILEANA, LIPSA CNP 3) AGHEORGHIESEI ALEXANDRU, LIPSA CNP	A1

C. Partea III. SARCINI .

Inscrieri privind dezmembramintele dreptului de proprietate, drepturi reale de garanție și sarcini	Referințe
NU SUNT	

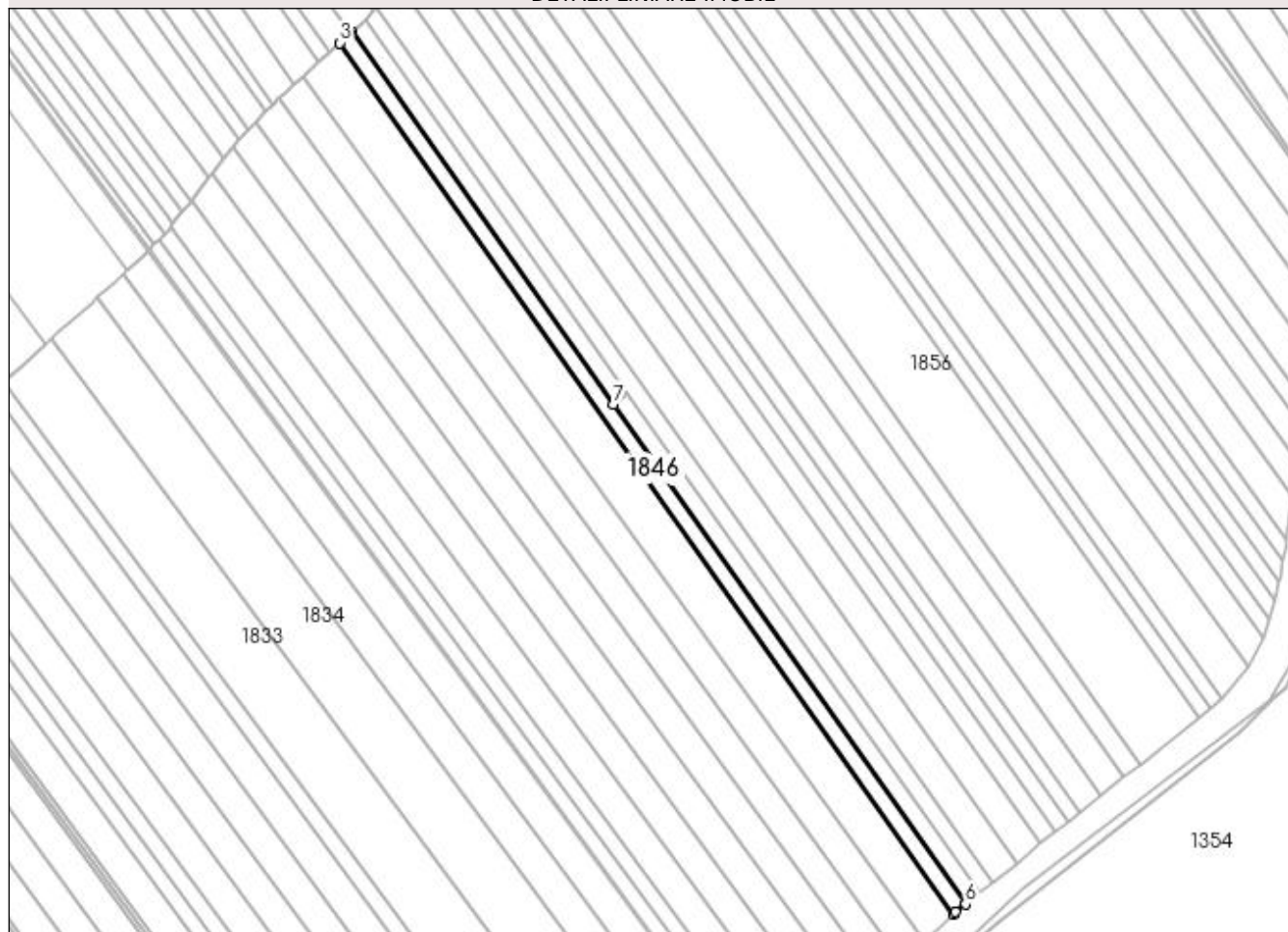
Anexa Nr. 1 La Partea I

Teren

Nr cadastral	Suprafața (mp)*	Observații / Referințe
	1.800	

* Suprafața este determinată în planul de proiecție Stereo 70.

DETALII LINIARE IMOBIL



Date referitoare la teren

Crt	Categorie folosință	Intravilan	Suprafața (mp)	Tarla	Parcelă	Nr. topo	Observații / Referințe
1	arabil	NU	1.800	62	517	-	

Lungime Segmente

1) Valorile lungimilor segmentelor sunt obținute din proiecție în plan.

Punct început	X / Y	Punct sfârșit	X / Y	Lungime segment (** (m)
1	598.689,714 693.037,519	2	598.689,318 693.037,156	0.537
2	598.689,318 693.037,156	3	598.685,878 693.034,0	4.668
3	598.685,878 693.034,0	4	598.886,609 692.749,031	348.569
4	598.886,609 692.749,031	5	598.887,429 692.749,81	1.131
5	598.887,429 692.749,81	6	598.890,597 692.752,335	4.051

Punct început	X / Y	Punct sfârșit	X / Y	Lungime segment (** (m)
6	598.890,597 692.752,335	7	598.775,422 692.915,843	200.0
7	598.775,422 692.915,843	1	598.689,714 693.037,519	148.832

** Lungimile segmentelor sunt determinate în planul de proiecție Stereo 70 și sunt rotunjite la 1 milimetru.

*** Distanța dintre puncte este formată din segmente cumulate ce sunt mai mici decât valoarea 1 milimetru.

**DATE DESPRE IMOBILUL NR. 1847**

Oficiul de Cadastru și Publicitate Imobiliară SUCEAVA
Biroul de Cadastru și Publicitate Imobiliară Suceava

A. Partea I. Descrierea imobilului

TEREN Extravilan

Nr. CF vechi:611

Nr. cadastral vechi:1229

Adresa: Jud. Suceava

Nr. Crt	Nr cadastral Nr. topografic	Suprafața* (mp)	Observații / Referințe
A1	30669	1.200	Sector cadastral:51 Teren neimprejmuit;

B. Partea II. Proprietari și acte

Inscrieri privitoare la dreptul de proprietate și alte drepturi reale		Referințe
10600 / 30/03/2012		
Act Notarial nr. act de partaj voluntar 1186, din 23/03/2012 emis de BNP LOSTUN ION;		
B2	Intabulare, drept de PROPRIETATE, dobandit prin Conventie, cota actuala 1/1, cota initiala 1/1 1) RUSU CRISTINA ELENA, fosta CRETU	A1

C. Partea III. SARCINI .

Inscrieri privind dezmembramintele dreptului de proprietate, drepturi reale de garanție și sarcini	Referințe
NU SUNT	

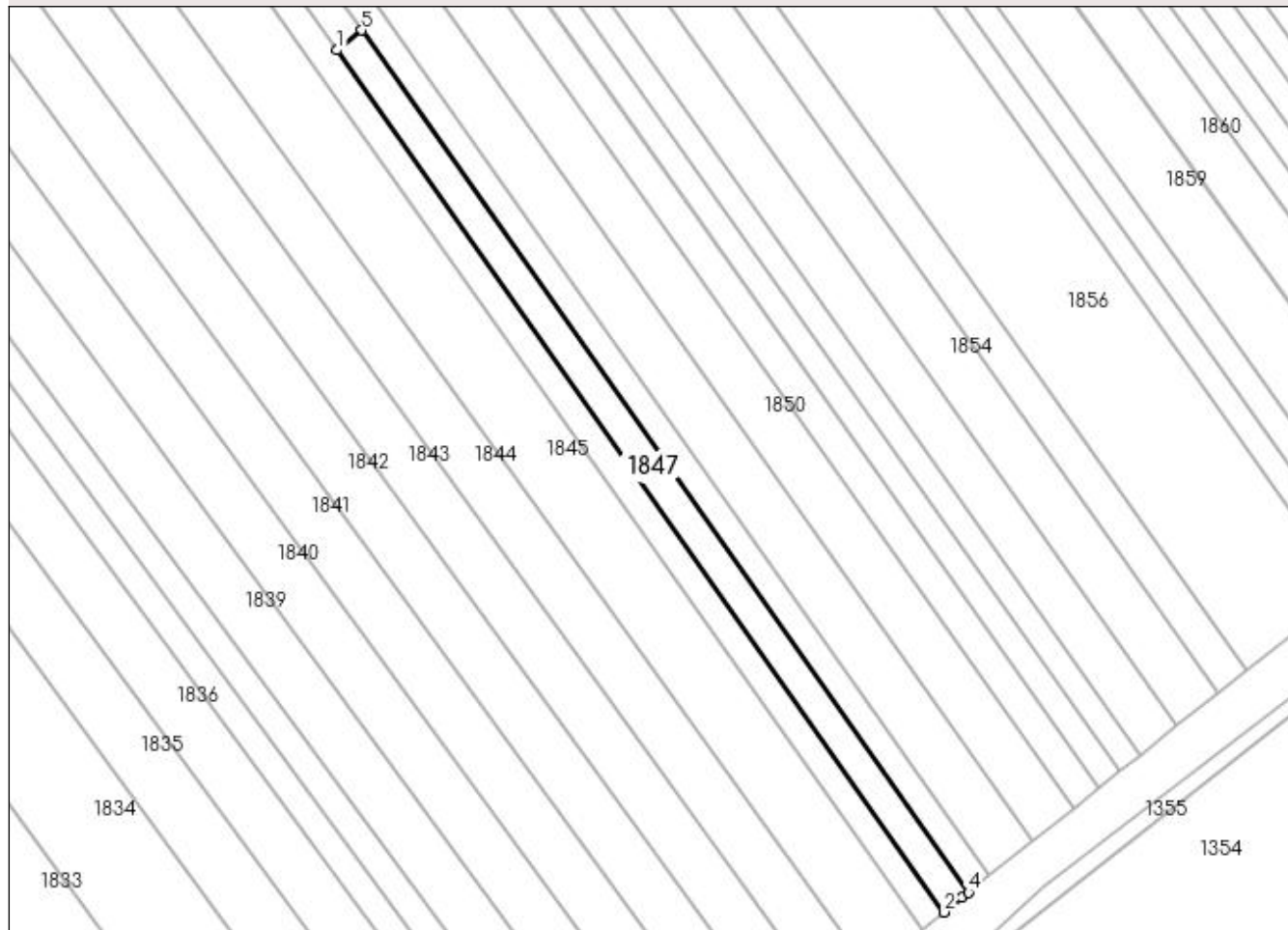
Anexa Nr. 1 La Partea I

Teren

Nr cadastral	Suprafața (mp)*	Observații / Referințe
30669	1.200	

* Suprafața este determinată în planul de proiecție Stereo 70.

DETALII LINIARE IMOBIL



Date referitoare la teren

Crt	Categorie folosință	Intra vilan	Suprafața (mp)	Tarla	Parcelă	Nr. topo	Observații / Referințe
1	arabil	NU	1.200	62	517	-	

Lungime Segmente

1) Valorile lungimilor segmentelor sunt obținute din proiecție în plan.

Punct început	X / Y	Punct sfârșit	X / Y	Lungime segment (** (m)
1	598.775,422 692.915,843	2	598.890,597 692.752,335	200.0
2	598.890,597 692.752,335	3	598.894,055 692.755,091	4.422
3	598.894,055 692.755,091	4	598.895,297 692.756,081	1.588
4	598.895,297 692.756,081	5	598.780,123 692.919,589	200.0
5	598.780,123 692.919,589	1	598.775,422 692.915,843	6.011

**** Lungimile segmentelor sunt determinate în planul de proiecție Stereo 70 și sunt rotunjite la 1 milimetru.**

***** Distanța dintre puncte este formată din segmente cumulate ce sunt mai mici decât valoarea 1 milimetru.**

**DATE DESPRE IMOBILUL NR. 1848**

Oficiul de Cadastru și Publicitate Imobiliară SUCEAVA
Biroul de Cadastru și Publicitate Imobiliară Suceava

A. Partea I. Descrierea imobilului

TEREN Extravilan

Adresa: Jud. Suceava

Nr. Crt	Nr cadastral Nr. topografic	Suprafața* (mp)	Observații / Referințe
A1		1.800	Sector cadastral:51 Teren neimprejmuit;

B. Partea II. Proprietari și acte

Inscrieri privitoare la dreptul de proprietate și alte drepturi reale		Referințe
1848 / 20/11/2023		
Act Normativ nr. 7, din 13/03/1996 emis de Parlamentul Romaniei;		
B1	Inscrierea provizorie, drept de PROPRIETATE, dobandit prin Lege, cota actuala 1/1, cota initiala 1/2 1) COMUNA ADANCATA, CIF:4327480	A1

C. Partea III. SARCINI .

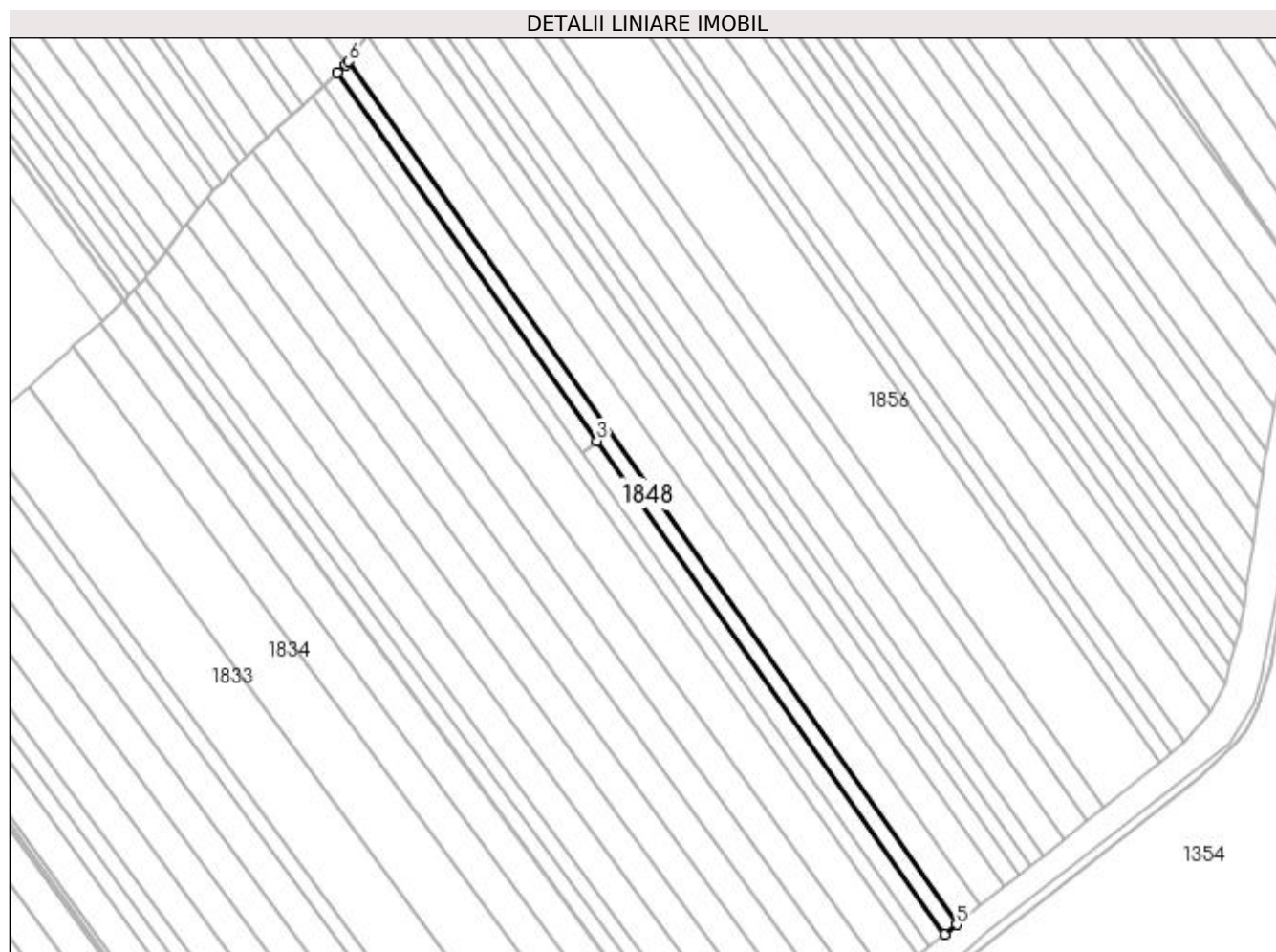
Inscrieri privind dezmembramintele dreptului de proprietate, drepturi reale de garanție și sarcini	Referințe
NU SUNT	

Anexa Nr. 1 La Partea I

Teren

Nr cadastral	Suprafața (mp)*	Observații / Referințe
	1.800	

* Suprafața este determinată în planul de proiecție Stereo 70.



Date referitoare la teren

Crt	Categorie folosință	Intra vilan	Suprafața (mp)	Tarla	Parcelă	Nr. topo	Observații / Referințe
1	arabil	NU	1.800	62	517	-	

Lungime Segmente

1) Valorile lungimilor segmentelor sunt obținute din proiecție în plan.

Punct început	X / Y	Punct sfârșit	X / Y	Lungime segment (** (m)
1	598.696,797 693.044,314	2	598.694,134 693.041,663	3.758
2	598.694,134 693.041,663	3	598.780,123 692.919,589	149.319
3	598.780,123 692.919,589	4	598.895,297 692.756,081	200.0
4	598.895,297 692.756,081	5	598.899,33 692.759,295	5.157
5	598.899,33 692.759,295	6	598.697,836 693.045,349	349.895

Punct început	X / Y	Punct sfârșit	X / Y	Lungime segment (** (m)
6	598.697,836 693.045,349	1	598.696,797 693.044,314	1.467

** Lungimile segmentelor sunt determinate în planul de proiecție Stereo 70 și sunt rotunjite la 1 milimetru.

*** Distanța dintre puncte este formată din segmente cumulate ce sunt mai mici decât valoarea 1 milimetru.

**DATE DESPRE IMOBILUL NR. 1849**

Oficiul de Cadastru și Publicitate Imobiliară SUCEAVA
Biroul de Cadastru și Publicitate Imobiliară Suceava

A. Partea I. Descrierea imobilului

TEREN Extravilan

Adresa: Jud. Suceava

Nr. Crt	Nr cadastral Nr. topografic	Suprafața* (mp)	Observații / Referințe
A1		3.600	Sector cadastral:51 Teren neimprejmuit;

B. Partea II. Proprietari și acte

Inscrieri privitoare la dreptul de proprietate și alte drepturi reale		Referințe
1849 / 20/11/2023		
Act Normativ nr. 7, din 13/03/1996 emis de Parlamentul Romaniei;		
B1	Inscrierea provizorie, drept de PROPRIETATE, dobandit prin Lege, cota actuala 1/1, cota initiala 1/2 1) COMUNA ADANCATA, CIF:4327480	A1

C. Partea III. SARCINI .

Inscrieri privind dezmembramintele dreptului de proprietate, drepturi reale de garanție și sarcini	Referințe
NU SUNT	

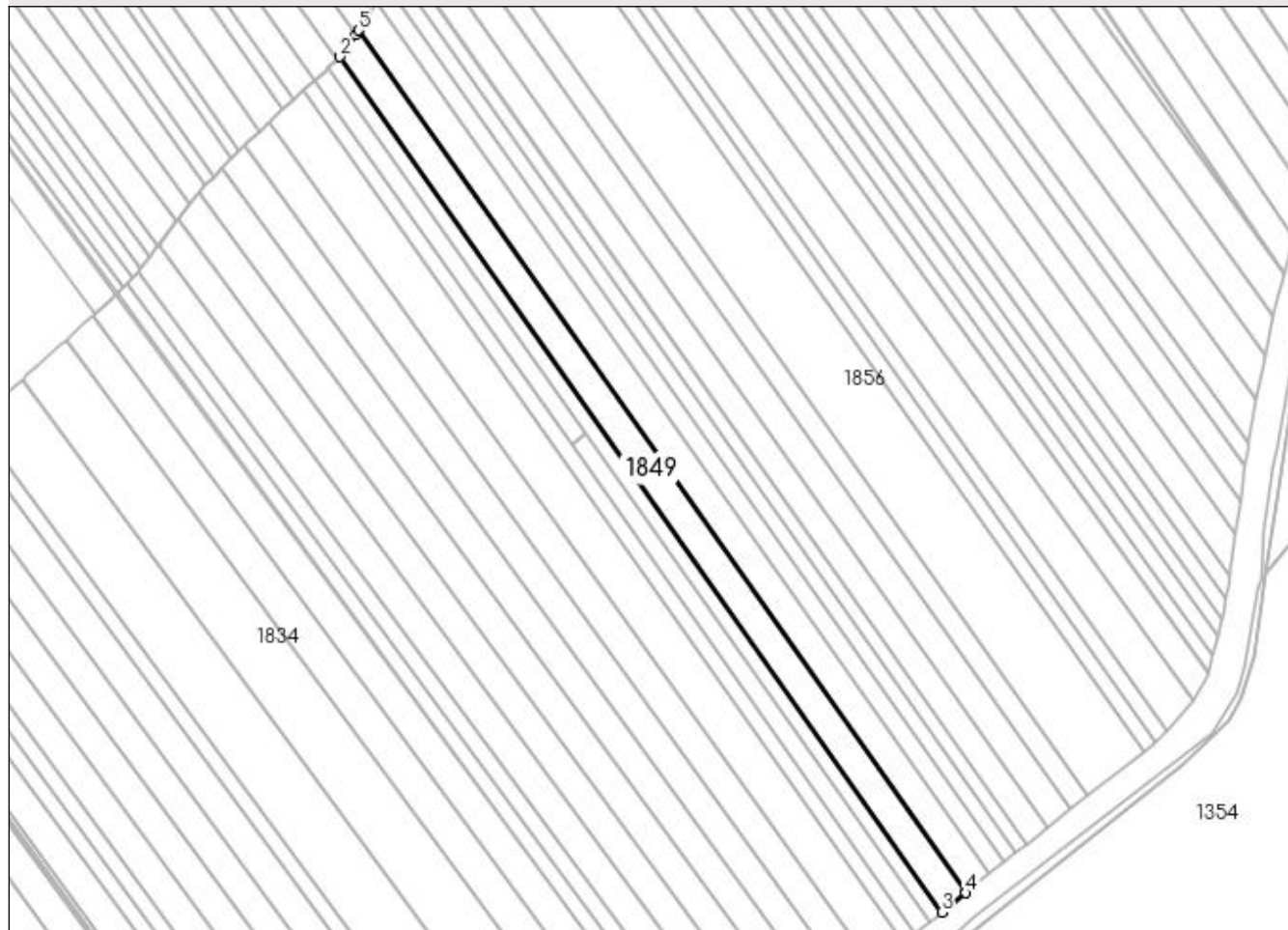
Anexa Nr. 1 La Partea I

Teren

Nr cadastral	Suprafața (mp)*	Observații / Referințe
	3.600	

* Suprafața este determinată în planul de proiecție Stereo 70.

DETALII LINIARE IMOBIL



Date referitoare la teren

Crt	Categorie folosință	Intra vilan	Suprafața (mp)	Tarla	Parcelă	Nr. topo	Observații / Referințe
1	arabil	NU	3.600	62	517	-	

Lungime Segmente

1) Valorile lungimilor segmentelor sunt obținute din proiecție în plan.

Punct început	X / Y	Punct sfârșit	X / Y	Lungime segment (** (m)
1	598.703,128 693.052,894	2	598.697,836 693.045,349	9.216
2	598.697,836 693.045,349	3	598.899,33 692.759,295	349.895
3	598.899,33 692.759,295	4	598.907,355 692.765,691	10.262
4	598.907,355 692.765,691	5	598.704,088 693.054,262	352.974
5	598.704,088 693.054,262	1	598.703,128 693.052,894	1.671

**** Lungimile segmentelor sunt determinate în planul de proiecție Stereo 70 și sunt rotunjite la 1 milimetru.**

***** Distanța dintre puncte este formată din segmente cumulate ce sunt mai mici decât valoarea 1 milimetru.**

**DATE DESPRE IMOBILUL NR. 1850**

Oficiul de Cadastru și Publicitate Imobiliară SUCEAVA
Biroul de Cadastru și Publicitate Imobiliară Suceava

A. Partea I. Descrierea imobilului

TEREN Extravilan

Adresa: Jud. Suceava

Nr. Crt	Nr cadastral Nr. topografic	Suprafața* (mp)	Observații / Referințe
A1		3.600	Sector cadastral:51 Teren neimprejmuit;

B. Partea II. Proprietari și acte

Inscrieri privitoare la dreptul de proprietate și alte drepturi reale	Referințe
1850 / 20/11/2023	
Act Administrativ nr. 1460, din 25/05/1995 emis de Comisia Judeteana Suceava;	
B1	A1
Intabulare, drept de PROPRIETATE, dobandit prin Reconstituire, cota actuala 1/1, cota initiala 1/1 1) TILEA GR ENEA, LIPSA CNP	

C. Partea III. SARCINI .

Inscrieri privind dezmembramintele dreptului de proprietate, drepturi reale de garanție și sarcini	Referințe
NU SUNT	

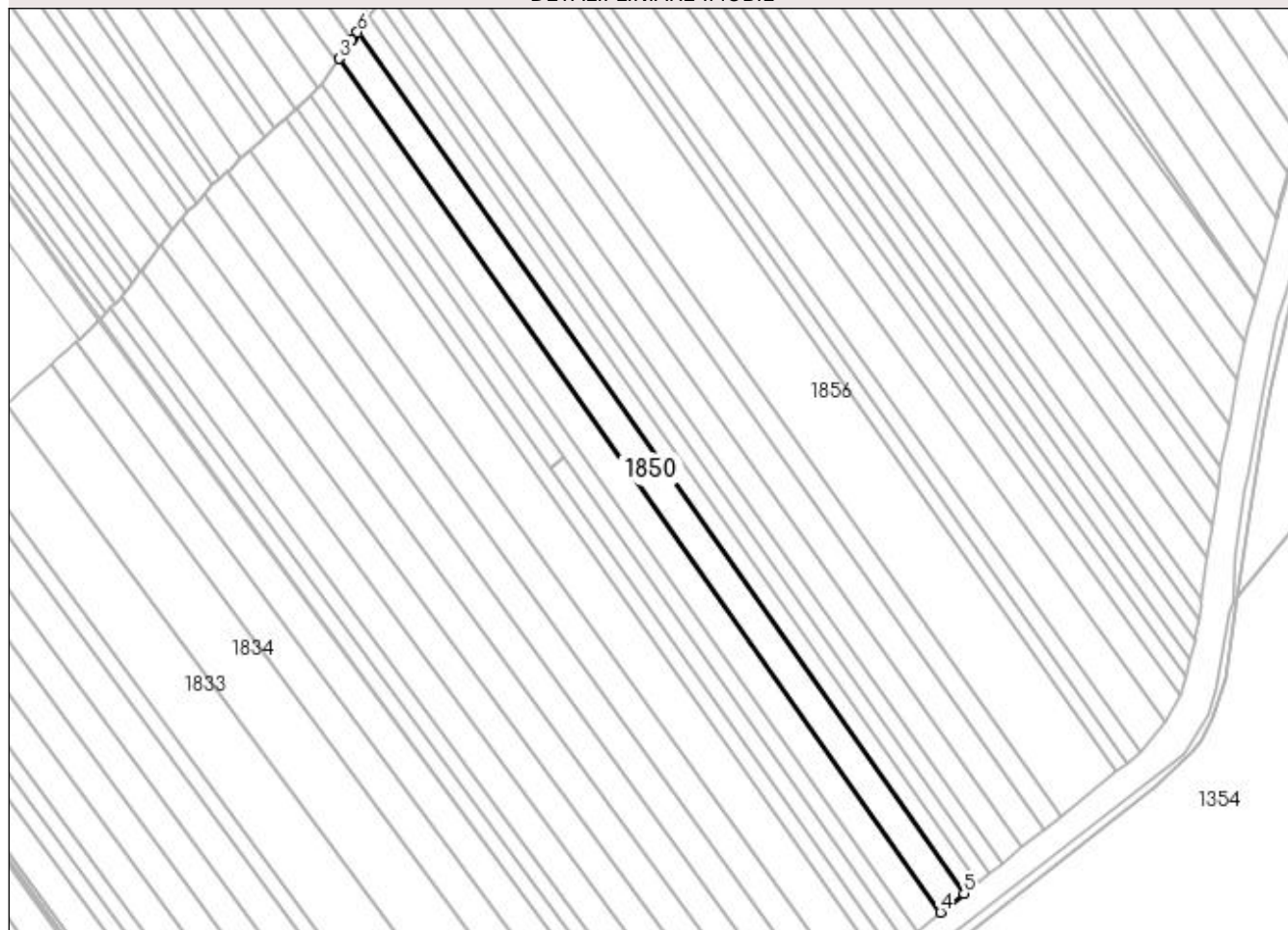
Anexa Nr. 1 La Partea I

Teren

Nr cadastral	Suprafața (mp)*	Observații / Referințe
	3.600	

* Suprafața este determinată în planul de proiecție Stereo 70.

DETALII LINIARE IMOBIL



Date referitoare la teren

Crt	Categorie folosință	Intra vilan	Suprafața (mp)	Tarla	Parcelă	Nr. topo	Observații / Referințe
1	arabil	NU	3.600	62	517	-	

Lungime Segmente

1) Valorile lungimilor segmentelor sunt obținute din proiecție în plan.

Punct început	X / Y	Punct sfârșit	X / Y	Lungime segment (** (m)
1	598.708,544 693.060,841	2	598.708,327 693.060,541	0.37
2	598.708,327 693.060,541	3	598.704,088 693.054,262	7.576
3	598.704,088 693.054,262	4	598.907,355 692.765,691	352.974
4	598.907,355 692.765,691	5	598.915,309 692.772,03	10.171
5	598.915,309 692.772,03	6	598.710,232 693.063,169	356.116

Punct început	X / Y	Punct sfârșit	X / Y	Lungime segment (** (m)
6	598.710,232 693.063,169	1	598.708,544 693.060,841	2.876

** Lungimile segmentelor sunt determinate în planul de proiecție Stereo 70 și sunt rotunjite la 1 milimetru.

*** Distanța dintre puncte este formată din segmente cumulate ce sunt mai mici decât valoarea 1 milimetru.

**DATE DESPRE IMOBILUL NR. 1851**

Oficiul de Cadastru și Publicitate Imobiliară SUCEAVA
Biroul de Cadastru și Publicitate Imobiliară Suceava

A. Partea I. Descrierea imobilului

TEREN Extravilan

Adresa: Jud. Suceava

Nr. Crt	Nr cadastral Nr. topografic	Suprafața* (mp)	Observații / Referințe
A1		1.800	Sector cadastral:51 Teren neimprejmuit;

B. Partea II. Proprietari și acte

Inscrieri privitoare la dreptul de proprietate și alte drepturi reale		Referințe
1851 / 20/11/2023		
Act Normativ nr. 7, din 13/03/1996 emis de Parlamentul Romaniei;		
B1	Inscrierea provizorie, drept de PROPRIETATE, dobandit prin Lege, cota actuala 1/1, cota initiala 1/2 1) COMUNA ADANCATA, CIF:4327480	A1

C. Partea III. SARCINI .

Inscrieri privind dezmembramintele dreptului de proprietate, drepturi reale de garanție și sarcini	Referințe
NU SUNT	

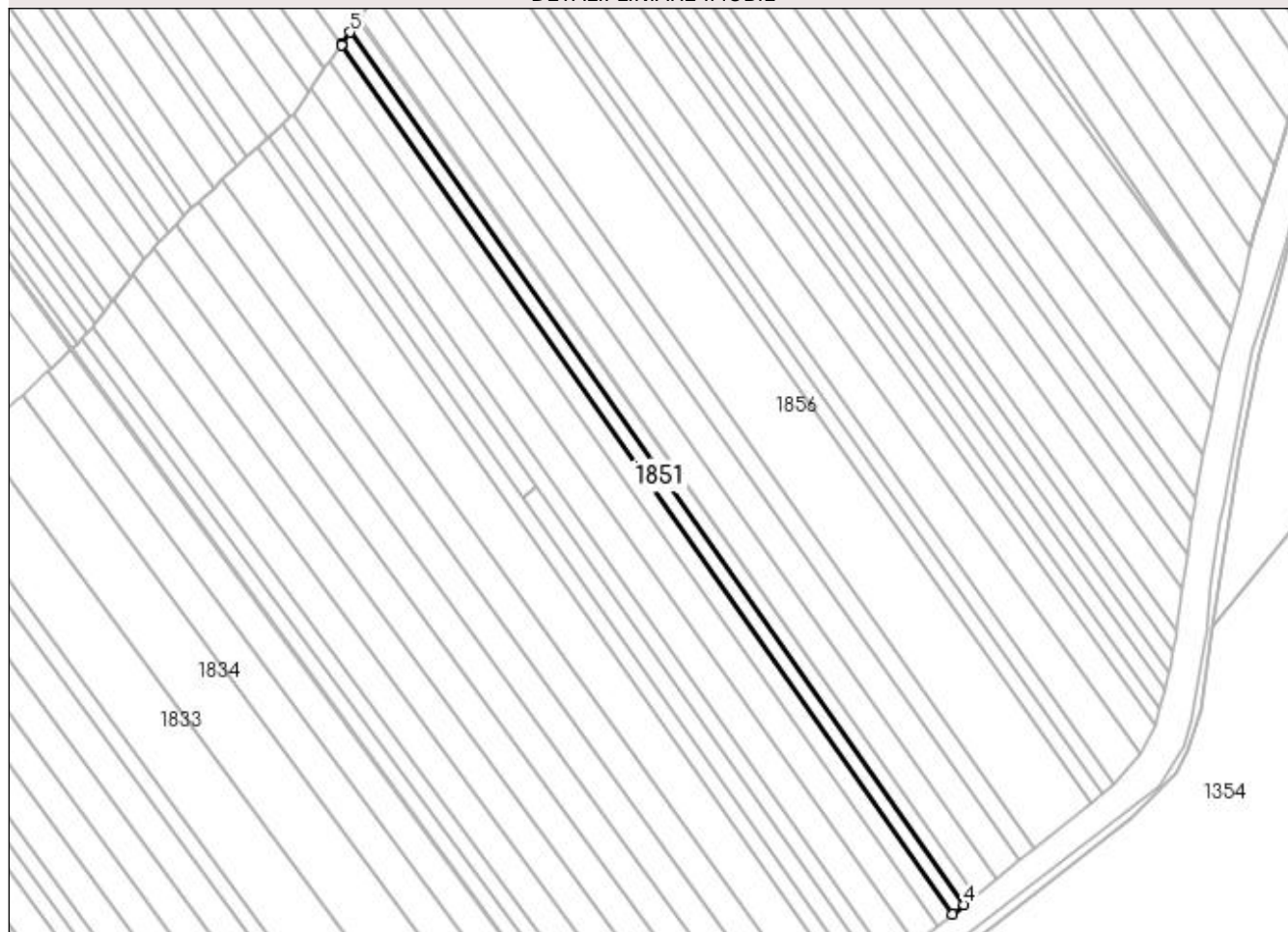
Anexa Nr. 1 La Partea I

Teren

Nr cadastral	Suprafața (mp)*	Observații / Referințe
	1.800	

* Suprafața este determinată în planul de proiecție Stereo 70.

DETALII LINIARE IMOBIL



Date referitoare la teren

Crt	Categorie folosință	Intra vilan	Suprafața (mp)	Tarla	Parcelă	Nr. topo	Observații / Referințe
1	arabil	NU	1.800	62	517	-	

Lungime Segmente

1) Valorile lungimilor segmentelor sunt obținute din proiecție în plan.

Punct început	X / Y	Punct sfârșit	X / Y	Lungime segment (** (m)
1	598.714,266 693.068,782	2	598.714,085 693.068,515	0.323
2	598.714,085 693.068,515	3	598.920,085 692.775,837	357.906
3	598.920,085 692.775,837	4	598.924,077 692.779,019	5.105
4	598.924,077 692.779,019	5	598.717,024 693.072,917	359.509
5	598.717,024 693.072,917	1	598.714,266 693.068,782	4.97

**** Lungimile segmentelor sunt determinate în planul de proiecție Stereo 70 și sunt rotunjite la 1 milimetru.**

***** Distanța dintre puncte este formată din segmente cumulate ce sunt mai mici decât valoarea 1 milimetru.**

**DATE DESPRE IMOBILUL NR. 1852**

Oficiul de Cadastru și Publicitate Imobiliară SUCEAVA
Biroul de Cadastru și Publicitate Imobiliară Suceava

A. Partea I. Descrierea imobilului

TEREN Extravilan

Adresa: Jud. Suceava

Nr. Crt	Nr cadastral Nr. topografic	Suprafața* (mp)	Observații / Referințe
A1	34849	1.800	Sector cadastral:51 Teren neimprejmuit;

B. Partea II. Proprietari și acte

Inscrieri privitoare la dreptul de proprietate și alte drepturi reale	Referințe
47586 / 05/07/2023	
Act Notarial nr. act de partaj 814, din 22/05/2019 emis de SPN "M&C BOBRIC";	
B6	Intabulare, drept de PROPRIETATE bun propriu, dobandit prin Conventie, cota actuala 1/1, cota initiala 1/1 1) TITIANU ION
	A1

C. Partea III. SARCINI .

Inscrieri privind dezmembramintele dreptului de proprietate, drepturi reale de garanție și sarcini	Referințe
NU SUNT	

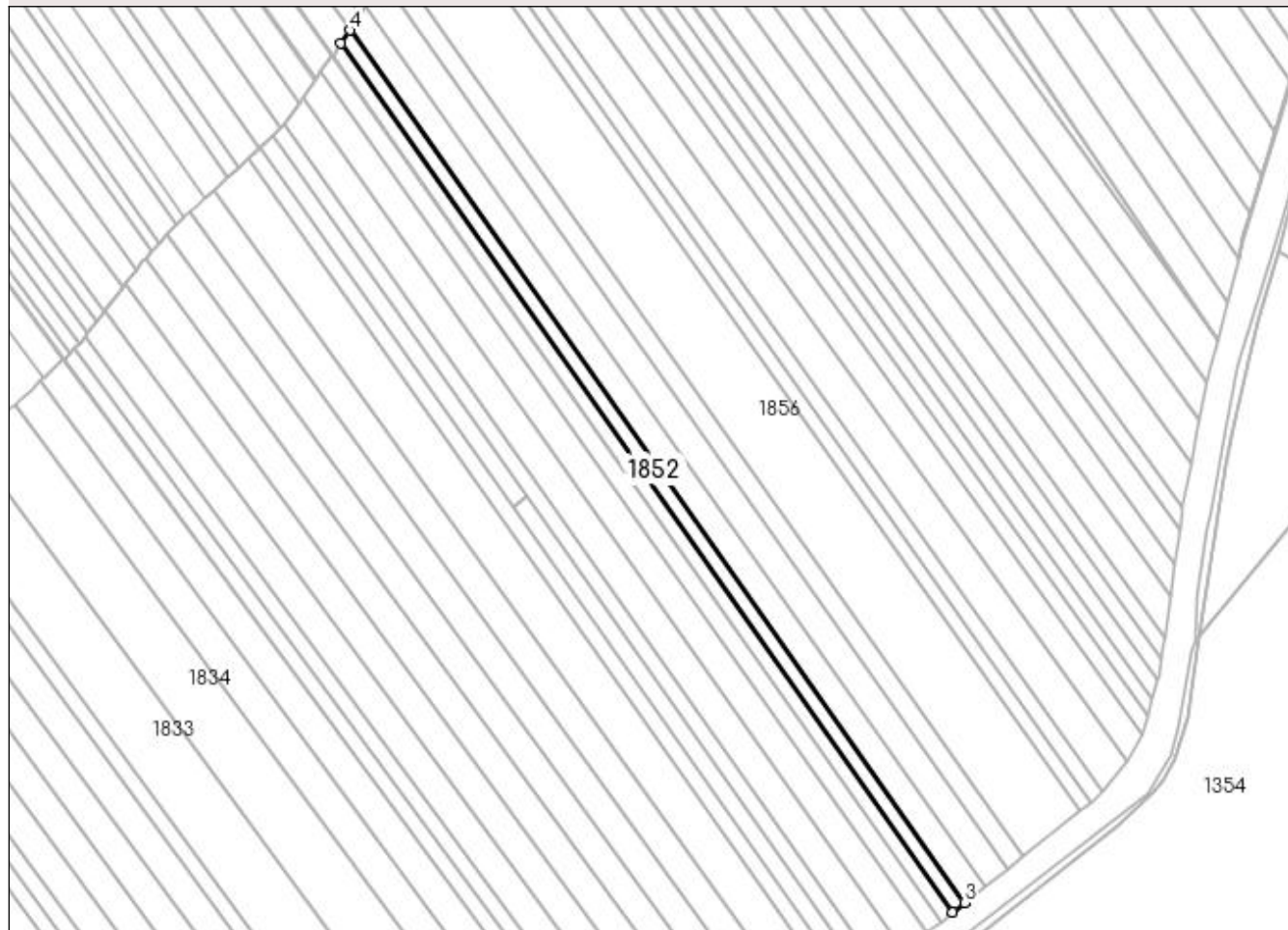
Anexa Nr. 1 La Partea I

Teren

Nr cadastral	Suprafața (mp)*	Observații / Referințe
34849	1.800	

* Suprafața este determinată în planul de proiecție Stereo 70.

DETALII LINIARE IMOBIL



Date referitoare la teren

Crt	Categorie folosință	Intra vilan	Suprafața (mp)	Tarla	Parcelă	Nr. topo	Observații / Referințe
1	arabil	NU	1.800	62	517	-	

Lungime Segmente

1) Valorile lungimilor segmentelor sunt obținute din proiecție în plan.

Punct început	X / Y	Punct sfârșit	X / Y	Lungime segment (** (m)
1	598.717,025 693.072,919	2	598.924,077 692.779,019	359.51
2	598.924,077 692.779,019	3	598.928,032 692.782,171	5.057
3	598.928,032 692.782,171	4	598.719,965 693.077,328	361.123
4	598.719,965 693.077,328	1	598.717,025 693.072,919	5.299

**** Lungimile segmentelor sunt determinate în planul de proiecție Stereo 70 și sunt rotunjite la 1 milimetru.**

***** Distanța dintre puncte este formată din segmente cumulate ce sunt mai mici decât valoarea 1 milimetru.**

**DATE DESPRE IMOBILUL NR. 1853**

Oficiul de Cadastru și Publicitate Imobiliară SUCEAVA
Biroul de Cadastru și Publicitate Imobiliară Suceava

A. Partea I. Descrierea imobilului

TEREN Extravilan

Adresa: Jud. Suceava

Nr. Crt	Nr cadastral Nr. topografic	Suprafața* (mp)	Observații / Referințe
A1		Din acte: 5.000 Masurata: 3.200	Sector cadastral:51 Teren neimprejmuit; Diferenta de suprafata se regaseste in ID 1817.

B. Partea II. Proprietari și acte

Inscrieri privitoare la dreptul de proprietate și alte drepturi reale		Referințe
1853 / 20/11/2023		
Act Notarial nr. 167, din 04/12/2002 emis de BNP Valeriana Ilie;		
B1	Intabulare, drept de PROPRIETATE, dobandit prin Succesiune, cota actuala 1/1, cota initiala 1/1 1) CEBANU MĂRIOARA DEFUNCT:Da	A1

C. Partea III. SARCINI .

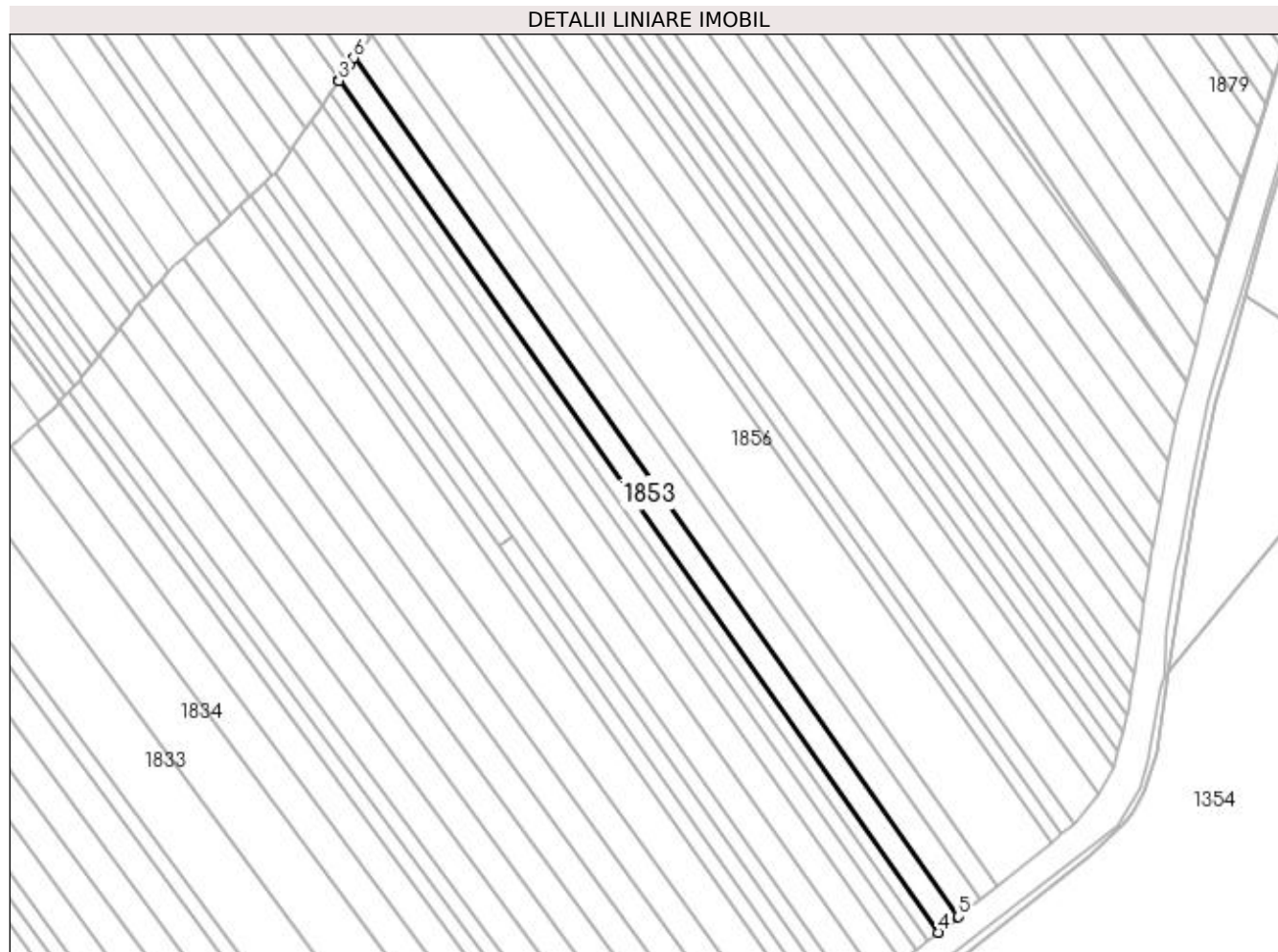
Inscrieri privind dezmembramintele dreptului de proprietate, drepturi reale de garanție și sarcini	Referințe
NU SUNT	

Anexa Nr. 1 La Partea I

Teren

Nr cadastral	Suprafața (mp)*	Observații / Referințe
	Din acte: 5.000 Masurata: 3.200	Diferenta de suprafata se regaseste in ID 1817.

* Suprafața este determinată în planul de proiecție Stereo 70.



Date referitoare la teren

Crt	Categorie folosință	Intra vilan	Suprafața (mp)	Tarla	Parcelă	Nr. topo	Observații / Referințe
1	arabil	NU	3.200	62	517	-	

Lungime Segmente

1) Valorile lungimilor segmentelor sunt obținute din proiecție în plan.

Punct început	X / Y	Punct sfârșit	X / Y	Lungime segment (** (m)
1	598.723,679 693.082,897	2	598.720,172 693.077,638	6.321
2	598.720,172 693.077,638	3	598.719,965 693.077,328	0.373
3	598.719,965 693.077,328	4	598.928,032 692.782,171	361.123
4	598.928,032 692.782,171	5	598.934,895 692.787,641	8.776
5	598.934,895 692.787,641	6	598.725,254 693.085,258	364.04

Punct început	X / Y	Punct sfârșit	X / Y	Lungime segment (** (m)
6	598.725,254 693.085,258	1	598.723,679 693.082,897	2.838

** Lungimile segmentelor sunt determinate în planul de proiecție Stereo 70 și sunt rotunjite la 1 milimetru.

*** Distanța dintre puncte este formată din segmente cumulate ce sunt mai mici decât valoarea 1 milimetru.

**DATE DESPRE IMOBILUL NR. 1854**

Oficiul de Cadastru și Publicitate Imobiliară SUCEAVA
Biroul de Cadastru și Publicitate Imobiliară Suceava

A. Partea I. Descrierea imobilului

TEREN Extravilan

Adresa: Jud. Suceava

Nr. Crt	Nr cadastral Nr. topografic	Suprafața* (mp)	Observații / Referințe
A1	30679	3.600	Sector cadastral:51 Teren neimprejmuit;

B. Partea II. Proprietari și acte

Inscrieri privitoare la dreptul de proprietate și alte drepturi reale	Referințe
9399 / 21/03/2012	
Act Notarial nr. contract de partaj 875, din 28/05/2002 emis de BNP DUMITRU NECHITA;	
B2	A1
Intabulare, drept de PROPRIETATE, dobandit prin Conventie, cota actuala 1/1, cota initiala 1/1 1) ANTON MARICEL	

C. Partea III. SARCINI .

Inscrieri privind dezmembramintele dreptului de proprietate, drepturi reale de garanție și sarcini	Referințe
NU SUNT	

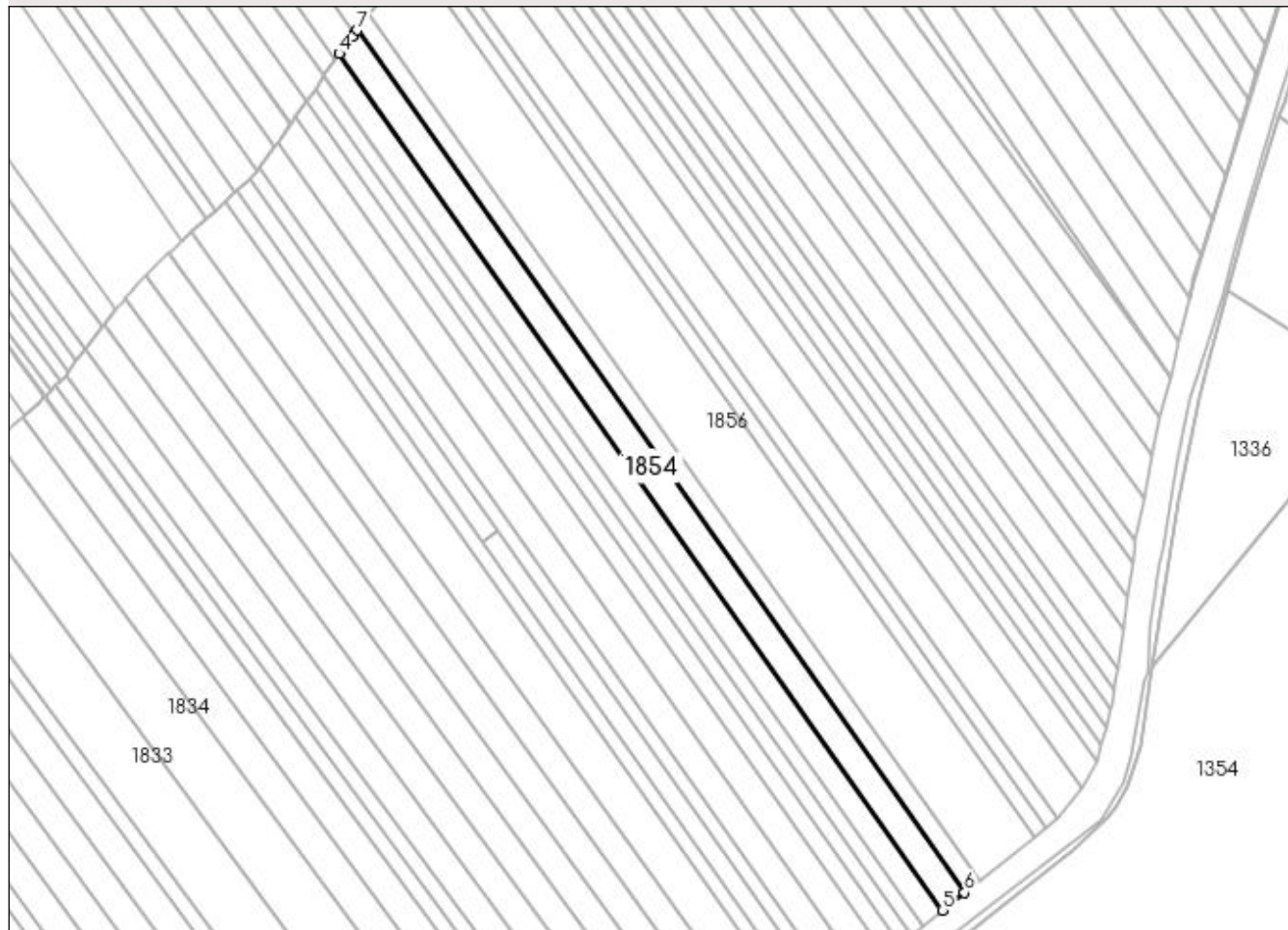
Anexa Nr. 1 La Partea I

Teren

Nr cadastral	Suprafața (mp)*	Observații / Referințe
30679	3.600	

* Suprafața este determinată în planul de proiecție Stereo 70.

DETALII LINIARE IMOBIL



Date referitoare la teren

Crt	Categorie folosință	Intra vilan	Suprafața (mp)	Tarla	Parcelă	Nr. topo	Observații / Referințe
1	arabil	NU	3.600	62	517	-	

Lungime Segmente

1) Valorile lungimilor segmentelor sunt obținute din proiecție în plan.

Punct început	X / Y	Punct sfârșit	X / Y	Lungime segment (** (m)
1	598.730,542 693.091,985	2	598.729,799 693.091,041	1.201
2	598.729,799 693.091,041	3	598.726,298 693.086,587	5.665
3	598.726,298 693.086,587	4	598.725,254 693.085,258	1.69
4	598.725,254 693.085,258	5	598.934,895 692.787,641	364.04
5	598.934,895 692.787,641	6	598.942,616 692.793,795	9.873

Punct început	X / Y	Punct sfârșit	X / Y	Lungime segment (** (m)
6	598.942,616 692.793,795	7	598.731,613 693.093,348	366.407
7	598.731,613 693.093,348	1	598.730,542 693.091,985	1.733

** Lungimile segmentelor sunt determinate în planul de proiecție Stereo 70 și sunt rotunjite la 1 milimetru.

*** Distanța dintre puncte este formată din segmente cumulate ce sunt mai mici decât valoarea 1 milimetru.

**DATE DESPRE IMOBILUL NR. 1855**

Oficiul de Cadastru și Publicitate Imobiliară SUCEAVA
Biroul de Cadastru și Publicitate Imobiliară Suceava

A. Partea I. Descrierea imobilului

TEREN Extravilan

Adresa: Jud. Suceava

Nr. Crt	Nr cadastral Nr. topografic	Suprafața* (mp)	Observații / Referințe
A1		2.500	Sector cadastral:51 Teren neimprejmuit;

B. Partea II. Proprietari și acte

Inscrieri privitoare la dreptul de proprietate și alte drepturi reale		Referințe
1855 / 20/11/2023		
Act Administrativ nr. 2435, din 25/05/2004 emis de Comisia Judeteana Suceava;		
B1	Intabulare, drept de PROPRIETATE, dobandit prin Reconstituire, cota actuala 1/1, cota initiala 1/1 1) EMINOVICI ELENA , LIPSA CNP 2) ICHIM DUMITRU , LIPSA CNP 3) ICHIM GHEORGHE , LIPSA CNP 4) MURARU VIORICA , LIPSA CNP 5) ICHIM VIOLETA , LIPSA CNP 6) ICHIM VASILE 7) ICHIM VIRGIL , LIPSA CNP 8) ICHIM EMIL , LIPSA CNP	A1

C. Partea III. SARCINI .

Inscrieri privind dezmembramintele dreptului de proprietate, drepturi reale de garanție și sarcini	Referințe
NU SUNT	

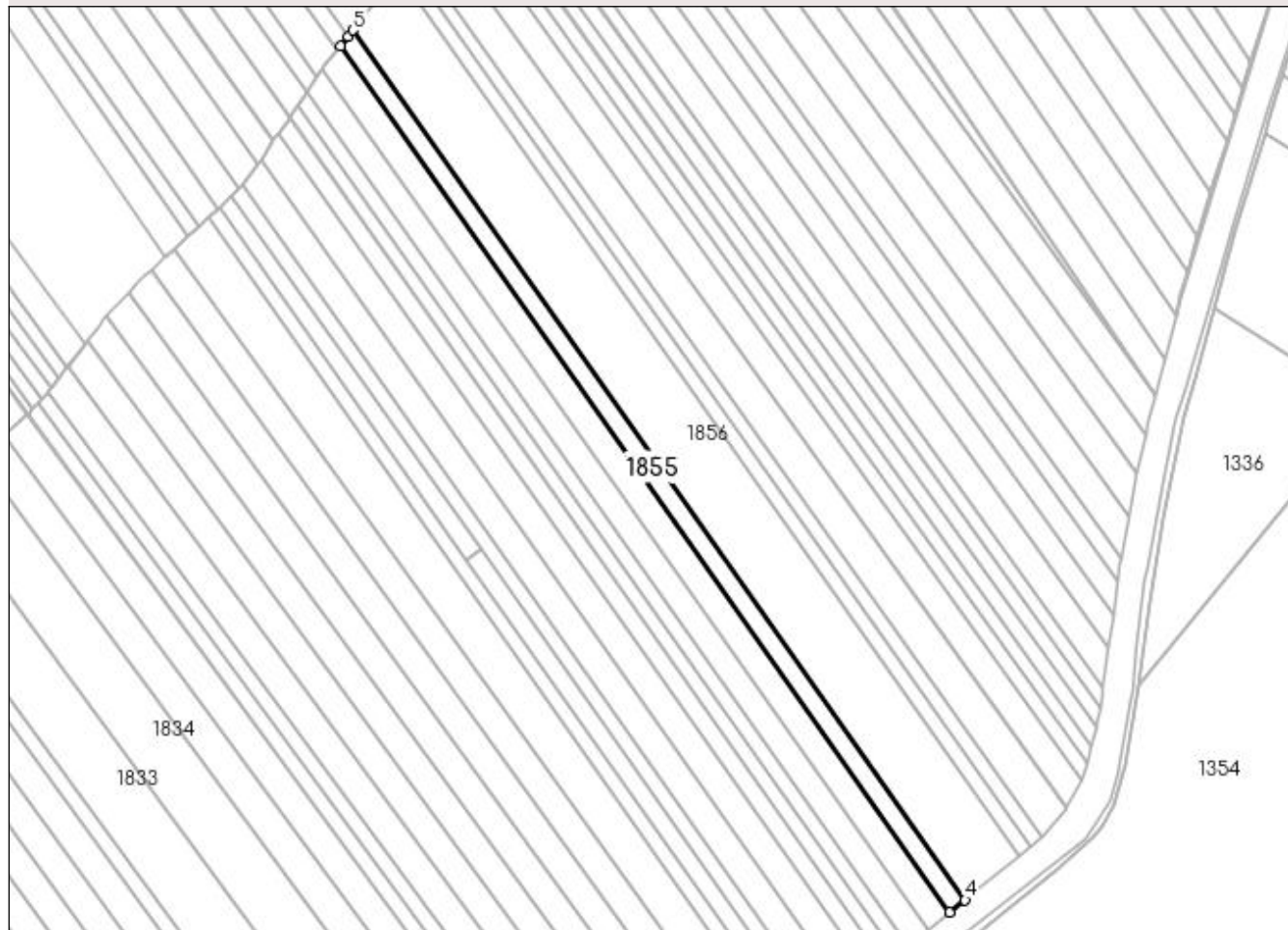
Anexa Nr. 1 La Partea I

Teren

Nr cadastral	Suprafața (mp)*	Observații / Referințe
	2.500	

* Suprafața este determinată în planul de proiecție Stereo 70.

DETALII LINIARE IMOBIL



Date referitoare la teren

Crt	Categorie folosință	Intra vilan	Suprafața (mp)	Tarla	Parcelă	Nr. topo	Observații / Referințe
1	arabil	NU	2.500	62	517	-	

Lungime Segmente

1) Valorile lungimilor segmentelor sunt obținute din proiecție în plan.

Punct început	X / Y	Punct sfârșit	X / Y	Lungime segment (** (m)
1	598.734,346 693.096,826	2	598.731,613 693.093,348	4.423
2	598.731,613 693.093,348	3	598.942,616 692.793,795	366.407
3	598.942,616 692.793,795	4	598.947,949 692.798,045	6.819
4	598.947,949 692.798,045	5	598.736,004 693.098,935	368.043
5	598.736,004 693.098,935	1	598.734,346 693.096,826	2.683

**** Lungimile segmentelor sunt determinate în planul de proiecție Stereo 70 și sunt rotunjite la 1 milimetru.**

***** Distanța dintre puncte este formată din segmente cumulate ce sunt mai mici decât valoarea 1 milimetru.**

**DATE DESPRE IMOBILUL NR. 1856**

Oficiul de Cadastru și Publicitate Imobiliară SUCEAVA
Biroul de Cadastru și Publicitate Imobiliară Suceava

A. Partea I. Descrierea imobilului

TEREN Extravilan

Adresa: Jud. Suceava

Nr. Crt	Nr cadastral Nr. topografic	Suprafața* (mp)	Observații / Referințe
A1		9.000	Sector cadastral:51 Teren neimprejmuit;

B. Partea II. Proprietari și acte

Inscrieri privitoare la dreptul de proprietate și alte drepturi reale		Referințe
1856 / 20/11/2023		
Act Normativ nr. 7, din 13/03/1996 emis de Parlamentul Romaniei;		
B1	Inscrierea provizorie, drept de PROPRIETATE, dobandit prin Lege, cota actuala 1/1, cota initiala 1/2 1) COMUNA ADANCATA, CIF:4327480	A1

C. Partea III. SARCINI .

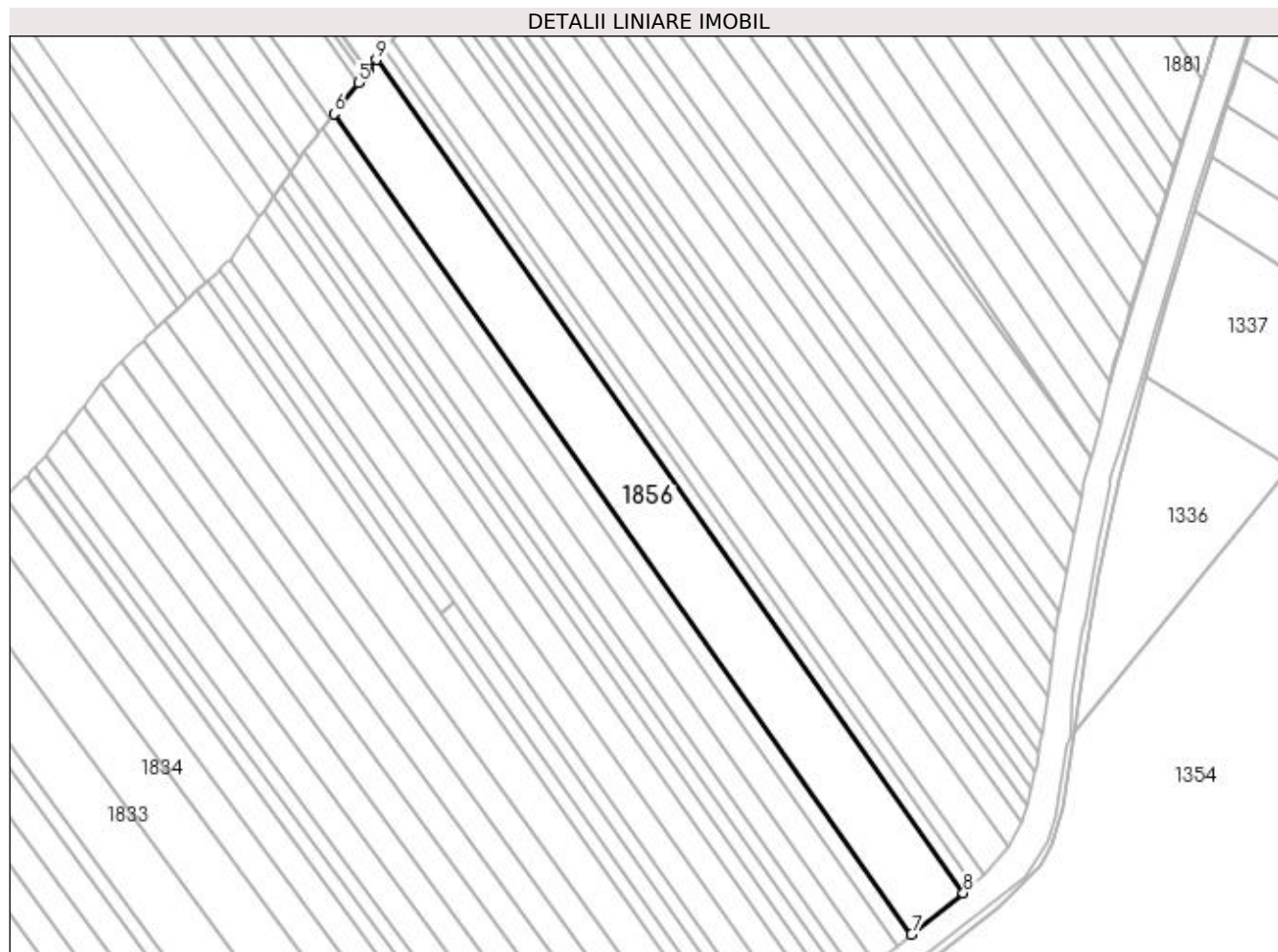
Inscrieri privind dezmembramintele dreptului de proprietate, drepturi reale de garanție și sarcini	Referințe
NU SUNT	

Anexa Nr. 1 La Partea I

Teren

Nr cadastral	Suprafața (mp)*	Observații / Referințe
	9.000	

* Suprafața este determinată în planul de proiecție Stereo 70.



Date referitoare la teren

Crt	Categorie folosință	Intra vilan	Suprafața (mp)	Tarla	Parcelă	Nr. topo	Observații / Referințe
1	arabil	NU	9.000	62	517	-	

Lungime Segmente

1) Valorile lungimilor segmentelor sunt obținute din proiecție în plan.

Punct început	X / Y	Punct sfârșit	X / Y	Lungime segment (** (m)
1	598.748,531 693.114,867	2	598.748,158 693.114,398	0.599
2	598.748,158 693.114,398	3	598.748,13 693.114,362	0.046
3	598.748,13 693.114,362	4	598.746,745 693.112,6	2.241
4	598.746,745 693.112,6	5	598.744,964 693.110,335	2.881
5	598.744,964 693.110,335	6	598.736,004 693.098,935	14.5

Punct început	X / Y	Punct sfârşit	X / Y	Lungime segment (** (m)
6	598.736,004 693.098,935	7	598.947,949 692.798,045	368.043
7	598.947,949 692.798,045	8	598.966,956 692.813,194	24.306
8	598.966,956 692.813,194	9	598.751,673 693.118,821	373.838
9	598.751,673 693.118,821	1	598.748,531 693.114,867	5.05

** Lungimile segmentelor sunt determinate în planul de proiecție Stereo 70 și sunt rotunjite la 1 milimetru.

*** Distanța dintre puncte este formată din segmente cumulate ce sunt mai mici decât valoarea 1 milimetru.

**DATE DESPRE IMOBILUL NR. 1857**

Oficiul de Cadastru și Publicitate Imobiliară SUCEAVA
Biroul de Cadastru și Publicitate Imobiliară Suceava

A. Partea I. Descrierea imobilului

TEREN Extravilan

Adresa: Jud. Suceava

Nr. Crt	Nr cadastral Nr. topografic	Suprafața* (mp)	Observații / Referințe
A1		1.790	Sector cadastral:51 Teren neimprejmuit;

B. Partea II. Proprietari și acte

Inscrieri privitoare la dreptul de proprietate și alte drepturi reale		Referințe
1857 / 20/11/2023		
Act Normativ nr. 7, din 13/03/1996 emis de Parlamentul Romaniei;		
B1	Inscrierea provizorie, drept de PROPRIETATE, dobandit prin Lege, cota actuala 1/1, cota initiala 1/2 1) COMUNA ADANCATA, CIF:4327480	A1

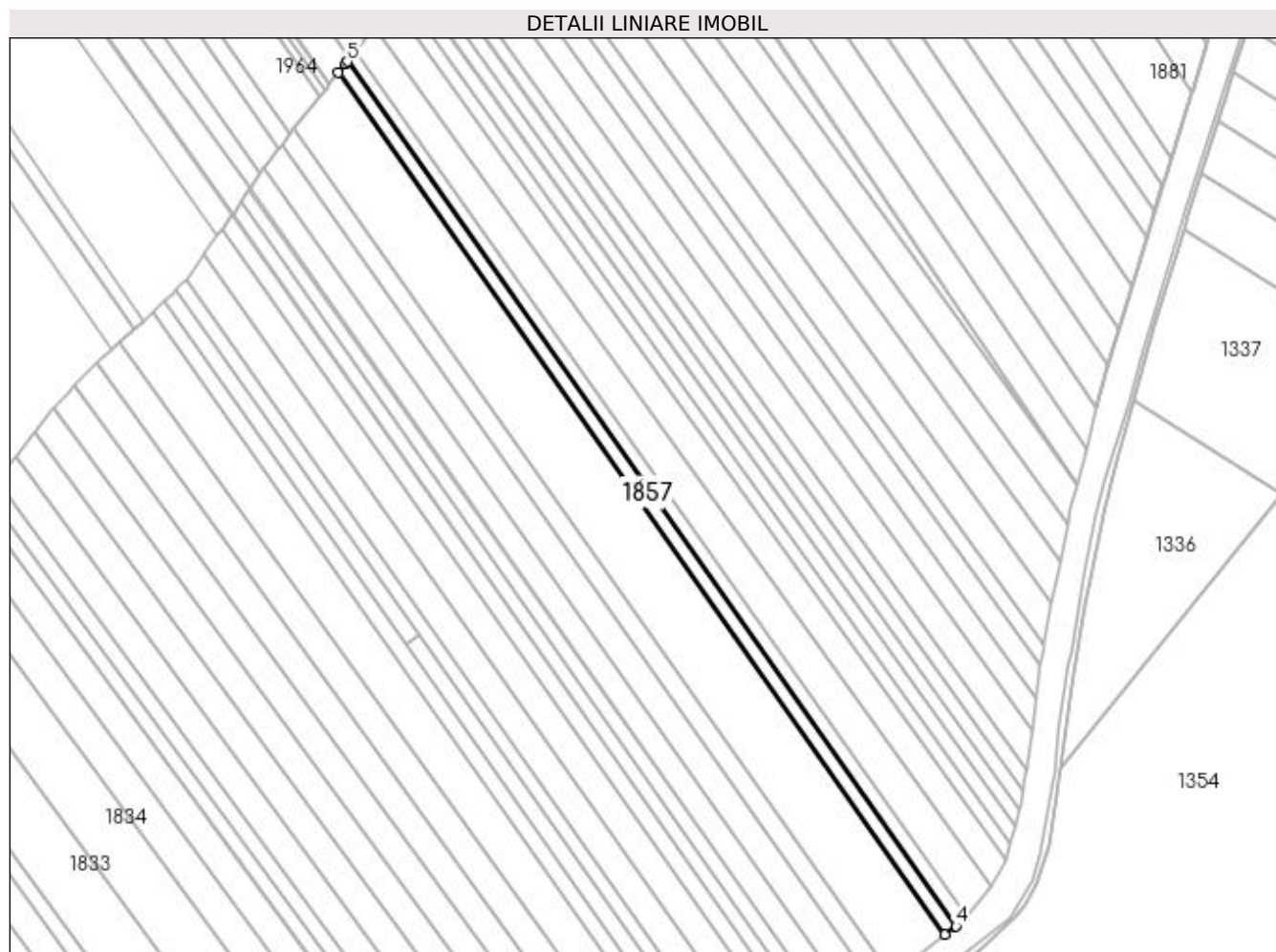
C. Partea III. SARCINI .

Inscrieri privind dezmembramintele dreptului de proprietate, drepturi reale de garanție și sarcini	Referințe
NU SUNT	

Anexa Nr. 1 La Partea I**Teren**

Nr cadastral	Suprafața (mp)*	Observații / Referințe
	1.790	

* Suprafața este determinată în planul de proiecție Stereo 70.

**Date referitoare la teren**

Crt	Categorie folosință	Intra vilan	Suprafața (mp)	Tarla	Parcelă	Nr. topo	Observații / Referințe
1	arabil	NU	1.790	62	517	-	

Lungime Segmente

1) Valorile lungimilor segmentelor sunt obținute din proiecție în plan.

Punct început	X / Y	Punct sfârșit	X / Y	Lungime segment (** (m)
1	598.754,119 693.121,898	2	598.751,673 693.118,821	3.931
2	598.751,673 693.118,821	3	598.966,956 692.813,194	373.838
3	598.966,956 692.813,194	4	598.970,679 692.816,161	4.761
4	598.970,679 692.816,161	5	598.754,791 693.122,744	374.968
5	598.754,791 693.122,744	1	598.754,119 693.121,898	1.08

**** Lungimile segmentelor sunt determinate în planul de proiecție Stereo 70 și sunt rotunjite la 1 milimetru.**

***** Distanța dintre puncte este formată din segmente cumulate ce sunt mai mici decât valoarea 1 milimetru.**

**DATE DESPRE IMOBILUL NR. 1858**

Oficiul de Cadastru și Publicitate Imobiliară SUCEAVA
Biroul de Cadastru și Publicitate Imobiliară Suceava

A. Partea I. Descrierea imobilului

TEREN Extravilan

Adresa: Jud. Suceava

Nr. Crt	Nr cadastral Nr. topografic	Suprafața* (mp)	Observații / Referințe
A1	32835	1.800	Sector cadastral:51 Teren neimprejmuit;

B. Partea II. Proprietari și acte

Inscrieri privitoare la dreptul de proprietate și alte drepturi reale	Referințe
62186 / 29/11/2018	
Act Notarial nr. act de partaj voluntar aut. nr. 1801, din 30/06/2017 emis de NP CURCA MIHAI;	
B5	A1
Intabulare, drept de PROPRIETATE, dobândit prin Conventie, cota actuala 1/1, cota initiala 1/1 1) SIMIONIUC MARIANA, bun propriu	

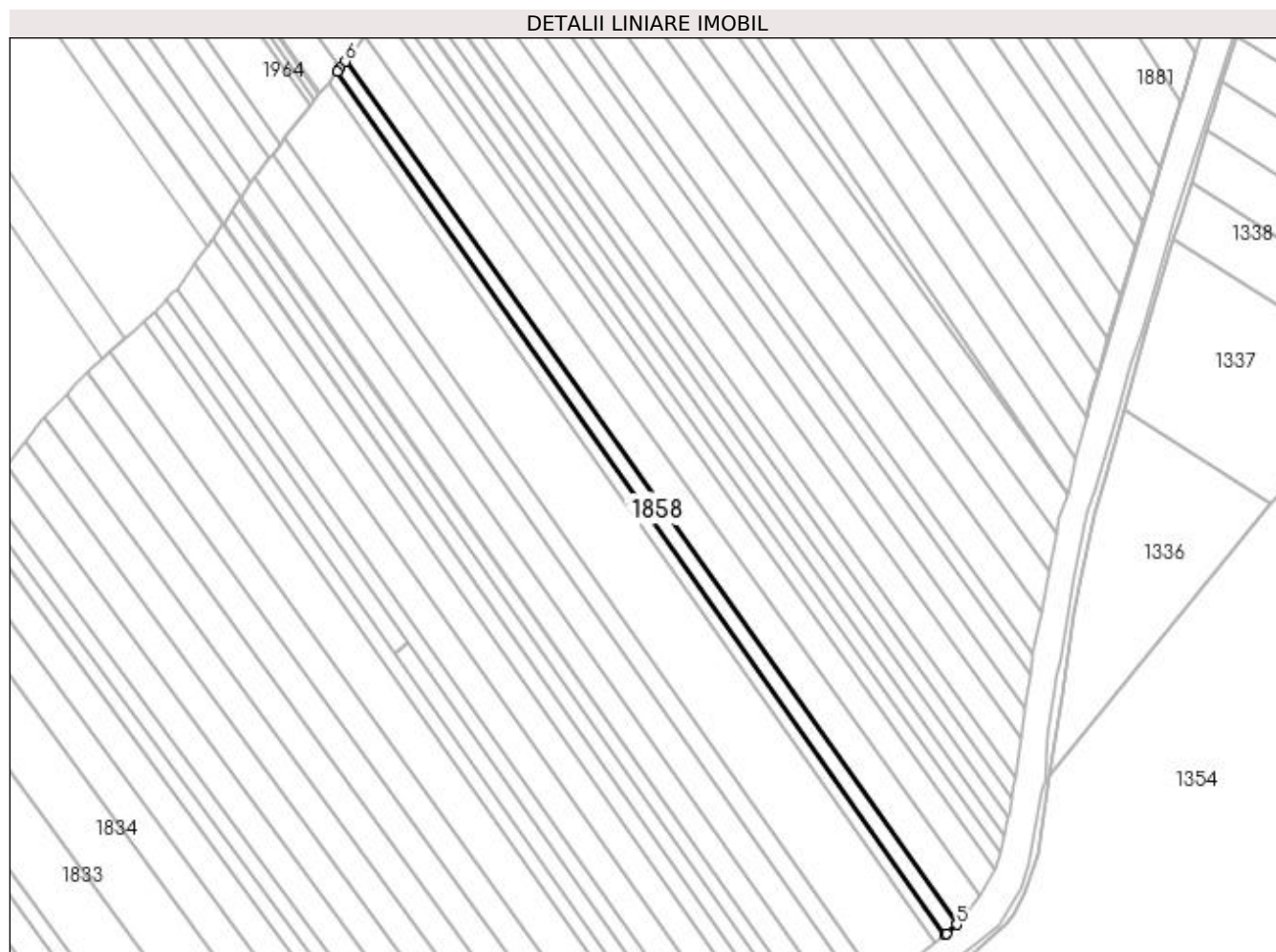
C. Partea III. SARCINI .

Inscrieri privind dezmembramintele dreptului de proprietate, drepturi reale de garanție și sarcini	Referințe
NU SUNT	

Anexa Nr. 1 La Partea I**Teren**

Nr cadastral	Suprafața (mp)*	Observații / Referințe
32835	1.800	

* Suprafața este determinată în planul de proiecție Stereo 70.

**Date referitoare la teren**

Crt	Categorie folosință	Intra vilan	Suprafața (mp)	Tarla	Parcelă	Nr. topo	Observații / Referințe
1	arabil	NU	1.800	62	517	-	

Lungime Segmente

1) Valorile lungimilor segmentelor sunt obținute din proiecție în plan.

Punct început	X / Y	Punct sfârșit	X / Y	Lungime segment (** (m)
1	598.755,733 693.123,93	2	598.754,791 693.122,744	1.515
2	598.754,791 693.122,744	3	598.970,679 692.816,161	374.968
3	598.970,679 692.816,161	4	598.971,158 692.816,543	0.613
4	598.971,158 692.816,543	5	598.974,746 692.819,616	4.724
5	598.974,746 692.819,616	6	598.757,563 693.126,232	375.742

Punct început	X / Y	Punct sfârșit	X / Y	Lungime segment (** (m)
6	598.757,563 693.126,232	1	598.755,733 693.123,93	2.941

** Lungimile segmentelor sunt determinate în planul de proiecție Stereo 70 și sunt rotunjite la 1 milimetru.

*** Distanța dintre puncte este formată din segmente cumulate ce sunt mai mici decât valoarea 1 milimetru.

**DATE DESPRE IMOBILUL NR. 1859**

Oficiul de Cadastru și Publicitate Imobiliară SUCEAVA
Biroul de Cadastru și Publicitate Imobiliară Suceava

A. Partea I. Descrierea imobilului

TEREN Extravilan

Adresa: Jud. Suceava

Nr. Crt	Nr cadastral Nr. topografic	Suprafața* (mp)	Observații / Referințe
A1		4.500	Sector cadastral:51 Teren neimprejmuit;

B. Partea II. Proprietari și acte

Inscrieri privitoare la dreptul de proprietate și alte drepturi reale	Referințe
1859 / 20/11/2023	
Act Administrativ nr. 2209, din 04/04/2001 emis de Comisia Judeteana Suceava;	
B1	A1
Intabulare, drept de PROPRIETATE, dobandit prin Reconstituire, cota actuala 1/1, cota initiala 1/1 1) RUSU C VASILE, LIPSA CNP	

C. Partea III. SARCINI .

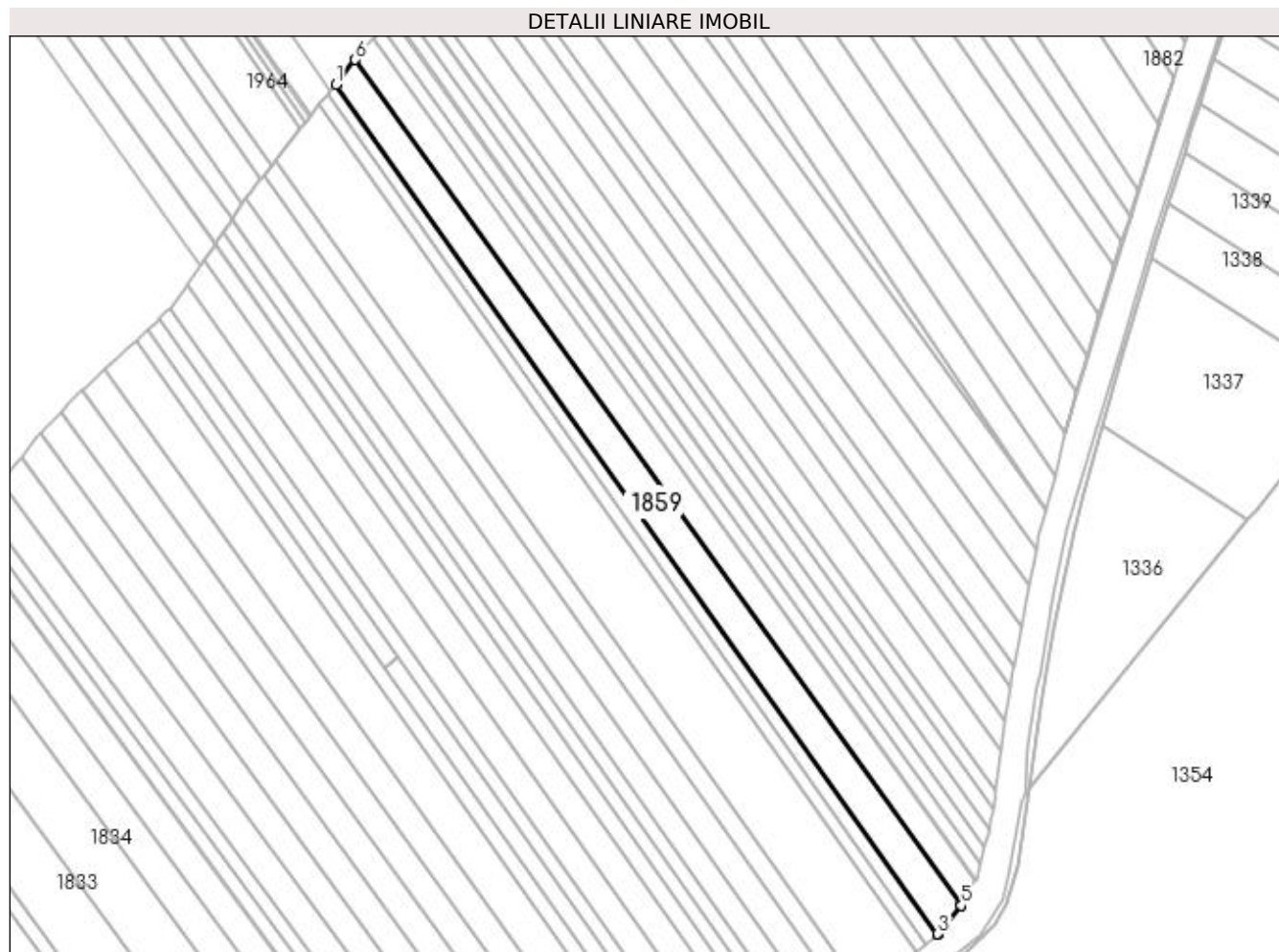
Inscrieri privind dezmembramintele dreptului de proprietate, drepturi reale de garanție și sarcini	Referințe
NU SUNT	

Anexa Nr. 1 La Partea I

Teren

Nr cadastral	Suprafața (mp)*	Observații / Referințe
	4.500	

* Suprafața este determinată în planul de proiecție Stereo 70.



Date referitoare la teren

Crt	Categorie folosință	Intra vilan	Suprafața (mp)	Tarla	Parcelă	Nr. topo	Observații / Referințe
1	arabil	NU	4.500	62	517	-	

Lungime Segmente

1) Valorile lungimilor segmentelor sunt obținute din proiecție în plan.

Punct început	X / Y	Punct sfârșit	X / Y	Lungime segment (** (m)
1	598.757,563 693.126,232	2	598.974,746 692.819,616	375.742
2	598.974,746 692.819,616	3	598.974,887 692.819,737	0.186
3	598.974,887 692.819,737	4	598.983,283 692.829,888	13.173
4	598.983,283 692.829,888	5	598.983,351 692.830,011	0.141
5	598.983,351 692.830,011	6	598.764,634 693.135,129	375.412

Punct început	X / Y	Punct sfârșit	X / Y	Lungime segment (** (m)
6	598.764,634 693.135,129	1	598.757,563 693.126,232	11.365

** Lungimile segmentelor sunt determinate în planul de proiecție Stereo 70 și sunt rotunjite la 1 milimetru.

*** Distanța dintre puncte este formată din segmente cumulate ce sunt mai mici decât valoarea 1 milimetru.

**DATE DESPRE IMOBILUL NR. 1860**

Oficiul de Cadastru și Publicitate Imobiliară SUCEAVA
Biroul de Cadastru și Publicitate Imobiliară Suceava

A. Partea I. Descrierea imobilului

TEREN Extravilan

Adresa: Jud. Suceava

Nr. Crt	Nr cadastral Nr. topografic	Suprafața* (mp)	Observații / Referințe
A1	32830	3.600	Sector cadastral:51 Teren neimprejmit;

B. Partea II. Proprietari și acte

Inscrieri privitoare la dreptul de proprietate și alte drepturi reale		Referințe
15236 / 22/03/2019		
Act Notarial nr. 516, din 22/03/2019 emis de BIN Nechita Raluca;		
B7	Intabulare, drept de PROPRIETATE bun propriu cu titlu de cumparare, dobandit prin Conventie, cota actuala 1/1, cota initiala 1/1 1) HUȚANU FLORENTIN-MARIAN	A1
B8	se noteaza apartenenta imobilului la patrimoniul de afectatiune aferent desfasurarii activitatii economice a Intreprinderii Individuale Huțanu Florentin Marian - CUI 34246477	A1

C. Partea III. SARCINI .

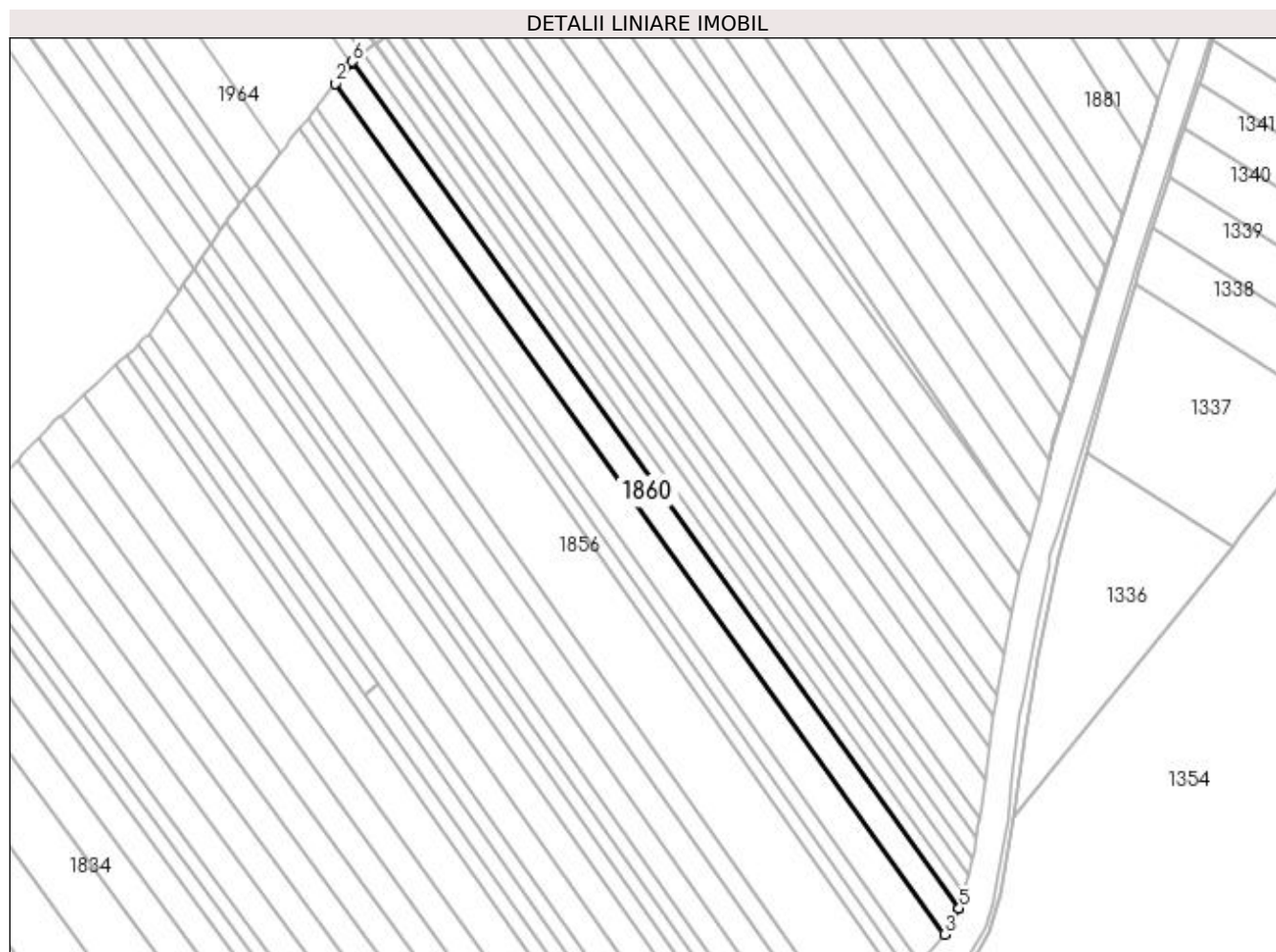
Inscrieri privind dezmembramintele dreptului de proprietate, drepturi reale de garanție și sarcini	Referințe
NU SUNT	

Anexa Nr. 1 La Partea I

Teren

Nr cadastral	Suprafața (mp)*	Observații / Referințe
32830	3.600	

* Suprafața este determinată în planul de proiecție Stereo 70.



Date referitoare la teren

Crt	Categorie folosință	Intra vilan	Suprafața (mp)	Tarla	Parcelă	Nr. topo	Observații / Referințe
1	arabil	NU	3.600	62	517	-	

Lungime Segmente

1) Valorile lungimilor segmentelor sunt obținute din proiecție în plan.

Punct început	X / Y	Punct sfârșit	X / Y	Lungime segment (** (m)
1	598.770,284 693.142,238	2	598.764,634 693.135,129	9.081
2	598.764,634 693.135,129	3	598.983,351 692.830,011	375.412
3	598.983,351 692.830,011	4	598.988,444 692.839,225	10.528
4	598.988,444 692.839,225	5	598.988,458 692.839,278	0.055
5	598.988,458 692.839,278	6	598.770,893 693.143,005	373.61

Punct început	X / Y	Punct sfârșit	X / Y	Lungime segment (** (m)
6	598.770,893 693.143,005	1	598.770,284 693.142,238	0.979

** Lungimile segmentelor sunt determinate în planul de proiecție Stereo 70 și sunt rotunjite la 1 milimetru.

*** Distanța dintre puncte este formată din segmente cumulate ce sunt mai mici decât valoarea 1 milimetru.

**DATE DESPRE IMOBILUL NR. 1861**

Oficiul de Cadastru și Publicitate Imobiliară SUCEAVA
Biroul de Cadastru și Publicitate Imobiliară Suceava

A. Partea I. Descrierea imobilului

TEREN Extravilan

Adresa: Jud. Suceava

Nr. Crt	Nr cadastral Nr. topografic	Suprafața* (mp)	Observații / Referințe
A1		1.794	Sector cadastral:51 Teren neimprijmit;

B. Partea II. Proprietari și acte

Inscrieri privitoare la dreptul de proprietate și alte drepturi reale		Referințe
1861 / 20/11/2023		
Act Normativ nr. 7, din 13/03/1996 emis de Parlamentul Romaniei;		
B1	Inscrierea provizorie, drept de PROPRIETATE, dobandit prin Lege, cota actuala 1/1, cota initiala 1/2 1) COMUNA ADANCATA, CIF:4327480	A1

C. Partea III. SARCINI .

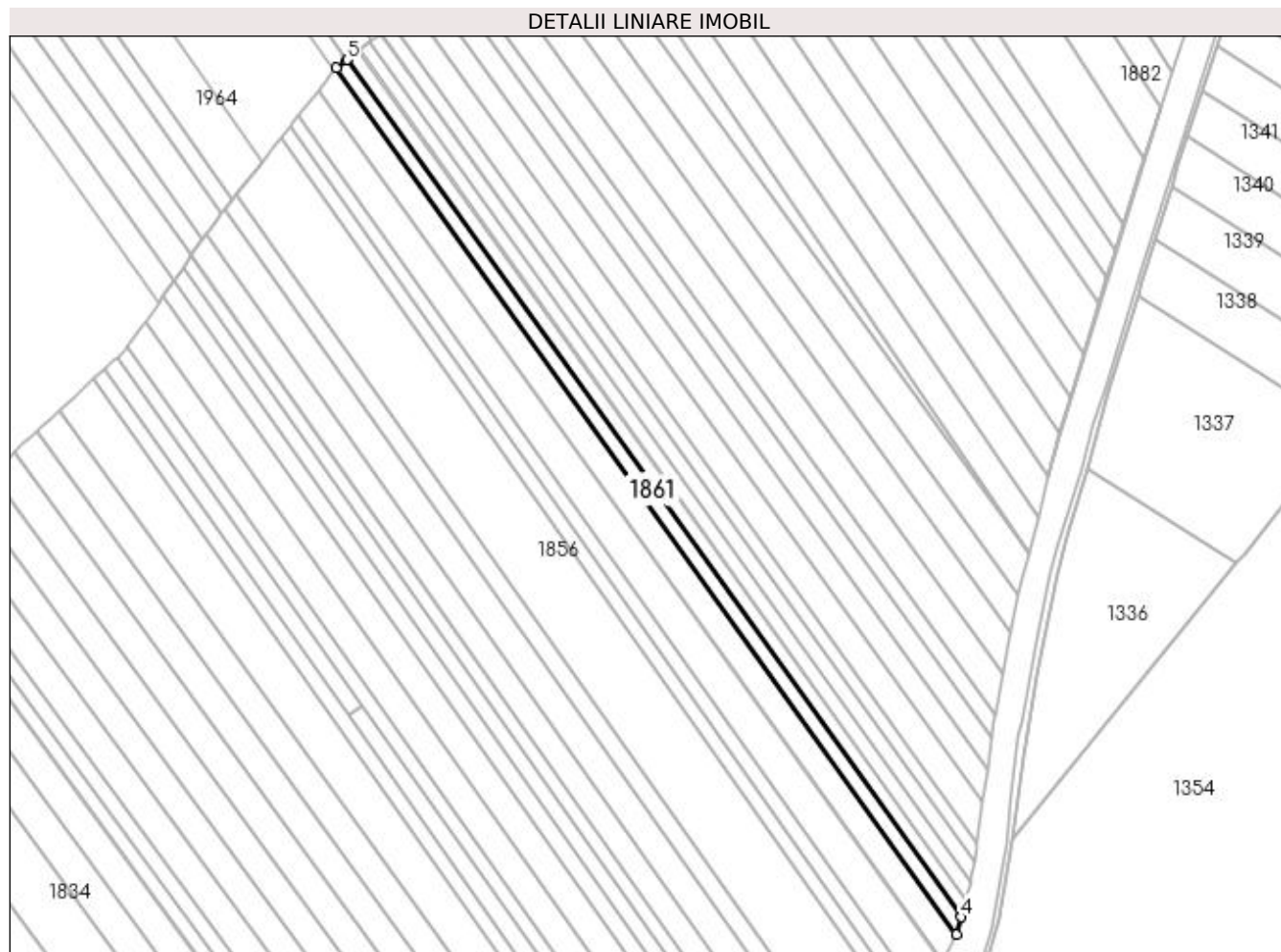
Inscrieri privind dezmembramintele dreptului de proprietate, drepturi reale de garanție și sarcini	Referințe
NU SUNT	

Anexa Nr. 1 La Partea I

Teren

Nr cadastral	Suprafața (mp)*	Observații / Referințe
	1.794	

* Suprafața este determinată în planul de proiecție Stereo 70.



Date referitoare la teren

Crt	Categorie folosință	Intra vilan	Suprafața (mp)	Tarla	Parcelă	Nr. topo	Observații / Referințe
1	arabil	NU	1.794	62	517	-	

Lungime Segmente

1) Valorile lungimilor segmentelor sunt obținute din proiecție în plan.

Punct început	X / Y	Punct sfârșit	X / Y	Lungime segment (** (m)
1	598.774,596 693.145,912	2	598.770,893 693.143,005	4.708
2	598.770,893 693.143,005	3	598.988,458 692.839,278	373.61
3	598.988,458 692.839,278	4	598.990,065 692.845,302	6.235
4	598.990,065 692.845,302	5	598.774,7 693.145,994	369.862
5	598.774,7 693.145,994	1	598.774,596 693.145,912	0.132

**** Lungimile segmentelor sunt determinate în planul de proiecție Stereo 70 și sunt rotunjite la 1 milimetru.**

***** Distanța dintre puncte este formată din segmente cumulate ce sunt mai mici decât valoarea 1 milimetru.**

**DATE DESPRE IMOBILUL NR. 1862**

Oficiul de Cadastru și Publicitate Imobiliară SUCEAVA
Biroul de Cadastru și Publicitate Imobiliară Suceava

A. Partea I. Descrierea imobilului

TEREN Extravilan

Adresa: Jud. Suceava

Nr. Crt	Nr cadastral Nr. topografic	Suprafața* (mp)	Observații / Referințe
A1		1.800	Sector cadastral:51 Teren neimprejmuit;

B. Partea II. Proprietari și acte

Inscrieri privitoare la dreptul de proprietate și alte drepturi reale		Referințe
1862 / 20/11/2023		
Act Notarial nr. 45, din 22/05/2019 emis de SPN M&C Bobric;		
B1	Intabulare, drept de PROPRIETATE, dobandit prin Succesiune, cota actuala 1/1, cota initiala 1/1 1) CIOLTAN MARIA	A1

C. Partea III. SARCINI .

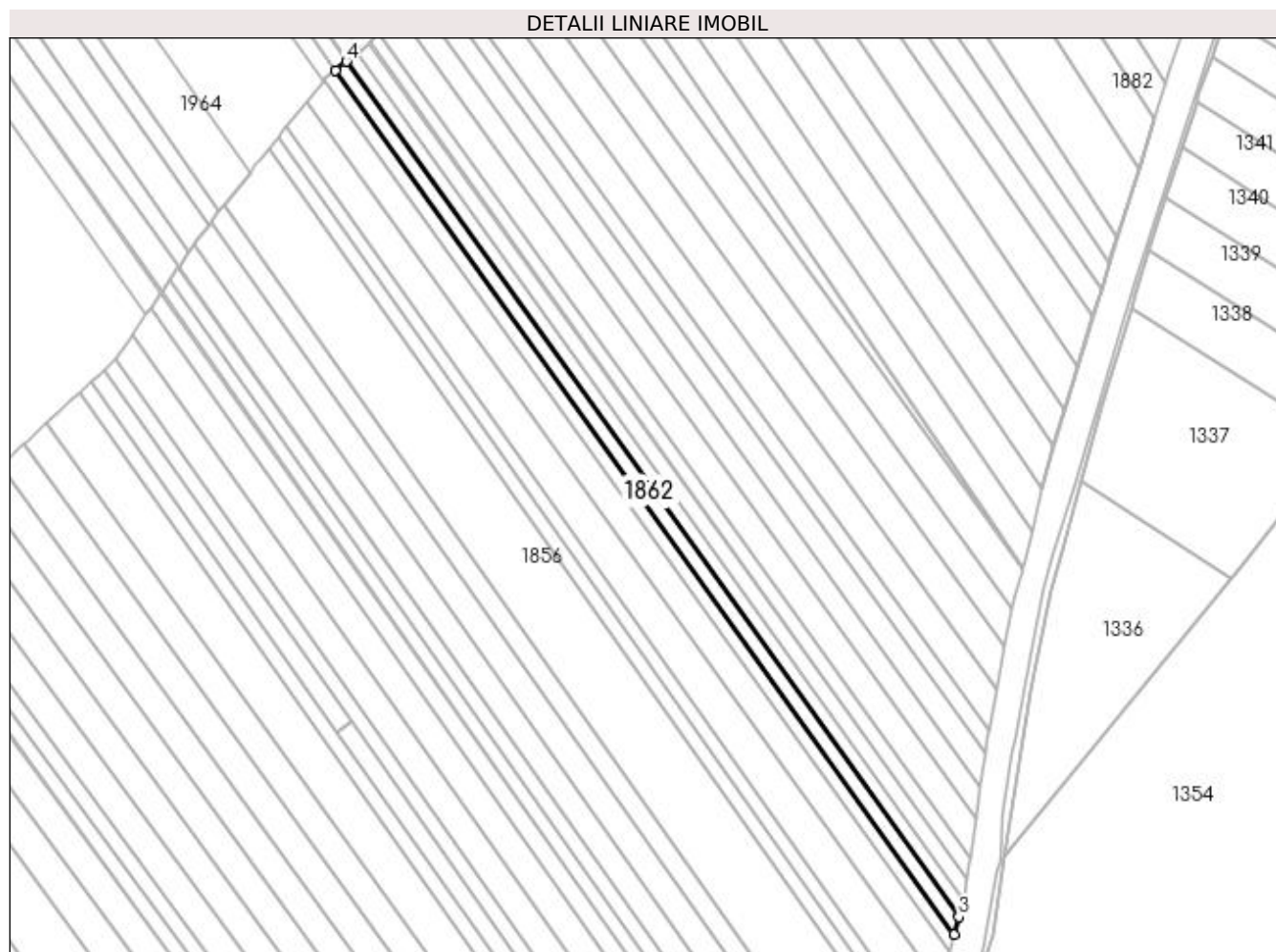
Inscrieri privind dezmembramintele dreptului de proprietate, drepturi reale de garanție și sarcini	Referințe
NU SUNT	

Anexa Nr. 1 La Partea I

Teren

Nr cadastral	Suprafața (mp)*	Observații / Referințe
	1.800	

* Suprafața este determinată în planul de proiecție Stereo 70.



Date referitoare la teren

Crt	Categorie folosință	Intra vilan	Suprafața (mp)	Tarla	Parcelă	Nr. topo	Observații / Referințe
1	arabil	NU	1.800	62	517	-	

Lungime Segmente

1) Valorile lungimilor segmentelor sunt obținute din proiecție în plan.

Punct început	X / Y	Punct sfârșit	X / Y	Lungime segment (** (m)
1	598.774,7 693.145,994	2	598.990,065 692.845,302	369.862
2	598.990,065 692.845,302	3	598.991,7 692.851,434	6.346
3	598.991,7 692.851,434	4	598.778,545 693.149,012	366.043
4	598.778,545 693.149,012	1	598.774,7 693.145,994	4.888

**** Lungimile segmentelor sunt determinate în planul de proiecție Stereo 70 și sunt rotunjite la 1 milimetru.**

***** Distanța dintre puncte este formată din segmente cumulate ce sunt mai mici decât valoarea 1 milimetru.**

**DATE DESPRE IMOBILUL NR. 1863**

Oficiul de Cadastru și Publicitate Imobiliară SUCEAVA
Biroul de Cadastru și Publicitate Imobiliară Suceava

A. Partea I. Descrierea imobilului

TEREN Extravilan

Adresa: Jud. Suceava

Nr. Crt	Nr cadastral Nr. topografic	Suprafața* (mp)	Observații / Referințe
A1		1.800	Sector cadastral:51 Teren neimpregmuit;

B. Partea II. Proprietari și acte

Inscrieri privitoare la dreptul de proprietate și alte drepturi reale		Referințe
1863 / 20/11/2023		
Act Notarial nr. 45, din 22/05/2019 emis de SPN M&C Bobric;		
B1	Intabulare, drept de PROPRIETATE, dobandit prin Succesiune, cota actuala 1/1, cota initiala 1/1 1) AGRIGOROAEI ELENA	A1

C. Partea III. SARCINI .

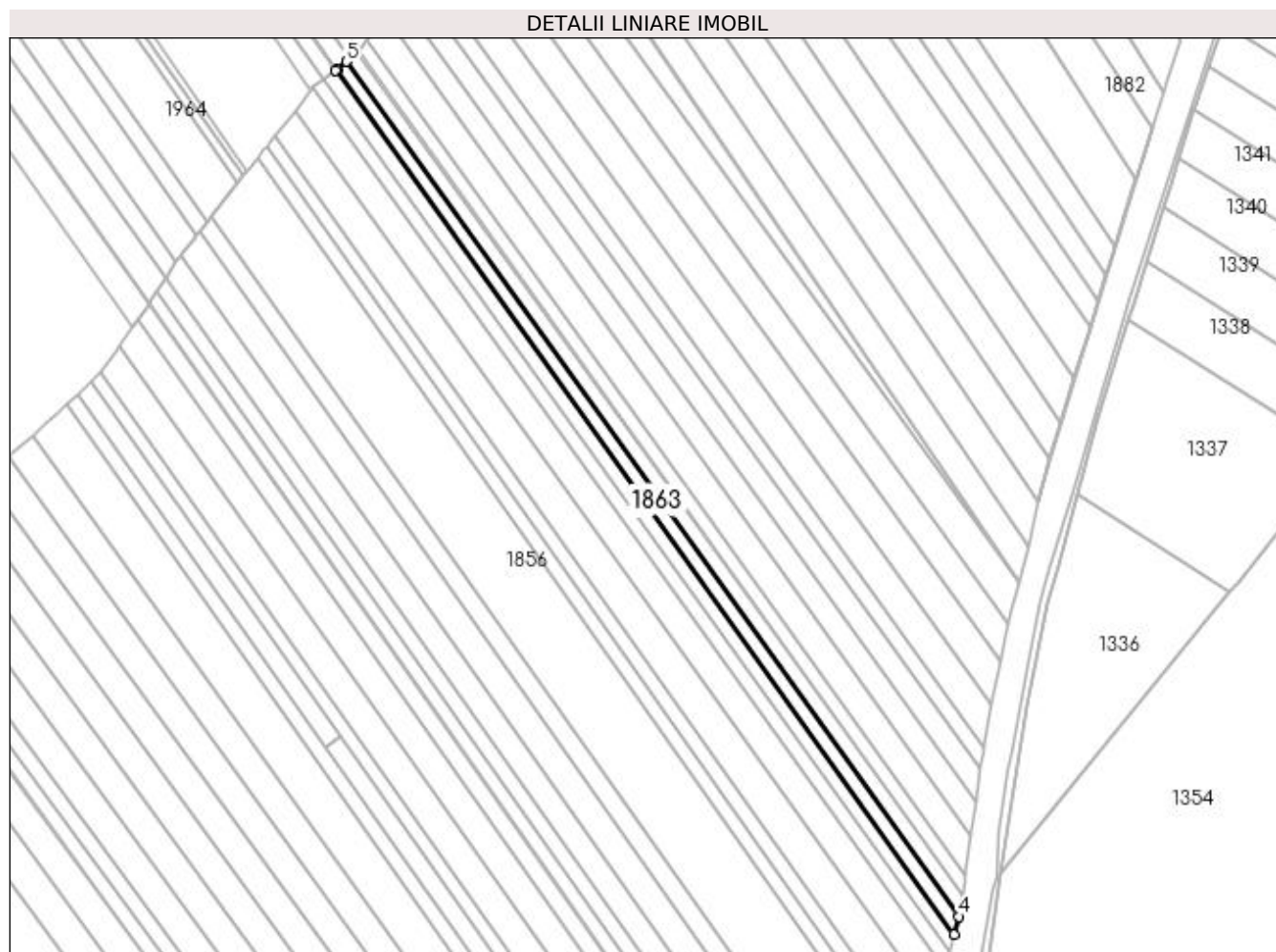
Inscrieri privind dezmembramintele dreptului de proprietate, drepturi reale de garanție și sarcini	Referințe
NU SUNT	

Anexa Nr. 1 La Partea I

Teren

Nr cadastral	Suprafața (mp)*	Observații / Referințe
	1.800	

* Suprafața este determinată în planul de proiecție Stereo 70.



Date referitoare la teren

Crt	Categorie folosință	Intra vilan	Suprafața (mp)	Tarla	Parcelă	Nr. topo	Observații / Referințe
1	arabil	NU	1.800	62	517	-	

Lungime Segmente

1) Valorile lungimilor segmentelor sunt obținute din proiecție în plan.

Punct început	X / Y	Punct sfârșit	X / Y	Lungime segment (** (m)
1	598.779,034 693.149,396	2	598.778,545 693.149,012	0.622
2	598.778,545 693.149,012	3	598.991,7 692.851,434	366.043
3	598.991,7 692.851,434	4	598.993,35 692.857,621	6.403
4	598.993,35 692.857,621	5	598.782,435 693.152,066	362.192
5	598.782,435 693.152,066	1	598.779,034 693.149,396	4.324

**** Lungimile segmentelor sunt determinate în planul de proiecție Stereo 70 și sunt rotunjite la 1 milimetru.**

***** Distanța dintre puncte este formată din segmente cumulate ce sunt mai mici decât valoarea 1 milimetru.**

**DATE DESPRE IMOBILUL NR. 1864**

Oficiul de Cadastru și Publicitate Imobiliară SUCEAVA
Biroul de Cadastru și Publicitate Imobiliară Suceava

A. Partea I. Descrierea imobilului

TEREN Extravilan

Adresa: Jud. Suceava

Nr. Crt	Nr cadastral Nr. topografic	Suprafața* (mp)	Observații / Referințe
A1		1.800	Sector cadastral:51 Teren neimprejmuit;

B. Partea II. Proprietari și acte

Inscrieri privitoare la dreptul de proprietate și alte drepturi reale	Referințe
1864 / 20/11/2023	
Act Notarial nr. 1388, din 18/03/1996 emis de BNP Mircea Eugen Bobric (Act de partaj);	
B1	A1
Intabulare, drept de PROPRIETATE, dobandit prin Conventie, cota actuala 1/1, cota initiala 1/1 1) CORHAN DUMITRU DEFUNCT:Da	

C. Partea III. SARCINI .

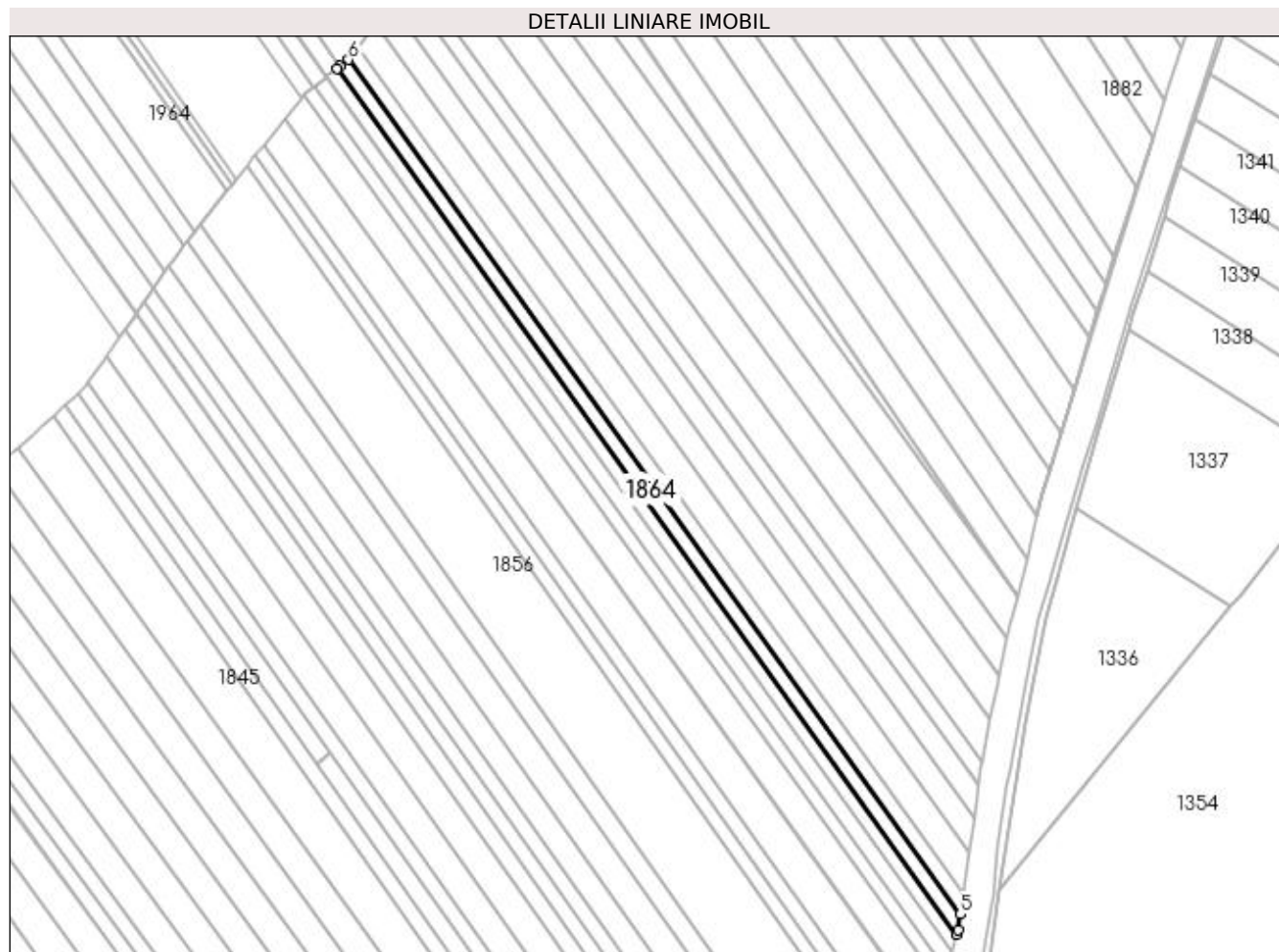
Inscrieri privind dezmembramintele dreptului de proprietate, drepturi reale de garanție și sarcini	Referințe
NU SUNT	

Anexa Nr. 1 La Partea I

Teren

Nr cadastral	Suprafața (mp)*	Observații / Referințe
	1.800	

* Suprafața este determinată în planul de proiecție Stereo 70.



Date referitoare la teren

Crt	Categorie folosință	Intra vilan	Suprafața (mp)	Tarla	Parcelă	Nr. topo	Observații / Referințe
1	arabil	NU	1.800	62	517	-	

Lungime Segmente

1) Valorile lungimilor segmentelor sunt obținute din proiecție în plan.

Punct început	X / Y	Punct sfârșit	X / Y	Lungime segment (** (m)
1	598.783,468 693.152,877	2	598.782,435 693.152,066	1.313
2	598.782,435 693.152,066	3	598.993,35 692.857,621	362.192
3	598.993,35 692.857,621	4	598.993,765 692.859,177	1.61
4	598.993,765 692.859,177	5	598.994,597 692.864,467	5.355
5	598.994,597 692.864,467	6	598.786,371 693.155,156	357.573

Punct început	X / Y	Punct sfârşit	X / Y	Lungime segment (** (m)
6	598.786,371 693.155,156	1	598.783,468 693.152,877	3.691

** Lungimile segmentelor sunt determinate în planul de proiecţie Stereo 70 şi sunt rotunjite la 1 milimetru.

*** Distanţa dintre puncte este formată din segmente cumulate ce sunt mai mici decât valoarea 1 milimetru.

**DATE DESPRE IMOBILUL NR. 1865**

Oficiul de Cadastru și Publicitate Imobiliară SUCEAVA
Biroul de Cadastru și Publicitate Imobiliară Suceava

A. Partea I. Descrierea imobilului

TEREN Extravilan

Adresa: Jud. Suceava

Nr. Crt	Nr cadastral Nr. topografic	Suprafața* (mp)	Observații / Referințe
A1		1.800	Sector cadastral:51 Teren neimprejmut;

B. Partea II. Proprietari și acte

Inscrieri privitoare la dreptul de proprietate și alte drepturi reale		Referințe
1865 / 20/11/2023		
Act Notarial nr. 79, din 11/04/2022 emis de BIN Vasile Vasilica Valentina;		
B1	Intabulare, drept de PROPRIETATE, dobandit prin Succesiune, cota actuala 2/16, cota initiala 1/1 1) CORHAN AURORA	A1
B2	Intabulare, drept de PROPRIETATE, dobandit prin Succesiune, cota actuala 3/16 1) CORHAN TIBERIU-PAUL	A1
B3	Intabulare, drept de PROPRIETATE, dobandit prin Succesiune, cota actuala 3/16 1) GEANĂ IOANA	A1
Act Notarial nr. 125, din 07/07/2009 emis de BNP Petru Atanasoaei;		
B4	Intabulare, drept de PROPRIETATE, dobandit prin Succesiune, cota actuala 8/16 1) BURLACU DOINA-ELENA	A1

C. Partea III. SARCINI .

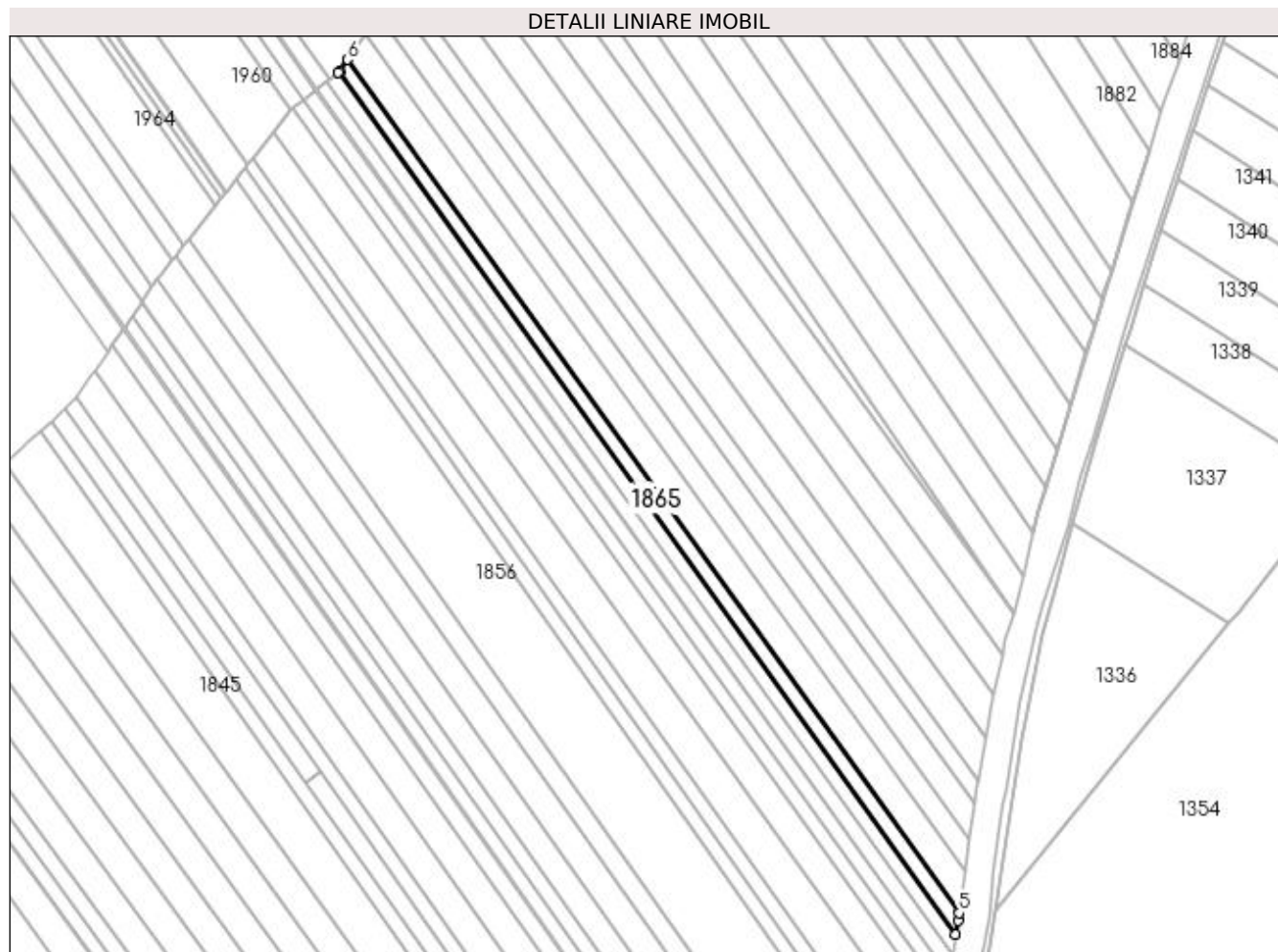
Inscrieri privind dezmembramintele dreptului de proprietate, drepturi reale de garanție și sarcini	Referințe
NU SUNT	

Anexa Nr. 1 La Partea I

Teren

Nr cadastral	Suprafaţa (mp)*	Observații / Referințe
	1.800	

* Suprafața este determinată în planul de proiecție Stereo 70.



Date referitoare la teren

Crt	Categorie folosință	Intra vilan	Suprafața (mp)	Tarla	Parcelă	Nr. topo	Observații / Referințe
1	arabil	NU	1.800	62	517	-	

Lungime Segmente

1) Valorile lungimilor segmentelor sunt obținute din proiecție în plan.

Punct început	X / Y	Punct sfârșit	X / Y	Lungime segment (** (m)
1	598.786,809 693.155,5	2	598.786,371 693.155,156	0.557
2	598.786,371 693.155,156	3	598.994,597 692.864,467	357.573
3	598.994,597 692.864,467	4	598.995,338 692.869,173	4.764
4	598.995,338 692.869,173	5	598.995,685 692.871,638	2.489
5	598.995,685 692.871,638	6	598.789,584 693.159,361	353.924

Punct început	X / Y	Punct sfârșit	X / Y	Lungime segment (** (m)
6	598.789,584 693.159,361	1	598.786,809 693.155,5	4.755

** Lungimile segmentelor sunt determinate în planul de proiecție Stereo 70 și sunt rotunjite la 1 milimetru.

*** Distanța dintre puncte este formată din segmente cumulate ce sunt mai mici decât valoarea 1 milimetru.

**DATE DESPRE IMOBILUL NR. 1866**

Oficiul de Cadastru și Publicitate Imobiliară SUCEAVA
Biroul de Cadastru și Publicitate Imobiliară Suceava

A. Partea I. Descrierea imobilului

TEREN Extravilan

Adresa: Jud. Suceava

Nr. Crt	Nr cadastral Nr. topografic	Suprafața* (mp)	Observații / Referințe
A1		3.400	Sector cadastral:51 Teren neimprejmuit;

B. Partea II. Proprietari și acte

Inscrieri privitoare la dreptul de proprietate și alte drepturi reale		Referințe
1866 / 20/11/2023		
Act Normativ nr. 7, din 13/03/1996 emis de Parlamentul Romaniei;		
B1	Inscrierea provizorie, drept de PROPRIETATE, dobandit prin Lege, cota actuala 1/1, cota initiala 1/2 1) COMUNA ADANCATA, CIF:4327480	A1

C. Partea III. SARCINI .

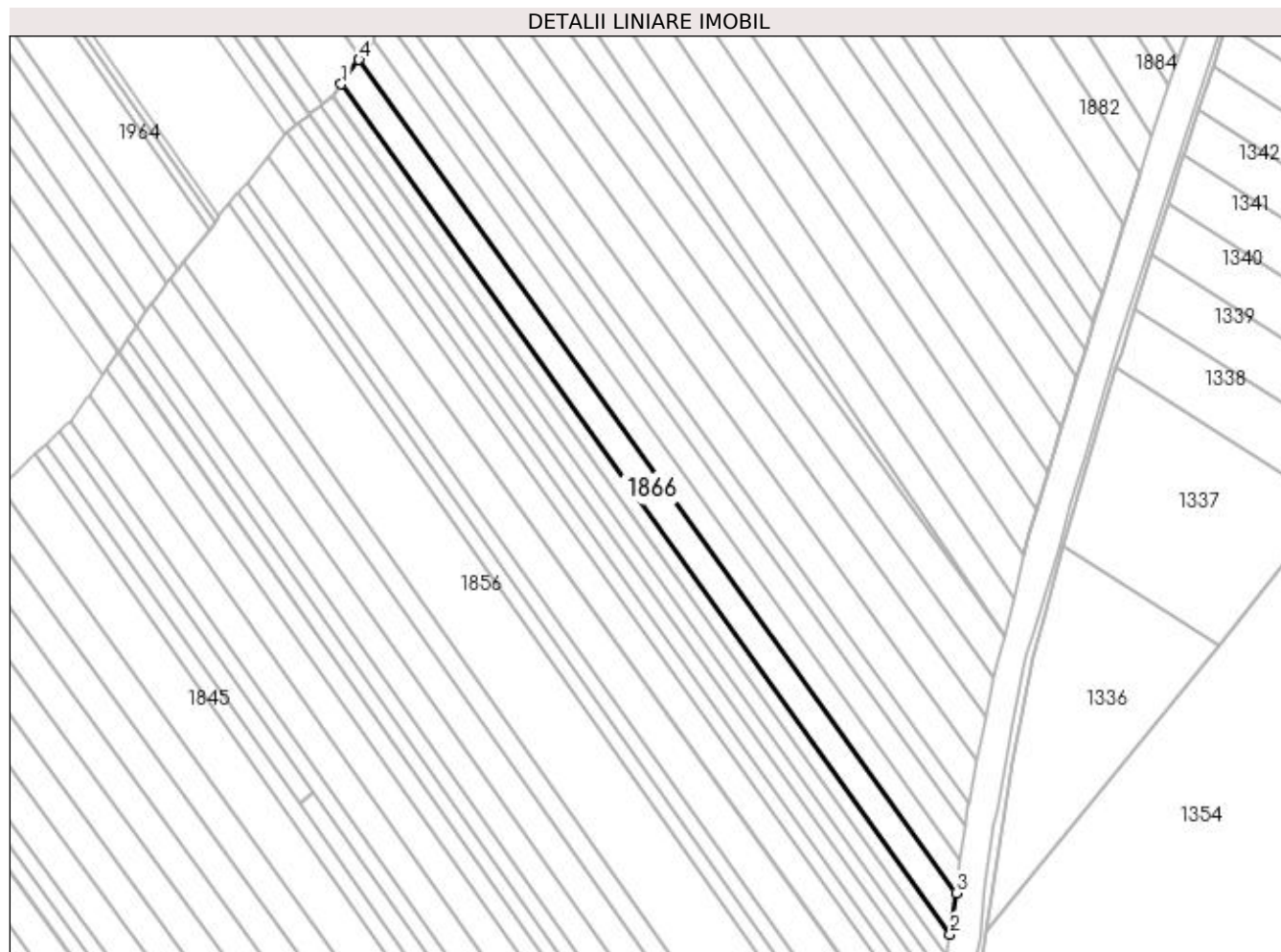
Inscrieri privind dezmembramintele dreptului de proprietate, drepturi reale de garanție și sarcini	Referințe
NU SUNT	

Anexa Nr. 1 La Partea I

Teren

Nr cadastral	Suprafața (mp)*	Observații / Referințe
	3.400	

* Suprafața este determinată în planul de proiecție Stereo 70.



Date referitoare la teren

Crt	Categorie folosință	Intra vilan	Suprafața (mp)	Tarla	Parcelă	Nr. topo	Observații / Referințe
1	arabil	NU	3.400	62	517	-	

Lungime Segmente

1) Valorile lungimilor segmentelor sunt obținute din proiecție în plan.

Punct început	X / Y	Punct sfârșit	X / Y	Lungime segment (** (m)
1	598.789,584 693.159,361	2	598.995,685 692.871,638	353.924
2	598.995,685 692.871,638	3	598.997,649 692.885,579	14.079
3	598.997,649 692.885,579	4	598.795,553 693.167,667	347.011
4	598.795,553 693.167,667	1	598.789,584 693.159,361	10.228

**** Lungimile segmentelor sunt determinate în planul de proiecție Stereo 70 și sunt rotunjite la 1 milimetru.**

***** Distanța dintre puncte este formată din segmente cumulate ce sunt mai mici decât valoarea 1 milimetru.**

**DATE DESPRE IMOBILUL NR. 1867**

Oficiul de Cadastru și Publicitate Imobiliară SUCEAVA
Biroul de Cadastru și Publicitate Imobiliară Suceava

A. Partea I. Descrierea imobilului

TEREN Extravilan

Adresa: Jud. Suceava

Nr. Crt	Nr cadastral Nr. topografic	Suprafața* (mp)	Observații / Referințe
A1		2.687	Sector cadastral:51 Teren neimprejmuit;

B. Partea II. Proprietari și acte

Inscrieri privitoare la dreptul de proprietate și alte drepturi reale		Referințe
1867 / 20/11/2023		
Act Normativ nr. 7, din 13/03/1996 emis de Parlamentul Romaniei;		
B1	Inscrierea provizorie, drept de PROPRIETATE, dobandit prin Lege, cota actuala 1/1, cota initiala 1/2 1) COMUNA ADANCATA, CIF:4327480	A1

C. Partea III. SARCINI .

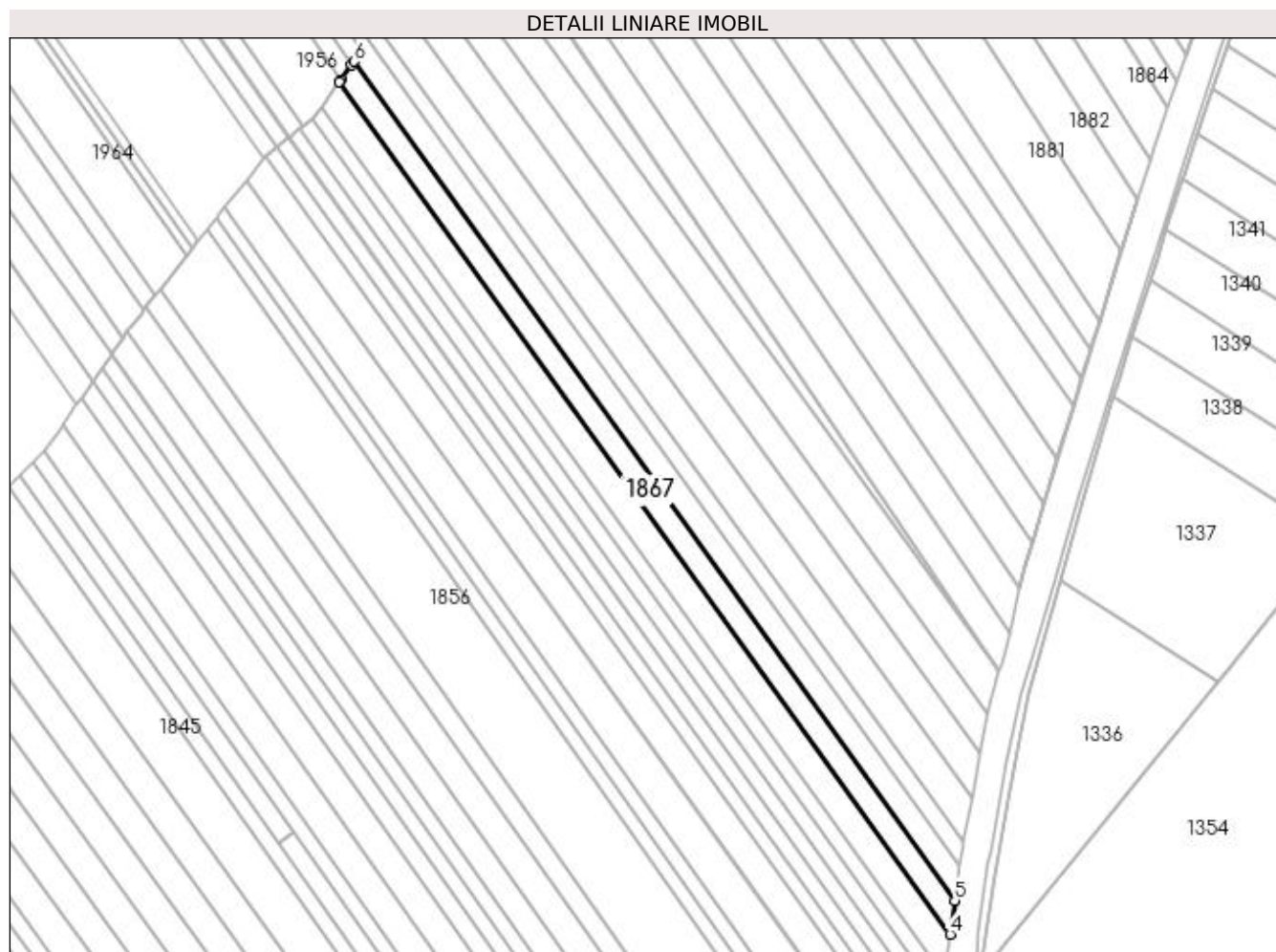
Inscrieri privind dezmembramintele dreptului de proprietate, drepturi reale de garanție și sarcini	Referințe
NU SUNT	

Anexa Nr. 1 La Partea I

Teren

Nr cadastral	Suprafața (mp)*	Observații / Referințe
	2.687	

* Suprafața este determinată în planul de proiecție Stereo 70.



Date referitoare la teren

Crt	Categorie folosință	Intra vilan	Suprafața (mp)	Tarla	Parcelă	Nr. topo	Observații / Referințe
1	arabil	NU	2.687	62	517	-	

Lungime Segmente

1) Valorile lungimilor segmentelor sunt obținute din proiecție în plan.

Punct început	X / Y	Punct sfârșit	X / Y	Lungime segment (** (m)
1	598.799,611 693.173,314	2	598.796,076 693.168,395	6.057
2	598.796,076 693.168,395	3	598.795,553 693.167,667	0.896
3	598.795,553 693.167,667	4	598.997,649 692.885,579	347.011
4	598.997,649 692.885,579	5	598.999,222 692.896,75	11.281
5	598.999,222 692.896,75	6	598.800,375 693.174,378	341.493

Punct început	X / Y	Punct sfârșit	X / Y	Lungime segment (** (m)
6	598.800,375 693.174,378	1	598.799,611 693.173,314	1.31

** Lungimile segmentelor sunt determinate în planul de proiecție Stereo 70 și sunt rotunjite la 1 milimetru.

*** Distanța dintre puncte este formată din segmente cumulate ce sunt mai mici decât valoarea 1 milimetru.

**DATE DESPRE IMOBILUL NR. 1868**

Oficiul de Cadastru și Publicitate Imobiliară SUCEAVA
Biroul de Cadastru și Publicitate Imobiliară Suceava

A. Partea I. Descrierea imobilului

TEREN Extravilan

Adresa: Jud. Suceava

Nr. Crt	Nr cadastral Nr. topografic	Suprafața* (mp)	Observații / Referințe
A1		2.700	Sector cadastral:51 Teren neimprejmuit;

B. Partea II. Proprietari și acte

Inscrieri privitoare la dreptul de proprietate și alte drepturi reale		Referințe
1868 / 20/11/2023		
Act Normativ nr. 7, din 13/03/1996 emis de Parlamentul Romaniei;		
B1	Inscrierea provizorie, drept de PROPRIETATE, dobandit prin Lege, cota actuala 1/1, cota initiala 1/2 1) COMUNA ADANCATA, CIF:4327480	A1

C. Partea III. SARCINI .

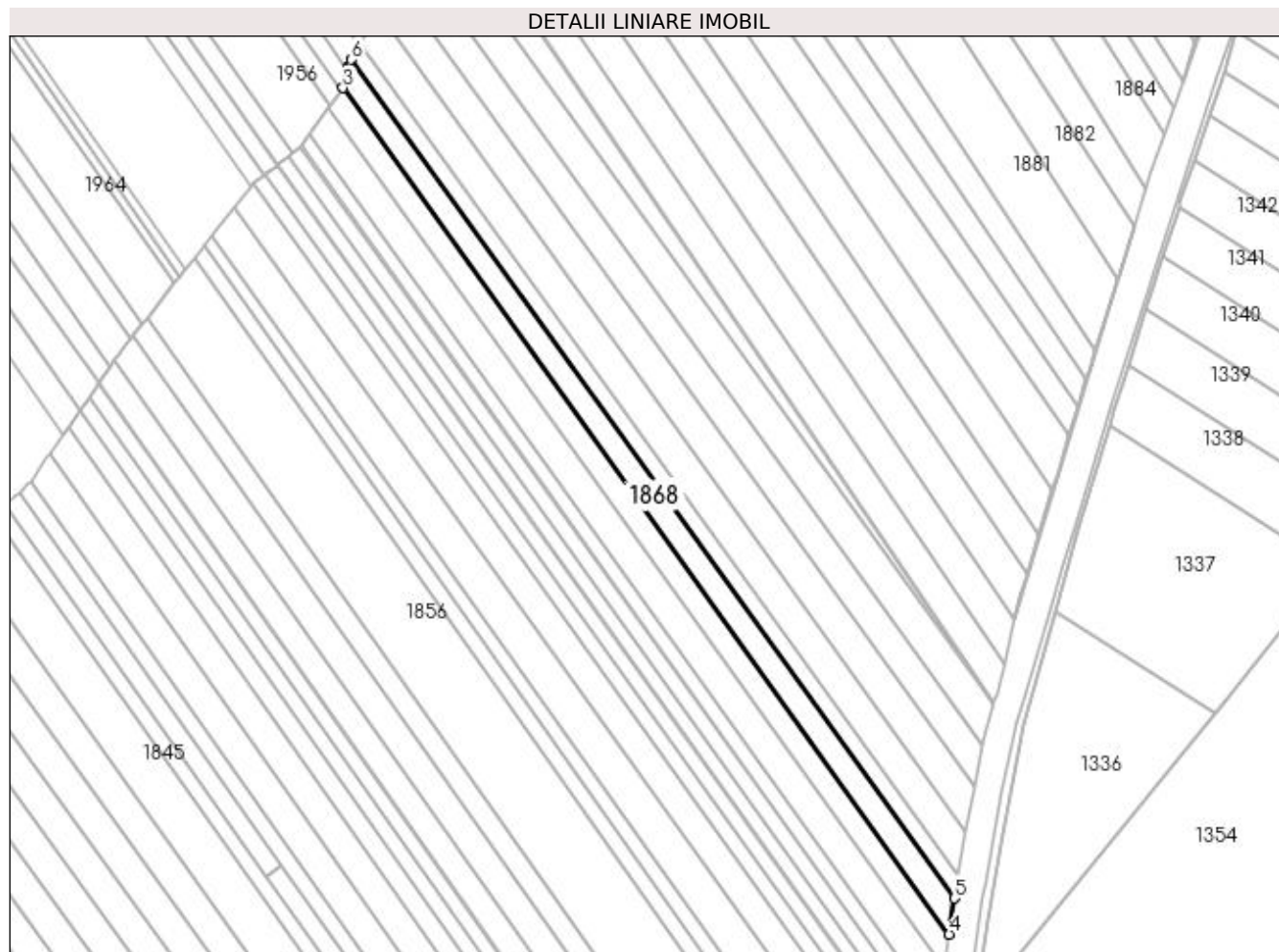
Inscrieri privind dezmembramintele dreptului de proprietate, drepturi reale de garanție și sarcini	Referințe
NU SUNT	

Anexa Nr. 1 La Partea I

Teren

Nr cadastral	Suprafața (mp)*	Observații / Referințe
	2.700	

* Suprafața este determinată în planul de proiecție Stereo 70.



Date referitoare la teren

Crt	Categorie folosință	Intra vilan	Suprafața (mp)	Tarla	Parcelă	Nr. topo	Observații / Referințe
1	arabil	NU	2.700	62	517	-	

Lungime Segmente

1) Valorile lungimilor segmentelor sunt obținute din proiecție în plan.

Punct început	X / Y	Punct sfârșit	X / Y	Lungime segment (** (m)
1	598.801,775 693.180,941	2	598.801,675 693.180,471	0.481
2	598.801,675 693.180,471	3	598.800,375 693.174,378	6.23
3	598.800,375 693.174,378	4	598.999,222 692.896,75	341.493
4	598.999,222 692.896,75	5	599.000,884 692.908,544	11.911
5	599.000,884 692.908,544	6	598.803,118 693.183,652	338.815

Punct început	X / Y	Punct sfârșit	X / Y	Lungime segment (** (m)
6	598.803,118 693.183,652	1	598.801,775 693.180,941	3.025

** Lungimile segmentelor sunt determinate în planul de proiecție Stereo 70 și sunt rotunjite la 1 milimetru.

*** Distanța dintre puncte este formată din segmente cumulate ce sunt mai mici decât valoarea 1 milimetru.

**DATE DESPRE IMOBILUL NR. 1869**

Oficiul de Cadastru și Publicitate Imobiliară SUCEAVA
Biroul de Cadastru și Publicitate Imobiliară Suceava

A. Partea I. Descrierea imobilului

TEREN Extravilan

Adresa: Jud. Suceava

Nr. Crt	Nr cadastral Nr. topografic	Suprafața* (mp)	Observații / Referințe
A1		1.800	Sector cadastral:51 Teren neimprejmuit;

B. Partea II. Proprietari și acte

Inscrieri privitoare la dreptul de proprietate și alte drepturi reale	Referințe
1869 / 20/11/2023	
Act Notarial nr. 9670, din 18/12/1996 emis de BNP Ion Lostun (Act de partaj);	
B1	A1
Intabulare, drept de PROPRIETATE, dobândit prin Conventie, cota actuala 1/1, cota initiala 1/1 1) LUPASCU ION	

C. Partea III. SARCINI .

Inscrieri privind dezmembramintele dreptului de proprietate, drepturi reale de garanție și sarcini	Referințe
NU SUNT	

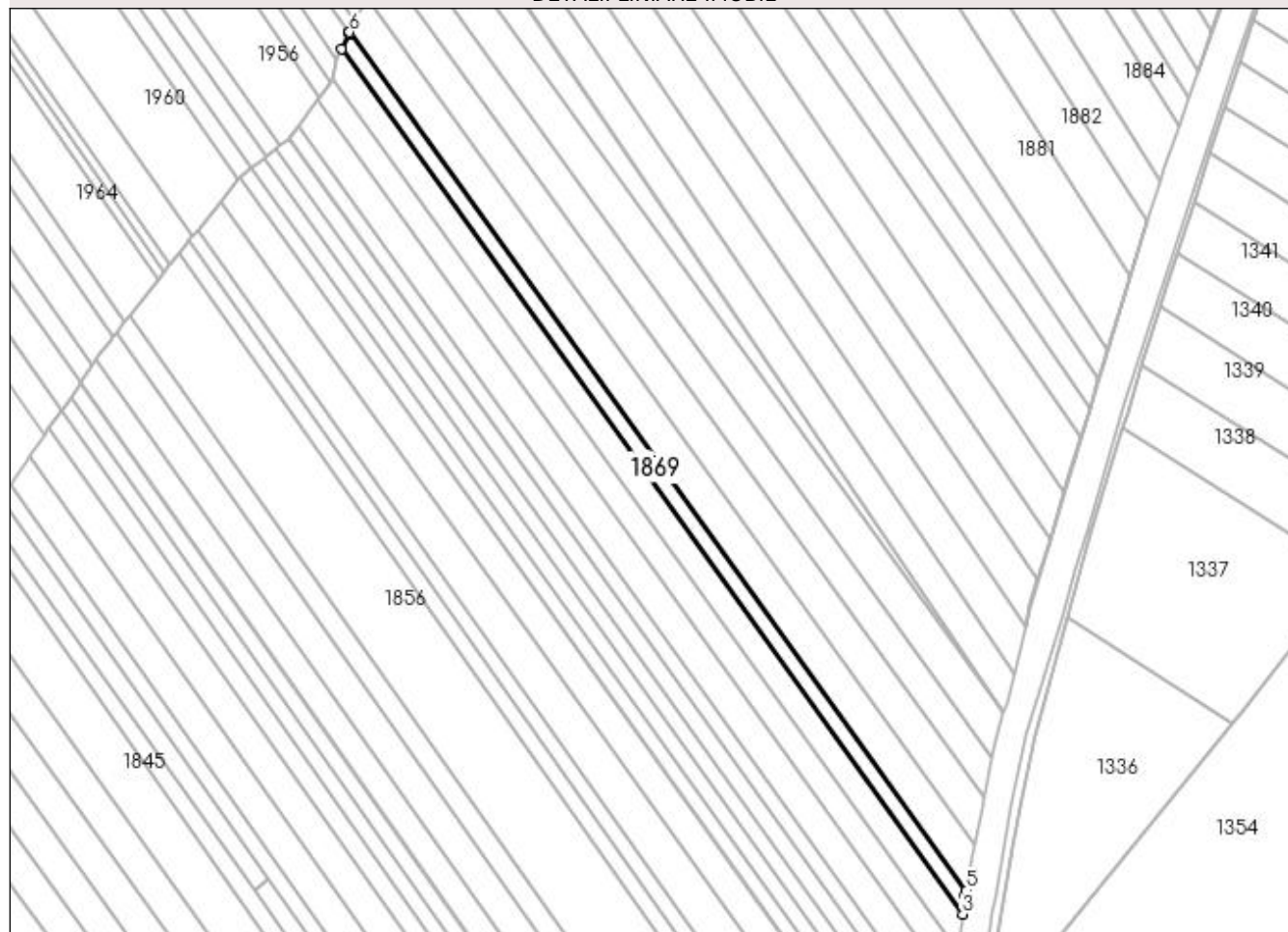
Anexa Nr. 1 La Partea I

Teren

Nr cadastral	Suprafața (mp)*	Observații / Referințe
	1.800	

* Suprafața este determinată în planul de proiecție Stereo 70.

DETALII LINIARE IMOBIL



Date referitoare la teren

Crt	Categorie folosință	Intra vilan	Suprafața (mp)	Tarla	Parcelă	Nr. topo	Observații / Referințe
1	arabil	NU	1.800	62	517	-	

Lungime Segmente

1) Valorile lungimilor segmentelor sunt obținute din proiecție în plan.

Punct început	X / Y	Punct sfârșit	X / Y	Lungime segment (** (m)
1	598.805,55 693.188,557	2	598.803,118 693.183,652	5.475
2	598.803,118 693.183,652	3	599.000,884 692.908,544	338.815
3	599.000,884 692.908,544	4	599.001,704 692.914,368	5.881
4	599.001,704 692.914,368	5	599.002,03 692.916,092	1.755
5	599.002,03 692.916,092	6	598.805,799 693.189,059	336.181

Punct început	X / Y	Punct sfârșit	X / Y	Lungime segment (** (m)
6	598.805,799 693.189,059	1	598.805,55 693.188,557	0.56

** Lungimile segmentelor sunt determinate în planul de proiecție Stereo 70 și sunt rotunjite la 1 milimetru.

*** Distanța dintre puncte este formată din segmente cumulate ce sunt mai mici decât valoarea 1 milimetru.

**DATE DESPRE IMOBILUL NR. 1870**

Oficiul de Cadastru și Publicitate Imobiliară SUCEAVA
Biroul de Cadastru și Publicitate Imobiliară Suceava

A. Partea I. Descrierea imobilului

TEREN Extravilan

Adresa: Jud. Suceava

Nr. Crt	Nr cadastral Nr. topografic	Suprafața* (mp)	Observații / Referințe
A1		3.600	Sector cadastral:51 Teren neimprejmuit;

B. Partea II. Proprietari și acte

Inscrieri privitoare la dreptul de proprietate și alte drepturi reale		Referințe
1870 / 20/11/2023		
Act Administrativ nr. 1674, din 20/08/1995 emis de Comisia Judeteana Suceava;		
B1	Intabulare, drept de PROPRIETATE, dobandit prin Reconstituire, cota actuala 1/1, cota initiala 1/1 1) MIRON ELENA DEFUNCT:Da 2) ONOFREI DUMITRU 3) ONOFREI SAVEL 4) NISTERIUC PARASCHIVA, LIPSA CNP 5) ALUCĂI ILEANA DEFUNCT:Da 6) RASCA HARALAMBIE, LIPSA CNP 7) ONOFREI IOAN DEFUNCT:Da 8) BACIU PROFIRA DEFUNCT:Da	A1

C. Partea III. SARCINI .

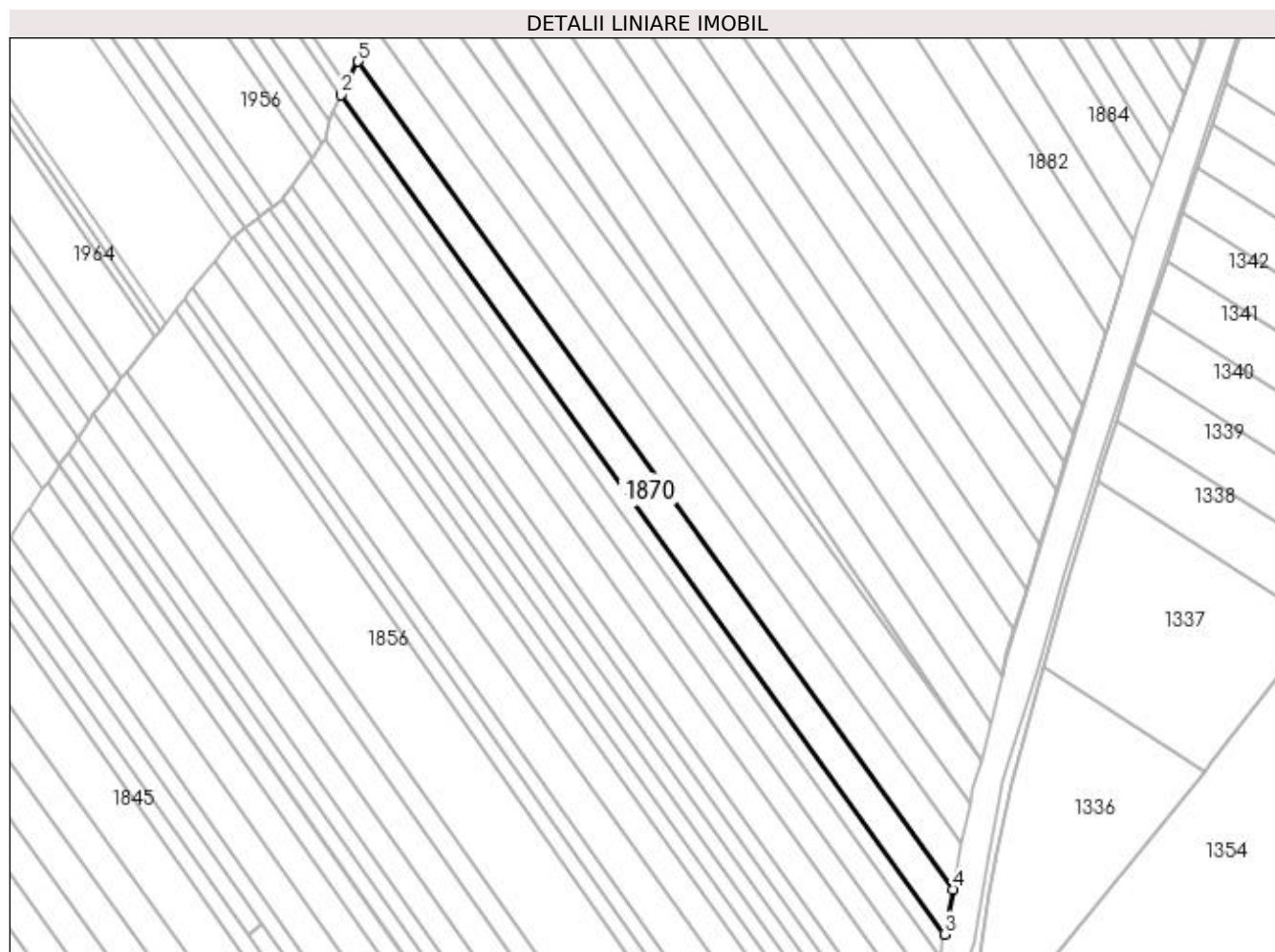
Inscrieri privind dezmembramintele dreptului de proprietate, drepturi reale de garanție și sarcini	Referințe
NU SUNT	

Anexa Nr. 1 La Partea I

Teren

Nr cadastral	Suprafața (mp)*	Observații / Referințe
	3.600	

* Suprafața este determinată în planul de proiecție Stereo 70.



Date referitoare la teren

Crt	Categorie folosință	Intra vilan	Suprafața (mp)	Tarla	Parcelă	Nr. topo	Observații / Referințe
1	arabil	NU	3.600	62	517	-	

Lungime Segmente

1) Valorile lungimilor segmentelor sunt obținute din proiecție în plan.

Punct început	X / Y	Punct sfârșit	X / Y	Lungime segment (** (m)
1	598.807,546 693.192,584	2	598.805,799 693.189,059	3.934
2	598.805,799 693.189,059	3	599.002,03 692.916,092	336.181
3	599.002,03 692.916,092	4	599.004,792 692.930,719	14.885
4	599.004,792 692.930,719	5	598.811,218 693.199,992	331.631
5	598.811,218 693.199,992	1	598.807,546 693.192,584	8.268

**** Lungimile segmentelor sunt determinate în planul de proiecție Stereo 70 și sunt rotunjite la 1 milimetru.**

***** Distanța dintre puncte este formată din segmente cumulate ce sunt mai mici decât valoarea 1 milimetru.**

**DATE DESPRE IMOBILUL NR. 1871**

Oficiul de Cadastru și Publicitate Imobiliară SUCEAVA
Biroul de Cadastru și Publicitate Imobiliară Suceava

A. Partea I. Descrierea imobilului

TEREN Extravilan

Adresa: Jud. Suceava

Nr. Crt	Nr cadastral Nr. topografic	Suprafața* (mp)	Observații / Referințe
A1		3.200	Sector cadastral:51 Teren neimprejmuit;

B. Partea II. Proprietari și acte

Inscrieri privitoare la dreptul de proprietate și alte drepturi reale		Referințe
1871 / 20/11/2023		
Act Administrativ nr. 2505, din 14/07/2005 emis de Comisia Judeteana Suceava;		
B1	Intabulare, drept de PROPRIETATE, dobandit prin Reconstituire, cota actuala 1/1, cota initiala 1/1 1) ȚILEA EUGENIA 2) ICHIM IOAN, LIPSA CNP 3) ȚILEA GHE DUMITRU, LIPSA CNP	A1

C. Partea III. SARCINI .

Inscrieri privind dezmembramintele dreptului de proprietate, drepturi reale de garanție și sarcini	Referințe
NU SUNT	

Anexa Nr. 1 La Partea I

Teren

Nr cadastral	Suprafața (mp)*	Observații / Referințe
	3.200	

* Suprafața este determinată în planul de proiecție Stereo 70.

DETALII LINIARE IMOBIL



Date referitoare la teren

Crt	Categorie folosință	Intra vilan	Suprafața (mp)	Tarla	Parcelă	Nr. topo	Observații / Referințe
1	arabil	NU	3.200	62	517	-	

Lungime Segmente

1) Valorile lungimilor segmentelor sunt obținute din proiecție în plan.

Punct început	X / Y	Punct sfârșit	X / Y	Lungime segment (** (m)
1	598.819,818 693.217,341	2	598.816,712 693.211,076	6.993
2	598.816,712 693.211,076	3	599.007,638 692.945,488	327.093
3	599.007,638 692.945,488	4	599.010,327 692.958,609	13.394
4	599.010,327 692.958,609	5	598.821,659 693.221,056	323.224
5	598.821,659 693.221,056	1	598.819,818 693.217,341	4.146

**** Lungimile segmentelor sunt determinate în planul de proiecție Stereo 70 și sunt rotunjite la 1 milimetru.**

***** Distanța dintre puncte este formată din segmente cumulate ce sunt mai mici decât valoarea 1 milimetru.**

**DATE DESPRE IMOBILUL NR. 1872**

Oficiul de Cadastru și Publicitate Imobiliară SUCEAVA
Biroul de Cadastru și Publicitate Imobiliară Suceava

A. Partea I. Descrierea imobilului

TEREN Extravilan

Adresa: Jud. Suceava

Nr. Crt	Nr cadastral Nr. topografic	Suprafața* (mp)	Observații / Referințe
A1		3.600	Sector cadastral:51 Teren neimprejmuit;

B. Partea II. Proprietari și acte

Inscrieri privitoare la dreptul de proprietate și alte drepturi reale		Referințe
1872 / 20/11/2023		
Act Normativ nr. 7, din 13/03/1996 emis de Parlamentul Romaniei;		
B1	Inscrierea provizorie, drept de PROPRIETATE, dobandit prin Lege, cota actuala 1/1, cota initiala 1/2 1) COMUNA ADANCATA, CIF:4327480	A1

C. Partea III. SARCINI .

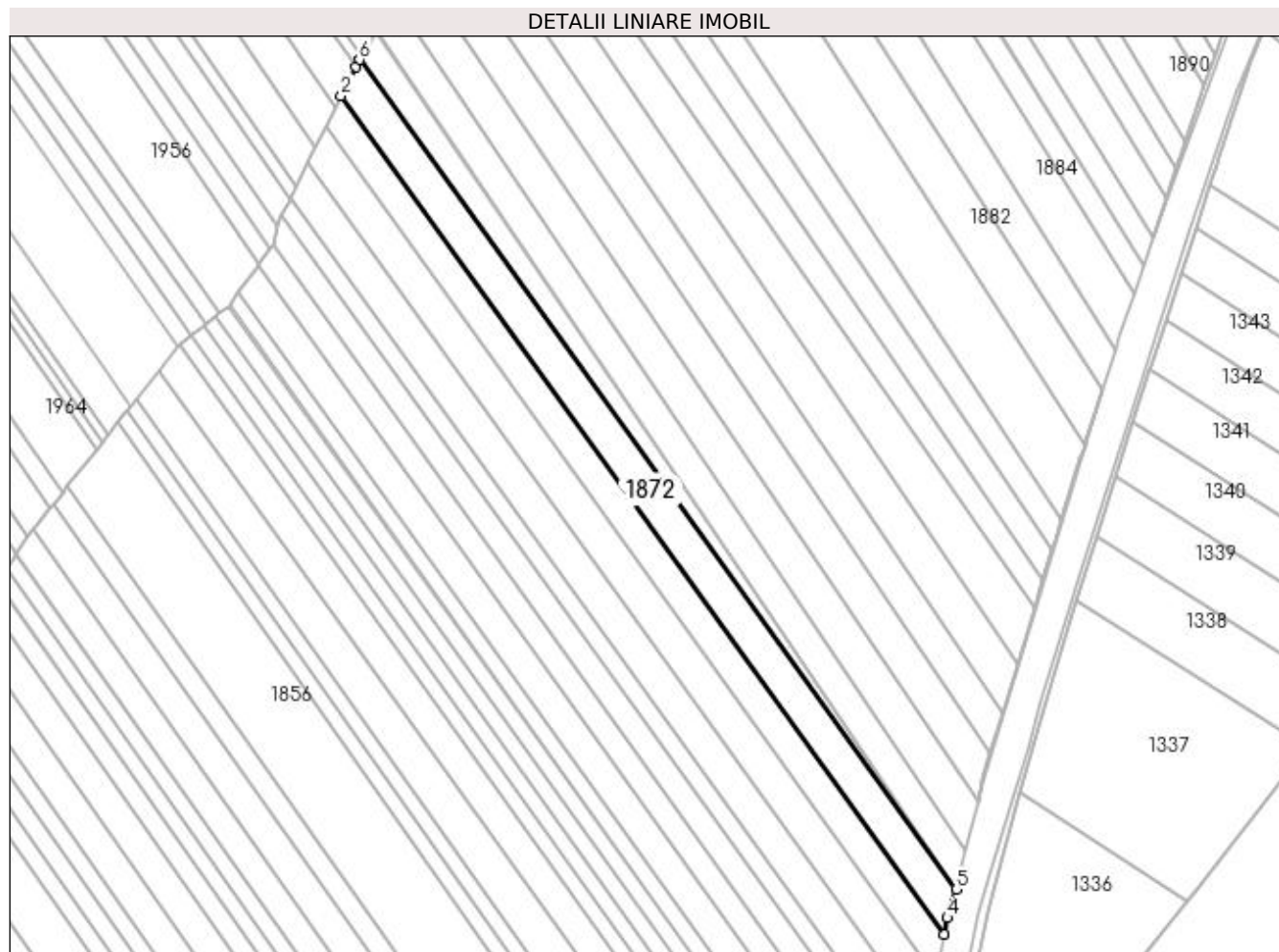
Inscrieri privind dezmembramintele dreptului de proprietate, drepturi reale de garanție și sarcini	Referințe
NU SUNT	

Anexa Nr. 1 La Partea I

Teren

Nr cadastral	Suprafața (mp)*	Observații / Referințe
	3.600	

* Suprafața este determinată în planul de proiecție Stereo 70.



Date referitoare la teren

Crt	Categorie folosință	Intravilan	Suprafața (mp)	Tarla	Parcelă	Nr. topo	Observații / Referințe
1	arabil	NU	3.600	62	517	-	

Lungime Segmente

1) Valorile lungimilor segmentelor sunt obținute din proiecție în plan.

Punct început	X / Y	Punct sfârșit	X / Y	Lungime segment (** (m)
1	598.826,148 693.230,112	2	598.821,659 693.221,056	10.108
2	598.821,659 693.221,056	3	599.010,327 692.958,609	323.224
3	599.010,327 692.958,609	4	599.011,378 692.963,74	5.238
4	599.011,378 692.963,74	5	599.014,052 692.972,617	9.271
5	599.014,052 692.972,617	6	598.827,373 693.232,297	319.817

Punct început	X / Y	Punct sfârşit	X / Y	Lungime segment (** (m)
6	598.827,373 693.232,297	1	598.826,148 693.230,112	2.505

** Lungimile segmentelor sunt determinate în planul de proiecţie Stereo 70 şi sunt rotunjite la 1 milimetru.

*** Distanţa dintre puncte este formată din segmente cumulate ce sunt mai mici decât valoarea 1 milimetru.

**DATE DESPRE IMOBILUL NR. 1873**

Oficiul de Cadastru și Publicitate Imobiliară SUCEAVA
Biroul de Cadastru și Publicitate Imobiliară Suceava

A. Partea I. Descrierea imobilului

TEREN Extravilan

Adresa: Jud. Suceava

Nr. Crt	Nr cadastral Nr. topografic	Suprafața* (mp)	Observații / Referințe
A1		1.500	Sector cadastral:51 Teren neimprejmuit;

B. Partea II. Proprietari și acte

Inscrieri privitoare la dreptul de proprietate și alte drepturi reale		Referințe
1873 / 20/11/2023		
Act Normativ nr. 7, din 13/03/1996 emis de Parlamentul Romaniei;		
B1	Inscrierea provizorie, drept de PROPRIETATE, dobandit prin Lege, cota actuala 1/1, cota initiala 1/2 1) COMUNA ADANCATA, CIF:4327480	A1

C. Partea III. SARCINI .

Inscrieri privind dezmembramintele dreptului de proprietate, drepturi reale de garanție și sarcini	Referințe
NU SUNT	

Anexa Nr. 1 La Partea I

Teren

Nr cadastral	Suprafața (mp)*	Observații / Referințe
	1.500	

* Suprafața este determinată în planul de proiecție Stereo 70.

DETALII LINIARE IMOBIL



Date referitoare la teren

Crt	Categorie folosință	Intra vilan	Suprafața (mp)	Tarla	Parcelă	Nr. topo	Observații / Referințe
1	arabil	NU	1.500	62	517	-	

Lungime Segmente

1) Valorile lungimilor segmentelor sunt obținute din proiecție în plan.

Punct început	X / Y	Punct sfârșit	X / Y	Lungime segment (** (m)
1	598.827,865 693.233,173	2	598.827,373 693.232,297	1.005
2	598.827,373 693.232,297	3	599.014,052 692.972,617	319.817
3	599.014,052 692.972,617	4	599.014,08 692.972,711	0.098
4	599.014,08 692.972,711	5	598.832,395 693.241,249	324.225
5	598.832,395 693.241,249	1	598.827,865 693.233,173	9.26

**** Lungimile segmentelor sunt determinate în planul de proiecție Stereo 70 și sunt rotunjite la 1 milimetru.**

***** Distanța dintre puncte este formată din segmente cumulate ce sunt mai mici decât valoarea 1 milimetru.**

**DATE DESPRE IMOBILUL NR. 1874**

Oficiul de Cadastru și Publicitate Imobiliară SUCEAVA
Biroul de Cadastru și Publicitate Imobiliară Suceava

A. Partea I. Descrierea imobilului

TEREN Extravilan

Adresa: Jud. Suceava

Nr. Crt	Nr cadastral Nr. topografic	Suprafața* (mp)	Observații / Referințe
A1	34041	3.200	Sector cadastral:51 Teren neimprejmuit;

B. Partea II. Proprietari și acte

Inscrieri privitoare la dreptul de proprietate și alte drepturi reale	Referințe
46810 / 30/06/2023	
Act Notarial nr. act de partaj voluntar aut. nr. 1151, din 28/06/2023 emis de BIN Cirligeanu Virginia Laura;	
B12	A1
Intabulare, drept de PROPRIETATE, dobandit prin Conventie, cota actuala 1/1, cota initiala 1/1 1) GIURCA DUMITRU, bun propriu	

C. Partea III. SARCINI .

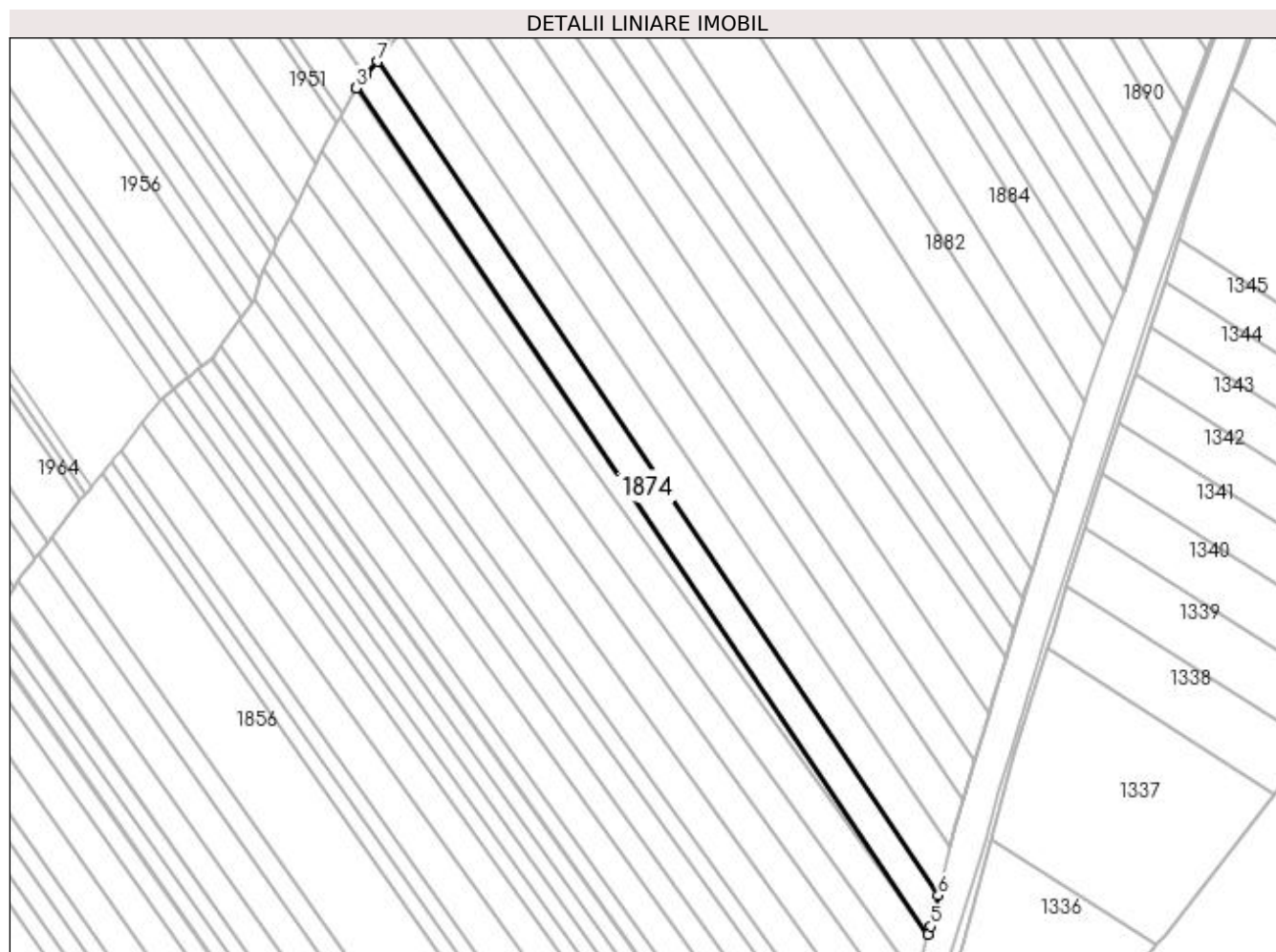
Inscrieri privind dezmembramintele dreptului de proprietate, drepturi reale de garanție și sarcini	Referințe
NU SUNT	

Anexa Nr. 1 La Partea I

Teren

Nr cadastral	Suprafața (mp)*	Observații / Referințe
34041	3.200	

* Suprafața este determinată în planul de proiecție Stereo 70.



Date referitoare la teren

Crt	Categorie folosință	Intravilan	Suprafața (mp)	Tarla	Parcelă	Nr. topo	Observații / Referințe
1	arabil	NU	3.200	62	517	-	

Lungime Segmente

1) Valorile lungimilor segmentelor sunt obținute din proiecție în plan.

Punct început	X / Y	Punct sfârșit	X / Y	Lungime segment (** (m)
1	598.835,28 693.244,841	2	598.832,563 693.241,549	4.268
2	598.832,563 693.241,549	3	598.832,395 693.241,249	0.344
3	598.832,395 693.241,249	4	599.014,08 692.972,711	324.225
4	599.014,08 692.972,711	5	599.014,844 692.975,246	2.648
5	599.014,844 692.975,246	6	599.017,218 692.985,09	10.126

Punct început	X / Y	Punct sfârșit	X / Y	Lungime segment (** (m)
6	599.017,218 692.985,09	7	598.839,245 693.249,644	318.847
7	598.839,245 693.249,644	1	598.835,28 693.244,841	6.228

** Lungimile segmentelor sunt determinate în planul de proiecție Stereo 70 și sunt rotunjite la 1 milimetru.

*** Distanța dintre puncte este formată din segmente cumulate ce sunt mai mici decât valoarea 1 milimetru.

**DATE DESPRE IMOBILUL NR. 1875**

Oficiul de Cadastru și Publicitate Imobiliară SUCEAVA
Biroul de Cadastru și Publicitate Imobiliară Suceava

A. Partea I. Descrierea imobilului

TEREN Extravilan

Adresa: Jud. Suceava

Nr. Crt	Nr cadastral Nr. topografic	Suprafața* (mp)	Observații / Referințe
A1	32000	3.600	Sector cadastral:51 Teren neimprejmuit;

B. Partea II. Proprietari și acte

Inscrieri privitoare la dreptul de proprietate și alte drepturi reale	Referințe
15836 / 02/04/2018	
Act Notarial nr. act de partaj succesoral aut. nr. 1495, din 30/03/2018 emis de B.I.N. Lostun Ion;	
B2	A1
Intabulare, drept de PROPRIETATE, dobândit prin Conventie, cota actuala 1/1, cota initiala 1/1 1) APETROAIE H. VASILE, bun propriu	

C. Partea III. SARCINI .

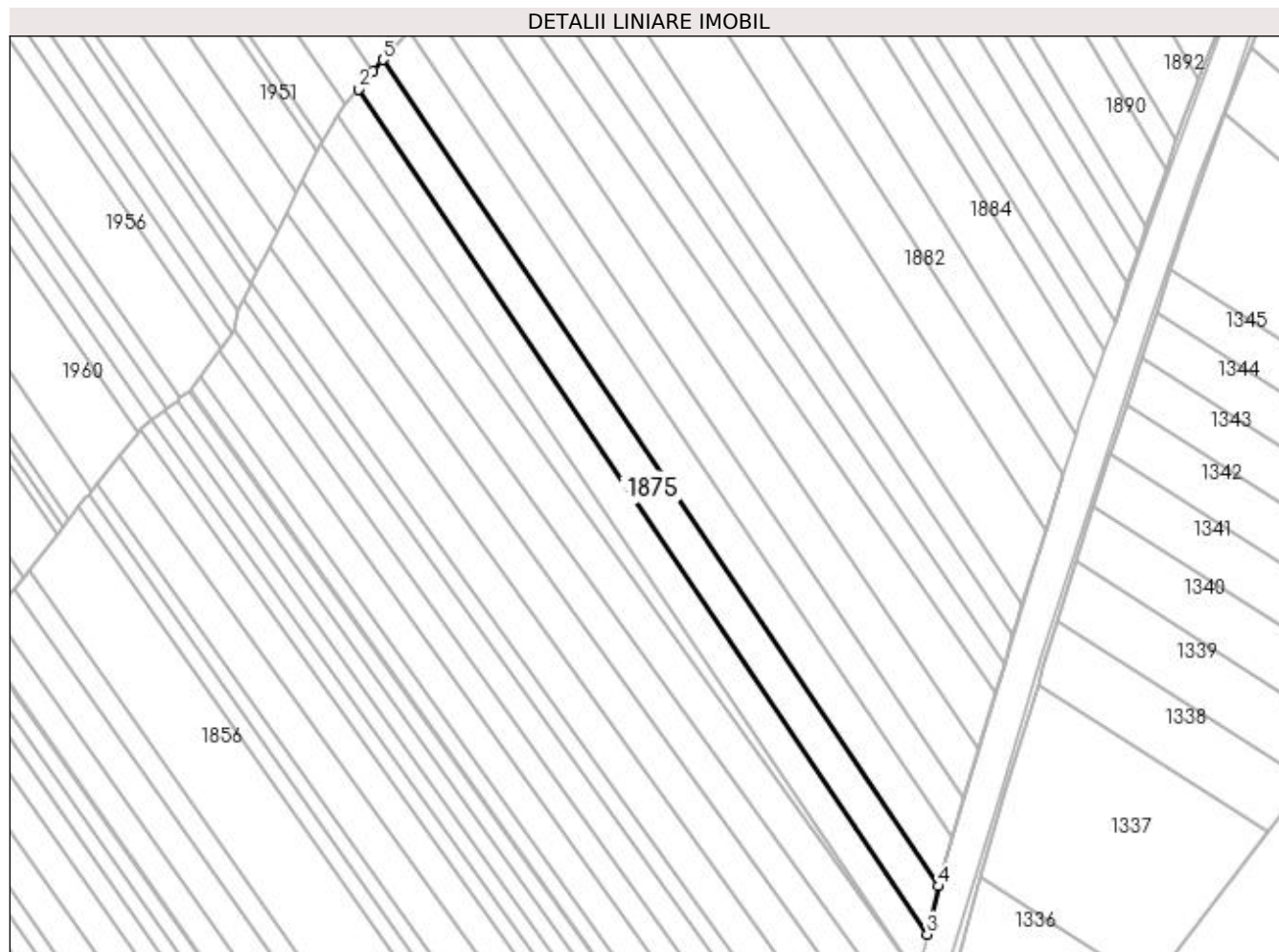
Inscrieri privind dezmembramintele dreptului de proprietate, drepturi reale de garanție și sarcini	Referințe
NU SUNT	

Anexa Nr. 1 La Partea I

Teren

Nr cadastral	Suprafața (mp)*	Observații / Referințe
32000	3.600	

* Suprafața este determinată în planul de proiecție Stereo 70.



Date referitoare la teren

Crt	Categorie folosință	Intra vilan	Suprafața (mp)	Tarla	Parcelă	Nr. topo	Observații / Referințe
1	arabil	NU	3.600	62	517	-	

Lungime Segmente

1) Valorile lungimilor segmentelor sunt obținute din proiecție în plan.

Punct început	X / Y	Punct sfârșit	X / Y	Lungime segment (** (m)
1	598.843,784 693.255,142	2	598.839,245 693.249,644	7.13
2	598.839,245 693.249,644	3	599.017,218 692.985,09	318.847
3	599.017,218 692.985,09	4	599.020,852 693.000,159	15.501
4	599.020,852 693.000,159	5	598.846,821 693.258,821	311.758
5	598.846,821 693.258,821	1	598.843,784 693.255,142	4.771

**** Lungimile segmentelor sunt determinate în planul de proiecție Stereo 70 și sunt rotunjite la 1 milimetru.**

***** Distanța dintre puncte este formată din segmente cumulate ce sunt mai mici decât valoarea 1 milimetru.**

**DATE DESPRE IMOBILUL NR. 1876**

Oficiul de Cadastru și Publicitate Imobiliară SUCEAVA
Biroul de Cadastru și Publicitate Imobiliară Suceava

A. Partea I. Descrierea imobilului

TEREN Extravilan

Adresa: Jud. Suceava

Nr. Crt	Nr cadastral Nr. topografic	Suprafața* (mp)	Observații / Referințe
A1		3.600	Sector cadastral:51 Teren neimprejmit;

B. Partea II. Proprietari și acte

Inscrieri privitoare la dreptul de proprietate și alte drepturi reale		Referințe
1876 / 20/11/2023		
Act Notarial nr. 40, din 27/07/2022 emis de BIN Natasă Mihaela;		
B1	Intabulare, drept de PROPRIETATE, dobandit prin Succesiune, cota actuala 1/2, cota initiala 1/1 1) GIURCA DANIEL	A1
B2	Intabulare, drept de PROPRIETATE, dobandit prin Succesiune, cota actuala 1/2 1) GIURCA CĂTĂLIN-EUGEN	A1

C. Partea III. SARCINI .

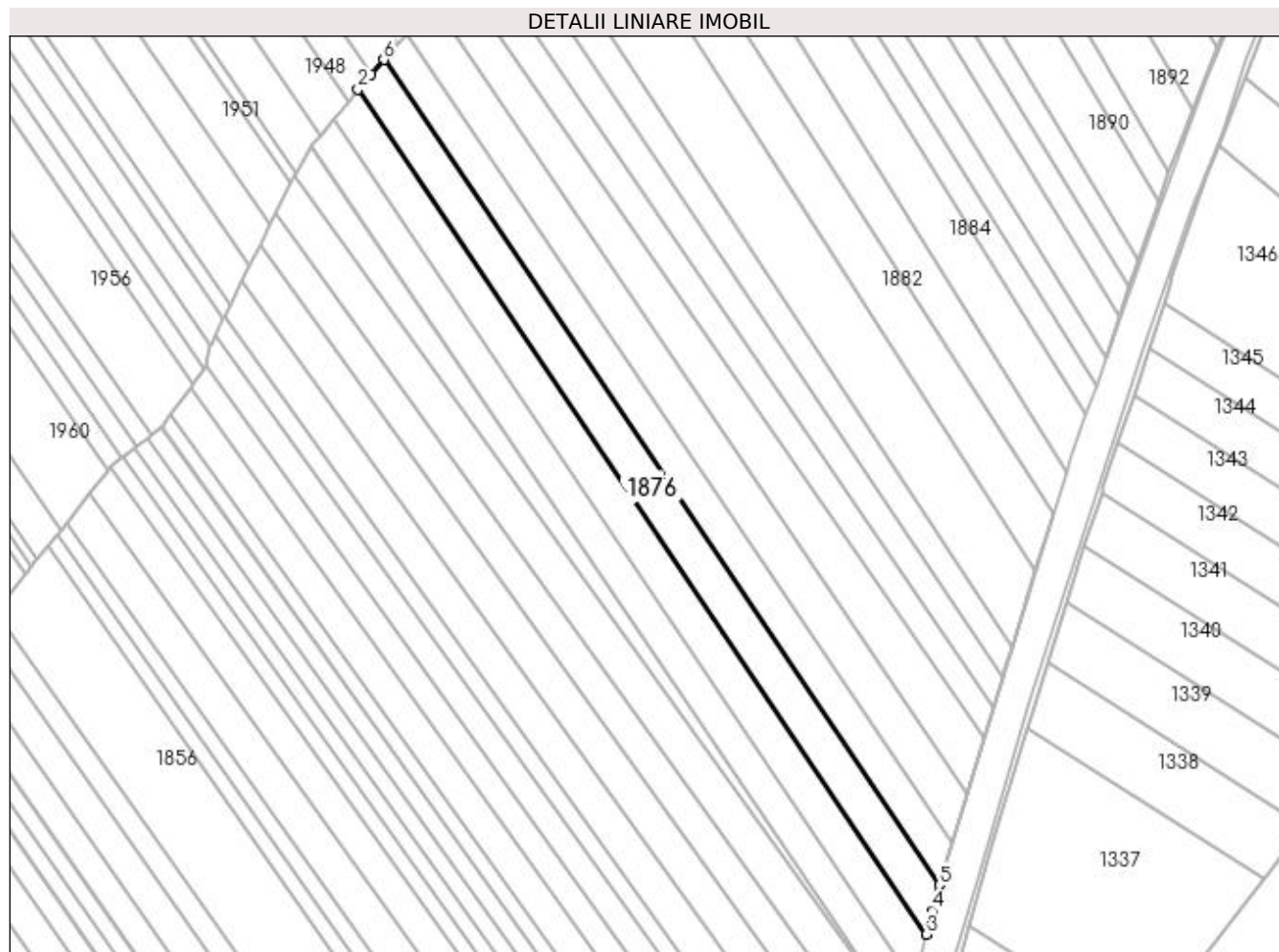
Inscrieri privind dezmembramintele dreptului de proprietate, drepturi reale de garanție și sarcini	Referințe
NU SUNT	

Anexa Nr. 1 La Partea I

Teren

Nr cadastral	Suprafața (mp)*	Observații / Referințe
	3.600	

* Suprafața este determinată în planul de proiecție Stereo 70.



Date referitoare la teren

Crt	Categorie folosință	Intra vilan	Suprafața (mp)	Tarla	Parcelă	Nr. topo	Observații / Referințe
1	arabil	NU	3.600	62	517	-	

Lungime Segmente

1) Valorile lungimilor segmentelor sunt obținute din proiecție în plan.

Punct început	X / Y	Punct sfârșit	X / Y	Lungime segment (** (m)
1	598.850,88 693.263,481	2	598.846,821 693.258,821	6.18
2	598.846,821 693.258,821	3	599.020,852 693.000,159	311.758
3	599.020,852 693.000,159	4	599.022,439 693.007,384	7.397
4	599.022,439 693.007,384	5	599.024,809 693.015,217	8.184
5	599.024,809 693.015,217	6	598.854,774 693.267,939	304.599

Punct început	X / Y	Punct sfârșit	X / Y	Lungime segment (** (m)
6	598.854,774 693.267,939	1	598.850,88 693.263,481	5.919

** Lungimile segmentelor sunt determinate în planul de proiecție Stereo 70 și sunt rotunjite la 1 milimetru.

*** Distanța dintre puncte este formată din segmente cumulate ce sunt mai mici decât valoarea 1 milimetru.

**DATE DESPRE IMOBILUL NR. 1877**

Oficiul de Cadastru și Publicitate Imobiliară SUCEAVA
Biroul de Cadastru și Publicitate Imobiliară Suceava

A. Partea I. Descrierea imobilului

TEREN Extravilan

Adresa: Jud. Suceava

Nr. Crt	Nr cadastral Nr. topografic	Suprafața* (mp)	Observații / Referințe
A1		3.100	Sector cadastral:51 Teren neimprejmuit;

B. Partea II. Proprietari și acte

Inscrieri privitoare la dreptul de proprietate și alte drepturi reale	Referințe
1877 / 20/11/2023	
Act Administrativ nr. 2209, din 04/04/2001 emis de Comisia Judeteana Suceava;	
B1	A1
Intabulare, drept de PROPRIETATE, dobandit prin Reconstituire, cota actuala 1/1, cota initiala 1/1 1) RUSU C VASILE, LIPSA CNP	

C. Partea III. SARCINI .

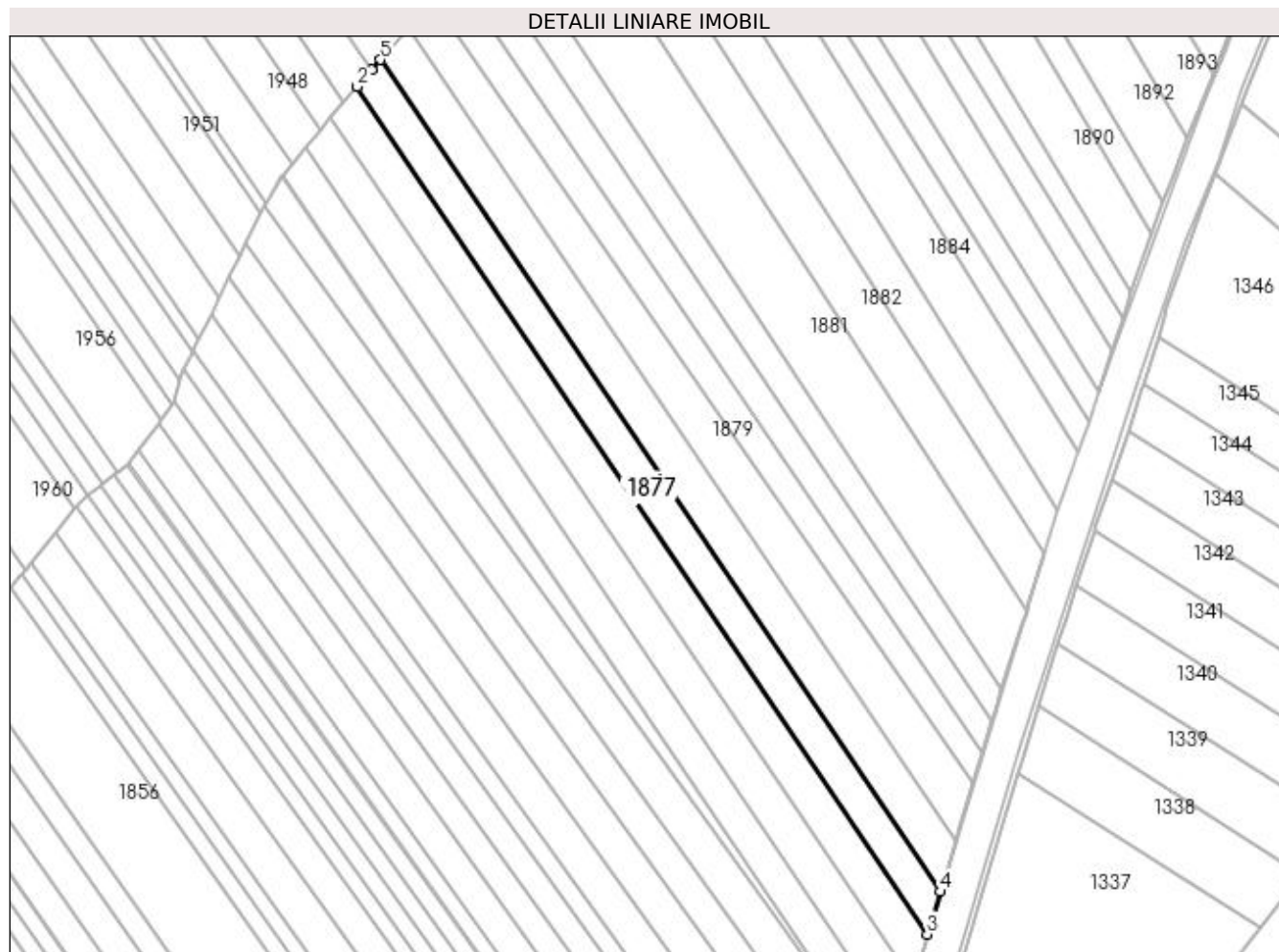
Inscrieri privind dezmembramintele dreptului de proprietate, drepturi reale de garanție și sarcini	Referințe
NU SUNT	

Anexa Nr. 1 La Partea I

Teren

Nr cadastral	Suprafața (mp)*	Observații / Referințe
	3.100	

* Suprafața este determinată în planul de proiecție Stereo 70.



Date referitoare la teren

Crt	Categorie folosință	Intra vilan	Suprafața (mp)	Tarla	Parcelă	Nr. topo	Observații / Referințe
1	arabil	NU	3.100	62	517	-	

Lungime Segmente

1) Valorile lungimilor segmentelor sunt obținute din proiecție în plan.

Punct început	X / Y	Punct sfârșit	X / Y	Lungime segment (** (m)
1	598.859,116 693.272,908	2	598.854,774 693.267,939	6.599
2	598.854,774 693.267,939	3	599.024,809 693.015,217	304.599
3	599.024,809 693.015,217	4	599.028,649 693.027,912	13.263
4	599.028,649 693.027,912	5	598.861,769 693.275,945	298.947
5	598.861,769 693.275,945	1	598.859,116 693.272,908	4.033

**** Lungimile segmentelor sunt determinate în planul de proiecție Stereo 70 și sunt rotunjite la 1 milimetru.**

***** Distanța dintre puncte este formată din segmente cumulate ce sunt mai mici decât valoarea 1 milimetru.**

**DATE DESPRE IMOBILUL NR. 1878**

Oficiul de Cadastru și Publicitate Imobiliară SUCEAVA
Biroul de Cadastru și Publicitate Imobiliară Suceava

A. Partea I. Descrierea imobilului

TEREN Extravilan

Adresa: Jud. Suceava

Nr. Crt	Nr cadastral Nr. topografic	Suprafața* (mp)	Observații / Referințe
A1		3.600	Sector cadastral:51 Teren neimprejmuit;

B. Partea II. Proprietari și acte

Inscrieri privitoare la dreptul de proprietate și alte drepturi reale		Referințe
1878 / 20/11/2023		
Act Normativ nr. 7, din 13/03/1996 emis de Parlamentul Romaniei;		
B1	Inscrierea provizorie, drept de PROPRIETATE, dobandit prin Lege, cota actuala 1/1, cota initiala 1/2 1) COMUNA ADANCATA, CIF:4327480	A1

C. Partea III. SARCINI .

Inscrieri privind dezmembramintele dreptului de proprietate, drepturi reale de garanție și sarcini	Referințe
NU SUNT	

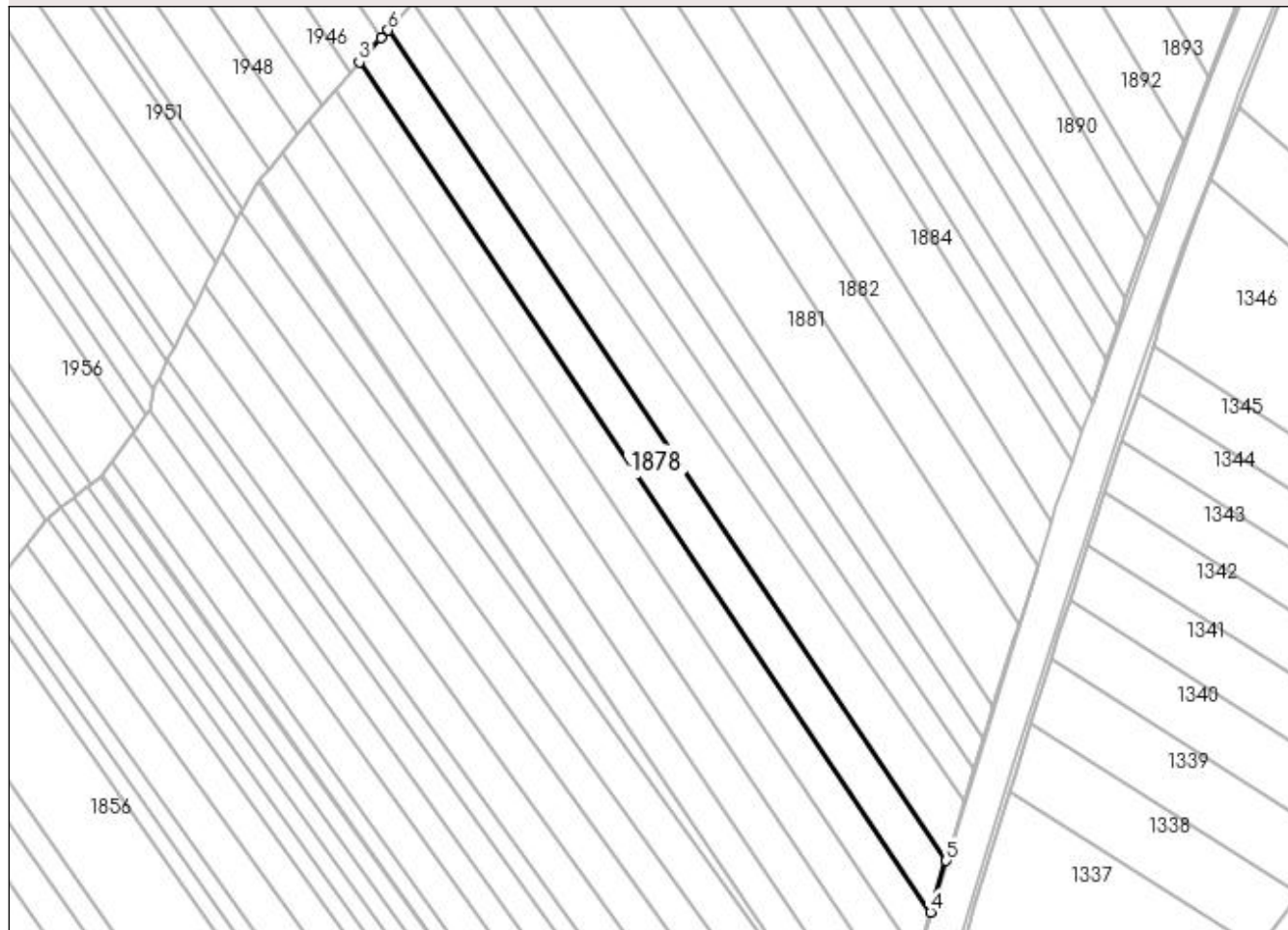
Anexa Nr. 1 La Partea I

Teren

Nr cadastral	Suprafața (mp)*	Observații / Referințe
	3.600	

* Suprafața este determinată în planul de proiecție Stereo 70.

DETALII LINIARE IMOBIL



Date referitoare la teren

Crt	Categorie folosință	Intra vilan	Suprafața (mp)	Tarla	Parcelă	Nr. topo	Observații / Referințe
1	arabil	NU	3.600	62	517	-	

Lungime Segmente

1) Valorile lungimilor segmentelor sunt obținute din proiecție în plan.

Punct început	X / Y	Punct sfârșit	X / Y	Lungime segment (** (m)
1	598.868,135 693.283,046	2	598.862,901 693.277,241	7.816
2	598.862,901 693.277,241	3	598.861,769 693.275,945	1.721
3	598.861,769 693.275,945	4	599.028,649 693.027,912	298.947
4	599.028,649 693.027,912	5	599.033,203 693.042,966	15.728
5	599.033,203 693.042,966	6	598.870,162 693.285,294	292.071

Punct început	X / Y	Punct sfârșit	X / Y	Lungime segment (** (m)
6	598.870,162 693.285,294	1	598.868,135 693.283,046	3.027

** Lungimile segmentelor sunt determinate în planul de proiecție Stereo 70 și sunt rotunjite la 1 milimetru.

*** Distanța dintre puncte este formată din segmente cumulate ce sunt mai mici decât valoarea 1 milimetru.

**DATE DESPRE IMOBILUL NR. 1879**

Oficiul de Cadastru și Publicitate Imobiliară SUCEAVA
Biroul de Cadastru și Publicitate Imobiliară Suceava

A. Partea I. Descrierea imobilului

TEREN Extravilan

Adresa: Jud. Suceava

Nr. Crt	Nr cadastral Nr. topografic	Suprafața* (mp)	Observații / Referințe
A1		3.600	Sector cadastral:51 Teren neimprejmuit;

B. Partea II. Proprietari și acte

Inscrieri privitoare la dreptul de proprietate și alte drepturi reale		Referințe
1879 / 20/11/2023		
Act Normativ nr. 7, din 13/03/1996 emis de Parlamentul Romaniei;		
B1	Inscrierea provizorie, drept de PROPRIETATE, dobandit prin Lege, cota actuala 1/1, cota initiala 1/2 1) COMUNA ADANCATA, CIF:4327480	A1

C. Partea III. SARCINI .

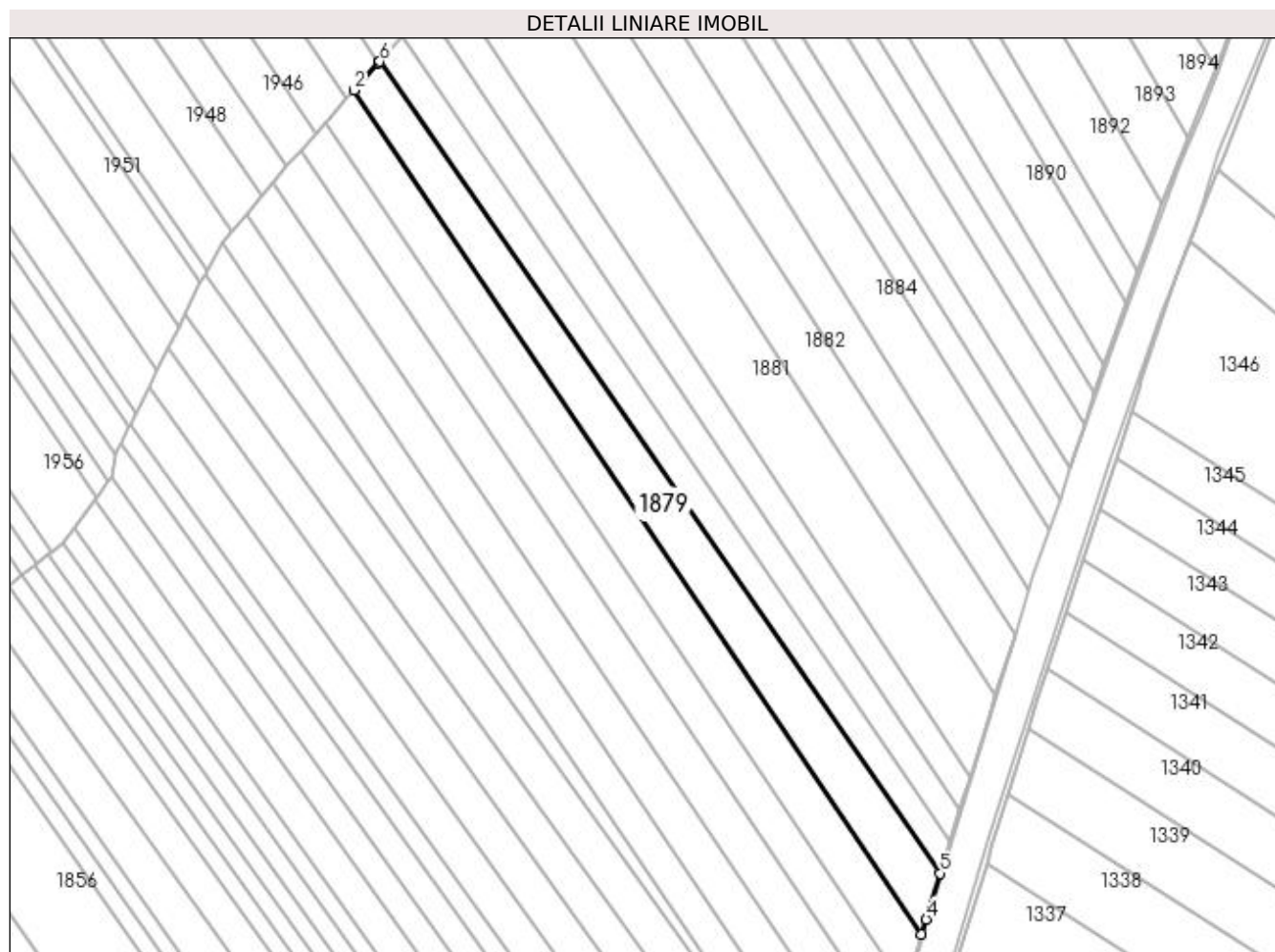
Inscrieri privind dezmembramintele dreptului de proprietate, drepturi reale de garanție și sarcini	Referințe
NU SUNT	

Anexa Nr. 1 La Partea I

Teren

Nr cadastral	Suprafața (mp)*	Observații / Referințe
	3.600	

* Suprafața este determinată în planul de proiecție Stereo 70.



Date referitoare la teren

Crt	Categorie folosință	Intra vilan	Suprafața (mp)	Tarla	Parcelă	Nr. topo	Observații / Referințe
1	arabil	NU	3.600	62	517	-	

Lungime Segmente

1) Valorile lungimilor segmentelor sunt obținute din proiecție în plan.

Punct început	X / Y	Punct sfârșit	X / Y	Lungime segment (** (m)
1	598.877,275 693.293,183	2	598.870,162 693.285,294	10.622
2	598.870,162 693.285,294	3	599.033,203 693.042,966	292.071
3	599.033,203 693.042,966	4	599.034,511 693.047,289	4.517
4	599.034,511 693.047,289	5	599.038,52 693.060,476	13.783
5	599.038,52 693.060,476	6	598.877,589 693.293,532	283.221

Punct început	X / Y	Punct sfârşit	X / Y	Lungime segment (** (m)
6	598.877,589 693.293,532	1	598.877,275 693.293,183	0.469

** Lungimile segmentelor sunt determinate în planul de proiecţie Stereo 70 şi sunt rotunjite la 1 milimetru.

*** Distanţa dintre puncte este formată din segmente cumulate ce sunt mai mici decât valoarea 1 milimetru.

**DATE DESPRE IMOBILUL NR. 1880**

Oficiul de Cadastru și Publicitate Imobiliară SUCEAVA
Biroul de Cadastru și Publicitate Imobiliară Suceava

A. Partea I. Descrierea imobilului

TEREN Extravilan

Adresa: Jud. Suceava

Nr. Crt	Nr cadastral Nr. topografic	Suprafața* (mp)	Observații / Referințe
A1		2.400	Sector cadastral:51 Teren neimprejmuit;

B. Partea II. Proprietari și acte

Inscrieri privitoare la dreptul de proprietate și alte drepturi reale	Referințe
1880 / 20/11/2023	
Act Notarial nr. 2986, din 21/10/2004 emis de BNP Mircea Eugen Bobric (Act de partaj);	
B1	A1
Intabulare, drept de PROPRIETATE, dobândit prin Conventie, cota actuala 1/1, cota initiala 1/1 1) SĂLĂGEANU MARIA	

C. Partea III. SARCINI .

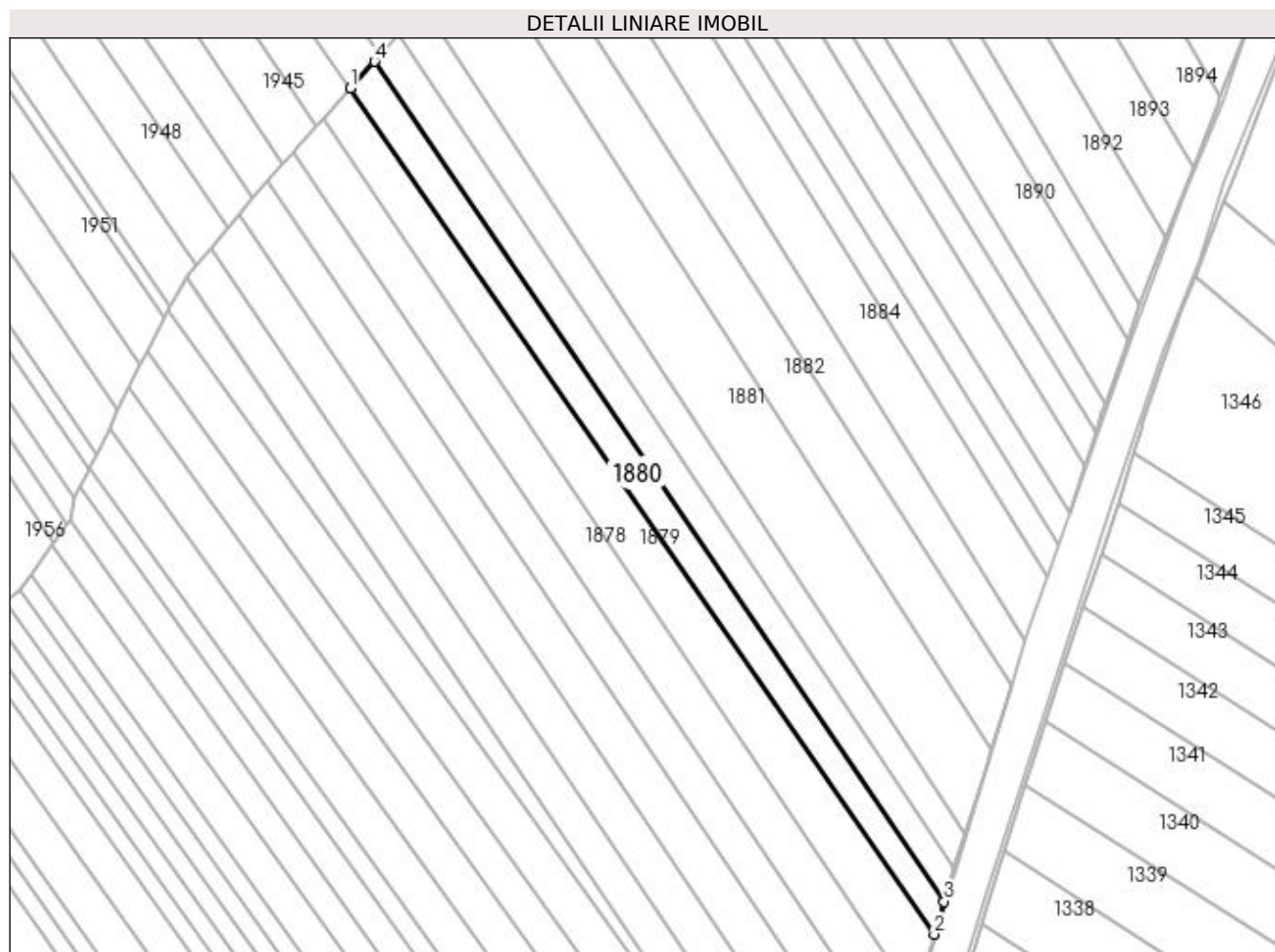
Inscrieri privind dezmembramintele dreptului de proprietate, drepturi reale de garanție și sarcini	Referințe
NU SUNT	

Anexa Nr. 1 La Partea I

Teren

Nr cadastral	Suprafața (mp)*	Observații / Referințe
	2.400	

* Suprafața este determinată în planul de proiecție Stereo 70.



Date referitoare la teren

Crt	Categorie folosință	Intra vilan	Suprafața (mp)	Tarla	Parcelă	Nr. topo	Observații / Referințe
1	arabil	NU	2.400	62	517	-	

Lungime Segmente

1) Valorile lungimilor segmentelor sunt obținute din proiecție în plan.

Punct început	X / Y	Punct sfârșit	X / Y	Lungime segment (** (m)
1	598.877,589 693.293,532	2	599.038,52 693.060,476	283.221
2	599.038,52 693.060,476	3	599.041,269 693.069,518	9.451
3	599.041,269 693.069,518	4	598.884,257 693.300,927	279.648
4	598.884,257 693.300,927	1	598.877,589 693.293,532	9.957

**** Lungimile segmentelor sunt determinate în planul de proiecție Stereo 70 și sunt rotunjite la 1 milimetru.**

***** Distanța dintre puncte este formată din segmente cumulate ce sunt mai mici decât valoarea 1 milimetru.**

**DATE DESPRE IMOBILUL NR. 1881**

Oficiul de Cadastru și Publicitate Imobiliară SUCEAVA
Biroul de Cadastru și Publicitate Imobiliară Suceava

A. Partea I. Descrierea imobilului

TEREN Extravilan

Adresa: Jud. Suceava

Nr. Crt	Nr cadastral Nr. topografic	Suprafața* (mp)	Observații / Referințe
A1	34556	5.400	Sector cadastral:51 Teren neimprejmuit;

B. Partea II. Proprietari și acte

Inscrieri privitoare la dreptul de proprietate și alte drepturi reale	Referințe
1881 / 20/11/2023	
Act Normativ nr. 7, din 13/03/1996 emis de Parlamentul Romaniei;	
B1	A1
Inscrierea provizorie, drept de PROPRIETATE, dobandit prin Lege, cota actuala 1/1, cota initiala 1/2 1) COMUNA ADANCATA, CIF:4327480	

C. Partea III. SARCINI .

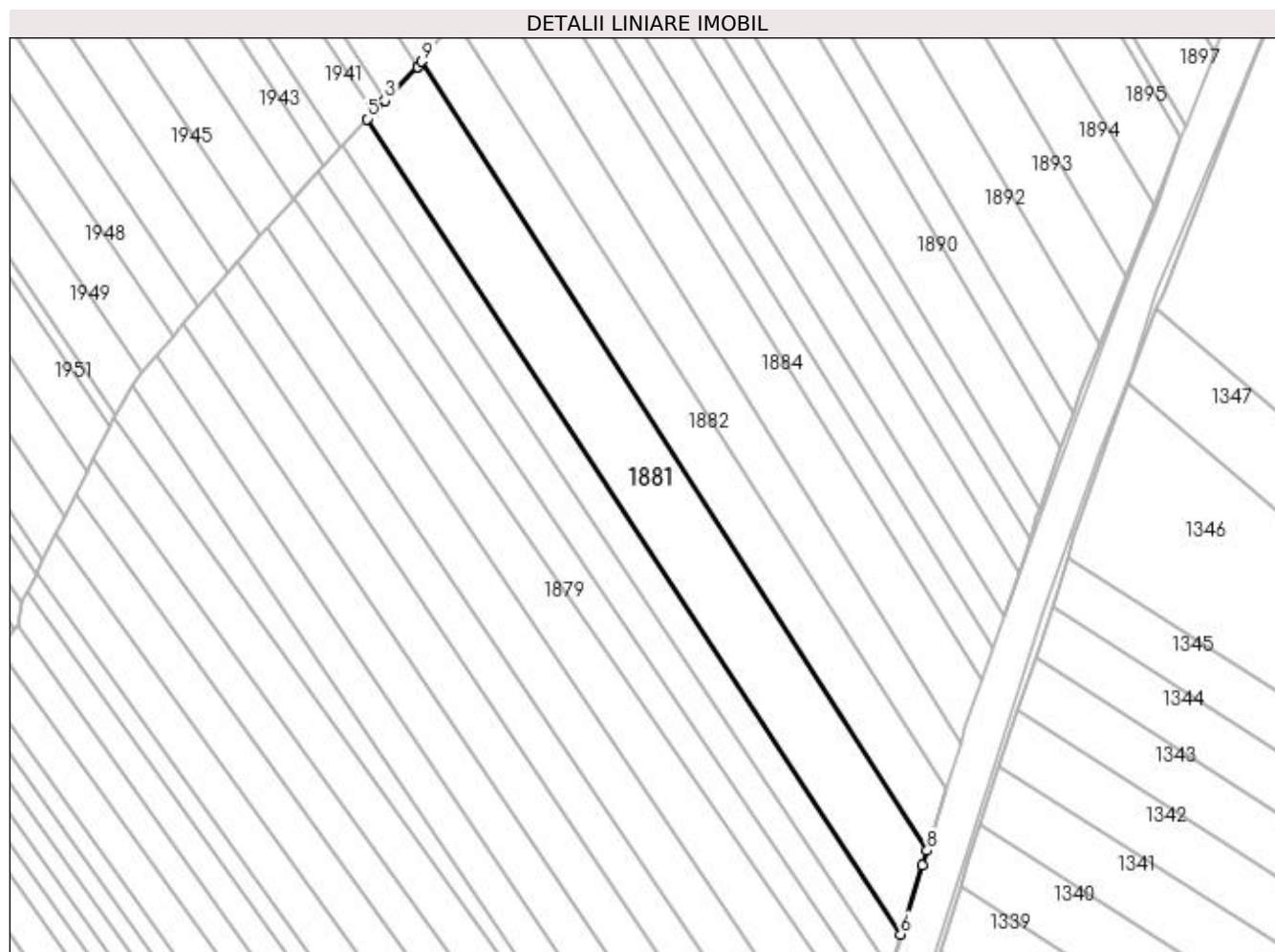
Inscrieri privind dezmembramintele dreptului de proprietate, drepturi reale de garanție și sarcini	Referințe
NU SUNT	

Anexa Nr. 1 La Partea I

Teren

Nr cadastral	Suprafața (mp)*	Observații / Referințe
34556	5.400	

* Suprafața este determinată în planul de proiecție Stereo 70.



Date referitoare la teren

Crt	Categorie folosință	Intra vilan	Suprafața (mp)	Tarla	Parcelă	Nr. topo	Observații / Referințe
1	arabil	NU	5.400	62	517	-	

Lungime Segmente

1) Valorile lungimilor segmentelor sunt obținute din proiecție în plan.

Punct început	X / Y	Punct sfârșit	X / Y	Lungime segment (** (m)
1	598.912,2 693.330,345	2	598.912,127 693.330,27	0.105
2	598.912,127 693.330,27	3	598.902,983 693.320,86	13.121
3	598.902,983 693.320,86	4	598.899,813 693.317,598	4.549
4	598.899,813 693.317,598	5	598.898,01 693.315,743	2.587
5	598.898,01 693.315,743	6	599.047,005 693.088,198	271.986

Punct început	X / Y	Punct sfârşit	X / Y	Lungime segment (** (m)
6	599.047,005 693.088,198	7	599.053,06 693.107,552	20.279
7	599.053,06 693.107,552	8	599.054,375 693.111,622	4.277
8	599.054,375 693.111,622	9	598.913,34 693.331,784	261.462
9	598.913,34 693.331,784	1	598.912,2 693.330,345	1.836

** Lungimile segmentelor sunt determinate în planul de proiecție Stereo 70 și sunt rotunjite la 1 milimetru.

*** Distanța dintre puncte este formată din segmente cumulate ce sunt mai mici decât valoarea 1 milimetru.

**DATE DESPRE IMOBILUL NR. 1882**

Oficiul de Cadastru și Publicitate Imobiliară SUCEAVA
Biroul de Cadastru și Publicitate Imobiliară Suceava

A. Partea I. Descrierea imobilului

TEREN Extravilan

Adresa: Jud. Suceava

Nr. Crt	Nr cadastral Nr. topografic	Suprafața* (mp)	Observații / Referințe
A1	34556	3.600	Sector cadastral:51 Teren neimprejmuit;

B. Partea II. Proprietari și acte

Inscrieri privitoare la dreptul de proprietate și alte drepturi reale		Referințe
1882 / 20/11/2023		
Act Normativ nr. 7, din 13/03/1996 emis de Parlamentul Romaniei;		
B1	Inscrierea provizorie, drept de PROPRIETATE, dobandit prin Lege, cota actuala 1/1, cota initiala 1/2 1) COMUNA ADANCATA, CIF:4327480	A1

C. Partea III. SARCINI .

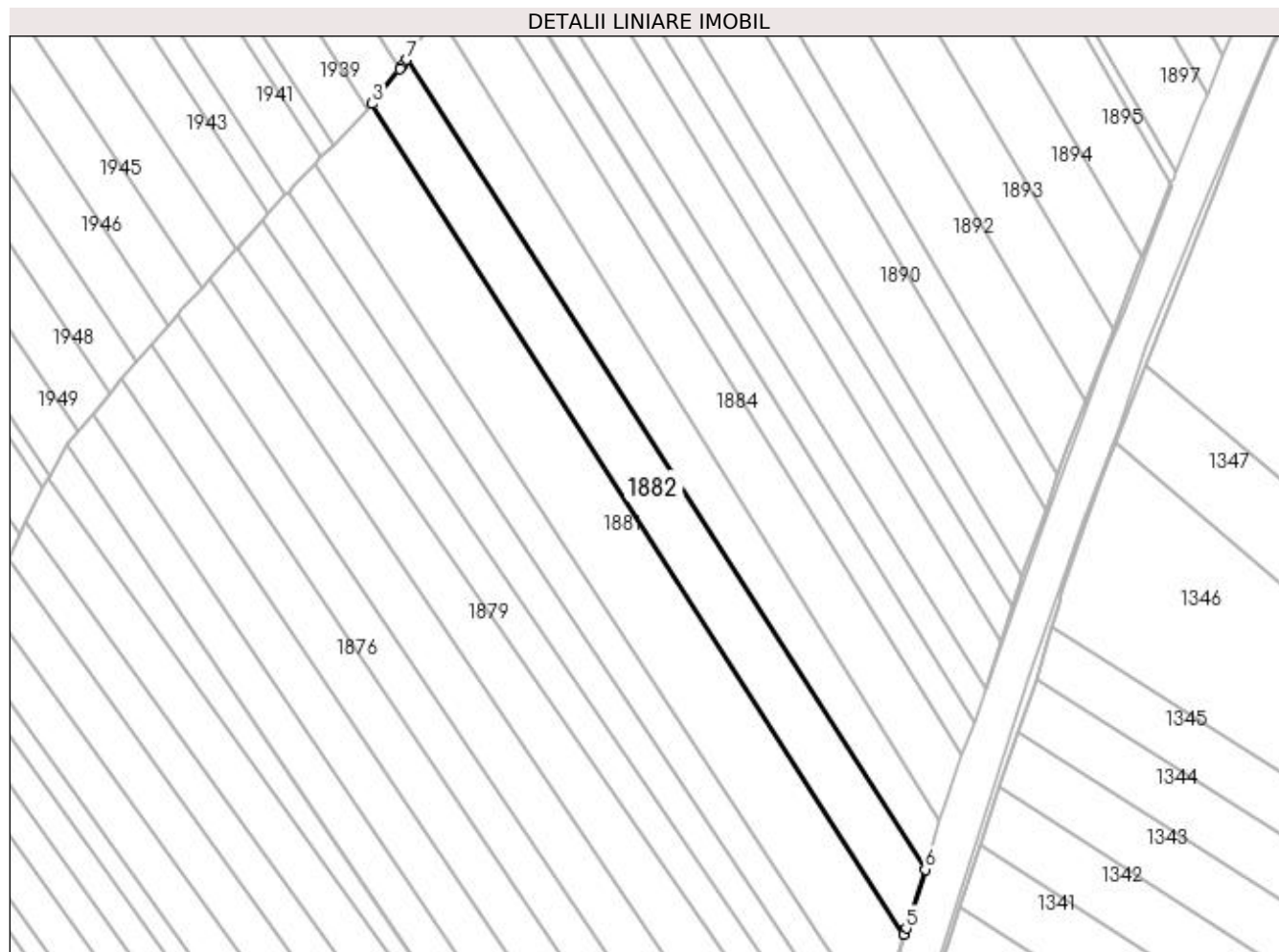
Inscrieri privind dezmembramintele dreptului de proprietate, drepturi reale de garanție și sarcini	Referințe
NU SUNT	

Anexa Nr. 1 La Partea I

Teren

Nr cadastral	Suprafața (mp)*	Observații / Referințe
34556	3.600	

* Suprafața este determinată în planul de proiecție Stereo 70.



Date referitoare la teren

Crt	Categorie folosință	Intravilan	Suprafața (mp)	Tarla	Parcelă	Nr. topo	Observații / Referințe
1	arabil	NU	3.600	62	517	-	

Lungime Segmente

1) Valorile lungimilor segmentelor sunt obținute din proiecție în plan.

Punct început	X / Y	Punct sfârșit	X / Y	Lungime segment (** (m)
1	598.921,538 693.342,13	2	598.920,627 693.340,98	1.467
2	598.920,627 693.340,98	3	598.913,34 693.331,784	11.733
3	598.913,34 693.331,784	4	599.054,375 693.111,622	261.462
4	599.054,375 693.111,622	5	599.054,892 693.113,222	1.681
5	599.054,892 693.113,222	6	599.059,903 693.128,848	16.41

Punct început	X / Y	Punct sfârșit	X / Y	Lungime segment (** (m)
6	599.059,903 693.128,848	7	598.922,425 693.343,457	254.867
7	598.922,425 693.343,457	1	598.921,538 693.342,13	1.596

** Lungimile segmentelor sunt determinate în planul de proiecție Stereo 70 și sunt rotunjite la 1 milimetru.

*** Distanța dintre puncte este formată din segmente cumulate ce sunt mai mici decât valoarea 1 milimetru.

**DATE DESPRE IMOBILUL NR. 1883**

Oficiul de Cadastru și Publicitate Imobiliară SUCEAVA
Biroul de Cadastru și Publicitate Imobiliară Suceava

A. Partea I. Descrierea imobilului

TEREN Extravilan

Adresa: Jud. Suceava

Nr. Crt	Nr cadastral Nr. topografic	Suprafața* (mp)	Observații / Referințe
A1	31283	3.020	Sector cadastral:51 Teren neimprejmuit;

B. Partea II. Proprietari și acte

Inscrieri privitoare la dreptul de proprietate și alte drepturi reale		Referințe
24961 / 24/07/2013		
Act Notarial nr. contract de vânzare-cumpărare aut. nr. 1131, din 22/07/2013 emis de BNP NECHITA RALUCA;		
B4	Intabulare, drept de PROPRIETATE, dobandit prin Conventie, cota actuala 1/1, cota initiala 1/1 1) MURARIU ALEXANDRU IONEL 2) MURARIU MARIANA, soți, bun comun	A1

C. Partea III. SARCINI .

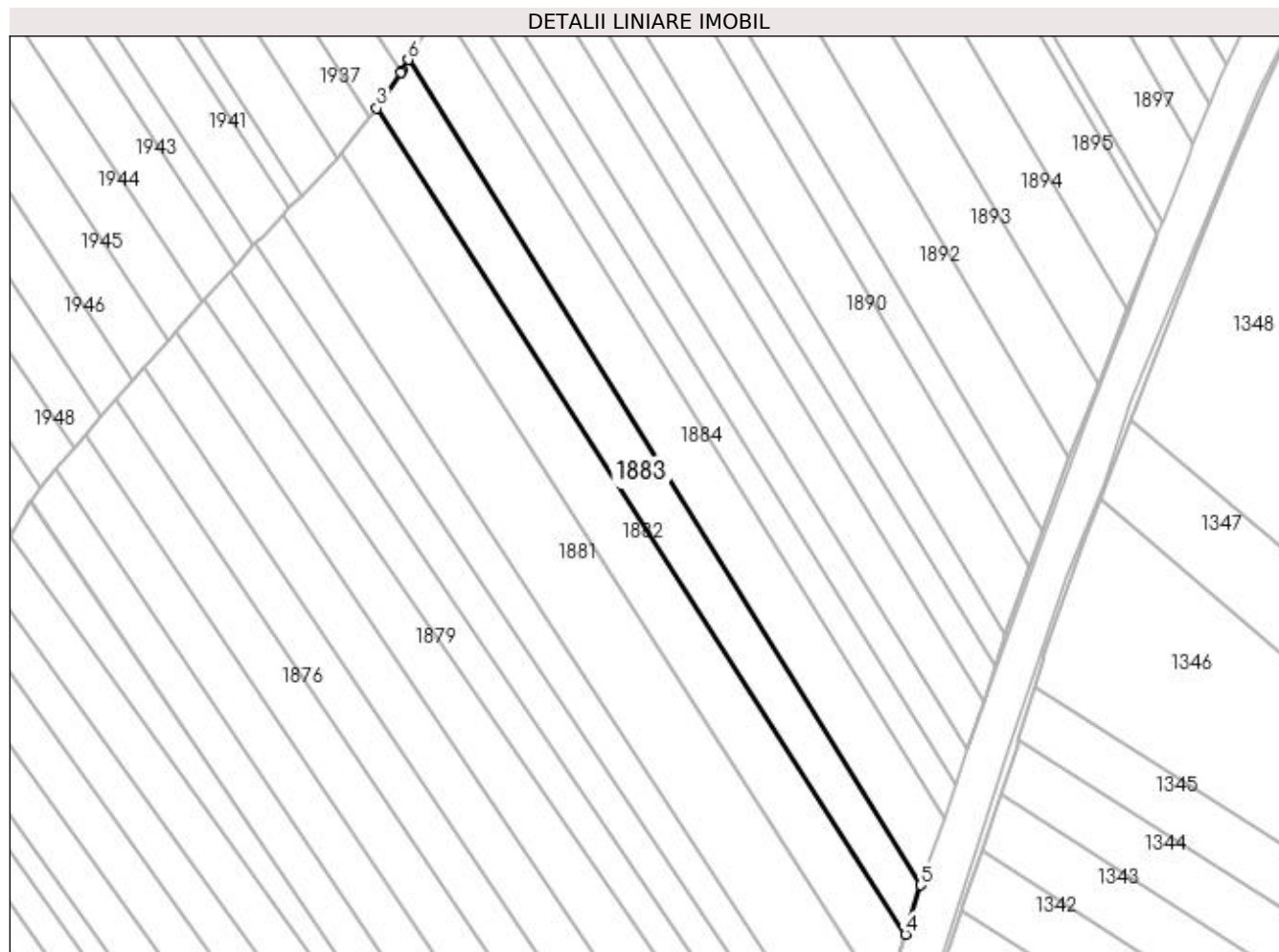
Inscrieri privind dezmembramintele dreptului de proprietate, drepturi reale de garanție și sarcini	Referințe
NU SUNT	

Anexa Nr. 1 La Partea I

Teren

Nr cadastral	Suprafața (mp)*	Observații / Referințe
31283	3.020	

* Suprafața este determinată în planul de proiecție Stereo 70.



Date referitoare la teren

Crt	Categorie folosință	Intra vilan	Suprafața (mp)	Tarla	Parcelă	Nr. topo	Observații / Referințe
1	arabil	NU	3.020	62	517	-	

Lungime Segmente

1) Valorile lungimilor segmentelor sunt obținute din proiecție în plan.

Punct început	X / Y	Punct sfârșit	X / Y	Lungime segment (** (m)
1	598.928,991 693.353,287	2	598.928,687 693.352,832	0.547
2	598.928,687 693.352,832	3	598.922,425 693.343,457	11.274
3	598.922,425 693.343,457	4	599.059,903 693.128,848	254.867
4	599.059,903 693.128,848	5	599.063,814 693.141,622	13.359
5	599.063,814 693.141,622	6	598.930,652 693.356,083	252.439

Punct început	X / Y	Punct sfârșit	X / Y	Lungime segment (** (m)
6	598.930,652 693.356,083	1	598.928,991 693.353,287	3.252

** Lungimile segmentelor sunt determinate în planul de proiecție Stereo 70 și sunt rotunjite la 1 milimetru.

*** Distanța dintre puncte este formată din segmente cumulate ce sunt mai mici decât valoarea 1 milimetru.

**DATE DESPRE IMOBILUL NR. 1884**

Oficiul de Cadastru și Publicitate Imobiliară SUCEAVA
Biroul de Cadastru și Publicitate Imobiliară Suceava

A. Partea I. Descrierea imobilului

TEREN Extravilan

Adresa: Jud. Suceava

Nr. Crt	Nr cadastral Nr. topografic	Suprafața* (mp)	Observații / Referințe
A1		3.590	Sector cadastral:51 Teren neimprejmuit;

B. Partea II. Proprietari și acte

Inscrieri privitoare la dreptul de proprietate și alte drepturi reale		Referințe
1884 / 20/11/2023		
Act Normativ nr. 7, din 13/03/1996 emis de Parlamentul Romaniei;		
B1	Inscrierea provizorie, drept de PROPRIETATE, dobandit prin Lege, cota actuala 1/1, cota initiala 1/2 1) COMUNA ADANCATA, CIF:4327480	A1

C. Partea III. SARCINI .

Inscrieri privind dezmembramintele dreptului de proprietate, drepturi reale de garanție și sarcini	Referințe
NU SUNT	

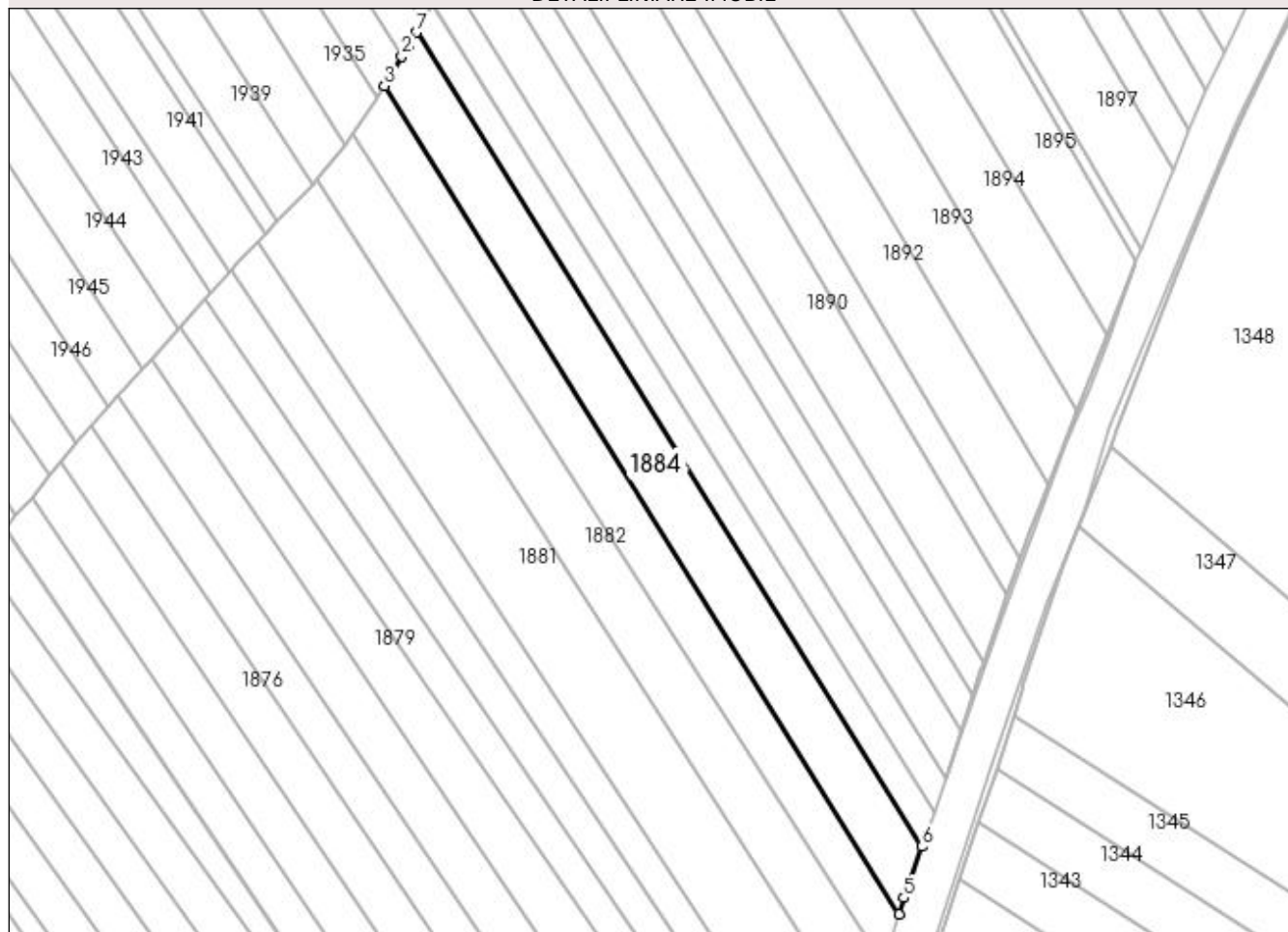
Anexa Nr. 1 La Partea I

Teren

Nr cadastral	Suprafața (mp)*	Observații / Referințe
	3.590	

* Suprafața este determinată în planul de proiecție Stereo 70.

DETALII LINIARE IMOBIL



Date referitoare la teren

Crt	Categorie folosință	Intra vilan	Suprafața (mp)	Tarla	Parcelă	Nr. topo	Observații / Referințe
1	arabil	NU	3.590	62	517	-	

Lungime Segmente

1) Valorile lungimilor segmentelor sunt obținute din proiecție în plan.

Punct început	X / Y	Punct sfârșit	X / Y	Lungime segment (** (m)
1	598.936,777 693.366,395	2	598.935,192 693.363,727	3.103
2	598.935,192 693.363,727	3	598.930,652 693.356,083	8.891
3	598.930,652 693.356,083	4	599.063,814 693.141,622	252.439
4	599.063,814 693.141,622	5	599.065,115 693.145,873	4.446
5	599.065,115 693.145,873	6	599.069,809 693.159,146	14.079

Punct început	X / Y	Punct sfârșit	X / Y	Lungime segment (** (m)
6	599.069,809 693.159,146	7	598.938,914 693.369,992	248.172
7	598.938,914 693.369,992	1	598.936,777 693.366,395	4.184

** Lungimile segmentelor sunt determinate în planul de proiecție Stereo 70 și sunt rotunjite la 1 milimetru.

*** Distanța dintre puncte este formată din segmente cumulate ce sunt mai mici decât valoarea 1 milimetru.

**DATE DESPRE IMOBILUL NR. 1885**

Oficiul de Cadastru și Publicitate Imobiliară SUCEAVA
Biroul de Cadastru și Publicitate Imobiliară Suceava

A. Partea I. Descrierea imobilului

TEREN Extravilan

Adresa: Jud. Suceava

Nr. Crt	Nr cadastral Nr. topografic	Suprafața* (mp)	Observații / Referințe
A1		1.801	Sector cadastral:51 Teren neimprejmuit;

B. Partea II. Proprietari și acte

Inscrieri privitoare la dreptul de proprietate și alte drepturi reale	Referințe
1885 / 20/11/2023	
Hotarare Judecatoreasca nr. 3818, din 07/09/2012 emis de Judecatoria Suceava;	
B1	A1
Intabulare, drept de PROPRIETATE, dobandit prin Hotarare Judecatoreasca, cota actuala 1/1, cota initiala 1/1 1) LUPAȘCU GHEORGHE	

C. Partea III. SARCINI .

Inscrieri privind dezmembramintele dreptului de proprietate, drepturi reale de garanție și sarcini	Referințe
NU SUNT	

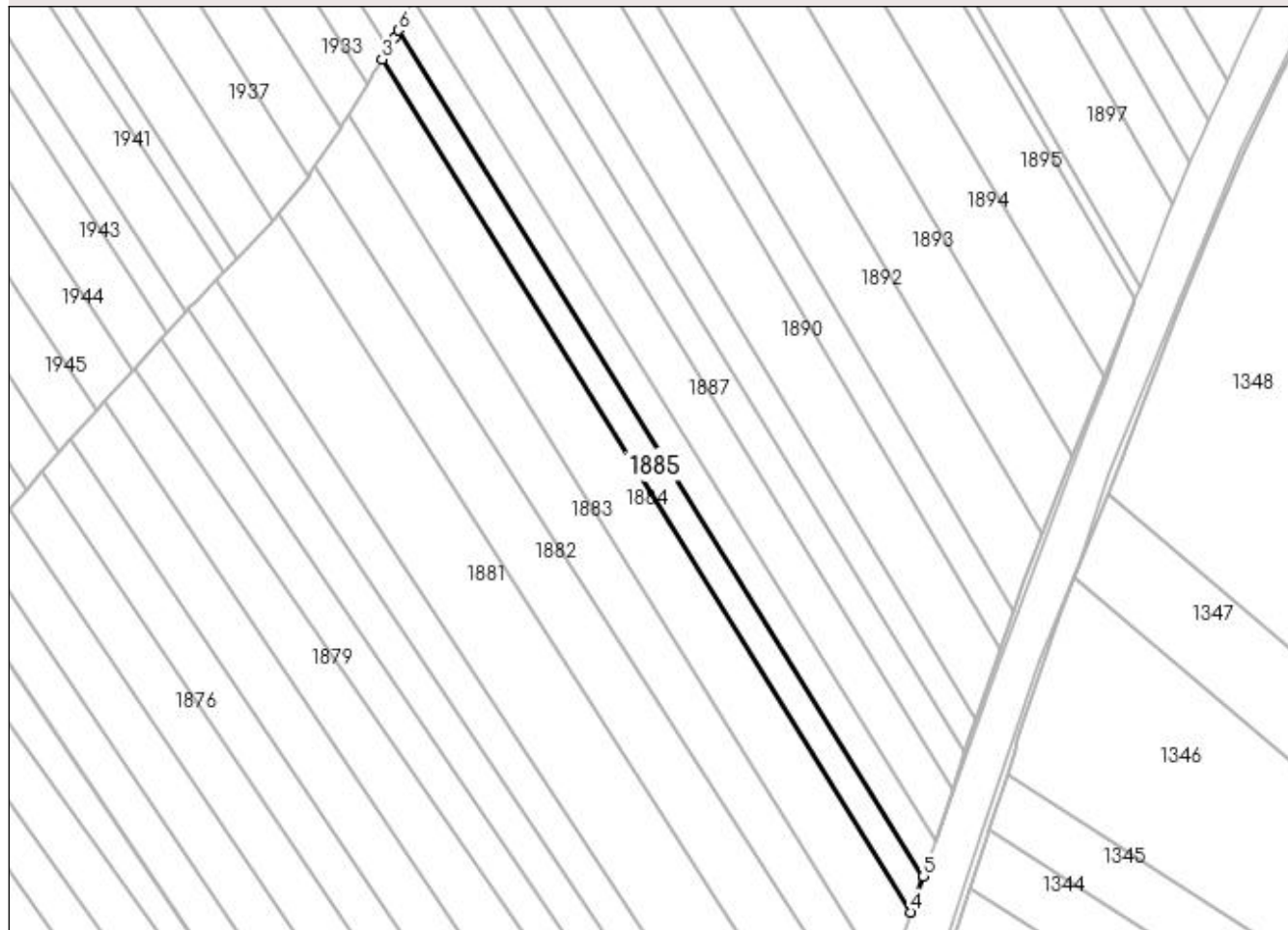
Anexa Nr. 1 La Partea I

Teren

Nr cadastral	Suprafața (mp)*	Observații / Referințe
	1.801	

* Suprafața este determinată în planul de proiecție Stereo 70.

DETALII LINIARE IMOBIL



Date referitoare la teren

Crt	Categorie folosință	Intra vilan	Suprafața (mp)	Tarla	Parcelă	Nr. topo	Observații / Referințe
1	arabil	NU	1.801	62	517	-	

Lungime Segmente

1) Valorile lungimilor segmentelor sunt obținute din proiecție în plan.

Punct început	X / Y	Punct sfârșit	X / Y	Lungime segment (** (m)
1	598.942,13 693.375,406	2	598.940,428 693.372,541	3.332
2	598.940,428 693.372,541	3	598.938,914 693.369,992	2.965
3	598.938,914 693.369,992	4	599.069,809 693.159,146	248.172
4	599.069,809 693.159,146	5	599.072,927 693.167,962	9.351
5	599.072,927 693.167,962	6	598.942,999 693.377,197	246.294

Punct început	X / Y	Punct sfârșit	X / Y	Lungime segment (** (m)
6	598.942,999 693.377,197	1	598.942,13 693.375,406	1.991

** Lungimile segmentelor sunt determinate în planul de proiecție Stereo 70 și sunt rotunjite la 1 milimetru.

*** Distanța dintre puncte este formată din segmente cumulate ce sunt mai mici decât valoarea 1 milimetru.

**DATE DESPRE IMOBILUL NR. 1886**

Oficiul de Cadastru și Publicitate Imobiliară SUCEAVA
Biroul de Cadastru și Publicitate Imobiliară Suceava

A. Partea I. Descrierea imobilului

TEREN Extravilan

Adresa: Jud. Suceava

Nr. Crt	Nr cadastral Nr. topografic	Suprafața* (mp)	Observații / Referințe
A1		1.795	Sector cadastral:51 Teren neimprejmuit;

B. Partea II. Proprietari și acte

Inscrieri privitoare la dreptul de proprietate și alte drepturi reale		Referințe
1886 / 20/11/2023		
Act Normativ nr. 7, din 13/03/1996 emis de Parlamentul Romaniei;		
B1	Inscrierea provizorie, drept de PROPRIETATE, dobandit prin Lege, cota actuala 1/1, cota initiala 1/2 1) COMUNA ADANCATA, CIF:4327480	A1

C. Partea III. SARCINI .

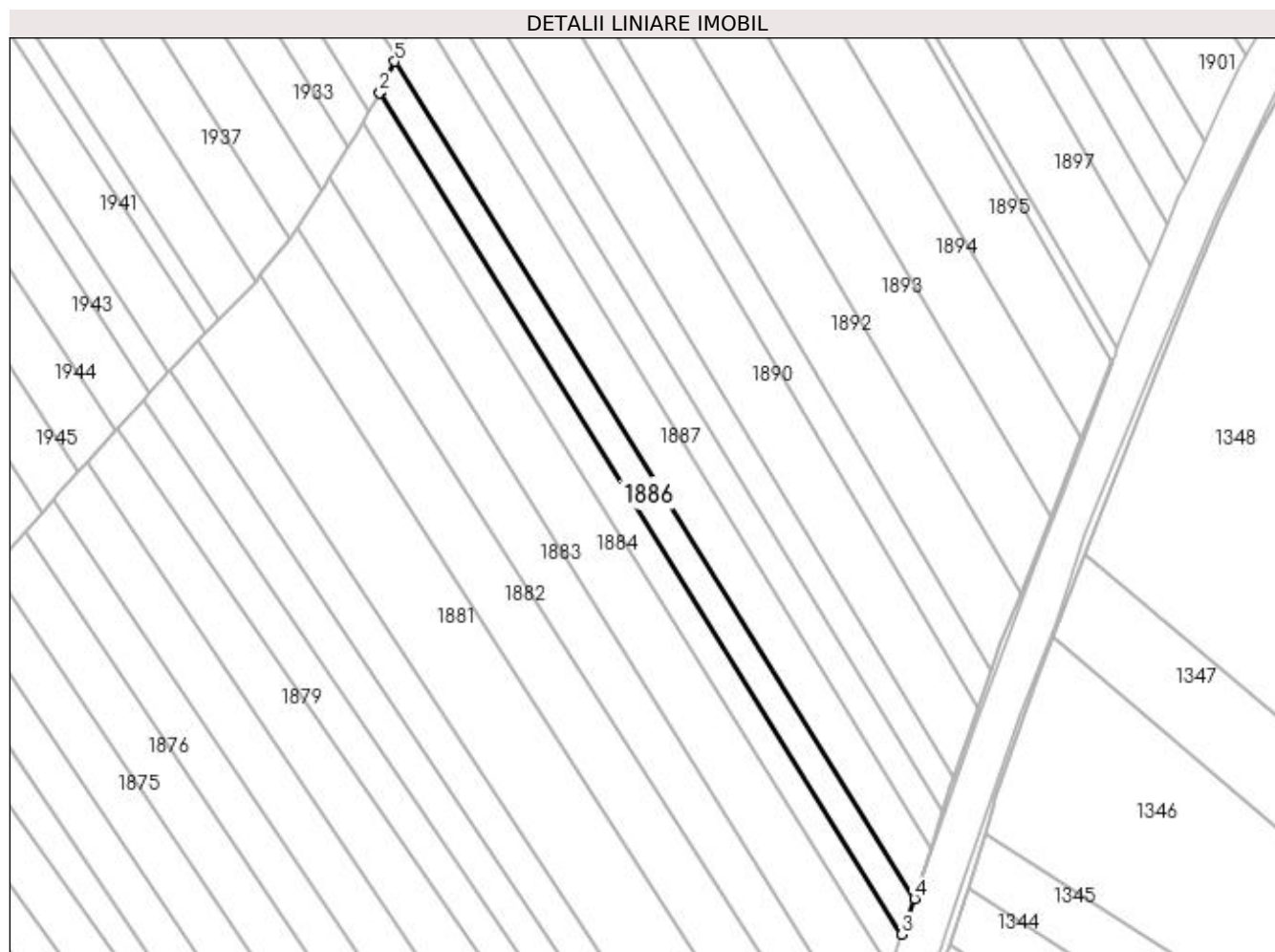
Inscrieri privind dezmembramintele dreptului de proprietate, drepturi reale de garanție și sarcini	Referințe
NU SUNT	

Anexa Nr. 1 La Partea I

Teren

Nr cadastral	Suprafața (mp)*	Observații / Referințe
	1.795	

* Suprafața este determinată în planul de proiecție Stereo 70.



Date referitoare la teren

Crt	Categorie folosință	Intra vilan	Suprafața (mp)	Tarla	Parcelă	Nr. topo	Observații / Referințe
1	arabil	NU	1.795	62	517	-	

Lungime Segmente

1) Valorile lungimilor segmentelor sunt obținute din proiecție în plan.

Punct început	X / Y	Punct sfârșit	X / Y	Lungime segment (** (m)
1	598.943,083 693.377,371	2	598.942,999 693.377,197	0.193
2	598.942,999 693.377,197	3	599.072,927 693.167,962	246.294
3	599.072,927 693.167,962	4	599.076,044 693.176,774	9.347
4	599.076,044 693.176,774	5	598.946,777 693.384,988	245.078
5	598.946,777 693.384,988	1	598.943,083 693.377,371	8.465

**** Lungimile segmentelor sunt determinate în planul de proiecție Stereo 70 și sunt rotunjite la 1 milimetru.**

***** Distanța dintre puncte este formată din segmente cumulate ce sunt mai mici decât valoarea 1 milimetru.**

**DATE DESPRE IMOBILUL NR. 1887**

Oficiul de Cadastru și Publicitate Imobiliară SUCEAVA
Biroul de Cadastru și Publicitate Imobiliară Suceava

A. Partea I. Descrierea imobilului

TEREN Extravilan

Adresa: Jud. Suceava

Nr. Crt	Nr cadastral Nr. topografic	Suprafața* (mp)	Observații / Referințe
A1		2.668	Sector cadastral:51 Teren neimprejmuit;

B. Partea II. Proprietari și acte

Inscrieri privitoare la dreptul de proprietate și alte drepturi reale		Referințe
1887 / 20/11/2023		
Act Normativ nr. 7, din 13/03/1996 emis de Parlamentul Romaniei;		
B1	Inscrierea provizorie, drept de PROPRIETATE, dobandit prin Lege, cota actuala 1/1, cota initiala 1/2 1) COMUNA ADANCATA, CIF:4327480	A1

C. Partea III. SARCINI .

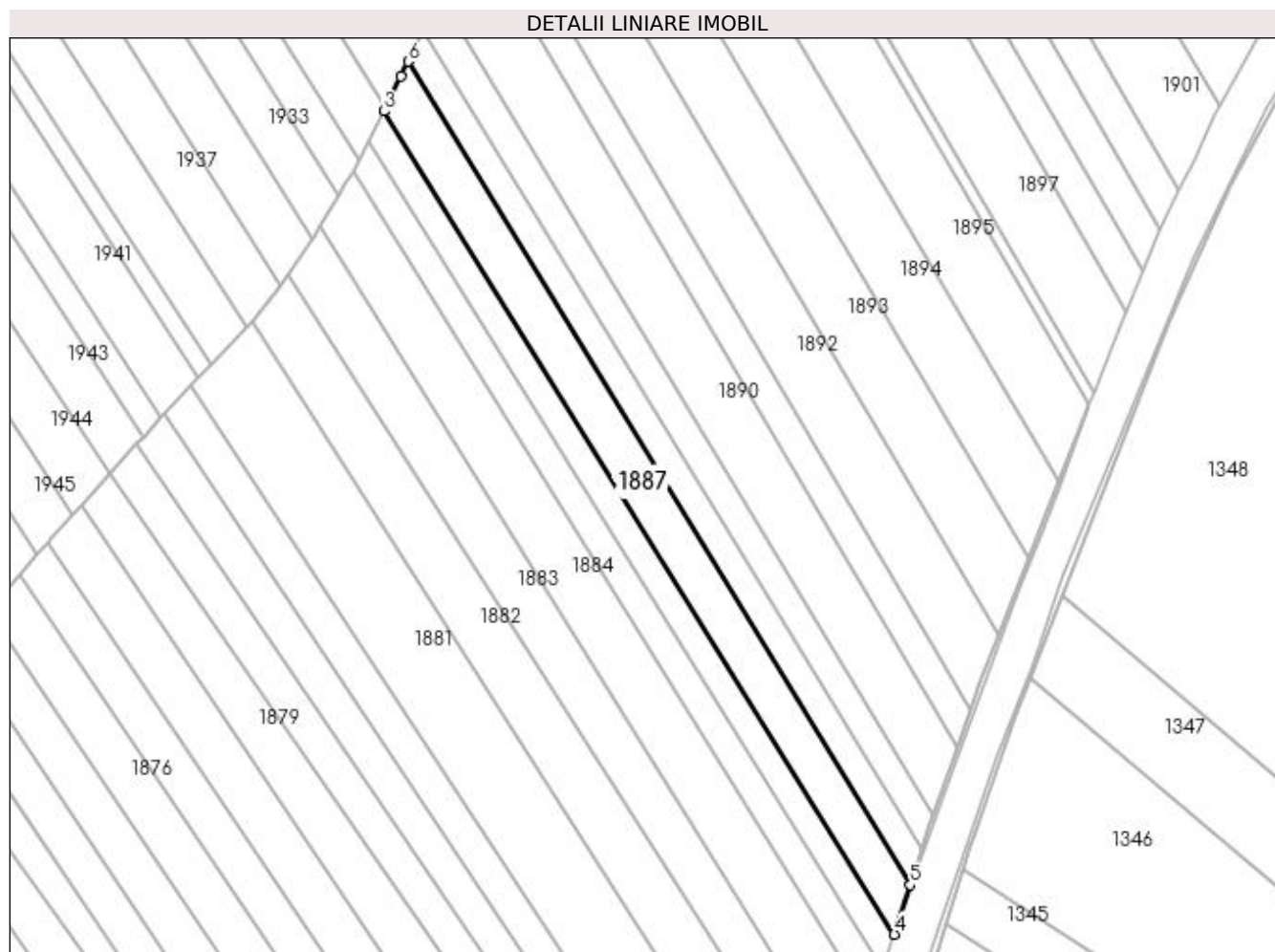
Inscrieri privind dezmembramintele dreptului de proprietate, drepturi reale de garanție și sarcini	Referințe
NU SUNT	

Anexa Nr. 1 La Partea I

Teren

Nr cadastral	Suprafața (mp)*	Observații / Referințe
	2.668	

* Suprafața este determinată în planul de proiecție Stereo 70.



Date referitoare la teren

Crt	Categorie folosință	Intravilan	Suprafața (mp)	Tarla	Parcelă	Nr. topo	Observații / Referințe
1	arabil	NU	2.668	62	517	-	

Lungime Segmente

1) Valorile lungimilor segmentelor sunt obținute din proiecție în plan.

Punct început	X / Y	Punct sfârșit	X / Y	Lungime segment (** (m)
1	598.951,06 693.393,817	2	598.947,273 693.386,01	8.677
2	598.947,273 693.386,01	3	598.946,777 693.384,988	1.136
3	598.946,777 693.384,988	4	599.076,044 693.176,774	245.078
4	599.076,044 693.176,774	5	599.080,067 693.189,263	13.121
5	599.080,067 693.189,263	6	598.952,921 693.397,601	244.071

Punct început	X / Y	Punct sfârșit	X / Y	Lungime segment (** (m)
6	598.952,921 693.397,601	1	598.951,06 693.393,817	4.217

** Lungimile segmentelor sunt determinate în planul de proiecție Stereo 70 și sunt rotunjite la 1 milimetru.

*** Distanța dintre puncte este formată din segmente cumulate ce sunt mai mici decât valoarea 1 milimetru.

**DATE DESPRE IMOBILUL NR. 1888**

Oficiul de Cadastru și Publicitate Imobiliară SUCEAVA
Biroul de Cadastru și Publicitate Imobiliară Suceava

A. Partea I. Descrierea imobilului

TEREN Extravilan

Adresa: Jud. Suceava

Nr. Crt	Nr cadastral Nr. topografic	Suprafața* (mp)	Observații / Referințe
A1		1.800	Sector cadastral:51 Teren neimprejmuit;

B. Partea II. Proprietari și acte

Inscrieri privitoare la dreptul de proprietate și alte drepturi reale		Referințe
1888 / 20/11/2023		
Act Normativ nr. 7, din 13/03/1996 emis de Parlamentul Romaniei;		
B1	Inscrierea provizorie, drept de PROPRIETATE, dobandit prin Lege, cota actuala 1/1, cota initiala 1/2 1) COMUNA ADANCATA, CIF:4327480	A1

C. Partea III. SARCINI .

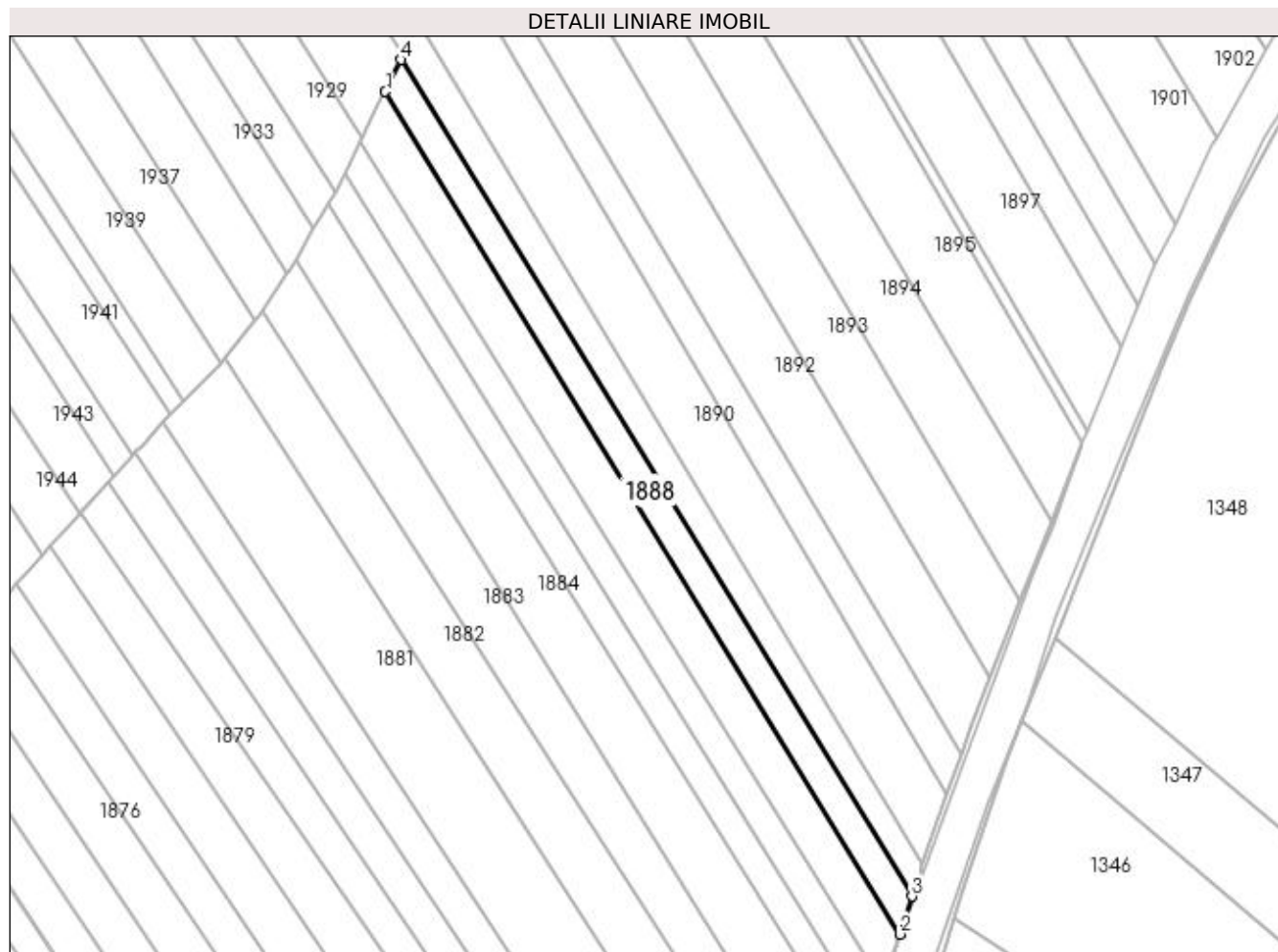
Inscrieri privind dezmembramintele dreptului de proprietate, drepturi reale de garanție și sarcini	Referințe
NU SUNT	

Anexa Nr. 1 La Partea I

Teren

Nr cadastral	Suprafața (mp)*	Observații / Referințe
	1.800	

* Suprafața este determinată în planul de proiecție Stereo 70.



Date referitoare la teren

Crt	Categorie folosință	Intravilan	Suprafața (mp)	Tarla	Parcelă	Nr. topo	Observații / Referințe
1	arabil	NU	1.800	62	517	-	

Lungime Segmente

1) Valorile lungimilor segmentelor sunt obținute din proiecție în plan.

Punct început	X / Y	Punct sfârșit	X / Y	Lungime segment (** (m)
1	598.952,921 693.397,601	2	599.080,067 693.189,263	244.071
2	599.080,067 693.189,263	3	599.083,041 693.198,597	9.796
3	599.083,041 693.198,597	4	598.956,789 693.405,469	242.354
4	598.956,789 693.405,469	1	598.952,921 693.397,601	8.767

**** Lungimile segmentelor sunt determinate în planul de proiecție Stereo 70 și sunt rotunjite la 1 milimetru.**

***** Distanța dintre puncte este formată din segmente cumulate ce sunt mai mici decât valoarea 1 milimetru.**

**DATE DESPRE IMOBILUL NR. 1889**

Oficiul de Cadastru și Publicitate Imobiliară SUCEAVA
Biroul de Cadastru și Publicitate Imobiliară Suceava

A. Partea I. Descrierea imobilului

TEREN Extravilan

Adresa: Jud. Suceava

Nr. Crt	Nr cadastral Nr. topografic	Suprafața* (mp)	Observații / Referințe
A1		1.800	Sector cadastral:51 Teren neimprejmit;

B. Partea II. Proprietari și acte

Inscrieri privitoare la dreptul de proprietate și alte drepturi reale		Referințe
1889 / 20/11/2023		
Act Notarial nr. 41, din 05/10/2023 emis de BIN Natasă Mihaela;		
B1	Intabulare, drept de PROPRIETATE, dobandit prin Succesiune, cota actuala 1/2, cota initiala 1/1 1) CONDOR ELENA	A1
B2	Intabulare, drept de PROPRIETATE, dobandit prin Succesiune, cota actuala 1/2 1) LUCA VASILE	A1

C. Partea III. SARCINI .

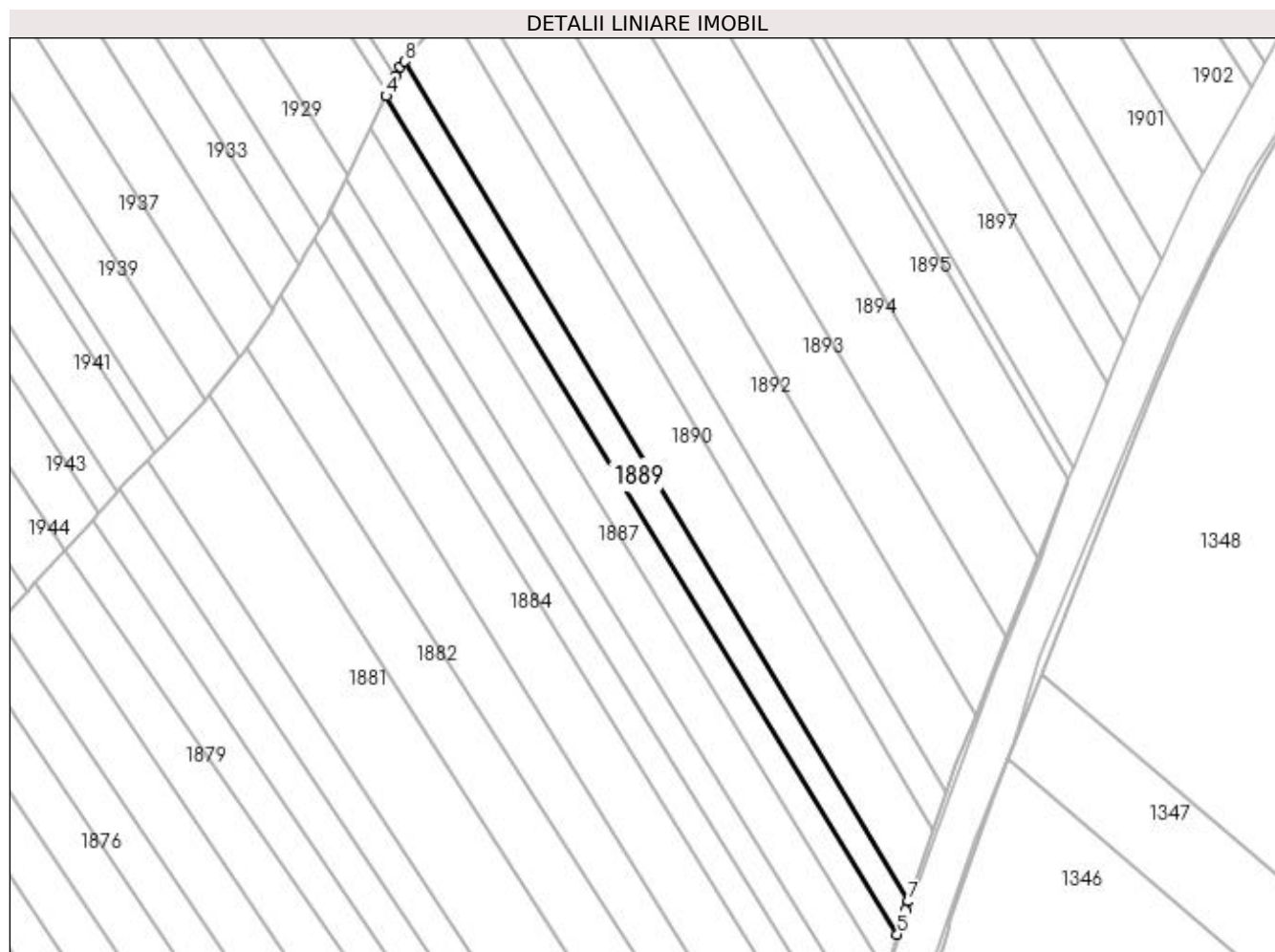
Inscrieri privind dezmembramintele dreptului de proprietate, drepturi reale de garanție și sarcini	Referințe
NU SUNT	

Anexa Nr. 1 La Partea I

Teren

Nr cadastral	Suprafața (mp)*	Observații / Referințe
	1.800	

* Suprafața este determinată în planul de proiecție Stereo 70.



Date referitoare la teren

Crt	Categorie folosință	Intra vilan	Suprafața (mp)	Tarla	Parcelă	Nr. topo	Observații / Referințe
1	arabil	NU	1.800	62	517	-	

Lungime Segmente

1) Valorile lungimilor segmentelor sunt obținute din proiecție în plan.

Punct început	X / Y	Punct sfârșit	X / Y	Lungime segment (** (m)
1	598.960,306 693.412,622	2	598.959,148 693.410,267	2.624
2	598.959,148 693.410,267	3	598.957,262 693.406,431	4.275
3	598.957,262 693.406,431	4	598.956,789 693.405,469	1.072
4	598.956,789 693.405,469	5	599.083,041 693.198,597	242.354
5	599.083,041 693.198,597	6	599.084,957 693.204,611	6.312

Punct început	X / Y	Punct sfârşit	X / Y	Lungime segment (** (m)
6	599.084,957 693.204,611	7	599.085,711 693.206,747	2.265
7	599.085,711 693.206,747	8	598.961,403 693.413,995	241.67
8	598.961,403 693.413,995	1	598.960,306 693.412,622	1.757

** Lungimile segmentelor sunt determinate în planul de proiecţie Stereo 70 şi sunt rotunjite la 1 milimetru.

*** Distanţa dintre puncte este formată din segmente cumulate ce sunt mai mici decât valoarea 1 milimetru.

**DATE DESPRE IMOBILUL NR. 1890**

Oficiul de Cadastru și Publicitate Imobiliară SUCEAVA
Biroul de Cadastru și Publicitate Imobiliară Suceava

A. Partea I. Descrierea imobilului

TEREN Extravilan

Adresa: Jud. Suceava

Nr. Crt	Nr cadastral Nr. topografic	Suprafața* (mp)	Observații / Referințe
A1		3.600	Sector cadastral:51 Teren neimprejmuit;

B. Partea II. Proprietari și acte

Inscrieri privitoare la dreptul de proprietate și alte drepturi reale		Referințe
1890 / 20/11/2023		
Act Notarial nr. 911, din 17/02/2005 emis de BNP Ion Lostun (Act de partaj);		
B1	Intabulare, drept de PROPRIETATE, dobândit prin Conventie, cota actuala 1/1, cota initiala 1/1 1) CIUGOLIA EUGENIA	A1

C. Partea III. SARCINI .

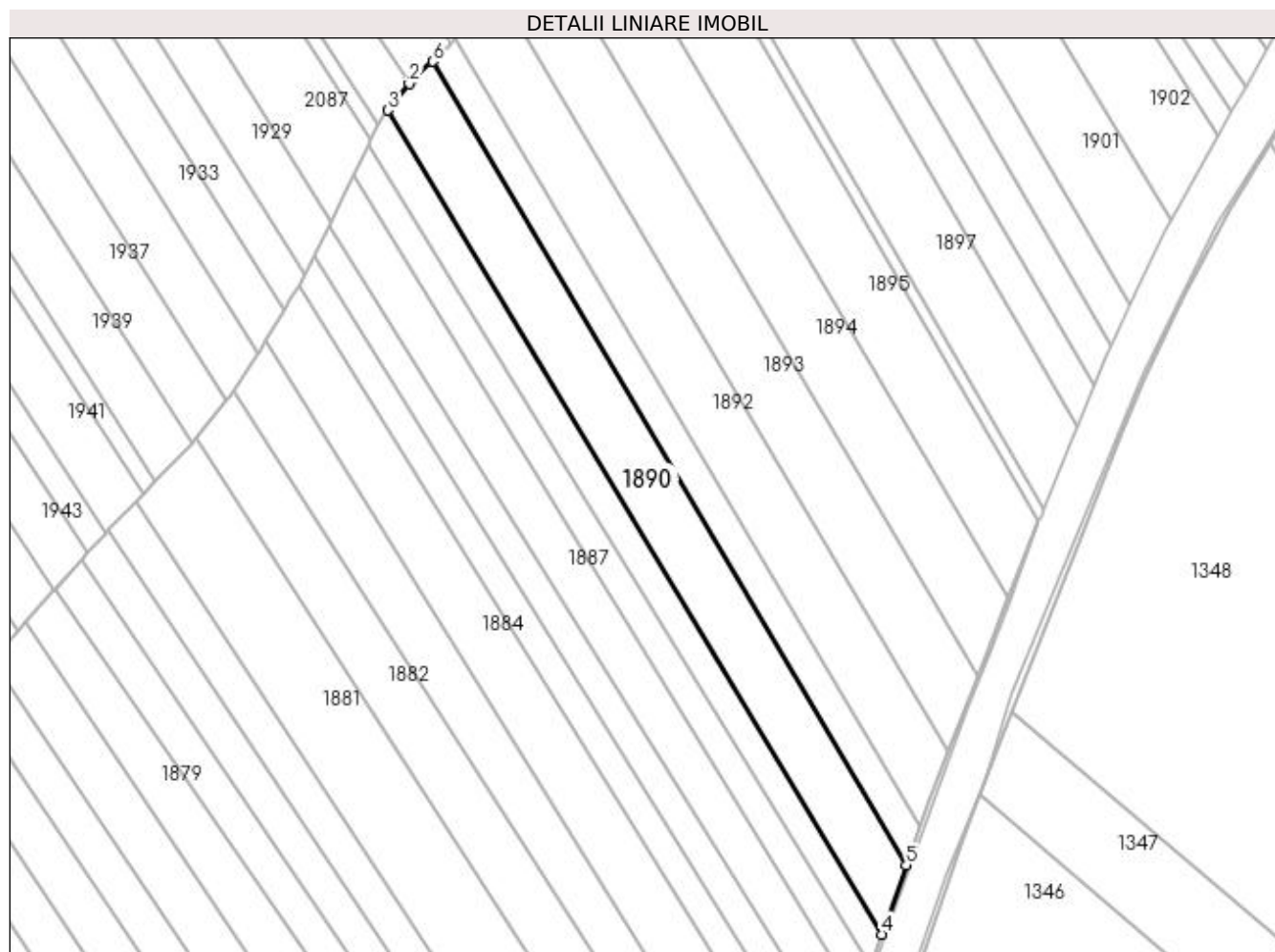
Inscrieri privind dezmembramintele dreptului de proprietate, drepturi reale de garanție și sarcini	Referințe
NU SUNT	

Anexa Nr. 1 La Partea I

Teren

Nr cadastral	Suprafața (mp)*	Observații / Referințe
	3.600	

* Suprafața este determinată în planul de proiecție Stereo 70.



Date referitoare la teren

Crt	Categorie folosință	Intra vilan	Suprafața (mp)	Tarla	Parcelă	Nr. topo	Observații / Referințe
1	arabil	NU	3.600	62	517	-	

Lungime Segmente

1) Valorile lungimilor segmentelor sunt obținute din proiecție în plan.

Punct început	X / Y	Punct sfârșit	X / Y	Lungime segment (** (m)
1	598.967,522 693.421,652	2	598.966,764 693.420,704	1.214
2	598.966,764 693.420,704	3	598.961,403 693.413,995	8.588
3	598.961,403 693.413,995	4	599.085,711 693.206,747	241.67
4	599.085,711 693.206,747	5	599.091,857 693.224,148	18.454
5	599.091,857 693.224,148	6	598.972,72 693.426,285	234.634

Punct început	X / Y	Punct sfârşit	X / Y	Lungime segment (** (m)
6	598.972,72 693.426,285	1	598.967,522 693.421,652	6.963

** Lungimile segmentelor sunt determinate în planul de proiecţie Stereo 70 şi sunt rotunjite la 1 milimetru.

*** Distanţa dintre puncte este formată din segmente cumulate ce sunt mai mici decât valoarea 1 milimetru.

**DATE DESPRE IMOBILUL NR. 1891**

Oficiul de Cadastru și Publicitate Imobiliară SUCEAVA
 Biroul de Cadastru și Publicitate Imobiliară Suceava

A. Partea I. Descrierea imobilului

TEREN Extravilan

Adresa: Jud. Suceava

Nr. Crt	Nr cadastral Nr. topografic	Suprafața* (mp)	Observații / Referințe
A1		1.800	Sector cadastral:51 Teren neimprejmut;

B. Partea II. Proprietari și acte

Inscrieri privitoare la dreptul de proprietate și alte drepturi reale		Referințe
1891 / 20/11/2023		
Act Notarial nr. 21, din 04/02/2020 emis de BIN Ilie Valeriana;		
B1	Intabulare, drept de PROPRIETATE, dobandit prin Succesiune, cota actuala 1/3, cota initiala 1/1 1) IRIMESCU PAULICA	A1
B2	Intabulare, drept de PROPRIETATE, dobandit prin Succesiune, cota actuala 1/3 1) MANOLACHE ELENA	A1
B3	Intabulare, drept de PROPRIETATE, dobandit prin Succesiune, cota actuala 1/3 1) STÂNCIOIU ANCUȚA	A1

C. Partea III. SARCINI .

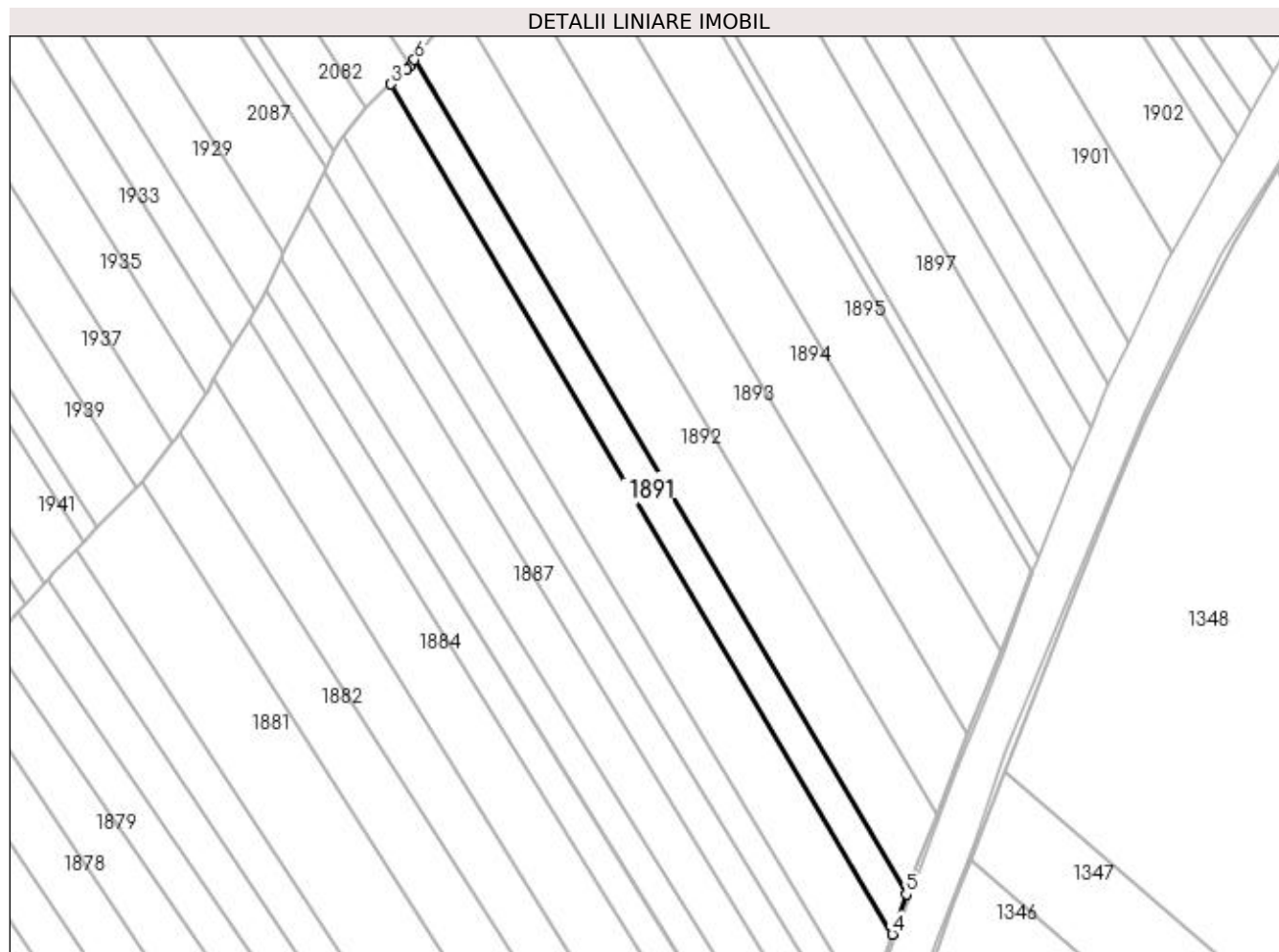
Inscrieri privind dezmembramintele dreptului de proprietate, drepturi reale de garanție și sarcini	Referințe
NU SUNT	

Anexa Nr. 1 La Partea I

Teren

Nr cadastral	Suprafața (mp)*	Observații / Referințe
	1.800	

* Suprafața este determinată în planul de proiecție Stereo 70.



Date referitoare la teren

Crt	Categorie folosință	Intra vilan	Suprafața (mp)	Tarla	Parcelă	Nr. topo	Observații / Referințe
1	arabil	NU	1.800	62	517	-	

Lungime Segmente

1) Valorile lungimilor segmentelor sunt obținute din proiecție în plan.

Punct început	X / Y	Punct sfârșit	X / Y	Lungime segment (** (m)
1	598.977,267 693.430,663	2	598.976,544 693.429,693	1.21
2	598.976,544 693.429,693	3	598.972,72 693.426,285	5.122
3	598.972,72 693.426,285	4	599.091,857 693.224,148	234.634
4	599.091,857 693.224,148	5	599.095,228 693.233,693	10.123
5	599.095,228 693.233,693	6	598.978,311 693.432,064	230.262

Punct început	X / Y	Punct sfârşit	X / Y	Lungime segment (** (m)
6	598.978,311 693.432,064	1	598.977,267 693.430,663	1.747

** Lungimile segmentelor sunt determinate în planul de proiecţie Stereo 70 şi sunt rotunjite la 1 milimetru.

*** Distanţa dintre puncte este formată din segmente cumulate ce sunt mai mici decât valoarea 1 milimetru.

**DATE DESPRE IMOBILUL NR. 1892**

Oficiul de Cadastru și Publicitate Imobiliară SUCEAVA
Biroul de Cadastru și Publicitate Imobiliară Suceava

A. Partea I. Descrierea imobilului

TEREN Extravilan

Adresa: Jud. Suceava

Nr. Crt	Nr cadastral Nr. topografic	Suprafața* (mp)	Observații / Referințe
A1		3.600	Sector cadastral:51 Teren neimprejmuit;

B. Partea II. Proprietari și acte

Inscrieri privitoare la dreptul de proprietate și alte drepturi reale	Referințe
1892 / 20/11/2023	
Act Administrativ nr. 2491, din 27/04/2005 emis de Comisia Judeteana Suceava;	
B1	A1
Intabulare, drept de PROPRIETATE, dobandit prin Reconstituire, cota actuala 1/1, cota initiala 1/1	
1) DONISĂ ION , LIPSA CNP DEFUNCT:Da	
2) DONISĂ DOMNICA , LIPSA CNP DEFUNCT:Da	

C. Partea III. SARCINI .

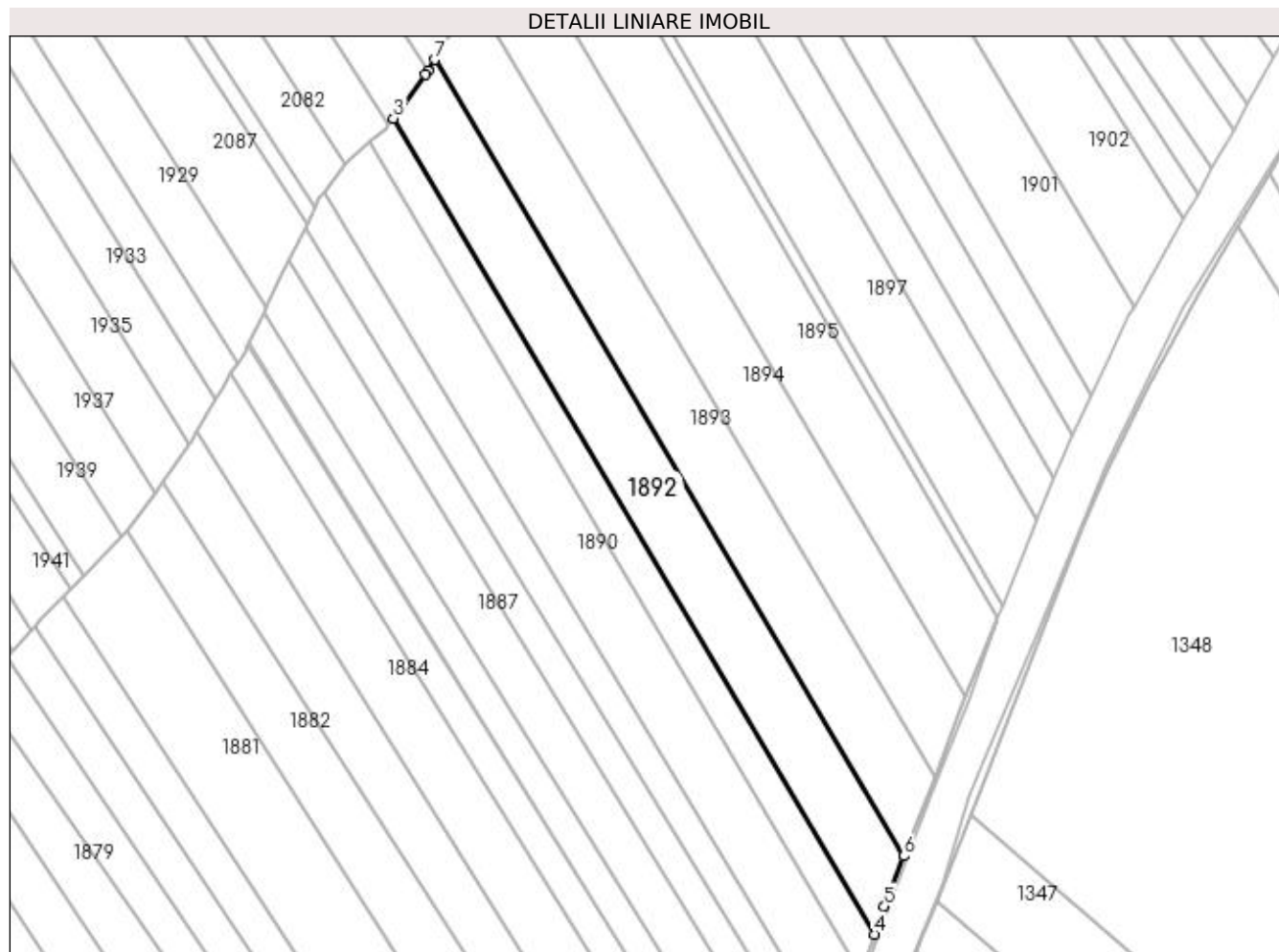
Inscrieri privind dezmembramintele dreptului de proprietate, drepturi reale de garanție și sarcini	Referințe
NU SUNT	

Anexa Nr. 1 La Partea I

Teren

Nr cadastral	Suprafața (mp)*	Observații / Referințe
	3.600	

* Suprafața este determinată în planul de proiecție Stereo 70.



Date referitoare la teren

Crt	Categorie folosință	Intra vilan	Suprafața (mp)	Tarla	Parcelă	Nr. topo	Observații / Referințe
1	arabil	NU	3.600	62	517	-	

Lungime Segmente

1) Valorile lungimilor segmentelor sunt obținute din proiecție în plan.

Punct început	X / Y	Punct sfârșit	X / Y	Lungime segment (** (m)
1	598.986,727 693.443,551	2	598.986,198 693.442,648	1.047
2	598.986,198 693.442,648	3	598.978,311 693.432,064	13.199
3	598.978,311 693.432,064	4	599.095,228 693.233,693	230.262
4	599.095,228 693.233,693	5	599.097,638 693.240,518	7.238
5	599.097,638 693.240,518	6	599.102,411 693.252,713	13.096

Punct început	X / Y	Punct sfârșit	X / Y	Lungime segment (** (m)
6	599.102,411 693.252,713	7	598.988,325 693.446,281	224.687
7	598.988,325 693.446,281	1	598.986,727 693.443,551	3.163

** Lungimile segmentelor sunt determinate în planul de proiecție Stereo 70 și sunt rotunjite la 1 milimetru.

*** Distanța dintre puncte este formată din segmente cumulate ce sunt mai mici decât valoarea 1 milimetru.

**DATE DESPRE IMOBILUL NR. 1893**

Oficiul de Cadastru și Publicitate Imobiliară SUCEAVA
Biroul de Cadastru și Publicitate Imobiliară Suceava

A. Partea I. Descrierea imobilului

TEREN Extravilan

Adresa: Jud. Suceava

Nr. Crt	Nr cadastral Nr. topografic	Suprafața* (mp)	Observații / Referințe
A1		3.600	Sector cadastral:51 Teren neimprejmuit;

B. Partea II. Proprietari și acte

Inscrieri privitoare la dreptul de proprietate și alte drepturi reale	Referințe
1893 / 20/11/2023	
Act Administrativ nr. 214, din 30/07/1993 emis de Comisia Judeteana Suceava;	
B1	A1
Intabulare, drept de PROPRIETATE, dobândit prin Reconstituire, cota actuala 1/1, cota initiala 1/1	
1) APĂVĂLOAIE PARASCHIVA	
2) APĂVĂLOAIE GHEORGHE, LIPSA CNP DEFUNCT:Da	
3) APĂVĂLOAIE DOMNICA	
4) APĂVĂLOAIE IOAN	

C. Partea III. SARCINI .

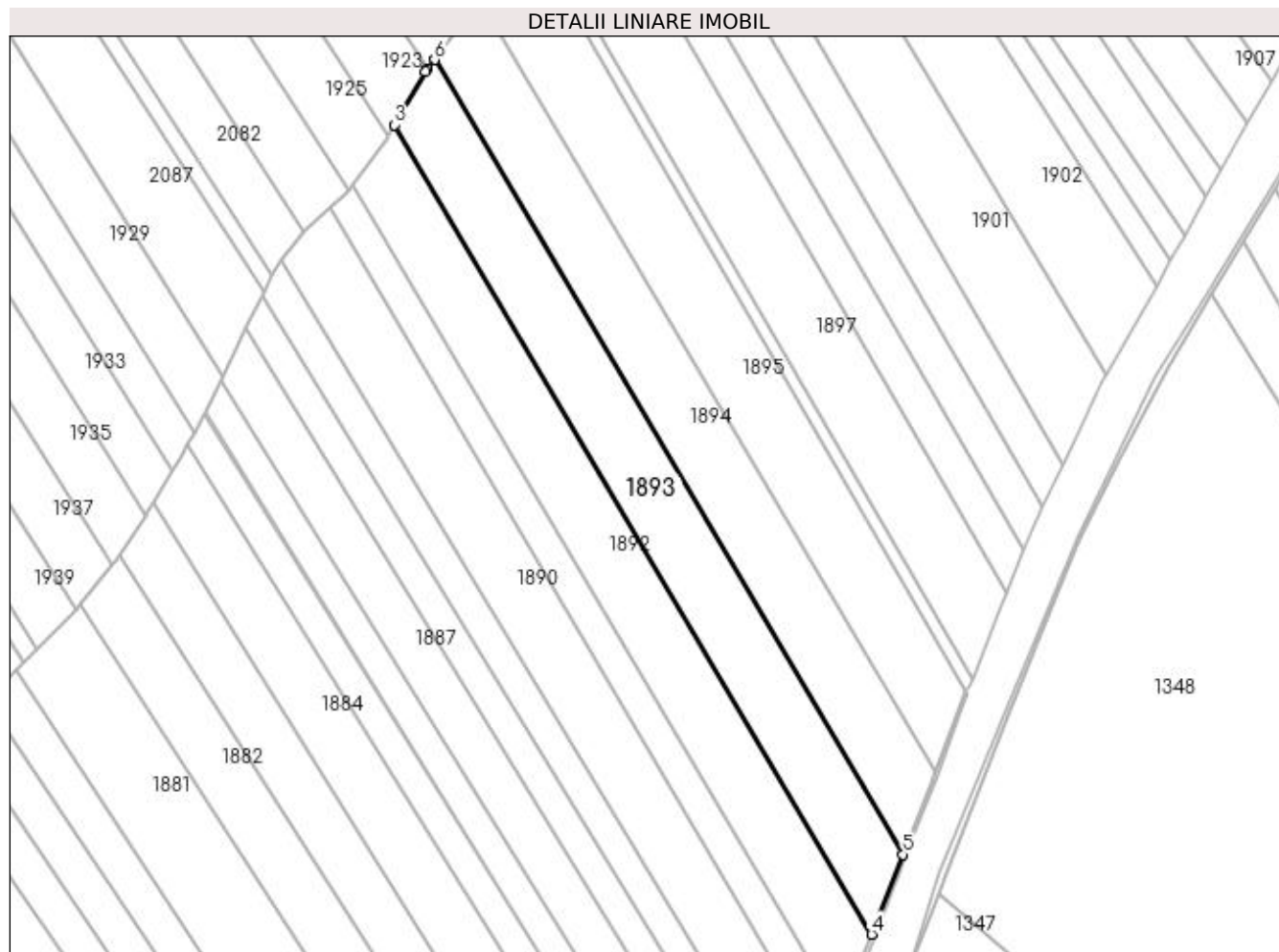
Inscrieri privind dezmembramintele dreptului de proprietate, drepturi reale de garanție și sarcini	Referințe
NU SUNT	

Anexa Nr. 1 La Partea I

Teren

Nr cadastral	Suprafața (mp)*	Observații / Referințe
	3.600	

* Suprafața este determinată în planul de proiecție Stereo 70.



Date referitoare la teren

Crt	Categorie folosință	Intra vilan	Suprafața (mp)	Tarla	Parcelă	Nr. topo	Observații / Referințe
1	arabil	NU	3.600	62	517	-	

Lungime Segmente

1) Valorile lungimilor segmentelor sunt obținute din proiecție în plan.

Punct început	X / Y	Punct sfârșit	X / Y	Lungime segment (** (m)
1	598.996,296 693.459,681	2	598.995,735 693.458,934	0.934
2	598.995,735 693.458,934	3	598.988,325 693.446,281	14.663
3	598.988,325 693.446,281	4	599.102,411 693.252,713	224.687
4	599.102,411 693.252,713	5	599.109,896 693.271,836	20.536
5	599.109,896 693.271,836	6	598.997,913 693.461,835	220.544

Punct început	X / Y	Punct sfârșit	X / Y	Lungime segment (** (m)
6	598.997,913 693.461,835	1	598.996,296 693.459,681	2.693

** Lungimile segmentelor sunt determinate în planul de proiecție Stereo 70 și sunt rotunjite la 1 milimetru.

*** Distanța dintre puncte este formată din segmente cumulate ce sunt mai mici decât valoarea 1 milimetru.

**DATE DESPRE IMOBILUL NR. 1894**

Oficiul de Cadastru și Publicitate Imobiliară SUCEAVA
Biroul de Cadastru și Publicitate Imobiliară Suceava

A. Partea I. Descrierea imobilului

TEREN Extravilan

Adresa: Jud. Suceava

Nr. Crt	Nr cadastral Nr. topografic	Suprafața* (mp)	Observații / Referințe
A1		3.600	Sector cadastral:51 Teren neimprejmuit;

B. Partea II. Proprietari și acte

Inscrieri privitoare la dreptul de proprietate și alte drepturi reale		Referințe
1894 / 20/11/2023		
Act Normativ nr. 7, din 13/03/1996 emis de Parlamentul Romaniei;		
B1	Inscrierea provizorie, drept de PROPRIETATE, dobandit prin Lege, cota actuala 1/1, cota initiala 1/2 1) COMUNA ADANCATA, CIF:4327480	A1

C. Partea III. SARCINI .

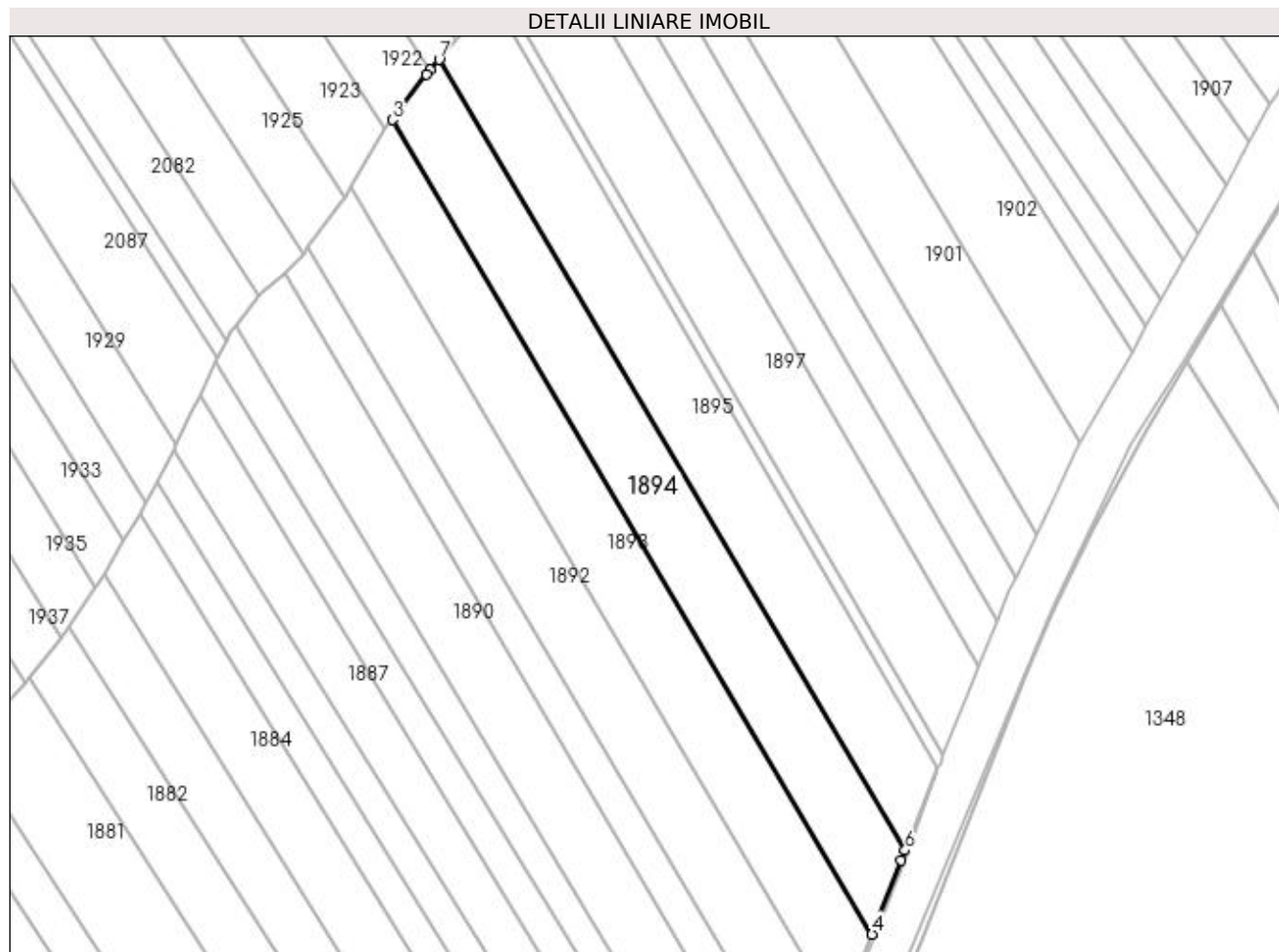
Inscrieri privind dezmembramintele dreptului de proprietate, drepturi reale de garanție și sarcini	Referințe
NU SUNT	

Anexa Nr. 1 La Partea I

Teren

Nr cadastral	Suprafața (mp)*	Observații / Referințe
	3.600	

* Suprafața este determinată în planul de proiecție Stereo 70.



Date referitoare la teren

Crt	Categorie folosință	Intra vilan	Suprafața (mp)	Tarla	Parcelă	Nr. topo	Observații / Referințe
1	arabil	NU	3.600	62	517	-	

Lungime Segmente

1) Valorile lungimilor segmentelor sunt obținute din proiecție în plan.

Punct început	X / Y	Punct sfârșit	X / Y	Lungime segment (** (m)
1	599.006,823 693.473,541	2	599.005,869 693.472,432	1.463
2	599.005,869 693.472,432	3	598.997,913 693.461,835	13.251
3	598.997,913 693.461,835	4	599.109,896 693.271,836	220.544
4	599.109,896 693.271,836	5	599.116,655 693.289,105	18.545
5	599.116,655 693.289,105	6	599.117,559 693.291,439	2.503

Punct început	X / Y	Punct sfârșit	X / Y	Lungime segment (** (m)
6	599.117,559 693.291,439	7	599.008,845 693.475,892	214.107
7	599.008,845 693.475,892	1	599.006,823 693.473,541	3.101

** Lungimile segmentelor sunt determinate în planul de proiecție Stereo 70 și sunt rotunjite la 1 milimetru.

*** Distanța dintre puncte este formată din segmente cumulate ce sunt mai mici decât valoarea 1 milimetru.

**DATE DESPRE IMOBILUL NR. 1895**

Oficiul de Cadastru și Publicitate Imobiliară SUCEAVA
Biroul de Cadastru și Publicitate Imobiliară Suceava

A. Partea I. Descrierea imobilului

TEREN Extravilan

Adresa: Jud. Suceava

Nr. Crt	Nr cadastral Nr. topografic	Suprafața* (mp)	Observații / Referințe
A1	31798	3.600	Sector cadastral:51 Teren neimprejmuit;

B. Partea II. Proprietari și acte

Inscrieri privitoare la dreptul de proprietate și alte drepturi reale	Referințe
16095 / 31/03/2015	
Act Notarial nr. act de partaj aut. nr. 1852, din 05/06/2008 emis de BNP ADELA IVASCU;	
B5	A1
Intabulare, drept de PROPRIETATE, dobandit prin Conventie, cota actuala 1/1, cota initiala 1/1 1) HORĂȚĂU DUMITRU , bun propriu	

C. Partea III. SARCINI .

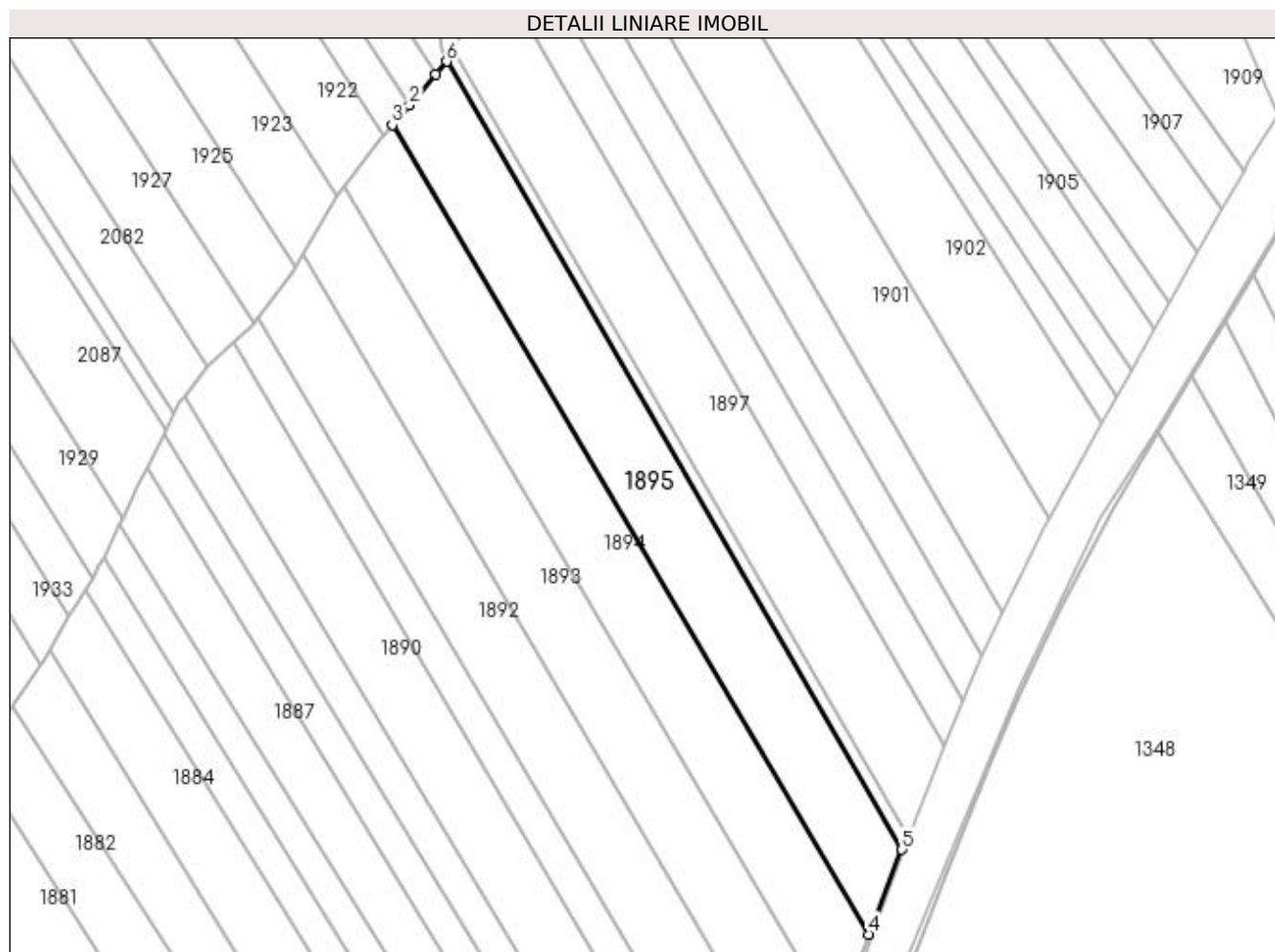
Inscrieri privind dezmembramintele dreptului de proprietate, drepturi reale de garanție și sarcini	Referințe
NU SUNT	

Anexa Nr. 1 La Partea I

Teren

Nr cadastral	Suprafața (mp)*	Observații / Referințe
31798	3.600	

* Suprafața este determinată în planul de proiecție Stereo 70.



Date referitoare la teren

Crt	Categorie folosință	Intra vilan	Suprafața (mp)	Tarla	Parcelă	Nr. topo	Observații / Referințe
1	arabil	NU	3.600	62	517	-	

Lungime Segmente

1) Valorile lungimilor segmentelor sunt obținute din proiecție în plan.

Punct început	X / Y	Punct sfârșit	X / Y	Lungime segment (** (m)
1	599.018,785 693.487,451	2	599.012,737 693.480,419	9.275
2	599.012,737 693.480,419	3	599.008,845 693.475,892	5.97
3	599.008,845 693.475,892	4	599.117,559 693.291,439	214.107
4	599.117,559 693.291,439	5	599.125,038 693.310,752	20.711
5	599.125,038 693.310,752	6	599.021,237 693.490,303	207.396

Punct început	X / Y	Punct sfârșit	X / Y	Lungime segment (** (m)
6	599.021,237 693.490,303	1	599.018,785 693.487,451	3.761

** Lungimile segmentelor sunt determinate în planul de proiecție Stereo 70 și sunt rotunjite la 1 milimetru.

*** Distanța dintre puncte este formată din segmente cumulate ce sunt mai mici decât valoarea 1 milimetru.

**DATE DESPRE IMOBILUL NR. 1896**

Oficiul de Cadastru și Publicitate Imobiliară SUCEAVA
Biroul de Cadastru și Publicitate Imobiliară Suceava

A. Partea I. Descrierea imobilului

TEREN Extravilan

Adresa: Jud. Suceava

Nr. Crt	Nr cadastral Nr. topografic	Suprafața* (mp)	Observații / Referințe
A1		2.764	Sector cadastral:51 Teren neimprejmuit;

B. Partea II. Proprietari și acte

Inscrieri privitoare la dreptul de proprietate și alte drepturi reale		Referințe
1896 / 20/11/2023		
Act Normativ nr. 7, din 13/03/1996 emis de Parlamentul Romaniei;		
B1	Inscrierea provizorie, drept de PROPRIETATE, dobandit prin Lege, cota actuala 1/1, cota initiala 1/2 1) COMUNA ADANCATA, CIF:4327480	A1

C. Partea III. SARCINI .

Inscrieri privind dezmembramintele dreptului de proprietate, drepturi reale de garanție și sarcini	Referințe
NU SUNT	

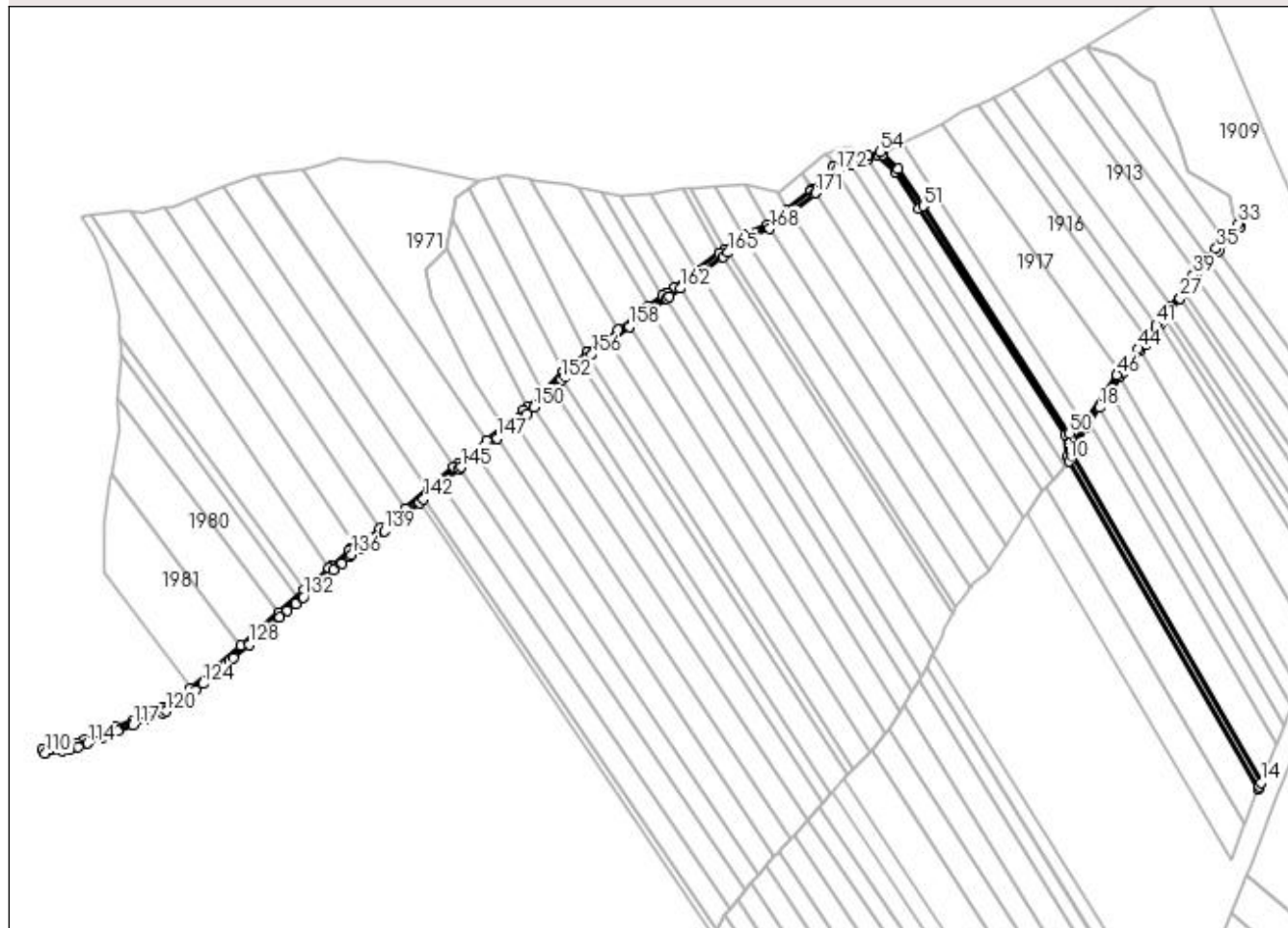
Anexa Nr. 1 La Partea I

Teren

Nr cadastral	Suprafaţa (mp)*	Observații / Referințe
	2.764	

* Suprafața este determinată în planul de proiecție Stereo 70.

DETALII LINIARE IMOBIL



Date referitoare la teren

Crt	Categorie folosință	Intra vilan	Suprafața (mp)	Tarla	Parcelă	Nr. topo	Observații / Referințe
1	drum	NU	2.764	62	517	-	

Lungime Segmente

1) Valorile lungimilor segmentelor sunt obținute din proiecție în plan.

Punct început	X / Y	Punct sfârșit	X / Y	Lungime segment	Punct început	X / Y	Punct sfârșit	X / Y	Lungime segment	Punct început	X / Y	Punct sfârșit	X / Y	Lungime segment
1	598.893,627 693.649,494	2	598.901,937 693.652,648	8.888	2	598.901,937 693.652,648	3	598.904,536 693.653,634	2.78	3	598.904,536 693.653,634	4	598.910,543 693.655,705	6.354
4	598.910,543 693.655,705	5	598.916,219 693.657,662	6.004	5	598.916,219 693.657,662	6	598.925,679 693.649,194	12.69 6	6	598.925,679 693.649,194	7	598.939,002 693.628,892	24.28 3
7	598.939,002 693.628,892	8	599.018,966 693.504,595	147.7 97	8	599.018,966 693.504,595	9	599.020,256 693.492,846	11.82	9	599.020,256 693.492,846	10	599.021,237 693.490,303	2.726
10	599.021,237 693.490,303	11	599.125,038 693.310,752	207.3 96	11	599.125,038 693.310,752	12	599.125,211 693.310,453	0.345	12	599.125,211 693.310,453	13	599.125,734 693.311,672	1.326
13	599.125,734 693.311,672	14	599.126,522 693.313,68	2.157	14	599.126,522 693.313,68	15	599.022,728 693.493,218	207.3 82	15	599.022,728 693.493,218	16	599.030,663 693.508,727	17.42 1
16	599.030,663 693.508,727	17	599.032,409 693.511,382	3.178	17	599.032,409 693.511,382	18	599.037,854 693.519,658	9.907	18	599.037,854 693.519,658	19	599.043,36 693.528,03	10.02

Punct început	X / Y	Punct sfârşit	X / Y	Lungime segment	Punct început	X / Y	Punct sfârşit	X / Y	Lungime segment	Punct început	X / Y	Punct sfârşit	X / Y	Lungime segment
19	599.043,36 693.528,03	20	599.048,919 693.536,48	10.115	20	599.048,919 693.536,48	21	599.050,293 693.538,569	2.5	21	599.050,293 693.538,569	22	599.060,443 693.550,791	15.887
22	599.060,443 693.550,791	23	599.063,176 693.554,083	4.279	23	599.063,176 693.554,083	24	599.071,213 693.564,905	13.48	24	599.071,213 693.564,905	25	599.073,53 693.568,025	3.886
25	599.073,53 693.568,025	26	599.075,875 693.571,184	3.934	26	599.075,875 693.571,184	27	599.082,082 693.579,541	10.41	27	599.082,082 693.579,541	28	599.084,474 693.582,763	4.013
28	599.084,474 693.582,763	29	599.090,76 693.591,227	10.543	29	599.090,76 693.591,227	30	599.097,469 693.599,187	10.41	30	599.097,469 693.599,187	31	599.103,309 693.605,702	8.749
31	599.103,309 693.605,702	32	599.115,26 693.619,046	17.913	32	599.115,26 693.619,046	33	599.114,269 693.620,638	1.875	33	599.114,269 693.620,638	34	599.106,051 693.611,462	12.318
34	599.106,051 693.611,462	35	599.101,969 693.606,903	6.119	35	599.101,969 693.606,903	36	599.097,429 693.601,839	6.801	36	599.097,429 693.601,839	37	599.096,11 693.600,368	1.976
37	599.096,11 693.600,368	38	599.091,081 693.594,401	7.804	38	599.091,081 693.594,401	39	599.089,348 693.592,345	2.689	39	599.089,348 693.592,345	40	599.076,749 693.575,38	21.132
40	599.076,749 693.575,38	41	599.069,119 693.565,104	12.799	41	599.069,119 693.565,104	42	599.063,5 693.557,538	9.424	42	599.063,5 693.557,538	43	599.061,76 693.555,195	2.918
43	599.061,76 693.555,195	44	599.059,049 693.551,931	4.243	44	599.059,049 693.551,931	45	599.049,025 693.539,481	15.984	45	599.049,025 693.539,481	46	599.047,463 693.537,542	2.49
46	599.047,463 693.537,542	47	599.030,86 693.512,302	30.211	47	599.030,86 693.512,302	48	599.029,728 693.510,179	2.406	48	599.029,728 693.510,179	49	599.022,382 693.496,394	15.62
49	599.022,382 693.496,394	50	599.021,387 693.505,453	9.113	50	599.021,387 693.505,453	51	598.941,098 693.630,254	148.397	51	598.941,098 693.630,254	52	598.927,59 693.650,838	24.62
52	598.927,59 693.650,838	53	598.918,883 693.658,632	11.686	53	598.918,883 693.658,632	54	598.917,601 693.660,048	1.91	54	598.917,601 693.660,048	55	598.910,899 693.658,09	6.982
55	598.910,899 693.658,09	56	598.903,649 693.655,971	7.553	56	598.903,649 693.655,971	57	598.892,976 693.651,921	11.416	57	598.892,976 693.651,921	58	598.891,596 693.651,398	1.476
58	598.891,596 693.651,398	59	598.880,476 693.639,523	16.269	59	598.880,476 693.639,523	60	598.879,827 693.638,829	0.95	60	598.879,827 693.638,829	61	598.866,435 693.628,289	17.042
61	598.866,435 693.628,289	62	598.855,698 693.619,838	13.664	62	598.855,698 693.619,838	63	598.843,61 693.614,895	13.06	63	598.843,61 693.614,895	64	598.842,634 693.614,167	1.218
64	598.842,634 693.614,167	65	598.832,454 693.606,58	12.696	65	598.832,454 693.606,58	66	598.829,396 693.604,301	3.814	66	598.829,396 693.604,301	67	598.816,797 693.594,911	15.713
67	598.816,797 693.594,911	68	598.804,774 693.585,95	14.995	68	598.804,774 693.585,95	69	598.800,341 693.582,646	5.529	69	598.800,341 693.582,646	70	598.798,276 693.581,098	2.581
70	598.798,276 693.581,098	71	598.790,291 693.575,113	9.979	71	598.790,291 693.575,113	72	598.773,434 693.562,477	21.067	72	598.773,434 693.562,477	73	598.757,631 693.550,631	19.75
73	598.757,631 693.550,631	74	598.756,741 693.549,915	1.142	74	598.756,741 693.549,915	75	598.743,896 693.539,567	16.495	75	598.743,896 693.539,567	76	598.742,966 693.538,818	1.194
76	598.742,966 693.538,818	77	598.731,924 693.527,874	15.547	77	598.731,924 693.527,874	78	598.723,907 693.519,928	11.288	78	598.723,907 693.519,928	79	598.721,99 693.518,028	2.699
79	598.721,99 693.518,028	80	598.711,035 693.509,209	14.064	80	598.711,035 693.509,209	81	598.701,417 693.501,467	12.347	81	598.701,417 693.501,467	82	598.685,719 693.488,831	20.152
82	598.685,719 693.488,831	83	598.683,479 693.486,904	2.955	83	598.683,479 693.486,904	84	598.669,525 693.474,899	18.407	84	598.669,525 693.474,899	85	598.657,015 693.464,137	16.502
85	598.657,015 693.464,137	86	598.653,519 693.461,129	4.612	86	598.653,519 693.461,129	87	598.642,904 693.453,35	13.16	87	598.642,904 693.453,35	88	598.629,451 693.443,491	16.679
88	598.629,451 693.443,491	89	598.626,961 693.441,666	3.087	89	598.626,961 693.441,666	90	598.625,779 693.440,799	1.466	90	598.625,779 693.440,799	91	598.616,201 693.432,433	12.717
91	598.616,201 693.432,433	92	598.614,958 693.431,347	1.651	92	598.614,958 693.431,347	93	598.601,225 693.419,351	18.235	93	598.601,225 693.419,351	94	598.587,222 693.407,12	18.593
94	598.587,222 693.407,12	95	598.566,5 693.389,019	27.514	95	598.566,5 693.389,019	96	598.539,145 693.365,749	35.914	96	598.539,145 693.365,749	97	598.533,379 693.360,844	7.57
97	598.533,379 693.360,844	98	598.531,254 693.359,507	2.511	98	598.531,254 693.359,507	99	598.524,241 693.355,096	8.285	99	598.524,241 693.355,096	100	598.522,674 693.354,414	1.709
100	598.522,674 693.354,414	101	598.514,829 693.351,003	8.554	101	598.514,829 693.351,003	102	598.507,492 693.348,058	7.906	102	598.507,492 693.348,058	103	598.497,984 693.344,246	10.244
103	598.497,984 693.344,246	104	598.489,084 693.340,676	9.589	104	598.489,084 693.340,676	105	598.481,142 693.337,492	8.556	105	598.481,142 693.337,492	106	598.476,43 693.335,603	5.077
106	598.476,43 693.335,603	107	598.471,744 693.334,672	4.778	107	598.471,744 693.334,672	108	598.466,726 693.333,674	5.116	108	598.466,726 693.333,674	109	598.457,714 693.331,883	9.188
109	598.457,714 693.331,883	110	598.459,37 693.329,663	2.77	110	598.459,37 693.329,663	111	598.468,236 693.331,425	9.039	111	598.468,236 693.331,425	112	598.473,297 693.332,431	5.16
112	598.473,297 693.332,431	113	598.477,145 693.333,196	3.923	113	598.477,145 693.333,196	114	598.482,496 693.335,353	5.769	114	598.482,496 693.335,353	115	598.490,723 693.338,669	8.87
115	598.490,723 693.338,669	116	598.498,866 693.341,951	8.78	116	598.498,866 693.341,951	117	598.507,452 693.345,412	9.257	117	598.507,452 693.345,412	118	598.516,306 693.348,919	9.523

Punct început	X / Y	Punct sfârșit	X / Y	Lungime segment	Punct început	X / Y	Punct sfârșit	X / Y	Lungime segment	Punct început	X / Y	Punct sfârșit	X / Y	Lungime segment
118	598.516,306 693.348,919	119	598.523,738 693.352,151	8.104	119	598.523,738 693.352,151	120	598.525,412 693.352,879	1.825	120	598.525,412 693.352,879	121	598.533,301 693.357,841	9.32
121	598.533,301 693.357,841	122	598.534,862 693.358,823	1.844	122	598.534,862 693.358,823	123	598.541,731 693.364,666	9.018	123	598.541,731 693.364,666	124	598.545,726 693.368,065	5.245
124	598.545,726 693.368,065	125	598.558,3 693.378,761	16.508	125	598.558,3 693.378,761	126	598.560,408 693.380,555	2.768	126	598.560,408 693.380,555	127	598.562,521 693.382,352	2.774
127	598.562,521 693.382,352	128	598.571,006 693.389,57	11.14	128	598.571,006 693.389,57	129	598.587,97 693.404,408	22.538	129	598.587,97 693.404,408	130	598.592,24 693.408,143	5.673
130	598.592,24 693.408,143	131	598.596,506 693.411,874	5.667	131	598.596,506 693.411,874	132	598.600,768 693.415,602	5.662	132	598.600,768 693.415,602	133	598.617,595 693.430,319	22.355
133	598.617,595 693.430,319	134	598.621,91 693.434,094	5.733	134	598.621,91 693.434,094	135	598.626,259 693.437,898	5.778	135	598.626,259 693.437,898	136	598.627,343 693.438,846	1.44
136	598.627,343 693.438,846	137	598.632,448 693.442,588	6.33	137	598.632,448 693.442,588	138	598.635,61 693.444,904	3.919	138	598.635,61 693.444,904	139	598.645,224 693.451,951	11.92
139	598.645,224 693.451,951	140	598.655,046 693.459,148	12.177	140	598.655,046 693.459,148	141	598.664,523 693.467,298	12.499	141	598.664,523 693.467,298	142	598.666,92 693.469,361	3.163
142	598.666,92 693.469,361	143	598.676,608 693.477,695	12.779	143	598.676,608 693.477,695	144	598.686,394 693.486,114	12.909	144	598.686,394 693.486,114	145	598.687,318 693.486,909	1.219
145	598.687,318 693.486,909	146	598.696,084 693.493,965	11.253	146	598.696,084 693.493,965	147	598.706,991 693.502,745	14.002	147	598.706,991 693.502,745	148	598.717,253 693.511,005	13.173
148	598.717,253 693.511,005	149	598.723,658 693.516,161	8.222	149	598.723,658 693.516,161	150	598.727,3 693.519,771	5.128	150	598.727,3 693.519,771	151	598.737,623 693.530,002	14.534
151	598.737,623 693.530,002	152	598.742,436 693.534,772	6.776	152	598.742,436 693.534,772	153	598.744,635 693.536,952	3.096	153	598.744,635 693.536,952	154	598.752,684 693.543,436	10.336
154	598.752,684 693.543,436	155	598.757,169 693.547,049	5.759	155	598.757,169 693.547,049	156	598.759,165 693.548,657	2.563	156	598.759,165 693.548,657	157	598.768,407 693.555,585	11.55
157	598.768,407 693.555,585	158	598.779,801 693.564,125	14.239	158	598.779,801 693.564,125	159	598.791,356 693.572,786	14.441	159	598.791,356 693.572,786	160	598.800,421 693.579,581	11.329
160	598.800,421 693.579,581	161	598.801,846 693.580,649	1.781	161	598.801,846 693.580,649	162	598.807,747 693.585,047	7.36	162	598.807,747 693.585,047	163	598.818,158 693.592,807	12.985
163	598.818,158 693.592,807	164	598.831,138 693.602,481	16.188	164	598.831,138 693.602,481	165	598.834,08 693.604,674	3.669	165	598.834,08 693.604,674	166	598.843,767 693.611,894	12.082
166	598.843,767 693.611,894	167	598.844,85 693.612,701	1.351	167	598.844,85 693.612,701	168	598.856,969 693.617,657	13.093	168	598.856,969 693.617,657	169	598.868,753 693.626,932	14.996
169	598.868,753 693.626,932	170	598.881,522 693.636,982	16.25	170	598.881,522 693.636,982	171	598.881,944 693.637,433	0.618	171	598.881,944 693.637,433	172	598.893,469 693.649,74	16.861
172	598.893,469 693.649,74	1	598.893,627 693.649,494	0.292										

** Lungimile segmentelor sunt determinate în planul de proiecție Stereo 70 și sunt rotunjite la 1 milimetru.

*** Distanța dintre puncte este formată din segmente cumulate ce sunt mai mici decât valoarea 1 milimetru.

**DATE DESPRE IMOBILUL NR. 1897**

Oficiul de Cadastru și Publicitate Imobiliară SUCEAVA
Biroul de Cadastru și Publicitate Imobiliară Suceava

A. Partea I. Descrierea imobilului

TEREN Extravilan

Adresa: Jud. Suceava

Nr. Crt	Nr cadastral Nr. topografic	Suprafața* (mp)	Observații / Referințe
A1		3.600	Sector cadastral:51 Teren neimprejmuit;

B. Partea II. Proprietari și acte

Inscrieri privitoare la dreptul de proprietate și alte drepturi reale		Referințe
1897 / 20/11/2023		
Act Normativ nr. 7, din 13/03/1996 emis de Parlamentul Romaniei;		
B1	Inscrierea provizorie, drept de PROPRIETATE, dobandit prin Lege, cota actuala 1/1, cota initiala 1/2 1) COMUNA ADANCATA, CIF:4327480	A1

C. Partea III. SARCINI .

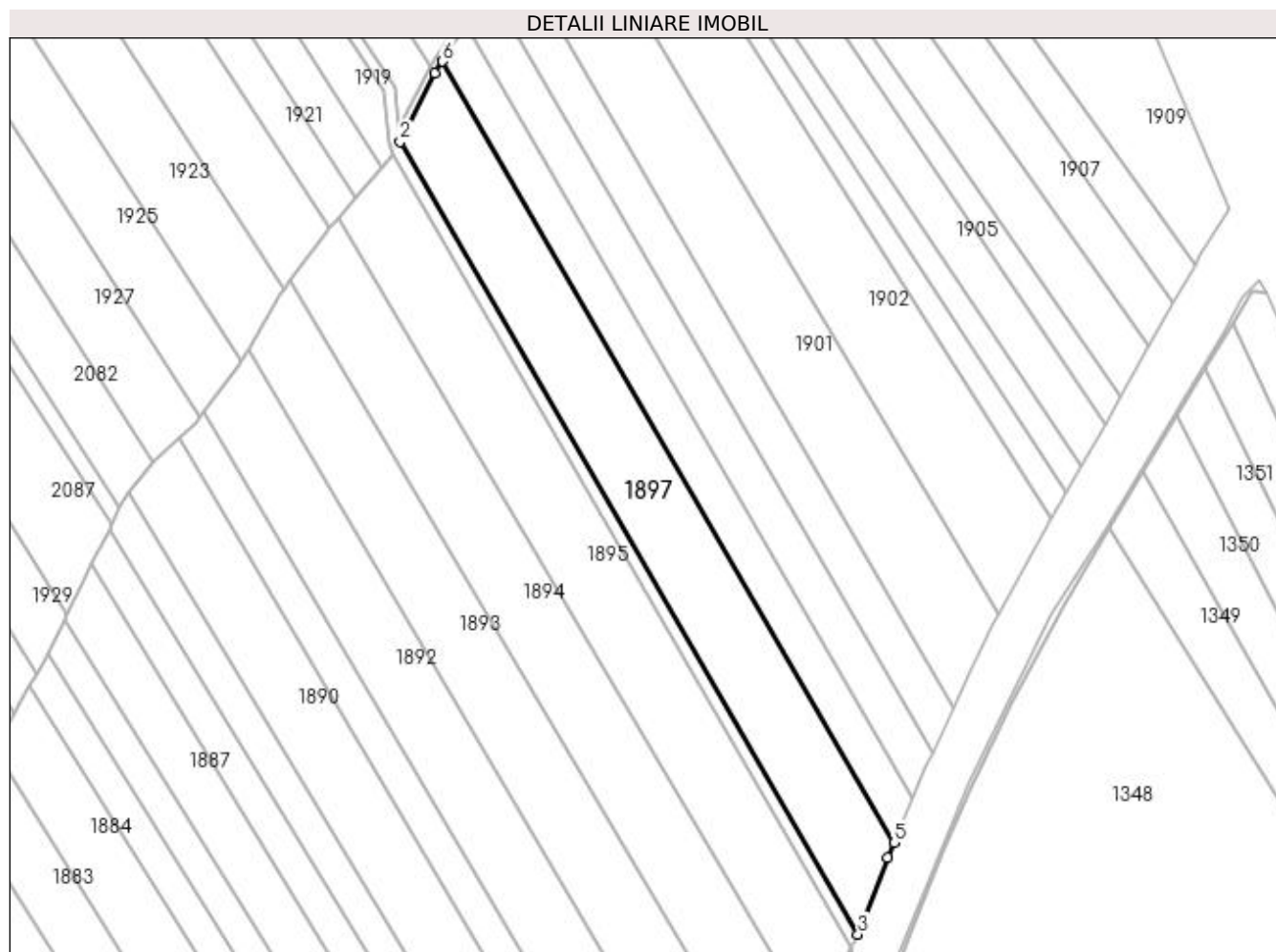
Inscrieri privind dezmembramintele dreptului de proprietate, drepturi reale de garanție și sarcini	Referințe
NU SUNT	

Anexa Nr. 1 La Partea I

Teren

Nr cadastral	Suprafața (mp)*	Observații / Referințe
	3.600	

* Suprafața este determinată în planul de proiecție Stereo 70.



Date referitoare la teren

Crt	Categorie folosință	Intra vilan	Suprafața (mp)	Tarla	Parcelă	Nr. topo	Observații / Referințe
1	arabil	NU	3.600	62	517	-	

Lungime Segmente

1) Valorile lungimilor segmentelor sunt obținute din proiecție în plan.

Punct început	X / Y	Punct sfârșit	X / Y	Lungime segment (** (m)
1	599.030,663 693.508,727	2	599.022,728 693.493,218	17.421
2	599.022,728 693.493,218	3	599.126,522 693.313,68	207.382
3	599.126,522 693.313,68	4	599.133,32 693.331,006	18.612
4	599.133,32 693.331,006	5	599.134,727 693.334,396	3.67
5	599.134,727 693.334,396	6	599.032,409 693.511,382	204.433

Punct început	X / Y	Punct sfârșit	X / Y	Lungime segment (** (m)
6	599.032,409 693.511,382	1	599.030,663 693.508,727	3.178

** Lungimile segmentelor sunt determinate în planul de proiecție Stereo 70 și sunt rotunjite la 1 milimetru.

*** Distanța dintre puncte este formată din segmente cumulate ce sunt mai mici decât valoarea 1 milimetru.

**DATE DESPRE IMOBILUL NR. 1898**

Oficiul de Cadastru și Publicitate Imobiliară SUCEAVA
Biroul de Cadastru și Publicitate Imobiliară Suceava

A. Partea I. Descrierea imobilului

TEREN Extravilan

Adresa: Jud. Suceava

Nr. Crt	Nr cadastral Nr. topografic	Suprafața* (mp)	Observații / Referințe
A1		1.800	Sector cadastral:51 Teren neimprejmuit;

B. Partea II. Proprietari și acte

Inscrieri privitoare la dreptul de proprietate și alte drepturi reale		Referințe
1898 / 20/11/2023		
Act Normativ nr. 7, din 13/03/1996 emis de Parlamentul Romaniei;		
B1	Inscrierea provizorie, drept de PROPRIETATE, dobandit prin Lege, cota actuala 1/1, cota initiala 1/2 1) COMUNA ADANCATA, CIF:4327480	A1

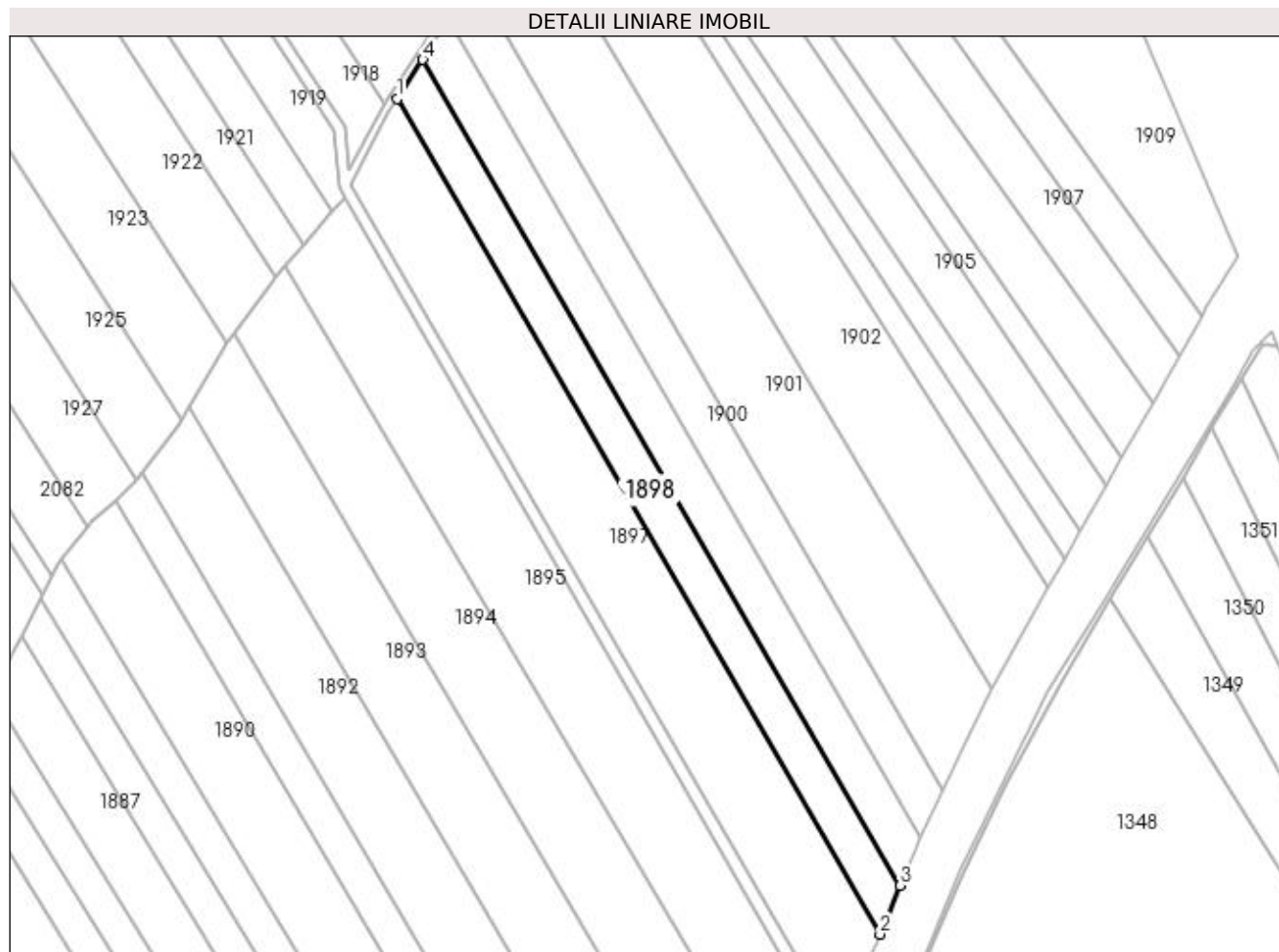
C. Partea III. SARCINI .

Inscrieri privind dezmembramintele dreptului de proprietate, drepturi reale de garanție și sarcini	Referințe
NU SUNT	

Anexa Nr. 1 La Partea I**Teren**

Nr cadastral	Suprafața (mp)*	Observații / Referințe
	1.800	

* Suprafața este determinată în planul de proiecție Stereo 70.

**Date referitoare la teren**

Crt	Categorie folosință	Intravilan	Suprafața (mp)	Tarla	Parcelă	Nr. topo	Observații / Referințe
1	arabil	NU	1.800	62	517	-	

Lungime Segmente

1) Valorile lungimilor segmentelor sunt obținute din proiecție în plan.

Punct început	X / Y	Punct sfârșit	X / Y	Lungime segment (** (m)
1	599.032,409 693.511,382	2	599.134,727 693.334,396	204.433
2	599.134,727 693.334,396	3	599.139,002 693.344,696	11.152
3	599.139,002 693.344,696	4	599.037,854 693.519,658	202.096
4	599.037,854 693.519,658	1	599.032,409 693.511,382	9.907

**** Lungimile segmentelor sunt determinate în planul de proiecție Stereo 70 și sunt rotunjite la 1 milimetru.**

***** Distanța dintre puncte este formată din segmente cumulate ce sunt mai mici decât valoarea 1 milimetru.**

**DATE DESPRE IMOBILUL NR. 1899**

Oficiul de Cadastru și Publicitate Imobiliară SUCEAVA
Biroul de Cadastru și Publicitate Imobiliară Suceava

A. Partea I. Descrierea imobilului

TEREN Extravilan

Adresa: Jud. Suceava

Nr. Crt	Nr cadastral Nr. topografic	Suprafața* (mp)	Observații / Referințe
A1		1.800	Sector cadastral:51 Teren neimpregmuit;

B. Partea II. Proprietari și acte

Inscrieri privitoare la dreptul de proprietate și alte drepturi reale	Referințe
1899 / 20/11/2023	
Hotarare Judecatoreasca nr. 9379, din 10/11/1993 emis de Judecatoria Suceava;	
B1	A1
Intabulare, drept de PROPRIETATE, dobandit prin Hotarare Judecatoreasca, cota actuala 1/1, cota initiala 1/1 1) APETROAIE MAGDALENA	

C. Partea III. SARCINI .

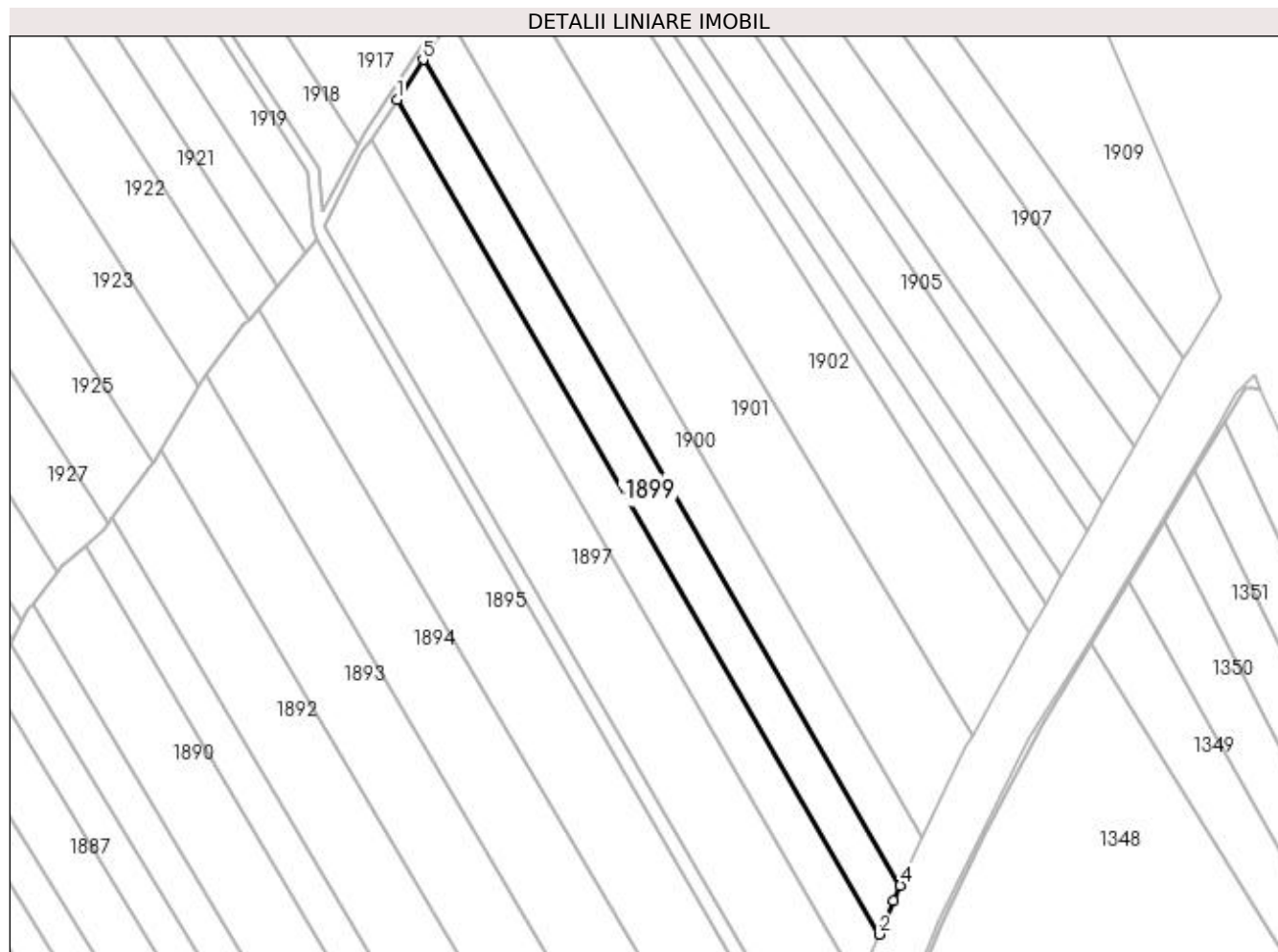
Inscrieri privind dezmembramintele dreptului de proprietate, drepturi reale de garanție și sarcini	Referințe
NU SUNT	

Anexa Nr. 1 La Partea I

Teren

Nr cadastral	Suprafața (mp)*	Observații / Referințe
	1.800	

* Suprafața este determinată în planul de proiecție Stereo 70.



Date referitoare la teren

Crt	Categorie folosință	Intra vilan	Suprafața (mp)	Tarla	Parcelă	Nr. topo	Observații / Referințe
1	arabil	NU	1.800	62	517	-	

Lungime Segmente

1) Valorile lungimilor segmentelor sunt obținute din proiecție în plan.

Punct început	X / Y	Punct sfârșit	X / Y	Lungime segment (** (m)
1	599.037,854 693.519,658	2	599.139,002 693.344,696	202.096
2	599.139,002 693.344,696	3	599.141,94 693.351,774	7.664
3	599.141,94 693.351,774	4	599.143,429 693.354,936	3.495
4	599.143,429 693.354,936	5	599.043,36 693.528,03	199.938
5	599.043,36 693.528,03	1	599.037,854 693.519,658	10.02

**** Lungimile segmentelor sunt determinate în planul de proiecție Stereo 70 și sunt rotunjite la 1 milimetru.**

***** Distanța dintre puncte este formată din segmente cumulate ce sunt mai mici decât valoarea 1 milimetru.**

**DATE DESPRE IMOBILUL NR. 1900**

Oficiul de Cadastru și Publicitate Imobiliară SUCEAVA
Biroul de Cadastru și Publicitate Imobiliară Suceava

A. Partea I. Descrierea imobilului

TEREN Extravilan

Adresa: Jud. Suceava

Nr. Crt	Nr cadastral Nr. topografic	Suprafața* (mp)	Observații / Referințe
A1		1.800	Sector cadastral:51 Teren neimprejmuit;

B. Partea II. Proprietari și acte

Inscrieri privitoare la dreptul de proprietate și alte drepturi reale		Referințe
1900 / 20/11/2023		
Act Administrativ nr. 261, din 30/07/1993 emis de Comisia Judeteana Suceava;		
B1	Intabulare, drept de PROPRIETATE, dobandit prin Reconstituire, cota actuala 1/1, cota initiala 1/1 1) SAS ELENA, LIPSA CNP 2) ANIȚULUI GAROFIȚA, LIPSA CNP 3) BACIU MARIA 4) ȚILEA EMILIA, LIPSA CNP 5) ȚILEA VASILE, LIPSA CNP 6) ȚILEA DUMITRU, LIPSA CNP	A1

C. Partea III. SARCINI .

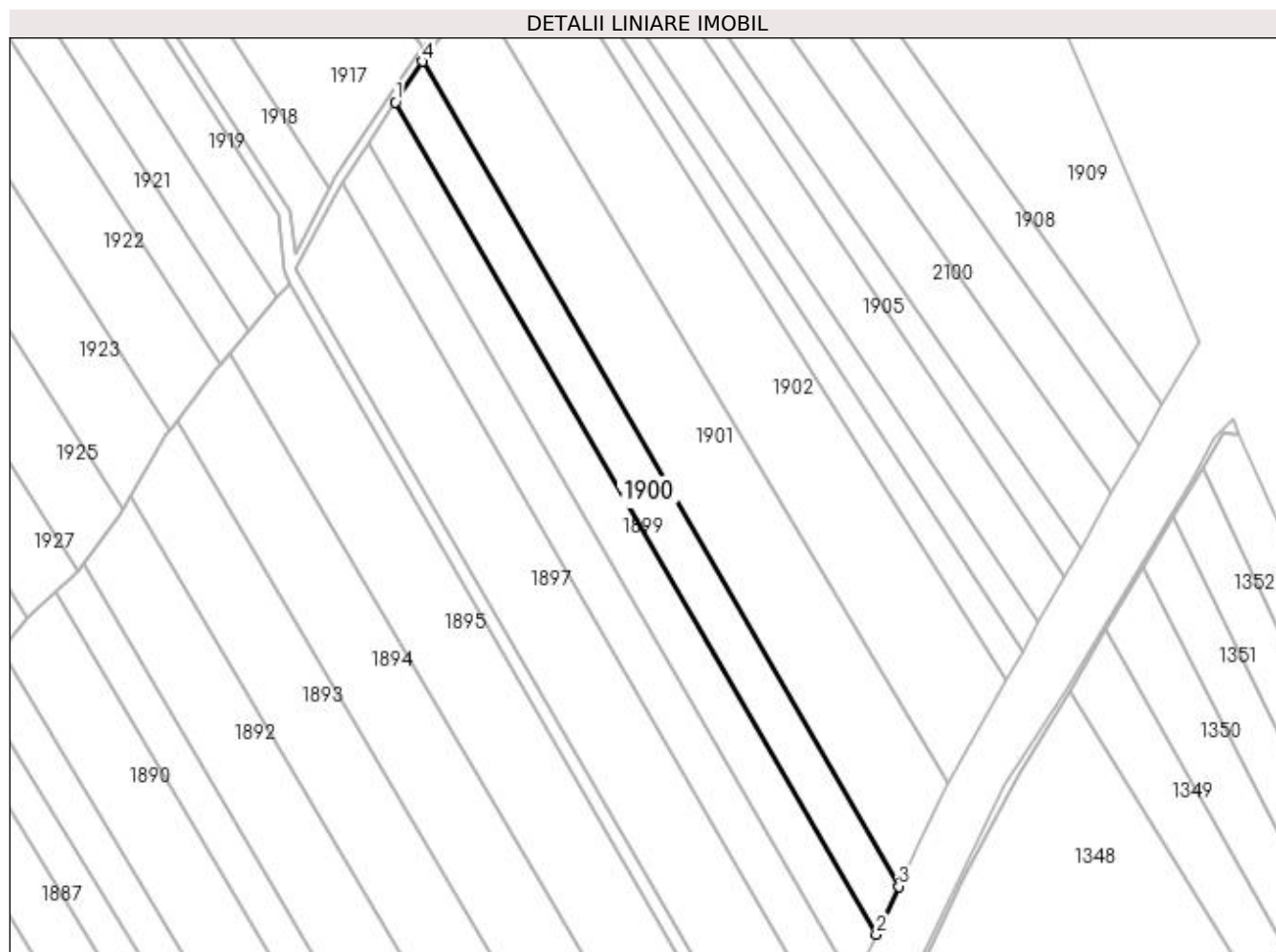
Inscrieri privind dezmembramintele dreptului de proprietate, drepturi reale de garanție și sarcini	Referințe
NU SUNT	

Anexa Nr. 1 La Partea I

Teren

Nr cadastral	Suprafața (mp)*	Observații / Referințe
	1.800	

* Suprafața este determinată în planul de proiecție Stereo 70.



Date referitoare la teren

Crt	Categorie folosință	Intra vilan	Suprafața (mp)	Tarla	Parcelă	Nr. topo	Observații / Referințe
1	arabil	NU	1.800	62	517	-	

Lungime Segmente

1) Valorile lungimilor segmentelor sunt obținute din proiecție în plan.

Punct început	X / Y	Punct sfârșit	X / Y	Lungime segment (** (m)
1	599.043,36 693.528,03	2	599.143,429 693.354,936	199.938
2	599.143,429 693.354,936	3	599.148,116 693.364,894	11.006
3	599.148,116 693.364,894	4	599.048,919 693.536,48	198.196
4	599.048,919 693.536,48	1	599.043,36 693.528,03	10.115

**** Lungimile segmentelor sunt determinate în planul de proiecție Stereo 70 și sunt rotunjite la 1 milimetru.**

***** Distanța dintre puncte este formată din segmente cumulate ce sunt mai mici decât valoarea 1 milimetru.**

**DATE DESPRE IMOBILUL NR. 1901**

Oficiul de Cadastru și Publicitate Imobiliară SUCEAVA
Biroul de Cadastru și Publicitate Imobiliară Suceava

A. Partea I. Descrierea imobilului

TEREN Extravilan

Adresa: Jud. Suceava

Nr. Crt	Nr cadastral Nr. topografic	Suprafața* (mp)	Observații / Referințe
A1		3.600	Sector cadastral:51 Teren neimprejmuit;

B. Partea II. Proprietari și acte

Inscrieri privitoare la dreptul de proprietate și alte drepturi reale	Referințe
1901 / 20/11/2023	
Act Notarial nr. 1263, din 19/03/2021 emis de SPN Busuioc Ovidiu si Busuioc Ana-Elena (Act de partaj);	
B1	A1
Intabulare, drept de PROPRIETATE, dobandit prin Conventie, cota actuala 1/1, cota initiala 1/1 1) DONISĂ GHEORGHE	

C. Partea III. SARCINI .

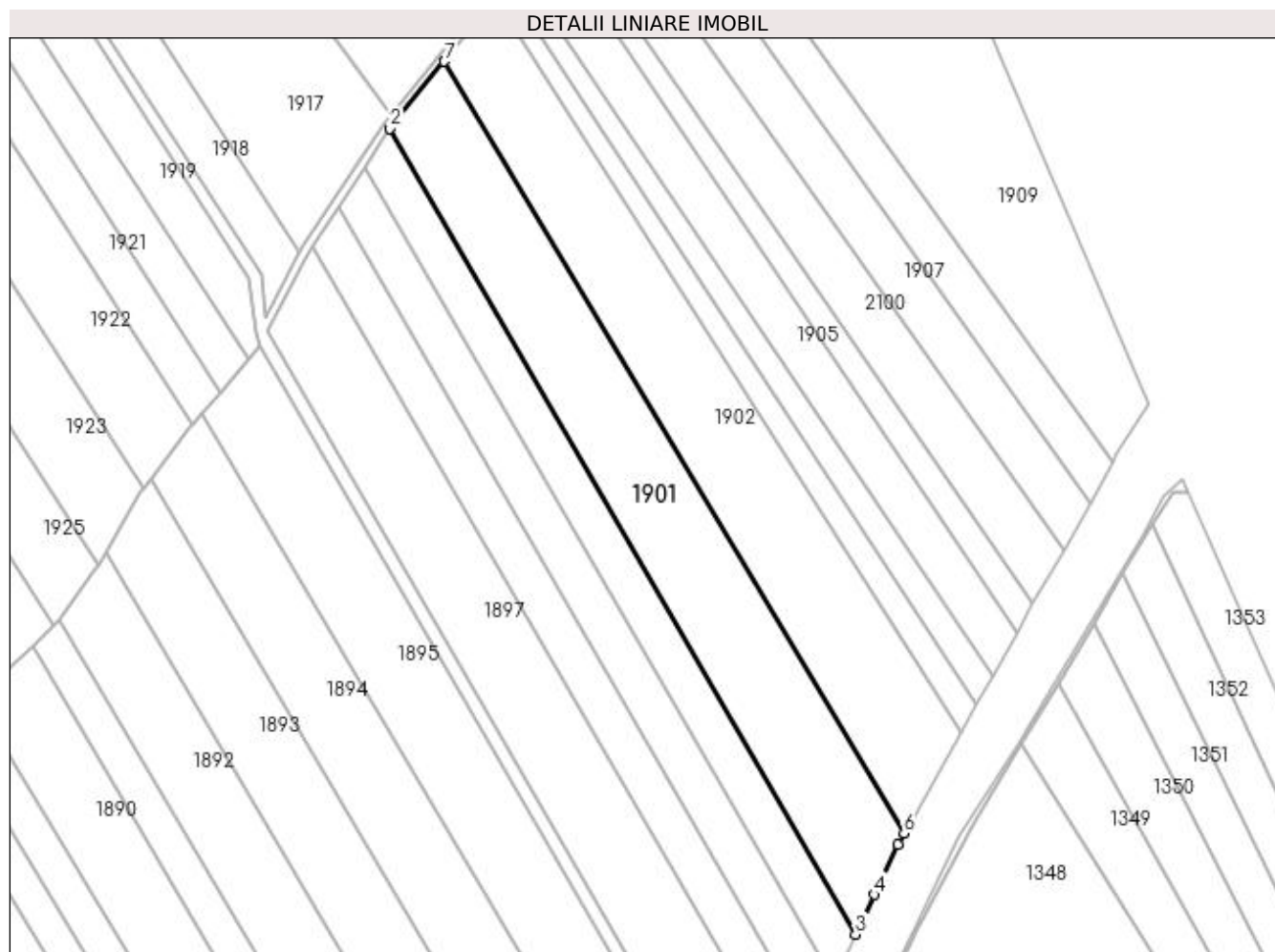
Inscrieri privind dezmembramintele dreptului de proprietate, drepturi reale de garanție și sarcini	Referințe
NU SUNT	

Anexa Nr. 1 La Partea I

Teren

Nr cadastral	Suprafața (mp)*	Observații / Referințe
	3.600	

* Suprafața este determinată în planul de proiecție Stereo 70.



Date referitoare la teren

Crt	Categorie folosință	Intravilan	Suprafața (mp)	Tarla	Parcelă	Nr. topo	Observații / Referințe
1	arabil	NU	3.600	62	517	-	

Lungime Segmente

1) Valorile lungimilor segmentelor sunt obținute din proiecție în plan.

Punct început	X / Y	Punct sfârșit	X / Y	Lungime segment (** (m)
1	599.050,293 693.538,569	2	599.048,919 693.536,48	2.5
2	599.048,919 693.536,48	3	599.148,116 693.364,894	198.196
3	599.148,116 693.364,894	4	599.152,087 693.373,329	9.323
4	599.152,087 693.373,329	5	599.157,163 693.384,097	11.904
5	599.157,163 693.384,097	6	599.158,443 693.386,372	2.61

Punct început	X / Y	Punct sfârșit	X / Y	Lungime segment (** (m)
6	599.158,443 693.386,372	7	599.060,443 693.550,791	191.41
7	599.060,443 693.550,791	1	599.050,293 693.538,569	15.887

** Lungimile segmentelor sunt determinate în planul de proiecție Stereo 70 și sunt rotunjite la 1 milimetru.

*** Distanța dintre puncte este formată din segmente cumulate ce sunt mai mici decât valoarea 1 milimetru.

**DATE DESPRE IMOBILUL NR. 1902**

Oficiul de Cadastru și Publicitate Imobiliară SUCEAVA
Biroul de Cadastru și Publicitate Imobiliară Suceava

A. Partea I. Descrierea imobilului

TEREN Extravilan

Adresa: Jud. Suceava

Nr. Crt	Nr cadastral Nr. topografic	Suprafața* (mp)	Observații / Referințe
A1		3.588	Sector cadastral:51 Teren neimprejmuit;

B. Partea II. Proprietari și acte

Inscrieri privitoare la dreptul de proprietate și alte drepturi reale		Referințe
1902 / 20/11/2023		
Act Normativ nr. 7, din 13/03/1996 emis de Parlamentul Romaniei;		
B1	Inscrierea provizorie, drept de PROPRIETATE, dobandit prin Lege, cota actuala 1/1, cota initiala 1/2 1) COMUNA ADANCATA, CIF:4327480	A1

C. Partea III. SARCINI .

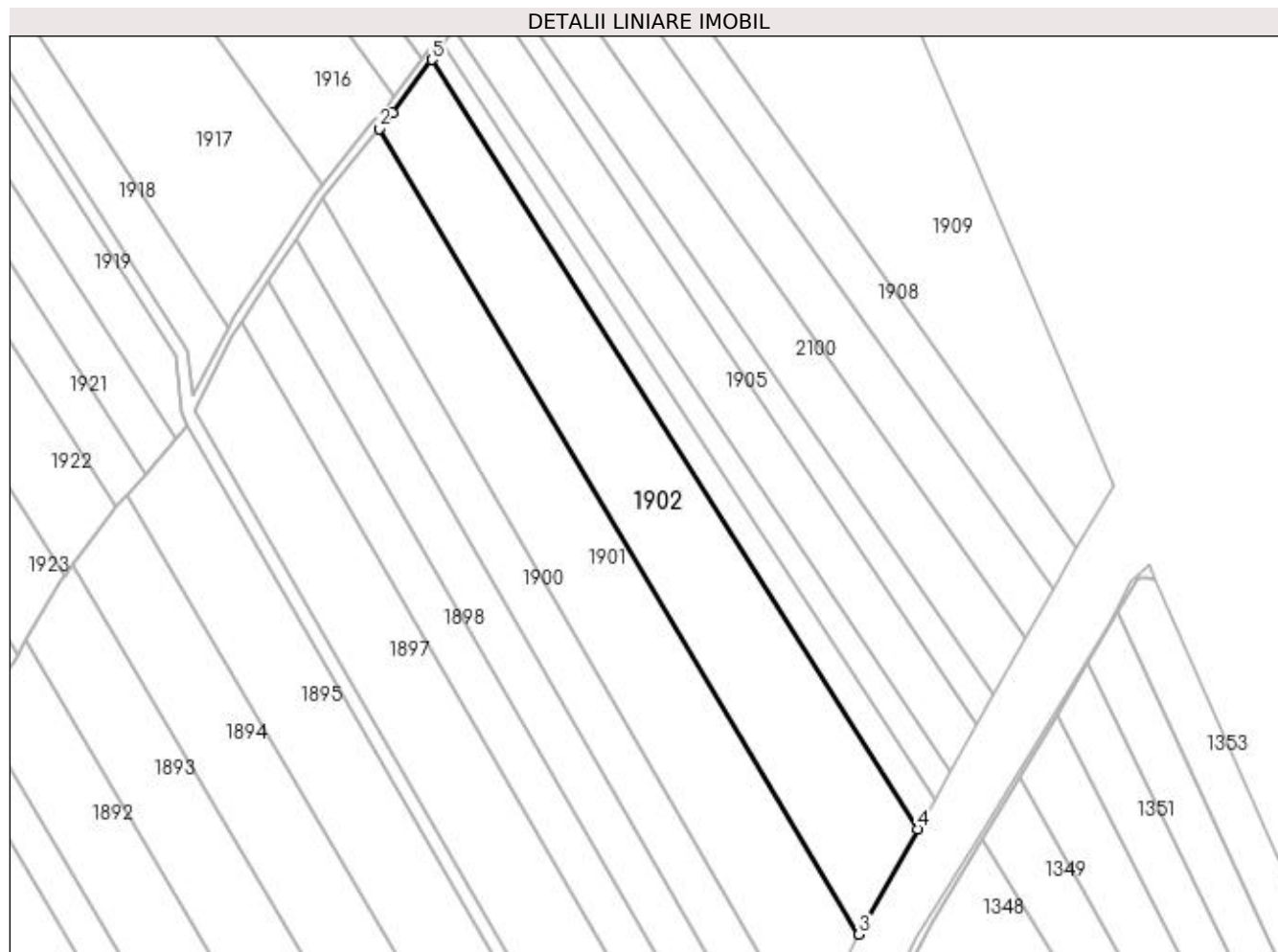
Inscrieri privind dezmembramintele dreptului de proprietate, drepturi reale de garanție și sarcini	Referințe
NU SUNT	

Anexa Nr. 1 La Partea I

Teren

Nr cadastral	Suprafața (mp)*	Observații / Referințe
	3.588	

* Suprafața este determinată în planul de proiecție Stereo 70.



Date referitoare la teren

Crt	Categorie folosință	Intravilan	Suprafața (mp)	Tarla	Parcelă	Nr. topo	Observații / Referințe
1	arabil	NU	3.588	62	517	-	

Lungime Segmente

1) Valorile lungimilor segmentelor sunt obținute din proiecție în plan.

Punct început	X / Y	Punct sfârșit	X / Y	Lungime segment (** (m)
1	599.063,176 693.554,083	2	599.060,443 693.550,791	4.279
2	599.060,443 693.550,791	3	599.158,443 693.386,372	191.41
3	599.158,443 693.386,372	4	599.170,508 693.407,82	24.609
4	599.170,508 693.407,82	5	599.071,213 693.564,905	185.836
5	599.071,213 693.564,905	1	599.063,176 693.554,083	13.48

**** Lungimile segmentelor sunt determinate în planul de proiecție Stereo 70 și sunt rotunjite la 1 milimetru.**

***** Distanța dintre puncte este formată din segmente cumulate ce sunt mai mici decât valoarea 1 milimetru.**

**DATE DESPRE IMOBILUL NR. 1903**

Oficiul de Cadastru și Publicitate Imobiliară SUCEAVA
Biroul de Cadastru și Publicitate Imobiliară Suceava

A. Partea I. Descrierea imobilului

TEREN Extravilan

Adresa: Jud. Suceava

Nr. Crt	Nr cadastral Nr. topografic	Suprafața* (mp)	Observații / Referințe
A1		892	Sector cadastral:51 Teren neimprejmuit;

B. Partea II. Proprietari și acte

Inscrieri privitoare la dreptul de proprietate și alte drepturi reale		Referințe
1903 / 20/11/2023		
Act Normativ nr. 7, din 13/03/1996 emis de Parlamentul Romaniei;		
B1	Inscrierea provizorie, drept de PROPRIETATE, dobandit prin Lege, cota actuala 1/1, cota initiala 1/2 1) COMUNA ADANCATA, CIF:4327480	A1

C. Partea III. SARCINI .

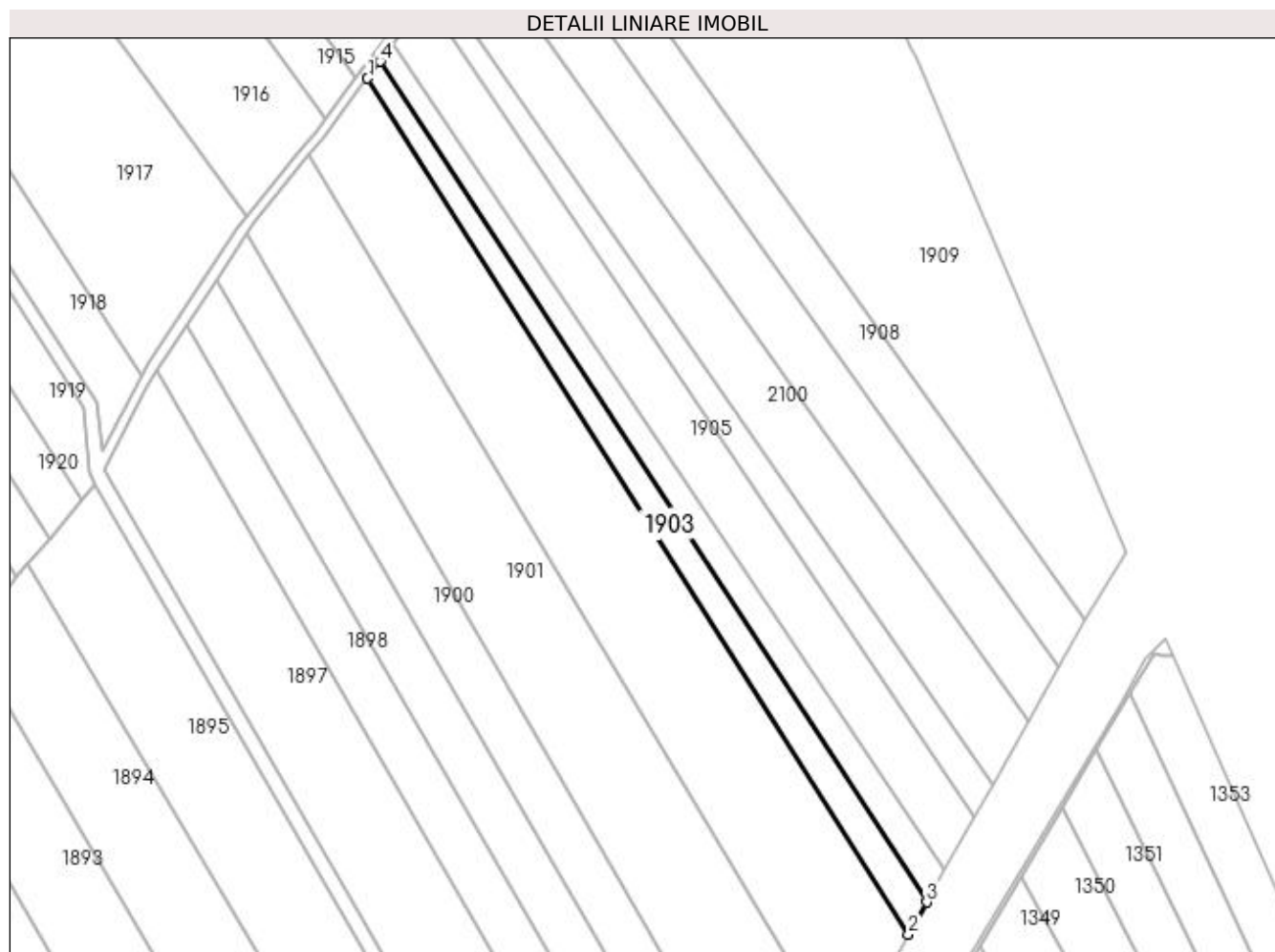
Inscrieri privind dezmembramintele dreptului de proprietate, drepturi reale de garanție și sarcini	Referințe
NU SUNT	

Anexa Nr. 1 La Partea I

Teren

Nr cadastral	Suprafața (mp)*	Observații / Referințe
	892	

* Suprafața este determinată în planul de proiecție Stereo 70.



Date referitoare la teren

Crt	Categorie folosință	Intravilan	Suprafața (mp)	Tarla	Parcelă	Nr. topo	Observații / Referințe
1	arabil	NU	892	62	517	-	

Lungime Segmente

1) Valorile lungimilor segmentelor sunt obținute din proiecție în plan.

Punct început	X / Y	Punct sfârșit	X / Y	Lungime segment (** (m)
1	599.071,213 693.564,905	2	599.170,508 693.407,82	185.836
2	599.170,508 693.407,82	3	599.173,847 693.413,756	6.811
3	599.173,847 693.413,756	4	599.073,53 693.568,025	184.017
4	599.073,53 693.568,025	1	599.071,213 693.564,905	3.886

**** Lungimile segmentelor sunt determinate în planul de proiecție Stereo 70 și sunt rotunjite la 1 milimetru.**

***** Distanța dintre puncte este formată din segmente cumulate ce sunt mai mici decât valoarea 1 milimetru.**

**DATE DESPRE IMOBILUL NR. 1904**

Oficiul de Cadastru și Publicitate Imobiliară SUCEAVA
Biroul de Cadastru și Publicitate Imobiliară Suceava

A. Partea I. Descrierea imobilului

TEREN Extravilan

Adresa: Jud. Suceava

Nr. Crt	Nr cadastral Nr. topografic	Suprafața* (mp)	Observații / Referințe
A1		900	Sector cadastral:51 Teren neimprejmuit;

B. Partea II. Proprietari și acte

Inscrieri privitoare la dreptul de proprietate și alte drepturi reale	Referințe
1904 / 20/11/2023	
Act Notarial nr. 57, din 22/04/2009 emis de BNP Ovidiu Busuioc;	
B1	A1
Intabulare, drept de PROPRIETATE, dobandit prin Succesiune, cota actuala 1/1, cota initiala 1/1 1) ICHIM AUREL	

C. Partea III. SARCINI .

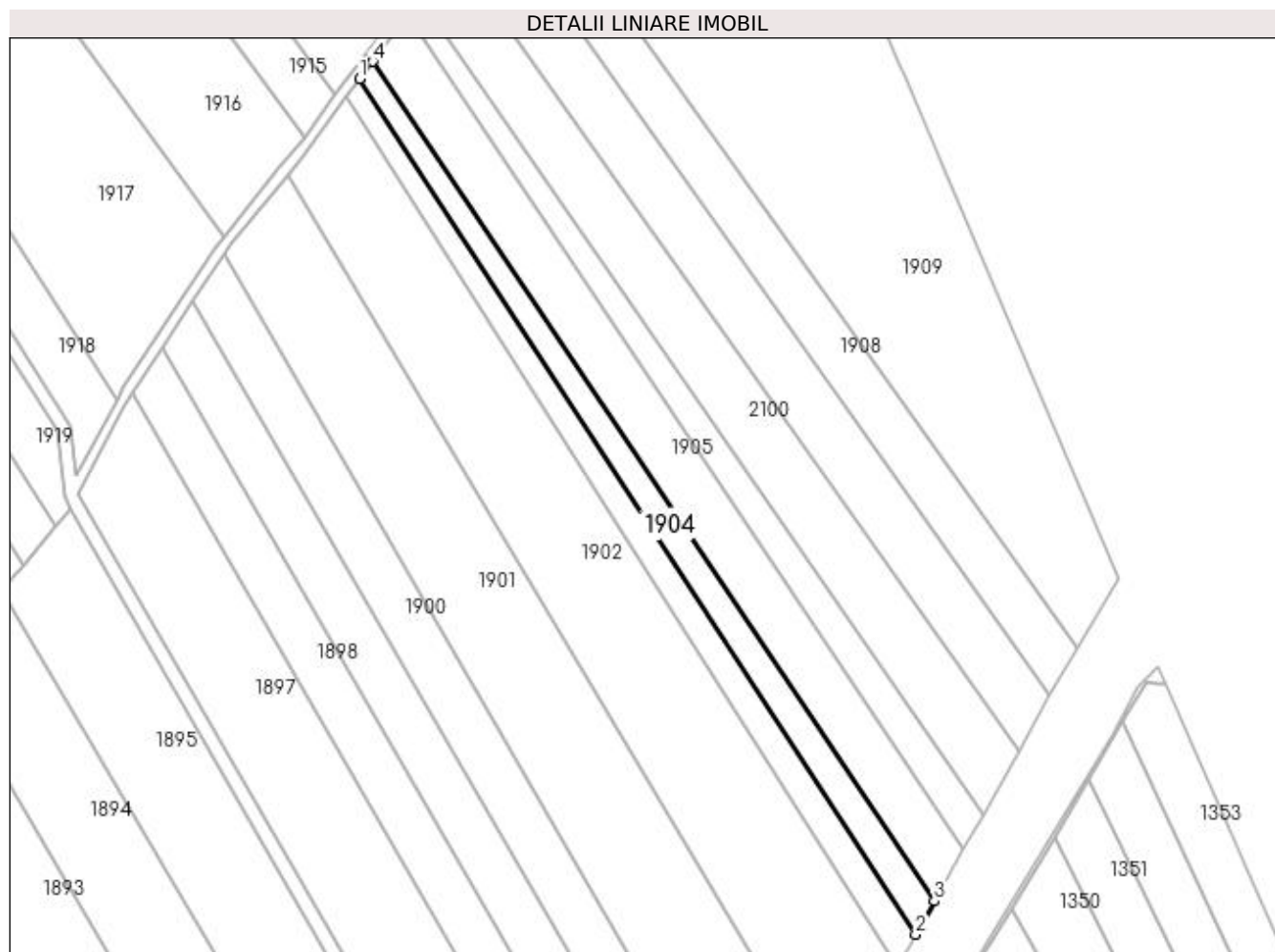
Inscrieri privind dezmembramintele dreptului de proprietate, drepturi reale de garanție și sarcini	Referințe
NU SUNT	

Anexa Nr. 1 La Partea I

Teren

Nr cadastral	Suprafața (mp)*	Observații / Referințe
	900	

* Suprafața este determinată în planul de proiecție Stereo 70.



Date referitoare la teren

Crt	Categorie folosință	Intravilan	Suprafața (mp)	Tarla	Parcelă	Nr. topo	Observații / Referințe
1	arabil	NU	900	62	517	-	

Lungime Segmente

1) Valorile lungimilor segmentelor sunt obținute din proiecție în plan.

Punct început	X / Y	Punct sfârșit	X / Y	Lungime segment (** (m)
1	599.073,53 693.568,025	2	599.173,847 693.413,756	184.017
2	599.173,847 693.413,756	3	599.177,231 693.419,771	6.902
3	599.177,231 693.419,771	4	599.075,875 693.571,184	182.206
4	599.075,875 693.571,184	1	599.073,53 693.568,025	3.934

**** Lungimile segmentelor sunt determinate în planul de proiecție Stereo 70 și sunt rotunjite la 1 milimetru.**

***** Distanța dintre puncte este formată din segmente cumulate ce sunt mai mici decât valoarea 1 milimetru.**

**DATE DESPRE IMOBILUL NR. 1905**

Oficiul de Cadastru și Publicitate Imobiliară SUCEAVA
Biroul de Cadastru și Publicitate Imobiliară Suceava

A. Partea I. Descrierea imobilului

TEREN Extravilan

Adresa: Jud. Suceava

Nr. Crt	Nr cadastral Nr. topografic	Suprafața* (mp)	Observații / Referințe
A1		1.770	Sector cadastral:51 Teren neimprejmuit;

B. Partea II. Proprietari și acte

Inscrieri privitoare la dreptul de proprietate și alte drepturi reale		Referințe
1905 / 20/11/2023		
Act Normativ nr. 7, din 13/03/1996 emis de Parlamentul Romaniei;		
B1	Inscrierea provizorie, drept de PROPRIETATE, dobandit prin Lege, cota actuala 1/1, cota initiala 1/2 1) COMUNA ADANCATA, CIF:4327480	A1

C. Partea III. SARCINI .

Inscrieri privind dezmembramintele dreptului de proprietate, drepturi reale de garanție și sarcini	Referințe
NU SUNT	

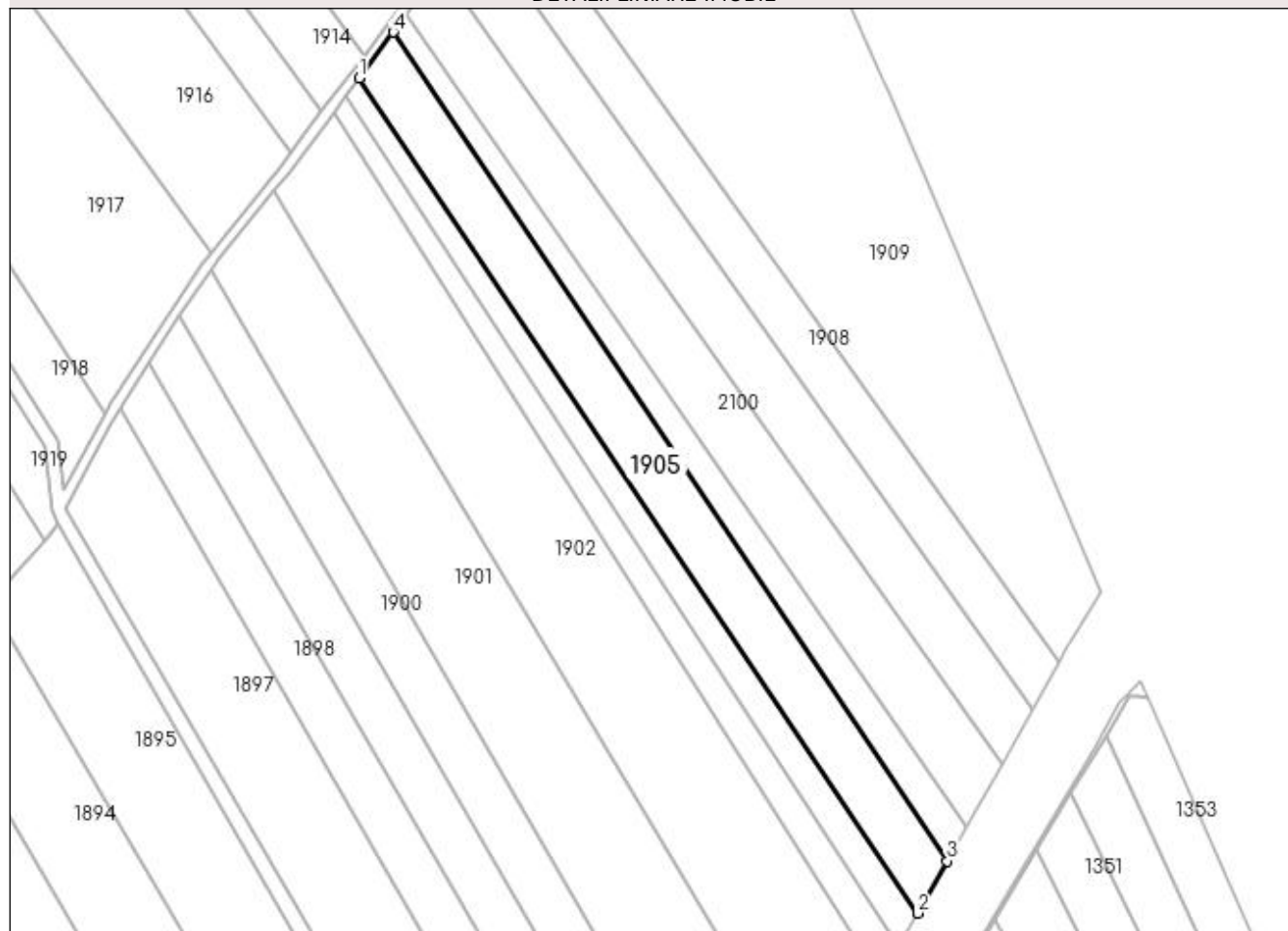
Anexa Nr. 1 La Partea I

Teren

Nr cadastral	Suprafaţa (mp)*	Observații / Referințe
	1.770	

* Suprafața este determinată în planul de proiecție Stereo 70.

DETALII LINIARE IMOBIL



Date referitoare la teren

Crt	Categorie folosință	Intra vilan	Suprafața (mp)	Tarla	Parcelă	Nr. topo	Observații / Referințe
1	arabil	NU	1.770	62	517	-	

Lungime Segmente

1) Valorile lungimilor segmentelor sunt obținute din proiecție în plan.

Punct început	X / Y	Punct sfârșit	X / Y	Lungime segment (** (m)
1	599.075,875 693.571,184	2	599.177,231 693.419,771	182.206
2	599.177,231 693.419,771	3	599.182,559 693.429,242	10.867
3	599.182,559 693.429,242	4	599.082,082 693.579,541	180.791
4	599.082,082 693.579,541	1	599.075,875 693.571,184	10.41

**** Lungimile segmentelor sunt determinate în planul de proiecție Stereo 70 și sunt rotunjite la 1 milimetru.**

***** Distanța dintre puncte este formată din segmente cumulate ce sunt mai mici decât valoarea 1 milimetru.**

**DATE DESPRE IMOBILUL NR. 1906**

Oficiul de Cadastru și Publicitate Imobiliară SUCEAVA
Biroul de Cadastru și Publicitate Imobiliară Suceava

A. Partea I. Descrierea imobilului

TEREN Extravilan

Adresa: Jud. Suceava

Nr. Crt	Nr cadastral Nr. topografic	Suprafața* (mp)	Observații / Referințe
A1		900	Sector cadastral:51 Teren neimprejmuit;

B. Partea II. Proprietari și acte

Inscrieri privitoare la dreptul de proprietate și alte drepturi reale	Referințe
1906 / 20/11/2023	
Act Administrativ nr. 452, din 15/08/1993 emis de Comisia Judeteana Suceava;	
B1	A1
Intabulare, drept de PROPRIETATE, dobandit prin Reconstituire, cota actuala 1/1, cota initiala 1/1 1) ALUCĂI GHEORGHE DEFUNCT:Da	

C. Partea III. SARCINI .

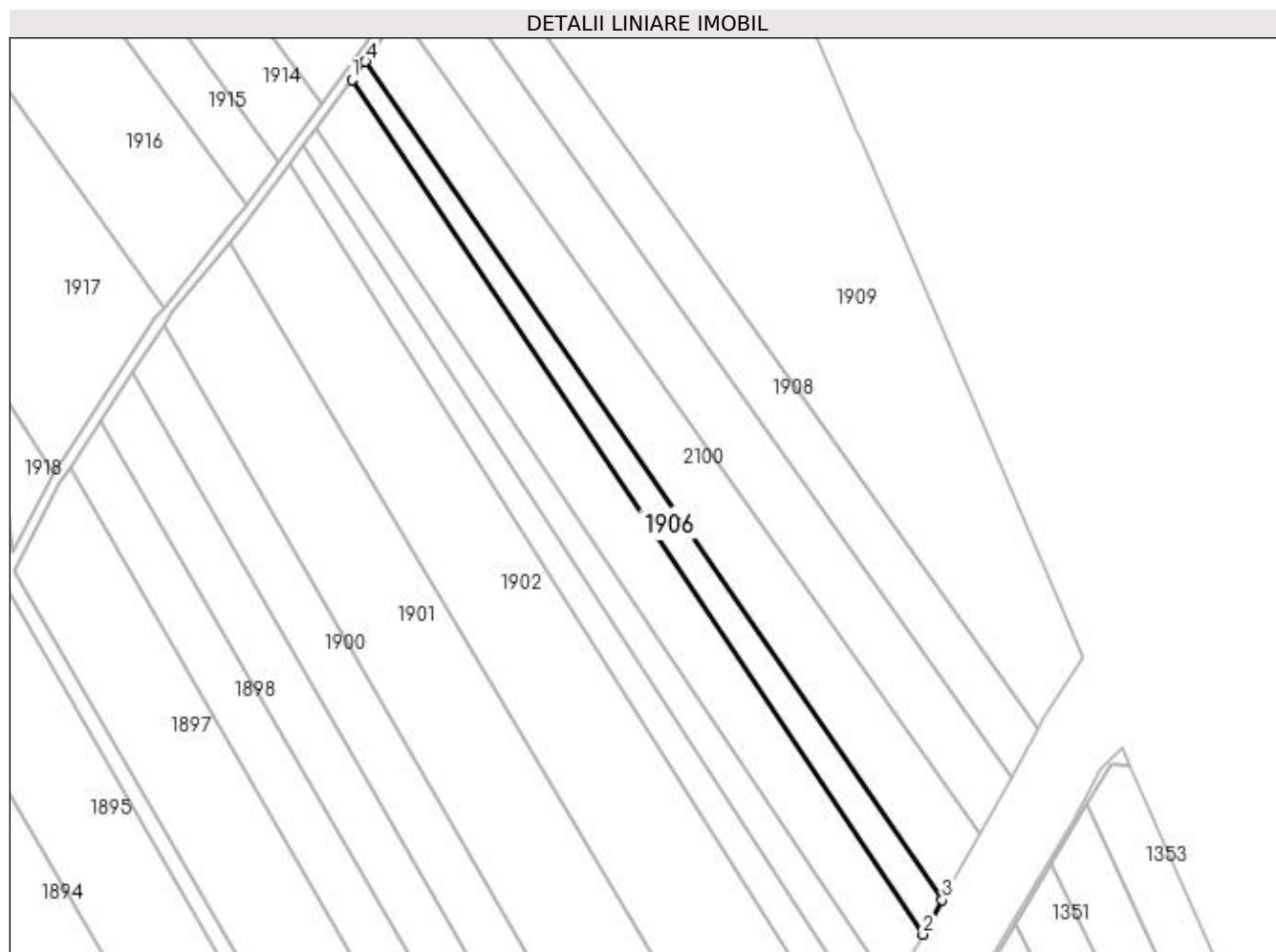
Inscrieri privind dezmembramintele dreptului de proprietate, drepturi reale de garanție și sarcini	Referințe
NU SUNT	

Anexa Nr. 1 La Partea I

Teren

Nr cadastral	Suprafața (mp)*	Observații / Referințe
	900	

* Suprafața este determinată în planul de proiecție Stereo 70.



Date referitoare la teren

Crt	Categorie folosință	Intravilan	Suprafața (mp)	Tarla	Parcelă	Nr. topo	Observații / Referințe
1	arabil	NU	900	62	517	-	

Lungime Segmente

1) Valorile lungimilor segmentelor sunt obținute din proiecție în plan.

Punct început	X / Y	Punct sfârșit	X / Y	Lungime segment (** (m)
1	599.082,082 693.579,541	2	599.182,559 693.429,242	180.791
2	599.182,559 693.429,242	3	599.185,966 693.435,299	6.949
3	599.185,966 693.435,299	4	599.084,474 693.582,763	179.015
4	599.084,474 693.582,763	1	599.082,082 693.579,541	4.013

**** Lungimile segmentelor sunt determinate în planul de proiecție Stereo 70 și sunt rotunjite la 1 milimetru.**

***** Distanța dintre puncte este formată din segmente cumulate ce sunt mai mici decât valoarea 1 milimetru.**

**DATE DESPRE IMOBILUL NR. 1907**

Oficiul de Cadastru și Publicitate Imobiliară SUCEAVA
Biroul de Cadastru și Publicitate Imobiliară Suceava

A. Partea I. Descrierea imobilului

TEREN Extravilan

Adresa: Jud. Suceava

Nr. Crt	Nr cadastral Nr. topografic	Suprafața* (mp)	Observații / Referințe
A1	30771	1.800	Sector cadastral:51 Teren neimprejmuit;

B. Partea II. Proprietari și acte

Inscrieri privitoare la dreptul de proprietate și alte drepturi reale		Referințe
32108 / 21/09/2012		
Act Notarial nr. contract de vânzare-cumpărare aut. nr. 4627, din 20/09/2012 emis de BNP ILIE VALERIANA;		
B6	Intabulare, drept de PROPRIETATE, dobandit prin Conventie, cota actuala 3/4, cota initiala 3/4 1) ARUSTEI COSMIN GEORGE, necăsătorit	A1
72885 / 19/10/2022		
Act Notarial nr. 3124, din 18/10/2022 emis de DÎMBU Bogdan Dumitru;		
B15	Intabulare, drept de PROPRIETATE bun propriu cu titlu de donatie, dobandit prin Conventie, cota actuala 1/4, cota initiala 1/4 1) ARUSTEI COSMIN GEORGE	A1

C. Partea III. SARCINI .

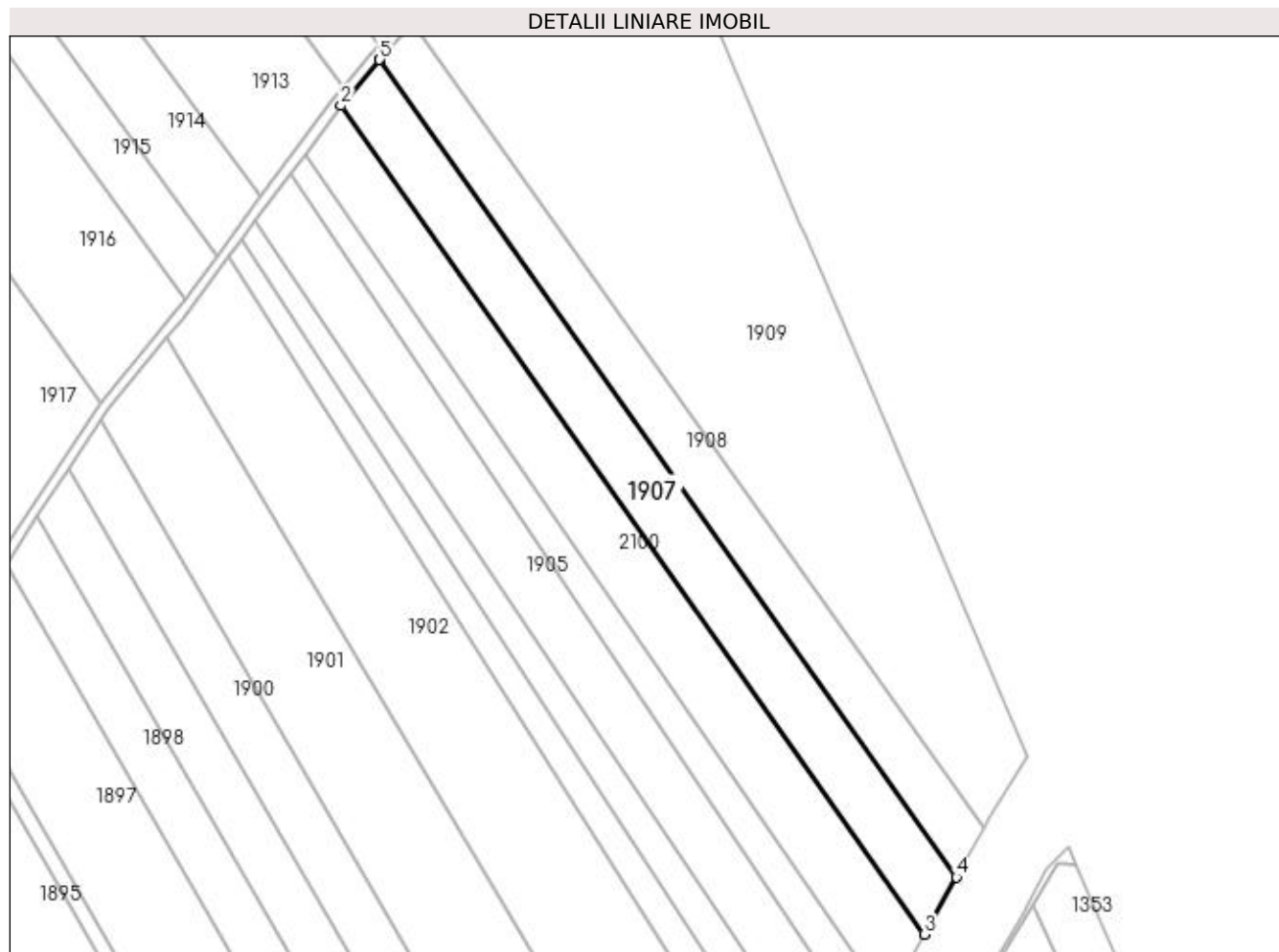
Inscrieri privind dezmembramintele dreptului de proprietate, drepturi reale de garanție și sarcini	Referințe
NU SUNT	

Anexa Nr. 1 La Partea I

Teren

Nr cadastral	Suprafața (mp)*	Observații / Referințe
30771	1.800	

* Suprafața este determinată în planul de proiecție Stereo 70.



Date referitoare la teren

Crt	Categorie folosință	Intra vilan	Suprafața (mp)	Tarla	Parcelă	Nr. topo	Observații / Referințe
1	arabil	NU	1.800	62	517	-	

Lungime Segmente

1) Valorile lungimilor segmentelor sunt obținute din proiecție în plan.

Punct început	X / Y	Punct sfârșit	X / Y	Lungime segment (** (m)
1	599.097,469 693.599,187	2	599.090,76 693.591,227	10.41
2	599.090,76 693.591,227	3	599.192,458 693.446,839	176.608
3	599.192,458 693.446,839	4	599.198,075 693.456,824	11.456
4	599.198,075 693.456,824	5	599.097,54 693.599,266	174.347
5	599.097,54 693.599,266	1	599.097,469 693.599,187	0.106

**** Lungimile segmentelor sunt determinate în planul de proiecție Stereo 70 și sunt rotunjite la 1 milimetru.**

***** Distanța dintre puncte este formată din segmente cumulate ce sunt mai mici decât valoarea 1 milimetru.**

**DATE DESPRE IMOBILUL NR. 1908**

Oficiul de Cadastru și Publicitate Imobiliară SUCEAVA
Biroul de Cadastru și Publicitate Imobiliară Suceava

A. Partea I. Descrierea imobilului

TEREN Extravilan

Adresa: Jud. Suceava

Nr. Crt	Nr cadastral Nr. topografic	Suprafața* (mp)	Observații / Referințe
A1		1.500	Sector cadastral:51 Teren neimprejmuit;

B. Partea II. Proprietari și acte

Inscrieri privitoare la dreptul de proprietate și alte drepturi reale		Referințe
1908 / 20/11/2023		
Act Normativ nr. 7, din 13/03/1996 emis de Parlamentul Romaniei;		
B1	Inscrierea provizorie, drept de PROPRIETATE, dobandit prin Lege, cota actuala 1/1, cota initiala 1/2 1) COMUNA ADANCATA, CIF:4327480	A1

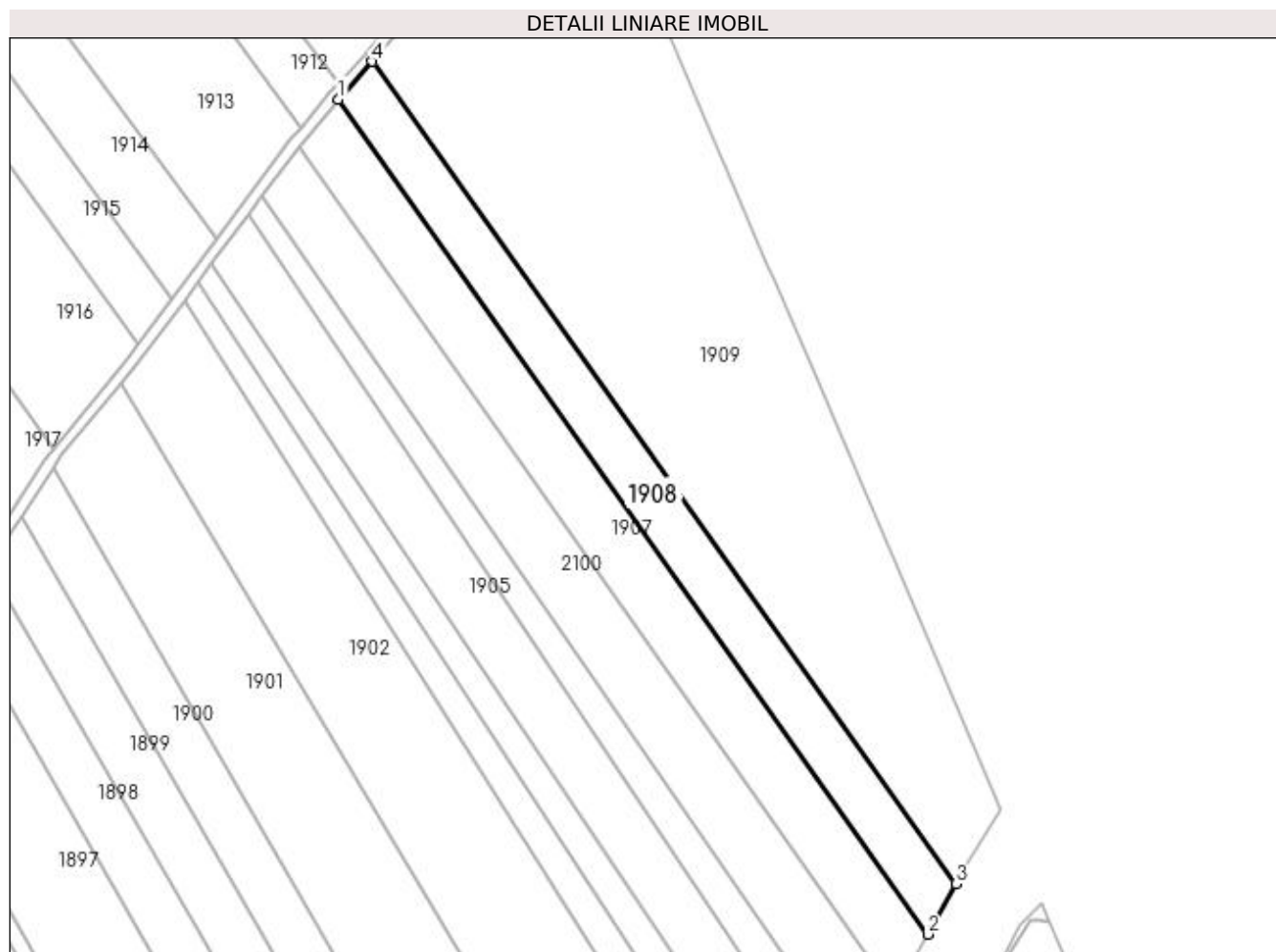
C. Partea III. SARCINI .

Inscrieri privind dezmembramintele dreptului de proprietate, drepturi reale de garanție și sarcini	Referințe
NU SUNT	

Anexa Nr. 1 La Partea I**Teren**

Nr cadastral	Suprafața (mp)*	Observații / Referințe
	1.500	

* Suprafața este determinată în planul de proiecție Stereo 70.

**Date referitoare la teren**

Crt	Categorie folosință	Intravilan	Suprafața (mp)	Tarla	Parcelă	Nr. topo	Observații / Referințe
1	arabil	NU	1.500	62	517	-	

Lungime Segmente

1) Valorile lungimilor segmentelor sunt obținute din proiecție în plan.

Punct început	X / Y	Punct sfârșit	X / Y	Lungime segment (** (m)
1	599.097,54 693.599,266	2	599.198,075 693.456,824	174.347
2	599.198,075 693.456,824	3	599.202,9 693.465,402	9.842
3	599.202,9 693.465,402	4	599.103,309 693.605,702	172.054
4	599.103,309 693.605,702	1	599.097,54 693.599,266	8.643

**** Lungimile segmentelor sunt determinate în planul de proiecție Stereo 70 și sunt rotunjite la 1 milimetru.**

***** Distanța dintre puncte este formată din segmente cumulate ce sunt mai mici decât valoarea 1 milimetru.**

**DATE DESPRE IMOBILUL NR. 1909**

Oficiul de Cadastru și Publicitate Imobiliară SUCEAVA
Biroul de Cadastru și Publicitate Imobiliară Suceava

A. Partea I. Descrierea imobilului

TEREN Extravilan

Adresa: Jud. Suceava

Nr. Crt	Nr cadastral Nr. topografic	Suprafața* (mp)	Observații / Referințe
A1		11.303	Sector cadastral:51 Teren neimprejmuit;

B. Partea II. Proprietari și acte

Inscrieri privitoare la dreptul de proprietate și alte drepturi reale		Referințe
1909 / 20/11/2023		
Act Normativ nr. 7, din 13/03/1996 emis de Parlamentul Romaniei;		
B1	Inscrierea provizorie, drept de PROPRIETATE, dobandit prin Lege, cota actuala 1/1, cota initiala 1/2 1) COMUNA ADANCATA, CIF:4327480	A1

C. Partea III. SARCINI .

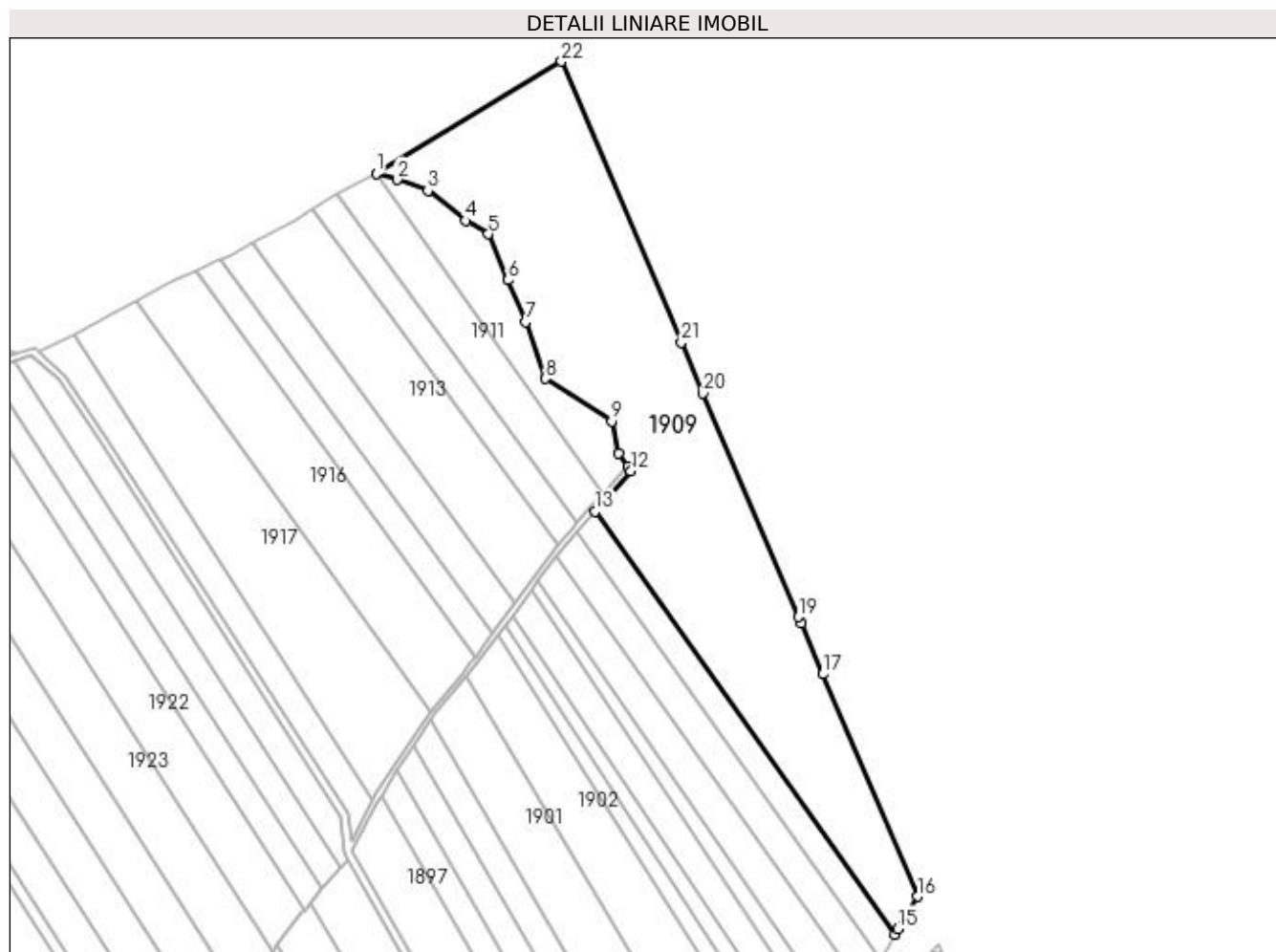
Inscrieri privind dezmembramintele dreptului de proprietate, drepturi reale de garanție și sarcini	Referințe
NU SUNT	

Anexa Nr. 1 La Partea I

Teren

Nr cadastral	Suprafața (mp)*	Observații / Referințe
	11.303	

* Suprafața este determinată în planul de proiecție Stereo 70.



Date referitoare la teren

Crt	Categorie folosință	Intra vilan	Suprafața (mp)	Tarla	Parcelă	Nr. topo	Observații / Referințe
1	arabil	NU	11.303	62	517, 517	-	

Lungime Segmente

1) Valorile lungimilor segmentelor sunt obținute din proiecție în plan.

Punct început	X / Y	Punct sfârșit	X / Y	Lungime segment (** (m)
1	599.030,721 693.717,827	2	599.037,727 693.715,831	7.285
3	599.047,886 693.712,191	4	599.060,364 693.702,225	15.969
5	599.067,935 693.697,792	6	599.074,477 693.682,509	16.624
7	599.080,236 693.668,629	8	599.086,914 693.649,793	19.985
9	599.108,834 693.635,636	10	599.111,209 693.625,067	10.833

Punct început	X / Y	Punct sfârșit	X / Y	Lungime segment (** (m)
2	599.037,727 693.715,831	3	599.047,886 693.712,191	10.791
4	599.060,364 693.702,225	5	599.067,935 693.697,792	8.773
6	599.074,477 693.682,509	7	599.080,236 693.668,629	15.027
8	599.086,914 693.649,793	9	599.108,834 693.635,636	26.094
10	599.111,209 693.625,067	11	599.114,269 693.620,638	5.383

Punct început	X / Y	Punct sfârșit	X / Y	Lungime segment (** (m)
11	599.114,269 693.620,638	12	599.115,26 693.619,046	1.875
13	599.103,309 693.605,702	14	599.202,9 693.465,402	172.054
15	599.203,939 693.467,249	16	599.210,579 693.477,974	12.614
17	599.179,063 693.551,738	18	599.171,815 693.568,702	18.448
19	599.170,95 693.570,726	20	599.139,251 693.644,916	80.678
21	599.132,007 693.661,871	22	599.092,2 693.755,04	101.317

Punct început	X / Y	Punct sfârșit	X / Y	Lungime segment (** (m)
12	599.115,26 693.619,046	13	599.103,309 693.605,702	17.913
14	599.202,9 693.465,402	15	599.203,939 693.467,249	2.119
16	599.210,579 693.477,974	17	599.179,063 693.551,738	80.215
18	599.171,815 693.568,702	19	599.170,95 693.570,726	2.201
20	599.139,251 693.644,916	21	599.132,007 693.661,871	18.438
22	599.092,2 693.755,04	1	599.030,721 693.717,827	71.864

** Lungimile segmentelor sunt determinate în planul de proiecție Stereo 70 și sunt rotunjite la 1 milimetru.

*** Distanța dintre puncte este formată din segmente cumulate ce sunt mai mici decât valoarea 1 milimetru.

**DATE DESPRE IMOBILUL NR. 1910**

Oficiul de Cadastru și Publicitate Imobiliară SUCEAVA
Biroul de Cadastru și Publicitate Imobiliară Suceava

A. Partea I. Descrierea imobilului

TEREN Extravilan

Adresa: Jud. Suceava

Nr. Crt	Nr cadastral Nr. topografic	Suprafața* (mp)	Observații / Referințe
A1		1.569	Sector cadastral:51 Teren neimprejmuit;

B. Partea II. Proprietari și acte

Inscrieri privitoare la dreptul de proprietate și alte drepturi reale		Referințe
1910 / 20/11/2023		
Act Normativ nr. 7, din 13/03/1996 emis de Parlamentul Romaniei;		
B1	Inscrierea provizorie, drept de PROPRIETATE, dobandit prin Lege, cota actuala 1/1, cota initiala 1/2 1) COMUNA ADANCATA, CIF:4327480	A1

C. Partea III. SARCINI .

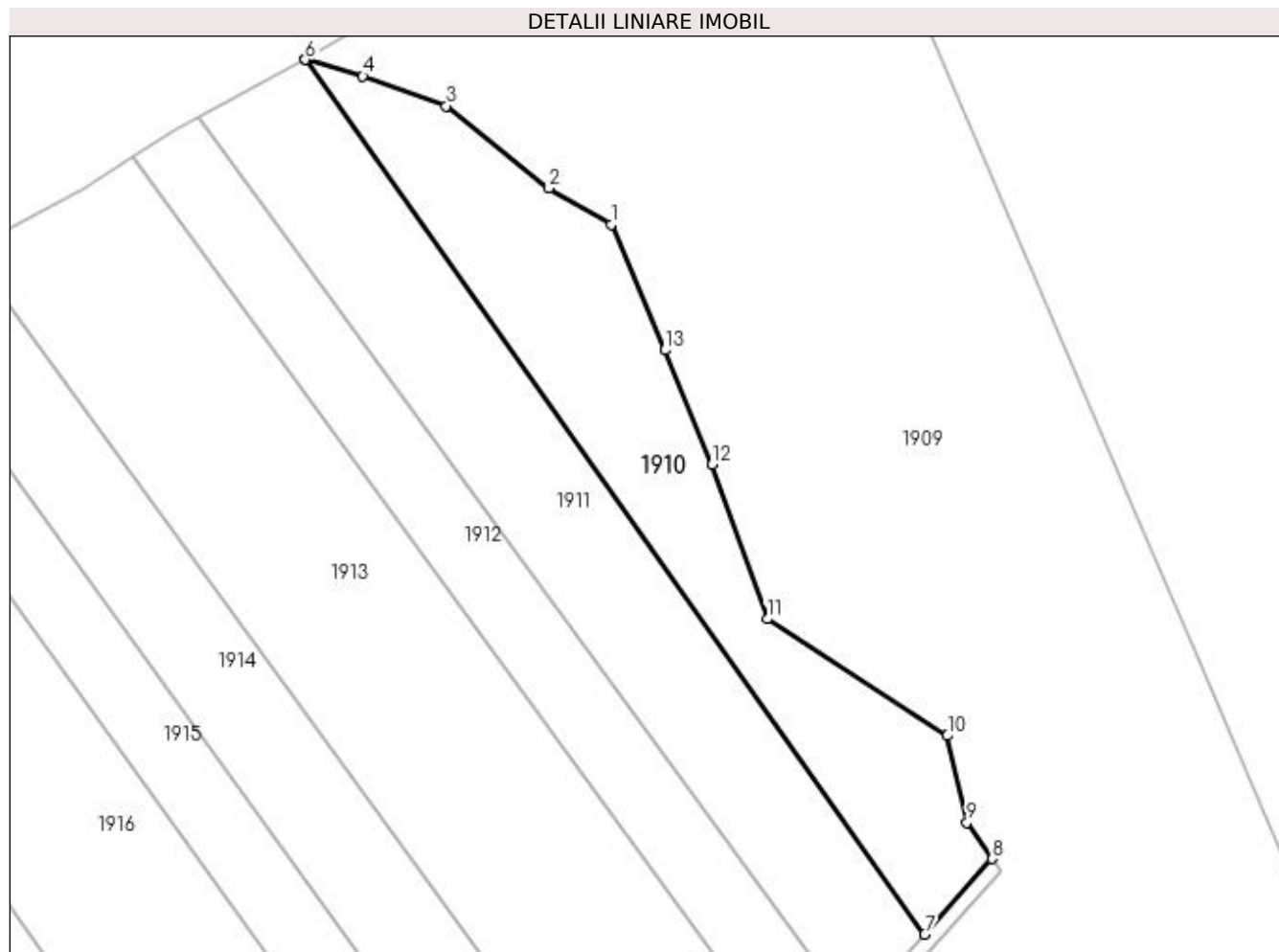
Inscrieri privind dezmembramintele dreptului de proprietate, drepturi reale de garanție și sarcini	Referințe
NU SUNT	

Anexa Nr. 1 La Partea I

Teren

Nr cadastral	Suprafața (mp)*	Observații / Referințe
	1.569	

* Suprafața este determinată în planul de proiecție Stereo 70.



Date referitoare la teren

Crt	Categorie folosință	Intravilan	Suprafața (mp)	Tarla	Parcelă	Nr. topo	Observații / Referințe
1	arabil	NU	1.569	62	517, 517	-	

Lungime Segmente

1) Valorile lungimilor segmentelor sunt obținute din proiecție în plan.

Punct început	X / Y	Punct sfârșit	X / Y	Lungime segment (** (m)
1	599.067,935 693.697,792	2	599.060,364 693.702,225	8.773
2	599.060,364 693.702,225	3	599.047,886 693.712,191	15.969
3	599.047,886 693.712,191	4	599.037,727 693.715,831	10.791
4	599.037,727 693.715,831	5	599.030,721 693.717,827	7.285
5	599.030,721 693.717,827	6	599.030,718 693.717,825	0.004

Punct început	X / Y	Punct sfârșit	X / Y	Lungime segment (** (m)
6	599.030,718 693.717,825	7	599.106,051 693.611,462	130.339
7	599.106,051 693.611,462	8	599.114,269 693.620,638	12.318
8	599.114,269 693.620,638	9	599.111,209 693.625,067	5.383
9	599.111,209 693.625,067	10	599.108,834 693.635,636	10.833
10	599.108,834 693.635,636	11	599.086,914 693.649,793	26.094
11	599.086,914 693.649,793	12	599.080,236 693.668,629	19.985
12	599.080,236 693.668,629	13	599.074,477 693.682,509	15.027
13	599.074,477 693.682,509	1	599.067,935 693.697,792	16.624

** Lungimile segmentelor sunt determinate în planul de proiecție Stereo 70 și sunt rotunjite la 1 milimetru.

*** Distanța dintre puncte este formată din segmente cumulate ce sunt mai mici decât valoarea 1 milimetru.

**DATE DESPRE IMOBILUL NR. 1911**

Oficiul de Cadastru și Publicitate Imobiliară SUCEAVA
Biroul de Cadastru și Publicitate Imobiliară Suceava

A. Partea I. Descrierea imobilului

TEREN Extravilan

Adresa: Jud. Suceava

Nr. Crt	Nr cadastral Nr. topografic	Suprafața* (mp)	Observații / Referințe
A1		1.800	Sector cadastral:51 Teren neimprejmuit;

B. Partea II. Proprietari și acte

Inscrieri privitoare la dreptul de proprietate și alte drepturi reale	Referințe
1911 / 20/11/2023	
Act Administrativ nr. 2225, din 06/08/2001 emis de Comisia Judeteana Suceava;	
B1	A1
Intabulare, drept de PROPRIETATE, dobandit prin Reconstituire, cota actuala 1/1, cota initiala 1/1	
1) ALUCĂI EUGENIA	
2) PORTARU ELENA, LIPSA CNP	

C. Partea III. SARCINI .

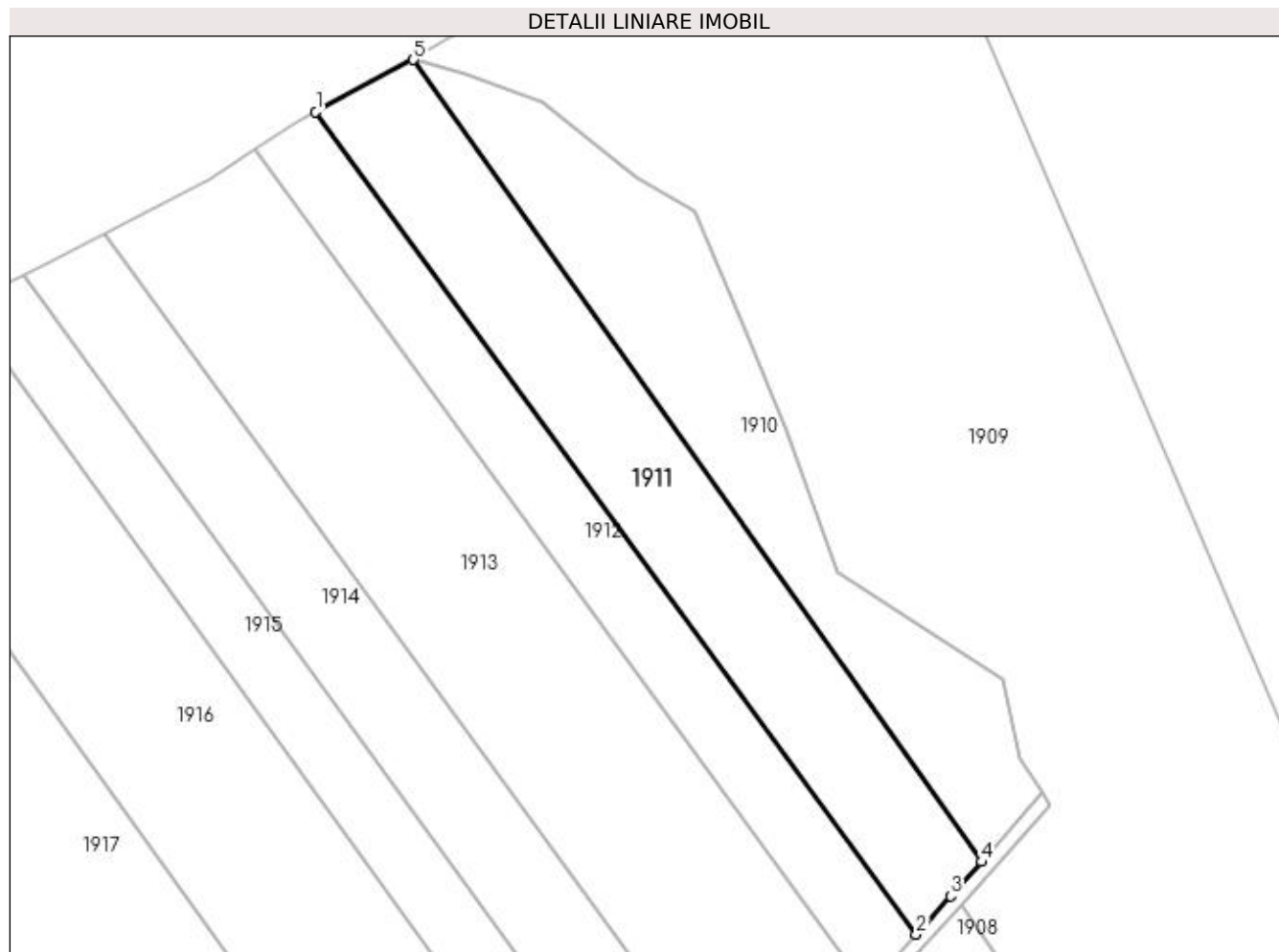
Inscrieri privind dezmembramintele dreptului de proprietate, drepturi reale de garanție și sarcini	Referințe
NU SUNT	

Anexa Nr. 1 La Partea I

Teren

Nr cadastral	Suprafața (mp)*	Observații / Referințe
	1.800	

* Suprafața este determinată în planul de proiecție Stereo 70.



Date referitoare la teren

Crt	Categorie folosință	Intra vilan	Suprafața (mp)	Tarla	Parcelă	Nr. topo	Observații / Referințe
1	arabil	NU	1.800	62	517	-	

Lungime Segmente

1) Valorile lungimilor segmentelor sunt obținute din proiecție în plan.

Punct început	X / Y	Punct sfârșit	X / Y	Lungime segment (** (m)
1	599.017,798 693.710,937	2	599.097,429 693.601,839	135.068
2	599.097,429 693.601,839	3	599.101,969 693.606,903	6.801
3	599.101,969 693.606,903	4	599.106,051 693.611,462	6.119
4	599.106,051 693.611,462	5	599.030,718 693.717,825	130.339
5	599.030,718 693.717,825	1	599.017,798 693.710,937	14.641

**** Lungimile segmentelor sunt determinate în planul de proiecție Stereo 70 și sunt rotunjite la 1 milimetru.**

***** Distanța dintre puncte este formată din segmente cumulate ce sunt mai mici decât valoarea 1 milimetru.**

**DATE DESPRE IMOBILUL NR. 1912**

Oficiul de Cadastru și Publicitate Imobiliară SUCEAVA
Biroul de Cadastru și Publicitate Imobiliară Suceava

A. Partea I. Descrierea imobilului

TEREN Extravilan

Adresa: Jud. Suceava

Nr. Crt	Nr cadastral Nr. topografic	Suprafața* (mp)	Observații / Referințe
A1		1.300	Sector cadastral:51 Teren neimprijmit;

B. Partea II. Proprietari și acte

Inscrieri privitoare la dreptul de proprietate și alte drepturi reale	Referințe
1912 / 20/11/2023	
Act Notarial nr. 1902, din 03/07/2008 emis de BNP BNP Adela Ivașcu (Act de partaj);	
B1	A1
Intabulare, drept de PROPRIETATE, dobândit prin Convenție, cota actuala 1/1, cota initiala 1/1	
1) HLAMAGĂ FLORENTINA	

C. Partea III. SARCINI .

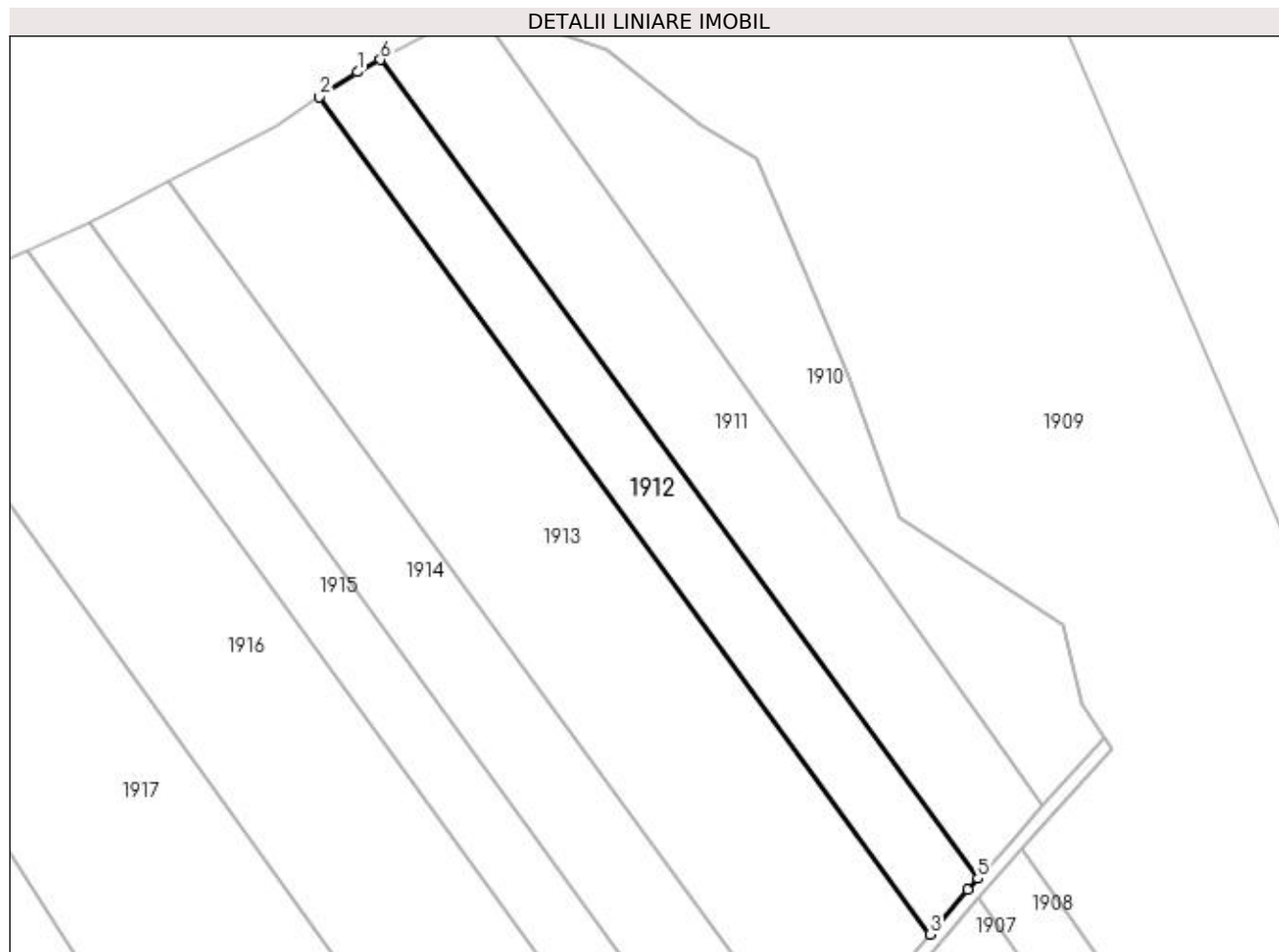
Inscrieri privind dezmembramintele dreptului de proprietate, drepturi reale de garanție și sarcini	Referințe
NU SUNT	

Anexa Nr. 1 La Partea I

Teren

Nr cadastral	Suprafața (mp)*	Observații / Referințe
	1.300	

* Suprafața este determinată în planul de proiecție Stereo 70.



Date referitoare la teren

Crt	Categorie folosință	Intra vilan	Suprafața (mp)	Tarla	Parcelă	Nr. topo	Observații / Referințe
1	arabil	NU	1.300	62	517	-	

Lungime Segmente

1) Valorile lungimilor segmentelor sunt obținute din proiecție în plan.

Punct început	X / Y	Punct sfârșit	X / Y	Lungime segment (** (m)
1	599.014,733 693.709,303	2	599.009,66 693.705,953	6.079
2	599.009,66 693.705,953	3	599.091,081 693.594,401	138.106
3	599.091,081 693.594,401	4	599.096,11 693.600,368	7.804
4	599.096,11 693.600,368	5	599.097,429 693.601,839	1.976
5	599.097,429 693.601,839	6	599.017,798 693.710,937	135.068

Punct început	X / Y	Punct sfârșit	X / Y	Lungime segment (** (m)
6	599.017,798 693.710,937	1	599.014,733 693.709,303	3.473

** Lungimile segmentelor sunt determinate în planul de proiecție Stereo 70 și sunt rotunjite la 1 milimetru.

*** Distanța dintre puncte este formată din segmente cumulate ce sunt mai mici decât valoarea 1 milimetru.

**DATE DESPRE IMOBILUL NR. 1913**

Oficiul de Cadastru și Publicitate Imobiliară SUCEAVA
Biroul de Cadastru și Publicitate Imobiliară Suceava

A. Partea I. Descrierea imobilului

TEREN Extravilan

Adresa: Jud. Suceava

Nr. Crt	Nr cadastral Nr. topografic	Suprafața* (mp)	Observații / Referințe
A1		3.250	Sector cadastral:51 Teren neimprejmuit;

B. Partea II. Proprietari și acte

Inscrieri privitoare la dreptul de proprietate și alte drepturi reale	Referințe
1913 / 20/11/2023	
Hotarare Judecatoreasca nr. 1909, din 10/03/1998 emis de Judecatoria Suceava;	
B1	A1
Intabulare, drept de PROPRIETATE, dobandit prin Hotarare Judecatoreasca, cota actuala 1/1, cota initiala 1/1 1) RUSU VALERIA	

C. Partea III. SARCINI .

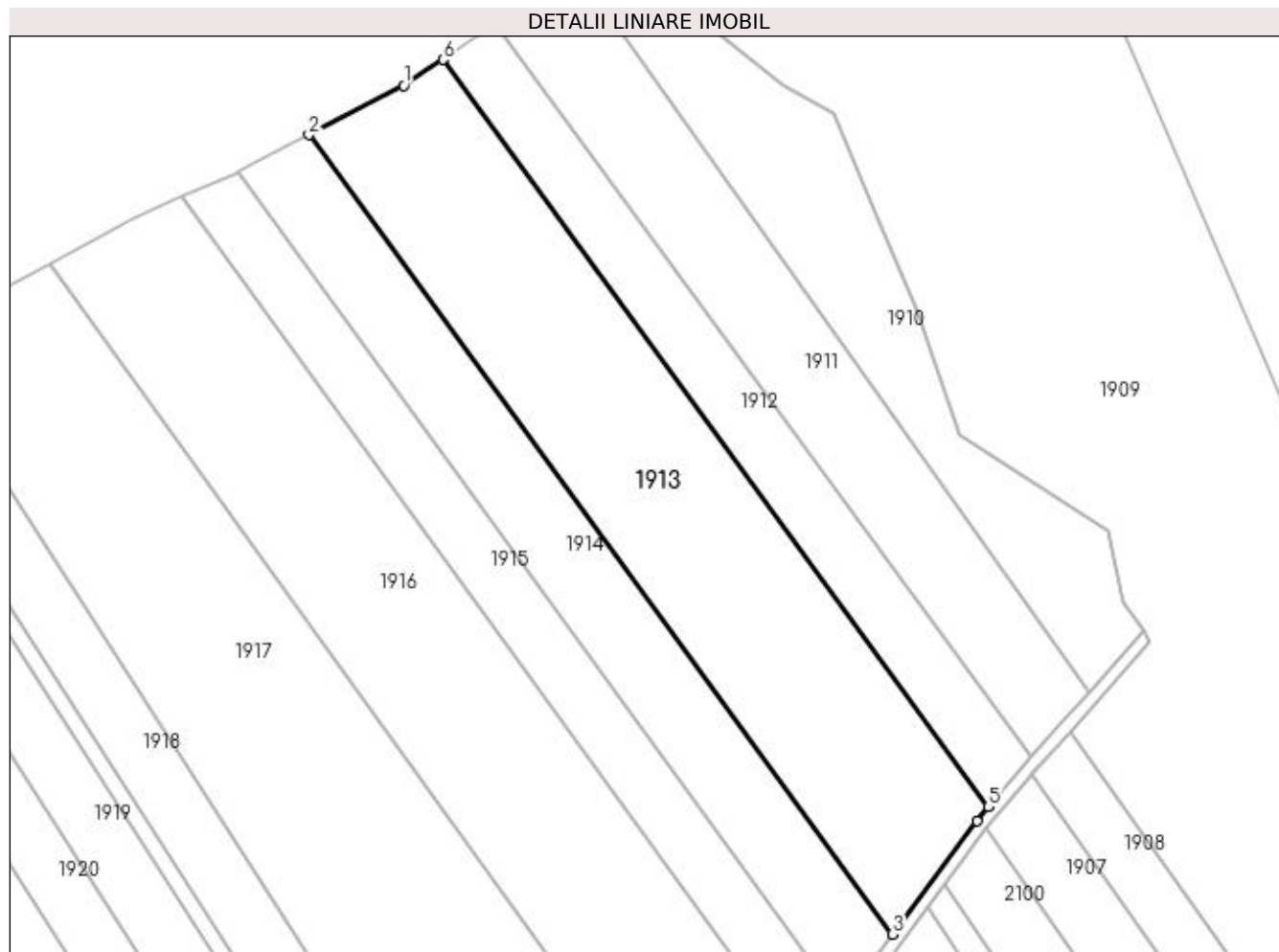
Inscrieri privind dezmembramintele dreptului de proprietate, drepturi reale de garanție și sarcini	Referințe
NU SUNT	

Anexa Nr. 1 La Partea I

Teren

Nr cadastral	Suprafața (mp)*	Observații / Referințe
	3.250	

* Suprafața este determinată în planul de proiecție Stereo 70.



Date referitoare la teren

Crt	Categorie folosință	Intra vilan	Suprafața (mp)	Tarla	Parcelă	Nr. topo	Observații / Referințe
1	arabil	NU	3.250	62	517	-	

Lungime Segmente

1) Valorile lungimilor segmentelor sunt obținute din proiecție în plan.

Punct început	X / Y	Punct sfârșit	X / Y	Lungime segment (** (m)
1	599.003,802 693.702,086	2	598.989,631 693.694,737	15.963
2	598.989,631 693.694,737	3	599.076,749 693.575,38	147.769
3	599.076,749 693.575,38	4	599.089,348 693.592,345	21.132
4	599.089,348 693.592,345	5	599.091,081 693.594,401	2.689
5	599.091,081 693.594,401	6	599.009,66 693.705,953	138.106

Punct început	X / Y	Punct sfârșit	X / Y	Lungime segment (** (m)
6	599.009,66 693.705,953	1	599.003,802 693.702,086	7.019

** Lungimile segmentelor sunt determinate în planul de proiecție Stereo 70 și sunt rotunjite la 1 milimetru.

*** Distanța dintre puncte este formată din segmente cumulate ce sunt mai mici decât valoarea 1 milimetru.

**DATE DESPRE IMOBILUL NR. 1914**

Oficiul de Cadastru și Publicitate Imobiliară SUCEAVA
Biroul de Cadastru și Publicitate Imobiliară Suceava

A. Partea I. Descrierea imobilului

TEREN Extravilan

Adresa: Jud. Suceava

Nr. Crt	Nr cadastral Nr. topografic	Suprafața* (mp)	Observații / Referințe
A1	30269	1.800	Sector cadastral:51 Teren neimprejmuit;

B. Partea II. Proprietari și acte

Inscrieri privitoare la dreptul de proprietate și alte drepturi reale		Referințe
8451 / 22/03/2010		
Act Notarial nr. 846, din 19/03/2010 emis de BNP IVASCU ADELA;		
B3	Intabulare, drept de PROPRIETATE, dobandit prin Conventie, cota actuala 1/1, cota initiala 1/1 1) BUJOR STEFAN , casatorit cu 2) BUJOR VALERIA , bun comun LIPSA CNP	A1

C. Partea III. SARCINI .

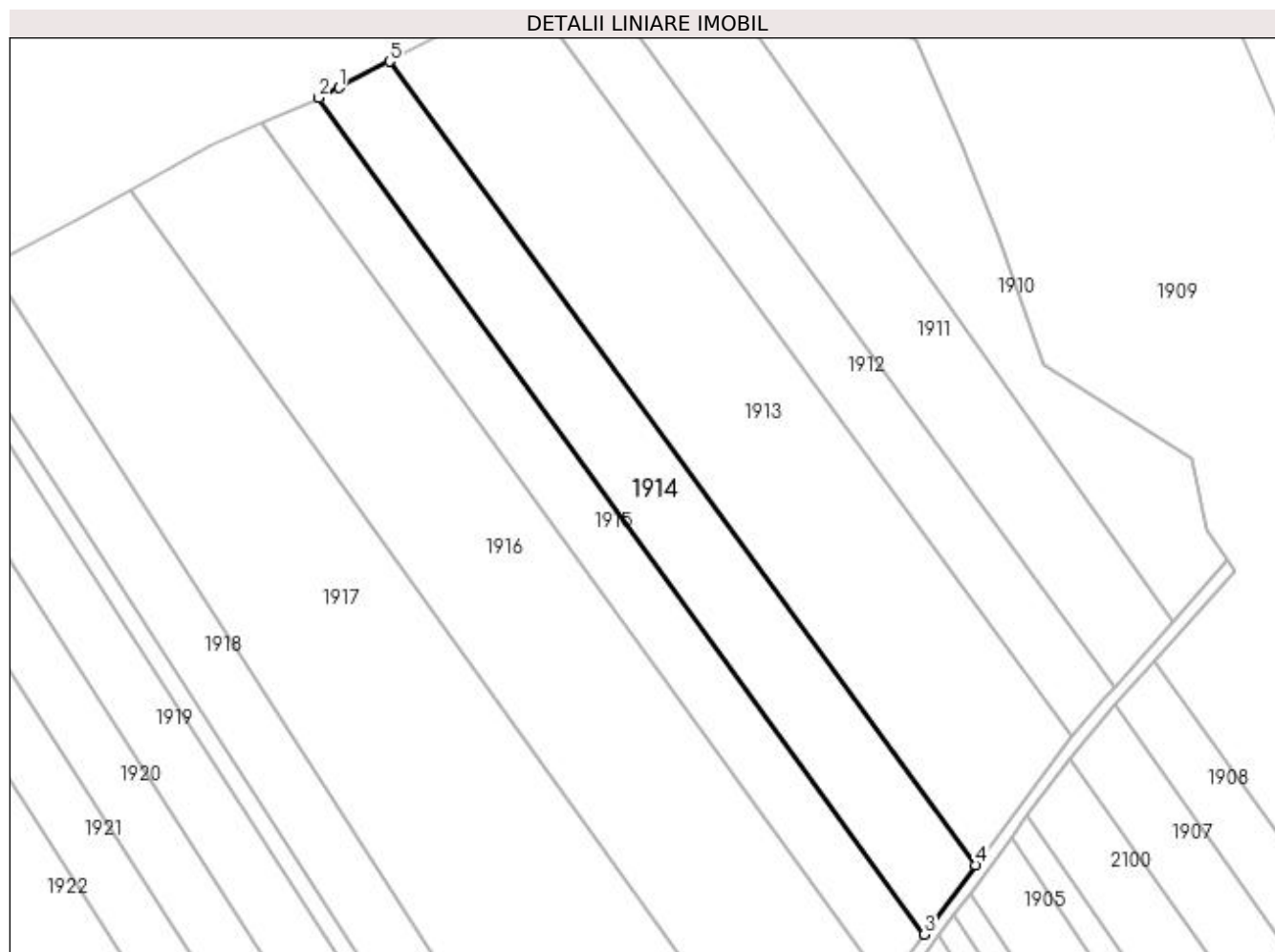
Inscrieri privind dezmembramintele dreptului de proprietate, drepturi reale de garanție și sarcini	Referințe
NU SUNT	

Anexa Nr. 1 La Partea I

Teren

Nr cadastral	Suprafața (mp)*	Observații / Referințe
30269	1.800	

* Suprafața este determinată în planul de proiecție Stereo 70.



Date referitoare la teren

Crt	Categorie folosință	Intra vilan	Suprafața (mp)	Tarla	Parcelă	Nr. topo	Observații / Referințe
1	arabil	NU	1.800	62	517	-	

Lungime Segmente

1) Valorile lungimilor segmentelor sunt obținute din proiecție în plan.

Punct început	X / Y	Punct sfârșit	X / Y	Lungime segment (** (m)
1	598.982,113 693.690,838	2	598.979,106 693.689,326	3.366
2	598.979,106 693.689,326	3	599.069,119 693.565,104	153.406
3	599.069,119 693.565,104	4	599.076,749 693.575,38	12.799
4	599.076,749 693.575,38	5	598.989,631 693.694,737	147.769
5	598.989,631 693.694,737	1	598.982,113 693.690,838	8.469

**** Lungimile segmentelor sunt determinate în planul de proiecție Stereo 70 și sunt rotunjite la 1 milimetru.**

***** Distanța dintre puncte este formată din segmente cumulate ce sunt mai mici decât valoarea 1 milimetru.**

**DATE DESPRE IMOBILUL NR. 1915**

Oficiul de Cadastru și Publicitate Imobiliară SUCEAVA
Biroul de Cadastru și Publicitate Imobiliară Suceava

A. Partea I. Descrierea imobilului

TEREN Extravilan

Adresa: Jud. Suceava

Nr. Crt	Nr cadastral Nr. topografic	Suprafața* (mp)	Observații / Referințe
A1	32821	1.400	Sector cadastral:51 Teren neimprejmit;

B. Partea II. Proprietari și acte

Inscrieri privitoare la dreptul de proprietate și alte drepturi reale		Referințe
15241 / 22/03/2019		
Act Notarial nr. contract de vanzare nr. 516, din 22/03/2019 emis de BIN Nechita Raluca;		
B4	Intabulare, drept de PROPRIETATE, dobândit prin Conventie, cota actuala 1/1, cota initiala 1/1 1) HUȚANU FLORENTIN-MARIAN	A1
B5	se noteaza ca imobilul face parte din masa patrimoniala destinata exercitarii activitatii INTREPRINDERII INDIVIDUALE "HUTANU FLORENTIN-MARIAN"	A1

C. Partea III. SARCINI .

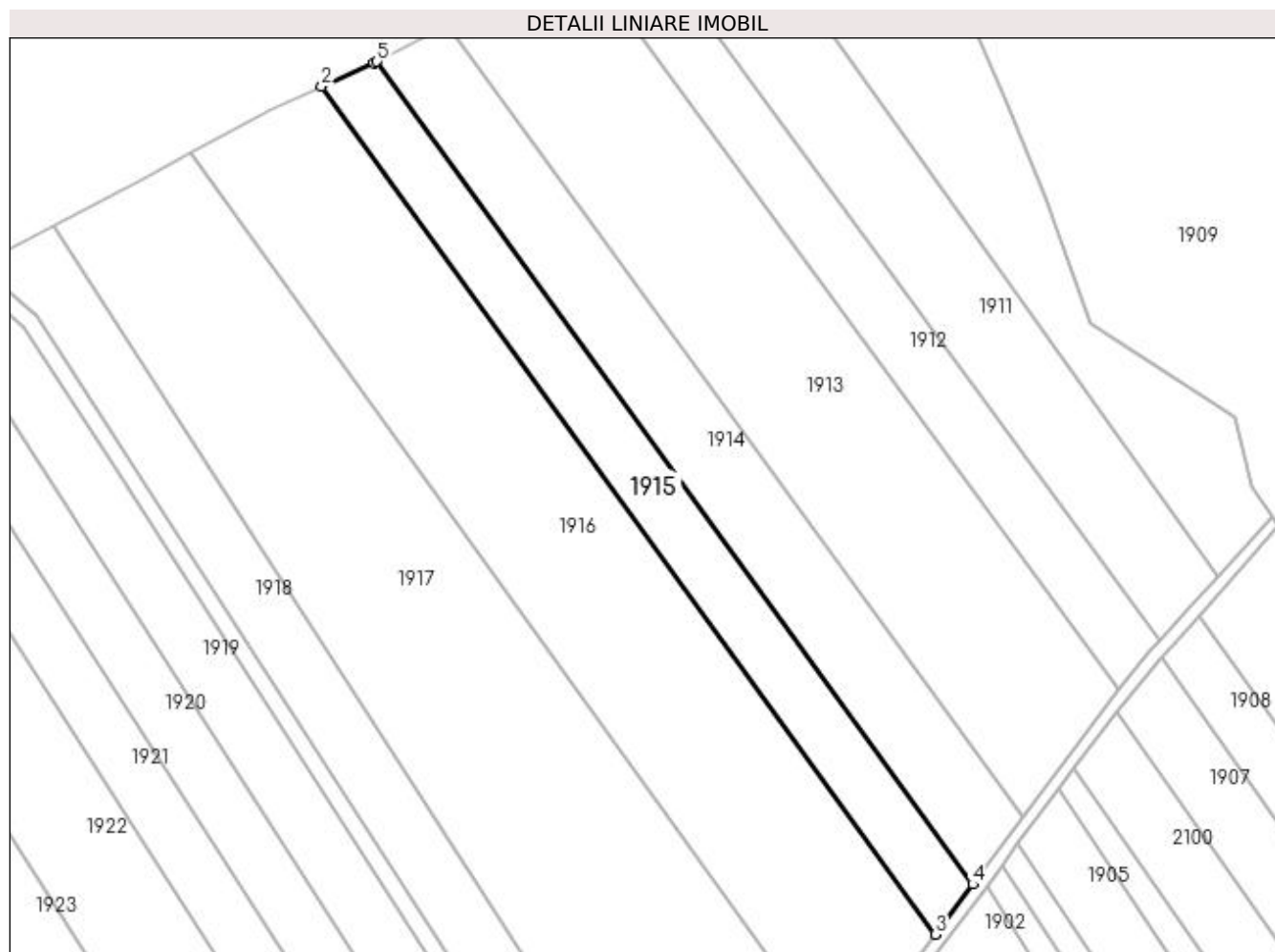
Inscrieri privind dezmembramintele dreptului de proprietate, drepturi reale de garanție și sarcini	Referințe
NU SUNT	

Anexa Nr. 1 La Partea I

Teren

Nr cadastral	Suprafața (mp)*	Observații / Referințe
32821	1.400	

* Suprafața este determinată în planul de proiecție Stereo 70.



Date referitoare la teren

Crt	Categorie folosință	Intra vilan	Suprafața (mp)	Tarla	Parcelă	Nr. topo	Observații / Referințe
1	arabil	NU	1.400	62	517	-	

Lungime Segmente

1) Valorile lungimilor segmentelor sunt obținute din proiecție în plan.

Punct început	X / Y	Punct sfârșit	X / Y	Lungime segment (** (m)
1	598.978,625 693.689,084	2	598.970,735 693.685,559	8.642
2	598.970,735 693.685,559	3	599.063,5 693.557,538	158.097
3	599.063,5 693.557,538	4	599.069,119 693.565,104	9.424
4	599.069,119 693.565,104	5	598.979,106 693.689,326	153.406
5	598.979,106 693.689,326	1	598.978,625 693.689,084	0.538

**** Lungimile segmentelor sunt determinate în planul de proiecție Stereo 70 și sunt rotunjite la 1 milimetru.**

***** Distanța dintre puncte este formată din segmente cumulate ce sunt mai mici decât valoarea 1 milimetru.**

**DATE DESPRE IMOBILUL NR. 1916**

Oficiul de Cadastru și Publicitate Imobiliară SUCEAVA
Biroul de Cadastru și Publicitate Imobiliară Suceava

A. Partea I. Descrierea imobilului

TEREN Extravilan

Adresa: Jud. Suceava

Nr. Crt	Nr cadastral Nr. topografic	Suprafața* (mp)	Observații / Referințe
A1		3.600	Sector cadastral:51 Teren neimprejmuit;

B. Partea II. Proprietari și acte

Inscrieri privitoare la dreptul de proprietate și alte drepturi reale		Referințe
1916 / 20/11/2023		
Act Notarial nr. 4535, din 16/10/2008 emis de BNP Petru Atanasoaei (Act de partaj);		
B1	Intabulare, drept de PROPRIETATE, dobândit prin Conventie, cota actuala 1/1, cota initiala 1/1 1) AIRINEI MARIEA	A1

C. Partea III. SARCINI .

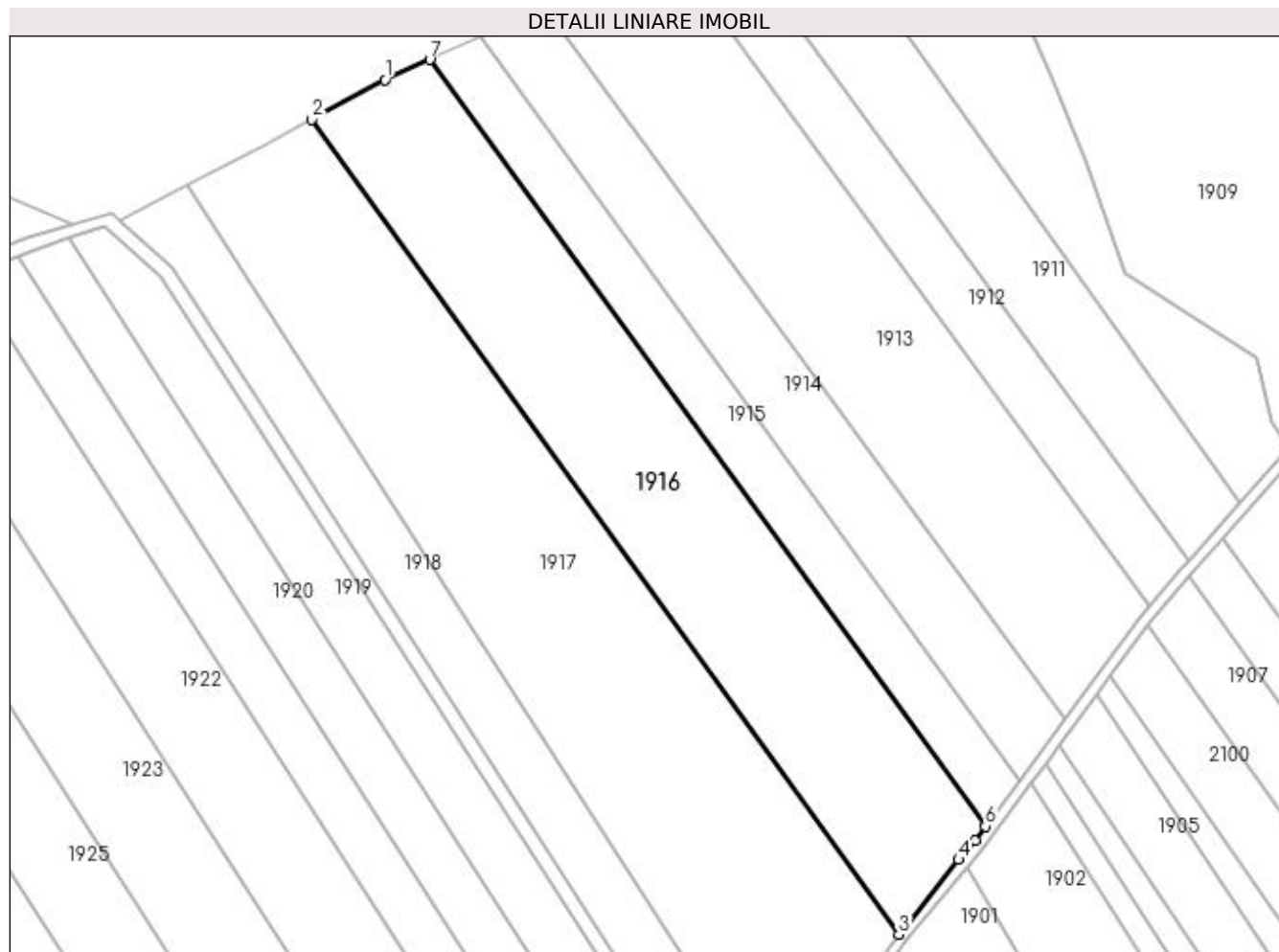
Inscrieri privind dezmembramintele dreptului de proprietate, drepturi reale de garanție și sarcini	Referințe
NU SUNT	

Anexa Nr. 1 La Partea I

Teren

Nr cadastral	Suprafața (mp)*	Observații / Referințe
	3.600	

* Suprafața este determinată în planul de proiecție Stereo 70.



Date referitoare la teren

Crt	Categorie folosință	Intra vilan	Suprafața (mp)	Tarla	Parcelă	Nr. topo	Observații / Referințe
1	arabil	NU	3.600	62	517	-	

Lungime Segmente

1) Valorile lungimilor segmentelor sunt obținute din proiecție în plan.

Punct început	X / Y	Punct sfârșit	X / Y	Lungime segment (** (m)
1	598.963,2 693.682,193	2	598.951,034 693.675,553	13.86
2	598.951,034 693.675,553	3	599.049,025 693.539,481	167.684
3	599.049,025 693.539,481	4	599.059,049 693.551,931	15.984
4	599.059,049 693.551,931	5	599.061,76 693.555,195	4.243
5	599.061,76 693.555,195	6	599.063,5 693.557,538	2.918

Punct început	X / Y	Punct sfârșit	X / Y	Lungime segment (** (m)
6	599.063,5 693.557,538	7	598.970,735 693.685,559	158.097
7	598.970,735 693.685,559	1	598.963,2 693.682,193	8.253

** Lungimile segmentelor sunt determinate în planul de proiecție Stereo 70 și sunt rotunjite la 1 milimetru.

*** Distanța dintre puncte este formată din segmente cumulate ce sunt mai mici decât valoarea 1 milimetru.

**DATE DESPRE IMOBILUL NR. 1917**

Oficiul de Cadastru și Publicitate Imobiliară SUCEAVA
Biroul de Cadastru și Publicitate Imobiliară Suceava

A. Partea I. Descrierea imobilului

TEREN Extravilan

Adresa: Jud. Suceava

Nr. Crt	Nr cadastral Nr. topografic	Suprafața* (mp)	Observații / Referințe
A1		4.900	Sector cadastral:51 Teren neimprejmuit;

B. Partea II. Proprietari și acte

Inscrieri privitoare la dreptul de proprietate și alte drepturi reale	Referințe
1917 / 20/11/2023	
Act Administrativ nr. 2181, din 31/08/2000 emis de Comisia Judeteana Suceava;	
B1	A1
Intabulare, drept de PROPRIETATE, dobandit prin Reconstituire, cota actuala 1/1, cota initiala 1/1 1) GIURCA DOMNICA	

C. Partea III. SARCINI .

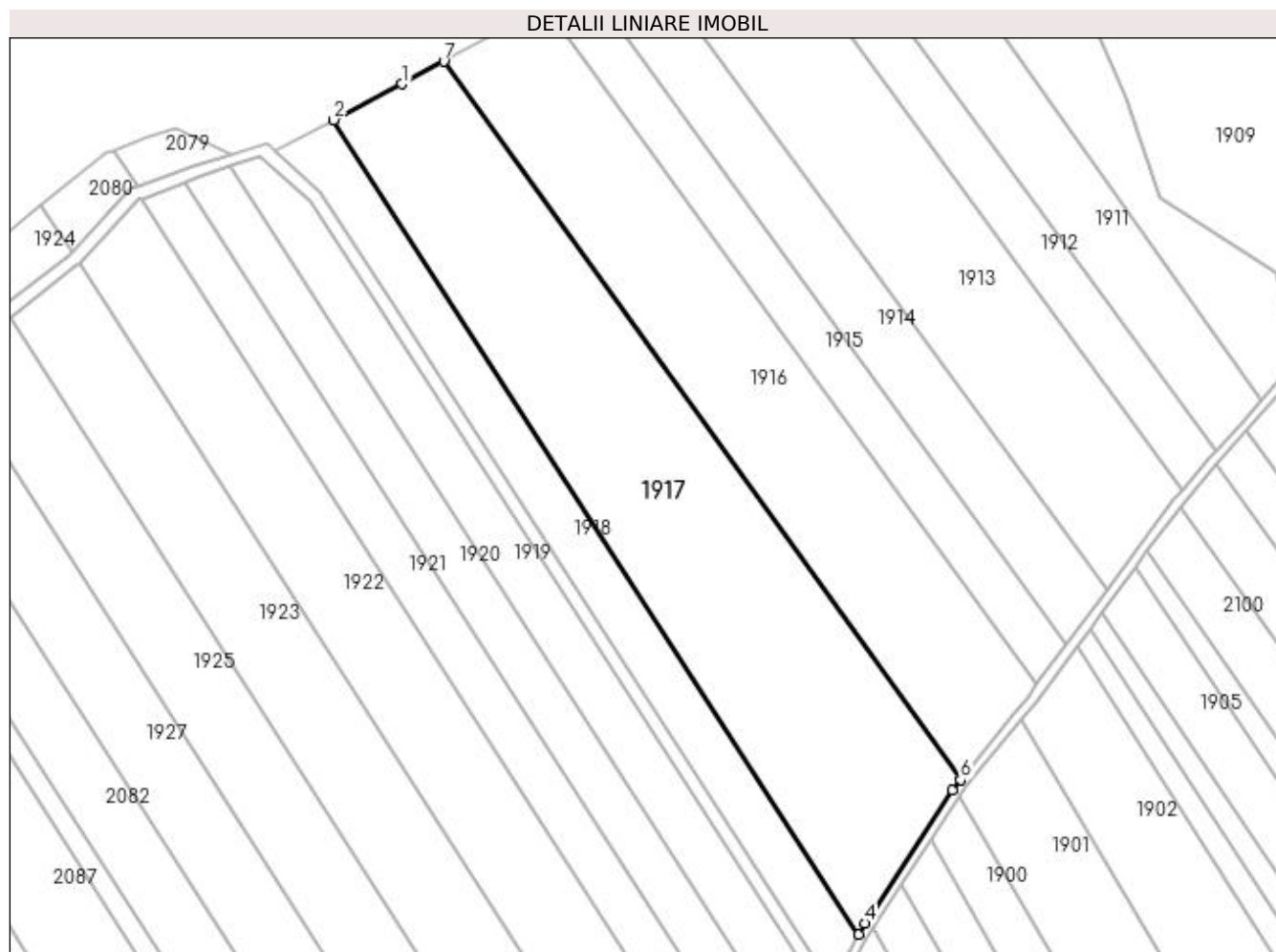
Inscrieri privind dezmembramintele dreptului de proprietate, drepturi reale de garanție și sarcini	Referințe
NU SUNT	

Anexa Nr. 1 La Partea I

Teren

Nr cadastral	Suprafața (mp)*	Observații / Referințe
	4.900	

* Suprafața este determinată în planul de proiecție Stereo 70.



Date referitoare la teren

Crt	Categorie folosință	Intra vilan	Suprafața (mp)	Tarla	Parcelă	Nr. topo	Observații / Referințe
1	arabil	NU	4.900	62	517	-	

Lungime Segmente

1) Valorile lungimilor segmentelor sunt obținute din proiecție în plan.

Punct început	X / Y	Punct sfârșit	X / Y	Lungime segment (** (m)
1	598.943,176 693.671,265	2	598.930,167 693.664,5	14.663
2	598.930,167 693.664,5	3	599.029,728 693.510,179	183.65
3	599.029,728 693.510,179	4	599.030,86 693.512,302	2.406
4	599.030,86 693.512,302	5	599.047,463 693.537,542	30.211
5	599.047,463 693.537,542	6	599.049,025 693.539,481	2.49

Punct început	X / Y	Punct sfârșit	X / Y	Lungime segment (** (m)
6	599.049,025 693.539,481	7	598.951,034 693.675,553	167.684
7	598.951,034 693.675,553	1	598.943,176 693.671,265	8.952

** Lungimile segmentelor sunt determinate în planul de proiecție Stereo 70 și sunt rotunjite la 1 milimetru.

*** Distanța dintre puncte este formată din segmente cumulate ce sunt mai mici decât valoarea 1 milimetru.

**DATE DESPRE IMOBILUL NR. 1918**

Oficiul de Cadastru și Publicitate Imobiliară SUCEAVA
Biroul de Cadastru și Publicitate Imobiliară Suceava

A. Partea I. Descrierea imobilului

TEREN Extravilan

Adresa: Jud. Suceava

Nr. Crt	Nr cadastral Nr. topografic	Suprafața* (mp)	Observații / Referințe
A1		1.800	Sector cadastral:51 Teren neimprejmuit;

B. Partea II. Proprietari și acte

Inscrieri privitoare la dreptul de proprietate și alte drepturi reale	Referințe
1918 / 20/11/2023	
Act Notarial nr. 489, din 17/01/1998 emis de BNP Ion Lostun (Contract de donatie);	
B1	A1
Intabulare, drept de PROPRIETATE, dobandit prin Conventie, cota actuala 1/1, cota initiala 1/1 1) ZANCU ELENA	

C. Partea III. SARCINI .

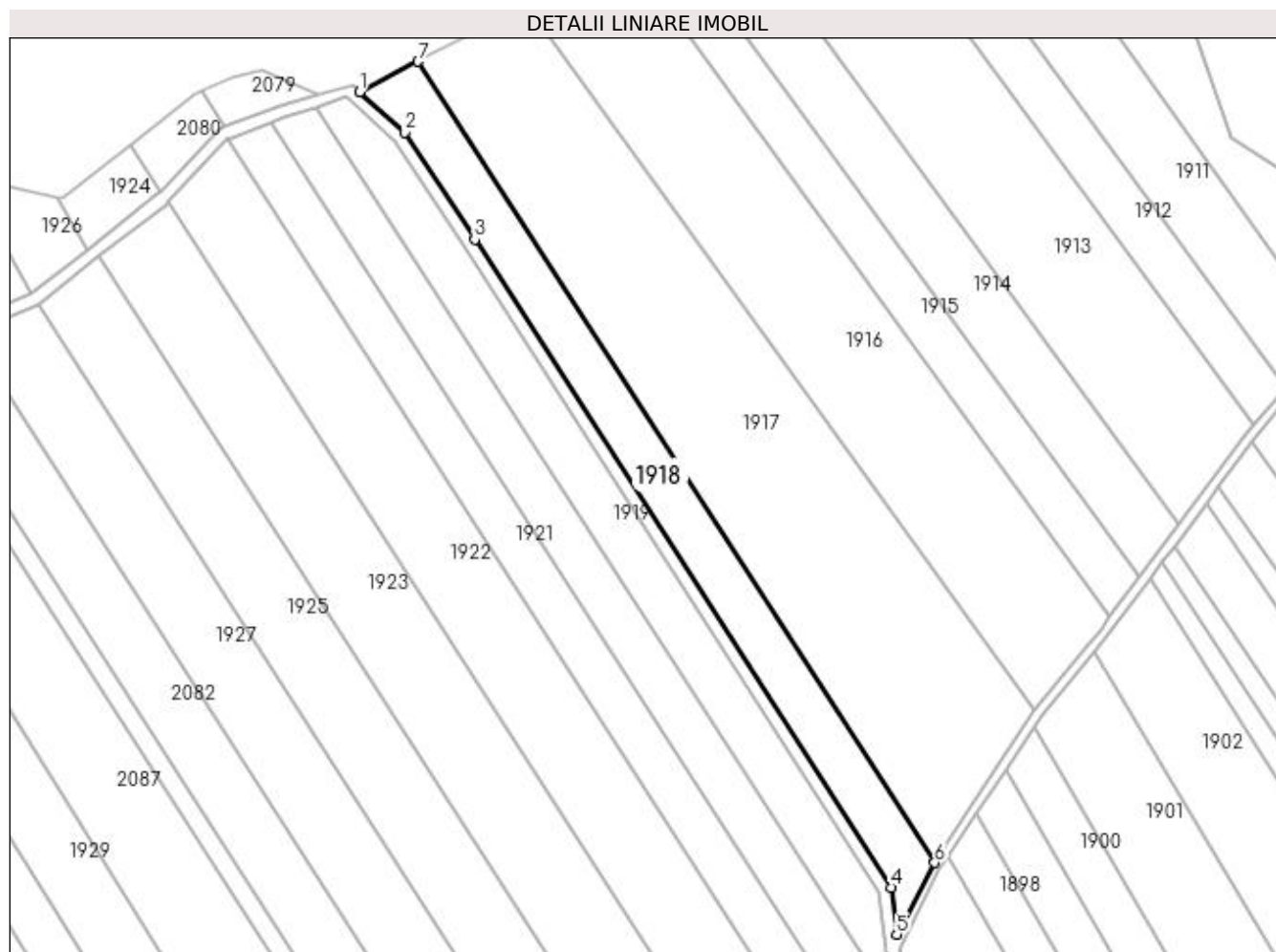
Inscrieri privind dezmembramintele dreptului de proprietate, drepturi reale de garanție și sarcini	Referințe
NU SUNT	

Anexa Nr. 1 La Partea I

Teren

Nr cadastral	Suprafața (mp)*	Observații / Referințe
	1.800	

* Suprafața este determinată în planul de proiecție Stereo 70.



Date referitoare la teren

Crt	Categorie folosință	Intra vilan	Suprafața (mp)	Tarla	Parcelă	Nr. topo	Observații / Referințe
1	arabil	NU	1.800	62	517	-	

Lungime Segmente

1) Valorile lungimilor segmentelor sunt obținute din proiecție în plan.

Punct început	X / Y	Punct sfârșit	X / Y	Lungime segment (** (m)
1	598.918,883 693.658,632	2	598.927,59 693.650,838	11.686
2	598.927,59 693.650,838	3	598.941,098 693.630,254	24.62
3	598.941,098 693.630,254	4	599.021,387 693.505,453	148.397
4	599.021,387 693.505,453	5	599.022,382 693.496,394	9.113
5	599.022,382 693.496,394	6	599.029,728 693.510,179	15.62

Punct început	X / Y	Punct sfârșit	X / Y	Lungime segment (** (m)
6	599.029,728 693.510,179	7	598.930,167 693.664,5	183.65
7	598.930,167 693.664,5	1	598.918,883 693.658,632	12.719

** Lungimile segmentelor sunt determinate în planul de proiecție Stereo 70 și sunt rotunjite la 1 milimetru.

*** Distanța dintre puncte este formată din segmente cumulate ce sunt mai mici decât valoarea 1 milimetru.

**DATE DESPRE IMOBILUL NR. 1919**

Oficiul de Cadastru și Publicitate Imobiliară SUCEAVA
Biroul de Cadastru și Publicitate Imobiliară Suceava

A. Partea I. Descrierea imobilului

TEREN Extravilan

Adresa: Jud. Suceava

Nr. Crt	Nr cadastral Nr. topografic	Suprafața* (mp)	Observații / Referințe
A1		1.800	Sector cadastral:51 Teren neimprejmuit;

B. Partea II. Proprietari și acte

Inscrieri privitoare la dreptul de proprietate și alte drepturi reale		Referințe
1919 / 20/11/2023		
Act Notarial nr. 282, din 28/12/2004 emis de BNP Ovidiu Busuioc;		
B1	Intabulare, drept de PROPRIETATE, dobandit prin Succesiune, cota actuala 1/4, cota initiala 1/1 1) BORDIANU SORIN-GHEORGHE , LIPSA CNP	A1
B2	Intabulare, drept de PROPRIETATE, dobandit prin Succesiune, cota actuala 1/4 1) BORDIANU DANIEL , LIPSA CNP	A1
B3	Intabulare, drept de PROPRIETATE, dobandit prin Succesiune, cota actuala 2/4 1) RUSU DOINA , LIPSA CNP	A1

C. Partea III. SARCINI .

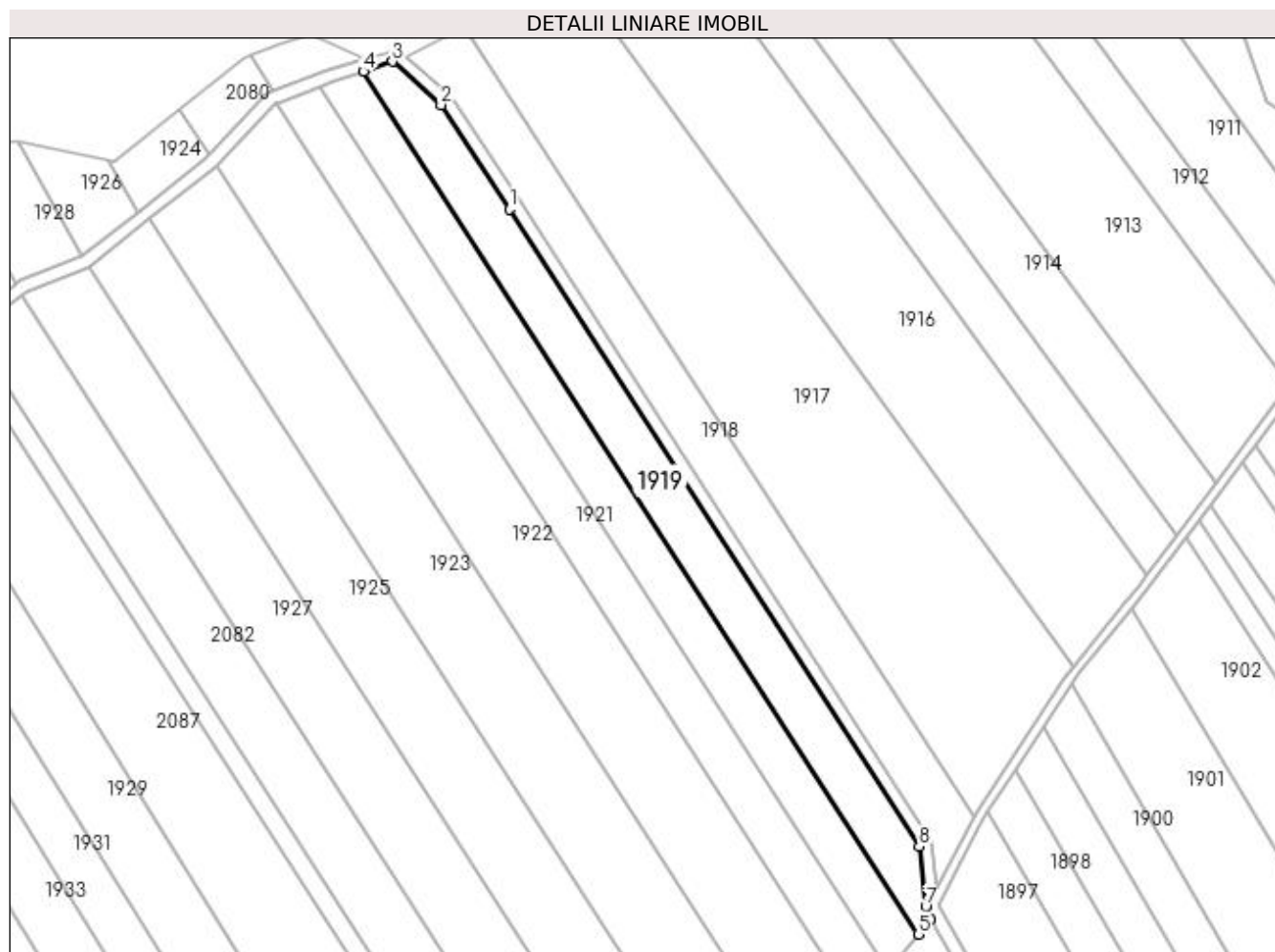
Inscrieri privind dezmembramintele dreptului de proprietate, drepturi reale de garanție și sarcini	Referințe
NU SUNT	

Anexa Nr. 1 La Partea I

Teren

Nr cadastral	Suprafața (mp)*	Observații / Referințe
	1.800	

* Suprafața este determinată în planul de proiecție Stereo 70.



Date referitoare la teren

Crt	Categorie folosință	Intra vilan	Suprafața (mp)	Tarla	Parcelă	Nr. topo	Observații / Referințe
1	arabil	NU	1.800	62	517	-	

Lungime Segmente

1) Valorile lungimilor segmentelor sunt obținute din proiecție în plan.

Punct început	X / Y	Punct sfârșit	X / Y	Lungime segment (** (m)
1	598.939,002 693.628,892	2	598.925,679 693.649,194	24.283
2	598.925,679 693.649,194	3	598.916,219 693.657,662	12.696
3	598.916,219 693.657,662	4	598.910,543 693.655,705	6.004
4	598.910,543 693.655,705	5	599.018,785 693.487,451	200.064
5	599.018,785 693.487,451	6	599.021,237 693.490,303	3.761

Punct început	X / Y	Punct sfârșit	X / Y	Lungime segment (** (m)
6	599.021,237 693.490,303	7	599.020,256 693.492,846	2.726
7	599.020,256 693.492,846	8	599.018,966 693.504,595	11.82
8	599.018,966 693.504,595	1	598.939,002 693.628,892	147.797

** Lungimile segmentelor sunt determinate în planul de proiecție Stereo 70 și sunt rotunjite la 1 milimetru.

*** Distanța dintre puncte este formată din segmente cumulate ce sunt mai mici decât valoarea 1 milimetru.

**DATE DESPRE IMOBILUL NR. 1920**

Oficiul de Cadastru și Publicitate Imobiliară SUCEAVA
Biroul de Cadastru și Publicitate Imobiliară Suceava

A. Partea I. Descrierea imobilului

TEREN Extravilan

Adresa: Jud. Suceava

Nr. Crt	Nr cadastral Nr. topografic	Suprafața* (mp)	Observații / Referințe
A1		1.800	Sector cadastral:51 Teren neimprijmit;

B. Partea II. Proprietari și acte

Inscrieri privitoare la dreptul de proprietate și alte drepturi reale	Referințe
1920 / 20/11/2023	
Act Administrativ nr. 263, din 30/07/1993 emis de Comisia Judeteana Suceava;	
B1	A1
Intabulare, drept de PROPRIETATE, dobandit prin Reconstituire, cota actuala 1/1, cota initiala 1/1 1) BORDIANU OCTAVIA, LIPSA CNP	

C. Partea III. SARCINI .

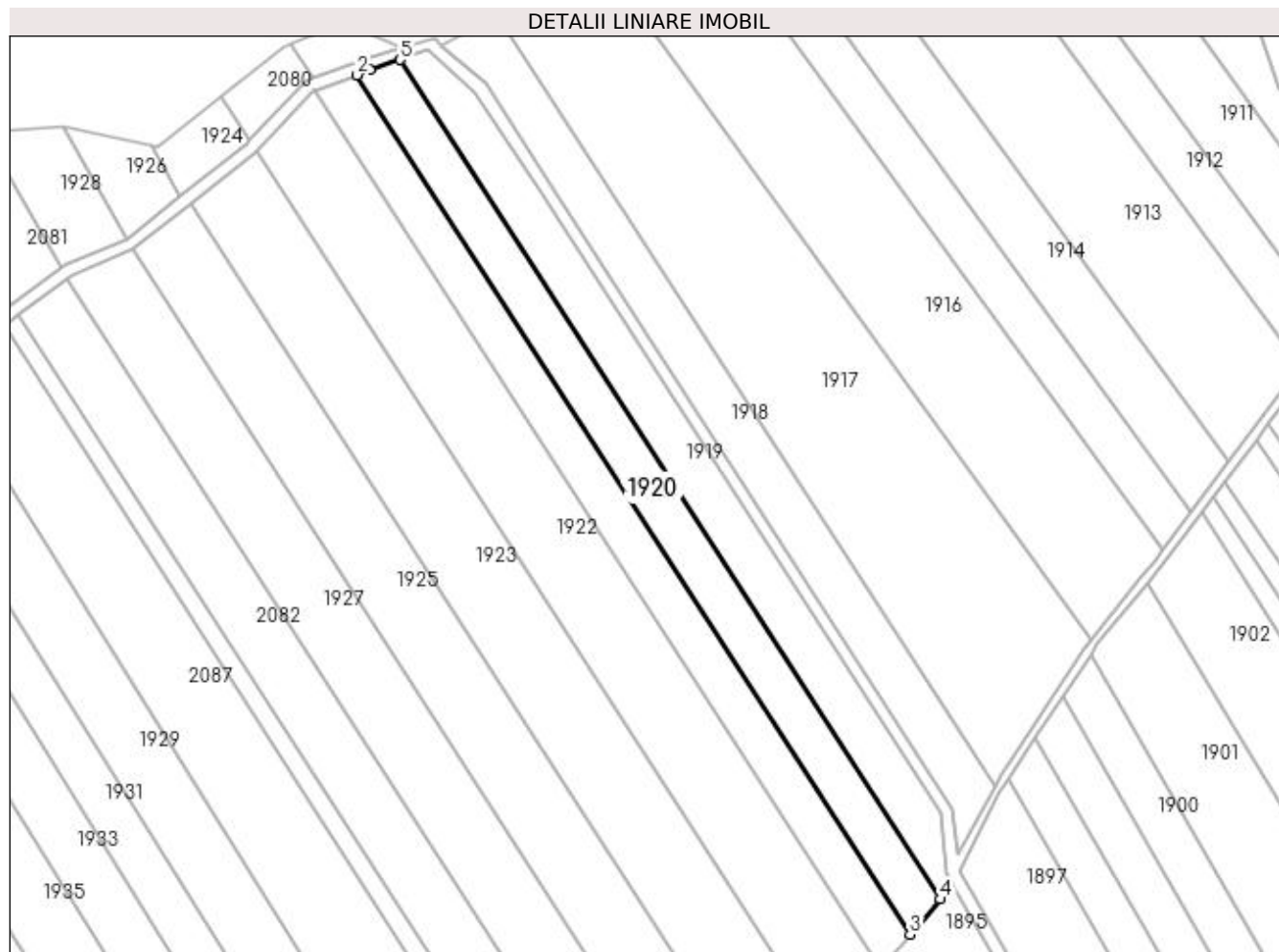
Inscrieri privind dezmembramintele dreptului de proprietate, drepturi reale de garanție și sarcini	Referințe
NU SUNT	

Anexa Nr. 1 La Partea I

Teren

Nr cadastral	Suprafața (mp)*	Observații / Referințe
	1.800	

* Suprafața este determinată în planul de proiecție Stereo 70.



Date referitoare la teren

Crt	Categorie folosință	Intra vilan	Suprafața (mp)	Tarla	Parcelă	Nr. topo	Observații / Referințe
1	arabil	NU	1.800	62	517	-	

Lungime Segmente

1) Valorile lungimilor segmentelor sunt obținute din proiecție în plan.

Punct început	X / Y	Punct sfârșit	X / Y	Lungime segment (** (m)
1	598.904,536 693.653,634	2	598.901,937 693.652,648	2.78
2	598.901,937 693.652,648	3	599.012,737 693.480,419	204.791
3	599.012,737 693.480,419	4	599.018,785 693.487,451	9.275
4	599.018,785 693.487,451	5	598.910,543 693.655,705	200.064
5	598.910,543 693.655,705	1	598.904,536 693.653,634	6.354

**** Lungimile segmentelor sunt determinate în planul de proiecție Stereo 70 și sunt rotunjite la 1 milimetru.**

***** Distanța dintre puncte este formată din segmente cumulate ce sunt mai mici decât valoarea 1 milimetru.**

**DATE DESPRE IMOBILUL NR. 1921**

Oficiul de Cadastru și Publicitate Imobiliară SUCEAVA
Biroul de Cadastru și Publicitate Imobiliară Suceava

A. Partea I. Descrierea imobilului

TEREN Extravilan

Adresa: Jud. Suceava

Nr. Crt	Nr cadastral Nr. topografic	Suprafața* (mp)	Observații / Referințe
A1		1.800	Sector cadastral:51 Teren neimpregmuit;

B. Partea II. Proprietari și acte

Inscrieri privitoare la dreptul de proprietate și alte drepturi reale	Referințe
1921 / 20/11/2023	
Act Administrativ nr. 703, din 05/02/1994 emis de Comisia Judeteana Suceava;	
B1	A1
Intabulare, drept de PROPRIETATE, dobandit prin Reconstituire, cota actuala 1/1, cota initiala 1/1	
1) BORDIEANU DUMITRU DEFUNCT:Da	

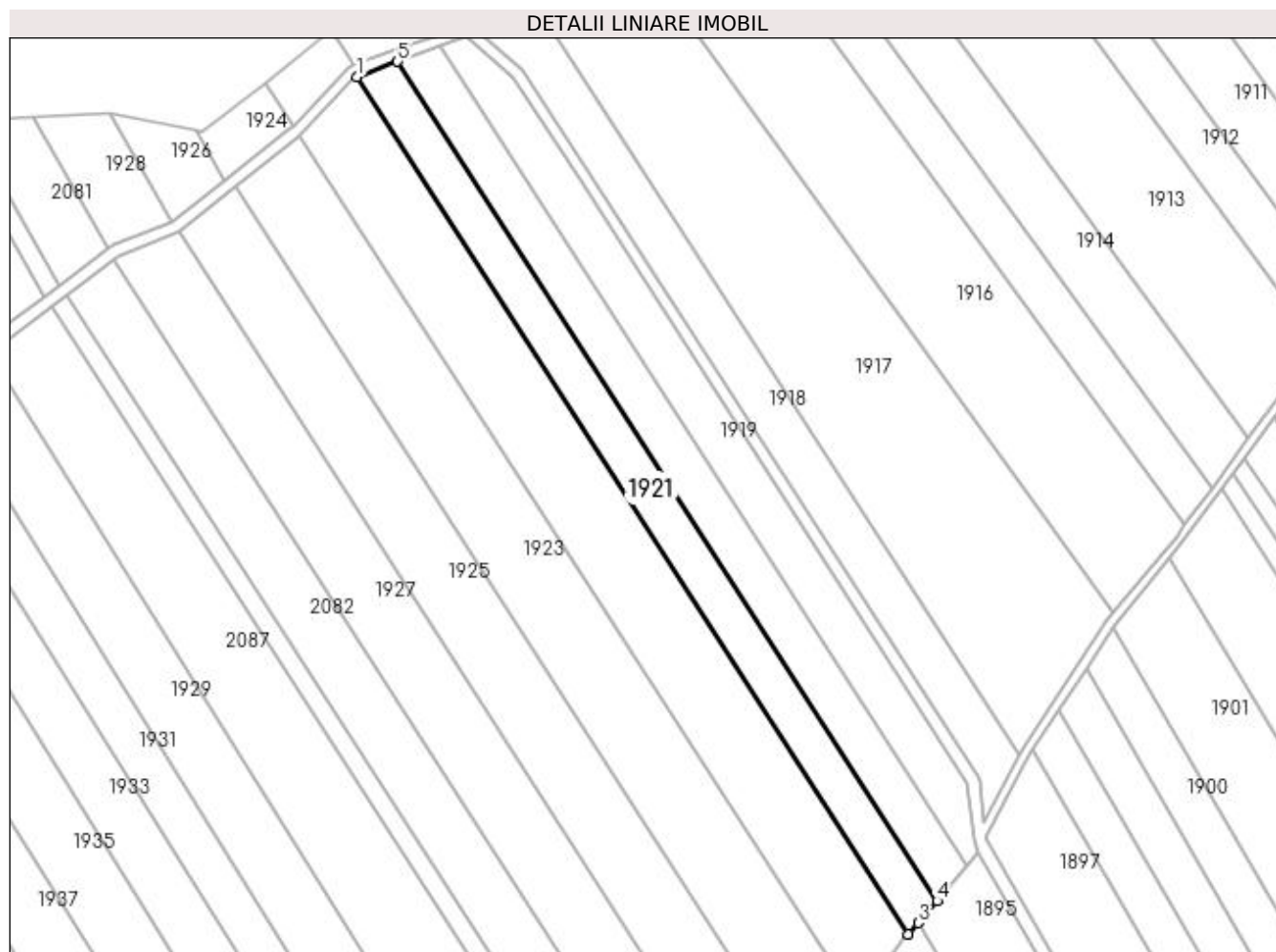
C. Partea III. SARCINI .

Inscrieri privind dezmembramintele dreptului de proprietate, drepturi reale de garanție și sarcini	Referințe
NU SUNT	

Anexa Nr. 1 La Partea I**Teren**

Nr cadastral	Suprafața (mp)*	Observații / Referințe
	1.800	

* Suprafața este determinată în planul de proiecție Stereo 70.

**Date referitoare la teren**

Crt	Categorie folosință	Intravilan	Suprafața (mp)	Tarla	Parcelă	Nr. topo	Observații / Referințe
1	arabil	NU	1.800	62	517	-	

Lungime Segmente

1) Valorile lungimilor segmentelor sunt obținute din proiecție în plan.

Punct început	X / Y	Punct sfârșit	X / Y	Lungime segment (** (m)
1	598.893,627 693.649,494	2	599.006,823 693.473,541	209.219
2	599.006,823 693.473,541	3	599.008,845 693.475,892	3.101
3	599.008,845 693.475,892	4	599.012,737 693.480,419	5.97
4	599.012,737 693.480,419	5	598.901,937 693.652,648	204.791
5	598.901,937 693.652,648	1	598.893,627 693.649,494	8.888

**** Lungimile segmentelor sunt determinate în planul de proiecție Stereo 70 și sunt rotunjite la 1 milimetru.**

***** Distanța dintre puncte este formată din segmente cumulate ce sunt mai mici decât valoarea 1 milimetru.**

**DATE DESPRE IMOBILUL NR. 1922**

Oficiul de Cadastru și Publicitate Imobiliară SUCEAVA
Biroul de Cadastru și Publicitate Imobiliară Suceava

A. Partea I. Descrierea imobilului

TEREN Extravilan

Adresa: Jud. Suceava

Nr. Crt	Nr cadastral Nr. topografic	Suprafața* (mp)	Observații / Referințe
A1		3.440	Sector cadastral:51 Teren neimprejmuit;

B. Partea II. Proprietari și acte

Inscrieri privitoare la dreptul de proprietate și alte drepturi reale		Referințe
1922 / 20/11/2023		
Act Normativ nr. 7, din 13/03/1996 emis de Parlamentul Romaniei;		
B1	Inscrierea provizorie, drept de PROPRIETATE, dobandit prin Lege, cota actuala 1/1, cota initiala 1/2 1) COMUNA ADANCATA, CIF:4327480	A1

C. Partea III. SARCINI .

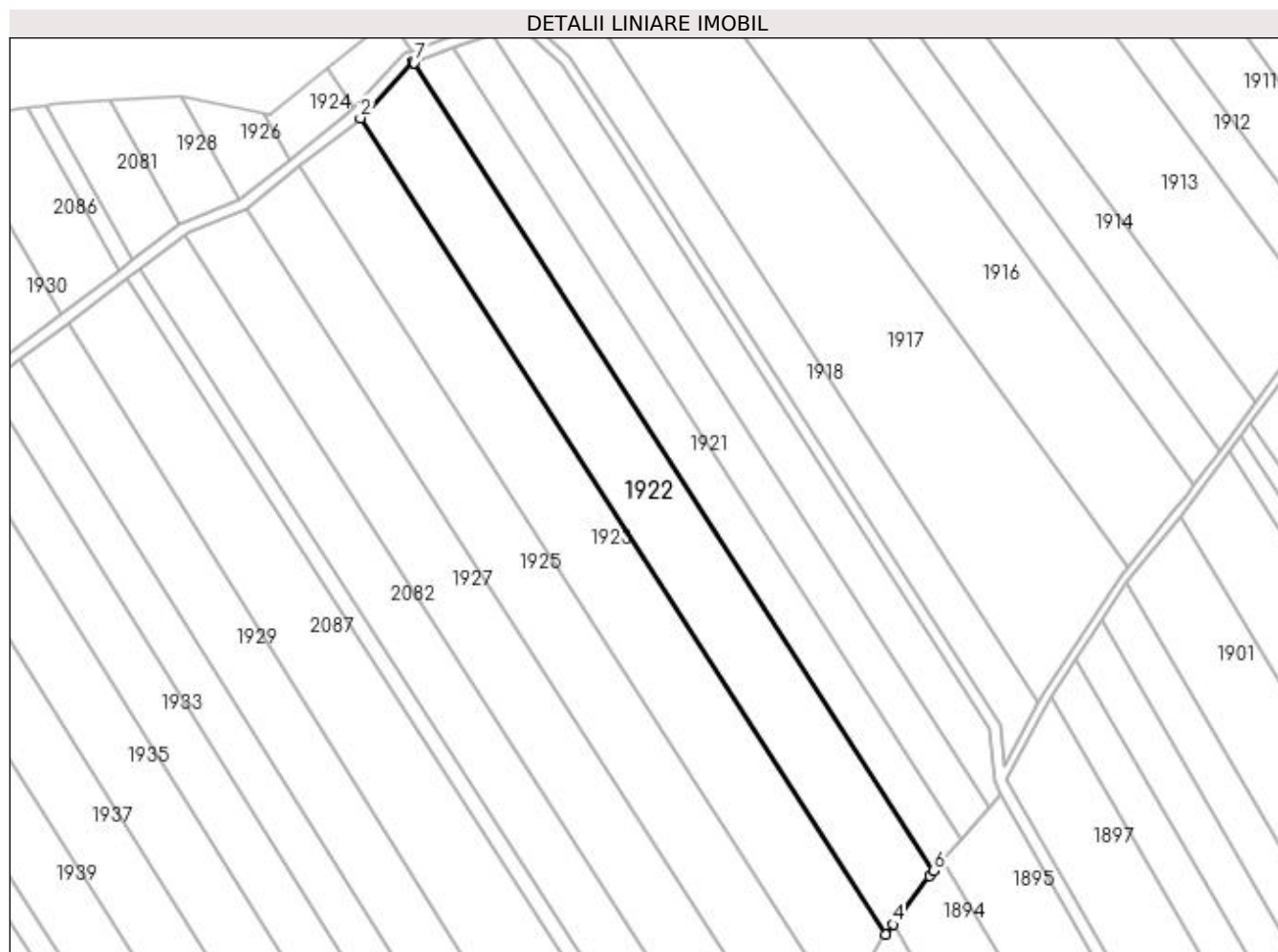
Inscrieri privind dezmembramintele dreptului de proprietate, drepturi reale de garanție și sarcini	Referințe
NU SUNT	

Anexa Nr. 1 La Partea I

Teren

Nr cadastral	Suprafața (mp)*	Observații / Referințe
	3.440	

* Suprafața este determinată în planul de proiecție Stereo 70.



Date referitoare la teren

Crt	Categorie folosință	Intra vilan	Suprafața (mp)	Tarla	Parcelă	Nr. topo	Observații / Referințe
1	arabil	NU	3.440	62	517	-	

Lungime Segmente

1) Valorile lungimilor segmentelor sunt obținute din proiecție în plan.

Punct început	X / Y	Punct sfârșit	X / Y	Lungime segment (** (m)
1	598.893,469 693.649,74	2	598.881,944 693.637,433	16.861
2	598.881,944 693.637,433	3	598.996,296 693.459,681	211.358
3	598.996,296 693.459,681	4	598.997,913 693.461,835	2.693
4	598.997,913 693.461,835	5	599.005,869 693.472,432	13.251
5	599.005,869 693.472,432	6	599.006,823 693.473,541	1.463

Punct început	X / Y	Punct sfârșit	X / Y	Lungime segment (** (m)
6	599.006,823 693.473,541	7	598.893,627 693.649,494	209.219
7	598.893,627 693.649,494	1	598.893,469 693.649,74	0.292

** Lungimile segmentelor sunt determinate în planul de proiecție Stereo 70 și sunt rotunjite la 1 milimetru.

*** Distanța dintre puncte este formată din segmente cumulate ce sunt mai mici decât valoarea 1 milimetru.

**DATE DESPRE IMOBILUL NR. 1923**

Oficiul de Cadastru și Publicitate Imobiliară SUCEAVA
Biroul de Cadastru și Publicitate Imobiliară Suceava

A. Partea I. Descrierea imobilului

TEREN Extravilan

Adresa: Jud. Suceava

Nr. Crt	Nr cadastral Nr. topografic	Suprafața* (mp)	Observații / Referințe
A1	31642	3.600	Sector cadastral:51 Teren neimprejmuit;

B. Partea II. Proprietari și acte

Inscrieri privitoare la dreptul de proprietate și alte drepturi reale		Referințe
89506 / 21/12/2021		
Act Notarial nr. contract donatie 5901, din 20/12/2021 emis de Lostun Ion;		
B4	Intabulare, drept de PROPRIETATE, dobandit prin Conventie, cota actuala 1/1, cota initiala 1/1 1) GROSU FLORIN-GHEORGHE, bun propriu	A1
B5	Se noteaza apartenenta imobilului la patrimoniul de afectatiune al GROSU FLORIN-GHEORGHE ÎNTREPRINDERE FAMILIALĂ	A1

C. Partea III. SARCINI .

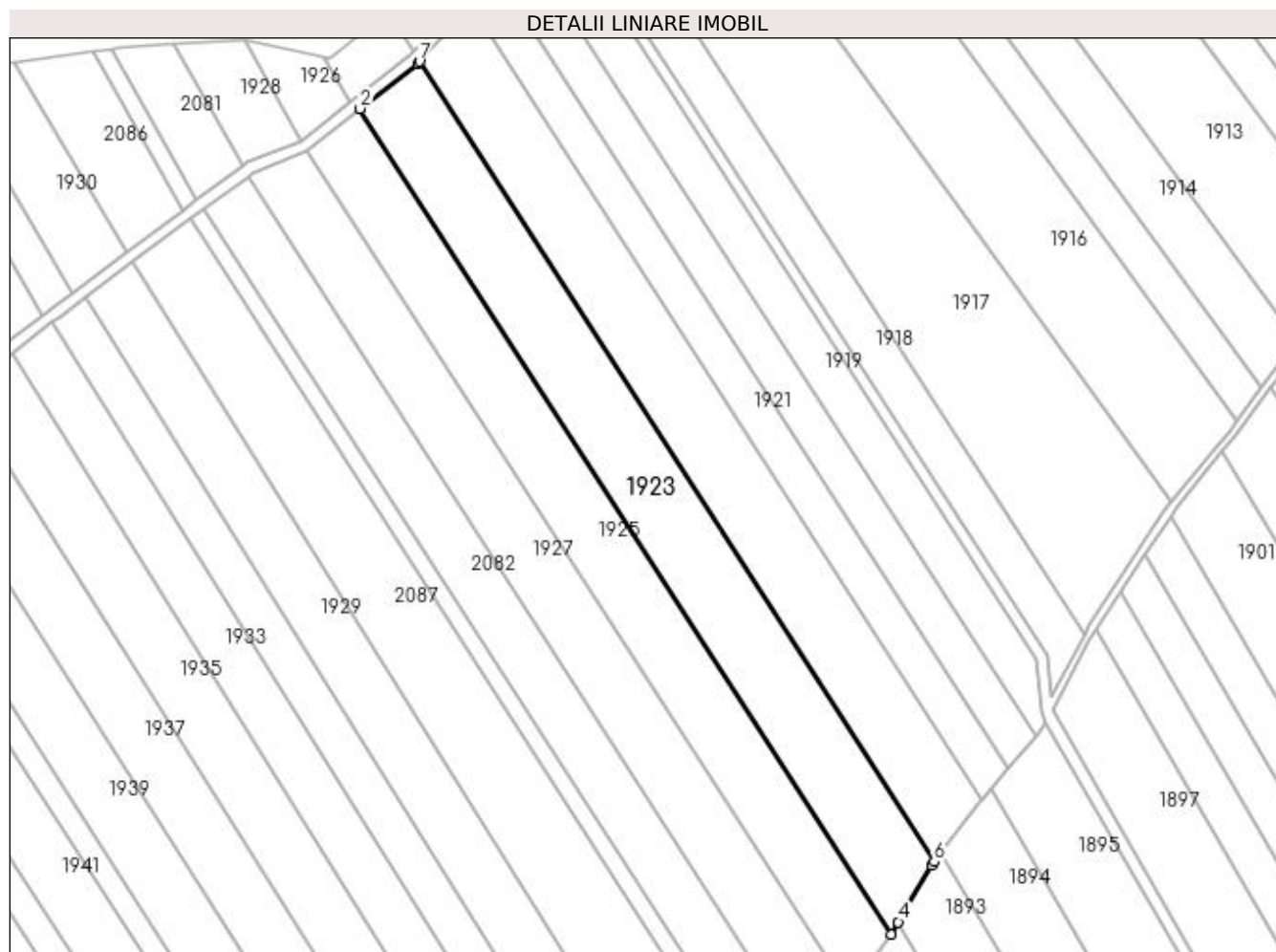
Inscrieri privind dezmembramintele dreptului de proprietate, drepturi reale de garanție și sarcini	Referințe
NU SUNT	

Anexa Nr. 1 La Partea I

Teren

Nr cadastral	Suprafața (mp)*	Observații / Referințe
31642	3.600	

* Suprafața este determinată în planul de proiecție Stereo 70.



Date referitoare la teren

Crt	Categorie folosință	Intra vilan	Suprafața (mp)	Tarla	Parcelă	Nr. topo	Observații / Referințe
1	arabil	NU	3.600	62	517	-	

Lungime Segmente

1) Valorile lungimilor segmentelor sunt obținute din proiecție în plan.

Punct început	X / Y	Punct sfârșit	X / Y	Lungime segment (** (m)
1	598.881,522 693.636,982	2	598.868,753 693.626,932	16.25
2	598.868,753 693.626,932	3	598.986,727 693.443,551	218.051
3	598.986,727 693.443,551	4	598.988,325 693.446,281	3.163
4	598.988,325 693.446,281	5	598.995,735 693.458,934	14.663
5	598.995,735 693.458,934	6	598.996,296 693.459,681	0.934

Punct început	X / Y	Punct sfârșit	X / Y	Lungime segment (** (m)
6	598.996,296 693.459,681	7	598.881,944 693.637,433	211.358
7	598.881,944 693.637,433	1	598.881,522 693.636,982	0.618

** Lungimile segmentelor sunt determinate în planul de proiecție Stereo 70 și sunt rotunjite la 1 milimetru.

*** Distanța dintre puncte este formată din segmente cumulate ce sunt mai mici decât valoarea 1 milimetru.

**DATE DESPRE IMOBILUL NR. 1924**

Oficiul de Cadastru și Publicitate Imobiliară SUCEAVA
Biroul de Cadastru și Publicitate Imobiliară Suceava

A. Partea I. Descrierea imobilului

TEREN Extravilan

Adresa: Jud. Suceava

Nr. Crt	Nr cadastral Nr. topografic	Suprafața* (mp)	Observații / Referințe
A1		187	Sector cadastral:51 Teren neimprejmuit;

B. Partea II. Proprietari și acte

Inscrieri privitoare la dreptul de proprietate și alte drepturi reale		Referințe
1924 / 20/11/2023		
Act Normativ nr. 7, din 13/03/1996 emis de Parlamentul Romaniei;		
B1	Inscrierea provizorie, drept de PROPRIETATE, dobandit prin Lege, cota actuala 1/1, cota initiala 1/2 1) COMUNA ADANCATA, CIF:4327480	A1

C. Partea III. SARCINI .

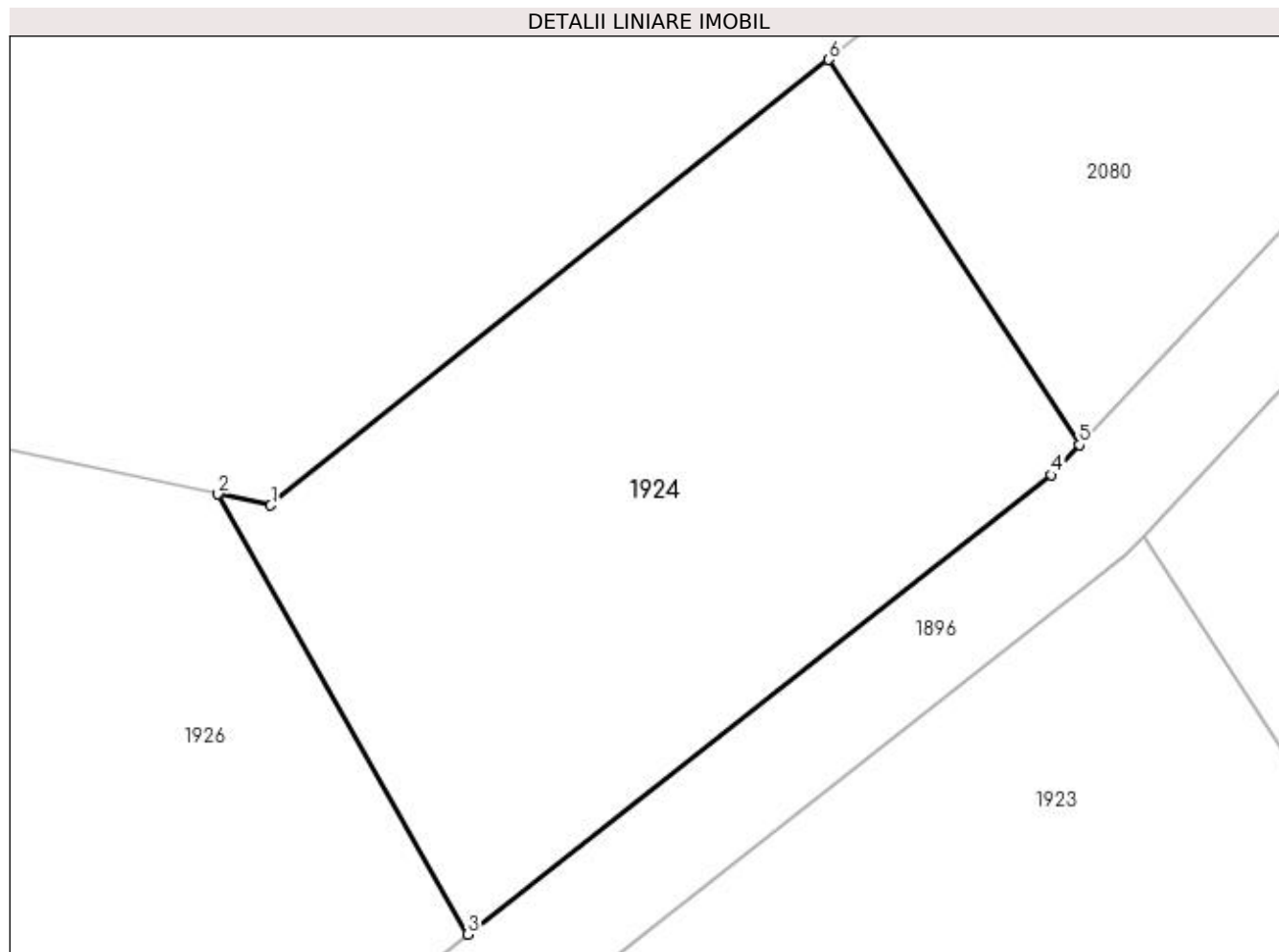
Inscrieri privind dezmembramintele dreptului de proprietate, drepturi reale de garanție și sarcini	Referințe
NU SUNT	

Anexa Nr. 1 La Partea I

Teren

Nr cadastral	Suprafața (mp)*	Observații / Referințe
	187	

* Suprafața este determinată în planul de proiecție Stereo 70.



Date referitoare la teren

Crt	Categorie folosință	Intra vilan	Suprafața (mp)	Tarla	Parcelă	Nr. topo	Observații / Referințe
1	arabil	NU	187	62	517	-	

Lungime Segmente

1) Valorile lungimilor segmentelor sunt obținute din proiecție în plan.

Punct început	X / Y	Punct sfârșit	X / Y	Lungime segment (** (m)
1	598.861,92 693.638,129	2	598.860,704 693.638,39	1.244
2	598.860,704 693.638,39	3	598.866,435 693.628,289	11.614
3	598.866,435 693.628,289	4	598.879,827 693.638,829	17.042
4	598.879,827 693.638,829	5	598.880,476 693.639,523	0.95
5	598.880,476 693.639,523	6	598.874,725 693.648,357	10.541

Punct început	X / Y	Punct sfârșit	X / Y	Lungime segment (** (m)
6	598.874,725 693.648,357	1	598.861,92 693.638,129	16.388

** Lungimile segmentelor sunt determinate în planul de proiecție Stereo 70 și sunt rotunjite la 1 milimetru.

*** Distanța dintre puncte este formată din segmente cumulate ce sunt mai mici decât valoarea 1 milimetru.

**DATE DESPRE IMOBILUL NR. 1925**

Oficiul de Cadastru și Publicitate Imobiliară SUCEAVA
Biroul de Cadastru și Publicitate Imobiliară Suceava

A. Partea I. Descrierea imobilului

TEREN Extravilan

Adresa: Jud. Suceava

Nr. Crt	Nr cadastral Nr. topografic	Suprafața* (mp)	Observații / Referințe
A1	31515	Din acte: 3.600 Masurata: 3.288	Sector cadastral:51 Teren neimprejmuit;

B. Partea II. Proprietari și acte

Inscrieri privitoare la dreptul de proprietate și alte drepturi reale	Referințe
31055 / 05/09/2013	
Act Notarial nr. act de partaj nr. 2033, din 08/03/1997 emis de BNP Ion Lostun (transcris cu nr. 783 din 12.03.1997 de Judecatoria Suceava);	
B2	A1
Intabulare, drept de PROPRIETATE, dobandit prin Conventie, cota actuala 1/1, cota initiala 1/1	
1) MATEICIUC OLTENITA VERA	

C. Partea III. SARCINI .

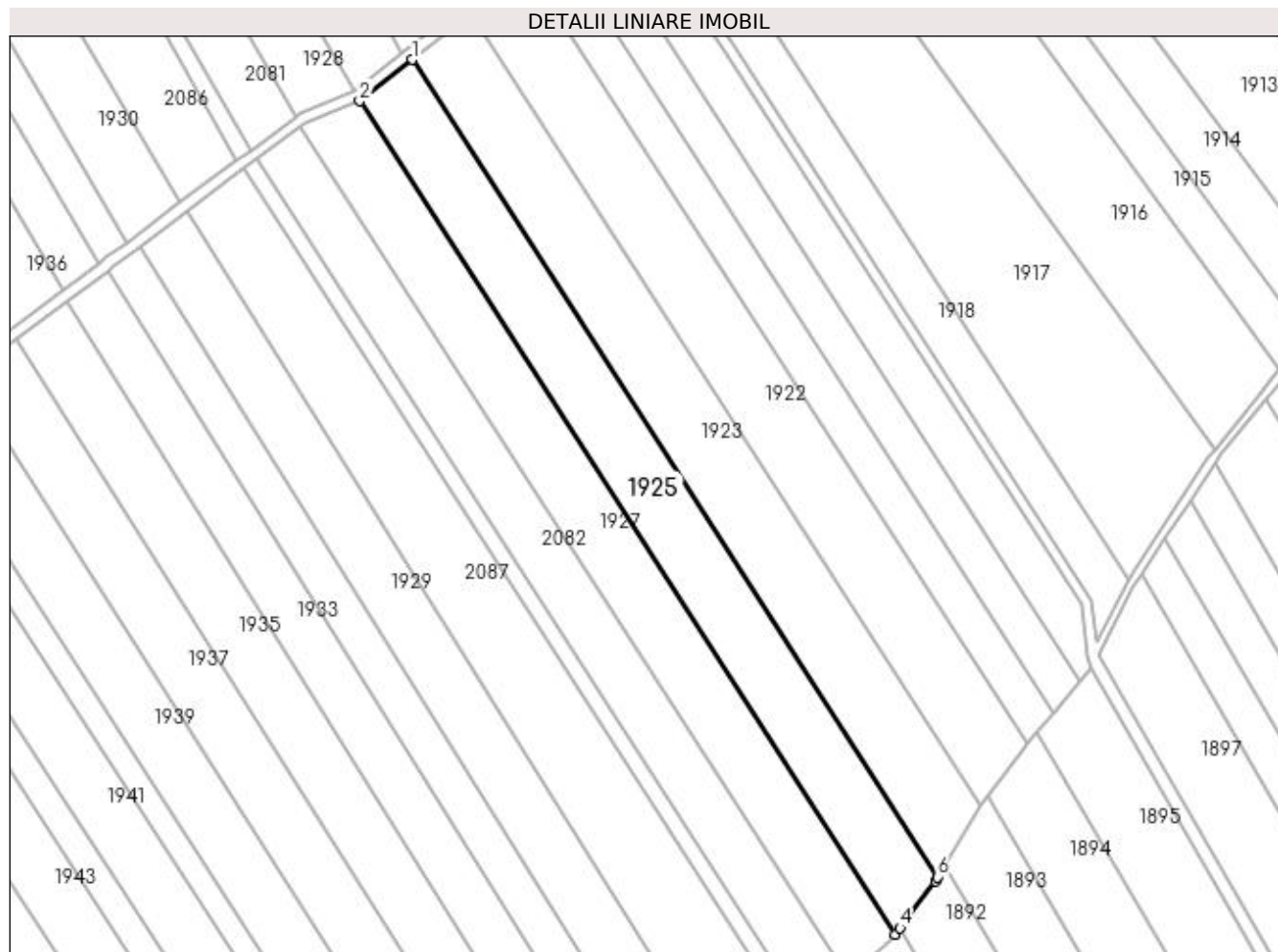
Inscrieri privind dezmembramintele dreptului de proprietate, drepturi reale de garanție și sarcini	Referințe
NU SUNT	

Anexa Nr. 1 La Partea I

Teren

Nr cadastral	Suprafața (mp)*	Observații / Referințe
31515	Din acte: 3.600 Masurata: 3.288	

* Suprafața este determinată în planul de proiecție Stereo 70.



Date referitoare la teren

Crt	Categorie folosință	Intra vilan	Suprafața (mp)	Tarla	Parcelă	Nr. topo	Observații / Referințe
1	arabil	NU	3.288	62	517	-	

Lungime Segmente

1) Valorile lungimilor segmentelor sunt obținute din proiecție în plan.

Punct început	X / Y	Punct sfârșit	X / Y	Lungime segment (** (m)
1	598.868,753 693.626,932	2	598.856,969 693.617,657	14.996
2	598.856,969 693.617,657	3	598.977,267 693.430,663	222.347
3	598.977,267 693.430,663	4	598.978,311 693.432,064	1.747
4	598.978,311 693.432,064	5	598.986,198 693.442,648	13.199
5	598.986,198 693.442,648	6	598.986,727 693.443,551	1.047

Punct început	X / Y	Punct sfârșit	X / Y	Lungime segment (** (m)
6	598.986,727 693.443,551	1	598.868,753 693.626,932	218.051

** Lungimile segmentelor sunt determinate în planul de proiecție Stereo 70 și sunt rotunjite la 1 milimetru.

*** Distanța dintre puncte este formată din segmente cumulate ce sunt mai mici decât valoarea 1 milimetru.

**DATE DESPRE IMOBILUL NR. 1926**

Oficiul de Cadastru și Publicitate Imobiliară SUCEAVA
Biroul de Cadastru și Publicitate Imobiliară Suceava

A. Partea I. Descrierea imobilului

TEREN Extravilan

Adresa: Jud. Suceava

Nr. Crt	Nr cadastral Nr. topografic	Suprafața* (mp)	Observații / Referințe
A1	31513	252	Sector cadastral:51 Teren neimprejmuit;

B. Partea II. Proprietari și acte

Inscrieri privitoare la dreptul de proprietate și alte drepturi reale		Referințe
31056 / 05/09/2013		
Act Notarial nr. act de partaj 2033, din 08/03/1997 emis de BNP ION LOSTUN (transcris sub nr.783 din 12.02.1997);		
B1	Intabulare, drept de PROPRIETATE, dobandit prin Conventie, cota actuala 1/1, cota initiala 1/1 1) MATEICIUC OLTENITA VERA, bun propriu	A1

C. Partea III. SARCINI .

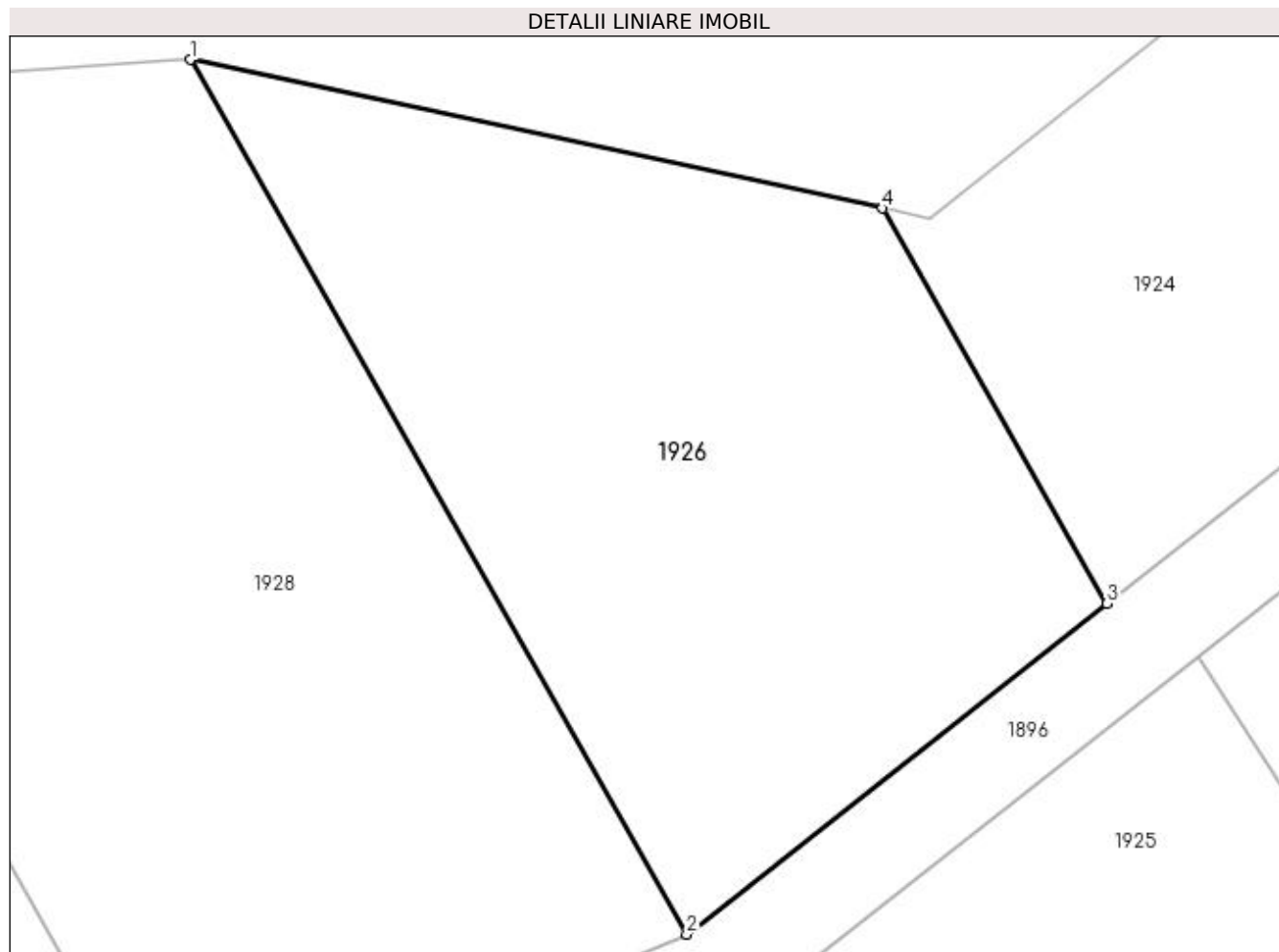
Inscrieri privind dezmembramintele dreptului de proprietate, drepturi reale de garanție și sarcini	Referințe
NU SUNT	

Anexa Nr. 1 La Partea I

Teren

Nr cadastral	Suprafața (mp)*	Observații / Referințe
31513	252	

* Suprafața este determinată în planul de proiecție Stereo 70.



Date referitoare la teren

Crt	Categorie folosință	Intravilan	Suprafața (mp)	Tarla	Parcelă	Nr. topo	Observații / Referințe
1	arabil	NU	252	62	517	-	

Lungime Segmente

1) Valorile lungimilor segmentelor sunt obținute din proiecție în plan.

Punct început	X / Y	Punct sfârșit	X / Y	Lungime segment (** (m)
1	598.843,018 693.642,186	2	598.855,698 693.619,838	25.695
2	598.855,698 693.619,838	3	598.866,435 693.628,289	13.664
3	598.866,435 693.628,289	4	598.860,704 693.638,39	11.614
4	598.860,704 693.638,39	1	598.843,018 693.642,186	18.089

**** Lungimile segmentelor sunt determinate în planul de proiecție Stereo 70 și sunt rotunjite la 1 milimetru.**

***** Distanța dintre puncte este formată din segmente cumulate ce sunt mai mici decât valoarea 1 milimetru.**

**DATE DESPRE IMOBILUL NR. 1927**

Oficiul de Cadastru și Publicitate Imobiliară SUCEAVA
Biroul de Cadastru și Publicitate Imobiliară Suceava

A. Partea I. Descrierea imobilului

TEREN Extravilan

Adresa: Jud. Suceava

Nr. Crt	Nr cadastral Nr. topografic	Suprafața* (mp)	Observații / Referințe
A1		3.200	Sector cadastral:51 Teren neimprejmuit;

B. Partea II. Proprietari și acte

Inscrieri privitoare la dreptul de proprietate și alte drepturi reale		Referințe
1927 / 20/11/2023		
Act Normativ nr. 7, din 13/03/1996 emis de Parlamentul Romaniei;		
B1	Inscrierea provizorie, drept de PROPRIETATE, dobandit prin Lege, cota actuala 1/1, cota initiala 1/2 1) COMUNA ADANCATA, CIF:4327480	A1

C. Partea III. SARCINI .

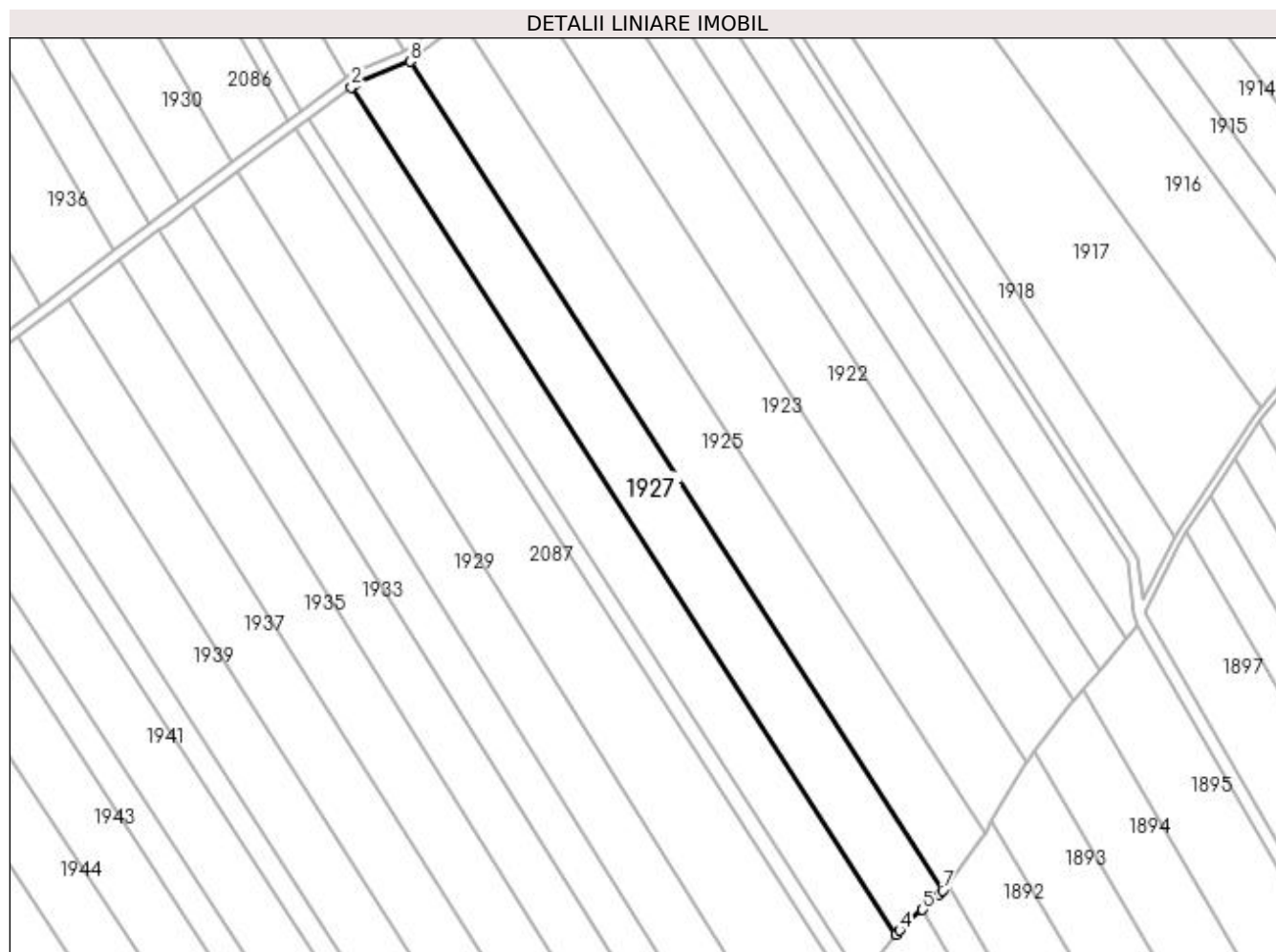
Inscrieri privind dezmembramintele dreptului de proprietate, drepturi reale de garanție și sarcini	Referințe
NU SUNT	

Anexa Nr. 1 La Partea I

Teren

Nr cadastral	Suprafața (mp)*	Observații / Referințe
	3.200	

* Suprafața este determinată în planul de proiecție Stereo 70.



Date referitoare la teren

Crt	Categorie folosință	Intra vilan	Suprafața (mp)	Tarla	Parcelă	Nr. topo	Observații / Referințe
1	arabil	NU	3.200	62	517	-	

Lungime Segmente

1) Valorile lungimilor segmentelor sunt obținute din proiecție în plan.

Punct început	X / Y	Punct sfârșit	X / Y	Lungime segment (** (m)
1	598.844,85 693.612,701	2	598.843,767 693.611,894	1.351
2	598.843,767 693.611,894	3	598.966,764 693.420,704	227.336
3	598.966,764 693.420,704	4	598.967,522 693.421,652	1.214
4	598.967,522 693.421,652	5	598.972,72 693.426,285	6.963
5	598.972,72 693.426,285	6	598.976,544 693.429,693	5.122

Punct început	X / Y	Punct sfârșit	X / Y	Lungime segment (** (m)
6	598.976,544 693.429,693	7	598.977,267 693.430,663	1.21
7	598.977,267 693.430,663	8	598.856,969 693.617,657	222.347
8	598.856,969 693.617,657	1	598.844,85 693.612,701	13.093

** Lungimile segmentelor sunt determinate în planul de proiecție Stereo 70 și sunt rotunjite la 1 milimetru.

*** Distanța dintre puncte este formată din segmente cumulate ce sunt mai mici decât valoarea 1 milimetru.

**DATE DESPRE IMOBILUL NR. 1928**

Oficiul de Cadastru și Publicitate Imobiliară SUCEAVA
Biroul de Cadastru și Publicitate Imobiliară Suceava

A. Partea I. Descrierea imobilului

TEREN Extravilan

Adresa: Jud. Suceava

Nr. Crt	Nr cadastral Nr. topografic	Suprafața* (mp)	Observații / Referințe
A1		400	Sector cadastral:51 Teren neimprejmuit;

B. Partea II. Proprietari și acte

Inscrieri privitoare la dreptul de proprietate și alte drepturi reale		Referințe
1928 / 20/11/2023		
Act Normativ nr. 7, din 13/03/1996 emis de Parlamentul Romaniei;		
B1	Inscrierea provizorie, drept de PROPRIETATE, dobandit prin Lege, cota actuala 1/1, cota initiala 1/2 1) COMUNA ADANCATA, CIF:4327480	A1

C. Partea III. SARCINI .

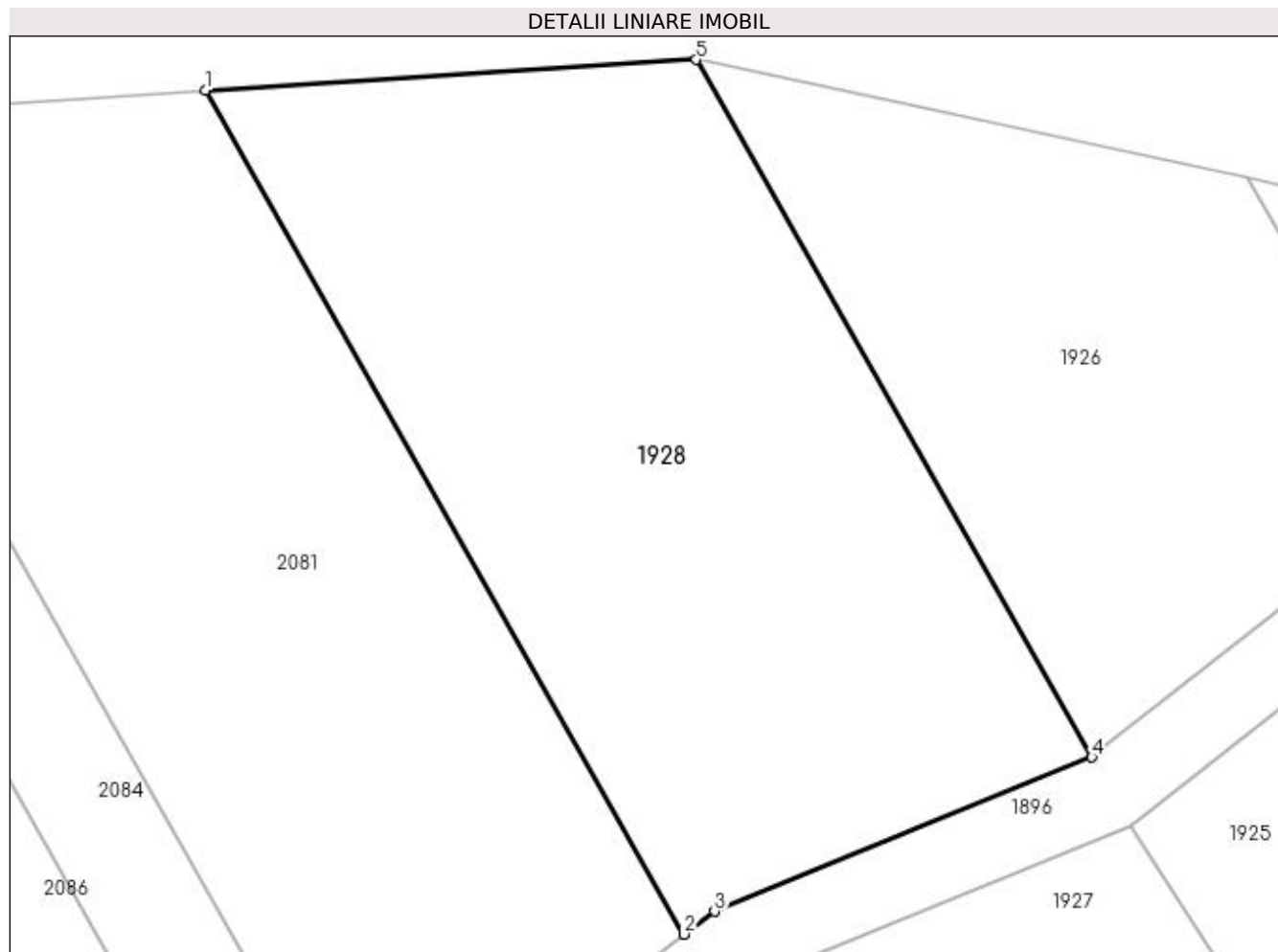
Inscrieri privind dezmembramintele dreptului de proprietate, drepturi reale de garanție și sarcini	Referințe
NU SUNT	

Anexa Nr. 1 La Partea I

Teren

Nr cadastral	Suprafața (mp)*	Observații / Referințe
	400	

* Suprafața este determinată în planul de proiecție Stereo 70.



Date referitoare la teren

Crt	Categorie folosință	Intra vilan	Suprafața (mp)	Tarla	Parcelă	Nr. topo	Observații / Referințe
1	arabil	NU	400	62	517	-	

Lungime Segmente

1) Valorile lungimilor segmentelor sunt obținute din proiecție în plan.

Punct început	X / Y	Punct sfârșit	X / Y	Lungime segment (** (m)
1	598.827,297 693.641,198	2	598.842,634 693.614,167	31.079
2	598.842,634 693.614,167	3	598.843,61 693.614,895	1.218
3	598.843,61 693.614,895	4	598.855,698 693.619,838	13.06
4	598.855,698 693.619,838	5	598.843,018 693.642,186	25.695
5	598.843,018 693.642,186	1	598.827,297 693.641,198	15.752

**** Lungimile segmentelor sunt determinate în planul de proiecție Stereo 70 și sunt rotunjite la 1 milimetru.**

***** Distanța dintre puncte este formată din segmente cumulate ce sunt mai mici decât valoarea 1 milimetru.**

**DATE DESPRE IMOBILUL NR. 1929**

Oficiul de Cadastru și Publicitate Imobiliară SUCEAVA
Biroul de Cadastru și Publicitate Imobiliară Suceava

A. Partea I. Descrierea imobilului

TEREN Extravilan

Adresa: Jud. Suceava

Nr. Crt	Nr cadastral Nr. topografic	Suprafața* (mp)	Observații / Referințe
A1		3.200	Sector cadastral:51 Teren neimprejmuit;

B. Partea II. Proprietari și acte

Inscrieri privitoare la dreptul de proprietate și alte drepturi reale		Referințe
1929 / 20/11/2023		
Act Normativ nr. 7, din 13/03/1996 emis de Parlamentul Romaniei;		
B1	Inscrierea provizorie, drept de PROPRIETATE, dobandit prin Lege, cota actuala 1/1, cota initiala 1/2 1) COMUNA ADANCATA, CIF:4327480	A1

C. Partea III. SARCINI .

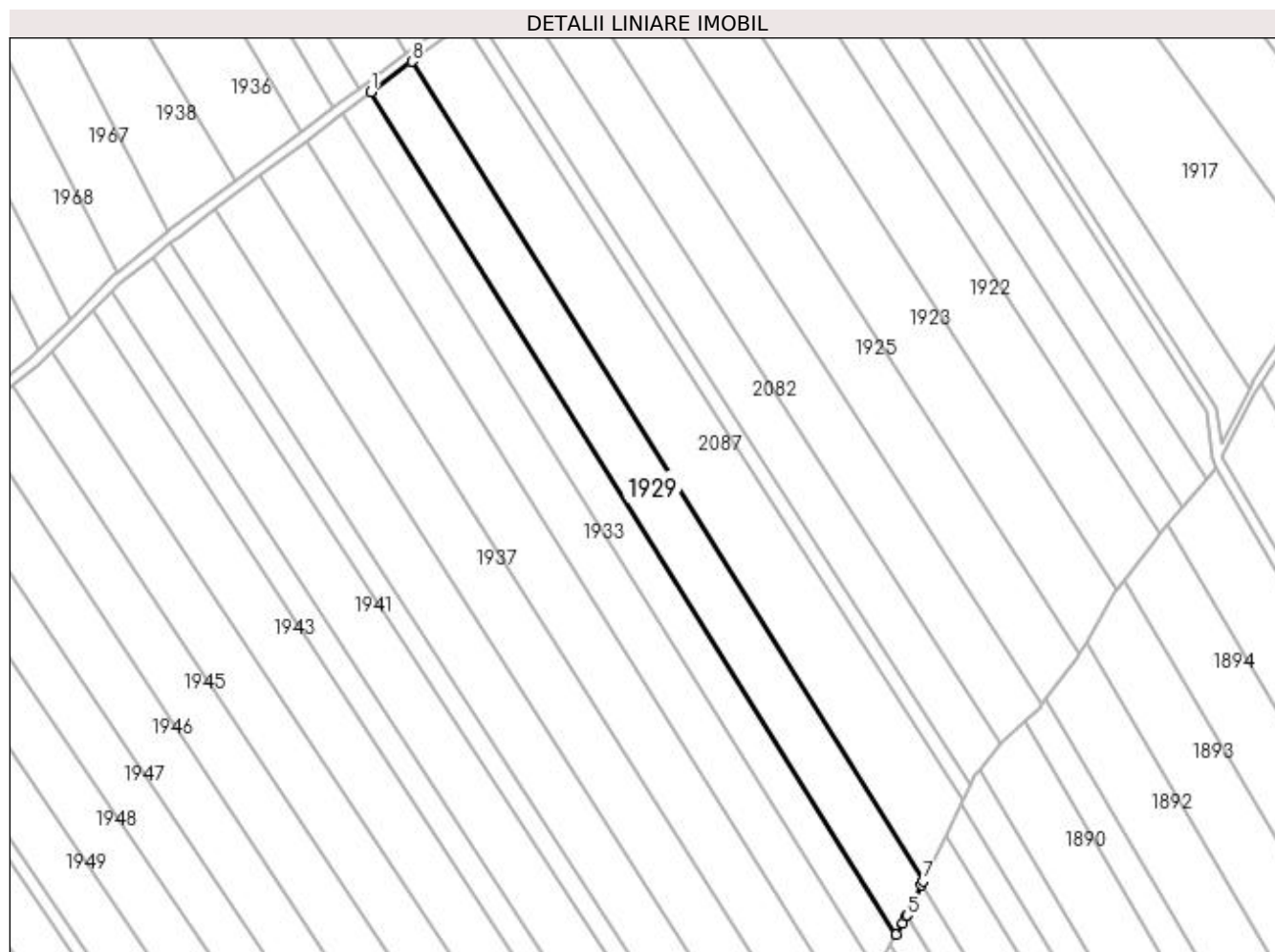
Inscrieri privind dezmembramintele dreptului de proprietate, drepturi reale de garanție și sarcini	Referințe
NU SUNT	

Anexa Nr. 1 La Partea I

Teren

Nr cadastral	Suprafața (mp)*	Observații / Referințe
	3.200	

* Suprafața este determinată în planul de proiecție Stereo 70.



Date referitoare la teren

Crt	Categorie folosință	Intra vilan	Suprafața (mp)	Tarla	Parcelă	Nr. topo	Observații / Referințe
1	arabil	NU	3.200	62	517	-	

Lungime Segmente

1) Valorile lungimilor segmentelor sunt obținute din proiecție în plan.

Punct început	X / Y	Punct sfârșit	X / Y	Lungime segment (** (m)
1	598.807,747 693.585,047	2	598.940,428 693.372,541	250.526
2	598.940,428 693.372,541	3	598.942,13 693.375,406	3.332
3	598.942,13 693.375,406	4	598.942,999 693.377,197	1.991
4	598.942,999 693.377,197	5	598.943,083 693.377,371	0.193
5	598.943,083 693.377,371	6	598.946,777 693.384,988	8.465

Punct început	X / Y	Punct sfârşit	X / Y	Lungime segment (** (m)
6	598.946,777 693.384,988	7	598.947,273 693.386,01	1.136
7	598.947,273 693.386,01	8	598.818,158 693.592,807	243.794
8	598.818,158 693.592,807	1	598.807,747 693.585,047	12.985

** Lungimile segmentelor sunt determinate în planul de proiecţie Stereo 70 şi sunt rotunjite la 1 milimetru.

*** Distanţa dintre puncte este formată din segmente cumulate ce sunt mai mici decât valoarea 1 milimetru.

**DATE DESPRE IMOBILUL NR. 1930**

Oficiul de Cadastru și Publicitate Imobiliară SUCEAVA
Biroul de Cadastru și Publicitate Imobiliară Suceava

A. Partea I. Descrierea imobilului

TEREN Extravilan

Adresa: Jud. Suceava

Nr. Crt	Nr cadastral Nr. topografic	Suprafața* (mp)	Observații / Referințe
A1		800	Sector cadastral:51 Teren neimprejmuit;

B. Partea II. Proprietari și acte

Inscrieri privitoare la dreptul de proprietate și alte drepturi reale		Referințe
1930 / 20/11/2023		
Act Normativ nr. 7, din 13/03/1996 emis de Parlamentul Romaniei;		
B1	Inscrierea provizorie, drept de PROPRIETATE, dobandit prin Lege, cota actuala 1/1, cota initiala 1/2 1) COMUNA ADANCATA, CIF:4327480	A1

C. Partea III. SARCINI .

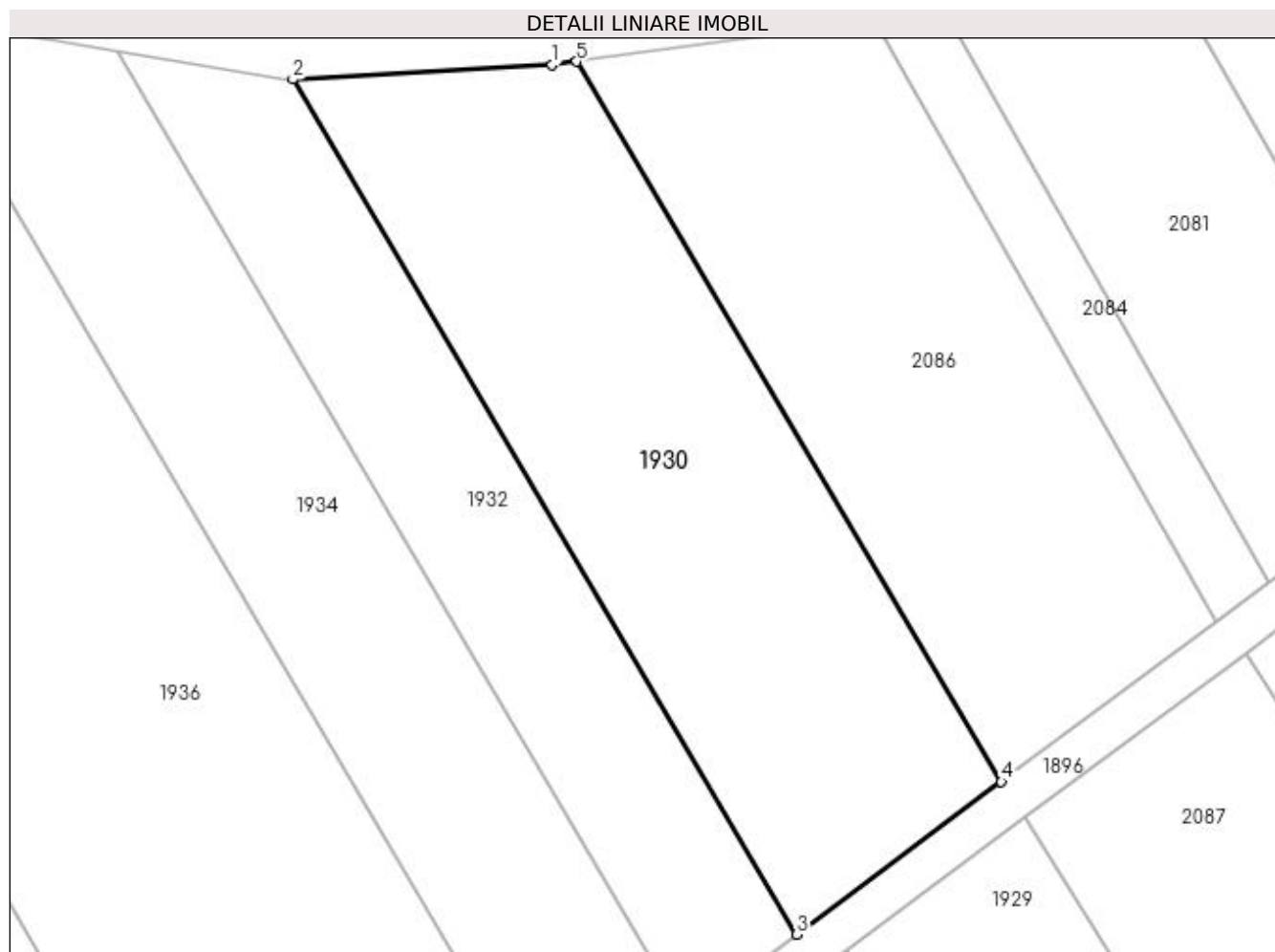
Inscrieri privind dezmembramintele dreptului de proprietate, drepturi reale de garanție și sarcini	Referințe
NU SUNT	

Anexa Nr. 1 La Partea I

Teren

Nr cadastral	Suprafața (mp)*	Observații / Referințe
	800	

* Suprafața este determinată în planul de proiecție Stereo 70.



Date referitoare la teren

Crt	Categorie folosință	Intra vilan	Suprafața (mp)	Tarla	Parcelă	Nr. topo	Observații / Referințe
1	arabil	NU	800	62	517	-	

Lungime Segmente

1) Valorile lungimilor segmentelor sunt obținute din proiecție în plan.

Punct început	X / Y	Punct sfârșit	X / Y	Lungime segment (** (m)
1	598.790,381 693.637,022	2	598.775,141 693.636,183	15.263
2	598.775,141 693.636,183	3	598.804,774 693.585,95	58.322
3	598.804,774 693.585,95	4	598.816,797 693.594,911	14.995
4	598.816,797 693.594,911	5	598.791,836 693.637,223	49.126
5	598.791,836 693.637,223	1	598.790,381 693.637,022	1.469

**** Lungimile segmentelor sunt determinate în planul de proiecție Stereo 70 și sunt rotunjite la 1 milimetru.**

***** Distanța dintre puncte este formată din segmente cumulate ce sunt mai mici decât valoarea 1 milimetru.**

**DATE DESPRE IMOBILUL NR. 1931**

Oficiul de Cadastru și Publicitate Imobiliară SUCEAVA
Biroul de Cadastru și Publicitate Imobiliară Suceava

A. Partea I. Descrierea imobilului

TEREN Extravilan

Adresa: Jud. Suceava

Nr. Crt	Nr cadastral Nr. topografic	Suprafața* (mp)	Observații / Referințe
A1		Din acte: 2.800 Masurata: 2.300	Sector cadastral:51 Teren neimprejmuit; Diferenta de suprafata se regaseste in ID 1932.

B. Partea II. Proprietari și acte

Inscrieri privitoare la dreptul de proprietate și alte drepturi reale		Referințe
1931 / 20/11/2023		
Act Notarial nr. 21, din 04/02/2020 emis de BIN Ilie Valeriana;		
B1	Intabulare, drept de PROPRIETATE, dobandit prin Succesiune, cota actuala 1/3, cota initiala 1/1 1) IRIMESCU PAULICA	A1
B2	Intabulare, drept de PROPRIETATE, dobandit prin Succesiune, cota actuala 1/3 1) MANOLACHE ELENA	A1
B3	Intabulare, drept de PROPRIETATE, dobandit prin Succesiune, cota actuala 1/3 1) STÂNCIOIU ANCUȚA	A1

C. Partea III. SARCINI .

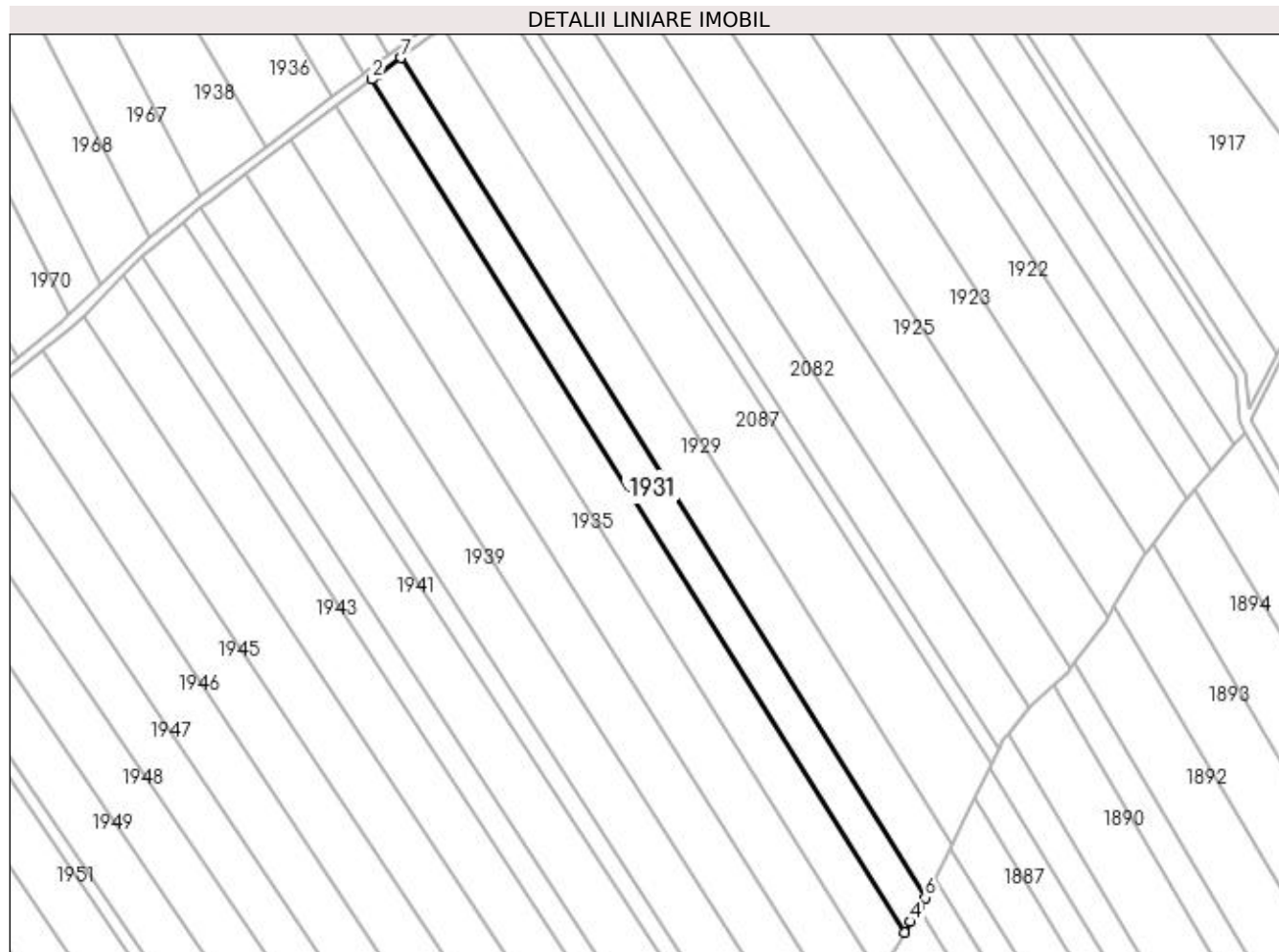
Inscrieri privind dezmembramintele dreptului de proprietate, drepturi reale de garanție și sarcini	Referințe
NU SUNT	

Anexa Nr. 1 La Partea I

Teren

Nr cadastral	Suprafața (mp)*	Observații / Referințe
	Din acte: 2.800 Masurata: 2.300	Diferenta de suprafata se regaseste in ID 1932.

* Suprafața este determinată în planul de proiecție Stereo 70.



Date referitoare la teren

Crt	Categorie folosință	Intra vilan	Suprafața (mp)	Tarla	Parcelă	Nr. topo	Observații / Referințe
1	arabil	NU	2.300	62	517	-	

Lungime Segmente

1) Valorile lungimilor segmentelor sunt obținute din proiecție în plan.

Punct început	X / Y	Punct sfârșit	X / Y	Lungime segment (** (m)
1	598.801,846 693.580,649	2	598.800,421 693.579,581	1.781
2	598.800,421 693.579,581	3	598.935,192 693.363,727	254.472
3	598.935,192 693.363,727	4	598.936,777 693.366,395	3.103
4	598.936,777 693.366,395	5	598.938,914 693.369,992	4.184
5	598.938,914 693.369,992	6	598.940,428 693.372,541	2.965

Punct început	X / Y	Punct sfârșit	X / Y	Lungime segment (** (m)
6	598.940,428 693.372,541	7	598.807,747 693.585,047	250.526
7	598.807,747 693.585,047	1	598.801,846 693.580,649	7.36

** Lungimile segmentelor sunt determinate în planul de proiecție Stereo 70 și sunt rotunjite la 1 milimetru.

*** Distanța dintre puncte este formată din segmente cumulate ce sunt mai mici decât valoarea 1 milimetru.

**DATE DESPRE IMOBILUL NR. 1932**

Oficiul de Cadastru și Publicitate Imobiliară SUCEAVA
Biroul de Cadastru și Publicitate Imobiliară Suceava

A. Partea I. Descrierea imobilului

TEREN Extravilan

Adresa: Jud. Suceava

Nr. Crt	Nr cadastral Nr. topografic	Suprafața* (mp)	Observații / Referințe
A1		Din acte: 2.800 Masurata: 500	Sector cadastral:51 Teren neimprejmuit; Diferenta de suprafata se regaseste in ID 1931.

B. Partea II. Proprietari și acte

Inscrieri privitoare la dreptul de proprietate și alte drepturi reale		Referințe
1932 / 20/11/2023		
Act Notarial nr. 21, din 04/02/2020 emis de BIN Ilie Valeriana;		
B1	Intabulare, drept de PROPRIETATE, dobandit prin Succesiune, cota actuala 1/3, cota initiala 1/1 1) IRIMESCU PAULICA	A1
B2	Intabulare, drept de PROPRIETATE, dobandit prin Succesiune, cota actuala 1/3 1) MANOLACHE ELENA	A1
B3	Intabulare, drept de PROPRIETATE, dobandit prin Succesiune, cota actuala 1/3 1) STÂNCIOIU ANCUȚA	A1

C. Partea III. SARCINI .

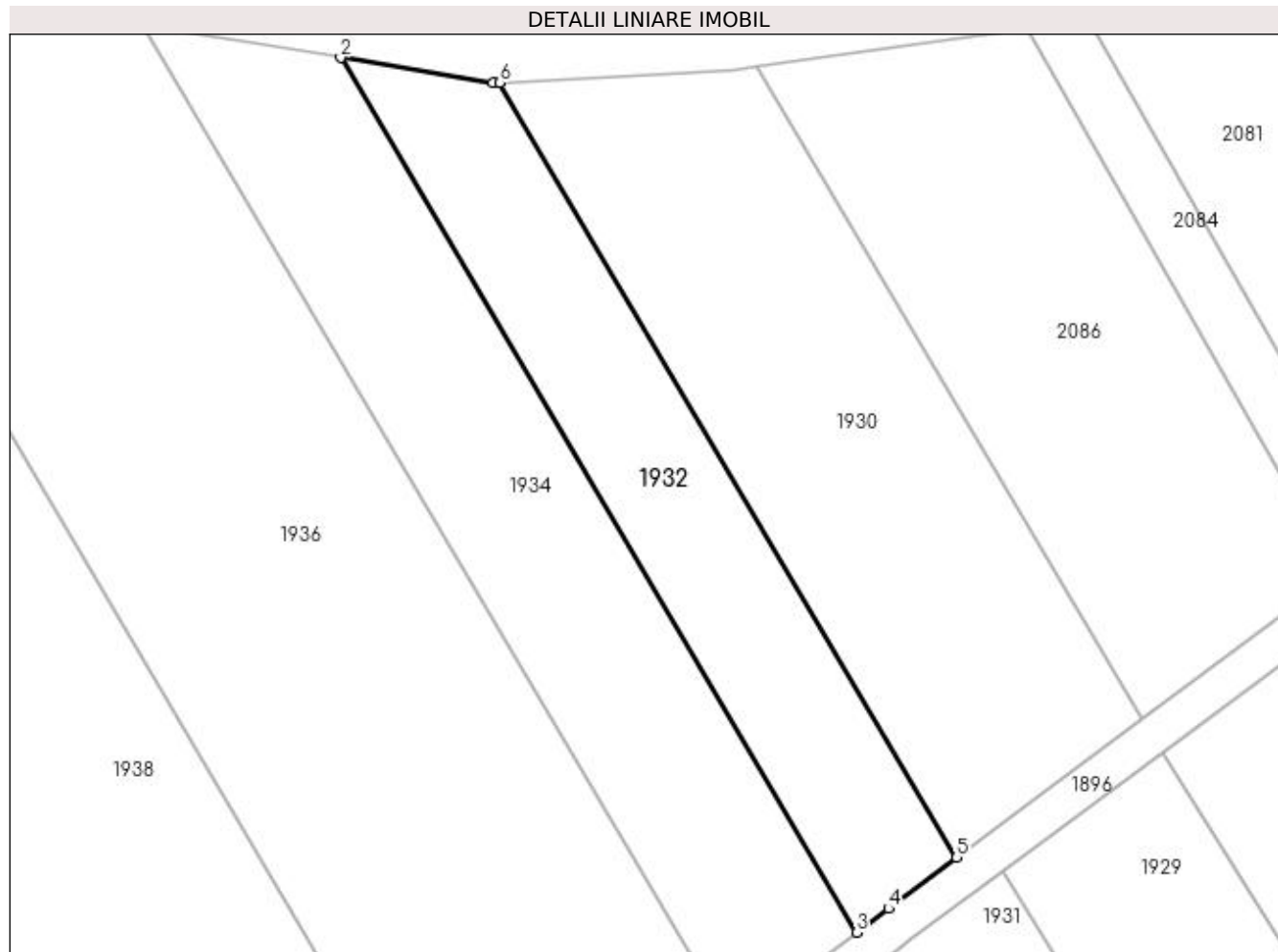
Inscrieri privind dezmembramintele dreptului de proprietate, drepturi reale de garanție și sarcini	Referințe
NU SUNT	

Anexa Nr. 1 La Partea I

Teren

Nr cadastral	Suprafața (mp)*	Observații / Referințe
	Din acte: 2.800 Masurata: 500	Diferenta de suprafata se regaseste in ID 1931.

* Suprafața este determinată în planul de proiecție Stereo 70.



Date referitoare la teren

Crt	Categorie folosință	Intra vilan	Suprafața (mp)	Tarla	Parcelă	Nr. topo	Observații / Referințe
1	arabil	NU	500	62	517	-	

Lungime Segmente

1) Valorile lungimilor segmentelor sunt obținute din proiecție în plan.

Punct început	X / Y	Punct sfârșit	X / Y	Lungime segment (** (m)
1	598.774,689 693.636,158	2	598.764,824 693.637,803	10.001
2	598.764,824 693.637,803	3	598.798,276 693.581,098	65.837
3	598.798,276 693.581,098	4	598.800,341 693.582,646	2.581
4	598.800,341 693.582,646	5	598.804,774 693.585,95	5.529
5	598.804,774 693.585,95	6	598.775,141 693.636,183	58.322

Punct început	X / Y	Punct sfârșit	X / Y	Lungime segment (** (m)
6	598.775,141 693.636,183	1	598.774,689 693.636,158	0.453

** Lungimile segmentelor sunt determinate în planul de proiecție Stereo 70 și sunt rotunjite la 1 milimetru.

*** Distanța dintre puncte este formată din segmente cumulate ce sunt mai mici decât valoarea 1 milimetru.

**DATE DESPRE IMOBILUL NR. 1933**

Oficiul de Cadastru și Publicitate Imobiliară SUCEAVA
Biroul de Cadastru și Publicitate Imobiliară Suceava

A. Partea I. Descrierea imobilului

TEREN Extravilan

Adresa: Jud. Suceava

Nr. Crt	Nr cadastral Nr. topografic	Suprafața* (mp)	Observații / Referințe
A1		Din acte: 3.600 Masurata: 2.900	Sector cadastral:51 Teren neimprejmuit; Diferenta de suprafata se regaseste in ID 1934.

B. Partea II. Proprietari și acte

Inscrieri privitoare la dreptul de proprietate și alte drepturi reale		Referințe
1933 / 20/11/2023		
Act Notarial nr. 1150, din 23/05/2013 emis de BNP Petru Atanasoaei (Act de partaj);		
B1	Intabulare, drept de PROPRIETATE, dobandit prin Conventie, cota actuala 1/1, cota initiala 1/1 1) GIRIGAN IOAN	A1

C. Partea III. SARCINI .

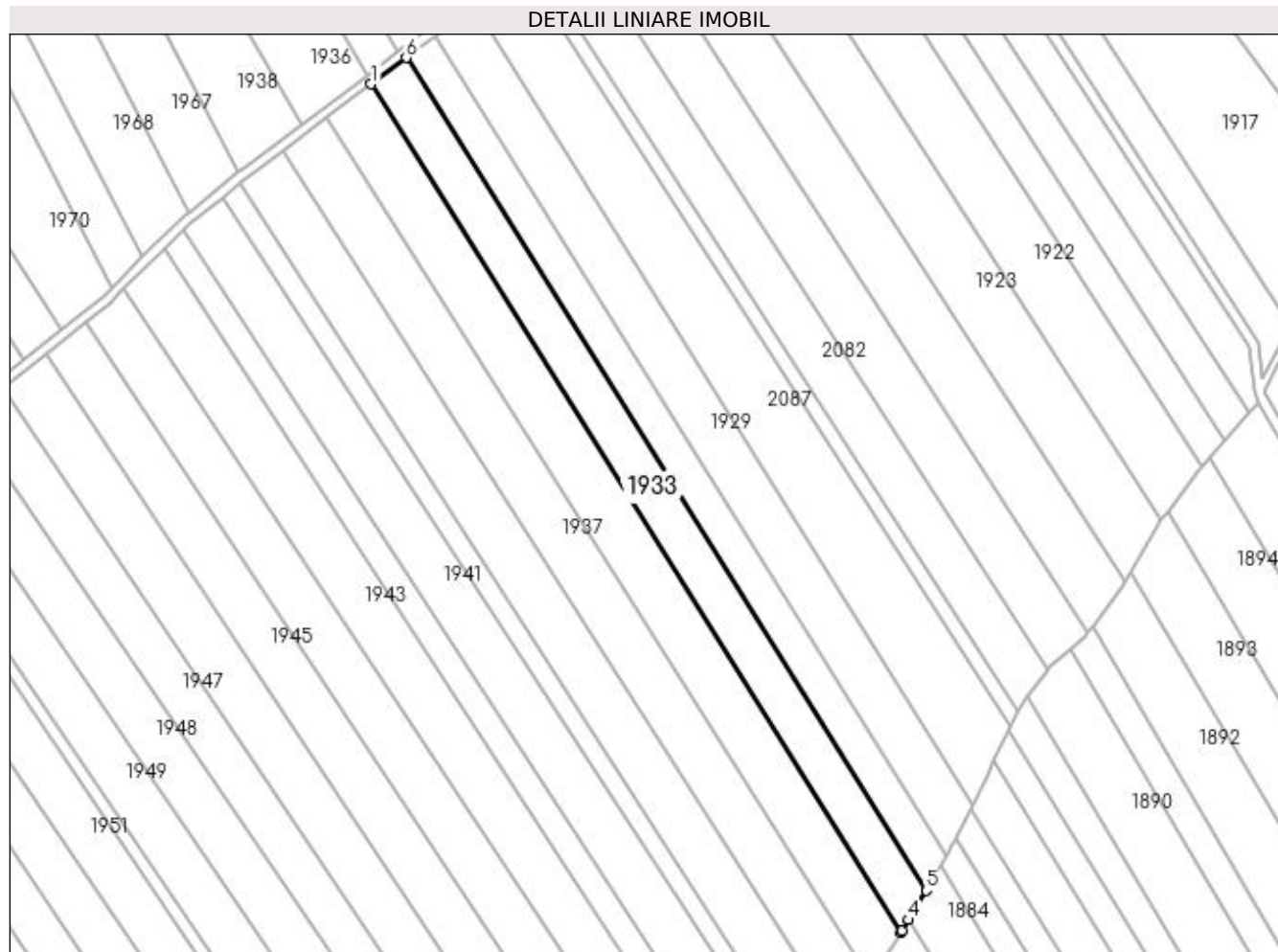
Inscrieri privind dezmembramintele dreptului de proprietate, drepturi reale de garanție și sarcini	Referințe
NU SUNT	

Anexa Nr. 1 La Partea I

Teren

Nr cadastral	Suprafața (mp)*	Observații / Referințe
	Din acte: 3.600 Masurata: 2.900	Diferenta de suprafata se regaseste in ID 1934.

* Suprafața este determinată în planul de proiecție Stereo 70.



Date referitoare la teren

Crt	Categorie folosință	Intra vilan	Suprafața (mp)	Tarla	Parcelă	Nr. topo	Observații / Referințe
1	arabil	NU	2.900	62	517	-	

Lungime Segmente

1) Valorile lungimilor segmentelor sunt obținute din proiecție în plan.

Punct început	X / Y	Punct sfârșit	X / Y	Lungime segment (** (m)
1	598.791,356 693.572,786	2	598.928,687 693.352,832	259.306
2	598.928,687 693.352,832	3	598.928,991 693.353,287	0.547
3	598.928,991 693.353,287	4	598.930,652 693.356,083	3.252
4	598.930,652 693.356,083	5	598.935,192 693.363,727	8.891
5	598.935,192 693.363,727	6	598.800,421 693.579,581	254.472

Punct început	X / Y	Punct sfârșit	X / Y	Lungime segment (** (m)
6	598.800,421 693.579,581	1	598.791,356 693.572,786	11.329

** Lungimile segmentelor sunt determinate în planul de proiecție Stereo 70 și sunt rotunjite la 1 milimetru.

*** Distanța dintre puncte este formată din segmente cumulate ce sunt mai mici decât valoarea 1 milimetru.

**DATE DESPRE IMOBILUL NR. 1934**

Oficiul de Cadastru și Publicitate Imobiliară SUCEAVA
 Biroul de Cadastru și Publicitate Imobiliară Suceava

A. Partea I. Descrierea imobilului

TEREN Extravilan

Adresa: Jud. Suceava

Nr. Crt	Nr cadastral Nr. topografic	Suprafața* (mp)	Observații / Referințe
A1		Din acte: 3.600 Masurata: 700	Sector cadastral:51 Teren neimprejmuit; Diferenta de suprafata se regaseste in ID 1933.

B. Partea II. Proprietari și acte

Inscrieri privitoare la dreptul de proprietate și alte drepturi reale		Referințe
1934 / 20/11/2023		
Act Notarial nr. 1150, din 23/05/2013 emis de BNP Petru Atanasoaei (Act de partaj);		
B1	Intabulare, drept de PROPRIETATE, dobandit prin Conventie, cota actuala 1/1, cota initiala 1/1 1) GIRIGAN IOAN	A1

C. Partea III. SARCINI .

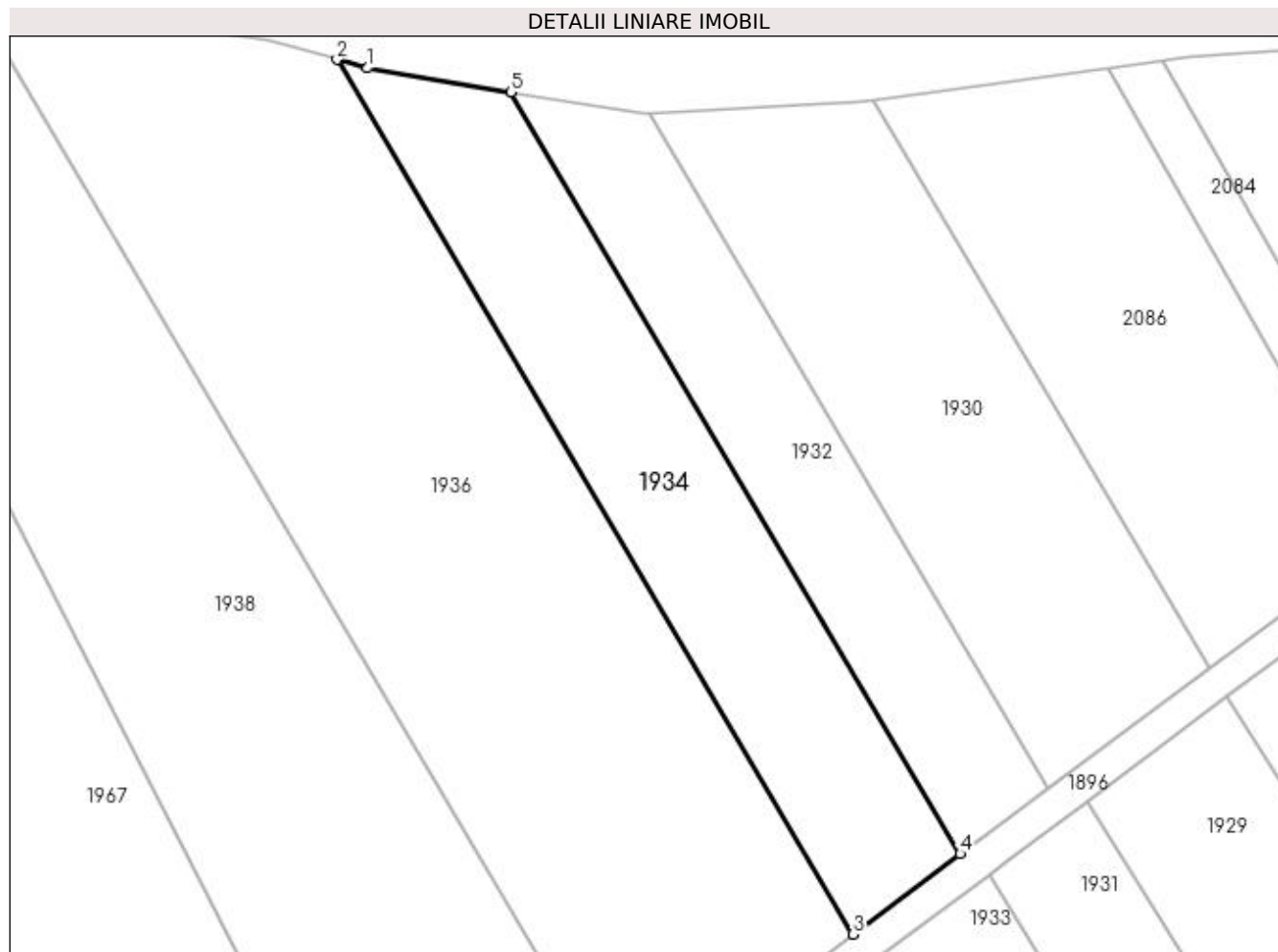
Inscrieri privind dezmembramintele dreptului de proprietate, drepturi reale de garanție și sarcini	Referințe
NU SUNT	

Anexa Nr. 1 La Partea I

Teren

Nr cadastral	Suprafaţa (mp)*	Observaţii / Referinţe
	Din acte: 3.600 Masurata: 700	Diferenta de suprafata se regaseste in ID 1933.

* Suprafaţa este determinată în planul de proiecţie Stereo 70.



Date referitoare la teren

Crt	Categorie folosinţă	Intra vilan	Suprafaţa (mp)	Tarla	Parcelă	Nr. topo	Observaţii / Referinţe
1	arabil	NU	700	62	517	-	

Lungime Segmente

1) Valorile lungimilor segmentelor sunt obţinute din proiecţie în plan.

Punct început	X / Y	Punct sfârşit	X / Y	Lungime segment (** (m)
1	598.754,154 693.639,583	2	598.751,885 693.640,215	2.355
2	598.751,885 693.640,215	3	598.790,291 693.575,113	75.586
3	598.790,291 693.575,113	4	598.798,276 693.581,098	9.979
4	598.798,276 693.581,098	5	598.764,824 693.637,803	65.837
5	598.764,824 693.637,803	1	598.754,154 693.639,583	10.817

**** Lungimile segmentelor sunt determinate în planul de proiecție Stereo 70 și sunt rotunjite la 1 milimetru.**

***** Distanța dintre puncte este formată din segmente cumulate ce sunt mai mici decât valoarea 1 milimetru.**

**DATE DESPRE IMOBILUL NR. 1935**

Oficiul de Cadastru și Publicitate Imobiliară SUCEAVA
Biroul de Cadastru și Publicitate Imobiliară Suceava

A. Partea I. Descrierea imobilului

TEREN Extravilan

Adresa: Jud. Suceava

Nr. Crt	Nr cadastral Nr. topografic	Suprafața* (mp)	Observații / Referințe
A1		3.600	Sector cadastral:51 Teren neimprejmuit;

B. Partea II. Proprietari și acte

Inscrieri privitoare la dreptul de proprietate și alte drepturi reale		Referințe
1935 / 20/11/2023		
Act Normativ nr. 7, din 13/03/1996 emis de Parlamentul Romaniei;		
B1	Inscrierea provizorie, drept de PROPRIETATE, dobandit prin Lege, cota actuala 1/1, cota initiala 1/2 1) COMUNA ADANCATA, CIF:4327480	A1

C. Partea III. SARCINI .

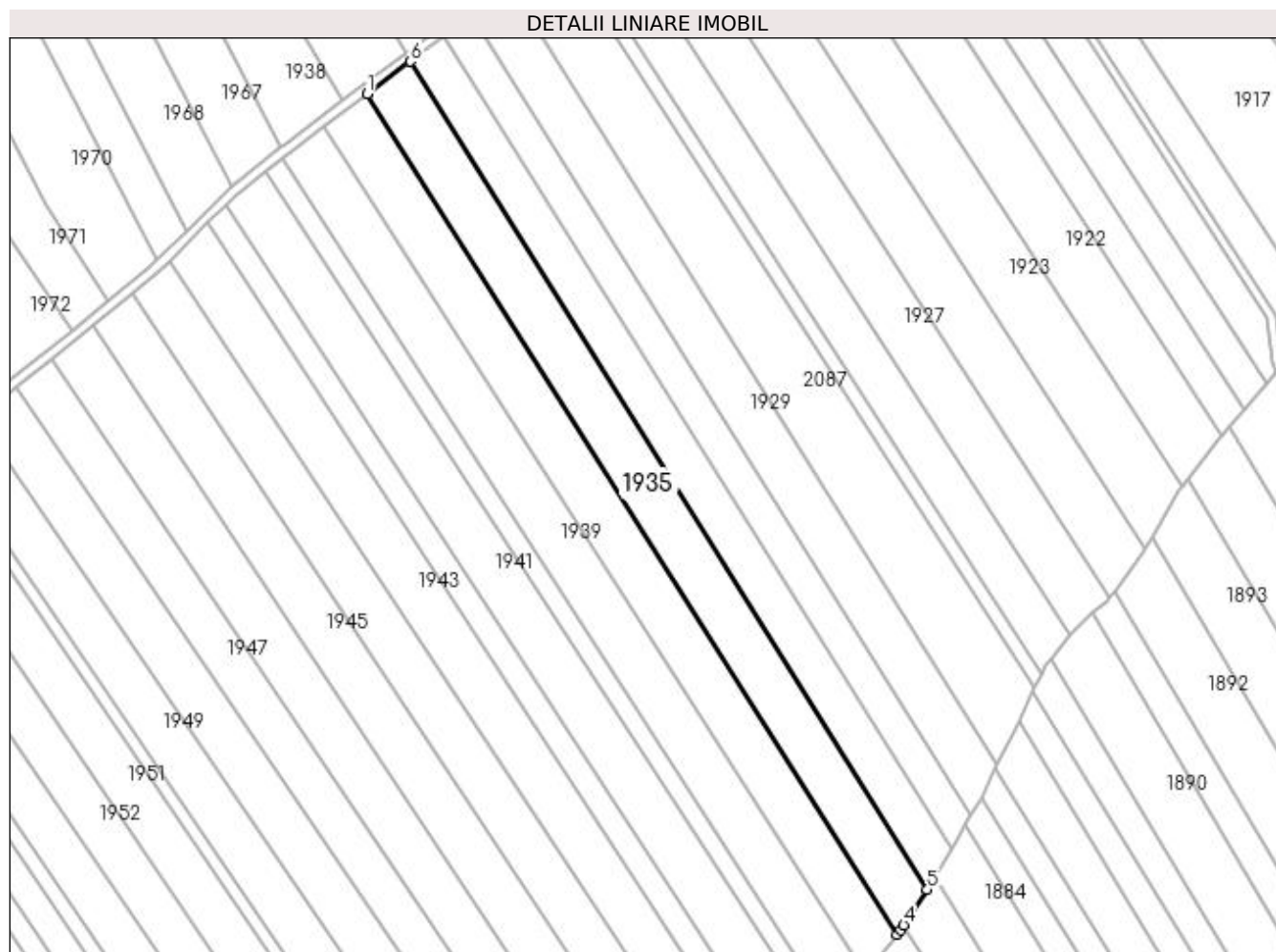
Inscrieri privind dezmembramintele dreptului de proprietate, drepturi reale de garanție și sarcini	Referințe
NU SUNT	

Anexa Nr. 1 La Partea I

Teren

Nr cadastral	Suprafața (mp)*	Observații / Referințe
	3.600	

* Suprafața este determinată în planul de proiecție Stereo 70.



Date referitoare la teren

Crt	Categorie folosință	Intra vilan	Suprafața (mp)	Tarla	Parcelă	Nr. topo	Observații / Referințe
1	arabil	NU	3.600	62	517	-	

Lungime Segmente

1) Valorile lungimilor segmentelor sunt obținute din proiecție în plan.

Punct început	X / Y	Punct sfârșit	X / Y	Lungime segment (** (m)
1	598.779,801 693.564,125	2	598.920,627 693.340,98	263.867
2	598.920,627 693.340,98	3	598.921,538 693.342,13	1.467
3	598.921,538 693.342,13	4	598.922,425 693.343,457	1.596
4	598.922,425 693.343,457	5	598.928,687 693.352,832	11.274
5	598.928,687 693.352,832	6	598.791,356 693.572,786	259.306

Punct început	X / Y	Punct sfârșit	X / Y	Lungime segment (** (m)
6	598.791,356 693.572,786	1	598.779,801 693.564,125	14.441

** Lungimile segmentelor sunt determinate în planul de proiecție Stereo 70 și sunt rotunjite la 1 milimetru.

*** Distanța dintre puncte este formată din segmente cumulate ce sunt mai mici decât valoarea 1 milimetru.

**DATE DESPRE IMOBILUL NR. 1936**

Oficiul de Cadastru și Publicitate Imobiliară SUCEAVA
Biroul de Cadastru și Publicitate Imobiliară Suceava

A. Partea I. Descrierea imobilului

TEREN Extravilan

Adresa: Jud. Suceava

Nr. Crt	Nr cadastral Nr. topografic	Suprafața* (mp)	Observații / Referințe
A1		1.800	Sector cadastral:51 Teren neimprejmuit;

B. Partea II. Proprietari și acte

Inscrieri privitoare la dreptul de proprietate și alte drepturi reale		Referințe
1936 / 20/11/2023		
Act Normativ nr. 7, din 13/03/1996 emis de Parlamentul Romaniei;		
B1	Inscrierea provizorie, drept de PROPRIETATE, dobandit prin Lege, cota actuala 1/1, cota initiala 1/2 1) COMUNA ADANCATA, CIF:4327480	A1

C. Partea III. SARCINI .

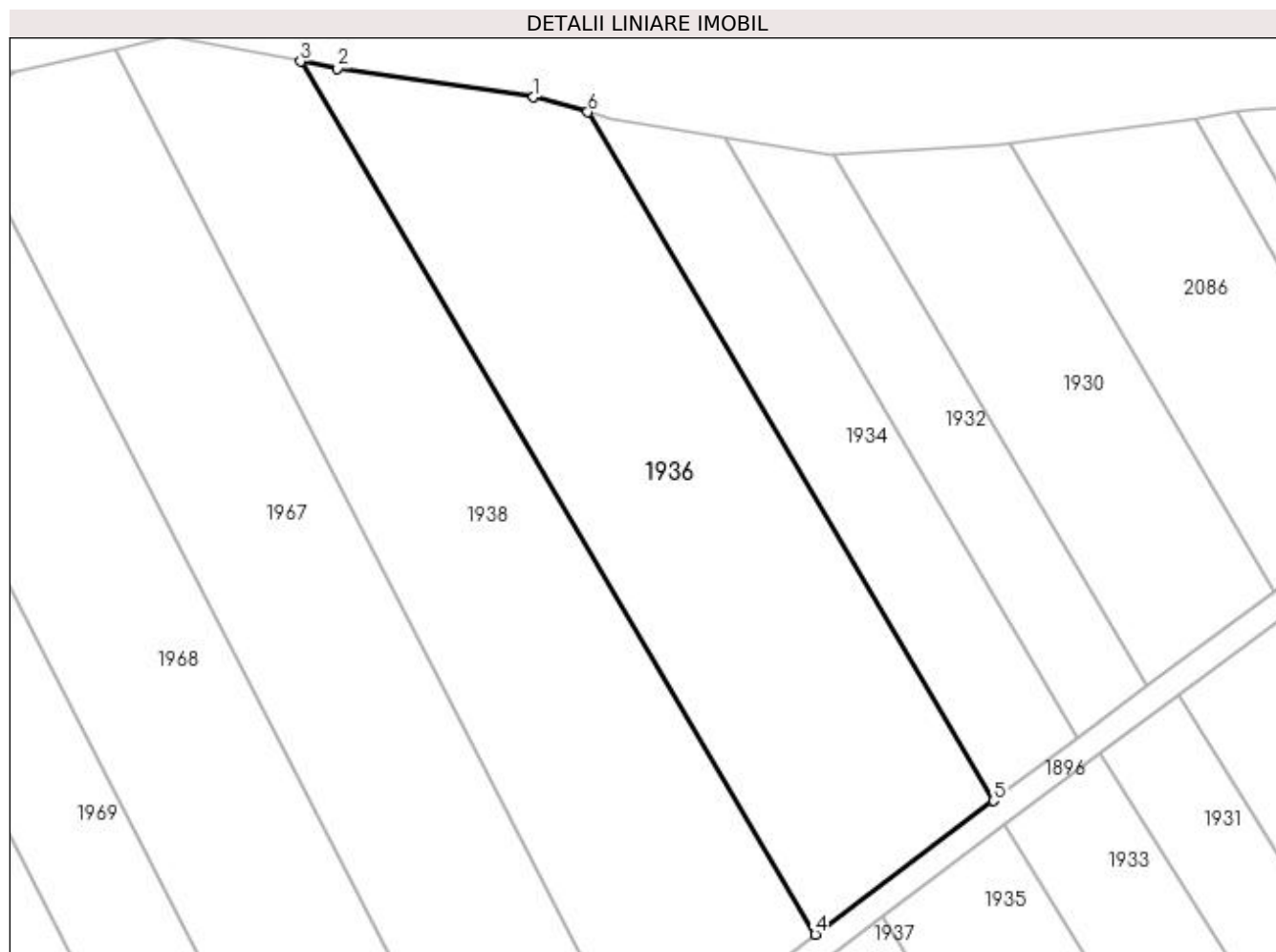
Inscrieri privind dezmembramintele dreptului de proprietate, drepturi reale de garanție și sarcini	Referințe
NU SUNT	

Anexa Nr. 1 La Partea I

Teren

Nr cadastral	Suprafața (mp)*	Observații / Referințe
	1.800	

* Suprafața este determinată în planul de proiecție Stereo 70.



Date referitoare la teren

Crt	Categorie folosință	Intra vilan	Suprafața (mp)	Tarla	Parcelă	Nr. topo	Observații / Referințe
1	arabil	NU	1.800	62	517	-	

Lungime Segmente

1) Valorile lungimilor segmentelor sunt obținute din proiecție în plan.

Punct început	X / Y	Punct sfârșit	X / Y	Lungime segment (** (m)
1	598.746,793 693.641,635	2	598.728,248 693.644,33	18.74
2	598.728,248 693.644,33	3	598.724,757 693.644,992	3.553
3	598.724,757 693.644,992	4	598.773,434 693.562,477	95.803
4	598.773,434 693.562,477	5	598.790,291 693.575,113	21.067
5	598.790,291 693.575,113	6	598.751,885 693.640,215	75.586

Punct început	X / Y	Punct sfârșit	X / Y	Lungime segment (** (m)
6	598.751,885 693.640,215	1	598.746,793 693.641,635	5.286

** Lungimile segmentelor sunt determinate în planul de proiecție Stereo 70 și sunt rotunjite la 1 milimetru.

*** Distanța dintre puncte este formată din segmente cumulate ce sunt mai mici decât valoarea 1 milimetru.

**DATE DESPRE IMOBILUL NR. 1937**

Oficiul de Cadastru și Publicitate Imobiliară SUCEAVA
Biroul de Cadastru și Publicitate Imobiliară Suceava

A. Partea I. Descrierea imobilului

TEREN Extravilan

Adresa: Jud. Suceava

Nr. Crt	Nr cadastral Nr. topografic	Suprafața* (mp)	Observații / Referințe
A1		3.600	Sector cadastral:51 Teren neimprejmuit;

B. Partea II. Proprietari și acte

Inscrieri privitoare la dreptul de proprietate și alte drepturi reale		Referințe
1937 / 20/11/2023		
Act Normativ nr. 7, din 13/03/1996 emis de Parlamentul Romaniei;		
B1	Inscrierea provizorie, drept de PROPRIETATE, dobandit prin Lege, cota actuala 1/1, cota initiala 1/2 1) COMUNA ADANCATA, CIF:4327480	A1

C. Partea III. SARCINI .

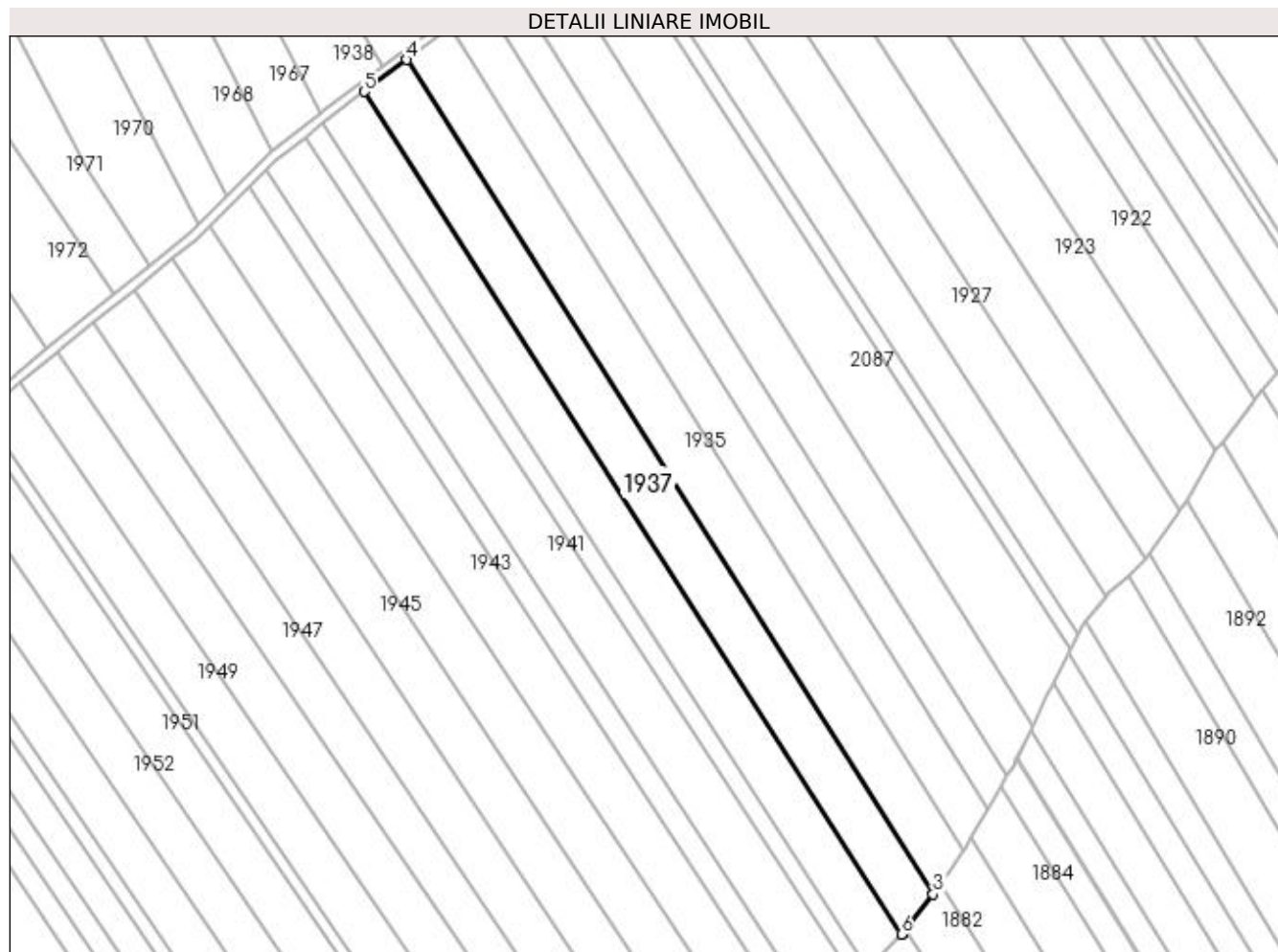
Inscrieri privind dezmembramintele dreptului de proprietate, drepturi reale de garanție și sarcini	Referințe
NU SUNT	

Anexa Nr. 1 La Partea I

Teren

Nr cadastral	Suprafața (mp)*	Observații / Referințe
	3.600	

* Suprafața este determinată în planul de proiecție Stereo 70.



Date referitoare la teren

Crt	Categorie folosință	Intra vilan	Suprafața (mp)	Tarla	Parcelă	Nr. topo	Observații / Referințe
1	arabil	NU	3.600	62	517	-	

Lungime Segmente

1) Valorile lungimilor segmentelor sunt obținute din proiecție în plan.

Punct început	X / Y	Punct sfârșit	X / Y	Lungime segment (** (m)
1	598.912,2 693.330,345	2	598.913,34 693.331,784	1.836
2	598.913,34 693.331,784	3	598.920,627 693.340,98	11.733
3	598.920,627 693.340,98	4	598.779,801 693.564,125	263.867
4	598.779,801 693.564,125	5	598.768,407 693.555,585	14.239
5	598.768,407 693.555,585	6	598.912,127 693.330,27	267.249

Punct început	X / Y	Punct sfârșit	X / Y	Lungime segment (** (m)
6	598.912,127 693.330,27	1	598.912,2 693.330,345	0.105

** Lungimile segmentelor sunt determinate în planul de proiecție Stereo 70 și sunt rotunjite la 1 milimetru.

*** Distanța dintre puncte este formată din segmente cumulate ce sunt mai mici decât valoarea 1 milimetru.

**DATE DESPRE IMOBILUL NR. 1938**

Oficiul de Cadastru și Publicitate Imobiliară SUCEAVA
Biroul de Cadastru și Publicitate Imobiliară Suceava

A. Partea I. Descrierea imobilului

TEREN Extravilan

Adresa: Jud. Suceava

Nr. Crt	Nr cadastral Nr. topografic	Suprafața* (mp)	Observații / Referințe
A1		1.823	Sector cadastral:51 Teren neimprejmuit;

B. Partea II. Proprietari și acte

Inscrieri privitoare la dreptul de proprietate și alte drepturi reale		Referințe
1938 / 20/11/2023		
Act Normativ nr. 7, din 13/03/1996 emis de Parlamentul Romaniei;		
B1	Inscrierea provizorie, drept de PROPRIETATE, dobandit prin Lege, cota actuala 1/1, cota initiala 1/2 1) COMUNA ADANCATA, CIF:4327480	A1

C. Partea III. SARCINI .

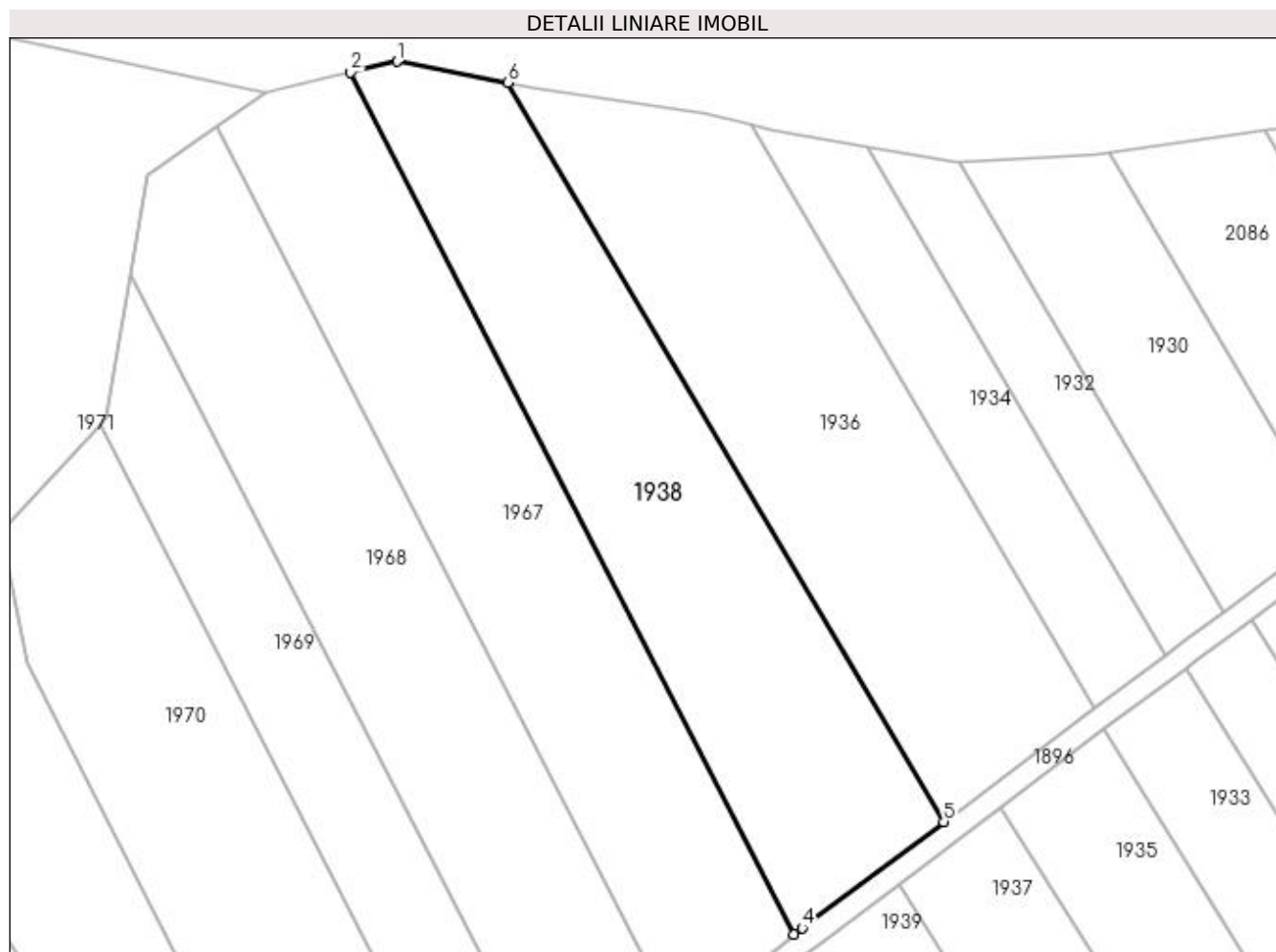
Inscrieri privind dezmembramintele dreptului de proprietate, drepturi reale de garanție și sarcini	Referințe
NU SUNT	

Anexa Nr. 1 La Partea I

Teren

Nr cadastral	Suprafața (mp)*	Observații / Referințe
	1.823	

* Suprafața este determinată în planul de proiecție Stereo 70.



Date referitoare la teren

Crt	Categorie folosință	Intra vilan	Suprafața (mp)	Tarla	Parcelă	Nr. topo	Observații / Referințe
1	arabil	NU	1.823	62	517	-	

Lungime Segmente

1) Valorile lungimilor segmentelor sunt obținute din proiecție în plan.

Punct început	X / Y	Punct sfârșit	X / Y	Lungime segment (** (m)
1	598.712,388 693.647,336	2	598.707,203 693.646,15	5.319
2	598.707,203 693.646,15	3	598.756,741 693.549,915	108.237
3	598.756,741 693.549,915	4	598.757,631 693.550,631	1.142
4	598.757,631 693.550,631	5	598.773,434 693.562,477	19.75
5	598.773,434 693.562,477	6	598.724,757 693.644,992	95.803

Punct început	X / Y	Punct sfârşit	X / Y	Lungime segment (** (m)
6	598.724,757 693.644,992	1	598.712,388 693.647,336	12.589

** Lungimile segmentelor sunt determinate în planul de proiecţie Stereo 70 şi sunt rotunjite la 1 milimetru.

*** Distanţa dintre puncte este formată din segmente cumulate ce sunt mai mici decât valoarea 1 milimetru.

**DATE DESPRE IMOBILUL NR. 1939**

Oficiul de Cadastru și Publicitate Imobiliară SUCEAVA
Biroul de Cadastru și Publicitate Imobiliară Suceava

A. Partea I. Descrierea imobilului

TEREN Extravilan

Adresa: Jud. Suceava

Nr. Crt	Nr cadastral Nr. topografic	Suprafața* (mp)	Observații / Referințe
A1		3.600	Sector cadastral:51 Teren neimprejmuit;

B. Partea II. Proprietari și acte

Inscrieri privitoare la dreptul de proprietate și alte drepturi reale	Referințe
1939 / 20/11/2023	
Act Notarial nr. 15, din 14/03/2014 emis de BIN Iordache Raluca-Andrea;	
B1	A1
Intabulare, drept de PROPRIETATE, dobândit prin Succesiune, cota actuala 1/1, cota initiala 1/1 1) LUCANU MARIUS-FLORIN	

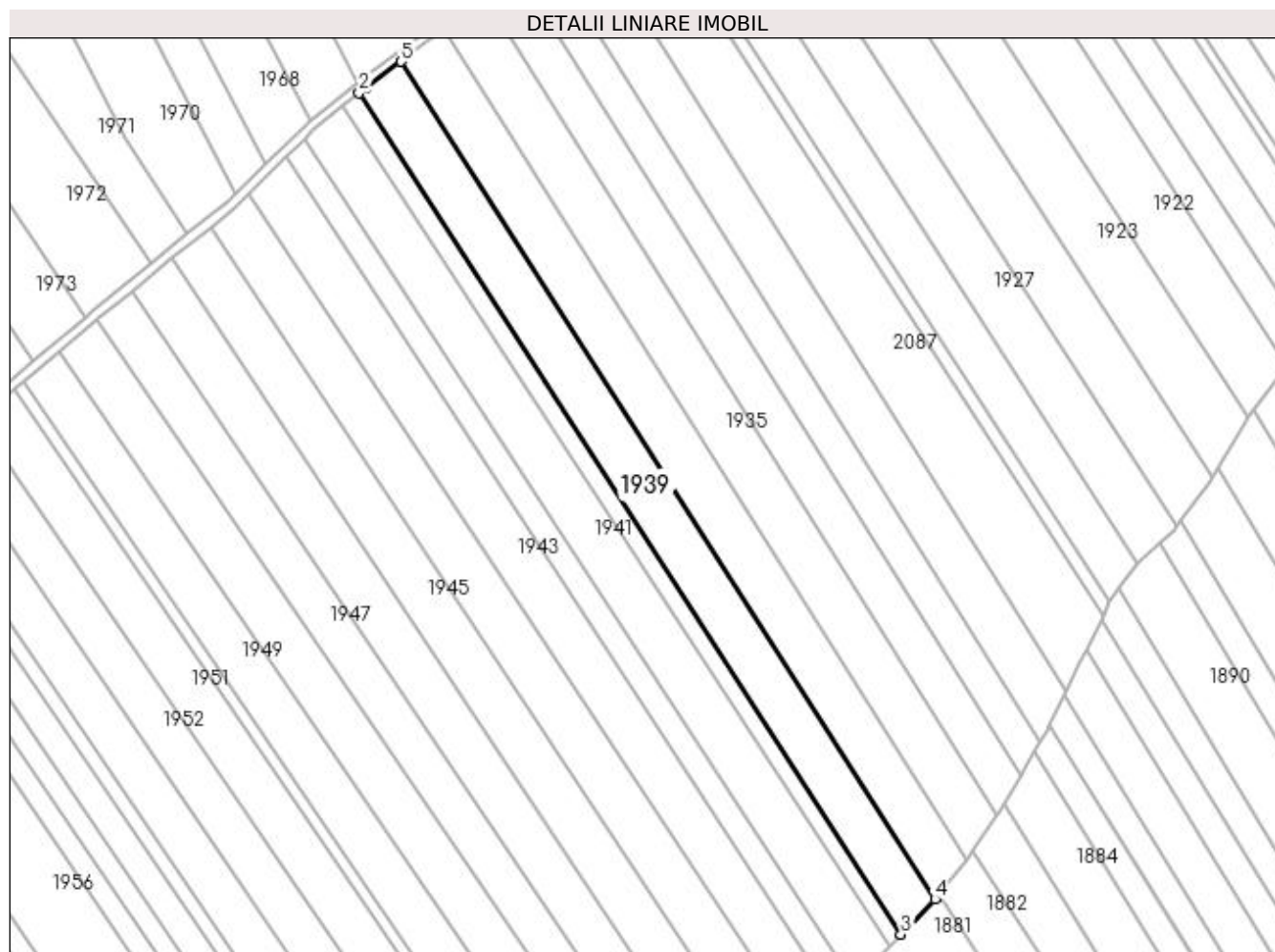
C. Partea III. SARCINI .

Inscrieri privind dezmembramintele dreptului de proprietate, drepturi reale de garanție și sarcini	Referințe
NU SUNT	

Anexa Nr. 1 La Partea I**Teren**

Nr cadastral	Suprafața (mp)*	Observații / Referințe
	3.600	

* Suprafața este determinată în planul de proiecție Stereo 70.

**Date referitoare la teren**

Crt	Categorie folosință	Intra vilan	Suprafața (mp)	Tarla	Parcelă	Nr. topo	Observații / Referințe
1	arabil	NU	3.600	62	517	-	

Lungime Segmente

1) Valorile lungimilor segmentelor sunt obținute din proiecție în plan.

Punct început	X / Y	Punct sfârșit	X / Y	Lungime segment (** (m)
1	598.759,165 693.548,657	2	598.757,169 693.547,049	2.563
2	598.757,169 693.547,049	3	598.902,983 693.320,86	269.116
3	598.902,983 693.320,86	4	598.912,127 693.330,27	13.121
4	598.912,127 693.330,27	5	598.768,407 693.555,585	267.249
5	598.768,407 693.555,585	1	598.759,165 693.548,657	11.55

**** Lungimile segmentelor sunt determinate în planul de proiecție Stereo 70 și sunt rotunjite la 1 milimetru.**

***** Distanța dintre puncte este formată din segmente cumulate ce sunt mai mici decât valoarea 1 milimetru.**

**DATE DESPRE IMOBILUL NR. 1940**

Oficiul de Cadastru și Publicitate Imobiliară SUCEAVA
Biroul de Cadastru și Publicitate Imobiliară Suceava

A. Partea I. Descrierea imobilului

TEREN Extravilan

Adresa: Jud. Suceava

Nr. Crt	Nr cadastral Nr. topografic	Suprafața* (mp)	Observații / Referințe
A1		1.369	Sector cadastral:51 Teren neimprejmuit;

B. Partea II. Proprietari și acte

Inscrieri privitoare la dreptul de proprietate și alte drepturi reale		Referințe
1940 / 20/11/2023		
Act Normativ nr. 7, din 13/03/1996 emis de Parlamentul Romaniei;		
B1	Inscrierea provizorie, drept de PROPRIETATE, dobandit prin Lege, cota actuala 1/1, cota initiala 1/2 1) COMUNA ADANCATA, CIF:4327480	A1

C. Partea III. SARCINI .

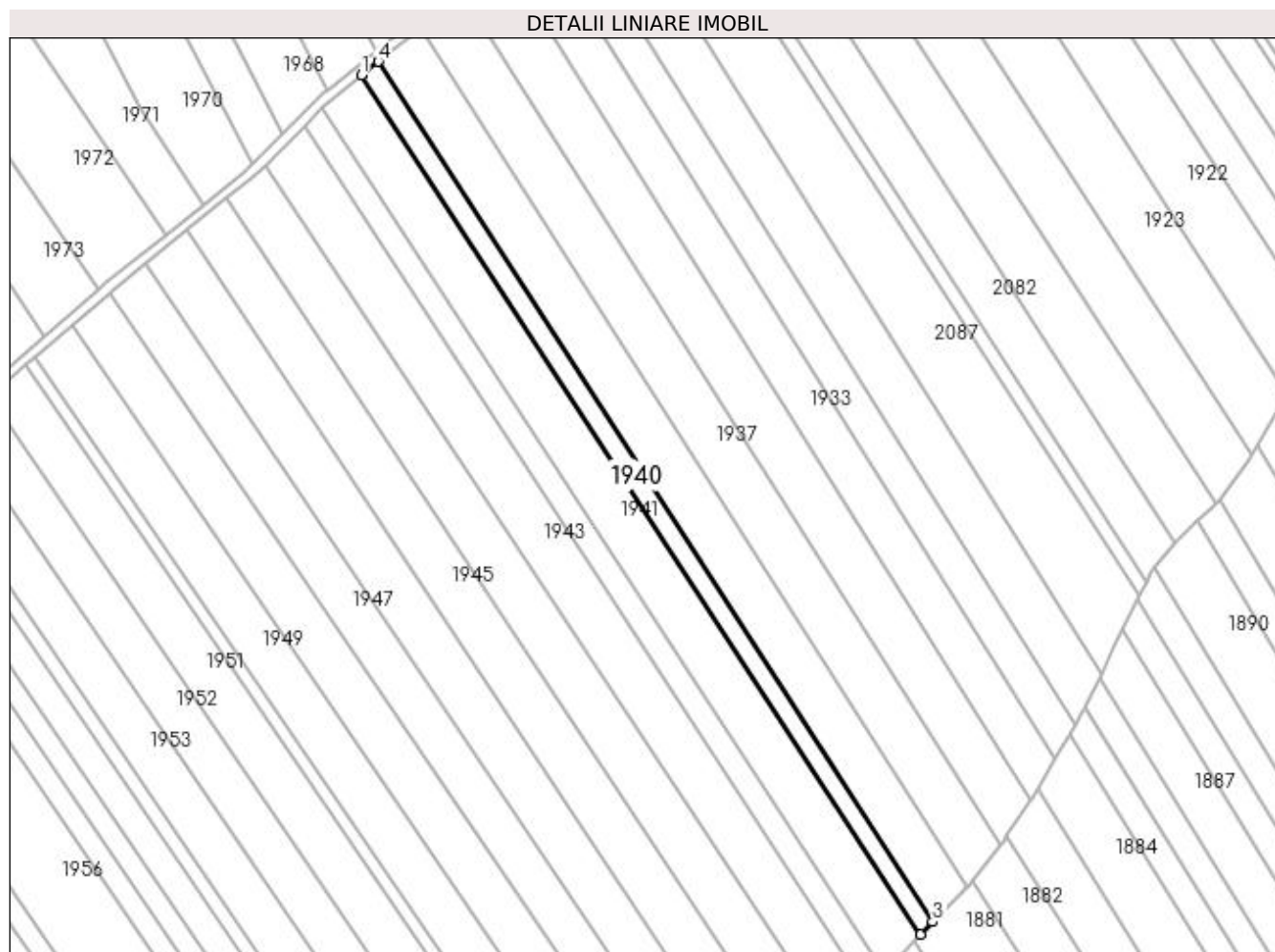
Inscrieri privind dezmembramintele dreptului de proprietate, drepturi reale de garanție și sarcini	Referințe
NU SUNT	

Anexa Nr. 1 La Partea I

Teren

Nr cadastral	Suprafața (mp)*	Observații / Referințe
	1.369	

* Suprafața este determinată în planul de proiecție Stereo 70.



Date referitoare la teren

Crt	Categorie folosință	Intra vilan	Suprafața (mp)	Tarla	Parcelă	Nr. topo	Observații / Referințe
1	arabil	NU	1.369	62	517	-	

Lungime Segmente

1) Valorile lungimilor segmentelor sunt obținute din proiecție în plan.

Punct început	X / Y	Punct sfârșit	X / Y	Lungime segment (** (m)
1	598.752,684 693.543,436	2	598.899,813 693.317,598	269.536
2	598.899,813 693.317,598	3	598.902,983 693.320,86	4.549
3	598.902,983 693.320,86	4	598.757,169 693.547,049	269.116
4	598.757,169 693.547,049	1	598.752,684 693.543,436	5.759

**** Lungimile segmentelor sunt determinate în planul de proiecție Stereo 70 și sunt rotunjite la 1 milimetru.**

***** Distanța dintre puncte este formată din segmente cumulate ce sunt mai mici decât valoarea 1 milimetru.**

**DATE DESPRE IMOBILUL NR. 1941**

Oficiul de Cadastru și Publicitate Imobiliară SUCEAVA
Biroul de Cadastru și Publicitate Imobiliară Suceava

A. Partea I. Descrierea imobilului

TEREN Extravilan

Adresa: Jud. Suceava

Nr. Crt	Nr cadastral Nr. topografic	Suprafața* (mp)	Observații / Referințe
A1		3.600	Sector cadastral:51 Teren neimprejmuit;

B. Partea II. Proprietari și acte

Inscrieri privitoare la dreptul de proprietate și alte drepturi reale		Referințe
1941 / 20/11/2023		
Act Normativ nr. 7, din 13/03/1996 emis de Parlamentul Romaniei;		
B1	Inscrierea provizorie, drept de PROPRIETATE, dobandit prin Lege, cota actuala 1/1, cota initiala 1/2 1) COMUNA ADANCATA, CIF:4327480	A1

C. Partea III. SARCINI .

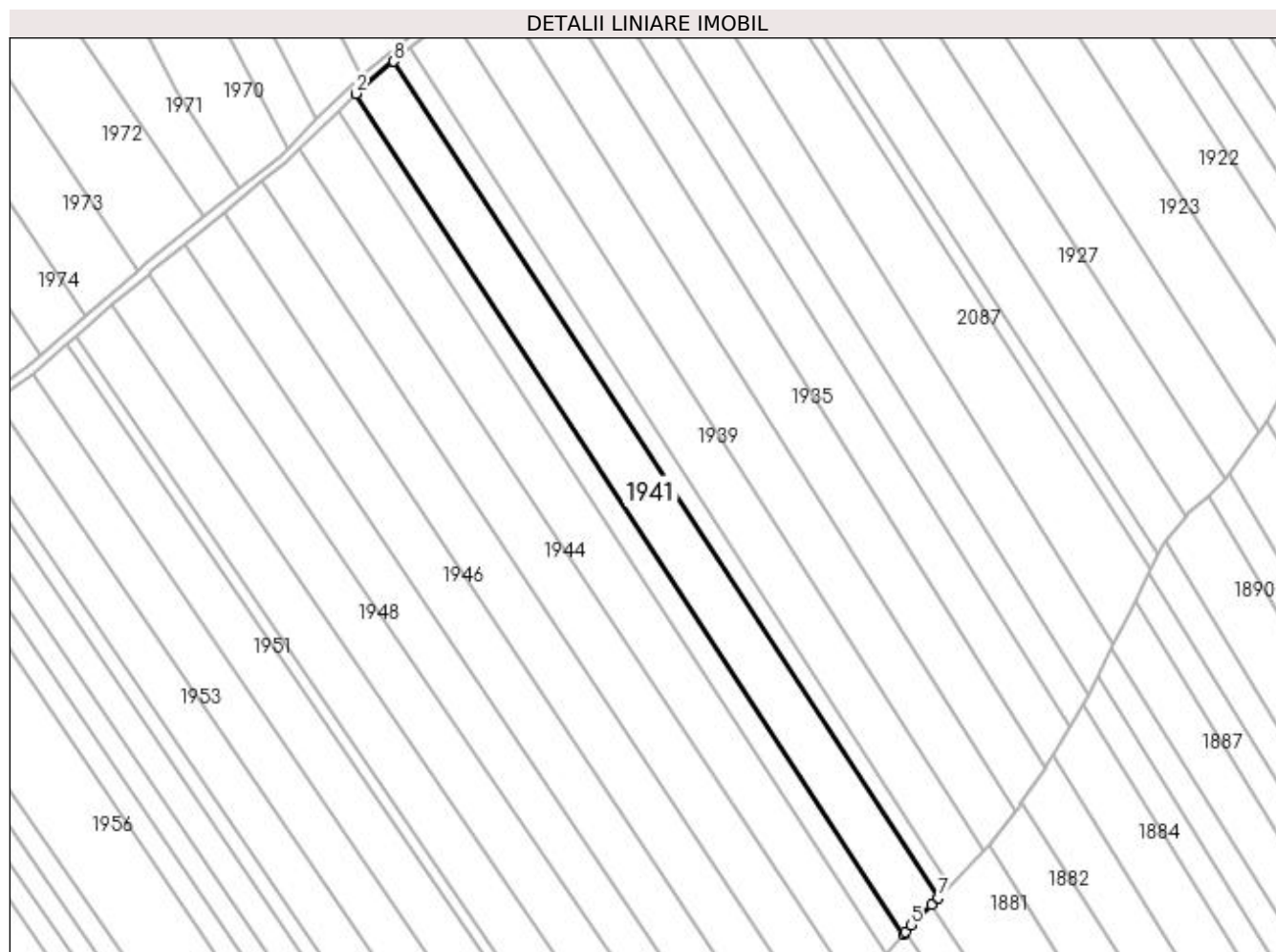
Inscrieri privind dezmembramintele dreptului de proprietate, drepturi reale de garanție și sarcini	Referințe
NU SUNT	

Anexa Nr. 1 La Partea I

Teren

Nr cadastral	Suprafața (mp)*	Observații / Referințe
	3.600	

* Suprafața este determinată în planul de proiecție Stereo 70.



Date referitoare la teren

Crt	Categorie folosință	Intra vilan	Suprafața (mp)	Tarla	Parcelă	Nr. topo	Observații / Referințe
1	arabil	NU	3.600	62	517	-	

Lungime Segmente

1) Valorile lungimilor segmentelor sunt obținute din proiecție în plan.

Punct început	X / Y	Punct sfârșit	X / Y	Lungime segment (** (m)
1	598.744,635 693.536,952	2	598.742,436 693.534,772	3.096
2	598.742,436 693.534,772	3	598.890,366 693.307,704	271.004
3	598.890,366 693.307,704	4	598.891,006 693.308,413	0.955
4	598.891,006 693.308,413	5	598.892,535 693.310,109	2.283
5	598.892,535 693.310,109	6	598.898,01 693.315,743	7.856

Punct început	X / Y	Punct sfârșit	X / Y	Lungime segment (** (m)
6	598.898,01 693.315,743	7	598.899,813 693.317,598	2.587
7	598.899,813 693.317,598	8	598.752,684 693.543,436	269.536
8	598.752,684 693.543,436	1	598.744,635 693.536,952	10.336

** Lungimile segmentelor sunt determinate în planul de proiecție Stereo 70 și sunt rotunjite la 1 milimetru.

*** Distanța dintre puncte este formată din segmente cumulate ce sunt mai mici decât valoarea 1 milimetru.

**DATE DESPRE IMOBILUL NR. 1942**

Oficiul de Cadastru și Publicitate Imobiliară SUCEAVA
 Biroul de Cadastru și Publicitate Imobiliară Suceava

A. Partea I. Descrierea imobilului

TEREN Extravilan

Adresa: Jud. Suceava

Nr. Crt	Nr cadastral Nr. topografic	Suprafața* (mp)	Observații / Referințe
A1		1.800	Sector cadastral:51 Teren neimprejmuit;

B. Partea II. Proprietari și acte

Inscrieri privitoare la dreptul de proprietate și alte drepturi reale		Referințe
1942 / 20/11/2023		
Act Normativ nr. 7, din 13/03/1996 emis de Parlamentul Romaniei;		
B1	Inscrierea provizorie, drept de PROPRIETATE, dobandit prin Lege, cota actuala 1/1, cota initiala 1/2 1) COMUNA ADANCATA, CIF:4327480	A1

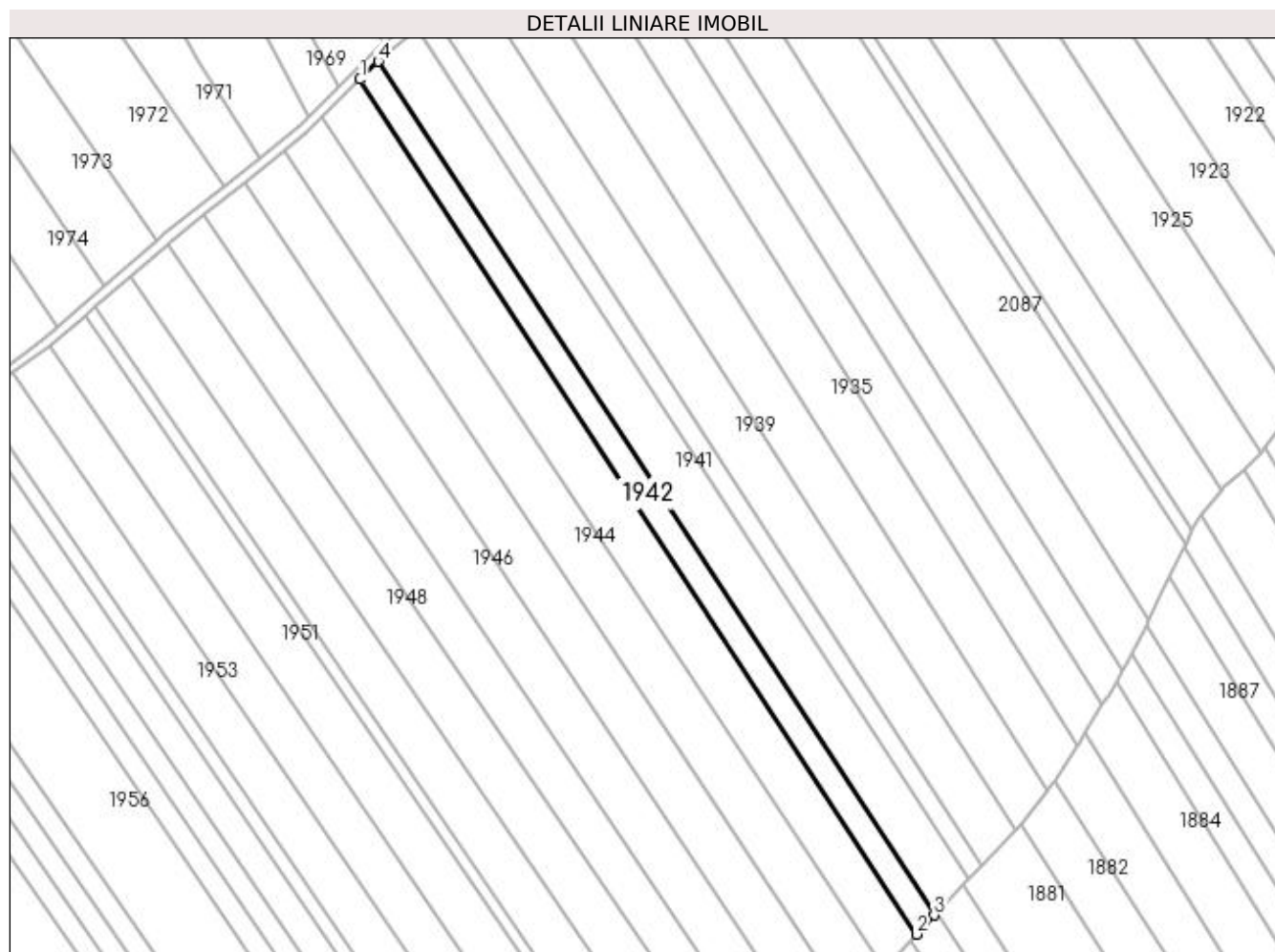
C. Partea III. SARCINI .

Inscrieri privind dezmembramintele dreptului de proprietate, drepturi reale de garanție și sarcini	Referințe
NU SUNT	

Anexa Nr. 1 La Partea I**Teren**

Nr cadastral	Suprafața (mp)*	Observații / Referințe
	1.800	

* Suprafața este determinată în planul de proiecție Stereo 70.

**Date referitoare la teren**

Crt	Categorie folosință	Intra vilan	Suprafața (mp)	Tarla	Parcelă	Nr. topo	Observații / Referințe
1	arabil	NU	1.800	62	517	-	

Lungime Segmente

1) Valorile lungimilor segmentelor sunt obținute din proiecție în plan.

Punct început	X / Y	Punct sfârșit	X / Y	Lungime segment (** (m)
1	598.737,623 693.530,002	2	598.885,768 693.302,603	271.399
2	598.885,768 693.302,603	3	598.890,366 693.307,704	6.867
3	598.890,366 693.307,704	4	598.742,436 693.534,772	271.004
4	598.742,436 693.534,772	1	598.737,623 693.530,002	6.776

**** Lungimile segmentelor sunt determinate în planul de proiecție Stereo 70 și sunt rotunjite la 1 milimetru.**

***** Distanța dintre puncte este formată din segmente cumulate ce sunt mai mici decât valoarea 1 milimetru.**

**DATE DESPRE IMOBILUL NR. 1943**

Oficiul de Cadastru și Publicitate Imobiliară SUCEAVA
Biroul de Cadastru și Publicitate Imobiliară Suceava

A. Partea I. Descrierea imobilului

TEREN Extravilan

Adresa: Jud. Suceava

Nr. Crt	Nr cadastral Nr. topografic	Suprafața* (mp)	Observații / Referințe
A1		3.600	Sector cadastral:51 Teren neimprejmuit;

B. Partea II. Proprietari și acte

Inscrieri privitoare la dreptul de proprietate și alte drepturi reale	Referințe
1943 / 20/11/2023	
Act Notarial nr. 94, din 08/06/2000 emis de BIN Valeriana Ilie;	
B1	A1
Intabulare, drept de PROPRIETATE, dobandit prin Succesiune, cota actuala 1/1, cota initiala 1/1 1) CRASAN RODICA	

C. Partea III. SARCINI .

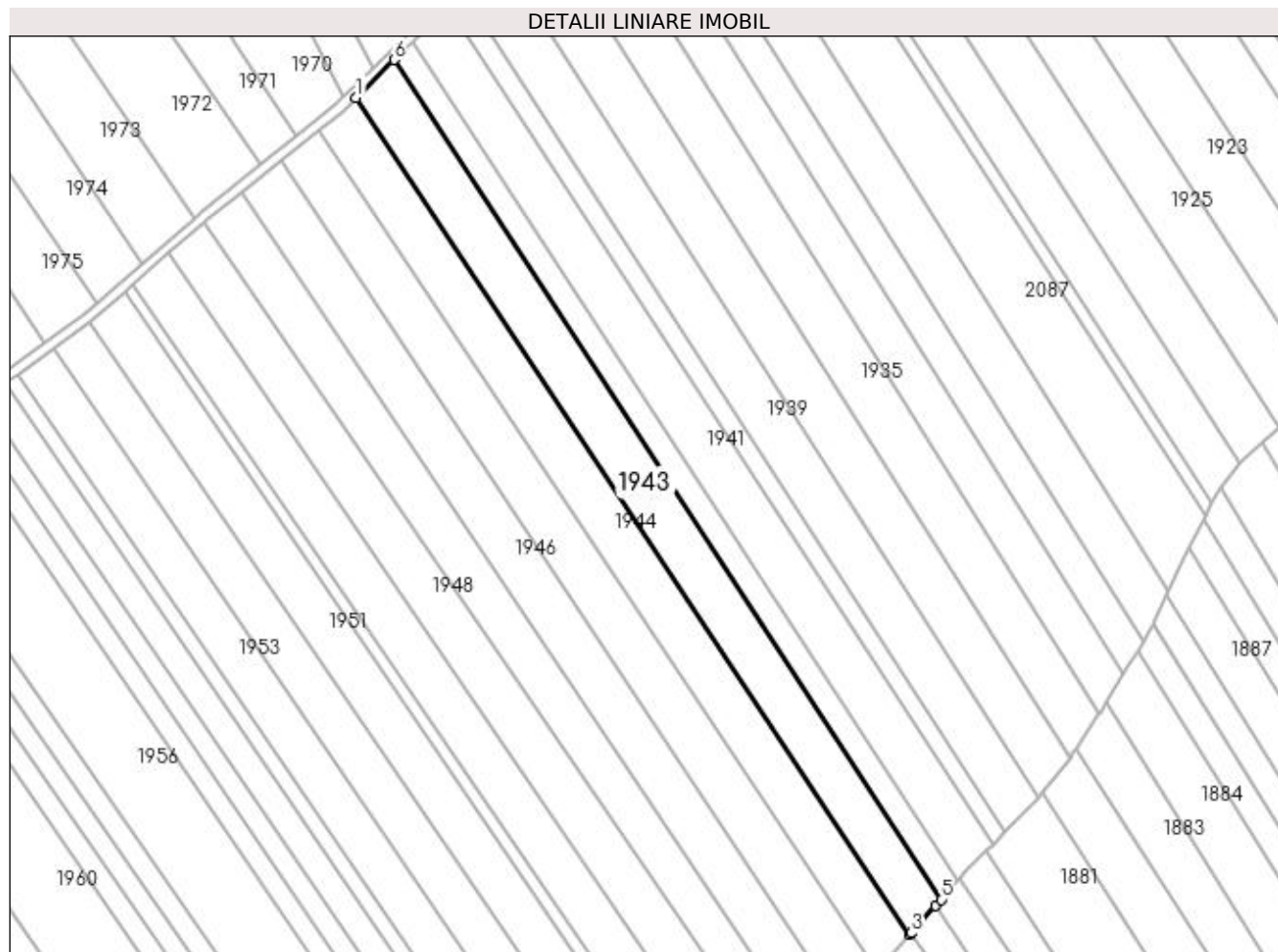
Inscrieri privind dezmembramintele dreptului de proprietate, drepturi reale de garanție și sarcini	Referințe
NU SUNT	

Anexa Nr. 1 La Partea I

Teren

Nr cadastral	Suprafața (mp)*	Observații / Referințe
	3.600	

* Suprafața este determinată în planul de proiecție Stereo 70.



Date referitoare la teren

Crt	Categorie folosință	Intra vilan	Suprafața (mp)	Tarla	Parcelă	Nr. topo	Observații / Referințe
1	arabil	NU	3.600	62	517	-	

Lungime Segmente

1) Valorile lungimilor segmentelor sunt obținute din proiecție în plan.

Punct început	X / Y	Punct sfârșit	X / Y	Lungime segment (** (m)
1	598.727,3 693.519,771	2	598.877,275 693.293,183	271.725
2	598.877,275 693.293,183	3	598.877,589 693.293,532	0.469
3	598.877,589 693.293,532	4	598.884,257 693.300,927	9.957
4	598.884,257 693.300,927	5	598.885,768 693.302,603	2.257
5	598.885,768 693.302,603	6	598.737,623 693.530,002	271.399

Punct început	X / Y	Punct sfârșit	X / Y	Lungime segment (** (m)
6	598.737,623 693.530,002	1	598.727,3 693.519,771	14.534

** Lungimile segmentelor sunt determinate în planul de proiecție Stereo 70 și sunt rotunjite la 1 milimetru.

*** Distanța dintre puncte este formată din segmente cumulate ce sunt mai mici decât valoarea 1 milimetru.

**DATE DESPRE IMOBILUL NR. 1944**

Oficiul de Cadastru și Publicitate Imobiliară SUCEAVA
Biroul de Cadastru și Publicitate Imobiliară Suceava

A. Partea I. Descrierea imobilului

TEREN Extravilan

Adresa: Jud. Suceava

Nr. Crt	Nr cadastral Nr. topografic	Suprafața* (mp)	Observații / Referințe
A1		3.600	Sector cadastral:51 Teren neimprejmut;

B. Partea II. Proprietari și acte

Inscrieri privitoare la dreptul de proprietate și alte drepturi reale		Referințe
1944 / 20/11/2023		
Act Administrativ nr. 2064, din 17/11/1997 emis de Comisia Judeteana Suceava;		
B1	Intabulare, drept de PROPRIETATE, dobandit prin Reconstituire, cota actuala 3/4, cota initiala 1/1 1) MANGUȘ VIORICA	A1
Act Notarial nr. 75, din 24/05/2023 emis de BIN Cîrligeanu Virginia Laura;		
B2	Intabulare, drept de PROPRIETATE, dobandit prin Succesiune, cota actuala 1/4 1) MANGUȘ VIORICA	A1

C. Partea III. SARCINI .

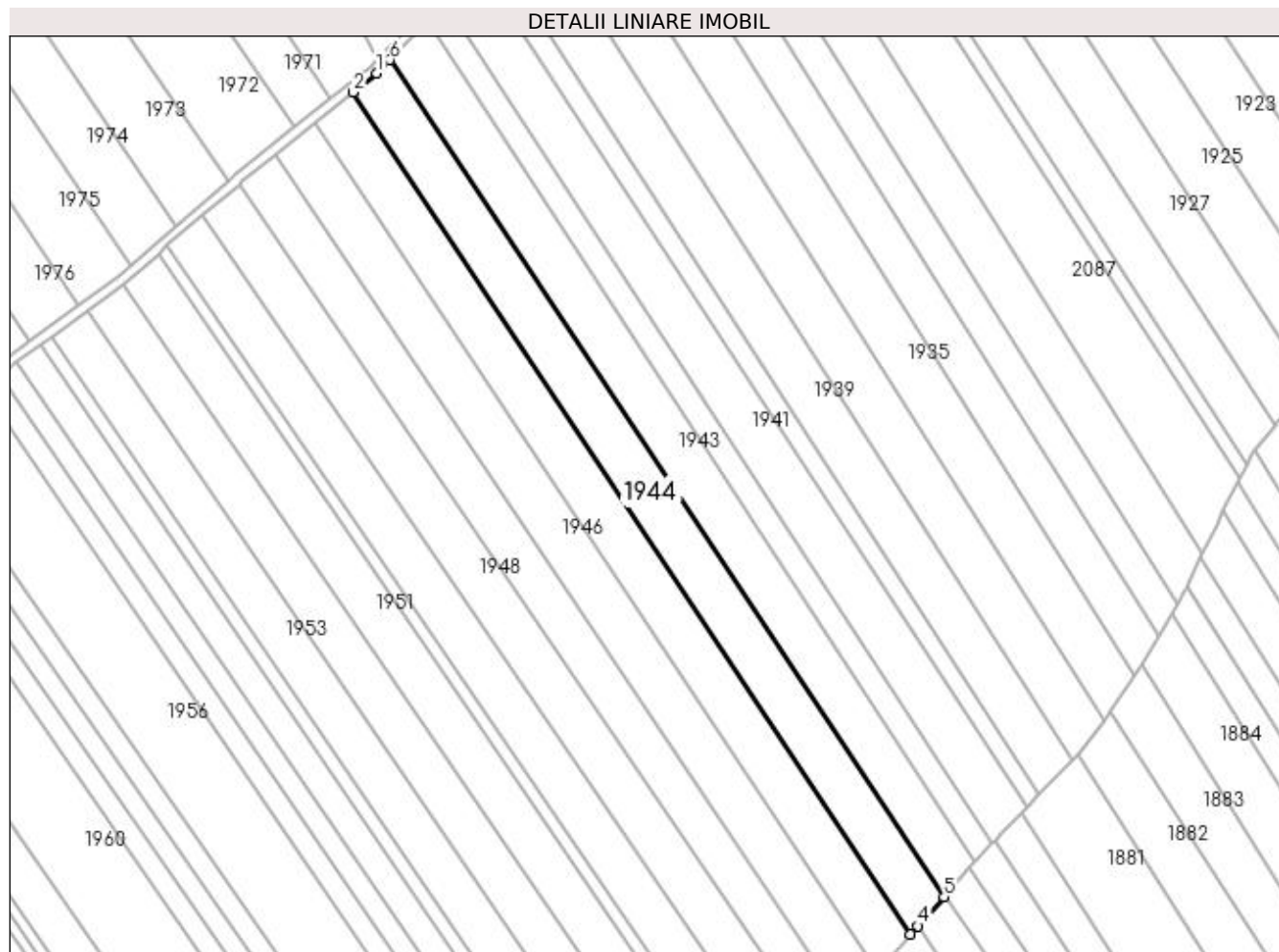
Inscrieri privind dezmembramintele dreptului de proprietate, drepturi reale de garanție și sarcini	Referințe
NU SUNT	

Anexa Nr. 1 La Partea I

Teren

Nr cadastral	Suprafața (mp)*	Observații / Referințe
	3.600	

* Suprafața este determinată în planul de proiecție Stereo 70.



Date referitoare la teren

Crt	Categorie folosință	Intra vilan	Suprafața (mp)	Tarla	Parcelă	Nr. topo	Observații / Referințe
1	arabil	NU	3.600	62	517	-	

Lungime Segmente

1) Valorile lungimilor segmentelor sunt obținute din proiecție în plan.

Punct început	X / Y	Punct sfârșit	X / Y	Lungime segment (** (m)
1	598.723,658 693.516,161	2	598.717,253 693.511,005	8.222
2	598.717,253 693.511,005	3	598.868,135 693.283,046	273.369
3	598.868,135 693.283,046	4	598.870,162 693.285,294	3.027
4	598.870,162 693.285,294	5	598.877,275 693.293,183	10.622
5	598.877,275 693.293,183	6	598.727,3 693.519,771	271.725

Punct început	X / Y	Punct sfârșit	X / Y	Lungime segment (** (m)
6	598.727,3 693.519,771	1	598.723,658 693.516,161	5.128

** Lungimile segmentelor sunt determinate în planul de proiecție Stereo 70 și sunt rotunjite la 1 milimetru.

*** Distanța dintre puncte este formată din segmente cumulate ce sunt mai mici decât valoarea 1 milimetru.

**DATE DESPRE IMOBILUL NR. 1945**

Oficiul de Cadastru și Publicitate Imobiliară SUCEAVA
Biroul de Cadastru și Publicitate Imobiliară Suceava

A. Partea I. Descrierea imobilului

TEREN Extravilan

Adresa: Jud. Suceava

Nr. Crt	Nr cadastral Nr. topografic	Suprafața* (mp)	Observații / Referințe
A1		3.600	Sector cadastral:51 Teren neimprejmuit;

B. Partea II. Proprietari și acte

Inscrieri privitoare la dreptul de proprietate și alte drepturi reale		Referințe
1945 / 20/11/2023		
Act Normativ nr. 7, din 13/03/1996 emis de Parlamentul Romaniei;		
B1	Inscrierea provizorie, drept de PROPRIETATE, dobandit prin Lege, cota actuala 1/1, cota initiala 1/2 1) COMUNA ADANCATA, CIF:4327480	A1

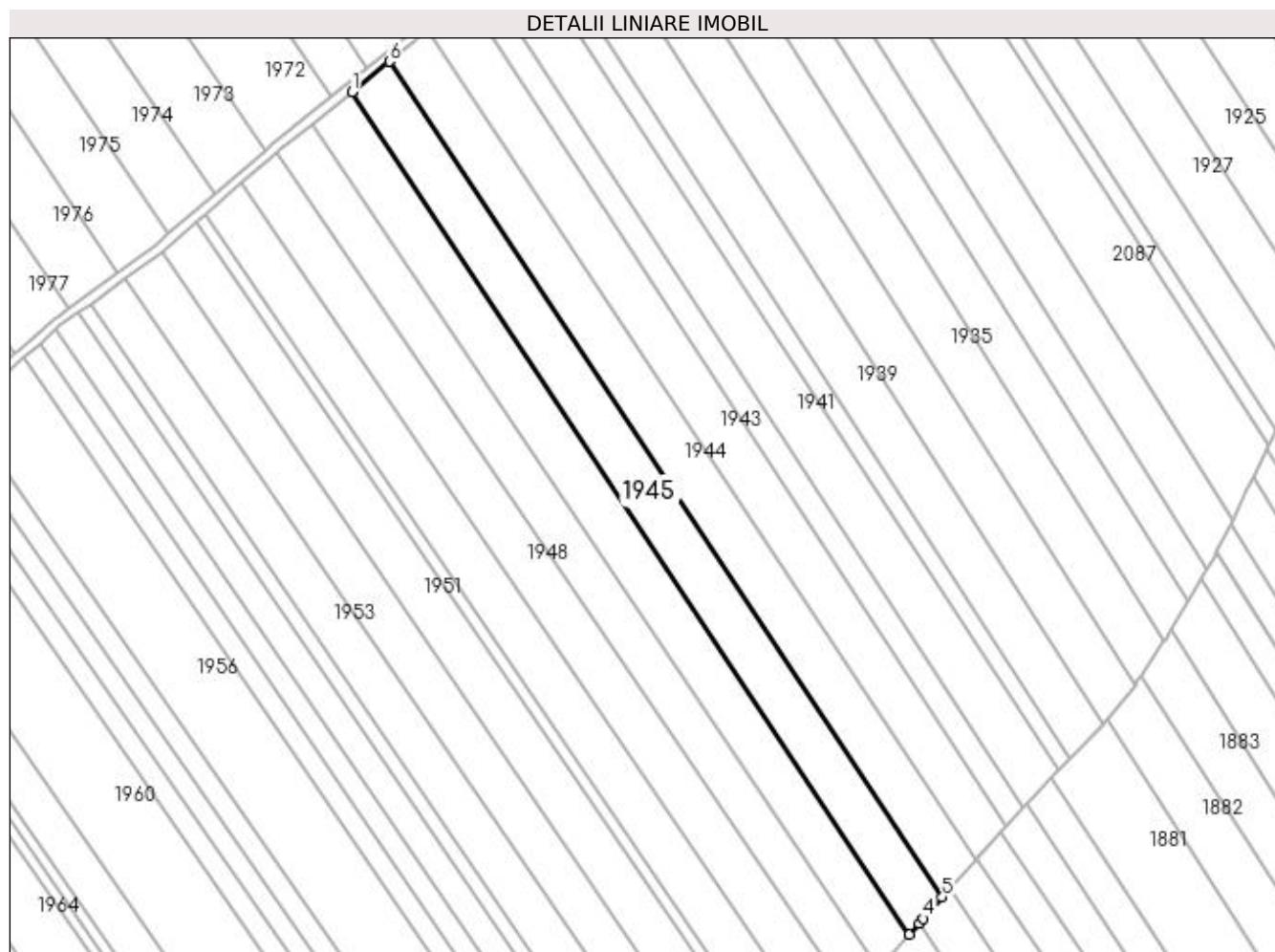
C. Partea III. SARCINI .

Inscrieri privind dezmembramintele dreptului de proprietate, drepturi reale de garanție și sarcini	Referințe
NU SUNT	

Anexa Nr. 1 La Partea I**Teren**

Nr cadastral	Suprafața (mp)*	Observații / Referințe
	3.600	

* Suprafața este determinată în planul de proiecție Stereo 70.

**Date referitoare la teren**

Crt	Categorie folosință	Intra vilan	Suprafața (mp)	Tarla	Parcelă	Nr. topo	Observații / Referințe
1	arabil	NU	3.600	62	517	-	

Lungime Segmente

1) Valorile lungimilor segmentelor sunt obținute din proiecție în plan.

Punct început	X / Y	Punct sfârșit	X / Y	Lungime segment (** (m)
1	598.706,991 693.502,745	2	598.859,116 693.272,908	275.621
2	598.859,116 693.272,908	3	598.861,769 693.275,945	4.033
3	598.861,769 693.275,945	4	598.862,901 693.277,241	1.721
4	598.862,901 693.277,241	5	598.868,135 693.283,046	7.816
5	598.868,135 693.283,046	6	598.717,253 693.511,005	273.369

Punct început	X / Y	Punct sfârșit	X / Y	Lungime segment (** (m)
6	598.717,253 693.511,005	1	598.706,991 693.502,745	13.173

** Lungimile segmentelor sunt determinate în planul de proiecție Stereo 70 și sunt rotunjite la 1 milimetru.

*** Distanța dintre puncte este formată din segmente cumulate ce sunt mai mici decât valoarea 1 milimetru.

**DATE DESPRE IMOBILUL NR. 1946**

Oficiul de Cadastru și Publicitate Imobiliară SUCEAVA
Biroul de Cadastru și Publicitate Imobiliară Suceava

A. Partea I. Descrierea imobilului

TEREN Extravilan

Adresa: Jud. Suceava

Nr. Crt	Nr cadastral Nr. topografic	Suprafața* (mp)	Observații / Referințe
A1		3.600	Sector cadastral:51 Teren neimprejmuit;

B. Partea II. Proprietari și acte

Inscrieri privitoare la dreptul de proprietate și alte drepturi reale		Referințe
1946 / 20/11/2023		
Act Administrativ nr. 2438, din 30/06/2004 emis de Comisia Judeteana Suceava;		
B1	Intabulare, drept de PROPRIETATE, dobandit prin Reconstituire, cota actuala 1/1, cota initiala 1/1 1) LUCA EMIL DEFUNCT:Da 2) LUCA I DUMITRU DEFUNCT:Da	A1

C. Partea III. SARCINI .

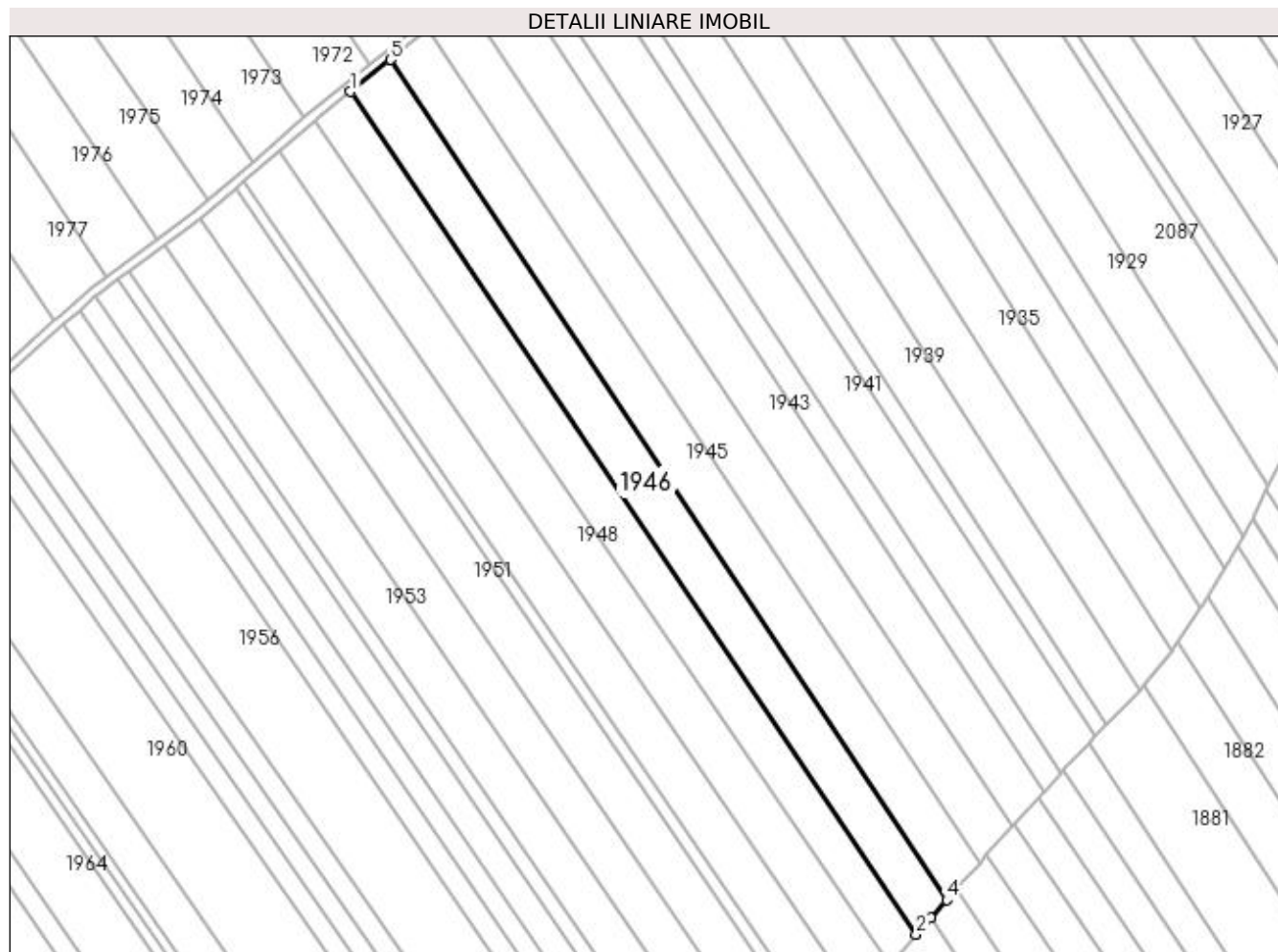
Inscrieri privind dezmembramintele dreptului de proprietate, drepturi reale de garanție și sarcini	Referințe
NU SUNT	

Anexa Nr. 1 La Partea I

Teren

Nr cadastral	Suprafața (mp)*	Observații / Referințe
	3.600	

* Suprafața este determinată în planul de proiecție Stereo 70.



Date referitoare la teren

Crt	Categorie folosință	Intra vilan	Suprafața (mp)	Tarla	Parcelă	Nr. topo	Observații / Referințe
1	arabil	NU	3.600	62	517	-	

Lungime Segmente

1) Valorile lungimilor segmentelor sunt obținute din proiecție în plan.

Punct început	X / Y	Punct sfârșit	X / Y	Lungime segment (** (m)
1	598.696,084 693.493,965	2	598.850,88 693.263,481	277.641
2	598.850,88 693.263,481	3	598.854,774 693.267,939	5.919
3	598.854,774 693.267,939	4	598.859,116 693.272,908	6.599
4	598.859,116 693.272,908	5	598.706,991 693.502,745	275.621
5	598.706,991 693.502,745	1	598.696,084 693.493,965	14.002

**** Lungimile segmentelor sunt determinate în planul de proiecție Stereo 70 și sunt rotunjite la 1 milimetru.**

***** Distanța dintre puncte este formată din segmente cumulate ce sunt mai mici decât valoarea 1 milimetru.**

**DATE DESPRE IMOBILUL NR. 1947**

Oficiul de Cadastru și Publicitate Imobiliară SUCEAVA
Biroul de Cadastru și Publicitate Imobiliară Suceava

A. Partea I. Descrierea imobilului

TEREN Extravilan

Adresa: Jud. Suceava

Nr. Crt	Nr cadastral Nr. topografic	Suprafața* (mp)	Observații / Referințe
A1		3.200	Sector cadastral:51 Teren neimprejmuit;

B. Partea II. Proprietari și acte

Inscrieri privitoare la dreptul de proprietate și alte drepturi reale		Referințe
1947 / 20/11/2023		
Act Normativ nr. 7, din 13/03/1996 emis de Parlamentul Romaniei;		
B1	Inscrierea provizorie, drept de PROPRIETATE, dobandit prin Lege, cota actuala 1/1, cota initiala 1/2 1) COMUNA ADANCATA, CIF:4327480	A1

C. Partea III. SARCINI .

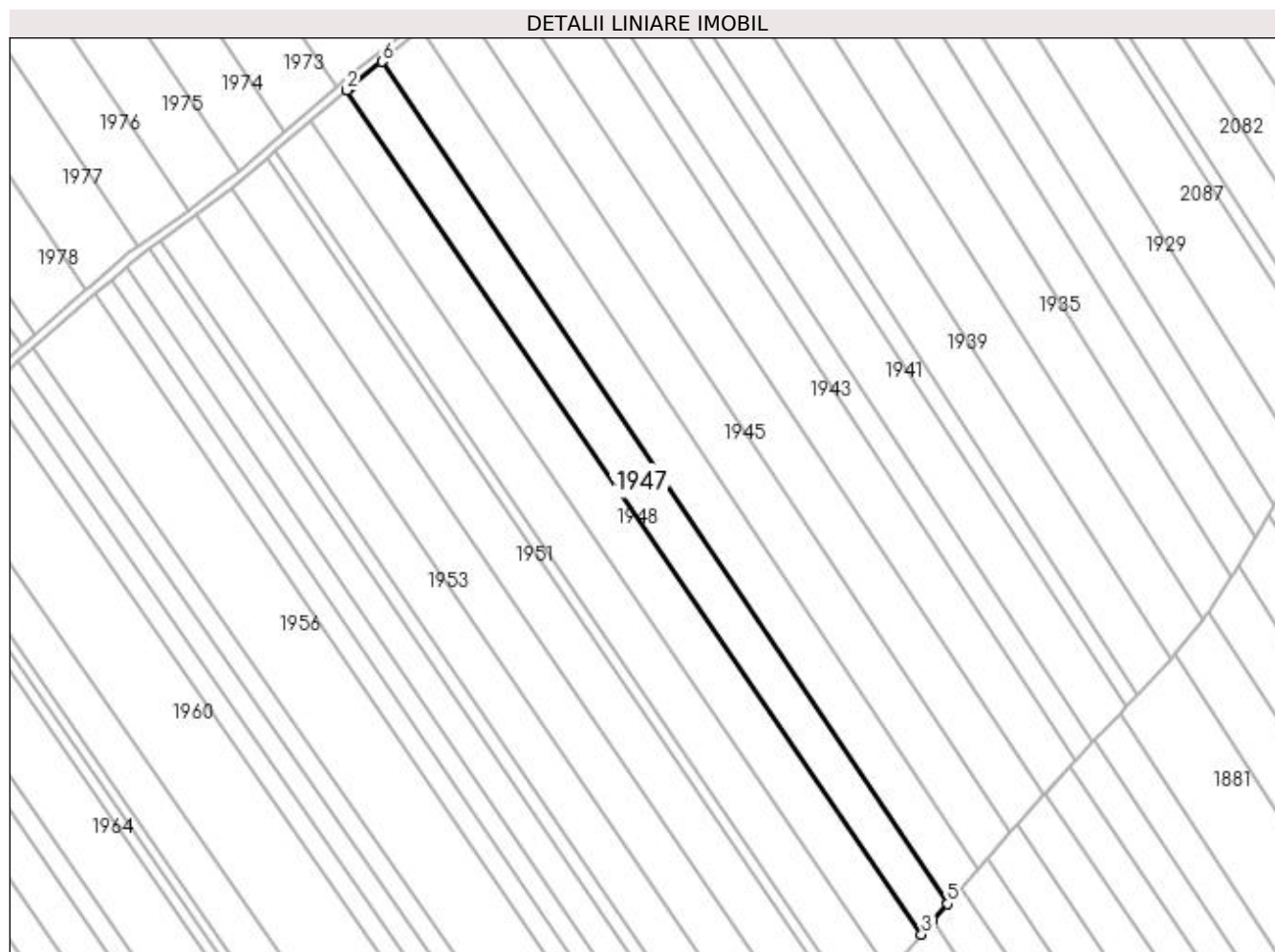
Inscrieri privind dezmembramintele dreptului de proprietate, drepturi reale de garanție și sarcini	Referințe
NU SUNT	

Anexa Nr. 1 La Partea I

Teren

Nr cadastral	Suprafața (mp)*	Observații / Referințe
	3.200	

* Suprafața este determinată în planul de proiecție Stereo 70.



Date referitoare la teren

Crt	Categorie folosință	Intra vilan	Suprafața (mp)	Tarla	Parcelă	Nr. topo	Observații / Referințe
1	arabil	NU	3.200	62	517	-	

Lungime Segmente

1) Valorile lungimilor segmentelor sunt obținute din proiecție în plan.

Punct început	X / Y	Punct sfârșit	X / Y	Lungime segment (** (m)
1	598.687,318 693.486,909	2	598.686,394 693.486,114	1.219
2	598.686,394 693.486,114	3	598.843,784 693.255,142	279.499
3	598.843,784 693.255,142	4	598.846,821 693.258,821	4.771
4	598.846,821 693.258,821	5	598.850,88 693.263,481	6.18
5	598.850,88 693.263,481	6	598.696,084 693.493,965	277.641

Punct început	X / Y	Punct sfârşit	X / Y	Lungime segment (** (m)
6	598.696,084 693.493,965	1	598.687,318 693.486,909	11.253

** Lungimile segmentelor sunt determinate în planul de proiecţie Stereo 70 şi sunt rotunjite la 1 milimetru.

*** Distanţa dintre puncte este formată din segmente cumulate ce sunt mai mici decât valoarea 1 milimetru.

**DATE DESPRE IMOBILUL NR. 1948**

Oficiul de Cadastru și Publicitate Imobiliară SUCEAVA
Biroul de Cadastru și Publicitate Imobiliară Suceava

A. Partea I. Descrierea imobilului

TEREN Extravilan

Adresa: Jud. Suceava

Nr. Crt	Nr cadastral Nr. topografic	Suprafața* (mp)	Observații / Referințe
A1		3.600	Sector cadastral:51 Teren neimprejmit;

B. Partea II. Proprietari și acte

Inscrieri privitoare la dreptul de proprietate și alte drepturi reale		Referințe
1948 / 20/11/2023		
Act Notarial nr. 7, din 31/01/1998 emis de BIN Ion Lostun;		
B1	Intabulare, drept de PROPRIETATE, dobandit prin Succesiune, cota actuala 1/2, cota initiala 1/1 1) BRANZEI ALEXANDRU	A1
B2	Intabulare, drept de PROPRIETATE, dobandit prin Succesiune, cota actuala 1/2 1) BRÎNZEI DOMNICA	A1

C. Partea III. SARCINI .

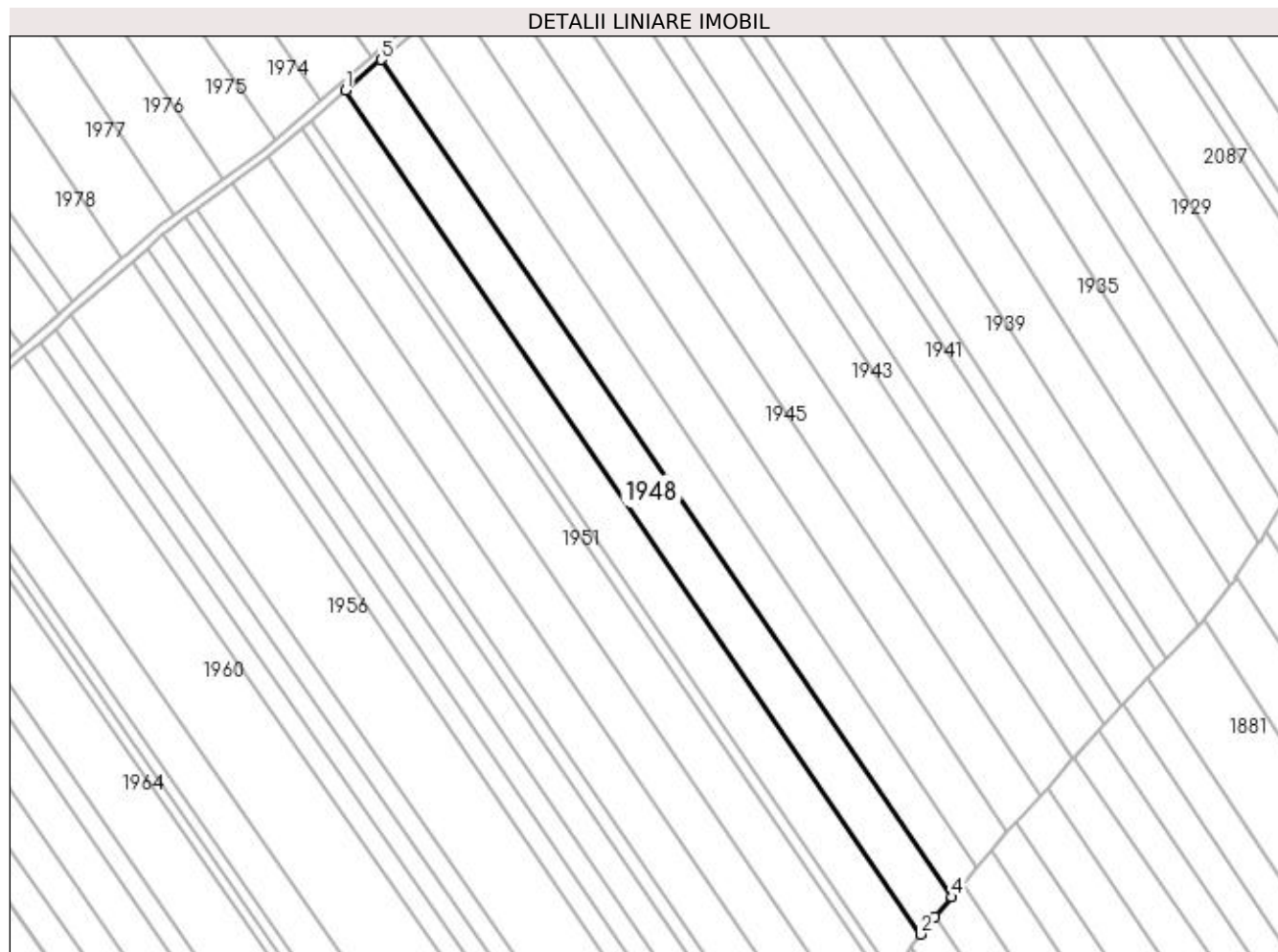
Inscrieri privind dezmembramintele dreptului de proprietate, drepturi reale de garanție și sarcini	Referințe
NU SUNT	

Anexa Nr. 1 La Partea I

Teren

Nr cadastral	Suprafața (mp)*	Observații / Referințe
	3.600	

* Suprafața este determinată în planul de proiecție Stereo 70.



Date referitoare la teren

Crt	Categorie folosință	Intra vilan	Suprafața (mp)	Tarla	Parcelă	Nr. topo	Observații / Referințe
1	arabil	NU	3.600	62	517	-	

Lungime Segmente

1) Valorile lungimilor segmentelor sunt obținute din proiecție în plan.

Punct început	X / Y	Punct sfârșit	X / Y	Lungime segment (** (m)
1	598.676,608 693.477,695	2	598.835,28 693.244,841	281.776
2	598.835,28 693.244,841	3	598.839,245 693.249,644	6.228
3	598.839,245 693.249,644	4	598.843,784 693.255,142	7.13
4	598.843,784 693.255,142	5	598.686,394 693.486,114	279.499
5	598.686,394 693.486,114	1	598.676,608 693.477,695	12.909

**** Lungimile segmentelor sunt determinate în planul de proiecție Stereo 70 și sunt rotunjite la 1 milimetru.**

***** Distanța dintre puncte este formată din segmente cumulate ce sunt mai mici decât valoarea 1 milimetru.**

**DATE DESPRE IMOBILUL NR. 1949**

Oficiul de Cadastru și Publicitate Imobiliară SUCEAVA
Biroul de Cadastru și Publicitate Imobiliară Suceava

A. Partea I. Descrierea imobilului

TEREN Extravilan

Adresa: Jud. Suceava

Nr. Crt	Nr cadastral Nr. topografic	Suprafața* (mp)	Observații / Referințe
A1		3.600	Sector cadastral:51 Teren neimprejmuit;

B. Partea II. Proprietari și acte

Inscrieri privitoare la dreptul de proprietate și alte drepturi reale		Referințe
1949 / 20/11/2023		
Act Normativ nr. 7, din 13/03/1996 emis de Parlamentul Romaniei;		
B1	Inscrierea provizorie, drept de PROPRIETATE, dobandit prin Lege, cota actuala 1/1, cota initiala 1/2 1) COMUNA ADANCATA, CIF:4327480	A1

C. Partea III. SARCINI .

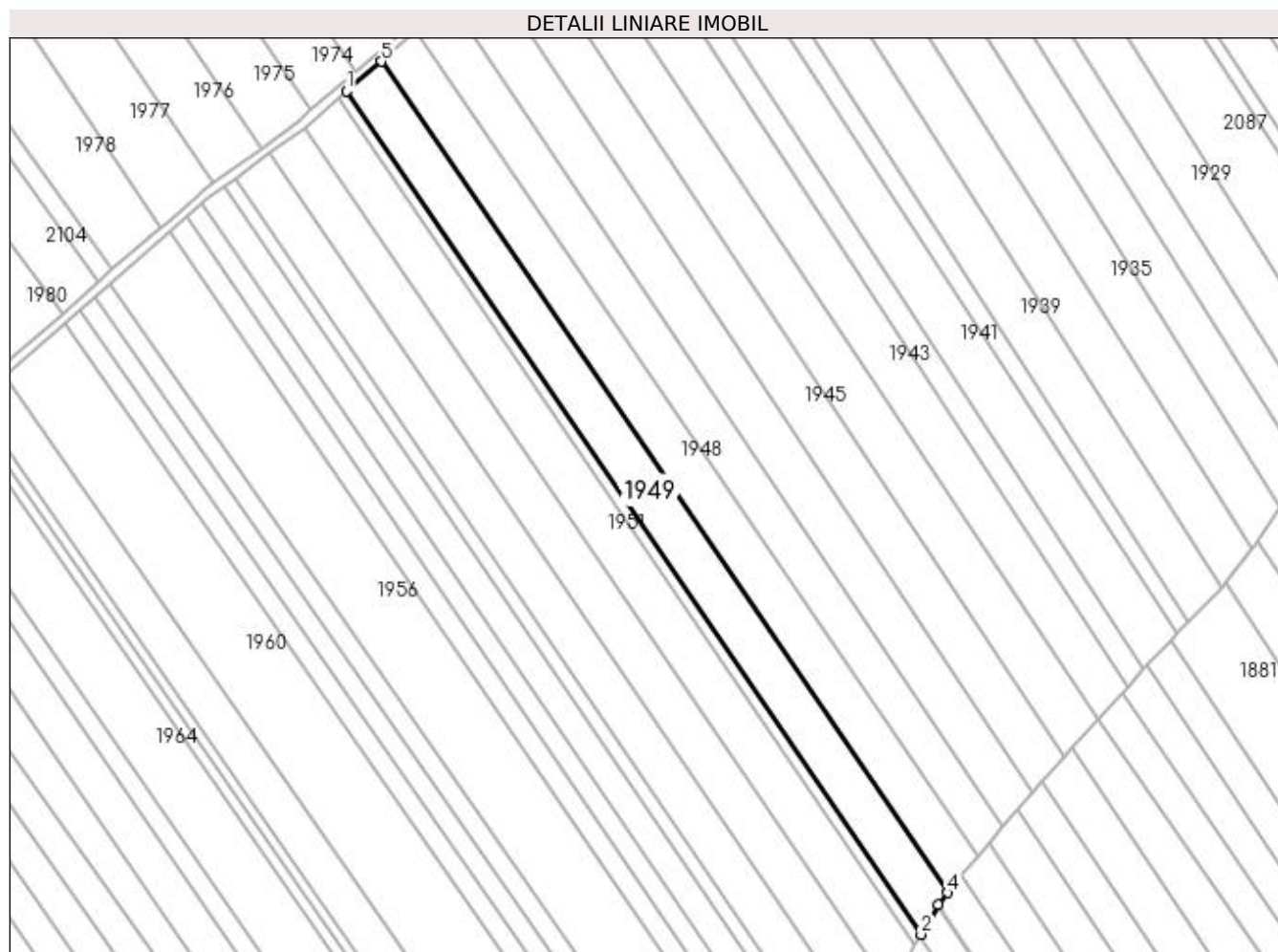
Inscrieri privind dezmembramintele dreptului de proprietate, drepturi reale de garanție și sarcini	Referințe
NU SUNT	

Anexa Nr. 1 La Partea I

Teren

Nr cadastral	Suprafața (mp)*	Observații / Referințe
	3.600	

* Suprafața este determinată în planul de proiecție Stereo 70.



Date referitoare la teren

Crt	Categorie folosință	Intravilan	Suprafața (mp)	Tarla	Parcelă	Nr. topo	Observații / Referințe
1	arabil	NU	3.600	62	517	-	

Lungime Segmente

1) Valorile lungimilor segmentelor sunt obținute din proiecție în plan.

Punct început	X / Y	Punct sfârșit	X / Y	Lungime segment (** (m)
1	598.666,92 693.469,361	2	598.827,865 693.233,173	285.811
2	598.827,865 693.233,173	3	598.832,563 693.241,549	9.604
3	598.832,563 693.241,549	4	598.835,28 693.244,841	4.268
4	598.835,28 693.244,841	5	598.676,608 693.477,695	281.776
5	598.676,608 693.477,695	1	598.666,92 693.469,361	12.779

**** Lungimile segmentelor sunt determinate în planul de proiecție Stereo 70 și sunt rotunjite la 1 milimetru.**

***** Distanța dintre puncte este formată din segmente cumulate ce sunt mai mici decât valoarea 1 milimetru.**

**DATE DESPRE IMOBILUL NR. 1950**

Oficiul de Cadastru și Publicitate Imobiliară SUCEAVA
Biroul de Cadastru și Publicitate Imobiliară Suceava

A. Partea I. Descrierea imobilului

TEREN Extravilan

Adresa: Jud. Suceava

Nr. Crt	Nr cadastral Nr. topografic	Suprafața* (mp)	Observații / Referințe
A1		900	Sector cadastral:51 Teren neimprejmuit;

B. Partea II. Proprietari și acte

Inscrieri privitoare la dreptul de proprietate și alte drepturi reale	Referințe
1950 / 20/11/2023	
Act Administrativ nr. 1054, din 20/10/1994 emis de Comisia Judeteana Suceava;	
B1	A1
Intabulare, drept de PROPRIETATE, dobandit prin Reconstituire, cota actuala 1/1, cota initiala 1/1 1) ROMAȘ NATALIA	

C. Partea III. SARCINI .

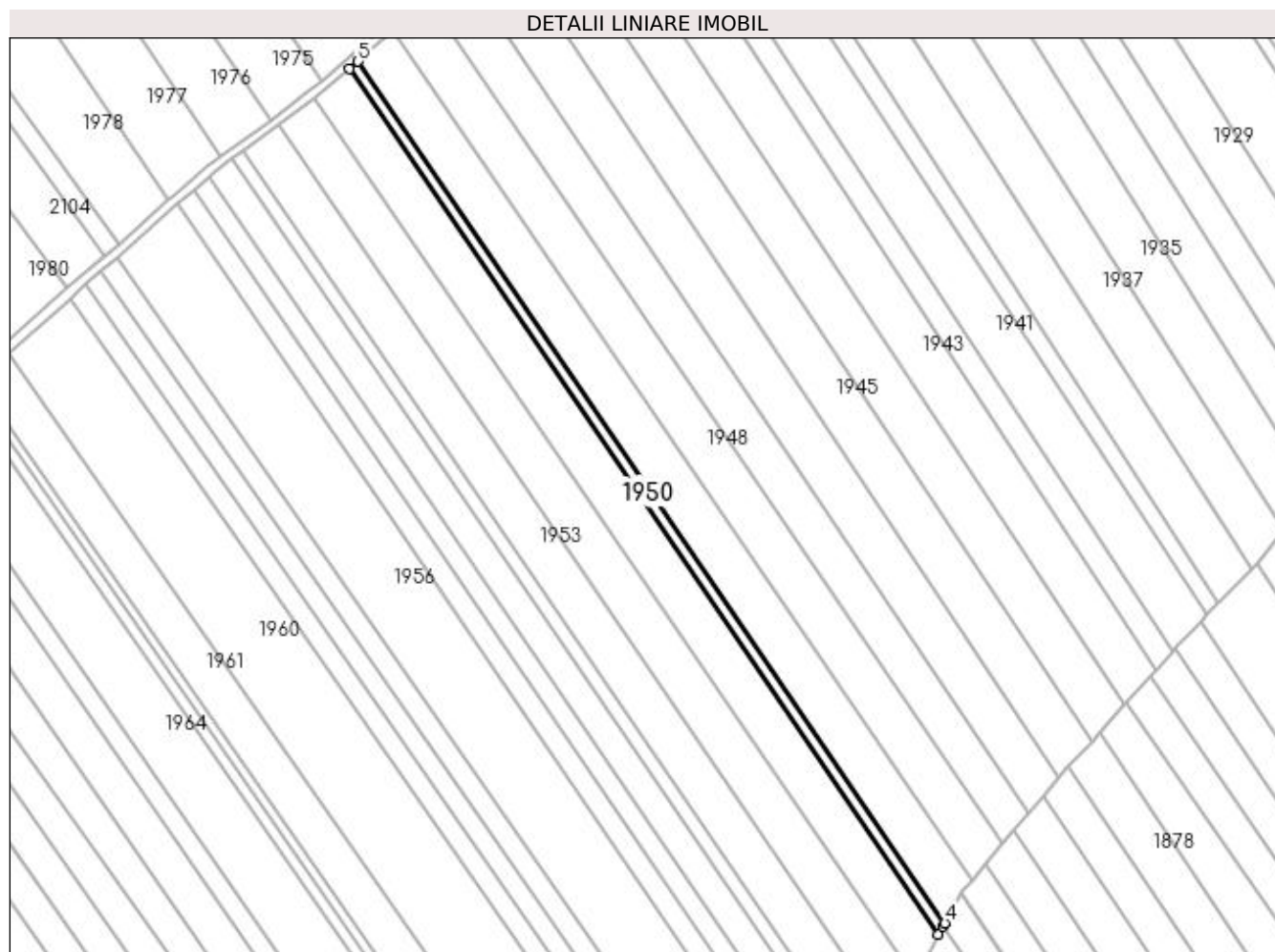
Inscrieri privind dezmembramintele dreptului de proprietate, drepturi reale de garanție și sarcini	Referințe
NU SUNT	

Anexa Nr. 1 La Partea I

Teren

Nr cadastral	Suprafața (mp)*	Observații / Referințe
	900	

* Suprafața este determinată în planul de proiecție Stereo 70.



Date referitoare la teren

Crt	Categorie folosință	Intra vilan	Suprafața (mp)	Tarla	Parcelă	Nr. topo	Observații / Referințe
1	arabil	NU	900	62	517	-	

Lungime Segmente

1) Valorile lungimilor segmentelor sunt obținute din proiecție în plan.

Punct început	X / Y	Punct sfârșit	X / Y	Lungime segment (** (m)
1	598.664,523 693.467,298	2	598.826,148 693.230,112	287.019
2	598.826,148 693.230,112	3	598.827,373 693.232,297	2.505
3	598.827,373 693.232,297	4	598.827,865 693.233,173	1.005
4	598.827,865 693.233,173	5	598.666,92 693.469,361	285.811
5	598.666,92 693.469,361	1	598.664,523 693.467,298	3.163

**** Lungimile segmentelor sunt determinate în planul de proiecție Stereo 70 și sunt rotunjite la 1 milimetru.**

***** Distanța dintre puncte este formată din segmente cumulate ce sunt mai mici decât valoarea 1 milimetru.**

**DATE DESPRE IMOBILUL NR. 1951**

Oficiul de Cadastru și Publicitate Imobiliară SUCEAVA
Biroul de Cadastru și Publicitate Imobiliară Suceava

A. Partea I. Descrierea imobilului

TEREN Extravilan

Adresa: Jud. Suceava

Nr. Crt	Nr cadastral Nr. topografic	Suprafața* (mp)	Observații / Referințe
A1	32047	3.600	Sector cadastral:51 Teren neimprejmuit;

B. Partea II. Proprietari și acte

Inscrieri privitoare la dreptul de proprietate și alte drepturi reale	Referințe
17605 / 24/04/2017	
Act Notarial nr. contract de donație aut. nr. 760, din 24/04/2017 emis de B.I.N. Atanasoaei Petru;	
B3	A1
Intabulare, drept de PROPRIETATE, dobandit prin Conventie, cota actuala 1/1, cota initiala 1/1 1) ȚĂLEA MIHAI , bun propriu	

C. Partea III. SARCINI .

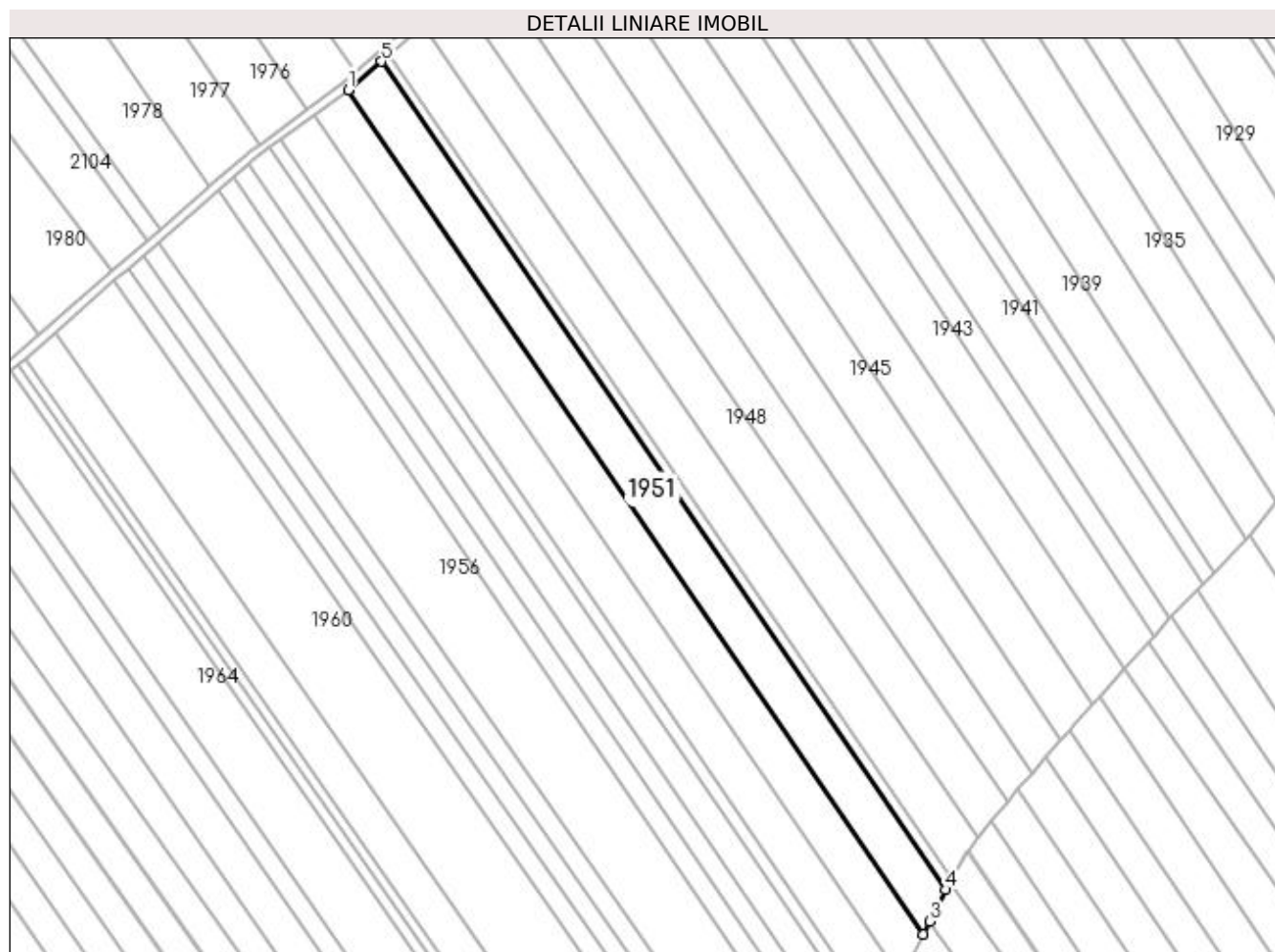
Inscrieri privind dezmembramintele dreptului de proprietate, drepturi reale de garanție și sarcini	Referințe
NU SUNT	

Anexa Nr. 1 La Partea I

Teren

Nr cadastral	Suprafața (mp)*	Observații / Referințe
32047	3.600	

* Suprafața este determinată în planul de proiecție Stereo 70.



Date referitoare la teren

Crt	Categorie folosință	Intra vilan	Suprafața (mp)	Tarla	Parcelă	Nr. topo	Observații / Referințe
1	arabil	NU	3.600	62	517	-	

Lungime Segmente

1) Valorile lungimilor segmentelor sunt obținute din proiecție în plan.

Punct început	X / Y	Punct sfârșit	X / Y	Lungime segment (** (m)
1	598.655,046 693.459,148	2	598.819,818 693.217,341	292.61
2	598.819,818 693.217,341	3	598.821,659 693.221,056	4.146
3	598.821,659 693.221,056	4	598.826,148 693.230,112	10.108
4	598.826,148 693.230,112	5	598.664,523 693.467,298	287.019
5	598.664,523 693.467,298	1	598.655,046 693.459,148	12.499

**** Lungimile segmentelor sunt determinate în planul de proiecție Stereo 70 și sunt rotunjite la 1 milimetru.**

***** Distanța dintre puncte este formată din segmente cumulate ce sunt mai mici decât valoarea 1 milimetru.**

**DATE DESPRE IMOBILUL NR. 1952**

Oficiul de Cadastru și Publicitate Imobiliară SUCEAVA
Biroul de Cadastru și Publicitate Imobiliară Suceava

A. Partea I. Descrierea imobilului

TEREN Extravilan

Adresa: Jud. Suceava

Nr. Crt	Nr cadastral Nr. topografic	Suprafața* (mp)	Observații / Referințe
A1		3.600	Sector cadastral:51 Teren neimprejmuit;

B. Partea II. Proprietari și acte

Inscrieri privitoare la dreptul de proprietate și alte drepturi reale		Referințe
1952 / 20/11/2023		
Act Normativ nr. 7, din 13/03/1996 emis de Parlamentul Romaniei;		
B1	Inscrierea provizorie, drept de PROPRIETATE, dobandit prin Lege, cota actuala 1/1, cota initiala 1/2 1) COMUNA ADANCATA, CIF:4327480	A1

C. Partea III. SARCINI .

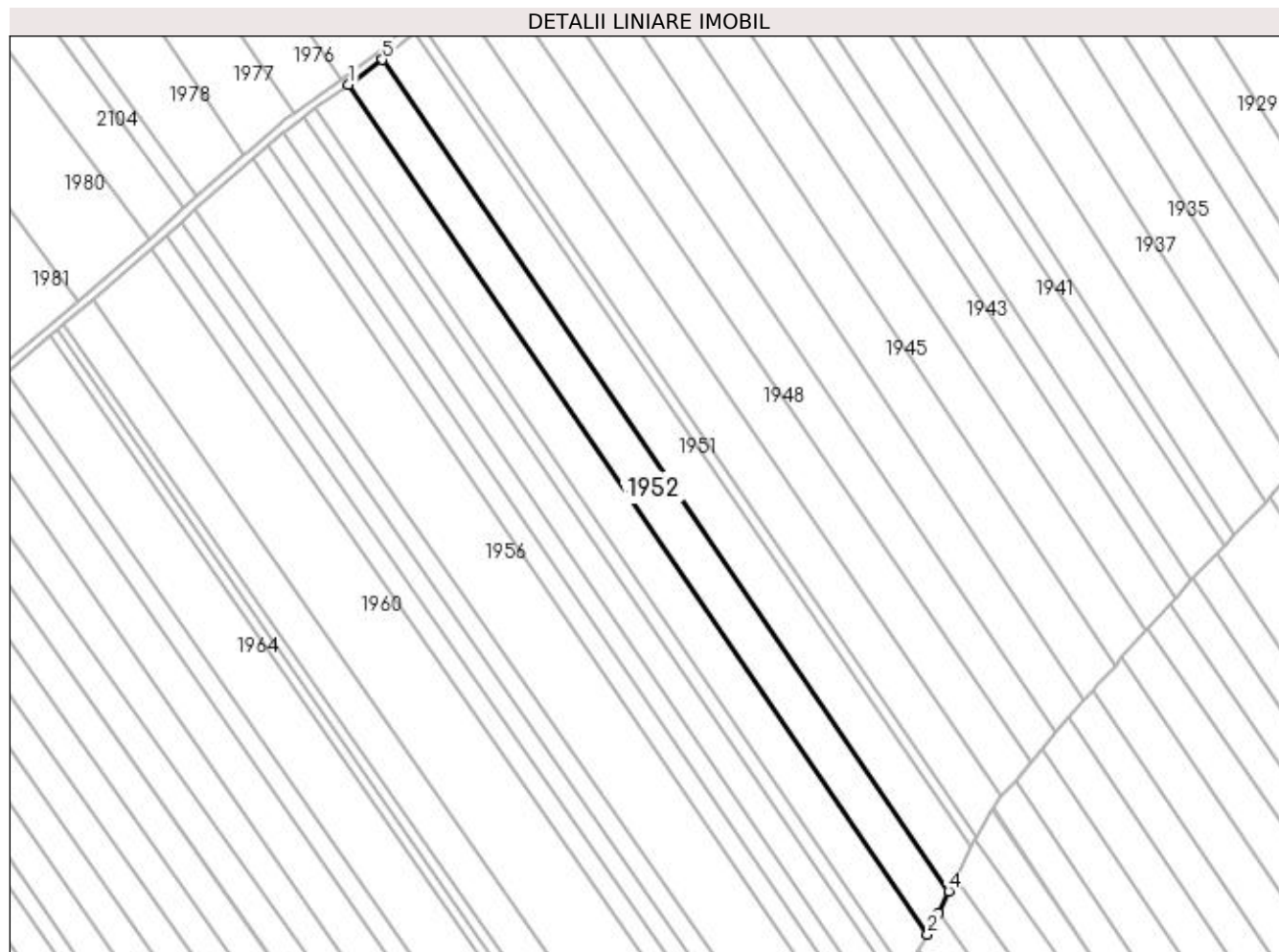
Inscrieri privind dezmembramintele dreptului de proprietate, drepturi reale de garanție și sarcini	Referințe
NU SUNT	

Anexa Nr. 1 La Partea I

Teren

Nr cadastral	Suprafața (mp)*	Observații / Referințe
	3.600	

* Suprafața este determinată în planul de proiecție Stereo 70.



Date referitoare la teren

Crt	Categorie folosință	Intravilan	Suprafața (mp)	Tarla	Parcelă	Nr. topo	Observații / Referințe
1	arabil	NU	3.600	62	517	-	

Lungime Segmente

1) Valorile lungimilor segmentelor sunt obținute din proiecție în plan.

Punct început	X / Y	Punct sfârșit	X / Y	Lungime segment (** (m)
1	598.645,224 693.451,951	2	598.813,617 693.204,831	299.039
2	598.813,617 693.204,831	3	598.816,712 693.211,076	6.97
3	598.816,712 693.211,076	4	598.819,818 693.217,341	6.993
4	598.819,818 693.217,341	5	598.655,046 693.459,148	292.61
5	598.655,046 693.459,148	1	598.645,224 693.451,951	12.177

**** Lungimile segmentelor sunt determinate în planul de proiecție Stereo 70 și sunt rotunjite la 1 milimetru.**

***** Distanța dintre puncte este formată din segmente cumulate ce sunt mai mici decât valoarea 1 milimetru.**

**DATE DESPRE IMOBILUL NR. 1953**

Oficiul de Cadastru și Publicitate Imobiliară SUCEAVA
Biroul de Cadastru și Publicitate Imobiliară Suceava

A. Partea I. Descrierea imobilului

TEREN Extravilan

Adresa: Jud. Suceava

Nr. Crt	Nr cadastral Nr. topografic	Suprafața* (mp)	Observații / Referințe
A1		3.600	Sector cadastral:51 Teren neimprejmuit;

B. Partea II. Proprietari și acte

Inscrieri privitoare la dreptul de proprietate și alte drepturi reale	Referințe
1953 / 20/11/2023	
Hotarare Judecatoreasca nr. 2069, din 10/04/2015 emis de Judecatoria Suceava;	
B1	A1
Intabulare, drept de PROPRIETATE, dobandit prin Hotarare Judecatoreasca, cota actuala 1/1, cota initiala 1/1 1) CÎRCU VASILE-DĂNUȚ	

C. Partea III. SARCINI .

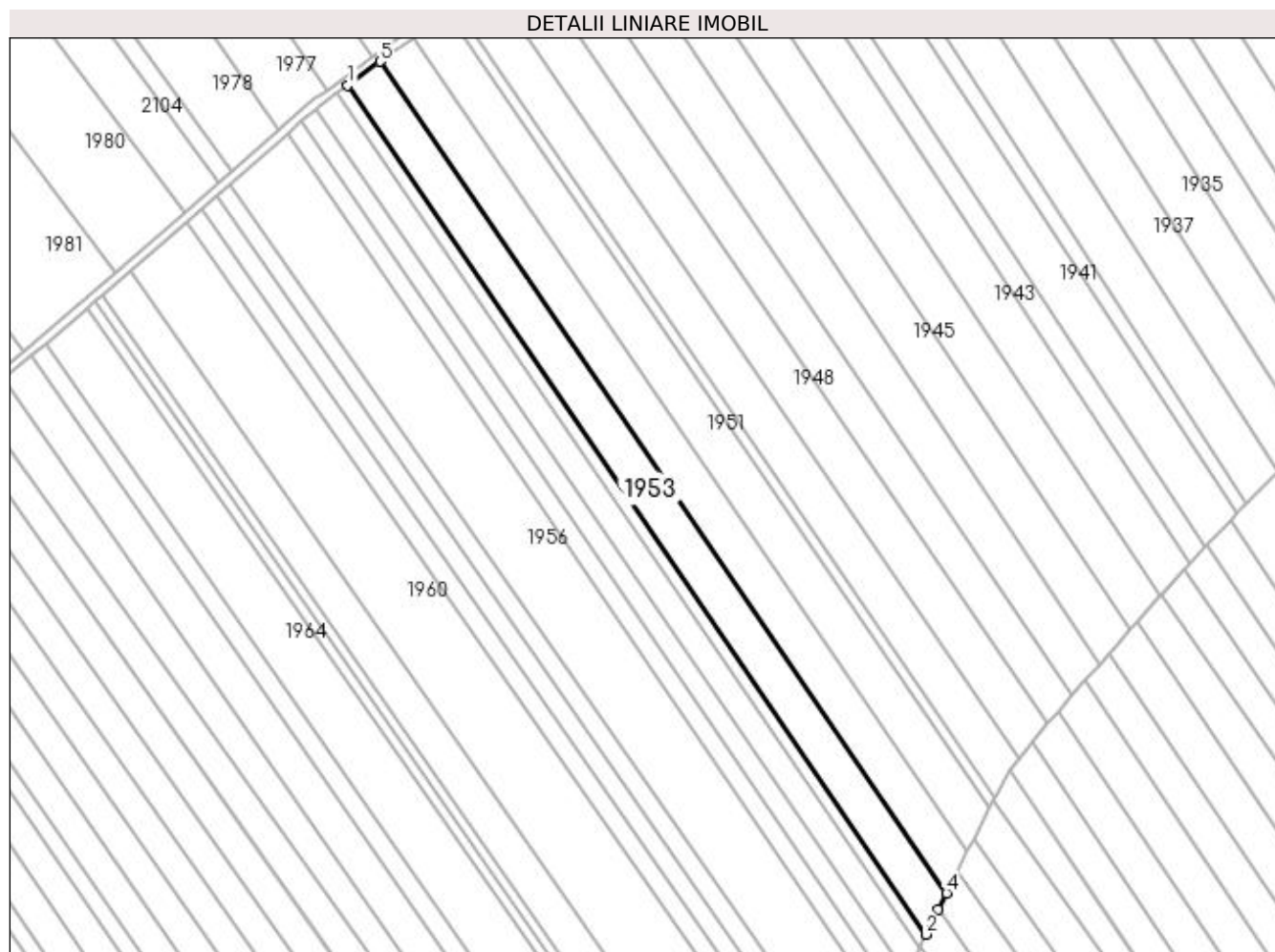
Inscrieri privind dezmembramintele dreptului de proprietate, drepturi reale de garanție și sarcini	Referințe
NU SUNT	

Anexa Nr. 1 La Partea I

Teren

Nr cadastral	Suprafața (mp)*	Observații / Referințe
	3.600	

* Suprafața este determinată în planul de proiecție Stereo 70.



Date referitoare la teren

Crt	Categorie folosință	Intra vilan	Suprafața (mp)	Tarla	Parcelă	Nr. topo	Observații / Referințe
1	arabil	NU	3.600	62	517	-	

Lungime Segmente

1) Valorile lungimilor segmentelor sunt obținute din proiecție în plan.

Punct început	X / Y	Punct sfârșit	X / Y	Lungime segment (** (m)
1	598.635,61 693.444,904	2	598.807,546 693.192,584	305.332
2	598.807,546 693.192,584	3	598.811,218 693.199,992	8.268
3	598.811,218 693.199,992	4	598.813,617 693.204,831	5.401
4	598.813,617 693.204,831	5	598.645,224 693.451,951	299.039
5	598.645,224 693.451,951	1	598.635,61 693.444,904	11.92

**** Lungimile segmentelor sunt determinate în planul de proiecție Stereo 70 și sunt rotunjite la 1 milimetru.**

***** Distanța dintre puncte este formată din segmente cumulate ce sunt mai mici decât valoarea 1 milimetru.**

**DATE DESPRE IMOBILUL NR. 1954**

Oficiul de Cadastru și Publicitate Imobiliară SUCEAVA
 Biroul de Cadastru și Publicitate Imobiliară Suceava

A. Partea I. Descrierea imobilului

TEREN Extravilan

Adresa: Jud. Suceava

Nr. Crt	Nr cadastral Nr. topografic	Suprafața* (mp)	Observații / Referințe
A1		1.200	Sector cadastral:51 Teren neimprejmuit;

B. Partea II. Proprietari și acte

Inscrieri privitoare la dreptul de proprietate și alte drepturi reale		Referințe
1954 / 20/11/2023		
Act Notarial nr. 1357, din 07/04/2008 emis de BNP Adela Ivascu (Act de partaj);		
B1	Intabulare, drept de PROPRIETATE, dobandit prin Conventie, cota actuala 1/1, cota initiala 1/1 1) LUPU FLORENTINA	A1

C. Partea III. SARCINI .

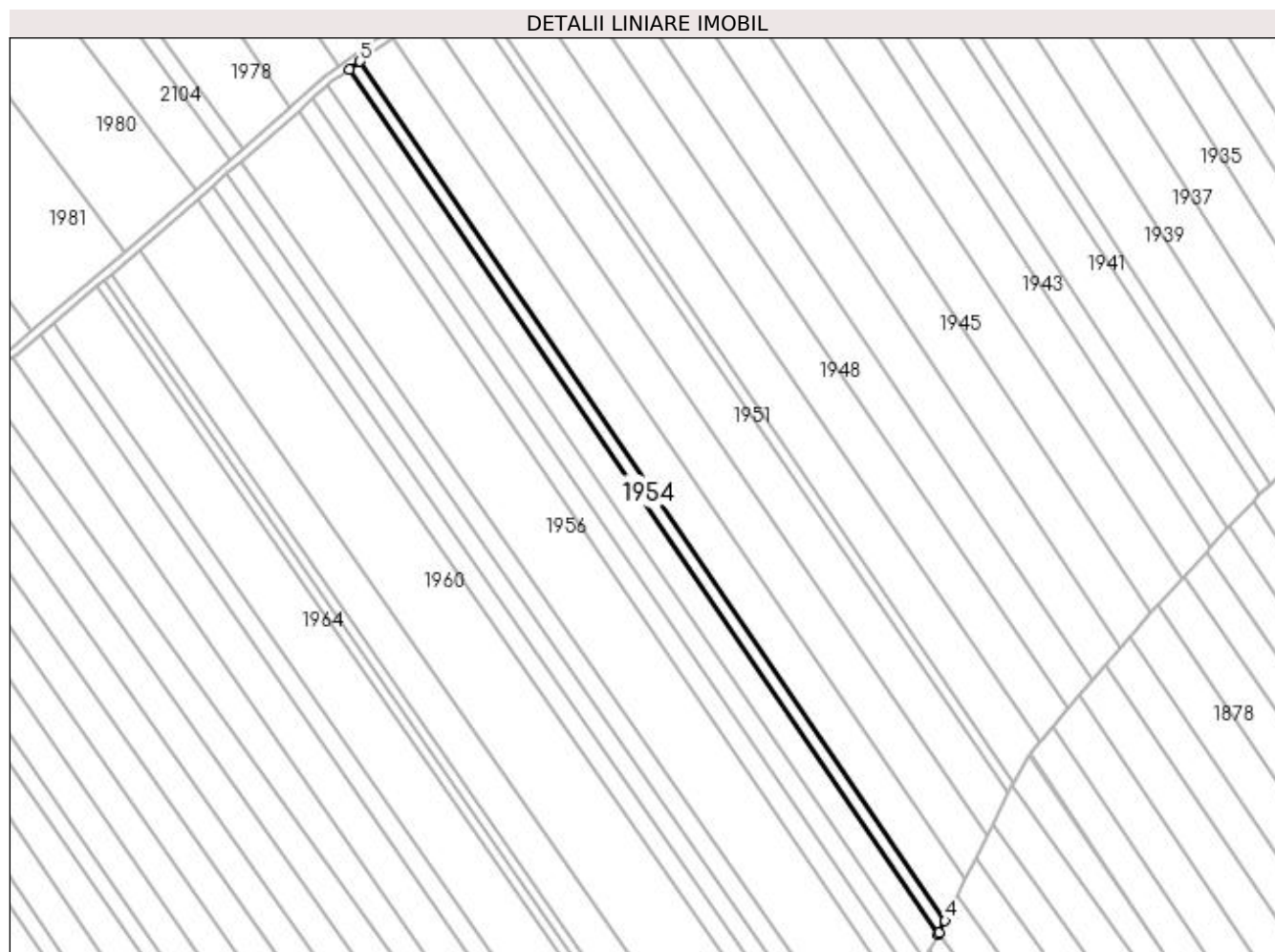
Inscrieri privind dezmembramintele dreptului de proprietate, drepturi reale de garanție și sarcini	Referințe
NU SUNT	

Anexa Nr. 1 La Partea I

Teren

Nr cadastral	Suprafața (mp)*	Observații / Referințe
	1.200	

* Suprafața este determinată în planul de proiecție Stereo 70.



Date referitoare la teren

Crt	Categorie folosință	Intra vilan	Suprafața (mp)	Tarla	Parcelă	Nr. topo	Observații / Referințe
1	arabil	NU	1.200	62	517	-	

Lungime Segmente

1) Valorile lungimilor segmentelor sunt obținute din proiecție în plan.

Punct început	X / Y	Punct sfârșit	X / Y	Lungime segment (** (m)
1	598.632,448 693.442,588	2	598.805,55 693.188,557	307.402
2	598.805,55 693.188,557	3	598.805,799 693.189,059	0.56
3	598.805,799 693.189,059	4	598.807,546 693.192,584	3.934
4	598.807,546 693.192,584	5	598.635,61 693.444,904	305.332
5	598.635,61 693.444,904	1	598.632,448 693.442,588	3.919

**** Lungimile segmentelor sunt determinate în planul de proiecție Stereo 70 și sunt rotunjite la 1 milimetru.**

***** Distanța dintre puncte este formată din segmente cumulate ce sunt mai mici decât valoarea 1 milimetru.**

**DATE DESPRE IMOBILUL NR. 1955**

Oficiul de Cadastru și Publicitate Imobiliară SUCEAVA
Biroul de Cadastru și Publicitate Imobiliară Suceava

A. Partea I. Descrierea imobilului

TEREN Extravilan

Adresa: Jud. Suceava

Nr. Crt	Nr cadastral Nr. topografic	Suprafața* (mp)	Observații / Referințe
A1		2.400	Sector cadastral:51 Teren neimprejmuit;

B. Partea II. Proprietari și acte

Inscrieri privitoare la dreptul de proprietate și alte drepturi reale		Referințe
1955 / 20/11/2023		
Act Notarial nr. 1357, din 17/04/2008 emis de BNP Adela Ivascu (Act de partaj);		
B1	Intabulare, drept de PROPRIETATE, dobandit prin Conventie, cota actuala 1/1, cota initiala 1/1 1) ANTON IOAN	A1

C. Partea III. SARCINI .

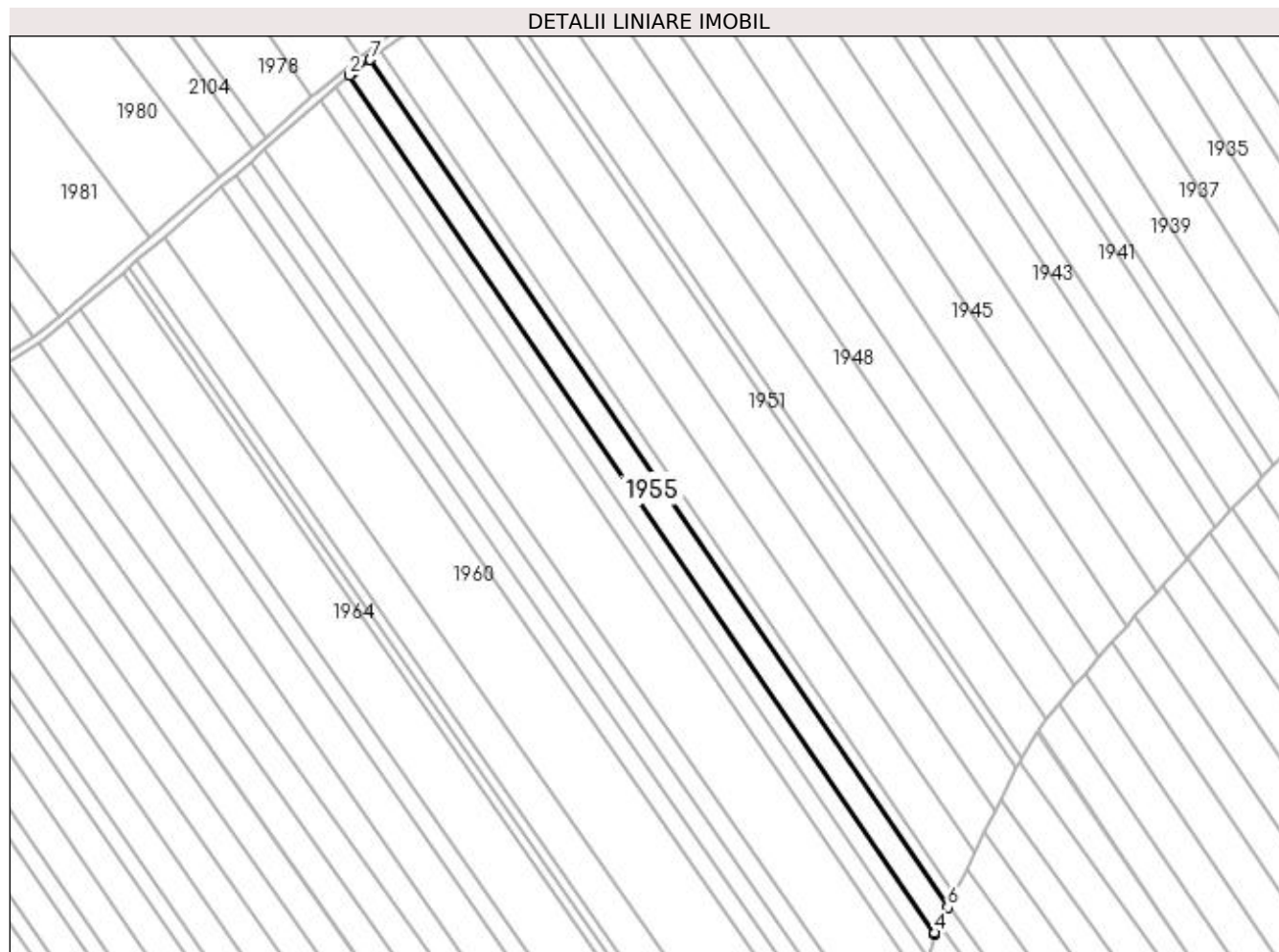
Inscrieri privind dezmembramintele dreptului de proprietate, drepturi reale de garanție și sarcini	Referințe
NU SUNT	

Anexa Nr. 1 La Partea I

Teren

Nr cadastral	Suprafața (mp)*	Observații / Referințe
	2.400	

* Suprafața este determinată în planul de proiecție Stereo 70.



Date referitoare la teren

Crt	Categorie folosință	Intravilan	Suprafața (mp)	Tarla	Parcelă	Nr. topo	Observații / Referințe
1	arabil	NU	2.400	62	517	-	

Lungime Segmente

1) Valorile lungimilor segmentelor sunt obținute din proiecție în plan.

Punct început	X / Y	Punct sfârșit	X / Y	Lungime segment (** (m)
1	598.627,343 693.438,846	2	598.626,259 693.437,898	1.44
2	598.626,259 693.437,898	3	598.801,675 693.180,471	311.512
3	598.801,675 693.180,471	4	598.801,775 693.180,941	0.481
4	598.801,775 693.180,941	5	598.803,118 693.183,652	3.025
5	598.803,118 693.183,652	6	598.805,55 693.188,557	5.475

Punct început	X / Y	Punct sfârșit	X / Y	Lungime segment (** (m)
6	598.805,55 693.188,557	7	598.632,448 693.442,588	307.402
7	598.632,448 693.442,588	1	598.627,343 693.438,846	6.33

** Lungimile segmentelor sunt determinate în planul de proiecție Stereo 70 și sunt rotunjite la 1 milimetru.

*** Distanța dintre puncte este formată din segmente cumulate ce sunt mai mici decât valoarea 1 milimetru.

**DATE DESPRE IMOBILUL NR. 1956**

Oficiul de Cadastru și Publicitate Imobiliară SUCEAVA
Biroul de Cadastru și Publicitate Imobiliară Suceava

A. Partea I. Descrierea imobilului

TEREN Extravilan

Adresa: Jud. Suceava

Nr. Crt	Nr cadastral Nr. topografic	Suprafața* (mp)	Observații / Referințe
A1		6.600	Sector cadastral:51 Teren neimprejmuit;

B. Partea II. Proprietari și acte

Inscrieri privitoare la dreptul de proprietate și alte drepturi reale		Referințe
1956 / 20/11/2023		
Act Normativ nr. 7, din 13/03/1996 emis de Parlamentul Romaniei;		
B1	Inscrierea provizorie, drept de PROPRIETATE, dobandit prin Lege, cota actuala 1/1, cota initiala 1/2 1) COMUNA ADANCATA, CIF:4327480	A1

C. Partea III. SARCINI .

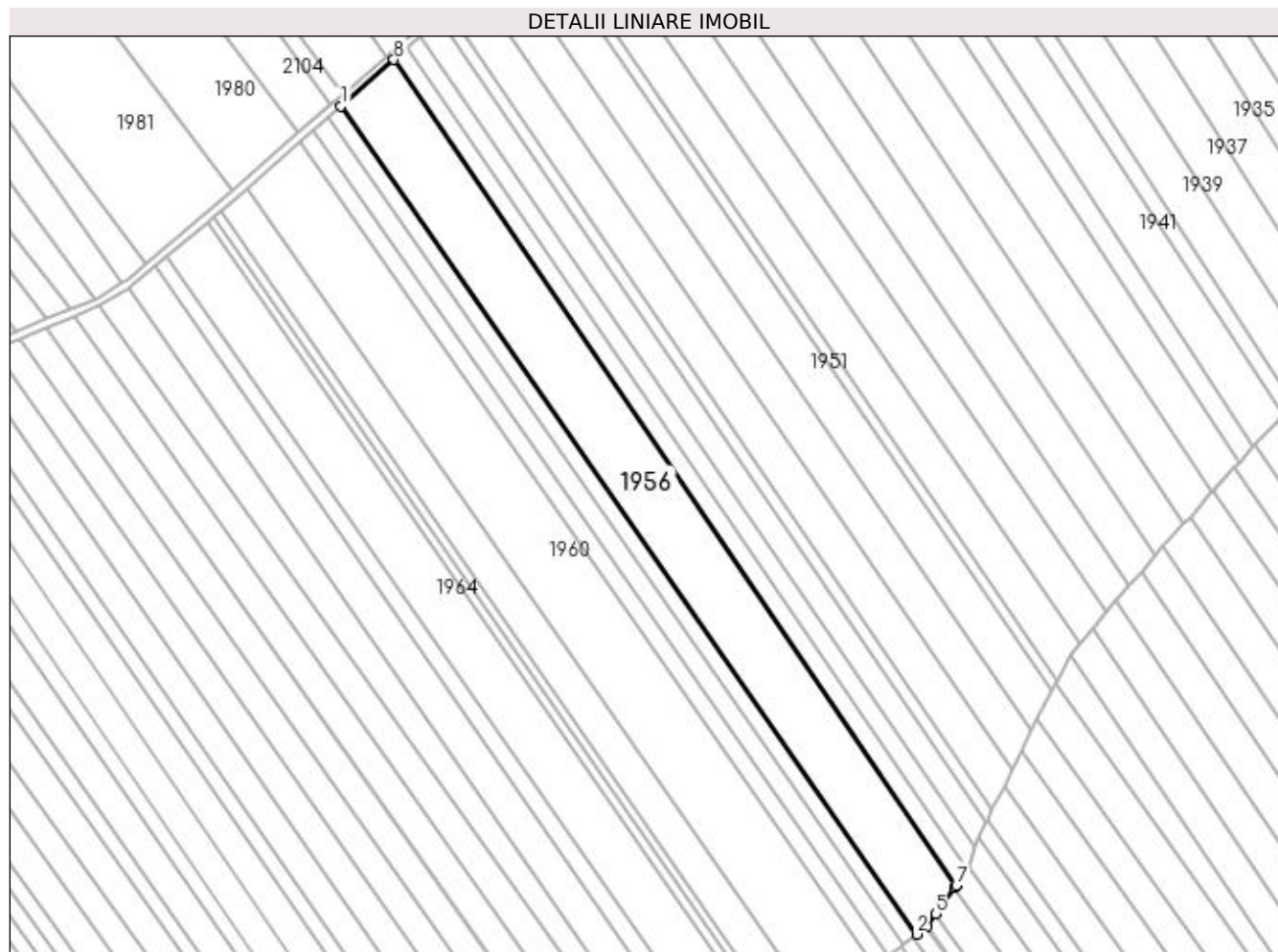
Inscrieri privind dezmembramintele dreptului de proprietate, drepturi reale de garanție și sarcini	Referințe
NU SUNT	

Anexa Nr. 1 La Partea I

Teren

Nr cadastral	Suprafața (mp)*	Observații / Referințe
	6.600	

* Suprafața este determinată în planul de proiecție Stereo 70.



Date referitoare la teren

Crt	Categorie folosință	Intra vilan	Suprafața (mp)	Tarla	Parcelă	Nr. topo	Observații / Referințe
1	arabil	NU	6.600	62	517	-	

Lungime Segmente

1) Valorile lungimilor segmentelor sunt obținute din proiecție în plan.

Punct început	X / Y	Punct sfârșit	X / Y	Lungime segment (** (m)
1	598.600,768 693.415,602	2	598.783,468 693.152,877	320.006
2	598.783,468 693.152,877	3	598.786,371 693.155,156	3.691
3	598.786,371 693.155,156	4	598.786,809 693.155,5	0.557
4	598.786,809 693.155,5	5	598.789,584 693.159,361	4.755
5	598.789,584 693.159,361	6	598.795,553 693.167,667	10.228

Punct început	X / Y	Punct sfârșit	X / Y	Lungime segment (** (m)
6	598.795,553 693.167,667	7	598.796,076 693.168,395	0.896
7	598.796,076 693.168,395	8	598.617,595 693.430,319	316.954
8	598.617,595 693.430,319	1	598.600,768 693.415,602	22.355

** Lungimile segmentelor sunt determinate în planul de proiecție Stereo 70 și sunt rotunjite la 1 milimetru.

*** Distanța dintre puncte este formată din segmente cumulate ce sunt mai mici decât valoarea 1 milimetru.

**DATE DESPRE IMOBILUL NR. 1957**

Oficiul de Cadastru și Publicitate Imobiliară SUCEAVA
Biroul de Cadastru și Publicitate Imobiliară Suceava

A. Partea I. Descrierea imobilului

TEREN Extravilan

Adresa: Jud. Suceava

Nr. Crt	Nr cadastral Nr. topografic	Suprafața* (mp)	Observații / Referințe
A1		1.800	Sector cadastral:51 Teren neimprejmuit;

B. Partea II. Proprietari și acte

Inscrieri privitoare la dreptul de proprietate și alte drepturi reale		Referințe
1957 / 20/11/2023		
Act Normativ nr. 7, din 13/03/1996 emis de Parlamentul Romaniei;		
B1	Inscrierea provizorie, drept de PROPRIETATE, dobandit prin Lege, cota actuala 1/1, cota initiala 1/2 1) COMUNA ADANCATA, CIF:4327480	A1

C. Partea III. SARCINI .

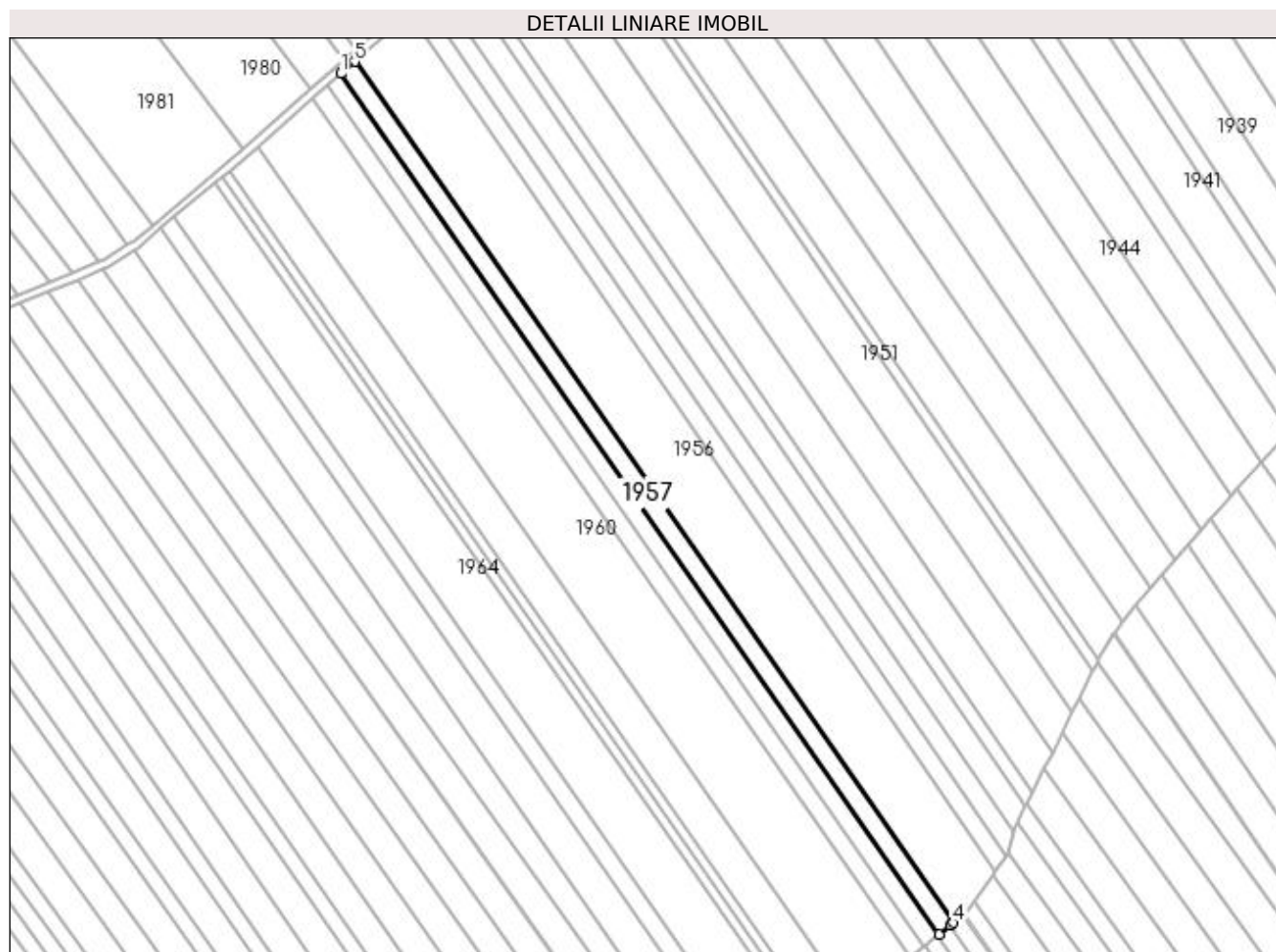
Inscrieri privind dezmembramintele dreptului de proprietate, drepturi reale de garanție și sarcini	Referințe
NU SUNT	

Anexa Nr. 1 La Partea I

Teren

Nr cadastral	Suprafața (mp)*	Observații / Referințe
	1.800	

* Suprafața este determinată în planul de proiecție Stereo 70.



Date referitoare la teren

Crt	Categorie folosință	Intravilan	Suprafața (mp)	Tarla	Parcelă	Nr. topo	Observații / Referințe
1	arabil	NU	1.800	62	517	-	

Lungime Segmente

1) Valorile lungimilor segmentelor sunt obținute din proiecție în plan.

Punct început	X / Y	Punct sfârșit	X / Y	Lungime segment (** (m)
1	598.596,506 693.411,874	2	598.779,034 693.149,396	319.705
2	598.779,034 693.149,396	3	598.782,435 693.152,066	4.324
3	598.782,435 693.152,066	4	598.783,468 693.152,877	1.313
4	598.783,468 693.152,877	5	598.600,768 693.415,602	320.006
5	598.600,768 693.415,602	1	598.596,506 693.411,874	5.662

**** Lungimile segmentelor sunt determinate în planul de proiecție Stereo 70 și sunt rotunjite la 1 milimetru.**

***** Distanța dintre puncte este formată din segmente cumulate ce sunt mai mici decât valoarea 1 milimetru.**

**DATE DESPRE IMOBILUL NR. 1958**

Oficiul de Cadastru și Publicitate Imobiliară SUCEAVA
Biroul de Cadastru și Publicitate Imobiliară Suceava

A. Partea I. Descrierea imobilului

TEREN Extravilan

Adresa: Jud. Suceava

Nr. Crt	Nr cadastral Nr. topografic	Suprafața* (mp)	Observații / Referințe
A1		1.800	Sector cadastral:51 Teren neimprejmuit;

B. Partea II. Proprietari și acte

Inscrieri privitoare la dreptul de proprietate și alte drepturi reale		Referințe
1958 / 20/11/2023		
Act Normativ nr. 7, din 13/03/1996 emis de Parlamentul Romaniei;		
B1	Inscrierea provizorie, drept de PROPRIETATE, dobandit prin Lege, cota actuala 1/1, cota initiala 1/2 1) COMUNA ADANCATA, CIF:4327480	A1

C. Partea III. SARCINI .

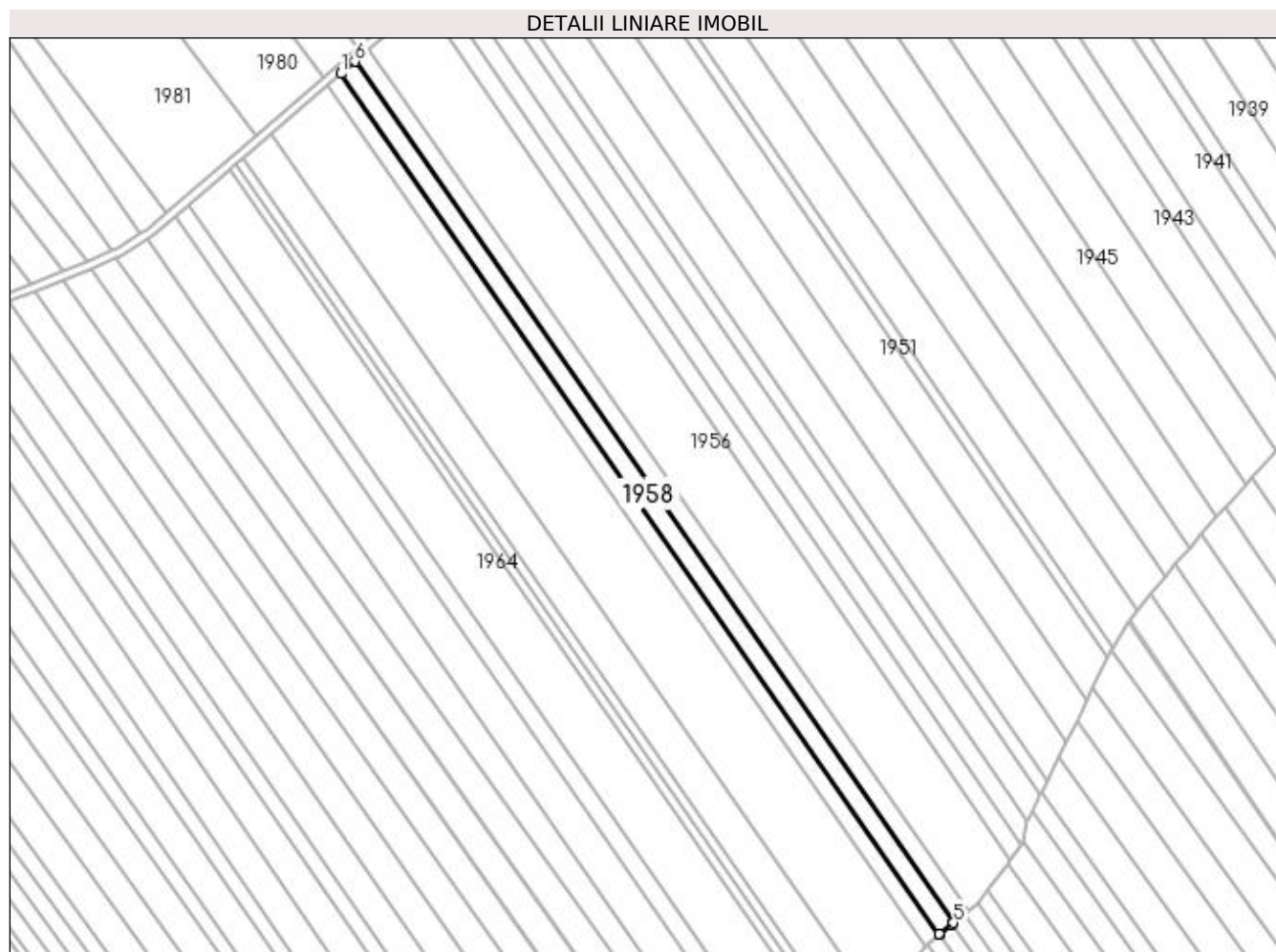
Inscrieri privind dezmembramintele dreptului de proprietate, drepturi reale de garanție și sarcini	Referințe
NU SUNT	

Anexa Nr. 1 La Partea I

Teren

Nr cadastral	Suprafața (mp)*	Observații / Referințe
	1.800	

* Suprafața este determinată în planul de proiecție Stereo 70.



Date referitoare la teren

Crt	Categorie folosință	Intra vilan	Suprafața (mp)	Tarla	Parcelă	Nr. topo	Observații / Referințe
1	arabil	NU	1.800	62	517	-	

Lungime Segmente

1) Valorile lungimilor segmentelor sunt obținute din proiecție în plan.

Punct început	X / Y	Punct sfârșit	X / Y	Lungime segment (** (m)
1	598.592,24 693.408,143	2	598.774,596 693.145,912	319.404
2	598.774,596 693.145,912	3	598.774,7 693.145,994	0.132
3	598.774,7 693.145,994	4	598.778,545 693.149,012	4.888
4	598.778,545 693.149,012	5	598.779,034 693.149,396	0.622
5	598.779,034 693.149,396	6	598.596,506 693.411,874	319.705

Punct început	X / Y	Punct sfârșit	X / Y	Lungime segment (** (m)
6	598.596,506 693.411,874	1	598.592,24 693.408,143	5.667

** Lungimile segmentelor sunt determinate în planul de proiecție Stereo 70 și sunt rotunjite la 1 milimetru.

*** Distanța dintre puncte este formată din segmente cumulate ce sunt mai mici decât valoarea 1 milimetru.

**DATE DESPRE IMOBILUL NR. 1959**

Oficiul de Cadastru și Publicitate Imobiliară SUCEAVA
Biroul de Cadastru și Publicitate Imobiliară Suceava

A. Partea I. Descrierea imobilului

TEREN Extravilan

Adresa: Jud. Suceava

Nr. Crt	Nr cadastral Nr. topografic	Suprafața* (mp)	Observații / Referințe
A1		1.800	Sector cadastral:51 Teren neimpregmuit;

B. Partea II. Proprietari și acte

Inscrieri privitoare la dreptul de proprietate și alte drepturi reale	Referințe
1959 / 20/11/2023	
Act Notarial nr. 44, din 16/06/2022 emis de SPN Curca;	
B1	A1
Intabulare, drept de PROPRIETATE, dobândit prin Succesiune, cota actuala 1/1, cota initiala 1/1 1) ȘFABU NICOLETA	

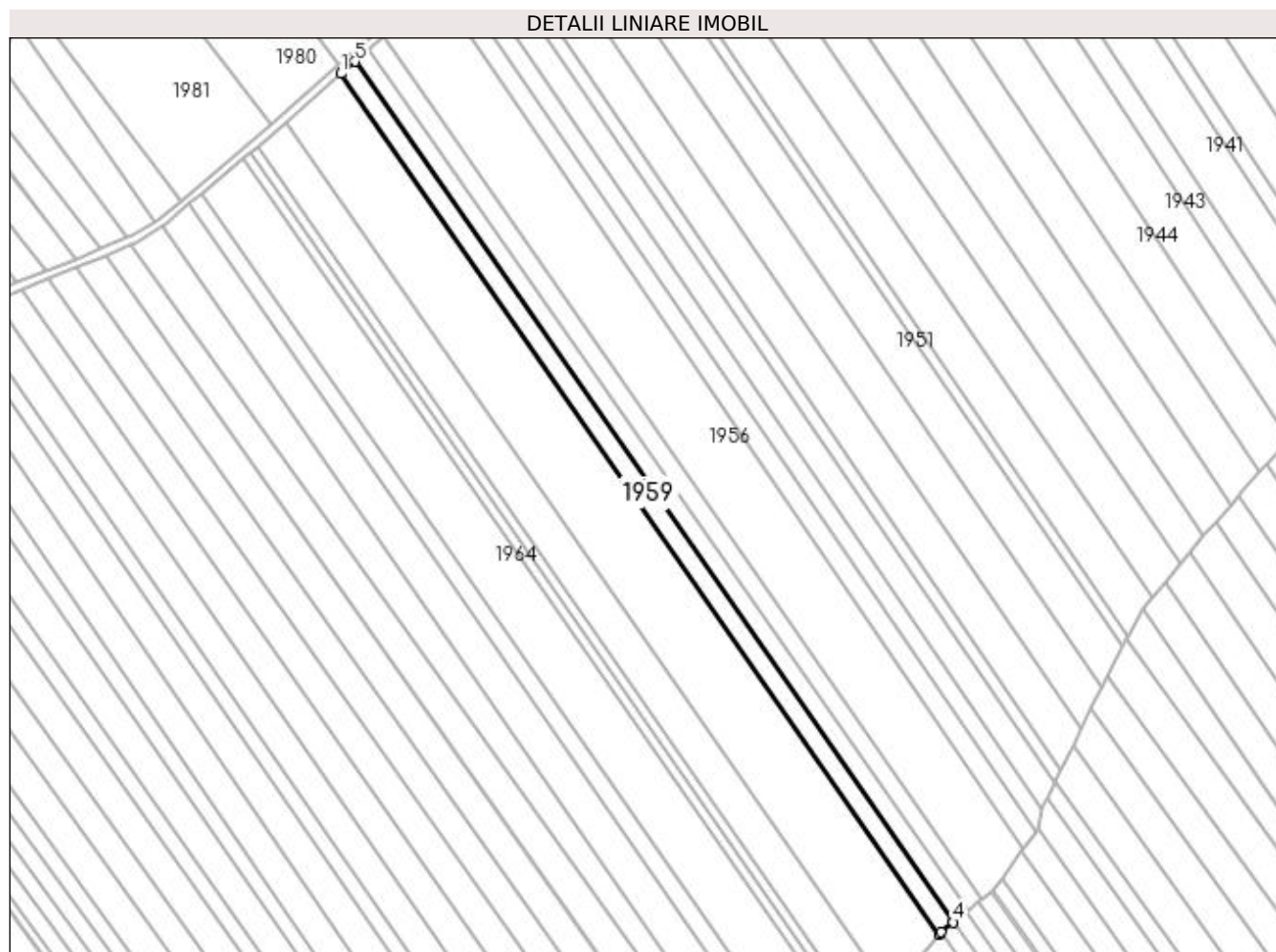
C. Partea III. SARCINI .

Inscrieri privind dezmembramintele dreptului de proprietate, drepturi reale de garanție și sarcini	Referințe
NU SUNT	

Anexa Nr. 1 La Partea I**Teren**

Nr cadastral	Suprafața (mp)*	Observații / Referințe
	1.800	

* Suprafața este determinată în planul de proiecție Stereo 70.

**Date referitoare la teren**

Crt	Categorie folosință	Intra vilan	Suprafața (mp)	Tarla	Parcelă	Nr. topo	Observații / Referințe
1	arabil	NU	1.800	62	517	-	

Lungime Segmente

1) Valorile lungimilor segmentelor sunt obținute din proiecție în plan.

Punct început	X / Y	Punct sfârșit	X / Y	Lungime segment (** (m)
1	598.587,97 693.404,408	2	598.770,284 693.142,238	319.33
2	598.770,284 693.142,238	3	598.770,893 693.143,005	0.979
3	598.770,893 693.143,005	4	598.774,596 693.145,912	4.708
4	598.774,596 693.145,912	5	598.592,24 693.408,143	319.404
5	598.592,24 693.408,143	1	598.587,97 693.404,408	5.673

**** Lungimile segmentelor sunt determinate în planul de proiecție Stereo 70 și sunt rotunjite la 1 milimetru.**

***** Distanța dintre puncte este formată din segmente cumulate ce sunt mai mici decât valoarea 1 milimetru.**

**DATE DESPRE IMOBILUL NR. 1960**

Oficiul de Cadastru și Publicitate Imobiliară SUCEAVA
Biroul de Cadastru și Publicitate Imobiliară Suceava

A. Partea I. Descrierea imobilului

TEREN Extravilan

Adresa: Jud. Suceava

Nr. Crt	Nr cadastral Nr. topografic	Suprafața* (mp)	Observații / Referințe
A1		7.200	Sector cadastral:51 Teren neimprejmuit;

B. Partea II. Proprietari și acte

Inscrieri privitoare la dreptul de proprietate și alte drepturi reale		Referințe
1960 / 20/11/2023		
Act Normativ nr. 7, din 13/03/1996 emis de Parlamentul Romaniei;		
B1	Inscrierea provizorie, drept de PROPRIETATE, dobandit prin Lege, cota actuala 1/1, cota initiala 1/2 1) COMUNA ADANCATA, CIF:4327480	A1

C. Partea III. SARCINI .

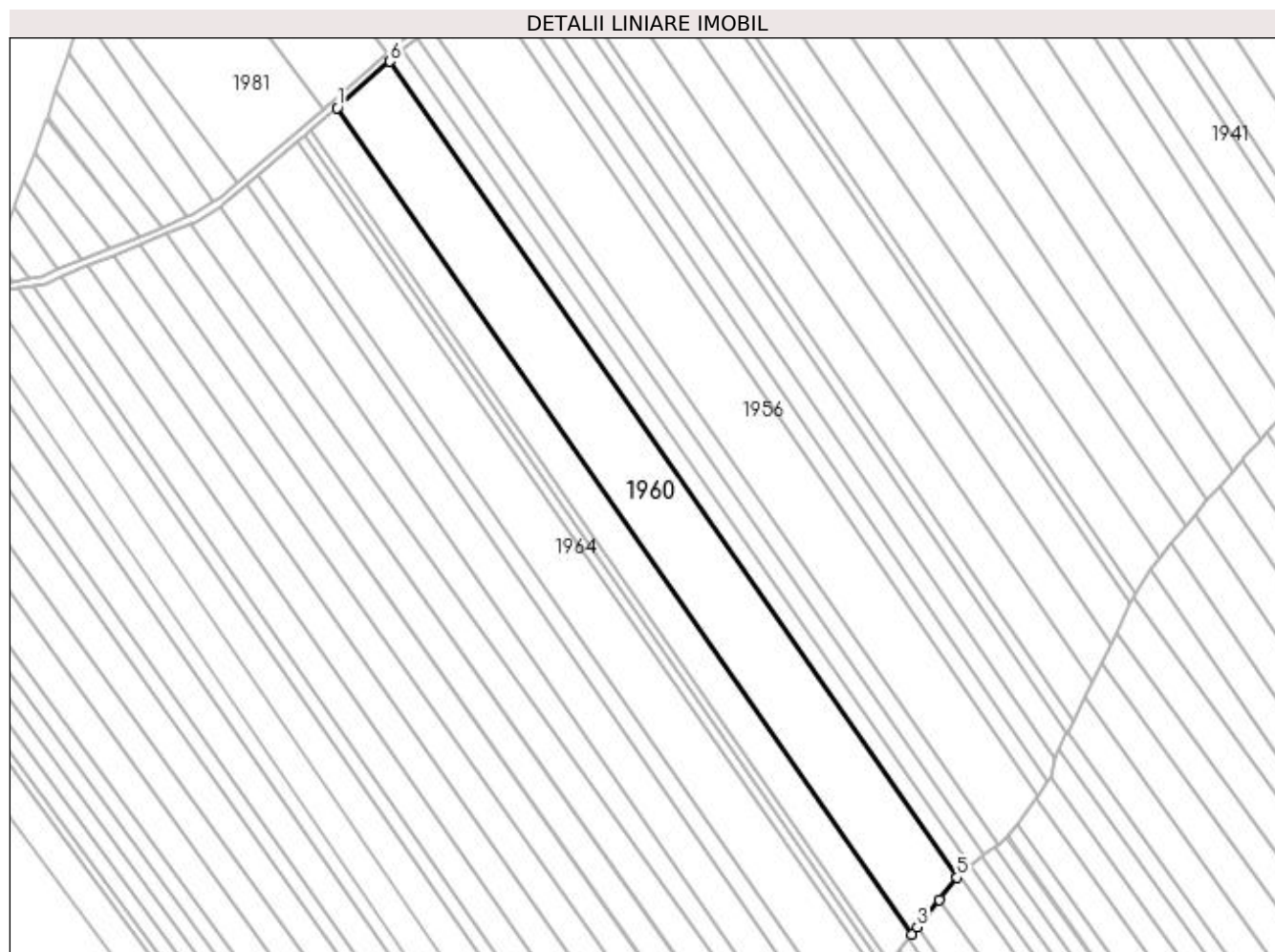
Inscrieri privind dezmembramintele dreptului de proprietate, drepturi reale de garanție și sarcini	Referințe
NU SUNT	

Anexa Nr. 1 La Partea I

Teren

Nr cadastral	Suprafața (mp)*	Observații / Referințe
	7.200	

* Suprafața este determinată în planul de proiecție Stereo 70.



Date referitoare la teren

Crt	Categorie folosință	Intra vilan	Suprafața (mp)	Tarla	Parcelă	Nr. topo	Observații / Referințe
1	arabil	NU	7.200	62	517	-	

Lungime Segmente

1) Valorile lungimilor segmentelor sunt obținute din proiecție în plan.

Punct început	X / Y	Punct sfârșit	X / Y	Lungime segment (** (m)
1	598.571,006 693.389,57	2	598.755,733 693.123,93	323.556
2	598.755,733 693.123,93	3	598.757,563 693.126,232	2.941
3	598.757,563 693.126,232	4	598.764,634 693.135,129	11.365
4	598.764,634 693.135,129	5	598.770,284 693.142,238	9.081
5	598.770,284 693.142,238	6	598.587,97 693.404,408	319.33

Punct început	X / Y	Punct sfârșit	X / Y	Lungime segment (** (m)
6	598.587,97 693.404,408	1	598.571,006 693.389,57	22.538

** Lungimile segmentelor sunt determinate în planul de proiecție Stereo 70 și sunt rotunjite la 1 milimetru.

*** Distanța dintre puncte este formată din segmente cumulate ce sunt mai mici decât valoarea 1 milimetru.

**DATE DESPRE IMOBILUL NR. 1961**

Oficiul de Cadastru și Publicitate Imobiliară SUCEAVA
Biroul de Cadastru și Publicitate Imobiliară Suceava

A. Partea I. Descrierea imobilului

TEREN Extravilan

Adresa: Jud. Suceava

Nr. Crt	Nr cadastral Nr. topografic	Suprafața* (mp)	Observații / Referințe
A1		3.600	Sector cadastral:51 Teren neimprejmuit;

B. Partea II. Proprietari și acte

Inscrieri privitoare la dreptul de proprietate și alte drepturi reale	Referințe
1961 / 20/11/2023	
Act Notarial nr. 1803, din 05/11/1997 emis de BNP Ovidiu Busuioc (Contract de vanzare-cumparare);	
B1	A1
Intabulare, drept de PROPRIETATE, dobandit prin Conventie, cota actuala 1/1, cota initiala 1/1 1) GROSU NECULAI	

C. Partea III. SARCINI .

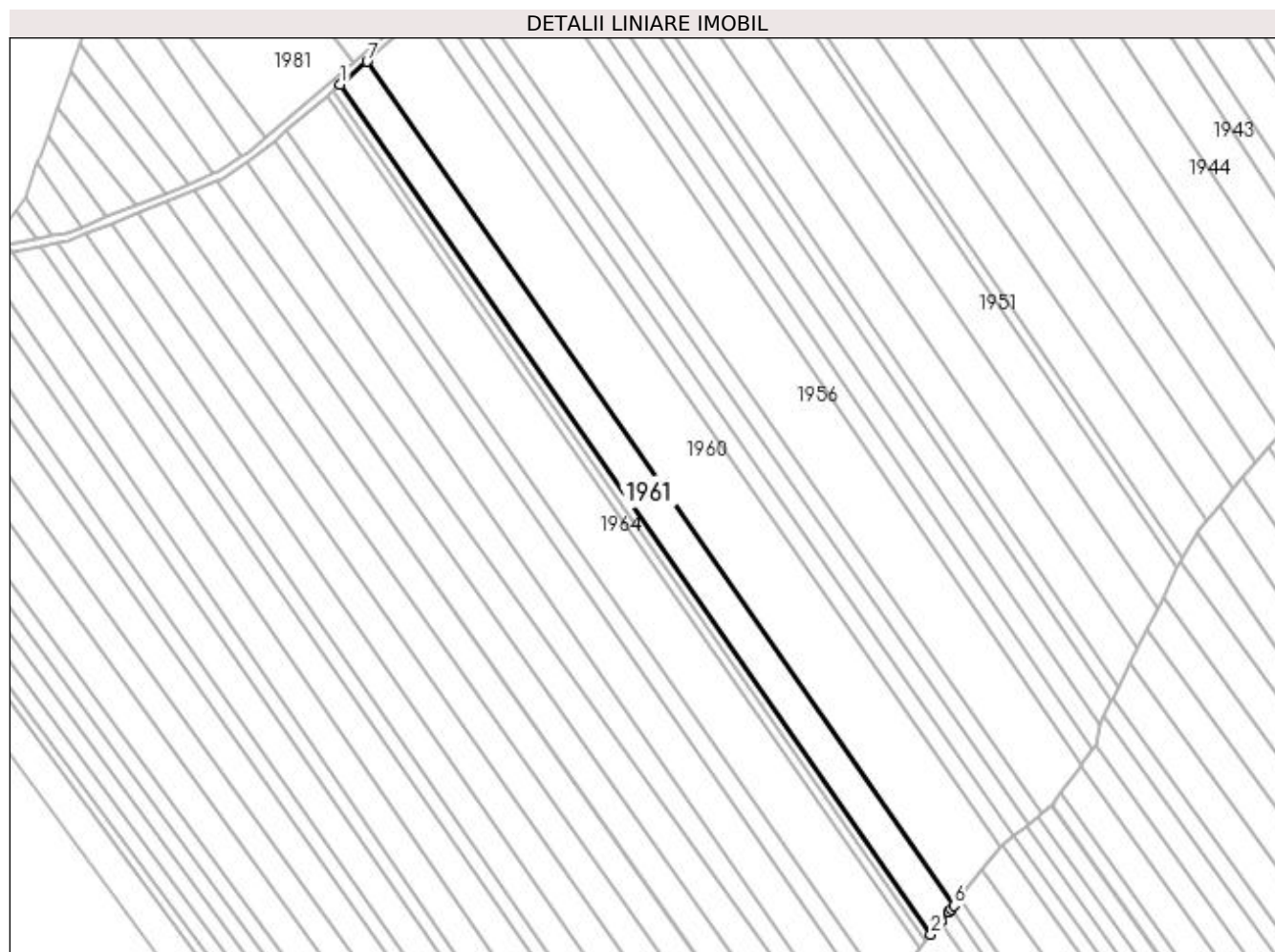
Inscrieri privind dezmembramintele dreptului de proprietate, drepturi reale de garanție și sarcini	Referințe
NU SUNT	

Anexa Nr. 1 La Partea I

Teren

Nr cadastral	Suprafața (mp)*	Observații / Referințe
	3.600	

* Suprafața este determinată în planul de proiecție Stereo 70.



Date referitoare la teren

Crt	Categorie folosință	Intravilan	Suprafața (mp)	Tarla	Parcelă	Nr. topo	Observații / Referințe
1	arabil	NU	3.600	62	517	-	

Lungime Segmente

1) Valorile lungimilor segmentelor sunt obținute din proiecție în plan.

Punct început	X / Y	Punct sfârșit	X / Y	Lungime segment (** (m)
1	598.562,521 693.382,352	2	598.748,531 693.114,867	325.804
2	598.748,531 693.114,867	3	598.751,673 693.118,821	5.05
3	598.751,673 693.118,821	4	598.754,119 693.121,898	3.931
4	598.754,119 693.121,898	5	598.754,791 693.122,744	1.08
5	598.754,791 693.122,744	6	598.755,733 693.123,93	1.515

Punct început	X / Y	Punct sfârșit	X / Y	Lungime segment (** (m)
6	598.755,733 693.123,93	7	598.571,006 693.389,57	323.556
7	598.571,006 693.389,57	1	598.562,521 693.382,352	11.14

** Lungimile segmentelor sunt determinate în planul de proiecție Stereo 70 și sunt rotunjite la 1 milimetru.

*** Distanța dintre puncte este formată din segmente cumulate ce sunt mai mici decât valoarea 1 milimetru.

**DATE DESPRE IMOBILUL NR. 1962**

Oficiul de Cadastru și Publicitate Imobiliară SUCEAVA
Biroul de Cadastru și Publicitate Imobiliară Suceava

A. Partea I. Descrierea imobilului

TEREN Extravilan

Adresa: Jud. Suceava

Nr. Crt	Nr cadastral Nr. topografic	Suprafața* (mp)	Observații / Referințe
A1		900	Sector cadastral:51 Teren neimprejmuit;

B. Partea II. Proprietari și acte

Inscrieri privitoare la dreptul de proprietate și alte drepturi reale	Referințe
1962 / 20/11/2023	
Hotarare Judecatoreasca nr. 418, din 03/03/1998 emis de Tribunalul Suceava;	
B1	A1
Intabulare, drept de PROPRIETATE, dobandit prin Hotarare Judecatoreasca, cota actuala 1/1, cota initiala 1/1 1) BANDUR ELENA	

C. Partea III. SARCINI .

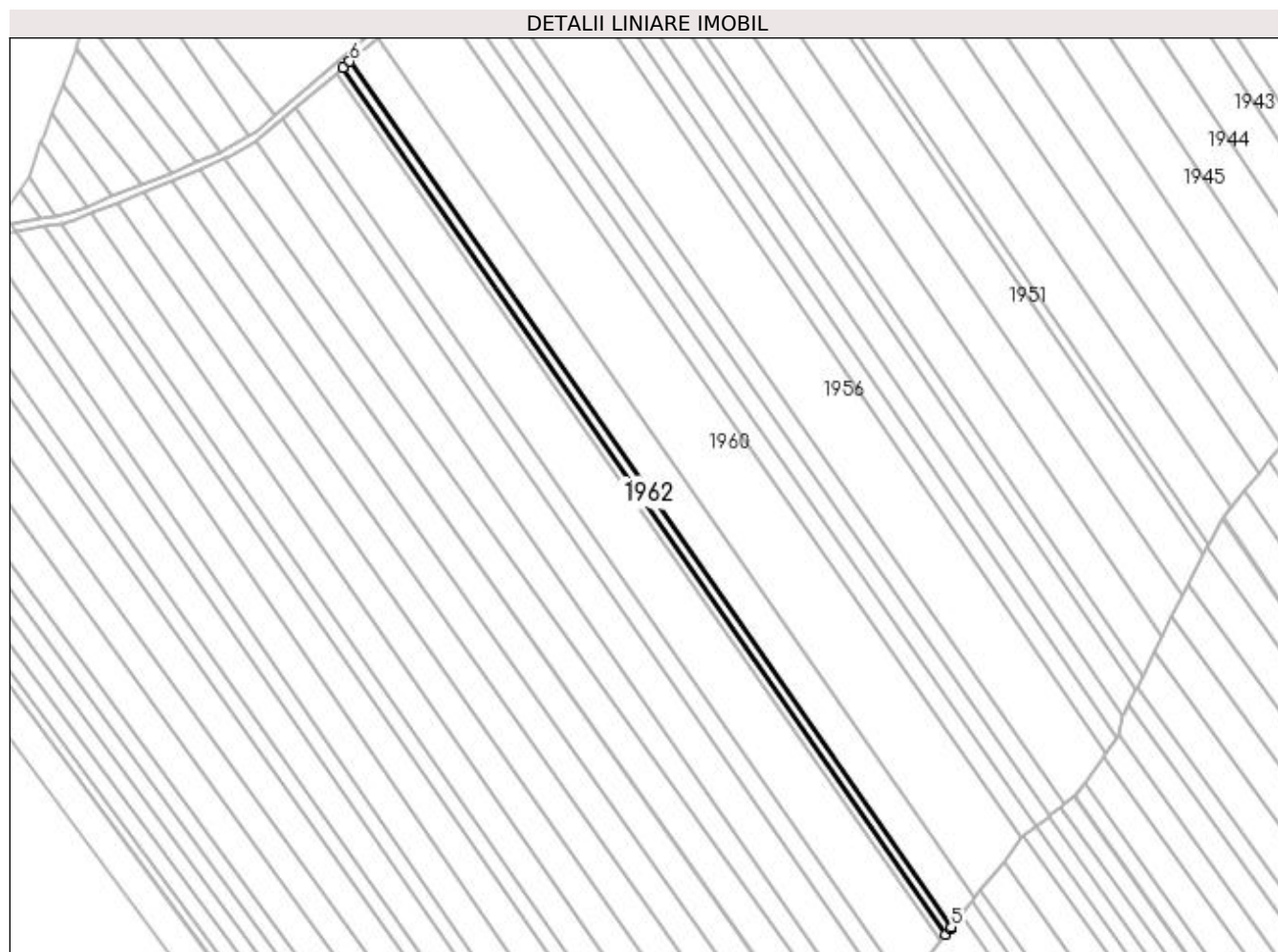
Inscrieri privind dezmembramintele dreptului de proprietate, drepturi reale de garanție și sarcini	Referințe
NU SUNT	

Anexa Nr. 1 La Partea I

Teren

Nr cadastral	Suprafața (mp)*	Observații / Referințe
	900	

* Suprafața este determinată în planul de proiecție Stereo 70.



Date referitoare la teren

Crt	Categorie folosință	Intravilan	Suprafața (mp)	Tarla	Parcelă	Nr. topo	Observații / Referințe
1	arabil	NU	900	62	517	-	

Lungime Segmente

1) Valorile lungimilor segmentelor sunt obținute din proiecție în plan.

Punct început	X / Y	Punct sfârșit	X / Y	Lungime segment (** (m)
1	598.560,408 693.380,555	2	598.746,745 693.112,6	326.376
2	598.746,745 693.112,6	3	598.748,13 693.114,362	2.241
3	598.748,13 693.114,362	4	598.748,158 693.114,398	0.046
4	598.748,158 693.114,398	5	598.748,531 693.114,867	0.599
5	598.748,531 693.114,867	6	598.562,521 693.382,352	325.804

Punct început	X / Y	Punct sfârșit	X / Y	Lungime segment (** (m)
6	598.562,521 693.382,352	1	598.560,408 693.380,555	2.774

** Lungimile segmentelor sunt determinate în planul de proiecție Stereo 70 și sunt rotunjite la 1 milimetru.

*** Distanța dintre puncte este formată din segmente cumulate ce sunt mai mici decât valoarea 1 milimetru.

**DATE DESPRE IMOBILUL NR. 1963**

Oficiul de Cadastru și Publicitate Imobiliară SUCEAVA
Biroul de Cadastru și Publicitate Imobiliară Suceava

A. Partea I. Descrierea imobilului

TEREN Extravilan

Adresa: Jud. Suceava

Nr. Crt	Nr cadastral Nr. topografic	Suprafața* (mp)	Observații / Referințe
A1		900	Sector cadastral:51 Teren neimprejmuit;

B. Partea II. Proprietari și acte

Inscrieri privitoare la dreptul de proprietate și alte drepturi reale	Referințe
1963 / 20/11/2023	
Hotarare Judecatoreasca nr. 418, din 03/03/1998 emis de Tribunalul Suceava;	
B1	A1
Intabulare, drept de PROPRIETATE, dobandit prin Hotarare Judecatoreasca, cota actuala 1/1, cota initiala 1/1 1) ANTON PETRU	

C. Partea III. SARCINI .

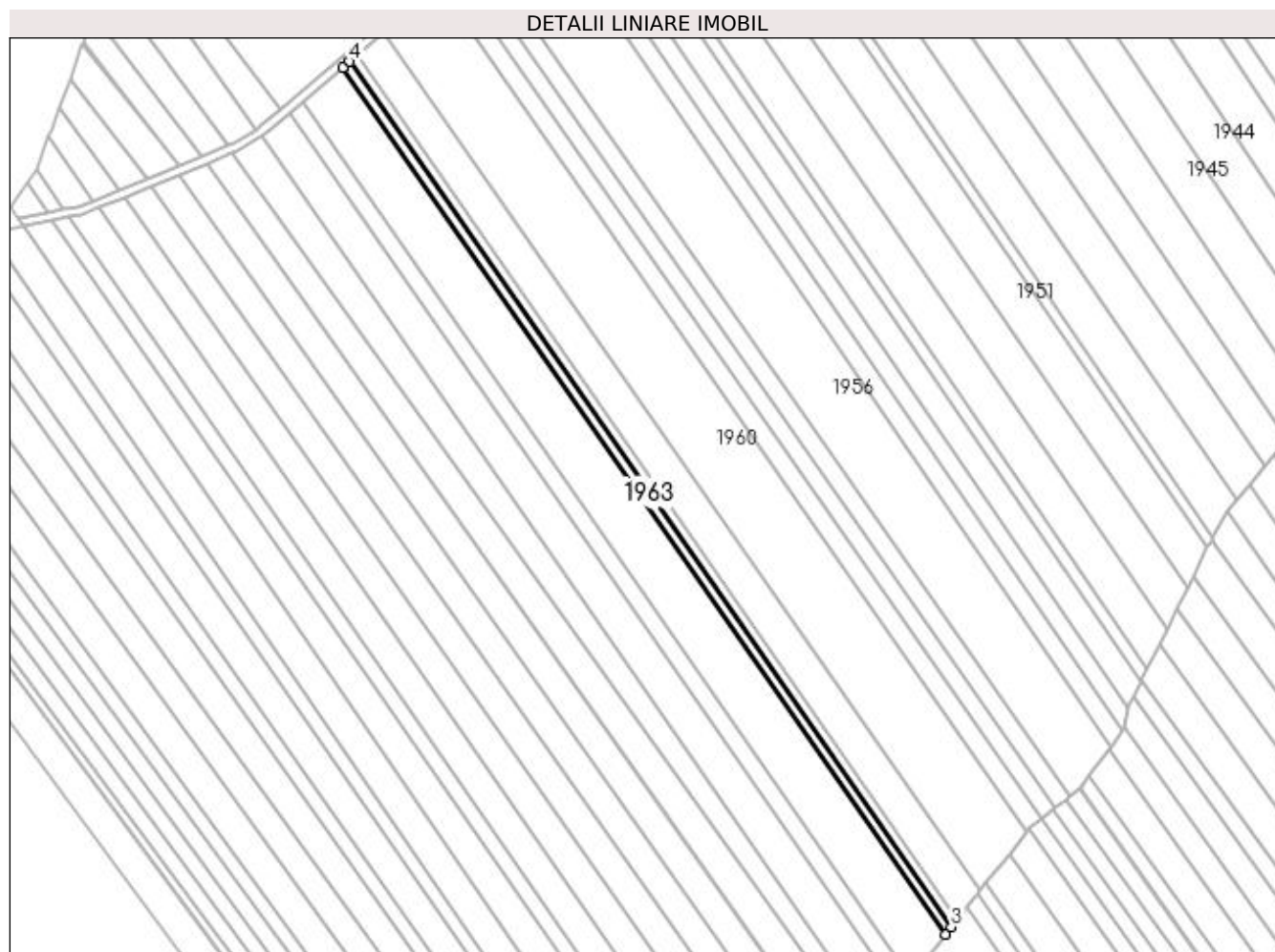
Inscrieri privind dezmembramintele dreptului de proprietate, drepturi reale de garanție și sarcini	Referințe
NU SUNT	

Anexa Nr. 1 La Partea I

Teren

Nr cadastral	Suprafața (mp)*	Observații / Referințe
	900	

* Suprafața este determinată în planul de proiecție Stereo 70.



Date referitoare la teren

Crt	Categorie folosință	Intra vilan	Suprafața (mp)	Tarla	Parcelă	Nr. topo	Observații / Referințe
1	arabil	NU	900	62	517	-	

Lungime Segmente

1) Valorile lungimilor segmentelor sunt obținute din proiecție în plan.

Punct început	X / Y	Punct sfârșit	X / Y	Lungime segment (** (m)
1	598.558,3 693.378,761	2	598.744,964 693.110,335	326.949
2	598.744,964 693.110,335	3	598.746,745 693.112,6	2.881
3	598.746,745 693.112,6	4	598.560,408 693.380,555	326.376
4	598.560,408 693.380,555	1	598.558,3 693.378,761	2.768

**** Lungimile segmentelor sunt determinate în planul de proiecție Stereo 70 și sunt rotunjite la 1 milimetru.**

***** Distanța dintre puncte este formată din segmente cumulate ce sunt mai mici decât valoarea 1 milimetru.**

**DATE DESPRE IMOBILUL NR. 1964**

Oficiul de Cadastru și Publicitate Imobiliară SUCEAVA
Biroul de Cadastru și Publicitate Imobiliară Suceava

A. Partea I. Descrierea imobilului

TEREN Extravilan

Adresa: Jud. Suceava

Nr. Crt	Nr cadastral Nr. topografic	Suprafața* (mp)	Observații / Referințe
A1		5.400	Sector cadastral:51 Teren neimprejmuit;

B. Partea II. Proprietari și acte

Inscrieri privitoare la dreptul de proprietate și alte drepturi reale	Referințe
1964 / 20/11/2023	
Act Notarial nr. 2086, din 12/06/2002 emis de BNP Valeriana Ilie (Act de partaj);	
B1	A1
Intabulare, drept de PROPRIETATE, dobandit prin Conventie, cota actuala 1/1, cota initiala 1/1 1) ȚURȚU VASILE, LIPSA CNP	

C. Partea III. SARCINI .

Inscrieri privind dezmembramintele dreptului de proprietate, drepturi reale de garanție și sarcini	Referințe
NU SUNT	

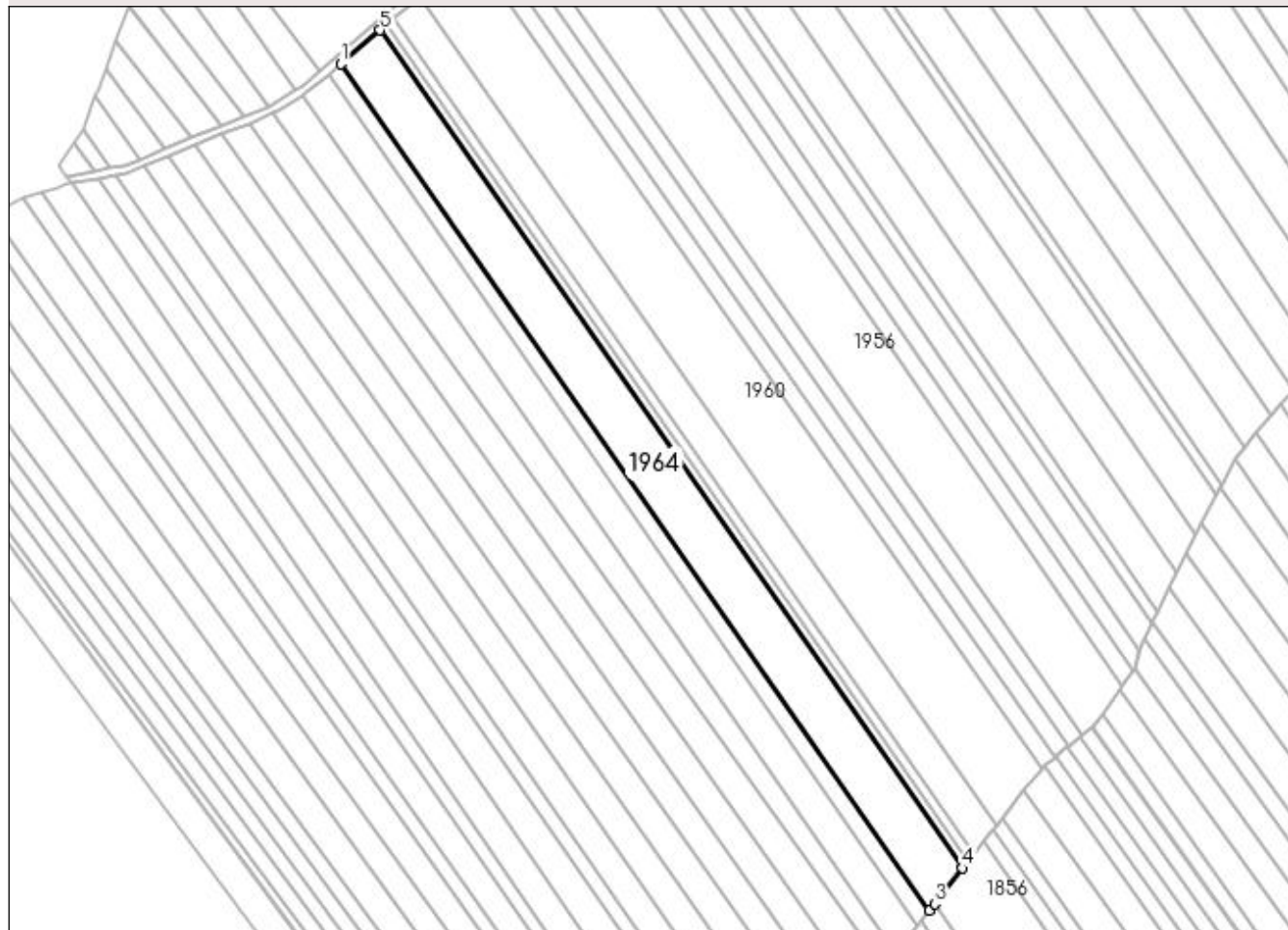
Anexa Nr. 1 La Partea I

Teren

Nr cadastral	Suprafața (mp)*	Observații / Referințe
	5.400	

* Suprafața este determinată în planul de proiecție Stereo 70.

DETALII LINIARE IMOBIL



Date referitoare la teren

Crt	Categorie folosință	Intra vilan	Suprafața (mp)	Tarla	Parcelă	Nr. topo	Observații / Referințe
1	arabil	NU	5.400	62	517	-	

Lungime Segmente

1) Valorile lungimilor segmentelor sunt obținute din proiecție în plan.

Punct început	X / Y	Punct sfârșit	X / Y	Lungime segment (** (m)
1	598.545,726 693.368,065	2	598.734,346 693.096,826	330.376
2	598.734,346 693.096,826	3	598.736,004 693.098,935	2.683
3	598.736,004 693.098,935	4	598.744,964 693.110,335	14.5
4	598.744,964 693.110,335	5	598.558,3 693.378,761	326.949
5	598.558,3 693.378,761	1	598.545,726 693.368,065	16.508

**** Lungimile segmentelor sunt determinate în planul de proiecție Stereo 70 și sunt rotunjite la 1 milimetru.**

***** Distanța dintre puncte este formată din segmente cumulate ce sunt mai mici decât valoarea 1 milimetru.**

**DATE DESPRE IMOBILUL NR. 1965**

Oficiul de Cadastru și Publicitate Imobiliară SUCEAVA
Biroul de Cadastru și Publicitate Imobiliară Suceava

A. Partea I. Descrierea imobilului

TEREN Extravilan

Adresa: Jud. Suceava

Nr. Crt	Nr cadastral Nr. topografic	Suprafața* (mp)	Observații / Referințe
A1		1.838	Sector cadastral:51 Teren neimprejmuit;

B. Partea II. Proprietari și acte

Inscrieri privitoare la dreptul de proprietate și alte drepturi reale		Referințe
1965 / 20/11/2023		
Act Normativ nr. 7, din 13/03/1996 emis de Parlamentul Romaniei;		
B1	Inscrierea provizorie, drept de PROPRIETATE, dobandit prin Lege, cota actuala 1/1, cota initiala 1/2 1) COMUNA ADANCATA, CIF:4327480	A1

C. Partea III. SARCINI .

Inscrieri privind dezmembramintele dreptului de proprietate, drepturi reale de garanție și sarcini	Referințe
NU SUNT	

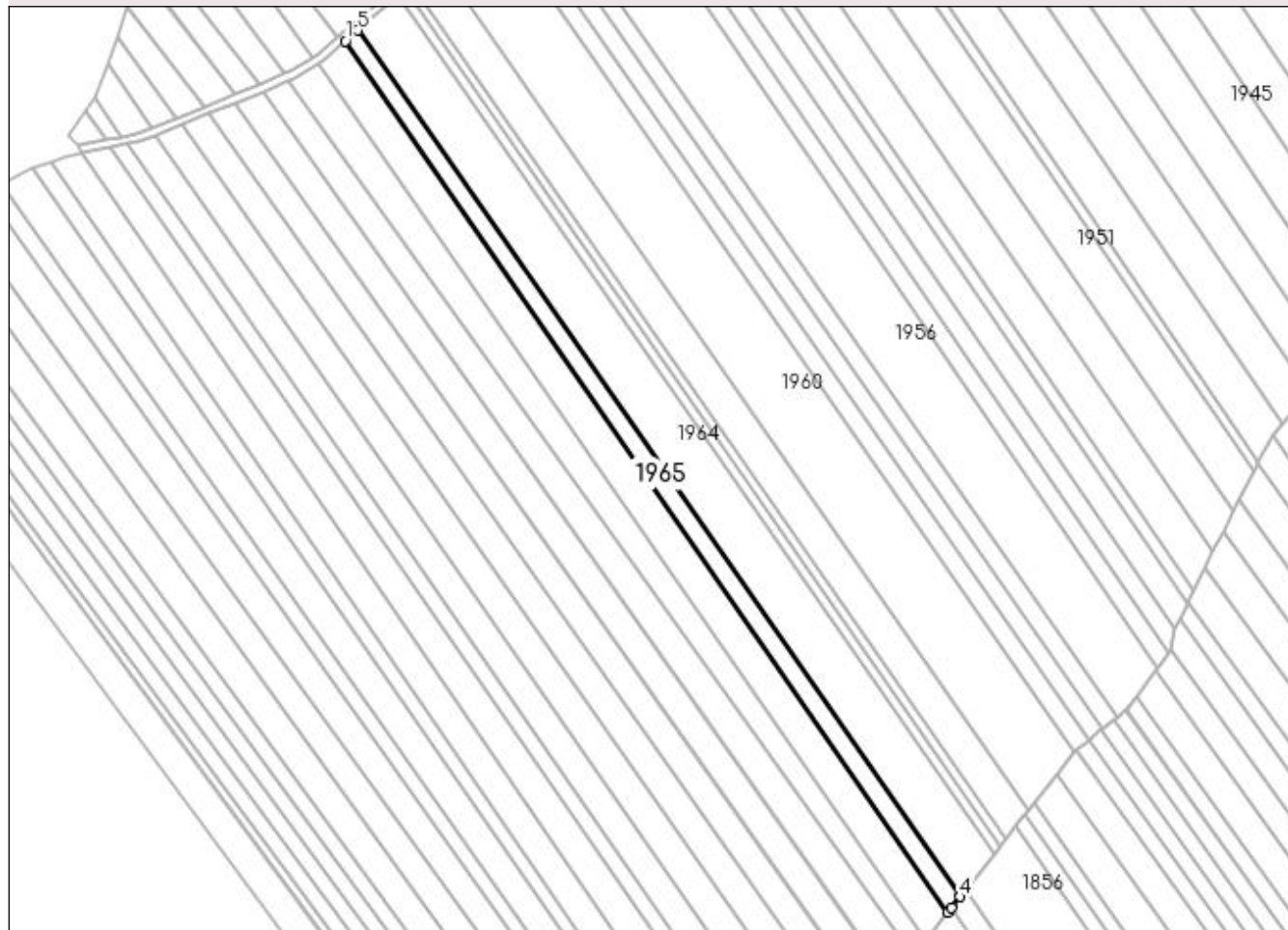
Anexa Nr. 1 La Partea I

Teren

Nr cadastral	Suprafața (mp)*	Observații / Referințe
	1.838	

* Suprafața este determinată în planul de proiecție Stereo 70.

DETALII LINIARE IMOBIL



Date referitoare la teren

Crt	Categorie folosință	Intra vilan	Suprafața (mp)	Tarla	Parcelă	Nr. topo	Observații / Referințe
1	arabil	NU	1.838	62	517	-	

Lungime Segmente

1) Valorile lungimilor segmentelor sunt obținute din proiecție în plan.

Punct început	X / Y	Punct sfârșit	X / Y	Lungime segment (** (m)
1	598.541,731 693.364,666	2	598.730,542 693.091,985	331.669
2	598.730,542 693.091,985	3	598.731,613 693.093,348	1.733
3	598.731,613 693.093,348	4	598.734,346 693.096,826	4.423
4	598.734,346 693.096,826	5	598.545,726 693.368,065	330.376
5	598.545,726 693.368,065	1	598.541,731 693.364,666	5.245

**** Lungimile segmentelor sunt determinate în planul de proiecție Stereo 70 și sunt rotunjite la 1 milimetru.**

***** Distanța dintre puncte este formată din segmente cumulate ce sunt mai mici decât valoarea 1 milimetru.**

**DATE DESPRE IMOBILUL NR. 1966**

Oficiul de Cadastru și Publicitate Imobiliară SUCEAVA
Biroul de Cadastru și Publicitate Imobiliară Suceava

A. Partea I. Descrierea imobilului

TEREN Extravilan

Adresa: Jud. Suceava

Nr. Crt	Nr cadastral Nr. topografic	Suprafața* (mp)	Observații / Referințe
A1		3.600	Sector cadastral:51 Teren neimprejmuit;

B. Partea II. Proprietari și acte

Inscrieri privitoare la dreptul de proprietate și alte drepturi reale		Referințe
1966 / 20/11/2023		
Act Notarial nr. 26, din 14/07/2003 emis de BIN Dumitru Nechita;		
B1	Intabulare, drept de PROPRIETATE, dobandit prin Succesiune, cota actuala 1/3, cota initiala 1/1 1) BUGA OLTIȚA	A1
Act Notarial nr. 26, din 14/06/2003 emis de BNP Dumitru Nechita;		
B2	Intabulare, drept de PROPRIETATE, dobandit prin Succesiune, cota actuala 1/3 1) RÎSNICU VIORICA	A1
B3	Intabulare, drept de PROPRIETATE, dobandit prin Succesiune, cota actuala 1/3 1) CÂRCU HARALMBIE DEFUNCT:Da	A1

C. Partea III. SARCINI .

Inscrieri privind dezmembramintele dreptului de proprietate, drepturi reale de garanție și sarcini	Referințe
NU SUNT	

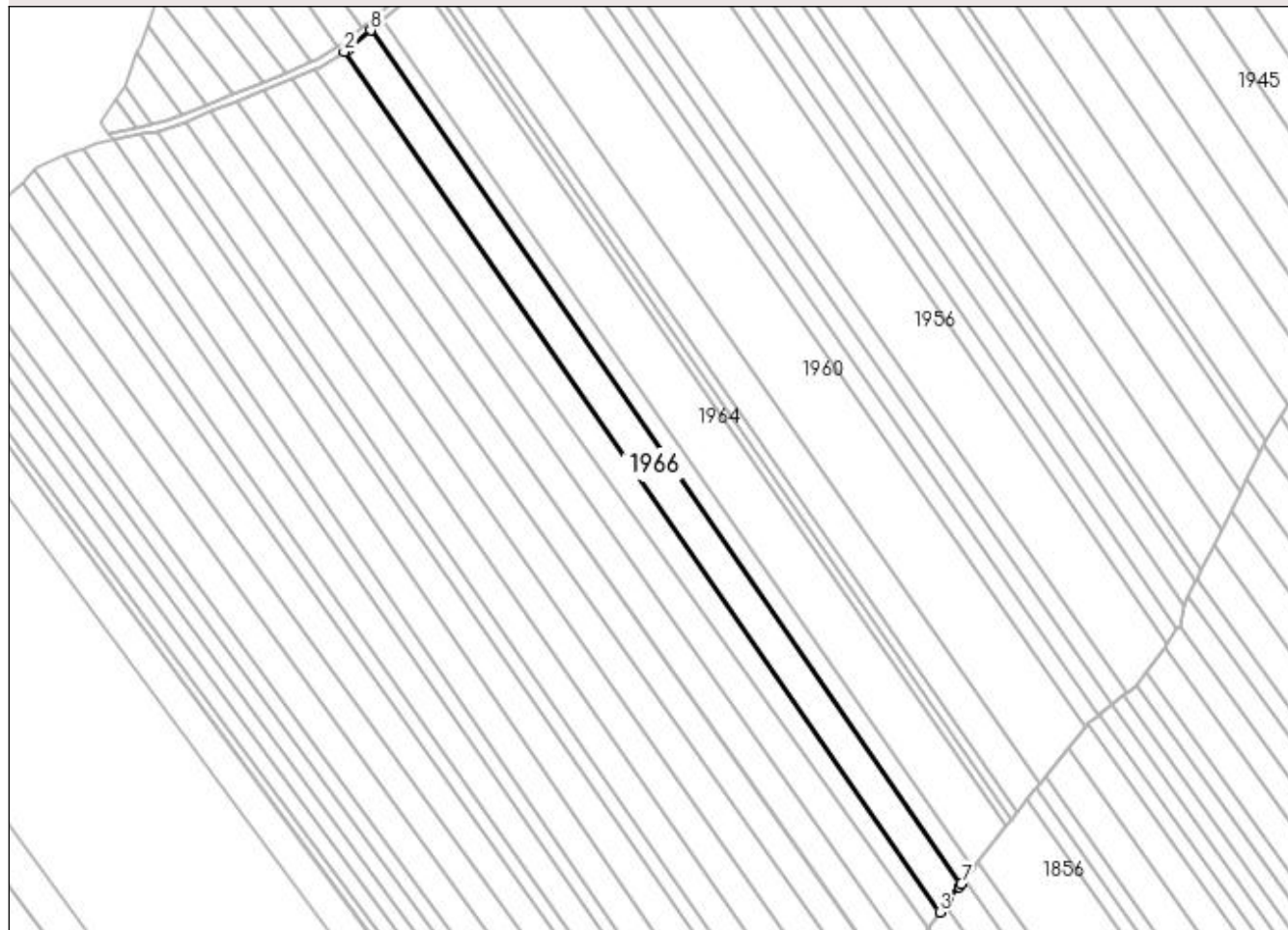
Anexa Nr. 1 La Partea I

Teren

Nr cadastral	Suprafața (mp)*	Observații / Referințe
	3.600	

* Suprafața este determinată în planul de proiecție Stereo 70.

DETALII LINIARE IMOBIL



Date referitoare la teren

Crt	Categorie folosință	Intra vilan	Suprafața (mp)	Tarla	Parcelă	Nr. topo	Observații / Referințe
1	arabil	NU	3.600	62	517	-	

Lungime Segmente

1) Valorile lungimilor segmentelor sunt obținute din proiecție în plan.

Punct început	X / Y	Punct sfârșit	X / Y	Lungime segment (** (m)
1	598.534,862 693.358,823	2	598.533,301 693.357,841	1.844
2	598.533,301 693.357,841	3	598.723,679 693.082,897	334.422
3	598.723,679 693.082,897	4	598.725,254 693.085,258	2.838
4	598.725,254 693.085,258	5	598.726,298 693.086,587	1.69
5	598.726,298 693.086,587	6	598.729,799 693.091,041	5.665

Punct început	X / Y	Punct sfârşit	X / Y	Lungime segment (** (m)
6	598.729,799 693.091,041	7	598.730,542 693.091,985	1.201
7	598.730,542 693.091,985	8	598.541,731 693.364,666	331.669
8	598.541,731 693.364,666	1	598.534,862 693.358,823	9.018

** Lungimile segmentelor sunt determinate în planul de proiecţie Stereo 70 şi sunt rotunjite la 1 milimetru.

*** Distanţa dintre puncte este formată din segmente cumulate ce sunt mai mici decât valoarea 1 milimetru.

**DATE DESPRE IMOBILUL NR. 1967**

Oficiul de Cadastru și Publicitate Imobiliară SUCEAVA
Biroul de Cadastru și Publicitate Imobiliară Suceava

A. Partea I. Descrierea imobilului

TEREN Extravilan

Adresa: Jud. Suceava

Nr. Crt	Nr cadastral Nr. topografic	Suprafața* (mp)	Observații / Referințe
A1		1.800	Sector cadastral:51 Teren neimprejmuit;

B. Partea II. Proprietari și acte

Inscrieri privitoare la dreptul de proprietate și alte drepturi reale		Referințe
1967 / 20/11/2023		
Act Notarial nr. 38, din 06/02/1998 emis de BIN Mircea-Eugen Bobric;		
B1	Intabulare, drept de PROPRIETATE, dobandit prin Succesiune, cota actuala 3/4, cota initiala 1/1 1) CHIFORIUC MARIAN-VASILE	A1
Act Notarial nr. 45, din 29/03/2002 emis de BNP Ion Lostun;		
B2	Intabulare, drept de PROPRIETATE, dobandit prin Succesiune, cota actuala 1/4 1) CHIFORIUC MARIAN-VASILE	A1

C. Partea III. SARCINI .

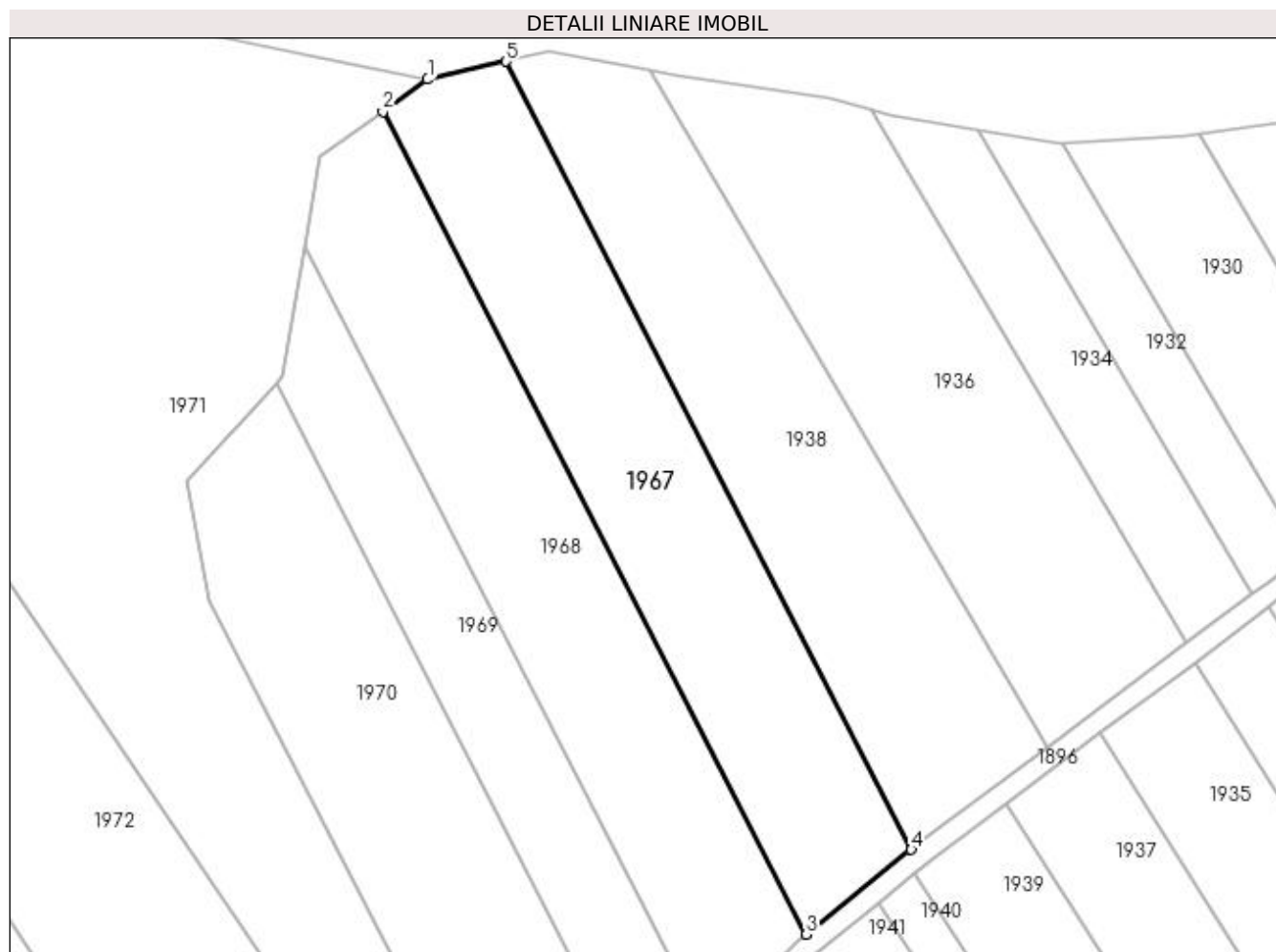
Inscrieri privind dezmembramintele dreptului de proprietate, drepturi reale de garanție și sarcini	Referințe
NU SUNT	

Anexa Nr. 1 La Partea I

Teren

Nr cadastral	Suprafața (mp)*	Observații / Referințe
	1.800	

* Suprafața este determinată în planul de proiecție Stereo 70.



Date referitoare la teren

Crt	Categorie folosință	Intra vilan	Suprafața (mp)	Tarla	Parcelă	Nr. topo	Observații / Referințe
1	arabil	NU	1.800	62	517	-	

Lungime Segmente

1) Valorile lungimilor segmentelor sunt obținute din proiecție în plan.

Punct început	X / Y	Punct sfârșit	X / Y	Lungime segment (** (m)
1	598.697,641 693.643,964	2	598.692,18 693.640,033	6.729
2	598.692,18 693.640,033	3	598.743,896 693.539,567	112.995
3	598.743,896 693.539,567	4	598.756,741 693.549,915	16.495
4	598.756,741 693.549,915	5	598.707,203 693.646,15	108.237
5	598.707,203 693.646,15	1	598.697,641 693.643,964	9.809

**** Lungimile segmentelor sunt determinate în planul de proiecție Stereo 70 și sunt rotunjite la 1 milimetru.**

***** Distanța dintre puncte este formată din segmente cumulate ce sunt mai mici decât valoarea 1 milimetru.**

**DATE DESPRE IMOBILUL NR. 1968**

Oficiul de Cadastru și Publicitate Imobiliară SUCEAVA
 Biroul de Cadastru și Publicitate Imobiliară Suceava

A. Partea I. Descrierea imobilului

TEREN Extravilan

Adresa: Jud. Suceava

Nr. Crt	Nr cadastral Nr. topografic	Suprafața* (mp)	Observații / Referințe
A1		1.800	Sector cadastral:51 Teren neimprejmuit;

B. Partea II. Proprietari și acte

Inscrieri privitoare la dreptul de proprietate și alte drepturi reale	Referințe
1968 / 20/11/2023	
Act Notarial nr. 4516, din 29/10/2008 emis de BNP Ovidiu Busuioc (Act de partaj);	
B1	A1
Intabulare, drept de PROPRIETATE, dobandit prin Conventie, cota actuala 1/1, cota initiala 1/1 1) LUCANU GHEORGHE	

C. Partea III. SARCINI .

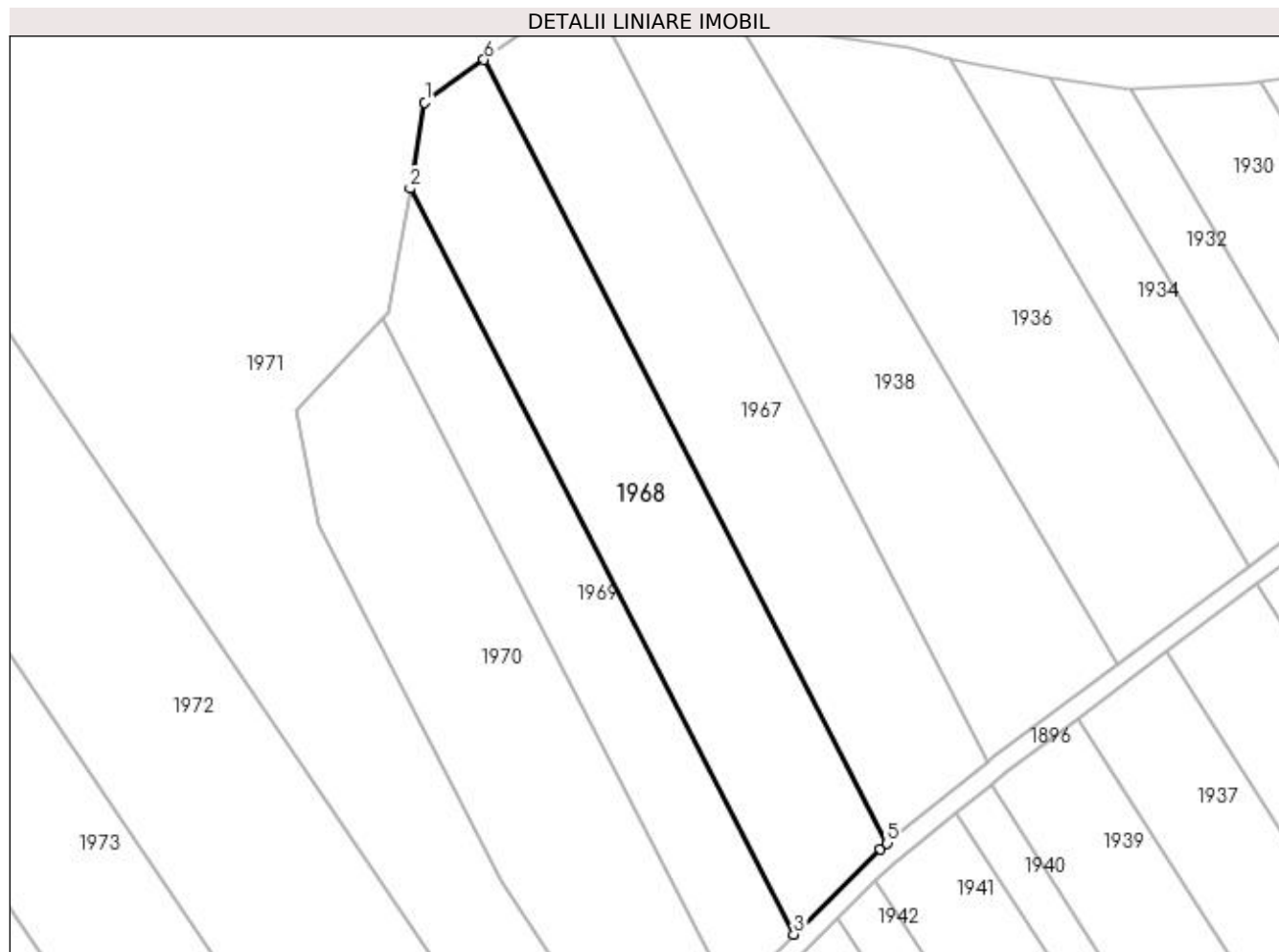
Inscrieri privind dezmembramintele dreptului de proprietate, drepturi reale de garanție și sarcini	Referințe
NU SUNT	

Anexa Nr. 1 La Partea I

Teren

Nr cadastral	Suprafața (mp)*	Observații / Referințe
	1.800	

* Suprafața este determinată în planul de proiecție Stereo 70.



Date referitoare la teren

Crt	Categorie folosință	Intravilan	Suprafața (mp)	Tarla	Parcelă	Nr. topo	Observații / Referințe
1	arabil	NU	1.800	62	517	-	

Lungime Segmente

1) Valorile lungimilor segmentelor sunt obținute din proiecție în plan.

Punct început	X / Y	Punct sfârșit	X / Y	Lungime segment (** (m)
1	598.684,591 693.634,569	2	598.682,687 693.623,523	11.209
2	598.682,687 693.623,523	3	598.731,924 693.527,874	107.578
3	598.731,924 693.527,874	4	598.742,966 693.538,818	15.547
4	598.742,966 693.538,818	5	598.743,896 693.539,567	1.194
5	598.743,896 693.539,567	6	598.692,18 693.640,033	112.995

Punct început	X / Y	Punct sfârșit	X / Y	Lungime segment (** (m)
6	598.692,18 693.640,033	1	598.684,591 693.634,569	9.351

** Lungimile segmentelor sunt determinate în planul de proiecție Stereo 70 și sunt rotunjite la 1 milimetru.

*** Distanța dintre puncte este formată din segmente cumulate ce sunt mai mici decât valoarea 1 milimetru.

**DATE DESPRE IMOBILUL NR. 1969**

Oficiul de Cadastru și Publicitate Imobiliară SUCEAVA
Biroul de Cadastru și Publicitate Imobiliară Suceava

A. Partea I. Descrierea imobilului

TEREN Extravilan

Adresa: Jud. Suceava

Nr. Crt	Nr cadastral Nr. topografic	Suprafața* (mp)	Observații / Referințe
A1		1.100	Sector cadastral:51 Teren neimprejmuit;

B. Partea II. Proprietari și acte

Inscrieri privitoare la dreptul de proprietate și alte drepturi reale	Referințe
1969 / 20/11/2023	
Act Notarial nr. 2025, din 31/03/1998 emis de BNP Petru Atanasoaei (Act de partaj);	
B1	A1
Intabulare, drept de PROPRIETATE, dobândit prin Conventie, cota actuala 1/1, cota initiala 1/1 1) LUCA ILIE	

C. Partea III. SARCINI .

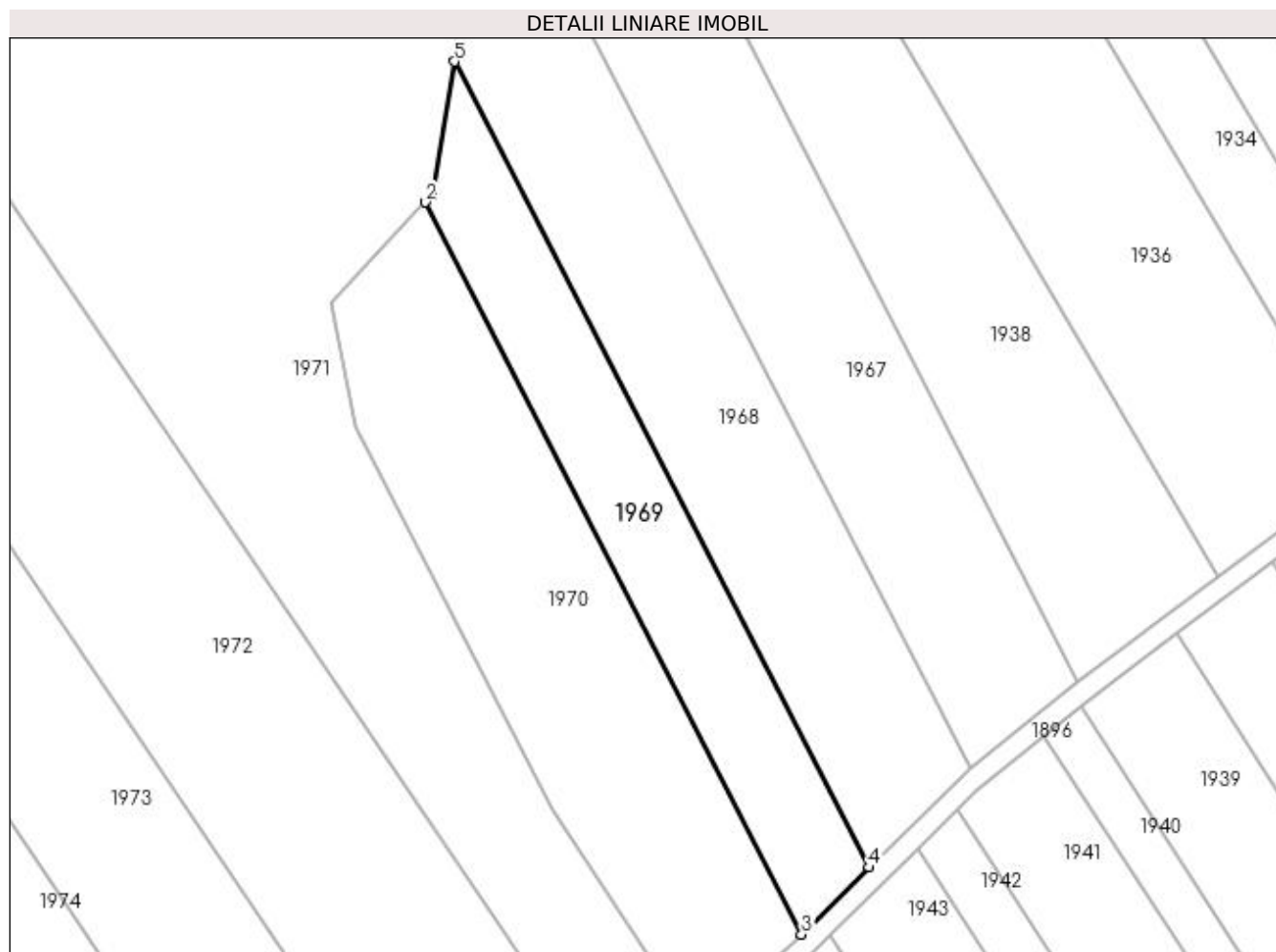
Inscrieri privind dezmembramintele dreptului de proprietate, drepturi reale de garanție și sarcini	Referințe
NU SUNT	

Anexa Nr. 1 La Partea I

Teren

Nr cadastral	Suprafața (mp)*	Observații / Referințe
	1.100	

* Suprafața este determinată în planul de proiecție Stereo 70.



Date referitoare la teren

Crt	Categorie folosință	Intra vilan	Suprafața (mp)	Tarla	Parcelă	Nr. topo	Observații / Referințe
1	arabil	NU	1.100	62	517	-	

Lungime Segmente

1) Valorile lungimilor segmentelor sunt obținute din proiecție în plan.

Punct început	X / Y	Punct sfârșit	X / Y	Lungime segment (** (m)
1	598.679,951 693.607,65	2	598.679,178 693.606,82	1.134
2	598.679,178 693.606,82	3	598.723,907 693.519,928	97.729
3	598.723,907 693.519,928	4	598.731,924 693.527,874	11.288
4	598.731,924 693.527,874	5	598.682,687 693.623,523	107.578
5	598.682,687 693.623,523	1	598.679,951 693.607,65	16.107

**** Lungimile segmentelor sunt determinate în planul de proiecție Stereo 70 și sunt rotunjite la 1 milimetru.**

***** Distanța dintre puncte este formată din segmente cumulate ce sunt mai mici decât valoarea 1 milimetru.**

**DATE DESPRE IMOBILUL NR. 1970**

Oficiul de Cadastru și Publicitate Imobiliară SUCEAVA
Biroul de Cadastru și Publicitate Imobiliară Suceava

A. Partea I. Descrierea imobilului

TEREN Extravilan

Adresa: Jud. Suceava

Nr. Crt	Nr cadastral Nr. topografic	Suprafața* (mp)	Observații / Referințe
A1		1.800	Sector cadastral:51 Teren neimprejmuit;

B. Partea II. Proprietari și acte

Inscrieri privitoare la dreptul de proprietate și alte drepturi reale		Referințe
1970 / 20/11/2023		
Act Notarial nr. 1705, din 21/05/2002 emis de BNP Valeriana Ilie (Act de partaj);		
B1	Intabulare, drept de PROPRIETATE, dobândit prin Conventie, cota actuala 1/1, cota initiala 1/1 1) NEMESNICIUC MARIANA, LIPSA CNP	A1

C. Partea III. SARCINI .

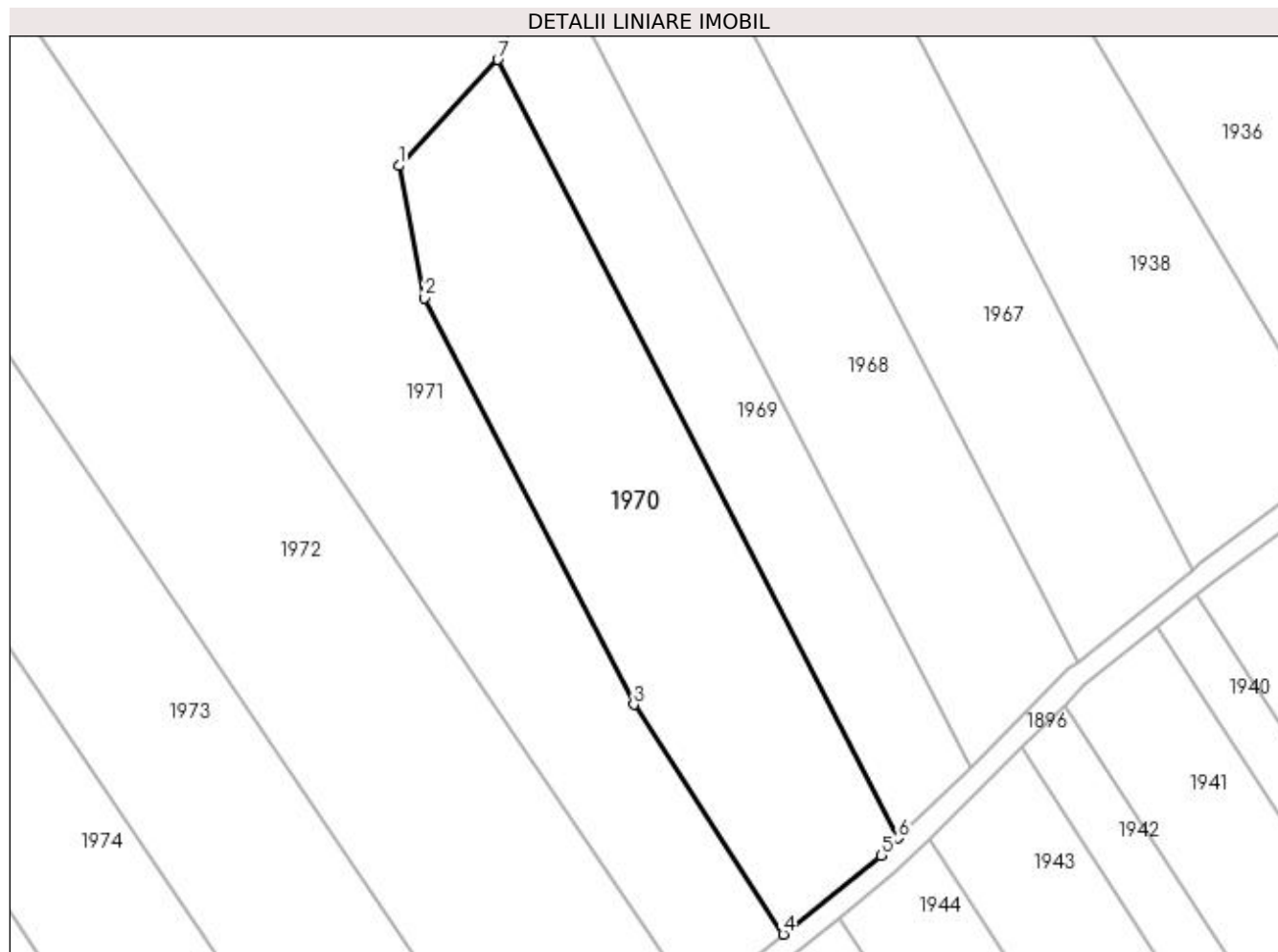
Inscrieri privind dezmembramintele dreptului de proprietate, drepturi reale de garanție și sarcini	Referințe
NU SUNT	

Anexa Nr. 1 La Partea I

Teren

Nr cadastral	Suprafața (mp)*	Observații / Referințe
	1.800	

* Suprafața este determinată în planul de proiecție Stereo 70.



Date referitoare la teren

Crt	Categorie folosință	Intravilan	Suprafața (mp)	Tarla	Parcelă	Nr. topo	Observații / Referințe
1	arabil	NU	1.800	62	517	-	

Lungime Segmente

1) Valorile lungimilor segmentelor sunt obținute din proiecție în plan.

Punct început	X / Y	Punct sfârșit	X / Y	Lungime segment (** (m)
1	598.668,134 693.594,959	2	598.671,015 693.580,224	15.014
2	598.671,015 693.580,224	3	598.694,367 693.534,86	51.022
3	598.694,367 693.534,86	4	598.711,035 693.509,209	30.591
4	598.711,035 693.509,209	5	598.721,99 693.518,028	14.064
5	598.721,99 693.518,028	6	598.723,907 693.519,928	2.699

Punct început	X / Y	Punct sfârșit	X / Y	Lungime segment (** (m)
6	598.723,907 693.519,928	7	598.679,178 693.606,82	97.729
7	598.679,178 693.606,82	1	598.668,134 693.594,959	16.207

** Lungimile segmentelor sunt determinate în planul de proiecție Stereo 70 și sunt rotunjite la 1 milimetru.

*** Distanța dintre puncte este formată din segmente cumulate ce sunt mai mici decât valoarea 1 milimetru.

**DATE DESPRE IMOBILUL NR. 1971**

Oficiul de Cadastru și Publicitate Imobiliară SUCEAVA
Biroul de Cadastru și Publicitate Imobiliară Suceava

A. Partea I. Descrierea imobilului

TEREN Extravilan

Adresa: Jud. Suceava

Nr. Crt	Nr cadastral Nr. topografic	Suprafața* (mp)	Observații / Referințe
A1		5.413	Sector cadastral:51 Teren neimprejmuit;

B. Partea II. Proprietari și acte

Inscrieri privitoare la dreptul de proprietate și alte drepturi reale		Referințe
1971 / 20/11/2023		
Act Normativ nr. 7, din 13/03/1996 emis de Parlamentul Romaniei;		
B1	Inscrierea provizorie, drept de PROPRIETATE, dobandit prin Lege, cota actuala 1/1, cota initiala 1/2 1) COMUNA ADANCATA, CIF:4327480	A1

C. Partea III. SARCINI .

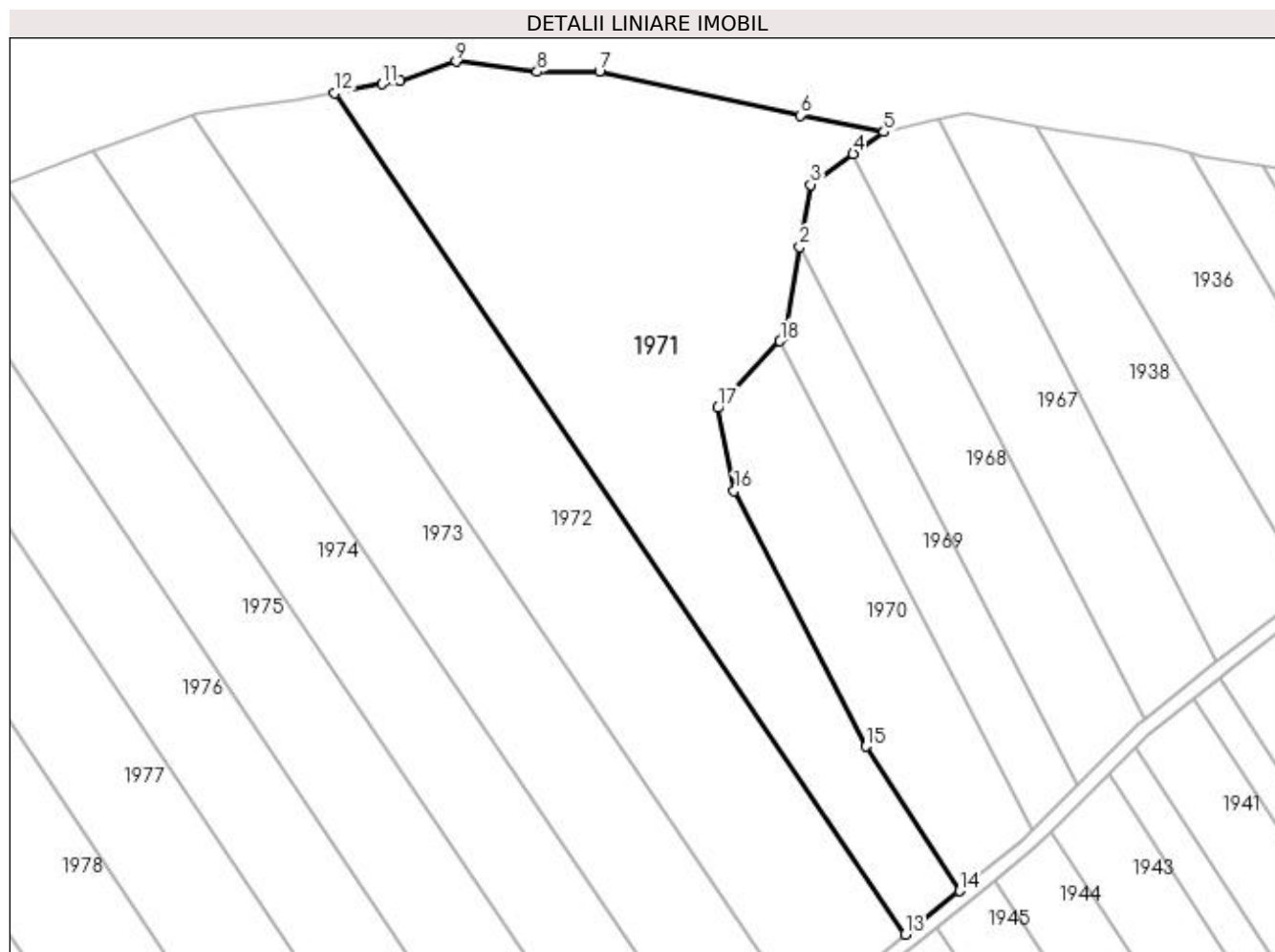
Inscrieri privind dezmembramintele dreptului de proprietate, drepturi reale de garanție și sarcini	Referințe
NU SUNT	

Anexa Nr. 1 La Partea I

Teren

Nr cadastral	Suprafața (mp)*	Observații / Referințe
	5.413	

* Suprafața este determinată în planul de proiecție Stereo 70.



Date referitoare la teren

Crt	Categorie folosință	Intra vilan	Suprafața (mp)	Tarla	Parcelă	Nr. topo	Observații / Referințe
1	arabil	NU	5.413	62	517	-	

Lungime Segmente

1) Valorile lungimilor segmentelor sunt obținute din proiecție în plan.

Punct început	X / Y	Punct sfârșit	X / Y	Lungime segment (** (m)
1	598.679,951 693.607,65	2	598.682,687 693.623,523	16.107
2	598.682,687 693.623,523	3	598.684,591 693.634,569	11.209
3	598.684,591 693.634,569	4	598.692,18 693.640,033	9.351
4	598.692,18 693.640,033	5	598.697,641 693.643,964	6.729
5	598.697,641 693.643,964	6	598.682,801 693.646,911	15.13

Punct început	X / Y	Punct sfârşit	X / Y	Lungime segment (** (m)
6	598.682,801 693.646,911	7	598.647,085 693.654,597	36.534
7	598.647,085 693.654,597	8	598.636,02 693.654,597	11.065
8	598.636,02 693.654,597	9	598.621,6 693.656,441	14.537
9	598.621,6 693.656,441	10	598.611,728 693.653,082	10.428
10	598.611,728 693.653,082	11	598.608,458 693.652,445	3.331
11	598.608,458 693.652,445	12	598.600,086 693.650,815	8.529
12	598.600,086 693.650,815	13	598.701,417 693.501,467	180.479
13	598.701,417 693.501,467	14	598.711,035 693.509,209	12.347
14	598.711,035 693.509,209	15	598.694,367 693.534,86	30.591
15	598.694,367 693.534,86	16	598.671,015 693.580,224	51.022
16	598.671,015 693.580,224	17	598.668,134 693.594,959	15.014
17	598.668,134 693.594,959	18	598.679,178 693.606,82	16.207
18	598.679,178 693.606,82	1	598.679,951 693.607,65	1.134

** Lungimile segmentelor sunt determinate în planul de proiecție Stereo 70 și sunt rotunjite la 1 milimetru.

*** Distanța dintre puncte este formată din segmente cumulate ce sunt mai mici decât valoarea 1 milimetru.

**DATE DESPRE IMOBILUL NR. 1972**

Oficiul de Cadastru și Publicitate Imobiliară SUCEAVA
Biroul de Cadastru și Publicitate Imobiliară Suceava

A. Partea I. Descrierea imobilului

TEREN Extravilan

Adresa: Jud. Suceava

Nr. Crt	Nr cadastral Nr. topografic	Suprafața* (mp)	Observații / Referințe
A1		4.300	Sector cadastral:51 Teren neimprejmuit;

B. Partea II. Proprietari și acte

Inscrieri privitoare la dreptul de proprietate și alte drepturi reale		Referințe
1972 / 20/11/2023		
Act Administrativ nr. 2438, din 30/06/2004 emis de Comisia Judeteana Suceava;		
B1	Intabulare, drept de PROPRIETATE, dobandit prin Reconstituire, cota actuala 1/1, cota initiala 1/1 1) LUCA EMIL DEFUNCT:Da 2) LUCA I DUMITRU	A1

C. Partea III. SARCINI .

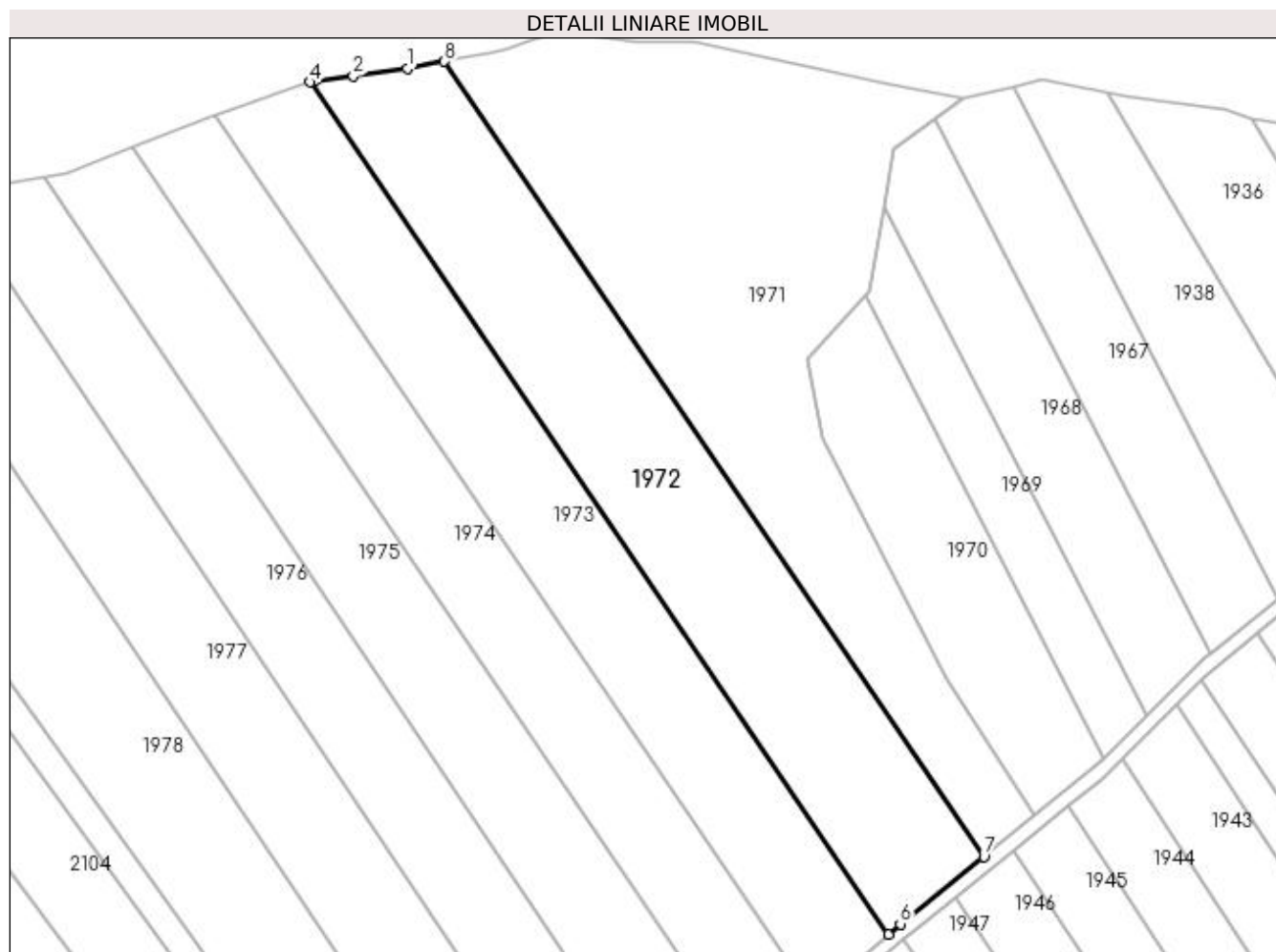
Inscrieri privind dezmembramintele dreptului de proprietate, drepturi reale de garanție și sarcini	Referințe
NU SUNT	

Anexa Nr. 1 La Partea I

Teren

Nr cadastral	Suprafața (mp)*	Observații / Referințe
	4.300	

* Suprafața este determinată în planul de proiecție Stereo 70.



Date referitoare la teren

Crt	Categorie folosință	Intravilan	Suprafața (mp)	Tarla	Parcelă	Nr. topo	Observații / Referințe
1	arabil	NU	4.300	62	517	-	

Lungime Segmente

1) Valorile lungimilor segmentelor sunt obținute din proiecție în plan.

Punct început	X / Y	Punct sfârșit	X / Y	Lungime segment (** (m)
1	598.593,097 693.649,454	2	598.582,925 693.648,14	10.257
2	598.582,925 693.648,14	3	598.575,653 693.647,2	7.333
3	598.575,653 693.647,2	4	598.574,9 693.646,936	0.798
4	598.574,9 693.646,936	5	598.683,479 693.486,904	193.39
5	598.683,479 693.486,904	6	598.685,719 693.488,831	2.955

Punct început	X / Y	Punct sfârșit	X / Y	Lungime segment (** (m)
6	598.685,719 693.488,831	7	598.701,417 693.501,467	20.152
7	598.701,417 693.501,467	8	598.600,086 693.650,815	180.479
8	598.600,086 693.650,815	1	598.593,097 693.649,454	7.12

** Lungimile segmentelor sunt determinate în planul de proiecție Stereo 70 și sunt rotunjite la 1 milimetru.

*** Distanța dintre puncte este formată din segmente cumulate ce sunt mai mici decât valoarea 1 milimetru.

**DATE DESPRE IMOBILUL NR. 1973**

Oficiul de Cadastru și Publicitate Imobiliară SUCEAVA
Biroul de Cadastru și Publicitate Imobiliară Suceava

A. Partea I. Descrierea imobilului

TEREN Extravilan

Adresa: Jud. Suceava

Nr. Crt	Nr cadastral Nr. topografic	Suprafața* (mp)	Observații / Referințe
A1		3.600	Sector cadastral:51 Teren neimprejmuit;

B. Partea II. Proprietari și acte

Inscrieri privitoare la dreptul de proprietate și alte drepturi reale	Referințe
1973 / 20/11/2023	
Act Administrativ nr. 2113, din 30/10/1998 emis de Comisia Judeteana Suceava;	
B1	A1
Intabulare, drept de PROPRIETATE, dobandit prin Reconstituire, cota actuala 1/1, cota initiala 1/1 1) ROMAȘ S GHEORGHE	

C. Partea III. SARCINI .

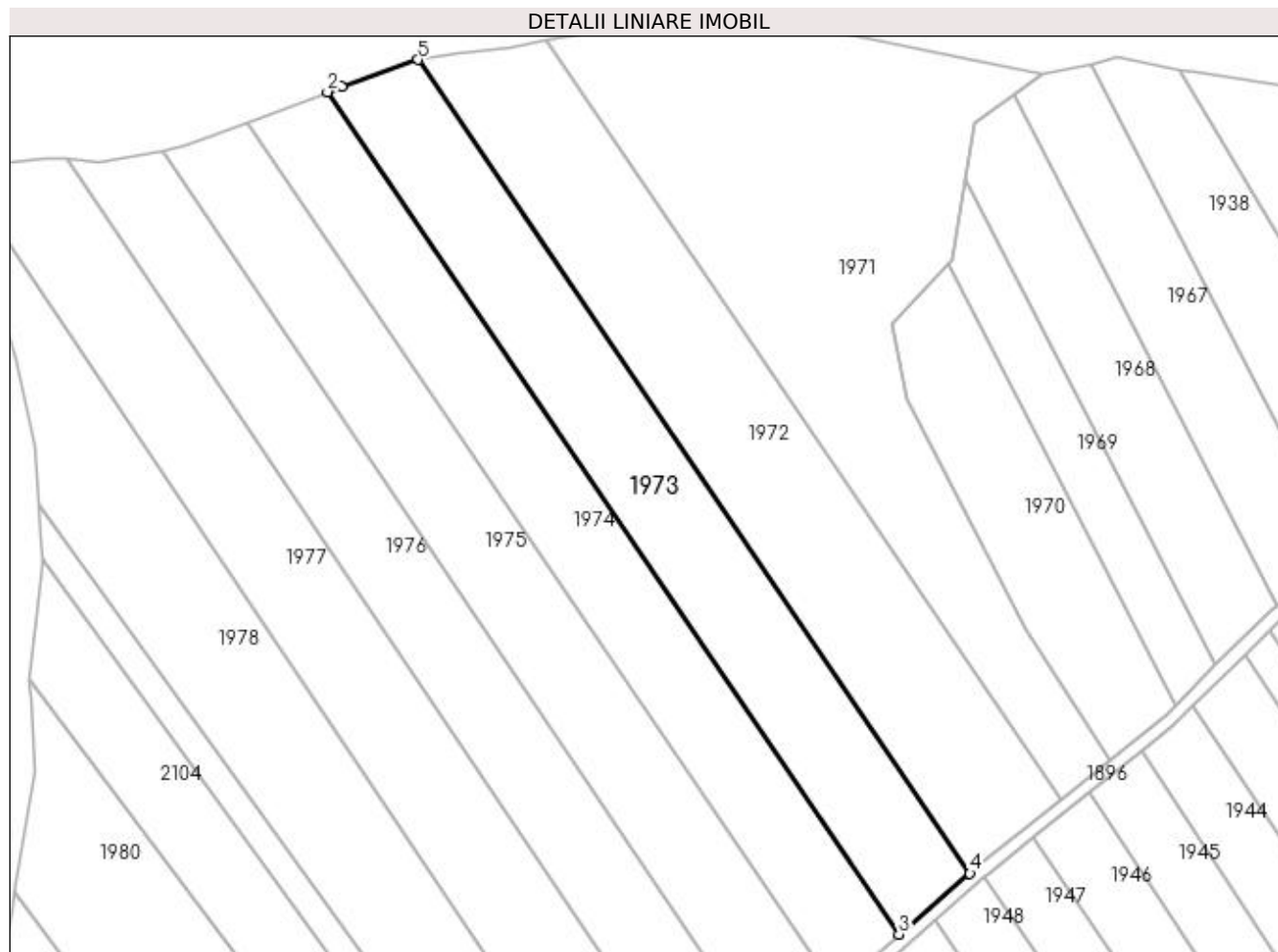
Inscrieri privind dezmembramintele dreptului de proprietate, drepturi reale de garanție și sarcini	Referințe
NU SUNT	

Anexa Nr. 1 La Partea I

Teren

Nr cadastral	Suprafața (mp)*	Observații / Referințe
	3.600	

* Suprafața este determinată în planul de proiecție Stereo 70.



Date referitoare la teren

Crt	Categorie folosință	Intravilan	Suprafața (mp)	Tarla	Parcelă	Nr. topo	Observații / Referințe
1	arabil	NU	3.600	62	517	-	

Lungime Segmente

1) Valorile lungimilor segmentelor sunt obținute din proiecție în plan.

Punct început	X / Y	Punct sfârșit	X / Y	Lungime segment (** (m)
1	598.559,992 693.641,712	2	598.557,097 693.640,603	3.1
2	598.557,097 693.640,603	3	598.669,525 693.474,899	200.245
3	598.669,525 693.474,899	4	598.683,479 693.486,904	18.407
4	598.683,479 693.486,904	5	598.574,9 693.646,936	193.39
5	598.574,9 693.646,936	1	598.559,992 693.641,712	15.797

**** Lungimile segmentelor sunt determinate în planul de proiecție Stereo 70 și sunt rotunjite la 1 milimetru.**

***** Distanța dintre puncte este formată din segmente cumulate ce sunt mai mici decât valoarea 1 milimetru.**

**DATE DESPRE IMOBILUL NR. 1974**

Oficiul de Cadastru și Publicitate Imobiliară SUCEAVA
Biroul de Cadastru și Publicitate Imobiliară Suceava

A. Partea I. Descrierea imobilului

TEREN Extravilan

Adresa: Jud. Suceava

Nr. Crt	Nr cadastral Nr. topografic	Suprafața* (mp)	Observații / Referințe
A1	31681	3.330	Sector cadastral:51 Teren neimprejmuit;

B. Partea II. Proprietari și acte

Inscrieri privitoare la dreptul de proprietate și alte drepturi reale	Referințe
34278 / 08/08/2014	
Act Notarial nr. 698, din 23/06/2014 emis de BNP Dumitru Nechita (Act de partaj);	
B5	A1
Intabulare, drept de PROPRIETATE, dobandit prin Conventie, cota actuala 1/1, cota initiala 1/1 1) BELDEA VIOREL	

C. Partea III. SARCINI .

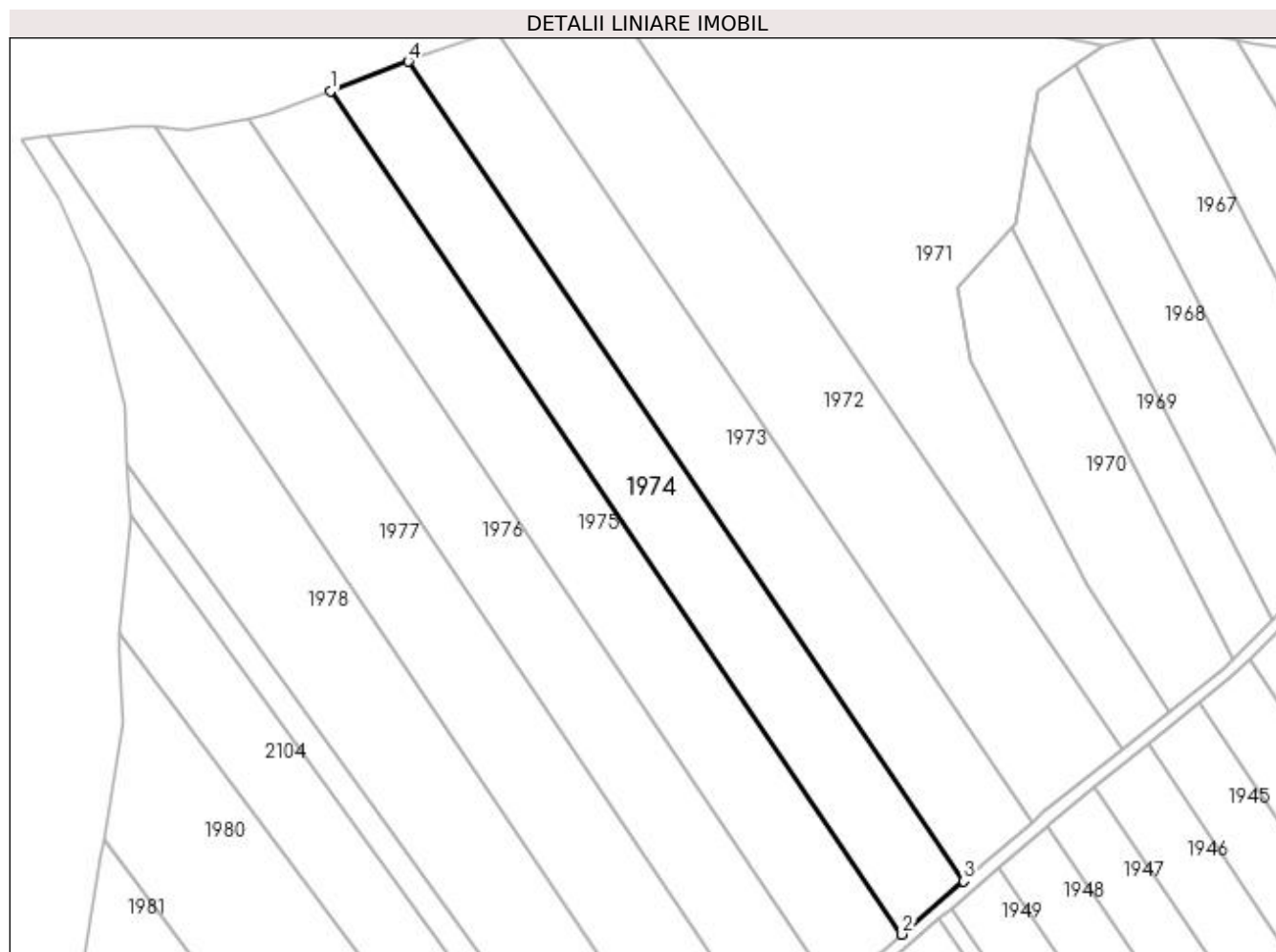
Inscrieri privind dezmembramintele dreptului de proprietate, drepturi reale de garanție și sarcini	Referințe
NU SUNT	

Anexa Nr. 1 La Partea I

Teren

Nr cadastral	Suprafața (mp)*	Observații / Referințe
31681	3.330	

* Suprafața este determinată în planul de proiecție Stereo 70.



Date referitoare la teren

Crt	Categorie folosință	Intra vilan	Suprafața (mp)	Tarla	Parcelă	Nr. topo	Observații / Referințe
1	arabil	NU	3.330	62	517	-	

Lungime Segmente

1) Valorile lungimilor segmentelor sunt obținute din proiecție în plan.

Punct început	X / Y	Punct sfârșit	X / Y	Lungime segment (** (m)
1	598.541,37 693.634,582	2	598.657,015 693.464,137	205.974
2	598.657,015 693.464,137	3	598.669,525 693.474,899	16.502
3	598.669,525 693.474,899	4	598.557,097 693.640,603	200.245
4	598.557,097 693.640,603	1	598.541,37 693.634,582	16.84

**** Lungimile segmentelor sunt determinate în planul de proiecție Stereo 70 și sunt rotunjite la 1 milimetru.**

***** Distanța dintre puncte este formată din segmente cumulate ce sunt mai mici decât valoarea 1 milimetru.**

**DATE DESPRE IMOBILUL NR. 1975**

Oficiul de Cadastru și Publicitate Imobiliară SUCEAVA
Biroul de Cadastru și Publicitate Imobiliară Suceava

A. Partea I. Descrierea imobilului

TEREN Extravilan

Adresa: Jud. Suceava

Nr. Crt	Nr cadastral Nr. topografic	Suprafața* (mp)	Observații / Referințe
A1		3.600	Sector cadastral:51 Teren neimprejmuit;

B. Partea II. Proprietari și acte

Inscrieri privitoare la dreptul de proprietate și alte drepturi reale	Referințe
1975 / 20/11/2023	
Act Notarial nr. 1495, din 30/03/2018 emis de BNP Ion Lostun (Act de partaj);	
B1	A1
Intabulare, drept de PROPRIETATE, dobandit prin Conventie, cota actuala 1/1, cota initiala 1/1 1) BOBU MELENTINA	

C. Partea III. SARCINI .

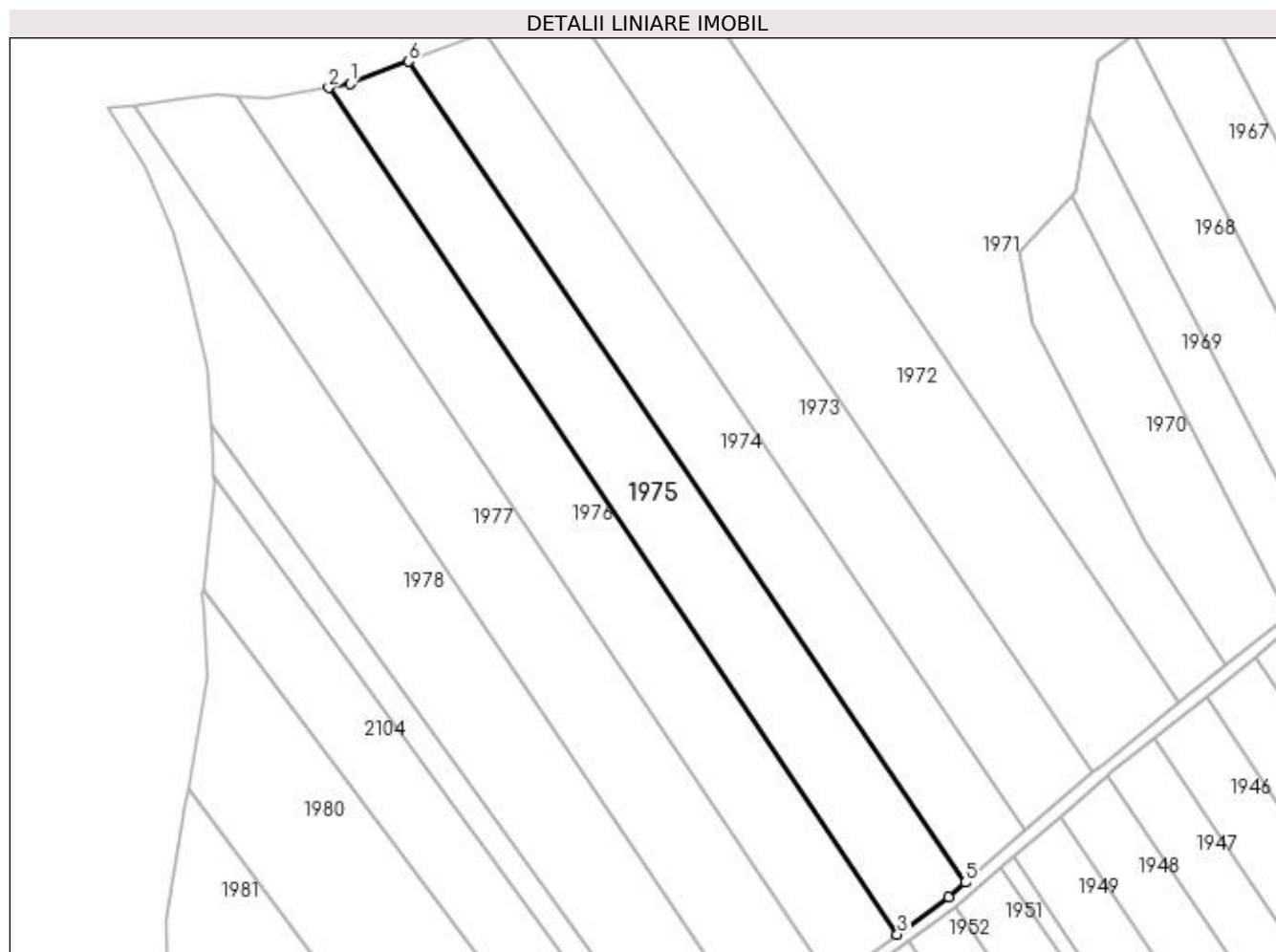
Inscrieri privind dezmembramintele dreptului de proprietate, drepturi reale de garanție și sarcini	Referințe
NU SUNT	

Anexa Nr. 1 La Partea I

Teren

Nr cadastral	Suprafața (mp)*	Observații / Referințe
	3.600	

* Suprafața este determinată în planul de proiecție Stereo 70.



Date referitoare la teren

Crt	Categorie folosință	Intra vilan	Suprafața (mp)	Tarla	Parcelă	Nr. topo	Observații / Referințe
1	arabil	NU	3.600	62	517	-	

Lungime Segmente

1) Valorile lungimilor segmentelor sunt obținute din proiecție în plan.

Punct început	X / Y	Punct sfârșit	X / Y	Lungime segment (** (m)
1	598.529,282 693.629,953	2	598.524,804 693.629,148	4.55
2	598.524,804 693.629,148	3	598.642,904 693.453,35	211.784
3	598.642,904 693.453,35	4	598.653,519 693.461,129	13.16
4	598.653,519 693.461,129	5	598.657,015 693.464,137	4.612
5	598.657,015 693.464,137	6	598.541,37 693.634,582	205.974

Punct început	X / Y	Punct sfârșit	X / Y	Lungime segment (** (m)
6	598.541,37 693.634,582	1	598.529,282 693.629,953	12.944

** Lungimile segmentelor sunt determinate în planul de proiecție Stereo 70 și sunt rotunjite la 1 milimetru.

*** Distanța dintre puncte este formată din segmente cumulate ce sunt mai mici decât valoarea 1 milimetru.

**DATE DESPRE IMOBILUL NR. 1976**

Oficiul de Cadastru și Publicitate Imobiliară SUCEAVA
Biroul de Cadastru și Publicitate Imobiliară Suceava

A. Partea I. Descrierea imobilului

TEREN Extravilan

Adresa: Jud. Suceava

Nr. Crt	Nr cadastral Nr. topografic	Suprafața* (mp)	Observații / Referințe
A1		3.600	Sector cadastral:51 Teren neimprejmut;

B. Partea II. Proprietari și acte

Inscrieri privitoare la dreptul de proprietate și alte drepturi reale	Referințe
1976 / 20/11/2023	
Act Administrativ nr. 1867, din 12/03/1996 emis de Comisia Judeteana Suceava;	
B1	A1
Intabulare, drept de PROPRIETATE, dobandit prin Reconstituire, cota actuala 1/1, cota initiala 1/1	
1) BOLOGA ANICA, LIPSA CNP	
2) URSĂCIUC VALERIA, LIPSA CNP	
3) CNIȘ GRETA, LIPSA CNP	
4) URSĂCIUC GHEORGHE, LIPSA CNP	

C. Partea III. SARCINI .

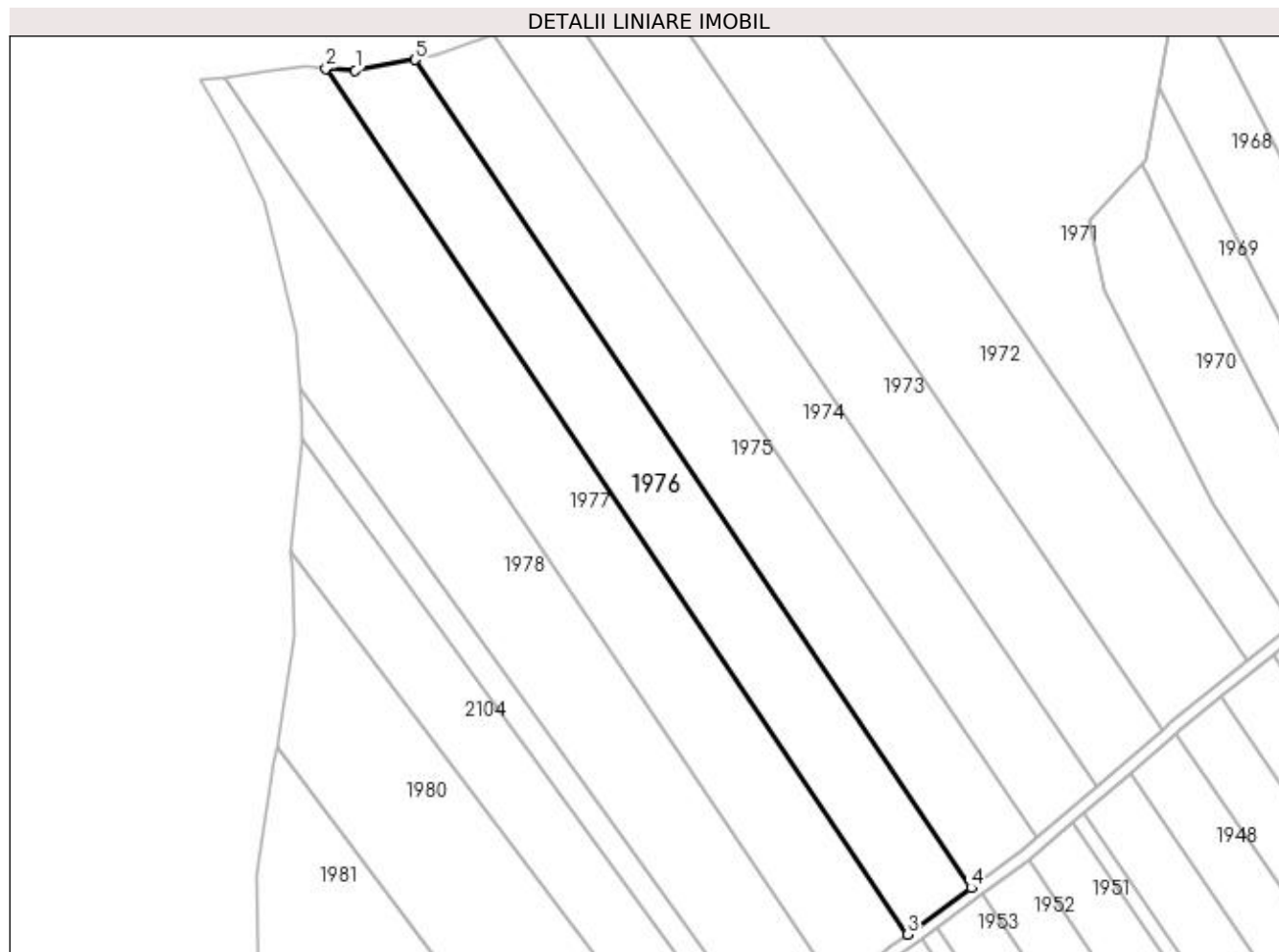
Inscrieri privind dezmembramintele dreptului de proprietate, drepturi reale de garanție și sarcini	Referințe
NU SUNT	

Anexa Nr. 1 La Partea I

Teren

Nr cadastral	Suprafața (mp)*	Observații / Referințe
	3.600	

* Suprafața este determinată în planul de proiecție Stereo 70.



Date referitoare la teren

Crt	Categorie folosință	Intra vilan	Suprafața (mp)	Tarla	Parcelă	Nr. topo	Observații / Referințe
1	arabil	NU	3.600	62	517	-	

Lungime Segmente

1) Valorile lungimilor segmentelor sunt obținute din proiecție în plan.

Punct început	X / Y	Punct sfârșit	X / Y	Lungime segment (** (m)
1	598.512,155 693.626,874	2	598.505,958 693.627,317	6.213
2	598.505,958 693.627,317	3	598.629,451 693.443,491	221.455
3	598.629,451 693.443,491	4	598.642,904 693.453,35	16.679
4	598.642,904 693.453,35	5	598.524,804 693.629,148	211.784
5	598.524,804 693.629,148	1	598.512,155 693.626,874	12.852

**** Lungimile segmentelor sunt determinate în planul de proiecție Stereo 70 și sunt rotunjite la 1 milimetru.**

***** Distanța dintre puncte este formată din segmente cumulate ce sunt mai mici decât valoarea 1 milimetru.**

**DATE DESPRE IMOBILUL NR. 1977**

Oficiul de Cadastru și Publicitate Imobiliară SUCEAVA
Biroul de Cadastru și Publicitate Imobiliară Suceava

A. Partea I. Descrierea imobilului

TEREN Extravilan

Adresa: Jud. Suceava

Nr. Crt	Nr cadastral Nr. topografic	Suprafața* (mp)	Observații / Referințe
A1		4.300	Sector cadastral:51 Teren neimprejmuit;

B. Partea II. Proprietari și acte

Inscrieri privitoare la dreptul de proprietate și alte drepturi reale		Referințe
1977 / 20/11/2023		
Act Normativ nr. 7, din 13/03/1996 emis de Parlamentul Romaniei;		
B1	Inscrierea provizorie, drept de PROPRIETATE, dobandit prin Lege, cota actuala 1/1, cota initiala 1/2 1) COMUNA ADANCATA, CIF:4327480	A1

C. Partea III. SARCINI .

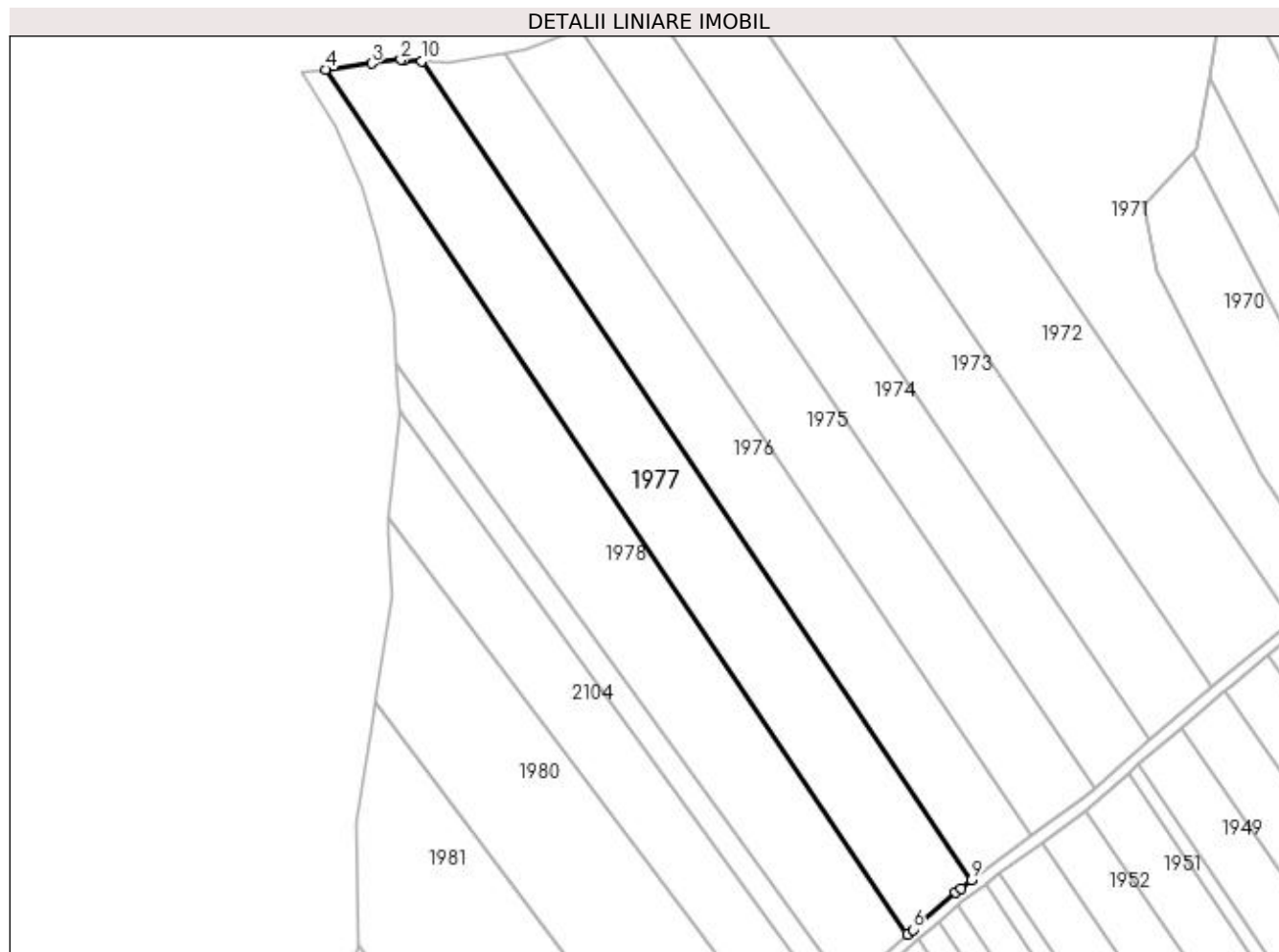
Inscrieri privind dezmembramintele dreptului de proprietate, drepturi reale de garanție și sarcini	Referințe
NU SUNT	

Anexa Nr. 1 La Partea I

Teren

Nr cadastral	Suprafața (mp)*	Observații / Referințe
	4.300	

* Suprafața este determinată în planul de proiecție Stereo 70.



Date referitoare la teren

Crt	Categorie folosință	Intra vilan	Suprafața (mp)	Tarla	Parcelă	Nr. topo	Observații / Referințe
1	arabil	NU	4.300	62	517	-	

Lungime Segmente

1) Valorile lungimilor segmentelor sunt obținute din proiecție în plan.

Punct început	X / Y	Punct sfârșit	X / Y	Lungime segment (** (m)
1	598.501,909 693.627,606	2	598.501,332 693.627,647	0.578
2	598.501,332 693.627,647	3	598.494,74 693.626,81	6.645
3	598.494,74 693.626,81	4	598.484,385 693.625,495	10.438
4	598.484,385 693.625,495	5	598.614,958 693.431,347	233.972
5	598.614,958 693.431,347	6	598.616,201 693.432,433	1.651

Punct început	X / Y	Punct sfârșit	X / Y	Lungime segment (** (m)
6	598.616,201 693.432,433	7	598.625,779 693.440,799	12.717
7	598.625,779 693.440,799	8	598.626,961 693.441,666	1.466
8	598.626,961 693.441,666	9	598.629,451 693.443,491	3.087
9	598.629,451 693.443,491	10	598.505,958 693.627,317	221.455
10	598.505,958 693.627,317	1	598.501,909 693.627,606	4.059

** Lungimile segmentelor sunt determinate în planul de proiecție Stereo 70 și sunt rotunjite la 1 milimetru.

*** Distanța dintre puncte este formată din segmente cumulate ce sunt mai mici decât valoarea 1 milimetru.

**DATE DESPRE IMOBILUL NR. 1978**

Oficiul de Cadastru și Publicitate Imobiliară SUCEAVA
 Biroul de Cadastru și Publicitate Imobiliară Suceava

A. Partea I. Descrierea imobilului

TEREN Extravilan

Adresa: Jud. Suceava

Nr. Crt	Nr cadastral Nr. topografic	Suprafața* (mp)	Observații / Referințe
A1		4.300	Sector cadastral:51 Teren neimprejmuit;

B. Partea II. Proprietari și acte

Inscrieri privitoare la dreptul de proprietate și alte drepturi reale	Referințe
1978 / 20/11/2023	
Hotarare Judecatoreasca nr. 2069, din 10/04/2015 emis de Judecatoria Suceava;	
B1	A1
Intabulare, drept de PROPRIETATE, dobandit prin Hotarare Judecatoreasca, cota actuala 1/1, cota initiala 1/1 1) CÎRCU HARALAMBIE	

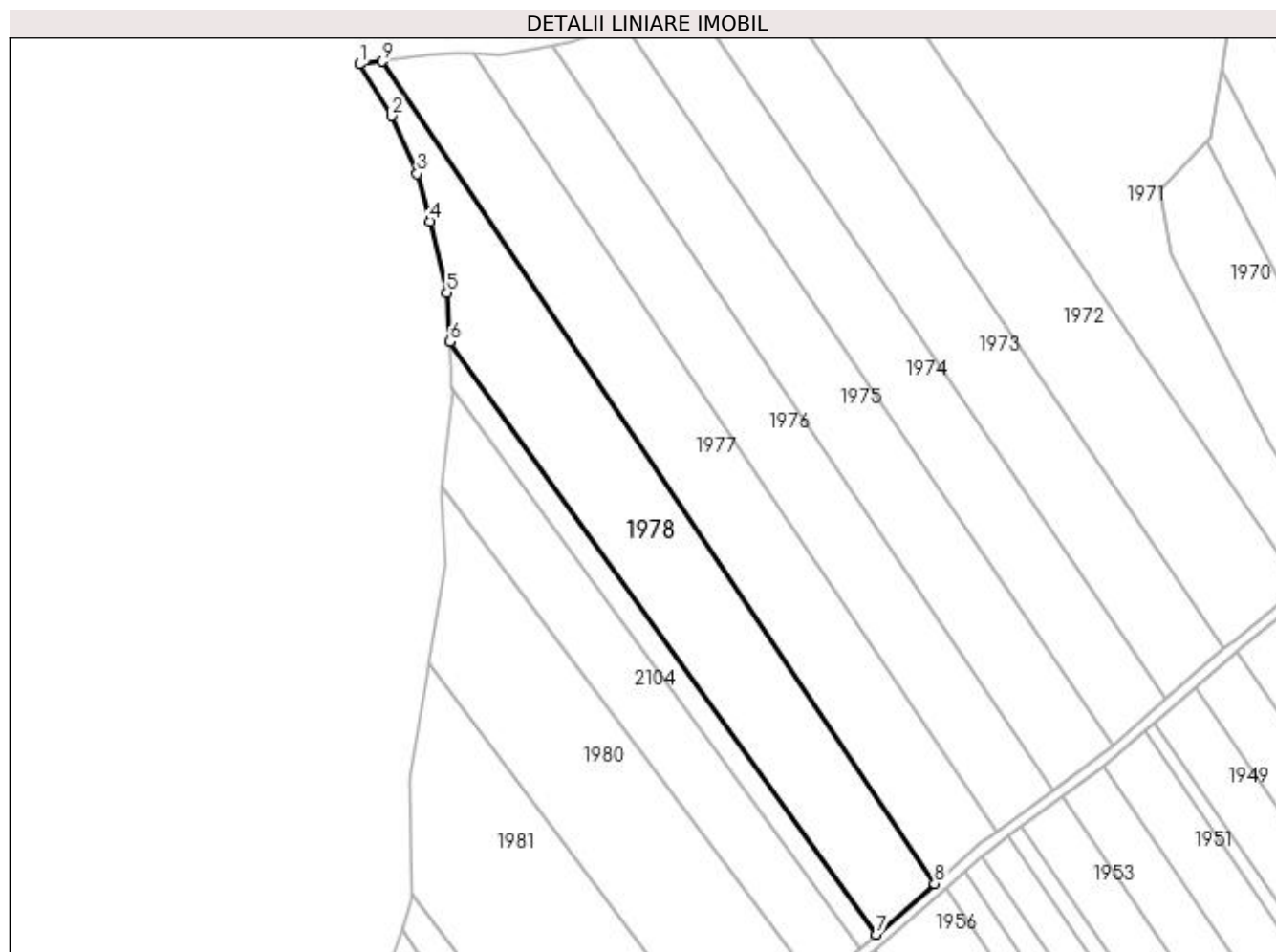
C. Partea III. SARCINI .

Inscrieri privind dezmembramintele dreptului de proprietate, drepturi reale de garanție și sarcini	Referințe
NU SUNT	

Anexa Nr. 1 La Partea I**Teren**

Nr cadastral	Suprafața (mp)*	Observații / Referințe
	4.300	

* Suprafața este determinată în planul de proiecție Stereo 70.

**Date referitoare la teren**

Crt	Categorie folosință	Intra vilan	Suprafața (mp)	Tarla	Parcelă	Nr. topo	Observații / Referințe
1	arabil	NU	4.300	62	517	-	

Lungime Segmente

1) Valorile lungimilor segmentelor sunt obținute din proiecție în plan.

Punct început	X / Y	Punct sfârșit	X / Y	Lungime segment (** (m)
1	598.479,075 693.624,821	2	598.486,567 693.612,629	14.31
2	598.486,567 693.612,629	3	598.492,681 693.598,998	14.939
3	598.492,681 693.598,998	4	598.495,781 693.587,747	11.67
4	598.495,781 693.587,747	5	598.499,712 693.570,864	17.335
5	598.499,712 693.570,864	6	598.500,344 693.559,278	11.603

Punct început	X / Y	Punct sfârşit	X / Y	Lungime segment (** (m)
6	598.500,344 693.559,278	7	598.601,225 693.419,351	172.501
7	598.601,225 693.419,351	8	598.614,958 693.431,347	18.235
8	598.614,958 693.431,347	9	598.484,385 693.625,495	233.972
9	598.484,385 693.625,495	1	598.479,075 693.624,821	5.353

** Lungimile segmentelor sunt determinate în planul de proiecţie Stereo 70 şi sunt rotunjite la 1 milimetru.

*** Distanţa dintre puncte este formată din segmente cumulate ce sunt mai mici decât valoarea 1 milimetru.

**DATE DESPRE IMOBILUL NR. 1979**

Oficiul de Cadastru și Publicitate Imobiliară SUCEAVA
Biroul de Cadastru și Publicitate Imobiliară Suceava

A. Partea I. Descrierea imobilului

TEREN Extravilan

Adresa: Jud. Suceava

Nr. Crt	Nr cadastral Nr. topografic	Suprafața* (mp)	Observații / Referințe
A1		900	Sector cadastral:51 Teren neimprejmuit;

B. Partea II. Proprietari și acte

Inscrieri privitoare la dreptul de proprietate și alte drepturi reale	Referințe
1979 / 20/11/2023	
Act Notarial nr. 6743, din 29/03/1995 emis de Notariatul de stat Suceava (Contract de donatie);	
B1	A1
Intabulare, drept de PROPRIETATE, dobandit prin Conventie, cota actuala 1/1, cota initiala 1/1 1) ZAHARIA ILEANA	

C. Partea III. SARCINI .

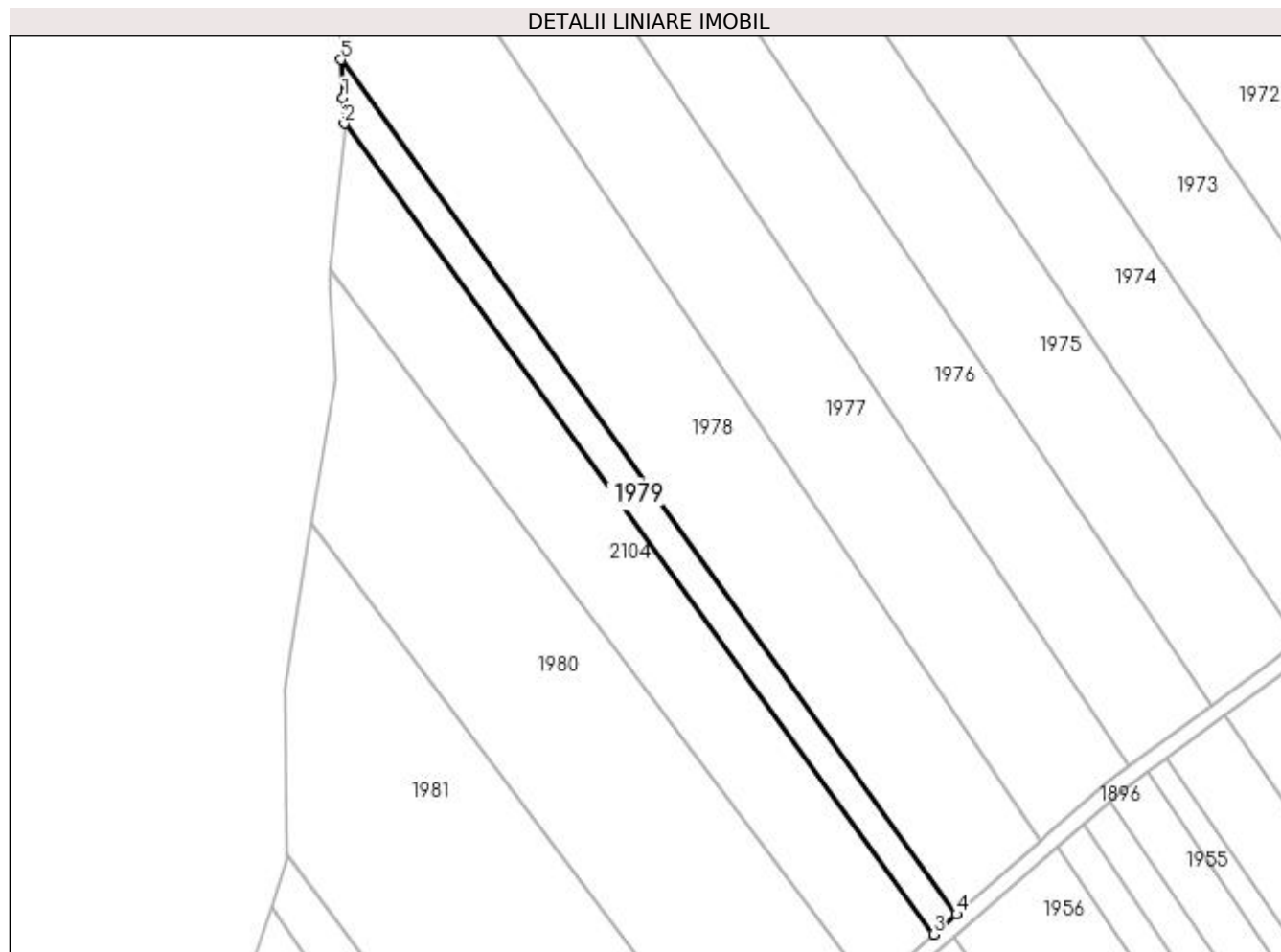
Inscrieri privind dezmembramintele dreptului de proprietate, drepturi reale de garanție și sarcini	Referințe
NU SUNT	

Anexa Nr. 1 La Partea I

Teren

Nr cadastral	Suprafața (mp)*	Observații / Referințe
	900	

* Suprafața este determinată în planul de proiecție Stereo 70.



Date referitoare la teren

Crt	Categorie folosință	Intravilan	Suprafața (mp)	Tarla	Parcelă	Nr. topo	Observații / Referințe
1	arabil	NU	900	62	517	-	

Lungime Segmente

1) Valorile lungimilor segmentelor sunt obținute din proiecție în plan.

Punct început	X / Y	Punct sfârșit	X / Y	Lungime segment (** (m)
1	598.500,685 693.553,017	2	598.500,915 693.548,791	4.232
2	598.500,915 693.548,791	3	598.597,44 693.416,045	164.13
3	598.597,44 693.416,045	4	598.601,225 693.419,351	5.026
4	598.601,225 693.419,351	5	598.500,344 693.559,278	172.501
5	598.500,344 693.559,278	1	598.500,685 693.553,017	6.27

**** Lungimile segmentelor sunt determinate în planul de proiecție Stereo 70 și sunt rotunjite la 1 milimetru.**

***** Distanța dintre puncte este formată din segmente cumulate ce sunt mai mici decât valoarea 1 milimetru.**

**DATE DESPRE IMOBILUL NR. 1980**

Oficiul de Cadastru și Publicitate Imobiliară SUCEAVA
Biroul de Cadastru și Publicitate Imobiliară Suceava

A. Partea I. Descrierea imobilului

TEREN Extravilan

Adresa: Jud. Suceava

Nr. Crt	Nr cadastral Nr. topografic	Suprafața* (mp)	Observații / Referințe
A1		3.600	Sector cadastral:51 Teren neimprejmuit;

B. Partea II. Proprietari și acte

Inscrieri privitoare la dreptul de proprietate și alte drepturi reale		Referințe
1980 / 20/11/2023		
Act Notarial nr. 960, din 14/07/2021 emis de SPN M&C Bobric (Act de partaj);		
B1	Intabulare, drept de PROPRIETATE, dobandit prin Conventie, cota actuala 1/1, cota initiala 1/1 1) GIRIGAN DUMITRU	A1

C. Partea III. SARCINI .

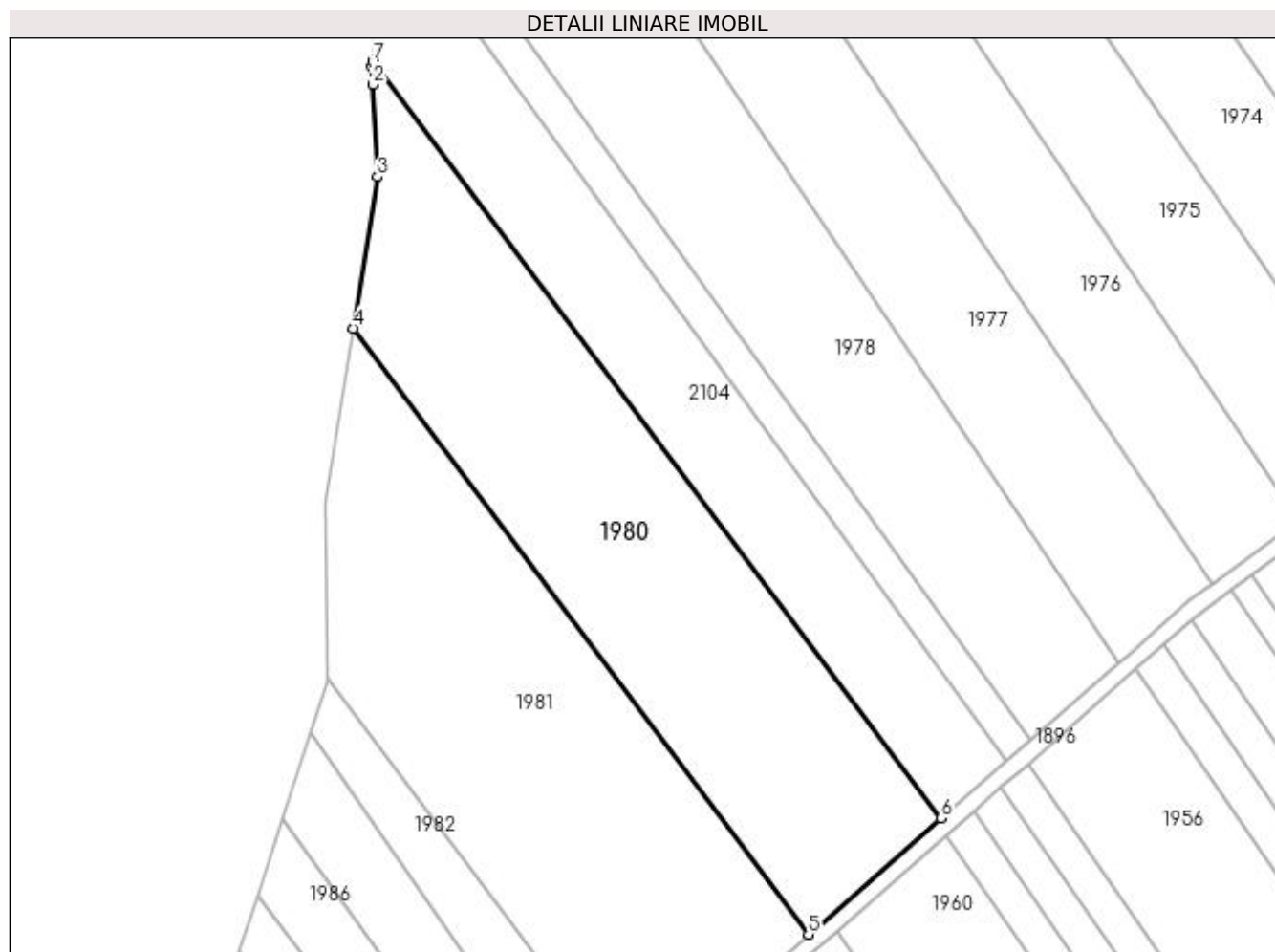
Inscrieri privind dezmembramintele dreptului de proprietate, drepturi reale de garanție și sarcini	Referințe
NU SUNT	

Anexa Nr. 1 La Partea I

Teren

Nr cadastral	Suprafața (mp)*	Observații / Referințe
	3.600	

* Suprafața este determinată în planul de proiecție Stereo 70.



Date referitoare la teren

Crt	Categorie folosință	Intra vilan	Suprafața (mp)	Tarla	Parcelă	Nr. topo	Observații / Referințe
1	arabil	NU	3.600	62	517	-	

Lungime Segmente

1) Valorile lungimilor segmentelor sunt obținute din proiecție în plan.

Punct început	X / Y	Punct sfârșit	X / Y	Lungime segment (** (m)
1	598.498,51 693.524,045	2	598.498,648 693.521,357	2.692
2	598.498,648 693.521,357	3	598.499,389 693.506,961	14.415
3	598.499,389 693.506,961	4	598.495,52 693.483,386	23.89
4	598.495,52 693.483,386	5	598.566,5 693.389,019	118.082
5	598.566,5 693.389,019	6	598.587,222 693.407,12	27.514

Punct început	X / Y	Punct sfârșit	X / Y	Lungime segment (** (m)
6	598.587,222 693.407,12	7	598.498,603 693.524,937	147.425
7	598.498,603 693.524,937	1	598.498,51 693.524,045	0.897

** Lungimile segmentelor sunt determinate în planul de proiecție Stereo 70 și sunt rotunjite la 1 milimetru.

*** Distanța dintre puncte este formată din segmente cumulate ce sunt mai mici decât valoarea 1 milimetru.

**DATE DESPRE IMOBILUL NR. 1981**

Oficiul de Cadastru și Publicitate Imobiliară SUCEAVA
Biroul de Cadastru și Publicitate Imobiliară Suceava

A. Partea I. Descrierea imobilului

TEREN Extravilan

Adresa: Jud. Suceava

Nr. Crt	Nr cadastral Nr. topografic	Suprafața* (mp)	Observații / Referințe
A1	31643	3.600	Sector cadastral:51 Teren neimprejmuit;

B. Partea II. Proprietari și acte

Inscrieri privitoare la dreptul de proprietate și alte drepturi reale	Referințe	
89508 / 21/12/2021		
Act Notarial nr. contract de donatie nr. 5901, din 20/12/2021 emis de BIN Lostun Ion;		
B5	Intabulare, drept de PROPRIETATE bun propriu, dobandit prin Conventie, cota actuala 1/1, cota initiala 1/1 1) GROSU FLORIN-GHEORGHE	A1
B6	se noteaza ca imobilul face parte din patrimoniul de afectatiune 1) GROSU FLORIN-GHEORGHE ÎNTREPRINDERE FAMILIALĂ, CIF:45111521	A1

C. Partea III. SARCINI .

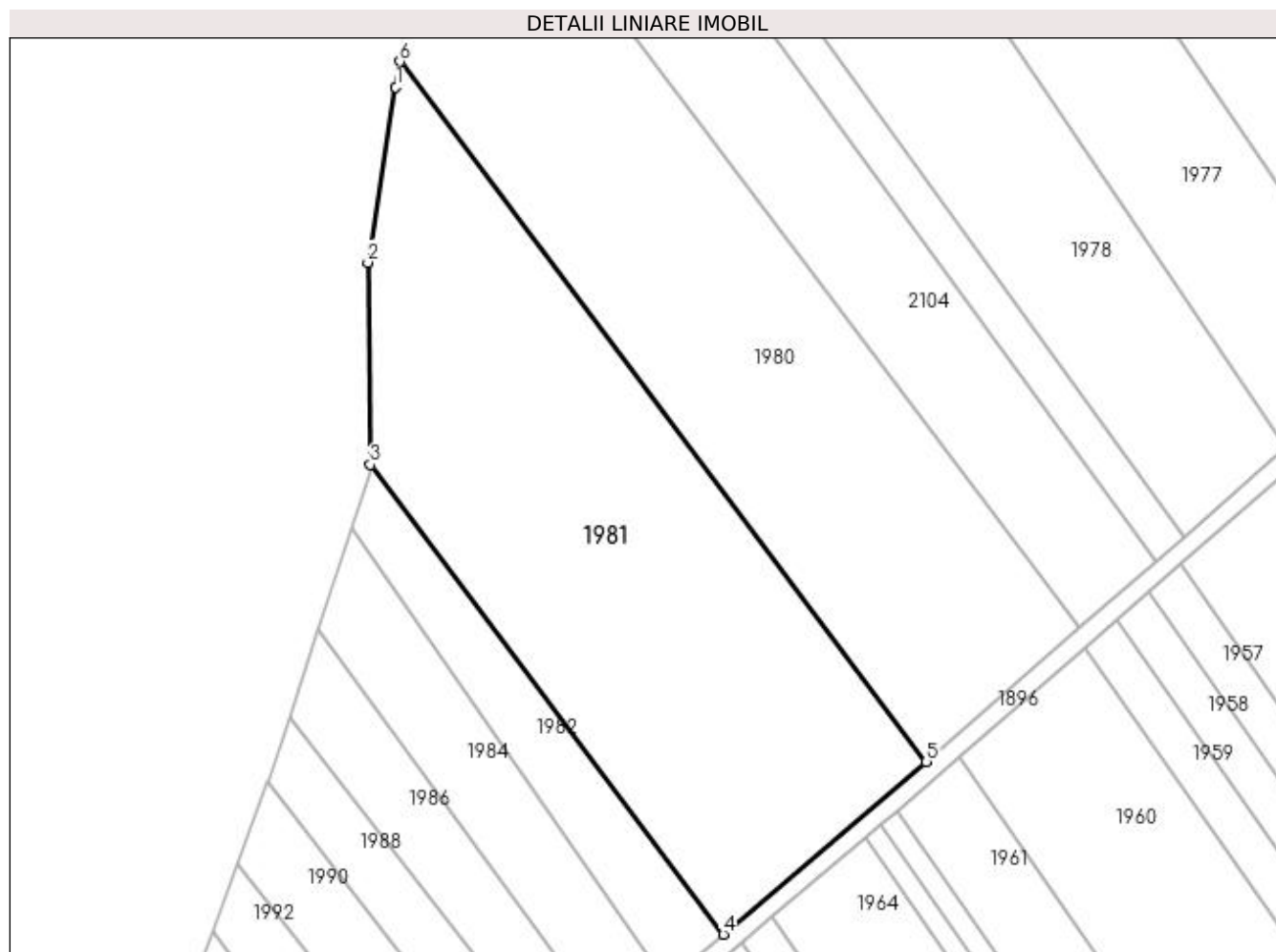
Inscrieri privind dezmembramintele dreptului de proprietate, drepturi reale de garanție și sarcini	Referințe
NU SUNT	

Anexa Nr. 1 La Partea I

Teren

Nr cadastral	Suprafața (mp)*	Observații / Referințe
31643	3.600	

* Suprafața este determinată în planul de proiecție Stereo 70.



Date referitoare la teren

Crt	Categorie folosință	Intravilan	Suprafața (mp)	Tarla	Parcelă	Nr. topo	Observații / Referințe
1	arabil	NU	3.600	62	517	-	

Lungime Segmente

1) Valorile lungimilor segmentelor sunt obținute din proiecție în plan.

Punct început	X / Y	Punct sfârșit	X / Y	Lungime segment (** (m)
1	598.494,955 693.479,925	2	598.491,189 693.456,284	23.939
2	598.491,189 693.456,284	3	598.491,542 693.429,036	27.25
3	598.491,542 693.429,036	4	598.539,145 693.365,749	79.191
4	598.539,145 693.365,749	5	598.566,5 693.389,019	35.914
5	598.566,5 693.389,019	6	598.495,52 693.483,386	118.082

Punct început	X / Y	Punct sfârșit	X / Y	Lungime segment (** (m)
6	598.495,52 693.483,386	1	598.494,955 693.479,925	3.507

** Lungimile segmentelor sunt determinate în planul de proiecție Stereo 70 și sunt rotunjite la 1 milimetru.

*** Distanța dintre puncte este formată din segmente cumulate ce sunt mai mici decât valoarea 1 milimetru.

**DATE DESPRE IMOBILUL NR. 1982**

Oficiul de Cadastru și Publicitate Imobiliară SUCEAVA
Biroul de Cadastru și Publicitate Imobiliară Suceava

A. Partea I. Descrierea imobilului

TEREN Extravilan

Adresa: Jud. Suceava

Nr. Crt	Nr cadastral Nr. topografic	Suprafața* (mp)	Observații / Referințe
A1		656	Sector cadastral:51 Teren neimprejmuit;

B. Partea II. Proprietari și acte

Inscrieri privitoare la dreptul de proprietate și alte drepturi reale		Referințe
1982 / 20/11/2023		
Act Normativ nr. 7, din 13/03/1996 emis de Parlamentul Romaniei;		
B1	Inscrierea provizorie, drept de PROPRIETATE, dobandit prin Lege, cota actuala 1/1, cota initiala 1/2 1) COMUNA ADANCATA, CIF:4327480	A1

C. Partea III. SARCINI .

Inscrieri privind dezmembramintele dreptului de proprietate, drepturi reale de garanție și sarcini	Referințe
NU SUNT	

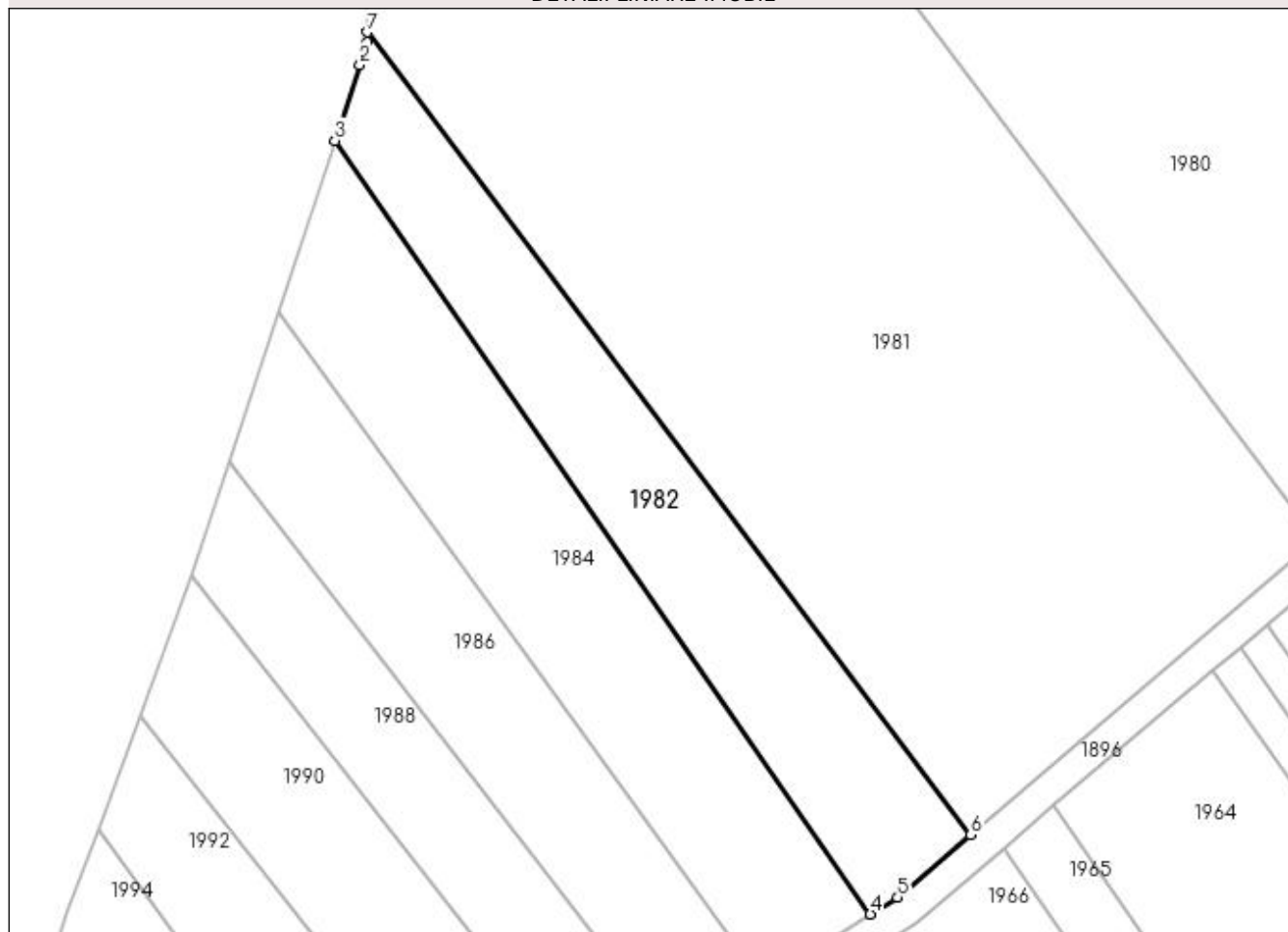
Anexa Nr. 1 La Partea I

Teren

Nr cadastral	Suprafața (mp)*	Observații / Referințe
	656	

* Suprafața este determinată în planul de proiecție Stereo 70.

DETALII LINIARE IMOBIL



Date referitoare la teren

Crt	Categorie folosință	Intra vilan	Suprafața (mp)	Tarla	Parcelă	Nr. topo	Observații / Referințe
1	arabil	NU	656	62	517	-	

Lungime Segmente

1) Valorile lungimilor segmentelor sunt obținute din proiecție în plan.

Punct început	X / Y	Punct sfârșit	X / Y	Lungime segment (** (m)
1	598.491,553 693.428,213	2	598.490,978 693.426,473	1.833
2	598.490,978 693.426,473	3	598.489,006 693.420,498	6.292
3	598.489,006 693.420,498	4	598.531,254 693.359,507	74.194
4	598.531,254 693.359,507	5	598.533,379 693.360,844	2.511
5	598.533,379 693.360,844	6	598.539,145 693.365,749	7.57

Punct început	X / Y	Punct sfârșit	X / Y	Lungime segment (** (m)
6	598.539,145 693.365,749	7	598.491,542 693.429,036	79.191
7	598.491,542 693.429,036	1	598.491,553 693.428,213	0.823

** Lungimile segmentelor sunt determinate în planul de proiecție Stereo 70 și sunt rotunjite la 1 milimetru.

*** Distanța dintre puncte este formată din segmente cumulate ce sunt mai mici decât valoarea 1 milimetru.

**DATE DESPRE IMOBILUL NR. 1983**

Oficiul de Cadastru și Publicitate Imobiliară SUCEAVA
Biroul de Cadastru și Publicitate Imobiliară Suceava

A. Partea I. Descrierea imobilului

TEREN Extravilan

Adresa: Jud. Suceava

Nr. Crt	Nr cadastral Nr. topografic	Suprafața* (mp)	Observații / Referințe
A1		Din acte: 3.600 Masurata: 2.853	Sector cadastral:51 Teren neimprejmuit; Diferenta de suprafata se regaseste in ID 1984.

B. Partea II. Proprietari și acte

Inscrieri privitoare la dreptul de proprietate și alte drepturi reale		Referințe
1983 / 20/11/2023		
Hotarare Judecatoreasca nr. 3509, din 06/07/2012 emis de Judecatoria Suceava;		
B1	Intabulare, drept de PROPRIETATE, dobandit prin Hotarare Judecatoreasca, cota actuala 1/1, cota initiala 1/1 1) ANTON CRINUȚA	A1

C. Partea III. SARCINI .

Inscrieri privind dezmembramintele dreptului de proprietate, drepturi reale de garanție și sarcini	Referințe
NU SUNT	

Anexa Nr. 1 La Partea I

Teren

Nr cadastral	Suprafața (mp)*	Observații / Referințe
	Din acte: 3.600 Masurata: 2.853	Diferenta de suprafata se regaseste in ID 1984.

* Suprafața este determinată în planul de proiecție Stereo 70.

DETALII LINIARE IMOBIL



Date referitoare la teren

Crt	Categorie folosință	Intra vilan	Suprafața (mp)	Tarla	Parcelă	Nr. topo	Observații / Referințe
1	arabil	NU	2.853	62	517	-	

Lungime Segmente

1) Valorile lungimilor segmentelor sunt obținute din proiecție în plan.

Punct început	X / Y	Punct sfârșit	X / Y	Lungime segment (** (m)
1	598.525,412 693.352,879	2	598.523,738 693.352,151	1.825
2	598.523,738 693.352,151	3	598.720,172 693.077,638	337.555
3	598.720,172 693.077,638	4	598.723,679 693.082,897	6.321
4	598.723,679 693.082,897	5	598.533,301 693.357,841	334.422
5	598.533,301 693.357,841	1	598.525,412 693.352,879	9.32

**** Lungimile segmentelor sunt determinate în planul de proiecție Stereo 70 și sunt rotunjite la 1 milimetru.**

***** Distanța dintre puncte este formată din segmente cumulate ce sunt mai mici decât valoarea 1 milimetru.**

**DATE DESPRE IMOBILUL NR. 1984**

Oficiul de Cadastru și Publicitate Imobiliară SUCEAVA
Biroul de Cadastru și Publicitate Imobiliară Suceava

A. Partea I. Descrierea imobilului

TEREN Extravilan

Adresa: Jud. Suceava

Nr. Crt	Nr cadastral Nr. topografic	Suprafața* (mp)	Observații / Referințe
A1		Din acte: 3.600 Masurata: 747	Sector cadastral:51 Teren neimprejmuit; Diferenta de suprafata se regaseste in ID 1983.

B. Partea II. Proprietari și acte

Inscrieri privitoare la dreptul de proprietate și alte drepturi reale		Referințe
1984 / 20/11/2023		
Hotarare Judecatoreasca nr. 3509, din 06/07/2012 emis de Judecatoria Suceava;		
B1	Intabulare, drept de PROPRIETATE, dobandit prin Hotarare Judecatoreasca, cota actuala 1/1, cota initiala 1/1 1) ANTON CRINUȚA	A1

C. Partea III. SARCINI .

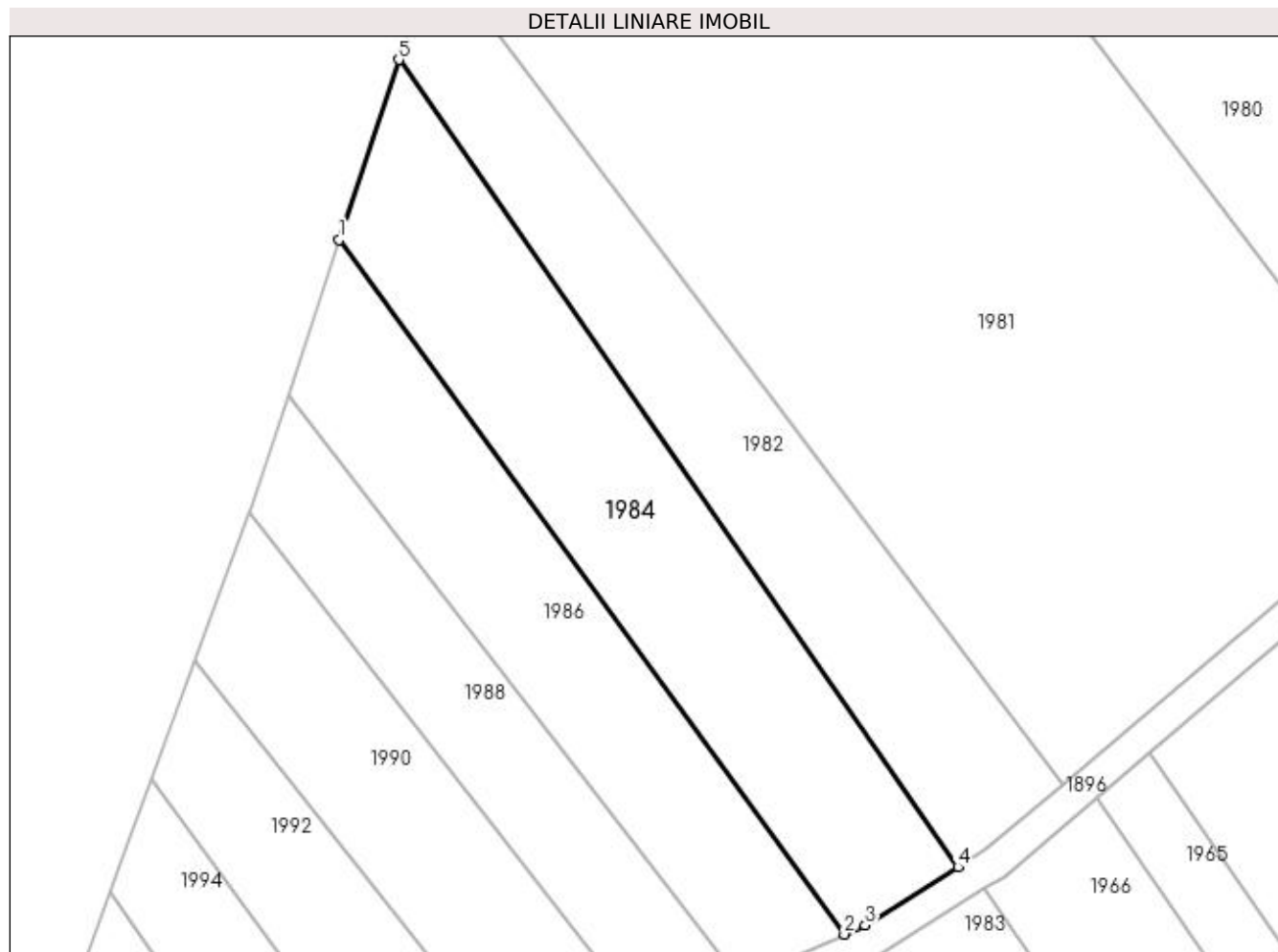
Inscrieri privind dezmembramintele dreptului de proprietate, drepturi reale de garanție și sarcini	Referințe
NU SUNT	

Anexa Nr. 1 La Partea I

Teren

Nr cadastral	Suprafața (mp)*	Observații / Referințe
	Din acte: 3.600 Masurata: 747	Diferenta de suprafata se regaseste in ID 1983.

* Suprafața este determinată în planul de proiecție Stereo 70.



Date referitoare la teren

Crt	Categorie folosință	Intra vilan	Suprafața (mp)	Tarla	Parcelă	Nr. topo	Observații / Referințe
1	arabil	NU	747	62	517	-	

Lungime Segmente

1) Valorile lungimilor segmentelor sunt obținute din proiecție în plan.

Punct început	X / Y	Punct sfârșit	X / Y	Lungime segment (** (m)
1	598.484,522 693.406,916	2	598.522,674 693.354,414	64.9
2	598.522,674 693.354,414	3	598.524,241 693.355,096	1.709
3	598.524,241 693.355,096	4	598.531,254 693.359,507	8.285
4	598.531,254 693.359,507	5	598.489,006 693.420,498	74.194
5	598.489,006 693.420,498	1	598.484,522 693.406,916	14.303

**** Lungimile segmentelor sunt determinate în planul de proiecție Stereo 70 și sunt rotunjite la 1 milimetru.**

***** Distanța dintre puncte este formată din segmente cumulate ce sunt mai mici decât valoarea 1 milimetru.**

**DATE DESPRE IMOBILUL NR. 1985**

Oficiul de Cadastru și Publicitate Imobiliară SUCEAVA
Biroul de Cadastru și Publicitate Imobiliară Suceava

A. Partea I. Descrierea imobilului

TEREN Extravilan

Adresa: Jud. Suceava

Nr. Crt	Nr cadastral Nr. topografic	Suprafața* (mp)	Observații / Referințe
A1		Din acte: 3.600 Masurata: 3.041	Sector cadastral:51 Teren neimprejmuit; Diferenta de suprafata se regaseste in ID 1986.

B. Partea II. Proprietari și acte

Inscrieri privitoare la dreptul de proprietate și alte drepturi reale		Referințe
1985 / 20/11/2023		
Act Administrativ nr. 1967, din 02/09/1996 emis de Comisia Judeteana Suceava;		
B1	Intabulare, drept de PROPRIETATE, dobandit prin Reconstituire, cota actuala 1/1, cota initiala 1/1 1) COLBU D MIHAI, LIPSA CNP	A1

C. Partea III. SARCINI .

Inscrieri privind dezmembramintele dreptului de proprietate, drepturi reale de garanție și sarcini	Referințe
NU SUNT	

Anexa Nr. 1 La Partea I

Teren

Nr cadastral	Suprafața (mp)*	Observații / Referințe
	Din acte: 3.600 Masurata: 3.041	Diferenta de suprafata se regaseste in ID 1986.

* Suprafața este determinată în planul de proiecție Stereo 70.

DETALII LINIARE IMOBIL



Date referitoare la teren

Crt	Categorie folosință	Intra vilan	Suprafața (mp)	Tarla	Parcelă	Nr. topo	Observații / Referințe
1	arabil	NU	3.041	62	517	-	

Lungime Segmente

1) Valorile lungimilor segmentelor sunt obținute din proiecție în plan.

Punct început	X / Y	Punct sfârșit	X / Y	Lungime segment (** (m)
1	598.516,306 693.348,919	2	598.714,266 693.068,782	343.023
2	598.714,266 693.068,782	3	598.716,371 693.071,938	3.794
3	598.716,371 693.071,938	4	598.719,345 693.076,398	5.361
4	598.719,345 693.076,398	5	598.720,172 693.077,638	1.49
5	598.720,172 693.077,638	6	598.523,738 693.352,151	337.555

Punct început	X / Y	Punct sfârşit	X / Y	Lungime segment (** (m)
6	598.523,738 693.352,151	1	598.516,306 693.348,919	8.104

** Lungimile segmentelor sunt determinate în planul de proiecţie Stereo 70 şi sunt rotunjite la 1 milimetru.

*** Distanţa dintre puncte este formată din segmente cumulate ce sunt mai mici decât valoarea 1 milimetru.

**DATE DESPRE IMOBILUL NR. 1986**

Oficiul de Cadastru și Publicitate Imobiliară SUCEAVA
Biroul de Cadastru și Publicitate Imobiliară Suceava

A. Partea I. Descrierea imobilului

TEREN Extravilan

Adresa: Jud. Suceava

Nr. Crt	Nr cadastral Nr. topografic	Suprafața* (mp)	Observații / Referințe
A1		Din acte: 3.600 Masurata: 559	Sector cadastral:51 Teren neimprejmuit; Diferenta de suprafata se regaseste in ID 1985.

B. Partea II. Proprietari și acte

Inscrieri privitoare la dreptul de proprietate și alte drepturi reale		Referințe
1986 / 20/11/2023		
Act Administrativ nr. 1967, din 02/09/1996 emis de Comisia Judeteana Suceava;		
B1	Intabulare, drept de PROPRIETATE, dobandit prin Reconstituire, cota actuala 1/1, cota initiala 1/1 1) COLBU D MIHAI, LIPSA CNP	A1

C. Partea III. SARCINI .

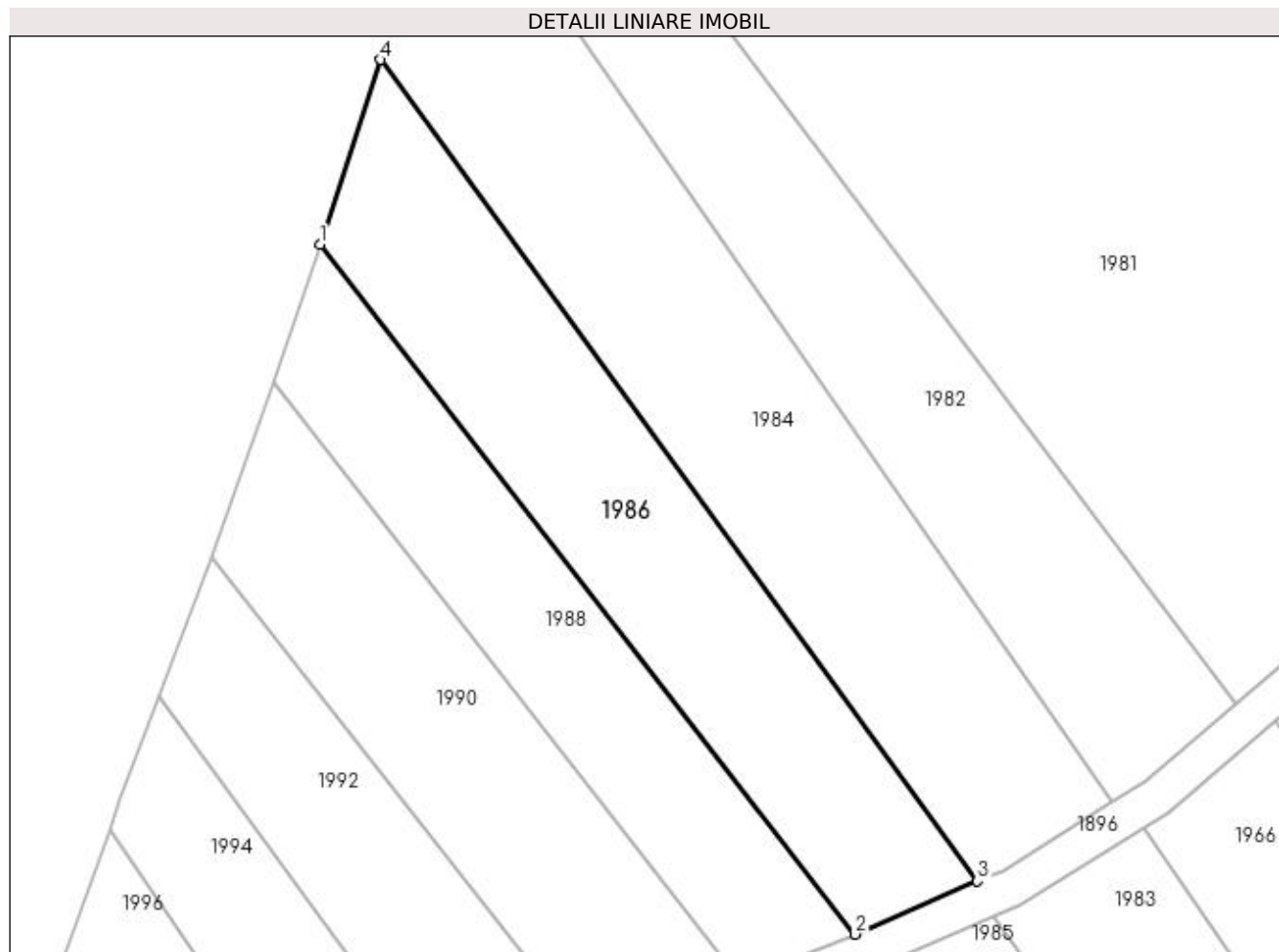
Inscrieri privind dezmembramintele dreptului de proprietate, drepturi reale de garanție și sarcini	Referințe
NU SUNT	

Anexa Nr. 1 La Partea I

Teren

Nr cadastral	Suprafața (mp)*	Observații / Referințe
	Din acte: 3.600 Masurata: 559	Diferenta de suprafata se regaseste in ID 1985.

* Suprafața este determinată în planul de proiecție Stereo 70.



Date referitoare la teren

Crt	Categorie folosință	Intravilan	Suprafața (mp)	Tarla	Parcelă	Nr. topo	Observații / Referințe
1	arabil	NU	559	62	517	-	

Lungime Segmente

1) Valorile lungimilor segmentelor sunt obținute din proiecție în plan.

Punct început	X / Y	Punct sfârșit	X / Y	Lungime segment (** (m)
1	598.480,622 693.395,104	2	598.514,829 693.351,003	55.812
2	598.514,829 693.351,003	3	598.522,674 693.354,414	8.554
3	598.522,674 693.354,414	4	598.484,522 693.406,916	64.9
4	598.484,522 693.406,916	1	598.480,622 693.395,104	12.439

**** Lungimile segmentelor sunt determinate în planul de proiecție Stereo 70 și sunt rotunjite la 1 milimetru.**

***** Distanța dintre puncte este formată din segmente cumulate ce sunt mai mici decât valoarea 1 milimetru.**

**DATE DESPRE IMOBILUL NR. 1987**

Oficiul de Cadastru și Publicitate Imobiliară SUCEAVA
 Biroul de Cadastru și Publicitate Imobiliară Suceava

A. Partea I. Descrierea imobilului

TEREN Extravilan

Adresa: Jud. Suceava

Nr. Crt	Nr cadastral Nr. topografic	Suprafața* (mp)	Observații / Referințe
A1		Din acte: 3.600 Masurata: 3.200	Sector cadastral:51 Teren neimprejmuit; Diferenta de suprafata se regaseste in ID 1988.

B. Partea II. Proprietari și acte

Inscrieri privitoare la dreptul de proprietate și alte drepturi reale		Referințe
1987 / 20/11/2023		
Act Notarial nr. 1862, din 28/03/1996 emis de BNP Ion Lostun (Act de partaj);		
B1	Intabulare, drept de PROPRIETATE, dobandit prin Conventie, cota actuala 1/1, cota initiala 1/1 1) GIURCA DUMITRU	A1

C. Partea III. SARCINI .

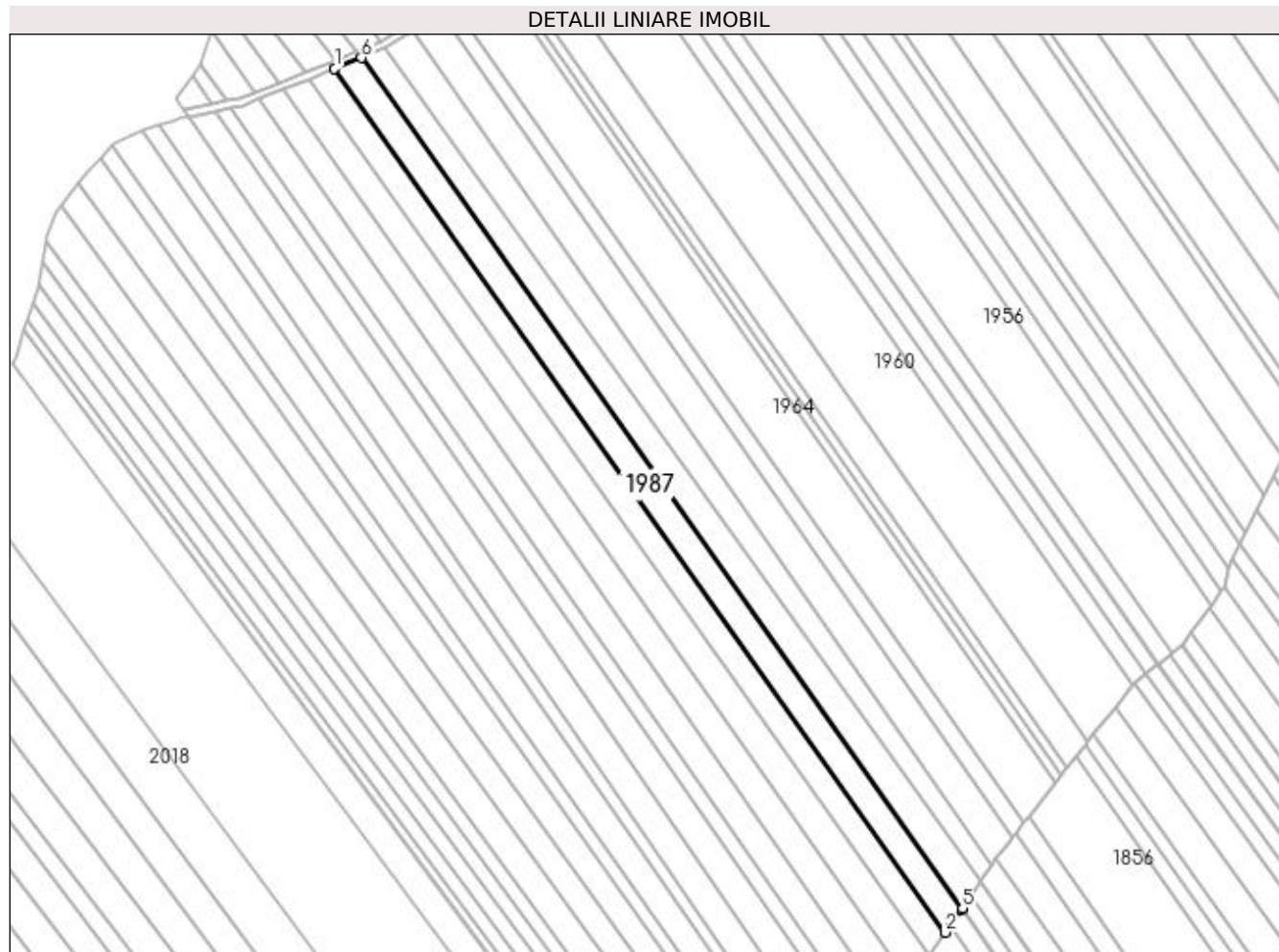
Inscrieri privind dezmembramintele dreptului de proprietate, drepturi reale de garanție și sarcini	Referințe
NU SUNT	

Anexa Nr. 1 La Partea I

Teren

Nr cadastral	Suprafaţa (mp)*	Observaţii / Referinţe
	Din acte: 3.600 Masurata: 3.200	Diferenta de suprafata se regaseste in ID 1988.

* Suprafaţa este determinată în planul de proiecţie Stereo 70.



Date referitoare la teren

Crt	Categorie folosinţă	Intra vilan	Suprafaţa (mp)	Tarla	Parcelă	Nr. topo	Observaţii / Referinţe
1	arabil	NU	3.200	62	517	-	

Lungime Segmente

1) Valorile lungimilor segmentelor sunt obţinute din proiecţie în plan.

Punct început	X / Y	Punct sfârşit	X / Y	Lungime segment (** (m)
1	598.507,452 693.345,412	2	598.708,544 693.060,841	348.452
2	598.708,544 693.060,841	3	598.710,232 693.063,169	2.876
3	598.710,232 693.063,169	4	598.714,085 693.068,515	6.59
4	598.714,085 693.068,515	5	598.714,266 693.068,782	0.323
5	598.714,266 693.068,782	6	598.516,306 693.348,919	343.023

Punct început	X / Y	Punct sfârșit	X / Y	Lungime segment (** (m)
6	598.516,306 693.348,919	1	598.507,452 693.345,412	9.523

** Lungimile segmentelor sunt determinate în planul de proiecție Stereo 70 și sunt rotunjite la 1 milimetru.

*** Distanța dintre puncte este formată din segmente cumulate ce sunt mai mici decât valoarea 1 milimetru.

**DATE DESPRE IMOBILUL NR. 1988**

Oficiul de Cadastru și Publicitate Imobiliară SUCEAVA
Biroul de Cadastru și Publicitate Imobiliară Suceava

A. Partea I. Descrierea imobilului

TEREN Extravilan

Adresa: Jud. Suceava

Nr. Crt	Nr cadastral Nr. topografic	Suprafața* (mp)	Observații / Referințe
A1		Din acte: 3.600 Masurata: 400	Sector cadastral:51 Teren neimprejmuit; Diferenta de suprafata se regaseste in ID 1987.

B. Partea II. Proprietari și acte

Inscrieri privitoare la dreptul de proprietate și alte drepturi reale		Referințe
1988 / 20/11/2023		
Act Notarial nr. 1862, din 28/03/1996 emis de BNP Ion Lostun (Act de partaj);		
B1	Intabulare, drept de PROPRIETATE, dobandit prin Conventie, cota actuala 1/1, cota initiala 1/1 1) GIURCA DUMITRU	A1

C. Partea III. SARCINI .

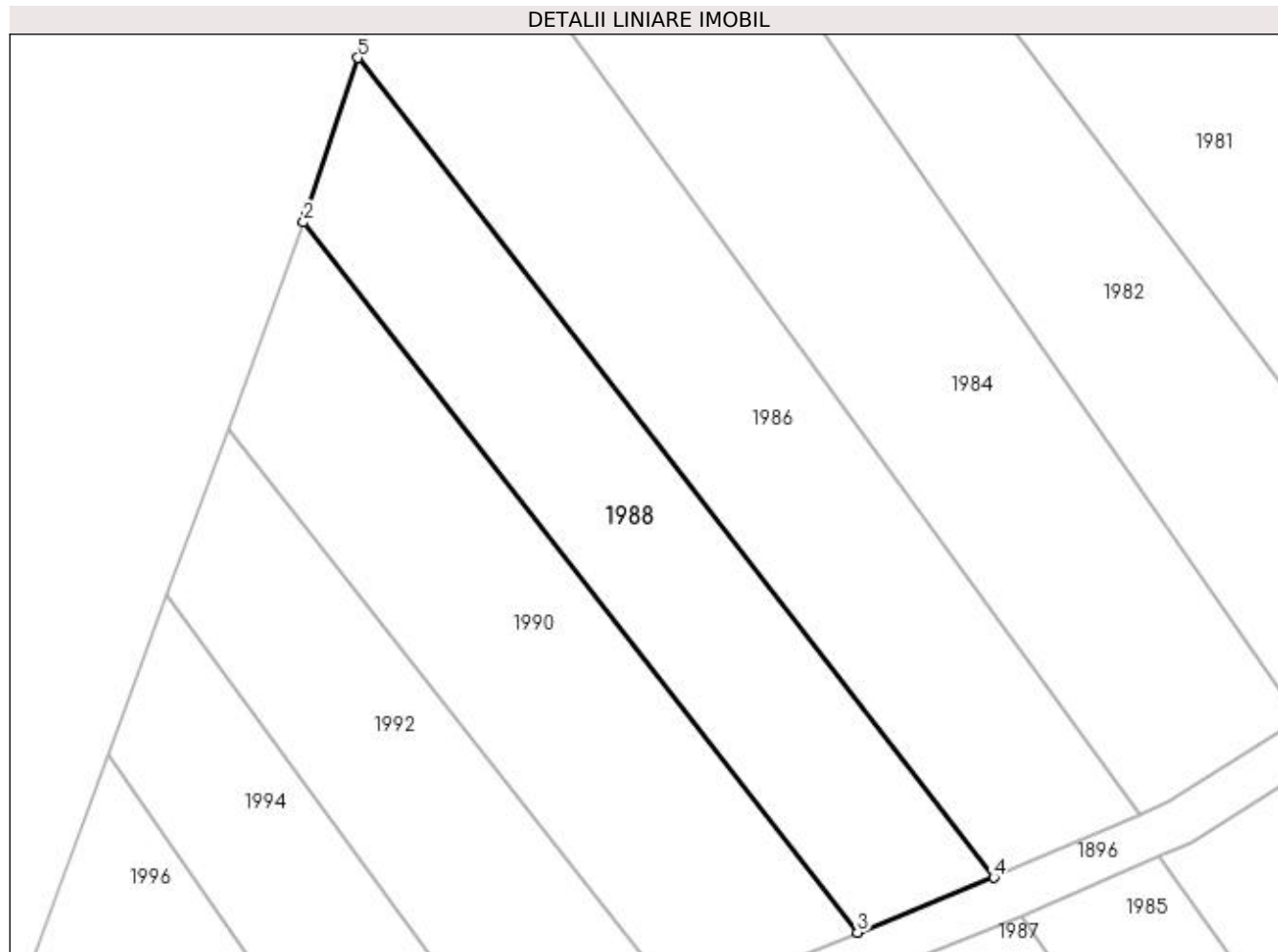
Inscrieri privind dezmembramintele dreptului de proprietate, drepturi reale de garanție și sarcini	Referințe
NU SUNT	

Anexa Nr. 1 La Partea I

Teren

Nr cadastral	Suprafața (mp)*	Observații / Referințe
	Din acte: 3.600 Masurata: 400	Diferenta de suprafata se regaseste in ID 1987.

* Suprafața este determinată în planul de proiecție Stereo 70.



Date referitoare la teren

Crt	Categorie folosință	Intravilan	Suprafața (mp)	Tarla	Parcelă	Nr. topo	Observații / Referințe
1	arabil	NU	400	62	517	-	

Lungime Segmente

1) Valorile lungimilor segmentelor sunt obținute din proiecție în plan.

Punct început	X / Y	Punct sfârșit	X / Y	Lungime segment (** (m)
1	598.477,825 693.386,633	2	598.477,688 693.386,256	0.401
2	598.477,688 693.386,256	3	598.507,492 693.348,058	48.45
3	598.507,492 693.348,058	4	598.514,829 693.351,003	7.906
4	598.514,829 693.351,003	5	598.480,622 693.395,104	55.812
5	598.480,622 693.395,104	1	598.477,825 693.386,633	8.921

**** Lungimile segmentelor sunt determinate în planul de proiecție Stereo 70 și sunt rotunjite la 1 milimetru.**

***** Distanța dintre puncte este formată din segmente cumulate ce sunt mai mici decât valoarea 1 milimetru.**

**DATE DESPRE IMOBILUL NR. 1989**

Oficiul de Cadastru și Publicitate Imobiliară SUCEAVA
Biroul de Cadastru și Publicitate Imobiliară Suceava

A. Partea I. Descrierea imobilului

TEREN Extravilan

Nr. CF vechi:466

Nr. cadastral vechi:982

Adresa: Jud. Suceava

Nr. Crt	Nr cadastral Nr. topografic	Suprafața* (mp)	Observații / Referințe
A1	31259	3.164	Sector cadastral:51 Teren neimprejmuit;

B. Partea II. Proprietari și acte

Inscrieri privitoare la dreptul de proprietate și alte drepturi reale		Referințe
27790 / 16/10/2007		
Act Notarial nr. 5550, din 15/10/2007 emis de - (Contract de vanzare-cumparare);		
B1	Intabulare, drept de PROPRIETATE, dobandit prin Conventie, cota actuala 1/1, cota initiala 1/1	A1
	1) MOISA MIHAI , LIPSA CNP	
	2) MOISA VIORICA , soti	
	LIPSA CNP	
	OBSERVATII: (provenita din conversia CF 466)	

C. Partea III. SARCINI .

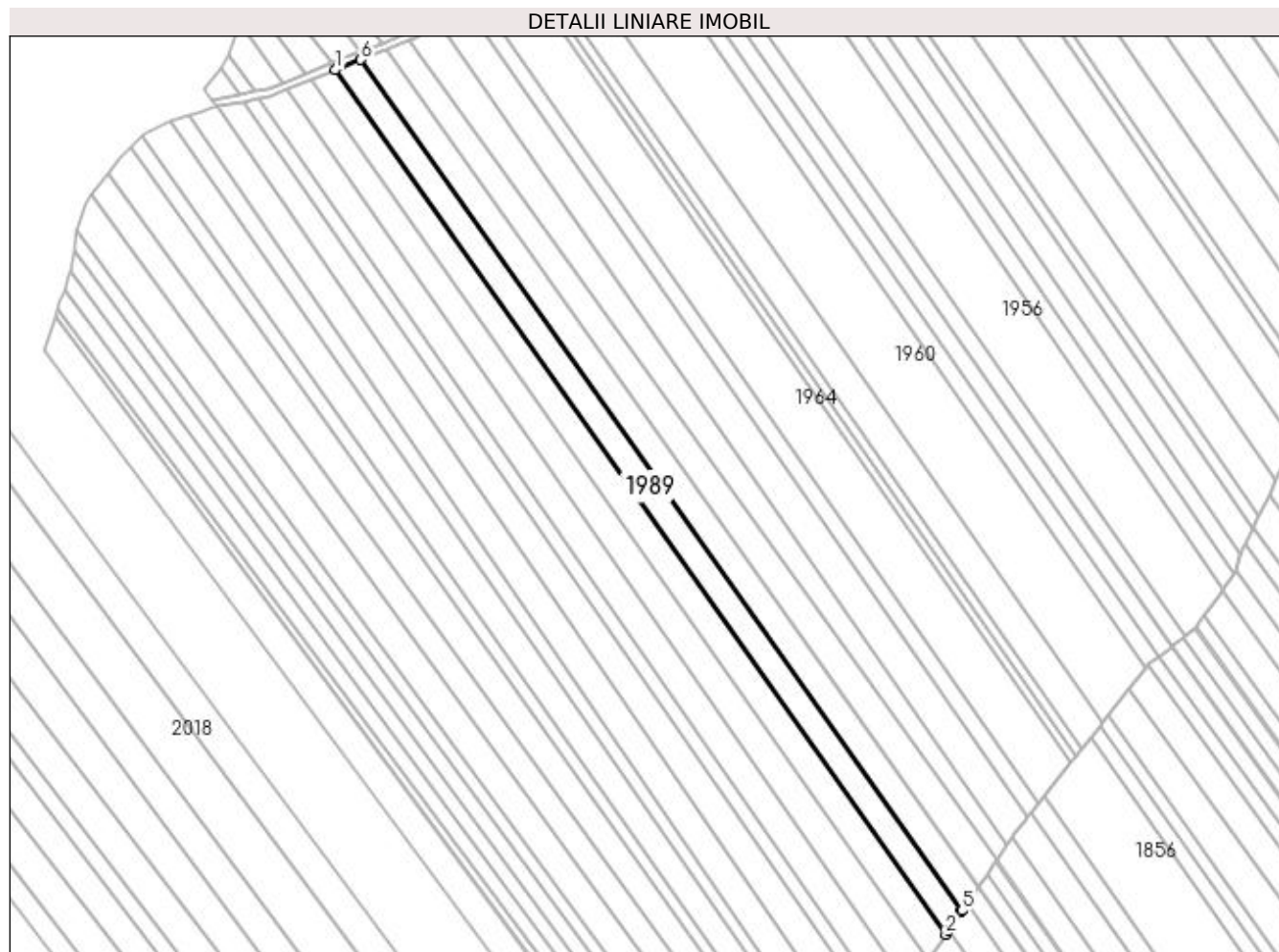
Inscrieri privind dezmembramintele dreptului de proprietate, drepturi reale de garanție și sarcini	Referințe
NU SUNT	

Anexa Nr. 1 La Partea I

Teren

Nr cadastral	Suprafața (mp)*	Observații / Referințe
31259	3.164	

* Suprafața este determinată în planul de proiecție Stereo 70.



Date referitoare la teren

Crt	Categorie folosință	Intra vilan	Suprafața (mp)	Tarla	Parcelă	Nr. topo	Observații / Referințe
1	arabil	NU	3.164	62	517	-	

Lungime Segmente

1) Valorile lungimilor segmentelor sunt obținute din proiecție în plan.

Punct început	X / Y	Punct sfârșit	X / Y	Lungime segment (** (m)
1	598.498,866 693.341,951	2	598.703,128 693.052,894	353.945
2	598.703,128 693.052,894	3	598.704,088 693.054,262	1.671
3	598.704,088 693.054,262	4	598.708,327 693.060,541	7.576
4	598.708,327 693.060,541	5	598.708,544 693.060,841	0.37
5	598.708,544 693.060,841	6	598.507,452 693.345,412	348.452

Punct început	X / Y	Punct sfârșit	X / Y	Lungime segment (** (m)
6	598.507,452 693.345,412	1	598.498,866 693.341,951	9.257

** Lungimile segmentelor sunt determinate în planul de proiecție Stereo 70 și sunt rotunjite la 1 milimetru.

*** Distanța dintre puncte este formată din segmente cumulate ce sunt mai mici decât valoarea 1 milimetru.

**DATE DESPRE IMOBILUL NR. 1990**

Oficiul de Cadastru și Publicitate Imobiliară SUCEAVA
Biroul de Cadastru și Publicitate Imobiliară Suceava

A. Partea I. Descrierea imobilului

TEREN Extravilan

Nr. CF vechi:466
Nr. cadastral vechi:981

Adresa: Jud. Suceava

Nr. Crt	Nr cadastral Nr. topografic	Suprafața* (mp)	Observații / Referințe
A1	31258	436	Sector cadastral:51 Teren neimprejmuit;

B. Partea II. Proprietari și acte

Inscrieri privitoare la dreptul de proprietate și alte drepturi reale		Referințe
27790 / 16/10/2007		
Act Notarial nr. 5550, din 15/10/2007 emis de - (Contract de vanzare-cumparare);		
B1	Intabulare, drept de PROPRIETATE, dobandit prin Conventie, cota actuala 1/1, cota initiala 1/1	A1
	1) MOISA MIHAI , LIPSA CNP	
	2) MOISA VIORICA , soti	
	LIPSA CNP	
	OBSERVATII: (provenita din conversia CF 466)	

C. Partea III. SARCINI .

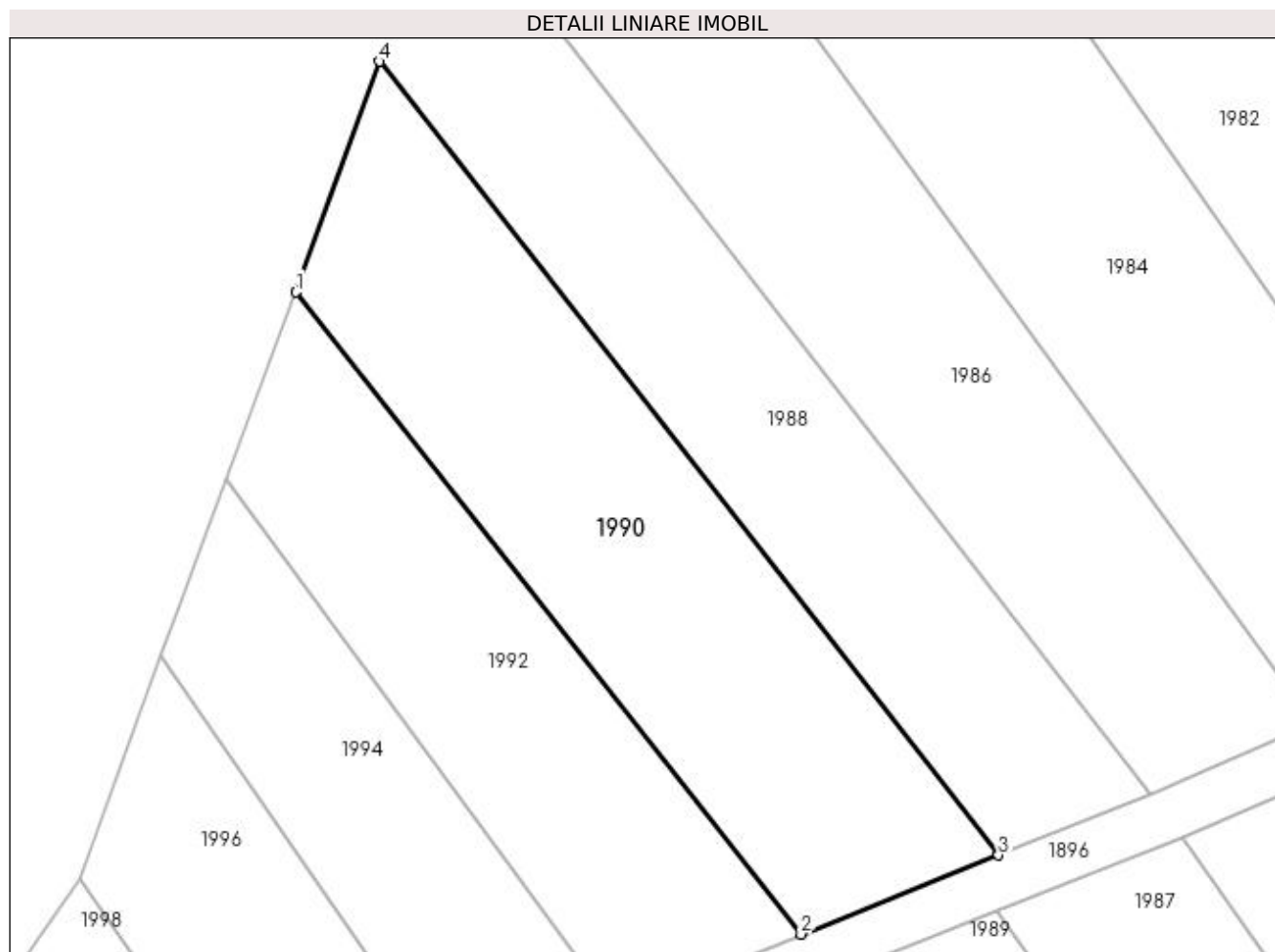
Inscrieri privind dezmembramintele dreptului de proprietate, drepturi reale de garanție și sarcini	Referințe
NU SUNT	

Anexa Nr. 1 La Partea I

Teren

Nr cadastral	Suprafața (mp)*	Observații / Referințe
31258	436	

* Suprafața este determinată în planul de proiecție Stereo 70.



Date referitoare la teren

Crt	Categorie folosință	Intravilan	Suprafața (mp)	Tarla	Parcelă	Nr. topo	Observații / Referințe
1	arabil	NU	436	62	517	-	

Lungime Segmente

1) Valorile lungimilor segmentelor sunt obținute din proiecție în plan.

Punct început	X / Y	Punct sfârșit	X / Y	Lungime segment (** (m)
1	598.473,648 693.375,145	2	598.497,984 693.344,246	39.332
2	598.497,984 693.344,246	3	598.507,492 693.348,058	10.244
3	598.507,492 693.348,058	4	598.477,688 693.386,256	48.45
4	598.477,688 693.386,256	1	598.473,648 693.375,145	11.823

**** Lungimile segmentelor sunt determinate în planul de proiecție Stereo 70 și sunt rotunjite la 1 milimetru.**

***** Distanța dintre puncte este formată din segmente cumulate ce sunt mai mici decât valoarea 1 milimetru.**

**DATE DESPRE IMOBILUL NR. 1991**

Oficiul de Cadastru și Publicitate Imobiliară SUCEAVA
Biroul de Cadastru și Publicitate Imobiliară Suceava

A. Partea I. Descrierea imobilului

TEREN Extravilan

Adresa: Jud. Suceava

Nr. Crt	Nr cadastral Nr. topografic	Suprafața* (mp)	Observații / Referințe
A1		3.329	Sector cadastral:51 Teren neimprejmuit;

B. Partea II. Proprietari și acte

Inscrieri privitoare la dreptul de proprietate și alte drepturi reale		Referințe
1991 / 20/11/2023		
Act Normativ nr. 7, din 13/03/1996 emis de Parlamentul Romaniei;		
B1	Inscrierea provizorie, drept de PROPRIETATE, dobandit prin Lege, cota actuala 1/1, cota initiala 1/2 1) COMUNA ADANCATA, CIF:4327480	A1

C. Partea III. SARCINI .

Inscrieri privind dezmembramintele dreptului de proprietate, drepturi reale de garanție și sarcini	Referințe
NU SUNT	

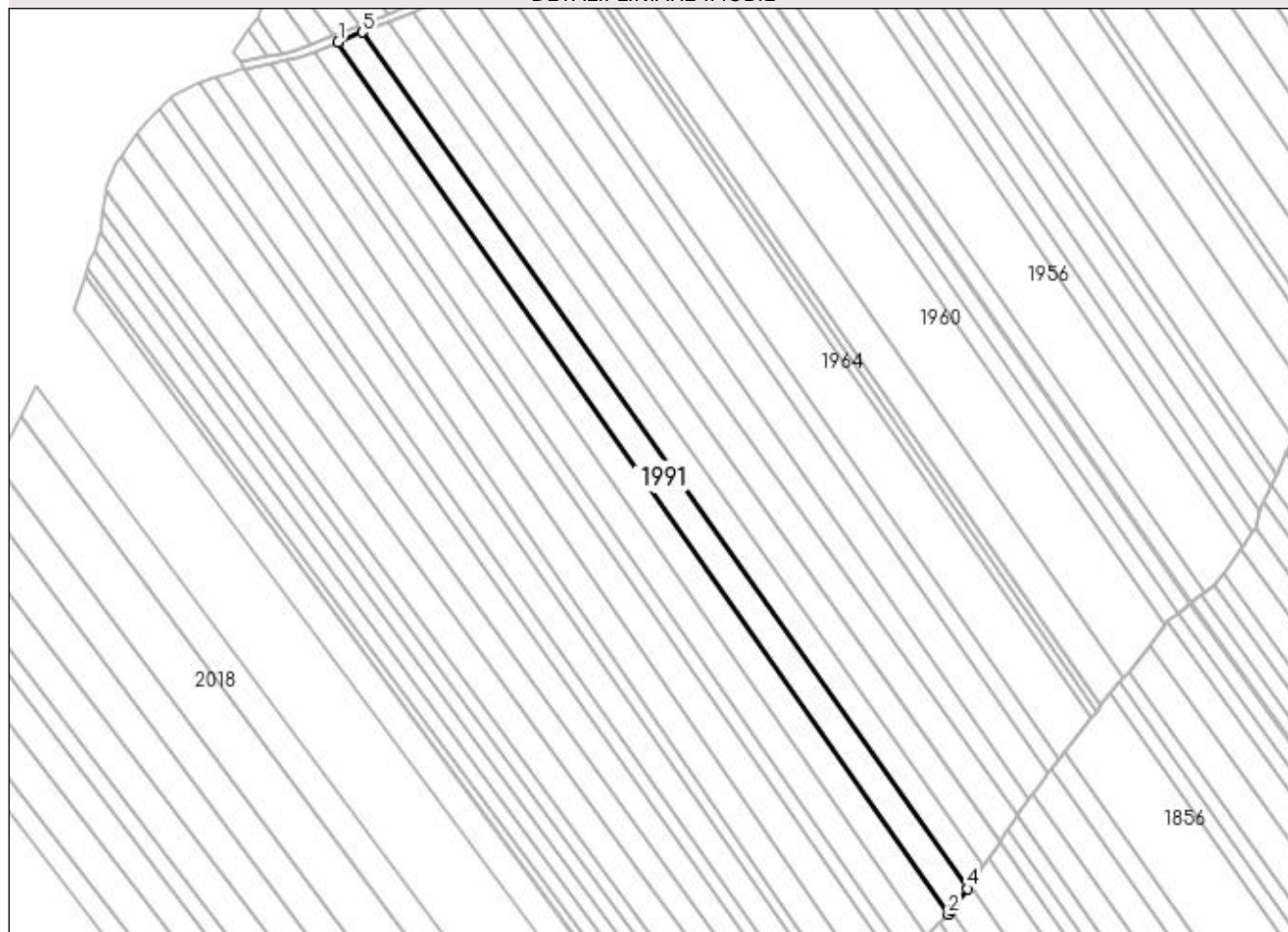
Anexa Nr. 1 La Partea I

Teren

Nr cadastral	Suprafața (mp)*	Observații / Referințe
	3.329	

* Suprafața este determinată în planul de proiecție Stereo 70.

DETALII LINIARE IMOBIL



Date referitoare la teren

Crt	Categorie folosință	Intra vilan	Suprafața (mp)	Tarla	Parcelă	Nr. topo	Observații / Referințe
1	arabil	NU	3.329	62	517	-	

Lungime Segmente

1) Valorile lungimilor segmentelor sunt obținute din proiecție în plan.

Punct început	X / Y	Punct sfârșit	X / Y	Lungime segment (** (m)
1	598.490,723 693.338,669	2	598.696,797 693.044,314	359.321
2	598.696,797 693.044,314	3	598.697,836 693.045,349	1.467
3	598.697,836 693.045,349	4	598.703,128 693.052,894	9.216
4	598.703,128 693.052,894	5	598.498,866 693.341,951	353.945
5	598.498,866 693.341,951	1	598.490,723 693.338,669	8.78

**** Lungimile segmentelor sunt determinate în planul de proiecție Stereo 70 și sunt rotunjite la 1 milimetru.**

***** Distanța dintre puncte este formată din segmente cumulate ce sunt mai mici decât valoarea 1 milimetru.**

**DATE DESPRE IMOBILUL NR. 1992**

Oficiul de Cadastru și Publicitate Imobiliară SUCEAVA
Biroul de Cadastru și Publicitate Imobiliară Suceava

A. Partea I. Descrierea imobilului

TEREN Extravilan

Adresa: Jud. Suceava

Nr. Crt	Nr cadastral Nr. topografic	Suprafața* (mp)	Observații / Referințe
A1		308	Sector cadastral:51 Teren neimprejmuit;

B. Partea II. Proprietari și acte

Inscrieri privitoare la dreptul de proprietate și alte drepturi reale		Referințe
1992 / 20/11/2023		
Act Normativ nr. 7, din 13/03/1996 emis de Parlamentul Romaniei;		
B1	Inscrierea provizorie, drept de PROPRIETATE, dobandit prin Lege, cota actuala 1/1, cota initiala 1/2 1) COMUNA ADANCATA, CIF:4327480	A1

C. Partea III. SARCINI .

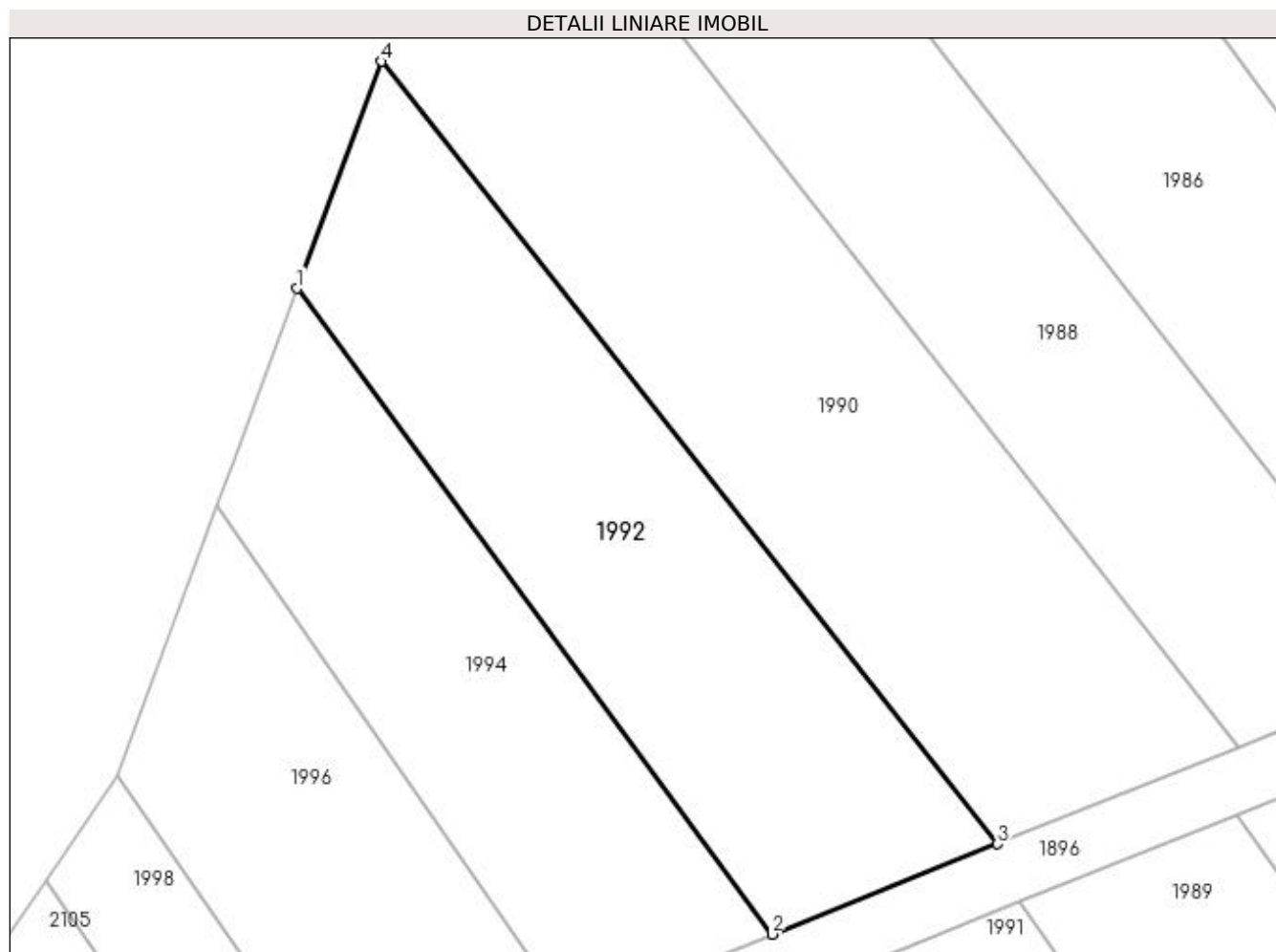
Inscrieri privind dezmembramintele dreptului de proprietate, drepturi reale de garanție și sarcini	Referințe
NU SUNT	

Anexa Nr. 1 La Partea I

Teren

Nr cadastral	Suprafața (mp)*	Observații / Referințe
	308	

* Suprafața este determinată în planul de proiecție Stereo 70.



Date referitoare la teren

Crt	Categorie folosință	Intra vilan	Suprafața (mp)	Tarla	Parcelă	Nr. topo	Observații / Referințe
1	arabil	NU	308	62	517	-	

Lungime Segmente

1) Valorile lungimilor segmentelor sunt obținute din proiecție în plan.

Punct început	X / Y	Punct sfârșit	X / Y	Lungime segment (** (m)
1	598.470,321 693.366,175	2	598.489,084 693.340,676	31.658
2	598.489,084 693.340,676	3	598.497,984 693.344,246	9.589
3	598.497,984 693.344,246	4	598.473,648 693.375,145	39.332
4	598.473,648 693.375,145	1	598.470,321 693.366,175	9.567

**** Lungimile segmentelor sunt determinate în planul de proiecție Stereo 70 și sunt rotunjite la 1 milimetru.**

***** Distanța dintre puncte este formată din segmente cumulate ce sunt mai mici decât valoarea 1 milimetru.**

**DATE DESPRE IMOBILUL NR. 1993**

Oficiul de Cadastru și Publicitate Imobiliară SUCEAVA
Biroul de Cadastru și Publicitate Imobiliară Suceava

A. Partea I. Descrierea imobilului

TEREN Extravilan

Adresa: Jud. Suceava

Nr. Crt	Nr cadastral Nr. topografic	Suprafața* (mp)	Observații / Referințe
A1		3.408	Sector cadastral:51 Teren neimprejmuit;

B. Partea II. Proprietari și acte

Inscrieri privitoare la dreptul de proprietate și alte drepturi reale		Referințe
1993 / 20/11/2023		
Act Normativ nr. 7, din 13/03/1996 emis de Parlamentul Romaniei;		
B1	Inscrierea provizorie, drept de PROPRIETATE, dobandit prin Lege, cota actuala 1/1, cota initiala 1/2 1) COMUNA ADANCATA, CIF:4327480	A1

C. Partea III. SARCINI .

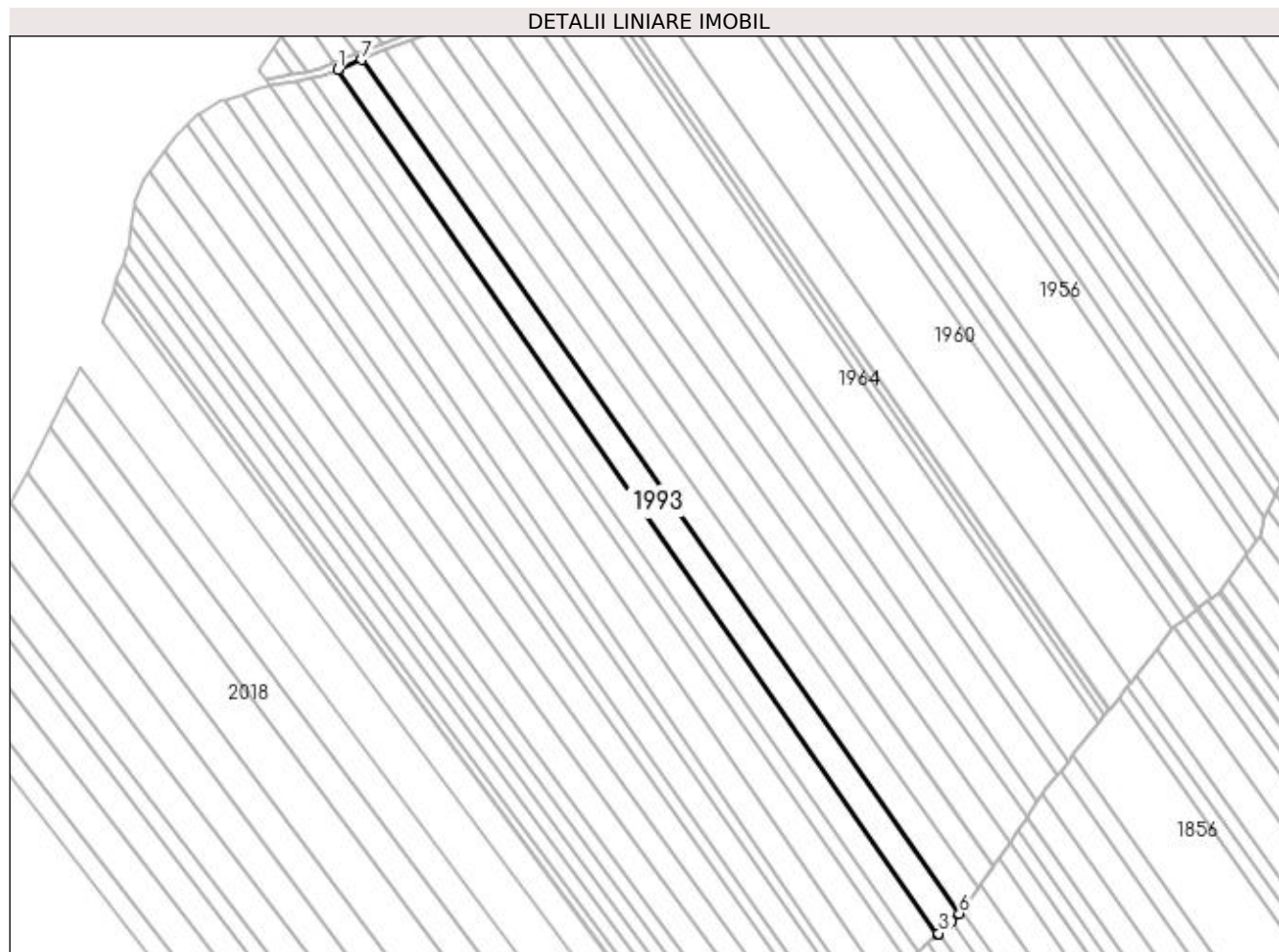
Inscrieri privind dezmembramintele dreptului de proprietate, drepturi reale de garanție și sarcini	Referințe
NU SUNT	

Anexa Nr. 1 La Partea I

Teren

Nr cadastral	Suprafața (mp)*	Observații / Referințe
	3.408	

* Suprafața este determinată în planul de proiecție Stereo 70.



Date referitoare la teren

Crt	Categorie folosință	Intra vilan	Suprafața (mp)	Tarla	Parcelă	Nr. topo	Observații / Referințe
1	arabil	NU	3.408	62	517	-	

Lungime Segmente

1) Valorile lungimilor segmentelor sunt obținute din proiecție în plan.

Punct început	X / Y	Punct sfârșit	X / Y	Lungime segment (** (m)
1	598.482,496 693.335,353	2	598.689,318 693.037,156	362.901
2	598.689,318 693.037,156	3	598.689,714 693.037,519	0.537
3	598.689,714 693.037,519	4	598.692,994 693.040,528	4.451
4	598.692,994 693.040,528	5	598.694,134 693.041,663	1.609
5	598.694,134 693.041,663	6	598.696,797 693.044,314	3.758

Punct început	X / Y	Punct sfârșit	X / Y	Lungime segment (** (m)
6	598.696,797 693.044,314	7	598.490,723 693.338,669	359.321
7	598.490,723 693.338,669	1	598.482,496 693.335,353	8.87

** Lungimile segmentelor sunt determinate în planul de proiecție Stereo 70 și sunt rotunjite la 1 milimetru.

*** Distanța dintre puncte este formată din segmente cumulate ce sunt mai mici decât valoarea 1 milimetru.

**DATE DESPRE IMOBILUL NR. 1994**

Oficiul de Cadastru și Publicitate Imobiliară SUCEAVA
Biroul de Cadastru și Publicitate Imobiliară Suceava

A. Partea I. Descrierea imobilului

TEREN Extravilan

Adresa: Jud. Suceava

Nr. Crt	Nr cadastral Nr. topografic	Suprafața* (mp)	Observații / Referințe
A1		223	Sector cadastral:51 Teren neimprejmuit;

B. Partea II. Proprietari și acte

Inscrieri privitoare la dreptul de proprietate și alte drepturi reale		Referințe
1994 / 20/11/2023		
Act Normativ nr. 7, din 13/03/1996 emis de Parlamentul Romaniei;		
B1	Inscrierea provizorie, drept de PROPRIETATE, dobandit prin Lege, cota actuala 1/1, cota initiala 1/2 1) COMUNA ADANCATA, CIF:4327480	A1

C. Partea III. SARCINI .

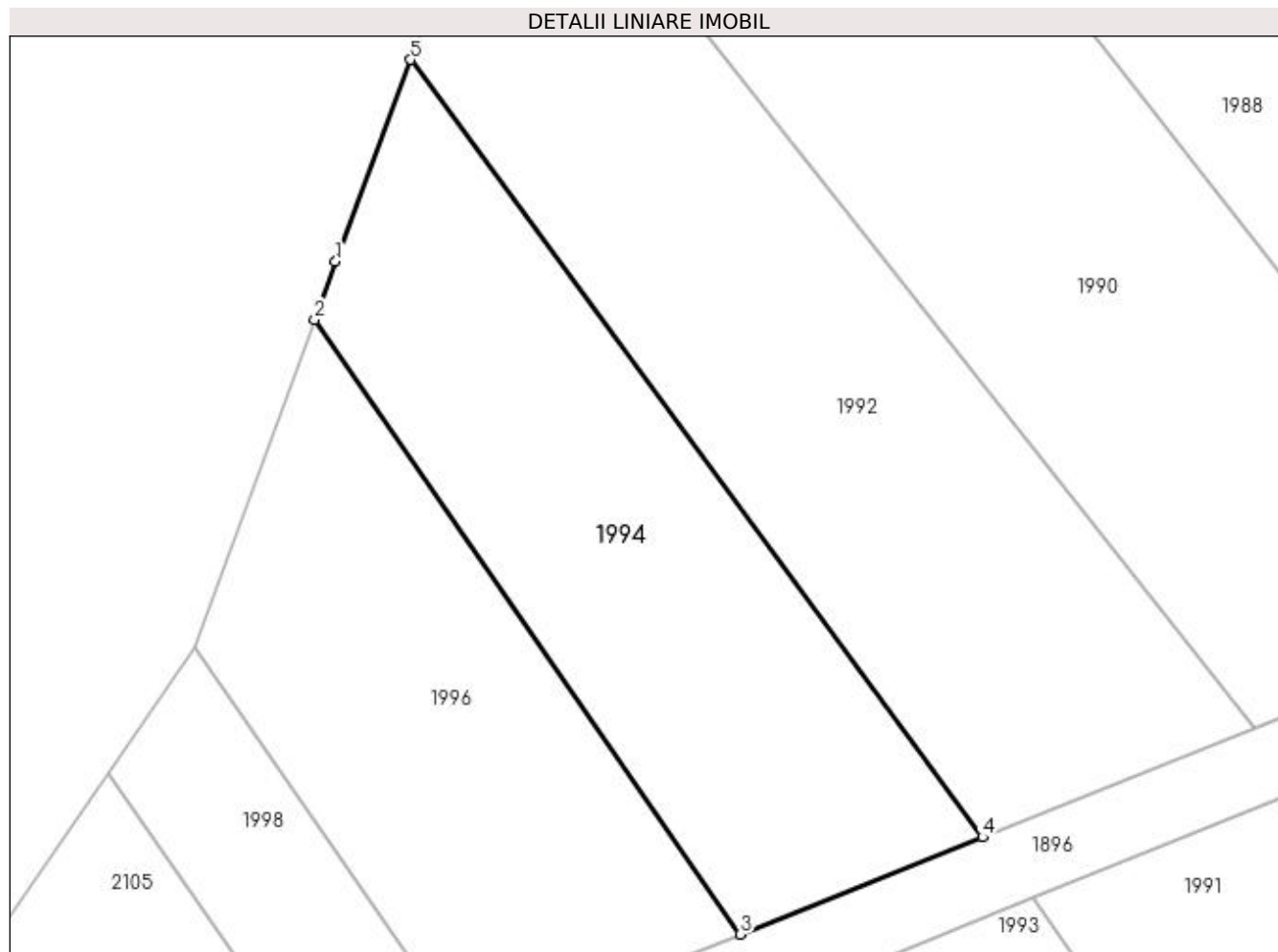
Inscrieri privind dezmembramintele dreptului de proprietate, drepturi reale de garanție și sarcini	Referințe
NU SUNT	

Anexa Nr. 1 La Partea I

Teren

Nr cadastral	Suprafața (mp)*	Observații / Referințe
	223	

* Suprafața este determinată în planul de proiecție Stereo 70.



Date referitoare la teren

Crt	Categorie folosință	Intra vilan	Suprafața (mp)	Tarla	Parcelă	Nr. topo	Observații / Referințe
1	arabil	NU	223	62	517	-	

Lungime Segmente

1) Valorile lungimilor segmentelor sunt obținute din proiecție în plan.

Punct început	X / Y	Punct sfârșit	X / Y	Lungime segment (** (m)
1	598.467,856 693.359,552	2	598.467,173 693.357,641	2.029
2	598.467,173 693.357,641	3	598.481,142 693.337,492	24.518
3	598.481,142 693.337,492	4	598.489,084 693.340,676	8.556
4	598.489,084 693.340,676	5	598.470,321 693.366,175	31.658
5	598.470,321 693.366,175	1	598.467,856 693.359,552	7.067

**** Lungimile segmentelor sunt determinate în planul de proiecție Stereo 70 și sunt rotunjite la 1 milimetru.**

***** Distanța dintre puncte este formată din segmente cumulate ce sunt mai mici decât valoarea 1 milimetru.**

**DATE DESPRE IMOBILUL NR. 1995**

Oficiul de Cadastru și Publicitate Imobiliară SUCEAVA
Biroul de Cadastru și Publicitate Imobiliară Suceava

A. Partea I. Descrierea imobilului

TEREN Extravilan

Adresa: Jud. Suceava

Nr. Crt	Nr cadastral Nr. topografic	Suprafața* (mp)	Observații / Referințe
A1		3.376	Sector cadastral:51 Teren neimprejmuit;

B. Partea II. Proprietari și acte

Inscrieri privitoare la dreptul de proprietate și alte drepturi reale		Referințe
1995 / 20/11/2023		
Act Normativ nr. 7, din 13/03/1996 emis de Parlamentul Romaniei;		
B1	Inscrierea provizorie, drept de PROPRIETATE, dobandit prin Lege, cota actuala 1/1, cota initiala 1/2 1) COMUNA ADANCATA, CIF:4327480	A1

C. Partea III. SARCINI .

Inscrieri privind dezmembramintele dreptului de proprietate, drepturi reale de garanție și sarcini	Referințe
NU SUNT	

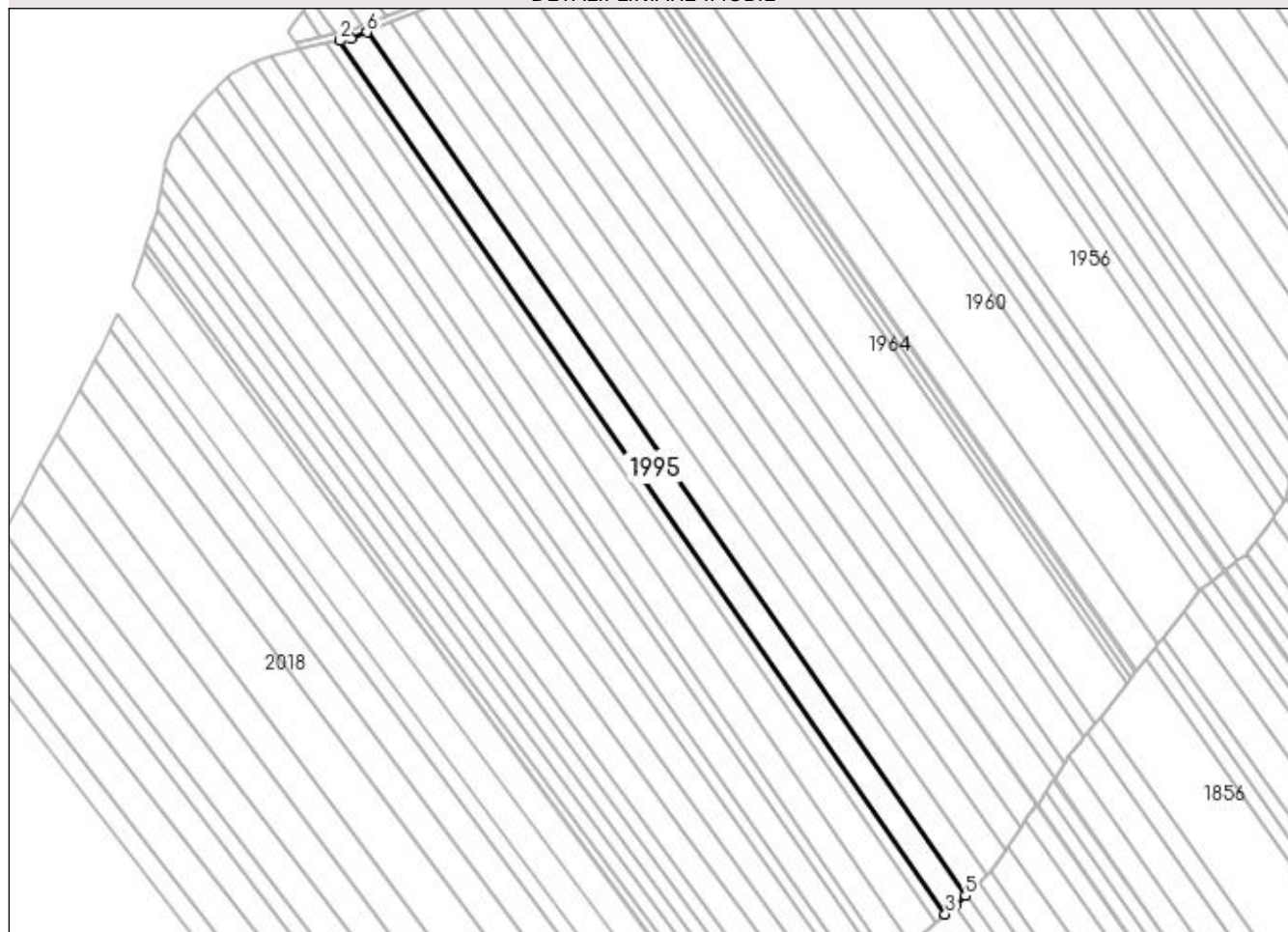
Anexa Nr. 1 La Partea I

Teren

Nr cadastral	Suprafața (mp)*	Observații / Referințe
	3.376	

* Suprafața este determinată în planul de proiecție Stereo 70.

DETALII LINIARE IMOBIL



Date referitoare la teren

Crt	Categorie folosință	Intravilan	Suprafața (mp)	Tarla	Parcelă	Nr. topo	Observații / Referințe
1	arabil	NU	3.376	62	517	-	

Lungime Segmente

1) Valorile lungimilor segmentelor sunt obținute din proiecție în plan.

Punct început	X / Y	Punct sfârșit	X / Y	Lungime segment (** (m)
1	598.477,145 693.333,196	2	598.473,297 693.332,431	3.923
2	598.473,297 693.332,431	3	598.682,409 693.030,818	367.013
3	598.682,409 693.030,818	4	598.685,878 693.034,0	4.707
4	598.685,878 693.034,0	5	598.689,318 693.037,156	4.668
5	598.689,318 693.037,156	6	598.482,496 693.335,353	362.901

Punct început	X / Y	Punct sfârşit	X / Y	Lungime segment (** (m)
6	598.482,496 693.335,353	1	598.477,145 693.333,196	5.769

** Lungimile segmentelor sunt determinate în planul de proiecţie Stereo 70 şi sunt rotunjite la 1 milimetru.

*** Distanţa dintre puncte este formată din segmente cumulate ce sunt mai mici decât valoarea 1 milimetru.

**DATE DESPRE IMOBILUL NR. 1996**

Oficiul de Cadastru și Publicitate Imobiliară SUCEAVA
Biroul de Cadastru și Publicitate Imobiliară Suceava

A. Partea I. Descrierea imobilului

TEREN Extravilan

Adresa: Jud. Suceava

Nr. Crt	Nr cadastral Nr. topografic	Suprafața* (mp)	Observații / Referințe
A1		186	Sector cadastral:51 Teren neimprejmuit;

B. Partea II. Proprietari și acte

Inscrieri privitoare la dreptul de proprietate și alte drepturi reale		Referințe
1996 / 20/11/2023		
Act Normativ nr. 7, din 13/03/1996 emis de Parlamentul Romaniei;		
B1	Inscrierea provizorie, drept de PROPRIETATE, dobandit prin Lege, cota actuala 1/1, cota initiala 1/2 1) COMUNA ADANCATA, CIF:4327480	A1

C. Partea III. SARCINI .

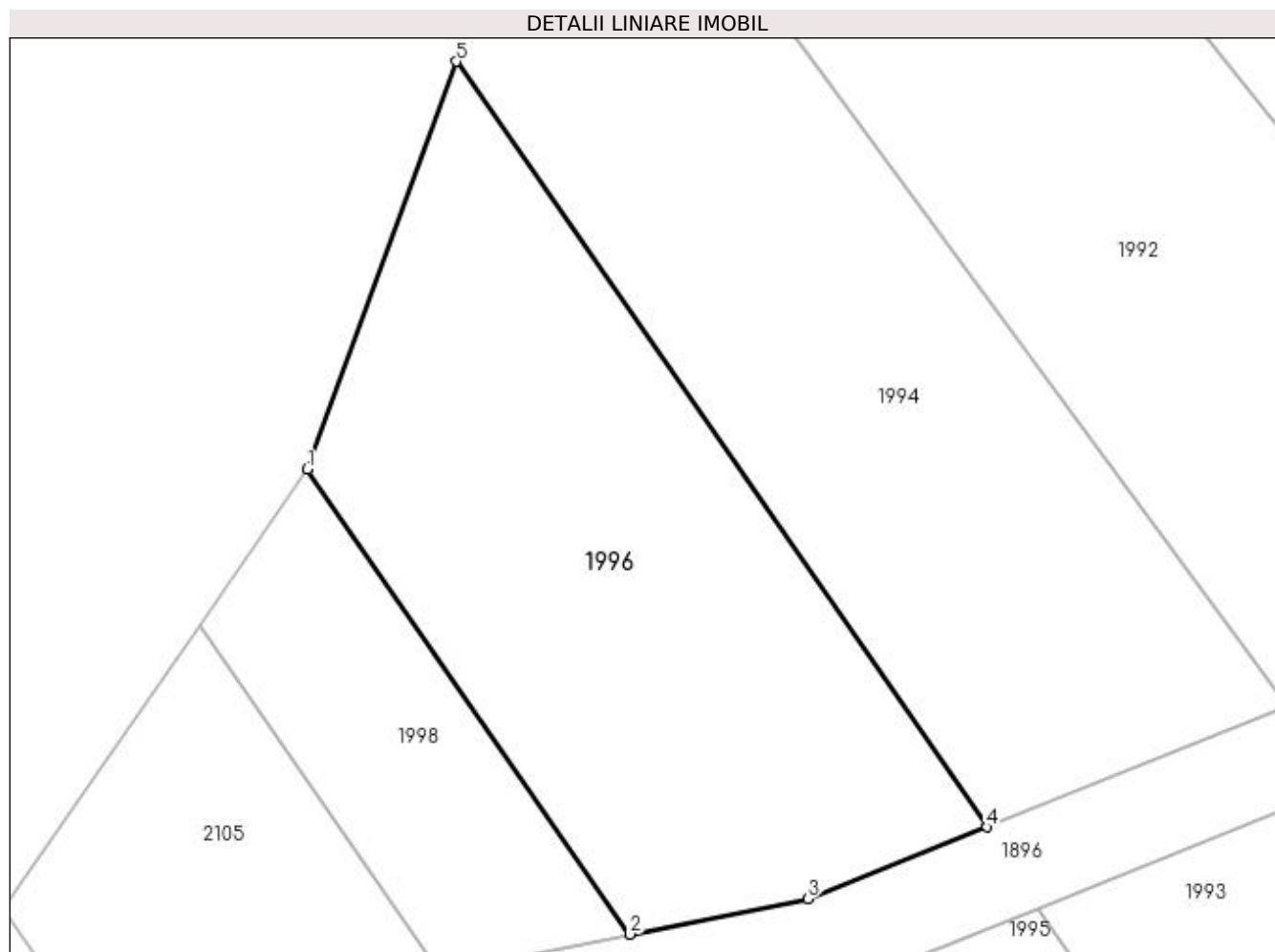
Inscrieri privind dezmembramintele dreptului de proprietate, drepturi reale de garanție și sarcini	Referințe
NU SUNT	

Anexa Nr. 1 La Partea I

Teren

Nr cadastral	Suprafața (mp)*	Observații / Referințe
	186	

* Suprafața este determinată în planul de proiecție Stereo 70.



Date referitoare la teren

Crt	Categorie folosință	Intra vilan	Suprafața (mp)	Tarla	Parcelă	Nr. topo	Observații / Referințe
1	arabil	NU	186	62	517	-	

Lungime Segmente

1) Valorile lungimilor segmentelor sunt obținute din proiecție în plan.

Punct început	X / Y	Punct sfârșit	X / Y	Lungime segment (** (m)
1	598.463,259 693.346,911	2	598.471,744 693.334,672	14.893
2	598.471,744 693.334,672	3	598.476,43 693.335,603	4.778
3	598.476,43 693.335,603	4	598.481,142 693.337,492	5.077
4	598.481,142 693.337,492	5	598.467,173 693.357,641	24.518
5	598.467,173 693.357,641	1	598.463,259 693.346,911	11.422

**** Lungimile segmentelor sunt determinate în planul de proiecție Stereo 70 și sunt rotunjite la 1 milimetru.**

***** Distanța dintre puncte este formată din segmente cumulate ce sunt mai mici decât valoarea 1 milimetru.**

**DATE DESPRE IMOBILUL NR. 1997**

Oficiul de Cadastru și Publicitate Imobiliară SUCEAVA
Biroul de Cadastru și Publicitate Imobiliară Suceava

A. Partea I. Descrierea imobilului

TEREN Extravilan

Adresa: Jud. Suceava

Nr. Crt	Nr cadastral Nr. topografic	Suprafața* (mp)	Observații / Referințe
A1		1.739	Sector cadastral:51 Teren neimprejmuit;

B. Partea II. Proprietari și acte

Inscrieri privitoare la dreptul de proprietate și alte drepturi reale		Referințe
1997 / 20/11/2023		
Act Normativ nr. 7, din 13/03/1996 emis de Parlamentul Romaniei;		
B1	Inscrierea provizorie, drept de PROPRIETATE, dobandit prin Lege, cota actuala 1/1, cota initiala 1/2 1) COMUNA ADANCATA, CIF:4327480	A1

C. Partea III. SARCINI .

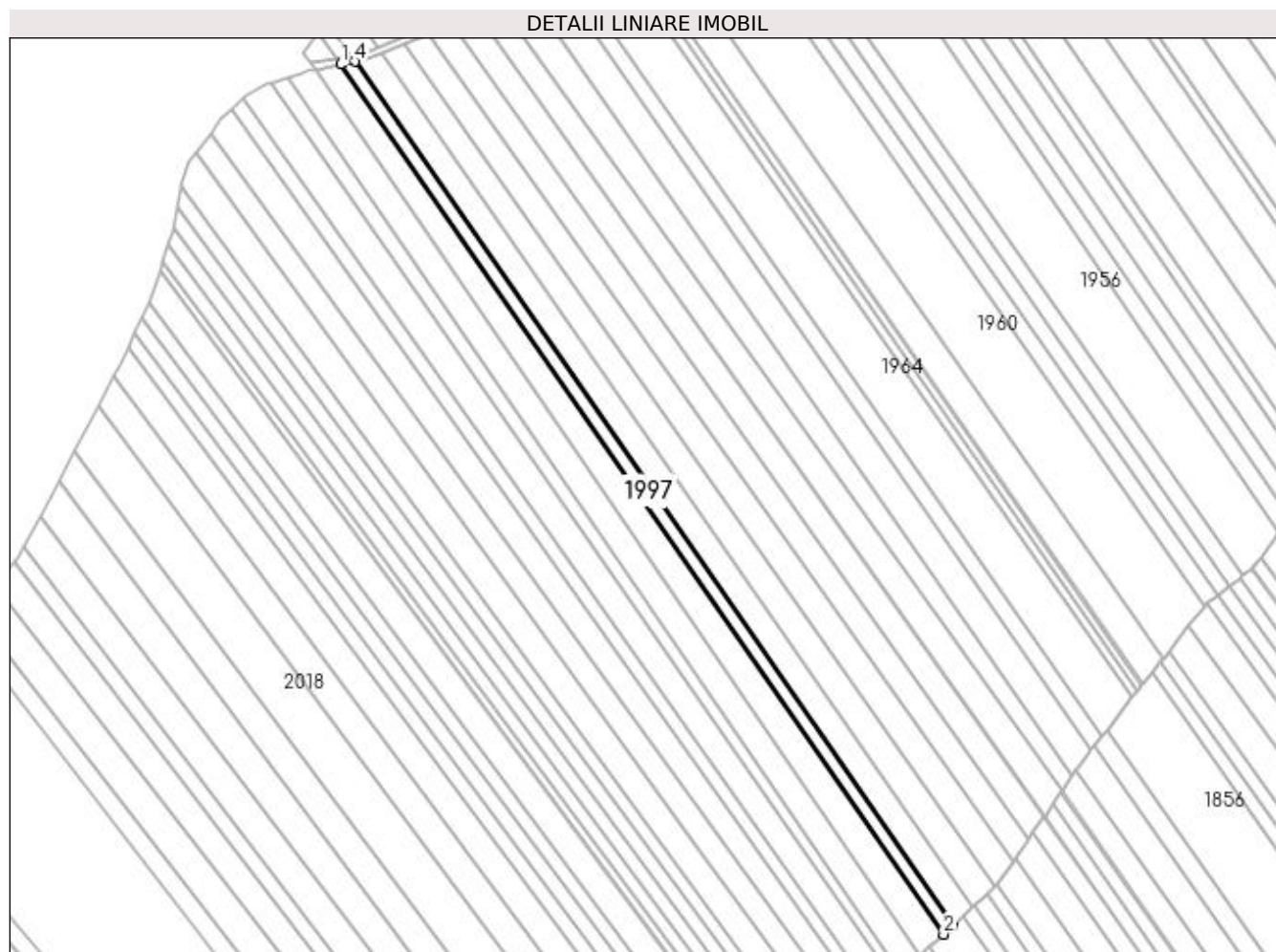
Inscrieri privind dezmembramintele dreptului de proprietate, drepturi reale de garanție și sarcini	Referințe
NU SUNT	

Anexa Nr. 1 La Partea I

Teren

Nr cadastral	Suprafața (mp)*	Observații / Referințe
	1.739	

* Suprafața este determinată în planul de proiecție Stereo 70.



Date referitoare la teren

Crt	Categorie folosință	Intra vilan	Suprafața (mp)	Tarla	Parcelă	Nr. topo	Observații / Referințe
1	arabil	NU	1.739	62	517	-	

Lungime Segmente

1) Valorile lungimilor segmentelor sunt obținute din proiecție în plan.

Punct început	X / Y	Punct sfârșit	X / Y	Lungime segment (** (m)
1	598.468,236 693.331,425	2	598.678,906 693.027,605	369.714
2	598.678,906 693.027,605	3	598.682,409 693.030,818	4.753
3	598.682,409 693.030,818	4	598.473,297 693.332,431	367.013
4	598.473,297 693.332,431	1	598.468,236 693.331,425	5.16

**** Lungimile segmentelor sunt determinate în planul de proiecție Stereo 70 și sunt rotunjite la 1 milimetru.**

***** Distanța dintre puncte este formată din segmente cumulate ce sunt mai mici decât valoarea 1 milimetru.**

**DATE DESPRE IMOBILUL NR. 1998**

Oficiul de Cadastru și Publicitate Imobiliară SUCEAVA
Biroul de Cadastru și Publicitate Imobiliară Suceava

A. Partea I. Descrierea imobilului

TEREN Extravilan

Adresa: Jud. Suceava

Nr. Crt	Nr cadastral Nr. topografic	Suprafața* (mp)	Observații / Referințe
A1		61	Sector cadastral:51 Teren neimprejmuit;

B. Partea II. Proprietari și acte

Inscrieri privitoare la dreptul de proprietate și alte drepturi reale		Referințe
1998 / 20/11/2023		
Act Normativ nr. 7, din 13/03/1996 emis de Parlamentul Romaniei;		
B1	Inscrierea provizorie, drept de PROPRIETATE, dobandit prin Lege, cota actuala 1/1, cota initiala 1/2 1) COMUNA ADANCATA, CIF:4327480	A1

C. Partea III. SARCINI .

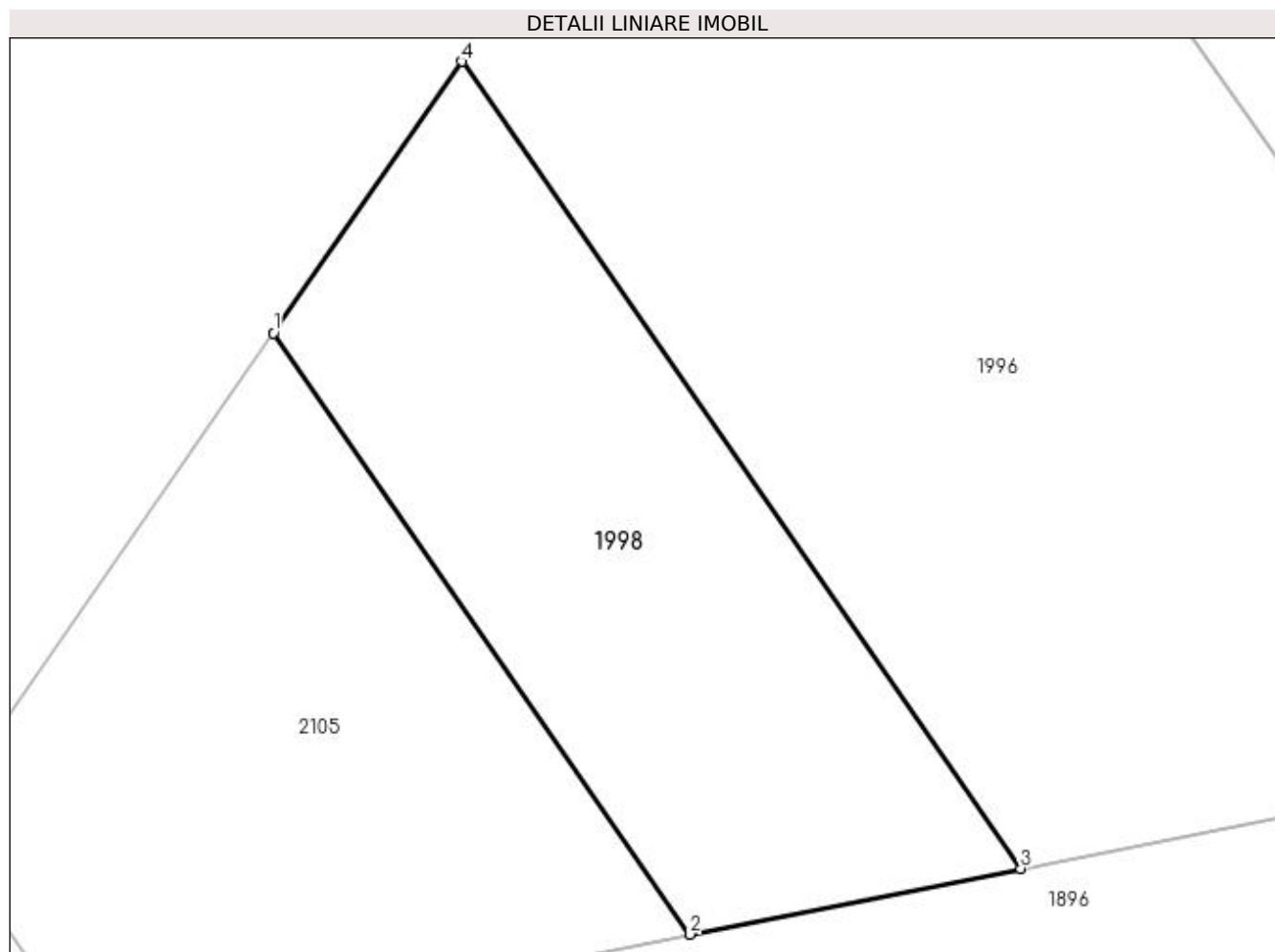
Inscrieri privind dezmembramintele dreptului de proprietate, drepturi reale de garanție și sarcini	Referințe
NU SUNT	

Anexa Nr. 1 La Partea I

Teren

Nr cadastral	Suprafața (mp)*	Observații / Referințe
	61	

* Suprafața este determinată în planul de proiecție Stereo 70.



Date referitoare la teren

Crt	Categorie folosință	Intravilan	Suprafața (mp)	Tarla	Parcelă	Nr. topo	Observații / Referințe
1	arabil	NU	61	62	517	-	

Lungime Segmente

1) Valorile lungimilor segmentelor sunt obținute din proiecție în plan.

Punct început	X / Y	Punct sfârșit	X / Y	Lungime segment (** (m)
1	598.460,402 693.342,794	2	598.466,726 693.333,674	11.098
2	598.466,726 693.333,674	3	598.471,744 693.334,672	5.116
3	598.471,744 693.334,672	4	598.463,259 693.346,911	14.893
4	598.463,259 693.346,911	1	598.460,402 693.342,794	5.011

**** Lungimile segmentelor sunt determinate în planul de proiecție Stereo 70 și sunt rotunjite la 1 milimetru.**

***** Distanța dintre puncte este formată din segmente cumulate ce sunt mai mici decât valoarea 1 milimetru.**

**DATE DESPRE IMOBILUL NR. 1999**

Oficiul de Cadastru și Publicitate Imobiliară SUCEAVA
Biroul de Cadastru și Publicitate Imobiliară Suceava

A. Partea I. Descrierea imobilului

TEREN Extravilan

Adresa: Jud. Suceava

Nr. Crt	Nr cadastral Nr. topografic	Suprafața* (mp)	Observații / Referințe
A1		Din acte: 3.600 Masurata: 3.535	Sector cadastral:51 Teren neimprejmuit; Diferenta de suprafata se regaseste in ID 2105.

B. Partea II. Proprietari și acte

Inscrieri privitoare la dreptul de proprietate și alte drepturi reale		Referințe
1999 / 20/11/2023		
Act Notarial nr. 42, din 28/02/1998 emis de BNP Ion Lostun (Act de partaj);		
B1	Intabulare, drept de PROPRIETATE, dobandit prin Conventie, cota actuala 1/1, cota initiala 1/1 1) ALUCĂI MIRCEA	A1

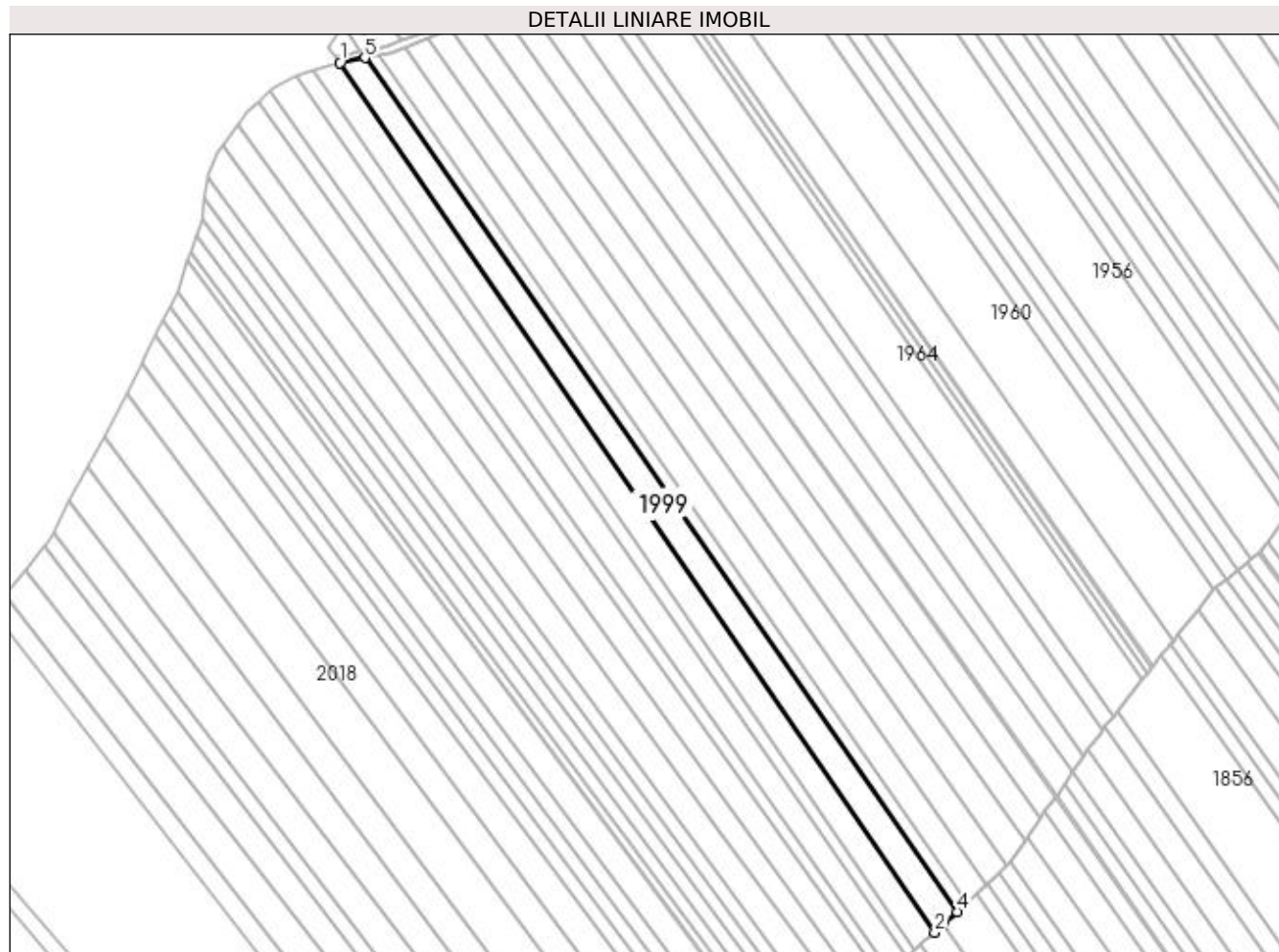
C. Partea III. SARCINI .

Inscrieri privind dezmembramintele dreptului de proprietate, drepturi reale de garanție și sarcini	Referințe
NU SUNT	

Anexa Nr. 1 La Partea I**Teren**

Nr cadastral	Suprafața (mp)*	Observații / Referințe
	Din acte: 3.600 Masurata: 3.535	Diferenta de suprafata se regaseste in ID 2105.

* Suprafața este determinată în planul de proiecție Stereo 70.

**Date referitoare la teren**

Crt	Categorie folosință	Intravilan	Suprafața (mp)	Tarla	Parcelă	Nr. topo	Observații / Referințe
1	arabil	NU	3.535	62	517	-	

Lungime Segmente

1) Valorile lungimilor segmentelor sunt obținute din proiecție în plan.

Punct început	X / Y	Punct sfârșit	X / Y	Lungime segment (** (m)
1	598.459,37 693.329,663	2	598.670,951 693.020,307	374.79
2	598.670,951 693.020,307	3	598.674,09 693.023,186	4.259
3	598.674,09 693.023,186	4	598.678,906 693.027,605	6.536
4	598.678,906 693.027,605	5	598.468,236 693.331,425	369.714
5	598.468,236 693.331,425	1	598.459,37 693.329,663	9.039

**** Lungimile segmentelor sunt determinate în planul de proiecție Stereo 70 și sunt rotunjite la 1 milimetru.**

***** Distanța dintre puncte este formată din segmente cumulate ce sunt mai mici decât valoarea 1 milimetru.**

**DATE DESPRE IMOBILUL NR. 2014**

Oficiul de Cadastru și Publicitate Imobiliară SUCEAVA
Biroul de Cadastru și Publicitate Imobiliară Suceava

A. Partea I. Descrierea imobilului

TEREN Extravilan

Adresa: Jud. Suceava

Nr. Crt	Nr cadastral Nr. topografic	Suprafața* (mp)	Observații / Referințe
A1		1.800	Sector cadastral:51 Teren neimprejmuit;

B. Partea II. Proprietari și acte

Inscrieri privitoare la dreptul de proprietate și alte drepturi reale	Referințe
2014 / 20/11/2023	
Hotarare Judecatoreasca nr. 3116, din 05/10/2005 emis de Judecatoria Suceava;	
B1	A1
Intabulare, drept de PROPRIETATE, dobandit prin lesire Din Indiviziune, cota actuala 1/1, cota initiala 1/1 1) GROSU GHEORGHE	

C. Partea III. SARCINI .

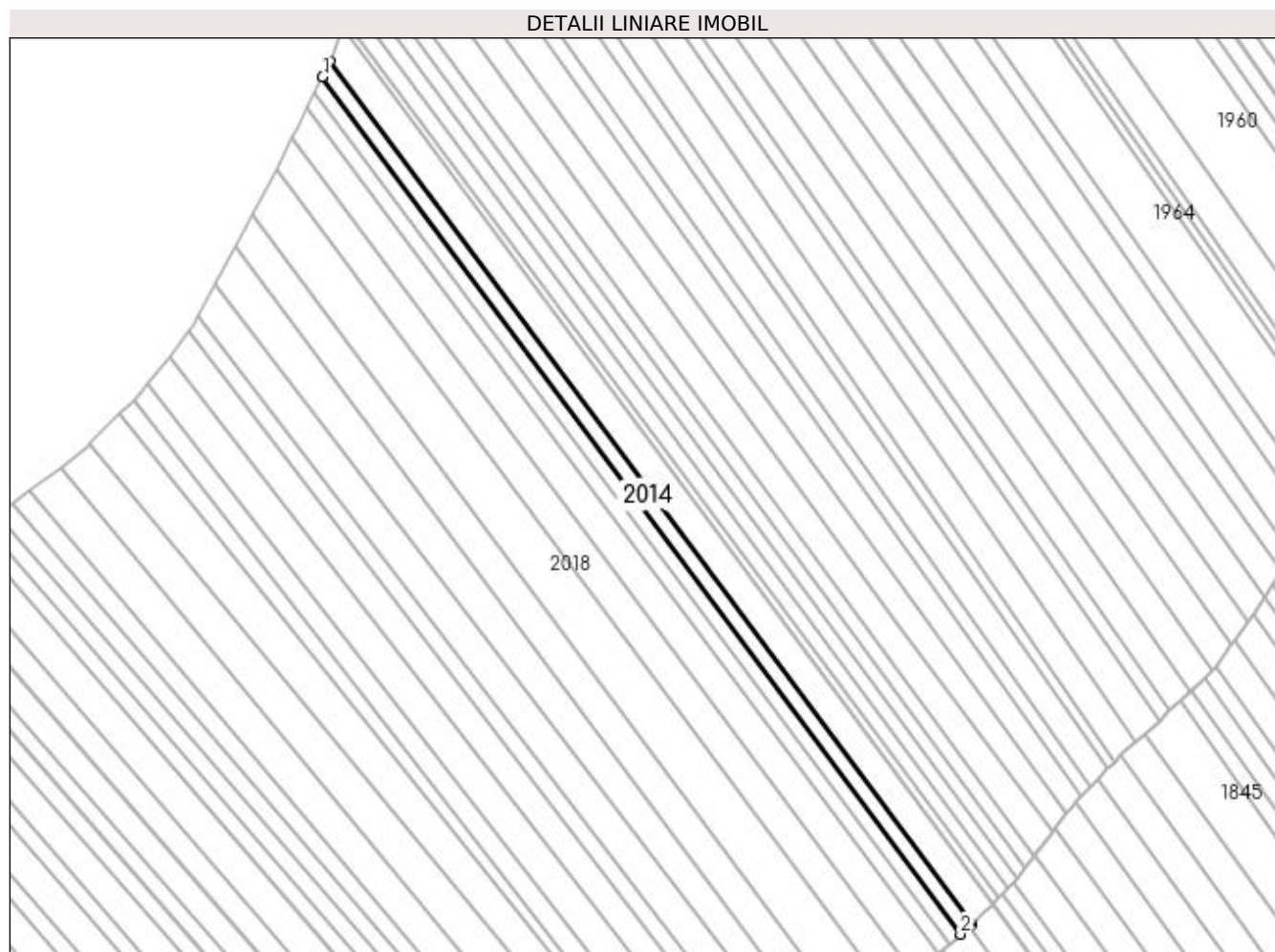
Inscrieri privind dezmembramintele dreptului de proprietate, drepturi reale de garanție și sarcini	Referințe
NU SUNT	

Anexa Nr. 1 La Partea I

Teren

Nr cadastral	Suprafața (mp)*	Observații / Referințe
	1.800	

* Suprafața este determinată în planul de proiecție Stereo 70.



Date referitoare la teren

Crt	Categorie folosință	Intra vilan	Suprafața (mp)	Tarla	Parcelă	Nr. topo	Observații / Referințe
1	arabil	NU	1.800	62	517	-	

Lungime Segmente

1) Valorile lungimilor segmentelor sunt obținute din proiecție în plan.

Punct început	X / Y	Punct sfârșit	X / Y	Lungime segment (** (m)
1	598.398,845 693.242,983	2	598.612,366 692.956,063	357.651
2	598.612,366 692.956,063	3	598.615,239 692.958,636	3.857
3	598.615,239 692.958,636	4	598.616,12 692.959,424	1.182
4	598.616,12 692.959,424	5	598.401,311 693.248,074	359.808
5	598.401,311 693.248,074	1	598.398,845 693.242,983	5.657

**** Lungimile segmentelor sunt determinate în planul de proiecție Stereo 70 și sunt rotunjite la 1 milimetru.**

***** Distanța dintre puncte este formată din segmente cumulate ce sunt mai mici decât valoarea 1 milimetru.**

**DATE DESPRE IMOBILUL NR. 2015**

Oficiul de Cadastru și Publicitate Imobiliară SUCEAVA
Biroul de Cadastru și Publicitate Imobiliară Suceava

A. Partea I. Descrierea imobilului

TEREN Extravilan

Adresa: Jud. Suceava

Nr. Crt	Nr cadastral Nr. topografic	Suprafața* (mp)	Observații / Referințe
A1		1.800	Sector cadastral:51 Teren neimprejmuit;

B. Partea II. Proprietari și acte

Inscrieri privitoare la dreptul de proprietate și alte drepturi reale		Referințe
2015 / 20/11/2023		
Act Normativ nr. 7, din 13/03/1996 emis de Parlamentul Romaniei;		
B1	Inscrierea provizorie, drept de PROPRIETATE, dobandit prin Lege, cota actuala 1/1, cota initiala 1/2 1) COMUNA ADANCATA, CIF:4327480	A1

C. Partea III. SARCINI .

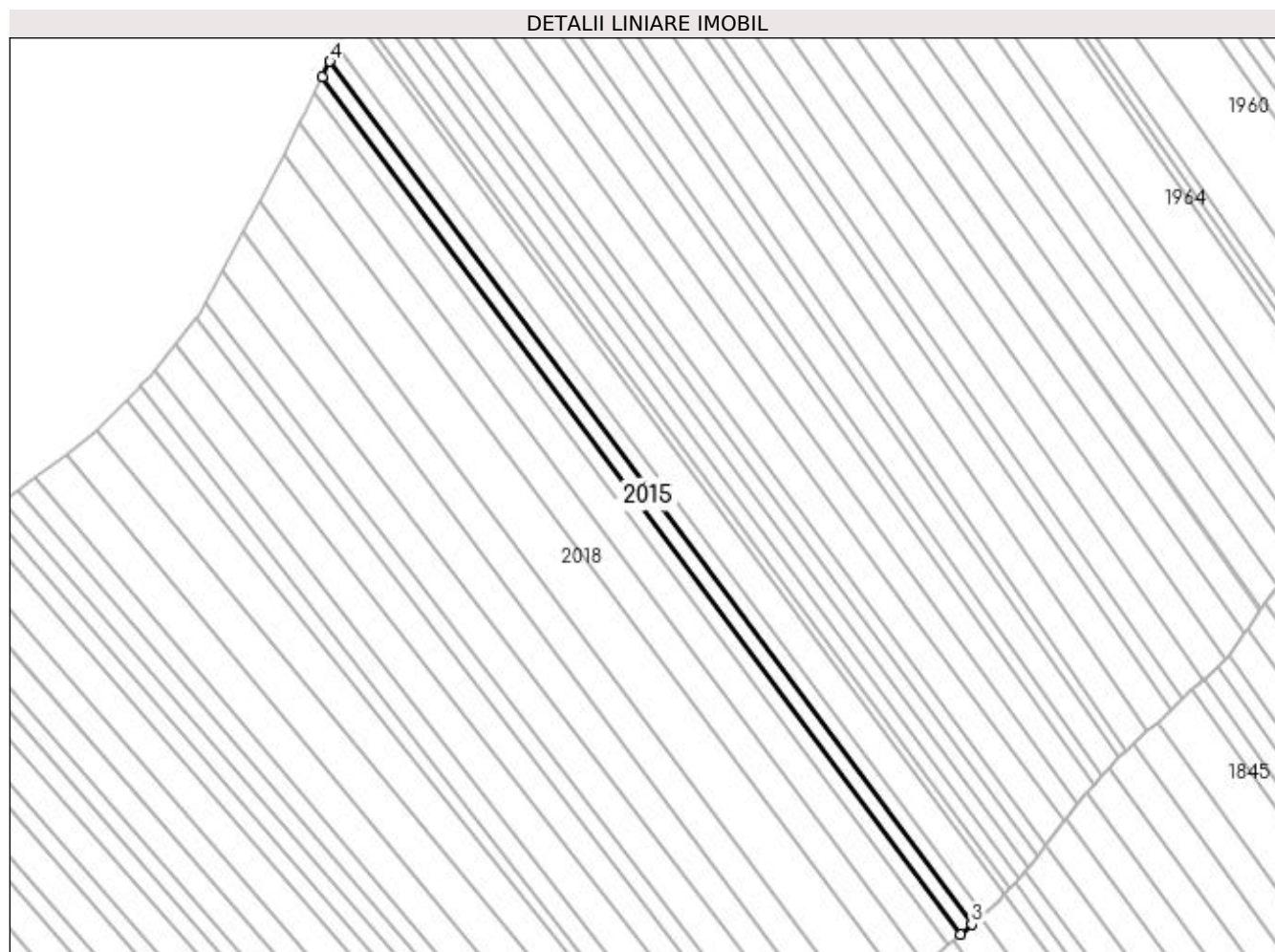
Inscrieri privind dezmembramintele dreptului de proprietate, drepturi reale de garanție și sarcini	Referințe
NU SUNT	

Anexa Nr. 1 La Partea I

Teren

Nr cadastral	Suprafața (mp)*	Observații / Referințe
	1.800	

* Suprafața este determinată în planul de proiecție Stereo 70.



Date referitoare la teren

Crt	Categorie folosință	Intra vilan	Suprafața (mp)	Tarla	Parcelă	Nr. topo	Observații / Referințe
1	arabil	NU	1.800	62	517	-	

Lungime Segmente

1) Valorile lungimilor segmentelor sunt obținute din proiecție în plan.

Punct început	X / Y	Punct sfârșit	X / Y	Lungime segment (** (m)
1	598.396,364 693.237,861	2	598.608,59 692.952,681	355.482
2	598.608,59 692.952,681	3	598.612,366 692.956,063	5.069
3	598.612,366 692.956,063	4	598.398,845 693.242,983	357.651
4	598.398,845 693.242,983	1	598.396,364 693.237,861	5.691

**** Lungimile segmentelor sunt determinate în planul de proiecție Stereo 70 și sunt rotunjite la 1 milimetru.**

***** Distanța dintre puncte este formată din segmente cumulate ce sunt mai mici decât valoarea 1 milimetru.**

**DATE DESPRE IMOBILUL NR. 2016**

Oficiul de Cadastru și Publicitate Imobiliară SUCEAVA
Biroul de Cadastru și Publicitate Imobiliară Suceava

A. Partea I. Descrierea imobilului

TEREN Extravilan

Adresa: Jud. Suceava

Nr. Crt	Nr cadastral Nr. topografic	Suprafața* (mp)	Observații / Referințe
A1		3.600	Sector cadastral:51 Teren neimprejmuit;

B. Partea II. Proprietari și acte

Inscrieri privitoare la dreptul de proprietate și alte drepturi reale		Referințe
2016 / 20/11/2023		
Act Normativ nr. 7, din 13/03/1996 emis de Parlamentul Romaniei;		
B1	Inscrierea provizorie, drept de PROPRIETATE, dobandit prin Lege, cota actuala 1/1, cota initiala 1/2 1) COMUNA ADANCATA, CIF:4327480	A1

C. Partea III. SARCINI .

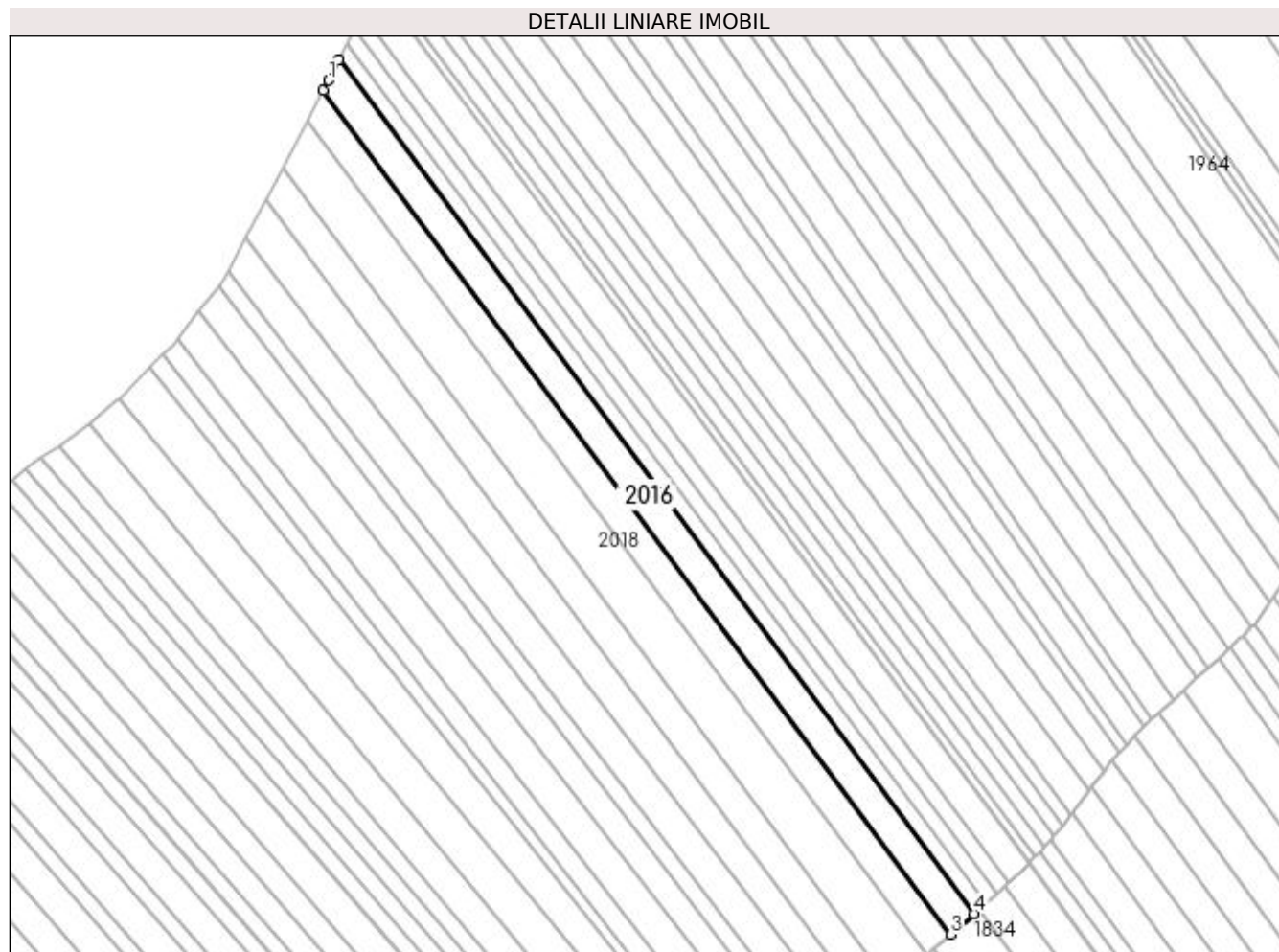
Inscrieri privind dezmembramintele dreptului de proprietate, drepturi reale de garanție și sarcini	Referințe
NU SUNT	

Anexa Nr. 1 La Partea I

Teren

Nr cadastral	Suprafața (mp)*	Observații / Referințe
	3.600	

* Suprafața este determinată în planul de proiecție Stereo 70.



Date referitoare la teren

Crt	Categorie folosință	Intra vilan	Suprafața (mp)	Tarla	Parcelă	Nr. topo	Observații / Referințe
1	arabil	NU	3.600	62	517	-	

Lungime Segmente

1) Valorile lungimilor segmentelor sunt obținute din proiecție în plan.

Punct început	X / Y	Punct sfârșit	X / Y	Lungime segment (** (m)
1	598.390,568 693.225,893	2	598.388,75 693.222,411	3.928
2	598.388,75 693.222,411	3	598.597,122 692.942,41	349.026
3	598.597,122 692.942,41	4	598.604,791 692.949,278	10.295
4	598.604,791 692.949,278	5	598.393,868 693.232,707	353.299
5	598.393,868 693.232,707	1	598.390,568 693.225,893	7.571

**** Lungimile segmentelor sunt determinate în planul de proiecție Stereo 70 și sunt rotunjite la 1 milimetru.**

***** Distanța dintre puncte este formată din segmente cumulate ce sunt mai mici decât valoarea 1 milimetru.**

**DATE DESPRE IMOBILUL NR. 2017**

Oficiul de Cadastru și Publicitate Imobiliară SUCEAVA
Biroul de Cadastru și Publicitate Imobiliară Suceava

A. Partea I. Descrierea imobilului

TEREN Extravilan

Adresa: Jud. Suceava

Nr. Crt	Nr cadastral Nr. topografic	Suprafața* (mp)	Observații / Referințe
A1		3.600	Sector cadastral:51 Teren neimprejmuit;

B. Partea II. Proprietari și acte

Inscrieri privitoare la dreptul de proprietate și alte drepturi reale		Referințe
2017 / 20/11/2023		
Act Normativ nr. 7, din 13/03/1996 emis de Parlamentul Romaniei;		
B1	Inscrierea provizorie, drept de PROPRIETATE, dobandit prin Lege, cota actuala 1/1, cota initiala 1/2 1) COMUNA ADANCATA, CIF:4327480	A1

C. Partea III. SARCINI .

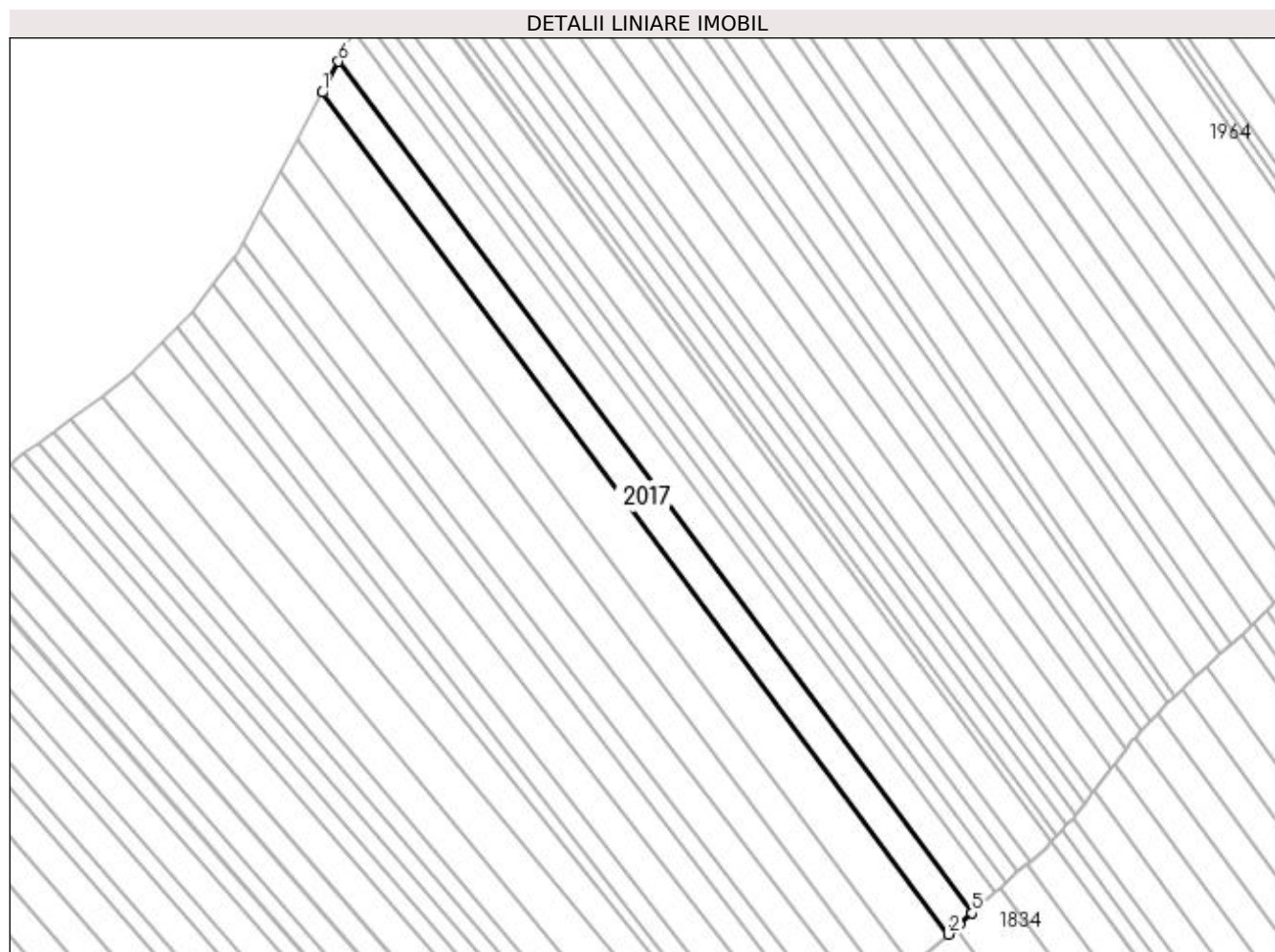
Inscrieri privind dezmembramintele dreptului de proprietate, drepturi reale de garanție și sarcini	Referințe
NU SUNT	

Anexa Nr. 1 La Partea I

Teren

Nr cadastral	Suprafața (mp)*	Observații / Referințe
	3.600	

* Suprafața este determinată în planul de proiecție Stereo 70.



Date referitoare la teren

Crt	Categorie folosință	Intra vilan	Suprafața (mp)	Tarla	Parcelă	Nr. topo	Observații / Referințe
1	arabil	NU	3.600	62	517	-	

Lungime Segmente

1) Valorile lungimilor segmentelor sunt obținute din proiecție în plan.

Punct început	X / Y	Punct sfârșit	X / Y	Lungime segment (** (m)
1	598.383,417 693.212,199	2	598.589,355 692.935,469	344.949
2	598.589,355 692.935,469	3	598.591,598 692.937,469	3.005
3	598.591,598 692.937,469	4	598.593,16 692.938,861	2.092
4	598.593,16 692.938,861	5	598.597,122 692.942,41	5.319
5	598.597,122 692.942,41	6	598.388,75 693.222,411	349.026

Punct început	X / Y	Punct sfârșit	X / Y	Lungime segment (** (m)
6	598.388,75 693.222,411	1	598.383,417 693.212,199	11.521

** Lungimile segmentelor sunt determinate în planul de proiecție Stereo 70 și sunt rotunjite la 1 milimetru.

*** Distanța dintre puncte este formată din segmente cumulate ce sunt mai mici decât valoarea 1 milimetru.

**DATE DESPRE IMOBILUL NR. 2018**

Oficiul de Cadastru și Publicitate Imobiliară SUCEAVA
Biroul de Cadastru și Publicitate Imobiliară Suceava

A. Partea I. Descrierea imobilului

TEREN Extravilan

Adresa: Jud. Suceava

Nr. Crt	Nr cadastral Nr. topografic	Suprafața* (mp)	Observații / Referințe
A1	33958	5.400	Sector cadastral:51 Teren neimprejmut;

B. Partea II. Proprietari și acte

Inscrieri privitoare la dreptul de proprietate și alte drepturi reale		Referințe
76676 / 28/10/2021		
Act Notarial nr. act de comasare nr. 2944, din 27/10/2021 emis de BIN Ilie Valeriana;		
B1	Se infiinteaza cf. 33958 a imobilului cu nr. cad. 33958/Adâncata ca urmare a alipirii urmatoarelor 2 imobile: ~- nr.cad.31410\cf.31410; ~- nr.cad.33765\cf.33765;	A1
Act Notarial nr. 4144, din 24/07/2008 emis de BIN Ilie Valeriana;		
B2	Intabulare, drept de PROPRIETATE, dobandit prin Conventie, cota actuala 1/1, cota initiala 1/1 1) CUCU VIOREL, LIPSA CNP 2) CUCU ELENA, soti LIPSA CNP <i>OBSERVATII: pozitie transcrisa din CF 31410/Adâncata, inscrisa prin incheierea nr. 23641 din 28/07/2008; (provenita din conversia CF 627), pozitie transcrisa din CF 33765/Adâncata, inscrisa prin incheierea nr. 67568 din 22/09/2021;</i>	A1

C. Partea III. SARCINI .

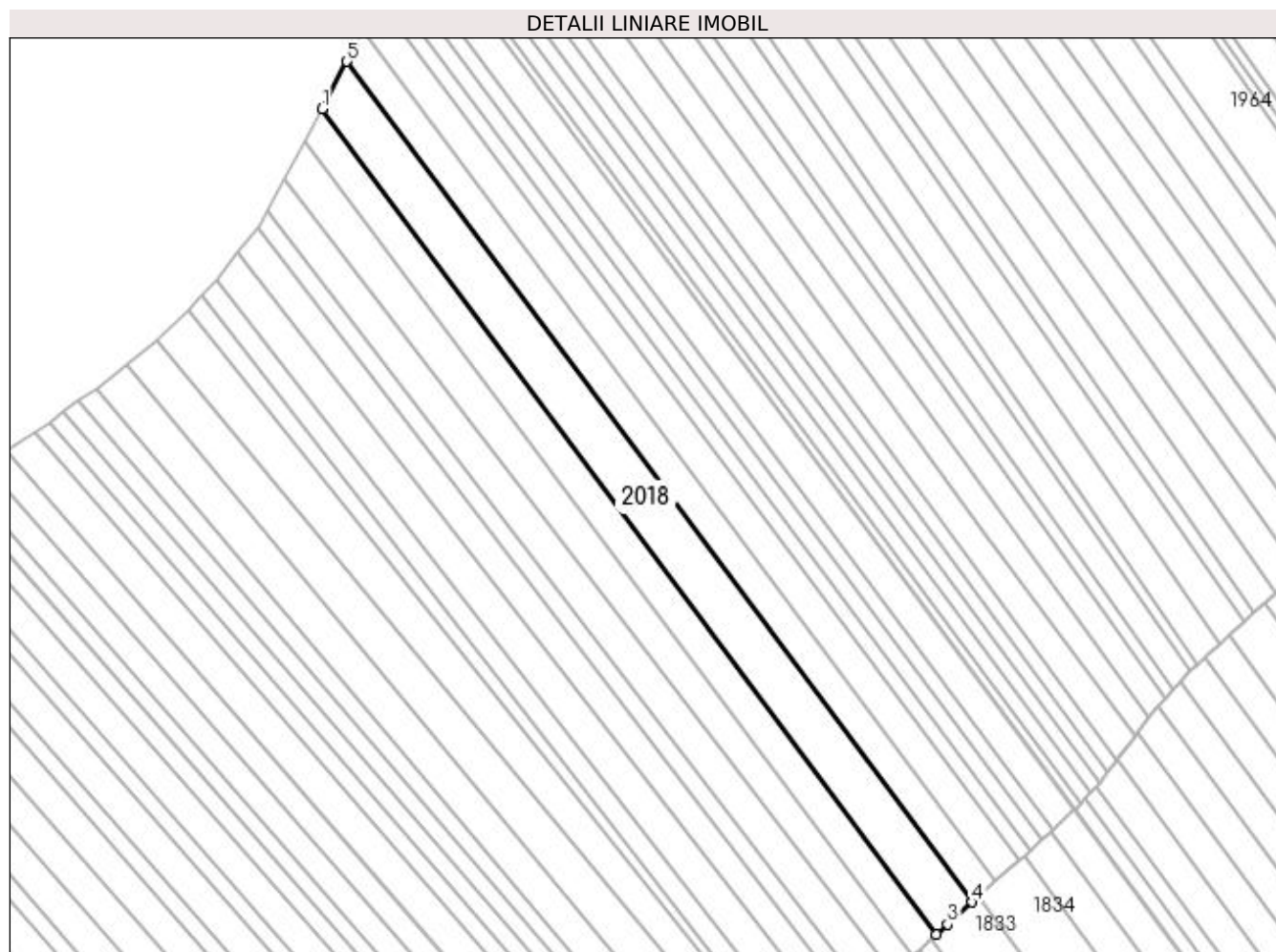
Inscrieri privind dezmembramintele dreptului de proprietate, drepturi reale de garanție și sarcini	Referințe
NU SUNT	

Anexa Nr. 1 La Partea I

Teren

Nr cadastral	Suprafața (mp)*	Observații / Referințe
33958	5.400	

* Suprafața este determinată în planul de proiecție Stereo 70.



Date referitoare la teren

Crt	Categorie folosință	Intra vilan	Suprafața (mp)	Tarla	Parcelă	Nr. topo	Observații / Referințe
1	arabil	NU	5.400	62	517	-	

Lungime Segmente

1) Valorile lungimilor segmentelor sunt obținute din proiecție în plan.

Punct început	X / Y	Punct sfârșit	X / Y	Lungime segment (** (m)
1	598.375,298 693.196,65	2	598.577,56 692.924,859	338.792
2	598.577,56 692.924,859	3	598.581,246 692.928,242	5.003
3	598.581,246 692.928,242	4	598.589,355 692.935,469	10.862
4	598.589,355 692.935,469	5	598.383,417 693.212,199	344.949
5	598.383,417 693.212,199	1	598.375,298 693.196,65	17.541

**** Lungimile segmentelor sunt determinate în planul de proiecție Stereo 70 și sunt rotunjite la 1 milimetru.**

***** Distanța dintre puncte este formată din segmente cumulate ce sunt mai mici decât valoarea 1 milimetru.**

**DATE DESPRE IMOBILUL NR. 2019**

Oficiul de Cadastru și Publicitate Imobiliară SUCEAVA
Biroul de Cadastru și Publicitate Imobiliară Suceava

A. Partea I. Descrierea imobilului

TEREN Extravilan

Adresa: Jud. Suceava

Nr. Crt	Nr cadastral Nr. topografic	Suprafața* (mp)	Observații / Referințe
A1		3.580	Sector cadastral:51 Teren neimpregmuit;

B. Partea II. Proprietari și acte

Inscrieri privitoare la dreptul de proprietate și alte drepturi reale		Referințe
2019 / 20/11/2023		
Act Administrativ nr. 2493, din 27/04/2005 emis de Comisia Judeteana Suceava;		
B1	Intabulare, drept de PROPRIETATE, dobandit prin Reconstituire, cota actuala 1/1, cota initiala 1/1 1) CIORNEI MARIA	A1

C. Partea III. SARCINI .

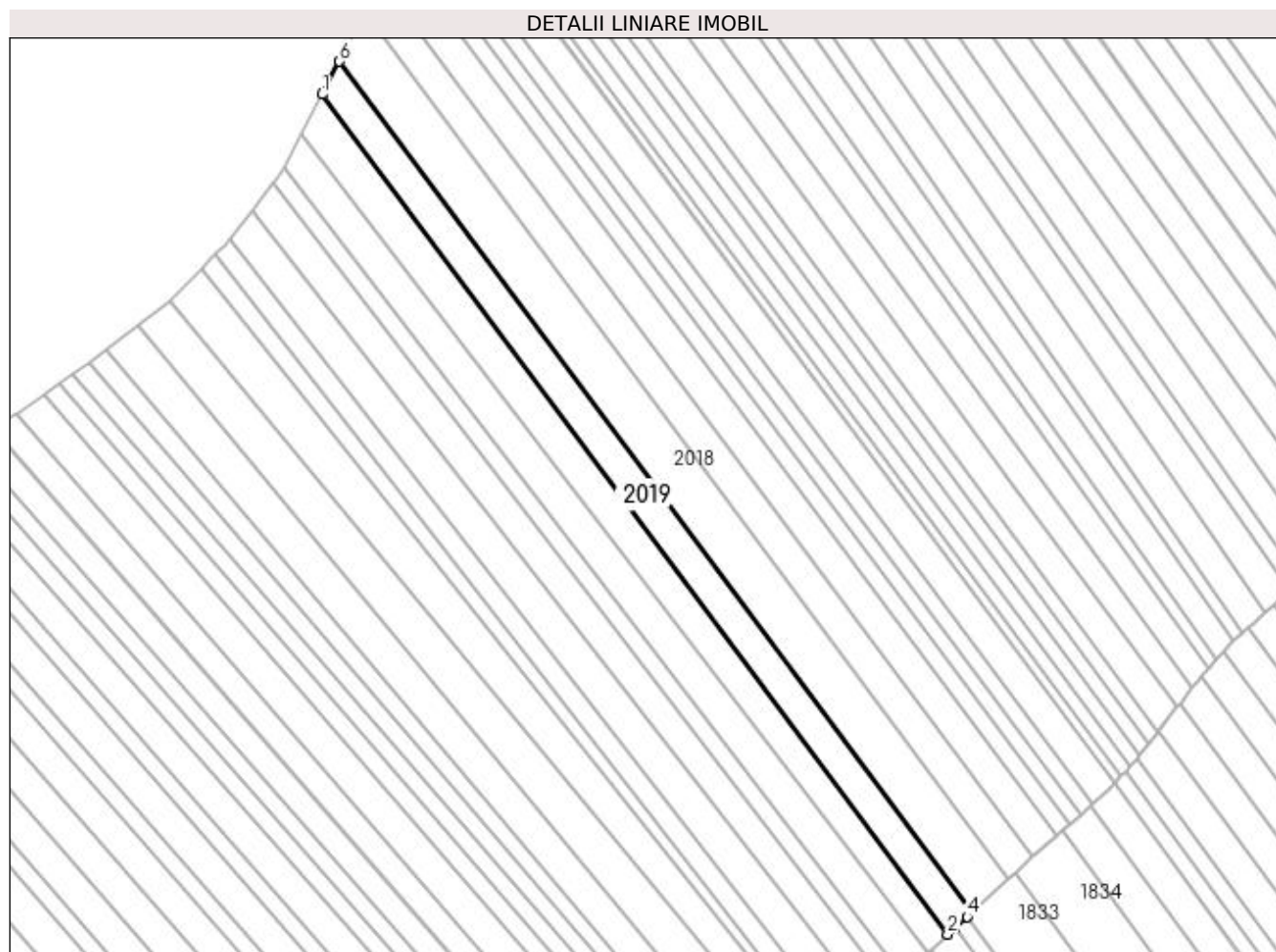
Inscrieri privind dezmembramintele dreptului de proprietate, drepturi reale de garanție și sarcini	Referințe
NU SUNT	

Anexa Nr. 1 La Partea I

Teren

Nr cadastral	Suprafața (mp)*	Observații / Referințe
	3.580	

* Suprafața este determinată în planul de proiecție Stereo 70.



Date referitoare la teren

Crt	Categorie folosință	Intravilan	Suprafața (mp)	Tarla	Parcelă	Nr. topo	Observații / Referințe
1	arabil	NU	3.580	62	517	-	

Lungime Segmente

1) Valorile lungimilor segmentelor sunt obținute din proiecție în plan.

Punct început	X / Y	Punct sfârșit	X / Y	Lungime segment (** (m)
1	598.369,764 693.186,182	2	598.569,731 692.917,671	334.791
2	598.569,731 692.917,671	3	598.572,013 692.919,766	3.098
3	598.572,013 692.919,766	4	598.575,905 692.923,339	5.283
4	598.575,905 692.923,339	5	598.577,56 692.924,859	2.247
5	598.577,56 692.924,859	6	598.375,299 693.196,649	338.791

Punct început	X / Y	Punct sfârşit	X / Y	Lungime segment (** (m)
6	598.375,299 693.196,649	1	598.369,764 693.186,182	11.84

** Lungimile segmentelor sunt determinate în planul de proiecţie Stereo 70 şi sunt rotunjite la 1 milimetru.

*** Distanţa dintre puncte este formată din segmente cumulate ce sunt mai mici decât valoarea 1 milimetru.

**DATE DESPRE IMOBILUL NR. 2020**

Oficiul de Cadastru și Publicitate Imobiliară SUCEAVA
Biroul de Cadastru și Publicitate Imobiliară Suceava

A. Partea I. Descrierea imobilului

TEREN Extravilan

Adresa: Jud. Suceava

Nr. Crt	Nr cadastral Nr. topografic	Suprafața* (mp)	Observații / Referințe
A1		3.600	Sector cadastral:51 Teren neimprejmuit;

B. Partea II. Proprietari și acte

Inscrieri privitoare la dreptul de proprietate și alte drepturi reale	Referințe
2020 / 20/11/2023	
Hotarare Judecatoreasca nr. 2069, din 10/04/2015 emis de Judecatoria Suceava;	
B1	A1
Intabulare, drept de PROPRIETATE, dobandit prin Hotarare Judecatoreasca, cota actuala 1/1, cota initiala 1/1 1) CÎRCU VASILE-DĂNUȚ	

C. Partea III. SARCINI .

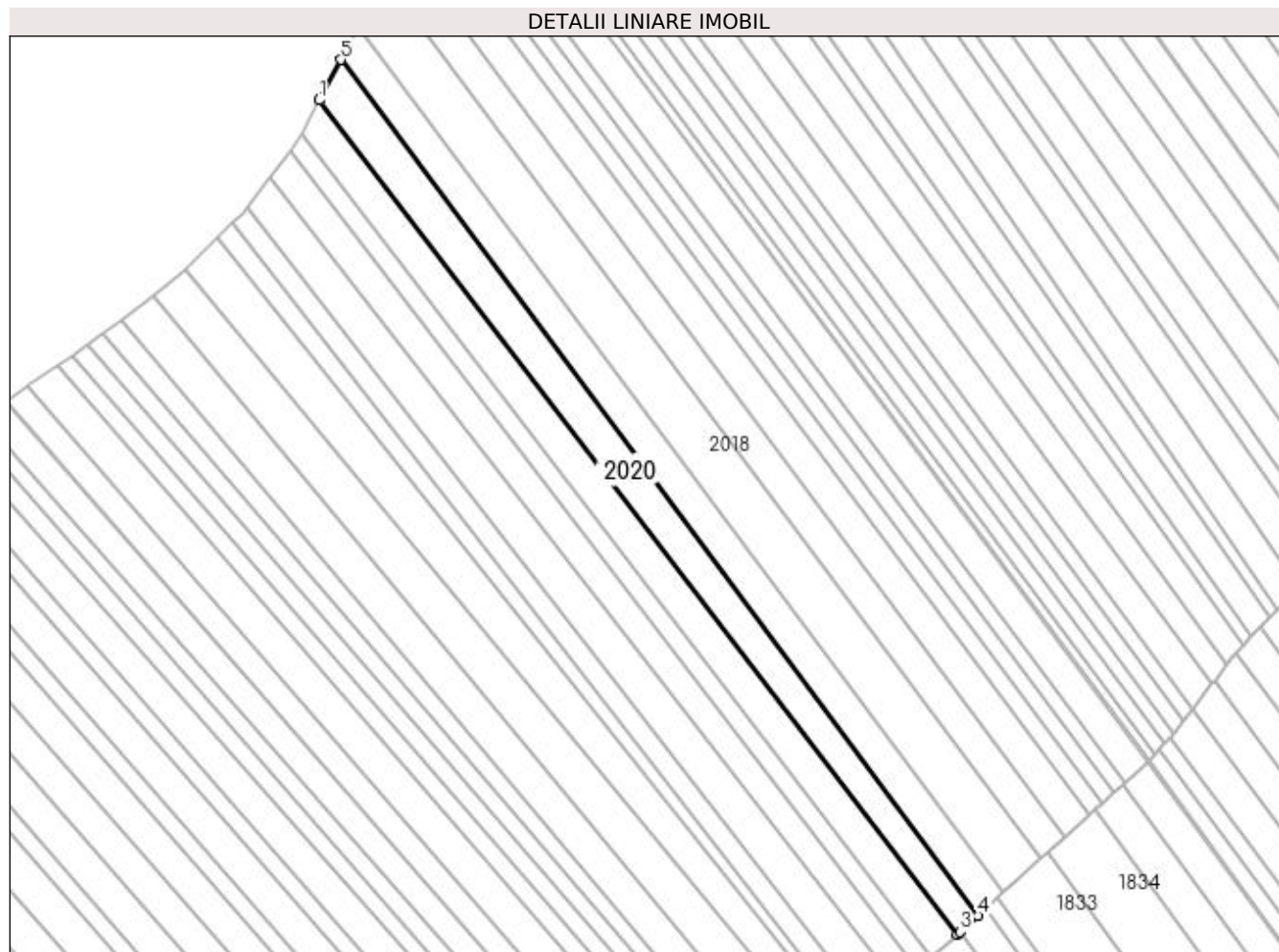
Inscrieri privind dezmembramintele dreptului de proprietate, drepturi reale de garanție și sarcini	Referințe
NU SUNT	

Anexa Nr. 1 La Partea I

Teren

Nr cadastral	Suprafața (mp)*	Observații / Referințe
	3.600	

* Suprafața este determinată în planul de proiecție Stereo 70.



Date referitoare la teren

Crt	Categorie folosință	Intra vilan	Suprafața (mp)	Tarla	Parcelă	Nr. topo	Observații / Referințe
1	arabil	NU	3.600	62	517	-	

Lungime Segmente

1) Valorile lungimilor segmentelor sunt obținute din proiecție în plan.

Punct început	X / Y	Punct sfârșit	X / Y	Lungime segment (** (m)
1	598.363,076 693.173,531	2	598.563,281 692.911,75	329.562
2	598.563,281 692.911,75	3	598.564,223 692.912,615	1.279
3	598.564,223 692.912,615	4	598.569,731 692.917,671	7.477
4	598.569,731 692.917,671	5	598.369,764 693.186,182	334.791
5	598.369,764 693.186,182	1	598.363,076 693.173,531	14.31

**** Lungimile segmentelor sunt determinate în planul de proiecție Stereo 70 și sunt rotunjite la 1 milimetru.**

***** Distanța dintre puncte este formată din segmente cumulate ce sunt mai mici decât valoarea 1 milimetru.**

**DATE DESPRE IMOBILUL NR. 2021**

Oficiul de Cadastru și Publicitate Imobiliară SUCEAVA
Biroul de Cadastru și Publicitate Imobiliară Suceava

A. Partea I. Descrierea imobilului

TEREN Extravilan

Adresa: Jud. Suceava

Nr. Crt	Nr cadastral Nr. topografic	Suprafața* (mp)	Observații / Referințe
A1		3.600	Sector cadastral:51 Teren neimprejmut;

B. Partea II. Proprietari și acte

Inscrieri privitoare la dreptul de proprietate și alte drepturi reale		Referințe
2021 / 20/11/2023		
Act Notarial nr. 39, din 21/02/2013 emis de BIN Negură Adina-Loredana;		
B1	Intabulare, drept de PROPRIETATE, dobandit prin Succesiune, cota actuala 3/4, cota initiala 1/1 1) BURLACU IOAN	A1
Act Notarial nr. 39, din 21/02/2013 emis de BNP Negură Adina-Loredana;		
B2	Intabulare, drept de PROPRIETATE, dobandit prin Succesiune, cota actuala 1/4 1) BURLACU ALEXANDRU DEFUNCT:Da	A1

C. Partea III. SARCINI .

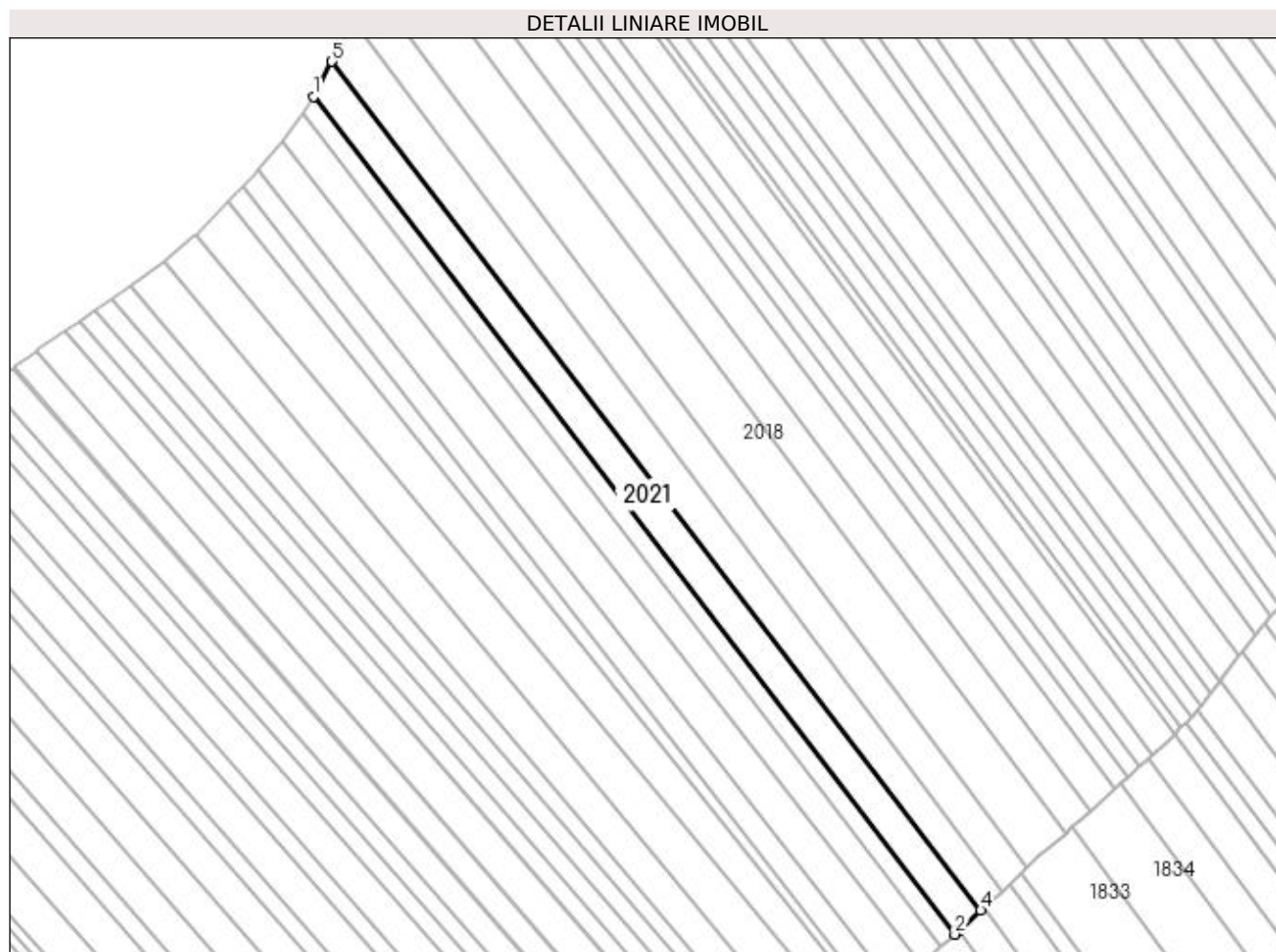
Inscrieri privind dezmembramintele dreptului de proprietate, drepturi reale de garanție și sarcini	Referințe
NU SUNT	

Anexa Nr. 1 La Partea I

Teren

Nr cadastral	Suprafața (mp)*	Observații / Referințe
	3.600	

* Suprafața este determinată în planul de proiecție Stereo 70.



Date referitoare la teren

Crt	Categorie folosință	Intravilan	Suprafața (mp)	Tarla	Parcelă	Nr. topo	Observații / Referințe
1	arabil	NU	3.600	62	517	-	

Lungime Segmente

1) Valorile lungimilor segmentelor sunt obținute din proiecție în plan.

Punct început	X / Y	Punct sfârșit	X / Y	Lungime segment (** (m)
1	598.357,374 693.162,745	2	598.555,216 692.904,347	325.44
2	598.555,216 692.904,347	3	598.556,427 692.905,458	1.643
3	598.556,427 692.905,458	4	598.563,281 692.911,75	9.304
4	598.563,281 692.911,75	5	598.363,076 693.173,531	329.562
5	598.363,076 693.173,531	1	598.357,374 693.162,745	12.2

**** Lungimile segmentelor sunt determinate în planul de proiecție Stereo 70 și sunt rotunjite la 1 milimetru.**

***** Distanța dintre puncte este formată din segmente cumulate ce sunt mai mici decât valoarea 1 milimetru.**

**DATE DESPRE IMOBILUL NR. 2022**

Oficiul de Cadastru și Publicitate Imobiliară SUCEAVA
Biroul de Cadastru și Publicitate Imobiliară Suceava

A. Partea I. Descrierea imobilului

TEREN Extravilan

Adresa: Jud. Suceava

Nr. Crt	Nr cadastral Nr. topografic	Suprafața* (mp)	Observații / Referințe
A1		1.800	Sector cadastral:51 Teren neimprejmuit;

B. Partea II. Proprietari și acte

Inscrieri privitoare la dreptul de proprietate și alte drepturi reale		Referințe
2022 / 20/11/2023		
Act Normativ nr. 7, din 13/03/1996 emis de Parlamentul Romaniei;		
B1	Inscrierea provizorie, drept de PROPRIETATE, dobandit prin Lege, cota actuala 1/1, cota initiala 1/2 1) COMUNA ADANCATA, CIF:4327480	A1

C. Partea III. SARCINI .

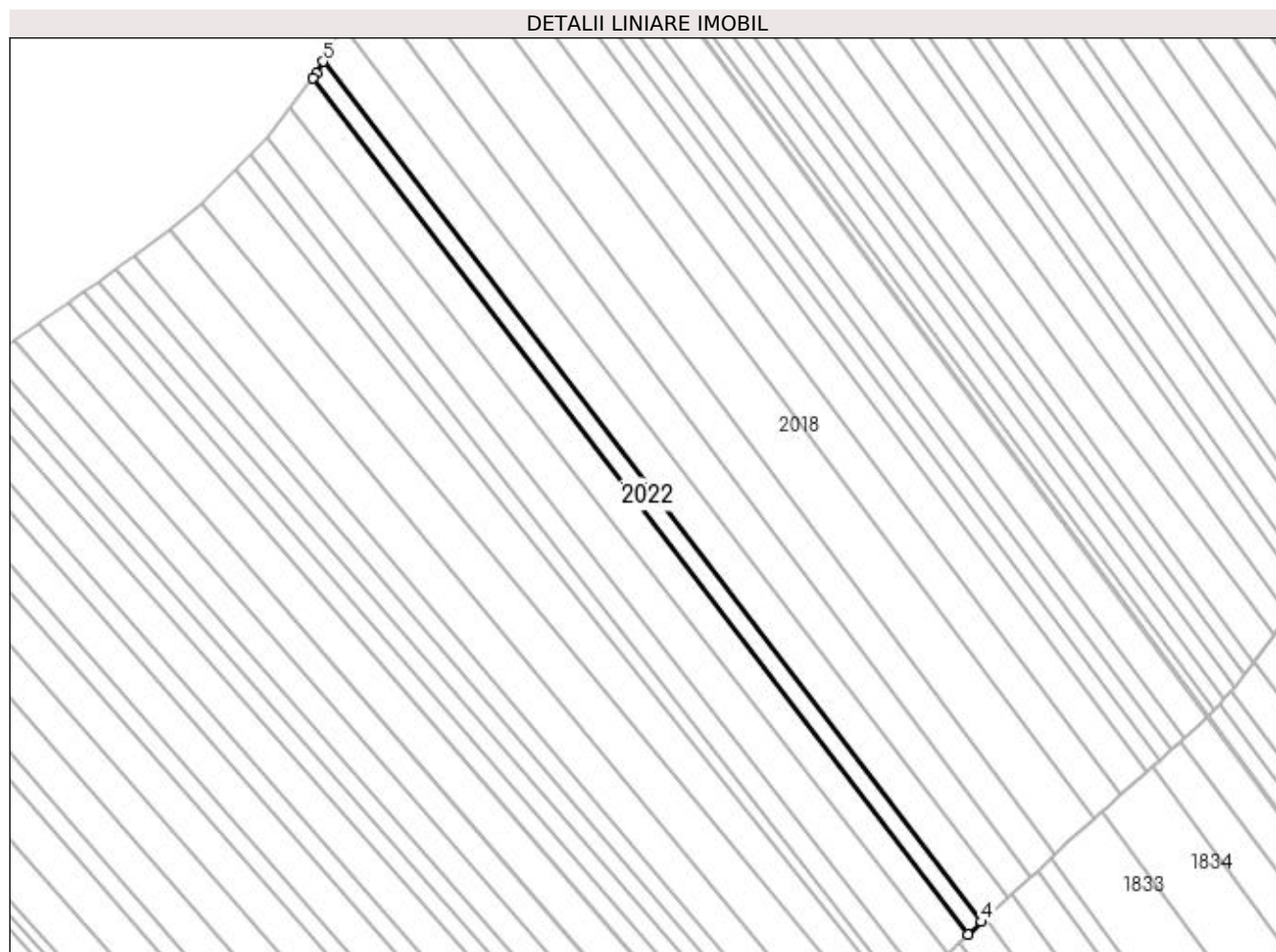
Inscrieri privind dezmembramintele dreptului de proprietate, drepturi reale de garanție și sarcini	Referințe
NU SUNT	

Anexa Nr. 1 La Partea I

Teren

Nr cadastral	Suprafața (mp)*	Observații / Referințe
	1.800	

* Suprafața este determinată în planul de proiecție Stereo 70.



Date referitoare la teren

Crt	Categorie folosință	Intravilan	Suprafața (mp)	Tarla	Parcelă	Nr. topo	Observații / Referințe
1	arabil	NU	1.800	62	517	-	

Lungime Segmente

1) Valorile lungimilor segmentelor sunt obținute din proiecție în plan.

Punct început	X / Y	Punct sfârșit	X / Y	Lungime segment (** (m)
1	598.355,452 693.159,111	2	598.354,292 693.157,644	1.87
2	598.354,292 693.157,644	3	598.551,113 692.900,58	323.76
3	598.551,113 692.900,58	4	598.555,216 692.904,347	5.57
4	598.555,216 692.904,347	5	598.357,374 693.162,745	325.44
5	598.357,374 693.162,745	1	598.355,452 693.159,111	4.111

**** Lungimile segmentelor sunt determinate în planul de proiecție Stereo 70 și sunt rotunjite la 1 milimetru.**

***** Distanța dintre puncte este formată din segmente cumulate ce sunt mai mici decât valoarea 1 milimetru.**

**DATE DESPRE IMOBILUL NR. 2023**

Oficiul de Cadastru și Publicitate Imobiliară SUCEAVA
Biroul de Cadastru și Publicitate Imobiliară Suceava

A. Partea I. Descrierea imobilului

TEREN Extravilan

Adresa: Jud. Suceava

Nr. Crt	Nr cadastral Nr. topografic	Suprafața* (mp)	Observații / Referințe
A1		3.026	Sector cadastral:51 Teren neimprejmuit;

B. Partea II. Proprietari și acte

Inscrieri privitoare la dreptul de proprietate și alte drepturi reale		Referințe
2023 / 20/11/2023		
Act Normativ nr. 7, din 13/03/1996 emis de Parlamentul Romaniei;		
B1	Inscrierea provizorie, drept de PROPRIETATE, dobandit prin Lege, cota actuala 1/1, cota initiala 1/2 1) COMUNA ADANCATA, CIF:4327480	A1

C. Partea III. SARCINI .

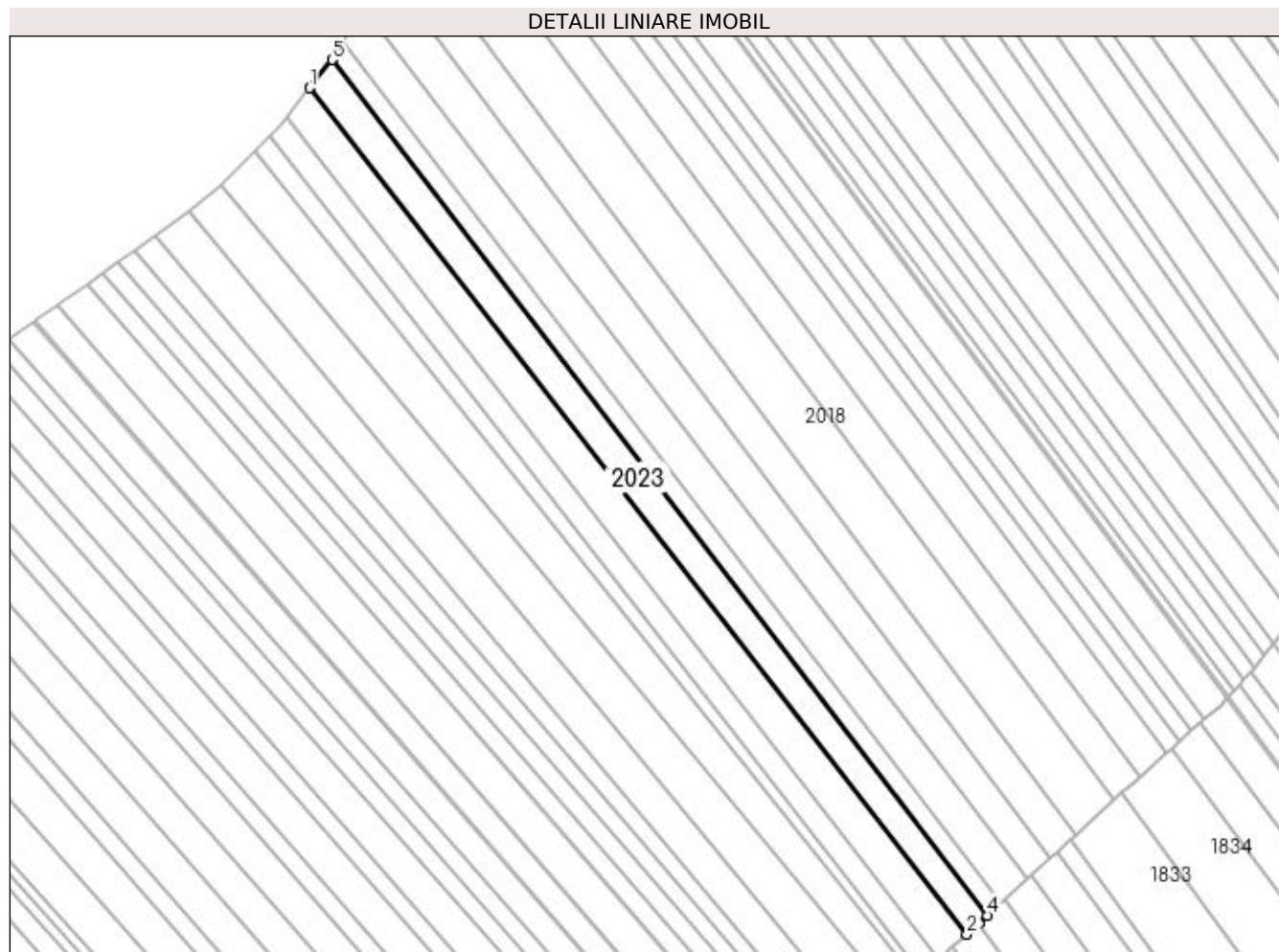
Inscrieri privind dezmembramintele dreptului de proprietate, drepturi reale de garanție și sarcini	Referințe
NU SUNT	

Anexa Nr. 1 La Partea I

Teren

Nr cadastral	Suprafața (mp)*	Observații / Referințe
	3.026	

* Suprafața este determinată în planul de proiecție Stereo 70.



Date referitoare la teren

Crt	Categorie folosință	Intra vilan	Suprafața (mp)	Tarla	Parcelă	Nr. topo	Observații / Referințe
1	arabil	NU	3.026	62	517	-	

Lungime Segmente

1) Valorile lungimilor segmentelor sunt obținute din proiecție în plan.

Punct început	X / Y	Punct sfârșit	X / Y	Lungime segment (** (m)
1	598.347,595 693.149,173	2	598.544,996 692.894,965	321.852
2	598.544,996 692.894,965	3	598.548,624 692.898,296	4.925
3	598.548,624 692.898,296	4	598.551,113 692.900,58	3.378
4	598.551,113 692.900,58	5	598.354,292 693.157,644	323.76
5	598.354,292 693.157,644	1	598.347,595 693.149,173	10.799

**** Lungimile segmentelor sunt determinate în planul de proiecție Stereo 70 și sunt rotunjite la 1 milimetru.**

***** Distanța dintre puncte este formată din segmente cumulate ce sunt mai mici decât valoarea 1 milimetru.**

**DATE DESPRE IMOBILUL NR. 2024**

Oficiul de Cadastru și Publicitate Imobiliară SUCEAVA
Biroul de Cadastru și Publicitate Imobiliară Suceava

A. Partea I. Descrierea imobilului

TEREN Extravilan

Adresa: Jud. Suceava

Nr. Crt	Nr cadastral Nr. topografic	Suprafața* (mp)	Observații / Referințe
A1		3.600	Sector cadastral:51 Teren neimprejmuit;

B. Partea II. Proprietari și acte

Inscrieri privitoare la dreptul de proprietate și alte drepturi reale	Referințe
2024 / 20/11/2023	
Act Notarial nr. 4772, din 01/09/2008 emis de BNP Valeriana Ilie (Act de partaj);	
B1	A1
Intabulare, drept de PROPRIETATE, dobândit prin Conventie, cota actuala 1/1, cota initiala 1/1 1) SANDRU NATALEA DEFUNCT:Da	

C. Partea III. SARCINI .

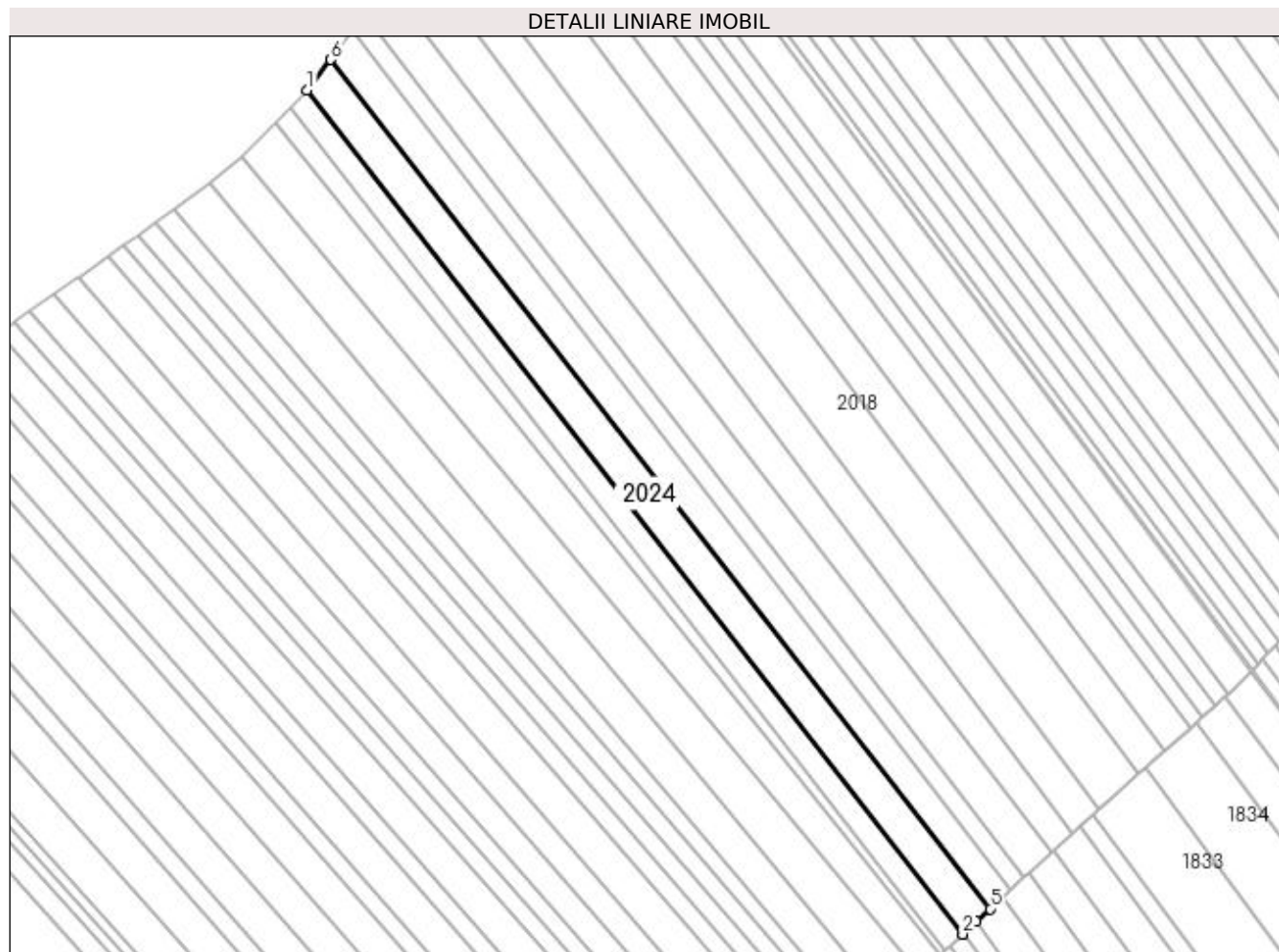
Inscrieri privind dezmembramintele dreptului de proprietate, drepturi reale de garanție și sarcini	Referințe
NU SUNT	

Anexa Nr. 1 La Partea I

Teren

Nr cadastral	Suprafața (mp)*	Observații / Referințe
	3.600	

* Suprafața este determinată în planul de proiecție Stereo 70.



Date referitoare la teren

Crt	Categorie folosință	Intra vilan	Suprafața (mp)	Tarla	Parcelă	Nr. topo	Observații / Referințe
1	arabil	NU	3.600	62	517	-	

Lungime Segmente

1) Valorile lungimilor segmentelor sunt obținute din proiecție în plan.

Punct început	X / Y	Punct sfârșit	X / Y	Lungime segment (** (m)
1	598.340,43 693.140,11	2	598.536,704 692.887,354	320.014
2	598.536,704 692.887,354	3	598.536,908 692.887,541	0.277
3	598.536,908 692.887,541	4	598.540,815 692.891,127	5.303
4	598.540,815 692.891,127	5	598.544,996 692.894,965	5.675
5	598.544,996 692.894,965	6	598.347,595 693.149,173	321.852

Punct început	X / Y	Punct sfârșit	X / Y	Lungime segment (** (m)
6	598.347,595 693.149,173	1	598.340,43 693.140,11	11.553

** Lungimile segmentelor sunt determinate în planul de proiecție Stereo 70 și sunt rotunjite la 1 milimetru.

*** Distanța dintre puncte este formată din segmente cumulate ce sunt mai mici decât valoarea 1 milimetru.

**DATE DESPRE IMOBILUL NR. 2025**

Oficiul de Cadastru și Publicitate Imobiliară SUCEAVA
Biroul de Cadastru și Publicitate Imobiliară Suceava

A. Partea I. Descrierea imobilului

TEREN Extravilan

Adresa: Jud. Suceava

Nr. Crt	Nr cadastral Nr. topografic	Suprafața* (mp)	Observații / Referințe
A1		2.200	Sector cadastral:51 Teren neimprejmuit;

B. Partea II. Proprietari și acte

Inscrieri privitoare la dreptul de proprietate și alte drepturi reale	Referințe
2025 / 20/11/2023	
Act Administrativ nr. 1090, din 20/11/1994 emis de Comisia Judeteana Suceava;	
B1	A1
Intabulare, drept de PROPRIETATE, dobandit prin Reconstituire, cota actuala 1/1, cota initiala 1/1	
1) PĂVĂLOAIE NECOLAE, Cunoscut si sub numele de Apăvăloaie L. Nicolae. DEFUNCT:Da	

C. Partea III. SARCINI .

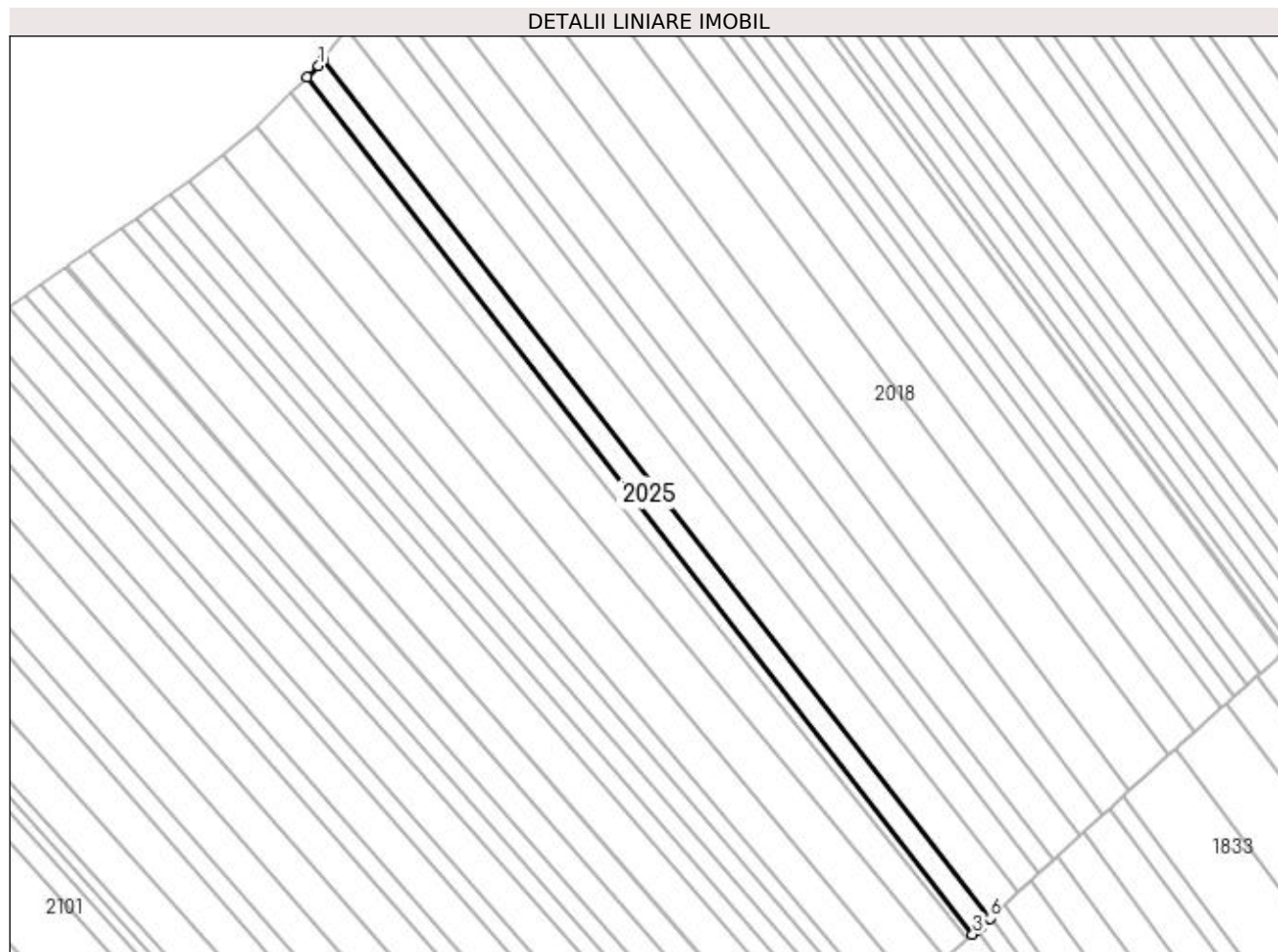
Inscrieri privind dezmembramintele dreptului de proprietate, drepturi reale de garanție și sarcini	Referințe
NU SUNT	

Anexa Nr. 1 La Partea I

Teren

Nr cadastral	Suprafața (mp)*	Observații / Referințe
	2.200	

* Suprafața este determinată în planul de proiecție Stereo 70.



Date referitoare la teren

Crt	Categorie folosință	Intra vilan	Suprafața (mp)	Tarla	Parcelă	Nr. topo	Observații / Referințe
1	arabil	NU	2.200	62	517	-	

Lungime Segmente

1) Valorile lungimilor segmentelor sunt obținute din proiecție în plan.

Punct început	X / Y	Punct sfârșit	X / Y	Lungime segment (** (m)
1	598.339,018 693.138,324	2	598.335,695 693.134,985	4.711
2	598.335,695 693.134,985	3	598.531,617 692.882,683	319.44
3	598.531,617 692.882,683	4	598.533,0 692.883,953	1.878
4	598.533,0 692.883,953	5	598.534,141 692.885,0	1.549
5	598.534,141 692.885,0	6	598.536,704 692.887,354	3.48

Punct început	X / Y	Punct sfârșit	X / Y	Lungime segment (** (m)
6	598.536,704 692.887,354	7	598.340,43 693.140,11	320.014
7	598.340,43 693.140,11	1	598.339,018 693.138,324	2.277

** Lungimile segmentelor sunt determinate în planul de proiecție Stereo 70 și sunt rotunjite la 1 milimetru.

*** Distanța dintre puncte este formată din segmente cumulate ce sunt mai mici decât valoarea 1 milimetru.

**DATE DESPRE IMOBILUL NR. 2026**

Oficiul de Cadastru și Publicitate Imobiliară SUCEAVA
Biroul de Cadastru și Publicitate Imobiliară Suceava

A. Partea I. Descrierea imobilului

TEREN Extravilan

Adresa: Jud. Suceava

Nr. Crt	Nr cadastral Nr. topografic	Suprafața* (mp)	Observații / Referințe
A1		1.400	Sector cadastral:51 Teren neimprejmuit;

B. Partea II. Proprietari și acte

Inscrieri privitoare la dreptul de proprietate și alte drepturi reale	Referințe
2026 / 20/11/2023	
Act Notarial nr. 9670, din 18/12/1996 emis de BNP Ion Lostun (Act de partaj);	
B1	A1
Intabulare, drept de PROPRIETATE, dobandit prin Conventie, cota actuala 1/1, cota initiala 1/1 1) LUPĂȘCU MIHAI	

C. Partea III. SARCINI .

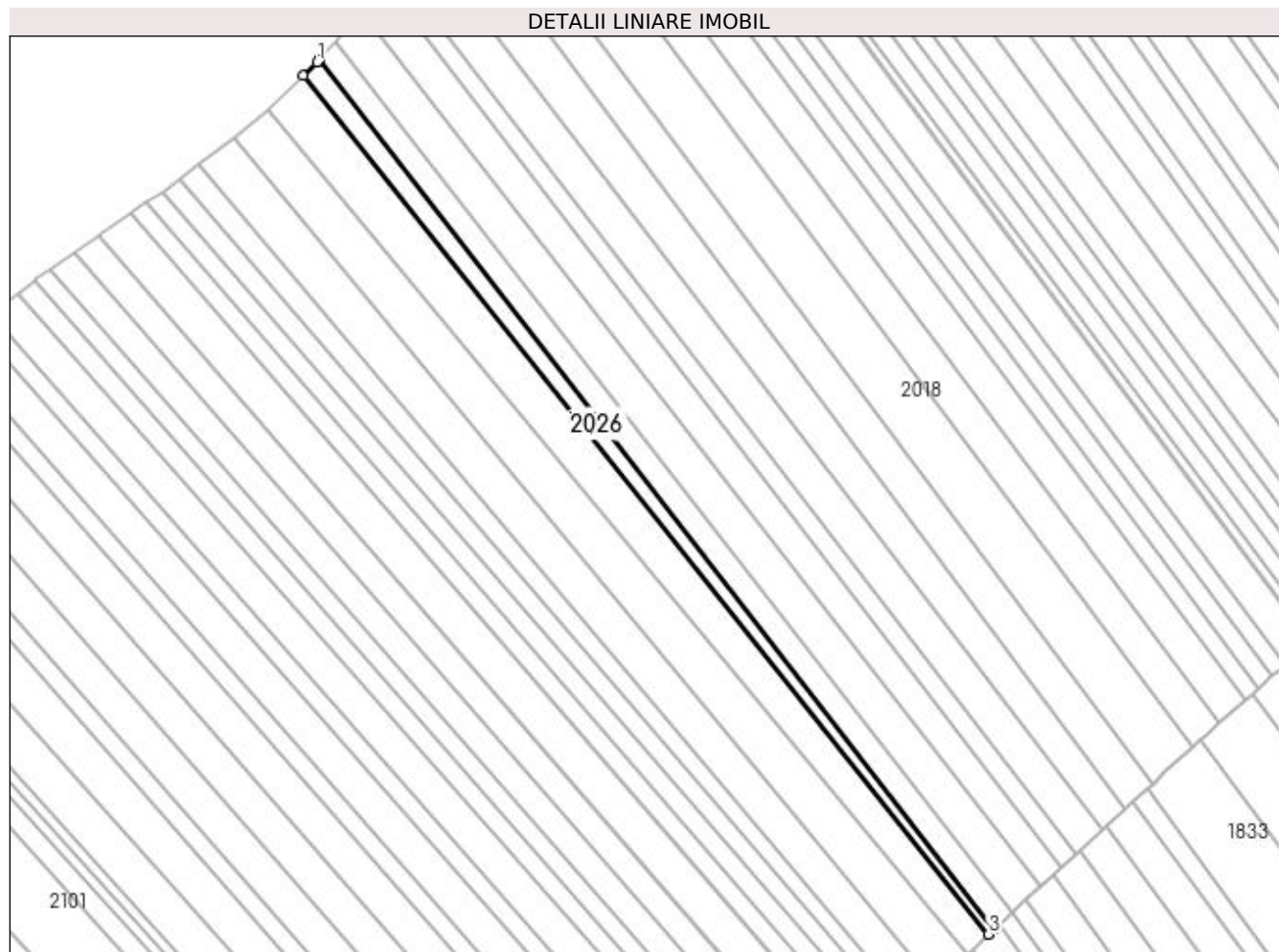
Inscrieri privind dezmembramintele dreptului de proprietate, drepturi reale de garanție și sarcini	Referințe
NU SUNT	

Anexa Nr. 1 La Partea I

Teren

Nr cadastral	Suprafața (mp)*	Observații / Referințe
	1.400	

* Suprafața este determinată în planul de proiecție Stereo 70.



Date referitoare la teren

Crt	Categorie folosință	Intravilan	Suprafața (mp)	Tarla	Parcelă	Nr. topo	Observații / Referințe
1	arabil	NU	1.400	62	517	-	

Lungime Segmente

1) Valorile lungimilor segmentelor sunt obținute din proiecție în plan.

Punct început	X / Y	Punct sfârșit	X / Y	Lungime segment (** (m)
1	598.335,048 693.134,335	2	598.331,041 693.130,309	5.68
2	598.331,041 693.130,309	3	598.529,973 692.881,175	318.813
3	598.529,973 692.881,175	4	598.531,617 692.882,683	2.231
4	598.531,617 692.882,683	5	598.335,695 693.134,985	319.44
5	598.335,695 693.134,985	1	598.335,048 693.134,335	0.917

**** Lungimile segmentelor sunt determinate în planul de proiecție Stereo 70 și sunt rotunjite la 1 milimetru.**

***** Distanța dintre puncte este formată din segmente cumulate ce sunt mai mici decât valoarea 1 milimetru.**

**DATE DESPRE IMOBILUL NR. 2027**

Oficiul de Cadastru și Publicitate Imobiliară SUCEAVA
Biroul de Cadastru și Publicitate Imobiliară Suceava

A. Partea I. Descrierea imobilului

TEREN Extravilan

Adresa: Jud. Suceava

Nr. Crt	Nr cadastral Nr. topografic	Suprafața* (mp)	Observații / Referințe
A1		3.600	Sector cadastral:51 Teren neimprejmuit;

B. Partea II. Proprietari și acte

Inscrieri privitoare la dreptul de proprietate și alte drepturi reale	Referințe
2027 / 20/11/2023	
Act Notarial nr. 107, din 26/08/2021 emis de BIN Lostun Ion;	
B1	A1
Intabulare, drept de PROPRIETATE, dobandit prin Succesiune, cota actuala 1/1, cota initiala 1/1 1) ȘFABU VASILICĂ	

C. Partea III. SARCINI .

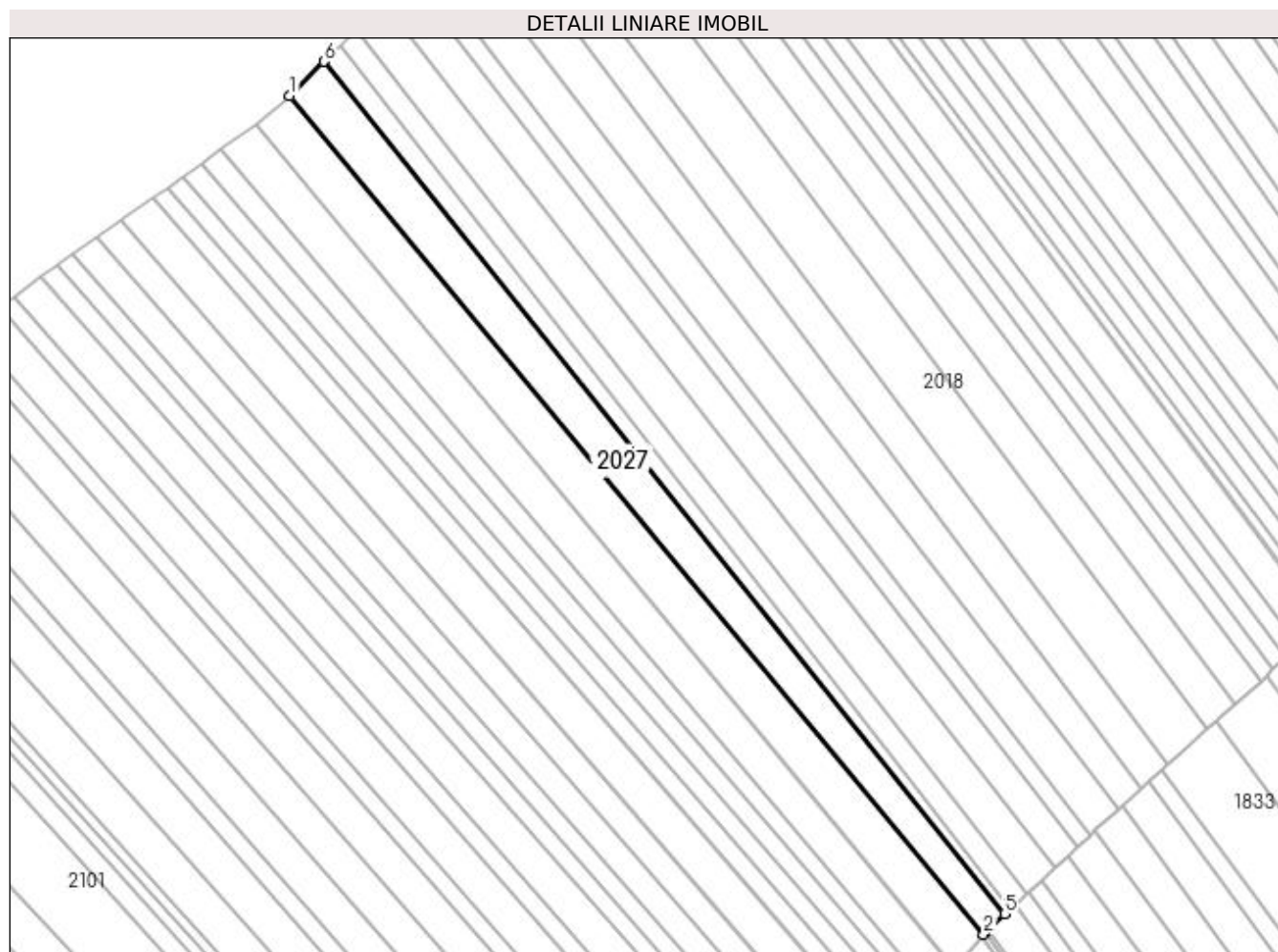
Inscrieri privind dezmembramintele dreptului de proprietate, drepturi reale de garanție și sarcini	Referințe
NU SUNT	

Anexa Nr. 1 La Partea I

Teren

Nr cadastral	Suprafața (mp)*	Observații / Referințe
	3.600	

* Suprafața este determinată în planul de proiecție Stereo 70.



Date referitoare la teren

Crt	Categorie folosință	Intra vilan	Suprafața (mp)	Tarla	Parcelă	Nr. topo	Observații / Referințe
1	arabil	NU	3.600	62	517	-	

Lungime Segmente

1) Valorile lungimilor segmentelor sunt obținute din proiecție în plan.

Punct început	X / Y	Punct sfârșit	X / Y	Lungime segment (** (m)
1	598.321,005 693.120,223	2	598.523,881 692.875,248	318.075
2	598.523,881 692.875,248	3	598.524,202 692.875,625	0.495
3	598.524,202 692.875,625	4	598.525,176 692.876,771	1.504
4	598.525,176 692.876,771	5	598.529,973 692.881,175	6.512
5	598.529,973 692.881,175	6	598.331,041 693.130,309	318.813

Punct început	X / Y	Punct sfârşit	X / Y	Lungime segment (** (m)
6	598.331,041 693.130,309	1	598.321,005 693.120,223	14.228

** Lungimile segmentelor sunt determinate în planul de proiecţie Stereo 70 şi sunt rotunjite la 1 milimetru.

*** Distanţa dintre puncte este formată din segmente cumulate ce sunt mai mici decât valoarea 1 milimetru.

**DATE DESPRE IMOBILUL NR. 2028**

Oficiul de Cadastru și Publicitate Imobiliară SUCEAVA
Biroul de Cadastru și Publicitate Imobiliară Suceava

A. Partea I. Descrierea imobilului

TEREN Extravilan

Adresa: Jud. Suceava

Nr. Crt	Nr cadastral Nr. topografic	Suprafața* (mp)	Observații / Referințe
A1		4.100	Sector cadastral:51 Teren neimprejmuț;

B. Partea II. Proprietari și acte

Inscrieri privitoare la dreptul de proprietate și alte drepturi reale		Referințe
2028 / 20/11/2023		
Act Notarial nr. 28, din 21/03/2012 emis de BNP Negură Adina Loredana;		
B1	Intabulare, drept de PROPRIETATE, dobândit prin Conventie, cota actuala 1/4, cota initiala 1/1 1) ȚILEA DUMITRU	A1
Act Notarial nr. 28, din 21/03/2012 emis de BNP Negură Adina-Loredana;		
B2	Intabulare, drept de PROPRIETATE, dobândit prin Succesiune, cota actuala 1/4 1) ȚILEA MARIA	A1
Act Administrativ nr. 2626, din 04/03/2009 emis de Comisia Judeteana Suceava;		
B3	Intabulare, drept de PROPRIETATE, dobândit prin Reconstituire, cota actuala 2/4 1) LOGHIN AUREL, LIPSA CNP	A1

C. Partea III. SARCINI .

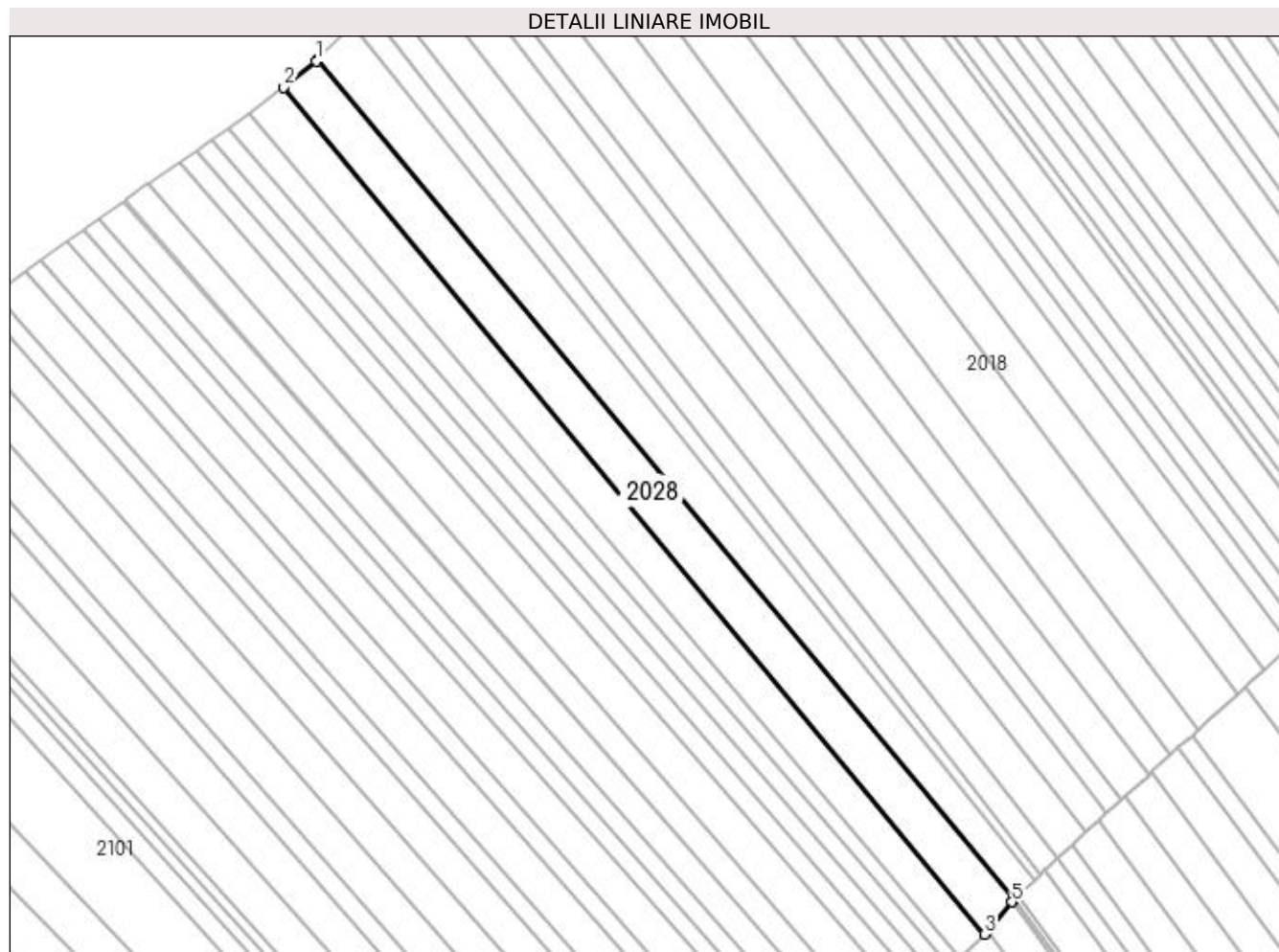
Inscrieri privind dezmembramintele dreptului de proprietate, drepturi reale de garanție și sarcini	Referințe
NU SUNT	

Anexa Nr. 1 La Partea I

Teren

Nr cadastral	Suprafața (mp)*	Observații / Referințe
	4.100	

* Suprafața este determinată în planul de proiecție Stereo 70.



Date referitoare la teren

Crt	Categorie folosință	Intra vilan	Suprafața (mp)	Tarla	Parcelă	Nr. topo	Observații / Referințe
1	arabil	NU	4.100	62	517	-	

Lungime Segmente

1) Valorile lungimilor segmentelor sunt obținute din proiecție în plan.

Punct început	X / Y	Punct sfârșit	X / Y	Lungime segment (** (m)
1	598.320,505 693.119,721	2	598.311,101 693.112,122	12.09
2	598.311,101 693.112,122	3	598.515,4 692.865,274	320.425
3	598.515,4 692.865,274	4	598.516,353 692.866,395	1.471
4	598.516,353 692.866,395	5	598.523,417 692.874,702	10.904
5	598.523,417 692.874,702	6	598.523,881 692.875,248	0.717

Punct început	X / Y	Punct sfârșit	X / Y	Lungime segment (** (m)
6	598.523,881 692.875,248	7	598.321,005 693.120,223	318.075
7	598.321,005 693.120,223	1	598.320,505 693.119,721	0.709

** Lungimile segmentelor sunt determinate în planul de proiecție Stereo 70 și sunt rotunjite la 1 milimetru.

*** Distanța dintre puncte este formată din segmente cumulate ce sunt mai mici decât valoarea 1 milimetru.

**DATE DESPRE IMOBILUL NR. 2029**

Oficiul de Cadastru și Publicitate Imobiliară SUCEAVA
Biroul de Cadastru și Publicitate Imobiliară Suceava

A. Partea I. Descrierea imobilului

TEREN Extravilan

Adresa: Jud. Suceava

Nr. Crt	Nr cadastral Nr. topografic	Suprafața* (mp)	Observații / Referințe
A1		3.600	Sector cadastral:51 Teren neimprejmuit;

B. Partea II. Proprietari și acte

Inscrieri privitoare la dreptul de proprietate și alte drepturi reale		Referințe
2029 / 20/11/2023		
Act Normativ nr. 7, din 13/03/1996 emis de Parlamentul Romaniei;		
B1	Inscrierea provizorie, drept de PROPRIETATE, dobandit prin Lege, cota actuala 1/1, cota initiala 1/2 1) COMUNA ADANCATA, CIF:4327480	A1

C. Partea III. SARCINI .

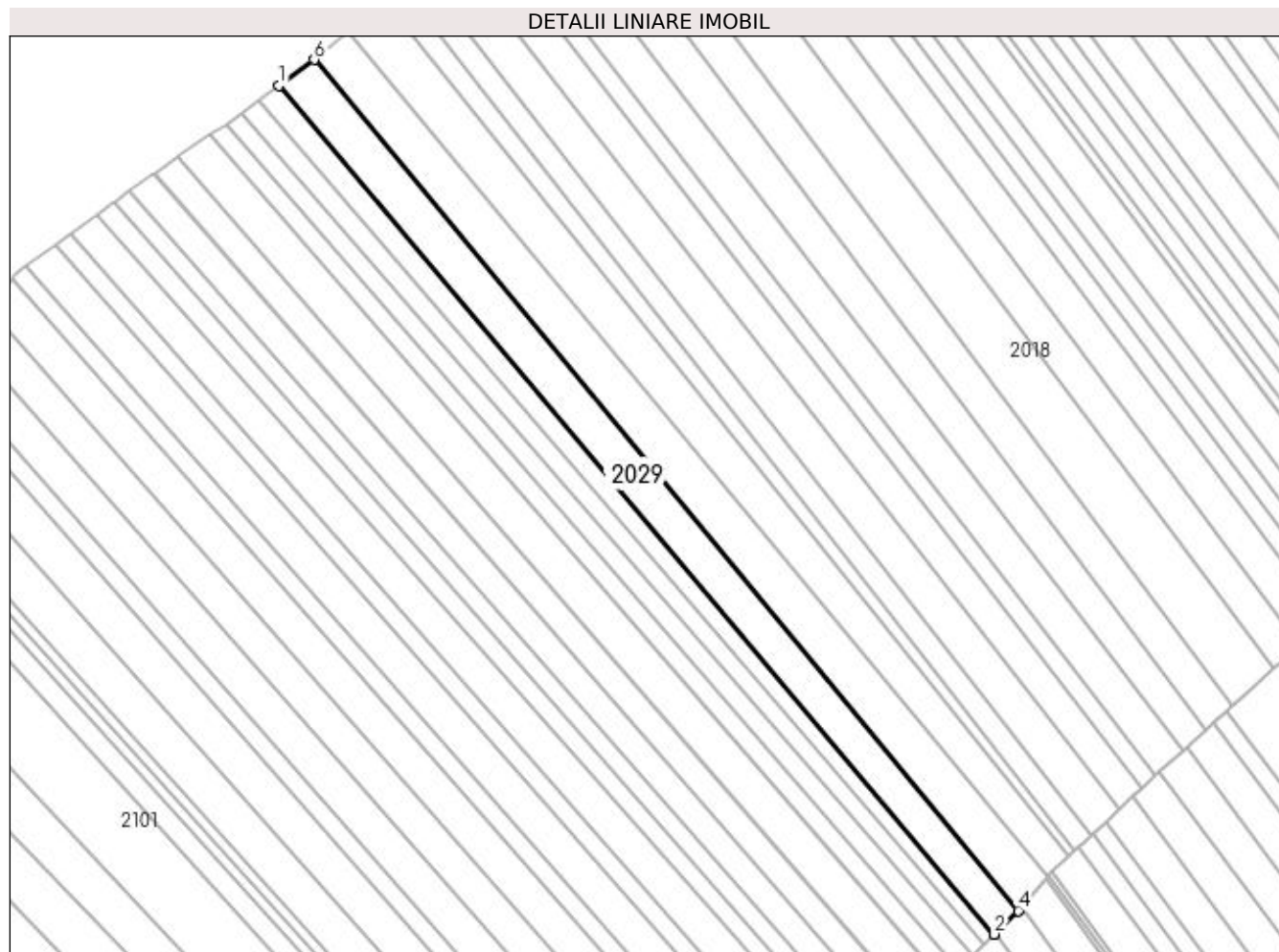
Inscrieri privind dezmembramintele dreptului de proprietate, drepturi reale de garanție și sarcini	Referințe
NU SUNT	

Anexa Nr. 1 La Partea I

Teren

Nr cadastral	Suprafața (mp)*	Observații / Referințe
	3.600	

* Suprafața este determinată în planul de proiecție Stereo 70.



Date referitoare la teren

Crt	Categorie folosință	Intra vilan	Suprafața (mp)	Tarla	Parcelă	Nr. topo	Observații / Referințe
1	arabil	NU	3.600	62	517	-	

Lungime Segmente

1) Valorile lungimilor segmentelor sunt obținute din proiecție în plan.

Punct început	X / Y	Punct sfârșit	X / Y	Lungime segment (** (m)
1	598.300,872 693.104,603	2	598.508,435 692.858,412	322.013
2	598.508,435 692.858,412	3	598.508,741 692.858,714	0.43
3	598.508,741 692.858,714	4	598.515,377 692.865,247	9.312
4	598.515,377 692.865,247	5	598.515,4 692.865,274	0.035
5	598.515,4 692.865,274	6	598.311,102 693.112,121	320.423

Punct început	X / Y	Punct sfârșit	X / Y	Lungime segment (** (m)
6	598.311,102 693.112,121	1	598.300,872 693.104,603	12.695

** Lungimile segmentelor sunt determinate în planul de proiecție Stereo 70 și sunt rotunjite la 1 milimetru.

*** Distanța dintre puncte este formată din segmente cumulate ce sunt mai mici decât valoarea 1 milimetru.

**DATE DESPRE IMOBILUL NR. 2030**

Oficiul de Cadastru și Publicitate Imobiliară SUCEAVA
Biroul de Cadastru și Publicitate Imobiliară Suceava

A. Partea I. Descrierea imobilului

TEREN Extravilan

Adresa: Jud. Suceava

Nr. Crt	Nr cadastral Nr. topografic	Suprafața* (mp)	Observații / Referințe
A1		1.800	Sector cadastral:51 Teren neimpregmuit;

B. Partea II. Proprietari și acte

Inscrieri privitoare la dreptul de proprietate și alte drepturi reale	Referințe
2030 / 20/11/2023	
Hotarare Judecatoreasca nr. 5116, din 05/10/2005 emis de Judecatoria Suceava;	
B1	A1
Intabulare, drept de PROPRIETATE, dobandit prin lesire Din Indiviziune, cota actuala 1/1, cota initiala 1/1 1) GROSU DUMITRU	

C. Partea III. SARCINI .

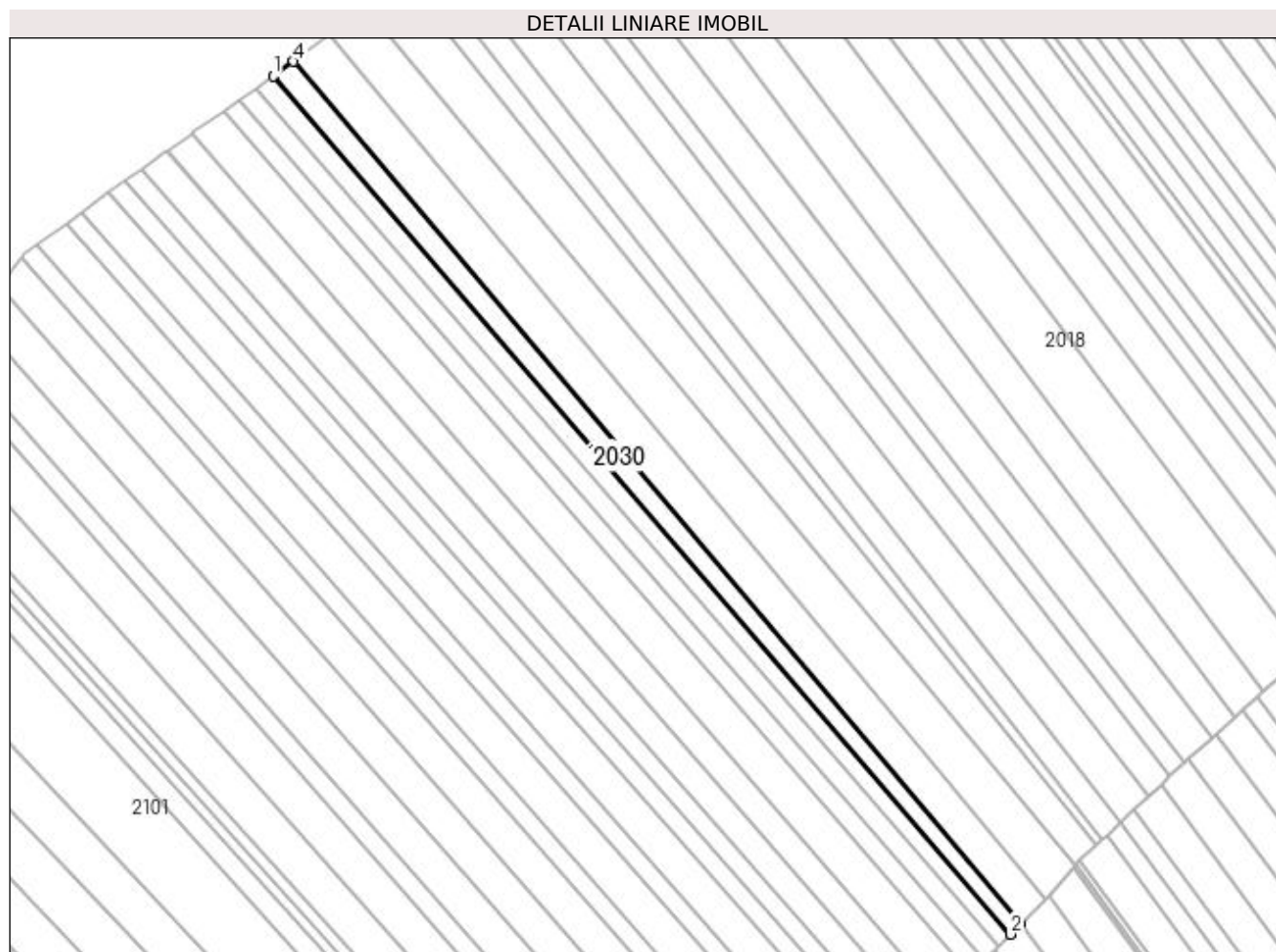
Inscrieri privind dezmembramintele dreptului de proprietate, drepturi reale de garanție și sarcini	Referințe
NU SUNT	

Anexa Nr. 1 La Partea I

Teren

Nr cadastral	Suprafața (mp)*	Observații / Referințe
	1.800	

* Suprafața este determinată în planul de proiecție Stereo 70.



Date referitoare la teren

Crt	Categorie folosință	Intra vilan	Suprafața (mp)	Tarla	Parcelă	Nr. topo	Observații / Referințe
1	arabil	NU	1.800	62	517	-	

Lungime Segmente

1) Valorile lungimilor segmentelor sunt obținute din proiecție în plan.

Punct început	X / Y	Punct sfârșit	X / Y	Lungime segment (** (m)
1	598.295,152 693.100,4	2	598.505,517 692.855,538	322.817
2	598.505,517 692.855,538	3	598.508,435 692.858,412	4.096
3	598.508,435 692.858,412	4	598.300,872 693.104,603	322.013
4	598.300,872 693.104,603	1	598.295,152 693.100,4	7.098

**** Lungimile segmentelor sunt determinate în planul de proiecție Stereo 70 și sunt rotunjite la 1 milimetru.**

***** Distanța dintre puncte este formată din segmente cumulate ce sunt mai mici decât valoarea 1 milimetru.**

**DATE DESPRE IMOBILUL NR. 2031**

Oficiul de Cadastru și Publicitate Imobiliară SUCEAVA
Biroul de Cadastru și Publicitate Imobiliară Suceava

A. Partea I. Descrierea imobilului

TEREN Extravilan

Adresa: Jud. Suceava

Nr. Crt	Nr cadastral Nr. topografic	Suprafața* (mp)	Observații / Referințe
A1		1.800	Sector cadastral:51 Teren neimprejmuit;

B. Partea II. Proprietari și acte

Inscrieri privitoare la dreptul de proprietate și alte drepturi reale		Referințe
2031 / 20/11/2023		
Act Administrativ nr. 923, din 09/08/1994 emis de Comisia Judeteana Suceava;		
B1	Intabulare, drept de PROPRIETATE, dobandit prin Reconstituire, cota actuala 1/1, cota initiala 1/1 1) CUCOȘ GHEORGHE DEFUNCT:Da	A1

C. Partea III. SARCINI .

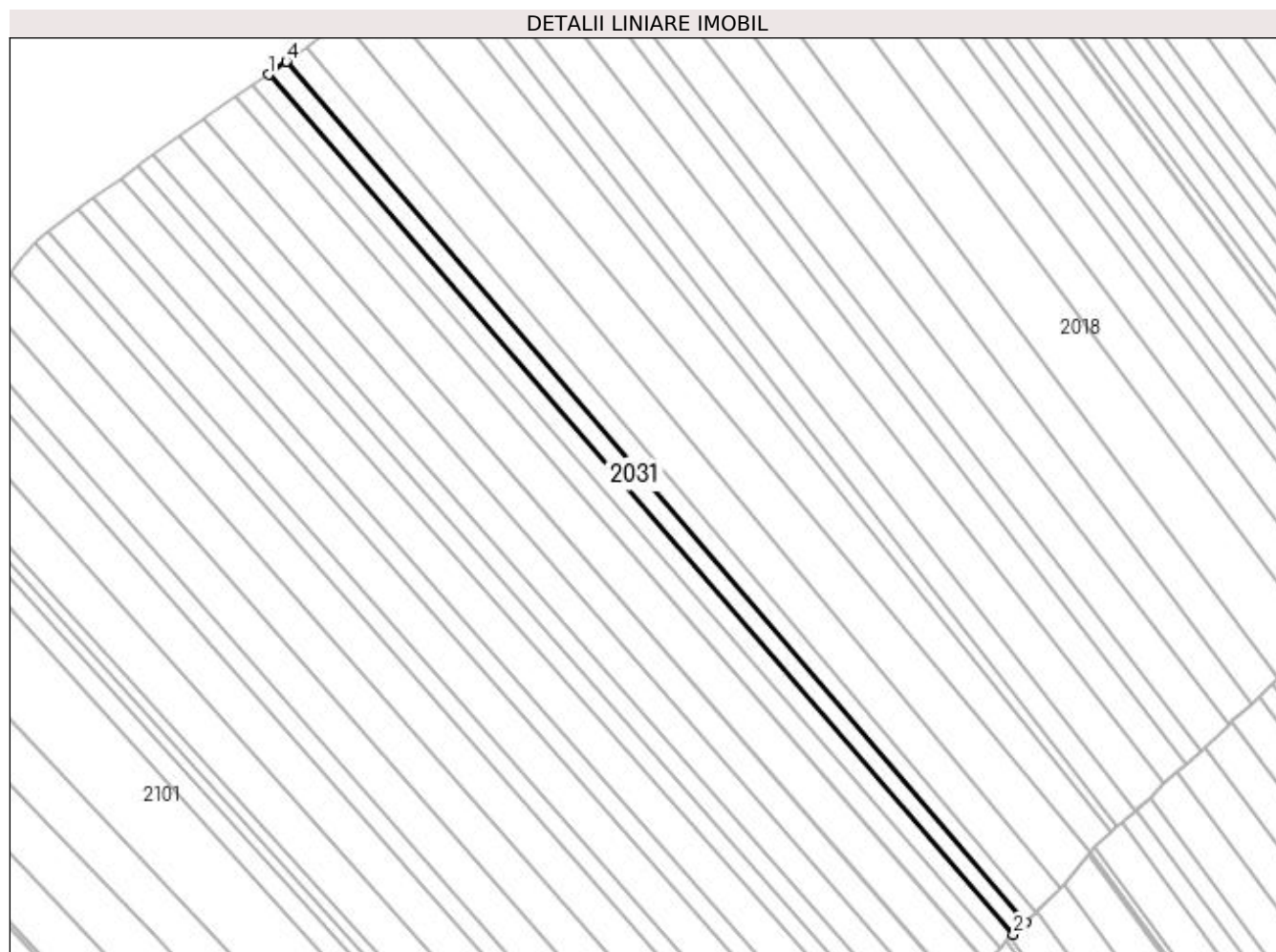
Inscrieri privind dezmembramintele dreptului de proprietate, drepturi reale de garanție și sarcini	Referințe
NU SUNT	

Anexa Nr. 1 La Partea I

Teren

Nr cadastral	Suprafața (mp)*	Observații / Referințe
	1.800	

* Suprafața este determinată în planul de proiecție Stereo 70.



Date referitoare la teren

Crt	Categorie folosință	Intra vilan	Suprafața (mp)	Tarla	Parcelă	Nr. topo	Observații / Referințe
1	arabil	NU	1.800	62	517	-	

Lungime Segmente

1) Valorile lungimilor segmentelor sunt obținute din proiecție în plan.

Punct început	X / Y	Punct sfârșit	X / Y	Lungime segment (** (m)
1	598.290,045 693.096,646	2	598.502,075 692.852,15	323.628
2	598.502,075 692.852,15	3	598.505,517 692.855,538	4.83
3	598.505,517 692.855,538	4	598.295,152 693.100,4	322.817
4	598.295,152 693.100,4	1	598.290,045 693.096,646	6.338

**** Lungimile segmentelor sunt determinate în planul de proiecție Stereo 70 și sunt rotunjite la 1 milimetru.**

***** Distanța dintre puncte este formată din segmente cumulate ce sunt mai mici decât valoarea 1 milimetru.**

**DATE DESPRE IMOBILUL NR. 2032**

Oficiul de Cadastru și Publicitate Imobiliară SUCEAVA
Biroul de Cadastru și Publicitate Imobiliară Suceava

A. Partea I. Descrierea imobilului

TEREN Extravilan

Adresa: Jud. Suceava

Nr. Crt	Nr cadastral Nr. topografic	Suprafața* (mp)	Observații / Referințe
A1		1.800	Sector cadastral:51 Teren neimprejmuit;

B. Partea II. Proprietari și acte

Inscrieri privitoare la dreptul de proprietate și alte drepturi reale	Referințe
2032 / 20/11/2023	
Act Notarial nr. 2160, din 25/05/2016 emis de BIN Negură Adina Loredana (Act de partaj);	
B1	A1
Intabulare, drept de PROPRIETATE, dobândit prin Conventie, cota actuala 1/1, cota initiala 1/1 1) MIRON ELENA	

C. Partea III. SARCINI .

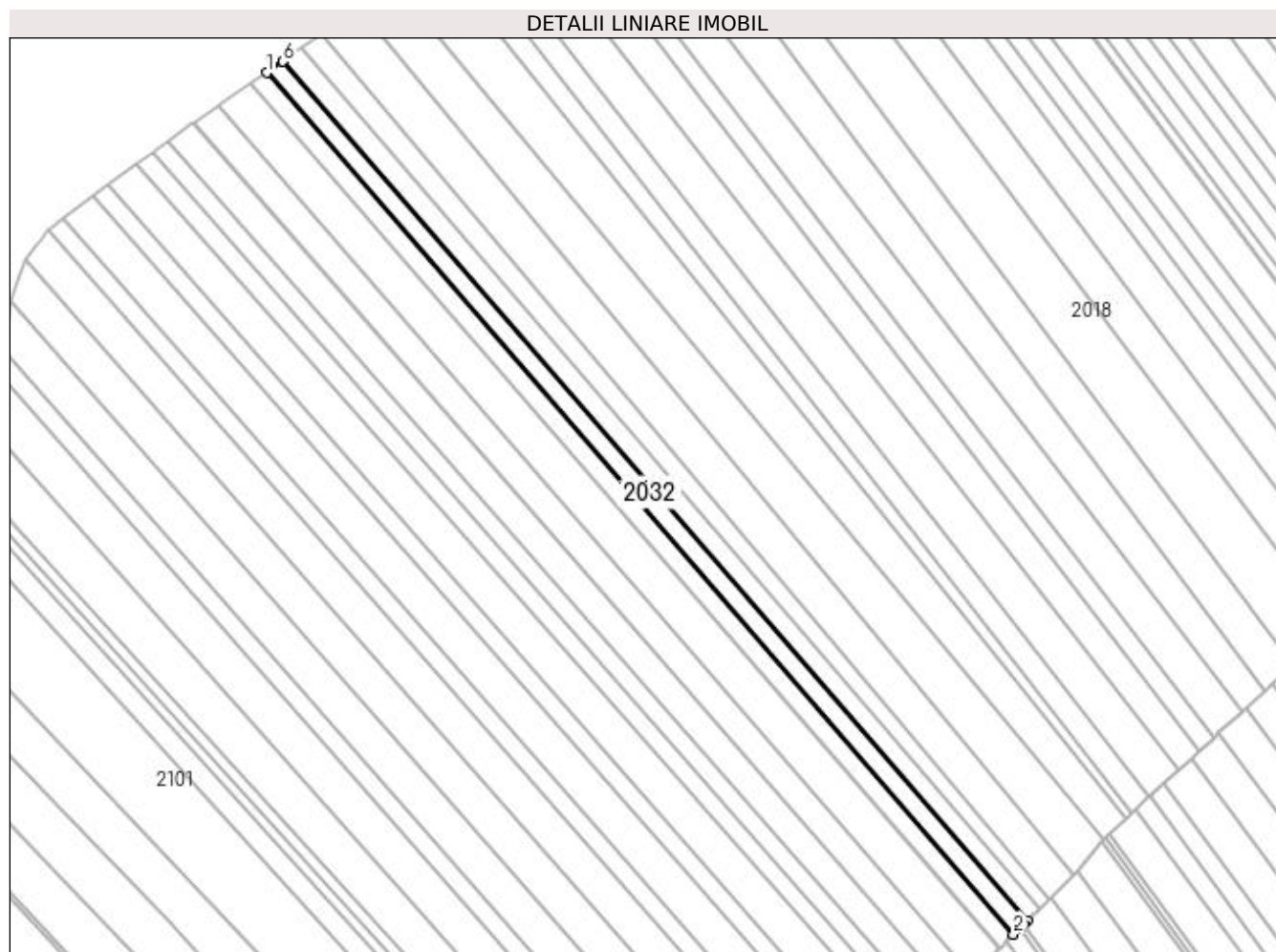
Inscrieri privind dezmembramintele dreptului de proprietate, drepturi reale de garanție și sarcini	Referințe
NU SUNT	

Anexa Nr. 1 La Partea I

Teren

Nr cadastral	Suprafața (mp)*	Observații / Referințe
	1.800	

* Suprafața este determinată în planul de proiecție Stereo 70.



Date referitoare la teren

Crt	Categorie folosință	Intra vilan	Suprafața (mp)	Tarla	Parcelă	Nr. topo	Observații / Referințe
1	arabil	NU	1.800	62	517	-	

Lungime Segmente

1) Valorile lungimilor segmentelor sunt obținute din proiecție în plan.

Punct început	X / Y	Punct sfârșit	X / Y	Lungime segment (** (m)
1	598.285,445 693.093,474	2	598.498,108 692.848,248	324.594
2	598.498,108 692.848,248	3	598.499,962 692.850,071	2.6
3	598.499,962 692.850,071	4	598.501,042 692.851,133	1.515
4	598.501,042 692.851,133	5	598.502,075 692.852,15	1.45
5	598.502,075 692.852,15	6	598.290,045 693.096,646	323.628

Punct început	X / Y	Punct sfârșit	X / Y	Lungime segment (** (m)
6	598.290,045 693.096,646	1	598.285,445 693.093,474	5.588

** Lungimile segmentelor sunt determinate în planul de proiecție Stereo 70 și sunt rotunjite la 1 milimetru.

*** Distanța dintre puncte este formată din segmente cumulate ce sunt mai mici decât valoarea 1 milimetru.

**DATE DESPRE IMOBILUL NR. 2033**

Oficiul de Cadastru și Publicitate Imobiliară SUCEAVA
Biroul de Cadastru și Publicitate Imobiliară Suceava

A. Partea I. Descrierea imobilului

TEREN Extravilan

Adresa: Jud. Suceava

Nr. Crt	Nr cadastral Nr. topografic	Suprafața* (mp)	Observații / Referințe
A1		1.800	Sector cadastral:51 Teren neimprejmuit;

B. Partea II. Proprietari și acte

Inscrieri privitoare la dreptul de proprietate și alte drepturi reale	Referințe
2033 / 20/11/2023	
Act Notarial nr. 7404, din 14/10/1996 emis de BNP Ion Lostun (Act de partaj);	
B1	A1
Intabulare, drept de PROPRIETATE, dobandit prin Conventie, cota actuala 1/1, cota initiala 1/1 1) ȚILIA GHEORGHE DEFUNCT:Da	

C. Partea III. SARCINI .

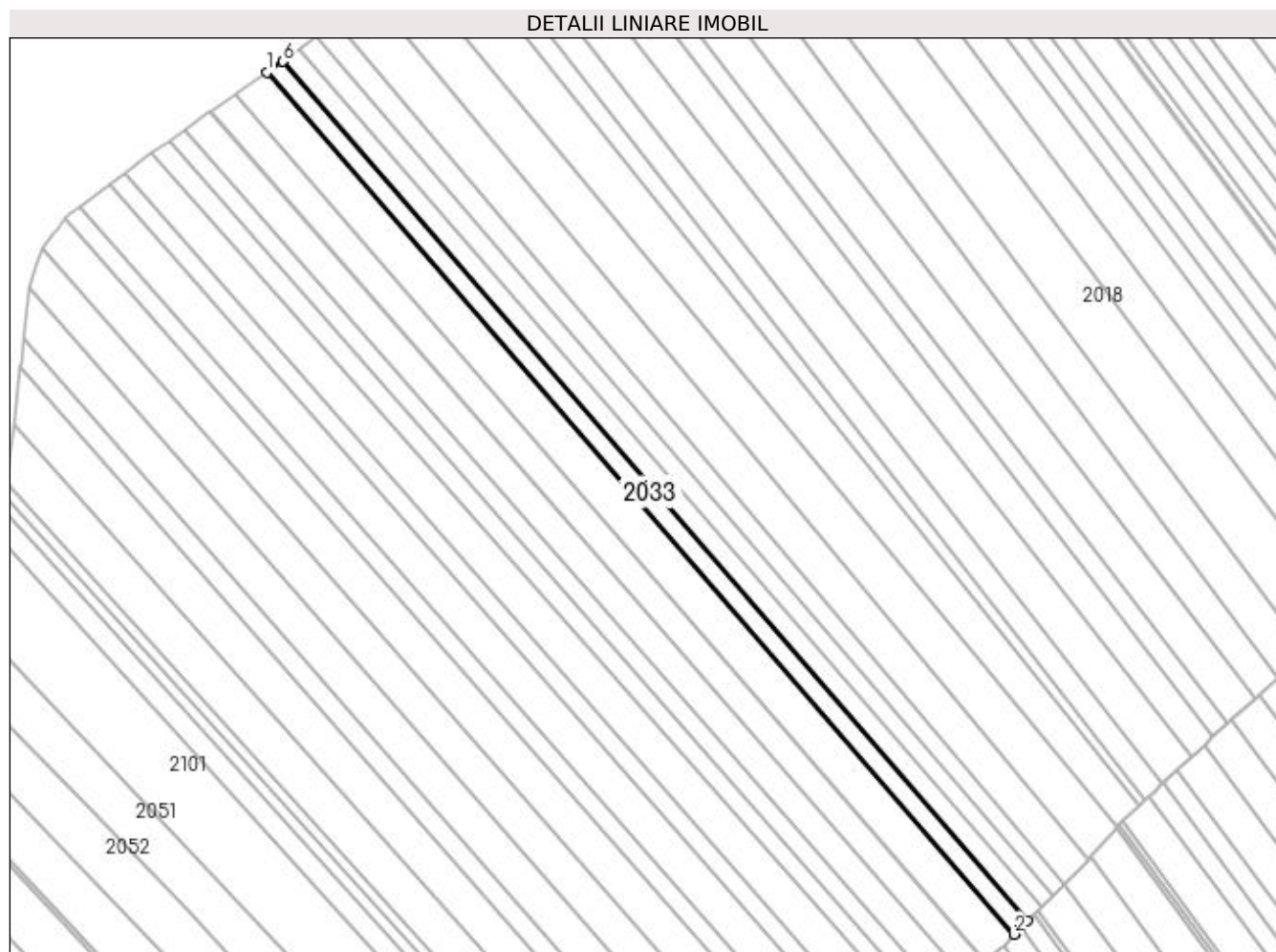
Inscrieri privind dezmembramintele dreptului de proprietate, drepturi reale de garanție și sarcini	Referințe
NU SUNT	

Anexa Nr. 1 La Partea I

Teren

Nr cadastral	Suprafața (mp)*	Observații / Referințe
	1.800	

* Suprafața este determinată în planul de proiecție Stereo 70.



Date referitoare la teren

Crt	Categorie folosință	Intravilan	Suprafața (mp)	Tarla	Parcelă	Nr. topo	Observații / Referințe
1	arabil	NU	1.800	62	517	-	

Lungime Segmente

1) Valorile lungimilor segmentelor sunt obținute din proiecție în plan.

Punct început	X / Y	Punct sfârșit	X / Y	Lungime segment (** (m)
1	598.280,855 693.090,316	2	598.494,214 692.844,287	325.657
2	598.494,214 692.844,287	3	598.495,31 692.845,489	1.627
3	598.495,31 692.845,489	4	598.496,067 692.846,24	1.066
4	598.496,067 692.846,24	5	598.498,108 692.848,248	2.863
5	598.498,108 692.848,248	6	598.285,445 693.093,474	324.594

Punct început	X / Y	Punct sfârșit	X / Y	Lungime segment (** (m)
6	598.285,445 693.093,474	1	598.280,855 693.090,316	5.571

** Lungimile segmentelor sunt determinate în planul de proiecție Stereo 70 și sunt rotunjite la 1 milimetru.

*** Distanța dintre puncte este formată din segmente cumulate ce sunt mai mici decât valoarea 1 milimetru.

**DATE DESPRE IMOBILUL NR. 2034**

Oficiul de Cadastru și Publicitate Imobiliară SUCEAVA
Biroul de Cadastru și Publicitate Imobiliară Suceava

A. Partea I. Descrierea imobilului

TEREN Extravilan

Adresa: Jud. Suceava

Nr. Crt	Nr cadastral Nr. topografic	Suprafața* (mp)	Observații / Referințe
A1		3.600	Sector cadastral:51 Teren neimprejmuit;

B. Partea II. Proprietari și acte

Inscrieri privitoare la dreptul de proprietate și alte drepturi reale		Referințe
2034 / 20/11/2023		
Act Notarial nr. 20, din 28/01/2004 emis de BNP Ovidiu Busuioc;		
B1	Intabulare, drept de PROPRIETATE, dobandit prin Succesiune, cota actuala 3/8, cota initiala 1/1 1) ANUȘCA ANGELA	A1
B2	Intabulare, drept de PROPRIETATE, dobandit prin Succesiune, cota actuala 3/8 1) BRÎNZEI GHEORGHE	A1
B3	Intabulare, drept de PROPRIETATE, dobandit prin Succesiune, cota actuala 2/8 1) BRÎNZEI MARIA	A1

C. Partea III. SARCINI .

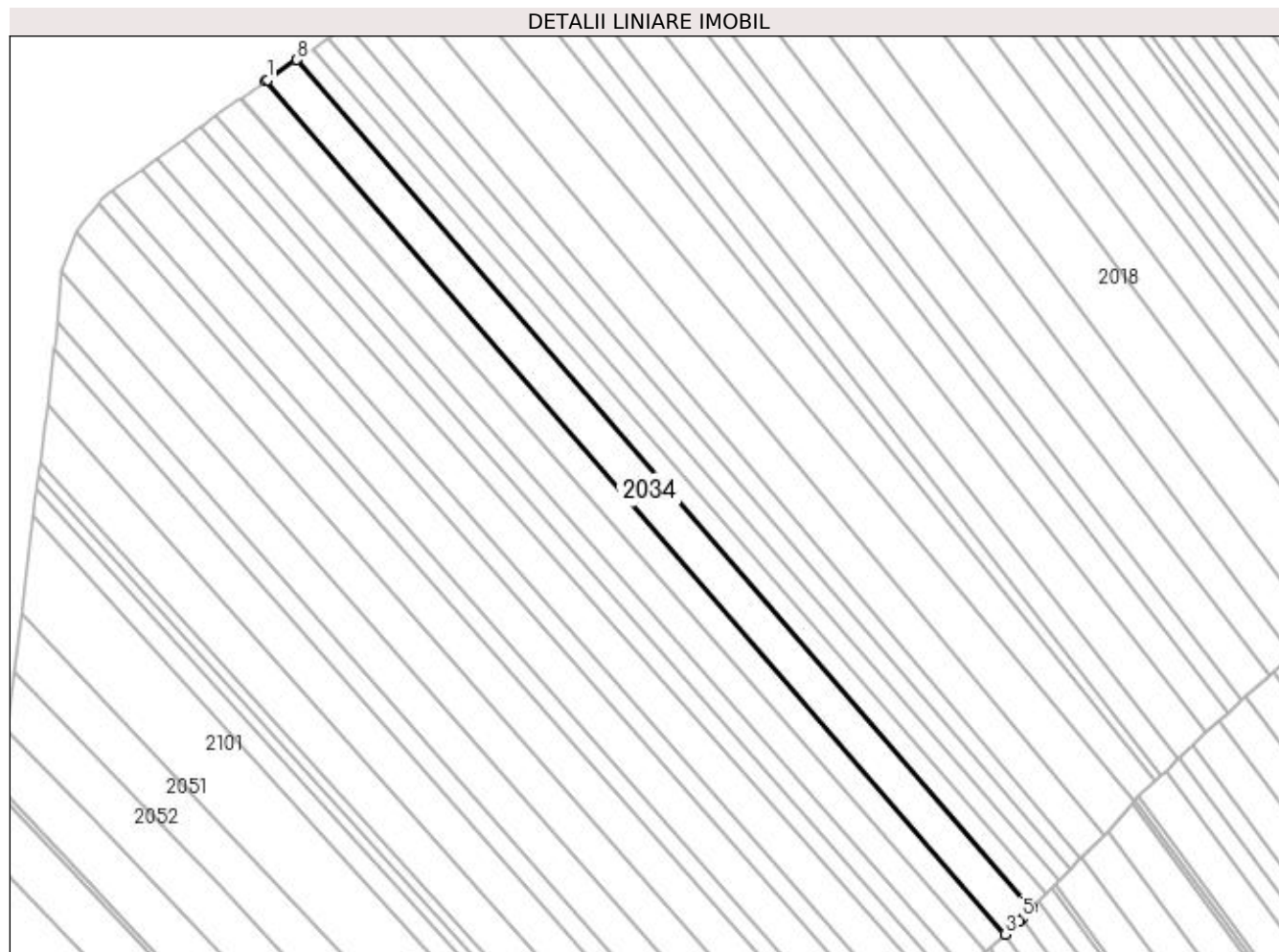
Inscrieri privind dezmembramintele dreptului de proprietate, drepturi reale de garanție și sarcini	Referințe
NU SUNT	

Anexa Nr. 1 La Partea I

Teren

Nr cadastral	Suprafața (mp)*	Observații / Referințe
	3.600	

* Suprafața este determinată în planul de proiecție Stereo 70.



Date referitoare la teren

Crt	Categorie folosință	Intra vilan	Suprafața (mp)	Tarla	Parcelă	Nr. topo	Observații / Referințe
1	arabil	NU	3.600	62	517	-	

Lungime Segmente

1) Valorile lungimilor segmentelor sunt obținute din proiecție în plan.

Punct început	X / Y	Punct sfârșit	X / Y	Lungime segment (** (m)
1	598.272,228 693.084,381	2	598.271,722 693.084,032	0.615
2	598.271,722 693.084,032	3	598.486,392 692.836,492	327.657
3	598.486,392 692.836,492	4	598.490,554 692.840,271	5.622
4	598.490,554 692.840,271	5	598.491,278 692.841,065	1.075
5	598.491,278 692.841,065	6	598.494,108 692.844,17	4.201

Punct început	X / Y	Punct sfârșit	X / Y	Lungime segment (** (m)
6	598.494,108 692.844,17	7	598.494,214 692.844,287	0.158
7	598.494,214 692.844,287	8	598.280,855 693.090,316	325.657
8	598.280,855 693.090,316	1	598.272,228 693.084,381	10.471

** Lungimile segmentelor sunt determinate în planul de proiecție Stereo 70 și sunt rotunjite la 1 milimetru.

*** Distanța dintre puncte este formată din segmente cumulate ce sunt mai mici decât valoarea 1 milimetru.

**DATE DESPRE IMOBILUL NR. 2035**

Oficiul de Cadastru și Publicitate Imobiliară SUCEAVA
Biroul de Cadastru și Publicitate Imobiliară Suceava

A. Partea I. Descrierea imobilului

TEREN Extravilan

Adresa: Jud. Suceava

Nr. Crt	Nr cadastral Nr. topografic	Suprafața* (mp)	Observații / Referințe
A1		2.700	Sector cadastral:51 Teren neimprejmuit;

B. Partea II. Proprietari și acte

Inscrieri privitoare la dreptul de proprietate și alte drepturi reale	Referințe
2035 / 20/11/2023	
Act Administrativ nr. 1761, din 21/11/1995 emis de Comisia Judeteana Suceava;	
B1	A1
Intabulare, drept de PROPRIETATE, dobandit prin Reconstituire, cota actuala 1/1, cota initiala 1/1 1) ONOFREI EMILIEA DEFUNCT:Da	

C. Partea III. SARCINI .

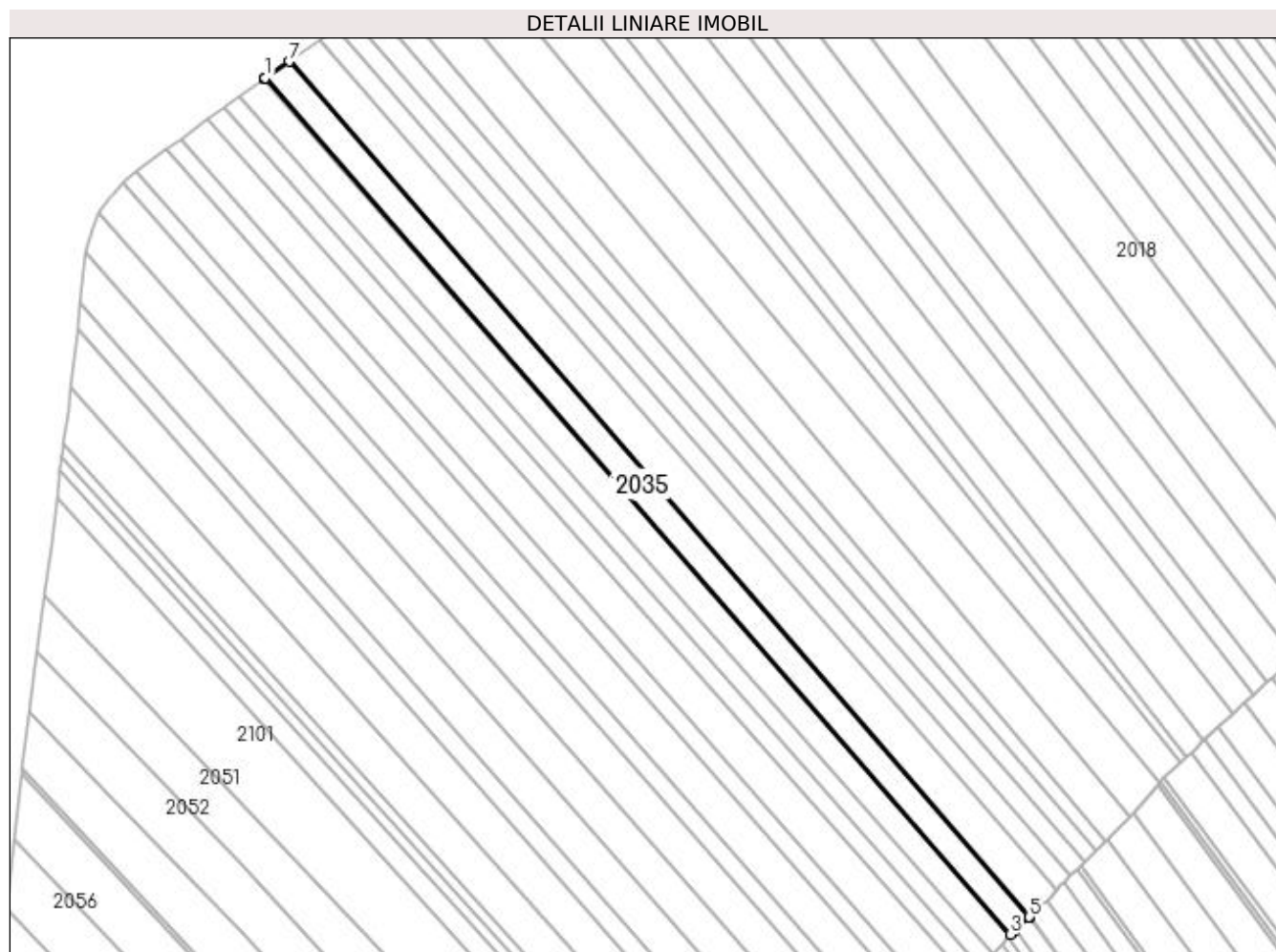
Inscrieri privind dezmembramintele dreptului de proprietate, drepturi reale de garanție și sarcini	Referințe
NU SUNT	

Anexa Nr. 1 La Partea I

Teren

Nr cadastral	Suprafața (mp)*	Observații / Referințe
	2.700	

* Suprafața este determinată în planul de proiecție Stereo 70.



Date referitoare la teren

Crt	Categorie folosință	Intra vilan	Suprafața (mp)	Tarla	Parcelă	Nr. topo	Observații / Referințe
1	arabil	NU	2.700	62	517	-	

Lungime Segmente

1) Valorile lungimilor segmentelor sunt obținute din proiecție în plan.

Punct început	X / Y	Punct sfârșit	X / Y	Lungime segment (** (m)
1	598.264,781 693.079,256	2	598.264,478 693.079,039	0.373
2	598.264,478 693.079,039	3	598.480,684 692.831,308	328.809
3	598.480,684 692.831,308	4	598.482,017 692.832,519	1.801
4	598.482,017 692.832,519	5	598.486,17 692.836,29	5.61
5	598.486,17 692.836,29	6	598.486,392 692.836,492	0.3

Punct început	X / Y	Punct sfârșit	X / Y	Lungime segment (** (m)
6	598.486,392 692.836,492	7	598.271,722 693.084,032	327.657
7	598.271,722 693.084,032	1	598.264,781 693.079,256	8.425

** Lungimile segmentelor sunt determinate în planul de proiecție Stereo 70 și sunt rotunjite la 1 milimetru.

*** Distanța dintre puncte este formată din segmente cumulate ce sunt mai mici decât valoarea 1 milimetru.

**DATE DESPRE IMOBILUL NR. 2036**

Oficiul de Cadastru și Publicitate Imobiliară SUCEAVA
Biroul de Cadastru și Publicitate Imobiliară Suceava

A. Partea I. Descrierea imobilului

TEREN Extravilan

Adresa: Jud. Suceava

Nr. Crt	Nr cadastral Nr. topografic	Suprafața* (mp)	Observații / Referințe
A1		2.700	Sector cadastral:51 Teren neimprejmuit;

B. Partea II. Proprietari și acte

Inscrieri privitoare la dreptul de proprietate și alte drepturi reale		Referințe
2036 / 20/11/2023		
Act Administrativ nr. 2146, din 25/11/1999 emis de Comisia Judeteana Suceava;		
B1	Intabulare, drept de PROPRIETATE, dobândit prin Reconstituire, cota actuala 1/1, cota initiala 1/1 1) DAMIAN MIHAI-RĂDUȚU 2) DAMIAN DUMITRU-ROMULUS 3) DAMIAN NATALIEA DEFUNCT:Da	A1

C. Partea III. SARCINI .

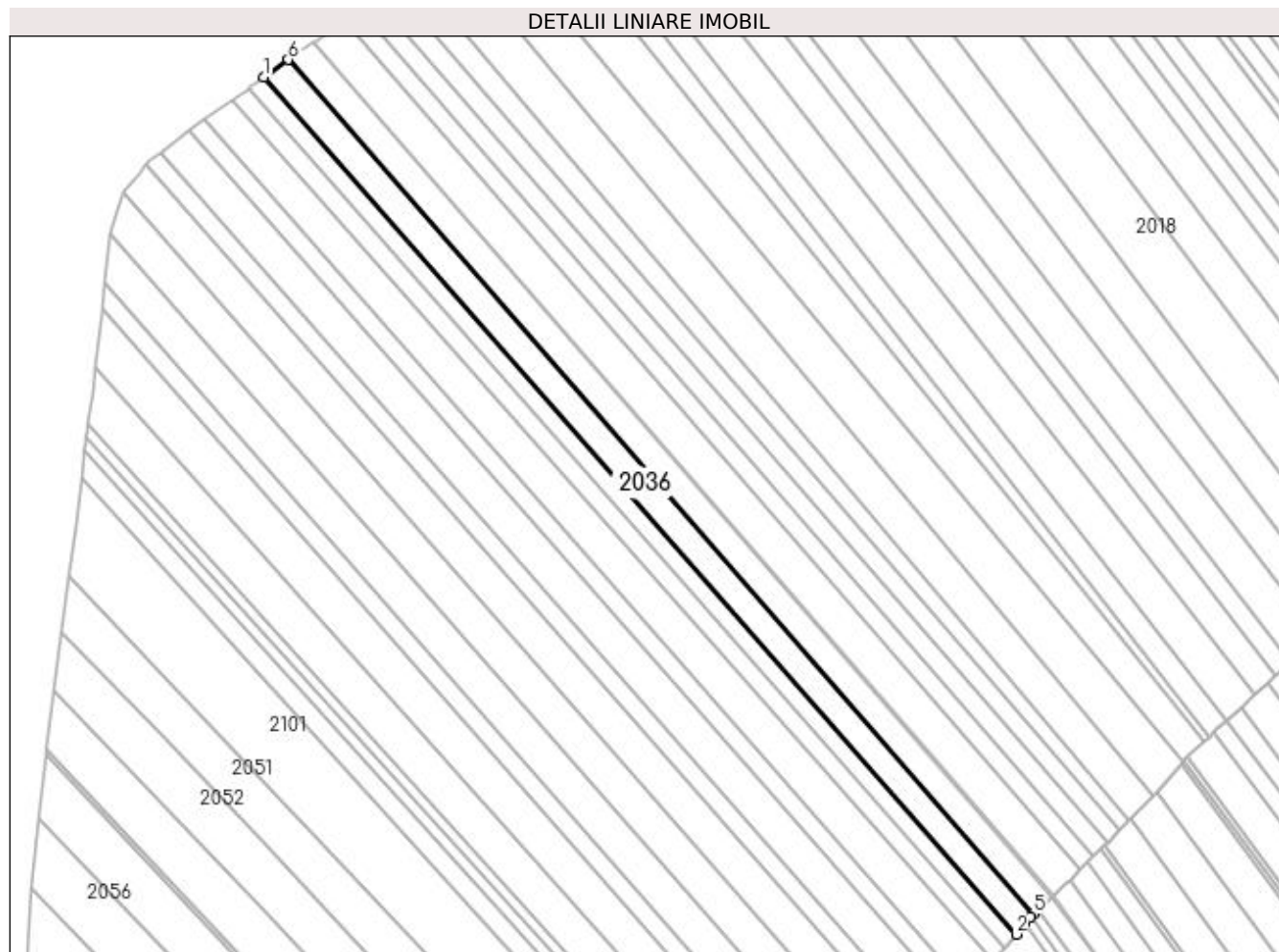
Inscrieri privind dezmembramintele dreptului de proprietate, drepturi reale de garanție și sarcini	Referințe
NU SUNT	

Anexa Nr. 1 La Partea I

Teren

Nr cadastral	Suprafața (mp)*	Observații / Referințe
	2.700	

* Suprafața este determinată în planul de proiecție Stereo 70.



Date referitoare la teren

Crt	Categorie folosință	Intra vilan	Suprafața (mp)	Tarla	Parcelă	Nr. topo	Observații / Referințe
1	arabil	NU	2.700	62	517	-	

Lungime Segmente

1) Valorile lungimilor segmentelor sunt obținute din proiecție în plan.

Punct început	X / Y	Punct sfârșit	X / Y	Lungime segment (** (m)
1	598.257,388 693.073,946	2	598.475,642 692.825,397	330.774
2	598.475,642 692.825,397	3	598.478,112 692.828,411	3.897
3	598.478,112 692.828,411	4	598.479,915 692.830,61	2.844
4	598.479,915 692.830,61	5	598.480,684 692.831,308	1.039
5	598.480,684 692.831,308	6	598.264,478 693.079,039	328.809

Punct început	X / Y	Punct sfârșit	X / Y	Lungime segment (** (m)
6	598.264,478 693.079,039	1	598.257,388 693.073,946	8.73

** Lungimile segmentelor sunt determinate în planul de proiecție Stereo 70 și sunt rotunjite la 1 milimetru.

*** Distanța dintre puncte este formată din segmente cumulate ce sunt mai mici decât valoarea 1 milimetru.

**DATE DESPRE IMOBILUL NR. 2037**

Oficiul de Cadastru și Publicitate Imobiliară SUCEAVA
Biroul de Cadastru și Publicitate Imobiliară Suceava

A. Partea I. Descrierea imobilului

TEREN Extravilan

Adresa: Jud. Suceava

Nr. Crt	Nr cadastral Nr. topografic	Suprafața* (mp)	Observații / Referințe
A1		1.800	Sector cadastral:51 Teren neimprejmuit;

B. Partea II. Proprietari și acte

Inscrieri privitoare la dreptul de proprietate și alte drepturi reale	Referințe
2037 / 20/11/2023	
Act Administrativ nr. 1090, din 20/11/1994 emis de Comisia Judeteana Suceava;	
B1	A1
Intabulare, drept de PROPRIETATE, dobandit prin Reconstituire, cota actuala 1/1, cota initiala 1/1	
1) PĂVĂLOAIE NECOLAE, Cunoscut si sub numele de Apăvăloaie L. Nicolae. DEFUNCT:Da	

C. Partea III. SARCINI .

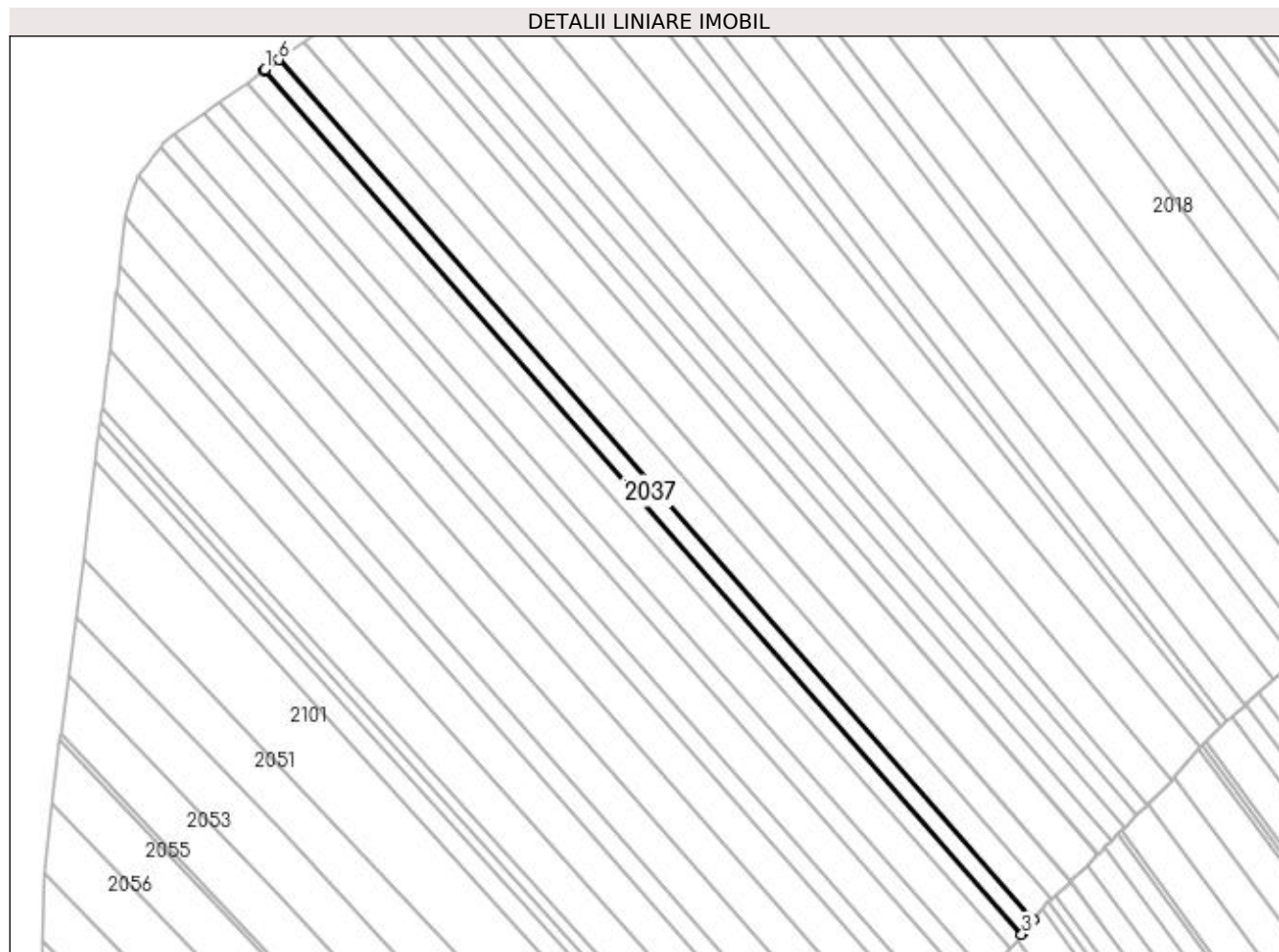
Inscrieri privind dezmembramintele dreptului de proprietate, drepturi reale de garanție și sarcini	Referințe
NU SUNT	

Anexa Nr. 1 La Partea I

Teren

Nr cadastral	Suprafața (mp)*	Observații / Referințe
	1.800	

* Suprafața este determinată în planul de proiecție Stereo 70.



Date referitoare la teren

Crt	Categorie folosință	Intra vilan	Suprafața (mp)	Tarla	Parcelă	Nr. topo	Observații / Referințe
1	arabil	NU	1.800	62	517	-	

Lungime Segmente

1) Valorile lungimilor segmentelor sunt obținute din proiecție în plan.

Punct început	X / Y	Punct sfârșit	X / Y	Lungime segment (** (m)
1	598.253,448 693.071,116	2	598.252,957 693.070,763	0.605
2	598.252,957 693.070,763	3	598.472,153 692.821,14	332.203
3	598.472,153 692.821,14	4	598.472,54 692.821,612	0.61
4	598.472,54 692.821,612	5	598.475,642 692.825,397	4.894
5	598.475,642 692.825,397	6	598.257,388 693.073,946	330.774

Punct început	X / Y	Punct sfârșit	X / Y	Lungime segment (** (m)
6	598.257,388 693.073,946	1	598.253,448 693.071,116	4.851

** Lungimile segmentelor sunt determinate în planul de proiecție Stereo 70 și sunt rotunjite la 1 milimetru.

*** Distanța dintre puncte este formată din segmente cumulate ce sunt mai mici decât valoarea 1 milimetru.

**DATE DESPRE IMOBILUL NR. 2038**

Oficiul de Cadastru și Publicitate Imobiliară SUCEAVA
Biroul de Cadastru și Publicitate Imobiliară Suceava

A. Partea I. Descrierea imobilului

TEREN Extravilan

Adresa: Jud. Suceava

Nr. Crt	Nr cadastral Nr. topografic	Suprafața* (mp)	Observații / Referințe
A1		3.400	Sector cadastral:51 Teren neimprejmuit;

B. Partea II. Proprietari și acte

Inscrieri privitoare la dreptul de proprietate și alte drepturi reale		Referințe
2038 / 20/11/2023		
Act Normativ nr. 7, din 13/03/1996 emis de Parlamentul Romaniei;		
B1	Inscrierea provizorie, drept de PROPRIETATE, dobandit prin Lege, cota actuala 1/1, cota initiala 1/2 1) COMUNA ADANCATA, CIF:4327480	A1

C. Partea III. SARCINI .

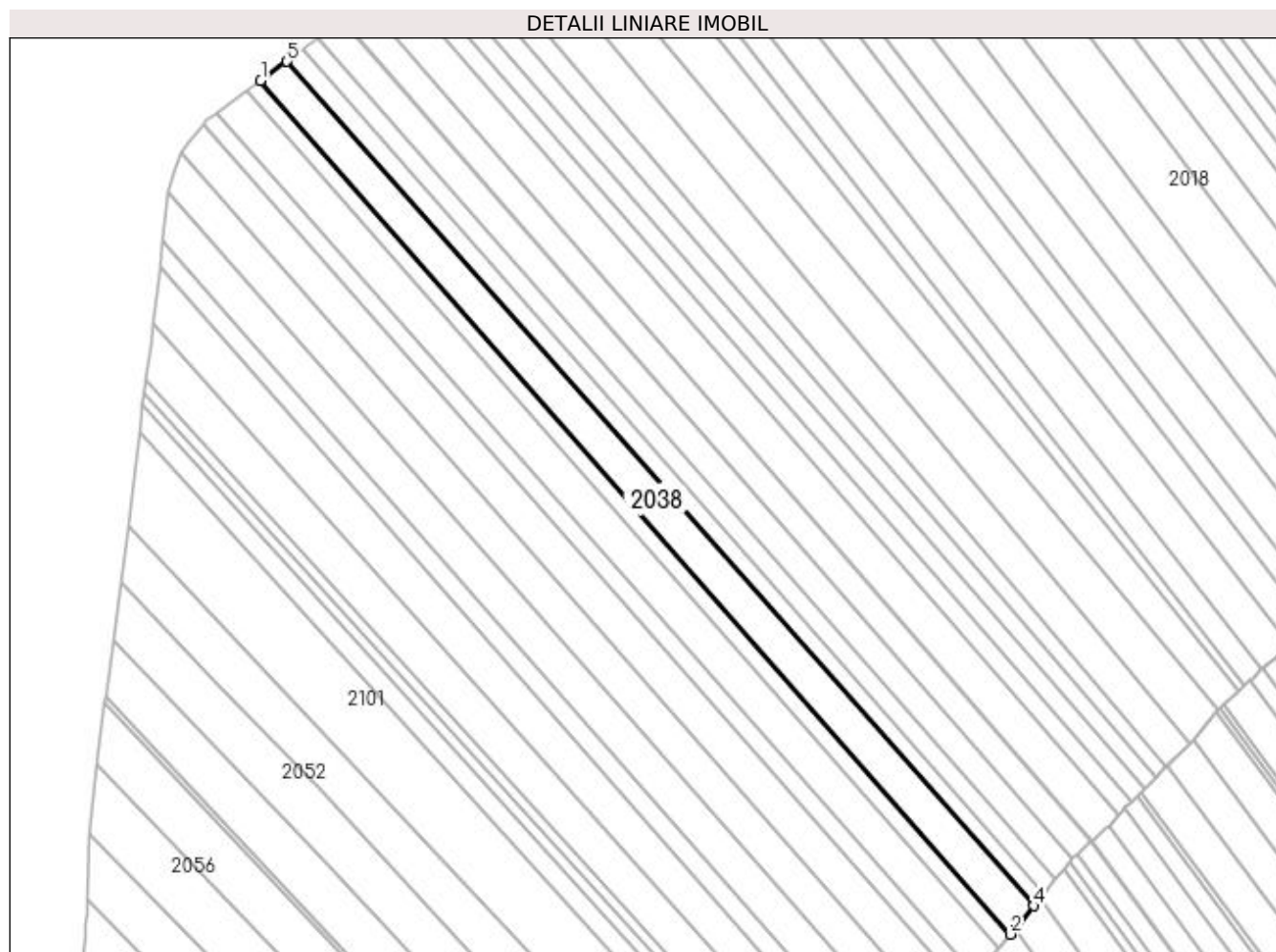
Inscrieri privind dezmembramintele dreptului de proprietate, drepturi reale de garanție și sarcini	Referințe
NU SUNT	

Anexa Nr. 1 La Partea I

Teren

Nr cadastral	Suprafața (mp)*	Observații / Referințe
	3.400	

* Suprafața este determinată în planul de proiecție Stereo 70.



Date referitoare la teren

Crt	Categorie folosință	Intra vilan	Suprafața (mp)	Tarla	Parcelă	Nr. topo	Observații / Referințe
1	arabil	NU	3.400	62	517	-	

Lungime Segmente

1) Valorile lungimilor segmentelor sunt obținute din proiecție în plan.

Punct început	X / Y	Punct sfârșit	X / Y	Lungime segment (** (m)
1	598.240,261 693.061,642	2	598.462,158 692.808,945	336.295
2	598.462,158 692.808,945	3	598.463,487 692.810,567	2.097
3	598.463,487 692.810,567	4	598.469,064 692.817,372	8.798
4	598.469,064 692.817,372	5	598.248,056 693.067,242	333.586
5	598.248,056 693.067,242	1	598.240,261 693.061,642	9.598

**** Lungimile segmentelor sunt determinate în planul de proiecție Stereo 70 și sunt rotunjite la 1 milimetru.**

***** Distanța dintre puncte este formată din segmente cumulate ce sunt mai mici decât valoarea 1 milimetru.**

**DATE DESPRE IMOBILUL NR. 2039**

Oficiul de Cadastru și Publicitate Imobiliară SUCEAVA
Biroul de Cadastru și Publicitate Imobiliară Suceava

A. Partea I. Descrierea imobilului

TEREN Extravilan

Adresa: Jud. Suceava

Nr. Crt	Nr cadastral Nr. topografic	Suprafața* (mp)	Observații / Referințe
A1		1.800	Sector cadastral:51 Teren neimprejmuit;

B. Partea II. Proprietari și acte

Inscrieri privitoare la dreptul de proprietate și alte drepturi reale		Referințe
2039 / 20/11/2023		
Act Notarial nr. 1150, din 23/05/2013 emis de BNP Petru Atanasoaei (Act de partaj);		
B1	Intabulare, drept de PROPRIETATE, dobândit prin Conventie, cota actuala 1/1, cota initiala 1/1 1) GIRIGAN IOAN	A1

C. Partea III. SARCINI .

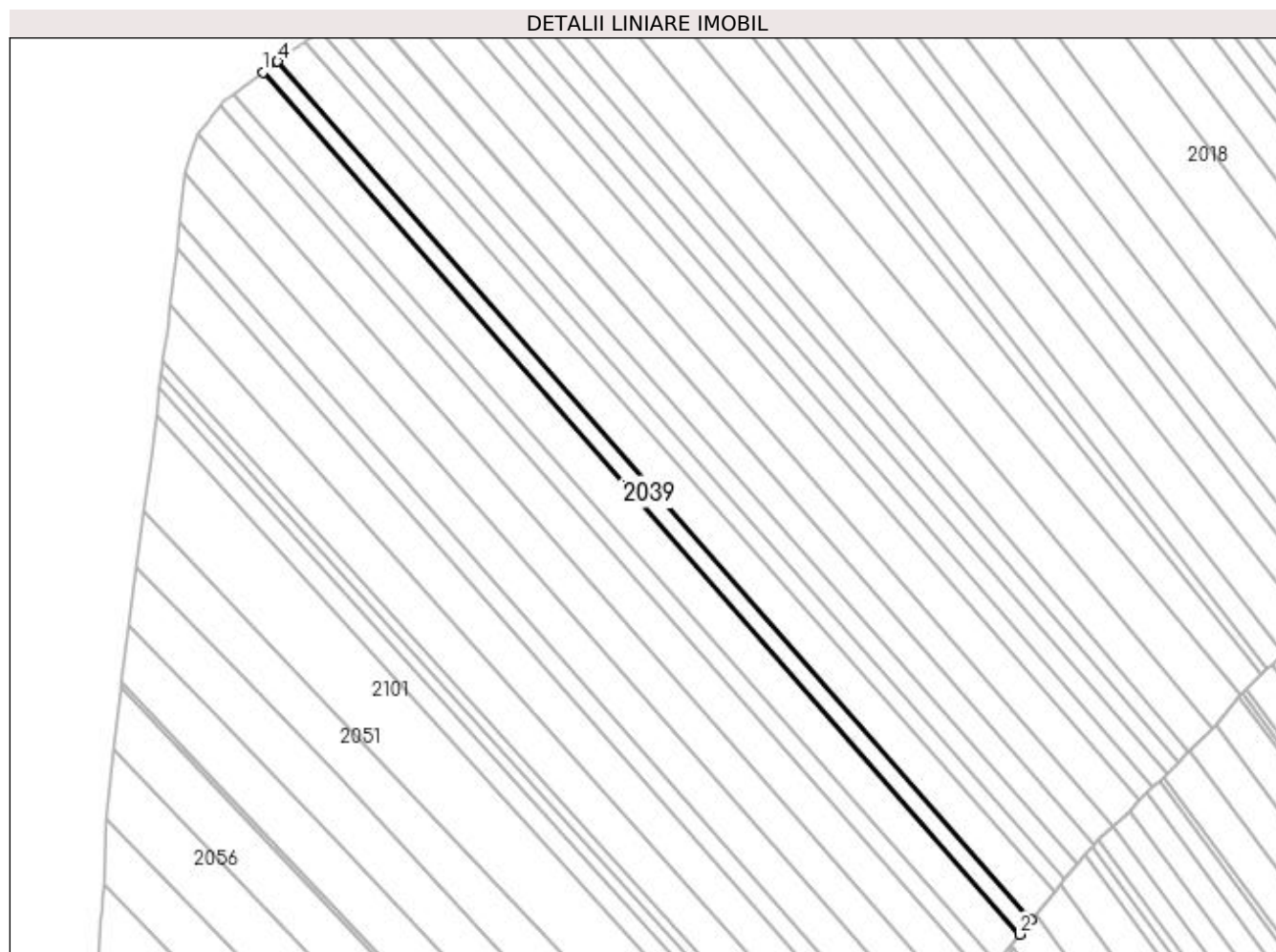
Inscrieri privind dezmembramintele dreptului de proprietate, drepturi reale de garanție și sarcini	Referințe
NU SUNT	

Anexa Nr. 1 La Partea I

Teren

Nr cadastral	Suprafața (mp)*	Observații / Referințe
	1.800	

* Suprafața este determinată în planul de proiecție Stereo 70.



Date referitoare la teren

Crt	Categorie folosință	Intra vilan	Suprafața (mp)	Tarla	Parcelă	Nr. topo	Observații / Referințe
1	arabil	NU	1.800	62	517	-	

Lungime Segmente

1) Valorile lungimilor segmentelor sunt obținute din proiecție în plan.

Punct început	X / Y	Punct sfârșit	X / Y	Lungime segment (** (m)
1	598.235,924 693.058,487	2	598.458,726 692.804,758	337.667
2	598.458,726 692.804,758	3	598.462,158 692.808,945	5.414
3	598.462,158 692.808,945	4	598.240,261 693.061,642	336.295
4	598.240,261 693.061,642	1	598.235,924 693.058,487	5.363

**** Lungimile segmentelor sunt determinate în planul de proiecție Stereo 70 și sunt rotunjite la 1 milimetru.**

***** Distanța dintre puncte este formată din segmente cumulate ce sunt mai mici decât valoarea 1 milimetru.**

**DATE DESPRE IMOBILUL NR. 2040**

Oficiul de Cadastru și Publicitate Imobiliară SUCEAVA
Biroul de Cadastru și Publicitate Imobiliară Suceava

A. Partea I. Descrierea imobilului

TEREN Extravilan

Adresa: Jud. Suceava

Nr. Crt	Nr cadastral Nr. topografic	Suprafața* (mp)	Observații / Referințe
A1		3.600	Sector cadastral:51 Teren neimprejmuit;

B. Partea II. Proprietari și acte

Inscrieri privitoare la dreptul de proprietate și alte drepturi reale	Referințe
2040 / 20/11/2023	
Act Administrativ nr. 659, din 18/12/1993 emis de Comisia Judeteana Suceava;	
B1	A1
Intabulare, drept de PROPRIETATE, dobandit prin Reconstituire, cota actuala 1/1, cota initiala 1/1 1) CEOBANU VASILE DEFUNCT:Da	

C. Partea III. SARCINI .

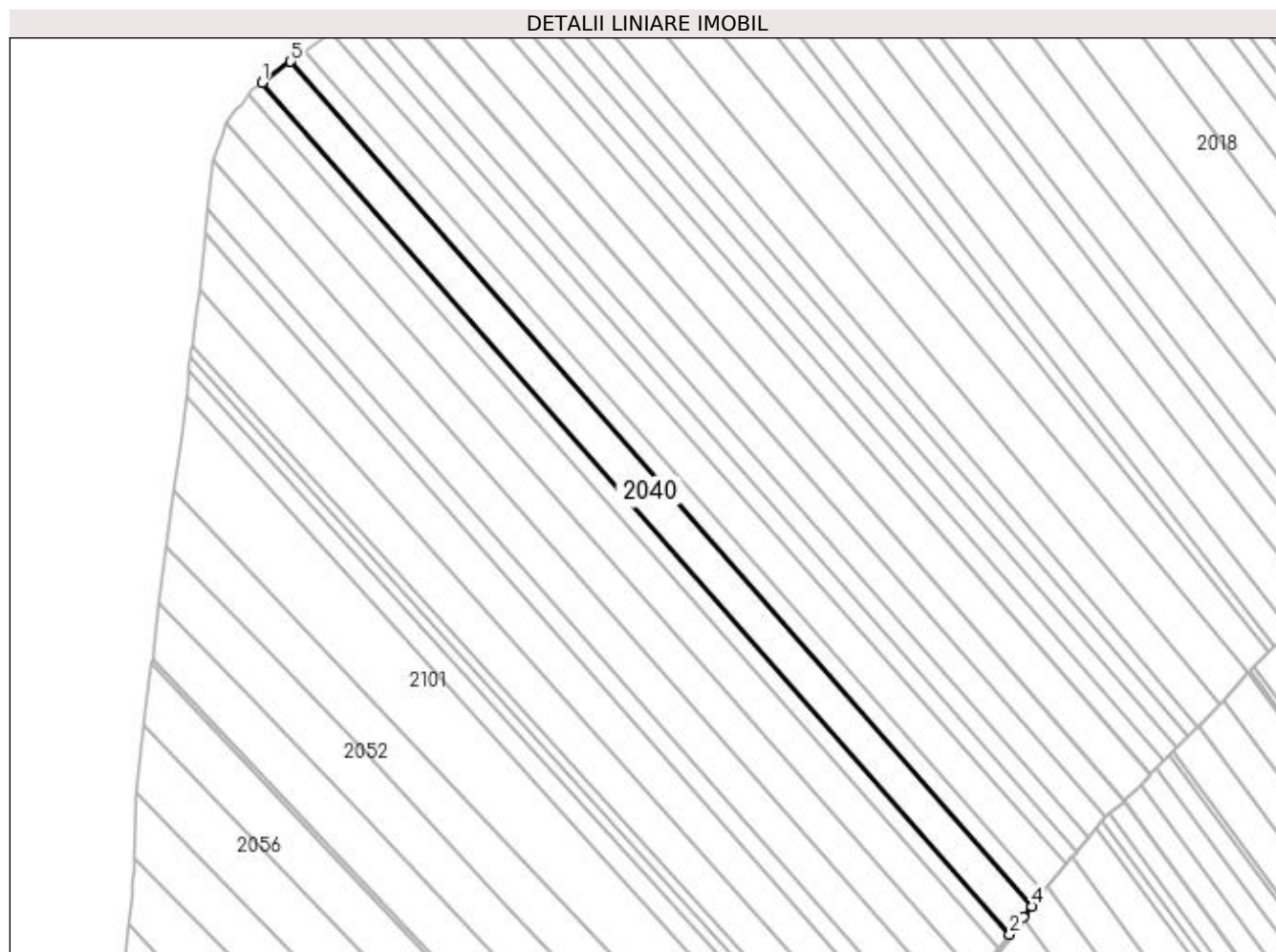
Inscrieri privind dezmembramintele dreptului de proprietate, drepturi reale de garanție și sarcini	Referințe
NU SUNT	

Anexa Nr. 1 La Partea I

Teren

Nr cadastral	Suprafața (mp)*	Observații / Referințe
	3.600	

* Suprafața este determinată în planul de proiecție Stereo 70.



Date referitoare la teren

Crt	Categorie folosință	Intra vilan	Suprafața (mp)	Tarla	Parcelă	Nr. topo	Observații / Referințe
1	arabil	NU	3.600	62	517	-	

Lungime Segmente

1) Valorile lungimilor segmentelor sunt obținute din proiecție în plan.

Punct început	X / Y	Punct sfârșit	X / Y	Lungime segment (** (m)
1	598.227,338 693.052,171	2	598.452,027 692.796,296	340.525
2	598.452,027 692.796,296	3	598.456,034 692.801,474	6.547
3	598.456,034 692.801,474	4	598.458,726 692.804,758	4.246
4	598.458,726 692.804,758	5	598.235,924 693.058,487	337.667
5	598.235,924 693.058,487	1	598.227,338 693.052,171	10.659

**** Lungimile segmentelor sunt determinate în planul de proiecție Stereo 70 și sunt rotunjite la 1 milimetru.**

***** Distanța dintre puncte este formată din segmente cumulate ce sunt mai mici decât valoarea 1 milimetru.**

**DATE DESPRE IMOBILUL NR. 2041**

Oficiul de Cadastru și Publicitate Imobiliară SUCEAVA
Biroul de Cadastru și Publicitate Imobiliară Suceava

A. Partea I. Descrierea imobilului

TEREN Extravilan

Adresa: Jud. Suceava

Nr. Crt	Nr cadastral Nr. topografic	Suprafața* (mp)	Observații / Referințe
A1		1.800	Sector cadastral:51 Teren neimprejmuit;

B. Partea II. Proprietari și acte

Inscrieri privitoare la dreptul de proprietate și alte drepturi reale		Referințe
2041 / 20/11/2023		
Act Normativ nr. 7, din 13/03/1996 emis de Parlamentul Romaniei;		
B1	Inscrierea provizorie, drept de PROPRIETATE, dobandit prin Lege, cota actuala 1/1, cota initiala 1/2 1) COMUNA ADANCATA, CIF:4327480	A1

C. Partea III. SARCINI .

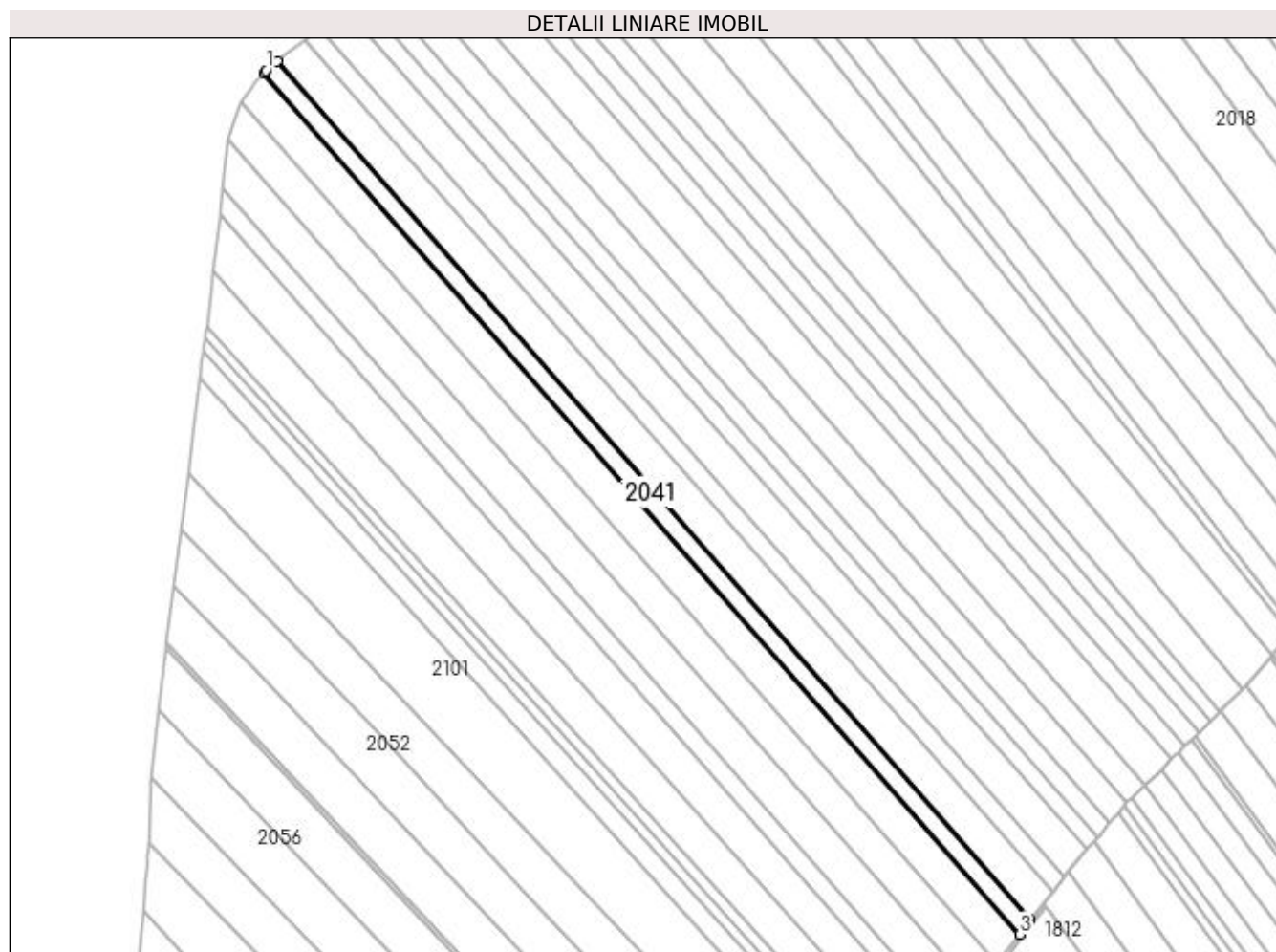
Inscrieri privind dezmembramintele dreptului de proprietate, drepturi reale de garanție și sarcini	Referințe
NU SUNT	

Anexa Nr. 1 La Partea I

Teren

Nr cadastral	Suprafaţa (mp)*	Observații / Referințe
	1.800	

* Suprafața este determinată în planul de proiecție Stereo 70.



Date referitoare la teren

Crt	Categorie folosință	Intra vilan	Suprafața (mp)	Tarla	Parcelă	Nr. topo	Observații / Referințe
1	arabil	NU	1.800	62	517	-	

Lungime Segmente

1) Valorile lungimilor segmentelor sunt obținute din proiecție în plan.

Punct început	X / Y	Punct sfârșit	X / Y	Lungime segment (** (m)
1	598.224,054 693.049,557	2	598.223,374 693.048,689	1.103
2	598.223,374 693.048,689	3	598.448,737 692.792,046	341.547
3	598.448,737 692.792,046	4	598.451,449 692.795,55	4.431
4	598.451,449 692.795,55	5	598.452,027 692.796,296	0.944
5	598.452,027 692.796,296	6	598.227,338 693.052,171	340.525

Punct început	X / Y	Punct sfârșit	X / Y	Lungime segment (** (m)
6	598.227,338 693.052,171	1	598.224,054 693.049,557	4.197

** Lungimile segmentelor sunt determinate în planul de proiecție Stereo 70 și sunt rotunjite la 1 milimetru.

*** Distanța dintre puncte este formată din segmente cumulate ce sunt mai mici decât valoarea 1 milimetru.

**DATE DESPRE IMOBILUL NR. 2042**

Oficiul de Cadastru și Publicitate Imobiliară SUCEAVA
Biroul de Cadastru și Publicitate Imobiliară Suceava

A. Partea I. Descrierea imobilului

TEREN Extravilan

Adresa: Jud. Suceava

Nr. Crt	Nr cadastral Nr. topografic	Suprafața* (mp)	Observații / Referințe
A1		3.600	Sector cadastral:51 Teren neimprejmuit;

B. Partea II. Proprietari și acte

Inscrieri privitoare la dreptul de proprietate și alte drepturi reale	Referințe
2042 / 20/11/2023	
Act Notarial nr. 97, din 10/05/2016 emis de SPN Busuioc Ovidiu si Busuioc Ana-Elena;	
B1	A1
Intabulare, drept de PROPRIETATE, dobandit prin Succesiune, cota actuala 1/1, cota initiala 1/1 1) APĂVĂLOAEI MARIA	

C. Partea III. SARCINI .

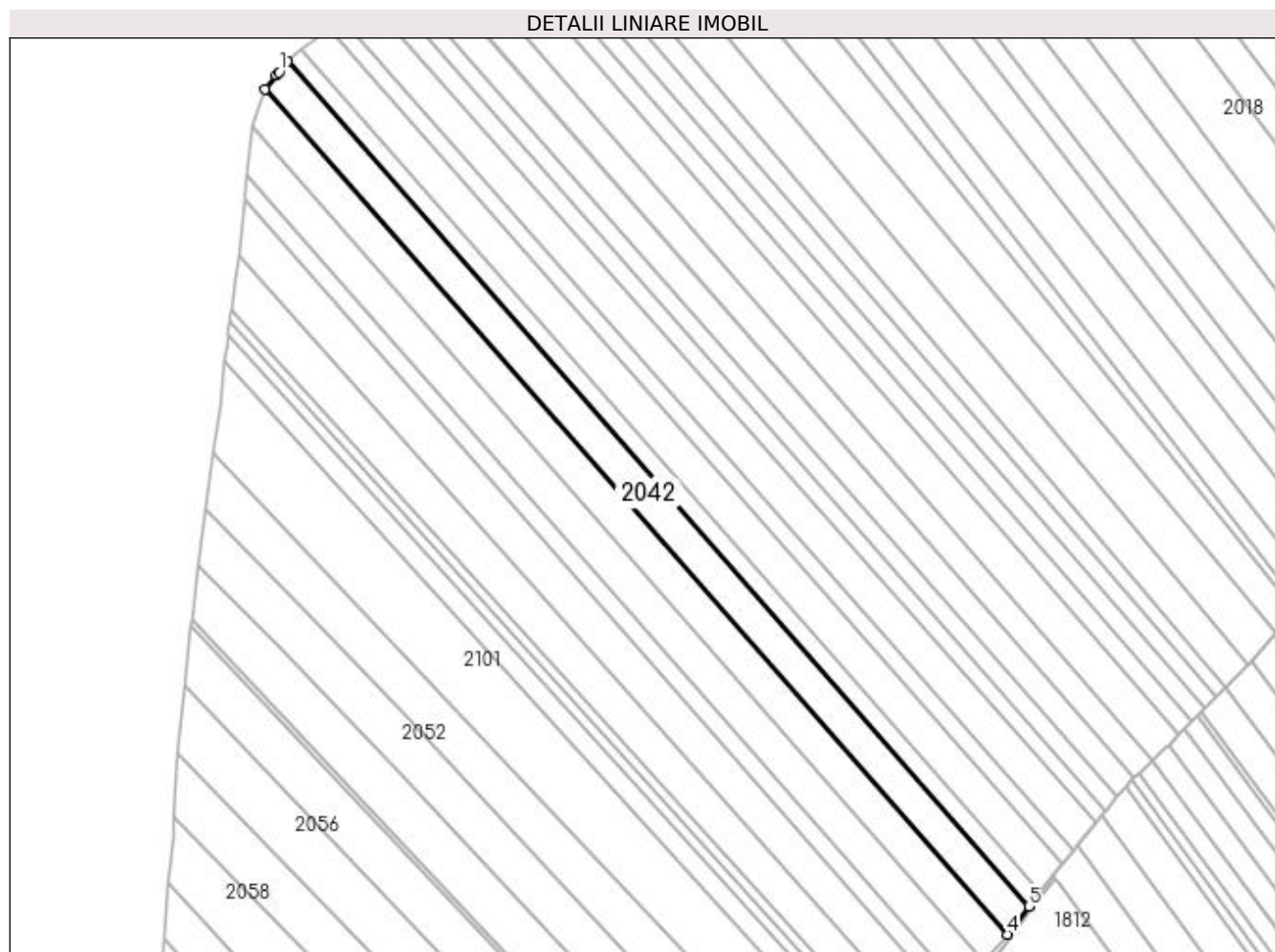
Inscrieri privind dezmembramintele dreptului de proprietate, drepturi reale de garanție și sarcini	Referințe
NU SUNT	

Anexa Nr. 1 La Partea I

Teren

Nr cadastral	Suprafața (mp)*	Observații / Referințe
	3.600	

* Suprafața este determinată în planul de proiecție Stereo 70.



Date referitoare la teren

Crt	Categorie folosință	Intravilan	Suprafața (mp)	Tarla	Parcelă	Nr. topo	Observații / Referințe
1	arabil	NU	3.600	62	517	-	

Lungime Segmente

1) Valorile lungimilor segmentelor sunt obținute din proiecție în plan.

Punct început	X / Y	Punct sfârșit	X / Y	Lungime segment (** (m)
1	598.220,836 693.045,452	2	598.220,046 693.044,445	1.28
2	598.220,046 693.044,445	3	598.216,685 693.040,335	5.309
3	598.216,685 693.040,335	4	598.442,167 692.783,557	341.727
4	598.442,167 692.783,557	5	598.448,737 692.792,046	10.734
5	598.448,737 692.792,046	6	598.223,374 693.048,689	341.547

Punct început	X / Y	Punct sfârșit	X / Y	Lungime segment (** (m)
6	598.223,374 693.048,689	1	598.220,836 693.045,452	4.113

** Lungimile segmentelor sunt determinate în planul de proiecție Stereo 70 și sunt rotunjite la 1 milimetru.

*** Distanța dintre puncte este formată din segmente cumulate ce sunt mai mici decât valoarea 1 milimetru.

**DATE DESPRE IMOBILUL NR. 2043**

Oficiul de Cadastru și Publicitate Imobiliară SUCEAVA
Biroul de Cadastru și Publicitate Imobiliară Suceava

A. Partea I. Descrierea imobilului

TEREN Extravilan

Adresa: Jud. Suceava

Nr. Crt	Nr cadastral Nr. topografic	Suprafața* (mp)	Observații / Referințe
A1	33672	3.600	Sector cadastral:51 Teren neimprejmuit;

B. Partea II. Proprietari și acte

Inscrieri privitoare la dreptul de proprietate și alte drepturi reale		Referințe
12611 / 23/02/2024		
Act Notarial nr. contract de vânzare-cumpărare aut. nr. 409, din 23/02/2024 emis de N.P. Cuciureanu Alexandru Claudiu;		
B4	Intabulare, drept de PROPRIETATE, dobândit prin Conventie, cota actuala 1/1, cota initiala 3/4 1) HARASEMIUC BORIS, bun comun, în devălmășie 2) HARASEMIUC ANCA	A1

C. Partea III. SARCINI .

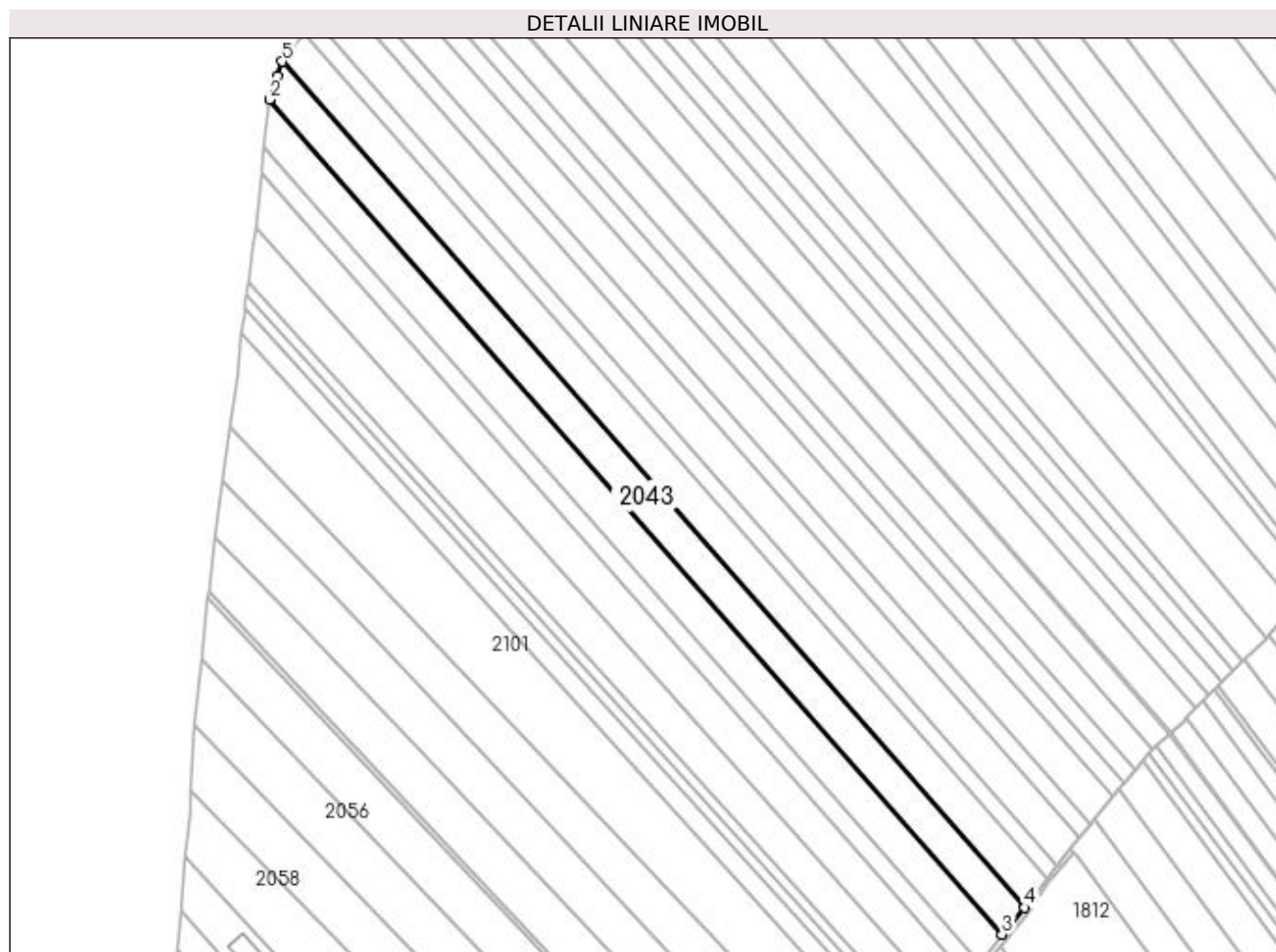
Inscrieri privind dezmembramintele dreptului de proprietate, drepturi reale de garanție și sarcini	Referințe
NU SUNT	

Anexa Nr. 1 La Partea I

Teren

Nr cadastral	Suprafața (mp)*	Observații / Referințe
33672	3.600	

* Suprafața este determinată în planul de proiecție Stereo 70.



Date referitoare la teren

Crt	Categorie folosință	Intravilan	Suprafața (mp)	Tarla	Parcelă	Nr. topo	Observații / Referințe
1	arabil	NU	3.600	62	517	-	

Lungime Segmente

1) Valorile lungimilor segmentelor sunt obținute din proiecție în plan.

Punct început	X / Y	Punct sfârșit	X / Y	Lungime segment (** (m)
1	598.215,183 693.035,906	2	598.212,752 693.028,739	7.568
2	598.212,752 693.028,739	3	598.435,174 692.775,446	337.089
3	598.435,174 692.775,446	4	598.442,167 692.783,557	10.709
4	598.442,167 692.783,557	5	598.216,685 693.040,335	341.727
5	598.216,685 693.040,335	1	598.215,183 693.035,906	4.677

**** Lungimile segmentelor sunt determinate în planul de proiecție Stereo 70 și sunt rotunjite la 1 milimetru.**

***** Distanța dintre puncte este formată din segmente cumulate ce sunt mai mici decât valoarea 1 milimetru.**

**DATE DESPRE IMOBILUL NR. 2044**

Oficiul de Cadastru și Publicitate Imobiliară SUCEAVA
Biroul de Cadastru și Publicitate Imobiliară Suceava

A. Partea I. Descrierea imobilului

TEREN Extravilan

Adresa: Jud. Suceava

Nr. Crt	Nr cadastral Nr. topografic	Suprafața* (mp)	Observații / Referințe
A1	32162	3.600	Sector cadastral:51 Teren neimprejmuit;

B. Partea II. Proprietari și acte

Inscrieri privitoare la dreptul de proprietate și alte drepturi reale	Referințe
57478 / 28/11/2017	
Act Notarial nr. contract de vânzare nr. 5153, din 28/11/2017 emis de BIN Ilie Valeriana;	
B17	A1
Intabulare, drept de PROPRIETATE, dobândit prin Conventie, cota actuala 1/1, cota initiala 1/1	
1) ALUCĂI MIRCEA	
2) ALUCĂI ILEANA, bun comun	

C. Partea III. SARCINI .

Inscrieri privind dezmembramintele dreptului de proprietate, drepturi reale de garanție și sarcini	Referințe
NU SUNT	

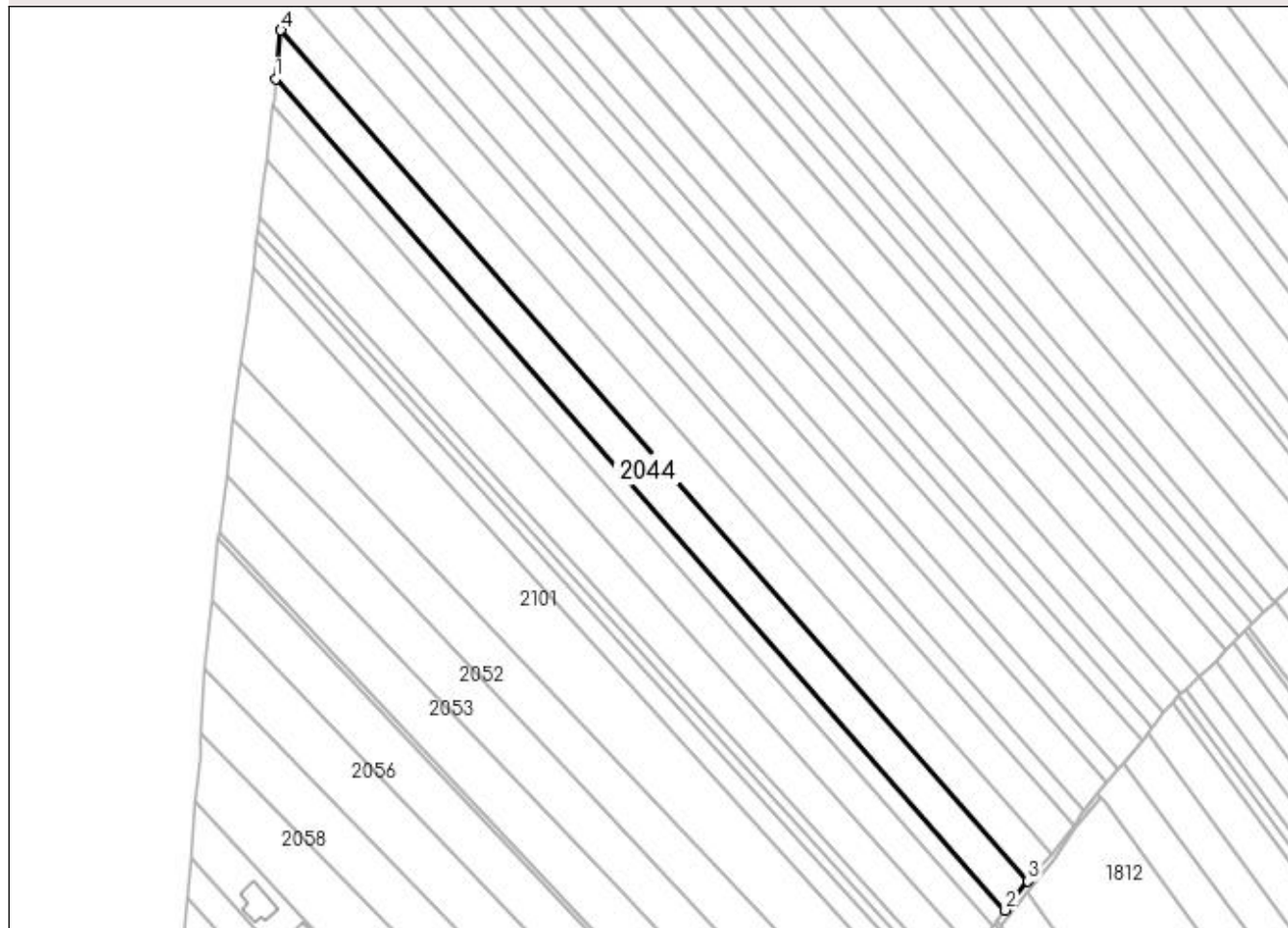
Anexa Nr. 1 La Partea I

Teren

Nr cadastral	Suprafața (mp)*	Observații / Referințe
32162	3.600	

* Suprafața este determinată în planul de proiecție Stereo 70.

DETALII LINIARE IMOBIL



Date referitoare la teren

Crt	Categorie folosință	Intra vilan	Suprafața (mp)	Tarla	Parcelă	Nr. topo	Observații / Referințe
1	arabil	NU	3.600	62	517	-	

Lungime Segmente

1) Valorile lungimilor segmentelor sunt obținute din proiecție în plan.

Punct început	X / Y	Punct sfârșit	X / Y	Lungime segment (** (m)
1	598.211,134 693.014,207	2	598.428,426 692.766,756	329.314
2	598.428,426 692.766,756	3	598.435,174 692.775,446	11.002
3	598.435,174 692.775,446	4	598.212,752 693.028,739	337.089
4	598.212,752 693.028,739	1	598.211,134 693.014,207	14.622

**** Lungimile segmentelor sunt determinate în planul de proiecție Stereo 70 și sunt rotunjite la 1 milimetru.**

***** Distanța dintre puncte este formată din segmente cumulate ce sunt mai mici decât valoarea 1 milimetru.**

**DATE DESPRE IMOBILUL NR. 2045**

Oficiul de Cadastru și Publicitate Imobiliară SUCEAVA
Biroul de Cadastru și Publicitate Imobiliară Suceava

A. Partea I. Descrierea imobilului

TEREN Extravilan

Adresa: Jud. Suceava

Nr. Crt	Nr cadastral Nr. topografic	Suprafața* (mp)	Observații / Referințe
A1		1.800	Sector cadastral:51 Teren neimprejmuit;

B. Partea II. Proprietari și acte

Inscrieri privitoare la dreptul de proprietate și alte drepturi reale		Referințe
2045 / 20/11/2023		
Act Normativ nr. 7, din 13/03/1996 emis de Parlamentul Romaniei;		
B1	Inscrierea provizorie, drept de PROPRIETATE, dobandit prin Lege, cota actuala 1/1, cota initiala 1/2 1) COMUNA ADANCATA, CIF:4327480	A1

C. Partea III. SARCINI .

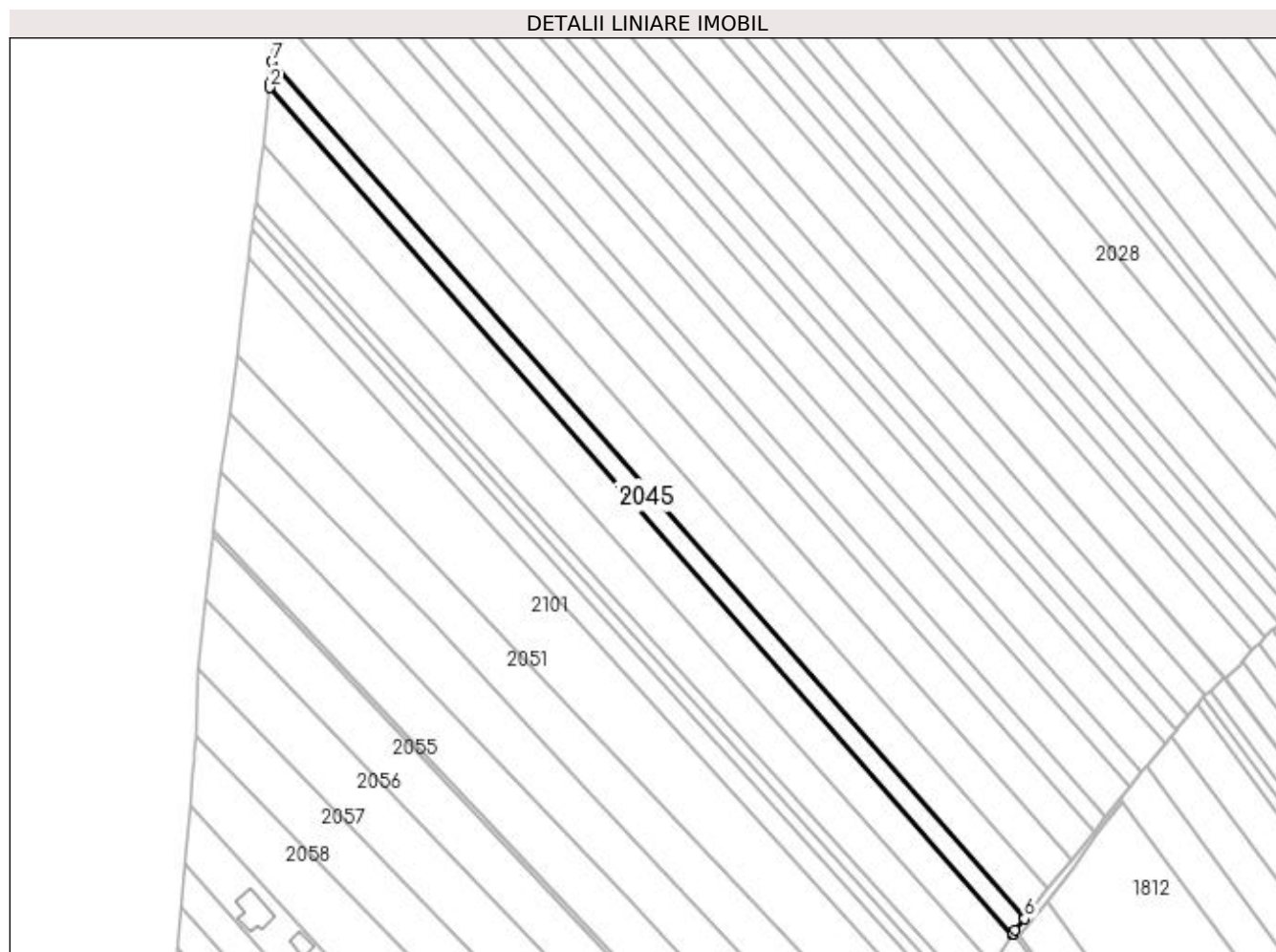
Inscrieri privind dezmembramintele dreptului de proprietate, drepturi reale de garanție și sarcini	Referințe
NU SUNT	

Anexa Nr. 1 La Partea I

Teren

Nr cadastral	Suprafața (mp)*	Observații / Referințe
	1.800	

* Suprafața este determinată în planul de proiecție Stereo 70.



Date referitoare la teren

Crt	Categorie folosință	Intravilan	Suprafața (mp)	Tarla	Parcelă	Nr. topo	Observații / Referințe
1	arabil	NU	1.800	62	517	-	

Lungime Segmente

1) Valorile lungimilor segmentelor sunt obținute din proiecție în plan.

Punct început	X / Y	Punct sfârșit	X / Y	Lungime segment (** (m)
1	598.210,601 693.007,717	2	598.210,474 693.006,621	1.103
2	598.210,474 693.006,621	3	598.425,03 692.762,285	325.168
3	598.425,03 692.762,285	4	598.425,099 692.762,395	0.13
4	598.425,099 692.762,395	5	598.425,749 692.763,424	1.217
5	598.425,749 692.763,424	6	598.428,426 692.766,756	4.274

Punct început	X / Y	Punct sfârșit	X / Y	Lungime segment (** (m)
6	598.428,426 692.766,756	7	598.211,134 693.014,207	329.314
7	598.211,134 693.014,207	1	598.210,601 693.007,717	6.512

** Lungimile segmentelor sunt determinate în planul de proiecție Stereo 70 și sunt rotunjite la 1 milimetru.

*** Distanța dintre puncte este formată din segmente cumulate ce sunt mai mici decât valoarea 1 milimetru.

**DATE DESPRE IMOBILUL NR. 2046**

Oficiul de Cadastru și Publicitate Imobiliară SUCEAVA
Biroul de Cadastru și Publicitate Imobiliară Suceava

A. Partea I. Descrierea imobilului

TEREN Extravilan

Adresa: Jud. Suceava

Nr. Crt	Nr cadastral Nr. topografic	Suprafața* (mp)	Observații / Referințe
A1		3.600	Sector cadastral:51 Teren neimprejmuit;

B. Partea II. Proprietari și acte

Inscrieri privitoare la dreptul de proprietate și alte drepturi reale		Referințe
2046 / 20/11/2023		
Act Normativ nr. 7, din 13/03/1996 emis de Parlamentul Romaniei;		
B1	Inscrierea provizorie, drept de PROPRIETATE, dobandit prin Lege, cota actuala 1/1, cota initiala 1/2 1) COMUNA ADANCATA, CIF:4327480	A1

C. Partea III. SARCINI .

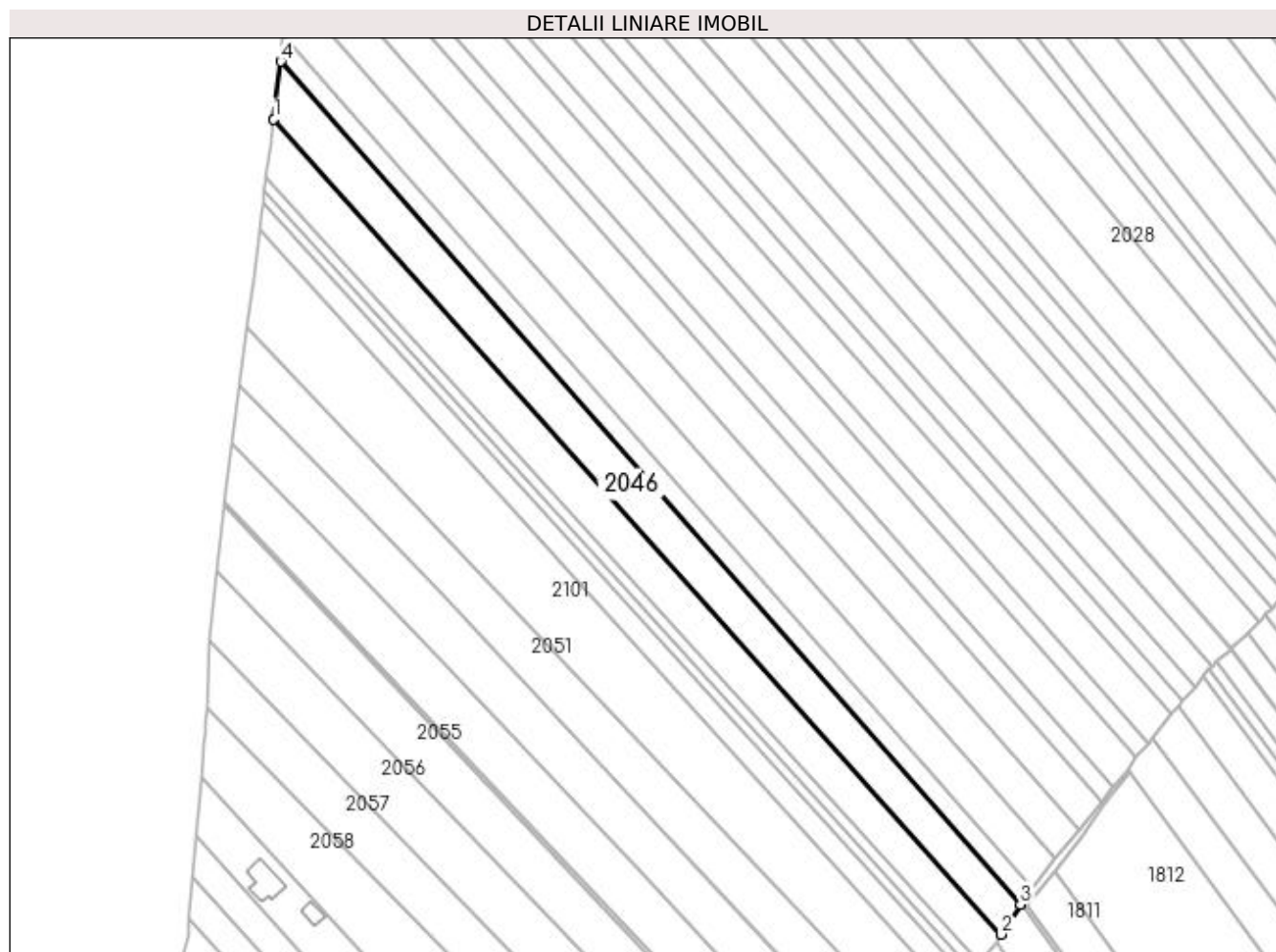
Inscrieri privind dezmembramintele dreptului de proprietate, drepturi reale de garanție și sarcini	Referințe
NU SUNT	

Anexa Nr. 1 La Partea I

Teren

Nr cadastral	Suprafața (mp)*	Observații / Referințe
	3.600	

* Suprafața este determinată în planul de proiecție Stereo 70.



Date referitoare la teren

Crt	Categorie folosință	Intravilan	Suprafața (mp)	Tarla	Parcelă	Nr. topo	Observații / Referințe
1	arabil	NU	3.600	62	517	-	

Lungime Segmente

1) Valorile lungimilor segmentelor sunt obținute din proiecție în plan.

Punct început	X / Y	Punct sfârșit	X / Y	Lungime segment (** (m)
1	598.208,533 692.989,926	2	598.419,52 692.753,557	316.837
2	598.419,52 692.753,557	3	598.425,03 692.762,285	10.322
3	598.425,03 692.762,285	4	598.210,474 693.006,621	325.168
4	598.210,474 693.006,621	1	598.208,533 692.989,926	16.807

**** Lungimile segmentelor sunt determinate în planul de proiecție Stereo 70 și sunt rotunjite la 1 milimetru.**

***** Distanța dintre puncte este formată din segmente cumulate ce sunt mai mici decât valoarea 1 milimetru.**

**DATE DESPRE IMOBILUL NR. 2047**

Oficiul de Cadastru și Publicitate Imobiliară SUCEAVA
Biroul de Cadastru și Publicitate Imobiliară Suceava

A. Partea I. Descrierea imobilului

TEREN Extravilan

Adresa: Jud. Suceava

Nr. Crt	Nr cadastral Nr. topografic	Suprafața* (mp)	Observații / Referințe
A1		3.600	Sector cadastral:51 Teren neimprejmuit;

B. Partea II. Proprietari și acte

Inscrieri privitoare la dreptul de proprietate și alte drepturi reale	Referințe
2047 / 20/11/2023	
Act Notarial nr. 2086, din 12/06/2002 emis de BNP Valeriana Ilie (Act de partaj);	
B1	A1
Intabulare, drept de PROPRIETATE, dobandit prin Conventie, cota actuala 1/1, cota initiala 1/1 1) ȚURȚU VASILE, LIPSA CNP	

C. Partea III. SARCINI .

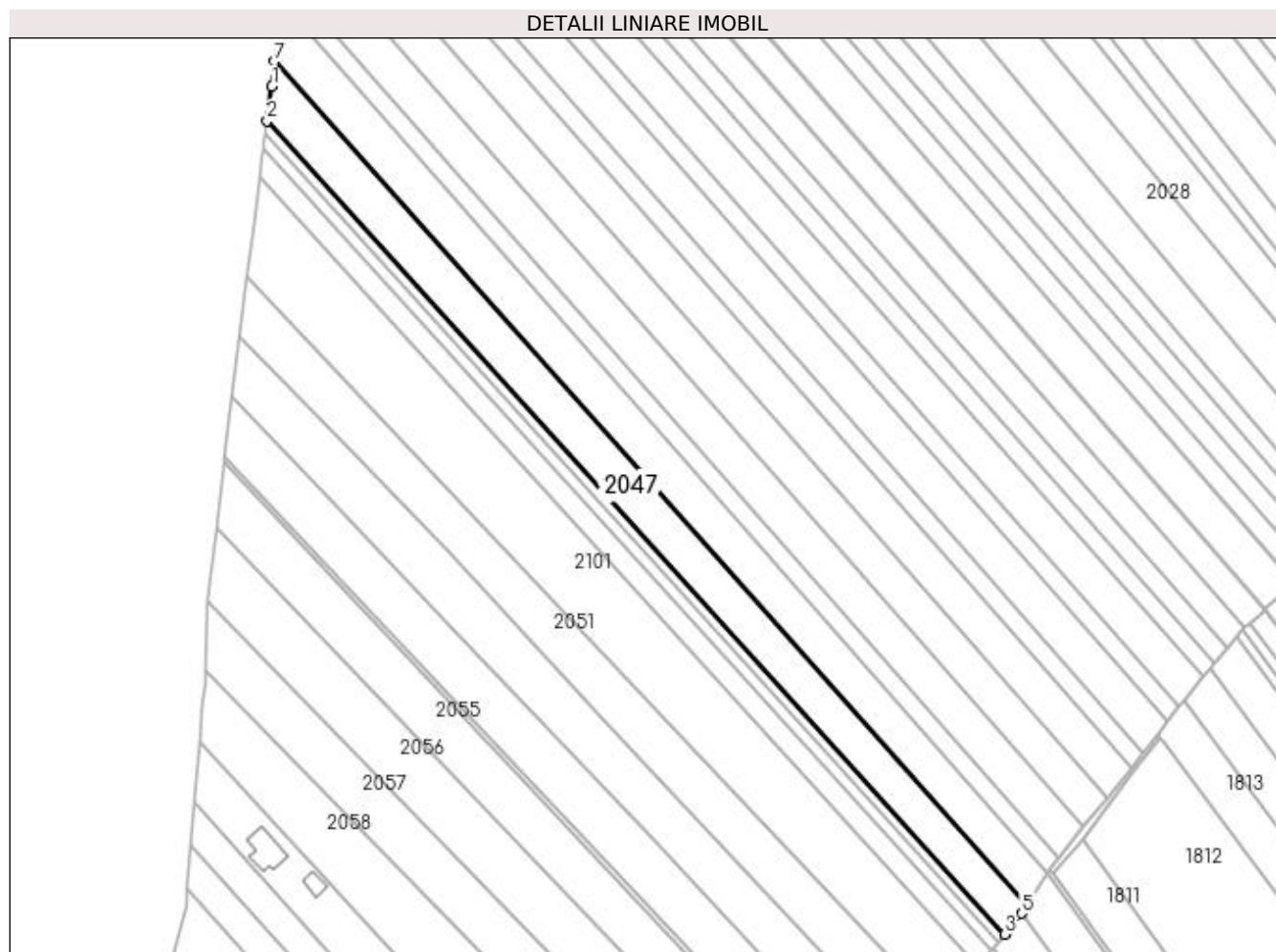
Inscrieri privind dezmembramintele dreptului de proprietate, drepturi reale de garanție și sarcini	Referințe
NU SUNT	

Anexa Nr. 1 La Partea I

Teren

Nr cadastral	Suprafața (mp)*	Observații / Referințe
	3.600	

* Suprafața este determinată în planul de proiecție Stereo 70.



Date referitoare la teren

Crt	Categorie folosință	Intravilan	Suprafața (mp)	Tarla	Parcelă	Nr. topo	Observații / Referințe
1	arabil	NU	3.600	62	517	-	

Lungime Segmente

1) Valorile lungimilor segmentelor sunt obținute din proiecție în plan.

Punct început	X / Y	Punct sfârșit	X / Y	Lungime segment (** (m)
1	598.207,717 692.982,9	2	598.206,344 692.973,243	9.754
2	598.206,344 692.973,243	3	598.413,189 692.745,249	307.841
3	598.413,189 692.745,249	4	598.414,059 692.746,314	1.375
4	598.414,059 692.746,314	5	598.417,986 692.751,128	6.213
5	598.417,986 692.751,128	6	598.419,52 692.753,557	2.873

Punct început	X / Y	Punct sfârșit	X / Y	Lungime segment (** (m)
6	598.419,52 692.753,557	7	598.208,533 692.989,926	316.837
7	598.208,533 692.989,926	1	598.207,717 692.982,9	7.073

** Lungimile segmentelor sunt determinate în planul de proiecție Stereo 70 și sunt rotunjite la 1 milimetru.

*** Distanța dintre puncte este formată din segmente cumulate ce sunt mai mici decât valoarea 1 milimetru.

**DATE DESPRE IMOBILUL NR. 2048**

Oficiul de Cadastru și Publicitate Imobiliară SUCEAVA
Biroul de Cadastru și Publicitate Imobiliară Suceava

A. Partea I. Descrierea imobilului

TEREN Extravilan

Adresa: Jud. Suceava

Nr. Crt	Nr cadastral Nr. topografic	Suprafața* (mp)	Observații / Referințe
A1		900	Sector cadastral:51 Teren neimprejmuit;

B. Partea II. Proprietari și acte

Inscrieri privitoare la dreptul de proprietate și alte drepturi reale		Referințe
2048 / 20/11/2023		
Act Notarial nr. 4328, din 02/11/2006 emis de BNP Valeriana Ilie (Act de partaj);		
B1	Intabulare, drept de PROPRIETATE, dobândit prin Conventie, cota actuala 1/1, cota initiala 1/1 1) IFTODE MIHĂIȚĂ-ADRIAN	A1

C. Partea III. SARCINI .

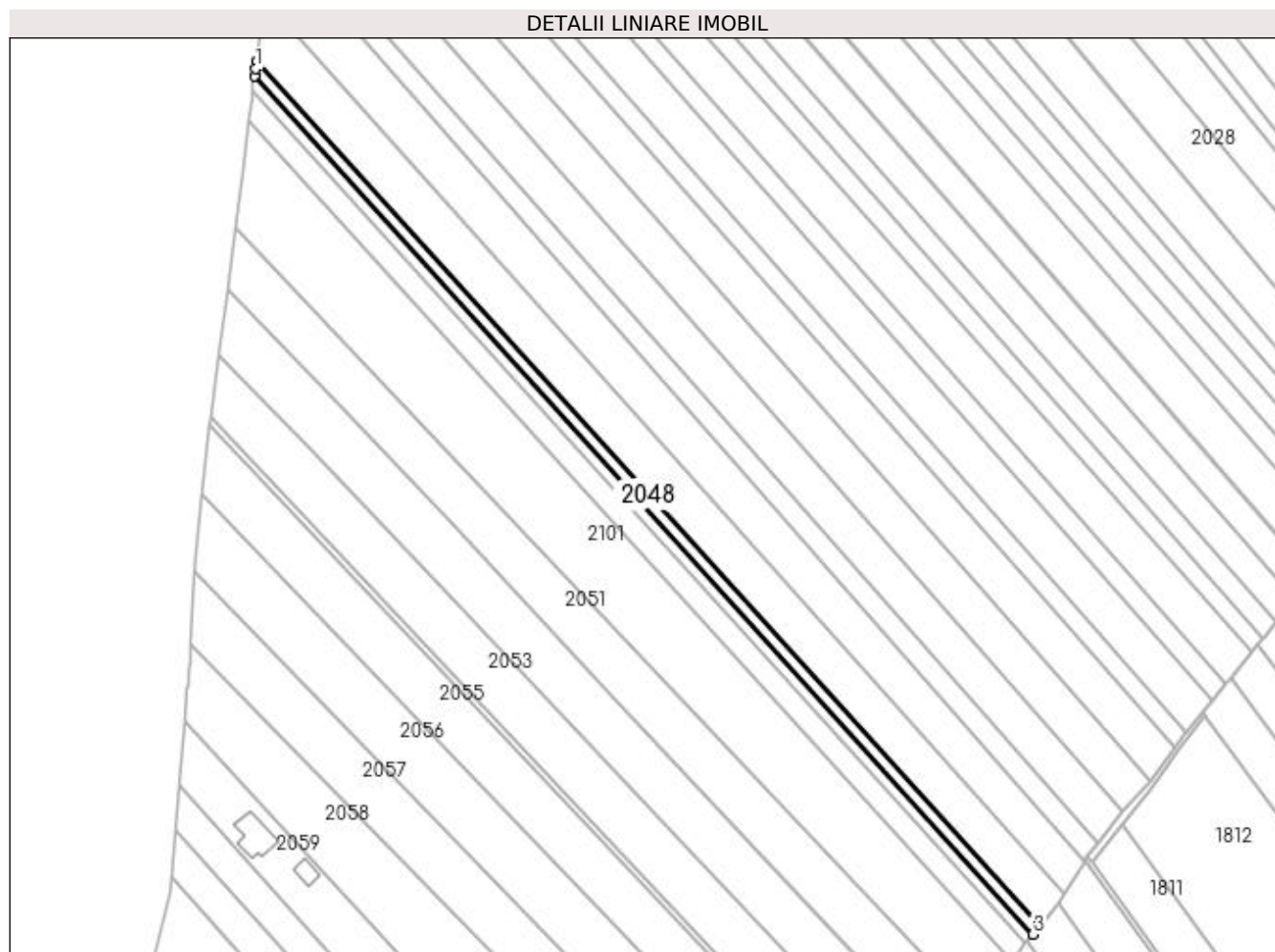
Inscrieri privind dezmembramintele dreptului de proprietate, drepturi reale de garanție și sarcini	Referințe
NU SUNT	

Anexa Nr. 1 La Partea I

Teren

Nr cadastral	Suprafața (mp)*	Observații / Referințe
	900	

* Suprafața este determinată în planul de proiecție Stereo 70.



Date referitoare la teren

Crt	Categorie folosință	Intravilan	Suprafața (mp)	Tarla	Parcelă	Nr. topo	Observații / Referințe
1	arabil	NU	900	62	517	-	

Lungime Segmente

1) Valorile lungimilor segmentelor sunt obținute din proiecție în plan.

Punct început	X / Y	Punct sfârșit	X / Y	Lungime segment (** (m)
1	598.206,069 692.971,307	2	598.205,81 692.969,466	1.859
2	598.205,81 692.969,466	3	598.411,314 692.742,951	305.845
3	598.411,314 692.742,951	4	598.413,189 692.745,249	2.966
4	598.413,189 692.745,249	5	598.206,344 692.973,243	307.841
5	598.206,344 692.973,243	1	598.206,069 692.971,307	1.955

**** Lungimile segmentelor sunt determinate în planul de proiecție Stereo 70 și sunt rotunjite la 1 milimetru.**

***** Distanța dintre puncte este formată din segmente cumulate ce sunt mai mici decât valoarea 1 milimetru.**

**DATE DESPRE IMOBILUL NR. 2049**

Oficiul de Cadastru și Publicitate Imobiliară SUCEAVA
Biroul de Cadastru și Publicitate Imobiliară Suceava

A. Partea I. Descrierea imobilului

TEREN Extravilan

Adresa: Jud. Suceava

Nr. Crt	Nr cadastral Nr. topografic	Suprafața* (mp)	Observații / Referințe
A1	34130	900	Sector cadastral:51 Teren neimprejmuit;

B. Partea II. Proprietari și acte

Inscrieri privitoare la dreptul de proprietate și alte drepturi reale	Referințe
42101 / 27/06/2022	
Act Notarial nr. 4328, din 02/11/2006 emis de BNP VALERIANA ILIE;	
B5	A1
Intabulare, drept de PROPRIETATE bun propriu cu titlu de partaj, dobandit prin Conventie, cota actuala 1/1, cota initiala 1/1 1) CIORNEI LENUȚA	

C. Partea III. SARCINI .

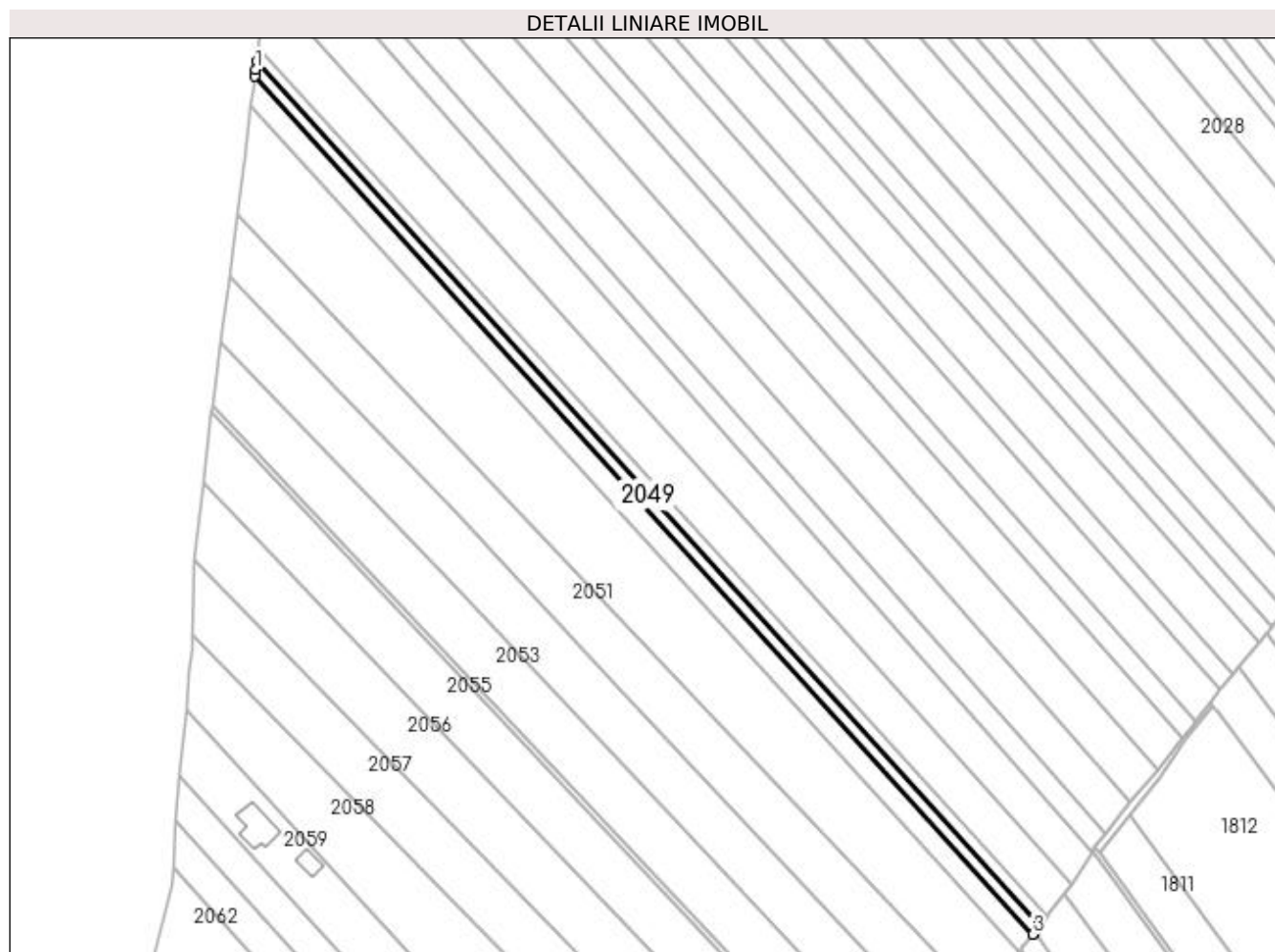
Inscrieri privind dezmembramintele dreptului de proprietate, drepturi reale de garanție și sarcini	Referințe
NU SUNT	

Anexa Nr. 1 La Partea I

Teren

Nr cadastral	Suprafața (mp)*	Observații / Referințe
34130	900	

* Suprafața este determinată în planul de proiecție Stereo 70.



Date referitoare la teren

Crt	Categorie folosință	Intra vilan	Suprafața (mp)	Tarla	Parcelă	Nr. topo	Observații / Referințe
1	arabil	NU	900	62	517	-	

Lungime Segmente

1) Valorile lungimilor segmentelor sunt obținute din proiecție în plan.

Punct început	X / Y	Punct sfârșit	X / Y	Lungime segment (** (m)
1	598.205,523 692.967,422	2	598.205,315 692.965,618	1.816
2	598.205,315 692.965,618	3	598.409,432 692.740,63	303.782
3	598.409,432 692.740,63	4	598.409,92 692.741,242	0.783
4	598.409,92 692.741,242	5	598.411,314 692.742,951	2.205
5	598.411,314 692.742,951	6	598.205,81 692.969,466	305.845

Punct început	X / Y	Punct sfârșit	X / Y	Lungime segment (** (m)
6	598.205,81 692.969,466	1	598.205,523 692.967,422	2.064

** Lungimile segmentelor sunt determinate în planul de proiecție Stereo 70 și sunt rotunjite la 1 milimetru.

*** Distanța dintre puncte este formată din segmente cumulate ce sunt mai mici decât valoarea 1 milimetru.

**DATE DESPRE IMOBILUL NR. 2050**

Oficiul de Cadastru și Publicitate Imobiliară SUCEAVA
Biroul de Cadastru și Publicitate Imobiliară Suceava

A. Partea I. Descrierea imobilului

TEREN Extravilan

Adresa: Jud. Suceava

Nr. Crt	Nr cadastral Nr. topografic	Suprafața* (mp)	Observații / Referințe
A1		1.800	Sector cadastral:51 Teren neimpregmuit;

B. Partea II. Proprietari și acte

Inscrieri privitoare la dreptul de proprietate și alte drepturi reale	Referințe
2050 / 20/11/2023	
Act Administrativ nr. 482, din 15/08/1993 emis de Comisia Judeteana Suceava;	
B1	A1
Intabulare, drept de PROPRIETATE, dobandit prin Reconstituire, cota actuala 1/1, cota initiala 1/1 1) IFTODE ENEA DEFUNCT:Da	

C. Partea III. SARCINI .

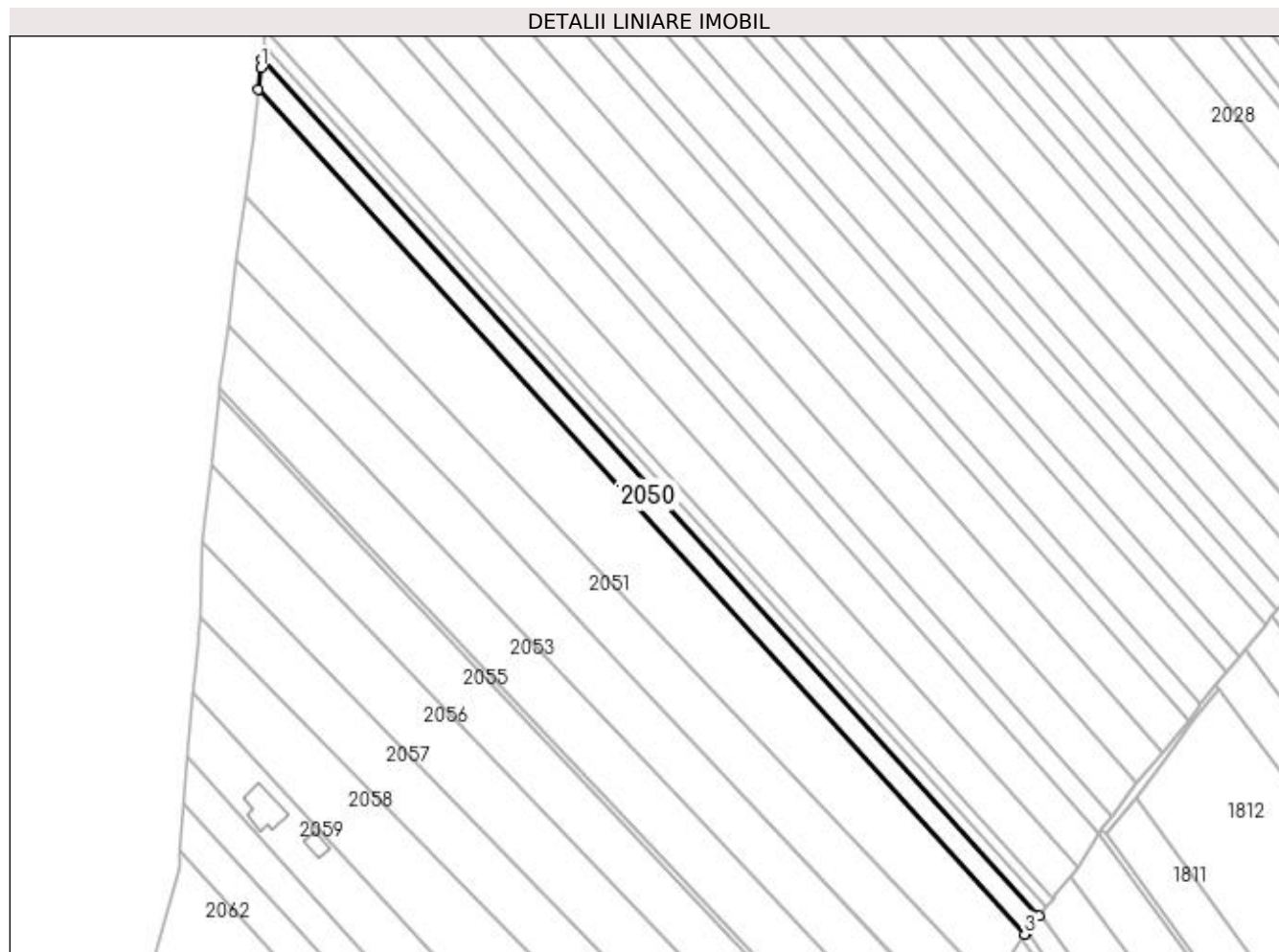
Inscrieri privind dezmembramintele dreptului de proprietate, drepturi reale de garanție și sarcini	Referințe
NU SUNT	

Anexa Nr. 1 La Partea I

Teren

Nr cadastral	Suprafața (mp)*	Observații / Referințe
	1.800	

* Suprafața este determinată în planul de proiecție Stereo 70.



Date referitoare la teren

Crt	Categorie folosință	Intravilan	Suprafața (mp)	Tarla	Parcelă	Nr. topo	Observații / Referințe
1	arabil	NU	1.800	62	517	-	

Lungime Segmente

1) Valorile lungimilor segmentelor sunt obținute din proiecție în plan.

Punct început	X / Y	Punct sfârșit	X / Y	Lungime segment (** (m)
1	598.205,072 692.963,509	2	598.204,408 692.957,738	5.809
2	598.204,408 692.957,738	3	598.405,717 692.735,845	299.603
3	598.405,717 692.735,845	4	598.406,199 692.736,576	0.876
4	598.406,199 692.736,576	5	598.406,553 692.737,02	0.568
5	598.406,553 692.737,02	6	598.409,432 692.740,63	4.617

Punct început	X / Y	Punct sfârșit	X / Y	Lungime segment (** (m)
6	598.409,432 692.740,63	7	598.205,315 692.965,618	303.782
7	598.205,315 692.965,618	1	598.205,072 692.963,509	2.123

** Lungimile segmentelor sunt determinate în planul de proiecție Stereo 70 și sunt rotunjite la 1 milimetru.

*** Distanța dintre puncte este formată din segmente cumulate ce sunt mai mici decât valoarea 1 milimetru.

**DATE DESPRE IMOBILUL NR. 2051**

Oficiul de Cadastru și Publicitate Imobiliară SUCEAVA
Biroul de Cadastru și Publicitate Imobiliară Suceava

A. Partea I. Descrierea imobilului

TEREN Extravilan

Adresa: Jud. Suceava

Nr. Crt	Nr cadastral Nr. topografic	Suprafața* (mp)	Observații / Referințe
A1		3.600	Sector cadastral:51 Teren neimprejmuit;

B. Partea II. Proprietari și acte

Inscrieri privitoare la dreptul de proprietate și alte drepturi reale		Referințe
2051 / 20/11/2023		
Act Normativ nr. 7, din 13/03/1996 emis de Parlamentul Romaniei;		
B1	Inscrierea provizorie, drept de PROPRIETATE, dobandit prin Lege, cota actuala 1/1, cota initiala 1/2 1) COMUNA ADANCATA, CIF:4327480	A1

C. Partea III. SARCINI .

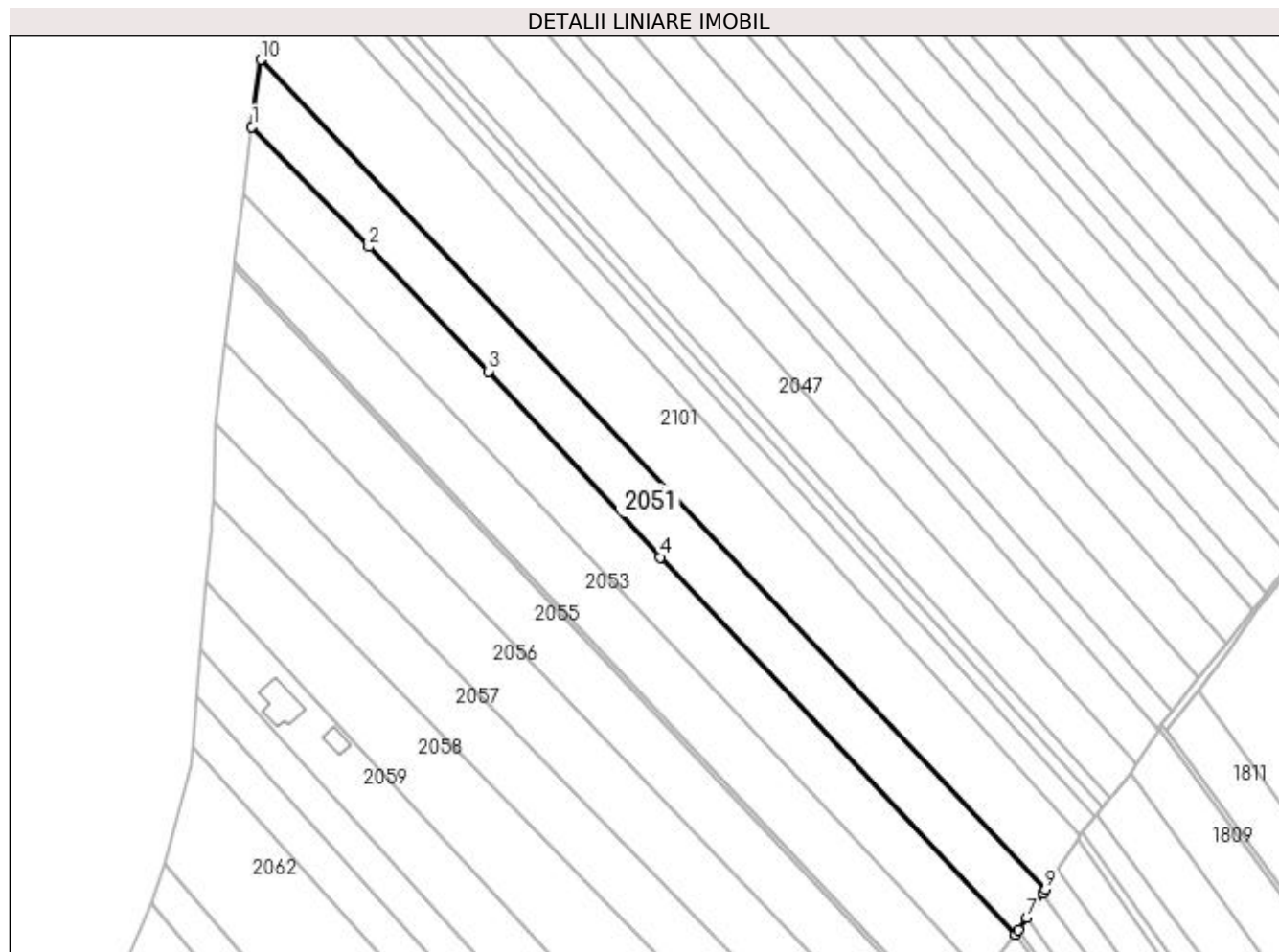
Inscrieri privind dezmembramintele dreptului de proprietate, drepturi reale de garanție și sarcini	Referințe
NU SUNT	

Anexa Nr. 1 La Partea I

Teren

Nr cadastral	Suprafața (mp)*	Observații / Referințe
	3.600	

* Suprafața este determinată în planul de proiecție Stereo 70.



Date referitoare la teren

Crt	Categorie folosință	Intra vilan	Suprafața (mp)	Tarla	Parcelă	Nr. topo	Observații / Referințe
1	arabil	NU	3.600	62	517	-	

Lungime Segmente

1) Valorile lungimilor segmentelor sunt obținute din proiecție în plan.

Punct început	X / Y	Punct sfârșit	X / Y	Lungime segment (** (m)
1	598.198,71 692.912,863	2	598.227,853 692.882,832	41.847
2	598.227,853 692.882,832	3	598.257,757 692.851,784	43.107
3	598.257,757 692.851,784	4	598.300,711 692.805,317	63.279
4	598.300,711 692.805,317	5	598.389,449 692.711,156	129.386
5	598.389,449 692.711,156	6	598.390,198 692.712,293	1.362

Punct început	X / Y	Punct sfârșit	X / Y	Lungime segment (** (m)
6	598.390,198 692.712,293	7	598.392,203 692.715,336	3.644
7	598.392,203 692.715,336	8	598.396,166 692.721,35	7.202
8	598.396,166 692.721,35	9	598.396,892 692.722,452	1.32
9	598.396,892 692.722,452	10	598.200,917 692.929,578	285.144
10	598.200,917 692.929,578	1	598.198,71 692.912,863	16.86

** Lungimile segmentelor sunt determinate în planul de proiecție Stereo 70 și sunt rotunjite la 1 milimetru.

*** Distanța dintre puncte este formată din segmente cumulate ce sunt mai mici decât valoarea 1 milimetru.

**DATE DESPRE IMOBILUL NR. 2052**

Oficiul de Cadastru și Publicitate Imobiliară SUCEAVA
Biroul de Cadastru și Publicitate Imobiliară Suceava

A. Partea I. Descrierea imobilului

TEREN Extravilan

Adresa: Jud. Suceava

Nr. Crt	Nr cadastral Nr. topografic	Suprafața* (mp)	Observații / Referințe
A1	30748	3.600	Sector cadastral:51 Teren neimprejmuit;

B. Partea II. Proprietari și acte

Inscrieri privitoare la dreptul de proprietate și alte drepturi reale	Referințe
44202 / 24/06/2021	
Act Notarial nr. contract de vânzare-cumpărare aut. nr. 1334, din 23/06/2021 emis de N.P. Atanasoaei Petru;	
B4	A1
Intabulare, drept de PROPRIETATE, dobandit prin Conventie, cota actuala 1/1, cota initiala 1/1	
1) DROBOTĂ ION-LIVIU	
2) DROBOTĂ CLAUDIA, bun comun, în devălmășie	

C. Partea III. SARCINI .

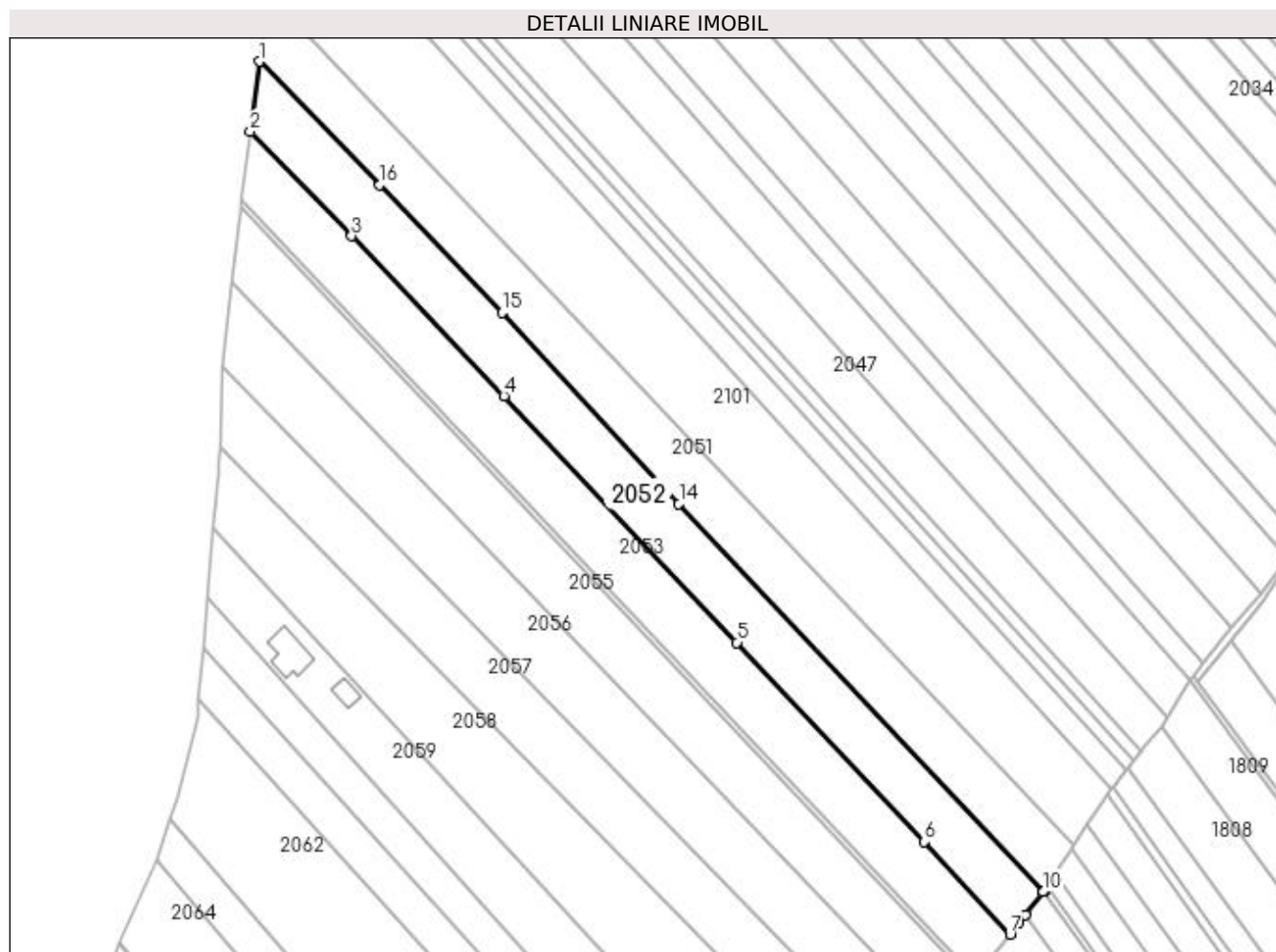
Inscrieri privind dezmembramintele dreptului de proprietate, drepturi reale de garanție și sarcini	Referințe
NU SUNT	

Anexa Nr. 1 La Partea I

Teren

Nr cadastral	Suprafața (mp)*	Observații / Referințe
30748	3.600	

* Suprafața este determinată în planul de proiecție Stereo 70.



Date referitoare la teren

Crt	Categorie folosință	Intravilan	Suprafața (mp)	Tarla	Parcelă	Nr. topo	Observații / Referințe
1	arabil	NU	3.600	62	517	-	

Lungime Segmente

1) Valorile lungimilor segmentelor sunt obținute din proiecție în plan.

Punct început	X / Y	Punct sfârșit	X / Y	Lungime segment (** (m)
1	598.198,71 692.912,863	2	598.196,474 692.895,842	17.167
2	598.196,474 692.895,842	3	598.221,079 692.870,409	35.387
3	598.221,079 692.870,409	4	598.258,165 692.831,541	53.722
4	598.258,165 692.831,541	5	598.314,837 692.771,591	82.497
5	598.314,837 692.771,591	6	598.360,38 692.723,171	66.473

Punct început	X / Y	Punct sfârşit	X / Y	Lungime segment (** (m)
6	598.360,38 692.723,171	7	598.381,249 692.700,635	30.715
7	598.381,249 692.700,635	8	598.383,482 692.703,493	3.627
8	598.383,482 692.703,493	9	598.384,973 692.705,402	2.422
9	598.384,973 692.705,402	10	598.389,339 692.710,989	7.091
10	598.389,339 692.710,989	11	598.389,342 692.710,993	0.005
11	598.389,342 692.710,993	12	598.389,4 692.711,082	0.106
12	598.389,4 692.711,082	13	598.389,449 692.711,156	0.089
13	598.389,449 692.711,156	14	598.300,711 692.805,317	129.386
14	598.300,711 692.805,317	15	598.257,757 692.851,784	63.279
15	598.257,757 692.851,784	16	598.227,853 692.882,832	43.107
16	598.227,853 692.882,832	1	598.198,71 692.912,863	41.847

** Lungimile segmentelor sunt determinate în planul de proiecție Stereo 70 și sunt rotunjite la 1 milimetru.

*** Distanța dintre puncte este formată din segmente cumulate ce sunt mai mici decât valoarea 1 milimetru.

**DATE DESPRE IMOBILUL NR. 2053**

Oficiul de Cadastru și Publicitate Imobiliară SUCEAVA
Biroul de Cadastru și Publicitate Imobiliară Suceava

A. Partea I. Descrierea imobilului

TEREN Extravilan

Adresa: Jud. Suceava

Nr. Crt	Nr cadastral Nr. topografic	Suprafața* (mp)	Observații / Referințe
A1		3.600	Sector cadastral:51 Teren neimprejmuit;

B. Partea II. Proprietari și acte

Inscrieri privitoare la dreptul de proprietate și alte drepturi reale	Referințe
2053 / 20/11/2023	
Act Notarial nr. 1093, din 29/05/2019 emis de BNP Cîrligeanu Virginia Laura (Act de partaj);	
B1	A1
Intabulare, drept de PROPRIETATE, dobândit prin Conventie, cota actuala 1/1, cota initiala 1/1 1) ALDEA EUGENIA	

C. Partea III. SARCINI .

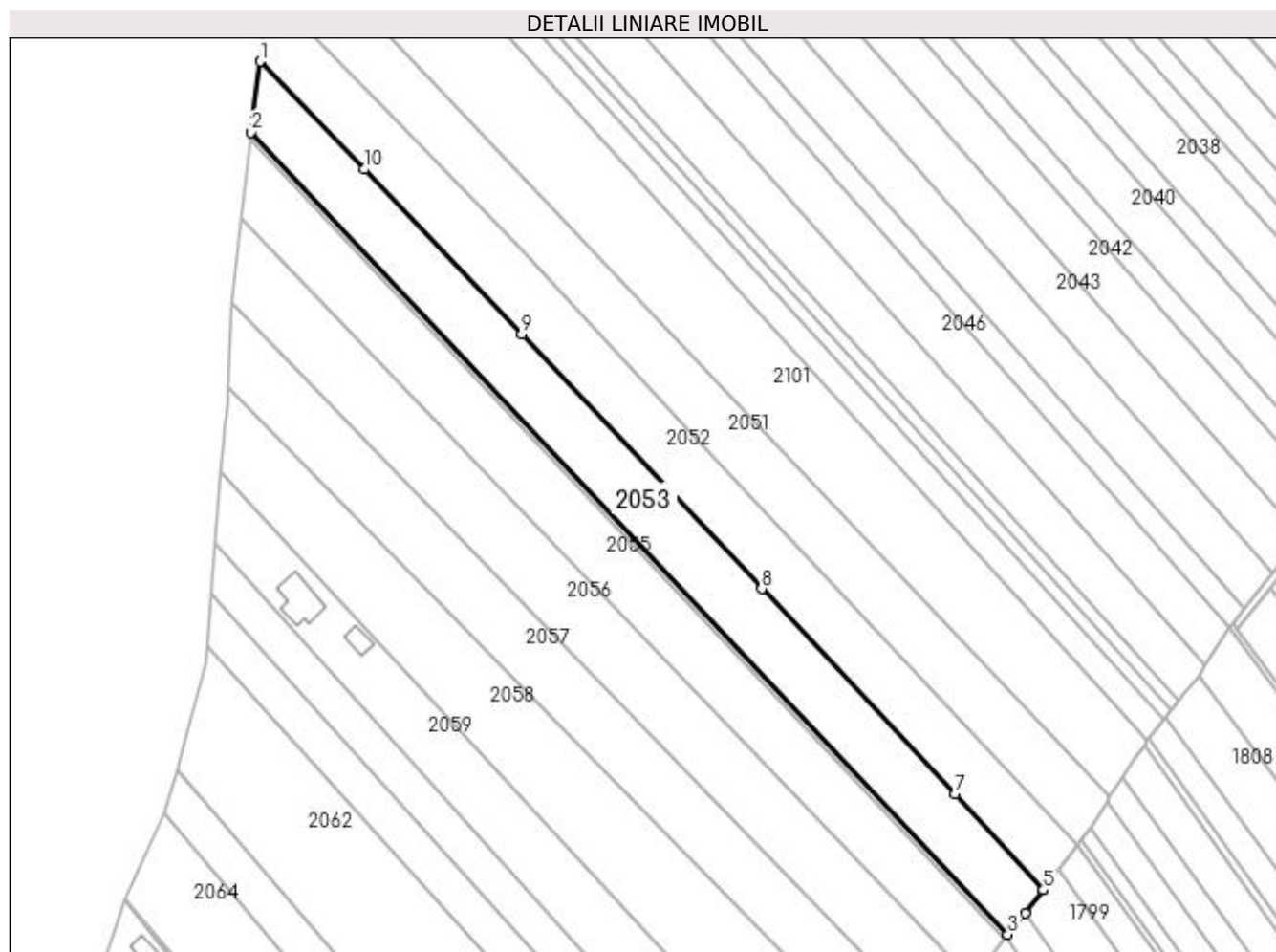
Inscrieri privind dezmembramintele dreptului de proprietate, drepturi reale de garanție și sarcini	Referințe
NU SUNT	

Anexa Nr. 1 La Partea I

Teren

Nr cadastral	Suprafața (mp)*	Observații / Referințe
	3.600	

* Suprafața este determinată în planul de proiecție Stereo 70.



Date referitoare la teren

Crt	Categorie folosință	Intra vilan	Suprafața (mp)	Tarla	Parcelă	Nr. topo	Observații / Referințe
1	arabil	NU	3.600	62	517	-	

Lungime Segmente

1) Valorile lungimilor segmentelor sunt obținute din proiecție în plan.

Punct început	X / Y	Punct sfârșit	X / Y	Lungime segment (** (m)
1	598.196,474 692.895,842	2	598.194,286 692.879,195	16.79
2	598.194,286 692.879,195	3	598.372,856 692.690,108	260.079
3	598.372,856 692.690,108	4	598.376,891 692.695,168	6.472
4	598.376,891 692.695,168	5	598.381,202 692.700,575	6.915
5	598.381,202 692.700,575	6	598.381,249 692.700,635	0.076

Punct început	X / Y	Punct sfârșit	X / Y	Lungime segment (** (m)
6	598.381,249 692.700,635	7	598.360,38 692.723,171	30.715
7	598.360,38 692.723,171	8	598.314,837 692.771,591	66.473
8	598.314,837 692.771,591	9	598.258,165 692.831,541	82.497
9	598.258,165 692.831,541	10	598.221,079 692.870,409	53.722
10	598.221,079 692.870,409	1	598.196,474 692.895,842	35.387

** Lungimile segmentelor sunt determinate în planul de proiecție Stereo 70 și sunt rotunjite la 1 milimetru.

*** Distanța dintre puncte este formată din segmente cumulate ce sunt mai mici decât valoarea 1 milimetru.

**DATE DESPRE IMOBILUL NR. 2054**

Oficiul de Cadastru și Publicitate Imobiliară SUCEAVA
Biroul de Cadastru și Publicitate Imobiliară Suceava

A. Partea I. Descrierea imobilului

TEREN Extravilan

Adresa: Jud. Suceava

Nr. Crt	Nr cadastral Nr. topografic	Suprafața* (mp)	Observații / Referințe
A1		315	Sector cadastral:51 Teren neimprejmuit;

B. Partea II. Proprietari și acte

Inscrieri privitoare la dreptul de proprietate și alte drepturi reale		Referințe
2054 / 20/11/2023		
Act Normativ nr. 7, din 13/03/1996 emis de Parlamentul Romaniei;		
B1	Inscrierea provizorie, drept de PROPRIETATE, dobandit prin Lege, cota actuala 1/1, cota initiala 1/2 1) COMUNA ADANCATA, CIF:4327480	A1

C. Partea III. SARCINI .

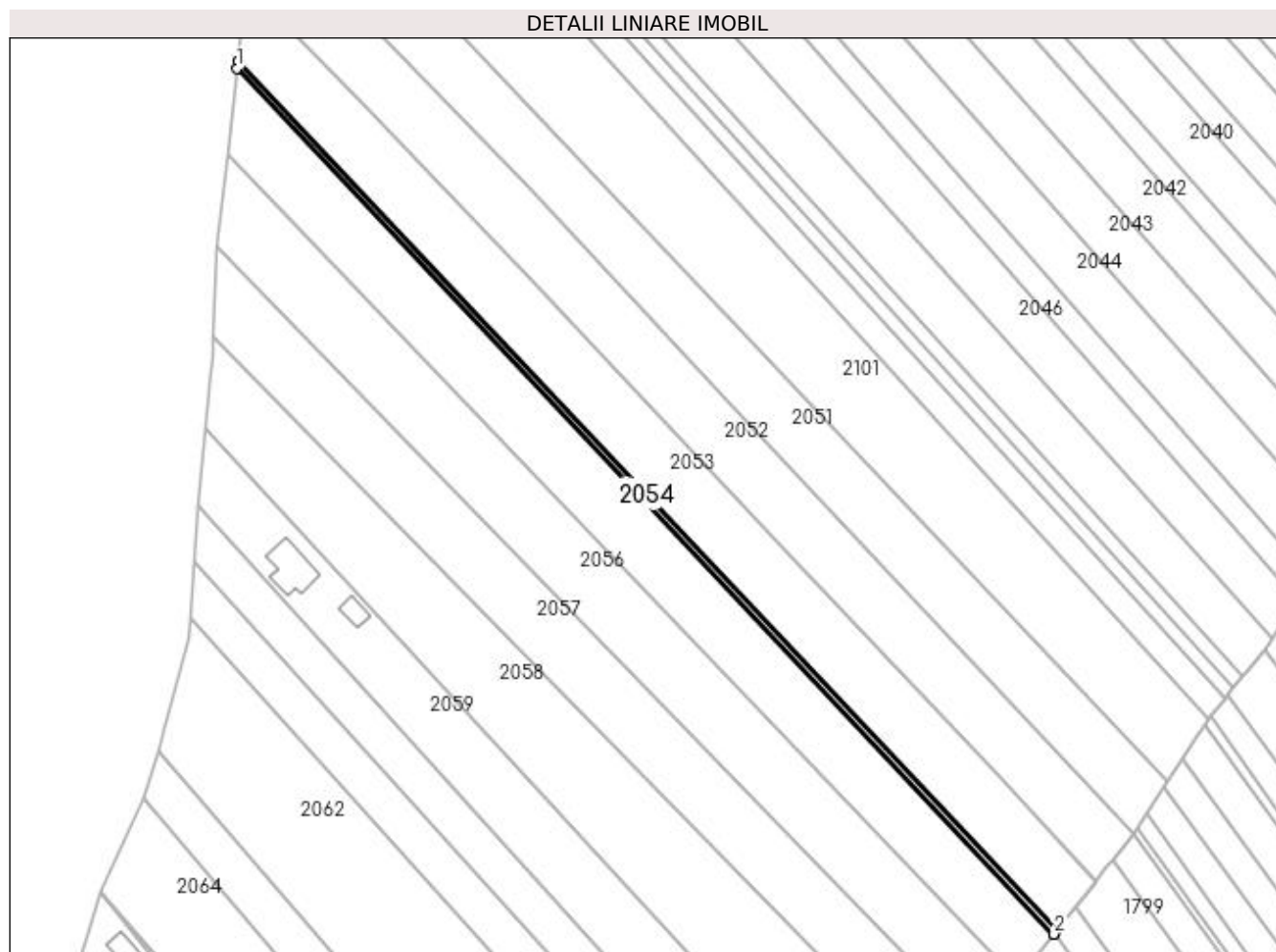
Inscrieri privind dezmembramintele dreptului de proprietate, drepturi reale de garanție și sarcini	Referințe
NU SUNT	

Anexa Nr. 1 La Partea I

Teren

Nr cadastral	Suprafața (mp)*	Observații / Referințe
	315	

* Suprafața este determinată în planul de proiecție Stereo 70.



Date referitoare la teren

Crt	Categorie folosință	Intra vilan	Suprafața (mp)	Tarla	Parcelă	Nr. topo	Observații / Referințe
1	arabil	NU	315	62	517	-	

Lungime Segmente

1) Valorile lungimilor segmentelor sunt obținute din proiecție în plan.

Punct început	X / Y	Punct sfârșit	X / Y	Lungime segment (** (m)
1	598.194,083 692.877,643	2	598.372,092 692.689,15	259.262
2	598.372,092 692.689,15	3	598.372,228 692.689,321	0.218
3	598.372,228 692.689,321	4	598.372,856 692.690,108	1.007
4	598.372,856 692.690,108	5	598.194,286 692.879,195	260.079
5	598.194,286 692.879,195	1	598.194,083 692.877,643	1.565

**** Lungimile segmentelor sunt determinate în planul de proiecție Stereo 70 și sunt rotunjite la 1 milimetru.**

***** Distanța dintre puncte este formată din segmente cumulate ce sunt mai mici decât valoarea 1 milimetru.**

**DATE DESPRE IMOBILUL NR. 2055**

Oficiul de Cadastru și Publicitate Imobiliară SUCEAVA
Biroul de Cadastru și Publicitate Imobiliară Suceava

A. Partea I. Descrierea imobilului

TEREN Extravilan

Adresa: Jud. Suceava

Nr. Crt	Nr cadastral Nr. topografic	Suprafața* (mp)	Observații / Referințe
A1		3.400	Sector cadastral:51 Teren neimprejmuit;

B. Partea II. Proprietari și acte

Inscrieri privitoare la dreptul de proprietate și alte drepturi reale		Referințe
2055 / 20/11/2023		
Act Notarial nr. 1150, din 23/05/2013 emis de BNP Petru Atanasoaei (Act de partaj);		
B1	Intabulare, drept de PROPRIETATE, dobândit prin Conventie, cota actuala 1/1, cota initiala 1/1 1) GIRIGAN IOAN	A1

C. Partea III. SARCINI .

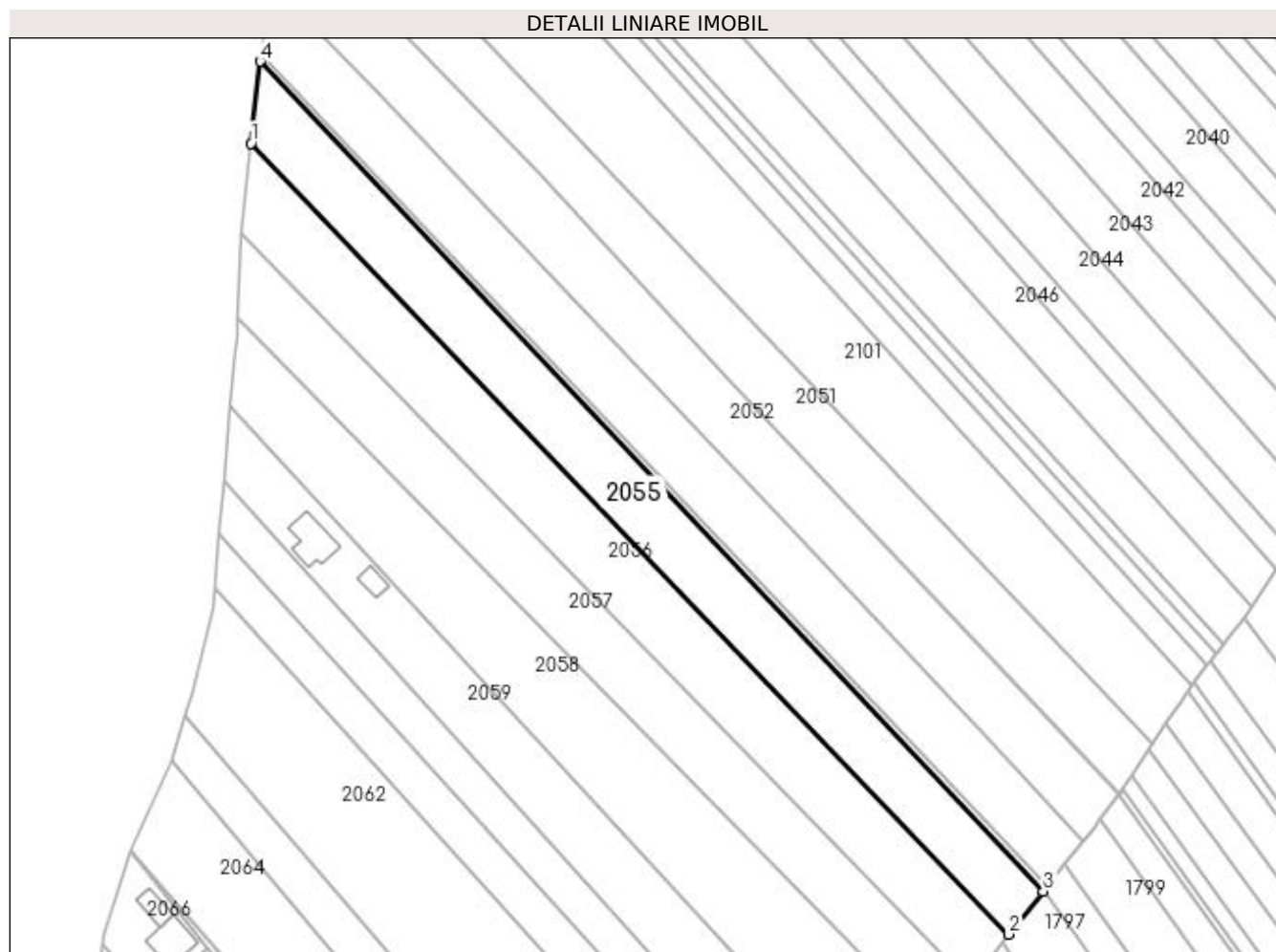
Inscrieri privind dezmembramintele dreptului de proprietate, drepturi reale de garanție și sarcini	Referințe
NU SUNT	

Anexa Nr. 1 La Partea I

Teren

Nr cadastral	Suprafața (mp)*	Observații / Referințe
	3.400	

* Suprafața este determinată în planul de proiecție Stereo 70.



Date referitoare la teren

Crt	Categorie folosință	Intra vilan	Suprafața (mp)	Tarla	Parcelă	Nr. topo	Observații / Referințe
1	arabil	NU	3.400	62	517	-	

Lungime Segmente

1) Valorile lungimilor segmentelor sunt obținute din proiecție în plan.

Punct început	X / Y	Punct sfârșit	X / Y	Lungime segment (** (m)
1	598.191,995 692.859,041	2	598.364,27 692.679,343	248.938
2	598.364,27 692.679,343	3	598.372,092 692.689,15	12.544
3	598.372,092 692.689,15	4	598.194,083 692.877,643	259.262
4	598.194,083 692.877,643	1	598.191,995 692.859,041	18.719

**** Lungimile segmentelor sunt determinate în planul de proiecție Stereo 70 și sunt rotunjite la 1 milimetru.**

***** Distanța dintre puncte este formată din segmente cumulate ce sunt mai mici decât valoarea 1 milimetru.**

**DATE DESPRE IMOBILUL NR. 2056**

Oficiul de Cadastru și Publicitate Imobiliară SUCEAVA
Biroul de Cadastru și Publicitate Imobiliară Suceava

A. Partea I. Descrierea imobilului

TEREN Extravilan

Adresa: Jud. Suceava

Nr. Crt	Nr cadastral Nr. topografic	Suprafața* (mp)	Observații / Referințe
A1		3.600	Sector cadastral:51 Teren neimprejmuit;

B. Partea II. Proprietari și acte

Inscrieri privitoare la dreptul de proprietate și alte drepturi reale	Referințe
2056 / 20/11/2023	
Act Administrativ nr. 462, din 15/08/1993 emis de Comisia Judeteana Suceava;	
B1	A1
Intabulare, drept de PROPRIETATE, dobandit prin Reconstituire, cota actuala 1/1, cota initiala 1/1 1) ȚURȚU MIHAI DEFUNCT:Da	

C. Partea III. SARCINI .

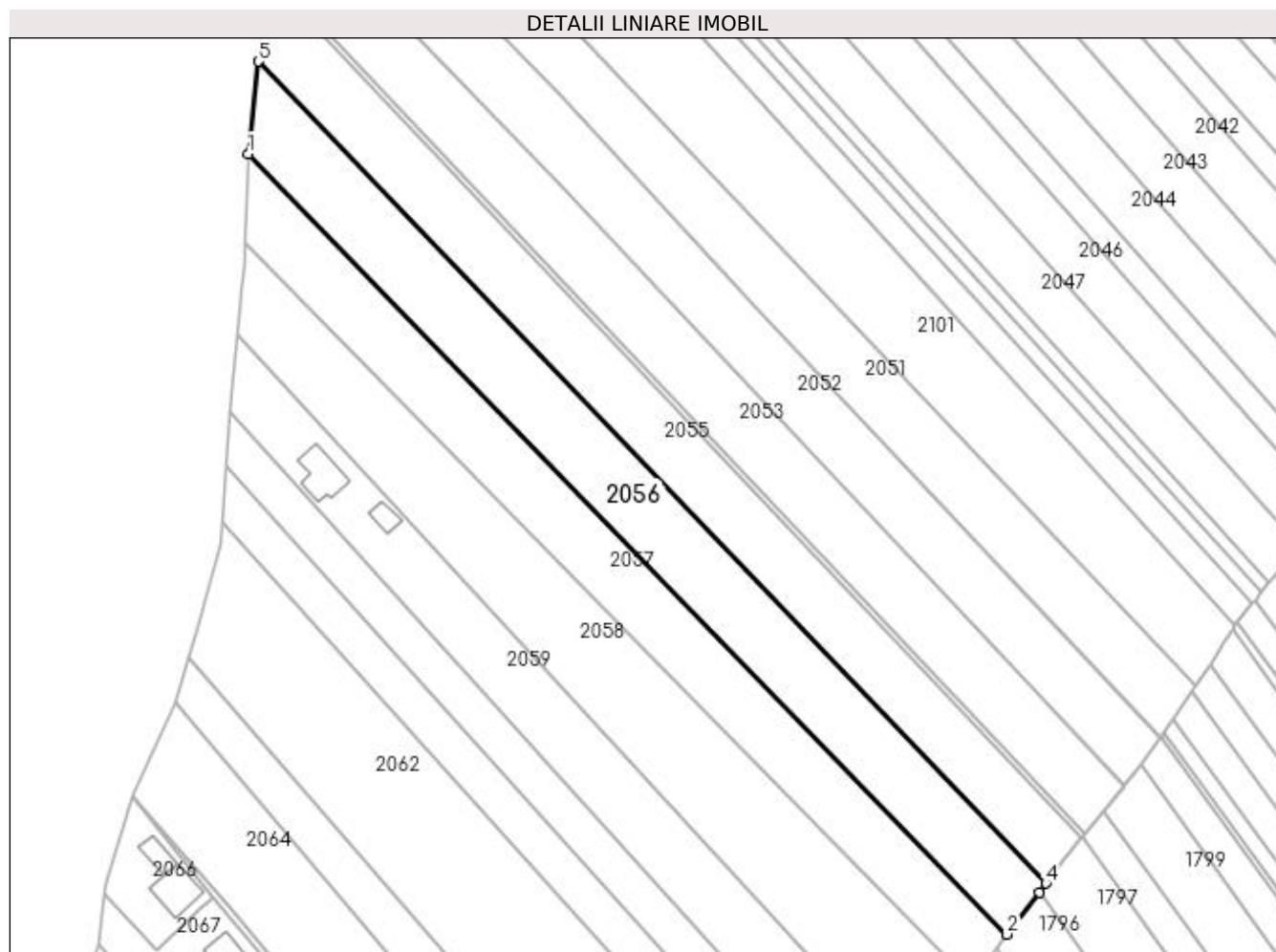
Inscrieri privind dezmembramintele dreptului de proprietate, drepturi reale de garanție și sarcini	Referințe
NU SUNT	

Anexa Nr. 1 La Partea I

Teren

Nr cadastral	Suprafața (mp)*	Observații / Referințe
	3.600	

* Suprafața este determinată în planul de proiecție Stereo 70.



Date referitoare la teren

Crt	Categorie folosință	Intravilan	Suprafața (mp)	Tarla	Parcelă	Nr. topo	Observații / Referințe
1	arabil	NU	3.600	62	517	-	

Lungime Segmente

1) Valorile lungimilor segmentelor sunt obținute din proiecție în plan.

Punct început	X / Y	Punct sfârșit	X / Y	Lungime segment (** (m)
1	598.189,724 692.838,814	2	598.355,743 692.668,181	238.071
2	598.355,743 692.668,181	3	598.362,734 692.677,416	11.583
3	598.362,734 692.677,416	4	598.364,27 692.679,343	2.464
4	598.364,27 692.679,343	5	598.191,995 692.859,041	248.938
5	598.191,995 692.859,041	1	598.189,724 692.838,814	20.354

**** Lungimile segmentelor sunt determinate în planul de proiecție Stereo 70 și sunt rotunjite la 1 milimetru.**

***** Distanța dintre puncte este formată din segmente cumulate ce sunt mai mici decât valoarea 1 milimetru.**

**DATE DESPRE IMOBILUL NR. 2057**

Oficiul de Cadastru și Publicitate Imobiliară SUCEAVA
Biroul de Cadastru și Publicitate Imobiliară Suceava

A. Partea I. Descrierea imobilului

TEREN Extravilan

Adresa: Jud. Suceava

Nr. Crt	Nr cadastral Nr. topografic	Suprafața* (mp)	Observații / Referințe
A1	31680	3.172	Sector cadastral:51 Teren neimprejmuit;

B. Partea II. Proprietari și acte

Inscrieri privitoare la dreptul de proprietate și alte drepturi reale	Referințe
43247 / 16/09/2014	
Act Notarial nr. contract de vanzare-cumparare nr. 1079, din 16/09/2014 emis de BIN Nechita Dumitru;	
B7	A1
Intabulare, drept de PROPRIETATE, dobandit prin Conventie, cota actuala 1/1, cota initiala 1/1	
1) DAMIAN IULIAN	
2) DAMIAN OANA , bun comun	

C. Partea III. SARCINI .

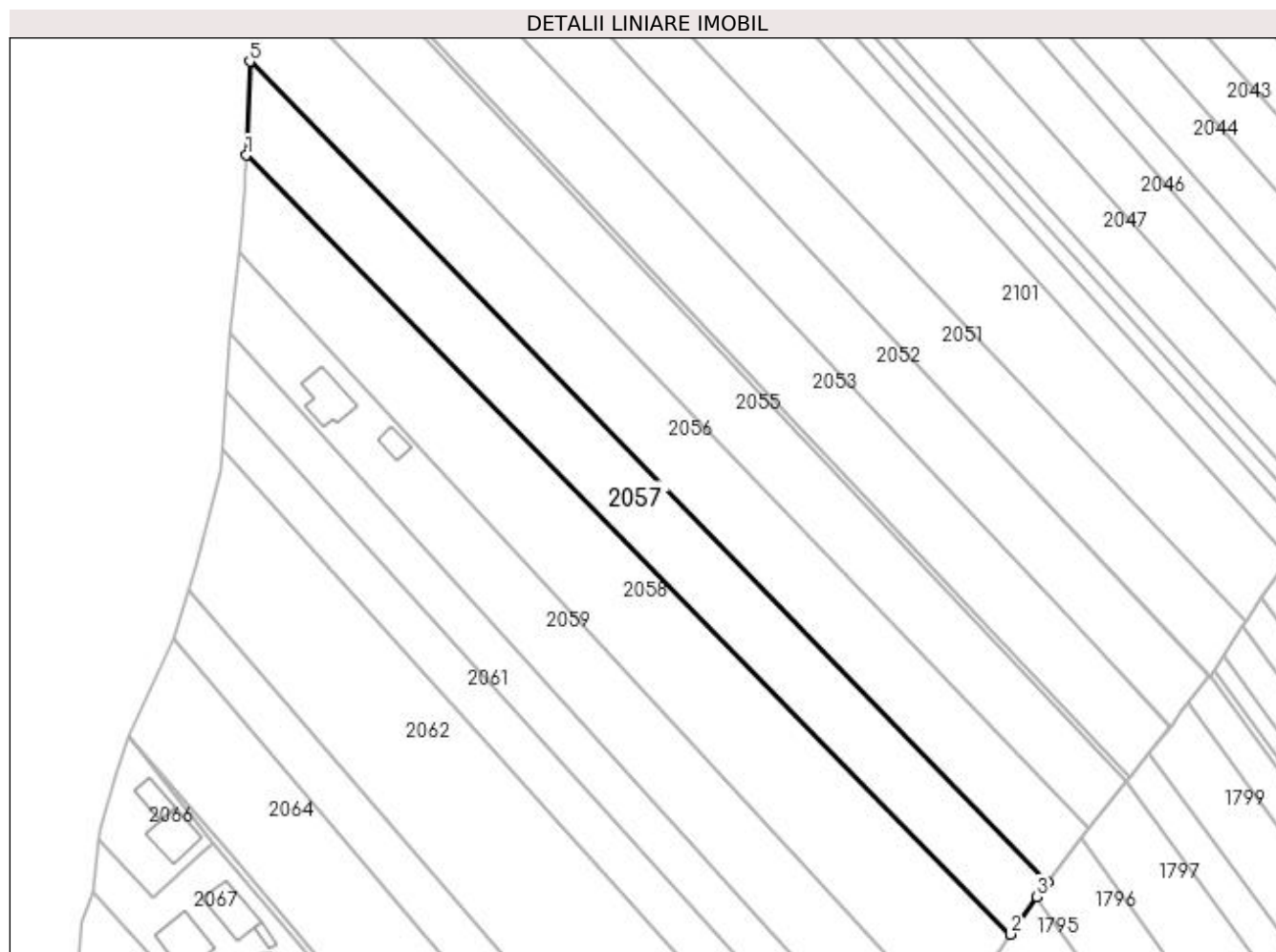
Inscrieri privind dezmembramintele dreptului de proprietate, drepturi reale de garanție și sarcini	Referințe
NU SUNT	

Anexa Nr. 1 La Partea I

Teren

Nr cadastral	Suprafața (mp)*	Observații / Referințe
31680	3.172	

* Suprafața este determinată în planul de proiecție Stereo 70.



Date referitoare la teren

Crt	Categorie folosință	Intra vilan	Suprafața (mp)	Tarla	Parcelă	Nr. topo	Observații / Referințe
1	arabil	NU	3.172	62	517	-	

Lungime Segmente

1) Valorile lungimilor segmentelor sunt obținute din proiecție în plan.

Punct început	X / Y	Punct sfârșit	X / Y	Lungime segment (** (m)
1	598.189,017 692.819,287	2	598.347,974 692.657,331	226.93
2	598.347,974 692.657,331	3	598.353,44 692.665,139	9.531
3	598.353,44 692.665,139	4	598.355,743 692.668,181	3.815
4	598.355,743 692.668,181	5	598.189,724 692.838,814	238.071
5	598.189,724 692.838,814	1	598.189,017 692.819,287	19.54

**** Lungimile segmentelor sunt determinate în planul de proiecție Stereo 70 și sunt rotunjite la 1 milimetru.**

***** Distanța dintre puncte este formată din segmente cumulate ce sunt mai mici decât valoarea 1 milimetru.**

**DATE DESPRE IMOBILUL NR. 2058**

Oficiul de Cadastru și Publicitate Imobiliară SUCEAVA
Biroul de Cadastru și Publicitate Imobiliară Suceava

A. Partea I. Descrierea imobilului

TEREN Extravilan

Adresa: Jud. Suceava

Nr. Crt	Nr cadastral Nr. topografic	Suprafața* (mp)	Observații / Referințe
A1		4.100	Sector cadastral:51 Teren neimprejmuit;

B. Partea II. Proprietari și acte

Inscrieri privitoare la dreptul de proprietate și alte drepturi reale		Referințe
2058 / 20/11/2023		
Act Administrativ nr. 228, din 30/07/1993 emis de Comisia Judeteana Suceava;		
B1	Intabulare, drept de PROPRIETATE, dobandit prin Reconstituire, cota actuala 1/1, cota initiala 1/1 1) BARDAN COSTEL RADU , LIPSA CNP 2) BARDAN GHEORGHE 3) BARDAN DUMITRU DEFUNCT:Da 4) CUCOȘ NATALEA DEFUNCT:Da 5) BARDAN VASILE , LIPSA CNP DEFUNCT:Da	A1

C. Partea III. SARCINI .

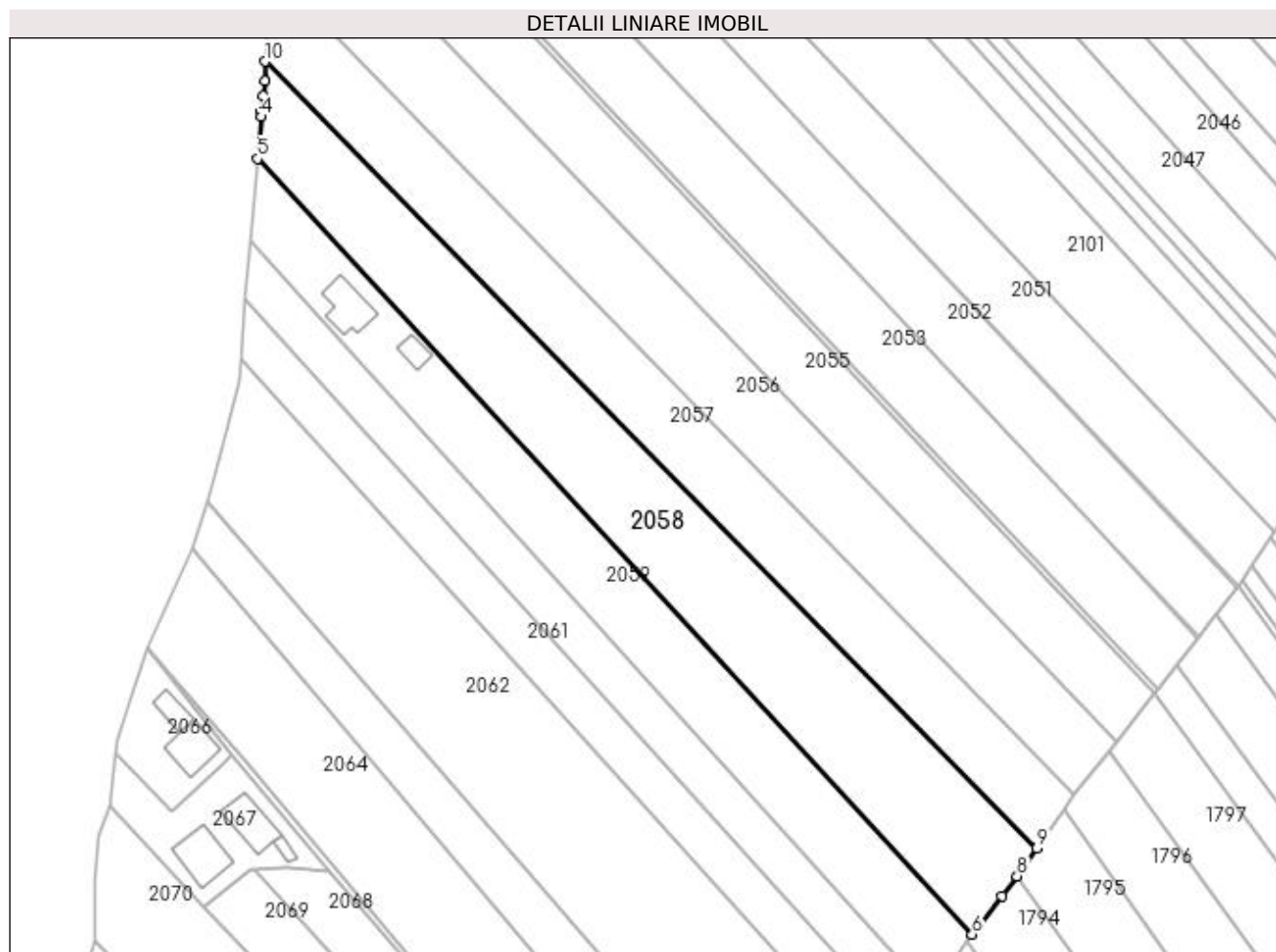
Inscrieri privind dezmembramintele dreptului de proprietate, drepturi reale de garanție și sarcini	Referințe
NU SUNT	

Anexa Nr. 1 La Partea I

Teren

Nr cadastral	Suprafața (mp)*	Observații / Referințe
	4.100	

* Suprafața este determinată în planul de proiecție Stereo 70.



Date referitoare la teren

Crt	Categorie folosință	Intra vilan	Suprafața (mp)	Tarla	Parcelă	Nr. topo	Observații / Referințe
1	arabil	NU	4.100	62	517	-	

Lungime Segmente

1) Valorile lungimilor segmentelor sunt obținute din proiecție în plan.

Punct început	X / Y	Punct sfârșit	X / Y	Lungime segment (** (m)
1	598.188,872 692.815,269	2	598.188,578 692.812,156	3.127
2	598.188,578 692.812,156	3	598.188,264 692.808,834	3.337
3	598.188,264 692.808,834	4	598.188,176 692.807,898	0.94
4	598.188,176 692.807,898	5	598.187,361 692.799,262	8.674
5	598.187,361 692.799,262	6	598.334,654 692.639,545	217.267

Punct început	X / Y	Punct sfârșit	X / Y	Lungime segment (** (m)
6	598.334,654 692.639,545	7	598.340,795 692.647,491	10.042
7	598.340,795 692.647,491	8	598.343,895 692.651,503	5.07
8	598.343,895 692.651,503	9	598.347,974 692.657,331	7.114
9	598.347,974 692.657,331	10	598.189,017 692.819,287	226.93
10	598.189,017 692.819,287	1	598.188,872 692.815,269	4.021

** Lungimile segmentelor sunt determinate în planul de proiecție Stereo 70 și sunt rotunjite la 1 milimetru.

*** Distanța dintre puncte este formată din segmente cumulate ce sunt mai mici decât valoarea 1 milimetru.

**DATE DESPRE IMOBILUL NR. 2059**

Oficiul de Cadastru și Publicitate Imobiliară SUCEAVA
Biroul de Cadastru și Publicitate Imobiliară Suceava

A. Partea I. Descrierea imobilului

TEREN Extravilan

Nr. CF vechi:333

Nr. cadastral vechi:838

Adresa: Jud. Suceava

Nr. Crt	Nr cadastral Nr. topografic	Suprafața* (mp)	Observații / Referințe
A1	31108	2.900	Sector cadastral:51 Teren neimprejmuit;

B. Partea II. Proprietari și acte

Inscrieri privitoare la dreptul de proprietate și alte drepturi reale		Referințe
14292 / 20/10/2005		
Act Notarial nr. 6091, din 19/10/2005 emis de BNP ION LOSTUN;		
B1	Intabulare, drept de PROPRIETATE, dobandit prin Conventie, cota actuala 1/1, cota initiala 1/1	A1
	1) PRICOP MIHAI	
	2) PRICOP LILIANA , soti DEFUNCT:Da	
	<i>OBSERVATII: (provenita din conversia CF 333)</i>	

C. Partea III. SARCINI .

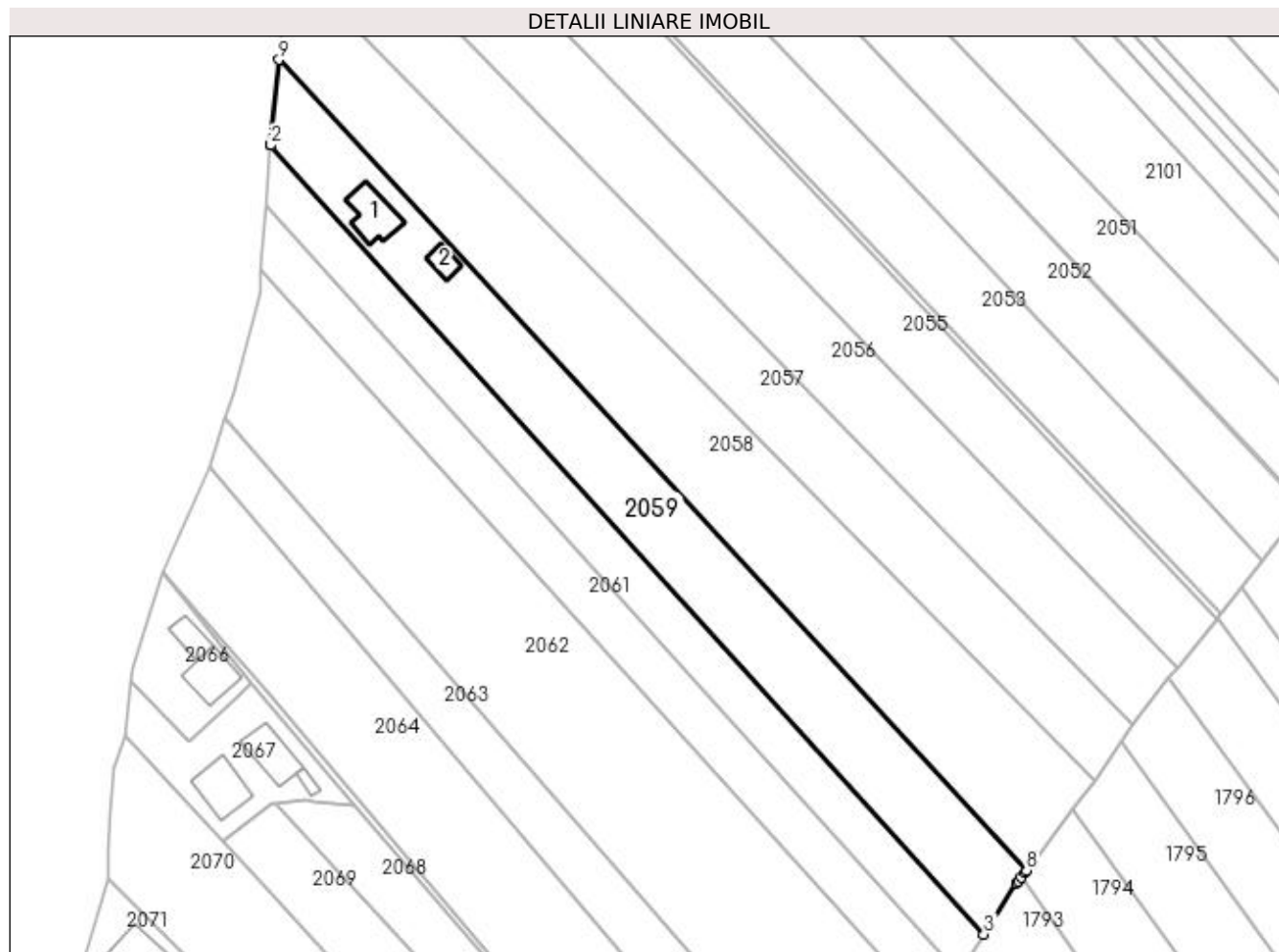
Inscrieri privind dezmembramintele dreptului de proprietate, drepturi reale de garanție și sarcini	Referințe
NU SUNT	

Anexa Nr. 1 La Partea I

Teren

Nr cadastral	Suprafața (mp)*	Observații / Referințe
31108	2.900	

* Suprafața este determinată în planul de proiecție Stereo 70.



Date referitoare la teren

Crt	Categorie folosință	Intra vilan	Suprafața (mp)	Tarla	Parcelă	Nr. topo	Observații / Referințe
1	arabil	NU	2.900	62	517	-	

Date referitoare la construcții

Crt	Număr	Destinație construcție	Supraf. (mp)	Situație juridică	Observații / Referințe
A1.1		construcții de locuințe	77	Fara acte	Nr. niveluri:2; S. construita la sol:77 mp; Locuinta, P+M
A1.2		construcții anexa	24	Fara acte	Nr. niveluri:1; S. construita la sol:24 mp; Anexa- magazie, P

Lungime Segmente

1) Valorile lungimilor segmentelor sunt obținute din proiecție în plan.

Punct început	X / Y	Punct sfârșit	X / Y	Lungime segment (** (m)
1	598.185,77 692.782,417	2	598.185,769 692.782,409	0.008
2	598.185,769 692.782,409	3	598.326,281 692.626,982	209.526
3	598.326,281 692.626,982	4	598.332,727 692.637,017	11.927

Punct început	X / Y	Punct sfârșit	X / Y	Lungime segment (** (m)
4	598.332,727 692.637,017	5	598.333,089 692.637,52	0.62
5	598.333,089 692.637,52	6	598.333,604 692.638,186	0.842
6	598.333,604 692.638,186	7	598.334,277 692.639,057	1.101
7	598.334,277 692.639,057	8	598.334,654 692.639,545	0.617
8	598.334,654 692.639,545	9	598.187,361 692.799,262	217.267
9	598.187,361 692.799,262	1	598.185,77 692.782,417	16.92

** Lungimile segmentelor sunt determinate în planul de proiecție Stereo 70 și sunt rotunjite la 1 milimetru.

*** Distanța dintre puncte este formată din segmente cumulate ce sunt mai mici decât valoarea 1 milimetru.

**DATE DESPRE IMOBILUL NR. 2060**

Oficiul de Cadastru și Publicitate Imobiliară SUCEAVA
Biroul de Cadastru și Publicitate Imobiliară Suceava

A. Partea I. Descrierea imobilului

TEREN Extravilan

Adresa: Jud. Suceava

Nr. Crt	Nr cadastral Nr. topografic	Suprafața* (mp)	Observații / Referințe
A1	30569	1.800	Sector cadastral:51 Teren neimprejmuit;

B. Partea II. Proprietari și acte

Inscrieri privitoare la dreptul de proprietate și alte drepturi reale	Referințe
1084 / 09/01/2024	
Act Notarial nr. 97-contract de dare în plată, din 09/01/2024 emis de Busuioc Ovidiu;	
B9	A1
Intabulare, drept de PROPRIETATE bun comun în devălmășie, dobandit prin Conventie, cota actuala 1/1, cota initiala 1/1	
1) ANTON D. DAN	
2) ANTON ANDREEA-OLIVIA	

C. Partea III. SARCINI .

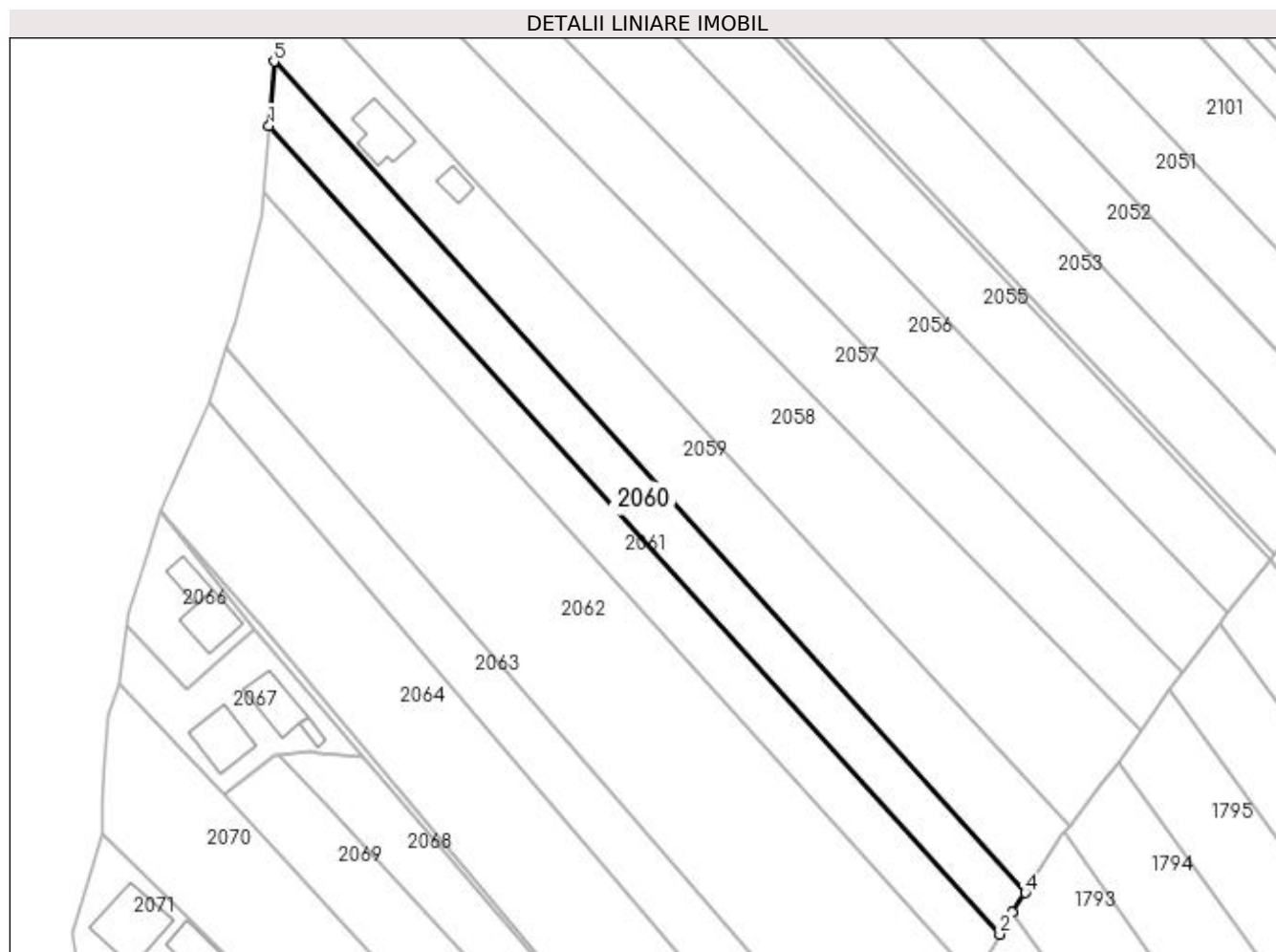
Inscrieri privind dezmembramintele dreptului de proprietate, drepturi reale de garanție și sarcini	Referințe
NU SUNT	

Anexa Nr. 1 La Partea I

Teren

Nr cadastral	Suprafața (mp)*	Observații / Referințe
30569	1.800	

* Suprafața este determinată în planul de proiecție Stereo 70.



Date referitoare la teren

Crt	Categorie folosință	Intravilan	Suprafața (mp)	Tarla	Parcelă	Nr. topo	Observații / Referințe
1	arabil	NU	1.800	62	517	-	

Lungime Segmente

1) Valorile lungimilor segmentelor sunt obținute din proiecție în plan.

Punct început	X / Y	Punct sfârșit	X / Y	Lungime segment (** (m)
1	598.184,86 692.770,424	2	598.321,574 692.619,199	203.862
2	598.321,574 692.619,199	3	598.323,93 692.623,322	4.749
3	598.323,93 692.623,322	4	598.326,281 692.626,982	4.35
4	598.326,281 692.626,982	5	598.185,769 692.782,409	209.526
5	598.185,769 692.782,409	1	598.184,86 692.770,424	12.019

**** Lungimile segmentelor sunt determinate în planul de proiecție Stereo 70 și sunt rotunjite la 1 milimetru.**

***** Distanța dintre puncte este formată din segmente cumulate ce sunt mai mici decât valoarea 1 milimetru.**

**DATE DESPRE IMOBILUL NR. 2061**

Oficiul de Cadastru și Publicitate Imobiliară SUCEAVA
Biroul de Cadastru și Publicitate Imobiliară Suceava

A. Partea I. Descrierea imobilului

TEREN Extravilan

Adresa: Jud. Suceava

Nr. Crt	Nr cadastral Nr. topografic	Suprafața* (mp)	Observații / Referințe
A1		1.800	Sector cadastral:51 Teren neimprejmuit;

B. Partea II. Proprietari și acte

Inscrieri privitoare la dreptul de proprietate și alte drepturi reale		Referințe
2061 / 20/11/2023		
Act Normativ nr. 7, din 13/03/1996 emis de Parlamentul Romaniei;		
B1	Inscrierea provizorie, drept de PROPRIETATE, dobandit prin Lege, cota actuala 1/1, cota initiala 1/2 1) COMUNA ADANCATA, CIF:4327480	A1

C. Partea III. SARCINI .

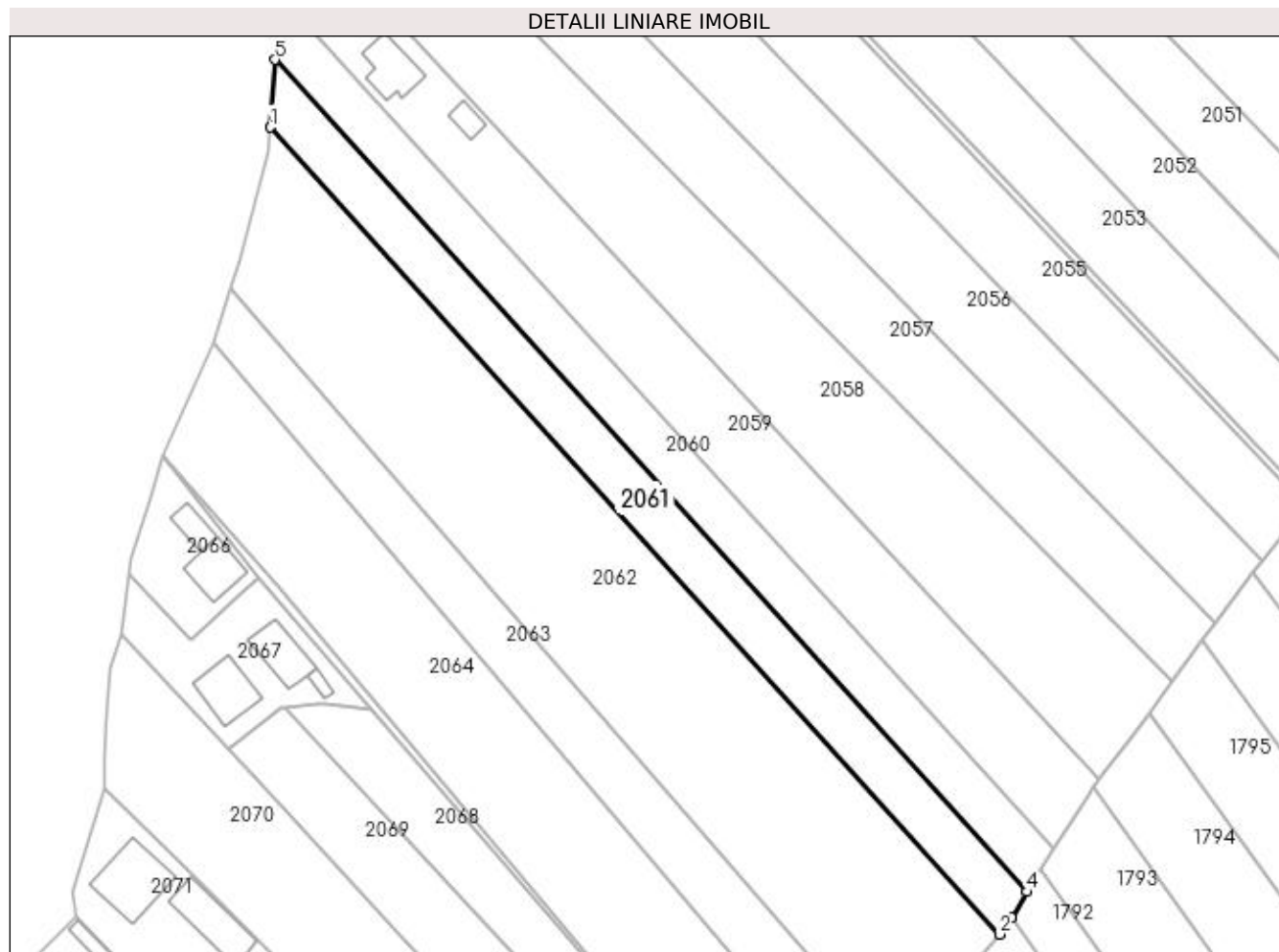
Inscrieri privind dezmembramintele dreptului de proprietate, drepturi reale de garanție și sarcini	Referințe
NU SUNT	

Anexa Nr. 1 La Partea I

Teren

Nr cadastral	Suprafața (mp)*	Observații / Referințe
	1.800	

* Suprafața este determinată în planul de proiecție Stereo 70.



Date referitoare la teren

Crt	Categorie folosință	Intra vilan	Suprafața (mp)	Tarla	Parcelă	Nr. topo	Observații / Referințe
1	arabil	NU	1.800	62	517	-	

Lungime Segmente

1) Valorile lungimilor segmentelor sunt obținute din proiecție în plan.

Punct început	X / Y	Punct sfârșit	X / Y	Lungime segment (** (m)
1	598.183,925 692.758,101	2	598.316,477 692.611,479	197.656
2	598.316,477 692.611,479	3	598.318,847 692.614,426	3.782
3	598.318,847 692.614,426	4	598.321,574 692.619,199	5.497
4	598.321,574 692.619,199	5	598.184,86 692.770,424	203.862
5	598.184,86 692.770,424	1	598.183,925 692.758,101	12.358

**** Lungimile segmentelor sunt determinate în planul de proiecție Stereo 70 și sunt rotunjite la 1 milimetru.**

***** Distanța dintre puncte este formată din segmente cumulate ce sunt mai mici decât valoarea 1 milimetru.**

**DATE DESPRE IMOBILUL NR. 2062**

Oficiul de Cadastru și Publicitate Imobiliară SUCEAVA
Biroul de Cadastru și Publicitate Imobiliară Suceava

A. Partea I. Descrierea imobilului

TEREN Extravilan

Adresa: Jud. Suceava

Nr. Crt	Nr cadastral Nr. topografic	Suprafața* (mp)	Observații / Referințe
A1		5.086	Sector cadastral:51 Teren neimprejmuit;

B. Partea II. Proprietari și acte

Inscrieri privitoare la dreptul de proprietate și alte drepturi reale		Referințe
2062 / 20/11/2023		
Act Normativ nr. 7, din 13/03/1996 emis de Parlamentul Romaniei;		
B1	Inscrierea provizorie, drept de PROPRIETATE, dobandit prin Lege, cota actuala 1/1, cota initiala 1/2 1) COMUNA ADANCATA, CIF:4327480	A1

C. Partea III. SARCINI .

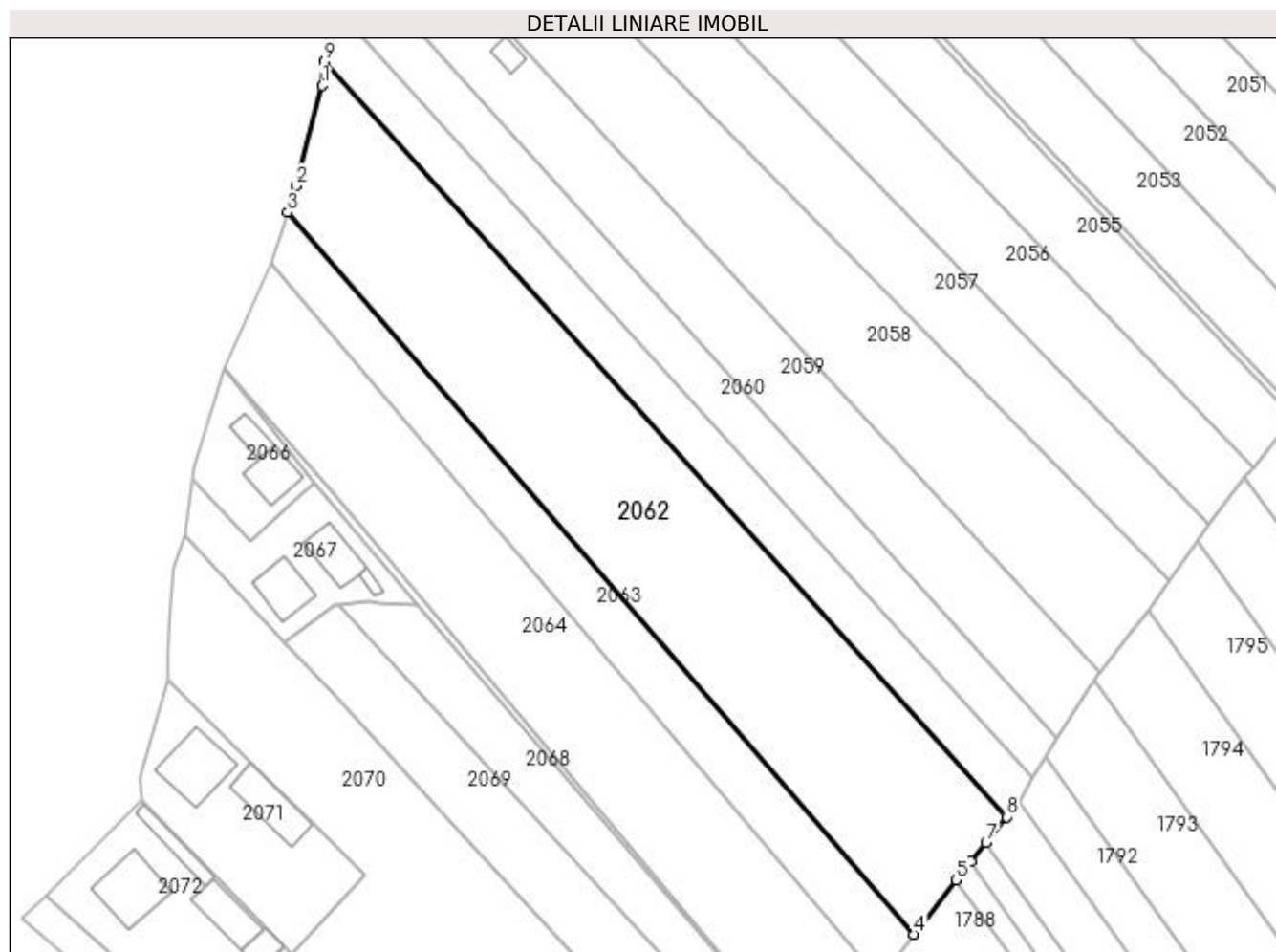
Inscrieri privind dezmembramintele dreptului de proprietate, drepturi reale de garanție și sarcini	Referințe
NU SUNT	

Anexa Nr. 1 La Partea I

Teren

Nr cadastral	Suprafața (mp)*	Observații / Referințe
	5.086	

* Suprafața este determinată în planul de proiecție Stereo 70.



Date referitoare la teren

Crt	Categorie folosință	Intravilan	Suprafața (mp)	Tarla	Parcelă	Nr. topo	Observații / Referințe
1	arabil	NU	5.086	62	517	-	

Lungime Segmente

1) Valorile lungimilor segmentelor sunt obținute din proiecție în plan.

Punct început	X / Y	Punct sfârșit	X / Y	Lungime segment (** (m)
1	598.183,57 692.753,416	2	598.178,48 692.733,956	20.115
2	598.178,48 692.733,956	3	598.176,897 692.728,832	5.363
3	598.176,897 692.728,832	4	598.298,432 692.588,734	185.468
4	598.298,432 692.588,734	5	598.306,661 692.599,272	13.37
5	598.306,661 692.599,272	6	598.309,552 692.602,867	4.613

Punct început	X / Y	Punct sfârșit	X / Y	Lungime segment (** (m)
6	598.309,552 692.602,867	7	598.312,47 692.606,496	4.657
7	598.312,47 692.606,496	8	598.316,477 692.611,479	6.394
8	598.316,477 692.611,479	9	598.183,925 692.758,101	197.656
9	598.183,925 692.758,101	1	598.183,57 692.753,416	4.698

** Lungimile segmentelor sunt determinate în planul de proiecție Stereo 70 și sunt rotunjite la 1 milimetru.

*** Distanța dintre puncte este formată din segmente cumulate ce sunt mai mici decât valoarea 1 milimetru.

**DATE DESPRE IMOBILUL NR. 2063**

Oficiul de Cadastru și Publicitate Imobiliară SUCEAVA
Biroul de Cadastru și Publicitate Imobiliară Suceava

A. Partea I. Descrierea imobilului

TEREN Extravilan

Adresa: Jud. Suceava

Nr. Crt	Nr cadastral Nr. topografic	Suprafața* (mp)	Observații / Referințe
A1		1.800	Sector cadastral:51 Teren neimprijmit;

B. Partea II. Proprietari și acte

Inscrieri privitoare la dreptul de proprietate și alte drepturi reale	Referințe
2063 / 20/11/2023	
Act Administrativ nr. 1460, din 25/05/1995 emis de Comisia Judeteana Suceava;	
B1	A1
Intabulare, drept de PROPRIETATE, dobandit prin Reconstituire, cota actuala 1/1, cota initiala 1/1 1) ȚILEA ENEA DEFUNCT:Da	

C. Partea III. SARCINI .

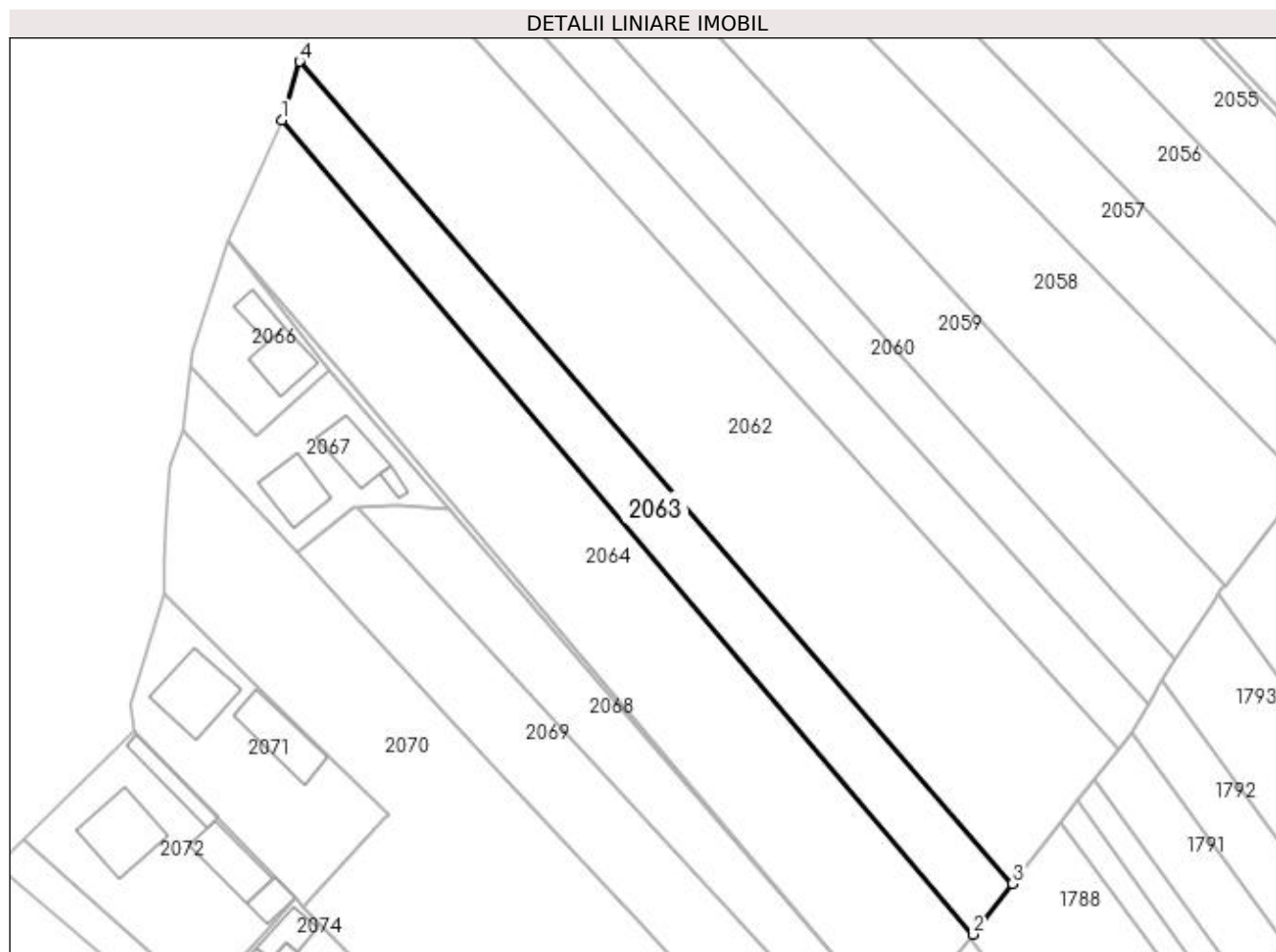
Inscrieri privind dezmembramintele dreptului de proprietate, drepturi reale de garanție și sarcini	Referințe
NU SUNT	

Anexa Nr. 1 La Partea I

Teren

Nr cadastral	Suprafața (mp)*	Observații / Referințe
	1.800	

* Suprafața este determinată în planul de proiecție Stereo 70.



Date referitoare la teren

Crt	Categorie folosință	Intravilan	Suprafața (mp)	Tarla	Parcelă	Nr. topo	Observații / Referințe
1	arabil	NU	1.800	62	517	-	

Lungime Segmente

1) Valorile lungimilor segmentelor sunt obținute din proiecție în plan.

Punct început	X / Y	Punct sfârșit	X / Y	Lungime segment (** (m)
1	598.173,819 692.718,871	2	598.291,673 692.580,078	182.08
2	598.291,673 692.580,078	3	598.298,432 692.588,734	10.982
3	598.298,432 692.588,734	4	598.176,897 692.728,832	185.468
4	598.176,897 692.728,832	1	598.173,819 692.718,871	10.426

**** Lungimile segmentelor sunt determinate în planul de proiecție Stereo 70 și sunt rotunjite la 1 milimetru.**

***** Distanța dintre puncte este formată din segmente cumulate ce sunt mai mici decât valoarea 1 milimetru.**

**DATE DESPRE IMOBILUL NR. 2064**

Oficiul de Cadastru și Publicitate Imobiliară SUCEAVA
Biroul de Cadastru și Publicitate Imobiliară Suceava

A. Partea I. Descrierea imobilului

TEREN Extravilan

Adresa: Jud. Suceava

Nr. Crt	Nr cadastral Nr. topografic	Suprafața* (mp)	Observații / Referințe
A1		3.600	Sector cadastral:51 Teren neimprejmuit;

B. Partea II. Proprietari și acte

Inscrieri privitoare la dreptul de proprietate și alte drepturi reale		Referințe
2064 / 20/11/2023		
Act Administrativ nr. 228, din 30/07/1993 emis de Comisia Judeteana Suceava;		
B1	Intabulare, drept de PROPRIETATE, dobandit prin Reconstituire, cota actuala 1/1, cota initiala 1/1 1) BARDAN COSTEL RADU , LIPSA CNP 2) BARDAN GHEORGHE 3) BARDAN DUMITRU DEFUNCT:Da 4) CUCOȘ NATALEA DEFUNCT:Da 5) BARDAN VASILE , LIPSA CNP DEFUNCT:Da	A1

C. Partea III. SARCINI .

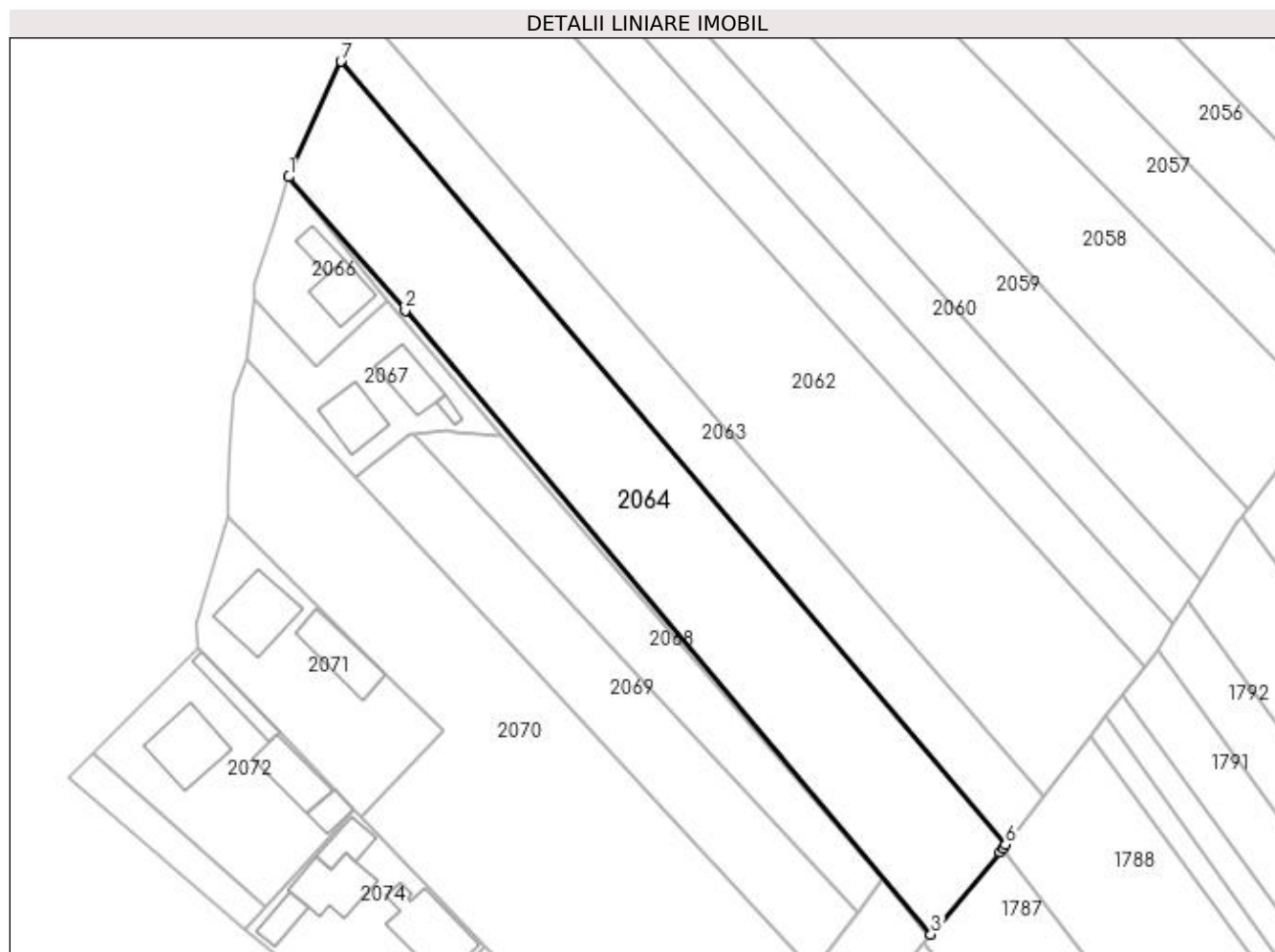
Inscrieri privind dezmembramintele dreptului de proprietate, drepturi reale de garanție și sarcini	Referințe
NU SUNT	

Anexa Nr. 1 La Partea I

Teren

Nr cadastral	Suprafața (mp)*	Observații / Referințe
	3.600	

* Suprafața este determinată în planul de proiecție Stereo 70.



Date referitoare la teren

Crt	Categorie folosință	Intravilan	Suprafața (mp)	Tarla	Parcelă	Nr. topo	Observații / Referințe
1	arabil	NU	3.600	62	517	-	

Lungime Segmente

1) Valorile lungimilor segmentelor sunt obținute din proiecție în plan.

Punct început	X / Y	Punct sfârșit	X / Y	Lungime segment (** (m)
1	598.164,567 692.698,424	2	598.185,274 692.674,756	31.448
2	598.185,274 692.674,756	3	598.278,476 692.564,128	144.655
3	598.278,476 692.564,128	4	598.290,674 692.578,719	19.018
4	598.290,674 692.578,719	5	598.291,185 692.579,453	0.894
5	598.291,185 692.579,453	6	598.291,673 692.580,078	0.793

Punct început	X / Y	Punct sfârșit	X / Y	Lungime segment (** (m)
6	598.291,673 692.580,078	7	598.173,824 692.718,866	182.073
7	598.173,824 692.718,866	1	598.164,567 692.698,424	22.44

** Lungimile segmentelor sunt determinate în planul de proiecție Stereo 70 și sunt rotunjite la 1 milimetru.

*** Distanța dintre puncte este formată din segmente cumulate ce sunt mai mici decât valoarea 1 milimetru.

**DATE DESPRE IMOBILUL NR. 2065**

Oficiul de Cadastru și Publicitate Imobiliară SUCEAVA
Biroul de Cadastru și Publicitate Imobiliară Suceava

A. Partea I. Descrierea imobilului

TEREN Extravilan

Adresa: Jud. Suceava

Nr. Crt	Nr cadastral Nr. topografic	Suprafața* (mp)	Observații / Referințe
A1		148	Sector cadastral:51 Teren neimprejmuit;

B. Partea II. Proprietari și acte

Inscrieri privitoare la dreptul de proprietate și alte drepturi reale		Referințe
2065 / 20/11/2023		
Act Normativ nr. 7, din 13/03/1996 emis de Parlamentul Romaniei;		
B1	Inscrierea provizorie, drept de PROPRIETATE, dobandit prin Lege, cota actuala 1/1, cota initiala 1/2 1) COMUNA ADANCATA, CIF:4327480	A1

C. Partea III. SARCINI .

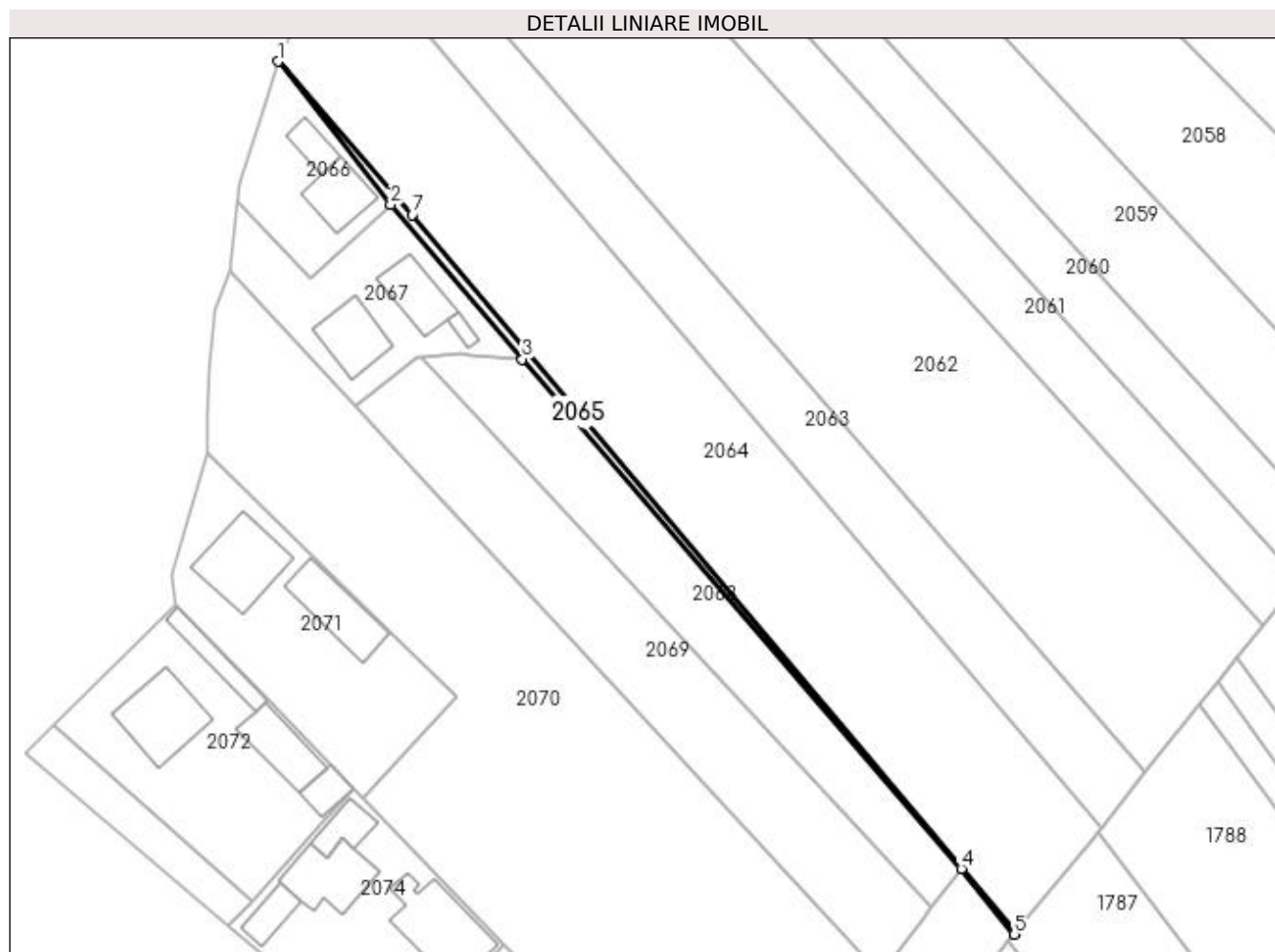
Inscrieri privind dezmembramintele dreptului de proprietate, drepturi reale de garanție și sarcini	Referințe
NU SUNT	

Anexa Nr. 1 La Partea I

Teren

Nr cadastral	Suprafața (mp)*	Observații / Referințe
	148	

* Suprafața este determinată în planul de proiecție Stereo 70.



Date referitoare la teren

Crt	Categorie folosință	Intravilan	Suprafața (mp)	Tarla	Parcelă	Nr. topo	Observații / Referințe
1	arabil	NU	148	62	517	-	

Lungime Segmente

1) Valorile lungimilor segmentelor sunt obținute din proiecție în plan.

Punct început	X / Y	Punct sfârșit	X / Y	Lungime segment (** (m)
1	598.164,567 692.698,424	2	598.181,939 692.676,315	28.118
2	598.181,939 692.676,315	3	598.202,261 692.652,501	31.306
3	598.202,261 692.652,501	4	598.270,022 692.573,93	103.754
4	598.270,022 692.573,93	5	598.278,199 692.563,783	13.032
5	598.278,199 692.563,783	6	598.278,476 692.564,128	0.442

Punct început	X / Y	Punct sfârșit	X / Y	Lungime segment (** (m)
6	598.278,476 692.564,128	7	598.185,274 692.674,756	144.655
7	598.185,274 692.674,756	1	598.164,567 692.698,424	31.448

** Lungimile segmentelor sunt determinate în planul de proiecție Stereo 70 și sunt rotunjite la 1 milimetru.

*** Distanța dintre puncte este formată din segmente cumulate ce sunt mai mici decât valoarea 1 milimetru.

**DATE DESPRE IMOBILUL NR. 2066**

Oficiul de Cadastru și Publicitate Imobiliară SUCEAVA
Biroul de Cadastru și Publicitate Imobiliară Suceava

A. Partea I. Descrierea imobilului

TEREN Necunoscut

Nr. CF vechi:567
Nr. cadastral vechi:1124

Adresa: Loc. Adâncata, Jud. Suceava

Nr. Crt	Nr cadastral Nr. topografic	Suprafața* (mp)	Observații / Referințe
A1	31361	400	Sector cadastral:51 Teren neimprejmuit;

B. Partea II. Proprietari și acte

Inscrieri privitoare la dreptul de proprietate și alte drepturi reale		Referințe
26090 / 01/10/2007		
Act Notarial nr. 4201, din 28/09/2007 emis de BNP P ATANASOAEI;		
B1	Intabulare, drept de PROPRIETATE, dobandit prin Conventie, cota actuala 1/1, cota initiala 1/1 1) CORHAN VASILE-CRISTIAN 2) CORHAN LILIANA, sotii <i>OBSERVATII: (provenita din conversia CF 567)</i>	A1

C. Partea III. SARCINI .

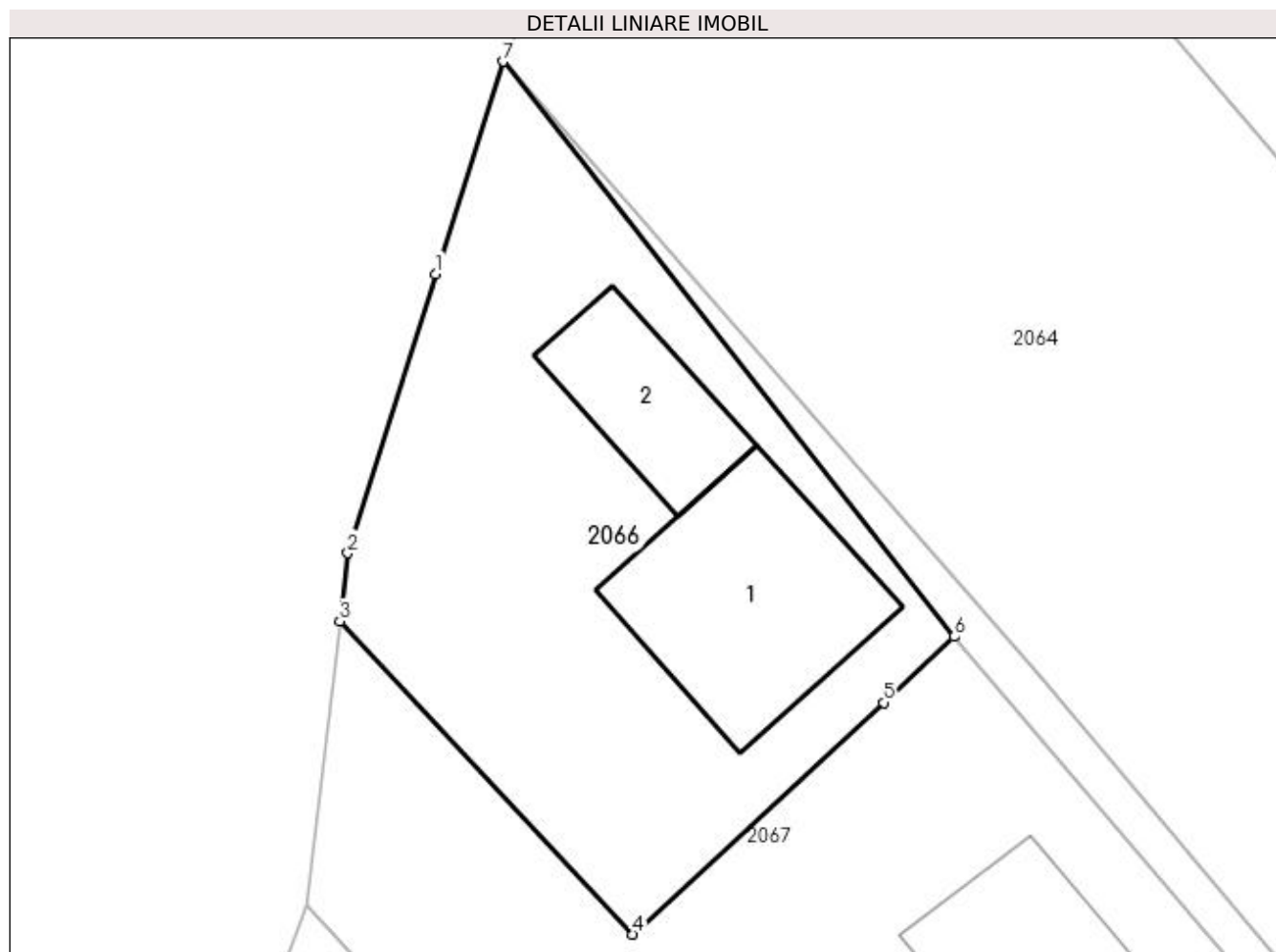
Inscrieri privind dezmembramintele dreptului de proprietate, drepturi reale de garanție și sarcini	Referințe
NU SUNT	

Anexa Nr. 1 La Partea I

Teren

Nr cadastral	Suprafața (mp)*	Observații / Referințe
31361	400	

* Suprafața este determinată în planul de proiecție Stereo 70.



Date referitoare la teren

Crt	Categorie folosință	Intra vilan	Suprafața (mp)	Tarla	Parcelă	Nr. topo	Observații / Referințe
1	curți constructii	DA	256	62	517	-	
2	curți constructii	NU	144	62	517	-	

Date referitoare la construcții

Crt	Număr	Destinație construcție	Supraf. (mp)	Situație juridică	Observații / Referințe
A1.1		construcții de locuințe	70	Fara acte	Nr. niveluri:2; S. construita la sol:70 mp; Locuinta, P+M
A1.2		construcții anexa	34	Fara acte	Nr. niveluri:1; S. construita la sol:34 mp; Anexa, P

Lungime Segmente

1) Valorile lungimilor segmentelor sunt obținute din proiecție în plan.

Punct început	X / Y	Punct sfârșit	X / Y	Lungime segment (** (m)
1	598.161,987 692.690,258	2	598.158,6 692.679,533	11.247
2	598.158,6 692.679,533	3	598.158,289 692.676,914	2.637

Punct început	X / Y	Punct sfârșit	X / Y	Lungime segment (** (m)
3	598.158,289 692.676,914	4	598.169,573 692.664,875	16.5
4	598.169,573 692.664,875	5	598.179,203 692.673,784	13.119
5	598.179,203 692.673,784	6	598.181,939 692.676,315	3.727
6	598.181,939 692.676,315	7	598.164,567 692.698,424	28.118
7	598.164,567 692.698,424	1	598.161,987 692.690,258	8.564

** Lungimile segmentelor sunt determinate în planul de proiecție Stereo 70 și sunt rotunjite la 1 milimetru.

*** Distanța dintre puncte este formată din segmente cumulate ce sunt mai mici decât valoarea 1 milimetru.

**DATE DESPRE IMOBILUL NR. 2067**

Oficiul de Cadastru și Publicitate Imobiliară SUCEAVA
Biroul de Cadastru și Publicitate Imobiliară Suceava

A. Partea I. Descrierea imobilului

TEREN Necunoscut

Adresa: Loc. Adâncata, Jud. Suceava

Nr. Crt	Nr cadastral Nr. topografic	Suprafața* (mp)	Observații / Referințe
A1	30062	663	Sector cadastral:51 Teren neimprijmit;

Construcții

Crt	Nr cadastral Nr. topografic	Adresa	Observații / Referințe
A1.1	30062-C1	Loc. Adâncata, Jud. Suceava	Nr. niveluri:1; S. construita la sol:82 mp; S. construita desfasurata:82 mp; Locuinta, P
A1.2	30062-C2	Loc. Adâncata, Jud. Suceava	Nr. niveluri:1; S. construita la sol:73 mp; S. construita desfasurata:73 mp; Anexa, P
A1.3	30062-C3	Loc. Adâncata, Jud. Suceava	Nr. niveluri:1; S. construita la sol:11 mp; S. construita desfasurata:11 mp; Anexa, P

B. Partea II. Proprietari și acte

Inscrieri privitoare la dreptul de proprietate și alte drepturi reale		Referințe
6012 / 12/03/2009		
Act Notarial nr. 85, din 20/06/1998 emis de - (adeverinta nr. 2867 din 06.10.2006 si nr. 1485 din 17.04.2007, autorizatia de construire nr. 54 din 13.08.2003, proces verbal de constatare nr. 1786 din 16.05.2007);		
B2	Intabulare, drept de PROPRIETATE, dobandit prin Conventie, cota actuala 1/1, cota initiala 1/1 1) CHELARIU CODRU, LIPSA CNP 2) CHELARIU CRISTINA-LACRAMIOARA, LIPSA CNP	A1, A1.1, A1.2, A1.3

C. Partea III. SARCINI .

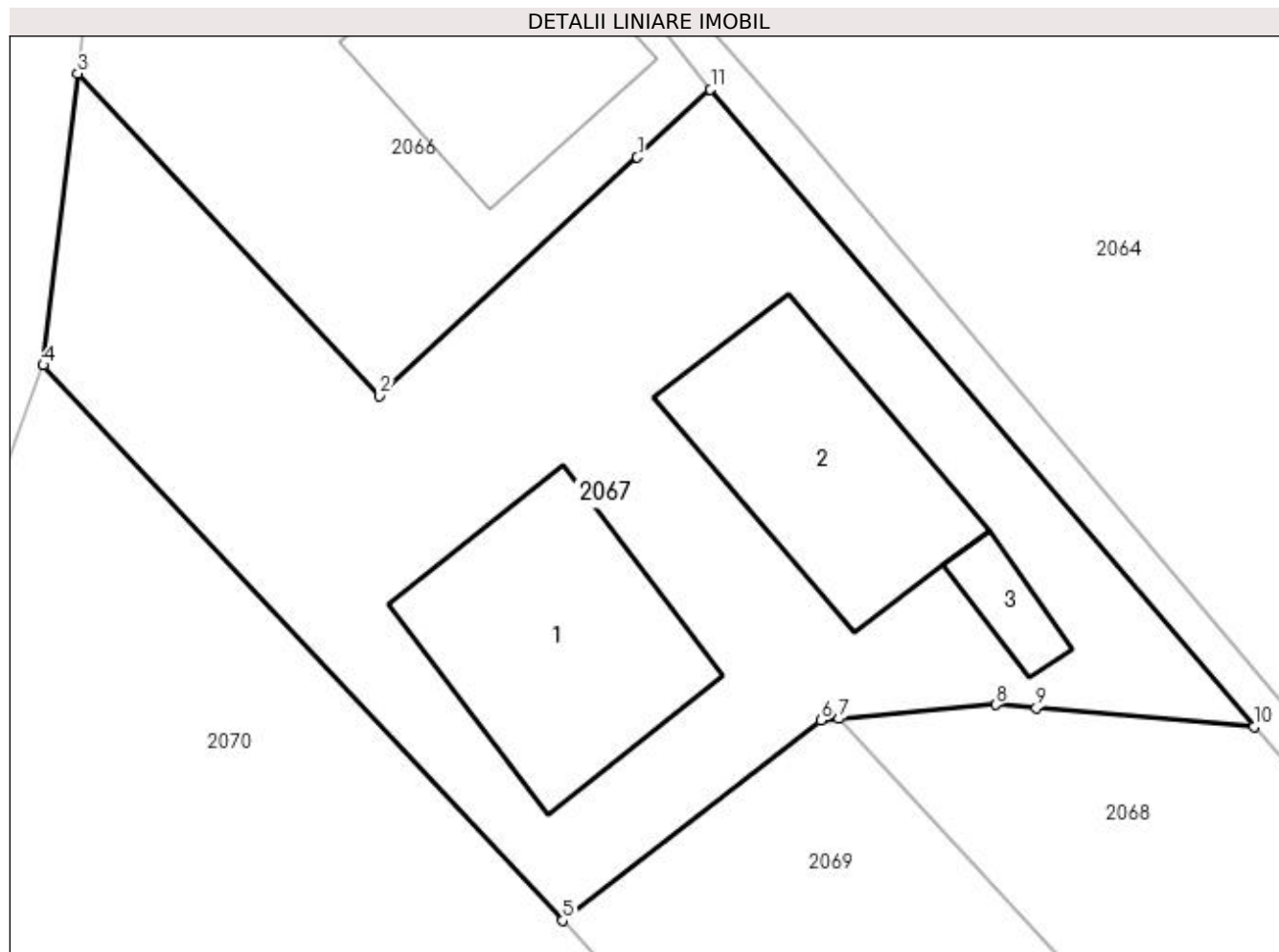
Inscrieri privind dezmembramintele dreptului de proprietate, drepturi reale de garanție și sarcini	Referințe
NU SUNT	

Anexa Nr. 1 La Partea I

Teren

Nr cadastral	Suprafața (mp)*	Observații / Referințe
30062	663	

* Suprafața este determinată în planul de proiecție Stereo 70.



Date referitoare la teren

Crt	Categorie folosință	Intra vilan	Suprafața (mp)	Tarla	Parcelă	Nr. topo	Observații / Referințe
1	curți constructii	DA	558	62	517	-	
2	curți constructii	NU	105	62	517	-	

Date referitoare la construcții

Crt	Număr	Destinație construcție	Supraf. (mp)	Situație juridică	Observații / Referințe
A1.1	30062-C1	construcții de locuințe	82	Cu acte	Nr. niveluri:1; S. construita la sol:82 mp; S. construita desfasurata:82 mp; Locuinta, P
A1.2	30062-C2	construcții anexa	73	Cu acte	Nr. niveluri:1; S. construita la sol:73 mp; S. construita desfasurata:73 mp; Anexa, P
A1.3	30062-C3	construcții anexa	11	Cu acte	Nr. niveluri:1; S. construita la sol:11 mp; S. construita desfasurata:11 mp; Anexa, P

Lungime Segmente

1) Valorile lungimilor segmentelor sunt obținute din proiecție în plan.

Punct început	X / Y	Punct sfârșit	X / Y	Lungime segment (** (m)
1	598.179,203 692.673,784	2	598.169,573 692.664,875	13.119

Punct început	X / Y	Punct sfârșit	X / Y	Lungime segment (** (m)
2	598.169,573 692.664,875	3	598.158,289 692.676,914	16.5
3	598.158,289 692.676,914	4	598.156,994 692.666,011	10.98
4	598.156,994 692.666,011	5	598.176,417 692.645,254	28.427
5	598.176,417 692.645,254	6	598.186,06 692.652,734	12.204
6	598.186,06 692.652,734	7	598.186,739 692.652,795	0.682
7	598.186,739 692.652,795	8	598.192,608 692.653,326	5.893
8	598.192,608 692.653,326	9	598.194,128 692.653,196	1.526
9	598.194,128 692.653,196	10	598.202,261 692.652,501	8.163
10	598.202,261 692.652,501	11	598.181,939 692.676,315	31.306
11	598.181,939 692.676,315	1	598.179,203 692.673,784	3.727

** Lungimile segmentelor sunt determinate în planul de proiecție Stereo 70 și sunt rotunjite la 1 milimetru.

*** Distanța dintre puncte este formată din segmente cumulate ce sunt mai mici decât valoarea 1 milimetru.

**DATE DESPRE IMOBILUL NR. 2068**

Oficiul de Cadastru și Publicitate Imobiliară SUCEAVA
Biroul de Cadastru și Publicitate Imobiliară Suceava

A. Partea I. Descrierea imobilului

TEREN Necunoscut

Adresa: Loc. Adâncata, Jud. Suceava

Nr. Crt	Nr cadastral Nr. topografic	Suprafața* (mp)	Observații / Referințe
A1	30063	Din acte: 1.037 Masurata: 1.038	Sector cadastral:51 Teren neimprejmuit;

B. Partea II. Proprietari și acte

Inscrieri privitoare la dreptul de proprietate și alte drepturi reale	Referințe
6013 / 12/03/2009	
Act Notarial nr. 730, din 11/03/2009 emis de BNP BUSUIOC OVIDIU;	
B3	A1
Intabulare, drept de PROPRIETATE, dobandit prin Conventie, cota actuala 1/1, cota initiala 1/1	
1) AMARCULESEI GENOVEVA-ASPAZIA , LIPSA CNP	
2) AMARCULESEI CRISTIAN-CONSTANTIN , bun comun LIPSA CNP	

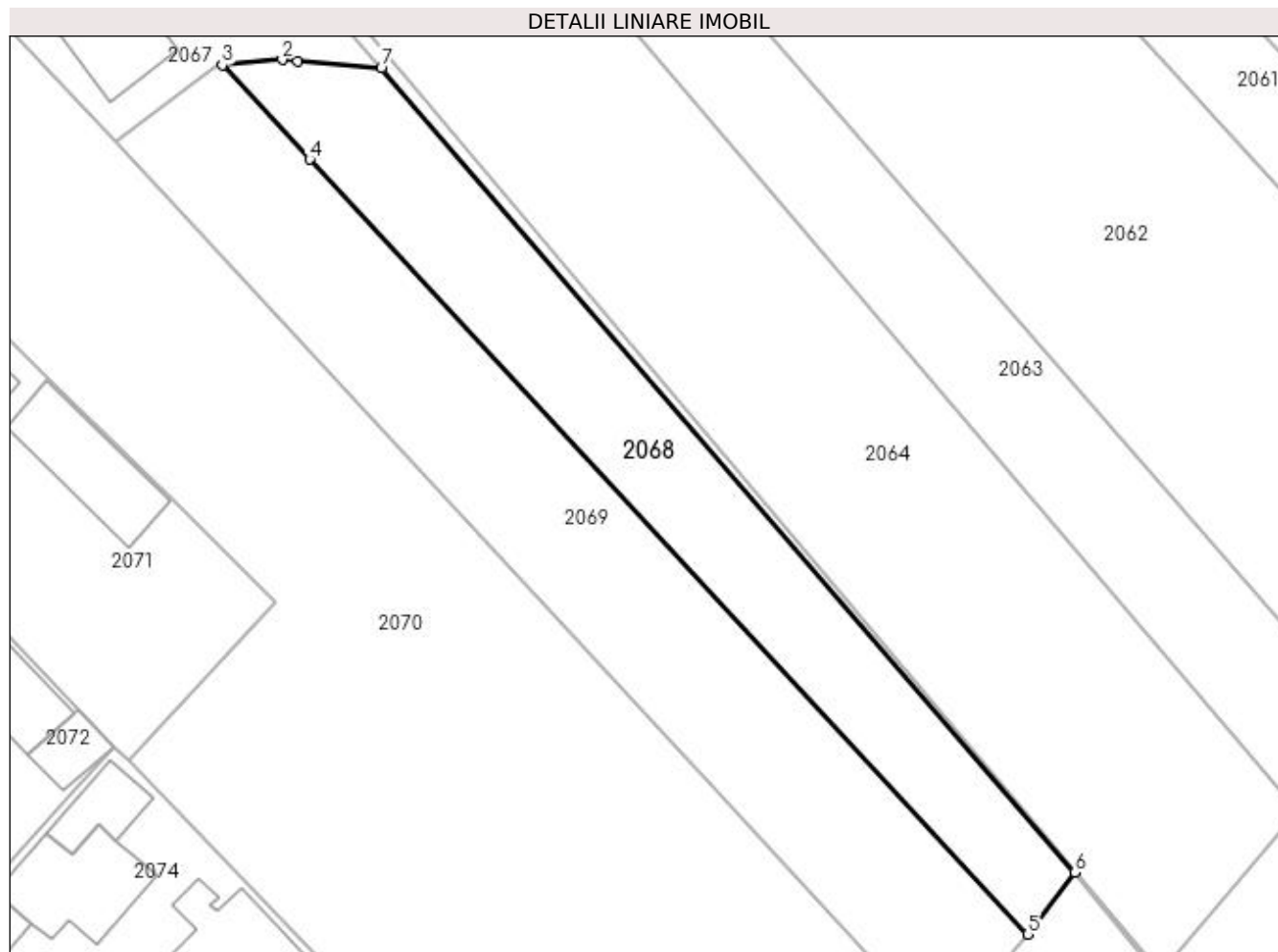
C. Partea III. SARCINI .

Inscrieri privind dezmembramintele dreptului de proprietate, drepturi reale de garanție și sarcini	Referințe
NU SUNT	

Anexa Nr. 1 La Partea I**Teren**

Nr cadastral	Suprafața (mp)*	Observații / Referințe
30063	Din acte: 1.037 Masurata: 1.038	

* Suprafața este determinată în planul de proiecție Stereo 70.

**Date referitoare la teren**

Crt	Categorie folosință	Intra vilan	Suprafața (mp)	Tarla	Parcelă	Nr. topo	Observații / Referințe
1	arabil	DA	49	62	517	-	
2	arabil	NU	989	62	517	-	

Lungime Segmente

1) Valorile lungimilor segmentelor sunt obținute din proiecție în plan.

Punct început	X / Y	Punct sfârșit	X / Y	Lungime segment (** (m)
1	598.194,128 692.653,196	2	598.192,608 692.653,326	1.526
2	598.192,608 692.653,326	3	598.186,739 692.652,795	5.893
3	598.186,739 692.652,795	4	598.195,272 692.643,586	12.555
4	598.195,272 692.643,586	5	598.265,402 692.567,906	103.178

Punct început	X / Y	Punct sfârșit	X / Y	Lungime segment (** (m)
5	598.265,402 692.567,906	6	598.270,022 692.573,93	7.592
6	598.270,022 692.573,93	7	598.202,261 692.652,501	103.754
7	598.202,261 692.652,501	1	598.194,128 692.653,196	8.163

** Lungimile segmentelor sunt determinate în planul de proiecție Stereo 70 și sunt rotunjite la 1 milimetru.

*** Distanța dintre puncte este formată din segmente cumulate ce sunt mai mici decât valoarea 1 milimetru.

**DATE DESPRE IMOBILUL NR. 2069**

Oficiul de Cadastru și Publicitate Imobiliară SUCEAVA
Biroul de Cadastru și Publicitate Imobiliară Suceava

A. Partea I. Descrierea imobilului

TEREN Necunoscut

Nr. CF vechi:625
Nr. cadastral vechi:1263

Adresa: Loc. Adâncata, Jud. Suceava

Nr. Crt	Nr cadastral Nr. topografic	Suprafața* (mp)	Observații / Referințe
A1	31364	1.500	Sector cadastral:51 Teren neimprejmuit;

B. Partea II. Proprietari și acte

Inscrieri privitoare la dreptul de proprietate și alte drepturi reale		Referințe
12156 / 17/04/2008		
Act Notarial nr. 1545, din 17/04/2008 emis de - (Contract de vanzare-cumparare);		
B1	Intabulare, drept de PROPRIETATE, dobândit prin Conventie, cota actuala 1/1, cota initiala 1/1	A1
	1) AMARCULESEI GENOVEVA-ASPAZIA , LIPSA CNP	
	2) AMARCULESEI CRISTIAN-CONSTANTIN , soți, bun comun	
	LIPSA CNP	
	OBSERVATII: (provenita din conversia CF 625)	

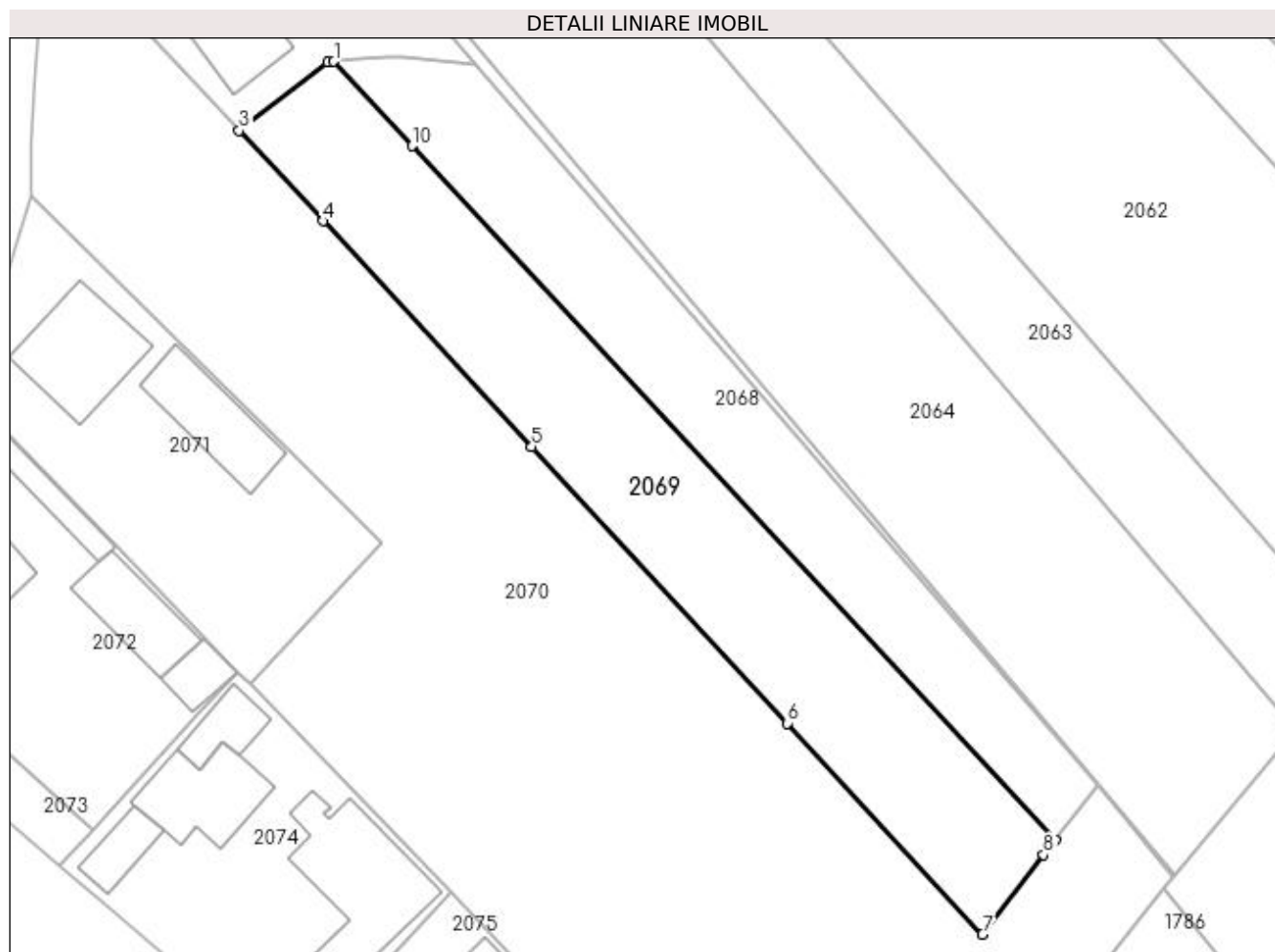
C. Partea III. SARCINI .

Inscrieri privind dezmembramintele dreptului de proprietate, drepturi reale de garanție și sarcini	Referințe
NU SUNT	

Anexa Nr. 1 La Partea I**Teren**

Nr cadastral	Suprafața (mp)*	Observații / Referințe
31364	1.500	

* Suprafața este determinată în planul de proiecție Stereo 70.

**Date referitoare la teren**

Crt	Categorie folosință	Intravilan	Suprafața (mp)	Tarla	Parcelă	Nr. topo	Observații / Referințe
1	arabil	DA	167	62	517	-	
2	arabil	NU	1.333	62	517	-	

Lungime Segmente

1) Valorile lungimilor segmentelor sunt obținute din proiecție în plan.

Punct început	X / Y	Punct sfârșit	X / Y	Lungime segment (** (m)
1	598.186,739 692.652,795	2	598.186,06 692.652,734	0.682
2	598.186,06 692.652,734	3	598.176,417 692.645,254	12.204
3	598.176,417 692.645,254	4	598.185,541 692.635,389	13.437
4	598.185,541 692.635,389	5	598.208,308 692.610,772	33.531

Punct început	X / Y	Punct sfârşit	X / Y	Lungime segment (** (m)
5	598.208,308 692.610,772	6	598.236,229 692.580,642	41.078
6	598.236,229 692.580,642	7	598.257,512 692.557,62	31.352
7	598.257,512 692.557,62	8	598.264,169 692.566,299	10.938
8	598.264,169 692.566,299	9	598.265,402 692.567,906	2.026
9	598.265,402 692.567,906	10	598.195,272 692.643,586	103.178
10	598.195,272 692.643,586	1	598.186,739 692.652,795	12.555

** Lungimile segmentelor sunt determinate în planul de proiecție Stereo 70 și sunt rotunjite la 1 milimetru.

*** Distanța dintre puncte este formată din segmente cumulate ce sunt mai mici decât valoarea 1 milimetru.



DATE DESPRE IMOBILUL NR. 2070

Oficiul de Cadastru și Publicitate Imobiliară SUCEAVA
Biroul de Cadastru și Publicitate Imobiliară Suceava

A. Partea I. Descrierea imobilului

TEREN Necunoscut

Nr. CF vechi:705
Nr. cadastral vechi:1250

Adresa: Loc. Adâncata, Jud. Suceava

Nr. Crt	Nr cadastral Nr. topografic	Suprafața* (mp)	Observații / Referințe
A1	31365	5.120	Sector cadastral:51 Teren imprejmuit;

B. Partea II. Proprietari și acte

Inscrieri privitoare la dreptul de proprietate și alte drepturi reale		Referințe
28096 / 01/09/2008		
Act Notarial nr. 2785, din 27/05/2004 emis de - (Contract de vanzare-cumparare);		
B1	Intabulare, drept de PROPRIETATE, dobandit prin Conventie, cota actuala 1/2, cota initiala 1/2 1) AMĂRCULESEI GENOVEVA-ASPAZIA , LIPSA CNP 2) AMĂRCULESEI CRISTIAN-CONSTANTIN , soți, bun comun LIPSA CNP <i>OBSERVATII: (provenita din conversia CF 705)</i>	A1
B2	Intabulare, drept de PROPRIETATE, dobandit prin Conventie, cota actuala 1/2, cota initiala 1/2 1) AMĂRCULESEI DĂNUȚ-VASILICĂ , soți, bun comun LIPSA CNP 2) AMĂRCULESEI MĂRIOARA , LIPSA CNP <i>OBSERVATII: (provenita din conversia CF 705)</i>	A1

C. Partea III. SARCINI .

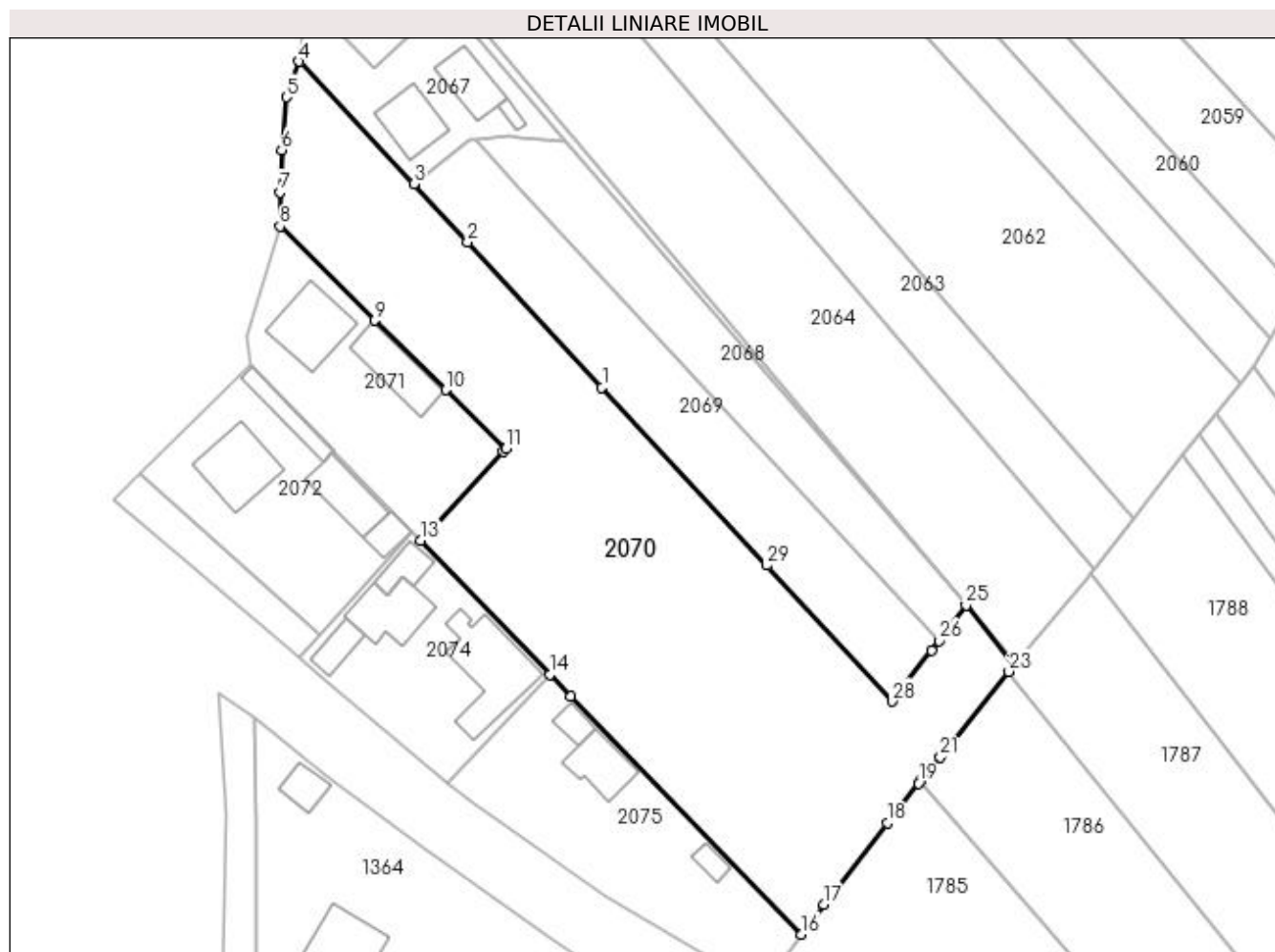
Inscrieri privind dezmembramintele dreptului de proprietate, drepturi reale de garanție și sarcini	Referințe
NU SUNT	

Anexa Nr. 1 La Partea I

Teren

Nr cadastral	Suprafața (mp)*	Observații / Referințe
31365	5.120	

* Suprafața este determinată în planul de proiecție Stereo 70.



Date referitoare la teren

Crt	Categorie folosință	Intravilan	Suprafața (mp)	Tarla	Parcelă	Nr. topo	Observații / Referințe
1	arabil	DA	3.378	62	517	-	
2	arabil	NU	1.742	62	517	-	

Lungime Segmente

1) Valorile lungimilor segmentelor sunt obținute din proiecție în plan.

Punct început	X / Y	Punct sfârșit	X / Y	Lungime segment (** (m)
1	598.208,308 692.610,772	2	598.185,541 692.635,389	33.531
3	598.176,417 692.645,254	4	598.156,994 692.666,011	28.427
5	598.154,802 692.659,954	6	598.154,055 692.651,023	8.962
7	598.153,738 692.643,867	8	598.153,782 692.638,064	5.803

Punct început	X / Y	Punct sfârșit	X / Y	Lungime segment (** (m)
2	598.185,541 692.635,389	3	598.176,417 692.645,254	13.437
4	598.156,994 692.666,011	5	598.154,802 692.659,954	6.441
6	598.154,055 692.651,023	7	598.153,738 692.643,867	7.163
8	598.153,782 692.638,064	9	598.169,81 692.622,139	22.594

Punct început	X / Y	Punct sfârșit	X / Y	Lungime segment (** (m)
9	598.169,81 692.622,139	10	598.181,886 692.610,386	16.851
11	598.192,008 692.600,392	12	598.191,615 692.599,97	0.577
13	598.177,549 692.584,863	14	598.199,499 692.562,14	31.593
15	598.203,027 692.558,488	16	598.242,107 692.518,139	56.172
17	598.245,921 692.523,17	18	598.256,657 692.537,007	17.514
19	598.261,954 692.543,748	20	598.262,343 692.544,216	0.609
21	598.265,614 692.548,156	22	598.265,955 692.548,567	0.534
23	598.277,296 692.562,661	24	598.278,199 692.563,783	1.44
25	598.270,022 692.573,93	26	598.265,402 692.567,906	7.592
27	598.264,169 692.566,299	28	598.257,512 692.557,62	10.938
29	598.236,229 692.580,642	1	598.208,308 692.610,772	41.078

Punct început	X / Y	Punct sfârșit	X / Y	Lungime segment (** (m)
10	598.181,886 692.610,386	11	598.192,008 692.600,392	14.224
12	598.191,615 692.599,97	13	598.177,549 692.584,863	20.642
14	598.199,499 692.562,14	15	598.203,027 692.558,488	5.078
16	598.242,107 692.518,139	17	598.245,921 692.523,17	6.313
18	598.256,657 692.537,007	19	598.261,954 692.543,748	8.573
20	598.262,343 692.544,216	21	598.265,614 692.548,156	5.121
22	598.265,955 692.548,567	23	598.277,296 692.562,661	18.09
24	598.278,199 692.563,783	25	598.270,022 692.573,93	13.032
26	598.265,402 692.567,906	27	598.264,169 692.566,299	2.026
28	598.257,512 692.557,62	29	598.236,229 692.580,642	31.352

** Lungimile segmentelor sunt determinate în planul de proiecție Stereo 70 și sunt rotunjite la 1 milimetru.

*** Distanța dintre puncte este formată din segmente cumulate ce sunt mai mici decât valoarea 1 milimetru.

**DATE DESPRE IMOBILUL NR. 2071**

Oficiul de Cadastru și Publicitate Imobiliară SUCEAVA
Biroul de Cadastru și Publicitate Imobiliară Suceava

A. Partea I. Descrierea imobilului

TEREN Necunoscut

Nr. CF vechi:599
Nr. cadastral vechi:1225

Adresa: Loc. Adâncata, Jud. Suceava

Nr. Crt	Nr cadastral Nr. topografic	Suprafața* (mp)	Observații / Referințe
A1	30428	1.000	Sector cadastral:51 Teren neimprejmuit;

Construcții

Crt	Nr cadastral Nr. topografic	Adresa	Observații / Referințe
A1.1	30428-C1	Loc. Adâncata, Jud. Suceava	Nr. niveluri:2; S. construita la sol:125 mp; Casa de locuit
A1.2	30428-C2	Loc. Adâncata, Jud. Suceava	Nr. niveluri:1; S. construita la sol:101 mp; Anexa gospodareasca

B. Partea II. Proprietari și acte

Inscrieri privitoare la dreptul de proprietate și alte drepturi reale		Referințe
33948 / 12/05/2023		
Act Notarial nr. 2082, din 12/05/2023 emis de Busuioc Ana Elena;		
B4	Intabulare, drept de PROPRIETATE bun comun in devalmasie cu titlu de cumparare, dobandit prin Conventie, cota actuala 1/1, cota initiala 1/1 1) AMĂRCULESEI DĂNUȚ-VASILICĂ 2) AMĂRCULESEI MARIOARA	A1, A1.1, A1.2

C. Partea III. SARCINI .

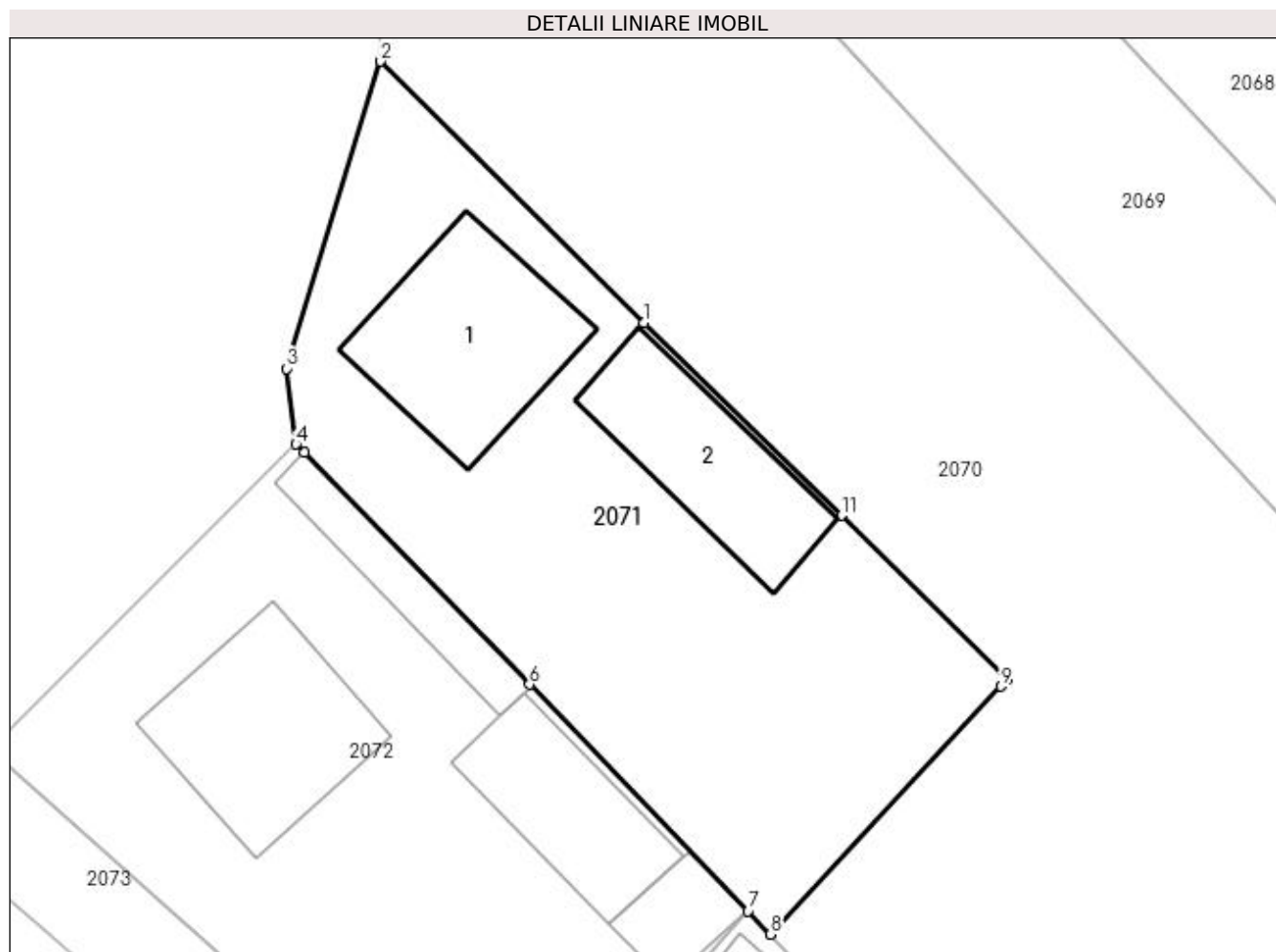
Inscrieri privind dezmembramintele dreptului de proprietate, drepturi reale de garanție și sarcini	Referințe
NU SUNT	

Anexa Nr. 1 La Partea I

Teren

Nr cadastral	Suprafața (mp)*	Observații / Referințe
30428	1.000	

* Suprafața este determinată în planul de proiecție Stereo 70.



Date referitoare la teren

Crt	Categorie folosință	Intra vilan	Suprafața (mp)	Tarla	Parcelă	Nr. topo	Observații / Referințe
1	curți constructii	DA	899	62	517	-	
2	curți constructii	NU	101	62	517	-	

Date referitoare la construcții

Crt	Număr	Destinație construcție	Supraf. (mp)	Situație juridică	Observații / Referințe
A1.1	30428-C1	construcții de locuințe	125	Cu acte	Nr. niveluri:2; S. construita la sol:125 mp; Casa de locuit
A1.2	30428-C2	construcții anexa	101	Cu acte	Nr. niveluri:1; S. construita la sol:101 mp; Anexa gospodareasca

Lungime Segmente

1) Valorile lungimilor segmentelor sunt obținute din proiecție în plan.

Punct început	X / Y	Punct sfârșit	X / Y	Lungime segment (** (m)
1	598.169,81 692.622,139	2	598.153,782 692.638,064	22.594
2	598.153,782 692.638,064	3	598.148,044 692.619,347	19.577

Punct început	X / Y	Punct sfârșit	X / Y	Lungime segment (** (m)
3	598.148,044 692.619,347	4	598.148,615 692.614,731	4.651
4	598.148,615 692.614,731	5	598.149,112 692.614,22	0.713
5	598.149,112 692.614,22	6	598.162,857 692.600,087	19.715
6	598.162,857 692.600,087	7	598.176,183 692.586,279	19.19
7	598.176,183 692.586,279	8	598.177,549 692.584,863	1.967
8	598.177,549 692.584,863	9	598.191,615 692.599,97	20.642
9	598.191,615 692.599,97	10	598.192,008 692.600,392	0.577
10	598.192,008 692.600,392	11	598.181,886 692.610,386	14.224
11	598.181,886 692.610,386	1	598.169,81 692.622,139	16.851

** Lungimile segmentelor sunt determinate în planul de proiecție Stereo 70 și sunt rotunjite la 1 milimetru.

*** Distanța dintre puncte este formată din segmente cumulate ce sunt mai mici decât valoarea 1 milimetru.

**DATE DESPRE IMOBILUL NR. 2072**

Oficiul de Cadastru și Publicitate Imobiliară SUCEAVA
Biroul de Cadastru și Publicitate Imobiliară Suceava

A. Partea I. Descrierea imobilului

TEREN Intravilan

Adresa: Loc. Adâncata, Jud. Suceava

Nr. Crt	Nr cadastral Nr. topografic	Suprafața* (mp)	Observații / Referințe
A1	30322	1.000	Sector cadastral:51 Teren neimpregmuit;

Construcții

Crt	Nr cadastral Nr. topografic	Adresa	Observații / Referințe
A1.1	30322-C1	Loc. Adâncata, Jud. Suceava	Nr. niveluri:1; S. construita la sol:121 mp; Locuinta
A1.2	30322-C2	Loc. Adâncata, Jud. Suceava	Nr. niveluri:1; S. construita la sol:33 mp; Anexa
A1.3	30322-C3	Loc. Adâncata, Jud. Suceava	Nr. niveluri:1; S. construita la sol:84 mp; Anexa
A1.4	30322-C4	Loc. Adâncata, Jud. Suceava	Nr. niveluri:1; S. construita la sol:50 mp; Anexa

B. Partea II. Proprietari și acte

Inscrieri privitoare la dreptul de proprietate și alte drepturi reale	Referințe
50685 / 20/07/2021	
Act Notarial nr. 60, din 20/07/2021 emis de ILIE DELIA (Certificat de moștenitor);	
B8	Intabulare, drept de PROPRIETATE, dobândit prin Succesiune, cota actuala 1/1, cota initiala 1/1 1) MORUZI ALEXANDRU-CEZAR
	A1, A1.1, A1.2, A1.3, A1.4

C. Partea III. SARCINI

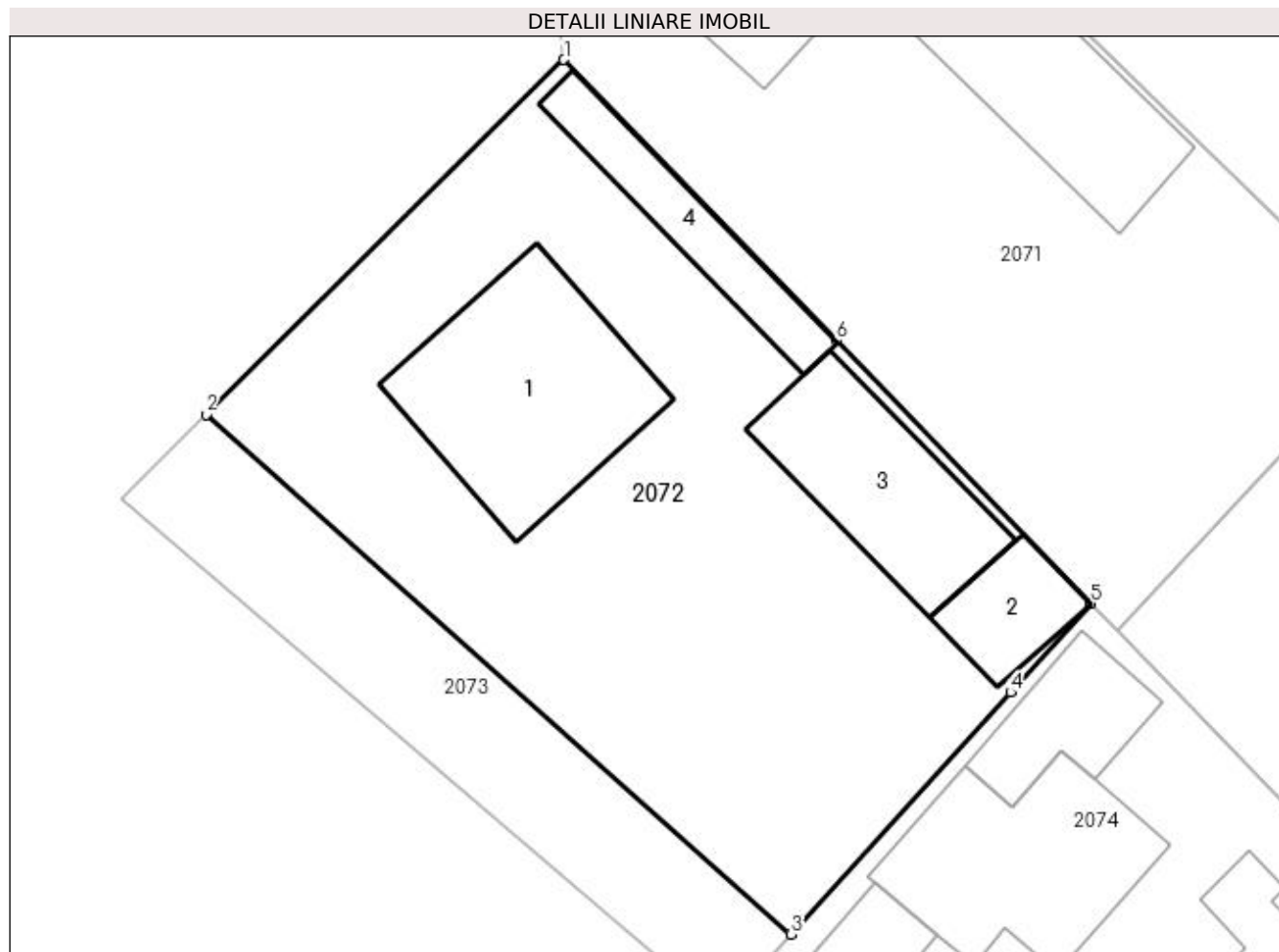
Inscrieri privind dezmembramintele dreptului de proprietate, drepturi reale de garanție și sarcini	Referințe
75233 / 22/10/2021	
Act Notarial nr. declaratie nr. 2986, din 22/10/2021 emis de BIN Ilie Delia;	
C5	se radiază inscrierile de sub C3 și C4
	A1, A1.1, A1.2, A1.3, A1.4

Anexa Nr. 1 La Partea I

Teren

Nr cadastral	Suprafața (mp)*	Observații / Referințe
30322	1.000	

* Suprafața este determinată în planul de proiecție Stereo 70.



Date referitoare la teren

Crt	Categorie folosință	Intravilan	Suprafața (mp)	Tarla	Parcelă	Nr. topo	Observații / Referințe
1	curți construcții	DA	1.000	62	517	-	

Date referitoare la construcții

Crt	Număr	Destinație construcție	Supraf. (mp)	Situație juridică	Observații / Referințe
A1.1	30322-C1	construcții de locuințe	121	Cu acte	Nr. niveluri:1; S. construita la sol:121 mp; Locuinta
A1.2	30322-C2	construcții anexa	33	Cu acte	Nr. niveluri:1; S. construita la sol:33 mp; Anexa
A1.3	30322-C3	construcții anexa	84	Cu acte	Nr. niveluri:1; S. construita la sol:84 mp; Anexa
A1.4	30322-C4	construcții anexa	50	Cu acte	Nr. niveluri:1; S. construita la sol:50 mp; Anexa

Lungime Segmente

1) Valorile lungimilor segmentelor sunt obținute din proiecție în plan.

Punct început	X / Y	Punct sfârșit	X / Y	Lungime segment (** (m))
1	598.148,615 692.614,731	2	598.129,9 692.596,186	26.347

Punct început	X / Y	Punct sfârșit	X / Y	Lungime segment (** (m)
2	598.129,9 692.596,186	3	598.160,474 692.569,001	40.912
3	598.160,474 692.569,001	4	598.171,977 692.581,654	17.1
4	598.171,977 692.581,654	5	598.176,183 692.586,279	6.251
5	598.176,183 692.586,279	6	598.162,857 692.600,087	19.19
6	598.162,857 692.600,087	1	598.148,615 692.614,731	20.427

** Lungimile segmentelor sunt determinate în planul de proiecție Stereo 70 și sunt rotunjite la 1 milimetru.

*** Distanța dintre puncte este formată din segmente cumulate ce sunt mai mici decât valoarea 1 milimetru.

**DATE DESPRE IMOBILUL NR. 2073**

Oficiul de Cadastru și Publicitate Imobiliară SUCEAVA
Biroul de Cadastru și Publicitate Imobiliară Suceava

A. Partea I. Descrierea imobilului

TEREN Intravilan

Adresa: Loc. Adâncata, Jud. Suceava

Nr. Crt	Nr cadastral Nr. topografic	Suprafața* (mp)	Observații / Referințe
A1		239	Sector cadastral:51 Teren neimprejmuit;

B. Partea II. Proprietari și acte

Inscrieri privitoare la dreptul de proprietate și alte drepturi reale		Referințe
2073 / 20/11/2023		
Act Normativ nr. 7, din 13/03/1996 emis de Parlamentul Romaniei;		
B1	Inscrierea provizorie, drept de PROPRIETATE, dobandit prin Lege, cota actuala 1/1, cota initiala 1/2 1) COMUNA ADANCATA, CIF:4327480	A1

C. Partea III. SARCINI .

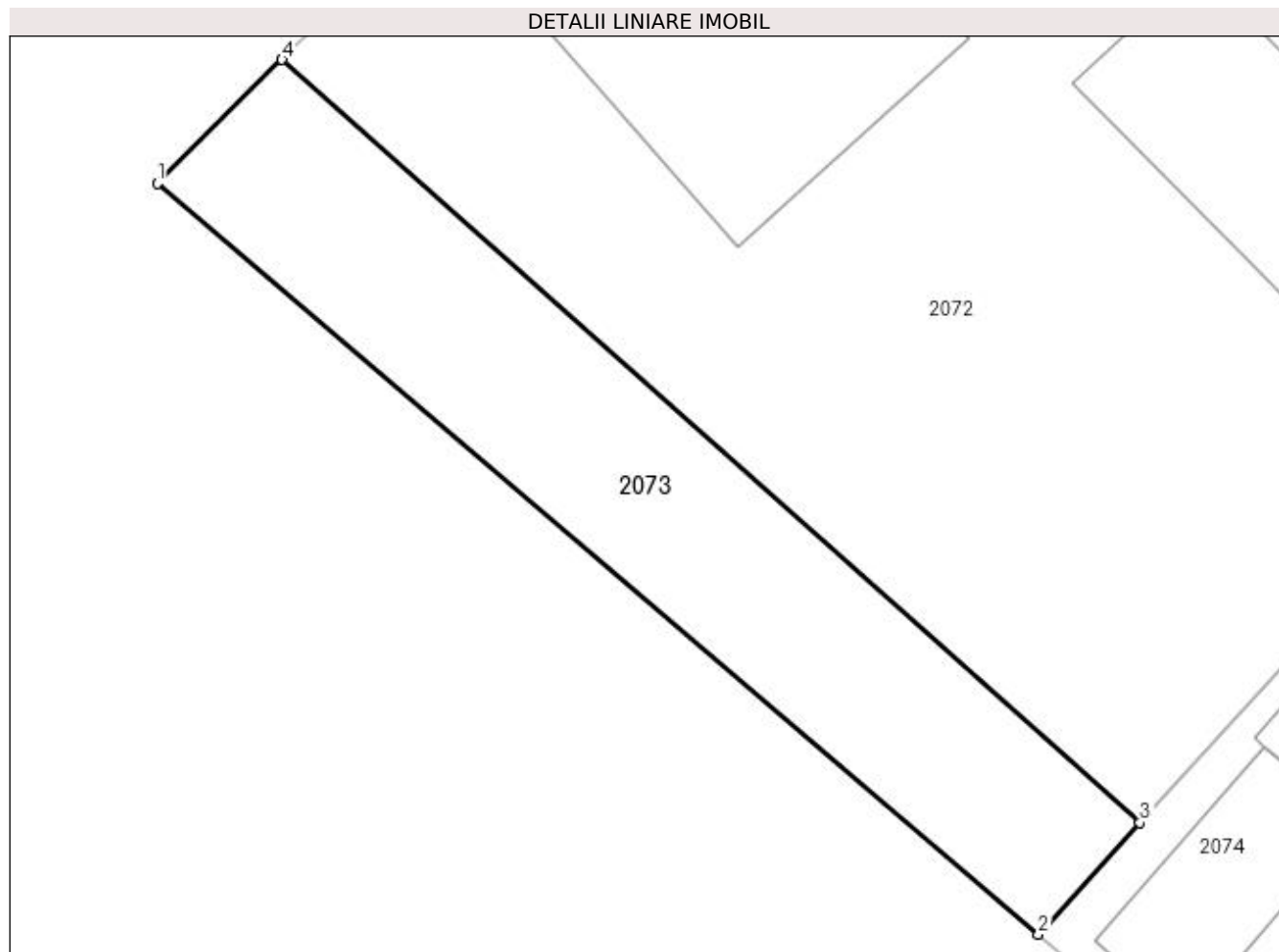
Inscrieri privind dezmembramintele dreptului de proprietate, drepturi reale de garanție și sarcini	Referințe
NU SUNT	

Anexa Nr. 1 La Partea I

Teren

Nr cadastral	Suprafața (mp)*	Observații / Referințe
	239	

* Suprafața este determinată în planul de proiecție Stereo 70.



Date referitoare la teren

Crt	Categorie folosință	Intravilan	Suprafața (mp)	Tarla	Parcelă	Nr. topo	Observații / Referințe
1	arabil	DA	239	62	517	-	

Lungime Segmente

1) Valorile lungimilor segmentelor sunt obținute din proiecție în plan.

Punct început	X / Y	Punct sfârșit	X / Y	Lungime segment (** (m)
1	598.125,45 692.591,776	2	598.156,856 692.565,021	41.257
2	598.156,856 692.565,021	3	598.160,474 692.569,001	5.379
3	598.160,474 692.569,001	4	598.129,9 692.596,186	40.912
4	598.129,9 692.596,186	1	598.125,45 692.591,776	6.265

**** Lungimile segmentelor sunt determinate în planul de proiecție Stereo 70 și sunt rotunjite la 1 milimetru.**

***** Distanța dintre puncte este formată din segmente cumulate ce sunt mai mici decât valoarea 1 milimetru.**

**DATE DESPRE IMOBILUL NR. 2074**

Oficiul de Cadastru și Publicitate Imobiliară SUCEAVA
Biroul de Cadastru și Publicitate Imobiliară Suceava

A. Partea I. Descrierea imobilului

TEREN Intravilan

Nr. CF vechi:299
Nr. cadastral vechi:791

Adresa: Loc. Adâncata, Nr. 1, Jud. Suceava

Nr. Crt	Nr cadastral Nr. topografic	Suprafața* (mp)	Observații / Referințe
A1	31078	900	Sector cadastral:51 Teren imprejmuit;

Construcții

Crt	Nr cadastral Nr. topografic	Adresa	Observații / Referințe
A1.1	31078-C1	Loc. Adâncata, Nr. 1, Jud. Suceava	Nr. niveluri:2; S. construita la sol:102 mp; Casă cu P+M, 2014, SD = 204 mp
A1.2	31078-C2	Loc. Adâncata, Nr. 1, Jud. Suceava	Nr. niveluri:1; S. construita la sol:39 mp; Anexă(Garaj), parter, 2014, SD = 39
A1.3	31078-C3	Loc. Adâncata, Nr. 1, Jud. Suceava	Nr. niveluri:1; S. construita la sol:43 mp; Anexă (Magazie lemne), parter, 2014, SD = 43
A1.4	31078-C4	Loc. Adâncata, Nr. 1, Jud. Suceava	Nr. niveluri:2; S. construita la sol:177 mp; Anexă cu P+M, 2014, SD = 342

B. Partea II. Proprietari și acte

Inscrieri privitoare la dreptul de proprietate și alte drepturi reale		Referințe
3472 / 23/02/2007		
Act Notarial nr. 931, din 21/02/2007 emis de BNP ION LOSTUN (proces verbal de finalizare lucrări nr. 4526 din 23-10-2014 emis de Primăria comunei Adâncata; autorizatie de construire nr. 34 din 11-11-2008 emis de Primăria comunei Adâncata; proces verbal de finalizare lucrări nr. 4527/23-10-2014 emis de Primăria comunei Adâncata);		
B1	Intabulare, drept de PROPRIETATE, dobandit prin Conventie, cota actuala 1/1, cota initiala 1/1 1) PAVEL MIREL-DANIEL, necasatorit LIPSA CNP OBSERVATII: (provenita din conversia CF 299)	A1, A1.1
56678 / 11/12/2014		
Act Administrativ nr. 56, din 20/11/2007 emis de Primăria comunei Adâncata (act administrativ nr. autorizatie de construire nr. 56 , din 20.11.2007 , emis de Primăria comunei Adâncata , proces verbal de finalizare lucrări nr. 4526 din 23-10-2014 emis de Primăria comunei Adâncata; autorizatie de construire nr. 34 din 11-11-2008 emis de Primăria comunei Adâncata; proces verbal de finalizare lucrări nr. 4527/23-10-2014 emis de Primăria comunei Adâncata);		
B5	Intabulare, drept de PROPRIETATE, dobandit prin Construire, cota actuala 1/1, cota initiala 1/1 1) PAVEL MIREL-DANIEL, necăsătorit	A1.2, A1.3, A1.4

C. Partea III. SARCINI .

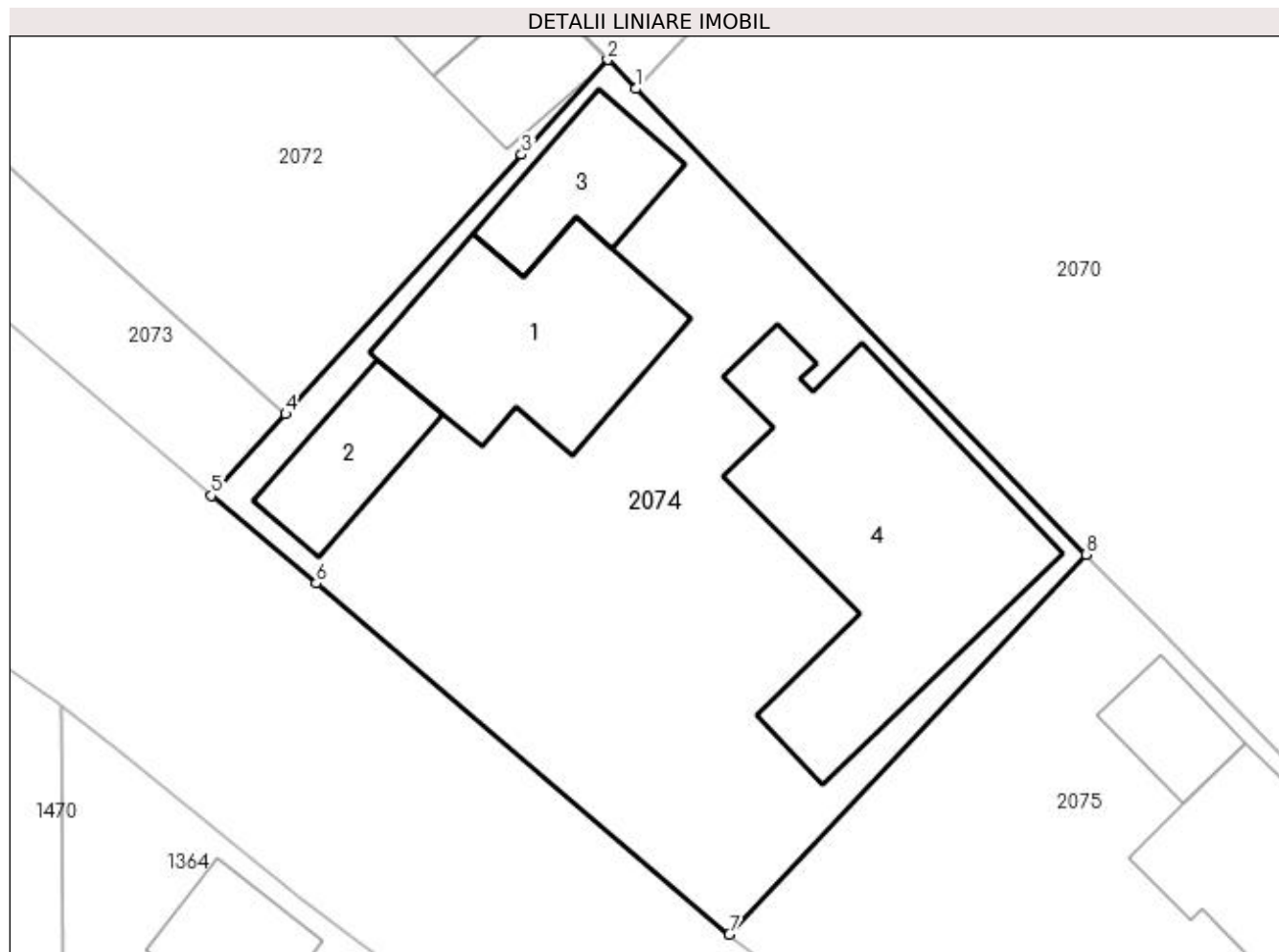
Inscrieri privind dezmembramintele dreptului de proprietate, drepturi reale de garanție și sarcini	Referințe
NU SUNT	

Anexa Nr. 1 La Partea I

Teren

Nr cadastral	Suprafața (mp)*	Observații / Referințe
31078	900	

* Suprafața este determinată în planul de proiecție Stereo 70.



Date referitoare la teren

Crt	Categorie folosință	Intra vilan	Suprafața (mp)	Tarla	Parcelă	Nr. topo	Observații / Referințe
1	curți constructii	DA	900	62	517	-	

Date referitoare la construcții

Crt	Număr	Destinație construcție	Supraf. (mp)	Situație juridică	Observații / Referințe
A1.1	31078-C1	construcții de locuințe	102	Cu acte	Nr. niveluri:2; S. construită la sol:102 mp; Casă cu P+M, 2014, SD = 204 mp
A1.2	31078-C2	construcții anexa	39	Cu acte	Nr. niveluri:1; S. construită la sol:39 mp; Anexă (Garaj), parter, 2014, SD = 39
A1.3	31078-C3	construcții anexa	43	Cu acte	Nr. niveluri:1; S. construită la sol:43 mp; Anexă (Magazie lemne), parter, 2014, SD = 43
A1.4	31078-C4	construcții anexa	177	Cu acte	Nr. niveluri:2; S. construită la sol:177 mp; Anexă cu P+M, 2014, SD = 342

Lungime Segmente

1) Valorile lungimilor segmentelor sunt obținute din proiecție în plan.

Punct început	X / Y	Punct sfârșit	X / Y	Lungime segment (** (m))
1	598.177,549 692.584,863	2	598.176,183 692.586,279	1.967

Punct început	X / Y	Punct sfârșit	X / Y	Lungime segment (** (m)
2	598.176,183 692.586,279	3	598.171,977 692.581,654	6.251
3	598.171,977 692.581,654	4	598.160,474 692.569,001	17.1
4	598.160,474 692.569,001	5	598.156,856 692.565,021	5.379
5	598.156,856 692.565,021	6	598.161,969 692.560,738	6.67
6	598.161,969 692.560,738	7	598.182,11 692.543,626	26.429
7	598.182,11 692.543,626	8	598.199,499 692.562,14	25.4
8	598.199,499 692.562,14	1	598.177,549 692.584,863	31.593

** Lungimile segmentelor sunt determinate în planul de proiecție Stereo 70 și sunt rotunjite la 1 milimetru.

*** Distanța dintre puncte este formată din segmente cumulate ce sunt mai mici decât valoarea 1 milimetru.

**DATE DESPRE IMOBILUL NR. 2075**

Oficiul de Cadastru și Publicitate Imobiliară SUCEAVA
Biroul de Cadastru și Publicitate Imobiliară Suceava

A. Partea I. Descrierea imobilului

Nr. CF vechi:311 Adîncata
Nr. cadastral vechi:792

TEREN Intravilan

Adresa: Loc. Adâncata, Jud. Suceava

Nr. Crt	Nr cadastral Nr. topografic	Suprafața* (mp)	Observații / Referințe
A1	30617	Din acte: 1.200 Masurata: 1.181	Sector cadastral:51 Teren imprejmuit;

B. Partea II. Proprietari și acte

Inscrieri privitoare la dreptul de proprietate și alte drepturi reale		Referințe
40582 / 29/11/2012		
Act Notarial nr. act de partaj voluntar 5883, din 26/11/2012 emis de BNP ILIE VALERIANA;		
B3	Intabulare, drept de PROPRIETATE, dobandit prin Conventie, cota actuala 1/1, cota initiala 1/1 1) CORDUNEANU VASILE 2) CORDUNEANU LOREDANA, bun comun	A1
12637 / 15/03/2018		
Act Notarial nr. declaratie 895, din 08/03/2018 emis de BNP NEGURA ADINA LOREDANA;		
B4	Se noteaza actualizarea cadastrala a imobilului in sensul modificarii suprafetei de la 1200 mp la 1181 mp.	A1

C. Partea III. SARCINI .

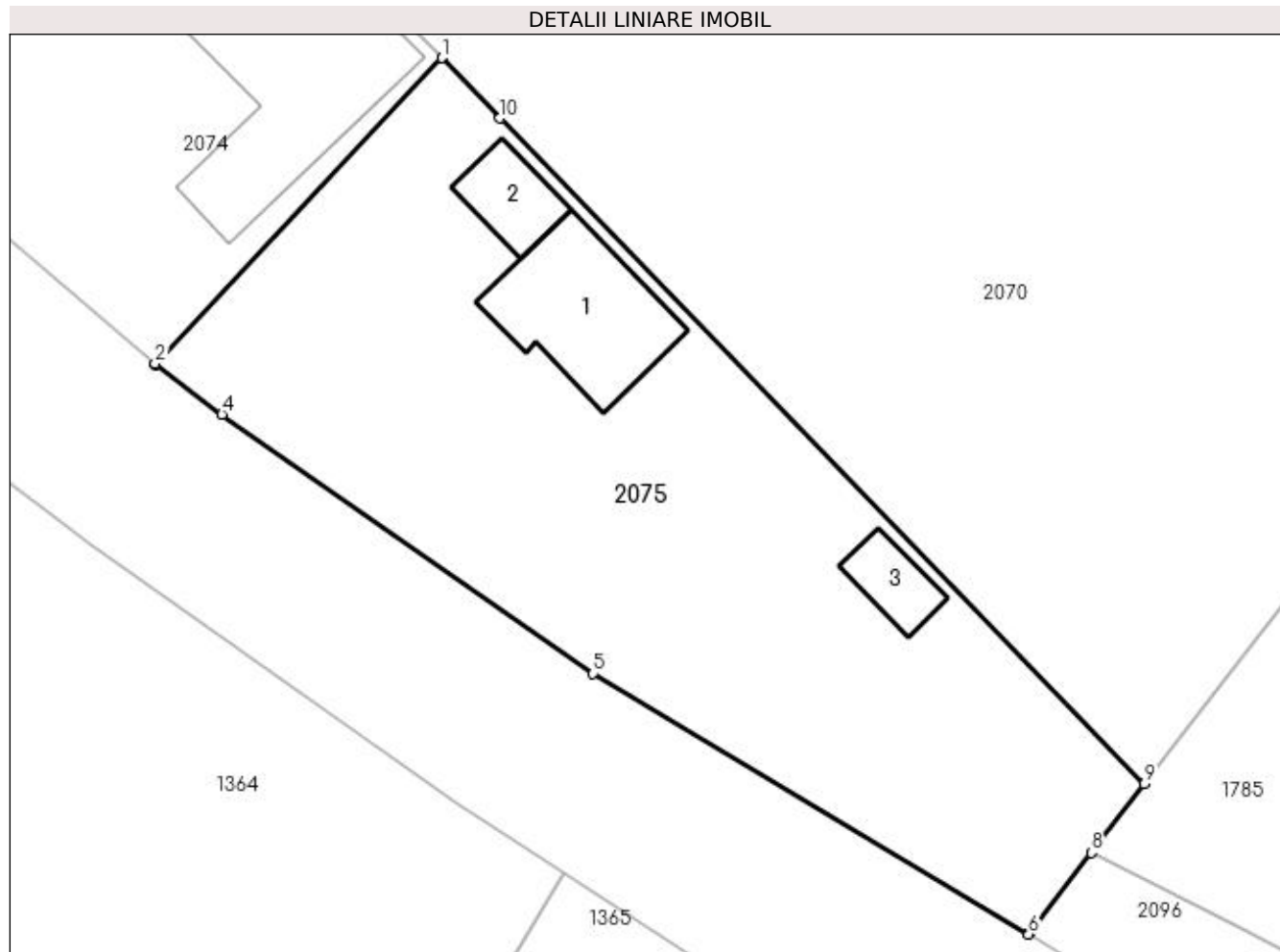
Inscrieri privind dezmembramintele dreptului de proprietate, drepturi reale de garanție și sarcini	Referințe
NU SUNT	

Anexa Nr. 1 La Partea I

Teren

Nr cadastral	Suprafața (mp)*	Observații / Referințe
30617	Din acte: 1.200 Masurata: 1.181	

* Suprafața este determinată în planul de proiecție Stereo 70.



Date referitoare la teren

Crt	Categorie folosință	Intra vilan	Suprafața (mp)	Tarla	Parcelă	Nr. topo	Observații / Referințe
1	arabil	DA	1.181	62	517	-	

Date referitoare la construcții

Crt	Număr	Destinație construcție	Supraf. (mp)	Situație juridică	Observații / Referințe
A1.1		construcții de locuințe	77	Fara acte	Nr. niveluri:2; S. construita la sol:77 mp; Locuinta, P+M
A1.2		construcții anexa	26	Fara acte	Nr. niveluri:1; S. construita la sol:26 mp; Anexa, P
A1.3		construcții anexa	20	Fara acte	Nr. niveluri:1; S. construita la sol:20 mp; Anexa, P

Lungime Segmente

1) Valorile lungimilor segmentelor sunt obținute din proiecție în plan.

Punct început	X / Y	Punct sfârșit	X / Y	Lungime segment (** (m))
1	598.199,499 692.562,14	2	598.182,11 692.543,626	25.4
2	598.182,11 692.543,626	3	598.182,109 692.543,565	0.061

Punct început	X / Y	Punct sfârșit	X / Y	Lungime segment (** (m)
3	598.182,109 692.543,565	4	598.186,172 692.540,531	5.071
4	598.186,172 692.540,531	5	598.208,666 692.524,826	27.434
5	598.208,666 692.524,826	6	598.235,09 692.509,032	30.784
6	598.235,09 692.509,032	7	598.235,192 692.509,164	0.167
7	598.235,192 692.509,164	8	598.238,896 692.513,971	6.069
8	598.238,896 692.513,971	9	598.242,107 692.518,139	5.261
9	598.242,107 692.518,139	10	598.203,027 692.558,488	56.172
10	598.203,027 692.558,488	1	598.199,499 692.562,14	5.078

** Lungimile segmentelor sunt determinate în planul de proiecție Stereo 70 și sunt rotunjite la 1 milimetru.

*** Distanța dintre puncte este formată din segmente cumulate ce sunt mai mici decât valoarea 1 milimetru.

**DATE DESPRE IMOBILUL NR. 2076**

Oficiul de Cadastru și Publicitate Imobiliară SUCEAVA
Biroul de Cadastru și Publicitate Imobiliară Suceava

A. Partea I. Descrierea imobilului

TEREN Extravilan

Adresa: Jud. Suceava

Nr. Crt	Nr cadastral Nr. topografic	Suprafața* (mp)	Observații / Referințe
A1		107	Sector cadastral:51 Teren neimprejmuit;

B. Partea II. Proprietari și acte

Inscrieri privitoare la dreptul de proprietate și alte drepturi reale		Referințe
2076 / 20/11/2023		
Act Normativ nr. 7, din 13/03/1996 emis de Parlamentul Romaniei;		
B1	Inscrierea provizorie, drept de PROPRIETATE, dobandit prin Lege, cota actuala 1/1, cota initiala 1/2 1) COMUNA ADANCATA, CIF:4327480	A1

C. Partea III. SARCINI .

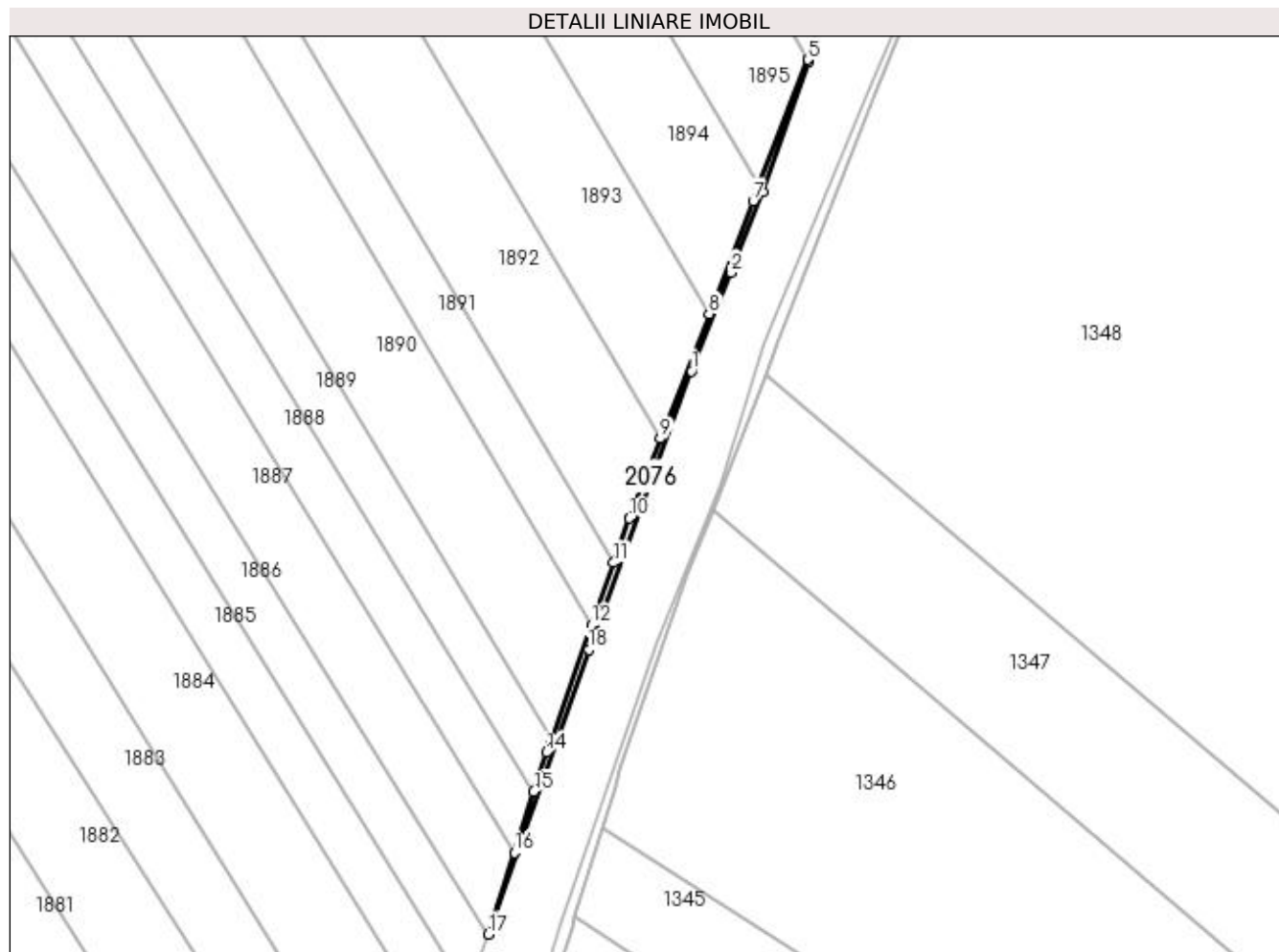
Inscrieri privind dezmembramintele dreptului de proprietate, drepturi reale de garanție și sarcini	Referințe
NU SUNT	

Anexa Nr. 1 La Partea I

Teren

Nr cadastral	Suprafața (mp)*	Observații / Referințe
	107	

* Suprafața este determinată în planul de proiecție Stereo 70.



Date referitoare la teren

Crt	Categorie folosință	Intra vilan	Suprafața (mp)	Tarla	Parcelă	Nr. topo	Observații / Referințe
1	neproductiv	NU	107	62	517	-	

Lungime Segmente

1) Valorile lungimilor segmentelor sunt obținute din proiecție în plan.

Punct început	X / Y	Punct sfârșit	X / Y	Lungime segment (** (m)
1	599.107,206 693.263,058	2	599.113,217 693.278,139	16.235
2	599.113,217 693.278,139	3	599.118,12 693.290,463	13.263
3	599.118,12 693.290,463	4	599.125,211 693.310,453	21.21
4	599.125,211 693.310,453	5	599.125,038 693.310,752	0.345
5	599.125,038 693.310,752	6	599.117,559 693.291,439	20.711

Punct început	X / Y	Punct sfârşit	X / Y	Lungime segment (** (m)
6	599.117,559 693.291,439	7	599.116,655 693.289,105	2.503
7	599.116,655 693.289,105	8	599.109,896 693.271,836	18.545
8	599.109,896 693.271,836	9	599.102,411 693.252,713	20.536
9	599.102,411 693.252,713	10	599.097,638 693.240,518	13.096
10	599.097,638 693.240,518	11	599.095,228 693.233,693	7.238
11	599.095,228 693.233,693	12	599.091,857 693.224,148	10.123
12	599.091,857 693.224,148	13	599.085,711 693.206,747	18.454
13	599.085,711 693.206,747	14	599.084,957 693.204,611	2.265
14	599.084,957 693.204,611	15	599.083,041 693.198,597	6.312
15	599.083,041 693.198,597	16	599.080,067 693.189,263	9.796
16	599.080,067 693.189,263	17	599.076,044 693.176,774	13.121
17	599.076,044 693.176,774	18	599.091,464 693.220,375	46.247
18	599.091,464 693.220,375	1	599.107,206 693.263,058	45.493

** Lungimile segmentelor sunt determinate în planul de proiecție Stereo 70 și sunt rotunjite la 1 milimetru.

*** Distanța dintre puncte este formată din segmente cumulate ce sunt mai mici decât valoarea 1 milimetru.

**DATE DESPRE IMOBILUL NR. 2077**

Oficiul de Cadastru și Publicitate Imobiliară SUCEAVA
Biroul de Cadastru și Publicitate Imobiliară Suceava

A. Partea I. Descrierea imobilului

TEREN Extravilan

Adresa: Jud. Suceava

Nr. Crt	Nr cadastral Nr. topografic	Suprafața* (mp)	Observații / Referințe
A1		45	Sector cadastral:51 Teren neimprejmuit;

B. Partea II. Proprietari și acte

Inscrieri privitoare la dreptul de proprietate și alte drepturi reale		Referințe
2077 / 20/11/2023		
Act Normativ nr. 7, din 13/03/1996 emis de Parlamentul Romaniei;		
B1	Inscrierea provizorie, drept de PROPRIETATE, dobandit prin Lege, cota actuala 1/1, cota initiala 1/2 1) COMUNA ADANCATA, CIF:4327480	A1

C. Partea III. SARCINI .

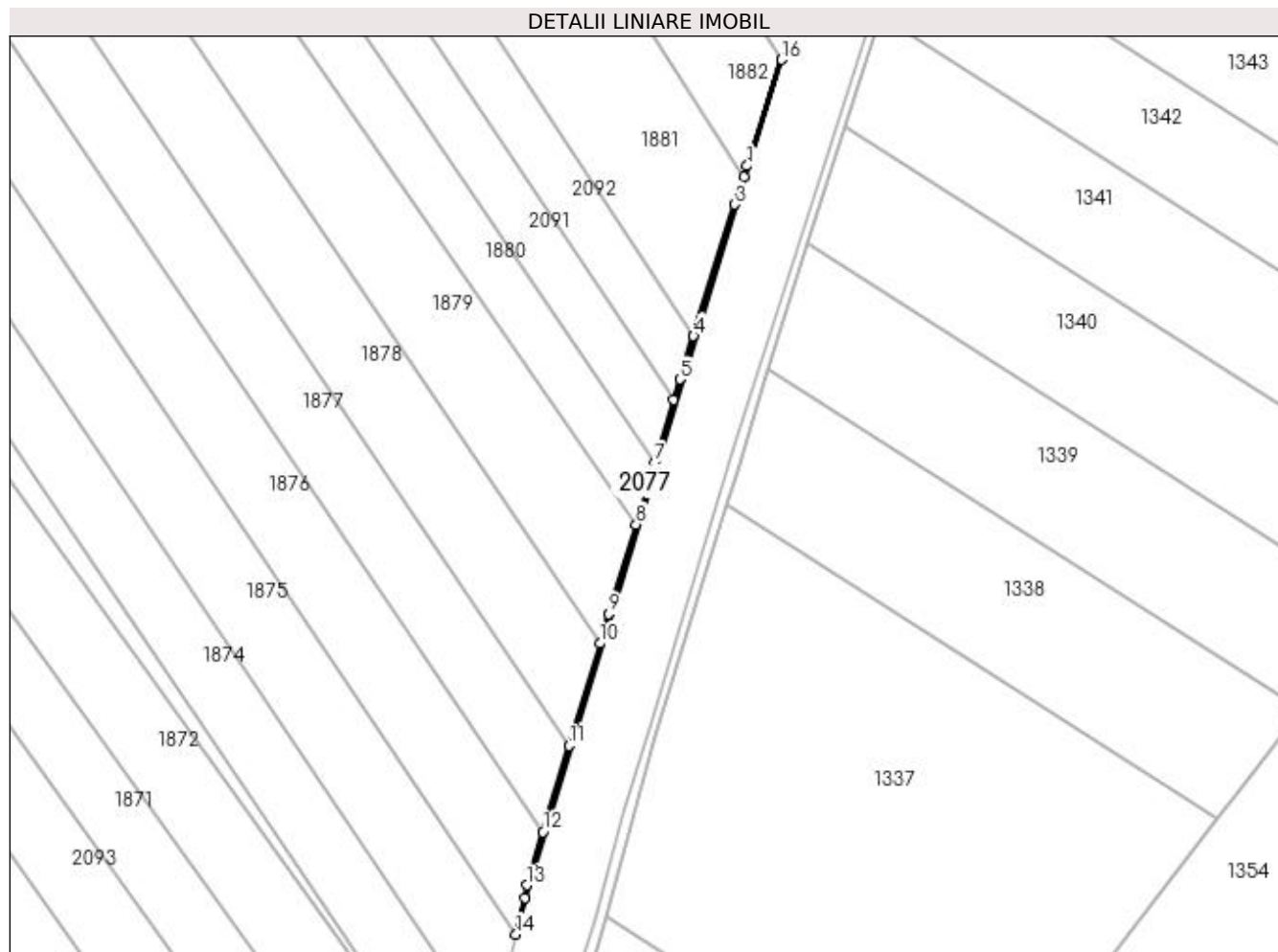
Inscrieri privind dezmembramintele dreptului de proprietate, drepturi reale de garanție și sarcini	Referințe
NU SUNT	

Anexa Nr. 1 La Partea I

Teren

Nr cadastral	Suprafața (mp)*	Observații / Referințe
	45	

* Suprafața este determinată în planul de proiecție Stereo 70.



Date referitoare la teren

Crt	Categorie folosință	Intravilan	Suprafața (mp)	Tarla	Parcelă	Nr. topo	Observații / Referințe
1	neproductiv	NU	45	62	517	-	

Lungime Segmente

1) Valorile lungimilor segmentelor sunt obținute din proiecție în plan.

Punct început	X / Y	Punct sfârșit	X / Y	Lungime segment (** (m)
1	599.054,892 693.113,222	2	599.054,375 693.111,622	1.681
2	599.054,375 693.111,622	3	599.053,06 693.107,552	4.277
3	599.053,06 693.107,552	4	599.047,005 693.088,198	20.279
4	599.047,005 693.088,198	5	599.045,009 693.081,819	6.684
5	599.045,009 693.081,819	6	599.044,083 693.078,772	3.185

Punct început	X / Y	Punct sfârşit	X / Y	Lungime segment (** (m)
6	599.044,083 693.078,772	7	599.041,269 693.069,518	9.672
7	599.041,269 693.069,518	8	599.038,52 693.060,476	9.451
8	599.038,52 693.060,476	9	599.034,511 693.047,289	13.783
9	599.034,511 693.047,289	10	599.033,203 693.042,966	4.517
10	599.033,203 693.042,966	11	599.028,649 693.027,912	15.728
11	599.028,649 693.027,912	12	599.024,809 693.015,217	13.263
12	599.024,809 693.015,217	13	599.022,439 693.007,384	8.184
13	599.022,439 693.007,384	14	599.020,852 693.000,159	7.397
14	599.020,852 693.000,159	15	599.022,128 693.005,451	5.444
15	599.022,128 693.005,451	16	599.059,903 693.128,848	129.049
16	599.059,903 693.128,848	1	599.054,892 693.113,222	16.41

** Lungimile segmentelor sunt determinate în planul de proiecție Stereo 70 și sunt rotunjite la 1 milimetru.

*** Distanța dintre puncte este formată din segmente cumulate ce sunt mai mici decât valoarea 1 milimetru.

**DATE DESPRE IMOBILUL NR. 2078**

Oficiul de Cadastru și Publicitate Imobiliară SUCEAVA
Biroul de Cadastru și Publicitate Imobiliară Suceava

A. Partea I. Descrierea imobilului

TEREN Extravilan

Adresa: Jud. Suceava

Nr. Crt	Nr cadastral Nr. topografic	Suprafața* (mp)	Observații / Referințe
A1		1.800	Sector cadastral:51 Teren neimprejmit;

B. Partea II. Proprietari și acte

Inscrieri privitoare la dreptul de proprietate și alte drepturi reale		Referințe
2078 / 20/11/2023		
Act Notarial nr. 40, din 27/07/2022 emis de BIN Natasă Mihaela;		
B1	Intabulare, drept de PROPRIETATE, dobandit prin Succesiune, cota actuala 1/2, cota initiala 1/1 1) GIURCA CĂTĂLIN-EUGEN	A1
B2	Intabulare, drept de PROPRIETATE, dobandit prin Succesiune, cota actuala 1/2 1) GIURCA DANIEL	A1

C. Partea III. SARCINI .

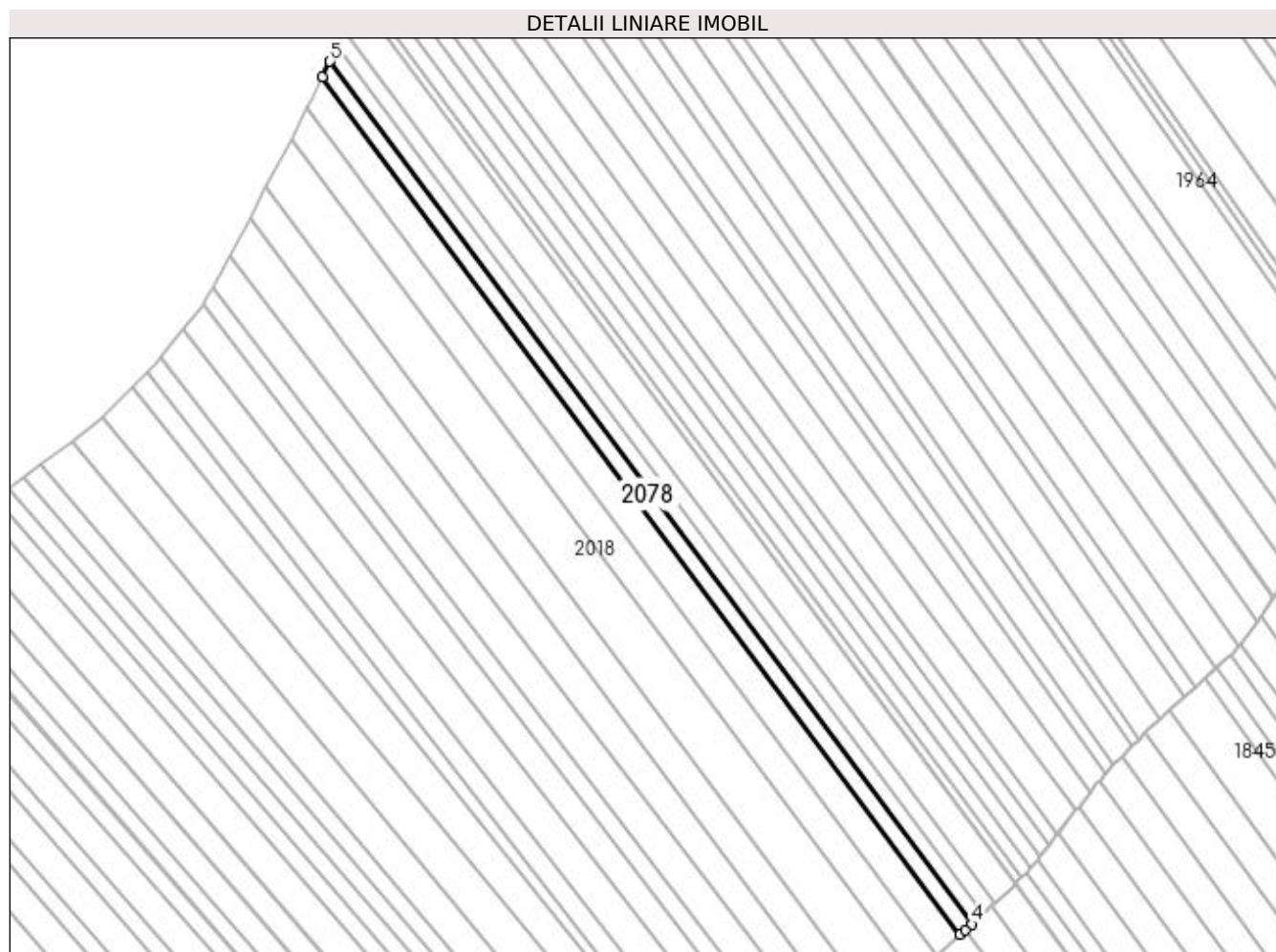
Inscrieri privind dezmembramintele dreptului de proprietate, drepturi reale de garanție și sarcini	Referințe
NU SUNT	

Anexa Nr. 1 La Partea I

Teren

Nr cadastral	Suprafața (mp)*	Observații / Referințe
	1.800	

* Suprafața este determinată în planul de proiecție Stereo 70.



Date referitoare la teren

Crt	Categorie folosință	Intra vilan	Suprafața (mp)	Tarla	Parcelă	Nr. topo	Observații / Referințe
1	arabil	NU	1.800	62	517	-	

Lungime Segmente

1) Valorile lungimilor segmentelor sunt obținute din proiecție în plan.

Punct început	X / Y	Punct sfârșit	X / Y	Lungime segment (** (m)
1	598.393,868 693.232,707	2	598.604,791 692.949,278	353.299
2	598.604,791 692.949,278	3	598.606,478 692.950,789	2.265
3	598.606,478 692.950,789	4	598.608,59 692.952,681	2.836
4	598.608,59 692.952,681	5	598.396,364 693.237,861	355.482
5	598.396,364 693.237,861	1	598.393,868 693.232,707	5.727

**** Lungimile segmentelor sunt determinate în planul de proiecție Stereo 70 și sunt rotunjite la 1 milimetru.**

***** Distanța dintre puncte este formată din segmente cumulate ce sunt mai mici decât valoarea 1 milimetru.**

**DATE DESPRE IMOBILUL NR. 2079**

Oficiul de Cadastru și Publicitate Imobiliară SUCEAVA
Biroul de Cadastru și Publicitate Imobiliară Suceava

A. Partea I. Descrierea imobilului

TEREN Extravilan

Adresa: Jud. Suceava

Nr. Crt	Nr cadastral Nr. topografic	Suprafața* (mp)	Observații / Referințe
A1		123	Sector cadastral:51 Teren neimprejmuit;

B. Partea II. Proprietari și acte

Inscrieri privitoare la dreptul de proprietate și alte drepturi reale		Referințe
2079 / 20/11/2023		
Act Normativ nr. 7, din 13/03/1996 emis de Parlamentul Romaniei;		
B1	Inscrierea provizorie, drept de PROPRIETATE, dobandit prin Lege, cota actuala 1/1, cota initiala 1/2 1) COMUNA ADANCATA, CIF:4327480	A1

C. Partea III. SARCINI .

Inscrieri privind dezmembramintele dreptului de proprietate, drepturi reale de garanție și sarcini	Referințe
NU SUNT	

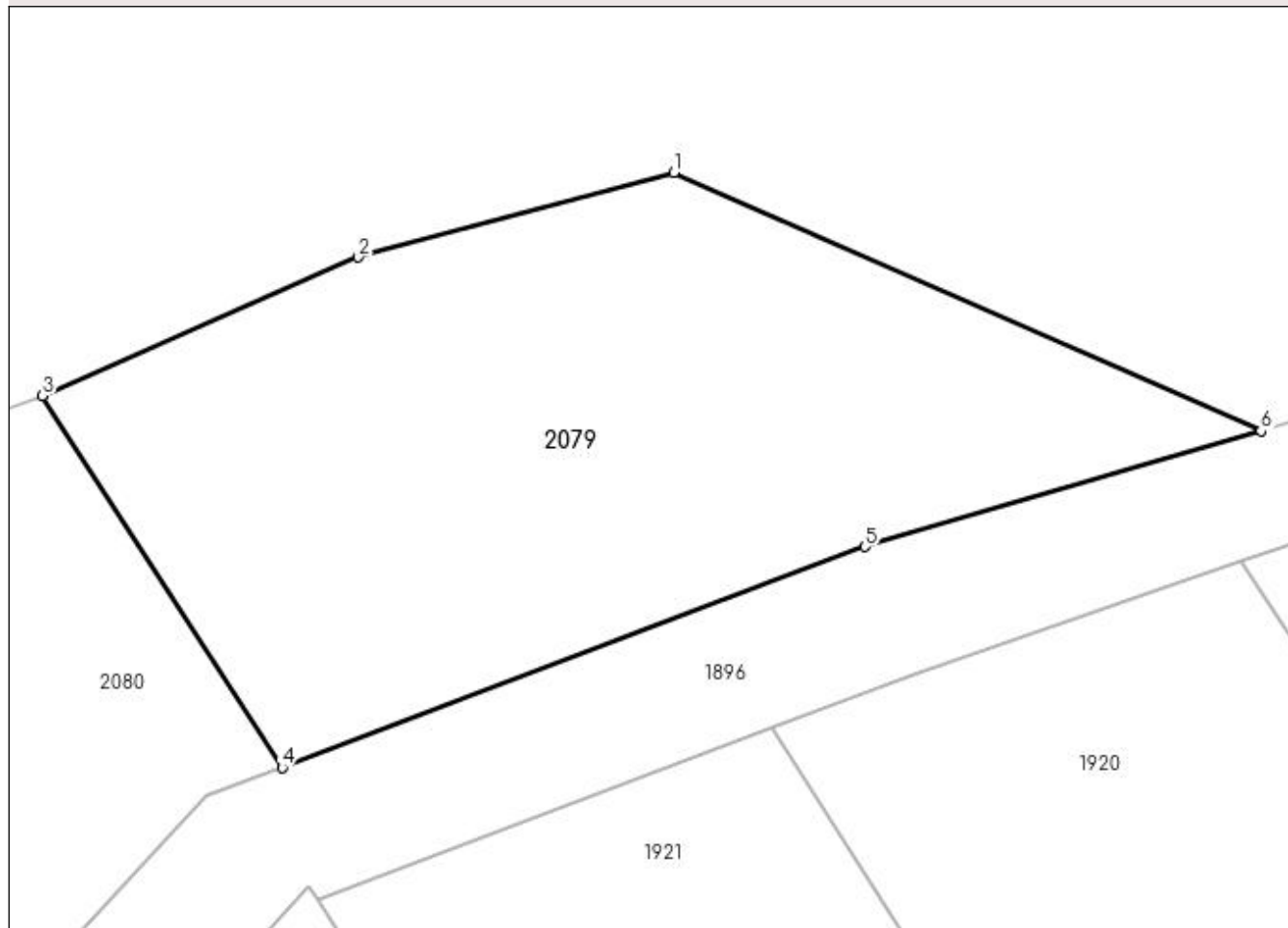
Anexa Nr. 1 La Partea I

Teren

Nr cadastral	Suprafața (mp)*	Observații / Referințe
	123	

* Suprafața este determinată în planul de proiecție Stereo 70.

DETALII LINIARE IMOBIL



Date referitoare la teren

Crt	Categorie folosință	Intra vilan	Suprafața (mp)	Tarla	Parcelă	Nr. topo	Observații / Referințe
1	arabil	NU	123	62	517	-	

Lungime Segmente

1) Valorile lungimilor segmentelor sunt obținute din proiecție în plan.

Punct început	X / Y	Punct sfârșit	X / Y	Lungime segment (** (m)
1	598.900,147 693.662,82	2	598.894,369 693.661,272	5.982
2	598.894,369 693.661,272	3	598.888,591 693.658,737	6.31
3	598.888,591 693.658,737	4	598.892,976 693.651,921	8.105
4	598.892,976 693.651,921	5	598.903,649 693.655,971	11.416
5	598.903,649 693.655,971	6	598.910,899 693.658,09	7.553

Punct început	X / Y	Punct sfârşit	X / Y	Lungime segment (** (m)
6	598.910,899 693.658,09	1	598.900,147 693.662,82	11.746

** Lungimile segmentelor sunt determinate în planul de proiecţie Stereo 70 şi sunt rotunjite la 1 milimetru.

*** Distanţa dintre puncte este formată din segmente cumulate ce sunt mai mici decât valoarea 1 milimetru.

**DATE DESPRE IMOBILUL NR. 2080**

Oficiul de Cadastru și Publicitate Imobiliară SUCEAVA
Biroul de Cadastru și Publicitate Imobiliară Suceava

A. Partea I. Descrierea imobilului

TEREN Extravilan

Adresa: Jud. Suceava

Nr. Crt	Nr cadastral Nr. topografic	Suprafața* (mp)	Observații / Referințe
A1		160	Sector cadastral:51 Teren neimprejmuit;

B. Partea II. Proprietari și acte

Inscrieri privitoare la dreptul de proprietate și alte drepturi reale		Referințe
2080 / 20/11/2023		
Act Normativ nr. 7, din 13/03/1996 emis de Parlamentul Romaniei;		
B1	Inscrierea provizorie, drept de PROPRIETATE, dobandit prin Lege, cota actuala 1/1, cota initiala 1/2 1) COMUNA ADANCATA, CIF:4327480	A1

C. Partea III. SARCINI .

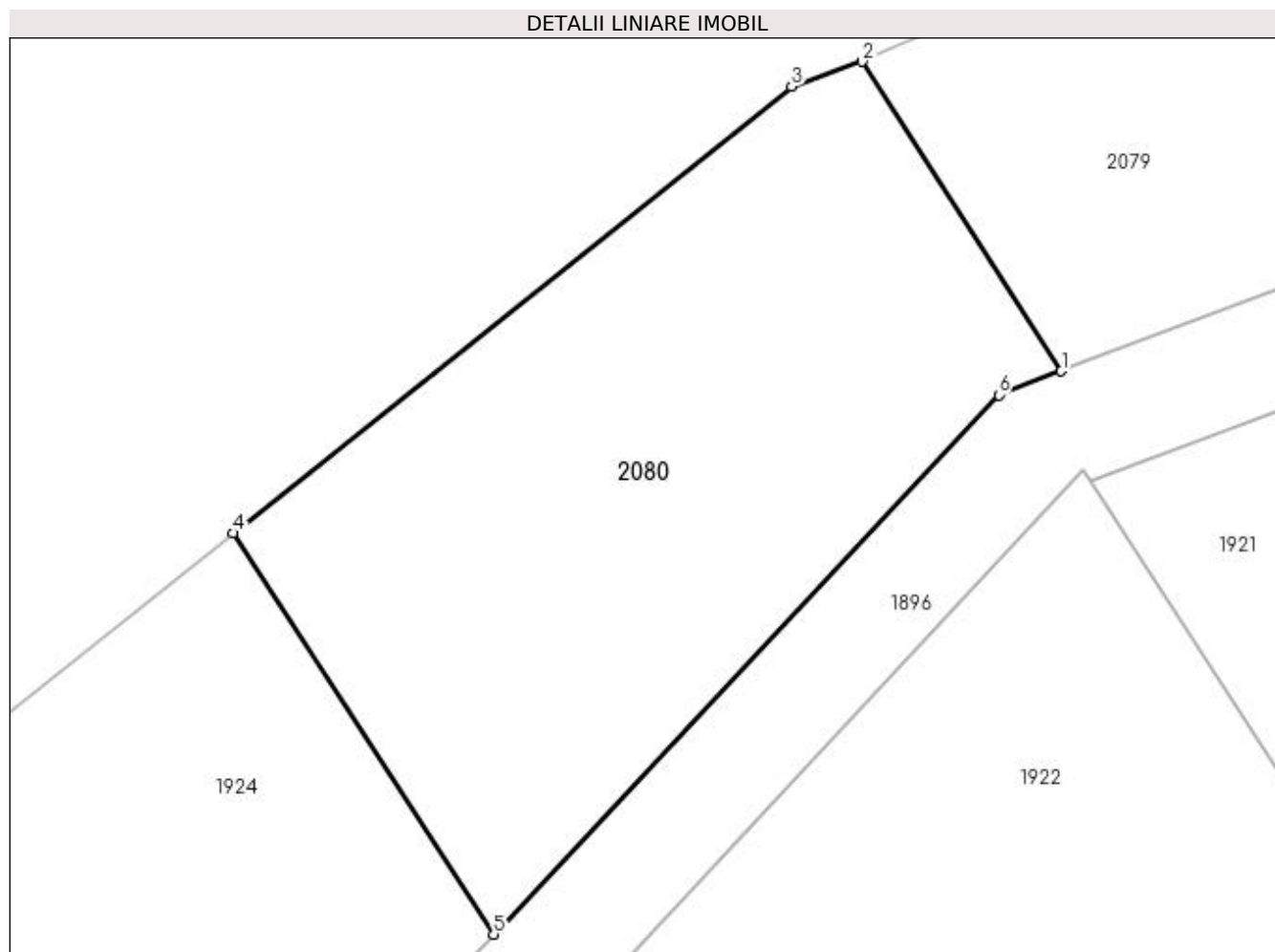
Inscrieri privind dezmembramintele dreptului de proprietate, drepturi reale de garanție și sarcini	Referințe
NU SUNT	

Anexa Nr. 1 La Partea I

Teren

Nr cadastral	Suprafața (mp)*	Observații / Referințe
	160	

* Suprafața este determinată în planul de proiecție Stereo 70.



Date referitoare la teren

Crt	Categorie folosință	Intra vilan	Suprafața (mp)	Tarla	Parcelă	Nr. topo	Observații / Referințe
1	arabil	NU	160	62	517	-	

Lungime Segmente

1) Valorile lungimilor segmentelor sunt obținute din proiecție în plan.

Punct început	X / Y	Punct sfârșit	X / Y	Lungime segment (** (m)
1	598.892,976 693.651,921	2	598.888,591 693.658,737	8.105
2	598.888,591 693.658,737	3	598.887,031 693.658,186	1.654
3	598.887,031 693.658,186	4	598.874,725 693.648,357	15.75
4	598.874,725 693.648,357	5	598.880,476 693.639,523	10.541
5	598.880,476 693.639,523	6	598.891,596 693.651,398	16.269

Punct început	X / Y	Punct sfârșit	X / Y	Lungime segment (** (m)
6	598.891,596 693.651,398	1	598.892,976 693.651,921	1.476

** Lungimile segmentelor sunt determinate în planul de proiecție Stereo 70 și sunt rotunjite la 1 milimetru.

*** Distanța dintre puncte este formată din segmente cumulate ce sunt mai mici decât valoarea 1 milimetru.

**DATE DESPRE IMOBILUL NR. 2081**

Oficiul de Cadastru și Publicitate Imobiliară SUCEAVA
Biroul de Cadastru și Publicitate Imobiliară Suceava

A. Partea I. Descrierea imobilului

TEREN Extravilan

Adresa: Jud. Suceava

Nr. Crt	Nr cadastral Nr. topografic	Suprafața* (mp)	Observații / Referințe
A1		Din acte: 3.200 Masurata: 440	Sector cadastral:51 Teren neimprejmuit; Diferenta de suprafata se regaseste in ID 2082.

B. Partea II. Proprietari și acte

Inscrieri privitoare la dreptul de proprietate și alte drepturi reale		Referințe
2081 / 20/11/2023		
Act Notarial nr. 2435, din 06/07/2002 emis de BNP Valeriana Ilie (Act de partaj);		
B1	Intabulare, drept de PROPRIETATE, dobandit prin Conventie, cota actuala 1/1, cota initiala 1/1 1) AVASILOAIE DUMITRU DEFUNCT:Da	A1

C. Partea III. SARCINI .

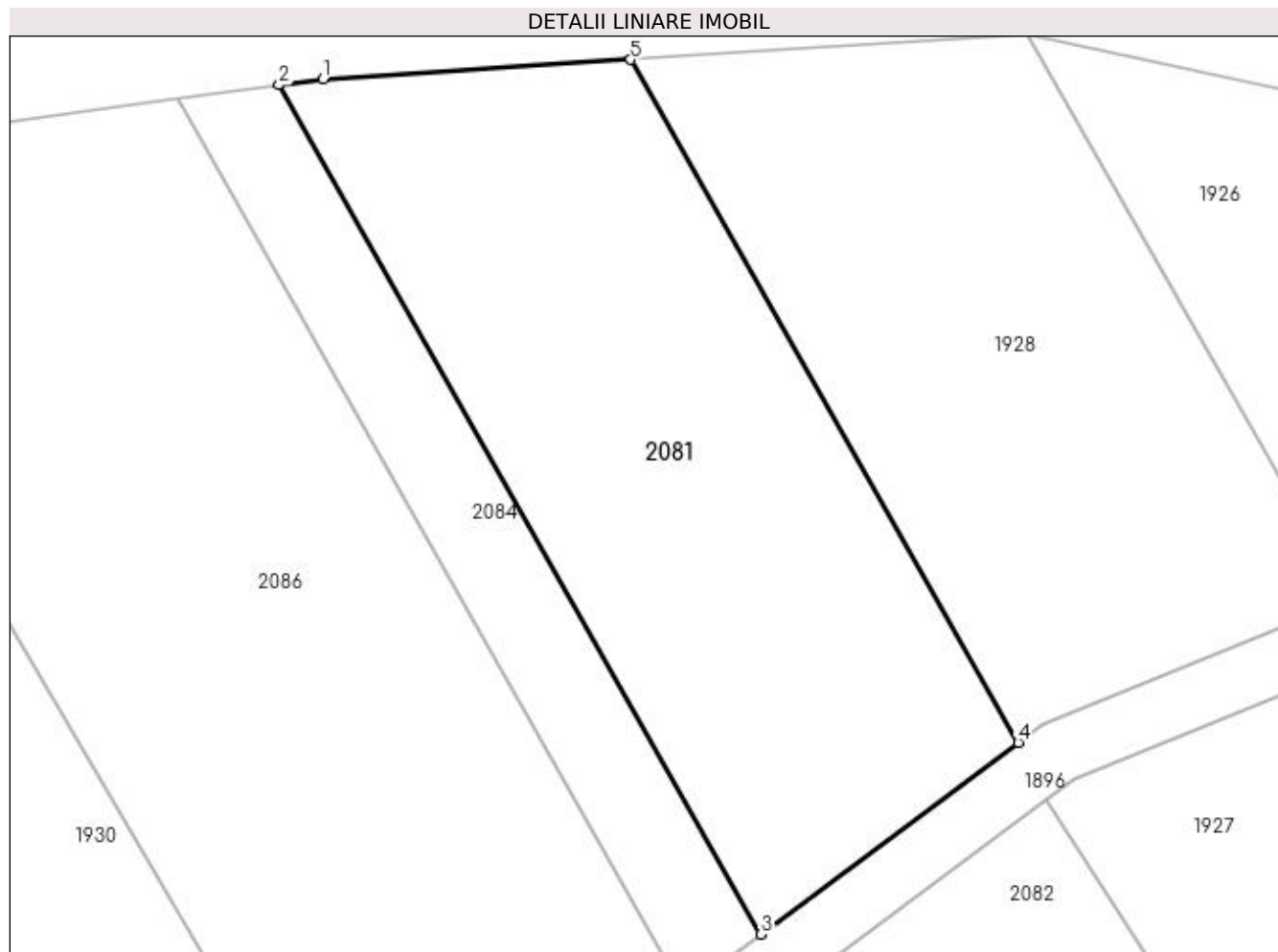
Inscrieri privind dezmembramintele dreptului de proprietate, drepturi reale de garanție și sarcini	Referințe
NU SUNT	

Anexa Nr. 1 La Partea I

Teren

Nr cadastral	Suprafaţa (mp)*	Observaţii / Referinţe
	Din acte: 3.200 Masurata: 440	Diferenta de suprafata se regaseste in ID 2082.

* Suprafaţa este determinată în planul de proiecţie Stereo 70.



Date referitoare la teren

Crt	Categorie folosinţă	Intra vilan	Suprafaţa (mp)	Tarla	Parcelă	Nr. topo	Observaţii / Referinţe
1	arabil	NU	440	62	517	-	

Lungime Segmente

1) Valorile lungimilor segmentelor sunt obţinute din proiecţie în plan.

Punct început	X / Y	Punct sfârşit	X / Y	Lungime segment (** (m)
1	598.815,114 693.640,432	2	598.813,382 693.640,193	1.748
2	598.813,382 693.640,193	3	598.832,454 693.606,58	38.647
3	598.832,454 693.606,58	4	598.842,634 693.614,167	12.696
4	598.842,634 693.614,167	5	598.827,297 693.641,198	31.079
5	598.827,297 693.641,198	1	598.815,114 693.640,432	12.207

**** Lungimile segmentelor sunt determinate în planul de proiecție Stereo 70 și sunt rotunjite la 1 milimetru.**

***** Distanța dintre puncte este formată din segmente cumulate ce sunt mai mici decât valoarea 1 milimetru.**

**DATE DESPRE IMOBILUL NR. 2082**

Oficiul de Cadastru și Publicitate Imobiliară SUCEAVA
Biroul de Cadastru și Publicitate Imobiliară Suceava

A. Partea I. Descrierea imobilului

TEREN Extravilan

Adresa: Jud. Suceava

Nr. Crt	Nr cadastral Nr. topografic	Suprafața* (mp)	Observații / Referințe
A1		Din acte: 3.200 Masurata: 2.760	Sector cadastral:51 Teren neimprejmuit; Diferenta de suprafata se regaseste in ID 2081.

B. Partea II. Proprietari și acte

Inscrieri privitoare la dreptul de proprietate și alte drepturi reale		Referințe
2082 / 20/11/2023		
Act Notarial nr. 2435, din 06/07/2002 emis de BNP Valeriana Ilie (Act de partaj);		
B1	Intabulare, drept de PROPRIETATE, dobandit prin Conventie, cota actuala 1/1, cota initiala 1/1 1) AVASIOAIE DUMITRU DEFUNCT:Da	A1

C. Partea III. SARCINI .

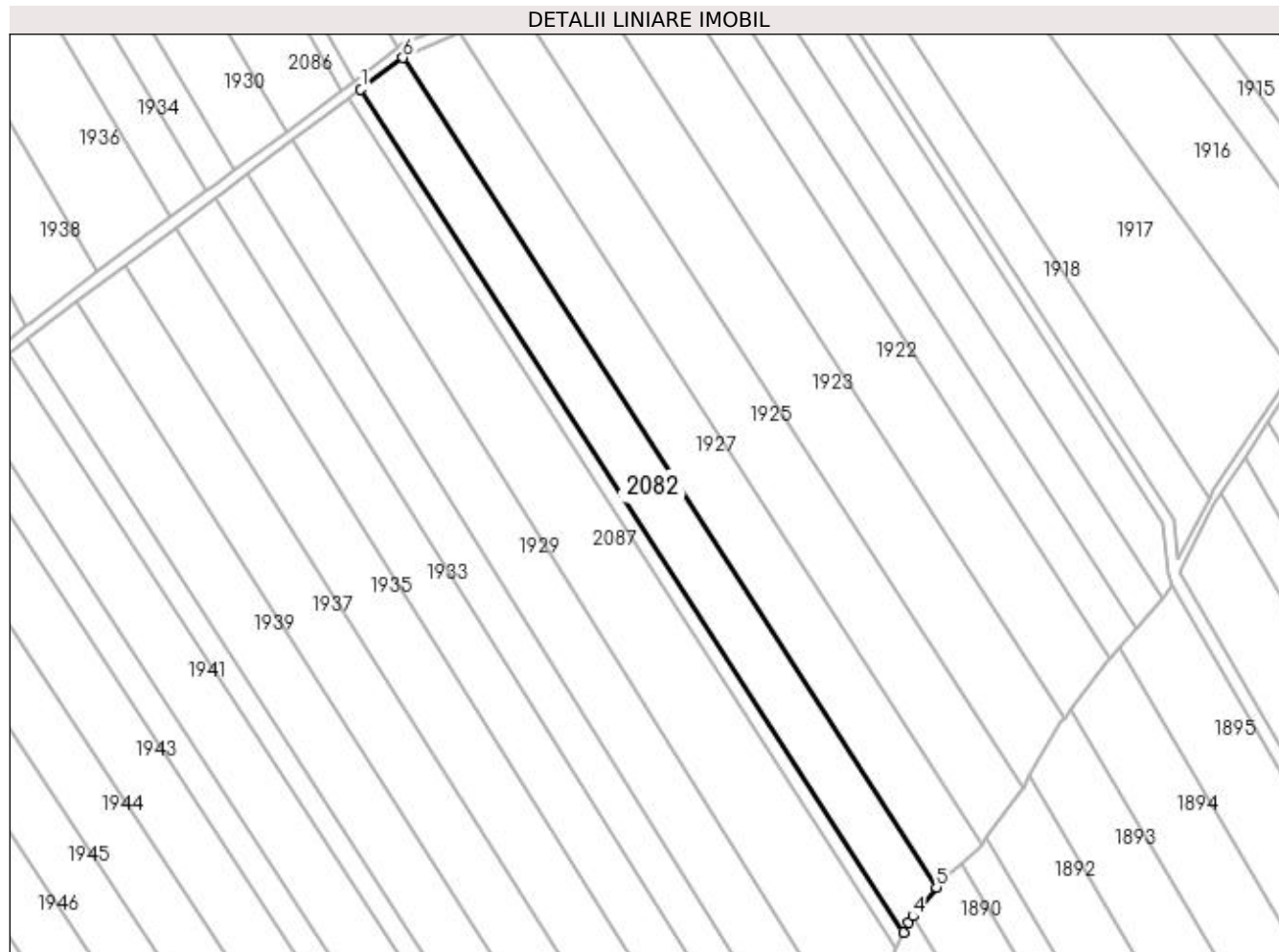
Inscrieri privind dezmembramintele dreptului de proprietate, drepturi reale de garanție și sarcini	Referințe
NU SUNT	

Anexa Nr. 1 La Partea I

Teren

Nr cadastral	Suprafața (mp)*	Observații / Referințe
	Din acte: 3.200 Masurata: 2.760	Diferenta de suprafata se regaseste in ID 2081.

* Suprafața este determinată în planul de proiecție Stereo 70.



Date referitoare la teren

Crt	Categorie folosință	Intra vilan	Suprafața (mp)	Tarla	Parcelă	Nr. topo	Observații / Referințe
1	arabil	NU	2.760	62	517	-	

Lungime Segmente

1) Valorile lungimilor segmentelor sunt obținute din proiecție în plan.

Punct început	X / Y	Punct sfârșit	X / Y	Lungime segment (** (m)
1	598.834,08 693.604,674	2	598.959,148 693.410,267	231.162
2	598.959,148 693.410,267	3	598.960,306 693.412,622	2.624
3	598.960,306 693.412,622	4	598.961,403 693.413,995	1.757
4	598.961,403 693.413,995	5	598.966,764 693.420,704	8.588
5	598.966,764 693.420,704	6	598.843,767 693.611,894	227.336

Punct început	X / Y	Punct sfârșit	X / Y	Lungime segment (** (m)
6	598.843,767 693.611,894	1	598.834,08 693.604,674	12.082

** Lungimile segmentelor sunt determinate în planul de proiecție Stereo 70 și sunt rotunjite la 1 milimetru.

*** Distanța dintre puncte este formată din segmente cumulate ce sunt mai mici decât valoarea 1 milimetru.

**DATE DESPRE IMOBILUL NR. 2083**

Oficiul de Cadastru și Publicitate Imobiliară SUCEAVA
Biroul de Cadastru și Publicitate Imobiliară Suceava

A. Partea I. Descrierea imobilului

TEREN Extravilan

Adresa: Jud. Suceava

Nr. Crt	Nr cadastral Nr. topografic	Suprafața* (mp)	Observații / Referințe
A1		1.800	Sector cadastral:51 Teren neimprejmuit;

B. Partea II. Proprietari și acte

Inscrieri privitoare la dreptul de proprietate și alte drepturi reale		Referințe
2084 / 20/11/2023		
Act Notarial nr. 716, din 06/02/2008 emis de BNP Valeriana Ilie (Act de partaj);		
B1	Intabulare, drept de PROPRIETATE, dobândit prin Conventie, cota actuala 1/1, cota initiala 1/1 1) COLBU LĂCRĂMIOARA	A1

C. Partea III. SARCINI .

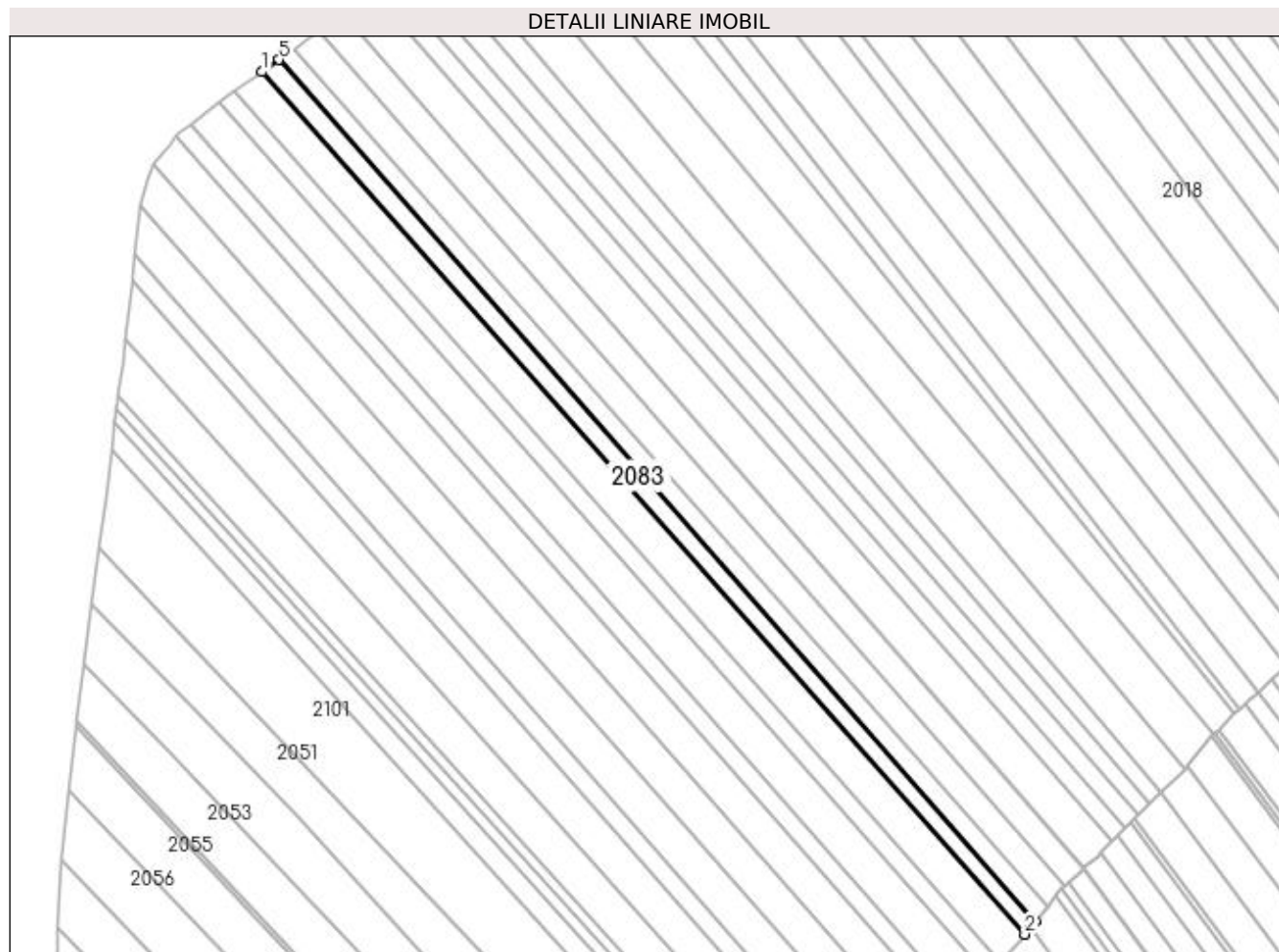
Inscrieri privind dezmembramintele dreptului de proprietate, drepturi reale de garanție și sarcini	Referințe
NU SUNT	

Anexa Nr. 1 La Partea I

Teren

Nr cadastral	Suprafața (mp)*	Observații / Referințe
	1.800	

* Suprafața este determinată în planul de proiecție Stereo 70.



Date referitoare la teren

Crt	Categorie folosință	Intra vilan	Suprafața (mp)	Tarla	Parcelă	Nr. topo	Observații / Referințe
1	arabil	NU	1.800	62	517	-	

Lungime Segmente

1) Valorile lungimilor segmentelor sunt obținute din proiecție în plan.

Punct început	X / Y	Punct sfârșit	X / Y	Lungime segment (** (m)
1	598.248,056 693.067,242	2	598.469,064 692.817,372	333.586
2	598.469,064 692.817,372	3	598.470,845 692.819,544	2.809
3	598.470,845 692.819,544	4	598.472,153 692.821,14	2.064
4	598.472,153 692.821,14	5	598.252,957 693.070,763	332.203
5	598.252,957 693.070,763	1	598.248,056 693.067,242	6.035

**** Lungimile segmentelor sunt determinate în planul de proiecție Stereo 70 și sunt rotunjite la 1 milimetru.**

***** Distanța dintre puncte este formată din segmente cumulate ce sunt mai mici decât valoarea 1 milimetru.**

**DATE DESPRE IMOBILUL NR. 2084**

Oficiul de Cadastru și Publicitate Imobiliară SUCEAVA
Biroul de Cadastru și Publicitate Imobiliară Suceava

A. Partea I. Descrierea imobilului

TEREN Extravilan

Adresa: Jud. Suceava

Nr. Crt	Nr cadastral Nr. topografic	Suprafața* (mp)	Observații / Referințe
A1		150	Sector cadastral:51 Teren neimprejmuit;

B. Partea II. Proprietari și acte

Inscrieri privitoare la dreptul de proprietate și alte drepturi reale		Referințe
2084 / 20/11/2023		
Act Normativ nr. 7, din 13/03/1996 emis de Parlamentul Romaniei;		
B1	Inscrierea provizorie, drept de PROPRIETATE, dobandit prin Lege, cota actuala 1/1, cota initiala 1/2 1) COMUNA ADANCATA, CIF:4327480	A1

C. Partea III. SARCINI .

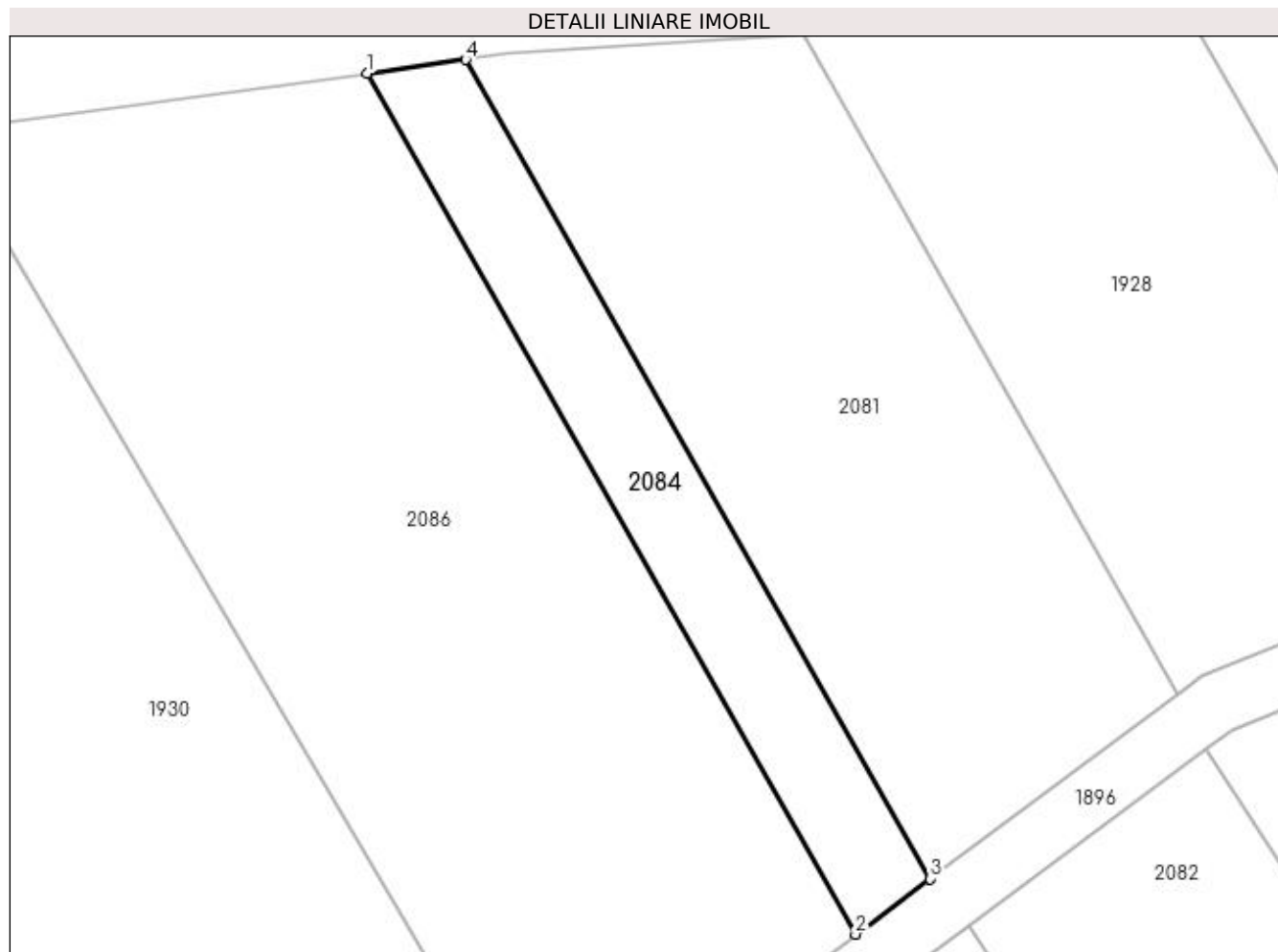
Inscrieri privind dezmembramintele dreptului de proprietate, drepturi reale de garanție și sarcini	Referințe
NU SUNT	

Anexa Nr. 1 La Partea I

Teren

Nr cadastral	Suprafața (mp)*	Observații / Referințe
	150	

* Suprafața este determinată în planul de proiecție Stereo 70.



Date referitoare la teren

Crt	Categorie folosință	Intra vilan	Suprafața (mp)	Tarla	Parcelă	Nr. topo	Observații / Referințe
1	arabil	NU	150	62	517	-	

Lungime Segmente

1) Valorile lungimilor segmentelor sunt obținute din proiecție în plan.

Punct început	X / Y	Punct sfârșit	X / Y	Lungime segment (** (m)
1	598.809,347 693.639,637	2	598.829,396 693.604,301	40.628
2	598.829,396 693.604,301	3	598.832,454 693.606,58	3.814
3	598.832,454 693.606,58	4	598.813,382 693.640,193	38.647
4	598.813,382 693.640,193	1	598.809,347 693.639,637	4.073

**** Lungimile segmentelor sunt determinate în planul de proiecție Stereo 70 și sunt rotunjite la 1 milimetru.**

***** Distanța dintre puncte este formată din segmente cumulate ce sunt mai mici decât valoarea 1 milimetru.**

**DATE DESPRE IMOBILUL NR. 2085**

Oficiul de Cadastru și Publicitate Imobiliară SUCEAVA
Biroul de Cadastru și Publicitate Imobiliară Suceava

A. Partea I. Descrierea imobilului

TEREN Extravilan

Adresa: Jud. Suceava

Nr. Crt	Nr cadastral Nr. topografic	Suprafața* (mp)	Observații / Referințe
A1		850	Sector cadastral:51 Teren neimprejmuit;

B. Partea II. Proprietari și acte

Inscrieri privitoare la dreptul de proprietate și alte drepturi reale		Referințe
2085 / 20/11/2023		
Act Normativ nr. 7, din 13/03/1996 emis de Parlamentul Romaniei;		
B1	Inscrierea provizorie, drept de PROPRIETATE, dobandit prin Lege, cota actuala 1/1, cota initiala 1/2 1) COMUNA ADANCATA, CIF:4327480	A1

C. Partea III. SARCINI .

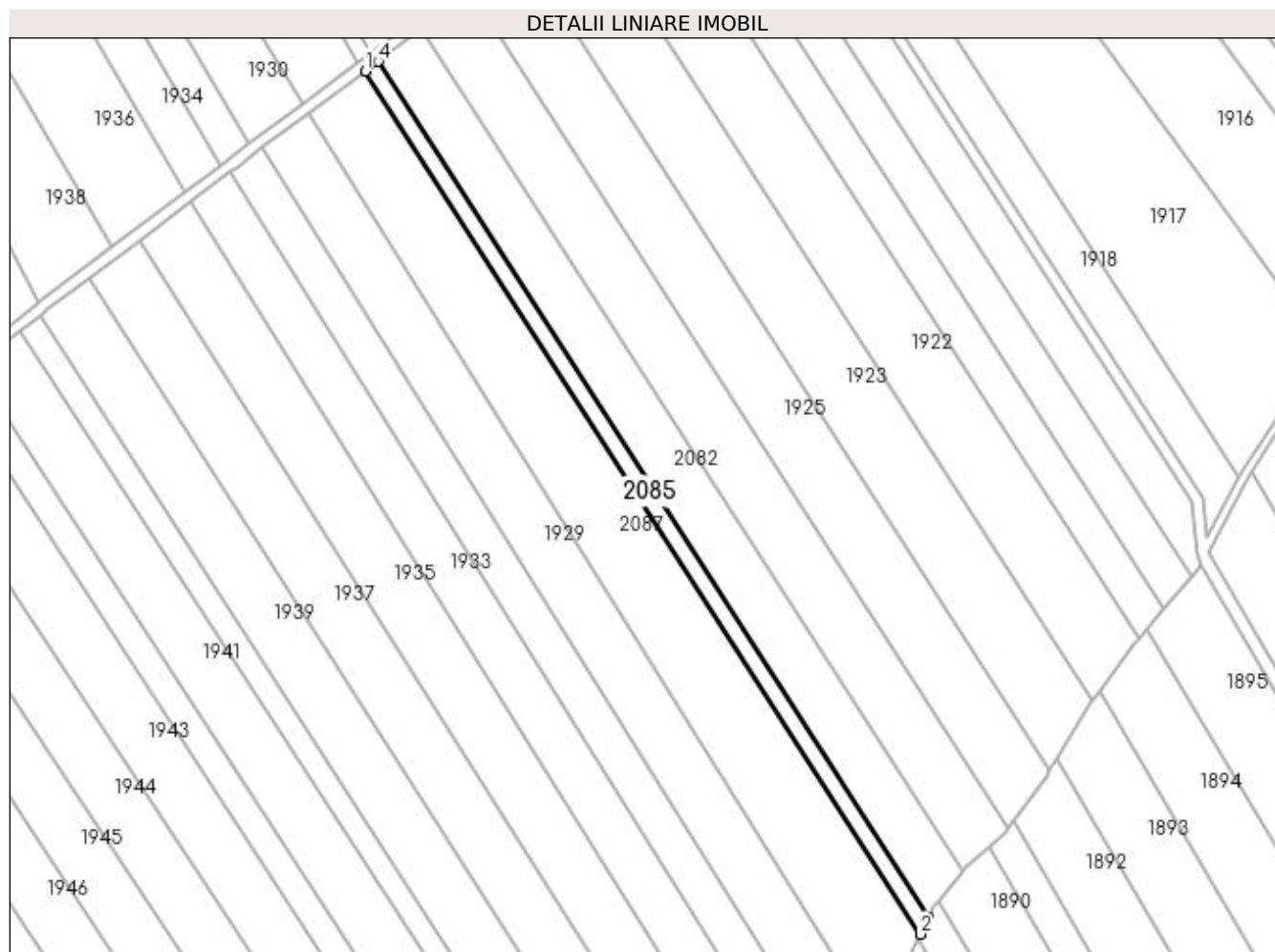
Inscrieri privind dezmembramintele dreptului de proprietate, drepturi reale de garanție și sarcini	Referințe
NU SUNT	

Anexa Nr. 1 La Partea I

Teren

Nr cadastral	Suprafața (mp)*	Observații / Referințe
	850	

* Suprafața este determinată în planul de proiecție Stereo 70.



Date referitoare la teren

Crt	Categorie folosință	Intra vilan	Suprafața (mp)	Tarla	Parcelă	Nr. topo	Observații / Referințe
1	arabil	NU	850	62	517	-	

Lungime Segmente

1) Valorile lungimilor segmentelor sunt obținute din proiecție în plan.

Punct început	X / Y	Punct sfârșit	X / Y	Lungime segment (** (m)
1	598.831,138 693.602,481	2	598.957,262 693.406,431	233.116
2	598.957,262 693.406,431	3	598.959,148 693.410,267	4.275
3	598.959,148 693.410,267	4	598.834,08 693.604,674	231.162
4	598.834,08 693.604,674	1	598.831,138 693.602,481	3.669

**** Lungimile segmentelor sunt determinate în planul de proiecție Stereo 70 și sunt rotunjite la 1 milimetru.**

***** Distanța dintre puncte este formată din segmente cumulate ce sunt mai mici decât valoarea 1 milimetru.**

**DATE DESPRE IMOBILUL NR. 2086**

Oficiul de Cadastru și Publicitate Imobiliară SUCEAVA
 Biroul de Cadastru și Publicitate Imobiliară Suceava

A. Partea I. Descrierea imobilului

TEREN Extravilan

Adresa: Jud. Suceava

Nr. Crt	Nr cadastral Nr. topografic	Suprafața* (mp)	Observații / Referințe
A1		717	Sector cadastral:51 Teren neimprejmuit;

B. Partea II. Proprietari și acte

Inscrieri privitoare la dreptul de proprietate și alte drepturi reale		Referințe
2086 / 20/11/2023		
Act Normativ nr. 7, din 13/03/1996 emis de Parlamentul Romaniei;		
B1	Inscrierea provizorie, drept de PROPRIETATE, dobandit prin Lege, cota actuala 1/1, cota initiala 1/2 1) COMUNA ADANCATA, CIF:4327480	A1

C. Partea III. SARCINI .

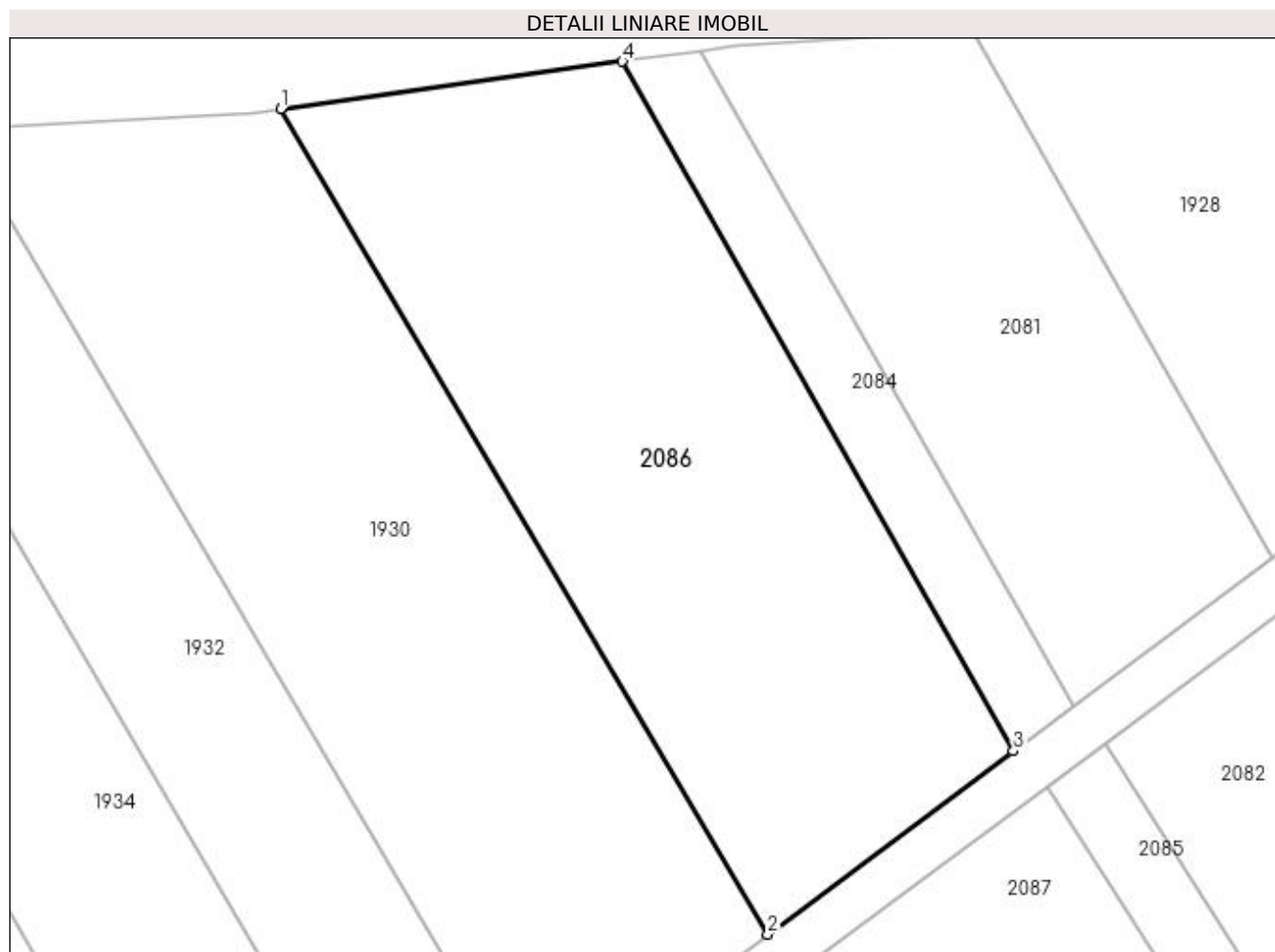
Inscrieri privind dezmembramintele dreptului de proprietate, drepturi reale de garanție și sarcini	Referințe
NU SUNT	

Anexa Nr. 1 La Partea I

Teren

Nr cadastral	Suprafața (mp)*	Observații / Referințe
	717	

* Suprafața este determinată în planul de proiecție Stereo 70.



Date referitoare la teren

Crt	Categorie folosință	Intra vilan	Suprafața (mp)	Tarla	Parcelă	Nr. topo	Observații / Referințe
1	arabil	NU	717	62	517	-	

Lungime Segmente

1) Valorile lungimilor segmentelor sunt obținute din proiecție în plan.

Punct început	X / Y	Punct sfârșit	X / Y	Lungime segment (** (m)
1	598.791,836 693.637,223	2	598.816,797 693.594,911	49.126
2	598.816,797 693.594,911	3	598.829,396 693.604,301	15.713
3	598.829,396 693.604,301	4	598.809,347 693.639,637	40.628
4	598.809,347 693.639,637	1	598.791,836 693.637,223	17.677

**** Lungimile segmentelor sunt determinate în planul de proiecție Stereo 70 și sunt rotunjite la 1 milimetru.**

***** Distanța dintre puncte este formată din segmente cumulate ce sunt mai mici decât valoarea 1 milimetru.**

**DATE DESPRE IMOBILUL NR. 2087**

Oficiul de Cadastru și Publicitate Imobiliară SUCEAVA
Biroul de Cadastru și Publicitate Imobiliară Suceava

A. Partea I. Descrierea imobilului

TEREN Extravilan

Adresa: Jud. Suceava

Nr. Crt	Nr cadastral Nr. topografic	Suprafața* (mp)	Observații / Referințe
A1		4.233	Sector cadastral:51 Teren neimprejmuit;

B. Partea II. Proprietari și acte

Inscrieri privitoare la dreptul de proprietate și alte drepturi reale		Referințe
2087 / 20/11/2023		
Act Normativ nr. 7, din 13/03/1996 emis de Parlamentul Romaniei;		
B1	Inscrierea provizorie, drept de PROPRIETATE, dobandit prin Lege, cota actuala 1/1, cota initiala 1/2 1) COMUNA ADANCATA, CIF:4327480	A1

C. Partea III. SARCINI .

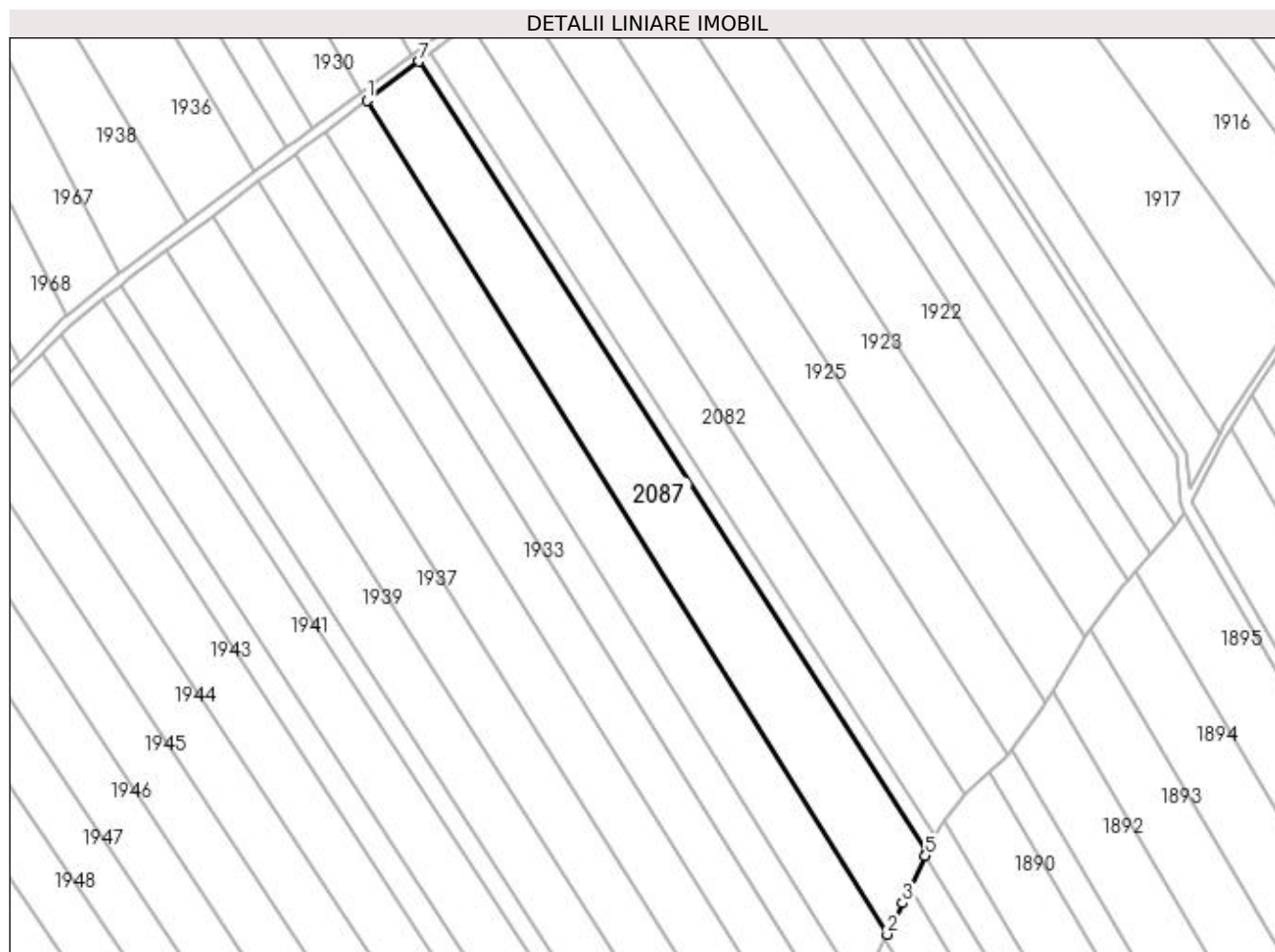
Inscrieri privind dezmembramintele dreptului de proprietate, drepturi reale de garanție și sarcini	Referințe
NU SUNT	

Anexa Nr. 1 La Partea I

Teren

Nr cadastral	Suprafața (mp)*	Observații / Referințe
	4.233	

* Suprafața este determinată în planul de proiecție Stereo 70.



Date referitoare la teren

Crt	Categorie folosință	Intra vilan	Suprafața (mp)	Tarla	Parcelă	Nr. topo	Observații / Referințe
1	arabil	NU	4.233	62	517	-	

Lungime Segmente

1) Valorile lungimilor segmentelor sunt obținute din proiecție în plan.

Punct început	X / Y	Punct sfârșit	X / Y	Lungime segment (** (m)
1	598.818,158 693.592,807	2	598.947,273 693.386,01	243.794
2	598.947,273 693.386,01	3	598.951,06 693.393,817	8.677
3	598.951,06 693.393,817	4	598.952,921 693.397,601	4.217
4	598.952,921 693.397,601	5	598.956,789 693.405,469	8.767
5	598.956,789 693.405,469	6	598.957,262 693.406,431	1.072

Punct început	X / Y	Punct sfârșit	X / Y	Lungime segment (** (m)
6	598.957,262 693.406,431	7	598.831,138 693.602,481	233.116
7	598.831,138 693.602,481	1	598.818,158 693.592,807	16.188

** Lungimile segmentelor sunt determinate în planul de proiecție Stereo 70 și sunt rotunjite la 1 milimetru.

*** Distanța dintre puncte este formată din segmente cumulate ce sunt mai mici decât valoarea 1 milimetru.

**DATE DESPRE IMOBILUL NR. 2088**

Oficiul de Cadastru și Publicitate Imobiliară SUCEAVA
Biroul de Cadastru și Publicitate Imobiliară Suceava

A. Partea I. Descrierea imobilului

TEREN Extravilan

Adresa: Jud. Suceava

Nr. Crt	Nr cadastral Nr. topografic	Suprafața* (mp)	Observații / Referințe
A1		524	Sector cadastral:51 Teren neimprejmuit;

B. Partea II. Proprietari și acte

Inscrieri privitoare la dreptul de proprietate și alte drepturi reale		Referințe
2088 / 20/11/2023		
Act Normativ nr. 7, din 13/03/1996 emis de Parlamentul Romaniei;		
B1	Inscrierea provizorie, drept de PROPRIETATE, dobandit prin Lege, cota actuala 1/1, cota initiala 1/2 1) COMUNA ADANCATA, CIF:4327480	A1

C. Partea III. SARCINI .

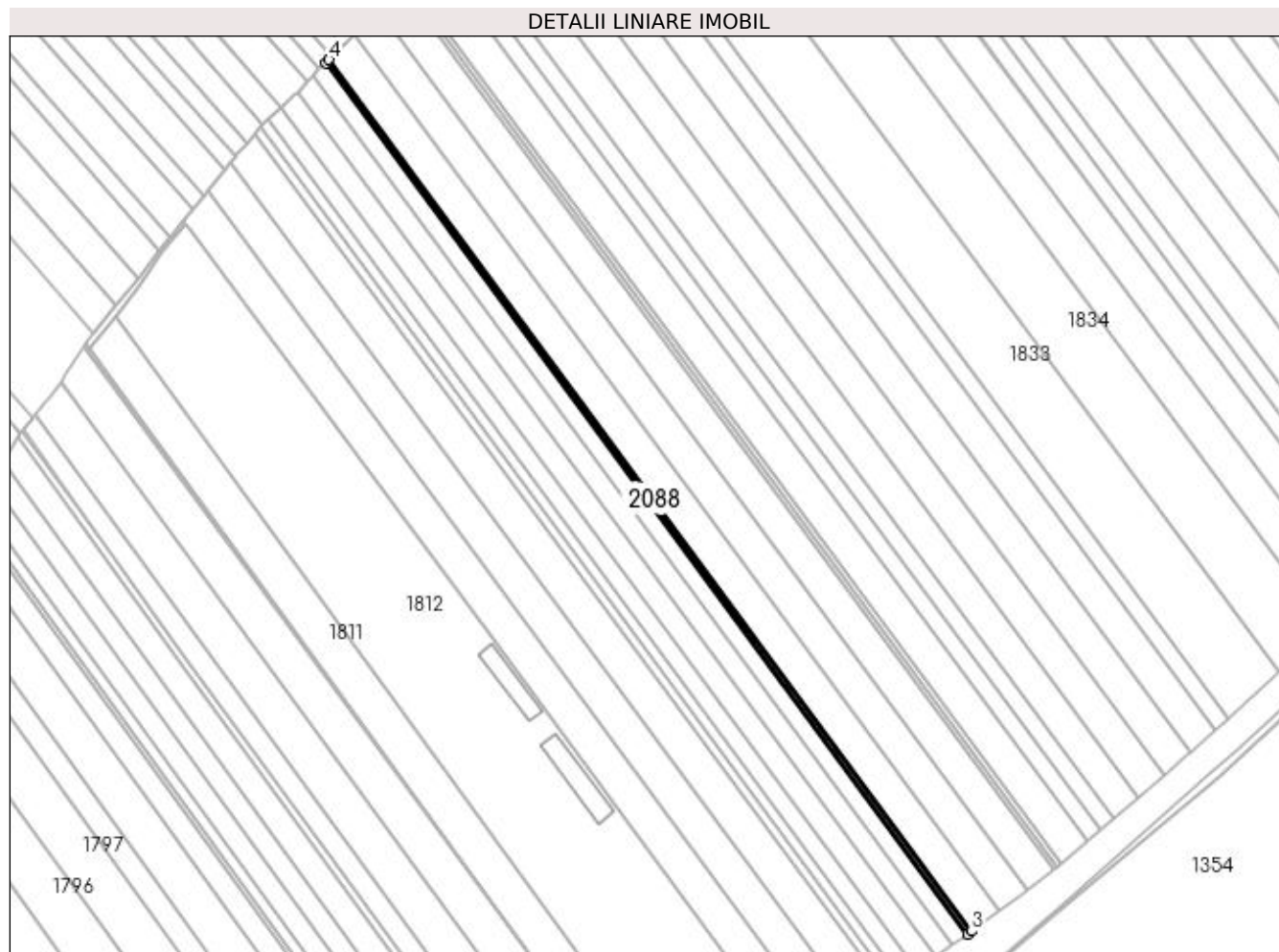
Inscrieri privind dezmembramintele dreptului de proprietate, drepturi reale de garanție și sarcini	Referințe
NU SUNT	

Anexa Nr. 1 La Partea I

Teren

Nr cadastral	Suprafața (mp)*	Observații / Referințe
	524	

* Suprafața este determinată în planul de proiecție Stereo 70.



Date referitoare la teren

Crt	Categorie folosință	Intra vilan	Suprafața (mp)	Tarla	Parcelă	Nr. topo	Observații / Referințe
1	arabil	NU	524	62	517	-	

Lungime Segmente

1) Valorile lungimilor segmentelor sunt obținute din proiecție în plan.

Punct început	X / Y	Punct sfârșit	X / Y	Lungime segment (** (m)
1	598.499,962 692.850,071	2	598.698,4 692.580,765	334.52
2	598.698,4 692.580,765	3	598.699,753 692.581,683	1.635
3	598.699,753 692.581,683	4	598.501,042 692.851,133	334.797
4	598.501,042 692.851,133	1	598.499,962 692.850,071	1.515

**** Lungimile segmentelor sunt determinate în planul de proiecție Stereo 70 și sunt rotunjite la 1 milimetru.**

***** Distanța dintre puncte este formată din segmente cumulate ce sunt mai mici decât valoarea 1 milimetru.**

**DATE DESPRE IMOBILUL NR. 2089**

Oficiul de Cadastru și Publicitate Imobiliară SUCEAVA
Biroul de Cadastru și Publicitate Imobiliară Suceava

A. Partea I. Descrierea imobilului

TEREN Extravilan

Adresa: Jud. Suceava

Nr. Crt	Nr cadastral Nr. topografic	Suprafața* (mp)	Observații / Referințe
A1		1.800	Sector cadastral:51 Teren neimprejmuit;

B. Partea II. Proprietari și acte

Inscrieri privitoare la dreptul de proprietate și alte drepturi reale		Referințe
2089 / 20/11/2023		
Act Notarial nr. 2086, din 12/06/2002 emis de BNP Valeriana Ilie (Act de partaj);		
B1	Intabulare, drept de PROPRIETATE, dobândit prin Conventie, cota actuala 1/1, cota initiala 1/1 1) ȚURȚU VASILE, LIPSA CNP	A1

C. Partea III. SARCINI .

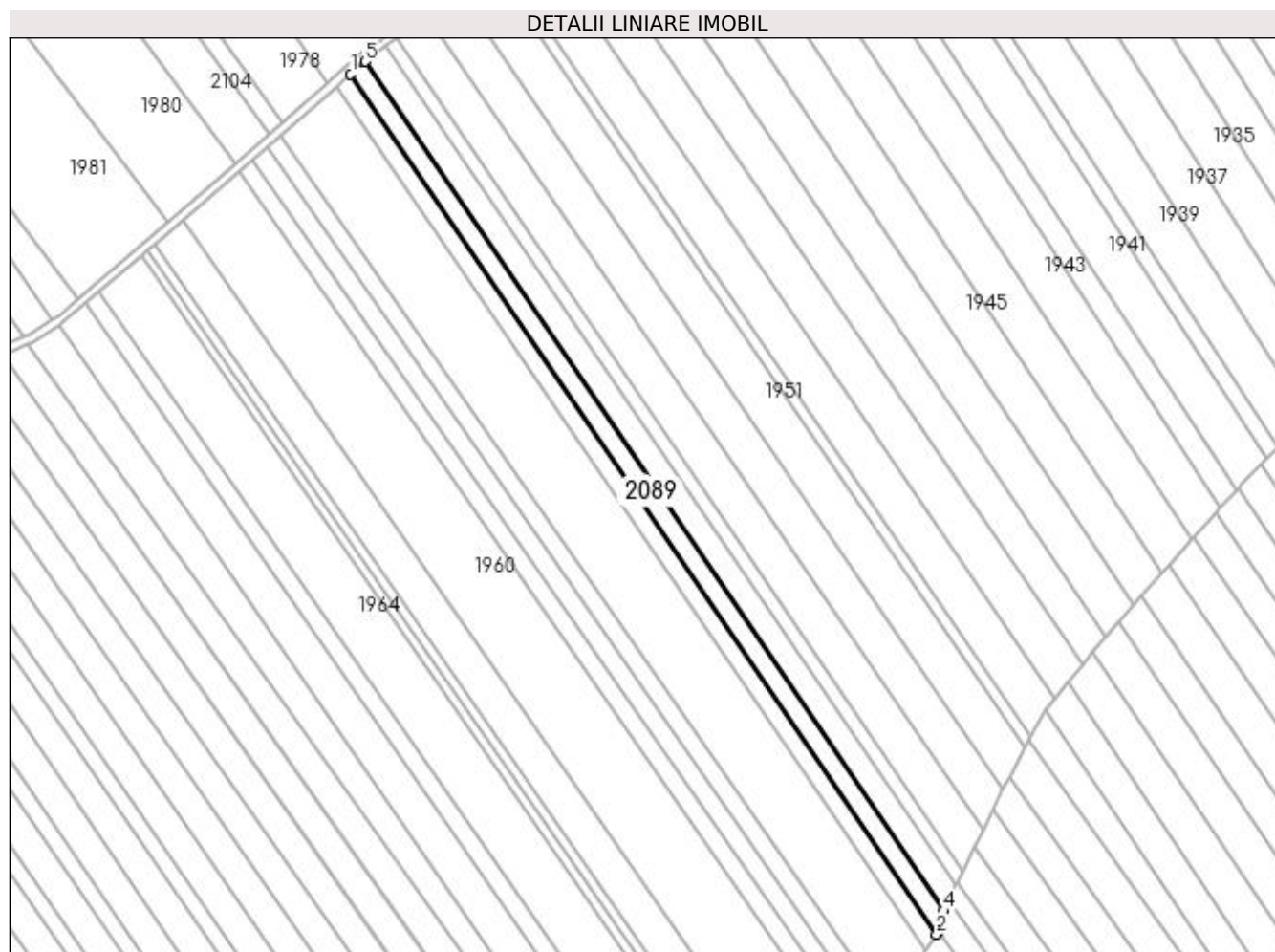
Inscrieri privind dezmembramintele dreptului de proprietate, drepturi reale de garanție și sarcini	Referințe
NU SUNT	

Anexa Nr. 1 La Partea I

Teren

Nr cadastral	Suprafața (mp)*	Observații / Referințe
	1.800	

* Suprafața este determinată în planul de proiecție Stereo 70.



Date referitoare la teren

Crt	Categorie folosință	Intravilan	Suprafața (mp)	Tarla	Parcelă	Nr. topo	Observații / Referințe
1	arabil	NU	1.800	62	517	-	

Lungime Segmente

1) Valorile lungimilor segmentelor sunt obținute din proiecție în plan.

Punct început	X / Y	Punct sfârșit	X / Y	Lungime segment (** (m)
1	598.621,91 693.434,094	2	598.799,611 693.173,314	315.569
2	598.799,611 693.173,314	3	598.800,375 693.174,378	1.31
3	598.800,375 693.174,378	4	598.801,675 693.180,471	6.23
4	598.801,675 693.180,471	5	598.626,259 693.437,898	311.512
5	598.626,259 693.437,898	1	598.621,91 693.434,094	5.778

**** Lungimile segmentelor sunt determinate în planul de proiecție Stereo 70 și sunt rotunjite la 1 milimetru.**

***** Distanța dintre puncte este formată din segmente cumulate ce sunt mai mici decât valoarea 1 milimetru.**

**DATE DESPRE IMOBILUL NR. 2090**

Oficiul de Cadastru și Publicitate Imobiliară SUCEAVA
Biroul de Cadastru și Publicitate Imobiliară Suceava

A. Partea I. Descrierea imobilului

TEREN Extravilan

Adresa: Jud. Suceava

Nr. Crt	Nr cadastral Nr. topografic	Suprafața* (mp)	Observații / Referințe
A1		1.800	Sector cadastral:51 Teren neimpregmuit;

B. Partea II. Proprietari și acte

Inscrieri privitoare la dreptul de proprietate și alte drepturi reale	Referințe
2090 / 20/11/2023	
Act Administrativ nr. 462, din 15/08/1993 emis de Comisia Judeteana Suceava;	
B1	A1
Intabulare, drept de PROPRIETATE, dobandit prin Reconstituire, cota actuala 1/1, cota initiala 1/1 1) ȚURȚU MIHAI DEFUNCT:Da	

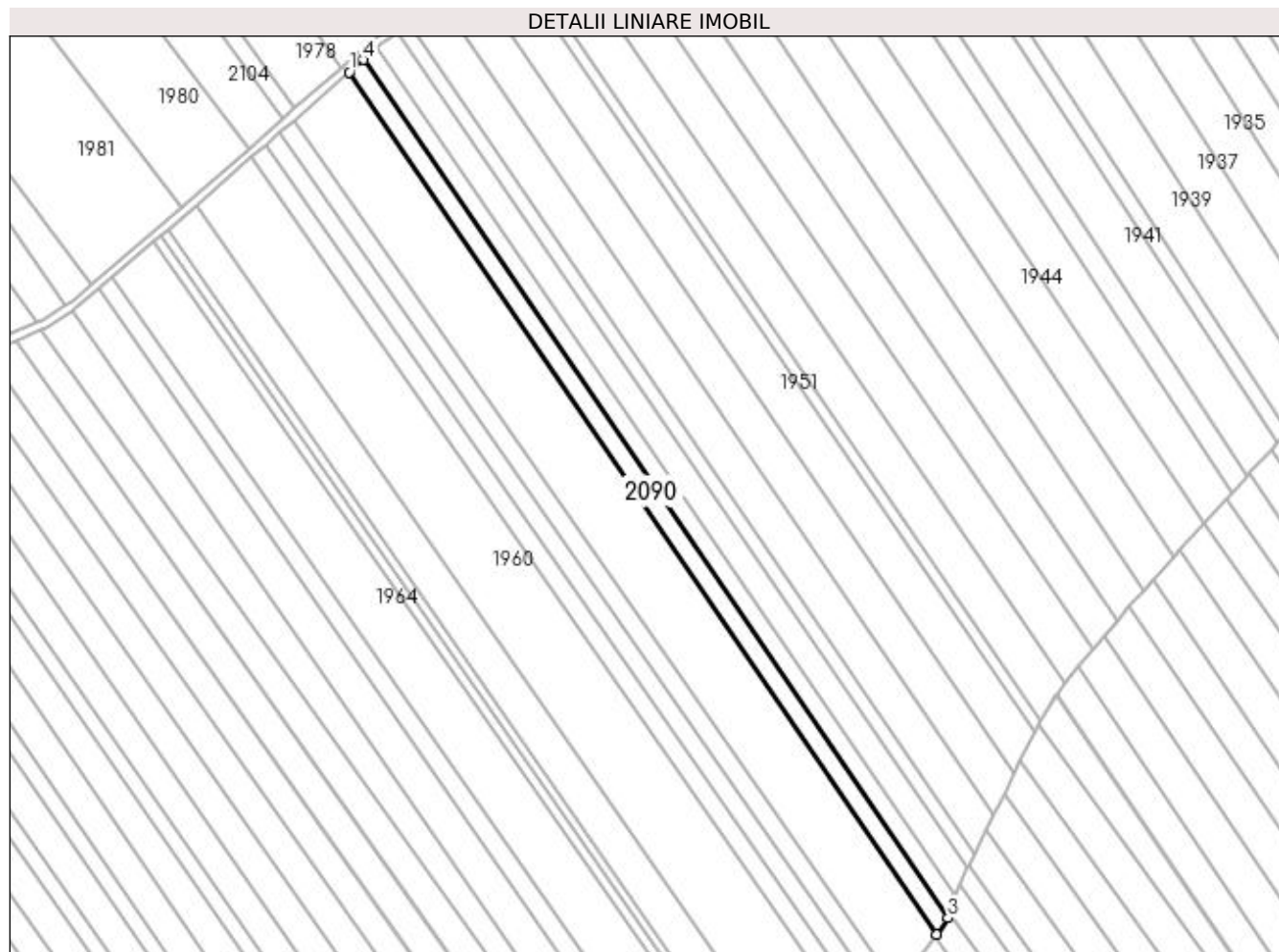
C. Partea III. SARCINI .

Inscrieri privind dezmembramintele dreptului de proprietate, drepturi reale de garanție și sarcini	Referințe
NU SUNT	

Anexa Nr. 1 La Partea I**Teren**

Nr cadastral	Suprafața (mp)*	Observații / Referințe
	1.800	

* Suprafața este determinată în planul de proiecție Stereo 70.

**Date referitoare la teren**

Crt	Categorie folosință	Intra vilan	Suprafața (mp)	Tarla	Parcelă	Nr. topo	Observații / Referințe
1	arabil	NU	1.800	62	517	-	

Lungime Segmente

1) Valorile lungimilor segmentelor sunt obținute din proiecție în plan.

Punct început	X / Y	Punct sfârșit	X / Y	Lungime segment (** (m)
1	598.617,595 693.430,319	2	598.796,076 693.168,395	316.954
2	598.796,076 693.168,395	3	598.799,611 693.173,314	6.057
3	598.799,611 693.173,314	4	598.621,91 693.434,094	315.569
4	598.621,91 693.434,094	1	598.617,595 693.430,319	5.733

**** Lungimile segmentelor sunt determinate în planul de proiecție Stereo 70 și sunt rotunjite la 1 milimetru.**

***** Distanța dintre puncte este formată din segmente cumulate ce sunt mai mici decât valoarea 1 milimetru.**

**DATE DESPRE IMOBILUL NR. 2091**

Oficiul de Cadastru și Publicitate Imobiliară SUCEAVA
Biroul de Cadastru și Publicitate Imobiliară Suceava

A. Partea I. Descrierea imobilului

TEREN Extravilan

Adresa: Jud. Suceava

Nr. Crt	Nr cadastral Nr. topografic	Suprafața* (mp)	Observații / Referințe
A1		2.400	Sector cadastral:51 Teren neimprejmuit;

B. Partea II. Proprietari și acte

Inscrieri privitoare la dreptul de proprietate și alte drepturi reale	Referințe
2091 / 20/11/2023	
Act Notarial nr. 2986, din 21/10/2004 emis de BNP Mircea Eugen Bobric (Act de partaj);	
B1	A1
Intabulare, drept de PROPRIETATE, dobândit prin Conventie, cota actuala 1/1, cota initiala 1/1 1) DEREMIA SILVIA	

C. Partea III. SARCINI .

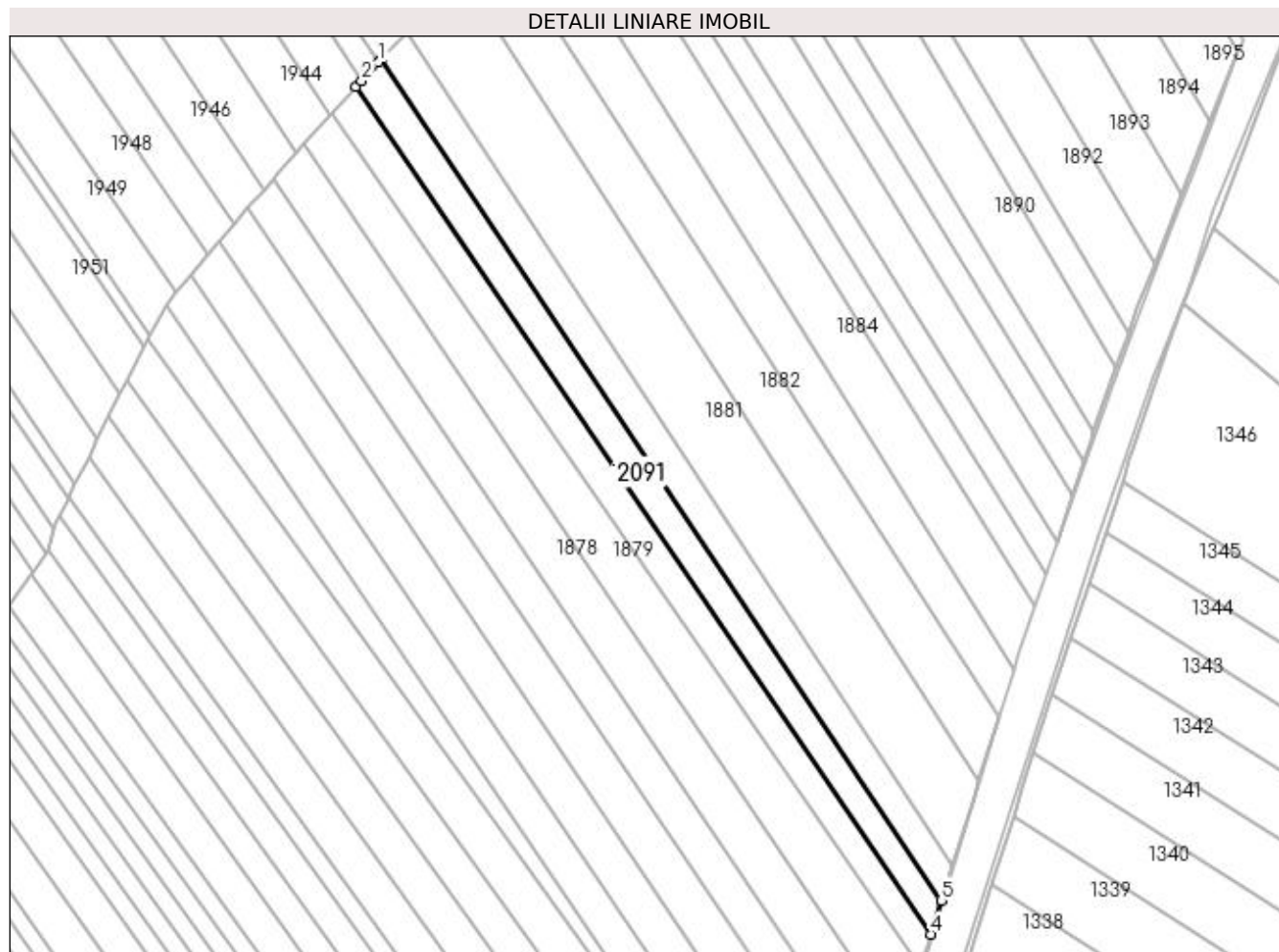
Inscrieri privind dezmembramintele dreptului de proprietate, drepturi reale de garanție și sarcini	Referințe
NU SUNT	

Anexa Nr. 1 La Partea I

Teren

Nr cadastral	Suprafața (mp)*	Observații / Referințe
	2.400	

* Suprafața este determinată în planul de proiecție Stereo 70.



Date referitoare la teren

Crt	Categorie folosință	Intravilan	Suprafața (mp)	Tarla	Parcelă	Nr. topo	Observații / Referințe
1	arabil	NU	2.400	62	517	-	

Lungime Segmente

1) Valorile lungimilor segmentelor sunt obținute din proiecție în plan.

Punct început	X / Y	Punct sfârșit	X / Y	Lungime segment (** (m)
1	598.890,366 693.307,704	2	598.885,768 693.302,603	6.867
2	598.885,768 693.302,603	3	598.884,257 693.300,927	2.257
3	598.884,257 693.300,927	4	599.041,269 693.069,518	279.648
4	599.041,269 693.069,518	5	599.044,083 693.078,772	9.672
5	599.044,083 693.078,772	6	598.891,006 693.308,413	275.985

Punct început	X / Y	Punct sfârșit	X / Y	Lungime segment (** (m)
6	598.891,006 693.308,413	1	598.890,366 693.307,704	0.955

** Lungimile segmentelor sunt determinate în planul de proiecție Stereo 70 și sunt rotunjite la 1 milimetru.

*** Distanța dintre puncte este formată din segmente cumulate ce sunt mai mici decât valoarea 1 milimetru.

**DATE DESPRE IMOBILUL NR. 2092**

Oficiul de Cadastru și Publicitate Imobiliară SUCEAVA
Biroul de Cadastru și Publicitate Imobiliară Suceava

A. Partea I. Descrierea imobilului

TEREN Extravilan

Adresa: Jud. Suceava

Nr. Crt	Nr cadastral Nr. topografic	Suprafața* (mp)	Observații / Referințe
A1		2.400	Sector cadastral:51 Teren neimprejmuit;

B. Partea II. Proprietari și acte

Inscrieri privitoare la dreptul de proprietate și alte drepturi reale		Referințe
2092 / 20/11/2023		
Act Notarial nr. 24, din 16/03/2018 emis de SPN Curca;		
B1	Intabulare, drept de PROPRIETATE, dobandit prin Succesiune, cota actuala 1/1, cota initiala 1/1 1) DIREMIA TEODOR	A1

C. Partea III. SARCINI .

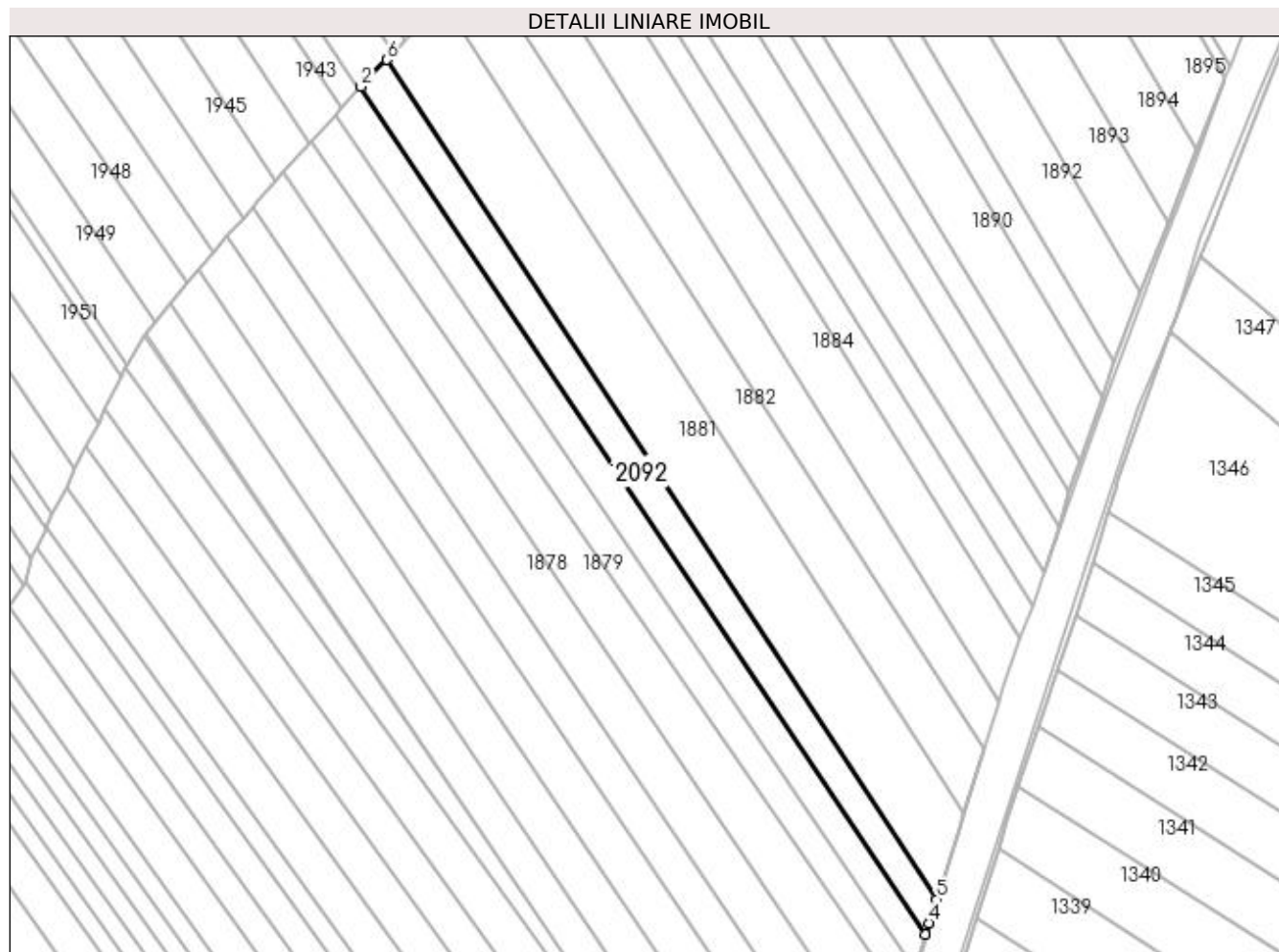
Inscrieri privind dezmembramintele dreptului de proprietate, drepturi reale de garanție și sarcini	Referințe
NU SUNT	

Anexa Nr. 1 La Partea I

Teren

Nr cadastral	Suprafața (mp)*	Observații / Referințe
	2.400	

* Suprafața este determinată în planul de proiecție Stereo 70.



Date referitoare la teren

Crt	Categorie folosință	Intra vilan	Suprafața (mp)	Tarla	Parcelă	Nr. topo	Observații / Referințe
1	arabil	NU	2.400	62	517	-	

Lungime Segmente

1) Valorile lungimilor segmentelor sunt obținute din proiecție în plan.

Punct început	X / Y	Punct sfârșit	X / Y	Lungime segment (** (m)
1	598.892,535 693.310,109	2	598.891,006 693.308,413	2.283
2	598.891,006 693.308,413	3	599.044,083 693.078,772	275.985
3	599.044,083 693.078,772	4	599.045,009 693.081,819	3.185
4	599.045,009 693.081,819	5	599.047,005 693.088,198	6.684
5	599.047,005 693.088,198	6	598.898,01 693.315,743	271.986

Punct început	X / Y	Punct sfârșit	X / Y	Lungime segment (** (m)
6	598.898,01 693.315,743	1	598.892,535 693.310,109	7.856

** Lungimile segmentelor sunt determinate în planul de proiecție Stereo 70 și sunt rotunjite la 1 milimetru.

*** Distanța dintre puncte este formată din segmente cumulate ce sunt mai mici decât valoarea 1 milimetru.

**DATE DESPRE IMOBILUL NR. 2093**

Oficiul de Cadastru și Publicitate Imobiliară SUCEAVA
Biroul de Cadastru și Publicitate Imobiliară Suceava

A. Partea I. Descrierea imobilului

TEREN Extravilan

Adresa: Jud. Suceava

Nr. Crt	Nr cadastral Nr. topografic	Suprafața* (mp)	Observații / Referințe
A1		3.600	Sector cadastral:51 Teren neimprejmuit;

B. Partea II. Proprietari și acte

Inscrieri privitoare la dreptul de proprietate și alte drepturi reale		Referințe
2093 / 20/11/2023		
Act Administrativ nr. 1674, din 20/08/1995 emis de Comisia Judeteana Suceava;		
B1	Intabulare, drept de PROPRIETATE, dobandit prin Reconstituire, cota actuala 1/1, cota initiala 1/1 1) MIRON ELENA DEFUNCT:Da 2) ONOFREI DUMITRU 3) ONOFREI SAVEL 4) NISTERIUC PARASCHIVA, LIPSA CNP 5) ALUCĂI ILEANA DEFUNCT:Da 6) RASCA HARALAMBIE, LIPSA CNP 7) ONOFREI IOAN DEFUNCT:Da 8) BACIU PROFIRA DEFUNCT:Da	A1

C. Partea III. SARCINI .

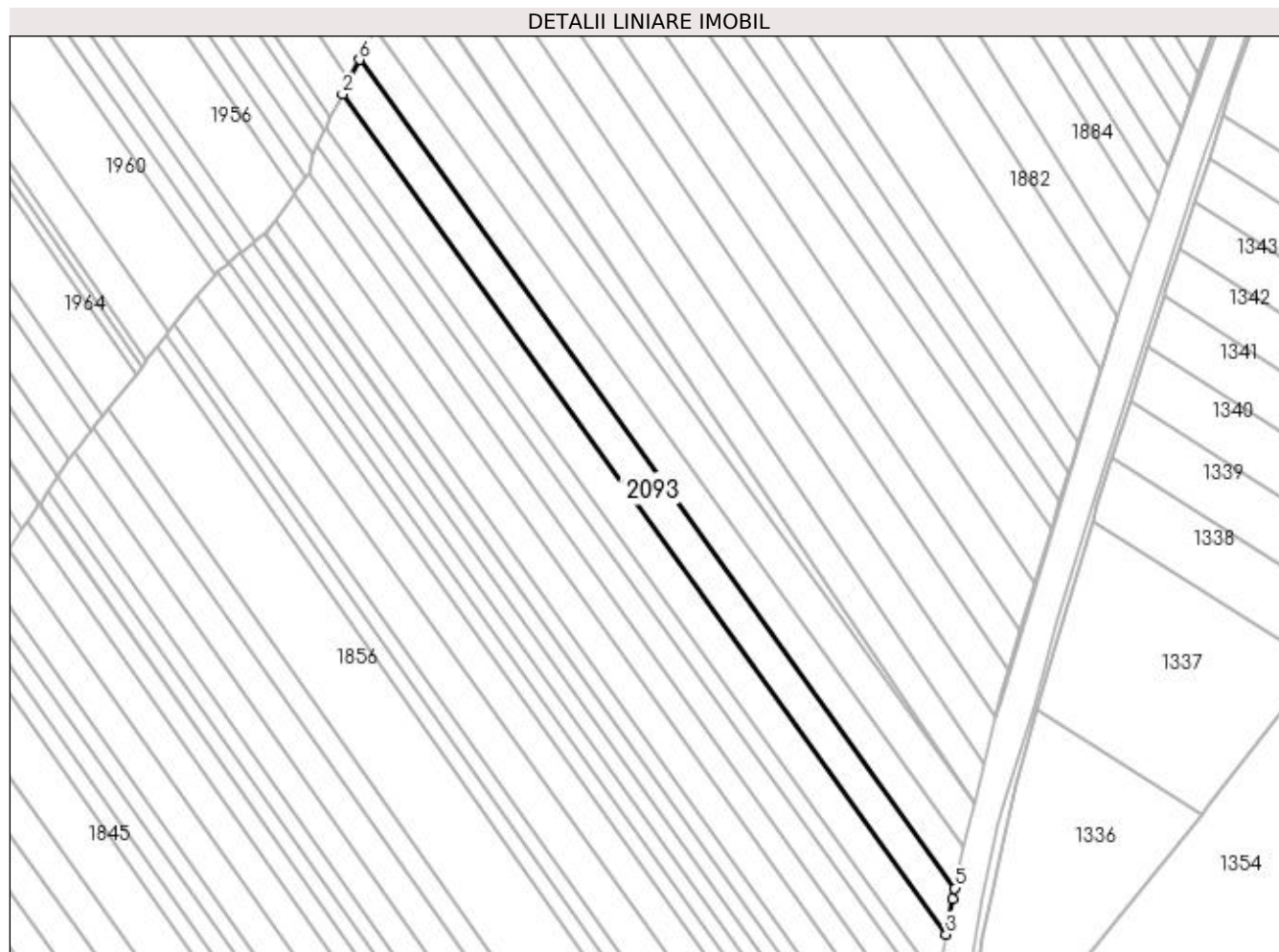
Inscrieri privind dezmembramintele dreptului de proprietate, drepturi reale de garanție și sarcini	Referințe
NU SUNT	

Anexa Nr. 1 La Partea I

Teren

Nr cadastral	Suprafața (mp)*	Observații / Referințe
	3.600	

* Suprafața este determinată în planul de proiecție Stereo 70.



Date referitoare la teren

Crt	Categorie folosință	Intra vilan	Suprafața (mp)	Tarla	Parcelă	Nr. topo	Observații / Referințe
1	arabil	NU	3.600	62	517	-	

Lungime Segmente

1) Valorile lungimilor segmentelor sunt obținute din proiecție în plan.

Punct început	X / Y	Punct sfârșit	X / Y	Lungime segment (** (m)
1	598.813,617 693.204,831	2	598.811,218 693.199,992	5.401
2	598.811,218 693.199,992	3	599.004,792 692.930,719	331.631
3	599.004,792 692.930,719	4	599.006,918 692.941,973	11.453
4	599.006,918 692.941,973	5	599.007,638 692.945,488	3.588
5	599.007,638 692.945,488	6	598.816,712 693.211,076	327.093

Punct început	X / Y	Punct sfârşit	X / Y	Lungime segment (** (m)
6	598.816,712 693.211,076	1	598.813,617 693.204,831	6.97

** Lungimile segmentelor sunt determinate în planul de proiecţie Stereo 70 şi sunt rotunjite la 1 milimetru.

*** Distanţa dintre puncte este formată din segmente cumulate ce sunt mai mici decât valoarea 1 milimetru.

**DATE DESPRE IMOBILUL NR. 2095**

Oficiul de Cadastru și Publicitate Imobiliară SUCEAVA
Biroul de Cadastru și Publicitate Imobiliară Suceava

A. Partea I. Descrierea imobilului

TEREN Extravilan

Adresa: Jud. Suceava

Nr. Crt	Nr cadastral Nr. topografic	Suprafața* (mp)	Observații / Referințe
A1		72	Sector cadastral:51 Teren neimprejmuit;

B. Partea II. Proprietari și acte

Inscrieri privitoare la dreptul de proprietate și alte drepturi reale		Referințe
2095 / 20/11/2023		
Act Normativ nr. 7, din 13/03/1996 emis de Parlamentul Romaniei;		
B1	Inscrierea provizorie, drept de PROPRIETATE, dobandit prin Lege, cota actuala 1/1, cota initiala 1/2 1) COMUNA ADANCATA, CIF:4327480	A1

C. Partea III. SARCINI .

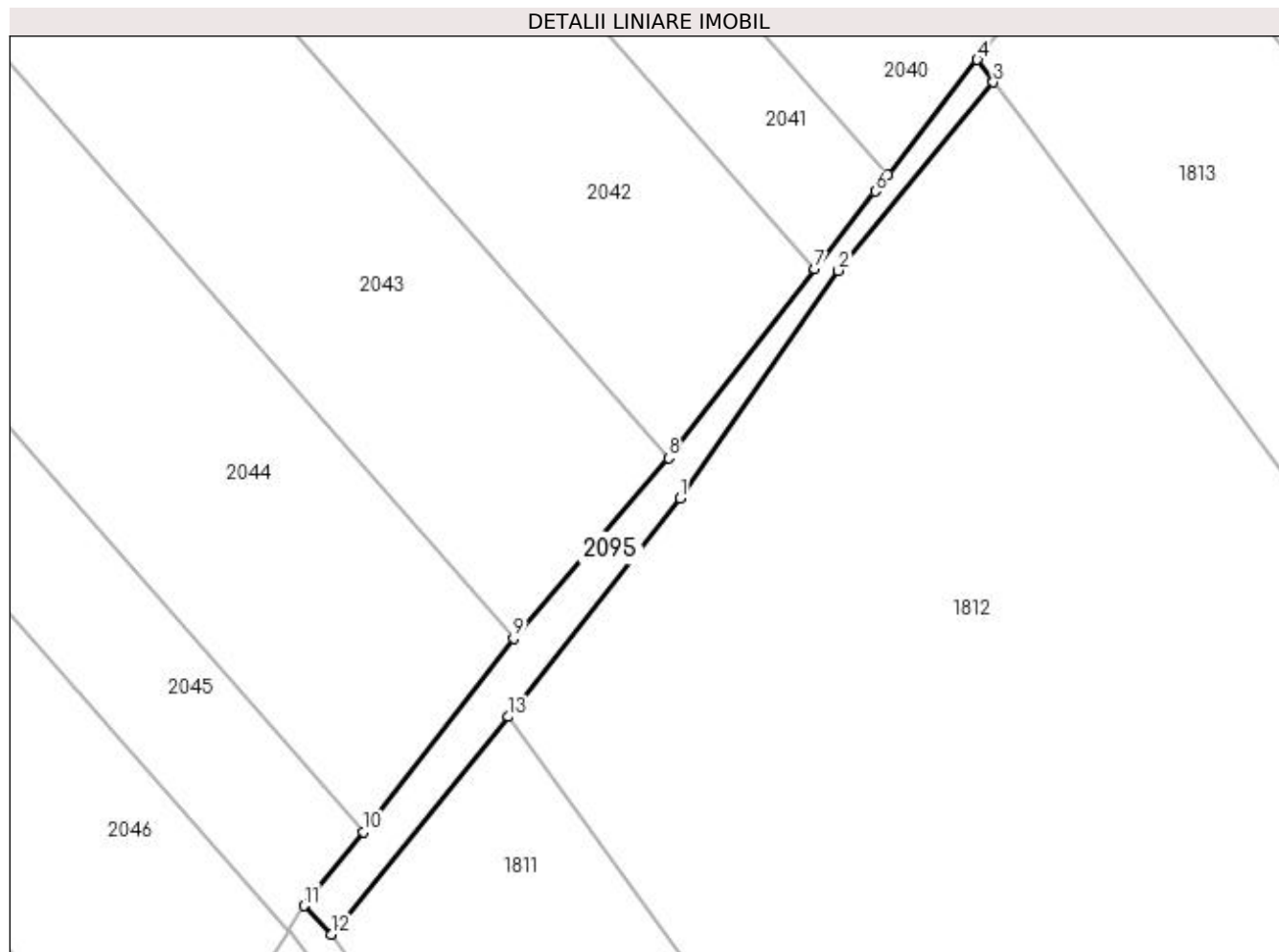
Inscrieri privind dezmembramintele dreptului de proprietate, drepturi reale de garanție și sarcini	Referințe
NU SUNT	

Anexa Nr. 1 La Partea I

Teren

Nr cadastral	Suprafața (mp)*	Observații / Referințe
	72	

* Suprafața este determinată în planul de proiecție Stereo 70.



Date referitoare la teren

Crt	Categorie folosință	Intravilan	Suprafața (mp)	Tarla	Parcelă	Nr. topo	Observații / Referințe
1	arabil	NU	72	62	517	-	

Lungime Segmente

1) Valorile lungimilor segmentelor sunt obținute din proiecție în plan.

Punct început	X / Y	Punct sfârșit	X / Y	Lungime segment (** (m)
1	598.442,667 692.781,74	2	598.449,79 692.791,988	12.48
2	598.449,79 692.791,988	3	598.456,766 692.800,466	10.979
3	598.456,766 692.800,466	4	598.456,034 692.801,474	1.246
4	598.456,034 692.801,474	5	598.452,027 692.796,296	6.547
5	598.452,027 692.796,296	6	598.451,449 692.795,55	0.944

Punct început	X / Y	Punct sfârșit	X / Y	Lungime segment (** (m)
6	598.451,449 692.795,55	7	598.448,737 692.792,046	4.431
7	598.448,737 692.792,046	8	598.442,167 692.783,557	10.734
8	598.442,167 692.783,557	9	598.435,174 692.775,446	10.709
9	598.435,174 692.775,446	10	598.428,426 692.766,756	11.002
10	598.428,426 692.766,756	11	598.425,749 692.763,424	4.274
11	598.425,749 692.763,424	12	598.426,973 692.762,142	1.772
12	598.426,973 692.762,142	13	598.434,958 692.771,928	12.63
13	598.434,958 692.771,928	1	598.442,667 692.781,74	12.478

** Lungimile segmentelor sunt determinate în planul de proiecție Stereo 70 și sunt rotunjite la 1 milimetru.

*** Distanța dintre puncte este formată din segmente cumulate ce sunt mai mici decât valoarea 1 milimetru.

**DATE DESPRE IMOBILUL NR. 2096**

Oficiul de Cadastru și Publicitate Imobiliară SUCEAVA
Biroul de Cadastru și Publicitate Imobiliară Suceava

A. Partea I. Descrierea imobilului

TEREN Necunoscut

Adresa: Loc. Adâncata, Jud. Suceava

Nr. Crt	Nr cadastral Nr. topografic	Suprafața* (mp)	Observații / Referințe
A1		526	Sector cadastral:51 Teren neimprejmuit;

B. Partea II. Proprietari și acte

Inscrieri privitoare la dreptul de proprietate și alte drepturi reale		Referințe
2096 / 20/11/2023		
Act Normativ nr. 7, din 13/03/1996 emis de Parlamentul Romaniei;		
B1	Inscrierea provizorie, drept de PROPRIETATE, dobandit prin Lege, cota actuala 1/1, cota initiala 1/2 1) COMUNA ADANCATA, CIF:4327480	A1

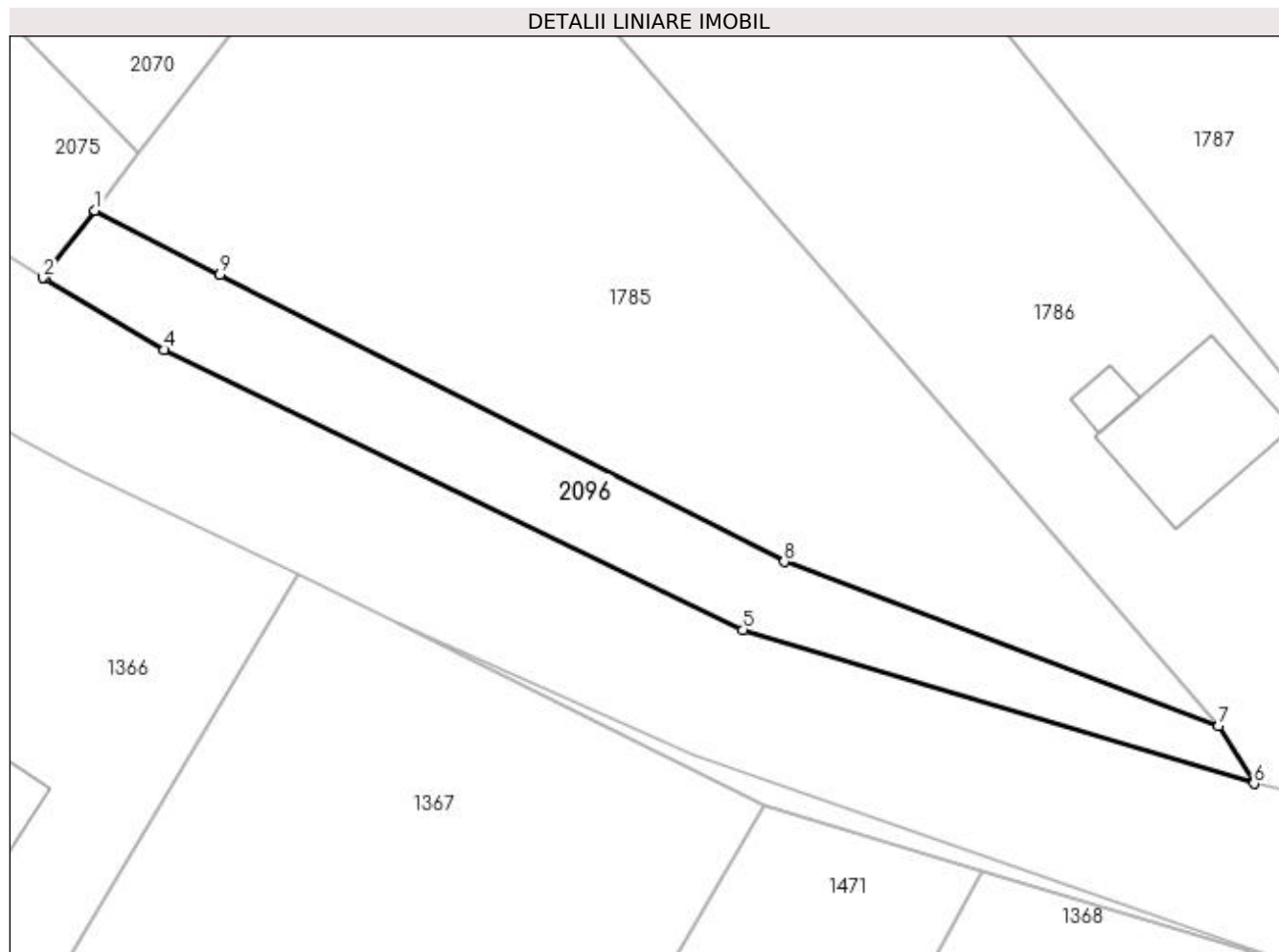
C. Partea III. SARCINI .

Inscrieri privind dezmembramintele dreptului de proprietate, drepturi reale de garanție și sarcini	Referințe
NU SUNT	

Anexa Nr. 1 La Partea I**Teren**

Nr cadastral	Suprafaţa (mp)*	Observații / Referințe
	526	

* Suprafața este determinată în planul de proiecție Stereo 70.

**Date referitoare la teren**

Crt	Categorie folosință	Intravilan	Suprafața (mp)	Tarla	Parcelă	Nr. topo	Observații / Referințe
1	arabil	DA	67	62	517	-	
2	arabil	NU	459	62	517	-	

Lungime Segmente

1) Valorile lungimilor segmentelor sunt obținute din proiecție în plan.

Punct început	X / Y	Punct sfârșit	X / Y	Lungime segment (** (m)
1	598.238,896 692.513,971	2	598.235,09 692.509,032	6.235
2	598.235,09 692.509,032	3	598.235,224 692.508,952	0.156
3	598.235,224 692.508,952	4	598.243,959 692.503,731	10.176
4	598.243,959 692.503,731	5	598.286,493 692.483,176	47.24

Punct început	X / Y	Punct sfârșit	X / Y	Lungime segment (** (m)
5	598.286,493 692.483,176	6	598.324,043 692.471,869	39.215
6	598.324,043 692.471,869	7	598.321,45 692.476,112	4.973
7	598.321,45 692.476,112	8	598.289,524 692.488,163	34.125
8	598.289,524 692.488,163	9	598.248,084 692.509,271	46.506
9	598.248,084 692.509,271	1	598.238,896 692.513,971	10.32

** Lungimile segmentelor sunt determinate în planul de proiecție Stereo 70 și sunt rotunjite la 1 milimetru.

*** Distanța dintre puncte este formată din segmente cumulate ce sunt mai mici decât valoarea 1 milimetru.

**DATE DESPRE IMOBILUL NR. 2097**

Oficiul de Cadastru și Publicitate Imobiliară SUCEAVA
Biroul de Cadastru și Publicitate Imobiliară Suceava

A. Partea I. Descrierea imobilului

TEREN Extravilan

Adresa: Jud. Suceava

Nr. Crt	Nr cadastral Nr. topografic	Suprafața* (mp)	Observații / Referințe
A1		956	Sector cadastral:51 Teren neimprejmuit;

B. Partea II. Proprietari și acte

Inscrieri privitoare la dreptul de proprietate și alte drepturi reale		Referințe
2097 / 20/11/2023		
Act Normativ nr. 7, din 13/03/1996 emis de Parlamentul Romaniei;		
B1	Inscrierea provizorie, drept de PROPRIETATE, dobandit prin Lege, cota actuala 1/1, cota initiala 1/2 1) COMUNA ADANCATA, CIF:4327480	A1

C. Partea III. SARCINI .

Inscrieri privind dezmembramintele dreptului de proprietate, drepturi reale de garanție și sarcini	Referințe
NU SUNT	

Anexa Nr. 1 La Partea I**Teren**

Nr cadastral	Suprafața (mp)*	Observații / Referințe
	956	

* Suprafața este determinată în planul de proiecție Stereo 70.

DETALII LINIARE IMOBIL**Date referitoare la teren**

Crt	Categorie folosință	Intra vilan	Suprafața (mp)	Tarla	Parcelă	Nr. topo	Observații / Referințe
1	arabil	NU	956	62	517	-	

Lungime Segmente

1) Valorile lungimilor segmentelor sunt obținute din proiecție în plan.

Punct început	X / Y	Punct sfârșit	X / Y	Lungime segment (** (m)
1	598.480,684 692.831,308	2	598.479,915 692.830,61	1.039
2	598.479,915 692.830,61	3	598.674,101 692.567,243	327.216
3	598.674,101 692.567,243	4	598.676,962 692.568,437	3.1
4	598.676,962 692.568,437	5	598.482,017 692.832,519	328.242
5	598.482,017 692.832,519	1	598.480,684 692.831,308	1.801

**** Lungimile segmentelor sunt determinate în planul de proiecție Stereo 70 și sunt rotunjite la 1 milimetru.**

***** Distanța dintre puncte este formată din segmente cumulate ce sunt mai mici decât valoarea 1 milimetru.**

**DATE DESPRE IMOBILUL NR. 2098**

Oficiul de Cadastru și Publicitate Imobiliară SUCEAVA
Biroul de Cadastru și Publicitate Imobiliară Suceava

A. Partea I. Descrierea imobilului

TEREN Extravilan

Adresa: Jud. Suceava

Nr. Crt	Nr cadastral Nr. topografic	Suprafața* (mp)	Observații / Referințe
A1		400	Sector cadastral:51 Teren neimprejmuit;

B. Partea II. Proprietari și acte

Inscrieri privitoare la dreptul de proprietate și alte drepturi reale		Referințe
2098 / 20/11/2023		
Act Normativ nr. 7, din 13/03/1996 emis de Parlamentul Romaniei;		
B1	Inscrierea provizorie, drept de PROPRIETATE, dobandit prin Lege, cota actuala 1/1, cota initiala 1/2 1) COMUNA ADANCATA, CIF:4327480	A1

C. Partea III. SARCINI .

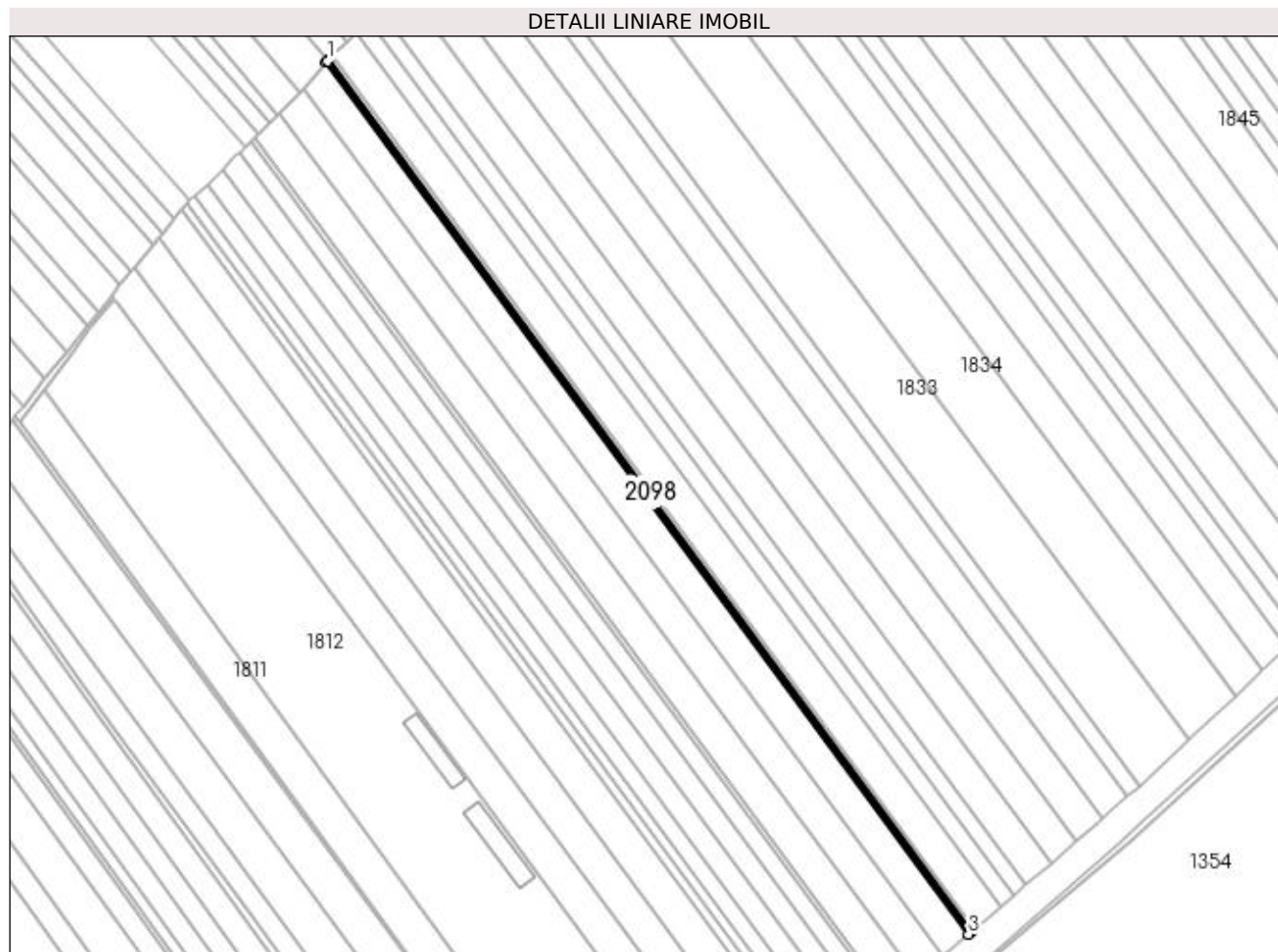
Inscrieri privind dezmembramintele dreptului de proprietate, drepturi reale de garanție și sarcini	Referințe
NU SUNT	

Anexa Nr. 1 La Partea I

Teren

Nr cadastral	Suprafața (mp)*	Observații / Referințe
	400	

* Suprafața este determinată în planul de proiecție Stereo 70.



Date referitoare la teren

Crt	Categorie folosință	Intravilan	Suprafața (mp)	Tarla	Parcelă	Nr. topo	Observații / Referințe
1	arabil	NU	400	62	517	-	

Lungime Segmente

1) Valorile lungimilor segmentelor sunt obținute din proiecție în plan.

Punct început	X / Y	Punct sfârșit	X / Y	Lungime segment (** (m)
1	598.523,881 692.875,248	2	598.523,417 692.874,702	0.717
2	598.523,417 692.874,702	3	598.725,295 692.600,841	340.227
3	598.725,295 692.600,841	4	598.726,194 692.601,597	1.175
4	598.726,194 692.601,597	5	598.524,202 692.875,625	340.429
5	598.524,202 692.875,625	1	598.523,881 692.875,248	0.495

**** Lungimile segmentelor sunt determinate în planul de proiecție Stereo 70 și sunt rotunjite la 1 milimetru.**

***** Distanța dintre puncte este formată din segmente cumulate ce sunt mai mici decât valoarea 1 milimetru.**

**DATE DESPRE IMOBILUL NR. 2099**

Oficiul de Cadastru și Publicitate Imobiliară SUCEAVA
Biroul de Cadastru și Publicitate Imobiliară Suceava

A. Partea I. Descrierea imobilului

TEREN Extravilan

Adresa: Jud. Suceava

Nr. Crt	Nr cadastral Nr. topografic	Suprafața* (mp)	Observații / Referințe
A1		2.200	Sector cadastral:51 Teren neimprejmuit;

B. Partea II. Proprietari și acte

Inscrieri privitoare la dreptul de proprietate și alte drepturi reale		Referințe
2099 / 20/11/2023		
Act Normativ nr. 7, din 13/03/1996 emis de Parlamentul Romaniei;		
B1	Inscrierea provizorie, drept de PROPRIETATE, dobandit prin Lege, cota actuala 1/1, cota initiala 1/2 1) COMUNA ADANCATA, CIF:4327480	A1

C. Partea III. SARCINI .

Inscrieri privind dezmembramintele dreptului de proprietate, drepturi reale de garanție și sarcini	Referințe
NU SUNT	

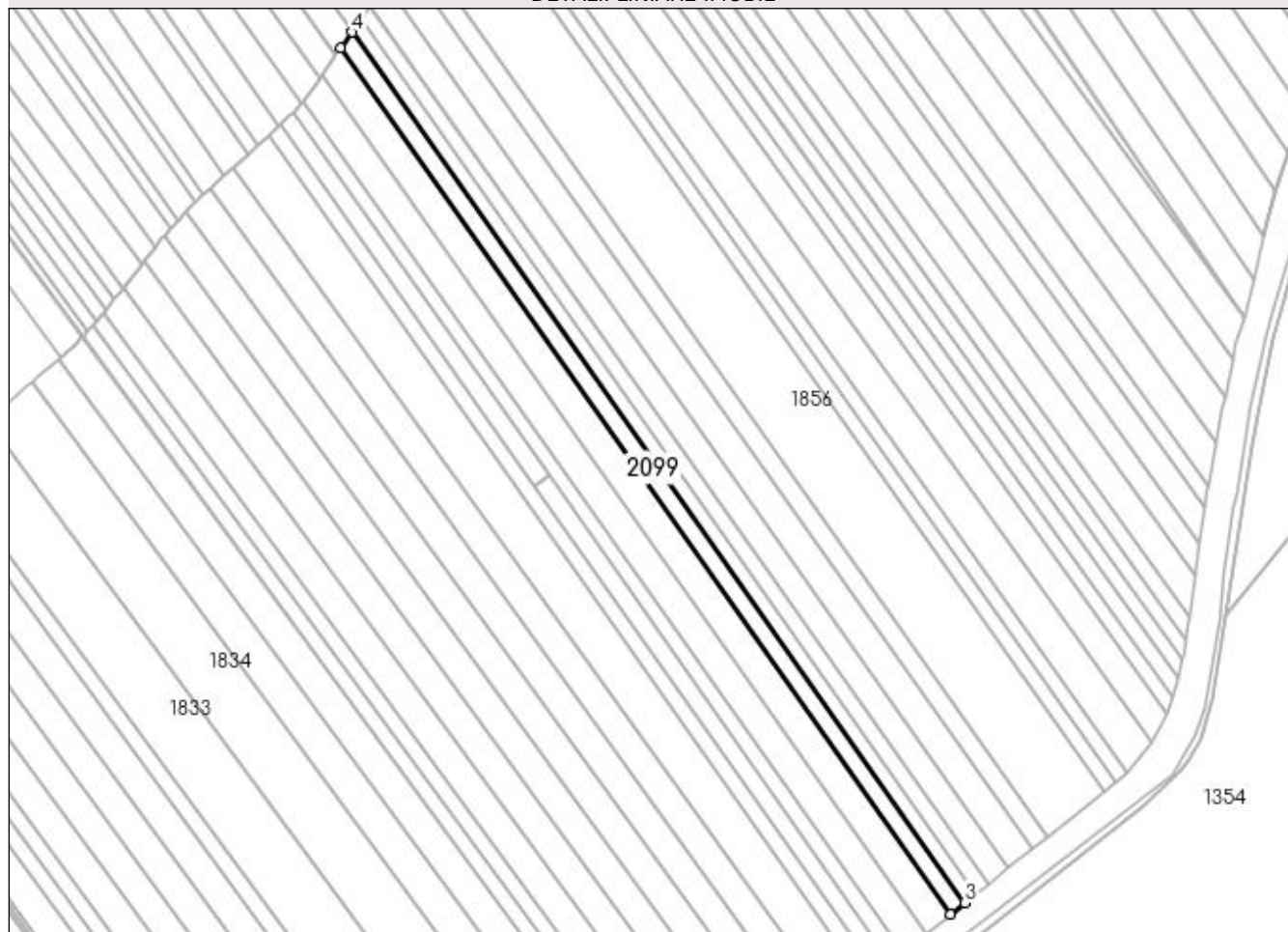
Anexa Nr. 1 La Partea I

Teren

Nr cadastral	Suprafața (mp)*	Observații / Referințe
	2.200	

* Suprafața este determinată în planul de proiecție Stereo 70.

DETALII LINIARE IMOBIL



Date referitoare la teren

Crt	Categorie folosință	Intra vilan	Suprafața (mp)	Tarla	Parcelă	Nr. topo	Observații / Referințe
1	arabil	NU	2.200	62	517	-	

Lungime Segmente

1) Valorile lungimilor segmentelor sunt obținute din proiecție în plan.

Punct început	X / Y	Punct sfârșit	X / Y	Lungime segment (** (m)
1	598.710,232 693.063,169	2	598.915,309 692.772,03	356.116
2	598.915,309 692.772,03	3	598.920,085 692.775,837	6.108
3	598.920,085 692.775,837	4	598.714,085 693.068,515	357.906
4	598.714,085 693.068,515	1	598.710,232 693.063,169	6.59

**** Lungimile segmentelor sunt determinate în planul de proiecție Stereo 70 și sunt rotunjite la 1 milimetru.**

***** Distanța dintre puncte este formată din segmente cumulate ce sunt mai mici decât valoarea 1 milimetru.**

**DATE DESPRE IMOBILUL NR. 2100**

Oficiul de Cadastru și Publicitate Imobiliară SUCEAVA
Biroul de Cadastru și Publicitate Imobiliară Suceava

A. Partea I. Descrierea imobilului

TEREN Extravilan

Adresa: Jud. Suceava

Nr. Crt	Nr cadastral Nr. topografic	Suprafața* (mp)	Observații / Referințe
A1		1.948	Sector cadastral:51 Teren neimprejmuit;

B. Partea II. Proprietari și acte

Inscrieri privitoare la dreptul de proprietate și alte drepturi reale		Referințe
2100 / 20/11/2023		
Act Normativ nr. 7, din 13/03/1996 emis de Parlamentul Romaniei;		
B1	Inscrierea provizorie, drept de PROPRIETATE, dobandit prin Lege, cota actuala 1/1, cota initiala 1/2 1) COMUNA ADANCATA, CIF:4327480	A1

C. Partea III. SARCINI .

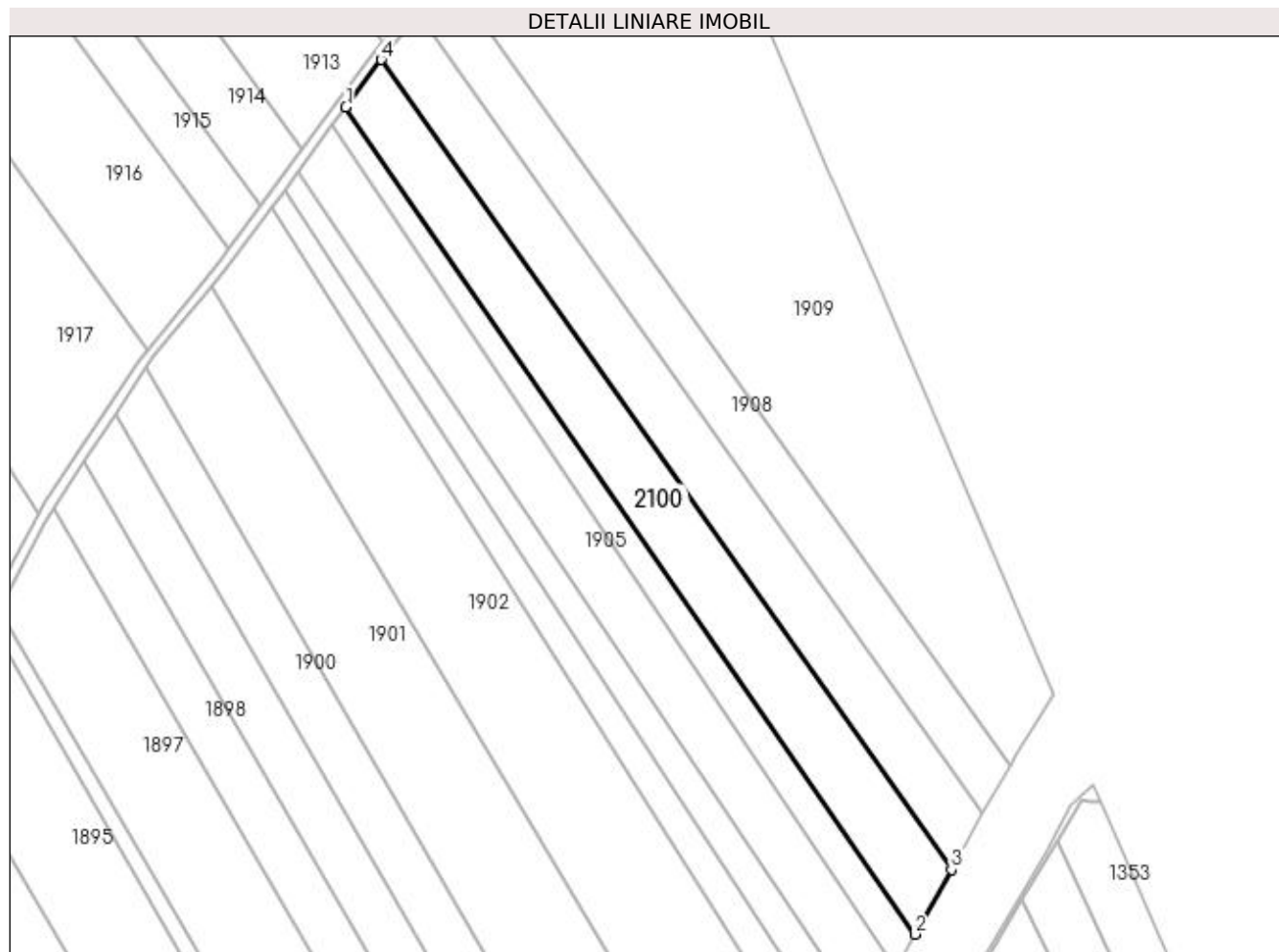
Inscrieri privind dezmembramintele dreptului de proprietate, drepturi reale de garanție și sarcini	Referințe
NU SUNT	

Anexa Nr. 1 La Partea I

Teren

Nr cadastral	Suprafața (mp)*	Observații / Referințe
	1.948	

* Suprafața este determinată în planul de proiecție Stereo 70.



Date referitoare la teren

Crt	Categorie folosință	Intra vilan	Suprafața (mp)	Tarla	Parcelă	Nr. topo	Observații / Referințe
1	arabil	NU	1.948	62	517	-	

Lungime Segmente

1) Valorile lungimilor segmentelor sunt obținute din proiecție în plan.

Punct început	X / Y	Punct sfârșit	X / Y	Lungime segment (** (m)
1	599.084,474 693.582,763	2	599.185,966 693.435,299	179.015
2	599.185,966 693.435,299	3	599.192,458 693.446,839	13.241
3	599.192,458 693.446,839	4	599.090,76 693.591,227	176.608
4	599.090,76 693.591,227	1	599.084,474 693.582,763	10.543

**** Lungimile segmentelor sunt determinate în planul de proiecție Stereo 70 și sunt rotunjite la 1 milimetru.**

***** Distanța dintre puncte este formată din segmente cumulate ce sunt mai mici decât valoarea 1 milimetru.**

**DATE DESPRE IMOBILUL NR. 2101**

Oficiul de Cadastru și Publicitate Imobiliară SUCEAVA
Biroul de Cadastru și Publicitate Imobiliară Suceava

A. Partea I. Descrierea imobilului

TEREN Extravilan

Adresa: Jud. Suceava

Nr. Crt	Nr cadastral Nr. topografic	Suprafața* (mp)	Observații / Referințe
A1		5.446	Sector cadastral:51 Teren neimprejmuit;

B. Partea II. Proprietari și acte

Inscrieri privitoare la dreptul de proprietate și alte drepturi reale		Referințe
2101 / 20/11/2023		
Act Normativ nr. 7, din 13/03/1996 emis de Parlamentul Romaniei;		
B1	Inscrierea provizorie, drept de PROPRIETATE, dobandit prin Lege, cota actuala 1/1, cota initiala 1/2 1) COMUNA ADANCATA, CIF:4327480	A1

C. Partea III. SARCINI .

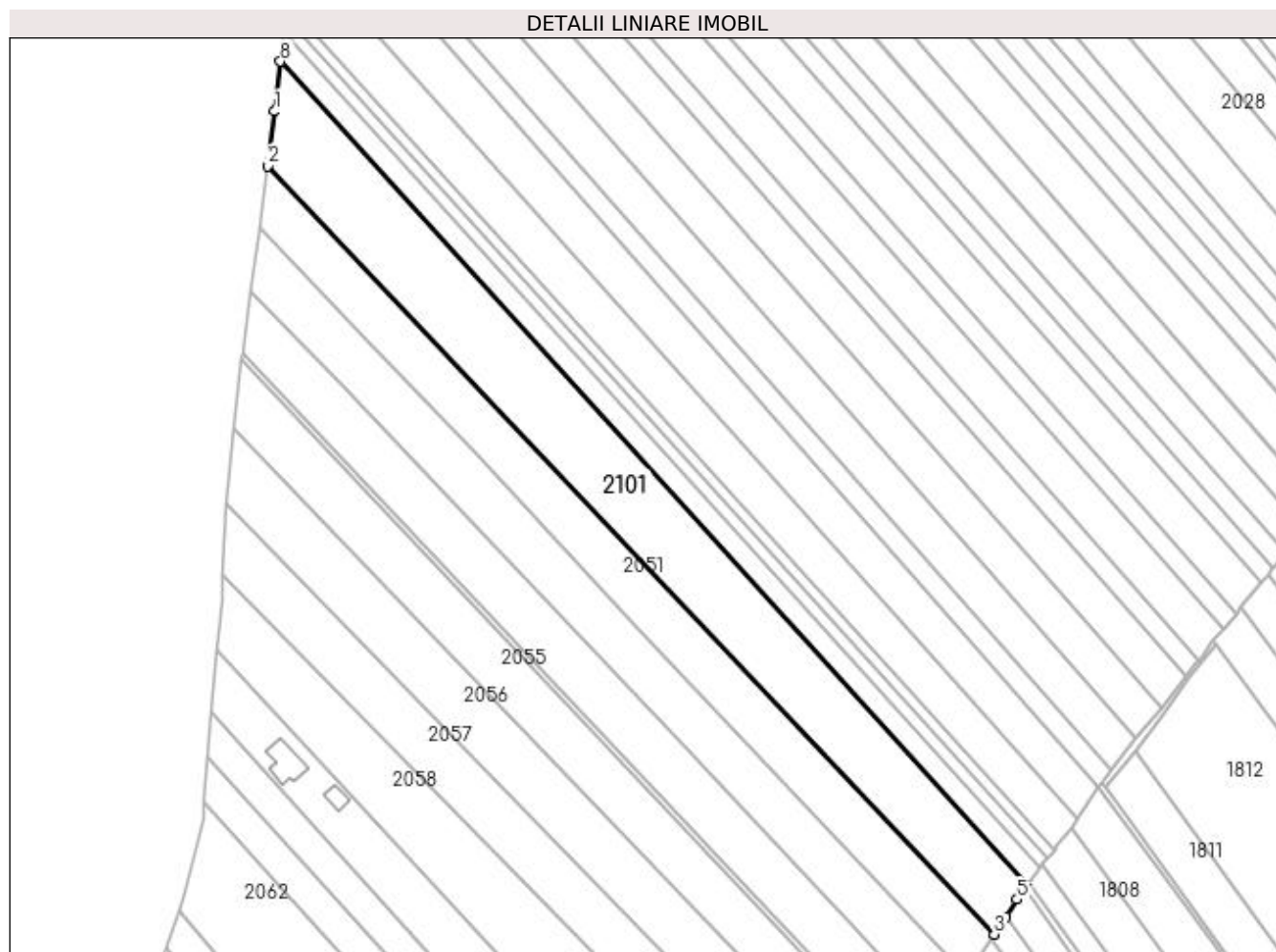
Inscrieri privind dezmembramintele dreptului de proprietate, drepturi reale de garanție și sarcini	Referințe
NU SUNT	

Anexa Nr. 1 La Partea I

Teren

Nr cadastral	Suprafața (mp)*	Observații / Referințe
	5.446	

* Suprafața este determinată în planul de proiecție Stereo 70.



Date referitoare la teren

Crt	Categorie folosință	Intravilan	Suprafața (mp)	Tarla	Parcelă	Nr. topo	Observații / Referințe
1	arabil	NU	5.446	62	517	-	

Lungime Segmente

1) Valorile lungimilor segmentelor sunt obținute din proiecție în plan.

Punct început	X / Y	Punct sfârșit	X / Y	Lungime segment (** (m)
1	598.202,86 692.944,301	2	598.200,917 692.929,578	14.851
2	598.200,917 692.929,578	3	598.396,892 692.722,452	285.144
3	598.396,892 692.722,452	4	598.400,067 692.727,27	5.77
4	598.400,067 692.727,27	5	598.403,093 692.731,862	5.499
5	598.403,093 692.731,862	6	598.405,019 692.734,785	3.5

Punct început	X / Y	Punct sfârșit	X / Y	Lungime segment (** (m)
6	598.405,019 692.734,785	7	598.405,717 692.735,845	1.269
7	598.405,717 692.735,845	8	598.204,408 692.957,738	299.603
8	598.204,408 692.957,738	1	598.202,86 692.944,301	13.526

** Lungimile segmentelor sunt determinate în planul de proiecție Stereo 70 și sunt rotunjite la 1 milimetru.

*** Distanța dintre puncte este formată din segmente cumulate ce sunt mai mici decât valoarea 1 milimetru.

**DATE DESPRE IMOBILUL NR. 2102**

Oficiul de Cadastru și Publicitate Imobiliară SUCEAVA
Biroul de Cadastru și Publicitate Imobiliară Suceava

A. Partea I. Descrierea imobilului

TEREN Extravilan

Adresa: Jud. Suceava

Nr. Crt	Nr cadastral Nr. topografic	Suprafața* (mp)	Observații / Referințe
A1		8	Sector cadastral:51 Teren neimprejmuit;

B. Partea II. Proprietari și acte

Inscrieri privitoare la dreptul de proprietate și alte drepturi reale		Referințe
2102 / 20/11/2023		
Act Normativ nr. 7, din 13/03/1996 emis de Parlamentul Romaniei;		
B1	Inscrierea provizorie, drept de PROPRIETATE, dobandit prin Lege, cota actuala 1/1, cota initiala 1/2 1) COMUNA ADANCATA, CIF:4327480	A1

C. Partea III. SARCINI .

Inscrieri privind dezmembramintele dreptului de proprietate, drepturi reale de garanție și sarcini	Referințe
NU SUNT	

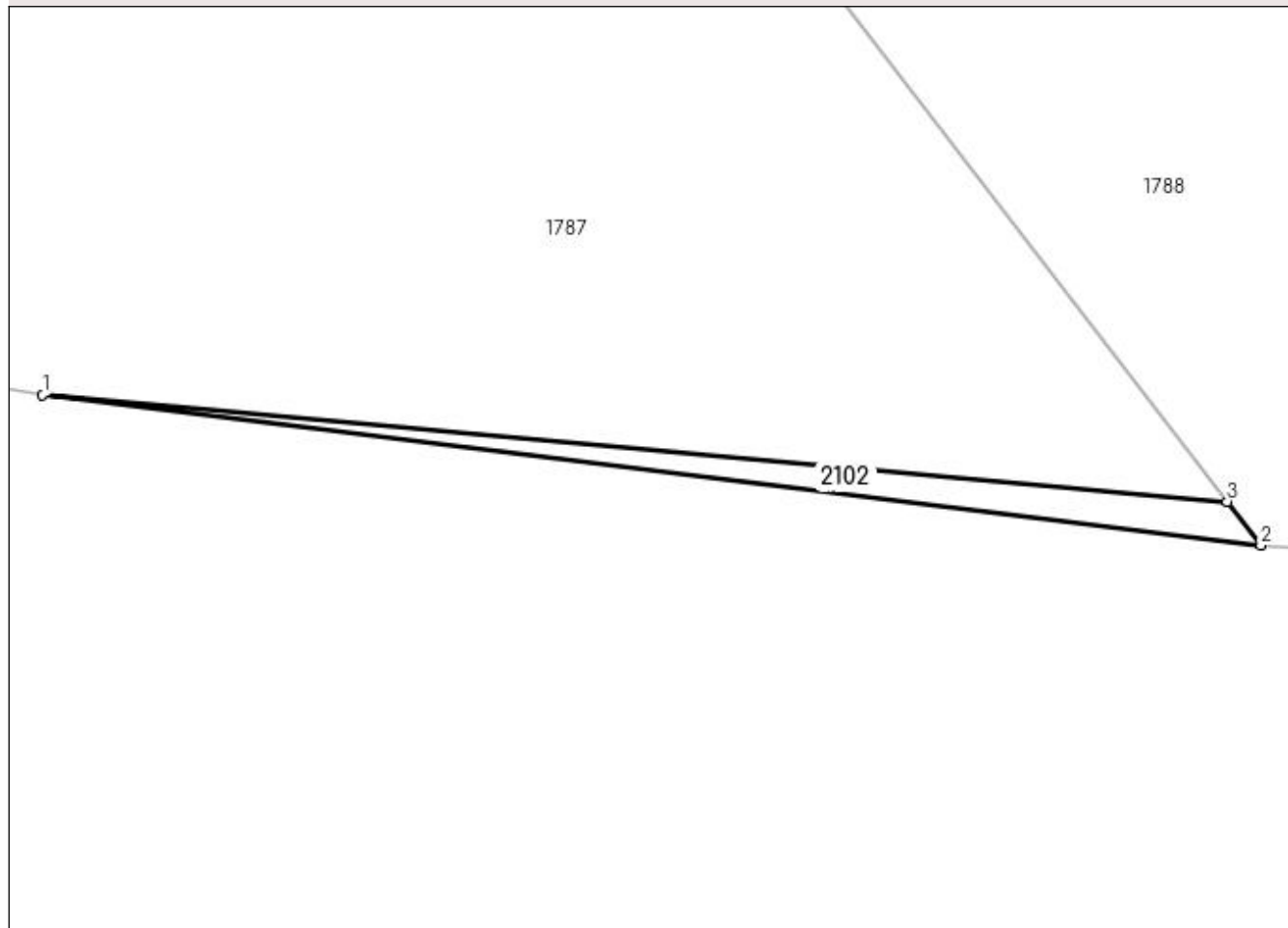
Anexa Nr. 1 La Partea I

Teren

Nr cadastral	Suprafața (mp)*	Observații / Referințe
	8	

* Suprafața este determinată în planul de proiecție Stereo 70.

DETALII LINIARE IMOBIL



Date referitoare la teren

Crt	Categorie folosință	Intravilan	Suprafața (mp)	Tarla	Parcelă	Nr. topo	Observații / Referințe
1	neproductiv	NU	8	62	517	-	

Lungime Segmente

1) Valorile lungimilor segmentelor sunt obținute din proiecție în plan.

Punct început	X / Y	Punct sfârșit	X / Y	Lungime segment (** (m)
1	598.358,166 692.465,337	2	598.380,797 692.462,547	22.802
2	598.380,797 692.462,547	3	598.380,172 692.463,362	1.027
3	598.380,172 692.463,362	1	598.358,166 692.465,337	22.094

** Lungimile segmentelor sunt determinate în planul de proiecție Stereo 70 și sunt rotunjite la 1 milimetru.

*** Distanța dintre puncte este formată din segmente cumulate ce sunt mai mici decât valoarea 1 milimetru.

**DATE DESPRE IMOBILUL NR. 2103**

Oficiul de Cadastru și Publicitate Imobiliară SUCEAVA
Biroul de Cadastru și Publicitate Imobiliară Suceava

A. Partea I. Descrierea imobilului

TEREN Extravilan

Adresa: Jud. Suceava

Nr. Crt	Nr cadastral Nr. topografic	Suprafața* (mp)	Observații / Referințe
A1		894	Sector cadastral:51 Teren neimprejmuit;

B. Partea II. Proprietari și acte

Inscrieri privitoare la dreptul de proprietate și alte drepturi reale		Referințe
2103 / 20/11/2023		
Act Normativ nr. 7, din 13/03/1996 emis de Parlamentul Romaniei;		
B1	Inscrierea provizorie, drept de PROPRIETATE, dobandit prin Lege, cota actuala 1/1, cota initiala 1/2 1) COMUNA ADANCATA, CIF:4327480	A1

C. Partea III. SARCINI .

Inscrieri privind dezmembramintele dreptului de proprietate, drepturi reale de garanție și sarcini	Referințe
NU SUNT	

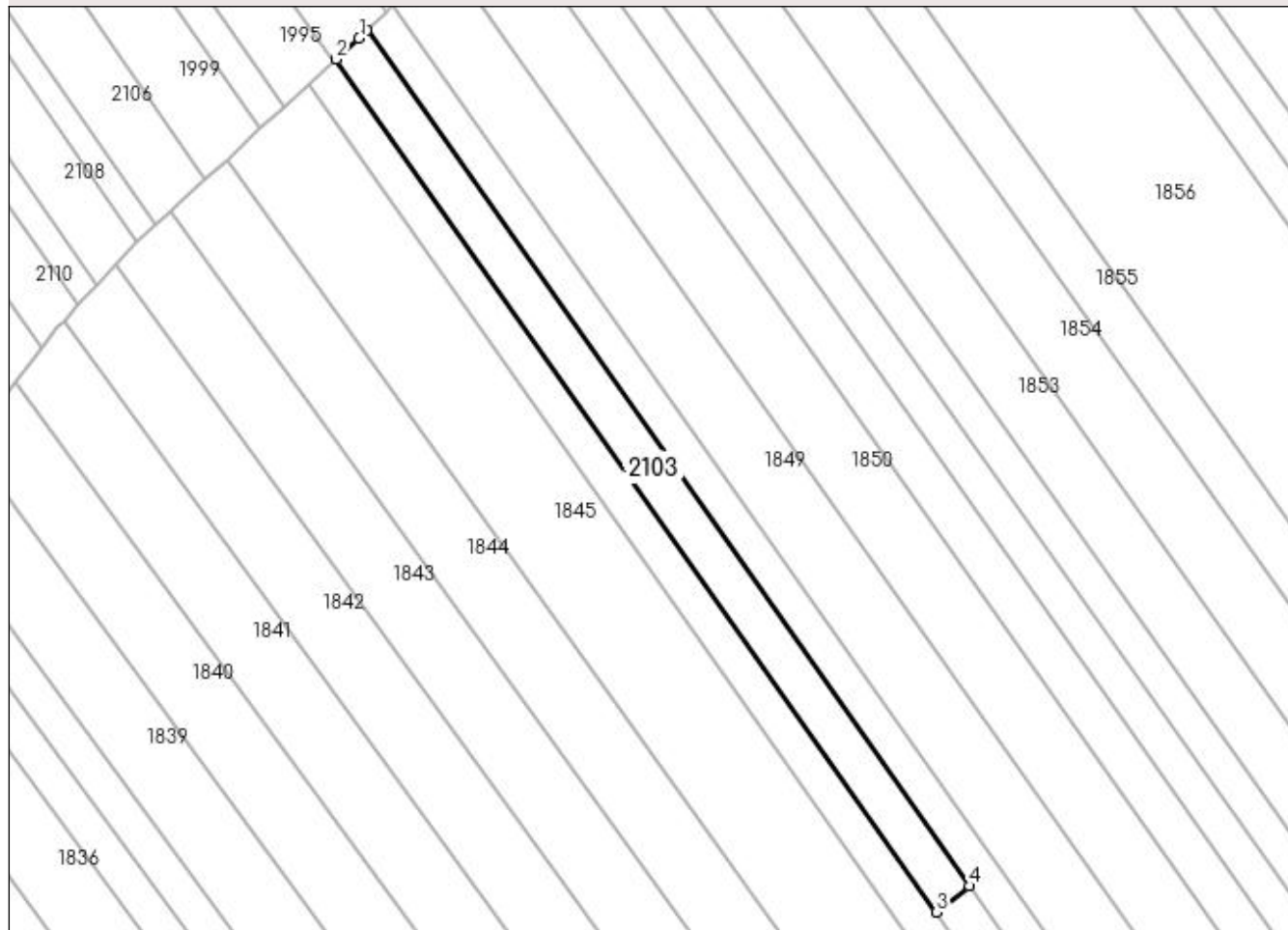
Anexa Nr. 1 La Partea I

Teren

Nr cadastral	Suprafața (mp)*	Observații / Referințe
	894	

* Suprafața este determinată în planul de proiecție Stereo 70.

DETALII LINIARE IMOBIL



Date referitoare la teren

Crt	Categorie folosință	Intra vilan	Suprafața (mp)	Tarla	Parcelă	Nr. topo	Observații / Referințe
1	arabil	NU	894	62	517	-	

Lungime Segmente

1) Valorile lungimilor segmentelor sunt obținute din proiecție în plan.

Punct început	X / Y	Punct sfârșit	X / Y	Lungime segment (** (m)
1	598.692,994 693.040,528	2	598.689,714 693.037,519	4.451
2	598.689,714 693.037,519	3	598.775,422 692.915,843	148.832
3	598.775,422 692.915,843	4	598.780,123 692.919,589	6.011
4	598.780,123 692.919,589	5	598.694,134 693.041,663	149.319
5	598.694,134 693.041,663	1	598.692,994 693.040,528	1.609

**** Lungimile segmentelor sunt determinate în planul de proiecție Stereo 70 și sunt rotunjite la 1 milimetru.**

***** Distanța dintre puncte este formată din segmente cumulate ce sunt mai mici decât valoarea 1 milimetru.**

**DATE DESPRE IMOBILUL NR. 2104**

Oficiul de Cadastru și Publicitate Imobiliară SUCEAVA
Biroul de Cadastru și Publicitate Imobiliară Suceava

A. Partea I. Descrierea imobilului

TEREN Extravilan

Adresa: Jud. Suceava

Nr. Crt	Nr cadastral Nr. topografic	Suprafața* (mp)	Observații / Referințe
A1		2.300	Sector cadastral:51 Teren neimprejmuit;

B. Partea II. Proprietari și acte

Inscrieri privitoare la dreptul de proprietate și alte drepturi reale		Referințe
2104 / 20/11/2023		
Act Normativ nr. 7, din 13/03/1996 emis de Parlamentul Romaniei;		
B1	Inscrierea provizorie, drept de PROPRIETATE, dobandit prin Lege, cota actuala 1/1, cota initiala 1/2 1) COMUNA ADANCATA, CIF:4327480	A1

C. Partea III. SARCINI .

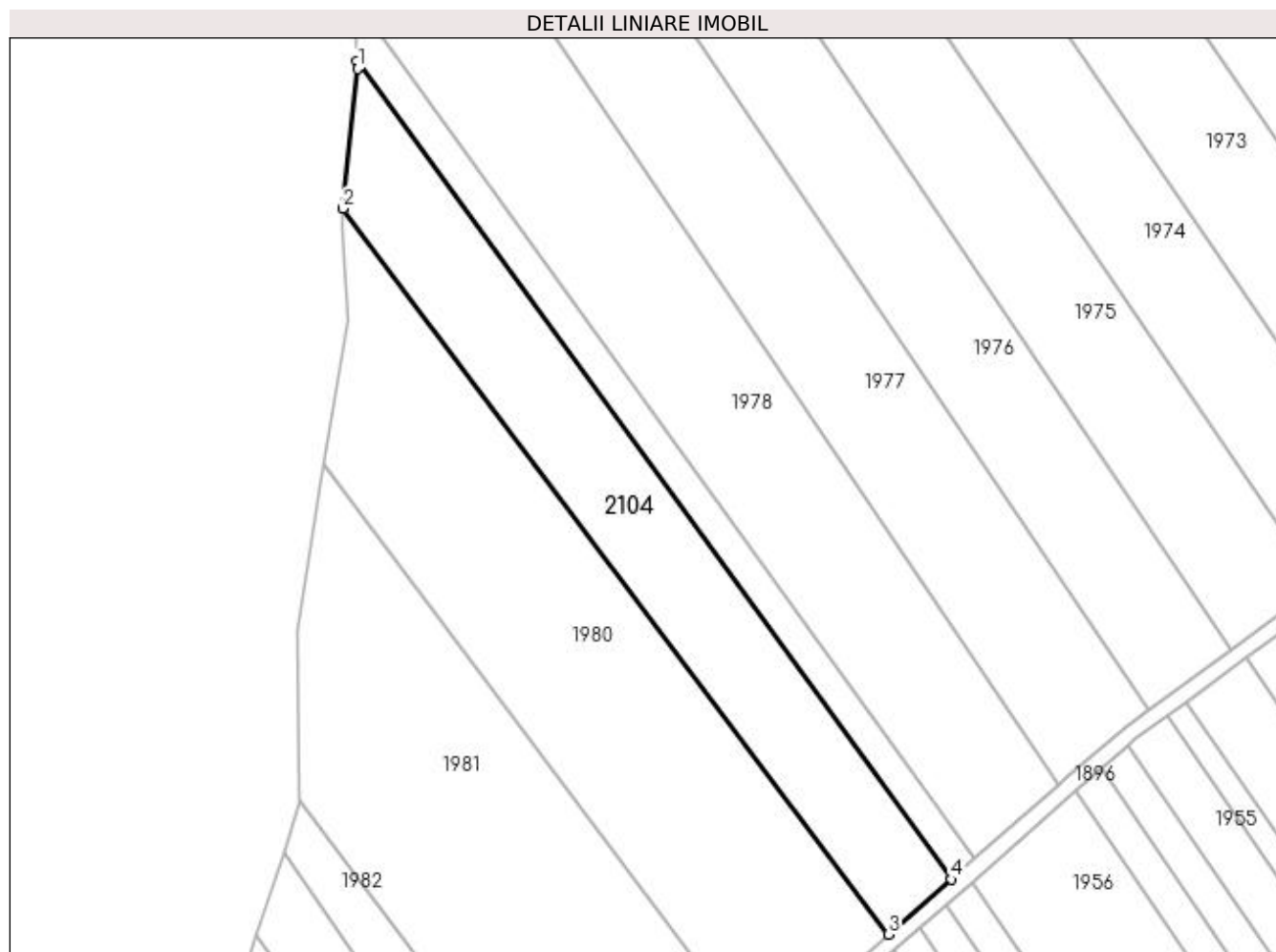
Inscrieri privind dezmembramintele dreptului de proprietate, drepturi reale de garanție și sarcini	Referințe
NU SUNT	

Anexa Nr. 1 La Partea I

Teren

Nr cadastral	Suprafața (mp)*	Observații / Referințe
	2.300	

* Suprafața este determinată în planul de proiecție Stereo 70.



Date referitoare la teren

Crt	Categorie folosință	Intra vilan	Suprafața (mp)	Tarla	Parcelă	Nr. topo	Observații / Referințe
1	arabil	NU	2.300	62	517	-	

Lungime Segmente

1) Valorile lungimilor segmentelor sunt obținute din proiecție în plan.

Punct început	X / Y	Punct sfârșit	X / Y	Lungime segment (** (m)
1	598.500,98 693.547,608	2	598.498,603 693.524,937	22.795
2	598.498,603 693.524,937	3	598.587,222 693.407,12	147.425
3	598.587,222 693.407,12	4	598.597,44 693.416,045	13.567
4	598.597,44 693.416,045	5	598.500,915 693.548,791	164.13
5	598.500,915 693.548,791	1	598.500,98 693.547,608	1.185

**** Lungimile segmentelor sunt determinate în planul de proiecție Stereo 70 și sunt rotunjite la 1 milimetru.**

***** Distanța dintre puncte este formată din segmente cumulate ce sunt mai mici decât valoarea 1 milimetru.**

**DATE DESPRE IMOBILUL NR. 2105**

Oficiul de Cadastru și Publicitate Imobiliară SUCEAVA
Biroul de Cadastru și Publicitate Imobiliară Suceava

A. Partea I. Descrierea imobilului

TEREN Extravilan

Adresa: Jud. Suceava

Nr. Crt	Nr cadastral Nr. topografic	Suprafața* (mp)	Observații / Referințe
A1		Din acte: 3.600 Masurata: 65	Sector cadastral:51 Teren neimprejmuit; Diferenta de suprafata se regaseste in ID 1999.

B. Partea II. Proprietari și acte

Inscrieri privitoare la dreptul de proprietate și alte drepturi reale		Referințe
2105 / 20/11/2023		
Act Notarial nr. 42, din 28/02/1998 emis de BNP Ion Lostun (Act partaj);		
B1	Intabulare, drept de PROPRIETATE, dobandit prin Conventie, cota actuala 1/1, cota initiala 1/2 1) ALUCAI MIRCEA	A1

C. Partea III. SARCINI .

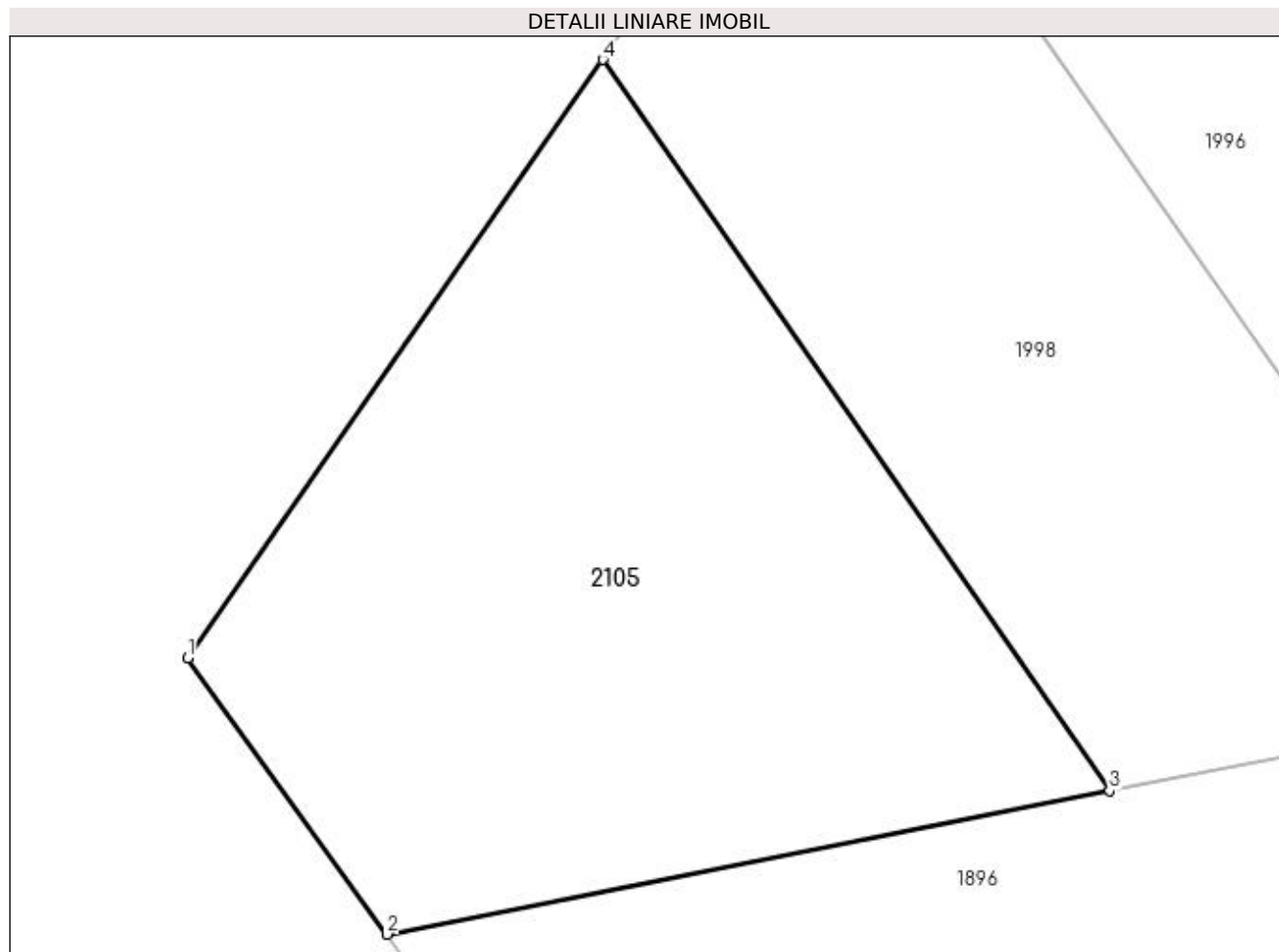
Inscrieri privind dezmembramintele dreptului de proprietate, drepturi reale de garanție și sarcini	Referințe
NU SUNT	

Anexa Nr. 1 La Partea I

Teren

Nr cadastral	Suprafața (mp)*	Observații / Referințe
	Din acte: 3.600 Masurata: 65	Diferenta de suprafata se regaseste in ID 1999.

* Suprafața este determinată în planul de proiecție Stereo 70.



Date referitoare la teren

Crt	Categorie folosință	Intra vilan	Suprafața (mp)	Tarla	Parcelă	Nr. topo	Observații / Referințe
1	arabil	NU	65	62	517	-	

Lungime Segmente

1) Valorile lungimilor segmentelor sunt obținute din proiecție în plan.

Punct început	X / Y	Punct sfârșit	X / Y	Lungime segment (** (m)
1	598.455,226 693.335,332	2	598.457,714 693.331,883	4.253
2	598.457,714 693.331,883	3	598.466,726 693.333,674	9.188
3	598.466,726 693.333,674	4	598.460,402 693.342,794	11.098
4	598.460,402 693.342,794	1	598.455,226 693.335,332	9.081

**** Lungimile segmentelor sunt determinate în planul de proiecție Stereo 70 și sunt rotunjite la 1 milimetru.**

***** Distanța dintre puncte este formată din segmente cumulate ce sunt mai mici decât valoarea 1 milimetru.**

**DATE DESPRE IMOBILUL NR. 2106**

Oficiul de Cadastru și Publicitate Imobiliară SUCEAVA
Biroul de Cadastru și Publicitate Imobiliară Suceava

A. Partea I. Descrierea imobilului

TEREN Extravilan

Adresa: Jud. Suceava

Nr. Crt	Nr cadastral Nr. topografic	Suprafața* (mp)	Observații / Referințe
A1		3.600	Sector cadastral:51 Teren neimprejmuit;

B. Partea II. Proprietari și acte

Inscrieri privitoare la dreptul de proprietate și alte drepturi reale		Referințe
2106 / 20/11/2023		
Act Notarial nr. 1150, din 23/05/2013 emis de BNP Petru Atanasoaei (Act partaj);		
B1	Inscrierea provizorie, drept de PROPRIETATE, dobandit prin Conventie, cota actuala 1/1, cota initiala 1/2 1) GIRIGAN IOAN	A1

C. Partea III. SARCINI .

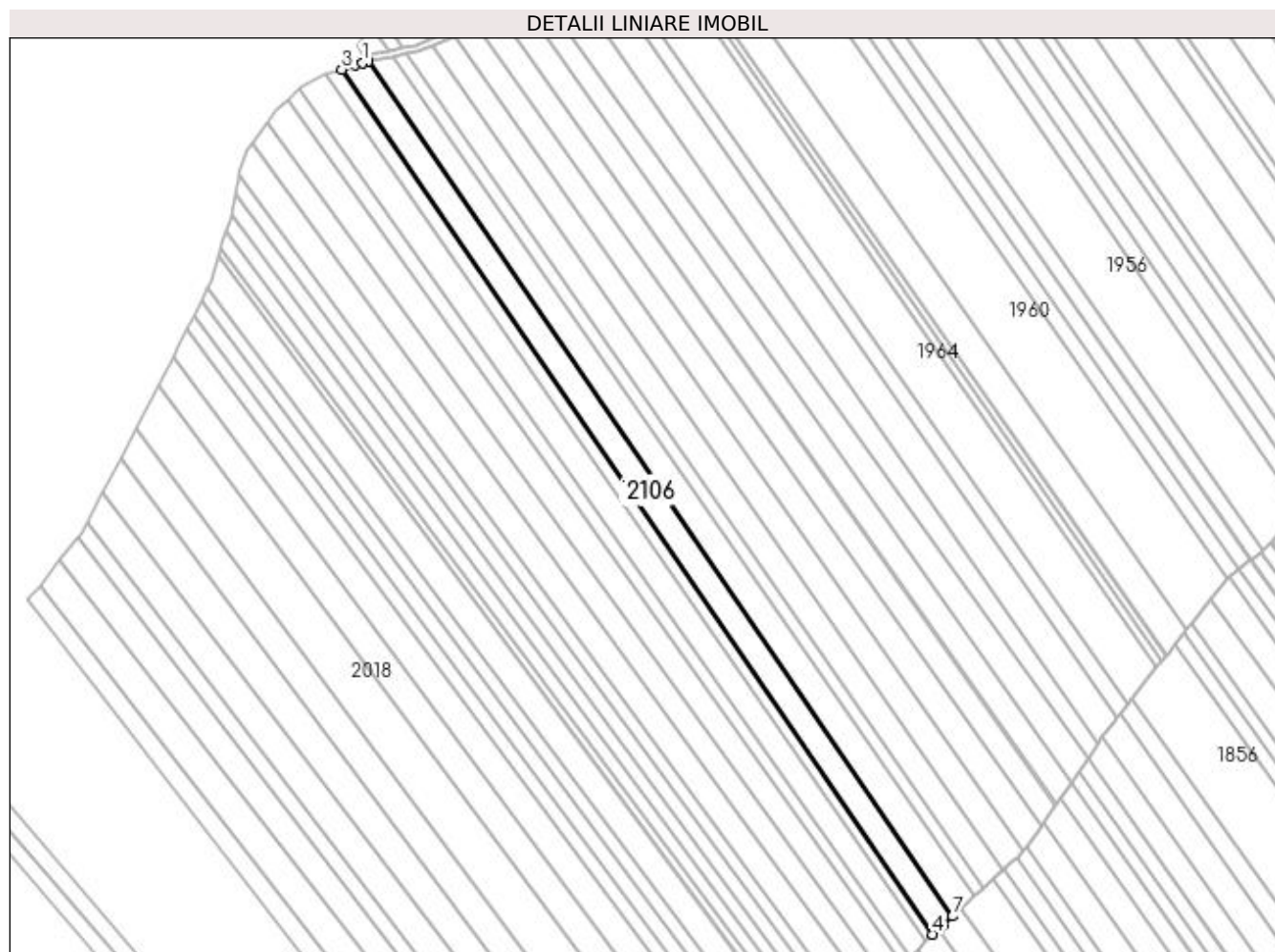
Inscrieri privind dezmembramintele dreptului de proprietate, drepturi reale de garanție și sarcini	Referințe
NU SUNT	

Anexa Nr. 1 La Partea I

Teren

Nr cadastral	Suprafața (mp)*	Observații / Referințe
	3.600	

* Suprafața este determinată în planul de proiecție Stereo 70.



Date referitoare la teren

Crt	Categorie folosință	Intra vilan	Suprafața (mp)	Tarla	Parcelă	Nr. topo	Observații / Referințe
1	arabil	NU	3.600	62	517	-	

Lungime Segmente

1) Valorile lungimilor segmentelor sunt obținute din proiecție în plan.

Punct început	X / Y	Punct sfârșit	X / Y	Lungime segment (** (m)
1	598.457,224 693.329,237	2	598.454,465 693.328,356	2.896
2	598.454,465 693.328,356	3	598.449,732 693.326,846	4.968
3	598.449,732 693.326,846	4	598.663,844 693.013,788	379.275
4	598.663,844 693.013,788	5	598.666,053 693.015,814	2.997
5	598.666,053 693.015,814	6	598.667,387 693.017,038	1.81

Punct început	X / Y	Punct sfârșit	X / Y	Lungime segment (** (m)
6	598.667,387 693.017,038	7	598.670,951 693.020,307	4.836
7	598.670,951 693.020,307	8	598.459,37 693.329,663	374.79
8	598.459,37 693.329,663	1	598.457,224 693.329,237	2.188

** Lungimile segmentelor sunt determinate în planul de proiecție Stereo 70 și sunt rotunjite la 1 milimetru.

*** Distanța dintre puncte este formată din segmente cumulate ce sunt mai mici decât valoarea 1 milimetru.

**DATE DESPRE IMOBILUL NR. 2107**

Oficiul de Cadastru și Publicitate Imobiliară SUCEAVA
Biroul de Cadastru și Publicitate Imobiliară Suceava

A. Partea I. Descrierea imobilului

TEREN Extravilan

Adresa: Jud. Suceava

Nr. Crt	Nr cadastral Nr. topografic	Suprafața* (mp)	Observații / Referințe
A1		1.800	Sector cadastral:51 Teren neimprejmuit;

B. Partea II. Proprietari și acte

Inscrieri privitoare la dreptul de proprietate și alte drepturi reale	Referințe
2107 / 20/11/2023	
Act Notarial nr. 1263, din 19/03/2021 emis de SPN Busuioc Ovidiu si Busuioc Ana-Elena (Act partaj);	
B1	A1
Intabulare, drept de PROPRIETATE, dobandit prin Conventie, cota actuala 1/1, cota initiala 1/2 1) LARION TEODOR	

C. Partea III. SARCINI .

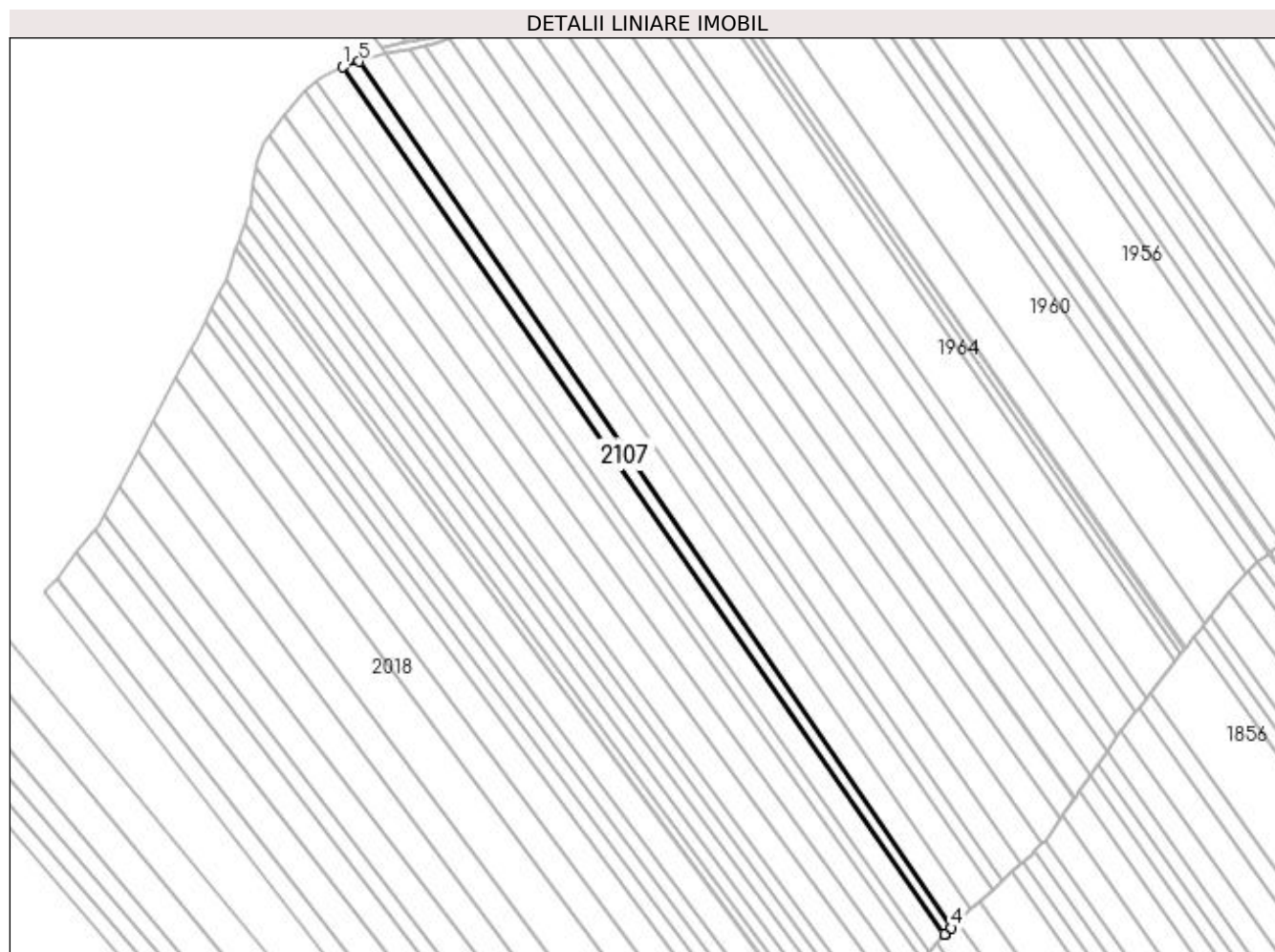
Inscrieri privind dezmembramintele dreptului de proprietate, drepturi reale de garanție și sarcini	Referințe
NU SUNT	

Anexa Nr. 1 La Partea I

Teren

Nr cadastral	Suprafața (mp)*	Observații / Referințe
	1.800	

* Suprafața este determinată în planul de proiecție Stereo 70.



Date referitoare la teren

Crt	Categorie folosință	Intravilan	Suprafața (mp)	Tarla	Parcelă	Nr. topo	Observații / Referințe
1	arabil	NU	1.800	62	517	-	

Lungime Segmente

1) Valorile lungimilor segmentelor sunt obținute din proiecție în plan.

Punct început	X / Y	Punct sfârșit	X / Y	Lungime segment (** (m)
1	598.443,759 693.324,939	2	598.661,269 693.011,423	381.579
2	598.661,269 693.011,423	3	598.661,286 693.011,441	0.025
3	598.661,286 693.011,441	4	598.663,844 693.013,788	3.472
4	598.663,844 693.013,788	5	598.449,732 693.326,846	379.275
5	598.449,732 693.326,846	1	598.443,759 693.324,939	6.27

**** Lungimile segmentelor sunt determinate în planul de proiecție Stereo 70 și sunt rotunjite la 1 milimetru.**

***** Distanța dintre puncte este formată din segmente cumulate ce sunt mai mici decât valoarea 1 milimetru.**

**DATE DESPRE IMOBILUL NR. 2108**

Oficiul de Cadastru și Publicitate Imobiliară SUCEAVA
Biroul de Cadastru și Publicitate Imobiliară Suceava

A. Partea I. Descrierea imobilului

TEREN Extravilan

Adresa: Jud. Suceava

Nr. Crt	Nr cadastral Nr. topografic	Suprafața* (mp)	Observații / Referințe
A1		3.600	Sector cadastral:51 Teren neimprejmuit;

B. Partea II. Proprietari și acte

Inscrieri privitoare la dreptul de proprietate și alte drepturi reale	Referințe
2108 / 20/11/2023	
Act Administrativ nr. 1058, din 20/10/1994 emis de Comisia Judeteana Suceava;	
B1	A1
Intabulare, drept de PROPRIETATE, dobandit prin Reconstituire, cota actuala 1/1, cota initiala 1/2	
1) ALUCAI IOAN , Cunoscut si sub numele de Luca D. Ioan, conform adeverintei nr. 3879 din 14.11.2007 eliberata de Primaria comunei Adancata.	

C. Partea III. SARCINI .

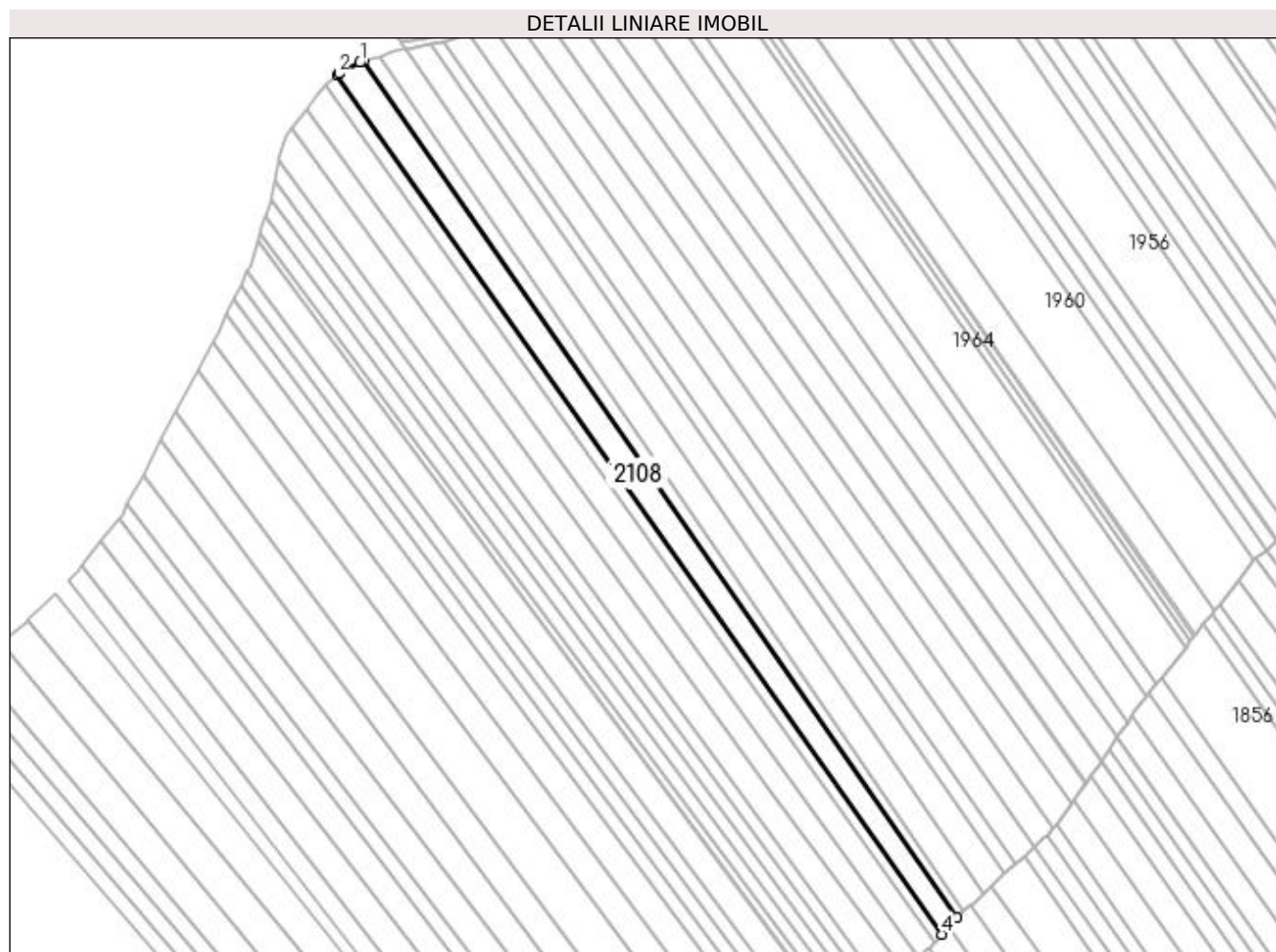
Inscrieri privind dezmembramintele dreptului de proprietate, drepturi reale de garanție și sarcini	Referințe
NU SUNT	

Anexa Nr. 1 La Partea I

Teren

Nr cadastral	Suprafața (mp)*	Observații / Referințe
	3.600	

* Suprafața este determinată în planul de proiecție Stereo 70.



Date referitoare la teren

Crt	Categorie folosință	Intra vilan	Suprafața (mp)	Tarla	Parcelă	Nr. topo	Observații / Referințe
1	arabil	NU	3.600	62	517	-	

Lungime Segmente

1) Valorile lungimilor segmentelor sunt obținute din proiecție în plan.

Punct început	X / Y	Punct sfârșit	X / Y	Lungime segment (** (m)
1	598.442,516 693.324,542	2	598.434,826 693.320,467	8.703
2	598.434,826 693.320,467	3	598.434,262 693.319,905	0.796
3	598.434,262 693.319,905	4	598.655,624 693.005,338	384.647
4	598.655,624 693.005,338	5	598.658,231 693.008,148	3.833
5	598.658,231 693.008,148	6	598.661,269 693.011,423	4.467

Punct început	X / Y	Punct sfârșit	X / Y	Lungime segment (** (m)
6	598.661,269 693.011,423	7	598.443,759 693.324,939	381.579
7	598.443,759 693.324,939	1	598.442,516 693.324,542	1.305

** Lungimile segmentelor sunt determinate în planul de proiecție Stereo 70 și sunt rotunjite la 1 milimetru.

*** Distanța dintre puncte este formată din segmente cumulate ce sunt mai mici decât valoarea 1 milimetru.

**DATE DESPRE IMOBILUL NR. 2109**

Oficiul de Cadastru și Publicitate Imobiliară SUCEAVA
Biroul de Cadastru și Publicitate Imobiliară Suceava

A. Partea I. Descrierea imobilului

TEREN Extravilan

Adresa: Jud. Suceava

Nr. Crt	Nr cadastral Nr. topografic	Suprafața* (mp)	Observații / Referințe
A1	32831	1.800	Sector cadastral:51 Teren neimprejmuit;

B. Partea II. Proprietari și acte

Inscrieri privitoare la dreptul de proprietate și alte drepturi reale	Referințe
59343 / 16/11/2018	
Act Notarial nr. 303, din 31/01/1997 emis de BNP MIRCEA EUGEN BOBRIC;	
B1	A1
Intabulare, drept de PROPRIETATE, dobandit prin Conventie, cota actuala 1/1, cota initiala 1/2 1) PRELIPCEAN LUCRETIA, Bun propriu	

C. Partea III. SARCINI .

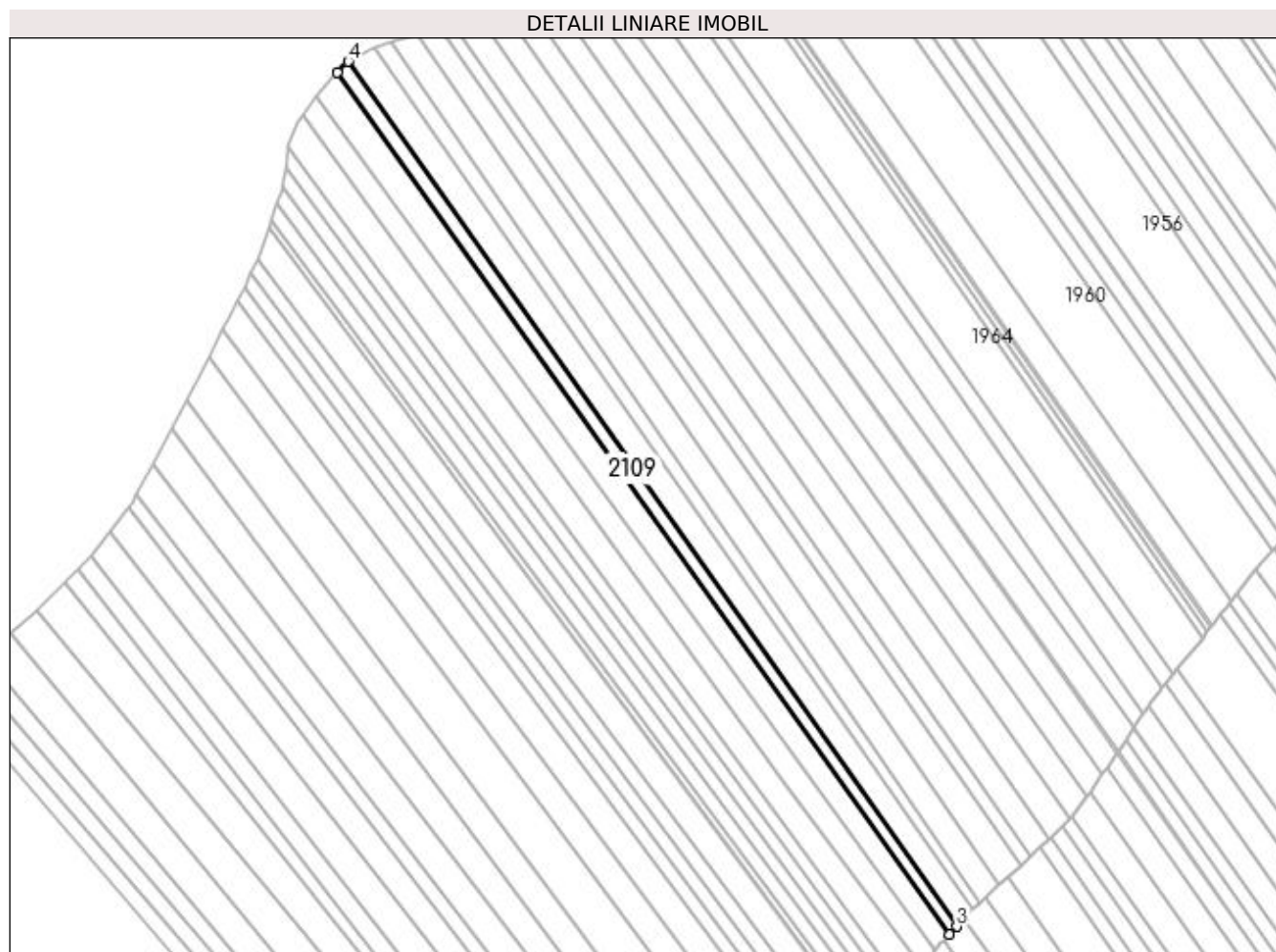
Inscrieri privind dezmembramintele dreptului de proprietate, drepturi reale de garanție și sarcini	Referințe
NU SUNT	

Anexa Nr. 1 La Partea I

Teren

Nr cadastral	Suprafața (mp)*	Observații / Referințe
32831	1.800	

* Suprafața este determinată în planul de proiecție Stereo 70.



Date referitoare la teren

Crt	Categorie folosință	Intra vilan	Suprafața (mp)	Tarla	Parcelă	Nr. topo	Observații / Referințe
1	arabil	NU	1.800	62	517	-	

Lungime Segmente

1) Valorile lungimilor segmentelor sunt obținute din proiecție în plan.

Punct început	X / Y	Punct sfârșit	X / Y	Lungime segment (** (m)
1	598.430,3 693.315,958	2	598.652,949 693.002,456	384.521
2	598.652,949 693.002,456	3	598.655,624 693.005,338	3.932
3	598.655,624 693.005,338	4	598.434,262 693.319,905	384.647
4	598.434,262 693.319,905	1	598.430,3 693.315,958	5.593

**** Lungimile segmentelor sunt determinate în planul de proiecție Stereo 70 și sunt rotunjite la 1 milimetru.**

***** Distanța dintre puncte este formată din segmente cumulate ce sunt mai mici decât valoarea 1 milimetru.**

**DATE DESPRE IMOBILUL NR. 2110**

Oficiul de Cadastru și Publicitate Imobiliară SUCEAVA
Biroul de Cadastru și Publicitate Imobiliară Suceava

A. Partea I. Descrierea imobilului

TEREN Extravilan

Adresa: Jud. Suceava

Nr. Crt	Nr cadastral Nr. topografic	Suprafața* (mp)	Observații / Referințe
A1		3.600	Sector cadastral:51 Teren neimprejmuit;

B. Partea II. Proprietari și acte

Inscrieri privitoare la dreptul de proprietate și alte drepturi reale		Referințe
2110 / 20/11/2023		
Act Notarial nr. 303, din 31/01/1997 emis de BNP MIRCEA EUGEN BOBRIC;		
B1	Intabulare, drept de PROPRIETATE, dobandit prin Conventie, cota actuala 1/1, cota initiala 1/2 1) PRELIPCEAN LUCRETIA, Bun propriu	A1

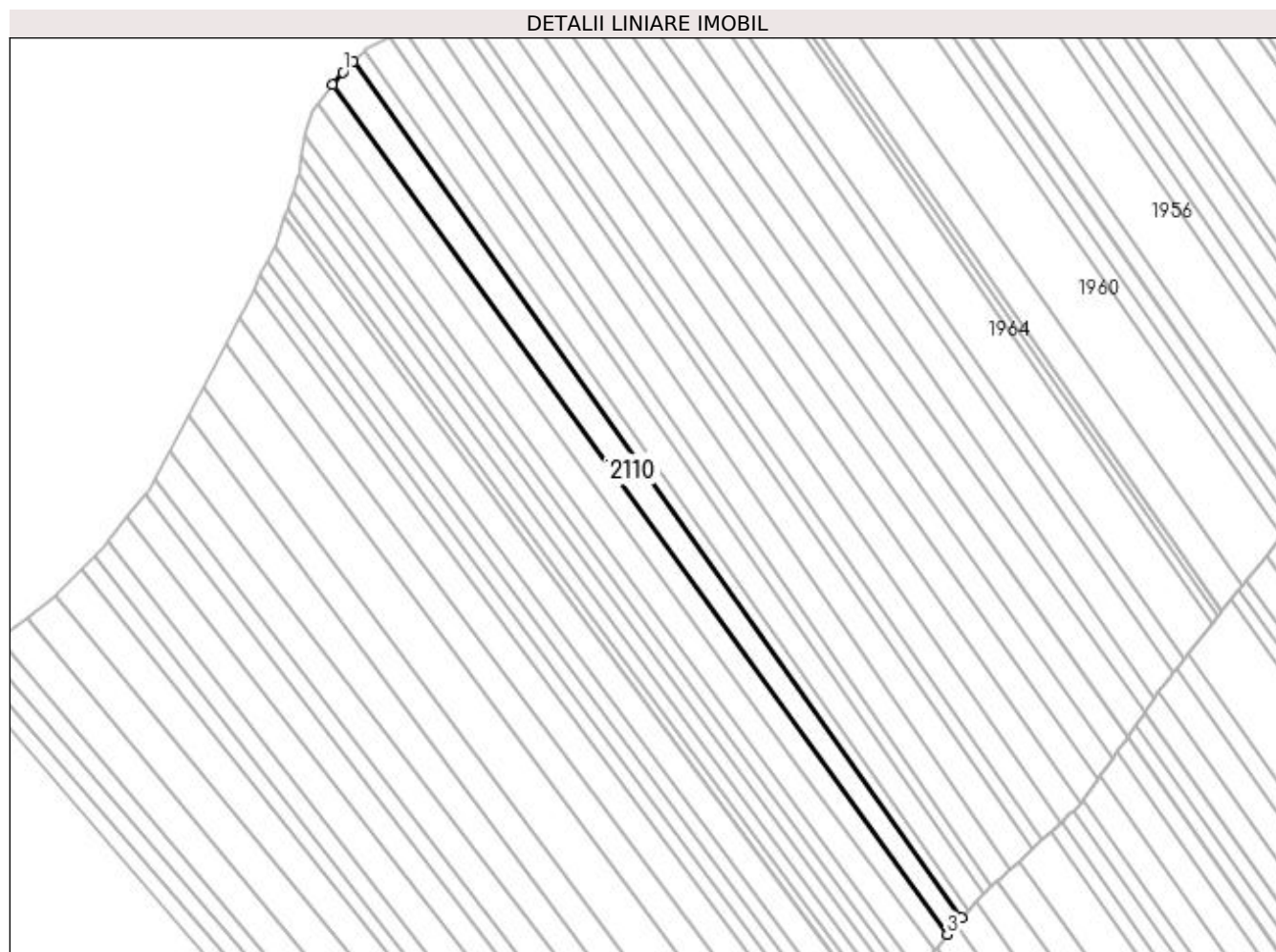
C. Partea III. SARCINI .

Inscrieri privind dezmembramintele dreptului de proprietate, drepturi reale de garanție și sarcini	Referințe
NU SUNT	

Anexa Nr. 1 La Partea I**Teren**

Nr cadastral	Suprafața (mp)*	Observații / Referințe
	3.600	

* Suprafața este determinată în planul de proiecție Stereo 70.

**Date referitoare la teren**

Crt	Categorie folosință	Intra vilan	Suprafața (mp)	Tarla	Parcelă	Nr. topo	Observații / Referințe
1	arabil	NU	3.600	62	517	-	

Lungime Segmente

1) Valorile lungimilor segmentelor sunt obținute din proiecție în plan.

Punct început	X / Y	Punct sfârșit	X / Y	Lungime segment (** (m)
1	598.426,412 693.312,084	2	598.422,868 693.307,394	5.878
2	598.422,868 693.307,394	3	598.647,802 692.996,412	383.803
3	598.647,802 692.996,412	4	598.649,979 692.999,254	3.58
4	598.649,979 692.999,254	5	598.650,821 693.000,161	1.238
5	598.650,821 693.000,161	6	598.652,949 693.002,456	3.13

Punct început	X / Y	Punct sfârșit	X / Y	Lungime segment (** (m)
6	598.652,949 693.002,456	7	598.430,3 693.315,958	384.521
7	598.430,3 693.315,958	1	598.426,412 693.312,084	5.489

** Lungimile segmentelor sunt determinate în planul de proiecție Stereo 70 și sunt rotunjite la 1 milimetru.

*** Distanța dintre puncte este formată din segmente cumulate ce sunt mai mici decât valoarea 1 milimetru.

**DATE DESPRE IMOBILUL NR. 2111**

Oficiul de Cadastru și Publicitate Imobiliară SUCEAVA
Biroul de Cadastru și Publicitate Imobiliară Suceava

A. Partea I. Descrierea imobilului

TEREN Extravilan

Adresa: Jud. Suceava

Nr. Crt	Nr cadastral Nr. topografic	Suprafața* (mp)	Observații / Referințe
A1		3.200	Sector cadastral:51 Teren neimprejmuit;

B. Partea II. Proprietari și acte

Inscrieri privitoare la dreptul de proprietate și alte drepturi reale	Referințe
2111 / 20/11/2023	
Act Administrativ nr. 755, din 10/04/1994 emis de Comisia Judeteana Suceava;	
B1	A1
Intabulare, drept de PROPRIETATE, dobandit prin Reconstituire, cota actuala 1/1, cota initiala 1/2 1) AMARCULESEI MIHAI	

C. Partea III. SARCINI .

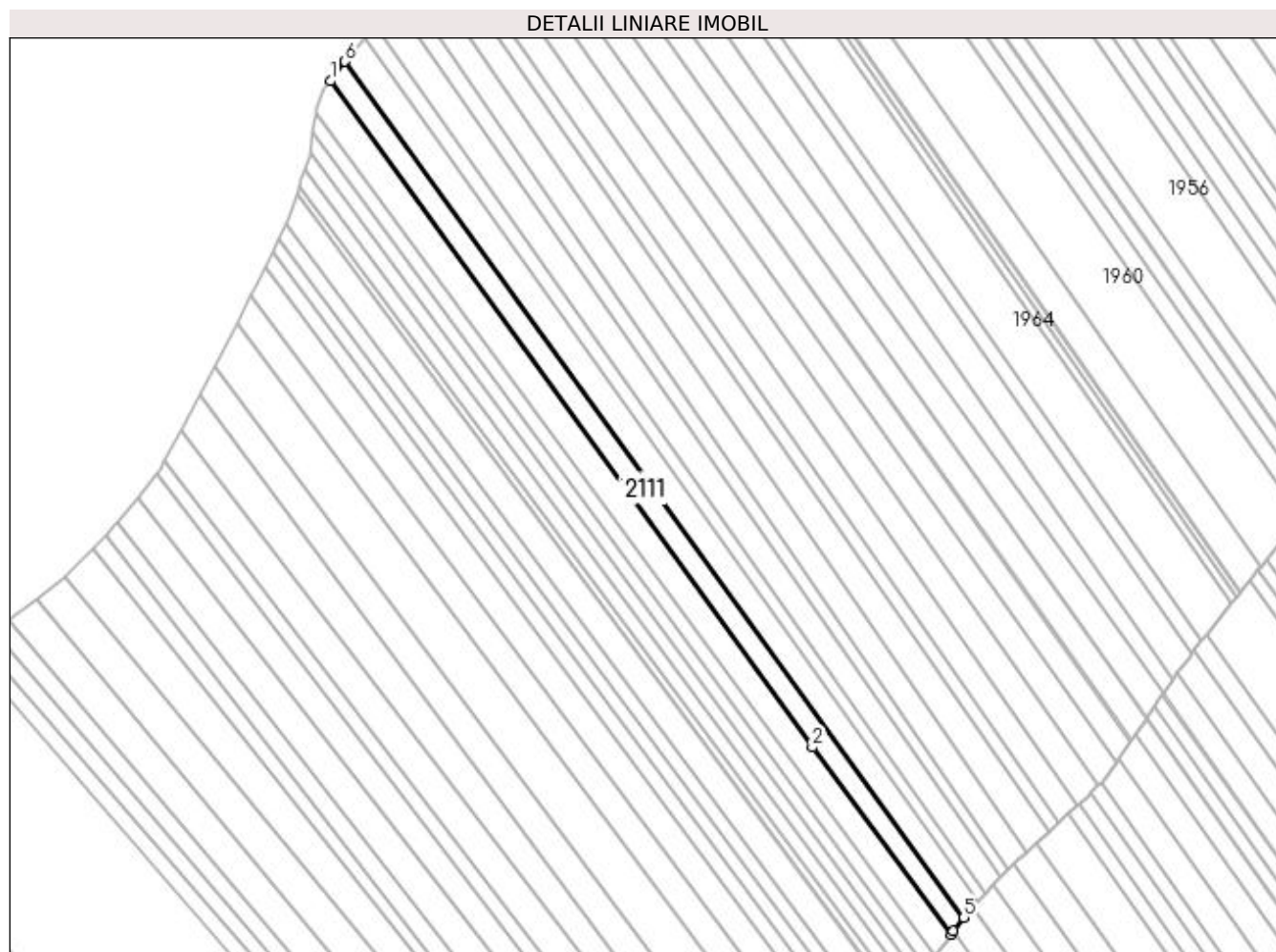
Inscrieri privind dezmembramintele dreptului de proprietate, drepturi reale de garanție și sarcini	Referințe
NU SUNT	

Anexa Nr. 1 La Partea I

Teren

Nr cadastral	Suprafața (mp)*	Observații / Referințe
	3.200	

* Suprafața este determinată în planul de proiecție Stereo 70.



Date referitoare la teren

Crt	Categorie folosință	Intra vilan	Suprafața (mp)	Tarla	Parcelă	Nr. topo	Observații / Referințe
1	arabil	NU	3.200	62	517	-	

Lungime Segmente

1) Valorile lungimilor segmentelor sunt obținute din proiecție în plan.

Punct început	X / Y	Punct sfârșit	X / Y	Lungime segment (** (m)
1	598.417,484 693.300,269	2	598.592,679 693.058,294	298.739
2	598.592,679 693.058,294	3	598.643,123 692.990,305	84.659
3	598.643,123 692.990,305	4	598.643,975 692.991,416	1.4
4	598.643,975 692.991,416	5	598.647,802 692.996,412	6.293
5	598.647,802 692.996,412	6	598.422,868 693.307,394	383.803

Punct început	X / Y	Punct sfârșit	X / Y	Lungime segment (** (m)
6	598.422,868 693.307,394	1	598.417,484 693.300,269	8.93

** Lungimile segmentelor sunt determinate în planul de proiecție Stereo 70 și sunt rotunjite la 1 milimetru.

*** Distanța dintre puncte este formată din segmente cumulate ce sunt mai mici decât valoarea 1 milimetru.

**DATE DESPRE IMOBILUL NR. 2112**

Oficiul de Cadastru și Publicitate Imobiliară SUCEAVA
Biroul de Cadastru și Publicitate Imobiliară Suceava

A. Partea I. Descrierea imobilului

TEREN Extravilan

Adresa: Jud. Suceava

Nr. Crt	Nr cadastral Nr. topografic	Suprafața* (mp)	Observații / Referințe
A1		3.800	Sector cadastral:51 Teren neimprejmuit;

B. Partea II. Proprietari și acte

Inscrieri privitoare la dreptul de proprietate și alte drepturi reale		Referințe
2112 / 20/11/2023		
Act Normativ nr. 7, din 13/03/1996 emis de Parlamentul Romaniei;		
B1	Inscrierea provizorie, drept de PROPRIETATE, dobandit prin Lege, cota actuala 1/1, cota initiala 1/2 1) COMUNA ADANCATA, CIF:4327480	A1

C. Partea III. SARCINI .

Inscrieri privind dezmembramintele dreptului de proprietate, drepturi reale de garanție și sarcini	Referințe
NU SUNT	

Anexa Nr. 1 La Partea I

Teren

Nr cadastral	Suprafața (mp)*	Observații / Referințe
	3.800	

* Suprafața este determinată în planul de proiecție Stereo 70.

DETALII LINIARE IMOBIL



Date referitoare la teren

Crt	Categorie folosință	Intravilan	Suprafața (mp)	Tarla	Parcelă	Nr. topo	Observații / Referințe
1	arabil	NU	3.800	62	517	-	

Lungime Segmente

1) Valorile lungimilor segmentelor sunt obținute din proiecție în plan.

Punct început	X / Y	Punct sfârșit	X / Y	Lungime segment (** (m)
1	598.415,413 693.297,528	2	598.412,603 693.289,643	8.371
2	598.412,603 693.289,643	3	598.412,445 693.288,644	1.011
3	598.412,445 693.288,644	4	598.636,954 692.982,252	379.843
4	598.636,954 692.982,252	5	598.637,169 692.982,532	0.353
5	598.637,169 692.982,532	6	598.643,123 692.990,305	9.791

Punct început	X / Y	Punct sfârșit	X / Y	Lungime segment (** (m)
6	598.643,123 692.990,305	7	598.592,679 693.058,294	84.659
7	598.592,679 693.058,294	8	598.417,484 693.300,269	298.739
8	598.417,484 693.300,269	1	598.415,413 693.297,528	3.435

** Lungimile segmentelor sunt determinate în planul de proiecție Stereo 70 și sunt rotunjite la 1 milimetru.

*** Distanța dintre puncte este formată din segmente cumulate ce sunt mai mici decât valoarea 1 milimetru.

**DATE DESPRE IMOBILUL NR. 2113**

Oficiul de Cadastru și Publicitate Imobiliară SUCEAVA
Biroul de Cadastru și Publicitate Imobiliară Suceava

A. Partea I. Descrierea imobilului

TEREN Extravilan

Adresa: Jud. Suceava

Nr. Crt	Nr cadastral Nr. topografic	Suprafața* (mp)	Observații / Referințe
A1		1.800	Sector cadastral:51 Teren neimprejmuit;

B. Partea II. Proprietari și acte

Inscrieri privitoare la dreptul de proprietate și alte drepturi reale		Referințe
2113 / 20/11/2023		
Act Normativ nr. 7, din 13/03/1996 emis de Parlamentul Romaniei;		
B1	Inscrierea provizorie, drept de PROPRIETATE, dobandit prin Lege, cota actuala 1/1, cota initiala 1/2 1) COMUNA ADANCATA, CIF:4327480	A1

C. Partea III. SARCINI .

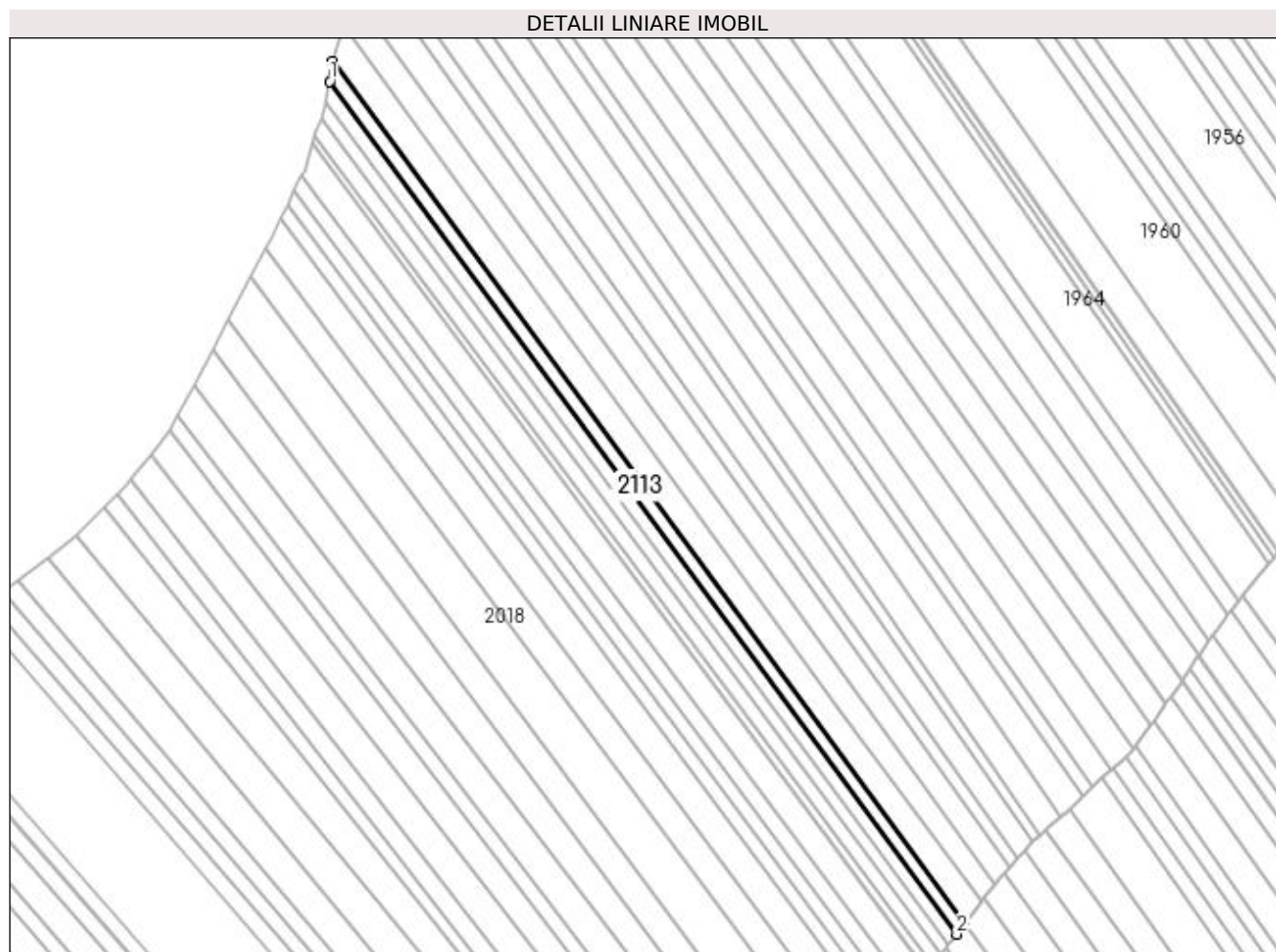
Inscrieri privind dezmembramintele dreptului de proprietate, drepturi reale de garanție și sarcini	Referințe
NU SUNT	

Anexa Nr. 1 La Partea I

Teren

Nr cadastral	Suprafața (mp)*	Observații / Referințe
	1.800	

* Suprafața este determinată în planul de proiecție Stereo 70.



Date referitoare la teren

Crt	Categorie folosință	Intra vilan	Suprafața (mp)	Tarla	Parcelă	Nr. topo	Observații / Referințe
1	arabil	NU	1.800	62	517	-	

Lungime Segmente

1) Valorile lungimilor segmentelor sunt obținute din proiecție în plan.

Punct început	X / Y	Punct sfârșit	X / Y	Lungime segment (** (m)
1	598.411,319 693.281,539	2	598.634,159 692.978,603	376.069
2	598.634,159 692.978,603	3	598.636,954 692.982,252	4.596
3	598.636,954 692.982,252	4	598.412,445 693.288,644	379.843
4	598.412,445 693.288,644	1	598.411,319 693.281,539	7.194

**** Lungimile segmentelor sunt determinate în planul de proiecție Stereo 70 și sunt rotunjite la 1 milimetru.**

***** Distanța dintre puncte este formată din segmente cumulate ce sunt mai mici decât valoarea 1 milimetru.**

**DATE DESPRE IMOBILUL NR. 2114**

Oficiul de Cadastru și Publicitate Imobiliară SUCEAVA
Biroul de Cadastru și Publicitate Imobiliară Suceava

A. Partea I. Descrierea imobilului

TEREN Extravilan

Adresa: Jud. Suceava

Nr. Crt	Nr cadastral Nr. topografic	Suprafața* (mp)	Observații / Referințe
A1		1.800	Sector cadastral:51 Teren neimprejmuit;

B. Partea II. Proprietari și acte

Inscrieri privitoare la dreptul de proprietate și alte drepturi reale	Referințe
2114 / 20/11/2023	
Act Notarial nr. 1852, din 05/06/2008 emis de BNP Adela Ivașcu (Act partaj);	
B1	A1
Intabulare, drept de PROPRIETATE, dobândit prin Conventie, cota actuala 1/1, cota initiala 1/2 1) BORDIANU MARIEA	

C. Partea III. SARCINI .

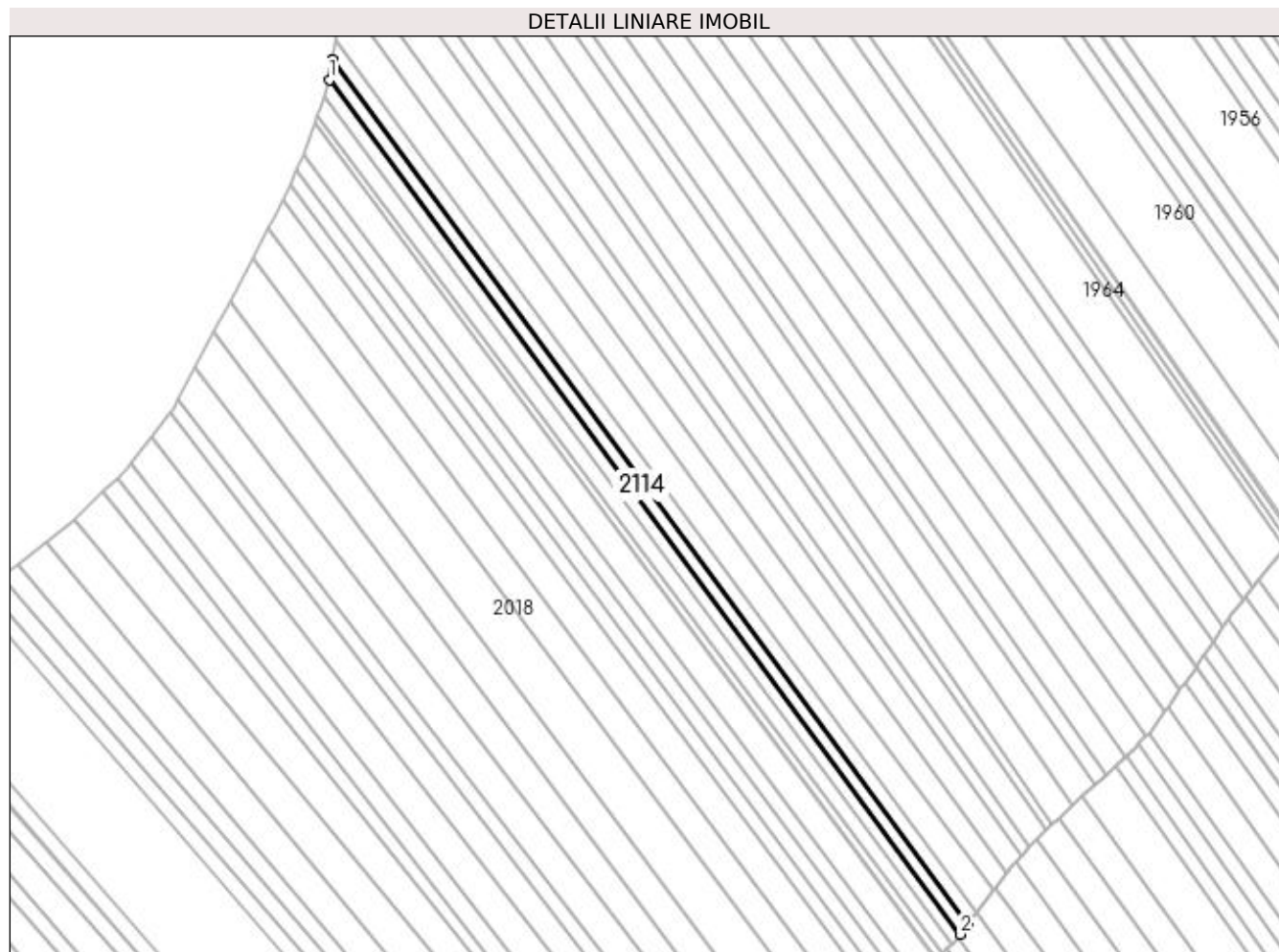
Inscrieri privind dezmembramintele dreptului de proprietate, drepturi reale de garanție și sarcini	Referințe
NU SUNT	

Anexa Nr. 1 La Partea I

Teren

Nr cadastral	Suprafața (mp)*	Observații / Referințe
	1.800	

* Suprafața este determinată în planul de proiecție Stereo 70.



Date referitoare la teren

Crt	Categorie folosință	Intra vilan	Suprafața (mp)	Tarla	Parcelă	Nr. topo	Observații / Referințe
1	arabil	NU	1.800	62	517	-	

Lungime Segmente

1) Valorile lungimilor segmentelor sunt obținute din proiecție în plan.

Punct început	X / Y	Punct sfârșit	X / Y	Lungime segment (** (m)
1	598.410,185 693.274,386	2	598.631,332 692.974,913	372.277
2	598.631,332 692.974,913	3	598.634,159 692.978,603	4.648
3	598.634,159 692.978,603	4	598.411,319 693.281,539	376.069
4	598.411,319 693.281,539	1	598.410,185 693.274,386	7.242

**** Lungimile segmentelor sunt determinate în planul de proiecție Stereo 70 și sunt rotunjite la 1 milimetru.**

***** Distanța dintre puncte este formată din segmente cumulate ce sunt mai mici decât valoarea 1 milimetru.**

**DATE DESPRE IMOBILUL NR. 2115**

Oficiul de Cadastru și Publicitate Imobiliară SUCEAVA
Biroul de Cadastru și Publicitate Imobiliară Suceava

A. Partea I. Descrierea imobilului

TEREN Extravilan

Adresa: Jud. Suceava

Nr. Crt	Nr cadastral Nr. topografic	Suprafața* (mp)	Observații / Referințe
A1		1.800	Sector cadastral:51 Teren neimprejmuit;

B. Partea II. Proprietari și acte

Inscrieri privitoare la dreptul de proprietate și alte drepturi reale		Referințe
2115 / 20/11/2023		
Act Normativ nr. 7, din 13/03/1996 emis de Parlamentul Romaniei;		
B1	Inscrierea provizorie, drept de PROPRIETATE, dobandit prin Lege, cota actuala 1/1, cota initiala 1/2 1) COMUNA ADANCATA, CIF:4327480	A1

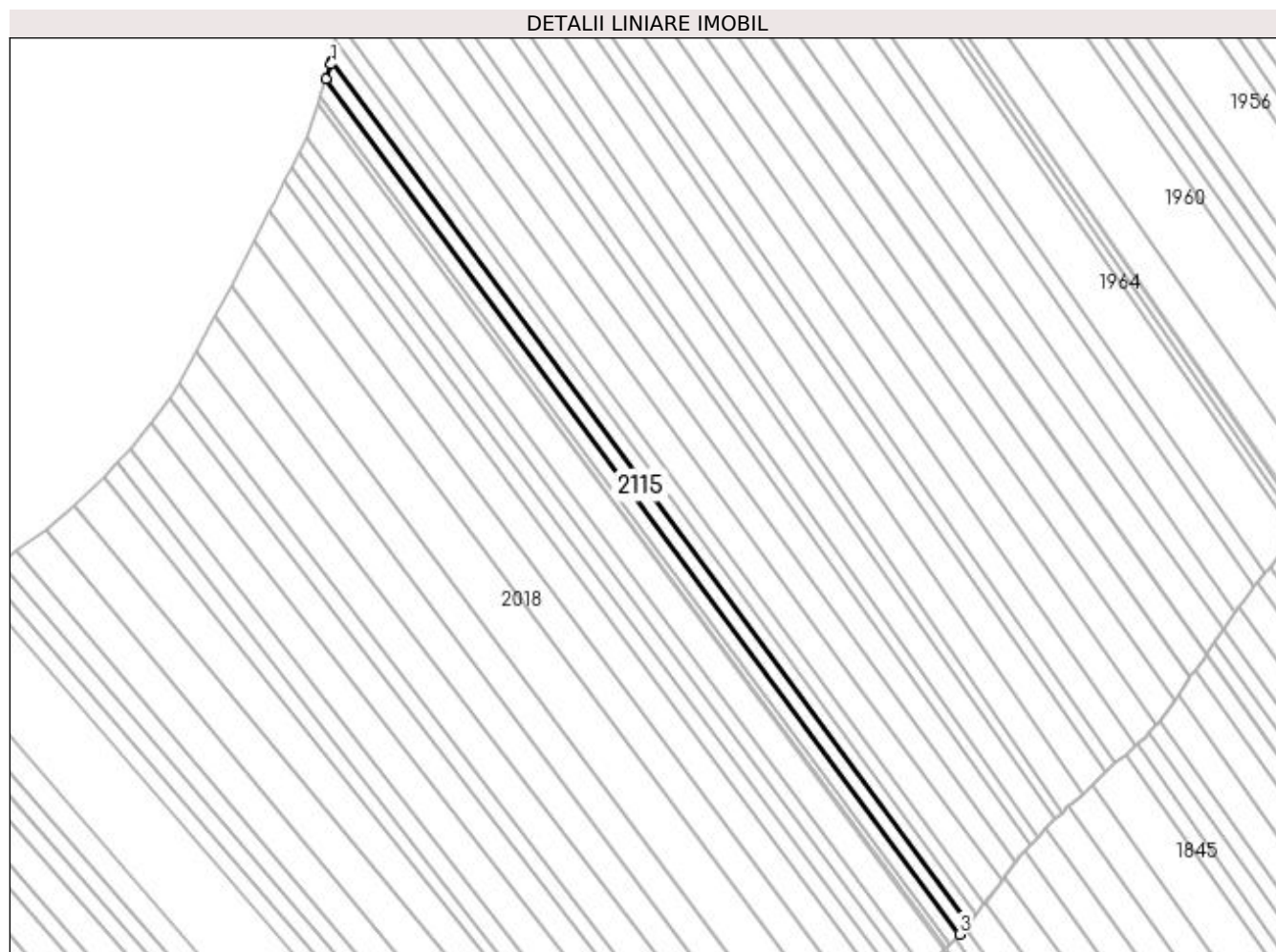
C. Partea III. SARCINI .

Inscrieri privind dezmembramintele dreptului de proprietate, drepturi reale de garanție și sarcini	Referințe
NU SUNT	

Anexa Nr. 1 La Partea I**Teren**

Nr cadastral	Suprafața (mp)*	Observații / Referințe
	1.800	

* Suprafața este determinată în planul de proiecție Stereo 70.

**Date referitoare la teren**

Crt	Categorie folosință	Intra vilan	Suprafața (mp)	Tarla	Parcelă	Nr. topo	Observații / Referințe
1	arabil	NU	1.800	62	517	-	

Lungime Segmente

1) Valorile lungimilor segmentelor sunt obținute din proiecție în plan.

Punct început	X / Y	Punct sfârșit	X / Y	Lungime segment (** (m)
1	598.410,033 693.273,424	2	598.408,212 693.268,316	5.423
2	598.408,212 693.268,316	3	598.628,287 692.971,445	369.548
3	598.628,287 692.971,445	4	598.630,281 692.973,541	2.893
4	598.630,281 692.973,541	5	598.631,332 692.974,913	1.728
5	598.631,332 692.974,913	6	598.410,185 693.274,386	372.277

Punct început	X / Y	Punct sfârșit	X / Y	Lungime segment (** (m)
6	598.410,185 693.274,386	1	598.410,033 693.273,424	0.974

** Lungimile segmentelor sunt determinate în planul de proiecție Stereo 70 și sunt rotunjite la 1 milimetru.

*** Distanța dintre puncte este formată din segmente cumulate ce sunt mai mici decât valoarea 1 milimetru.

**DATE DESPRE IMOBILUL NR. 2116**

Oficiul de Cadastru și Publicitate Imobiliară SUCEAVA
Biroul de Cadastru și Publicitate Imobiliară Suceava

A. Partea I. Descrierea imobilului

TEREN Extravilan

Adresa: Jud. Suceava

Nr. Crt	Nr cadastral Nr. topografic	Suprafața* (mp)	Observații / Referințe
A1		1.800	Sector cadastral:51 Teren neimprejmuit;

B. Partea II. Proprietari și acte

Inscrieri privitoare la dreptul de proprietate și alte drepturi reale		Referințe
2116 / 20/11/2023		
Act Normativ nr. 7, din 13/03/1996 emis de Parlamentul Romaniei;		
B1	Inscrierea provizorie, drept de PROPRIETATE, dobandit prin Lege, cota actuala 1/1, cota initiala 1/2 1) COMUNA ADANCATA, CIF:4327480	A1

C. Partea III. SARCINI .

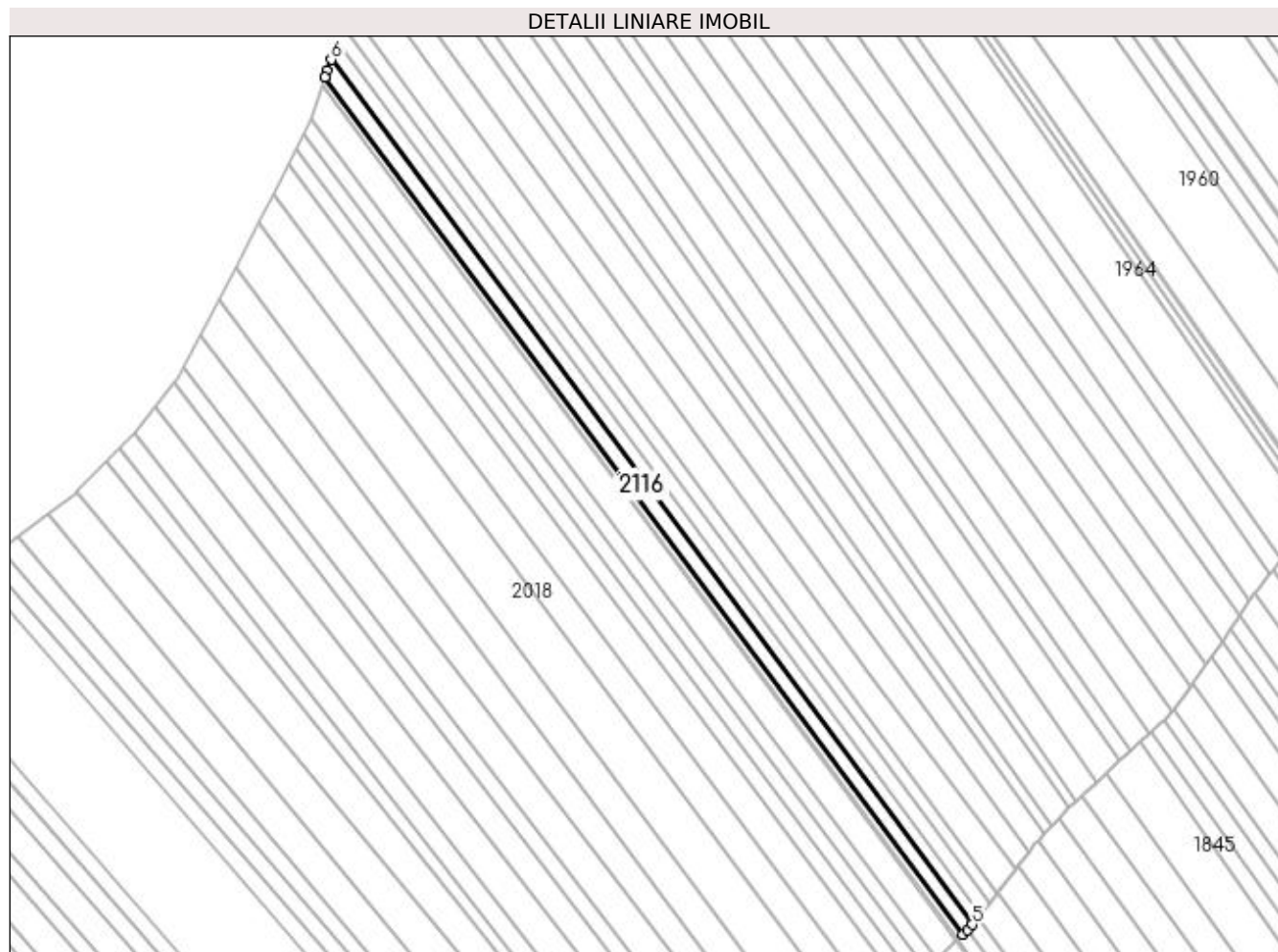
Inscrieri privind dezmembramintele dreptului de proprietate, drepturi reale de garanție și sarcini	Referințe
NU SUNT	

Anexa Nr. 1 La Partea I

Teren

Nr cadastral	Suprafața (mp)*	Observații / Referințe
	1.800	

* Suprafața este determinată în planul de proiecție Stereo 70.



Date referitoare la teren

Crt	Categorie folosință	Intra vilan	Suprafața (mp)	Tarla	Parcelă	Nr. topo	Observații / Referințe
1	arabil	NU	1.800	62	517	-	

Lungime Segmente

1) Valorile lungimilor segmentelor sunt obținute din proiecție în plan.

Punct început	X / Y	Punct sfârșit	X / Y	Lungime segment (** (m)
1	598.406,846 693.264,482	2	598.406,155 693.262,315	2.275
2	598.406,155 693.262,315	3	598.625,105 692.968,101	366.744
3	598.625,105 692.968,101	4	598.626,686 692.969,763	2.294
4	598.626,686 692.969,763	5	598.628,287 692.971,445	2.322
5	598.628,287 692.971,445	6	598.408,212 693.268,316	369.548

Punct început	X / Y	Punct sfârșit	X / Y	Lungime segment (** (m)
6	598.408,212 693.268,316	1	598.406,846 693.264,482	4.07

** Lungimile segmentelor sunt determinate în planul de proiecție Stereo 70 și sunt rotunjite la 1 milimetru.

*** Distanța dintre puncte este formată din segmente cumulate ce sunt mai mici decât valoarea 1 milimetru.

**DATE DESPRE IMOBILUL NR. 2117**

Oficiul de Cadastru și Publicitate Imobiliară SUCEAVA
Biroul de Cadastru și Publicitate Imobiliară Suceava

A. Partea I. Descrierea imobilului

TEREN Extravilan

Adresa: Jud. Suceava

Nr. Crt	Nr cadastral Nr. topografic	Suprafața* (mp)	Observații / Referințe
A1		900	Sector cadastral:51 Teren neimprejmuit;

B. Partea II. Proprietari și acte

Inscrieri privitoare la dreptul de proprietate și alte drepturi reale		Referințe
2117 / 20/11/2023		
Act Normativ nr. 7, din 13/03/1996 emis de Parlamentul Romaniei;		
B1	Inscrierea provizorie, drept de PROPRIETATE, dobandit prin Lege, cota actuala 1/1, cota initiala 1/2 1) COMUNA ADANCATA, CIF:4327480	A1

C. Partea III. SARCINI .

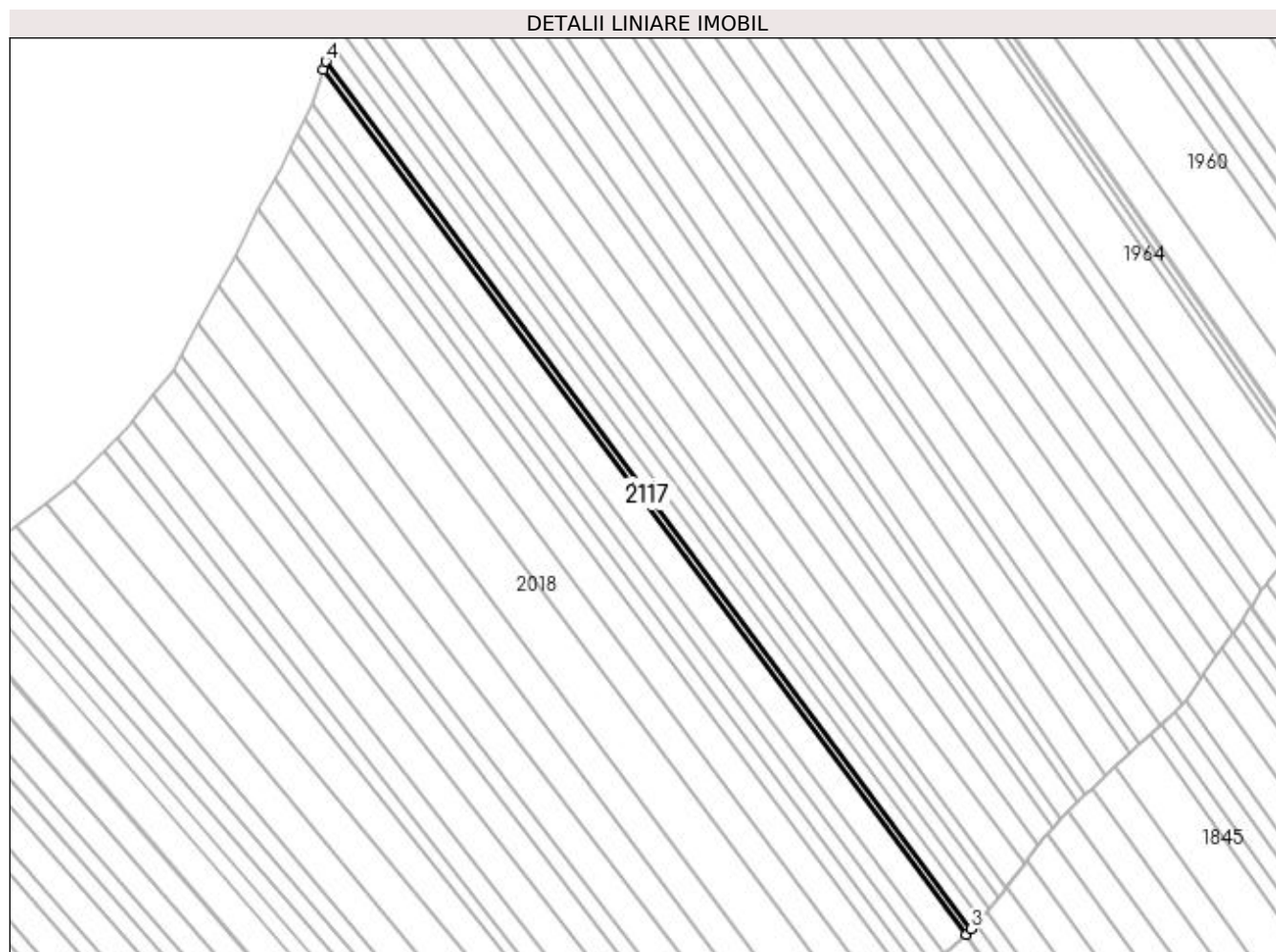
Inscrieri privind dezmembramintele dreptului de proprietate, drepturi reale de garanție și sarcini	Referințe
NU SUNT	

Anexa Nr. 1 La Partea I

Teren

Nr cadastral	Suprafața (mp)*	Observații / Referințe
	900	

* Suprafața este determinată în planul de proiecție Stereo 70.



Date referitoare la teren

Crt	Categorie folosință	Intra vilan	Suprafața (mp)	Tarla	Parcelă	Nr. topo	Observații / Referințe
1	arabil	NU	900	62	517	-	

Lungime Segmente

1) Valorile lungimilor segmentelor sunt obținute din proiecție în plan.

Punct început	X / Y	Punct sfârșit	X / Y	Lungime segment (** (m)
1	598.405,236 693.259,432	2	598.623,385 692.966,294	365.402
2	598.623,385 692.966,294	3	598.625,105 692.968,101	2.495
3	598.625,105 692.968,101	4	598.406,155 693.262,315	366.744
4	598.406,155 693.262,315	1	598.405,236 693.259,432	3.026

**** Lungimile segmentelor sunt determinate în planul de proiecție Stereo 70 și sunt rotunjite la 1 milimetru.**

***** Distanța dintre puncte este formată din segmente cumulate ce sunt mai mici decât valoarea 1 milimetru.**

**DATE DESPRE IMOBILUL NR. 2118**

Oficiul de Cadastru și Publicitate Imobiliară SUCEAVA
Biroul de Cadastru și Publicitate Imobiliară Suceava

A. Partea I. Descrierea imobilului

TEREN Extravilan

Adresa: Jud. Suceava

Nr. Crt	Nr cadastral Nr. topografic	Suprafața* (mp)	Observații / Referințe
A1		3.600	Sector cadastral:51 Teren neimprejmuit;

B. Partea II. Proprietari și acte

Inscrieri privitoare la dreptul de proprietate și alte drepturi reale		Referințe
2118 / 20/11/2023		
Act Normativ nr. 7, din 13/03/1996 emis de Parlamentul Romaniei;		
B1	Inscrierea provizorie, drept de PROPRIETATE, dobandit prin Lege, cota actuala 1/1, cota initiala 1/2 1) COMUNA ADANCATA, CIF:4327480	A1

C. Partea III. SARCINI .

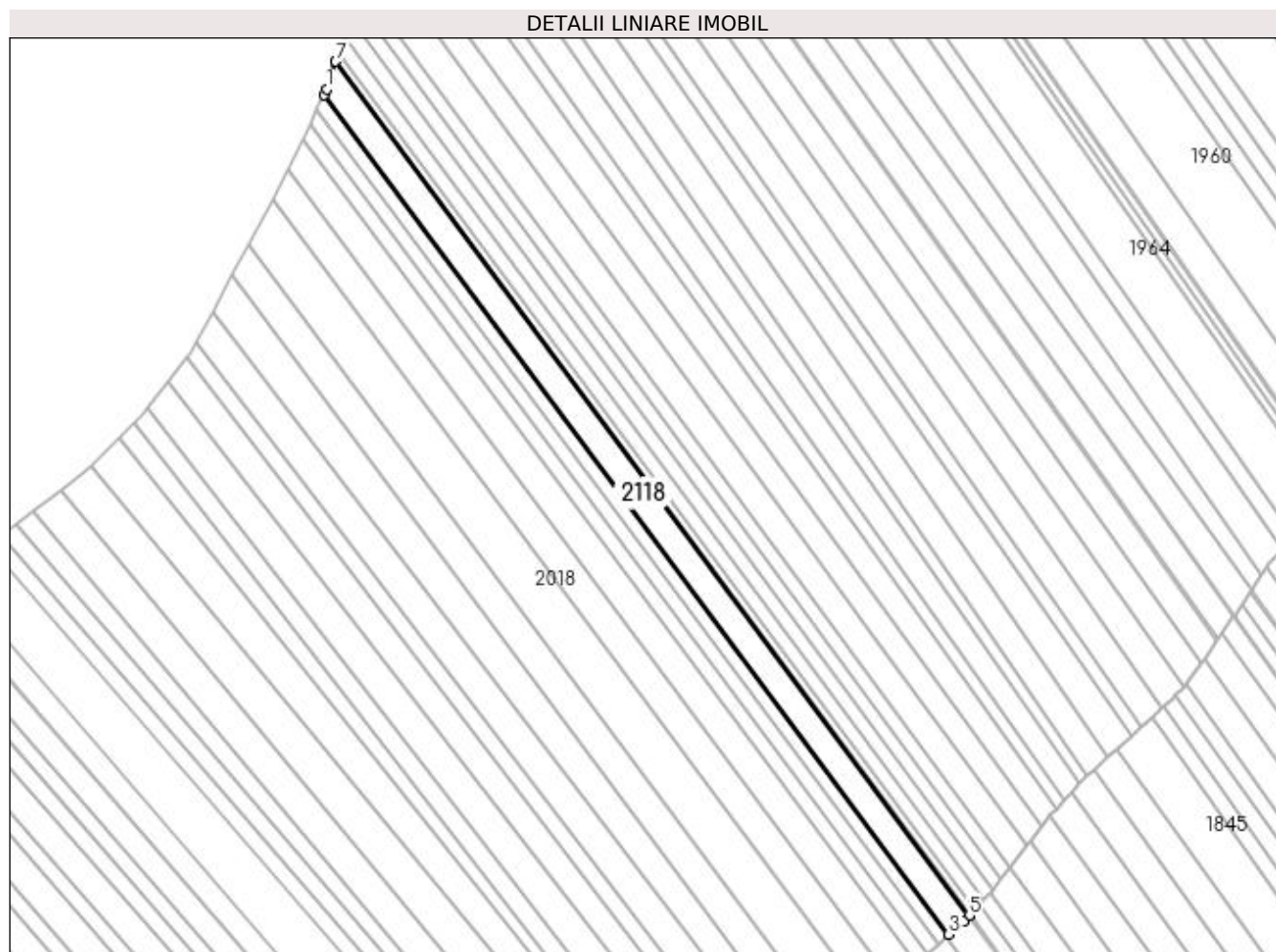
Inscrieri privind dezmembramintele dreptului de proprietate, drepturi reale de garanție și sarcini	Referințe
NU SUNT	

Anexa Nr. 1 La Partea I

Teren

Nr cadastral	Suprafața (mp)*	Observații / Referințe
	3.600	

* Suprafața este determinată în planul de proiecție Stereo 70.



Date referitoare la teren

Crt	Categorie folosință	Intra vilan	Suprafața (mp)	Tarla	Parcelă	Nr. topo	Observații / Referințe
1	arabil	NU	3.600	62	517	-	

Lungime Segmente

1) Valorile lungimilor segmentelor sunt obținute din proiecție în plan.

Punct început	X / Y	Punct sfârșit	X / Y	Lungime segment (** (m)
1	598.402,203 693.249,916	2	598.401,311 693.248,074	2.047
2	598.401,311 693.248,074	3	598.616,12 692.959,424	359.808
3	598.616,12 692.959,424	4	598.621,051 692.963,841	6.62
4	598.621,051 692.963,841	5	598.622,997 692.965,886	2.823
5	598.622,997 692.965,886	6	598.623,385 692.966,294	0.563

Punct început	X / Y	Punct sfârșit	X / Y	Lungime segment (** (m)
6	598.623,385 692.966,294	7	598.405,236 693.259,432	365.402
7	598.405,236 693.259,432	1	598.402,203 693.249,916	9.988

** Lungimile segmentelor sunt determinate în planul de proiecție Stereo 70 și sunt rotunjite la 1 milimetru.

*** Distanța dintre puncte este formată din segmente cumulate ce sunt mai mici decât valoarea 1 milimetru.

