

**DATE DESPRE IMOBILUL NR. 1628**

Oficiul de Cadastru și Publicitate Imobiliară SUCEAVA
Biroul de Cadastru și Publicitate Imobiliară Suceava

A. Partea I. Descrierea imobilului

TEREN Intravilan

Adresa: Loc. Adâncata, Jud. Suceava

Nr. Crt	Nr cadastral Nr. topografic	Suprafața* (mp)	Observații / Referințe
A1		11	Sector cadastral:48 Teren neimprejmuit;

B. Partea II. Proprietari și acte

Inscrieri privitoare la dreptul de proprietate și alte drepturi reale		Referințe
1628 / 20/11/2023		
Act Normativ nr. 7, din 13/03/1996 emis de Parlamentul Romaniei;		
B1	Inscrierea provizorie, drept de PROPRIETATE, dobandit prin Lege, cota actuala 1/1, cota initiala 1/2 1) COMUNA ADANCATA, CIF:4327480	A1

C. Partea III. SARCINI .

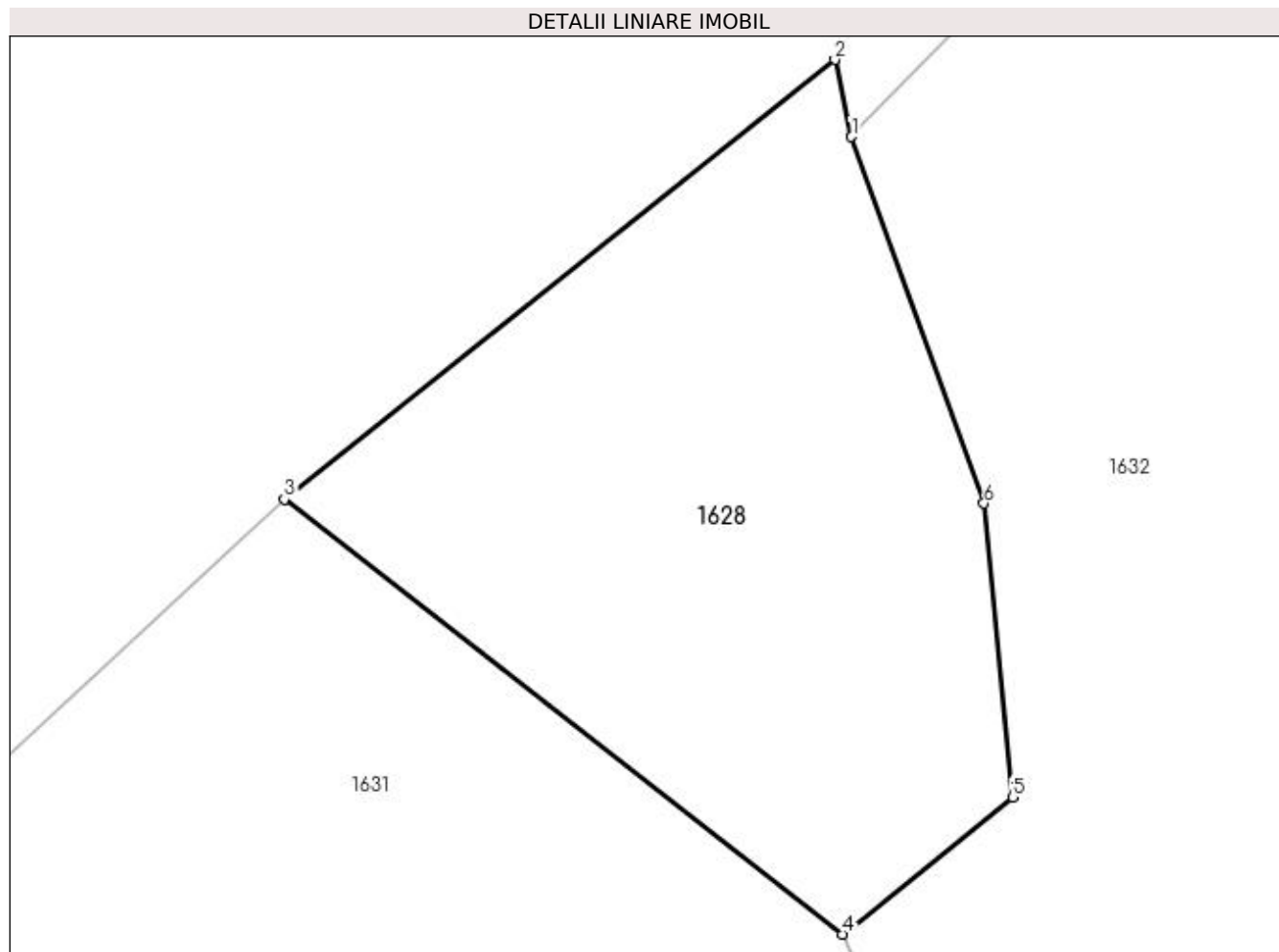
Inscrieri privind dezmembramintele dreptului de proprietate, drepturi reale de garanție și sarcini	Referințe
NU SUNT	

Anexa Nr. 1 La Partea I

Teren

Nr cadastral	Suprafața (mp)*	Observații / Referințe
	11	

* Suprafața este determinată în planul de proiecție Stereo 70.



Date referitoare la teren

Crt	Categorie folosință	Intravilan	Suprafața (mp)	Tarla	Parcelă	Nr. topo	Observații / Referințe
1	arabil	DA	11	-	-	-	parte din pf 1372

Lungime Segmente

1) Valorile lungimilor segmentelor sunt obținute din proiecție în plan.

Punct început	X / Y	Punct sfârșit	X / Y	Lungime segment (** (m)
1	598.152,898 694.496,175	2	598.152,802 694.496,618	0.453
2	598.152,802 694.496,618	3	598.149,636 694.494,09	4.051
3	598.149,636 694.494,09	4	598.152,845 694.491,588	4.069
4	598.152,845 694.491,588	5	598.153,826 694.492,377	1.259
5	598.153,826 694.492,377	6	598.153,66 694.494,066	1.697

Punct început	X / Y	Punct sfârșit	X / Y	Lungime segment (** (m)
6	598.153,66 694.494,066	1	598.152,898 694.496,175	2.242

** Lungimile segmentelor sunt determinate în planul de proiecție Stereo 70 și sunt rotunjite la 1 milimetru.

*** Distanța dintre puncte este formată din segmente cumulate ce sunt mai mici decât valoarea 1 milimetru.

**DATE DESPRE IMOBILUL NR. 1629**

Oficiul de Cadastru și Publicitate Imobiliară SUCEAVA
Biroul de Cadastru și Publicitate Imobiliară Suceava

A. Partea I. Descrierea imobilului

TEREN Intravilan

Adresa: Loc. Adâncata, Jud. Suceava

Nr. Crt	Nr cadastral Nr. topografic	Suprafața* (mp)	Observații / Referințe
A1		40	Sector cadastral:48 Teren neimprejmuit;

B. Partea II. Proprietari și acte

Inscrieri privitoare la dreptul de proprietate și alte drepturi reale		Referințe
1629 / 20/11/2023		
Act Normativ nr. 7, din 13/03/1996 emis de Parlamentul Romaniei;		
B1	Inscrierea provizorie, drept de PROPRIETATE, dobandit prin Lege, cota actuala 1/1, cota initiala 1/2 1) COMUNA ADANCATA, CIF:4327480	A1

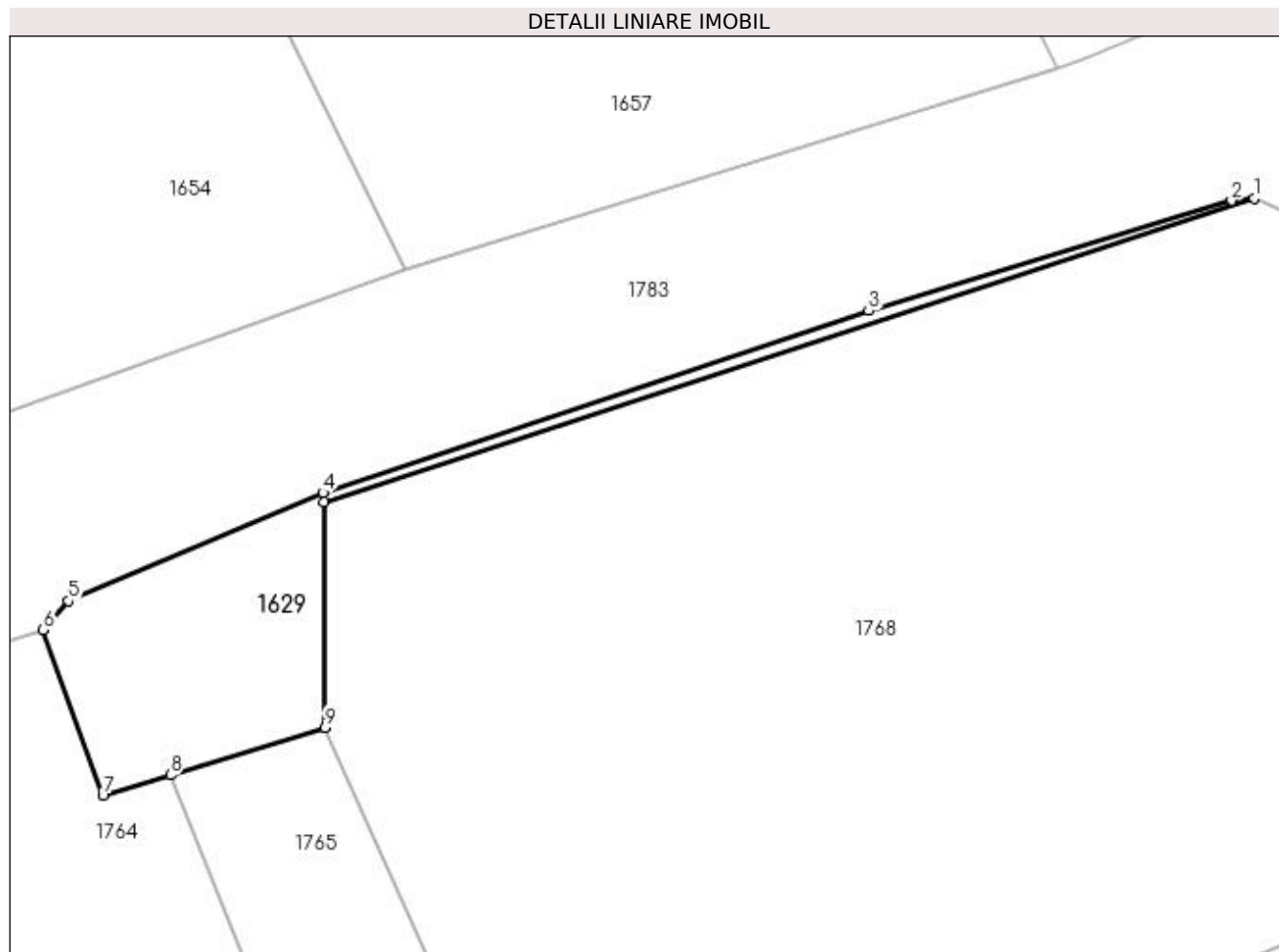
C. Partea III. SARCINI .

Inscrieri privind dezmembramintele dreptului de proprietate, drepturi reale de garanție și sarcini	Referințe
NU SUNT	

Anexa Nr. 1 La Partea I**Teren**

Nr cadastral	Suprafața (mp)*	Observații / Referințe
	40	

* Suprafața este determinată în planul de proiecție Stereo 70.

**Date referitoare la teren**

Crt	Categorie folosință	Intravilan	Suprafața (mp)	Tarla	Parcelă	Nr. topo	Observații / Referințe
1	arabil	DA	40	-	-	-	parte din pf 1434, parte din pf 1435

Lungime Segmente

1) Valorile lungimilor segmentelor sunt obținute din proiecție în plan.

Punct început	X / Y	Punct sfârșit	X / Y	Lungime segment (** (m)
1	598.355,108 694.467,921	2	598.354,55 694.467,861	0.561
2	598.354,55 694.467,861	3	598.345,533 694.465,123	9.424
3	598.345,533 694.465,123	4	598.331,97 694.460,602	14.297
4	598.331,97 694.460,602	5	598.325,65 694.457,918	6.866
5	598.325,65 694.457,918	6	598.325,027 694.457,195	0.954

Punct început	X / Y	Punct sfârșit	X / Y	Lungime segment (** (m)
6	598.325,027 694.457,195	7	598.326,509 694.453,075	4.378
7	598.326,509 694.453,075	8	598.328,189 694.453,592	1.758
8	598.328,189 694.453,592	9	598.332,026 694.454,774	4.015
9	598.332,026 694.454,774	10	598.331,997 694.460,377	5.603
10	598.331,997 694.460,377	1	598.355,108 694.467,921	24.311

** Lungimile segmentelor sunt determinate în planul de proiecție Stereo 70 și sunt rotunjite la 1 milimetru.

*** Distanța dintre puncte este formată din segmente cumulate ce sunt mai mici decât valoarea 1 milimetru.

**DATE DESPRE IMOBILUL NR. 1630**

Oficiul de Cadastru și Publicitate Imobiliară SUCEAVA
Biroul de Cadastru și Publicitate Imobiliară Suceava

A. Partea I. Descrierea imobilului

TEREN Intravilan

Adresa: Loc. Adâncata, Jud. Suceava

Nr. Crt	Nr cadastral Nr. topografic	Suprafața* (mp)	Observații / Referințe
A1	32278	1.180	Sector cadastral:48 Teren neimprejmuit;

B. Partea II. Proprietari și acte

Inscrieri privitoare la dreptul de proprietate și alte drepturi reale	Referințe
45957 / 14/09/2018	
Act Notarial nr. contract de vanzare cumparare 1226, din 19/05/2005 emis de BNP Adela Ivascu;	
B11	A1
Intabulare, drept de PROPRIETATE, dobandit prin Conventie, cota actuala 1/1, cota initiala 1/1	
1) PURICE CRISTINA	
2) PURICE VASILICA- COSTEL, bun comun in devalmasie	

C. Partea III. SARCINI .

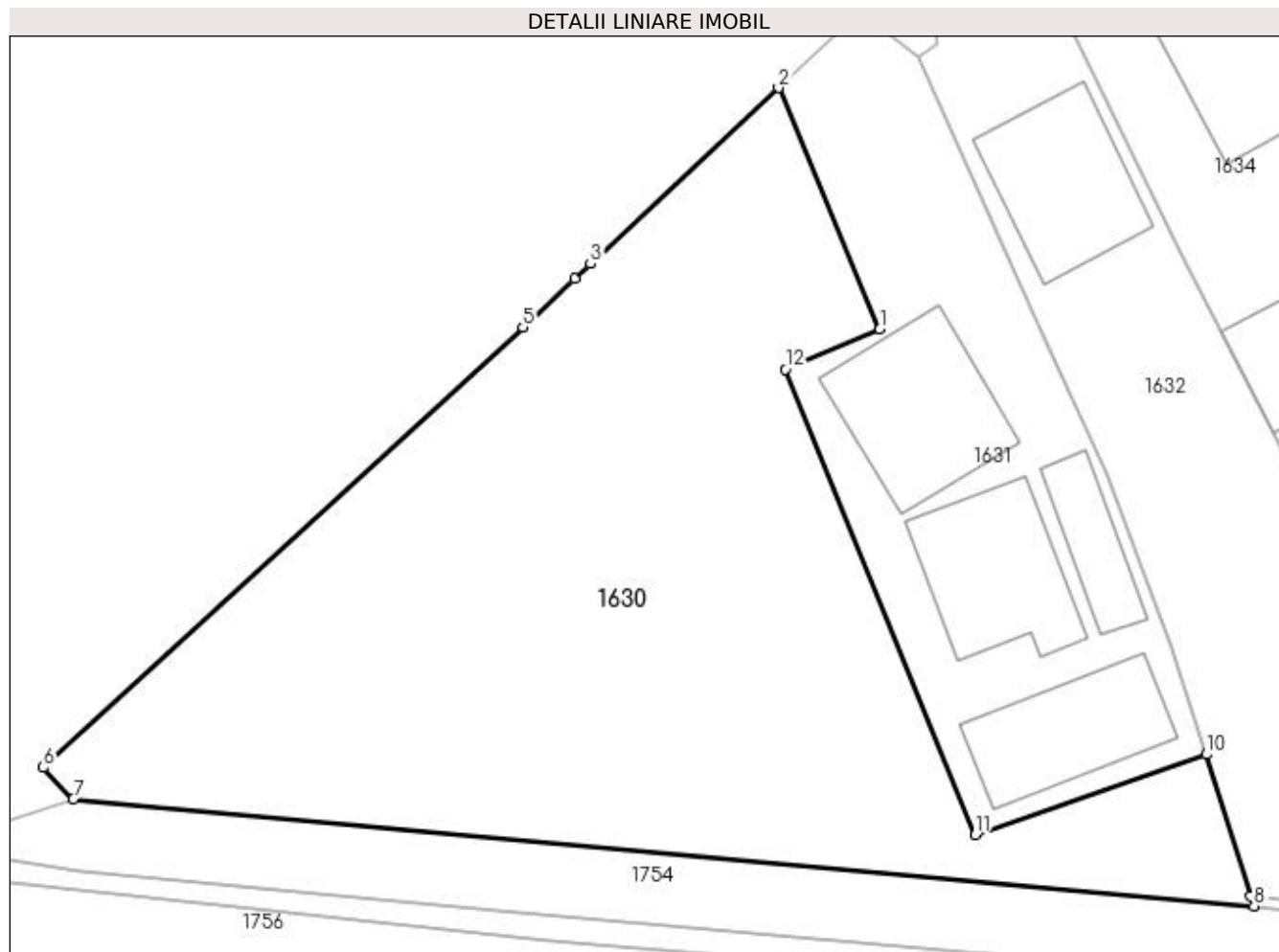
Inscrieri privind dezmembramintele dreptului de proprietate, drepturi reale de garanție și sarcini	Referințe
NU SUNT	

Anexa Nr. 1 La Partea I

Teren

Nr cadastral	Suprafața (mp)*	Observații / Referințe
32278	1.180	

* Suprafața este determinată în planul de proiecție Stereo 70.



Date referitoare la teren

Crt	Categorie folosință	Intravilan	Suprafața (mp)	Tarla	Parcelă	Nr. topo	Observații / Referințe
1	arabil	DA	1.180	-	-	-	parte din pf 1368, parte din pf 1369, parte din pf 1370, parte din pf 1371

Lungime Segmente

1) Valorile lungimilor segmentelor sunt obținute din proiecție în plan.

Punct început	X / Y	Punct sfârșit	X / Y	Lungime segment (** (m)
1	598.150,698 694.476,602	2	598.145,115 694.489,901	14.423
2	598.145,115 694.489,901	3	598.134,766 694.480,214	14.175
3	598.134,766 694.480,214	4	598.133,878 694.479,383	1.216
4	598.133,878 694.479,383	5	598.131,039 694.476,723	3.89
5	598.131,039 694.476,723	6	598.104,611 694.452,451	35.883

Punct început	X / Y	Punct sfârșit	X / Y	Lungime segment (** (m)
6	598.104,611 694.452,451	7	598.106,277 694.450,736	2.391
7	598.106,277 694.450,736	8	598.171,323 694.444,829	65.314
8	598.171,323 694.444,829	9	598.171,148 694.445,382	0.58
9	598.171,148 694.445,382	10	598.168,684 694.453,189	8.187
10	598.168,684 694.453,189	11	598.155,967 694.448,755	13.468
11	598.155,967 694.448,755	12	598.145,494 694.474,402	27.703
12	598.145,494 694.474,402	1	598.150,698 694.476,602	5.65

** Lungimile segmentelor sunt determinate în planul de proiecție Stereo 70 și sunt rotunjite la 1 milimetru.

*** Distanța dintre puncte este formată din segmente cumulate ce sunt mai mici decât valoarea 1 milimetru.

**DATE DESPRE IMOBILUL NR. 1631**

Oficiul de Cadastru și Publicitate Imobiliară SUCEAVA
Biroul de Cadastru și Publicitate Imobiliară Suceava

A. Partea I. Descrierea imobilului

TEREN Intravilan

Adresa: Loc. Adâncata, Jud. Suceava

Nr. Crt	Nr cadastral Nr. topografic	Suprafața* (mp)	Observații / Referințe
A1		514	Sector cadastral:48 Teren neimprejmuit;

B. Partea II. Proprietari și acte

Inscrieri privitoare la dreptul de proprietate și alte drepturi reale		Referințe
1631 / 20/11/2023		
Act Normativ nr. 7, din 13/03/1996 emis de Parlamentul Romaniei;		
B1	Inscrierea provizorie, drept de PROPRIETATE, dobandit prin Lege, cota actuala 1/1, cota initiala 1/2 1) COMUNA ADANCATA, CIF:4327480	A1

C. Partea III. SARCINI .

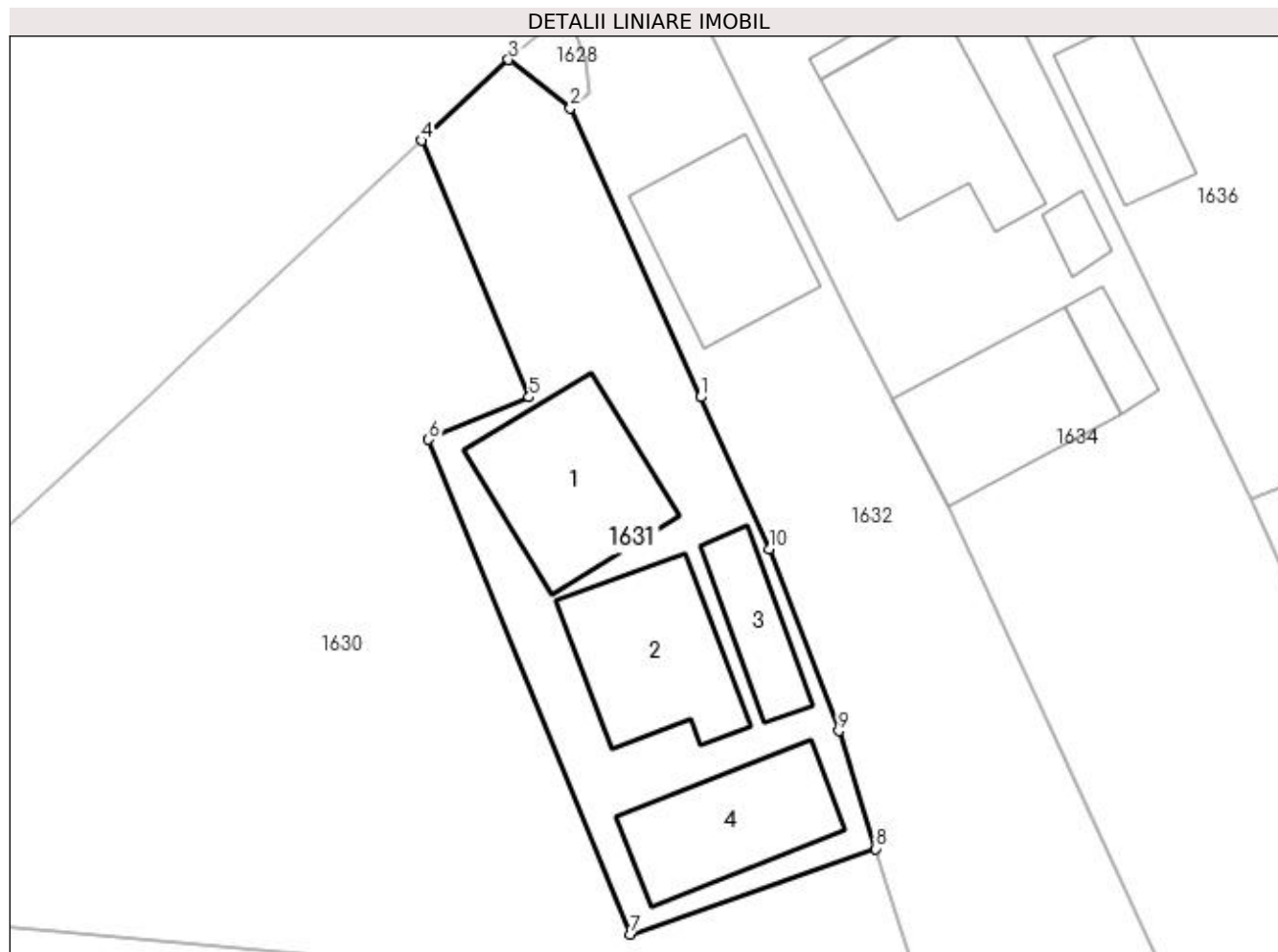
Inscrieri privind dezmembramintele dreptului de proprietate, drepturi reale de garanție și sarcini	Referințe
NU SUNT	

Anexa Nr. 1 La Partea I

Teren

Nr cadastral	Suprafața (mp)*	Observații / Referințe
	514	

* Suprafața este determinată în planul de proiecție Stereo 70.



Date referitoare la teren

Crt	Categorie folosință	Intravilan	Suprafața (mp)	Tarla	Parcelă	Nr. topo	Observații / Referințe
1	arabil	DA	514	-	-	-	Parte din pf. 1370, parte din pf. 1371

Date referitoare la construcții

Crt	Număr	Destinație construcție	Supraf. (mp)	Situație juridică	Observații / Referințe
A1.1		construcții de locuințe	68	Fara acte	Nr. niveluri:1; S. construita la sol:68 mp; S. construita desfasurata:68 mp; Locuinta, P
A1.2		construcții de locuințe	63	Fara acte	Nr. niveluri:1; S. construita la sol:63 mp; Locuinta, P
A1.3		construcții anexa	26	Fara acte	Nr. niveluri:1; S. construita la sol:26 mp; Anexa- magazie, P
A1.4		construcții anexa	54	Fara acte	Nr. niveluri:1; S. construita la sol:54 mp; Anexa- sura, P

Lungime Segmente

1) Valorile lungimilor segmentelor sunt obținute din proiecție în plan.

Punct început	X / Y	Punct sfârșit	X / Y	Lungime segment (** (m)
1	598.159,586 694.476,593	2	598.152,845 694.491,588	16.441

Punct început	X / Y	Punct sfârșit	X / Y	Lungime segment (** (m)
2	598.152,845 694.491,588	3	598.149,636 694.494,09	4.069
3	598.149,636 694.494,09	4	598.145,115 694.489,901	6.163
4	598.145,115 694.489,901	5	598.150,698 694.476,602	14.423
5	598.150,698 694.476,602	6	598.145,494 694.474,402	5.65
6	598.145,494 694.474,402	7	598.155,967 694.448,755	27.703
7	598.155,967 694.448,755	8	598.168,684 694.453,189	13.468
8	598.168,684 694.453,189	9	598.166,755 694.459,303	6.411
9	598.166,755 694.459,303	10	598.163,137 694.468,724	10.092
10	598.163,137 694.468,724	1	598.159,586 694.476,593	8.633

** Lungimile segmentelor sunt determinate în planul de proiecție Stereo 70 și sunt rotunjite la 1 milimetru.

*** Distanța dintre puncte este formată din segmente cumulate ce sunt mai mici decât valoarea 1 milimetru.

**DATE DESPRE IMOBILUL NR. 1632**

Oficiul de Cadastru și Publicitate Imobiliară SUCEAVA
Biroul de Cadastru și Publicitate Imobiliară Suceava

A. Partea I. Descrierea imobilului

TEREN Intravilan

Adresa: Loc. Adâncata, Jud. Suceava

Nr. Crt	Nr cadastral Nr. topografic	Suprafața* (mp)	Observații / Referințe
A1	31525	553	Sector cadastral:48 Teren neimprijmit;

Construcții

Crt	Nr cadastral Nr. topografic	Adresa	Observații / Referințe
A1.1	31525-C1	Loc. Adâncata, Jud. Suceava	Nr. niveluri:1; S. construita la sol:61 mp; Bucatarie din din zidarie portanta, invelitoare din azbest Anul construirii 1974; Supr. Constr. Desfasurata= 61 mp.

B. Partea II. Proprietari și acte

Inscrieri privitoare la dreptul de proprietate și alte drepturi reale		Referințe
39216 / 11/11/2013		
Act Notarial nr. act de dezlipire 1820, din 11/11/2013 emis de BIN Lostun Razvan Laurian;		
B1	Se infiinteaza cartea funciara 31525 a imobilului cu numarul cadastral 31525/Adâncata, rezultat din dezmembrarea imobilului cu numarul cadastral 31512 inscris in cartea funciara 31512;	A1, A1.1
39220 / 11/11/2013		
Act Notarial nr. contract de vanzare 1821, din 11/11/2013 emis de BIN Lostun Razvan Laurian;		
B4	Intabulare, drept de PROPRIETATE, dobandit prin Conventie, cota actuala 1/1, cota initiala 1/1 1) ȘTEFĂNUCĂ ADRIAN 2) ȘTEFĂNUCĂ MIRELA, bun comun	A1, A1.1

C. Partea III. SARCINI .

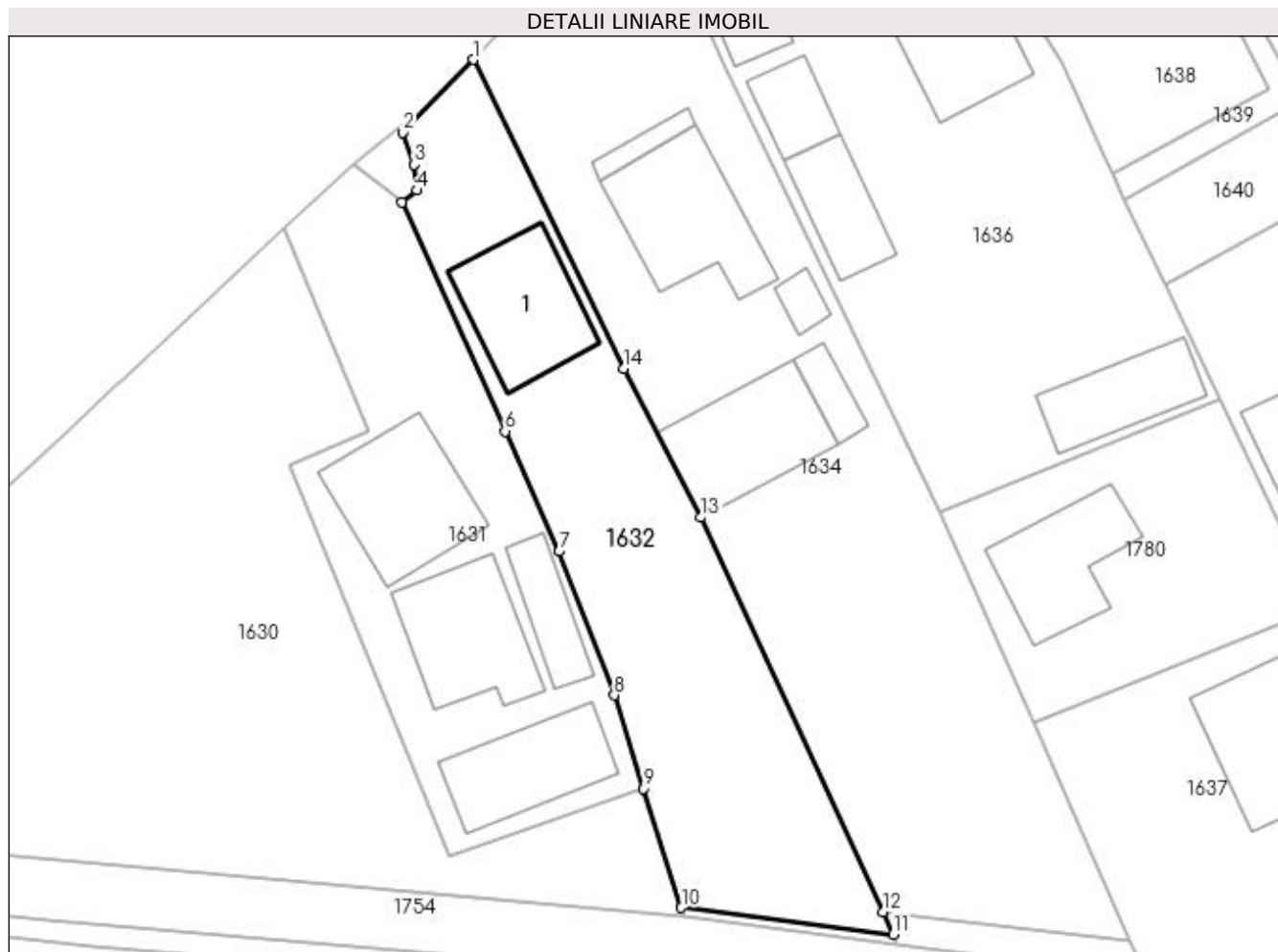
Inscrieri privind dezmembramintele dreptului de proprietate, drepturi reale de garanție și sarcini	Referințe
NU SUNT	

Anexa Nr. 1 La Partea I

Teren

Nr cadastral	Suprafața (mp)*	Observații / Referințe
31525	553	

* Suprafața este determinată în planul de proiecție Stereo 70.



Date referitoare la teren

Crt	Categorie folosință	Intra vilan	Suprafața (mp)	Tarla	Parcelă	Nr. topo	Observații / Referințe
1	curți constructii	DA	173	-	-	-	parte din pf 1372
2	arabil	DA	380	-	-	-	parte din pf 1372

Date referitoare la construcții

Crt	Număr	Destinație construcție	Supraf. (mp)	Situație juridică	Observații / Referințe
A1.1	31525-C1	construcții anexa	61	Cu acte	Nr. niveluri:1; S. construita la sol:61 mp; Bucatarie din din zidarie portanta, invelitoare din azbest Anul construirii 1974; Supr. Constr. Desfasurata= 61 mp.

Lungime Segmente

1) Valorile lungimilor segmentelor sunt obținute din proiecție în plan.

Punct început	X / Y	Punct sfârșit	X / Y	Lungime segment (** (m)
1	598.157,514 694.500,932	2	598.152,898 694.496,175	6.628
2	598.152,898 694.496,175	3	598.153,66 694.494,066	2.242

Punct început	X / Y	Punct sfârșit	X / Y	Lungime segment (** (m)
3	598.153,66 694.494,066	4	598.153,826 694.492,377	1.697
4	598.153,826 694.492,377	5	598.152,845 694.491,588	1.259
5	598.152,845 694.491,588	6	598.159,586 694.476,593	16.441
6	598.159,586 694.476,593	7	598.163,137 694.468,724	8.633
7	598.163,137 694.468,724	8	598.166,755 694.459,303	10.092
8	598.166,755 694.459,303	9	598.168,684 694.453,189	6.411
9	598.168,684 694.453,189	10	598.171,148 694.445,382	8.187
10	598.171,148 694.445,382	11	598.185,023 694.443,635	13.985
11	598.185,023 694.443,635	12	598.184,347 694.445,098	1.612
12	598.184,347 694.445,098	13	598.172,421 694.470,934	28.456
13	598.172,421 694.470,934	14	598.167,344 694.480,712	11.017
14	598.167,344 694.480,712	1	598.157,514 694.500,932	22.483

** Lungimile segmentelor sunt determinate în planul de proiecție Stereo 70 și sunt rotunjite la 1 milimetru.

*** Distanța dintre puncte este formată din segmente cumulate ce sunt mai mici decât valoarea 1 milimetru.

**DATE DESPRE IMOBILUL NR. 1633**

Oficiul de Cadastru și Publicitate Imobiliară SUCEAVA
Biroul de Cadastru și Publicitate Imobiliară Suceava

A. Partea I. Descrierea imobilului

TEREN Intravilan

Adresa: Loc. Adâncata, Jud. Suceava

Nr. Crt	Nr cadastral Nr. topografic	Suprafața* (mp)	Observații / Referințe
A1		8	Sector cadastral:48 Teren neimprejmuit; Teren aflat la dispoziția CLFF Adancata.

B. Partea II. Proprietari și acte

Inscrieri privitoare la dreptul de proprietate și alte drepturi reale		Referințe
1633 / 20/11/2023		
Act Normativ nr. 7, din 13/03/1996 emis de Parlamentul Romaniei;		
B1	Inscrierea provizorie, drept de PROPRIETATE, dobandit prin Lege, cota actuala 1/1, cota initiala 1/2 1) COMUNA ADANCATA, CIF:4327480	A1

C. Partea III. SARCINI .

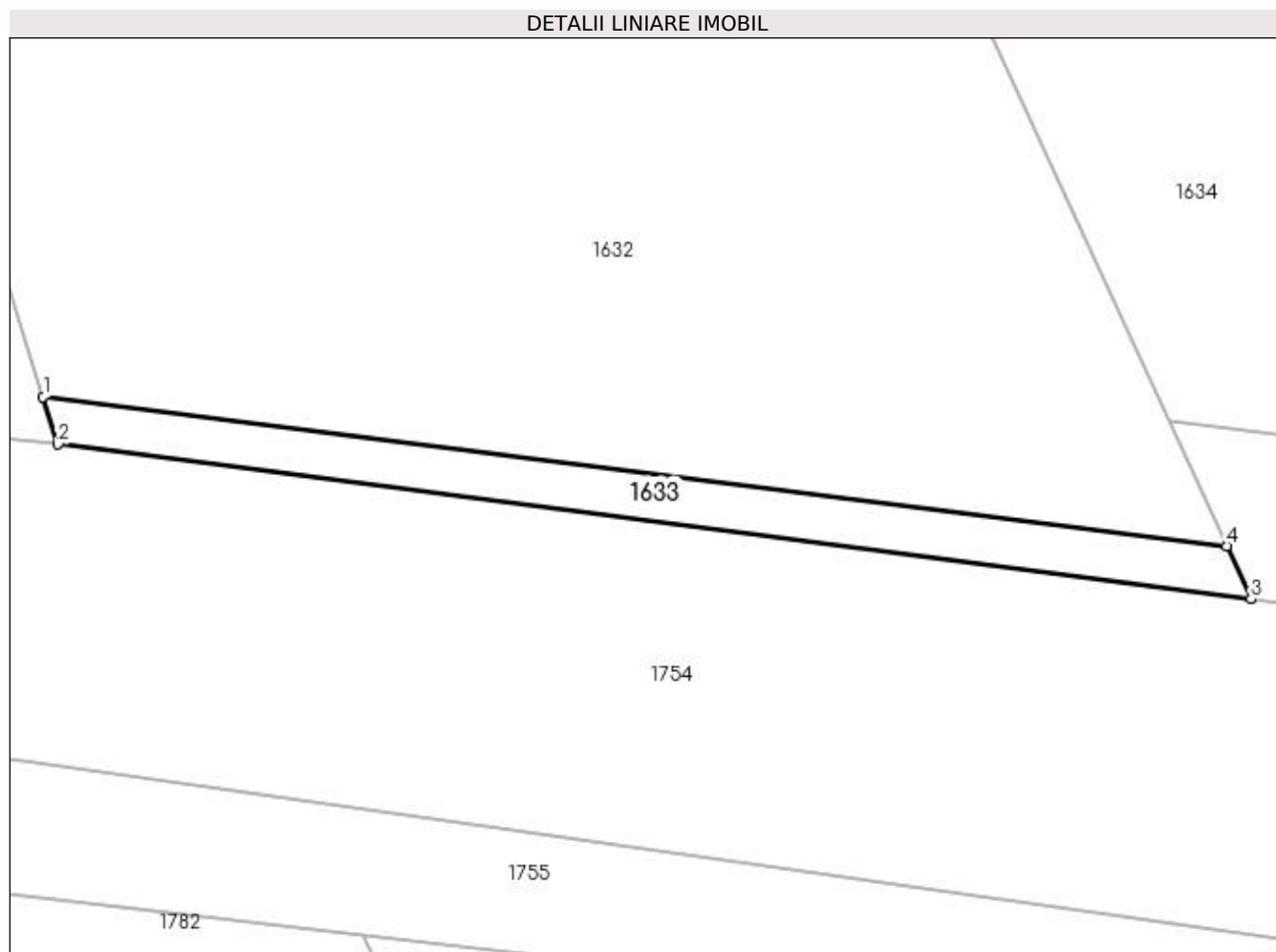
Inscrieri privind dezmembramintele dreptului de proprietate, drepturi reale de garanție și sarcini	Referințe
NU SUNT	

Anexa Nr. 1 La Partea I

Teren

Nr cadastral	Suprafața (mp)*	Observații / Referințe
	8	Teren aflat la dispoziția CLFF Adancata.

* Suprafața este determinată în planul de proiecție Stereo 70.



Date referitoare la teren

Crt	Categorie folosință	Intra vilan	Suprafața (mp)	Tarla	Parcelă	Nr. topo	Observații / Referințe
1	arabil	DA	8	-	-	-	Parte din pf. 1372

Lungime Segmente

1) Valorile lungimilor segmentelor sunt obținute din proiecție în plan.

Punct început	X / Y	Punct sfârșit	X / Y	Lungime segment (** (m)
1	598.171,148 694.445,382	2	598.171,323 694.444,829	0.58
2	598.171,323 694.444,829	3	598.185,31 694.443,012	14.105
3	598.185,31 694.443,012	4	598.185,023 694.443,635	0.686
4	598.185,023 694.443,635	1	598.171,148 694.445,382	13.985

**** Lungimile segmentelor sunt determinate în planul de proiecție Stereo 70 și sunt rotunjite la 1 milimetru.**

***** Distanța dintre puncte este formată din segmente cumulate ce sunt mai mici decât valoarea 1 milimetru.**



DATE DESPRE IMOBILUL NR. 1634

Oficiul de Cadastru și Publicitate Imobiliară SUCEAVA
Biroul de Cadastru și Publicitate Imobiliară Suceava

A. Partea I. Descrierea imobilului

TEREN Intravilan

Adresa: Loc. Adâncata, Nr. 157, Jud. Suceava

Nr. Crt	Nr cadastral Nr. topografic	Suprafața* (mp)	Observații / Referințe
A1	31526	998	Sector cadastral:48 Teren neimprijmit;

Construcții

Crt	Nr cadastral Nr. topografic	Adresa	Observații / Referințe
A1.1	31526-C1	Loc. Adâncata, Nr. 157, Jud. Suceava	Nr. niveluri:1; S. construita la sol:70 mp; Casa de locuit tip P din lemn cu sarpana din lemn, invelitoare din azbest, Anul construirii 1974; Nu are lift in dotare; Supr. Constr. Desfasurata= 70 mp. Nu detine Certificat de Performanta Energetica.
A1.2	31526-C2	Loc. Adâncata, Nr. 157, Jud. Suceava	Nr. niveluri:1; S. construita la sol:9 mp; Magazie din lemn, invelitoare din azbest, Anul construirii 1975; Supr. Constr. Desfasurata= 9 mp.
A1.3	31526-C3	Loc. Adâncata, Nr. 157, Jud. Suceava	Nr. niveluri:1; S. construita la sol:8 mp; Magazie din lemn, invelitoare din azbest, Anul construirii 1975; Supr. Constr. Desfasurata= 8 mp.
A1.4	31526-C4	Loc. Adâncata, Nr. 157, Jud. Suceava	Nr. niveluri:1; S. construita la sol:64 mp; Grajd cu Sura din zidarie portanta si lemn, invelitoare din azbest, Anul construirii 1975; Supr. Constr. Desfasurata= 64 mp.
A1.5	31526-C5	Loc. Adâncata, Nr. 157, Jud. Suceava	Nr. niveluri:1; S. construita la sol:14 mp; Poiata din lemn, invelitoare din azbest, Anul construirii 1975;

B. Partea II. Proprietari și acte

Inscrieri privitoare la dreptul de proprietate și alte drepturi reale	Referințe
39216 / 11/11/2013	
Act Notarial nr. act de dezlipire 1820, din 11/11/2013 emis de BIN Lostun Razvan Laurian;	
B1 Se infiinteaza cartea funciara 31526 a imobilului cu numarul cadastral 31526/Adâncata, rezultat din dezmembrarea imobilului cu numarul cadastral 31512 in scris in cartea funciara 31512;	A1, A1.1, A1.2, A1.3, A1.4, A1.5
36441 / 06/06/2022	
Act Notarial nr. 1132, din 03/06/2022 emis de Lostun Razvan Laurian;	
B4 Intabulare, drept de PROPRIETATE- bun comun in devalmasie, dobandit prin Conventie, cota actuala 1/1, cota initiala 1/1 1) ȘTEFĂNUCĂ D ADRIAN 2) ȘTEFĂNUCĂ MIRELA	A1, A1.1, A1.2, A1.3, A1.4, A1.5

C. Partea III. SARCINI

Inscrieri privind dezmembramintele dreptului de proprietate, drepturi reale de garanție și sarcini	Referințe
36441 / 06/06/2022	
Act Notarial nr. 1132, din 03/06/2022 emis de Lostun Razvan Laurian;	
C1 Intabulare, drept de IPOTECA LEGALA, Valoare:0 - corespunzătoare întreținerii neexecutate (conform art. 1723 si art. 2386 alin. 4 NCC) 1) ȘTEFĂNUCĂ DUMITRU	A1, A1.1, A1.2, A1.3, A1.4, A1.5
C2 Intabulare, drept de IPOTECA LEGALA, Valoare:0 - corespunzătoare întreținerii neexecutate (conform art. 1723 si art. 2386 alin. 4 NCC) 1) ȘTEFĂNUCĂ VERGINIA	A1, A1.1, A1.2, A1.3, A1.4, A1.5
C3 Intabulare, drept de UZUFRACT VIAGER, dobandit prin Conventie, cota actuala 1/1, cota initiala 1/1 1) ȘTEFĂNUCĂ DUMITRU	A1, A1.1, A1.2, A1.3, A1.4, A1.5
C4 Intabulare, drept de UZUFRACT VIAGER, dobandit prin Conventie, cota actuala 1/1, cota initiala 1/1	A1, A1.1, A1.2, A1.3, A1.4, A1.5

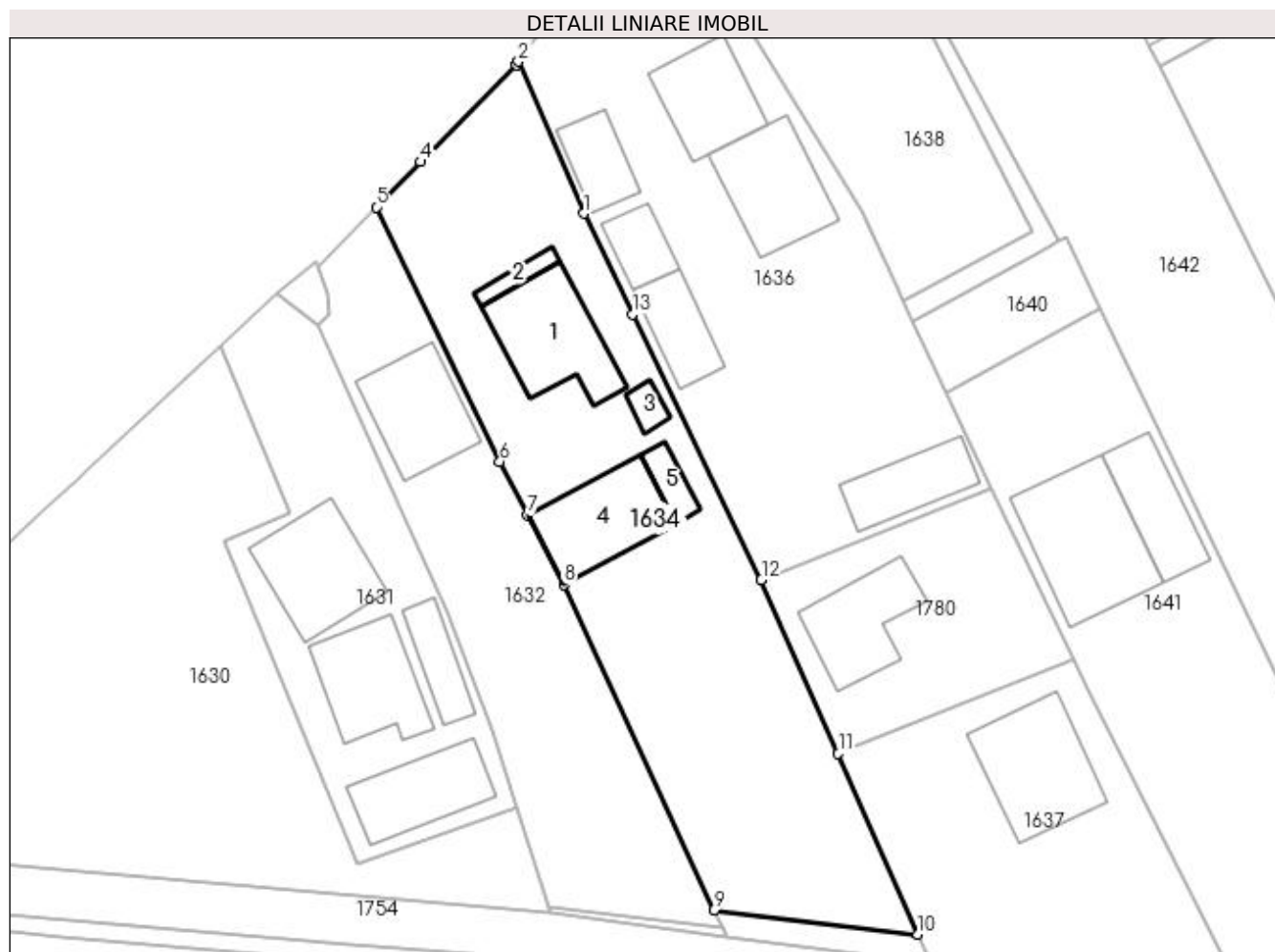
Inscrieri privind dezmembramintele dreptului de proprietate, drepturi reale de garanție și sarcini	Referințe
1) STEFANUCA VERGINIA	

Anexa Nr. 1 La Partea I

Teren

Nr cadastral	Suprafața (mp)*	Observații / Referințe
31526	998	

* Suprafața este determinată în planul de proiecție Stereo 70.



Date referitoare la teren

Crt	Categorie folosință	Intra vilan	Suprafața (mp)	Tarla	Parcelă	Nr. topo	Observații / Referințe
1	curți constructii	DA	512	-	-	-	parte din pf 1372, parte din pf 1373
2	arabil	DA	486	-	-	-	parte din pf 1372, parte din pf 1373

Date referitoare la construcții

Crt	Număr	Destinație construcție	Supraf. (mp)	Situație juridică	Observații / Referințe
A1.1	31526-C1	construcții de locuințe	70	Cu acte	Nr. niveluri:1; S. construita la sol:70 mp; Casa de locuit tip P din lemn cu sarpanta din lemn, invelitoare din azbest, Anul construirii 1974; Nu are lift in dotare; Supr. Constr. Desfasurata= 70 mp. Nu detine Certificat de Performanta Energetica.
A1.2	31526-C2	construcții anexa	9	Cu acte	Nr. niveluri:1; S. construita la sol:9 mp; Magazie din lemn, invelitoare din azbest, Anul construirii 1975; Supr. Constr. Desfasurata= 9 mp.
A1.3	31526-C3	construcții anexa	8	Cu acte	Nr. niveluri:1; S. construita la sol:8 mp; Magazie din lemn, invelitoare din azbest, Anul construirii 1975; Supr. Constr. Desfasurata= 8 mp.

Crt	Număr	Destinație construcție	Supraf. (mp)	Situație juridică	Observații / Referințe
A1.4	31526-C4	construcții anexa	64	Cu acte	Nr. niveluri:1; S. construita la sol:64 mp; Grajd cu Sura din zidarie portanta si lemn, invelitoare din azbest, Anul construirii 1975; Supr. Constr. Desfasurata= 64 mp.
A1.5	31526-C5	construcții anexa	14	Cu acte	Nr. niveluri:1; S. construita la sol:14 mp; Poiata din lemn, invelitoare din azbest, Anul construirii 1975;

Lungime Segmente

1) Valorile lungimilor segmentelor sunt obținute din proiecție în plan.

Punct început	X / Y	Punct sfârșit	X / Y	Lungime segment (** (m)
1	598.174,001 694.500,419	2	598.168,815 694.512,503	13.15
2	598.168,815 694.512,503	3	598.168,632 694.512,252	0.311
3	598.168,632 694.512,252	4	598.161,016 694.504,541	10.838
4	598.161,016 694.504,541	5	598.157,514 694.500,932	5.029
5	598.157,514 694.500,932	6	598.167,344 694.480,712	22.483
6	598.167,344 694.480,712	7	598.169,537 694.476,488	4.759
7	598.169,537 694.476,488	8	598.172,421 694.470,934	6.258
8	598.172,421 694.470,934	9	598.184,347 694.445,098	28.456
9	598.184,347 694.445,098	10	598.200,578 694.443,168	16.345
10	598.200,578 694.443,168	11	598.194,23 694.457,521	15.694
11	598.194,23 694.457,521	12	598.188,126 694.471,325	15.093
12	598.188,126 694.471,325	13	598.177,909 694.492,441	23.458
13	598.177,909 694.492,441	1	598.174,001 694.500,419	8.884

** Lungimile segmentelor sunt determinate în planul de proiecție Stereo 70 și sunt rotunjite la 1 milimetru.

*** Distanța dintre puncte este formată din segmente cumulate ce sunt mai mici decât valoarea 1 milimetru.

**DATE DESPRE IMOBILUL NR. 1635**

Oficiul de Cadastru și Publicitate Imobiliară SUCEAVA
Biroul de Cadastru și Publicitate Imobiliară Suceava

A. Partea I. Descrierea imobilului

TEREN Intravilan

Adresa: Loc. Adâncata, Jud. Suceava

Nr. Crt	Nr cadastral Nr. topografic	Suprafața* (mp)	Observații / Referințe
A1		33	Sector cadastral:48 Teren neimprejmuit;

B. Partea II. Proprietari și acte

Inscrieri privitoare la dreptul de proprietate și alte drepturi reale		Referințe
1635 / 20/11/2023		
Act Normativ nr. 7, din 13/03/1996 emis de Parlamentul Romaniei;		
B1	Inscrierea provizorie, drept de PROPRIETATE, dobandit prin Lege, cota actuala 1/1, cota initiala 1/2 1) COMUNA ADANCATA, CIF:4327480	A1

C. Partea III. SARCINI .

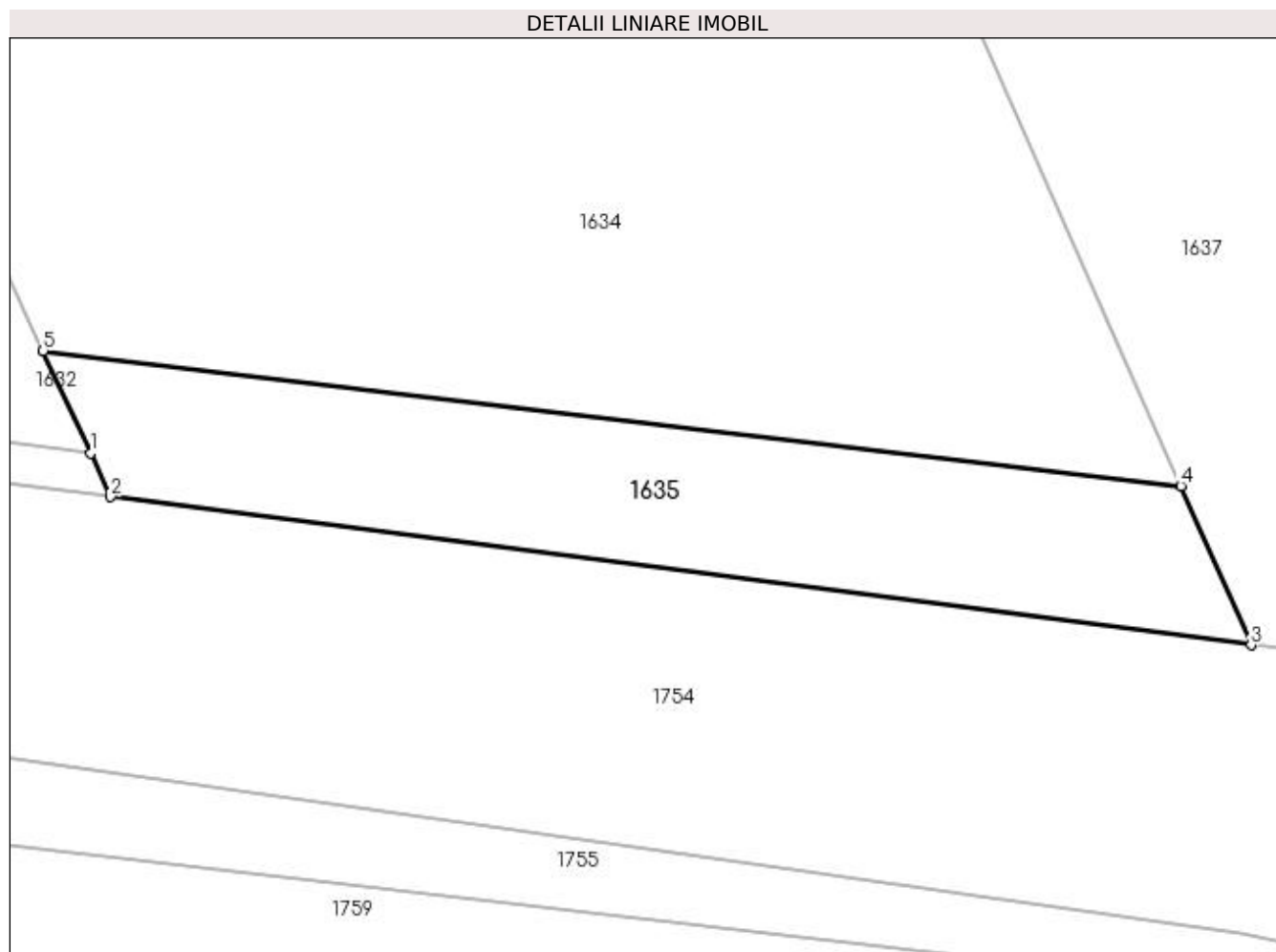
Inscrieri privind dezmembramintele dreptului de proprietate, drepturi reale de garanție și sarcini	Referințe
NU SUNT	

Anexa Nr. 1 La Partea I

Teren

Nr cadastral	Suprafața (mp)*	Observații / Referințe
	33	

* Suprafața este determinată în planul de proiecție Stereo 70.



Date referitoare la teren

Crt	Categorie folosință	Intra vilan	Suprafața (mp)	Tarla	Parcelă	Nr. topo	Observații / Referințe
1	arabil	DA	33	-	-	-	Parte din pf. 1372

Lungime Segmente

1) Valorile lungimilor segmentelor sunt obținute din proiecție în plan.

Punct început	X / Y	Punct sfârșit	X / Y	Lungime segment (** (m)
1	598.185,023 694.443,635	2	598.185,31 694.443,012	0.686
2	598.185,31 694.443,012	3	598.201,581 694.440,899	16.408
3	598.201,581 694.440,899	4	598.200,578 694.443,168	2.481
4	598.200,578 694.443,168	5	598.184,347 694.445,098	16.345
5	598.184,347 694.445,098	1	598.185,023 694.443,635	1.612

**** Lungimile segmentelor sunt determinate în planul de proiecție Stereo 70 și sunt rotunjite la 1 milimetru.**

***** Distanța dintre puncte este formată din segmente cumulate ce sunt mai mici decât valoarea 1 milimetru.**

**DATE DESPRE IMOBILUL NR. 1636**

Oficiul de Cadastru și Publicitate Imobiliară SUCEAVA
Biroul de Cadastru și Publicitate Imobiliară Suceava

A. Partea I. Descrierea imobilului

TEREN Intravilan

Adresa: Loc. Adâncata, Jud. Suceava

Nr. Crt	Nr cadastral Nr. topografic	Suprafața* (mp)	Observații / Referințe
A1		962	Sector cadastral:48 Teren neimprejmuit; Teren detinut de Corhan Marinel-Constantin si Corhan Glicheria fara acte.

B. Partea II. Proprietari și acte

Inscrieri privitoare la dreptul de proprietate și alte drepturi reale		Referințe
1636 / 20/11/2023		
Act Normativ nr. 7, din 13/03/1996 emis de Parlamentul Romaniei;		
B1	Inscrierea provizorie, drept de PROPRIETATE, dobandit prin Lege, cota actuala 1/1, cota initiala 1/2 1) COMUNA ADANCATA, CIF:4327480	A1

C. Partea III. SARCINI .

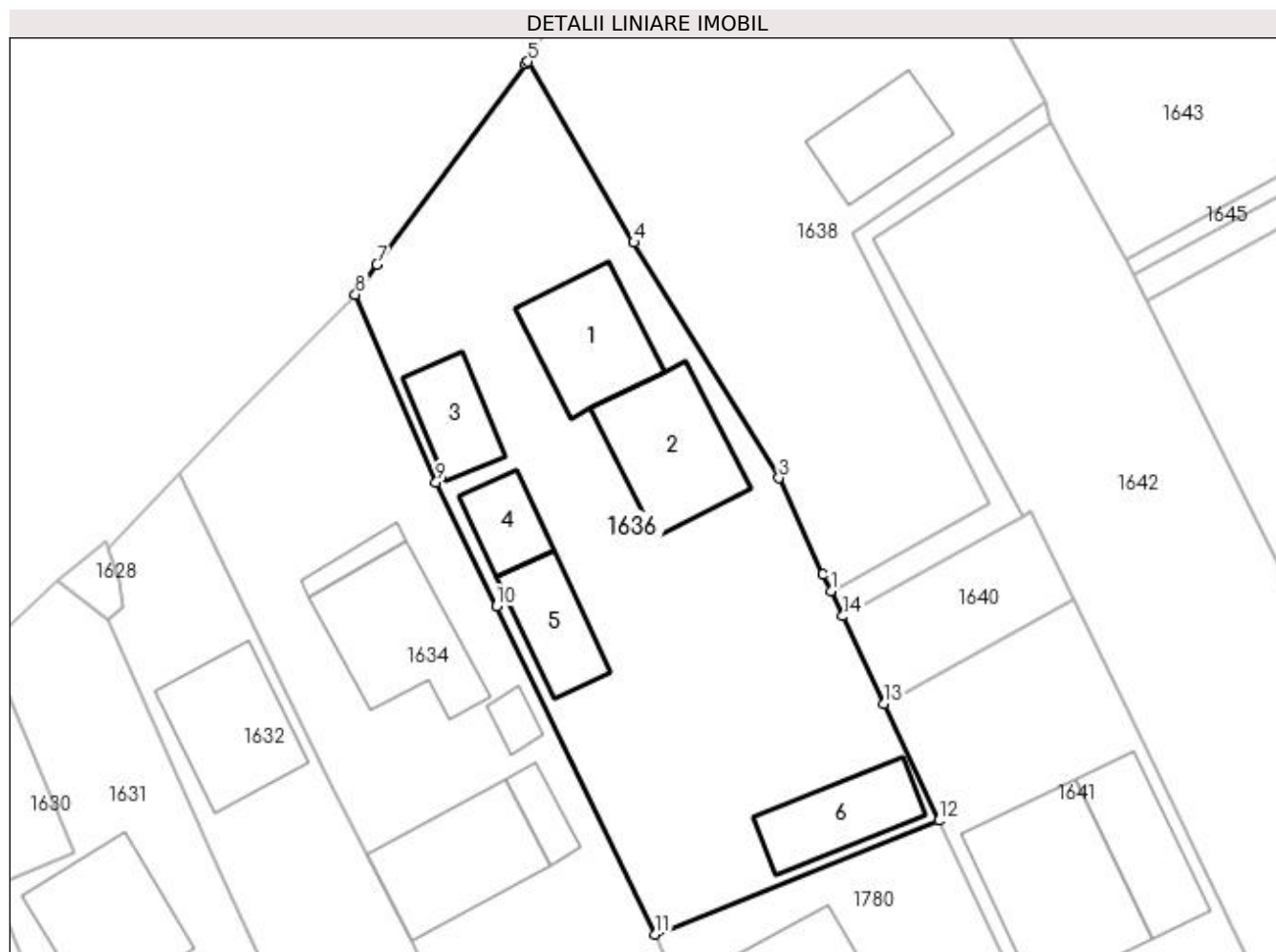
Inscrieri privind dezmembramintele dreptului de proprietate, drepturi reale de garanție și sarcini	Referințe
NU SUNT	

Anexa Nr. 1 La Partea I

Teren

Nr cadastral	Suprafața (mp)*	Observații / Referințe
	962	Teren detinut de Corhan Marinel-Constantin si Corhan Glicheria fara acte.

* Suprafața este determinată în planul de proiecție Stereo 70.



Date referitoare la teren

Crt	Categorie folosință	Intravilan	Suprafața (mp)	Tarla	Parcelă	Nr. topo	Observații / Referințe
1	arabil	DA	962	-	-	-	Parte din pf. 1374, Parte din pf. 1375

Date referitoare la construcții

Crt	Număr	Destinație construcție	Supraf. (mp)	Situație juridică	Observații / Referințe
A1.1		construcții de locuințe	53	Fara acte	Nr. niveluri:2; S. construita la sol:53 mp; Locuinta, P+M
A1.2		construcții de locuințe	64	Fara acte	Nr. niveluri:2; S. construita la sol:64 mp; Locuinta, P+M
A1.3		construcții anexa	30	Fara acte	Nr. niveluri:1; S. construita la sol:30 mp; Anexa, P
A1.4		construcții anexa	24	Fara acte	Nr. niveluri:1; S. construita la sol:24 mp; Anexa, P
A1.5		construcții anexa	35	Fara acte	Nr. niveluri:1; S. construita la sol:35 mp; Anexa, P
A1.6		construcții anexa	43	Fara acte	Nr. niveluri:1; S. construita la sol:43 mp; Anexa, P

Lungime Segmente

1) Valorile lungimilor segmentelor sunt obținute din proiecție în plan.

Punct început	X / Y	Punct sfârșit	X / Y	Lungime segment (** (m)
1	598.199,427 694.493,426	2	598.198,927 694.494,51	1.194
2	598.198,927 694.494,51	3	598.196,076 694.500,69	6.806
3	598.196,076 694.500,69	4	598.186,743 694.515,835	17.79
4	598.186,743 694.515,835	5	598.179,911 694.527,487	13.507
5	598.179,911 694.527,487	6	598.179,798 694.527,3	0.218
6	598.179,798 694.527,3	7	598.170,211 694.514,418	16.058
7	598.170,211 694.514,418	8	598.168,815 694.512,503	2.37
8	598.168,815 694.512,503	9	598.174,001 694.500,419	13.15
9	598.174,001 694.500,419	10	598.177,909 694.492,441	8.884
10	598.177,909 694.492,441	11	598.188,126 694.471,325	23.458
11	598.188,126 694.471,325	12	598.206,373 694.478,641	19.659
12	598.206,373 694.478,641	13	598.202,832 694.486,163	8.314
13	598.202,832 694.486,163	14	598.200,177 694.491,801	6.232
14	598.200,177 694.491,801	1	598.199,427 694.493,426	1.79

** Lungimile segmentelor sunt determinate în planul de proiecție Stereo 70 și sunt rotunjite la 1 milimetru.

*** Distanța dintre puncte este formată din segmente cumulate ce sunt mai mici decât valoarea 1 milimetru.

**DATE DESPRE IMOBILUL NR. 1637**

Oficiul de Cadastru și Publicitate Imobiliară SUCEAVA
Biroul de Cadastru și Publicitate Imobiliară Suceava

A. Partea I. Descrierea imobilului

TEREN Intravilan

Adresa: Loc. Adâncata, Jud. Suceava

Nr. Crt	Nr cadastral Nr. topografic	Suprafața* (mp)	Observații / Referințe
A1	31610	500	Sector cadastral:48 Teren neimpregmuit;

Construcții

Crt	Nr cadastral Nr. topografic	Adresa	Observații / Referințe
A1.1	31610-C1	Loc. Adâncata, Jud. Suceava	Nr. niveluri:1; S. construita la sol:76 mp; Anul constructiei 2006, Sd= 76 mp P, Casa din bca, beton armat, acoperis din lemn, cu tabla zincata, geam de lemn, nu detine certificat energetic si lift .

B. Partea II. Proprietari și acte

Inscrieri privitoare la dreptul de proprietate și alte drepturi reale		Referințe
11740 / 21/03/2014		
Act Administrativ nr. contract de vanzare cumparare 1298, din 25/05/2005 emis de BNP M.E. BOBRIC;		
B2	Intabulare, drept de PROPRIETATE, dobandit prin Conventie, cota actuala 1/1, cota initiala 1/1 1) CORHAN VASILE 2) CORHAN MIHAELA, bun comun	A1
Act Administrativ nr. autorizatie de construire 43, din 07/09/2006 emis de COMUNA ADANCATA (proces verbal de finalizare lucrari nr. 3157 din 27.05.2013, certificat nr. 1116 din 17.03.2014 emis de Primaria comunei Adancata);		
B3	Intabulare, drept de PROPRIETATE, dobandit prin Construire, cota actuala 1/1, cota initiala 1/1 1) CORHAN MIHAELA, bun comun 2) CORHAN VASILE	A1.1

C. Partea III. SARCINI .

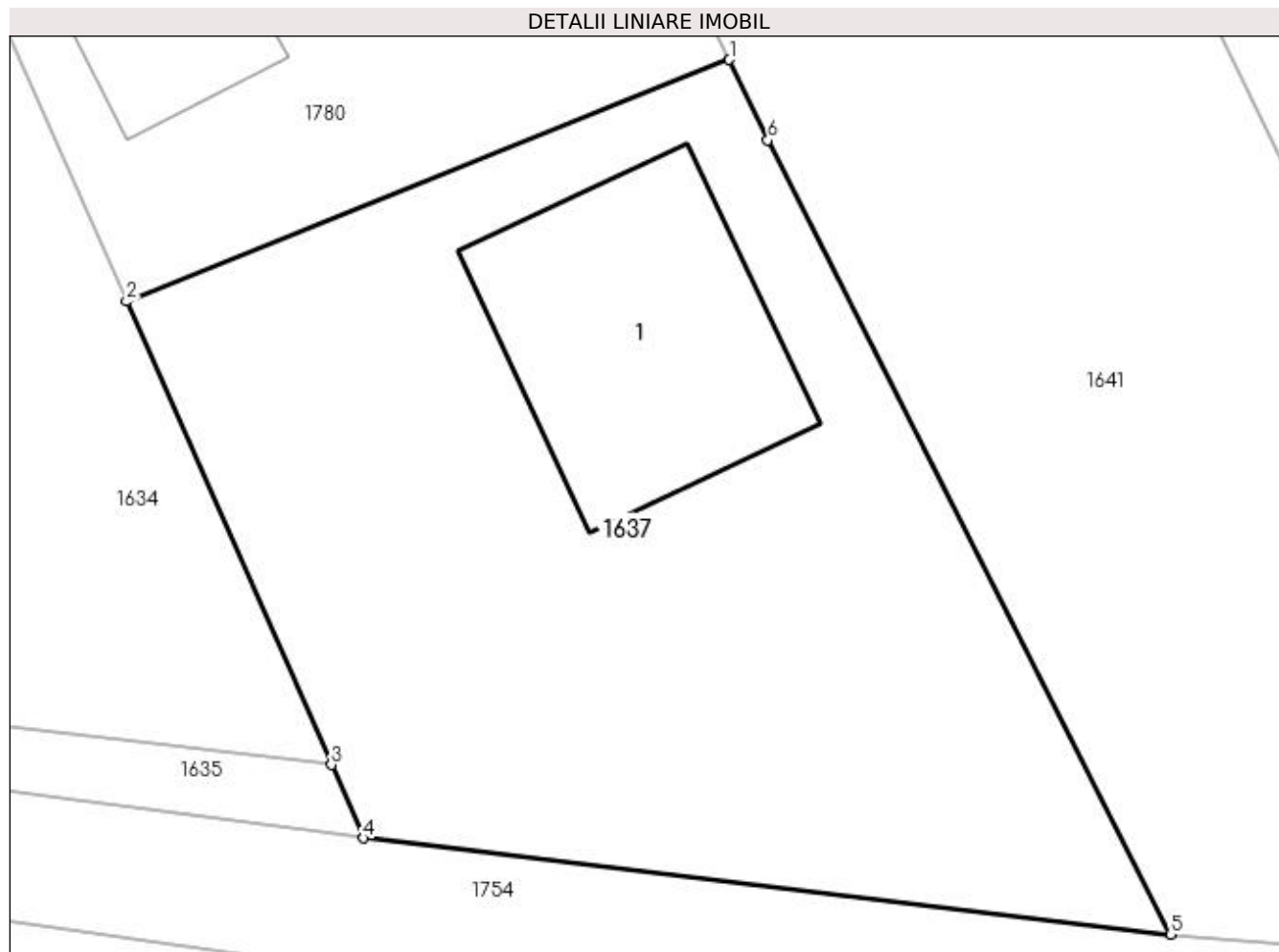
Inscrieri privind dezmembramintele dreptului de proprietate, drepturi reale de garanție și sarcini	Referințe
NU SUNT	

Anexa Nr. 1 La Partea I

Teren

Nr cadastral	Suprafața (mp)*	Observații / Referințe
31610	500	

* Suprafața este determinată în planul de proiecție Stereo 70.



Date referitoare la teren

Crt	Categorie folosință	Intravilan	Suprafața (mp)	Tarla	Parcelă	Nr. topo	Observații / Referințe
1	curți construcții	DA	500	23	-	-	parte din pf 1374

Date referitoare la construcții

Crt	Număr	Destinație construcție	Supraf. (mp)	Situație juridică	Observații / Referințe
A1.1	31610-C1	construcții de locuințe	76	Cu acte	Nr. niveluri:1; S. construită la sol:76 mp; Anul construcției 2006, Sd= 76 mp P, Casa din bca, beton armat, acoperis din lemn, cu tabla zincată, geam de lemn, nu detine certificat energetic și lift .

Lungime Segmente

1) Valorile lungimilor segmentelor sunt obținute din proiecție în plan.

Punct început	X / Y	Punct sfârșit	X / Y	Lungime segment (** (m)
1	598.212,904 694.465,008	2	598.194,23 694.457,521	20.119
2	598.194,23 694.457,521	3	598.200,578 694.443,168	15.694

Punct început	X / Y	Punct sfârşit	X / Y	Lungime segment (** (m)
3	598.200,578 694.443,168	4	598.201,581 694.440,899	2.481
4	598.201,581 694.440,899	5	598.226,577 694.437,92	25.173
5	598.226,577 694.437,92	6	598.214,096 694.462,519	27.584
6	598.214,096 694.462,519	1	598.212,904 694.465,008	2.76

** Lungimile segmentelor sunt determinate în planul de proiecție Stereo 70 și sunt rotunjite la 1 milimetru.

*** Distanța dintre puncte este formată din segmente cumulate ce sunt mai mici decât valoarea 1 milimetru.

**DATE DESPRE IMOBILUL NR. 1638**

Oficiul de Cadastru și Publicitate Imobiliară SUCEAVA
Biroul de Cadastru și Publicitate Imobiliară Suceava

A. Partea I. Descrierea imobilului

TEREN Intravilan

Adresa: Loc. Adâncata, Jud. Suceava

Nr. Crt	Nr cadastral Nr. topografic	Suprafața* (mp)	Observații / Referințe
A1	30135	1.000	Sector cadastral:48 Teren neimpregmuit;

Construcții

Crt	Nr cadastral Nr. topografic	Adresa	Observații / Referințe
A1.1	30135-C1	Loc. Adâncata, Jud. Suceava	Nr. niveluri:1; S. construita la sol:45 mp; Locuinta
A1.2	30135-C2	Loc. Adâncata, Jud. Suceava	Nr. niveluri:1; S. construita la sol:40 mp; Anexa

B. Partea II. Proprietari și acte

Inscrieri privitoare la dreptul de proprietate și alte drepturi reale		Referințe
15138 / 24/06/2009		
Act Notarial nr. 1014, din 23/06/2009 emis de BNP NEGURA ADINA LOREDANA;		
B1	Se infiinteaza cartea funciara 30135 a imobilului cu numarul cadastral 30135/Adâncata, rezultat din dezmembrarea imobilului cu numarul cadastral 30087 inscris in cartea funciara 30087;	A1, A1.1, A1.2
15139 / 24/06/2009		
Act Notarial nr. 1015, din 23/06/2009 emis de BNP NEGURA ADINA LOREDANA;		
B3	Intabulare, drept de PROPRIETATE, dobandit prin Conventie, cota actuala 1/1, cota initiala 1/1 1) ARHIRE RODICA, necasatorita	A1, A1.1, A1.2

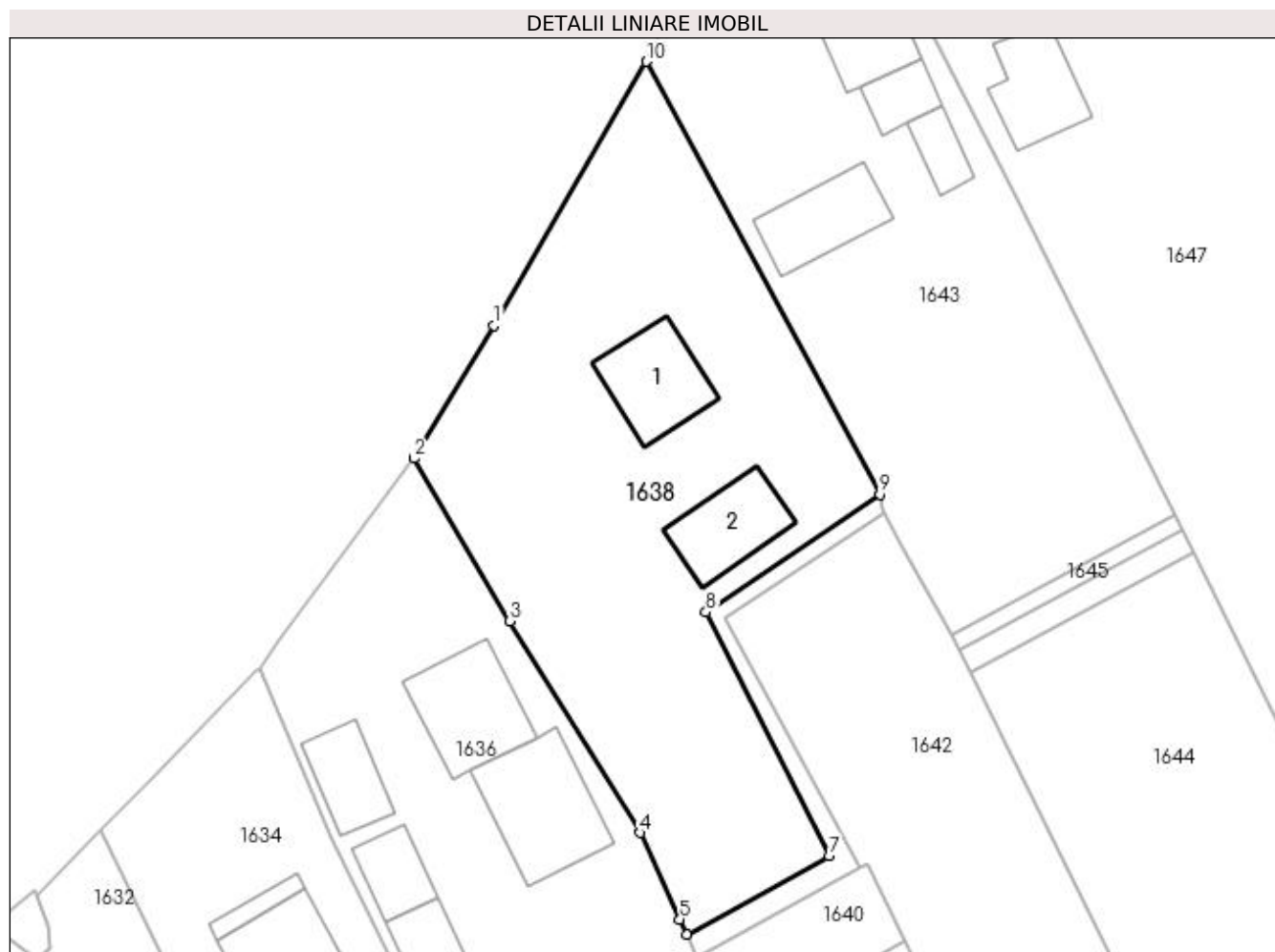
C. Partea III. SARCINI .

Inscrieri privind dezmembramintele dreptului de proprietate, drepturi reale de garanție și sarcini	Referințe
NU SUNT	

Anexa Nr. 1 La Partea I**Teren**

Nr cadastral	Suprafața (mp)*	Observații / Referințe
30135	1.000	

* Suprafața este determinată în planul de proiecție Stereo 70.

**Date referitoare la teren**

Crt	Categorie folosință	Intra vilan	Suprafața (mp)	Tarla	Parcelă	Nr. topo	Observații / Referințe
1	curți construcții	DA	755	-	-	-	parte din pf 1377
2	arabil	DA	245	-	-	-	parte din pf 1377

Date referitoare la construcții

Crt	Număr	Destinație construcție	Supraf. (mp)	Situație juridică	Observații / Referințe
A1.1	30135-C1	construcții de locuințe	45	Cu acte	Nr. niveluri:1; S. construita la sol:45 mp; Locuinta
A1.2	30135-C2	construcții anexa	40	Cu acte	Nr. niveluri:1; S. construita la sol:40 mp; Anexa

Lungime Segmente

1) Valorile lungimilor segmentelor sunt obținute din proiecție în plan.

Punct început	X / Y	Punct sfârșit	X / Y	Lungime segment (** (m)
1	598.185,64 694.537,001	2	598.179,911 694.527,487	11.106
2	598.179,911 694.527,487	3	598.186,743 694.515,835	13.507

Punct început	X / Y	Punct sfârșit	X / Y	Lungime segment (** (m)
3	598.186,743 694.515,835	4	598.196,076 694.500,69	17.79
4	598.196,076 694.500,69	5	598.198,927 694.494,51	6.806
5	598.198,927 694.494,51	6	598.199,427 694.493,426	1.194
6	598.199,427 694.493,426	7	598.209,612 694.499,058	11.638
7	598.209,612 694.499,058	8	598.200,8 694.516,469	19.514
8	598.200,8 694.516,469	9	598.213,264 694.524,901	15.048
9	598.213,264 694.524,901	10	598.196,526 694.555,887	35.218
10	598.196,526 694.555,887	1	598.185,64 694.537,001	21.799

** Lungimile segmentelor sunt determinate în planul de proiecție Stereo 70 și sunt rotunjite la 1 milimetru.

*** Distanța dintre puncte este formată din segmente cumulate ce sunt mai mici decât valoarea 1 milimetru.

**DATE DESPRE IMOBILUL NR. 1639**

Oficiul de Cadastru și Publicitate Imobiliară SUCEAVA
Biroul de Cadastru și Publicitate Imobiliară Suceava

A. Partea I. Descrierea imobilului

TEREN Intravilan

Adresa: Loc. Adâncata, Jud. Suceava

Nr. Crt	Nr cadastral Nr. topografic	Suprafața* (mp)	Observații / Referințe
A1		64	Sector cadastral:48 Teren neimprejmuit;

B. Partea II. Proprietari și acte

Inscrieri privitoare la dreptul de proprietate și alte drepturi reale		Referințe
1639 / 20/11/2023		
Act Normativ nr. 7, din 13/03/1996 emis de Parlamentul Romaniei;		
B1	Inscrierea provizorie, drept de PROPRIETATE, dobandit prin Lege, cota actuala 1/1, cota initiala 1/2 1) COMUNA ADANCATA, CIF:4327480	A1

C. Partea III. SARCINI .

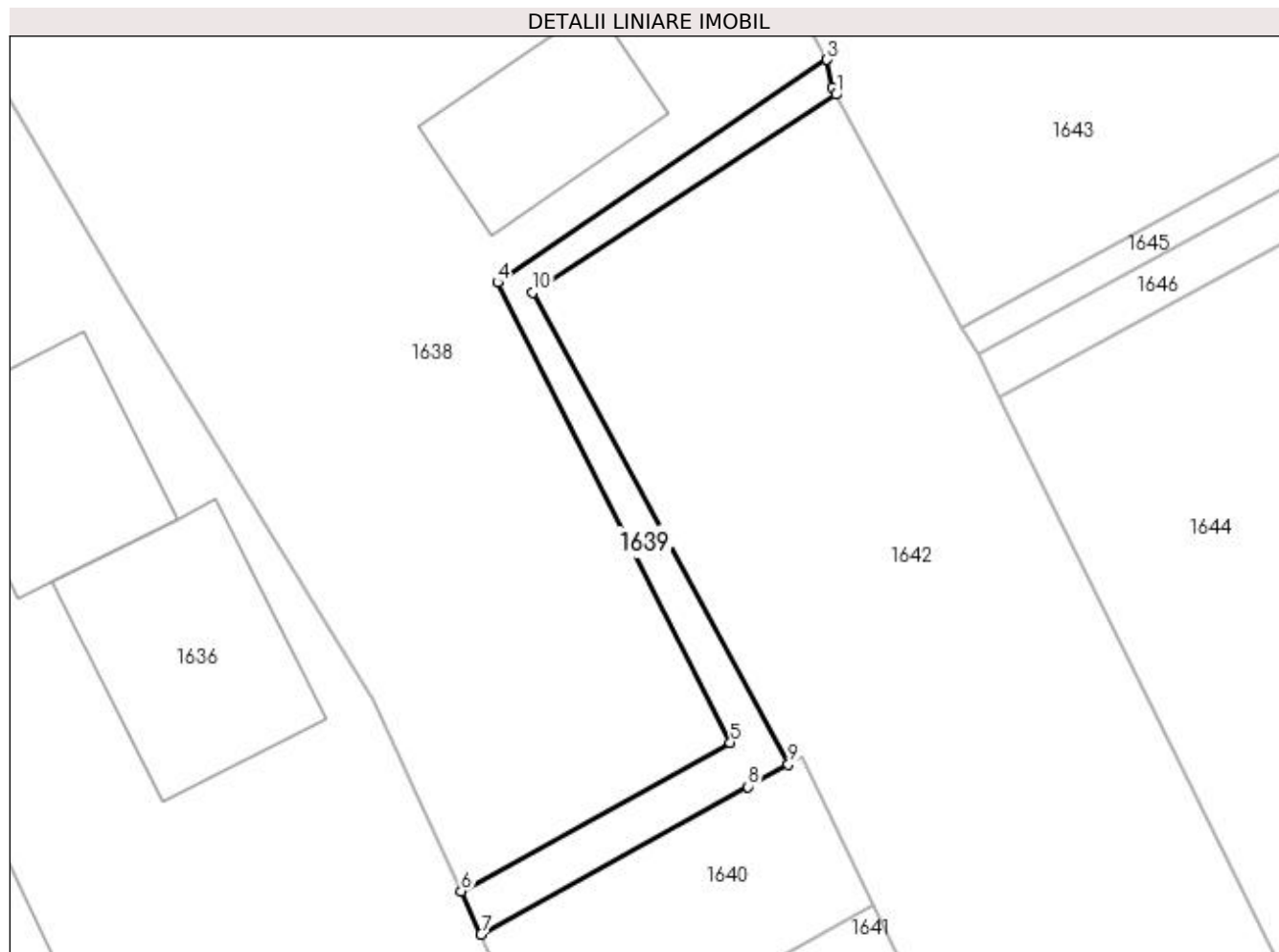
Inscrieri privind dezmembramintele dreptului de proprietate, drepturi reale de garanție și sarcini	Referințe
NU SUNT	

Anexa Nr. 1 La Partea I

Teren

Nr cadastral	Suprafața (mp)*	Observații / Referințe
	64	

* Suprafața este determinată în planul de proiecție Stereo 70.



Date referitoare la teren

Crt	Categorie folosință	Intra vilan	Suprafața (mp)	Tarla	Parcelă	Nr. topo	Observații / Referințe
1	arabil	DA	64	-	-	-	Parte din pf. 1376

Lungime Segmente

1) Valorile lungimilor segmentelor sunt obținute din proiecție în plan.

Punct început	X / Y	Punct sfârșit	X / Y	Lungime segment (** (m)
1	598.213,608 694.523,582	2	598.213,467 694.523,848	0.301
2	598.213,467 694.523,848	3	598.213,264 694.524,901	1.072
3	598.213,264 694.524,901	4	598.200,8 694.516,469	15.048
4	598.200,8 694.516,469	5	598.209,612 694.499,058	19.514
5	598.209,612 694.499,058	6	598.199,427 694.493,426	11.638

Punct început	X / Y	Punct sfârșit	X / Y	Lungime segment (** (m)
6	598.199,427 694.493,426	7	598.200,177 694.491,801	1.79
7	598.200,177 694.491,801	8	598.210,286 694.497,392	11.552
8	598.210,286 694.497,392	9	598.211,805 694.498,232	1.736
9	598.211,805 694.498,232	10	598.202,121 694.516,085	20.31
10	598.202,121 694.516,085	1	598.213,608 694.523,582	13.717

** Lungimile segmentelor sunt determinate în planul de proiecție Stereo 70 și sunt rotunjite la 1 milimetru.

*** Distanța dintre puncte este formată din segmente cumulate ce sunt mai mici decât valoarea 1 milimetru.

**DATE DESPRE IMOBILUL NR. 1640**

Oficiul de Cadastru și Publicitate Imobiliară SUCEAVA
Biroul de Cadastru și Publicitate Imobiliară Suceava

A. Partea I. Descrierea imobilului

TEREN Intravilan

Adresa: Loc. Adâncata, Jud. Suceava

Nr. Crt	Nr cadastral Nr. topografic	Suprafața* (mp)	Observații / Referințe
A1		86	Sector cadastral:48 Teren neimprejmuit;

B. Partea II. Proprietari și acte

Inscrieri privitoare la dreptul de proprietate și alte drepturi reale		Referințe
1640 / 20/11/2023		
Act Normativ nr. 7, din 13/03/1996 emis de Parlamentul Romaniei;		
B1	Inscrierea provizorie, drept de PROPRIETATE, dobandit prin Lege, cota actuala 1/1, cota initiala 1/2 1) COMUNA ADANCATA, CIF:4327480	A1

C. Partea III. SARCINI .

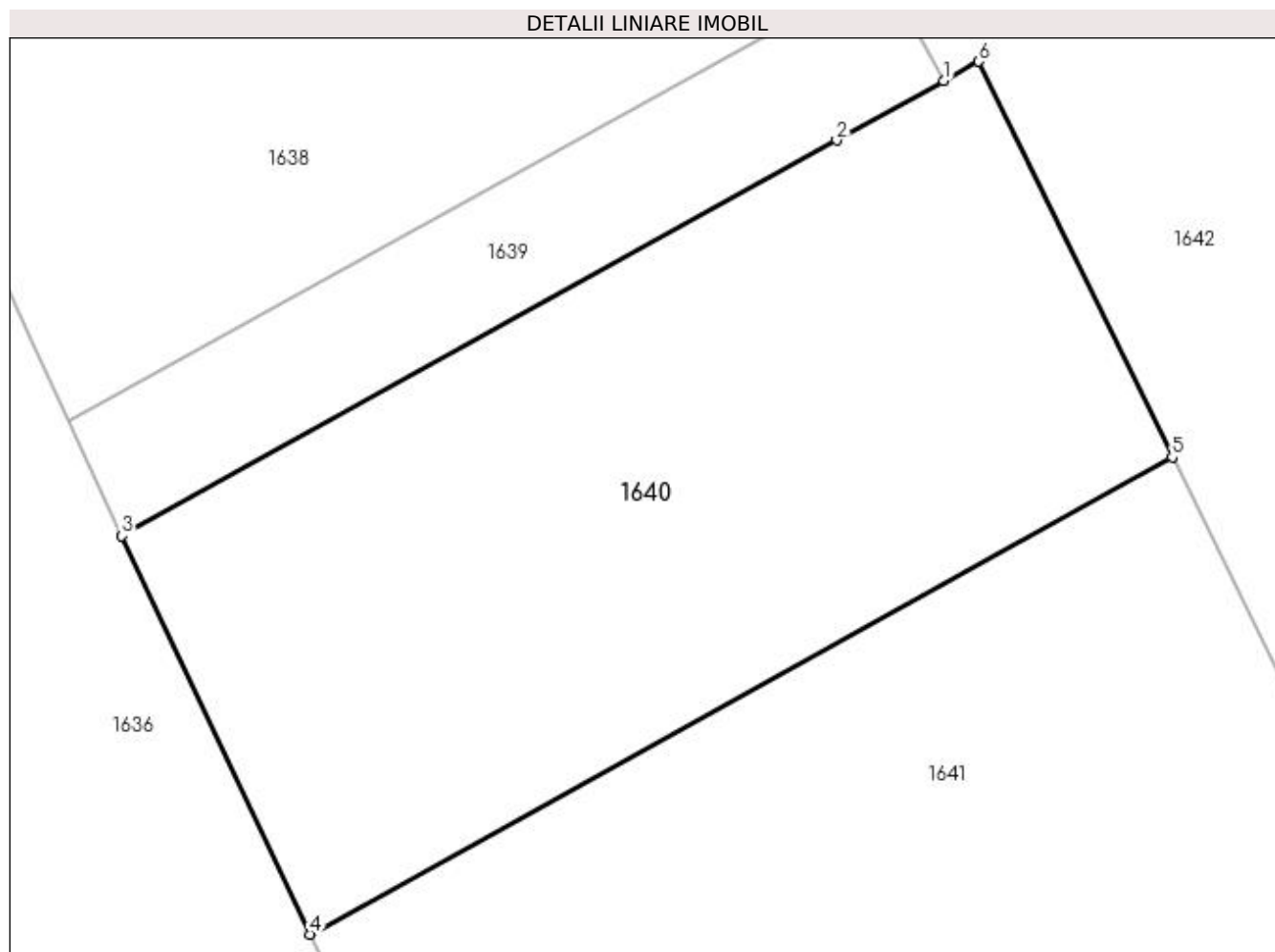
Inscrieri privind dezmembramintele dreptului de proprietate, drepturi reale de garanție și sarcini	Referințe
NU SUNT	

Anexa Nr. 1 La Partea I

Teren

Nr cadastral	Suprafața (mp)*	Observații / Referințe
	86	

* Suprafața este determinată în planul de proiecție Stereo 70.



Date referitoare la teren

Crt	Categorie folosință	Intravilan	Suprafața (mp)	Tarla	Parcelă	Nr. topo	Observații / Referințe
1	arabil	DA	86	-	-	-	Parte din pf. 1376

Lungime Segmente

1) Valorile lungimilor segmentelor sunt obținute din proiecție în plan.

Punct început	X / Y	Punct sfârșit	X / Y	Lungime segment (** (m)
1	598.211,805 694.498,232	2	598.210,286 694.497,392	1.736
2	598.210,286 694.497,392	3	598.200,177 694.491,801	11.552
3	598.200,177 694.491,801	4	598.202,832 694.486,163	6.232
4	598.202,832 694.486,163	5	598.215,036 694.492,911	13.945
5	598.215,036 694.492,911	6	598.212,301 694.498,506	6.228

Punct început	X / Y	Punct sfârșit	X / Y	Lungime segment (** (m)
6	598.212,301 694.498,506	1	598.211,805 694.498,232	0.567

** Lungimile segmentelor sunt determinate în planul de proiecție Stereo 70 și sunt rotunjite la 1 milimetru.

*** Distanța dintre puncte este formată din segmente cumulate ce sunt mai mici decât valoarea 1 milimetru.

**DATE DESPRE IMOBILUL NR. 1641**

Oficiul de Cadastru și Publicitate Imobiliară SUCEAVA
Biroul de Cadastru și Publicitate Imobiliară Suceava

A. Partea I. Descrierea imobilului

TEREN Intravilan

Adresa: Loc. Adâncata, Jud. Suceava

Nr. Crt	Nr cadastral Nr. topografic	Suprafața* (mp)	Observații / Referințe
A1	30136	790	Sector cadastral:48 Teren neimprejmuit;

B. Partea II. Proprietari și acte

Inscrieri privitoare la dreptul de proprietate și alte drepturi reale		Referințe
15138 / 24/06/2009		
Act Notarial nr. 1014, din 23/06/2009 emis de BNP NEGURA ADINA LOREDANA;		
B1	Se infiinteaza cartea funciara 30136 a imobilului cu numarul cadastral 30136/Adâncata, rezultat din dezmembrarea imobilului cu numarul cadastral 30087 inscris in cartea funciara 30087;	A1
15140 / 24/06/2009		
Act Notarial nr. 1016, din 23/06/2009 emis de BNP NEGURA ADINA LOREDANA;		
B3	Intabulare, drept de PROPRIETATE, dobandit prin Conventie, cota actuala 1/1, cota initiala 1/1 1) CORHAN CATALINA MARICICA	A1
41922 / 11/12/2012		
Act Administrativ nr. plan de situatie nr. 41922, din 11/12/2012;		
B4	se notează actualizarea cadastrală a imobilului din CFE 30136/Adâncata.	A1

C. Partea III. SARCINI .

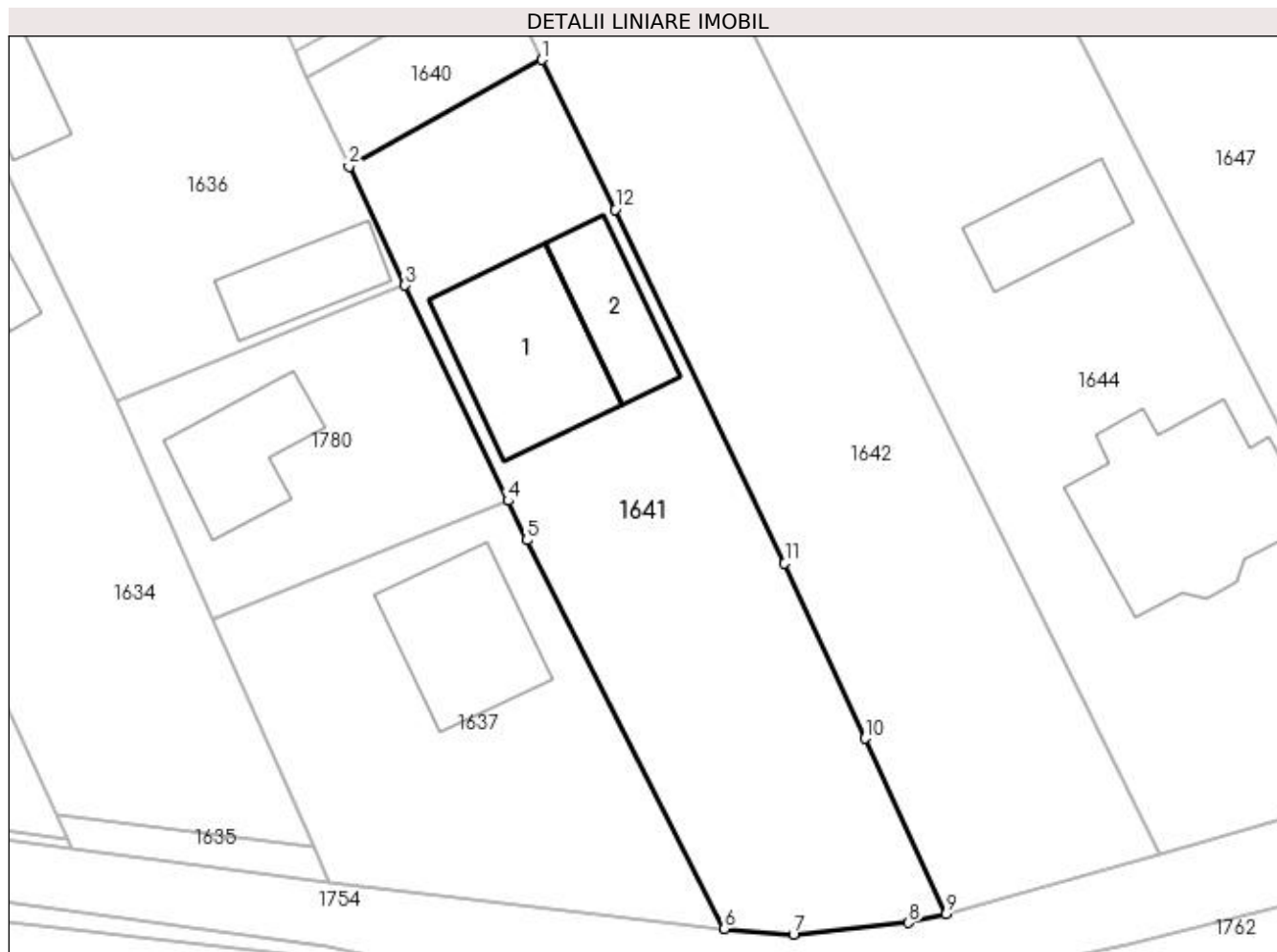
Inscrieri privind dezmembramintele dreptului de proprietate, drepturi reale de garanție și sarcini	Referințe
NU SUNT	

Anexa Nr. 1 La Partea I

Teren

Nr cadastral	Suprafața (mp)*	Observații / Referințe
30136	790	

* Suprafața este determinată în planul de proiecție Stereo 70.



Date referitoare la teren

Crt	Categorie folosință	Intravilan	Suprafața (mp)	Tarla	Parcelă	Nr. topo	Observații / Referințe
1	arabil	DA	790	-	-	-	parte din pf 1376

Date referitoare la construcții

Crt	Număr	Destinație construcție	Supraf. (mp)	Situație juridică	Observații / Referințe
A1.1		construcții de locuințe	93	Fara acte	Nr. niveluri:2; S. construita la sol:93 mp; Locuinta, P+M
A1.2		construcții anexa	47	Fara acte	Nr. niveluri:1; S. construita la sol:47 mp; Anexa, P

Lungime Segmente

1) Valorile lungimilor segmentelor sunt obținute din proiecție în plan.

Punct început	X / Y	Punct sfârșit	X / Y	Lungime segment (** (m)
1	598.215,036 694.492,911	2	598.202,832 694.486,163	13.945
2	598.202,832 694.486,163	3	598.206,373 694.478,641	8.314
3	598.206,373 694.478,641	4	598.212,904 694.465,008	15.117

Punct început	X / Y	Punct sfârşit	X / Y	Lungime segment (** (m)
4	598.212,904 694.465,008	5	598.214,096 694.462,519	2.76
5	598.214,096 694.462,519	6	598.226,577 694.437,92	27.584
6	598.226,577 694.437,92	7	598.230,956 694.437,572	4.393
7	598.230,956 694.437,572	8	598.238,239 694.438,299	7.319
8	598.238,239 694.438,299	9	598.240,635 694.438,86	2.461
9	598.240,635 694.438,86	10	598.235,489 694.449,966	12.24
10	598.235,489 694.449,966	11	598.230,415 694.461,045	12.186
11	598.230,415 694.461,045	12	598.219,673 694.483,424	24.824
12	598.219,673 694.483,424	1	598.215,036 694.492,911	10.56

** Lungimile segmentelor sunt determinate în planul de proiecție Stereo 70 și sunt rotunjite la 1 milimetru.

*** Distanța dintre puncte este formată din segmente cumulate ce sunt mai mici decât valoarea 1 milimetru.

**DATE DESPRE IMOBILUL NR. 1642**

Oficiul de Cadastru și Publicitate Imobiliară SUCEAVA
Biroul de Cadastru și Publicitate Imobiliară Suceava

A. Partea I. Descrierea imobilului

TEREN Intravilan

Adresa: Loc. Adâncata, Jud. Suceava

Nr. Crt	Nr cadastral Nr. topografic	Suprafața* (mp)	Observații / Referințe
A1	31601	Din acte: 1.300 Masurata: 1.170	Sector cadastral:48 Teren neimprejmuit;

B. Partea II. Proprietari și acte

Inscrieri privitoare la dreptul de proprietate și alte drepturi reale		Referințe
15836 / 14/04/2014		
Act Notarial nr. contract de vânzare aut. nr. 1471, din 14/04/2014 emis de BIN Negura Adina Loredana;		
B3	Intabulare, drept de PROPRIETATE, dobandit prin Conventie, cota actuala 1/1, cota initiala 1/1 1) PETRESCU MARICICA 2) PETRESCU GHEORGHE, soți, bun comun	A1

C. Partea III. SARCINI .

Inscrieri privind dezmembramintele dreptului de proprietate, drepturi reale de garanție și sarcini	Referințe
NU SUNT	

Anexa Nr. 1 La Partea I

Teren

Nr cadastral	Suprafața (mp)*	Observații / Referințe
31601	Din acte: 1.300 Masurata: 1.170	

* Suprafața este determinată în planul de proiecție Stereo 70.



Date referitoare la teren

Crt	Categorie folosință	Intra vilan	Suprafața (mp)	Tarla	Parcelă	Nr. topo	Observații / Referințe
1	arabil	DA	1.170	-	-	-	parte din pf 1376

Lungime Segmente

1) Valorile lungimilor segmentelor sunt obținute din proiecție în plan.

Punct început	X / Y	Punct sfârșit	X / Y	Lungime segment (** (m)
1	598.218,975 694.513,731	2	598.218,393 694.514,788	1.207
2	598.218,393 694.514,788	3	598.214,946 694.521,054	7.152
3	598.214,946 694.521,054	4	598.213,608 694.523,582	2.86
4	598.213,608 694.523,582	5	598.202,121 694.516,085	13.717
5	598.202,121 694.516,085	6	598.211,805 694.498,232	20.31

Punct început	X / Y	Punct sfârşit	X / Y	Lungime segment (** (m)
6	598.211,805 694.498,232	7	598.212,301 694.498,506	0.567
7	598.212,301 694.498,506	8	598.215,036 694.492,911	6.228
8	598.215,036 694.492,911	9	598.219,673 694.483,424	10.56
9	598.219,673 694.483,424	10	598.230,415 694.461,045	24.824
10	598.230,415 694.461,045	11	598.235,489 694.449,966	12.186
11	598.235,489 694.449,966	12	598.240,635 694.438,86	12.24
12	598.240,635 694.438,86	13	598.254,169 694.442,632	14.05
13	598.254,169 694.442,632	14	598.219,772 694.512,12	77.535
14	598.219,772 694.512,12	1	598.218,975 694.513,731	1.797

** Lungimile segmentelor sunt determinate în planul de proiecție Stereo 70 și sunt rotunjite la 1 milimetru.

*** Distanța dintre puncte este formată din segmente cumulate ce sunt mai mici decât valoarea 1 milimetru.

**DATE DESPRE IMOBILUL NR. 1643**

Oficiul de Cadastru și Publicitate Imobiliară SUCEAVA
Biroul de Cadastru și Publicitate Imobiliară Suceava

A. Partea I. Descrierea imobilului

TEREN Intravilan

Adresa: Loc. Adâncata, Jud. Suceava

Nr. Crt	Nr cadastral Nr. topografic	Suprafața* (mp)	Observații / Referințe
A1	32974	1.000	Sector cadastral:48 Teren imprejmuit;

Construcții

Crt	Nr cadastral Nr. topografic	Adresa	Observații / Referințe
A1.1	32974-C1	Loc. Adâncata, Jud. Suceava	Nr. niveluri:1; S. construita la sol:55 mp; S. construita desfasurata:55 mp; Locuinta, P, construita in anul 1968, fara lift si fara certificat de performanta energetica, S.D. = 55 mp
A1.2	32974-C2	Loc. Adâncata, Jud. Suceava	Nr. niveluri:1; S. construita la sol:41 mp; S. construita desfasurata:41 mp; Grajd + sura, construit in anul 1962, S.D. = 41 mp
A1.3	32974-C3	Loc. Adâncata, Jud. Suceava	Nr. niveluri:1; S. construita la sol:18 mp; S. construita desfasurata:18 mp; Anexa, construita in anul 1975, S.D. = 18 mp
A1.4	32974-C4	Loc. Adâncata, Jud. Suceava	Nr. niveluri:1; S. construita la sol:16 mp; S. construita desfasurata:16 mp; Anexa, construita in anul 1975, S.D. = 16

B. Partea II. Proprietari și acte

Inscrieri privitoare la dreptul de proprietate și alte drepturi reale	Referințe	
17480 / 03/04/2019		
Act Administrativ nr. 2484 titlu de proprietate, din 06/04/2005 emis de COMISIA JUDETEANA SUCEAVA (act notarial nr 22 certificat de mostenitor din 17.01.1998, emis de BNP ION LOSTUN);		
B1	Intabulare, drept de PROPRIETATE, dobandit prin Succesiune, cota actuala 20/32, cota initiala 20/32 1) CUCU ILEANA	A1, A1.1, A1.2, A1.3, A1.4
B2	Intabulare, drept de PROPRIETATE, dobandit prin Succesiune, cota actuala 3/32, cota initiala 3/32 1) CUCU MARICEL	A1, A1.1, A1.2, A1.3, A1.4
B3	Intabulare, drept de PROPRIETATE, dobandit prin Succesiune, cota actuala 3/32, cota initiala 3/32 1) CUCU GHEORGHE, LIPSA CNP	A1, A1.1, A1.2, A1.3, A1.4
B5	Intabulare, drept de PROPRIETATE, dobandit prin Succesiune, cota actuala 3/32, cota initiala 3/32 1) MLESNITA LACRAMIOARA, LIPSA CNP	A1, A1.1, A1.2, A1.3, A1.4
Act Notarial nr. certificat de mostenitor 18, din 06/06/2019 emis de - (act notarial nr 15 certificat de mostenitor din 12.02.2019, emis de BIN NECHITA RALUCA);		
B6	Intabulare, drept de PROPRIETATE, dobandit prin Succesiune, cota actuala 3/32, cota initiala 3/32 1) CUCU GHEORGHE	A1, A1.1, A1.2, A1.3, A1.4

C. Partea III. SARCINI .

Inscrieri privind dezmembramintele dreptului de proprietate, drepturi reale de garanție și sarcini	Referințe
NU SUNT	

Anexa Nr. 1 La Partea I

Teren

Nr cadastral	Suprafața (mp)*	Observații / Referințe
32974	1.000	

* Suprafața este determinată în planul de proiecție Stereo 70.



Date referitoare la teren

Crt	Categorie folosință	Intravilan	Suprafața (mp)	Tarla	Parcelă	Nr. topo	Observații / Referințe
1	curți construcții	DA	500	-	-	-	parte din pf 1378
2	arabil	DA	500	-	-	-	parte din pf 1378

Date referitoare la construcții

Crt	Număr	Destinație construcție	Supraf. (mp)	Situație juridică	Observații / Referințe
A1.1	32974-C1	construcții de locuințe	55	Cu acte	Nr. niveluri:1; S. construită la sol:55 mp; S. construită desfășurată:55 mp; Locuința, P, construită în anul 1968, fără lift și fără certificat de performanță energetică, S.D. = 55 mp
A1.2	32974-C2	construcții anexa	41	Cu acte	Nr. niveluri:1; S. construită la sol:41 mp; S. construită desfășurată:41 mp; Grajd + sura, construit în anul 1962, S.D. = 41 mp
A1.3	32974-C3	construcții anexa	18	Cu acte	Nr. niveluri:1; S. construită la sol:18 mp; S. construită desfășurată:18 mp; Anexa, construită în anul 1975, S.D. = 18 mp
A1.4	32974-C4	construcții anexa	16	Cu acte	Nr. niveluri:1; S. construită la sol:16 mp; S. construită desfășurată:16 mp; Anexa, construită în anul 1975, S.D. = 16

Lungime Segmente

1) Valorile lungimilor segmentelor sunt obținute din proiecție în plan.

Punct început	X / Y	Punct sfârșit	X / Y	Lungime segment (** (m)
1	598.222,661 694.546,828	2	598.207,588 694.576,241	33.05
2	598.207,588 694.576,241	3	598.206,985 694.577,103	1.052
3	598.206,985 694.577,103	4	598.196,526 694.555,887	23.654
4	598.196,526 694.555,887	5	598.213,264 694.524,901	35.218
5	598.213,264 694.524,901	6	598.213,467 694.523,848	1.072
6	598.213,467 694.523,848	7	598.213,608 694.523,582	0.301
7	598.213,608 694.523,582	8	598.214,946 694.521,054	2.86
8	598.214,946 694.521,054	9	598.218,393 694.514,788	7.152
9	598.218,393 694.514,788	10	598.234,432 694.523,514	18.259
10	598.234,432 694.523,514	1	598.222,661 694.546,828	26.117

** Lungimile segmentelor sunt determinate în planul de proiecție Stereo 70 și sunt rotunjite la 1 milimetru.

*** Distanța dintre puncte este formată din segmente cumulate ce sunt mai mici decât valoarea 1 milimetru.

**DATE DESPRE IMOBILUL NR. 1644**

Oficiul de Cadastru și Publicitate Imobiliară SUCEAVA
Biroul de Cadastru și Publicitate Imobiliară Suceava

A. Partea I. Descrierea imobilului

TEREN Intravilan

Nr. CF vechi:367
Nr. cadastral vechi:1098

Adresa: Loc. Adâncata, Jud. Suceava

Nr. Crt	Nr cadastral Nr. topografic	Suprafața* (mp)	Observații / Referințe
A1	31141	1.476	Sector cadastral:48 Teren neimprejmuit;

Construcții

Crt	Nr cadastral Nr. topografic	Adresa	Observații / Referințe
A1.1	31141-C1	Loc. Adâncata, Jud. Suceava	Nr. niveluri:1; S. construita la sol:129 mp; S. construita desfasurata:129 mp; Locuinta construita in anul 2006 din zidarie.

B. Partea II. Proprietari și acte

Inscrieri privitoare la dreptul de proprietate și alte drepturi reale		Referințe
1451 / 02/02/2006		
Act Notarial nr. 441, din 25/01/2006 emis de BNP O.BUSUIOC;		
B1	Intabulare, drept de PROPRIETATE, dobandit prin Conventie, cota actuala 1/2, cota initiala 1/2 1) CUCU IOAN, LIPSA CNP 2) CUCU MARIANA, LIPSA CNP soti OBSERVATII: (provenita din conversia CF 367)	A1
B2	Intabulare, drept de PROPRIETATE, dobandit prin Conventie, cota actuala 1/2, cota initiala 1/2 1) PĂȘNICUȚU ANCA-ELENA, LIPSA CNP soti 2) PĂȘNICUȚU NECULAI, LIPSA CNP OBSERVATII: (provenita din conversia CF 367)	A1
13972 / 15/06/2007		
Act Administrativ nr. 23, din 09/06/2006 emis de -;		
B3	Intabulare, drept de PROPRIETATE, dobandit prin Construire, cota actuala 1/2, cota initiala 1/2 1) CUCU MARIANA, LIPSA CNP soti 2) CUCU IOAN, LIPSA CNP	A1.1
B4	Intabulare, drept de PROPRIETATE, dobandit prin Construire, cota actuala 1/2, cota initiala 1/2 1) PĂȘNICUȚU ANCA-ELENA, LIPSA CNP soți 2) PĂȘNICUȚU NECULAI, LIPSA CNP	A1.1
7443 / 25/02/2014		
Act Administrativ nr. plan de situatie nr. 7443, din 25/02/2014;		
B5	se noteaza repositionarea imobilului cu nr. 1098 -teren in suprafata de 1476 mp,	A1, A1.1

C. Partea III. SARCINI

Inscrieri privind dezmembramintele dreptului de proprietate, drepturi reale de garanție și sarcini		Referințe
18475 / 27/07/2007		
Act Notarial nr. 3951, din 26/07/2007 emis de BNP M.CURCA;		
C1	Intabulare, drept de IPOTECA, Valoare:43000 CHF+alte obligatii aferente creditului, notindu-se interdictiile de instrainare, grevare, inchiriere, demolare, dezmembrare, construire. 1) PIRAEUS BANK ROMÂNIA SA, CIF:9999999999999 OBSERVATII: (provenita din conversia CF 367)	A1, A1.1

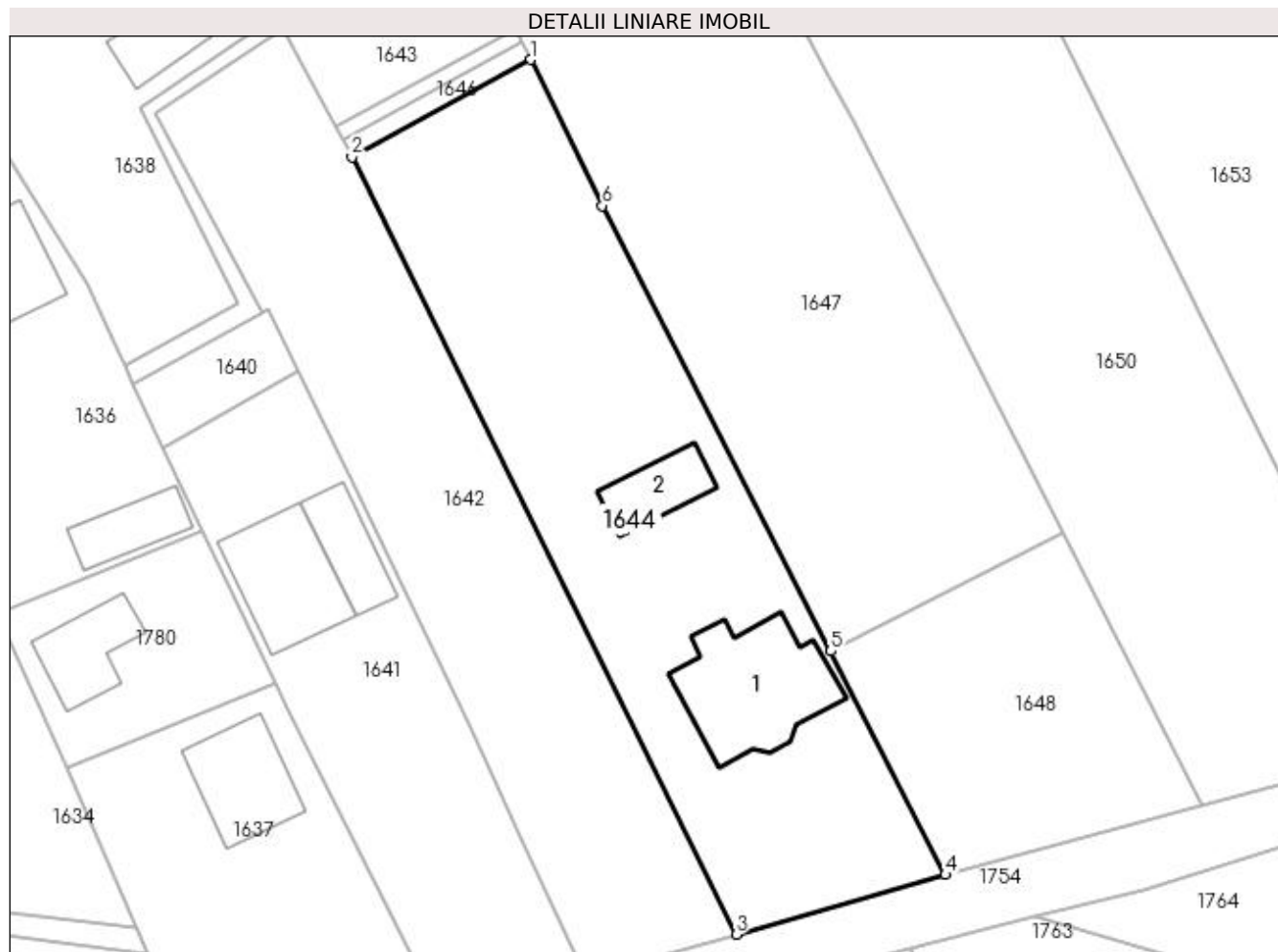
Inscrieri privind dezmembramintele dreptului de proprietate, drepturi reale de garanție și sarcini	Referințe
3976 / 29/01/2019	
Act Notarial nr. act aditional nr. 462, din 28/01/2019 emis de BIN Negura Adina Loredana;	
C2	se noteaza existenta actului aditional nr. 1 din 28.01.2019 la contractul de ipoteca autentificat sub nr. 1754/26.07.2007 emis de BNP Mihai Curca
A1, A1.1	

Anexa Nr. 1 La Partea I

Teren

Nr cadastral	Suprafața (mp)*	Observații / Referințe
31141	1.476	

* Suprafața este determinată în planul de proiecție Stereo 70.



Date referitoare la teren

Crt	Categorie folosință	Intra vilan	Suprafața (mp)	Tarla	Parcelă	Nr. topo	Observații / Referințe
1	curți construcții	DA	802	-	-	-	parte din pf 1379
2	arabil	DA	674	-	-	-	parte din pf 1379

Date referitoare la construcții

Crt	Număr	Destinație construcție	Supraf. (mp)	Situație juridică	Observații / Referințe
A1.1	31141-C1	construcții de locuințe	129	Cu acte	Nr. niveluri:1; S. construita la sol:129 mp; S. construita desfasurata:129 mp; Locuinta construita in anul 2006 din zidarie.
A1.2	31141-C2	construcții anexa	44	Fara acte	Nr. niveluri:1; S. construita la sol:44 mp; S. construita desfasurata:44 mp; Bucatarie de vara construita in anul 2006 din lemn.

Lungime Segmente

1) Valorile lungimilor segmentelor sunt obținute din proiecție în plan.

Punct început	X / Y	Punct sfârșit	X / Y	Lungime segment (** (m)
1	598.235,768 694.520,822	2	598.219,772 694.512,12	18.21

Punct început	X / Y	Punct sfârșit	X / Y	Lungime segment (** (m)
2	598.219,772 694.512,12	3	598.254,169 694.442,632	77.535
3	598.254,169 694.442,632	4	598.272,85 694.447,96	19.426
4	598.272,85 694.447,96	5	598.262,596 694.467,951	22.467
5	598.262,596 694.467,951	6	598.242,172 694.507,766	44.748
6	598.242,172 694.507,766	1	598.235,768 694.520,822	14.542

** Lungimile segmentelor sunt determinate în planul de proiecție Stereo 70 și sunt rotunjite la 1 milimetru.

*** Distanța dintre puncte este formată din segmente cumulate ce sunt mai mici decât valoarea 1 milimetru.

**DATE DESPRE IMOBILUL NR. 1645**

Oficiul de Cadastru și Publicitate Imobiliară SUCEAVA
Biroul de Cadastru și Publicitate Imobiliară Suceava

A. Partea I. Descrierea imobilului

TEREN Intravilan

Adresa: Loc. Adâncata, Jud. Suceava

Nr. Crt	Nr cadastral Nr. topografic	Suprafața* (mp)	Observații / Referințe
A1		22	Sector cadastral:48 Teren neimprejmuit;

B. Partea II. Proprietari și acte

Inscrieri privitoare la dreptul de proprietate și alte drepturi reale		Referințe
1645 / 20/11/2023		
Act Normativ nr. 7, din 13/03/1996 emis de Parlamentul Romaniei;		
B1	Inscrierea provizorie, drept de PROPRIETATE, dobandit prin Lege, cota actuala 1/1, cota initiala 1/2 1) COMUNA ADANCATA, CIF:4327480	A1

C. Partea III. SARCINI .

Inscrieri privind dezmembramintele dreptului de proprietate, drepturi reale de garanție și sarcini	Referințe
NU SUNT	

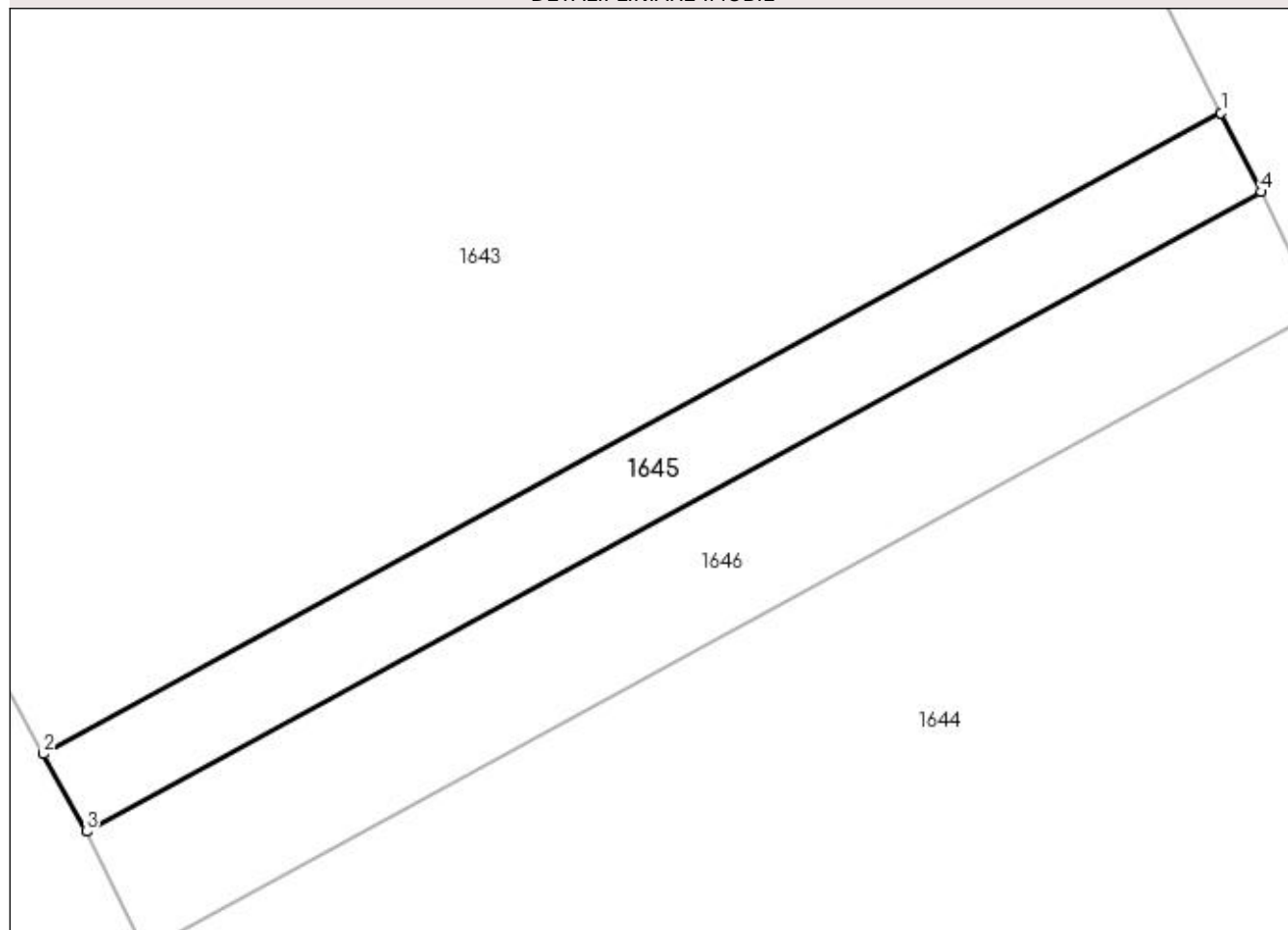
Anexa Nr. 1 La Partea I

Teren

Nr cadastral	Suprafața (mp)*	Observații / Referințe
	22	

* Suprafața este determinată în planul de proiecție Stereo 70.

DETALII LINIARE IMOBIL



Date referitoare la teren

Crt	Categorie folosință	Intra vilan	Suprafața (mp)	Tarla	Parcelă	Nr. topo	Observații / Referințe
1	arabil	DA	22	-	-	-	Parte din pf. 1379

Lungime Segmente

1) Valorile lungimilor segmentelor sunt obținute din proiecție în plan.

Punct început	X / Y	Punct sfârșit	X / Y	Lungime segment (** (m)
1	598.234,432 694.523,514	2	598.218,393 694.514,788	18.259
2	598.218,393 694.514,788	3	598.218,975 694.513,731	1.207
3	598.218,975 694.513,731	4	598.234,976 694.522,436	18.216
4	598.234,976 694.522,436	1	598.234,432 694.523,514	1.207

**** Lungimile segmentelor sunt determinate în planul de proiecție Stereo 70 și sunt rotunjite la 1 milimetru.**

***** Distanța dintre puncte este formată din segmente cumulate ce sunt mai mici decât valoarea 1 milimetru.**

**DATE DESPRE IMOBILUL NR. 1646**

Oficiul de Cadastru și Publicitate Imobiliară SUCEAVA
Biroul de Cadastru și Publicitate Imobiliară Suceava

A. Partea I. Descrierea imobilului

TEREN Intravilan

Adresa: Loc. Adâncata, Jud. Suceava

Nr. Crt	Nr cadastral Nr. topografic	Suprafața* (mp)	Observații / Referințe
A1		33	Sector cadastral:48 Teren neimprejmuit;

B. Partea II. Proprietari și acte

Inscrieri privitoare la dreptul de proprietate și alte drepturi reale		Referințe
1646 / 20/11/2023		
Act Normativ nr. 7, din 13/03/1996 emis de Parlamentul Romaniei;		
B1	Inscrierea provizorie, drept de PROPRIETATE, dobandit prin Lege, cota actuala 1/1, cota initiala 1/2 1) COMUNA ADANCATA, CIF:4327480	A1

C. Partea III. SARCINI .

Inscrieri privind dezmembramintele dreptului de proprietate, drepturi reale de garanție și sarcini	Referințe
NU SUNT	

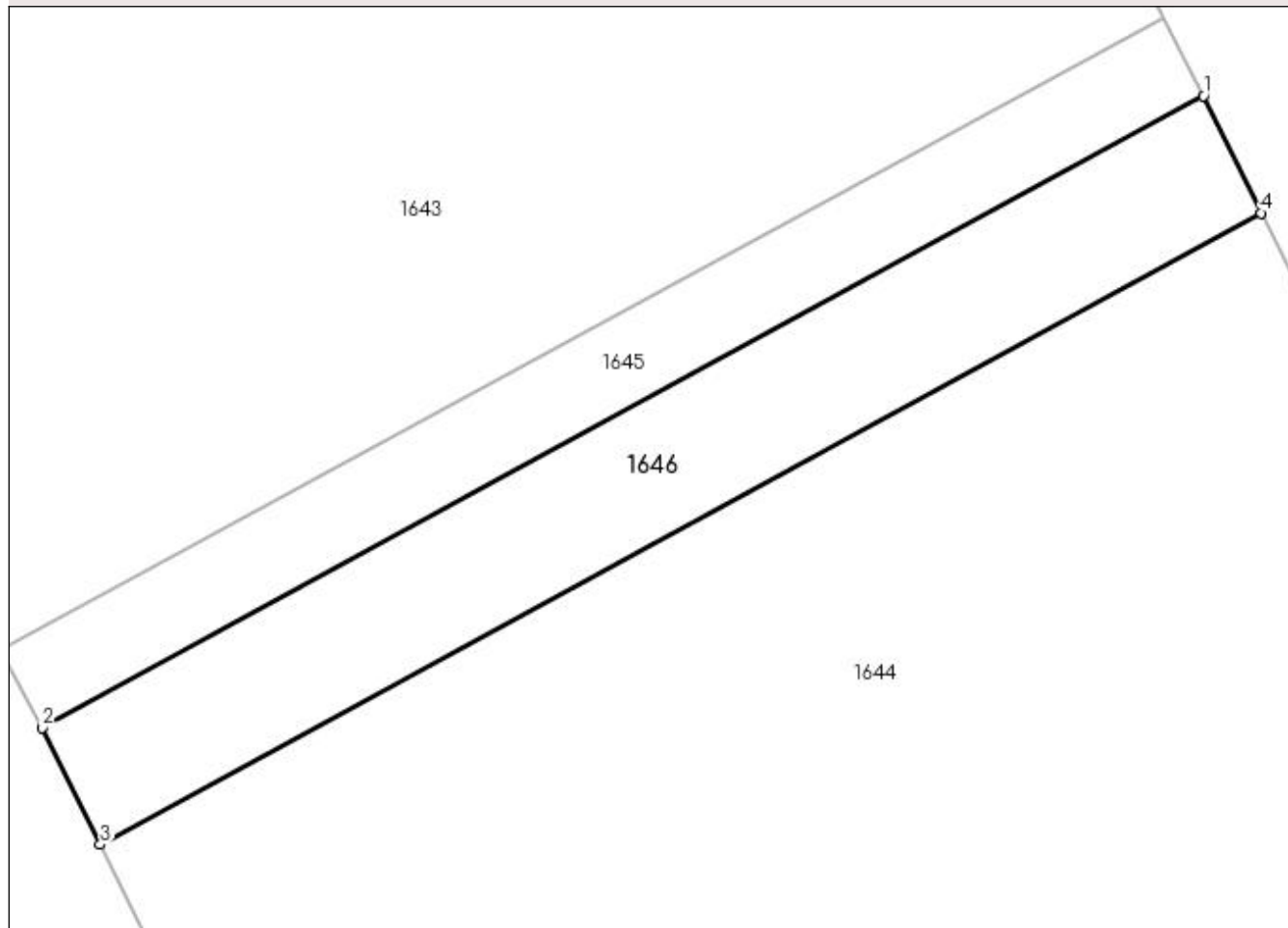
Anexa Nr. 1 La Partea I

Teren

Nr cadastral	Suprafața (mp)*	Observații / Referințe
	33	

* Suprafața este determinată în planul de proiecție Stereo 70.

DETALII LINIARE IMOBIL



Date referitoare la teren

Crt	Categorie folosință	Intravilan	Suprafața (mp)	Tarla	Parcelă	Nr. topo	Observații / Referințe
1	arabil	DA	33	-	-	-	Parte din pf. 1379

Lungime Segmente

1) Valorile lungimilor segmentelor sunt obținute din proiecție în plan.

Punct început	X / Y	Punct sfârșit	X / Y	Lungime segment (** (m)
1	598.234,976 694.522,436	2	598.218,975 694.513,731	18.216
2	598.218,975 694.513,731	3	598.219,772 694.512,12	1.797
3	598.219,772 694.512,12	4	598.235,768 694.520,822	18.21
4	598.235,768 694.520,822	1	598.234,976 694.522,436	1.798

**** Lungimile segmentelor sunt determinate în planul de proiecție Stereo 70 și sunt rotunjite la 1 milimetru.**

***** Distanța dintre puncte este formată din segmente cumulate ce sunt mai mici decât valoarea 1 milimetru.**

**DATE DESPRE IMOBILUL NR. 1647**

Oficiul de Cadastru și Publicitate Imobiliară SUCEAVA
Biroul de Cadastru și Publicitate Imobiliară Suceava

A. Partea I. Descrierea imobilului

TEREN Intravilan

Adresa: Loc. Adâncata, Jud. Suceava

Nr. Crt	Nr cadastral Nr. topografic	Suprafața* (mp)	Observații / Referințe
A1		3.000	Sector cadastral:48 Teren neimprejmuit; Teren aflat la dispoziția CLFF Adancata.

Construcții

Crt	Nr cadastral Nr. topografic	Adresa	Observații / Referințe
A1.1		Loc. Adâncata, Jud. Suceava	Nr. niveluri:1; S. construita la sol:77 mp; S. construita desfasurata:77 mp; Locuinta, P
A1.2		Loc. Adâncata, Jud. Suceava	Nr. niveluri:1; S. construita la sol:41 mp; S. construita desfasurata:41 mp; Anexa, P
A1.3		Loc. Adâncata, Jud. Suceava	Nr. niveluri:1; S. construita la sol:40 mp; S. construita desfasurata:40 mp; Anexa, P

B. Partea II. Proprietari și acte

Inscrieri privitoare la dreptul de proprietate și alte drepturi reale		Referințe
1647 / 20/11/2023		
Act Notarial nr. 81, din 26/04/2017 emis de BIN Negura Adina Loredana;		
B1	Intabulare, drept de PROPRIETATE, dobandit prin Succesiune, cota actuala 1/4 1) FILIP VASILE	A1
B2	Intabulare, drept de PROPRIETATE, dobandit prin Succesiune, cota actuala 1/4 1) APĂVĂLOAIE MIHAELA	A1
B3	Intabulare, drept de PROPRIETATE, dobandit prin Succesiune, cota actuala 1/4 1) FILIP DOREL	A1
1649 / 20/11/2023		
Act Notarial nr. 81, din 26/04/2017 emis de BIN Negura Adina Loredana;		
B4	Intabulare, drept de PROPRIETATE, dobandit prin Succesiune, cota actuala 1/4 1) FILIP MITRUȚĂ DEFUNCT:Da	A1
1647 / 20/11/2023		
Act Notarial nr. 80, din 26/04/2017 emis de BIN Negura Adina Loredana;		
B5	Intabulare, drept de PROPRIETATE, dobandit prin Succesiune, cota actuala 1/8, cota initiala 1/2 1) FILIP VASILE	A1.1, A1.2, A1.3
B6	Intabulare, drept de PROPRIETATE, dobandit prin Succesiune, cota actuala 1/8 1) APĂVĂLOAIE MIHAELA	A1.1, A1.2, A1.3
B7	Intabulare, drept de PROPRIETATE, dobandit prin Succesiune, cota actuala 1/8 1) FILIP DOREL	A1.1, A1.2, A1.3
B8	Intabulare, drept de PROPRIETATE, dobandit prin Succesiune, cota actuala 1/8 1) FILIP MITRUȚĂ DEFUNCT:Da	A1.1, A1.2, A1.3
Act Notarial nr. 81, din 26/04/2017 emis de BIN Negura Adina Loredana;		
B9	Intabulare, drept de PROPRIETATE, dobandit prin Succesiune, cota actuala 1/2 1) FILIP MITRUȚĂ DEFUNCT:Da 2) FILIP VASILE 3) FILIP DOREL 4) APĂVĂLOAIE MIHAELA	A1.1, A1.2, A1.3

C. Partea III. SARCINI .

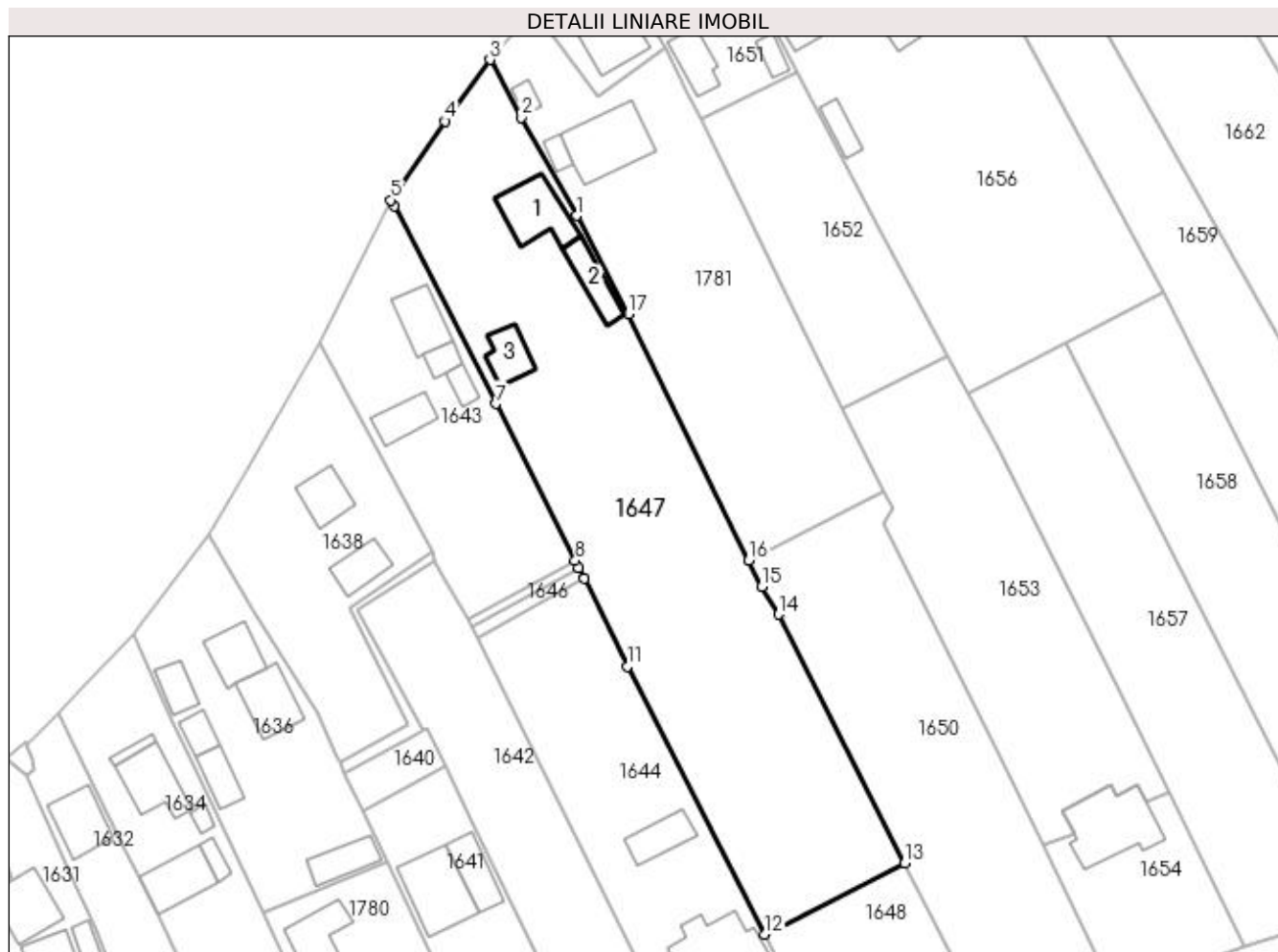
Inscrieri privind dezmembramintele dreptului de proprietate, drepturi reale de garanție și sarcini	Referințe
NU SUNT	

Anexa Nr. 1 La Partea I

Teren

Nr cadastral	Suprafața (mp)*	Observații / Referințe
	3.000	Teren aflat la dispozitia CLFF Adancata.

* Suprafața este determinată în planul de proiecție Stereo 70.



Date referitoare la teren

Crt	Categorie folosință	Intravilan	Suprafața (mp)	Tarla	Parcelă	Nr. topo	Observații / Referințe
1	curți construcții	DA	600	-	-	-	Parte din pf. 1383, parte din pf. 1382
2	arabil	DA	1.400	-	-	-	Parte din pf. 1381, parte din pf. 1380
3	pasune	DA	1.000	-	-	-	Parte din pf. 1381, parte din pf. 1380

Date referitoare la construcții

Crt	Număr	Destinație construcție	Supraf. (mp)	Situație juridică	Observații / Referințe
A1.1		construcții de locuințe	77	Cu acte	Nr. niveluri:1; S. construita la sol:77 mp; S. construita desfasurata:77 mp; Locuinta, P
A1.2		construcții anexa	41	Cu acte	Nr. niveluri:1; S. construita la sol:41 mp; S. construita desfasurata:41 mp; Anexa, P
A1.3		construcții anexa	40	Cu acte	Nr. niveluri:1; S. construita la sol:40 mp; S. construita desfasurata:40 mp; Anexa, P

Lungime Segmente

1) Valorile lungimilor segmentelor sunt obținute din proiecție în plan.

Punct început	X / Y	Punct sfârșit	X / Y	Lungime segment (** (m)

Punct început	X / Y	Punct sfârşit	X / Y	Lungime segment (** (m)
1	598.234,611 694.574,771	2	598.226,397 694.589,35	16.734
2	598.226,397 694.589,35	3	598.221,726 694.597,958	9.794
3	598.221,726 694.597,958	4	598.215,098 694.588,803	11.302
4	598.215,098 694.588,803	5	598.206,985 694.577,103	14.238
5	598.206,985 694.577,103	6	598.207,588 694.576,241	1.052
6	598.207,588 694.576,241	7	598.222,661 694.546,828	33.05
7	598.222,661 694.546,828	8	598.234,432 694.523,514	26.117
8	598.234,432 694.523,514	9	598.234,976 694.522,436	1.207
9	598.234,976 694.522,436	10	598.235,768 694.520,822	1.798
10	598.235,768 694.520,822	11	598.242,172 694.507,766	14.542
11	598.242,172 694.507,766	12	598.262,596 694.467,951	44.748
12	598.262,596 694.467,951	13	598.283,407 694.478,524	23.343
13	598.283,407 694.478,524	14	598.264,625 694.515,511	41.483
14	598.264,625 694.515,511	15	598.262,174 694.519,658	4.817
15	598.262,174 694.519,658	16	598.260,244 694.523,571	4.363
16	598.260,244 694.523,571	17	598.242,359 694.560,18	40.744
17	598.242,359 694.560,18	1	598.234,611 694.574,771	16.521

** Lungimile segmentelor sunt determinate în planul de proiecţie Stereo 70 şi sunt rotunjite la 1 milimetru.

*** Distanţa dintre puncte este formată din segmente cumulate ce sunt mai mici decât valoarea 1 milimetru.

**DATE DESPRE IMOBILUL NR. 1648**

Oficiul de Cadastru și Publicitate Imobiliară SUCEAVA
Biroul de Cadastru și Publicitate Imobiliară Suceava

A. Partea I. Descrierea imobilului

TEREN Intravilan

Adresa: Loc. Adâncata, Jud. Suceava

Nr. Crt	Nr cadastral Nr. topografic	Suprafața* (mp)	Observații / Referințe
A1		580	Sector cadastral:48 Teren neimprejmuit;

B. Partea II. Proprietari și acte

Inscrieri privitoare la dreptul de proprietate și alte drepturi reale		Referințe
1648 / 20/11/2023		
Act Normativ nr. 7, din 13/03/1996 emis de Parlamentul Romaniei;		
B1	Inscrierea provizorie, drept de PROPRIETATE, dobandit prin Lege, cota actuala 1/1, cota initiala 1/2 1) COMUNA ADANCATA, CIF:4327480	A1

C. Partea III. SARCINI .

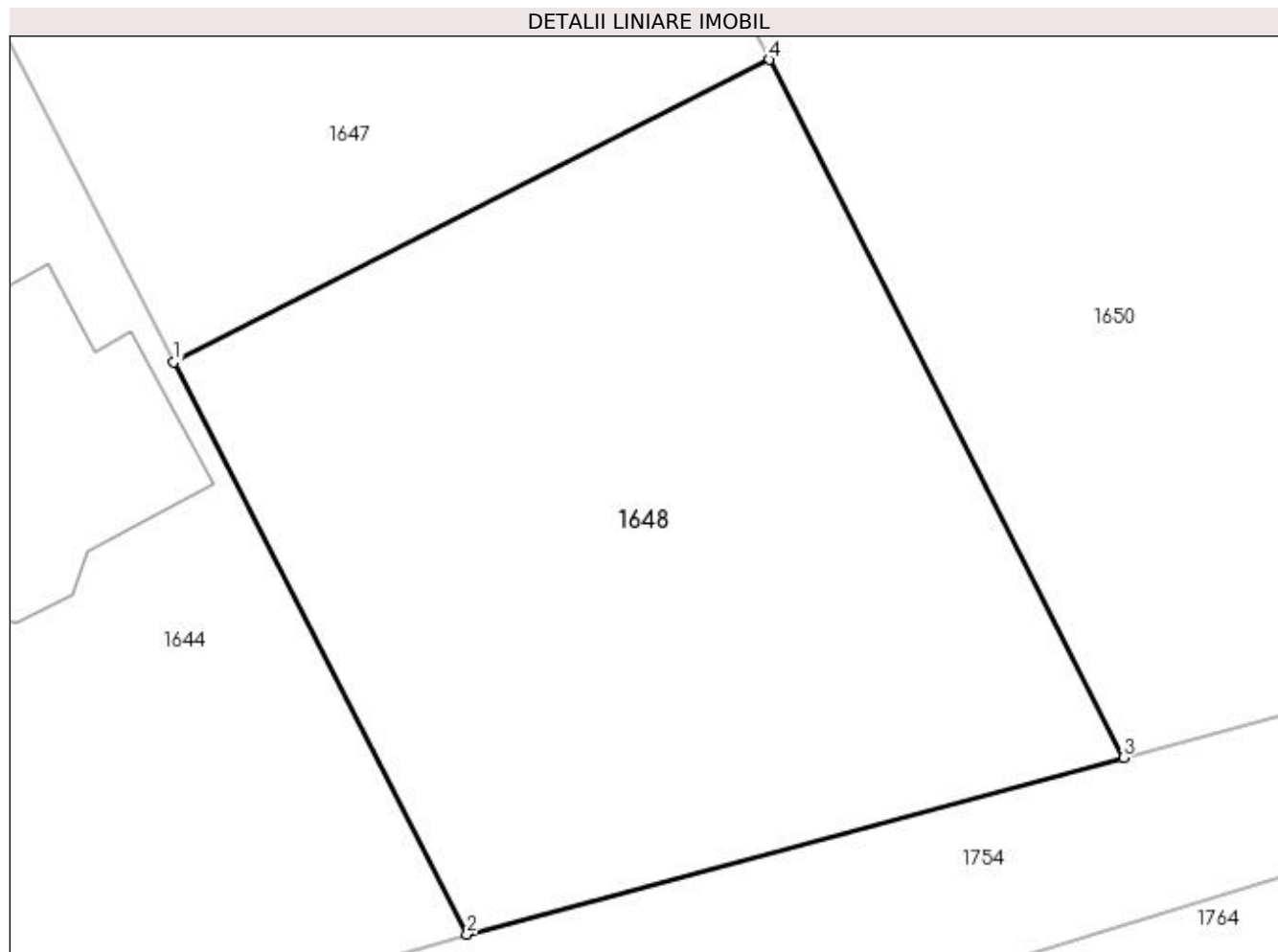
Inscrieri privind dezmembramintele dreptului de proprietate, drepturi reale de garanție și sarcini	Referințe
NU SUNT	

Anexa Nr. 1 La Partea I

Teren

Nr cadastral	Suprafața (mp)*	Observații / Referințe
	580	

* Suprafața este determinată în planul de proiecție Stereo 70.



Date referitoare la teren

Crt	Categorie folosință	Intra vilan	Suprafața (mp)	Tarla	Parcelă	Nr. topo	Observații / Referințe
1	arabil	DA	580	-	-	-	Parte din pf. 1380

Lungime Segmente

1) Valorile lungimilor segmentelor sunt obținute din proiecție în plan.

Punct început	X / Y	Punct sfârșit	X / Y	Lungime segment (** (m)
1	598.262,596 694.467,951	2	598.272,85 694.447,96	22.467
2	598.272,85 694.447,96	3	598.295,79 694.454,137	23.757
3	598.295,79 694.454,137	4	598.283,407 694.478,524	27.351
4	598.283,407 694.478,524	1	598.262,596 694.467,951	23.343

**** Lungimile segmentelor sunt determinate în planul de proiecție Stereo 70 și sunt rotunjite la 1 milimetru.**

***** Distanța dintre puncte este formată din segmente cumulate ce sunt mai mici decât valoarea 1 milimetru.**

**DATE DESPRE IMOBILUL NR. 1649**

Oficiul de Cadastru și Publicitate Imobiliară SUCEAVA
Biroul de Cadastru și Publicitate Imobiliară Suceava

A. Partea I. Descrierea imobilului

TEREN Intravilan

Adresa: Loc. Adâncata, Jud. Suceava

Nr. Crt	Nr cadastral Nr. topografic	Suprafața* (mp)	Observații / Referințe
A1		250	Sector cadastral:48 Teren neimprijmit;

Construcții

Crt	Nr cadastral Nr. topografic	Adresa	Observații / Referințe
A1.1		Loc. Adâncata, Jud. Suceava	Nr. niveluri:1; S. construita la sol:92 mp; S. construita desfasurata:92 mp; Casa de locuit (P), construita in anul 1961, SD 92 mp
A1.2		Loc. Adâncata, Jud. Suceava	Nr. niveluri:1; S. construita la sol:55 mp; S. construita desfasurata:55 mp; Anexa, construita in anul 1970, SD 55 mp, conform masuratorilor realizate la teren si adeverintei de contrasemnare

B. Partea II. Proprietari și acte

Inscrieri privitoare la dreptul de proprietate și alte drepturi reale	Referințe
1649 / 20/11/2023	
Act Notarial nr. 106, din 26/08/2021 emis de BNP Lostun Ion;	
B1 Intabulare, drept de PROPRIETATE, dobandit prin Succesiune, cota actuala 1/1, cota initiala 1/1 1) ȘFABU VASILICĂ	A1, A1.1, A1.2

C. Partea III. SARCINI .

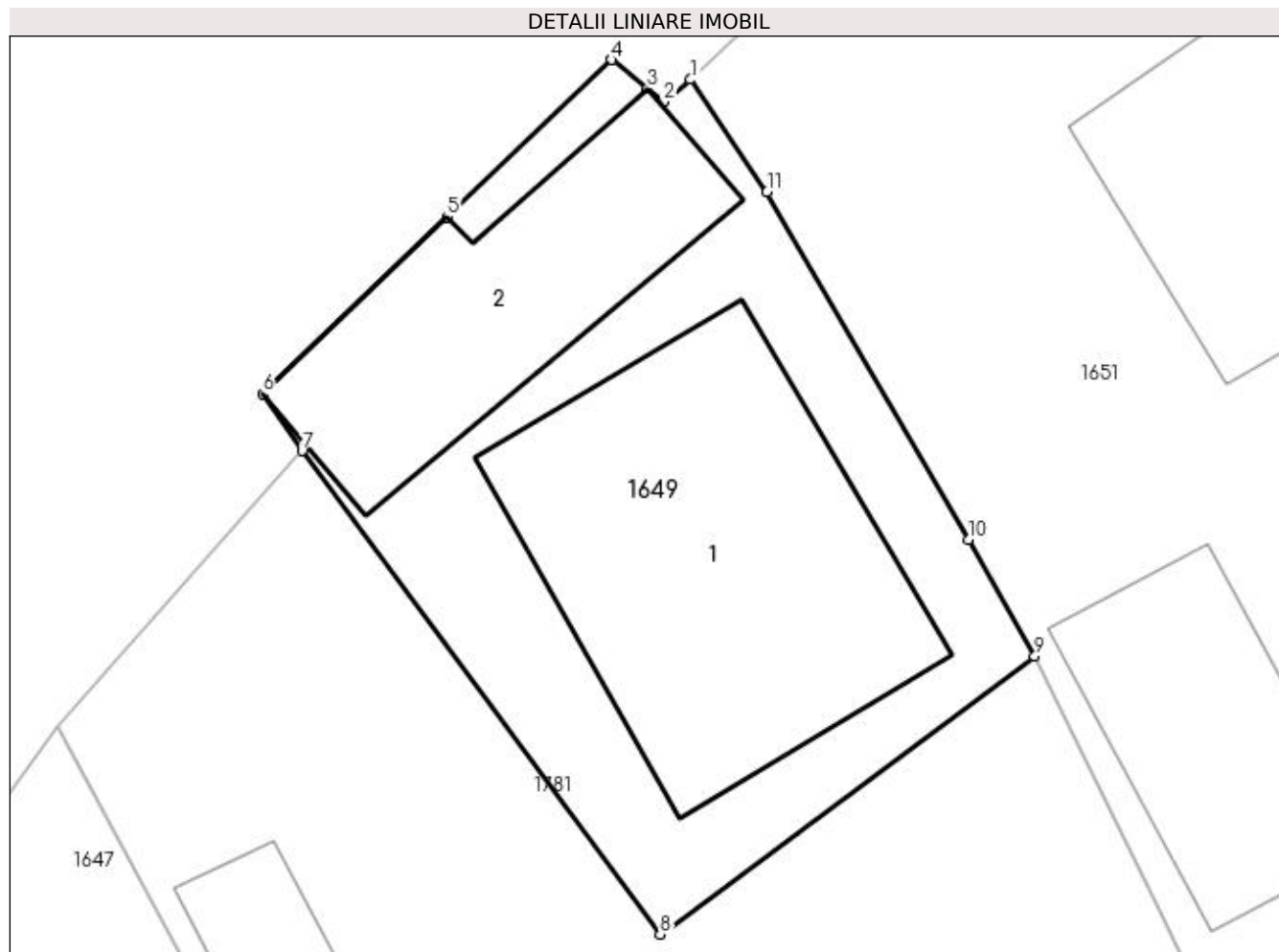
Inscrieri privind dezmembramintele dreptului de proprietate, drepturi reale de garanție și sarcini	Referințe
NU SUNT	

Anexa Nr. 1 La Partea I

Teren

Nr cadastral	Suprafața (mp)*	Observații / Referințe
	250	

* Suprafața este determinată în planul de proiecție Stereo 70.



Date referitoare la teren

Crt	Categorie folosință	Intravilan	Suprafața (mp)	Tarla	Parcelă	Nr. topo	Observații / Referințe
1	arabil	DA	250	-	-	-	parte din pf 1384

Date referitoare la construcții

Crt	Număr	Destinație construcție	Supraf. (mp)	Situație juridică	Observații / Referințe
A1.1		construcții de locuințe	92	Cu acte	Nr. niveluri:1; S. construita la sol:92 mp; S. construita desfasurata:92 mp; Casa de locuit (P), construita in anul 1961, SD 92 mp
A1.2		construcții anexa	Din acte: 80 Masurata: 55	Cu acte	Nr. niveluri:1; S. construita la sol:55 mp; S. construita desfasurata:55 mp; Anexa, construita in anul 1970, SD 55 mp, conform masuratorilor realizate la teren si adeverintei de contrasemnare

Lungime Segmente

1) Valorile lungimilor segmentelor sunt obținute din proiecție în plan.

Punct început	X / Y	Punct sfârșit	X / Y	Lungime segment (** (m)
1	598.238,59 694.615,179	2	598.237,881 694.614,586	0.924

Punct început	X / Y	Punct sfârşit	X / Y	Lungime segment (** (m)
2	598.237,881 694.614,586	3	598.237,438 694.614,936	0.565
3	598.237,438 694.614,936	4	598.236,491 694.615,708	1.222
4	598.236,491 694.615,708	5	598.232,115 694.611,516	6.06
5	598.232,115 694.611,516	6	598.227,191 694.606,799	6.819
6	598.227,191 694.606,799	7	598.228,244 694.605,295	1.836
7	598.228,244 694.605,295	8	598.237,786 694.592,413	16.031
8	598.237,786 694.592,413	9	598.247,759 694.599,824	12.425
9	598.247,759 694.599,824	10	598.245,987 694.602,928	3.574
10	598.245,987 694.602,928	11	598.240,627 694.612,182	10.694
11	598.240,627 694.612,182	1	598.238,59 694.615,179	3.624

** Lungimile segmentelor sunt determinate în planul de proiecție Stereo 70 și sunt rotunjite la 1 milimetru.

*** Distanța dintre puncte este formată din segmente cumulate ce sunt mai mici decât valoarea 1 milimetru.

**DATE DESPRE IMOBILUL NR. 1650**

Oficiul de Cadastru și Publicitate Imobiliară SUCEAVA
Biroul de Cadastru și Publicitate Imobiliară Suceava

A. Partea I. Descrierea imobilului

TEREN Intravilan

Adresa: Loc. Adâncata, Jud. Suceava

Nr. Crt	Nr cadastral Nr. topografic	Suprafața* (mp)	Observații / Referințe
A1		1.589	Sector cadastral:48 Teren neimprejmuit;

B. Partea II. Proprietari și acte

Inscrieri privitoare la dreptul de proprietate și alte drepturi reale		Referințe
1650 / 20/11/2023		
Act Normativ nr. 7, din 13/03/1996 emis de Parlamentul Romaniei;		
B1	Inscrierea provizorie, drept de PROPRIETATE, dobandit prin Lege, cota actuala 1/1, cota initiala 1/2 1) COMUNA ADANCATA, CIF:4327480	A1

C. Partea III. SARCINI .

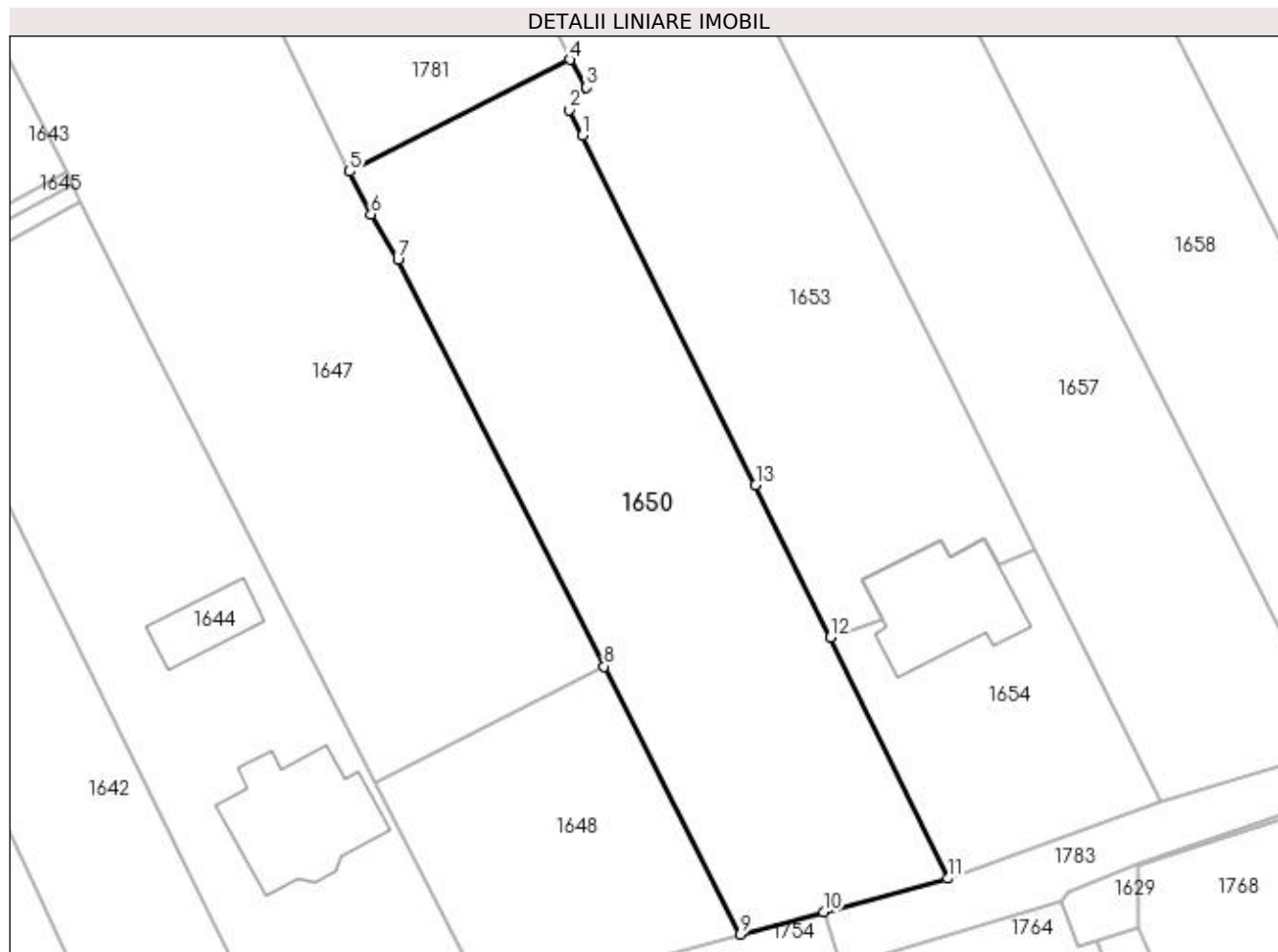
Inscrieri privind dezmembramintele dreptului de proprietate, drepturi reale de garanție și sarcini	Referințe
NU SUNT	

Anexa Nr. 1 La Partea I

Teren

Nr cadastral	Suprafața (mp)*	Observații / Referințe
	1.589	

* Suprafața este determinată în planul de proiecție Stereo 70.



Date referitoare la teren

Crt	Categorie folosință	Intravilan	Suprafața (mp)	Tarla	Parcelă	Nr. topo	Observații / Referințe
1	arabil	DA	1.589	-	-	-	Parte din pf. 1386

Lungime Segmente

1) Valorile lungimilor segmentelor sunt obținute din proiecție în plan.

Punct început	X / Y	Punct sfârșit	X / Y	Lungime segment (** (m)
1	598.281,433 694.526,837	2	598.280,218 694.529,158	2.62
2	598.280,218 694.529,158	3	598.281,8 694.531,231	2.608
3	598.281,8 694.531,231	4	598.280,27 694.533,745	2.943
4	598.280,27 694.533,745	5	598.260,244 694.523,571	22.462
5	598.260,244 694.523,571	6	598.262,174 694.519,658	4.363

Punct început	X / Y	Punct sfârșit	X / Y	Lungime segment (** (m)
6	598.262,174 694.519,658	7	598.264,625 694.515,511	4.817
7	598.264,625 694.515,511	8	598.283,407 694.478,524	41.483
8	598.283,407 694.478,524	9	598.295,79 694.454,137	27.351
9	598.295,79 694.454,137	10	598.303,371 694.456,178	7.851
10	598.303,371 694.456,178	11	598.314,664 694.459,219	11.695
11	598.314,664 694.459,219	12	598.303,987 694.481,183	24.422
12	598.303,987 694.481,183	13	598.297,195 694.495,04	15.432
13	598.297,195 694.495,04	1	598.281,433 694.526,837	35.489

** Lungimile segmentelor sunt determinate în planul de proiecție Stereo 70 și sunt rotunjite la 1 milimetru.

*** Distanța dintre puncte este formată din segmente cumulate ce sunt mai mici decât valoarea 1 milimetru.

**DATE DESPRE IMOBILUL NR. 1651**

Oficiul de Cadastru și Publicitate Imobiliară SUCEAVA
Biroul de Cadastru și Publicitate Imobiliară Suceava

A. Partea I. Descrierea imobilului

TEREN Intravilan

Adresa: Loc. Adâncata, Jud. Suceava

Nr. Crt	Nr cadastral Nr. topografic	Suprafața* (mp)	Observații / Referințe
A1	30959	500	Sector cadastral:48 Teren neimprijmit;

Construcții

Crt	Nr cadastral Nr. topografic	Adresa	Observații / Referințe
A1.1	30959-C1	Loc. Adâncata, Jud. Suceava	Nr. niveluri:1; S. construita la sol:66 mp; S. construita desfasurata:66 mp; Casa de locuit
A1.2	30959-C2	Loc. Adâncata, Jud. Suceava	Nr. niveluri:1; S. construita la sol:42 mp; S. construita desfasurata:42 mp; Bucatarie de vara
A1.3	30959-C3	Loc. Adâncata, Jud. Suceava	Nr. niveluri:1; S. construita la sol:23 mp; S. construita desfasurata:23 mp; Bucatarie
A1.4	30959-C4	Loc. Adâncata, Jud. Suceava	Nr. niveluri:1; S. construita la sol:16 mp; S. construita desfasurata:16 mp; Magazie

B. Partea II. Proprietari și acte

Inscrieri privitoare la dreptul de proprietate și alte drepturi reale		Referințe
37706 / 07/11/2012		
Act Notarial nr. contract de vânzare-cumpărare aut. nr. 4324, din 24/09/2002 emis de BNP Petru Atanasoaei (adeverință nr. 4448 din 29-11-2012 emisă de Primaria comunei Adâncata);		
B3	Intabulare, drept de PROPRIETATE, dobandit prin Conventie, cota actuala 1/1, cota initiala 1/1 1) GIRIGAN VALUTA-STELUTA 2) GIRIGAN DORU, soti	A1, A1.1, A1.2, A1.3, A1.4

C. Partea III. SARCINI

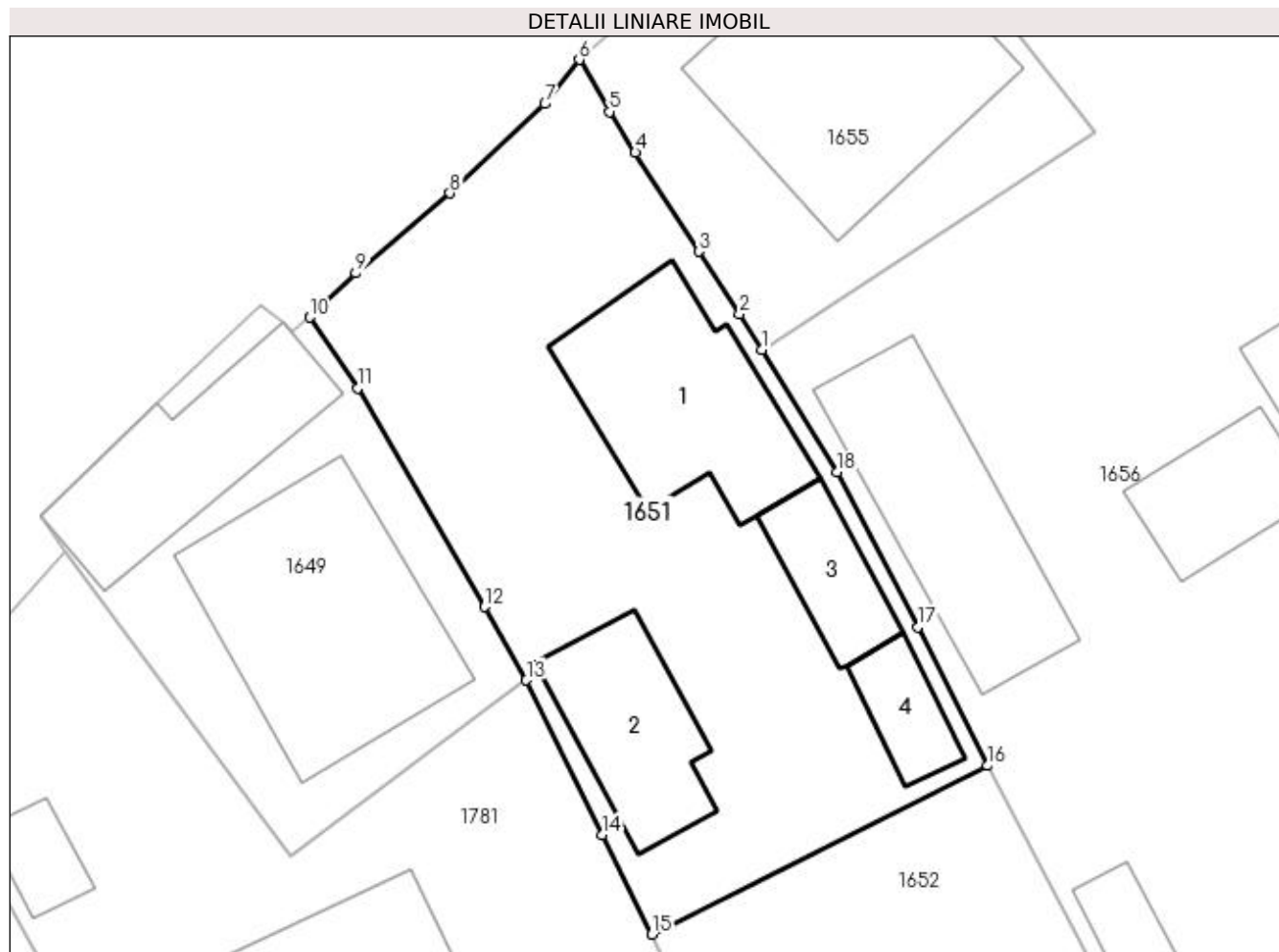
Inscrieri privind dezmembramintele dreptului de proprietate, drepturi reale de garanție și sarcini		Referințe
37706 / 07/11/2012		
Act Notarial nr. contract de vânzare-cumpărare aut. nr. 4324, din 24/09/2002 emis de BNP Petru Atanasoaei (adeverință nr. 4448 din 29-11-2012 emisă de Primaria comunei Adâncata);		
C1	Intabulare, drept de UZUFRACT VIAGER, dobandit prin Conventie, cota actuala 1/1 1) PURICE ILEANA 2) PURICE GHEORGHE	A1, A1.1, A1.2, A1.3, A1.4
C2	obligatia de întreținere 1) PURICE GHEORGHE 2) PURICE ILEANA	A1, A1.1, A1.2, A1.3, A1.4

Anexa Nr. 1 La Partea I

Teren

Nr cadastral	Suprafața (mp)*	Observații / Referințe
30959	500	

* Suprafața este determinată în planul de proiecție Stereo 70.



Date referitoare la teren

Crt	Categorie folosință	Intra vilan	Suprafața (mp)	Tarla	Parcelă	Nr. topo	Observații / Referințe
1	curți constructii	DA	500	-	-	-	parte din pf 1389

Date referitoare la construcții

Crt	Număr	Destinație construcție	Supraf. (mp)	Situație juridică	Observații / Referințe
A1.1	30959-C1	construcții de locuințe	66	Cu acte	Nr. niveluri:1; S. construita la sol:66 mp; S. construita desfasurata:66 mp; Casa de locuit
A1.2	30959-C2	construcții anexa	42	Cu acte	Nr. niveluri:1; S. construita la sol:42 mp; S. construita desfasurata:42 mp; Bucatarie de vara
A1.3	30959-C3	construcții anexa	23	Cu acte	Nr. niveluri:1; S. construita la sol:23 mp; S. construita desfasurata:23 mp; Bucatarie
A1.4	30959-C4	construcții anexa	16	Cu acte	Nr. niveluri:1; S. construita la sol:16 mp; S. construita desfasurata:16 mp; Magazie

Lungime Segmente

1) Valorile lungimilor segmentelor sunt obținute din proiecție în plan.

Punct început	X / Y	Punct sfârșit	X / Y	Lungime segment (** (m)
1	598.257,718 694.613,807	2	598.256,788 694.615,313	1.77

Punct început	X / Y	Punct sfârșit	X / Y	Lungime segment (** (m)
2	598.256,788 694.615,313	3	598.255,053 694.617,957	3.162
3	598.255,053 694.617,957	4	598.252,367 694.622,143	4.974
4	598.252,367 694.622,143	5	598.251,271 694.623,869	2.045
5	598.251,271 694.623,869	6	598.249,99 694.626,07	2.547
6	598.249,99 694.626,07	7	598.248,546 694.624,206	2.358
7	598.248,546 694.624,206	8	598.244,523 694.620,418	5.526
8	598.244,523 694.620,418	9	598.240,546 694.617,042	5.217
9	598.240,546 694.617,042	10	598.238,59 694.615,179	2.701
10	598.238,59 694.615,179	11	598.240,627 694.612,182	3.624
11	598.240,627 694.612,182	12	598.245,987 694.602,928	10.694
12	598.245,987 694.602,928	13	598.247,759 694.599,824	3.574
13	598.247,759 694.599,824	14	598.250,957 694.593,278	7.285
14	598.250,957 694.593,278	15	598.253,069 694.589,074	4.705
15	598.253,069 694.589,074	16	598.267,274 694.596,21	15.897
16	598.267,274 694.596,21	17	598.264,319 694.602,073	6.566
17	598.264,319 694.602,073	18	598.260,923 694.608,621	7.376
18	598.260,923 694.608,621	1	598.257,718 694.613,807	6.096

** Lungimile segmentelor sunt determinate în planul de proiecție Stereo 70 și sunt rotunjite la 1 milimetru.

*** Distanța dintre puncte este formată din segmente cumulate ce sunt mai mici decât valoarea 1 milimetru.

**DATE DESPRE IMOBILUL NR. 1652**

Oficiul de Cadastru și Publicitate Imobiliară SUCEAVA
Biroul de Cadastru și Publicitate Imobiliară Suceava

A. Partea I. Descrierea imobilului

TEREN Intravilan

Adresa: Loc. Adâncata, Jud. Suceava

Nr. Crt	Nr cadastral Nr. topografic	Suprafața* (mp)	Observații / Referințe
A1		Din acte: 1.800 Masurata: 800	Sector cadastral:48 Teren neimprejmuit;

B. Partea II. Proprietari și acte

Inscrieri privitoare la dreptul de proprietate și alte drepturi reale		Referințe
1652 / 20/11/2023		
Act Administrativ nr. 849, din 07/06/1994 emis de Comisia Judeteana Suceava;		
B1	Intabulare, drept de PROPRIETATE, dobandit prin Reconstituire, cota actuala 1/1, cota initiala 1/1 1) PURICE V GHEORGHE, CNP NECUNOSCUIT DEFUNCT:Da	A1

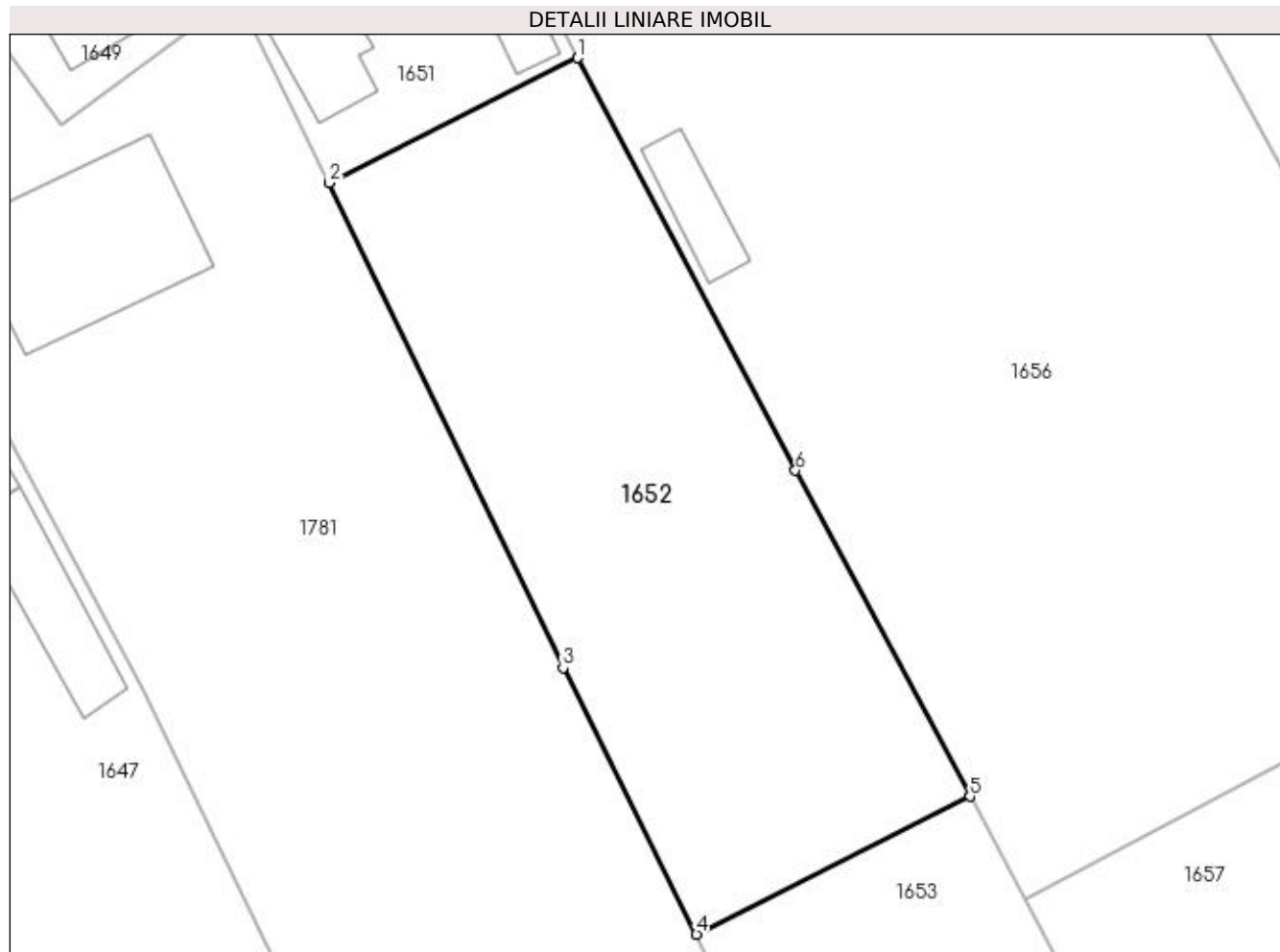
C. Partea III. SARCINI .

Inscrieri privind dezmembramintele dreptului de proprietate, drepturi reale de garanție și sarcini	Referințe
NU SUNT	

Anexa Nr. 1 La Partea I**Teren**

Nr cadastral	Suprafața (mp)*	Observații / Referințe
	Din acte: 1.800 Masurata: 800	

* Suprafața este determinată în planul de proiecție Stereo 70.

**Date referitoare la teren**

Crt	Categorie folosință	Intra vilan	Suprafața (mp)	Tarla	Parcelă	Nr. topo	Observații / Referințe
1	curți constructii	DA	300	-	-	-	parte din pf 1388
2	arabil	DA	500	-	-	-	parte din pf 1389, parte din pf 1388

Lungime Segmente

1) Valorile lungimilor segmentelor sunt obținute din proiecție în plan.

Punct început	X / Y	Punct sfârșit	X / Y	Lungime segment (** (m)
1	598.267,274 694.596,21	2	598.253,069 694.589,074	15.897
2	598.253,069 694.589,074	3	598.266,446 694.561,377	30.758
3	598.266,446 694.561,377	4	598.274,061 694.546,157	17.019
4	598.274,061 694.546,157	5	598.289,717 694.554,022	17.521

Punct început	X / Y	Punct sfârșit	X / Y	Lungime segment (** (m)
5	598.289,717 694.554,022	6	598.279,724 694.572,638	21.129
6	598.279,724 694.572,638	1	598.267,274 694.596,21	26.658

** Lungimile segmentelor sunt determinate în planul de proiecție Stereo 70 și sunt rotunjite la 1 milimetru.

*** Distanța dintre puncte este formată din segmente cumulate ce sunt mai mici decât valoarea 1 milimetru.

**DATE DESPRE IMOBILUL NR. 1653**

Oficiul de Cadastru și Publicitate Imobiliară SUCEAVA
Biroul de Cadastru și Publicitate Imobiliară Suceava

A. Partea I. Descrierea imobilului

TEREN Intravilan

Adresa: Loc. Adâncata, Jud. Suceava

Nr. Crt	Nr cadastral Nr. topografic	Suprafața* (mp)	Observații / Referințe
A1		1.370	Sector cadastral:48 Teren neimprejmuit;

B. Partea II. Proprietari și acte

Inscrieri privitoare la dreptul de proprietate și alte drepturi reale		Referințe
1653 / 20/11/2023		
Act Normativ nr. 7, din 13/03/1996 emis de Parlamentul Romaniei;		
B1	Inscrierea provizorie, drept de PROPRIETATE, dobandit prin Lege, cota actuala 1/1, cota initiala 1/2 1) COMUNA ADANCATA, CIF:4327480	A1

C. Partea III. SARCINI .

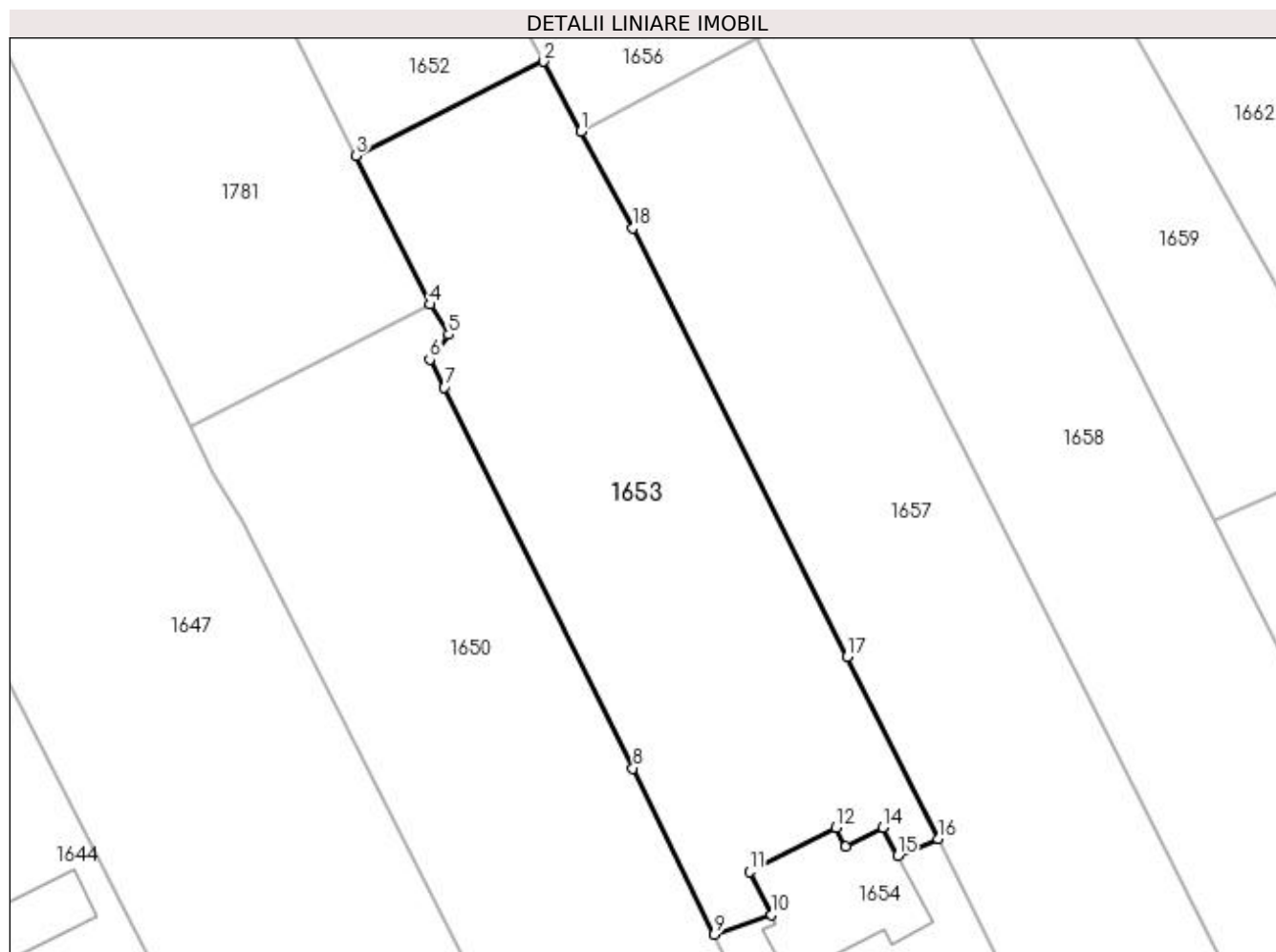
Inscrieri privind dezmembramintele dreptului de proprietate, drepturi reale de garanție și sarcini	Referințe
NU SUNT	

Anexa Nr. 1 La Partea I

Teren

Nr cadastral	Suprafața (mp)*	Observații / Referințe
	1.370	

* Suprafața este determinată în planul de proiecție Stereo 70.



Date referitoare la teren

Crt	Categorie folosință	Intravilan	Suprafața (mp)	Tarla	Parcelă	Nr. topo	Observații / Referințe
1	arabil	DA	1.370	-	-	-	Parte din pf. 1387

Lungime Segmente

1) Valorile lungimilor segmentelor sunt obținute din proiecție în plan.

Punct început	X / Y	Punct sfârșit	X / Y	Lungime segment (** (m)
1	598.292,845 694.548,196	2	598.289,717 694.554,022	6.613
2	598.289,717 694.554,022	3	598.274,061 694.546,157	17.521
3	598.274,061 694.546,157	4	598.280,27 694.533,745	13.878
4	598.280,27 694.533,745	5	598.281,8 694.531,231	2.943
5	598.281,8 694.531,231	6	598.280,218 694.529,158	2.608

Punct început	X / Y	Punct sfârşit	X / Y	Lungime segment (** (m)
6	598.280,218 694.529,158	7	598.281,433 694.526,837	2.62
7	598.281,433 694.526,837	8	598.297,195 694.495,04	35.489
8	598.297,195 694.495,04	9	598.303,987 694.481,183	15.432
9	598.303,987 694.481,183	10	598.308,758 694.482,809	5.04
10	598.308,758 694.482,809	11	598.306,906 694.486,396	4.037
11	598.306,906 694.486,396	12	598.314,117 694.490,085	8.1
12	598.314,117 694.490,085	13	598.314,948 694.488,488	1.8
13	598.314,948 694.488,488	14	598.318,048 694.490,113	3.5
14	598.318,048 694.490,113	15	598.319,283 694.487,77	2.649
15	598.319,283 694.487,77	16	598.322,684 694.489,165	3.676
16	598.322,684 694.489,165	17	598.315,059 694.504,354	16.995
17	598.315,059 694.504,354	18	598.297,181 694.540,103	39.97
18	598.297,181 694.540,103	1	598.292,845 694.548,196	9.181

** Lungimile segmentelor sunt determinate în planul de proiecţie Stereo 70 şi sunt rotunjite la 1 milimetru.

*** Distanţa dintre puncte este formată din segmente cumulate ce sunt mai mici decât valoarea 1 milimetru.

**DATE DESPRE IMOBILUL NR. 1654**

Oficiul de Cadastru și Publicitate Imobiliară SUCEAVA
Biroul de Cadastru și Publicitate Imobiliară Suceava

A. Partea I. Descrierea imobilului

TEREN Intravilan

Adresa: Loc. Adâncata, Jud. Suceava

Nr. Crt	Nr cadastral Nr. topografic	Suprafața* (mp)	Observații / Referințe
A1	30961	Din acte: 500 Masurata: 550	Sector cadastral:48 Teren imprejmuit;

Construcții

Crt	Nr cadastral Nr. topografic	Adresa	Observații / Referințe
A1.1	30961-C1	Loc. Adâncata, Jud. Suceava	Nr. niveluri:2; S. construita la sol:114 mp; S. construita desfasurata:224 mp; Cladire de locuit Regim de inaltime (P+M) ; Anul construirii - 2015 din bca; Clasa energetica - B ; Suprafata constuita desfasurata - 224mp

B. Partea II. Proprietari și acte

Inscrieri privitoare la dreptul de proprietate și alte drepturi reale		Referințe
43152 / 27/12/2012		
Act Notarial nr. contract de vanzare cumparare 4628, din 24/12/2012 emis de BNP NEGURA ADINA LOREDANA;		
B2	Intabulare, drept de PROPRIETATE, dobandit prin Conventie, cota actuala 1/1, cota initiala 1/1 1) GIRIGAN MARIUS-VASILE 2) GIRIGAN ANCA IONELA, bun comun	A1
52497 / 27/10/2015		
Act Administrativ nr. plan de amplasament si delimitare a imobilului, din 27/10/2015 emis de -;		
B3	se noteaza respingerea cererii privind indreptarea eroare materiala	A1
56453 / 20/11/2015		
Act Administrativ nr. autorizatie de construire nr. 33, din 26/08/2013 emis de Primaria Comunei Adancata (proces verbal de finalizare lucrari nr. 3877 din 14.08.2015,certificat de atestare a edificarii/extinderii constructiilor nr. 5545 din 04.11.2015 emis de Primaria Adancata, proces verbal de vecinatate, certificat de performanta energetica nr. 2141 din 02.09.2015);		
B4	Intabulare, drept de PROPRIETATE, dobandit prin Construire, cota actuala 1/1, cota initiala 1/1 1) GIRIGAN MARIUS VASILE 2) GIRIGAN ANCA IONELA, bun comun	A1.1
Act Administrativ nr. plan de amplsament si delimitare a imobilului, din 20/11/2015 (proces verbal de vecinatate);		
B5	se noteaza modificarea suprafatei imobilului cu nr.cad. 30961, de la 500 mp la 550 mp	A1, A1.1
3736 / 28/01/2016		
Act Administrativ nr. autorizatie de construire nr. 33, din 26/08/2013 emis de Primaria Comunei Adancata (proces verbal de finalizare lucrari nr. 3877 din 14.08.2015,certificat de atestare a edificarii/extinderii constructiilor nr. 5545 din 04.11.2015 emis de Primaria Adancata, proces verbal de vecinatate, certificat de performanta energetica nr. 2141 din 02.09.2015);		
B6	se indreapta eroarea materiala strecurata in incheierea nr. 56453 din 20.11.2015, precum si in cartea funciara nr. 30961 UAT Adancata, in sensul ca numarul corect al procesului verbal de finalizare este 3877 din 14.08.2015 si nu 3844/2015 cum eronat a fost inscris, completat cu certificatul de performanta energetica nr. 2141/02.09.2015,	A1, A1.1
9556 / 01/03/2016		
Act Notarial nr. 391-contract de ipoteca, din 01/03/2016 emis de BIN Nechita Raluca;		
B7	se noteaza interdictiile de instrainare si grevare. 1) BANCA TRANSILVANIA S.A.CLUJ-SUCURSALA SUCEAVA, CIF:14013396	A1, A1.1

Inscrieri privind dezmembramintele dreptului de proprietate, drepturi reale de garanție și sarcini	Referințe
--	-----------

C. Partea III. SARCINI

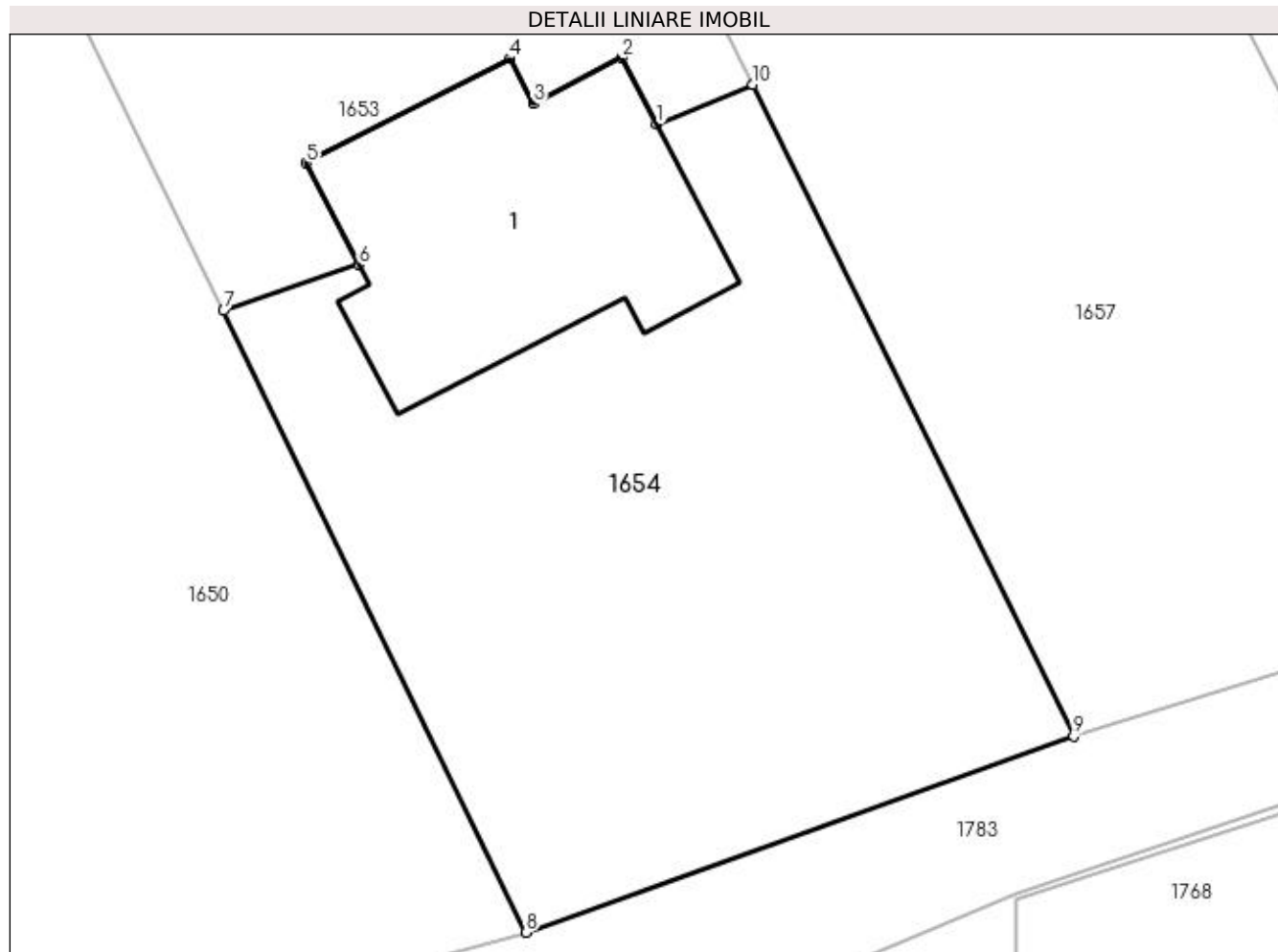
Inscrieri privind dezmembramintele dreptului de proprietate, drepturi reale de garanție și sarcini	Referințe
9556 / 01/03/2016	
Act Notarial nr. 391-contract de ipoteca, din 01/03/2016 emis de BIN Nechita Raluca;	
C1	Intabulare, drept de IPOTECA, Valoare:156500 LEsi celelalte obligatii de plata aferente creditului
	1) BANCA TRANSILVANIA S.A.CLUJ-SUCURSALA SUCEAVA, CIF:14013396
	A1, A1.1

Anexa Nr. 1 La Partea I

Teren

Nr cadastral	Suprafața (mp)*	Observații / Referințe
30961	Din acte: 500 Masurata: 550	

* Suprafața este determinată în planul de proiecție Stereo 70.



Date referitoare la teren

Crt	Categorie folosință	Intra vilan	Suprafața (mp)	Tarla	Parcelă	Nr. topo	Observații / Referințe
1	curți constructii	DA	550	-	-	-	parte din pf 1387

Date referitoare la construcții

Crt	Număr	Destinație construcție	Supraf. (mp)	Situație juridică	Observații / Referințe
A1.1	30961-C1	construcții de locuințe	114	Cu acte	Nr. niveluri:2; S. construita la sol:114 mp; S. construita desfasurata:224 mp; Cladire de locuit Regim de inaltime (P+M) ; Anul construirii - 2015 din bca; Clasa energetica - B ; Suprafata constuita desfasurata - 224mp

Lungime Segmente

1) Valorile lungimilor segmentelor sunt obținute din proiecție în plan.

Punct început	X / Y	Punct sfârșit	X / Y	Lungime segment (** (m)
1	598.319,283 694.487,77	2	598.318,048 694.490,113	2.649

Punct început	X / Y	Punct sfârşit	X / Y	Lungime segment (** (m)
2	598.318,048 694.490,113	3	598.314,948 694.488,488	3.5
3	598.314,948 694.488,488	4	598.314,117 694.490,085	1.8
4	598.314,117 694.490,085	5	598.306,906 694.486,396	8.1
5	598.306,906 694.486,396	6	598.308,758 694.482,809	4.037
6	598.308,758 694.482,809	7	598.303,987 694.481,183	5.04
7	598.303,987 694.481,183	8	598.314,664 694.459,219	24.422
8	598.314,664 694.459,219	9	598.334,015 694.466,145	20.553
9	598.334,015 694.466,145	10	598.322,684 694.489,165	25.658
10	598.322,684 694.489,165	1	598.319,283 694.487,77	3.676

** Lungimile segmentelor sunt determinate în planul de proiecție Stereo 70 și sunt rotunjite la 1 milimetru.

*** Distanța dintre puncte este formată din segmente cumulate ce sunt mai mici decât valoarea 1 milimetru.

**DATE DESPRE IMOBILUL NR. 1655**

Oficiul de Cadastru și Publicitate Imobiliară SUCEAVA
Biroul de Cadastru și Publicitate Imobiliară Suceava

A. Partea I. Descrierea imobilului

TEREN Intravilan

Adresa: Loc. Adâncata, Jud. Suceava

Nr. Crt	Nr cadastral Nr. topografic	Suprafața* (mp)	Observații / Referințe
A1	33550	250	Sector cadastral:48 Teren neimprejmuit;

B. Partea II. Proprietari și acte

Inscrieri privitoare la dreptul de proprietate și alte drepturi reale		Referințe
29180 / 03/06/2020		
Act Notarial nr. 1161, din 03/06/2020 emis de Ilie Valeriana;		
B1	Se infiinteaza cartea funciara 33550 a imobilului cu numarul cadastral 33550/Adâncata, rezultat din dezmembrarea imobilului cu numarul cadastral 31703 inscris in cartea funciara 31703;	A1
29182 / 03/06/2020		
Act Notarial nr. 1163, din 03/06/2020 emis de Ilie Valeriana;		
B4	Intabulare, drept de PROPRIETATE, dobandit prin Conventie, cota actuala 1/1, cota initiala 1/1 1) STANCIU GEORGE-ION 2) STANCIU DIANA-LILIANA, bun comun in devalmasie	A1

C. Partea III. SARCINI .

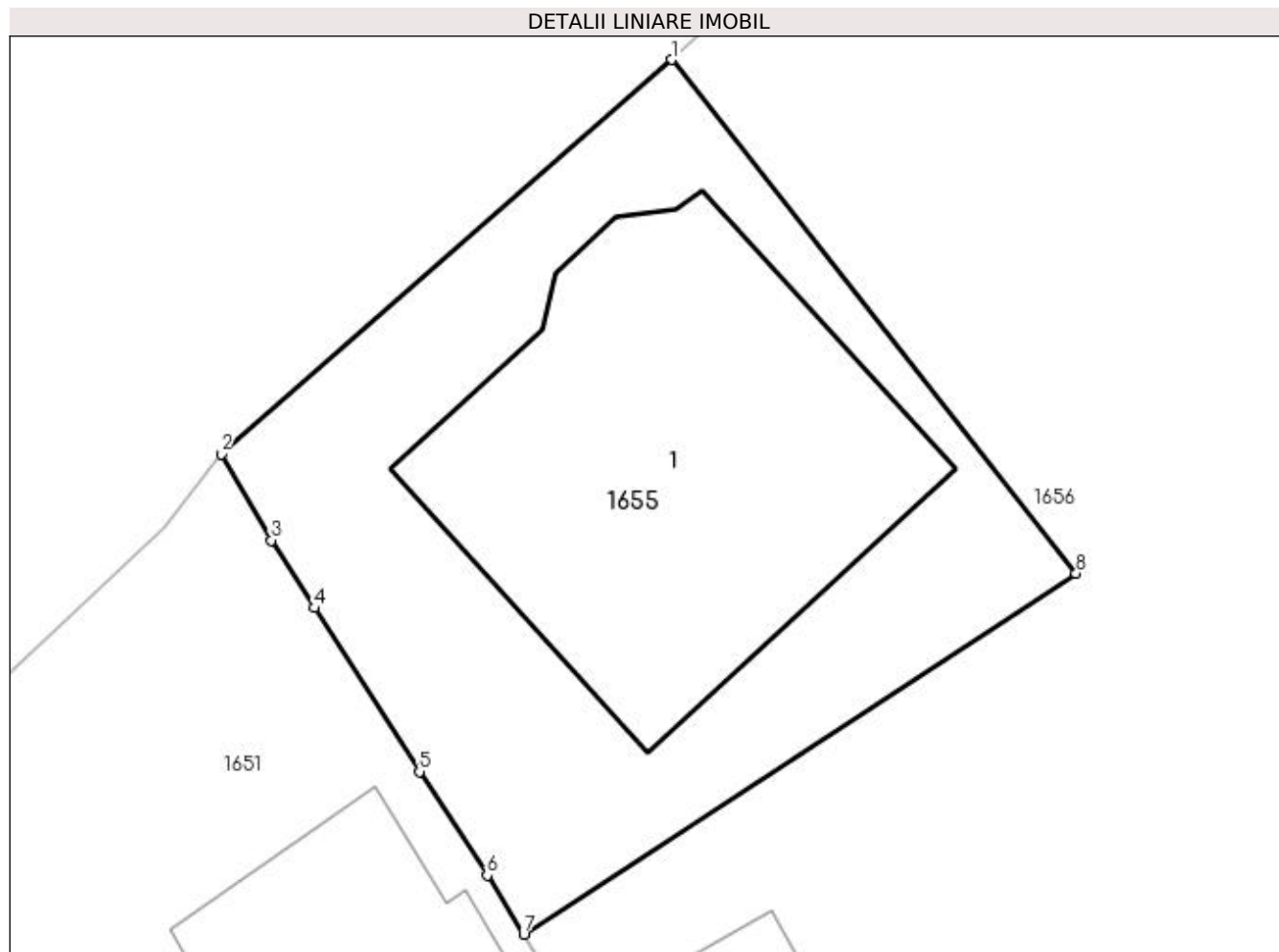
Inscrieri privind dezmembramintele dreptului de proprietate, drepturi reale de garanție și sarcini	Referințe
NU SUNT	

Anexa Nr. 1 La Partea I

Teren

Nr cadastral	Suprafața (mp)*	Observații / Referințe
33550	250	

* Suprafața este determinată în planul de proiecție Stereo 70.



Date referitoare la teren

Crt	Categorie folosință	Intra vilan	Suprafața (mp)	Tarla	Parcelă	Nr. topo	Observații / Referințe
1	curți constructii	DA	250	-	-	-	parte din pf 1390

Date referitoare la construcții

Crt	Număr	Destinație construcție	Supraf. (mp)	Situație juridică	Observații / Referințe
A1.1		construcții de locuințe	107	Fara acte	Nr. niveluri:2; S. construita la sol:107 mp; Locuinta, P+M

Lungime Segmente

1) Valorile lungimilor segmentelor sunt obținute din proiecție în plan.

Punct început	X / Y	Punct sfârșit	X / Y	Lungime segment (** (m)
1	598.261,492 694.636,145	2	598.249,99 694.626,07	15.291
2	598.249,99 694.626,07	3	598.251,271 694.623,869	2.547
3	598.251,271 694.623,869	4	598.252,367 694.622,143	2.045
4	598.252,367 694.622,143	5	598.255,053 694.617,957	4.974

Punct început	X / Y	Punct sfârşit	X / Y	Lungime segment (** (m)
5	598.255,053 694.617,957	6	598.256,788 694.615,313	3.162
6	598.256,788 694.615,313	7	598.257,718 694.613,807	1.77
7	598.257,718 694.613,807	8	598.271,828 694.623,025	16.854
8	598.271,828 694.623,025	1	598.261,492 694.636,145	16.702

** Lungimile segmentelor sunt determinate în planul de proiecție Stereo 70 și sunt rotunjite la 1 milimetru.

*** Distanța dintre puncte este formată din segmente cumulate ce sunt mai mici decât valoarea 1 milimetru.



DATE DESPRE IMOBILUL NR. 1656

Oficiul de Cadastru și Publicitate Imobiliară SUCEAVA
Biroul de Cadastru și Publicitate Imobiliară Suceava

A. Partea I. Descrierea imobilului

TEREN Intravilan

Adresa: Loc. Adâncata, Jud. Suceava

Nr. Crt	Nr cadastral Nr. topografic	Suprafața* (mp)	Observații / Referințe
A1	33549	2.750	Sector cadastral:48 Teren neimprijmit;

Construcții

Crt	Nr cadastral Nr. topografic	Adresa	Observații / Referințe
A1.2	33549-C2	Loc. Adâncata, Jud. Suceava	Nr. niveluri:1; S. construita la sol:17 mp; S. construita desfasurata:17 mp; MAGAZIE supraf. desf.= 17 mp - anul edificării 1962; pereti-LEMN, acoperis-AZBOCIMENT, nu are CERTIFICAT PEC, fara LIFT
A1.3	33549-C3	Loc. Adâncata, Jud. Suceava	Nr. niveluri:1; S. construita la sol:31 mp; S. construita desfasurata:31 mp; BUCATARIE supraf. desf.= 31 mp - anul edificării 1962; pereti-CHIRPICI, acoperis-AZBOCIMENT, nu are CERTIFICAT PEC, fara LIFT
A1.4	33549-C4	Loc. Adâncata, Jud. Suceava	Nr. niveluri:1; S. construita la sol:16 mp; S. construita desfasurata:16 mp; BUCATARIE DE VARA supraf. desf.= 16 mp - anul edificării 1991; pereti-LEMN, acoperis-AZBOCIMENT, nu are CERTIFICAT PEC, fara LIFT
A1.5	33549-C5	Loc. Adâncata, Jud. Suceava	Nr. niveluri:1; S. construita la sol:22 mp; S. construita desfasurata:22 mp; COTET supraf. desf.= 22 mp - anul edificării 1991; pereti-LEMN, acoperis-AZBOCIMENT, nu are CERTIFICAT PEC, fara LIFT
A1.6	33549-C6	Loc. Adâncata, Jud. Suceava	Nr. niveluri:1; S. construita la sol:70 mp; S. construita desfasurata:70 mp; LOCUINTA supraf. desf.= 70 mp - anul edificării 1991; pereti-CHIRPICI, acoperis-AZBOCIMENT, nu are CERTIFICAT PEC, fara LIFT

B. Partea II. Proprietari și acte

Inscrieri privitoare la dreptul de proprietate și alte drepturi reale	Referințe
29180 / 03/06/2020	
Act Notarial nr. 1161, din 03/06/2020 emis de Ilie Valeriana;	
B1	Se infiinteaza cartea funciara 33549 a imobilului cu numarul cadastral 33549/Adâncata, rezultat din dezmembrarea imobilului cu numarul cadastral 31703 inscris in cartea funciara 31703;
	A1
Hotarare Judecatoreasca nr. sentinta civila nr. 5513, din 21/12/2007 emis de Judecatoria Suceava;	
B2	Intabulare, drept de PROPRIETATE, dobandit prin Hotarare Judecatoreasca, cota actuala 3/8, cota initiala 1/1
	A1
1) PORTARIU CRISTINA	
<i>OBSERVATII: pozitie transcrisa din CF 31703/Adâncata, inscrisa prin incheierea nr. 37892 din 28/08/2014;</i>	
Act Administrativ nr. certificat de atestare a edificarii constructiei nr. 2658, din 23/06/2014 emis de Primaria comunei Adancata (certificat de mostenitor nr. 43 din 07.08.2014 emis de BNP Mihai Curca);	
B3	Intabulare, drept de PROPRIETATE, dobandit prin Succesiune, cota actuala 3/16, cota initiala 3/16
	A1.2, A1.3, A1.4, A1.5, A1.6
1) PORTARIU CRISTINA	
<i>OBSERVATII: pozitie transcrisa din CF 31703/Adâncata, inscrisa prin incheierea nr. 37892 din 28/08/2014;</i>	
Act Notarial nr. 935, din 16/05/2019 emis de BIN ILIE DELIA;	
B4	Intabulare, drept de PROPRIETATE, dobandit prin Conventie, cota actuala 5/8, cota initiala 5/8
	A1
1) PORTARIU ȘTEFAN , bun comun, în devălmășie	
2) PORTARIU CRISTINA	

Inscrieri privitoare la dreptul de proprietate și alte drepturi reale		Referințe
	<i>OBSERVATII: pozitie transcrisa din CF 31703/Adâncata, inscrisa prin incheierea nr. 25290 din 16/05/2019;</i>	
B5	Intabulare, drept de PROPRIETATE, dobandit prin Conventie, cota actuala 13/16, cota initiala 13/16 1) PORTARIU CRISTINA 2) PORTARIU ȘTEFAN , bun comun, în devălmășie	A1.2, A1.3, A1.4, A1.5, A1.6
	<i>OBSERVATII: pozitie transcrisa din CF 31703/Adâncata, inscrisa prin incheierea nr. 25290 din 16/05/2019;</i>	
42971 / 17/06/2021		
Act Administrativ nr. adeverinta 3088, din 25/05/2021 emis de COMUNA ADANCATA;		
B6	se evidentiaza autodemolarea constructiei C1	A1

C. Partea III. SARCINI

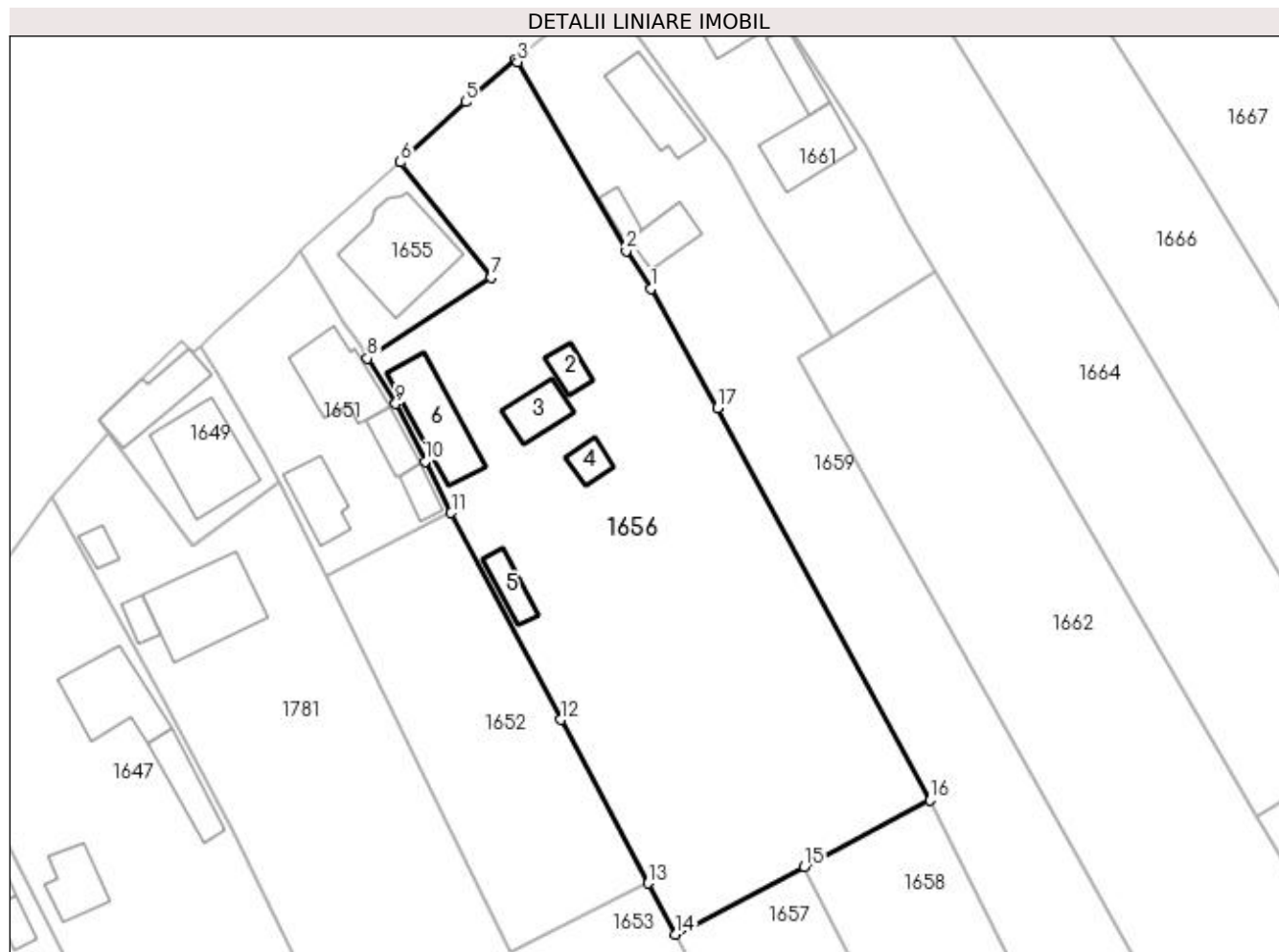
Inscrieri privind dezmembramintele dreptului de proprietate, drepturi reale de garanție și sarcini		Referințe
29180 / 03/06/2020		
Act Notarial nr. 935, din 16/05/2019 emis de BIN ILIE DELIA;		
C1	Intabulare, drept de UZUFRUCT VIAGER, dobandit prin Conventie, cota actuala 10/16, cota initiala 10/16 1) RUSU EMILIA	A1.3
	<i>OBSERVATII: pozitie transcrisa din CF 31703/Adâncata, inscrisa prin incheierea nr. 25290 din 16/05/2019;</i>	

Anexa Nr. 1 La Partea I

Teren

Nr cadastral	Suprafața (mp)*	Observații / Referințe
33549	2.750	

* Suprafața este determinată în planul de proiecție Stereo 70.



Date referitoare la teren

Crt	Categorie folosință	Intra vilan	Suprafața (mp)	Tarla	Parcelă	Nr. topo	Observații / Referințe
1	curți constructii	DA	1.336	-	-	-	parte din pf 1390
2	arabil	DA	1.414	-	-	-	parte din pf 1391, parte din pf 1397

Date referitoare la construcții

Crt	Număr	Destinație construcție	Supraf. (mp)	Situație juridică	Observații / Referințe
A1.2	33549-C2	construcții anexa	17	Cu acte	Nr. niveluri:1; S. construita la sol:17 mp; S. construita desfasurata:17 mp; MAGAZIE supraf. desf.= 17 mp - anul edificării 1962; pereti-LEMN, acoperis-AZBOCIMENT, nu are CERTIFICAT PEC, fara LIFT
A1.3	33549-C3	construcții anexa	31	Cu acte	Nr. niveluri:1; S. construita la sol:31 mp; S. construita desfasurata:31 mp; BUCATARIE supraf. desf.= 31 mp - anul edificării 1962; pereti-CHIRPICI, acoperis-AZBOCIMENT, nu are CERTIFICAT PEC, fara LIFT
A1.4	33549-C4	construcții anexa	16	Cu acte	Nr. niveluri:1; S. construita la sol:16 mp; S. construita desfasurata:16 mp; BUCATARIE DE VARA supraf. desf.= 16 mp - anul edificării 1991; pereti-LEMN, acoperis-AZBOCIMENT, nu are CERTIFICAT PEC, fara LIFT

Crt	Număr	Destinație construcție	Supraf. (mp)	Situație juridică	Observații / Referințe
A1.5	33549-C5	construcții anexa	22	Cu acte	Nr. niveluri:1; S. construita la sol:22 mp; S. construita desfasurata:22 mp; COTET supraf. desf.= 22 mp - anul edificării 1991; pereti-LEMN, acoperis-AZBOCIMENT, nu are CERTIFICAT PEC, fara LIFT
A1.6	33549-C6	construcții de locuinte	70	Cu acte	Nr. niveluri:1; S. construita la sol:70 mp; S. construita desfasurata:70 mp; LOCUINTA supraf. desf.= 70 mp - anul edificării 1991; pereti-CHIRPICI, acoperis-AZBOCIMENT, nu are CERTIFICAT PEC, fara LIFT

Lungime Segmente

1) Valorile lungimilor segmentelor sunt obținute din proiecție în plan.

Punct început	X / Y	Punct sfârșit	X / Y	Lungime segment (** (m)
1	598.289,991 694.621,729	2	598.287,203 694.626,045	5.138
2	598.287,203 694.626,045	3	598.274,815 694.647,562	24.828
3	598.274,815 694.647,562	4	598.274,621 694.647,833	0.333
4	598.274,621 694.647,833	5	598.268,932 694.643,003	7.463
5	598.268,932 694.643,003	6	598.261,492 694.636,145	10.119
6	598.261,492 694.636,145	7	598.271,828 694.623,025	16.702
7	598.271,828 694.623,025	8	598.257,718 694.613,807	16.854
8	598.257,718 694.613,807	9	598.260,923 694.608,621	6.096
9	598.260,923 694.608,621	10	598.264,319 694.602,073	7.376
10	598.264,319 694.602,073	11	598.267,274 694.596,21	6.566
11	598.267,274 694.596,21	12	598.279,724 694.572,638	26.658
12	598.279,724 694.572,638	13	598.289,717 694.554,022	21.129
13	598.289,717 694.554,022	14	598.292,845 694.548,196	6.613
14	598.292,845 694.548,196	15	598.307,475 694.555,912	16.54
15	598.307,475 694.555,912	16	598.321,804 694.563,47	16.2
16	598.321,804 694.563,47	17	598.297,613 694.608,168	50.824
17	598.297,613 694.608,168	1	598.289,991 694.621,729	15.556

** Lungimile segmentelor sunt determinate în planul de proiecție Stereo 70 și sunt rotunjite la 1 milimetru.

*** Distanța dintre puncte este formată din segmente cumulate ce sunt mai mici decât valoarea 1 milimetru.

**DATE DESPRE IMOBILUL NR. 1657**

Oficiul de Cadastru și Publicitate Imobiliară SUCEAVA
Biroul de Cadastru și Publicitate Imobiliară Suceava

A. Partea I. Descrierea imobilului

TEREN Intravilan

Adresa: Loc. Adâncata, Jud. Suceava

Nr. Crt	Nr cadastral Nr. topografic	Suprafața* (mp)	Observații / Referințe
A1	34507	1.538	Sector cadastral:48 Teren imprejmuit;

B. Partea II. Proprietari și acte

Inscrieri privitoare la dreptul de proprietate și alte drepturi reale		Referințe
22028 / 23/03/2023		
Act Notarial nr. 408, din 23/03/2023 emis de BIN OLARU MIHAELA-VIOLETA (ACT DE DEZLIPIRE);		
B1	Se infiinteaza cartea funciara 34507 a imobilului cu numarul cadastral 34507 / UAT Adâncata, rezultat din dezmembrarea imobilului cu numarul cadastral 33820 inscris in cartea funciara 33820;	A1
Act Notarial nr. 415-contract de vanzare, din 29/03/2021 emis de Bobric Mircea Eugen;		
B2	Intabulare, drept de PROPRIETATE, dobandit prin Conventie, cota actuala 1/1, cota initiala 1/1 1) ALUCAI ROBERT , bun propriu	A1
<i>OBSERVATII: pozitie transcrisa din CF 33820/Adâncata, inscrisa prin incheierea nr. 21136 din 29/03/2021;</i>		

C. Partea III. SARCINI .

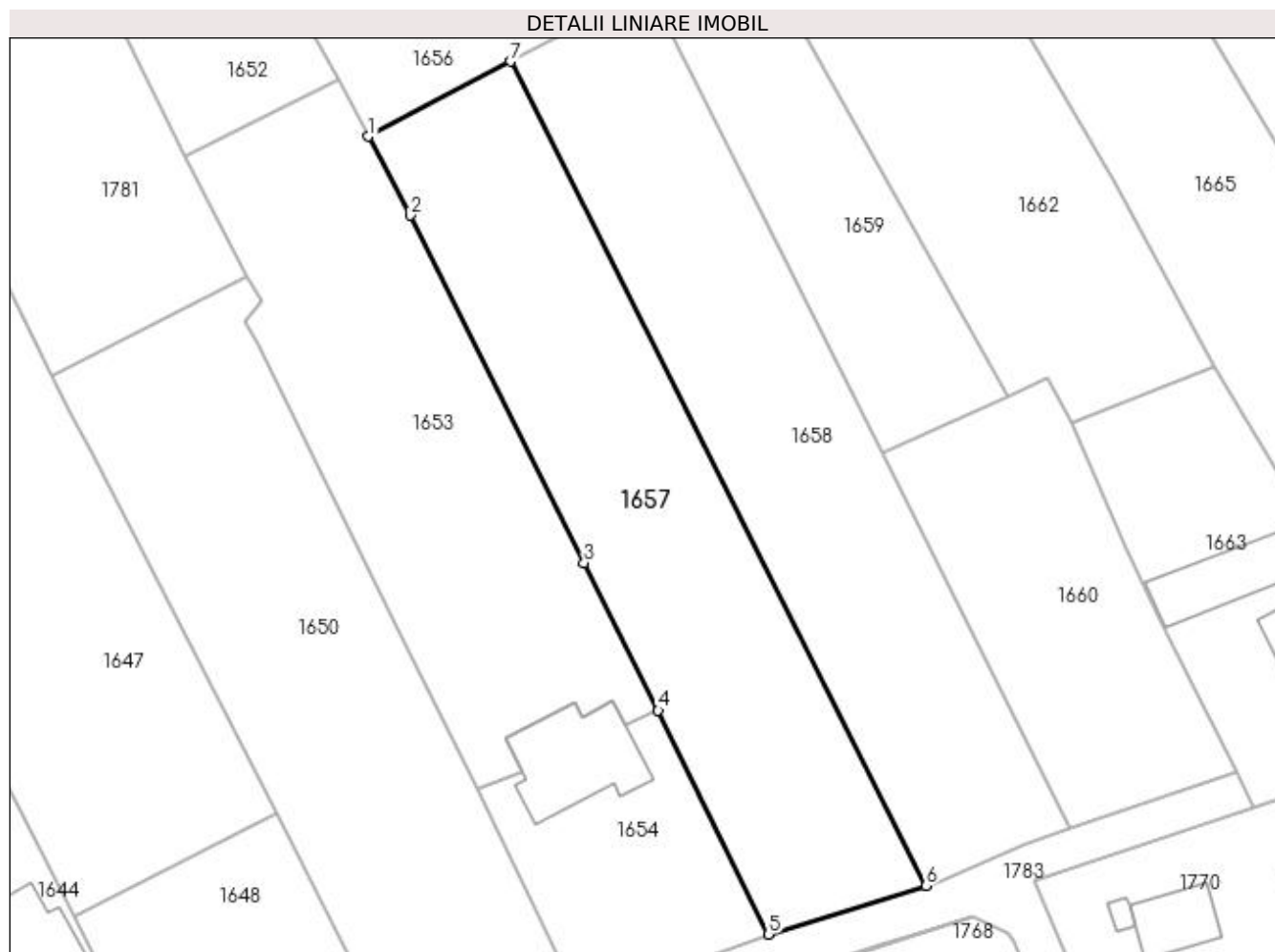
Inscrieri privind dezmembramintele dreptului de proprietate, drepturi reale de garanție și sarcini	Referințe
NU SUNT	

Anexa Nr. 1 La Partea I

Teren

Nr cadastral	Suprafața (mp)*	Observații / Referințe
34507	1.538	

* Suprafața este determinată în planul de proiecție Stereo 70.



Date referitoare la teren

Crt	Categorie folosință	Intra vilan	Suprafața (mp)	Tarla	Parcelă	Nr. topo	Observații / Referințe
1	arabil	DA	1.538	-	-	-	parte din pf 1393, parte din pf 1397

Lungime Segmente

1) Valorile lungimilor segmentelor sunt obținute din proiecție în plan.

Punct început	X / Y	Punct sfârșit	X / Y	Lungime segment (** (m)
1	598.292,845 694.548,196	2	598.297,181 694.540,103	9.181
2	598.297,181 694.540,103	3	598.315,059 694.504,354	39.97
3	598.315,059 694.504,354	4	598.322,684 694.489,165	16.995
4	598.322,684 694.489,165	5	598.334,015 694.466,145	25.658
5	598.334,015 694.466,145	6	598.350,239 694.471,154	16.98

Punct început	X / Y	Punct sfârșit	X / Y	Lungime segment (** (m)
6	598.350,239 694.471,154	7	598.307,475 694.555,912	94.935
7	598.307,475 694.555,912	1	598.292,845 694.548,196	16.54

** Lungimile segmentelor sunt determinate în planul de proiecție Stereo 70 și sunt rotunjite la 1 milimetru.

*** Distanța dintre puncte este formată din segmente cumulate ce sunt mai mici decât valoarea 1 milimetru.

**DATE DESPRE IMOBILUL NR. 1658**

Oficiul de Cadastru și Publicitate Imobiliară SUCEAVA
Biroul de Cadastru și Publicitate Imobiliară Suceava

A. Partea I. Descrierea imobilului

TEREN Intravilan

Adresa: Loc. Adâncata, Jud. Suceava

Nr. Crt	Nr cadastral Nr. topografic	Suprafața* (mp)	Observații / Referințe
A1	34508	1.537	Sector cadastral:48 Teren imprejmuit;

B. Partea II. Proprietari și acte

Inscrieri privitoare la dreptul de proprietate și alte drepturi reale		Referințe
22028 / 23/03/2023		
Act Notarial nr. 408, din 23/03/2023 emis de BIN OLARU MIHAELA-VIOLETA (ACT DE DEZLIPIRE);		
B1	Se infiinteaza cartea funciara 34508 a imobilului cu numarul cadastral 34508 / UAT Adâncata, rezultat din dezmembrarea imobilului cu numarul cadastral 33820 inscris in cartea funciara 33820;	A1
26866 / 13/04/2023		
Act Notarial nr. contract de vanzare nr. 478, din 13/04/2023 emis de BIN Olaru Mihaela-Violeta;		
B3	Intabulare, drept de PROPRIETATE bun comun, in devalmasie, dobandit prin Conventie, cota actuala 1/1, cota initiala 1/1 1) POLOCOȘER EDUARD-CRISTIAN 2) POLOCOȘER BIANCA	A1

C. Partea III. SARCINI .

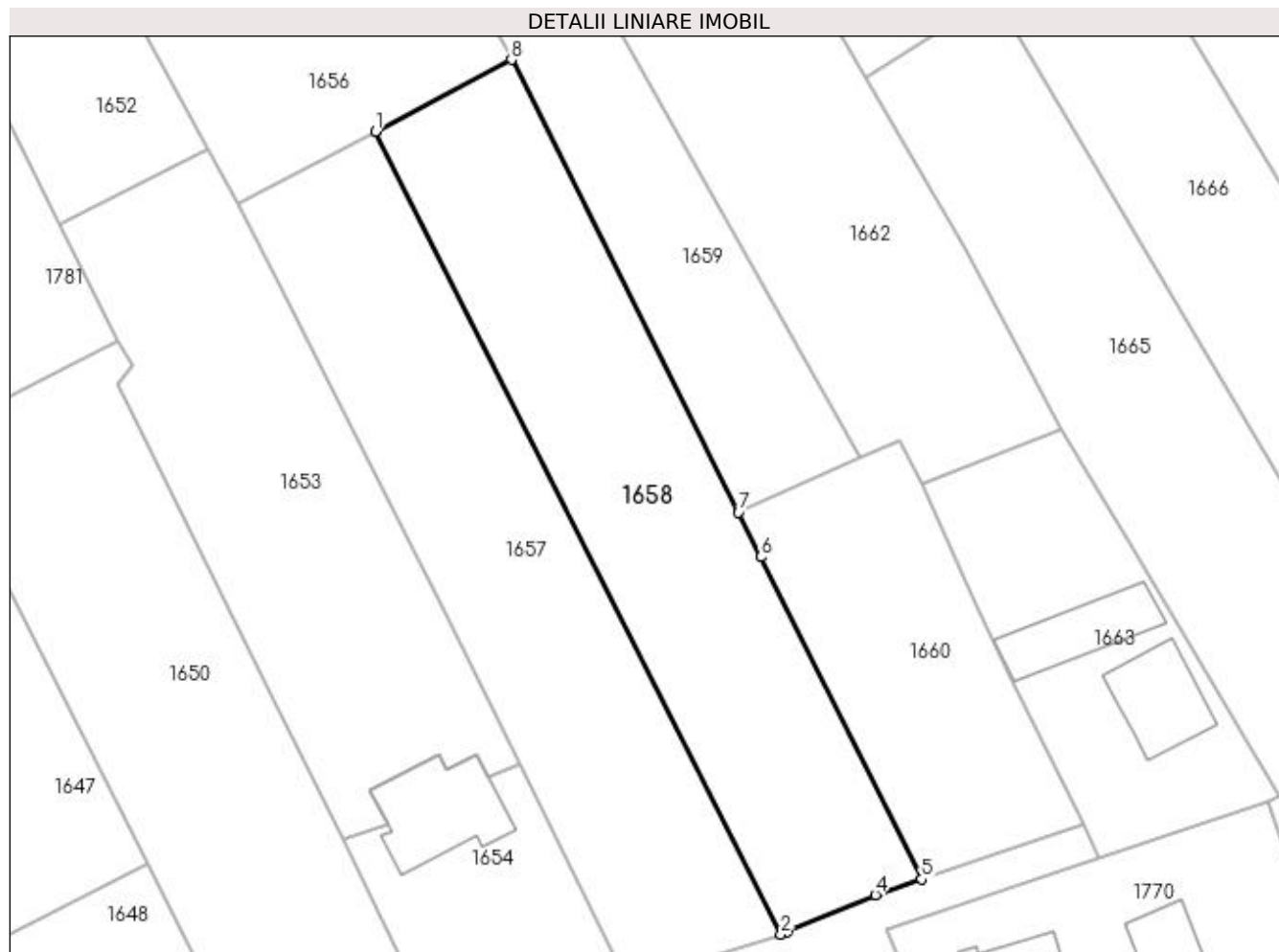
Inscrieri privind dezmembramintele dreptului de proprietate, drepturi reale de garanție și sarcini	Referințe
NU SUNT	

Anexa Nr. 1 La Partea I

Teren

Nr cadastral	Suprafața (mp)*	Observații / Referințe
34508	1.537	

* Suprafața este determinată în planul de proiecție Stereo 70.



Date referitoare la teren

Crt	Categorie folosință	Intra vilan	Suprafața (mp)	Tarla	Parcelă	Nr. topo	Observații / Referințe
1	arabil	DA	1.537	-	-	-	parte din pf 1396, parte din pf 1395

Lungime Segmente

1) Valorile lungimilor segmentelor sunt obținute din proiecție în plan.

Punct început	X / Y	Punct sfârșit	X / Y	Lungime segment (** (m)
1	598.307,475 694.555,912	2	598.350,239 694.471,154	94.935
2	598.350,239 694.471,154	3	598.350,893 694.471,369	0.688
3	598.350,893 694.471,369	4	598.360,22 694.475,336	10.136
4	598.360,22 694.475,336	5	598.365,098 694.476,987	5.15
5	598.365,098 694.476,987	6	598.348,104 694.510,969	37.994

Punct început	X / Y	Punct sfârşit	X / Y	Lungime segment (** (m)
6	598.348,104 694.510,969	7	598.345,755 694.515,709	5.29
7	598.345,755 694.515,709	8	598.321,804 694.563,47	53.43
8	598.321,804 694.563,47	1	598.307,475 694.555,912	16.2

** Lungimile segmentelor sunt determinate în planul de proiecție Stereo 70 și sunt rotunjite la 1 milimetru.

*** Distanța dintre puncte este formată din segmente cumulate ce sunt mai mici decât valoarea 1 milimetru.

**DATE DESPRE IMOBILUL NR. 1659**

Oficiul de Cadastru și Publicitate Imobiliară SUCEAVA
Biroul de Cadastru și Publicitate Imobiliară Suceava

A. Partea I. Descrierea imobilului

TEREN Intravilan

Adresa: Loc. Adâncata, Jud. Suceava

Nr. Crt	Nr cadastral Nr. topografic	Suprafața* (mp)	Observații / Referințe
A1	34082	Din acte: 2.000 Masurata: 1.940	Sector cadastral:48 Teren imprejmuit;

Construcții

Crt	Nr cadastral Nr. topografic	Adresa	Observații / Referințe
A1.1	34082-C1	Loc. Adâncata, Jud. Suceava	Nr. niveluri:1; S. construita la sol:59 mp; S. construita desfasurata:59 mp; Locuinta, P, construita in anul 1970, S.D. = 59 mp
A1.2	34082-C2	Loc. Adâncata, Jud. Suceava	Nr. niveluri:1; S. construita la sol:32 mp; S. construita desfasurata:32 mp; Grajd cu sura, construite in anul 1975, S.D. = 32 mp
A1.3	34082-C3	Loc. Adâncata, Jud. Suceava	Nr. niveluri:1; S. construita la sol:13 mp; S. construita desfasurata:13 mp; Magazie, construita in anul 1975, S. D. = 13 mp

B. Partea II. Proprietari și acte

Inscrieri privitoare la dreptul de proprietate și alte drepturi reale		Referințe
33017 / 24/05/2022		
Act Administrativ nr. certificat de atestare fiscală nr. 2568, din 17/05/2022 emis de COMUNA ADANCATA;		
B2	Intabulare, drept de PROPRIETATE, dobandit prin Lege, cota actuala 1/2, cota initiala 1/2 1) TABAC AURICA	A1.1, A1.2, A1.3
Act Notarial nr. certificat de moștenitor nr. 2148, din 11/11/1994 emis de NOTARIATUL DE STAT JUDETEAN SUCEAVA;		
B3	Intabulare, drept de PROPRIETATE, dobandit prin Succesiune, cota actuala 2/16, cota initiala 2/16 1) TABAC AURICA	A1.1, A1.2, A1.3
B4	Intabulare, drept de PROPRIETATE, dobandit prin Succesiune, cota actuala 3/16, cota initiala 3/16 1) TABAC GHEORGHE-FLORIN	A1.1, A1.2, A1.3
B5	Intabulare, drept de PROPRIETATE, dobandit prin Succesiune, cota actuala 3/16, cota initiala 3/16 1) IACOBOAIE MARIA	A1.1, A1.2, A1.3
Act Notarial nr. act de partaj nr. 1794, din 16/07/2003 emis de BNP MIRCEA EUGEN BOBRIC;		
B6	Intabulare, drept de PROPRIETATE bun propriu, dobandit prin Conventie, cota actuala 1/1, cota initiala 1/1 1) TABAC AURICA	A1

C. Partea III. SARCINI .

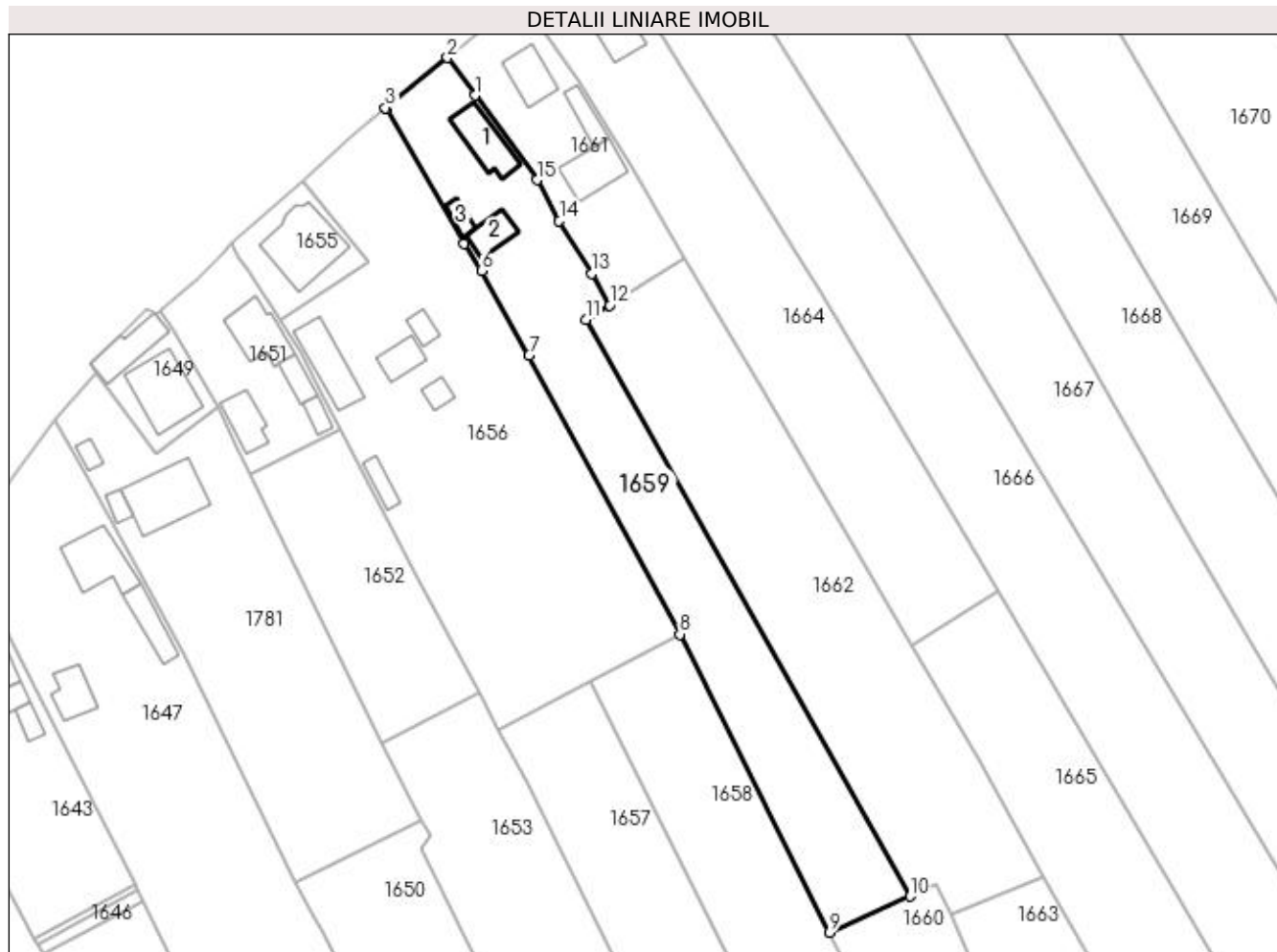
Inscrieri privind dezmembramintele dreptului de proprietate, drepturi reale de garanție și sarcini	Referințe
NU SUNT	

Anexa Nr. 1 La Partea I

Teren

Nr cadastral	Suprafața (mp)*	Observații / Referințe
34082	Din acte: 2.000 Masurata: 1.940	

* Suprafața este determinată în planul de proiecție Stereo 70.



Date referitoare la teren

Crt	Categorie folosință	Intra vilan	Suprafața (mp)	Tarla	Parcelă	Nr. topo	Observații / Referințe
1	curți construcții	DA	500	-	-	-	parte din pf 1398
2	arabil	DA	1.440	-	-	-	parte din pf 1398, parte din pf 1399

Date referitoare la construcții

Crt	Număr	Destinație construcție	Supraf. (mp)	Situație juridică	Observații / Referințe
A1.1	34082-C1	construcții de locuințe	59	Cu acte	Nr. niveluri:1; S. construita la sol:59 mp; S. construita desfasurata:59 mp; Locuinta, P, construita in anul 1970, S.D. = 59 mp
A1.2	34082-C2	construcții anexa	32	Cu acte	Nr. niveluri:1; S. construita la sol:32 mp; S. construita desfasurata:32 mp; Grajd cu sura, construite in anul 1975, S.D. = 32 mp
A1.3	34082-C3	construcții anexa	13	Cu acte	Nr. niveluri:1; S. construita la sol:13 mp; S. construita desfasurata:13 mp; Magazie, construita in anul 1975, S.D. = 13 mp

Lungime Segmente

1) Valorile lungimilor segmentelor sunt obținute din proiecție în plan.

Punct început	X / Y	Punct sfârșit	X / Y	Lungime segment (** (m)
---------------	-------	---------------	-------	-------------------------

Punct început	X / Y	Punct sfârșit	X / Y	Lungime segment (** (m)
1	598.288,942 694.649,824	2	598.284,565 694.655,856	7.453
2	598.284,565 694.655,856	3	598.274,621 694.647,833	12.777
3	598.274,621 694.647,833	4	598.274,815 694.647,562	0.333
4	598.274,815 694.647,562	5	598.287,203 694.626,045	24.828
5	598.287,203 694.626,045	6	598.289,991 694.621,729	5.138
6	598.289,991 694.621,729	7	598.297,613 694.608,168	15.556
7	598.297,613 694.608,168	8	598.321,804 694.563,47	50.824
8	598.321,804 694.563,47	9	598.345,755 694.515,709	53.43
9	598.345,755 694.515,709	10	598.358,676 694.521,503	14.161
10	598.358,676 694.521,503	11	598.306,715 694.613,885	105.992
11	598.306,715 694.613,885	12	598.310,577 694.616,197	4.501
12	598.310,577 694.616,197	13	598.307,719 694.621,285	5.836
13	598.307,719 694.621,285	14	598.302,49 694.629,705	9.912
14	598.302,49 694.629,705	15	598.298,904 694.636,281	7.49
15	598.298,904 694.636,281	1	598.288,942 694.649,824	16.812

** Lungimile segmentelor sunt determinate în planul de proiecție Stereo 70 și sunt rotunjite la 1 milimetru.

*** Distanța dintre puncte este formată din segmente cumulate ce sunt mai mici decât valoarea 1 milimetru.

**DATE DESPRE IMOBILUL NR. 1660**

Oficiul de Cadastru și Publicitate Imobiliară SUCEAVA
Biroul de Cadastru și Publicitate Imobiliară Suceava

A. Partea I. Descrierea imobilului

TEREN Intravilan

Adresa: Loc. Adâncata, Jud. Suceava

Nr. Crt	Nr cadastral Nr. topografic	Suprafața* (mp)	Observații / Referințe
A1	33937	800	Sector cadastral:48 Teren imprejmuit;

B. Partea II. Proprietari și acte

Inscrieri privitoare la dreptul de proprietate și alte drepturi reale	Referințe
47928 / 09/07/2021	
Act Notarial nr. 1794, din 16/07/2003 emis de BNP MIRCEA-EUGEN BOBRIC-ACT PARTAJ;	
B2	A1
Intabulare, drept de PROPRIETATE, dobândit prin Conventie, cota actuala 1/1, cota initiala 1/1 1) SASU VERONICA	

C. Partea III. SARCINI .

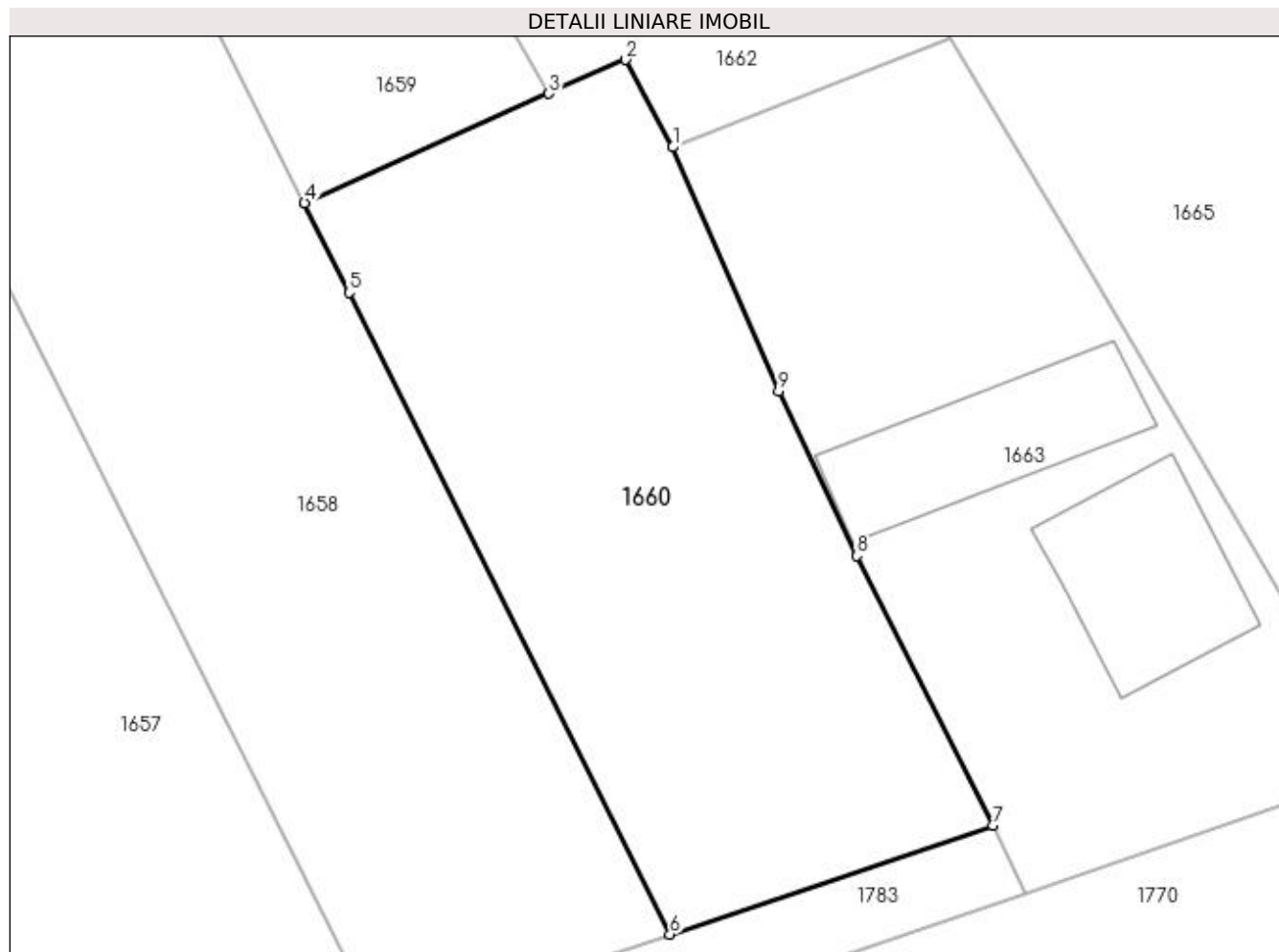
Inscrieri privind dezmembramintele dreptului de proprietate, drepturi reale de garanție și sarcini	Referințe
NU SUNT	

Anexa Nr. 1 La Partea I

Teren

Nr cadastral	Suprafața (mp)*	Observații / Referințe
33937	800	

* Suprafața este determinată în planul de proiecție Stereo 70.



Date referitoare la teren

Crt	Categorie folosință	Intravilan	Suprafața (mp)	Tarla	Parcelă	Nr. topo	Observații / Referințe
1	arabil	DA	800	-	-	-	parte din pf 1396, parte din pf 1399, parte din pf 1400

Lungime Segmente

1) Valorile lungimilor segmentelor sunt obținute din proiecție în plan.

Punct început	X / Y	Punct sfârșit	X / Y	Lungime segment (** (m)
1	598.365,251 694.518,665	2	598.362,761 694.523,287	5.25
2	598.362,761 694.523,287	3	598.358,676 694.521,503	4.458
3	598.358,676 694.521,503	4	598.345,755 694.515,709	14.161
4	598.345,755 694.515,709	5	598.348,104 694.510,969	5.29
5	598.348,104 694.510,969	6	598.365,098 694.476,987	37.994

Punct început	X / Y	Punct sfârşit	X / Y	Lungime segment (** (m)
6	598.365,098 694.476,987	7	598.382,179 694.482,767	18.032
7	598.382,179 694.482,767	8	598.374,996 694.497,027	15.967
8	598.374,996 694.497,027	9	598.370,856 694.505,749	9.655
9	598.370,856 694.505,749	1	598.365,251 694.518,665	14.08

** Lungimile segmentelor sunt determinate în planul de proiecție Stereo 70 și sunt rotunjite la 1 milimetru.

*** Distanța dintre puncte este formată din segmente cumulate ce sunt mai mici decât valoarea 1 milimetru.

**DATE DESPRE IMOBILUL NR. 1661**

Oficiul de Cadastru și Publicitate Imobiliară SUCEAVA
Biroul de Cadastru și Publicitate Imobiliară Suceava

A. Partea I. Descrierea imobilului

TEREN Intravilan

Adresa: Loc. Adâncata, Jud. Suceava

Nr. Crt	Nr cadastral Nr. topografic	Suprafața* (mp)	Observații / Referințe
A1	34091	700	Sector cadastral:48 Teren imprejmuit;

Construcții

Crt	Nr cadastral Nr. topografic	Adresa	Observații / Referințe
A1.1	34091-C1	Loc. Adâncata, Jud. Suceava	Nr. niveluri:1; S. construita la sol:47 mp; S. construita desfasurata:47 mp; Locuinta, P, construita in anul 1959, S.D. = 47 mp
A1.2	34091-C2	Loc. Adâncata, Jud. Suceava	Nr. niveluri:1; S. construita la sol:58 mp; S. construita desfasurata:58 mp; Grajd cu sura, construite in anul 1970, S.D. = 58 mp
A1.3	34091-C3	Loc. Adâncata, Jud. Suceava	Nr. niveluri:1; S. construita la sol:26 mp; S. construita desfasurata:26 mp; Magazie, construita in anul 1960, S. D. = 26 mp

B. Partea II. Proprietari și acte

Inscrieri privitoare la dreptul de proprietate și alte drepturi reale		Referințe
42819 / 28/06/2022		
Act Notarial nr. 3326, din 27/06/2022 emis de NP Busuioc Ovidiu;		
B5	Intabulare, drept de PROPRIETATE bun propriu, dobandit prin Conventie, cota actuala 1/1, cota initiala 1/1 1) TABAC AURICA	A1, A1.1, A1.2, A1.3

C. Partea III. SARCINI

Inscrieri privind dezmembramintele dreptului de proprietate, drepturi reale de garanție și sarcini		Referințe
42819 / 28/06/2022		
Act Notarial nr. 3326, din 27/06/2022 emis de NP Busuioc Ovidiu;		
C1	Intabulare, drept de UZUFRACT VIAGER, dobandit prin Conventie, cota actuala 1/1, cota initiala 1/1 1) TOADER VIRGINIEA	A1.1, A1.2, A1.3
C2	Intabulare, drept de IPOTECA LEGALA, Valoare:0 reprezentand obligatia de intretinere 1) TOADER VIRGINIEA	A1.1, A1.2, A1.3

Anexa Nr. 1 La Partea I

Teren

Nr cadastral	Suprafața (mp)*	Observații / Referințe
34091	700	

* Suprafața este determinată în planul de proiecție Stereo 70.



Date referitoare la teren

Crt	Categorie folosință	Intravilan	Suprafața (mp)	Tarla	Parcelă	Nr. topo	Observații / Referințe
1	curți constructii	DA	700	-	-	-	parte din pf 1401, parte din pf 1400

Date referitoare la construcții

Crt	Număr	Destinație construcție	Supraf. (mp)	Situație juridică	Observații / Referințe
A1.1	34091-C1	construcții de locuințe	47	Cu acte	Nr. niveluri:1; S. construita la sol:47 mp; S. construita desfasurata:47 mp; Locuinta, P, construita in anul 1959, S.D. = 47 mp
A1.2	34091-C2	construcții anexa	58	Cu acte	Nr. niveluri:1; S. construita la sol:58 mp; S. construita desfasurata:58 mp; Grajd cu sura, construite in anul 1970, S.D. = 58 mp
A1.3	34091-C3	construcții anexa	26	Cu acte	Nr. niveluri:1; S. construita la sol:26 mp; S. construita desfasurata:26 mp; Magazie, construita in anul 1960, S.D. = 26 mp

Lungime Segmente

1) Valorile lungimilor segmentelor sunt obținute din proiecție în plan.

Punct început	X / Y	Punct sfârșit	X / Y	Lungime segment (** (m)
1	598.296,291 694.665,609	2	598.286,853 694.657,703	12.312

Punct început	X / Y	Punct sfârşit	X / Y	Lungime segment (** (m)
2	598.286,853 694.657,703	3	598.284,565 694.655,856	2.94
3	598.284,565 694.655,856	4	598.288,942 694.649,824	7.453
4	598.288,942 694.649,824	5	598.298,904 694.636,281	16.812
5	598.298,904 694.636,281	6	598.302,49 694.629,705	7.49
6	598.302,49 694.629,705	7	598.307,719 694.621,285	9.912
7	598.307,719 694.621,285	8	598.310,577 694.616,197	5.836
8	598.310,577 694.616,197	9	598.322,419 694.623,666	14.001
9	598.322,419 694.623,666	10	598.319,088 694.629,601	6.806
10	598.319,088 694.629,601	11	598.314,394 694.637,978	9.602
11	598.314,394 694.637,978	12	598.305,577 694.651,956	16.526
12	598.305,577 694.651,956	1	598.296,291 694.665,609	16.512

** Lungimile segmentelor sunt determinate în planul de proiecție Stereo 70 și sunt rotunjite la 1 milimetru.

*** Distanța dintre puncte este formată din segmente cumulate ce sunt mai mici decât valoarea 1 milimetru.

**DATE DESPRE IMOBILUL NR. 1662**

Oficiul de Cadastru și Publicitate Imobiliară SUCEAVA
 Biroul de Cadastru și Publicitate Imobiliară Suceava

A. Partea I. Descrierea imobilului

TEREN Intravilan

Adresa: Loc. Adâncata, Jud. Suceava

Nr. Crt	Nr cadastral Nr. topografic	Suprafața* (mp)	Observații / Referințe
A1		2.200	Sector cadastral:48 Teren neimprejmuit;

B. Partea II. Proprietari și acte

Inscrieri privitoare la dreptul de proprietate și alte drepturi reale	Referințe
1662 / 20/11/2023	
Act Notarial nr. 1794, din 16/07/2003 emis de BNP Mirce Eugen Bobric (Act de partaj);	
B1	A1
Intabulare, drept de PROPRIETATE, dobândit prin Conventie, cota actuala 1/1, cota initiala 1/1 1) ADAM ILEANA	

C. Partea III. SARCINI .

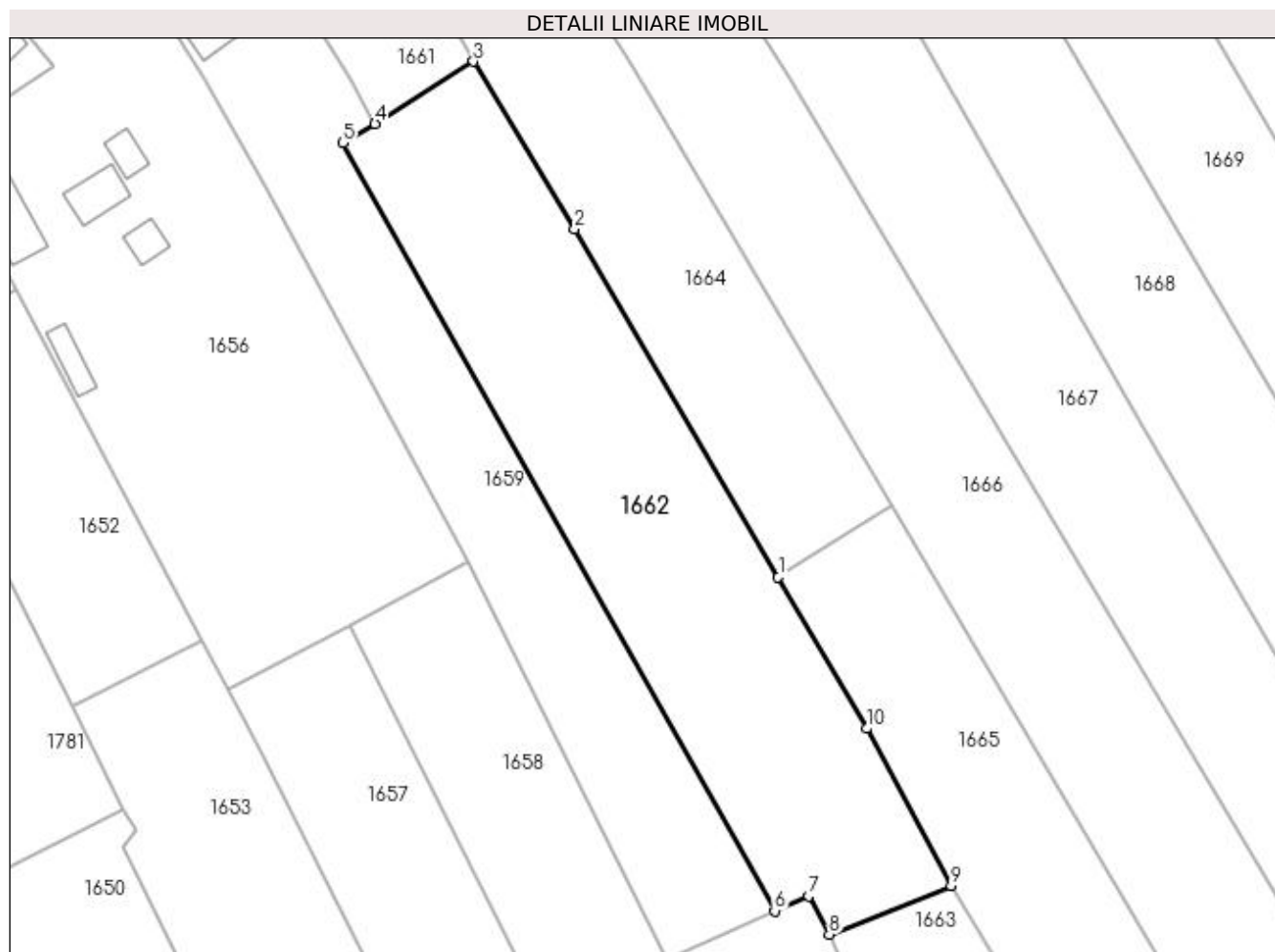
Inscrieri privind dezmembramintele dreptului de proprietate, drepturi reale de garanție și sarcini	Referințe
NU SUNT	

Anexa Nr. 1 La Partea I

Teren

Nr cadastral	Suprafața (mp)*	Observații / Referințe
	2.200	

* Suprafața este determinată în planul de proiecție Stereo 70.



Date referitoare la teren

Crt	Categorie folosință	Intravilan	Suprafața (mp)	Tarla	Parcelă	Nr. topo	Observații / Referințe
1	arabil	DA	2.200	-	-	-	parte din pf 1399, parte din pf 1400

Lungime Segmente

1) Valorile lungimilor segmentelor sunt obținute din proiecție în plan.

Punct început	X / Y	Punct sfârșit	X / Y	Lungime segment (** (m)
1	598.359,117 694.561,664	2	598.334,629 694.603,505	48.48
2	598.334,629 694.603,505	3	598.322,419 694.623,666	23.57
3	598.322,419 694.623,666	4	598.310,577 694.616,197	14.001
4	598.310,577 694.616,197	5	598.306,715 694.613,885	4.501
5	598.306,715 694.613,885	6	598.358,676 694.521,503	105.992

Punct început	X / Y	Punct sfârșit	X / Y	Lungime segment (** (m)
6	598.358,676 694.521,503	7	598.362,761 694.523,287	4.458
7	598.362,761 694.523,287	8	598.365,251 694.518,665	5.25
8	598.365,251 694.518,665	9	598.379,93 694.524,473	15.786
9	598.379,93 694.524,473	10	598.369,739 694.543,435	21.527
10	598.369,739 694.543,435	1	598.359,117 694.561,664	21.098

** Lungimile segmentelor sunt determinate în planul de proiecție Stereo 70 și sunt rotunjite la 1 milimetru.

*** Distanța dintre puncte este formată din segmente cumulate ce sunt mai mici decât valoarea 1 milimetru.

**DATE DESPRE IMOBILUL NR. 1663**

Oficiul de Cadastru și Publicitate Imobiliară SUCEAVA
Biroul de Cadastru și Publicitate Imobiliară Suceava

A. Partea I. Descrierea imobilului

TEREN Intravilan

Adresa: Loc. Adâncata, Jud. Suceava

Nr. Crt	Nr cadastral Nr. topografic	Suprafața* (mp)	Observații / Referințe
A1	33957	800	Sector cadastral:48 Teren imprejmuit;

Construcții

Crt	Nr cadastral Nr. topografic	Adresa	Observații / Referințe
A1.1	33957-C1	Loc. Adâncata, Jud. Suceava	Nr. niveluri:2; S. construita la sol:85 mp; S. construita desfasurata:170 mp; Casa, (P+1E) construita in anul 2003
A1.2	33957-C2	Loc. Adâncata, Jud. Suceava	Nr. niveluri:1; S. construita la sol:85 mp; S. construita desfasurata:85 mp; Garaj, construit in anul 2003

B. Partea II. Proprietari și acte

Inscrieri privitoare la dreptul de proprietate și alte drepturi reale		Referințe
68754 / 27/09/2021		
Act Notarial nr. contract de donatie nr. 1795, din 16/07/2003 emis de BNP MIRCEA EUGEN BOBRIC;		
B4	Intabulare, drept de PROPRIETATE, dobandit prin Conventie, cota actuala 1/1, cota initiala 1/1 1) TOADER CRISTIAN	A1
Act Administrativ nr. 5097, din 23/09/2021 emis de COMUNA ADANCATA;		
B5	Intabulare, drept de PROPRIETATE, dobandit prin Construire, cota actuala 1/1, cota initiala 1/1 1) TOADER RALUCA-ELENA, bun comun 2) TOADER CRISTIAN	A1.1, A1.2

C. Partea III. SARCINI .

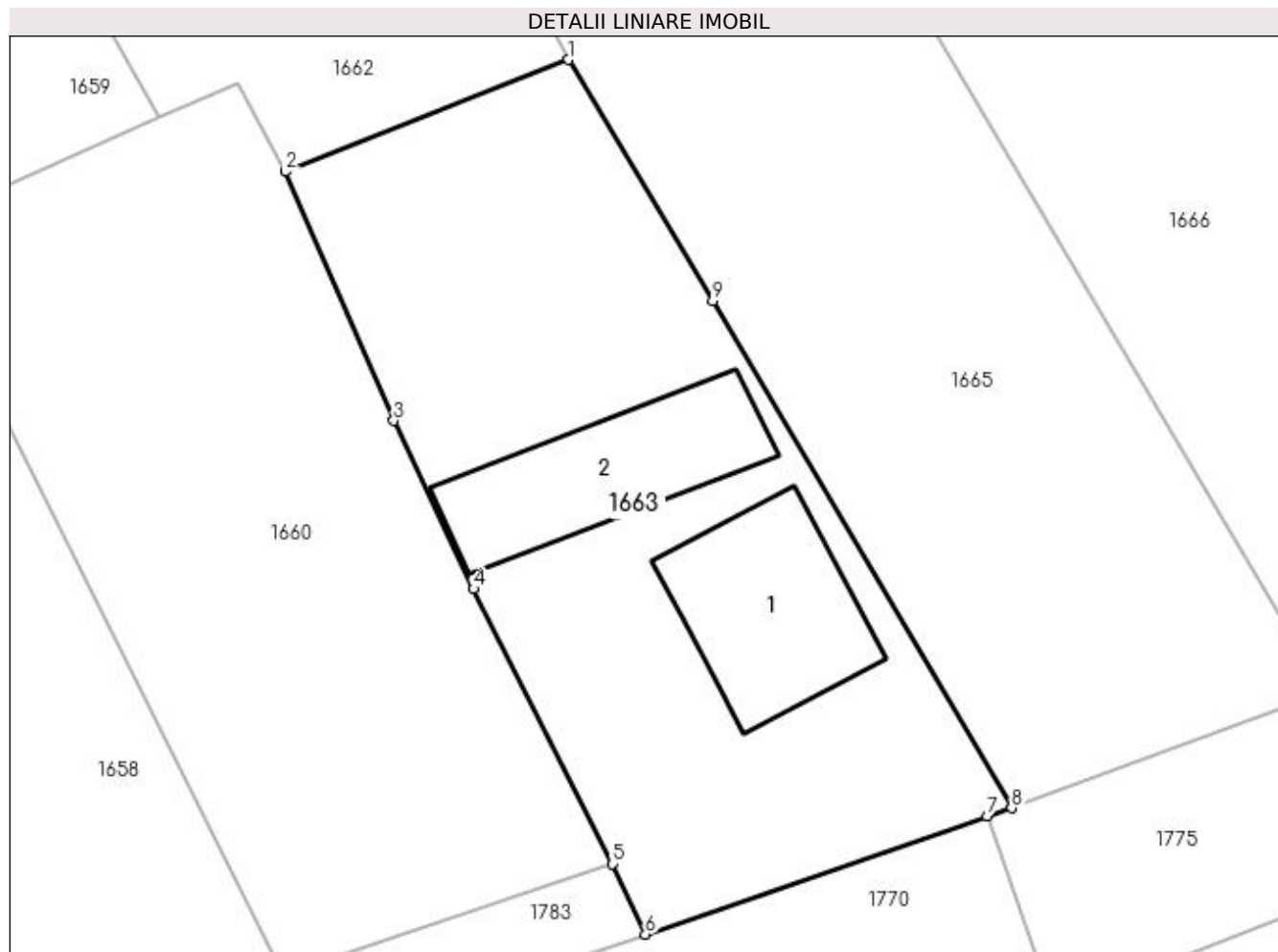
Inscrieri privind dezmembramintele dreptului de proprietate, drepturi reale de garanție și sarcini	Referințe
NU SUNT	

Anexa Nr. 1 La Partea I

Teren

Nr cadastral	Suprafața (mp)*	Observații / Referințe
33957	800	

* Suprafața este determinată în planul de proiecție Stereo 70.



Date referitoare la teren

Crt	Categorie folosință	Intravilan	Suprafața (mp)	Tarla	Parcelă	Nr. topo	Observații / Referințe
1	curți construcții	DA	562	-	-	-	parte din pf 1400
2	arabil	DA	238	-	-	-	parte din pf 1400

Date referitoare la construcții

Crt	Număr	Destinație construcție	Supraf. (mp)	Situație juridică	Observații / Referințe
A1.1	33957-C1	construcții de locuințe	85	Cu acte	Nr. niveluri:2; S. construită la sol:85 mp; S. construită desfășurată:170 mp; Casa, (P+1E) construită în anul 2003
A1.2	33957-C2	construcții anexa	85	Cu acte	Nr. niveluri:1; S. construită la sol:85 mp; S. construită desfășurată:85 mp; Garaj, construit în anul 2003

Lungime Segmente

1) Valorile lungimilor segmentelor sunt obținute din proiecție în plan.

Punct început	X / Y	Punct sfârșit	X / Y	Lungime segment (** (m)
1	598.379,93 694.524,473	2	598.365,251 694.518,665	15.786

Punct început	X / Y	Punct sfârșit	X / Y	Lungime segment (** (m)
2	598.365,251 694.518,665	3	598.370,856 694.505,749	14.08
3	598.370,856 694.505,749	4	598.374,996 694.497,027	9.655
4	598.374,996 694.497,027	5	598.382,179 694.482,767	15.967
5	598.382,179 694.482,767	6	598.383,901 694.479,116	4.037
6	598.383,901 694.479,116	7	598.401,625 694.485,226	18.748
7	598.401,625 694.485,226	8	598.402,901 694.485,666	1.35
8	598.402,901 694.485,666	9	598.387,405 694.511,96	30.52
9	598.387,405 694.511,96	1	598.379,93 694.524,473	14.576

** Lungimile segmentelor sunt determinate în planul de proiecție Stereo 70 și sunt rotunjite la 1 milimetru.

*** Distanța dintre puncte este formată din segmente cumulate ce sunt mai mici decât valoarea 1 milimetru.

**DATE DESPRE IMOBILUL NR. 1664**

Oficiul de Cadastru și Publicitate Imobiliară SUCEAVA
Biroul de Cadastru și Publicitate Imobiliară Suceava

A. Partea I. Descrierea imobilului

TEREN Intravilan

Adresa: Loc. Adâncata, Jud. Suceava

Nr. Crt	Nr cadastral Nr. topografic	Suprafața* (mp)	Observații / Referințe
A1		1.938	Sector cadastral:48 Teren neimprejmuit;

B. Partea II. Proprietari și acte

Inscrieri privitoare la dreptul de proprietate și alte drepturi reale		Referințe
1664 / 20/11/2023		
Act Normativ nr. 7, din 13/03/1996 emis de Parlamentul Romaniei;		
B1	Inscrierea provizorie, drept de PROPRIETATE, dobandit prin Lege, cota actuala 1/1, cota initiala 1/2 1) COMUNA ADANCATA, CIF:4327480	A1

C. Partea III. SARCINI .

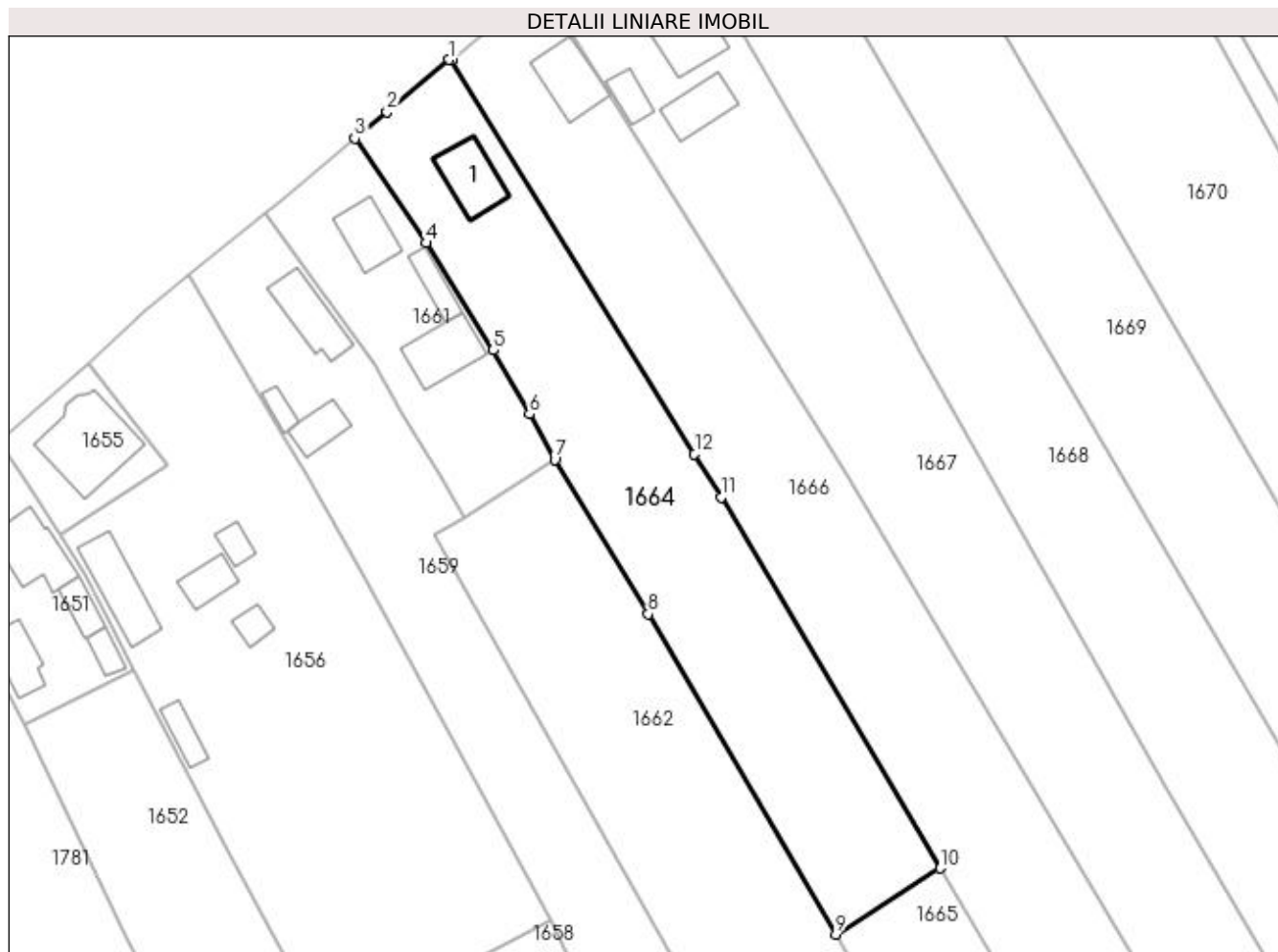
Inscrieri privind dezmembramintele dreptului de proprietate, drepturi reale de garanție și sarcini	Referințe
NU SUNT	

Anexa Nr. 1 La Partea I

Teren

Nr cadastral	Suprafața (mp)*	Observații / Referințe
	1.938	

* Suprafața este determinată în planul de proiecție Stereo 70.



Date referitoare la teren

Crt	Categorie folosință	Intra vilan	Suprafața (mp)	Tarla	Parcelă	Nr. topo	Observații / Referințe
1	arabil	DA	1.938	61	514	-	

Date referitoare la construcții

Crt	Număr	Destinație construcție	Supraf. (mp)	Situație juridică	Observații / Referințe
A1.1		construcții de locuințe	57	Fara acte	Nr. niveluri:1; S. construita la sol:57 mp; Locuinta, P

Lungime Segmente

1) Valorile lungimilor segmentelor sunt obținute din proiecție în plan.

Punct început	X / Y	Punct sfârșit	X / Y	Lungime segment (** (m)
1	598.308,635 694.675,903	2	598.300,463 694.669,104	10.631
2	598.300,463 694.669,104	3	598.296,291 694.665,609	5.442
3	598.296,291 694.665,609	4	598.305,577 694.651,956	16.512
4	598.305,577 694.651,956	5	598.314,394 694.637,978	16.526

Punct început	X / Y	Punct sfârşit	X / Y	Lungime segment (** (m)
5	598.314,394 694.637,978	6	598.319,088 694.629,601	9.602
6	598.319,088 694.629,601	7	598.322,419 694.623,666	6.806
7	598.322,419 694.623,666	8	598.334,629 694.603,505	23.57
8	598.334,629 694.603,505	9	598.359,117 694.561,664	48.48
9	598.359,117 694.561,664	10	598.372,791 694.570,289	16.167
10	598.372,791 694.570,289	11	598.344,128 694.618,764	56.315
11	598.344,128 694.618,764	12	598.340,651 694.624,392	6.615
12	598.340,651 694.624,392	13	598.308,892 694.675,795	60.423
13	598.308,892 694.675,795	1	598.308,635 694.675,903	0.279

** Lungimile segmentelor sunt determinate în planul de proiecție Stereo 70 și sunt rotunjite la 1 milimetru.

*** Distanța dintre puncte este formată din segmente cumulate ce sunt mai mici decât valoarea 1 milimetru.

**DATE DESPRE IMOBILUL NR. 1665**

Oficiul de Cadastru și Publicitate Imobiliară SUCEAVA
Biroul de Cadastru și Publicitate Imobiliară Suceava

A. Partea I. Descrierea imobilului

TEREN Intravilan

Adresa: Loc. Adâncata, Jud. Suceava

Nr. Crt	Nr cadastral Nr. topografic	Suprafața* (mp)	Observații / Referințe
A1		1.500	Sector cadastral:48 Teren neimprejmuit;

B. Partea II. Proprietari și acte

Inscrieri privitoare la dreptul de proprietate și alte drepturi reale	Referințe
1665 / 20/11/2023	
Act Administrativ nr. 416, din 15/08/1993 emis de Comisia Judeteana Suceava;	
B1	A1
Intabulare, drept de PROPRIETATE, dobandit prin Reconstituire, cota actuala 1/1, cota initiala 1/1 1) ALUCĂI T CONSTANTIN, LIPSA CNP DEFUNCT:Da	

C. Partea III. SARCINI .

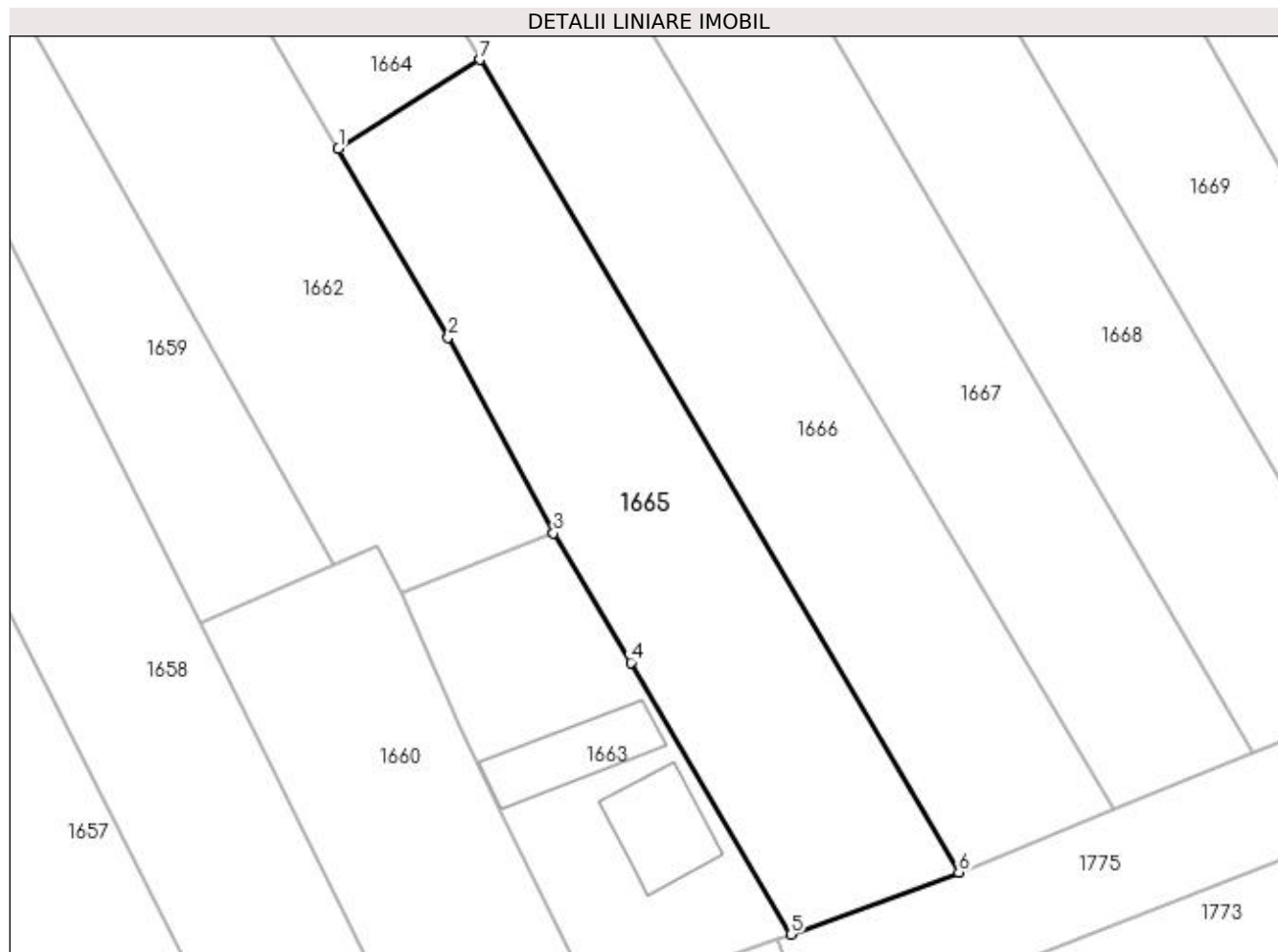
Inscrieri privind dezmembramintele dreptului de proprietate, drepturi reale de garanție și sarcini	Referințe
NU SUNT	

Anexa Nr. 1 La Partea I

Teren

Nr cadastral	Suprafața (mp)*	Observații / Referințe
	1.500	

* Suprafața este determinată în planul de proiecție Stereo 70.



Date referitoare la teren

Crt	Categorie folosință	Intra vilan	Suprafața (mp)	Tarla	Parcelă	Nr. topo	Observații / Referințe
1	arabil	DA	1.500	-	-	-	parte din pf 1403

Lungime Segmente

1) Valorile lungimilor segmentelor sunt obținute din proiecție în plan.

Punct început	X / Y	Punct sfârșit	X / Y	Lungime segment (** (m)
1	598.359,117 694.561,664	2	598.369,739 694.543,435	21.098
2	598.369,739 694.543,435	3	598.379,93 694.524,473	21.527
3	598.379,93 694.524,473	4	598.387,405 694.511,96	14.576
4	598.387,405 694.511,96	5	598.402,901 694.485,666	30.52
5	598.402,901 694.485,666	6	598.419,146 694.491,653	17.313

Punct început	X / Y	Punct sfârșit	X / Y	Lungime segment (** (m)
6	598.419,146 694.491,653	7	598.372,791 694.570,289	91.282
7	598.372,791 694.570,289	1	598.359,117 694.561,664	16.167

** Lungimile segmentelor sunt determinate în planul de proiecție Stereo 70 și sunt rotunjite la 1 milimetru.

*** Distanța dintre puncte este formată din segmente cumulate ce sunt mai mici decât valoarea 1 milimetru.

**DATE DESPRE IMOBILUL NR. 1666**

Oficiul de Cadastru și Publicitate Imobiliară SUCEAVA
Biroul de Cadastru și Publicitate Imobiliară Suceava

A. Partea I. Descrierea imobilului

TEREN Intravilan

Nr. CF vechi:576
Nr. cadastral vechi:1152

Adresa: Loc. Adâncata, Jud. Suceava

Nr. Crt	Nr cadastral Nr. topografic	Suprafața* (mp)	Observații / Referințe
A1	31371	3.403	Sector cadastral:48 Teren imprejmuit;

Construcții

Crt	Nr cadastral Nr. topografic	Adresa	Observații / Referințe
A1.1	31371-C1	Loc. Adâncata, Jud. Suceava	Nr. niveluri:1; S. construita la sol:59 mp; S. construita desfasurata:59 mp; C1-casa

B. Partea II. Proprietari și acte

Inscrieri privitoare la dreptul de proprietate și alte drepturi reale		Referințe
76334 / 17/12/2019		
Act Notarial nr. 2887, din 17/12/2019 emis de BIN Cirligeanu Virginia Laura;		
B2	Intabulare, drept de PROPRIETATE, dobandit prin Construire, cota actuala 1/1, cota initiala 1/1 1) LIȘMAN CONSTANȚA, bun propriu	A1, A1.1

C. Partea III. SARCINI .

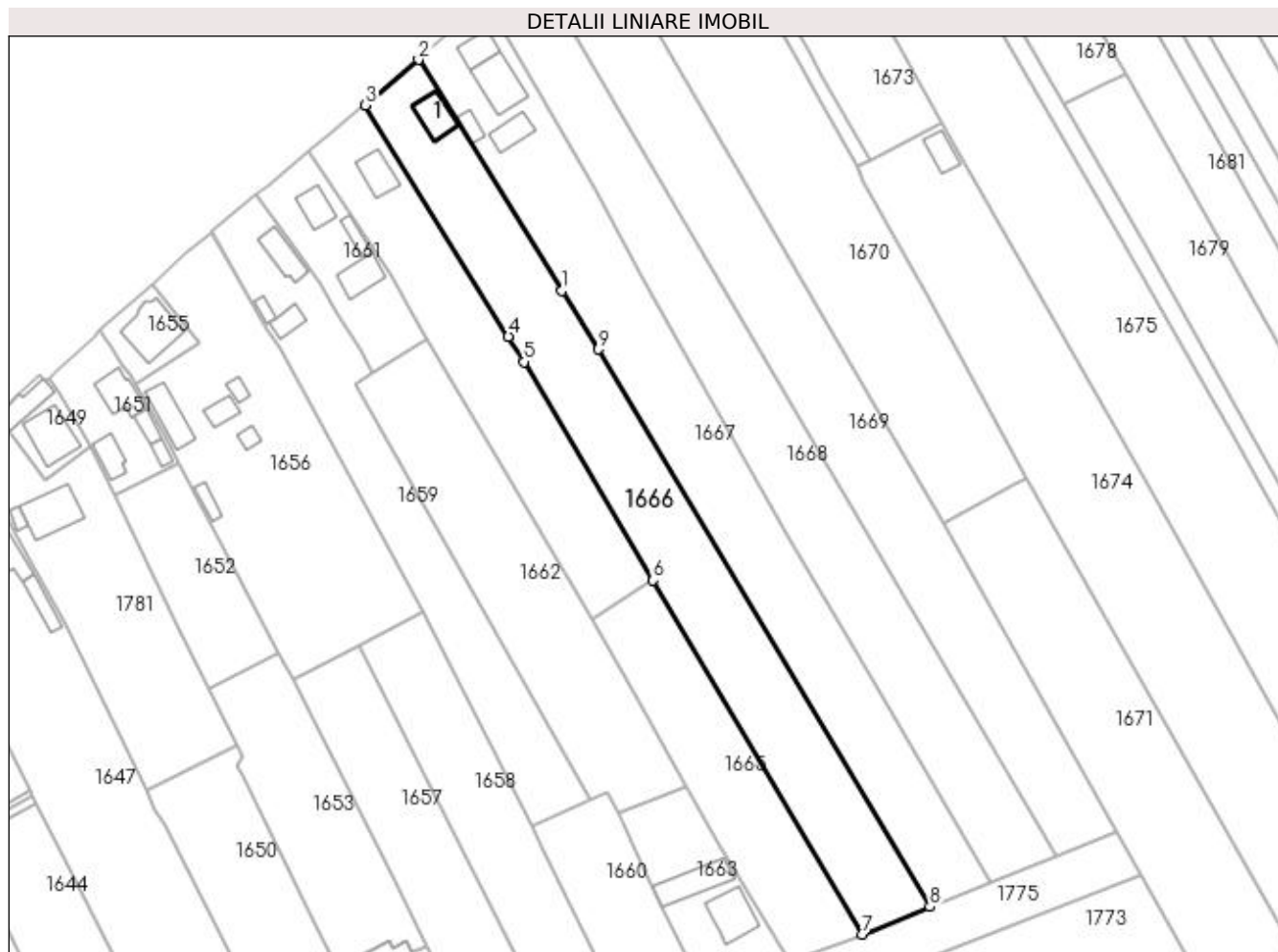
Inscrieri privind dezmembramintele dreptului de proprietate, drepturi reale de garanție și sarcini	Referințe
NU SUNT	

Anexa Nr. 1 La Partea I

Teren

Nr cadastral	Suprafața (mp)*	Observații / Referințe
31371	3.403	

* Suprafața este determinată în planul de proiecție Stereo 70.



Date referitoare la teren

Crt	Categorie folosință	Intra vilan	Suprafața (mp)	Tarla	Parcelă	Nr. topo	Observații / Referințe
1	curți constructii	DA	928	-	-	-	parte din pf 1404
2	arabil	DA	2.475	-	-	-	parte din pf 1406, parte din pf 1405

Date referitoare la construcții

Crt	Număr	Destinație construcție	Supraf. (mp)	Situație juridică	Observații / Referințe
A1.1	31371-C1	construcții de locuințe	59	Cu acte	Nr. niveluri:1; S. construita la sol:59 mp; S. construita desfasurata:59 mp; C1-casa

Lungime Segmente

1) Valorile lungimilor segmentelor sunt obținute din proiecție în plan.

Punct început	X / Y	Punct sfârșit	X / Y	Lungime segment (** (m)
1	598.352,511 694.634,56	2	598.320,636 694.685,863	60.399
2	598.320,636 694.685,863	3	598.308,892 694.675,795	15.469
3	598.308,892 694.675,795	4	598.340,651 694.624,392	60.423

Punct început	X / Y	Punct sfârșit	X / Y	Lungime segment (** (m)
4	598.340,651 694.624,392	5	598.344,128 694.618,764	6.615
5	598.344,128 694.618,764	6	598.372,791 694.570,289	56.315
6	598.372,791 694.570,289	7	598.419,146 694.491,653	91.282
7	598.419,146 694.491,653	8	598.434,217 694.497,769	16.265
8	598.434,217 694.497,769	9	598.360,581 694.621,572	144.047
9	598.360,581 694.621,572	1	598.352,511 694.634,56	15.291

** Lungimile segmentelor sunt determinate în planul de proiecție Stereo 70 și sunt rotunjite la 1 milimetru.

*** Distanța dintre puncte este formată din segmente cumulate ce sunt mai mici decât valoarea 1 milimetru.

**DATE DESPRE IMOBILUL NR. 1667**

Oficiul de Cadastru și Publicitate Imobiliară SUCEAVA
Biroul de Cadastru și Publicitate Imobiliară Suceava

A. Partea I. Descrierea imobilului

TEREN Intravilan

Nr. CF vechi:619
Nr. cadastral vechi:1227

Adresa: Loc. Adâncata, Jud. Suceava

Nr. Crt	Nr cadastral Nr. topografic	Suprafața* (mp)	Observații / Referințe
A1	31407	3.600	Sector cadastral:48 Teren neimprejmuit;

Construcții

Crt	Nr cadastral Nr. topografic	Adresa	Observații / Referințe
A1.1		Loc. Adâncata, Jud. Suceava	Nr. niveluri:2; S. construita la sol:46 mp; S. construita desfasurata:69 mp; C1-casa P+M
A1.2		Loc. Adâncata, Jud. Suceava	Nr. niveluri:1; S. construita la sol:93 mp; S. construita desfasurata:93 mp; C2-casa
A1.3		Loc. Adâncata, Jud. Suceava	Nr. niveluri:1; S. construita la sol:23 mp; S. construita desfasurata:23 mp; C3-bucatarie
A1.4		Loc. Adâncata, Jud. Suceava	Nr. niveluri:1; S. construita la sol:45 mp; S. construita desfasurata:45 mp; C4-standola

B. Partea II. Proprietari și acte

Inscrieri privitoare la dreptul de proprietate și alte drepturi reale		Referințe
13707 / 20/11/2023		
Act Notarial nr. 1618, din 07/05/2008 emis de BNP (Contract de vanzare cumparare);		
B1	Intabulare, drept de PROPRIETATE, dobandit prin Conventie, cota actuala 1/2, cota initiala 1/2 1) RUSU SORIN, Lipsa CNP soti 2) RUSU VIORICA, Lipsa CNP	A1, A1.1, A1.2, A1.3, A1.4
13707 / 07/05/2008		
Act Notarial nr. 1618, din 07/05/2008 emis de BNP (Contract de vanzare cumparare);		
B2	Intabulare, drept de PROPRIETATE, dobandit prin Conventie, cota actuala 1/2 1) AIFTODOAIE VIOREL, Lipsa CNP soti 2) AIFTODOAIE ANISOARA, Lipsa CNP	A1, A1.1, A1.2, A1.3, A1.4

C. Partea III. SARCINI

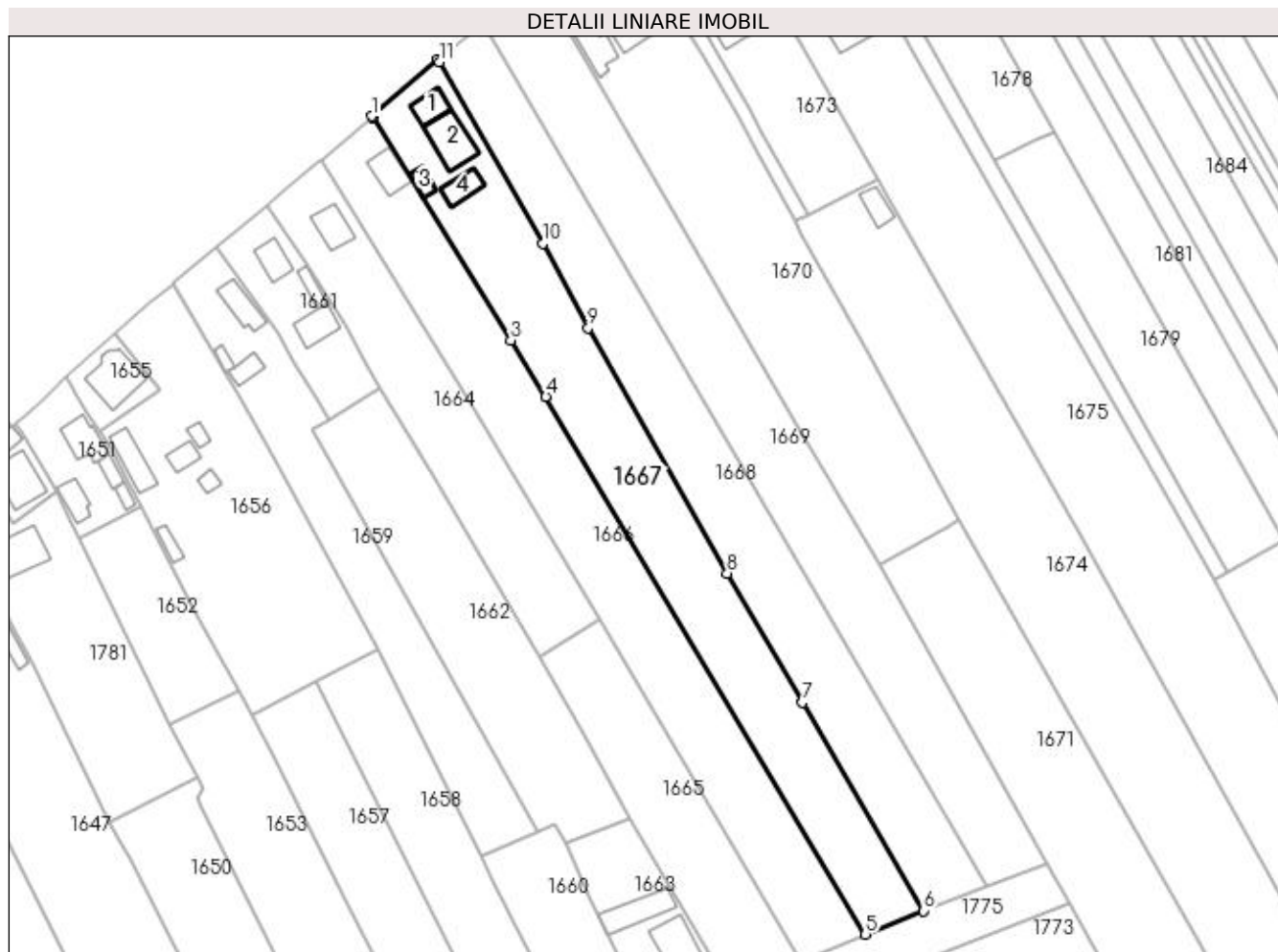
Inscrieri privind dezmembramintele dreptului de proprietate, drepturi reale de garanție și sarcini		Referințe
13707 / 07/05/2008		
Act Notarial nr. 1618, din 07/05/2008 emis de BNP (Contract de vanzare-cumparare);		
C1	Intabulare, drept de UZUFRACT VIAGER, dobandit prin Conventie, cota actuala 1/1 1) AIFTODOAIE VERONICA, Lipsa CNP 2) AIFTODOAIE PETRU, Lipsa CNP	A1.1, A1.2, A1.3, A1.4

Anexa Nr. 1 La Partea I

Teren

Nr cadastral	Suprafața (mp)*	Observații / Referințe
31407	3.600	

* Suprafața este determinată în planul de proiecție Stereo 70.



Date referitoare la teren

Crt	Categorie folosință	Intra vilan	Suprafața (mp)	Tarla	Parcelă	Nr. topo	Observații / Referințe
1	curți construcții	DA	871	-	-	-	parte din pf 1407, parte din pf 1408, parte din pf 1409, parte din pf 1410
2	arabil	DA	2.729	-	-	-	parte din pf 1407, parte din pf 1408, parte din pf 1409, parte din pf 1410

Date referitoare la construcții

Crt	Număr	Destinație construcție	Supraf. (mp)	Situație juridică	Observații / Referințe
A1.1		construcții de locuințe	46	Cu acte	Nr. niveluri:2; S. construita la sol:46 mp; S. construita desfasurata:69 mp; C1-casa P+M
A1.2		construcții de locuințe	93	Cu acte	Nr. niveluri:1; S. construita la sol:93 mp; S. construita desfasurata:93 mp; C2-casa
A1.3		construcții anexa	23	Cu acte	Nr. niveluri:1; S. construita la sol:23 mp; S. construita desfasurata:23 mp; C3-bucatarie
A1.4		construcții anexa	45	Cu acte	Nr. niveluri:1; S. construita la sol:45 mp; S. construita desfasurata:45 mp; C4-standola

Lungime Segmente

1) Valorile lungimilor segmentelor sunt obținute din proiecție în plan.

Punct început	X / Y	Punct sfârșit	X / Y	Lungime segment (** (m)

Punct început	X / Y	Punct sfârşit	X / Y	Lungime segment (** (m)
1	598.320,464 694.686,11	2	598.320,636 694.685,863	0.301
2	598.320,636 694.685,863	3	598.352,511 694.634,56	60.399
3	598.352,511 694.634,56	4	598.360,581 694.621,572	15.291
4	598.360,581 694.621,572	5	598.434,217 694.497,769	144.047
5	598.434,217 694.497,769	6	598.447,593 694.503,18	14.429
6	598.447,593 694.503,18	7	598.419,687 694.551,147	55.494
7	598.419,687 694.551,147	8	598.402,308 694.580,885	34.444
8	598.402,308 694.580,885	9	598.370,321 694.637,339	64.886
9	598.370,321 694.637,339	10	598.359,954 694.656,802	22.052
10	598.359,954 694.656,802	11	598.336,045 694.698,635	48.183
11	598.336,045 694.698,635	12	598.335,768 694.699,119	0.558
12	598.335,768 694.699,119	1	598.320,464 694.686,11	20.086

** Lungimile segmentelor sunt determinate în planul de proiecție Stereo 70 și sunt rotunjite la 1 milimetru.

*** Distanța dintre puncte este formată din segmente cumulate ce sunt mai mici decât valoarea 1 milimetru.

**DATE DESPRE IMOBILUL NR. 1668**

Oficiul de Cadastru și Publicitate Imobiliară SUCEAVA
Biroul de Cadastru și Publicitate Imobiliară Suceava

A. Partea I. Descrierea imobilului

TEREN Intravilan

Nr. CF vechi:684
Nr. cadastral vechi:1317

Adresa: Loc. Adâncata, Jud. Suceava

Nr. Crt	Nr cadastral Nr. topografic	Suprafața* (mp)	Observații / Referințe
A1	31438	3.368	Sector cadastral:48 Teren neimprejmuit;

B. Partea II. Proprietari și acte

Inscrieri privitoare la dreptul de proprietate și alte drepturi reale		Referințe
28041 / 01/09/2008		
Act Notarial nr. 2309, din 29/08/2008 emis de -;		
B1	Intabulare, drept de PROPRIETATE, dobandit prin Conventie, cota actuala 1/1, cota initiala 1/1 1) IAȚCU VIORICA, LIPSA CNP	A1

C. Partea III. SARCINI .

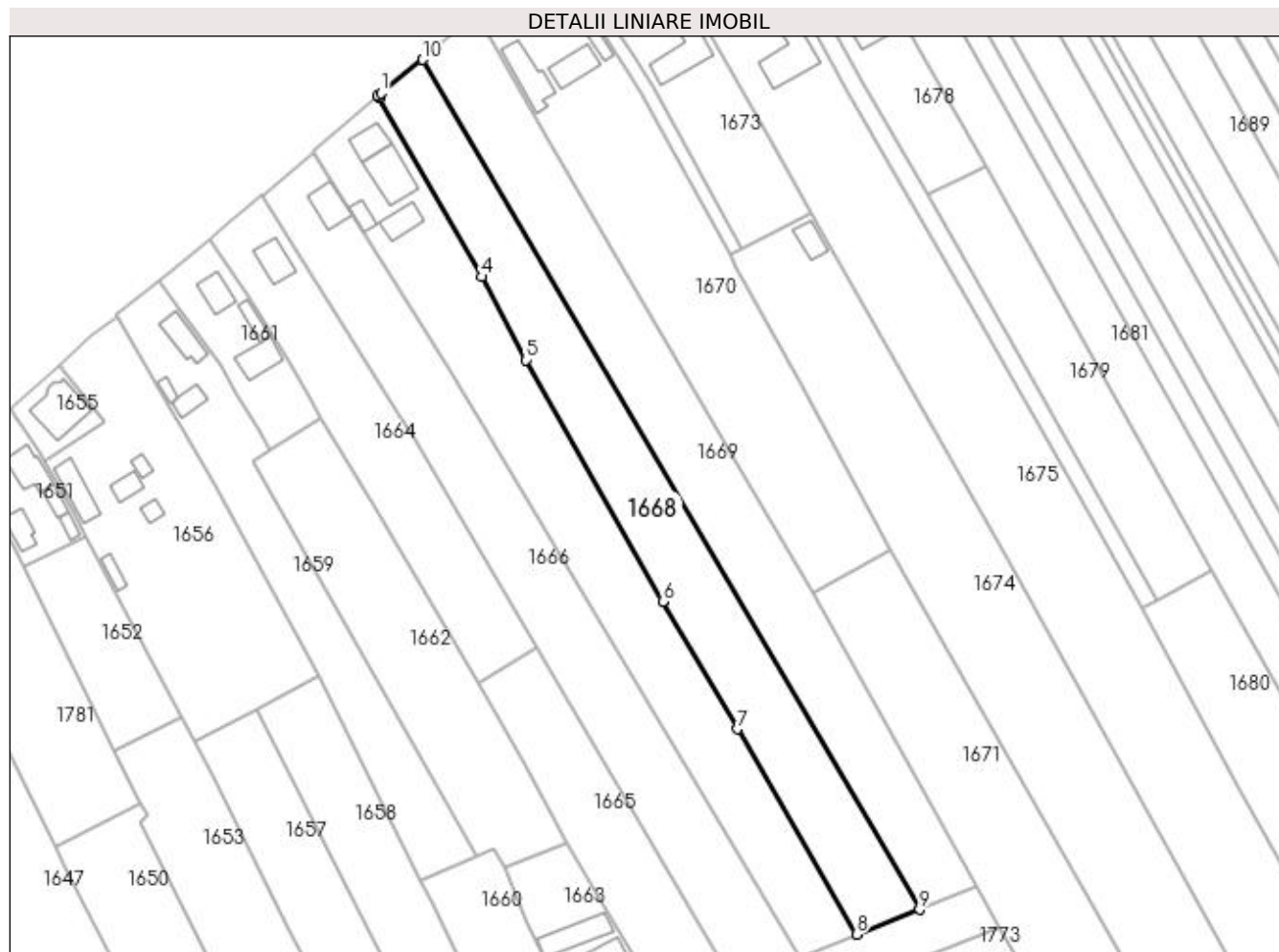
Inscrieri privind dezmembramentele dreptului de proprietate, drepturi reale de garanție și sarcini	Referințe
NU SUNT	

Anexa Nr. 1 La Partea I

Teren

Nr cadastral	Suprafața (mp)*	Observații / Referințe
31438	3.368	

* Suprafața este determinată în planul de proiecție Stereo 70.



Date referitoare la teren

Crt	Categorie folosință	Intra vilan	Suprafața (mp)	Tarla	Parcelă	Nr. topo	Observații / Referințe
1	arabil	DA	3.368	-	-	-	parte din pf 1412, parte din pf 1411

Lungime Segmente

1) Valorile lungimilor segmentelor sunt obținute din proiecție în plan.

Punct început	X / Y	Punct sfârșit	X / Y	Lungime segment (** (m)
1	598.336,457 694.699,673	2	598.335,768 694.699,119	0.884
2	598.335,768 694.699,119	3	598.336,045 694.698,635	0.558
3	598.336,045 694.698,635	4	598.359,954 694.656,802	48.183
4	598.359,954 694.656,802	5	598.370,321 694.637,339	22.052
5	598.370,321 694.637,339	6	598.402,308 694.580,885	64.886

Punct început	X / Y	Punct sfârșit	X / Y	Lungime segment (** (m)
6	598.402,308 694.580,885	7	598.419,687 694.551,147	34.444
7	598.419,687 694.551,147	8	598.447,593 694.503,18	55.494
8	598.447,593 694.503,18	9	598.462,248 694.508,964	15.755
9	598.462,248 694.508,964	10	598.346,198 694.707,505	229.97
10	598.346,198 694.707,505	1	598.336,457 694.699,673	12.499

** Lungimile segmentelor sunt determinate în planul de proiecție Stereo 70 și sunt rotunjite la 1 milimetru.

*** Distanța dintre puncte este formată din segmente cumulate ce sunt mai mici decât valoarea 1 milimetru.

**DATE DESPRE IMOBILUL NR. 1669**

Oficiul de Cadastru și Publicitate Imobiliară SUCEAVA
Biroul de Cadastru și Publicitate Imobiliară Suceava

A. Partea I. Descrierea imobilului

TEREN Intravilan

Adresa: Loc. Adâncata, Jud. Suceava

Nr. Crt	Nr cadastral Nr. topografic	Suprafața* (mp)	Observații / Referințe
A1	30366	Din acte: 3.600 Masurata: 3.630	Sector cadastral:48 Teren neimprejmuit;

B. Partea II. Proprietari și acte

Inscrieri privitoare la dreptul de proprietate și alte drepturi reale		Referințe
14005 / 02/03/2020		
Act Administrativ nr. certificat de căsătorie seria CY nr. 841398, din 17/01/2020 emis de Primăria municipiului Suceava;		
B6	Se notează schimbarea numelui proprietarei tabulare de sub B4, din Vlad Ancuța Daniela în Serediuc Ancuța-Daniela.	A1
Act Notarial nr. contract de vânzare aut. nr. 205, din 02/03/2020 emis de N.P. Nastasa Mihaela;		
B7	Intabulare, drept de PROPRIETATE, dobândit prin Conventie, cota actuala 1/1, cota initiala 1/1	A1
	1) BALINT CORNELIU-MĂDĂLIN	
	2) BALINT SIMONA-GABRIELA , bun comun, în devălmășie	

C. Partea III. SARCINI .

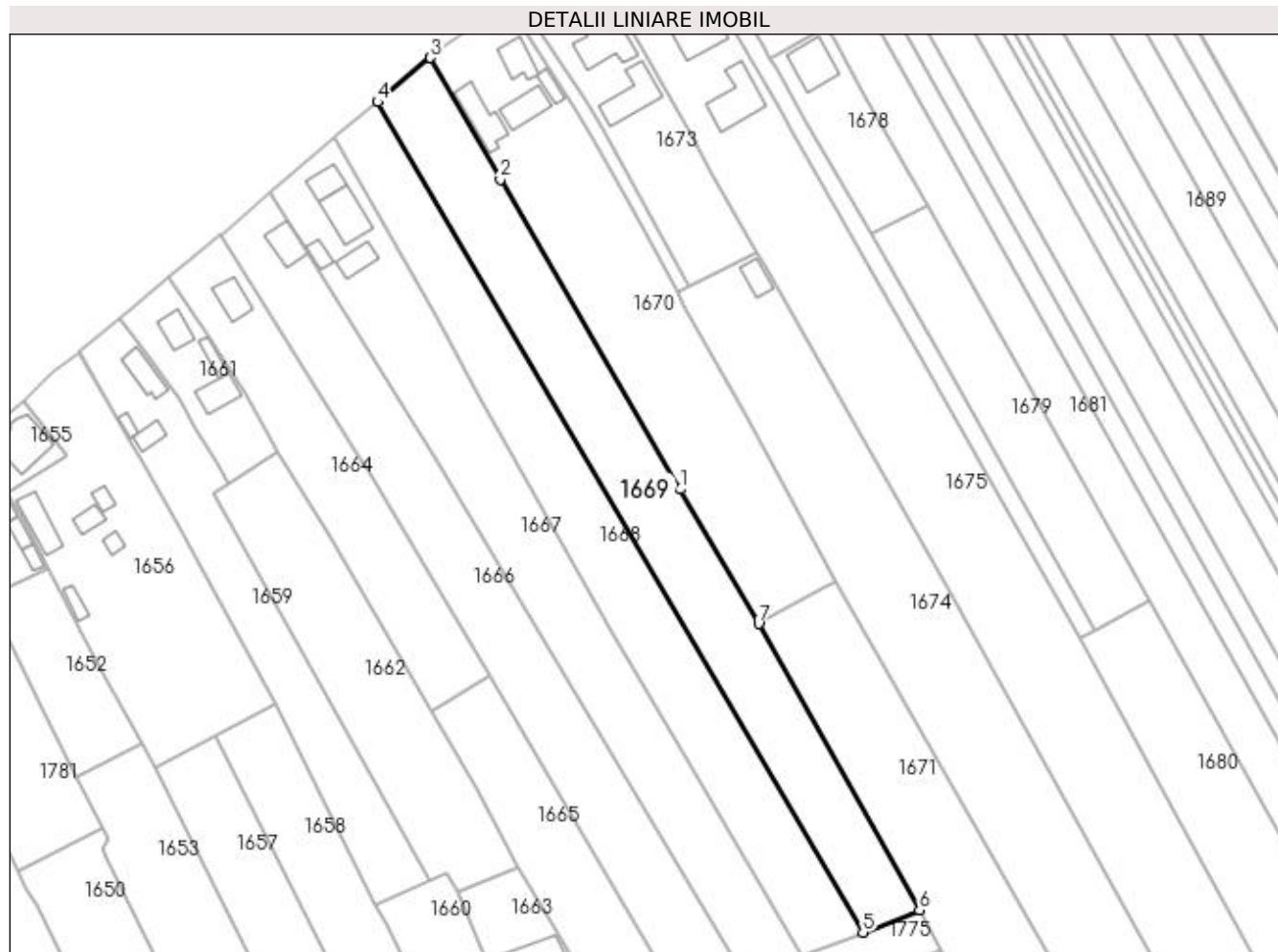
Inscrieri privind dezmembramintele dreptului de proprietate, drepturi reale de garanție și sarcini	Referințe
NU SUNT	

Anexa Nr. 1 La Partea I

Teren

Nr cadastral	Suprafața (mp)*	Observații / Referințe
30366	Din acte: 3.600 Masurata: 3.630	

* Suprafața este determinată în planul de proiecție Stereo 70.



Date referitoare la teren

Crt	Categorie folosință	Intra vilan	Suprafața (mp)	Tarla	Parcelă	Nr. topo	Observații / Referințe
1	arabil	DA	3.630	-	-	-	parte din pf 1413, parte din pf 1414, parte din pf 1411

Lungime Segmente

1) Valorile lungimilor segmentelor sunt obținute din proiecție în plan.

Punct început	X / Y	Punct sfârșit	X / Y	Lungime segment (** (m)
1	598.418,603 694.614,902	2	598.375,501 694.688,978	85.703
2	598.375,501 694.688,978	3	598.358,84 694.718,1	33.551
3	598.358,84 694.718,1	4	598.346,198 694.707,505	16.495
4	598.346,198 694.707,505	5	598.462,248 694.508,964	229.97
5	598.462,248 694.508,964	6	598.475,798 694.514,248	14.544

Punct început	X / Y	Punct sfârșit	X / Y	Lungime segment (** (m)
6	598.475,798 694.514,248	7	598.437,349 694.582,741	78.547
7	598.437,349 694.582,741	1	598.418,603 694.614,902	37.226

** Lungimile segmentelor sunt determinate în planul de proiecție Stereo 70 și sunt rotunjite la 1 milimetru.

*** Distanța dintre puncte este formată din segmente cumulate ce sunt mai mici decât valoarea 1 milimetru.

**DATE DESPRE IMOBILUL NR. 1670**

Oficiul de Cadastru și Publicitate Imobiliară SUCEAVA
Biroul de Cadastru și Publicitate Imobiliară Suceava

A. Partea I. Descrierea imobilului

TEREN Necunoscut

Adresa: Loc. Adâncata, Jud. Suceava

Nr. Crt	Nr cadastral Nr. topografic	Suprafața* (mp)	Observații / Referințe
A1	33999	3.600	Sector cadastral:48 Teren imprejmuit;

Construcții

Crt	Nr cadastral Nr. topografic	Adresa	Observații / Referințe
A1.1	33999-C1	Loc. Adâncata, Jud. Suceava	Nr. niveluri:1; S. construita la sol:56 mp; S. construita desfasurata:56 mp; Locuinta, P, construita in anul 1961
A1.2	33999-C2	Loc. Adâncata, Jud. Suceava	Nr. niveluri:2; S. construita la sol:87 mp; S. construita desfasurata:174 mp; Locuinta, P+M, construita in anul 1998
A1.3	33999-C3	Loc. Adâncata, Jud. Suceava	Nr. niveluri:1; S. construita la sol:23 mp; S. construita desfasurata:23 mp; Bucatarie, construita in anul 1971
A1.4	33999-C4	Loc. Adâncata, Jud. Suceava	Nr. niveluri:1; S. construita la sol:63 mp; S. construita desfasurata:63 mp; Grajd cu sura, construite in anul 1971

B. Partea II. Proprietari și acte

Inscrieri privitoare la dreptul de proprietate și alte drepturi reale		Referințe
90900 / 30/12/2021		
Act Notarial nr. Act partaj nr.432, din 21/02/1996 emis de BNP PETRU ATANASOAEI;		
B3	Intabulare, drept de PROPRIETATE, dobandit prin Conventie, cota actuala 1/1, cota initiala 1/1 1) GIRIGAN GHEORGHE VIOREL	A1, A1.1, A1.2, A1.3, A1.4

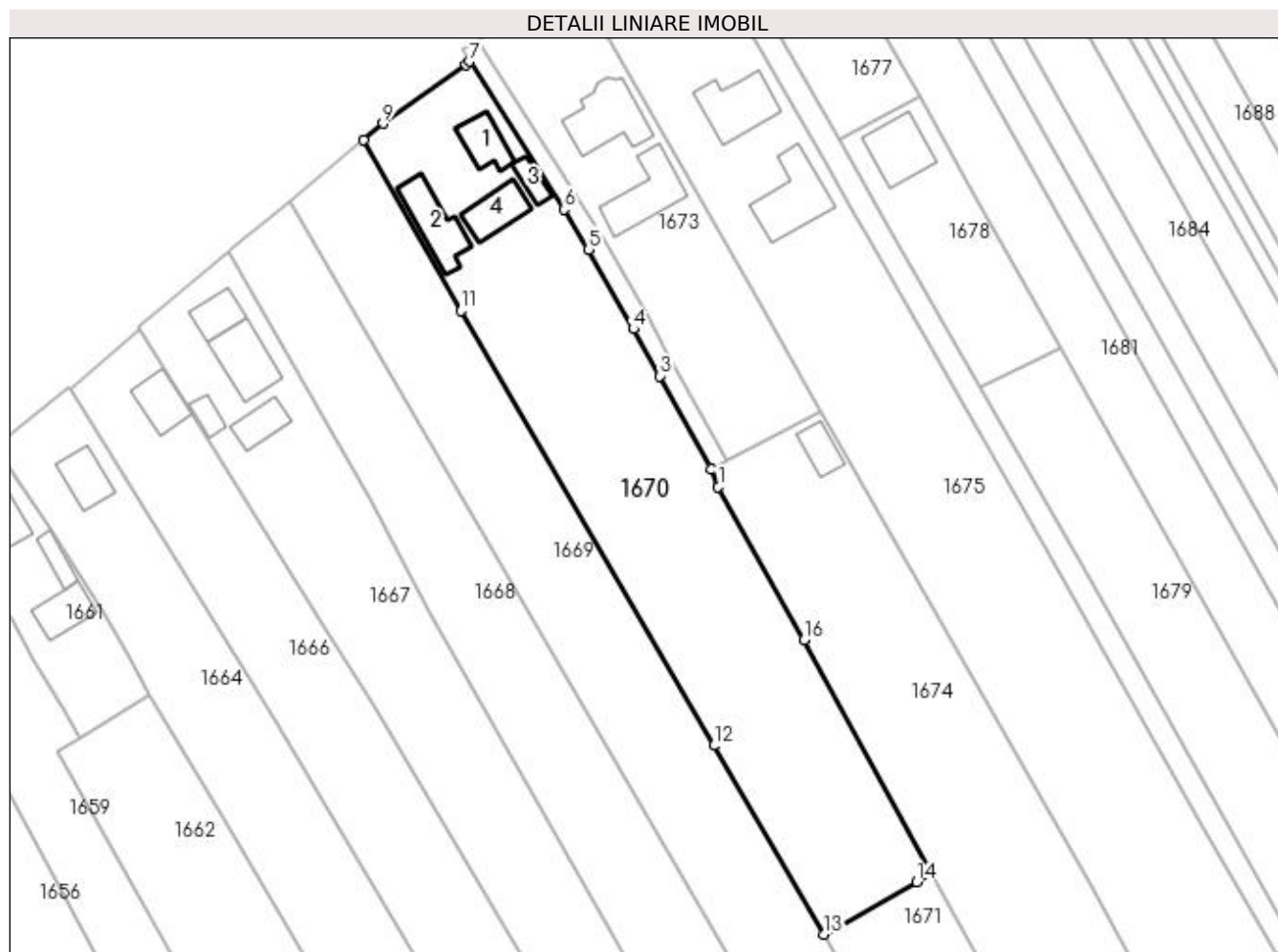
C. Partea III. SARCINI .

Inscrieri privind dezmembramintele dreptului de proprietate, drepturi reale de garanție și sarcini	Referințe
NU SUNT	

Anexa Nr. 1 La Partea I**Teren**

Nr cadastral	Suprafața (mp)*	Observații / Referințe
33999	3.600	

* Suprafața este determinată în planul de proiecție Stereo 70.

**Date referitoare la teren**

Crt	Categorie folosință	Intravilan	Suprafața (mp)	Tarla	Parcelă	Nr. topo	Observații / Referințe
1	curți construcții	DA	834	-	-	-	parte din pf 1415
2	arabil	DA	2.408	-	-	-	parte din pf 1415, parte din pf 1416
3	arabil	NU	358	-	-	-	parte din pf 1415, parte din pf 1416

Date referitoare la construcții

Crt	Număr	Destinație construcție	Supraf. (mp)	Situație juridică	Observații / Referințe
A1.1	33999-C1	construcții de locuințe	56	Cu acte	Nr. niveluri:1; S. construită la sol:56 mp; S. construită desfășurată:56 mp; Locuința, P, construită în anul 1961
A1.2	33999-C2	construcții de locuințe	87	Cu acte	Nr. niveluri:2; S. construită la sol:87 mp; S. construită desfășurată:174 mp; Locuința, P+M, construită în anul 1998
A1.3	33999-C3	construcții anexa	23	Cu acte	Nr. niveluri:1; S. construită la sol:23 mp; S. construită desfășurată:23 mp; Bucatarie, construită în anul 1971
A1.4	33999-C4	construcții anexa	63	Cu acte	Nr. niveluri:1; S. construită la sol:63 mp; S. construită desfășurată:63 mp; Grajd cu sura, construite în anul 1971

Lungime Segmente

1) Valorile lungimilor segmentelor sunt obținute din proiecție în plan.

Punct început	X / Y	Punct sfârșit	X / Y	Lungime segment (** (m)
1	598.419,373 694.658,999	2	598.418,125 694.662,041	3.288
2	598.418,125 694.662,041	3	598.409,351 694.677,865	18.094
3	598.409,351 694.677,865	4	598.404,891 694.685,909	9.198
4	598.404,891 694.685,909	5	598.397,26 694.699,419	15.516
5	598.397,26 694.699,419	6	598.393,092 694.706,279	8.027
6	598.393,092 694.706,279	7	598.376,949 694.731,446	29.899
7	598.376,949 694.731,446	8	598.376,395 694.730,938	0.752
8	598.376,395 694.730,938	9	598.362,213 694.720,905	17.372
9	598.362,213 694.720,905	10	598.358,84 694.718,1	4.387
10	598.358,84 694.718,1	11	598.375,501 694.688,978	33.551
11	598.375,501 694.688,978	12	598.418,603 694.614,902	85.703
12	598.418,603 694.614,902	13	598.437,349 694.582,741	37.226
13	598.437,349 694.582,741	14	598.453,168 694.591,65	18.155
14	598.453,168 694.591,65	15	598.455,638 694.593,041	2.835
15	598.455,638 694.593,041	16	598.433,933 694.632,864	45.354
16	598.433,933 694.632,864	1	598.419,373 694.658,999	29.917

** Lungimile segmentelor sunt determinate în planul de proiecție Stereo 70 și sunt rotunjite la 1 milimetru.

*** Distanța dintre puncte este formată din segmente cumulate ce sunt mai mici decât valoarea 1 milimetru.

**DATE DESPRE IMOBILUL NR. 1671**

Oficiul de Cadastru și Publicitate Imobiliară SUCEAVA
Biroul de Cadastru și Publicitate Imobiliară Suceava

A. Partea I. Descrierea imobilului

TEREN Necunoscut

Adresa: Loc. Adâncata, Jud. Suceava

Nr. Crt	Nr cadastral Nr. topografic	Suprafața* (mp)	Observații / Referințe
A1		Din acte: 3.600 Masurata: 3.350	Sector cadastral:48 Teren neimprejmuit;

B. Partea II. Proprietari și acte

Inscrieri privitoare la dreptul de proprietate și alte drepturi reale		Referințe
1671 / 20/11/2023		
Act Administrativ nr. 817, din 02/06/1994 emis de Comisia Judeteana Suceava;		
B1	Intabulare, drept de PROPRIETATE, dobandit prin Reconstituire, cota actuala 1/1, cota initiala 1/1 1) GIRIGAN M LĂCRĂMIAORA, LIPSA CNP 2) GIRIGAN VIRGINIA, LIPSA CNP DEFUNCT:Da 3) GIRIGAN PETRU 4) RUSU SILVIA, LIPSA CNP DEFUNCT:Da 5) NICULESCU OLTIȚA, LIPSA CNP	A1

C. Partea III. SARCINI .

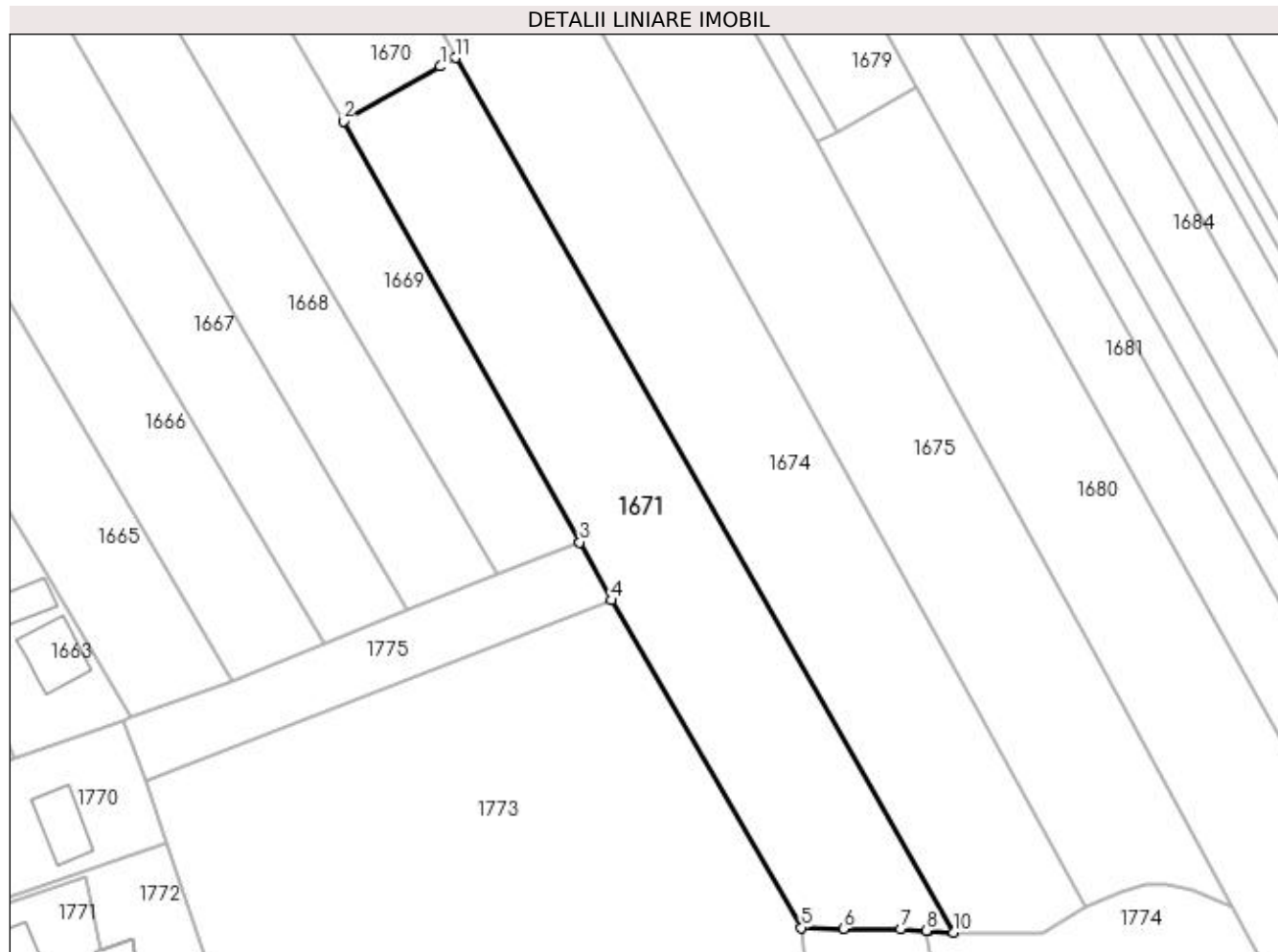
Inscrieri privind dezmembramintele dreptului de proprietate, drepturi reale de garanție și sarcini	Referințe
NU SUNT	

Anexa Nr. 1 La Partea I

Teren

Nr cadastral	Suprafața (mp)*	Observații / Referințe
	Din acte: 3.600 Masurata: 3.350	

* Suprafața este determinată în planul de proiecție Stereo 70.



Date referitoare la teren

Crt	Categorie folosință	Intravilan	Suprafața (mp)	Tarla	Parcelă	Nr. topo	Observații / Referințe
1	arabil	DA	2.813	-	-	-	parte din pf 1416, parte din pf 1411, parte din pf 1420, parte din pf 1422
2	arabil	NU	537	-	-	-	parte din pf 1416, parte din pf 1411, parte din pf 1420, parte din pf 1422

Lungime Segmente

1) Valorile lungimilor segmentelor sunt obținute din proiecție în plan.

Punct început	X / Y	Punct sfârșit	X / Y	Lungime segment (** (m)
1	598.453,168 694.591,65	2	598.437,349 694.582,741	18.155
2	598.437,349 694.582,741	3	598.475,798 694.514,248	78.547
3	598.475,798 694.514,248	4	598.481,005 694.504,801	10.787
4	598.481,005 694.504,801	5	598.511,846 694.451,558	61.53

Punct început	X / Y	Punct sfârşit	X / Y	Lungime segment (** (m)
5	598.511,846 694.451,558	6	598.518,724 694.451,379	6.88
6	598.518,724 694.451,379	7	598.528,006 694.451,302	9.282
7	598.528,006 694.451,302	8	598.532,167 694.451,047	4.169
8	598.532,167 694.451,047	9	598.532,479 694.451,028	0.313
9	598.532,479 694.451,028	10	598.536,658 694.450,771	4.187
10	598.536,658 694.450,771	11	598.455,638 694.593,041	163.722
11	598.455,638 694.593,041	1	598.453,168 694.591,65	2.835

** Lungimile segmentelor sunt determinate în planul de proiecţie Stereo 70 şi sunt rotunjite la 1 milimetru.

*** Distanţa dintre puncte este formată din segmente cumulate ce sunt mai mici decât valoarea 1 milimetru.

**DATE DESPRE IMOBILUL NR. 1672**

Oficiul de Cadastru și Publicitate Imobiliară SUCEAVA
Biroul de Cadastru și Publicitate Imobiliară Suceava

A. Partea I. Descrierea imobilului

TEREN Necunoscut

Nr. CF vechi:358
Nr. cadastral vechi:861

Adresa: Loc. Adâncata, Jud. Suceava

Nr. Crt	Nr cadastral Nr. topografic	Suprafața* (mp)	Observații / Referințe
A1	31127	257	Sector cadastral:48 Teren imprejmuit;

B. Partea II. Proprietari și acte

Inscrieri privitoare la dreptul de proprietate și alte drepturi reale		Referințe
17451 / 19/12/2005		
Act Notarial nr. 6911, din 09/12/2005 emis de BNP ION LOSTUN;		
B1	Intabulare, drept de PROPRIETATE, dobandit prin Conventie, cota actuala 1/1, cota initiala 1/1 1) SUTU COSTEL, LIPSA CNP 2) SUTU ELENA-DANIELA, LIPSA CNP soti OBSERVATII: (provenita din conversia CF 358)	A1
83952 / 02/12/2021		
Act Administrativ nr. PAD, din 23/11/2021 emis de ANDRIOAIA OANA-IULIANA;		
B2	se indreapta eroarea materiala mixta, in sensul repositionarii imobilului	A1
Act Administrativ nr. adeverinta 6266, din 23/11/2021 emis de COMUNA ADANCATA;		
B3	se noteaza actualizarea informatiilor cadastrale, in sensul inscrierii imobilului in extravilanul comunei Adancata	A1
Act Normativ nr. legea 17, din 07/03/2014 emis de Parlamentul Romaniei;		
B4	imobil aflat sub incidenta art.3 alin.(1) din Legea nr.17/2014	A1

C. Partea III. SARCINI .

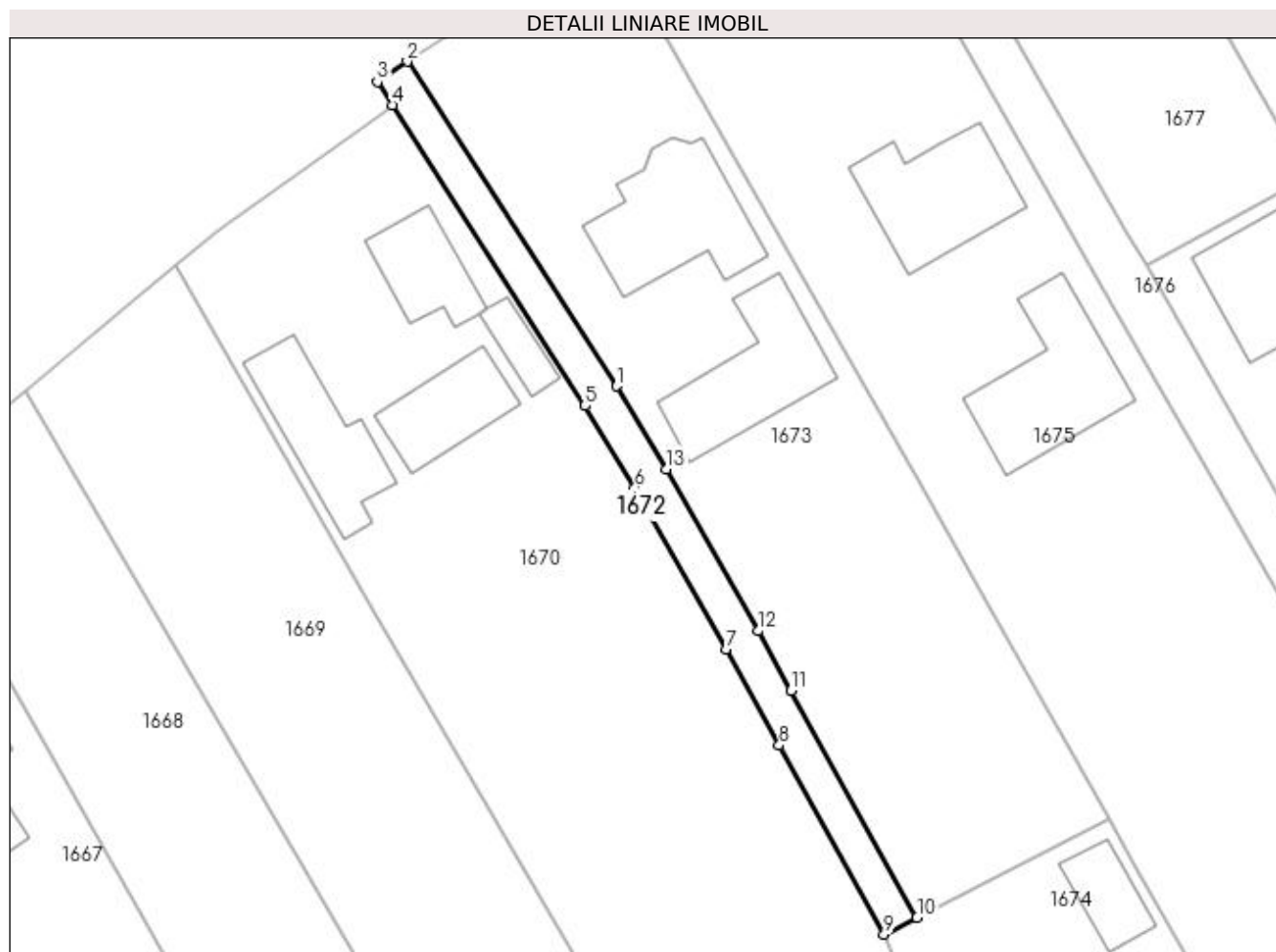
Inscrieri privind dezmembramintele dreptului de proprietate, drepturi reale de garanție și sarcini	Referințe
NU SUNT	

Anexa Nr. 1 La Partea I

Teren

Nr cadastral	Suprafața (mp)*	Observații / Referințe
31127	257	

* Suprafața este determinată în planul de proiecție Stereo 70.



Date referitoare la teren

Crt	Categorie folosință	Intravilan	Suprafața (mp)	Tarla	Parcelă	Nr. topo	Observații / Referințe
1	arabil	DA	194	-	-	-	parte din pf 1418
2	arabil	NU	63	-	-	-	parte din pf 1418

Lungime Segmente

1) Valorile lungimilor segmentelor sunt obținute din proiecție în plan.

Punct început	X / Y	Punct sfârșit	X / Y	Lungime segment (** (m)
1	598.395,722 694.707,921	2	598.378,222 694.735,085	32.313
2	598.378,222 694.735,085	3	598.375,701 694.733,392	3.037
3	598.375,701 694.733,392	4	598.376,949 694.731,446	2.312
4	598.376,949 694.731,446	5	598.393,092 694.706,279	29.899

Punct început	X / Y	Punct sfârşit	X / Y	Lungime segment (** (m)
5	598.393,092 694.706,279	6	598.397,26 694.699,419	8.027
6	598.397,26 694.699,419	7	598.404,891 694.685,909	15.516
7	598.404,891 694.685,909	8	598.409,351 694.677,865	9.198
8	598.409,351 694.677,865	9	598.418,125 694.662,041	18.094
9	598.418,125 694.662,041	10	598.420,884 694.663,456	3.101
10	598.420,884 694.663,456	11	598.410,355 694.682,447	21.714
11	598.410,355 694.682,447	12	598.407,596 694.687,423	5.69
12	598.407,596 694.687,423	13	598.399,935 694.700,986	15.577
13	598.399,935 694.700,986	1	598.395,722 694.707,921	8.114

** Lungimile segmentelor sunt determinate în planul de proiecție Stereo 70 și sunt rotunjite la 1 milimetru.

*** Distanța dintre puncte este formată din segmente cumulate ce sunt mai mici decât valoarea 1 milimetru.

**DATE DESPRE IMOBILUL NR. 1673**

Oficiul de Cadastru și Publicitate Imobiliară SUCEAVA
Biroul de Cadastru și Publicitate Imobiliară Suceava

A. Partea I. Descrierea imobilului

TEREN Necunoscut

Nr. CF vechi:358
Nr. cadastral vechi:862

Adresa: Loc. Adâncata, Jud. Suceava

Nr. Crt	Nr cadastral Nr. topografic	Suprafața* (mp)	Observații / Referințe
A1	31128	1.543	Sector cadastral:48 Teren imprejmuit;

B. Partea II. Proprietari și acte

Inscrieri privitoare la dreptul de proprietate și alte drepturi reale		Referințe
17451 / 19/12/2005		
Act Notarial nr. 6911, din 09/12/2005 emis de BNP ION LOSTUN (inscris sub semnatura privata nr PAD 83951 din 23.11.2021, emis de ANDRIOAIA OANA-IULIANA);		
B1	Intabulare, drept de PROPRIETATE, dobandit prin Conventie, cota actuala 1/1, cota initiala 1/1 1) SUTU COSTEL, LIPSA CNP 2) SUTU ELENA-DANIELA, LIPSA CNP soti OBSERVATII: (provenita din conversia CF 358)	A1
83951 / 02/12/2021		
Act Administrativ nr. adeverinta 6265, din 23/11/2021 emis de COMUNA ADANCATA, plan PUG (inscris sub semnatura privata nr PAD 83951 din 23.11.2021, emis de ANDRIOAIA OANA-IULIANA);		
B2	Se noteaza actualizarea informatiilor cadastrale ale imobilului - inscrierea imobilului in intravilan	A1
B3	Se noteaza indreptare eroare materiala mixt-include repositionarea	A1
Act Normativ nr. Lege 17, din 07/03/2014 emis de Parlamentul Romaniei;		
B4	Imobil aflat sub incidenta art.3 alin.1 din Lg.17/2014	A1

C. Partea III. SARCINI .

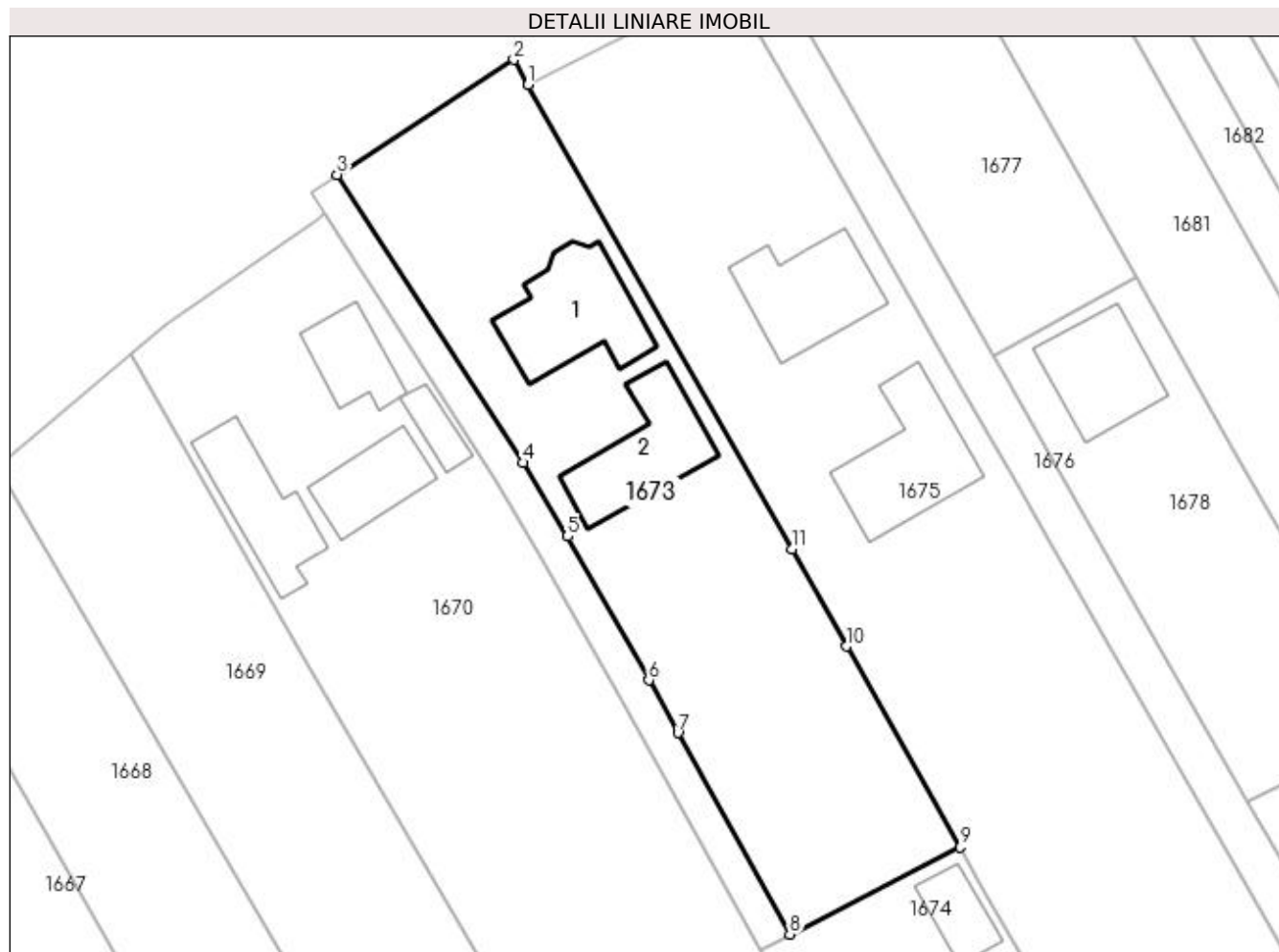
Inscrieri privind dezmembramintele dreptului de proprietate, drepturi reale de garanție și sarcini	Referințe
NU SUNT	

Anexa Nr. 1 La Partea I

Teren

Nr cadastral	Suprafața (mp)*	Observații / Referințe
31128	1.543	

* Suprafața este determinată în planul de proiecție Stereo 70.



Date referitoare la teren

Crt	Categorie folosință	Intra vilan	Suprafața (mp)	Tarla	Parcelă	Nr. topo	Observații / Referințe
1	arabil	DA	1.153	61	514	-	
2	arabil	NU	390	61	514	-	

Date referitoare la construcții

Crt	Număr	Destinație construcție	Supraf. (mp)	Situație juridică	Observații / Referințe
A1.1		construcții de locuințe	114	Fara acte	Nr. niveluri:2; S. construita la sol:114 mp; Locuinta, P+M
A1.2		construcții anexa	100	Fara acte	Nr. niveluri:1; S. construita la sol:100 mp; Anexa, P

Lungime Segmente

1) Valorile lungimilor segmentelor sunt obținute din proiecție în plan.

Punct început	X / Y	Punct sfârșit	X / Y	Lungime segment (** (m)
1	598.396,218 694.743,548	2	598.394,875 694.745,913	2.72
2	598.394,875 694.745,913	3	598.378,222 694.735,085	19.864

Punct început	X / Y	Punct sfârşit	X / Y	Lungime segment (** (m)
3	598.378,222 694.735,085	4	598.395,722 694.707,921	32.313
4	598.395,722 694.707,921	5	598.399,935 694.700,986	8.114
5	598.399,935 694.700,986	6	598.407,596 694.687,423	15.577
6	598.407,596 694.687,423	7	598.410,355 694.682,447	5.69
7	598.410,355 694.682,447	8	598.420,884 694.663,456	21.714
8	598.420,884 694.663,456	9	598.436,95 694.671,696	18.056
9	598.436,95 694.671,696	10	598.426,258 694.690,614	21.73
10	598.426,258 694.690,614	11	598.421,09 694.699,76	10.505
11	598.421,09 694.699,76	1	598.396,218 694.743,548	50.359

** Lungimile segmentelor sunt determinate în planul de proiecție Stereo 70 și sunt rotunjite la 1 milimetru.

*** Distanța dintre puncte este formată din segmente cumulate ce sunt mai mici decât valoarea 1 milimetru.

**DATE DESPRE IMOBILUL NR. 1674**

Oficiul de Cadastru și Publicitate Imobiliară SUCEAVA
Biroul de Cadastru și Publicitate Imobiliară Suceava

A. Partea I. Descrierea imobilului

TEREN Extravilan

Adresa: Jud. Suceava

Nr. Crt	Nr cadastral Nr. topografic	Suprafața* (mp)	Observații / Referințe
A1		Din acte: 5.500 Masurata: 5.400	Sector cadastral:48 Teren neimprejmuit;

Construcții

Crt	Nr cadastral Nr. topografic	Adresa	Observații / Referințe
A1.1		Jud. Suceava	Nr. niveluri:1; S. construita la sol:39 mp; S. construita desfasurata:39 mp; Locuinta, P

B. Partea II. Proprietari și acte

Inscrieri privitoare la dreptul de proprietate și alte drepturi reale		Referințe
1674 / 20/11/2023		
Act Notarial nr. 25, din 14/02/1998 emis de BNP Ion Lostun (Contract de donatie);		
B1	Intabulare, drept de PROPRIETATE, dobandit prin Conventie, cota actuala 2/3, cota initiala 1/1 1) ȘUTU ILEANA	A1
Act Administrativ nr. 863, din 11/07/1994 emis de Comisia Judeteana Suceava;		
B2	Intabulare, drept de PROPRIETATE, dobandit prin Reconstituire, cota actuala 1/3 1) ȘUTU ILEANA	A1
Act Administrativ nr. 25, din 14/02/1998 emis de BNP Ion Lostun (Contract de donatie);		
B3	Intabulare, drept de PROPRIETATE, dobandit prin Conventie, cota actuala 1/2 1) ȘUTU ILEANA	A1.1
Act Notarial nr. 873, din 26/07/1976 emis de Notariatul de stat Suceava;		
B4	Intabulare, drept de PROPRIETATE, dobandit prin Succesiune, cota actuala 1/2 1) ȘUTU ILEANA	A1.1

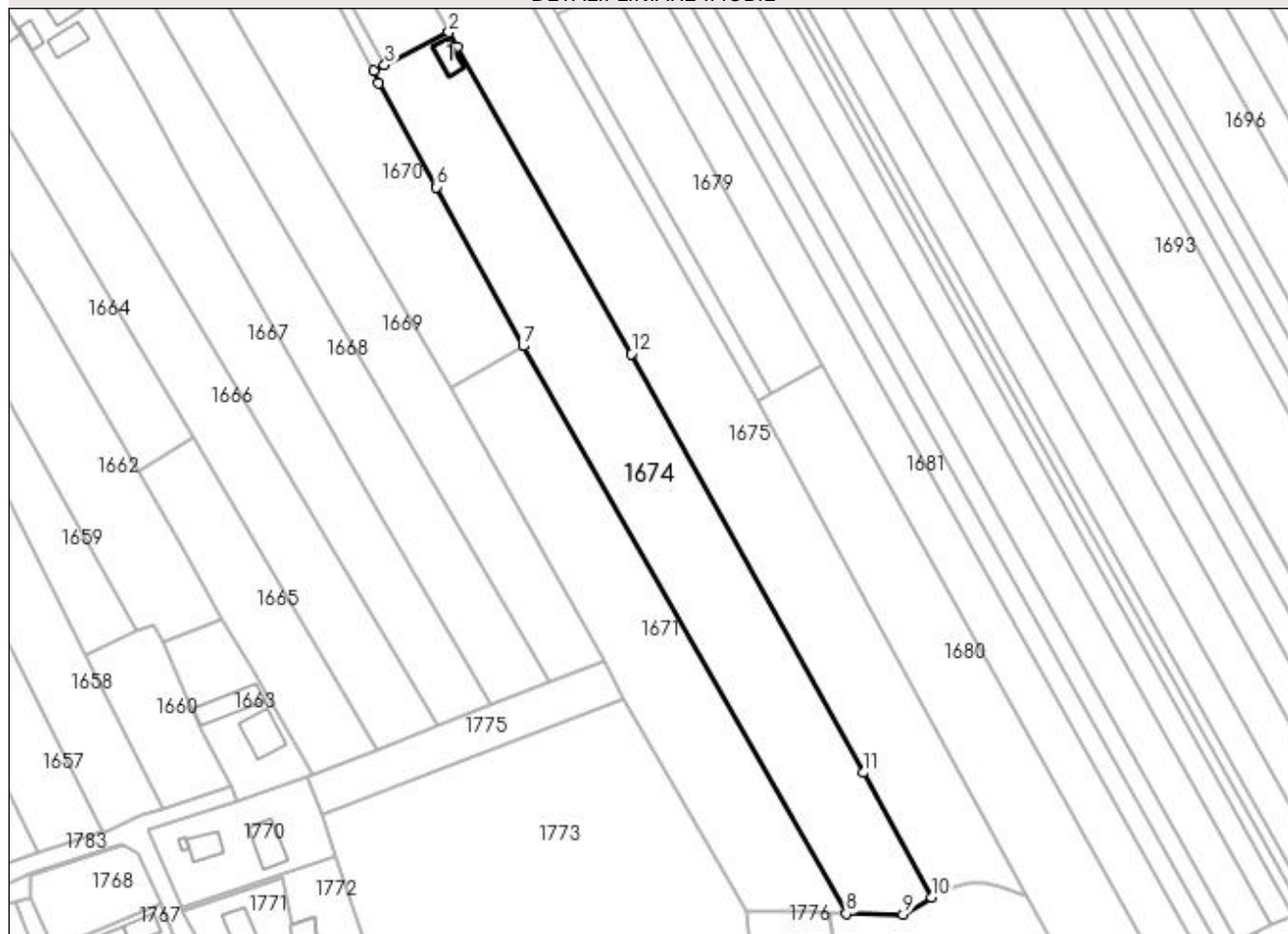
C. Partea III. SARCINI .

Inscrieri privind dezmembramintele dreptului de proprietate, drepturi reale de garanție și sarcini	Referințe
NU SUNT	

Anexa Nr. 1 La Partea I**Teren**

Nr cadastral	Suprafața (mp)*	Observații / Referințe
	Din acte: 5.500 Masurata: 5.400	

* Suprafața este determinată în planul de proiecție Stereo 70.

DETALII LINIARE IMOBIL**Date referitoare la teren**

Crt	Categorie folosință	Intravilan	Suprafața (mp)	Tarla	Parcelă	Nr. topo	Observații / Referințe
1	curți constructii	NU	900	61	514	-	
2	livada	NU	1.000	61	514	-	
3	arabil	NU	3.500	61	514	-	

Date referitoare la construcții

Crt	Număr	Destinație construcție	Supraf. (mp)	Situație juridică	Observații / Referințe
A1.1		construcții de locuințe	39	Cu acte	Nr. niveluri:1; S. construita la sol:39 mp; S. construita desfasurata:39 mp; Locuinta, P

Lungime Segmente

1) Valorile lungimilor segmentelor sunt obținute din proiecție în plan.

Punct început	X / Y	Punct sfârșit	X / Y	Lungime segment (** (m)
1	598.439,1 694.667,891	2	598.436,95 694.671,696	4.37
2	598.436,95 694.671,696	3	598.420,884 694.663,456	18.056

Punct început	X / Y	Punct sfârşit	X / Y	Lungime segment (** (m)
3	598.420,884 694.663,456	4	598.418,125 694.662,041	3.101
4	598.418,125 694.662,041	5	598.419,373 694.658,999	3.288
5	598.419,373 694.658,999	6	598.433,933 694.632,864	29.917
6	598.433,933 694.632,864	7	598.455,638 694.593,041	45.354
7	598.455,638 694.593,041	8	598.536,658 694.450,771	163.722
8	598.536,658 694.450,771	9	598.551,011 694.450,575	14.354
9	598.551,011 694.450,575	10	598.558,147 694.454,825	8.306
10	598.558,147 694.454,825	11	598.541,089 694.486,064	35.593
11	598.541,089 694.486,064	12	598.482,764 694.591,081	120.126
12	598.482,764 694.591,081	1	598.439,1 694.667,891	88.353

** Lungimile segmentelor sunt determinate în planul de proiecție Stereo 70 și sunt rotunjite la 1 milimetru.

*** Distanța dintre puncte este formată din segmente cumulate ce sunt mai mici decât valoarea 1 milimetru.

**DATE DESPRE IMOBILUL NR. 1675**

Oficiul de Cadastru și Publicitate Imobiliară SUCEAVA
Biroul de Cadastru și Publicitate Imobiliară Suceava

A. Partea I. Descrierea imobilului

TEREN Necunoscut

Nr. CF vechi:663
Nr. cadastral vechi:1294

Adresa: Loc. Adâncata, Jud. Suceava

Nr. Crt	Nr cadastral Nr. topografic	Suprafața* (mp)	Observații / Referințe
A1	31434	7.176	Sector cadastral:48 Teren imprejmuit;

Construcții

Crt	Nr cadastral Nr. topografic	Adresa	Observații / Referințe
A1.1	31434-C1	Loc. Adâncata, Jud. Suceava	Nr. niveluri:2; S. construita la sol:102 mp; Locuinta, P+M, construita in anul 2009, S.D.=204 mp
A1.2	31434-C2	Loc. Adâncata, Jud. Suceava	Nr. niveluri:1; S. construita la sol:114 mp; Magazie, construita in anul 2018, S.D.=114 mp

B. Partea II. Proprietari și acte

Inscrieri privitoare la dreptul de proprietate și alte drepturi reale		Referințe
24370 / 04/08/2008		
Act Notarial nr. 3942, din 31/07/2008 emis de -;		
B1	Intabulare, drept de PROPRIETATE, dobandit prin Conventie, cota actuala 1/1, cota initiala 1/1 1) STOLERU MARCEL-SILVIU, LIPSA CNP 2) STOLERU CRISTINA-ELENA, LIPSA CNP soți, bun comun <i>OBSERVATII: (provenita din conversia CF 663)</i>	A1
53980 / 11/08/2022		
Act Administrativ nr. certif de edificare 3923, din 05/08/2022 emis de Comuna Adancata;		
B2	Intabulare, drept de PROPRIETATE, bun comun, în devălmășie, dobandit prin Construire, cota actuala 1/1, cota initiala 1/1 1) STOLERU MARCEL-SILVIU 2) STOLERU CRISTINA-ELENA	A1.1, A1.2

C. Partea III. SARCINI .

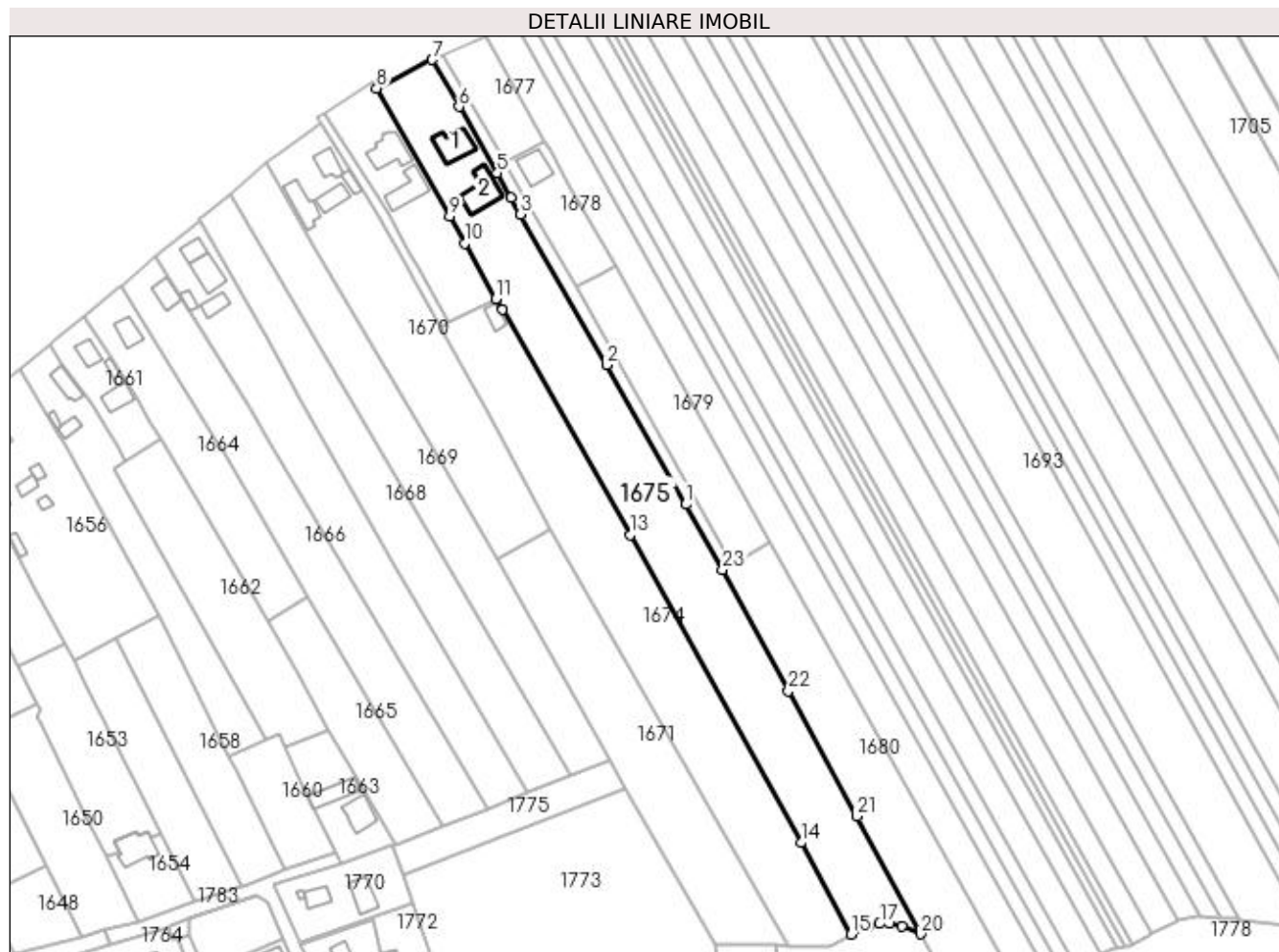
Inscrieri privind dezmembramintele dreptului de proprietate, drepturi reale de garanție și sarcini	Referințe
NU SUNT	

Anexa Nr. 1 La Partea I

Teren

Nr cadastral	Suprafața (mp)*	Observații / Referințe
31434	7.176	

* Suprafața este determinată în planul de proiecție Stereo 70.



Date referitoare la teren

Crt	Categorie folosință	Intra vilan	Suprafața (mp)	Tarla	Parcelă	Nr. topo	Observații / Referințe
1	curți construcții	DA	650	61	514	-	
2	arabil	DA	652	61	514	-	
3	arabil	NU	5.874	61	514	-	

Date referitoare la construcții

Crt	Număr	Destinație construcție	Supraf. (mp)	Situație juridică	Observații / Referințe
A1.1	31434-C1	construcții de locuințe	102	Cu acte	Nr. niveluri:2; S. construită la sol:102 mp; Locuința, P+M, construită în anul 2009, S.D.=204 mp
A1.2	31434-C2	construcții anexa	114	Cu acte	Nr. niveluri:1; S. construită la sol:114 mp; Magazie, construită în anul 2018, S.D.=114 mp

Lungime Segmente

1) Valorile lungimilor segmentelor sunt obținute din proiecție în plan.

Punct început	X / Y	Punct sfârșit	X / Y	Lungime segment (** (m)
1	598.501,797 694.601,542	2	598.474,814 694.649,151	54.724

Punct început	X / Y	Punct sfârșit	X / Y	Lungime segment (** (m)
2	598.474,814 694.649,151	3	598.445,395 694.700,442	59.129

Punct început	X / Y	Punct sfârșit	X / Y	Lungime segment (** (m))
3	598.445,395 694.700,442	4	598.442,171 694.706,084	6.498
5	598.437,345 694.714,532	6	598.424,392 694.737,219	26.124
7	598.415,248 694.753,235	8	598.396,218 694.743,548	21.354
9	598.421,09 694.699,76	10	598.426,258 694.690,614	10.505
11	598.436,95 694.671,696	12	598.439,1 694.667,891	4.37
13	598.482,764 694.591,081	14	598.541,089 694.486,064	120.126
15	598.558,147 694.454,825	16	598.563,861 694.457,489	6.304
17	598.567,886 694.458,503	18	598.571,166 694.458,676	3.285
19	598.575,534 694.457,64	20	598.581,921 694.454,977	6.92
21	598.560,179 694.495,101	22	598.536,792 694.537,866	48.742
23	598.514,36 694.579,263	1	598.501,797 694.601,542	25.577

Punct început	X / Y	Punct sfârșit	X / Y	Lungime segment (** (m))
4	598.442,171 694.706,084	5	598.437,345 694.714,532	9.729
6	598.424,392 694.737,219	7	598.415,248 694.753,235	18.442
8	598.396,218 694.743,548	9	598.421,09 694.699,76	50.359
10	598.426,258 694.690,614	11	598.436,95 694.671,696	21.73
12	598.439,1 694.667,891	13	598.482,764 694.591,081	88.353
14	598.541,089 694.486,064	15	598.558,147 694.454,825	35.593
16	598.563,861 694.457,489	17	598.567,886 694.458,503	4.151
18	598.571,166 694.458,676	19	598.575,534 694.457,64	4.489
20	598.581,921 694.454,977	21	598.560,179 694.495,101	45.636
22	598.536,792 694.537,866	23	598.514,36 694.579,263	47.084

** Lungimile segmentelor sunt determinate în planul de proiecție Stereo 70 și sunt rotunjite la 1 milimetru.

*** Distanța dintre puncte este formată din segmente cumulate ce sunt mai mici decât valoarea 1 milimetru.

**DATE DESPRE IMOBILUL NR. 1676**

Oficiul de Cadastru și Publicitate Imobiliară SUCEAVA
Biroul de Cadastru și Publicitate Imobiliară Suceava

A. Partea I. Descrierea imobilului

TEREN Necunoscut

Adresa: Loc. Adâncata, Jud. Suceava

Nr. Crt	Nr cadastral Nr. topografic	Suprafața* (mp)	Observații / Referințe
A1	30285	800	Sector cadastral:48 Teren neimprejmut;

B. Partea II. Proprietari și acte

Inscrieri privitoare la dreptul de proprietate și alte drepturi reale		Referințe
2605 / 29/01/2010		
Act Notarial nr. 219, din 28/01/2010 emis de BNP NEGURA ADINA LOREDANA;		
B1	Se infiinteaza cartea funciara 30285 a imobilului cu numarul cadastral 30285/Adâncata, rezultat din dezmembrarea imobilului cu numarul cadastral 30181 inscris in cartea funciara 30181;	A1
Act Notarial nr. 7260, din 19/12/2008 emis de BNP LOSTUN;		
B2	Intabulare, drept de PROPRIETATE, dobandit prin Conventie, cota actuala 8/20, cota initiala 1/1 1) CIORNEI CRISTIAN, LIPSA CNP necasatorit <i>OBSERVATII: pozitie transcrisa din CF 30181/Adâncata, inscrisa prin inchierea nr. 23350 din 04-SEP-09;</i>	A1
Act Notarial nr. 1526, din 13/04/2009 emis de BNP LOSTUN ION;		
B3	Intabulare, drept de PROPRIETATE, dobandit prin Conventie, cota actuala 5/20, cota initiala 1/1 1) CIORNEI CRISTIAN, LIPSA CNP necasatorit <i>OBSERVATII: pozitie transcrisa din CF 30181/Adâncata, inscrisa prin inchierea nr. 23350 din 04-SEP-09;</i>	A1
39286 / 28/08/2014		
Act Normativ nr. 17, din 07/03/2014 emis de Parlamentul Romaniei;		
B5	Imobil aflat sub incidenta art.3 alin.(1) din Legea 17/2014	A1
15210 / 23/02/2023		
Act Notarial nr. 809, din 22/02/2023 emis de Busuioc Ovidiu;		
B6	Intabulare, drept de PROPRIETATE, dobandit prin Conventie, cota actuala 5/20 1) SIRETEAN SIMONA 2) SIRETEAN TIBERIU	A1
25933 / 10/04/2023		
Act Notarial nr. contract de schimb nr. 782, din 07/04/2023 emis de NP Curca Mihai;		
B7	Intabulare, drept de PROPRIETATE, dobandit prin Conventie, cota actuala 2/20 1) CIOBANU ANDREI GEORGE	A1
6507 / 31/01/2024		
Act Notarial nr. 283, din 30/01/2024 emis de BIN Negura Adina Loredana;		
B8	se noteaza promisiunea bilaterala de vanzare cumparare incheiata intre Ciobanu Andrei George in calitate de promitent vanzator si Sandu Constantin Catalin in calitate de promitent cumparator de a incheia pana la data de 04.05.2026 un contract de vanare cumparare cu privire la cota de 2/20 p.i din imobilul inscris in aceasta carte funciara	A1

C. Partea III. SARCINI

Inscrieri privind dezmembramintele dreptului de proprietate, drepturi reale de garanție și sarcini		Referințe
6507 / 31/01/2024		
Act Notarial nr. promisiune 283, din 30/01/2024 emis de bin Negura Adina Loredana;		
C1	Intabulare, drept de IPOTECA LEGALA, Valoare:5000 EUR pentru neexecutarea promisiunii de a contracta, asupra imobilului din	A1

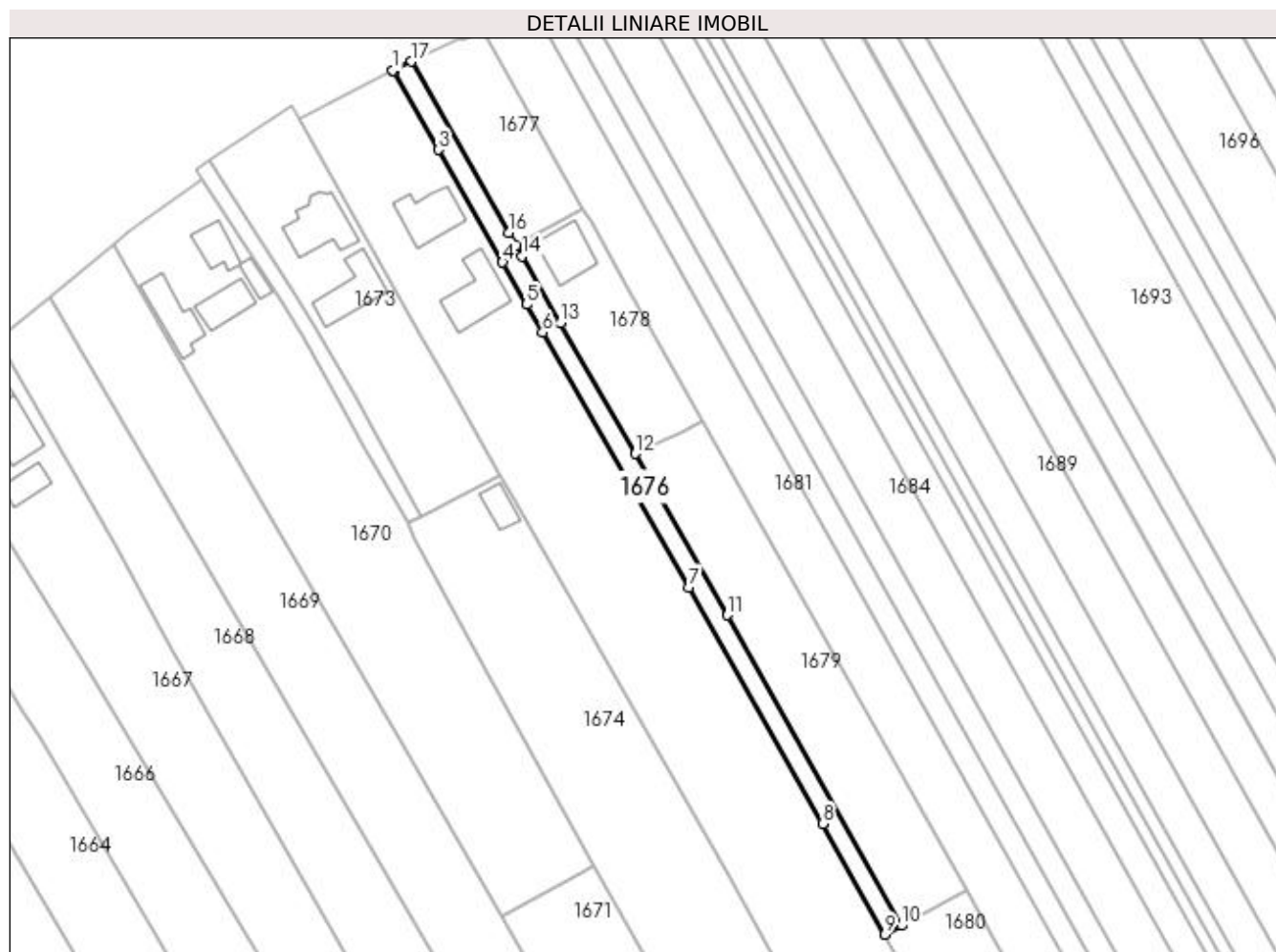
Inscrieri privind dezmembramintele dreptului de proprietate, drepturi reale de garanție și sarcini		Referințe
C1	aceasta carte funciara, pentru restituirea sumelor platite in contul acestuia, conform art.2386 alin.2 NCC asupra cotei de 2/20 p.i. aparinand lui CIOBANU ANDREI GEORGE 1) SANDU CONSTANTIN -CATALIN	A1

Anexa Nr. 1 La Partea I

Teren

Nr cadastral	Suprafața (mp)*	Observații / Referințe
30285	800	

* Suprafața este determinată în planul de proiecție Stereo 70.



Date referitoare la teren

Crt	Categorie folosință	Intra vilan	Suprafața (mp)	Tarla	Parcelă	Nr. topo	Observații / Referințe
1	arabil	DA	248	61	514	-	
2	arabil	NU	552	61	514	-	

Lungime Segmente

1) Valorile lungimilor segmentelor sunt obținute din proiecție în plan.

Punct început	X / Y	Punct sfârșit	X / Y	Lungime segment (** (m)
1	598.415,248 694.753,235	2	598.415,415 694.752,942	0.337
2	598.415,415 694.752,942	3	598.424,392 694.737,219	18.105
3	598.424,392 694.737,219	4	598.437,345 694.714,532	26.124
4	598.437,345 694.714,532	5	598.442,171 694.706,084	9.729

Punct început	X / Y	Punct sfârșit	X / Y	Lungime segment (** (m)
5	598.442,171 694.706,084	6	598.445,395 694.700,442	6.498
6	598.445,395 694.700,442	7	598.474,814 694.649,151	59.129
7	598.474,814 694.649,151	8	598.501,797 694.601,542	54.724
8	598.501,797 694.601,542	9	598.514,36 694.579,263	25.577
9	598.514,36 694.579,263	10	598.517,671 694.581,026	3.751
10	598.517,671 694.581,026	11	598.482,644 694.643,54	71.658
11	598.482,644 694.643,54	12	598.464,071 694.676,022	37.417
12	598.464,071 694.676,022	13	598.449,037 694.702,313	30.286
13	598.449,037 694.702,313	14	598.441,311 694.715,825	15.565
14	598.441,311 694.715,825	15	598.440,07 694.717,995	2.5
15	598.440,07 694.717,995	16	598.438,63 694.720,514	2.902
16	598.438,63 694.720,514	17	598.418,964 694.754,973	39.676
17	598.418,964 694.754,973	1	598.415,248 694.753,235	4.102

** Lungimile segmentelor sunt determinate în planul de proiecție Stereo 70 și sunt rotunjite la 1 milimetru.

*** Distanța dintre puncte este formată din segmente cumulate ce sunt mai mici decât valoarea 1 milimetru.

**DATE DESPRE IMOBILUL NR. 1677**

Oficiul de Cadastru și Publicitate Imobiliară SUCEAVA
Biroul de Cadastru și Publicitate Imobiliară Suceava

A. Partea I. Descrierea imobilului

TEREN Intravilan

Adresa: Loc. Adâncata, Jud. Suceava

Nr. Crt	Nr cadastral Nr. topografic	Suprafața* (mp)	Observații / Referințe
A1	33707	655	Sector cadastral:48 Teren neimprejmuit;

B. Partea II. Proprietari și acte

Inscrieri privitoare la dreptul de proprietate și alte drepturi reale		Referințe
53392 / 10/09/2020		
Act Notarial nr. act de dezlipire nr. 2282, din 09/09/2020 emis de BIN Negura Adina Loredana;		
B1	Se infiinteaza cartea funciara 33707 a imobilului cu numarul cadastral 33707/Adâncata, rezultat din dezmembrarea imobilului cu numarul cadastral 30283 inscris in cartea funciara 30283;	A1
53395 / 10/09/2020		
Act Notarial nr. contract de vanzare nr. 2283, din 09/09/2020 emis de BIN Negura Adina Loredana;		
B3	Intabulare, drept de PROPRIETATE, dobandit prin Conventie, cota actuala 1/1, cota initiala 1/1 1) CHEPTANARIU VASILE-IONEL 2) CHEPTANARIU ADRIANA, bun comun in devalmasie	A1

C. Partea III. SARCINI .

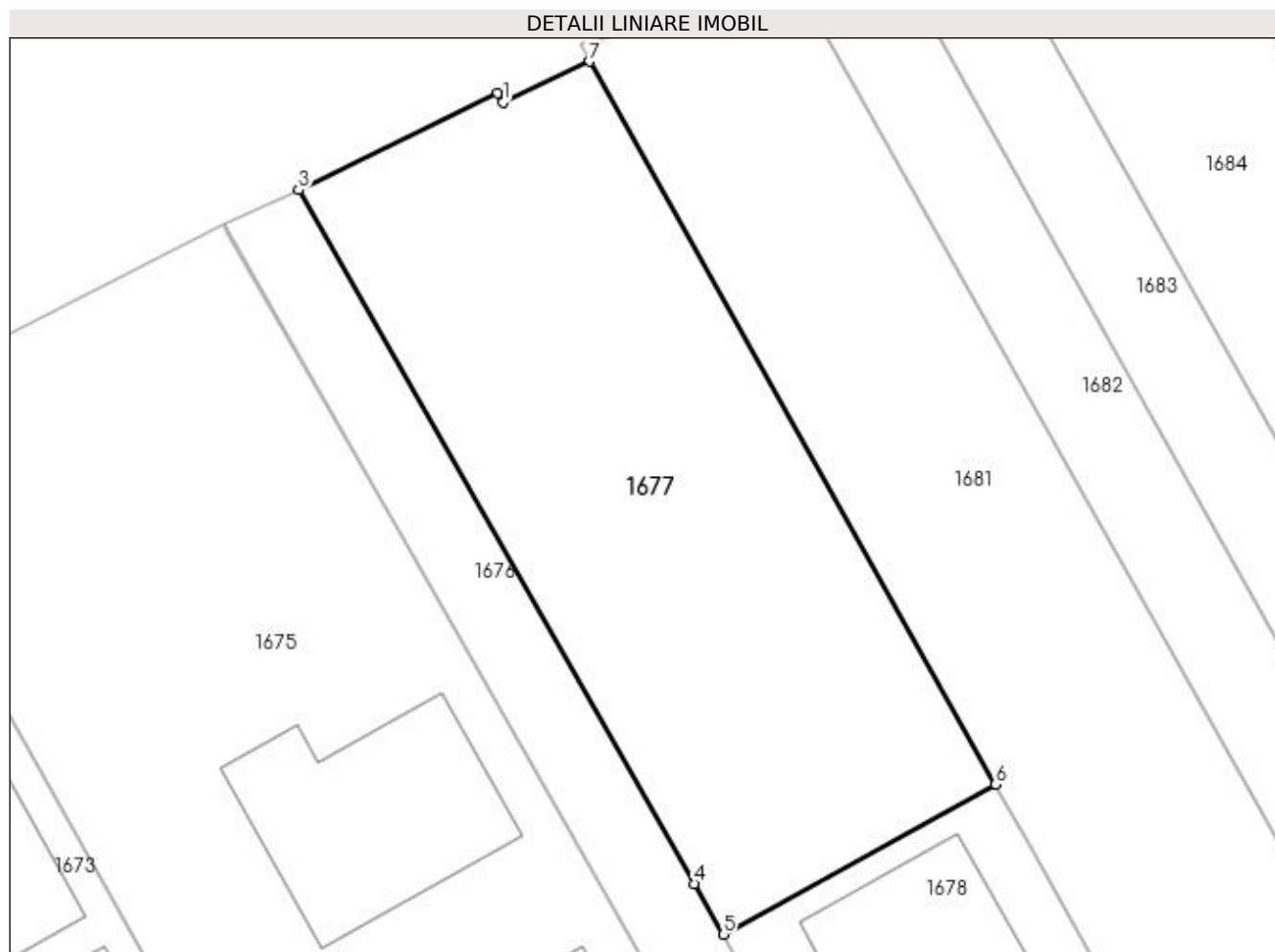
Inscrieri privind dezmembramintele dreptului de proprietate, drepturi reale de garanție și sarcini	Referințe
NU SUNT	

Anexa Nr. 1 La Partea I

Teren

Nr cadastral	Suprafața (mp)*	Observații / Referințe
33707	655	

* Suprafața este determinată în planul de proiecție Stereo 70.



Date referitoare la teren

Crt	Categorie folosință	Intra vilan	Suprafața (mp)	Tarla	Parcelă	Nr. topo	Observații / Referințe
1	arabil	DA	655	61	514	-	

Lungime Segmente

1) Valorile lungimilor segmentelor sunt obținute din proiecție în plan.

Punct început	X / Y	Punct sfârșit	X / Y	Lungime segment (** (m)
1	598.429,132 694.759,323	2	598.428,878 694.759,774	0.518
2	598.428,878 694.759,774	3	598.418,964 694.754,973	11.015
3	598.418,964 694.754,973	4	598.438,63 694.720,514	39.676
4	598.438,63 694.720,514	5	598.440,07 694.717,995	2.902
5	598.440,07 694.717,995	6	598.453,619 694.725,444	15.462

Punct început	X / Y	Punct sfârșit	X / Y	Lungime segment (** (m)
6	598.453,619 694.725,444	7	598.433,436 694.761,349	41.189
7	598.433,436 694.761,349	1	598.429,132 694.759,323	4.757

** Lungimile segmentelor sunt determinate în planul de proiecție Stereo 70 și sunt rotunjite la 1 milimetru.

*** Distanța dintre puncte este formată din segmente cumulate ce sunt mai mici decât valoarea 1 milimetru.

**DATE DESPRE IMOBILUL NR. 1678**

Oficiul de Cadastru și Publicitate Imobiliară SUCEAVA
Biroul de Cadastru și Publicitate Imobiliară Suceava

A. Partea I. Descrierea imobilului

TEREN Necunoscut

Adresa: Loc. Adâncata, Jud. Suceava

Nr. Crt	Nr cadastral Nr. topografic	Suprafața* (mp)	Observații / Referințe
A1	34038	745	Sector cadastral:48 Teren imprejmuit;

Construcții

Crt	Nr cadastral Nr. topografic	Adresa	Observații / Referințe
A1.1	34038-C1	Loc. Adâncata, Jud. Suceava	Nr. niveluri:2; S. construita la sol:90 mp; Locuinta, P+M, construita in anul 2011, S.D.= 180 mp

B. Partea II. Proprietari și acte

Inscrieri privitoare la dreptul de proprietate și alte drepturi reale		Referințe
33263 / 24/05/2022		
Act Notarial nr. ALIPIRE 1710, din 23/05/2022 emis de BIN Negura Adina Loredana;		
B1	Se infiinteaza cf. 34038 a imobilului cu nr. cad. 34038/Adâncata ca urmare a alipirii urmatoarelor 2 imobile: -- nr.cad.30284\cf.30284; -- nr.cad.33708\cf.33708;	A1
Act Normativ nr. 17, din 07/03/2014 emis de Parlamentul Romaniei;		
B3	Imobil aflat sub incidenta art.3 alin.(1) din Legea 17/2014 <i>OBSERVATII: pozitie transcrisa din CF 30284/Adâncata, inscrisa prin incheierea nr. 39285 din 28/08/2014;</i>	A1
57566 / 25/08/2022		
Act Administrativ nr. plan de amplasament și delimitare a bunul imobil n, din 25/08/2022 emis de receptionat de OCPI Suceava;		
B4	Se evidentiază actualizarea informațiilor cadastrale ale imobilului înscris în Cfe 34038/Adâncata, în sensul modificării categoriei de folosință a terenului, din arabil în curți construcții.	A1, A1.1
25930 / 10/04/2023		
Act Notarial nr. contract de schimb aut. nr. 782, din 10/04/2023 emis de N.P. Curca Mihai;		
B6	Intabulare, drept de PROPRIETATE, dobandit prin Conventie, cota actuala 1/1 1) CIOBANU ANDREI GEORGE, bun propriu	A1, A1.1
6502 / 31/01/2024		
Act Notarial nr. promisiune bilaterală de vânzare aut. nr. 283, din 30/01/2024 emis de N.P. Negura Adina Loredana;		
B7	se notează existenta promisiunii bilaterale de vanzare, incheiat intre Ciobanu Andrei George, in calitate de promitent vânzator si Sandu Constantin-Cătălin, in calitate de promitent cumparator, de a încheia până la data de 04.05.2026, un contract de vânzare pentru bunul imobil din această carte funciară.	A1, A1.1

C. Partea III. SARCINI

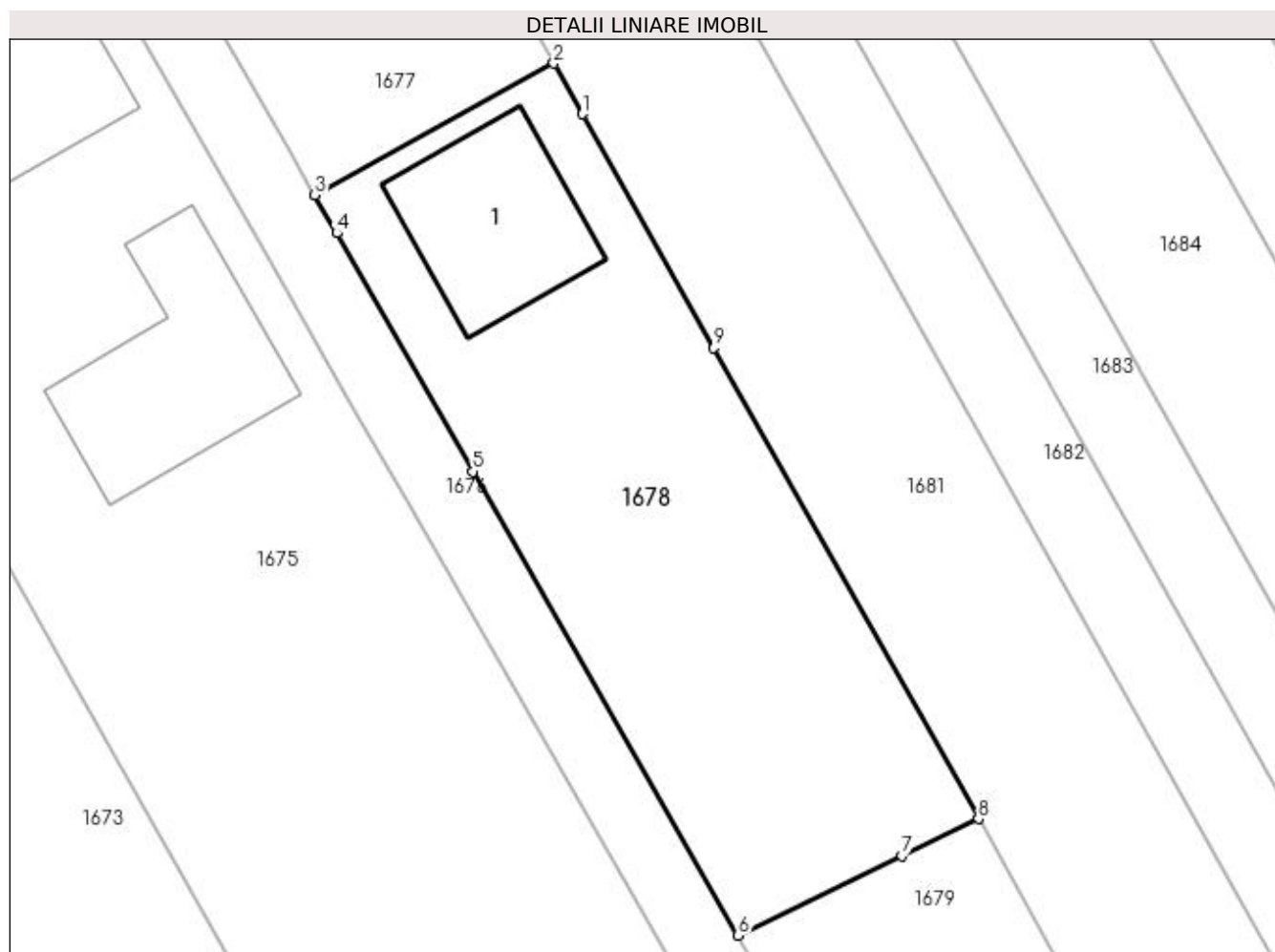
Inscrieri privind dezmembramintele dreptului de proprietate, drepturi reale de garanție și sarcini		Referințe
6502 / 31/01/2024		
Act Notarial nr. promisiune bilaterală de vânzare aut. nr. 283, din 30/01/2024 emis de N.P. Negura Adina Loredana;		
C1	Intabulare, drept de IPOTECA LEGALA, Valoare:5000 EUR 1) SANDU CONSTANTIN-CĂTĂLIN	A1, A1.1

Anexa Nr. 1 La Partea I

Teren

Nr cadastral	Suprafața (mp)*	Observații / Referințe
34038	745	

* Suprafața este determinată în planul de proiecție Stereo 70.



Date referitoare la teren

Crt	Categorie folosință	Intra vilan	Suprafața (mp)	Tarla	Parcelă	Nr. topo	Observații / Referințe
1	curți construcții	DA	281	61	514	-	
2	arabil	NU	464	61	514	-	

Date referitoare la construcții

Crt	Număr	Destinație construcție	Supraf. (mp)	Situație juridică	Observații / Referințe
A1.1	34038-C1	construcții de locuințe	90	Cu acte	Nr. niveluri:2; S. construita la sol:90 mp; Locuinta, P+M, construita in anul 2011, S.D.=180 mp

Lungime Segmente

1) Valorile lungimilor segmentelor sunt obținute din proiecție în plan.

Punct început	X / Y	Punct sfârșit	X / Y	Lungime segment (** (m)
1	598.455,236 694.722,568	2	598.453,619 694.725,444	3.299
2	598.453,619 694.725,444	3	598.440,07 694.717,995	15.462
3	598.440,07 694.717,995	4	598.441,311 694.715,825	2.5
4	598.441,311 694.715,825	5	598.449,037 694.702,313	15.565
5	598.449,037 694.702,313	6	598.464,071 694.676,022	30.286
6	598.464,071 694.676,022	7	598.473,362 694.680,521	10.323
7	598.473,362 694.680,521	8	598.477,692 694.682,618	4.811
8	598.477,692 694.682,618	9	598.462,682 694.709,321	30.633
9	598.462,682 694.709,321	1	598.455,236 694.722,568	15.196

** Lungimile segmentelor sunt determinate în planul de proiecție Stereo 70 și sunt rotunjite la 1 milimetru.

*** Distanța dintre puncte este formată din segmente cumulate ce sunt mai mici decât valoarea 1 milimetru.

**DATE DESPRE IMOBILUL NR. 1679**

Oficiul de Cadastru și Publicitate Imobiliară SUCEAVA
Biroul de Cadastru și Publicitate Imobiliară Suceava

A. Partea I. Descrierea imobilului

TEREN Extravilan

Adresa: Jud. Suceava

Nr. Crt	Nr cadastral Nr. topografic	Suprafața* (mp)	Observații / Referințe
A1	34152	1.620	Sector cadastral:48 Teren neimprejmuit;

B. Partea II. Proprietari și acte

Inscrieri privitoare la dreptul de proprietate și alte drepturi reale		Referințe
66071 / 23/09/2022		
Act Notarial nr. 5217, din 20/09/2022 emis de Busuioc Ovidiu;		
B1	Se infiinteaza cartea funciara 34152 a imobilului cu numarul cadastral 34152 / UAT Adâncata, rezultat din dezmembrarea imobilului cu numarul cadastral 30286 inscris in cartea funciara 30286;	A1
15211 / 23/02/2023		
Act Notarial nr. Contract vanzare nr.809, din 22/02/2023 emis de Busuioc Ovidiu;		
B5	Intabulare, drept de PROPRIETATE bun comun in devalmasie, dobandit prin Conventie, cota actuala 1/1, cota initiala 1/1 1) SIRETEAN TIBERIU 2) SIRETEAN SIMONA	A1

C. Partea III. SARCINI .

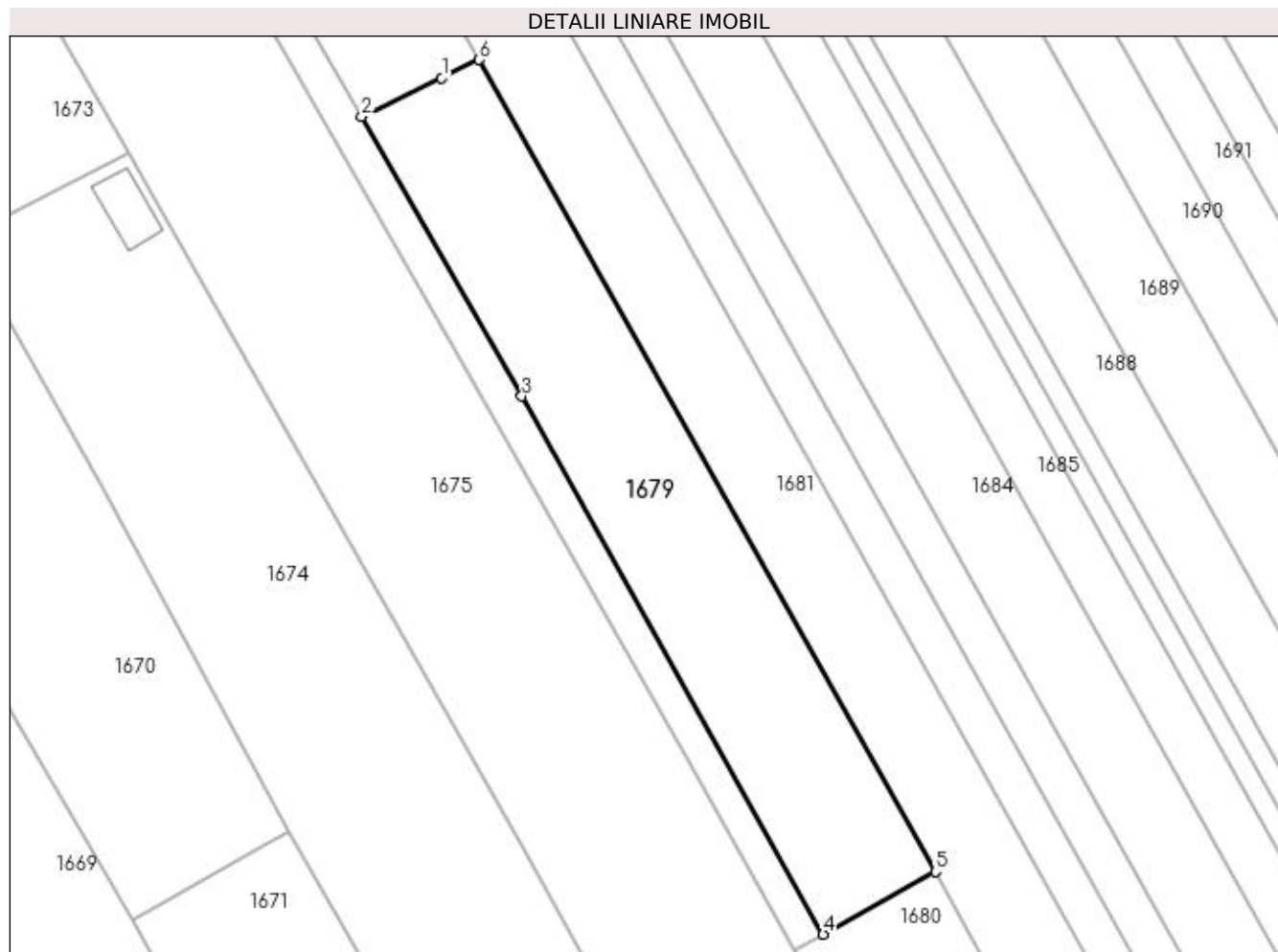
Inscrieri privind dezmembramintele dreptului de proprietate, drepturi reale de garanție și sarcini	Referințe
NU SUNT	

Anexa Nr. 1 La Partea I

Teren

Nr cadastral	Suprafața (mp)*	Observații / Referințe
34152	1.620	

* Suprafața este determinată în planul de proiecție Stereo 70.



Date referitoare la teren

Crt	Categorie folosință	Intravilan	Suprafața (mp)	Tarla	Parcelă	Nr. topo	Observații / Referințe
1	arabil	NU	1.620	61	514	-	

Lungime Segmente

1) Valorile lungimilor segmentelor sunt obținute din proiecție în plan.

Punct început	X / Y	Punct sfârșit	X / Y	Lungime segment (** (m)
1	598.473,362 694.680,521	2	598.464,071 694.676,022	10.323
2	598.464,071 694.676,022	3	598.482,644 694.643,54	37.417
3	598.482,644 694.643,54	4	598.517,671 694.581,026	71.658
4	598.517,671 694.581,026	5	598.530,698 694.588,323	14.931
5	598.530,698 694.588,323	6	598.477,692 694.682,618	108.172

Punct început	X / Y	Punct sfârșit	X / Y	Lungime segment (** (m)
6	598.477,692 694.682,618	1	598.473,362 694.680,521	4.811

** Lungimile segmentelor sunt determinate în planul de proiecție Stereo 70 și sunt rotunjite la 1 milimetru.

*** Distanța dintre puncte este formată din segmente cumulate ce sunt mai mici decât valoarea 1 milimetru.

**DATE DESPRE IMOBILUL NR. 1680**

Oficiul de Cadastru și Publicitate Imobiliară SUCEAVA
 Biroul de Cadastru și Publicitate Imobiliară Suceava

A. Partea I. Descrierea imobilului

TEREN Extravilan

Adresa: Jud. Suceava

Nr. Crt	Nr cadastral Nr. topografic	Suprafața* (mp)	Observații / Referințe
A1	34153	3.381	Sector cadastral:48 Teren neimprejmuit;

B. Partea II. Proprietari și acte

Inscrieri privitoare la dreptul de proprietate și alte drepturi reale		Referințe
66071 / 23/09/2022		
Act Notarial nr. 5217, din 20/09/2022 emis de Busuioac Ovidiu;		
B1	Se infiinteaza cartea funciara 34153 a imobilului cu numarul cadastral 34153 / UAT Adâncata, rezultat din dezmembrarea imobilului cu numarul cadastral 30286 inscris in cartea funciara 30286;	A1
Act Notarial nr. 7260, din 19/12/2008 emis de BNP LOSTUN;		
B2	Intabulare, drept de PROPRIETATE, dobandit prin Conventie, cota actuala 3/4, cota initiala 1/1 1) CIORNEI CRISTIAN, LIPSA CNP necasatorit <i>OBSERVATII: pozitie transcrisa din CF 30286/Adâncata, inscrisa prin incheierea nr. 2605 din 29/01/2010;</i>	A1
Act Notarial nr. 1526, din 13/04/2009 emis de BNP LOSTUN ION;		
B3	Intabulare, drept de PROPRIETATE, dobandit prin Conventie, cota actuala 1/4, cota initiala 1/1 1) CIORNEI CRISTIAN, LIPSA CNP necasatorit <i>OBSERVATII: pozitie transcrisa din CF 30286/Adâncata, inscrisa prin incheierea nr. 2605 din 29/01/2010;</i>	A1

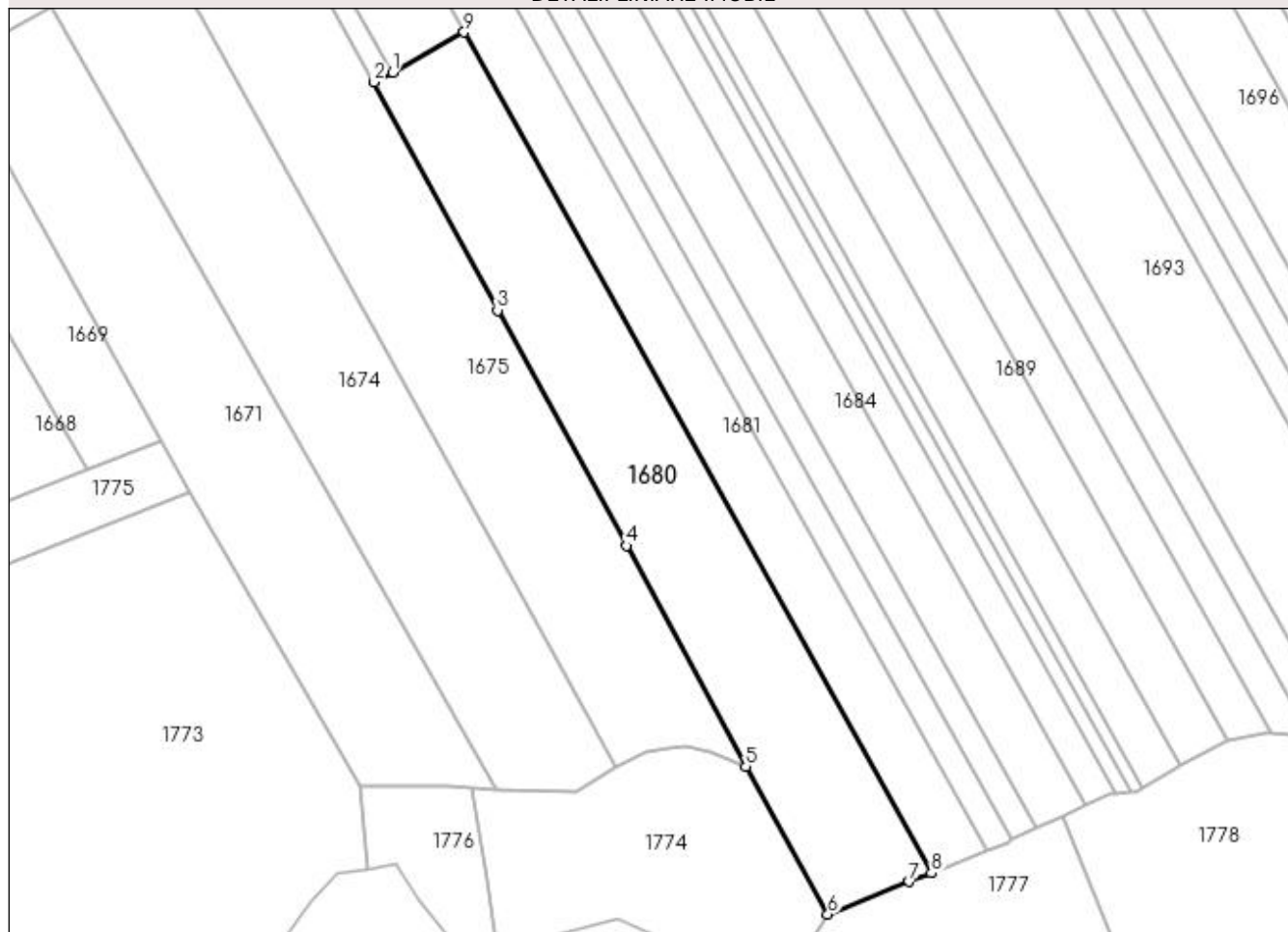
C. Partea III. SARCINI .

Inscrieri privind dezmembramintele dreptului de proprietate, drepturi reale de garanție și sarcini	Referințe
NU SUNT	

Anexa Nr. 1 La Partea I**Teren**

Nr cadastral	Suprafața (mp)*	Observații / Referințe
34153	3.381	

* Suprafața este determinată în planul de proiecție Stereo 70.

DETALII LINIARE IMOBIL**Date referitoare la teren**

Crt	Categorie folosință	Intra vilan	Suprafața (mp)	Tarla	Parcelă	Nr. topo	Observații / Referințe
1	arabil	NU	3.381	61	514	-	

Lungime Segmente

1) Valorile lungimilor segmentelor sunt obținute din proiecție în plan.

Punct început	X / Y	Punct sfârșit	X / Y	Lungime segment (** (m)
1	598.517,671 694.581,026	2	598.514,36 694.579,263	3.751
2	598.514,36 694.579,263	3	598.536,792 694.537,866	47.084
3	598.536,792 694.537,866	4	598.560,179 694.495,101	48.742
4	598.560,179 694.495,101	5	598.581,921 694.454,977	45.636
5	598.581,921 694.454,977	6	598.596,787 694.428,202	30.625

Punct început	X / Y	Punct sfârşit	X / Y	Lungime segment (** (m)
6	598.596,787 694.428,202	7	598.611,607 694.434,099	15.95
7	598.611,607 694.434,099	8	598.615,608 694.435,691	4.306
8	598.615,608 694.435,691	9	598.530,698 694.588,323	174.66
9	598.530,698 694.588,323	1	598.517,671 694.581,026	14.931

** Lungimile segmentelor sunt determinate în planul de proiecţie Stereo 70 şi sunt rotunjite la 1 milimetru.

*** Distanţa dintre puncte este formată din segmente cumulate ce sunt mai mici decât valoarea 1 milimetru.

**DATE DESPRE IMOBILUL NR. 1681**

Oficiul de Cadastru și Publicitate Imobiliară SUCEAVA
Biroul de Cadastru și Publicitate Imobiliară Suceava

A. Partea I. Descrierea imobilului

TEREN Necunoscut

Adresa: Loc. Adâncata, Jud. Suceava

Nr. Crt	Nr cadastral Nr. topografic	Suprafața* (mp)	Observații / Referințe
A1		4.000	Sector cadastral:48 Teren neimprejmuit;

B. Partea II. Proprietari și acte

Inscrieri privitoare la dreptul de proprietate și alte drepturi reale	Referințe
1681 / 20/11/2023	
Act Notarial nr. 5830, din 04/09/2002 emis de BNP Ion Lostun (Act de partaj);	
B1	A1
Intabulare, drept de PROPRIETATE, dobandit prin Conventie, cota actuala 1/1, cota initiala 1/1 1) ASAVETEI IOAN DEFUNCT:Da	

C. Partea III. SARCINI .

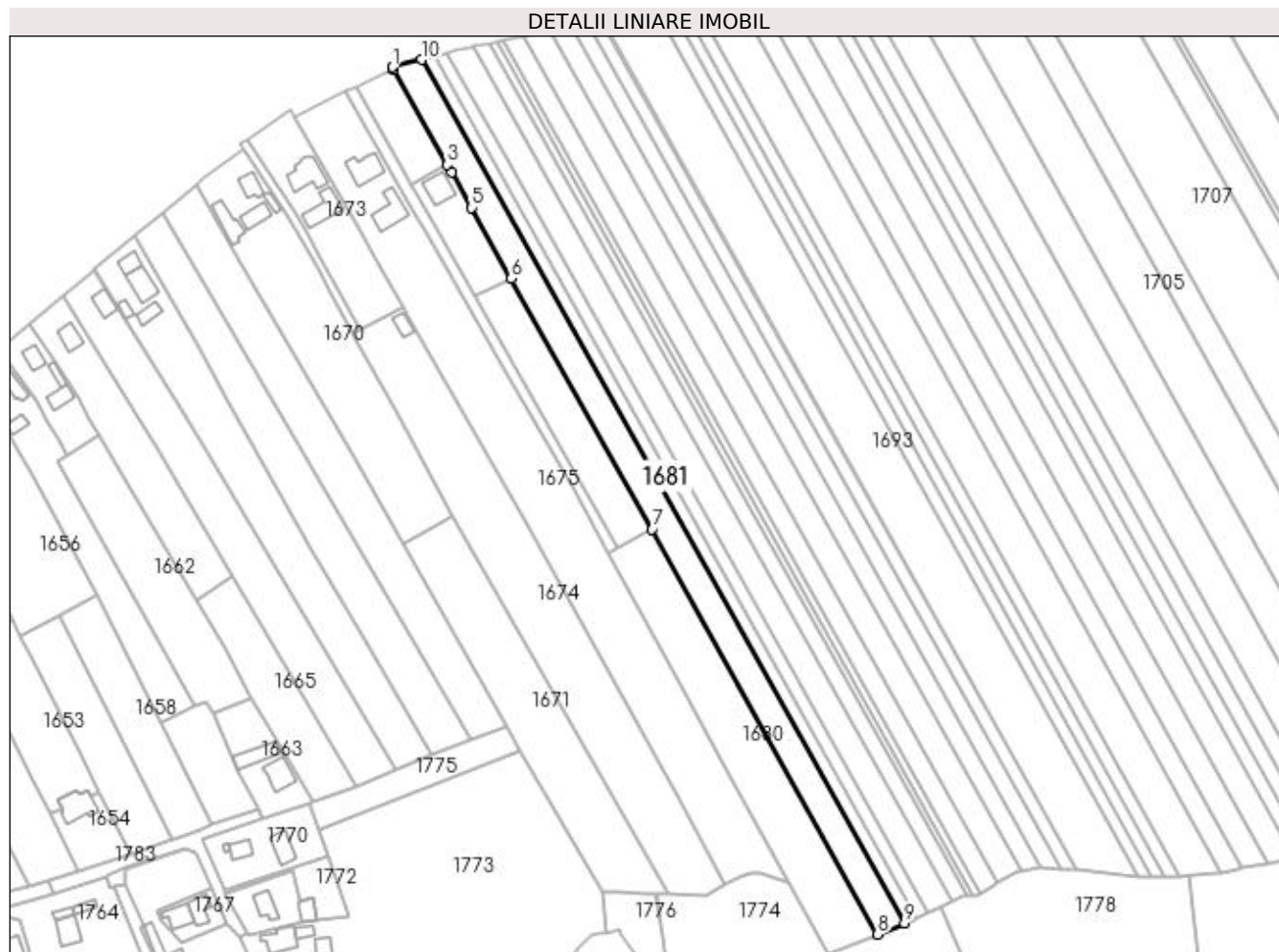
Inscrieri privind dezmembramintele dreptului de proprietate, drepturi reale de garanție și sarcini	Referințe
NU SUNT	

Anexa Nr. 1 La Partea I

Teren

Nr cadastral	Suprafața (mp)*	Observații / Referințe
	4.000	

* Suprafața este determinată în planul de proiecție Stereo 70.



Date referitoare la teren

Crt	Categorie folosință	Intra vilan	Suprafața (mp)	Tarla	Parcelă	Nr. topo	Observații / Referințe
1	arabil	DA	645	61	514	-	
2	arabil	NU	3.355	61	514	-	

Lungime Segmente

1) Valorile lungimilor segmentelor sunt obținute din proiecție în plan.

Punct început	X / Y	Punct sfârșit	X / Y	Lungime segment (** (m)
1	598.432,937 694.762,237	2	598.433,436 694.761,349	1.019
2	598.433,436 694.761,349	3	598.453,619 694.725,444	41.189
3	598.453,619 694.725,444	4	598.455,236 694.722,568	3.299
4	598.455,236 694.722,568	5	598.462,682 694.709,321	15.196

Punct început	X / Y	Punct sfârșit	X / Y	Lungime segment (** (m)
5	598.462,682 694.709,321	6	598.477,692 694.682,618	30.633
6	598.477,692 694.682,618	7	598.530,698 694.588,323	108.172
7	598.530,698 694.588,323	8	598.615,608 694.435,691	174.66
8	598.615,608 694.435,691	9	598.625,827 694.439,789	11.01
9	598.625,827 694.439,789	10	598.443,886 694.765,03	372.672
10	598.443,886 694.765,03	1	598.432,937 694.762,237	11.3

** Lungimile segmentelor sunt determinate în planul de proiecție Stereo 70 și sunt rotunjite la 1 milimetru.

*** Distanța dintre puncte este formată din segmente cumulate ce sunt mai mici decât valoarea 1 milimetru.

**DATE DESPRE IMOBILUL NR. 1682**

Oficiul de Cadastru și Publicitate Imobiliară SUCEAVA
Biroul de Cadastru și Publicitate Imobiliară Suceava

A. Partea I. Descrierea imobilului

TEREN Necunoscut

Adresa: Loc. Adâncata, Jud. Suceava

Nr. Crt	Nr cadastral Nr. topografic	Suprafața* (mp)	Observații / Referințe
A1	30245	1.800	Sector cadastral:48 Teren neimprejmuit;

B. Partea II. Proprietari și acte

Inscrieri privitoare la dreptul de proprietate și alte drepturi reale	Referințe
6464 / 29/02/2012	
Act Notarial nr. contract de vanzare cumparare 816, din 27/02/2012 emis de BNP ILIE VALERIANA;	
B2	A1
Intabulare, drept de PROPRIETATE, dobandit prin Conventie, cota actuala 1/1, cota initiala 1/1	
1) GROSU LEON-MARCEL	
2) GROSU LACRAMIOARA-MARIA, LIPSA CNP bun comun	

C. Partea III. SARCINI

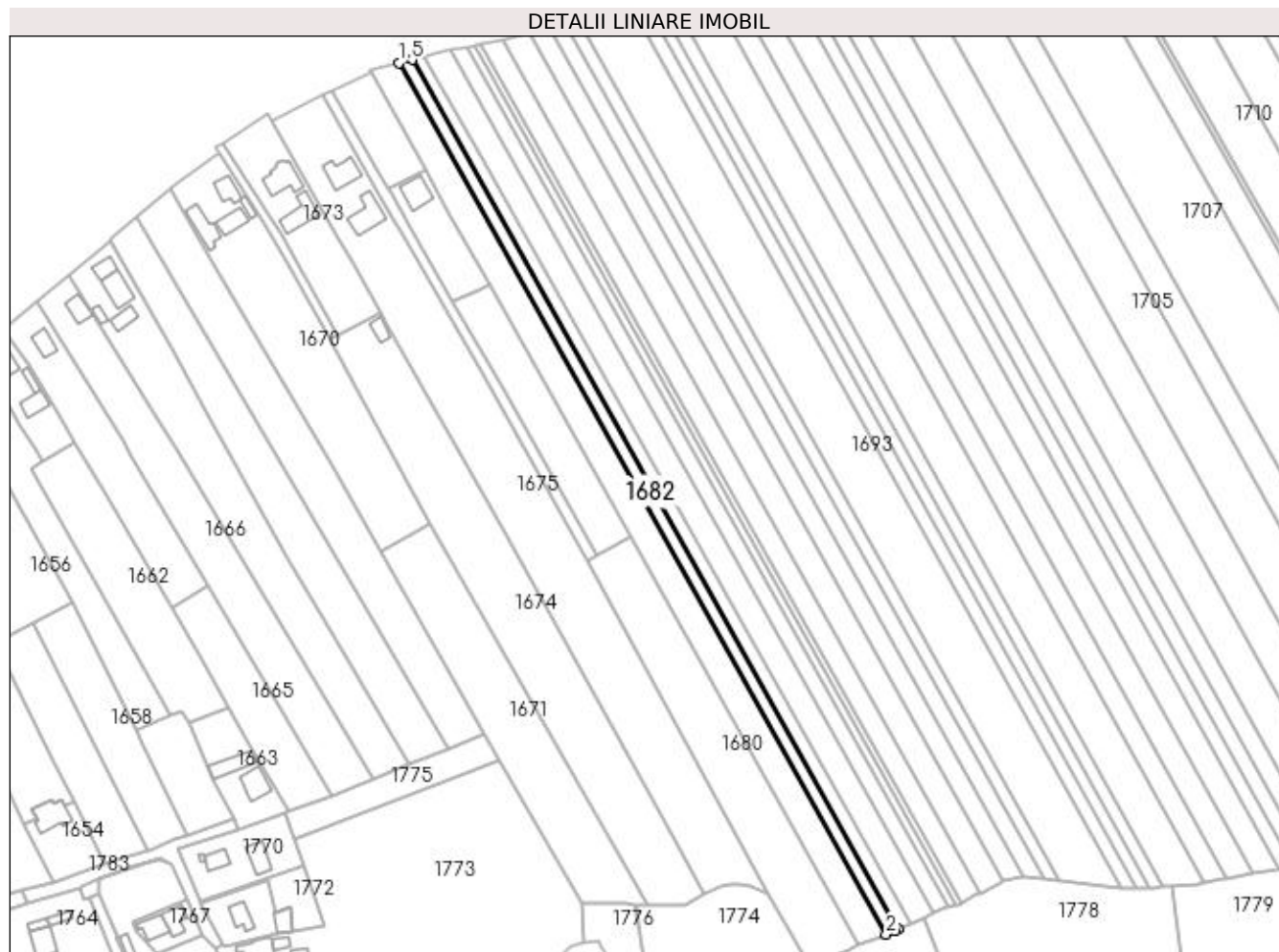
Inscrieri privind dezmembramintele dreptului de proprietate, drepturi reale de garanție și sarcini	Referințe
67976 / 23/09/2021	
Act Administrativ nr. DZ 460685, din 12/04/2013 emis de PRIMARIA ADANCATA-certificat deces;	
C2	A1
Se radiaza inscrierea de sub C1	

Anexa Nr. 1 La Partea I

Teren

Nr cadastral	Suprafața (mp)*	Observații / Referințe
30245	1.800	

* Suprafața este determinată în planul de proiecție Stereo 70.



Date referitoare la teren

Crt	Categorie folosință	Intravilan	Suprafața (mp)	Tarla	Parcelă	Nr. topo	Observații / Referințe
1	arabil	DA	279	61	514	-	
2	arabil	NU	1.521	61	514	-	

Lungime Segmente

1) Valorile lungimilor segmentelor sunt obținute din proiecție în plan.

Punct început	X / Y	Punct sfârșit	X / Y	Lungime segment (** (m)
1	598.443,886 694.765,03	2	598.625,827 694.439,789	372.672
2	598.625,827 694.439,789	3	598.629,361 694.441,206	3.807
3	598.629,361 694.441,206	4	598.630,316 694.441,665	1.06
4	598.630,316 694.441,665	5	598.448,733 694.766,266	371.938

Punct început	X / Y	Punct sfârșit	X / Y	Lungime segment (** (m)
5	598.448,733 694.766,266	1	598.443,886 694.765,03	5.002

** Lungimile segmentelor sunt determinate în planul de proiecție Stereo 70 și sunt rotunjite la 1 milimetru.

*** Distanța dintre puncte este formată din segmente cumulate ce sunt mai mici decât valoarea 1 milimetru.

**DATE DESPRE IMOBILUL NR. 1683**

Oficiul de Cadastru și Publicitate Imobiliară SUCEAVA
Biroul de Cadastru și Publicitate Imobiliară Suceava

A. Partea I. Descrierea imobilului

TEREN Necunoscut

Adresa: Loc. Adâncata, Jud. Suceava

Nr. Crt	Nr cadastral Nr. topografic	Suprafața* (mp)	Observații / Referințe
A1		1.800	Sector cadastral:48 Teren neimprejmuit;

B. Partea II. Proprietari și acte

Inscrieri privitoare la dreptul de proprietate și alte drepturi reale		Referințe
1683 / 20/11/2023		
Act Normativ nr. 7, din 13/03/1996 emis de Parlamentul Romaniei;		
B1	Inscrierea provizorie, drept de PROPRIETATE, dobandit prin Lege, cota actuala 1/1, cota initiala 1/2 1) COMUNA ADANCATA, CIF:4327480	A1

C. Partea III. SARCINI .

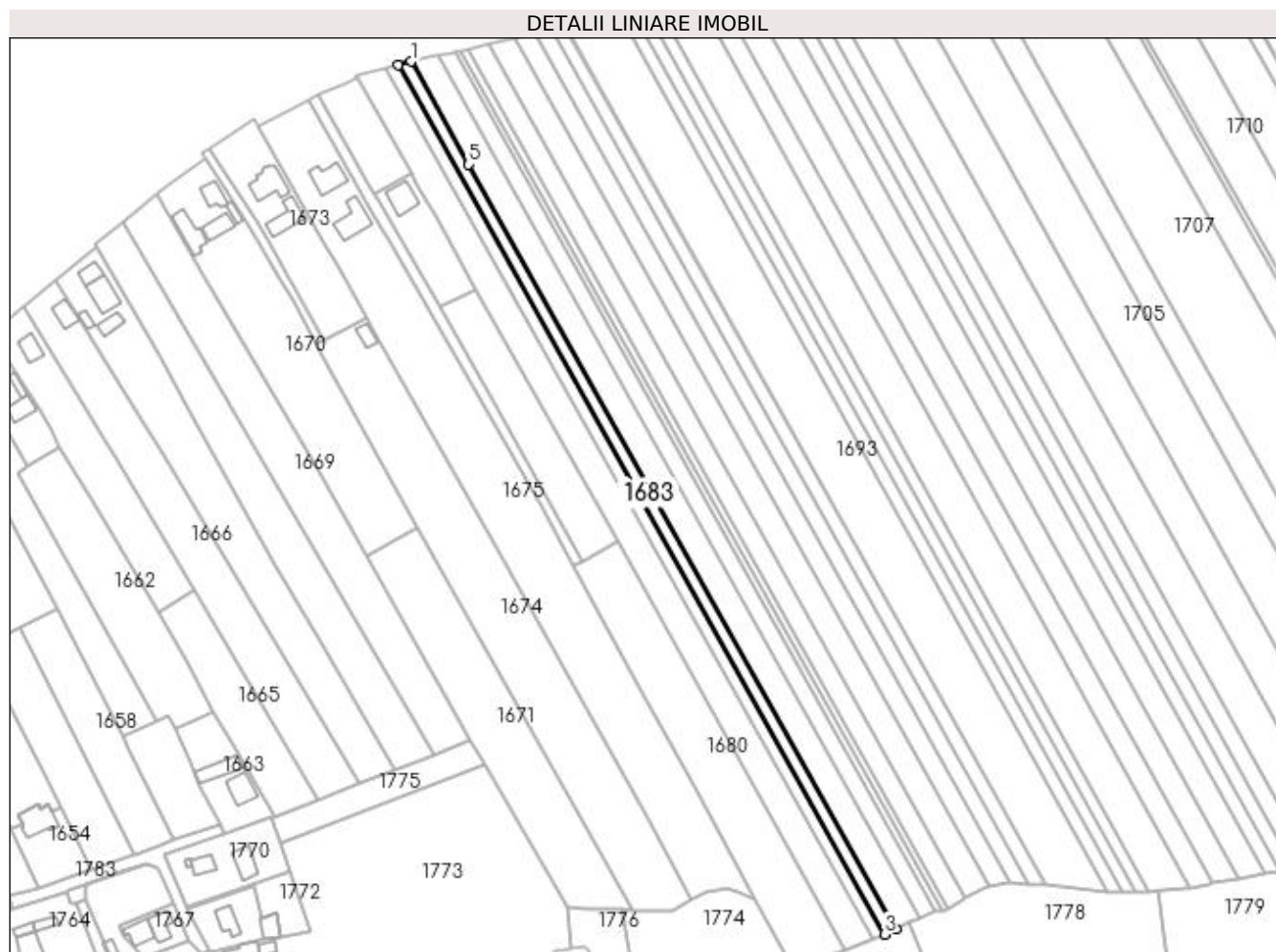
Inscrieri privind dezmembramintele dreptului de proprietate, drepturi reale de garanție și sarcini	Referințe
NU SUNT	

Anexa Nr. 1 La Partea I

Teren

Nr cadastral	Suprafața (mp)*	Observații / Referințe
	1.800	

* Suprafața este determinată în planul de proiecție Stereo 70.



Date referitoare la teren

Crt	Categorie folosință	Intravilan	Suprafața (mp)	Tarla	Parcelă	Nr. topo	Observații / Referințe
1	arabil	DA	267	61	514	-	
2	arabil	NU	1.533	61	514	-	

Lungime Segmente

1) Valorile lungimilor segmentelor sunt obținute din proiecție în plan.

Punct început	X / Y	Punct sfârșit	X / Y	Lungime segment (** (m)
1	598.453,592 694.767,506	2	598.448,733 694.766,266	5.015
2	598.448,733 694.766,266	3	598.630,316 694.441,665	371.938
3	598.630,316 694.441,665	4	598.634,692 694.443,768	4.855
4	598.634,692 694.443,768	5	598.475,084 694.729,088	326.928

Punct început	X / Y	Punct sfârșit	X / Y	Lungime segment (** (m)
5	598.475,084 694.729,088	1	598.453,592 694.767,506	44.021

** Lungimile segmentelor sunt determinate în planul de proiecție Stereo 70 și sunt rotunjite la 1 milimetru.

*** Distanța dintre puncte este formată din segmente cumulate ce sunt mai mici decât valoarea 1 milimetru.

**DATE DESPRE IMOBILUL NR. 1684**

Oficiul de Cadastru și Publicitate Imobiliară SUCEAVA
Biroul de Cadastru și Publicitate Imobiliară Suceava

A. Partea I. Descrierea imobilului

TEREN Necunoscut

Adresa: Loc. Adâncata, Jud. Suceava

Nr. Crt	Nr cadastral Nr. topografic	Suprafața* (mp)	Observații / Referințe
A1	32117	3.600	Sector cadastral:48 Teren neimprejmuit;

B. Partea II. Proprietari și acte

Inscrieri privitoare la dreptul de proprietate și alte drepturi reale	Referințe
32060 / 12/07/2017	
Act Notarial nr. contract de vanzare 1286, din 12/07/2017 emis de BIN Lostun Razvan Laurian;	
B11	A1
Intabulare, drept de PROPRIETATE, dobandit prin Conventie, cota actuala 1/1, cota initiala 1/1	
1) AILENEI ELENA	
2) AILENEI TRAIAN, bun comun	

C. Partea III. SARCINI .

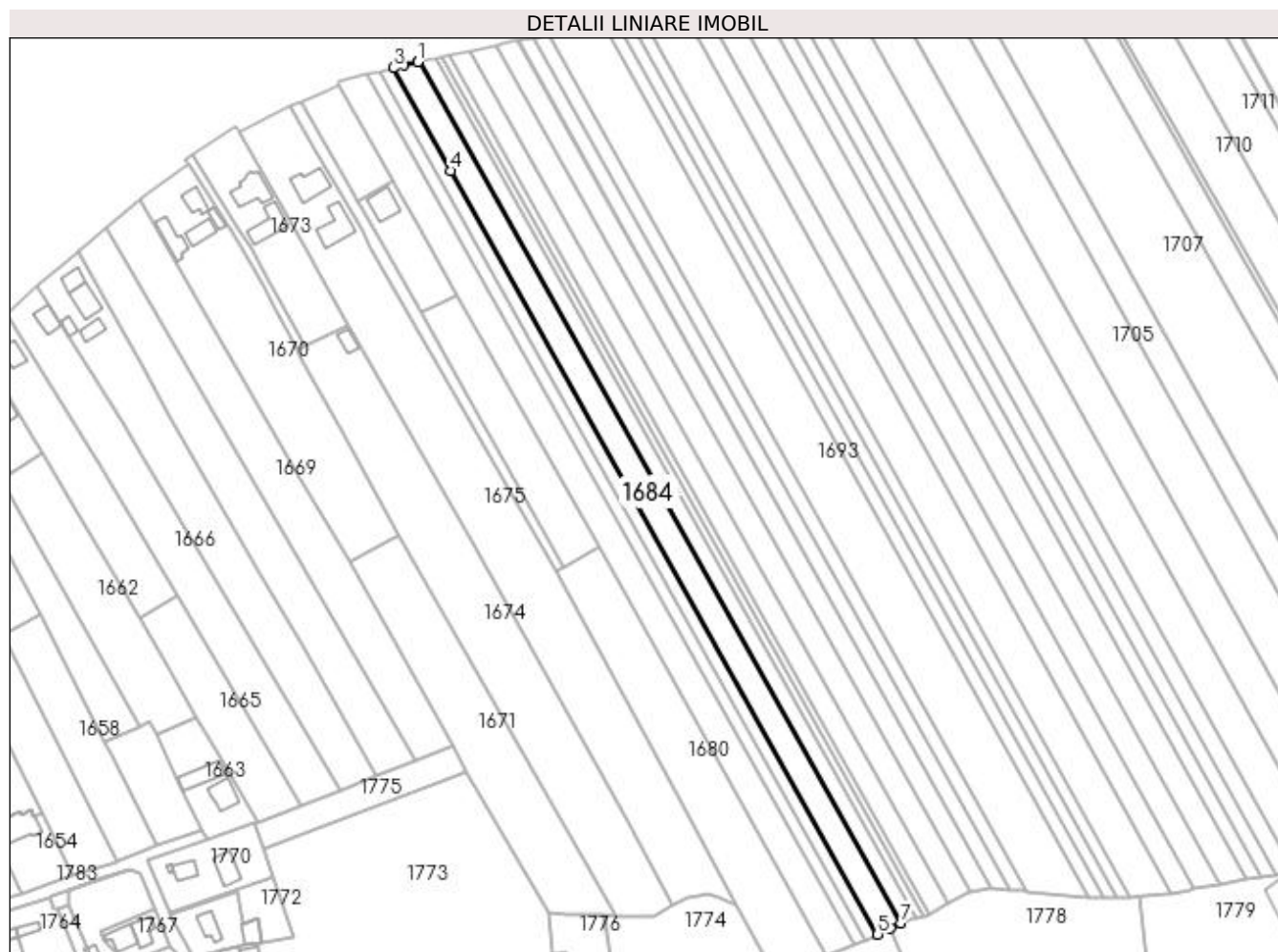
Inscrieri privind dezmembramintele dreptului de proprietate, drepturi reale de garanție și sarcini	Referințe
NU SUNT	

Anexa Nr. 1 La Partea I

Teren

Nr cadastral	Suprafața (mp)*	Observații / Referințe
32117	3.600	

* Suprafața este determinată în planul de proiecție Stereo 70.



Date referitoare la teren

Crt	Categorie folosință	Intra vilan	Suprafața (mp)	Tarla	Parcelă	Nr. topo	Observații / Referințe
1	arabil	DA	87	61	514	-	
2	arabil	NU	3.513	61	514	-	

Lungime Segmente

1) Valorile lungimilor segmentelor sunt obținute din proiecție în plan.

Punct început	X / Y	Punct sfârșit	X / Y	Lungime segment (** (m)
1	598.462,772 694.769,847	2	598.457,55 694.768,515	5.389
2	598.457,55 694.768,515	3	598.453,592 694.767,506	4.085
3	598.453,592 694.767,506	4	598.475,084 694.729,088	44.021
4	598.475,084 694.729,088	5	598.634,692 694.443,768	326.928

Punct început	X / Y	Punct sfârșit	X / Y	Lungime segment (** (m)
5	598.634,692 694.443,768	6	598.639,591 694.446,122	5.435
6	598.639,591 694.446,122	7	598.643,525 694.447,909	4.321
7	598.643,525 694.447,909	8	598.463,374 694.769,951	369.006
8	598.463,374 694.769,951	1	598.462,772 694.769,847	0.611

** Lungimile segmentelor sunt determinate în planul de proiecție Stereo 70 și sunt rotunjite la 1 milimetru.

*** Distanța dintre puncte este formată din segmente cumulate ce sunt mai mici decât valoarea 1 milimetru.

**DATE DESPRE IMOBILUL NR. 1685**

Oficiul de Cadastru și Publicitate Imobiliară SUCEAVA
Biroul de Cadastru și Publicitate Imobiliară Suceava

A. Partea I. Descrierea imobilului

TEREN Extravilan

Adresa: Jud. Suceava, Tarla Tarinca

Nr. Crt	Nr cadastral Nr. topografic	Suprafața* (mp)	Observații / Referințe
A1	32938	Din acte: 2.300 Masurata: 2.200	Sector cadastral:48 Teren neimprejmuit;

B. Partea II. Proprietari și acte

Inscrieri privitoare la dreptul de proprietate și alte drepturi reale		Referințe
58952 / 19/08/2021		
Act Notarial nr. Contract de vanzare nr.4030, din 18/08/2021 emis de SPN Busuioc Ovidiu;		
B13	Intabulare, drept de PROPRIETATE, dobandit prin Conventie, cota actuala 1/1, cota initiala 1/1 1) TOMESCU VASILE 2) TOMESCU CRINA, bun comun	A1

C. Partea III. SARCINI .

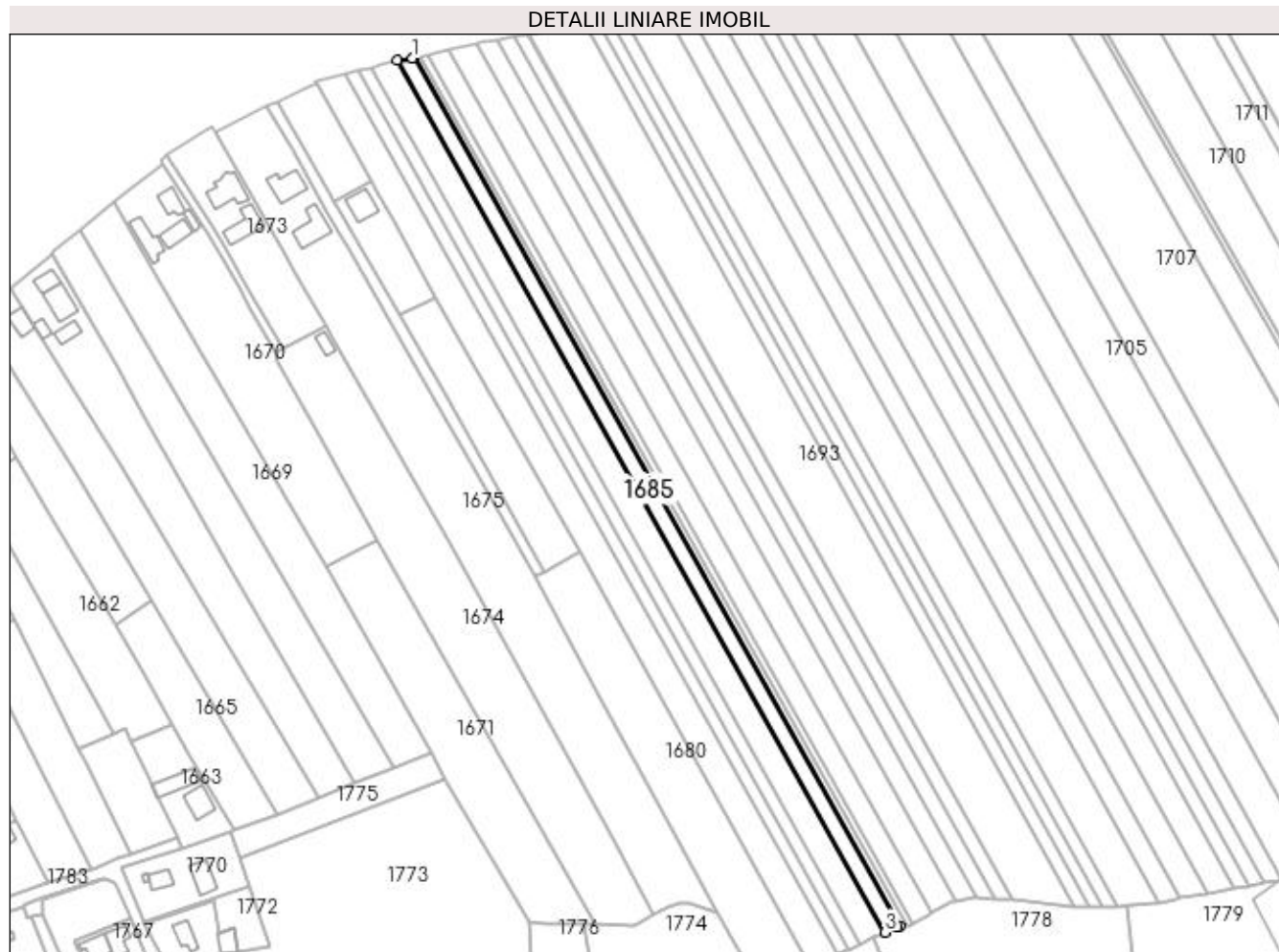
Inscrieri privind dezmembramintele dreptului de proprietate, drepturi reale de garanție și sarcini	Referințe
NU SUNT	

Anexa Nr. 1 La Partea I

Teren

Nr cadastral	Suprafața (mp)*	Observații / Referințe
32938	Din acte: 2.300 Masurata: 2.200	

* Suprafața este determinată în planul de proiecție Stereo 70.



Date referitoare la teren

Crt	Categorie folosință	Intra vilan	Suprafața (mp)	Tarla	Parcelă	Nr. topo	Observații / Referințe
1	arabil	NU	2.200	61	514	-	

Lungime Segmente

1) Valorile lungimilor segmentelor sunt obținute din proiecție în plan.

Punct început	X / Y	Punct sfârșit	X / Y	Lungime segment (** (m)
1	598.468,998 694.770,92	2	598.463,374 694.769,951	5.707
2	598.463,374 694.769,951	3	598.643,525 694.447,909	369.006
3	598.643,525 694.447,909	4	598.647,987 694.449,935	4.9
4	598.647,987 694.449,935	5	598.649,128 694.450,132	1.158
5	598.649,128 694.450,132	6	598.469,609 694.771,043	367.71

Punct început	X / Y	Punct sfârşit	X / Y	Lungime segment (** (m)
6	598.469,609 694.771,043	1	598.468,998 694.770,92	0.623

** Lungimile segmentelor sunt determinate în planul de proiecţie Stereo 70 şi sunt rotunjite la 1 milimetru.

*** Distanţa dintre puncte este formată din segmente cumulate ce sunt mai mici decât valoarea 1 milimetru.

**DATE DESPRE IMOBILUL NR. 1686**

Oficiul de Cadastru și Publicitate Imobiliară SUCEAVA
Biroul de Cadastru și Publicitate Imobiliară Suceava

A. Partea I. Descrierea imobilului

TEREN Extravilan

Adresa: Jud. Suceava

Nr. Crt	Nr cadastral Nr. topografic	Suprafața* (mp)	Observații / Referințe
A1		900	Sector cadastral:48 Teren neimprejmuit;

B. Partea II. Proprietari și acte

Inscrieri privitoare la dreptul de proprietate și alte drepturi reale		Referințe
1686 / 20/11/2023		
Act Normativ nr. 7, din 13/03/1996 emis de Parlamentul Romaniei;		
B1	Inscrierea provizorie, drept de PROPRIETATE, dobandit prin Lege, cota actuala 1/1, cota initiala 1/2 1) COMUNA ADANCATA, CIF:4327480	A1

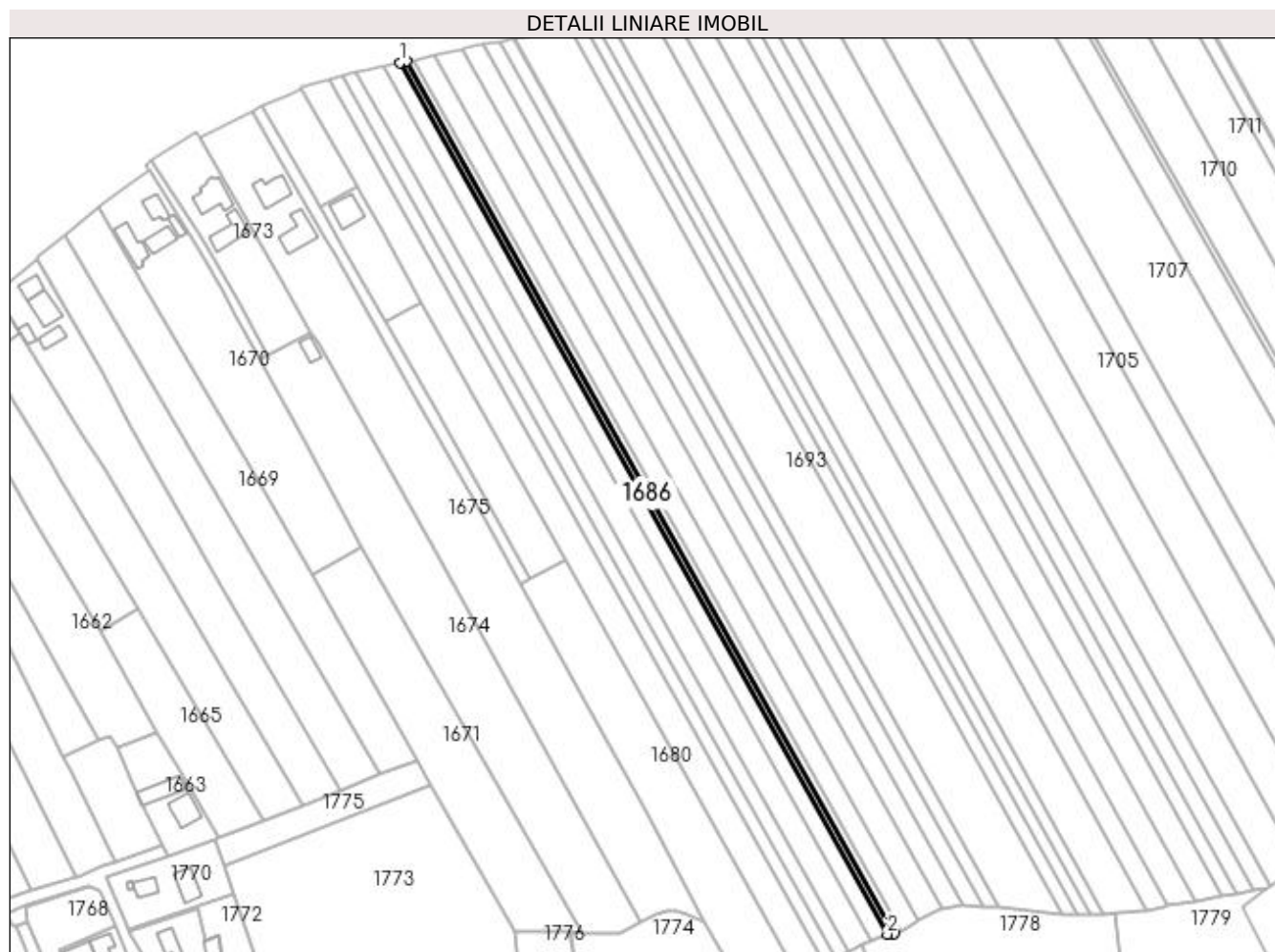
C. Partea III. SARCINI .

Inscrieri privind dezmembramintele dreptului de proprietate, drepturi reale de garanție și sarcini	Referințe
NU SUNT	

Anexa Nr. 1 La Partea I**Teren**

Nr cadastral	Suprafața (mp)*	Observații / Referințe
	900	

* Suprafața este determinată în planul de proiecție Stereo 70.

**Date referitoare la teren**

Crt	Categorie folosință	Intravilan	Suprafața (mp)	Tarla	Parcelă	Nr. topo	Observații / Referințe
1	arabil	NU	900	61	514	-	

Lungime Segmente

1) Valorile lungimilor segmentelor sunt obținute din proiecție în plan.

Punct început	X / Y	Punct sfârșit	X / Y	Lungime segment (** (m)
1	598.469,609 694.771,043	2	598.649,128 694.450,132	367.71
2	598.649,128 694.450,132	3	598.651,76 694.450,439	2.65
3	598.651,76 694.450,439	4	598.472,129 694.771,551	367.941
4	598.472,129 694.771,551	1	598.469,609 694.771,043	2.571

**** Lungimile segmentelor sunt determinate în planul de proiecție Stereo 70 și sunt rotunjite la 1 milimetru.**

***** Distanța dintre puncte este formată din segmente cumulate ce sunt mai mici decât valoarea 1 milimetru.**

**DATE DESPRE IMOBILUL NR. 1687**

Oficiul de Cadastru și Publicitate Imobiliară SUCEAVA
Biroul de Cadastru și Publicitate Imobiliară Suceava

A. Partea I. Descrierea imobilului

TEREN Extravilan

Adresa: Jud. Suceava

Nr. Crt	Nr cadastral Nr. topografic	Suprafața* (mp)	Observații / Referințe
A1		900	Sector cadastral:48 Teren neimprejmuit;

B. Partea II. Proprietari și acte

Inscrieri privitoare la dreptul de proprietate și alte drepturi reale		Referințe
1687 / 20/11/2023		
Act Administrativ nr. 1840, din 19/02/1996 emis de Comisia Judeteana Suceava;		
B1	Intabulare, drept de PROPRIETATE, dobandit prin Reconstituire, cota actuala 1/1, cota initiala 1/1 1) MIRON MARIA 2) MIRON ION, LIPSA CNP	A1

C. Partea III. SARCINI .

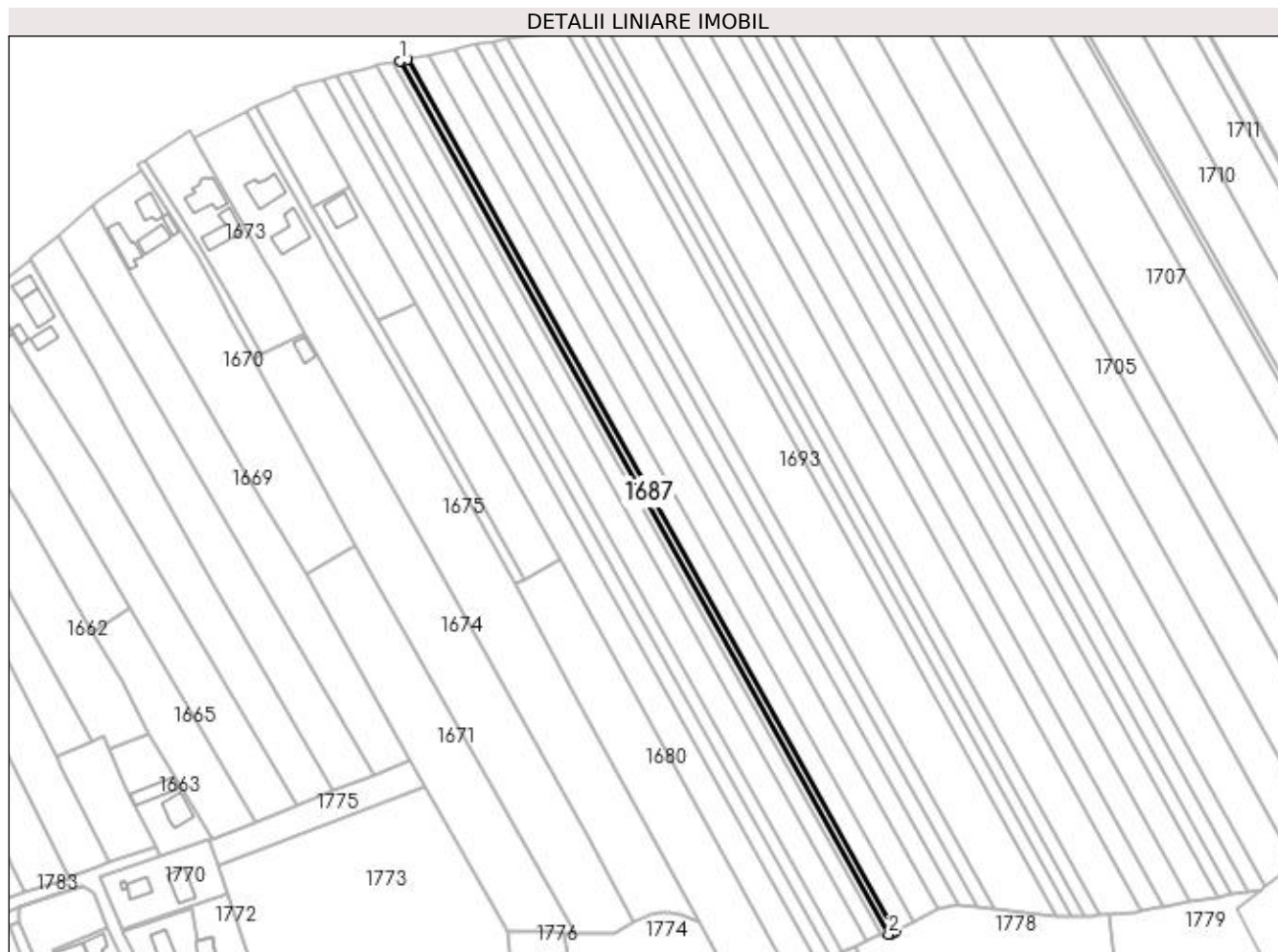
Inscrieri privind dezmembramintele dreptului de proprietate, drepturi reale de garanție și sarcini	Referințe
NU SUNT	

Anexa Nr. 1 La Partea I

Teren

Nr cadastral	Suprafața (mp)*	Observații / Referințe
	900	

* Suprafața este determinată în planul de proiecție Stereo 70.



Date referitoare la teren

Crt	Categorie folosință	Intra vilan	Suprafața (mp)	Tarla	Parcelă	Nr. topo	Observații / Referințe
1	arabil	NU	900	61	514	-	

Lungime Segmente

1) Valorile lungimilor segmentelor sunt obținute din proiecție în plan.

Punct început	X / Y	Punct sfârșit	X / Y	Lungime segment (** (m)
1	598.472,129 694.771,551	2	598.651,76 694.450,439	367.941
2	598.651,76 694.450,439	3	598.652,97 694.450,58	1.218
3	598.652,97 694.450,58	4	598.654,109 694.451,25	1.321
4	598.654,109 694.451,25	5	598.474,648 694.772,058	367.592
5	598.474,648 694.772,058	1	598.472,129 694.771,551	2.57

**** Lungimile segmentelor sunt determinate în planul de proiecție Stereo 70 și sunt rotunjite la 1 milimetru.**

***** Distanța dintre puncte este formată din segmente cumulate ce sunt mai mici decât valoarea 1 milimetru.**

**DATE DESPRE IMOBILUL NR. 1688**

Oficiul de Cadastru și Publicitate Imobiliară SUCEAVA
 Biroul de Cadastru și Publicitate Imobiliară Suceava

A. Partea I. Descrierea imobilului

TEREN Extravilan

Adresa: Jud. Suceava

Nr. Crt	Nr cadastral Nr. topografic	Suprafața* (mp)	Observații / Referințe
A1		2.800	Sector cadastral:48 Teren neimprejmuit;

B. Partea II. Proprietari și acte

Inscrieri privitoare la dreptul de proprietate și alte drepturi reale		Referințe
1688 / 20/11/2023		
Act Normativ nr. 7, din 13/03/1996 emis de Parlamentul Romaniei;		
B1	Inscrierea provizorie, drept de PROPRIETATE, dobandit prin Lege, cota actuala 1/1, cota initiala 1/2 1) COMUNA ADANCATA, CIF:4327480	A1

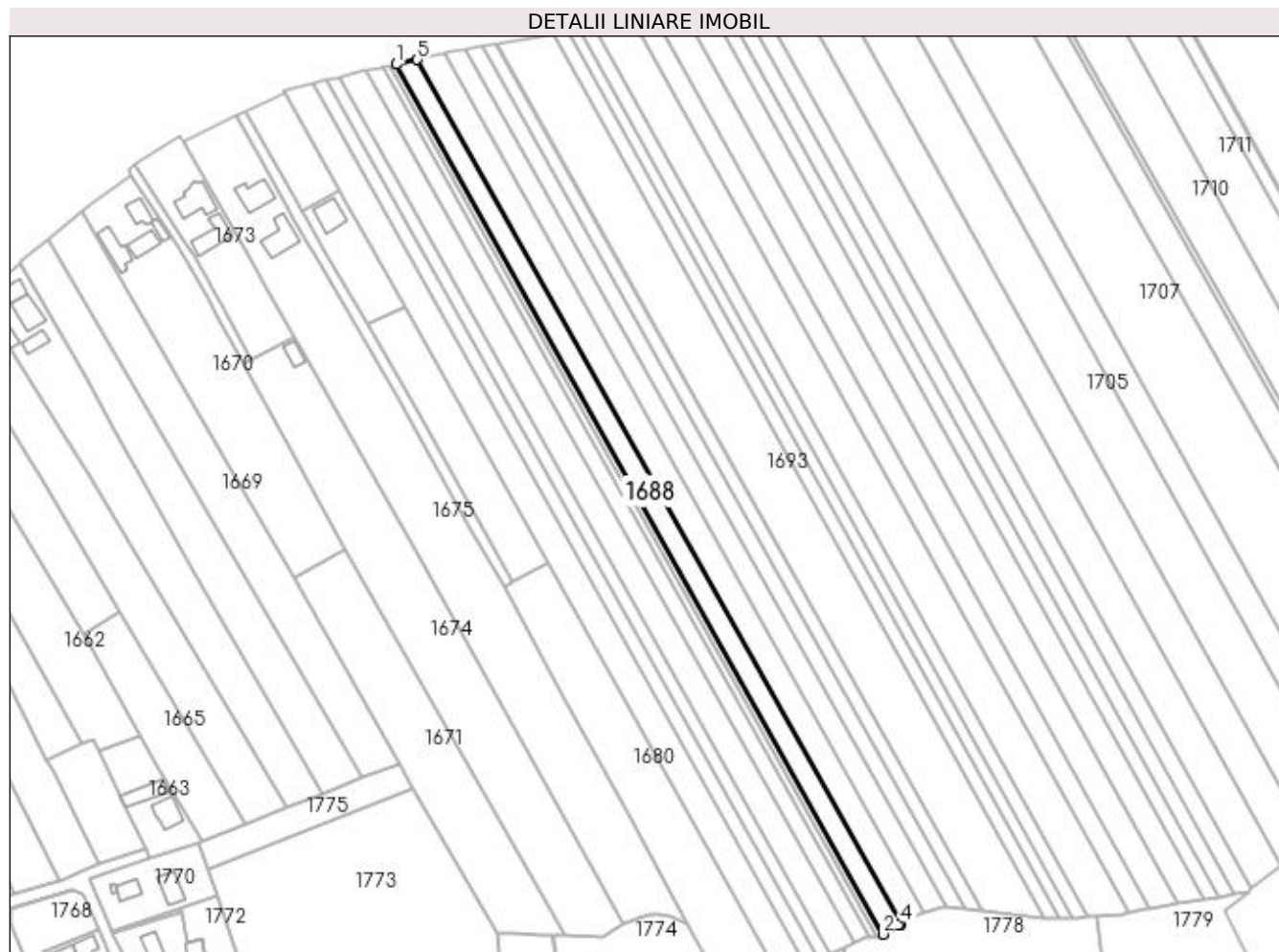
C. Partea III. SARCINI .

Inscrieri privind dezmembramintele dreptului de proprietate, drepturi reale de garanție și sarcini	Referințe
NU SUNT	

Anexa Nr. 1 La Partea I**Teren**

Nr cadastral	Suprafața (mp)*	Observații / Referințe
	2.800	

* Suprafața este determinată în planul de proiecție Stereo 70.

**Date referitoare la teren**

Crt	Categorie folosință	Intravilan	Suprafața (mp)	Tarla	Parcelă	Nr. topo	Observații / Referințe
1	arabil	NU	2.800	61	514	-	

Lungime Segmente

1) Valorile lungimilor segmentelor sunt obținute din proiecție în plan.

Punct început	X / Y	Punct sfârșit	X / Y	Lungime segment (** (m)
1	598.474,647 694.772,06	2	598.654,109 694.451,25	367.594
2	598.654,109 694.451,25	3	598.659,804 694.454,598	6.606
3	598.659,804 694.454,598	4	598.660,748 694.455,101	1.07
4	598.660,748 694.455,101	5	598.482,386 694.773,814	365.227
5	598.482,386 694.773,814	1	598.474,647 694.772,06	7.935

**** Lungimile segmentelor sunt determinate în planul de proiecție Stereo 70 și sunt rotunjite la 1 milimetru.**

***** Distanța dintre puncte este formată din segmente cumulate ce sunt mai mici decât valoarea 1 milimetru.**

**DATE DESPRE IMOBILUL NR. 1689**

Oficiul de Cadastru și Publicitate Imobiliară SUCEAVA
 Biroul de Cadastru și Publicitate Imobiliară Suceava

A. Partea I. Descrierea imobilului

TEREN Extravilan

Adresa: Jud. Suceava

Nr. Crt	Nr cadastral Nr. topografic	Suprafața* (mp)	Observații / Referințe
A1		3.600	Sector cadastral:48 Teren neimprejmuit;

B. Partea II. Proprietari și acte

Inscrieri privitoare la dreptul de proprietate și alte drepturi reale	Referințe
1689 / 20/11/2023	
Act Administrativ nr. 215, din 30/07/1993 emis de Comisia Judeteana Suceava;	
B1	A1
Intabulare, drept de PROPRIETATE, dobandit prin Reconstituire, cota actuala 1/1, cota initiala 1/1	
1) CÎRCU L MARIEA, LIPSA CNP DEFUNCT:Da	
2) ȘUTU IULIA DEFUNCT:Da	
3) ȚILEA EMILIEA DEFUNCT:Da	
4) ȘUTU HARALAMBIE DEFUNCT:Da	

C. Partea III. SARCINI .

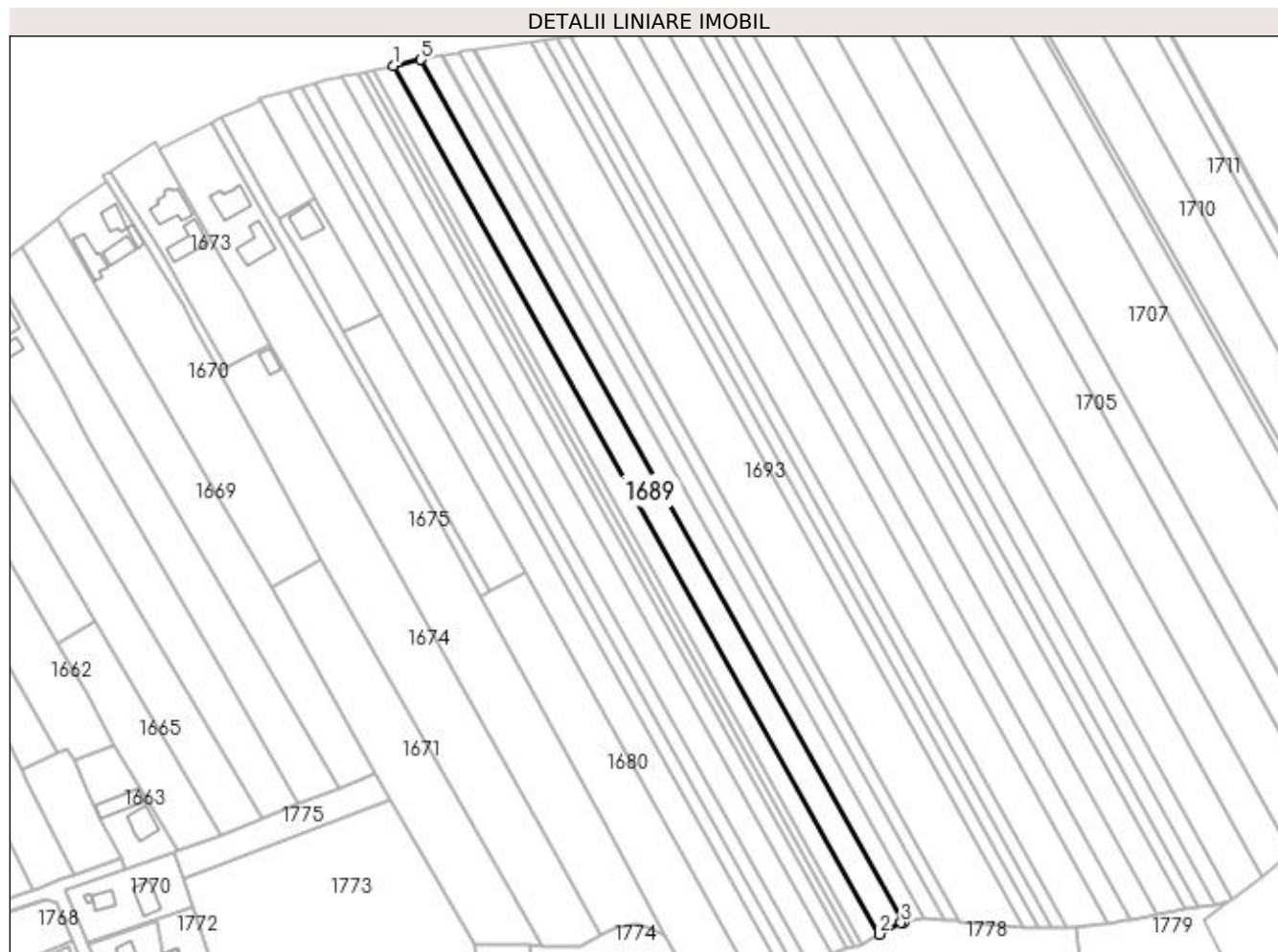
Inscrieri privind dezmembramintele dreptului de proprietate, drepturi reale de garanție și sarcini	Referințe
NU SUNT	

Anexa Nr. 1 La Partea I

Teren

Nr cadastral	Suprafața (mp)*	Observații / Referințe
	3.600	

* Suprafața este determinată în planul de proiecție Stereo 70.



Date referitoare la teren

Crt	Categorie folosință	Intra vilan	Suprafața (mp)	Tarla	Parcelă	Nr. topo	Observații / Referințe
1	arabil	NU	3.600	61	514	-	

Lungime Segmente

1) Valorile lungimilor segmentelor sunt obținute din proiecție în plan.

Punct început	X / Y	Punct sfârșit	X / Y	Lungime segment (** (m)
1	598.482,386 694.773,814	2	598.660,748 694.455,101	365.227
2	598.660,748 694.455,101	3	598.668,739 694.459,361	9.056
3	598.668,739 694.459,361	4	598.669,589 694.459,56	0.873
4	598.669,589 694.459,56	5	598.492,423 694.776,136	362.778
5	598.492,423 694.776,136	1	598.482,386 694.773,814	10.302

**** Lungimile segmentelor sunt determinate în planul de proiecție Stereo 70 și sunt rotunjite la 1 milimetru.**

***** Distanța dintre puncte este formată din segmente cumulate ce sunt mai mici decât valoarea 1 milimetru.**

**DATE DESPRE IMOBILUL NR. 1690**

Oficiul de Cadastru și Publicitate Imobiliară SUCEAVA
Biroul de Cadastru și Publicitate Imobiliară Suceava

A. Partea I. Descrierea imobilului

TEREN Extravilan

Adresa: Jud. Suceava

Nr. Crt	Nr cadastral Nr. topografic	Suprafața* (mp)	Observații / Referințe
A1		2.700	Sector cadastral:48 Teren neimprejmuit;

B. Partea II. Proprietari și acte

Inscrieri privitoare la dreptul de proprietate și alte drepturi reale		Referințe
1690 / 20/11/2023		
Act Administrativ nr. 1030, din 20/09/1994 emis de Comisia Judeteana Suceava;		
B1	Intabulare, drept de PROPRIETATE, dobandit prin Reconstituire, cota actuala 1/1, cota initiala 1/1 1) GIURCĂ VASILE, LIPSA CNP DEFUNCT:Da 2) GUIRCĂ IOAN, LIPSA CNP 3) IONAȘ EMILIA 4) CUCOȘ VALENTINA, LIPSA CNP 5) PURICE ELENA, LIPSA CNP DEFUNCT:Da	A1

C. Partea III. SARCINI .

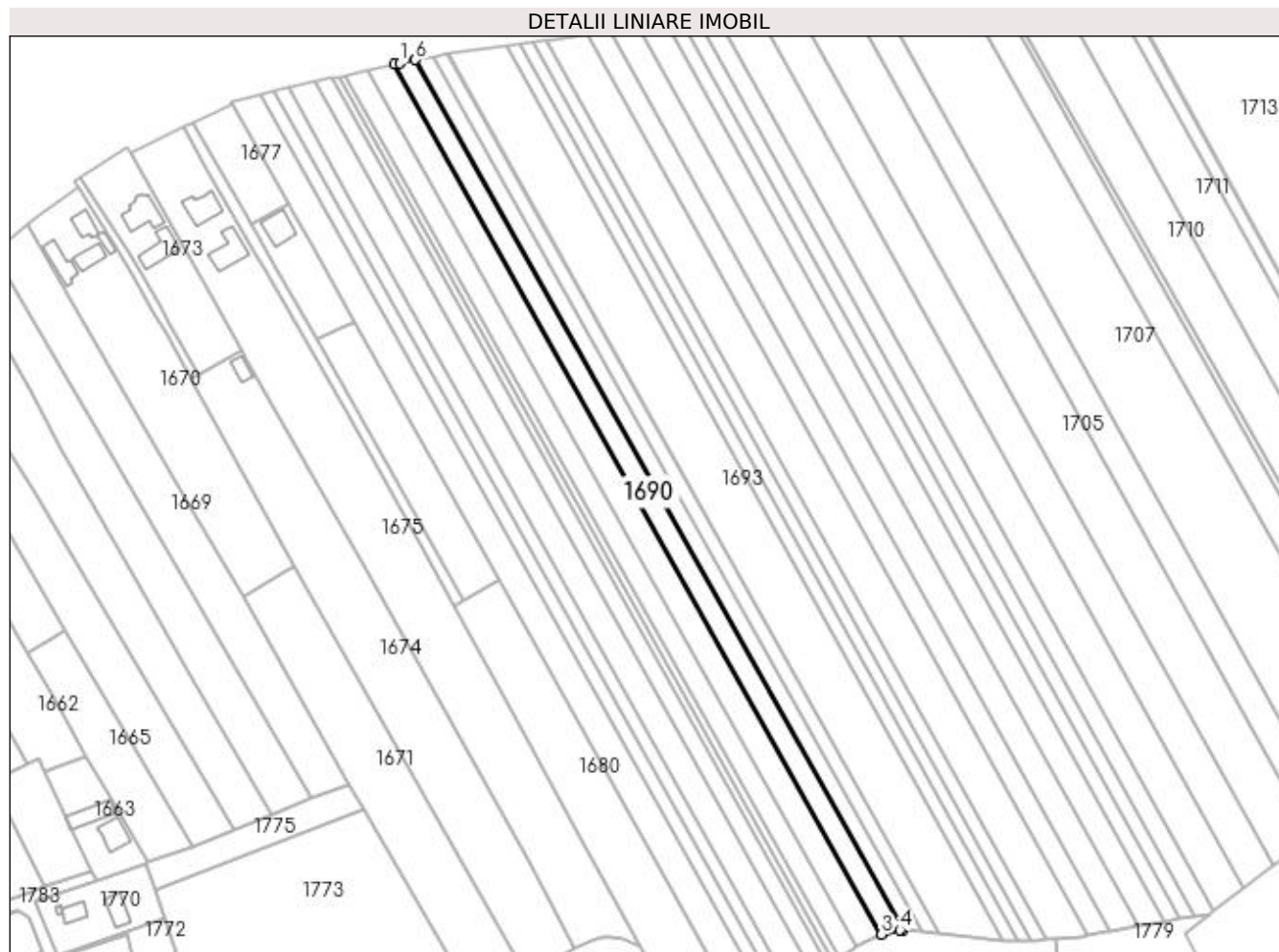
Inscrieri privind dezmembramintele dreptului de proprietate, drepturi reale de garanție și sarcini	Referințe
NU SUNT	

Anexa Nr. 1 La Partea I

Teren

Nr cadastral	Suprafața (mp)*	Observații / Referințe
	2.700	

* Suprafața este determinată în planul de proiecție Stereo 70.



Date referitoare la teren

Crt	Categorie folosință	Intra vilan	Suprafața (mp)	Tarla	Parcelă	Nr. topo	Observații / Referințe
1	arabil	NU	2.700	61	514	-	

Lungime Segmente

1) Valorile lungimilor segmentelor sunt obținute din proiecție în plan.

Punct început	X / Y	Punct sfârșit	X / Y	Lungime segment (** (m)
1	598.494,267 694.776,562	2	598.492,423 694.776,136	1.893
2	598.492,423 694.776,136	3	598.669,589 694.459,56	362.778
3	598.669,589 694.459,56	4	598.676,331 694.461,132	6.923
4	598.676,331 694.461,132	5	598.677,283 694.461,053	0.955
5	598.677,283 694.461,053	6	598.500,035 694.777,776	362.947

Punct început	X / Y	Punct sfârșit	X / Y	Lungime segment (** (m)
6	598.500,035 694.777,776	1	598.494,267 694.776,562	5.894

** Lungimile segmentelor sunt determinate în planul de proiecție Stereo 70 și sunt rotunjite la 1 milimetru.

*** Distanța dintre puncte este formată din segmente cumulate ce sunt mai mici decât valoarea 1 milimetru.

**DATE DESPRE IMOBILUL NR. 1691**

Oficiul de Cadastru și Publicitate Imobiliară SUCEAVA
Biroul de Cadastru și Publicitate Imobiliară Suceava

A. Partea I. Descrierea imobilului

TEREN Extravilan

Adresa: Jud. Suceava

Nr. Crt	Nr cadastral Nr. topografic	Suprafața* (mp)	Observații / Referințe
A1		2.200	Sector cadastral:48 Teren neimprejmuit;

B. Partea II. Proprietari și acte

Inscrieri privitoare la dreptul de proprietate și alte drepturi reale	Referințe
1691 / 20/11/2023	
Act Notarial nr. 76, din 10/01/2011 emis de BNP Laura Cîrligeanu (Act de partaj);	
B1	A1
Intabulare, drept de PROPRIETATE, dobândit prin Conventie, cota actuala 1/1, cota initiala 1/1 1) LUPU PETREA	

C. Partea III. SARCINI .

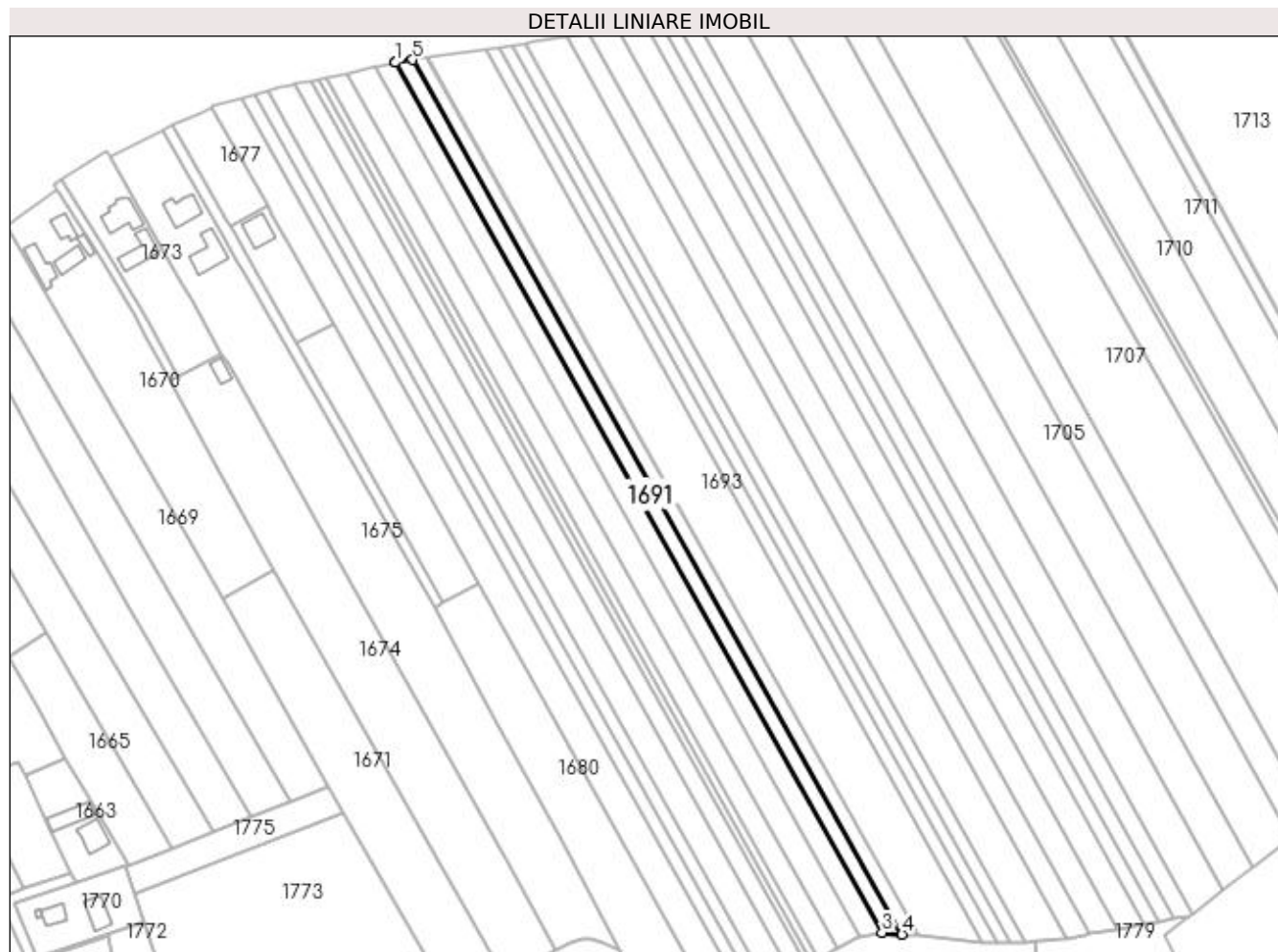
Inscrieri privind dezmembramintele dreptului de proprietate, drepturi reale de garanție și sarcini	Referințe
NU SUNT	

Anexa Nr. 1 La Partea I

Teren

Nr cadastral	Suprafața (mp)*	Observații / Referințe
	2.200	

* Suprafața este determinată în planul de proiecție Stereo 70.



Date referitoare la teren

Crt	Categorie folosință	Intra vilan	Suprafața (mp)	Tarla	Parcelă	Nr. topo	Observații / Referințe
1	arabil	NU	2.200	61	514	-	

Lungime Segmente

1) Valorile lungimilor segmentelor sunt obținute din proiecție în plan.

Punct început	X / Y	Punct sfârșit	X / Y	Lungime segment (** (m)
1	598.500,203 694.777,811	2	598.500,035 694.777,776	0.172
2	598.500,035 694.777,776	3	598.677,283 694.461,053	362.947
3	598.677,283 694.461,053	4	598.684,548 694.460,452	7.29
4	598.684,548 694.460,452	5	598.506,378 694.778,821	364.833
5	598.506,378 694.778,821	1	598.500,203 694.777,811	6.257

**** Lungimile segmentelor sunt determinate în planul de proiecție Stereo 70 și sunt rotunjite la 1 milimetru.**

***** Distanța dintre puncte este formată din segmente cumulate ce sunt mai mici decât valoarea 1 milimetru.**

**DATE DESPRE IMOBILUL NR. 1692**

Oficiul de Cadastru și Publicitate Imobiliară SUCEAVA
Biroul de Cadastru și Publicitate Imobiliară Suceava

A. Partea I. Descrierea imobilului

TEREN Extravilan

Adresa: Jud. Suceava

Nr. Crt	Nr cadastral Nr. topografic	Suprafața* (mp)	Observații / Referințe
A1		1.800	Sector cadastral:48 Teren neimprejmuit;

B. Partea II. Proprietari și acte

Inscrieri privitoare la dreptul de proprietate și alte drepturi reale		Referințe
1692 / 20/11/2023		
Act Normativ nr. 7, din 13/03/1996 emis de Parlamentul Romaniei;		
B1	Inscrierea provizorie, drept de PROPRIETATE, dobandit prin Lege, cota actuala 1/1, cota initiala 1/2 1) COMUNA ADANCATA, CIF:4327480	A1

C. Partea III. SARCINI .

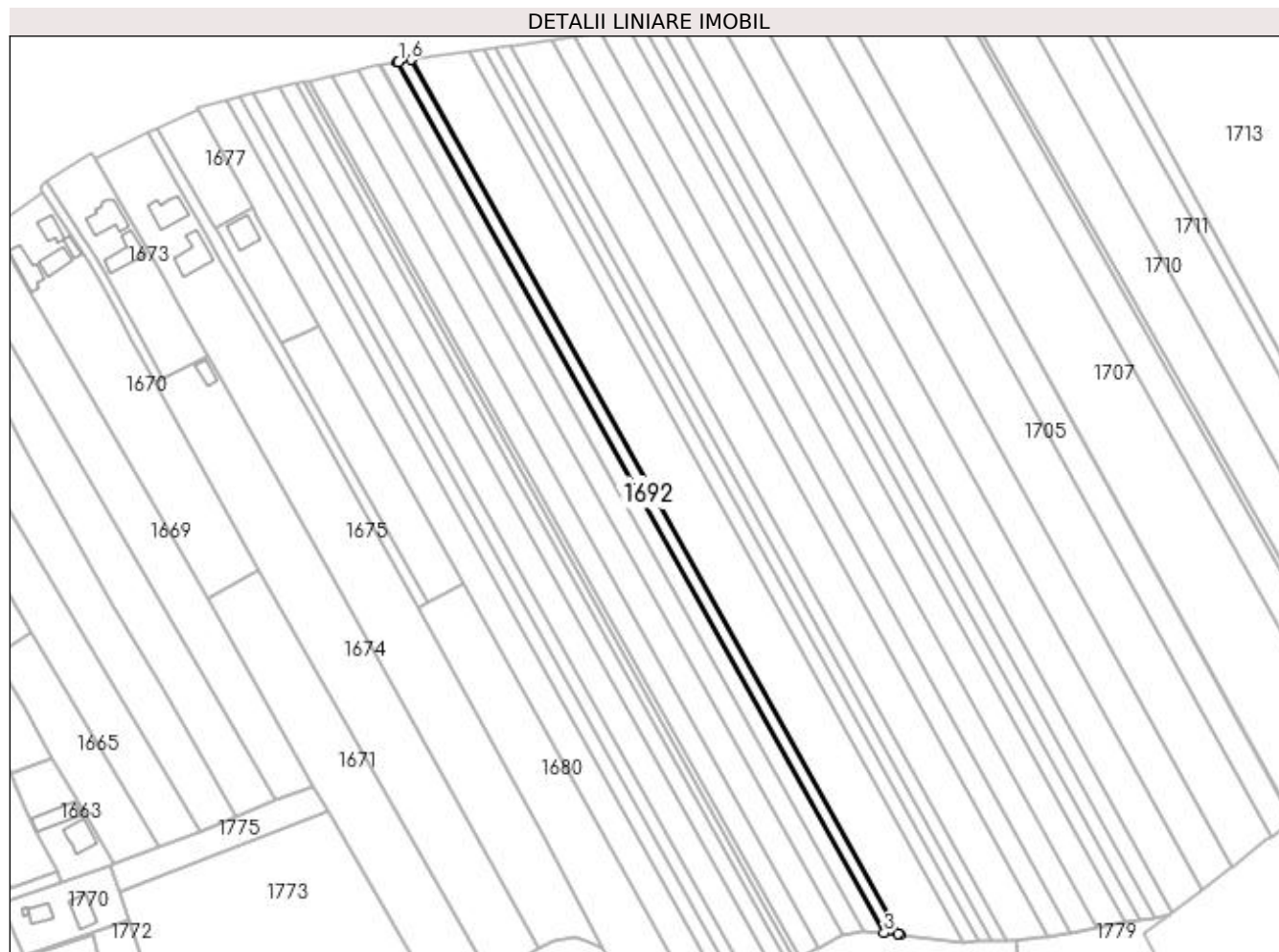
Inscrieri privind dezmembramintele dreptului de proprietate, drepturi reale de garanție și sarcini	Referințe
NU SUNT	

Anexa Nr. 1 La Partea I

Teren

Nr cadastral	Suprafața (mp)*	Observații / Referințe
	1.800	

* Suprafața este determinată în planul de proiecție Stereo 70.



Date referitoare la teren

Crt	Categorie folosință	Intra vilan	Suprafața (mp)	Tarla	Parcelă	Nr. topo	Observații / Referințe
1	arabil	NU	1.800	61	514	-	

Lungime Segmente

1) Valorile lungimilor segmentelor sunt obținute din proiecție în plan.

Punct început	X / Y	Punct sfârșit	X / Y	Lungime segment (** (m)
1	598.506,947 694.778,914	2	598.506,378 694.778,821	0.577
2	598.506,378 694.778,821	3	598.684,548 694.460,452	364.833
3	598.684,548 694.460,452	4	598.689,791 694.460,017	5.261
4	598.689,791 694.460,017	5	598.690,477 694.459,937	0.691
5	598.690,477 694.459,937	6	598.511,475 694.779,794	366.538

Punct început	X / Y	Punct sfârșit	X / Y	Lungime segment (** (m)
6	598.511,475 694.779,794	1	598.506,947 694.778,914	4.613

** Lungimile segmentelor sunt determinate în planul de proiecție Stereo 70 și sunt rotunjite la 1 milimetru.

*** Distanța dintre puncte este formată din segmente cumulate ce sunt mai mici decât valoarea 1 milimetru.

**DATE DESPRE IMOBILUL NR. 1693**

Oficiul de Cadastru și Publicitate Imobiliară SUCEAVA
Biroul de Cadastru și Publicitate Imobiliară Suceava

A. Partea I. Descrierea imobilului

TEREN Extravilan

Adresa: Jud. Suceava

Nr. Crt	Nr cadastral Nr. topografic	Suprafața* (mp)	Observații / Referințe
A1		7.200	Sector cadastral:48 Teren neimprejmuit;

B. Partea II. Proprietari și acte

Inscrieri privitoare la dreptul de proprietate și alte drepturi reale		Referințe
1693 / 20/11/2023		
Act Notarial nr. 5121, din 07/04/1993 emis de Notariatul de stat Suceava (Testament);		
B1	Intabulare, drept de PROPRIETATE, dobandit prin Conventie, cota actuala 1/2, cota initiala 1/1 1) FILIP DUMITRU DEFUNCT:Da 2) FILIP GARAFINA DEFUNCT:Da	A1
Act Administrativ nr. 815, din 02/06/1994 emis de Comisia Judeteana Suceava;		
B2	Intabulare, drept de PROPRIETATE, dobandit prin Reconstituire, cota actuala 1/2 1) FILIP NECULAI, LIPSA CNP	A1

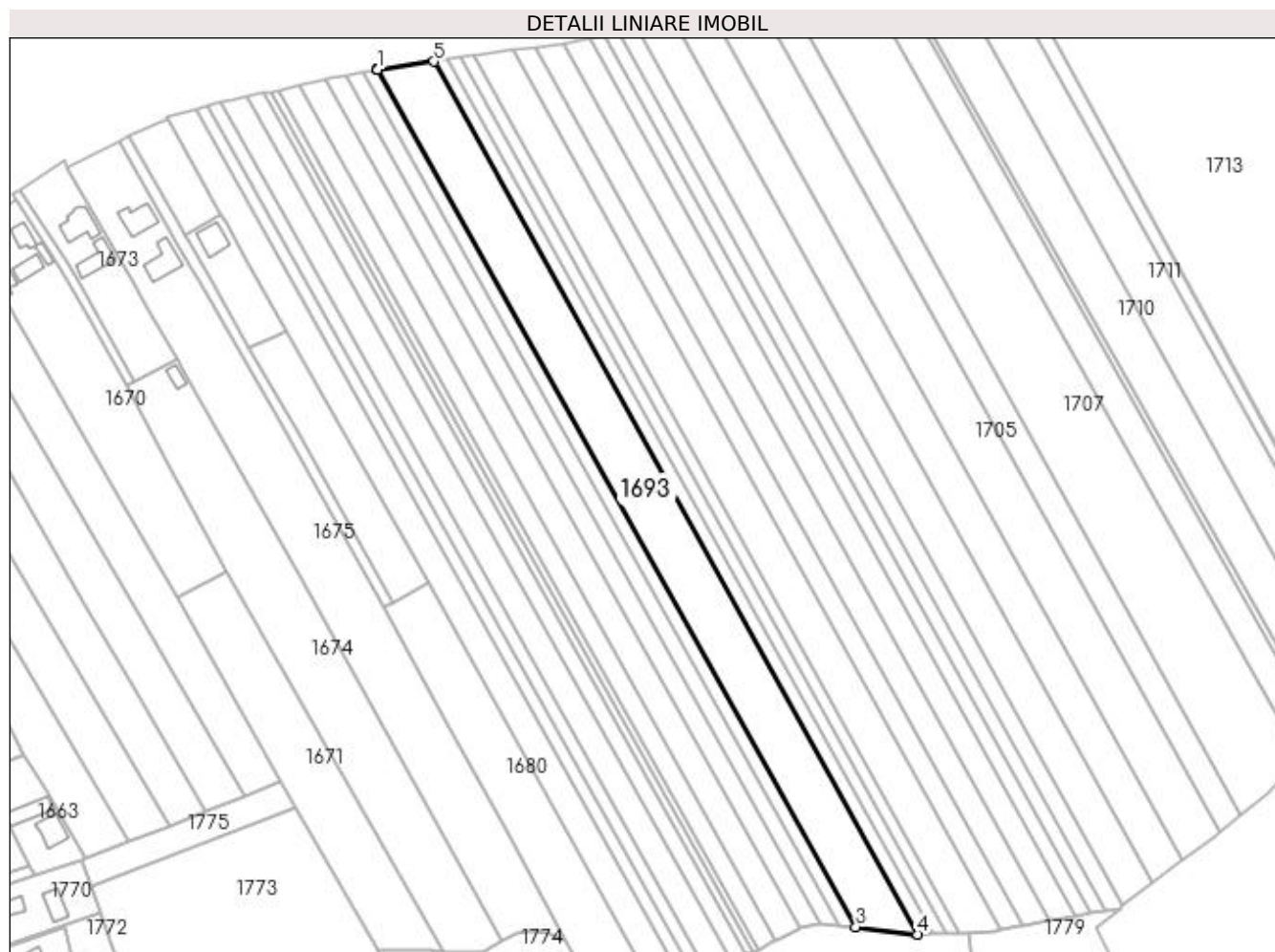
C. Partea III. SARCINI .

Inscrieri privind dezmembramintele dreptului de proprietate, drepturi reale de garanție și sarcini	Referințe
NU SUNT	

Anexa Nr. 1 La Partea I**Teren**

Nr cadastral	Suprafața (mp)*	Observații / Referințe
	7.200	

* Suprafața este determinată în planul de proiecție Stereo 70.

**Date referitoare la teren**

Crt	Categorie folosință	Intra vilan	Suprafața (mp)	Tarla	Parcelă	Nr. topo	Observații / Referințe
1	arabil	NU	7.200	61	514	-	

Lungime Segmente

1) Valorile lungimilor segmentelor sunt obținute din proiecție în plan.

Punct început	X / Y	Punct sfârșit	X / Y	Lungime segment (** (m)
1	598.511,822 694.779,861	2	598.511,475 694.779,794	0.353
2	598.511,475 694.779,794	3	598.690,477 694.459,937	366.538
3	598.690,477 694.459,937	4	598.713,516 694.457,234	23.197
4	598.713,516 694.457,234	5	598.532,876 694.782,818	372.338
5	598.532,876 694.782,818	1	598.511,822 694.779,861	21.261

**** Lungimile segmentelor sunt determinate în planul de proiecție Stereo 70 și sunt rotunjite la 1 milimetru.**

***** Distanța dintre puncte este formată din segmente cumulate ce sunt mai mici decât valoarea 1 milimetru.**

**DATE DESPRE IMOBILUL NR. 1694**

Oficiul de Cadastru și Publicitate Imobiliară SUCEAVA
Biroul de Cadastru și Publicitate Imobiliară Suceava

A. Partea I. Descrierea imobilului

TEREN Extravilan

Adresa: Jud. Suceava

Nr. Crt	Nr cadastral Nr. topografic	Suprafața* (mp)	Observații / Referințe
A1		1.800	Sector cadastral:48 Teren neimprejmuit;

B. Partea II. Proprietari și acte

Inscrieri privitoare la dreptul de proprietate și alte drepturi reale		Referințe
1694 / 20/11/2023		
Act Normativ nr. 7, din 13/03/1996 emis de Parlamentul Romaniei;		
B1	Inscrierea provizorie, drept de PROPRIETATE, dobandit prin Lege, cota actuala 1/1, cota initiala 1/2 1) COMUNA ADANCATA, CIF:4327480	A1

C. Partea III. SARCINI .

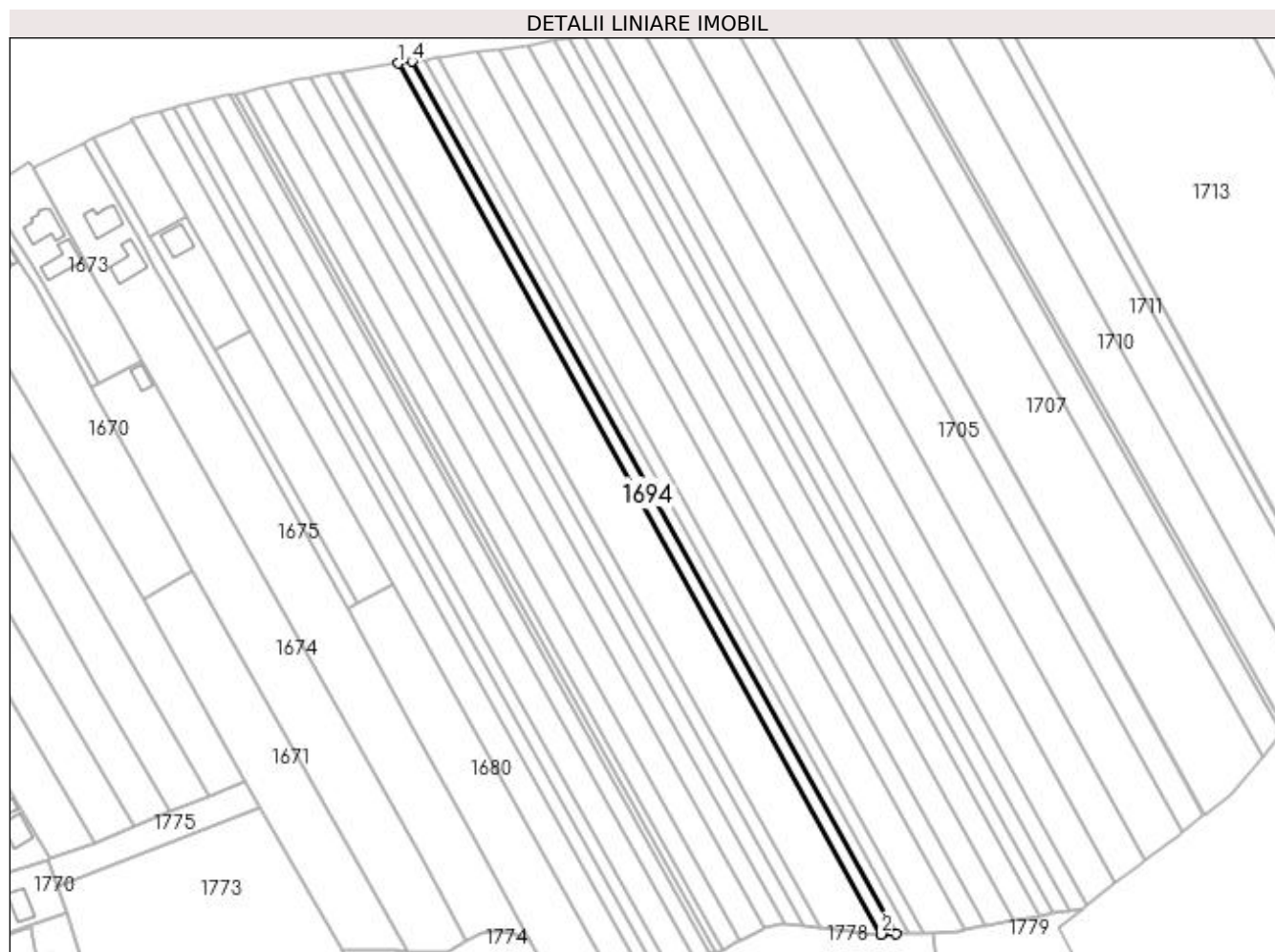
Inscrieri privind dezmembramintele dreptului de proprietate, drepturi reale de garanție și sarcini	Referințe
NU SUNT	

Anexa Nr. 1 La Partea I

Teren

Nr cadastral	Suprafața (mp)*	Observații / Referințe
	1.800	

* Suprafața este determinată în planul de proiecție Stereo 70.



Date referitoare la teren

Crt	Categorie folosință	Intravilan	Suprafața (mp)	Tarla	Parcelă	Nr. topo	Observații / Referințe
1	arabil	NU	1.800	61	514	-	

Lungime Segmente

1) Valorile lungimilor segmentelor sunt obținute din proiecție în plan.

Punct început	X / Y	Punct sfârșit	X / Y	Lungime segment (** (m)
1	598.532,876 694.782,818	2	598.713,516 694.457,234	372.338
2	598.713,516 694.457,234	3	598.719,004 694.457,298	5.488
3	598.719,004 694.457,298	4	598.537,999 694.783,537	373.088
4	598.537,999 694.783,537	1	598.532,876 694.782,818	5.173

**** Lungimile segmentelor sunt determinate în planul de proiecție Stereo 70 și sunt rotunjite la 1 milimetru.**

***** Distanța dintre puncte este formată din segmente cumulate ce sunt mai mici decât valoarea 1 milimetru.**

**DATE DESPRE IMOBILUL NR. 1695**

Oficiul de Cadastru și Publicitate Imobiliară SUCEAVA
Biroul de Cadastru și Publicitate Imobiliară Suceava

A. Partea I. Descrierea imobilului

TEREN Extravilan

Adresa: Jud. Suceava

Nr. Crt	Nr cadastral Nr. topografic	Suprafața* (mp)	Observații / Referințe
A1		1.600	Sector cadastral:48 Teren neimprejmuit;

B. Partea II. Proprietari și acte

Inscrieri privitoare la dreptul de proprietate și alte drepturi reale		Referințe
1695 / 20/11/2023		
Act Normativ nr. 7, din 13/03/1996 emis de Parlamentul Romaniei;		
B1	Inscrierea provizorie, drept de PROPRIETATE, dobandit prin Lege, cota actuala 1/1, cota initiala 1/2 1) COMUNA ADANCATA, CIF:4327480	A1

C. Partea III. SARCINI .

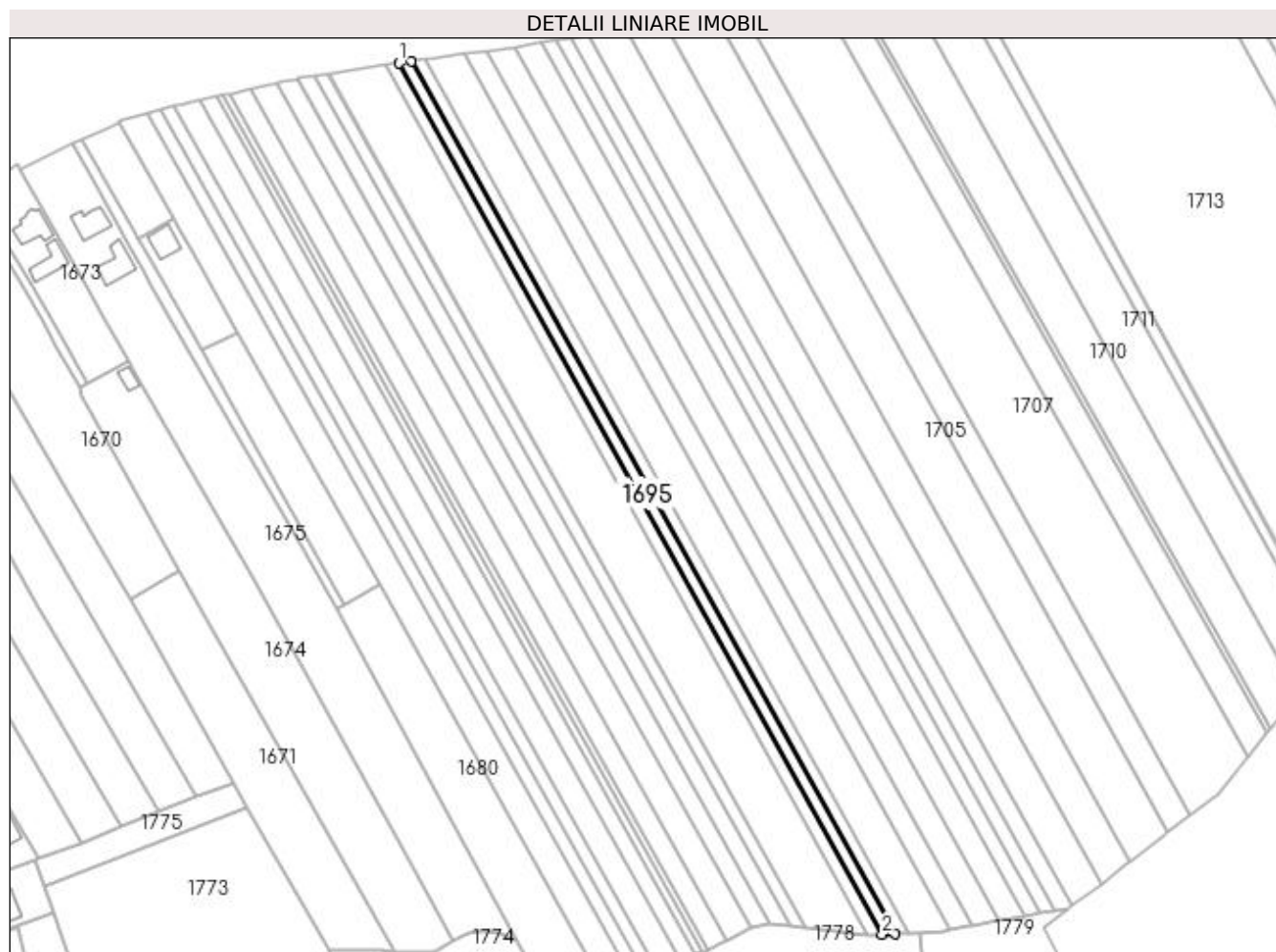
Inscrieri privind dezmembramintele dreptului de proprietate, drepturi reale de garanție și sarcini	Referințe
NU SUNT	

Anexa Nr. 1 La Partea I

Teren

Nr cadastral	Suprafața (mp)*	Observații / Referințe
	1.600	

* Suprafața este determinată în planul de proiecție Stereo 70.



Date referitoare la teren

Crt	Categorie folosință	Intra vilan	Suprafața (mp)	Tarla	Parcelă	Nr. topo	Observații / Referințe
1	arabil	NU	1.600	61	514	-	

Lungime Segmente

1) Valorile lungimilor segmentelor sunt obținute din proiecție în plan.

Punct început	X / Y	Punct sfârșit	X / Y	Lungime segment (** (m)
1	598.537,999 694.783,537	2	598.719,004 694.457,298	373.088
2	598.719,004 694.457,298	3	598.723,872 694.457,355	4.868
3	598.723,872 694.457,355	4	598.542,545 694.784,176	373.753
4	598.542,545 694.784,176	1	598.537,999 694.783,537	4.591

**** Lungimile segmentelor sunt determinate în planul de proiecție Stereo 70 și sunt rotunjite la 1 milimetru.**

***** Distanța dintre puncte este formată din segmente cumulate ce sunt mai mici decât valoarea 1 milimetru.**

**DATE DESPRE IMOBILUL NR. 1696**

Oficiul de Cadastru și Publicitate Imobiliară SUCEAVA
 Biroul de Cadastru și Publicitate Imobiliară Suceava

A. Partea I. Descrierea imobilului

TEREN Extravilan

Nr. CF vechi:345
 Nr. cadastral vechi:775

Adresa: Jud. Suceava

Nr. Crt	Nr cadastral Nr. topografic	Suprafața* (mp)	Observații / Referințe
A1	31115	5.338	Sector cadastral:48 Teren neimprejmuit;

B. Partea II. Proprietari și acte

Inscrieri privitoare la dreptul de proprietate și alte drepturi reale		Referințe
2784 / 24/02/2006		
Act Notarial nr. 354, din 13/02/2006 emis de BNP ADELA IVASCU;		
B1	Intabulare, drept de PROPRIETATE, dobândit prin Convenție, cota actuala 1/1, cota initiala 1/1	A1
	1) GRIVINCĂ-VRĂJITORU ALEXANDRU, LIPSA CNP	
	2) GRIVINCĂ-VRĂJITORU DARIA, LIPSA CNP	
	soti	
	OBSERVATII: (provenita din conversia CF 345)	

C. Partea III. SARCINI .

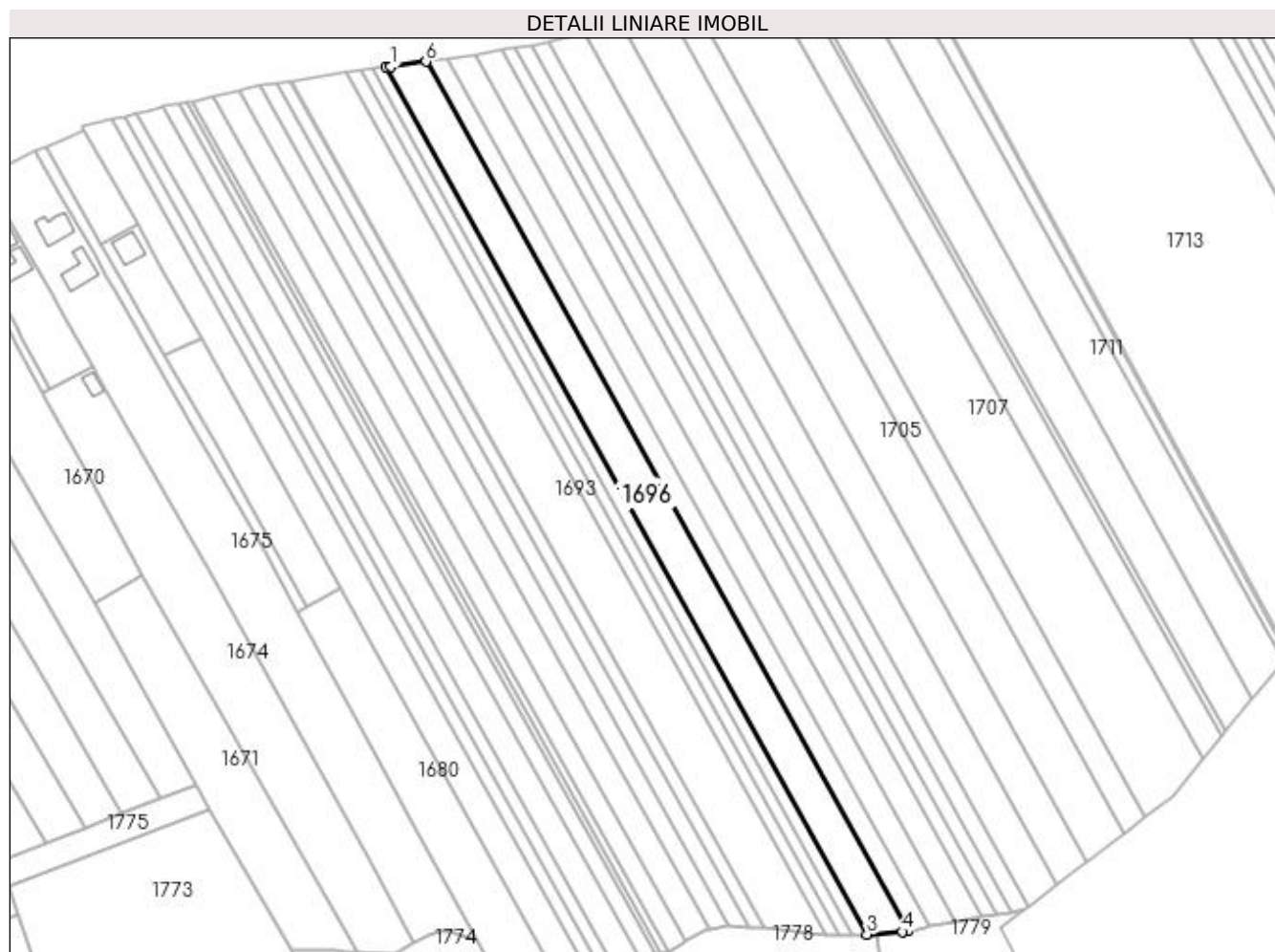
Inscrieri privind dezmembramintele dreptului de proprietate, drepturi reale de garanție și sarcini	Referințe
NU SUNT	

Anexa Nr. 1 La Partea I

Teren

Nr cadastral	Suprafața (mp)*	Observații / Referințe
31115	5.338	

* Suprafața este determinată în planul de proiecție Stereo 70.



Date referitoare la teren

Crt	Categorie folosință	Intra vilan	Suprafața (mp)	Tarla	Parcelă	Nr. topo	Observații / Referințe
1	arabil	NU	5.338	61	514	-	

Lungime Segmente

1) Valorile lungimilor segmentelor sunt obținute din proiecție în plan.

Punct început	X / Y	Punct sfârșit	X / Y	Lungime segment (** (m)
1	598.549,511 694.785,154	2	598.547,65 694.784,893	1.879
2	598.547,65 694.784,893	3	598.729,238 694.457,602	374.291
3	598.729,238 694.457,602	4	598.742,592 694.458,624	13.393
4	598.742,592 694.458,624	5	598.744,716 694.459,061	2.168
5	598.744,716 694.459,061	6	598.562,769 694.787,001	375.032

Punct început	X / Y	Punct sfârşit	X / Y	Lungime segment (** (m)
6	598.562,769 694.787,001	1	598.549,511 694.785,154	13.386

** Lungimile segmentelor sunt determinate în planul de proiecţie Stereo 70 şi sunt rotunjite la 1 milimetru.

*** Distanţa dintre puncte este formată din segmente cumulate ce sunt mai mici decât valoarea 1 milimetru.

**DATE DESPRE IMOBILUL NR. 1697**

Oficiul de Cadastru și Publicitate Imobiliară SUCEAVA
Biroul de Cadastru și Publicitate Imobiliară Suceava

A. Partea I. Descrierea imobilului

TEREN Extravilan

Adresa: Jud. Suceava

Nr. Crt	Nr cadastral Nr. topografic	Suprafața* (mp)	Observații / Referințe
A1		2.900	Sector cadastral:48 Teren neimprejmuit;

B. Partea II. Proprietari și acte

Inscrieri privitoare la dreptul de proprietate și alte drepturi reale		Referințe
1697 / 20/11/2023		
Act Normativ nr. 7, din 13/03/1996 emis de Parlamentul Romaniei;		
B1	Inscrierea provizorie, drept de PROPRIETATE, dobandit prin Lege, cota actuala 1/1, cota initiala 1/2 1) COMUNA ADANCATA, CIF:4327480	A1

C. Partea III. SARCINI .

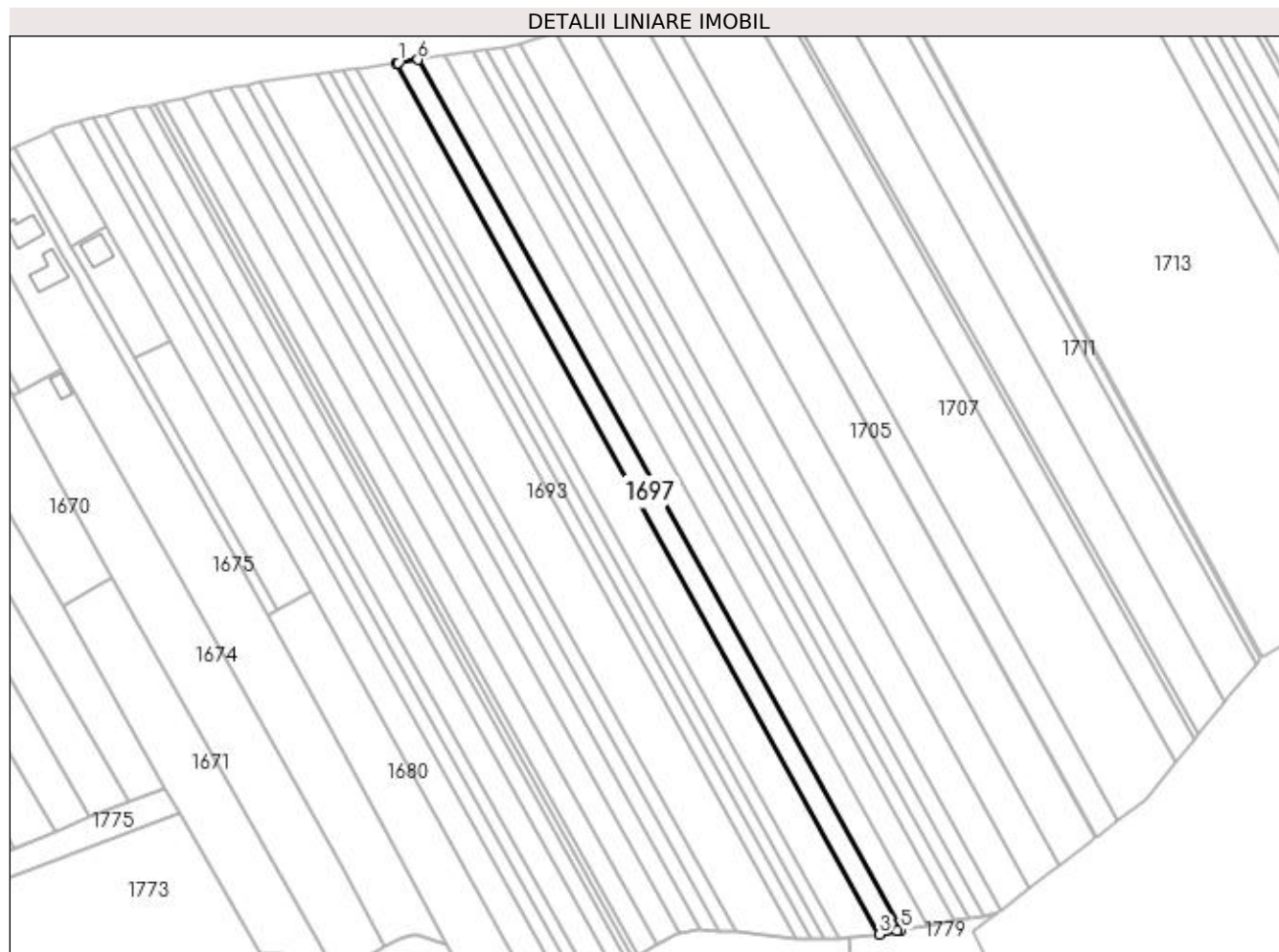
Inscrieri privind dezmembramintele dreptului de proprietate, drepturi reale de garanție și sarcini	Referințe
NU SUNT	

Anexa Nr. 1 La Partea I

Teren

Nr cadastral	Suprafața (mp)*	Observații / Referințe
	2.900	

* Suprafața este determinată în planul de proiecție Stereo 70.



Date referitoare la teren

Crt	Categorie folosință	Intra vilan	Suprafața (mp)	Tarla	Parcelă	Nr. topo	Observații / Referințe
1	arabil	NU	2.900	61	514	-	

Lungime Segmente

1) Valorile lungimilor segmentelor sunt obținute din proiecție în plan.

Punct început	X / Y	Punct sfârșit	X / Y	Lungime segment (** (m)
1	598.563,446 694.787,095	2	598.562,769 694.787,001	0.683
2	598.562,769 694.787,001	3	598.744,716 694.459,061	375.032
3	598.744,716 694.459,061	4	598.751,176 694.460,391	6.595
4	598.751,176 694.460,391	5	598.752,681 694.460,655	1.528
5	598.752,681 694.460,655	6	598.570,943 694.788,216	374.6

Punct început	X / Y	Punct sfârșit	X / Y	Lungime segment (** (m)
6	598.570,943 694.788,216	1	598.563,446 694.787,095	7.58

** Lungimile segmentelor sunt determinate în planul de proiecție Stereo 70 și sunt rotunjite la 1 milimetru.

*** Distanța dintre puncte este formată din segmente cumulate ce sunt mai mici decât valoarea 1 milimetru.

**DATE DESPRE IMOBILUL NR. 1698**

Oficiul de Cadastru și Publicitate Imobiliară SUCEAVA
Biroul de Cadastru și Publicitate Imobiliară Suceava

A. Partea I. Descrierea imobilului

TEREN Extravilan

Adresa: Jud. Suceava

Nr. Crt	Nr cadastral Nr. topografic	Suprafața* (mp)	Observații / Referințe
A1		3.600	Sector cadastral:48 Teren neimprejmuit;

B. Partea II. Proprietari și acte

Inscrieri privitoare la dreptul de proprietate și alte drepturi reale	Referințe
1698 / 20/11/2023	
Act Notarial nr. 4516, din 29/10/2008 emis de BNP Ovidiu Busuioc (Act de partaj);	
B1	A1
Intabulare, drept de PROPRIETATE, dobândit prin Conventie, cota actuala 1/1, cota initiala 1/1	
1) LUCANU HARALAMB DEFUNCT:Da	

C. Partea III. SARCINI .

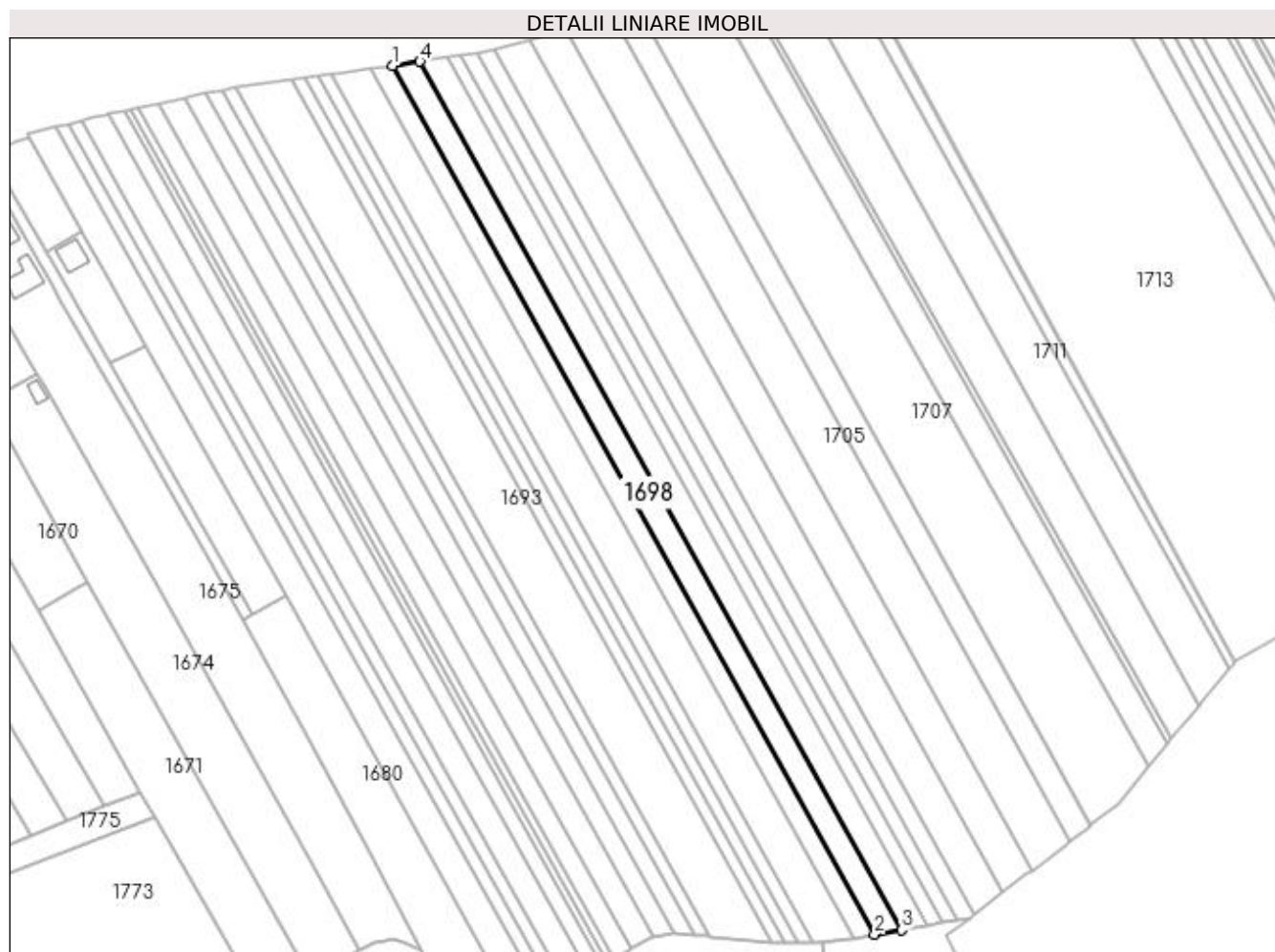
Inscrieri privind dezmembramintele dreptului de proprietate, drepturi reale de garanție și sarcini	Referințe
NU SUNT	

Anexa Nr. 1 La Partea I

Teren

Nr cadastral	Suprafața (mp)*	Observații / Referințe
	3.600	

* Suprafața este determinată în planul de proiecție Stereo 70.



Date referitoare la teren

Crt	Categorie folosință	Intra vilan	Suprafața (mp)	Tarla	Parcelă	Nr. topo	Observații / Referințe
1	arabil	NU	3.600	61	514	-	

Lungime Segmente

1) Valorile lungimilor segmentelor sunt obținute din proiecție în plan.

Punct început	X / Y	Punct sfârșit	X / Y	Lungime segment (** (m)
1	598.570,943 694.788,216	2	598.752,681 694.460,655	374.6
2	598.752,681 694.460,655	3	598.762,701 694.462,411	10.173
3	598.762,701 694.462,411	4	598.581,095 694.789,734	374.328
4	598.581,095 694.789,734	1	598.570,943 694.788,216	10.265

**** Lungimile segmentelor sunt determinate în planul de proiecție Stereo 70 și sunt rotunjite la 1 milimetru.**

***** Distanța dintre puncte este formată din segmente cumulate ce sunt mai mici decât valoarea 1 milimetru.**

**DATE DESPRE IMOBILUL NR. 1699**

Oficiul de Cadastru și Publicitate Imobiliară SUCEAVA
Biroul de Cadastru și Publicitate Imobiliară Suceava

A. Partea I. Descrierea imobilului

TEREN Extravilan

Adresa: Jud. Suceava

Nr. Crt	Nr cadastral Nr. topografic	Suprafața* (mp)	Observații / Referințe
A1		3.600	Sector cadastral:48 Teren neimprejmuit;

B. Partea II. Proprietari și acte

Inscrieri privitoare la dreptul de proprietate și alte drepturi reale	Referințe
1699 / 20/11/2023	
Act Notarial nr. 12, din 06/04/2023 emis de BIN Nastasă Mihaela;	
B1	A1
Intabulare, drept de PROPRIETATE, dobândit prin Succesiune, cota actuala 1/1, cota initiala 1/1 1) VORNICU LĂCRĂMIOARA	

C. Partea III. SARCINI .

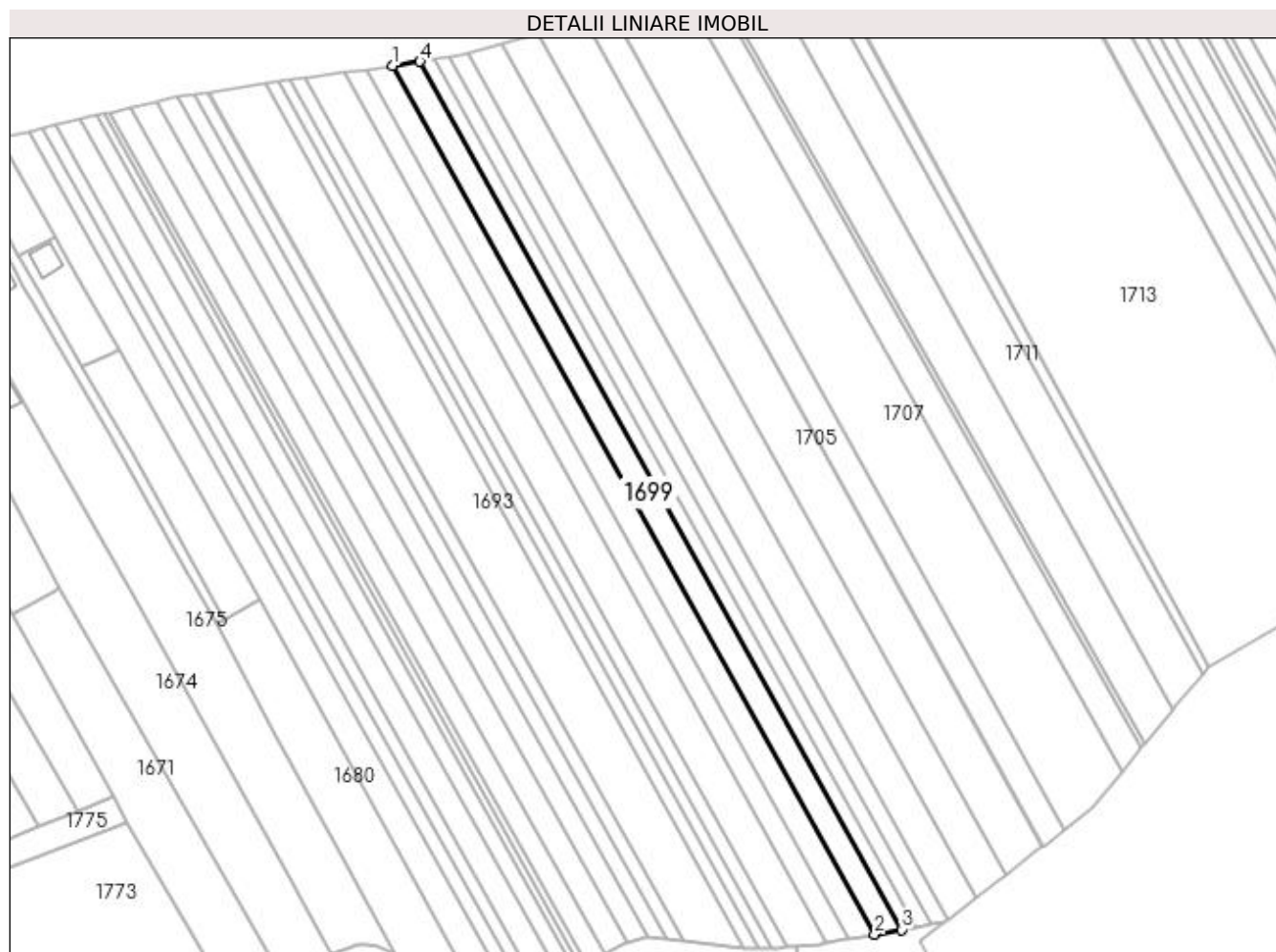
Inscrieri privind dezmembramintele dreptului de proprietate, drepturi reale de garanție și sarcini	Referințe
NU SUNT	

Anexa Nr. 1 La Partea I

Teren

Nr cadastral	Suprafața (mp)*	Observații / Referințe
	3.600	

* Suprafața este determinată în planul de proiecție Stereo 70.



Date referitoare la teren

Crt	Categorie folosință	Intravilan	Suprafața (mp)	Tarla	Parcelă	Nr. topo	Observații / Referințe
1	arabil	NU	3.600	61	514	-	

Lungime Segmente

1) Valorile lungimilor segmentelor sunt obținute din proiecție în plan.

Punct început	X / Y	Punct sfârșit	X / Y	Lungime segment (** (m)
1	598.581,095 694.789,734	2	598.762,701 694.462,411	374.328
2	598.762,701 694.462,411	3	598.772,728 694.464,169	10.18
3	598.772,728 694.464,169	4	598.591,254 694.791,253	374.054
4	598.591,254 694.791,253	1	598.581,095 694.789,734	10.272

**** Lungimile segmentelor sunt determinate în planul de proiecție Stereo 70 și sunt rotunjite la 1 milimetru.**

***** Distanța dintre puncte este formată din segmente cumulate ce sunt mai mici decât valoarea 1 milimetru.**

**DATE DESPRE IMOBILUL NR. 1700**

Oficiul de Cadastru și Publicitate Imobiliară SUCEAVA
Biroul de Cadastru și Publicitate Imobiliară Suceava

A. Partea I. Descrierea imobilului

TEREN Extravilan

Adresa: Jud. Suceava

Nr. Crt	Nr cadastral Nr. topografic	Suprafața* (mp)	Observații / Referințe
A1		1.900	Sector cadastral:48 Teren neimprejmuit;

B. Partea II. Proprietari și acte

Inscrieri privitoare la dreptul de proprietate și alte drepturi reale	Referințe
1700 / 20/11/2023	
Act Notarial nr. 5422, din 07/09/2000 emis de BNP Ion Lostun (Act de partaj);	
B1	A1
Intabulare, drept de PROPRIETATE, dobandit prin Conventie, cota actuala 1/1, cota initiala 1/1 1) ATĂNĂSOAIE GHEORGHE	

C. Partea III. SARCINI .

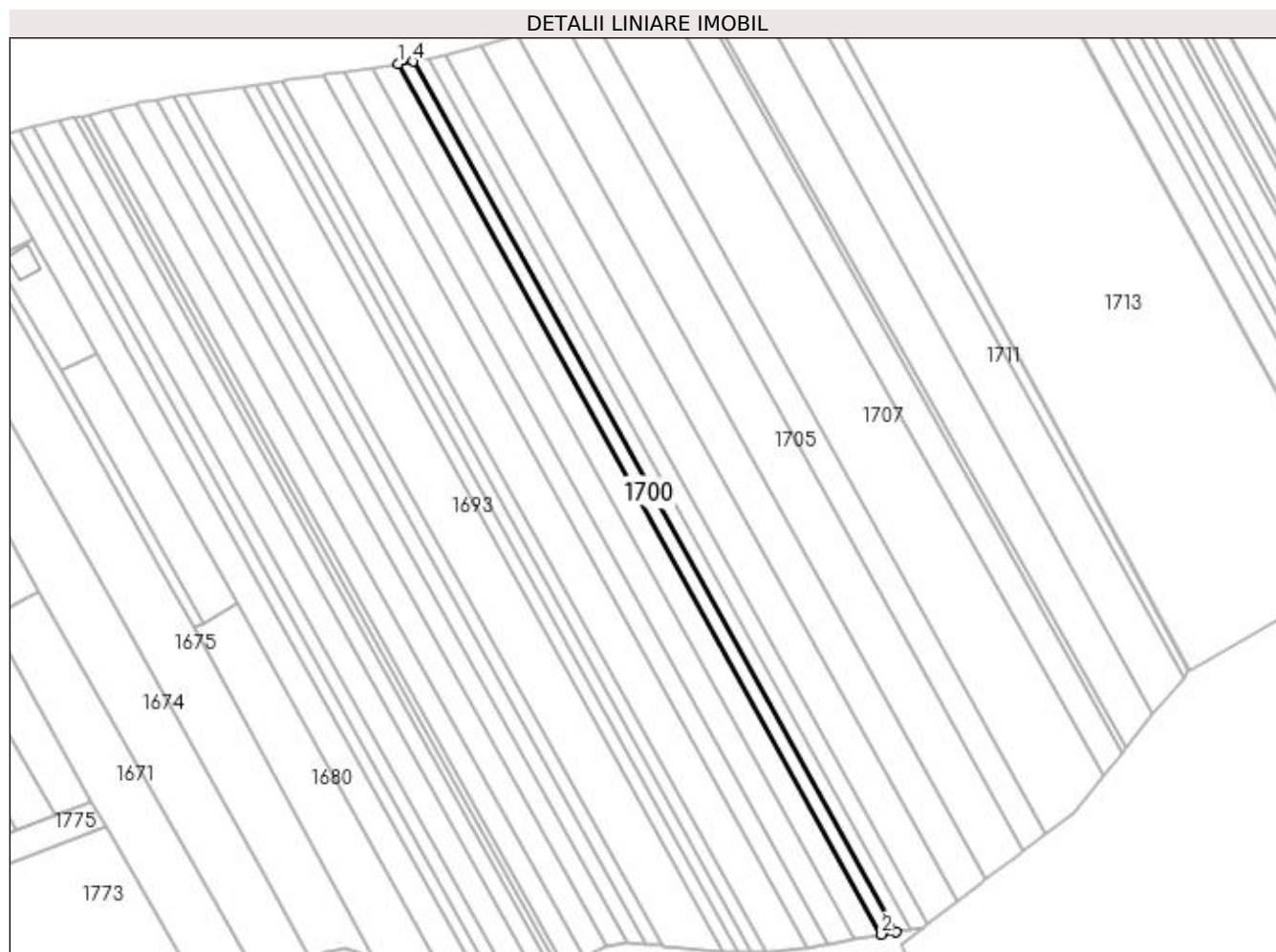
Inscrieri privind dezmembramintele dreptului de proprietate, drepturi reale de garanție și sarcini	Referințe
NU SUNT	

Anexa Nr. 1 La Partea I

Teren

Nr cadastral	Suprafața (mp)*	Observații / Referințe
	1.900	

* Suprafața este determinată în planul de proiecție Stereo 70.



Date referitoare la teren

Crt	Categorie folosință	Intra vilan	Suprafața (mp)	Tarla	Parcelă	Nr. topo	Observații / Referințe
1	arabil	NU	1.900	61	514	-	

Lungime Segmente

1) Valorile lungimilor segmentelor sunt obținute din proiecție în plan.

Punct început	X / Y	Punct sfârșit	X / Y	Lungime segment (** (m)
1	598.591,254 694.791,253	2	598.772,728 694.464,169	374.054
2	598.772,728 694.464,169	3	598.778,023 694.465,097	5.376
3	598.778,023 694.465,097	4	598.596,619 694.792,056	373.911
4	598.596,619 694.792,056	1	598.591,254 694.791,253	5.425

**** Lungimile segmentelor sunt determinate în planul de proiecție Stereo 70 și sunt rotunjite la 1 milimetru.**

***** Distanța dintre puncte este formată din segmente cumulate ce sunt mai mici decât valoarea 1 milimetru.**

**DATE DESPRE IMOBILUL NR. 1701**

Oficiul de Cadastru și Publicitate Imobiliară SUCEAVA
Biroul de Cadastru și Publicitate Imobiliară Suceava

A. Partea I. Descrierea imobilului

TEREN Extravilan

Adresa: Jud. Suceava

Nr. Crt	Nr cadastral Nr. topografic	Suprafața* (mp)	Observații / Referințe
A1		2.100	Sector cadastral:48 Teren neimprejmuit;

B. Partea II. Proprietari și acte

Inscrieri privitoare la dreptul de proprietate și alte drepturi reale	Referințe
1701 / 20/11/2023	
Act Notarial nr. 4, din 11/01/2016 emis de BIN Atănăsoaei Petru (Certificat de legatar);	
B1	A1
Intabulare, drept de PROPRIETATE, dobândit prin Conventie, cota actuala 1/1, cota initiala 1/1	
1) URSACIUC PETREA	
2) URSACIUC FIRUȚA	

C. Partea III. SARCINI .

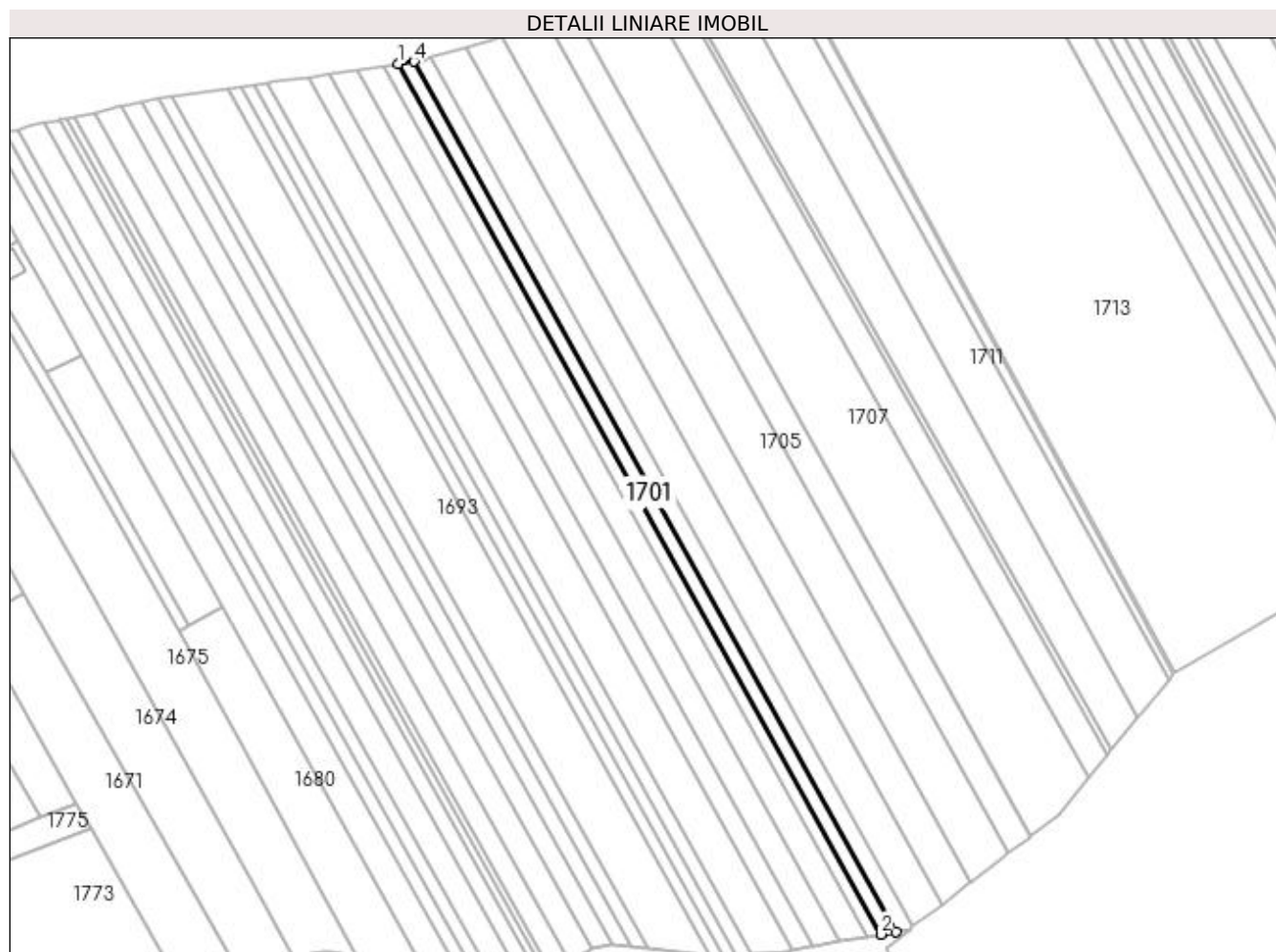
Inscrieri privind dezmembramintele dreptului de proprietate, drepturi reale de garanție și sarcini	Referințe
NU SUNT	

Anexa Nr. 1 La Partea I

Teren

Nr cadastral	Suprafața (mp)*	Observații / Referințe
	2.100	

* Suprafața este determinată în planul de proiecție Stereo 70.



Date referitoare la teren

Crt	Categorie folosință	Intra vilan	Suprafața (mp)	Tarla	Parcelă	Nr. topo	Observații / Referințe
1	arabil	NU	2.100	61	514	-	

Lungime Segmente

1) Valorile lungimilor segmentelor sunt obținute din proiecție în plan.

Punct început	X / Y	Punct sfârșit	X / Y	Lungime segment (** (m)
1	598.596,619 694.792,056	2	598.778,023 694.465,097	373.911
2	598.778,023 694.465,097	3	598.783,877 694.466,123	5.943
3	598.783,877 694.466,123	4	598.602,551 694.792,943	373.752
4	598.602,551 694.792,943	1	598.596,619 694.792,056	5.998

**** Lungimile segmentelor sunt determinate în planul de proiecție Stereo 70 și sunt rotunjite la 1 milimetru.**

***** Distanța dintre puncte este formată din segmente cumulate ce sunt mai mici decât valoarea 1 milimetru.**

**DATE DESPRE IMOBILUL NR. 1702**

Oficiul de Cadastru și Publicitate Imobiliară SUCEAVA
Biroul de Cadastru și Publicitate Imobiliară Suceava

A. Partea I. Descrierea imobilului

TEREN Extravilan

Adresa: Jud. Suceava

Nr. Crt	Nr cadastral Nr. topografic	Suprafața* (mp)	Observații / Referințe
A1		2.400	Sector cadastral:48 Teren neimprejmuit;

B. Partea II. Proprietari și acte

Inscrieri privitoare la dreptul de proprietate și alte drepturi reale		Referințe
1702 / 20/11/2023		
Act Normativ nr. 7, din 13/03/1996 emis de Parlamentul Romaniei;		
B1	Inscrierea provizorie, drept de PROPRIETATE, dobandit prin Lege, cota actuala 1/1, cota initiala 1/2 1) COMUNA ADANCATA, CIF:4327480	A1

C. Partea III. SARCINI .

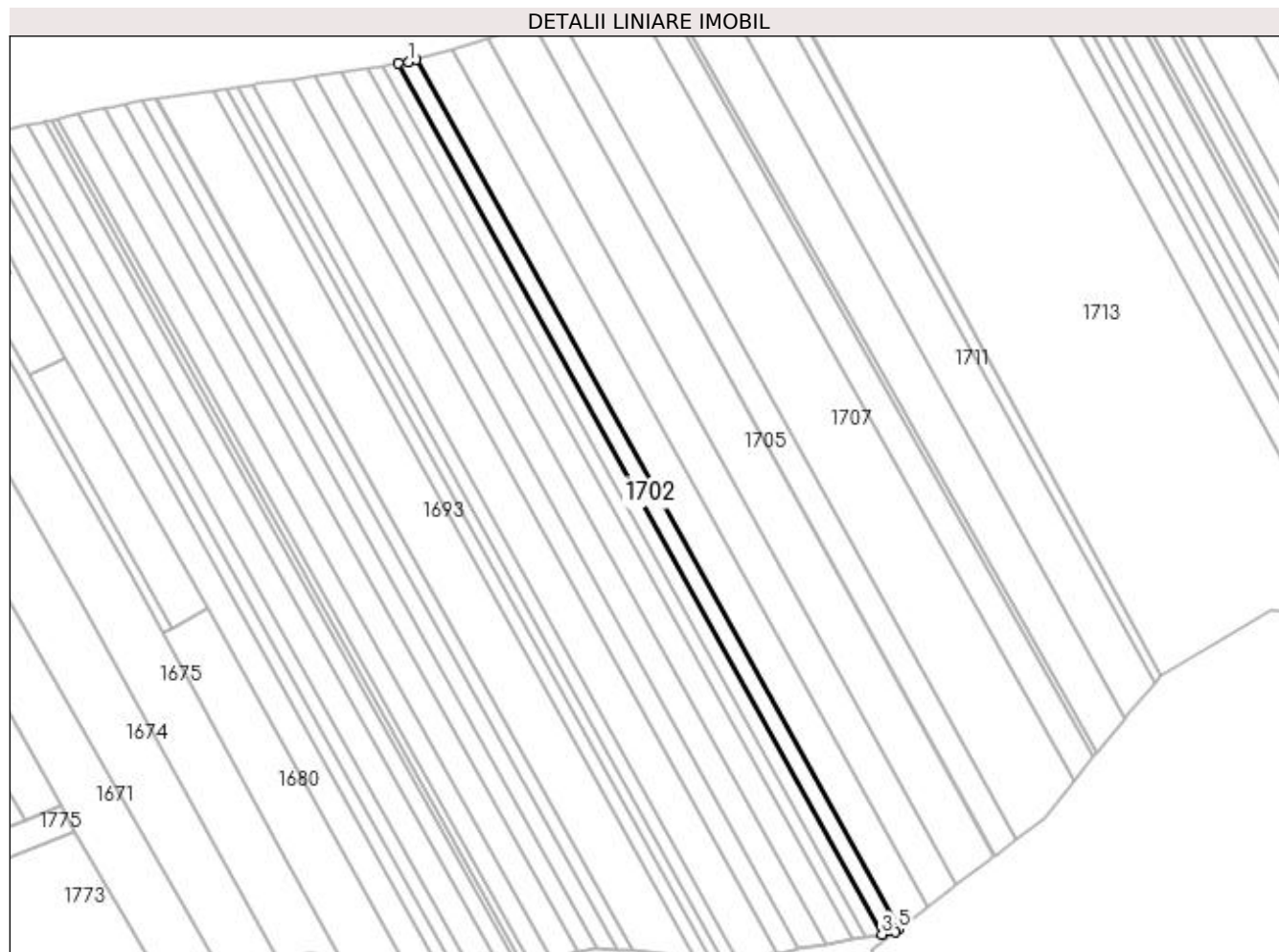
Inscrieri privind dezmembramintele dreptului de proprietate, drepturi reale de garanție și sarcini	Referințe
NU SUNT	

Anexa Nr. 1 La Partea I

Teren

Nr cadastral	Suprafața (mp)*	Observații / Referințe
	2.400	

* Suprafața este determinată în planul de proiecție Stereo 70.



Date referitoare la teren

Crt	Categorie folosință	Intra vilan	Suprafața (mp)	Tarla	Parcelă	Nr. topo	Observații / Referințe
1	arabil	NU	2.400	61	514	-	

Lungime Segmente

1) Valorile lungimilor segmentelor sunt obținute din proiecție în plan.

Punct început	X / Y	Punct sfârșit	X / Y	Lungime segment (** (m)
1	598.606,411 694.793,52	2	598.602,551 694.792,943	3.903
2	598.602,551 694.792,943	3	598.783,877 694.466,123	373.752
3	598.783,877 694.466,123	4	598.788,919 694.467,007	5.119
4	598.788,919 694.467,007	5	598.790,191 694.467,984	1.604
5	598.790,191 694.467,984	6	598.609,145 694.794,297	373.173

Punct început	X / Y	Punct sfârșit	X / Y	Lungime segment (** (m)
6	598.609,145 694.794,297	1	598.606,411 694.793,52	2.842

** Lungimile segmentelor sunt determinate în planul de proiecție Stereo 70 și sunt rotunjite la 1 milimetru.

*** Distanța dintre puncte este formată din segmente cumulate ce sunt mai mici decât valoarea 1 milimetru.

**DATE DESPRE IMOBILUL NR. 1703**

Oficiul de Cadastru și Publicitate Imobiliară SUCEAVA
Biroul de Cadastru și Publicitate Imobiliară Suceava

A. Partea I. Descrierea imobilului

TEREN Extravilan

Adresa: Jud. Suceava

Nr. Crt	Nr cadastral Nr. topografic	Suprafața* (mp)	Observații / Referințe
A1		5.000	Sector cadastral:48 Teren neimprejmuit;

B. Partea II. Proprietari și acte

Inscrieri privitoare la dreptul de proprietate și alte drepturi reale		Referințe
1703 / 20/11/2023		
Act Normativ nr. 7, din 13/03/1996 emis de Parlamentul Romaniei;		
B1	Inscrierea provizorie, drept de PROPRIETATE, dobandit prin Lege, cota actuala 1/1, cota initiala 1/2 1) COMUNA ADANCATA, CIF:4327480	A1

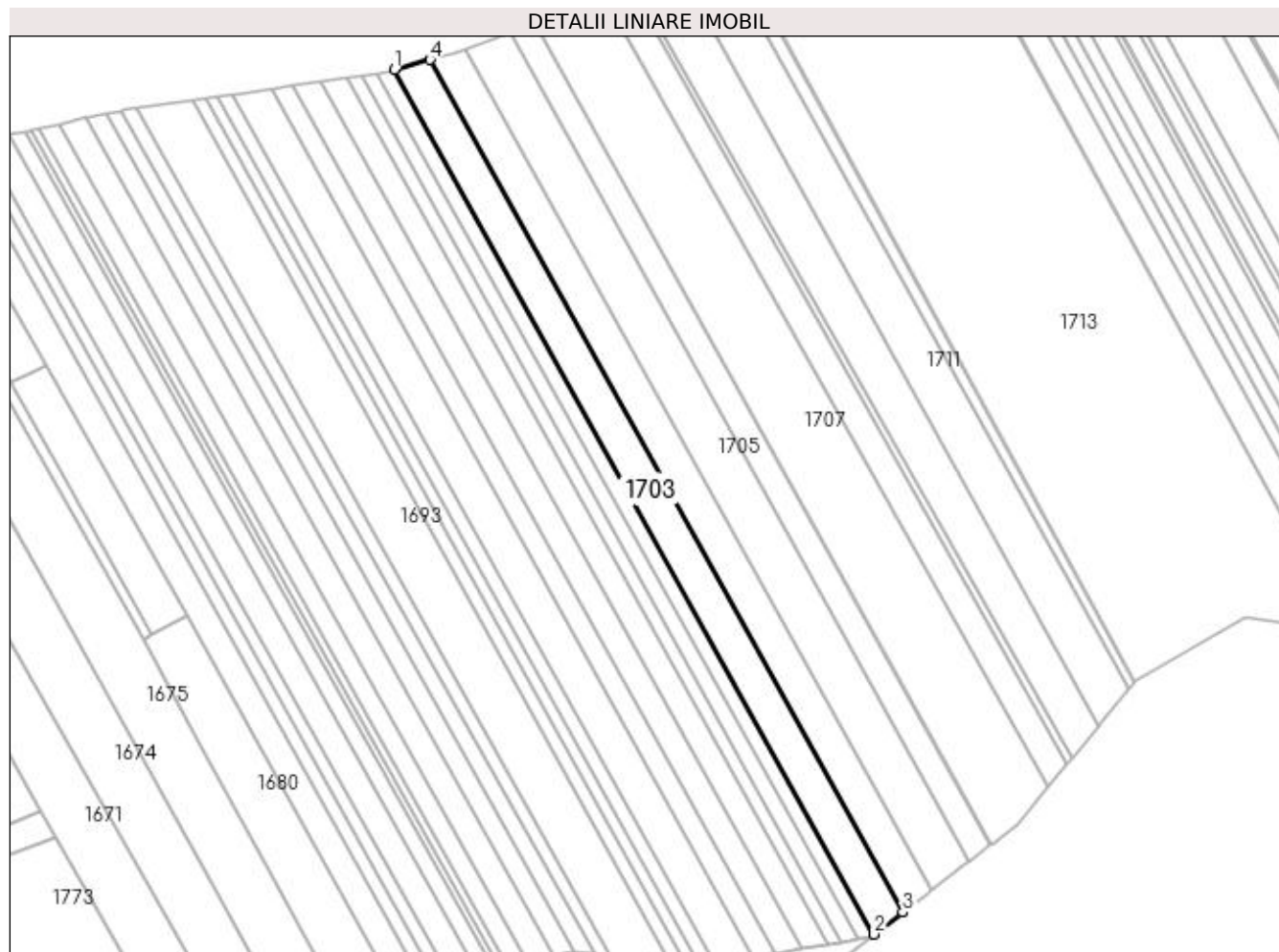
C. Partea III. SARCINI .

Inscrieri privind dezmembramintele dreptului de proprietate, drepturi reale de garanție și sarcini	Referințe
NU SUNT	

Anexa Nr. 1 La Partea I**Teren**

Nr cadastral	Suprafața (mp)*	Observații / Referințe
	5.000	

* Suprafața este determinată în planul de proiecție Stereo 70.

**Date referitoare la teren**

Crt	Categorie folosință	Intravilan	Suprafața (mp)	Tarla	Parcelă	Nr. topo	Observații / Referințe
1	arabil	NU	5.000	61	514	-	

Lungime Segmente

1) Valorile lungimilor segmentelor sunt obținute din proiecție în plan.

Punct început	X / Y	Punct sfârșit	X / Y	Lungime segment (** (m)
1	598.609,145 694.794,297	2	598.790,191 694.467,984	373.173
2	598.790,191 694.467,984	3	598.801,01 694.476,294	13.642
3	598.801,01 694.476,294	4	598.622,473 694.798,086	368.002
4	598.622,473 694.798,086	1	598.609,145 694.794,297	13.856

**** Lungimile segmentelor sunt determinate în planul de proiecție Stereo 70 și sunt rotunjite la 1 milimetru.**

***** Distanța dintre puncte este formată din segmente cumulate ce sunt mai mici decât valoarea 1 milimetru.**

**DATE DESPRE IMOBILUL NR. 1704**

Oficiul de Cadastru și Publicitate Imobiliară SUCEAVA
Biroul de Cadastru și Publicitate Imobiliară Suceava

A. Partea I. Descrierea imobilului

TEREN Extravilan

Adresa: Jud. Suceava

Nr. Crt	Nr cadastral Nr. topografic	Suprafața* (mp)	Observații / Referințe
A1		5.000	Sector cadastral:48 Teren neimprejmuit;

B. Partea II. Proprietari și acte

Inscrieri privitoare la dreptul de proprietate și alte drepturi reale	Referințe
1704 / 20/11/2023	
Act Notarial nr. 3608, din 06/11/2009 emis de BNP Petru Atănăsoaei (Act de partaj);	
B1	A1
Intabulare, drept de PROPRIETATE, dobândit prin Conventie, cota actuala 1/1, cota initiala 1/1 1) UNGUREANU VASILE	

C. Partea III. SARCINI .

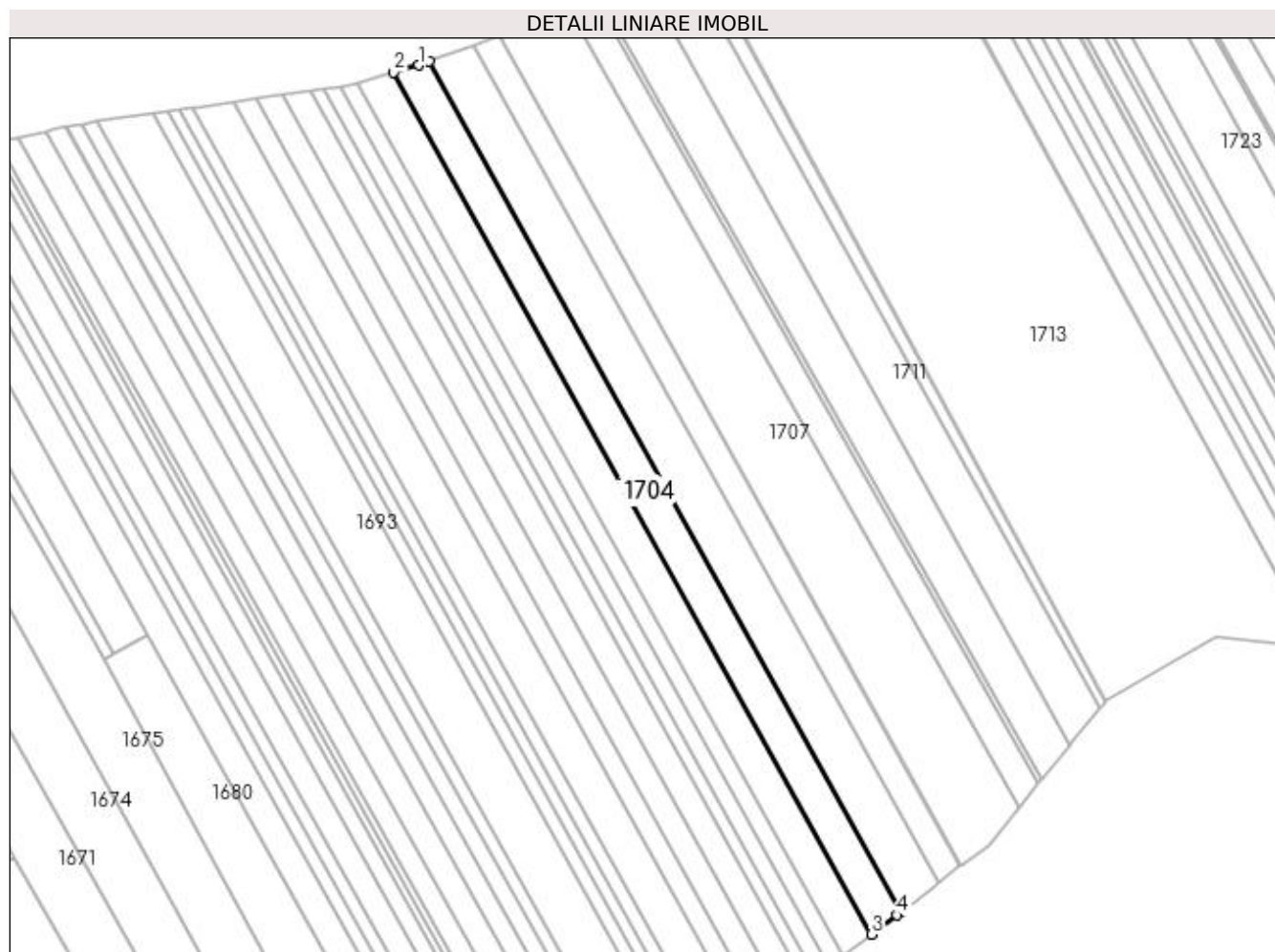
Inscrieri privind dezmembramintele dreptului de proprietate, drepturi reale de garanție și sarcini	Referințe
NU SUNT	

Anexa Nr. 1 La Partea I

Teren

Nr cadastral	Suprafața (mp)*	Observații / Referințe
	5.000	

* Suprafața este determinată în planul de proiecție Stereo 70.



Date referitoare la teren

Crt	Categorie folosință	Intra vilan	Suprafața (mp)	Tarla	Parcelă	Nr. topo	Observații / Referințe
1	arabil	NU	5.000	61	514	-	

Lungime Segmente

1) Valorile lungimilor segmentelor sunt obținute din proiecție în plan.

Punct început	X / Y	Punct sfârșit	X / Y	Lungime segment (** (m)
1	598.631,932 694.800,775	2	598.622,473 694.798,086	9.834
2	598.622,473 694.798,086	3	598.801,01 694.476,294	368.002
3	598.801,01 694.476,294	4	598.810,399 694.483,505	11.839
4	598.810,399 694.483,505	5	598.811,982 694.484,721	1.996
5	598.811,982 694.484,721	6	598.635,847 694.802,183	363.05

Punct început	X / Y	Punct sfârșit	X / Y	Lungime segment (** (m)
6	598.635,847 694.802,183	1	598.631,932 694.800,775	4.16

** Lungimile segmentelor sunt determinate în planul de proiecție Stereo 70 și sunt rotunjite la 1 milimetru.

*** Distanța dintre puncte este formată din segmente cumulate ce sunt mai mici decât valoarea 1 milimetru.

**DATE DESPRE IMOBILUL NR. 1705**

Oficiul de Cadastru și Publicitate Imobiliară SUCEAVA
Biroul de Cadastru și Publicitate Imobiliară Suceava

A. Partea I. Descrierea imobilului

TEREN Extravilan

Adresa: Jud. Suceava

Nr. Crt	Nr cadastral Nr. topografic	Suprafața* (mp)	Observații / Referințe
A1	31632	Din acte: 6.500 Masurata: 6.371	Sector cadastral:48 Teren neimprejmuit;

B. Partea II. Proprietari și acte

Inscrieri privitoare la dreptul de proprietate și alte drepturi reale	Referințe
17457 / 28/04/2014	
Act Notarial nr. certificat de moștenitor nr. 53, din 24/04/2014 emis de B.N.P. Petru Atănăsoaei;	
B2	A1
Intabulare, drept de PROPRIETATE, dobândit prin Succesiune, cota actuala 1/1, cota initiala 1/1 1) ASAVETEI VIORICA, bun propriu	

C. Partea III. SARCINI .

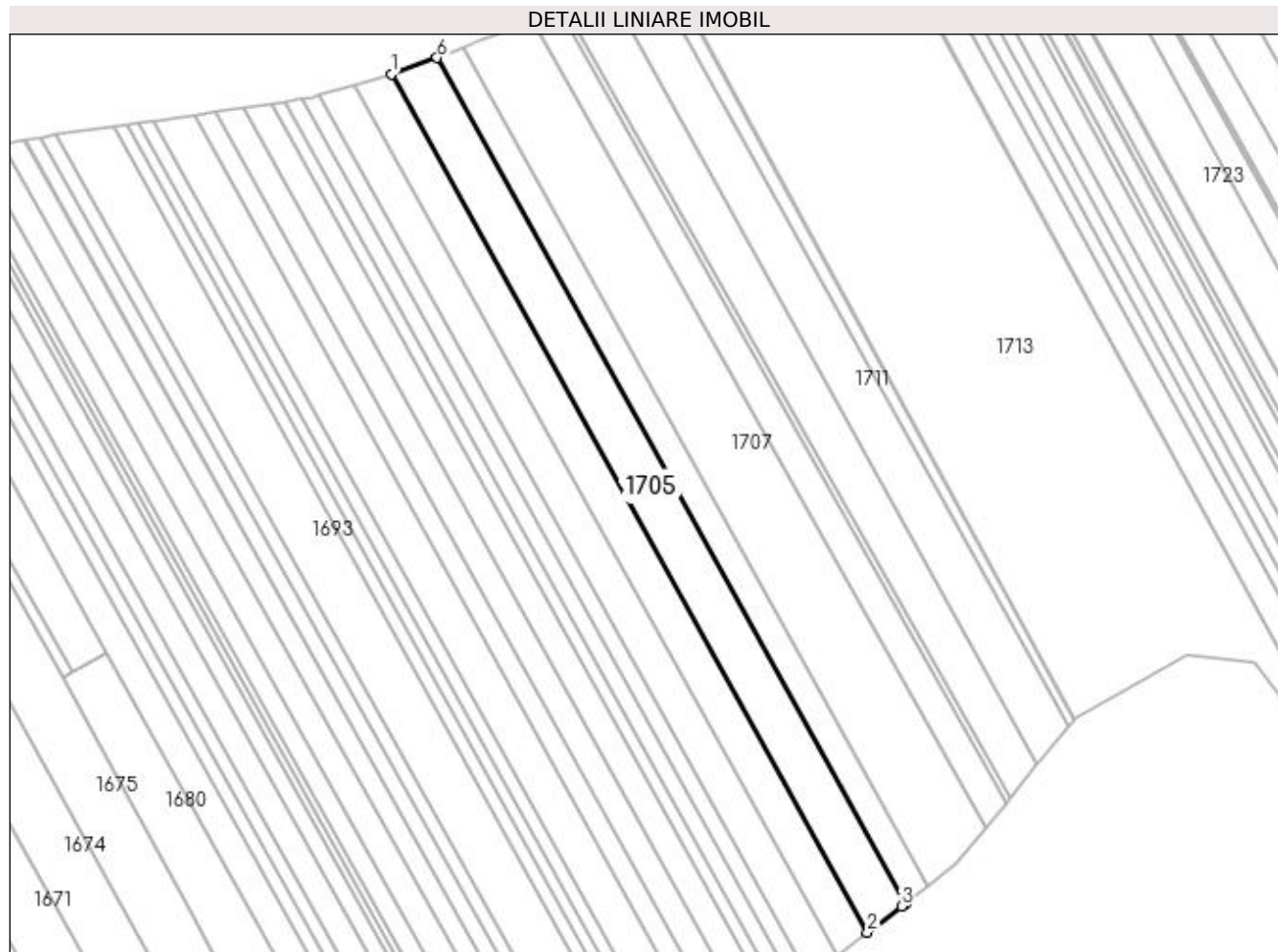
Inscrieri privind dezmembramintele dreptului de proprietate, drepturi reale de garanție și sarcini	Referințe
NU SUNT	

Anexa Nr. 1 La Partea I

Teren

Nr cadastral	Suprafața (mp)*	Observații / Referințe
31632	Din acte: 6.500 Masurata: 6.371	

* Suprafața este determinată în planul de proiecție Stereo 70.



Date referitoare la teren

Crt	Categorie folosință	Intra vilan	Suprafața (mp)	Tarla	Parcelă	Nr. topo	Observații / Referințe
1	arabil	NU	6.371	61	514	-	

Lungime Segmente

1) Valorile lungimilor segmentelor sunt obținute din proiecție în plan.

Punct început	X / Y	Punct sfârșit	X / Y	Lungime segment (** (m)
1	598.635,847 694.802,183	2	598.811,982 694.484,721	363.05
2	598.811,982 694.484,721	3	598.824,558 694.494,38	15.857
3	598.824,558 694.494,38	4	598.826,03 694.495,51	1.856
4	598.826,03 694.495,51	5	598.826,162 694.495,611	0.166
5	598.826,162 694.495,611	6	598.652,707 694.808,243	357.527

Punct început	X / Y	Punct sfârșit	X / Y	Lungime segment (** (m)
6	598.652,707 694.808,243	1	598.635,847 694.802,183	17.916

** Lungimile segmentelor sunt determinate în planul de proiecție Stereo 70 și sunt rotunjite la 1 milimetru.

*** Distanța dintre puncte este formată din segmente cumulate ce sunt mai mici decât valoarea 1 milimetru.

**DATE DESPRE IMOBILUL NR. 1706**

Oficiul de Cadastru și Publicitate Imobiliară SUCEAVA
Biroul de Cadastru și Publicitate Imobiliară Suceava

A. Partea I. Descrierea imobilului

TEREN Extravilan

Adresa: Jud. Suceava

Nr. Crt	Nr cadastral Nr. topografic	Suprafața* (mp)	Observații / Referințe
A1	33890	3.600	Sector cadastral:48 Teren neimprejmuit;

B. Partea II. Proprietari și acte

Inscrieri privitoare la dreptul de proprietate și alte drepturi reale		Referințe
57392 / 13/08/2021		
Act Notarial nr. 3790, din 10/08/2021 emis de Busuioc Ovidiu;		
B4	Intabulare, drept de PROPRIETATE, dobândit prin Conventie, cota actuala 1/1, cota initiala 1/1 1) BARARIU IOAN 2) BARARIU MARICICA-LILIANA , bun comun	A1

C. Partea III. SARCINI .

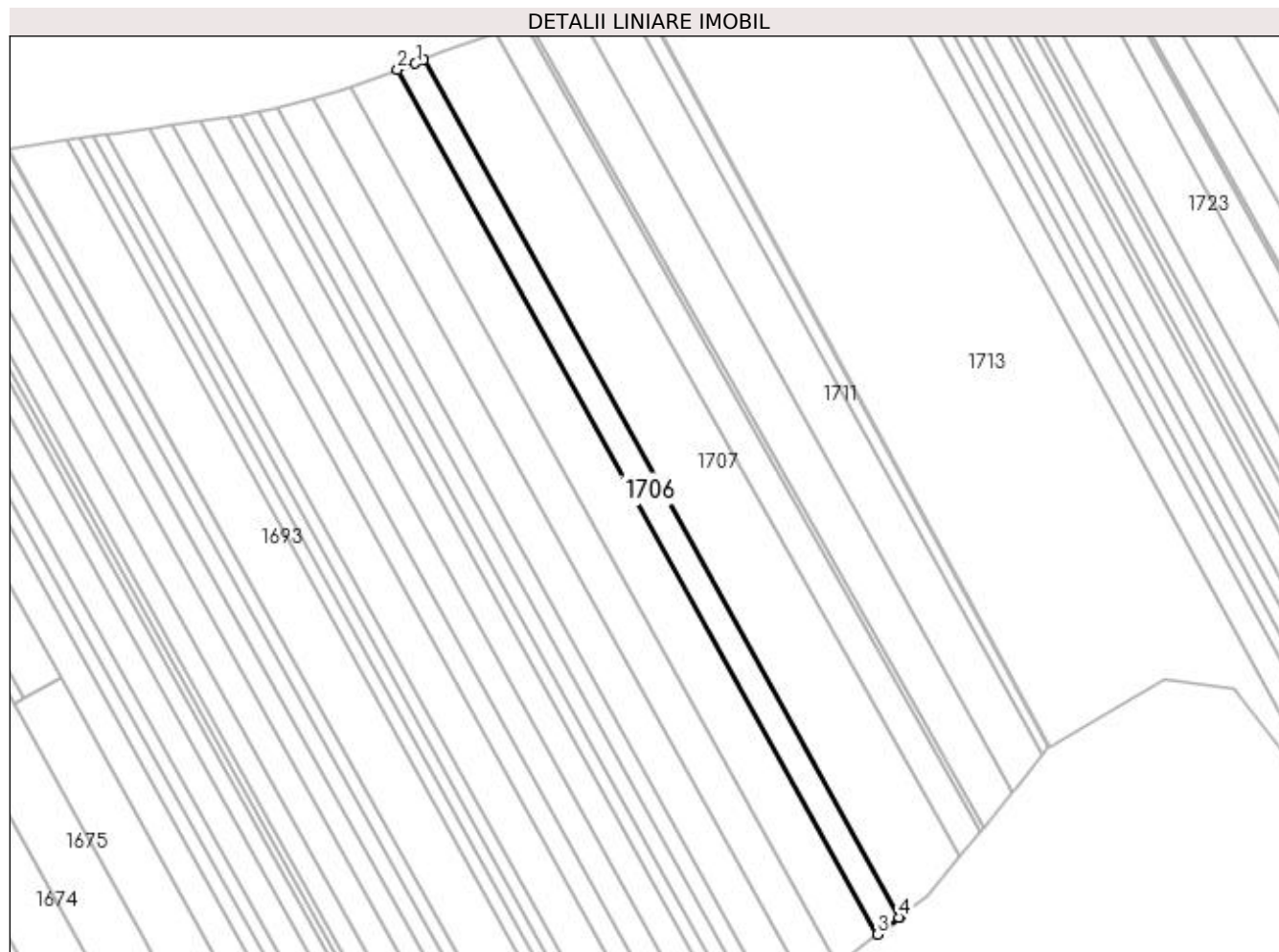
Inscrieri privind dezmembramintele dreptului de proprietate, drepturi reale de garanție și sarcini	Referințe
NU SUNT	

Anexa Nr. 1 La Partea I

Teren

Nr cadastral	Suprafața (mp)*	Observații / Referințe
33890	3.600	

* Suprafața este determinată în planul de proiecție Stereo 70.



Date referitoare la teren

Crt	Categorie folosință	Intra vilan	Suprafața (mp)	Tarla	Parcelă	Nr. topo	Observații / Referințe
1	arabil	NU	3.600	61	514	-	

Lungime Segmente

1) Valorile lungimilor segmentelor sunt obținute din proiecție în plan.

Punct început	X / Y	Punct sfârșit	X / Y	Lungime segment (** (m)
1	598.659,138 694.810,555	2	598.652,707 694.808,243	6.834
2	598.652,707 694.808,243	3	598.826,162 694.495,611	357.527
3	598.826,162 694.495,611	4	598.834,124 694.501,726	10.039
4	598.834,124 694.501,726	5	598.834,272 694.501,839	0.186
5	598.834,272 694.501,839	6	598.662,232 694.811,92	354.61

Punct început	X / Y	Punct sfârșit	X / Y	Lungime segment (** (m)
6	598.662,232 694.811,92	1	598.659,138 694.810,555	3.382

** Lungimile segmentelor sunt determinate în planul de proiecție Stereo 70 și sunt rotunjite la 1 milimetru.

*** Distanța dintre puncte este formată din segmente cumulate ce sunt mai mici decât valoarea 1 milimetru.

**DATE DESPRE IMOBILUL NR. 1707**

Oficiul de Cadastru și Publicitate Imobiliară SUCEAVA
Biroul de Cadastru și Publicitate Imobiliară Suceava

A. Partea I. Descrierea imobilului

TEREN Extravilan

Adresa: Jud. Suceava

Nr. Crt	Nr cadastral Nr. topografic	Suprafața* (mp)	Observații / Referințe
A1		10.000	Sector cadastral:48 Teren neimprejmuit;

B. Partea II. Proprietari și acte

Inscrieri privitoare la dreptul de proprietate și alte drepturi reale		Referințe
1707 / 20/11/2023		
Act Normativ nr. 7, din 13/03/1996 emis de Parlamentul Romaniei;		
B1	Inscrierea provizorie, drept de PROPRIETATE, dobandit prin Lege, cota actuala 1/1, cota initiala 1/2 1) COMUNA ADANCATA, CIF:4327480	A1

C. Partea III. SARCINI .

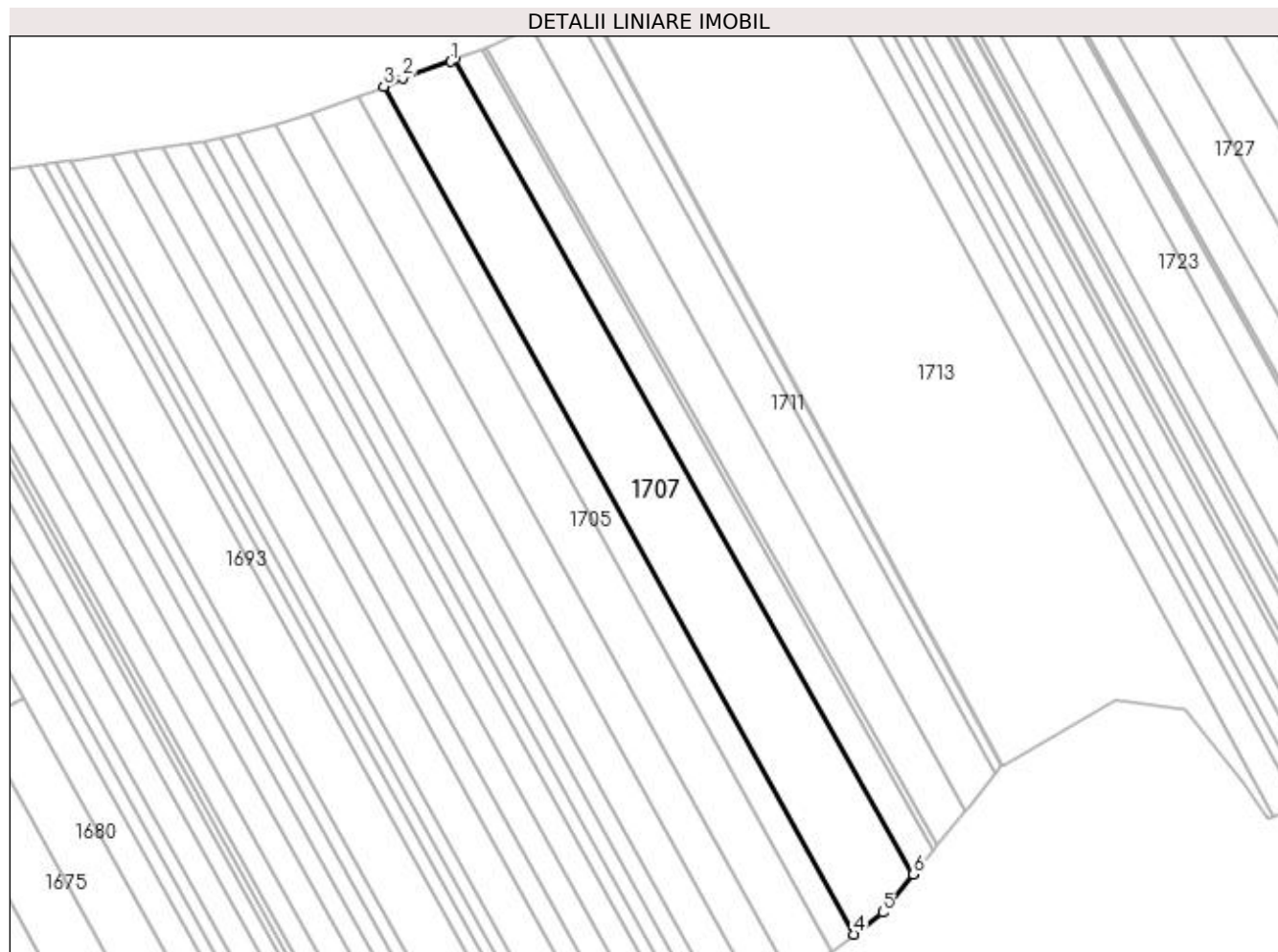
Inscrieri privind dezmembramintele dreptului de proprietate, drepturi reale de garanție și sarcini	Referințe
NU SUNT	

Anexa Nr. 1 La Partea I

Teren

Nr cadastral	Suprafața (mp)*	Observații / Referințe
	10.000	

* Suprafața este determinată în planul de proiecție Stereo 70.



Date referitoare la teren

Crt	Categorie folosință	Intra vilan	Suprafața (mp)	Tarla	Parcelă	Nr. topo	Observații / Referințe
1	arabil	NU	10.000	61	514	-	

Lungime Segmente

1) Valorile lungimilor segmentelor sunt obținute din proiecție în plan.

Punct început	X / Y	Punct sfârșit	X / Y	Lungime segment (** (m)
1	598.686,661 694.821,06	2	598.669,091 694.814,946	18.603
2	598.669,091 694.814,946	3	598.662,232 694.811,92	7.497
3	598.662,232 694.811,92	4	598.834,272 694.501,839	354.61
4	598.834,272 694.501,839	5	598.844,74 694.509,88	13.2
5	598.844,74 694.509,88	6	598.856,053 694.523,722	17.877

Punct început	X / Y	Punct sfârșit	X / Y	Lungime segment (** (m)
6	598.856,053 694.523,722	7	598.688,32 694.821,717	341.958
7	598.688,32 694.821,717	1	598.686,661 694.821,06	1.784

** Lungimile segmentelor sunt determinate în planul de proiecție Stereo 70 și sunt rotunjite la 1 milimetru.

*** Distanța dintre puncte este formată din segmente cumulate ce sunt mai mici decât valoarea 1 milimetru.

**DATE DESPRE IMOBILUL NR. 1708**

Oficiul de Cadastru și Publicitate Imobiliară SUCEAVA
Biroul de Cadastru și Publicitate Imobiliară Suceava

A. Partea I. Descrierea imobilului

TEREN Extravilan

Adresa: Jud. Suceava

Nr. Crt	Nr cadastral Nr. topografic	Suprafața* (mp)	Observații / Referințe
A1		3.600	Sector cadastral:48 Teren neimprejmuit;

B. Partea II. Proprietari și acte

Inscrieri privitoare la dreptul de proprietate și alte drepturi reale		Referințe
1708 / 20/11/2023		
Act Normativ nr. 7, din 13/03/1996 emis de Parlamentul Romaniei;		
B1	Inscrierea provizorie, drept de PROPRIETATE, dobandit prin Lege, cota actuala 1/1, cota initiala 1/2 1) COMUNA ADANCATA, CIF:4327480	A1

C. Partea III. SARCINI .

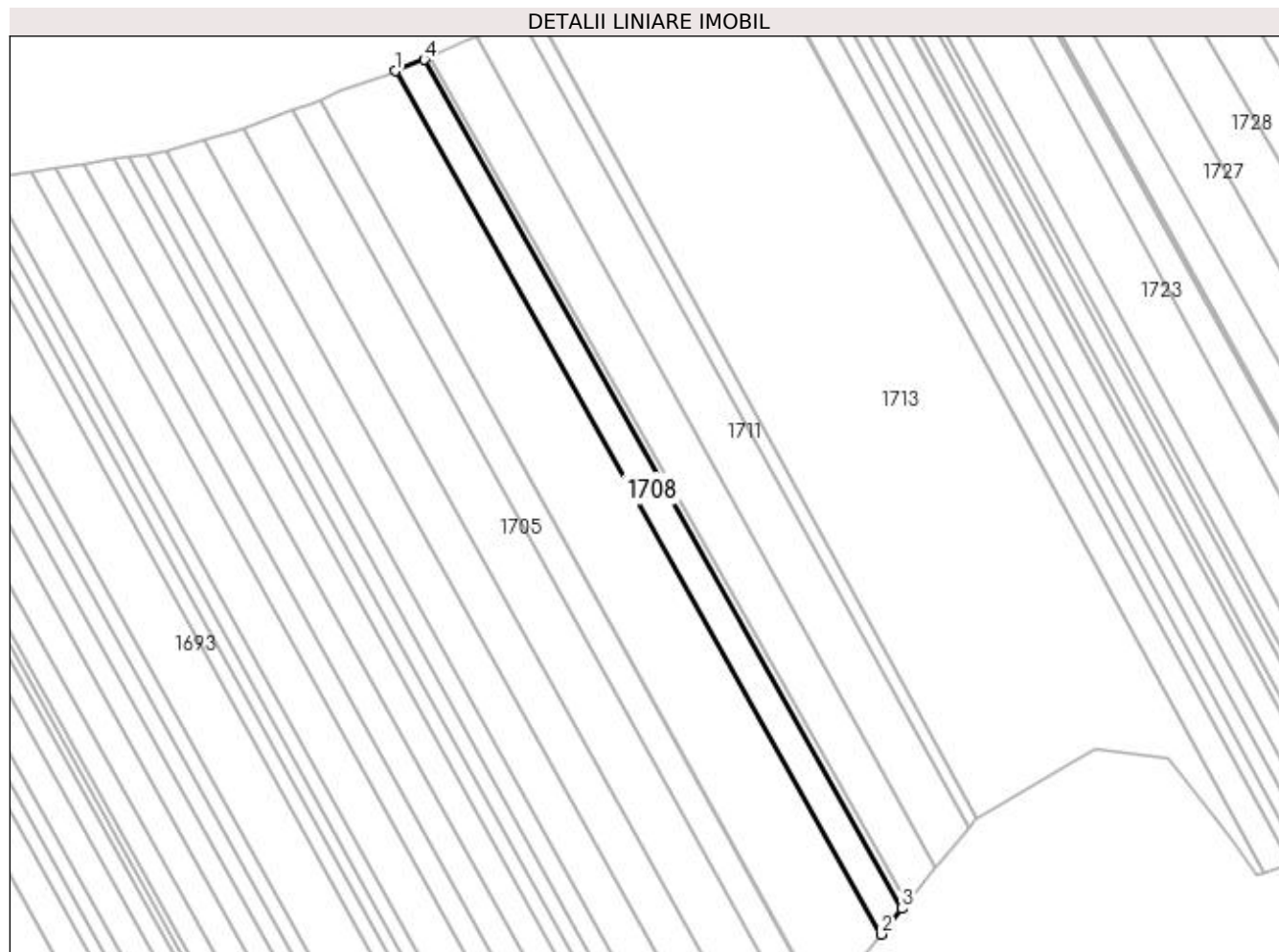
Inscrieri privind dezmembramintele dreptului de proprietate, drepturi reale de garanție și sarcini	Referințe
NU SUNT	

Anexa Nr. 1 La Partea I

Teren

Nr cadastral	Suprafața (mp)*	Observații / Referințe
	3.600	

* Suprafața este determinată în planul de proiecție Stereo 70.



Date referitoare la teren

Crt	Categorie folosință	Intra vilan	Suprafața (mp)	Tarla	Parcelă	Nr. topo	Observații / Referințe
1	arabil	NU	3.600	61	514	-	

Lungime Segmente

1) Valorile lungimilor segmentelor sunt obținute din proiecție în plan.

Punct început	X / Y	Punct sfârșit	X / Y	Lungime segment (** (m)
1	598.688,32 694.821,717	2	598.856,053 694.523,722	341.958
2	598.856,053 694.523,722	3	598.863,266 694.532,548	11.398
3	598.863,266 694.532,548	4	598.698,281 694.825,66	336.355
4	598.698,281 694.825,66	1	598.688,32 694.821,717	10.713

**** Lungimile segmentelor sunt determinate în planul de proiecție Stereo 70 și sunt rotunjite la 1 milimetru.**

***** Distanța dintre puncte este formată din segmente cumulate ce sunt mai mici decât valoarea 1 milimetru.**

**DATE DESPRE IMOBILUL NR. 1709**

Oficiul de Cadastru și Publicitate Imobiliară SUCEAVA
Biroul de Cadastru și Publicitate Imobiliară Suceava

A. Partea I. Descrierea imobilului

TEREN Extravilan

Adresa: Jud. Suceava

Nr. Crt	Nr cadastral Nr. topografic	Suprafața* (mp)	Observații / Referințe
A1		663	Sector cadastral:48 Teren neimprejmuit;

B. Partea II. Proprietari și acte

Inscrieri privitoare la dreptul de proprietate și alte drepturi reale		Referințe
1709 / 20/11/2023		
Act Normativ nr. 7, din 13/03/1996 emis de Parlamentul Romaniei;		
B1	Inscrierea provizorie, drept de PROPRIETATE, dobandit prin Lege, cota actuala 1/1, cota initiala 1/2 1) COMUNA ADANCATA, CIF:4327480	A1

C. Partea III. SARCINI .

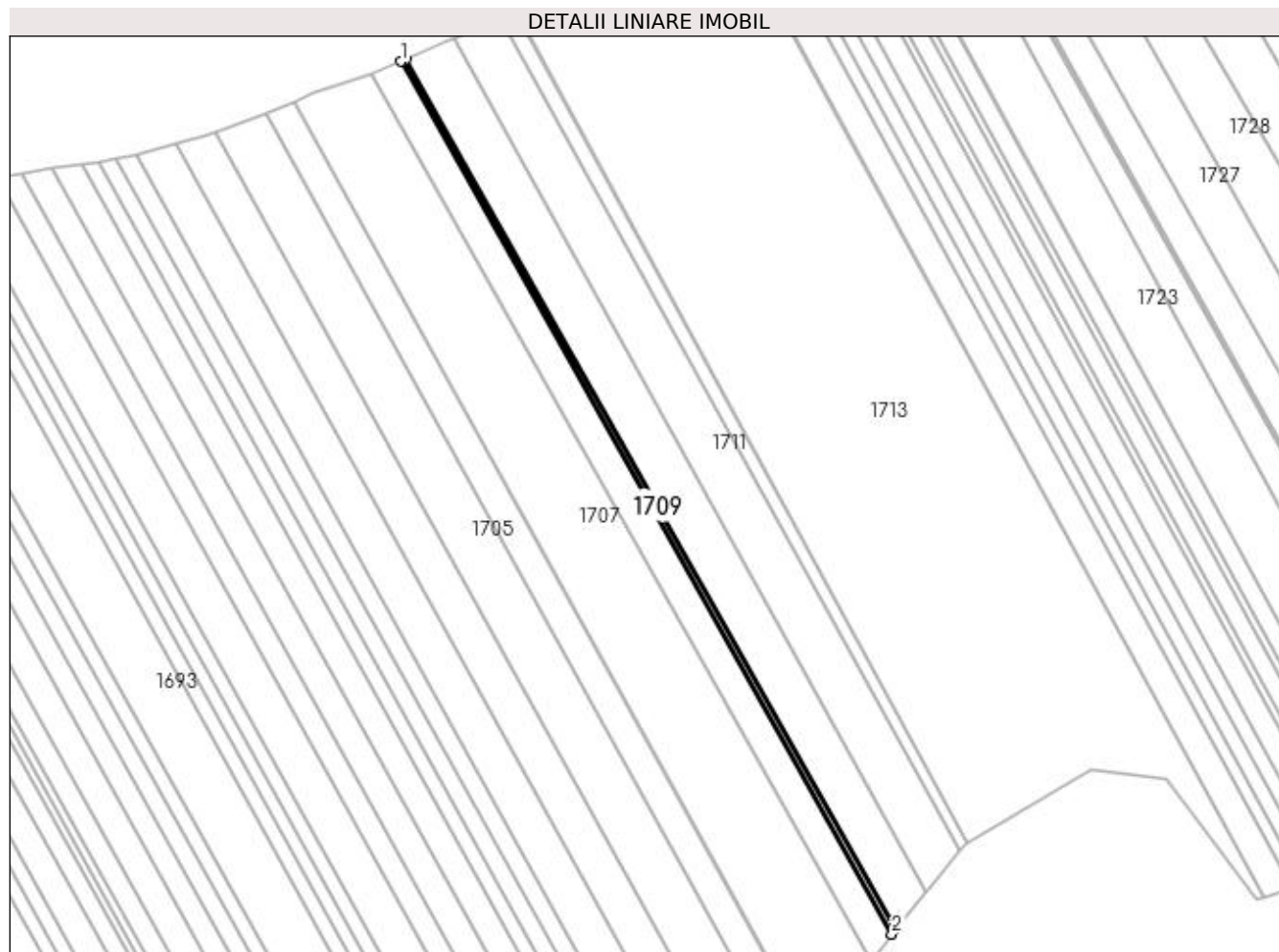
Inscrieri privind dezmembramintele dreptului de proprietate, drepturi reale de garanție și sarcini	Referințe
NU SUNT	

Anexa Nr. 1 La Partea I

Teren

Nr cadastral	Suprafața (mp)*	Observații / Referințe
	663	

* Suprafața este determinată în planul de proiecție Stereo 70.



Date referitoare la teren

Crt	Categorie folosință	Intra vilan	Suprafața (mp)	Tarla	Parcelă	Nr. topo	Observații / Referințe
1	arabil	NU	663	61	514	-	

Lungime Segmente

1) Valorile lungimilor segmentelor sunt obținute din proiecție în plan.

Punct început	X / Y	Punct sfârșit	X / Y	Lungime segment (** (m)
1	598.698,281 694.825,66	2	598.863,266 694.532,548	336.355
2	598.863,266 694.532,548	3	598.864,74 694.534,352	2.33
3	598.864,74 694.534,352	4	598.699,951 694.826,321	335.263
4	598.699,951 694.826,321	1	598.698,281 694.825,66	1.796

**** Lungimile segmentelor sunt determinate în planul de proiecție Stereo 70 și sunt rotunjite la 1 milimetru.**

***** Distanța dintre puncte este formată din segmente cumulate ce sunt mai mici decât valoarea 1 milimetru.**

**DATE DESPRE IMOBILUL NR. 1710**

Oficiul de Cadastru și Publicitate Imobiliară SUCEAVA
Biroul de Cadastru și Publicitate Imobiliară Suceava

A. Partea I. Descrierea imobilului

TEREN Extravilan

Adresa: Jud. Suceava

Nr. Crt	Nr cadastral Nr. topografic	Suprafața* (mp)	Observații / Referințe
A1	34040	5.400	Sector cadastral:48 Teren neimprejmuit;

B. Partea II. Proprietari și acte

Inscrieri privitoare la dreptul de proprietate și alte drepturi reale	Referințe
10815 / 18/02/2022	
Act Notarial nr. 3356, din 25/11/2021 emis de SPN CURCA;	
B15	Intabulare, drept de PROPRIETATE bun propriu, dobandit prin Conventie, cota actuala 1/1, cota initiala 1/1 1) ATANASOAIIE CONSTANTIN
	A1

C. Partea III. SARCINI .

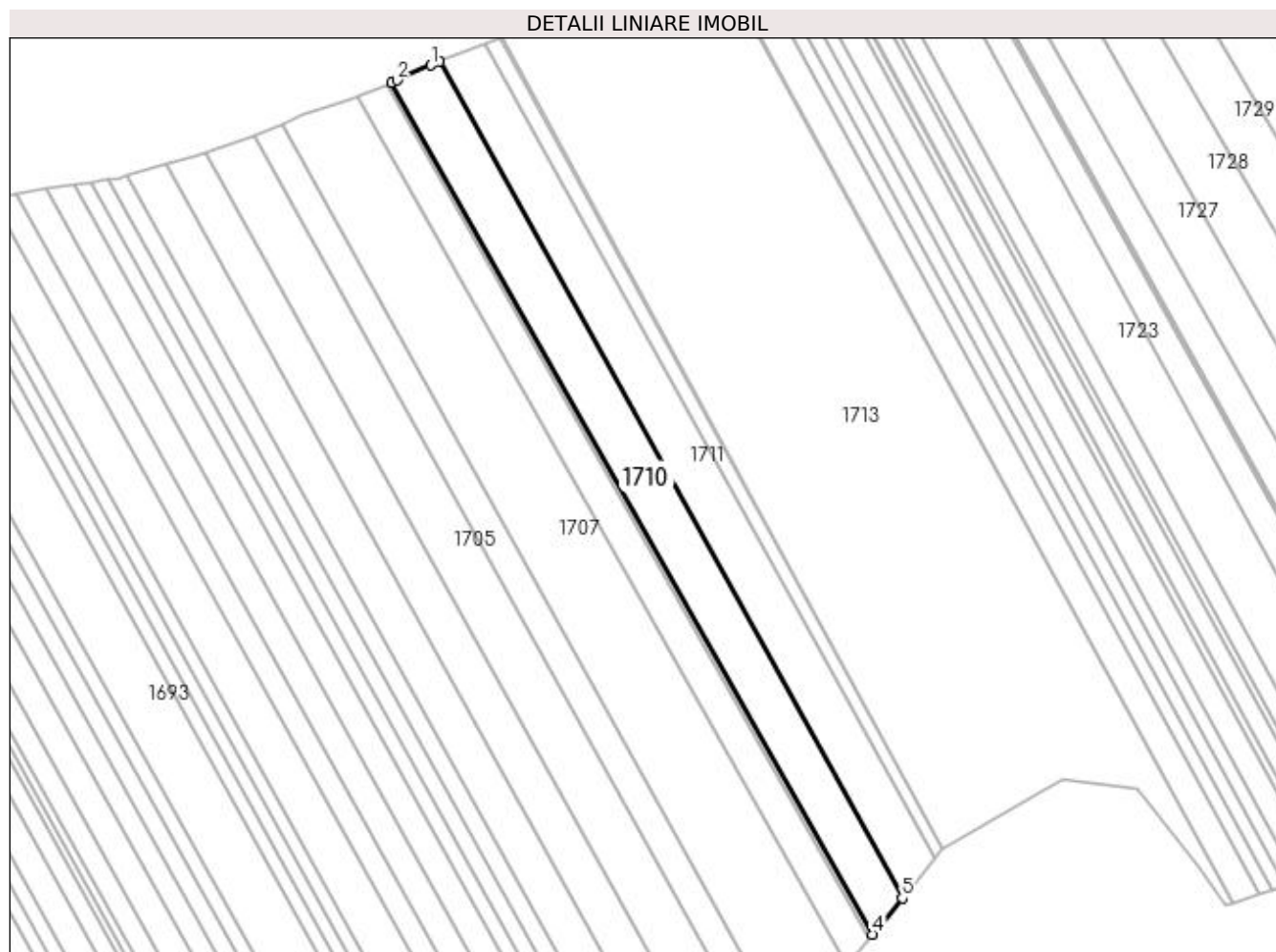
Inscrieri privind dezmembramintele dreptului de proprietate, drepturi reale de garanție și sarcini	Referințe
NU SUNT	

Anexa Nr. 1 La Partea I

Teren

Nr cadastral	Suprafața (mp)*	Observații / Referințe
34040	5.400	

* Suprafața este determinată în planul de proiecție Stereo 70.



Date referitoare la teren

Crt	Categorie folosință	Intravilan	Suprafața (mp)	Tarla	Parcelă	Nr. topo	Observații / Referințe
1	arabil	NU	5.400	61	514	-	

Lungime Segmente

1) Valorile lungimilor segmentelor sunt obținute din proiecție în plan.

Punct început	X / Y	Punct sfârșit	X / Y	Lungime segment (** (m)
1	598.713,285 694.832,136	2	598.701,639 694.826,989	12.733
2	598.701,639 694.826,989	3	598.699,951 694.826,321	1.815
3	598.699,951 694.826,321	4	598.864,74 694.534,352	335.263
4	598.864,74 694.534,352	5	598.874,855 694.546,728	15.984
5	598.874,855 694.546,728	6	598.716,266 694.833,454	327.662

Punct început	X / Y	Punct sfârșit	X / Y	Lungime segment (** (m)
6	598.716,266 694.833,454	1	598.713,285 694.832,136	3.259

** Lungimile segmentelor sunt determinate în planul de proiecție Stereo 70 și sunt rotunjite la 1 milimetru.

*** Distanța dintre puncte este formată din segmente cumulate ce sunt mai mici decât valoarea 1 milimetru.

**DATE DESPRE IMOBILUL NR. 1711**

Oficiul de Cadastru și Publicitate Imobiliară SUCEAVA
Biroul de Cadastru și Publicitate Imobiliară Suceava

A. Partea I. Descrierea imobilului

TEREN Extravilan

Adresa: Jud. Suceava

Nr. Crt	Nr cadastral Nr. topografic	Suprafața* (mp)	Observații / Referințe
A1		5.400	Sector cadastral:48 Teren neimprejmuit; Teren aflat la dispoziția CLFF Adancata.

B. Partea II. Proprietari și acte

Inscrieri privitoare la dreptul de proprietate și alte drepturi reale	Referințe
1711 / 20/11/2023	
Act Normativ nr. 7, din 13/03/1996 emis de Parlamentul Romaniei;	
B1	A1
Inscrierea provizorie, drept de PROPRIETATE, dobandit prin Lege, cota actuala 1/1, cota initiala 1/2 1) COMUNA ADANCATA, CIF:4327480	

C. Partea III. SARCINI .

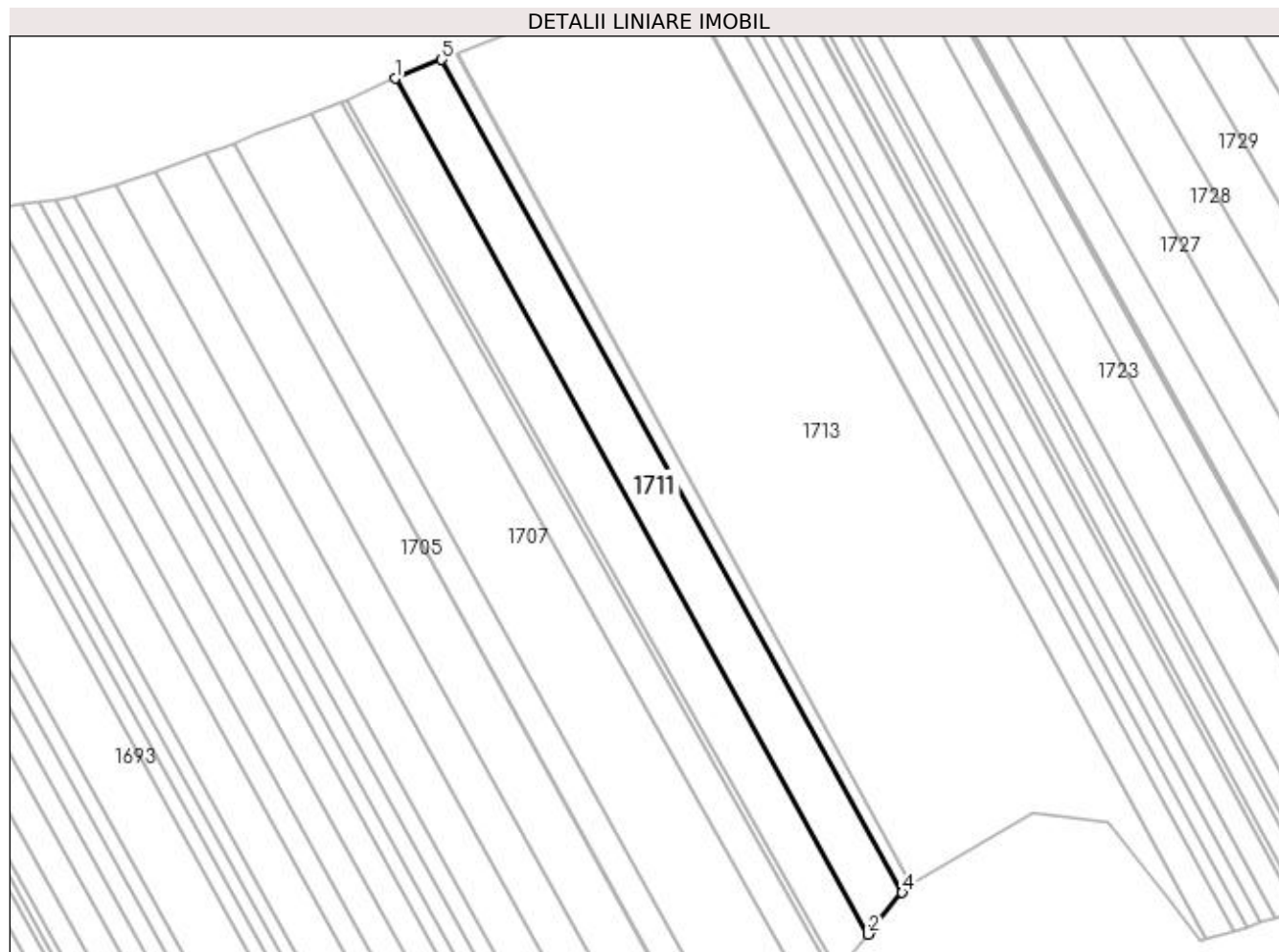
Inscrieri privind dezmembramintele dreptului de proprietate, drepturi reale de garanție și sarcini	Referințe
NU SUNT	

Anexa Nr. 1 La Partea I

Teren

Nr cadastral	Suprafața (mp)*	Observații / Referințe
	5.400	Teren aflat la dispoziția CLFF Adancata.

* Suprafața este determinată în planul de proiecție Stereo 70.



Date referitoare la teren

Crt	Categorie folosință	Intra vilan	Suprafața (mp)	Tarla	Parcelă	Nr. topo	Observații / Referințe
1	arabil	NU	5.400	61	514	-	

Lungime Segmente

1) Valorile lungimilor segmentelor sunt obținute din proiecție în plan.

Punct început	X / Y	Punct sfârșit	X / Y	Lungime segment (** (m)
1	598.716,266 694.833,454	2	598.874,855 694.546,728	327.662
2	598.874,855 694.546,728	3	598.876,122 694.548,279	2.003
3	598.876,122 694.548,279	4	598.886,239 694.560,658	15.987
4	598.886,239 694.560,658	5	598.731,894 694.839,71	318.892
5	598.731,894 694.839,71	1	598.716,266 694.833,454	16.834

**** Lungimile segmentelor sunt determinate în planul de proiecție Stereo 70 și sunt rotunjite la 1 milimetru.**

***** Distanța dintre puncte este formată din segmente cumulate ce sunt mai mici decât valoarea 1 milimetru.**

**DATE DESPRE IMOBILUL NR. 1712**

Oficiul de Cadastru și Publicitate Imobiliară SUCEAVA
Biroul de Cadastru și Publicitate Imobiliară Suceava

A. Partea I. Descrierea imobilului

TEREN Extravilan

Adresa: Jud. Suceava

Nr. Crt	Nr cadastral Nr. topografic	Suprafața* (mp)	Observații / Referințe
A1		1.426	Sector cadastral:48 Teren neimprejmuit; Teren aflat la dispoziția CLFF Adancata.

B. Partea II. Proprietari și acte

Inscrieri privitoare la dreptul de proprietate și alte drepturi reale		Referințe
1712 / 20/11/2023		
Act Normativ nr. 7, din 13/03/1996 emis de Parlamentul Romaniei;		
B1	Inscrierea provizorie, drept de PROPRIETATE, dobandit prin Lege, cota actuala 1/1, cota initiala 1/2 1) COMUNA ADANCATA, CIF:4327480	A1

C. Partea III. SARCINI .

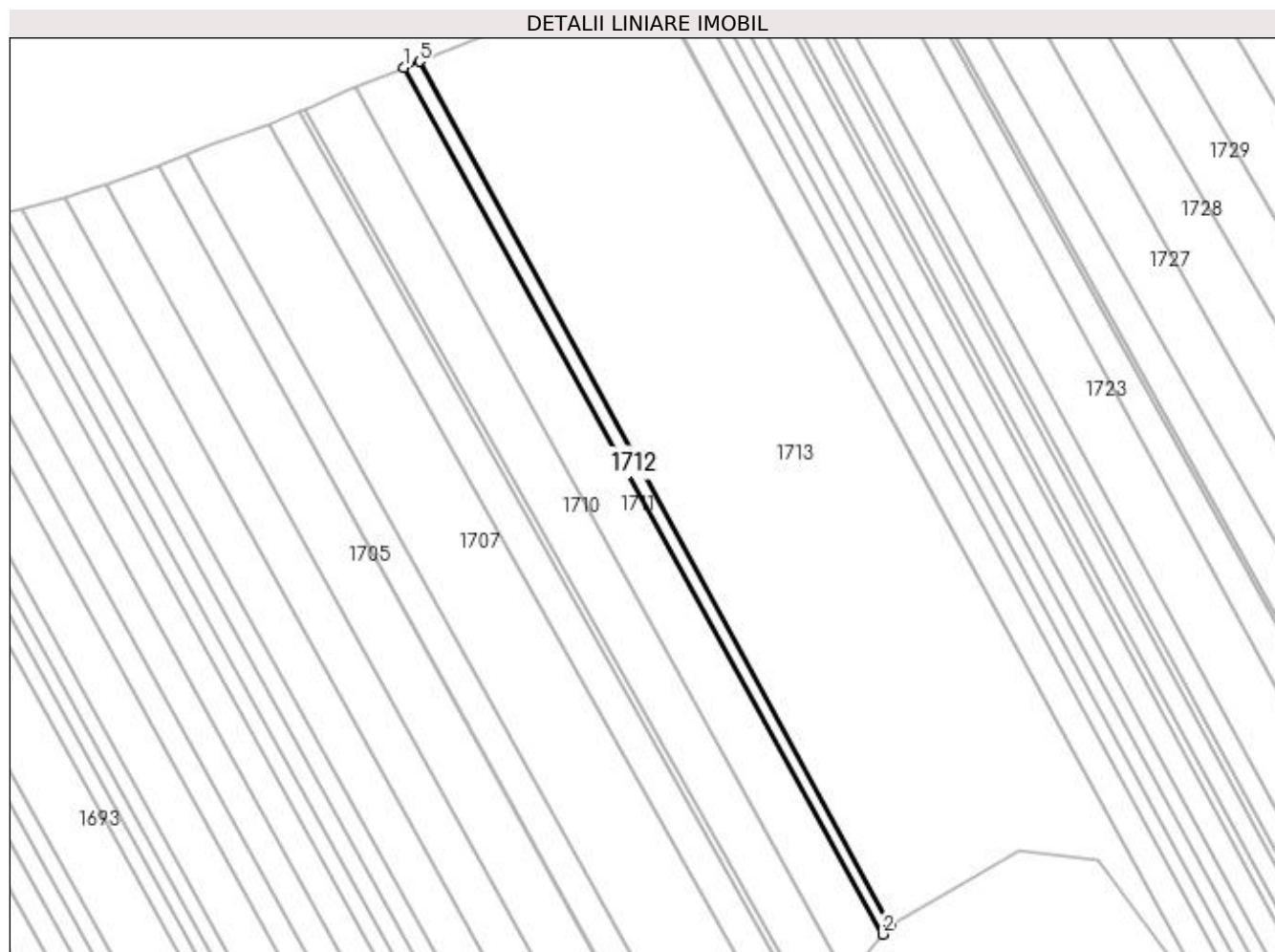
Inscrieri privind dezmembramintele dreptului de proprietate, drepturi reale de garanție și sarcini	Referințe
NU SUNT	

Anexa Nr. 1 La Partea I

Teren

Nr cadastral	Suprafața (mp)*	Observații / Referințe
	1.426	Teren aflat la dispozitia CLFF Adancata.

* Suprafața este determinată în planul de proiecție Stereo 70.



Date referitoare la teren

Crt	Categorie folosință	Intra vilan	Suprafața (mp)	Tarla	Parcelă	Nr. topo	Observații / Referințe
1	arabil	NU	1.426	61	514	-	

Lungime Segmente

1) Valorile lungimilor segmentelor sunt obținute din proiecție în plan.

Punct început	X / Y	Punct sfârșit	X / Y	Lungime segment (** (m)
1	598.731,894 694.839,71	2	598.886,239 694.560,658	318.892
2	598.886,239 694.560,658	3	598.888,245 694.563,112	3.17
3	598.888,245 694.563,112	4	598.888,787 694.563,429	0.628
4	598.888,787 694.563,429	5	598.736,947 694.841,733	317.031
5	598.736,947 694.841,733	1	598.731,894 694.839,71	5.443

**** Lungimile segmentelor sunt determinate în planul de proiecție Stereo 70 și sunt rotunjite la 1 milimetru.**

***** Distanța dintre puncte este formată din segmente cumulate ce sunt mai mici decât valoarea 1 milimetru.**

**DATE DESPRE IMOBILUL NR. 1713**

Oficiul de Cadastru și Publicitate Imobiliară SUCEAVA
Biroul de Cadastru și Publicitate Imobiliară Suceava

A. Partea I. Descrierea imobilului

TEREN Extravilan

Adresa: Jud. Suceava

Nr. Crt	Nr cadastral Nr. topografic	Suprafața* (mp)	Observații / Referințe
A1	32924	25.000	Sector cadastral:48 Teren neimprejmuit;

B. Partea II. Proprietari și acte

Inscrieri privitoare la dreptul de proprietate și alte drepturi reale	Referințe
54319 / 15/09/2020	
Act Notarial nr. contract de vânzare aut. nr. 3306, din 14/09/2020 emis de N.P. Busuioc Ovidiu;	
B6	A1
Intabulare, drept de PROPRIETATE, dobândit prin Conventie, cota actuala 1/1, cota initiala 1/1	
1) BARARIU IOAN	
2) BARARIU MARICICA-LILIANA , bun comun, în devălmășie	

C. Partea III. SARCINI .

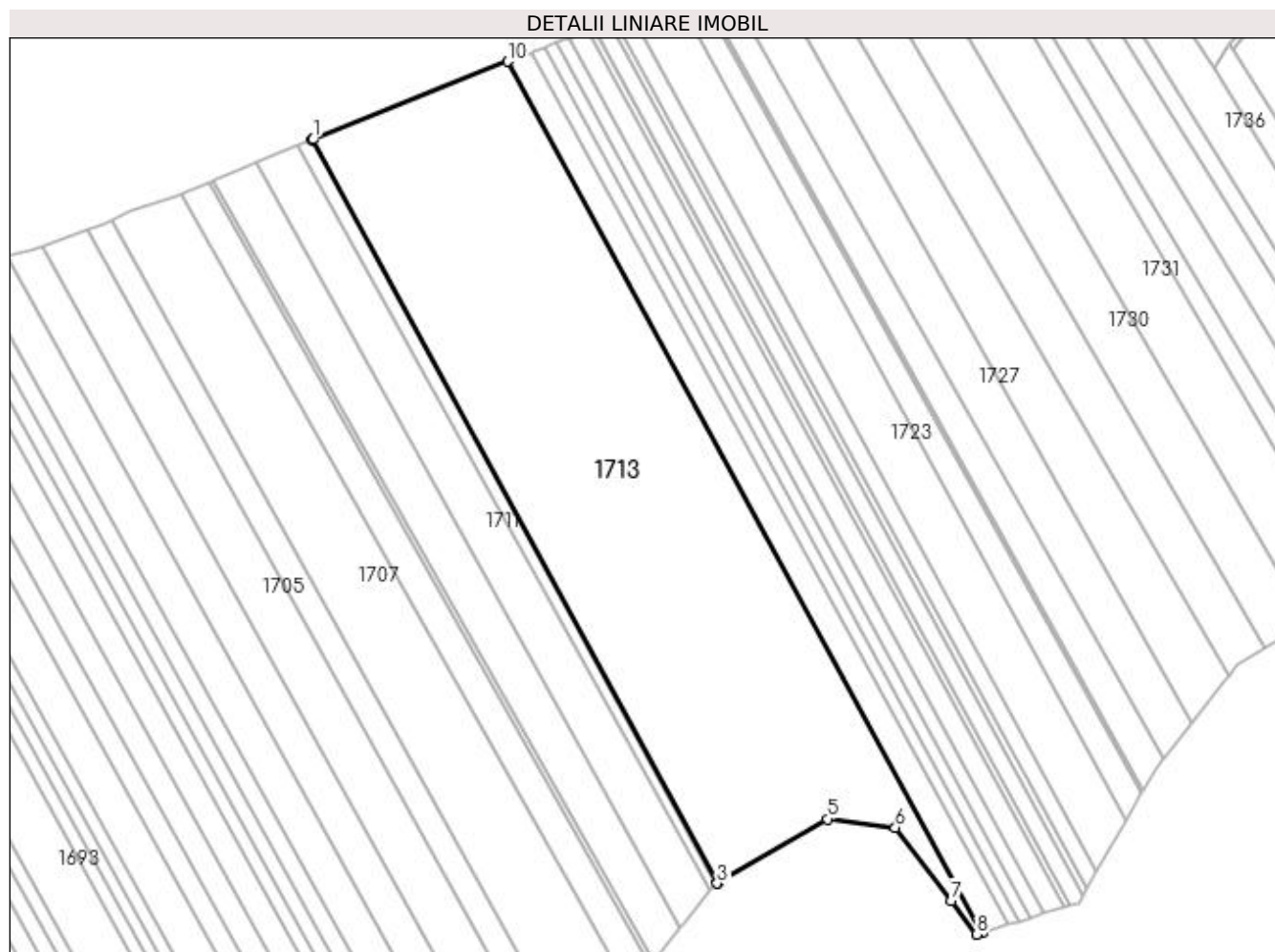
Inscrieri privind dezmembramintele dreptului de proprietate, drepturi reale de garanție și sarcini	Referințe
NU SUNT	

Anexa Nr. 1 La Partea I

Teren

Nr cadastral	Suprafața (mp)*	Observații / Referințe
32924	25.000	

* Suprafața este determinată în planul de proiecție Stereo 70.



Date referitoare la teren

Crt	Categorie folosință	Intra vilan	Suprafața (mp)	Tarla	Parcelă	Nr. topo	Observații / Referințe
1	arabil	NU	25.000	61	514	-	

Lungime Segmente

1) Valorile lungimilor segmentelor sunt obținute din proiecție în plan.

Punct început	X / Y	Punct sfârșit	X / Y	Lungime segment (** (m)
1	598.737,344 694.841,892	2	598.736,947 694.841,733	0.428
2	598.736,947 694.841,733	3	598.888,787 694.563,429	317.031
3	598.888,787 694.563,429	4	598.889,153 694.563,643	0.424
4	598.889,153 694.563,643	5	598.930,0 694.587,553	47.33
5	598.930,0 694.587,553	6	598.955,44 694.584,394	25.635

Punct început	X / Y	Punct sfârșit	X / Y	Lungime segment (** (m)
6	598.955,44 694.584,394	7	598.976,435 694.556,916	34.581
7	598.976,435 694.556,916	8	598.985,99 694.544,41	15.738
8	598.985,99 694.544,41	9	598.988,078 694.545,061	2.187
9	598.988,078 694.545,061	10	598.810,214 694.871,065	371.368
10	598.810,214 694.871,065	1	598.737,344 694.841,892	78.493

** Lungimile segmentelor sunt determinate în planul de proiecție Stereo 70 și sunt rotunjite la 1 milimetru.

*** Distanța dintre puncte este formată din segmente cumulate ce sunt mai mici decât valoarea 1 milimetru.

**DATE DESPRE IMOBILUL NR. 1714**

Oficiul de Cadastru și Publicitate Imobiliară SUCEAVA
 Biroul de Cadastru și Publicitate Imobiliară Suceava

A. Partea I. Descrierea imobilului

TEREN Extravilan

Adresa: Jud. Suceava

Nr. Crt	Nr cadastral Nr. topografic	Suprafața* (mp)	Observații / Referințe
A1		3.600	Sector cadastral:48 Teren neimprejmuit;

B. Partea II. Proprietari și acte

Inscrieri privitoare la dreptul de proprietate și alte drepturi reale	Referințe
1714 / 20/11/2023	
Act Notarial nr. 7, din 31/01/1998 emis de BNP Ion Lostun (Act de partaj);	
B1	A1
Intabulare, drept de PROPRIETATE, dobandit prin Conventie, cota actuala 1/1, cota initiala 1/1 1) GROSU DOMNICA	

C. Partea III. SARCINI .

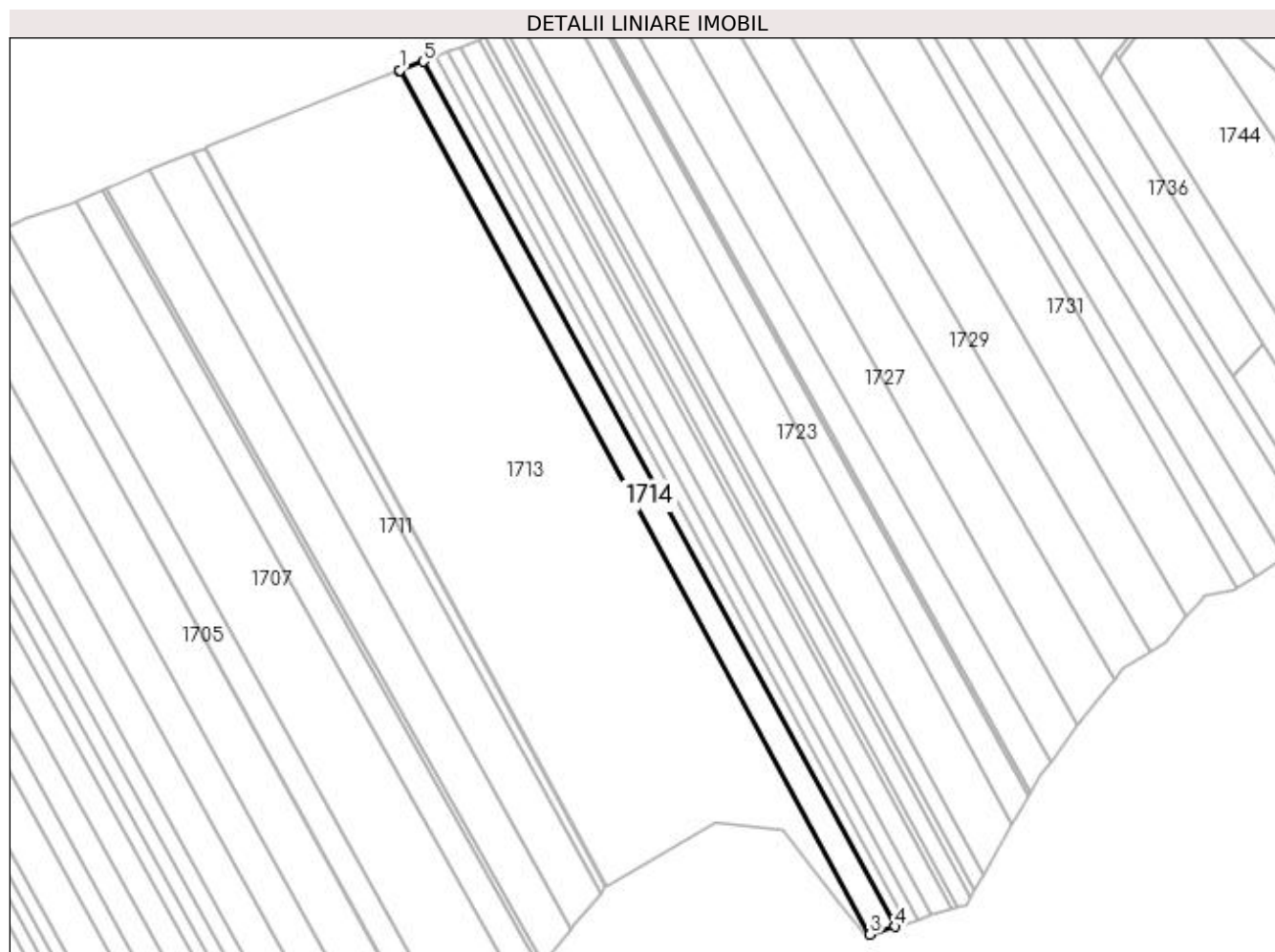
Inscrieri privind dezmembramintele dreptului de proprietate, drepturi reale de garanție și sarcini	Referințe
NU SUNT	

Anexa Nr. 1 La Partea I

Teren

Nr cadastral	Suprafața (mp)*	Observații / Referințe
	3.600	

* Suprafața este determinată în planul de proiecție Stereo 70.



Date referitoare la teren

Crt	Categorie folosință	Intra vilan	Suprafața (mp)	Tarla	Parcelă	Nr. topo	Observații / Referințe
1	arabil	NU	3.600	61	514	-	

Lungime Segmente

1) Valorile lungimilor segmentelor sunt obținute din proiecție în plan.

Punct început	X / Y	Punct sfârșit	X / Y	Lungime segment (** (m)
1	598.810,44 694.871,155	2	598.810,214 694.871,065	0.243
2	598.810,214 694.871,065	3	598.988,078 694.545,061	371.368
3	598.988,078 694.545,061	4	598.997,51 694.548,001	9.88
4	598.997,51 694.548,001	5	598.819,422 694.874,416	371.836
5	598.819,422 694.874,416	1	598.810,44 694.871,155	9.556

**** Lungimile segmentelor sunt determinate în planul de proiecție Stereo 70 și sunt rotunjite la 1 milimetru.**

***** Distanța dintre puncte este formată din segmente cumulate ce sunt mai mici decât valoarea 1 milimetru.**

**DATE DESPRE IMOBILUL NR. 1715**

Oficiul de Cadastru și Publicitate Imobiliară SUCEAVA
Biroul de Cadastru și Publicitate Imobiliară Suceava

A. Partea I. Descrierea imobilului

TEREN Extravilan

Adresa: Jud. Suceava

Nr. Crt	Nr cadastral Nr. topografic	Suprafața* (mp)	Observații / Referințe
A1		1.702	Sector cadastral:48 Teren neimprejmuit;

B. Partea II. Proprietari și acte

Inscrieri privitoare la dreptul de proprietate și alte drepturi reale		Referințe
1715 / 20/11/2023		
Act Normativ nr. 7, din 13/03/1996 emis de Parlamentul Romaniei;		
B1	Inscrierea provizorie, drept de PROPRIETATE, dobandit prin Lege, cota actuala 1/1, cota initiala 1/2 1) COMUNA ADANCATA, CIF:4327480	A1

C. Partea III. SARCINI .

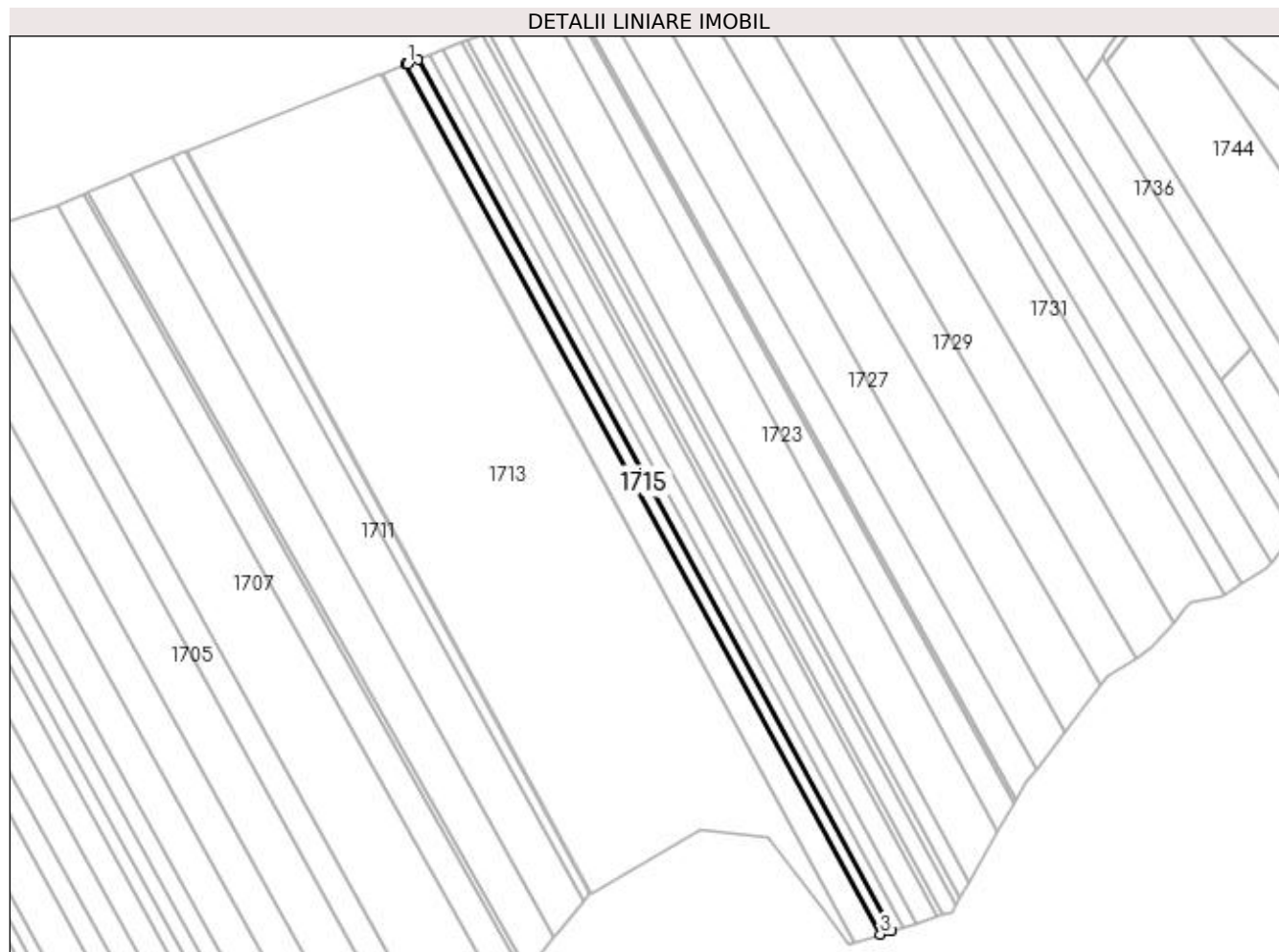
Inscrieri privind dezmembramintele dreptului de proprietate, drepturi reale de garanție și sarcini	Referințe
NU SUNT	

Anexa Nr. 1 La Partea I

Teren

Nr cadastral	Suprafața (mp)*	Observații / Referințe
	1.702	

* Suprafața este determinată în planul de proiecție Stereo 70.



Date referitoare la teren

Crt	Categorie folosință	Intra vilan	Suprafața (mp)	Tarla	Parcelă	Nr. topo	Observații / Referințe
1	arabil	NU	1.702	61	514	-	

Lungime Segmente

1) Valorile lungimilor segmentelor sunt obținute din proiecție în plan.

Punct început	X / Y	Punct sfârșit	X / Y	Lungime segment (** (m)
1	598.820,078 694.874,654	2	598.819,422 694.874,416	0.698
2	598.819,422 694.874,416	3	598.997,51 694.548,001	371.836
3	598.997,51 694.548,001	4	599.001,63 694.549,286	4.316
4	599.001,63 694.549,286	5	598.824,036 694.876,233	372.067
5	598.824,036 694.876,233	1	598.820,078 694.874,654	4.261

**** Lungimile segmentelor sunt determinate în planul de proiecție Stereo 70 și sunt rotunjite la 1 milimetru.**

***** Distanța dintre puncte este formată din segmente cumulate ce sunt mai mici decât valoarea 1 milimetru.**

**DATE DESPRE IMOBILUL NR. 1716**

Oficiul de Cadastru și Publicitate Imobiliară SUCEAVA
 Biroul de Cadastru și Publicitate Imobiliară Suceava

A. Partea I. Descrierea imobilului

TEREN Extravilan

Adresa: Jud. Suceava

Nr. Crt	Nr cadastral Nr. topografic	Suprafața* (mp)	Observații / Referințe
A1		1.800	Sector cadastral:48 Teren neimprijmuit;

B. Partea II. Proprietari și acte

Inscrieri privitoare la dreptul de proprietate și alte drepturi reale		Referințe
1716 / 20/11/2023		
Act Notarial nr. 1368, din 21/08/2009 emis de BNP Maria Anca (Act de partaj);		
B1	Intabulare, drept de PROPRIETATE, dobandit prin Conventie, cota actuala 1/1, cota initiala 1/1 1) UNGUREANU DUMITRU-MARIUS	A1

C. Partea III. SARCINI .

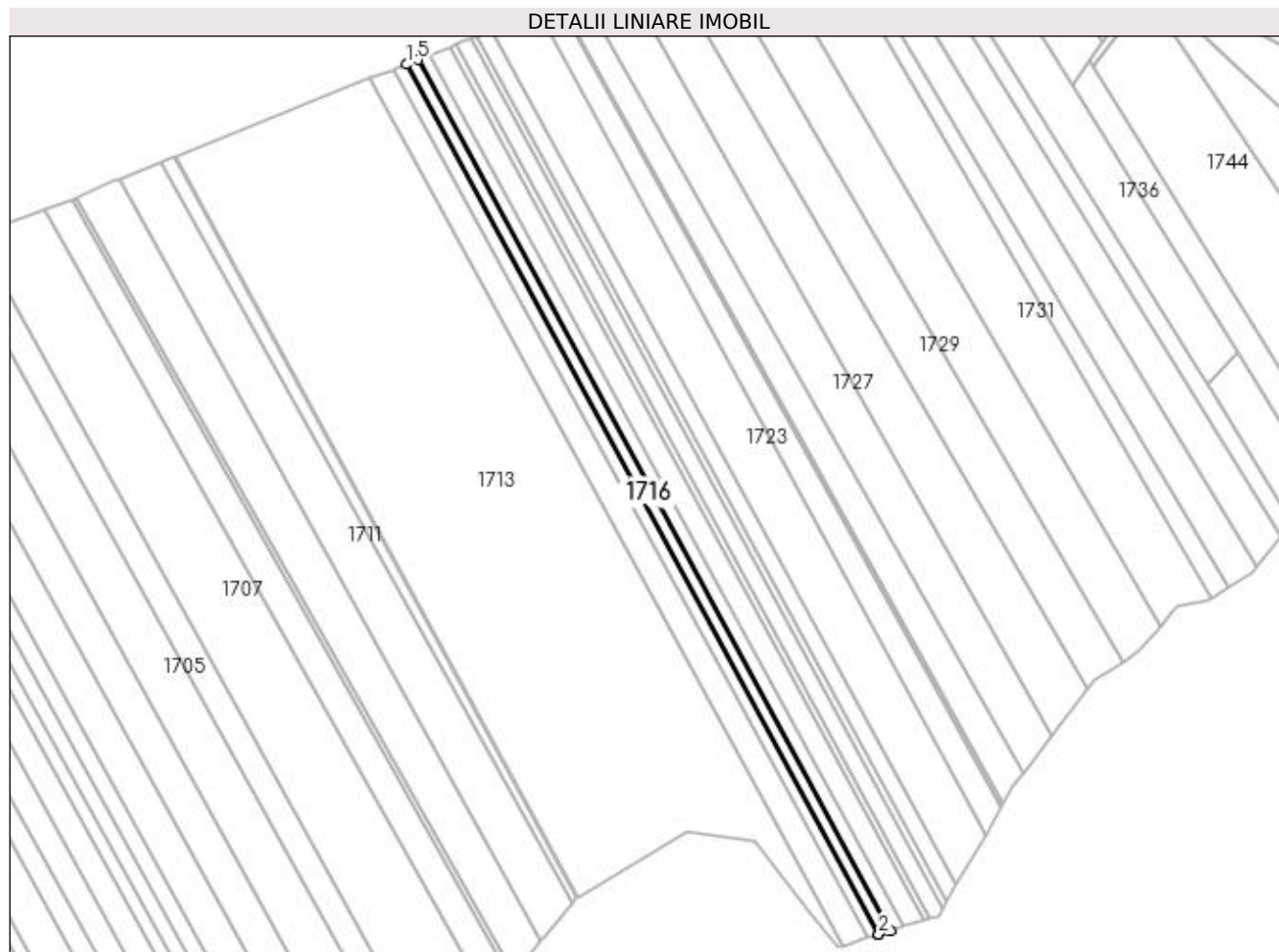
Inscrieri privind dezmembramintele dreptului de proprietate, drepturi reale de garanție și sarcini	Referințe
NU SUNT	

Anexa Nr. 1 La Partea I

Teren

Nr cadastral	Suprafața (mp)*	Observații / Referințe
	1.800	

* Suprafața este determinată în planul de proiecție Stereo 70.



Date referitoare la teren

Crt	Categorie folosință	Intra vilan	Suprafața (mp)	Tarla	Parcelă	Nr. topo	Observații / Referințe
1	arabil	NU	1.800	61	514	-	

Lungime Segmente

1) Valorile lungimilor segmentelor sunt obținute din proiecție în plan.

Punct început	X / Y	Punct sfârșit	X / Y	Lungime segment (** (m)
1	598.824,036 694.876,233	2	599.001,63 694.549,286	372.067
2	599.001,63 694.549,286	3	599.001,718 694.549,313	0.092
3	599.001,718 694.549,313	4	599.006,336 694.550,753	4.837
4	599.006,336 694.550,753	5	598.828,559 694.878,037	372.451
5	598.828,559 694.878,037	1	598.824,036 694.876,233	4.869

**** Lungimile segmentelor sunt determinate în planul de proiecție Stereo 70 și sunt rotunjite la 1 milimetru.**

***** Distanța dintre puncte este formată din segmente cumulate ce sunt mai mici decât valoarea 1 milimetru.**

**DATE DESPRE IMOBILUL NR. 1717**

Oficiul de Cadastru și Publicitate Imobiliară SUCEAVA
Biroul de Cadastru și Publicitate Imobiliară Suceava

A. Partea I. Descrierea imobilului

TEREN Extravilan

Adresa: Jud. Suceava

Nr. Crt	Nr cadastral Nr. topografic	Suprafața* (mp)	Observații / Referințe
A1		1.800	Sector cadastral:48 Teren neimprejmuit;

B. Partea II. Proprietari și acte

Inscrieri privitoare la dreptul de proprietate și alte drepturi reale	Referințe
1717 / 20/11/2023	
Act Administrativ nr. 2131, din 05/08/1999 emis de Comisia Judeteana Suceava;	
B1	A1
Intabulare, drept de PROPRIETATE, dobandit prin Reconstituire, cota actuala 1/1, cota initiala 1/1	
1) ICHIM MARIANA, LIPSA CNP	
2) ICHIM DOMNICA, LIPSA CNP	
3) SÎȘÎAC ELENA, LIPSA CNP	
4) ICHIM GHEORGHE, LIPSA CNP	

C. Partea III. SARCINI .

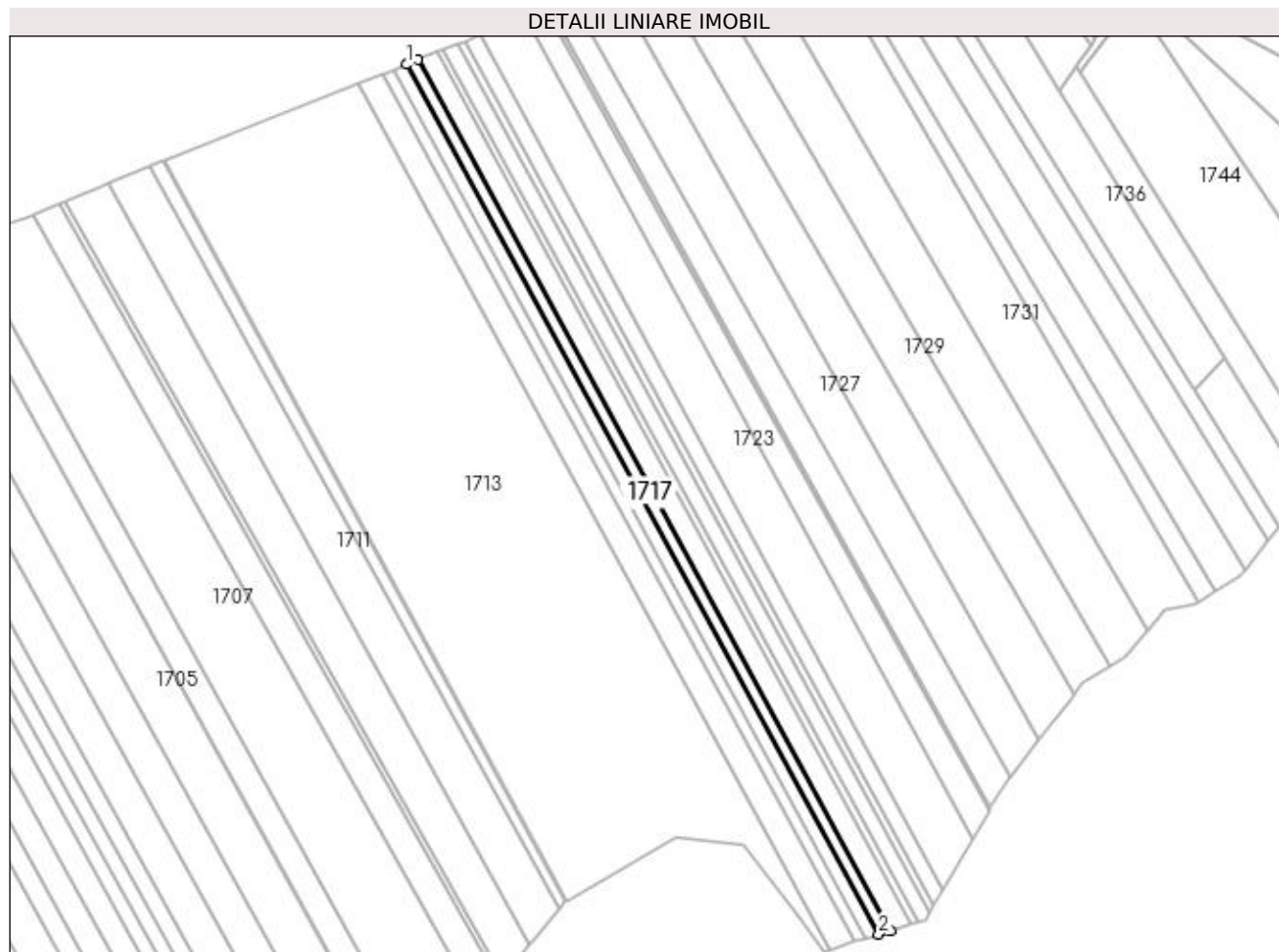
Inscrieri privind dezmembramintele dreptului de proprietate, drepturi reale de garanție și sarcini	Referințe
NU SUNT	

Anexa Nr. 1 La Partea I

Teren

Nr cadastral	Suprafața (mp)*	Observații / Referințe
	1.800	

* Suprafața este determinată în planul de proiecție Stereo 70.



Date referitoare la teren

Crt	Categorie folosință	Intra vilan	Suprafața (mp)	Tarla	Parcelă	Nr. topo	Observații / Referințe
1	arabil	NU	1.800	61	514	-	

Lungime Segmente

1) Valorile lungimilor segmentelor sunt obținute din proiecție în plan.

Punct început	X / Y	Punct sfârșit	X / Y	Lungime segment (** (m)
1	598.828,559 694.878,037	2	599.006,336 694.550,753	372.451
2	599.006,336 694.550,753	3	599.011,037 694.552,218	4.924
3	599.011,037 694.552,218	4	598.833,077 694.879,839	372.834
4	598.833,077 694.879,839	1	598.828,559 694.878,037	4.864

**** Lungimile segmentelor sunt determinate în planul de proiecție Stereo 70 și sunt rotunjite la 1 milimetru.**

***** Distanța dintre puncte este formată din segmente cumulate ce sunt mai mici decât valoarea 1 milimetru.**

**DATE DESPRE IMOBILUL NR. 1718**

Oficiul de Cadastru și Publicitate Imobiliară SUCEAVA
Biroul de Cadastru și Publicitate Imobiliară Suceava

A. Partea I. Descrierea imobilului

TEREN Extravilan

Adresa: Jud. Suceava

Nr. Crt	Nr cadastral Nr. topografic	Suprafața* (mp)	Observații / Referințe
A1		2.900	Sector cadastral:48 Teren neimprejmuit;

B. Partea II. Proprietari și acte

Inscrieri privitoare la dreptul de proprietate și alte drepturi reale		Referințe
1718 / 20/11/2023		
Act Normativ nr. 7, din 13/03/1996 emis de Parlamentul Romaniei;		
B1	Inscrierea provizorie, drept de PROPRIETATE, dobandit prin Lege, cota actuala 1/1, cota initiala 1/2 1) COMUNA ADANCATA, CIF:4327480	A1

C. Partea III. SARCINI .

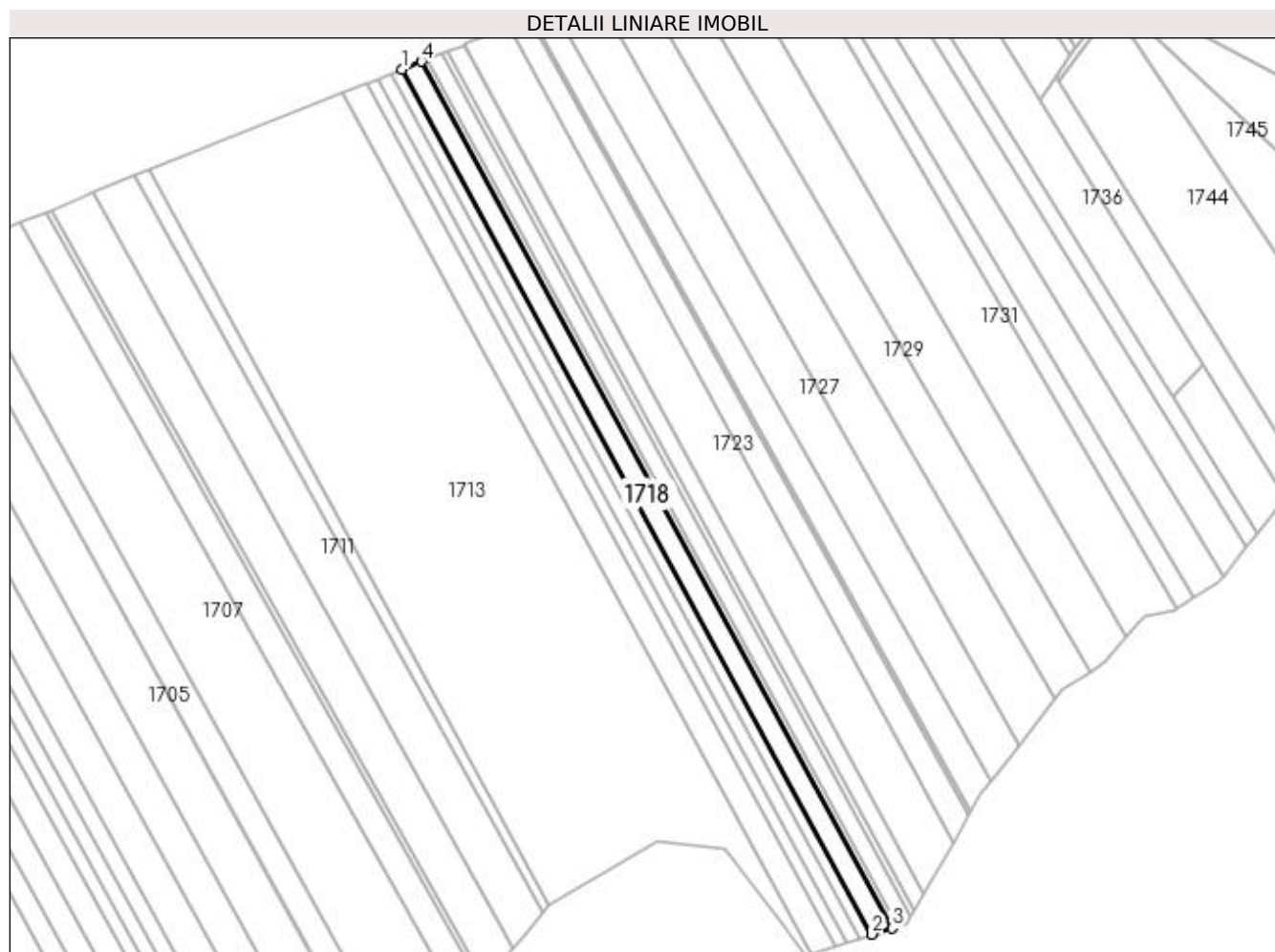
Inscrieri privind dezmembramintele dreptului de proprietate, drepturi reale de garanție și sarcini	Referințe
NU SUNT	

Anexa Nr. 1 La Partea I

Teren

Nr cadastral	Suprafața (mp)*	Observații / Referințe
	2.900	

* Suprafața este determinată în planul de proiecție Stereo 70.



Date referitoare la teren

Crt	Categorie folosință	Intra vilan	Suprafața (mp)	Tarla	Parcelă	Nr. topo	Observații / Referințe
1	arabil	NU	2.900	61	514	-	

Lungime Segmente

1) Valorile lungimilor segmentelor sunt obținute din proiecție în plan.

Punct început	X / Y	Punct sfârșit	X / Y	Lungime segment (** (m)
1	598.833,077 694.879,839	2	599.011,037 694.552,218	372.834
2	599.011,037 694.552,218	3	599.018,6 694.554,576	7.922
3	599.018,6 694.554,576	4	598.840,346 694.882,739	373.451
4	598.840,346 694.882,739	1	598.833,077 694.879,839	7.826

**** Lungimile segmentelor sunt determinate în planul de proiecție Stereo 70 și sunt rotunjite la 1 milimetru.**

***** Distanța dintre puncte este formată din segmente cumulate ce sunt mai mici decât valoarea 1 milimetru.**

**DATE DESPRE IMOBILUL NR. 1719**

Oficiul de Cadastru și Publicitate Imobiliară SUCEAVA
Biroul de Cadastru și Publicitate Imobiliară Suceava

A. Partea I. Descrierea imobilului

TEREN Extravilan

Adresa: Jud. Suceava

Nr. Crt	Nr cadastral Nr. topografic	Suprafața* (mp)	Observații / Referințe
A1	34124	900	Sector cadastral:48 Teren neimprejmuit;

B. Partea II. Proprietari și acte

Inscrieri privitoare la dreptul de proprietate și alte drepturi reale	Referințe
42117 / 27/06/2022	
Act Notarial nr. act de partaj nr. 4328, din 02/11/2006 emis de BNP VALERIANA ILIE;	
B3	A1
Intabulare, drept de PROPRIETATE, bun propriu, dobandit prin Conventie, cota actuala 1/1, cota initiala 1/1 1) IFTODE MIHĂIȚĂ - ADRIAN	

C. Partea III. SARCINI .

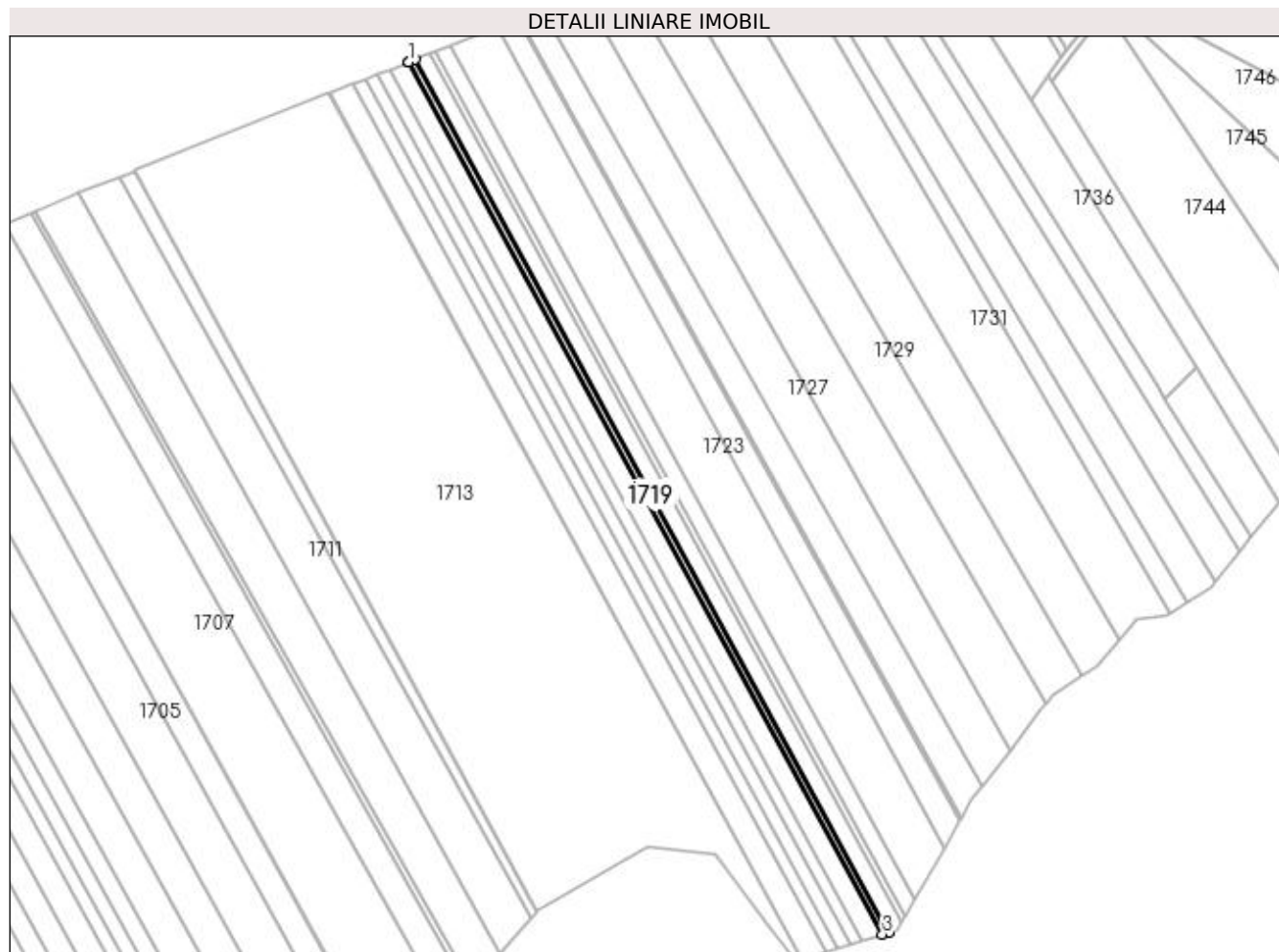
Inscrieri privind dezmembramintele dreptului de proprietate, drepturi reale de garanție și sarcini	Referințe
NU SUNT	

Anexa Nr. 1 La Partea I

Teren

Nr cadastral	Suprafața (mp)*	Observații / Referințe
34124	900	

* Suprafața este determinată în planul de proiecție Stereo 70.



Date referitoare la teren

Crt	Categorie folosință	Intra vilan	Suprafața (mp)	Tarla	Parcelă	Nr. topo	Observații / Referințe
1	arabil	NU	900	61	514	-	

Lungime Segmente

1) Valorile lungimilor segmentelor sunt obținute din proiecție în plan.

Punct început	X / Y	Punct sfârșit	X / Y	Lungime segment (** (m)
1	598.840,431 694.882,773	2	598.840,346 694.882,739	0.092
2	598.840,346 694.882,739	3	599.018,6 694.554,576	373.451
3	599.018,6 694.554,576	4	599.020,945 694.555,307	2.456
4	599.020,945 694.555,307	5	598.842,6 694.883,638	373.642
5	598.842,6 694.883,638	1	598.840,431 694.882,773	2.335

**** Lungimile segmentelor sunt determinate în planul de proiecție Stereo 70 și sunt rotunjite la 1 milimetru.**

***** Distanța dintre puncte este formată din segmente cumulate ce sunt mai mici decât valoarea 1 milimetru.**

**DATE DESPRE IMOBILUL NR. 1720**

Oficiul de Cadastru și Publicitate Imobiliară SUCEAVA
Biroul de Cadastru și Publicitate Imobiliară Suceava

A. Partea I. Descrierea imobilului

TEREN Extravilan

Adresa: Jud. Suceava

Nr. Crt	Nr cadastral Nr. topografic	Suprafața* (mp)	Observații / Referințe
A1	34118	2.250	Sector cadastral:48 Teren neimprejmuit;

B. Partea II. Proprietari și acte

Inscrieri privitoare la dreptul de proprietate și alte drepturi reale	Referințe
42112 / 27/06/2022	
Act Notarial nr. 4328, din 02/11/2006 emis de BNP Valeriana Ilie;	
B5	A1
Intabulare, drept de PROPRIETATE, dobandit prin Conventie, cota actuala 1/1, cota initiala 1/1 1) IFTODE MIHĂIȚĂ - ADRIAN	

C. Partea III. SARCINI .

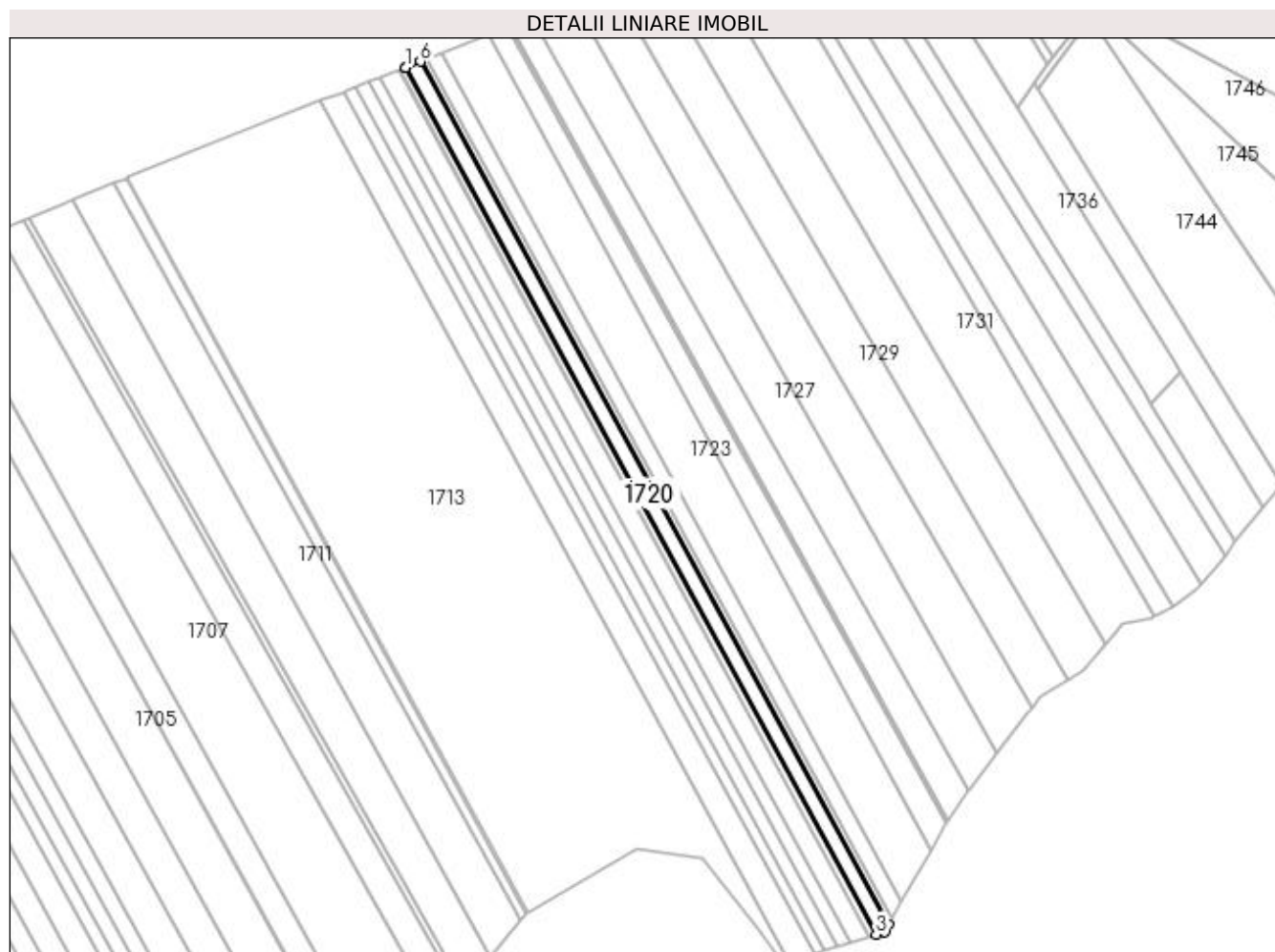
Inscrieri privind dezmembramintele dreptului de proprietate, drepturi reale de garanție și sarcini	Referințe
NU SUNT	

Anexa Nr. 1 La Partea I

Teren

Nr cadastral	Suprafața (mp)*	Observații / Referințe
34118	2.250	

* Suprafața este determinată în planul de proiecție Stereo 70.



Date referitoare la teren

Crt	Categorie folosință	Intra vilan	Suprafața (mp)	Tarla	Parcelă	Nr. topo	Observații / Referințe
1	arabil	NU	2.250	61	514	-	

Lungime Segmente

1) Valorile lungimilor segmentelor sunt obținute din proiecție în plan.

Punct început	X / Y	Punct sfârșit	X / Y	Lungime segment (** (m)
1	598.842,684 694.883,672	2	598.842,6 694.883,638	0.091
2	598.842,6 694.883,638	3	599.020,945 694.555,307	373.642
3	599.020,945 694.555,307	4	599.024,227 694.556,33	3.438
4	599.024,227 694.556,33	5	599.025,776 694.559,037	3.119
5	599.025,776 694.559,037	6	598.848,236 694.885,886	371.955

Punct început	X / Y	Punct sfârșit	X / Y	Lungime segment (** (m)
6	598.848,236 694.885,886	1	598.842,684 694.883,672	5.977

** Lungimile segmentelor sunt determinate în planul de proiecție Stereo 70 și sunt rotunjite la 1 milimetru.

*** Distanța dintre puncte este formată din segmente cumulate ce sunt mai mici decât valoarea 1 milimetru.

**DATE DESPRE IMOBILUL NR. 1721**

Oficiul de Cadastru și Publicitate Imobiliară SUCEAVA
Biroul de Cadastru și Publicitate Imobiliară Suceava

A. Partea I. Descrierea imobilului

TEREN Extravilan

Adresa: Jud. Suceava

Nr. Crt	Nr cadastral Nr. topografic	Suprafața* (mp)	Observații / Referințe
A1	34132	900	Sector cadastral:48 Teren neimprejmuit;

B. Partea II. Proprietari și acte

Inscrieri privitoare la dreptul de proprietate și alte drepturi reale	Referințe
42108 / 27/06/2022	
Act Notarial nr. 4328, din 02/11/2006 emis de BNP VALERIANA ILIE;	
B3	A1
Intabulare, drept de PROPRIETATE, dobândit prin Convenție, cota actuala 1/1, cota initiala 1/1	
1) CIORNEI LENUȚA, bun propriu cu titlu de partaj	

C. Partea III. SARCINI .

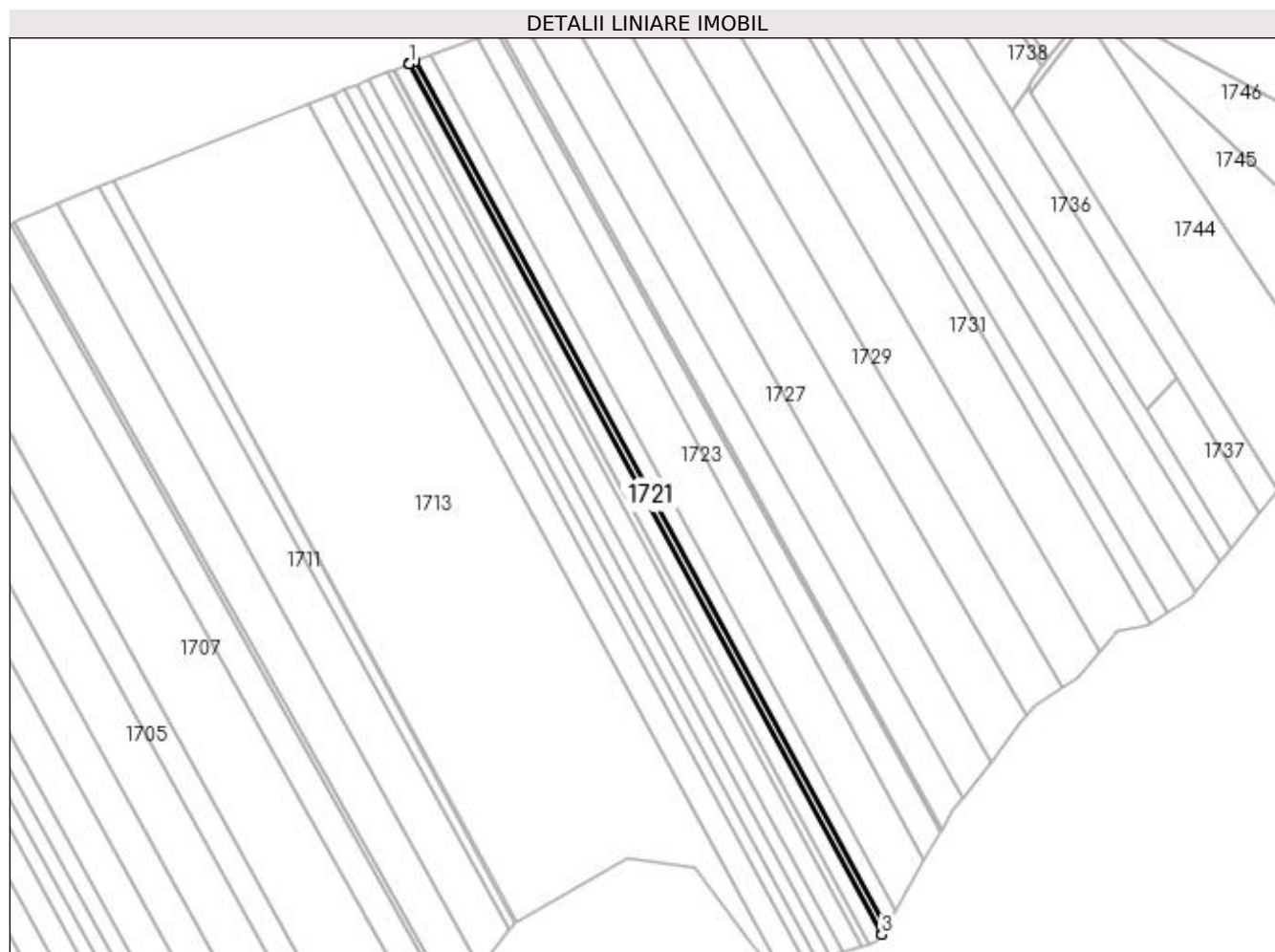
Inscrieri privind dezmembramintele dreptului de proprietate, drepturi reale de garanție și sarcini	Referințe
NU SUNT	

Anexa Nr. 1 La Partea I

Teren

Nr cadastral	Suprafața (mp)*	Observații / Referințe
34132	900	

* Suprafața este determinată în planul de proiecție Stereo 70.



Date referitoare la teren

Crt	Categorie folosință	Intra vilan	Suprafața (mp)	Tarla	Parcelă	Nr. topo	Observații / Referințe
1	arabil	NU	900	61	514	-	

Lungime Segmente

1) Valorile lungimilor segmentelor sunt obținute din proiecție în plan.

Punct început	X / Y	Punct sfârșit	X / Y	Lungime segment (** (m)
1	598.848,321 694.885,92	2	598.848,236 694.885,886	0.092
2	598.848,236 694.885,886	3	599.025,776 694.559,037	371.955
3	599.025,776 694.559,037	4	599.025,829 694.559,129	0.106
4	599.025,829 694.559,129	5	599.027,192 694.561,511	2.744
5	599.027,192 694.561,511	6	598.850,505 694.886,791	370.169

Punct început	X / Y	Punct sfârşit	X / Y	Lungime segment (** (m)
6	598.850,505 694.886,791	1	598.848,321 694.885,92	2.351

** Lungimile segmentelor sunt determinate în planul de proiecţie Stereo 70 şi sunt rotunjite la 1 milimetru.

*** Distanţa dintre puncte este formată din segmente cumulate ce sunt mai mici decât valoarea 1 milimetru.

**DATE DESPRE IMOBILUL NR. 1722**

Oficiul de Cadastru și Publicitate Imobiliară SUCEAVA
Biroul de Cadastru și Publicitate Imobiliară Suceava

A. Partea I. Descrierea imobilului

TEREN Extravilan

Adresa: Jud. Suceava

Nr. Crt	Nr cadastral Nr. topografic	Suprafața* (mp)	Observații / Referințe
A1	34106	2.250	Sector cadastral:48 Teren neimprejmuit;

B. Partea II. Proprietari și acte

Inscrieri privitoare la dreptul de proprietate și alte drepturi reale	Referințe
42124 / 27/06/2022	
Act Notarial nr. act de partaj voluntar nr. 4328, din 02/11/2006 emis de BNP Valeriana Ilie;	
B5	A1
Intabulare, drept de PROPRIETATE, dobândit prin Conventie, cota actuala 1/1, cota initiala 1/1 1) CIORNEI LENUȚA	

C. Partea III. SARCINI .

Inscrieri privind dezmembramintele dreptului de proprietate, drepturi reale de garanție și sarcini	Referințe
NU SUNT	

Anexa Nr. 1 La Partea I

Teren

Nr cadastral	Suprafața (mp)*	Observații / Referințe
34106	2.250	

* Suprafața este determinată în planul de proiecție Stereo 70.



Date referitoare la teren

Crt	Categorie folosință	Intra vilan	Suprafața (mp)	Tarla	Parcelă	Nr. topo	Observații / Referințe
1	arabil	NU	2.250	61	514	-	

Lungime Segmente

1) Valorile lungimilor segmentelor sunt obținute din proiecție în plan.

Punct început	X / Y	Punct sfârșit	X / Y	Lungime segment (** (m)
1	598.850,505 694.886,791	2	599.027,192 694.561,511	370.169
2	599.027,192 694.561,511	3	599.030,762 694.567,751	7.189
3	599.030,762 694.567,751	4	598.856,225 694.889,073	365.665
4	598.856,225 694.889,073	1	598.850,505 694.886,791	6.158

**** Lungimile segmentelor sunt determinate în planul de proiecție Stereo 70 și sunt rotunjite la 1 milimetru.**

***** Distanța dintre puncte este formată din segmente cumulate ce sunt mai mici decât valoarea 1 milimetru.**

**DATE DESPRE IMOBILUL NR. 1723**

Oficiul de Cadastru și Publicitate Imobiliară SUCEAVA
Biroul de Cadastru și Publicitate Imobiliară Suceava

A. Partea I. Descrierea imobilului

TEREN Extravilan

Adresa: Jud. Suceava

Nr. Crt	Nr cadastral Nr. topografic	Suprafața* (mp)	Observații / Referințe
A1	30430	6.700	Sector cadastral:48 Teren neimprejmit;

B. Partea II. Proprietari și acte

Inscrieri privitoare la dreptul de proprietate și alte drepturi reale	Referințe
35384 / 29/10/2010	
Hotarare Judecatoreasca nr. sentință civilă nr. 531, din 10/02/2006 emis de Judecătoria Suceava (încheiere din 28.03.2006 emisă de Judecătoria Suceava);	
B2	A1
Intabulare, drept de PROPRIETATE, dobandit prin Hotarare Judecatoreasca, cota actuala 1/1, cota initiala 1/1	
1) IFTODE LUCIA	
2) AROBOAIEI ANTONELA	
3) MATEI ROSE-MARIE-CARMEN	

C. Partea III. SARCINI .

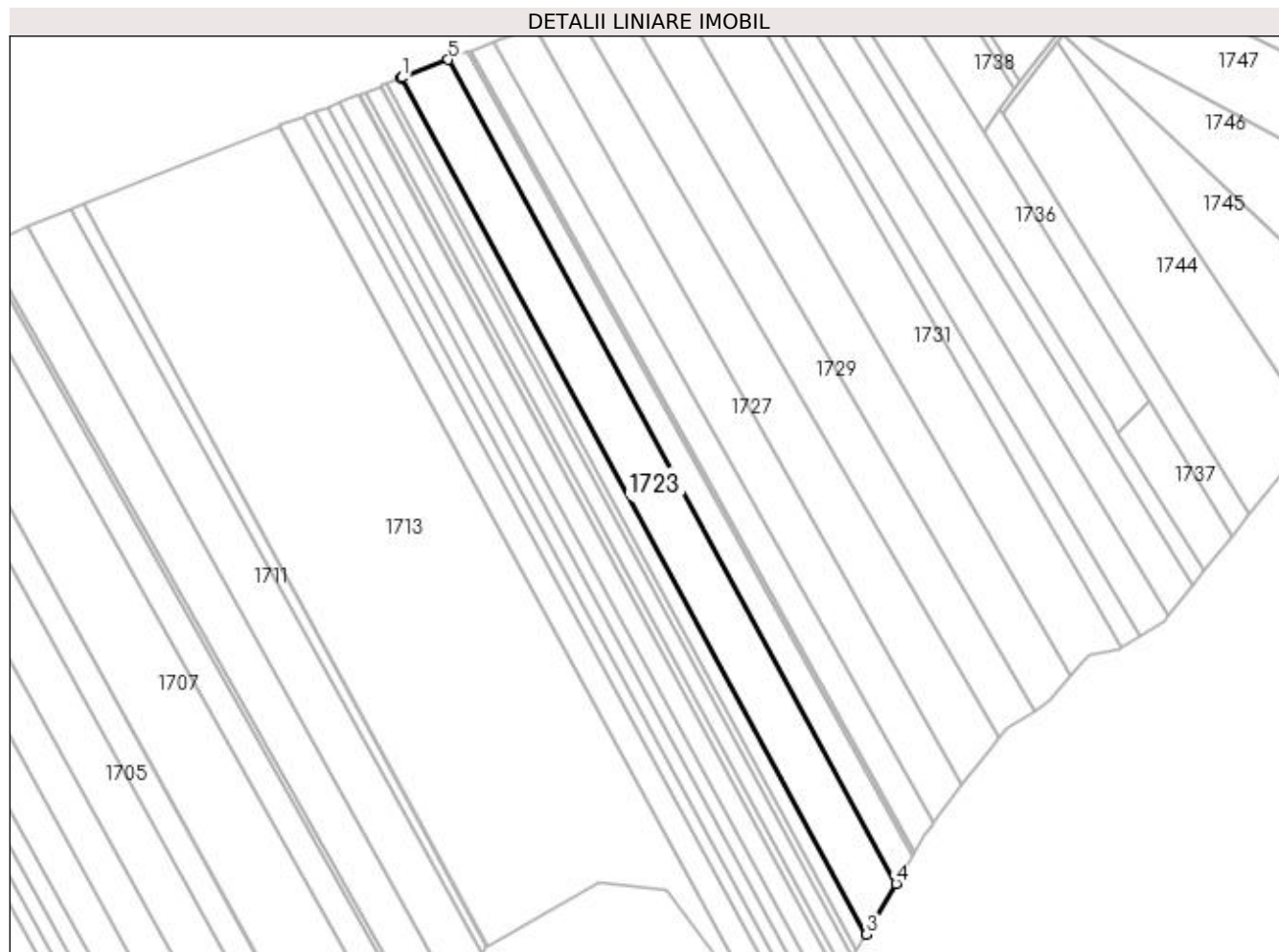
Inscrieri privind dezmembramintele dreptului de proprietate, drepturi reale de garanție și sarcini	Referințe
NU SUNT	

Anexa Nr. 1 La Partea I

Teren

Nr cadastral	Suprafața (mp)*	Observații / Referințe
30430	6.700	

* Suprafața este determinată în planul de proiecție Stereo 70.



Date referitoare la teren

Crt	Categorie folosință	Intra vilan	Suprafața (mp)	Tarla	Parcelă	Nr. topo	Observații / Referințe
1	arabil	NU	6.700	61	514	-	

Lungime Segmente

1) Valorile lungimilor segmentelor sunt obținute din proiecție în plan.

Punct început	X / Y	Punct sfârșit	X / Y	Lungime segment (** (m)
1	598.856,311 694.889,107	2	598.856,225 694.889,073	0.092
2	598.856,225 694.889,073	3	599.030,762 694.567,751	365.665
3	599.030,762 694.567,751	4	599.041,717 694.586,714	21.9
4	599.041,717 694.586,714	5	598.873,806 694.895,836	351.782
5	598.873,806 694.895,836	1	598.856,311 694.889,107	18.744

**** Lungimile segmentelor sunt determinate în planul de proiecție Stereo 70 și sunt rotunjite la 1 milimetru.**

***** Distanța dintre puncte este formată din segmente cumulate ce sunt mai mici decât valoarea 1 milimetru.**

**DATE DESPRE IMOBILUL NR. 1724**

Oficiul de Cadastru și Publicitate Imobiliară SUCEAVA
Biroul de Cadastru și Publicitate Imobiliară Suceava

A. Partea I. Descrierea imobilului

TEREN Extravilan

Adresa: Jud. Suceava

Nr. Crt	Nr cadastral Nr. topografic	Suprafața* (mp)	Observații / Referințe
A1		3.200	Sector cadastral:48 Teren neimprejmuit;

B. Partea II. Proprietari și acte

Inscrieri privitoare la dreptul de proprietate și alte drepturi reale		Referințe
1724 / 20/11/2023		
Act Normativ nr. 7, din 13/03/1996 emis de Parlamentul Romaniei;		
B1	Inscrierea provizorie, drept de PROPRIETATE, dobandit prin Lege, cota actuala 1/1, cota initiala 1/2 1) COMUNA ADANCATA, CIF:4327480	A1

C. Partea III. SARCINI .

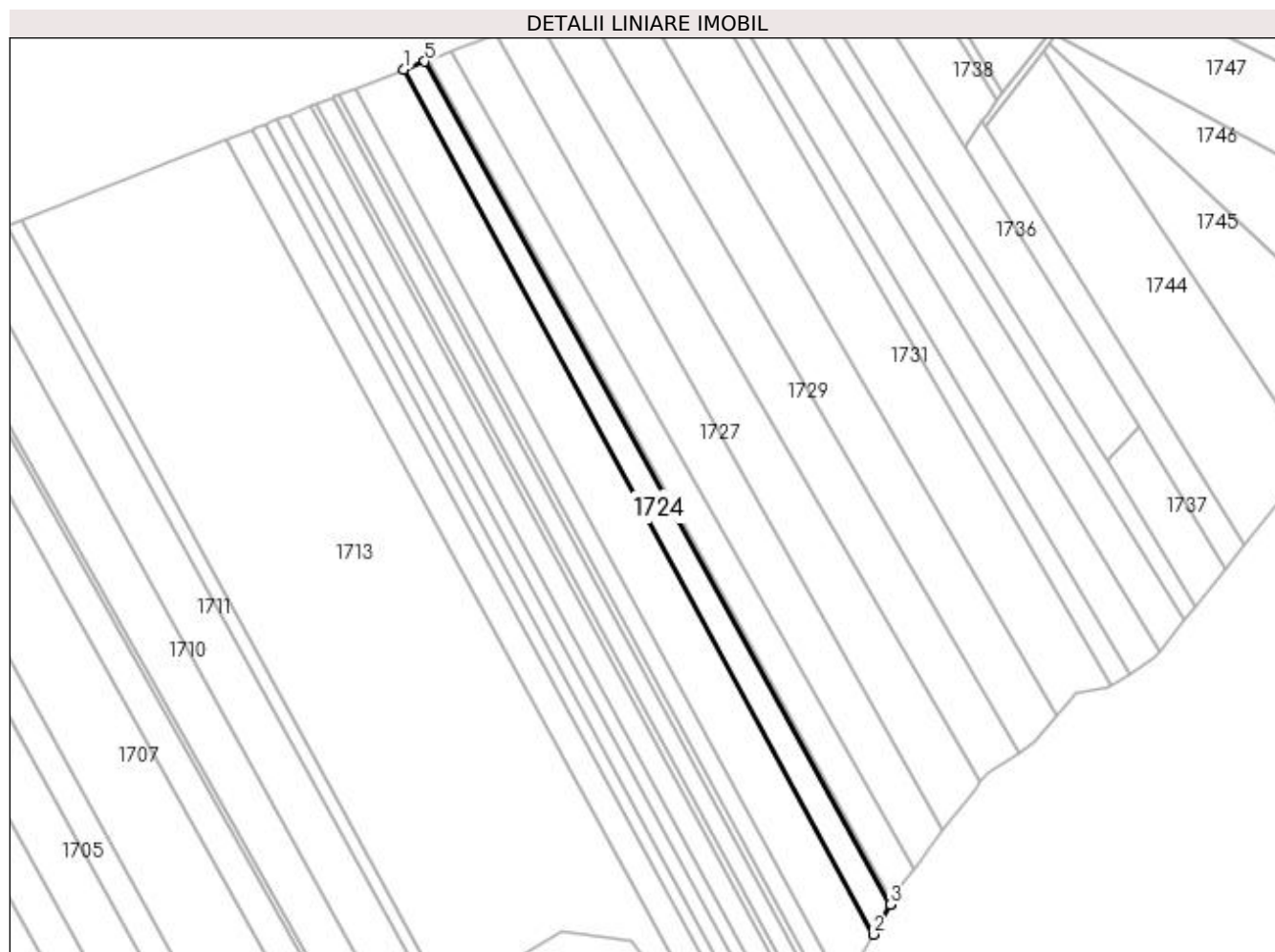
Inscrieri privind dezmembramintele dreptului de proprietate, drepturi reale de garanție și sarcini	Referințe
NU SUNT	

Anexa Nr. 1 La Partea I

Teren

Nr cadastral	Suprafața (mp)*	Observații / Referințe
	3.200	

* Suprafața este determinată în planul de proiecție Stereo 70.



Date referitoare la teren

Crt	Categorie folosință	Intra vilan	Suprafața (mp)	Tarla	Parcelă	Nr. topo	Observații / Referințe
1	arabil	NU	3.200	61	514	-	

Lungime Segmente

1) Valorile lungimilor segmentelor sunt obținute din proiecție în plan.

Punct început	X / Y	Punct sfârșit	X / Y	Lungime segment (** (m)
1	598.873,806 694.895,836	2	599.041,717 694.586,714	351.782
2	599.041,717 694.586,714	3	599.047,835 694.597,303	12.229
3	599.047,835 694.597,303	4	599.047,837 694.597,306	0.004
4	599.047,837 694.597,306	5	598.881,274 694.898,709	344.365
5	598.881,274 694.898,709	1	598.873,806 694.895,836	8.002

**** Lungimile segmentelor sunt determinate în planul de proiecție Stereo 70 și sunt rotunjite la 1 milimetru.**

***** Distanța dintre puncte este formată din segmente cumulate ce sunt mai mici decât valoarea 1 milimetru.**

**DATE DESPRE IMOBILUL NR. 1725**

Oficiul de Cadastru și Publicitate Imobiliară SUCEAVA
Biroul de Cadastru și Publicitate Imobiliară Suceava

A. Partea I. Descrierea imobilului

TEREN Extravilan

Adresa: Jud. Suceava

Nr. Crt	Nr cadastral Nr. topografic	Suprafața* (mp)	Observații / Referințe
A1	33546	400	Sector cadastral:48 Teren neimprejmit;

B. Partea II. Proprietari și acte

Inscrieri privitoare la dreptul de proprietate și alte drepturi reale		Referințe
19916 / 03/04/2020		
Act Notarial nr. act de partaj 4572, din 16/09/2014 emis de BIN Ilie Valeriana;		
B7	Intabulare, drept de PROPRIETATE, dobândit prin Conventie, cota actuala 1/1, cota initiala 1/1 1) TIMEȘ CORNELIA 2) BALTARIU SERGIU GABRIEL 3) ZANCU ANGELICA	A1

C. Partea III. SARCINI .

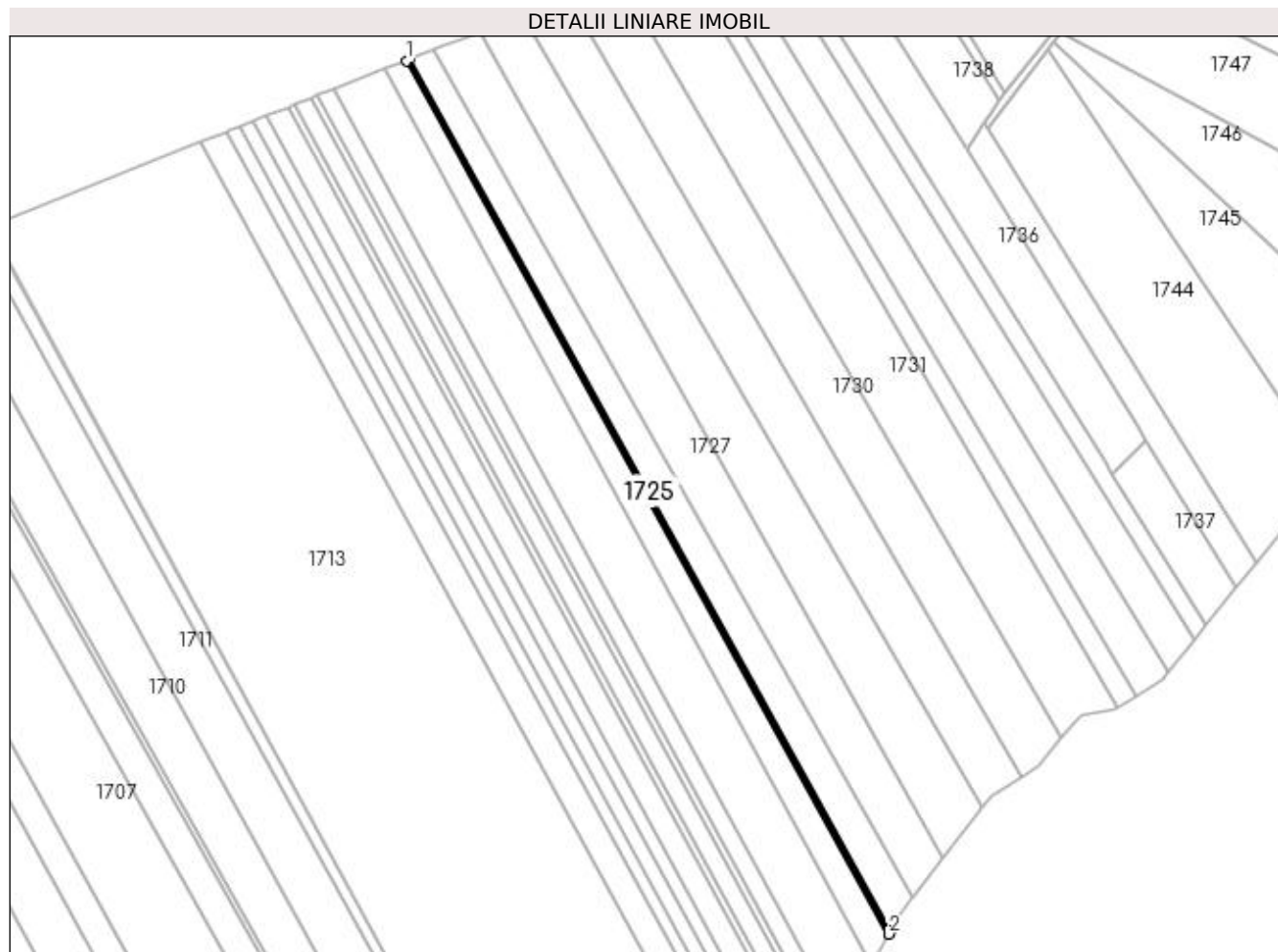
Inscrieri privind dezmembramintele dreptului de proprietate, drepturi reale de garanție și sarcini	Referințe
NU SUNT	

Anexa Nr. 1 La Partea I

Teren

Nr cadastral	Suprafața (mp)*	Observații / Referințe
33546	400	

* Suprafața este determinată în planul de proiecție Stereo 70.



Date referitoare la teren

Crt	Categorie folosință	Intravilan	Suprafața (mp)	Tarla	Parcelă	Nr. topo	Observații / Referințe
1	arabil	NU	400	61	514	-	

Lungime Segmente

1) Valorile lungimilor segmentelor sunt obținute din proiecție în plan.

Punct început	X / Y	Punct sfârșit	X / Y	Lungime segment (** (m)
1	598.881,274 694.898,709	2	599.047,837 694.597,306	344.365
2	599.047,837 694.597,306	3	599.048,514 694.598,479	1.354
3	599.048,514 694.598,479	4	599.048,516 694.598,482	0.004
4	599.048,516 694.598,482	5	598.882,37 694.899,131	343.503
5	598.882,37 694.899,131	1	598.881,274 694.898,709	1.174

**** Lungimile segmentelor sunt determinate în planul de proiecție Stereo 70 și sunt rotunjite la 1 milimetru.**

***** Distanța dintre puncte este formată din segmente cumulate ce sunt mai mici decât valoarea 1 milimetru.**

**DATE DESPRE IMOBILUL NR. 1726**

Oficiul de Cadastru și Publicitate Imobiliară SUCEAVA
Biroul de Cadastru și Publicitate Imobiliară Suceava

A. Partea I. Descrierea imobilului

TEREN Extravilan

Adresa: Jud. Suceava, Tarla "Tarinca".

Nr. Crt	Nr cadastral Nr. topografic	Suprafața* (mp)	Observații / Referințe
A1	33507	3.600	Sector cadastral:48 Teren neimprejmit;

B. Partea II. Proprietari și acte

Inscrieri privitoare la dreptul de proprietate și alte drepturi reale	Referințe
67834 / 15/11/2019	
Act Notarial nr. Act de partaj voluntar nr. 4572, din 16/09/2014 emis de BIN Ilie Valeriana;	
B11	A1
Intabulare, drept de PROPRIETATE, dobandit prin Conventie, cota actuala 1/1, cota initiala 1/1	
1) TIMEȘ CORNELIA	
2) BALTARIU SERGIU GABRIEL	
3) ZANCU ANGELICA	

C. Partea III. SARCINI .

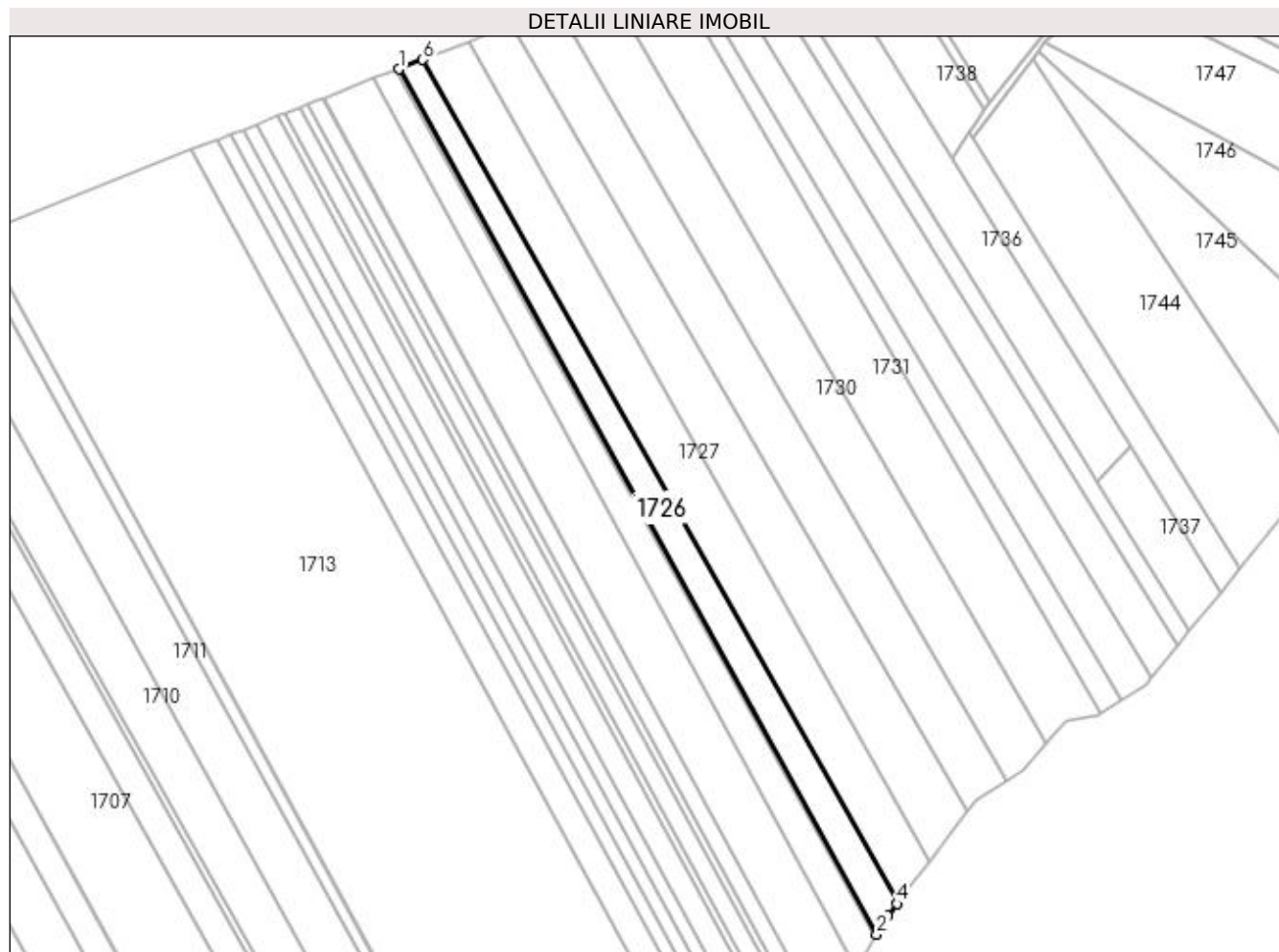
Inscrieri privind dezmembramintele dreptului de proprietate, drepturi reale de garanție și sarcini	Referințe
NU SUNT	

Anexa Nr. 1 La Partea I

Teren

Nr cadastral	Suprafața (mp)*	Observații / Referințe
33507	3.600	

* Suprafața este determinată în planul de proiecție Stereo 70.



Date referitoare la teren

Crt	Categorie folosință	Intra vilan	Suprafața (mp)	Tarla	Parcelă	Nr. topo	Observații / Referințe
1	arabil	NU	3.600	61	514	-	

Lungime Segmente

1) Valorile lungimilor segmentelor sunt obținute din proiecție în plan.

Punct început	X / Y	Punct sfârșit	X / Y	Lungime segment (** (m)
1	598.882,37 694.899,131	2	599.048,516 694.598,482	343.503
2	599.048,516 694.598,482	3	599.052,226 694.604,903	7.416
3	599.052,226 694.604,903	4	599.055,494 694.609,161	5.368
4	599.055,494 694.609,161	5	599.056,107 694.609,96	1.007
5	599.056,107 694.609,96	6	598.890,844 694.902,39	335.898

Punct început	X / Y	Punct sfârșit	X / Y	Lungime segment (** (m)
6	598.890,844 694.902,39	1	598.882,37 694.899,131	9.079

** Lungimile segmentelor sunt determinate în planul de proiecție Stereo 70 și sunt rotunjite la 1 milimetru.

*** Distanța dintre puncte este formată din segmente cumulate ce sunt mai mici decât valoarea 1 milimetru.

**DATE DESPRE IMOBILUL NR. 1727**

Oficiul de Cadastru și Publicitate Imobiliară SUCEAVA
Biroul de Cadastru și Publicitate Imobiliară Suceava

A. Partea I. Descrierea imobilului

TEREN Extravilan

Adresa: Jud. Suceava

Nr. Crt	Nr cadastral Nr. topografic	Suprafața* (mp)	Observații / Referințe
A1	30729	5.400	Sector cadastral:48 Teren neimpregmuit;

B. Partea II. Proprietari și acte

Inscrieri privitoare la dreptul de proprietate și alte drepturi reale	Referințe
16956 / 23/05/2012	
Act Administrativ nr. titlu de proprietate 482, din 15/08/1993 emis de Comisia Judeteana Suceava;	
B1	A1
Intabulare, drept de PROPRIETATE, dobandit prin Reconstituire, cota actuala 1/1, cota initiala 1/1	
1) IFTODE IOAN ENEA	

C. Partea III. SARCINI .

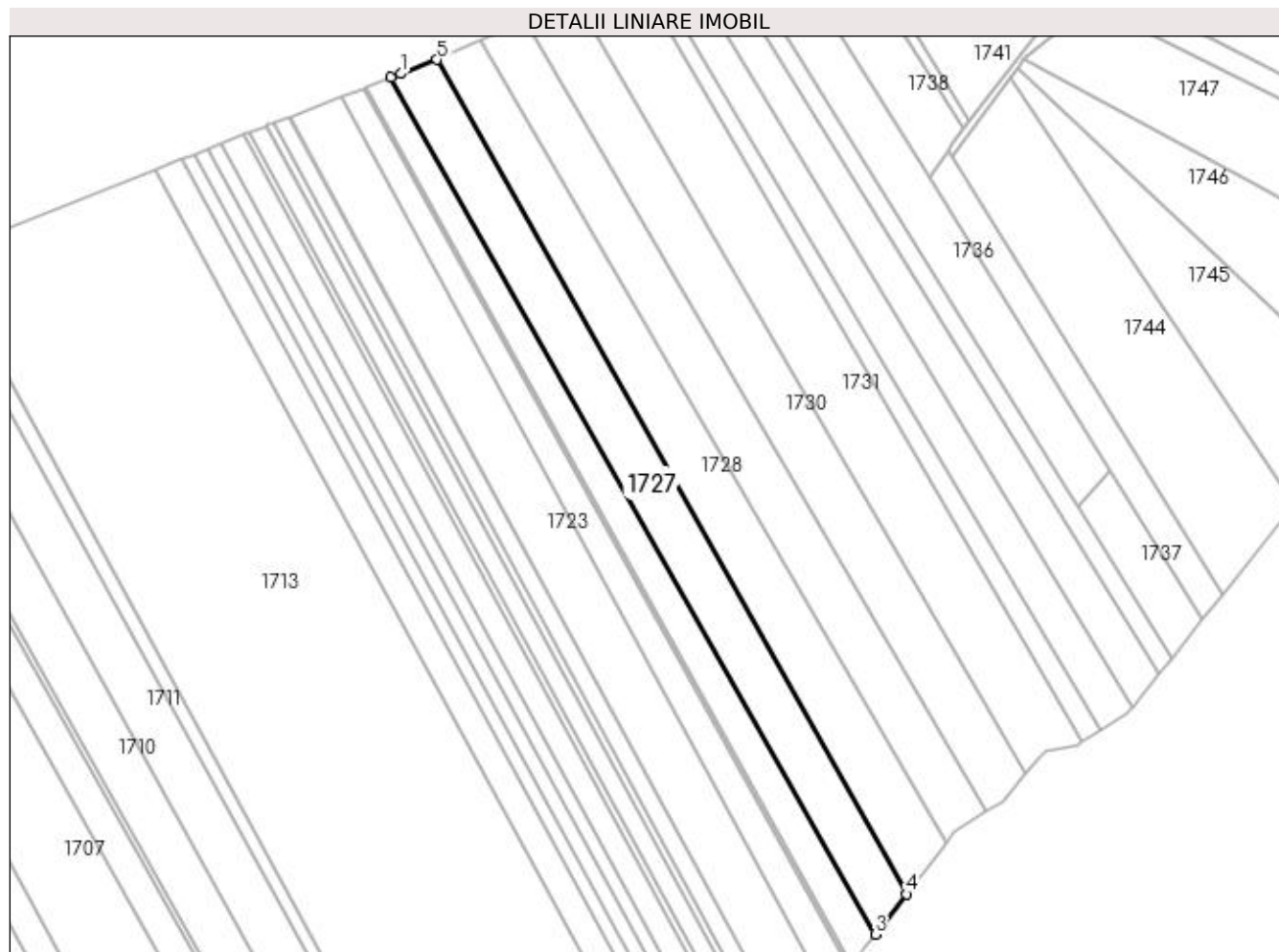
Inscrieri privind dezmembramintele dreptului de proprietate, drepturi reale de garanție și sarcini	Referințe
NU SUNT	

Anexa Nr. 1 La Partea I

Teren

Nr cadastral	Suprafața (mp)*	Observații / Referințe
30729	5.400	

* Suprafața este determinată în planul de proiecție Stereo 70.



Date referitoare la teren

Crt	Categorie folosință	Intra vilan	Suprafața (mp)	Tarla	Parcelă	Nr. topo	Observații / Referințe
1	arabil	NU	5.400	61	514	-	

Lungime Segmente

1) Valorile lungimilor segmentelor sunt obținute din proiecție în plan.

Punct început	X / Y	Punct sfârșit	X / Y	Lungime segment (** (m)
1	598.894,151 694.903,662	2	598.890,844 694.902,39	3.543
2	598.890,844 694.902,39	3	599.056,107 694.609,96	335.898
3	599.056,107 694.609,96	4	599.066,676 694.623,731	17.359
4	599.066,676 694.623,731	5	598.906,536 694.908,427	326.645
5	598.906,536 694.908,427	1	598.894,151 694.903,662	13.27

**** Lungimile segmentelor sunt determinate în planul de proiecție Stereo 70 și sunt rotunjite la 1 milimetru.**

***** Distanța dintre puncte este formată din segmente cumulate ce sunt mai mici decât valoarea 1 milimetru.**

**DATE DESPRE IMOBILUL NR. 1728**

Oficiul de Cadastru și Publicitate Imobiliară SUCEAVA
Biroul de Cadastru și Publicitate Imobiliară Suceava

A. Partea I. Descrierea imobilului

TEREN Extravilan

Adresa: Jud. Suceava

Nr. Crt	Nr cadastral Nr. topografic	Suprafața* (mp)	Observații / Referințe
A1		5.850	Sector cadastral:48 Teren neimprejmuit;

B. Partea II. Proprietari și acte

Inscrieri privitoare la dreptul de proprietate și alte drepturi reale		Referințe
1728 / 20/11/2023		
Act Normativ nr. 7, din 13/03/1996 emis de Parlamentul Romaniei;		
B1	Inscrierea provizorie, drept de PROPRIETATE, dobandit prin Lege, cota actuala 1/1, cota initiala 1/2 1) COMUNA ADANCATA, CIF:4327480	A1

C. Partea III. SARCINI .

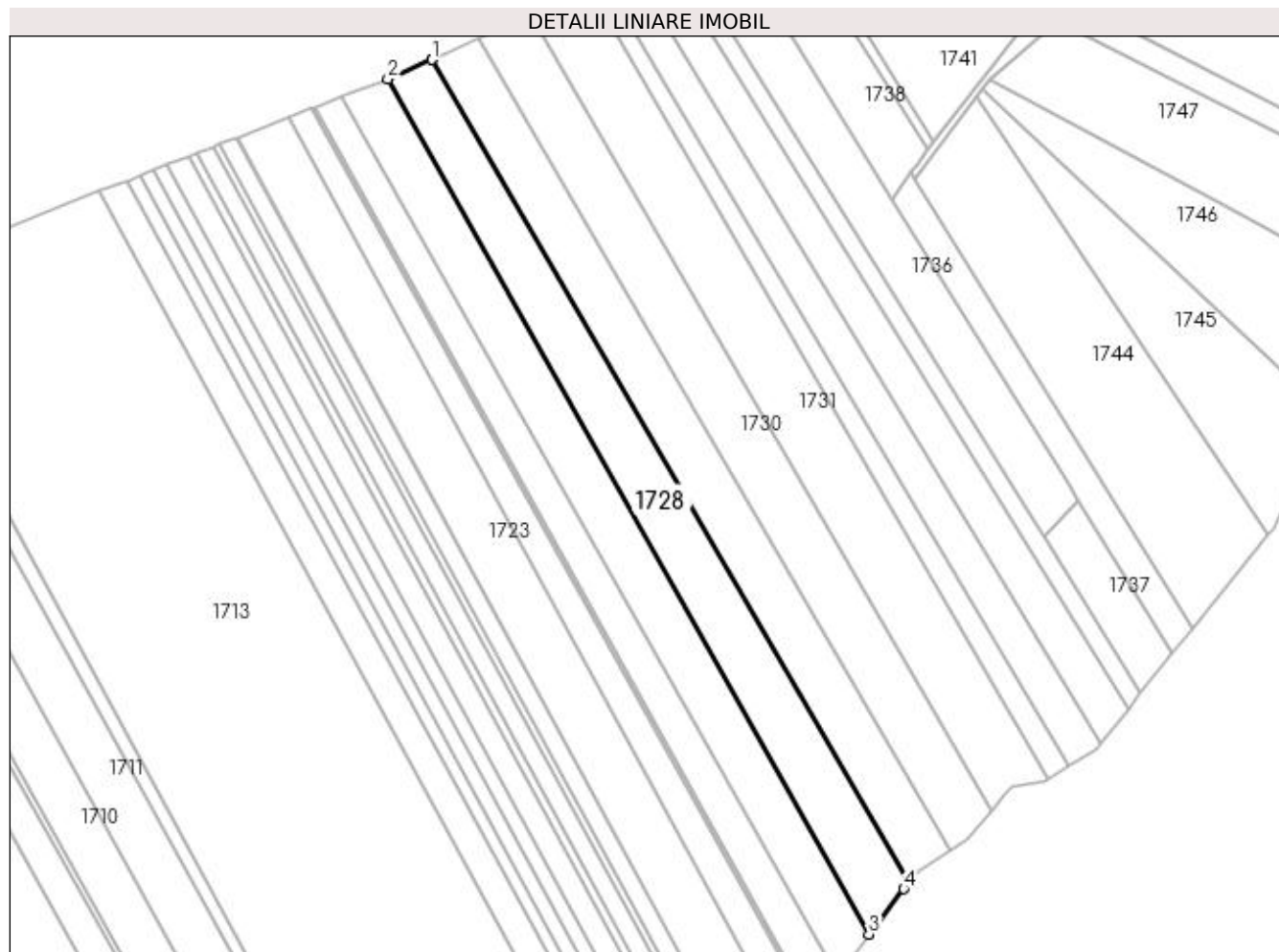
Inscrieri privind dezmembramintele dreptului de proprietate, drepturi reale de garanție și sarcini	Referințe
NU SUNT	

Anexa Nr. 1 La Partea I

Teren

Nr cadastral	Suprafața (mp)*	Observații / Referințe
	5.850	

* Suprafața este determinată în planul de proiecție Stereo 70.



Date referitoare la teren

Crt	Categorie folosință	Intra vilan	Suprafața (mp)	Tarla	Parcelă	Nr. topo	Observații / Referințe
1	arabil	NU	5.850	61	514	-	

Lungime Segmente

1) Valorile lungimilor segmentelor sunt obținute din proiecție în plan.

Punct început	X / Y	Punct sfârșit	X / Y	Lungime segment (** (m)
1	598.921,209 694.914,891	2	598.906,536 694.908,427	16.034
2	598.906,536 694.908,427	3	599.066,676 694.623,731	326.645
3	599.066,676 694.623,731	4	599.078,306 694.638,884	19.102
4	599.078,306 694.638,884	5	599.080,164 694.641,305	3.052
5	599.080,164 694.641,305	6	598.921,219 694.914,895	316.41

Punct început	X / Y	Punct sfârșit	X / Y	Lungime segment (** (m)
6	598.921,219 694.914,895	1	598.921,209 694.914,891	0.011

** Lungimile segmentelor sunt determinate în planul de proiecție Stereo 70 și sunt rotunjite la 1 milimetru.

*** Distanța dintre puncte este formată din segmente cumulate ce sunt mai mici decât valoarea 1 milimetru.

**DATE DESPRE IMOBILUL NR. 1729**

Oficiul de Cadastru și Publicitate Imobiliară SUCEAVA
Biroul de Cadastru și Publicitate Imobiliară Suceava

A. Partea I. Descrierea imobilului

TEREN Extravilan

Adresa: Jud. Suceava

Nr. Crt	Nr cadastral Nr. topografic	Suprafața* (mp)	Observații / Referințe
A1	34022	5.300	Sector cadastral:48 Teren neimprejmuit;

B. Partea II. Proprietari și acte

Inscrieri privitoare la dreptul de proprietate și alte drepturi reale		Referințe
15521 / 09/03/2022		
Act Notarial nr. act de dezlipire aut. nr. 1346, din 07/03/2022 emis de N.P. Busuioc Ovidiu;		
B1	Se infiinteaza cartea funciara 34022 a imobilului cu numarul cadastral 34022 / UAT Adâncata, rezultat din dezmembrarea imobilului cu numarul cadastral 33995 inscris in cartea funciara 33995;	A1
15524 / 09/03/2022		
Act Notarial nr. act de partaj voluntar aut. nr. 1347, din 07/03/2022 emis de B. N.P. Busuioc Ovidiu;		
B7	Intabulare, drept de PROPRIETATE, dobandit prin Conventie, cota actuala 1/1, cota initiala 1/1 1) CORHAN VIORICA, bun propriu	A1

C. Partea III. SARCINI .

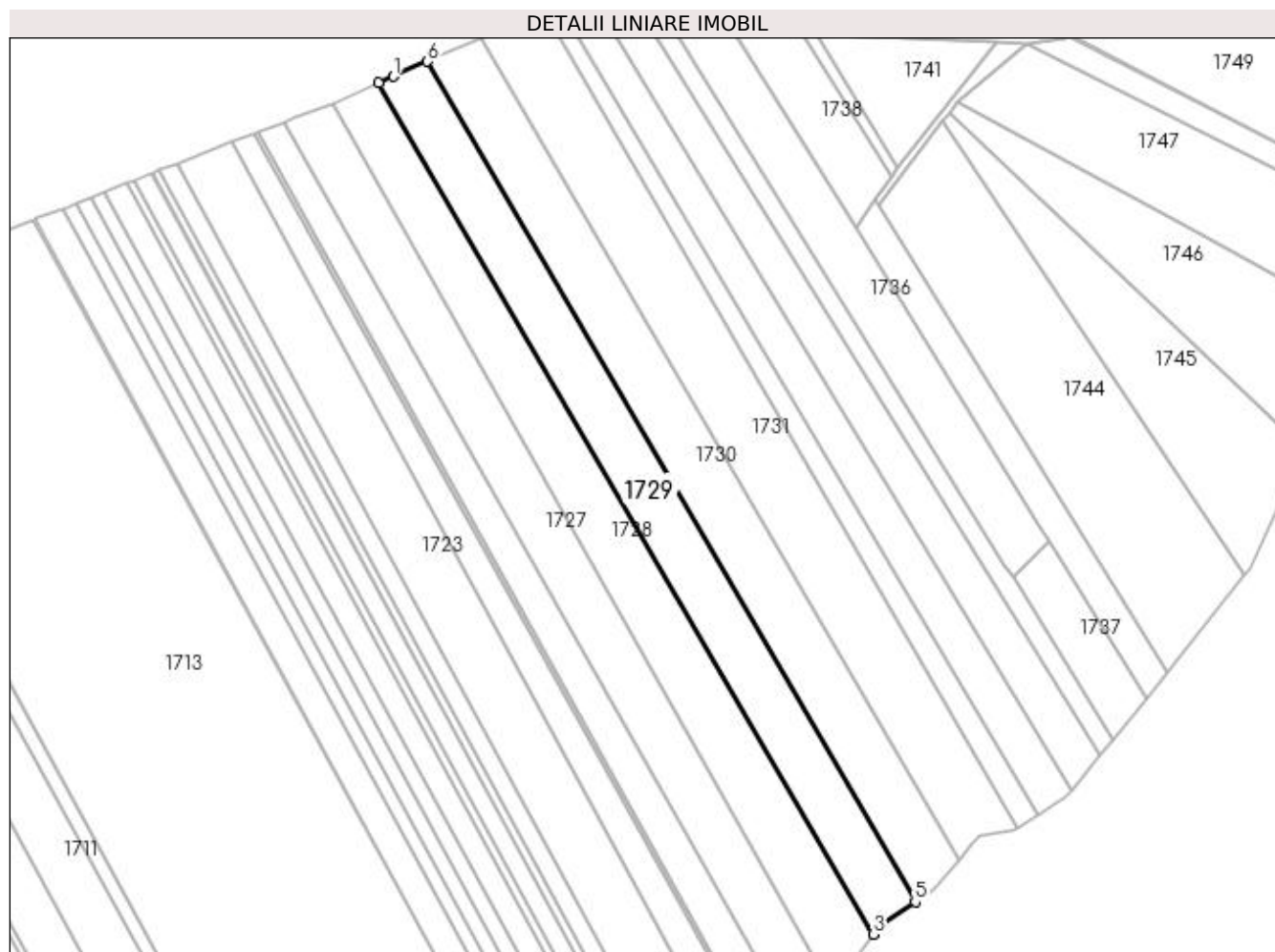
Inscrieri privind dezmembramintele dreptului de proprietate, drepturi reale de garanție și sarcini	Referințe
NU SUNT	

Anexa Nr. 1 La Partea I

Teren

Nr cadastral	Suprafața (mp)*	Observații / Referințe
34022	5.300	

* Suprafața este determinată în planul de proiecție Stereo 70.



Date referitoare la teren

Crt	Categorie folosință	Intra vilan	Suprafața (mp)	Tarla	Parcelă	Nr. topo	Observații / Referințe
1	arabil	NU	5.300	61	514	-	

Lungime Segmente

1) Valorile lungimilor segmentelor sunt obținute din proiecție în plan.

Punct început	X / Y	Punct sfârșit	X / Y	Lungime segment (** (m)
1	598.925,868 694.916,943	2	598.921,219 694.914,895	5.08
2	598.921,219 694.914,895	3	599.080,164 694.641,305	316.41
3	599.080,164 694.641,305	4	599.082,97 694.644,961	4.609
4	599.082,97 694.644,961	5	599.093,642 694.651,731	12.638
5	599.093,642 694.651,731	6	598.936,756 694.921,777	312.311

Punct început	X / Y	Punct sfârşit	X / Y	Lungime segment (** (m)
6	598.936,756 694.921,777	1	598.925,868 694.916,943	11.913

** Lungimile segmentelor sunt determinate în planul de proiecţie Stereo 70 şi sunt rotunjite la 1 milimetru.

*** Distanţa dintre puncte este formată din segmente cumulate ce sunt mai mici decât valoarea 1 milimetru.

**DATE DESPRE IMOBILUL NR. 1730**

Oficiul de Cadastru și Publicitate Imobiliară SUCEAVA
Biroul de Cadastru și Publicitate Imobiliară Suceava

A. Partea I. Descrierea imobilului

TEREN Extravilan

Adresa: Jud. Suceava

Nr. Crt	Nr cadastral Nr. topografic	Suprafața* (mp)	Observații / Referințe
A1	34023	5.800	Sector cadastral:48 Teren neimprejmuit;

B. Partea II. Proprietari și acte

Inscrieri privitoare la dreptul de proprietate și alte drepturi reale		Referințe
15521 / 09/03/2022		
Act Notarial nr. act de dezlipire aut. nr. 1346, din 07/03/2022 emis de N.P. Busuioc Ovidiu;		
B1	Se infiinteaza cartea funciara 34023 a imobilului cu numarul cadastral 34023 / UAT Adâncata, rezultat din dezmembrarea imobilului cu numarul cadastral 33995 inscris in cartea funciara 33995;	A1
15525 / 09/03/2022		
Act Notarial nr. 1347, din 07/03/2022 emis de Busuioc Ovidiu;		
B7	Intabulare, drept de PROPRIETATE bun propriu cu titlu de partaj, dobandit prin Conventie, cota actuala 1/1, cota initiala 1/1 1) MAȚEPIUC PARASCHIVA	A1

C. Partea III. SARCINI .

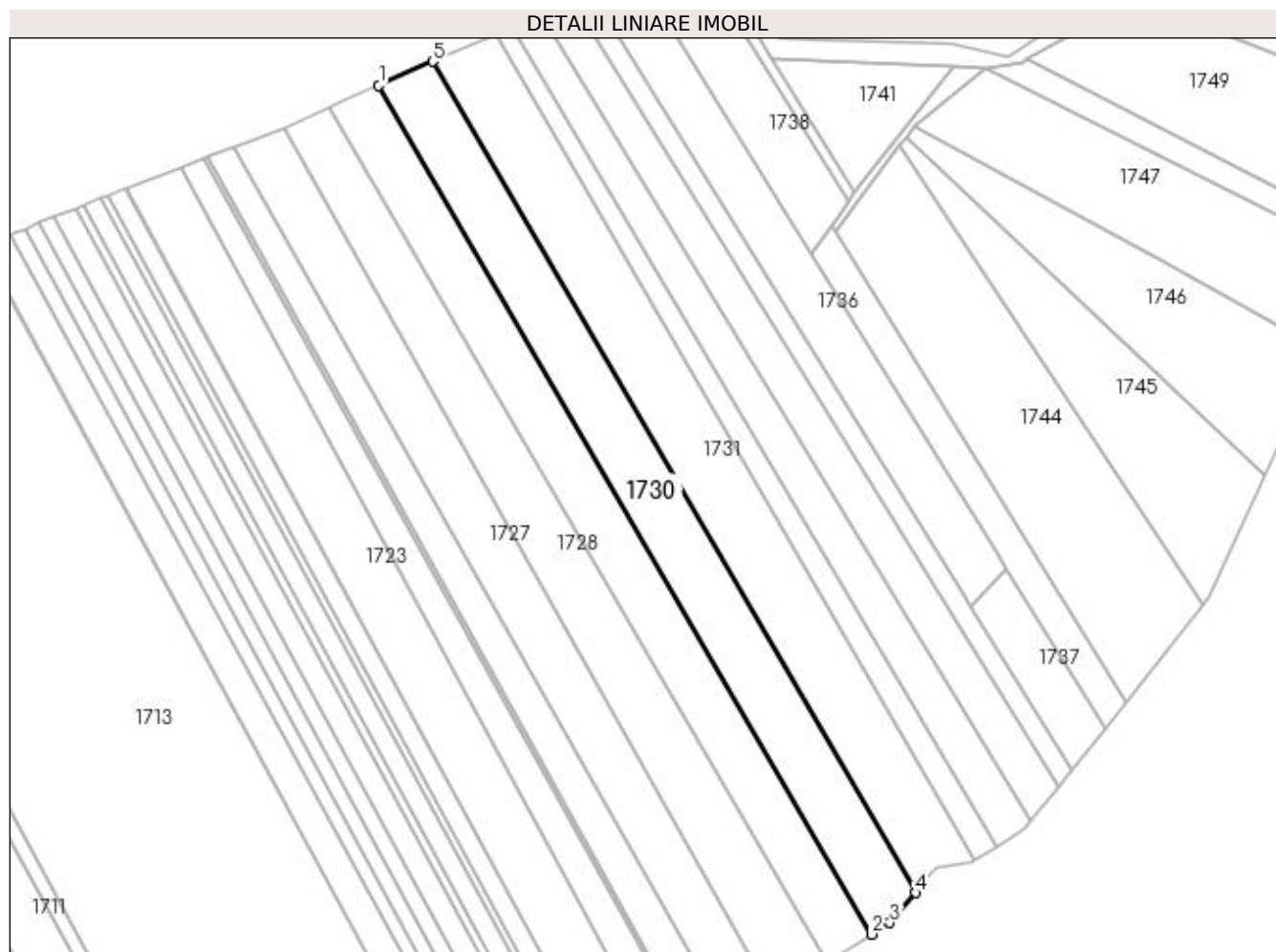
Inscrieri privind dezmembramintele dreptului de proprietate, drepturi reale de garanție și sarcini	Referințe
NU SUNT	

Anexa Nr. 1 La Partea I

Teren

Nr cadastral	Suprafața (mp)*	Observații / Referințe
34023	5.800	

* Suprafața este determinată în planul de proiecție Stereo 70.



Date referitoare la teren

Crt	Categorie folosință	Intra vilan	Suprafața (mp)	Tarla	Parcelă	Nr. topo	Observații / Referințe
1	arabil	NU	5.800	61	514	-	

Lungime Segmente

1) Valorile lungimilor segmentelor sunt obținute din proiecție în plan.

Punct început	X / Y	Punct sfârșit	X / Y	Lungime segment (** (m)
1	598.936,756 694.921,777	2	599.093,642 694.651,731	312.311
2	599.093,642 694.651,731	3	599.099,439 694.655,408	6.865
3	599.099,439 694.655,408	4	599.107,592 694.664,994	12.584
4	599.107,592 694.664,994	5	598.953,972 694.929,42	305.811
5	598.953,972 694.929,42	1	598.936,756 694.921,777	18.836

**** Lungimile segmentelor sunt determinate în planul de proiecție Stereo 70 și sunt rotunjite la 1 milimetru.**

***** Distanța dintre puncte este formată din segmente cumulate ce sunt mai mici decât valoarea 1 milimetru.**

**DATE DESPRE IMOBILUL NR. 1731**

Oficiul de Cadastru și Publicitate Imobiliară SUCEAVA
Biroul de Cadastru și Publicitate Imobiliară Suceava

A. Partea I. Descrierea imobilului

TEREN Extravilan

Adresa: Jud. Suceava

Nr. Crt	Nr cadastral Nr. topografic	Suprafața* (mp)	Observații / Referințe
A1	34477	6.600	Sector cadastral:48 Teren neimprejmuț;

B. Partea II. Proprietari și acte

Inscrieri privitoare la dreptul de proprietate și alte drepturi reale		Referințe
3941 / 20/01/2023		
Act Notarial nr. 142, din 19/01/2023 emis de BIN Cirligeanu Virginia Laura;		
B1	Se infiinteaza cf. 34477 a imobilului cu nr. cad. 34477/Adâncata ca urmare a alipirii urmatoarelor 2 imobile: ~- nr.cad.34024\cf.34024; ~- nr.cad.34025\cf.34025;	A1
79192 / 06/11/2023		
Act Notarial nr. 5787 contract dare in plata, din 03/11/2023 emis de Busuioc Ovidiu (act notarial nr 144 completare din 20.11.2023, emis de Busuioc Ovidiu);		
B5	Intabulare, drept de PROPRIETATE, dobandit prin Conventie, cota actuala 1/1, cota initiala 1/1 1) POPESCU MIHAI-VASILICĂ 2) POPESCU IOANA, in devalmasie	A1

C. Partea III. SARCINI .

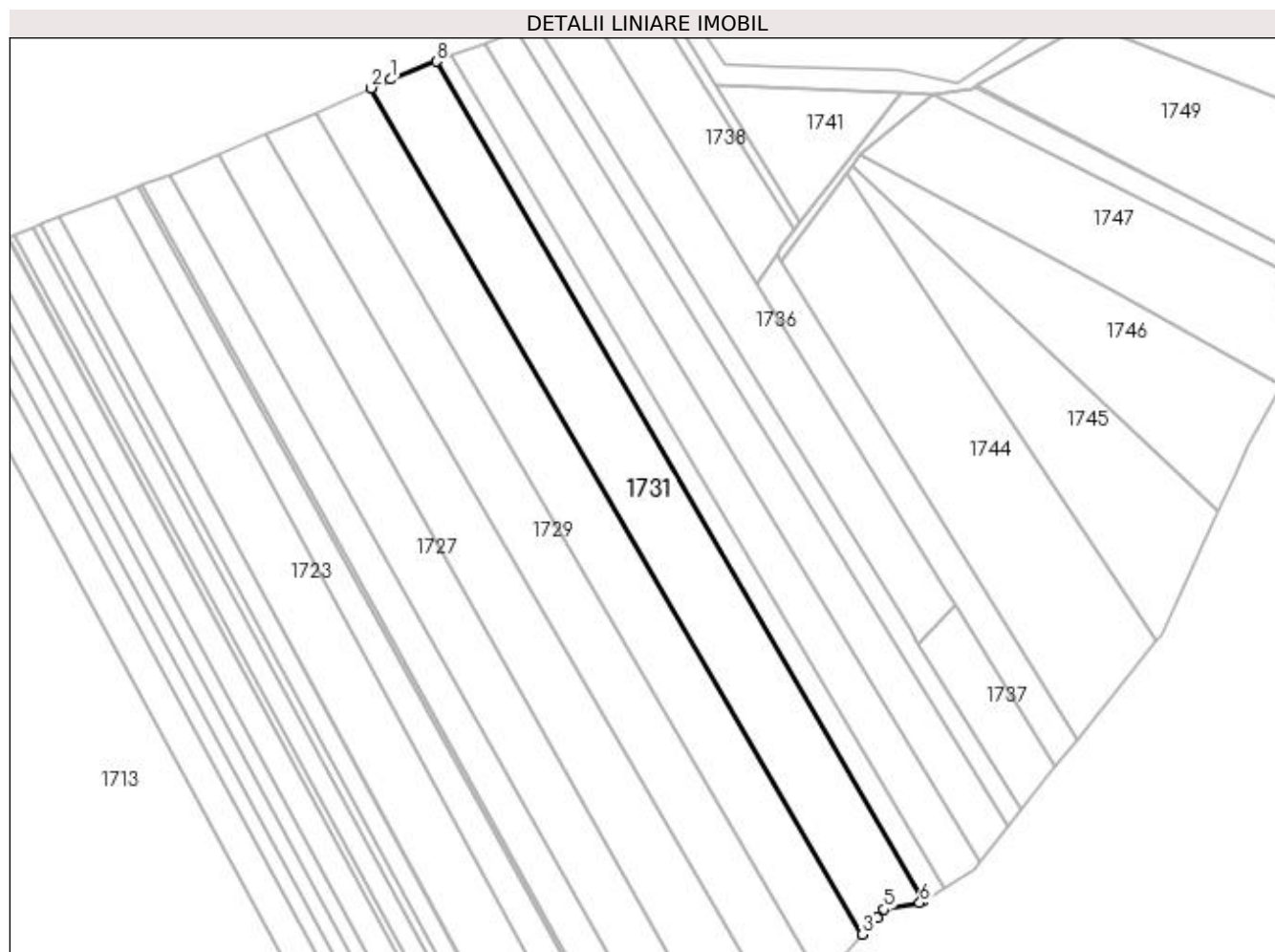
Inscrieri privind dezmembramintele dreptului de proprietate, drepturi reale de garanție și sarcini	Referințe
NU SUNT	

Anexa Nr. 1 La Partea I

Teren

Nr cadastral	Suprafața (mp)*	Observații / Referințe
34477	6.600	

* Suprafața este determinată în planul de proiecție Stereo 70.



Date referitoare la teren

Crt	Categorie folosință	Intra vilan	Suprafața (mp)	Tarla	Parcelă	Nr. topo	Observații / Referințe
1	arabil	NU	6.600	61	514, 515	-	

Lungime Segmente

1) Valorile lungimilor segmentelor sunt obținute din proiecție în plan.

Punct început	X / Y	Punct sfârșit	X / Y	Lungime segment (** (m)
1	598.960,078 694.932,131	2	598.953,972 694.929,42	6.681
2	598.953,972 694.929,42	3	599.107,592 694.664,994	305.811
3	599.107,592 694.664,994	4	599.112,109 694.670,304	6.971
4	599.112,109 694.670,304	5	599.114,275 694.672,851	3.343
5	599.114,275 694.672,851	6	599.125,524 694.674,815	11.419

Punct început	X / Y	Punct sfârşit	X / Y	Lungime segment (** (m)
6	599.125,524 694.674,815	7	599.126,6 694.675,494	1.272
7	599.126,6 694.675,494	8	598.974,425 694.937,744	303.203
8	598.974,425 694.937,744	1	598.960,078 694.932,131	15.406

** Lungimile segmentelor sunt determinate în planul de proiecție Stereo 70 și sunt rotunjite la 1 milimetru.

*** Distanța dintre puncte este formată din segmente cumulate ce sunt mai mici decât valoarea 1 milimetru.

**DATE DESPRE IMOBILUL NR. 1732**

Oficiul de Cadastru și Publicitate Imobiliară SUCEAVA
Biroul de Cadastru și Publicitate Imobiliară Suceava

A. Partea I. Descrierea imobilului

TEREN Extravilan

Adresa: Jud. Suceava

Nr. Crt	Nr cadastral Nr. topografic	Suprafața* (mp)	Observații / Referințe
A1		1.973	Sector cadastral:48 Teren neimprejmuit;

B. Partea II. Proprietari și acte

Inscrieri privitoare la dreptul de proprietate și alte drepturi reale		Referințe
1732 / 20/11/2023		
Act Normativ nr. 7, din 13/03/1996 emis de Parlamentul Romaniei;		
B1	Inscrierea provizorie, drept de PROPRIETATE, dobandit prin Lege, cota actuala 1/1, cota initiala 1/2 1) COMUNA ADANCATA, CIF:4327480	A1

C. Partea III. SARCINI .

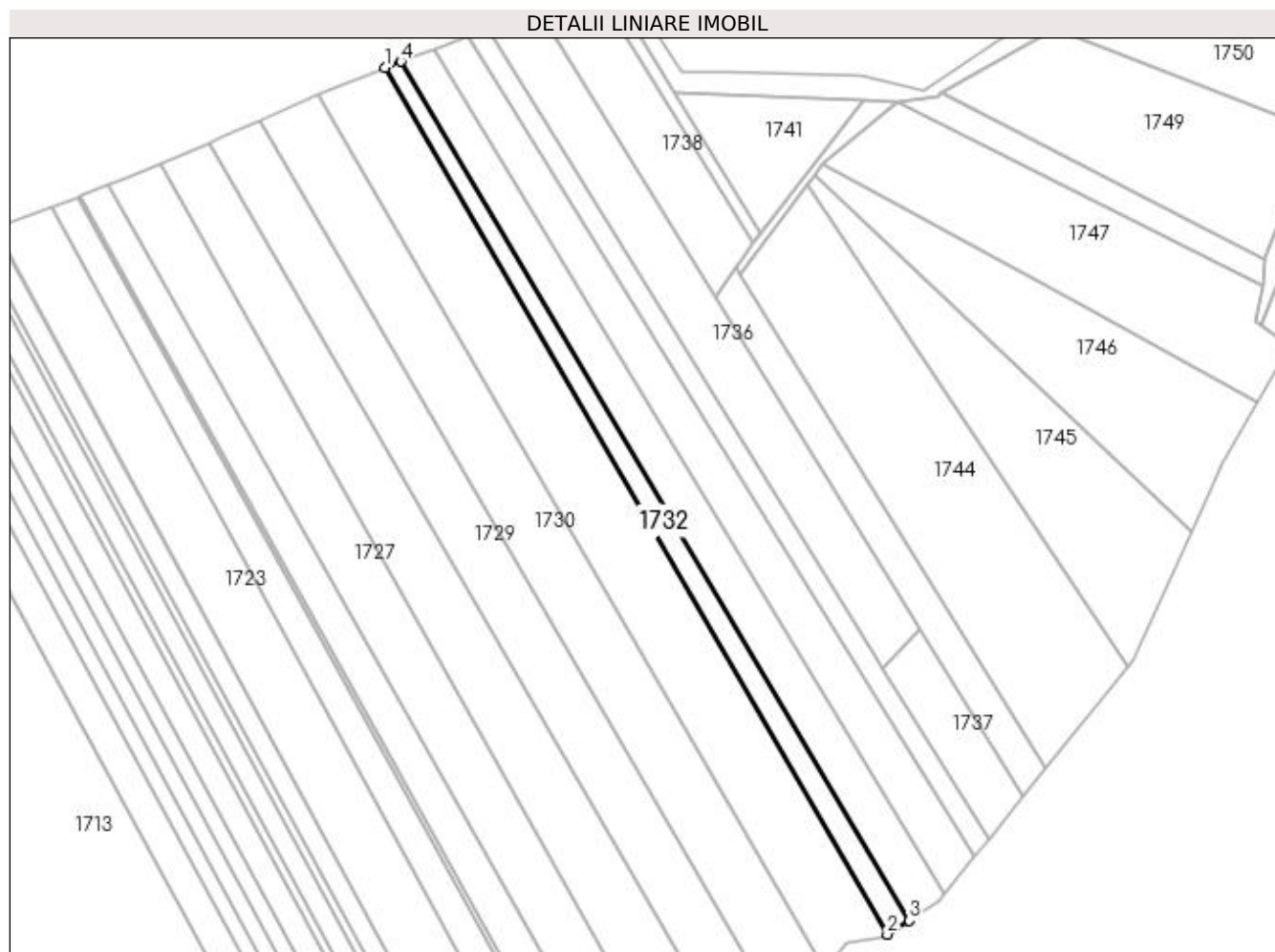
Inscrieri privind dezmembramintele dreptului de proprietate, drepturi reale de garanție și sarcini	Referințe
NU SUNT	

Anexa Nr. 1 La Partea I

Teren

Nr cadastral	Suprafața (mp)*	Observații / Referințe
	1.973	

* Suprafața este determinată în planul de proiecție Stereo 70.



Date referitoare la teren

Crt	Categorie folosință	Intra vilan	Suprafața (mp)	Tarla	Parcelă	Nr. topo	Observații / Referințe
1	arabil	NU	1.973	61	514, 515	-	

Lungime Segmente

1) Valorile lungimilor segmentelor sunt obținute din proiecție în plan.

Punct început	X / Y	Punct sfârșit	X / Y	Lungime segment (** (m)
1	598.974,425 694.937,744	2	599.126,6 694.675,494	303.203
2	599.126,6 694.675,494	3	599.133,259 694.679,699	7.876
3	599.133,259 694.679,699	4	598.979,297 694.939,65	302.124
4	598.979,297 694.939,65	1	598.974,425 694.937,744	5.232

**** Lungimile segmentelor sunt determinate în planul de proiecție Stereo 70 și sunt rotunjite la 1 milimetru.**

***** Distanța dintre puncte este formată din segmente cumulate ce sunt mai mici decât valoarea 1 milimetru.**

**DATE DESPRE IMOBILUL NR. 1733**

Oficiul de Cadastru și Publicitate Imobiliară SUCEAVA
Biroul de Cadastru și Publicitate Imobiliară Suceava

A. Partea I. Descrierea imobilului

TEREN Extravilan

Adresa: Jud. Suceava

Nr. Crt	Nr cadastral Nr. topografic	Suprafața* (mp)	Observații / Referințe
A1		3.600	Sector cadastral:48 Teren neimprejmuit;

B. Partea II. Proprietari și acte

Inscrieri privitoare la dreptul de proprietate și alte drepturi reale		Referințe
1733 / 20/11/2023		
Act Normativ nr. 7, din 13/03/1996 emis de Parlamentul Romaniei;		
B1	Inscrierea provizorie, drept de PROPRIETATE, dobandit prin Lege, cota actuala 1/1, cota initiala 1/2 1) COMUNA ADANCATA, CIF:4327480	A1

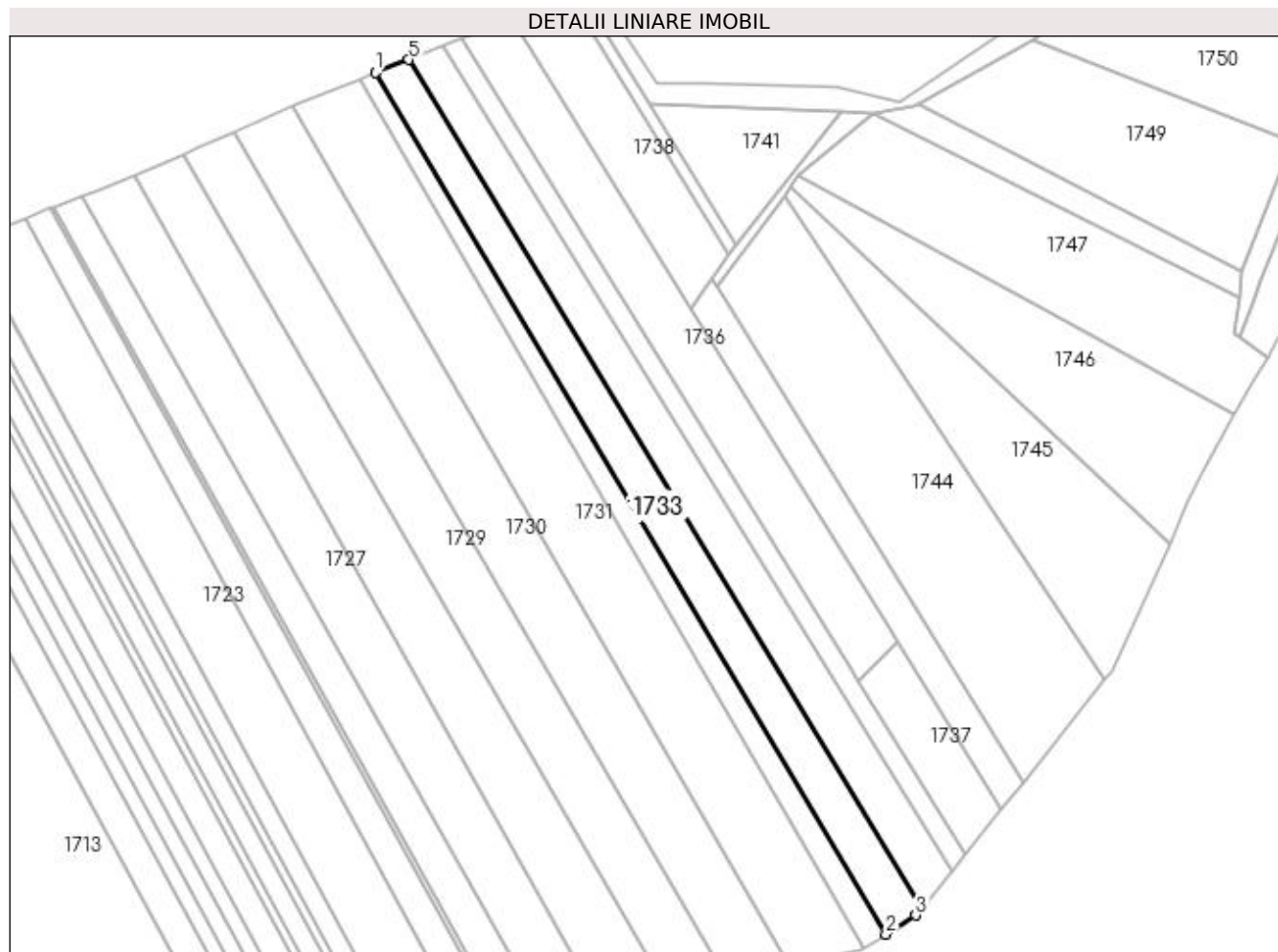
C. Partea III. SARCINI .

Inscrieri privind dezmembramintele dreptului de proprietate, drepturi reale de garanție și sarcini	Referințe
NU SUNT	

Anexa Nr. 1 La Partea I**Teren**

Nr cadastral	Suprafața (mp)*	Observații / Referințe
	3.600	

* Suprafața este determinată în planul de proiecție Stereo 70.

**Date referitoare la teren**

Crt	Categorie folosință	Intra vilan	Suprafața (mp)	Tarla	Parcelă	Nr. topo	Observații / Referințe
1	arabil	NU	3.600	61	514, 515	-	

Lungime Segmente

1) Valorile lungimilor segmentelor sunt obținute din proiecție în plan.

Punct început	X / Y	Punct sfârșit	X / Y	Lungime segment (** (m)
1	598.979,297 694.939,65	2	599.133,259 694.679,699	302.124
2	599.133,259 694.679,699	3	599.142,318 694.685,418	10.713
3	599.142,318 694.685,418	4	599.144,07 694.687,602	2.8
4	599.144,07 694.687,602	5	598.989,291 694.943,561	299.118
5	598.989,291 694.943,561	1	598.979,297 694.939,65	10.732

**** Lungimile segmentelor sunt determinate în planul de proiecție Stereo 70 și sunt rotunjite la 1 milimetru.**

***** Distanța dintre puncte este formată din segmente cumulate ce sunt mai mici decât valoarea 1 milimetru.**

**DATE DESPRE IMOBILUL NR. 1734**

Oficiul de Cadastru și Publicitate Imobiliară SUCEAVA
Biroul de Cadastru și Publicitate Imobiliară Suceava

A. Partea I. Descrierea imobilului

TEREN Extravilan

Adresa: Jud. Suceava

Nr. Crt	Nr cadastral Nr. topografic	Suprafața* (mp)	Observații / Referințe
A1		3.600	Sector cadastral:48 Teren neimprijmit;

B. Partea II. Proprietari și acte

Inscrieri privitoare la dreptul de proprietate și alte drepturi reale	Referințe
1734 / 20/11/2023	
Act Administrativ nr. 2031, din 15/04/1997 emis de Comisia Judeteana Suceava;	
B1	A1
Intabulare, drept de PROPRIETATE, dobandit prin Reconstituire, cota actuala 1/1, cota initiala 1/1	
1) APĂVĂLOAIE TD GHEORGHE, LIPSA CNP DEFUNCT:Da	

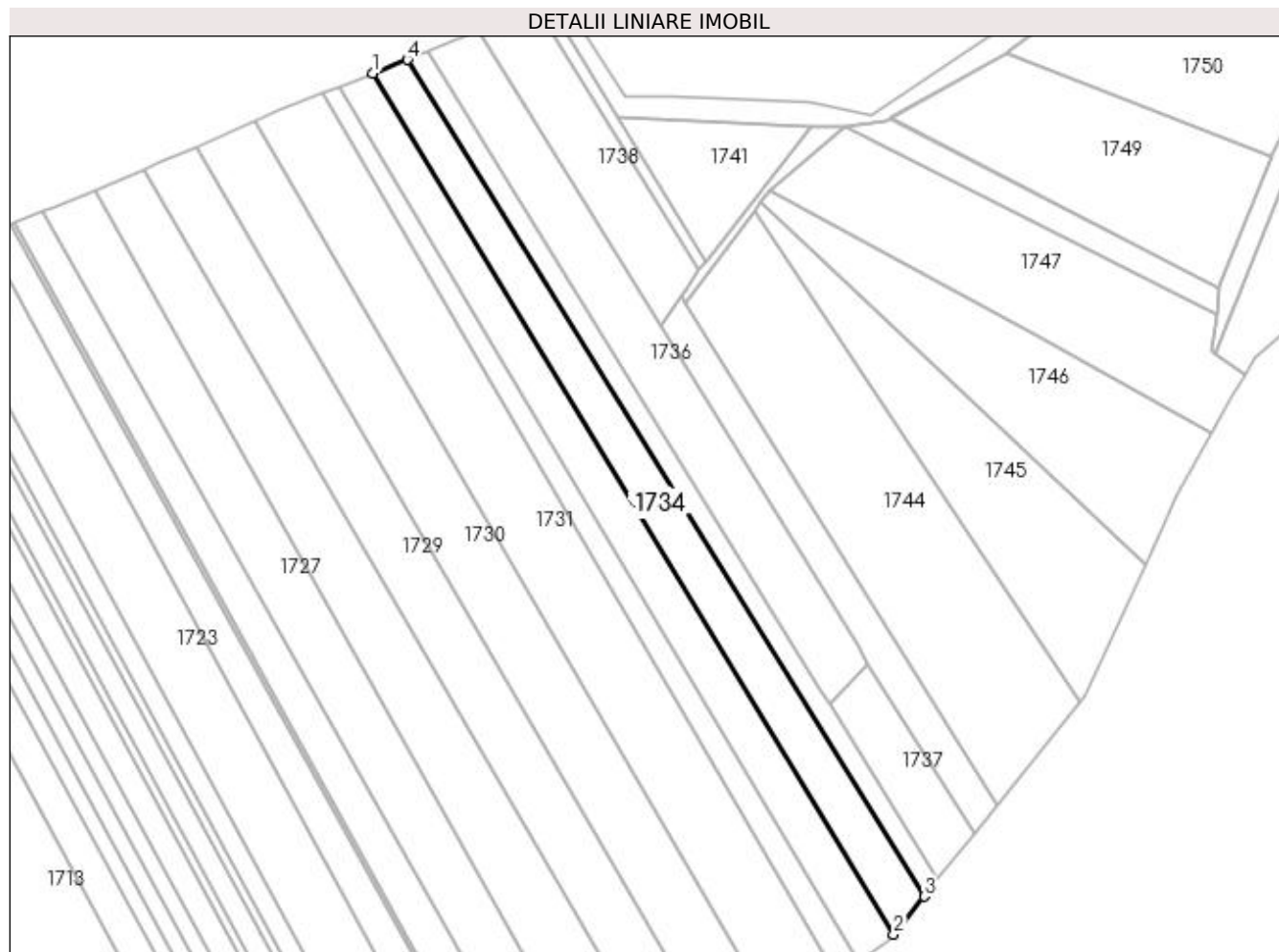
C. Partea III. SARCINI .

Inscrieri privind dezmembramintele dreptului de proprietate, drepturi reale de garanție și sarcini	Referințe
NU SUNT	

Anexa Nr. 1 La Partea I**Teren**

Nr cadastral	Suprafața (mp)*	Observații / Referințe
	3.600	

* Suprafața este determinată în planul de proiecție Stereo 70.

**Date referitoare la teren**

Crt	Categorie folosință	Intra vilan	Suprafața (mp)	Tarla	Parcelă	Nr. topo	Observații / Referințe
1	arabil	NU	2.500	61	514, 515	-	
2	faneata	NU	1.100	61	514, 515	-	

Lungime Segmente

1) Valorile lungimilor segmentelor sunt obținute din proiecție în plan.

Punct început	X / Y	Punct sfârșit	X / Y	Lungime segment (** (m)
1	598.989,291 694.943,561	2	599.144,07 694.687,602	299.118
2	599.144,07 694.687,602	3	599.153,09 694.698,848	14.416
3	599.153,09 694.698,848	4	598.999,493 694.947,553	292.312
4	598.999,493 694.947,553	1	598.989,291 694.943,561	10.955

**** Lungimile segmentelor sunt determinate în planul de proiecție Stereo 70 și sunt rotunjite la 1 milimetru.**

***** Distanța dintre puncte este formată din segmente cumulate ce sunt mai mici decât valoarea 1 milimetru.**

**DATE DESPRE IMOBILUL NR. 1735**

Oficiul de Cadastru și Publicitate Imobiliară SUCEAVA
Biroul de Cadastru și Publicitate Imobiliară Suceava

A. Partea I. Descrierea imobilului

TEREN Extravilan

Adresa: Jud. Suceava

Nr. Crt	Nr cadastral Nr. topografic	Suprafața* (mp)	Observații / Referințe
A1		1.800	Sector cadastral:48 Teren neimprejmut;

B. Partea II. Proprietari și acte

Inscrieri privitoare la dreptul de proprietate și alte drepturi reale		Referințe
1735 / 20/11/2023		
Act Notarial nr. 181, din 19/10/2018 emis de BIN Negura Adina Loredana;		
B1	Intabulare, drept de PROPRIETATE, dobandit prin Succesiune, cota actuala 1/4, cota initiala 1/1 1) LUCA MARIANA	A1
Act Notarial nr. 181, din 19/10/2010 emis de BIN Negura Adina Loredana;		
B2	Intabulare, drept de PROPRIETATE, dobandit prin Succesiune, cota actuala 1/4 1) CUCU IOAN	A1
B3	Intabulare, drept de PROPRIETATE, dobandit prin Succesiune, cota actuala 1/4 1) CUCU VASILE	A1
B4	Intabulare, drept de PROPRIETATE, dobandit prin Succesiune, cota actuala 1/4 1) ILIE VIORICA	A1

C. Partea III. SARCINI .

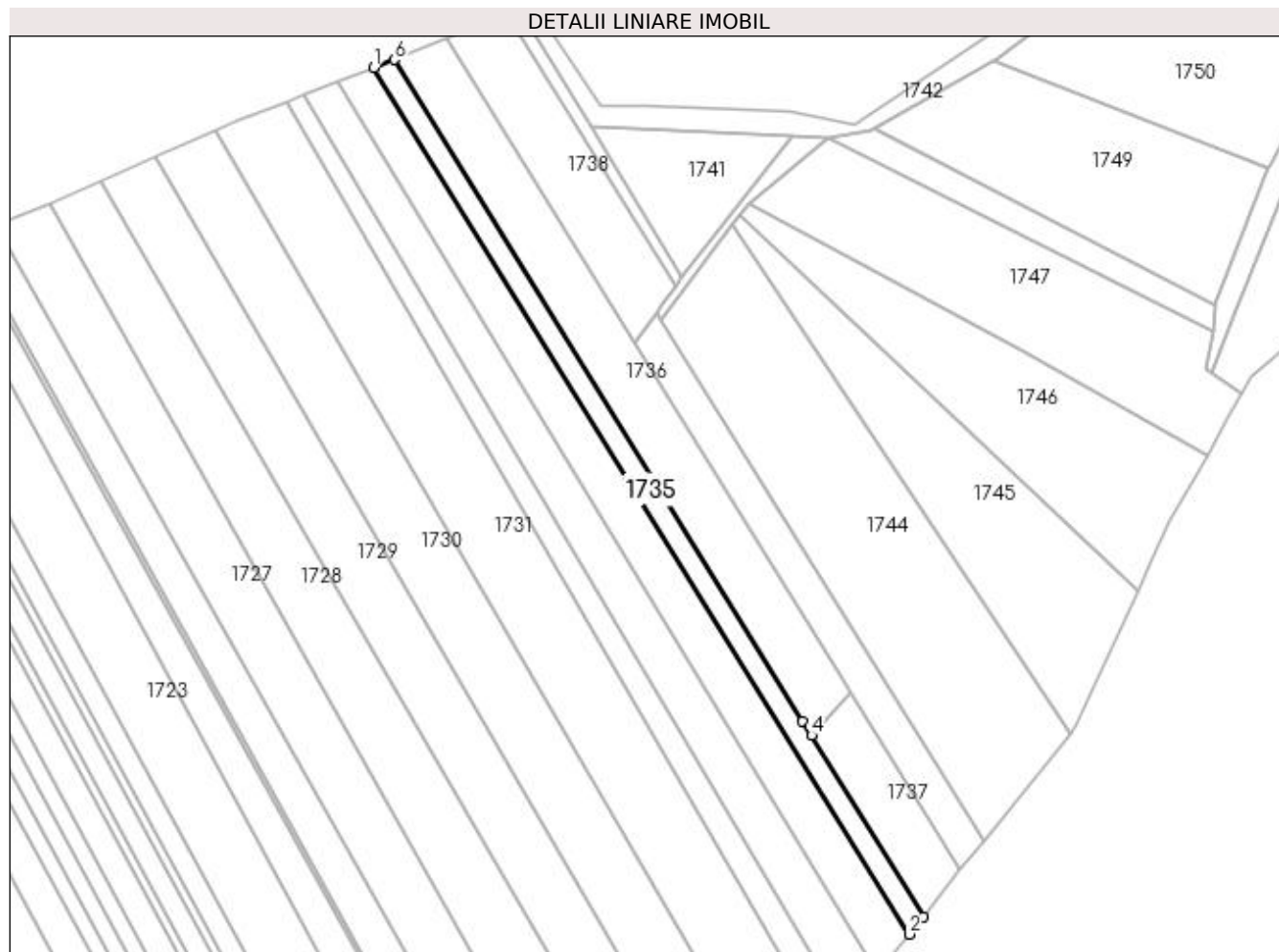
Inscrieri privind dezmembramintele dreptului de proprietate, drepturi reale de garanție și sarcini	Referințe
NU SUNT	

Anexa Nr. 1 La Partea I

Teren

Nr cadastral	Suprafața (mp)*	Observații / Referințe
	1.800	

* Suprafața este determinată în planul de proiecție Stereo 70.



Date referitoare la teren

Crt	Categorie folosință	Intra vilan	Suprafața (mp)	Tarla	Parcelă	Nr. topo	Observații / Referințe
1	arabil	NU	1.800	61	514, 515	-	

Lungime Segmente

1) Valorile lungimilor segmentelor sunt obținute din proiecție în plan.

Punct început	X / Y	Punct sfârșit	X / Y	Lungime segment (** (m)
1	598.999,493 694.947,553	2	599.153,09 694.698,848	292.312
2	599.153,09 694.698,848	3	599.157,203 694.703,975	6.573
3	599.157,203 694.703,975	4	599.125,12 694.755,924	61.057
4	599.125,12 694.755,924	5	599.122,546 694.760,091	4.898
5	599.122,546 694.760,091	6	599.005,355 694.949,847	223.027

Punct început	X / Y	Punct sfârșit	X / Y	Lungime segment (** (m)
6	599.005,355 694.949,847	1	598.999,493 694.947,553	6.295

** Lungimile segmentelor sunt determinate în planul de proiecție Stereo 70 și sunt rotunjite la 1 milimetru.

*** Distanța dintre puncte este formată din segmente cumulate ce sunt mai mici decât valoarea 1 milimetru.

**DATE DESPRE IMOBILUL NR. 1736**

Oficiul de Cadastru și Publicitate Imobiliară SUCEAVA
Biroul de Cadastru și Publicitate Imobiliară Suceava

A. Partea I. Descrierea imobilului

TEREN Extravilan

Adresa: Jud. Suceava, Tarla " Tarinca Hantesti "

Nr. Crt	Nr cadastral Nr. topografic	Suprafața* (mp)	Observații / Referințe
A1	31479	3.600	Sector cadastral:48 Teren neimprejmuit;

B. Partea II. Proprietari și acte

Inscrieri privitoare la dreptul de proprietate și alte drepturi reale	Referințe
24311 / 19/07/2013	
Act Notarial nr. contract de partaj 1150, din 23/05/2013 emis de BNP P. ATANASOAEI;	
B2	A1
Intabulare, drept de PROPRIETATE, dobandit prin Conventie, cota actuala 1/1, cota initiala 1/1 1) GIRIGAN PETRU	

C. Partea III. SARCINI .

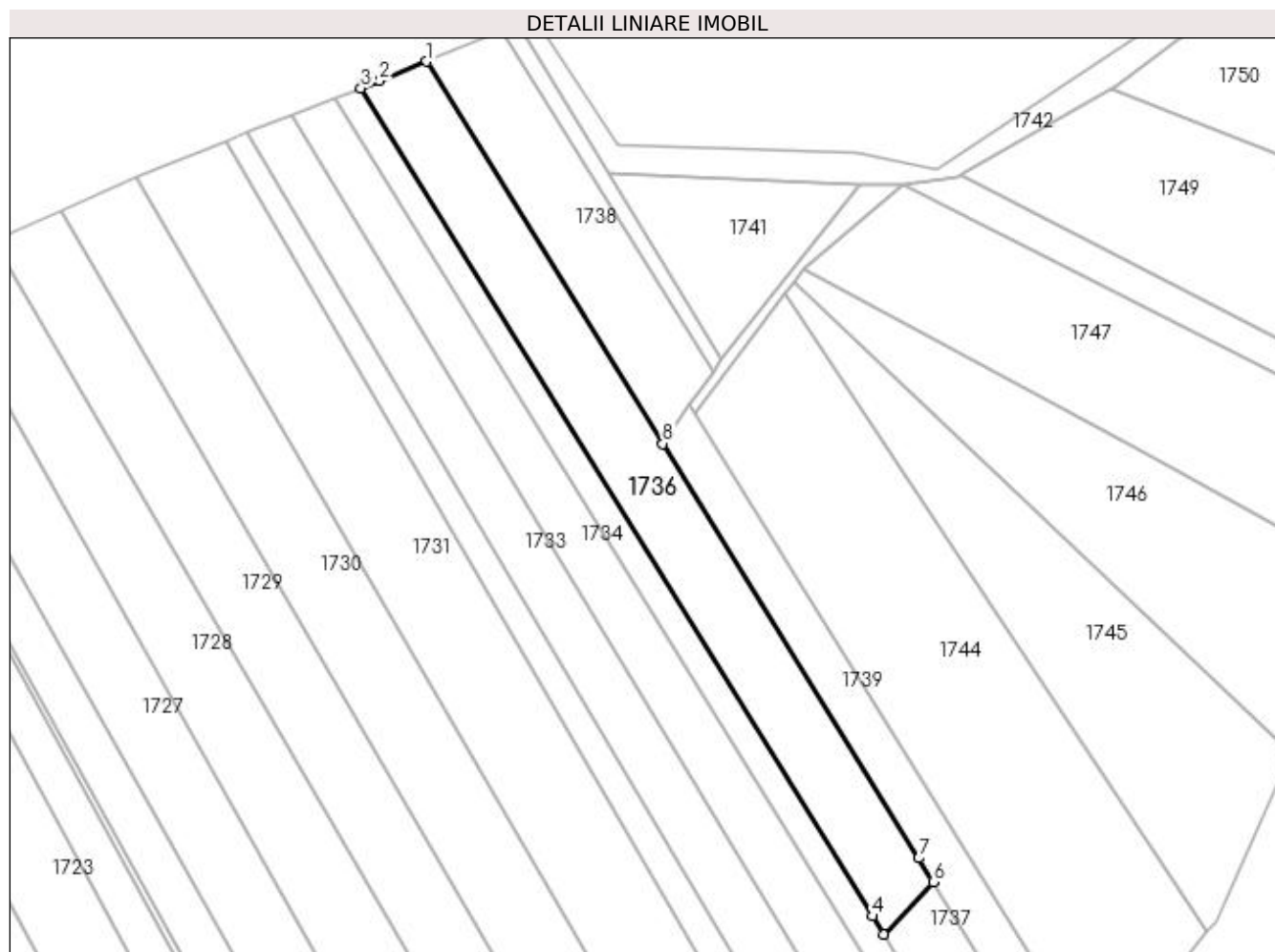
Inscrieri privind dezmembramintele dreptului de proprietate, drepturi reale de garanție și sarcini	Referințe
NU SUNT	

Anexa Nr. 1 La Partea I

Teren

Nr cadastral	Suprafața (mp)*	Observații / Referințe
31479	3.600	

* Suprafața este determinată în planul de proiecție Stereo 70.



Date referitoare la teren

Crt	Categorie folosință	Intravilan	Suprafața (mp)	Tarla	Parcelă	Nr. topo	Observații / Referințe
1	arabil	NU	3.332	61	514, 515	-	
2	faneata	NU	268	61	514, 515	-	

Lungime Segmente

1) Valorile lungimilor segmentelor sunt obținute din proiecție în plan.

Punct început	X / Y	Punct sfârșit	X / Y	Lungime segment (** (m)
1	599.020,449 694.955,907	2	599.009,629 694.951,519	11.676
2	599.009,629 694.951,519	3	599.005,355 694.949,847	4.589
3	599.005,355 694.949,847	4	599.122,546 694.760,091	223.027
4	599.122,546 694.760,091	5	599.125,12 694.755,924	4.898

Punct început	X / Y	Punct sfârşit	X / Y	Lungime segment (** (m)
5	599.125,12 694.755,924	6	599.136,556 694.767,97	16.61
6	599.136,556 694.767,97	7	599.133,21 694.773,385	6.365
7	599.133,21 694.773,385	8	599.074,547 694.868,34	111.615
8	599.074,547 694.868,34	1	599.020,449 694.955,907	102.93

** Lungimile segmentelor sunt determinate în planul de proiecție Stereo 70 și sunt rotunjite la 1 milimetru.

*** Distanța dintre puncte este formată din segmente cumulate ce sunt mai mici decât valoarea 1 milimetru.

**DATE DESPRE IMOBILUL NR. 1737**

Oficiul de Cadastru și Publicitate Imobiliară SUCEAVA
Biroul de Cadastru și Publicitate Imobiliară Suceava

A. Partea I. Descrierea imobilului

TEREN Extravilan

Adresa: Jud. Suceava

Nr. Crt	Nr cadastral Nr. topografic	Suprafața* (mp)	Observații / Referințe
A1		969	Sector cadastral:48 Teren neimprejmuit;

B. Partea II. Proprietari și acte

Inscrieri privitoare la dreptul de proprietate și alte drepturi reale		Referințe
1737 / 20/11/2023		
Act Normativ nr. 7, din 13/03/1996 emis de Parlamentul Romaniei;		
B1	Inscrierea provizorie, drept de PROPRIETATE, dobandit prin Lege, cota actuala 1/1, cota initiala 1/2 1) COMUNA ADANCATA, CIF:4327480	A1

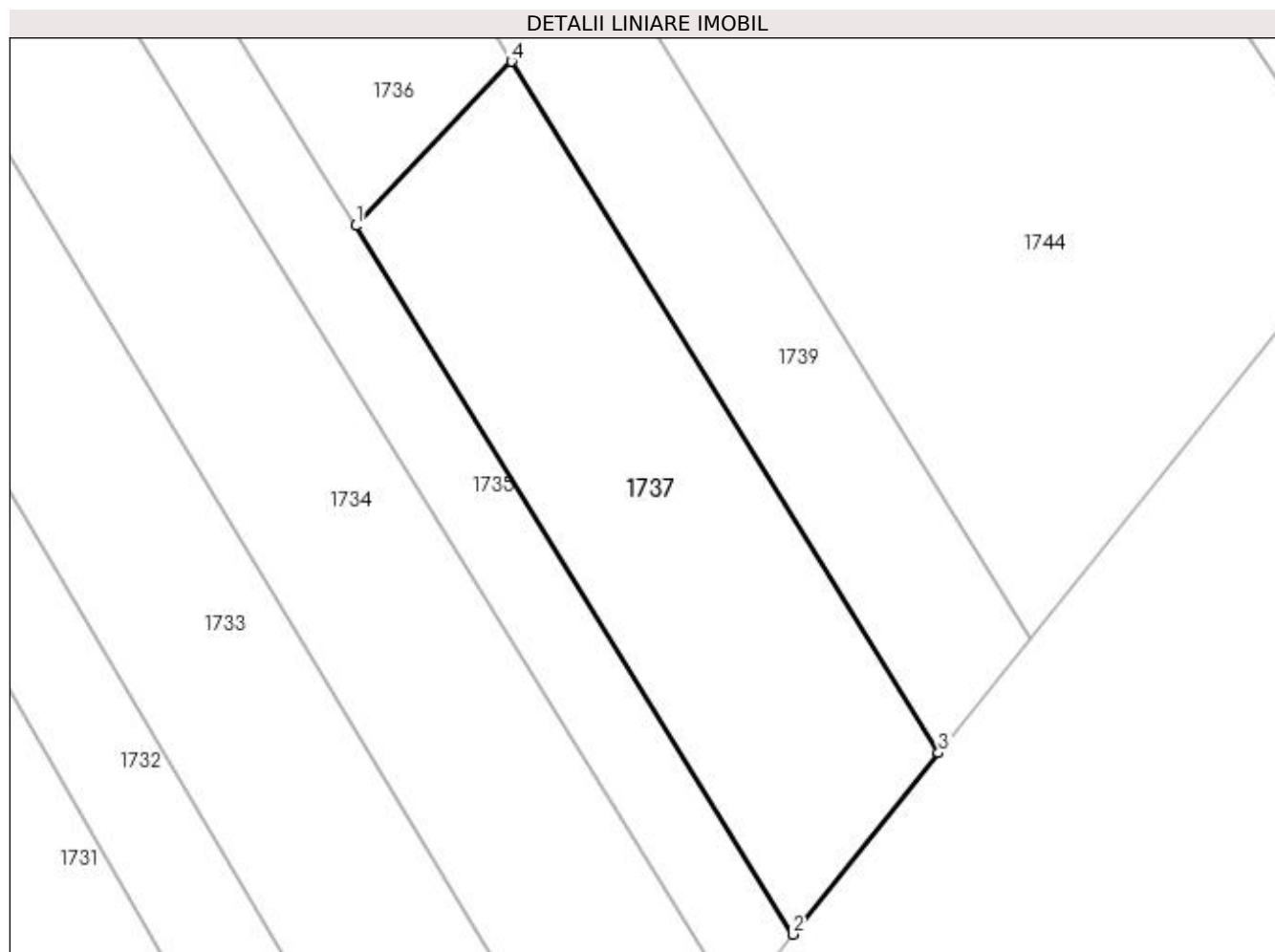
C. Partea III. SARCINI .

Inscrieri privind dezmembramintele dreptului de proprietate, drepturi reale de garanție și sarcini	Referințe
NU SUNT	

Anexa Nr. 1 La Partea I**Teren**

Nr cadastral	Suprafața (mp)*	Observații / Referințe
	969	

* Suprafața este determinată în planul de proiecție Stereo 70.

**Date referitoare la teren**

Crt	Categorie folosință	Intravilan	Suprafața (mp)	Tarla	Parcelă	Nr. topo	Observații / Referințe
1	arabil	NU	969	61	514	-	

Lungime Segmente

1) Valorile lungimilor segmentelor sunt obținute din proiecție în plan.

Punct început	X / Y	Punct sfârșit	X / Y	Lungime segment (** (m)
1	599.125,12 694.755,924	2	599.157,203 694.703,975	61.057
2	599.157,203 694.703,975	3	599.167,873 694.717,277	17.053
3	599.167,873 694.717,277	4	599.136,556 694.767,97	59.586
4	599.136,556 694.767,97	1	599.125,12 694.755,924	16.61

**** Lungimile segmentelor sunt determinate în planul de proiecție Stereo 70 și sunt rotunjite la 1 milimetru.**

***** Distanța dintre puncte este formată din segmente cumulate ce sunt mai mici decât valoarea 1 milimetru.**

**DATE DESPRE IMOBILUL NR. 1738**

Oficiul de Cadastru și Publicitate Imobiliară SUCEAVA
Biroul de Cadastru și Publicitate Imobiliară Suceava

A. Partea I. Descrierea imobilului

TEREN Extravilan

Adresa: Jud. Suceava

Nr. Crt	Nr cadastral Nr. topografic	Suprafața* (mp)	Observații / Referințe
A1		1.800	Sector cadastral:48 Teren neimpregmuit;

B. Partea II. Proprietari și acte

Inscrieri privitoare la dreptul de proprietate și alte drepturi reale	Referințe
1738 / 20/11/2023	
Act Administrativ nr. 822, din 03/06/1994 emis de Comisia Judeteana Suceava;	
B1	A1
Intabulare, drept de PROPRIETATE, dobandit prin Reconstituire, cota actuala 1/1, cota initiala 1/1 1) COZMA DUMITRU, LIPSA CNP	

C. Partea III. SARCINI .

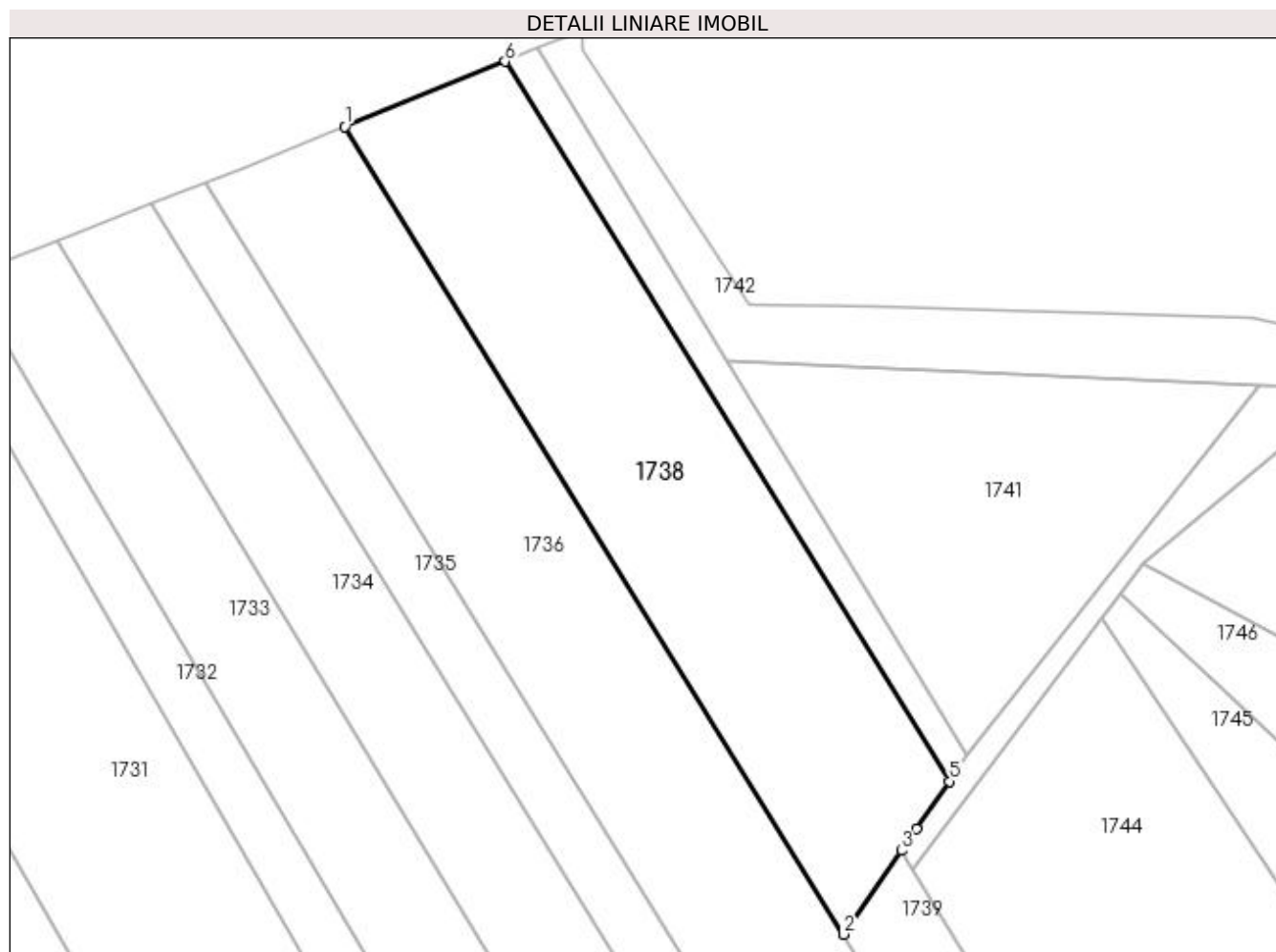
Inscrieri privind dezmembramintele dreptului de proprietate, drepturi reale de garanție și sarcini	Referințe
NU SUNT	

Anexa Nr. 1 La Partea I

Teren

Nr cadastral	Suprafața (mp)*	Observații / Referințe
	1.800	

* Suprafața este determinată în planul de proiecție Stereo 70.



Date referitoare la teren

Crt	Categorie folosință	Intra vilan	Suprafața (mp)	Tarla	Parcelă	Nr. topo	Observații / Referințe
1	arabil	NU	1.800	61	514	-	

Lungime Segmente

1) Valorile lungimilor segmentelor sunt obținute din proiecție în plan.

Punct început	X / Y	Punct sfârșit	X / Y	Lungime segment (** (m)
1	599.020,449 694.955,907	2	599.074,547 694.868,34	102.93
2	599.074,547 694.868,34	3	599.080,831 694.877,411	11.035
3	599.080,831 694.877,411	4	599.082,462 694.879,764	2.863
4	599.082,462 694.879,764	5	599.086,039 694.884,928	6.282
5	599.086,039 694.884,928	6	599.037,832 694.962,958	91.72

Punct început	X / Y	Punct sfârșit	X / Y	Lungime segment (** (m)
6	599.037,832 694.962,958	1	599.020,449 694.955,907	18.759

** Lungimile segmentelor sunt determinate în planul de proiecție Stereo 70 și sunt rotunjite la 1 milimetru.

*** Distanța dintre puncte este formată din segmente cumulate ce sunt mai mici decât valoarea 1 milimetru.

**DATE DESPRE IMOBILUL NR. 1739**

Oficiul de Cadastru și Publicitate Imobiliară SUCEAVA
Biroul de Cadastru și Publicitate Imobiliară Suceava

A. Partea I. Descrierea imobilului

TEREN Extravilan

Adresa: Jud. Suceava

Nr. Crt	Nr cadastral Nr. topografic	Suprafața* (mp)	Observații / Referințe
A1		1.800	Sector cadastral:48 Teren neimprejmuit;

B. Partea II. Proprietari și acte

Inscrieri privitoare la dreptul de proprietate și alte drepturi reale		Referințe
1739 / 20/11/2023		
Act Normativ nr. 7, din 13/03/1996 emis de Parlamentul Romaniei;		
B1	Inscrierea provizorie, drept de PROPRIETATE, dobandit prin Lege, cota actuala 1/1, cota initiala 1/2 1) COMUNA ADANCATA, CIF:4327480	A1

C. Partea III. SARCINI .

Inscrieri privind dezmembramintele dreptului de proprietate, drepturi reale de garanție și sarcini	Referințe
NU SUNT	

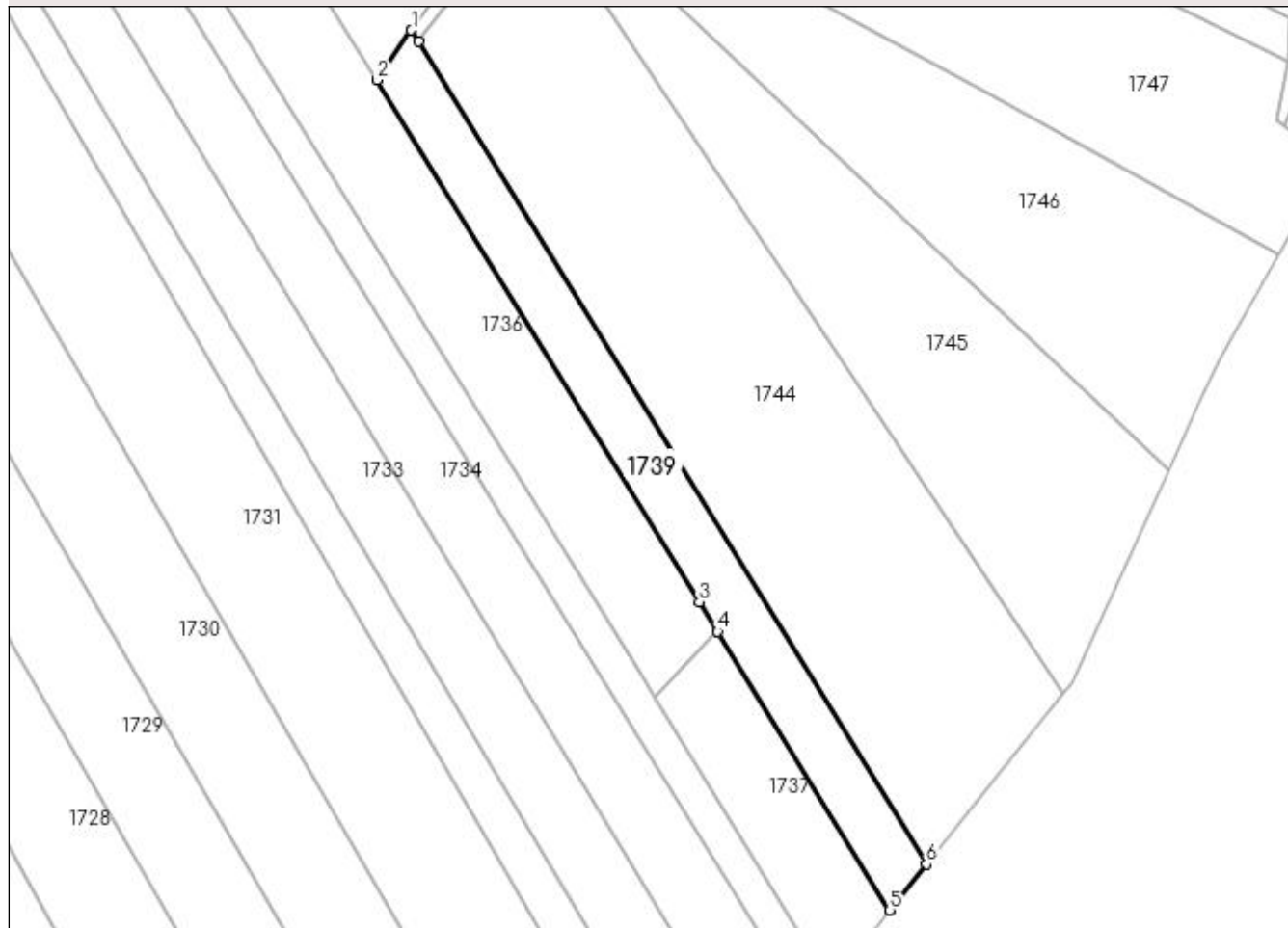
Anexa Nr. 1 La Partea I

Teren

Nr cadastral	Suprafața (mp)*	Observații / Referințe
	1.800	

* Suprafața este determinată în planul de proiecție Stereo 70.

DETALII LINIARE IMOBIL



Date referitoare la teren

Crt	Categorie folosință	Intra vilan	Suprafața (mp)	Tarla	Parcelă	Nr. topo	Observații / Referințe
1	arabil	NU	1.800	61	514	-	

Lungime Segmente

1) Valorile lungimilor segmentelor sunt obținute din proiecție în plan.

Punct început	X / Y	Punct sfârșit	X / Y	Lungime segment (** (m)
1	599.080,831 694.877,411	2	599.074,547 694.868,34	11.035
2	599.074,547 694.868,34	3	599.133,21 694.773,385	111.615
3	599.133,21 694.773,385	4	599.136,556 694.767,97	6.365
4	599.136,556 694.767,97	5	599.167,873 694.717,277	59.586
5	599.167,873 694.717,277	6	599.174,589 694.725,649	10.733

Punct început	X / Y	Punct sfârșit	X / Y	Lungime segment (** (m)
6	599.174,589 694.725,649	7	599.082,116 694.875,332	175.944
7	599.082,116 694.875,332	1	599.080,831 694.877,411	2.444

** Lungimile segmentelor sunt determinate în planul de proiecție Stereo 70 și sunt rotunjite la 1 milimetru.

*** Distanța dintre puncte este formată din segmente cumulate ce sunt mai mici decât valoarea 1 milimetru.

**DATE DESPRE IMOBILUL NR. 1740**

Oficiul de Cadastru și Publicitate Imobiliară SUCEAVA
Biroul de Cadastru și Publicitate Imobiliară Suceava

A. Partea I. Descrierea imobilului

TEREN Extravilan

Adresa: Jud. Suceava

Nr. Crt	Nr cadastral Nr. topografic	Suprafața* (mp)	Observații / Referințe
A1		308	Sector cadastral:48 Teren neimprejmuit;

B. Partea II. Proprietari și acte

Inscrieri privitoare la dreptul de proprietate și alte drepturi reale		Referințe
1740 / 20/11/2023		
Act Normativ nr. 7, din 13/03/1996 emis de Parlamentul Romaniei;		
B1	Inscrierea provizorie, drept de PROPRIETATE, dobandit prin Lege, cota actuala 1/1, cota initiala 1/2 1) COMUNA ADANCATA, CIF:4327480	A1

C. Partea III. SARCINI .

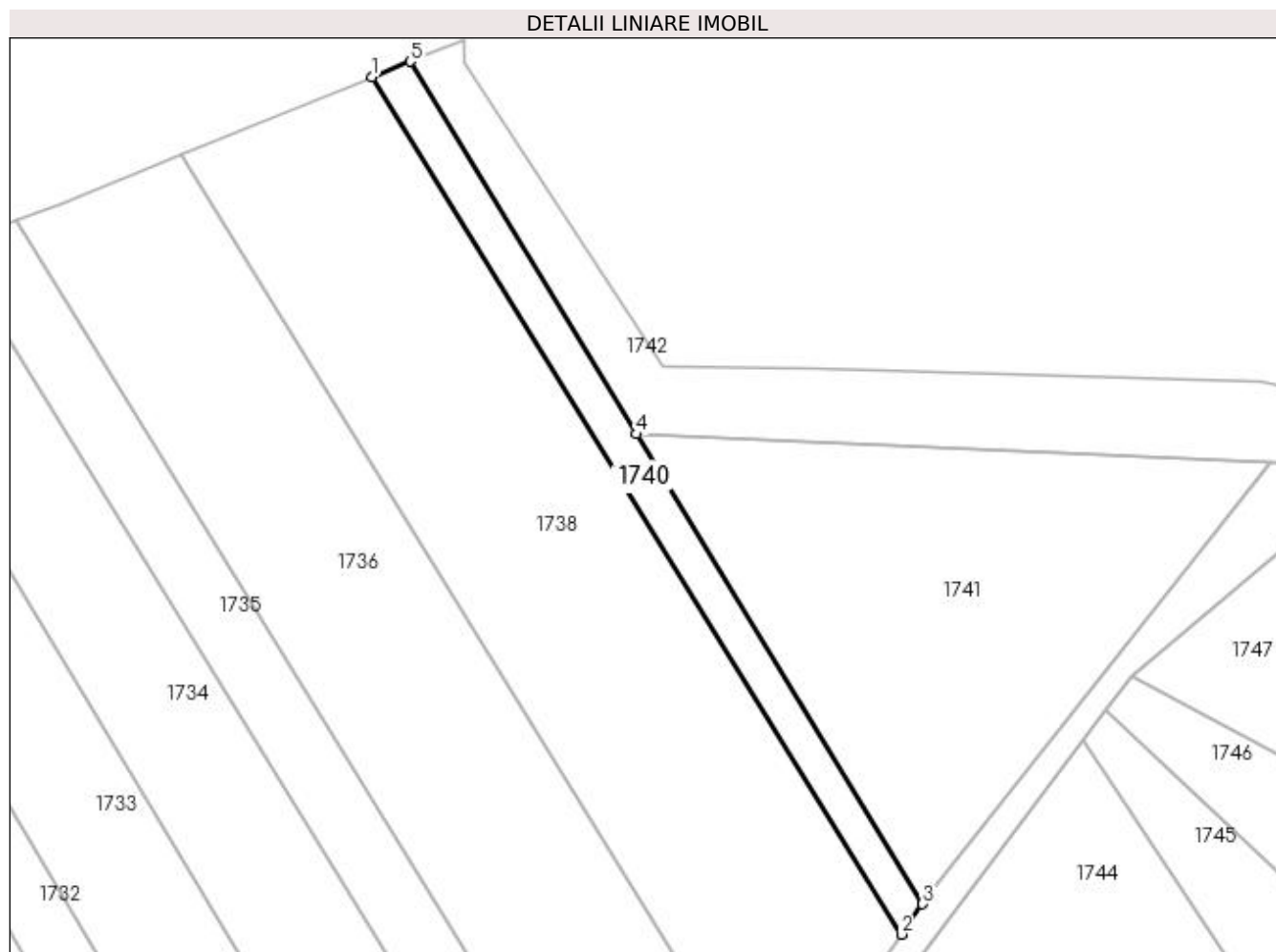
Inscrieri privind dezmembramintele dreptului de proprietate, drepturi reale de garanție și sarcini	Referințe
NU SUNT	

Anexa Nr. 1 La Partea I

Teren

Nr cadastral	Suprafața (mp)*	Observații / Referințe
	308	

* Suprafața este determinată în planul de proiecție Stereo 70.



Date referitoare la teren

Crt	Categorie folosință	Intra vilan	Suprafața (mp)	Tarla	Parcelă	Nr. topo	Observații / Referințe
1	arabil	NU	308	61	514	-	

Lungime Segmente

1) Valorile lungimilor segmentelor sunt obținute din proiecție în plan.

Punct început	X / Y	Punct sfârșit	X / Y	Lungime segment (** (m)
1	599.037,832 694.962,958	2	599.086,039 694.884,928	91.72
2	599.086,039 694.884,928	3	599.087,959 694.887,7	3.372
3	599.087,959 694.887,7	4	599.061,949 694.930,457	50.047
4	599.061,949 694.930,457	5	599.041,319 694.964,372	39.697
5	599.041,319 694.964,372	1	599.037,832 694.962,958	3.763

**** Lungimile segmentelor sunt determinate în planul de proiecție Stereo 70 și sunt rotunjite la 1 milimetru.**

***** Distanța dintre puncte este formată din segmente cumulate ce sunt mai mici decât valoarea 1 milimetru.**

**DATE DESPRE IMOBILUL NR. 1741**

Oficiul de Cadastru și Publicitate Imobiliară SUCEAVA
Biroul de Cadastru și Publicitate Imobiliară Suceava

A. Partea I. Descrierea imobilului

TEREN Extravilan

Adresa: Jud. Suceava

Nr. Crt	Nr cadastral Nr. topografic	Suprafața* (mp)	Observații / Referințe
A1		1.200	Sector cadastral:48 Teren neimprejmuit;

B. Partea II. Proprietari și acte

Inscrieri privitoare la dreptul de proprietate și alte drepturi reale		Referințe
1741 / 20/11/2023		
Act Normativ nr. 7, din 13/03/1996 emis de Parlamentul Romaniei;		
B1	Inscrierea provizorie, drept de PROPRIETATE, dobandit prin Lege, cota actuala 1/1, cota initiala 1/2 1) COMUNA ADANCATA, CIF:4327480	A1

C. Partea III. SARCINI .

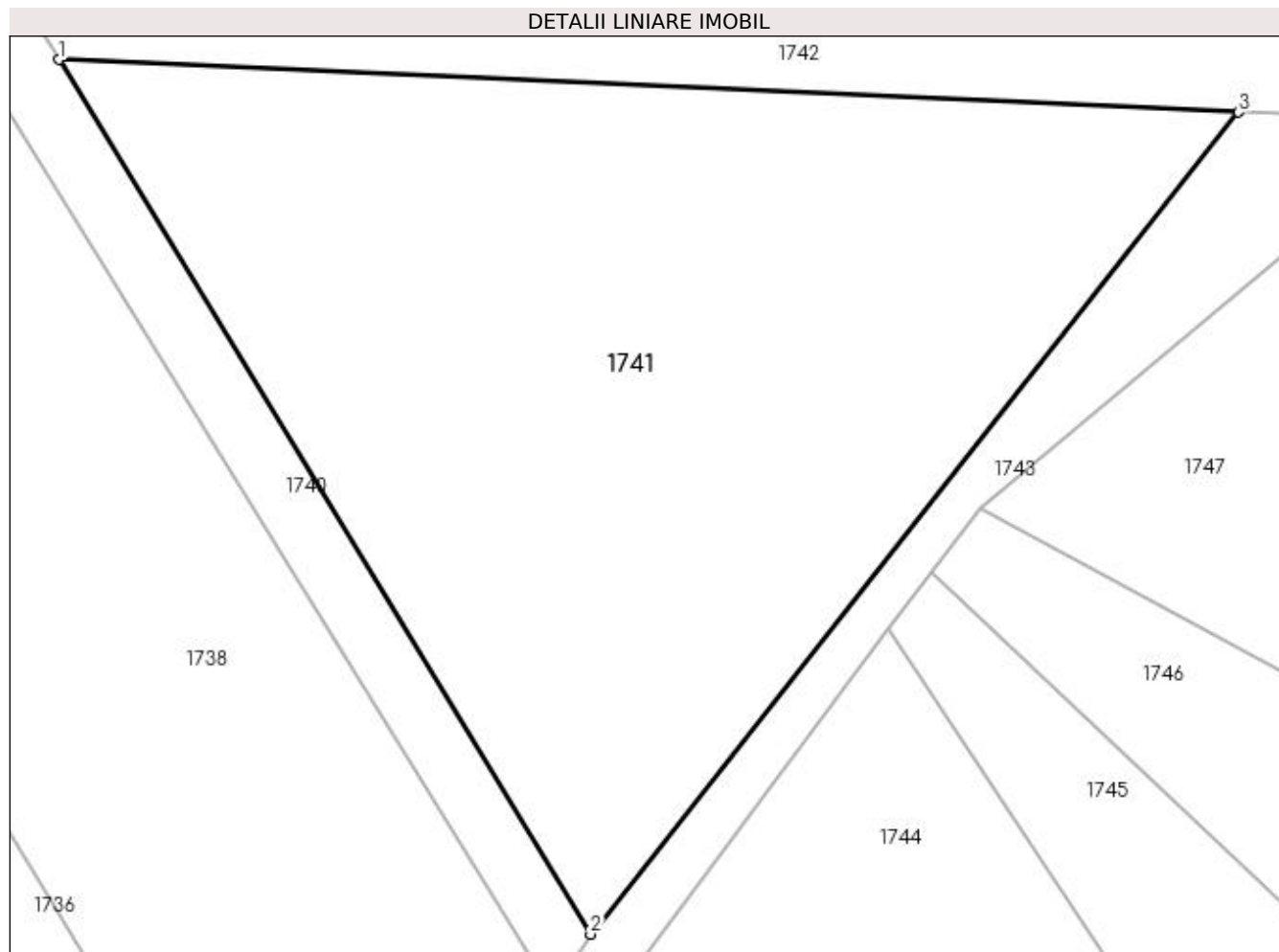
Inscrieri privind dezmembramintele dreptului de proprietate, drepturi reale de garanție și sarcini	Referințe
NU SUNT	

Anexa Nr. 1 La Partea I

Teren

Nr cadastral	Suprafața (mp)*	Observații / Referințe
	1.200	

* Suprafața este determinată în planul de proiecție Stereo 70.



Date referitoare la teren

Crt	Categorie folosință	Intravilan	Suprafața (mp)	Tarla	Parcelă	Nr. topo	Observații / Referințe
1	arabil	NU	1.200	61	514	-	

Lungime Segmente

1) Valorile lungimilor segmentelor sunt obținute din proiecție în plan.

Punct început	X / Y	Punct sfârșit	X / Y	Lungime segment (** (m)
1	599.061,949 694.930,457	2	599.087,959 694.887,7	50.047
2	599.087,959 694.887,7	3	599.119,642 694.927,889	51.176
3	599.119,642 694.927,889	1	599.061,949 694.930,457	57.75

** Lungimile segmentelor sunt determinate în planul de proiecție Stereo 70 și sunt rotunjite la 1 milimetru.

*** Distanța dintre puncte este formată din segmente cumulate ce sunt mai mici decât valoarea 1 milimetru.

**DATE DESPRE IMOBILUL NR. 1742**

Oficiul de Cadastru și Publicitate Imobiliară SUCEAVA
Biroul de Cadastru și Publicitate Imobiliară Suceava

A. Partea I. Descrierea imobilului

TEREN Extravilan

Adresa: Jud. Suceava

Nr. Crt	Nr cadastral Nr. topografic	Suprafața* (mp)	Observații / Referințe
A1		1.175	Sector cadastral:48 Teren neimprejmuit;

B. Partea II. Proprietari și acte

Inscrieri privitoare la dreptul de proprietate și alte drepturi reale		Referințe
1742 / 20/11/2023		
Act Normativ nr. 7, din 13/03/1996 emis de Parlamentul Romaniei;		
B1	Inscrierea provizorie, drept de PROPRIETATE, dobandit prin Lege, cota actuala 1/1, cota initiala 1/2 1) COMUNA ADANCATA, CIF:4327480	A1

C. Partea III. SARCINI .

Inscrieri privind dezmembramintele dreptului de proprietate, drepturi reale de garanție și sarcini	Referințe
NU SUNT	

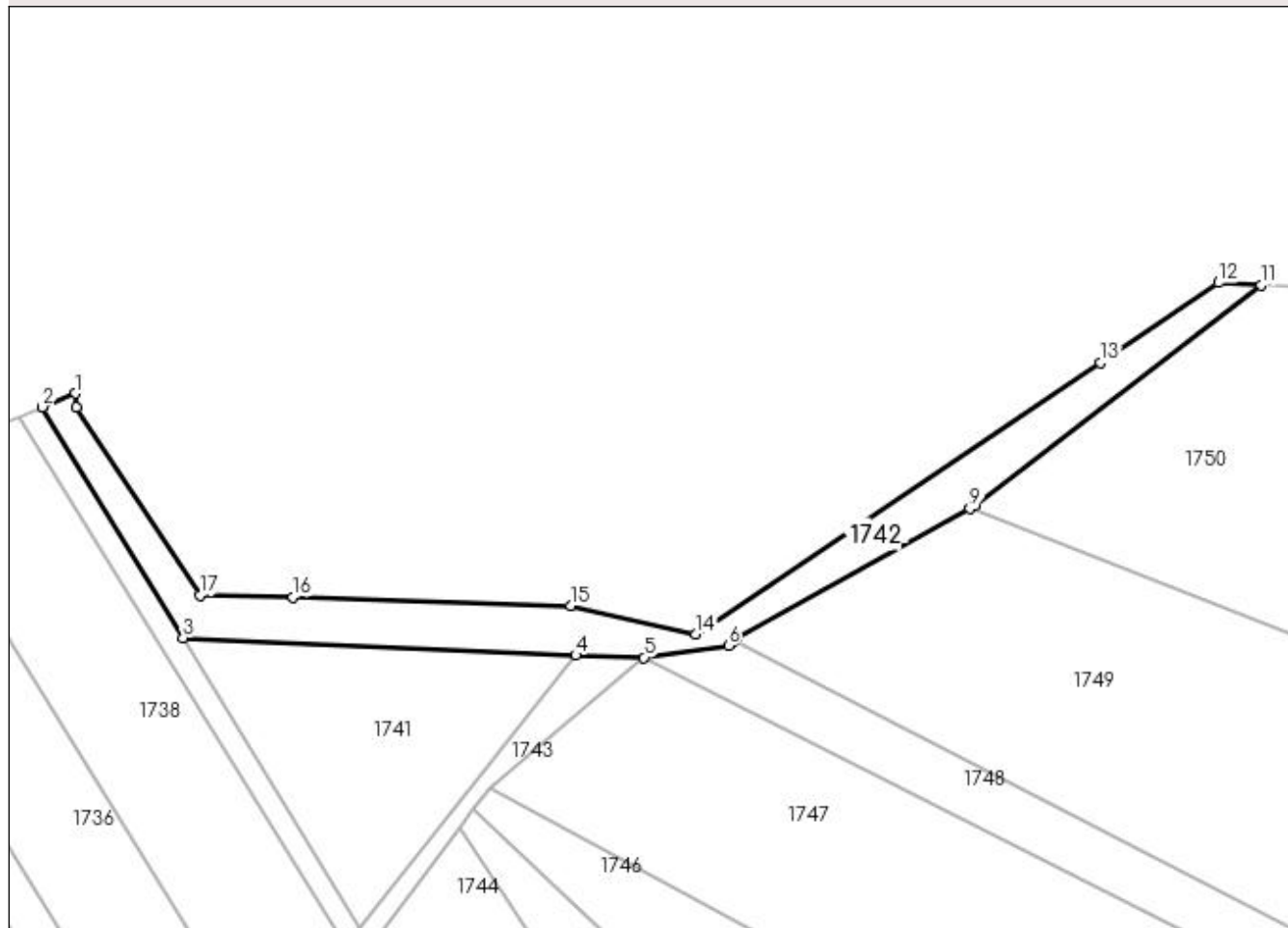
Anexa Nr. 1 La Partea I

Teren

Nr cadastral	Suprafața (mp)*	Observații / Referințe
	1.175	

* Suprafața este determinată în planul de proiecție Stereo 70.

DETALII LINIARE IMOBIL



Date referitoare la teren

Crt	Categorie folosință	Intra vilan	Suprafața (mp)	Tarla	Parcelă	Nr. topo	Observații / Referințe
1	drum	NU	1.175	61	514	-	

Lungime Segmente

1) Valorile lungimilor segmentelor sunt obținute din proiecție în plan.

Punct început	X / Y	Punct sfârșit	X / Y	Lungime segment (** (m)
1	599.046,182 694.966,344	2	599.041,319 694.964,372	5.248
2	599.041,319 694.964,372	3	599.061,949 694.930,457	39.697
3	599.061,949 694.930,457	4	599.119,642 694.927,889	57.75
4	599.119,642 694.927,889	5	599.129,667 694.927,544	10.031
5	599.129,667 694.927,544	6	599.142,086 694.929,339	12.548

Punct început	X / Y	Punct sfârșit	X / Y	Lungime segment (** (m)
6	599.142,086 694.929,339	7	599.142,86 694.930,05	1.051
7	599.142,86 694.930,05	8	599.143,209 694.930,371	0.474
8	599.143,209 694.930,371	9	599.177,518 694.949,428	39.246
9	599.177,518 694.949,428	10	599.178,288 694.949,856	0.881
10	599.178,288 694.949,856	11	599.220,275 694.982,262	53.038
11	599.220,275 694.982,262	12	599.214,035 694.982,6	6.249
12	599.214,035 694.982,6	13	599.196,657 694.970,9	20.95
13	599.196,657 694.970,9	14	599.137,307 694.930,944	71.547
14	599.137,307 694.930,944	15	599.118,895 694.935,197	18.897
15	599.118,895 694.935,197	16	599.078,092 694.936,454	40.822
16	599.078,092 694.936,454	17	599.064,41 694.936,683	13.684
17	599.064,41 694.936,683	18	599.046,291 694.964,305	33.034
18	599.046,291 694.964,305	1	599.046,182 694.966,344	2.042

** Lungimile segmentelor sunt determinate în planul de proiecție Stereo 70 și sunt rotunjite la 1 milimetru.

*** Distanța dintre puncte este formată din segmente cumulate ce sunt mai mici decât valoarea 1 milimetru.

**DATE DESPRE IMOBILUL NR. 1743**

Oficiul de Cadastru și Publicitate Imobiliară SUCEAVA
Biroul de Cadastru și Publicitate Imobiliară Suceava

A. Partea I. Descrierea imobilului

TEREN Extravilan

Adresa: Jud. Suceava

Nr. Crt	Nr cadastral Nr. topografic	Suprafața* (mp)	Observații / Referințe
A1		223	Sector cadastral:48 Teren neimprejmuit;

B. Partea II. Proprietari și acte

Inscrieri privitoare la dreptul de proprietate și alte drepturi reale		Referințe
1743 / 20/11/2023		
Act Normativ nr. 7, din 13/03/1996 emis de Parlamentul Romaniei;		
B1	Inscrierea provizorie, drept de PROPRIETATE, dobandit prin Lege, cota actuala 1/1, cota initiala 1/2 1) COMUNA ADANCATA, CIF:4327480	A1

C. Partea III. SARCINI .

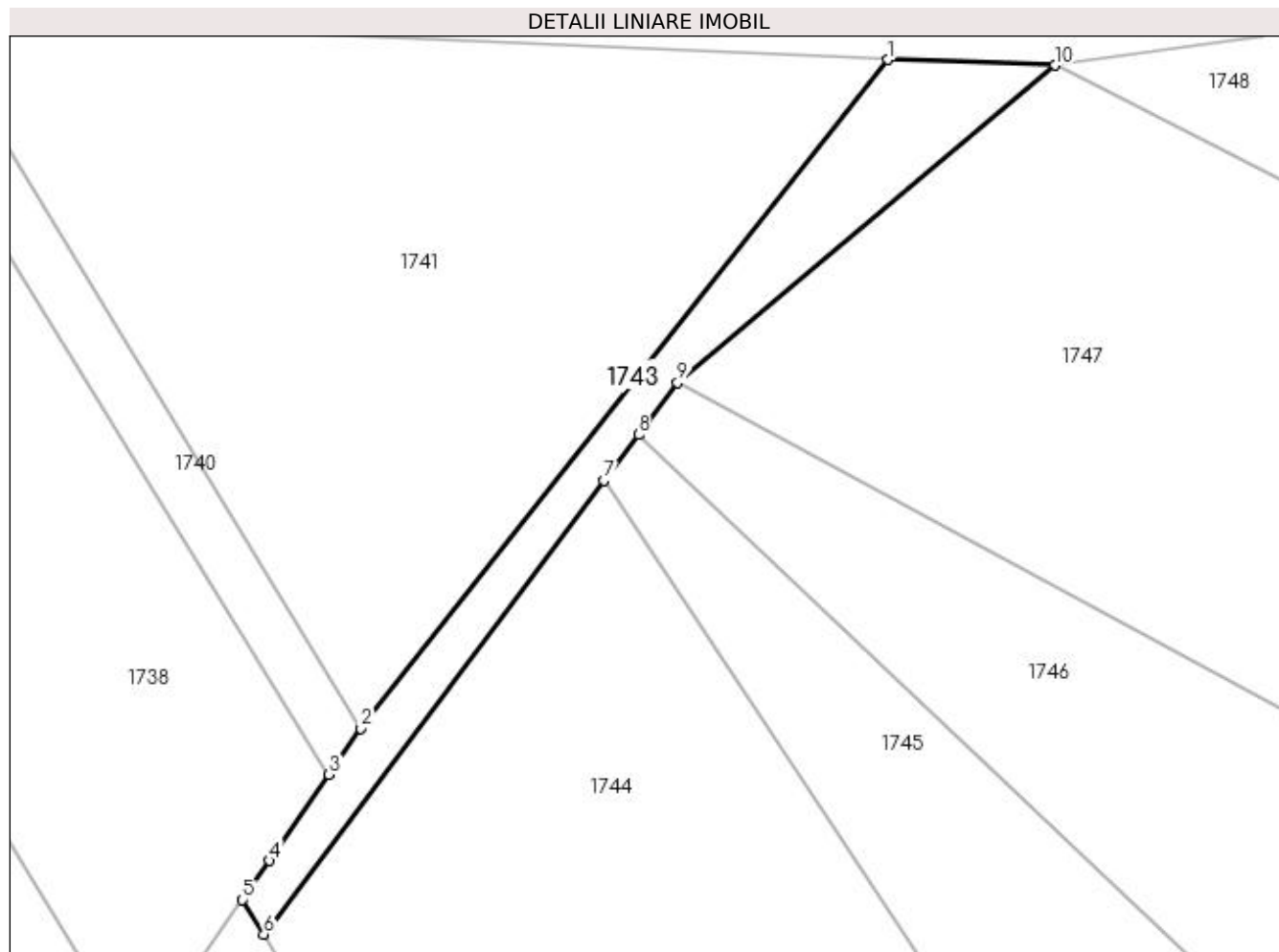
Inscrieri privind dezmembramintele dreptului de proprietate, drepturi reale de garanție și sarcini	Referințe
NU SUNT	

Anexa Nr. 1 La Partea I

Teren

Nr cadastral	Suprafaţa (mp)*	Observaţii / Referinţe
	223	

* Suprafaţa este determinată în planul de proiecţie Stereo 70.



Date referitoare la teren

Crt	Categorie folosinţă	Intra vilan	Suprafaţa (mp)	Tarla	Parcelă	Nr. topo	Observaţii / Referinţe
1	drum	NU	223	61	514	-	

Lungime Segmente

1) Valorile lungimilor segmentelor sunt obţinute din proiecţie în plan.

Punct început	X / Y	Punct sfârşit	X / Y	Lungime segment (** (m)
1	599.119,642 694.927,889	2	599.087,959 694.887,7	51.176
2	599.087,959 694.887,7	3	599.086,039 694.884,928	3.372
3	599.086,039 694.884,928	4	599.082,462 694.879,764	6.282
4	599.082,462 694.879,764	5	599.080,831 694.877,411	2.863
5	599.080,831 694.877,411	6	599.082,116 694.875,332	2.444

Punct început	X / Y	Punct sfârșit	X / Y	Lungime segment (** (m)
6	599.082,116 694.875,332	7	599.102,558 694.902,601	34.08
7	599.102,558 694.902,601	8	599.104,628 694.905,362	3.451
8	599.104,628 694.905,362	9	599.106,978 694.908,497	3.918
9	599.106,978 694.908,497	10	599.129,667 694.927,544	29.624
10	599.129,667 694.927,544	1	599.119,642 694.927,889	10.031

** Lungimile segmentelor sunt determinate în planul de proiecție Stereo 70 și sunt rotunjite la 1 milimetru.

*** Distanța dintre puncte este formată din segmente cumulate ce sunt mai mici decât valoarea 1 milimetru.

**DATE DESPRE IMOBILUL NR. 1744**

Oficiul de Cadastru și Publicitate Imobiliară SUCEAVA
Biroul de Cadastru și Publicitate Imobiliară Suceava

A. Partea I. Descrierea imobilului

TEREN Extravilan

Adresa: Jud. Suceava

Nr. Crt	Nr cadastral Nr. topografic	Suprafața* (mp)	Observații / Referințe
A1		6.100	Sector cadastral:48 Teren neimprejmuit;

B. Partea II. Proprietari și acte

Inscrieri privitoare la dreptul de proprietate și alte drepturi reale		Referințe
1744 / 20/11/2023		
Act Normativ nr. 7, din 13/03/1996 emis de Parlamentul Romaniei;		
B1	Inscrierea provizorie, drept de PROPRIETATE, dobandit prin Lege, cota actuala 1/1, cota initiala 1/2 1) COMUNA ADANCATA, CIF:4327480	A1

C. Partea III. SARCINI .

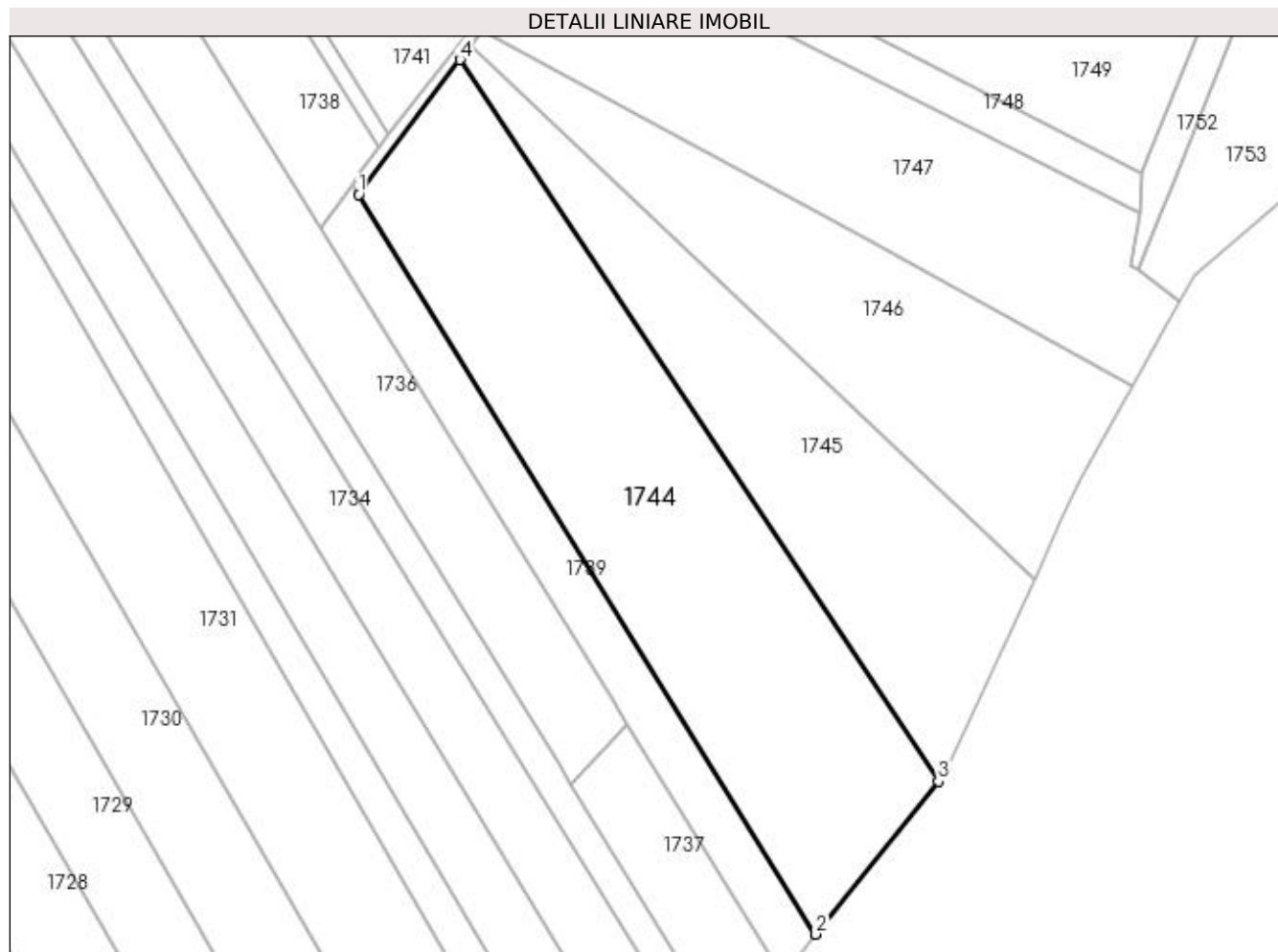
Inscrieri privind dezmembramintele dreptului de proprietate, drepturi reale de garanție și sarcini	Referințe
NU SUNT	

Anexa Nr. 1 La Partea I

Teren

Nr cadastral	Suprafața (mp)*	Observații / Referințe
	6.100	

* Suprafața este determinată în planul de proiecție Stereo 70.



Date referitoare la teren

Crt	Categorie folosință	Intra vilan	Suprafața (mp)	Tarla	Parcelă	Nr. topo	Observații / Referințe
1	arabil	NU	6.100	61	514, 515	-	

Lungime Segmente

1) Valorile lungimilor segmentelor sunt obținute din proiecție în plan.

Punct început	X / Y	Punct sfârșit	X / Y	Lungime segment (** (m)
1	599.082,116 694.875,332	2	599.174,589 694.725,649	175.944
2	599.174,589 694.725,649	3	599.199,4 694.756,581	39.653
3	599.199,4 694.756,581	4	599.102,558 694.902,601	175.215
4	599.102,558 694.902,601	1	599.082,116 694.875,332	34.08

**** Lungimile segmentelor sunt determinate în planul de proiecție Stereo 70 și sunt rotunjite la 1 milimetru.**

***** Distanța dintre puncte este formată din segmente cumulate ce sunt mai mici decât valoarea 1 milimetru.**

**DATE DESPRE IMOBILUL NR. 1745**

Oficiul de Cadastru și Publicitate Imobiliară SUCEAVA
Biroul de Cadastru și Publicitate Imobiliară Suceava

A. Partea I. Descrierea imobilului

TEREN Extravilan

Adresa: Jud. Suceava

Nr. Crt	Nr cadastral Nr. topografic	Suprafața* (mp)	Observații / Referințe
A1		3.682	Sector cadastral:48 Teren neimprejmuit;

B. Partea II. Proprietari și acte

Inscrieri privitoare la dreptul de proprietate și alte drepturi reale		Referințe
1745 / 20/11/2023		
Act Normativ nr. 7, din 13/03/1996 emis de Parlamentul Romaniei;		
B1	Inscrierea provizorie, drept de PROPRIETATE, dobandit prin Lege, cota actuala 1/1, cota initiala 1/2 1) COMUNA ADANCATA, CIF:4327480	A1

C. Partea III. SARCINI .

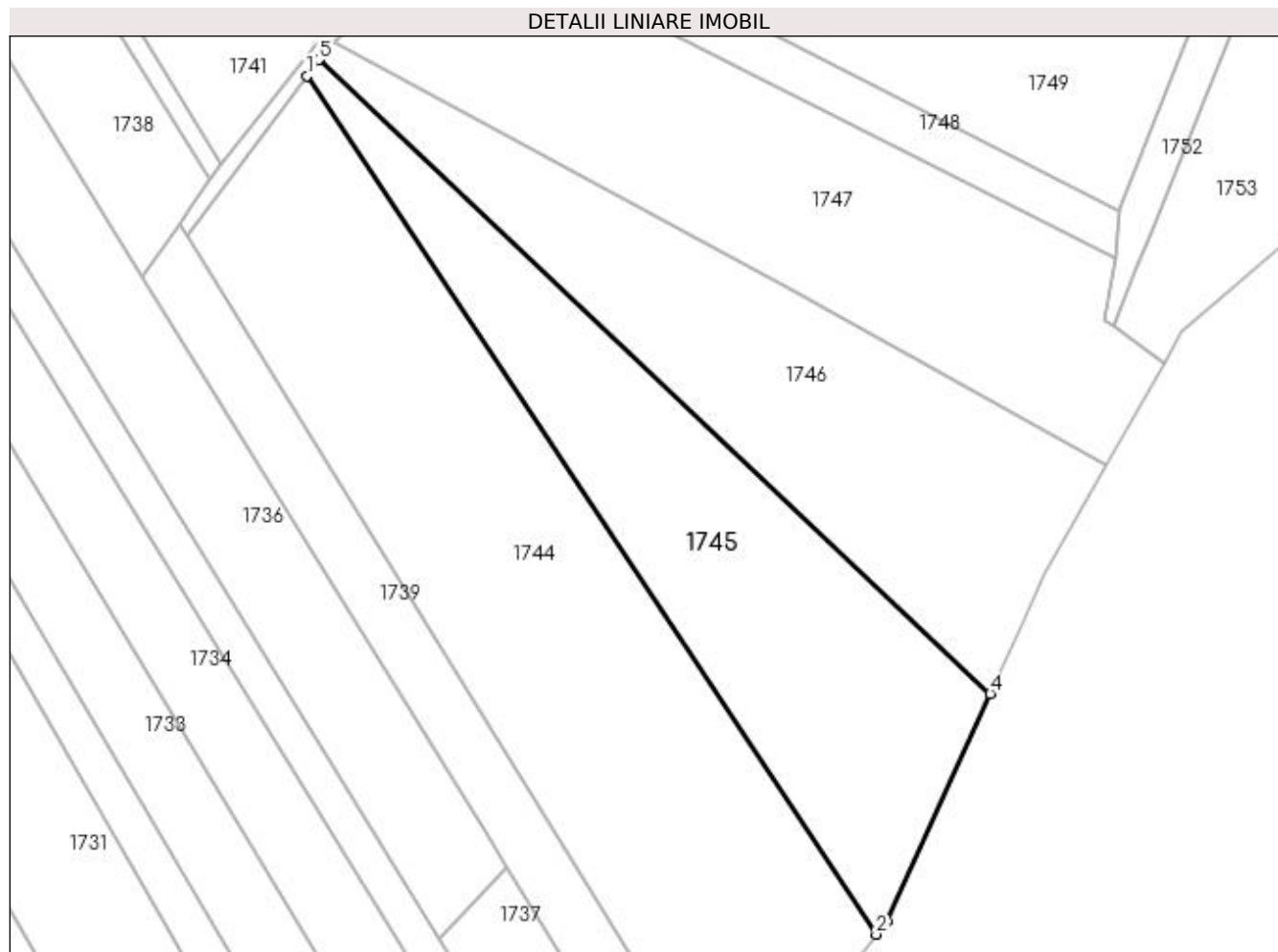
Inscrieri privind dezmembramintele dreptului de proprietate, drepturi reale de garanție și sarcini	Referințe
NU SUNT	

Anexa Nr. 1 La Partea I

Teren

Nr cadastral	Suprafața (mp)*	Observații / Referințe
	3.682	

* Suprafața este determinată în planul de proiecție Stereo 70.



Date referitoare la teren

Crt	Categorie folosință	Intra vilan	Suprafața (mp)	Tarla	Parcelă	Nr. topo	Observații / Referințe
1	arabil	NU	3.682	61	514, 515	-	

Lungime Segmente

1) Valorile lungimilor segmentelor sunt obținute din proiecție în plan.

Punct început	X / Y	Punct sfârșit	X / Y	Lungime segment (** (m)
1	599.102,558 694.902,601	2	599.199,4 694.756,581	175.215
2	599.199,4 694.756,581	3	599.201,204 694.758,83	2.883
3	599.201,204 694.758,83	4	599.218,802 694.797,493	42.48
4	599.218,802 694.797,493	5	599.104,628 694.905,362	157.071
5	599.104,628 694.905,362	1	599.102,558 694.902,601	3.451

**** Lungimile segmentelor sunt determinate în planul de proiecție Stereo 70 și sunt rotunjite la 1 milimetru.**

***** Distanța dintre puncte este formată din segmente cumulate ce sunt mai mici decât valoarea 1 milimetru.**

**DATE DESPRE IMOBILUL NR. 1746**

Oficiul de Cadastru și Publicitate Imobiliară SUCEAVA
Biroul de Cadastru și Publicitate Imobiliară Suceava

A. Partea I. Descrierea imobilului

TEREN Extravilan

Adresa: Jud. Suceava

Nr. Crt	Nr cadastral Nr. topografic	Suprafața* (mp)	Observații / Referințe
A1		3.600	Sector cadastral:48 Teren neimprejmuit;

B. Partea II. Proprietari și acte

Inscrieri privitoare la dreptul de proprietate și alte drepturi reale		Referințe
1746 / 20/11/2023		
Act Normativ nr. 7, din 13/03/1996 emis de Parlamentul Romaniei;		
B1	Inscrierea provizorie, drept de PROPRIETATE, dobandit prin Lege, cota actuala 1/1, cota initiala 1/2 1) COMUNA ADANCATA, CIF:4327480	A1

C. Partea III. SARCINI .

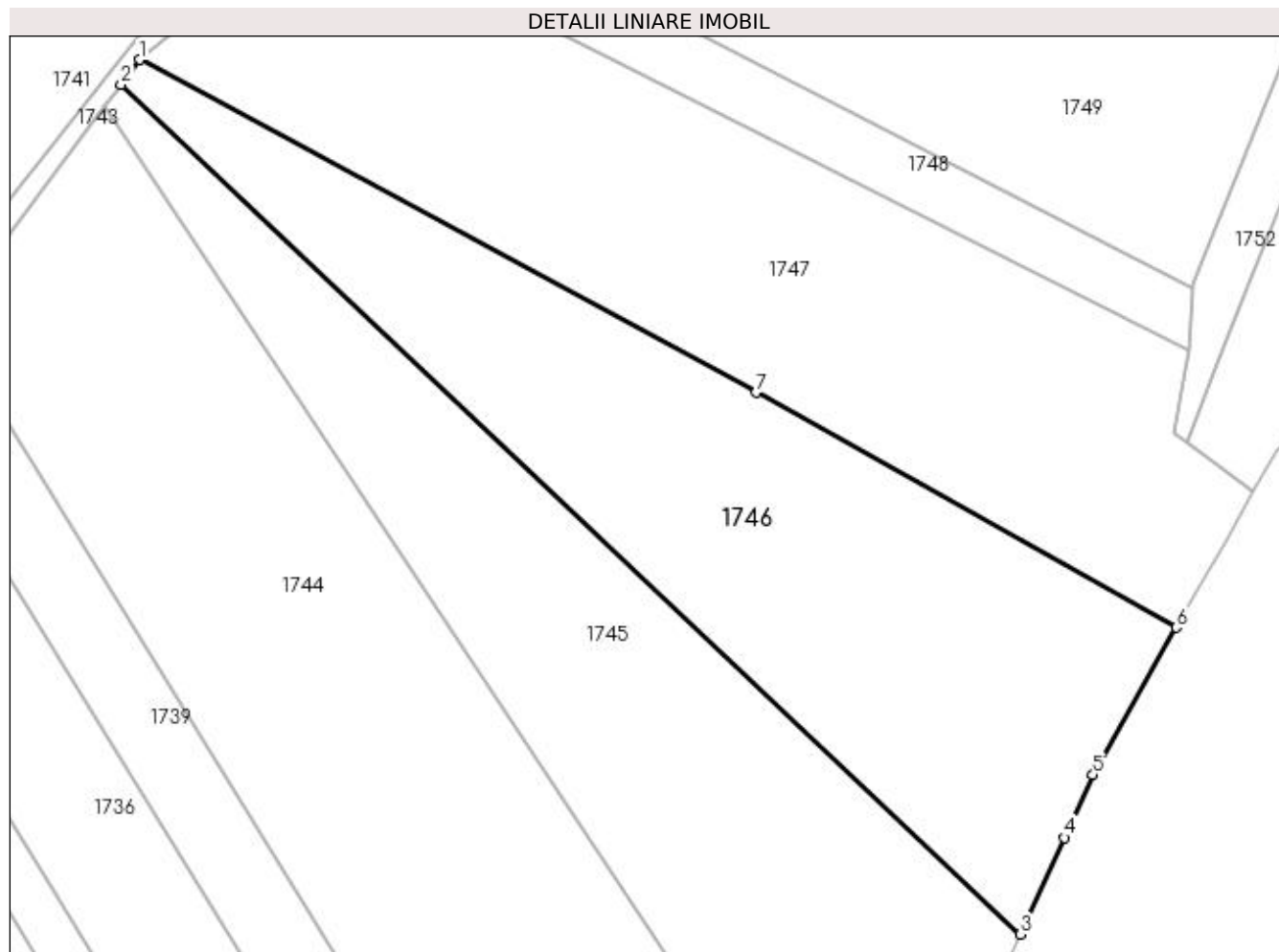
Inscrieri privind dezmembramintele dreptului de proprietate, drepturi reale de garanție și sarcini	Referințe
NU SUNT	

Anexa Nr. 1 La Partea I

Teren

Nr cadastral	Suprafața (mp)*	Observații / Referințe
	3.600	

* Suprafața este determinată în planul de proiecție Stereo 70.



Date referitoare la teren

Crt	Categorie folosință	Intravilan	Suprafața (mp)	Tarla	Parcelă	Nr. topo	Observații / Referințe
1	arabil	NU	3.600	61	514, 515	-	

Lungime Segmente

1) Valorile lungimilor segmentelor sunt obținute din proiecție în plan.

Punct început	X / Y	Punct sfârșit	X / Y	Lungime segment (** (m)
1	599.106,978 694.908,497	2	599.104,628 694.905,362	3.918
2	599.104,628 694.905,362	3	599.218,802 694.797,493	157.071
3	599.218,802 694.797,493	4	599.224,38 694.809,748	13.465
4	599.224,38 694.809,748	5	599.228,015 694.817,735	8.775
5	599.228,015 694.817,735	6	599.238,586 694.836,443	21.488

Punct început	X / Y	Punct sfârșit	X / Y	Lungime segment (** (m)
6	599.238,586 694.836,443	7	599.185,215 694.866,259	61.135
7	599.185,215 694.866,259	1	599.106,978 694.908,497	88.91

** Lungimile segmentelor sunt determinate în planul de proiecție Stereo 70 și sunt rotunjite la 1 milimetru.

*** Distanța dintre puncte este formată din segmente cumulate ce sunt mai mici decât valoarea 1 milimetru.

**DATE DESPRE IMOBILUL NR. 1747**

Oficiul de Cadastru și Publicitate Imobiliară SUCEAVA
Biroul de Cadastru și Publicitate Imobiliară Suceava

A. Partea I. Descrierea imobilului

TEREN Extravilan

Adresa: Jud. Suceava

Nr. Crt	Nr cadastral Nr. topografic	Suprafața* (mp)	Observații / Referințe
A1	32234	4.123	Sector cadastral:48 Teren neimprejmuit;

B. Partea II. Proprietari și acte

Inscrieri privitoare la dreptul de proprietate și alte drepturi reale	Referințe
85494 / 08/12/2022	
Act Notarial nr. 1576, din 07/12/2022 emis de Umbrărescu Stefan Sorin;	
B4	A1
Intabulare, drept de PROPRIETATE bun propriu, dobandit prin Conventie, cota actuala 1/1, cota initiala 1/1 1) SCRIBAN DUMITRU-DANUT	

C. Partea III. SARCINI .

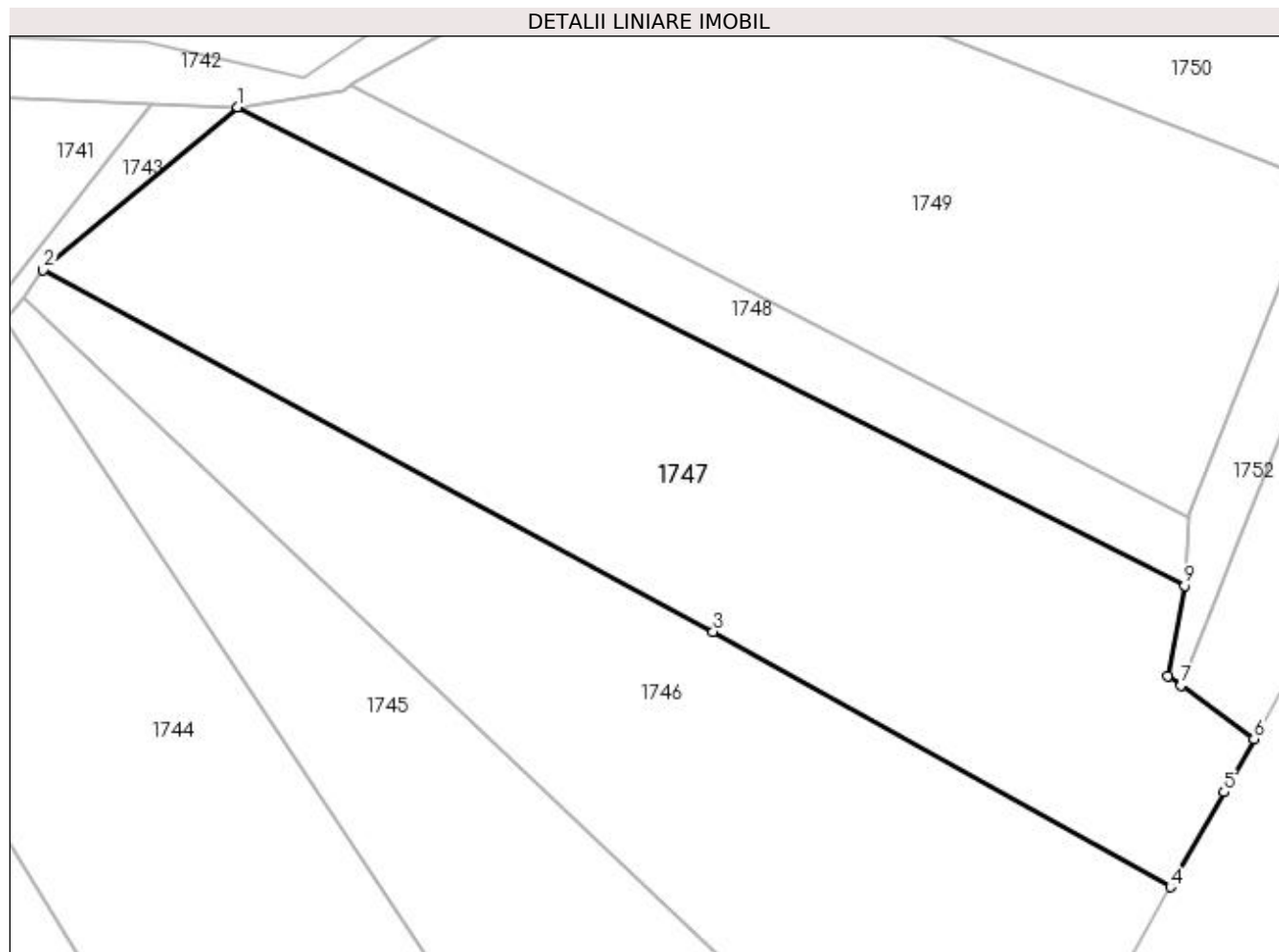
Inscrieri privind dezmembramintele dreptului de proprietate, drepturi reale de garanție și sarcini	Referințe
NU SUNT	

Anexa Nr. 1 La Partea I

Teren

Nr cadastral	Suprafața (mp)*	Observații / Referințe
32234	4.123	

* Suprafața este determinată în planul de proiecție Stereo 70.



Date referitoare la teren

Crt	Categorie folosință	Intravilan	Suprafața (mp)	Tarla	Parcelă	Nr. topo	Observații / Referințe
1	arabil	NU	3.101	61	514, 515	-	
2	faneata	NU	1.022	61	514, 515	-	

Lungime Segmente

1) Valorile lungimilor segmentelor sunt obținute din proiecție în plan.

Punct început	X / Y	Punct sfârșit	X / Y	Lungime segment (** (m)
1	599.129,667 694.927,544	2	599.106,978 694.908,497	29.624
2	599.106,978 694.908,497	3	599.185,215 694.866,259	88.91
3	599.185,215 694.866,259	4	599.238,586 694.836,443	61.135
4	599.238,586 694.836,443	5	599.244,863 694.847,552	12.76

Punct început	X / Y	Punct sfârșit	X / Y	Lungime segment (** (m)
5	599.244,863 694.847,552	6	599.248,375 694.853,767	7.139
6	599.248,375 694.853,767	7	599.239,848 694.859,992	10.557
7	599.239,848 694.859,992	8	599.238,329 694.861,101	1.881
8	599.238,329 694.861,101	9	599.240,279 694.871,64	10.718
9	599.240,279 694.871,64	1	599.129,667 694.927,544	123.937

** Lungimile segmentelor sunt determinate în planul de proiecție Stereo 70 și sunt rotunjite la 1 milimetru.

*** Distanța dintre puncte este formată din segmente cumulate ce sunt mai mici decât valoarea 1 milimetru.

**DATE DESPRE IMOBILUL NR. 1748**

Oficiul de Cadastru și Publicitate Imobiliară SUCEAVA
Biroul de Cadastru și Publicitate Imobiliară Suceava

A. Partea I. Descrierea imobilului

TEREN Extravilan

Adresa: Jud. Suceava

Nr. Crt	Nr cadastral Nr. topografic	Suprafața* (mp)	Observații / Referințe
A1		900	Sector cadastral:48 Teren neimprejmuit;

B. Partea II. Proprietari și acte

Inscrieri privitoare la dreptul de proprietate și alte drepturi reale		Referințe
1748 / 20/11/2023		
Act Normativ nr. 7, din 13/03/1996 emis de Parlamentul Romaniei;		
B1	Inscrierea provizorie, drept de PROPRIETATE, dobandit prin Lege, cota actuala 1/1, cota initiala 1/2 1) COMUNA ADANCATA, CIF:4327480	A1

C. Partea III. SARCINI .

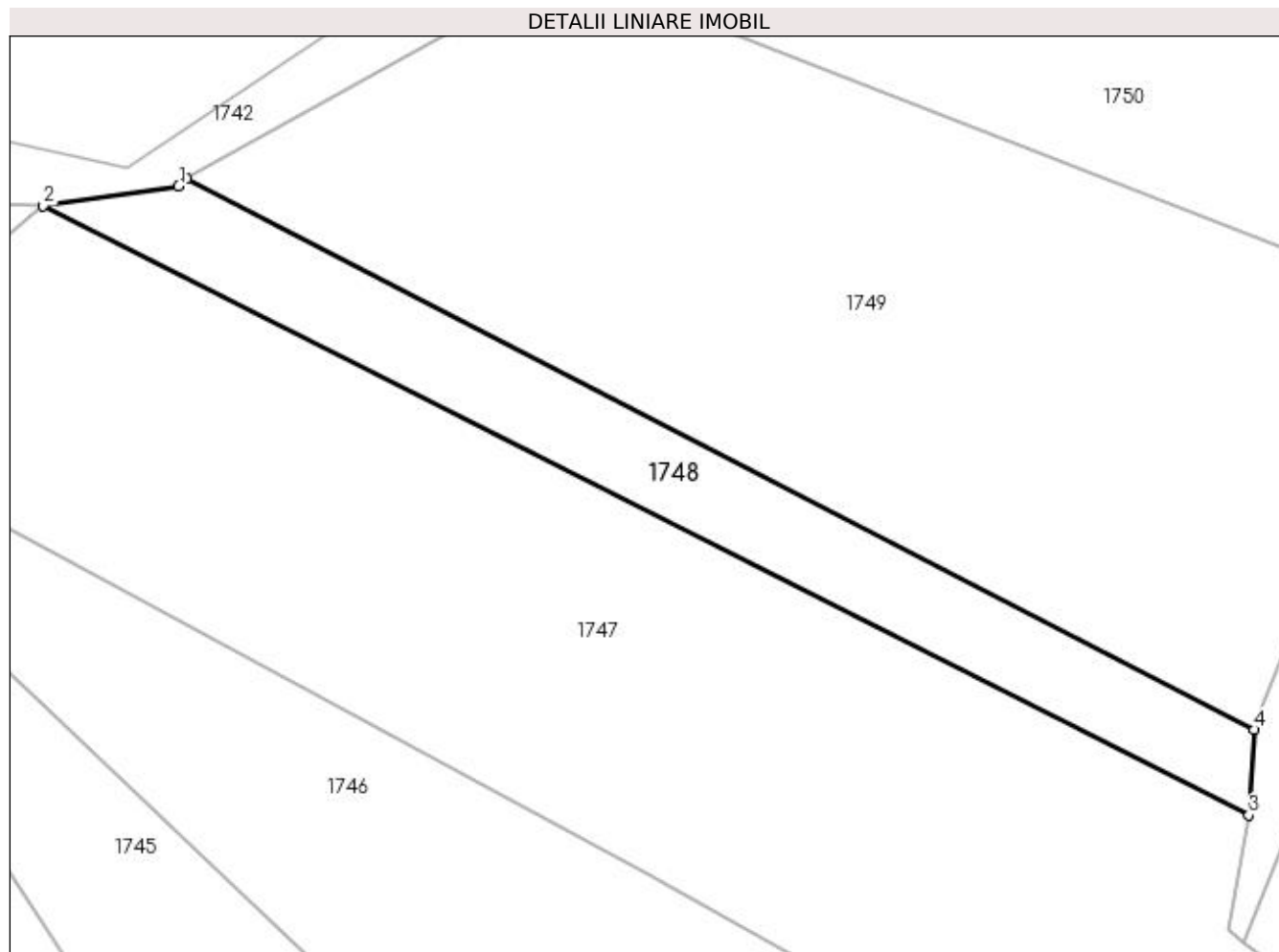
Inscrieri privind dezmembramintele dreptului de proprietate, drepturi reale de garanție și sarcini	Referințe
NU SUNT	

Anexa Nr. 1 La Partea I

Teren

Nr cadastral	Suprafaţa (mp)*	Observații / Referințe
	900	

* Suprafața este determinată în planul de proiecție Stereo 70.



Date referitoare la teren

Crt	Categorie folosință	Intra vilan	Suprafața (mp)	Tarla	Parcelă	Nr. topo	Observații / Referințe
1	arabil	NU	900	61	514	-	

Lungime Segmente

1) Valorile lungimilor segmentelor sunt obținute din proiecție în plan.

Punct început	X / Y	Punct sfârșit	X / Y	Lungime segment (** (m)
1	599.142,086 694.929,339	2	599.129,667 694.927,544	12.548
2	599.129,667 694.927,544	3	599.240,279 694.871,64	123.937
3	599.240,279 694.871,64	4	599.240,747 694.879,496	7.87
4	599.240,747 694.879,496	5	599.142,86 694.930,05	110.171
5	599.142,86 694.930,05	1	599.142,086 694.929,339	1.051

**** Lungimile segmentelor sunt determinate în planul de proiecție Stereo 70 și sunt rotunjite la 1 milimetru.**

***** Distanța dintre puncte este formată din segmente cumulate ce sunt mai mici decât valoarea 1 milimetru.**

**DATE DESPRE IMOBILUL NR. 1749**

Oficiul de Cadastru și Publicitate Imobiliară SUCEAVA
Biroul de Cadastru și Publicitate Imobiliară Suceava

A. Partea I. Descrierea imobilului

TEREN Extravilan

Adresa: Jud. Suceava

Nr. Crt	Nr cadastral Nr. topografic	Suprafața* (mp)	Observații / Referințe
A1	30367	3.600	Sector cadastral:48 Teren neimprejmuit;

B. Partea II. Proprietari și acte

Inscrieri privitoare la dreptul de proprietate și alte drepturi reale	Referințe
20773 / 01/07/2010	
Act Notarial nr. act de partaj 2118, din 15/05/2003 emis de BNP PETRU ATANASOAIIE;	
B2	A1
Intabulare, drept de PROPRIETATE, dobandit prin Conventie, cota actuala 1/1, cota initiala 1/1 1) ARIM ELENA	

C. Partea III. SARCINI .

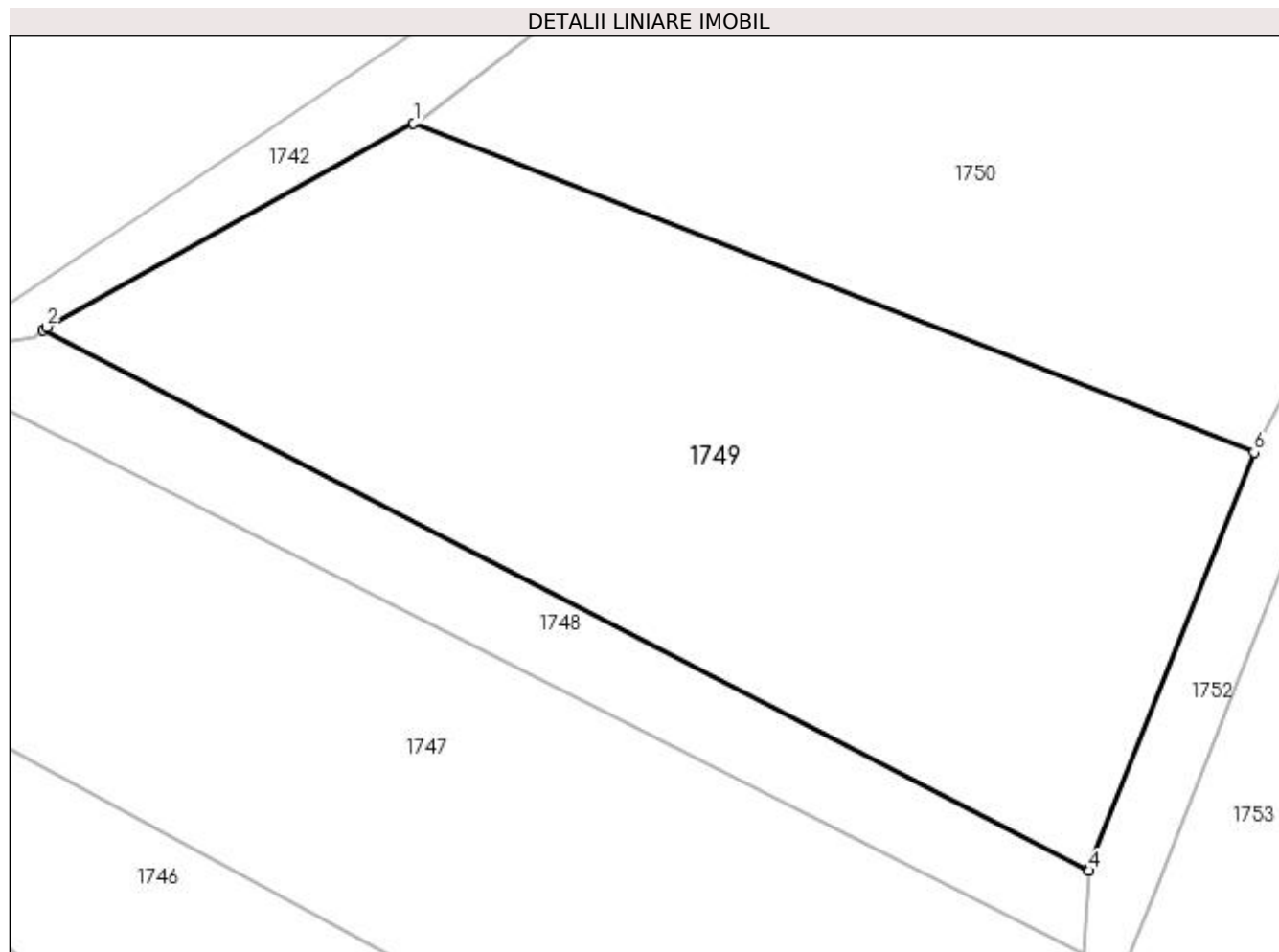
Inscrieri privind dezmembramintele dreptului de proprietate, drepturi reale de garanție și sarcini	Referințe
NU SUNT	

Anexa Nr. 1 La Partea I

Teren

Nr cadastral	Suprafața (mp)*	Observații / Referințe
30367	3.600	

* Suprafața este determinată în planul de proiecție Stereo 70.



Date referitoare la teren

Crt	Categorie folosință	Intravilan	Suprafața (mp)	Tarla	Parcelă	Nr. topo	Observații / Referințe
1	arabil	NU	3.600	61	514, 515	-	

Lungime Segmente

1) Valorile lungimilor segmentelor sunt obținute din proiecție în plan.

Punct început	X / Y	Punct sfârșit	X / Y	Lungime segment (** (m)
1	599.177,518 694.949,428	2	599.143,209 694.930,371	39.246
2	599.143,209 694.930,371	3	599.142,86 694.930,05	0.474
3	599.142,86 694.930,05	4	599.240,747 694.879,496	110.171
4	599.240,747 694.879,496	5	599.240,776 694.879,982	0.487
5	599.240,776 694.879,982	6	599.256,155 694.918,649	41.613

Punct început	X / Y	Punct sfârșit	X / Y	Lungime segment (** (m)
6	599.256,155 694.918,649	1	599.177,518 694.949,428	84.446

** Lungimile segmentelor sunt determinate în planul de proiecție Stereo 70 și sunt rotunjite la 1 milimetru.

*** Distanța dintre puncte este formată din segmente cumulate ce sunt mai mici decât valoarea 1 milimetru.

**DATE DESPRE IMOBILUL NR. 1750**

Oficiul de Cadastru și Publicitate Imobiliară SUCEAVA
Biroul de Cadastru și Publicitate Imobiliară Suceava

A. Partea I. Descrierea imobilului

TEREN Extravilan

Adresa: Jud. Suceava

Nr. Crt	Nr cadastral Nr. topografic	Suprafața* (mp)	Observații / Referințe
A1		3.600	Sector cadastral:48 Teren neimprejmuit;

B. Partea II. Proprietari și acte

Inscrieri privitoare la dreptul de proprietate și alte drepturi reale		Referințe
1750 / 20/11/2023		
Act Normativ nr. 7, din 13/03/1996 emis de Parlamentul Romaniei;		
B1	Inscrierea provizorie, drept de PROPRIETATE, dobandit prin Lege, cota actuala 1/1, cota initiala 1/2 1) COMUNA ADANCATA, CIF:4327480	A1

C. Partea III. SARCINI .

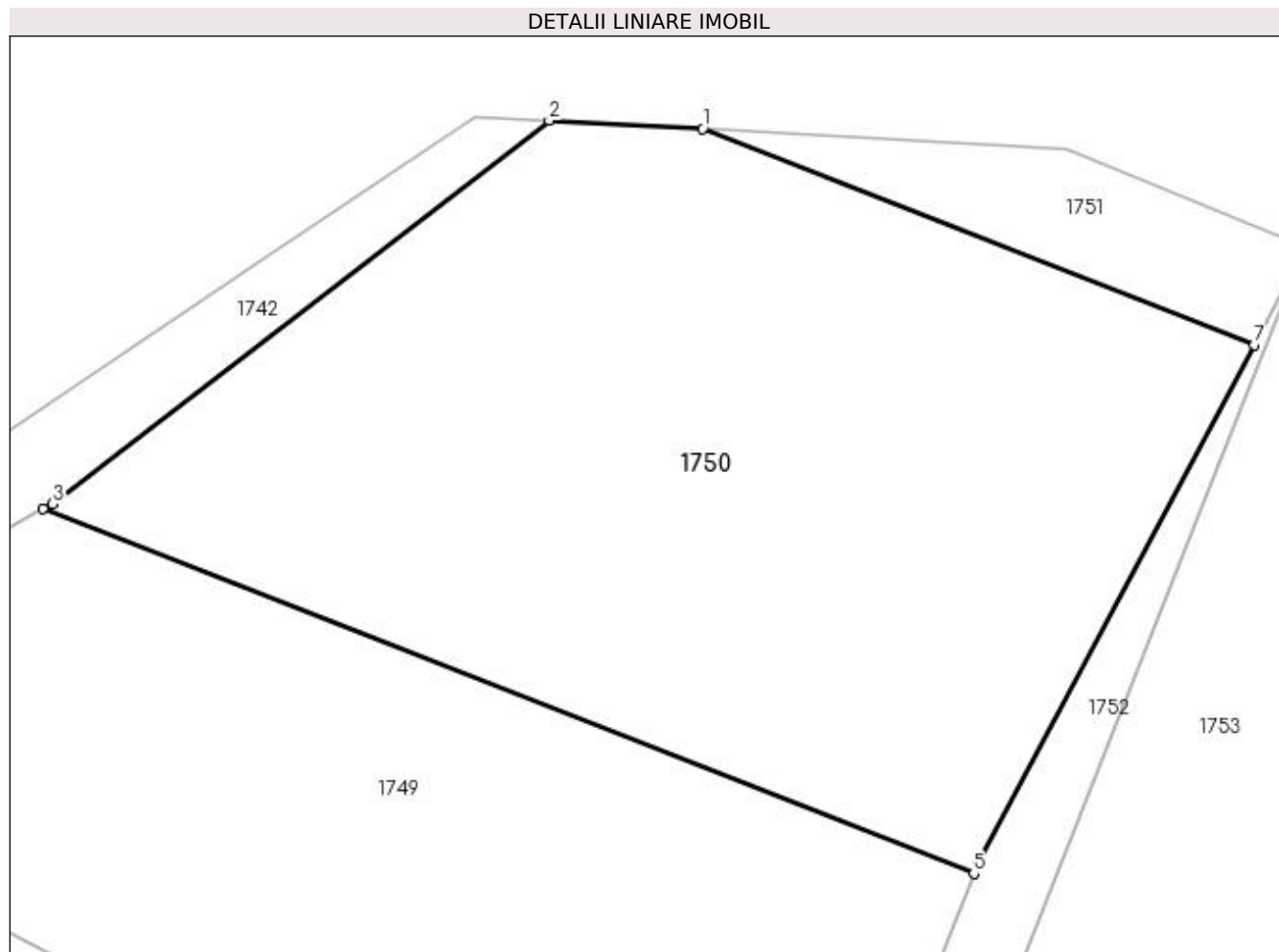
Inscrieri privind dezmembramintele dreptului de proprietate, drepturi reale de garanție și sarcini	Referințe
NU SUNT	

Anexa Nr. 1 La Partea I

Teren

Nr cadastral	Suprafața (mp)*	Observații / Referințe
	3.600	

* Suprafața este determinată în planul de proiecție Stereo 70.



Date referitoare la teren

Crt	Categorie folosință	Intra vilan	Suprafața (mp)	Tarla	Parcelă	Nr. topo	Observații / Referințe
1	arabil	NU	3.600	61	514, 515	-	

Lungime Segmente

1) Valorile lungimilor segmentelor sunt obținute din proiecție în plan.

Punct început	X / Y	Punct sfârșit	X / Y	Lungime segment (** (m)
1	599.233,232 694.981,559	2	599.220,275 694.982,262	12.976
2	599.220,275 694.982,262	3	599.178,288 694.949,856	53.038
3	599.178,288 694.949,856	4	599.177,518 694.949,428	0.881
4	599.177,518 694.949,428	5	599.256,155 694.918,649	84.446
5	599.256,155 694.918,649	6	599.256,406 694.919,28	0.679

Punct început	X / Y	Punct sfârșit	X / Y	Lungime segment (** (m)
6	599.256,406 694.919,28	7	599.279,835 694.963,319	49.883
7	599.279,835 694.963,319	1	599.233,232 694.981,559	50.045

** Lungimile segmentelor sunt determinate în planul de proiecție Stereo 70 și sunt rotunjite la 1 milimetru.

*** Distanța dintre puncte este formată din segmente cumulate ce sunt mai mici decât valoarea 1 milimetru.

**DATE DESPRE IMOBILUL NR. 1751**

Oficiul de Cadastru și Publicitate Imobiliară SUCEAVA
Biroul de Cadastru și Publicitate Imobiliară Suceava

A. Partea I. Descrierea imobilului

TEREN Extravilan

Adresa: Jud. Suceava

Nr. Crt	Nr cadastral Nr. topografic	Suprafața* (mp)	Observații / Referințe
A1		343	Sector cadastral:48 Teren neimprejmuit;

B. Partea II. Proprietari și acte

Inscrieri privitoare la dreptul de proprietate și alte drepturi reale		Referințe
1751 / 20/11/2023		
Act Normativ nr. 7, din 13/03/1996 emis de Parlamentul Romaniei;		
B1	Inscrierea provizorie, drept de PROPRIETATE, dobandit prin Lege, cota actuala 1/1, cota initiala 1/2 1) COMUNA ADANCATA, CIF:4327480	A1

C. Partea III. SARCINI .

Inscrieri privind dezmembramintele dreptului de proprietate, drepturi reale de garanție și sarcini	Referințe
NU SUNT	

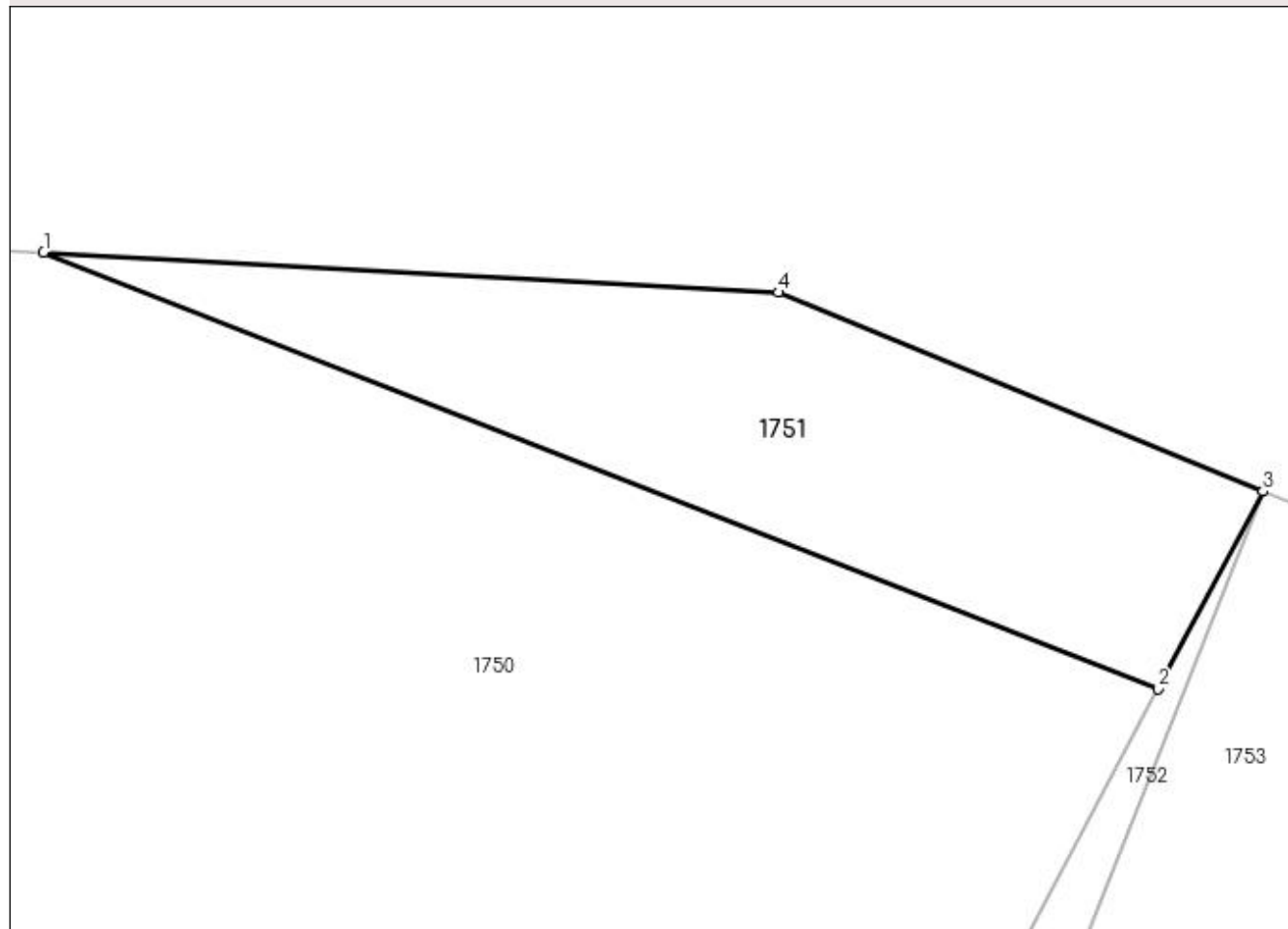
Anexa Nr. 1 La Partea I

Teren

Nr cadastral	Suprafața (mp)*	Observații / Referințe
	343	

* Suprafața este determinată în planul de proiecție Stereo 70.

DETALII LINIARE IMOBIL



Date referitoare la teren

Crt	Categorie folosință	Intra vilan	Suprafața (mp)	Tarla	Parcelă	Nr. topo	Observații / Referințe
1	arabil	NU	343	61	514, 515	-	

Lungime Segmente

1) Valorile lungimilor segmentelor sunt obținute din proiecție în plan.

Punct început	X / Y	Punct sfârșit	X / Y	Lungime segment (** (m)
1	599.233,232 694.981,559	2	599.279,835 694.963,319	50.045
2	599.279,835 694.963,319	3	599.284,228 694.971,576	9.353
3	599.284,228 694.971,576	4	599.263,956 694.979,894	21.912
4	599.263,956 694.979,894	1	599.233,232 694.981,559	30.769

**** Lungimile segmentelor sunt determinate în planul de proiecție Stereo 70 și sunt rotunjite la 1 milimetru.**

***** Distanța dintre puncte este formată din segmente cumulate ce sunt mai mici decât valoarea 1 milimetru.**

**DATE DESPRE IMOBILUL NR. 1752**

Oficiul de Cadastru și Publicitate Imobiliară SUCEAVA
Biroul de Cadastru și Publicitate Imobiliară Suceava

A. Partea I. Descrierea imobilului

TEREN Extravilan

Adresa: Jud. Suceava

Nr. Crt	Nr cadastral Nr. topografic	Suprafața* (mp)	Observații / Referințe
A1		540	Sector cadastral:48 Teren neimprejmuit;

B. Partea II. Proprietari și acte

Inscrieri privitoare la dreptul de proprietate și alte drepturi reale		Referințe
1752 / 20/11/2023		
Act Normativ nr. 7, din 13/03/1996 emis de Parlamentul Romaniei;		
B1	Inscrierea provizorie, drept de PROPRIETATE, dobandit prin Lege, cota actuala 1/1, cota initiala 1/2 1) COMUNA ADANCATA, CIF:4327480	A1

C. Partea III. SARCINI .

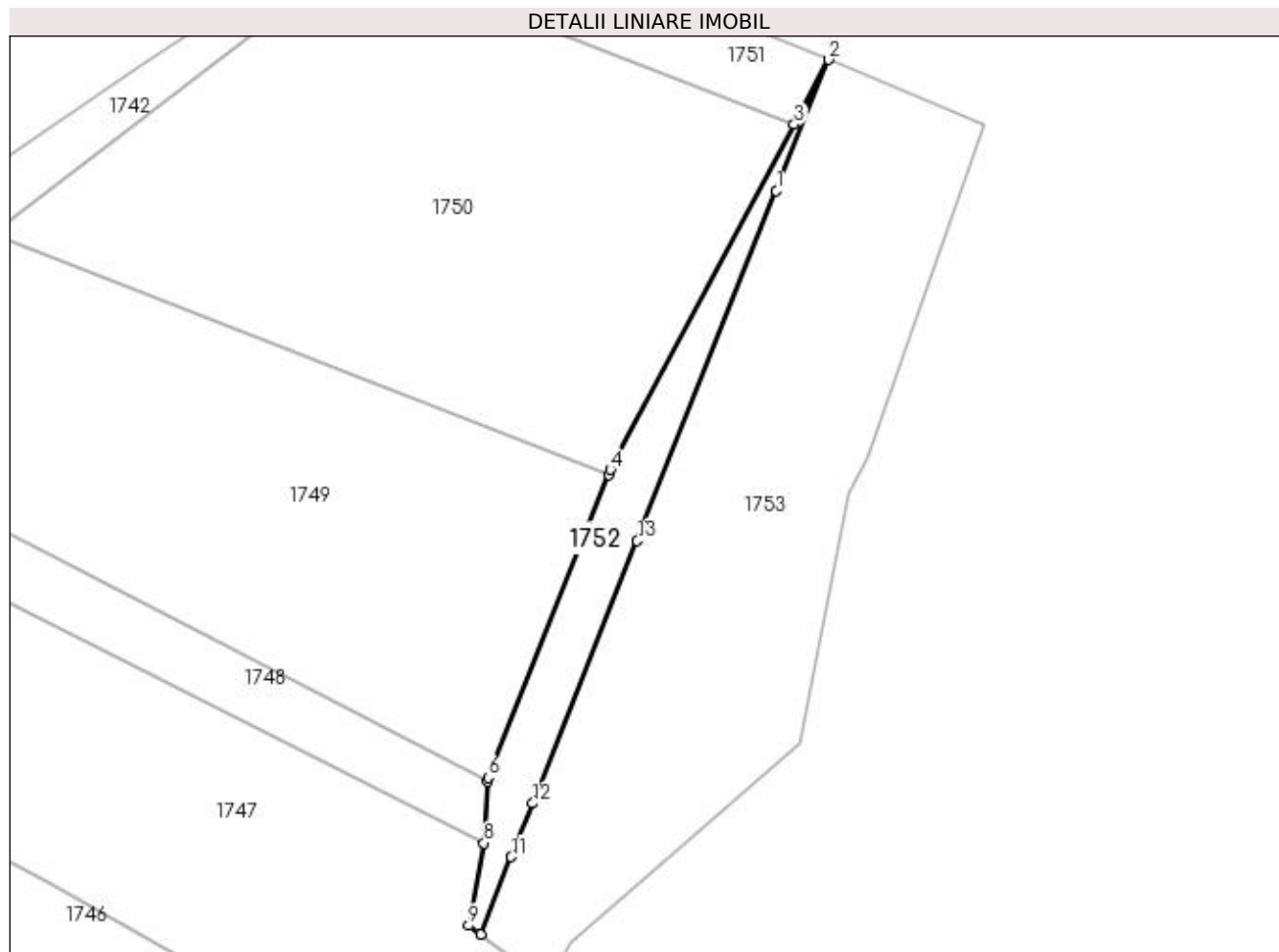
Inscrieri privind dezmembramintele dreptului de proprietate, drepturi reale de garanție și sarcini	Referințe
NU SUNT	

Anexa Nr. 1 La Partea I

Teren

Nr cadastral	Suprafața (mp)*	Observații / Referințe
	540	

* Suprafața este determinată în planul de proiecție Stereo 70.



Date referitoare la teren

Crt	Categorie folosință	Intravilan	Suprafața (mp)	Tarla	Parcelă	Nr. topo	Observații / Referințe
1	arabil	NU	540	61	515	-	

Lungime Segmente

1) Valorile lungimilor segmentelor sunt obținute din proiecție în plan.

Punct început	X / Y	Punct sfârșit	X / Y	Lungime segment (** (m)
1	599.277,583 694.954,868	2	599.284,228 694.971,576	17.981
2	599.284,228 694.971,576	3	599.279,835 694.963,319	9.353
3	599.279,835 694.963,319	4	599.256,406 694.919,28	49.883
4	599.256,406 694.919,28	5	599.256,155 694.918,649	0.679
5	599.256,155 694.918,649	6	599.240,776 694.879,982	41.613

Punct început	X / Y	Punct sfârşit	X / Y	Lungime segment (** (m)
6	599.240,776 694.879,982	7	599.240,747 694.879,496	0.487
7	599.240,747 694.879,496	8	599.240,279 694.871,64	7.87
8	599.240,279 694.871,64	9	599.238,329 694.861,101	10.718
9	599.238,329 694.861,101	10	599.239,848 694.859,992	1.881
10	599.239,848 694.859,992	11	599.243,77 694.869,854	10.613
11	599.243,77 694.869,854	12	599.246,498 694.876,712	7.381
12	599.246,498 694.876,712	13	599.259,816 694.910,197	36.036
13	599.259,816 694.910,197	1	599.277,583 694.954,868	48.075

** Lungimile segmentelor sunt determinate în planul de proiecție Stereo 70 și sunt rotunjite la 1 milimetru.

*** Distanța dintre puncte este formată din segmente cumulate ce sunt mai mici decât valoarea 1 milimetru.

**DATE DESPRE IMOBILUL NR. 1753**

Oficiul de Cadastru și Publicitate Imobiliară SUCEAVA
Biroul de Cadastru și Publicitate Imobiliară Suceava

A. Partea I. Descrierea imobilului

TEREN Extravilan

Adresa: Jud. Suceava

Nr. Crt	Nr cadastral Nr. topografic	Suprafața* (mp)	Observații / Referințe
A1		2.700	Sector cadastral:48 Teren neimprejmuit;

B. Partea II. Proprietari și acte

Inscrieri privitoare la dreptul de proprietate și alte drepturi reale		Referințe
1753 / 20/11/2023		
Act Normativ nr. 7, din 13/03/1996 emis de Parlamentul Romaniei;		
B1	Inscrierea provizorie, drept de PROPRIETATE, dobandit prin Lege, cota actuala 1/1, cota initiala 1/2 1) COMUNA ADANCATA, CIF:4327480	A1

C. Partea III. SARCINI .

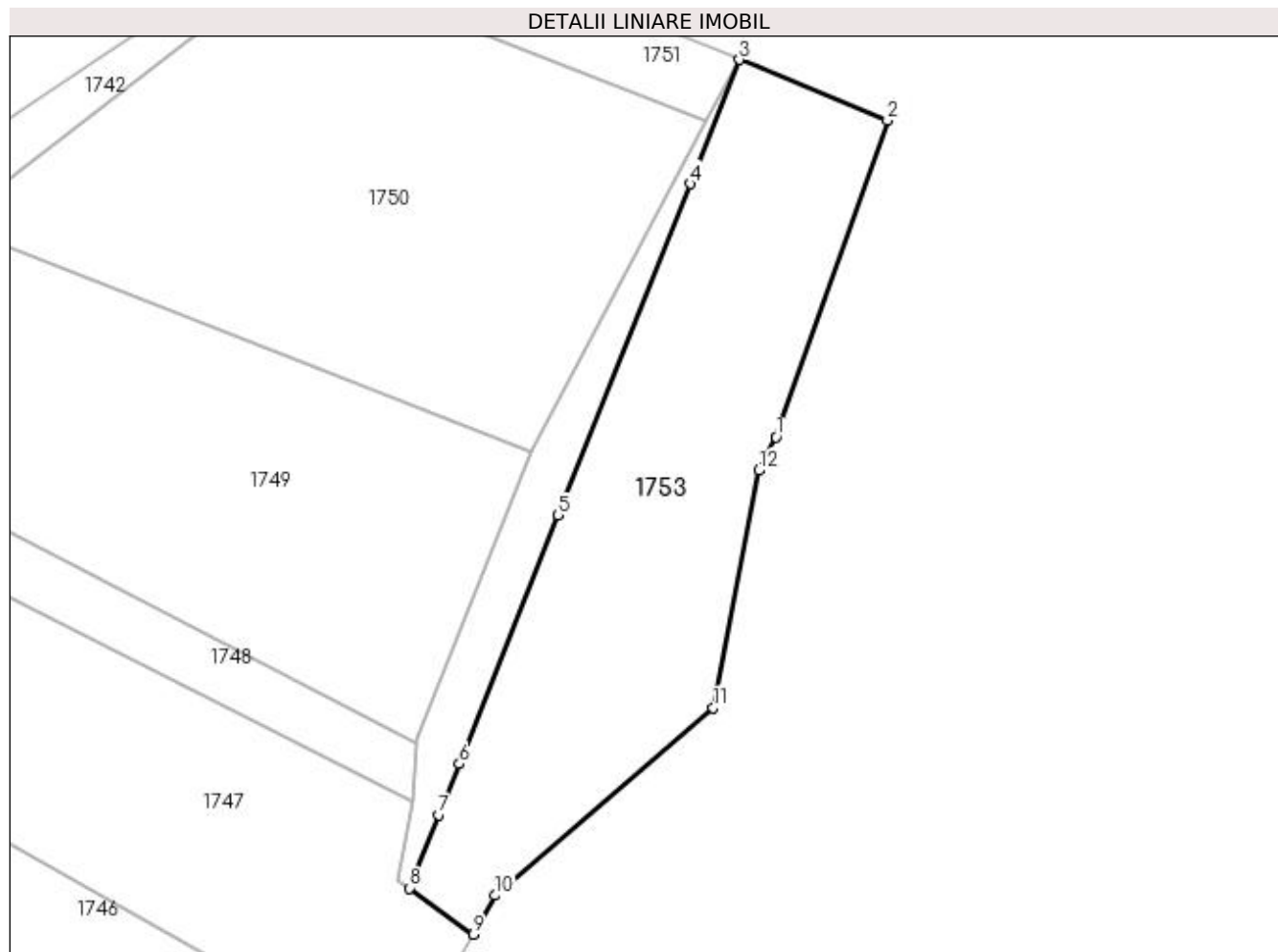
Inscrieri privind dezmembramintele dreptului de proprietate, drepturi reale de garanție și sarcini	Referințe
NU SUNT	

Anexa Nr. 1 La Partea I

Teren

Nr cadastral	Suprafața (mp)*	Observații / Referințe
	2.700	

* Suprafața este determinată în planul de proiecție Stereo 70.



Date referitoare la teren

Crt	Categorie folosință	Intra vilan	Suprafața (mp)	Tarla	Parcelă	Nr. topo	Observații / Referințe
1	arabil	NU	2.700	61	515	-	

Lungime Segmente

1) Valorile lungimilor segmentelor sunt obținute din proiecție în plan.

Punct început	X / Y	Punct sfârșit	X / Y	Lungime segment (** (m)
1	599.289,184 694.920,724	2	599.304,169 694.963,393	45.224
2	599.304,169 694.963,393	3	599.284,228 694.971,576	21.555
3	599.284,228 694.971,576	4	599.277,583 694.954,868	17.981
4	599.277,583 694.954,868	5	599.259,816 694.910,197	48.075
5	599.259,816 694.910,197	6	599.246,498 694.876,712	36.036

Punct început	X / Y	Punct sfârșit	X / Y	Lungime segment (** (m)
6	599.246,498 694.876,712	7	599.243,77 694.869,854	7.381
7	599.243,77 694.869,854	8	599.239,848 694.859,992	10.613
8	599.239,848 694.859,992	9	599.248,375 694.853,767	10.557
9	599.248,375 694.853,767	10	599.251,337 694.859,009	6.021
10	599.251,337 694.859,009	11	599.280,688 694.884,285	38.734
11	599.280,688 694.884,285	12	599.286,839 694.916,255	32.556
12	599.286,839 694.916,255	1	599.289,184 694.920,724	5.047

** Lungimile segmentelor sunt determinate în planul de proiecție Stereo 70 și sunt rotunjite la 1 milimetru.

*** Distanța dintre puncte este formată din segmente cumulate ce sunt mai mici decât valoarea 1 milimetru.

**DATE DESPRE IMOBILUL NR. 1754**

Oficiul de Cadastru și Publicitate Imobiliară SUCEAVA
Biroul de Cadastru și Publicitate Imobiliară Suceava

A. Partea I. Descrierea imobilului

TEREN Intravilan

Adresa: Loc. Adâncata, Jud. Suceava

Nr. Crt	Nr cadastral Nr. topografic	Suprafața* (mp)	Observații / Referințe
A1	33506	918	Sector cadastral:48 Teren neimprejmuit;

B. Partea II. Proprietari și acte

Inscrieri privitoare la dreptul de proprietate și alte drepturi reale		Referințe
73044 / 02/12/2019		
Act Administrativ nr. HOT 642bis, din 30/08/2002 emis de Guvernul Romaniei (act administrativ nr ADEVERINTA NR6499 din 02.12.2019, emis de Comuna Adancata);		
B1	Intabulare, drept de PROPRIETATE, dobandit prin Lege, cota actuala 1/1, cota initiala 1/1 1) COMUNA ADANCATA , CIF:4327480, Domeniul public	A1

C. Partea III. SARCINI .

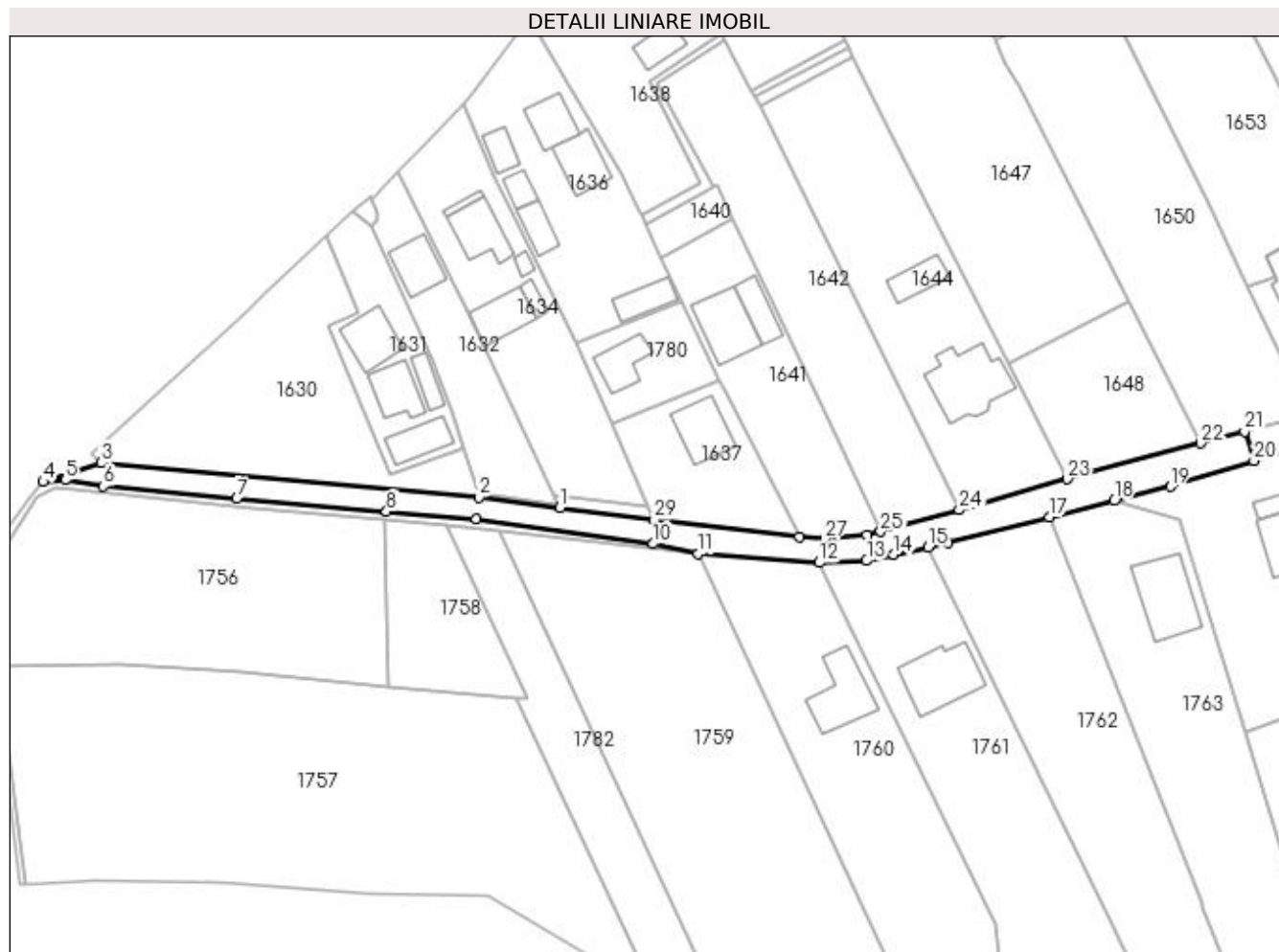
Inscrieri privind dezmembramintele dreptului de proprietate, drepturi reale de garanție și sarcini	Referințe
NU SUNT	

Anexa Nr. 1 La Partea I

Teren

Nr cadastral	Suprafața (mp)*	Observații / Referințe
33506	918	

* Suprafața este determinată în planul de proiecție Stereo 70.



Date referitoare la teren

Crt	Categorie folosință	Intra vilan	Suprafața (mp)	Tarla	Parcelă	Nr. topo	Observații / Referințe
1	drum	DA	918	-	-	-	

Lungime Segmente

1) Valorile lungimilor segmentelor sunt obținute din proiecție în plan.

Punct început	X / Y	Punct sfârșit	X / Y	Lungime segment (** (m)
1	598.185,31 694.443,012	2	598.171,323 694.444,829	14.105
3	598.106,277 694.450,736	4	598.096,242 694.447,449	10.56
5	598.100,028 694.447,772	6	598.106,596 694.446,709	6.653
7	598.129,589 694.444,563	8	598.155,403 694.442,343	25.909
9	598.170,89 694.441,11	10	598.201,424 694.436,792	30.838

Punct început	X / Y	Punct sfârșit	X / Y	Lungime segment (** (m)
2	598.171,323 694.444,829	3	598.106,277 694.450,736	65.314
4	598.096,242 694.447,449	5	598.100,028 694.447,772	3.8
6	598.106,596 694.446,709	7	598.129,589 694.444,563	23.093
8	598.155,403 694.442,343	9	598.170,89 694.441,11	15.536
10	598.201,424 694.436,792	11	598.209,203 694.435,125	7.956

Punct început	X / Y	Punct sfârșit	X / Y	Lungime segment (** (m)
11	598.209,203 694.435,125	12	598.230,044 694.433,53	20.902
13	598.238,193 694.433,885	14	598.242,9 694.434,917	4.819
15	598.248,77 694.436,203	16	598.252,182 694.436,951	3.493
17	598.269,696 694.441,388	18	598.280,873 694.444,219	11.53
19	598.290,567 694.446,674	20	598.304,995 694.451,079	15.085
21	598.303,371 694.456,178	22	598.295,79 694.454,137	7.851
23	598.272,85 694.447,96	24	598.254,169 694.442,632	19.426
25	598.240,635 694.438,86	26	598.238,239 694.438,299	2.461
27	598.230,956 694.437,572	28	598.226,577 694.437,92	4.393
29	598.201,581 694.440,899	1	598.185,31 694.443,012	16.408

Punct început	X / Y	Punct sfârșit	X / Y	Lungime segment (** (m)
12	598.230,044 694.433,53	13	598.238,193 694.433,885	8.157
14	598.242,9 694.434,917	15	598.248,77 694.436,203	6.009
16	598.252,182 694.436,951	17	598.269,696 694.441,388	18.067
18	598.280,873 694.444,219	19	598.290,567 694.446,674	10.0
20	598.304,995 694.451,079	21	598.303,371 694.456,178	5.351
22	598.295,79 694.454,137	23	598.272,85 694.447,96	23.757
24	598.254,169 694.442,632	25	598.240,635 694.438,86	14.05
26	598.238,239 694.438,299	27	598.230,956 694.437,572	7.319
28	598.226,577 694.437,92	29	598.201,581 694.440,899	25.173

** Lungimile segmentelor sunt determinate în planul de proiecție Stereo 70 și sunt rotunjite la 1 milimetru.

*** Distanța dintre puncte este formată din segmente cumulate ce sunt mai mici decât valoarea 1 milimetru.

**DATE DESPRE IMOBILUL NR. 1755**

Oficiul de Cadastru și Publicitate Imobiliară SUCEAVA
Biroul de Cadastru și Publicitate Imobiliară Suceava

A. Partea I. Descrierea imobilului

TEREN Intravilan

Adresa: Loc. Adâncata, Jud. Suceava

Nr. Crt	Nr cadastral Nr. topografic	Suprafața* (mp)	Observații / Referințe
A1		196	Sector cadastral:48 Teren neimprejmuit;

B. Partea II. Proprietari și acte

Inscrieri privitoare la dreptul de proprietate și alte drepturi reale		Referințe
1755 / 20/11/2023		
Act Normativ nr. 7, din 13/03/1996 emis de Parlamentul Romaniei;		
B1	Inscrierea provizorie, drept de PROPRIETATE, dobandit prin Lege, cota actuala 1/1, cota initiala 1/2 1) COMUNA ADANCATA, CIF:4327480	A1

C. Partea III. SARCINI .

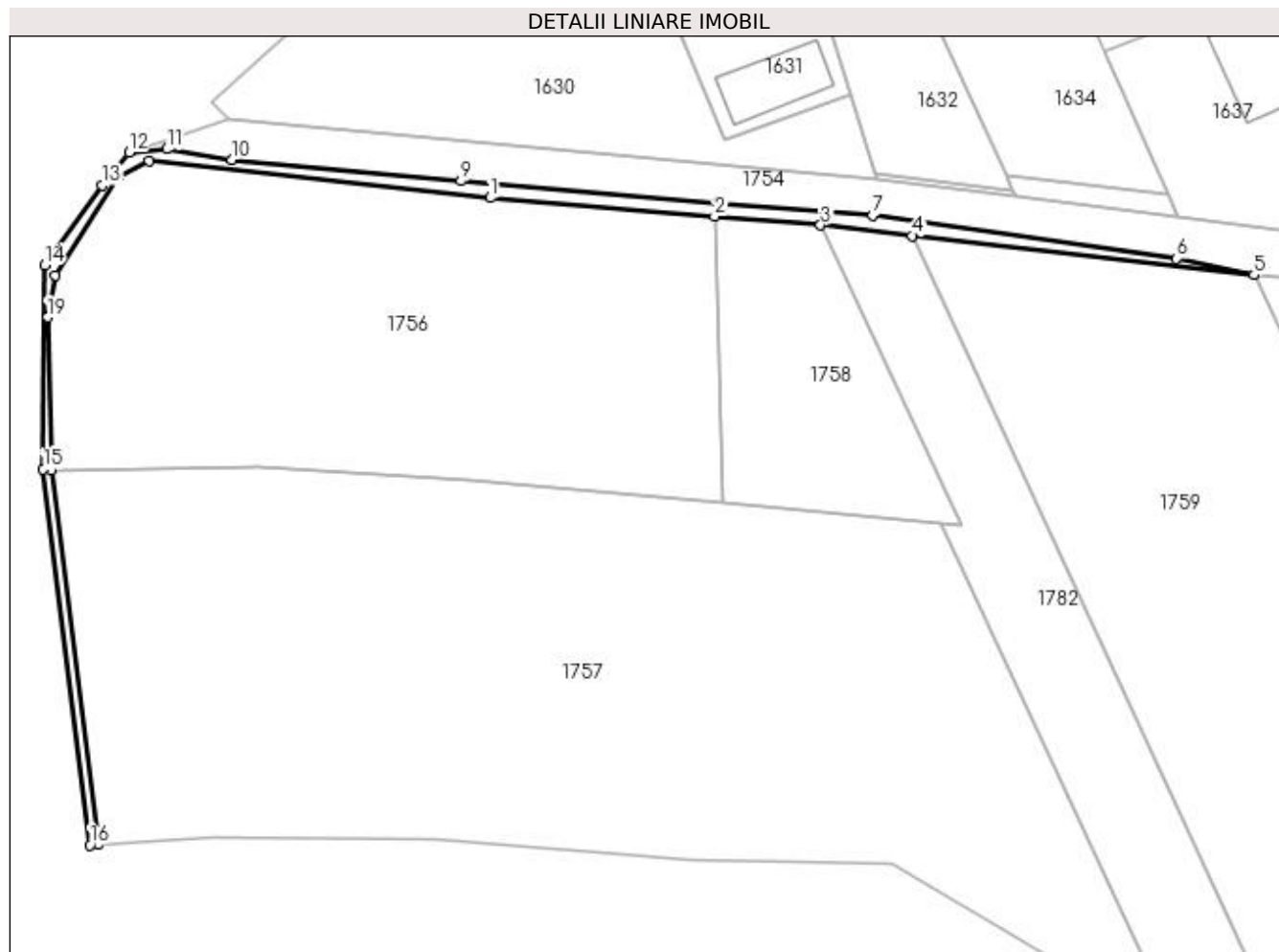
Inscrieri privind dezmembramintele dreptului de proprietate, drepturi reale de garanție și sarcini	Referințe
NU SUNT	

Anexa Nr. 1 La Partea I

Teren

Nr cadastral	Suprafața (mp)*	Observații / Referințe
	196	

* Suprafața este determinată în planul de proiecție Stereo 70.



Date referitoare la teren

Crt	Categorie folosință	Intravilan	Suprafața (mp)	Tarla	Parcelă	Nr. topo	Observații / Referințe
1	neproductiv	DA	196	-	-	-	parte din pf 1536, parte din pf 1434

Lungime Segmente

1) Valorile lungimilor segmentelor sunt obținute din proiecție în plan.

Punct început	X / Y	Punct sfârșit	X / Y	Lungime segment (** (m)
1	598.132,516 694.442,889	2	598.155,032 694.441,028	22.593
3	598.165,682 694.440,148	4	598.174,895 694.439,084	9.274
5	598.209,203 694.435,125	6	598.201,424 694.436,792	7.956
7	598.170,89 694.441,11	8	598.155,403 694.442,343	15.536
9	598.129,589 694.444,563	10	598.106,596 694.446,709	23.093

Punct început	X / Y	Punct sfârșit	X / Y	Lungime segment (** (m)
2	598.155,032 694.441,028	3	598.165,682 694.440,148	10.686
4	598.174,895 694.439,084	5	598.209,203 694.435,125	34.536
6	598.201,424 694.436,792	7	598.170,89 694.441,11	30.838
8	598.155,403 694.442,343	9	598.129,589 694.444,563	25.909
10	598.106,596 694.446,709	11	598.100,028 694.447,772	6.653

Punct început	X / Y	Punct sfârșit	X / Y	Lungime segment (** (m)
11	598.100,028 694.447,772	12	598.096,242 694.447,449	3.8
13	598.093,508 694.444,128	14	598.087,814 694.436,116	9.829
15	598.087,63 694.415,644	16	598.092,324 694.377,925	38.01
17	598.093,164 694.377,977	18	598.088,49 694.415,536	37.849
19	598.088,052 694.430,886	20	598.088,854 694.435,115	4.304
21	598.095,109 694.444,955	22	598.098,298 694.446,559	3.57

Punct început	X / Y	Punct sfârșit	X / Y	Lungime segment (** (m)
12	598.096,242 694.447,449	13	598.093,508 694.444,128	4.302
14	598.087,814 694.436,116	15	598.087,63 694.415,644	20.473
16	598.092,324 694.377,925	17	598.093,164 694.377,977	0.842
18	598.088,49 694.415,536	19	598.088,052 694.430,886	15.356
20	598.088,854 694.435,115	21	598.095,109 694.444,955	11.66
22	598.098,298 694.446,559	1	598.132,516 694.442,889	34.414

** Lungimile segmentelor sunt determinate în planul de proiecție Stereo 70 și sunt rotunjite la 1 milimetru.

*** Distanța dintre puncte este formată din segmente cumulate ce sunt mai mici decât valoarea 1 milimetru.

**DATE DESPRE IMOBILUL NR. 1756**

Oficiul de Cadastru și Publicitate Imobiliară SUCEAVA
Biroul de Cadastru și Publicitate Imobiliară Suceava

A. Partea I. Descrierea imobilului

TEREN Intravilan

Adresa: Loc. Adâncata, Jud. Suceava

Nr. Crt	Nr cadastral Nr. topografic	Suprafața* (mp)	Observații / Referințe
A1	33990	1.920	Sector cadastral:48 Teren neimprejmuit;

B. Partea II. Proprietari și acte

Inscrieri privitoare la dreptul de proprietate și alte drepturi reale	Referințe
5932 / 31/01/2022	
Act Notarial nr. contract de vanzare 376, din 20/01/2022 emis de BIN Busuioc Ovidiu;	
B11	A1
Intabulare, drept de PROPRIETATE, dobandit prin Conventie, cota actuala 1/1, cota initiala 1/1	
1) RUSU MIHAELA	
2) RUSU EUGEN ADRIAN, bun comun in devalmasie	

C. Partea III. SARCINI .

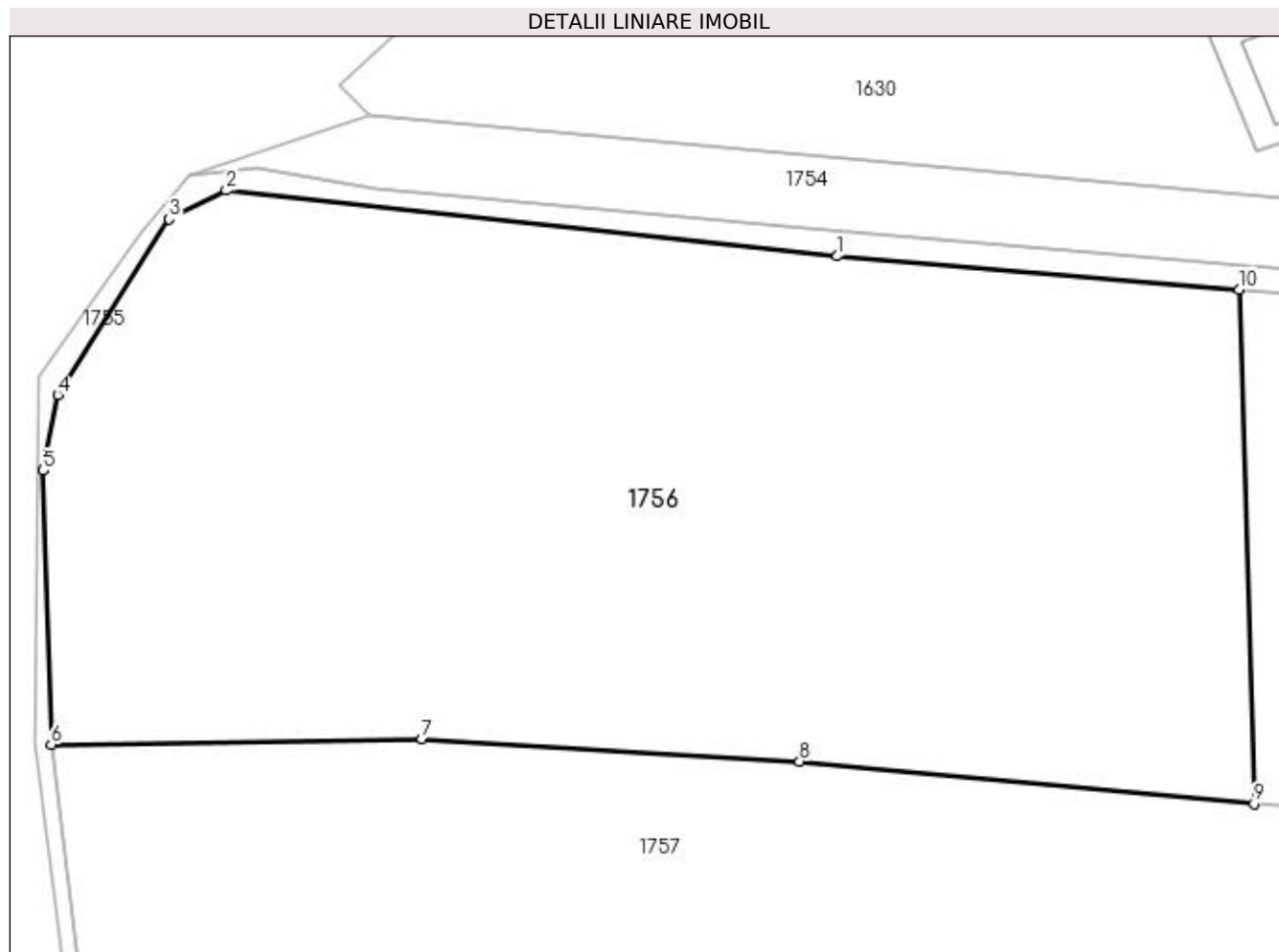
Inscrieri privind dezmembramintele dreptului de proprietate, drepturi reale de garanție și sarcini	Referințe
NU SUNT	

Anexa Nr. 1 La Partea I

Teren

Nr cadastral	Suprafața (mp)*	Observații / Referințe
33990	1.920	

* Suprafața este determinată în planul de proiecție Stereo 70.



Date referitoare la teren

Crt	Categorie folosință	Intra vilan	Suprafața (mp)	Tarla	Parcelă	Nr. topo	Observații / Referințe
1	arabil	DA	1.920	-	-	-	parte din pf 1434

Lungime Segmente

1) Valorile lungimilor segmentelor sunt obținute din proiecție în plan.

Punct început	X / Y	Punct sfârșit	X / Y	Lungime segment (** (m)
1	598.132,516 694.442,889	2	598.098,298 694.446,559	34.414
2	598.098,298 694.446,559	3	598.095,109 694.444,955	3.57
3	598.095,109 694.444,955	4	598.088,854 694.435,115	11.66
4	598.088,854 694.435,115	5	598.088,052 694.430,886	4.304
5	598.088,052 694.430,886	6	598.088,49 694.415,536	15.356

Punct început	X / Y	Punct sfârșit	X / Y	Lungime segment (** (m)
6	598.088,49 694.415,536	7	598.109,255 694.415,872	20.768
7	598.109,255 694.415,872	8	598.130,403 694.414,589	21.187
8	598.130,403 694.414,589	9	598.155,853 694.412,24	25.558
9	598.155,853 694.412,24	10	598.155,032 694.441,028	28.8
10	598.155,032 694.441,028	1	598.132,516 694.442,889	22.593

** Lungimile segmentelor sunt determinate în planul de proiecție Stereo 70 și sunt rotunjite la 1 milimetru.

*** Distanța dintre puncte este formată din segmente cumulate ce sunt mai mici decât valoarea 1 milimetru.

**DATE DESPRE IMOBILUL NR. 1757**

Oficiul de Cadastru și Publicitate Imobiliară SUCEAVA
Biroul de Cadastru și Publicitate Imobiliară Suceava

A. Partea I. Descrierea imobilului

TEREN Intravilan

Adresa: Loc. Adâncata, Jud. Suceava

Nr. Crt	Nr cadastral Nr. topografic	Suprafața* (mp)	Observații / Referințe
A1		3.600	Sector cadastral:48 Teren neimprejmuit;

B. Partea II. Proprietari și acte

Inscrieri privitoare la dreptul de proprietate și alte drepturi reale		Referințe
1757 / 20/11/2023		
Act Normativ nr. 7, din 13/03/1996 emis de Parlamentul Romaniei;		
B1	Inscrierea provizorie, drept de PROPRIETATE, dobandit prin Lege, cota actuala 1/1, cota initiala 1/2 1) COMUNA ADANCATA, CIF:4327480	A1

C. Partea III. SARCINI .

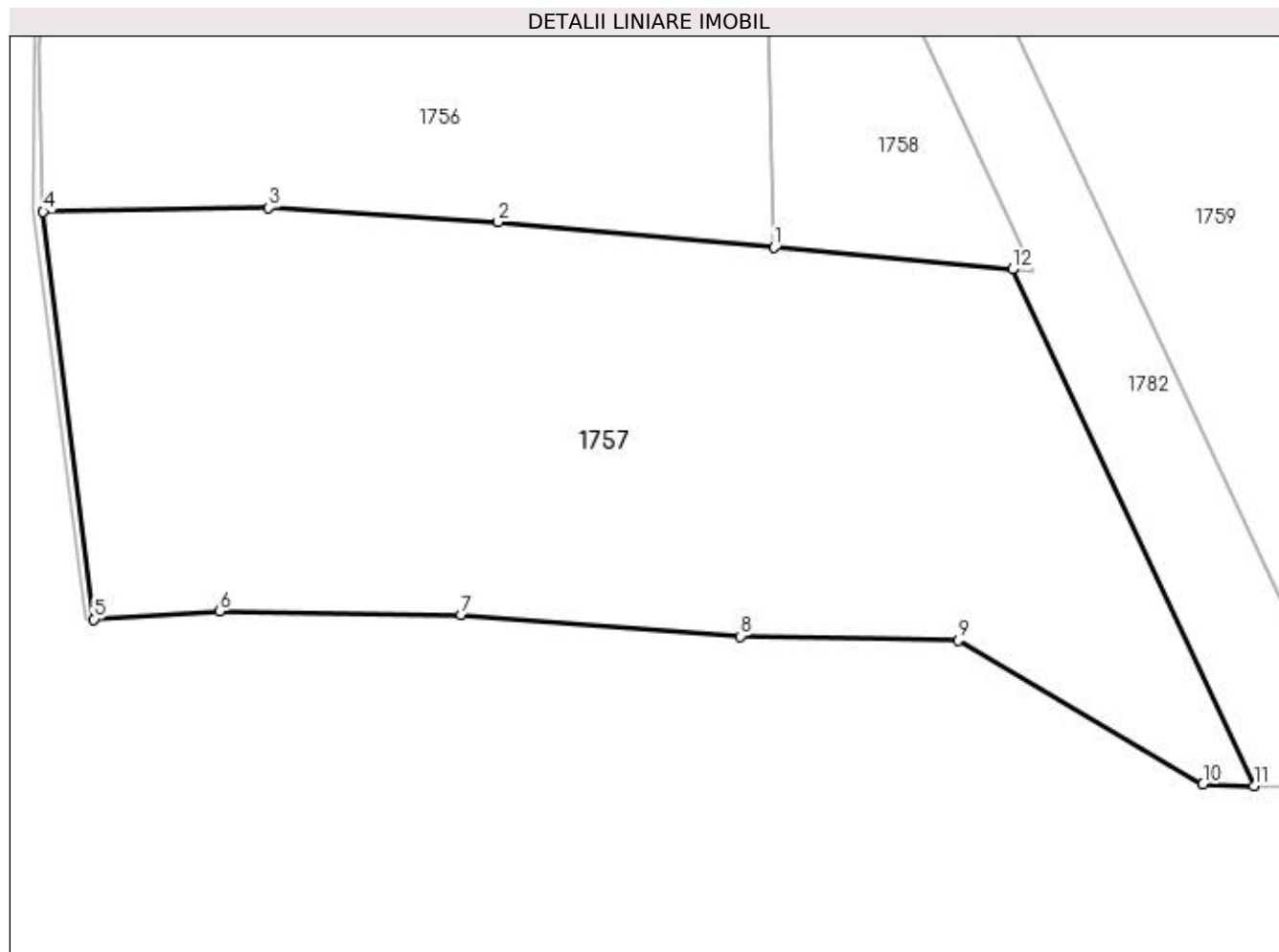
Inscrieri privind dezmembramintele dreptului de proprietate, drepturi reale de garanție și sarcini	Referințe
NU SUNT	

Anexa Nr. 1 La Partea I

Teren

Nr cadastral	Suprafața (mp)*	Observații / Referințe
	3.600	

* Suprafața este determinată în planul de proiecție Stereo 70.



Date referitoare la teren

Crt	Categorie folosință	Intra vilan	Suprafața (mp)	Tarla	Parcelă	Nr. topo	Observații / Referințe
1	arabil	DA	3.600	-	-	-	parte din pf 1434

Lungime Segmente

1) Valorile lungimilor segmentelor sunt obținute din proiecție în plan.

Punct început	X / Y	Punct sfârșit	X / Y	Lungime segment (** (m)
1	598.155,853 694.412,24	2	598.130,403 694.414,589	25.558
2	598.130,403 694.414,589	3	598.109,255 694.415,872	21.187
3	598.109,255 694.415,872	4	598.088,49 694.415,536	20.768
4	598.088,49 694.415,536	5	598.093,164 694.377,977	37.849
5	598.093,164 694.377,977	6	598.104,751 694.378,718	11.611

Punct început	X / Y	Punct sfârșit	X / Y	Lungime segment (** (m)
6	598.104,751 694.378,718	7	598.126,995 694.378,418	22.246
7	598.126,995 694.378,418	8	598.152,74 694.376,418	25.823
8	598.152,74 694.376,418	9	598.172,771 694.376,038	20.035
9	598.172,771 694.376,038	10	598.195,359 694.362,787	26.188
10	598.195,359 694.362,787	11	598.200,057 694.362,62	4.701
11	598.200,057 694.362,62	12	598.177,794 694.410,215	52.545
12	598.177,794 694.410,215	1	598.155,853 694.412,24	22.034

** Lungimile segmentelor sunt determinate în planul de proiecție Stereo 70 și sunt rotunjite la 1 milimetru.

*** Distanța dintre puncte este formată din segmente cumulate ce sunt mai mici decât valoarea 1 milimetru.

**DATE DESPRE IMOBILUL NR. 1758**

Oficiul de Cadastru și Publicitate Imobiliară SUCEAVA
Biroul de Cadastru și Publicitate Imobiliară Suceava

A. Partea I. Descrierea imobilului

TEREN Intravilan

Adresa: Loc. Adâncata, Jud. Suceava

Nr. Crt	Nr cadastral Nr. topografic	Suprafața* (mp)	Observații / Referințe
A1		497	Sector cadastral:48 Teren neimprejmuit;

B. Partea II. Proprietari și acte

Inscrieri privitoare la dreptul de proprietate și alte drepturi reale		Referințe
1758 / 20/11/2023		
Act Normativ nr. 7, din 13/03/1996 emis de Parlamentul Romaniei;		
B1	Inscrierea provizorie, drept de PROPRIETATE, dobandit prin Lege, cota actuala 1/1, cota initiala 1/2 1) COMUNA ADANCATA, CIF:4327480	A1

C. Partea III. SARCINI .

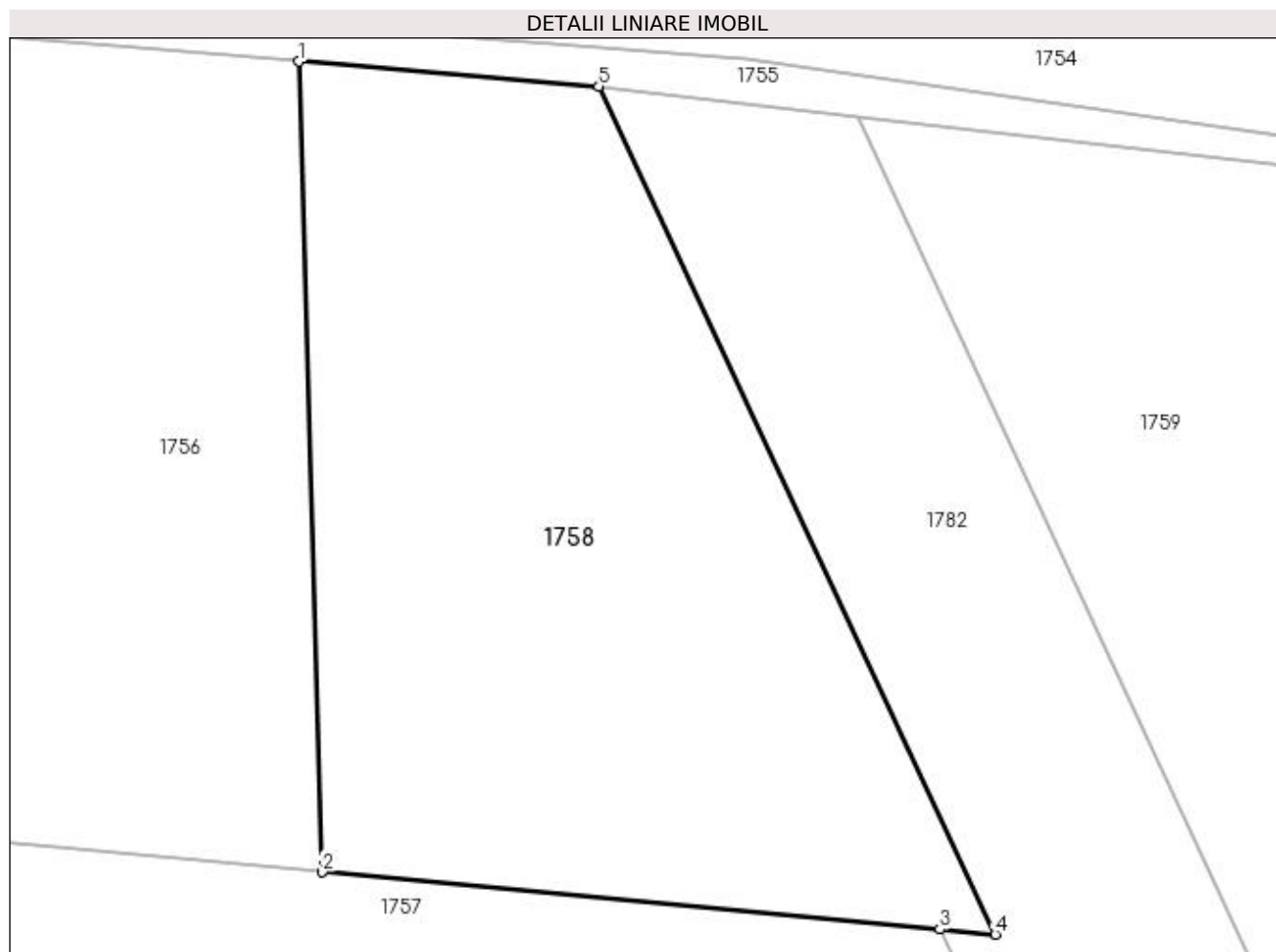
Inscrieri privind dezmembramintele dreptului de proprietate, drepturi reale de garanție și sarcini	Referințe
NU SUNT	

Anexa Nr. 1 La Partea I

Teren

Nr cadastral	Suprafața (mp)*	Observații / Referințe
	497	

* Suprafața este determinată în planul de proiecție Stereo 70.



Date referitoare la teren

Crt	Categorie folosință	Intravilan	Suprafața (mp)	Tarla	Parcelă	Nr. topo	Observații / Referințe
1	arabil	DA	497	-	-	-	parte din pf 1434

Lungime Segmente

1) Valorile lungimilor segmentelor sunt obținute din proiecție în plan.

Punct început	X / Y	Punct sfârșit	X / Y	Lungime segment (** (m)
1	598.155,032 694.441,028	2	598.155,853 694.412,24	28.8
2	598.155,853 694.412,24	3	598.177,794 694.410,215	22.034
3	598.177,794 694.410,215	4	598.179,768 694.410,033	1.982
4	598.179,768 694.410,033	5	598.165,682 694.440,148	33.246
5	598.165,682 694.440,148	1	598.155,032 694.441,028	10.686

**** Lungimile segmentelor sunt determinate în planul de proiecție Stereo 70 și sunt rotunjite la 1 milimetru.**

***** Distanța dintre puncte este formată din segmente cumulate ce sunt mai mici decât valoarea 1 milimetru.**

**DATE DESPRE IMOBILUL NR. 1759**

Oficiul de Cadastru și Publicitate Imobiliară SUCEAVA
Biroul de Cadastru și Publicitate Imobiliară Suceava

A. Partea I. Descrierea imobilului

TEREN Intravilan

Adresa: Loc. Adâncata, Jud. Suceava

Nr. Crt	Nr cadastral Nr. topografic	Suprafața* (mp)	Observații / Referințe
A1		2.449	Sector cadastral:48 Teren neimprejmuit;

B. Partea II. Proprietari și acte

Inscrieri privitoare la dreptul de proprietate și alte drepturi reale		Referințe
1759 / 20/11/2023		
Act Administrativ nr. 2440, din 30/06/2004 emis de Comisia Judeteana Suceava;		
B1	Intabulare, drept de PROPRIETATE, dobandit prin Reconstituire, cota actuala 1/1, cota initiala 1/1 1) SFABU GHEORGHINA DEFUNCT:Da 2) ȘFABU V ȘTEFAN	A1

C. Partea III. SARCINI .

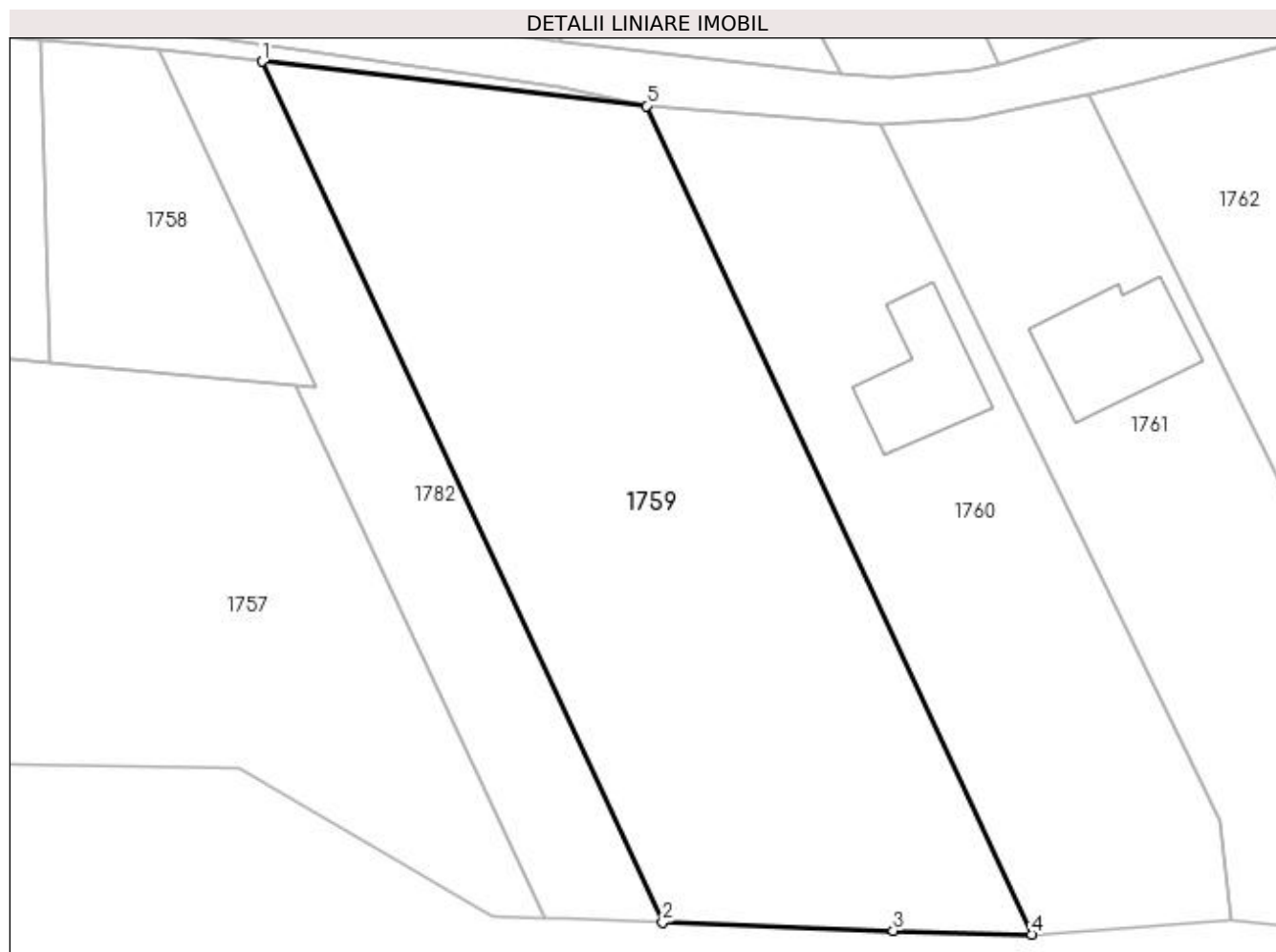
Inscrieri privind dezmembramintele dreptului de proprietate, drepturi reale de garanție și sarcini	Referințe
NU SUNT	

Anexa Nr. 1 La Partea I

Teren

Nr cadastral	Suprafața (mp)*	Observații / Referințe
	2.449	

* Suprafața este determinată în planul de proiecție Stereo 70.



Date referitoare la teren

Crt	Categorie folosință	Intra vilan	Suprafața (mp)	Tarla	Parcelă	Nr. topo	Observații / Referințe
1	arabil	DA	2.449	-	-	-	parte din pf 1434, parte din pf 1435

Lungime Segmente

1) Valorile lungimilor segmentelor sunt obținute din proiecție în plan.

Punct început	X / Y	Punct sfârșit	X / Y	Lungime segment (** (m)
1	598.174,895 694.439,084	2	598.210,631 694.362,243	84.744
2	598.210,631 694.362,243	3	598.231,237 694.361,509	20.619
3	598.231,237 694.361,509	4	598.243,599 694.361,166	12.367
4	598.243,599 694.361,166	5	598.209,203 694.435,125	81.566
5	598.209,203 694.435,125	1	598.174,895 694.439,084	34.536

**** Lungimile segmentelor sunt determinate în planul de proiecție Stereo 70 și sunt rotunjite la 1 milimetru.**

***** Distanța dintre puncte este formată din segmente cumulate ce sunt mai mici decât valoarea 1 milimetru.**

**DATE DESPRE IMOBILUL NR. 1760**

Oficiul de Cadastru și Publicitate Imobiliară SUCEAVA
Biroul de Cadastru și Publicitate Imobiliară Suceava

A. Partea I. Descrierea imobilului

TEREN Intravilan

Adresa: Loc. Adâncata, Jud. Suceava

Nr. Crt	Nr cadastral Nr. topografic	Suprafața* (mp)	Observații / Referințe
A1	31276	1.500	Sector cadastral:48 Teren neimprejmuit;

B. Partea II. Proprietari și acte

Inscrieri privitoare la dreptul de proprietate și alte drepturi reale		Referințe
37794 / 06/08/2015		
Act Notarial nr. contract de vânzare-cumpărare aut. nr. 898, din 06/08/2015 emis de BIN Nechita Dumitru;		
B15	Intabulare, drept de PROPRIETATE, dobândit prin Conventie, cota actuala 1/1, cota initiala 1/1	A1
	1) ASĂVOIAE IONUȚ 2) ASĂVOIAE ADRIANA-VASILICA, soți, bun comun	

C. Partea III. SARCINI .

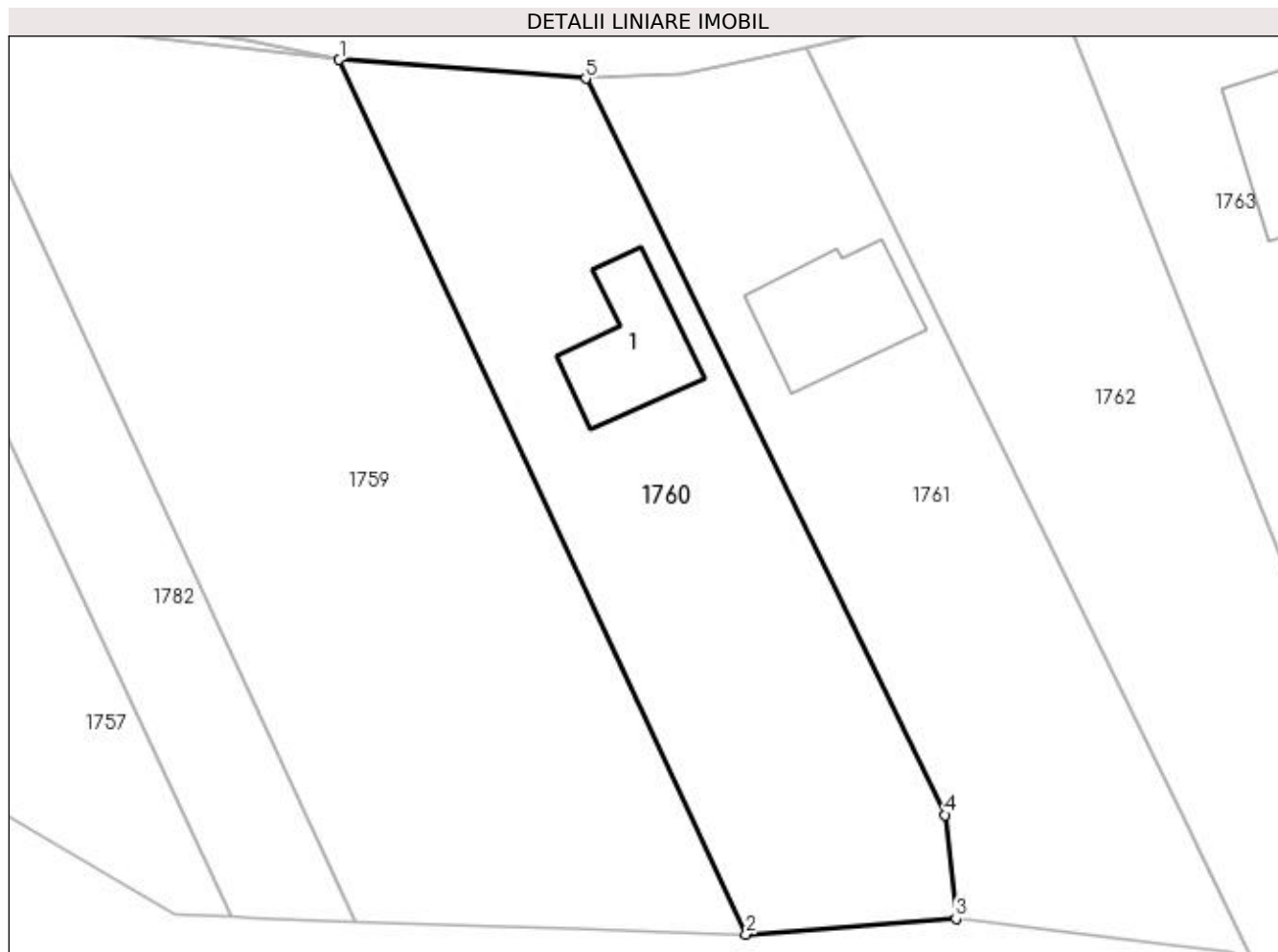
Inscrieri privind dezmembramentele dreptului de proprietate, drepturi reale de garanție și sarcini	Referințe
NU SUNT	

Anexa Nr. 1 La Partea I

Teren

Nr cadastral	Suprafața (mp)*	Observații / Referințe
31276	1.500	

* Suprafața este determinată în planul de proiecție Stereo 70.



Date referitoare la teren

Crt	Categorie folosință	Intra vilan	Suprafața (mp)	Tarla	Parcelă	Nr. topo	Observații / Referințe
1	arabil	DA	1.500	-	-	-	parte din pf 1434, parte din pf 1435

Date referitoare la construcții

Crt	Număr	Destinație construcție	Supraf. (mp)	Situație juridică	Observații / Referințe
A1.1		construcții de locuințe	98	Fara acte	Nr. niveluri:2; S. construita la sol:98 mp; Locuinta, P+M

Lungime Segmente

1) Valorile lungimilor segmentelor sunt obținute din proiecție în plan.

Punct început	X / Y	Punct sfârșit	X / Y	Lungime segment (** (m)
1	598.209,203 694.435,125	2	598.243,599 694.361,166	81.566
2	598.243,599 694.361,166	3	598.261,367 694.362,492	17.817
3	598.261,367 694.362,492	4	598.260,448 694.371,261	8.817
4	598.260,448 694.371,261	5	598.230,044 694.433,53	69.295

Punct început	X / Y	Punct sfârșit	X / Y	Lungime segment (** (m)
5	598.230,044 694.433,53	1	598.209,203 694.435,125	20.902

** Lungimile segmentelor sunt determinate în planul de proiecție Stereo 70 și sunt rotunjite la 1 milimetru.

*** Distanța dintre puncte este formată din segmente cumulate ce sunt mai mici decât valoarea 1 milimetru.

**DATE DESPRE IMOBILUL NR. 1761**

Oficiul de Cadastru și Publicitate Imobiliară SUCEAVA
Biroul de Cadastru și Publicitate Imobiliară Suceava

A. Partea I. Descrierea imobilului

TEREN Intravilan

Adresa: Loc. Adâncata, Jud. Suceava

Nr. Crt	Nr cadastral Nr. topografic	Suprafața* (mp)	Observații / Referințe
A1	30397	1.492	Sector cadastral:48 Teren neimprejmuit;

B. Partea II. Proprietari și acte

Inscrieri privitoare la dreptul de proprietate și alte drepturi reale		Referințe
42061 / 23/12/2010		
Act Notarial nr. act de comasare nr. 6903, din 22/12/2010 emis de BNP LOSTUN ION SUCEAVA;		
B1	Se infiinteaza cartea funciara 30397 a imobilului cu numarul cadastral 30397/Adâncata, rezultat din alipirea urmatoarelor imobile:~-nr.cad.30369 din cf.30369 care se sisteaza;~-nr.cad.1398 (id electronic 30246) din cf.30246 care se sisteaza;	A1
155 / 04/01/2021		
Act Notarial nr. contract de vânzare aut. nr. 2121, din 30/12/2020 emis de N.P. Lostun Razvan Laurian;		
B4	Intabulare, drept de PROPRIETATE, dobandit prin Conventie, cota actuala 1/1, cota initiala 1/1 1) DUMITRAȘCU ANCA-IOANA, bun propriu	A1

C. Partea III. SARCINI .

Inscrieri privind dezmembramintele dreptului de proprietate, drepturi reale de garanție și sarcini	Referințe
NU SUNT	

Anexa Nr. 1 La Partea I

Teren

Nr cadastral	Suprafața (mp)*	Observații / Referințe
30397	1.492	

* Suprafața este determinată în planul de proiecție Stereo 70.



Date referitoare la teren

Crt	Categorie folosință	Intra vilan	Suprafața (mp)	Tarla	Parcelă	Nr. topo	Observații / Referințe
1	arabil	DA	1.266	-	-	-	parte din pf 1434, parte din pf 1435
2	faneata	DA	226	-	-	-	parte din pf 1434, parte din pf 1435

Date referitoare la construcții

Crt	Număr	Destinație construcție	Supraf. (mp)	Situație juridică	Observații / Referințe
A1.1		construcții de locuințe	114	Fara acte	Nr. niveluri:2; S. construita la sol:114 mp; Locuinta, P+M

Lungime Segmente

1) Valorile lungimilor segmentelor sunt obținute din proiecție în plan.

Punct început	X / Y	Punct sfârșit	X / Y	Lungime segment (** (m)
1	598.242,9 694.434,917	2	598.238,193 694.433,885	4.819
2	598.238,193 694.433,885	3	598.230,044 694.433,53	8.157
3	598.230,044 694.433,53	4	598.260,448 694.371,261	69.295

Punct început	X / Y	Punct sfârşit	X / Y	Lungime segment (** (m)
4	598.260,448 694.371,261	5	598.261,367 694.362,492	8.817
5	598.261,367 694.362,492	6	598.279,3 694.360,369	18.058
6	598.279,3 694.360,369	7	598.284,653 694.359,735	5.39
7	598.284,653 694.359,735	8	598.286,581 694.358,764	2.159
8	598.286,581 694.358,764	9	598.280,469 694.371,281	13.93
9	598.280,469 694.371,281	10	598.248,77 694.436,203	72.247
10	598.248,77 694.436,203	1	598.242,9 694.434,917	6.009

** Lungimile segmentelor sunt determinate în planul de proiecție Stereo 70 și sunt rotunjite la 1 milimetru.

*** Distanța dintre puncte este formată din segmente cumulate ce sunt mai mici decât valoarea 1 milimetru.

**DATE DESPRE IMOBILUL NR. 1762**

Oficiul de Cadastru și Publicitate Imobiliară SUCEAVA
 Biroul de Cadastru și Publicitate Imobiliară Suceava

A. Partea I. Descrierea imobilului

TEREN Intravilan

Adresa: Loc. Adâncata, Jud. Suceava

Nr. Crt	Nr cadastral Nr. topografic	Suprafața* (mp)	Observații / Referințe
A1	32071	1.594	Sector cadastral:48 Teren imprejmuit;

B. Partea II. Proprietari și acte

Inscrieri privitoare la dreptul de proprietate și alte drepturi reale		Referințe
6967 / 21/02/2017		
Act Notarial nr. 825, din 20/02/2017 emis de Lostun Ion;		
B1	Se infiinteaza cartea funciara 32071 a imobilului cu numarul cadastral 32071/Adâncata, rezultat din dezmembrarea imobilului cu numarul cadastral 30370 inscris in cartea funciara 30370;	A1
Act Notarial nr. 5772, din 02/11/2009 emis de BNP LOSTUN ION;		
B2	Intabulare, drept de PROPRIETATE, dobandit prin Conventie, cota actuala 1/1, cota initiala 1/1 1) DAMIAN MIHAI-RĂDUȚU 2) DAMIAN LILIANA , soți, bun comun	A1
<i>OBSERVATII: pozitie transcrisa din CF 30370/Adâncata, inscrisa prin incheierea nr. 26049 din 13/08/2010;</i>		

C. Partea III. SARCINI .

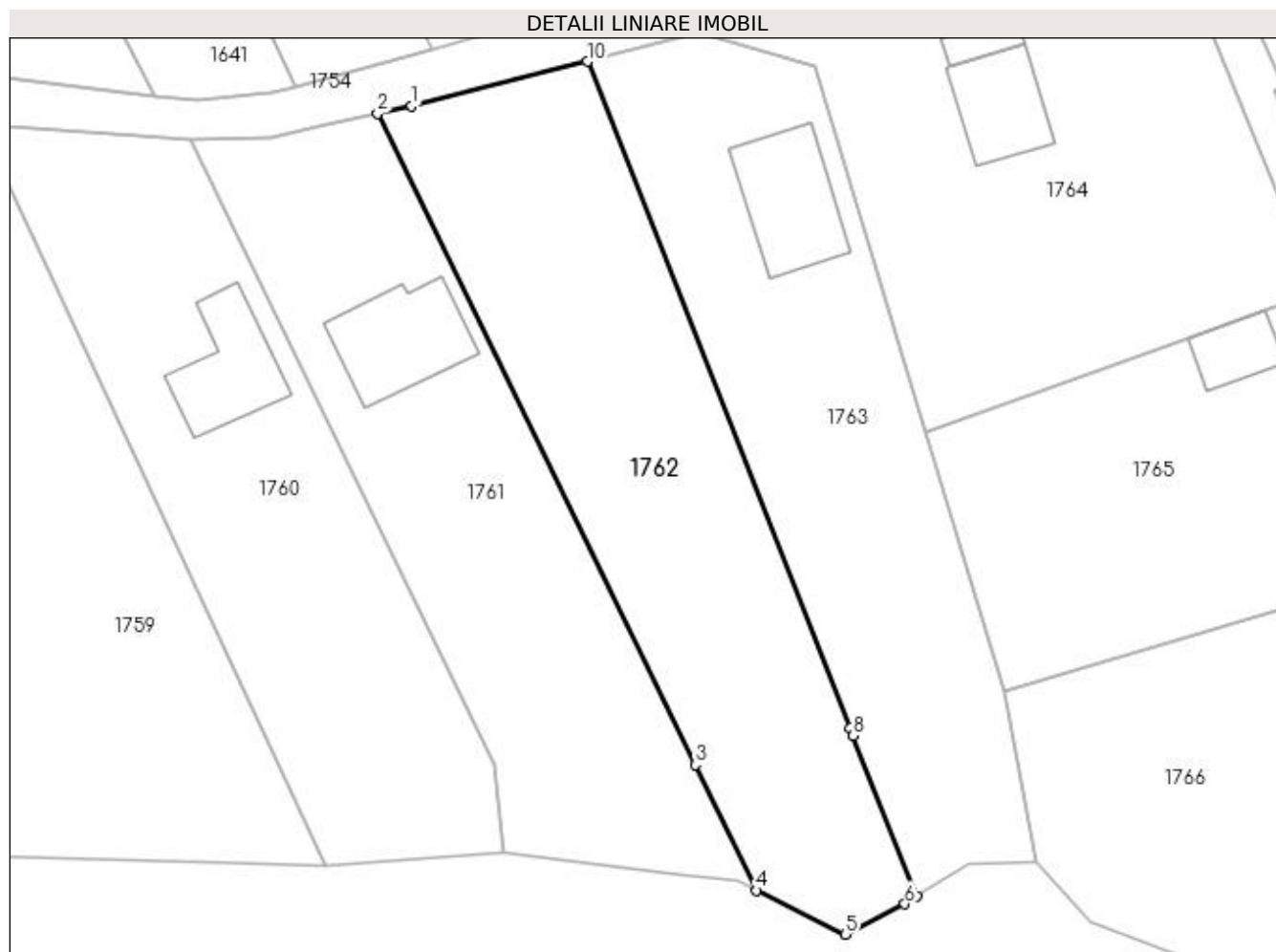
Inscrieri privind dezmembramintele dreptului de proprietate, drepturi reale de garanție și sarcini	Referințe
NU SUNT	

Anexa Nr. 1 La Partea I

Teren

Nr cadastral	Suprafața (mp)*	Observații / Referințe
32071	1.594	

* Suprafața este determinată în planul de proiecție Stereo 70.



Date referitoare la teren

Crt	Categorie folosință	Intravilan	Suprafața (mp)	Tarla	Parcelă	Nr. topo	Observații / Referințe
1	arabil	DA	1.336	-	-	-	parte din pf 1434, parte din pf 1435
2	faneata	DA	258	-	-	-	parte din pf 1434, parte din pf 1435

Lungime Segmente

1) Valorile lungimilor segmentelor sunt obținute din proiecție în plan.

Punct început	X / Y	Punct sfârșit	X / Y	Lungime segment (** (m)
1	598.252,182 694.436,951	2	598.248,77 694.436,203	3.493
2	598.248,77 694.436,203	3	598.280,469 694.371,281	72.247
3	598.280,469 694.371,281	4	598.286,581 694.358,764	13.93
4	598.286,581 694.358,764	5	598.295,427 694.354,375	9.875

Punct început	X / Y	Punct sfârşit	X / Y	Lungime segment (** (m)
5	598.295,427 694.354,375	6	598.301,368 694.357,4	6.667
6	598.301,368 694.357,4	7	598.302,538 694.358,154	1.392
7	598.302,538 694.358,154	8	598.296,201 694.374,207	17.259
8	598.296,201 694.374,207	9	598.295,901 694.374,966	0.816
9	598.295,901 694.374,966	10	598.269,696 694.441,388	71.404
10	598.269,696 694.441,388	1	598.252,182 694.436,951	18.067

** Lungimile segmentelor sunt determinate în planul de proiecție Stereo 70 și sunt rotunjite la 1 milimetru.

*** Distanța dintre puncte este formată din segmente cumulate ce sunt mai mici decât valoarea 1 milimetru.

**DATE DESPRE IMOBILUL NR. 1763**

Oficiul de Cadastru și Publicitate Imobiliară SUCEAVA
Biroul de Cadastru și Publicitate Imobiliară Suceava

A. Partea I. Descrierea imobilului

TEREN Intravilan

Adresa: Loc. Adâncata, Jud. Suceava

Nr. Crt	Nr cadastral Nr. topografic	Suprafața* (mp)	Observații / Referințe
A1	32073	1.534	Sector cadastral:48 Teren imprejmuit;

B. Partea II. Proprietari și acte

Inscrieri privitoare la dreptul de proprietate și alte drepturi reale		Referințe
6967 / 21/02/2017		
Act Notarial nr. 825, din 20/02/2017 emis de Lostun Ion;		
B1	Se infiinteaza cartea funciara 32073 a imobilului cu numarul cadastral 32073/Adâncata, rezultat din dezmembrarea imobilului cu numarul cadastral 30370 inscris in cartea funciara 30370;	A1
Act Notarial nr. 837-contract de vanzare, din 20/02/2017 emis de Lostun Ion;		
B4	Intabulare, drept de PROPRIETATE, dobandit prin Conventie, cota actuala 1/1, cota initiala 1/1 1) DAMIAN VASILE-SEBASTIAN , necasatorit	A1

C. Partea III. SARCINI .

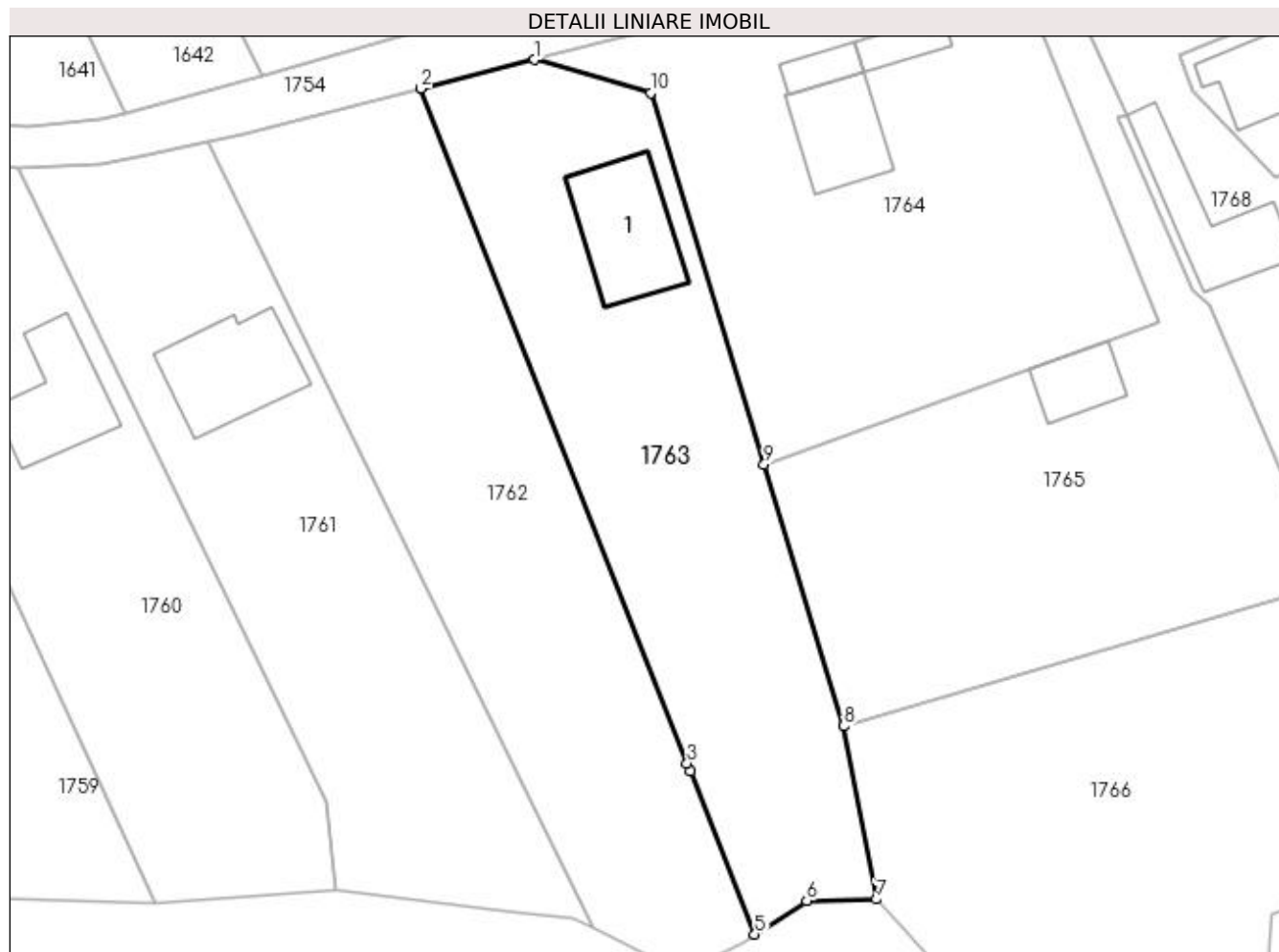
Inscrieri privind dezmembramintele dreptului de proprietate, drepturi reale de garanție și sarcini	Referințe
NU SUNT	

Anexa Nr. 1 La Partea I

Teren

Nr cadastral	Suprafaţa (mp)*	Observaţii / Referinţe
32073	1.534	

* Suprafaţa este determinată în planul de proiecţie Stereo 70.



Date referitoare la teren

Crt	Categorie folosinţă	Intra vilan	Suprafaţa (mp)	Tarla	Parcelă	Nr. topo	Observaţii / Referinţe
1	arabil	DA	1.302	-	-	-	parte din pf 1434, parte din pf 1435
2	faneata	DA	232	-	-	-	parte din pf 1434, parte din pf 1435

Date referitoare la construcţii

Crt	Număr	Destinaţie construcţie	Supraf. (mp)	Situaţie juridică	Observaţii / Referinţe
A1.1		construcţii de locuinţe	116	Fara acte	Nr. niveluri:2; S. construita la sol:116 mp; Locuinta, P+M

Lungime Segmente

1) Valorile lungimilor segmentelor sunt obţinute din proiecţie în plan.

Punct început	X / Y	Punct sfârşit	X / Y	Lungime segment (** (m))
1	598.280,873 694.444,219	2	598.269,696 694.441,388	11.53
2	598.269,696 694.441,388	3	598.295,901 694.374,966	71.404
3	598.295,901 694.374,966	4	598.296,201 694.374,207	0.816

Punct început	X / Y	Punct sfârșit	X / Y	Lungime segment (** (m)
4	598.296,201 694.374,207	5	598.302,538 694.358,154	17.259
5	598.302,538 694.358,154	6	598.307,665 694.361,459	6.1
6	598.307,665 694.361,459	7	598.314,53 694.361,601	6.866
7	598.314,53 694.361,601	8	598.311,334 694.378,652	17.348
8	598.311,334 694.378,652	9	598.303,47 694.404,41	26.932
9	598.303,47 694.404,41	10	598.292,319 694.440,935	38.189
10	598.292,319 694.440,935	1	598.280,873 694.444,219	11.908

** Lungimile segmentelor sunt determinate în planul de proiecție Stereo 70 și sunt rotunjite la 1 milimetru.

*** Distanța dintre puncte este formată din segmente cumulate ce sunt mai mici decât valoarea 1 milimetru.

**DATE DESPRE IMOBILUL NR. 1764**

Oficiul de Cadastru și Publicitate Imobiliară SUCEAVA
 Biroul de Cadastru și Publicitate Imobiliară Suceava

A. Partea I. Descrierea imobilului

TEREN Intravilan

Adresa: Loc. Adâncata, Jud. Suceava

Nr. Crt	Nr cadastral Nr. topografic	Suprafața* (mp)	Observații / Referințe
A1	32072	1.730	Sector cadastral:48 Teren imprejmuit;

B. Partea II. Proprietari și acte

Inscrieri privitoare la dreptul de proprietate și alte drepturi reale		Referințe
6967 / 21/02/2017		
Act Notarial nr. 825, din 20/02/2017 emis de Lostun Ion;		
B1	Se infiinteaza cartea funciara 32072 a imobilului cu numarul cadastral 32072/Adâncata, rezultat din dezmembrarea imobilului cu numarul cadastral 30370 inscris in cartea funciara 30370;	A1
Act Notarial nr. 5772, din 02/11/2009 emis de BNP LOSTUN ION;		
B2	Intabulare, drept de PROPRIETATE, dobandit prin Conventie, cota actuala 1/1, cota initiala 1/1 1) DAMIAN MIHAI-RĂDUȚU 2) DAMIAN LILIANA , soți, bun comun	A1
<i>OBSERVATII: pozitie transcrisa din CF 30370/Adâncata, inscrisa prin incheierea nr. 26049 din 13/08/2010;</i>		

C. Partea III. SARCINI .

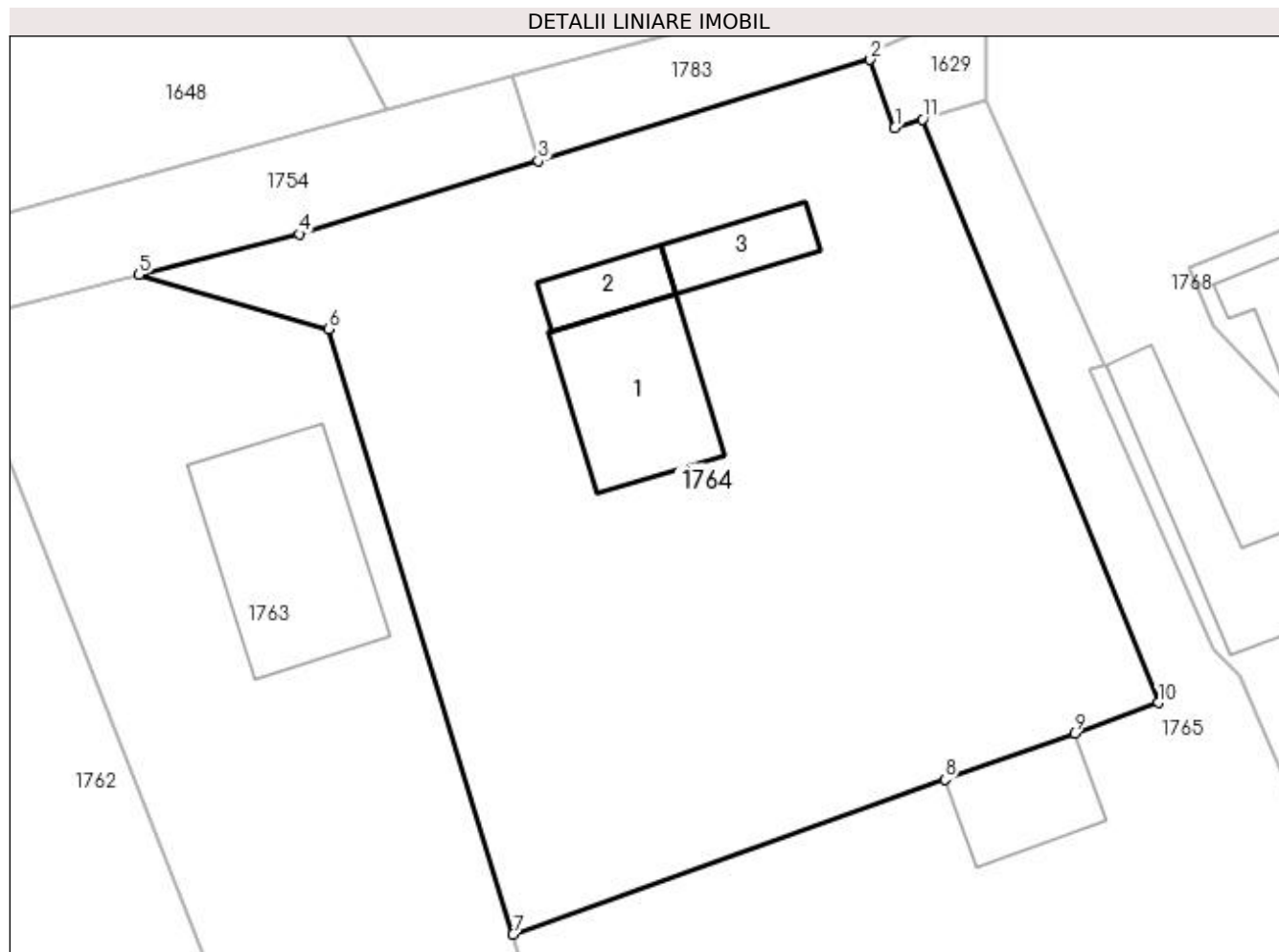
Inscrieri privind dezmembramintele dreptului de proprietate, drepturi reale de garanție și sarcini	Referințe
NU SUNT	

Anexa Nr. 1 La Partea I

Teren

Nr cadastral	Suprafața (mp)*	Observații / Referințe
32072	1.730	

* Suprafața este determinată în planul de proiecție Stereo 70.



Date referitoare la teren

Crt	Categorie folosință	Intra vilan	Suprafața (mp)	Tarla	Parcelă	Nr. topo	Observații / Referințe
1	arabil	DA	1.730	-	-	-	parte din pf 1434, parte din pf 1435

Date referitoare la construcții

Crt	Număr	Destinație construcție	Supraf. (mp)	Situație juridică	Observații / Referințe
A1.1		construcții de locuințe	83	Fara acte	Nr. niveluri:2; S. construita la sol:83 mp; Locuinta, P+M
A1.2		construcții anexa	24	Fara acte	Nr. niveluri:1; S. construita la sol:24 mp; Anexa- magazie, P
A1.3		construcții anexa	28	Fara acte	Nr. niveluri:1; S. construita la sol:28 mp; Anexa, P

Lungime Segmente

1) Valorile lungimilor segmentelor sunt obținute din proiecție în plan.

Punct început	X / Y	Punct sfârșit	X / Y	Lungime segment (** (m)
1	598.326,509 694.453,075	2	598.325,027 694.457,195	4.378
2	598.325,027 694.457,195	3	598.304,995 694.451,079	20.945

Punct început	X / Y	Punct sfârşit	X / Y	Lungime segment (** (m)
3	598.304,995 694.451,079	4	598.290,567 694.446,674	15.085
4	598.290,567 694.446,674	5	598.280,873 694.444,219	10.0
5	598.280,873 694.444,219	6	598.292,319 694.440,935	11.908
6	598.292,319 694.440,935	7	598.303,47 694.404,41	38.189
7	598.303,47 694.404,41	8	598.329,537 694.413,76	27.693
8	598.329,537 694.413,76	9	598.337,356 694.416,557	8.304
9	598.337,356 694.416,557	10	598.342,422 694.418,381	5.384
10	598.342,422 694.418,381	11	598.328,189 694.453,592	37.979
11	598.328,189 694.453,592	1	598.326,509 694.453,075	1.758

** Lungimile segmentelor sunt determinate în planul de proiecție Stereo 70 și sunt rotunjite la 1 milimetru.

*** Distanța dintre puncte este formată din segmente cumulate ce sunt mai mici decât valoarea 1 milimetru.

**DATE DESPRE IMOBILUL NR. 1765**

Oficiul de Cadastru și Publicitate Imobiliară SUCEAVA
Biroul de Cadastru și Publicitate Imobiliară Suceava

A. Partea I. Descrierea imobilului

TEREN Intravilan

Adresa: Loc. Adâncata, Jud. Suceava

Nr. Crt	Nr cadastral Nr. topografic	Suprafața* (mp)	Observații / Referințe
A1	30371	1.520	Sector cadastral:48 Teren neimprejmuit;

B. Partea II. Proprietari și acte

Inscrieri privitoare la dreptul de proprietate și alte drepturi reale		Referințe
26049 / 13/08/2010		
Act Notarial nr. act de dezmembrare 4090, din 12/08/2010 emis de BNP ASOCIATI ION LOSTUN & RAZVAN LAURIAN LOSTUN;		
B1	Se infiinteaza cartea funciara 30371 a imobilului cu numarul cadastral 30371/Adâncata, rezultat din dezmembrarea imobilului cu numarul cadastral 1399 (identificator electronic 30247) inscris in cartea funciara 30247;	A1
Act Notarial nr. 5772, din 02/11/2009 emis de BNP LOSTUN ION;		
B2	Intabulare, drept de PROPRIETATE, dobandit prin Conventie, cota actuala 1/1, cota initiala 1/1	A1
	1) DAMIAN MIHAI-RĂDUȚU 2) DAMIAN LILIANA , soți, bun comun	

C. Partea III. SARCINI .

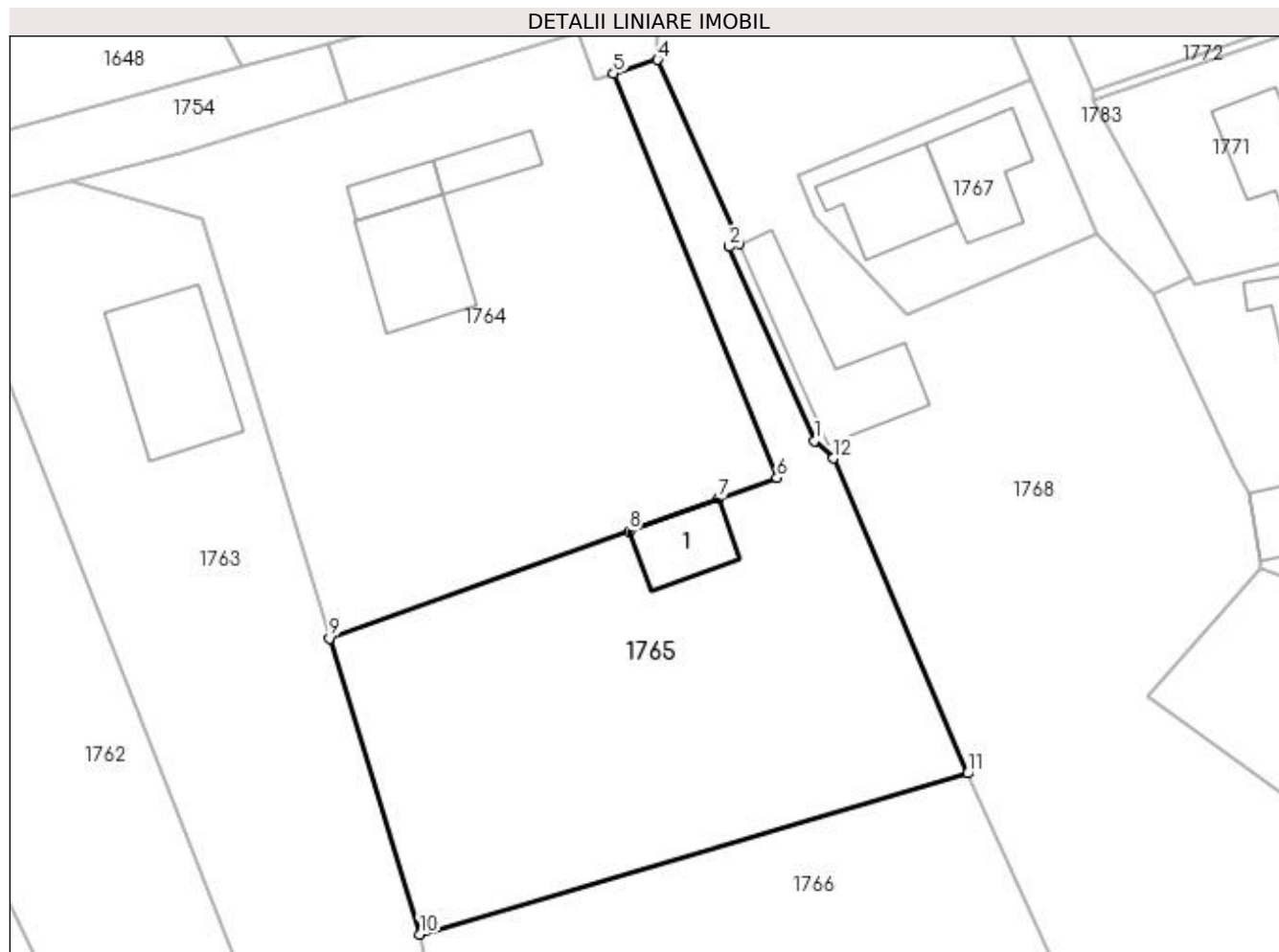
Inscrieri privind dezmembramintele dreptului de proprietate, drepturi reale de garanție și sarcini	Referințe
NU SUNT	

Anexa Nr. 1 La Partea I

Teren

Nr cadastral	Suprafața (mp)*	Observații / Referințe
30371	1.520	

* Suprafața este determinată în planul de proiecție Stereo 70.



Date referitoare la teren

Crt	Categorie folosință	Intravilan	Suprafața (mp)	Tarla	Parcelă	Nr. topo	Observații / Referințe
1	arabil	DA	1.520	-	-	-	parte din pf 1434, parte din pf 1435

Date referitoare la construcții

Crt	Număr	Destinație construcție	Supraf. (mp)	Situație juridică	Observații / Referințe
A1.1		construcții anexa	47	Fara acte	Nr. niveluri:1; S. construita la sol:47 mp; Anexa, P

Lungime Segmente

1) Valorile lungimilor segmentelor sunt obținute din proiecție în plan.

Punct început	X / Y	Punct sfârșit	X / Y	Lungime segment (** (m)
1	598.345,691 694.421,619	2	598.338,235 694.438,479	18.435
2	598.338,235 694.438,479	3	598.339,148 694.438,785	0.963
3	598.339,148 694.438,785	4	598.332,026 694.454,774	17.503
4	598.332,026 694.454,774	5	598.328,189 694.453,592	4.015

Punct început	X / Y	Punct sfârşit	X / Y	Lungime segment (** (m)
5	598.328,189 694.453,592	6	598.342,422 694.418,381	37.979
6	598.342,422 694.418,381	7	598.337,356 694.416,557	5.384
7	598.337,356 694.416,557	8	598.329,537 694.413,76	8.304
8	598.329,537 694.413,76	9	598.303,47 694.404,41	27.693
9	598.303,47 694.404,41	10	598.311,334 694.378,652	26.932
10	598.311,334 694.378,652	11	598.359,017 694.392,657	49.697
11	598.359,017 694.392,657	12	598.347,31 694.420,068	29.806
12	598.347,31 694.420,068	1	598.345,691 694.421,619	2.242

** Lungimile segmentelor sunt determinate în planul de proiecție Stereo 70 și sunt rotunjite la 1 milimetru.

*** Distanța dintre puncte este formată din segmente cumulate ce sunt mai mici decât valoarea 1 milimetru.

**DATE DESPRE IMOBILUL NR. 1766**

Oficiul de Cadastru și Publicitate Imobiliară SUCEAVA
 Biroul de Cadastru și Publicitate Imobiliară Suceava

A. Partea I. Descrierea imobilului

TEREN Intravilan

Adresa: Loc. Adâncata, Jud. Suceava

Nr. Crt	Nr cadastral Nr. topografic	Suprafața* (mp)	Observații / Referințe
A1	32070	1.640	Sector cadastral:48 Teren imprejmuit;

B. Partea II. Proprietari și acte

Inscrieri privitoare la dreptul de proprietate și alte drepturi reale		Referințe
6967 / 21/02/2017		
Act Notarial nr. 825, din 20/02/2017 emis de Lostun Ion;		
B1	Se infiinteaza cartea funciara 32070 a imobilului cu numarul cadastral 32070/Adâncata, rezultat din dezmembrarea imobilului cu numarul cadastral 30370 inscris in cartea funciara 30370;	A1
Act Notarial nr. 5772, din 02/11/2009 emis de BNP LOSTUN ION;		
B2	Intabulare, drept de PROPRIETATE, dobandit prin Conventie, cota actuala 1/1, cota initiala 1/1 1) DAMIAN MIHAI-RĂDUȚU 2) DAMIAN LILIANA, soți, bun comun	A1
<i>OBSERVATII: pozitie transcrisa din CF 30370/Adâncata, inscrisa prin incheierea nr. 26049 din 13/08/2010;</i>		

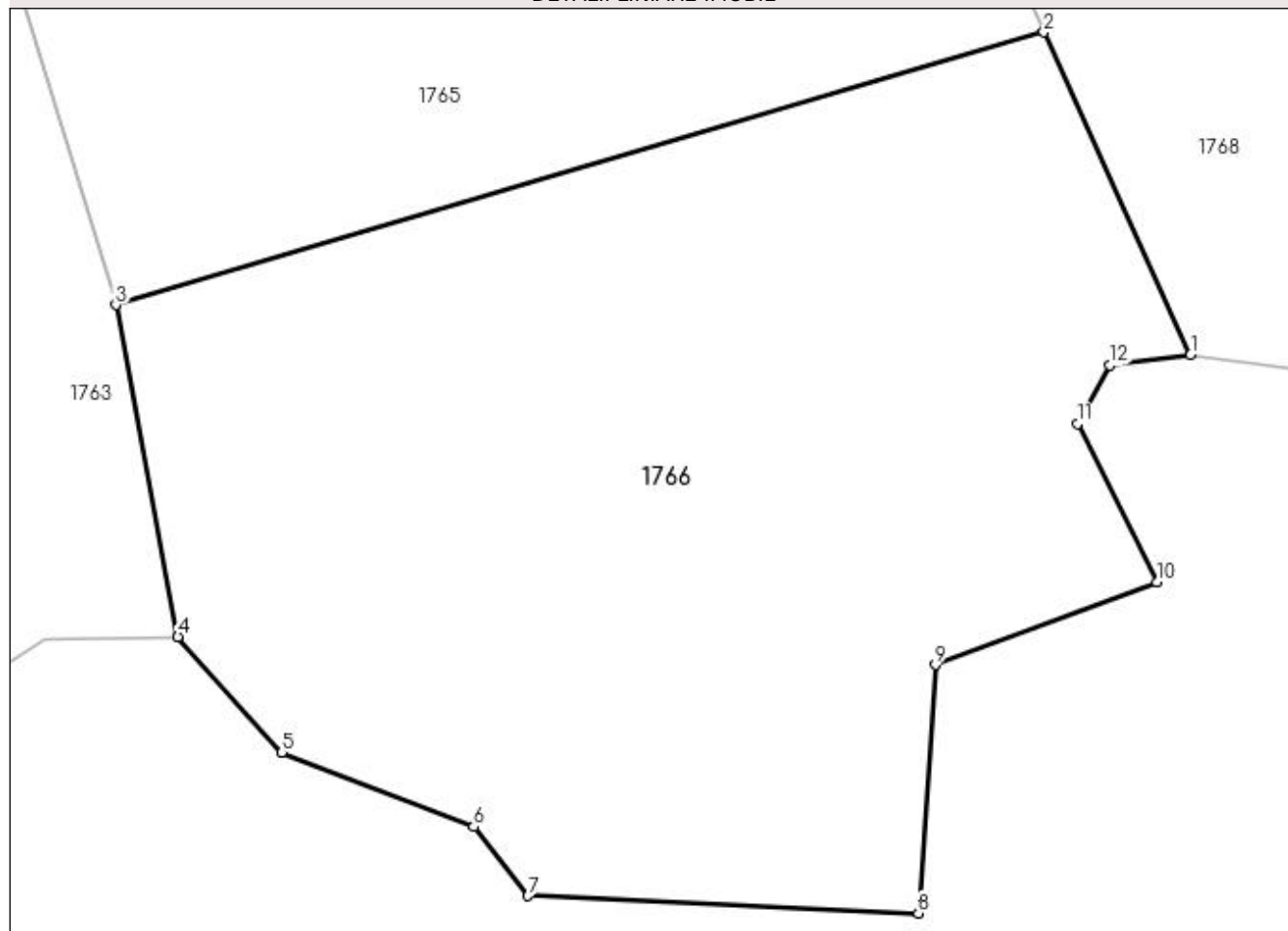
C. Partea III. SARCINI .

Inscrieri privind dezmembramintele dreptului de proprietate, drepturi reale de garanție și sarcini	Referințe
NU SUNT	

Anexa Nr. 1 La Partea I**Teren**

Nr cadastral	Suprafața (mp)*	Observații / Referințe
32070	1.640	

* Suprafața este determinată în planul de proiecție Stereo 70.

DETALII LINIARE IMOBIL**Date referitoare la teren**

Crt	Categorie folosință	Intra vilan	Suprafața (mp)	Tarla	Parcelă	Nr. topo	Observații / Referințe
1	faneata	DA	1.640	-	-	-	parte din pf 1434, parte din pf 1435

Lungime Segmente

1) Valorile lungimilor segmentelor sunt obținute din proiecție în plan.

Punct început	X / Y	Punct sfârșit	X / Y	Lungime segment (** (m)
1	598.366,564 694.376,081	2	598.359,017 694.392,657	18.213
2	598.359,017 694.392,657	3	598.311,334 694.378,652	49.697
3	598.311,334 694.378,652	4	598.314,53 694.361,601	17.348
4	598.314,53 694.361,601	5	598.319,878 694.355,66	7.994
5	598.319,878 694.355,66	6	598.329,728 694.351,857	10.559

Punct început	X / Y	Punct sfârşit	X / Y	Lungime segment (** (m)
6	598.329,728 694.351,857	7	598.332,516 694.348,305	4.515
7	598.332,516 694.348,305	8	598.352,583 694.347,408	20.087
8	598.352,583 694.347,408	9	598.353,441 694.360,164	12.785
9	598.353,441 694.360,164	10	598.364,834 694.364,408	12.158
10	598.364,834 694.364,408	11	598.360,739 694.372,536	9.101
11	598.360,739 694.372,536	12	598.362,427 694.375,552	3.456
12	598.362,427 694.375,552	1	598.366,564 694.376,081	4.171

** Lungimile segmentelor sunt determinate în planul de proiecție Stereo 70 și sunt rotunjite la 1 milimetru.

*** Distanța dintre puncte este formată din segmente cumulate ce sunt mai mici decât valoarea 1 milimetru.



DATE DESPRE IMOBILUL NR. 1767

Oficiul de Cadastru și Publicitate Imobiliară SUCEAVA
Biroul de Cadastru și Publicitate Imobiliară Suceava

A. Partea I. Descrierea imobilului

TEREN Intravilan

Adresa: Loc. Adâncata, Jud. Suceava

Nr. Crt	Nr cadastral Nr. topografic	Suprafața* (mp)	Observații / Referințe
A1		300	Sector cadastral:48 Teren neimprijmit;

Construcții

Crt	Nr cadastral Nr. topografic	Adresa	Observații / Referințe
A1.1		Loc. Adâncata, Jud. Suceava	Nr. niveluri:2; S. construita la sol:65 mp; Locuinta, P+E
A1.2		Loc. Adâncata, Jud. Suceava	Nr. niveluri:1; S. construita la sol:69 mp; Locuinta, P

B. Partea II. Proprietari și acte

Inscrieri privitoare la dreptul de proprietate și alte drepturi reale		Referințe
1767 / 20/11/2023		
Act Notarial nr. 92, din 13/08/2012 emis de BNP Negura Adina-Loredana;		
B1	Intabulare, drept de PROPRIETATE, dobandit prin Succesiune, cota actuala 3/128, cota initiala 1/1 1) ANIȚULUI AUREL	A1
B2	Intabulare, drept de PROPRIETATE, dobandit prin Succesiune, cota actuala 3/128 1) ANIȚULUI IOAN	A1
B3	Intabulare, drept de PROPRIETATE, dobandit prin Succesiune, cota actuala 3/128 1) NIȚĂ MIHAI	A1
B4	Intabulare, drept de PROPRIETATE, dobandit prin Succesiune, cota actuala 3/128 1) ANIȚULUI GICĂ	A1
B5	Intabulare, drept de PROPRIETATE, dobandit prin Succesiune, cota actuala 3/128 1) CORHAN CLINUȚA	A1
B6	Intabulare, drept de PROPRIETATE, dobandit prin Succesiune, cota actuala 3/128 1) COZMA MARIA	A1
Act Notarial nr. 92, din 13/08/2023 emis de BNP Negura Adina-Loredana;		
B7	Intabulare, drept de PROPRIETATE, dobandit prin Succesiune, cota actuala 3/128 1) ANIȚULUI CONSTANTIN	A1
Act Notarial nr. 134, din 09/11/2012 emis de BNP Cirligeanu Virginia-Laura;		
B8	Intabulare, drept de PROPRIETATE, dobandit prin Succesiune, cota actuala 9/128 1) ANIȚULUI COSTEL-FLORIN	A1
B9	Intabulare, drept de PROPRIETATE, dobandit prin Succesiune, cota actuala 3/128 1) ANIȚULUI GAROFIȚA	A1
Act Notarial nr. 165, din 26/09/2018 emis de BNP Negura Adina-Loredana;		
B10	Intabulare, drept de PROPRIETATE, dobandit prin Succesiune, cota actuala 95/128 1) ANIȚULUI AUREL	A1
Act Notarial nr. 92, din 13/08/2012 emis de BNP Negura Adina-Loredana;		
B11	Intabulare, drept de PROPRIETATE, dobandit prin Succesiune, cota actuala 3/256 1) ANIȚULUI AUREL	A1.1, A1.2
B12	Intabulare, drept de PROPRIETATE, dobandit prin Succesiune, cota actuala 3/256 1) ANIȚULUI IOAN	A1.1, A1.2
B13	Intabulare, drept de PROPRIETATE, dobandit prin Succesiune, cota actuala 3/256	A1.1, A1.2

Inscrieri privitoare la dreptul de proprietate și alte drepturi reale		Referințe
	1) NIȚĂ MIHAI	
B14	Intabulare, drept de PROPRIETATE, dobândit prin Succesiune, cota actuala 3/256	A1.1, A1.2
	1) ANIȚULUI GICĂ	
Act Notarial nr. 92, din 13/08/2023 emis de BNP Negura Adina-Loredana;		
B15	Intabulare, drept de PROPRIETATE, dobândit prin Succesiune, cota actuala 3/256	A1.1, A1.2
	1) CORHAN CLINUȚA	
Act Notarial nr. 92, din 13/08/2012 emis de BNP Negura Adina-Loredana;		
B16	Intabulare, drept de PROPRIETATE, dobândit prin Succesiune, cota actuala 3/256	A1.1, A1.2
	1) COZMA MARIA	
1767 / 20/08/2023		
Act Notarial nr. 92, din 13/08/2012 emis de BNP Negura Adina-Loredana;		
B17	Intabulare, drept de PROPRIETATE, dobândit prin Succesiune, cota actuala 3/256	A1.1, A1.2
	1) ANIȚULUI CONSTANTIN	
1767 / 20/11/2023		
Act Notarial nr. 134, din 09/11/2012 emis de BNP Cirligeanu Virginia-Laura;		
B18	Intabulare, drept de PROPRIETATE, dobândit prin Succesiune, cota actuala 9/256	A1.1, A1.2
	1) ANIȚULUI COSTEL-FLORIN	
B19	Intabulare, drept de PROPRIETATE, dobândit prin Succesiune, cota actuala 3/256	A1.1, A1.2
	1) ANIȚULUI GAROFIȚA	
Act Notarial nr. 165, din 26/09/2018 emis de BNP Negura Adina-Loredana;		
B20	Intabulare, drept de PROPRIETATE, dobândit prin Succesiune, cota actuala 223/256	A1.1, A1.2
	1) ANIȚULUI AUREL	

C. Partea III. SARCINI .

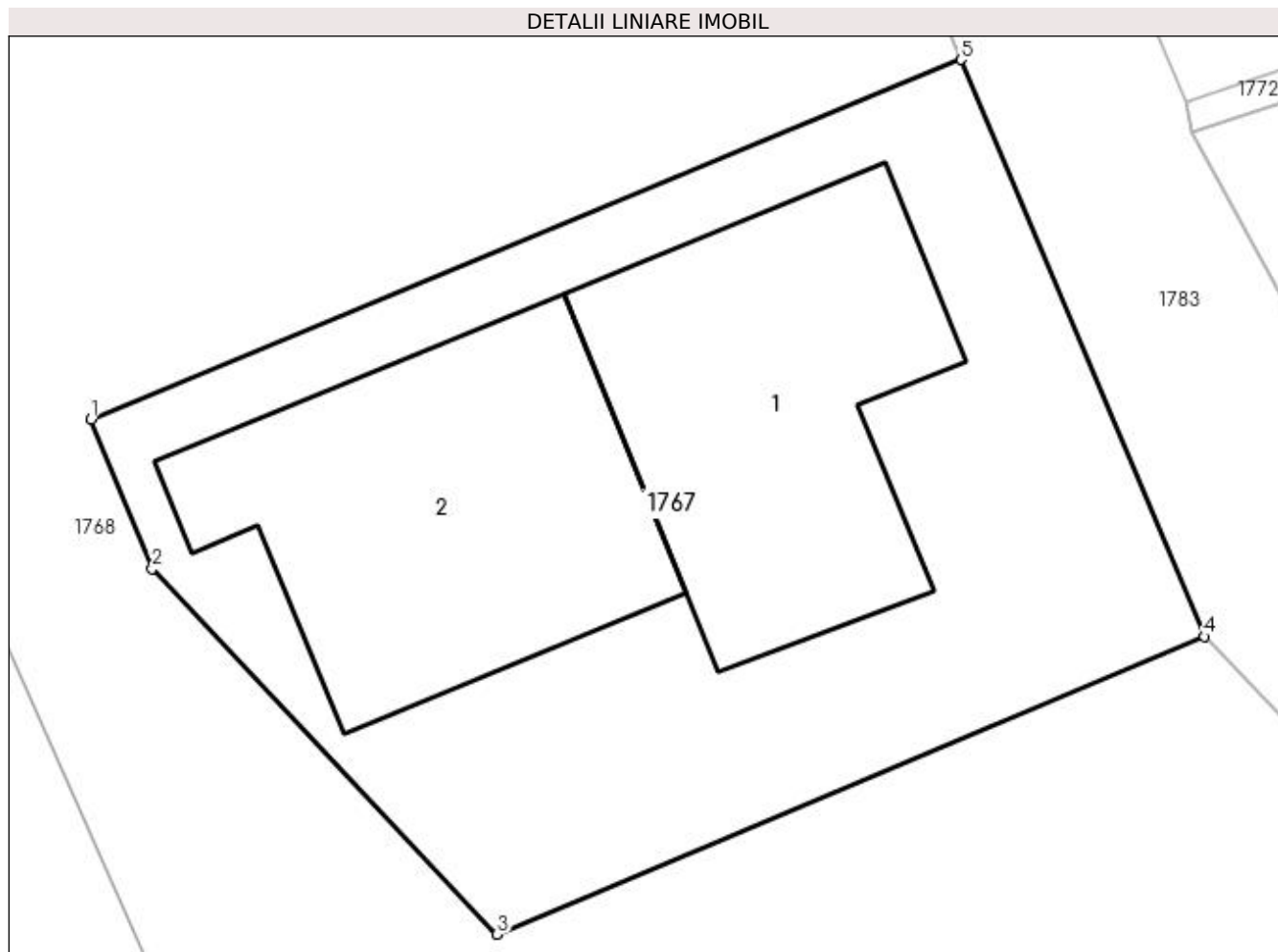
Inscrieri privind dezmembramintele dreptului de proprietate, drepturi reale de garanție și sarcini	Referințe
NU SUNT	

Anexa Nr. 1 La Partea I

Teren

Nr cadastral	Suprafața (mp)*	Observații / Referințe
	300	

* Suprafața este determinată în planul de proiecție Stereo 70.



Date referitoare la teren

Crt	Categorie folosință	Intravilan	Suprafața (mp)	Tarla	Parcelă	Nr. topo	Observații / Referințe
1	arabil	DA	300	-	-	-	parte din pf 1432, parte din 1433

Date referitoare la construcții

Crt	Număr	Destinație construcție	Supraf. (mp)	Situație juridică	Observații / Referințe
A1.1		construcții de locuințe	65	Cu acte	Nr. niveluri:2; S. construită la sol:65 mp; Locuința, P+E
A1.2		construcții de locuințe	69	Cu acte	Nr. niveluri:1; S. construită la sol:69 mp; Locuința, P

Lungime Segmente

1) Valorile lungimilor segmentelor sunt obținute din proiecție în plan.

Punct început	X / Y	Punct sfârșit	X / Y	Lungime segment (** (m)
1	598.344,299 694.444,632	2	598.345,721 694.441,151	3.76
2	598.345,721 694.441,151	3	598.353,772 694.432,628	11.724
3	598.353,772 694.432,628	4	598.370,265 694.439,574	17.896

Punct început	X / Y	Punct sfârșit	X / Y	Lungime segment (** (m)
4	598.370,265 694.439,574	5	598.364,59 694.453,026	14.6
5	598.364,59 694.453,026	1	598.344,299 694.444,632	21.959

** Lungimile segmentelor sunt determinate în planul de proiecție Stereo 70 și sunt rotunjite la 1 milimetru.

*** Distanța dintre puncte este formată din segmente cumulate ce sunt mai mici decât valoarea 1 milimetru.

**DATE DESPRE IMOBILUL NR. 1768**

Oficiul de Cadastru și Publicitate Imobiliară SUCEAVA
Biroul de Cadastru și Publicitate Imobiliară Suceava

A. Partea I. Descrierea imobilului

TEREN Intravilan

Adresa: Loc. Adâncata, Jud. Suceava

Nr. Crt	Nr cadastral Nr. topografic	Suprafața* (mp)	Observații / Referințe
A1		2.479	Sector cadastral:48 Teren neimprejmuit;

B. Partea II. Proprietari și acte

Inscrieri privitoare la dreptul de proprietate și alte drepturi reale		Referințe
1768 / 20/11/2023		
Act Normativ nr. 7, din 13/03/1996 emis de Parlamentul Romaniei;		
B1	Inscrierea provizorie, drept de PROPRIETATE, dobandit prin Lege, cota actuala 1/1, cota initiala 1/2 1) COMUNA ADANCATA, CIF:4327480	A1

C. Partea III. SARCINI .

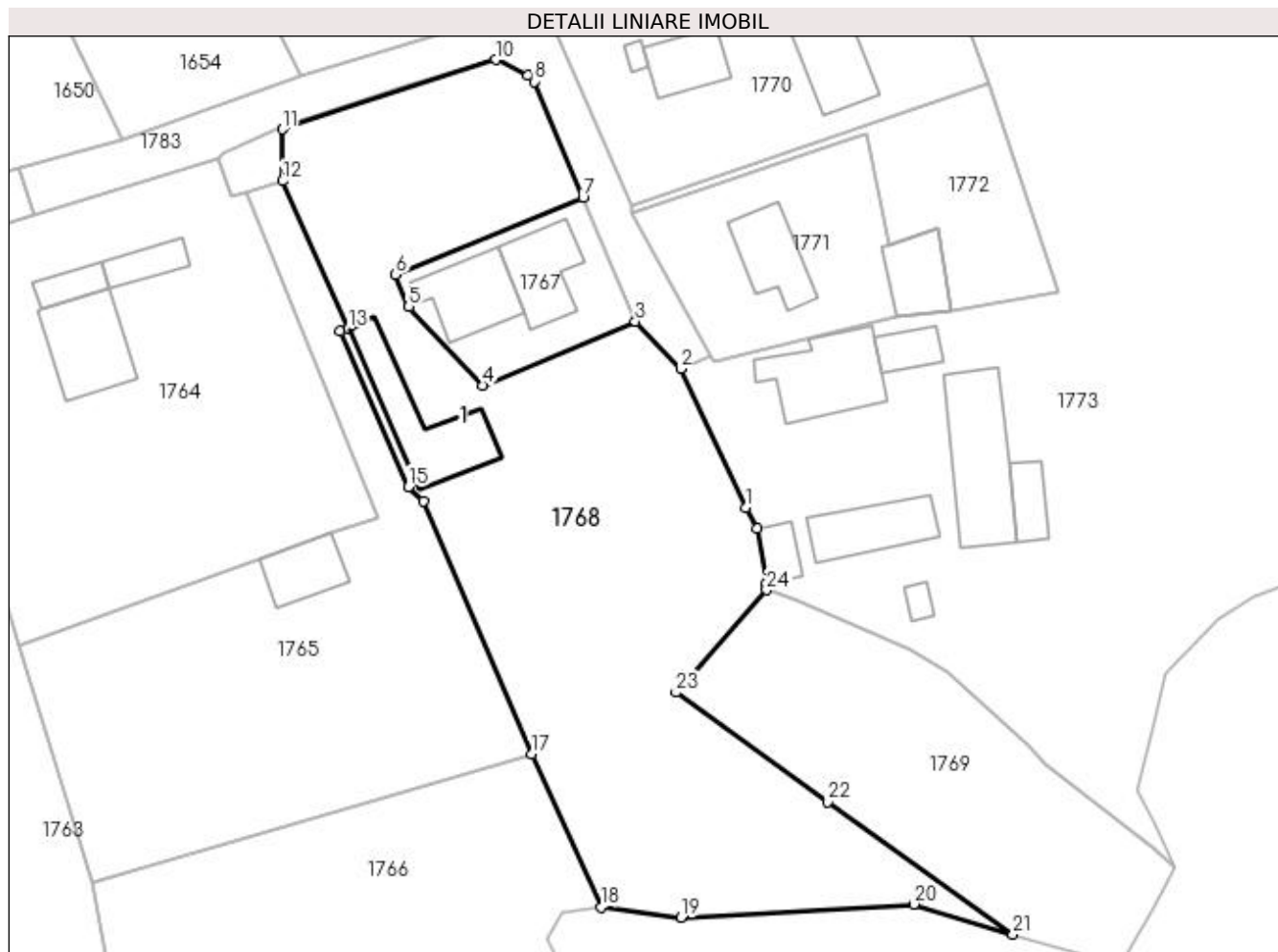
Inscrieri privind dezmembramintele dreptului de proprietate, drepturi reale de garanție și sarcini	Referințe
NU SUNT	

Anexa Nr. 1 La Partea I

Teren

Nr cadastral	Suprafața (mp)*	Observații / Referințe
	2.479	

* Suprafața este determinată în planul de proiecție Stereo 70.



Date referitoare la teren

Crt	Categorie folosință	Intra vilan	Suprafața (mp)	Tarla	Parcelă	Nr. topo	Observații / Referințe
1	arabil	DA	2.479	-	-	-	parte din pf 1431, parte din pf 1433

Date referitoare la construcții

Crt	Număr	Destinație construcție	Supraf. (mp)	Situație juridică	Observații / Referințe
A1.1		construcții anexa	98	Fara acte	Nr. niveluri:1; S. construita la sol:98 mp; Anexa, P

Lungime Segmente

1) Valorile lungimilor segmentelor sunt obținute din proiecție în plan.

Punct început	X / Y	Punct sfârșit	X / Y	Lungime segment (** (m)
1	598.382,229 694.419,392	2	598.375,194 694.434,448	16.618
3	598.370,265 694.439,574	4	598.353,772 694.432,628	17.896
5	598.345,721 694.441,151	6	598.344,299 694.444,632	3.76
7	598.364,59 694.453,026	8	598.359,304 694.465,554	13.598

Punct început	X / Y	Punct sfârșit	X / Y	Lungime segment (** (m)
2	598.375,194 694.434,448	3	598.370,265 694.439,574	7.111
4	598.353,772 694.432,628	5	598.345,721 694.441,151	11.724
6	598.344,299 694.444,632	7	598.364,59 694.453,026	21.959
8	598.359,304 694.465,554	9	598.358,643 694.466,269	0.974

Punct început	X / Y	Punct sfârșit	X / Y	Lungime segment (** (m)
9	598.358,643 694.466,269	10	598.355,108 694.467,921	3.902
11	598.331,997 694.460,377	12	598.332,026 694.454,774	5.603
13	598.339,148 694.438,785	14	598.338,235 694.438,479	0.963
15	598.345,691 694.421,619	16	598.347,31 694.420,068	2.242
17	598.359,017 694.392,657	18	598.366,564 694.376,081	18.213
19	598.375,232 694.374,96	20	598.400,493 694.376,402	25.302
21	598.411,218 694.373,13	22	598.391,159 694.387,451	24.647
23	598.374,684 694.399,336	24	598.384,484 694.410,465	14.829
25	598.384,461 694.411,206	26	598.383,45 694.417,089	5.969

Punct început	X / Y	Punct sfârșit	X / Y	Lungime segment (** (m)
10	598.355,108 694.467,921	11	598.331,997 694.460,377	24.311
12	598.332,026 694.454,774	13	598.339,148 694.438,785	17.503
14	598.338,235 694.438,479	15	598.345,691 694.421,619	18.435
16	598.347,31 694.420,068	17	598.359,017 694.392,657	29.806
18	598.366,564 694.376,081	19	598.375,232 694.374,96	8.74
20	598.400,493 694.376,402	21	598.411,218 694.373,13	11.213
22	598.391,159 694.387,451	23	598.374,684 694.399,336	20.314
24	598.384,484 694.410,465	25	598.384,461 694.411,206	0.741
26	598.383,45 694.417,089	1	598.382,229 694.419,392	2.607

** Lungimile segmentelor sunt determinate în planul de proiecție Stereo 70 și sunt rotunjite la 1 milimetru.

*** Distanța dintre puncte este formată din segmente cumulate ce sunt mai mici decât valoarea 1 milimetru.

**DATE DESPRE IMOBILUL NR. 1769**

Oficiul de Cadastru și Publicitate Imobiliară SUCEAVA
Biroul de Cadastru și Publicitate Imobiliară Suceava

A. Partea I. Descrierea imobilului

TEREN Necunoscut

Adresa: Loc. Adâncata, Jud. Suceava

Nr. Crt	Nr cadastral Nr. topografic	Suprafața* (mp)	Observații / Referințe
A1		926	Sector cadastral:48 Teren neimprejmuit;

B. Partea II. Proprietari și acte

Inscrieri privitoare la dreptul de proprietate și alte drepturi reale		Referințe
1769 / 20/11/2023		
Act Normativ nr. 7, din 13/03/1996 emis de Parlamentul Romaniei;		
B1	Inscrierea provizorie, drept de PROPRIETATE, dobandit prin Lege, cota actuala 1/1, cota initiala 1/2 1) COMUNA ADANCATA, CIF:4327480	A1

C. Partea III. SARCINI .

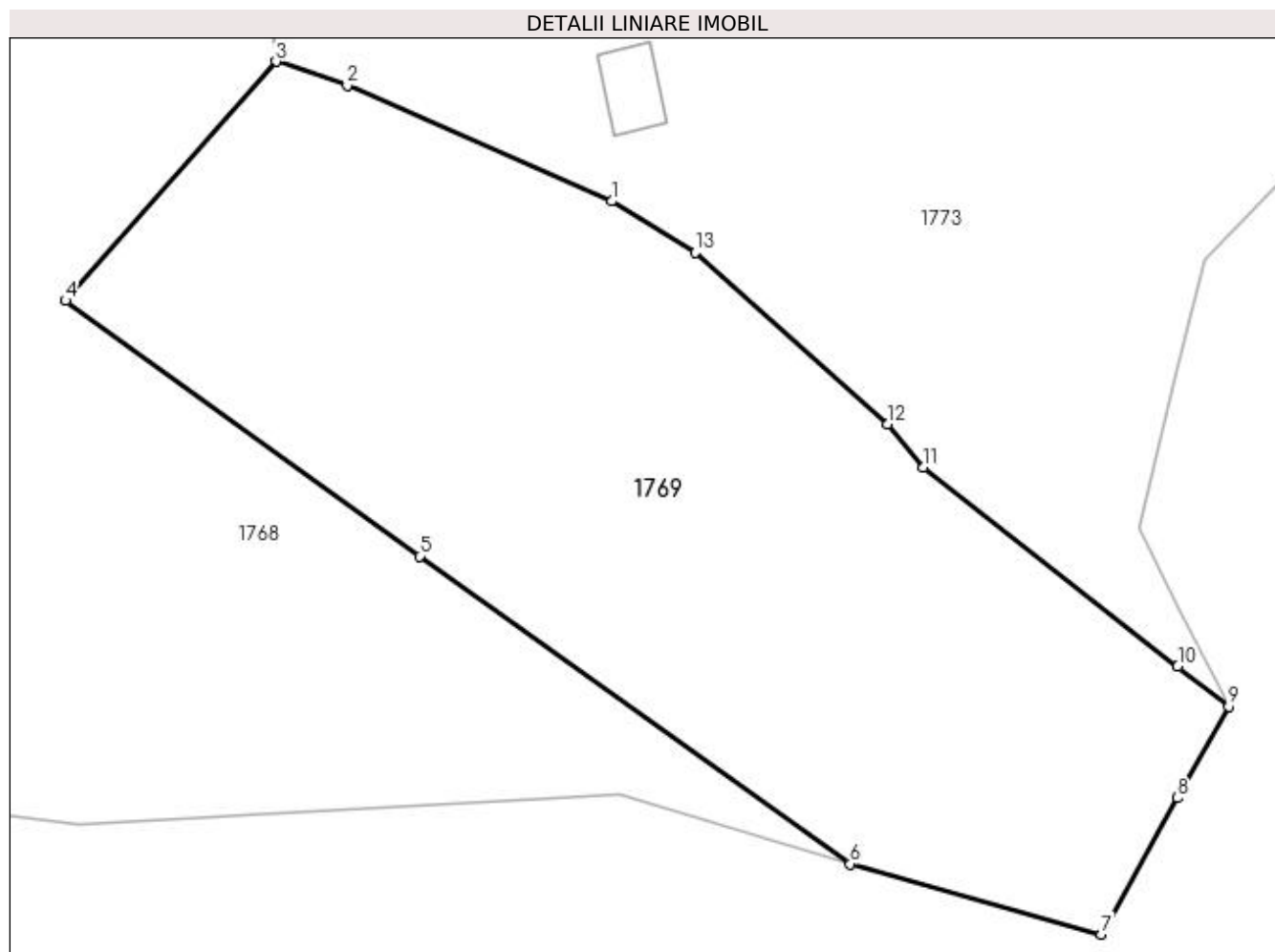
Inscrieri privind dezmembramintele dreptului de proprietate, drepturi reale de garanție și sarcini	Referințe
NU SUNT	

Anexa Nr. 1 La Partea I

Teren

Nr cadastral	Suprafața (mp)*	Observații / Referințe
	926	

* Suprafața este determinată în planul de proiecție Stereo 70.



Date referitoare la teren

Crt	Categorie folosință	Intravilan	Suprafața (mp)	Tarla	Parcelă	Nr. topo	Observații / Referințe
1	faneata	DA	918	-	-	-	parte din pf 1433, parte din pf 1424
2	faneata	NU	8	-	-	-	parte din pf 1433, parte din pf 1424

Lungime Segmente

1) Valorile lungimilor segmentelor sunt obținute din proiecție în plan.

Punct început	X / Y	Punct sfârșit	X / Y	Lungime segment (** (m)
1	598.400,11 694.403,965	2	598.387,803 694.409,361	13.438
2	598.387,803 694.409,361	3	598.384,484 694.410,465	3.498
3	598.384,484 694.410,465	4	598.374,684 694.399,336	14.829
4	598.374,684 694.399,336	5	598.391,159 694.387,451	20.314

Punct început	X / Y	Punct sfârşit	X / Y	Lungime segment (** (m)
5	598.391,159 694.387,451	6	598.411,218 694.373,13	24.647
6	598.411,218 694.373,13	7	598.422,907 694.369,857	12.139
7	598.422,907 694.369,857	8	598.426,449 694.376,197	7.262
8	598.426,449 694.376,197	9	598.428,829 694.380,456	4.879
9	598.428,829 694.380,456	10	598.426,449 694.382,32	3.023
10	598.426,449 694.382,32	11	598.414,625 694.391,582	15.02
11	598.414,625 694.391,582	12	598.412,957 694.393,601	2.619
12	598.412,957 694.393,601	13	598.404,006 694.401,575	11.988
13	598.404,006 694.401,575	1	598.400,11 694.403,965	4.571

** Lungimile segmentelor sunt determinate în planul de proiecție Stereo 70 și sunt rotunjite la 1 milimetru.

*** Distanța dintre puncte este formată din segmente cumulate ce sunt mai mici decât valoarea 1 milimetru.

**DATE DESPRE IMOBILUL NR. 1770**

Oficiul de Cadastru și Publicitate Imobiliară SUCEAVA
Biroul de Cadastru și Publicitate Imobiliară Suceava

A. Partea I. Descrierea imobilului

TEREN Intravilan

Adresa: Loc. Adâncata, Jud. Suceava

Nr. Crt	Nr cadastral Nr. topografic	Suprafața* (mp)	Observații / Referințe
A1		Din acte: 900 Masurata: 881	Sector cadastral:48 Teren neimprejmuit;

B. Partea II. Proprietari și acte

Inscrieri privitoare la dreptul de proprietate și alte drepturi reale		Referințe
1770 / 20/11/2023		
Act Administrativ nr. 817, din 02/06/1994 emis de Comisia Judeteana Suceava;		
B1	Intabulare, drept de PROPRIETATE, dobandit prin Reconstituire, cota actuala 1/1, cota initiala 1/1 1) GIRIGAN M LĂCRIMIOARA, LIPSA CNP 2) GIRIGAN PETRU 3) NICULESCU OLTIȚA, LIPSA CNP 4) GIRIGAN VIRGINIA, LIPSA CNP DEFUNCT:Da 5) RUSU SILVIA, LIPSA CNP DEFUNCT:Da	A1

C. Partea III. SARCINI .

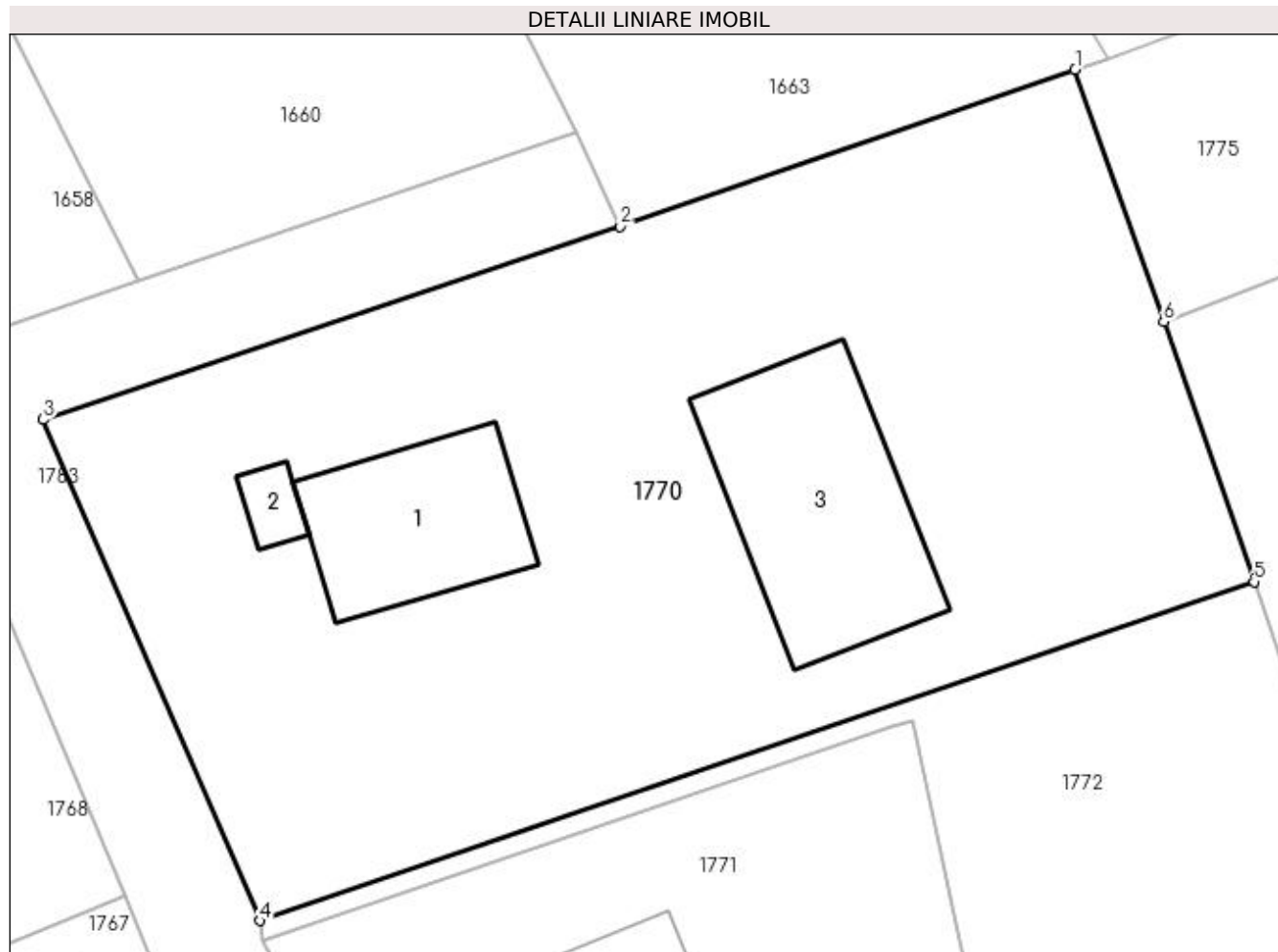
Inscrieri privind dezmembramintele dreptului de proprietate, drepturi reale de garanție și sarcini	Referințe
NU SUNT	

Anexa Nr. 1 La Partea I

Teren

Nr cadastral	Suprafața (mp)*	Observații / Referințe
	Din acte: 900 Masurata: 881	

* Suprafața este determinată în planul de proiecție Stereo 70.



Date referitoare la teren

Crt	Categorie folosință	Intravilan	Suprafața (mp)	Tarla	Parcelă	Nr. topo	Observații / Referințe
1	arabil	DA	881	-	-	-	parte din pf 1429, parte din pf 1420

Date referitoare la construcții

Crt	Număr	Destinație construcție	Supraf. (mp)	Situație juridică	Observații / Referințe
A1.1		construcții de locuințe	48	Fara acte	Nr. niveluri:1; S. construita la sol:48 mp; Locuinta, P
A1.2		construcții anexa	6	Fara acte	Nr. niveluri:1; S. construita la sol:6 mp; Anexa-bucatarie de vara, P
A1.3		construcții anexa	74	Fara acte	Nr. niveluri:1; S. construita la sol:74 mp; Anexa-sura cu grajd, P

Lungime Segmente

1) Valorile lungimilor segmentelor sunt obținute din proiecție în plan.

Punct început	X / Y	Punct sfârșit	X / Y	Lungime segment (** (m))
1	598.401,625 694.485,226	2	598.383,901 694.479,116	18.748
2	598.383,901 694.479,116	3	598.361,415 694.471,586	23.713

Punct început	X / Y	Punct sfârşit	X / Y	Lungime segment (** (m)
3	598.361,415 694.471,586	4	598.369,856 694.452,056	21.276
4	598.369,856 694.452,056	5	598.408,596 694.465,263	40.929
5	598.408,596 694.465,263	6	598.405,074 694.475,393	10.725
6	598.405,074 694.475,393	1	598.401,625 694.485,226	10.42

** Lungimile segmentelor sunt determinate în planul de proiecție Stereo 70 și sunt rotunjite la 1 milimetru.

*** Distanța dintre puncte este formată din segmente cumulate ce sunt mai mici decât valoarea 1 milimetru.

**DATE DESPRE IMOBILUL NR. 1771**

Oficiul de Cadastru și Publicitate Imobiliară SUCEAVA
Biroul de Cadastru și Publicitate Imobiliară Suceava

A. Partea I. Descrierea imobilului

TEREN Intravilan

Adresa: Loc. Adâncata, Nr. 153, Jud. Suceava

Nr. Crt	Nr cadastral Nr. topografic	Suprafața* (mp)	Observații / Referințe
A1	31188	500	Sector cadastral:48 Teren neimprejmuit;

B. Partea II. Proprietari și acte

Inscrieri privitoare la dreptul de proprietate și alte drepturi reale	Referințe
55887 / 22/09/2020	
Act Notarial nr. 794, din 16/09/2020 emis de BIN OLARU MIHAELA-VIOLETA;	
B2	A1
Intabulare, drept de PROPRIETATE, dobandit prin Conventie, cota actuala 1/1, cota initiala 1/1	
1) MARCHITAN LAURA-MIHAELA	
2) MARCHITAN RĂZVAN-NICOLAIE, bun comun	

C. Partea III. SARCINI .

Inscrieri privind dezmembramintele dreptului de proprietate, drepturi reale de garanție și sarcini	Referințe
NU SUNT	

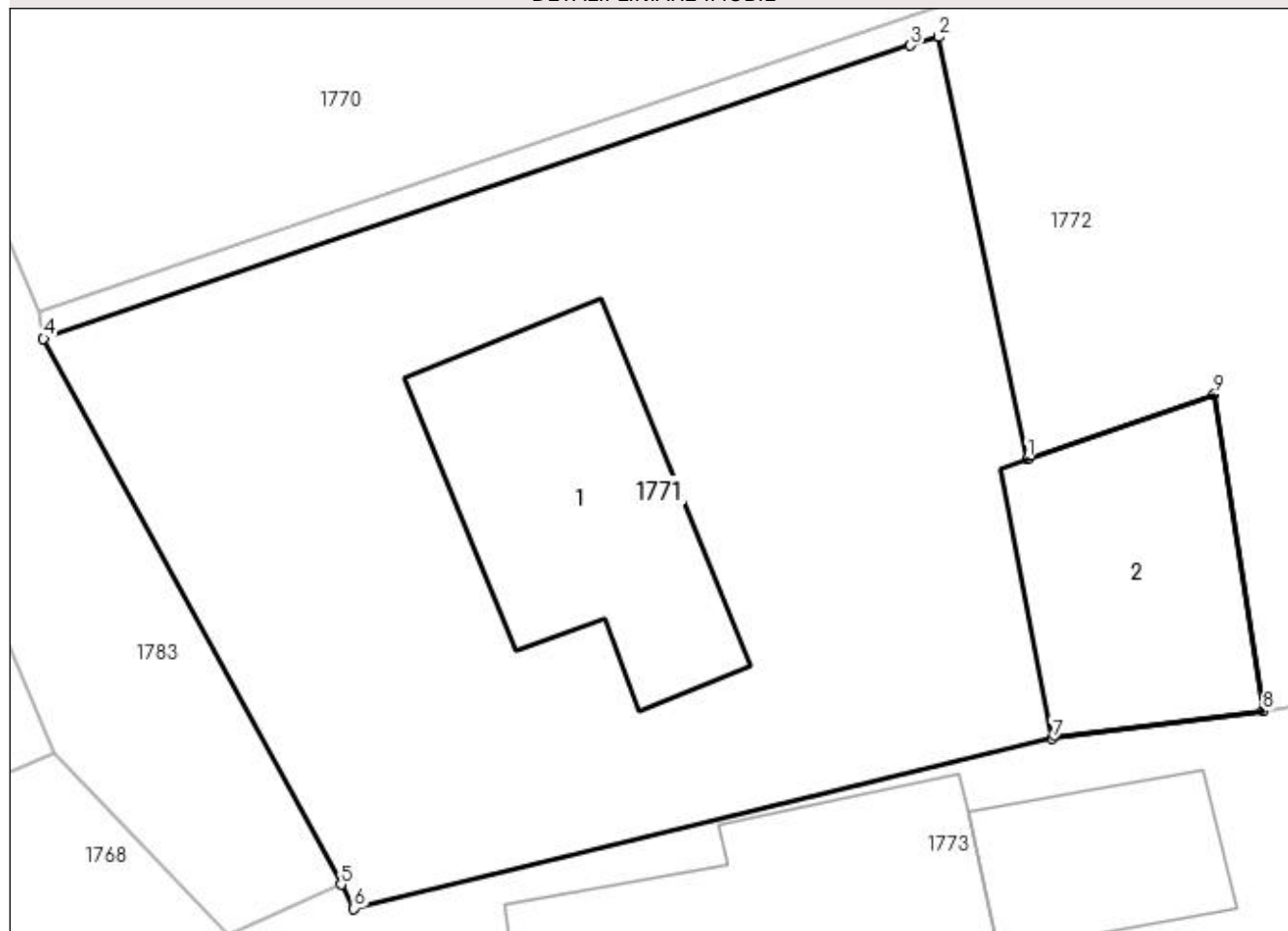
Anexa Nr. 1 La Partea I

Teren

Nr cadastral	Suprafața (mp)*	Observații / Referințe
31188	500	

* Suprafața este determinată în planul de proiecție Stereo 70.

DETALII LINIARE IMOBIL



Date referitoare la teren

Crt	Categorie folosință	Intra vilan	Suprafața (mp)	Tarla	Parcelă	Nr. topo	Observații / Referințe
1	curți constructii	DA	500	-	-	-	parte din pf 1427, parte din pf 1428

Date referitoare la construcții

Crt	Număr	Destinație construcție	Supraf. (mp)	Situație juridică	Observații / Referințe
A1.1	31188-C1	construcții de locuințe	60	Fara acte	Nr. niveluri:1; S. construita la sol:60 mp; Casa de locuit, P
A1.2	31188-C2	construcții anexa	52	Fara acte	Nr. niveluri:1; S. construita la sol:52 mp; Grajd cu Sura, P

Lungime Segmente

1) Valorile lungimilor segmentelor sunt obținute din proiecție în plan.

Punct început	X / Y	Punct sfârșit	X / Y	Lungime segment (** (m)
1	598.397,817 694.447,911	2	598.395,302 694.459,845	12.196
2	598.395,302 694.459,845	3	598.394,499 694.459,604	0.838
3	598.394,499 694.459,604	4	598.369,976 694.451,314	25.886

Punct început	X / Y	Punct sfârșit	X / Y	Lungime segment (** (m)
4	598.369,976 694.451,314	5	598.378,391 694.435,883	17.576
5	598.378,391 694.435,883	6	598.378,762 694.435,203	0.775
6	598.378,762 694.435,203	7	598.398,507 694.440,001	20.32
7	598.398,507 694.440,001	8	598.404,47 694.440,781	6.014
8	598.404,47 694.440,781	9	598.403,096 694.449,738	9.062
9	598.403,096 694.449,738	1	598.397,817 694.447,911	5.586

** Lungimile segmentelor sunt determinate în planul de proiecție Stereo 70 și sunt rotunjite la 1 milimetru.

*** Distanța dintre puncte este formată din segmente cumulate ce sunt mai mici decât valoarea 1 milimetru.

**DATE DESPRE IMOBILUL NR. 1772**

Oficiul de Cadastru și Publicitate Imobiliară SUCEAVA
Biroul de Cadastru și Publicitate Imobiliară Suceava

A. Partea I. Descrierea imobilului

TEREN Intravilan

Adresa: Loc. Adâncata, Jud. Suceava

Nr. Crt	Nr cadastral Nr. topografic	Suprafața* (mp)	Observații / Referințe
A1		323	Sector cadastral:48 Teren neimprejmuit; Teren aflat la dispoziția CLFF Adancata.

B. Partea II. Proprietari și acte

Inscrieri privitoare la dreptul de proprietate și alte drepturi reale		Referințe
1772 / 20/11/2023		
Act Normativ nr. 7, din 13/03/1996 emis de Parlamentul Romaniei;		
B1	Inscrierea provizorie, drept de PROPRIETATE, dobandit prin Lege, cota actuala 1/1, cota initiala 1/2 1) COMUNA ADANCATA, CIF:4327480	A1

C. Partea III. SARCINI .

Inscrieri privind dezmembramintele dreptului de proprietate, drepturi reale de garanție și sarcini	Referințe
NU SUNT	

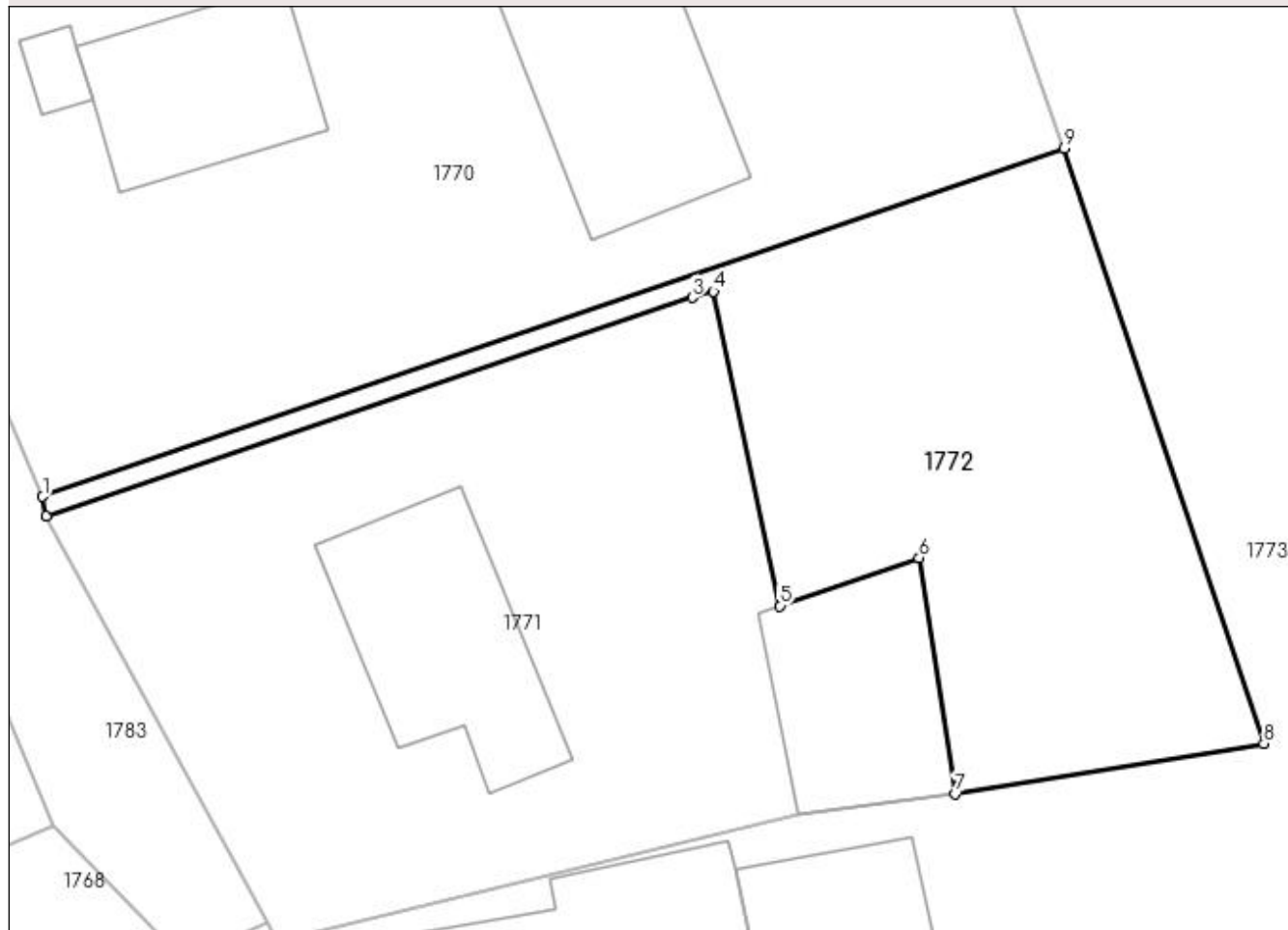
Anexa Nr. 1 La Partea I

Teren

Nr cadastral	Suprafața (mp)*	Observații / Referințe
	323	Teren aflat la dispoziția CLFF Adancata.

* Suprafața este determinată în planul de proiecție Stereo 70.

DETALII LINIARE IMOBIL



Date referitoare la teren

Crt	Categorie folosință	Intra vilan	Suprafața (mp)	Tarla	Parcelă	Nr. topo	Observații / Referințe
1	arabil	DA	323	-	-	-	parte din pf 1428

Lungime Segmente

1) Valorile lungimilor segmentelor sunt obținute din proiecție în plan.

Punct început	X / Y	Punct sfârșit	X / Y	Lungime segment (** (m)
1	598.369,856 694.452,056	2	598.369,976 694.451,314	0.752
2	598.369,976 694.451,314	3	598.394,499 694.459,604	25.886
3	598.394,499 694.459,604	4	598.395,302 694.459,845	0.838
4	598.395,302 694.459,845	5	598.397,817 694.447,911	12.196
5	598.397,817 694.447,911	6	598.403,096 694.449,738	5.586

Punct început	X / Y	Punct sfârșit	X / Y	Lungime segment (** (m)
6	598.403,096 694.449,738	7	598.404,47 694.440,781	9.062
7	598.404,47 694.440,781	8	598.416,171 694.442,699	11.857
8	598.416,171 694.442,699	9	598.408,597 694.465,263	23.801
9	598.408,597 694.465,263	1	598.369,856 694.452,056	40.93

** Lungimile segmentelor sunt determinate în planul de proiecție Stereo 70 și sunt rotunjite la 1 milimetru.

*** Distanța dintre puncte este formată din segmente cumulate ce sunt mai mici decât valoarea 1 milimetru.

**DATE DESPRE IMOBILUL NR. 1773**

Oficiul de Cadastru și Publicitate Imobiliară SUCEAVA
Biroul de Cadastru și Publicitate Imobiliară Suceava

A. Partea I. Descrierea imobilului

TEREN Necunoscut

Adresa: Loc. Adâncata, Jud. Suceava

Nr. Crt	Nr cadastral Nr. topografic	Suprafața* (mp)	Observații / Referințe
A1		Din acte: 10.800 Masurata: 9.130	Sector cadastral:48 Teren neimprejmuit;

B. Partea II. Proprietari și acte

Inscrieri privitoare la dreptul de proprietate și alte drepturi reale		Referințe
1773 / 20/11/2023		
Act Administrativ nr. 1324, din 10/03/1995 emis de Comisia Judeteana Suceava;		
B1	Intabulare, drept de PROPRIETATE, dobandit prin Reconstituire, cota actuala 1/1, cota initiala 1/1 1) GIRIGAN MARIANA-LĂCRĂMIOARA, LIPSA CNP 2) GIRIGAN PETRU 3) GIRIGAN VASILE, LIPSA CNP 4) GIRIGAN GHEORGHE 5) NICULESCU OLTIȚA, LIPSA CNP 6) RUSU SILVIA, LIPSA CNP 7) ONOFREI MARIA 8) CUCU DAFINA 9) ȘTEFAN ANA, LIPSA CNP	A1

C. Partea III. SARCINI .

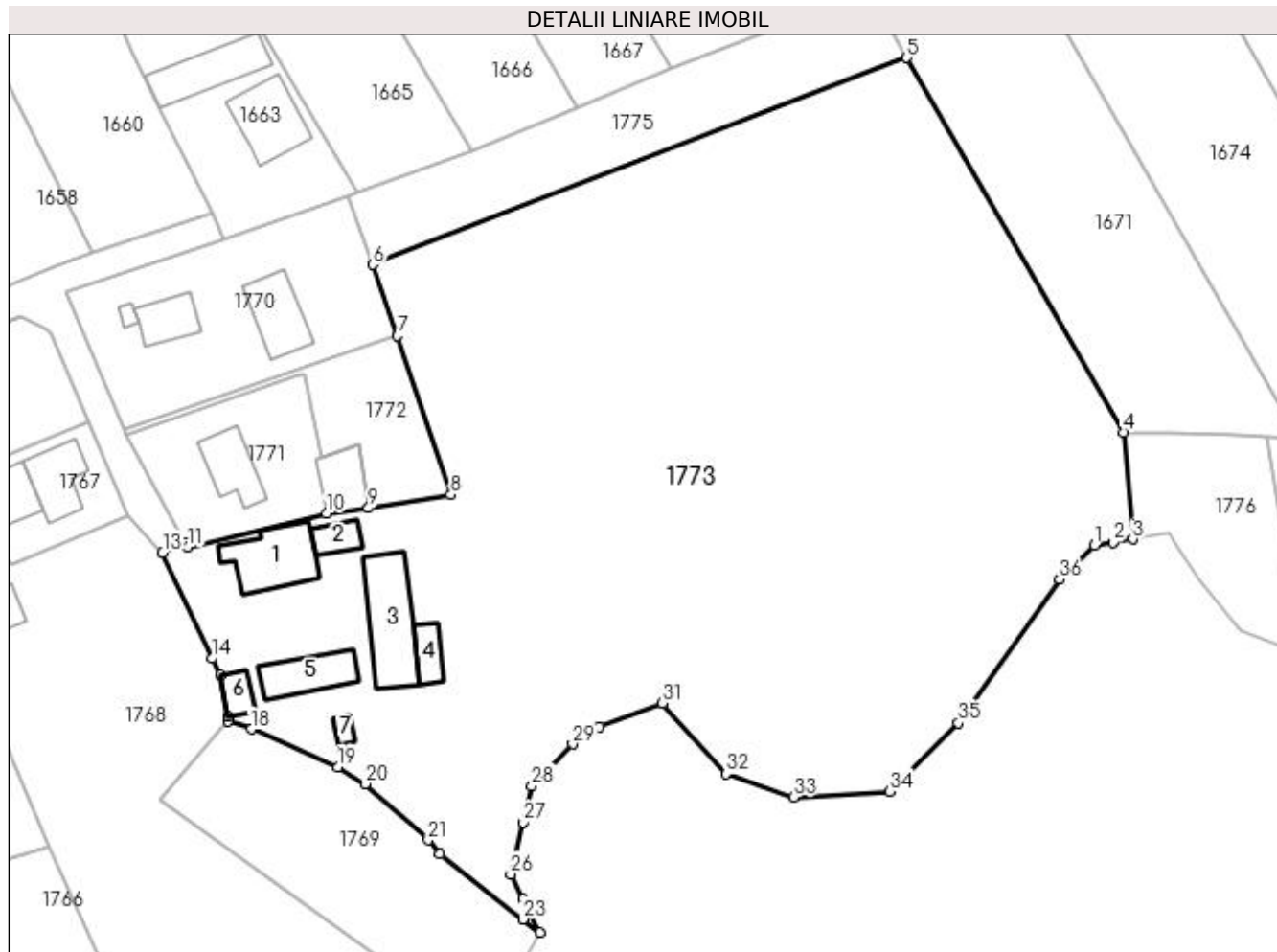
Inscrieri privind dezmembramintele dreptului de proprietate, drepturi reale de garanție și sarcini	Referințe
NU SUNT	

Anexa Nr. 1 La Partea I

Teren

Nr cadastral	Suprafaţa (mp)*	Observații / Referințe
	Din acte: 10.800	
	Masurata: 9.130	

* Suprafața este determinată în planul de proiecție Stereo 70.



Date referitoare la teren

Crt	Categorie folosință	Intra vilan	Suprafața (mp)	Tarla	Parcelă	Nr. topo	Observații / Referințe
1	curți constructii	DA	1.000	-	-	-	parte din pf 1425, parte din pf 1426, parte din pf 1424, parte din pf 1421, parte din pf 1422, parte din pf 1423
2	arabil	DA	6.316	-	-	-	parte din pf 1425, parte din pf 1426, parte din pf 1424, parte din pf 1421, parte din pf 1422, parte din pf 1423
3	arabil	NU	1.814	-	-	-	parte din pf 1425, parte din pf 1426, parte din pf 1424, parte din pf 1421, parte din pf 1422, parte din pf 1423

Date referitoare la construcții

Crt	Număr	Destinație construcție	Supraf. (mp)	Situație juridică	Observații / Referințe
A1.1		construcții de locuințe	95	Fara acte	Nr. niveluri:1; S. construita la sol:95 mp; Locuinta, P
A1.2		construcții anexa	27	Fara acte	Nr. niveluri:1; S. construita la sol:27 mp; Anexa, P
A1.3		construcții anexa	115	Fara acte	Nr. niveluri:1; S. construita la sol:115 mp; Anexa, P
A1.4		construcții anexa	30	Fara acte	Nr. niveluri:1; S. construita la sol:30 mp; Anexa, P
A1.5		construcții anexa	66	Fara acte	Nr. niveluri:1; S. construita la sol:66 mp; Anexa, P
A1.6		construcții anexa	23	Fara acte	Nr. niveluri:1; S. construita la sol:23 mp; Anexa, P

Crt	Număr	Destinație construcție	Supraf. (mp)	Situație juridică	Observații / Referințe
A1.7		construcții anexa	10	Fara acte	Nr. niveluri:1; S. construita la sol:10 mp; Anexa, P

Lungime Segmente

1) Valorile lungimilor segmentelor sunt obținute din proiecție în plan.

Punct început	X / Y	Punct sfârșit	X / Y	Lungime segment (** (m))	Punct început	X / Y	Punct sfârșit	X / Y	Lungime segment (** (m))
1	598.507,69 694.435,476	2	598.510,324 694.435,902	2.668	2	598.510,324 694.435,902	3	598.513,135 694.436,356	2.847
3	598.513,135 694.436,356	4	598.511,846 694.451,558	15.257	4	598.511,846 694.451,558	5	598.481,005 694.504,801	61.53
5	598.481,005 694.504,801	6	598.405,074 694.475,393	81.427	6	598.405,074 694.475,393	7	598.408,596 694.465,263	10.725
7	598.408,596 694.465,263	8	598.416,171 694.442,699	23.802	8	598.416,171 694.442,699	9	598.404,47 694.440,781	11.857
9	598.404,47 694.440,781	10	598.398,507 694.440,001	6.014	10	598.398,507 694.440,001	11	598.378,762 694.435,203	20.32
11	598.378,762 694.435,203	12	598.378,391 694.435,883	0.775	12	598.378,391 694.435,883	13	598.375,194 694.434,448	3.504
13	598.375,194 694.434,448	14	598.382,229 694.419,392	16.618	14	598.382,229 694.419,392	15	598.383,45 694.417,089	2.607
15	598.383,45 694.417,089	16	598.384,461 694.411,206	5.969	16	598.384,461 694.411,206	17	598.384,484 694.410,465	0.741
17	598.384,484 694.410,465	18	598.387,803 694.409,361	3.498	18	598.387,803 694.409,361	19	598.400,11 694.403,965	13.438
19	598.400,11 694.403,965	20	598.404,006 694.401,575	4.571	20	598.404,006 694.401,575	21	598.412,957 694.393,601	11.988
21	598.412,957 694.393,601	22	598.414,625 694.391,582	2.619	22	598.414,625 694.391,582	23	598.426,449 694.382,32	15.02
23	598.426,449 694.382,32	24	598.428,829 694.380,456	3.023	24	598.428,829 694.380,456	25	598.426,449 694.385,217	5.323
25	598.426,449 694.385,217	26	598.424,685 694.388,747	3.946	26	598.424,685 694.388,747	27	598.426,449 694.396,091	7.553
27	598.426,449 694.396,091	28	598.427,697 694.401,289	5.346	28	598.427,697 694.401,289	29	598.433,487 694.407,22	8.289
29	598.433,487 694.407,22	30	598.437,317 694.409,703	4.564	30	598.437,317 694.409,703	31	598.446,286 694.413,057	9.576
31	598.446,286 694.413,057	32	598.455,304 694.402,985	13.519	32	598.455,304 694.402,985	33	598.464,935 694.399,678	10.183
33	598.464,935 694.399,678	34	598.478,557 694.400,49	13.646	34	598.478,557 694.400,49	35	598.488,332 694.410,232	13.801
35	598.488,332 694.410,232	36	598.502,741 694.430,626	24.971	36	598.502,741 694.430,626	1	598.507,69 694.435,476	6.929

** Lungimile segmentelor sunt determinate în planul de proiecție Stereo 70 și sunt rotunjite la 1 milimetru.

*** Distanța dintre puncte este formată din segmente cumulate ce sunt mai mici decât valoarea 1 milimetru.

**DATE DESPRE IMOBILUL NR. 1774**

Oficiul de Cadastru și Publicitate Imobiliară SUCEAVA
Biroul de Cadastru și Publicitate Imobiliară Suceava

A. Partea I. Descrierea imobilului

TEREN Necunoscut

Adresa: Loc. Adâncata, Jud. Suceava

Nr. Crt	Nr cadastral Nr. topografic	Suprafața* (mp)	Observații / Referințe
A1		1.849	Sector cadastral:48 Teren neimprejmuit;

B. Partea II. Proprietari și acte

Inscrieri privitoare la dreptul de proprietate și alte drepturi reale		Referințe
1774 / 20/11/2023		
Act Normativ nr. 7, din 13/03/1996 emis de Parlamentul Romaniei;		
B1	Inscrierea provizorie, drept de PROPRIETATE, dobandit prin Lege, cota actuala 1/1, cota initiala 1/2 1) COMUNA ADANCATA, CIF:4327480	A1

C. Partea III. SARCINI .

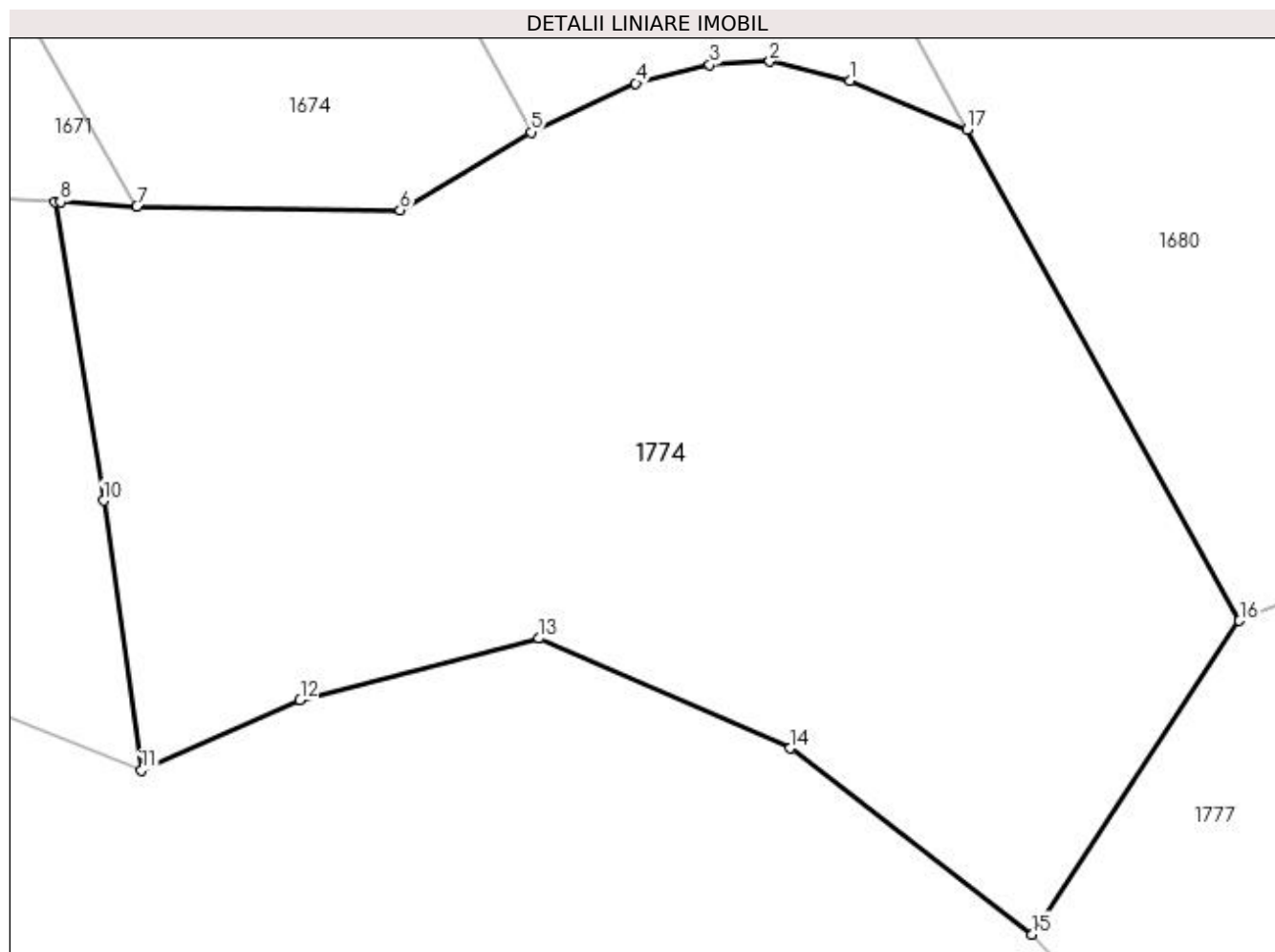
Inscrieri privind dezmembramintele dreptului de proprietate, drepturi reale de garanție și sarcini	Referințe
NU SUNT	

Anexa Nr. 1 La Partea I

Teren

Nr cadastral	Suprafața (mp)*	Observații / Referințe
	1.849	

* Suprafața este determinată în planul de proiecție Stereo 70.



Date referitoare la teren

Crt	Categorie folosință	Intravilan	Suprafața (mp)	Tarla	Parcelă	Nr. topo	Observații / Referințe
1	faneata	DA	46	61	514	-	
2	faneata	NU	1.803	61	514	-	

Lungime Segmente

1) Valorile lungimilor segmentelor sunt obținute din proiecție în plan.

Punct început	X / Y	Punct sfârșit	X / Y	Lungime segment (** (m)
1	598.575,534 694.457,64	2	598.571,166 694.458,676	4.489
2	598.571,166 694.458,676	3	598.567,886 694.458,503	3.285
3	598.567,886 694.458,503	4	598.563,861 694.457,489	4.151
4	598.563,861 694.457,489	5	598.558,147 694.454,825	6.304

Punct început	X / Y	Punct sfârşit	X / Y	Lungime segment (** (m)
5	598.558,147 694.454,825	6	598.551,011 694.450,575	8.306
6	598.551,011 694.450,575	7	598.536,658 694.450,771	14.354
7	598.536,658 694.450,771	8	598.532,479 694.451,028	4.187
8	598.532,479 694.451,028	9	598.532,167 694.451,047	0.313
9	598.532,167 694.451,047	10	598.534,838 694.434,737	16.527
10	598.534,838 694.434,737	11	598.536,89 694.420,045	14.835
11	598.536,89 694.420,045	12	598.545,556 694.423,865	9.471
12	598.545,556 694.423,865	13	598.558,579 694.427,228	13.45
13	598.558,579 694.427,228	14	598.572,289 694.421,238	14.961
14	598.572,289 694.421,238	15	598.585,49 694.411,096	16.647
15	598.585,49 694.411,096	16	598.596,787 694.428,202	20.5
16	598.596,787 694.428,202	17	598.581,921 694.454,977	30.625
17	598.581,921 694.454,977	1	598.575,534 694.457,64	6.92

** Lungimile segmentelor sunt determinate în planul de proiecție Stereo 70 și sunt rotunjite la 1 milimetru.

*** Distanța dintre puncte este formată din segmente cumulate ce sunt mai mici decât valoarea 1 milimetru.

**DATE DESPRE IMOBILUL NR. 1775**

Oficiul de Cadastru și Publicitate Imobiliară SUCEAVA
Biroul de Cadastru și Publicitate Imobiliară Suceava

A. Partea I. Descrierea imobilului

TEREN Intravilan

Adresa: Loc. Adâncata, Jud. Suceava

Nr. Crt	Nr cadastral Nr. topografic	Suprafața* (mp)	Observații / Referințe
A1		840	Sector cadastral:48 Teren neimprejmuit;

B. Partea II. Proprietari și acte

Inscrieri privitoare la dreptul de proprietate și alte drepturi reale		Referințe
1775 / 20/11/2023		
Act Normativ nr. 7, din 13/03/1996 emis de Parlamentul Romaniei;		
B1	Inscrierea provizorie, drept de PROPRIETATE, dobandit prin Lege, cota actuala 1/1, cota initiala 1/2 1) COMUNA ADANCATA, CIF:4327480	A1

C. Partea III. SARCINI .

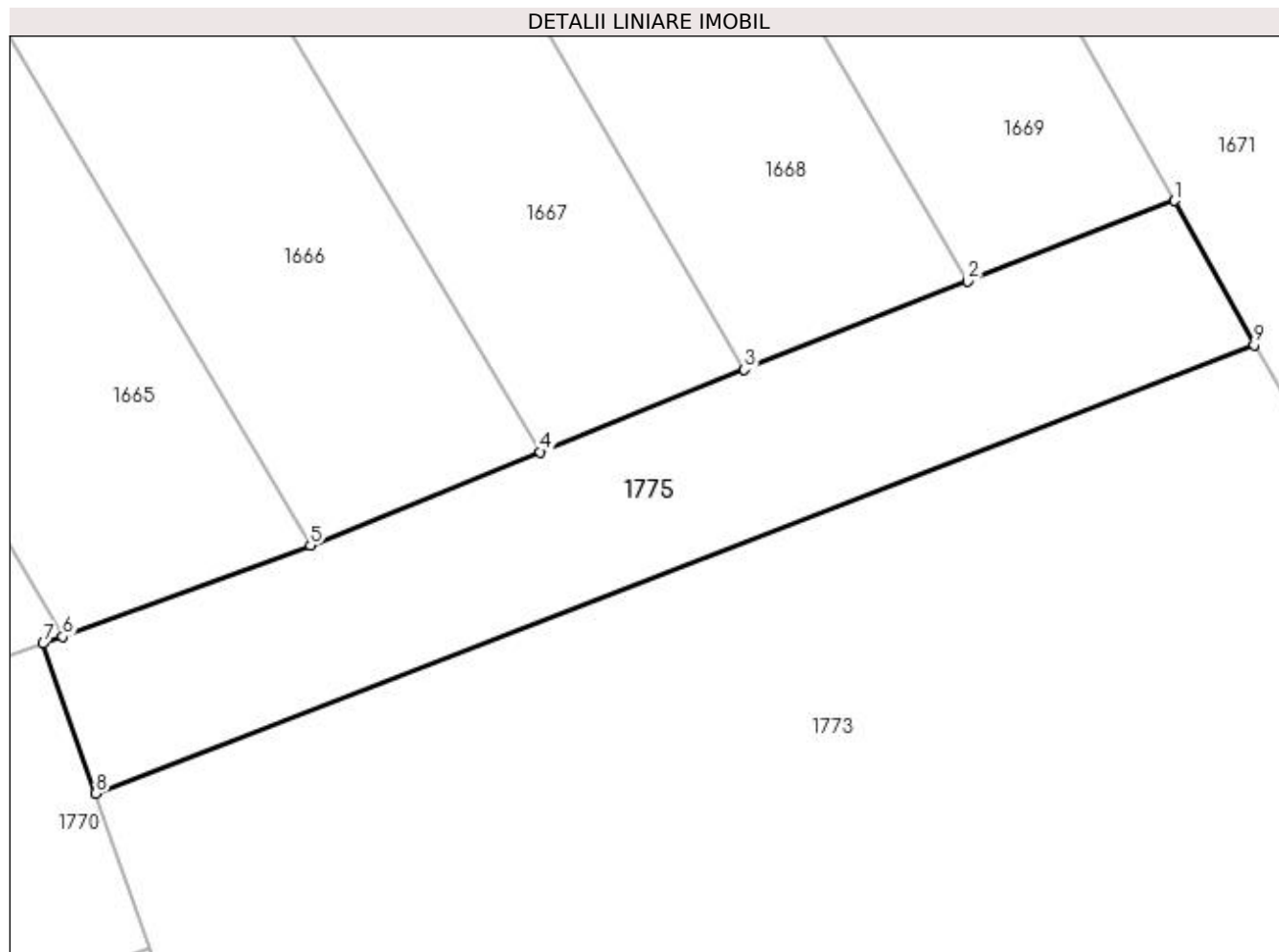
Inscrieri privind dezmembramintele dreptului de proprietate, drepturi reale de garanție și sarcini	Referințe
NU SUNT	

Anexa Nr. 1 La Partea I

Teren

Nr cadastral	Suprafața (mp)*	Observații / Referințe
	840	

* Suprafața este determinată în planul de proiecție Stereo 70.



Date referitoare la teren

Crt	Categorie folosință	Intra vilan	Suprafața (mp)	Tarla	Parcelă	Nr. topo	Observații / Referințe
1	arabil	DA	840	-	-	-	parte din pf 1420, parte din pf 1419

Lungime Segmente

1) Valorile lungimilor segmentelor sunt obținute din proiecție în plan.

Punct început	X / Y	Punct sfârșit	X / Y	Lungime segment (** (m)
1	598.475,798 694.514,248	2	598.462,248 694.508,964	14.544
2	598.462,248 694.508,964	3	598.447,593 694.503,18	15.755
3	598.447,593 694.503,18	4	598.434,217 694.497,769	14.429
4	598.434,217 694.497,769	5	598.419,146 694.491,653	16.265
5	598.419,146 694.491,653	6	598.402,901 694.485,666	17.313

Punct început	X / Y	Punct sfârșit	X / Y	Lungime segment (** (m)
6	598.402,901 694.485,666	7	598.401,625 694.485,226	1.35
7	598.401,625 694.485,226	8	598.405,074 694.475,393	10.42
8	598.405,074 694.475,393	9	598.481,005 694.504,801	81.427
9	598.481,005 694.504,801	1	598.475,798 694.514,248	10.787

** Lungimile segmentelor sunt determinate în planul de proiecție Stereo 70 și sunt rotunjite la 1 milimetru.

*** Distanța dintre puncte este formată din segmente cumulate ce sunt mai mici decât valoarea 1 milimetru.

**DATE DESPRE IMOBILUL NR. 1776**

Oficiul de Cadastru și Publicitate Imobiliară SUCEAVA
Biroul de Cadastru și Publicitate Imobiliară Suceava

A. Partea I. Descrierea imobilului

TEREN Necunoscut

Adresa: Loc. Adâncata, Jud. Suceava

Nr. Crt	Nr cadastral Nr. topografic	Suprafața* (mp)	Observații / Referințe
A1		480	Sector cadastral:48 Teren neimprejmuit;

B. Partea II. Proprietari și acte

Inscrieri privitoare la dreptul de proprietate și alte drepturi reale		Referințe
1776 / 20/11/2023		
Act Normativ nr. 7, din 13/03/1996 emis de Parlamentul Romaniei;		
B1	Inscrierea provizorie, drept de PROPRIETATE, dobandit prin Lege, cota actuala 1/1, cota initiala 1/2 1) COMUNA ADANCATA, CIF:4327480	A1

C. Partea III. SARCINI .

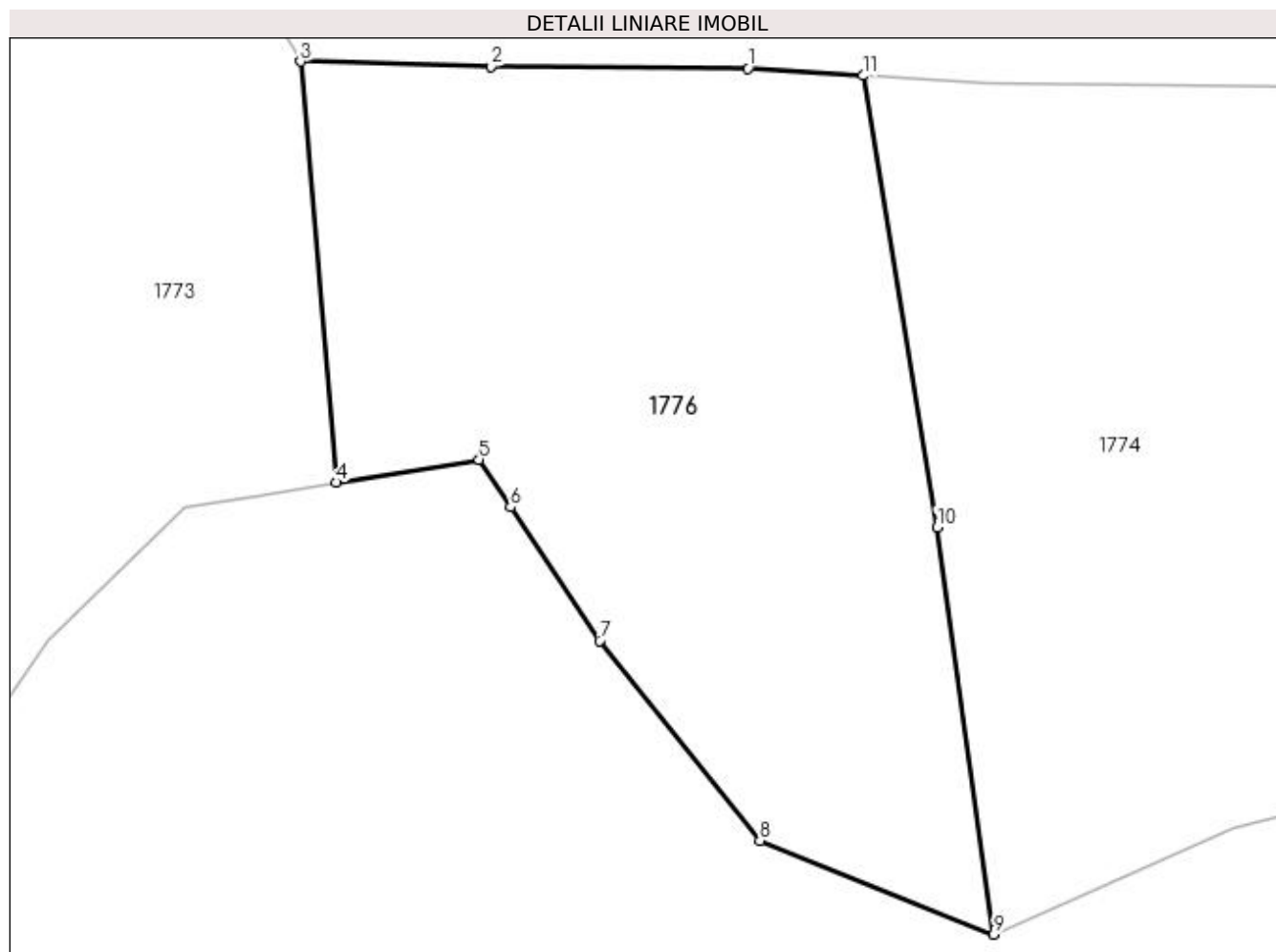
Inscrieri privind dezmembramintele dreptului de proprietate, drepturi reale de garanție și sarcini	Referințe
NU SUNT	

Anexa Nr. 1 La Partea I

Teren

Nr cadastral	Suprafața (mp)*	Observații / Referințe
	480	

* Suprafața este determinată în planul de proiecție Stereo 70.



Date referitoare la teren

Crt	Categorie folosință	Intravilan	Suprafața (mp)	Tarla	Parcelă	Nr. topo	Observații / Referințe
1	faneata	DA	330	-	-	-	parte din pf 1435
2	faneata	NU	150	-	-	-	parte din pf 1435

Lungime Segmente

1) Valorile lungimilor segmentelor sunt obținute din proiecție în plan.

Punct început	X / Y	Punct sfârșit	X / Y	Lungime segment (** (m)
1	598.528,006 694.451,302	2	598.518,724 694.451,379	9.282
2	598.518,724 694.451,379	3	598.511,846 694.451,558	6.88
3	598.511,846 694.451,558	4	598.513,135 694.436,356	15.257
4	598.513,135 694.436,356	5	598.518,288 694.437,19	5.22

Punct început	X / Y	Punct sfârşit	X / Y	Lungime segment (** (m)
5	598.518,288 694.437,19	6	598.519,436 694.435,469	2.069
6	598.519,436 694.435,469	7	598.522,652 694.430,644	5.799
7	598.522,652 694.430,644	8	598.528,441 694.423,425	9.253
8	598.528,441 694.423,425	9	598.536,89 694.420,045	9.1
9	598.536,89 694.420,045	10	598.534,838 694.434,737	14.835
10	598.534,838 694.434,737	11	598.532,167 694.451,047	16.527
11	598.532,167 694.451,047	1	598.528,006 694.451,302	4.169

** Lungimile segmentelor sunt determinate în planul de proiecţie Stereo 70 şi sunt rotunjite la 1 milimetru.

*** Distanţa dintre puncte este formată din segmente cumulate ce sunt mai mici decât valoarea 1 milimetru.

**DATE DESPRE IMOBILUL NR. 1777**

Oficiul de Cadastru și Publicitate Imobiliară SUCEAVA
Biroul de Cadastru și Publicitate Imobiliară Suceava

A. Partea I. Descrierea imobilului

TEREN Extravilan

Adresa: Jud. Suceava

Nr. Crt	Nr cadastral Nr. topografic	Suprafața* (mp)	Observații / Referințe
A1		1.800	Sector cadastral:48 Teren neimprejmuit;

B. Partea II. Proprietari și acte

Inscrieri privitoare la dreptul de proprietate și alte drepturi reale		Referințe
1777 / 20/11/2023		
Act Normativ nr. 7, din 13/03/1996 emis de Parlamentul Romaniei;		
B1	Inscrierea provizorie, drept de PROPRIETATE, dobandit prin Lege, cota actuala 1/1, cota initiala 1/2 1) COMUNA ADANCATA, CIF:4327480	A1

C. Partea III. SARCINI .

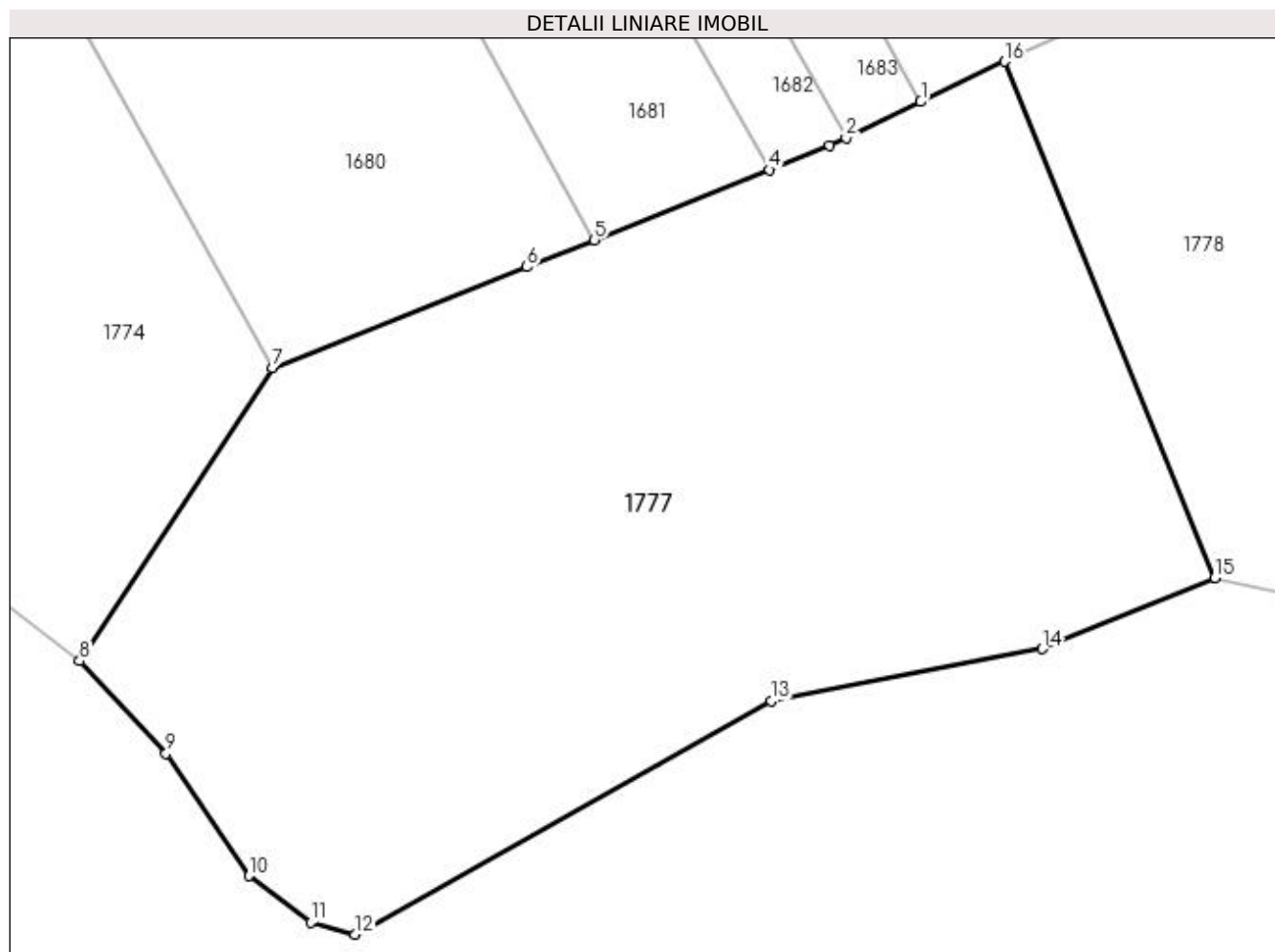
Inscrieri privind dezmembramintele dreptului de proprietate, drepturi reale de garanție și sarcini	Referințe
NU SUNT	

Anexa Nr. 1 La Partea I

Teren

Nr cadastral	Suprafața (mp)*	Observații / Referințe
	1.800	

* Suprafața este determinată în planul de proiecție Stereo 70.



Date referitoare la teren

Crt	Categorie folosință	Intra vilan	Suprafața (mp)	Tarla	Parcelă	Nr. topo	Observații / Referințe
1	arabil	NU	1.800	61	514	-	

Lungime Segmente

1) Valorile lungimilor segmentelor sunt obținute din proiecție în plan.

Punct început	X / Y	Punct sfârșit	X / Y	Lungime segment (** (m)
1	598.634,692 694.443,768	2	598.630,316 694.441,665	4.855
2	598.630,316 694.441,665	3	598.629,361 694.441,206	1.06
3	598.629,361 694.441,206	4	598.625,827 694.439,789	3.807
4	598.625,827 694.439,789	5	598.615,608 694.435,691	11.01
5	598.615,608 694.435,691	6	598.611,661 694.434,12	4.248

Punct început	X / Y	Punct sfârșit	X / Y	Lungime segment (** (m)
6	598.611,661 694.434,12	7	598.596,787 694.428,202	16.008
7	598.596,787 694.428,202	8	598.585,49 694.411,096	20.5
8	598.585,49 694.411,096	9	598.590,548 694.405,667	7.42
9	598.590,548 694.405,667	10	598.595,407 694.398,525	8.638
10	598.595,407 694.398,525	11	598.599,02 694.395,802	4.524
11	598.599,02 694.395,802	12	598.601,61 694.395,108	2.681
12	598.601,61 694.395,108	13	598.625,961 694.408,744	27.909
13	598.625,961 694.408,744	14	598.641,801 694.411,802	16.132
14	598.641,801 694.411,802	15	598.651,881 694.415,949	10.9
15	598.651,881 694.415,949	16	598.639,591 694.446,122	32.58
16	598.639,591 694.446,122	1	598.634,692 694.443,768	5.435

** Lungimile segmentelor sunt determinate în planul de proiecție Stereo 70 și sunt rotunjite la 1 milimetru.

*** Distanța dintre puncte este formată din segmente cumulate ce sunt mai mici decât valoarea 1 milimetru.

**DATE DESPRE IMOBILUL NR. 1778**

Oficiul de Cadastru și Publicitate Imobiliară SUCEAVA
 Biroul de Cadastru și Publicitate Imobiliară Suceava

A. Partea I. Descrierea imobilului

TEREN Extravilan

Adresa: Jud. Suceava

Nr. Crt	Nr cadastral Nr. topografic	Suprafața* (mp)	Observații / Referințe
A1		4.180	Sector cadastral:48 Teren neimprejmuit;

B. Partea II. Proprietari și acte

Inscrieri privitoare la dreptul de proprietate și alte drepturi reale		Referințe
1778 / 20/11/2023		
Act Normativ nr. 7, din 13/03/1996 emis de Parlamentul Romaniei;		
B1	Inscrierea provizorie, drept de PROPRIETATE, dobandit prin Lege, cota actuala 1/1, cota initiala 1/2 1) COMUNA ADANCATA, CIF:4327480	A1

C. Partea III. SARCINI .

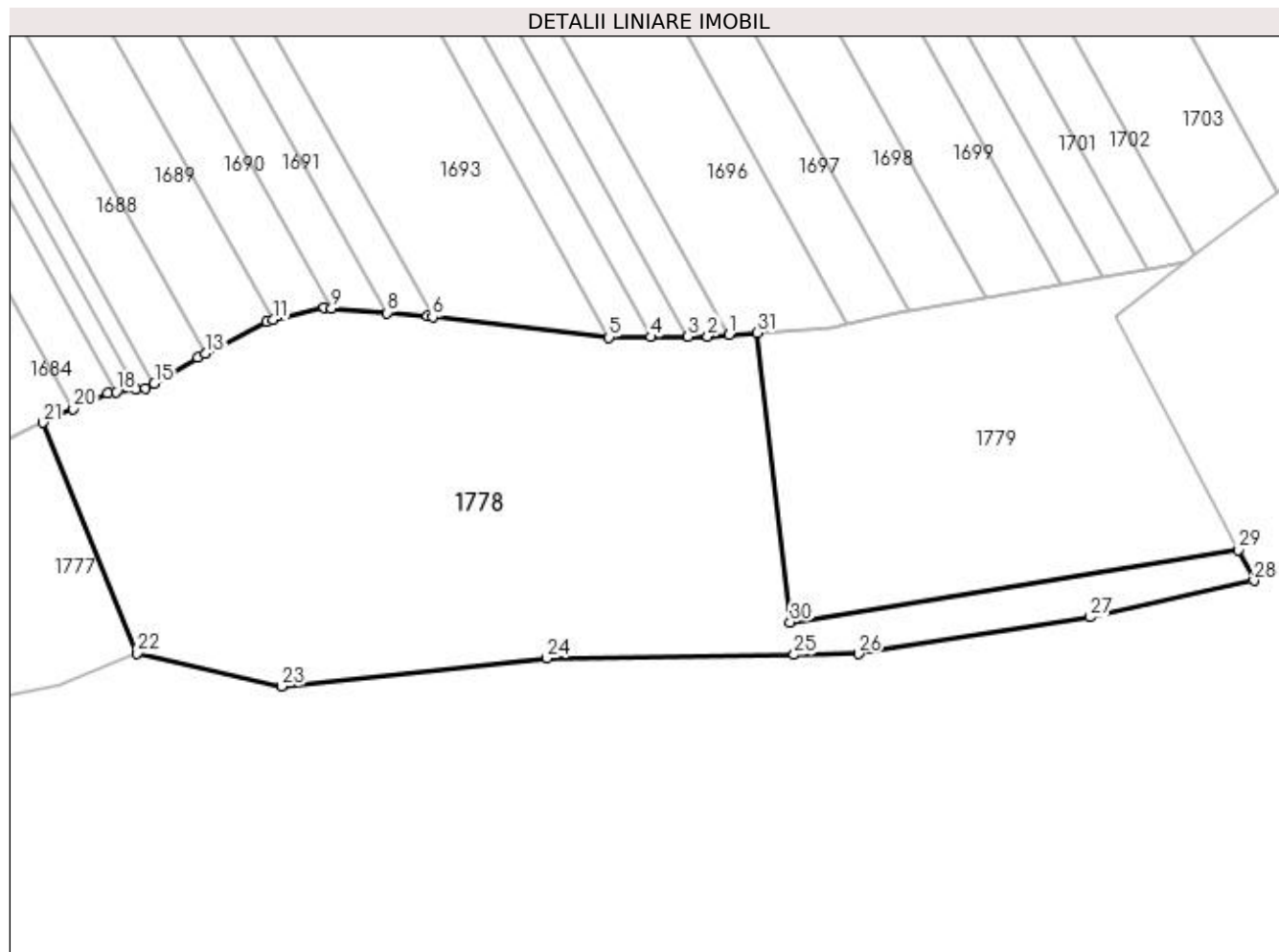
Inscrieri privind dezmembramintele dreptului de proprietate, drepturi reale de garanție și sarcini	Referințe
NU SUNT	

Anexa Nr. 1 La Partea I

Teren

Nr cadastral	Suprafața (mp)*	Observații / Referințe
	4.180	

* Suprafața este determinată în planul de proiecție Stereo 70.



Date referitoare la teren

Crt	Categorie folosință	Intra vilan	Suprafața (mp)	Tarla	Parcelă	Nr. topo	Observații / Referințe
1	faneata	NU	4.180	61	514	-	

Lungime Segmente

1) Valorile lungimilor segmentelor sunt obținute din proiecție în plan.

Punct început	X / Y	Punct sfârșit	X / Y	Lungime segment (** (m)
1	598.729,238 694.457,602	2	598.726,416 694.457,386	2.83
3	598.723,872 694.457,355	4	598.719,004 694.457,298	4.868
5	598.713,516 694.457,234	6	598.690,477 694.459,937	23.197
7	598.689,791 694.460,017	8	598.684,548 694.460,452	5.261
9	598.677,283 694.461,053	10	598.676,331 694.461,132	0.955

Punct început	X / Y	Punct sfârșit	X / Y	Lungime segment (** (m)
2	598.726,416 694.457,386	3	598.723,872 694.457,355	2.544
4	598.719,004 694.457,298	5	598.713,516 694.457,234	5.488
6	598.690,477 694.459,937	7	598.689,791 694.460,017	0.691
8	598.684,548 694.460,452	9	598.677,283 694.461,053	7.29
10	598.676,331 694.461,132	11	598.669,589 694.459,56	6.923

Punct început	X / Y	Punct sfârșit	X / Y	Lungime segment (** (m)
11	598.669,589 694.459,56	12	598.668,739 694.459,361	0.873
13	598.660,748 694.455,101	14	598.659,804 694.454,598	1.07
15	598.654,109 694.451,25	16	598.652,97 694.450,58	1.321
17	598.651,76 694.450,439	18	598.649,128 694.450,132	2.65
19	598.647,987 694.449,935	20	598.643,525 694.447,909	4.9
21	598.639,591 694.446,122	22	598.651,881 694.415,949	32.58
23	598.670,767 694.411,642	24	598.705,395 694.415,314	34.822
25	598.737,715 694.415,778	26	598.746,144 694.415,899	8.43
27	598.776,432 694.420,663	28	598.797,847 694.425,456	21.945
29	598.795,768 694.429,456	30	598.737,223 694.420,033	59.298
31	598.732,848 694.457,878	1	598.729,238 694.457,602	3.621

Punct început	X / Y	Punct sfârșit	X / Y	Lungime segment (** (m)
12	598.668,739 694.459,361	13	598.660,748 694.455,101	9.056
14	598.659,804 694.454,598	15	598.654,109 694.451,25	6.606
16	598.652,97 694.450,58	17	598.651,76 694.450,439	1.218
18	598.649,128 694.450,132	19	598.647,987 694.449,935	1.158
20	598.643,525 694.447,909	21	598.639,591 694.446,122	4.321
22	598.651,881 694.415,949	23	598.670,767 694.411,642	19.371
24	598.705,395 694.415,314	25	598.737,715 694.415,778	32.323
26	598.746,144 694.415,899	27	598.776,432 694.420,663	30.66
28	598.797,847 694.425,456	29	598.795,768 694.429,456	4.508
30	598.737,223 694.420,033	31	598.732,848 694.457,878	38.097

** Lungimile segmentelor sunt determinate în planul de proiecție Stereo 70 și sunt rotunjite la 1 milimetru.

*** Distanța dintre puncte este formată din segmente cumulate ce sunt mai mici decât valoarea 1 milimetru.

**DATE DESPRE IMOBILUL NR. 1779**

Oficiul de Cadastru și Publicitate Imobiliară SUCEAVA
Biroul de Cadastru și Publicitate Imobiliară Suceava

A. Partea I. Descrierea imobilului

TEREN Extravilan

Adresa: Jud. Suceava

Nr. Crt	Nr cadastral Nr. topografic	Suprafața* (mp)	Observații / Referințe
A1		2.000	Sector cadastral:48 Teren neimprejmuit;

B. Partea II. Proprietari și acte

Inscrieri privitoare la dreptul de proprietate și alte drepturi reale		Referințe
1779 / 20/11/2023		
Act Normativ nr. 7, din 13/03/1996 emis de Parlamentul Romaniei;		
B1	Inscrierea provizorie, drept de PROPRIETATE, dobandit prin Lege, cota actuala 1/1, cota initiala 1/2 1) COMUNA ADANCATA, CIF:4327480	A1

C. Partea III. SARCINI .

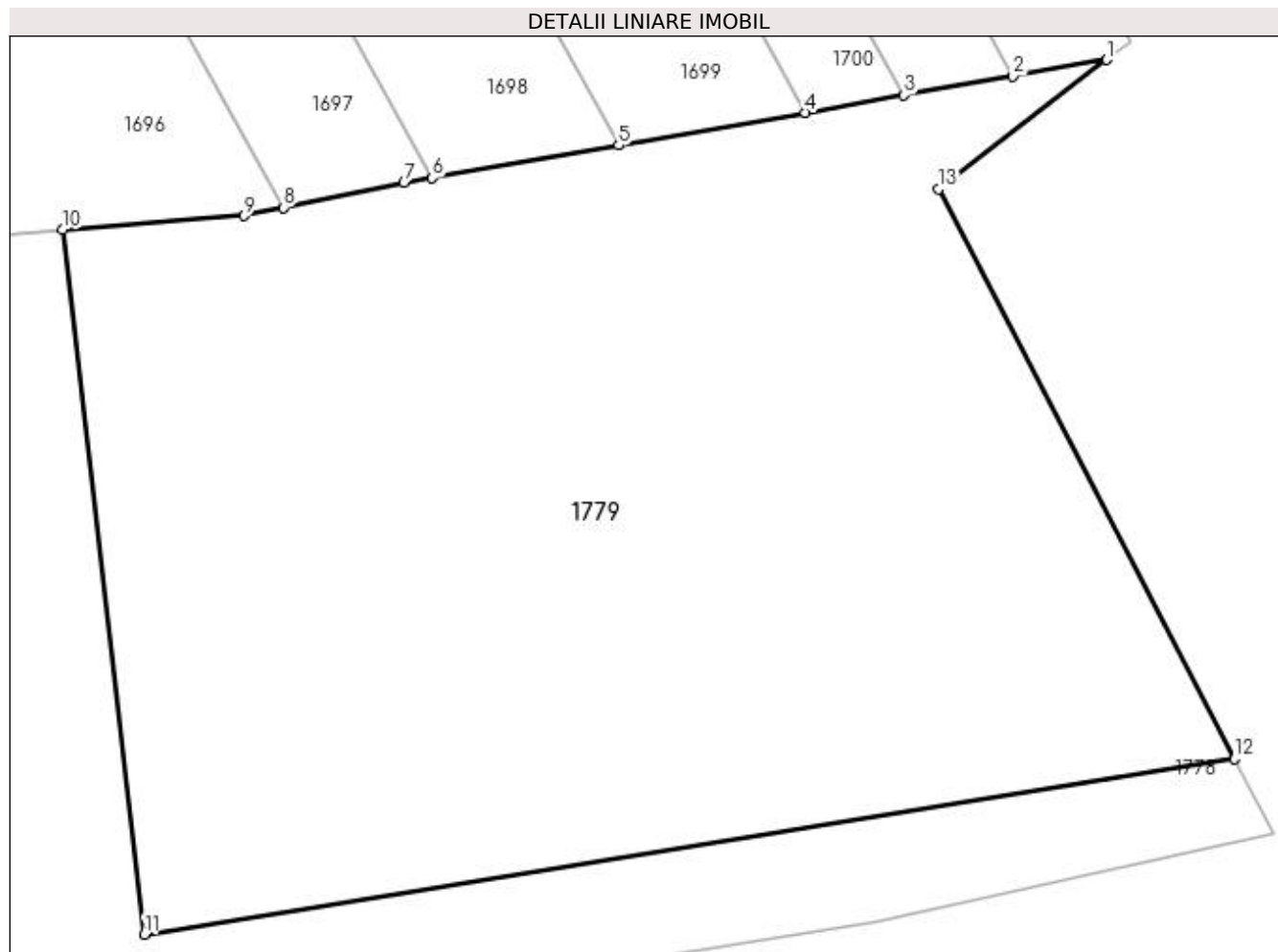
Inscrieri privind dezmembramintele dreptului de proprietate, drepturi reale de garanție și sarcini	Referințe
NU SUNT	

Anexa Nr. 1 La Partea I

Teren

Nr cadastral	Suprafața (mp)*	Observații / Referințe
	2.000	

* Suprafața este determinată în planul de proiecție Stereo 70.



Date referitoare la teren

Crt	Categorie folosință	Intra vilan	Suprafața (mp)	Tarla	Parcelă	Nr. topo	Observații / Referințe
1	faneata	NU	2.000	61	514	-	

Lungime Segmente

1) Valorile lungimilor segmentelor sunt obținute din proiecție în plan.

Punct început	X / Y	Punct sfârșit	X / Y	Lungime segment (** (m)
1	598.788,919 694.467,007	2	598.783,877 694.466,123	5.119
2	598.783,877 694.466,123	3	598.778,023 694.465,097	5.943
3	598.778,023 694.465,097	4	598.772,728 694.464,169	5.376
4	598.772,728 694.464,169	5	598.762,701 694.462,411	10.18
5	598.762,701 694.462,411	6	598.752,681 694.460,655	10.173

Punct început	X / Y	Punct sfârșit	X / Y	Lungime segment (** (m)
6	598.752,681 694.460,655	7	598.751,176 694.460,391	1.528
7	598.751,176 694.460,391	8	598.744,716 694.459,061	6.595
8	598.744,716 694.459,061	9	598.742,592 694.458,624	2.168
9	598.742,592 694.458,624	10	598.732,848 694.457,878	9.773
10	598.732,848 694.457,878	11	598.737,223 694.420,033	38.097
11	598.737,223 694.420,033	12	598.795,768 694.429,456	59.298
12	598.795,768 694.429,456	13	598.779,863 694.460,052	34.483
13	598.779,863 694.460,052	1	598.788,919 694.467,007	11.419

** Lungimile segmentelor sunt determinate în planul de proiecție Stereo 70 și sunt rotunjite la 1 milimetru.

*** Distanța dintre puncte este formată din segmente cumulate ce sunt mai mici decât valoarea 1 milimetru.

**DATE DESPRE IMOBILUL NR. 1780**

Oficiul de Cadastru și Publicitate Imobiliară SUCEAVA
Biroul de Cadastru și Publicitate Imobiliară Suceava

A. Partea I. Descrierea imobilului

TEREN Intravilan

Adresa: Loc. Adâncata, Jud. Suceava

Nr. Crt	Nr cadastral Nr. topografic	Suprafața* (mp)	Observații / Referințe
A1	31644	300	Sector cadastral:48 Teren imprejmuit;

B. Partea II. Proprietari și acte

Inscrieri privitoare la dreptul de proprietate și alte drepturi reale	Referințe
56579 / 10/12/2014	
Act Notarial nr. contract de vanzare-cumparare nr. 5772, din 10/12/2014 emis de BNP Ilie Valeriana;	
B2	A1
Intabulare, drept de PROPRIETATE, dobandit prin Conventie, cota actuala 1/1, cota initiala 1/1	
1) CORHAN MIHAELA	
2) CORHAN VASILE, bun comun	

C. Partea III. SARCINI .

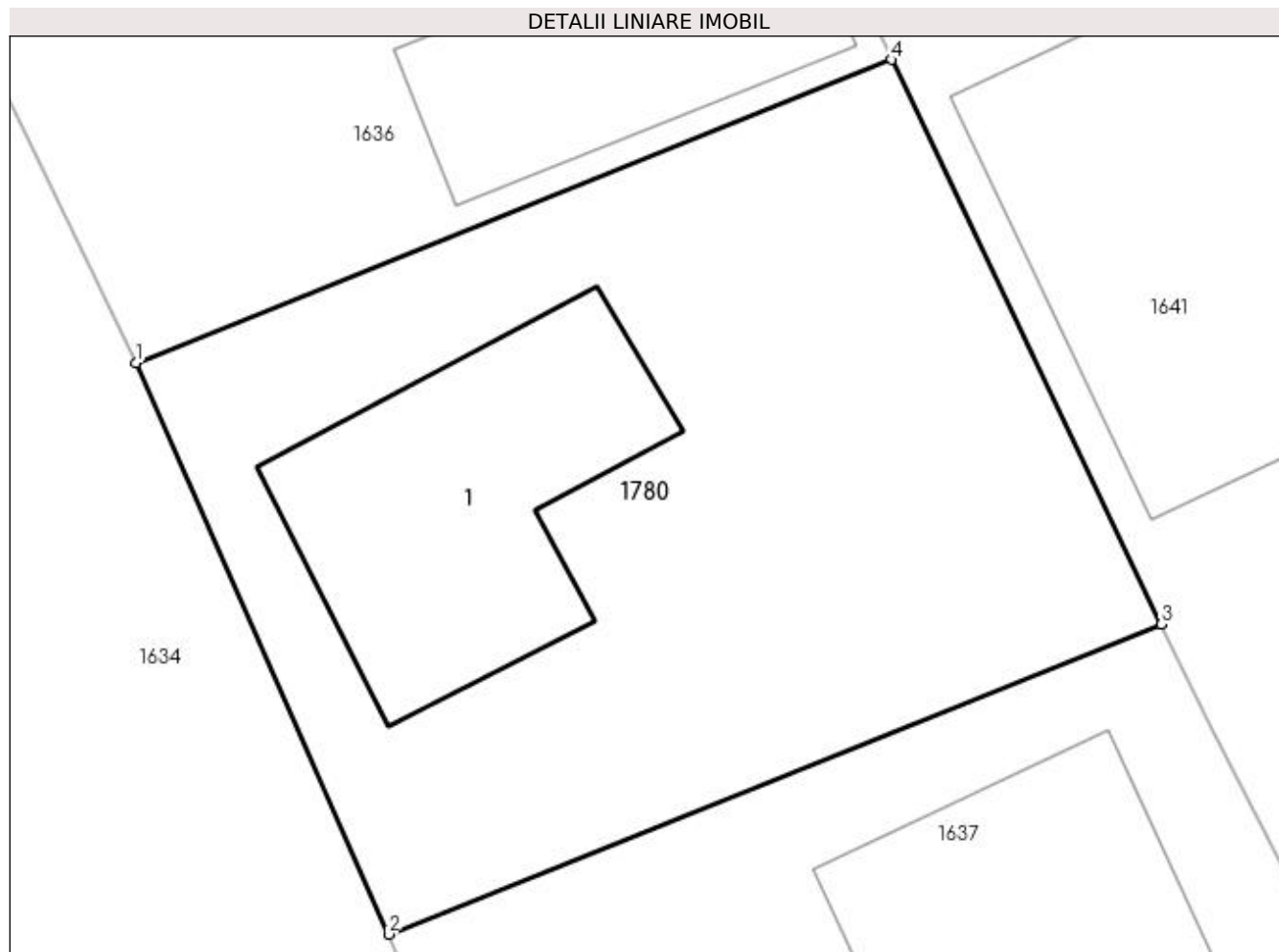
Inscrieri privind dezmembramintele dreptului de proprietate, drepturi reale de garanție și sarcini	Referințe
NU SUNT	

Anexa Nr. 1 La Partea I

Teren

Nr cadastral	Suprafața (mp)*	Observații / Referințe
31644	300	

* Suprafața este determinată în planul de proiecție Stereo 70.



Date referitoare la teren

Crt	Categorie folosință	Intra vilan	Suprafața (mp)	Tarla	Parcelă	Nr. topo	Observații / Referințe
1	arabil	DA	300	-	-	-	parte din pf 1374

Date referitoare la construcții

Crt	Număr	Destinație construcție	Supraf. (mp)	Situație juridică	Observații / Referințe
A1.1		construcții de locuințe	55	Fara acte	Nr. niveluri:1; S. construita la sol:55 mp; Locuinta, P

Lungime Segmente

1) Valorile lungimilor segmentelor sunt obținute din proiecție în plan.

Punct început	X / Y	Punct sfârșit	X / Y	Lungime segment (** (m)
1	598.188,126 694.471,325	2	598.194,23 694.457,521	15.093
2	598.194,23 694.457,521	3	598.212,904 694.465,008	20.119
3	598.212,904 694.465,008	4	598.206,373 694.478,641	15.117
4	598.206,373 694.478,641	1	598.188,126 694.471,325	19.659

**** Lungimile segmentelor sunt determinate în planul de proiecție Stereo 70 și sunt rotunjite la 1 milimetru.**

***** Distanța dintre puncte este formată din segmente cumulate ce sunt mai mici decât valoarea 1 milimetru.**

**DATE DESPRE IMOBILUL NR. 1781**

Oficiul de Cadastru și Publicitate Imobiliară SUCEAVA
Biroul de Cadastru și Publicitate Imobiliară Suceava

A. Partea I. Descrierea imobilului

TEREN Intravilan

Adresa: Loc. Adâncata, Jud. Suceava

Nr. Crt	Nr cadastral Nr. topografic	Suprafața* (mp)	Observații / Referințe
A1		1.772	Sector cadastral:48 Teren neimprejmuit;

B. Partea II. Proprietari și acte

Inscrieri privitoare la dreptul de proprietate și alte drepturi reale		Referințe
1772 / 20/11/2023		
Act Normativ nr. 7, din 13/03/1996 emis de Parlamentul Romaniei;		
B1	Inscrierea provizorie, drept de PROPRIETATE, dobandit prin Lege, cota actuala 1/1, cota initiala 1/2 1) COMUNA ADANCATA, CIF:4327480	A1

C. Partea III. SARCINI .

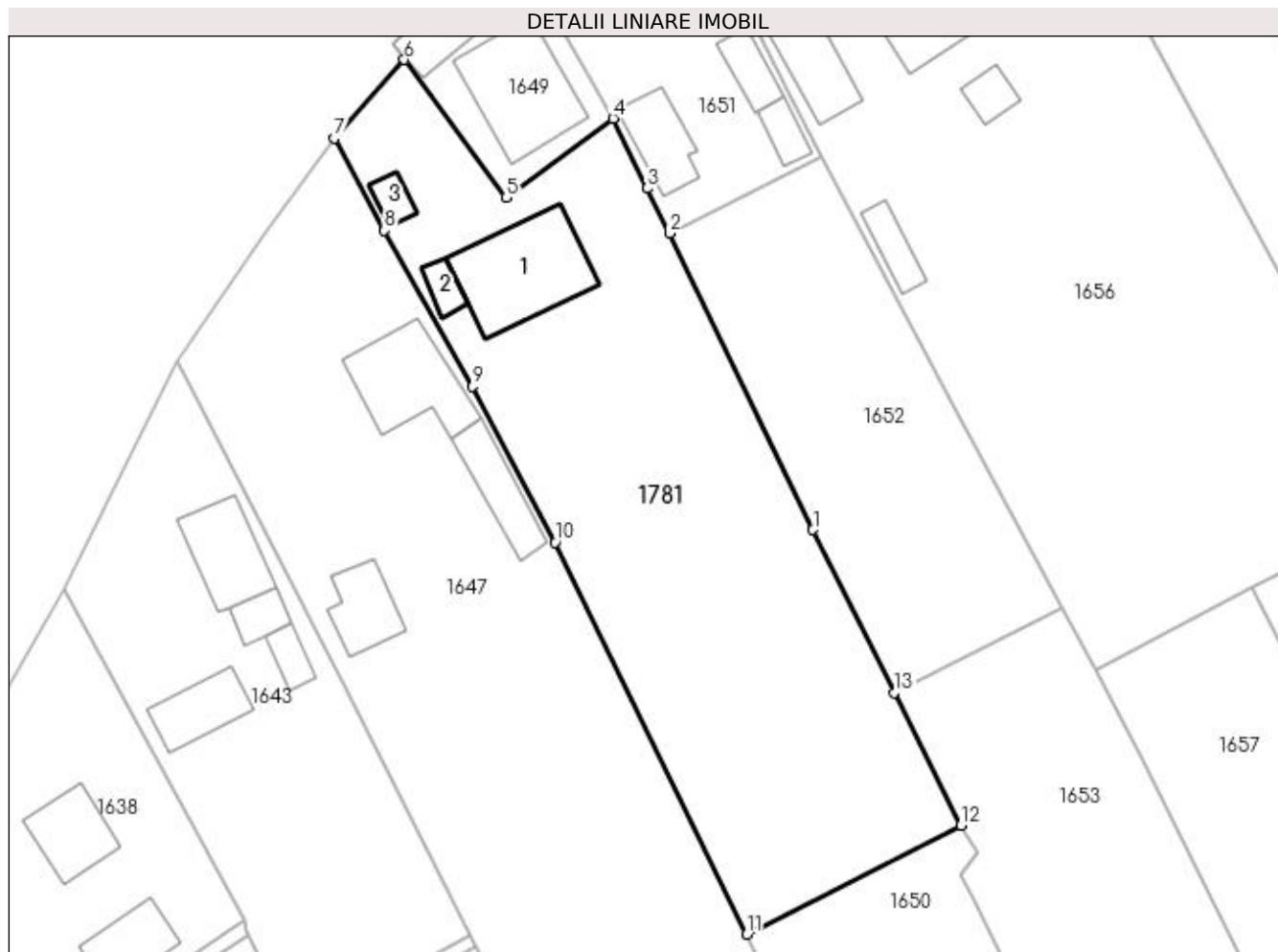
Inscrieri privind dezmembramintele dreptului de proprietate, drepturi reale de garanție și sarcini	Referințe
NU SUNT	

Anexa Nr. 1 La Partea I

Teren

Nr cadastral	Suprafața (mp)*	Observații / Referințe
	1.772	

* Suprafața este determinată în planul de proiecție Stereo 70.



Date referitoare la teren

Crt	Categorie folosință	Intra vilan	Suprafața (mp)	Tarla	Parcelă	Nr. topo	Observații / Referințe
1	arabil	DA	1.772	-	-	-	parte din pf 1384, parte din pf 1385

Date referitoare la construcții

Crt	Număr	Destinație construcție	Supraf. (mp)	Situație juridică	Observații / Referințe
A1.1		construcții anexa	100	Fara acte	Nr. niveluri:1; S. construita la sol:100 mp; Anexa, P
A1.2		construcții anexa	13	Fara acte	Nr. niveluri:1; S. construita la sol:13 mp; Anexa, P
A1.3		construcții anexa	13	Fara acte	Nr. niveluri:1; S. construita la sol:13 mp; Anexa, P

Lungime Segmente

1) Valorile lungimilor segmentelor sunt obținute din proiecție în plan.

Punct început	X / Y	Punct sfârșit	X / Y	Lungime segment (** (m)
1	598.266,446 694.561,377	2	598.253,069 694.589,074	30.758
2	598.253,069 694.589,074	3	598.250,957 694.593,278	4.705

Punct început	X / Y	Punct sfârșit	X / Y	Lungime segment (** (m)
3	598.250,957 694.593,278	4	598.247,759 694.599,824	7.285
4	598.247,759 694.599,824	5	598.237,786 694.592,413	12.425
5	598.237,786 694.592,413	6	598.228,244 694.605,295	16.031
6	598.228,244 694.605,295	7	598.221,726 694.597,958	9.814
7	598.221,726 694.597,958	8	598.226,397 694.589,35	9.794
8	598.226,397 694.589,35	9	598.234,611 694.574,771	16.734
9	598.234,611 694.574,771	10	598.242,359 694.560,18	16.521
10	598.242,359 694.560,18	11	598.260,244 694.523,571	40.744
11	598.260,244 694.523,571	12	598.280,27 694.533,745	22.462
12	598.280,27 694.533,745	13	598.274,061 694.546,157	13.878
13	598.274,061 694.546,157	1	598.266,446 694.561,377	17.019

** Lungimile segmentelor sunt determinate în planul de proiecție Stereo 70 și sunt rotunjite la 1 milimetru.

*** Distanța dintre puncte este formată din segmente cumulate ce sunt mai mici decât valoarea 1 milimetru.

**DATE DESPRE IMOBILUL NR. 1782**

Oficiul de Cadastru și Publicitate Imobiliară SUCEAVA
Biroul de Cadastru și Publicitate Imobiliară Suceava

A. Partea I. Descrierea imobilului

TEREN Intravilan

Adresa: Loc. Adâncata, Jud. Suceava

Nr. Crt	Nr cadastral Nr. topografic	Suprafața* (mp)	Observații / Referințe
A1		755	Sector cadastral:48 Teren neimprejmuit;

B. Partea II. Proprietari și acte

Inscrieri privitoare la dreptul de proprietate și alte drepturi reale		Referințe
1782 / 20/11/2023		
Act Normativ nr. 7, din 13/03/1996 emis de Parlamentul Romaniei;		
B1	Inscrierea provizorie, drept de PROPRIETATE, dobandit prin Lege, cota actuala 1/1, cota initiala 1/2 1) COMUNA ADANCATA, CIF:4327480	A1

C. Partea III. SARCINI .

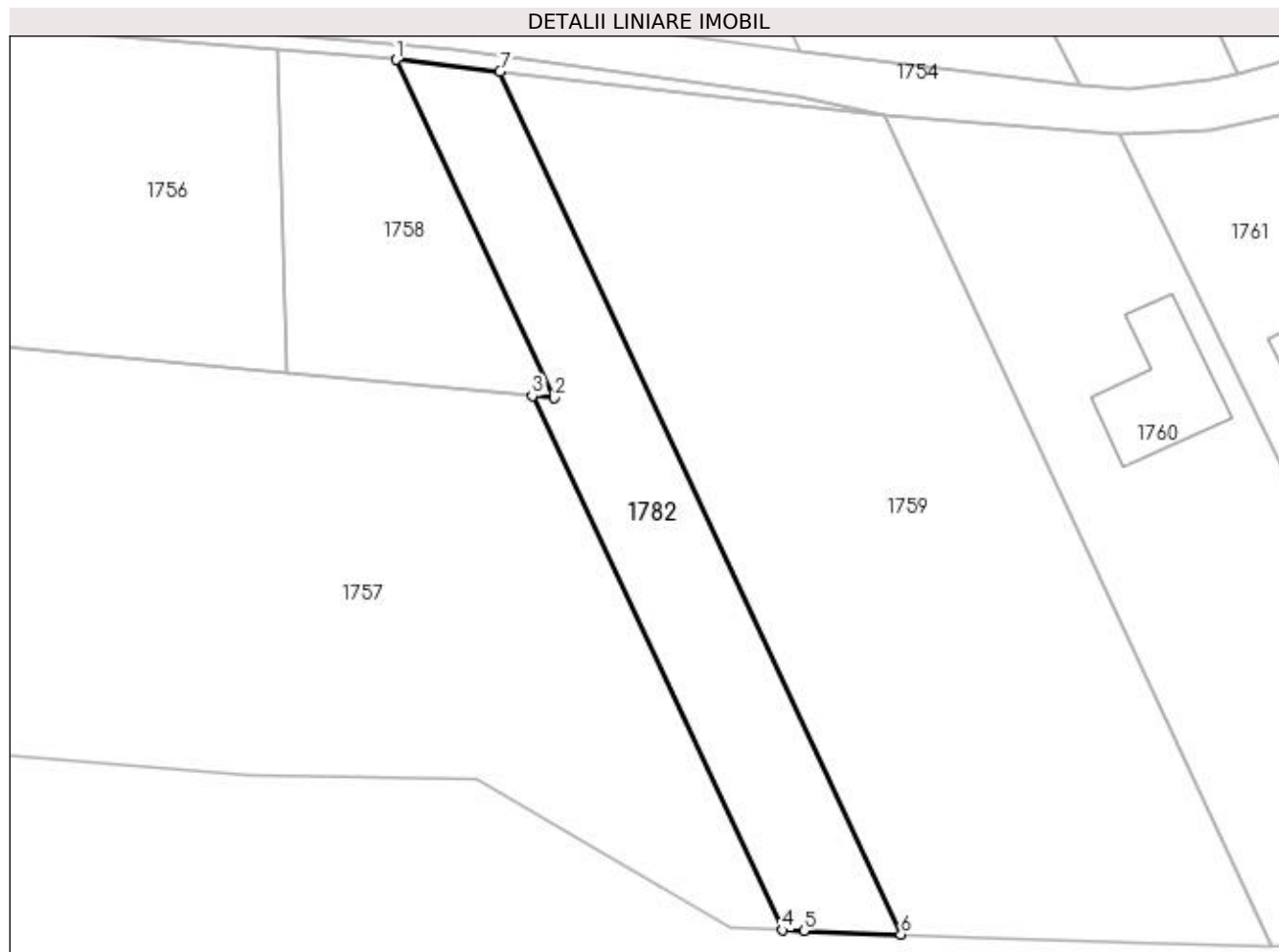
Inscrieri privind dezmembramintele dreptului de proprietate, drepturi reale de garanție și sarcini	Referințe
NU SUNT	

Anexa Nr. 1 La Partea I

Teren

Nr cadastral	Suprafața (mp)*	Observații / Referințe
	755	

* Suprafața este determinată în planul de proiecție Stereo 70.



Date referitoare la teren

Crt	Categorie folosință	Intra vilan	Suprafața (mp)	Tarla	Parcelă	Nr. topo	Observații / Referințe
1	arabil	DA	755	-	-	-	parte din pf 1434, parte din pf 1435

Lungime Segmente

1) Valorile lungimilor segmentelor sunt obținute din proiecție în plan.

Punct început	X / Y	Punct sfârșit	X / Y	Lungime segment (** (m)
1	598.165,682 694.440,148	2	598.179,768 694.410,033	33.246
2	598.179,768 694.410,033	3	598.177,794 694.410,215	1.982
3	598.177,794 694.410,215	4	598.200,057 694.362,62	52.545
4	598.200,057 694.362,62	5	598.201,978 694.362,551	1.922
5	598.201,978 694.362,551	6	598.210,631 694.362,243	8.658

Punct început	X / Y	Punct sfârșit	X / Y	Lungime segment (** (m)
6	598.210,631 694.362,243	7	598.174,895 694.439,084	84.744
7	598.174,895 694.439,084	1	598.165,682 694.440,148	9.274

** Lungimile segmentelor sunt determinate în planul de proiecție Stereo 70 și sunt rotunjite la 1 milimetru.

*** Distanța dintre puncte este formată din segmente cumulate ce sunt mai mici decât valoarea 1 milimetru.

**DATE DESPRE IMOBILUL NR. 1783**

Oficiul de Cadastru și Publicitate Imobiliară SUCEAVA
Biroul de Cadastru și Publicitate Imobiliară Suceava

A. Partea I. Descrierea imobilului

TEREN Intravilan

Adresa: Loc. Adâncata, Jud. Suceava

Nr. Crt	Nr cadastral Nr. topografic	Suprafața* (mp)	Observații / Referințe
A1	33788	561	Sector cadastral:48 Teren imprejmuit;

B. Partea II. Proprietari și acte

Inscrieri privitoare la dreptul de proprietate și alte drepturi reale	Referințe
76056 / 04/12/2020	
Act Administrativ nr. 1357- lege, din 27/12/2001 emis de GUVERNUL ROMANIEI (modificata si completata prin HG privind atestarea domeniului public ; act administrativ nr 6642 din 02.12.2020, emis de COMUNA ADANCATA);	
B1	A1
Intabulare, drept de PROPRIETATE, dobandit prin Lege, cota actuala 1/1, cota initiala 1/1 1) COMUNA ADÂNCATA, CIF:4327480, domeniul public	

C. Partea III. SARCINI .

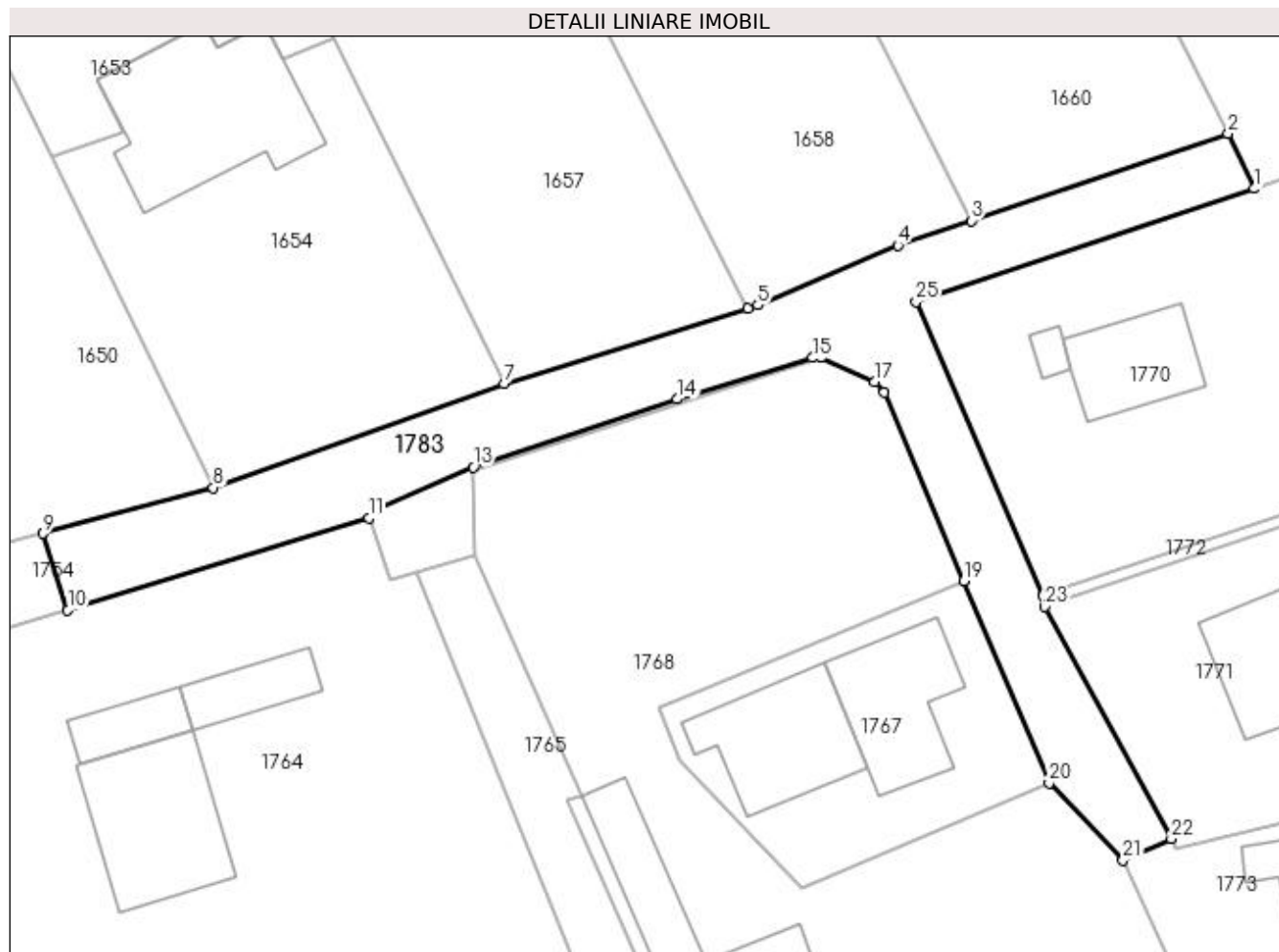
Inscrieri privind dezmembramintele dreptului de proprietate, drepturi reale de garanție și sarcini	Referințe
NU SUNT	

Anexa Nr. 1 La Partea I

Teren

Nr cadastral	Suprafața (mp)*	Observații / Referințe
33788	561	

* Suprafața este determinată în planul de proiecție Stereo 70.



Date referitoare la teren

Crt	Categorie folosință	Intra vilan	Suprafața (mp)	Tarla	Parcelă	Nr. topo	Observații / Referințe
1	drum	DA	561	-	-	-	parte din pf 1419, parte din pf 1430

Lungime Segmente

1) Valorile lungimilor segmentelor sunt obținute din proiecție în plan.

Punct început	X / Y	Punct sfârșit	X / Y	Lungime segment (** (m)
1	598.383,901 694.479,116	2	598.382,179 694.482,767	4.037
3	598.365,098 694.476,987	4	598.360,22 694.475,336	5.15
5	598.350,893 694.471,369	6	598.350,239 694.471,154	0.688
7	598.334,015 694.466,145	8	598.314,664 694.459,219	20.553
9	598.303,371 694.456,178	10	598.304,995 694.451,079	5.351

Punct început	X / Y	Punct sfârșit	X / Y	Lungime segment (** (m)
2	598.382,179 694.482,767	3	598.365,098 694.476,987	18.032
4	598.360,22 694.475,336	5	598.350,893 694.471,369	10.136
6	598.350,239 694.471,154	7	598.334,015 694.466,145	16.98
8	598.314,664 694.459,219	9	598.303,371 694.456,178	11.695
10	598.304,995 694.451,079	11	598.325,027 694.457,195	20.945

Punct început	X / Y	Punct sfârșit	X / Y	Lungime segment (** (m)
11	598.325,027 694.457,195	12	598.325,65 694.457,918	0.954
13	598.331,97 694.460,602	14	598.345,533 694.465,123	14.297
15	598.354,55 694.467,861	16	598.355,108 694.467,921	0.561
17	598.358,643 694.466,269	18	598.359,304 694.465,554	0.974
19	598.364,59 694.453,026	20	598.370,265 694.439,574	14.6
21	598.375,194 694.434,448	22	598.378,391 694.435,883	3.504
23	598.369,976 694.451,314	24	598.369,856 694.452,056	0.752
25	598.361,415 694.471,586	1	598.383,901 694.479,116	23.713

Punct început	X / Y	Punct sfârșit	X / Y	Lungime segment (** (m)
12	598.325,65 694.457,918	13	598.331,97 694.460,602	6.866
14	598.345,533 694.465,123	15	598.354,55 694.467,861	9.424
16	598.355,108 694.467,921	17	598.358,643 694.466,269	3.902
18	598.359,304 694.465,554	19	598.364,59 694.453,026	13.598
20	598.370,265 694.439,574	21	598.375,194 694.434,448	7.111
22	598.378,391 694.435,883	23	598.369,976 694.451,314	17.576
24	598.369,856 694.452,056	25	598.361,415 694.471,586	21.276

** Lungimile segmentelor sunt determinate în planul de proiecție Stereo 70 și sunt rotunjite la 1 milimetru.

*** Distanța dintre puncte este formată din segmente cumulate ce sunt mai mici decât valoarea 1 milimetru.

**DATE DESPRE IMOBILUL NR. 1784**

Oficiul de Cadastru și Publicitate Imobiliară SUCEAVA
Biroul de Cadastru și Publicitate Imobiliară Suceava

A. Partea I. Descrierea imobilului

TEREN Extravilan

Adresa: Jud. Suceava

Nr. Crt	Nr cadastral Nr. topografic	Suprafața* (mp)	Observații / Referințe
A1		1.800	Sector cadastral:48 Teren neimprejmuit;

B. Partea II. Proprietari și acte

Inscrieri privitoare la dreptul de proprietate și alte drepturi reale		Referințe
1784 / 20/11/2023		
Act Normativ nr. 7, din 13/03/1996 emis de Parlamentul Romaniei;		
B1	Inscrierea provizorie, drept de PROPRIETATE, dobandit prin Lege, cota actuala 1/1, cota initiala 1/2 1) COMUNA ADANCATA, CIF:4327480	A1

C. Partea III. SARCINI .

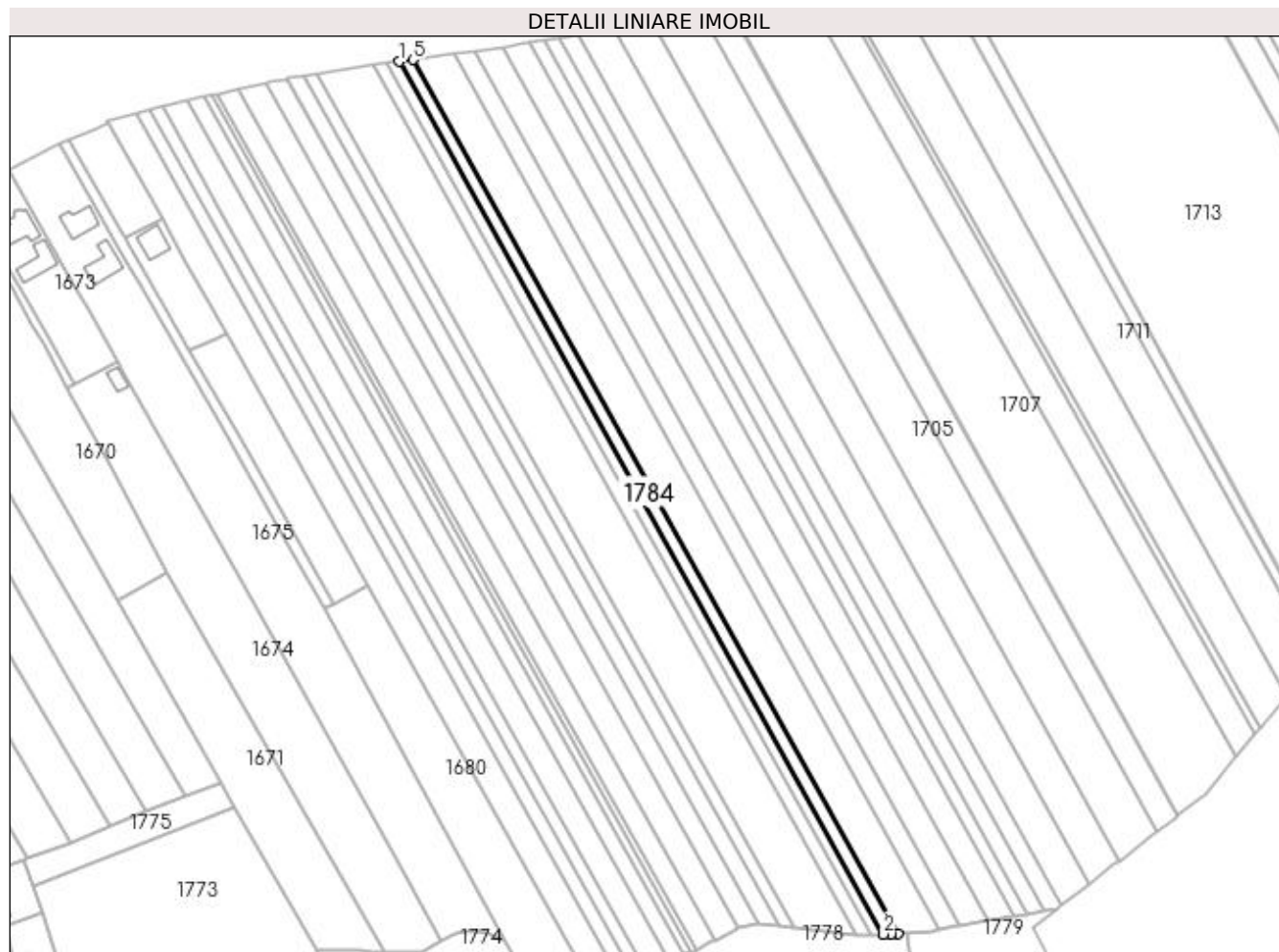
Inscrieri privind dezmembramintele dreptului de proprietate, drepturi reale de garanție și sarcini	Referințe
NU SUNT	

Anexa Nr. 1 La Partea I

Teren

Nr cadastral	Suprafața (mp)*	Observații / Referințe
	1.800	

* Suprafața este determinată în planul de proiecție Stereo 70.



Date referitoare la teren

Crt	Categorie folosință	Intravilan	Suprafața (mp)	Tarla	Parcelă	Nr. topo	Observații / Referințe
1	arabil	NU	1.800	61	514	-	

Lungime Segmente

1) Valorile lungimilor segmentelor sunt obținute din proiecție în plan.

Punct început	X / Y	Punct sfârșit	X / Y	Lungime segment (** (m)
1	598.542,545 694.784,176	2	598.723,872 694.457,355	373.753
2	598.723,872 694.457,355	3	598.726,416 694.457,386	2.544
3	598.726,416 694.457,386	4	598.729,238 694.457,602	2.83
4	598.729,238 694.457,602	5	598.547,65 694.784,893	374.291
5	598.547,65 694.784,893	1	598.542,545 694.784,176	5.155

**** Lungimile segmentelor sunt determinate în planul de proiecție Stereo 70 și sunt rotunjite la 1 milimetru.**

***** Distanța dintre puncte este formată din segmente cumulate ce sunt mai mici decât valoarea 1 milimetru.**

