DATE DESPRE IMOBILUL NR. 1174

Oficiul de Cadastru şi Publicitate Imobiliară SIBIU
Biroul de Cadastru şi Publicitate Imobiliară Sibiu

A. Partea I. Descrierea imobilului

TEREN Extravilan

Adresa: Jud. Sibiu

Nr. Crt	Nr cadastral Nr. topografic	Suprafaţa* (mp)	Observaţii / Referinţe
A1		5.000	Sector cadastral:8 Teren neimprejmuit;

B. Partea II. Proprietari şi acte

Inscrieri privitoare la dreptul de proprietate şi alte drepturi reale		Referinţe
/		
Act Notarial nr. 926, din 14/06/2000 emis de BNP DRAGHICI ELENA (Contract de vânzare cump\U+0103rare);		
B1	Intabulare, drept de PROPRIETATE, dobandit prin Conventie, cota actuala 1/1, cota initiala 1/1	A1
	1) **REGICA SRL**, CIF:5433200	

C. Partea III. SARCINI .

Inscrieri privind dezmembramintele dreptului de proprietate, drepturi reale de garanţie şi sarcini	Referinţe
NU SUNT	

Document care conține date cu caracter personal, protejat de prevederile Regulamentului (UE) nr. 679/2016 și Legii 190/2018

Anexa Nr. 1 La Partea I

Teren

Nr cadastral	Suprafaţa (mp)*	Observaţii / Referinţe
	5.000	

* Suprafaţa este determinată in planul de proiecţie Stereo 70.

DETALII LINIARE IMOBIL

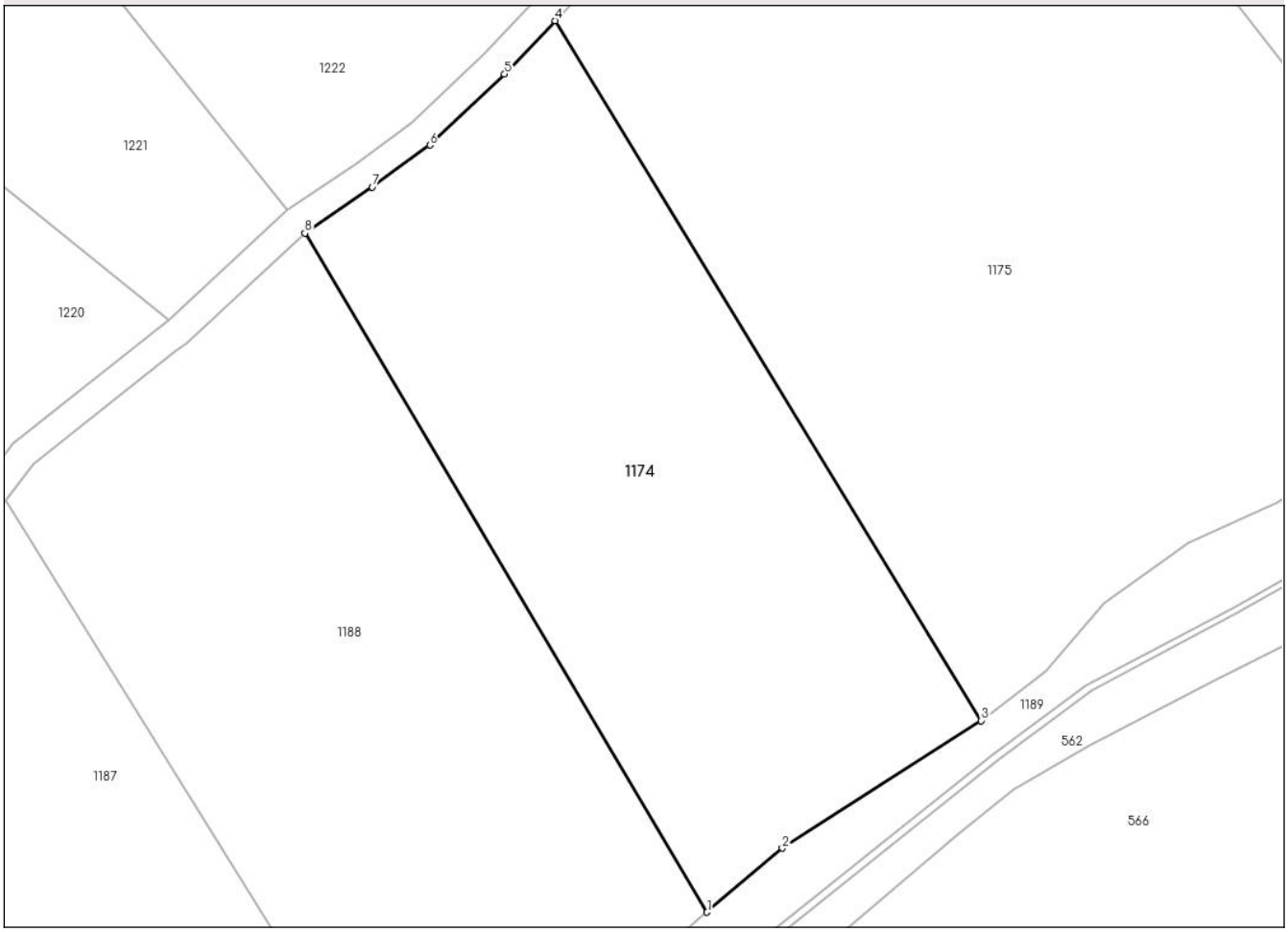

Date referitoare la teren

Crt	Categorie folosință	Intra vilan	Suprafaţa (mp)	Tarla	Parcelă	Nr. topo	Observaţii / Referinţe
1	faneata	NU	5.000	14	392/1	-	

Lungime Segmente
1) Valorile lungimilor segmentelor sunt obţinute din proiecţie în plan.

Punct început	X / Y	Punct sfârşit	X / Y	Lungime segment (** (m)
1	449.379,486 491.876,728	2	449.389,931 491.885,612	13.713
2	449.389,931 491.885,612	3	449.417,514 491.903,269	32.75
3	449.417,514 491.903,269	4	449.358,404 492.000,233	113.561
4	449.358,404 492.000,233	5	449.351,418 491.992,826	10.182
5	449.351,418 491.992,826	6	449.341,056 491.983,006	14.276

Document care conține date cu caracter personal, protejat de prevederile Regulamentului (UE) nr. 679/2016 și Legii 190/2018

Punct început	X / Y	Punct sfârşit	X / Y	Lungime segment (** (m)
6	449.341,056 491.983,006	7	449.333,078 491.977,204	9.864
7	449.333,078 491.977,204	8	449.323,731 491.970,811	11.324
8	449.323,731 491.970,811	1	449.379,486 491.876,728	109.363

** Lungimile segmentelor sunt determinate în planul de proiecţie Stereo 70 şi sunt rotunjite la 1 milimetru.
*** Distanţa dintre puncte este formată din segmente cumulate ce sunt mai mici decât valoarea 1 milimetru.

Document care conține date cu caracter personal, protejat de prevederile Regulamentului (UE) nr. 679/2016 și Legii 190/2018

DATE DESPRE IMOBILUL NR. 1175

Oficiul de Cadastru şi Publicitate Imobiliară SIBIU
Biroul de Cadastru şi Publicitate Imobiliară Sibiu

A. Partea I. Descrierea imobilului

TEREN Extravilan

Adresa: Jud. Sibiu

Nr. Crt	Nr cadastral Nr. topografic	Suprafaţa* (mp)	Observaţii / Referinţe
A1		10.000	Sector cadastral:8 Teren neimprejmuit;

B. Partea II. Proprietari şi acte

Inscrieri privitoare la dreptul de proprietate şi alte drepturi reale		Referinţe
/		
Act Administrativ nr. 242/62, din 20/05/1994 emis de CJPSDPAT SIBIU (Titlu de proprietate);		
B1	Intabulare, drept de PROPRIETATE, dobandit prin Reconstituire, cota actuala 1/1, cota initiala 1/1	A1
	1) **HAUT ILIE**, CNP neidentificat 2) **TIRLEA ELISABETA**, CNP neidentificat 3) **ZAMACAU VALERUTA**, CNP neidentificat 4) **TIRLEA GHEORGHE**, CNP neidentificat 5) **HAUT IOAN**, CNP neidentificat 6) **BARTUS MARIA**, CNP neidentificat	

C. Partea III. SARCINI .

Inscrieri privind dezmembramintele dreptului de proprietate, drepturi reale de garanţie şi sarcini	Referinţe
NU SUNT	

Document care conține date cu caracter personal, protejat de prevederile Regulamentului (UE) nr. 679/2016 și Legii 190/2018

Anexa Nr. 1 La Partea I

Teren

Nr cadastral	Suprafaţa (mp)*	Observaţii / Referinţe
	10.000	

* Suprafaţa este determinată in planul de proiecţie Stereo 70.

DETALII LINIARE IMOBIL

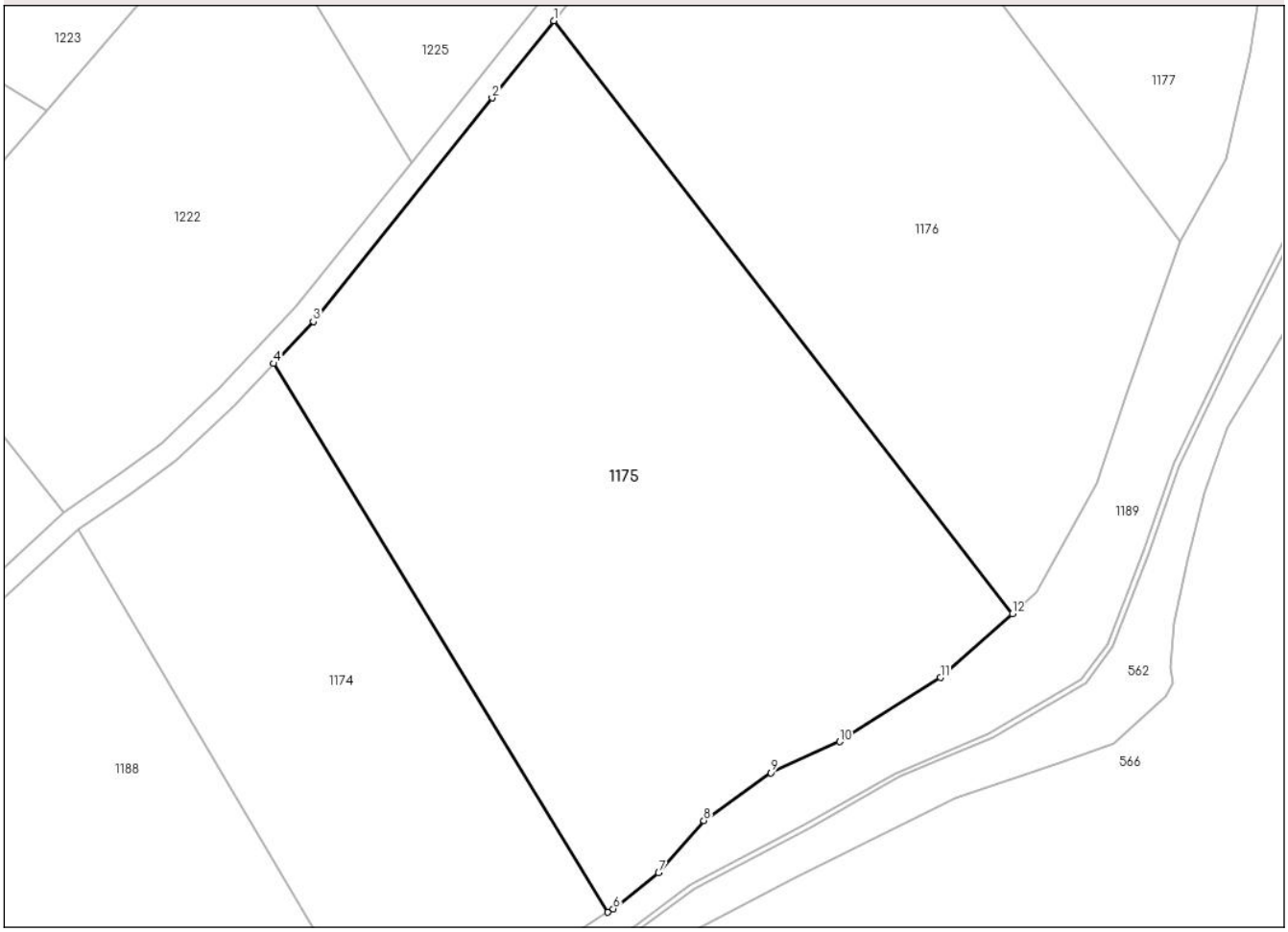

Date referitoare la teren

Crt	Categorie folosință	Intra vilan	Suprafaţa (mp)	Tarla	Parcelă	Nr. topo	Observaţii / Referinţe
1	faneata	NU	10.000	14	392/2	-	

Lungime Segmente
1) Valorile lungimilor segmentelor sunt obţinute din proiecţie în plan.

Punct început	X / Y	Punct sfârşit	X / Y	Lungime segment (** (m)
1	449.407,92 492.060,797	2	449.397,014 492.047,155	17.466
2	449.397,014 492.047,155	3	449.365,39 492.007,64	50.611
3	449.365,39 492.007,64	4	449.358,404 492.000,233	10.182
4	449.358,404 492.000,233	5	449.417,514 491.903,269	113.561
5	449.417,514 491.903,269	6	449.418,454 491.903,871	1.116

Document care conține date cu caracter personal, protejat de prevederile Regulamentului (UE) nr. 679/2016 și Legii 190/2018

Punct început	X / Y	Punct sfârşit	X / Y	Lungime segment (** (m)
6	449.418,454 491.903,871	7	449.426,468 491.910,196	10.209
7	449.426,468 491.910,196	8	449.434,482 491.919,473	12.259
8	449.434,482 491.919,473	9	449.446,292 491.927,906	14.512
9	449.446,292 491.927,906	10	449.458,524 491.933,388	13.404
10	449.458,524 491.933,388	11	449.476,335 491.944,742	21.122
11	449.476,335 491.944,742	12	449.489,048 491.956,002	16.983
12	449.489,048 491.956,002	1	449.407,92 492.060,797	132.528

** Lungimile segmentelor sunt determinate în planul de proiecţie Stereo 70 şi sunt rotunjite la 1 milimetru.
*** Distanţa dintre puncte este formată din segmente cumulate ce sunt mai mici decât valoarea 1 milimetru.

Document care conține date cu caracter personal, protejat de prevederile Regulamentului (UE) nr. 679/2016 și Legii 190/2018

DATE DESPRE IMOBILUL NR. 1176

Oficiul de Cadastru şi Publicitate Imobiliară SIBIU
Biroul de Cadastru şi Publicitate Imobiliară Sibiu

A. Partea I. Descrierea imobilului

TEREN Extravilan

Adresa: Jud. Sibiu

Nr. Crt	Nr cadastral Nr. topografic	Suprafaţa* (mp)	Observaţii / Referinţe
A1		8.000	Sector cadastral:8 Teren neimprejmuit;

B. Partea II. Proprietari şi acte

Inscrieri privitoare la dreptul de proprietate şi alte drepturi reale		Referinţe
/		
Act Administrativ nr. 270/62, din 17/06/1994 emis de CJPSDPAT SIBIU (Titlu de proprietate);		
B1	Intabulare, drept de PROPRIETATE, dobandit prin Reconstituire, cota actuala 1/1, cota initiala 1/1	A1
	1) **TUDOSESCU SUSANA**, CNP neidentificat 2) **BARTUS IOAN**, CNP neidentificat 3) **MUNTEANU ANA**, CNP neidentificat 4) **BARTUS IOSIF**, CNP neidentificat 5) **BARTUS ILIE**, CNP neidentificat 6) **STIMER ELENA**, CNP neidentificat	

C. Partea III. SARCINI .

Inscrieri privind dezmembramintele dreptului de proprietate, drepturi reale de garanţie şi sarcini	Referinţe
NU SUNT	

Anexa Nr. 1 La Partea I

Teren

Nr cadastral	Suprafaţa (mp)*	Observaţii / Referinţe
	8.000	

* Suprafaţa este determinată in planul de proiecţie Stereo 70.

DETALII LINIARE IMOBIL

Date referitoare la teren

Crt	Categorie folosință	Intra vilan	Suprafaţa (mp)	Tarla	Parcelă	Nr. topo	Observaţii / Referinţe
1	faneata	NU	8.000	14	392/4	-	

Lungime Segmente
1) Valorile lungimilor segmentelor sunt obţinute din proiecţie în plan.

Punct început	X / Y	Punct sfârşit	X / Y	Lungime segment (** (m)
1	449.489,048 491.956,002	2	449.493,285 491.959,756	5.661
2	449.493,285 491.959,756	3	449.504,072 491.979,005	22.065
3	449.504,072 491.979,005	4	449.509,08 491.994,404	16.193
4	449.509,08 491.994,404	5	449.518,711 492.021,738	28.981
5	449.518,711 492.021,738	6	449.455,934 492.105,534	104.703

Document care conține date cu caracter personal, protejat de prevederile Regulamentului (UE) nr. 679/2016 și Legii 190/2018

Punct început	X / Y	Punct sfârşit	X / Y	Lungime segment (** (m)
6	449.455,934 492.105,534	7	449.446,901 492.102,43	9.551
7	449.446,901 492.102,43	8	449.433,121 492.090,776	18.048
8	449.433,121 492.090,776	9	449.418,825 492.074,44	21.707
9	449.418,825 492.074,44	10	449.407,92 492.060,797	17.466
10	449.407,92 492.060,797	1	449.489,048 491.956,002	132.528

** Lungimile segmentelor sunt determinate în planul de proiecţie Stereo 70 şi sunt rotunjite la 1 milimetru.
*** Distanţa dintre puncte este formată din segmente cumulate ce sunt mai mici decât valoarea 1 milimetru.

Document care conține date cu caracter personal, protejat de prevederile Regulamentului (UE) nr. 679/2016 și Legii 190/2018

DATE DESPRE IMOBILUL NR. 1177

Oficiul de Cadastru şi Publicitate Imobiliară SIBIU
Biroul de Cadastru şi Publicitate Imobiliară Sibiu

A. Partea I. Descrierea imobilului

TEREN Extravilan

Adresa: Jud. Sibiu

Nr. Crt	Nr cadastral Nr. topografic	Suprafaţa* (mp)	Observaţii / Referinţe
A1		5.600	Sector cadastral:8 Teren neimprejmuit;

B. Partea II. Proprietari şi acte

Inscrieri privitoare la dreptul de proprietate şi alte drepturi reale		Referinţe
/		
Act Administrativ nr. 299/62, din 21/06/1994 emis de CJPSDPAT SIBIU (Titlu de proprietate);		
B1	Intabulare, drept de PROPRIETATE, dobandit prin Constituire, cota actuala 1/1, cota initiala 1/1	A1
	1) **BARTUS IOAN**, CNP neidentificat	

C. Partea III. SARCINI .

Inscrieri privind dezmembramintele dreptului de proprietate, drepturi reale de garanţie şi sarcini	Referinţe
NU SUNT	

Anexa Nr. 1 La Partea I

Teren

Nr cadastral	Suprafaţa (mp)*	Observaţii / Referinţe
	5.600	

* Suprafaţa este determinată in planul de proiecţie Stereo 70.

DETALII LINIARE IMOBIL

Date referitoare la teren

Crt	Categorie folosință	Intra vilan	Suprafaţa (mp)	Tarla	Parcelă	Nr. topo	Observaţii / Referinţe
1	pasune	NU	5.600	14	392/6	-	

Lungime Segmente
1) Valorile lungimilor segmentelor sunt obţinute din proiecţie în plan.

Punct început	X / Y	Punct sfârşit	X / Y	Lungime segment (** (m)
1	449.455,934 492.105,534	2	449.518,711 492.021,738	104.703
2	449.518,711 492.021,738	3	449.526,801 492.036,367	16.717
3	449.526,801 492.036,367	4	449.531,038 492.055,231	19.334
4	449.531,038 492.055,231	5	449.533,413 492.070,107	15.065
5	449.533,413 492.070,107	6	449.539,424 492.080,995	12.437

Document care conține date cu caracter personal, protejat de prevederile Regulamentului (UE) nr. 679/2016 și Legii 190/2018

Punct început	X / Y	Punct sfârşit	X / Y	Lungime segment (** (m)
6	449.539,424 492.080,995	7	449.552,484 492.093,358	17.983
7	449.552,484 492.093,358	8	449.518,284 492.142,737	60.067
8	449.518,284 492.142,737	9	449.473,455 492.115,629	52.388
9	449.473,455 492.115,629	1	449.455,934 492.105,534	20.221

** Lungimile segmentelor sunt determinate în planul de proiecţie Stereo 70 şi sunt rotunjite la 1 milimetru.
*** Distanţa dintre puncte este formată din segmente cumulate ce sunt mai mici decât valoarea 1 milimetru.

Document care conține date cu caracter personal, protejat de prevederile Regulamentului (UE) nr. 679/2016 și Legii 190/2018

DATE DESPRE IMOBILUL NR. 1178

Oficiul de Cadastru şi Publicitate Imobiliară SIBIU
Biroul de Cadastru şi Publicitate Imobiliară Sibiu

A. Partea I. Descrierea imobilului

TEREN Extravilan

Adresa: Jud. Sibiu

Nr. Crt	Nr cadastral Nr. topografic	Suprafaţa* (mp)	Observaţii / Referinţe
A1		5.300	Sector cadastral:8 Teren neimprejmuit;

B. Partea II. Proprietari şi acte

Inscrieri privitoare la dreptul de proprietate şi alte drepturi reale		Referinţe
/		
Act Administrativ nr. 297/62, din 21/06/1994 emis de CJPSDPAT SIBIU (Titlu de proprietate);		
B1	Intabulare, drept de PROPRIETATE, dobandit prin Constituire, cota actuala 1/1, cota initiala 1/1	A1
	1) **HENŢIU IOAN**, CNP neidentificat	

C. Partea III. SARCINI .

Inscrieri privind dezmembramintele dreptului de proprietate, drepturi reale de garanţie şi sarcini	Referinţe
NU SUNT	

Document care conține date cu caracter personal, protejat de prevederile Regulamentului (UE) nr. 679/2016 și Legii 190/2018

Anexa Nr. 1 La Partea I

Teren

Nr cadastral	Suprafaţa (mp)*	Observaţii / Referinţe
	5.300	

* Suprafaţa este determinată in planul de proiecţie Stereo 70.

DETALII LINIARE IMOBIL

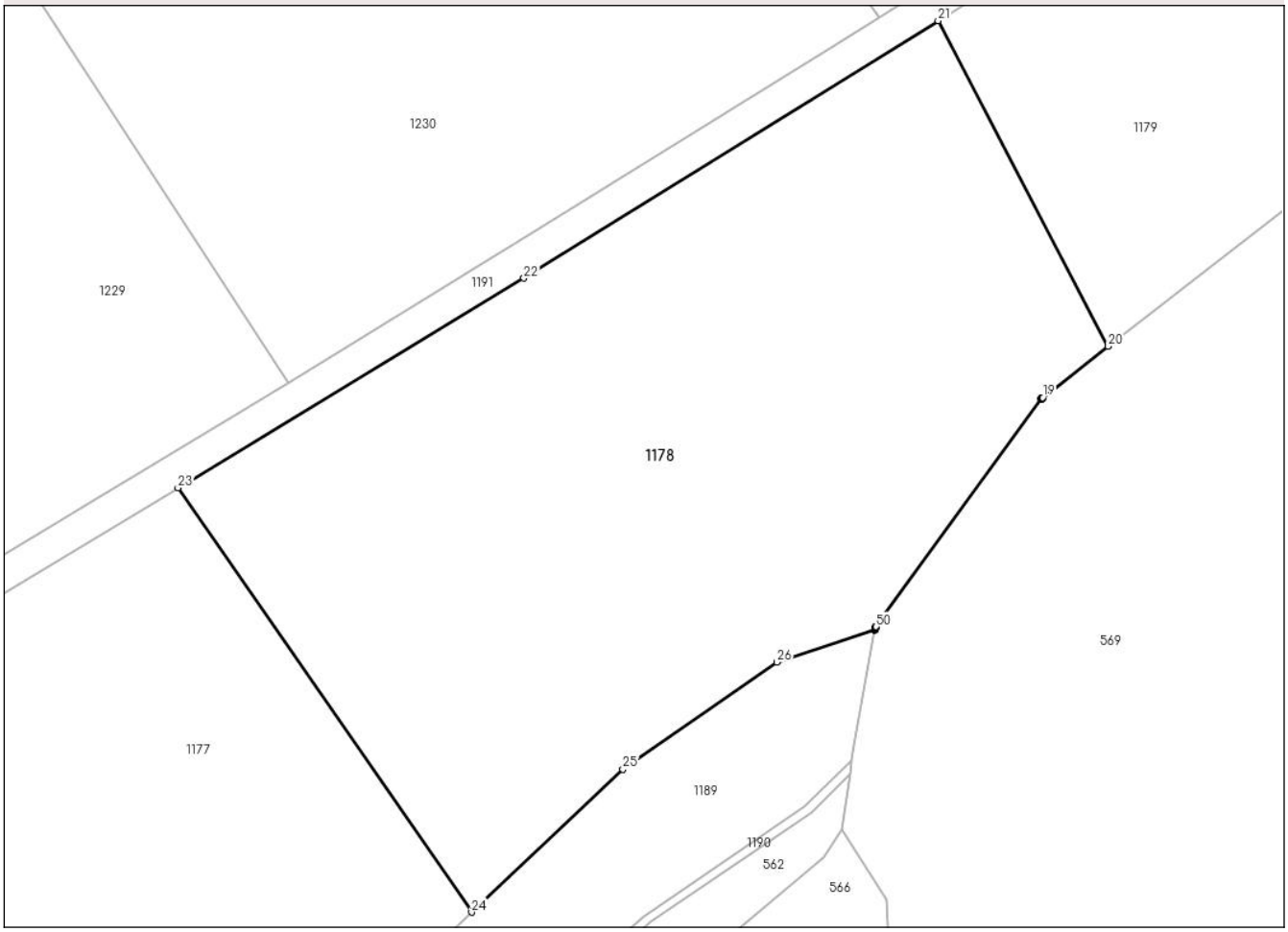

Date referitoare la teren

Crt	Categorie folosință	Intra vilan	Suprafaţa (mp)	Tarla	Parcelă	Nr. topo	Observaţii / Referinţe
1	pasune	NU	5.300	14	392/7	-	

Lungime Segmente

1) Valorile lungimilor segmentelor sunt obţinute din proiecţie în plan.

Punct început	X / Y	Punct sfârşit	X / Y	Lungime segment
1	449.599,622 492.126,598	2	449.599,633 492.126,613	0.019
4	449.618,842 492.153,055	5	449.618,853 492.153,069	0.018
7	449.618,875 492.153,096	8	449.618,886 492.153,11	0.018
10	449.618,91 492.153,136	11	449.618,922 492.153,148	0.017
13	449.618,947 492.153,173	14	449.618,959 492.153,185	0.017
16	449.618,985 492.153,209	17	449.618,999 492.153,22	0.018

Punct început	X / Y	Punct sfârşit	X / Y	Lungime segment
2	449.599,633 492.126,613	3	449.618,832 492.153,041	32.666
5	449.618,853 492.153,069	6	449.618,864 492.153,083	0.018
8	449.618,886 492.153,11	9	449.618,898 492.153,123	0.018
11	449.618,922 492.153,148	12	449.618,934 492.153,161	0.018
14	449.618,959 492.153,185	15	449.618,972 492.153,197	0.018
17	449.618,999 492.153,22	18	449.619,012 492.153,231	0.017

Punct început	X / Y	Punct sfârşit	X / Y	Lungime segment
3	449.618,832 492.153,041	4	449.618,842 492.153,055	0.017
6	449.618,864 492.153,083	7	449.618,875 492.153,096	0.017
9	449.618,898 492.153,123	10	449.618,91 492.153,136	0.018
12	449.618,934 492.153,161	13	449.618,947 492.153,173	0.018
15	449.618,972 492.153,197	16	449.618,985 492.153,209	0.018
18	449.619,012 492.153,231	19	449.619,026 492.153,242	0.018

Document care conține date cu caracter personal, protejat de prevederile Regulamentului (UE) nr. 679/2016 și Legii 190/2018

Punct început	X / Y	Punct sfârşit	X / Y	Lungime segment
19	449.619,026 492.153,242	20	449.626,644 492.159,187	9.663
22	449.558,587 492.167,129	23	449.518,284 492.142,737	47.11
25	449.570,106 492.109,99	26	449.588,04 492.122,45	21.838
28	449.599,461 492.126,22	29	449.599,465 492.126,237	0.017
31	449.599,473 492.126,272	32	449.599,477 492.126,29	0.018
34	449.599,488 492.126,324	35	449.599,493 492.126,341	0.018
37	449.599,505 492.126,375	38	449.599,512 492.126,392	0.018
40	449.599,525 492.126,425	41	449.599,533 492.126,442	0.019
43	449.599,548 492.126,474	44	449.599,557 492.126,49	0.018
46	449.599,574 492.126,522	47	449.599,583 492.126,537	0.017
49	449.599,602 492.126,568	50	449.599,612 492.126,583	0.018

Punct început	X / Y	Punct sfârşit	X / Y	Lungime segment
20	449.626,644 492.159,187	21	449.606,833 492.197,086	42.764
23	449.518,284 492.142,737	24	449.552,484 492.093,358	60.067
26	449.588,04 492.122,45	27	449.599,458 492.126,202	12.018
29	449.599,465 492.126,237	30	449.599,469 492.126,255	0.018
32	449.599,477 492.126,29	33	449.599,482 492.126,307	0.018
35	449.599,493 492.126,341	36	449.599,499 492.126,358	0.018
38	449.599,512 492.126,392	39	449.599,518 492.126,409	0.018
41	449.599,533 492.126,442	42	449.599,54 492.126,458	0.017
44	449.599,557 492.126,49	45	449.599,565 492.126,506	0.018
47	449.599,583 492.126,537	48	449.599,592 492.126,553	0.018
50	449.599,612 492.126,583	1	449.599,622 492.126,598	0.018

Punct început	X / Y	Punct sfârşit	X / Y	Lungime segment
21	449.606,833 492.197,086	22	449.558,587 492.167,129	56.79
24	449.552,484 492.093,358	25	449.570,106 492.109,99	24.231
27	449.599,458 492.126,202	28	449.599,461 492.126,22	0.018
30	449.599,469 492.126,255	31	449.599,473 492.126,272	0.017
33	449.599,482 492.126,307	34	449.599,488 492.126,324	0.018
36	449.599,499 492.126,358	37	449.599,505 492.126,375	0.018
39	449.599,518 492.126,409	40	449.599,525 492.126,425	0.017
42	449.599,54 492.126,458	43	449.599,548 492.126,474	0.018
45	449.599,565 492.126,506	46	449.599,574 492.126,522	0.018
48	449.599,592 492.126,553	49	449.599,602 492.126,568	0.018

** Lungimile segmentelor sunt determinate în planul de proiecţie Stereo 70 şi sunt rotunjite la 1 milimetru.
*** Distanţa dintre puncte este formată din segmente cumulate ce sunt mai mici decât valoarea 1 milimetru.

Document care conține date cu caracter personal, protejat de prevederile Regulamentului (UE) nr. 679/2016 și Legii 190/2018

DATE DESPRE IMOBILUL NR. 1179

Oficiul de Cadastru şi Publicitate Imobiliară SIBIU
Biroul de Cadastru şi Publicitate Imobiliară Sibiu

A. Partea I. Descrierea imobilului

TEREN Extravilan

Adresa: Jud. Sibiu

Nr. Crt	Nr cadastral Nr. topografic	Suprafaţa* (mp)	Observaţii / Referinţe
A1		5.000	Sector cadastral:8 Teren neimprejmuit;

B. Partea II. Proprietari şi acte

Inscrieri privitoare la dreptul de proprietate şi alte drepturi reale		Referinţe
/		
Act Administrativ nr. 284/62, din 21/06/1994 emis de CJPSDPAT SIBIU (Titlu de proprietate);		
B1	Intabulare, drept de PROPRIETATE, dobandit prin Constituire, cota actuala 1/1, cota initiala 1/1	A1
	1) **HAMPU ANA**, CNP neidentificat	

C. Partea III. SARCINI .

Inscrieri privind dezmembramintele dreptului de proprietate, drepturi reale de garanţie şi sarcini	Referinţe
NU SUNT	

Document care conține date cu caracter personal, protejat de prevederile Regulamentului (UE) nr. 679/2016 și Legii 190/2018

Anexa Nr. 1 La Partea I

Teren

Nr cadastral	Suprafaţa (mp)*	Observaţii / Referinţe
	5.000	

* Suprafaţa este determinată in planul de proiecţie Stereo 70.

DETALII LINIARE IMOBIL

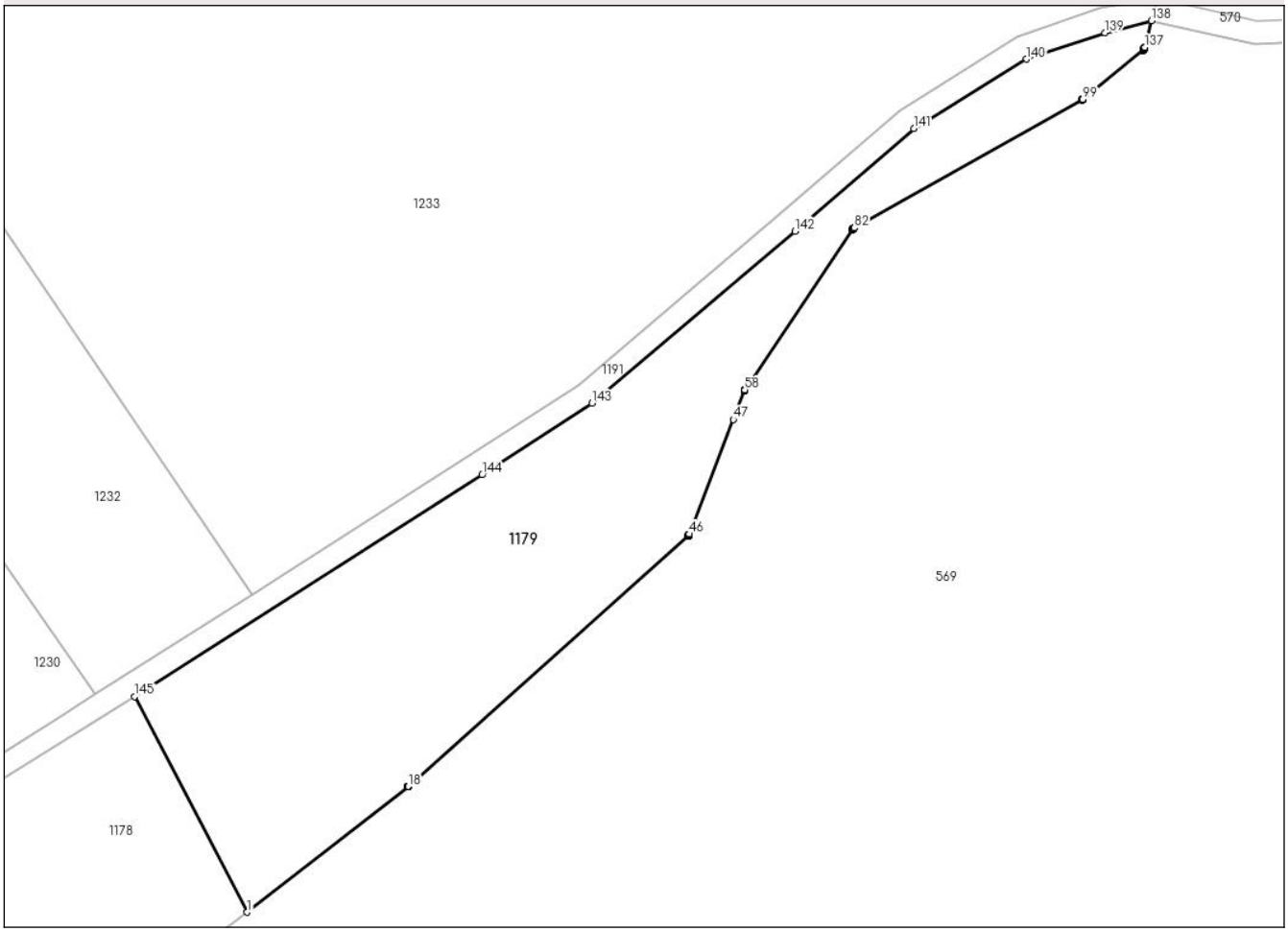

Date referitoare la teren

Crt	Categorie folosință	Intra vilan	Suprafaţa (mp)	Tarla	Parcelă	Nr. topo	Observaţii / Referinţe
1	faneata	NU	5.000	14	392/8	-	

Lungime Segmente

1) Valorile lungimilor segmentelor sunt obţinute din proiecţie în plan.

Punct început	X / Y	Punct sfârşit	X / Y	Lungime segment
1	449.626,644 492.159,187	2	449.654,926 492.181,261	35.877
4	449.654,932 492.181,266	5	449.654,935 492.181,269	0.004
7	449.654,942 492.181,274	8	449.654,945 492.181,277	0.004
10	449.654,951 492.181,282	11	449.654,955 492.181,285	0.005
13	449.654,961 492.181,29	14	449.654,964 492.181,293	0.004
16	449.654,97 492.181,298	17	449.654,974 492.181,301	0.005

Punct început	X / Y	Punct sfârşit	X / Y	Lungime segment
2	449.654,926 492.181,261	3	449.654,929 492.181,264	0.004
5	449.654,935 492.181,269	6	449.654,939 492.181,272	0.005
8	449.654,945 492.181,277	9	449.654,948 492.181,279	0.004
11	449.654,955 492.181,285	12	449.654,958 492.181,287	0.004
14	449.654,964 492.181,293	15	449.654,967 492.181,296	0.004
17	449.654,974 492.181,301	18	449.654,977 492.181,304	0.004

Punct început	X / Y	Punct sfârşit	X / Y	Lungime segment
3	449.654,929 492.181,264	4	449.654,932 492.181,266	0.004
6	449.654,939 492.181,272	7	449.654,942 492.181,274	0.004
9	449.654,948 492.181,279	10	449.654,951 492.181,282	0.004
12	449.654,958 492.181,287	13	449.654,961 492.181,29	0.004
15	449.654,967 492.181,296	16	449.654,97 492.181,298	0.004
18	449.654,977 492.181,304	19	449.704,167 492.225,253	65.963

Document care conține date cu caracter personal, protejat de prevederile Regulamentului (UE) nr. 679/2016 și Legii 190/2018

Punct început	X / Y	Punct sfârşit	X / Y	Lungime segment
19	449.704,167 492.225,253	20	449.704,18 492.225,264	0.017
22	449.704,205 492.225,289	23	449.704,218 492.225,301	0.018
25	449.704,242 492.225,327	26	449.704,254 492.225,34	0.018
28	449.704,276 492.225,367	29	449.704,287 492.225,381	0.018
31	449.704,309 492.225,409	32	449.704,319 492.225,423	0.017
34	449.704,338 492.225,452	35	449.704,348 492.225,467	0.018
37	449.704,366 492.225,497	38	449.704,375 492.225,512	0.017
40	449.704,391 492.225,543	41	449.704,399 492.225,559	0.018
43	449.704,414 492.225,591	44	449.704,421 492.225,607	0.017
46	449.704,434 492.225,64	47	449.712,177 492.245,803	21.599
49	449.714,103 492.250,819	50	449.714,121 492.250,859	0.044
52	449.714,152 492.250,92	53	449.714,159 492.250,933	0.015
55	449.714,174 492.250,957	56	449.714,181 492.250,969	0.014
58	449.714,197 492.250,992	59	449.733,107 492.279,138	33.908
61	449.733,16 492.279,211	62	449.733,172 492.279,224	0.018
64	449.733,195 492.279,251	65	449.733,207 492.279,265	0.019
67	449.733,232 492.279,29	68	449.733,245 492.279,303	0.018
70	449.733,272 492.279,327	71	449.733,285 492.279,339	0.018
73	449.733,313 492.279,362	74	449.733,327 492.279,373	0.018
76	449.733,356 492.279,395	77	449.733,371 492.279,405	0.018
79	449.733,401 492.279,425	80	449.733,416 492.279,434	0.017
82	449.733,447 492.279,452	83	449.773,551 492.301,981	45.999
85	449.773,569 492.301,992	86	449.773,579 492.301,998	0.012
88	449.773,597 492.302,009	89	449.773,606 492.302,015	0.011
91	449.773,624 492.302,027	92	449.773,633 492.302,033	0.011
94	449.773,65 492.302,045	95	449.773,659 492.302,051	0.011
97	449.773,676 492.302,064	98	449.773,684 492.302,071	0.011
100	449.784,239 492.310,669	101	449.784,253 492.310,681	0.018
103	449.784,279 492.310,704	104	449.784,292 492.310,715	0.017
106	449.784,317 492.310,74	107	449.784,329 492.310,752	0.017
109	449.784,353 492.310,778	110	449.784,365 492.310,791	0.018
112	449.784,387 492.310,818	113	449.784,398 492.310,832	0.018
115	449.784,419 492.310,86	116	449.784,429 492.310,874	0.017

Punct început	X / Y	Punct sfârşit	X / Y	Lungime segment
20	449.704,18 492.225,264	21	449.704,193 492.225,276	0.018
23	449.704,218 492.225,301	24	449.704,23 492.225,314	0.018
26	449.704,254 492.225,34	27	449.704,265 492.225,353	0.017
29	449.704,287 492.225,381	30	449.704,298 492.225,395	0.018
32	449.704,319 492.225,423	33	449.704,329 492.225,437	0.017
35	449.704,348 492.225,467	36	449.704,357 492.225,482	0.017
38	449.704,375 492.225,512	39	449.704,383 492.225,528	0.018
41	449.704,399 492.225,559	42	449.704,407 492.225,575	0.018
44	449.704,421 492.225,607	45	449.704,428 492.225,623	0.017
47	449.712,177 492.245,803	48	449.714,093 492.250,793	5.345
50	449.714,121 492.250,859	51	449.714,133 492.250,883	0.027
53	449.714,159 492.250,933	54	449.714,166 492.250,945	0.014
56	449.714,181 492.250,969	57	449.714,189 492.250,981	0.014
59	449.733,107 492.279,138	60	449.733,127 492.279,168	0.036
62	449.733,172 492.279,224	63	449.733,183 492.279,238	0.018
65	449.733,207 492.279,265	66	449.733,22 492.279,278	0.018
68	449.733,245 492.279,303	69	449.733,258 492.279,315	0.018
71	449.733,285 492.279,339	72	449.733,299 492.279,351	0.018
74	449.733,327 492.279,373	75	449.733,341 492.279,384	0.018
77	449.733,371 492.279,405	78	449.733,386 492.279,415	0.018
80	449.733,416 492.279,434	81	449.733,431 492.279,443	0.017
83	449.773,551 492.301,981	84	449.773,56 492.301,987	0.011
86	449.773,579 492.301,998	87	449.773,588 492.302,003	0.01
89	449.773,606 492.302,015	90	449.773,615 492.302,021	0.011
92	449.773,633 492.302,033	93	449.773,641 492.302,039	0.01
95	449.773,659 492.302,051	96	449.773,667 492.302,058	0.011
98	449.773,684 492.302,071	99	449.773,693 492.302,078	0.011
101	449.784,253 492.310,681	102	449.784,266 492.310,692	0.017
104	449.784,292 492.310,715	105	449.784,305 492.310,728	0.018
107	449.784,329 492.310,752	108	449.784,341 492.310,765	0.018
110	449.784,365 492.310,791	111	449.784,376 492.310,804	0.017
113	449.784,398 492.310,832	114	449.784,408 492.310,845	0.016
116	449.784,429 492.310,874	117	449.784,439 492.310,888	0.017

Punct început	X / Y	Punct sfârşit	X / Y	Lungime segment
21	449.704,193 492.225,276	22	449.704,205 492.225,289	0.018
24	449.704,23 492.225,314	25	449.704,242 492.225,327	0.018
27	449.704,265 492.225,353	28	449.704,276 492.225,367	0.018
30	449.704,298 492.225,395	31	449.704,309 492.225,409	0.018
33	449.704,329 492.225,437	34	449.704,338 492.225,452	0.017
36	449.704,357 492.225,482	37	449.704,366 492.225,497	0.017
39	449.704,383 492.225,528	40	449.704,391 492.225,543	0.017
42	449.704,407 492.225,575	43	449.704,414 492.225,591	0.017
45	449.704,428 492.225,623	46	449.704,434 492.225,64	0.018
48	449.714,093 492.250,793	49	449.714,103 492.250,819	0.028
51	449.714,133 492.250,883	52	449.714,152 492.250,92	0.042
54	449.714,166 492.250,945	55	449.714,174 492.250,957	0.014
57	449.714,189 492.250,981	58	449.714,197 492.250,992	0.014
60	449.733,127 492.279,168	61	449.733,16 492.279,211	0.054
63	449.733,183 492.279,238	64	449.733,195 492.279,251	0.017
66	449.733,22 492.279,278	67	449.733,232 492.279,29	0.017
69	449.733,258 492.279,315	70	449.733,272 492.279,327	0.018
72	449.733,299 492.279,351	73	449.733,313 492.279,362	0.018
75	449.733,341 492.279,384	76	449.733,356 492.279,395	0.019
78	449.733,386 492.279,415	79	449.733,401 492.279,425	0.018
81	449.733,431 492.279,443	82	449.733,447 492.279,452	0.018
84	449.773,56 492.301,987	85	449.773,569 492.301,992	0.01
87	449.773,588 492.302,003	88	449.773,597 492.302,009	0.011
90	449.773,615 492.302,021	91	449.773,624 492.302,027	0.011
93	449.773,641 492.302,039	94	449.773,65 492.302,045	0.011
96	449.773,667 492.302,058	97	449.773,676 492.302,064	0.011
99	449.773,693 492.302,078	100	449.784,239 492.310,669	13.602
102	449.784,266 492.310,692	103	449.784,279 492.310,704	0.018
105	449.784,305 492.310,728	106	449.784,317 492.310,74	0.017
108	449.784,341 492.310,765	109	449.784,353 492.310,778	0.018
111	449.784,376 492.310,804	112	449.784,387 492.310,818	0.018
114	449.784,408 492.310,845	115	449.784,419 492.310,86	0.019
117	449.784,439 492.310,888	118	449.784,448 492.310,903	0.017

Document care conține date cu caracter personal, protejat de prevederile Regulamentului (UE) nr. 679/2016 și Legii 190/2018

Punct început	X / Y	Punct sfârşit	X / Y	Lungime segment
118	449.784,448 492.310,903	119	449.784,458 492.310,918	0.018
121	449.784,476 492.310,948	122	449.784,484 492.310,963	0.017
124	449.784,5 492.310,994	125	449.784,508 492.311,009	0.017
127	449.784,523 492.311,041	128	449.784,53 492.311,057	0.017
130	449.784,543 492.311,09	131	449.784,549 492.311,106	0.017
133	449.784,56 492.311,139	134	449.784,565 492.311,156	0.018
136	449.784,575 492.311,189	137	449.784,579 492.311,206	0.017
139	449.777,561 492.313,734	140	449.763,753 492.309,134	14.554
142	449.723,004 492.278,9	143	449.687,312 492.248,644	46.79
145	449.606,833 492.197,086	1	449.626,644 492.159,187	42.764

Punct început	X / Y	Punct sfârşit	X / Y	Lungime segment
119	449.784,458 492.310,918	120	449.784,467 492.310,933	0.017
122	449.784,484 492.310,963	123	449.784,492 492.310,978	0.017
125	449.784,508 492.311,009	126	449.784,516 492.311,025	0.018
128	449.784,53 492.311,057	129	449.784,536 492.311,073	0.017
131	449.784,549 492.311,106	132	449.784,555 492.311,122	0.017
134	449.784,565 492.311,156	135	449.784,57 492.311,172	0.017
137	449.784,579 492.311,206	138	449.785,791 492.315,888	4.836
140	449.763,753 492.309,134	141	449.743,95 492.296,926	23.264
143	449.687,312 492.248,644	144	449.668,003 492.236,057	23.05

Punct început	X / Y	Punct sfârşit	X / Y	Lungime segment
120	449.784,467 492.310,933	121	449.784,476 492.310,948	0.017
123	449.784,492 492.310,978	124	449.784,5 492.310,994	0.018
126	449.784,516 492.311,025	127	449.784,523 492.311,041	0.017
129	449.784,536 492.311,073	130	449.784,543 492.311,09	0.018
132	449.784,555 492.311,122	133	449.784,56 492.311,139	0.018
135	449.784,57 492.311,172	136	449.784,575 492.311,189	0.018
138	449.785,791 492.315,888	139	449.777,561 492.313,734	8.507
141	449.743,95 492.296,926	142	449.723,004 492.278,9	27.635
144	449.668,003 492.236,057	145	449.606,833 492.197,086	72.53

** Lungimile segmentelor sunt determinate în planul de proiecţie Stereo 70 şi sunt rotunjite la 1 milimetru.
*** Distanţa dintre puncte este formată din segmente cumulate ce sunt mai mici decât valoarea 1 milimetru.

Document care conține date cu caracter personal, protejat de prevederile Regulamentului (UE) nr. 679/2016 și Legii 190/2018

DATE DESPRE IMOBILUL NR. 1180

Oficiul de Cadastru şi Publicitate Imobiliară SIBIU
Biroul de Cadastru şi Publicitate Imobiliară Sibiu

A. Partea I. Descrierea imobilului

TEREN Extravilan

Adresa: Jud. Sibiu

Nr. Crt	Nr cadastral Nr. topografic	Suprafaţa* (mp)	Observaţii / Referinţe
A1		4.000	Sector cadastral:8 Teren neimprejmuit;

B. Partea II. Proprietari şi acte

Inscrieri privitoare la dreptul de proprietate şi alte drepturi reale		Referinţe
/		
Act Normativ nr. 7, din 13/03/1996 emis de PARLAMENTUL ROMÂNIEI;		
B1	Inscrierea provizorie, drept de PROPRIETATE, dobandit prin Lege, cota actuala 1/1, cota initiala 1/1	A1
	1) **COMUNA VURPĂR**, CIF:4406355, Proprietar neidentificat	

C. Partea III. SARCINI .

Inscrieri privind dezmembramintele dreptului de proprietate, drepturi reale de garanţie şi sarcini	Referinţe
NU SUNT	

Document care conține date cu caracter personal, protejat de prevederile Regulamentului (UE) nr. 679/2016 și Legii 190/2018

Anexa Nr. 1 La Partea I

Teren

Nr cadastral	Suprafaţa (mp)*	Observaţii / Referinţe
	4.000	

* Suprafaţa este determinată in planul de proiecţie Stereo 70.

DETALII LINIARE IMOBIL

Date referitoare la teren

Crt	Categorie folosință	Intra vilan	Suprafaţa (mp)	Tarla	Parcelă	Nr. topo	Observaţii / Referinţe
1	faneata	NU	4.000	14	396/1	-	

Lungime Segmente
1) Valorile lungimilor segmentelor sunt obţinute din proiecţie în plan.

Punct început	X / Y	Punct sfârşit	X / Y	Lungime segment (** (m)
1	449.046,682 491.515,042	2	449.050,048 491.517,714	4.298
2	449.050,048 491.517,714	3	449.057,6 491.528,405	13.089
3	449.057,6 491.528,405	4	449.072,875 491.549,318	25.897
4	449.072,875 491.549,318	5	449.078,462 491.558,551	10.792
5	449.078,462 491.558,551	6	449.015,105 491.616,685	85.986

Document care conține date cu caracter personal, protejat de prevederile Regulamentului (UE) nr. 679/2016 și Legii 190/2018

Punct început	X / Y	Punct sfârşit	X / Y	Lungime segment (** (m)
6	449.015,105 491.616,685	7	449.011,494 491.591,267	25.673
7	449.011,494 491.591,267	8	449.007,928 491.572,916	18.695
8	449.007,928 491.572,916	9	449.000,638 491.546,268	27.627
9	449.000,638 491.546,268	10	449.007,892 491.542,431	8.206
10	449.007,892 491.542,431	11	449.025,307 491.534,921	18.965
11	449.025,307 491.534,921	1	449.046,682 491.515,042	29.19

** Lungimile segmentelor sunt determinate în planul de proiecţie Stereo 70 şi sunt rotunjite la 1 milimetru.
*** Distanţa dintre puncte este formată din segmente cumulate ce sunt mai mici decât valoarea 1 milimetru.

Document care conține date cu caracter personal, protejat de prevederile Regulamentului (UE) nr. 679/2016 și Legii 190/2018

DATE DESPRE IMOBILUL NR. 1181

Oficiul de Cadastru şi Publicitate Imobiliară SIBIU
Biroul de Cadastru şi Publicitate Imobiliară Sibiu

A. Partea I. Descrierea imobilului

TEREN Extravilan

Adresa: Jud. Sibiu

Nr. Crt	Nr cadastral Nr. topografic	Suprafaţa* (mp)	Observaţii / Referinţe
A1	100943	4.000	Sector cadastral:8 Teren neimprejmuit;

B. Partea II. Proprietari şi acte

Inscrieri privitoare la dreptul de proprietate şi alte drepturi reale		Referinţe
72292 / 05/09/2016		
Act Administrativ nr. 3, din 25/02/1993 emis de CJPSDDPAT Sibiu (doumentatia cadastrala avizata si receptionata de OCPI Sibiu);		
B1	Se infiinteaza aceasta carte funciara pentru parcela cu nr.396/2 din Titlul de proprietate nr.3/25.02.1993	A1
Act Notarial nr. 37, din 30/06/2015 emis de NP Bianu Victoria (dosar succesoral nr.14/2015, act notarial nr. 1255/02-12-2015 emis de NP Cismasu Elena;);		
B3	Intabulare, drept de PROPRIETATE, dobandit prin Succesiune, cota actuala 1/1, cota initiala 1/1	A1
	1) **GHEBENEI PETRU - MARIN**	

C. Partea III. SARCINI .

Inscrieri privind dezmembramintele dreptului de proprietate, drepturi reale de garanţie şi sarcini	Referinţe
NU SUNT	

Anexa Nr. 1 La Partea I

Teren

Nr cadastral	Suprafaţa (mp)*	Observaţii / Referinţe
100943	4.000	

* Suprafaţa este determinată in planul de proiecţie Stereo 70.

DETALII LINIARE IMOBIL

Date referitoare la teren

Crt	Categorie folosință	Intra vilan	Suprafaţa (mp)	Tarla	Parcelă	Nr. topo	Observaţii / Referinţe
1	faneata	NU	4.000	14	396/2	-	Imobilul nu este imprejmuit.

Lungime Segmente
1) Valorile lungimilor segmentelor sunt obţinute din proiecţie în plan.

Punct început	X / Y	Punct sfârşit	X / Y	Lungime segment (** (m)
1	449.095,884 491.580,765	2	449.103,679 491.590,754	12.671
2	449.103,679 491.590,754	3	449.030,811 491.660,873	101.126
3	449.030,811 491.660,873	4	449.026,257 491.652,07	9.911
4	449.026,257 491.652,07	5	449.018,06 491.632,34	21.365
5	449.018,06 491.632,34	6	449.015,105 491.616,685	15.931

Document care conține date cu caracter personal, protejat de prevederile Regulamentului (UE) nr. 679/2016 și Legii 190/2018

Punct început	X / Y	Punct sfârşit	X / Y	Lungime segment (** (m)
6	449.015,105 491.616,685	7	449.078,462 491.558,551	85.986
7	449.078,462 491.558,551	8	449.089,018 491.569,818	15.439
8	449.089,018 491.569,818	1	449.095,884 491.580,765	12.922

** Lungimile segmentelor sunt determinate în planul de proiecţie Stereo 70 şi sunt rotunjite la 1 milimetru.
*** Distanţa dintre puncte este formată din segmente cumulate ce sunt mai mici decât valoarea 1 milimetru.

Document care conține date cu caracter personal, protejat de prevederile Regulamentului (UE) nr. 679/2016 și Legii 190/2018

DATE DESPRE IMOBILUL NR. 1182

Oficiul de Cadastru şi Publicitate Imobiliară SIBIU
Biroul de Cadastru şi Publicitate Imobiliară Sibiu

A. Partea I. Descrierea imobilului

TEREN Extravilan

Adresa: Jud. Sibiu

Nr. Crt	Nr cadastral Nr. topografic	Suprafaţa* (mp)	Observaţii / Referinţe
A1		7.700	Sector cadastral:8 Teren neimprejmuit;

B. Partea II. Proprietari şi acte

Inscrieri privitoare la dreptul de proprietate şi alte drepturi reale		Referinţe
/		
Act Administrativ nr. 503/62, din 20/02/1995 emis de CJPSDPAT SIBIU (Titlu de proprietate);		
B1	Intabulare, drept de PROPRIETATE, dobandit prin Reconstituire, cota actuala 1/1, cota initiala 1/1	A1
	1) **ZAMACAU VASILE**, CNP neidentificat 2) **DRAGOMIR TRAIAN**, CNP neidentificat 3) **ZAMACAU IOAN**, CNP neidentificat 4) **ZAMACAU EUGENIA**, CNP neidentificat	

C. Partea III. SARCINI .

Inscrieri privind dezmembramintele dreptului de proprietate, drepturi reale de garanţie şi sarcini	Referinţe
NU SUNT	

Document care conține date cu caracter personal, protejat de prevederile Regulamentului (UE) nr. 679/2016 și Legii 190/2018

Anexa Nr. 1 La Partea I

Teren

Nr cadastral	Suprafaţa (mp)*	Observaţii / Referinţe
	7.700	

* Suprafaţa este determinată in planul de proiecţie Stereo 70.

DETALII LINIARE IMOBIL

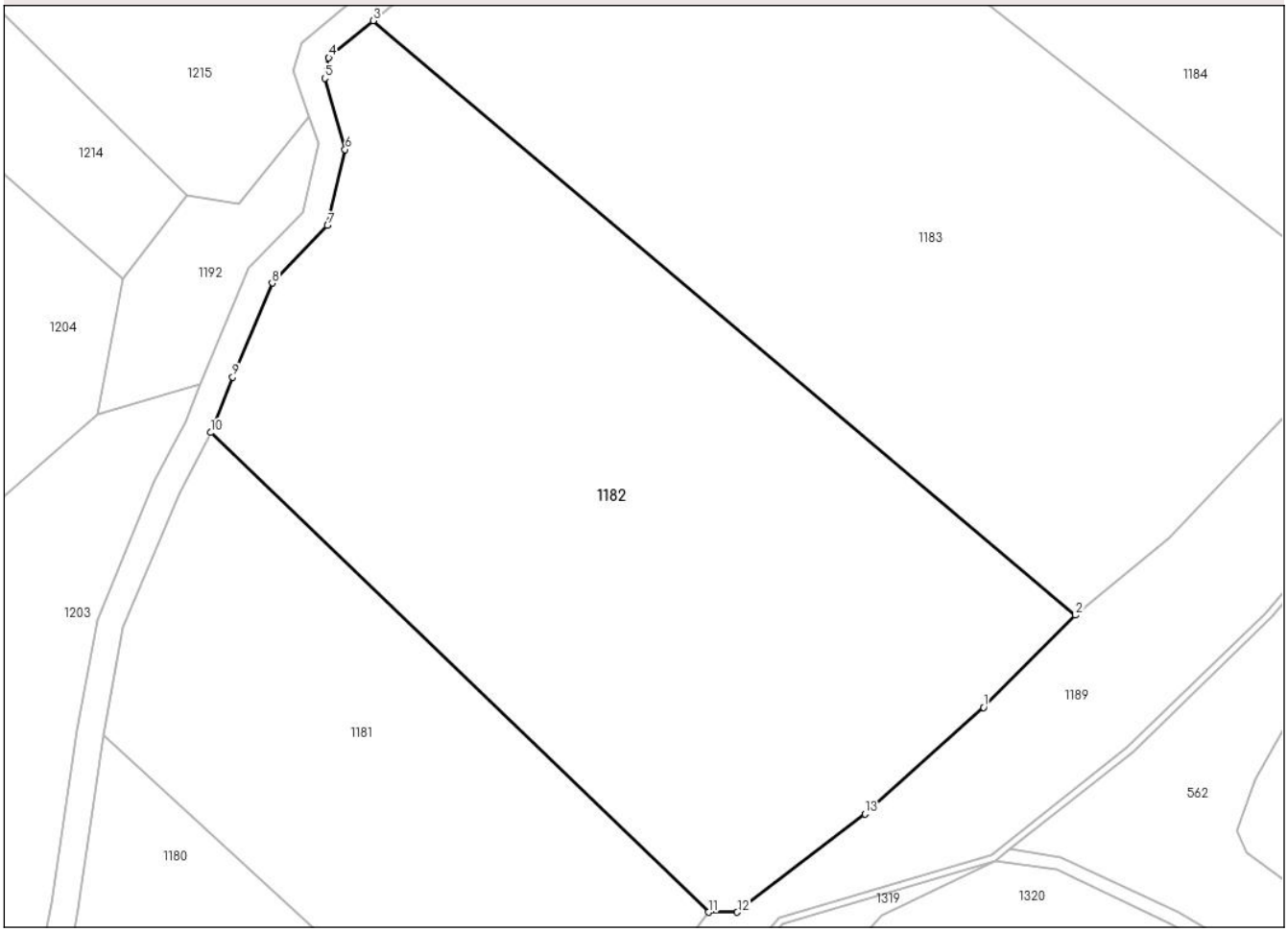

Date referitoare la teren

Crt	Categorie folosință	Intra vilan	Suprafaţa (mp)	Tarla	Parcelă	Nr. topo	Observaţii / Referinţe
1	faneata	NU	7.700	14	396/3	-	

Lungime Segmente
1) Valorile lungimilor segmentelor sunt obţinute din proiecţie în plan.

Punct început	X / Y	Punct sfârşit	X / Y	Lungime segment (** (m)
1	449.143,929 491.620,702	2	449.157,396 491.634,163	19.041
2	449.157,396 491.634,163	3	449.054,607 491.721,076	134.609
3	449.054,607 491.721,076	4	449.048,107 491.715,655	8.464
4	449.048,107 491.715,655	5	449.047,509 491.712,666	3.049
5	449.047,509 491.712,666	6	449.050,504 491.702,251	10.837

Document care conține date cu caracter personal, protejat de prevederile Regulamentului (UE) nr. 679/2016 și Legii 190/2018

Punct început	X / Y	Punct sfârşit	X / Y	Lungime segment (** (m)
6	449.050,504 491.702,251	7	449.047,925 491.691,134	11.413
7	449.047,925 491.691,134	8	449.039,815 491.682,729	11.68
8	449.039,815 491.682,729	9	449.034,042 491.668,966	14.925
9	449.034,042 491.668,966	10	449.030,811 491.660,873	8.714
10	449.030,811 491.660,873	11	449.103,679 491.590,754	101.126
11	449.103,679 491.590,754	12	449.107,885 491.590,754	4.206
12	449.107,885 491.590,754	13	449.126,618 491.605,1	23.595
13	449.126,618 491.605,1	1	449.143,929 491.620,702	23.304

** Lungimile segmentelor sunt determinate în planul de proiecţie Stereo 70 şi sunt rotunjite la 1 milimetru.
*** Distanţa dintre puncte este formată din segmente cumulate ce sunt mai mici decât valoarea 1 milimetru.

Document care conține date cu caracter personal, protejat de prevederile Regulamentului (UE) nr. 679/2016 și Legii 190/2018

DATE DESPRE IMOBILUL NR. 1183

Oficiul de Cadastru şi Publicitate Imobiliară SIBIU
Biroul de Cadastru şi Publicitate Imobiliară Sibiu

A. Partea I. Descrierea imobilului

TEREN Extravilan

Adresa: Jud. Sibiu

Nr. Crt	Nr cadastral Nr. topografic	Suprafaţa* (mp)	Observaţii / Referinţe
A1		8.000	Sector cadastral:8 Teren neimprejmuit;

B. Partea II. Proprietari şi acte

Inscrieri privitoare la dreptul de proprietate şi alte drepturi reale		Referinţe
/		
Act Administrativ nr. 190/62, din 06/12/1993 emis de CJPSDPAT SIBIU (Titlu de proprietate);		
B1	Intabulare, drept de PROPRIETATE, dobandit prin Reconstituire, cota actuala 1/1, cota initiala 1/1	A1
	1) **COLDEA TOMA**, CNP neidentificat 2) **COLDEA IOAN**, CNP neidentificat 3) **COLDEA ILIE**, CNP neidentificat 4) **COLDEA CORNEL**, CNP neidentificat 5) **ALDEA MARIA**, CNP neidentificat	

C. Partea III. SARCINI .

Inscrieri privind dezmembramintele dreptului de proprietate, drepturi reale de garanţie şi sarcini	Referinţe
NU SUNT	

Document care conține date cu caracter personal, protejat de prevederile Regulamentului (UE) nr. 679/2016 și Legii 190/2018

Anexa Nr. 1 La Partea I

Teren

Nr cadastral	Suprafaţa (mp)*	Observaţii / Referinţe
	8.000	

* Suprafaţa este determinată in planul de proiecţie Stereo 70.

DETALII LINIARE IMOBIL

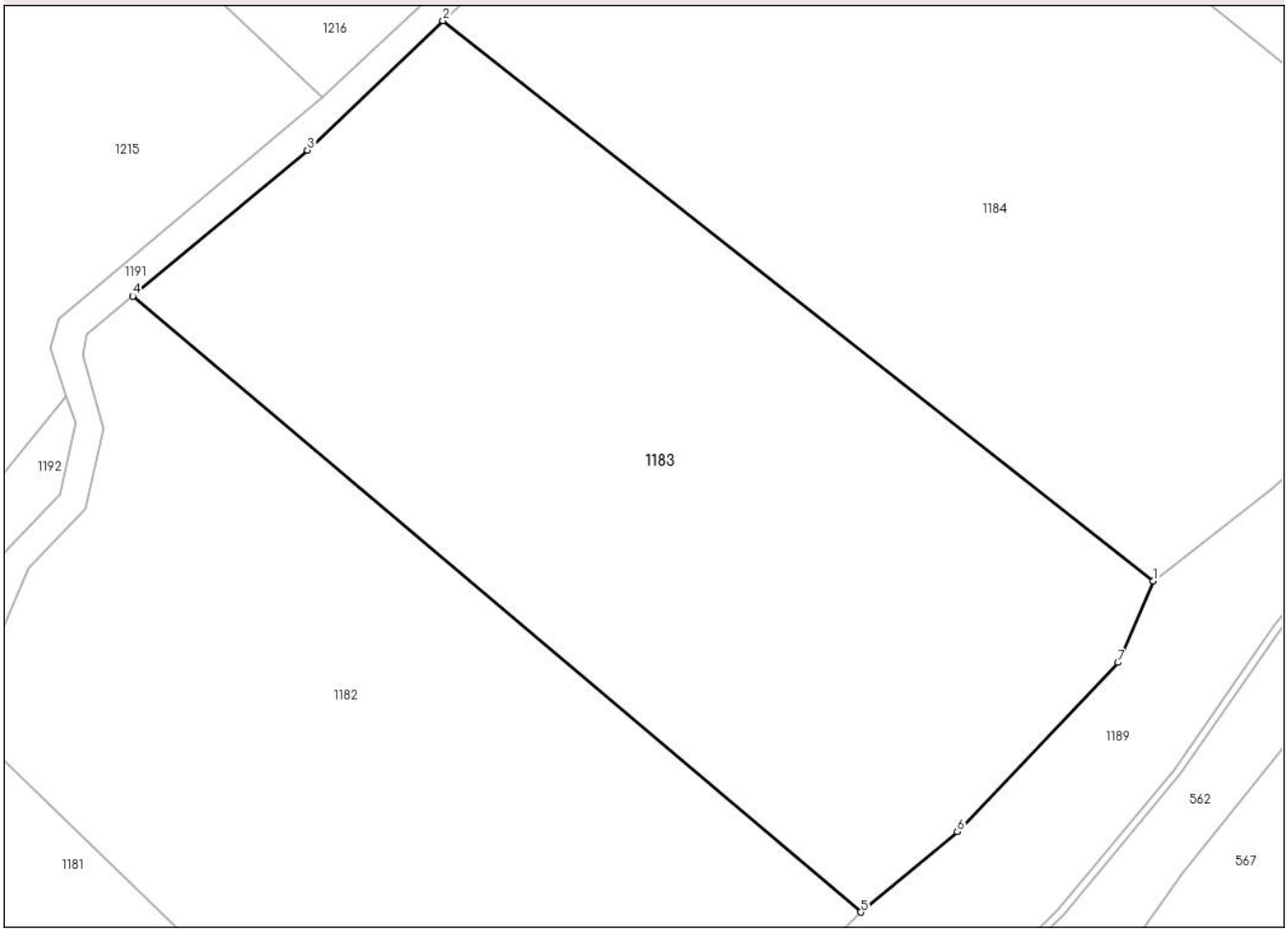

Date referitoare la teren

Crt	Categorie folosință	Intra vilan	Suprafaţa (mp)	Tarla	Parcelă	Nr. topo	Observaţii / Referinţe
1	faneata	NU	8.000	14	396/4	-	

Lungime Segmente
1) Valorile lungimilor segmentelor sunt obţinute din proiecţie în plan.

Punct început	X / Y	Punct sfârşit	X / Y	Lungime segment (** (m)
1	449.198,715 491.680,856	2	449.098,416 491.759,905	127.706
2	449.098,416 491.759,905	3	449.079,274 491.741,649	26.452
3	449.079,274 491.741,649	4	449.054,607 491.721,076	32.12
4	449.054,607 491.721,076	5	449.157,396 491.634,163	134.609
5	449.157,396 491.634,163	6	449.171,034 491.645,522	17.749

Document care conține date cu caracter personal, protejat de prevederile Regulamentului (UE) nr. 679/2016 și Legii 190/2018

Punct început	X / Y	Punct sfârşit	X / Y	Lungime segment (** (m)
6	449.171,034 491.645,522	7	449.193,74 491.669,386	32.94
7	449.193,74 491.669,386	1	449.198,715 491.680,856	12.502

**** Lungimile segmentelor sunt determinate în planul de proiecţie Stereo 70 şi sunt rotunjite la 1 milimetru.**
***** Distanţa dintre puncte este formată din segmente cumulate ce sunt mai mici decât valoarea 1 milimetru.**

Document care conține date cu caracter personal, protejat de prevederile Regulamentului (UE) nr. 679/2016 și Legii 190/2018

DATE DESPRE IMOBILUL NR. 1184

Oficiul de Cadastru şi Publicitate Imobiliară SIBIU
Biroul de Cadastru şi Publicitate Imobiliară Sibiu

A. Partea I. Descrierea imobilului

TEREN Extravilan

Adresa: Jud. Sibiu

Nr. Crt	Nr cadastral Nr. topografic	Suprafaţa* (mp)	Observaţii / Referinţe
A1		9.000	Sector cadastral:8 Teren neimprejmuit;

B. Partea II. Proprietari şi acte

Inscrieri privitoare la dreptul de proprietate şi alte drepturi reale		Referinţe
/		
Act Administrativ nr. 116/62, din 13/08/1993 emis de CJPSDPAT SIBIU (Titlu de proprietate);		
B1	Intabulare, drept de PROPRIETATE, dobandit prin Reconstituire, cota actuala 1/1, cota initiala 1/1	A1
	1) **SOMEI GHEORGHE**, CNP neidentificat 2) **GRECU ANA**, CNP neidentificat 3) **SOMEI TOMA**, CNP neidentificat	

C. Partea III. SARCINI .

Inscrieri privind dezmembramintele dreptului de proprietate, drepturi reale de garanţie şi sarcini	Referinţe
NU SUNT	

Anexa Nr. 1 La Partea I

Teren

Nr cadastral	Suprafaţa (mp)*	Observaţii / Referinţe
	9.000	

* Suprafaţa este determinată in planul de proiecţie Stereo 70.

DETALII LINIARE IMOBIL

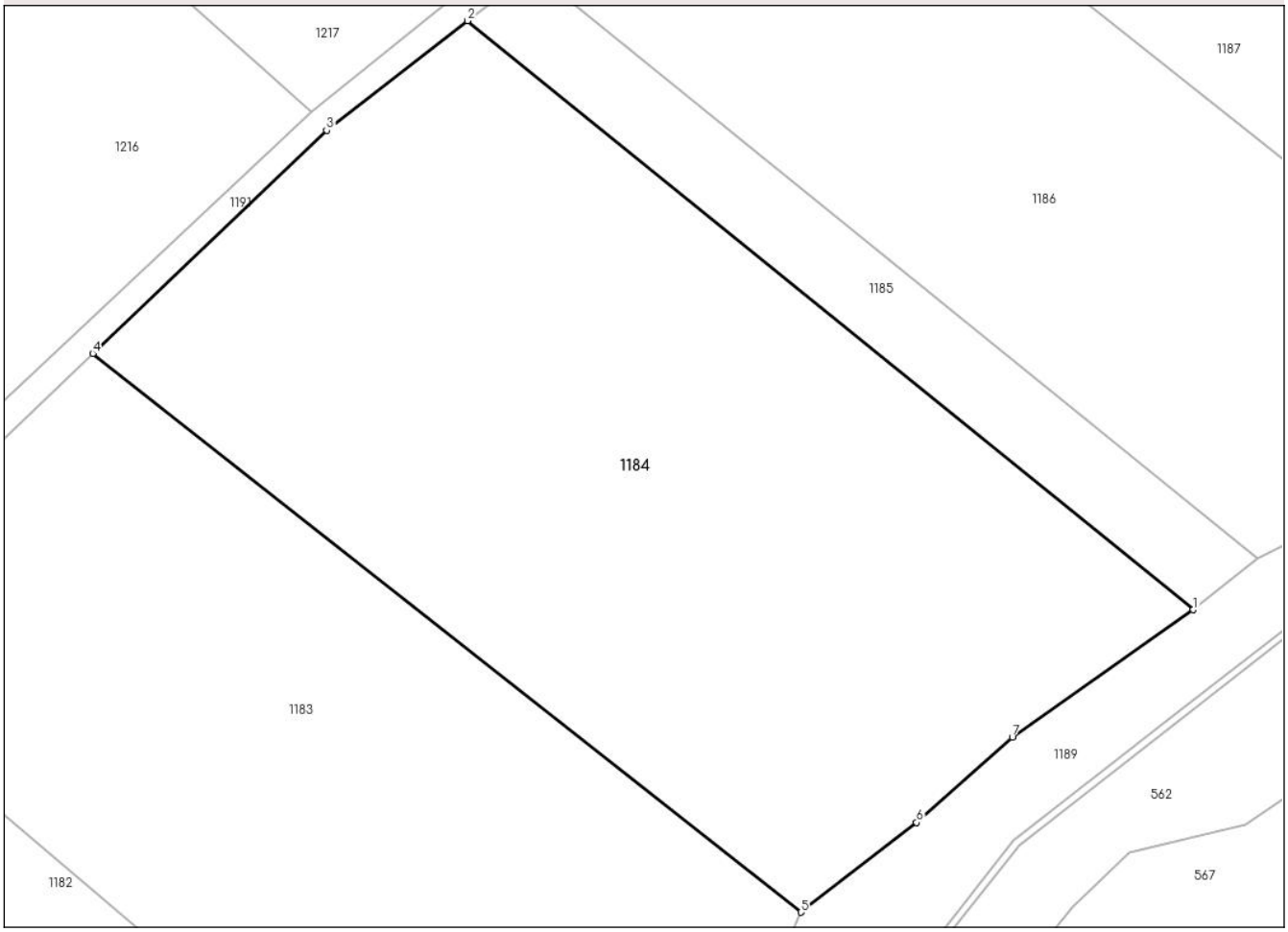

Date referitoare la teren

Crt	Categorie folosință	Intra vilan	Suprafaţa (mp)	Tarla	Parcelă	Nr. topo	Observaţii / Referinţe
1	faneata	NU	9.000	14	396/5	-	

Lungime Segmente
1) Valorile lungimilor segmentelor sunt obţinute din proiecţie în plan.

Punct început	X / Y	Punct sfârşit	X / Y	Lungime segment (** (m)
1	449.254,332 491.723,636	2	449.151,504 491.806,987	132.366
2	449.151,504 491.806,987	3	449.131,535 491.791,493	25.275
3	449.131,535 491.791,493	4	449.098,416 491.759,905	45.768
4	449.098,416 491.759,905	5	449.198,715 491.680,856	127.706
5	449.198,715 491.680,856	6	449.215,116 491.693,548	20.738

Document care conține date cu caracter personal, protejat de prevederile Regulamentului (UE) nr. 679/2016 și Legii 190/2018

Punct început	X / Y	Punct sfârşit	X / Y	Lungime segment (** (m)
6	449.215,116 491.693,548	7	449.228,671 491.705,64	18.165
7	449.228,671 491.705,64	1	449.254,332 491.723,636	31.342

** Lungimile segmentelor sunt determinate în planul de proiecţie Stereo 70 şi sunt rotunjite la 1 milimetru.
*** Distanţa dintre puncte este formată din segmente cumulate ce sunt mai mici decât valoarea 1 milimetru.

Document care conține date cu caracter personal, protejat de prevederile Regulamentului (UE) nr. 679/2016 și Legii 190/2018

DATE DESPRE IMOBILUL NR. 1185

Oficiul de Cadastru şi Publicitate Imobiliară SIBIU
Biroul de Cadastru şi Publicitate Imobiliară Sibiu

A. Partea I. Descrierea imobilului

TEREN Extravilan

Adresa: Jud. Sibiu

Nr. Crt	Nr cadastral Nr. topografic	Suprafaţa* (mp)	Observaţii / Referinţe
A1		1.500	Sector cadastral:8 Teren neimprejmuit;

B. Partea II. Proprietari şi acte

Inscrieri privitoare la dreptul de proprietate şi alte drepturi reale		Referinţe
/		
Act Administrativ nr. 368/62, din 11/08/1994 emis de CJPSDPAT SIBIU (Titlu de proprietate);		
B1	Intabulare, drept de PROPRIETATE, dobandit prin Reconstituire, cota actuala 1/1, cota initiala 1/1	A1
	1) **GOT SILVIA**, CNP neidentificat 2) **SARAFICEANU EMILIA**, CNP neidentificat 3) **BOTOMAN ANA**, CNP neidentificat 4) **BRAIU MARIA**, CNP neidentificat 5) **GHEBENEI ANGHEL**, CNP neidentificat 6) **GHEBENEI TOMA**, CNP neidentificat	

C. Partea III. SARCINI .

Inscrieri privind dezmembramintele dreptului de proprietate, drepturi reale de garanţie şi sarcini	Referinţe
NU SUNT	

Document care conține date cu caracter personal, protejat de prevederile Regulamentului (UE) nr. 679/2016 și Legii 190/2018

Anexa Nr. 1 La Partea I

Teren

Nr cadastral	Suprafaţa (mp)*	Observaţii / Referinţe
	1.500	

* Suprafaţa este determinată in planul de proiecţie Stereo 70.

DETALII LINIARE IMOBIL

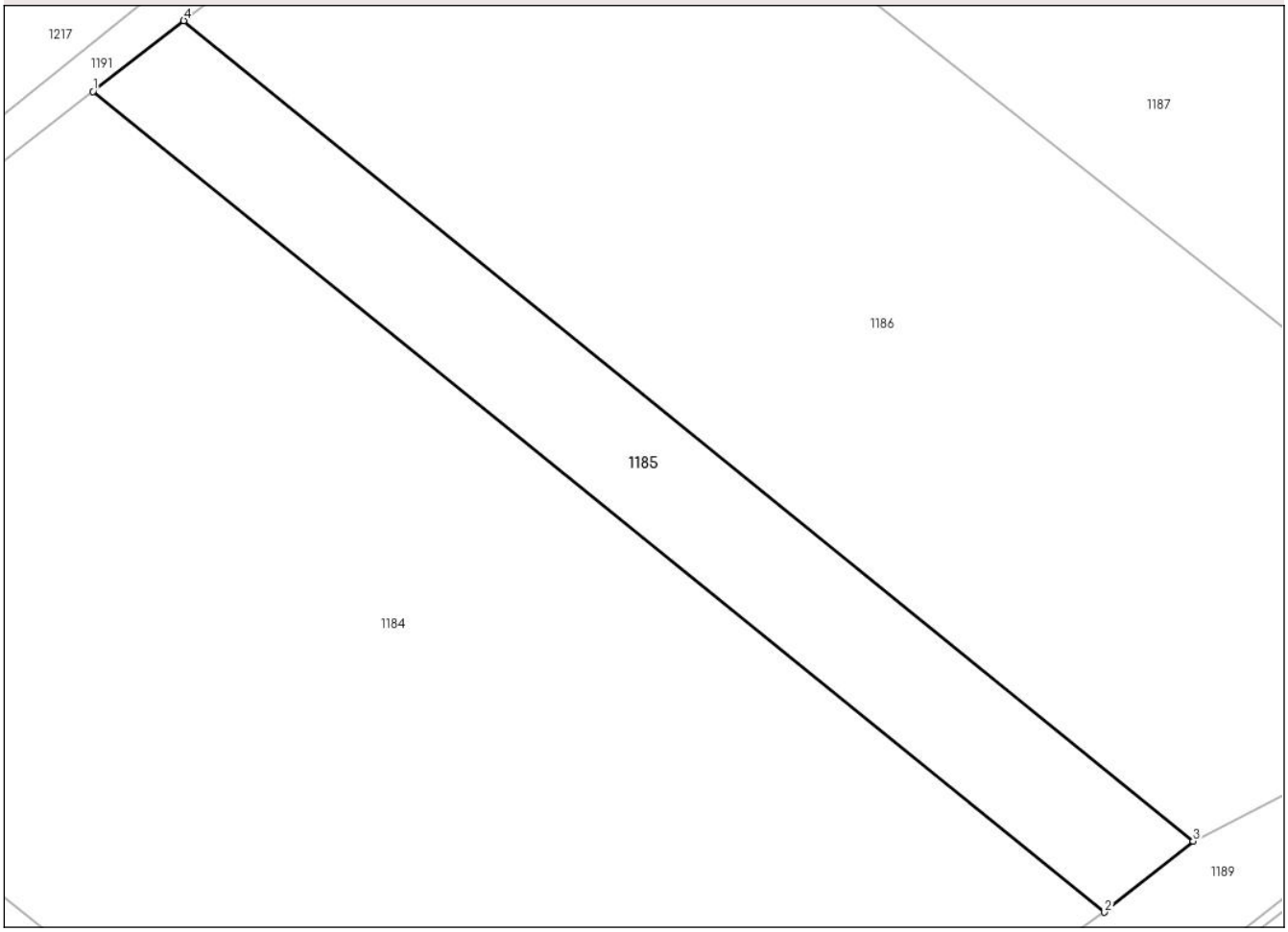

Date referitoare la teren

Crt	Categorie folosință	Intra vilan	Suprafaţa (mp)	Tarla	Parcelă	Nr. topo	Observaţii / Referinţe
1	faneata	NU	1.500	14	396/6	-	

Lungime Segmente
1) Valorile lungimilor segmentelor sunt obţinute din proiecţie în plan.

Punct început	X / Y	Punct sfârşit	X / Y	Lungime segment (** (m)
1	449.151,504 491.806,987	2	449.254,332 491.723,636	132.366
2	449.254,332 491.723,636	3	449.263,353 491.730,863	11.559
3	449.263,353 491.730,863	4	449.160,746 491.814,157	132.159
4	449.160,746 491.814,157	1	449.151,504 491.806,987	11.697

**** Lungimile segmentelor sunt determinate în planul de proiecţie Stereo 70 şi sunt rotunjite la 1 milimetru.**

Document care conține date cu caracter personal, protejat de prevederile Regulamentului (UE) nr. 679/2016 și Legii 190/2018

***** Distanţa dintre puncte este formată din segmente cumulate ce sunt mai mici decât valoarea 1 milimetru.**

Document care conține date cu caracter personal, protejat de prevederile Regulamentului (UE) nr. 679/2016 și Legii 190/2018

DATE DESPRE IMOBILUL NR. 1186

Oficiul de Cadastru şi Publicitate Imobiliară SIBIU
Biroul de Cadastru şi Publicitate Imobiliară Sibiu

A. Partea I. Descrierea imobilului

TEREN Extravilan

Adresa: Jud. Sibiu

Nr. Crt	Nr cadastral Nr. topografic	Suprafaţa* (mp)	Observaţii / Referinţe
A1		6.000	Sector cadastral:8 Teren neimprejmuit;

B. Partea II. Proprietari şi acte

Inscrieri privitoare la dreptul de proprietate şi alte drepturi reale		Referinţe
/		
Act Administrativ nr. 300/62, din 21/06/1994 emis de CJPSDPAT SIBIU (Titlu de proprietate);		
B1	Intabulare, drept de PROPRIETATE, dobandit prin Reconstituire, cota actuala 1/1, cota initiala 1/1	A1
	1) **CRISTEA RUSALIM**, CNP neidentificat	

C. Partea III. SARCINI .

Inscrieri privind dezmembramintele dreptului de proprietate, drepturi reale de garanţie şi sarcini	Referinţe
NU SUNT	

Document care conține date cu caracter personal, protejat de prevederile Regulamentului (UE) nr. 679/2016 și Legii 190/2018

Anexa Nr. 1 La Partea I

Teren

Nr cadastral	Suprafaţa (mp)*	Observaţii / Referinţe
	6.000	

* Suprafaţa este determinată in planul de proiecţie Stereo 70.

DETALII LINIARE IMOBIL

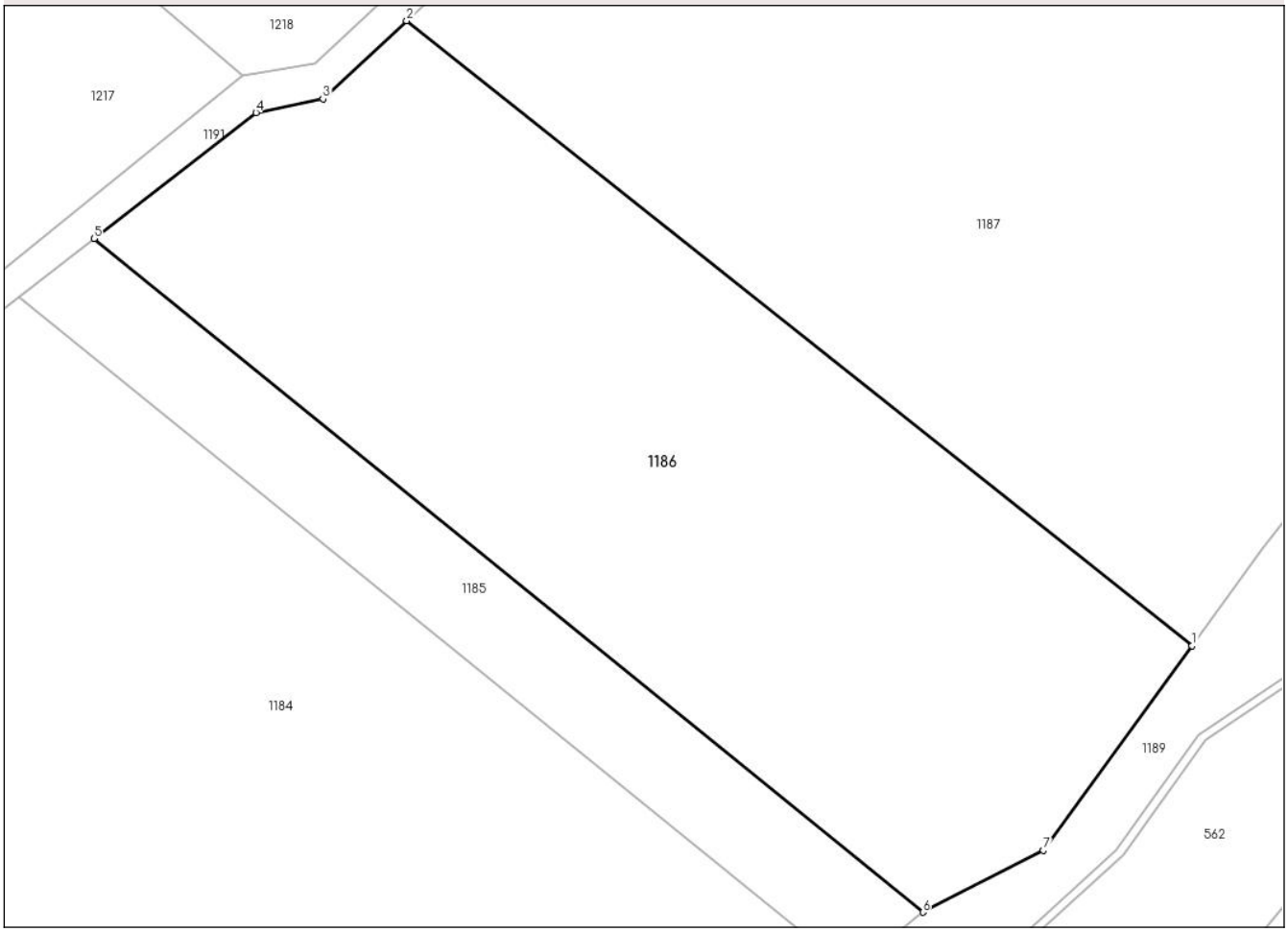

Date referitoare la teren

Crt	Categorie folosință	Intra vilan	Suprafaţa (mp)	Tarla	Parcelă	Nr. topo	Observaţii / Referinţe
1	faneata	NU	6.000	14	396/7	-	

Lungime Segmente
1) Valorile lungimilor segmentelor sunt obţinute din proiecţie în plan.

Punct început	X / Y	Punct sfârşit	X / Y	Lungime segment (** (m)
1	449.296,682 491.763,804	2	449.199,455 491.841,084	124.199
2	449.199,455 491.841,084	3	449.189,094 491.831,419	14.169
3	449.189,094 491.831,419	4	449.180,804 491.829,72	8.462
4	449.180,804 491.829,72	5	449.160,746 491.814,157	25.387
5	449.160,746 491.814,157	6	449.263,353 491.730,863	132.159

Document care conține date cu caracter personal, protejat de prevederile Regulamentului (UE) nr. 679/2016 și Legii 190/2018

Punct început	X / Y	Punct sfârşit	X / Y	Lungime segment (** (m)
6	449.263,353 491.730,863	7	449.278,24 491.738,523	16.742
7	449.278,24 491.738,523	1	449.296,682 491.763,804	31.293

**** Lungimile segmentelor sunt determinate în planul de proiecţie Stereo 70 şi sunt rotunjite la 1 milimetru.**
***** Distanţa dintre puncte este formată din segmente cumulate ce sunt mai mici decât valoarea 1 milimetru.**

Document care conține date cu caracter personal, protejat de prevederile Regulamentului (UE) nr. 679/2016 și Legii 190/2018

DATE DESPRE IMOBILUL NR. 1187

Oficiul de Cadastru şi Publicitate Imobiliară SIBIU
Biroul de Cadastru şi Publicitate Imobiliară Sibiu

A. Partea I. Descrierea imobilului

TEREN Extravilan

Adresa: Jud. Sibiu

Nr. Crt	Nr cadastral Nr. topografic	Suprafaţa* (mp)	Observaţii / Referinţe
A1		11.962	Sector cadastral:8 Teren neimprejmuit;

B. Partea II. Proprietari şi acte

Inscrieri privitoare la dreptul de proprietate şi alte drepturi reale		Referinţe
/		
Act Normativ nr. 7, din 13/03/1996 emis de PARLAMENTUL ROMÂNIEI;		
B1	Inscrierea provizorie, drept de PROPRIETATE, dobandit prin Lege, cota actuala 1/1, cota initiala 1/1	A1
	1) **COMUNA VURPĂR**, CIF:4406355, Proprietar neidentificat	

C. Partea III. SARCINI .

Inscrieri privind dezmembramintele dreptului de proprietate, drepturi reale de garanţie şi sarcini	Referinţe
NU SUNT	

Document care conține date cu caracter personal, protejat de prevederile Regulamentului (UE) nr. 679/2016 și Legii 190/2018

Anexa Nr. 1 La Partea I

Teren

Nr cadastral	Suprafaţa (mp)*	Observaţii / Referinţe
	11.962	

* Suprafaţa este determinată in planul de proiecţie Stereo 70.

DETALII LINIARE IMOBIL

Date referitoare la teren

Crt	Categorie folosință	Intra vilan	Suprafaţa (mp)	Tarla	Parcelă	Nr. topo	Observaţii / Referinţe
1	faneata	NU	11.962	14	396/7/1	-	

Lungime Segmente
1) Valorile lungimilor segmentelor sunt obţinute din proiecţie în plan.

Punct început	X / Y	Punct sfârşit	X / Y	Lungime segment (** (m)
1	449.282,241 491.933,819	2	449.278,075 491.928,335	6.887
2	449.278,075 491.928,335	3	449.275,598 491.924,537	4.535
3	449.275,598 491.924,537	4	449.254,434 491.892,554	38.351
4	449.254,434 491.892,554	5	449.243,39 491.880,589	16.283
5	449.243,39 491.880,589	6	449.232,428 491.871,841	14.025

Document care conține date cu caracter personal, protejat de prevederile Regulamentului (UE) nr. 679/2016 și Legii 190/2018

Punct început	X / Y	Punct sfârşit	X / Y	Lungime segment (** (m)
6	449.232,428 491.871,841	7	449.199,455 491.841,084	45.091
7	449.199,455 491.841,084	8	449.296,682 491.763,804	124.199
8	449.296,682 491.763,804	9	449.305,407 491.775,766	14.806
9	449.305,407 491.775,766	10	449.334,664 491.814,401	48.463
10	449.334,664 491.814,401	11	449.344,904 491.832,948	21.186
11	449.344,904 491.832,948	1	449.282,241 491.933,819	118.751

** Lungimile segmentelor sunt determinate în planul de proiecţie Stereo 70 şi sunt rotunjite la 1 milimetru.
*** Distanţa dintre puncte este formată din segmente cumulate ce sunt mai mici decât valoarea 1 milimetru.

Document care conține date cu caracter personal, protejat de prevederile Regulamentului (UE) nr. 679/2016 și Legii 190/2018

DATE DESPRE IMOBILUL NR. 1188

Oficiul de Cadastru şi Publicitate Imobiliară SIBIU
Biroul de Cadastru şi Publicitate Imobiliară Sibiu

A. Partea I. Descrierea imobilului

TEREN Extravilan

Adresa: Jud. Sibiu

Nr. Crt	Nr cadastral Nr. topografic	Suprafaţa* (mp)	Observaţii / Referinţe
A1		6.000	Sector cadastral:8 Teren neimprejmuit;

B. Partea II. Proprietari şi acte

Inscrieri privitoare la dreptul de proprietate şi alte drepturi reale		Referinţe
/		
Act Administrativ nr. 212/62, din 06/05/1994 emis de CJPSDPAT SIBIU (Titlu de proprietate);		
B1	Intabulare, drept de PROPRIETATE, dobandit prin Reconstituire, cota actuala 1/1, cota initiala 1/1	A1
	1) **GHEBENEI MIHAI**, CNP neidentificat	

C. Partea III. SARCINI .

Inscrieri privind dezmembramintele dreptului de proprietate, drepturi reale de garanţie şi sarcini	Referinţe
NU SUNT	

Document care conține date cu caracter personal, protejat de prevederile Regulamentului (UE) nr. 679/2016 și Legii 190/2018

Anexa Nr. 1 La Partea I

Teren

Nr cadastral	Suprafaţa (mp)*	Observaţii / Referinţe
	6.000	

* Suprafaţa este determinată in planul de proiecţie Stereo 70.

DETALII LINIARE IMOBIL

Date referitoare la teren

Crt	Categorie folosință	Intra vilan	Suprafaţa (mp)	Tarla	Parcelă	Nr. topo	Observaţii / Referinţe
1	faneata	NU	6.000	14	396/8	-	

Lungime Segmente
1) Valorile lungimilor segmentelor sunt obţinute din proiecţie în plan.

Punct început	X / Y	Punct sfârşit	X / Y	Lungime segment (** (m)
1	449.307,387 491.955,657	2	449.305,74 491.954,358	2.098
2	449.305,74 491.954,358	3	449.286,04 491.938,821	25.089
3	449.286,04 491.938,821	4	449.282,241 491.933,819	6.282
4	449.282,241 491.933,819	5	449.344,904 491.832,948	118.751
5	449.344,904 491.832,948	6	449.352,736 491.847,129	16.2

Document care conține date cu caracter personal, protejat de prevederile Regulamentului (UE) nr. 679/2016 și Legii 190/2018

Punct început	X / Y	Punct sfârşit	X / Y	Lungime segment (** (m)
6	449.352,736 491.847,129	7	449.361,05 491.857,624	13.39
7	449.361,05 491.857,624	8	449.369,364 491.868,12	13.39
8	449.369,364 491.868,12	9	449.379,486 491.876,728	13.287
9	449.379,486 491.876,728	10	449.323,731 491.970,811	109.363
10	449.323,731 491.970,811	1	449.307,387 491.955,657	22.288

** Lungimile segmentelor sunt determinate în planul de proiecţie Stereo 70 şi sunt rotunjite la 1 milimetru.
*** Distanţa dintre puncte este formată din segmente cumulate ce sunt mai mici decât valoarea 1 milimetru.

Document care conține date cu caracter personal, protejat de prevederile Regulamentului (UE) nr. 679/2016 și Legii 190/2018

DATE DESPRE IMOBILUL NR. 1189

Oficiul de Cadastru şi Publicitate Imobiliară SIBIU
Biroul de Cadastru şi Publicitate Imobiliară Sibiu

A. Partea I. Descrierea imobilului

TEREN Extravilan

Adresa: Jud. Sibiu

Nr. Crt	Nr cadastral Nr. topografic	Suprafaţa* (mp)	Observaţii / Referinţe
A1		11.112	Sector cadastral:8 Teren neimprejmuit;

B. Partea II. Proprietari şi acte

Inscrieri privitoare la dreptul de proprietate şi alte drepturi reale		Referinţe
/		
Act Normativ nr. 7, din 13/03/1996 emis de PARLAMENTUL ROMÂNIEI;		
B1	Inscrierea provizorie, drept de PROPRIETATE, dobandit prin Lege, cota actuala 1/1, cota initiala 1/1	A1
	1) **COMUNA VURPĂR**, CIF:4406355, Proprietar neidentificat	

C. Partea III. SARCINI .

Inscrieri privind dezmembramintele dreptului de proprietate, drepturi reale de garanţie şi sarcini	Referinţe
NU SUNT	

Document care conține date cu caracter personal, protejat de prevederile Regulamentului (UE) nr. 679/2016 și Legii 190/2018

Anexa Nr. 1 La Partea I

Teren

Nr cadastral	Suprafaţa (mp)*	Observaţii / Referinţe
	11.112	

* Suprafaţa este determinată in planul de proiecţie Stereo 70.

DETALII LINIARE IMOBIL

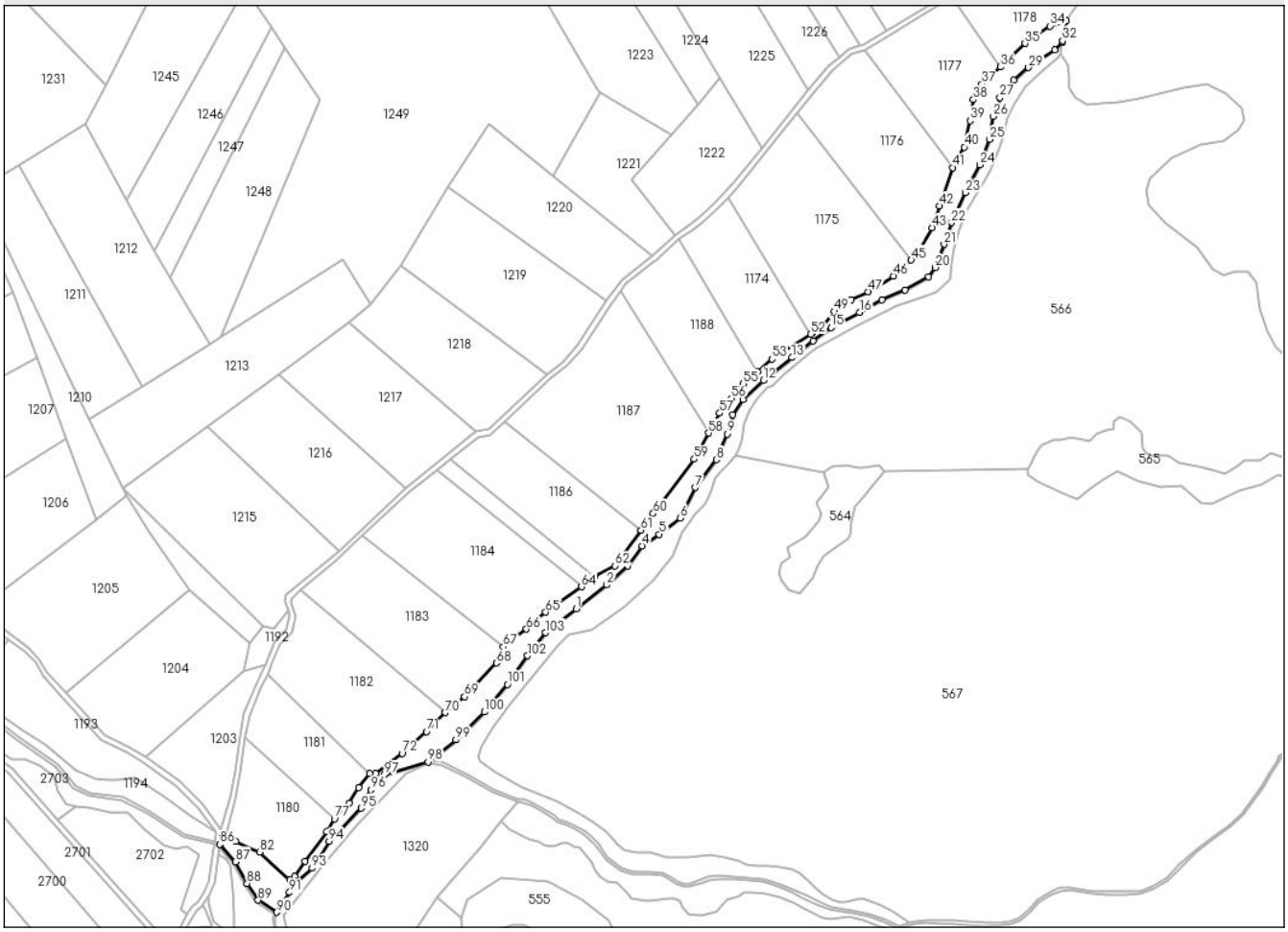

Date referitoare la teren

Crt	Categorie folosință	Intra vilan	Suprafaţa (mp)	Tarla	Parcelă	Nr. topo	Observaţii / Referinţe
1	padure	NU	11.112	14	397	-	Tuf\U+0103riș

Lungime Segmente

1) Valorile lungimilor segmentelor sunt obţinute din proiecţie în plan.

Punct început	X / Y	Punct sfârşit	X / Y	Lungime segment
1	449.250,556 491.707,945	2	449.272,303 491.724,93	27.594
4	449.297,455 491.752,793	5	449.309,691 491.760,948	14.705
7	449.335,522 491.794,248	8	449.350,478 491.813,956	24.74
10	449.362,034 491.845,896	11	449.369,511 491.856,769	13.196
13	449.404,179 491.886,67	14	449.419,198 491.898,526	19.135
16	449.452,214 491.918,756	17	449.468,19 491.927,807	18.361

Punct început	X / Y	Punct sfârşit	X / Y	Lungime segment
2	449.272,303 491.724,93	3	449.287,258 491.738,522	20.209
5	449.309,691 491.760,948	6	449.324,646 491.772,501	18.898
8	449.350,478 491.813,956	9	449.357,955 491.832,304	19.814
11	449.369,511 491.856,769	12	449.383,786 491.870,361	19.711
14	449.419,198 491.898,526	15	449.431,978 491.908,109	15.974
17	449.468,19 491.927,807	18	449.484,698 491.934,728	17.9

Punct început	X / Y	Punct sfârşit	X / Y	Lungime segment
3	449.287,258 491.738,522	4	449.297,455 491.752,793	17.54
6	449.324,646 491.772,501	7	449.335,522 491.794,248	24.315
9	449.357,955 491.832,304	10	449.362,034 491.845,896	14.19
12	449.383,786 491.870,361	13	449.404,179 491.886,67	26.112
15	449.431,978 491.908,109	16	449.452,214 491.918,756	22.866
18	449.484,698 491.934,728	19	449.501,206 491.944,31	19.088

Document care conține date cu caracter personal, protejat de prevederile Regulamentului (UE) nr. 679/2016 și Legii 190/2018

Punct început	X / Y	Punct sfârşit	X / Y	Lungime segment
19	449.501,206 491.944,31	20	449.505,999 491.950,699	7.986
22	449.517,714 491.982,641	23	449.527,832 492.003,936	23.576
25	449.544,873 492.041,734	26	449.547,536 492.058,238	16.717
28	449.561,914 492.083,792	29	449.572,564 492.092,842	13.976
31	449.596,761 492.110,997	32	449.596,886 492.111,923	0.934
34	449.588,04 492.122,45	35	449.570,106 492.109,99	21.838
37	449.539,424 492.080,995	38	449.533,413 492.070,107	12.437
40	449.526,801 492.036,367	41	449.518,711 492.021,738	16.717
43	449.504,072 491.979,005	44	449.493,285 491.959,756	22.065
46	449.476,335 491.944,742	47	449.458,524 491.933,388	21.122
49	449.434,482 491.919,473	50	449.426,468 491.910,196	12.259
52	449.417,514 491.903,269	53	449.389,931 491.885,612	32.75
55	449.369,364 491.868,12	56	449.361,05 491.857,624	13.39
58	449.344,904 491.832,948	59	449.334,664 491.814,401	21.186
61	449.296,682 491.763,804	62	449.278,24 491.738,523	31.293
64	449.254,332 491.723,636	65	449.228,671 491.705,64	31.342
67	449.198,715 491.680,856	68	449.193,74 491.669,386	12.502
70	449.157,396 491.634,163	71	449.143,929 491.620,702	19.041
73	449.107,885 491.590,754	74	449.103,679 491.590,754	4.206
76	449.089,018 491.569,818	77	449.078,462 491.558,551	15.439
79	449.057,6 491.528,405	80	449.050,048 491.517,714	13.089
82	449.025,307 491.534,921	83	449.007,892 491.542,431	18.965
85	448.998,886 491.546,398	86	448.996,871 491.540,524	6.21
88	449.016,221 491.512,62	89	449.024,1 491.500,7	14.288
91	449.046,43 491.506,288	92	449.051,614 491.514,238	9.491
94	449.074,735 491.542,636	95	449.097,526 491.566,087	32.701
97	449.113,995 491.589,854	98	449.145,121 491.599,191	32.497
100	449.185,292 491.634,545	101	449.201,607 491.654,253	25.585
103	449.228,798 491.690,951	1	449.250,556 491.707,945	27.608

Punct început	X / Y	Punct sfârşit	X / Y	Lungime segment
20	449.505,999 491.950,699	21	449.512,389 491.967,202	17.698
23	449.527,832 492.003,936	24	449.537,95 492.023,634	22.144
26	449.547,536 492.058,238	27	449.552,328 492.071,547	14.146
29	449.572,564 492.092,842	30	449.591,202 492.105,619	22.597
32	449.596,886 492.111,923	33	449.599,458 492.126,202	14.509
35	449.570,106 492.109,99	36	449.552,484 492.093,358	24.231
38	449.533,413 492.070,107	39	449.531,038 492.055,231	15.065
41	449.518,711 492.021,738	42	449.509,08 491.994,404	28.981
44	449.493,285 491.959,756	45	449.489,048 491.956,002	5.661
47	449.458,524 491.933,388	48	449.446,292 491.927,906	13.404
50	449.426,468 491.910,196	51	449.418,454 491.903,871	10.209
53	449.389,931 491.885,612	54	449.379,486 491.876,728	13.713
56	449.361,05 491.857,624	57	449.352,736 491.847,129	13.39
59	449.334,664 491.814,401	60	449.305,407 491.775,766	48.463
62	449.278,24 491.738,523	63	449.263,353 491.730,863	16.742
65	449.228,671 491.705,64	66	449.215,116 491.693,548	18.165
68	449.193,74 491.669,386	69	449.171,034 491.645,522	32.94
71	449.143,929 491.620,702	72	449.126,618 491.605,1	23.304
74	449.103,679 491.590,754	75	449.095,884 491.580,765	12.671
77	449.078,462 491.558,551	78	449.072,875 491.549,318	10.792
80	449.050,048 491.517,714	81	449.046,682 491.515,042	4.298
83	449.007,892 491.542,431	84	449.000,638 491.546,268	8.206
86	448.996,871 491.540,524	87	449.007,913 491.528,157	16.579
89	449.024,1 491.500,7	90	449.037,247 491.492,207	15.653
92	449.051,614 491.514,238	93	449.062,525 491.523,495	14.308
95	449.097,526 491.566,087	96	449.104,463 491.579,3	14.923
98	449.145,121 491.599,191	99	449.164,86 491.614,807	25.169
101	449.201,607 491.654,253	102	449.215,882 491.674,641	24.888

Punct început	X / Y	Punct sfârşit	X / Y	Lungime segment
21	449.512,389 491.967,202	22	449.517,714 491.982,641	16.331
24	449.537,95 492.023,634	25	449.544,873 492.041,734	19.379
27	449.552,328 492.071,547	28	449.561,914 492.083,792	15.55
30	449.591,202 492.105,619	31	449.596,761 492.110,997	7.734
33	449.599,458 492.126,202	34	449.588,04 492.122,45	12.018
36	449.552,484 492.093,358	37	449.539,424 492.080,995	17.983
39	449.531,038 492.055,231	40	449.526,801 492.036,367	19.334
42	449.509,08 491.994,404	43	449.504,072 491.979,005	16.193
45	449.489,048 491.956,002	46	449.476,335 491.944,742	16.983
48	449.446,292 491.927,906	49	449.434,482 491.919,473	14.512
51	449.418,454 491.903,871	52	449.417,514 491.903,269	1.116
54	449.379,486 491.876,728	55	449.369,364 491.868,12	13.287
57	449.352,736 491.847,129	58	449.344,904 491.832,948	16.2
60	449.305,407 491.775,766	61	449.296,682 491.763,804	14.806
63	449.263,353 491.730,863	64	449.254,332 491.723,636	11.559
66	449.215,116 491.693,548	67	449.198,715 491.680,856	20.738
69	449.171,034 491.645,522	70	449.157,396 491.634,163	17.749
72	449.126,618 491.605,1	73	449.107,885 491.590,754	23.595
75	449.095,884 491.580,765	76	449.089,018 491.569,818	12.922
78	449.072,875 491.549,318	79	449.057,6 491.528,405	25.897
81	449.046,682 491.515,042	82	449.025,307 491.534,921	29.19
84	449.000,638 491.546,268	85	448.998,886 491.546,398	1.757
87	449.007,913 491.528,157	88	449.016,221 491.512,62	17.619
90	449.037,247 491.492,207	91	449.046,43 491.506,288	16.81
93	449.062,525 491.523,495	94	449.074,735 491.542,636	22.704
96	449.104,463 491.579,3	97	449.113,995 491.589,854	14.221
99	449.164,86 491.614,807	100	449.185,292 491.634,545	28.409
102	449.215,882 491.674,641	103	449.228,798 491.690,951	20.805

**** Lungimile segmentelor sunt determinate în planul de proiecţie Stereo 70 şi sunt rotunjite la 1 milimetru.**
***** Distanţa dintre puncte este formată din segmente cumulate ce sunt mai mici decât valoarea 1 milimetru.**

Document care conține date cu caracter personal, protejat de prevederile Regulamentului (UE) nr. 679/2016 și Legii 190/2018

DATE DESPRE IMOBILUL NR. 1190

Oficiul de Cadastru şi Publicitate Imobiliară SIBIU
Biroul de Cadastru şi Publicitate Imobiliară Sibiu

A. Partea I. Descrierea imobilului

TEREN Extravilan

Adresa: Jud. Sibiu

Nr. Crt	Nr cadastral Nr. topografic	Suprafaţa* (mp)	Observaţii / Referinţe
A1		865	Sector cadastral:8 Teren neimprejmuit;

B. Partea II. Proprietari şi acte

Inscrieri privitoare la dreptul de proprietate şi alte drepturi reale		Referinţe
/		
Act Normativ nr. 7, din 13/03/1996 emis de PARLAMENTUL ROMÂNIEI;		
B1	Inscrierea provizorie, drept de PROPRIETATE, dobandit prin Lege, cota actuala 1/1, cota initiala 1/1	A1
	1) **COMUNA VURPĂR**, CIF:4406355, Proprietar neidentificat	

C. Partea III. SARCINI .

Inscrieri privind dezmembramintele dreptului de proprietate, drepturi reale de garanţie şi sarcini	Referinţe
NU SUNT	

Document care conține date cu caracter personal, protejat de prevederile Regulamentului (UE) nr. 679/2016 și Legii 190/2018

Anexa Nr. 1 La Partea I

Teren

Nr cadastral	Suprafaţa (mp)*	Observaţii / Referinţe
	865	

* Suprafaţa este determinată in planul de proiecţie Stereo 70.

DETALII LINIARE IMOBIL

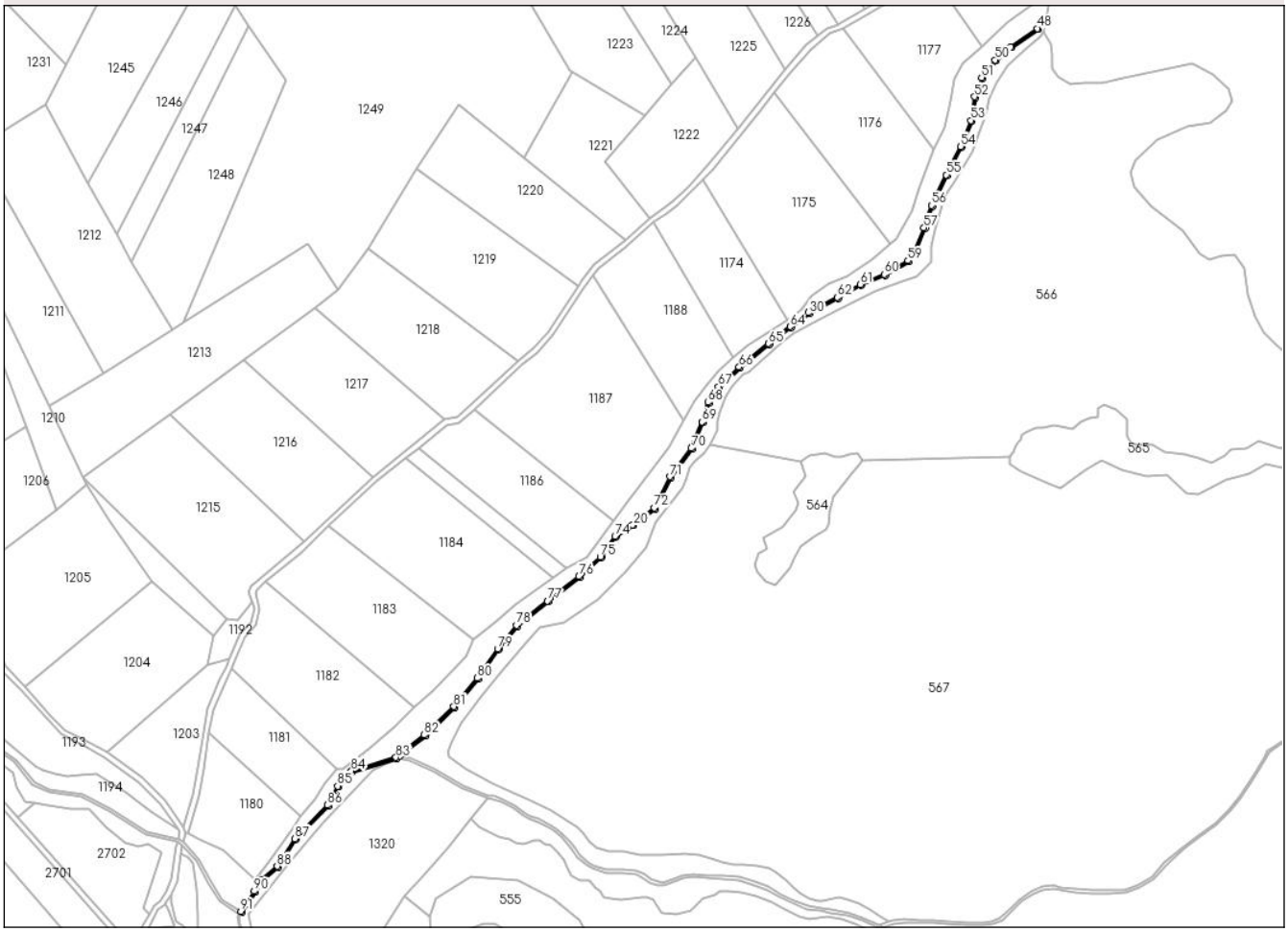

Date referitoare la teren

Crt	Categorie folosinţă	Intra vilan	Suprafaţa (mp)	Tarla	Parcelă	Nr. topo	Observaţii / Referinţe
1	ape curgatoare	NU	865	14	398	-	Pârâu

Lungime Segmente

1) Valorile lungimilor segmentelor sunt obţinute din proiecţie în plan.

Punct început	X / Y	Punct sfârşit	X / Y	Lungime segment
1	449.038,085 491.491,661	2	449.047,268 491.505,742	16.81
4	449.063,287 491.522,83	5	449.075,524 491.542,012	22.753
7	449.105,289 491.578,724	8	449.114,55 491.588,976	13.816
10	449.147,772 491.599,996	11	449.165,752 491.614,238	22.937
13	449.202,46 491.653,654	14	449.216,736 491.674,041	24.889

Punct început	X / Y	Punct sfârşit	X / Y	Lungime segment
2	449.047,268 491.505,742	3	449.052,372 491.513,57	9.346
5	449.075,524 491.542,012	6	449.098,344 491.565,494	32.744
8	449.114,55 491.588,976	9	449.145,592 491.598,288	32.408
11	449.165,752 491.614,238	12	449.186,146 491.633,946	28.36
14	449.216,736 491.674,041	15	449.229,651 491.690,351	20.805

Punct început	X / Y	Punct sfârşit	X / Y	Lungime segment
3	449.052,372 491.513,57	4	449.063,287 491.522,83	14.313
6	449.098,344 491.565,494	7	449.105,289 491.578,724	14.942
9	449.145,592 491.598,288	10	449.147,772 491.599,996	2.77
12	449.186,146 491.633,946	13	449.202,46 491.653,654	25.585
15	449.229,651 491.690,351	16	449.251,404 491.707,341	27.601

Document care conține date cu caracter personal, protejat de prevederile Regulamentului (UE) nr. 679/2016 și Legii 190/2018

Punct început	X / Y	Punct sfârşit	X / Y	Lungime segment
16	449.251,404 491.707,341	17	449.273,157 491.724,33	27.601
19	449.298,309 491.752,193	20	449.310,545 491.760,348	14.705
22	449.336,376 491.793,648	23	449.351,331 491.813,356	24.74
25	449.362,887 491.845,296	26	449.370,365 491.856,17	13.196
28	449.405,033 491.886,071	29	449.420,052 491.897,927	19.134
31	449.453,068 491.918,157	32	449.469,044 491.927,207	18.361
34	449.502,06 491.943,711	35	449.506,853 491.950,099	7.986
37	449.518,568 491.982,042	38	449.528,686 492.003,336	23.576
40	449.545,727 492.041,135	41	449.548,389 492.057,638	16.717
43	449.562,767 492.083,192	44	449.573,418 492.092,242	13.976
46	449.596,545 492.109,402	47	449.596,761 492.110,997	1.61
49	449.572,564 492.092,842	50	449.561,914 492.083,792	13.976
52	449.547,536 492.058,238	53	449.544,873 492.041,734	16.717
55	449.527,832 492.003,936	56	449.517,714 491.982,641	23.576
58	449.505,999 491.950,699	59	449.501,206 491.944,31	7.986
61	449.468,19 491.927,807	62	449.452,214 491.918,756	18.361
64	449.419,198 491.898,526	65	449.404,179 491.886,67	19.135
67	449.369,511 491.856,769	68	449.362,034 491.845,896	13.196
70	449.350,478 491.813,956	71	449.335,522 491.794,248	24.74
73	449.309,691 491.760,948	74	449.297,455 491.752,793	14.705
76	449.272,303 491.724,93	77	449.250,556 491.707,945	27.594
79	449.215,882 491.674,641	80	449.201,607 491.654,253	24.888
82	449.164,86 491.614,807	83	449.145,121 491.599,191	25.169
85	449.104,463 491.579,3	86	449.097,526 491.566,087	14.923
88	449.062,525 491.523,495	89	449.051,614 491.514,238	14.308
91	449.037,247 491.492,207	1	449.038,085 491.491,661	1.0

Punct început	X / Y	Punct sfârşit	X / Y	Lungime segment
17	449.273,157 491.724,33	18	449.288,112 491.737,922	20.209
20	449.310,545 491.760,348	21	449.325,5 491.771,901	18.898
23	449.351,331 491.813,356	24	449.358,809 491.831,705	19.814
26	449.370,365 491.856,17	27	449.384,64 491.869,761	19.711
29	449.420,052 491.897,927	30	449.432,832 491.907,51	15.974
32	449.469,044 491.927,207	33	449.485,552 491.934,128	17.9
35	449.506,853 491.950,099	36	449.513,243 491.966,603	17.697
38	449.528,686 492.003,336	39	449.538,804 492.023,034	22.144
41	449.548,389 492.057,638	42	449.553,182 492.070,948	14.146
44	449.573,418 492.092,242	45	449.592,056 492.105,019	22.597
47	449.596,761 492.110,997	48	449.591,202 492.105,619	7.734
50	449.561,914 492.083,792	51	449.552,328 492.071,547	15.55
53	449.544,873 492.041,734	54	449.537,95 492.023,634	19.379
56	449.517,714 491.982,641	57	449.512,389 491.967,202	16.331
59	449.501,206 491.944,31	60	449.484,698 491.934,728	19.088
62	449.452,214 491.918,756	63	449.431,978 491.908,109	22.866
65	449.404,179 491.886,67	66	449.383,786 491.870,361	26.112
68	449.362,034 491.845,896	69	449.357,955 491.832,304	14.19
71	449.335,522 491.794,248	72	449.324,646 491.772,501	24.315
74	449.297,455 491.752,793	75	449.287,258 491.738,522	17.54
77	449.250,556 491.707,945	78	449.228,798 491.690,951	27.608
80	449.201,607 491.654,253	81	449.185,292 491.634,545	25.585
83	449.145,121 491.599,191	84	449.113,995 491.589,854	32.497
86	449.097,526 491.566,087	87	449.074,735 491.542,636	32.701
89	449.051,614 491.514,238	90	449.046,43 491.506,288	9.491

Punct început	X / Y	Punct sfârşit	X / Y	Lungime segment
18	449.288,112 491.737,922	19	449.298,309 491.752,193	17.54
21	449.325,5 491.771,901	22	449.336,376 491.793,648	24.315
24	449.358,809 491.831,705	25	449.362,887 491.845,296	14.19
27	449.384,64 491.869,761	28	449.405,033 491.886,071	26.113
30	449.432,832 491.907,51	31	449.453,068 491.918,157	22.866
33	449.485,552 491.934,128	34	449.502,06 491.943,711	19.088
36	449.513,243 491.966,603	37	449.518,568 491.982,042	16.331
39	449.538,804 492.023,034	40	449.545,727 492.041,135	19.379
42	449.553,182 492.070,948	43	449.562,767 492.083,192	15.55
45	449.592,056 492.105,019	46	449.596,545 492.109,402	6.273
48	449.591,202 492.105,619	49	449.572,564 492.092,842	22.597
51	449.552,328 492.071,547	52	449.547,536 492.058,238	14.146
54	449.537,95 492.023,634	55	449.527,832 492.003,936	22.144
57	449.512,389 491.967,202	58	449.505,999 491.950,699	17.698
60	449.484,698 491.934,728	61	449.468,19 491.927,807	17.9
63	449.431,978 491.908,109	64	449.419,198 491.898,526	15.974
66	449.383,786 491.870,361	67	449.369,511 491.856,769	19.711
69	449.357,955 491.832,304	70	449.350,478 491.813,956	19.814
72	449.324,646 491.772,501	73	449.309,691 491.760,948	18.898
75	449.287,258 491.738,522	76	449.272,303 491.724,93	20.209
78	449.228,798 491.690,951	79	449.215,882 491.674,641	20.805
81	449.185,292 491.634,545	82	449.164,86 491.614,807	28.409
84	449.113,995 491.589,854	85	449.104,463 491.579,3	14.221
87	449.074,735 491.542,636	88	449.062,525 491.523,495	22.704
90	449.046,43 491.506,288	91	449.037,247 491.492,207	16.81

**** Lungimile segmentelor sunt determinate în planul de proiecţie Stereo 70 şi sunt rotunjite la 1 milimetru.**
***** Distanţa dintre puncte este formată din segmente cumulate ce sunt mai mici decât valoarea 1 milimetru.**

Document care conține date cu caracter personal, protejat de prevederile Regulamentului (UE) nr. 679/2016 și Legii 190/2018

DATE DESPRE IMOBILUL NR. 1191

Oficiul de Cadastru şi Publicitate Imobiliară SIBIU
Biroul de Cadastru şi Publicitate Imobiliară Sibiu

A. Partea I. Descrierea imobilului

TEREN Extravilan

Adresa: Jud. Sibiu

Nr. Crt	Nr cadastral Nr. topografic	Suprafaţa* (mp)	Observaţii / Referinţe
A1		4.569	Sector cadastral:8 Teren neimprejmuit;

B. Partea II. Proprietari şi acte

Inscrieri privitoare la dreptul de proprietate şi alte drepturi reale		Referinţe
/		
Act Normativ nr. 7, din 13/03/1996 emis de PARLAMENTUL ROMÂNIEI;		
B1	Inscrierea provizorie, drept de PROPRIETATE, dobandit prin Lege, cota actuala 1/1, cota initiala 1/1	A1
	1) **COMUNA VURPĂR**, CIF:4406355, Proprietar neidentificat	

C. Partea III. SARCINI .

Inscrieri privind dezmembramintele dreptului de proprietate, drepturi reale de garanţie şi sarcini	Referinţe
NU SUNT	

Document care conține date cu caracter personal, protejat de prevederile Regulamentului (UE) nr. 679/2016 și Legii 190/2018

Anexa Nr. 1 La Partea I

Teren

Nr cadastral	Suprafaţa (mp)*	Observaţii / Referinţe
	4.569	

* Suprafaţa este determinată in planul de proiecţie Stereo 70.

DETALII LINIARE IMOBIL

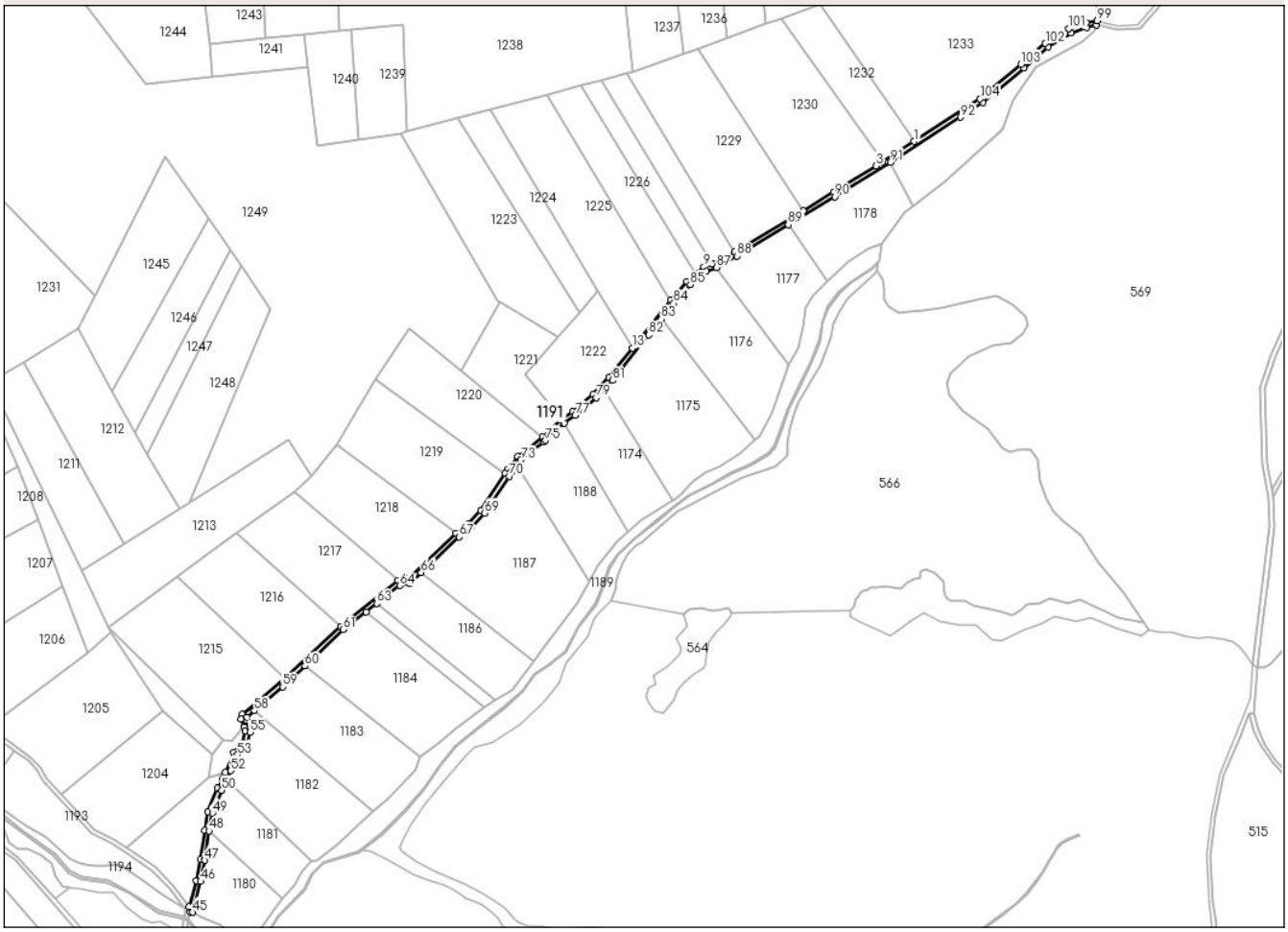

Date referitoare la teren

Crt	Categorie folosință	Intra vilan	Suprafaţa (mp)	Tarla	Parcelă	Nr. topo	Observaţii / Referinţe
1	drum	NU	4.569	14	400	-	

Lungime Segmente

1) Valorile lungimilor segmentelor sunt obţinute din proiecţie în plan.

Punct început	X / Y	Punct sfârşit	X / Y	Lungime segment
1	449.627,486 492.215,016	2	449.599,967 492.197,454	32.645
4	449.557,539 492.171,116	5	449.531,179 492.154,897	30.949
7	449.453,944 492.109,004	8	449.452,391 492.108,484	1.637
10	449.438,099 492.100,224	11	449.430,308 492.093,636	10.203
13	449.382,688 492.035,639	14	449.362,369 492.010,267	32.505
16	449.338,493 491.986,088	17	449.330,772 491.980,473	9.547

Punct început	X / Y	Punct sfârşit	X / Y	Lungime segment
2	449.599,967 492.197,454	3	449.594,42 492.193,92	6.577
5	449.531,179 492.154,897	6	449.471,428 492.119,077	69.665
8	449.452,391 492.108,484	9	449.444,904 492.105,98	7.894
11	449.430,308 492.093,636	12	449.415,757 492.077,007	22.097
14	449.362,369 492.010,267	15	449.348,585 491.995,652	20.09
17	449.330,772 491.980,473	18	449.321,228 491.973,946	11.563

Punct început	X / Y	Punct sfârşit	X / Y	Lungime segment
3	449.594,42 492.193,92	4	449.557,539 492.171,116	43.363
6	449.471,428 492.119,077	7	449.453,944 492.109,004	20.179
9	449.444,904 492.105,98	10	449.438,099 492.100,224	8.913
12	449.415,757 492.077,007	13	449.382,688 492.035,639	52.961
15	449.348,585 491.995,652	16	449.338,493 491.986,088	13.904
18	449.321,228 491.973,946	19	449.304,784 491.958,699	22.425

Document care conține date cu caracter personal, protejat de prevederile Regulamentului (UE) nr. 679/2016 și Legii 190/2018

Punct început	X / Y	Punct sfârşit	X / Y	Lungime segment
19	449.304,784 491.958,699	20	449.283,163 491.941,646	27.537
22	449.272,255 491.926,733	23	449.251,276 491.895,03	38.015
25	449.229,811 491.874,87	26	449.188,071 491.835,867	57.127
28	449.129,388 491.794,095	29	449.081,409 491.749,09	65.783
31	449.042,886 491.713,685	32	449.045,265 491.706,954	7.139
34	449.044,278 491.693,115	35	449.036,416 491.684,967	11.323
37	449.027,168 491.662,538	38	449.022,627 491.653,759	9.883
40	449.011,174 491.617,427	41	449.007,567 491.592,026	25.655
43	448.997,508 491.550,879	44	448.998,886 491.546,398	4.688
46	449.007,928 491.572,916	47	449.011,494 491.591,267	18.695
49	449.018,06 491.632,34	50	449.026,257 491.652,07	21.365
52	449.034,042 491.668,966	53	449.039,815 491.682,729	14.925
55	449.050,504 491.702,251	56	449.047,509 491.712,666	10.837
58	449.054,607 491.721,076	59	449.079,274 491.741,649	32.12
61	449.131,535 491.791,493	62	449.151,504 491.806,987	25.275
64	449.180,804 491.829,72	65	449.189,094 491.831,419	8.462
67	449.232,428 491.871,841	68	449.243,39 491.880,589	14.025
70	449.275,598 491.924,537	71	449.278,075 491.928,335	4.535
73	449.286,04 491.938,821	74	449.305,74 491.954,358	25.089
76	449.323,731 491.970,811	77	449.333,078 491.977,204	11.324
79	449.351,418 491.992,826	80	449.358,404 492.000,233	10.182
82	449.397,014 492.047,155	83	449.407,92 492.060,797	17.466
85	449.433,121 492.090,776	86	449.446,901 492.102,43	18.048
88	449.473,455 492.115,629	89	449.518,284 492.142,737	52.388
91	449.606,833 492.197,086	92	449.668,003 492.236,057	72.53
94	449.723,004 492.278,9	95	449.743,95 492.296,926	27.635
97	449.777,561 492.313,734	98	449.785,791 492.315,888	8.507
100	449.776,886 492.318,069	101	449.762,026 492.313,003	15.7
103	449.720,406 492.281,942	104	449.684,896 492.251,887	46.522

Punct început	X / Y	Punct sfârşit	X / Y	Lungime segment
20	449.283,163 491.941,646	21	449.274,802 491.930,64	13.822
23	449.251,276 491.895,03	24	449.240,658 491.883,525	15.656
26	449.188,071 491.835,867	27	449.179,134 491.834,307	9.072
29	449.081,409 491.749,09	30	449.044,098 491.717,796	48.697
32	449.045,265 491.706,954	33	449.046,608 491.703,156	4.028
35	449.036,416 491.684,967	36	449.029,307 491.667,857	18.527
38	449.022,627 491.653,759	39	449.014,206 491.633,491	21.948
41	449.007,567 491.592,026	42	449.004,034 491.573,845	18.521
44	448.998,886 491.546,398	45	449.000,638 491.546,268	1.757
47	449.011,494 491.591,267	48	449.015,105 491.616,685	25.673
50	449.026,257 491.652,07	51	449.030,811 491.660,873	9.911
53	449.039,815 491.682,729	54	449.047,925 491.691,134	11.68
56	449.047,509 491.712,666	57	449.048,107 491.715,655	3.049
59	449.079,274 491.741,649	60	449.098,416 491.759,905	26.452
62	449.151,504 491.806,987	63	449.160,746 491.814,157	11.697
65	449.189,094 491.831,419	66	449.199,455 491.841,084	14.169
68	449.243,39 491.880,589	69	449.254,434 491.892,554	16.283
71	449.278,075 491.928,335	72	449.282,241 491.933,819	6.887
74	449.305,74 491.954,358	75	449.307,387 491.955,657	2.098
77	449.333,078 491.977,204	78	449.341,056 491.983,006	9.864
80	449.358,404 492.000,233	81	449.365,39 492.007,64	10.182
83	449.407,92 492.060,797	84	449.418,825 492.074,44	17.466
86	449.446,901 492.102,43	87	449.455,934 492.105,534	9.551
89	449.518,284 492.142,737	90	449.558,587 492.167,129	47.11
92	449.668,003 492.236,057	93	449.687,312 492.248,644	23.05
95	449.743,95 492.296,926	96	449.763,753 492.309,134	23.264
98	449.785,791 492.315,888	99	449.786,687 492.319,786	4.0
101	449.762,026 492.313,003	102	449.741,581 492.300,165	24.142
104	449.684,896 492.251,887	1	449.627,486 492.215,016	68.23

Punct început	X / Y	Punct sfârşit	X / Y	Lungime segment
21	449.274,802 491.930,64	22	449.272,255 491.926,733	4.665
24	449.240,658 491.883,525	25	449.229,811 491.874,87	13.876
27	449.179,134 491.834,307	28	449.129,388 491.794,095	63.966
30	449.044,098 491.717,796	31	449.042,886 491.713,685	4.287
33	449.046,608 491.703,156	34	449.044,278 491.693,115	10.307
36	449.029,307 491.667,857	37	449.027,168 491.662,538	5.734
39	449.014,206 491.633,491	40	449.011,174 491.617,427	16.347
42	449.004,034 491.573,845	43	448.997,508 491.550,879	23.876
45	449.000,638 491.546,268	46	449.007,928 491.572,916	27.627
48	449.015,105 491.616,685	49	449.018,06 491.632,34	15.931
51	449.030,811 491.660,873	52	449.034,042 491.668,966	8.714
54	449.047,925 491.691,134	55	449.050,504 491.702,251	11.413
57	449.048,107 491.715,655	58	449.054,607 491.721,076	8.464
60	449.098,416 491.759,905	61	449.131,535 491.791,493	45.768
63	449.160,746 491.814,157	64	449.180,804 491.829,72	25.387
66	449.199,455 491.841,084	67	449.232,428 491.871,841	45.091
69	449.254,434 491.892,554	70	449.275,598 491.924,537	38.351
72	449.282,241 491.933,819	73	449.286,04 491.938,821	6.282
75	449.307,387 491.955,657	76	449.323,731 491.970,811	22.288
78	449.341,056 491.983,006	79	449.351,418 491.992,826	14.276
81	449.365,39 492.007,64	82	449.397,014 492.047,155	50.611
84	449.418,825 492.074,44	85	449.433,121 492.090,776	21.707
87	449.455,934 492.105,534	88	449.473,455 492.115,629	20.221
90	449.558,587 492.167,129	91	449.606,833 492.197,086	56.79
93	449.687,312 492.248,644	94	449.723,004 492.278,9	46.79
96	449.763,753 492.309,134	97	449.777,561 492.313,734	14.554
99	449.786,687 492.319,786	100	449.776,886 492.318,069	9.95
102	449.741,581 492.300,165	103	449.720,406 492.281,942	27.937

**** Lungimile segmentelor sunt determinate în planul de proiecţie Stereo 70 şi sunt rotunjite la 1 milimetru.**
***** Distanţa dintre puncte este formată din segmente cumulate ce sunt mai mici decât valoarea 1 milimetru.**

Document care conține date cu caracter personal, protejat de prevederile Regulamentului (UE) nr. 679/2016 și Legii 190/2018

DATE DESPRE IMOBILUL NR. 1192

Oficiul de Cadastru şi Publicitate Imobiliară SIBIU
Biroul de Cadastru şi Publicitate Imobiliară Sibiu

A. Partea I. Descrierea imobilului

TEREN Extravilan

Adresa: Jud. Sibiu

Nr. Crt	Nr cadastral Nr. topografic	Suprafaţa* (mp)	Observaţii / Referinţe
A1		552	Sector cadastral:8 Teren neimprejmuit;

B. Partea II. Proprietari şi acte

Inscrieri privitoare la dreptul de proprietate şi alte drepturi reale		Referinţe
/		
Act Normativ nr. 7, din 13/03/1996 emis de PARLAMENTUL ROMÂNIEI;		
B1	Inscrierea provizorie, drept de PROPRIETATE, dobandit prin Lege, cota actuala 1/1, cota initiala 1/1	A1
	1) **COMUNA VURPĂR**, CIF:4406355, Proprietar neidentificat	

C. Partea III. SARCINI .

Inscrieri privind dezmembramintele dreptului de proprietate, drepturi reale de garanţie şi sarcini	Referinţe
NU SUNT	

Document care conține date cu caracter personal, protejat de prevederile Regulamentului (UE) nr. 679/2016 și Legii 190/2018

Anexa Nr. 1 La Partea I

Teren

Nr cadastral	Suprafaţa (mp)*	Observaţii / Referinţe
	552	

* Suprafaţa este determinată in planul de proiecţie Stereo 70.

DETALII LINIARE IMOBIL

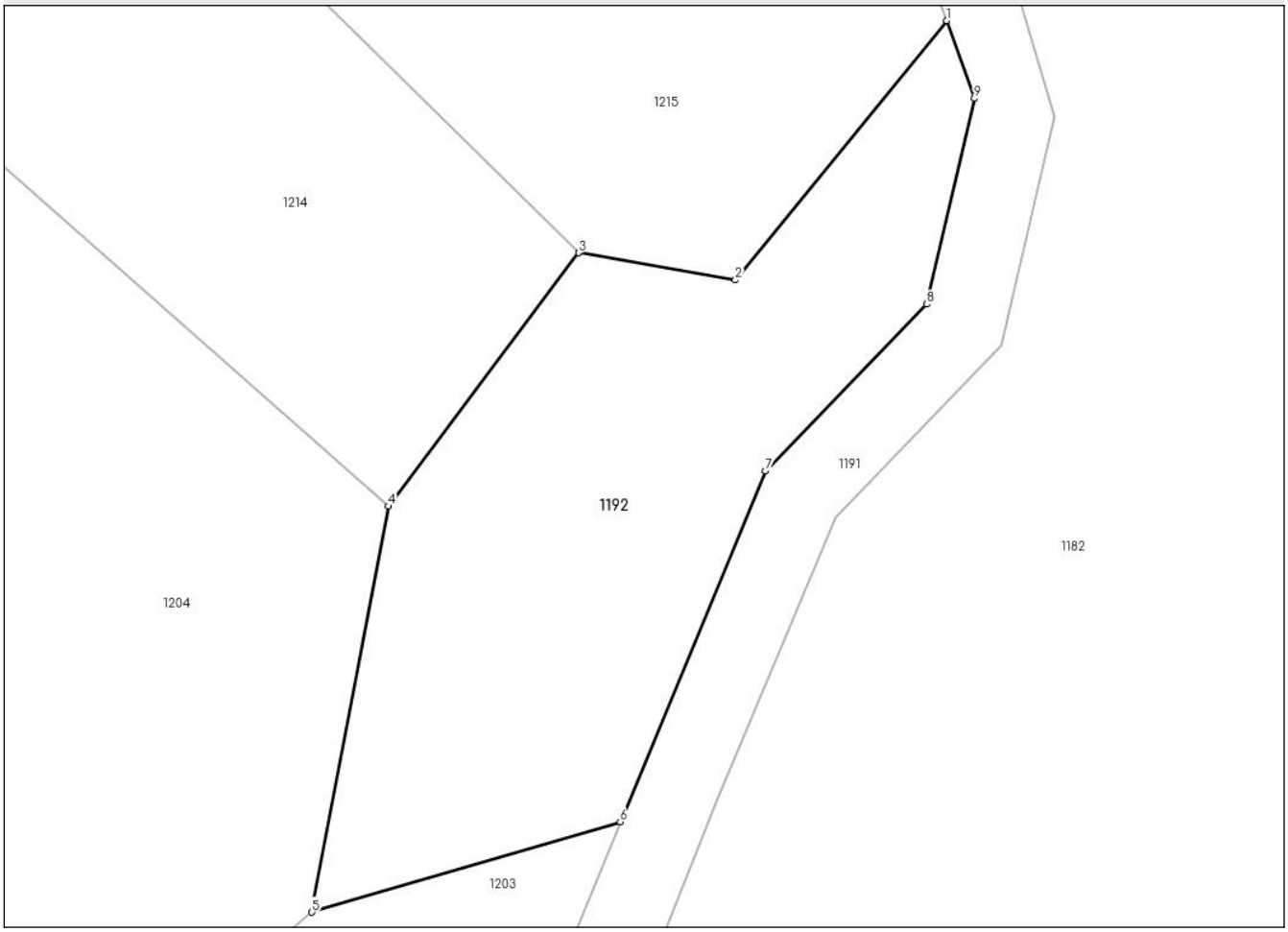

Date referitoare la teren

Crt	Categorie folosință	Intra vilan	Suprafaţa (mp)	Tarla	Parcelă	Nr. topo	Observaţii / Referinţe
1	curti constructii	NU	552	14	401	-	Taluz

Lungime Segmente
1) Valorile lungimilor segmentelor sunt obţinute din proiecţie în plan.

Punct început	X / Y	Punct sfârşit	X / Y	Lungime segment (** (m)
1	449.045,265 491.706,954	2	449.034,938 491.694,298	16.335
2	449.034,938 491.694,298	3	449.027,275 491.695,625	7.777
3	449.027,275 491.695,625	4	449.017,997 491.683,255	15.462
4	449.017,997 491.683,255	5	449.014,246 491.663,446	20.161
5	449.014,246 491.663,446	6	449.029,307 491.667,857	15.694

Document care conține date cu caracter personal, protejat de prevederile Regulamentului (UE) nr. 679/2016 și Legii 190/2018

Punct început	X / Y	Punct sfârşit	X / Y	Lungime segment (** (m)
6	449.029,307 491.667,857	7	449.036,416 491.684,967	18.527
7	449.036,416 491.684,967	8	449.044,278 491.693,115	11.323
8	449.044,278 491.693,115	9	449.046,608 491.703,156	10.307
9	449.046,608 491.703,156	1	449.045,265 491.706,954	4.028

** Lungimile segmentelor sunt determinate în planul de proiecţie Stereo 70 şi sunt rotunjite la 1 milimetru.
*** Distanţa dintre puncte este formată din segmente cumulate ce sunt mai mici decât valoarea 1 milimetru.

Document care conține date cu caracter personal, protejat de prevederile Regulamentului (UE) nr. 679/2016 și Legii 190/2018

DATE DESPRE IMOBILUL NR. 1193

Oficiul de Cadastru şi Publicitate Imobiliară SIBIU
Biroul de Cadastru şi Publicitate Imobiliară Sibiu

A. Partea I. Descrierea imobilului

TEREN Extravilan

Adresa: Jud. Sibiu

Nr. Crt	Nr cadastral Nr. topografic	Suprafaţa* (mp)	Observaţii / Referinţe
A1		5.000	Sector cadastral:8 Teren neimprejmuit;

B. Partea II. Proprietari şi acte

Inscrieri privitoare la dreptul de proprietate şi alte drepturi reale		Referinţe
/		
Act Administrativ nr. 111/62, din 12/08/1993 emis de CJPSDPAT SIBIU (Titlu de proprietate);		
B1	Intabulare, drept de PROPRIETATE, dobandit prin Reconstituire, cota actuala 1/1, cota initiala 1/1	A1
	1) **ZĂMĂCĂU ANA**, CNP neidentificat 2) **UNGUREAN PARASCHIVA**, CNP neidentificat 3) **ZĂMĂCĂU IOAN**, CNP neidentificat 4) **GIURCA EUGENIA**, CNP neidentificat 5) **ZĂMĂCĂU GHEORGHE**, CNP neidentificat	

C. Partea III. SARCINI .

Inscrieri privind dezmembramintele dreptului de proprietate, drepturi reale de garanţie şi sarcini	Referinţe
NU SUNT	

Document care conține date cu caracter personal, protejat de prevederile Regulamentului (UE) nr. 679/2016 și Legii 190/2018

Anexa Nr. 1 La Partea I

Teren

Nr cadastral	Suprafaţa (mp)*	Observaţii / Referinţe
	5.000	

* Suprafaţa este determinată in planul de proiecţie Stereo 70.

DETALII LINIARE IMOBIL

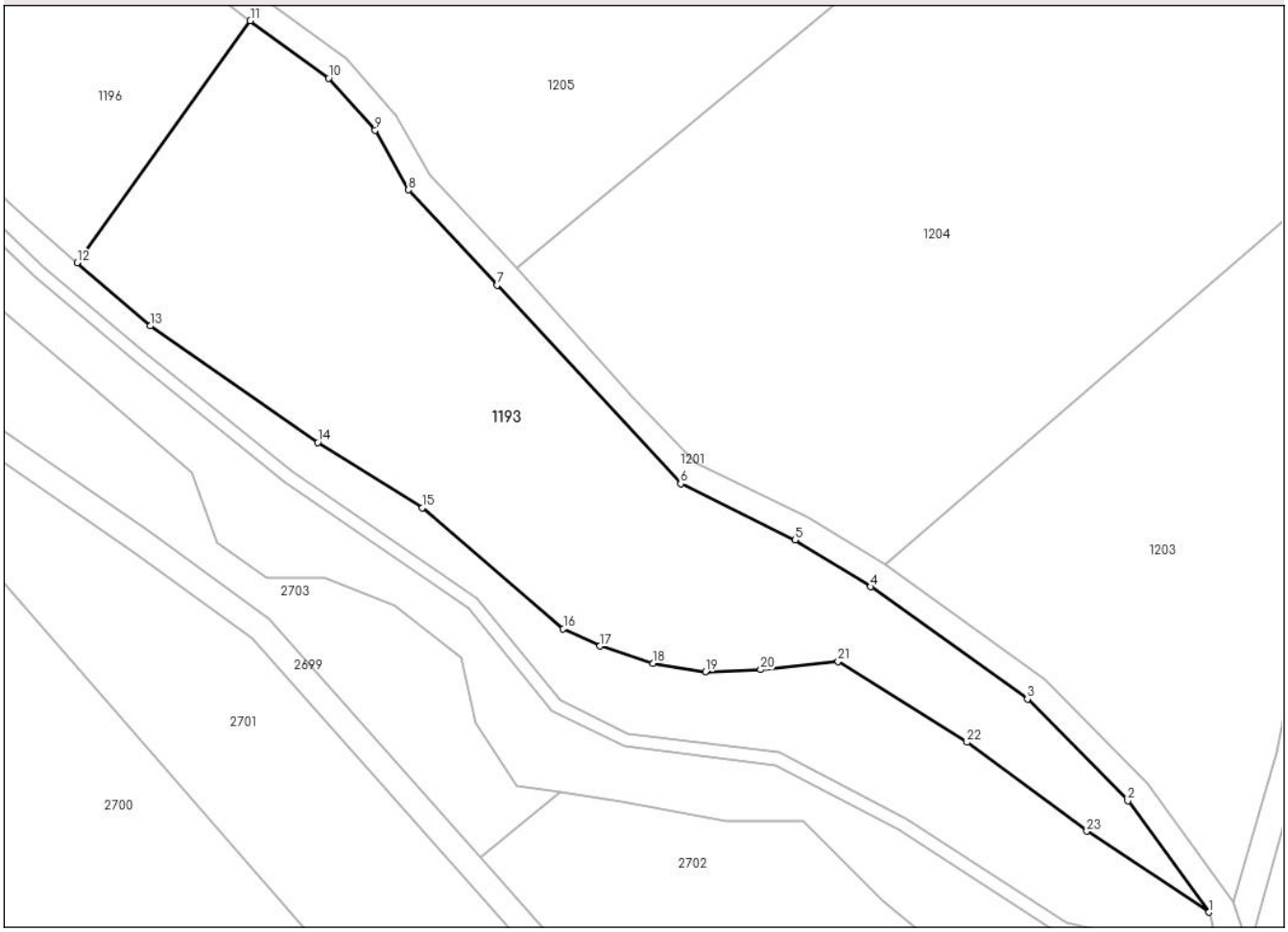

Date referitoare la teren

Crt	Categorie folosință	Intra vilan	Suprafaţa (mp)	Tarla	Parcelă	Nr. topo	Observaţii / Referinţe
1	faneata	NU	5.000	14	401/1	-	

Lungime Segmente

1) Valorile lungimilor segmentelor sunt obţinute din proiecţie în plan.

Punct început	X / Y	Punct sfârşit	X / Y	Lungime segment (** (m)
1	448.993,704 491.549,302	2	448.981,177 491.566,409	21.203
3	448.965,765 491.582,059	4	448.941,669 491.599,298	29.627
5	448.930,023 491.606,47	6	448.912,439 491.615,132	19.602
7	448.884,2 491.645,624	8	448.870,602 491.660,251	19.97
9	448.865,454 491.669,431	10	448.858,286 491.677,417	10.731

Punct început	X / Y	Punct sfârşit	X / Y	Lungime segment (** (m)
2	448.981,177 491.566,409	3	448.965,765 491.582,059	21.965
4	448.941,669 491.599,298	5	448.930,023 491.606,47	13.677
6	448.912,439 491.615,132	7	448.884,2 491.645,624	41.56
8	448.870,602 491.660,251	9	448.865,454 491.669,431	10.525
10	448.858,286 491.677,417	11	448.846,255 491.686,246	14.923

Document care conține date cu caracter personal, protejat de prevederile Regulamentului (UE) nr. 679/2016 și Legii 190/2018

Punct început	X / Y	Punct sfârşit	X / Y	Lungime segment (** (m)
11	448.846,255 491.686,246	12	448.819,601 491.649,057	45.754
13	448.830,858 491.639,362	14	448.856,641 491.621,451	31.393
15	448.872,677 491.611,396	16	448.894,372 491.592,858	28.537
17	448.900,032 491.590,187	18	448.908,206 491.587,516	8.6
19	448.916,224 491.586,259	20	448.924,714 491.586,573	8.495
21	448.936,662 491.587,83	22	448.956,482 491.575,396	23.398
23	448.974,886 491.561,75	1	448.993,704 491.549,302	22.562

Punct început	X / Y	Punct sfârşit	X / Y	Lungime segment (** (m)
12	448.819,601 491.649,057	13	448.830,858 491.639,362	14.857
14	448.856,641 491.621,451	15	448.872,677 491.611,396	18.927
16	448.894,372 491.592,858	17	448.900,032 491.590,187	6.258
18	448.908,206 491.587,516	19	448.916,224 491.586,259	8.116
20	448.924,714 491.586,573	21	448.936,662 491.587,83	12.014
22	448.956,482 491.575,396	23	448.974,886 491.561,75	22.911

** Lungimile segmentelor sunt determinate în planul de proiecţie Stereo 70 şi sunt rotunjite la 1 milimetru.
*** Distanţa dintre puncte este formată din segmente cumulate ce sunt mai mici decât valoarea 1 milimetru.

Document care conține date cu caracter personal, protejat de prevederile Regulamentului (UE) nr. 679/2016 și Legii 190/2018

DATE DESPRE IMOBILUL NR. 1194

Oficiul de Cadastru şi Publicitate Imobiliară SIBIU
Biroul de Cadastru şi Publicitate Imobiliară Sibiu

A. Partea I. Descrierea imobilului

TEREN Extravilan

Adresa: Jud. Sibiu

Nr. Crt	Nr cadastral Nr. topografic	Suprafaţa* (mp)	Observaţii / Referinţe
A1		8.905	Sector cadastral:8 Teren neimprejmuit;

B. Partea II. Proprietari şi acte

Inscrieri privitoare la dreptul de proprietate şi alte drepturi reale		Referinţe
/		
Act Normativ nr. 7, din 13/03/1996 emis de PARLAMENTUL ROMÂNIEI;		
B1	Inscrierea provizorie, drept de PROPRIETATE, dobandit prin Lege, cota actuala 1/1, cota initiala 1/1	A1
	1) **COMUNA VURPĂR**, CIF:4406355, Proprietar neidentificat	

C. Partea III. SARCINI .

Inscrieri privind dezmembramintele dreptului de proprietate, drepturi reale de garanţie şi sarcini	Referinţe
NU SUNT	

Anexa Nr. 1 La Partea I

Teren

Nr cadastral	Suprafaţa (mp)*	Observaţii / Referinţe
	8.905	

* Suprafaţa este determinată in planul de proiecţie Stereo 70.

DETALII LINIARE IMOBIL

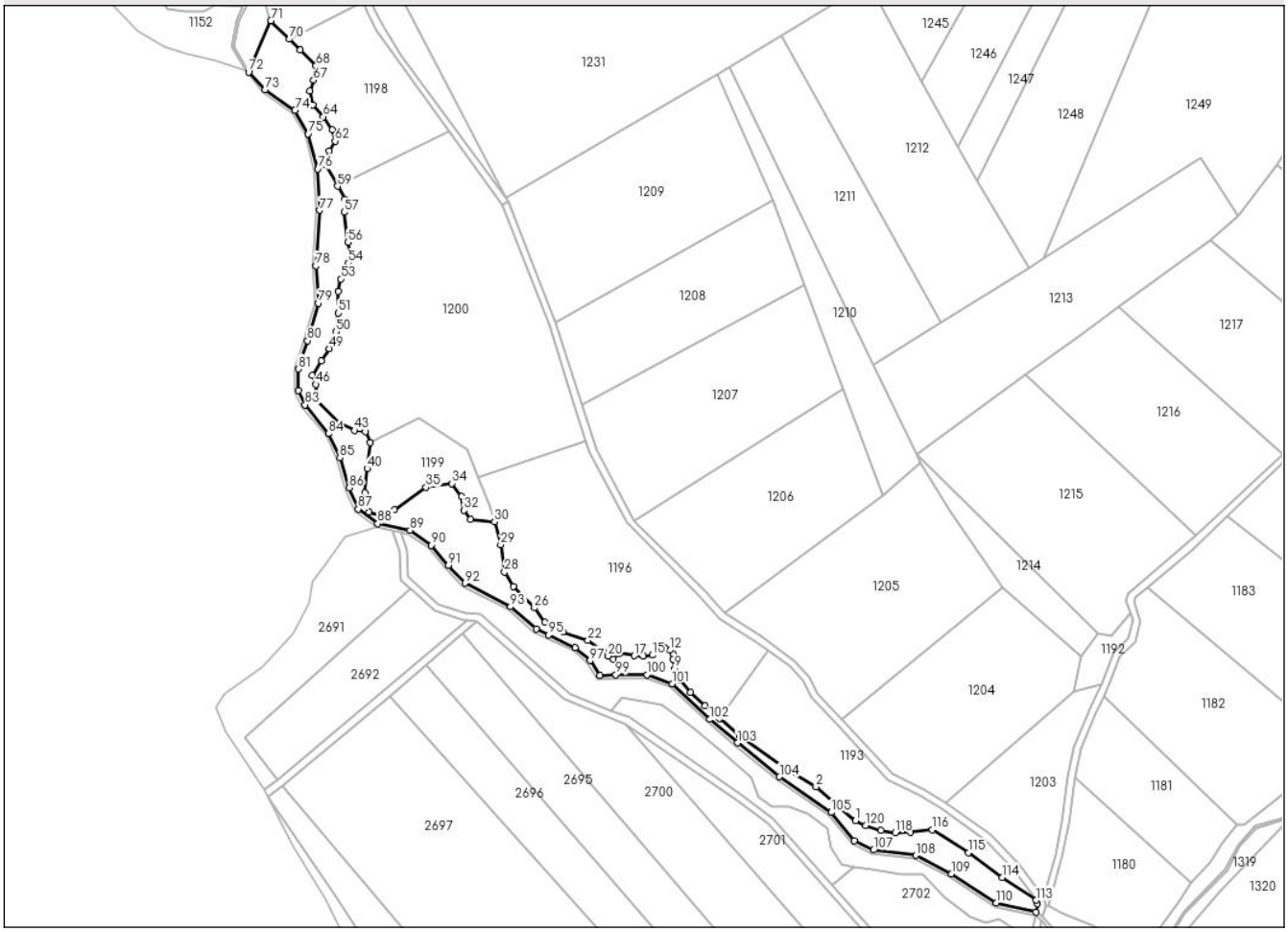

Date referitoare la teren

Crt	Categorie folosință	Intra vilan	Suprafaţa (mp)	Tarla	Parcelă	Nr. topo	Observaţii / Referinţe
1	padure	NU	8.905	14	404	-	Tuf\U+0103riș

Lungime Segmente

1) Valorile lungimilor segmentelor sunt obţinute din proiecţie în plan.

Punct început	X / Y	Punct sfârşit	X / Y	Lungime segment
1	448.894,372 491.592,858	2	448.872,677 491.611,396	28.537
4	448.830,858 491.639,362	5	448.819,601 491.649,057	14.857
7	448.803,788 491.663,178	8	448.798,132 491.670,318	9.108
10	448.794,262 491.681,622	11	448.794,361 491.684,596	2.976
13	448.789,599 491.687,67	14	448.786,324 491.687,076	3.328
16	448.778,089 491.683,109	17	448.772,929 491.683,307	5.163

Punct început	X / Y	Punct sfârşit	X / Y	Lungime segment
2	448.872,677 491.611,396	3	448.856,641 491.621,451	18.927
5	448.819,601 491.649,057	6	448.811,725 491.655,84	10.394
8	448.798,132 491.670,318	9	448.795,056 491.676,267	6.698
11	448.794,361 491.684,596	12	448.792,575 491.686,381	2.525
14	448.786,324 491.687,076	15	448.782,851 491.683,704	4.84
17	448.772,929 491.683,307	18	448.764,991 491.684,795	8.076

Punct început	X / Y	Punct sfârşit	X / Y	Lungime segment
3	448.856,641 491.621,451	4	448.830,858 491.639,362	31.393
6	448.811,725 491.655,84	7	448.803,788 491.663,178	10.81
9	448.795,056 491.676,267	10	448.794,262 491.681,622	5.413
12	448.792,575 491.686,381	13	448.789,599 491.687,67	3.244
15	448.782,851 491.683,704	16	448.778,089 491.683,109	4.8
18	448.764,991 491.684,795	19	448.761,518 491.681,622	4.704

Document care conține date cu caracter personal, protejat de prevederile Regulamentului (UE) nr. 679/2016 și Legii 190/2018

Punct început	X / Y	Punct sfârşit	X / Y	Lungime segment
19	448.761,518 491.681,622	20	448.758,641 491.683,208	3.286
22	448.747,573 491.691,813	23	448.733,711 491.696,342	14.583
25	448.723,864 491.701,777	26	448.718,117 491.709,588	9.697
28	448.701,71 491.729,198	29	448.699,613 491.744,133	15.081
31	448.683,218 491.758,243	32	448.679,392 491.763,057	6.149
34	448.672,927 491.777,851	35	448.658,626 491.775,689	14.463
37	448.634,787 491.760,127	38	448.627,427 491.762,187	7.643
40	448.626,249 491.786,016	41	448.628,016 491.800,138	14.231
43	448.619,455 491.806,847	44	448.611,207 491.810,968	9.22
46	448.598,011 491.832,19	47	448.596,023 491.837,204	5.393
49	448.605,506 491.851,837	50	448.609,245 491.860,969	9.868
52	448.610,516 491.883,15	53	448.611,748 491.889,983	6.944
55	448.617,671 491.902,949	56	448.615,736 491.910,141	7.448
58	448.614,144 491.933,63	59	448.610,006 491.940,808	8.285
61	448.605,386 491.960,331	62	448.608,709 491.965,608	6.237
64	448.602,253 491.978,888	65	448.596,436 491.985,372	8.711
67	448.596,884 491.999,011	68	448.598,297 492.006,9	8.015
70	448.583,672 492.021,437	71	448.573,431 492.031,616	14.44
73	448.570,23 491.993,591	74	448.586,678 491.982,484	19.847
76	448.599,285 491.950,289	77	448.600,271 491.927,623	22.688
79	448.599,62 491.876,605	80	448.593,595 491.856,133	21.34
82	448.588,557 491.828,804	83	448.592,333 491.821,0	8.67
85	448.611,284 491.791,906	86	448.616,381 491.775,447	17.23
88	448.632,146 491.755,798	89	448.649,88 491.752,149	18.106
91	448.670,91 491.732,832	92	448.680,042 491.723,197	13.275
94	448.719,083 491.698,22	95	448.725,969 491.694,863	7.661
97	448.748,741 491.680,64	98	448.754,01 491.672,502	9.695
100	448.779,936 491.672,966	101	448.793,711 491.668,01	14.64
103	448.829,609 491.635,599	104	448.852,74 491.617,023	29.666
106	448.893,835 491.581,828	107	448.904,328 491.576,779	11.644
109	448.947,031 491.563,727	110	448.971,73 491.547,682	29.453
112	448.994,298 491.547,319	113	448.993,704 491.549,302	2.07
115	448.956,482 491.575,396	116	448.936,662 491.587,83	23.398

Punct început	X / Y	Punct sfârşit	X / Y	Lungime segment
20	448.758,641 491.683,208	21	448.756,192 491.685,762	3.538
23	448.733,711 491.696,342	24	448.728,497 491.699,22	5.956
26	448.718,117 491.709,588	27	448.706,63 491.721,41	16.484
29	448.699,613 491.744,133	30	448.696,257 491.756,77	13.075
32	448.679,392 491.763,057	33	448.678,215 491.770,646	7.68
35	448.658,626 491.775,689	36	448.641,264 491.763,363	21.293
38	448.627,427 491.762,187	39	448.625,082 491.772,76	10.83
41	448.628,016 491.800,138	42	448.625,366 491.806,316	6.722
44	448.611,207 491.810,968	45	448.598,424 491.823,743	18.073
47	448.596,023 491.837,204	48	448.601,289 491.844,958	9.373
50	448.609,245 491.860,969	51	448.610,517 491.871,23	10.339
53	448.611,748 491.889,983	54	448.615,907 491.898,655	9.617
56	448.615,736 491.910,141	57	448.613,613 491.926,59	16.585
59	448.610,006 491.940,808	60	448.603,308 491.952,43	13.415
62	448.608,709 491.965,608	63	448.607,176 491.971,733	6.314
65	448.596,436 491.985,372	66	448.594,87 491.993,198	7.981
68	448.598,297 492.006,9	69	448.589,559 492.015,586	12.32
71	448.573,431 492.031,616	72	448.561,26 492.003,452	30.682
74	448.586,678 491.982,484	75	448.593,917 491.969,562	14.812
77	448.600,271 491.927,623	78	448.598,218 491.897,269	30.424
80	448.593,595 491.856,133	81	448.588,557 491.840,642	16.29
83	448.592,333 491.821,0	84	448.605,058 491.805,152	20.324
86	448.616,381 491.775,447	87	448.621,386 491.763,754	12.719
89	448.649,88 491.752,149	90	448.661,386 491.743,936	14.137
92	448.680,042 491.723,197	93	448.705,007 491.710,203	28.143
95	448.725,969 491.694,863	96	448.740,497 491.687,781	16.162
98	448.754,01 491.672,502	99	448.762,827 491.672,966	8.829
101	448.793,711 491.668,01	102	448.814,334 491.648,457	28.419
104	448.852,74 491.617,023	105	448.881,091 491.597,44	34.458
107	448.904,328 491.576,779	108	448.927,565 491.573,876	23.419
110	448.971,73 491.547,682	111	448.993,574 491.542,694	22.407
113	448.993,704 491.549,302	114	448.974,886 491.561,75	22.562
116	448.936,662 491.587,83	117	448.924,714 491.586,573	12.014

Punct început	X / Y	Punct sfârşit	X / Y	Lungime segment
21	448.756,192 491.685,762	22	448.747,573 491.691,813	10.531
24	448.728,497 491.699,22	25	448.723,864 491.701,777	5.291
27	448.706,63 491.721,41	28	448.701,71 491.729,198	9.212
30	448.696,257 491.756,77	31	448.683,218 491.758,243	13.122
33	448.678,215 491.770,646	34	448.672,927 491.777,851	8.937
36	448.641,264 491.763,363	37	448.634,787 491.760,127	7.24
39	448.625,082 491.772,76	40	448.626,249 491.786,016	13.308
42	448.625,366 491.806,316	43	448.619,455 491.806,847	5.935
45	448.598,424 491.823,743	46	448.598,011 491.832,19	8.458
48	448.601,289 491.844,958	49	448.605,506 491.851,837	8.069
51	448.610,517 491.871,23	52	448.610,516 491.883,15	11.921
54	448.615,907 491.898,655	55	448.617,671 491.902,949	4.642
57	448.613,613 491.926,59	58	448.614,144 491.933,63	7.06
60	448.603,308 491.952,43	61	448.605,386 491.960,331	8.169
63	448.607,176 491.971,733	64	448.602,253 491.978,888	8.685
66	448.594,87 491.993,198	67	448.596,884 491.999,011	6.152
69	448.589,559 492.015,586	70	448.583,672 492.021,437	8.3
72	448.561,26 492.003,452	73	448.570,23 491.993,591	13.33
75	448.593,917 491.969,562	76	448.599,285 491.950,289	20.006
78	448.598,218 491.897,269	79	448.599,62 491.876,605	20.711
81	448.588,557 491.840,642	82	448.588,557 491.828,804	11.837
84	448.605,058 491.805,152	85	448.611,284 491.791,906	14.637
87	448.621,386 491.763,754	88	448.632,146 491.755,798	13.381
90	448.661,386 491.743,936	91	448.670,91 491.732,832	14.629
93	448.705,007 491.710,203	94	448.719,083 491.698,22	18.486
96	448.740,497 491.687,781	97	448.748,741 491.680,64	10.907
99	448.762,827 491.672,966	100	448.779,936 491.672,966	17.109
102	448.814,334 491.648,457	103	448.829,609 491.635,599	19.966
105	448.881,091 491.597,44	106	448.893,835 491.581,828	20.152
108	448.927,565 491.573,876	109	448.947,031 491.563,727	21.953
111	448.993,574 491.542,694	112	448.994,298 491.547,319	4.681
114	448.974,886 491.561,75	115	448.956,482 491.575,396	22.911
117	448.924,714 491.586,573	118	448.916,224 491.586,259	8.495

Document care conține date cu caracter personal, protejat de prevederile Regulamentului (UE) nr. 679/2016 și Legii 190/2018

Punct început	X / Y	Punct sfârşit	X / Y	Lungime segment
118	448.916,224 491.586,259	119	448.908,206 491.587,516	8.116
119	448.908,206 491.587,516	120	448.900,032 491.590,187	8.6
120	448.900,032 491.590,187	1	448.894,372 491.592,858	6.258

**** Lungimile segmentelor sunt determinate în planul de proiecţie Stereo 70 şi sunt rotunjite la 1 milimetru.**
***** Distanţa dintre puncte este formată din segmente cumulate ce sunt mai mici decât valoarea 1 milimetru.**

Document care conține date cu caracter personal, protejat de prevederile Regulamentului (UE) nr. 679/2016 și Legii 190/2018

DATE DESPRE IMOBILUL NR. 1195

Oficiul de Cadastru şi Publicitate Imobiliară SIBIU
Biroul de Cadastru şi Publicitate Imobiliară Sibiu

A. Partea I. Descrierea imobilului

TEREN Extravilan

Adresa: Jud. Sibiu

Nr. Crt	Nr cadastral Nr. topografic	Suprafaţa* (mp)	Observaţii / Referinţe
A1		1.554	Sector cadastral:8 Teren neimprejmuit;

B. Partea II. Proprietari şi acte

Inscrieri privitoare la dreptul de proprietate şi alte drepturi reale		Referinţe
/		
Act Normativ nr. 7, din 13/03/1996 emis de PARLAMENTUL ROMÂNIEI;		
B1	Inscrierea provizorie, drept de PROPRIETATE, dobandit prin Lege, cota actuala 1/1, cota initiala 1/1	A1
	1) **COMUNA VURPĂR**, CIF:4406355, Proprietar neidentificat	

C. Partea III. SARCINI .

Inscrieri privind dezmembramintele dreptului de proprietate, drepturi reale de garanţie şi sarcini	Referinţe
NU SUNT	

Document care conține date cu caracter personal, protejat de prevederile Regulamentului (UE) nr. 679/2016 și Legii 190/2018

Anexa Nr. 1 La Partea I

Teren

Nr cadastral	Suprafaţa (mp)*	Observaţii / Referinţe
	1.554	

* Suprafaţa este determinată in planul de proiecţie Stereo 70.

DETALII LINIARE IMOBIL

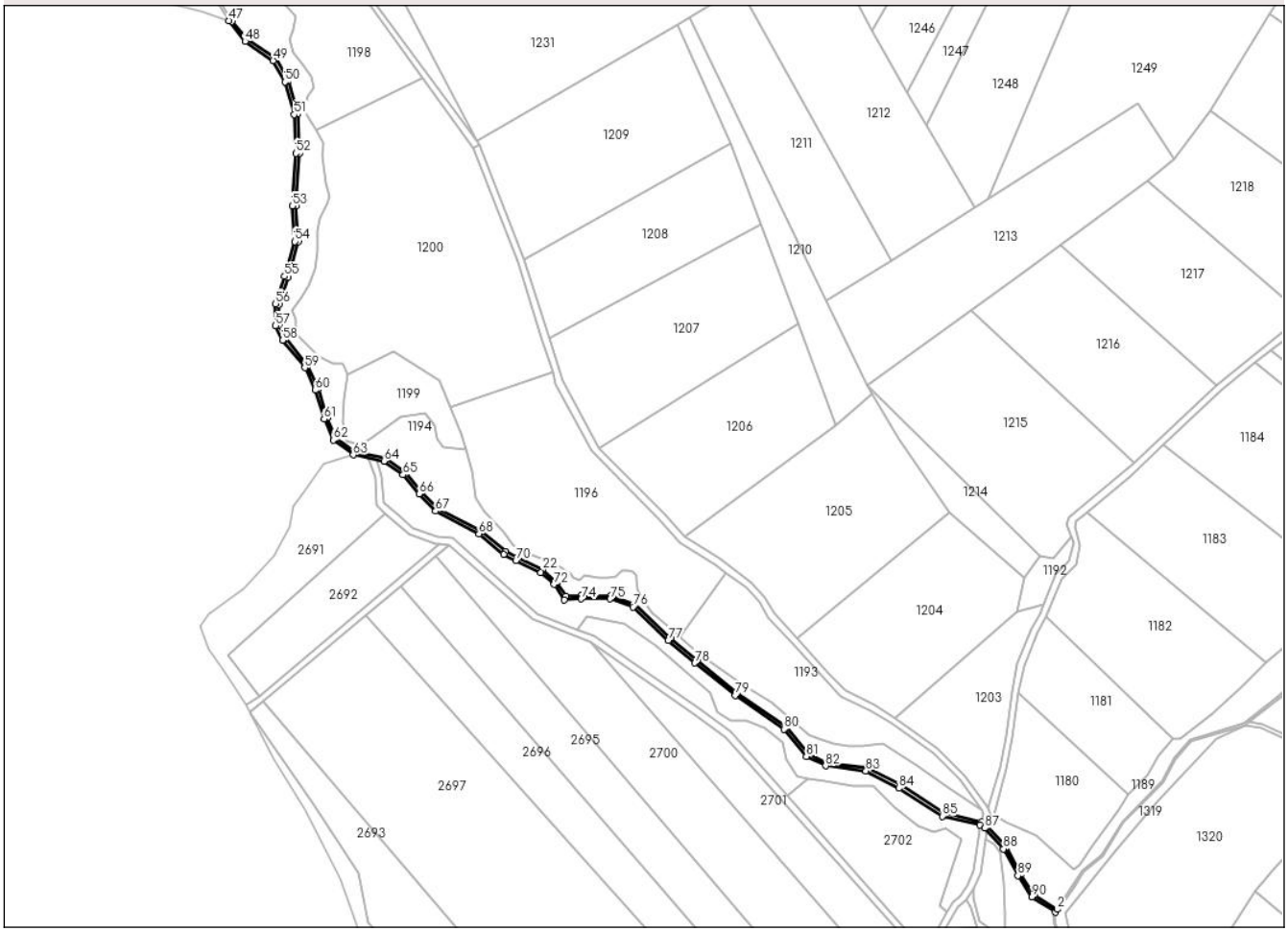

Date referitoare la teren

Crt	Categorie folosință	Intra vilan	Suprafaţa (mp)	Tarla	Parcelă	Nr. topo	Observaţii / Referinţe
1	ape curgatoare	NU	1.554	14	405	-	Parau

Lungime Segmente

1) Valorile lungimilor segmentelor sunt obţinute din proiecţie în plan.

Punct început	X / Y	Punct sfârşit	X / Y	Lungime segment
1	449.036,162 491.490,527	2	449.037,247 491.492,207	2.0
4	449.016,221 491.512,62	5	449.007,913 491.528,157	17.619
7	448.993,574 491.542,694	8	448.971,73 491.547,682	22.407
10	448.927,565 491.573,876	11	448.904,328 491.576,779	23.419
13	448.881,091 491.597,44	14	448.852,74 491.617,023	34.458

Punct început	X / Y	Punct sfârşit	X / Y	Lungime segment
2	449.037,247 491.492,207	3	449.024,1 491.500,7	15.653
5	449.007,913 491.528,157	6	448.996,871 491.540,524	16.579
8	448.971,73 491.547,682	9	448.947,031 491.563,727	29.453
11	448.904,328 491.576,779	12	448.893,835 491.581,828	11.644
14	448.852,74 491.617,023	15	448.829,609 491.635,599	29.666

Punct început	X / Y	Punct sfârşit	X / Y	Lungime segment
3	449.024,1 491.500,7	4	449.016,221 491.512,62	14.288
6	448.996,871 491.540,524	7	448.993,574 491.542,694	3.946
9	448.947,031 491.563,727	10	448.927,565 491.573,876	21.953
12	448.893,835 491.581,828	13	448.881,091 491.597,44	20.152
15	448.829,609 491.635,599	16	448.814,334 491.648,457	19.966

Document care conține date cu caracter personal, protejat de prevederile Regulamentului (UE) nr. 679/2016 și Legii 190/2018

Punct început	X / Y	Punct sfârşit	X / Y	Lungime segment
16	448.814,334 491.648,457	17	448.793,711 491.668,01	28.419
19	448.762,827 491.672,966	20	448.754,01 491.672,502	8.829
22	448.740,497 491.687,781	23	448.725,969 491.694,863	16.162
25	448.705,007 491.710,203	26	448.680,042 491.723,197	28.143
28	448.661,386 491.743,936	29	448.649,88 491.752,149	14.137
31	448.621,386 491.763,754	32	448.616,381 491.775,447	12.719
34	448.605,058 491.805,152	35	448.592,333 491.821,0	20.324
37	448.588,557 491.840,642	38	448.593,595 491.856,133	16.29
40	448.598,218 491.897,269	41	448.600,271 491.927,623	30.424
43	448.593,917 491.969,562	44	448.586,678 491.982,484	14.812
46	448.561,26 492.003,452	47	448.559,633 492.004,008	1.719
49	448.585,165 491.981,092	50	448.592,055 491.968,794	14.097
52	448.598,268 491.927,647	53	448.596,213 491.897,268	30.448
55	448.591,684 491.856,725	56	448.586,557 491.840,959	16.579
58	448.590,632 491.819,924	59	448.603,349 491.804,086	20.312
61	448.614,502 491.774,756	62	448.619,761 491.762,469	13.366
64	448.649,062 491.750,276	65	448.660,026 491.742,449	13.471
67	448.678,822 491.721,578	68	448.703,882 491.708,534	28.252
70	448.725,092 491.693,065	71	448.739,385 491.686,098	15.901
73	448.752,96 491.670,444	74	448.762,88 491.670,966	9.934
76	448.792,639 491.666,27	77	448.813,001 491.646,965	28.059
79	448.851,544 491.615,419	80	448.879,721 491.595,955	34.246
82	448.903,755 491.574,835	83	448.926,96 491.571,936	23.385
85	448.970,938 491.545,812	86	448.992,777 491.540,825	22.401
88	449.006,262 491.527,004	89	449.014,501 491.511,595	17.473

Punct început	X / Y	Punct sfârşit	X / Y	Lungime segment
17	448.793,711 491.668,01	18	448.779,936 491.672,966	14.64
20	448.754,01 491.672,502	21	448.748,741 491.680,64	9.695
23	448.725,969 491.694,863	24	448.719,083 491.698,22	7.661
26	448.680,042 491.723,197	27	448.670,91 491.732,832	13.275
29	448.649,88 491.752,149	30	448.632,146 491.755,798	18.106
32	448.616,381 491.775,447	33	448.611,284 491.791,906	17.23
35	448.592,333 491.821,0	36	448.588,557 491.828,804	8.67
38	448.593,595 491.856,133	39	448.599,62 491.876,605	21.34
41	448.600,271 491.927,623	42	448.599,285 491.950,289	22.688
44	448.586,678 491.982,484	45	448.570,23 491.993,591	19.847
47	448.559,633 492.004,008	48	448.568,912 491.992,067	15.122
50	448.592,055 491.968,794	51	448.597,296 491.949,974	19.536
53	448.596,213 491.897,268	54	448.597,6 491.876,827	20.489
56	448.586,557 491.840,959	57	448.586,557 491.828,346	12.613
59	448.603,349 491.804,086	60	448.609,415 491.791,181	14.259
62	448.619,761 491.762,469	63	448.631,311 491.753,928	14.364
65	448.660,026 491.742,449	66	448.669,424 491.731,492	14.435
68	448.703,882 491.708,534	69	448.717,979 491.696,533	18.513
71	448.739,385 491.686,098	72	448.747,216 491.679,315	10.36
74	448.762,88 491.670,966	75	448.779,587 491.670,966	16.707
77	448.813,001 491.646,965	78	448.828,338 491.634,054	20.048
80	448.879,721 491.595,955	81	448.892,567 491.580,219	20.314
83	448.926,96 491.571,936	84	448.946,022 491.561,998	21.497
86	448.992,777 491.540,825	87	448.995,553 491.538,997	3.324
89	449.014,501 491.511,595	90	449.022,662 491.499,248	14.801

Punct început	X / Y	Punct sfârşit	X / Y	Lungime segment
18	448.779,936 491.672,966	19	448.762,827 491.672,966	17.109
21	448.748,741 491.680,64	22	448.740,497 491.687,781	10.907
24	448.719,083 491.698,22	25	448.705,007 491.710,203	18.486
27	448.670,91 491.732,832	28	448.661,386 491.743,936	14.629
30	448.632,146 491.755,798	31	448.621,386 491.763,754	13.381
33	448.611,284 491.791,906	34	448.605,058 491.805,152	14.637
36	448.588,557 491.828,804	37	448.588,557 491.840,642	11.837
39	448.599,62 491.876,605	40	448.598,218 491.897,269	20.711
42	448.599,285 491.950,289	43	448.593,917 491.969,562	20.006
45	448.570,23 491.993,591	46	448.561,26 492.003,452	13.33
48	448.568,912 491.992,067	49	448.585,165 491.981,092	19.612
51	448.597,296 491.949,974	52	448.598,268 491.927,647	22.347
54	448.597,6 491.876,827	55	448.591,684 491.856,725	20.954
57	448.586,557 491.828,346	58	448.590,632 491.819,924	9.356
60	448.609,415 491.791,181	61	448.614,502 491.774,756	17.195
63	448.631,311 491.753,928	64	448.649,062 491.750,276	18.123
66	448.669,424 491.731,492	67	448.678,822 491.721,578	13.66
69	448.717,979 491.696,533	70	448.725,092 491.693,065	7.914
72	448.747,216 491.679,315	73	448.752,96 491.670,444	10.567
75	448.779,587 491.670,966	76	448.792,639 491.666,27	13.871
78	448.828,338 491.634,054	79	448.851,544 491.615,419	29.762
81	448.892,567 491.580,219	82	448.903,755 491.574,835	12.416
84	448.946,022 491.561,998	85	448.970,938 491.545,812	29.712
87	448.995,553 491.538,997	88	449.006,262 491.527,004	16.079
90	449.022,662 491.499,248	1	449.036,162 491.490,527	16.072

**** Lungimile segmentelor sunt determinate în planul de proiecţie Stereo 70 şi sunt rotunjite la 1 milimetru.**
***** Distanţa dintre puncte este formată din segmente cumulate ce sunt mai mici decât valoarea 1 milimetru.**

Document care conține date cu caracter personal, protejat de prevederile Regulamentului (UE) nr. 679/2016 și Legii 190/2018

DATE DESPRE IMOBILUL NR. 1196

Oficiul de Cadastru şi Publicitate Imobiliară SIBIU
Biroul de Cadastru şi Publicitate Imobiliară Sibiu

A. Partea I. Descrierea imobilului

TEREN Extravilan

Adresa: Jud. Sibiu

Nr. Crt	Nr cadastral Nr. topografic	Suprafaţa* (mp)	Observaţii / Referinţe
A1		10.000	Sector cadastral:8 Teren neimprejmuit;

B. Partea II. Proprietari şi acte

Inscrieri privitoare la dreptul de proprietate şi alte drepturi reale		Referinţe
/		
Act Administrativ nr. 259/62, din 17/06/1994 emis de CJPSDPAT SIBIU (Titlu de proprietate);		
B1	Intabulare, drept de PROPRIETATE, dobandit prin Reconstituire, cota actuala 1/1, cota initiala 1/1	A1
	1) **ZAMACAU PETRU**, CNP neidentificat 2) **GHEBENEI ARITON**, CNP neidentificat 3) **CRISTEA TRAIAN**, CNP neidentificat 4) **CRISTEA IOAN**, CNP neidentificat 5) **ZAMACAU GHEORGHE**, CNP neidentificat	

C. Partea III. SARCINI .

Inscrieri privind dezmembramintele dreptului de proprietate, drepturi reale de garanţie şi sarcini	Referinţe
NU SUNT	

Anexa Nr. 1 La Partea I

Teren

Nr cadastral	Suprafaţa (mp)*	Observaţii / Referinţe
	10.000	

* Suprafaţa este determinată in planul de proiecţie Stereo 70.

DETALII LINIARE IMOBIL

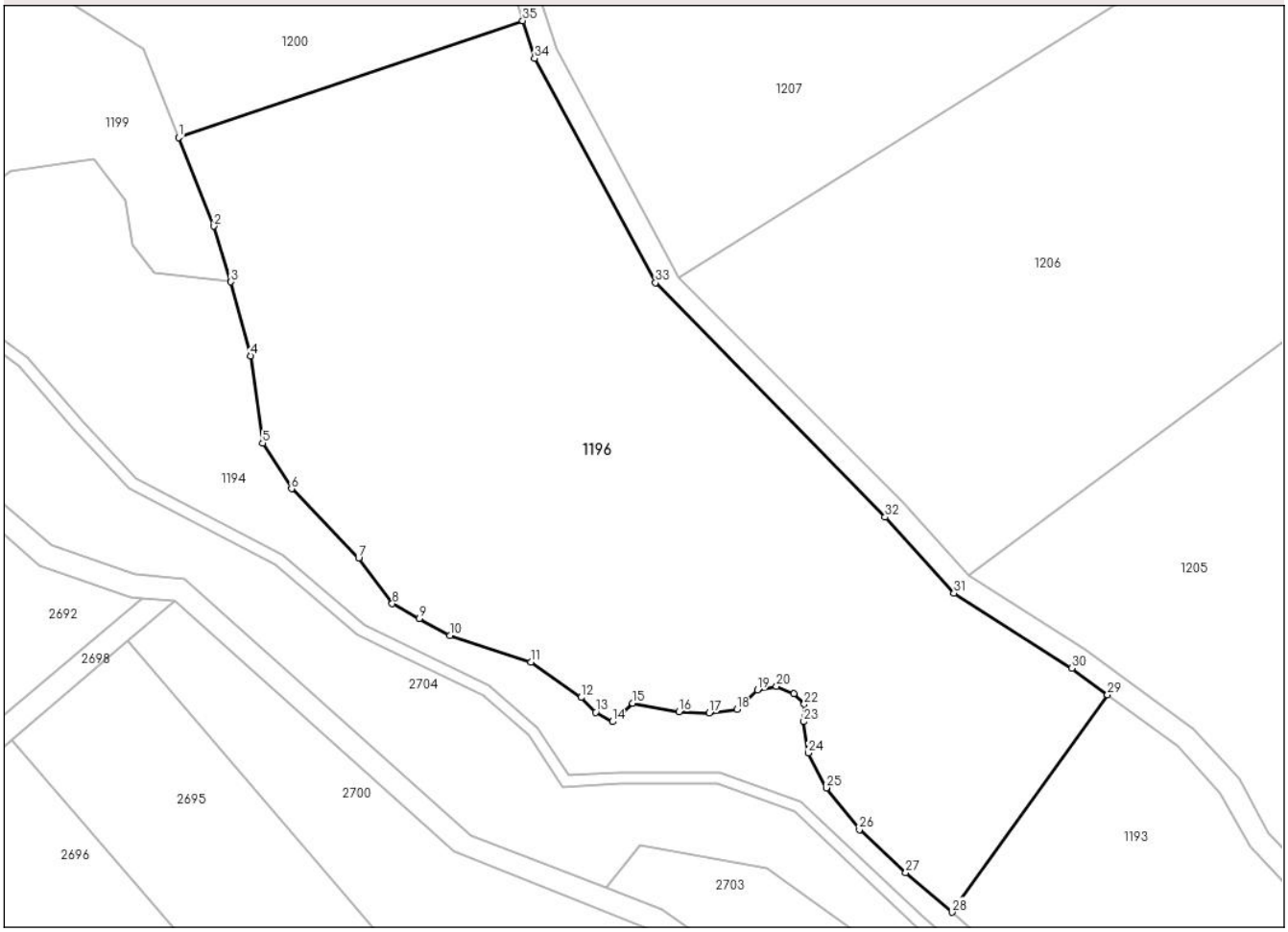

Date referitoare la teren

Crt	Categorie folosință	Intra vilan	Suprafaţa (mp)	Tarla	Parcelă	Nr. topo	Observaţii / Referinţe
1	faneata	NU	10.000	14	406/2	-	

Lungime Segmente

1) Valorile lungimilor segmentelor sunt obţinute din proiecţie în plan.

Punct început	X / Y	Punct sfârşit	X / Y	Lungime segment (** (m)
1	448.687,308 491.781,478	2	448.693,381 491.766,305	16.343
3	448.696,257 491.756,77	4	448.699,613 491.744,133	13.075
5	448.701,71 491.729,198	6	448.706,63 491.721,41	9.212
7	448.718,117 491.709,588	8	448.723,864 491.701,777	9.697
9	448.728,497 491.699,22	10	448.733,711 491.696,342	5.956

Punct început	X / Y	Punct sfârşit	X / Y	Lungime segment (** (m)
2	448.693,381 491.766,305	3	448.696,257 491.756,77	9.959
4	448.699,613 491.744,133	5	448.701,71 491.729,198	15.081
6	448.706,63 491.721,41	7	448.718,117 491.709,588	16.484
8	448.723,864 491.701,777	9	448.728,497 491.699,22	5.291
10	448.733,711 491.696,342	11	448.747,573 491.691,813	14.583

Document care conține date cu caracter personal, protejat de prevederile Regulamentului (UE) nr. 679/2016 și Legii 190/2018

Punct început	X / Y	Punct sfârşit	X / Y	Lungime segment (** (m)
11	448.747,573 491.691,813	12	448.756,192 491.685,762	10.531
13	448.758,641 491.683,208	14	448.761,518 491.681,622	3.286
15	448.764,991 491.684,795	16	448.772,929 491.683,307	8.076
17	448.778,089 491.683,109	18	448.782,851 491.683,704	4.8
19	448.786,324 491.687,076	20	448.789,599 491.687,67	3.328
21	448.792,575 491.686,381	22	448.794,361 491.684,596	2.525
23	448.794,262 491.681,622	24	448.795,056 491.676,267	5.413
25	448.798,132 491.670,318	26	448.803,788 491.663,178	9.108
27	448.811,725 491.655,84	28	448.819,601 491.649,057	10.394
29	448.846,255 491.686,246	30	448.840,133 491.690,738	7.593
31	448.819,96 491.703,576	32	448.808,178 491.716,57	17.541
33	448.768,902 491.756,635	34	448.748,214 491.794,966	43.557
35	448.746,185 491.801,403	1	448.687,308 491.781,478	62.157

Punct început	X / Y	Punct sfârşit	X / Y	Lungime segment (** (m)
12	448.756,192 491.685,762	13	448.758,641 491.683,208	3.538
14	448.761,518 491.681,622	15	448.764,991 491.684,795	4.704
16	448.772,929 491.683,307	17	448.778,089 491.683,109	5.163
18	448.782,851 491.683,704	19	448.786,324 491.687,076	4.84
20	448.789,599 491.687,67	21	448.792,575 491.686,381	3.244
22	448.794,361 491.684,596	23	448.794,262 491.681,622	2.976
24	448.795,056 491.676,267	25	448.798,132 491.670,318	6.698
26	448.803,788 491.663,178	27	448.811,725 491.655,84	10.81
28	448.819,601 491.649,057	29	448.846,255 491.686,246	45.754
30	448.840,133 491.690,738	31	448.819,96 491.703,576	23.912
32	448.808,178 491.716,57	33	448.768,902 491.756,635	56.105
34	448.748,214 491.794,966	35	448.746,185 491.801,403	6.749

** Lungimile segmentelor sunt determinate în planul de proiecţie Stereo 70 şi sunt rotunjite la 1 milimetru.
*** Distanţa dintre puncte este formată din segmente cumulate ce sunt mai mici decât valoarea 1 milimetru.

Document care conține date cu caracter personal, protejat de prevederile Regulamentului (UE) nr. 679/2016 și Legii 190/2018

DATE DESPRE IMOBILUL NR. 1197

Oficiul de Cadastru şi Publicitate Imobiliară SIBIU
Biroul de Cadastru şi Publicitate Imobiliară Sibiu

A. Partea I. Descrierea imobilului

TEREN Extravilan

Adresa: Jud. Sibiu

Nr. Crt	Nr cadastral Nr. topografic	Suprafaţa* (mp)	Observaţii / Referinţe
A1		1.432	Sector cadastral:8 Teren neimprejmuit;

B. Partea II. Proprietari şi acte

Inscrieri privitoare la dreptul de proprietate şi alte drepturi reale		Referinţe
/		
Act Normativ nr. 7, din 13/03/1996 emis de PARLAMENTUL ROMÂNIEI;		
B1	Inscrierea provizorie, drept de PROPRIETATE, dobandit prin Lege, cota actuala 1/1, cota initiala 1/1	A1
	1) **COMUNA VURPĂR**, CIF:4406355, Proprietar neidentificat	

C. Partea III. SARCINI .

Inscrieri privind dezmembramintele dreptului de proprietate, drepturi reale de garanţie şi sarcini	Referinţe
NU SUNT	

Document care conține date cu caracter personal, protejat de prevederile Regulamentului (UE) nr. 679/2016 și Legii 190/2018

Anexa Nr. 1 La Partea I

Teren

Nr cadastral	Suprafaţa (mp)*	Observaţii / Referinţe
	1.432	

* Suprafaţa este determinată in planul de proiecţie Stereo 70.

DETALII LINIARE IMOBIL

Date referitoare la teren

Crt	Categorie folosință	Intra vilan	Suprafaţa (mp)	Tarla	Parcelă	Nr. topo	Observaţii / Referinţe
1	drum	NU	1.432	14	407	-	

Lungime Segmente

1) Valorile lungimilor segmentelor sunt obţinute din proiecţie în plan.

Punct început	X / Y	Punct sfârşit	X / Y	Lungime segment (** (m)
1	448.644,691 492.013,072	2	448.635,17 492.028,272	17.935
3	448.629,838 492.038,06	4	448.625,643 492.052,15	14.701
5	448.626,484 492.062,613	6	448.630,046 492.073,146	11.118
7	448.631,362 492.077,041	8	448.636,056 492.086,167	10.262
9	448.647,071 492.150,074	10	448.655,541 492.184,796	35.74

Punct început	X / Y	Punct sfârşit	X / Y	Lungime segment (** (m)
2	448.635,17 492.028,272	3	448.629,838 492.038,06	11.146
4	448.625,643 492.052,15	5	448.626,484 492.062,613	10.498
6	448.630,046 492.073,146	7	448.631,362 492.077,041	4.112
8	448.636,056 492.086,167	9	448.647,071 492.150,074	64.849
10	448.655,541 492.184,796	11	448.665,231 492.218,894	35.449

Document care conține date cu caracter personal, protejat de prevederile Regulamentului (UE) nr. 679/2016 și Legii 190/2018

Punct început	X / Y	Punct sfârşit	X / Y	Lungime segment (** (m)
11	448.665,231 492.218,894	12	448.673,399 492.244,835	27.197
13	448.678,972 492.261,753	14	448.678,665 492.271,296	9.548
15	448.676,012 492.277,26	16	448.673,789 492.280,226	3.707
17	448.670,454 492.277,352	18	448.672,356 492.275,084	2.96
19	448.674,795 492.269,473	20	448.675,355 492.262,273	7.222
21	448.669,726 492.246,004	22	448.661,513 492.220,027	27.244
23	448.651,814 492.185,802	24	448.643,153 492.150,89	35.97
25	448.632,499 492.087,996	26	448.627,669 492.078,605	10.561
27	448.622,537 492.063,426	28	448.621,596 492.051,725	11.739
29	448.624,455 492.042,123	30	448.626,124 492.036,515	5.851
31	448.631,728 492.026,229	32	448.671,343 491.971,144	67.85
33	448.700,555 491.930,523	34	448.704,089 491.932,469	4.035
35	448.702,377 491.934,792	1	448.644,691 492.013,072	97.24

Punct început	X / Y	Punct sfârşit	X / Y	Lungime segment (** (m)
12	448.673,399 492.244,835	13	448.678,972 492.261,753	17.812
14	448.678,665 492.271,296	15	448.676,012 492.277,26	6.527
16	448.673,789 492.280,226	17	448.670,454 492.277,352	4.402
18	448.672,356 492.275,084	19	448.674,795 492.269,473	6.118
20	448.675,355 492.262,273	21	448.669,726 492.246,004	17.215
22	448.661,513 492.220,027	23	448.651,814 492.185,802	35.573
24	448.643,153 492.150,89	25	448.632,499 492.087,996	63.79
26	448.627,669 492.078,605	27	448.622,537 492.063,426	16.022
28	448.621,596 492.051,725	29	448.624,455 492.042,123	10.019
30	448.626,124 492.036,515	31	448.631,728 492.026,229	11.714
32	448.671,343 491.971,144	33	448.700,555 491.930,523	50.034
34	448.704,089 491.932,469	35	448.702,377 491.934,792	2.885

** Lungimile segmentelor sunt determinate în planul de proiecţie Stereo 70 şi sunt rotunjite la 1 milimetru.
*** Distanţa dintre puncte este formată din segmente cumulate ce sunt mai mici decât valoarea 1 milimetru.

Document care conține date cu caracter personal, protejat de prevederile Regulamentului (UE) nr. 679/2016 și Legii 190/2018

DATE DESPRE IMOBILUL NR. 1198

Oficiul de Cadastru şi Publicitate Imobiliară SIBIU
Biroul de Cadastru şi Publicitate Imobiliară Sibiu

A. Partea I. Descrierea imobilului

TEREN Extravilan

Adresa: Jud. Sibiu

Nr. Crt	Nr cadastral Nr. topografic	Suprafaţa* (mp)	Observaţii / Referinţe
A1		4.409	Sector cadastral:8 Teren neimprejmuit;

B. Partea II. Proprietari şi acte

Inscrieri privitoare la dreptul de proprietate şi alte drepturi reale		Referinţe
/		
Act Normativ nr. 7, din 13/03/1996 emis de PARLAMENTUL ROMÂNIEI;		
B1	Inscrierea provizorie, drept de PROPRIETATE, dobandit prin Lege, cota actuala 1/1, cota initiala 1/1	A1
	1) **COMUNA VURPĂR**, CIF:4406355, Proprietar neidentificat	

C. Partea III. SARCINI .

Inscrieri privind dezmembramintele dreptului de proprietate, drepturi reale de garanţie şi sarcini	Referinţe
NU SUNT	

Document care conține date cu caracter personal, protejat de prevederile Regulamentului (UE) nr. 679/2016 și Legii 190/2018

Anexa Nr. 1 La Partea I

Teren

Nr cadastral	Suprafaţa (mp)*	Observaţii / Referinţe
	4.409	

* Suprafaţa este determinată in planul de proiecţie Stereo 70.

DETALII LINIARE IMOBIL

Date referitoare la teren

Crt	Categorie folosință	Intra vilan	Suprafaţa (mp)	Tarla	Parcelă	Nr. topo	Observaţii / Referinţe
1	faneata	NU	4.409	14	408/1	-	

Lungime Segmente
1) Valorile lungimilor segmentelor sunt obţinute din proiecţie în plan.

Punct început	X / Y	Punct sfârşit	X / Y	Lungime segment (** (m)
1	448.583,672 492.021,437	2	448.589,559 492.015,586	8.3
2	448.589,559 492.015,586	3	448.598,297 492.006,9	12.32
3	448.598,297 492.006,9	4	448.596,884 491.999,011	8.015
4	448.596,884 491.999,011	5	448.594,87 491.993,198	6.152
5	448.594,87 491.993,198	6	448.596,436 491.985,372	7.981

Document care conține date cu caracter personal, protejat de prevederile Regulamentului (UE) nr. 679/2016 și Legii 190/2018

Punct început	X / Y	Punct sfârşit	X / Y	Lungime segment (** (m)
6	448.596,436 491.985,372	7	448.602,253 491.978,888	8.711
7	448.602,253 491.978,888	8	448.607,176 491.971,733	8.685
8	448.607,176 491.971,733	9	448.608,709 491.965,608	6.314
9	448.608,709 491.965,608	10	448.605,386 491.960,331	6.237
10	448.605,386 491.960,331	11	448.603,308 491.952,43	8.169
11	448.603,308 491.952,43	12	448.610,006 491.940,808	13.415
12	448.610,006 491.940,808	13	448.671,343 491.971,144	68.428
13	448.671,343 491.971,144	14	448.631,728 492.026,229	67.85
14	448.631,728 492.026,229	15	448.626,124 492.036,515	11.714
15	448.626,124 492.036,515	16	448.624,455 492.042,123	5.851
16	448.624,455 492.042,123	1	448.583,672 492.021,437	45.729

** Lungimile segmentelor sunt determinate în planul de proiecţie Stereo 70 şi sunt rotunjite la 1 milimetru.
*** Distanţa dintre puncte este formată din segmente cumulate ce sunt mai mici decât valoarea 1 milimetru.

Document care conține date cu caracter personal, protejat de prevederile Regulamentului (UE) nr. 679/2016 și Legii 190/2018

DATE DESPRE IMOBILUL NR. 1199

Oficiul de Cadastru şi Publicitate Imobiliară SIBIU
Biroul de Cadastru şi Publicitate Imobiliară Sibiu

A. Partea I. Descrierea imobilului

TEREN Extravilan

Adresa: Jud. Sibiu

Nr. Crt	Nr cadastral Nr. topografic	Suprafaţa* (mp)	Observaţii / Referinţe
A1		2.300	Sector cadastral:8 Teren neimprejmuit;

B. Partea II. Proprietari şi acte

Inscrieri privitoare la dreptul de proprietate şi alte drepturi reale		Referinţe
/		
Act Administrativ nr. 388/62, din 20/09/1994 emis de CJPSDPAT SIBIU (Titlu de proprietate);		
B1	Intabulare, drept de PROPRIETATE, dobandit prin Reconstituire, cota actuala 1/1, cota initiala 1/1	A1
	1) **OLAR TOMA**, CNP neidentificat	

C. Partea III. SARCINI .

Inscrieri privind dezmembramintele dreptului de proprietate, drepturi reale de garanţie şi sarcini	Referinţe
NU SUNT	

Document care conține date cu caracter personal, protejat de prevederile Regulamentului (UE) nr. 679/2016 și Legii 190/2018

Anexa Nr. 1 La Partea I

Teren

Nr cadastral	Suprafaţa (mp)*	Observaţii / Referinţe
	2.300	

* Suprafaţa este determinată in planul de proiecţie Stereo 70.

DETALII LINIARE IMOBIL

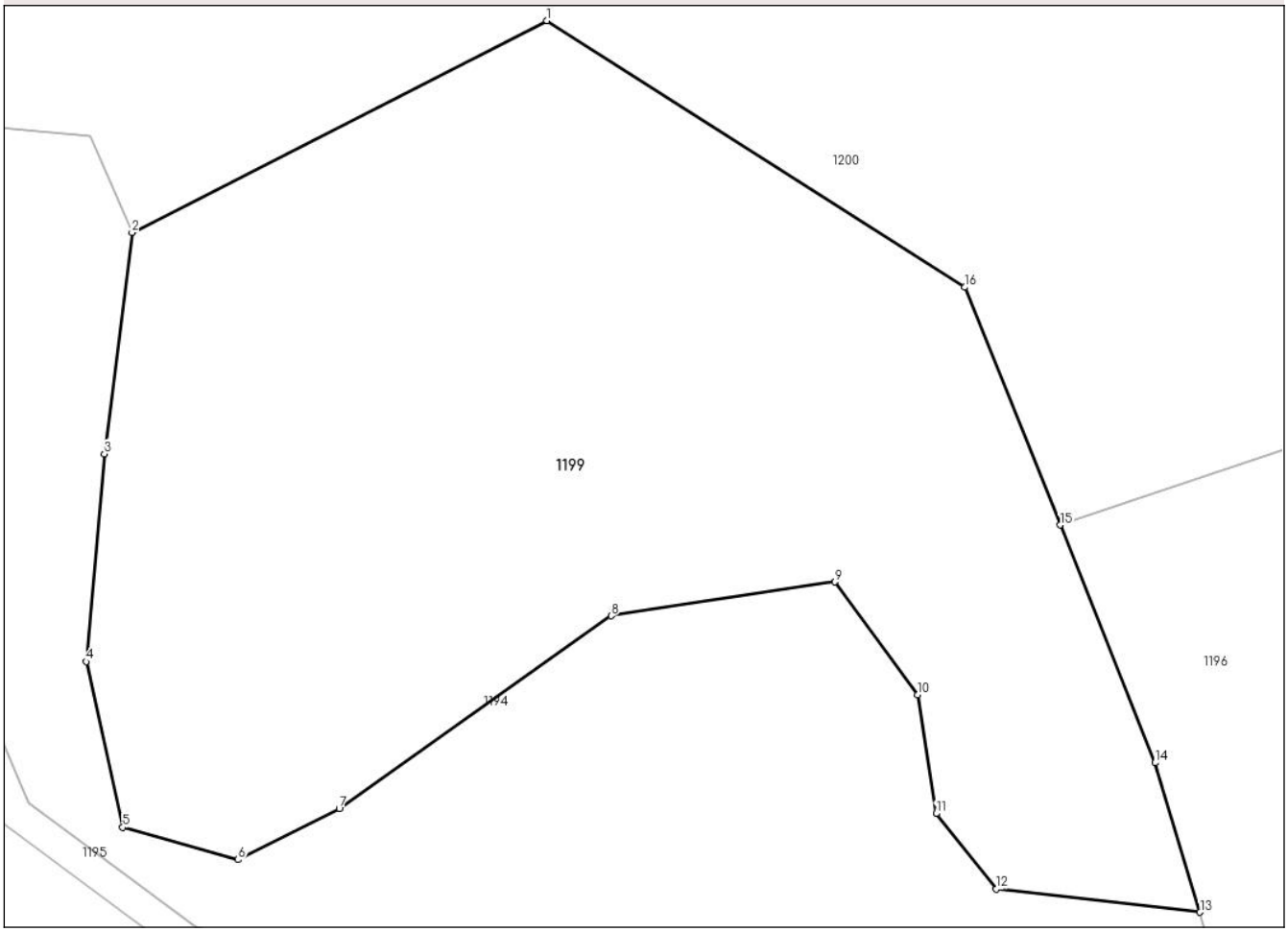

Date referitoare la teren

Crt	Categorie folosință	Intra vilan	Suprafaţa (mp)	Tarla	Parcelă	Nr. topo	Observaţii / Referinţe
1	faneata	NU	2.300	14	409/1	-	

Lungime Segmente
1) Valorile lungimilor segmentelor sunt obţinute din proiecţie în plan.

Punct început	X / Y	Punct sfârşit	X / Y	Lungime segment (** (m)
1	448.654,528 491.813,663	2	448.628,016 491.800,138	29.763
2	448.628,016 491.800,138	3	448.626,249 491.786,016	14.231
3	448.626,249 491.786,016	4	448.625,082 491.772,76	13.308
4	448.625,082 491.772,76	5	448.627,427 491.762,187	10.83
5	448.627,427 491.762,187	6	448.634,787 491.760,127	7.643

Document care conține date cu caracter personal, protejat de prevederile Regulamentului (UE) nr. 679/2016 și Legii 190/2018

Punct început	X / Y	Punct sfârşit	X / Y	Lungime segment (** (m)
6	448.634,787 491.760,127	7	448.641,264 491.763,363	7.24
7	448.641,264 491.763,363	8	448.658,626 491.775,689	21.293
8	448.658,626 491.775,689	9	448.672,927 491.777,851	14.463
9	448.672,927 491.777,851	10	448.678,215 491.770,646	8.937
10	448.678,215 491.770,646	11	448.679,392 491.763,057	7.68
11	448.679,392 491.763,057	12	448.683,218 491.758,243	6.149
12	448.683,218 491.758,243	13	448.696,257 491.756,77	13.122
13	448.696,257 491.756,77	14	448.693,381 491.766,305	9.959
14	448.693,381 491.766,305	15	448.687,308 491.781,478	16.343
15	448.687,308 491.781,478	16	448.681,234 491.796,651	16.344
16	448.681,234 491.796,651	1	448.654,528 491.813,663	31.664

** Lungimile segmentelor sunt determinate în planul de proiecţie Stereo 70 şi sunt rotunjite la 1 milimetru.
*** Distanţa dintre puncte este formată din segmente cumulate ce sunt mai mici decât valoarea 1 milimetru.

Document care conține date cu caracter personal, protejat de prevederile Regulamentului (UE) nr. 679/2016 și Legii 190/2018

DATE DESPRE IMOBILUL NR. 1200

Oficiul de Cadastru şi Publicitate Imobiliară SIBIU
Biroul de Cadastru şi Publicitate Imobiliară Sibiu

A. Partea I. Descrierea imobilului

TEREN Extravilan

Adresa: Jud. Sibiu

Nr. Crt	Nr cadastral Nr. topografic	Suprafaţa* (mp)	Observaţii / Referinţe
A1		17.400	Sector cadastral:8 Teren neimprejmuit;

B. Partea II. Proprietari şi acte

Inscrieri privitoare la dreptul de proprietate şi alte drepturi reale		Referinţe
/		
Act Administrativ nr. 476/62, din 17/01/1995 emis de CJPSDPAT SIBIU (Titlu de proprietate);		
B1	Intabulare, drept de PROPRIETATE, dobandit prin Reconstituire, cota actuala 1/1, cota initiala 1/1	A1
	1) **OLARIU PARASCHIVA**, CNP neidentificat	

C. Partea III. SARCINI .

Inscrieri privind dezmembramintele dreptului de proprietate, drepturi reale de garanţie şi sarcini	Referinţe
NU SUNT	

Document care conține date cu caracter personal, protejat de prevederile Regulamentului (UE) nr. 679/2016 și Legii 190/2018

Anexa Nr. 1 La Partea I

Teren

Nr cadastral	Suprafaţa (mp)*	Observaţii / Referinţe
	17.400	

* Suprafaţa este determinată in planul de proiecţie Stereo 70.

DETALII LINIARE IMOBIL

Date referitoare la teren

Crt	Categorie folosință	Intra vilan	Suprafaţa (mp)	Tarla	Parcelă	Nr. topo	Observaţii / Referinţe
1	faneata	NU	17.400	14	409/2	-	

Lungime Segmente

1) Valorile lungimilor segmentelor sunt obţinute din proiecţie în plan.

Punct început	X / Y	Punct sfârşit	X / Y	Lungime segment (** (m)
1	448.610,006 491.940,808	2	448.614,144 491.933,63	8.285
3	448.613,613 491.926,59	4	448.615,736 491.910,141	16.585
5	448.617,671 491.902,949	6	448.615,907 491.898,655	4.642
7	448.611,748 491.889,983	8	448.610,516 491.883,15	6.944
9	448.610,517 491.871,23	10	448.609,245 491.860,969	10.339

Punct început	X / Y	Punct sfârşit	X / Y	Lungime segment (** (m)
2	448.614,144 491.933,63	3	448.613,613 491.926,59	7.06
4	448.615,736 491.910,141	5	448.617,671 491.902,949	7.448
6	448.615,907 491.898,655	7	448.611,748 491.889,983	9.617
8	448.610,516 491.883,15	9	448.610,517 491.871,23	11.921
10	448.609,245 491.860,969	11	448.605,506 491.851,837	9.868

Document care conține date cu caracter personal, protejat de prevederile Regulamentului (UE) nr. 679/2016 și Legii 190/2018

Punct început	X / Y	Punct sfârşit	X / Y	Lungime segment (** (m)
11	448.605,506 491.851,837	12	448.601,289 491.844,958	8.069
13	448.596,023 491.837,204	14	448.598,011 491.832,19	5.393
15	448.598,424 491.823,743	16	448.611,207 491.810,968	18.073
17	448.619,455 491.806,847	18	448.625,366 491.806,316	5.935
19	448.628,016 491.800,138	20	448.654,528 491.813,663	29.763
21	448.681,234 491.796,651	22	448.687,308 491.781,478	16.344
23	448.746,185 491.801,403	24	448.740,423 491.819,674	19.158
25	448.726,127 491.864,942	26	448.700,555 491.930,523	70.391
27	448.671,343 491.971,144	1	448.610,006 491.940,808	68.428

Punct început	X / Y	Punct sfârşit	X / Y	Lungime segment (** (m)
12	448.601,289 491.844,958	13	448.596,023 491.837,204	9.373
14	448.598,011 491.832,19	15	448.598,424 491.823,743	8.458
16	448.611,207 491.810,968	17	448.619,455 491.806,847	9.22
18	448.625,366 491.806,316	19	448.628,016 491.800,138	6.722
20	448.654,528 491.813,663	21	448.681,234 491.796,651	31.664
22	448.687,308 491.781,478	23	448.746,185 491.801,403	62.157
24	448.740,423 491.819,674	25	448.726,127 491.864,942	47.471
26	448.700,555 491.930,523	27	448.671,343 491.971,144	50.034

** Lungimile segmentelor sunt determinate în planul de proiecţie Stereo 70 şi sunt rotunjite la 1 milimetru.
*** Distanţa dintre puncte este formată din segmente cumulate ce sunt mai mici decât valoarea 1 milimetru.

Document care conține date cu caracter personal, protejat de prevederile Regulamentului (UE) nr. 679/2016 și Legii 190/2018

DATE DESPRE IMOBILUL NR. 1201

Oficiul de Cadastru şi Publicitate Imobiliară SIBIU
Biroul de Cadastru şi Publicitate Imobiliară Sibiu

A. Partea I. Descrierea imobilului

TEREN Extravilan

Adresa: Jud. Sibiu

Nr. Crt	Nr cadastral Nr. topografic	Suprafaţa* (mp)	Observaţii / Referinţe
A1		2.002	Sector cadastral:8 Teren neimprejmuit;

B. Partea II. Proprietari şi acte

Inscrieri privitoare la dreptul de proprietate şi alte drepturi reale		Referinţe
/		
Act Normativ nr. 7, din 13/03/1996 emis de PARLAMENTUL ROMÂNIEI;		
B1	Inscrierea provizorie, drept de PROPRIETATE, dobandit prin Lege, cota actuala 1/1, cota initiala 1/1	A1
	1) **COMUNA VURPĂR**, CIF:4406355, Proprietar neidentificat	

C. Partea III. SARCINI .

Inscrieri privind dezmembramintele dreptului de proprietate, drepturi reale de garanţie şi sarcini	Referinţe
NU SUNT	

Document care conține date cu caracter personal, protejat de prevederile Regulamentului (UE) nr. 679/2016 și Legii 190/2018

Anexa Nr. 1 La Partea I

Teren

Nr cadastral	Suprafaţa (mp)*	Observaţii / Referinţe
	2.002	

* Suprafaţa este determinată in planul de proiecţie Stereo 70.

DETALII LINIARE IMOBIL

Date referitoare la teren

Crt	Categorie folosință	Intra vilan	Suprafaţa (mp)	Tarla	Parcelă	Nr. topo	Observaţii / Referinţe
1	drum	NU	2.002	14	410	-	

Lungime Segmente

1) Valorile lungimilor segmentelor sunt obţinute din proiecţie în plan.

Punct început	X / Y	Punct sfârşit	X / Y	Lungime segment
1	448.912,439 491.615,132	2	448.930,023 491.606,47	19.602
4	448.965,765 491.582,059	5	448.981,177 491.566,409	21.965
7	448.994,298 491.547,319	8	448.993,574 491.542,694	4.681
10	448.998,886 491.546,398	11	448.997,508 491.550,879	4.688
13	448.968,373 491.585,112	14	448.943,884 491.602,631	30.11
16	448.914,822 491.618,418	17	448.905,162 491.628,307	13.824

Punct început	X / Y	Punct sfârşit	X / Y	Lungime segment
2	448.930,023 491.606,47	3	448.941,669 491.599,298	13.677
5	448.981,177 491.566,409	6	448.993,704 491.549,302	21.203
8	448.993,574 491.542,694	9	448.996,871 491.540,524	3.946
11	448.997,508 491.550,879	12	448.984,232 491.569,008	22.47
14	448.943,884 491.602,631	15	448.931,96 491.609,975	14.004
17	448.905,162 491.628,307	18	448.887,158 491.648,331	26.927

Punct început	X / Y	Punct sfârşit	X / Y	Lungime segment
3	448.941,669 491.599,298	4	448.965,765 491.582,059	29.627
6	448.993,704 491.549,302	7	448.994,298 491.547,319	2.07
9	448.996,871 491.540,524	10	448.998,886 491.546,398	6.21
12	448.984,232 491.569,008	13	448.968,373 491.585,112	22.602
15	448.931,96 491.609,975	16	448.914,822 491.618,418	19.105
18	448.887,158 491.648,331	19	448.873,857 491.662,625	19.526

Document care conține date cu caracter personal, protejat de prevederile Regulamentului (UE) nr. 679/2016 și Legii 190/2018

Punct început	X / Y	Punct sfârşit	X / Y	Lungime segment
19	448.873,857 491.662,625	20	448.868,727 491.671,774	10.489
22	448.842,393 491.694,042	23	448.822,562 491.706,662	23.506
25	448.772,976 491.757,508	26	448.751,915 491.796,531	44.344
28	448.729,902 491.866,272	29	448.704,089 491.932,469	71.052
31	448.726,127 491.864,942	32	448.740,423 491.819,674	47.471
34	448.748,214 491.794,966	35	448.768,902 491.756,635	43.557
37	448.819,96 491.703,576	38	448.840,133 491.690,738	23.912
40	448.858,286 491.677,417	41	448.865,454 491.669,431	10.731
43	448.884,2 491.645,624	1	448.912,439 491.615,132	41.56

Punct început	X / Y	Punct sfârşit	X / Y	Lungime segment
20	448.868,727 491.671,774	21	448.860,986 491.680,397	11.588
23	448.822,562 491.706,662	24	448.811,077 491.719,328	17.098
26	448.751,915 491.796,531	27	448.744,238 491.820,877	25.528
29	448.704,089 491.932,469	30	448.700,555 491.930,523	4.035
32	448.740,423 491.819,674	33	448.746,185 491.801,403	19.158
35	448.768,902 491.756,635	36	448.808,178 491.716,57	56.105
38	448.840,133 491.690,738	39	448.846,255 491.686,246	7.593
41	448.865,454 491.669,431	42	448.870,602 491.660,251	10.525

Punct început	X / Y	Punct sfârşit	X / Y	Lungime segment
21	448.860,986 491.680,397	22	448.842,393 491.694,042	23.063
24	448.811,077 491.719,328	25	448.772,976 491.757,508	53.939
27	448.744,238 491.820,877	28	448.729,902 491.866,272	47.605
30	448.700,555 491.930,523	31	448.726,127 491.864,942	70.391
33	448.746,185 491.801,403	34	448.748,214 491.794,966	6.749
36	448.808,178 491.716,57	37	448.819,96 491.703,576	17.541
39	448.846,255 491.686,246	40	448.858,286 491.677,417	14.923
42	448.870,602 491.660,251	43	448.884,2 491.645,624	19.97

**** Lungimile segmentelor sunt determinate în planul de proiecţie Stereo 70 şi sunt rotunjite la 1 milimetru.**
***** Distanţa dintre puncte este formată din segmente cumulate ce sunt mai mici decât valoarea 1 milimetru.**

Document care conține date cu caracter personal, protejat de prevederile Regulamentului (UE) nr. 679/2016 și Legii 190/2018

DATE DESPRE IMOBILUL NR. 1202

Oficiul de Cadastru şi Publicitate Imobiliară SIBIU
Biroul de Cadastru şi Publicitate Imobiliară Sibiu

A. Partea I. Descrierea imobilului

TEREN Extravilan

Adresa: Jud. Sibiu

Nr. Crt	Nr cadastral Nr. topografic	Suprafaţa* (mp)	Observaţii / Referinţe
A1		1.800	Sector cadastral:8 Teren neimprejmuit;

B. Partea II. Proprietari şi acte

Inscrieri privitoare la dreptul de proprietate şi alte drepturi reale		Referinţe
/		
Act Administrativ nr. 309, din 13/06/2018 emis de INSTITUTIA PREFECTULUI-JUD.SIBIU (ORDIN);		
B1	Intabulare, drept de PROPRIETATE, dobandit prin Reconstituire, cota actuala 1/1, cota initiala 1/1	A1
	1) **COMUNA VURPĂR**, CIF:4406355	

C. Partea III. SARCINI .

Inscrieri privind dezmembramintele dreptului de proprietate, drepturi reale de garanţie şi sarcini	Referinţe
NU SUNT	

Document care conține date cu caracter personal, protejat de prevederile Regulamentului (UE) nr. 679/2016 și Legii 190/2018

Anexa Nr. 1 La Partea I

Teren

Nr cadastral	Suprafaţa (mp)*	Observaţii / Referinţe
	1.800	

* Suprafaţa este determinată in planul de proiecţie Stereo 70.

DETALII LINIARE IMOBIL

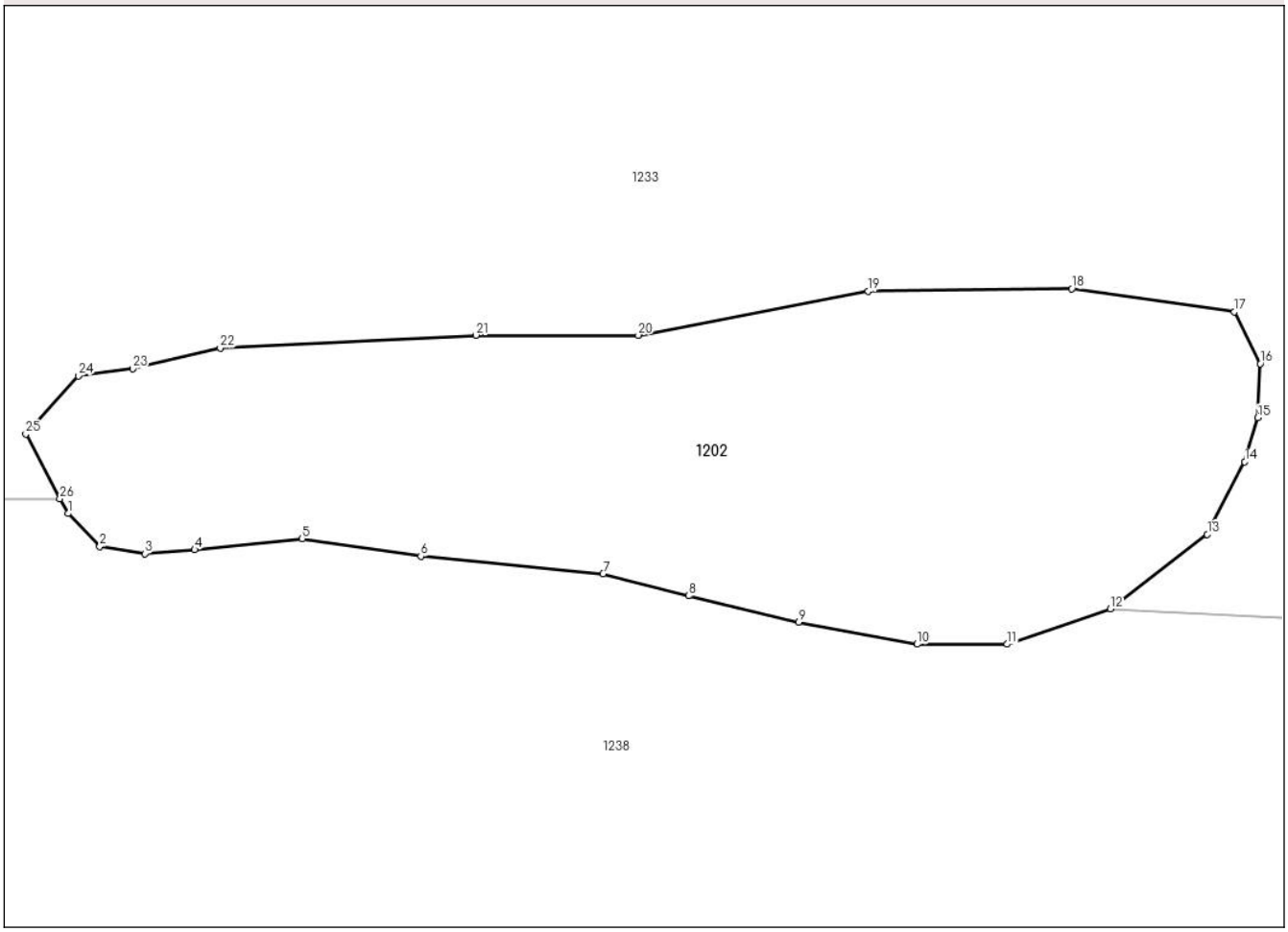

Date referitoare la teren

Crt	Categorie folosință	Intra vilan	Suprafaţa (mp)	Tarla	Parcelă	Nr. topo	Observaţii / Referinţe
1	padure	NU	1.800	14	413	-	Tufaris

Lungime Segmente

1) Valorile lungimilor segmentelor sunt obţinute din proiecţie în plan.

Punct început	X / Y	Punct sfârşit	X / Y	Lungime segment (** (m)
1	449.258,097 492.437,064	2	449.260,528 492.434,534	3.508
3	449.263,991 492.433,999	4	449.267,793 492.434,3	3.814
5	449.276,027 492.435,14	6	449.285,101 492.433,796	9.173
7	449.299,048 492.432,452	8	449.305,602 492.430,773	6.765
9	449.314,004 492.428,757	10	449.323,078 492.427,077	9.228

Punct început	X / Y	Punct sfârşit	X / Y	Lungime segment (** (m)
2	449.260,528 492.434,534	3	449.263,991 492.433,999	3.504
4	449.267,793 492.434,3	5	449.276,027 492.435,14	8.277
6	449.285,101 492.433,796	7	449.299,048 492.432,452	14.012
8	449.305,602 492.430,773	9	449.314,004 492.428,757	8.64
10	449.323,078 492.427,077	11	449.329,968 492.427,077	6.89

Document care conține date cu caracter personal, protejat de prevederile Regulamentului (UE) nr. 679/2016 și Legii 190/2018

Punct început	X / Y	Punct sfârşit	X / Y	Lungime segment (** (m)
11	449.329,968 492.427,077	12	449.337,865 492.429,765	8.343
13	449.345,279 492.435,466	14	449.348,151 492.441,023	6.255
15	449.349,139 492.444,378	16	449.349,336 492.448,524	4.15
17	449.347,362 492.452,472	18	449.334,922 492.454,248	12.566
19	449.319,323 492.454,051	20	449.301,749 492.450,695	17.891
21	449.289,31 492.450,695	22	449.269,762 492.449,708	19.573
23	449.263,048 492.448,129	24	449.258,883 492.447,589	4.2
25	449.254,88 492.443,138	26	449.257,487 492.438,202	5.582

Punct început	X / Y	Punct sfârşit	X / Y	Lungime segment (** (m)
12	449.337,865 492.429,765	13	449.345,279 492.435,466	9.352
14	449.348,151 492.441,023	15	449.349,139 492.444,378	3.498
16	449.349,336 492.448,524	17	449.347,362 492.452,472	4.414
18	449.334,922 492.454,248	19	449.319,323 492.454,051	15.6
20	449.301,749 492.450,695	21	449.289,31 492.450,695	12.44
22	449.269,762 492.449,708	23	449.263,048 492.448,129	6.897
24	449.258,883 492.447,589	25	449.254,88 492.443,138	5.986
26	449.257,487 492.438,202	1	449.258,097 492.437,064	1.292

** Lungimile segmentelor sunt determinate în planul de proiecţie Stereo 70 şi sunt rotunjite la 1 milimetru.
*** Distanţa dintre puncte este formată din segmente cumulate ce sunt mai mici decât valoarea 1 milimetru.

Document care conține date cu caracter personal, protejat de prevederile Regulamentului (UE) nr. 679/2016 și Legii 190/2018

DATE DESPRE IMOBILUL NR. 1203

Oficiul de Cadastru şi Publicitate Imobiliară SIBIU
Biroul de Cadastru şi Publicitate Imobiliară Sibiu

A. Partea I. Descrierea imobilului

TEREN Extravilan

Adresa: Jud. Sibiu

Nr. Crt	Nr cadastral Nr. topografic	Suprafaţa* (mp)	Observaţii / Referinţe
A1		3.800	Sector cadastral:8 Teren neimprejmuit;

B. Partea II. Proprietari şi acte

Inscrieri privitoare la dreptul de proprietate şi alte drepturi reale		Referinţe
/		
Act Administrativ nr. 137/62, din 23/11/1993 emis de CJPSDPAT SIBIU (Titlu de proprietate);		
B1	Intabulare, drept de PROPRIETATE, dobandit prin Reconstituire, cota actuala 1/1, cota initiala 1/1	A1
	1) **GIURGIU ELISABETA**, CNP neidentificat	

C. Partea III. SARCINI .

Inscrieri privind dezmembramintele dreptului de proprietate, drepturi reale de garanţie şi sarcini	Referinţe
NU SUNT	

Document care conține date cu caracter personal, protejat de prevederile Regulamentului (UE) nr. 679/2016 și Legii 190/2018

Anexa Nr. 1 La Partea I

Teren

Nr cadastral	Suprafaţa (mp)*	Observaţii / Referinţe
	3.800	

* Suprafaţa este determinată in planul de proiecţie Stereo 70.

DETALII LINIARE IMOBIL

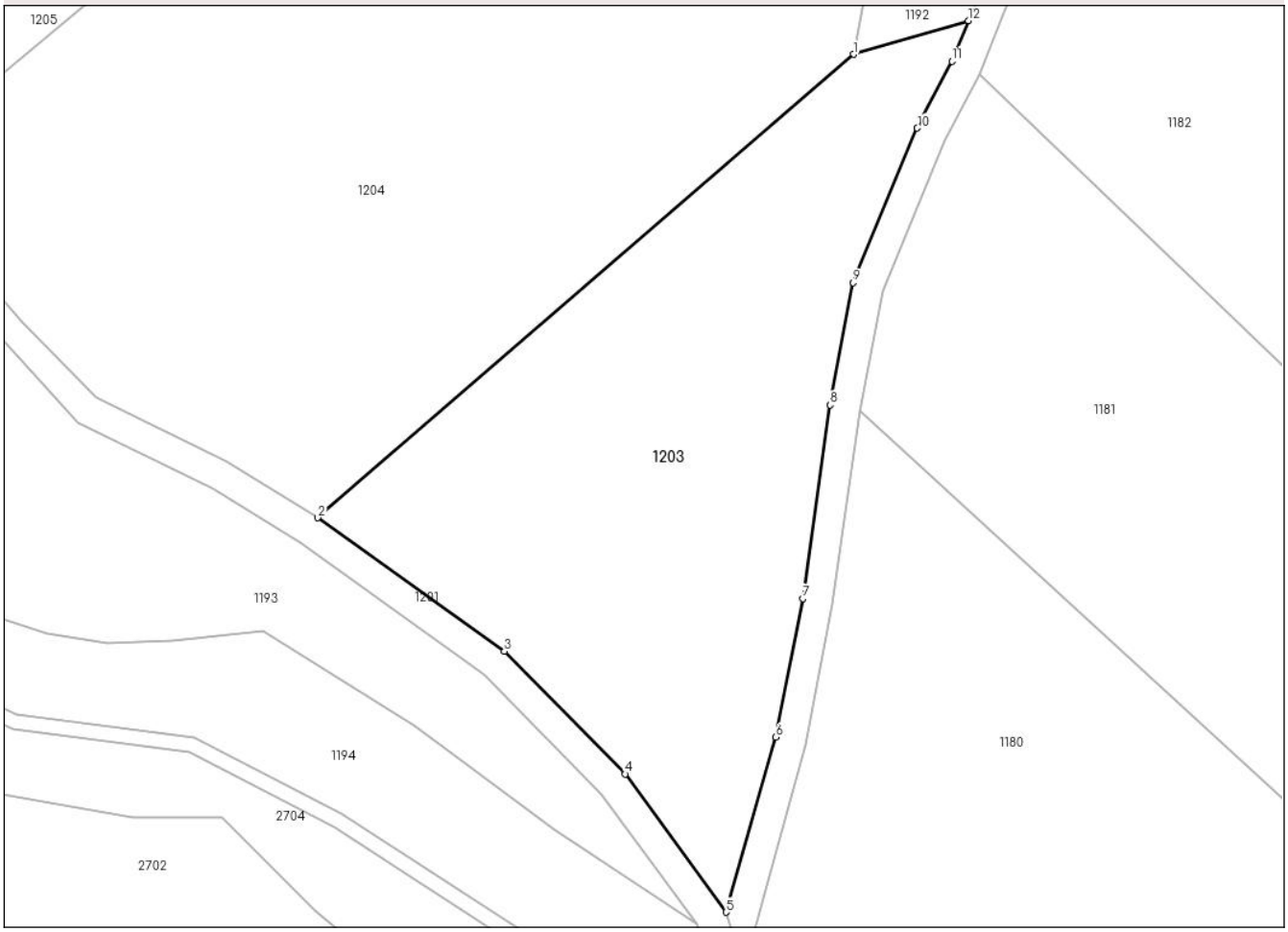

Date referitoare la teren

Crt	Categorie folosință	Intra vilan	Suprafaţa (mp)	Tarla	Parcelă	Nr. topo	Observaţii / Referinţe
1	faneata	NU	3.800	14	415/1	-	

Lungime Segmente
1) Valorile lungimilor segmentelor sunt obţinute din proiecţie în plan.

Punct început	X / Y	Punct sfârşit	X / Y	Lungime segment (** (m)
1	449.014,246 491.663,446	2	448.943,884 491.602,631	93.001
2	448.943,884 491.602,631	3	448.968,373 491.585,112	30.11
3	448.968,373 491.585,112	4	448.984,232 491.569,008	22.602
4	448.984,232 491.569,008	5	448.997,508 491.550,879	22.47
5	448.997,508 491.550,879	6	449.004,034 491.573,845	23.876

Document care conține date cu caracter personal, protejat de prevederile Regulamentului (UE) nr. 679/2016 și Legii 190/2018

Punct început	X / Y	Punct sfârşit	X / Y	Lungime segment (** (m)
6	449.004,034 491.573,845	7	449.007,567 491.592,026	18.521
7	449.007,567 491.592,026	8	449.011,174 491.617,427	25.655
8	449.011,174 491.617,427	9	449.014,206 491.633,491	16.347
9	449.014,206 491.633,491	10	449.022,627 491.653,759	21.948
10	449.022,627 491.653,759	11	449.027,168 491.662,538	9.883
11	449.027,168 491.662,538	12	449.029,307 491.667,857	5.734
12	449.029,307 491.667,857	1	449.014,246 491.663,446	15.694

** Lungimile segmentelor sunt determinate în planul de proiecţie Stereo 70 şi sunt rotunjite la 1 milimetru.
*** Distanţa dintre puncte este formată din segmente cumulate ce sunt mai mici decât valoarea 1 milimetru.

Document care conține date cu caracter personal, protejat de prevederile Regulamentului (UE) nr. 679/2016 și Legii 190/2018

DATE DESPRE IMOBILUL NR. 1204

Oficiul de Cadastru şi Publicitate Imobiliară SIBIU
Biroul de Cadastru şi Publicitate Imobiliară Sibiu

A. Partea I. Descrierea imobilului

TEREN Extravilan

Adresa: Jud. Sibiu

Nr. Crt	Nr cadastral Nr. topografic	Suprafaţa* (mp)	Observaţii / Referinţe
A1	101725	8.000	Sector cadastral:8 Teren neimprejmuit;

B. Partea II. Proprietari şi acte

Inscrieri privitoare la dreptul de proprietate şi alte drepturi reale		Referinţe
126990 / 26/11/2021		
Act Administrativ nr. 404/62, din 24/10/1994 emis de CJPSDDPAT Sibiu;		
B1	Se infiinteaza aceasta carte funciara pentru parcela nr. 415/2, inscrisa in T.P. 404/62/24.10.1994	A1
18948 / 24/02/2022		
Act Notarial nr. 134, din 23/02/2022 emis de Lohan Dominique;		
B13	Intabulare, drept de PROPRIETATE, dobandit prin Conventie, cota actuala 1/1, cota initiala 1/1	A1
	1) **NEAGU TOMA**, casatorit, bun propriu	

C. Partea III. SARCINI .

Inscrieri privind dezmembramintele dreptului de proprietate, drepturi reale de garanţie şi sarcini	Referinţe
NU SUNT	

Document care conține date cu caracter personal, protejat de prevederile Regulamentului (UE) nr. 679/2016 și Legii 190/2018

Anexa Nr. 1 La Partea I

Teren

Nr cadastral	Suprafaţa (mp)*	Observaţii / Referinţe
101725	8.000	

* Suprafaţa este determinată in planul de proiecţie Stereo 70.

DETALII LINIARE IMOBIL

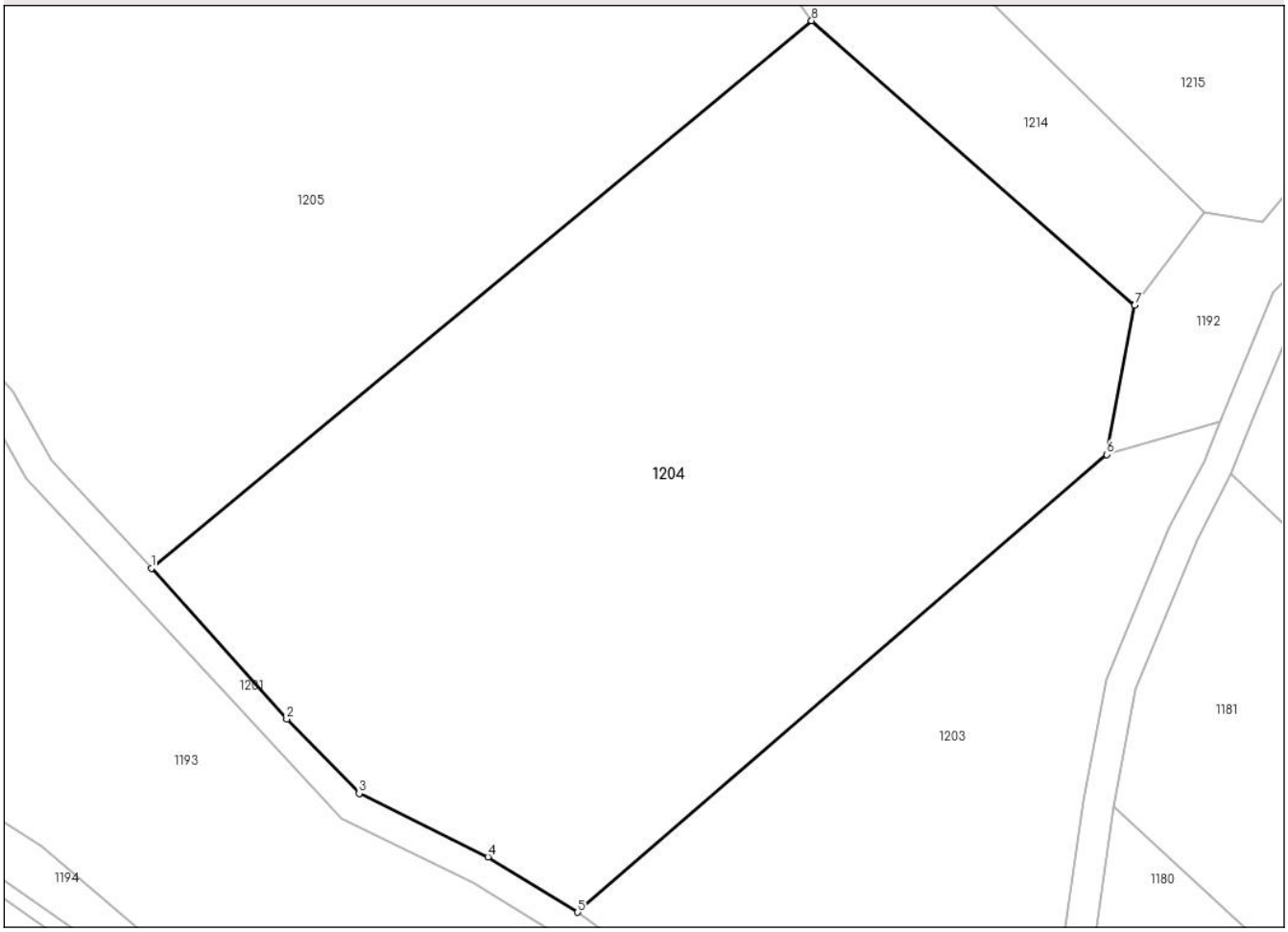

Date referitoare la teren

Crt	Categorie folosință	Intra vilan	Suprafaţa (mp)	Tarla	Parcelă	Nr. topo	Observaţii / Referinţe
1	faneata	NU	8.000	14	415/2	-	Imobilul nu este imprejmuit.

Lungime Segmente
1) Valorile lungimilor segmentelor sunt obţinute din proiecţie în plan.

Punct început	X / Y	Punct sfârşit	X / Y	Lungime segment (** (m)
1	448.887,158 491.648,331	2	448.905,162 491.628,307	26.927
2	448.905,162 491.628,307	3	448.914,822 491.618,418	13.824
3	448.914,822 491.618,418	4	448.931,96 491.609,975	19.105
4	448.931,96 491.609,975	5	448.943,884 491.602,631	14.004
5	448.943,884 491.602,631	6	449.014,246 491.663,446	93.001

Document care conține date cu caracter personal, protejat de prevederile Regulamentului (UE) nr. 679/2016 și Legii 190/2018

Punct început	X / Y	Punct sfârşit	X / Y	Lungime segment (** (m)
6	449.014,246 491.663,446	7	449.017,997 491.683,255	20.161
7	449.017,997 491.683,255	8	448.974,999 491.721,086	57.272
8	448.974,999 491.721,086	1	448.887,158 491.648,331	114.058

** Lungimile segmentelor sunt determinate în planul de proiecţie Stereo 70 şi sunt rotunjite la 1 milimetru.
*** Distanţa dintre puncte este formată din segmente cumulate ce sunt mai mici decât valoarea 1 milimetru.

Document care conține date cu caracter personal, protejat de prevederile Regulamentului (UE) nr. 679/2016 și Legii 190/2018

DATE DESPRE IMOBILUL NR. 1205

Oficiul de Cadastru şi Publicitate Imobiliară SIBIU
Biroul de Cadastru şi Publicitate Imobiliară Sibiu

A. Partea I. Descrierea imobilului

TEREN Extravilan

Adresa: Jud. Sibiu

Nr. Crt	Nr cadastral Nr. topografic	Suprafaţa* (mp)	Observaţii / Referinţe
A1		10.000	Sector cadastral:8 Teren neimprejmuit;

B. Partea II. Proprietari şi acte

Inscrieri privitoare la dreptul de proprietate şi alte drepturi reale		Referinţe
/		
Act Notarial nr. 637, din 25/04/2000 emis de BNP DRAGHICI ELENA (Contract de vânzare cump\U+0103rare);		
B1	Intabulare, drept de PROPRIETATE, dobandit prin Conventie, cota actuala 1/1, cota initiala 1/1	A1
	1) **REGICA SRL**, CIF:5433200	

C. Partea III. SARCINI .

Inscrieri privind dezmembramintele dreptului de proprietate, drepturi reale de garanţie şi sarcini	Referinţe
NU SUNT	

Document care conține date cu caracter personal, protejat de prevederile Regulamentului (UE) nr. 679/2016 și Legii 190/2018

Anexa Nr. 1 La Partea I

Teren

Nr cadastral	Suprafaţa (mp)*	Observaţii / Referinţe
	10.000	

* Suprafaţa este determinată in planul de proiecţie Stereo 70.

DETALII LINIARE IMOBIL

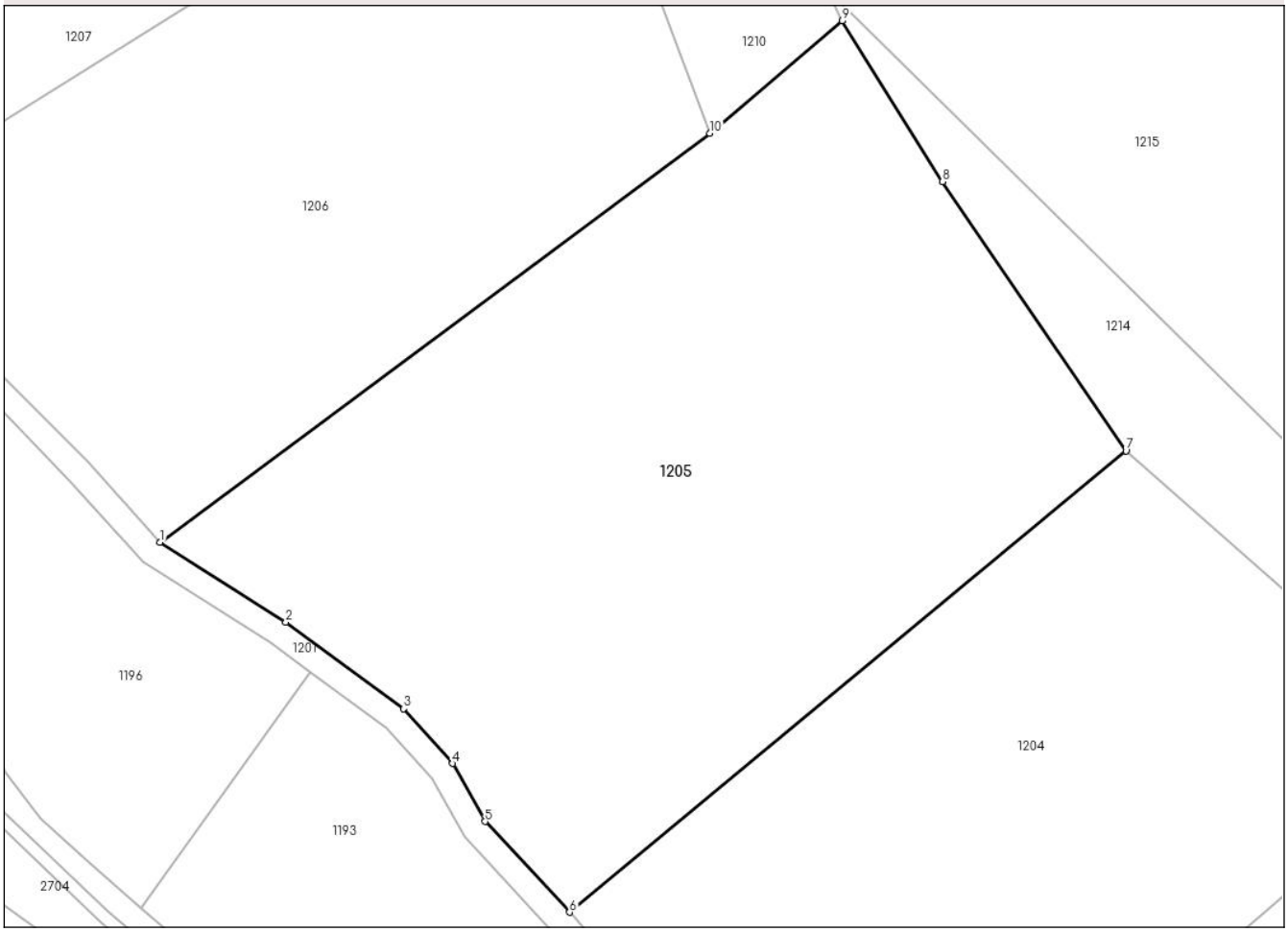

Date referitoare la teren

Crt	Categorie folosință	Intra vilan	Suprafaţa (mp)	Tarla	Parcelă	Nr. topo	Observaţii / Referinţe
1	faneata	NU	10.000	14	415/3	-	

Lungime Segmente
1) Valorile lungimilor segmentelor sunt obţinute din proiecţie în plan.

Punct început	X / Y	Punct sfârşit	X / Y	Lungime segment (** (m)
1	448.822,562 491.706,662	2	448.842,393 491.694,042	23.506
2	448.842,393 491.694,042	3	448.860,986 491.680,397	23.063
3	448.860,986 491.680,397	4	448.868,727 491.671,774	11.588
4	448.868,727 491.671,774	5	448.873,857 491.662,625	10.489
5	448.873,857 491.662,625	6	448.887,158 491.648,331	19.526

Document care conține date cu caracter personal, protejat de prevederile Regulamentului (UE) nr. 679/2016 și Legii 190/2018

Punct început	X / Y	Punct sfârşit	X / Y	Lungime segment (** (m)
6	448.887,158 491.648,331	7	448.974,999 491.721,086	114.058
7	448.974,999 491.721,086	8	448.946,077 491.763,525	51.357
8	448.946,077 491.763,525	9	448.930,205 491.788,886	29.918
9	448.930,205 491.788,886	10	448.909,299 491.771,152	27.415
10	448.909,299 491.771,152	1	448.822,562 491.706,662	108.085

** Lungimile segmentelor sunt determinate în planul de proiecţie Stereo 70 şi sunt rotunjite la 1 milimetru.
*** Distanţa dintre puncte este formată din segmente cumulate ce sunt mai mici decât valoarea 1 milimetru.

Document care conține date cu caracter personal, protejat de prevederile Regulamentului (UE) nr. 679/2016 și Legii 190/2018

DATE DESPRE IMOBILUL NR. 1206

Oficiul de Cadastru şi Publicitate Imobiliară SIBIU
Biroul de Cadastru şi Publicitate Imobiliară Sibiu

A. Partea I. Descrierea imobilului

TEREN Extravilan

Adresa: Jud. Sibiu

Nr. Crt	Nr cadastral Nr. topografic	Suprafaţa* (mp)	Observaţii / Referinţe
A1		7.900	Sector cadastral:8 Teren neimprejmuit;

B. Partea II. Proprietari şi acte

Inscrieri privitoare la dreptul de proprietate şi alte drepturi reale		Referinţe
/		
Act Administrativ nr. 37/62, din 26/04/1993 emis de CJPSDPAT SIBIU (Titlu de proprietate);		
B1	Intabulare, drept de PROPRIETATE, dobandit prin Reconstituire, cota actuala 1/1, cota initiala 1/1	A1
	1) **BÎNDEA MIHAI**, CNP neidentificat 2) **BÎNDEA NICOLAE**, CNP neidentificat 3) **BÎNDEA ILIE**, CNP neidentificat	

C. Partea III. SARCINI .

Inscrieri privind dezmembramintele dreptului de proprietate, drepturi reale de garanţie şi sarcini	Referinţe
NU SUNT	

Document care conține date cu caracter personal, protejat de prevederile Regulamentului (UE) nr. 679/2016 și Legii 190/2018

Anexa Nr. 1 La Partea I

Teren

Nr cadastral	Suprafaţa (mp)*	Observaţii / Referinţe
	7.900	

* Suprafaţa este determinată in planul de proiecţie Stereo 70.

DETALII LINIARE IMOBIL

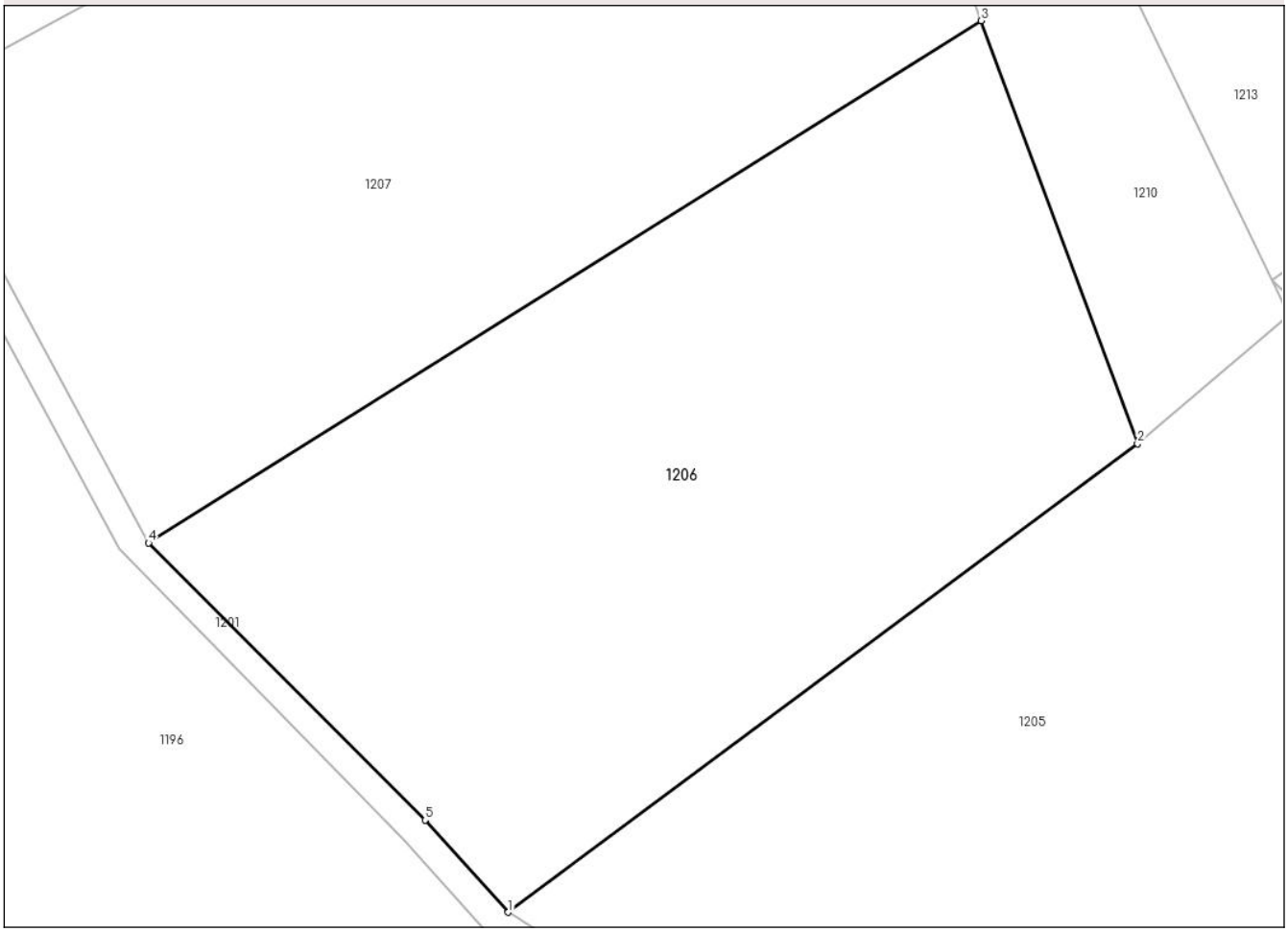

Date referitoare la teren

Crt	Categorie folosință	Intra vilan	Suprafaţa (mp)	Tarla	Parcelă	Nr. topo	Observaţii / Referinţe
1	faneata	NU	7.900	14	415/4	-	

Lungime Segmente
1) Valorile lungimilor segmentelor sunt obţinute din proiecţie în plan.

Punct început	X / Y	Punct sfârşit	X / Y	Lungime segment (** (m)
1	448.822,562 491.706,662	2	448.909,299 491.771,152	108.085
2	448.909,299 491.771,152	3	448.887,76 491.829,412	62.113
3	448.887,76 491.829,412	4	448.772,976 491.757,508	135.446
4	448.772,976 491.757,508	5	448.811,077 491.719,328	53.939
5	448.811,077 491.719,328	1	448.822,562 491.706,662	17.098

Document care conține date cu caracter personal, protejat de prevederile Regulamentului (UE) nr. 679/2016 și Legii 190/2018

** Lungimile segmentelor sunt determinate în planul de proiecţie Stereo 70 şi sunt rotunjite la 1 milimetru.
*** Distanţa dintre puncte este formată din segmente cumulate ce sunt mai mici decât valoarea 1 milimetru.

DATE DESPRE IMOBILUL NR. 1207

Oficiul de Cadastru şi Publicitate Imobiliară SIBIU
Biroul de Cadastru şi Publicitate Imobiliară Sibiu

A. Partea I. Descrierea imobilului

TEREN Extravilan

Adresa: Jud. Sibiu

Nr. Crt	Nr cadastral Nr. topografic	Suprafaţa* (mp)	Observaţii / Referinţe
A1		9.000	Sector cadastral:8 Teren neimprejmuit;

B. Partea II. Proprietari şi acte

Inscrieri privitoare la dreptul de proprietate şi alte drepturi reale		Referinţe
/		
Act Administrativ nr. 211/62, din 06/05/1994 emis de CJPSDPAT SIBIU (Titlu de proprietate);		
B1	Intabulare, drept de PROPRIETATE, dobandit prin Reconstituire, cota actuala 1/1, cota initiala 1/1	A1
	1) **PETRU Z\U+0102M\U+0102C\U+0102U**, CNP neidentificat	

C. Partea III. SARCINI .

Inscrieri privind dezmembramintele dreptului de proprietate, drepturi reale de garanţie şi sarcini	Referinţe
NU SUNT	

Document care conține date cu caracter personal, protejat de prevederile Regulamentului (UE) nr. 679/2016 și Legii 190/2018

Anexa Nr. 1 La Partea I

Teren

Nr cadastral	Suprafaţa (mp)*	Observaţii / Referinţe
	9.000	

* Suprafaţa este determinată in planul de proiecţie Stereo 70.

DETALII LINIARE IMOBIL

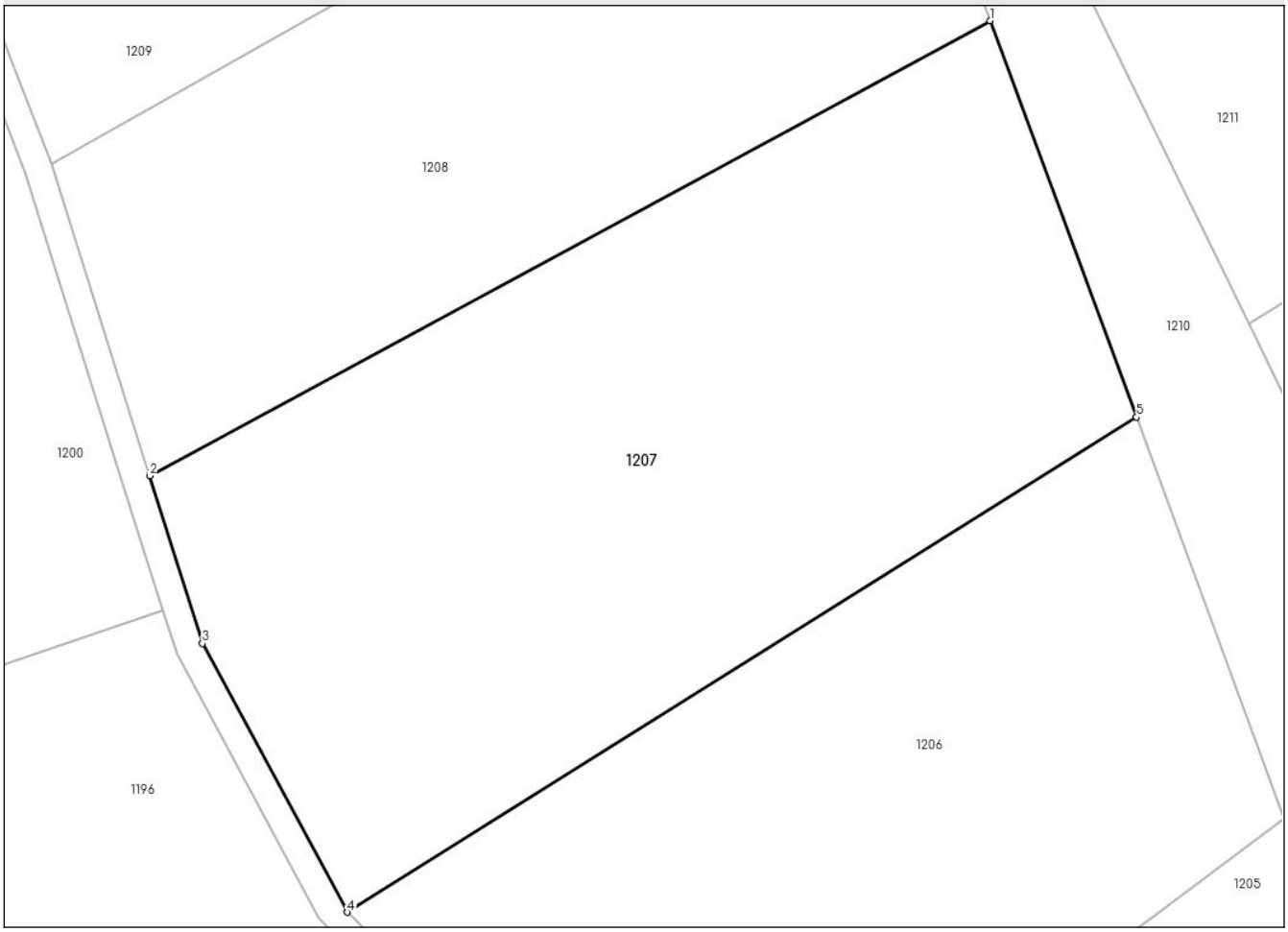

Date referitoare la teren

Crt	Categorie folosință	Intra vilan	Suprafaţa (mp)	Tarla	Parcelă	Nr. topo	Observaţii / Referinţe
1	faneata	NU	9.000	14	415/5	-	

Lungime Segmente
1) Valorile lungimilor segmentelor sunt obţinute din proiecţie în plan.

Punct început	X / Y	Punct sfârşit	X / Y	Lungime segment (** (m)
1	448.866,469 491.887,0	2	448.744,238 491.820,877	138.97
2	448.744,238 491.820,877	3	448.751,915 491.796,531	25.528
3	448.751,915 491.796,531	4	448.772,976 491.757,508	44.344
4	448.772,976 491.757,508	5	448.887,76 491.829,412	135.446
5	448.887,76 491.829,412	1	448.866,469 491.887,0	61.399

Document care conține date cu caracter personal, protejat de prevederile Regulamentului (UE) nr. 679/2016 și Legii 190/2018

** Lungimile segmentelor sunt determinate în planul de proiecţie Stereo 70 şi sunt rotunjite la 1 milimetru.
*** Distanţa dintre puncte este formată din segmente cumulate ce sunt mai mici decât valoarea 1 milimetru.

Document care conține date cu caracter personal, protejat de prevederile Regulamentului (UE) nr. 679/2016 și Legii 190/2018

DATE DESPRE IMOBILUL NR. 1208

Oficiul de Cadastru şi Publicitate Imobiliară SIBIU
Biroul de Cadastru şi Publicitate Imobiliară Sibiu

A. Partea I. Descrierea imobilului

TEREN Extravilan

Adresa: Jud. Sibiu

Nr. Crt	Nr cadastral Nr. topografic	Suprafaţa* (mp)	Observaţii / Referinţe
A1		6.600	Sector cadastral:8 Teren neimprejmuit;

B. Partea II. Proprietari şi acte

Inscrieri privitoare la dreptul de proprietate şi alte drepturi reale		Referinţe
/		
Act Administrativ nr. 88/62, din 10/08/1993 emis de CJPSDPAT SIBIU (Titlu de proprietate);		
B1	Intabulare, drept de PROPRIETATE, dobandit prin Reconstituire, cota actuala 1/1, cota initiala 1/1	A1
	1) **GIURCA MARIA**, CNP neidentificat	

C. Partea III. SARCINI .

Inscrieri privind dezmembramintele dreptului de proprietate, drepturi reale de garanţie şi sarcini	Referinţe
NU SUNT	

Document care conține date cu caracter personal, protejat de prevederile Regulamentului (UE) nr. 679/2016 și Legii 190/2018

Anexa Nr. 1 La Partea I

Teren

Nr cadastral	Suprafaţa (mp)*	Observaţii / Referinţe
	6.600	

* Suprafaţa este determinată in planul de proiecţie Stereo 70.

DETALII LINIARE IMOBIL

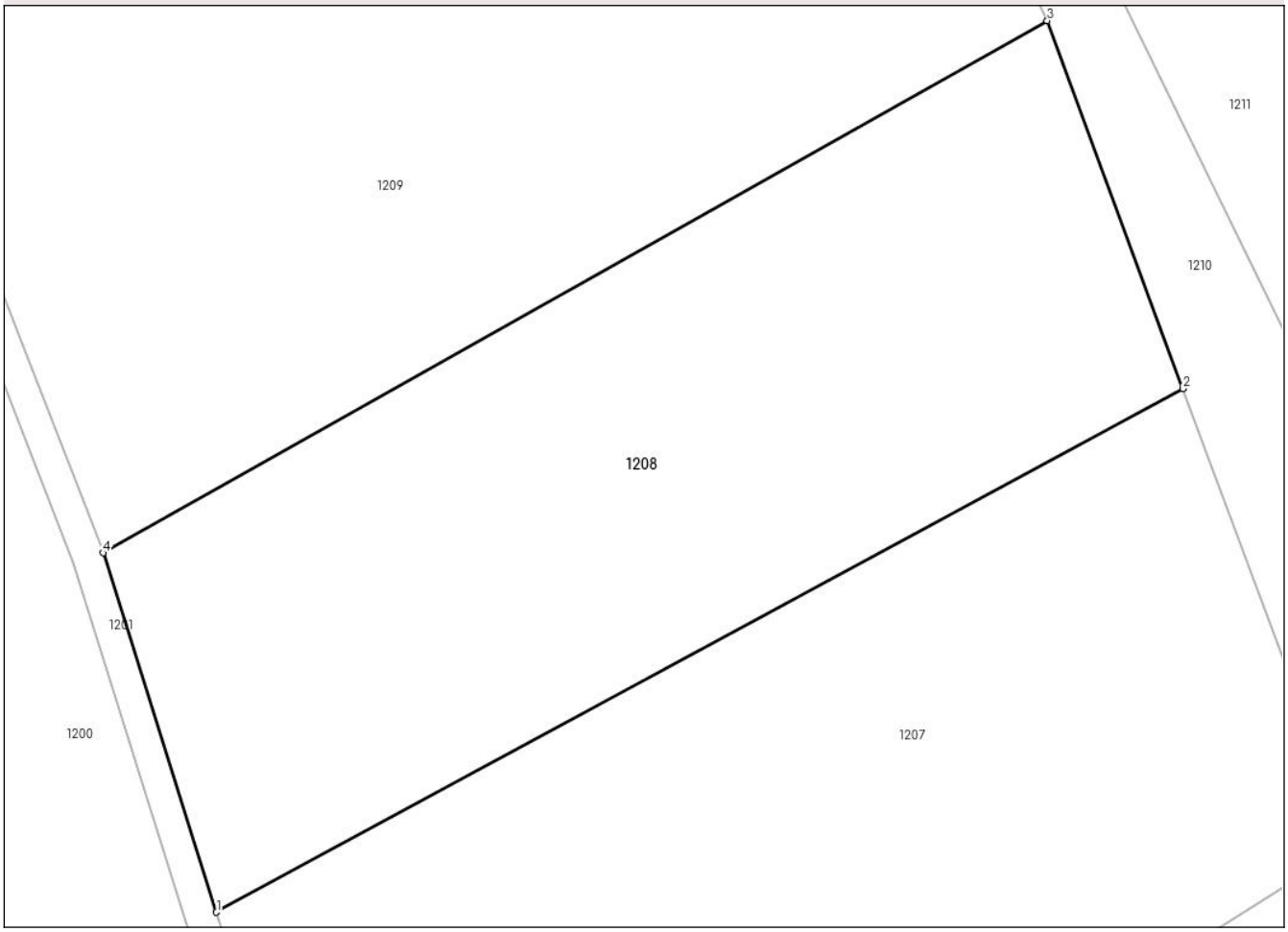

Date referitoare la teren

Crt	Categorie folosință	Intra vilan	Suprafaţa (mp)	Tarla	Parcelă	Nr. topo	Observaţii / Referinţe
1	faneata	NU	6.600	14	415/6	-	

Lungime Segmente
1) Valorile lungimilor segmentelor sunt obţinute din proiecţie în plan.

Punct început	X / Y	Punct sfârşit	X / Y	Lungime segment (** (m)
1	448.744,238 491.820,877	2	448.866,469 491.887,0	138.97
2	448.866,469 491.887,0	3	448.849,287 491.933,475	49.549
3	448.849,287 491.933,475	4	448.729,902 491.866,272	137.001
4	448.729,902 491.866,272	1	448.744,238 491.820,877	47.605

**** Lungimile segmentelor sunt determinate în planul de proiecţie Stereo 70 şi sunt rotunjite la 1 milimetru.**

Document care conține date cu caracter personal, protejat de prevederile Regulamentului (UE) nr. 679/2016 și Legii 190/2018

***** Distanţa dintre puncte este formată din segmente cumulate ce sunt mai mici decât valoarea 1 milimetru.**

DATE DESPRE IMOBILUL NR. 1209

Oficiul de Cadastru şi Publicitate Imobiliară SIBIU
Biroul de Cadastru şi Publicitate Imobiliară Sibiu

A. Partea I. Descrierea imobilului

TEREN Extravilan

Adresa: Jud. Sibiu

Nr. Crt	Nr cadastral Nr. topografic	Suprafaţa* (mp)	Observaţii / Referinţe
A1		10.000	Sector cadastral:8 Teren neimprejmuit;

B. Partea II. Proprietari şi acte

Inscrieri privitoare la dreptul de proprietate şi alte drepturi reale		Referinţe
/		
Act Administrativ nr. 115/62, din 13/08/1993 emis de CJPSDPAT SIBIU (Titlu de proprietate);		
B1	Intabulare, drept de PROPRIETATE, dobandit prin Reconstituire, cota actuala 1/1, cota initiala 1/1	A1
	1) **SIMA MARTA**, CNP neidentificat	

C. Partea III. SARCINI .

Inscrieri privind dezmembramintele dreptului de proprietate, drepturi reale de garanţie şi sarcini	Referinţe
NU SUNT	

Document care conține date cu caracter personal, protejat de prevederile Regulamentului (UE) nr. 679/2016 și Legii 190/2018

Anexa Nr. 1 La Partea I

Teren

Nr cadastral	Suprafaţa (mp)*	Observaţii / Referinţe
	10.000	

* Suprafaţa este determinată in planul de proiecţie Stereo 70.

DETALII LINIARE IMOBIL

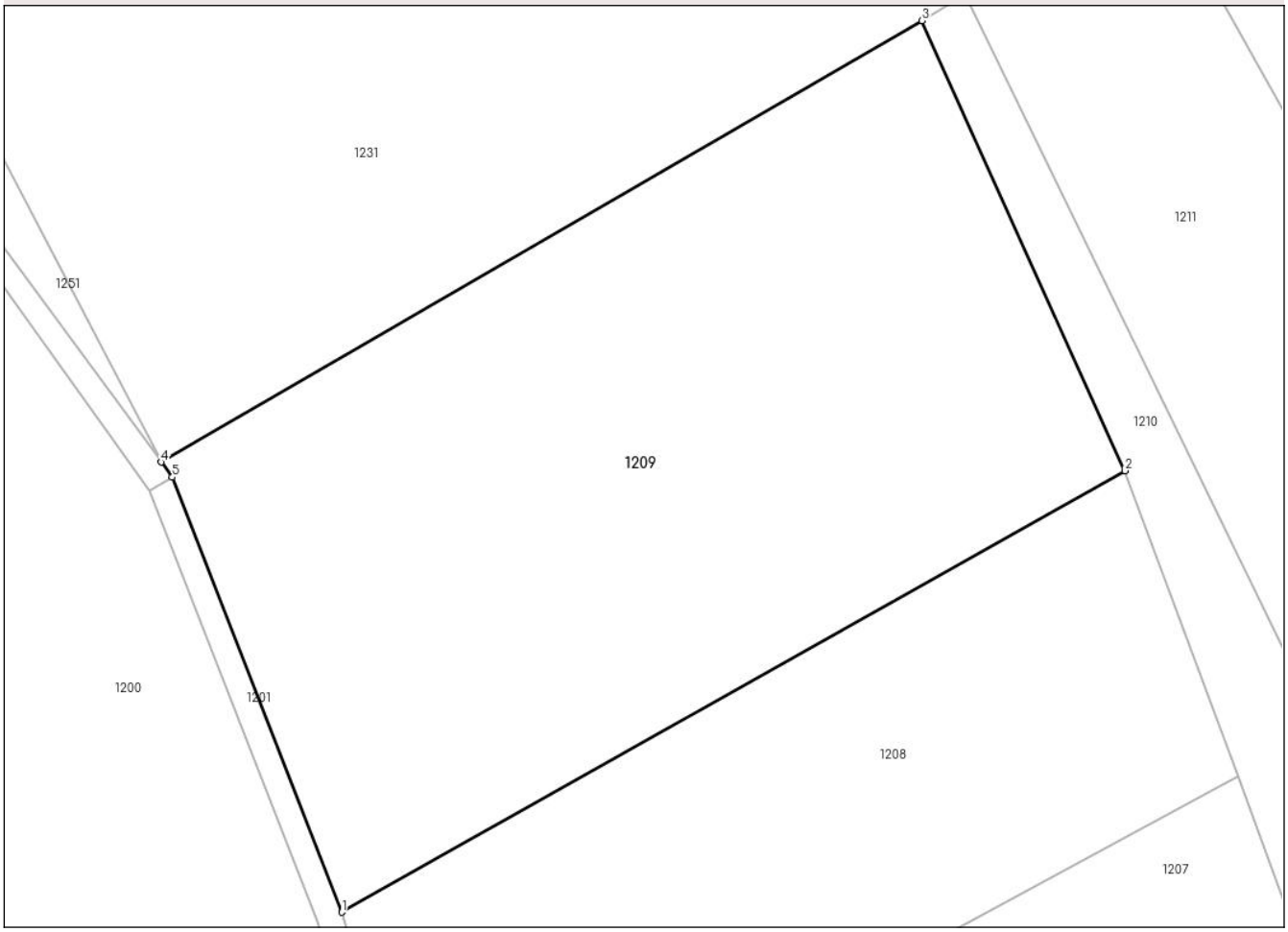

Date referitoare la teren

Crt	Categorie folosință	Intra vilan	Suprafaţa (mp)	Tarla	Parcelă	Nr. topo	Observaţii / Referinţe
1	faneata	NU	10.000	14	415/7	-	

Lungime Segmente
1) Valorile lungimilor segmentelor sunt obţinute din proiecţie în plan.

Punct început	X / Y	Punct sfârşit	X / Y	Lungime segment (** (m)
1	448.729,902 491.866,272	2	448.849,287 491.933,475	137.001
2	448.849,287 491.933,475	3	448.818,321 492.001,974	75.173
3	448.818,321 492.001,974	4	448.702,377 491.934,792	134.001
4	448.702,377 491.934,792	5	448.704,089 491.932,469	2.885
5	448.704,089 491.932,469	1	448.729,902 491.866,272	71.052

Document care conține date cu caracter personal, protejat de prevederile Regulamentului (UE) nr. 679/2016 și Legii 190/2018

** Lungimile segmentelor sunt determinate în planul de proiecţie Stereo 70 şi sunt rotunjite la 1 milimetru.
*** Distanţa dintre puncte este formată din segmente cumulate ce sunt mai mici decât valoarea 1 milimetru.

DATE DESPRE IMOBILUL NR. 1210

Oficiul de Cadastru şi Publicitate Imobiliară SIBIU
Biroul de Cadastru şi Publicitate Imobiliară Sibiu

A. Partea I. Descrierea imobilului

TEREN Extravilan

Adresa: Jud. Sibiu

Nr. Crt	Nr cadastral Nr. topografic	Suprafaţa* (mp)	Observaţii / Referinţe
A1		3.700	Sector cadastral:8 Teren neimprejmuit;

B. Partea II. Proprietari şi acte

Inscrieri privitoare la dreptul de proprietate şi alte drepturi reale		Referinţe
/		
Act Administrativ nr. 436/62, din 18/11/1994 emis de CJPSDPAT SIBIU (Titlu de proprietate);		
B1	Intabulare, drept de PROPRIETATE, dobandit prin Reconstituire, cota actuala 1/1, cota initiala 1/1	A1
	1) **BARTUS IOAN**, CNP neidentificat	

C. Partea III. SARCINI .

Inscrieri privind dezmembramintele dreptului de proprietate, drepturi reale de garanţie şi sarcini	Referinţe
NU SUNT	

Document care conține date cu caracter personal, protejat de prevederile Regulamentului (UE) nr. 679/2016 și Legii 190/2018

Anexa Nr. 1 La Partea I

Teren

Nr cadastral	Suprafaţa (mp)*	Observaţii / Referinţe
	3.700	

* Suprafaţa este determinată in planul de proiecţie Stereo 70.

DETALII LINIARE IMOBIL

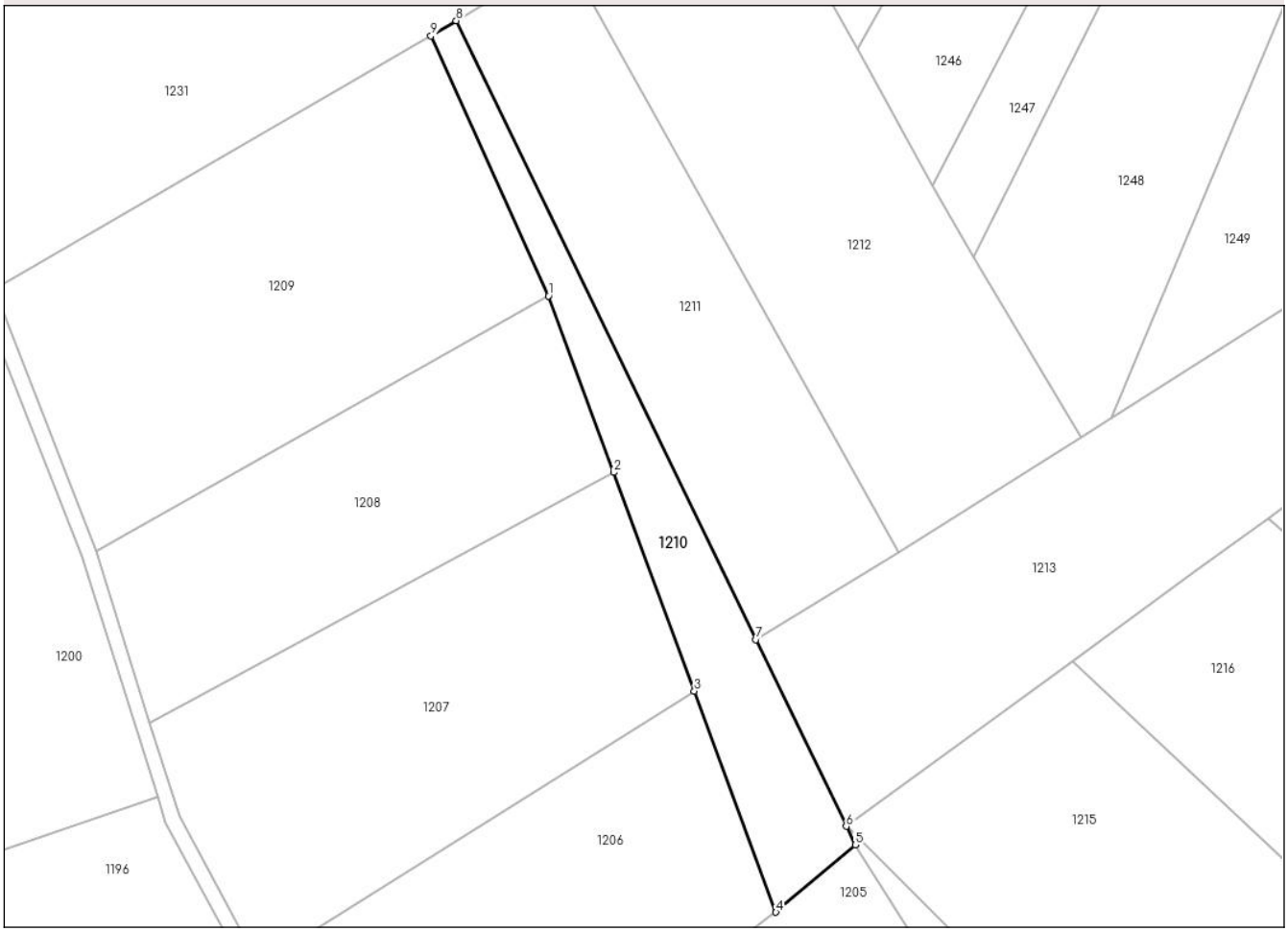

Date referitoare la teren

Crt	Categorie folosință	Intra vilan	Suprafaţa (mp)	Tarla	Parcelă	Nr. topo	Observaţii / Referinţe
1	pasune	NU	3.700	14	415/8	-	

Lungime Segmente
1) Valorile lungimilor segmentelor sunt obţinute din proiecţie în plan.

Punct început	X / Y	Punct sfârşit	X / Y	Lungime segment (** (m)
1	448.849,287 491.933,475	2	448.866,469 491.887,0	49.549
2	448.866,469 491.887,0	3	448.887,76 491.829,412	61.399
3	448.887,76 491.829,412	4	448.909,299 491.771,152	62.113
4	448.909,299 491.771,152	5	448.930,205 491.788,886	27.415
5	448.930,205 491.788,886	6	448.927,842 491.793,772	5.427

Document care conține date cu caracter personal, protejat de prevederile Regulamentului (UE) nr. 679/2016 și Legii 190/2018

Punct început	X / Y	Punct sfârşit	X / Y	Lungime segment (** (m)
6	448.927,842 491.793,772	7	448.904,045 491.842,98	54.66
7	448.904,045 491.842,98	8	448.824,95 492.006,007	181.201
8	448.824,95 492.006,007	9	448.818,321 492.001,974	7.76
9	448.818,321 492.001,974	1	448.849,287 491.933,475	75.173

** Lungimile segmentelor sunt determinate în planul de proiecţie Stereo 70 şi sunt rotunjite la 1 milimetru.
*** Distanţa dintre puncte este formată din segmente cumulate ce sunt mai mici decât valoarea 1 milimetru.

Document care conține date cu caracter personal, protejat de prevederile Regulamentului (UE) nr. 679/2016 și Legii 190/2018

DATE DESPRE IMOBILUL NR. 1211

Oficiul de Cadastru şi Publicitate Imobiliară SIBIU
Biroul de Cadastru şi Publicitate Imobiliară Sibiu

A. Partea I. Descrierea imobilului

TEREN Extravilan

Adresa: Jud. Sibiu

Nr. Crt	Nr cadastral Nr. topografic	Suprafaţa* (mp)	Observaţii / Referinţe
A1		7.000	Sector cadastral:8 Teren neimprejmuit;

B. Partea II. Proprietari şi acte

Inscrieri privitoare la dreptul de proprietate şi alte drepturi reale		Referinţe
/		
Act Administrativ nr. 36/62, din 26/04/1993 emis de CJPSDPAT SIBIU (Titlu de proprietate);		
B1	Intabulare, drept de PROPRIETATE, dobandit prin Reconstituire, cota actuala 1/1, cota initiala 1/1	A1
	1) **FINCIU IOAN**, CNP neidentificat	

C. Partea III. SARCINI .

Inscrieri privind dezmembramintele dreptului de proprietate, drepturi reale de garanţie şi sarcini	Referinţe
NU SUNT	

Document care conține date cu caracter personal, protejat de prevederile Regulamentului (UE) nr. 679/2016 și Legii 190/2018

Anexa Nr. 1 La Partea I

Teren

Nr cadastral	Suprafaţa (mp)*	Observaţii / Referinţe
	7.000	

* Suprafaţa este determinată in planul de proiecţie Stereo 70.

DETALII LINIARE IMOBIL

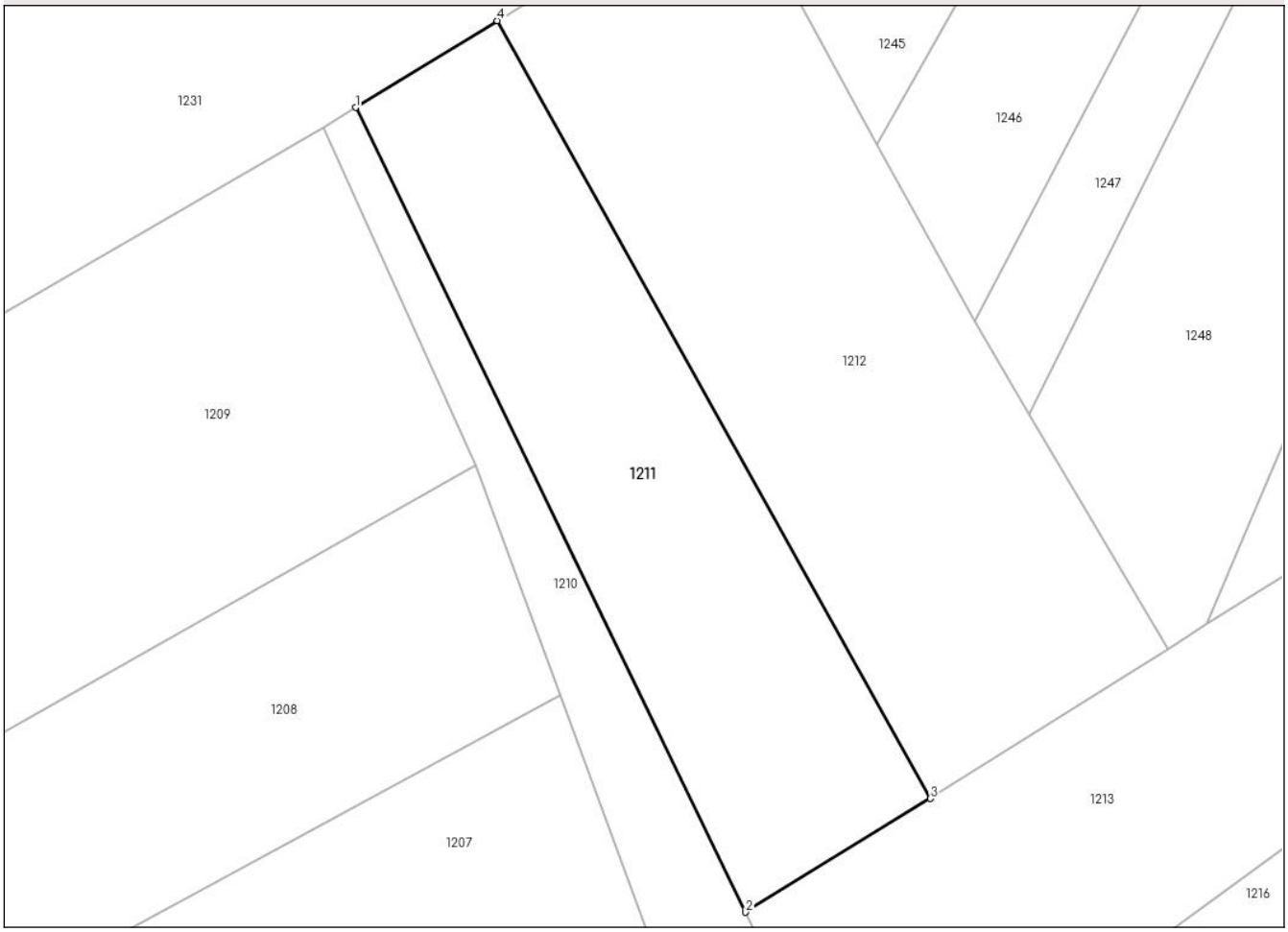

Date referitoare la teren

Crt	Categorie folosință	Intra vilan	Suprafaţa (mp)	Tarla	Parcelă	Nr. topo	Observaţii / Referinţe
1	faneata	NU	7.000	14	415/9	-	

Lungime Segmente
1) Valorile lungimilor segmentelor sunt obţinute din proiecţie în plan.

Punct început	X / Y	Punct sfârşit	X / Y	Lungime segment (** (m)
1	448.824,95 492.006,007	2	448.904,045 491.842,98	181.201
2	448.904,045 491.842,98	3	448.941,506 491.866,013	43.975
3	448.941,506 491.866,013	4	448.853,677 492.023,588	180.399
4	448.853,677 492.023,588	1	448.824,95 492.006,007	33.68

**** Lungimile segmentelor sunt determinate în planul de proiecţie Stereo 70 şi sunt rotunjite la 1 milimetru.**

Document care conține date cu caracter personal, protejat de prevederile Regulamentului (UE) nr. 679/2016 și Legii 190/2018

***** Distanţa dintre puncte este formată din segmente cumulate ce sunt mai mici decât valoarea 1 milimetru.**

DATE DESPRE IMOBILUL NR. 1212

Oficiul de Cadastru şi Publicitate Imobiliară SIBIU
Biroul de Cadastru şi Publicitate Imobiliară Sibiu

A. Partea I. Descrierea imobilului

TEREN Extravilan

Adresa: Jud. Sibiu

Nr. Crt	Nr cadastral Nr. topografic	Suprafaţa* (mp)	Observaţii / Referinţe
A1		10.000	Sector cadastral:8 Teren neimprejmuit;

B. Partea II. Proprietari şi acte

Inscrieri privitoare la dreptul de proprietate şi alte drepturi reale		Referinţe
/		
Act Administrativ nr. 256/62, din 23/05/1994 emis de CJPSDPAT SIBIU (Titlu de proprietate);		
B1	Intabulare, drept de PROPRIETATE, dobandit prin Reconstituire, cota actuala 1/1, cota initiala 1/1	A1
	1) **FINCIU ELISABETA**, CNP neidentificat 2) **FINCIU IOAN**, CNP neidentificat	

C. Partea III. SARCINI .

Inscrieri privind dezmembramintele dreptului de proprietate, drepturi reale de garanţie şi sarcini	Referinţe
NU SUNT	

Document care conține date cu caracter personal, protejat de prevederile Regulamentului (UE) nr. 679/2016 și Legii 190/2018

Anexa Nr. 1 La Partea I

Teren

Nr cadastral	Suprafaţa (mp)*	Observaţii / Referinţe
	10.000	

* Suprafaţa este determinată in planul de proiecţie Stereo 70.

DETALII LINIARE IMOBIL

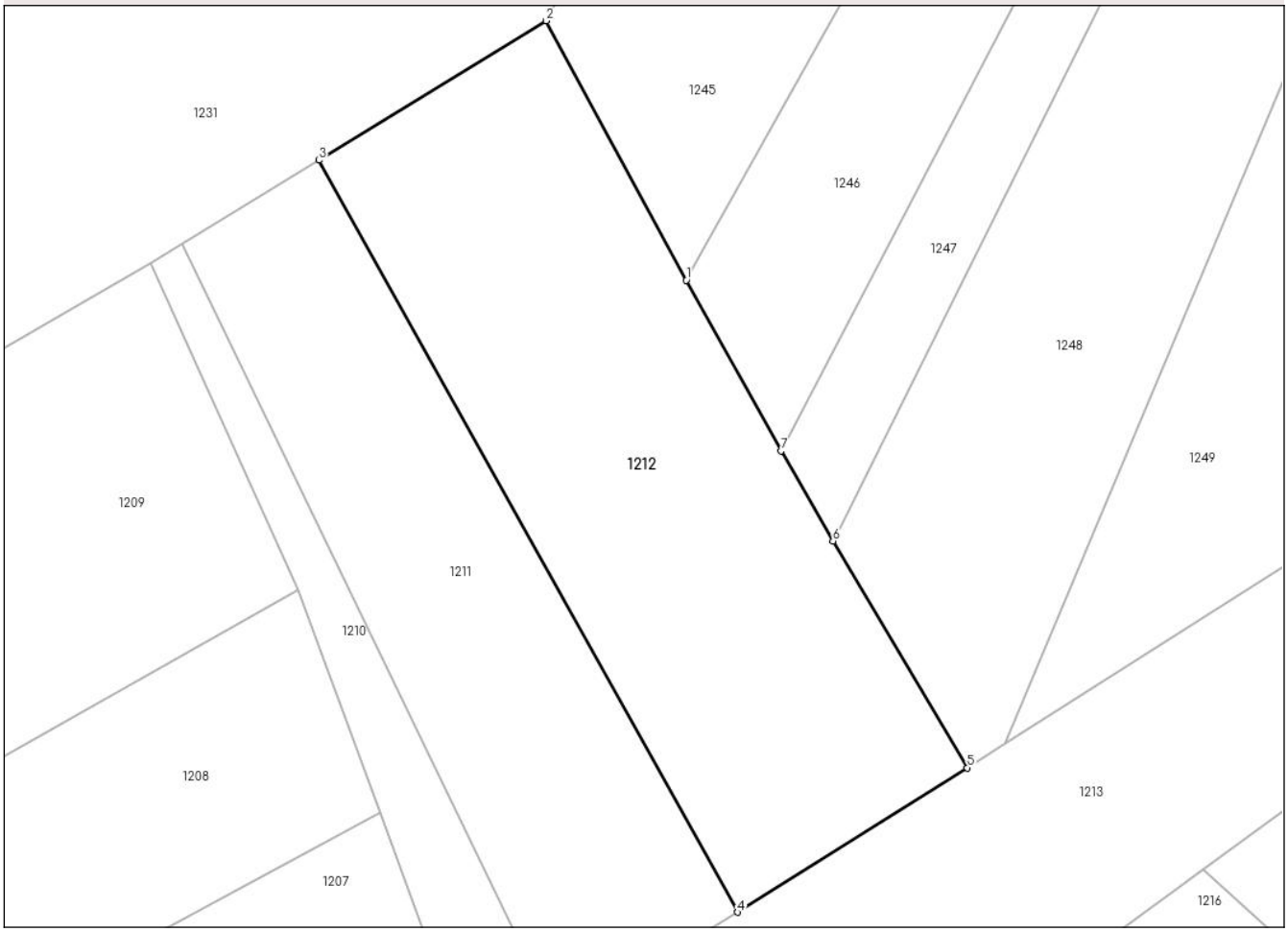

Date referitoare la teren

Crt	Categorie folosință	Intra vilan	Suprafaţa (mp)	Tarla	Parcelă	Nr. topo	Observaţii / Referinţe
1	faneata	NU	10.000	14	415/10	-	

Lungime Segmente
1) Valorile lungimilor segmentelor sunt obţinute din proiecţie în plan.

Punct început	X / Y	Punct sfârşit	X / Y	Lungime segment (** (m)
1	448.930,73 491.998,458	2	448.901,297 492.052,836	61.832
2	448.901,297 492.052,836	3	448.853,677 492.023,588	55.885
3	448.853,677 492.023,588	4	448.941,506 491.866,013	180.399
4	448.941,506 491.866,013	5	448.989,695 491.896,258	56.895
5	448.989,695 491.896,258	6	448.961,511 491.943,77	55.241

Document care conține date cu caracter personal, protejat de prevederile Regulamentului (UE) nr. 679/2016 și Legii 190/2018

Punct început	X / Y	Punct sfârşit	X / Y	Lungime segment (** (m)
6	448.961,511 491.943,77	7	448.950,598 491.962,668	21.822
7	448.950,598 491.962,668	1	448.930,73 491.998,458	40.935

** Lungimile segmentelor sunt determinate în planul de proiecţie Stereo 70 şi sunt rotunjite la 1 milimetru.
*** Distanţa dintre puncte este formată din segmente cumulate ce sunt mai mici decât valoarea 1 milimetru.

DATE DESPRE IMOBILUL NR. 1213

Oficiul de Cadastru şi Publicitate Imobiliară SIBIU
Biroul de Cadastru şi Publicitate Imobiliară Sibiu

A. Partea I. Descrierea imobilului

TEREN Extravilan

Adresa: Jud. Sibiu

Nr. Crt	Nr cadastral Nr. topografic	Suprafaţa* (mp)	Observaţii / Referinţe
A1		10.000	Sector cadastral:8 Teren neimprejmuit;

B. Partea II. Proprietari şi acte

Inscrieri privitoare la dreptul de proprietate şi alte drepturi reale		Referinţe
/		
Act Administrativ nr. 266/62, din 17/06/1994 emis de CJPSDPAT SIBIU (Titlu de proprietate);		
B1	Intabulare, drept de PROPRIETATE, dobandit prin Reconstituire, cota actuala 1/1, cota initiala 1/1	A1
	1) **COMIZA ANA**, CNP neidentificat 2) **CONSTANTIN SUSANA**, CNP neidentificat 3) **GABOR NICOLAE**, CNP neidentificat 4) **MOLDOVAN MARIA**, CNP neidentificat 5) **GABOR EUGENIA**, CNP neidentificat	

C. Partea III. SARCINI .

Inscrieri privind dezmembramintele dreptului de proprietate, drepturi reale de garanţie şi sarcini	Referinţe
NU SUNT	

Anexa Nr. 1 La Partea I

Teren

Nr cadastral	Suprafaţa (mp)*	Observaţii / Referinţe
	10.000	

* Suprafaţa este determinată in planul de proiecţie Stereo 70.

DETALII LINIARE IMOBIL

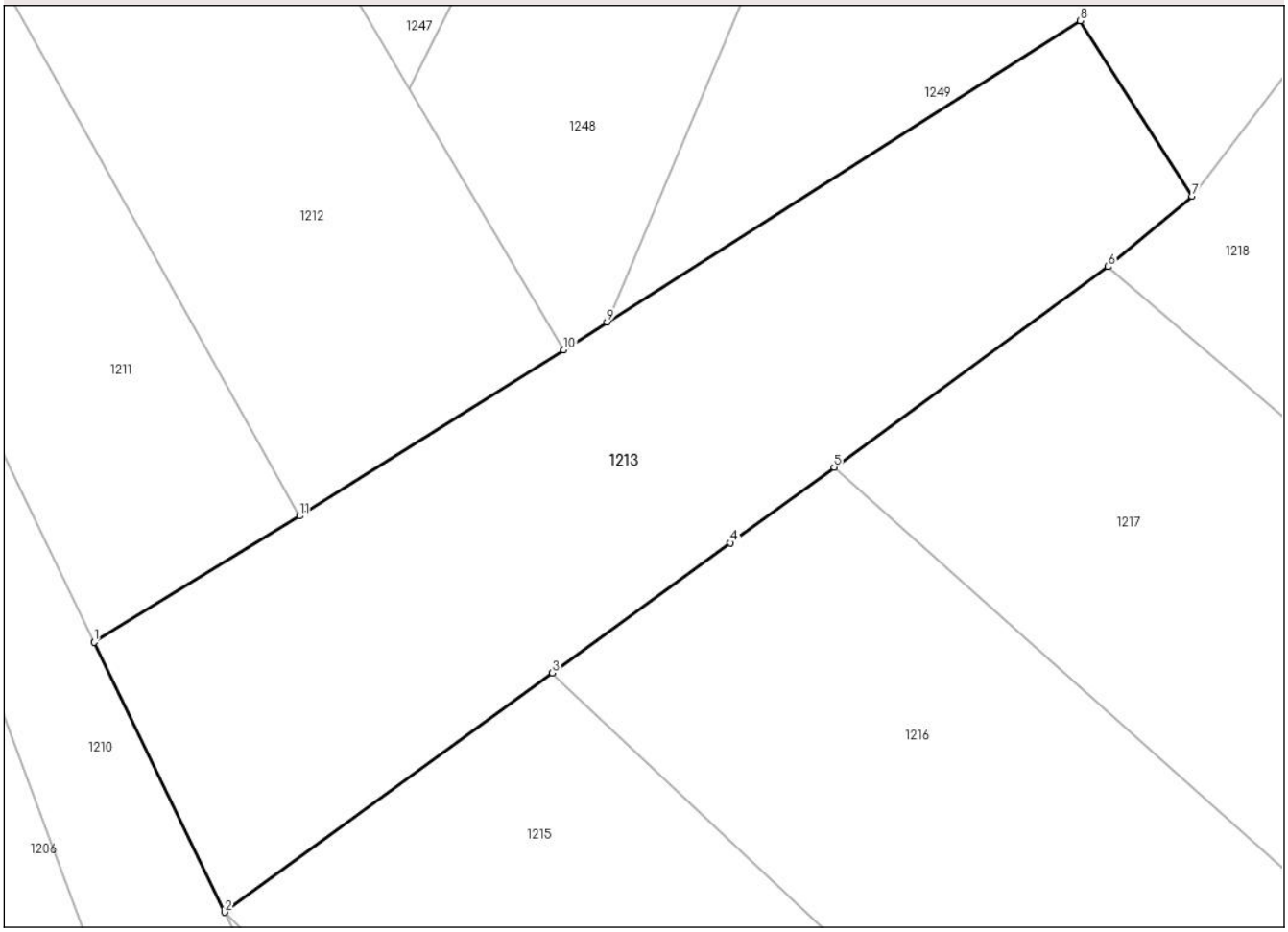

Date referitoare la teren

Crt	Categorie folosință	Intra vilan	Suprafaţa (mp)	Tarla	Parcelă	Nr. topo	Observaţii / Referinţe
1	pasune	NU	10.000	14	415/11	-	

Lungime Segmente
1) Valorile lungimilor segmentelor sunt obţinute din proiecţie în plan.

Punct început	X / Y	Punct sfârşit	X / Y	Lungime segment (** (m)
1	448.904,045 491.842,98	2	448.927,842 491.793,772	54.66
2	448.927,842 491.793,772	3	448.987,646 491.837,384	74.016
3	448.987,646 491.837,384	4	449.020,175 491.861,113	40.264
4	449.020,175 491.861,113	5	449.039,073 491.874,91	23.399
5	449.039,073 491.874,91	6	449.089,102 491.911,444	61.949

Document care conține date cu caracter personal, protejat de prevederile Regulamentului (UE) nr. 679/2016 și Legii 190/2018

Punct început	X / Y	Punct sfârşit	X / Y	Lungime segment (** (m)
6	449.089,102 491.911,444	7	449.104,391 491.924,303	19.977
7	449.104,391 491.924,303	8	449.084,035 491.956,297	37.921
8	449.084,035 491.956,297	9	448.997,649 491.901,32	102.396
9	448.997,649 491.901,32	10	448.989,695 491.896,258	9.428
10	448.989,695 491.896,258	11	448.941,506 491.866,013	56.895
11	448.941,506 491.866,013	1	448.904,045 491.842,98	43.975

** Lungimile segmentelor sunt determinate în planul de proiecţie Stereo 70 şi sunt rotunjite la 1 milimetru.
*** Distanţa dintre puncte este formată din segmente cumulate ce sunt mai mici decât valoarea 1 milimetru.

Document care conține date cu caracter personal, protejat de prevederile Regulamentului (UE) nr. 679/2016 și Legii 190/2018

DATE DESPRE IMOBILUL NR. 1214

Oficiul de Cadastru şi Publicitate Imobiliară SIBIU
Biroul de Cadastru şi Publicitate Imobiliară Sibiu

A. Partea I. Descrierea imobilului

TEREN Extravilan

Adresa: Jud. Sibiu

Nr. Crt	Nr cadastral Nr. topografic	Suprafaţa* (mp)	Observaţii / Referinţe
A1		1.800	Sector cadastral:8 Teren neimprejmuit;

B. Partea II. Proprietari şi acte

Inscrieri privitoare la dreptul de proprietate şi alte drepturi reale		Referinţe
/		
Act Administrativ nr. 106/62, din 12/08/1993 emis de CJPSDPAT SIBIU (Titlu de proprietate);		
B1	Intabulare, drept de PROPRIETATE, dobandit prin Reconstituire, cota actuala 1/1, cota initiala 1/1	A1
	1) **POPA MARIA**, CNP neidentificat 2) **LASCU IOAN**, CNP neidentificat 3) **LASCU SUSANA**, CNP neidentificat 4) **LASCU TOMA**, CNP neidentificat 5) **LASCU ILIE**, CNP neidentificat	

C. Partea III. SARCINI .

Inscrieri privind dezmembramintele dreptului de proprietate, drepturi reale de garanţie şi sarcini	Referinţe
NU SUNT	

Document care conține date cu caracter personal, protejat de prevederile Regulamentului (UE) nr. 679/2016 și Legii 190/2018

Anexa Nr. 1 La Partea I

Teren

Nr cadastral	Suprafaţa (mp)*	Observaţii / Referinţe
	1.800	

* Suprafaţa este determinată in planul de proiecţie Stereo 70.

DETALII LINIARE IMOBIL

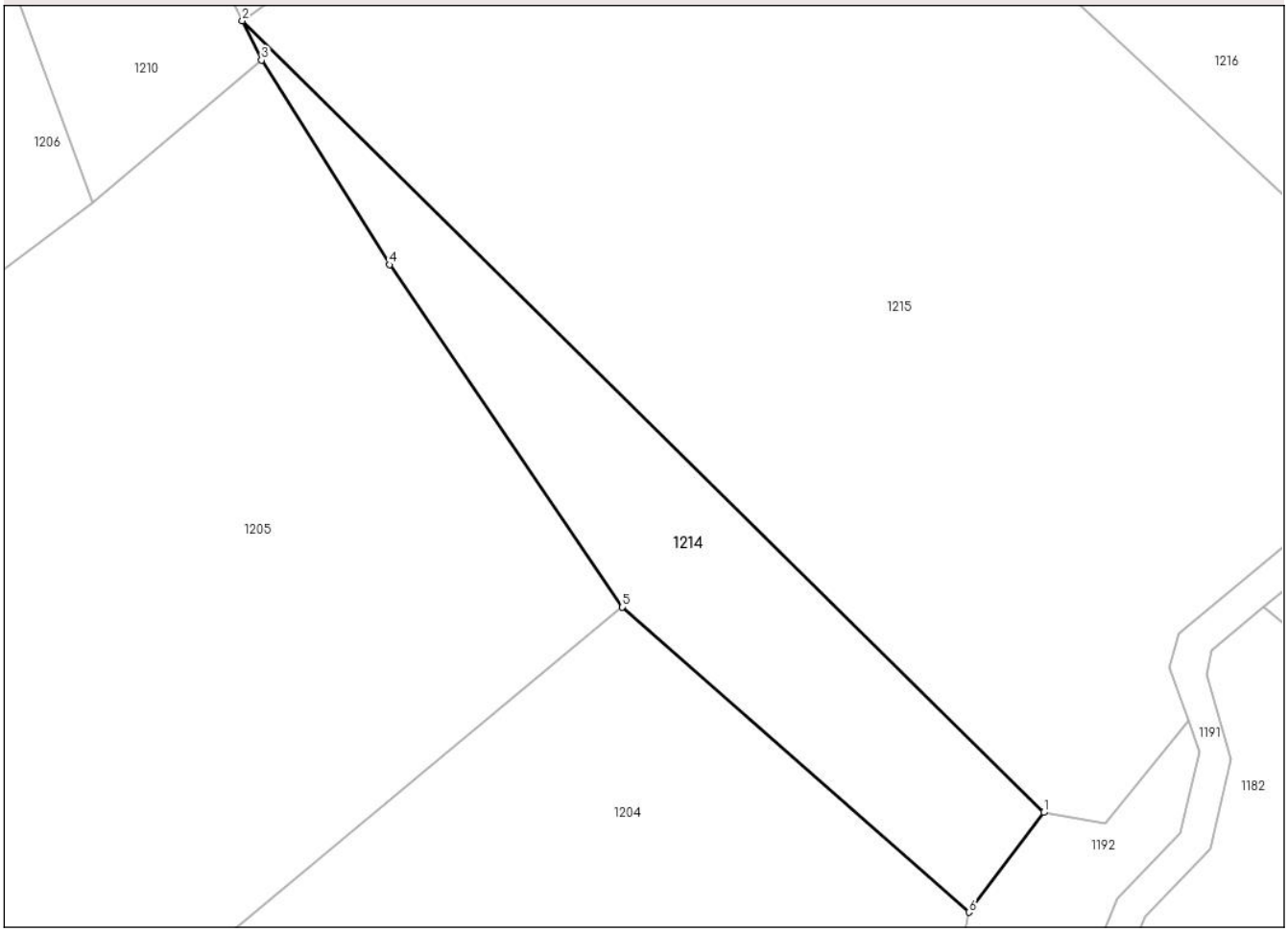

Date referitoare la teren

Crt	Categorie folosință	Intra vilan	Suprafaţa (mp)	Tarla	Parcelă	Nr. topo	Observaţii / Referinţe
1	faneata	NU	1.800	14	415/12	-	

Lungime Segmente
1) Valorile lungimilor segmentelor sunt obţinute din proiecţie în plan.

Punct început	X / Y	Punct sfârşit	X / Y	Lungime segment (** (m)
1	449.027,275 491.695,625	2	448.927,842 491.793,772	139.713
2	448.927,842 491.793,772	3	448.930,205 491.788,886	5.427
3	448.930,205 491.788,886	4	448.946,077 491.763,525	29.918
4	448.946,077 491.763,525	5	448.974,999 491.721,086	51.357
5	448.974,999 491.721,086	6	449.017,997 491.683,255	57.272

Document care conține date cu caracter personal, protejat de prevederile Regulamentului (UE) nr. 679/2016 și Legii 190/2018

Punct început	X / Y	Punct sfârşit	X / Y	Lungime segment (** (m)
6	449.017,997 491.683,255	1	449.027,275 491.695,625	15.462

** Lungimile segmentelor sunt determinate în planul de proiecţie Stereo 70 şi sunt rotunjite la 1 milimetru.
*** Distanţa dintre puncte este formată din segmente cumulate ce sunt mai mici decât valoarea 1 milimetru.

Document care conține date cu caracter personal, protejat de prevederile Regulamentului (UE) nr. 679/2016 și Legii 190/2018

DATE DESPRE IMOBILUL NR. 1215

Oficiul de Cadastru şi Publicitate Imobiliară SIBIU
Biroul de Cadastru şi Publicitate Imobiliară Sibiu

A. Partea I. Descrierea imobilului

TEREN Extravilan

Adresa: Jud. Sibiu

Nr. Crt	Nr cadastral Nr. topografic	Suprafaţa* (mp)	Observaţii / Referinţe
A1		10.000	Sector cadastral:8 Teren neimprejmuit;

B. Partea II. Proprietari şi acte

Inscrieri privitoare la dreptul de proprietate şi alte drepturi reale		Referinţe
/		
Act Administrativ nr. 151/62, din 26/09/1993 emis de CJPSDPAT SIBIU (Titlu de proprietate);		
B1	Intabulare, drept de PROPRIETATE, dobandit prin Reconstituire, cota actuala 1/1, cota initiala 1/1	A1
	1) **CRISTEA SIMION**, CNP neidentificat 2) **CRISTEA MARIA**, CNP neidentificat 3) **CRISTEA RUSALIM**, CNP neidentificat	

C. Partea III. SARCINI .

Inscrieri privind dezmembramintele dreptului de proprietate, drepturi reale de garanţie şi sarcini	Referinţe
NU SUNT	

Document care conține date cu caracter personal, protejat de prevederile Regulamentului (UE) nr. 679/2016 și Legii 190/2018

Anexa Nr. 1 La Partea I

Teren

Nr cadastral	Suprafaţa (mp)*	Observaţii / Referinţe
	10.000	

* Suprafaţa este determinată in planul de proiecţie Stereo 70.

DETALII LINIARE IMOBIL

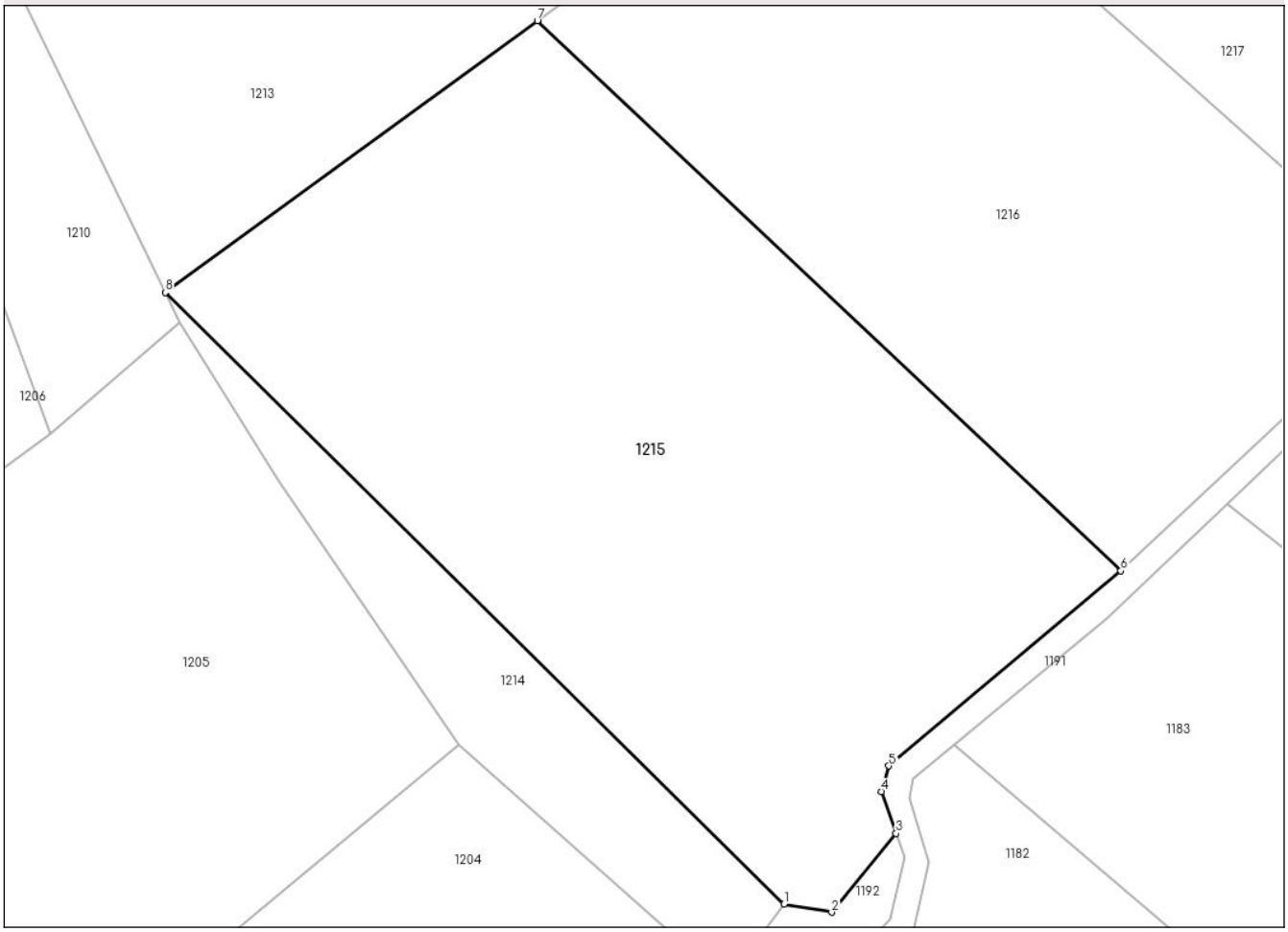

Date referitoare la teren

Crt	Categorie folosință	Intra vilan	Suprafaţa (mp)	Tarla	Parcelă	Nr. topo	Observaţii / Referinţe
1	faneata	NU	10.000	14	415/13	-	

Lungime Segmente
1) Valorile lungimilor segmentelor sunt obţinute din proiecţie în plan.

Punct început	X / Y	Punct sfârşit	X / Y	Lungime segment (** (m)
1	449.027,275 491.695,625	2	449.034,938 491.694,298	7.777
2	449.034,938 491.694,298	3	449.045,265 491.706,954	16.335
3	449.045,265 491.706,954	4	449.042,886 491.713,685	7.139
4	449.042,886 491.713,685	5	449.044,098 491.717,796	4.287
5	449.044,098 491.717,796	6	449.081,409 491.749,09	48.697

Document care conține date cu caracter personal, protejat de prevederile Regulamentului (UE) nr. 679/2016 și Legii 190/2018

Punct început	X / Y	Punct sfârşit	X / Y	Lungime segment (** (m)
6	449.081,409 491.749,09	7	448.987,646 491.837,384	128.792
7	448.987,646 491.837,384	8	448.927,842 491.793,772	74.016
8	448.927,842 491.793,772	1	449.027,275 491.695,625	139.713

** Lungimile segmentelor sunt determinate în planul de proiecţie Stereo 70 şi sunt rotunjite la 1 milimetru.
*** Distanţa dintre puncte este formată din segmente cumulate ce sunt mai mici decât valoarea 1 milimetru.

Document care conține date cu caracter personal, protejat de prevederile Regulamentului (UE) nr. 679/2016 și Legii 190/2018

DATE DESPRE IMOBILUL NR. 1216

Oficiul de Cadastru şi Publicitate Imobiliară SIBIU
Biroul de Cadastru şi Publicitate Imobiliară Sibiu

A. Partea I. Descrierea imobilului

TEREN Extravilan

Adresa: Jud. Sibiu

Nr. Crt	Nr cadastral Nr. topografic	Suprafaţa* (mp)	Observaţii / Referinţe
A1		8.000	Sector cadastral:8 Teren neimprejmuit;

B. Partea II. Proprietari şi acte

Inscrieri privitoare la dreptul de proprietate şi alte drepturi reale		Referinţe
/		
Act Administrativ nr. 555/62, din 23/10/1995 emis de CJPSDPAT SIBIU (Titlu de proprietate);		
B1	Intabulare, drept de PROPRIETATE, dobandit prin Reconstituire, cota actuala 1/1, cota initiala 1/1	A1
	1) **FITA SILVIA**, CNP neidentificat 2) **GABOR TOMA**, CNP neidentificat 3) **BRADESCU ANA**, CNP neidentificat 4) **TUDOR MARIA**, CNP neidentificat 5) **COSIER VICTORIA**, CNP neidentificat	

C. Partea III. SARCINI .

Inscrieri privind dezmembramintele dreptului de proprietate, drepturi reale de garanţie şi sarcini	Referinţe
NU SUNT	

Anexa Nr. 1 La Partea I

Teren

Nr cadastral	Suprafaţa (mp)*	Observaţii / Referinţe
	8.000	

* Suprafaţa este determinată in planul de proiecţie Stereo 70.

DETALII LINIARE IMOBIL

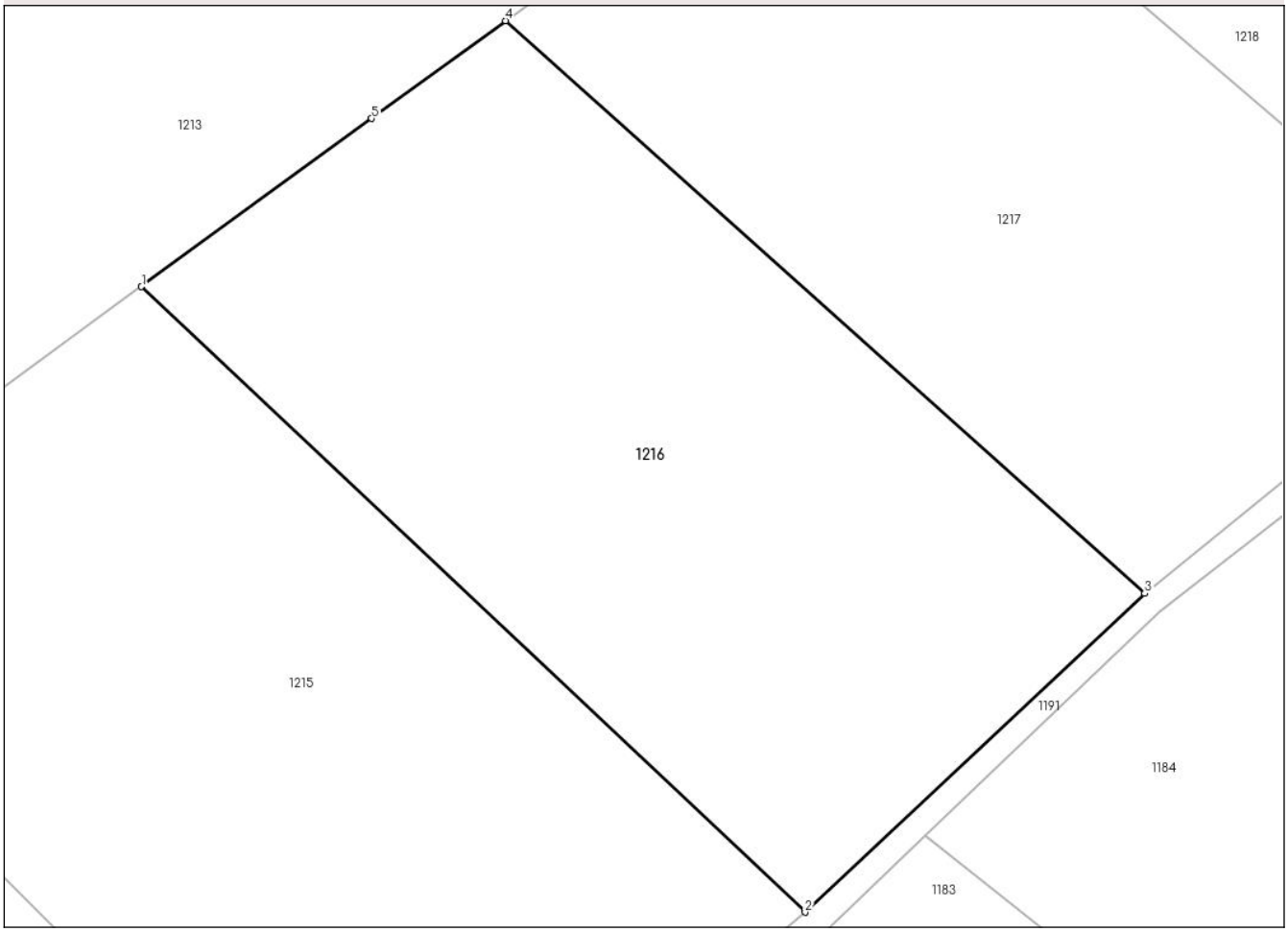

Date referitoare la teren

Crt	Categorie folosință	Intra vilan	Suprafaţa (mp)	Tarla	Parcelă	Nr. topo	Observaţii / Referinţe
1	faneata	NU	8.000	14	415/14	-	

Lungime Segmente
1) Valorile lungimilor segmentelor sunt obţinute din proiecţie în plan.

Punct început	X / Y	Punct sfârşit	X / Y	Lungime segment (** (m)
1	448.987,646 491.837,384	2	449.081,409 491.749,09	128.792
2	449.081,409 491.749,09	3	449.129,388 491.794,095	65.783
3	449.129,388 491.794,095	4	449.039,073 491.874,91	121.194
4	449.039,073 491.874,91	5	449.020,175 491.861,113	23.399
5	449.020,175 491.861,113	1	448.987,646 491.837,384	40.264

Document care conține date cu caracter personal, protejat de prevederile Regulamentului (UE) nr. 679/2016 și Legii 190/2018

** Lungimile segmentelor sunt determinate în planul de proiecţie Stereo 70 şi sunt rotunjite la 1 milimetru.
*** Distanţa dintre puncte este formată din segmente cumulate ce sunt mai mici decât valoarea 1 milimetru.

DATE DESPRE IMOBILUL NR. 1217

Oficiul de Cadastru şi Publicitate Imobiliară SIBIU
Biroul de Cadastru şi Publicitate Imobiliară Sibiu

A. Partea I. Descrierea imobilului

TEREN Extravilan

Adresa: Jud. Sibiu

Nr. Crt	Nr cadastral Nr. topografic	Suprafaţa* (mp)	Observaţii / Referinţe
A1		7.400	Sector cadastral:8 Teren neimprejmuit;

B. Partea II. Proprietari şi acte

Inscrieri privitoare la dreptul de proprietate şi alte drepturi reale		Referinţe
/		
Act Administrativ nr. 209/62, din 06/05/1994 emis de CJPSDPAT SIBIU (Titlu de proprietate);		
B1	Intabulare, drept de PROPRIETATE, dobandit prin Reconstituire, cota actuala 1/1, cota initiala 1/1	A1
	1) **MIHU AMALIA**, CNP neidentificat	

C. Partea III. SARCINI .

Inscrieri privind dezmembramintele dreptului de proprietate, drepturi reale de garanţie şi sarcini	Referinţe
NU SUNT	

Document care conține date cu caracter personal, protejat de prevederile Regulamentului (UE) nr. 679/2016 și Legii 190/2018

Anexa Nr. 1 La Partea I

Teren

Nr cadastral	Suprafaţa (mp)*	Observaţii / Referinţe
	7.400	

* Suprafaţa este determinată in planul de proiecţie Stereo 70.

DETALII LINIARE IMOBIL

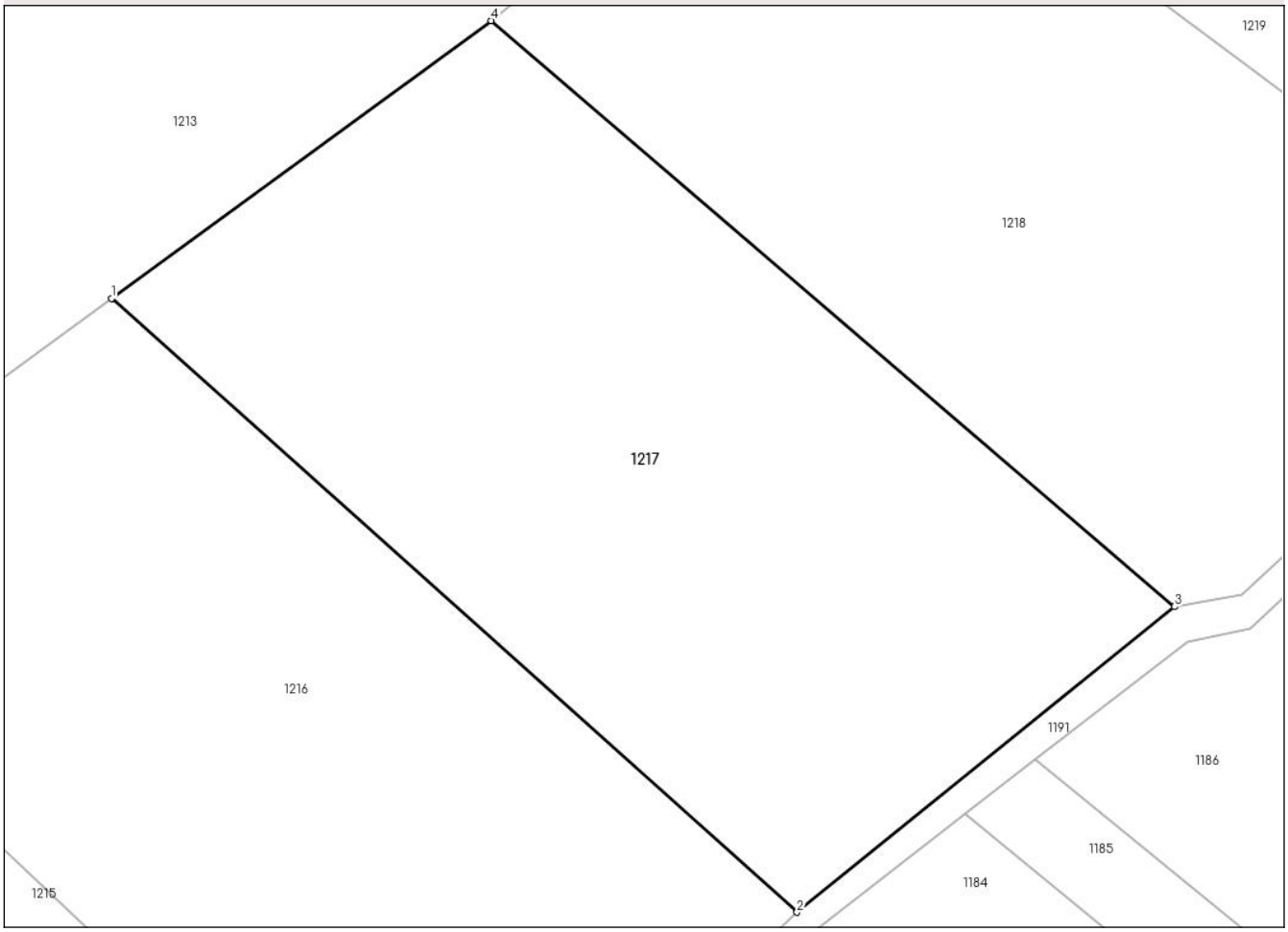

Date referitoare la teren

Crt	Categorie folosință	Intra vilan	Suprafaţa (mp)	Tarla	Parcelă	Nr. topo	Observaţii / Referinţe
1	pasune	NU	7.400	14	415/15	-	

Lungime Segmente
1) Valorile lungimilor segmentelor sunt obţinute din proiecţie în plan.

Punct început	X / Y	Punct sfârşit	X / Y	Lungime segment (** (m)
1	449.039,073 491.874,91	2	449.129,388 491.794,095	121.194
2	449.129,388 491.794,095	3	449.179,134 491.834,307	63.966
3	449.179,134 491.834,307	4	449.089,102 491.911,444	118.557
4	449.089,102 491.911,444	1	449.039,073 491.874,91	61.949

**** Lungimile segmentelor sunt determinate în planul de proiecţie Stereo 70 şi sunt rotunjite la 1 milimetru.**

Document care conține date cu caracter personal, protejat de prevederile Regulamentului (UE) nr. 679/2016 și Legii 190/2018

***** Distanţa dintre puncte este formată din segmente cumulate ce sunt mai mici decât valoarea 1 milimetru.**

DATE DESPRE IMOBILUL NR. 1218

Oficiul de Cadastru şi Publicitate Imobiliară SIBIU
Biroul de Cadastru şi Publicitate Imobiliară Sibiu

A. Partea I. Descrierea imobilului

TEREN Extravilan

Adresa: Jud. Sibiu

Nr. Crt	Nr cadastral Nr. topografic	Suprafaţa* (mp)	Observaţii / Referinţe
A1		7.400	Sector cadastral:8 Teren neimprejmuit;

B. Partea II. Proprietari şi acte

Inscrieri privitoare la dreptul de proprietate şi alte drepturi reale		Referinţe
/		
Act Administrativ nr. 224/62, din 09/05/1994 emis de CJPSDPAT SIBIU (Titlu de proprietate);		
B1	Intabulare, drept de PROPRIETATE, dobandit prin Reconstituire, cota actuala 1/1, cota initiala 1/1	A1
	1) **ALDEA IOAN**, CNP neidentificat	

C. Partea III. SARCINI .

Inscrieri privind dezmembramintele dreptului de proprietate, drepturi reale de garanţie şi sarcini	Referinţe
NU SUNT	

Document care conține date cu caracter personal, protejat de prevederile Regulamentului (UE) nr. 679/2016 și Legii 190/2018

Anexa Nr. 1 La Partea I

Teren

Nr cadastral	Suprafaţa (mp)*	Observaţii / Referinţe
	7.400	

* Suprafaţa este determinată in planul de proiecţie Stereo 70.

DETALII LINIARE IMOBIL

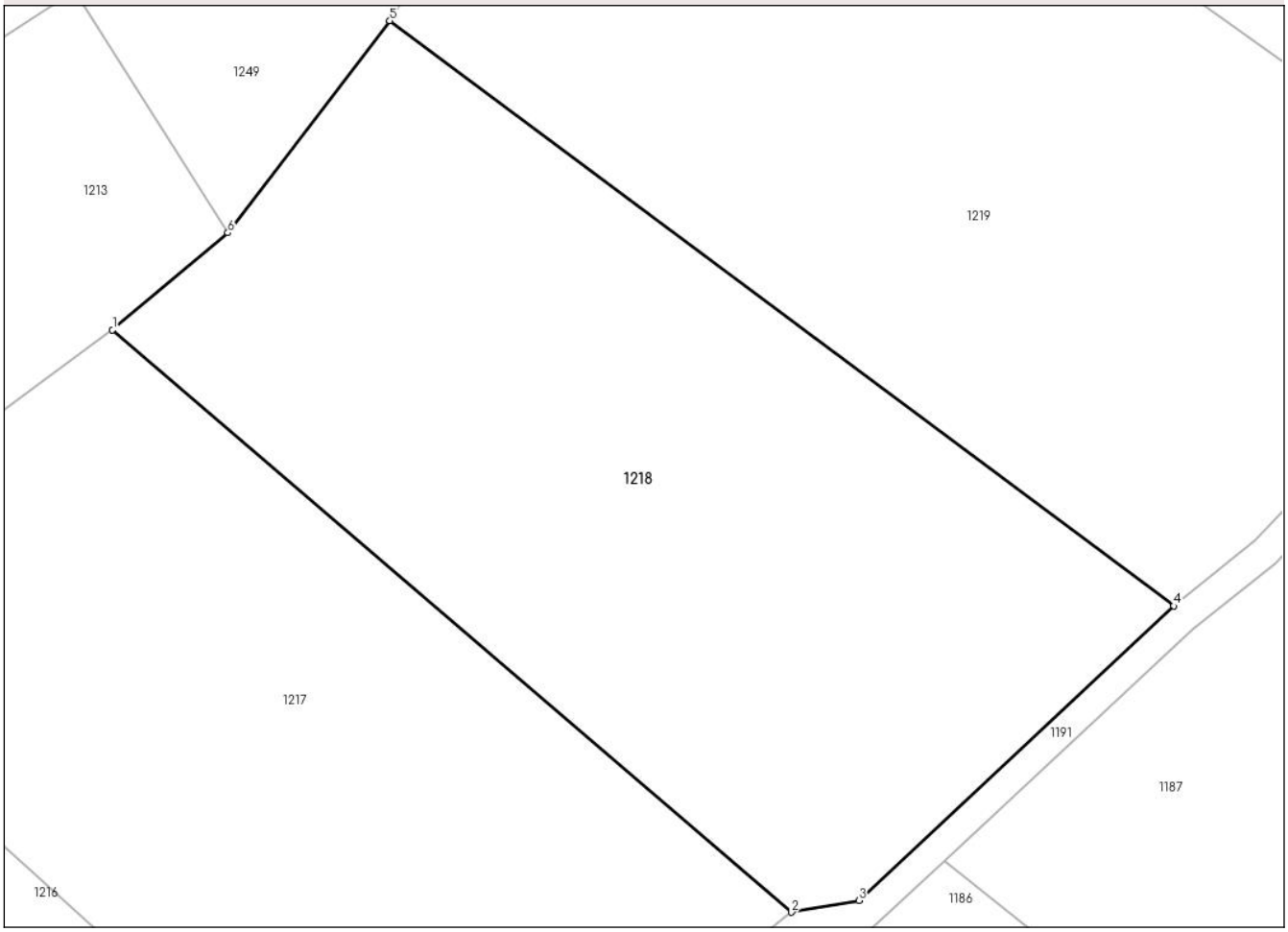

Date referitoare la teren

Crt	Categorie folosință	Intra vilan	Suprafaţa (mp)	Tarla	Parcelă	Nr. topo	Observaţii / Referinţe
1	faneata	NU	7.400	14	415/16	-	

Lungime Segmente
1) Valorile lungimilor segmentelor sunt obţinute din proiecţie în plan.

Punct început	X / Y	Punct sfârşit	X / Y	Lungime segment (** (m)
1	449.089,102 491.911,444	2	449.179,134 491.834,307	118.557
2	449.179,134 491.834,307	3	449.188,071 491.835,867	9.072
3	449.188,071 491.835,867	4	449.229,811 491.874,87	57.127
4	449.229,811 491.874,87	5	449.125,872 491.952,409	129.675
5	449.125,872 491.952,409	6	449.104,391 491.924,303	35.374

Document care conține date cu caracter personal, protejat de prevederile Regulamentului (UE) nr. 679/2016 și Legii 190/2018

Punct început	X / Y	Punct sfârşit	X / Y	Lungime segment (** (m)
6	449.104,391 491.924,303	1	449.089,102 491.911,444	19.977

** Lungimile segmentelor sunt determinate în planul de proiecţie Stereo 70 şi sunt rotunjite la 1 milimetru.
*** Distanţa dintre puncte este formată din segmente cumulate ce sunt mai mici decât valoarea 1 milimetru.

Document care conține date cu caracter personal, protejat de prevederile Regulamentului (UE) nr. 679/2016 și Legii 190/2018

DATE DESPRE IMOBILUL NR. 1219

Oficiul de Cadastru şi Publicitate Imobiliară SIBIU
Biroul de Cadastru şi Publicitate Imobiliară Sibiu

A. Partea I. Descrierea imobilului

TEREN Extravilan

Adresa: Jud. Sibiu

Nr. Crt	Nr cadastral Nr. topografic	Suprafaţa* (mp)	Observaţii / Referinţe
A1		9.000	Sector cadastral:8 Teren neimprejmuit;

B. Partea II. Proprietari şi acte

Inscrieri privitoare la dreptul de proprietate şi alte drepturi reale		Referinţe
/		
Act Administrativ nr. 136/62, din 23/09/1993 emis de CJPSDPAT SIBIU (Titlu de proprietate);		
B1	Intabulare, drept de PROPRIETATE, dobandit prin Reconstituire, cota actuala 1/1, cota initiala 1/1	A1
	1) **GIURCA ANA**, CNP neidentificat	

C. Partea III. SARCINI .

Inscrieri privind dezmembramintele dreptului de proprietate, drepturi reale de garanţie şi sarcini	Referinţe
NU SUNT	

Document care conține date cu caracter personal, protejat de prevederile Regulamentului (UE) nr. 679/2016 și Legii 190/2018

Anexa Nr. 1 La Partea I

Teren

Nr cadastral	Suprafaţa (mp)*	Observaţii / Referinţe
	9.000	

* Suprafaţa este determinată in planul de proiecţie Stereo 70.

DETALII LINIARE IMOBIL

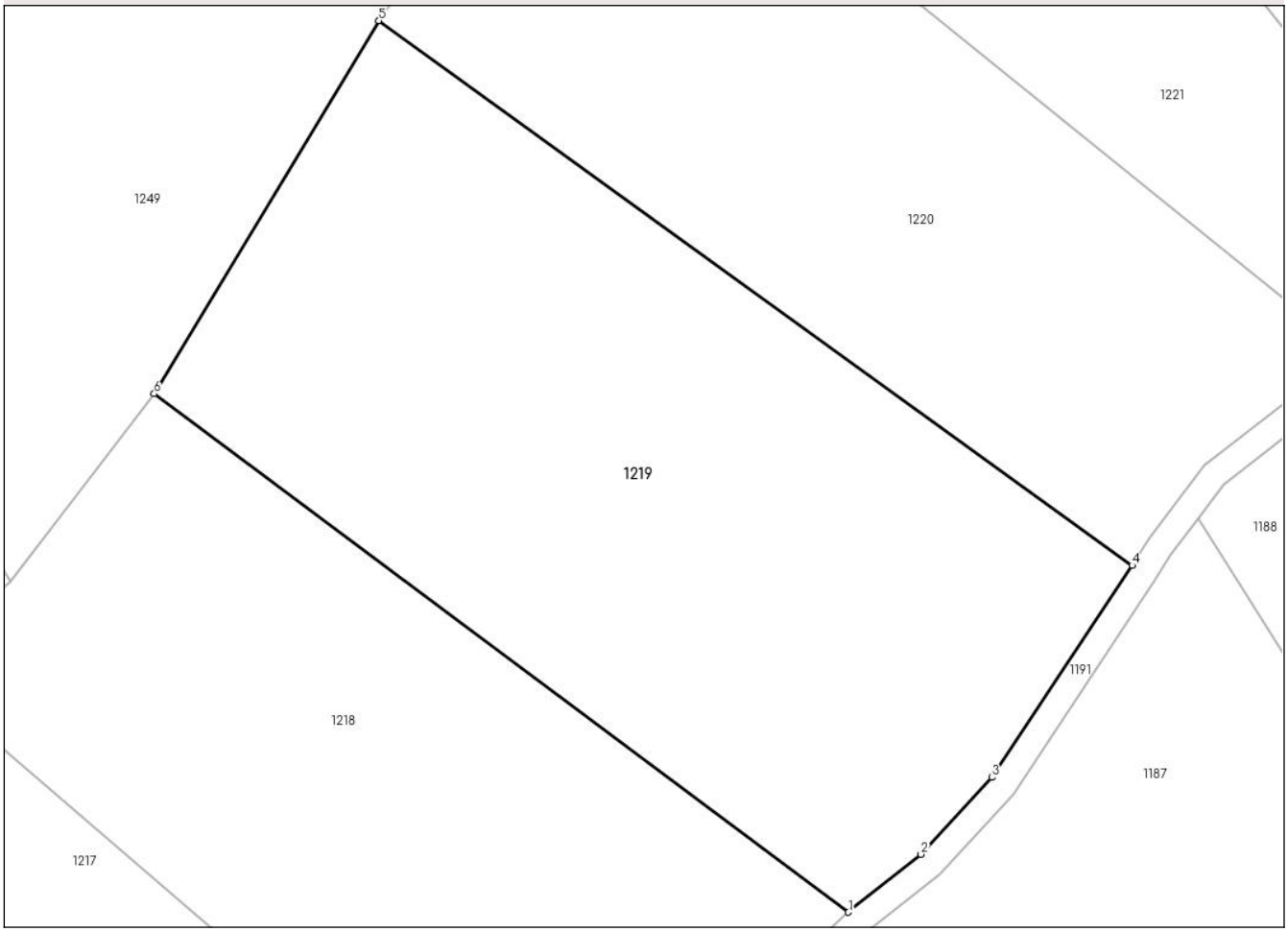

Date referitoare la teren

Crt	Categorie folosință	Intra vilan	Suprafaţa (mp)	Tarla	Parcelă	Nr. topo	Observaţii / Referinţe
1	pasune	NU	9.000	14	415/17	-	

Lungime Segmente
1) Valorile lungimilor segmentelor sunt obţinute din proiecţie în plan.

Punct început	X / Y	Punct sfârşit	X / Y	Lungime segment (** (m)
1	449.229,811 491.874,87	2	449.240,658 491.883,525	13.876
2	449.240,658 491.883,525	3	449.251,276 491.895,03	15.656
3	449.251,276 491.895,03	4	449.272,255 491.926,733	38.015
4	449.272,255 491.926,733	5	449.159,522 492.008,179	139.076
5	449.159,522 492.008,179	6	449.125,872 491.952,409	65.135

Document care conține date cu caracter personal, protejat de prevederile Regulamentului (UE) nr. 679/2016 și Legii 190/2018

Punct început	X / Y	Punct sfârşit	X / Y	Lungime segment (** (m)
6	449.125,872 491.952,409	1	449.229,811 491.874,87	129.675

** Lungimile segmentelor sunt determinate în planul de proiecţie Stereo 70 şi sunt rotunjite la 1 milimetru.
*** Distanţa dintre puncte este formată din segmente cumulate ce sunt mai mici decât valoarea 1 milimetru.

Document care conține date cu caracter personal, protejat de prevederile Regulamentului (UE) nr. 679/2016 și Legii 190/2018

DATE DESPRE IMOBILUL NR. 1220

Oficiul de Cadastru şi Publicitate Imobiliară SIBIU
Biroul de Cadastru şi Publicitate Imobiliară Sibiu

A. Partea I. Descrierea imobilului

TEREN Extravilan

Adresa: Jud. Sibiu

Nr. Crt	Nr cadastral Nr. topografic	Suprafaţa* (mp)	Observaţii / Referinţe
A1		7.000	Sector cadastral:8 Teren neimprejmuit;

B. Partea II. Proprietari şi acte

Inscrieri privitoare la dreptul de proprietate şi alte drepturi reale		Referinţe
/		
Act Administrativ nr. 208/62, din 06/05/1994 emis de CJPSDPAT SIBIU (Titlu de proprietate);		
B1	Intabulare, drept de PROPRIETATE, dobandit prin Reconstituire, cota actuala 1/1, cota initiala 1/1	A1
	1) **ŞAMU AUGUSTIN**, CNP neidentificat	

C. Partea III. SARCINI .

Inscrieri privind dezmembramintele dreptului de proprietate, drepturi reale de garanţie şi sarcini	Referinţe
NU SUNT	

Document care conține date cu caracter personal, protejat de prevederile Regulamentului (UE) nr. 679/2016 și Legii 190/2018

Anexa Nr. 1 La Partea I

Teren

Nr cadastral	Suprafaţa (mp)*	Observaţii / Referinţe
	7.000	

* Suprafaţa este determinată in planul de proiecţie Stereo 70.

DETALII LINIARE IMOBIL

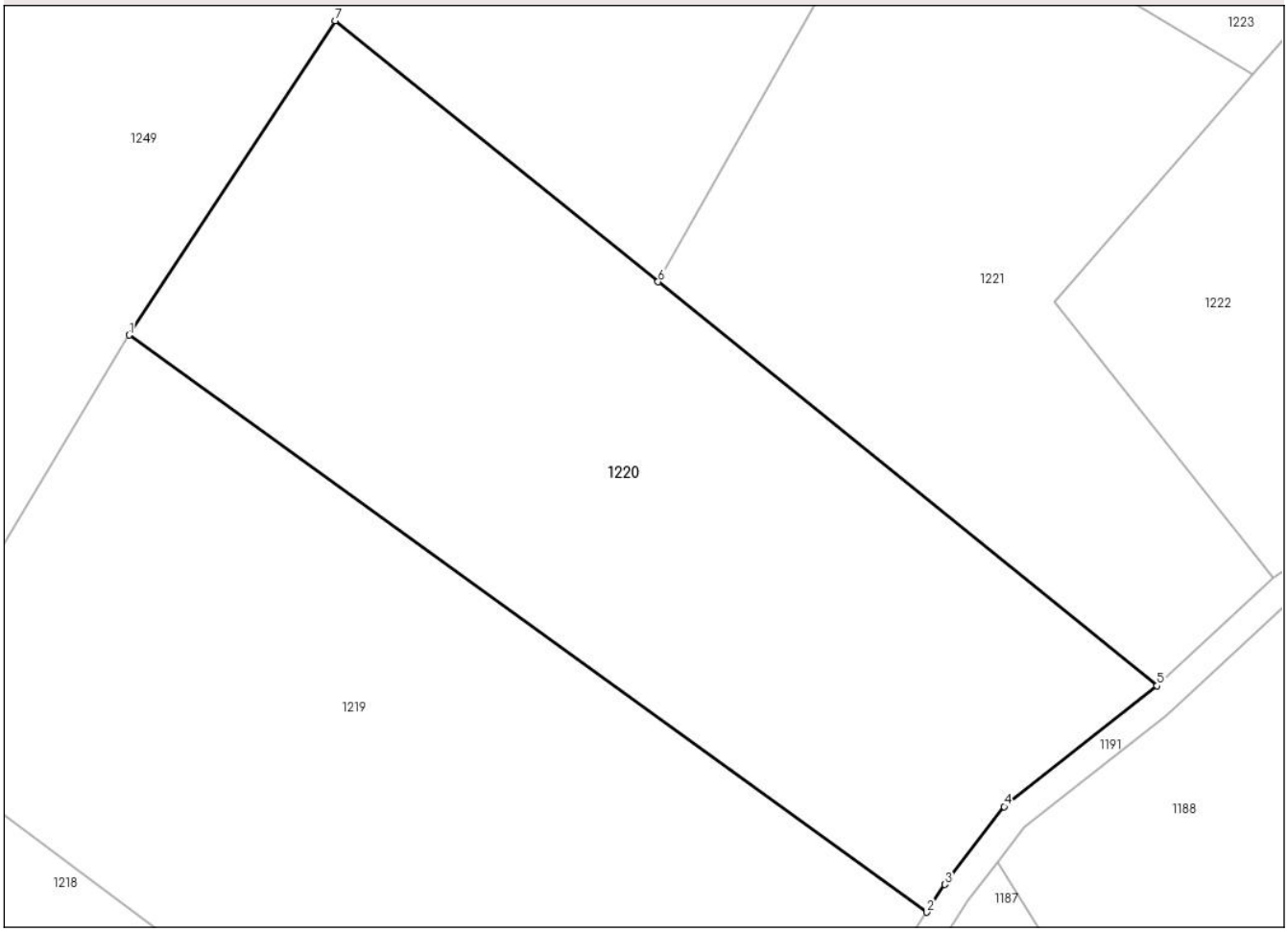

Date referitoare la teren

Crt	Categorie folosință	Intra vilan	Suprafaţa (mp)	Tarla	Parcelă	Nr. topo	Observaţii / Referinţe
1	pasune	NU	7.000	14	415/18	-	

Lungime Segmente
1) Valorile lungimilor segmentelor sunt obţinute din proiecţie în plan.

Punct început	X / Y	Punct sfârşit	X / Y	Lungime segment (** (m)
1	449.159,522 492.008,179	2	449.272,255 491.926,733	139.076
2	449.272,255 491.926,733	3	449.274,802 491.930,64	4.665
3	449.274,802 491.930,64	4	449.283,163 491.941,646	13.822
4	449.283,163 491.941,646	5	449.304,784 491.958,699	27.537
5	449.304,784 491.958,699	6	449.234,275 492.015,695	90.665

Document care conține date cu caracter personal, protejat de prevederile Regulamentului (UE) nr. 679/2016 și Legii 190/2018

Punct început	X / Y	Punct sfârşit	X / Y	Lungime segment (** (m)
6	449.234,275 492.015,695	7	449.188,676 492.052,554	58.633
7	449.188,676 492.052,554	1	449.159,522 492.008,179	53.095

** Lungimile segmentelor sunt determinate în planul de proiecţie Stereo 70 şi sunt rotunjite la 1 milimetru.
*** Distanţa dintre puncte este formată din segmente cumulate ce sunt mai mici decât valoarea 1 milimetru.

Document care conține date cu caracter personal, protejat de prevederile Regulamentului (UE) nr. 679/2016 și Legii 190/2018

DATE DESPRE IMOBILUL NR. 1221

Oficiul de Cadastru şi Publicitate Imobiliară SIBIU
Biroul de Cadastru şi Publicitate Imobiliară Sibiu

A. Partea I. Descrierea imobilului

TEREN Extravilan

Adresa: Jud. Sibiu

Nr. Crt	Nr cadastral Nr. topografic	Suprafaţa* (mp)	Observaţii / Referinţe
A1		5.000	Sector cadastral:8 Teren neimprejmuit;

B. Partea II. Proprietari şi acte

Inscrieri privitoare la dreptul de proprietate şi alte drepturi reale		Referinţe
/		
Act Administrativ nr. 271/62, din 20/06/1994 emis de CJPSDPAT SIBIU (Titlu de proprietate);		
B1	Intabulare, drept de PROPRIETATE, dobandit prin Reconstituire, cota actuala 1/1, cota initiala 1/1	A1
	1) **GOŢ IOAN**, CNP neidentificat 2) **GOŢ ILIE**, CNP neidentificat 3) **MIHAI MARIA**, CNP neidentificat 4) **GOŢ ANA**, CNP neidentificat	

C. Partea III. SARCINI .

Inscrieri privind dezmembramintele dreptului de proprietate, drepturi reale de garanţie şi sarcini	Referinţe
NU SUNT	

Anexa Nr. 1 La Partea I

Teren

Nr cadastral	Suprafaţa (mp)*	Observaţii / Referinţe
	5.000	

* Suprafaţa este determinată in planul de proiecţie Stereo 70.

DETALII LINIARE IMOBIL

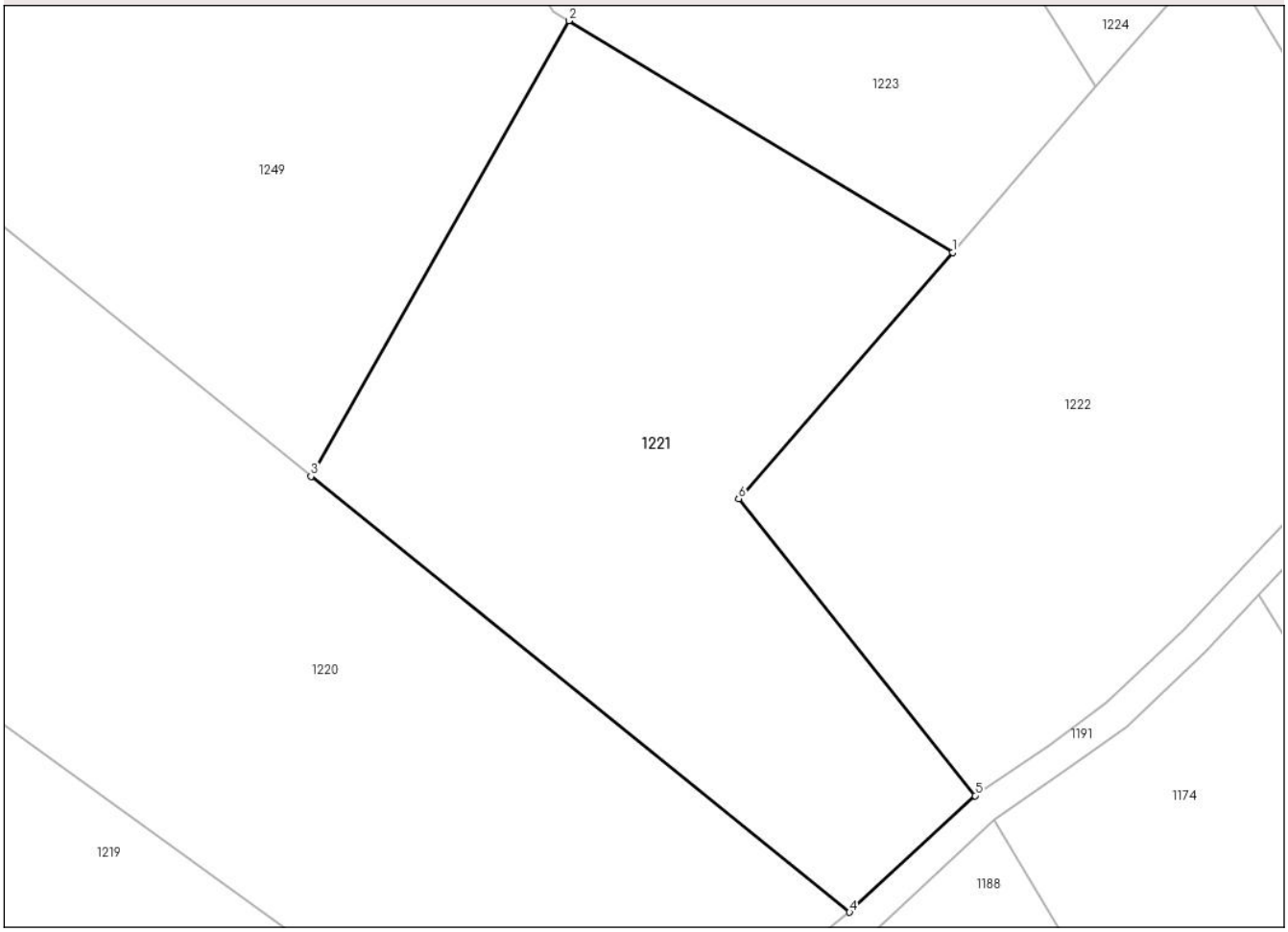

Date referitoare la teren

Crt	Categorie folosință	Intra vilan	Suprafaţa (mp)	Tarla	Parcelă	Nr. topo	Observaţii / Referinţe
1	faneata	NU	5.000	14	415/19	-	Numar parcela 415/1/9 gresit inscris in TP.

Lungime Segmente
1) Valorile lungimilor segmentelor sunt obţinute din proiecţie în plan.

Punct început	X / Y	Punct sfârşit	X / Y	Lungime segment (** (m)
1	449.318,262 492.044,999	2	449.268,039 492.075,31	58.661
2	449.268,039 492.075,31	3	449.234,275 492.015,695	68.513
3	449.234,275 492.015,695	4	449.304,784 491.958,699	90.665
4	449.304,784 491.958,699	5	449.321,228 491.973,946	22.425
5	449.321,228 491.973,946	6	449.290,27 492.012,789	49.671

Document care conține date cu caracter personal, protejat de prevederile Regulamentului (UE) nr. 679/2016 și Legii 190/2018

Punct început	X / Y	Punct sfârşit	X / Y	Lungime segment (** (m)
6	449.290,27 492.012,789	1	449.318,262 492.044,999	42.673

** Lungimile segmentelor sunt determinate în planul de proiecţie Stereo 70 şi sunt rotunjite la 1 milimetru.
*** Distanţa dintre puncte este formată din segmente cumulate ce sunt mai mici decât valoarea 1 milimetru.

Document care conține date cu caracter personal, protejat de prevederile Regulamentului (UE) nr. 679/2016 și Legii 190/2018

DATE DESPRE IMOBILUL NR. 1222

Oficiul de Cadastru şi Publicitate Imobiliară SIBIU
Biroul de Cadastru şi Publicitate Imobiliară Sibiu

A. Partea I. Descrierea imobilului

TEREN Extravilan

Adresa: Jud. Sibiu

Nr. Crt	Nr cadastral Nr. topografic	Suprafaţa* (mp)	Observaţii / Referinţe
A1		5.000	Sector cadastral:8 Teren neimprejmuit;

B. Partea II. Proprietari şi acte

Inscrieri privitoare la dreptul de proprietate şi alte drepturi reale		Referinţe
/		
Act Administrativ nr. 515/62, din 14/03/1995 emis de CJPSDPAT SIBIU (Titlu de proprietate);		
B1	Intabulare, drept de PROPRIETATE, dobandit prin Constituire, cota actuala 1/1, cota initiala 1/1	A1
	1) **MIHAI ILIE**, CNP neidentificat	

C. Partea III. SARCINI .

Inscrieri privind dezmembramintele dreptului de proprietate, drepturi reale de garanţie şi sarcini	Referinţe
NU SUNT	

Anexa Nr. 1 La Partea I

Teren

Nr cadastral	Suprafaţa (mp)*	Observaţii / Referinţe
	5.000	

* Suprafaţa este determinată in planul de proiecţie Stereo 70.

DETALII LINIARE IMOBIL

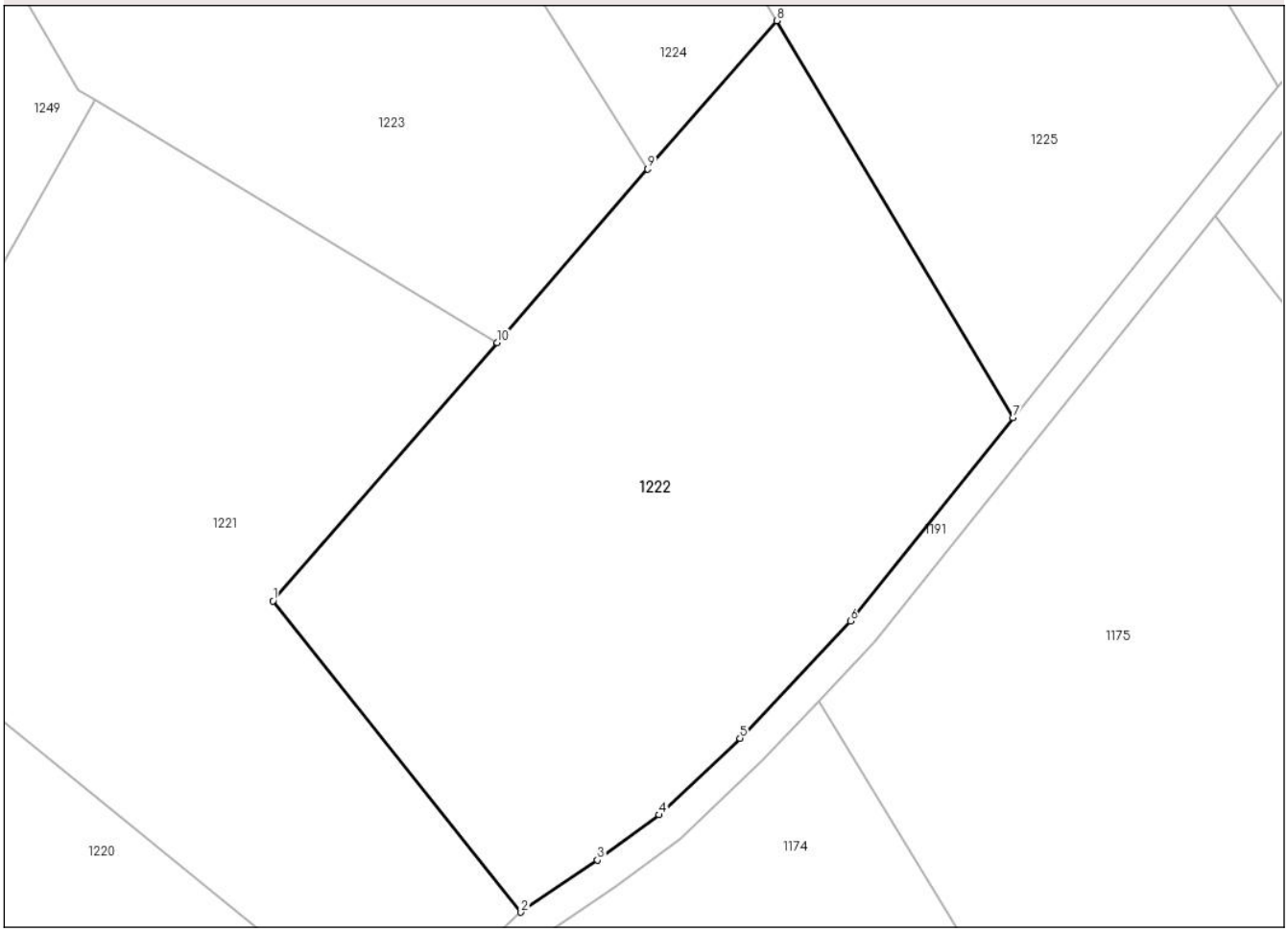

Date referitoare la teren

Crt	Categorie folosință	Intra vilan	Suprafaţa (mp)	Tarla	Parcelă	Nr. topo	Observaţii / Referinţe
1	faneata	NU	5.000	14	415/20	-	

Lungime Segmente
1) Valorile lungimilor segmentelor sunt obţinute din proiecţie în plan.

Punct început	X / Y	Punct sfârşit	X / Y	Lungime segment (** (m)
1	449.290,27 492.012,789	2	449.321,228 491.973,946	49.671
2	449.321,228 491.973,946	3	449.330,772 491.980,473	11.563
3	449.330,772 491.980,473	4	449.338,493 491.986,088	9.547
4	449.338,493 491.986,088	5	449.348,585 491.995,652	13.904
5	449.348,585 491.995,652	6	449.362,369 492.010,267	20.09

Document care conține date cu caracter personal, protejat de prevederile Regulamentului (UE) nr. 679/2016 și Legii 190/2018

Punct început	X / Y	Punct sfârşit	X / Y	Lungime segment (** (m)
6	449.362,369 492.010,267	7	449.382,688 492.035,639	32.505
7	449.382,688 492.035,639	8	449.353,161 492.085,156	57.651
8	449.353,161 492.085,156	9	449.337,079 492.066,651	24.516
9	449.337,079 492.066,651	10	449.318,262 492.044,999	28.686
10	449.318,262 492.044,999	1	449.290,27 492.012,789	42.673

** Lungimile segmentelor sunt determinate în planul de proiecţie Stereo 70 şi sunt rotunjite la 1 milimetru.
*** Distanţa dintre puncte este formată din segmente cumulate ce sunt mai mici decât valoarea 1 milimetru.

Document care conține date cu caracter personal, protejat de prevederile Regulamentului (UE) nr. 679/2016 și Legii 190/2018

DATE DESPRE IMOBILUL NR. 1223

Oficiul de Cadastru şi Publicitate Imobiliară SIBIU
Biroul de Cadastru şi Publicitate Imobiliară Sibiu

A. Partea I. Descrierea imobilului

TEREN Extravilan

Adresa: Jud. Sibiu

Nr. Crt	Nr cadastral Nr. topografic	Suprafaţa* (mp)	Observaţii / Referinţe
A1	100955	10.500	Sector cadastral:8 Teren neimprejmuit;

B. Partea II. Proprietari şi acte

Inscrieri privitoare la dreptul de proprietate şi alte drepturi reale		Referinţe
89490 / 03/11/2016		
Act Administrativ nr. 295/62, din 21/06/1994 emis de CJPSDPAT (act notarial nr 1145 din 01.09.2015, emis de NP Stanila Andreea Maria);		
B1	Se infiinteaza aceasta carte funciara pentru parcela nr.415/21 inscrisa in TP 295/62 eliberat in data de 21.06.1994	A1
B2	Intabulare, drept de PROPRIETATEL 18/1991, dobandit prin Constituire, cota actuala 1/1, cota initiala 1/1	A1
	1) **CONSTANTIN ELENA**	

C. Partea III. SARCINI .

Inscrieri privind dezmembramintele dreptului de proprietate, drepturi reale de garanţie şi sarcini	Referinţe
NU SUNT	

Document care conține date cu caracter personal, protejat de prevederile Regulamentului (UE) nr. 679/2016 și Legii 190/2018

Anexa Nr. 1 La Partea I

Teren

Nr cadastral	Suprafaţa (mp)*	Observaţii / Referinţe
100955	10.500	

* Suprafaţa este determinată in planul de proiecţie Stereo 70.

DETALII LINIARE IMOBIL

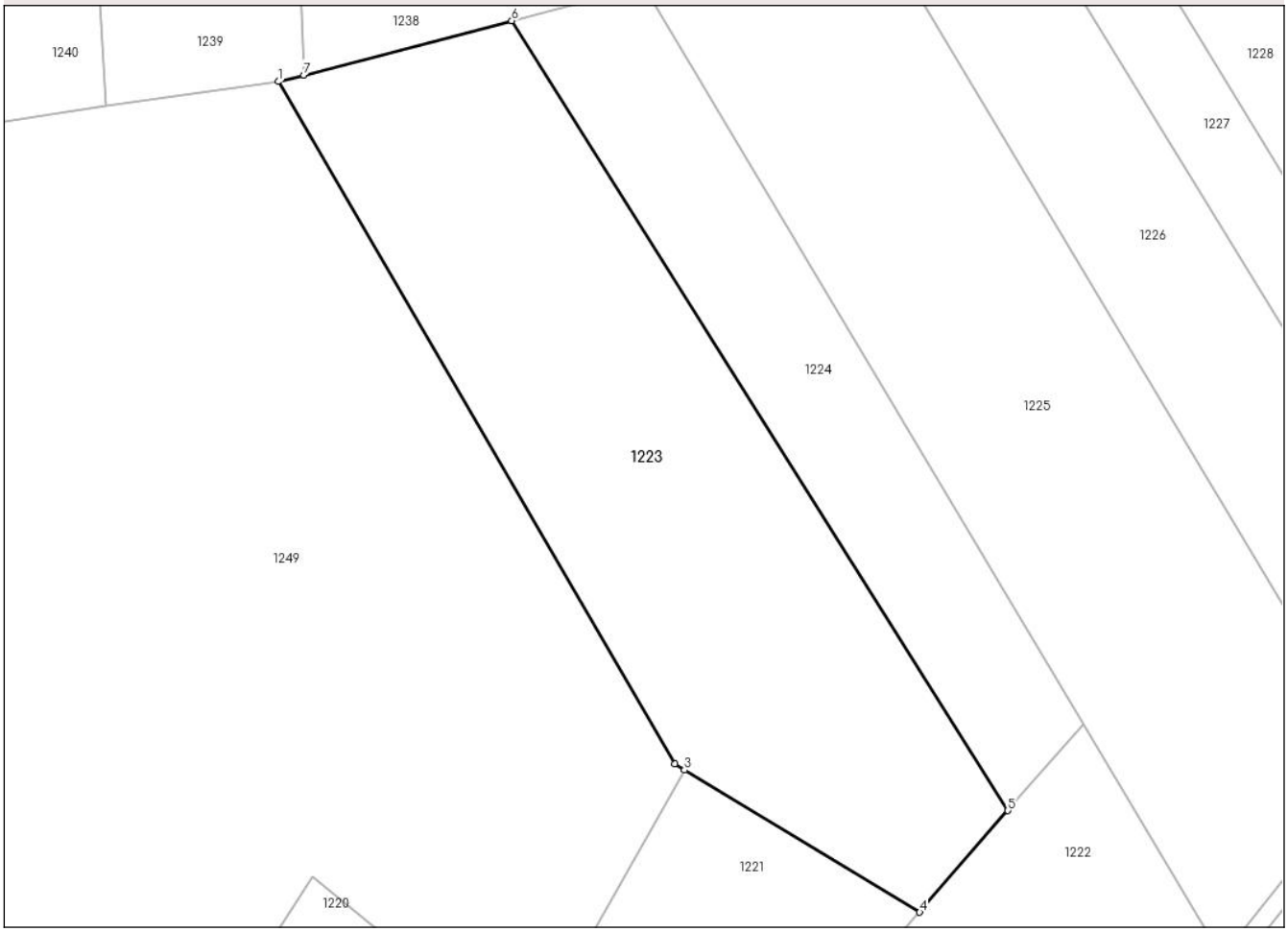

Date referitoare la teren

Crt	Categorie folosință	Intra vilan	Suprafaţa (mp)	Tarla	Parcelă	Nr. topo	Observaţii / Referinţe
1	pasune	NU	10.500	14	415/21	-	

Lungime Segmente
1) Valorile lungimilor segmentelor sunt obţinute din proiecţie în plan.

Punct început	X / Y	Punct sfârşit	X / Y	Lungime segment (** (m)
1	449.181,351 492.222,07	2	449.265,957 492.076,566	168.314
2	449.265,957 492.076,566	3	449.268,039 492.075,31	2.432
3	449.268,039 492.075,31	4	449.318,262 492.044,999	58.661
4	449.318,262 492.044,999	5	449.337,079 492.066,651	28.686
5	449.337,079 492.066,651	6	449.231,161 492.235,058	198.947

Document care conține date cu caracter personal, protejat de prevederile Regulamentului (UE) nr. 679/2016 și Legii 190/2018

Punct început	X / Y	Punct sfârşit	X / Y	Lungime segment (** (m)
6	449.231,161 492.235,058	7	449.186,781 492.223,486	45.864
7	449.186,781 492.223,486	1	449.181,351 492.222,07	5.611

** Lungimile segmentelor sunt determinate în planul de proiecţie Stereo 70 şi sunt rotunjite la 1 milimetru.
*** Distanţa dintre puncte este formată din segmente cumulate ce sunt mai mici decât valoarea 1 milimetru.

Document care conține date cu caracter personal, protejat de prevederile Regulamentului (UE) nr. 679/2016 și Legii 190/2018

DATE DESPRE IMOBILUL NR. 1224

Oficiul de Cadastru şi Publicitate Imobiliară SIBIU
Biroul de Cadastru şi Publicitate Imobiliară Sibiu

A. Partea I. Descrierea imobilului

TEREN Extravilan

Adresa: Jud. Sibiu

Nr. Crt	Nr cadastral Nr. topografic	Suprafaţa* (mp)	Observaţii / Referinţe
A1		4.900	Sector cadastral:8 Teren neimprejmuit;

B. Partea II. Proprietari şi acte

Inscrieri privitoare la dreptul de proprietate şi alte drepturi reale		Referinţe
/		
Act Administrativ nr. 292/62, din 21/06/1994 emis de CJPSDPAT SIBIU (Titlu de proprietate);		
B1	Intabulare, drept de PROPRIETATE, dobandit prin Constituire, cota actuala 1/1, cota initiala 1/1	A1
	1) **BARTUS MIHAI**, CNP neidentificat	

C. Partea III. SARCINI .

Inscrieri privind dezmembramintele dreptului de proprietate, drepturi reale de garanţie şi sarcini	Referinţe
NU SUNT	

Document care conține date cu caracter personal, protejat de prevederile Regulamentului (UE) nr. 679/2016 și Legii 190/2018

Anexa Nr. 1 La Partea I

Teren

Nr cadastral	Suprafaţa (mp)*	Observaţii / Referinţe
	4.900	

* Suprafaţa este determinată in planul de proiecţie Stereo 70.

DETALII LINIARE IMOBIL

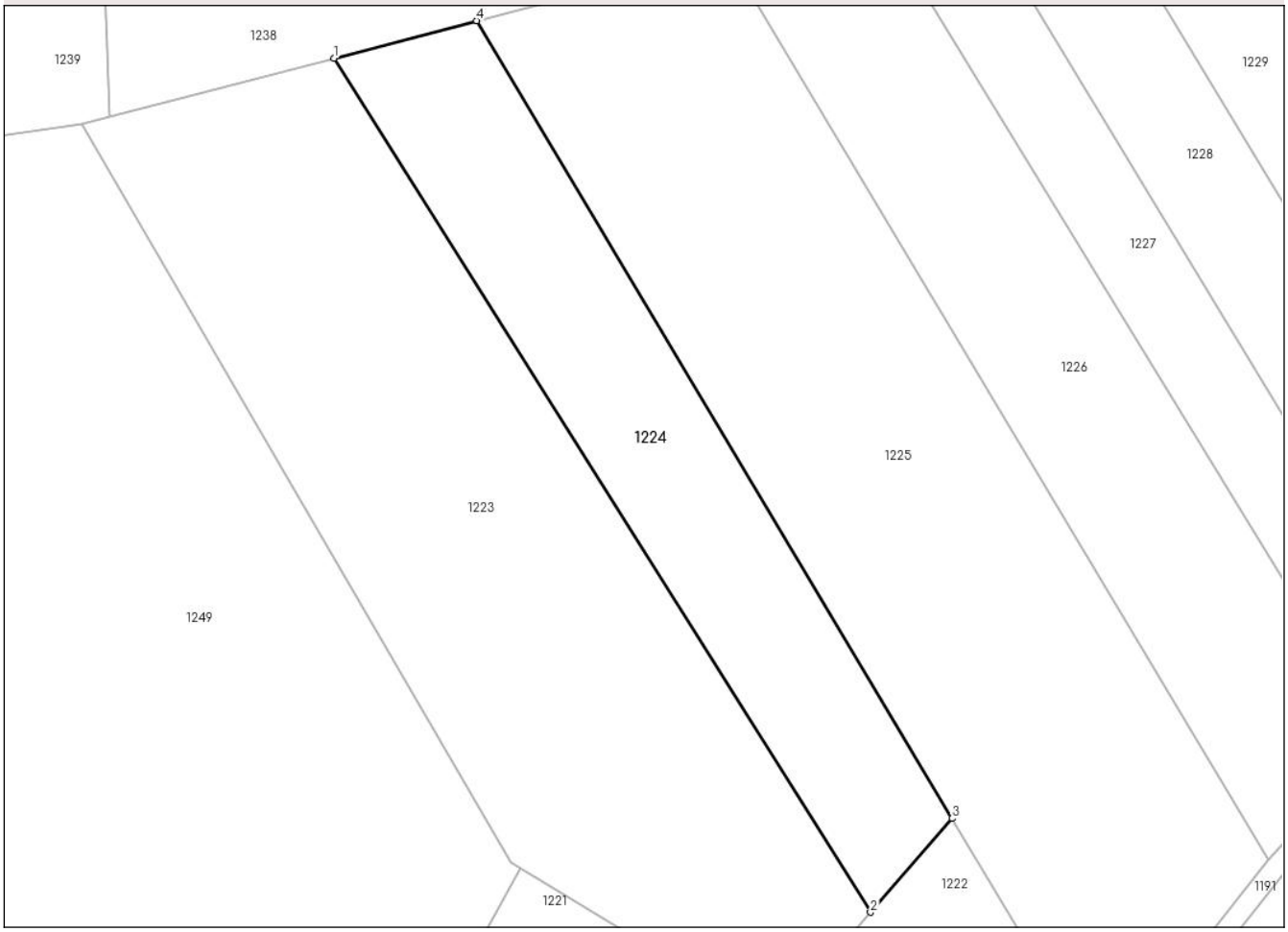

Date referitoare la teren

Crt	Categorie folosință	Intra vilan	Suprafaţa (mp)	Tarla	Parcelă	Nr. topo	Observaţii / Referinţe
1	pasune	NU	4.900	14	415/22	-	

Lungime Segmente
1) Valorile lungimilor segmentelor sunt obţinute din proiecţie în plan.

Punct început	X / Y	Punct sfârşit	X / Y	Lungime segment (** (m)
1	449.231,161 492.235,058	2	449.337,079 492.066,651	198.947
2	449.337,079 492.066,651	3	449.353,161 492.085,156	24.516
3	449.353,161 492.085,156	4	449.259,337 492.242,501	183.195
4	449.259,337 492.242,501	1	449.231,161 492.235,058	29.143

**** Lungimile segmentelor sunt determinate în planul de proiecţie Stereo 70 şi sunt rotunjite la 1 milimetru.**

Document care conține date cu caracter personal, protejat de prevederile Regulamentului (UE) nr. 679/2016 și Legii 190/2018

***** Distanţa dintre puncte este formată din segmente cumulate ce sunt mai mici decât valoarea 1 milimetru.**

DATE DESPRE IMOBILUL NR. 1225

Oficiul de Cadastru şi Publicitate Imobiliară SIBIU
Biroul de Cadastru şi Publicitate Imobiliară Sibiu

A. Partea I. Descrierea imobilului

TEREN Extravilan

Adresa: Jud. Sibiu

Nr. Crt	Nr cadastral Nr. topografic	Suprafaţa* (mp)	Observaţii / Referinţe
A1		11.100	Sector cadastral:8 Teren neimprejmuit;

B. Partea II. Proprietari şi acte

Inscrieri privitoare la dreptul de proprietate şi alte drepturi reale		Referinţe
/		
Act Administrativ nr. 322/62, din 03/08/1994 emis de CJPSDPAT SIBIU (Titlu de proprietate);		
B1	Intabulare, drept de PROPRIETATE, dobandit prin Reconstituire, cota actuala 1/1, cota initiala 1/1	A1
	1) **GIURCA ANA**, CNP neidentificat	

C. Partea III. SARCINI .

Inscrieri privind dezmembramintele dreptului de proprietate, drepturi reale de garanţie şi sarcini	Referinţe
NU SUNT	

Document care conține date cu caracter personal, protejat de prevederile Regulamentului (UE) nr. 679/2016 și Legii 190/2018

Anexa Nr. 1 La Partea I

Teren

Nr cadastral	Suprafaţa (mp)*	Observaţii / Referinţe
	11.100	

* Suprafaţa este determinată in planul de proiecţie Stereo 70.

DETALII LINIARE IMOBIL

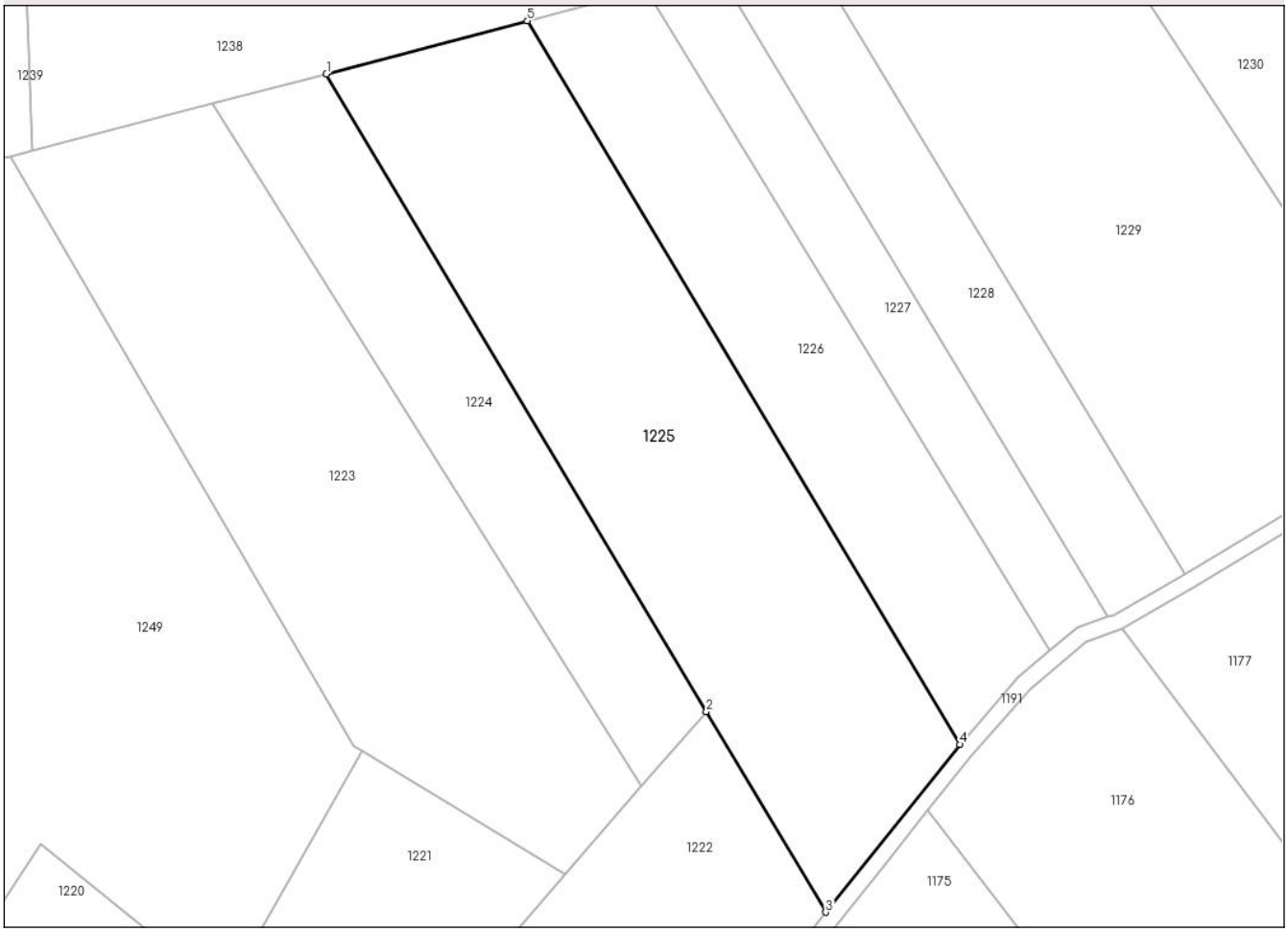

Date referitoare la teren

Crt	Categorie folosință	Intra vilan	Suprafaţa (mp)	Tarla	Parcelă	Nr. topo	Observaţii / Referinţe
1	pasune	NU	11.100	14	415/23	-	

Lungime Segmente
1) Valorile lungimilor segmentelor sunt obţinute din proiecţie în plan.

Punct început	X / Y	Punct sfârşit	X / Y	Lungime segment (** (m)
1	449.259,337 492.242,501	2	449.353,161 492.085,156	183.195
2	449.353,161 492.085,156	3	449.382,688 492.035,639	57.651
3	449.382,688 492.035,639	4	449.415,757 492.077,007	52.961
4	449.415,757 492.077,007	5	449.308,933 492.255,601	208.104
5	449.308,933 492.255,601	1	449.259,337 492.242,501	51.297

Document care conține date cu caracter personal, protejat de prevederile Regulamentului (UE) nr. 679/2016 și Legii 190/2018

** Lungimile segmentelor sunt determinate în planul de proiecţie Stereo 70 şi sunt rotunjite la 1 milimetru.
*** Distanţa dintre puncte este formată din segmente cumulate ce sunt mai mici decât valoarea 1 milimetru.

DATE DESPRE IMOBILUL NR. 1226

Oficiul de Cadastru şi Publicitate Imobiliară SIBIU
Biroul de Cadastru şi Publicitate Imobiliară Sibiu

A. Partea I. Descrierea imobilului

TEREN Extravilan

Adresa: Jud. Sibiu

Nr. Crt	Nr cadastral Nr. topografic	Suprafaţa* (mp)	Observaţii / Referinţe
A1		6.000	Sector cadastral:8 Teren neimprejmuit;

B. Partea II. Proprietari şi acte

Inscrieri privitoare la dreptul de proprietate şi alte drepturi reale		Referinţe
/		
Act Administrativ nr. 294/62, din 21/06/1994 emis de CJPSDPAT SIBIU (Titlu de proprietate);		
B1	Intabulare, drept de PROPRIETATE, dobandit prin Constituire, cota actuala 1/1, cota initiala 1/1	A1
	1) **ZAMACAU PETRU**, CNP neidentificat	

C. Partea III. SARCINI .

Inscrieri privind dezmembramintele dreptului de proprietate, drepturi reale de garanţie şi sarcini	Referinţe
NU SUNT	

Anexa Nr. 1 La Partea I

Teren

Nr cadastral	Suprafaţa (mp)*	Observaţii / Referinţe
	6.000	

* Suprafaţa este determinată in planul de proiecţie Stereo 70.

DETALII LINIARE IMOBIL

Date referitoare la teren

Crt	Categorie folosință	Intra vilan	Suprafaţa (mp)	Tarla	Parcelă	Nr. topo	Observaţii / Referinţe
1	pasune	NU	6.000	14	415/24	-	

Lungime Segmente
1) Valorile lungimilor segmentelor sunt obţinute din proiecţie în plan.

Punct început	X / Y	Punct sfârşit	X / Y	Lungime segment (** (m)
1	449.308,933 492.255,601	2	449.415,757 492.077,007	208.104
2	449.415,757 492.077,007	3	449.430,308 492.093,636	22.097
3	449.430,308 492.093,636	4	449.438,099 492.100,224	10.203
4	449.438,099 492.100,224	5	449.338,292 492.263,356	191.242
5	449.338,292 492.263,356	1	449.308,933 492.255,601	30.366

Document care conține date cu caracter personal, protejat de prevederile Regulamentului (UE) nr. 679/2016 și Legii 190/2018

** Lungimile segmentelor sunt determinate în planul de proiecţie Stereo 70 şi sunt rotunjite la 1 milimetru.
*** Distanţa dintre puncte este formată din segmente cumulate ce sunt mai mici decât valoarea 1 milimetru.

DATE DESPRE IMOBILUL NR. 1227

Oficiul de Cadastru şi Publicitate Imobiliară SIBIU
Biroul de Cadastru şi Publicitate Imobiliară Sibiu

A. Partea I. Descrierea imobilului

TEREN Extravilan

Adresa: Jud. Sibiu

Nr. Crt	Nr cadastral Nr. topografic	Suprafaţa* (mp)	Observaţii / Referinţe
A1		3.200	Sector cadastral:8 Teren neimprejmuit;

B. Partea II. Proprietari şi acte

Inscrieri privitoare la dreptul de proprietate şi alte drepturi reale		Referinţe
/		
Act Administrativ nr. 303/62, din 02/08/1994 emis de CJPSDPAT SIBIU (Titlu de proprietate);		
B1	Intabulare, drept de PROPRIETATE, dobandit prin Constituire, cota actuala 1/1, cota initiala 1/1	A1
	1) **GANGAL DOMNICA**, CNP neidentificat	

C. Partea III. SARCINI .

Inscrieri privind dezmembramintele dreptului de proprietate, drepturi reale de garanţie şi sarcini	Referinţe
NU SUNT	

Document care conține date cu caracter personal, protejat de prevederile Regulamentului (UE) nr. 679/2016 și Legii 190/2018

Anexa Nr. 1 La Partea I

Teren

Nr cadastral	Suprafaţa (mp)*	Observaţii / Referinţe
	3.200	

* Suprafaţa este determinată in planul de proiecţie Stereo 70.

DETALII LINIARE IMOBIL

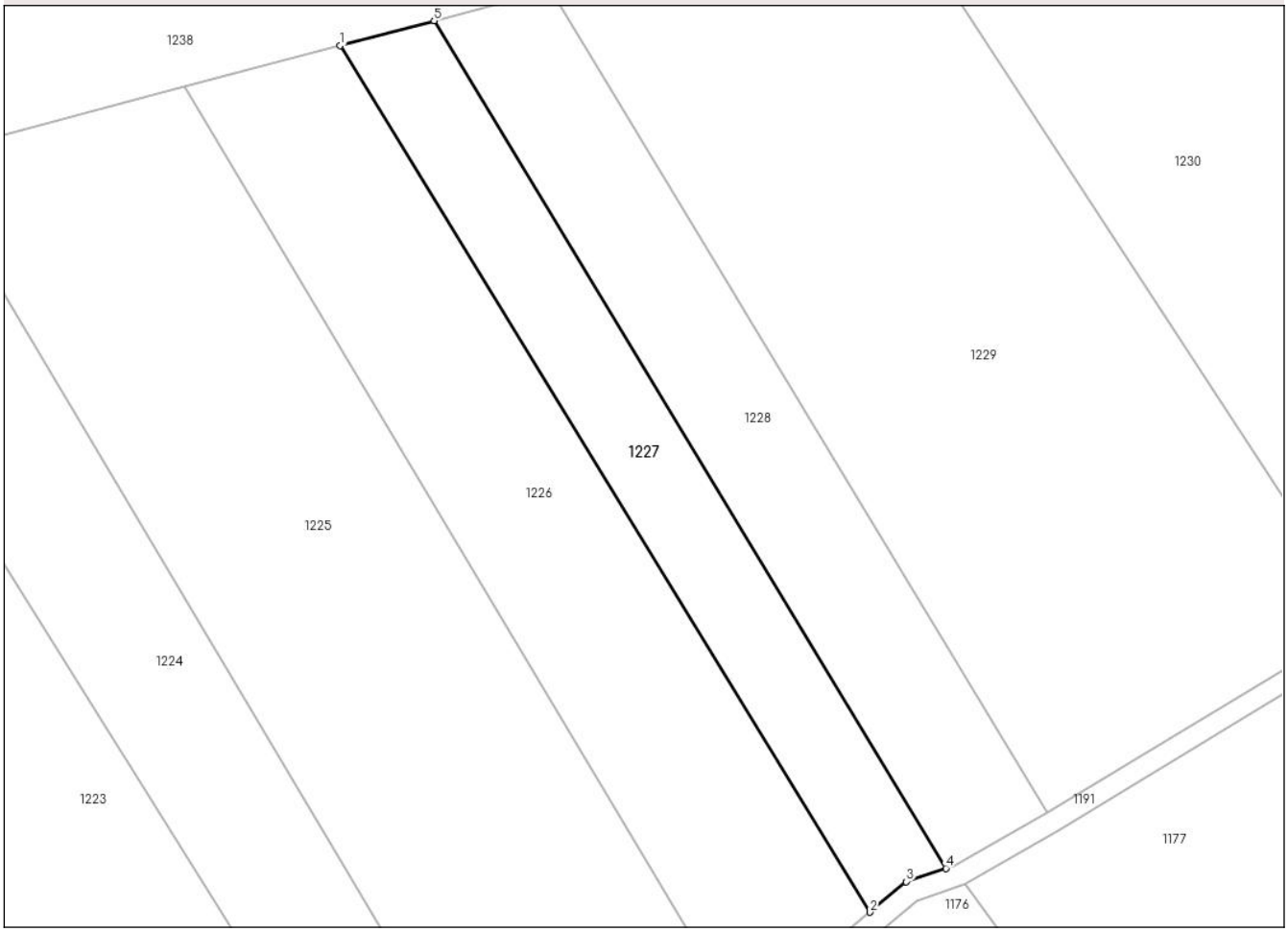

Date referitoare la teren

Crt	Categorie folosință	Intra vilan	Suprafaţa (mp)	Tarla	Parcelă	Nr. topo	Observaţii / Referinţe
1	pasune	NU	3.200	14	415/25	-	

Lungime Segmente
1) Valorile lungimilor segmentelor sunt obţinute din proiecţie în plan.

Punct început	X / Y	Punct sfârşit	X / Y	Lungime segment (** (m)
1	449.338,292 492.263,356	2	449.438,099 492.100,224	191.242
2	449.438,099 492.100,224	3	449.444,904 492.105,98	8.913
3	449.444,904 492.105,98	4	449.452,391 492.108,484	7.894
4	449.452,391 492.108,484	5	449.355,969 492.268,025	186.415
5	449.355,969 492.268,025	1	449.338,292 492.263,356	18.284

Document care conține date cu caracter personal, protejat de prevederile Regulamentului (UE) nr. 679/2016 și Legii 190/2018

** Lungimile segmentelor sunt determinate în planul de proiecţie Stereo 70 şi sunt rotunjite la 1 milimetru.
*** Distanţa dintre puncte este formată din segmente cumulate ce sunt mai mici decât valoarea 1 milimetru.

DATE DESPRE IMOBILUL NR. 1228

Oficiul de Cadastru şi Publicitate Imobiliară SIBIU
Biroul de Cadastru şi Publicitate Imobiliară Sibiu

A. Partea I. Descrierea imobilului

TEREN Extravilan

Adresa: Jud. Sibiu

Nr. Crt	Nr cadastral Nr. topografic	Suprafaţa* (mp)	Observaţii / Referinţe
A1		4.000	Sector cadastral:8 Teren neimprejmuit;

B. Partea II. Proprietari şi acte

Inscrieri privitoare la dreptul de proprietate şi alte drepturi reale		Referinţe
/		
Act Administrativ nr. 361/62, din 10/08/1994 emis de CJPSDPAT SIBIU (Titlu de proprietate);		
B1	Intabulare, drept de PROPRIETATE, dobandit prin Reconstituire, cota actuala 1/1, cota initiala 1/1	A1
	1) **MIHU MARIA**, CNP neidentificat	

C. Partea III. SARCINI .

Inscrieri privind dezmembramintele dreptului de proprietate, drepturi reale de garanţie şi sarcini	Referinţe
NU SUNT	

Document care conține date cu caracter personal, protejat de prevederile Regulamentului (UE) nr. 679/2016 și Legii 190/2018

Anexa Nr. 1 La Partea I

Teren

Nr cadastral	Suprafaţa (mp)*	Observaţii / Referinţe
	4.000	

* Suprafaţa este determinată in planul de proiecţie Stereo 70.

DETALII LINIARE IMOBIL

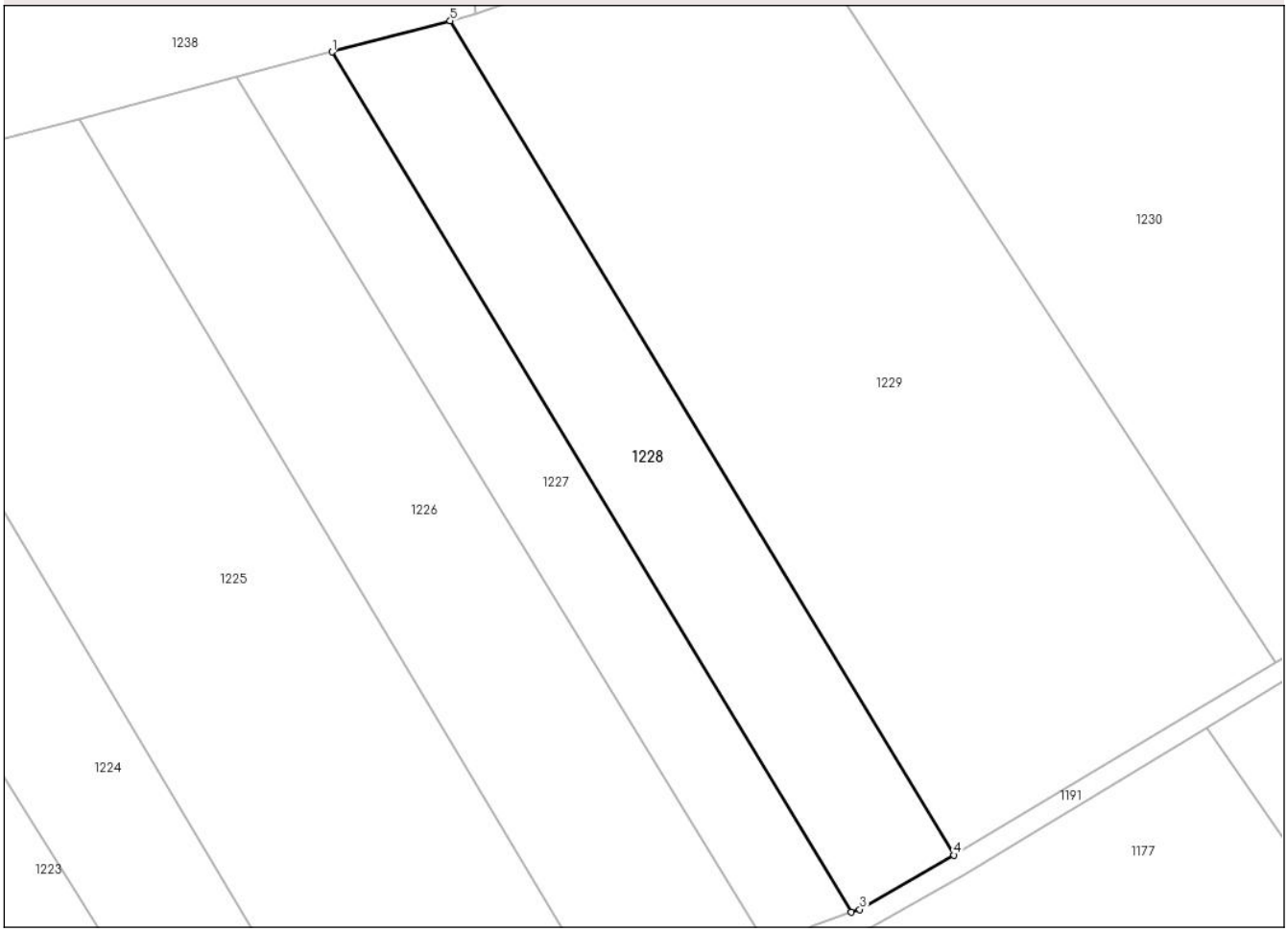

Date referitoare la teren

Crt	Categorie folosință	Intra vilan	Suprafaţa (mp)	Tarla	Parcelă	Nr. topo	Observaţii / Referinţe
1	pasune	NU	4.000	14	415/26	-	

Lungime Segmente
1) Valorile lungimilor segmentelor sunt obţinute din proiecţie în plan.

Punct început	X / Y	Punct sfârşit	X / Y	Lungime segment (** (m)
1	449.355,969 492.268,025	2	449.452,391 492.108,484	186.415
2	449.452,391 492.108,484	3	449.453,944 492.109,004	1.637
3	449.453,944 492.109,004	4	449.471,428 492.119,077	20.179
4	449.471,428 492.119,077	5	449.377,898 492.273,818	180.81
5	449.377,898 492.273,818	1	449.355,969 492.268,025	22.681

Document care conține date cu caracter personal, protejat de prevederile Regulamentului (UE) nr. 679/2016 și Legii 190/2018

** Lungimile segmentelor sunt determinate în planul de proiecţie Stereo 70 şi sunt rotunjite la 1 milimetru.
*** Distanţa dintre puncte este formată din segmente cumulate ce sunt mai mici decât valoarea 1 milimetru.

DATE DESPRE IMOBILUL NR. 1229

Oficiul de Cadastru şi Publicitate Imobiliară SIBIU
Biroul de Cadastru şi Publicitate Imobiliară Sibiu

A. Partea I. Descrierea imobilului

TEREN Extravilan

Adresa: Jud. Sibiu

Nr. Crt	Nr cadastral Nr. topografic	Suprafaţa* (mp)	Observaţii / Referinţe
A1		11.600	Sector cadastral:8 Teren neimprejmuit;

B. Partea II. Proprietari şi acte

Inscrieri privitoare la dreptul de proprietate şi alte drepturi reale		Referinţe
/		
Act Administrativ nr. 227/62, din 19/05/1994 emis de CJPSDPAT SIBIU (Titlu de proprietate);		
B1	Intabulare, drept de PROPRIETATE, dobandit prin Reconstituire, cota actuala 1/1, cota initiala 1/1	A1
	1) **NEAGU IOAN**, CNP neidentificat	

C. Partea III. SARCINI .

Inscrieri privind dezmembramintele dreptului de proprietate, drepturi reale de garanţie şi sarcini	Referinţe
NU SUNT	

Document care conține date cu caracter personal, protejat de prevederile Regulamentului (UE) nr. 679/2016 și Legii 190/2018

Anexa Nr. 1 La Partea I

Teren

Nr cadastral	Suprafaţa (mp)*	Observaţii / Referinţe
	11.600	

* Suprafaţa este determinată in planul de proiecţie Stereo 70.

DETALII LINIARE IMOBIL

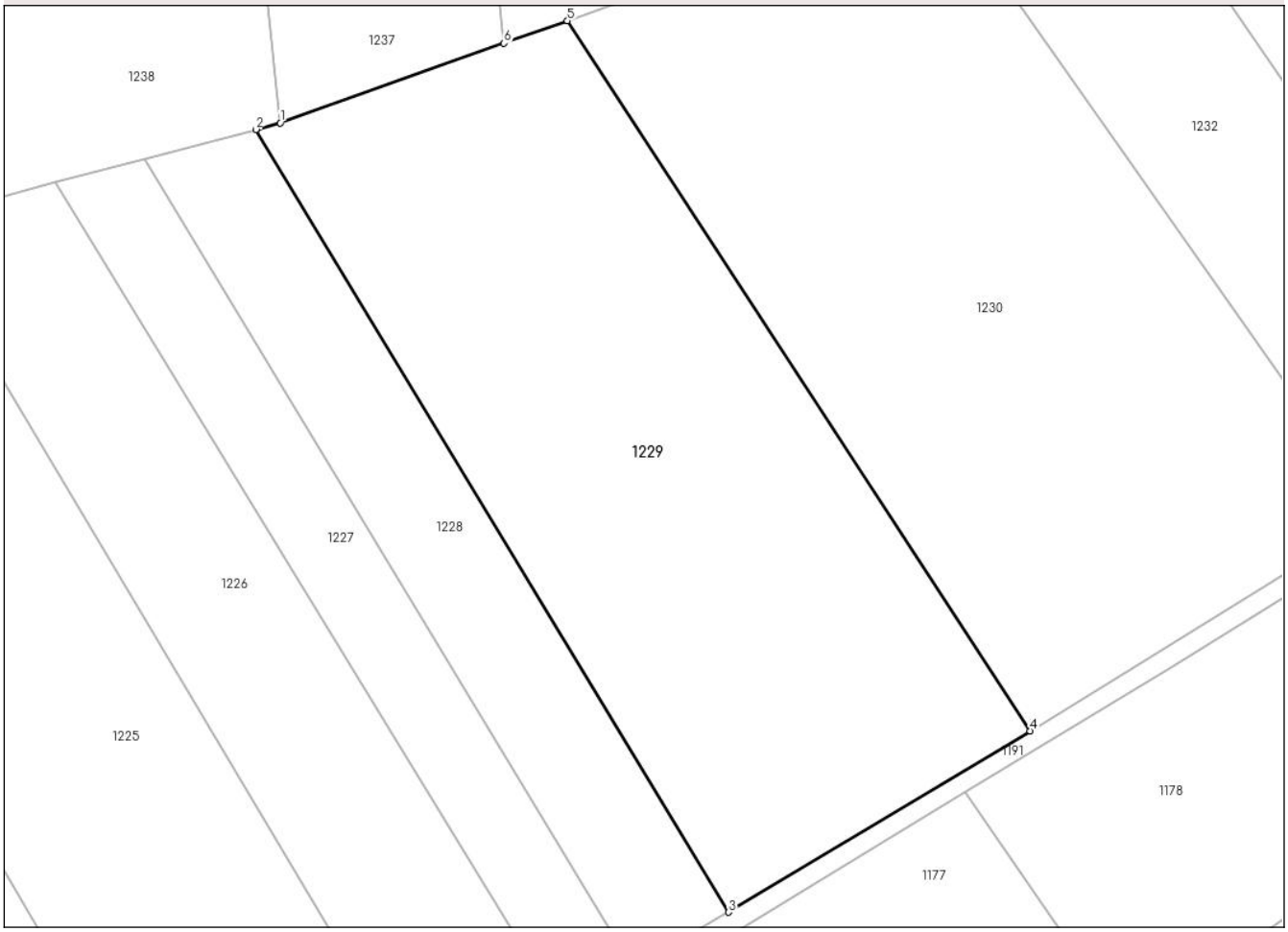

Date referitoare la teren

Crt	Categorie folosință	Intra vilan	Suprafaţa (mp)	Tarla	Parcelă	Nr. topo	Observaţii / Referinţe
1	pasune	NU	11.600	14	415/27	-	

Lungime Segmente
1) Valorile lungimilor segmentelor sunt obţinute din proiecţie în plan.

Punct început	X / Y	Punct sfârşit	X / Y	Lungime segment (** (m)
1	449.382,728 492.275,094	2	449.377,898 492.273,818	4.995
2	449.377,898 492.273,818	3	449.471,428 492.119,077	180.81
3	449.471,428 492.119,077	4	449.531,179 492.154,897	69.665
4	449.531,179 492.154,897	5	449.439,566 492.295,315	167.66
5	449.439,566 492.295,315	6	449.427,026 492.290,853	13.31

Document care conține date cu caracter personal, protejat de prevederile Regulamentului (UE) nr. 679/2016 și Legii 190/2018

Punct început	X / Y	Punct sfârşit	X / Y	Lungime segment (** (m)
6	449.427,026 492.290,853	1	449.382,728 492.275,094	47.018

** Lungimile segmentelor sunt determinate în planul de proiecţie Stereo 70 şi sunt rotunjite la 1 milimetru.
*** Distanţa dintre puncte este formată din segmente cumulate ce sunt mai mici decât valoarea 1 milimetru.

Document care conține date cu caracter personal, protejat de prevederile Regulamentului (UE) nr. 679/2016 și Legii 190/2018

DATE DESPRE IMOBILUL NR. 1230

Oficiul de Cadastru şi Publicitate Imobiliară SIBIU
Biroul de Cadastru şi Publicitate Imobiliară Sibiu

A. Partea I. Descrierea imobilului

TEREN Extravilan

Adresa: Jud. Sibiu

Nr. Crt	Nr cadastral Nr. topografic	Suprafaţa* (mp)	Observaţii / Referinţe
A1		12.500	Sector cadastral:8 Teren neimprejmuit;

B. Partea II. Proprietari şi acte

Inscrieri privitoare la dreptul de proprietate şi alte drepturi reale		Referinţe
/		
Act Administrativ nr. 651/62, din 09/04/2003 emis de CJPSDPAT SIBIU (Titlu de proprietate);		
B1	Intabulare, drept de PROPRIETATE, dobandit prin Reconstituire, cota actuala 1/1, cota initiala 1/1	A1
	1) **MIHAI PETRU**, CNP neidentificat	

C. Partea III. SARCINI .

Inscrieri privind dezmembramintele dreptului de proprietate, drepturi reale de garanţie şi sarcini	Referinţe
NU SUNT	

Document care conține date cu caracter personal, protejat de prevederile Regulamentului (UE) nr. 679/2016 și Legii 190/2018

Anexa Nr. 1 La Partea I

Teren

Nr cadastral	Suprafaţa (mp)*	Observaţii / Referinţe
	12.500	

* Suprafaţa este determinată in planul de proiecţie Stereo 70.

DETALII LINIARE IMOBIL

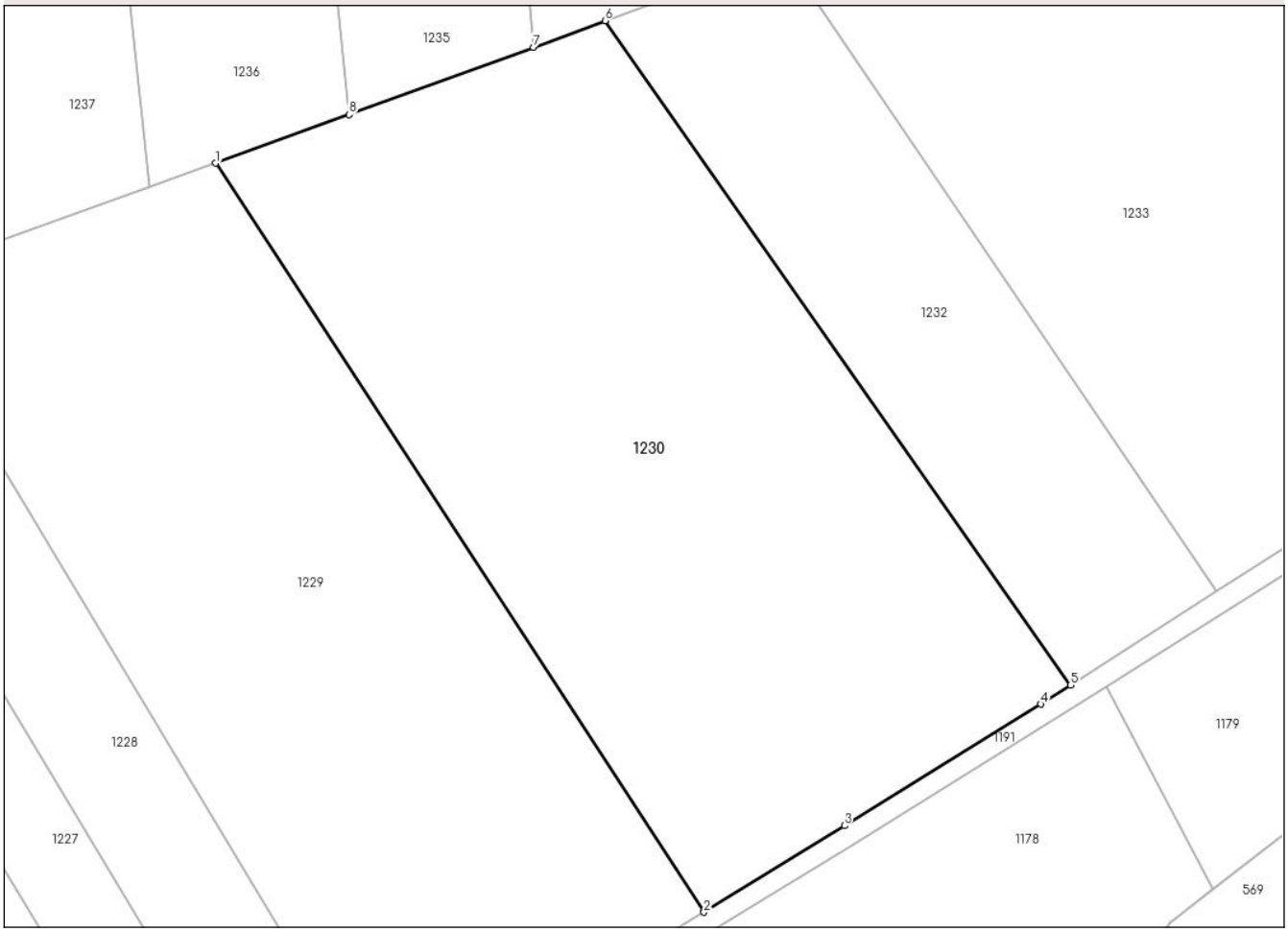

Date referitoare la teren

Crt	Categorie folosință	Intra vilan	Suprafaţa (mp)	Tarla	Parcelă	Nr. topo	Observaţii / Referinţe
1	faneata	NU	12.500	14	415/28	-	

Lungime Segmente
1) Valorile lungimilor segmentelor sunt obţinute din proiecţie în plan.

Punct început	X / Y	Punct sfârşit	X / Y	Lungime segment (** (m)
1	449.439,566 492.295,315	2	449.531,179 492.154,897	167.66
2	449.531,179 492.154,897	3	449.557,539 492.171,116	30.949
3	449.557,539 492.171,116	4	449.594,42 492.193,92	43.363
4	449.594,42 492.193,92	5	449.599,967 492.197,454	6.577
5	449.599,967 492.197,454	6	449.512,624 492.322,036	152.149

Document care conține date cu caracter personal, protejat de prevederile Regulamentului (UE) nr. 679/2016 și Legii 190/2018

Punct început	X / Y	Punct sfârşit	X / Y	Lungime segment (** (m)
6	449.512,624 492.322,036	7	449.499,154 492.317,053	14.363
7	449.499,154 492.317,053	8	449.464,593 492.304,445	36.789
8	449.464,593 492.304,445	1	449.439,566 492.295,315	26.64

** Lungimile segmentelor sunt determinate în planul de proiecţie Stereo 70 şi sunt rotunjite la 1 milimetru.
*** Distanţa dintre puncte este formată din segmente cumulate ce sunt mai mici decât valoarea 1 milimetru.

Document care conține date cu caracter personal, protejat de prevederile Regulamentului (UE) nr. 679/2016 și Legii 190/2018

DATE DESPRE IMOBILUL NR. 1231

Oficiul de Cadastru şi Publicitate Imobiliară SIBIU
Biroul de Cadastru şi Publicitate Imobiliară Sibiu

A. Partea I. Descrierea imobilului

TEREN Extravilan

Adresa: Jud. Sibiu

Nr. Crt	Nr cadastral Nr. topografic	Suprafaţa* (mp)	Observaţii / Referinţe
A1		56.400	Sector cadastral:8 Teren neimprejmuit;

B. Partea II. Proprietari şi acte

Inscrieri privitoare la dreptul de proprietate şi alte drepturi reale		Referinţe
/		
Act Administrativ nr. 206/62, din 06/05/1994 emis de CJPSDPAT SIBIU (Titlu de proprietate);		
B1	Intabulare, drept de PROPRIETATE, dobandit prin Reconstituire, cota actuala 1/1, cota initiala 1/1	A1
	1) **COMAN TOMA**, CNP neidentificat	

C. Partea III. SARCINI .

Inscrieri privind dezmembramintele dreptului de proprietate, drepturi reale de garanţie şi sarcini	Referinţe
NU SUNT	

Document care conține date cu caracter personal, protejat de prevederile Regulamentului (UE) nr. 679/2016 și Legii 190/2018

Anexa Nr. 1 La Partea I

Teren

Nr cadastral	Suprafaţa (mp)*	Observaţii / Referinţe
	56.400	

* Suprafaţa este determinată in planul de proiecţie Stereo 70.

DETALII LINIARE IMOBIL

Date referitoare la teren

Crt	Categorie folosință	Intra vilan	Suprafaţa (mp)	Tarla	Parcelă	Nr. topo	Observaţii / Referinţe
1	pasune	NU	56.400	14	415/29	-	

Lungime Segmente
1) Valorile lungimilor segmentelor sunt obţinute din proiecţie în plan.

Punct început	X / Y	Punct sfârşit	X / Y	Lungime segment (** (m)
1	448.915,966 492.080,722	2	448.696,557 492.307,751	315.725
3	448.694,38 492.301,97	4	448.688,152 492.291,347	12.314
5	448.680,562 492.286,193	6	448.673,789 492.280,226	9.027
7	448.676,012 492.277,26	8	448.678,665 492.271,296	6.527
9	448.678,972 492.261,753	10	448.673,399 492.244,835	17.812

Punct început	X / Y	Punct sfârşit	X / Y	Lungime segment (** (m)
2	448.696,557 492.307,751	3	448.694,38 492.301,97	6.177
4	448.688,152 492.291,347	5	448.680,562 492.286,193	9.174
6	448.673,789 492.280,226	7	448.676,012 492.277,26	3.707
8	448.678,665 492.271,296	9	448.678,972 492.261,753	9.548
10	448.673,399 492.244,835	11	448.665,231 492.218,894	27.197

Document care conține date cu caracter personal, protejat de prevederile Regulamentului (UE) nr. 679/2016 și Legii 190/2018

Punct început	X / Y	Punct sfârşit	X / Y	Lungime segment (** (m)
11	448.665,231 492.218,894	12	448.655,541 492.184,796	35.449
13	448.647,071 492.150,074	14	448.636,056 492.086,167	64.849
15	448.631,362 492.077,041	16	448.630,046 492.073,146	4.112
17	448.702,377 491.934,792	18	448.818,321 492.001,974	134.001
19	448.824,95 492.006,007	20	448.853,677 492.023,588	33.68
21	448.901,297 492.052,836	1	448.915,966 492.080,722	31.509

Punct început	X / Y	Punct sfârşit	X / Y	Lungime segment (** (m)
12	448.655,541 492.184,796	13	448.647,071 492.150,074	35.74
14	448.636,056 492.086,167	15	448.631,362 492.077,041	10.262
16	448.630,046 492.073,146	17	448.702,377 491.934,792	156.12
18	448.818,321 492.001,974	19	448.824,95 492.006,007	7.76
20	448.853,677 492.023,588	21	448.901,297 492.052,836	55.885

** Lungimile segmentelor sunt determinate în planul de proiecţie Stereo 70 şi sunt rotunjite la 1 milimetru.
*** Distanţa dintre puncte este formată din segmente cumulate ce sunt mai mici decât valoarea 1 milimetru.

Document care conține date cu caracter personal, protejat de prevederile Regulamentului (UE) nr. 679/2016 și Legii 190/2018

DATE DESPRE IMOBILUL NR. 1232

Oficiul de Cadastru şi Publicitate Imobiliară SIBIU
Biroul de Cadastru şi Publicitate Imobiliară Sibiu

A. Partea I. Descrierea imobilului

TEREN Extravilan

Adresa: Jud. Sibiu

Nr. Crt	Nr cadastral Nr. topografic	Suprafaţa* (mp)	Observaţii / Referinţe
A1		5.000	Sector cadastral:8 Teren neimprejmuit;

B. Partea II. Proprietari şi acte

Inscrieri privitoare la dreptul de proprietate şi alte drepturi reale		Referinţe
/		
Act Administrativ nr. 652/62, din 09/04/2003 emis de CJPSDPAT SIBIU (Titlu de proprietate);		
B1	Intabulare, drept de PROPRIETATE, dobandit prin Constituire, cota actuala 1/1, cota initiala 1/1	A1
	1) **LUCA VASILE**, CNP neidentificat	

C. Partea III. SARCINI .

Inscrieri privind dezmembramintele dreptului de proprietate, drepturi reale de garanţie şi sarcini	Referinţe
NU SUNT	

Document care conține date cu caracter personal, protejat de prevederile Regulamentului (UE) nr. 679/2016 și Legii 190/2018

Anexa Nr. 1 La Partea I

Teren

Nr cadastral	Suprafaţa (mp)*	Observaţii / Referinţe
	5.000	

* Suprafaţa este determinată in planul de proiecţie Stereo 70.

DETALII LINIARE IMOBIL

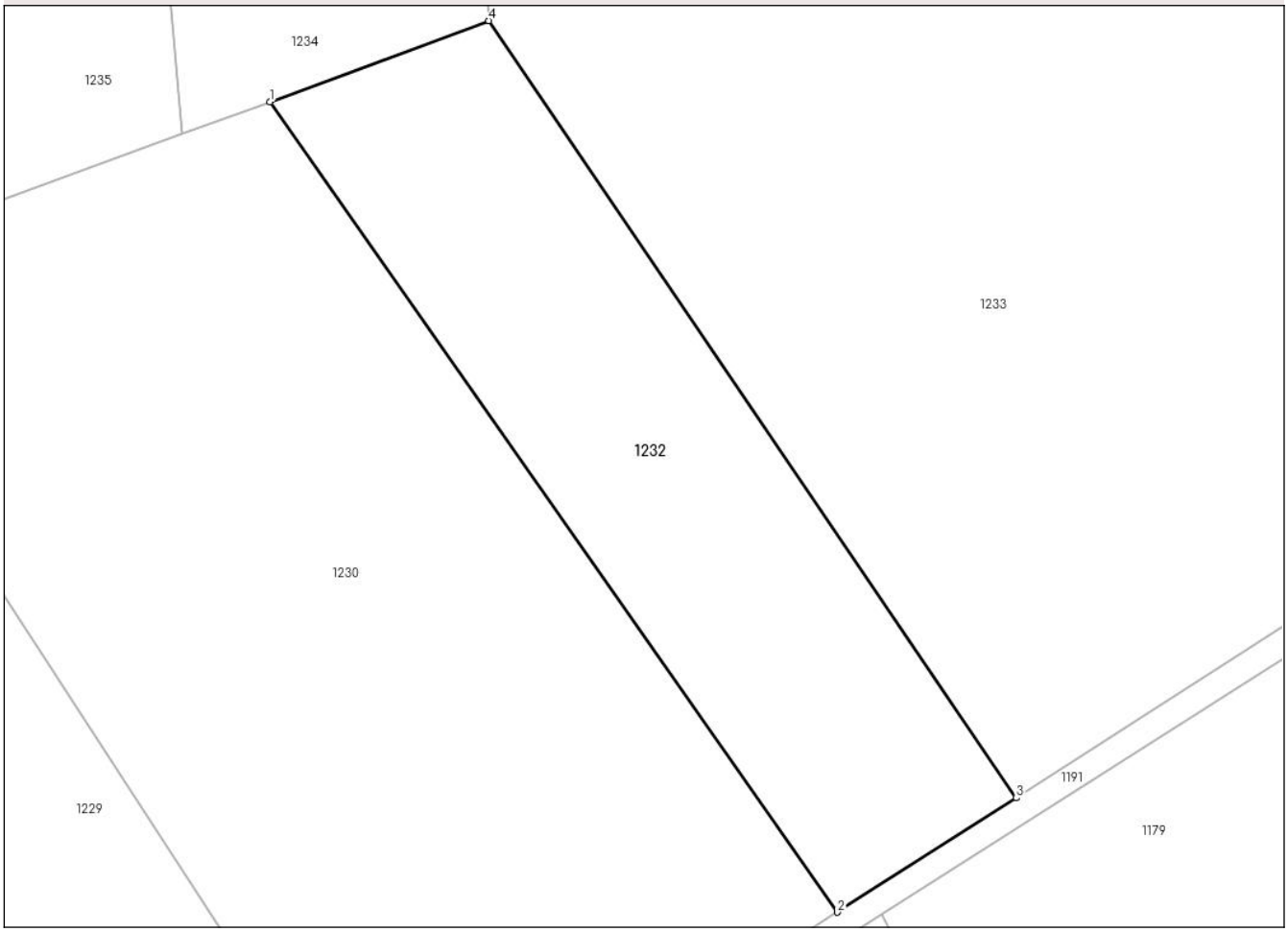

Date referitoare la teren

Crt	Categorie folosință	Intra vilan	Suprafaţa (mp)	Tarla	Parcelă	Nr. topo	Observaţii / Referinţe
1	pasune	NU	5.000	14	415/29/1	-	

Lungime Segmente
1) Valorile lungimilor segmentelor sunt obţinute din proiecţie în plan.

Punct început	X / Y	Punct sfârşit	X / Y	Lungime segment (** (m)
1	449.512,624 492.322,036	2	449.599,967 492.197,454	152.149
2	449.599,967 492.197,454	3	449.627,486 492.215,016	32.645
3	449.627,486 492.215,016	4	449.546,324 492.334,502	144.444
4	449.546,324 492.334,502	1	449.512,624 492.322,036	35.931

**** Lungimile segmentelor sunt determinate în planul de proiecţie Stereo 70 şi sunt rotunjite la 1 milimetru.**

Document care conține date cu caracter personal, protejat de prevederile Regulamentului (UE) nr. 679/2016 și Legii 190/2018

***** Distanţa dintre puncte este formată din segmente cumulate ce sunt mai mici decât valoarea 1 milimetru.**

DATE DESPRE IMOBILUL NR. 1233

Oficiul de Cadastru şi Publicitate Imobiliară SIBIU
Biroul de Cadastru şi Publicitate Imobiliară Sibiu

A. Partea I. Descrierea imobilului

TEREN Extravilan

Adresa: Jud. Sibiu

Nr. Crt	Nr cadastral Nr. topografic	Suprafaţa* (mp)	Observaţii / Referinţe
A1		63.700	Sector cadastral:8 Teren neimprejmuit;

B. Partea II. Proprietari şi acte

Inscrieri privitoare la dreptul de proprietate şi alte drepturi reale		Referinţe
/		
Act Administrativ nr. 309, din 13/06/2018 emis de INSTITUTIA PREFECTULUI-JUD.SIBIU (ORDIN);		
B1	Intabulare, drept de PROPRIETATE, dobandit prin Reconstituire, cota actuala 1/1, cota initiala 1/1	A1
	1) **COMUNA VURPĂR**, CIF:4406355	

C. Partea III. SARCINI .

Inscrieri privind dezmembramintele dreptului de proprietate, drepturi reale de garanţie şi sarcini	Referinţe
NU SUNT	

Document care conține date cu caracter personal, protejat de prevederile Regulamentului (UE) nr. 679/2016 și Legii 190/2018

Anexa Nr. 1 La Partea I

Teren

Nr cadastral	Suprafaţa (mp)*	Observaţii / Referinţe
	63.700	

* Suprafaţa este determinată in planul de proiecţie Stereo 70.

DETALII LINIARE IMOBIL

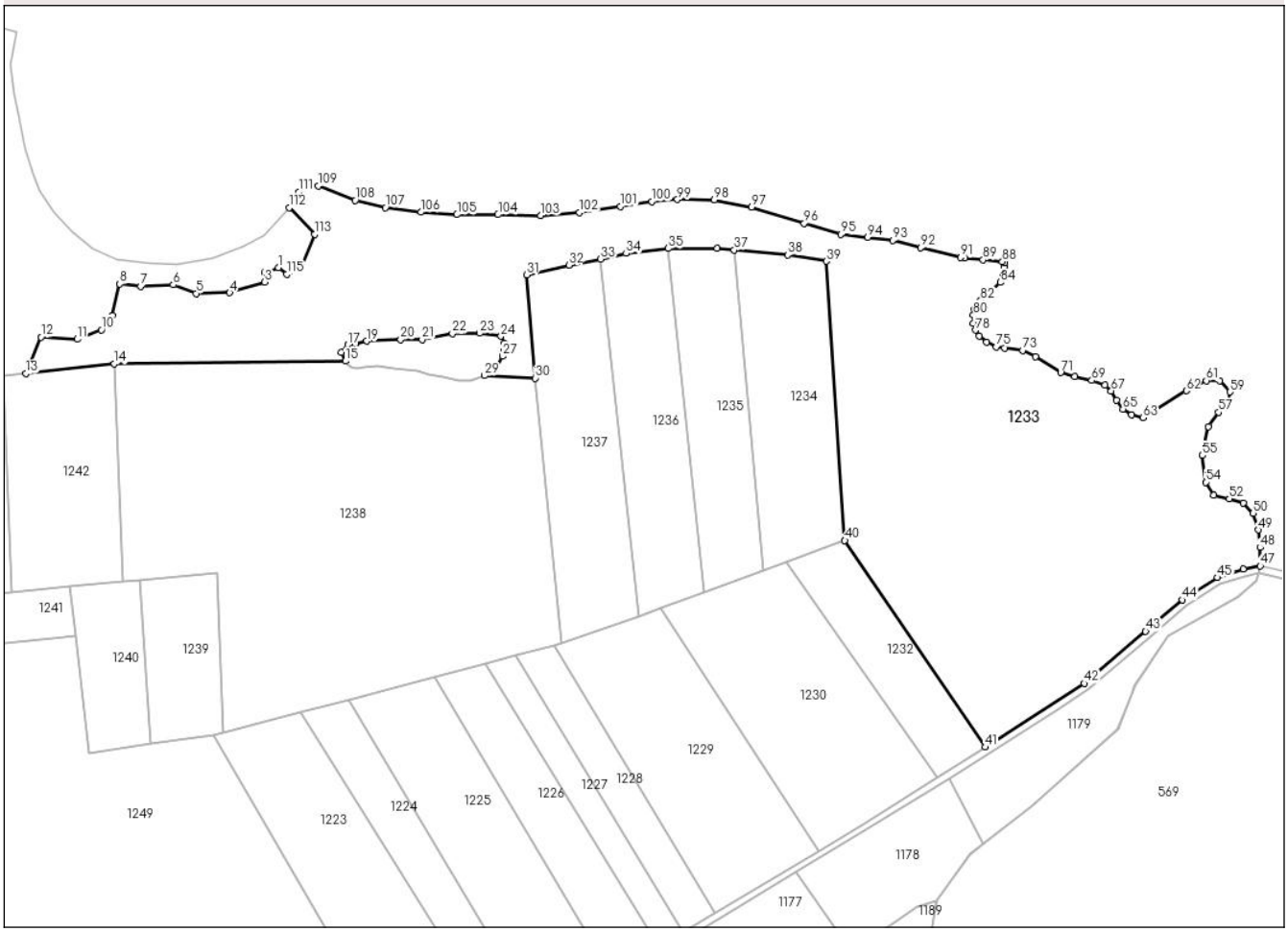

Date referitoare la teren

Crt	Categorie folosință	Intra vilan	Suprafaţa (mp)	Tarla	Parcelă	Nr. topo	Observaţii / Referinţe
1	pasune	NU	63.700	14	415/30	-	

Lungime Segmente

1) Valorile lungimilor segmentelor sunt obţinute din proiecţie în plan.

Punct început	X / Y	Punct sfârşit	X / Y	Lungime segment
1	449.218,709 492.492,139	2	449.210,606 492.489,214	8.615
4	449.190,348 492.477,74	5	449.170,99 492.477,29	19.363
7	449.138,954 492.481,258	8	449.126,743 492.482,773	12.304
10	449.116,278 492.456,264	11	449.102,2 492.450,796	15.102
13	449.072,484 492.430,919	14	449.123,69 492.436,598	51.52
16	449.254,88 492.443,138	17	449.258,883 492.447,589	5.986

Punct început	X / Y	Punct sfârşit	X / Y	Lungime segment
2	449.210,606 492.489,214	3	449.210,606 492.483,815	5.399
5	449.170,99 492.477,29	6	449.157,677 492.482,292	14.221
8	449.126,743 492.482,773	9	449.122,465 492.464,418	18.847
11	449.102,2 492.450,796	12	449.081,181 492.452,092	21.059
14	449.123,69 492.436,598	15	449.257,487 492.438,202	133.807
17	449.258,883 492.447,589	18	449.263,048 492.448,129	4.2

Punct început	X / Y	Punct sfârşit	X / Y	Lungime segment
3	449.210,606 492.483,815	4	449.190,348 492.477,74	21.149
6	449.157,677 492.482,292	7	449.138,954 492.481,258	18.752
9	449.122,465 492.464,418	10	449.116,278 492.456,264	10.236
12	449.081,181 492.452,092	13	449.072,484 492.430,919	22.889
15	449.257,487 492.438,202	16	449.254,88 492.443,138	5.582
18	449.263,048 492.448,129	19	449.269,762 492.449,708	6.897

Document care conține date cu caracter personal, protejat de prevederile Regulamentului (UE) nr. 679/2016 și Legii 190/2018

Punct început	X / Y	Punct sfârşit	X / Y	Lungime segment
19	449.269,762 492.449,708	20	449.289,31 492.450,695	19.573
22	449.319,323 492.454,051	23	449.334,922 492.454,248	15.6
25	449.349,336 492.448,524	26	449.349,139 492.444,378	4.15
28	449.345,279 492.435,466	29	449.337,865 492.429,765	9.352
31	449.362,268 492.488,041	32	449.386,673 492.493,693	25.05
34	449.419,809 492.500,407	35	449.444,239 492.503,28	24.598
37	449.482,348 492.502,354	38	449.513,217 492.499,449	31.005
40	449.546,324 492.334,502	41	449.627,486 492.215,016	144.444
43	449.720,406 492.281,942	44	449.741,581 492.300,165	27.937
46	449.776,886 492.318,069	47	449.786,687 492.319,786	9.95
49	449.785,548 492.340,637	50	449.782,621 492.350,252	10.05
52	449.768,806 492.358,536	53	449.759,744 492.360,745	9.328
55	449.753,224 492.383,608	56	449.756,728 492.400,334	17.089
58	449.768,673 492.414,27	59	449.769,152 492.420,401	6.15
61	449.755,483 492.426,879	62	449.743,891 492.421,054	12.974
64	449.712,25 492.407,161	65	449.707,221 492.410,46	6.015
67	449.700,463 492.420,987	68	449.696,848 492.424,444	5.001
70	449.679,245 492.429,314	71	449.671,23 492.431,514	8.311
73	449.649,227 492.444,397	74	449.638,854 492.445,811	10.469
76	449.628,295 492.449,074	77	449.624,168 492.452,765	5.537
79	449.620,802 492.460,039	80	449.620,802 492.464,816	4.776
82	449.624,82 492.473,284	83	449.628,621 492.476,541	5.006
85	449.637,871 492.487,716	86	449.638,553 492.492,626	4.957
88	449.637,49 492.495,663	89	449.626,368 492.496,786	11.179
91	449.613,361 492.498,113	92	449.590,267 492.503,686	23.757
94	449.559,472 492.509,588	95	449.543,92 492.511,352	15.652
97	449.492,488 492.527,239	98	449.470,817 492.531,283	22.045
100	449.434,698 492.530,417	101	449.416,495 492.527,528	18.431
103	449.370,264 492.522,328	104	449.345,68 492.522,845	24.589
106	449.301,062 492.524,213	107	449.280,532 492.526,95	20.712
109	449.241,661 492.539,538	110	449.235,365 492.539,538	6.296
112	449.224,964 492.526,95	113	449.239,611 492.511,473	21.309
115	449.223,436 492.488,314	1	449.218,709 492.492,139	6.081

Punct început	X / Y	Punct sfârşit	X / Y	Lungime segment
20	449.289,31 492.450,695	21	449.301,749 492.450,695	12.44
23	449.334,922 492.454,248	24	449.347,362 492.452,472	12.566
26	449.349,139 492.444,378	27	449.348,151 492.441,023	3.498
29	449.337,865 492.429,765	30	449.367,1 492.428,327	29.27
32	449.386,673 492.493,693	33	449.405,073 492.497,204	18.732
35	449.444,239 492.503,28	36	449.472,5 492.503,28	28.262
38	449.513,217 492.499,449	39	449.535,587 492.495,862	22.656
41	449.627,486 492.215,016	42	449.684,896 492.251,887	68.23
44	449.741,581 492.300,165	45	449.762,026 492.313,003	24.142
47	449.786,687 492.319,786	48	449.786,647 492.330,42	10.634
50	449.782,621 492.350,252	51	449.776,874 492.355,995	8.125
53	449.759,744 492.360,745	54	449.755,102 492.368,145	8.735
56	449.756,728 492.400,334	57	449.762,628 492.408,569	10.13
59	449.769,152 492.420,401	60	449.763,234 492.426,879	8.775
62	449.743,891 492.421,054	63	449.718,77 492.405,366	29.617
65	449.707,221 492.410,46	66	449.703,606 492.415,488	6.192
68	449.696,848 492.424,444	69	449.689,147 492.426,957	8.101
71	449.671,23 492.431,514	72	449.656,614 492.440,626	17.224
74	449.638,854 492.445,811	75	449.633,982 492.446,44	4.913
77	449.624,168 492.452,765	78	449.621,888 492.456,022	3.976
80	449.620,802 492.464,816	81	449.621,236 492.467,856	3.071
83	449.628,621 492.476,541	84	449.636,234 492.483,625	10.399
86	449.638,553 492.492,626	87	449.638,684 492.494,94	2.319
89	449.626,368 492.496,786	90	449.615,833 492.497,861	10.589
92	449.590,267 492.503,686	93	449.574,075 492.507,932	16.74
95	449.543,92 492.511,352	96	449.522,827 492.517,707	22.03
98	449.470,817 492.531,283	99	449.449,435 492.531,572	21.384
101	449.416,495 492.527,528	102	449.392,801 492.524,062	23.946
104	449.345,68 492.522,845	105	449.321,865 492.522,845	23.815
107	449.280,532 492.526,95	108	449.263,012 492.531,054	17.993
110	449.235,365 492.539,538	111	449.230,438 492.535,98	6.077
113	449.239,611 492.511,473	114	449.231,314 492.491,239	21.869

Punct început	X / Y	Punct sfârşit	X / Y	Lungime segment
21	449.301,749 492.450,695	22	449.319,323 492.454,051	17.891
24	449.347,362 492.452,472	25	449.349,336 492.448,524	4.414
27	449.348,151 492.441,023	28	449.345,279 492.435,466	6.255
30	449.367,1 492.428,327	31	449.362,268 492.488,041	59.909
33	449.405,073 492.497,204	34	449.419,809 492.500,407	15.08
36	449.472,5 492.503,28	37	449.482,348 492.502,354	9.891
39	449.535,587 492.495,862	40	449.546,324 492.334,502	161.717
42	449.684,896 492.251,887	43	449.720,406 492.281,942	46.522
45	449.762,026 492.313,003	46	449.776,886 492.318,069	15.7
48	449.786,647 492.330,42	49	449.785,548 492.340,637	10.276
51	449.776,874 492.355,995	52	449.768,806 492.358,536	8.458
54	449.755,102 492.368,145	55	449.753,224 492.383,608	15.577
57	449.762,628 492.408,569	58	449.768,673 492.414,27	8.31
60	449.763,234 492.426,879	61	449.755,483 492.426,879	7.75
63	449.718,77 492.405,366	64	449.712,25 492.407,161	6.763
66	449.703,606 492.415,488	67	449.700,463 492.420,987	6.334
69	449.689,147 492.426,957	70	449.679,245 492.429,314	10.178
72	449.656,614 492.440,626	73	449.649,227 492.444,397	8.293
75	449.633,982 492.446,44	76	449.628,295 492.449,074	6.268
78	449.621,888 492.456,022	79	449.620,802 492.460,039	4.161
81	449.621,236 492.467,856	82	449.624,82 492.473,284	6.504
84	449.636,234 492.483,625	85	449.637,871 492.487,716	4.407
87	449.638,684 492.494,94	88	449.637,49 492.495,663	1.396
90	449.615,833 492.497,861	91	449.613,361 492.498,113	2.486
93	449.574,075 492.507,932	94	449.559,472 492.509,588	14.696
96	449.522,827 492.517,707	97	449.492,488 492.527,239	31.802
99	449.449,435 492.531,572	100	449.434,698 492.530,417	14.781
102	449.392,801 492.524,062	103	449.370,264 492.522,328	22.604
105	449.321,865 492.522,845	106	449.301,062 492.524,213	20.849
108	449.263,012 492.531,054	109	449.241,661 492.539,538	22.975
111	449.230,438 492.535,98	112	449.224,964 492.526,95	10.56
114	449.231,314 492.491,239	115	449.223,436 492.488,314	8.403

Document care conține date cu caracter personal, protejat de prevederile Regulamentului (UE) nr. 679/2016 și Legii 190/2018

** Lungimile segmentelor sunt determinate în planul de proiecţie Stereo 70 şi sunt rotunjite la 1 milimetru.
*** Distanţa dintre puncte este formată din segmente cumulate ce sunt mai mici decât valoarea 1 milimetru.

DATE DESPRE IMOBILUL NR. 1234

Oficiul de Cadastru şi Publicitate Imobiliară SIBIU
Biroul de Cadastru şi Publicitate Imobiliară Sibiu

A. Partea I. Descrierea imobilului

TEREN Extravilan

Adresa: Jud. Sibiu

Nr. Crt	Nr cadastral Nr. topografic	Suprafaţa* (mp)	Observaţii / Referinţe
A1		8.800	Sector cadastral:8 Teren neimprejmuit;

B. Partea II. Proprietari şi acte

Inscrieri privitoare la dreptul de proprietate şi alte drepturi reale		Referinţe
/		
Act Notarial nr. 720, din 11/05/2000 emis de BNP DRAGHICI ELENA (Contract de vânzare cump\U+0103rare);		
B1	Intabulare, drept de PROPRIETATE, dobandit prin Conventie, cota actuala 1/1, cota initiala 1/1	A1
	1) **REGICA SRL**, CIF:5433200	

C. Partea III. SARCINI .

Inscrieri privind dezmembramintele dreptului de proprietate, drepturi reale de garanţie şi sarcini	Referinţe
NU SUNT	

Document care conține date cu caracter personal, protejat de prevederile Regulamentului (UE) nr. 679/2016 și Legii 190/2018

Anexa Nr. 1 La Partea I

Teren

Nr cadastral	Suprafaţa (mp)*	Observaţii / Referinţe
	8.800	

* Suprafaţa este determinată in planul de proiecţie Stereo 70.

DETALII LINIARE IMOBIL

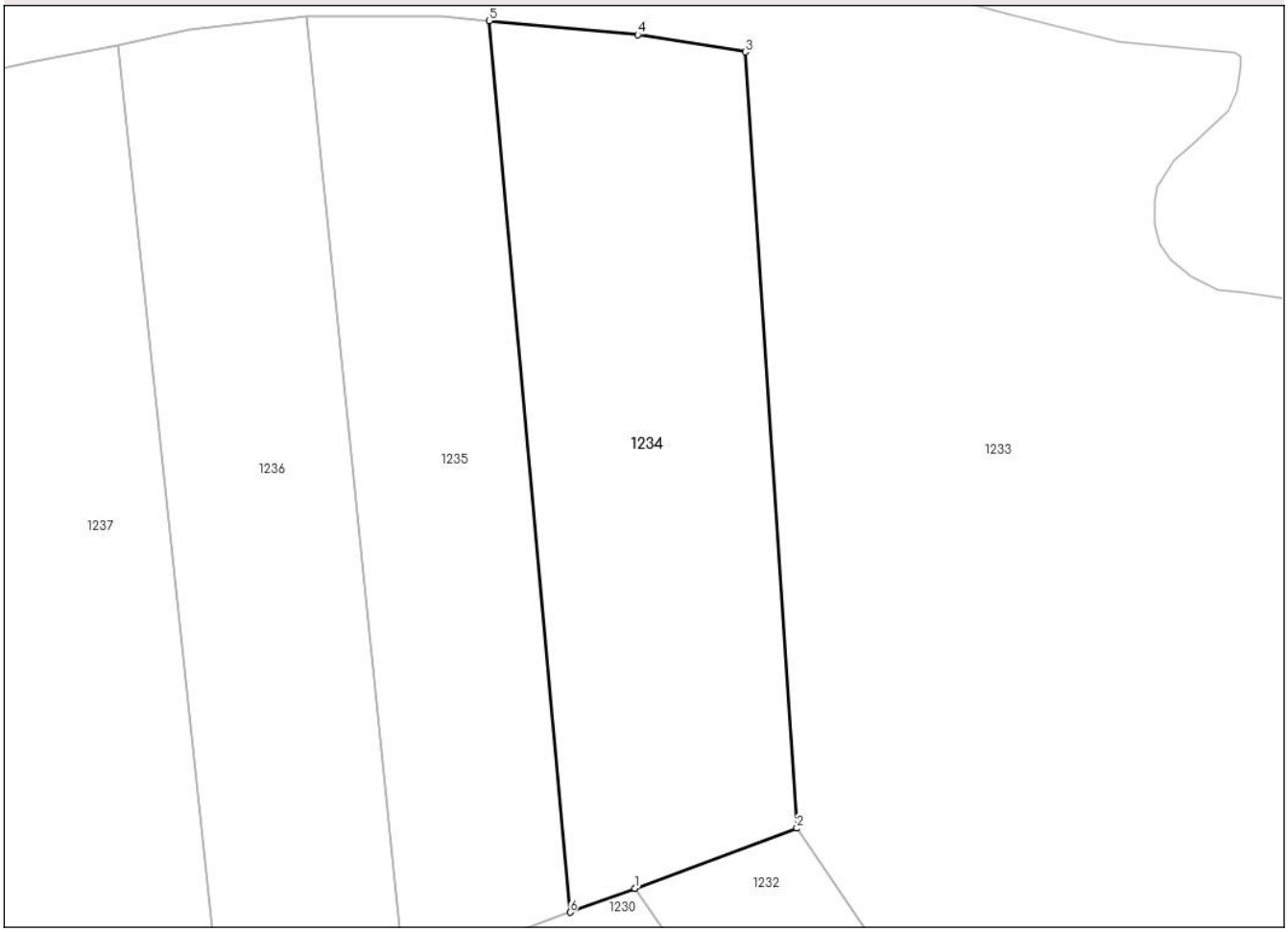

Date referitoare la teren

Crt	Categorie folosință	Intra vilan	Suprafaţa (mp)	Tarla	Parcelă	Nr. topo	Observaţii / Referinţe
1	pasune	NU	8.800	14	415/31	-	

Lungime Segmente
1) Valorile lungimilor segmentelor sunt obţinute din proiecţie în plan.

Punct început	X / Y	Punct sfârşit	X / Y	Lungime segment (** (m)
1	449.512,624 492.322,036	2	449.546,324 492.334,502	35.931
2	449.546,324 492.334,502	3	449.535,587 492.495,862	161.717
3	449.535,587 492.495,862	4	449.513,217 492.499,449	22.656
4	449.513,217 492.499,449	5	449.482,348 492.502,354	31.005
5	449.482,348 492.502,354	6	449.499,154 492.317,053	186.061

Document care conține date cu caracter personal, protejat de prevederile Regulamentului (UE) nr. 679/2016 și Legii 190/2018

Punct început	X / Y	Punct sfârşit	X / Y	Lungime segment (** (m)
6	449.499,154 492.317,053	1	449.512,624 492.322,036	14.363

** Lungimile segmentelor sunt determinate în planul de proiecţie Stereo 70 şi sunt rotunjite la 1 milimetru.
*** Distanţa dintre puncte este formată din segmente cumulate ce sunt mai mici decât valoarea 1 milimetru.

Document care conține date cu caracter personal, protejat de prevederile Regulamentului (UE) nr. 679/2016 și Legii 190/2018

DATE DESPRE IMOBILUL NR. 1235

Oficiul de Cadastru şi Publicitate Imobiliară SIBIU
Biroul de Cadastru şi Publicitate Imobiliară Sibiu

A. Partea I. Descrierea imobilului

TEREN Extravilan

Adresa: Jud. Sibiu

Nr. Crt	Nr cadastral Nr. topografic	Suprafaţa* (mp)	Observaţii / Referinţe
A1		7.100	Sector cadastral:8 Teren neimprejmuit;

B. Partea II. Proprietari şi acte

Inscrieri privitoare la dreptul de proprietate şi alte drepturi reale		Referinţe
/		
Act Administrativ nr. 387/62, din 20/09/1994 emis de CJPSDPAT SIBIU (Titlu de proprietate);		
B1	Intabulare, drept de PROPRIETATE, dobandit prin Reconstituire, cota actuala 1/1, cota initiala 1/1	A1
	1) **LIBICEANU ELISABETA**, CNP neidentificat	

C. Partea III. SARCINI .

Inscrieri privind dezmembramintele dreptului de proprietate, drepturi reale de garanţie şi sarcini	Referinţe
NU SUNT	

Anexa Nr. 1 La Partea I

Teren

Nr cadastral	Suprafaţa (mp)*	Observaţii / Referinţe
	7.100	

* Suprafaţa este determinată in planul de proiecţie Stereo 70.

DETALII LINIARE IMOBIL

Date referitoare la teren

Crt	Categorie folosință	Intra vilan	Suprafaţa (mp)	Tarla	Parcelă	Nr. topo	Observaţii / Referinţe
1	pasune	NU	7.100	14	415/32	-	

Lungime Segmente
1) Valorile lungimilor segmentelor sunt obţinute din proiecţie în plan.

Punct început	X / Y	Punct sfârşit	X / Y	Lungime segment (** (m)
1	449.482,348 492.502,354	2	449.472,5 492.503,28	9.891
2	449.472,5 492.503,28	3	449.444,239 492.503,28	28.262
3	449.444,239 492.503,28	4	449.464,593 492.304,445	199.874
4	449.464,593 492.304,445	5	449.499,154 492.317,053	36.789
5	449.499,154 492.317,053	1	449.482,348 492.502,354	186.061

Document care conține date cu caracter personal, protejat de prevederile Regulamentului (UE) nr. 679/2016 și Legii 190/2018

** Lungimile segmentelor sunt determinate în planul de proiecţie Stereo 70 şi sunt rotunjite la 1 milimetru.
*** Distanţa dintre puncte este formată din segmente cumulate ce sunt mai mici decât valoarea 1 milimetru.

DATE DESPRE IMOBILUL NR. 1236

Oficiul de Cadastru şi Publicitate Imobiliară SIBIU
Biroul de Cadastru şi Publicitate Imobiliară Sibiu

A. Partea I. Descrierea imobilului

TEREN Extravilan

Adresa: Jud. Sibiu

Nr. Crt	Nr cadastral Nr. topografic	Suprafaţa* (mp)	Observaţii / Referinţe
A1		8.000	Sector cadastral:8 Teren neimprejmuit;

B. Partea II. Proprietari şi acte

Inscrieri privitoare la dreptul de proprietate şi alte drepturi reale		Referinţe
/		
Act Notarial nr. 647, din 25/04/2000 emis de BNP DRAGHICI ELENA (Contract de vânzare cump\U+0103rare);		
B1	Intabulare, drept de PROPRIETATE, dobandit prin Conventie, cota actuala 1/1, cota initiala 1/1	A1
	1) **REGICA SRL**, CIF:5433200	

C. Partea III. SARCINI .

Inscrieri privind dezmembramintele dreptului de proprietate, drepturi reale de garanţie şi sarcini	Referinţe
NU SUNT	

Document care conține date cu caracter personal, protejat de prevederile Regulamentului (UE) nr. 679/2016 și Legii 190/2018

Anexa Nr. 1 La Partea I

Teren

Nr cadastral	Suprafaţa (mp)*	Observaţii / Referinţe
	8.000	

* Suprafaţa este determinată in planul de proiecţie Stereo 70.

DETALII LINIARE IMOBIL

Date referitoare la teren

Crt	Categorie folosință	Intra vilan	Suprafaţa (mp)	Tarla	Parcelă	Nr. topo	Observaţii / Referinţe
1	pasune	NU	8.000	14	415/33	-	

Lungime Segmente
1) Valorile lungimilor segmentelor sunt obţinute din proiecţie în plan.

Punct început	X / Y	Punct sfârşit	X / Y	Lungime segment (** (m)
1	449.444,239 492.503,28	2	449.419,809 492.500,407	24.598
2	449.419,809 492.500,407	3	449.405,073 492.497,204	15.08
3	449.405,073 492.497,204	4	449.427,026 492.290,853	207.515
4	449.427,026 492.290,853	5	449.439,566 492.295,315	13.31
5	449.439,566 492.295,315	6	449.464,593 492.304,445	26.64

Document care conține date cu caracter personal, protejat de prevederile Regulamentului (UE) nr. 679/2016 și Legii 190/2018

Punct început	X / Y	Punct sfârşit	X / Y	Lungime segment (** (m)
6	449.464,593 492.304,445	1	449.444,239 492.503,28	199.874

** Lungimile segmentelor sunt determinate în planul de proiecţie Stereo 70 şi sunt rotunjite la 1 milimetru.
*** Distanţa dintre puncte este formată din segmente cumulate ce sunt mai mici decât valoarea 1 milimetru.

Document care conține date cu caracter personal, protejat de prevederile Regulamentului (UE) nr. 679/2016 și Legii 190/2018

DATE DESPRE IMOBILUL NR. 1237

Oficiul de Cadastru şi Publicitate Imobiliară SIBIU
Biroul de Cadastru şi Publicitate Imobiliară Sibiu

A. Partea I. Descrierea imobilului

TEREN Extravilan

Adresa: Jud. Sibiu

Nr. Crt	Nr cadastral Nr. topografic	Suprafaţa* (mp)	Observaţii / Referinţe
A1		9.500	Sector cadastral:8 Teren neimprejmuit;

B. Partea II. Proprietari şi acte

Inscrieri privitoare la dreptul de proprietate şi alte drepturi reale		Referinţe
/		
Act Administrativ nr. 539/62, din 20/03/1995 emis de CJPSDPAT SIBIU (Titlu de proprietate);		
B1	Intabulare, drept de PROPRIETATE, dobandit prin Reconstituire, cota actuala 1/1, cota initiala 1/1	A1
	1) **PETRAȘCU MIHAI**, CNP neidentificat 2) **JITARCIUC SUSANA**, CNP neidentificat 3) **PETRAȘCU HORIA**, CNP neidentificat 4) **BANEA DUMITRU**, CNP neidentificat 5) **BANEA HORIA**, CNP neidentificat 6) **BÎNDA ANA**, CNP neidentificat	

C. Partea III. SARCINI .

Inscrieri privind dezmembramintele dreptului de proprietate, drepturi reale de garanţie şi sarcini	Referinţe
NU SUNT	

Anexa Nr. 1 La Partea I

Teren

Nr cadastral	Suprafaţa (mp)*	Observaţii / Referinţe
	9.500	

* Suprafaţa este determinată in planul de proiecţie Stereo 70.

DETALII LINIARE IMOBIL

Date referitoare la teren

Crt	Categorie folosință	Intra vilan	Suprafaţa (mp)	Tarla	Parcelă	Nr. topo	Observaţii / Referinţe
1	pasune	NU	9.500	14	415/34	-	

Lungime Segmente
1) Valorile lungimilor segmentelor sunt obţinute din proiecţie în plan.

Punct început	X / Y	Punct sfârşit	X / Y	Lungime segment (** (m)
1	449.405,073 492.497,204	2	449.386,673 492.493,693	18.732
2	449.386,673 492.493,693	3	449.362,268 492.488,041	25.05
3	449.362,268 492.488,041	4	449.367,1 492.428,327	59.909
4	449.367,1 492.428,327	5	449.382,728 492.275,094	154.028
5	449.382,728 492.275,094	6	449.427,026 492.290,853	47.018

Document care conține date cu caracter personal, protejat de prevederile Regulamentului (UE) nr. 679/2016 și Legii 190/2018

Punct început	X / Y	Punct sfârşit	X / Y	Lungime segment (** (m)
6	449.427,026 492.290,853	1	449.405,073 492.497,204	207.515

** Lungimile segmentelor sunt determinate în planul de proiecţie Stereo 70 şi sunt rotunjite la 1 milimetru.
*** Distanţa dintre puncte este formată din segmente cumulate ce sunt mai mici decât valoarea 1 milimetru.

Document care conține date cu caracter personal, protejat de prevederile Regulamentului (UE) nr. 679/2016 și Legii 190/2018

DATE DESPRE IMOBILUL NR. 1238

Oficiul de Cadastru şi Publicitate Imobiliară SIBIU
Biroul de Cadastru şi Publicitate Imobiliară Sibiu

A. Partea I. Descrierea imobilului

TEREN Extravilan

Adresa: Jud. Sibiu

Nr. Crt	Nr cadastral Nr. topografic	Suprafaţa* (mp)	Observaţii / Referinţe
A1		42.500	Sector cadastral:8 Teren neimprejmuit;

B. Partea II. Proprietari şi acte

Inscrieri privitoare la dreptul de proprietate şi alte drepturi reale		Referinţe
/		
Act Administrativ nr. 360/62, din 10/08/1994 emis de CJPSDPAT SIBIU (Titlu de proprietate);		
B1	Intabulare, drept de PROPRIETATE, dobandit prin Reconstituire, cota actuala 1/1, cota initiala 1/1	A1
	1) **BANEA IOAN**, CNP neidentificat	

C. Partea III. SARCINI .

Inscrieri privind dezmembramintele dreptului de proprietate, drepturi reale de garanţie şi sarcini	Referinţe
NU SUNT	

Document care conține date cu caracter personal, protejat de prevederile Regulamentului (UE) nr. 679/2016 și Legii 190/2018

Anexa Nr. 1 La Partea I

Teren

Nr cadastral	Suprafaţa (mp)*	Observaţii / Referinţe
	42.500	

* Suprafaţa este determinată in planul de proiecţie Stereo 70.

DETALII LINIARE IMOBIL

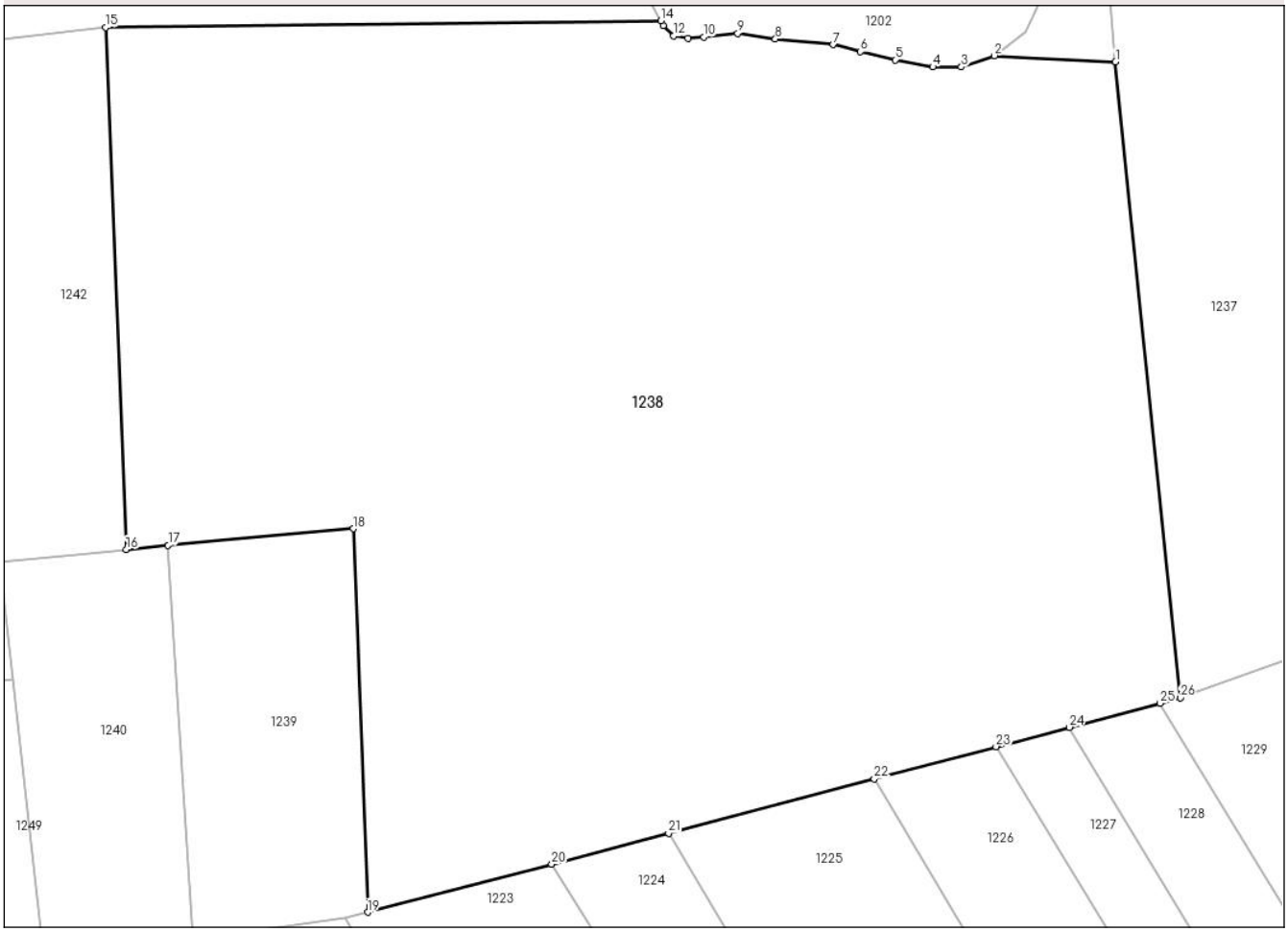

Date referitoare la teren

Crt	Categorie folosință	Intra vilan	Suprafaţa (mp)	Tarla	Parcelă	Nr. topo	Observaţii / Referinţe
1	faneata	NU	42.500	14	415/35	-	

Lungime Segmente

1) Valorile lungimilor segmentelor sunt obţinute din proiecţie în plan.

Punct început	X / Y	Punct sfârşit	X / Y	Lungime segment (** (m)
1	449.367,1 492.428,327	2	449.337,865 492.429,765	29.27
3	449.329,968 492.427,077	4	449.323,078 492.427,077	6.89
5	449.314,004 492.428,757	6	449.305,602 492.430,773	8.64
7	449.299,048 492.432,452	8	449.285,101 492.433,796	14.012
9	449.276,027 492.435,14	10	449.267,793 492.434,3	8.277

Punct început	X / Y	Punct sfârşit	X / Y	Lungime segment (** (m)
2	449.337,865 492.429,765	3	449.329,968 492.427,077	8.343
4	449.323,078 492.427,077	5	449.314,004 492.428,757	9.228
6	449.305,602 492.430,773	7	449.299,048 492.432,452	6.765
8	449.285,101 492.433,796	9	449.276,027 492.435,14	9.173
10	449.267,793 492.434,3	11	449.263,991 492.433,999	3.814

Document care conține date cu caracter personal, protejat de prevederile Regulamentului (UE) nr. 679/2016 și Legii 190/2018

Punct început	X / Y	Punct sfârşit	X / Y	Lungime segment (** (m)
11	449.263,991 492.433,999	12	449.260,528 492.434,534	3.504
13	449.258,097 492.437,064	14	449.257,487 492.438,202	1.292
15	449.123,69 492.436,598	16	449.128,597 492.310,867	125.827
17	449.138,703 492.311,84	18	449.183,358 492.315,866	44.837
19	449.186,781 492.223,486	20	449.231,161 492.235,058	45.864
21	449.259,337 492.242,501	22	449.308,933 492.255,601	51.297
23	449.338,292 492.263,356	24	449.355,969 492.268,025	18.284
25	449.377,898 492.273,818	26	449.382,728 492.275,094	4.995

Punct început	X / Y	Punct sfârşit	X / Y	Lungime segment (** (m)
12	449.260,528 492.434,534	13	449.258,097 492.437,064	3.508
14	449.257,487 492.438,202	15	449.123,69 492.436,598	133.807
16	449.128,597 492.310,867	17	449.138,703 492.311,84	10.153
18	449.183,358 492.315,866	19	449.186,781 492.223,486	92.443
20	449.231,161 492.235,058	21	449.259,337 492.242,501	29.143
22	449.308,933 492.255,601	23	449.338,292 492.263,356	30.366
24	449.355,969 492.268,025	25	449.377,898 492.273,818	22.681
26	449.382,728 492.275,094	1	449.367,1 492.428,327	154.028

** Lungimile segmentelor sunt determinate în planul de proiecţie Stereo 70 şi sunt rotunjite la 1 milimetru.
*** Distanţa dintre puncte este formată din segmente cumulate ce sunt mai mici decât valoarea 1 milimetru.

Document care conține date cu caracter personal, protejat de prevederile Regulamentului (UE) nr. 679/2016 și Legii 190/2018

DATE DESPRE IMOBILUL NR. 1239

Oficiul de Cadastru şi Publicitate Imobiliară SIBIU
Biroul de Cadastru şi Publicitate Imobiliară Sibiu

A. Partea I. Descrierea imobilului

TEREN Extravilan

Adresa: Jud. Sibiu

Nr. Crt	Nr cadastral Nr. topografic	Suprafaţa* (mp)	Observaţii / Referinţe
A1		4.100	Sector cadastral:8 Teren neimprejmuit;

B. Partea II. Proprietari şi acte

Inscrieri privitoare la dreptul de proprietate şi alte drepturi reale		Referinţe
/		
Act Administrativ nr. 533/62, din 20/03/1995 emis de CJPSDPAT SIBIU (Titlu de proprietate);		
B1	Intabulare, drept de PROPRIETATE, dobandit prin Reconstituire, cota actuala 1/1, cota initiala 1/1	A1
	1) **BANEA SIMION**, Proprietar decedat DEFUNCT:Da	

C. Partea III. SARCINI .

Inscrieri privind dezmembramintele dreptului de proprietate, drepturi reale de garanţie şi sarcini	Referinţe
NU SUNT	

Document care conține date cu caracter personal, protejat de prevederile Regulamentului (UE) nr. 679/2016 și Legii 190/2018

Anexa Nr. 1 La Partea I

Teren

Nr cadastral	Suprafaţa (mp)*	Observaţii / Referinţe
	4.100	

* Suprafaţa este determinată in planul de proiecţie Stereo 70.

DETALII LINIARE IMOBIL

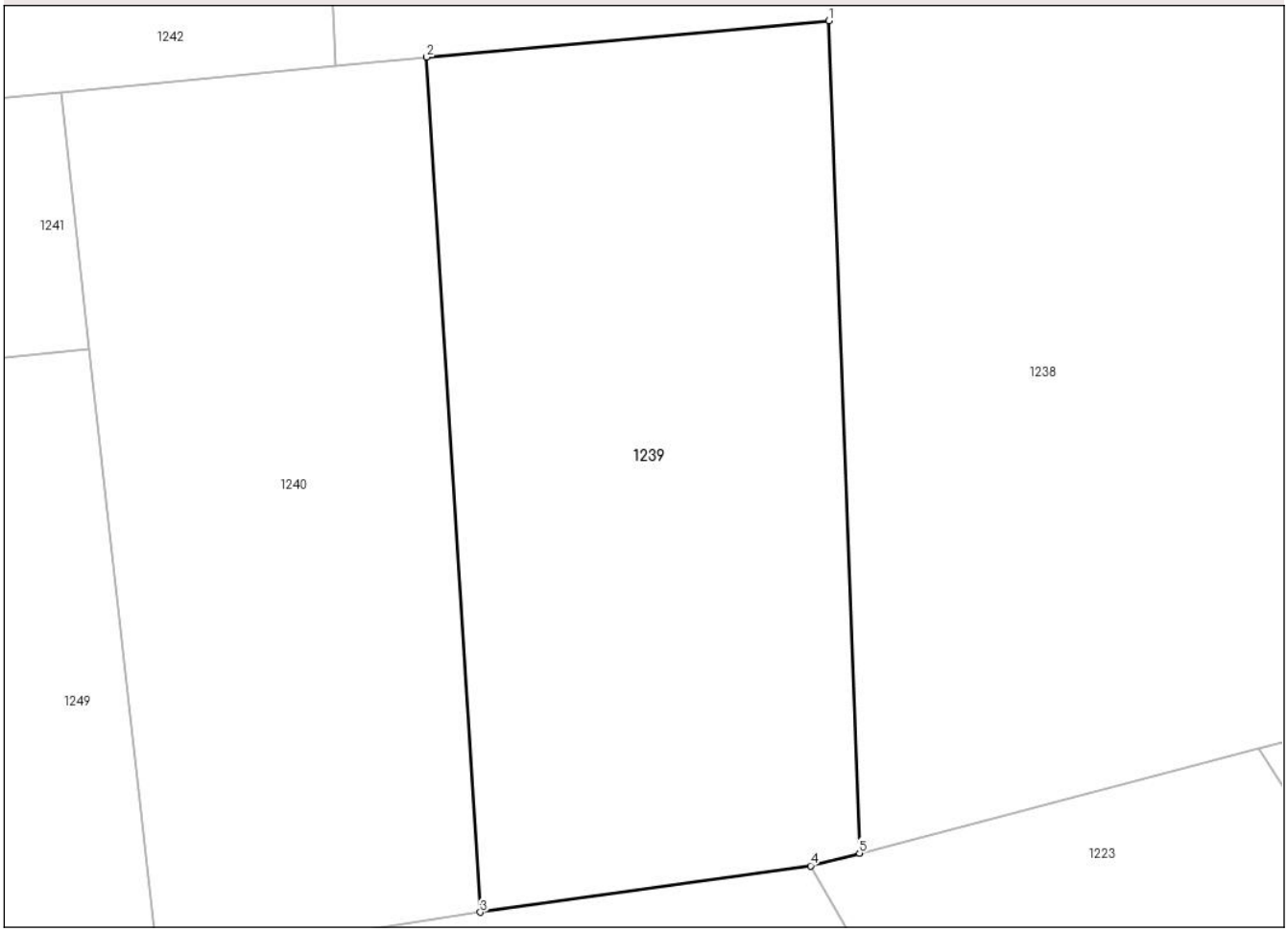

Date referitoare la teren

Crt	Categorie folosință	Intra vilan	Suprafaţa (mp)	Tarla	Parcelă	Nr. topo	Observaţii / Referinţe
1	pasune	NU	4.100	14	415/36	-	

Lungime Segmente
1) Valorile lungimilor segmentelor sunt obţinute din proiecţie în plan.

Punct început	X / Y	Punct sfârşit	X / Y	Lungime segment (** (m)
1	449.183,358 492.315,866	2	449.138,703 492.311,84	44.837
2	449.138,703 492.311,84	3	449.144,668 492.216,928	95.099
3	449.144,668 492.216,928	4	449.181,351 492.222,07	37.042
4	449.181,351 492.222,07	5	449.186,781 492.223,486	5.611
5	449.186,781 492.223,486	1	449.183,358 492.315,866	92.443

Document care conține date cu caracter personal, protejat de prevederile Regulamentului (UE) nr. 679/2016 și Legii 190/2018

** Lungimile segmentelor sunt determinate în planul de proiecţie Stereo 70 şi sunt rotunjite la 1 milimetru.
*** Distanţa dintre puncte este formată din segmente cumulate ce sunt mai mici decât valoarea 1 milimetru.

DATE DESPRE IMOBILUL NR. 1240

Oficiul de Cadastru şi Publicitate Imobiliară SIBIU
Biroul de Cadastru şi Publicitate Imobiliară Sibiu

A. Partea I. Descrierea imobilului

TEREN Extravilan

Adresa: Jud. Sibiu

Nr. Crt	Nr cadastral Nr. topografic	Suprafaţa* (mp)	Observaţii / Referinţe
A1		3.700	Sector cadastral:8 Teren neimprejmuit;

B. Partea II. Proprietari şi acte

Inscrieri privitoare la dreptul de proprietate şi alte drepturi reale		Referinţe
/		
Act Administrativ nr. 336/62, din 05/08/1994 emis de CJPSDPAT SIBIU (Titlu de proprietate);		
B1	Intabulare, drept de PROPRIETATE, dobandit prin Reconstituire, cota actuala 1/1, cota initiala 1/1	A1
	1) **PÎRVU NICOLAE**, CNP neidentificat	

C. Partea III. SARCINI .

Inscrieri privind dezmembramintele dreptului de proprietate, drepturi reale de garanţie şi sarcini	Referinţe
NU SUNT	

Document care conține date cu caracter personal, protejat de prevederile Regulamentului (UE) nr. 679/2016 și Legii 190/2018

Anexa Nr. 1 La Partea I

Teren

Nr cadastral	Suprafaţa (mp)*	Observaţii / Referinţe
	3.700	

* Suprafaţa este determinată in planul de proiecţie Stereo 70.

DETALII LINIARE IMOBIL

Date referitoare la teren

Crt	Categorie folosință	Intra vilan	Suprafaţa (mp)	Tarla	Parcelă	Nr. topo	Observaţii / Referinţe
1	pasune	NU	3.700	14	415/37	-	

Lungime Segmente
1) Valorile lungimilor segmentelor sunt obţinute din proiecţie în plan.

Punct început	X / Y	Punct sfârşit	X / Y	Lungime segment (** (m)
1	449.128,597 492.310,867	2	449.098,052 492.307,926	30.686
2	449.098,052 492.307,926	3	449.101,234 492.279,404	28.699
3	449.101,234 492.279,404	4	449.108,819 492.211,415	68.411
4	449.108,819 492.211,415	5	449.144,668 492.216,928	36.27
5	449.144,668 492.216,928	6	449.138,703 492.311,84	95.099

Document care conține date cu caracter personal, protejat de prevederile Regulamentului (UE) nr. 679/2016 și Legii 190/2018

Punct început	X / Y	Punct sfârşit	X / Y	Lungime segment (** (m)
6	449.138,703 492.311,84	1	449.128,597 492.310,867	10.153

** Lungimile segmentelor sunt determinate în planul de proiecţie Stereo 70 şi sunt rotunjite la 1 milimetru.
*** Distanţa dintre puncte este formată din segmente cumulate ce sunt mai mici decât valoarea 1 milimetru.

Document care conține date cu caracter personal, protejat de prevederile Regulamentului (UE) nr. 679/2016 și Legii 190/2018

DATE DESPRE IMOBILUL NR. 1241

Oficiul de Cadastru şi Publicitate Imobiliară SIBIU
Biroul de Cadastru şi Publicitate Imobiliară Sibiu

A. Partea I. Descrierea imobilului

TEREN Extravilan

Adresa: Jud. Sibiu

Nr. Crt	Nr cadastral Nr. topografic	Suprafaţa* (mp)	Observaţii / Referinţe
A1		2.400	Sector cadastral:8 Teren neimprejmuit;

B. Partea II. Proprietari şi acte

Inscrieri privitoare la dreptul de proprietate şi alte drepturi reale		Referinţe
/		
Act Administrativ nr. 18/62, din 21/04/1993 emis de CJPSDPAT SIBIU (Titlu de proprietate);		
B1	Intabulare, drept de PROPRIETATE, dobandit prin Constituire, cota actuala 1/1, cota initiala 1/1	A1
	1) **ZAMACAU IOAN**, CNP neidentificat	

C. Partea III. SARCINI .

Inscrieri privind dezmembramintele dreptului de proprietate, drepturi reale de garanţie şi sarcini	Referinţe
NU SUNT	

Document care conține date cu caracter personal, protejat de prevederile Regulamentului (UE) nr. 679/2016 și Legii 190/2018

Anexa Nr. 1 La Partea I

Teren

Nr cadastral	Suprafaţa (mp)*	Observaţii / Referinţe
	2.400	

* Suprafaţa este determinată in planul de proiecţie Stereo 70.

DETALII LINIARE IMOBIL

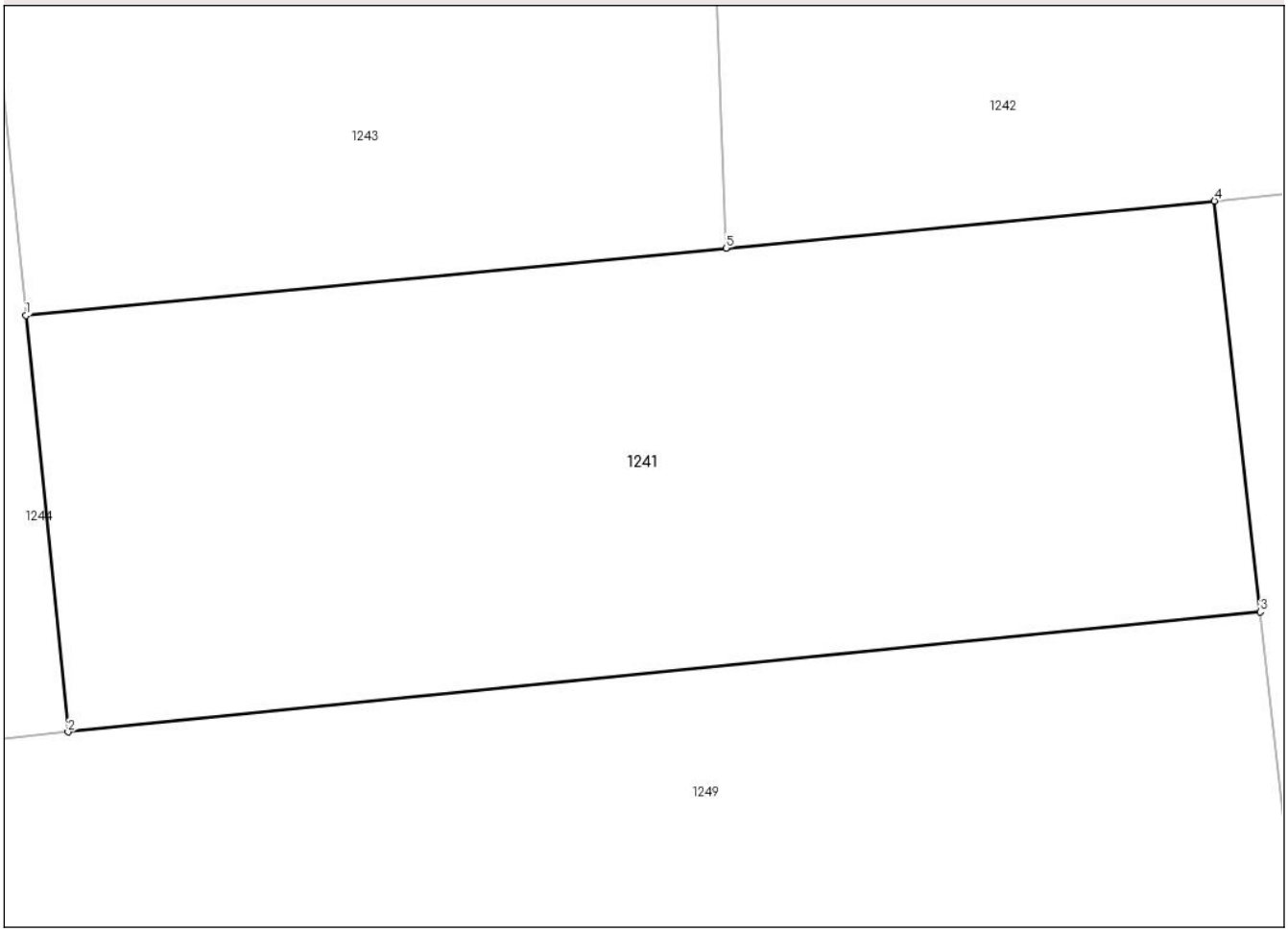

Date referitoare la teren

Crt	Categorie folosință	Intra vilan	Suprafaţa (mp)	Tarla	Parcelă	Nr. topo	Observaţii / Referinţe
1	pasune	NU	2.400	14	415/38	-	

Lungime Segmente
1) Valorile lungimilor segmentelor sunt obţinute din proiecţie în plan.

Punct început	X / Y	Punct sfârşit	X / Y	Lungime segment (** (m)
1	449.015,462 492.299,974	2	449.018,395 492.271,073	29.05
2	449.018,395 492.271,073	3	449.101,234 492.279,404	83.257
3	449.101,234 492.279,404	4	449.098,052 492.307,926	28.699
4	449.098,052 492.307,926	5	449.064,112 492.304,658	34.097
5	449.064,112 492.304,658	1	449.015,462 492.299,974	48.875

Document care conține date cu caracter personal, protejat de prevederile Regulamentului (UE) nr. 679/2016 și Legii 190/2018

** Lungimile segmentelor sunt determinate în planul de proiecţie Stereo 70 şi sunt rotunjite la 1 milimetru.
*** Distanţa dintre puncte este formată din segmente cumulate ce sunt mai mici decât valoarea 1 milimetru.

DATE DESPRE IMOBILUL NR. 1242

Oficiul de Cadastru şi Publicitate Imobiliară SIBIU
Biroul de Cadastru şi Publicitate Imobiliară Sibiu

A. Partea I. Descrierea imobilului

TEREN Extravilan

Adresa: Jud. Sibiu

Nr. Crt	Nr cadastral Nr. topografic	Suprafaţa* (mp)	Observaţii / Referinţe
A1		8.100	Sector cadastral:8 Teren neimprejmuit;

B. Partea II. Proprietari şi acte

Inscrieri privitoare la dreptul de proprietate şi alte drepturi reale		Referinţe
/		
Act Administrativ nr. 560/62, din 23/10/1995 emis de CJPSDPAT SIBIU (Titlu de proprietate);		
B1	Intabulare, drept de PROPRIETATE, dobandit prin Reconstituire, cota actuala 1/1, cota initiala 1/1	A1
	1) **COŞIER SIMION**, CNP neidentificat	

C. Partea III. SARCINI .

Inscrieri privind dezmembramintele dreptului de proprietate, drepturi reale de garanţie şi sarcini	Referinţe
NU SUNT	

Document care conține date cu caracter personal, protejat de prevederile Regulamentului (UE) nr. 679/2016 și Legii 190/2018

Anexa Nr. 1 La Partea I

Teren

Nr cadastral	Suprafaţa (mp)*	Observaţii / Referinţe
	8.100	

* Suprafaţa este determinată in planul de proiecţie Stereo 70.

DETALII LINIARE IMOBIL

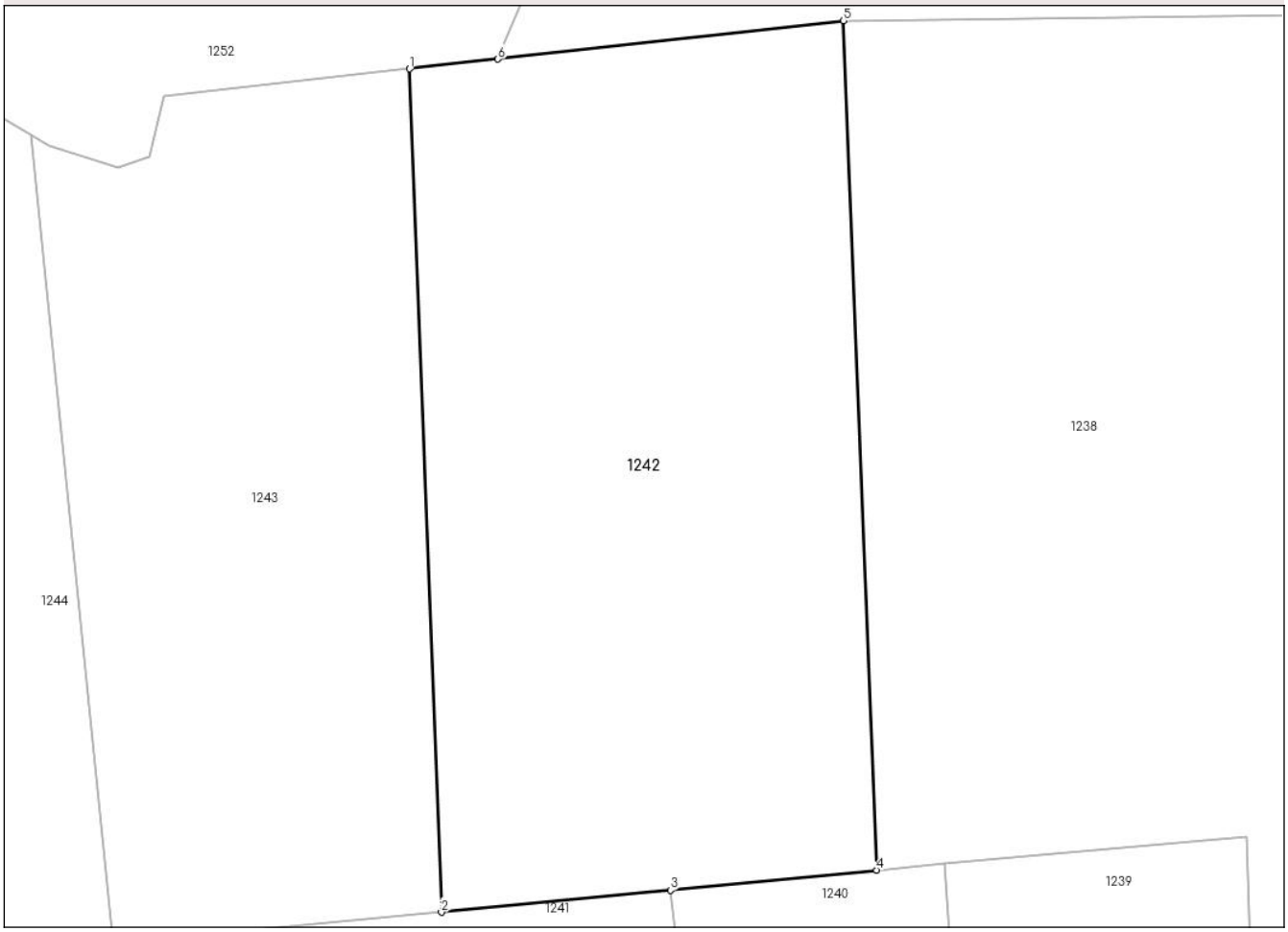

Date referitoare la teren

Crt	Categorie folosință	Intra vilan	Suprafaţa (mp)	Tarla	Parcelă	Nr. topo	Observaţii / Referinţe
1	faneata	NU	8.100	14	415/39	-	

Lungime Segmente
1) Valorile lungimilor segmentelor sunt obţinute din proiecţie în plan.

Punct început	X / Y	Punct sfârşit	X / Y	Lungime segment (** (m)
1	449.059,371 492.429,465	2	449.064,112 492.304,658	124.897
2	449.064,112 492.304,658	3	449.098,052 492.307,926	34.097
3	449.098,052 492.307,926	4	449.128,597 492.310,867	30.686
4	449.128,597 492.310,867	5	449.123,69 492.436,598	125.827
5	449.123,69 492.436,598	6	449.072,484 492.430,919	51.52

Document care conține date cu caracter personal, protejat de prevederile Regulamentului (UE) nr. 679/2016 și Legii 190/2018

Punct început	X / Y	Punct sfârşit	X / Y	Lungime segment (** (m)
6	449.072,484 492.430,919	1	449.059,371 492.429,465	13.194

** Lungimile segmentelor sunt determinate în planul de proiecţie Stereo 70 şi sunt rotunjite la 1 milimetru.
*** Distanţa dintre puncte este formată din segmente cumulate ce sunt mai mici decât valoarea 1 milimetru.

Document care conține date cu caracter personal, protejat de prevederile Regulamentului (UE) nr. 679/2016 și Legii 190/2018

DATE DESPRE IMOBILUL NR. 1243

Oficiul de Cadastru şi Publicitate Imobiliară SIBIU
Biroul de Cadastru şi Publicitate Imobiliară Sibiu

A. Partea I. Descrierea imobilului

TEREN Extravilan

Adresa: Jud. Sibiu

Nr. Crt	Nr cadastral Nr. topografic	Suprafaţa* (mp)	Observaţii / Referinţe
A1		6.418	Sector cadastral:8 Teren neimprejmuit;

B. Partea II. Proprietari şi acte

Inscrieri privitoare la dreptul de proprietate şi alte drepturi reale		Referinţe
/		
Act Normativ nr. 7, din 13/03/1996 emis de PARLAMENTUL ROMÂNIEI;		
B1	Inscrierea provizorie, drept de PROPRIETATE, dobandit prin Lege, cota actuala 1/1, cota initiala 1/1	A1
	1) **COMUNA VURPĂR**, CIF:4406355, Proprietar neidentificat	

C. Partea III. SARCINI .

Inscrieri privind dezmembramintele dreptului de proprietate, drepturi reale de garanţie şi sarcini	Referinţe
NU SUNT	

Document care conține date cu caracter personal, protejat de prevederile Regulamentului (UE) nr. 679/2016 și Legii 190/2018

Anexa Nr. 1 La Partea I

Teren

Nr cadastral	Suprafaţa (mp)*	Observaţii / Referinţe
	6.418	

* Suprafaţa este determinată in planul de proiecţie Stereo 70.

DETALII LINIARE IMOBIL

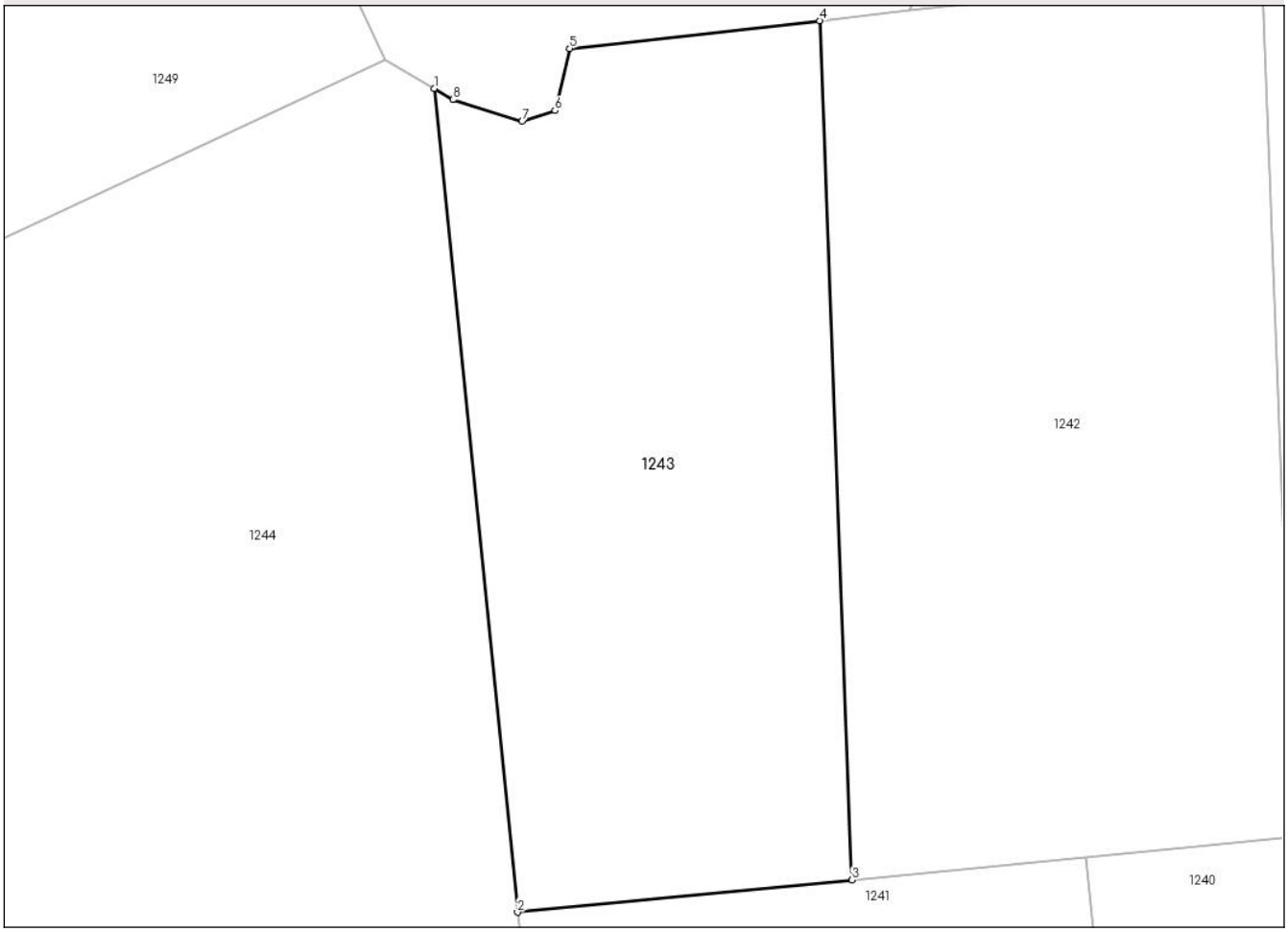

Date referitoare la teren

Crt	Categorie folosință	Intra vilan	Suprafaţa (mp)	Tarla	Parcelă	Nr. topo	Observaţii / Referinţe
1	faneata	NU	6.418	14	415/40	-	

Lungime Segmente
1) Valorile lungimilor segmentelor sunt obţinute din proiecţie în plan.

Punct început	X / Y	Punct sfârşit	X / Y	Lungime segment (** (m)
1	449.003,316 492.419,628	2	449.015,462 492.299,974	120.268
2	449.015,462 492.299,974	3	449.064,112 492.304,658	48.875
3	449.064,112 492.304,658	4	449.059,371 492.429,465	124.897
4	449.059,371 492.429,465	5	449.023,037 492.425,435	36.556
5	449.023,037 492.425,435	6	449.020,915 492.416,42	9.261

Document care conține date cu caracter personal, protejat de prevederile Regulamentului (UE) nr. 679/2016 și Legii 190/2018

Punct început	X / Y	Punct sfârşit	X / Y	Lungime segment (** (m)
6	449.020,915 492.416,42	7	449.016,141 492.414,829	5.032
7	449.016,141 492.414,829	8	449.006,063 492.418,011	10.569
8	449.006,063 492.418,011	1	449.003,316 492.419,628	3.187

** Lungimile segmentelor sunt determinate în planul de proiecţie Stereo 70 şi sunt rotunjite la 1 milimetru.
*** Distanţa dintre puncte este formată din segmente cumulate ce sunt mai mici decât valoarea 1 milimetru.

Document care conține date cu caracter personal, protejat de prevederile Regulamentului (UE) nr. 679/2016 și Legii 190/2018

DATE DESPRE IMOBILUL NR. 1244

Oficiul de Cadastru şi Publicitate Imobiliară SIBIU
Biroul de Cadastru şi Publicitate Imobiliară Sibiu

A. Partea I. Descrierea imobilului

TEREN Extravilan

Adresa: Jud. Sibiu

Nr. Crt	Nr cadastral Nr. topografic	Suprafaţa* (mp)	Observaţii / Referinţe
A1		13.200	Sector cadastral:8 Teren neimprejmuit;

B. Partea II. Proprietari şi acte

Inscrieri privitoare la dreptul de proprietate şi alte drepturi reale		Referinţe
/		
Act Notarial nr. 758, din 18/05/2000 emis de BNP DRAGHICI ELENA (Contract de vânzare cump\U+0103rare);		
B1	Intabulare, drept de PROPRIETATE, dobandit prin Conventie, cota actuala 1/1, cota initiala 1/1	A1
	1) **REGICA SRL**, CIF:5433200	
Act Administrativ nr. 448/62, din 21/11/1994 emis de CJPSDPAT SIBIU (Titlu de proprietate);		
B1	Intabulare, drept de PROPRIETATE, dobandit prin Reconstituire, cota actuala 1/1, cota initiala 1/1	A1
	1) **MATE VICTORIA**, CNP neidentificat 2) **COSIER ILIE**, CNP neidentificat 3) **COSIER IOAN**, CNP neidentificat 4) **BARTUS SUSANA**, CNP neidentificat	

C. Partea III. SARCINI .

Inscrieri privind dezmembramintele dreptului de proprietate, drepturi reale de garanţie şi sarcini	Referinţe
NU SUNT	

Document care conține date cu caracter personal, protejat de prevederile Regulamentului (UE) nr. 679/2016 și Legii 190/2018

Anexa Nr. 1 La Partea I

Teren

Nr cadastral	Suprafaţa (mp)*	Observaţii / Referinţe
	13.200	

* Suprafaţa este determinată in planul de proiecţie Stereo 70.

DETALII LINIARE IMOBIL

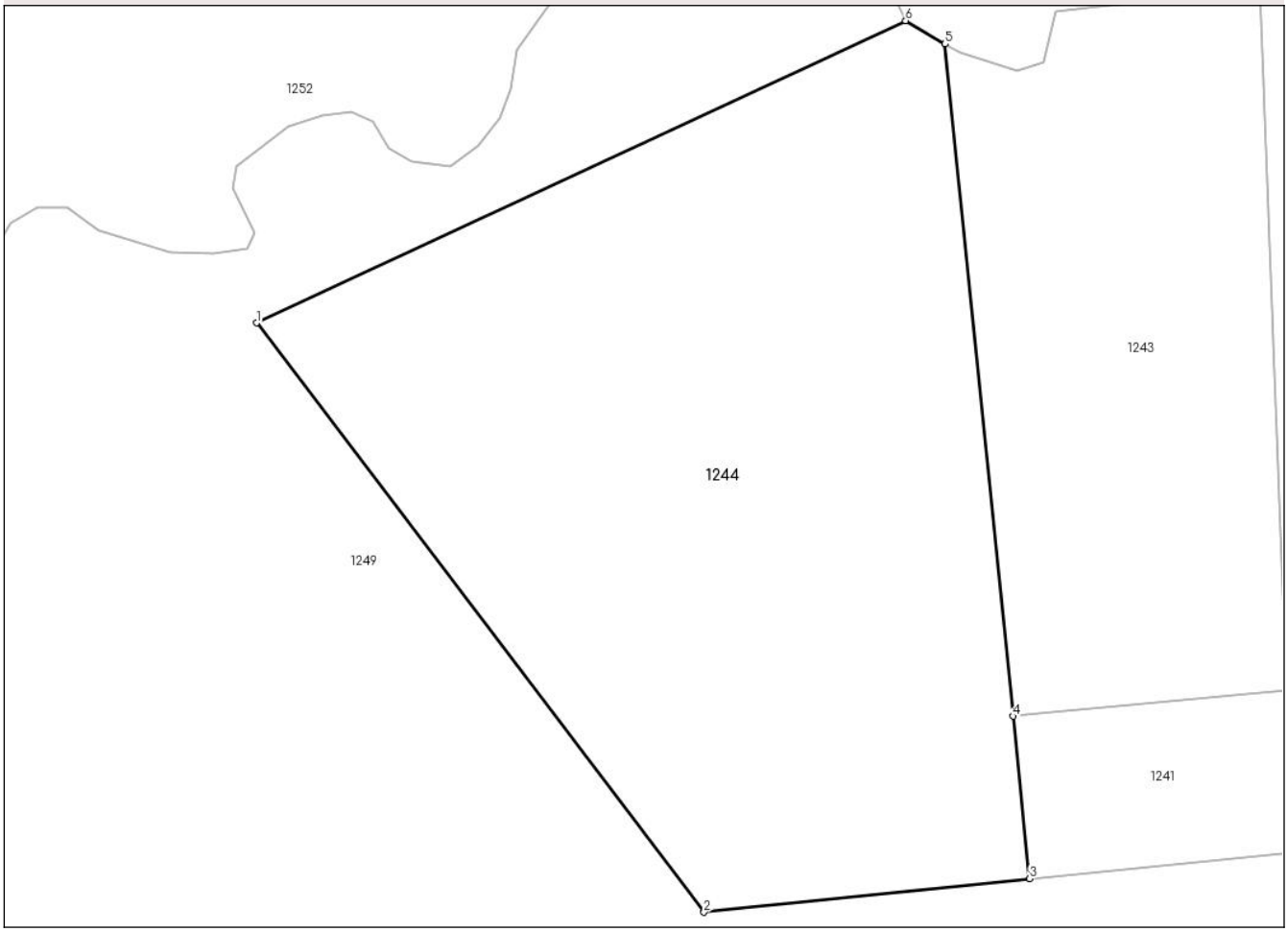

Date referitoare la teren

Crt	Categorie folosință	Intra vilan	Suprafaţa (mp)	Tarla	Parcelă	Nr. topo	Observaţii / Referinţe
1	faneata	NU	13.200	14	415/41	-	

Lungime Segmente
1) Valorile lungimilor segmentelor sunt obţinute din proiecţie în plan.

Punct început	X / Y	Punct sfârşit	X / Y	Lungime segment (** (m)
1	448.880,602 492.369,977	2	448.960,359 492.265,1	131.759
2	448.960,359 492.265,1	3	449.018,395 492.271,073	58.343
3	449.018,395 492.271,073	4	449.015,462 492.299,974	29.05
4	449.015,462 492.299,974	5	449.003,316 492.419,628	120.268
5	449.003,316 492.419,628	6	448.996,274 492.423,772	8.171

Document care conține date cu caracter personal, protejat de prevederile Regulamentului (UE) nr. 679/2016 și Legii 190/2018

Punct început	X / Y	Punct sfârşit	X / Y	Lungime segment (** (m)
6	448.996,274 492.423,772	1	448.880,602 492.369,977	127.569

** Lungimile segmentelor sunt determinate în planul de proiecţie Stereo 70 şi sunt rotunjite la 1 milimetru.
*** Distanţa dintre puncte este formată din segmente cumulate ce sunt mai mici decât valoarea 1 milimetru.

Document care conține date cu caracter personal, protejat de prevederile Regulamentului (UE) nr. 679/2016 și Legii 190/2018

DATE DESPRE IMOBILUL NR. 1245

Oficiul de Cadastru şi Publicitate Imobiliară SIBIU
Biroul de Cadastru şi Publicitate Imobiliară Sibiu

A. Partea I. Descrierea imobilului

TEREN Extravilan

Adresa: Jud. Sibiu

Nr. Crt	Nr cadastral Nr. topografic	Suprafaţa* (mp)	Observaţii / Referinţe
A1		9.300	Sector cadastral:8 Teren neimprejmuit;

B. Partea II. Proprietari şi acte

Inscrieri privitoare la dreptul de proprietate şi alte drepturi reale		Referinţe
/		
Act Notarial nr. 52, din 07/11/2022 emis de BIN Butiu Liliana Iuliana (Certificat de mostenitor);		
B1	Intabulare, drept de PROPRIETATE, dobandit prin Succesiune, cota actuala 1/1, cota initiala 1/1	A1
	1) **DUMITRU MARIA**	

C. Partea III. SARCINI .

Inscrieri privind dezmembramintele dreptului de proprietate, drepturi reale de garanţie şi sarcini	Referinţe
NU SUNT	

Document care conține date cu caracter personal, protejat de prevederile Regulamentului (UE) nr. 679/2016 și Legii 190/2018

Anexa Nr. 1 La Partea I

Teren

Nr cadastral	Suprafaţa (mp)*	Observaţii / Referinţe
	9.300	

* Suprafaţa este determinată in planul de proiecţie Stereo 70.

DETALII LINIARE IMOBIL

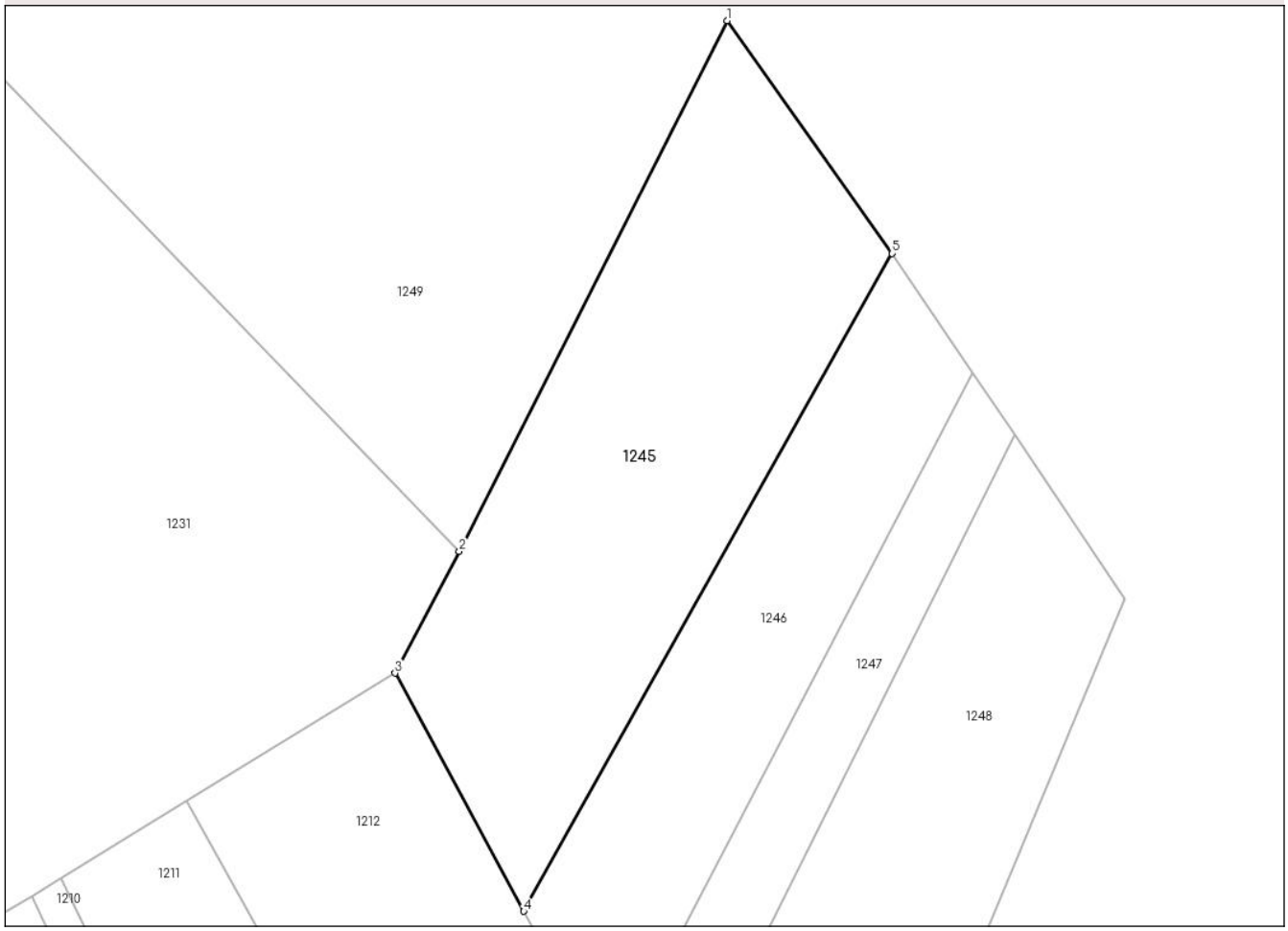

Date referitoare la teren

Crt	Categorie folosință	Intra vilan	Suprafaţa (mp)	Tarla	Parcelă	Nr. topo	Observaţii / Referinţe
1	pasune	NU	9.300	14	415/42	-	

Lungime Segmente
1) Valorile lungimilor segmentelor sunt obţinute din proiecţie în plan.

Punct început	X / Y	Punct sfârşit	X / Y	Lungime segment (** (m)
1	448.977,281 492.201,965	2	448.915,966 492.080,722	135.865
2	448.915,966 492.080,722	3	448.901,297 492.052,836	31.509
3	448.901,297 492.052,836	4	448.930,73 491.998,458	61.832
4	448.930,73 491.998,458	5	449.014,968 492.148,748	172.288
5	449.014,968 492.148,748	1	448.977,281 492.201,965	65.209

Document care conține date cu caracter personal, protejat de prevederile Regulamentului (UE) nr. 679/2016 și Legii 190/2018

** Lungimile segmentelor sunt determinate în planul de proiecţie Stereo 70 şi sunt rotunjite la 1 milimetru.
*** Distanţa dintre puncte este formată din segmente cumulate ce sunt mai mici decât valoarea 1 milimetru.

DATE DESPRE IMOBILUL NR. 1246

Oficiul de Cadastru şi Publicitate Imobiliară SIBIU
Biroul de Cadastru şi Publicitate Imobiliară Sibiu

A. Partea I. Descrierea imobilului

TEREN Extravilan

Adresa: Jud. Sibiu

Nr. Crt	Nr cadastral Nr. topografic	Suprafaţa* (mp)	Observaţii / Referinţe
A1		5.600	Sector cadastral:8 Teren neimprejmuit;

B. Partea II. Proprietari şi acte

Inscrieri privitoare la dreptul de proprietate şi alte drepturi reale		Referinţe
/		
Act Administrativ nr. 427/62, din 17/11/1994 emis de CJPSDPAT SIBIU (Titlu de proprietate);		
B1	Intabulare, drept de PROPRIETATE, dobandit prin Reconstituire, cota actuala 1/1, cota initiala 1/1	A1
	1) **ROTH PARASCHIVA**, CNP neidentificat	

C. Partea III. SARCINI .

Inscrieri privind dezmembramintele dreptului de proprietate, drepturi reale de garanţie şi sarcini	Referinţe
NU SUNT	

Document care conține date cu caracter personal, protejat de prevederile Regulamentului (UE) nr. 679/2016 și Legii 190/2018

Anexa Nr. 1 La Partea I

Teren

Nr cadastral	Suprafaţa (mp)*	Observaţii / Referinţe
	5.600	

* Suprafaţa este determinată in planul de proiecţie Stereo 70.

DETALII LINIARE IMOBIL

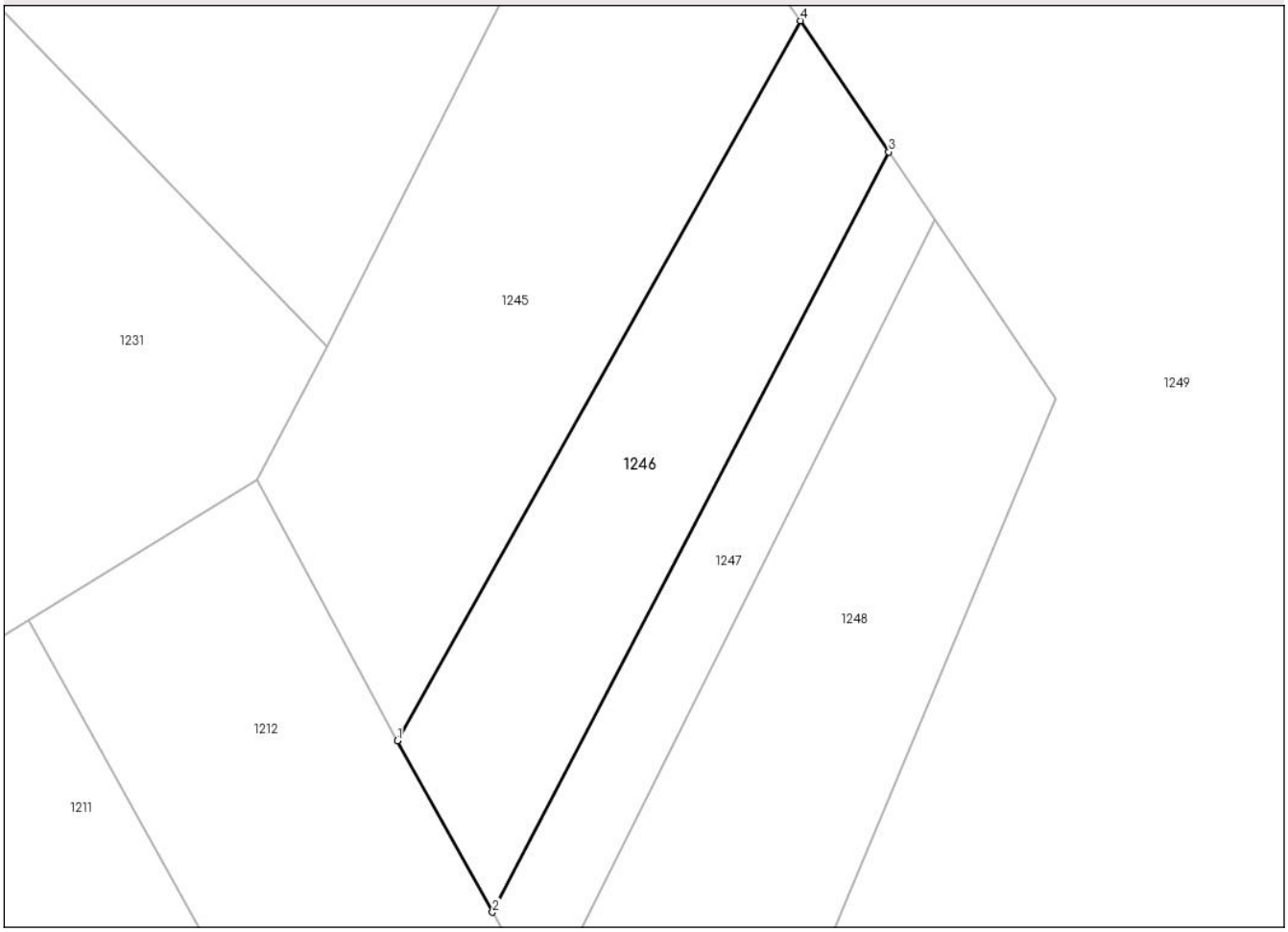

Date referitoare la teren

Crt	Categorie folosință	Intra vilan	Suprafaţa (mp)	Tarla	Parcelă	Nr. topo	Observaţii / Referinţe
1	pasune	NU	5.600	14	415/43	-	

Lungime Segmente
1) Valorile lungimilor segmentelor sunt obţinute din proiecţie în plan.

Punct început	X / Y	Punct sfârşit	X / Y	Lungime segment (** (m)
1	448.930,73 491.998,458	2	448.950,598 491.962,668	40.935
2	448.950,598 491.962,668	3	449.033,437 492.121,375	179.026
3	449.033,437 492.121,375	4	449.014,968 492.148,748	33.022
4	449.014,968 492.148,748	1	448.930,73 491.998,458	172.288

**** Lungimile segmentelor sunt determinate în planul de proiecţie Stereo 70 şi sunt rotunjite la 1 milimetru.**

Document care conține date cu caracter personal, protejat de prevederile Regulamentului (UE) nr. 679/2016 și Legii 190/2018

***** Distanţa dintre puncte este formată din segmente cumulate ce sunt mai mici decât valoarea 1 milimetru.**

DATE DESPRE IMOBILUL NR. 1247

Oficiul de Cadastru şi Publicitate Imobiliară SIBIU
Biroul de Cadastru şi Publicitate Imobiliară Sibiu

A. Partea I. Descrierea imobilului

TEREN Extravilan

Adresa: Jud. Sibiu

Nr. Crt	Nr cadastral Nr. topografic	Suprafaţa* (mp)	Observaţii / Referinţe
A1		3.000	Sector cadastral:8 Teren neimprejmuit;

B. Partea II. Proprietari şi acte

Inscrieri privitoare la dreptul de proprietate şi alte drepturi reale		Referinţe
/		
Act Administrativ nr. 338/62, din 05/08/1994 emis de CJPSDPAT SIBIU (Titlu de proprietate);		
B1	Intabulare, drept de PROPRIETATE, dobandit prin Reconstituire, cota actuala 1/1, cota initiala 1/1	A1
	1) **BELEI TOMA**, CNP neidentificat	

C. Partea III. SARCINI .

Inscrieri privind dezmembramintele dreptului de proprietate, drepturi reale de garanţie şi sarcini	Referinţe
NU SUNT	

Document care conține date cu caracter personal, protejat de prevederile Regulamentului (UE) nr. 679/2016 și Legii 190/2018

Anexa Nr. 1 La Partea I

Teren

Nr cadastral	Suprafaţa (mp)*	Observaţii / Referinţe
	3.000	

* Suprafaţa este determinată in planul de proiecţie Stereo 70.

DETALII LINIARE IMOBIL

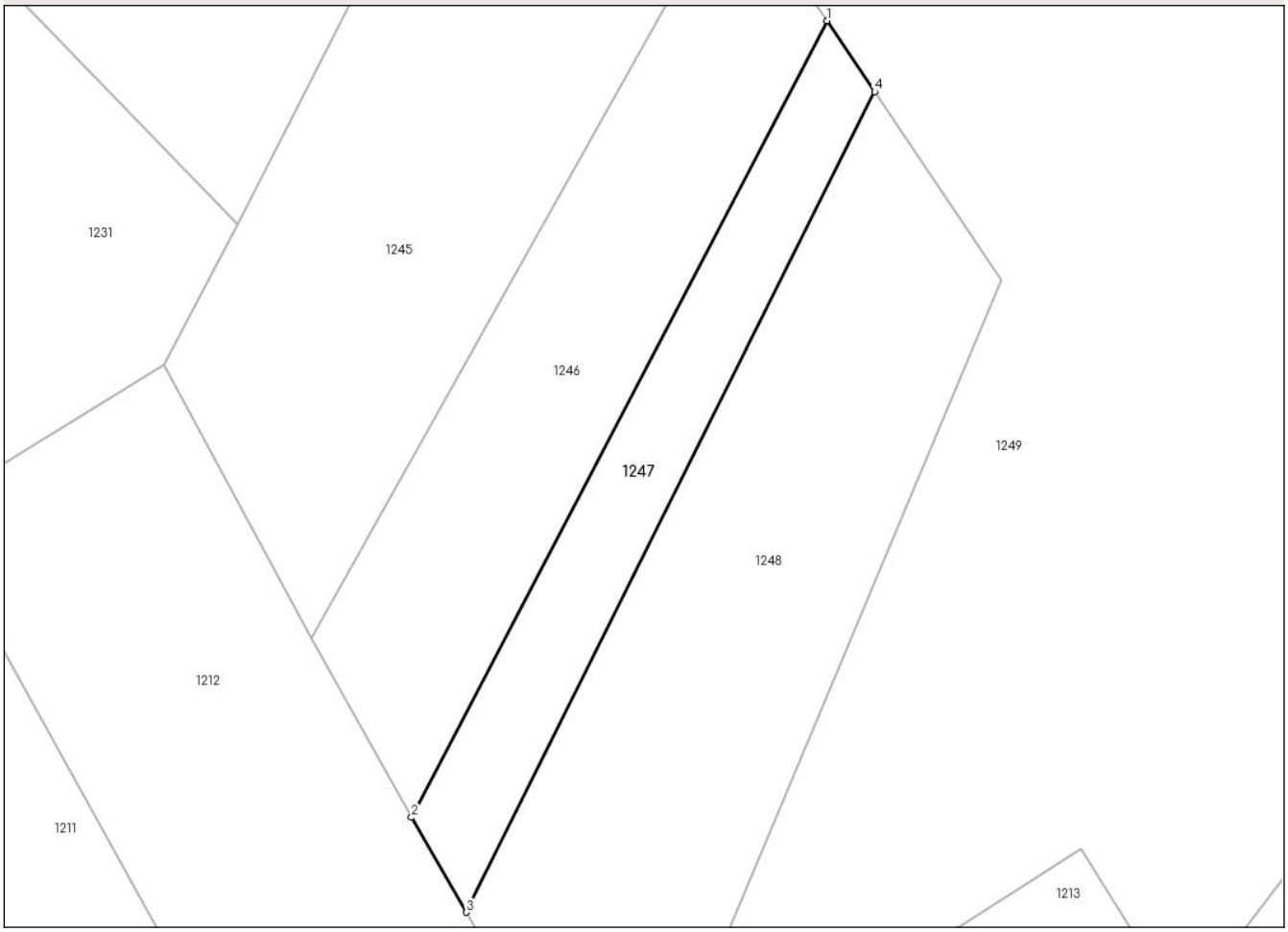

Date referitoare la teren

Crt	Categorie folosință	Intra vilan	Suprafaţa (mp)	Tarla	Parcelă	Nr. topo	Observaţii / Referinţe
1	pasune	NU	3.000	14	415/44	-	

Lungime Segmente
1) Valorile lungimilor segmentelor sunt obţinute din proiecţie în plan.

Punct început	X / Y	Punct sfârşit	X / Y	Lungime segment (** (m)
1	449.033,437 492.121,375	2	448.950,598 491.962,668	179.026
2	448.950,598 491.962,668	3	448.961,511 491.943,77	21.822
3	448.961,511 491.943,77	4	449.042,945 492.107,283	182.669
4	449.042,945 492.107,283	1	449.033,437 492.121,375	17.0

**** Lungimile segmentelor sunt determinate în planul de proiecţie Stereo 70 şi sunt rotunjite la 1 milimetru.**

Document care conține date cu caracter personal, protejat de prevederile Regulamentului (UE) nr. 679/2016 și Legii 190/2018

***** Distanţa dintre puncte este formată din segmente cumulate ce sunt mai mici decât valoarea 1 milimetru.**

Document care conține date cu caracter personal, protejat de prevederile Regulamentului (UE) nr. 679/2016 și Legii 190/2018

DATE DESPRE IMOBILUL NR. 1248

Oficiul de Cadastru şi Publicitate Imobiliară SIBIU
Biroul de Cadastru şi Publicitate Imobiliară Sibiu

A. Partea I. Descrierea imobilului

TEREN Extravilan

Adresa: Jud. Sibiu

Nr. Crt	Nr cadastral Nr. topografic	Suprafaţa* (mp)	Observaţii / Referinţe
A1		8.400	Sector cadastral:8 Teren neimprejmuit;

B. Partea II. Proprietari şi acte

Inscrieri privitoare la dreptul de proprietate şi alte drepturi reale		Referinţe
/		
Act Administrativ nr. 155/62, din 26/09/1993 emis de CJPSDPAT SIBIU (Titlu de proprietate);		
B1	Intabulare, drept de PROPRIETATE, dobandit prin Reconstituire, cota actuala 1/1, cota initiala 1/1	A1
	1) **POPA GHEORGHE**, CNP neidentificat 2) **POPA IOAN**, CNP neidentificat	

C. Partea III. SARCINI .

Inscrieri privind dezmembramintele dreptului de proprietate, drepturi reale de garanţie şi sarcini	Referinţe
NU SUNT	

Document care conține date cu caracter personal, protejat de prevederile Regulamentului (UE) nr. 679/2016 și Legii 190/2018

Anexa Nr. 1 La Partea I

Teren

Nr cadastral	Suprafaţa (mp)*	Observaţii / Referinţe
	8.400	

* Suprafaţa este determinată in planul de proiecţie Stereo 70.

DETALII LINIARE IMOBIL

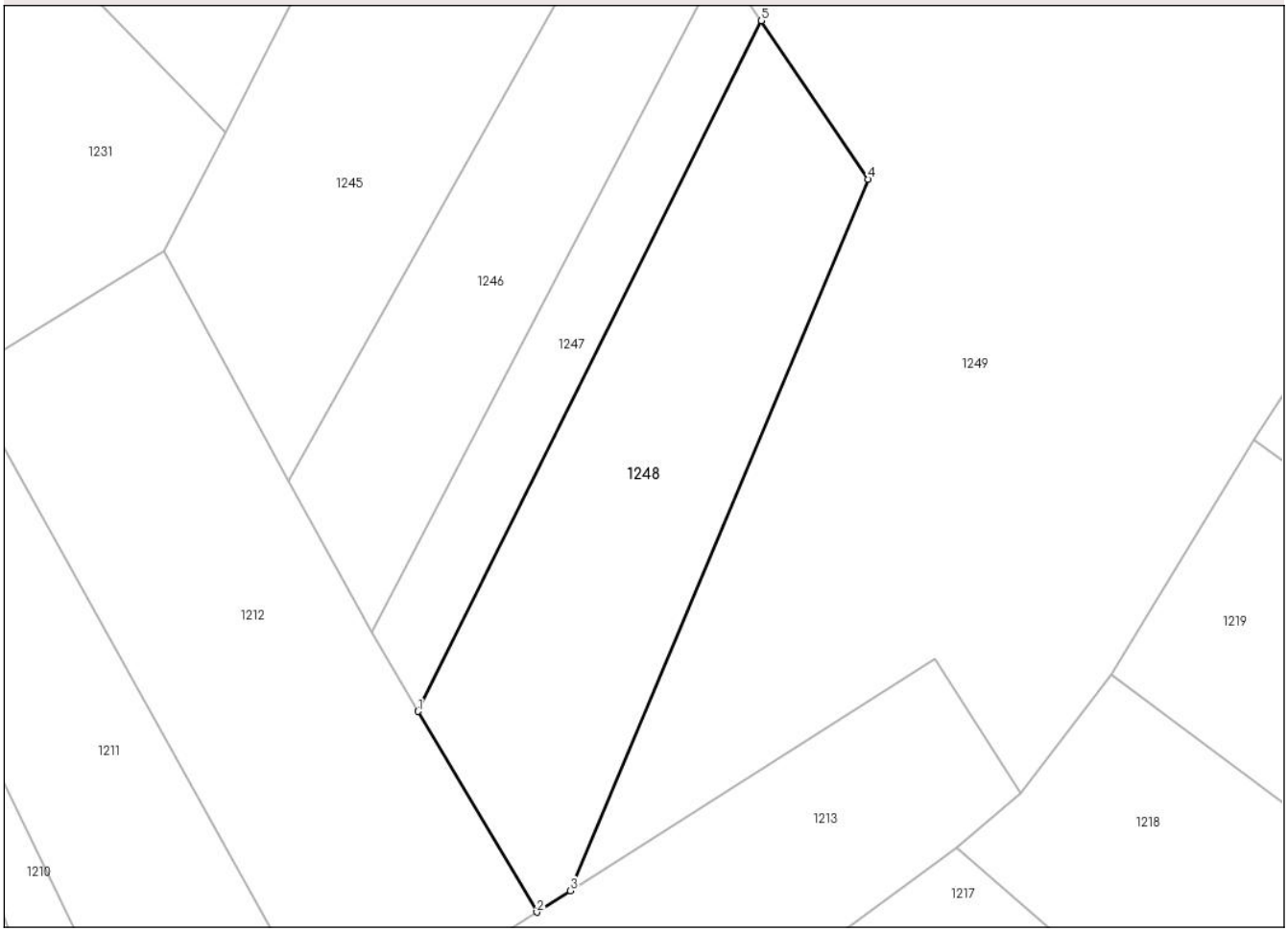

Date referitoare la teren

Crt	Categorie folosință	Intra vilan	Suprafaţa (mp)	Tarla	Parcelă	Nr. topo	Observaţii / Referinţe
1	pasune	NU	8.400	14	415/45	-	

Lungime Segmente
1) Valorile lungimilor segmentelor sunt obţinute din proiecţie în plan.

Punct început	X / Y	Punct sfârşit	X / Y	Lungime segment (** (m)
1	448.961,511 491.943,77	2	448.989,695 491.896,258	55.241
2	448.989,695 491.896,258	3	448.997,649 491.901,32	9.428
3	448.997,649 491.901,32	4	449.068,259 492.069,767	182.647
4	449.068,259 492.069,767	5	449.042,945 492.107,283	45.258
5	449.042,945 492.107,283	1	448.961,511 491.943,77	182.669

Document care conține date cu caracter personal, protejat de prevederile Regulamentului (UE) nr. 679/2016 și Legii 190/2018

** Lungimile segmentelor sunt determinate în planul de proiecţie Stereo 70 şi sunt rotunjite la 1 milimetru.
*** Distanţa dintre puncte este formată din segmente cumulate ce sunt mai mici decât valoarea 1 milimetru.

Document care conține date cu caracter personal, protejat de prevederile Regulamentului (UE) nr. 679/2016 și Legii 190/2018

DATE DESPRE IMOBILUL NR. 1249

Oficiul de Cadastru şi Publicitate Imobiliară SIBIU
Biroul de Cadastru şi Publicitate Imobiliară Sibiu

A. Partea I. Descrierea imobilului

TEREN Extravilan

Adresa: Jud. Sibiu

Nr. Crt	Nr cadastral Nr. topografic	Suprafaţa* (mp)	Observaţii / Referinţe
A1		116.313	Sector cadastral:8 Teren neimprejmuit; Diferenta de suprafata se regaseste la ID 1250 Vurpar, aferent parcelei nr. 415/46/2.

B. Partea II. Proprietari şi acte

Inscrieri privitoare la dreptul de proprietate şi alte drepturi reale		Referinţe
/		
Act Administrativ nr. 309, din 13/06/2018 emis de INSTITUTIA PREFECTULUI-JUD.SIBIU (ORDIN);		
B1	Intabulare, drept de PROPRIETATE, dobandit prin Reconstituire, cota actuala 1/1, cota initiala 1/1	A1
	1) **COMUNA VURPĂR**, CIF:4406355	

C. Partea III. SARCINI .

Inscrieri privind dezmembramintele dreptului de proprietate, drepturi reale de garanţie şi sarcini	Referinţe
NU SUNT	

Anexa Nr. 1 La Partea I

Teren

Nr cadastral	Suprafaţa (mp)*	Observaţii / Referinţe
	116.313	Diferenta de suprafata se regaseste la ID 1250 Vurpar, aferent parcelei nr. 415/46/2.

* Suprafaţa este determinată in planul de proiecţie Stereo 70.

DETALII LINIARE IMOBIL

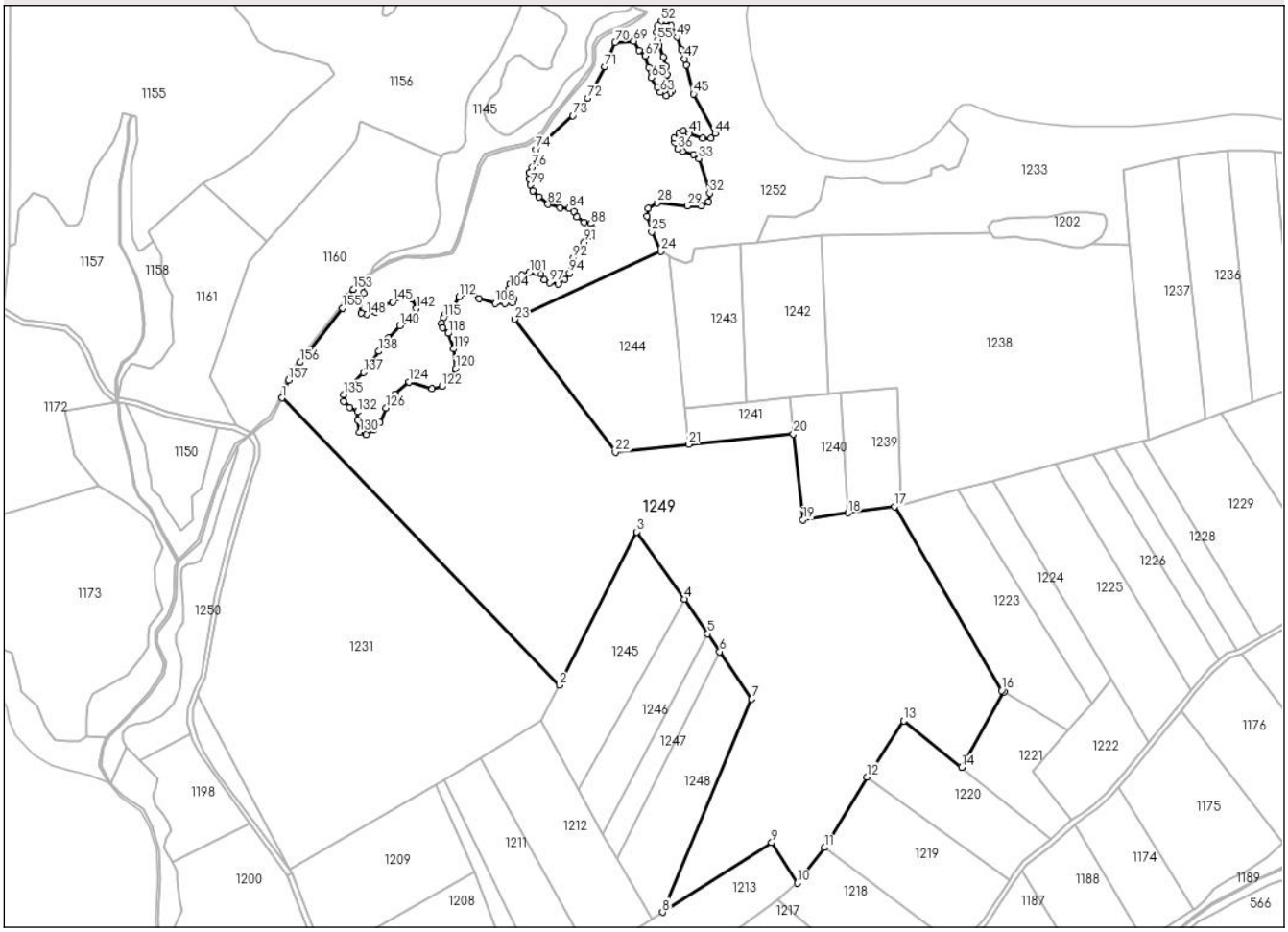

Date referitoare la teren

Crt	Categorie folosință	Intra vilan	Suprafaţa (mp)	Tarla	Parcelă	Nr. topo	Observaţii / Referinţe
1	pasune	NU	116.313	14	415/46/1	-	

Lungime Segmente

1) Valorile lungimilor segmentelor sunt obţinute din proiecţie în plan.

Punct început	X / Y	Punct sfârşit	X / Y	Lungime segment
1	448.696,557 492.307,751	2	448.915,966 492.080,722	315.725
4	449.014,968 492.148,748	5	449.033,437 492.121,375	33.022
7	449.068,259 492.069,767	8	448.997,649 491.901,32	182.647
10	449.104,391 491.924,303	11	449.125,872 491.952,409	35.374
13	449.188,676 492.052,554	14	449.234,275 492.015,695	58.633
16	449.265,957 492.076,566	17	449.181,351 492.222,07	168.314

Punct început	X / Y	Punct sfârşit	X / Y	Lungime segment
2	448.915,966 492.080,722	3	448.977,281 492.201,965	135.865
5	449.033,437 492.121,375	6	449.042,945 492.107,283	17.0
8	448.997,649 491.901,32	9	449.084,035 491.956,297	102.396
11	449.125,872 491.952,409	12	449.159,522 492.008,179	65.135
14	449.234,275 492.015,695	15	449.268,039 492.075,31	68.513
17	449.181,351 492.222,07	18	449.144,668 492.216,928	37.042

Punct început	X / Y	Punct sfârşit	X / Y	Lungime segment
3	448.977,281 492.201,965	4	449.014,968 492.148,748	65.209
6	449.042,945 492.107,283	7	449.068,259 492.069,767	45.258
9	449.084,035 491.956,297	10	449.104,391 491.924,303	37.921
12	449.159,522 492.008,179	13	449.188,676 492.052,554	53.095
15	449.268,039 492.075,31	16	449.265,957 492.076,566	2.432
18	449.144,668 492.216,928	19	449.108,819 492.211,415	36.27

Document care conține date cu caracter personal, protejat de prevederile Regulamentului (UE) nr. 679/2016 și Legii 190/2018

Punct început	X / Y	Punct sfârşit	X / Y	Lungime segment
19	449.108,819 492.211,415	20	449.101,234 492.279,404	68.411
22	448.960,359 492.265,1	23	448.880,602 492.369,977	131.759
25	448.989,149 492.439,138	26	448.985,354 492.451,582	13.01
28	448.993,578 492.462,023	29	449.017,596 492.459,543	24.146
31	449.034,304 492.463,067	32	449.034,956 492.469,723	6.688
34	449.021,982 492.500,18	35	449.013,384 492.502,769	8.98
37	449.007,375 492.509,605	38	449.007,064 492.513,334	3.742
40	449.013,902 492.518,617	41	449.018,669 492.516,97	5.044
43	449.035,909 492.512,976	44	449.039,273 492.516,97	5.222
46	449.016,496 492.570,756	47	449.015,256 492.575,911	5.301
49	449.009,187 492.593,07	50	449.004,358 492.601,942	10.102
52	448.996,202 492.605,4	53	448.994,048 492.601,942	4.074
55	448.993,792 492.590,831	56	448.994,948 492.586,207	4.766
58	449.000,939 492.569,604	59	449.001,359 492.563,299	6.319
61	449.003,356 492.548,482	62	449.000,518 492.546,801	3.298
64	448.993,582 492.553,316	65	448.988,642 492.560,882	9.036
67	448.984,122 492.578,326	68	448.979,288 492.582,529	6.406
70	448.960,281 492.588,848	71	448.952,097 492.569,543	20.968
73	448.926,706 492.530,989	74	448.897,651 492.504,088	39.596
76	448.894,331 492.490,258	77	448.892,411 492.485,887	4.774
79	448.893,371 492.476,079	80	448.895,184 492.471,388	5.029
82	448.907,106 492.460,882	83	448.916,63 492.458,23	9.886
85	448.927,48 492.455,216	86	448.930,012 492.450,877	5.024
88	448.940,741 492.445,453	89	448.941,947 492.441,958	3.698
91	448.935,919 492.430,989	92	448.927,041 492.418,61	15.233
94	448.924,075 492.406,461	95	448.920,152 492.401,583	6.26
97	448.908,288 492.398,808	98	448.904,078 492.401,104	4.795
100	448.897,572 492.407,609	101	448.892,31 492.406,94	5.305
103	448.877,053 492.397,745	104	448.876,437 492.394,047	3.749
106	448.878,944 492.383,25	107	448.872,892 492.382,337	6.12
109	448.852,55 492.386,343	110	448.847,002 492.390,503	6.934
112	448.836,831 492.387,73	113	448.831,9 492.379,101	9.938
115	448.824,353 492.371,162	116	448.822,805 492.366,784	4.644

Punct început	X / Y	Punct sfârşit	X / Y	Lungime segment
20	449.101,234 492.279,404	21	449.018,395 492.271,073	83.257
23	448.880,602 492.369,977	24	448.996,274 492.423,772	127.569
26	448.985,354 492.451,582	27	448.986,398 492.457,716	6.222
29	449.017,596 492.459,543	30	449.028,299 492.459,674	10.704
32	449.034,956 492.469,723	33	449.026,333 492.496,969	28.578
35	449.013,384 492.502,769	36	449.009,551 492.504,426	4.176
38	449.007,064 492.513,334	39	449.010,587 492.517,063	5.129
41	449.018,669 492.516,97	42	449.029,602 492.512,976	11.639
44	449.039,273 492.516,97	45	449.022,243 492.548,081	35.467
47	449.015,256 492.575,911	48	449.012,58 492.582,826	7.415
50	449.004,358 492.601,942	51	449.000,052 492.605,988	5.909
53	448.994,048 492.601,942	54	448.993,07 492.597,049	4.99
56	448.994,948 492.586,207	57	448.998,101 492.577,275	9.472
59	449.001,359 492.563,299	60	449.005,248 492.551,004	12.895
62	449.000,518 492.546,801	63	448.995,999 492.549,323	5.176
65	448.988,642 492.560,882	66	448.986,645 492.569,184	8.538
68	448.979,288 492.582,529	69	448.974,869 492.589,773	8.485
71	448.952,097 492.569,543	72	448.938,515 492.544,875	28.16
74	448.897,651 492.504,088	75	448.898,276 492.494,522	9.587
77	448.892,411 492.485,887	78	448.892,305 492.481,089	4.799
80	448.895,184 492.471,388	81	448.899,769 492.466,484	6.714
83	448.916,63 492.458,23	84	448.923,622 492.457,507	7.03
86	448.930,012 492.450,877	87	448.935,798 492.446,538	7.233
89	448.941,947 492.441,958	90	448.940,018 492.435,69	6.558
92	448.927,041 492.418,61	93	448.925,893 492.411,627	7.077
95	448.920,152 492.401,583	96	448.915,177 492.397,852	6.219
98	448.904,078 492.401,104	99	448.901,304 492.405,792	5.447
101	448.892,31 492.406,94	102	448.886,282 492.404,931	6.354
104	448.876,437 492.394,047	105	448.880,233 492.386,0	8.898
107	448.872,892 492.382,337	108	448.865,187 492.382,491	7.707
110	448.847,002 492.390,503	111	448.841,454 492.390,503	5.548
113	448.831,9 492.379,101	114	448.825,582 492.373,708	8.307
116	448.822,805 492.366,784	117	448.823,852 492.363,198	3.735

Punct început	X / Y	Punct sfârşit	X / Y	Lungime segment
21	449.018,395 492.271,073	22	448.960,359 492.265,1	58.343
24	448.996,274 492.423,772	25	448.989,149 492.439,138	16.938
27	448.986,398 492.457,716	28	448.993,578 492.462,023	8.372
30	449.028,299 492.459,674	31	449.034,304 492.463,067	6.897
33	449.026,333 492.496,969	34	449.021,982 492.500,18	5.408
36	449.009,551 492.504,426	37	449.007,375 492.509,605	5.617
39	449.010,587 492.517,063	40	449.013,902 492.518,617	3.661
42	449.029,602 492.512,976	43	449.035,909 492.512,976	6.307
45	449.022,243 492.548,081	46	449.016,496 492.570,756	23.393
48	449.012,58 492.582,826	49	449.009,187 492.593,07	10.79
51	449.000,052 492.605,988	52	448.996,202 492.605,4	3.894
54	448.993,07 492.597,049	55	448.993,792 492.590,831	6.26
57	448.998,101 492.577,275	58	449.000,939 492.569,604	8.179
60	449.005,248 492.551,004	61	449.003,356 492.548,482	3.153
63	448.995,999 492.549,323	64	448.993,582 492.553,316	4.668
66	448.986,645 492.569,184	67	448.984,122 492.578,326	9.484
69	448.974,869 492.589,773	70	448.960,281 492.588,848	14.617
72	448.938,515 492.544,875	73	448.926,706 492.530,989	18.229
75	448.898,276 492.494,522	76	448.894,331 492.490,258	5.809
78	448.892,305 492.481,089	79	448.893,371 492.476,079	5.123
81	448.899,769 492.466,484	82	448.907,106 492.460,882	9.232
84	448.923,622 492.457,507	85	448.927,48 492.455,216	4.486
87	448.935,798 492.446,538	88	448.940,741 492.445,453	5.06
90	448.940,018 492.435,69	91	448.935,919 492.430,989	6.237
93	448.925,893 492.411,627	94	448.924,075 492.406,461	5.476
96	448.915,177 492.397,852	97	448.908,288 492.398,808	6.955
99	448.901,304 492.405,792	100	448.897,572 492.407,609	4.151
102	448.886,282 492.404,931	103	448.877,053 492.397,745	11.697
105	448.880,233 492.386,0	106	448.878,944 492.383,25	3.037
108	448.865,187 492.382,491	109	448.852,55 492.386,343	13.211
111	448.841,454 492.390,503	112	448.836,831 492.387,73	5.391
114	448.825,582 492.373,708	115	448.824,353 492.371,162	2.828
117	448.823,852 492.363,198	118	448.828,107 492.358,912	6.04

Document care conține date cu caracter personal, protejat de prevederile Regulamentului (UE) nr. 679/2016 și Legii 190/2018

Punct început	X / Y	Punct sfârşit	X / Y	Lungime segment
118	448.828,107 492.358,912	119	448.832,361 492.346,528	13.094
121	448.829,706 492.322,717	122	448.823,165 492.316,834	8.798
124	448.797,127 492.320,513	125	448.785,901 492.310,976	14.73
127	448.773,927 492.288,537	128	448.768,642 492.282,74	7.844
130	448.757,947 492.280,713	131	448.756,483 492.290,002	9.404
133	448.750,029 492.300,426	134	448.745,49 492.305,191	6.581
136	448.751,27 492.317,797	137	448.760,951 492.327,972	14.044
139	448.780,559 492.355,519	140	448.789,98 492.365,013	13.374
142	448.802,966 492.378,524	143	448.799,632 492.386,244	8.41
145	448.784,013 492.383,612	146	448.777,168 492.380,805	7.398
148	448.763,48 492.373,786	149	448.759,092 492.374,839	4.512
151	448.761,374 492.390,806	152	448.762,252 492.402,121	11.349
154	448.748,693 492.387,797	155	448.744,254 492.378,947	9.901
157	448.701,808 492.321,792	1	448.696,557 492.307,751	14.991

Punct început	X / Y	Punct sfârşit	X / Y	Lungime segment
119	448.832,361 492.346,528	120	448.833,786 492.331,05	15.544
122	448.823,165 492.316,834	123	448.815,316 492.314,872	8.091
125	448.785,901 492.310,976	126	448.778,978 492.299,944	13.025
128	448.768,642 492.282,74	129	448.763,314 492.278,972	6.526
131	448.756,483 492.290,002	132	448.756,235 492.296,703	6.705
134	448.745,49 492.305,191	135	448.745,576 492.310,428	5.238
137	448.760,951 492.327,972	138	448.773,361 492.344,6	20.748
140	448.789,98 492.365,013	141	448.799,281 492.371,505	11.343
143	448.799,632 492.386,244	144	448.792,436 492.387,648	7.331
146	448.777,168 492.380,805	147	448.770,148 492.375,716	8.67
149	448.759,092 492.374,839	150	448.758,039 492.382,033	7.271
152	448.762,252 492.402,121	153	448.753,161 492.393,602	12.458
155	448.744,254 492.378,947	156	448.710,874 492.336,003	54.391

Punct început	X / Y	Punct sfârşit	X / Y	Lungime segment
120	448.833,786 492.331,05	121	448.829,706 492.322,717	9.277
123	448.815,316 492.314,872	124	448.797,127 492.320,513	19.043
126	448.778,978 492.299,944	127	448.773,927 492.288,537	12.475
129	448.763,314 492.278,972	130	448.757,947 492.280,713	5.643
132	448.756,235 492.296,703	133	448.750,029 492.300,426	7.236
135	448.745,576 492.310,428	136	448.751,27 492.317,797	9.313
138	448.773,361 492.344,6	139	448.780,559 492.355,519	13.079
141	448.799,281 492.371,505	142	448.802,966 492.378,524	7.927
144	448.792,436 492.387,648	145	448.784,013 492.383,612	9.341
147	448.770,148 492.375,716	148	448.763,48 492.373,786	6.943
150	448.758,039 492.382,033	151	448.761,374 492.390,806	9.386
153	448.753,161 492.393,602	154	448.748,693 492.387,797	7.325
156	448.710,874 492.336,003	157	448.701,808 492.321,792	16.857

**** Lungimile segmentelor sunt determinate în planul de proiecţie Stereo 70 şi sunt rotunjite la 1 milimetru.**
***** Distanţa dintre puncte este formată din segmente cumulate ce sunt mai mici decât valoarea 1 milimetru.**

Document care conține date cu caracter personal, protejat de prevederile Regulamentului (UE) nr. 679/2016 și Legii 190/2018

DATE DESPRE IMOBILUL NR. 1250

Oficiul de Cadastru şi Publicitate Imobiliară SIBIU
Biroul de Cadastru şi Publicitate Imobiliară Sibiu

A. Partea I. Descrierea imobilului

TEREN Extravilan

Adresa: Jud. Sibiu

Nr. Crt	Nr cadastral Nr. topografic	Suprafaţa* (mp)	Observaţii / Referinţe
A1		5.187	Sector cadastral:8 Teren neimprejmuit; Diferen\U+0163a de suprafa\U+0163\U+0103 se reg\U+0103seşte la ID 1249 Vurp\U+0103r, aferent parcelei nr. 415/46/1.

B. Partea II. Proprietari şi acte

Inscrieri privitoare la dreptul de proprietate şi alte drepturi reale		Referinţe
/		
Act Administrativ nr. 309, din 13/06/2018 emis de INSTITUTIA PREFECTULUI-JUD.SIBIU (ORDIN);		
B1	Intabulare, drept de PROPRIETATE, dobandit prin Reconstituire, cota actuala 1/1, cota initiala 1/1	A1
	1) **COMUNA VURPĂR**, CIF:4406355	

C. Partea III. SARCINI .

Inscrieri privind dezmembramintele dreptului de proprietate, drepturi reale de garanţie şi sarcini	Referinţe
NU SUNT	

Anexa Nr. 1 La Partea I

Teren

Nr cadastral	Suprafaţa (mp)*	Observaţii / Referinţe
	5.187	Diferen\U+0163a de suprafa\U+0163\U+0103 se reg\U+0103sește la ID 1249 Vurp\U+0103r, aferent parcelei nr. 415/46/1.

* Suprafaţa este determinată in planul de proiecţie Stereo 70.

DETALII LINIARE IMOBIL

Date referitoare la teren

Crt	Categorie folosință	Intra vilan	Suprafaţa (mp)	Tarla	Parcelă	Nr. topo	Observaţii / Referinţe
1	pasune	NU	5.187	14	415/46/2	-	

Lungime Segmente

1) Valorile lungimilor segmentelor sunt obţinute din proiecţie în plan.

Punct început	X / Y	Punct sfârşit	X / Y	Lungime segment
1	448.583,672 492.021,437	2	448.624,455 492.042,123	45.729
4	448.622,537 492.063,426	5	448.627,669 492.078,605	16.022
7	448.643,153 492.150,89	8	448.651,814 492.185,802	35.97
10	448.669,726 492.246,004	11	448.675,355 492.262,273	17.215
13	448.672,356 492.275,084	14	448.670,454 492.277,352	2.96

Punct început	X / Y	Punct sfârşit	X / Y	Lungime segment
2	448.624,455 492.042,123	3	448.621,596 492.051,725	10.019
5	448.627,669 492.078,605	6	448.632,499 492.087,996	10.561
8	448.651,814 492.185,802	9	448.661,513 492.220,027	35.573
11	448.675,355 492.262,273	12	448.674,795 492.269,473	7.222
14	448.670,454 492.277,352	15	448.661,519 492.270,123	11.494

Punct început	X / Y	Punct sfârşit	X / Y	Lungime segment
3	448.621,596 492.051,725	4	448.622,537 492.063,426	11.739
6	448.632,499 492.087,996	7	448.643,153 492.150,89	63.79
9	448.661,513 492.220,027	10	448.669,726 492.246,004	27.244
12	448.674,795 492.269,473	13	448.672,356 492.275,084	6.118
15	448.661,519 492.270,123	16	448.661,833 492.265,748	4.386

Document care conține date cu caracter personal, protejat de prevederile Regulamentului (UE) nr. 679/2016 și Legii 190/2018

Punct început	X / Y	Punct sfârşit	X / Y	Lungime segment
16	448.661,833 492.265,748	17	448.646,939 492.221,096	47.071
19	448.635,865 492.186,947	20	448.631,41 492.179,378	8.783
22	448.620,941 492.176,262	23	448.617,822 492.173,145	4.409
25	448.618,045 492.142,648	26	448.618,936 492.135,302	7.4
28	448.615,149 492.126,62	29	448.612,921 492.120,832	6.202
31	448.616,486 492.103,914	32	448.617,655 492.095,639	8.357
34	448.610,722 492.066,256	35	448.601,16 492.057,057	13.268
37	448.580,124 492.049,772	38	448.574,148 492.048,1	6.206
40	448.571,04 492.037,827	41	448.573,431 492.031,616	6.655

Punct început	X / Y	Punct sfârşit	X / Y	Lungime segment
17	448.646,939 492.221,096	18	448.641,009 492.200,009	21.904
20	448.631,41 492.179,378	21	448.626,955 492.176,93	5.084
23	448.617,822 492.173,145	24	448.616,263 492.168,025	5.352
26	448.618,936 492.135,302	27	448.618,045 492.130,182	5.197
29	448.612,921 492.120,832	30	448.613,144 492.114,154	6.682
32	448.617,655 492.095,639	33	448.615,742 492.077,245	18.494
35	448.601,16 492.057,057	36	448.591,012 492.051,759	11.448
38	448.574,148 492.048,1	39	448.570,323 492.042,844	6.5
41	448.573,431 492.031,616	1	448.583,672 492.021,437	14.44

Punct început	X / Y	Punct sfârşit	X / Y	Lungime segment
18	448.641,009 492.200,009	19	448.635,865 492.186,947	14.039
21	448.626,955 492.176,93	22	448.620,941 492.176,262	6.051
24	448.616,263 492.168,025	25	448.618,045 492.142,648	25.44
27	448.618,045 492.130,182	28	448.615,149 492.126,62	4.59
30	448.613,144 492.114,154	31	448.616,486 492.103,914	10.771
33	448.615,742 492.077,245	34	448.610,722 492.066,256	12.081
36	448.591,012 492.051,759	37	448.580,124 492.049,772	11.068
39	448.570,323 492.042,844	40	448.571,04 492.037,827	5.068

**** Lungimile segmentelor sunt determinate în planul de proiecţie Stereo 70 şi sunt rotunjite la 1 milimetru.**
***** Distanţa dintre puncte este formată din segmente cumulate ce sunt mai mici decât valoarea 1 milimetru.**

Document care conține date cu caracter personal, protejat de prevederile Regulamentului (UE) nr. 679/2016 și Legii 190/2018

DATE DESPRE IMOBILUL NR. 1251

Oficiul de Cadastru şi Publicitate Imobiliară SIBIU
Biroul de Cadastru şi Publicitate Imobiliară Sibiu

A. Partea I. Descrierea imobilului

TEREN Extravilan

Adresa: Jud. Sibiu

Nr. Crt	Nr cadastral Nr. topografic	Suprafaţa* (mp)	Observaţii / Referinţe
A1		1.518	Sector cadastral:8 Teren neimprejmuit;

B. Partea II. Proprietari şi acte

Inscrieri privitoare la dreptul de proprietate şi alte drepturi reale		Referinţe
/		
Act Normativ nr. 7, din 13/03/1996 emis de PARLAMENTUL ROMÂNIEI;		
B1	Inscrierea provizorie, drept de PROPRIETATE, dobandit prin Lege, cota actuala 1/1, cota initiala 1/1	A1
	1) **COMUNA VURPĂR**, CIF:4406355, Proprietar neidentificat	

C. Partea III. SARCINI .

Inscrieri privind dezmembramintele dreptului de proprietate, drepturi reale de garanţie şi sarcini	Referinţe
NU SUNT	

Document care conține date cu caracter personal, protejat de prevederile Regulamentului (UE) nr. 679/2016 și Legii 190/2018

Anexa Nr. 1 La Partea I

Teren

Nr cadastral	Suprafaţa (mp)*	Observaţii / Referinţe
	1.518	

* Suprafaţa este determinată in planul de proiecţie Stereo 70.

DETALII LINIARE IMOBIL

Date referitoare la teren

Crt	Categorie folosință	Intra vilan	Suprafaţa (mp)	Tarla	Parcelă	Nr. topo	Observaţii / Referinţe
1	pasune	NU	1.518	14	415/47	-	

Lungime Segmente
1) Valorile lungimilor segmentelor sunt obţinute din proiecţie în plan.

Punct început	X / Y	Punct sfârşit	X / Y	Lungime segment (** (m)
1	448.630,046 492.073,146	2	448.626,484 492.062,613	11.118
2	448.626,484 492.062,613	3	448.625,643 492.052,15	10.498
3	448.625,643 492.052,15	4	448.629,838 492.038,06	14.701
4	448.629,838 492.038,06	5	448.635,17 492.028,272	11.146
5	448.635,17 492.028,272	6	448.644,691 492.013,072	17.935

Document care conține date cu caracter personal, protejat de prevederile Regulamentului (UE) nr. 679/2016 și Legii 190/2018

Punct început	X / Y	Punct sfârşit	X / Y	Lungime segment (** (m)
6	448.644,691 492.013,072	7	448.702,377 491.934,792	97.24
7	448.702,377 491.934,792	1	448.630,046 492.073,146	156.12

** Lungimile segmentelor sunt determinate în planul de proiecţie Stereo 70 şi sunt rotunjite la 1 milimetru.
*** Distanţa dintre puncte este formată din segmente cumulate ce sunt mai mici decât valoarea 1 milimetru.

Document care conține date cu caracter personal, protejat de prevederile Regulamentului (UE) nr. 679/2016 și Legii 190/2018

DATE DESPRE IMOBILUL NR. 1252

Oficiul de Cadastru şi Publicitate Imobiliară SIBIU
Biroul de Cadastru şi Publicitate Imobiliară Sibiu

A. Partea I. Descrierea imobilului

TEREN Extravilan

Adresa: Jud. Sibiu

Nr. Crt	Nr cadastral Nr. topografic	Suprafaţa* (mp)	Observaţii / Referinţe
A1		36.700	Sector cadastral:8 Teren neimprejmuit;

B. Partea II. Proprietari şi acte

Inscrieri privitoare la dreptul de proprietate şi alte drepturi reale		Referinţe
/		
Act Administrativ nr. 309, din 13/06/2018 emis de INSTITUTIA PREFECTULUI-JUD.SIBIU (ORDIN);		
B1	Intabulare, drept de PROPRIETATE, dobandit prin Reconstituire, cota actuala 1/1, cota initiala 1/1	A1
	1) **COMUNA VURPĂR**, CIF:4406355, Domeniu privat	

C. Partea III. SARCINI .

Inscrieri privind dezmembramintele dreptului de proprietate, drepturi reale de garanţie şi sarcini	Referinţe
NU SUNT	

Anexa Nr. 1 La Partea I

Teren

Nr cadastral	Suprafaţa (mp)*	Observaţii / Referinţe
	36.700	

* Suprafaţa este determinată in planul de proiecţie Stereo 70.

DETALII LINIARE IMOBIL

Date referitoare la teren

Crt	Categorie folosință	Intra vilan	Suprafaţa (mp)	Tarla	Parcelă	Nr. topo	Observaţii / Referinţe
1	padure	NU	36.700	14	416	-	Tufaris

Lungime Segmente

1) Valorile lungimilor segmentelor sunt obţinute din proiecţie în plan.

Punct început	X / Y	Punct sfârşit	X / Y	Lungime segment
1	449.160,039 492.494,349	2	449.143,03 492.494,552	17.01
4	449.110,834 492.503,054	5	449.099,137 492.513,197	15.483
7	449.080,538 492.536,666	8	449.076,88 492.545,506	9.566
10	449.068,343 492.579,643	11	449.065,599 492.592,749	13.39
13	449.066,738 492.628,175	14	449.021,915 492.640,744	46.552
16	448.987,98 492.651,457	17	448.972,129 492.659,045	17.574

Punct început	X / Y	Punct sfârşit	X / Y	Lungime segment
2	449.143,03 492.494,552	3	449.124,806 492.497,183	18.413
5	449.099,137 492.513,197	6	449.089,075 492.523,865	14.664
8	449.076,88 492.545,506	9	449.072,306 492.561,355	16.496
11	449.065,599 492.592,749	12	449.063,77 492.609,208	16.56
14	449.021,915 492.640,744	15	449.004,947 492.646,101	17.793
17	448.972,129 492.659,045	18	448.956,278 492.666,634	17.574

Punct început	X / Y	Punct sfârşit	X / Y	Lungime segment
3	449.124,806 492.497,183	4	449.110,834 492.503,054	15.155
6	449.089,075 492.523,865	7	449.080,538 492.536,666	15.387
9	449.072,306 492.561,355	10	449.068,343 492.579,643	18.712
12	449.063,77 492.609,208	13	449.066,738 492.628,175	19.198
15	449.004,947 492.646,101	16	448.987,98 492.651,457	17.793
18	448.956,278 492.666,634	19	448.954,59 492.667,622	1.956

Document care conține date cu caracter personal, protejat de prevederile Regulamentului (UE) nr. 679/2016 și Legii 190/2018

Punct început	X / Y	Punct sfârşit	X / Y	Lungime segment
19	448.954,59 492.667,622	20	448.952,377 492.655,258	12.561
22	448.958,037 492.638,194	23	448.963,027 492.633,31	6.983
25	448.973,007 492.623,228	26	448.973,877 492.617,767	5.53
28	448.984,973 492.613,426	29	448.985,88 492.613,147	0.949
31	448.973,889 492.603,278	32	448.965,652 492.599,64	9.004
34	448.948,169 492.591,674	35	448.944,297 492.585,598	7.205
37	448.943,976 492.570,619	38	448.937,48 492.561,108	11.517
40	448.912,001 492.529,796	41	448.903,616 492.517,149	15.174
43	448.889,91 492.507,193	44	448.871,458 492.502,878	18.95
46	448.853,37 492.491,217	47	448.848,529 492.473,25	18.608
49	448.836,758 492.431,343	50	448.831,518 492.422,156	10.576
52	448.808,749 492.418,185	53	448.794,359 492.418,843	14.405
55	448.770,022 492.407,284	56	448.762,252 492.402,121	9.329
58	448.758,039 492.382,033	59	448.759,092 492.374,839	7.271
61	448.770,148 492.375,716	62	448.777,168 492.380,805	8.67
64	448.792,436 492.387,648	65	448.799,632 492.386,244	7.331
67	448.799,281 492.371,505	68	448.789,98 492.365,013	11.343
70	448.773,361 492.344,6	71	448.760,951 492.327,972	20.748
73	448.745,576 492.310,428	74	448.745,49 492.305,191	5.238
76	448.756,235 492.296,703	77	448.756,483 492.290,002	6.705
79	448.763,314 492.278,972	80	448.768,642 492.282,74	6.526
82	448.778,978 492.299,944	83	448.785,901 492.310,976	13.025
85	448.815,316 492.314,872	86	448.823,165 492.316,834	8.091
88	448.833,786 492.331,05	89	448.832,361 492.346,528	15.544
91	448.823,852 492.363,198	92	448.822,805 492.366,784	3.735
94	448.825,582 492.373,708	95	448.831,9 492.379,101	8.307
97	448.841,454 492.390,503	98	448.847,002 492.390,503	5.548
100	448.865,187 492.382,491	101	448.872,892 492.382,337	7.707
103	448.880,233 492.386,0	104	448.876,437 492.394,047	8.898
106	448.886,282 492.404,931	107	448.892,31 492.406,94	6.354
109	448.901,304 492.405,792	110	448.904,078 492.401,104	5.447
112	448.915,177 492.397,852	113	448.920,152 492.401,583	6.219
115	448.925,893 492.411,627	116	448.927,041 492.418,61	7.077

Punct început	X / Y	Punct sfârşit	X / Y	Lungime segment
20	448.952,377 492.655,258	21	448.954,137 492.645,289	10.123
23	448.963,027 492.633,31	24	448.968,614 492.628,264	7.528
26	448.973,877 492.617,767	27	448.975,92 492.616,211	2.569
29	448.985,88 492.613,147	30	448.983,689 492.610,156	3.708
32	448.965,652 492.599,64	33	448.955,164 492.596,067	11.08
35	448.944,297 492.585,598	36	448.944,804 492.575,248	10.363
38	448.937,48 492.561,108	39	448.918,988 492.538,706	29.048
41	448.903,616 492.517,149	42	448.898,047 492.512,008	7.579
44	448.871,458 492.502,878	45	448.858,124 492.498,736	13.963
47	448.848,529 492.473,25	48	448.841,628 492.448,591	25.607
50	448.831,518 492.422,156	51	448.821,755 492.419,787	10.046
53	448.794,359 492.418,843	54	448.781,262 492.414,628	13.758
56	448.762,252 492.402,121	57	448.761,374 492.390,806	11.349
59	448.759,092 492.374,839	60	448.763,48 492.373,786	4.512
62	448.777,168 492.380,805	63	448.784,013 492.383,612	7.398
65	448.799,632 492.386,244	66	448.802,966 492.378,524	8.41
68	448.789,98 492.365,013	69	448.780,559 492.355,519	13.374
71	448.760,951 492.327,972	72	448.751,27 492.317,797	14.044
74	448.745,49 492.305,191	75	448.750,029 492.300,426	6.581
77	448.756,483 492.290,002	78	448.757,947 492.280,713	9.404
80	448.768,642 492.282,74	81	448.773,927 492.288,537	7.844
83	448.785,901 492.310,976	84	448.797,127 492.320,513	14.73
86	448.823,165 492.316,834	87	448.829,706 492.322,717	8.798
89	448.832,361 492.346,528	90	448.828,107 492.358,912	13.094
92	448.822,805 492.366,784	93	448.824,353 492.371,162	4.644
95	448.831,9 492.379,101	96	448.836,831 492.387,73	9.938
98	448.847,002 492.390,503	99	448.852,55 492.386,343	6.934
101	448.872,892 492.382,337	102	448.878,944 492.383,25	6.12
104	448.876,437 492.394,047	105	448.877,053 492.397,745	3.749
107	448.892,31 492.406,94	108	448.897,572 492.407,609	5.305
110	448.904,078 492.401,104	111	448.908,288 492.398,808	4.795
113	448.920,152 492.401,583	114	448.924,075 492.406,461	6.26
116	448.927,041 492.418,61	117	448.935,919 492.430,989	15.233

Punct început	X / Y	Punct sfârşit	X / Y	Lungime segment
21	448.954,137 492.645,289	22	448.958,037 492.638,194	8.096
24	448.968,614 492.628,264	25	448.973,007 492.623,228	6.682
27	448.975,92 492.616,211	28	448.984,973 492.613,426	9.472
30	448.983,689 492.610,156	31	448.973,889 492.603,278	11.973
33	448.955,164 492.596,067	34	448.948,169 492.591,674	8.26
36	448.944,804 492.575,248	37	448.943,976 492.570,619	4.702
39	448.918,988 492.538,706	40	448.912,001 492.529,796	11.323
42	448.898,047 492.512,008	43	448.889,91 492.507,193	9.455
45	448.858,124 492.498,736	46	448.853,37 492.491,217	8.896
48	448.841,628 492.448,591	49	448.836,758 492.431,343	17.922
51	448.821,755 492.419,787	52	448.808,749 492.418,185	13.105
54	448.781,262 492.414,628	55	448.770,022 492.407,284	13.426
57	448.761,374 492.390,806	58	448.758,039 492.382,033	9.386
60	448.763,48 492.373,786	61	448.770,148 492.375,716	6.943
63	448.784,013 492.383,612	64	448.792,436 492.387,648	9.341
66	448.802,966 492.378,524	67	448.799,281 492.371,505	7.927
69	448.780,559 492.355,519	70	448.773,361 492.344,6	13.079
72	448.751,27 492.317,797	73	448.745,576 492.310,428	9.313
75	448.750,029 492.300,426	76	448.756,235 492.296,703	7.236
78	448.757,947 492.280,713	79	448.763,314 492.278,972	5.643
81	448.773,927 492.288,537	82	448.778,978 492.299,944	12.475
84	448.797,127 492.320,513	85	448.815,316 492.314,872	19.043
87	448.829,706 492.322,717	88	448.833,786 492.331,05	9.277
90	448.828,107 492.358,912	91	448.823,852 492.363,198	6.04
93	448.824,353 492.371,162	94	448.825,582 492.373,708	2.828
96	448.836,831 492.387,73	97	448.841,454 492.390,503	5.391
99	448.852,55 492.386,343	100	448.865,187 492.382,491	13.211
102	448.878,944 492.383,25	103	448.880,233 492.386,0	3.037
105	448.877,053 492.397,745	106	448.886,282 492.404,931	11.697
108	448.897,572 492.407,609	109	448.901,304 492.405,792	4.151
111	448.908,288 492.398,808	112	448.915,177 492.397,852	6.955
114	448.924,075 492.406,461	115	448.925,893 492.411,627	5.476
117	448.935,919 492.430,989	118	448.940,018 492.435,69	6.237

Document care conține date cu caracter personal, protejat de prevederile Regulamentului (UE) nr. 679/2016 și Legii 190/2018

Punct început	X / Y	Punct sfârşit	X / Y	Lungime segment
118	448.940,018 492.435,69	119	448.941,947 492.441,958	6.558
121	448.935,798 492.446,538	122	448.930,012 492.450,877	7.233
124	448.923,622 492.457,507	125	448.916,63 492.458,23	7.03
127	448.899,769 492.466,484	128	448.895,184 492.471,388	6.714
130	448.892,305 492.481,089	131	448.892,411 492.485,887	4.799
133	448.898,276 492.494,522	134	448.897,651 492.504,088	9.587
136	448.938,515 492.544,875	137	448.952,097 492.569,543	28.16
139	448.974,869 492.589,773	140	448.979,288 492.582,529	8.485
142	448.986,645 492.569,184	143	448.988,642 492.560,882	8.538
145	448.995,999 492.549,323	146	449.000,518 492.546,801	5.176
148	449.005,248 492.551,004	149	449.001,359 492.563,299	12.895
151	448.998,101 492.577,275	152	448.994,948 492.586,207	9.472
154	448.993,07 492.597,049	155	448.994,048 492.601,942	4.99
157	449.000,052 492.605,988	158	449.004,358 492.601,942	5.909
160	449.012,58 492.582,826	161	449.015,256 492.575,911	7.415
163	449.022,243 492.548,081	164	449.039,273 492.516,97	35.467
166	449.029,602 492.512,976	167	449.018,669 492.516,97	11.639
169	449.010,587 492.517,063	170	449.007,064 492.513,334	5.129
172	449.009,551 492.504,426	173	449.013,384 492.502,769	4.176
175	449.026,333 492.496,969	176	449.034,956 492.469,723	28.578
178	449.028,299 492.459,674	179	449.017,596 492.459,543	10.704
181	448.986,398 492.457,716	182	448.985,354 492.451,582	6.222
184	448.996,274 492.423,772	185	449.003,316 492.419,628	8.171
187	449.016,141 492.414,829	188	449.020,915 492.416,42	5.032
190	449.059,371 492.429,465	191	449.072,484 492.430,919	13.194
193	449.102,2 492.450,796	194	449.116,278 492.456,264	15.102
196	449.126,743 492.482,773	197	449.138,954 492.481,258	12.304
199	449.170,99 492.477,29	200	449.190,348 492.477,74	19.363
202	449.210,606 492.489,214	203	449.218,709 492.492,139	8.615
205	449.231,314 492.491,239	206	449.239,611 492.511,473	21.869
208	449.210,257 492.510,949	209	449.198,31 492.504,268	13.688

Punct început	X / Y	Punct sfârşit	X / Y	Lungime segment
119	448.941,947 492.441,958	120	448.940,741 492.445,453	3.698
122	448.930,012 492.450,877	123	448.927,48 492.455,216	5.024
125	448.916,63 492.458,23	126	448.907,106 492.460,882	9.886
128	448.895,184 492.471,388	129	448.893,371 492.476,079	5.029
131	448.892,411 492.485,887	132	448.894,331 492.490,258	4.774
134	448.897,651 492.504,088	135	448.926,706 492.530,989	39.596
137	448.952,097 492.569,543	138	448.960,281 492.588,848	20.968
140	448.979,288 492.582,529	141	448.984,122 492.578,326	6.406
143	448.988,642 492.560,882	144	448.993,582 492.553,316	9.036
146	449.000,518 492.546,801	147	449.003,356 492.548,482	3.298
149	449.001,359 492.563,299	150	449.000,939 492.569,604	6.319
152	448.994,948 492.586,207	153	448.993,792 492.590,831	4.766
155	448.994,048 492.601,942	156	448.996,202 492.605,4	4.074
158	449.004,358 492.601,942	159	449.009,187 492.593,07	10.102
161	449.015,256 492.575,911	162	449.016,496 492.570,756	5.301
164	449.039,273 492.516,97	165	449.035,909 492.512,976	5.222
167	449.018,669 492.516,97	168	449.013,902 492.518,617	5.044
170	449.007,064 492.513,334	171	449.007,375 492.509,605	3.742
173	449.013,384 492.502,769	174	449.021,982 492.500,18	8.98
176	449.034,956 492.469,723	177	449.034,304 492.463,067	6.688
179	449.017,596 492.459,543	180	448.993,578 492.462,023	24.146
182	448.985,354 492.451,582	183	448.989,149 492.439,138	13.01
185	449.003,316 492.419,628	186	449.006,063 492.418,011	3.187
188	449.020,915 492.416,42	189	449.023,037 492.425,435	9.261
191	449.072,484 492.430,919	192	449.081,181 492.452,092	22.889
194	449.116,278 492.456,264	195	449.122,465 492.464,418	10.236
197	449.138,954 492.481,258	198	449.157,677 492.482,292	18.752
200	449.190,348 492.477,74	201	449.210,606 492.483,815	21.149
203	449.218,709 492.492,139	204	449.223,436 492.488,314	6.081
206	449.239,611 492.511,473	207	449.224,964 492.526,95	21.309
209	449.198,31 492.504,268	210	449.180,086 492.497,79	19.341

Punct început	X / Y	Punct sfârşit	X / Y	Lungime segment
120	448.940,741 492.445,453	121	448.935,798 492.446,538	5.06
123	448.927,48 492.455,216	124	448.923,622 492.457,507	4.486
126	448.907,106 492.460,882	127	448.899,769 492.466,484	9.232
129	448.893,371 492.476,079	130	448.892,305 492.481,089	5.123
132	448.894,331 492.490,258	133	448.898,276 492.494,522	5.809
135	448.926,706 492.530,989	136	448.938,515 492.544,875	18.229
138	448.960,281 492.588,848	139	448.974,869 492.589,773	14.617
141	448.984,122 492.578,326	142	448.986,645 492.569,184	9.484
144	448.993,582 492.553,316	145	448.995,999 492.549,323	4.668
147	449.003,356 492.548,482	148	449.005,248 492.551,004	3.153
150	449.000,939 492.569,604	151	448.998,101 492.577,275	8.179
153	448.993,792 492.590,831	154	448.993,07 492.597,049	6.26
156	448.996,202 492.605,4	157	449.000,052 492.605,988	3.894
159	449.009,187 492.593,07	160	449.012,58 492.582,826	10.79
162	449.016,496 492.570,756	163	449.022,243 492.548,081	23.393
165	449.035,909 492.512,976	166	449.029,602 492.512,976	6.307
168	449.013,902 492.518,617	169	449.010,587 492.517,063	3.661
171	449.007,375 492.509,605	172	449.009,551 492.504,426	5.617
174	449.021,982 492.500,18	175	449.026,333 492.496,969	5.408
177	449.034,304 492.463,067	178	449.028,299 492.459,674	6.897
180	448.993,578 492.462,023	181	448.986,398 492.457,716	8.372
183	448.989,149 492.439,138	184	448.996,274 492.423,772	16.938
186	449.006,063 492.418,011	187	449.016,141 492.414,829	10.569
189	449.023,037 492.425,435	190	449.059,371 492.429,465	36.556
192	449.081,181 492.452,092	193	449.102,2 492.450,796	21.059
195	449.122,465 492.464,418	196	449.126,743 492.482,773	18.847
198	449.157,677 492.482,292	199	449.170,99 492.477,29	14.221
201	449.210,606 492.483,815	202	449.210,606 492.489,214	5.399
204	449.223,436 492.488,314	205	449.231,314 492.491,239	8.403
207	449.224,964 492.526,95	208	449.210,257 492.510,949	21.733
210	449.180,086 492.497,79	1	449.160,039 492.494,349	20.34

**** Lungimile segmentelor sunt determinate în planul de proiecţie Stereo 70 şi sunt rotunjite la 1 milimetru.**
***** Distanţa dintre puncte este formată din segmente cumulate ce sunt mai mici decât valoarea 1 milimetru.**

Document care conține date cu caracter personal, protejat de prevederile Regulamentului (UE) nr. 679/2016 și Legii 190/2018

DATE DESPRE IMOBILUL NR. 1253

Oficiul de Cadastru şi Publicitate Imobiliară SIBIU
Biroul de Cadastru şi Publicitate Imobiliară Sibiu

A. Partea I. Descrierea imobilului

TEREN Extravilan

Adresa: Jud. Sibiu

Nr. Crt	Nr cadastral Nr. topografic	Suprafaţa* (mp)	Observaţii / Referinţe
A1		2.836	Sector cadastral:8 Teren neimprejmuit;

B. Partea II. Proprietari şi acte

Inscrieri privitoare la dreptul de proprietate şi alte drepturi reale		Referinţe
/		
Act Normativ nr. 7, din 13/03/1996 emis de PARLAMENTUL ROMÂNIEI;		
B1	Inscrierea provizorie, drept de PROPRIETATE, dobandit prin Lege, cota actuala 1/1, cota initiala 1/1	A1
	1) **COMUNA VURPĂR**, CIF:4406355, Proprietar neidentificat	

C. Partea III. SARCINI .

Inscrieri privind dezmembramintele dreptului de proprietate, drepturi reale de garanţie şi sarcini	Referinţe
NU SUNT	

Document care conține date cu caracter personal, protejat de prevederile Regulamentului (UE) nr. 679/2016 și Legii 190/2018

Anexa Nr. 1 La Partea I

Teren

Nr cadastral	Suprafaţa (mp)*	Observaţii / Referinţe
	2.836	

* Suprafaţa este determinată in planul de proiecţie Stereo 70.

DETALII LINIARE IMOBIL

Date referitoare la teren

Crt	Categorie folosință	Intra vilan	Suprafaţa (mp)	Tarla	Parcelă	Nr. topo	Observaţii / Referinţe
1	padure	NU	2.836	14	417	-	Tuf\U+0103riș

Lungime Segmente

1) Valorile lungimilor segmentelor sunt obţinute din proiecţie în plan.

Punct început	X / Y	Punct sfârşit	X / Y	Lungime segment
1	448.573,431 492.031,616	2	448.571,04 492.037,827	6.655
4	448.574,148 492.048,1	5	448.580,124 492.049,772	6.206
7	448.601,16 492.057,057	8	448.610,722 492.066,256	13.268
10	448.617,655 492.095,639	11	448.616,486 492.103,914	8.357
13	448.612,921 492.120,832	14	448.615,149 492.126,62	6.202
16	448.618,936 492.135,302	17	448.618,045 492.142,648	7.4

Punct început	X / Y	Punct sfârşit	X / Y	Lungime segment
2	448.571,04 492.037,827	3	448.570,323 492.042,844	5.068
5	448.580,124 492.049,772	6	448.591,012 492.051,759	11.068
8	448.610,722 492.066,256	9	448.615,742 492.077,245	12.081
11	448.616,486 492.103,914	12	448.613,144 492.114,154	10.771
14	448.615,149 492.126,62	15	448.618,045 492.130,182	4.59
17	448.618,045 492.142,648	18	448.616,263 492.168,025	25.44

Punct început	X / Y	Punct sfârşit	X / Y	Lungime segment
3	448.570,323 492.042,844	4	448.574,148 492.048,1	6.5
6	448.591,012 492.051,759	7	448.601,16 492.057,057	11.448
9	448.615,742 492.077,245	10	448.617,655 492.095,639	18.494
12	448.613,144 492.114,154	13	448.612,921 492.120,832	6.682
15	448.618,045 492.130,182	16	448.618,936 492.135,302	5.197
18	448.616,263 492.168,025	19	448.617,822 492.173,145	5.352

Document care conține date cu caracter personal, protejat de prevederile Regulamentului (UE) nr. 679/2016 și Legii 190/2018

Punct început	X / Y	Punct sfârşit	X / Y	Lungime segment
19	448.617,822 492.173,145	20	448.620,941 492.176,262	4.409
22	448.631,41 492.179,378	23	448.635,865 492.186,947	8.783
25	448.646,939 492.221,096	26	448.661,833 492.265,748	47.071
28	448.651,2 492.249,883	29	448.644,604 492.234,275	16.944
31	448.615,359 492.179,323	32	448.613,654 492.174,048	5.544
34	448.607,935 492.134,639	35	448.598,404 492.122,829	15.176
37	448.604,903 492.098,771	38	448.602,787 492.089,499	9.51
40	448.578,552 492.058,079	41	448.560,501 492.040,43	25.245
43	448.553,221 492.017,235	44	448.561,26 492.003,452	15.956

Punct început	X / Y	Punct sfârşit	X / Y	Lungime segment
20	448.620,941 492.176,262	21	448.626,955 492.176,93	6.051
23	448.635,865 492.186,947	24	448.641,009 492.200,009	14.039
26	448.661,833 492.265,748	27	448.661,519 492.270,123	4.386
29	448.644,604 492.234,275	30	448.631,771 492.193,799	42.462
32	448.613,654 492.174,048	33	448.612,923 492.149,26	24.798
35	448.598,404 492.122,829	36	448.597,887 492.115,288	7.559
38	448.602,787 492.089,499	39	448.592,736 492.074,097	18.391
41	448.560,501 492.040,43	42	448.555,819 492.031,51	10.075
44	448.561,26 492.003,452	1	448.573,431 492.031,616	30.682

Punct început	X / Y	Punct sfârşit	X / Y	Lungime segment
21	448.626,955 492.176,93	22	448.631,41 492.179,378	5.084
24	448.641,009 492.200,009	25	448.646,939 492.221,096	21.904
27	448.661,519 492.270,123	28	448.651,2 492.249,883	22.719
30	448.631,771 492.193,799	31	448.615,359 492.179,323	21.884
33	448.612,923 492.149,26	34	448.607,935 492.134,639	15.449
36	448.597,887 492.115,288	37	448.604,903 492.098,771	17.945
39	448.592,736 492.074,097	40	448.578,552 492.058,079	21.396
42	448.555,819 492.031,51	43	448.553,221 492.017,235	14.509

** Lungimile segmentelor sunt determinate în planul de proiecţie Stereo 70 şi sunt rotunjite la 1 milimetru.
*** Distanţa dintre puncte este formată din segmente cumulate ce sunt mai mici decât valoarea 1 milimetru.

Document care conține date cu caracter personal, protejat de prevederile Regulamentului (UE) nr. 679/2016 și Legii 190/2018