DATE DESPRE IMOBILUL NR. 2356

Oficiul de Cadastru şi Publicitate Imobiliară SIBIU
Biroul de Cadastru şi Publicitate Imobiliară Sibiu

A. Partea I. Descrierea imobilului

TEREN Extravilan

Adresa: Jud. Sibiu

Nr. Crt	Nr cadastral Nr. topografic	Suprafaţa* (mp)	Observaţii / Referinţe
A1		14.800	Sector cadastral:31 Teren neimprejmuit;

B. Partea II. Proprietari şi acte

Inscrieri privitoare la dreptul de proprietate şi alte drepturi reale		Referinţe
/		
Act Administrativ nr. 560/62, din 23/10/1995 emis de CJPSDPAT SIBIU (Titlu de proprietate);		
B1	Intabulare, drept de PROPRIETATE, dobandit prin Reconstituire, cota actuala 1/1, cota initiala 1/1	A1
	1) **COSIER SIMION**, CNP neidentificat	

C. Partea III. SARCINI .

Inscrieri privind dezmembramintele dreptului de proprietate, drepturi reale de garanţie şi sarcini	Referinţe
NU SUNT	

Document care conține date cu caracter personal, protejat de prevederile Regulamentului (UE) nr. 679/2016 și Legii 190/2018

Anexa Nr. 1 La Partea I

Teren

Nr cadastral	Suprafaţa (mp)*	Observaţii / Referinţe
	14.800	

* Suprafaţa este determinată in planul de proiecţie Stereo 70.

DETALII LINIARE IMOBIL

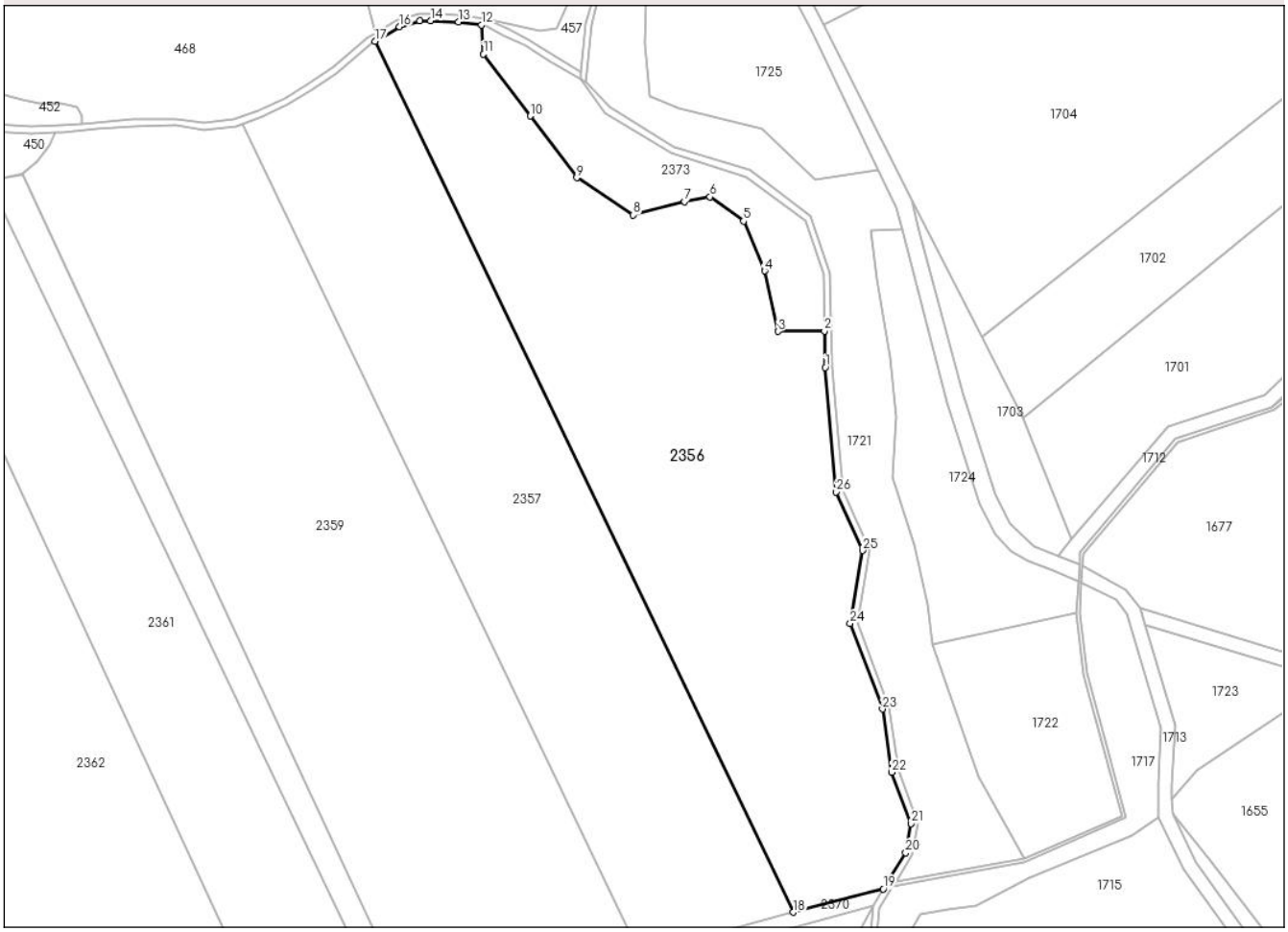

Date referitoare la teren

Crt	Categorie folosință	Intra vilan	Suprafaţa (mp)	Tarla	Parcelă	Nr. topo	Observaţii / Referinţe
1	arabil	NU	14.800	24	676/2	-	

Lungime Segmente

1) Valorile lungimilor segmentelor sunt obţinute din proiecţie în plan.

Punct început	X / Y	Punct sfârşit	X / Y	Lungime segment (** (m)
1	447.860,318 490.302,038	2	447.860,112 490.312,546	10.51
3	447.846,718 490.312,379	4	447.842,846 490.329,876	17.921
5	447.836,686 490.344,24	6	447.827,007 490.351,275	11.966
7	447.819,676 490.349,944	8	447.804,832 490.346,042	15.348
9	447.788,472 490.356,799	10	447.775,006 490.374,641	22.353

Punct început	X / Y	Punct sfârşit	X / Y	Lungime segment (** (m)
2	447.860,112 490.312,546	3	447.846,718 490.312,379	13.395
4	447.842,846 490.329,876	5	447.836,686 490.344,24	15.629
6	447.827,007 490.351,275	7	447.819,676 490.349,944	7.451
8	447.804,832 490.346,042	9	447.788,472 490.356,799	19.579
10	447.775,006 490.374,641	11	447.761,541 490.392,483	22.353

Document care conține date cu caracter personal, protejat de prevederile Regulamentului (UE) nr. 679/2016 și Legii 190/2018

Punct început	X / Y	Punct sfârşit	X / Y	Lungime segment (** (m)
11	447.761,541 490.392,483	12	447.760,967 490.400,916	8.452
13	447.754,282 490.401,812	14	447.746,2 490.402,14	8.089
15	447.743,128 490.402,09	16	447.737,238 490.400,4	6.128
17	447.730,149 490.396,148	18	447.851,099 490.144,677	279.046
19	447.877,139 490.151,396	20	447.883,602 490.161,808	12.255
21	447.885,189 490.170,275	22	447.879,519 490.185,092	15.865
23	447.876,863 490.203,345	24	447.867,552 490.228,068	26.418
25	447.871,118 490.249,121	26	447.863,493 490.266,054	18.571

Punct început	X / Y	Punct sfârşit	X / Y	Lungime segment (** (m)
12	447.760,967 490.400,916	13	447.754,282 490.401,812	6.745
14	447.746,2 490.402,14	15	447.743,128 490.402,09	3.072
16	447.737,238 490.400,4	17	447.730,149 490.396,148	8.266
18	447.851,099 490.144,677	19	447.877,139 490.151,396	26.892
20	447.883,602 490.161,808	21	447.885,189 490.170,275	8.614
22	447.879,519 490.185,092	23	447.876,863 490.203,345	18.445
24	447.867,552 490.228,068	25	447.871,118 490.249,121	21.353
26	447.863,493 490.266,054	1	447.860,318 490.302,038	36.123

**** Lungimile segmentelor sunt determinate în planul de proiecţie Stereo 70 şi sunt rotunjite la 1 milimetru.**
***** Distanţa dintre puncte este formată din segmente cumulate ce sunt mai mici decât valoarea 1 milimetru.**

Document care conține date cu caracter personal, protejat de prevederile Regulamentului (UE) nr. 679/2016 și Legii 190/2018

DATE DESPRE IMOBILUL NR. 2357

Oficiul de Cadastru şi Publicitate Imobiliară SIBIU
Biroul de Cadastru şi Publicitate Imobiliară Sibiu

A. Partea I. Descrierea imobilului

TEREN Extravilan

Adresa: Jud. Sibiu

Nr. Crt	Nr cadastral Nr. topografic	Suprafaţa* (mp)	Observaţii / Referinţe
A1		12.200	Sector cadastral:31 Teren neimprejmuit;

B. Partea II. Proprietari şi acte

Inscrieri privitoare la dreptul de proprietate şi alte drepturi reale		Referinţe
/		
Act Administrativ nr. 387/62, din 20/09/1994 emis de CJPSDPAT SIBIU (Titlu de proprietate);		
B1	Intabulare, drept de PROPRIETATE, dobandit prin Reconstituire, cota actuala 1/1, cota initiala 1/1	A1
	1) **LIBICEANU ELISABETA**, CNP neidentificat	

C. Partea III. SARCINI .

Inscrieri privind dezmembramintele dreptului de proprietate, drepturi reale de garanţie şi sarcini	Referinţe
NU SUNT	

Anexa Nr. 1 La Partea I

Teren

Nr cadastral	Suprafaţa (mp)*	Observaţii / Referinţe
	12.200	

* Suprafaţa este determinată in planul de proiecţie Stereo 70.

DETALII LINIARE IMOBIL

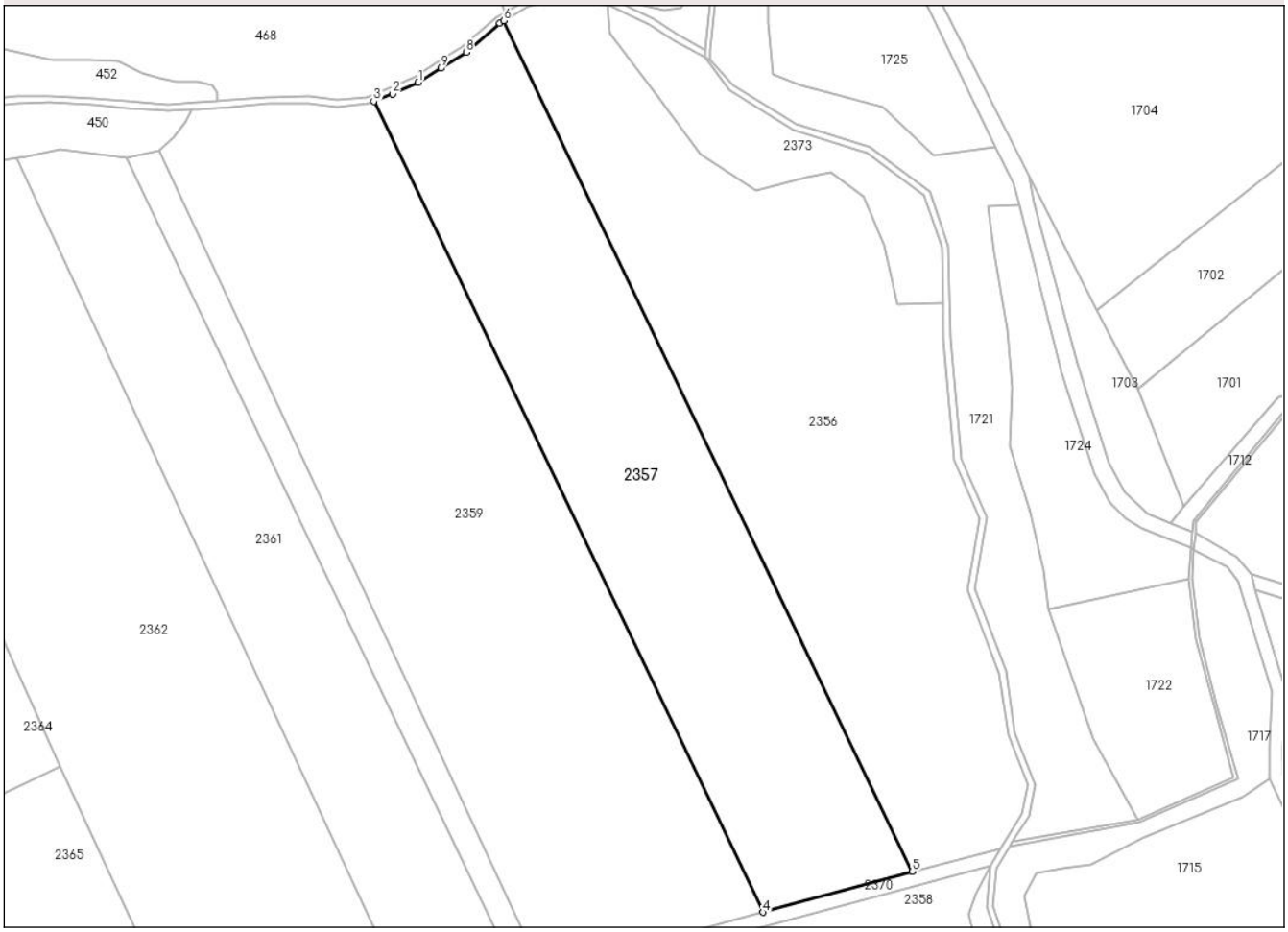

Date referitoare la teren

Crt	Categorie folosință	Intra vilan	Suprafaţa (mp)	Tarla	Parcelă	Nr. topo	Observaţii / Referinţe
1	arabil	NU	12.200	24	676/3	-	

Lungime Segmente
1) Valorile lungimilor segmentelor sunt obţinute din proiecţie în plan.

Punct început	X / Y	Punct sfârşit	X / Y	Lungime segment (** (m)
1	447.704,898 490.377,886	2	447.697,315 490.374,45	8.325
2	447.697,315 490.374,45	3	447.691,711 490.372,319	5.995
3	447.691,711 490.372,319	4	447.806,854 490.132,67	265.875
4	447.806,854 490.132,67	5	447.851,099 490.144,677	45.845
5	447.851,099 490.144,677	6	447.730,149 490.396,148	279.046

Document care conține date cu caracter personal, protejat de prevederile Regulamentului (UE) nr. 679/2016 și Legii 190/2018

Punct început	X / Y	Punct sfârşit	X / Y	Lungime segment (** (m)
6	447.730,149 490.396,148	7	447.728,992 490.395,454	1.35
7	447.728,992 490.395,454	8	447.719,067 490.386,827	13.15
8	447.719,067 490.386,827	9	447.711,631 490.382,105	8.809
9	447.711,631 490.382,105	1	447.704,898 490.377,886	7.946

** Lungimile segmentelor sunt determinate în planul de proiecţie Stereo 70 şi sunt rotunjite la 1 milimetru.
*** Distanţa dintre puncte este formată din segmente cumulate ce sunt mai mici decât valoarea 1 milimetru.

Document care conține date cu caracter personal, protejat de prevederile Regulamentului (UE) nr. 679/2016 și Legii 190/2018

DATE DESPRE IMOBILUL NR. 2358

Oficiul de Cadastru şi Publicitate Imobiliară SIBIU
Biroul de Cadastru şi Publicitate Imobiliară Sibiu

A. Partea I. Descrierea imobilului

TEREN Extravilan

Adresa: Jud. Sibiu

Nr. Crt	Nr cadastral Nr. topografic	Suprafaţa* (mp)	Observaţii / Referinţe
A1		11.600	Sector cadastral:31 Teren neimprejmuit;

B. Partea II. Proprietari şi acte

Inscrieri privitoare la dreptul de proprietate şi alte drepturi reale		Referinţe
/		
Act Administrativ nr. 165/62, din 29/09/1993 emis de CJPSDPAT SIBIU (Titlu de proprietate);		
B1	Intabulare, drept de PROPRIETATE, dobandit prin Reconstituire, cota actuala 1/1, cota initiala 1/1	A1
	1) **RADU ANA**, CNP neidentificat	

C. Partea III. SARCINI .

Inscrieri privind dezmembramintele dreptului de proprietate, drepturi reale de garanţie şi sarcini	Referinţe
NU SUNT	

Document care conține date cu caracter personal, protejat de prevederile Regulamentului (UE) nr. 679/2016 și Legii 190/2018

Anexa Nr. 1 La Partea I

Teren

Nr cadastral	Suprafaţa (mp)*	Observaţii / Referinţe
	11.600	

* Suprafaţa este determinată in planul de proiecţie Stereo 70.

DETALII LINIARE IMOBIL

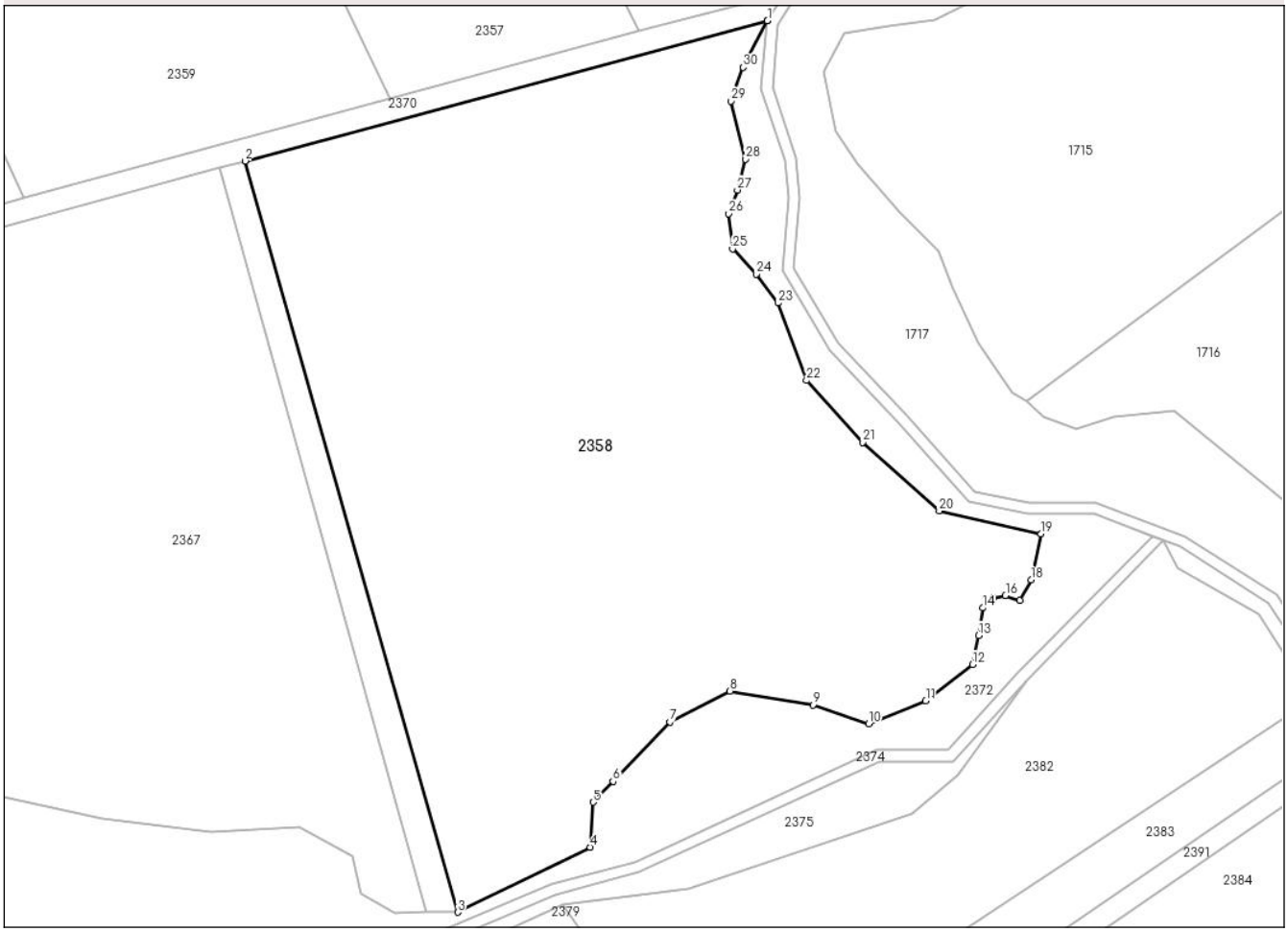

Date referitoare la teren

Crt	Categorie folosință	Intra vilan	Suprafaţa (mp)	Tarla	Parcelă	Nr. topo	Observaţii / Referinţe
1	arabil	NU	11.600	24	676/4	-	

Lungime Segmente
1) Valorile lungimilor segmentelor sunt obţinute din proiecţie în plan.

Punct început	X / Y	Punct sfârşit	X / Y	Lungime segment (** (m)
1	447.874,086 490.146,477	2	447.780,943 490.121,488	96.436
3	447.818,859 489.987,705	4	447.842,456 489.999,29	26.288
5	447.843,003 490.007,301	6	447.846,544 490.011,001	5.122
7	447.856,691 490.021,603	8	447.867,393 490.027,075	12.02
9	447.882,201 490.024,588	10	447.892,156 490.021,23	10.506

Punct început	X / Y	Punct sfârşit	X / Y	Lungime segment (** (m)
2	447.780,943 490.121,488	3	447.818,859 489.987,705	139.052
4	447.842,456 489.999,29	5	447.843,003 490.007,301	8.03
6	447.846,544 490.011,001	7	447.856,691 490.021,603	14.675
8	447.867,393 490.027,075	9	447.882,201 490.024,588	15.016
10	447.892,156 490.021,23	11	447.902,314 490.025,368	10.969

Document care conține date cu caracter personal, protejat de prevederile Regulamentului (UE) nr. 679/2016 și Legii 190/2018

Punct început	X / Y	Punct sfârşit	X / Y	Lungime segment (** (m)
11	447.902,314 490.025,368	12	447.910,64 490.031,833	10.542
13	447.911,71 490.037,016	14	447.912,465 490.041,886	4.928
15	447.914,318 490.043,601	16	447.916,542 490.044,11	2.282
17	447.919,12 490.043,222	18	447.921,104 490.046,89	4.169
19	447.922,896 490.055,065	20	447.904,741 490.059,188	18.618
21	447.891,076 490.071,399	22	447.881,06 490.082,41	14.885
23	447.875,959 490.096,191	24	447.872,094 490.101,355	6.45
25	447.867,874 490.105,825	26	447.867,2 490.112,118	6.329
27	447.868,734 490.116,334	28	447.870,14 490.121,827	5.67
29	447.867,584 490.132,174	30	447.869,756 490.138,178	6.385
31	447.874,076 490.146,462	1	447.874,086 490.146,477	0.017

Punct început	X / Y	Punct sfârşit	X / Y	Lungime segment (** (m)
12	447.910,64 490.031,833	13	447.911,71 490.037,016	5.292
14	447.912,465 490.041,886	15	447.914,318 490.043,601	2.525
16	447.916,542 490.044,11	17	447.919,12 490.043,222	2.727
18	447.921,104 490.046,89	19	447.922,896 490.055,065	8.37
20	447.904,741 490.059,188	21	447.891,076 490.071,399	18.325
22	447.881,06 490.082,41	23	447.875,959 490.096,191	14.695
24	447.872,094 490.101,355	25	447.867,874 490.105,825	6.148
26	447.867,2 490.112,118	27	447.868,734 490.116,334	4.486
28	447.870,14 490.121,827	29	447.867,584 490.132,174	10.658
30	447.869,756 490.138,178	31	447.874,076 490.146,462	9.343

**** Lungimile segmentelor sunt determinate în planul de proiecţie Stereo 70 şi sunt rotunjite la 1 milimetru.**
***** Distanţa dintre puncte este formată din segmente cumulate ce sunt mai mici decât valoarea 1 milimetru.**

Document care conține date cu caracter personal, protejat de prevederile Regulamentului (UE) nr. 679/2016 și Legii 190/2018

DATE DESPRE IMOBILUL NR. 2359

Oficiul de Cadastru şi Publicitate Imobiliară SIBIU
Biroul de Cadastru şi Publicitate Imobiliară Sibiu

A. Partea I. Descrierea imobilului

TEREN Extravilan

Adresa: Jud. Sibiu

Nr. Crt	Nr cadastral Nr. topografic	Suprafaţa* (mp)	Observaţii / Referinţe
A1		17.700	Sector cadastral:31 Teren neimprejmuit;

B. Partea II. Proprietari şi acte

Inscrieri privitoare la dreptul de proprietate şi alte drepturi reale		Referinţe
/		
Act Administrativ nr. 148/62, din 25/09/1993 emis de CJPSDPAT SIBIU (Titlu de proprietate);		
B1	Intabulare, drept de PROPRIETATE, dobandit prin Reconstituire, cota actuala 1/1, cota initiala 1/1	A1
	1) **ALDEA TOMA**, CNP neidentificat	

C. Partea III. SARCINI .

Inscrieri privind dezmembramintele dreptului de proprietate, drepturi reale de garanţie şi sarcini	Referinţe
NU SUNT	

Document care conține date cu caracter personal, protejat de prevederile Regulamentului (UE) nr. 679/2016 și Legii 190/2018

Anexa Nr. 1 La Partea I

Teren

Nr cadastral	Suprafaţa (mp)*	Observaţii / Referinţe
	17.700	

* Suprafaţa este determinată in planul de proiecţie Stereo 70.

DETALII LINIARE IMOBIL

Date referitoare la teren

Crt	Categorie folosință	Intra vilan	Suprafaţa (mp)	Tarla	Parcelă	Nr. topo	Observaţii / Referinţe
1	arabil	NU	17.700	24	676/5	-	

Lungime Segmente
1) Valorile lungimilor segmentelor sunt obţinute din proiecţie în plan.

Punct început	X / Y	Punct sfârşit	X / Y	Lungime segment (** (m)
1	447.680,617 490.370,731	2	447.672,534 490.371,828	8.157
2	447.672,534 490.371,828	3	447.660,282 490.371,665	12.253
3	447.660,282 490.371,665	4	447.649,498 490.370,806	10.819
4	447.649,498 490.370,806	5	447.639,69 490.370,037	9.838
5	447.639,69 490.370,037	6	447.637,739 490.369,91	1.956

Document care conține date cu caracter personal, protejat de prevederile Regulamentului (UE) nr. 679/2016 și Legii 190/2018

Punct început	X / Y	Punct sfârşit	X / Y	Lungime segment (** (m)
6	447.637,739 490.369,91	7	447.636,022 490.366,163	4.122
7	447.636,022 490.366,163	8	447.632,546 490.361,644	5.701
8	447.632,546 490.361,644	9	447.628,374 490.357,821	5.659
9	447.628,374 490.357,821	10	447.628,196 490.357,783	0.182
10	447.628,196 490.357,783	11	447.741,474 490.114,927	267.975
11	447.741,474 490.114,927	12	447.806,854 490.132,67	67.745
12	447.806,854 490.132,67	13	447.691,711 490.372,319	265.875
13	447.691,711 490.372,319	14	447.690,0 490.371,669	1.831
14	447.690,0 490.371,669	1	447.680,617 490.370,731	9.43

** Lungimile segmentelor sunt determinate în planul de proiecţie Stereo 70 şi sunt rotunjite la 1 milimetru.
*** Distanţa dintre puncte este formată din segmente cumulate ce sunt mai mici decât valoarea 1 milimetru.

Document care conține date cu caracter personal, protejat de prevederile Regulamentului (UE) nr. 679/2016 și Legii 190/2018

DATE DESPRE IMOBILUL NR. 2360

Oficiul de Cadastru şi Publicitate Imobiliară SIBIU
Biroul de Cadastru şi Publicitate Imobiliară Sibiu

A. Partea I. Descrierea imobilului

TEREN Extravilan

Adresa: Jud. Sibiu

Nr. Crt	Nr cadastral Nr. topografic	Suprafaţa* (mp)	Observaţii / Referinţe
A1		2.200	Sector cadastral:31 Teren neimprejmuit;

B. Partea II. Proprietari şi acte

Inscrieri privitoare la dreptul de proprietate şi alte drepturi reale		Referinţe
/		
Act Administrativ nr. 137/62, din 23/09/1993 emis de CJPSDPAT SIBIU (Titlu de proprietate);		
B1	Intabulare, drept de PROPRIETATE, dobandit prin Reconstituire, cota actuala 1/1, cota initiala 1/1	A1
	1) **GIURGIU ELISABETA**, CNP neidentificat	

C. Partea III. SARCINI .

Inscrieri privind dezmembramintele dreptului de proprietate, drepturi reale de garanţie şi sarcini	Referinţe
NU SUNT	

Document care conține date cu caracter personal, protejat de prevederile Regulamentului (UE) nr. 679/2016 și Legii 190/2018

Anexa Nr. 1 La Partea I

Teren

Nr cadastral	Suprafaţa (mp)*	Observaţii / Referinţe
	2.200	

* Suprafaţa este determinată in planul de proiecţie Stereo 70.

DETALII LINIARE IMOBIL

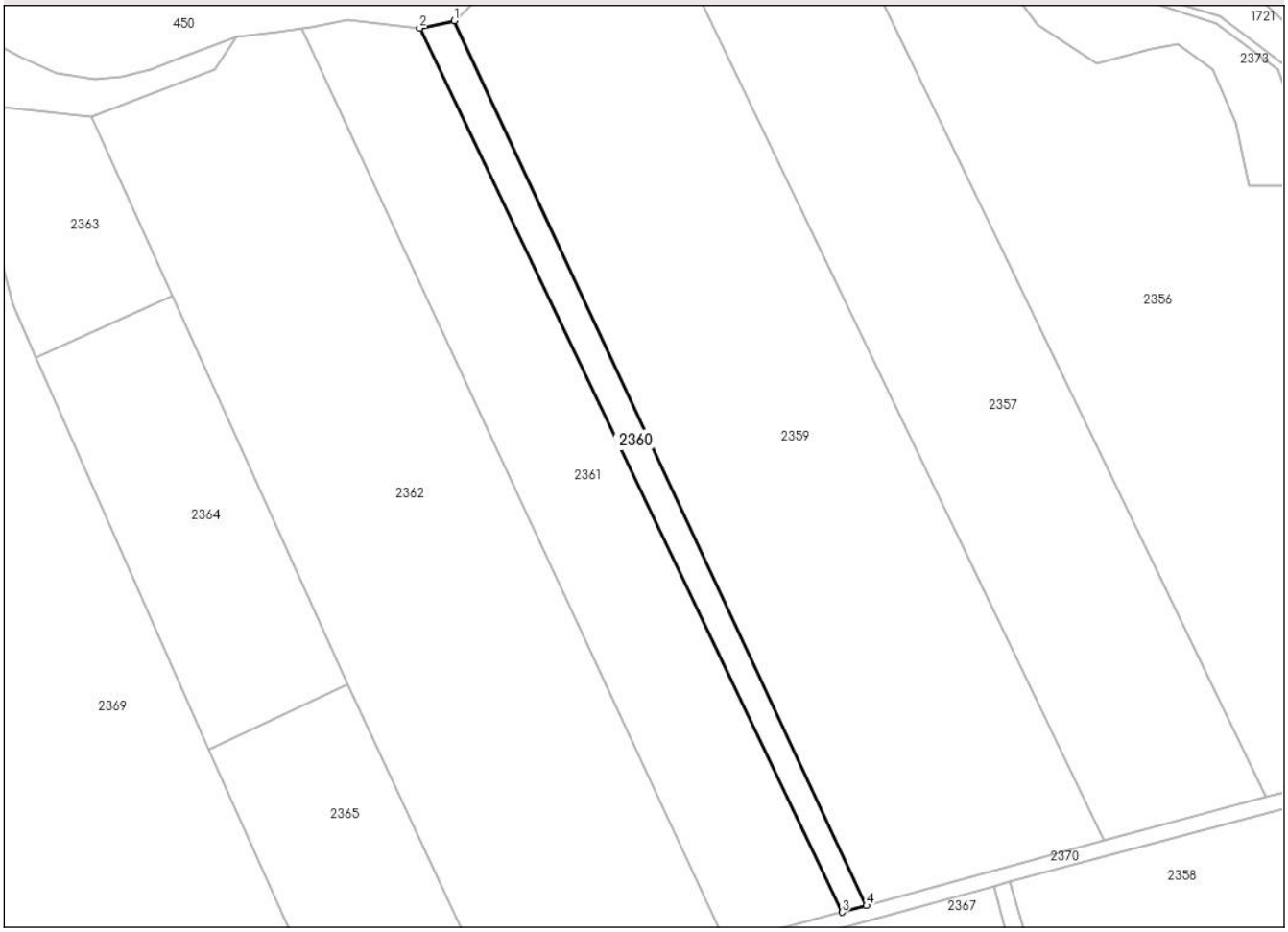

Date referitoare la teren

Crt	Categorie folosință	Intra vilan	Suprafaţa (mp)	Tarla	Parcelă	Nr. topo	Observaţii / Referinţe
1	arabil	NU	2.200	24	676/6	-	

Lungime Segmente
1) Valorile lungimilor segmentelor sunt obţinute din proiecţie în plan.

Punct început	X / Y	Punct sfârşit	X / Y	Lungime segment (** (m)
1	447.628,196 490.357,783	2	447.618,64 490.355,736	9.774
2	447.618,64 490.355,736	3	447.734,733 490.113,098	268.981
3	447.734,733 490.113,098	4	447.741,474 490.114,927	6.984
4	447.741,474 490.114,927	1	447.628,196 490.357,783	267.975

**** Lungimile segmentelor sunt determinate în planul de proiecţie Stereo 70 şi sunt rotunjite la 1 milimetru.**

Document care conține date cu caracter personal, protejat de prevederile Regulamentului (UE) nr. 679/2016 și Legii 190/2018

***** Distanţa dintre puncte este formată din segmente cumulate ce sunt mai mici decât valoarea 1 milimetru.**

DATE DESPRE IMOBILUL NR. 2361

Oficiul de Cadastru şi Publicitate Imobiliară SIBIU
Biroul de Cadastru şi Publicitate Imobiliară Sibiu

A. Partea I. Descrierea imobilului

TEREN Extravilan

Adresa: Jud. Sibiu

Nr. Crt	Nr cadastral Nr. topografic	Suprafaţa* (mp)	Observaţii / Referinţe
A1	102597	8.500	Sector cadastral:31 Teren neimprejmuit;

B. Partea II. Proprietari şi acte

Inscrieri privitoare la dreptul de proprietate şi alte drepturi reale		Referinţe
116483 / 31/10/2023		
Act Administrativ nr. 267/62, din 17/06/1994 emis de CJPSDPAT;		
B1	Se infiinteaza prezenta carte funciara 102597 VURPAR pentru parcela nr.676/7 inscrisa in TP 267/62/1994 emis de CJPSDPAT Sibiu, conform documentatiei cadastrala avizata si receptionata de OCPI Sibiu	A1
Act Notarial nr. 52, din 07/09/2022 emis de BIN BUTIU LILIANA IULIANA- dosar 73/2022 (act notarial nr 77/1999 din 21.09.1999, emis de BNP BUTIU LILIANA- dosar 89/1999);		
B3	Intabulare, drept de PROPRIETATE, dobandit prin Succesiune, cota actuala 1/1, cota initiala 1/1	A1
	1) **DUMITRU MARIA**	

C. Partea III. SARCINI .

Inscrieri privind dezmembramintele dreptului de proprietate, drepturi reale de garanţie şi sarcini	Referinţe
NU SUNT	

Document care conține date cu caracter personal, protejat de prevederile Regulamentului (UE) nr. 679/2016 și Legii 190/2018

Anexa Nr. 1 La Partea I

Teren

Nr cadastral	Suprafaţa (mp)*	Observaţii / Referinţe
102597	8.500	

* Suprafaţa este determinată in planul de proiecţie Stereo 70.

DETALII LINIARE IMOBIL

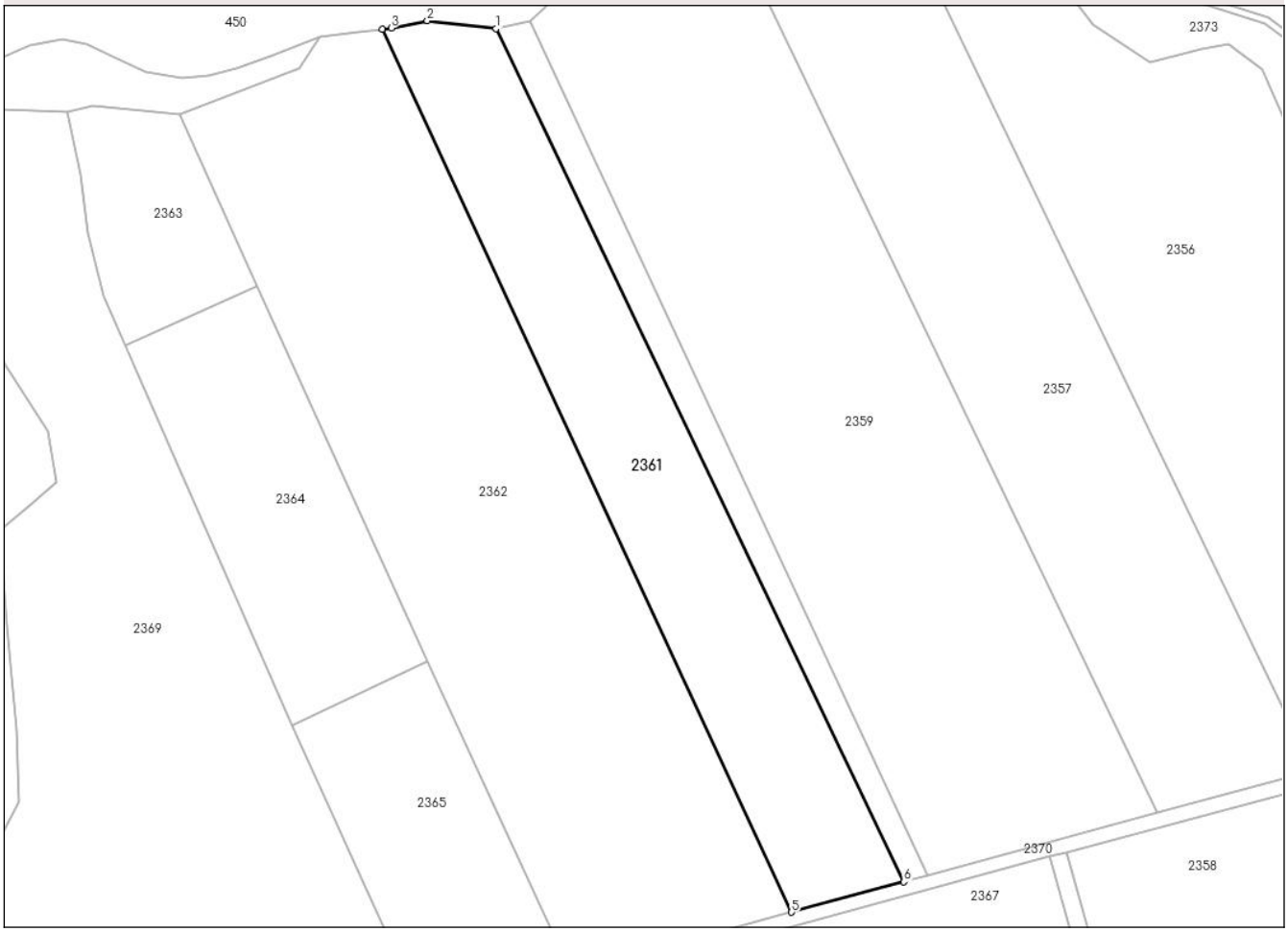

Date referitoare la teren

Crt	Categorie folosință	Intra vilan	Suprafaţa (mp)	Tarla	Parcelă	Nr. topo	Observaţii / Referinţe
1	arabil	NU	8.500	24	676/7	-	

Lungime Segmente
1) Valorile lungimilor segmentelor sunt obţinute din proiecţie în plan.

Punct început	X / Y	Punct sfârşit	X / Y	Lungime segment (** (m)
1	447.618,64 490.355,736	2	447.599,035 490.357,996	19.734
2	447.599,035 490.357,996	3	447.588,785 490.355,947	10.453
3	447.588,785 490.355,947	4	447.586,206 490.355,589	2.604
4	447.586,206 490.355,589	5	447.702,771 490.104,424	276.895
5	447.702,771 490.104,424	6	447.734,733 490.113,098	33.119

Document care conține date cu caracter personal, protejat de prevederile Regulamentului (UE) nr. 679/2016 și Legii 190/2018

Punct început	X / Y	Punct sfârşit	X / Y	Lungime segment (** (m)
6	447.734,733 490.113,098	1	447.618,64 490.355,736	268.981

** Lungimile segmentelor sunt determinate în planul de proiecţie Stereo 70 şi sunt rotunjite la 1 milimetru.
*** Distanţa dintre puncte este formată din segmente cumulate ce sunt mai mici decât valoarea 1 milimetru.

Document care conține date cu caracter personal, protejat de prevederile Regulamentului (UE) nr. 679/2016 și Legii 190/2018

DATE DESPRE IMOBILUL NR. 2362

Oficiul de Cadastru şi Publicitate Imobiliară SIBIU
Biroul de Cadastru şi Publicitate Imobiliară Sibiu

A. Partea I. Descrierea imobilului

TEREN Extravilan

Adresa: Jud. Sibiu

Nr. Crt	Nr cadastral Nr. topografic	Suprafaţa* (mp)	Observaţii / Referinţe
A1	100918	17.400	Sector cadastral:31 Teren neimprejmuit;

B. Partea II. Proprietari şi acte

Inscrieri privitoare la dreptul de proprietate şi alte drepturi reale		Referinţe
84844 / 27/11/2015		
Act Administrativ nr. TP 404/62, din 24/10/1994 emis de CJPSDPAT (documentatie cadastrala avizata si receptionata de OCPI Sibiu, declaratie aut. de NP Dragomir Nicolae cu nr.1525/26.11.2015);		
B1	Se infiinteaza aceasta carte funciara pentru parcela nr. 676/8 inscrisa in TP 404/62/1994	A1
B3		A1
65648 / 11/08/2016		
Act Notarial nr. 1143, din 11/08/2016 emis de NP Dragomir Ovidiu Ioan;		
B14	Intabulare, drept de PROPRIETATEcumparare, dobandit prin Conventie, cota actuala 1/1, cota initiala 1/1	A1
	1) **NEAGU IOAN**, si sotia 2) **NEAGU ANCA MONICA**, bun comun	

C. Partea III. SARCINI .

Inscrieri privind dezmembramintele dreptului de proprietate, drepturi reale de garanţie şi sarcini	Referinţe
NU SUNT	

Anexa Nr. 1 La Partea I

Teren

Nr cadastral	Suprafaţa (mp)*	Observaţii / Referinţe
100918	17.400	

* Suprafaţa este determinată in planul de proiecţie Stereo 70.

DETALII LINIARE IMOBIL

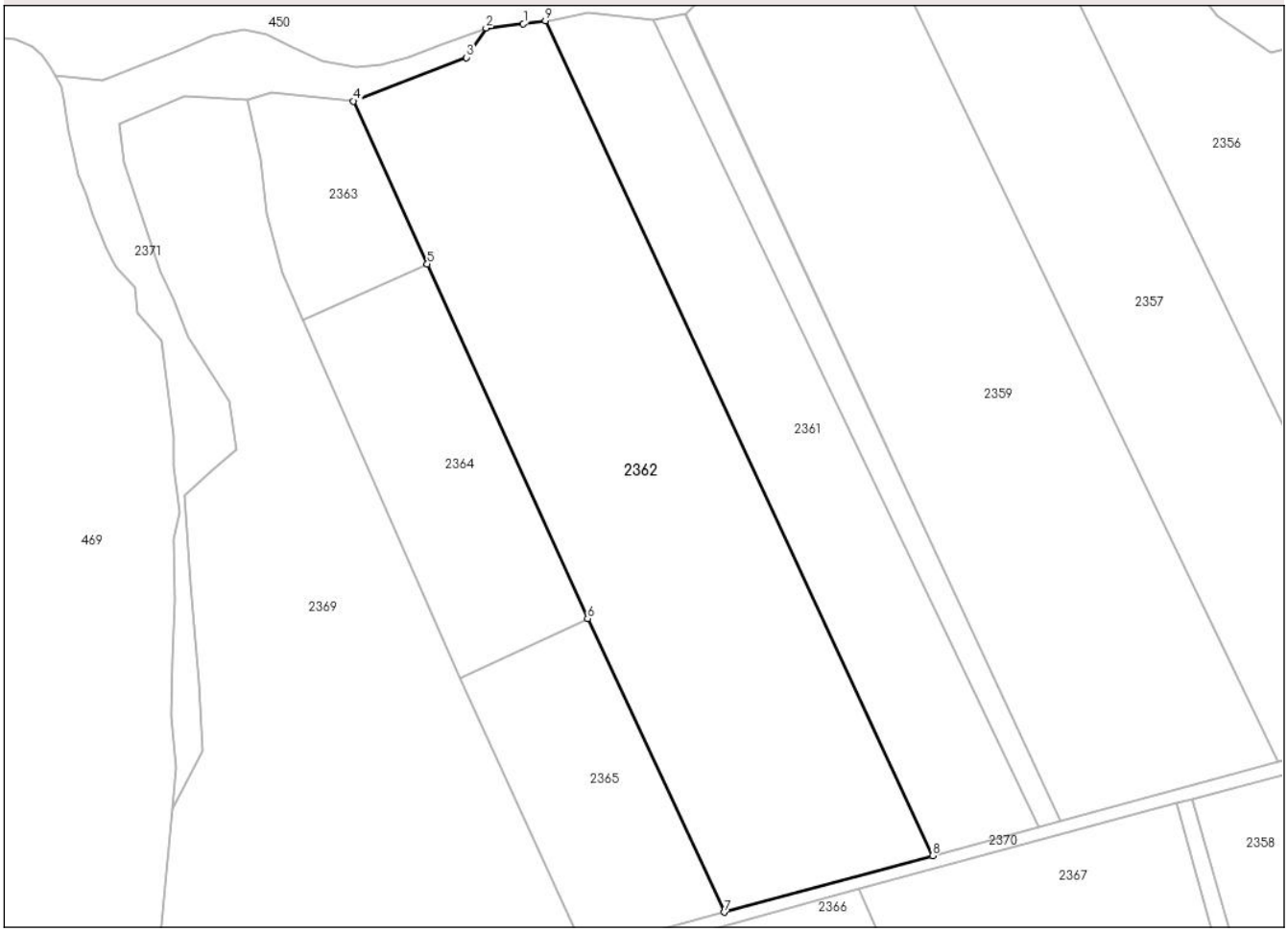

Date referitoare la teren

Crt	Categorie folosință	Intra vilan	Suprafaţa (mp)	Tarla	Parcelă	Nr. topo	Observaţii / Referinţe
1	arabil	NU	17.400	24	676/8	-	Teren neimprejmuit

Lungime Segmente
1) Valorile lungimilor segmentelor sunt obţinute din proiecţie în plan.

Punct început	X / Y	Punct sfârşit	X / Y	Lungime segment (** (m)
1	447.579,56 490.354,666	2	447.568,284 490.353,385	11.348
2	447.568,284 490.353,385	3	447.562,442 490.344,514	10.622
3	447.562,442 490.344,514	4	447.528,416 490.331,415	36.46
4	447.528,416 490.331,415	5	447.550,613 490.282,396	53.811
5	447.550,613 490.282,396	6	447.598,921 490.175,714	117.11

Document care conține date cu caracter personal, protejat de prevederile Regulamentului (UE) nr. 679/2016 și Legii 190/2018

Punct început	X / Y	Punct sfârşit	X / Y	Lungime segment (** (m)
6	447.598,921 490.175,714	7	447.639,98 490.087,383	97.407
7	447.639,98 490.087,383	8	447.702,771 490.104,424	65.062
8	447.702,771 490.104,424	9	447.586,206 490.355,589	276.895
9	447.586,206 490.355,589	1	447.579,56 490.354,666	6.71

** Lungimile segmentelor sunt determinate în planul de proiecţie Stereo 70 şi sunt rotunjite la 1 milimetru.
*** Distanţa dintre puncte este formată din segmente cumulate ce sunt mai mici decât valoarea 1 milimetru.

Document care conține date cu caracter personal, protejat de prevederile Regulamentului (UE) nr. 679/2016 și Legii 190/2018

DATE DESPRE IMOBILUL NR. 2363

Oficiul de Cadastru şi Publicitate Imobiliară SIBIU
Biroul de Cadastru şi Publicitate Imobiliară Sibiu

A. Partea I. Descrierea imobilului

TEREN Extravilan

Adresa: Jud. Sibiu

Nr. Crt	Nr cadastral Nr. topografic	Suprafaţa* (mp)	Observaţii / Referinţe
A1		2.300	Sector cadastral:31 Teren neimprejmuit;

B. Partea II. Proprietari şi acte

Inscrieri privitoare la dreptul de proprietate şi alte drepturi reale		Referinţe
/		
Act Administrativ nr. 355/62, din 10/08/1994 emis de CJPSDPAT SIBIU (Titlu de proprietate);		
B1	Intabulare, drept de PROPRIETATE, dobandit prin Reconstituire, cota actuala 1/1, cota initiala 1/1	A1
	1) **PIRVU IOAN**, CNP neidentificat	

C. Partea III. SARCINI .

Inscrieri privind dezmembramintele dreptului de proprietate, drepturi reale de garanţie şi sarcini	Referinţe
NU SUNT	

Document care conține date cu caracter personal, protejat de prevederile Regulamentului (UE) nr. 679/2016 și Legii 190/2018

Anexa Nr. 1 La Partea I

Teren

Nr cadastral	Suprafaţa (mp)*	Observaţii / Referinţe
	2.300	

* Suprafaţa este determinată in planul de proiecţie Stereo 70.

DETALII LINIARE IMOBIL

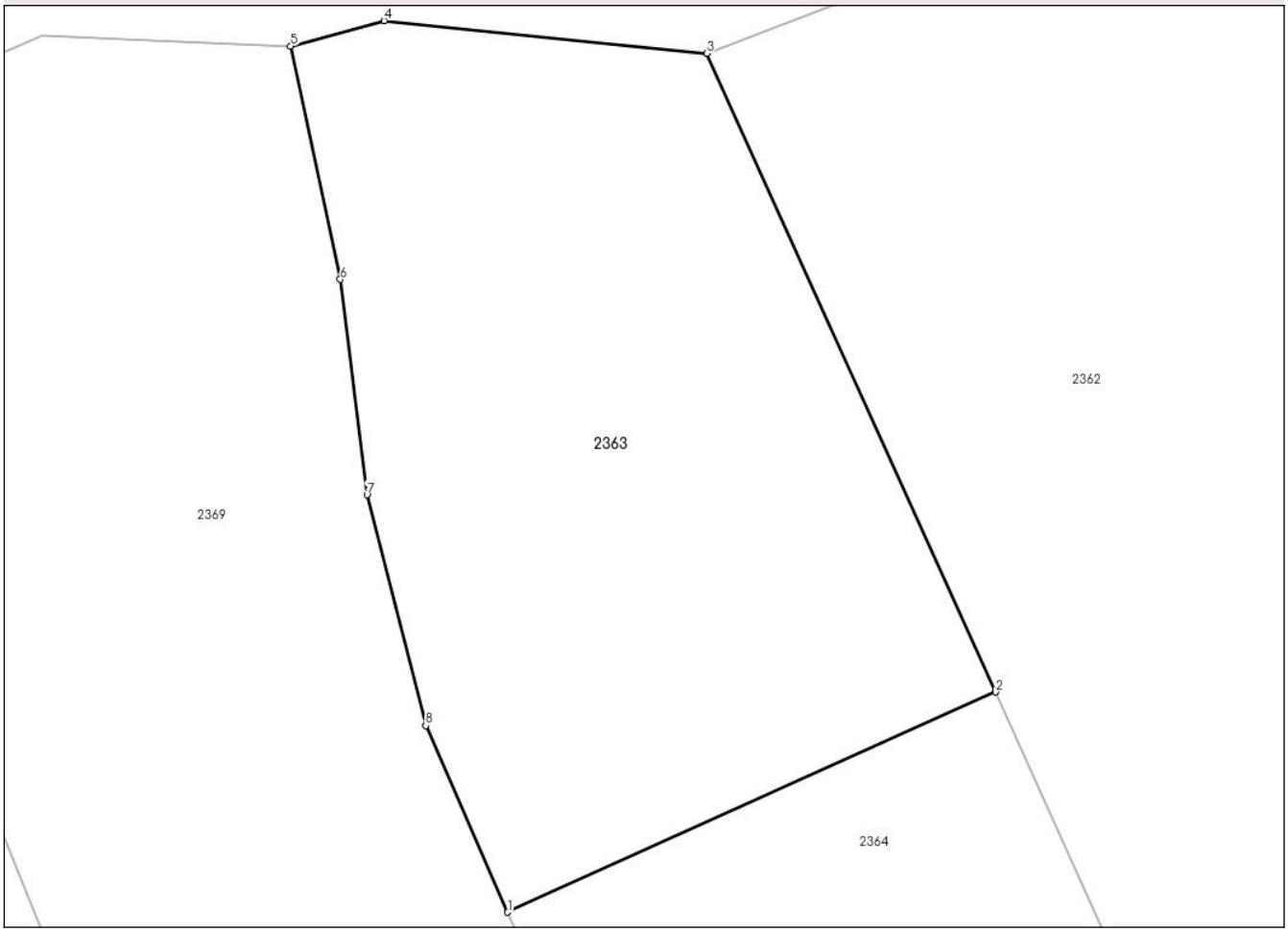

Date referitoare la teren

Crt	Categorie folosință	Intra vilan	Suprafaţa (mp)	Tarla	Parcelă	Nr. topo	Observaţii / Referinţe
1	faneata	NU	2.300	24	676/9	-	

Lungime Segmente
1) Valorile lungimilor segmentelor sunt obţinute din proiecţie în plan.

Punct început	X / Y	Punct sfârşit	X / Y	Lungime segment (** (m)
1	447.513,127 490.265,499	2	447.550,613 490.282,396	41.118
2	447.550,613 490.282,396	3	447.528,416 490.331,415	53.811
3	447.528,416 490.331,415	4	447.503,617 490.333,935	24.927
4	447.503,617 490.333,935	5	447.496,445 490.331,979	7.434
5	447.496,445 490.331,979	6	447.500,262 490.314,076	18.305

Document care conține date cu caracter personal, protejat de prevederile Regulamentului (UE) nr. 679/2016 și Legii 190/2018

Punct început	X / Y	Punct sfârşit	X / Y	Lungime segment (** (m)
6	447.500,262 490.314,076	7	447.502,31 490.297,542	16.66
7	447.502,31 490.297,542	8	447.506,823 490.279,81	18.297
8	447.506,823 490.279,81	1	447.513,127 490.265,499	15.638

** Lungimile segmentelor sunt determinate în planul de proiecţie Stereo 70 şi sunt rotunjite la 1 milimetru.
*** Distanţa dintre puncte este formată din segmente cumulate ce sunt mai mici decât valoarea 1 milimetru.

Document care conține date cu caracter personal, protejat de prevederile Regulamentului (UE) nr. 679/2016 și Legii 190/2018

DATE DESPRE IMOBILUL NR. 2364

Oficiul de Cadastru şi Publicitate Imobiliară SIBIU
Biroul de Cadastru şi Publicitate Imobiliară Sibiu

A. Partea I. Descrierea imobilului

TEREN Extravilan

Adresa: Jud. Sibiu

Nr. Crt	Nr cadastral Nr. topografic	Suprafaţa* (mp)	Observaţii / Referinţe
A1		4.900	Sector cadastral:31 Teren neimprejmuit;

B. Partea II. Proprietari şi acte

Inscrieri privitoare la dreptul de proprietate şi alte drepturi reale		Referinţe
/		
Act Administrativ nr. 368/62, din 11/08/1994 emis de CJPSDPAT SIBIU (Titlu de proprietate);		
B1	Intabulare, drept de PROPRIETATE, dobandit prin Reconstituire, cota actuala 1/1, cota initiala 1/1	A1
	1) **BOTOMAN ANA**, CNP neidentificat 2) **BRAIU MARIA**, CNP neidentificat 3) **GHEBENEI ANGHEL**, CNP neidentificat 4) **GHEBENEI TOMA**, CNP neidentificat 5) **GOT SILVIA**, CNP neidentificat 6) **SARAFICEANU EMILIA**, CNP neidentificat	

C. Partea III. SARCINI .

Inscrieri privind dezmembramintele dreptului de proprietate, drepturi reale de garanţie şi sarcini	Referinţe
NU SUNT	

Document care conține date cu caracter personal, protejat de prevederile Regulamentului (UE) nr. 679/2016 și Legii 190/2018

Anexa Nr. 1 La Partea I

Teren

Nr cadastral	Suprafaţa (mp)*	Observaţii / Referinţe
	4.900	

* Suprafaţa este determinată in planul de proiecţie Stereo 70.

DETALII LINIARE IMOBIL

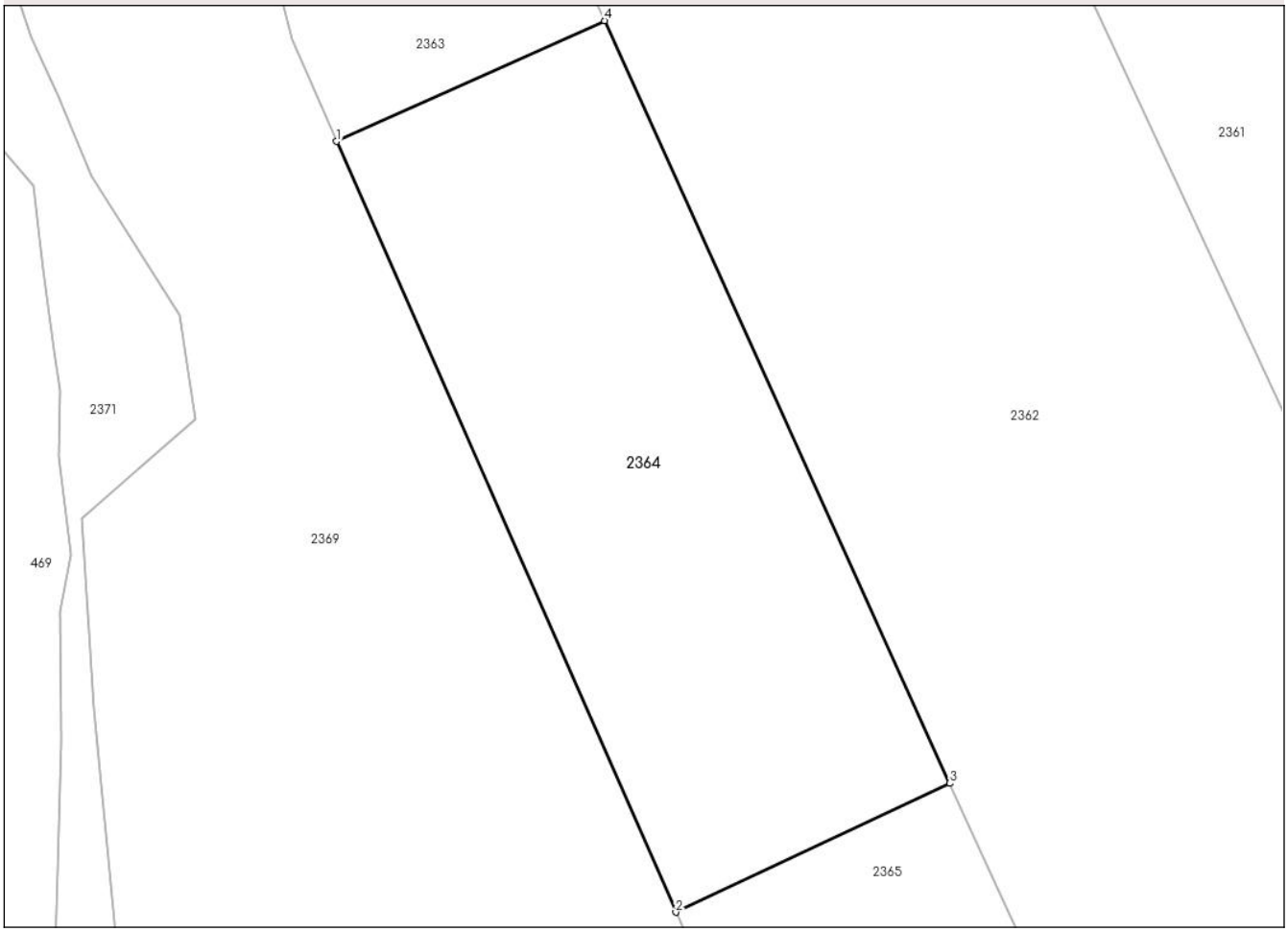

Date referitoare la teren

Crt	Categorie folosință	Intra vilan	Suprafaţa (mp)	Tarla	Parcelă	Nr. topo	Observaţii / Referinţe
1	faneata	NU	4.900	24	677/2	-	

Lungime Segmente
1) Valorile lungimilor segmentelor sunt obţinute din proiecţie în plan.

Punct început	X / Y	Punct sfârşit	X / Y	Lungime segment (** (m)
1	447.513,127 490.265,499	2	447.560,615 490.157,694	117.801
2	447.560,615 490.157,694	3	447.598,921 490.175,714	42.333
3	447.598,921 490.175,714	4	447.550,613 490.282,396	117.11
4	447.550,613 490.282,396	1	447.513,127 490.265,499	41.118

**** Lungimile segmentelor sunt determinate în planul de proiecţie Stereo 70 şi sunt rotunjite la 1 milimetru.**

Document care conține date cu caracter personal, protejat de prevederile Regulamentului (UE) nr. 679/2016 și Legii 190/2018

***** Distanţa dintre puncte este formată din segmente cumulate ce sunt mai mici decât valoarea 1 milimetru.**

DATE DESPRE IMOBILUL NR. 2365

Oficiul de Cadastru şi Publicitate Imobiliară SIBIU
Biroul de Cadastru şi Publicitate Imobiliară Sibiu

A. Partea I. Descrierea imobilului

TEREN Extravilan

Adresa: Jud. Sibiu

Nr. Crt	Nr cadastral Nr. topografic	Suprafaţa* (mp)	Observaţii / Referinţe
A1		4.000	Sector cadastral:31 Teren neimprejmuit;

B. Partea II. Proprietari şi acte

Inscrieri privitoare la dreptul de proprietate şi alte drepturi reale		Referinţe
/		
Act Administrativ nr. 354/62, din 09/08/1994 emis de CJPSDPAT SIBIU (Titlu de proprietate);		
B1	Intabulare, drept de PROPRIETATE, dobandit prin Reconstituire, cota actuala 1/1, cota initiala 1/1	A1
	1) **GOT ILIE**, CNP neidentificat 2) **GOT IOAN**, CNP neidentificat 3) **GOT MARIA**, CNP neidentificat 4) **GOT PETRU**, CNP neidentificat	

C. Partea III. SARCINI .

Inscrieri privind dezmembramintele dreptului de proprietate, drepturi reale de garanţie şi sarcini	Referinţe
NU SUNT	

Anexa Nr. 1 La Partea I

Teren

Nr cadastral	Suprafaţa (mp)*	Observaţii / Referinţe
	4.000	

* Suprafaţa este determinată in planul de proiecţie Stereo 70.

DETALII LINIARE IMOBIL

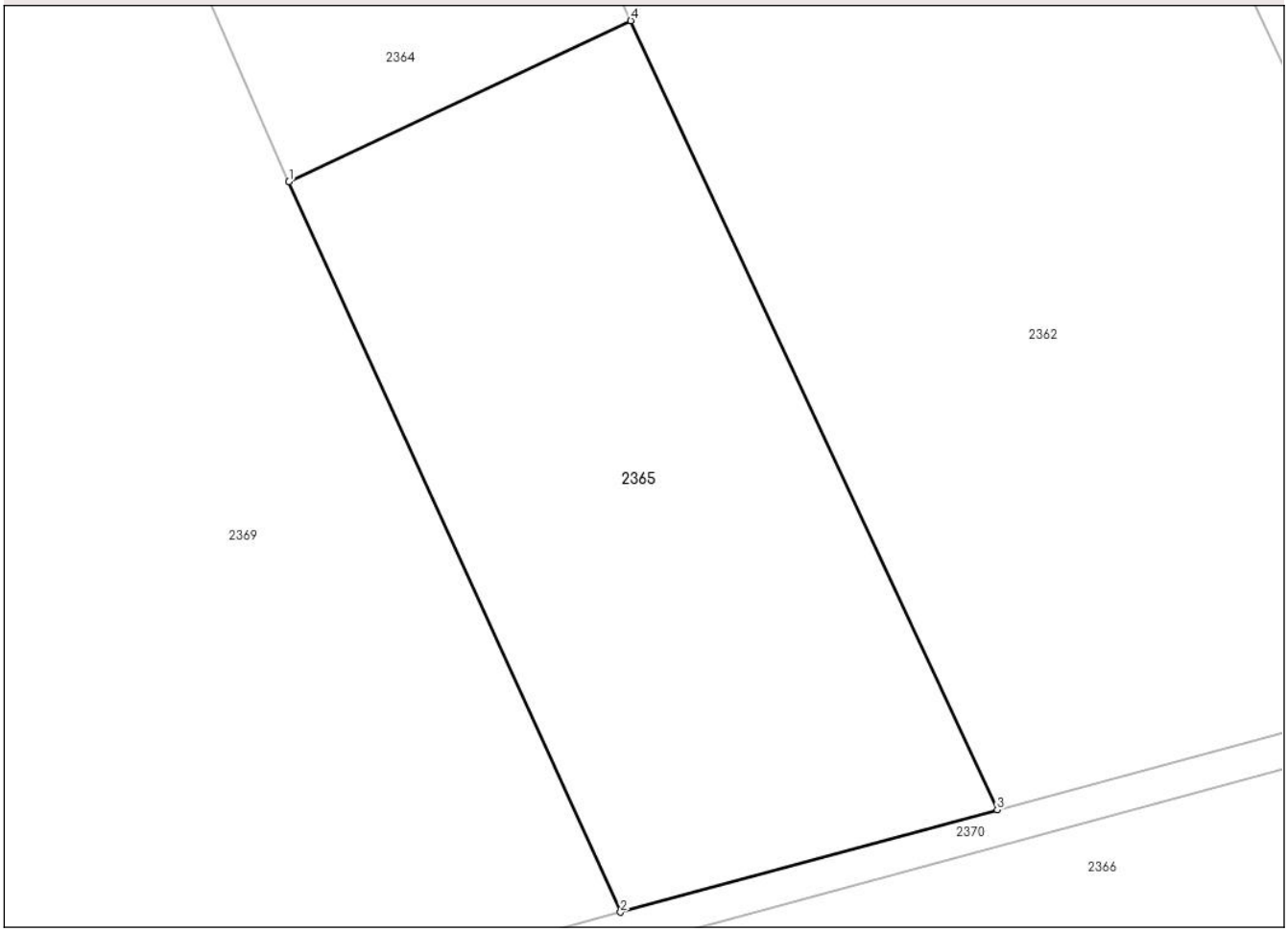

Date referitoare la teren

Crt	Categorie folosință	Intra vilan	Suprafaţa (mp)	Tarla	Parcelă	Nr. topo	Observaţii / Referinţe
1	faneata	NU	4.000	24	677/3	-	

Lungime Segmente
1) Valorile lungimilor segmentelor sunt obţinute din proiecţie în plan.

Punct început	X / Y	Punct sfârşit	X / Y	Lungime segment (** (m)
1	447.560,615 490.157,694	2	447.597,767 490.075,928	89.811
2	447.597,767 490.075,928	3	447.639,98 490.087,383	43.74
3	447.639,98 490.087,383	4	447.598,921 490.175,714	97.407
4	447.598,921 490.175,714	1	447.560,615 490.157,694	42.333

**** Lungimile segmentelor sunt determinate în planul de proiecţie Stereo 70 şi sunt rotunjite la 1 milimetru.**

Document care conține date cu caracter personal, protejat de prevederile Regulamentului (UE) nr. 679/2016 și Legii 190/2018

***** Distanţa dintre puncte este formată din segmente cumulate ce sunt mai mici decât valoarea 1 milimetru.**

DATE DESPRE IMOBILUL NR. 2366

Oficiul de Cadastru şi Publicitate Imobiliară SIBIU
Biroul de Cadastru şi Publicitate Imobiliară Sibiu

A. Partea I. Descrierea imobilului

TEREN Extravilan

Adresa: Jud. Sibiu

Nr. Crt	Nr cadastral Nr. topografic	Suprafaţa* (mp)	Observaţii / Referinţe
A1		11.115	Sector cadastral:31 Teren neimprejmuit;

B. Partea II. Proprietari şi acte

Inscrieri privitoare la dreptul de proprietate şi alte drepturi reale		Referinţe
/		
Act Normativ nr. 7, din 13/03/1996 emis de PARLAMENTUL ROMANIEI;		
B1	Inscrierea provizorie, drept de PROPRIETATE, dobandit prin Lege, cota actuala 1/1, cota initiala 1/1	A1
	1) **COMUNA VURPAR**, CIF:4406355, Proprietar neidentificat	

C. Partea III. SARCINI .

Inscrieri privind dezmembramintele dreptului de proprietate, drepturi reale de garanţie şi sarcini	Referinţe
NU SUNT	

Document care conține date cu caracter personal, protejat de prevederile Regulamentului (UE) nr. 679/2016 și Legii 190/2018

Anexa Nr. 1 La Partea I

Teren

Nr cadastral	Suprafaţa (mp)*	Observaţii / Referinţe
	11.115	

* Suprafaţa este determinată in planul de proiecţie Stereo 70.

DETALII LINIARE IMOBIL

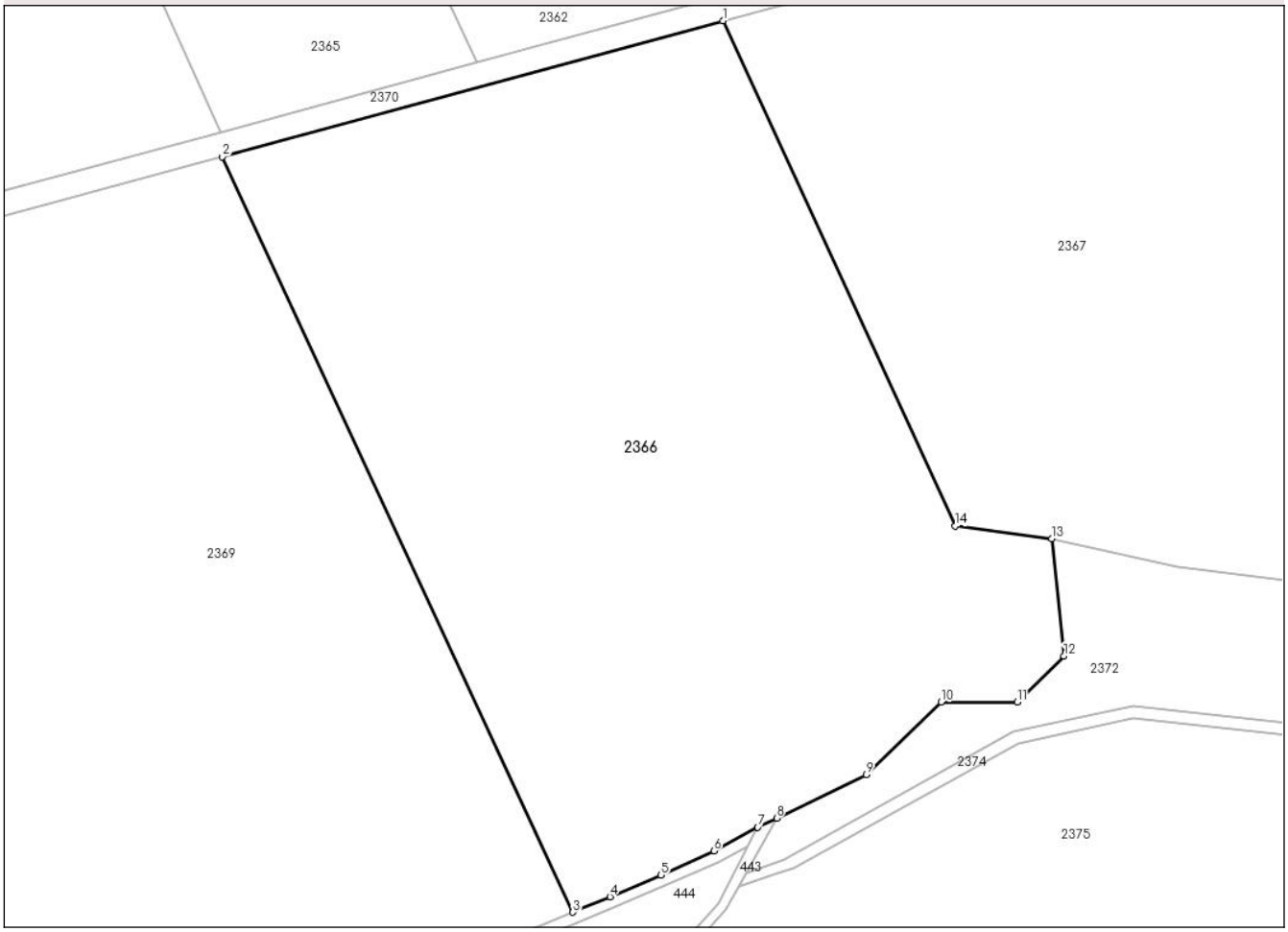

Date referitoare la teren

Crt	Categorie folosință	Intra vilan	Suprafaţa (mp)	Tarla	Parcelă	Nr. topo	Observaţii / Referinţe
1	faneata	NU	11.115	24	677/4	-	Faneata impadurita

Lungime Segmente
1) Valorile lungimilor segmentelor sunt obţinute din proiecţie în plan.

Punct început	X / Y	Punct sfârşit	X / Y	Lungime segment (** (m)
1	447.680,534 490.094,244	2	447.597,997 490.071,845	85.522
2	447.597,997 490.071,845	3	447.655,822 489.947,418	137.208
3	447.655,822 489.947,418	4	447.661,935 489.949,974	6.626
4	447.661,935 489.949,974	5	447.670,354 489.953,504	9.129
5	447.670,354 489.953,504	6	447.679,064 489.957,524	9.593

Document care conține date cu caracter personal, protejat de prevederile Regulamentului (UE) nr. 679/2016 și Legii 190/2018

Punct început	X / Y	Punct sfârşit	X / Y	Lungime segment (** (m)
6	447.679,064 489.957,524	7	447.686,3 489.961,407	8.212
7	447.686,3 489.961,407	8	447.689,403 489.962,908	3.447
8	447.689,403 489.962,908	9	447.704,177 489.970,082	16.424
9	447.704,177 489.970,082	10	447.716,517 489.982,029	17.176
10	447.716,517 489.982,029	11	447.729,05 489.982,029	12.533
11	447.729,05 489.982,029	12	447.736,77 489.989,632	10.836
12	447.736,77 489.989,632	13	447.734,797 490.008,914	19.382
13	447.734,797 490.008,914	14	447.718,86 490.011,001	16.074
14	447.718,86 490.011,001	1	447.680,534 490.094,244	91.643

** Lungimile segmentelor sunt determinate în planul de proiecţie Stereo 70 şi sunt rotunjite la 1 milimetru.
*** Distanţa dintre puncte este formată din segmente cumulate ce sunt mai mici decât valoarea 1 milimetru.

Document care conține date cu caracter personal, protejat de prevederile Regulamentului (UE) nr. 679/2016 și Legii 190/2018

DATE DESPRE IMOBILUL NR. 2367

Oficiul de Cadastru şi Publicitate Imobiliară SIBIU
Biroul de Cadastru şi Publicitate Imobiliară Sibiu

A. Partea I. Descrierea imobilului

TEREN Extravilan

Adresa: Jud. Sibiu

Nr. Crt	Nr cadastral Nr. topografic	Suprafaţa* (mp)	Observaţii / Referinţe
A1		10.000	Sector cadastral:31 Teren neimprejmuit;

B. Partea II. Proprietari şi acte

Inscrieri privitoare la dreptul de proprietate şi alte drepturi reale		Referinţe
/		
Act Notarial nr. 758, din 18/05/2000 emis de BNP DRAGHICI ELENA (Contract de vanzare cumparare);		
B1	Intabulare, drept de PROPRIETATE, dobandit prin Conventie, cota actuala 1/1, cota initiala 1/1	A1
	1) **REGICA SRL**, CIF:9999999999999, CNP neidentificat	

C. Partea III. SARCINI .

Inscrieri privind dezmembramintele dreptului de proprietate, drepturi reale de garanţie şi sarcini	Referinţe
NU SUNT	

Document care conține date cu caracter personal, protejat de prevederile Regulamentului (UE) nr. 679/2016 și Legii 190/2018

Anexa Nr. 1 La Partea I

Teren

Nr cadastral	Suprafaţa (mp)*	Observaţii / Referinţe
	10.000	

* Suprafaţa este determinată in planul de proiecţie Stereo 70.

DETALII LINIARE IMOBIL

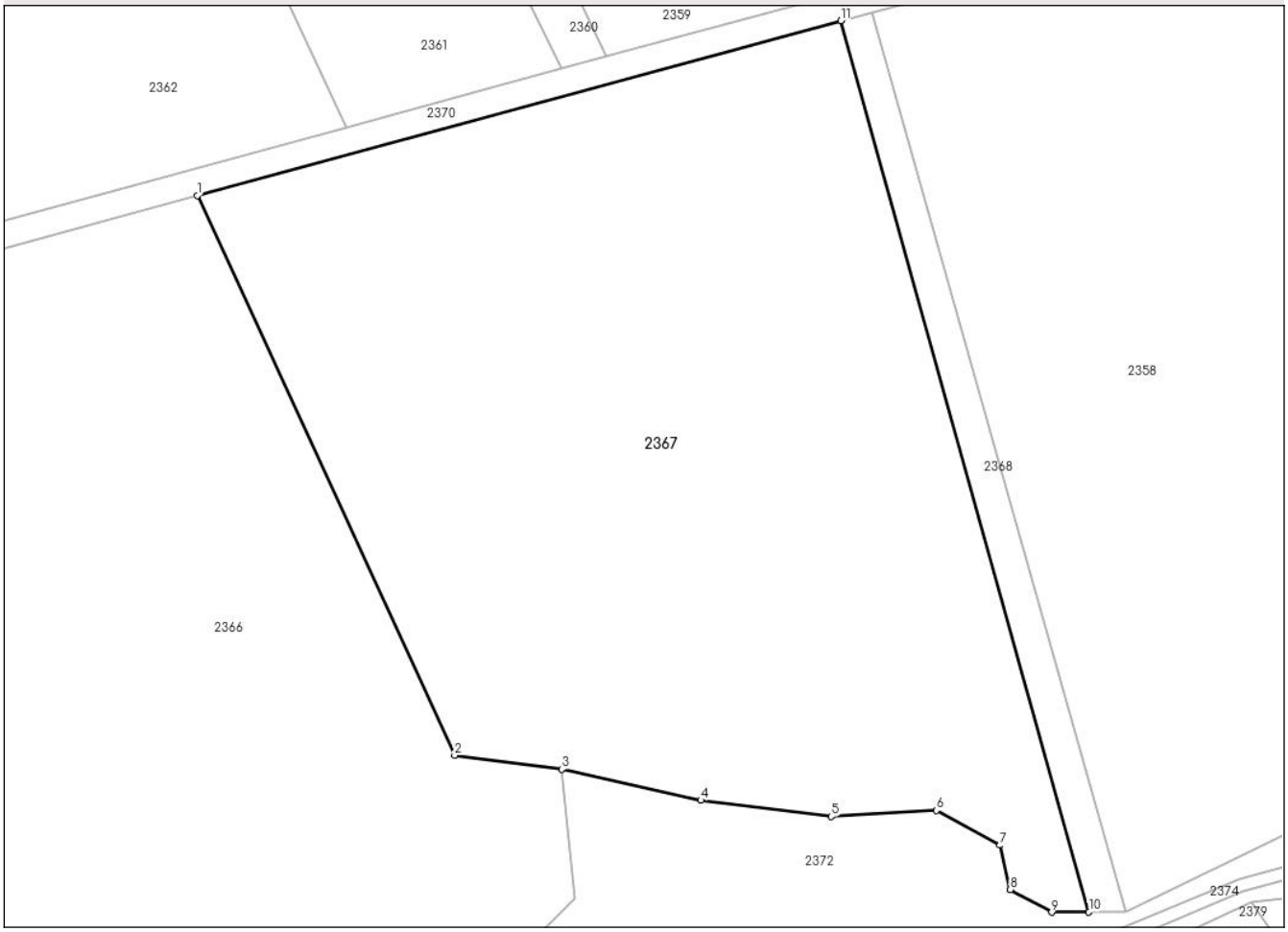

Date referitoare la teren

Crt	Categorie folosință	Intra vilan	Suprafaţa (mp)	Tarla	Parcelă	Nr. topo	Observaţii / Referinţe
1	faneata	NU	10.000	24	677/5	-	

Lungime Segmente
1) Valorile lungimilor segmentelor sunt obţinute din proiecţie în plan.

Punct început	X / Y	Punct sfârşit	X / Y	Lungime segment (** (m)
1	447.680,534 490.094,244	2	447.718,86 490.011,001	91.643
2	447.718,86 490.011,001	3	447.734,797 490.008,914	16.074
3	447.734,797 490.008,914	4	447.755,513 490.004,302	21.223
4	447.755,513 490.004,302	5	447.774,941 490.001,902	19.575
5	447.774,941 490.001,902	6	447.790,582 490.002,803	15.667

Document care conține date cu caracter personal, protejat de prevederile Regulamentului (UE) nr. 679/2016 și Legii 190/2018

Punct început	X / Y	Punct sfârşit	X / Y	Lungime segment (** (m)
6	447.790,582 490.002,803	7	447.800,046 489.997,627	10.787
7	447.800,046 489.997,627	8	447.801,596 489.991,001	6.805
8	447.801,596 489.991,001	9	447.807,73 489.987,661	6.984
9	447.807,73 489.987,661	10	447.813,294 489.987,683	5.565
10	447.813,294 489.987,683	11	447.776,347 490.120,241	137.611
11	447.776,347 490.120,241	1	447.680,534 490.094,244	99.278

** Lungimile segmentelor sunt determinate în planul de proiecţie Stereo 70 şi sunt rotunjite la 1 milimetru.
*** Distanţa dintre puncte este formată din segmente cumulate ce sunt mai mici decât valoarea 1 milimetru.

Document care conține date cu caracter personal, protejat de prevederile Regulamentului (UE) nr. 679/2016 și Legii 190/2018

DATE DESPRE IMOBILUL NR. 2368

Oficiul de Cadastru şi Publicitate Imobiliară SIBIU
Biroul de Cadastru şi Publicitate Imobiliară Sibiu

A. Partea I. Descrierea imobilului

TEREN Extravilan

Adresa: Jud. Sibiu

Nr. Crt	Nr cadastral Nr. topografic	Suprafaţa* (mp)	Observaţii / Referinţe
A1		700	Sector cadastral:31 Teren neimprejmuit;

B. Partea II. Proprietari şi acte

Inscrieri privitoare la dreptul de proprietate şi alte drepturi reale		Referinţe
/		
Act Administrativ nr. 344/62, din 05/08/1994 emis de CJPSDPAT SIBIU (Titlu de proprietate);		
B1	Intabulare, drept de PROPRIETATE, dobandit prin Reconstituire, cota actuala 1/1, cota initiala 1/1	A1
	1) **MIHU DUMITRU**, CNP neidentificat 2) **MIHU IOAN**, CNP neidentificat 3) **MIHU MARIA**, CNP neidentificat 4) **MIHU PAVEL**, CNP neidentificat	

C. Partea III. SARCINI .

Inscrieri privind dezmembramintele dreptului de proprietate, drepturi reale de garanţie şi sarcini	Referinţe
NU SUNT	

Document care conține date cu caracter personal, protejat de prevederile Regulamentului (UE) nr. 679/2016 și Legii 190/2018

Anexa Nr. 1 La Partea I

Teren

Nr cadastral	Suprafaţa (mp)*	Observaţii / Referinţe
	700	

* Suprafaţa este determinată in planul de proiecţie Stereo 70.

DETALII LINIARE IMOBIL

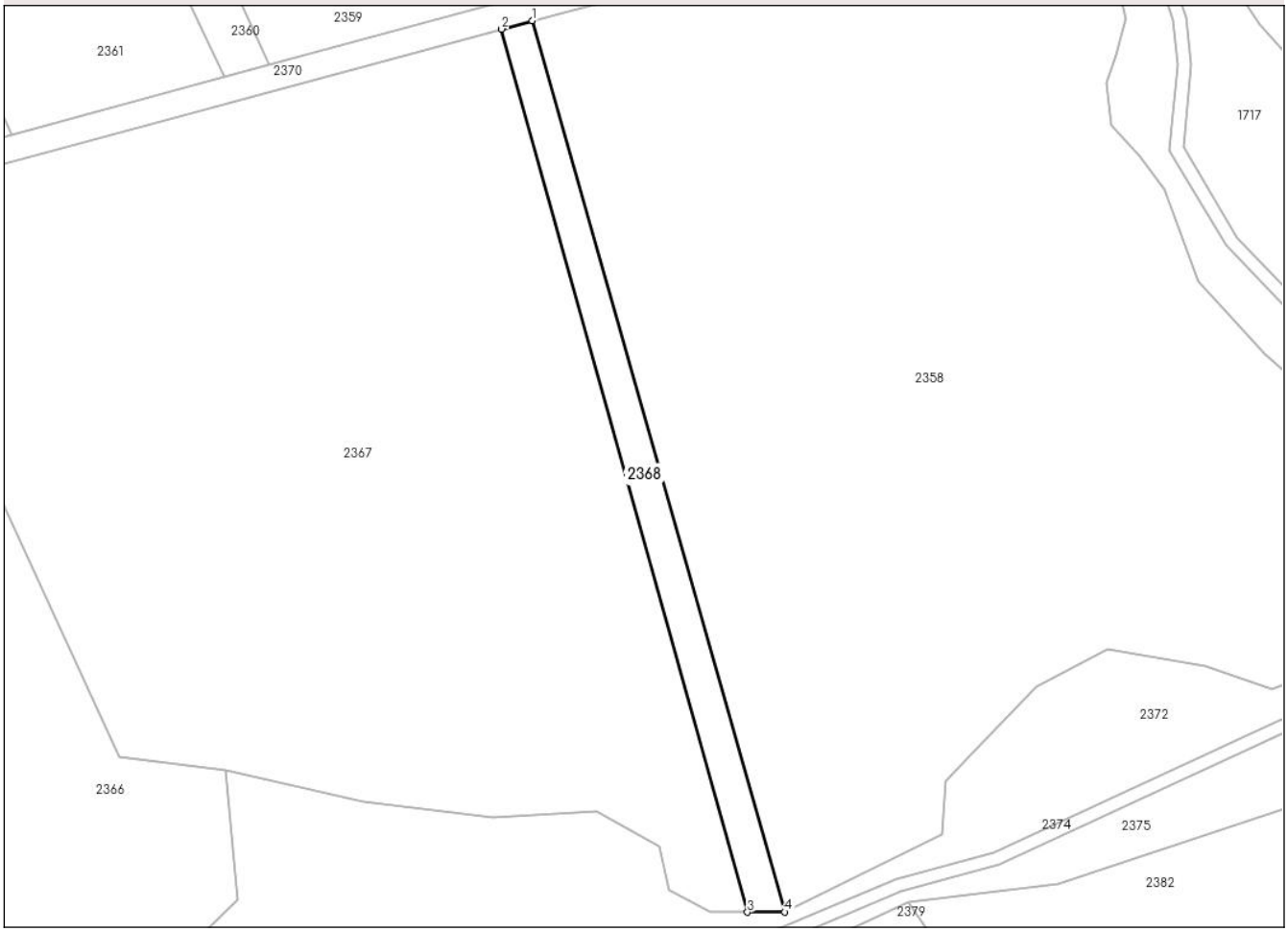

Date referitoare la teren

Crt	Categorie folosință	Intra vilan	Suprafaţa (mp)	Tarla	Parcelă	Nr. topo	Observaţii / Referinţe
1	faneata	NU	700	24	677/6	-	

Lungime Segmente
1) Valorile lungimilor segmentelor sunt obţinute din proiecţie în plan.

Punct început	X / Y	Punct sfârşit	X / Y	Lungime segment (** (m)
1	447.780,943 490.121,488	2	447.776,347 490.120,241	4.762
2	447.776,347 490.120,241	3	447.813,294 489.987,683	137.611
3	447.813,294 489.987,683	4	447.818,859 489.987,705	5.565
4	447.818,859 489.987,705	1	447.780,943 490.121,488	139.052

**** Lungimile segmentelor sunt determinate în planul de proiecţie Stereo 70 şi sunt rotunjite la 1 milimetru.**

Document care conține date cu caracter personal, protejat de prevederile Regulamentului (UE) nr. 679/2016 și Legii 190/2018

***** Distanţa dintre puncte este formată din segmente cumulate ce sunt mai mici decât valoarea 1 milimetru.**

DATE DESPRE IMOBILUL NR. 2369

Oficiul de Cadastru şi Publicitate Imobiliară SIBIU
Biroul de Cadastru şi Publicitate Imobiliară Sibiu

A. Partea I. Descrierea imobilului

TEREN Extravilan

Adresa: Jud. Sibiu

Nr. Crt	Nr cadastral Nr. topografic	Suprafaţa* (mp)	Observaţii / Referinţe
A1		41.900	Sector cadastral:31 Teren neimprejmuit;

B. Partea II. Proprietari şi acte

Inscrieri privitoare la dreptul de proprietate şi alte drepturi reale		Referinţe
/		
Act Normativ nr. 7, din 13/03/1996 emis de PARLAMENTUL ROMANIEI;		
B1	Inscrierea provizorie, drept de PROPRIETATE, dobandit prin Lege, cota actuala 1/1, cota initiala 1/1	A1
	1) **COMUNA VURPAR**, CIF:4406355, Proprietar neidentificat	

C. Partea III. SARCINI .

Inscrieri privind dezmembramintele dreptului de proprietate, drepturi reale de garanţie şi sarcini	Referinţe
NU SUNT	

Document care conține date cu caracter personal, protejat de prevederile Regulamentului (UE) nr. 679/2016 și Legii 190/2018

Anexa Nr. 1 La Partea I

Teren

Nr cadastral	Suprafaţa (mp)*	Observaţii / Referinţe
	41.900	

* Suprafaţa este determinată in planul de proiecţie Stereo 70.

DETALII LINIARE IMOBIL

Date referitoare la teren

Crt	Categorie folosință	Intra vilan	Suprafaţa (mp)	Tarla	Parcelă	Nr. topo	Observaţii / Referinţe
1	faneata	NU	41.900	24	677/7	-	Faneata impadurita

Lungime Segmente

1) Valorile lungimilor segmentelor sunt obţinute din proiecţie în plan.

Punct început	X / Y	Punct sfârşit	X / Y	Lungime segment
1	447.496,445 490.331,979	2	447.477,316 490.332,754	19.145
4	447.459,262 490.312,82	5	447.465,538 490.294,454	19.409
7	447.474,284 490.271,687	8	447.478,716 490.260,593	11.947
10	447.493,262 490.226,709	11	447.485,549 490.219,922	10.274
13	447.479,189 490.186,2	14	447.481,945 490.156,362	29.965
16	447.473,856 490.118,543	17	447.472,681 490.106,628	11.973

Punct început	X / Y	Punct sfârşit	X / Y	Lungime segment
2	447.477,316 490.332,754	3	447.457,887 490.324,505	21.108
5	447.465,538 490.294,454	6	447.470,278 490.280,057	15.157
8	447.478,716 490.260,593	9	447.491,082 490.241,288	22.926
11	447.485,549 490.219,922	12	447.477,352 490.212,824	10.843
14	447.481,945 490.156,362	15	447.482,849 490.135,881	20.501
17	447.472,681 490.106,628	18	447.471,534 490.095,357	11.329

Punct început	X / Y	Punct sfârşit	X / Y	Lungime segment
3	447.457,887 490.324,505	4	447.459,262 490.312,82	11.766
6	447.470,278 490.280,057	7	447.474,284 490.271,687	9.278
9	447.491,082 490.241,288	10	447.493,262 490.226,709	14.741
12	447.477,352 490.212,824	13	447.479,189 490.186,2	26.688
15	447.482,849 490.135,881	16	447.473,856 490.118,543	19.532
18	447.471,534 490.095,357	19	447.470,398 490.083,659	11.753

Document care conține date cu caracter personal, protejat de prevederile Regulamentului (UE) nr. 679/2016 și Legii 190/2018

Punct început	X / Y	Punct sfârşit	X / Y	Lungime segment
19	447.470,398 490.083,659	20	447.467,112 490.070,914	13.162
22	447.455,539 490.048,218	23	447.447,896 490.033,496	16.588
25	447.437,749 490.011,948	26	447.434,429 490.000,49	11.93
28	447.432,395 489.985,97	29	447.432,156 489.977,659	8.315
31	447.440,456 489.951,314	32	447.448,039 489.941,299	12.562
34	447.464,315 489.935,044	35	447.470,604 489.934,651	6.301
37	447.490,176 489.937,633	38	447.502,143 489.940,192	12.237
40	447.517,611 489.942,314	41	447.529,192 489.940,826	11.676
43	447.555,533 489.935,902	44	447.569,769 489.933,263	14.479
46	447.591,848 489.933,413	47	447.609,731 489.935,979	18.066
49	447.631,832 489.939,434	50	447.637,98 489.940,881	6.315
52	447.645,464 489.943,061	53	447.653,557 489.946,471	8.782
55	447.597,997 490.071,845	56	447.553,302 490.059,716	46.312
58	447.538,726 490.068,211	59	447.525,712 490.068,201	13.014
61	447.539,017 490.072,211	62	447.547,458 490.070,977	8.531
64	447.597,767 490.075,928	65	447.560,615 490.157,694	89.811
67	447.506,823 490.279,81	68	447.502,31 490.297,542	18.297

Punct început	X / Y	Punct sfârşit	X / Y	Lungime segment
20	447.467,112 490.070,914	21	447.461,599 490.059,126	13.013
23	447.447,896 490.033,496	24	447.442,147 490.021,378	13.413
26	447.434,429 490.000,49	27	447.433,026 489.993,546	7.084
29	447.432,156 489.977,659	30	447.433,022 489.961,113	16.568
32	447.448,039 489.941,299	33	447.455,919 489.935,563	9.746
35	447.470,604 489.934,651	36	447.478,966 489.935,093	8.374
38	447.502,143 489.940,192	39	447.511,688 489.942,25	9.764
41	447.529,192 489.940,826	42	447.545,259 489.937,673	16.374
44	447.569,769 489.933,263	45	447.579,63 489.932,674	9.879
47	447.609,731 489.935,979	48	447.622,944 489.937,757	13.333
50	447.637,98 489.940,881	51	447.641,237 489.941,892	3.411
53	447.653,557 489.946,471	54	447.655,822 489.947,418	2.455
56	447.553,302 490.059,716	57	447.545,598 490.067,207	10.745
59	447.525,712 490.068,201	60	447.525,833 490.072,266	4.067
62	447.547,458 490.070,977	63	447.554,455 490.064,173	9.76
65	447.560,615 490.157,694	66	447.513,127 490.265,499	117.801
68	447.502,31 490.297,542	69	447.500,262 490.314,076	16.66

Punct început	X / Y	Punct sfârşit	X / Y	Lungime segment
21	447.461,599 490.059,126	22	447.455,539 490.048,218	12.478
24	447.442,147 490.021,378	25	447.437,749 490.011,948	10.405
27	447.433,026 489.993,546	28	447.432,395 489.985,97	7.601
30	447.433,022 489.961,113	31	447.440,456 489.951,314	12.3
33	447.455,919 489.935,563	34	447.464,315 489.935,044	8.412
36	447.478,966 489.935,093	37	447.490,176 489.937,633	11.494
39	447.511,688 489.942,25	40	447.517,611 489.942,314	5.924
42	447.545,259 489.937,673	43	447.555,533 489.935,902	10.425
45	447.579,63 489.932,674	46	447.591,848 489.933,413	12.24
48	447.622,944 489.937,757	49	447.631,832 489.939,434	9.045
51	447.641,237 489.941,892	52	447.645,464 489.943,061	4.386
54	447.655,822 489.947,418	55	447.597,997 490.071,845	137.208
57	447.545,598 490.067,207	58	447.538,726 490.068,211	6.945
60	447.525,833 490.072,266	61	447.539,017 490.072,211	13.184
63	447.554,455 490.064,173	64	447.597,767 490.075,928	44.879
66	447.513,127 490.265,499	67	447.506,823 490.279,81	15.638
69	447.500,262 490.314,076	1	447.496,445 490.331,979	18.305

**** Lungimile segmentelor sunt determinate în planul de proiecţie Stereo 70 şi sunt rotunjite la 1 milimetru.**
***** Distanţa dintre puncte este formată din segmente cumulate ce sunt mai mici decât valoarea 1 milimetru.**

Document care conține date cu caracter personal, protejat de prevederile Regulamentului (UE) nr. 679/2016 și Legii 190/2018

DATE DESPRE IMOBILUL NR. 2370

Oficiul de Cadastru şi Publicitate Imobiliară SIBIU
Biroul de Cadastru şi Publicitate Imobiliară Sibiu

A. Partea I. Descrierea imobilului

TEREN Extravilan

Adresa: Jud. Sibiu

Nr. Crt	Nr cadastral Nr. topografic	Suprafaţa* (mp)	Observaţii / Referinţe
A1		1.469	Sector cadastral:31 Teren neimprejmuit;

B. Partea II. Proprietari şi acte

Inscrieri privitoare la dreptul de proprietate şi alte drepturi reale		Referinţe
/		
Act Normativ nr. 7, din 13/03/1996 emis de PARLAMENTUL ROMANIEI;		
B1	Inscrierea provizorie, drept de PROPRIETATE, dobandit prin Lege, cota actuala 1/1, cota initiala 1/1	A1
	1) **COMUNA VURPAR**, CIF:4406355, Proprietar neidentificat	

C. Partea III. SARCINI .

Inscrieri privind dezmembramintele dreptului de proprietate, drepturi reale de garanţie şi sarcini	Referinţe
NU SUNT	

Document care conține date cu caracter personal, protejat de prevederile Regulamentului (UE) nr. 679/2016 și Legii 190/2018

Anexa Nr. 1 La Partea I

Teren

Nr cadastral	Suprafaţa (mp)*	Observaţii / Referinţe
	1.469	

* Suprafaţa este determinată in planul de proiecţie Stereo 70.

DETALII LINIARE IMOBIL

Date referitoare la teren

Crt	Categorie folosință	Intra vilan	Suprafaţa (mp)	Tarla	Parcelă	Nr. topo	Observaţii / Referinţe
1	drum	NU	1.469	24	677/8	-	

Lungime Segmente

1) Valorile lungimilor segmentelor sunt obţinute din proiecţie în plan.

Punct început	X / Y	Punct sfârşit	X / Y	Lungime segment (** (m)
1	447.877,139 490.151,396	2	447.851,099 490.144,677	26.892
3	447.806,854 490.132,67	4	447.741,474 490.114,927	67.745
5	447.734,733 490.113,098	6	447.702,771 490.104,424	33.119
7	447.639,98 490.087,383	8	447.597,767 490.075,928	43.74
9	447.554,455 490.064,173	10	447.547,458 490.070,977	9.76

Punct început	X / Y	Punct sfârşit	X / Y	Lungime segment (** (m)
2	447.851,099 490.144,677	3	447.806,854 490.132,67	45.845
4	447.741,474 490.114,927	5	447.734,733 490.113,098	6.984
6	447.702,771 490.104,424	7	447.639,98 490.087,383	65.062
8	447.597,767 490.075,928	9	447.554,455 490.064,173	44.879
10	447.547,458 490.070,977	11	447.539,017 490.072,211	8.531

Document care conține date cu caracter personal, protejat de prevederile Regulamentului (UE) nr. 679/2016 și Legii 190/2018

Punct început	X / Y	Punct sfârşit	X / Y	Lungime segment (** (m)
11	447.539,017 490.072,211	12	447.525,833 490.072,266	13.184
13	447.525,712 490.068,201	14	447.538,726 490.068,211	13.014
15	447.545,598 490.067,207	16	447.553,302 490.059,716	10.745
17	447.597,997 490.071,845	18	447.680,534 490.094,244	85.522
19	447.776,347 490.120,241	20	447.780,943 490.121,488	4.762
21	447.874,086 490.146,477	1	447.877,139 490.151,396	5.789

Punct început	X / Y	Punct sfârşit	X / Y	Lungime segment (** (m)
12	447.525,833 490.072,266	13	447.525,712 490.068,201	4.067
14	447.538,726 490.068,211	15	447.545,598 490.067,207	6.945
16	447.553,302 490.059,716	17	447.597,997 490.071,845	46.312
18	447.680,534 490.094,244	19	447.776,347 490.120,241	99.278
20	447.780,943 490.121,488	21	447.874,086 490.146,477	96.436

** Lungimile segmentelor sunt determinate în planul de proiecţie Stereo 70 şi sunt rotunjite la 1 milimetru.
*** Distanţa dintre puncte este formată din segmente cumulate ce sunt mai mici decât valoarea 1 milimetru.

Document care conține date cu caracter personal, protejat de prevederile Regulamentului (UE) nr. 679/2016 și Legii 190/2018

DATE DESPRE IMOBILUL NR. 2371

Oficiul de Cadastru şi Publicitate Imobiliară SIBIU
Biroul de Cadastru şi Publicitate Imobiliară Sibiu

A. Partea I. Descrierea imobilului

TEREN Extravilan

Adresa: Jud. Sibiu

Nr. Crt	Nr cadastral Nr. topografic	Suprafaţa* (mp)	Observaţii / Referinţe
A1		3.646	Sector cadastral:31 Teren neimprejmuit;

B. Partea II. Proprietari şi acte

Inscrieri privitoare la dreptul de proprietate şi alte drepturi reale		Referinţe
/		
Act Normativ nr. 7, din 13/03/1996 emis de PARLAMENTUL ROMANIEI;		
B1	Inscrierea provizorie, drept de PROPRIETATE, dobandit prin Lege, cota actuala 1/1, cota initiala 1/1	A1
	1) **COMUNA VURPAR**, CIF:4406355, Proprietar neidentificat	

C. Partea III. SARCINI .

Inscrieri privind dezmembramintele dreptului de proprietate, drepturi reale de garanţie şi sarcini	Referinţe
NU SUNT	

Document care conține date cu caracter personal, protejat de prevederile Regulamentului (UE) nr. 679/2016 și Legii 190/2018

Anexa Nr. 1 La Partea I

Teren

Nr cadastral	Suprafaţa (mp)*	Observaţii / Referinţe
	3.646	

* Suprafaţa este determinată in planul de proiecţie Stereo 70.

DETALII LINIARE IMOBIL

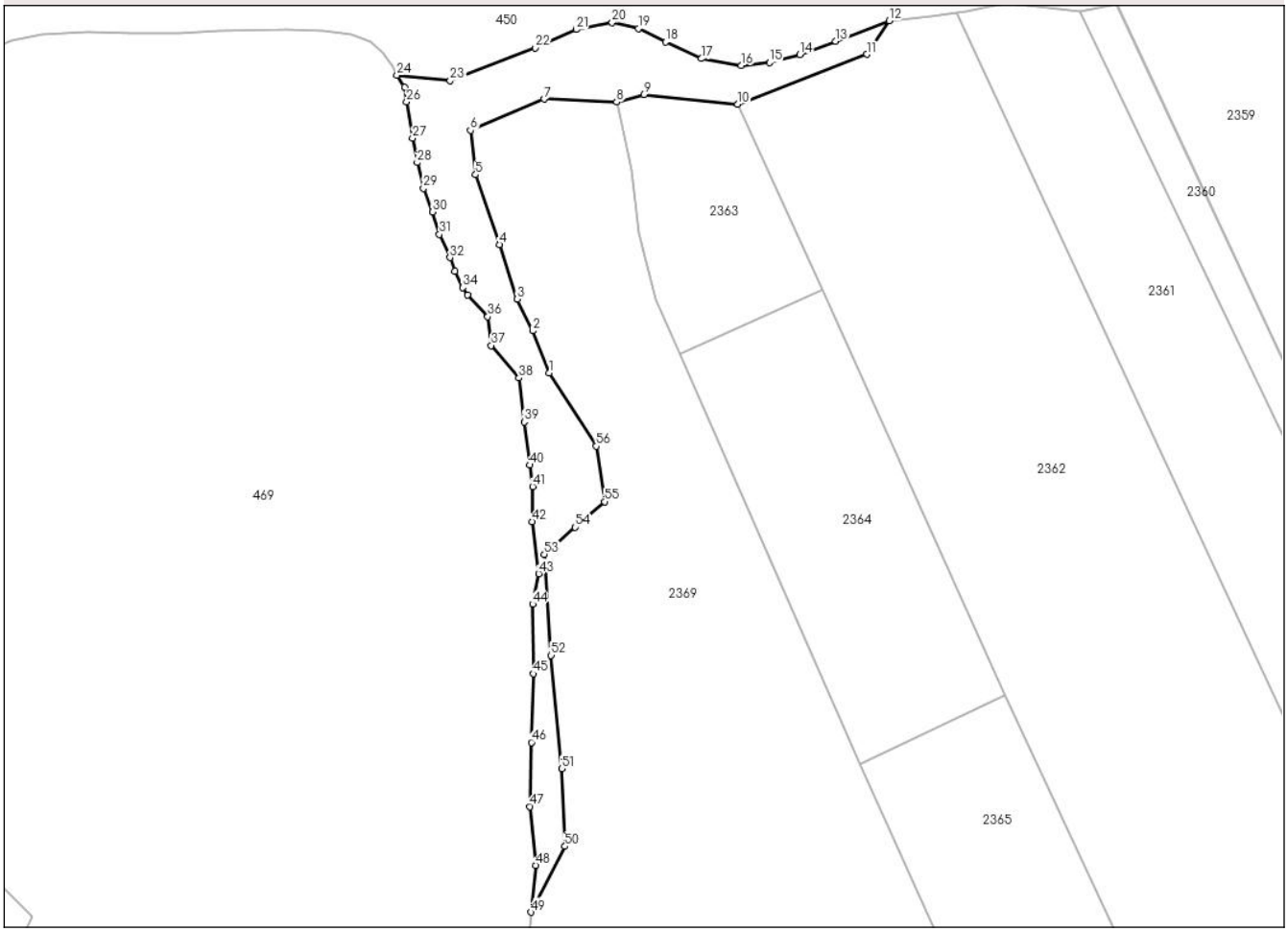

Date referitoare la teren

Crt	Categorie folosință	Intra vilan	Suprafaţa (mp)	Tarla	Parcelă	Nr. topo	Observaţii / Referinţe
1	padure	NU	3.646	24	678	-	Tufaris

Lungime Segmente

1) Valorile lungimilor segmentelor sunt obţinute din proiecţie în plan.

Punct început	X / Y	Punct sfârşit	X / Y	Lungime segment
1	447.478,716 490.260,593	2	447.474,284 490.271,687	11.947
4	447.465,538 490.294,454	5	447.459,262 490.312,82	19.409
7	447.477,316 490.332,754	8	447.496,445 490.331,979	19.145
10	447.528,416 490.331,415	11	447.562,442 490.344,514	36.46
13	447.554,19 490.348,005	14	447.544,708 490.344,418	10.137
16	447.529,333 490.341,6	17	447.518,826 490.343,394	10.659

Punct început	X / Y	Punct sfârşit	X / Y	Lungime segment
2	447.474,284 490.271,687	3	447.470,278 490.280,057	9.278
5	447.459,262 490.312,82	6	447.457,887 490.324,505	11.766
8	447.496,445 490.331,979	9	447.503,617 490.333,935	7.434
11	447.562,442 490.344,514	12	447.568,284 490.353,385	10.622
14	447.544,708 490.344,418	15	447.536,764 490.342,369	8.204
17	447.518,826 490.343,394	18	447.509,344 490.347,749	10.434

Punct început	X / Y	Punct sfârşit	X / Y	Lungime segment
3	447.470,278 490.280,057	4	447.465,538 490.294,454	15.157
6	447.457,887 490.324,505	7	447.477,316 490.332,754	21.108
9	447.503,617 490.333,935	10	447.528,416 490.331,415	24.927
12	447.568,284 490.353,385	13	447.554,19 490.348,005	15.086
15	447.536,764 490.342,369	16	447.529,333 490.341,6	7.471
18	447.509,344 490.347,749	19	447.502,169 490.351,335	8.022

Document care conține date cu caracter personal, protejat de prevederile Regulamentului (UE) nr. 679/2016 și Legii 190/2018

Punct început	X / Y	Punct sfârşit	X / Y	Lungime segment
19	447.502,169 490.351,335	20	447.495,25 490.352,872	7.088
22	447.475,006 490.346,212	23	447.452,553 490.337,612	24.043
25	447.440,511 490.335,894	26	447.441,077 490.331,983	3.952
28	447.443,864 490.316,002	29	447.445,504 490.309,256	6.943
31	447.449,726 490.297,086	32	447.452,501 490.290,962	6.724
34	447.455,893 490.283,064	35	447.457,223 490.281,128	2.348
37	447.463,387 490.267,82	38	447.470,691 490.259,252	11.258
40	447.473,567 490.236,334	41	447.474,318 490.230,644	5.74
43	447.475,889 490.207,738	44	447.474,323 490.199,71	8.178
46	447.473,957 490.163,266	47	447.473,629 490.146,386	16.883
49	447.473,856 490.118,543	50	447.482,849 490.135,881	19.532
52	447.479,189 490.186,2	53	447.477,352 490.212,824	26.688
55	447.493,262 490.226,709	56	447.491,082 490.241,288	14.741

Punct început	X / Y	Punct sfârşit	X / Y	Lungime segment
20	447.495,25 490.352,872	21	447.485,768 490.351,079	9.65
23	447.452,553 490.337,612	24	447.438,577 490.338,994	14.044
26	447.441,077 490.331,983	27	447.442,646 490.322,458	9.654
29	447.445,504 490.309,256	30	447.447,927 490.303,02	6.69
32	447.452,501 490.290,962	33	447.453,794 490.287,388	3.801
35	447.457,223 490.281,128	36	447.462,47 490.275,454	7.729
38	447.470,691 490.259,252	39	447.472,046 490.247,654	11.677
41	447.474,318 490.230,644	42	447.474,187 490.221,43	9.215
44	447.474,323 490.199,71	45	447.474,504 490.181,376	18.335
47	447.473,629 490.146,386	48	447.475,075 490.130,908	15.545
50	447.482,849 490.135,881	51	447.481,945 490.156,362	20.501
53	447.477,352 490.212,824	54	447.485,549 490.219,922	10.843
56	447.491,082 490.241,288	1	447.478,716 490.260,593	22.926

Punct început	X / Y	Punct sfârşit	X / Y	Lungime segment
21	447.485,768 490.351,079	22	447.475,006 490.346,212	11.812
24	447.438,577 490.338,994	25	447.440,511 490.335,894	3.653
27	447.442,646 490.322,458	28	447.443,864 490.316,002	6.57
30	447.447,927 490.303,02	31	447.449,726 490.297,086	6.2
33	447.453,794 490.287,388	34	447.455,893 490.283,064	4.806
36	447.462,47 490.275,454	37	447.463,387 490.267,82	7.689
39	447.472,046 490.247,654	40	447.473,567 490.236,334	11.422
42	447.474,187 490.221,43	43	447.475,889 490.207,738	13.798
45	447.474,504 490.181,376	46	447.473,957 490.163,266	18.118
48	447.475,075 490.130,908	49	447.473,856 490.118,543	12.425
51	447.481,945 490.156,362	52	447.479,189 490.186,2	29.965
54	447.485,549 490.219,922	55	447.493,262 490.226,709	10.274

**** Lungimile segmentelor sunt determinate în planul de proiecţie Stereo 70 şi sunt rotunjite la 1 milimetru.**
***** Distanţa dintre puncte este formată din segmente cumulate ce sunt mai mici decât valoarea 1 milimetru.**

Document care conține date cu caracter personal, protejat de prevederile Regulamentului (UE) nr. 679/2016 și Legii 190/2018

DATE DESPRE IMOBILUL NR. 2372

Oficiul de Cadastru şi Publicitate Imobiliară SIBIU
Biroul de Cadastru şi Publicitate Imobiliară Sibiu

A. Partea I. Descrierea imobilului

TEREN Extravilan

Adresa: Jud. Sibiu

Nr. Crt	Nr cadastral Nr. topografic	Suprafaţa* (mp)	Observaţii / Referinţe
A1		4.178	Sector cadastral:31 Teren neimprejmuit;

B. Partea II. Proprietari şi acte

Inscrieri privitoare la dreptul de proprietate şi alte drepturi reale		Referinţe
/		
Act Normativ nr. 7, din 13/03/1996 emis de PARLAMENTUL ROMANIEI;		
B1	Inscrierea provizorie, drept de PROPRIETATE, dobandit prin Lege, cota actuala 1/1, cota initiala 1/1	A1
	1) **COMUNA VURPAR**, CIF:4406355, Proprietar neidentificat	

C. Partea III. SARCINI .

Inscrieri privind dezmembramintele dreptului de proprietate, drepturi reale de garanţie şi sarcini	Referinţe
NU SUNT	

Document care conține date cu caracter personal, protejat de prevederile Regulamentului (UE) nr. 679/2016 și Legii 190/2018

Anexa Nr. 1 La Partea I

Teren

Nr cadastral	Suprafaţa (mp)*	Observaţii / Referinţe
	4.178	

* Suprafaţa este determinată in planul de proiecţie Stereo 70.

DETALII LINIARE IMOBIL

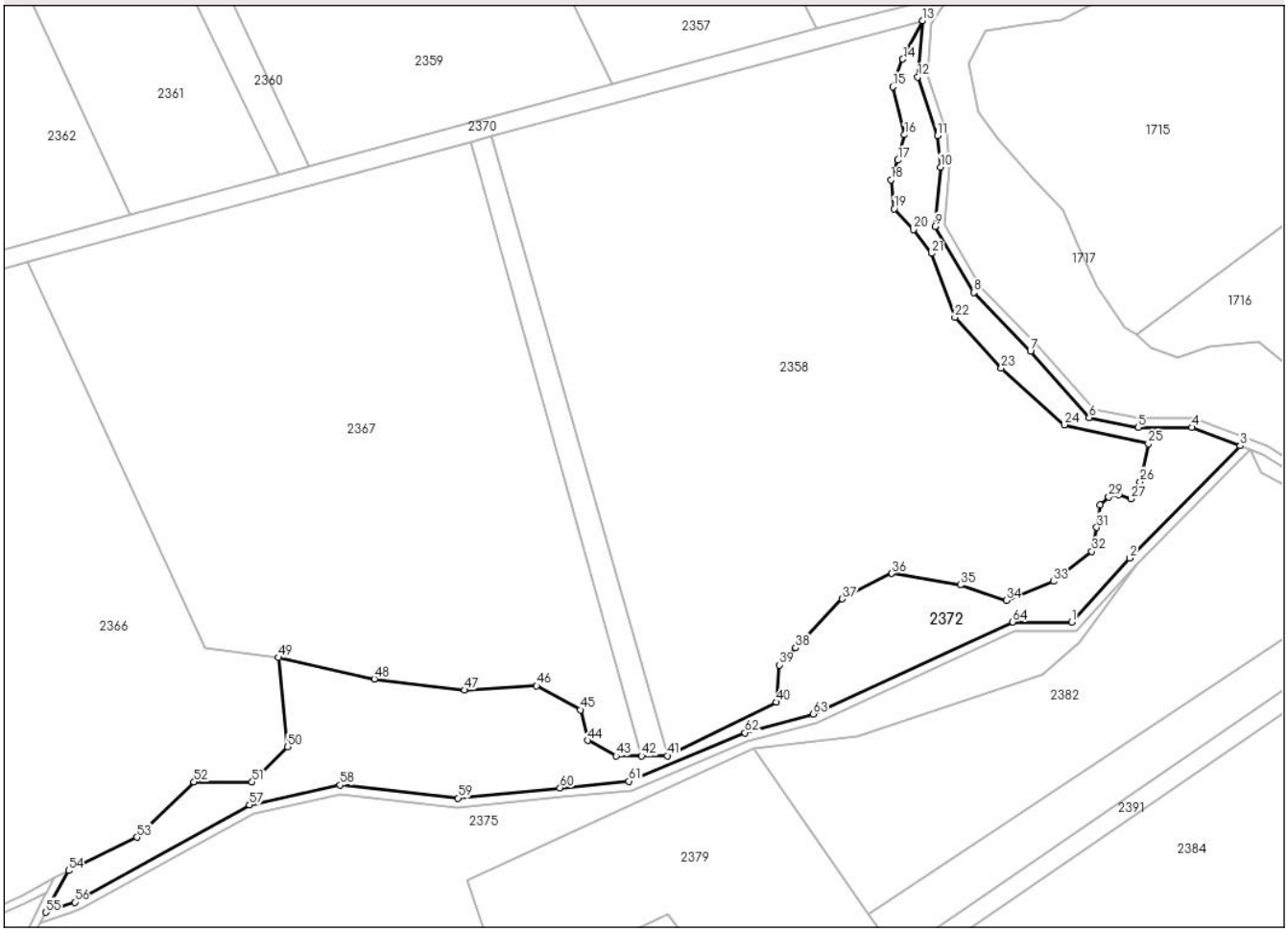

Date referitoare la teren

Crt	Categorie folosință	Intra vilan	Suprafaţa (mp)	Tarla	Parcelă	Nr. topo	Observaţii / Referinţe
1	padure	NU	4.178	24	679/1	-	Tufaris

Lungime Segmente

1) Valorile lungimilor segmentelor sunt obţinute din proiecţie în plan.

Punct început	X / Y	Punct sfârşit	X / Y	Lungime segment
1	447.906,275 490.016,593	2	447.918,819 490.030,387	18.645
4	447.932,285 490.058,621	5	447.920,643 490.058,621	11.642
7	447.897,36 490.075,025	8	447.885,158 490.087,779	17.651
10	447.877,908 490.114,83	11	447.877,251 490.121,592	6.793
13	447.874,076 490.146,462	14	447.869,756 490.138,178	9.343
16	447.870,14 490.121,827	17	447.868,734 490.116,334	5.67

Punct început	X / Y	Punct sfârşit	X / Y	Lungime segment
2	447.918,819 490.030,387	3	447.942,742 490.054,654	34.077
5	447.920,643 490.058,621	6	447.910,06 490.060,737	10.793
8	447.885,158 490.087,779	9	447.876,722 490.102,012	16.545
11	447.877,251 490.121,592	12	447.873,018 490.134,292	13.387
14	447.869,756 490.138,178	15	447.867,584 490.132,174	6.385
17	447.868,734 490.116,334	18	447.867,2 490.112,118	4.486

Punct început	X / Y	Punct sfârşit	X / Y	Lungime segment
3	447.942,742 490.054,654	4	447.932,285 490.058,621	11.184
6	447.910,06 490.060,737	7	447.897,36 490.075,025	19.116
9	447.876,722 490.102,012	10	447.877,908 490.114,83	12.873
12	447.873,018 490.134,292	13	447.874,076 490.146,462	12.217
15	447.867,584 490.132,174	16	447.870,14 490.121,827	10.658
18	447.867,2 490.112,118	19	447.867,874 490.105,825	6.329

Document care conține date cu caracter personal, protejat de prevederile Regulamentului (UE) nr. 679/2016 și Legii 190/2018

Punct început	X / Y	Punct sfârşit	X / Y	Lungime segment
19	447.867,874 490.105,825	20	447.872,094 490.101,355	6.148
22	447.881,06 490.082,41	23	447.891,076 490.071,399	14.885
25	447.922,896 490.055,065	26	447.921,104 490.046,89	8.37
28	447.916,542 490.044,11	29	447.914,318 490.043,601	2.282
31	447.911,71 490.037,016	32	447.910,64 490.031,833	5.292
34	447.892,156 490.021,23	35	447.882,201 490.024,588	10.506
37	447.856,691 490.021,603	38	447.846,544 490.011,001	14.675
40	447.842,456 489.999,29	41	447.818,859 489.987,705	26.288
43	447.807,73 489.987,661	44	447.801,596 489.991,001	6.984
46	447.790,582 490.002,803	47	447.774,941 490.001,902	15.667
49	447.734,797 490.008,914	50	447.736,77 489.989,632	19.382
52	447.716,517 489.982,029	53	447.704,177 489.970,082	17.176
55	447.684,472 489.953,908	56	447.690,68 489.956,087	6.579
58	447.748,125 489.981,358	59	447.773,589 489.978,552	25.618
61	447.810,566 489.982,2	62	447.835,661 489.992,671	27.191
64	447.893,526 490.016,593	1	447.906,275 490.016,593	12.749

Punct început	X / Y	Punct sfârşit	X / Y	Lungime segment
20	447.872,094 490.101,355	21	447.875,959 490.096,191	6.45
23	447.891,076 490.071,399	24	447.904,741 490.059,188	18.325
26	447.921,104 490.046,89	27	447.919,12 490.043,222	4.169
29	447.914,318 490.043,601	30	447.912,465 490.041,886	2.525
32	447.910,64 490.031,833	33	447.902,314 490.025,368	10.542
35	447.882,201 490.024,588	36	447.867,393 490.027,075	15.016
38	447.846,544 490.011,001	39	447.843,003 490.007,301	5.122
41	447.818,859 489.987,705	42	447.813,294 489.987,683	5.565
44	447.801,596 489.991,001	45	447.800,046 489.997,627	6.805
47	447.774,941 490.001,902	48	447.755,513 490.004,302	19.575
50	447.736,77 489.989,632	51	447.729,05 489.982,029	10.836
53	447.704,177 489.970,082	54	447.689,403 489.962,908	16.424
56	447.690,68 489.956,087	57	447.728,509 489.977,085	43.266
59	447.773,589 489.978,552	60	447.795,674 489.980,72	22.191
62	447.835,661 489.992,671	63	447.850,423 489.996,721	15.308

Punct început	X / Y	Punct sfârşit	X / Y	Lungime segment
21	447.875,959 490.096,191	22	447.881,06 490.082,41	14.695
24	447.904,741 490.059,188	25	447.922,896 490.055,065	18.618
27	447.919,12 490.043,222	28	447.916,542 490.044,11	2.727
30	447.912,465 490.041,886	31	447.911,71 490.037,016	4.928
33	447.902,314 490.025,368	34	447.892,156 490.021,23	10.969
36	447.867,393 490.027,075	37	447.856,691 490.021,603	12.02
39	447.843,003 490.007,301	40	447.842,456 489.999,29	8.03
42	447.813,294 489.987,683	43	447.807,73 489.987,661	5.565
45	447.800,046 489.997,627	46	447.790,582 490.002,803	10.787
48	447.755,513 490.004,302	49	447.734,797 490.008,914	21.223
51	447.729,05 489.982,029	52	447.716,517 489.982,029	12.533
54	447.689,403 489.962,908	55	447.684,472 489.953,908	10.263
57	447.728,509 489.977,085	58	447.748,125 489.981,358	20.076
60	447.795,674 489.980,72	61	447.810,566 489.982,2	14.966
63	447.850,423 489.996,721	64	447.893,526 490.016,593	47.463

**** Lungimile segmentelor sunt determinate în planul de proiecţie Stereo 70 şi sunt rotunjite la 1 milimetru.**
***** Distanţa dintre puncte este formată din segmente cumulate ce sunt mai mici decât valoarea 1 milimetru.**

Document care conține date cu caracter personal, protejat de prevederile Regulamentului (UE) nr. 679/2016 și Legii 190/2018

DATE DESPRE IMOBILUL NR. 2373

Oficiul de Cadastru şi Publicitate Imobiliară SIBIU
Biroul de Cadastru şi Publicitate Imobiliară Sibiu

A. Partea I. Descrierea imobilului

TEREN Extravilan

Adresa: Jud. Sibiu

Nr. Crt	Nr cadastral Nr. topografic	Suprafaţa* (mp)	Observaţii / Referinţe
A1		2.030	Sector cadastral:31 Teren neimprejmuit;

B. Partea II. Proprietari şi acte

Inscrieri privitoare la dreptul de proprietate şi alte drepturi reale		Referinţe
/		
Act Normativ nr. 7, din 13/03/1996 emis de PARLAMENTUL ROMANIEI;		
B1	Inscrierea provizorie, drept de PROPRIETATE, dobandit prin Lege, cota actuala 1/1, cota initiala 1/1	A1
	1) **COMUNA VURPAR**, CIF:4406355, Proprietar neidentificat	

C. Partea III. SARCINI .

Inscrieri privind dezmembramintele dreptului de proprietate, drepturi reale de garanţie şi sarcini	Referinţe
NU SUNT	

Document care conține date cu caracter personal, protejat de prevederile Regulamentului (UE) nr. 679/2016 și Legii 190/2018

Anexa Nr. 1 La Partea I

Teren

Nr cadastral	Suprafaţa (mp)*	Observaţii / Referinţe
	2.030	

* Suprafaţa este determinată in planul de proiecţie Stereo 70.

DETALII LINIARE IMOBIL

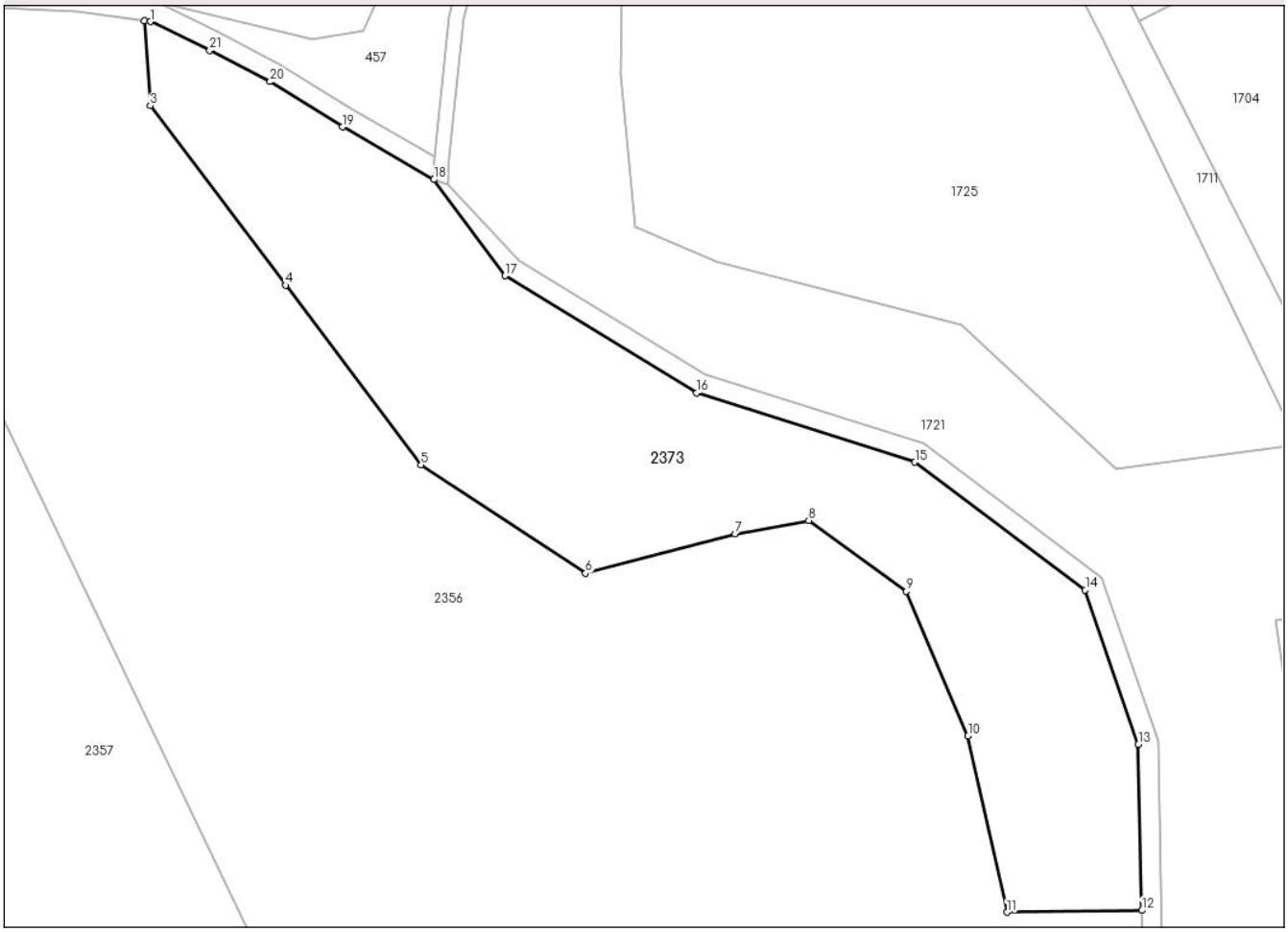

Date referitoare la teren

Crt	Categorie folosință	Intra vilan	Suprafaţa (mp)	Tarla	Parcelă	Nr. topo	Observaţii / Referinţe
1	padure	NU	2.030	24	679/2	-	Tufaris

Lungime Segmente

1) Valorile lungimilor segmentelor sunt obţinute din proiecţie în plan.

Punct început	X / Y	Punct sfârşit	X / Y	Lungime segment (** (m)
1	447.761,583 490.400,833	2	447.760,967 490.400,916	0.621
3	447.761,541 490.392,483	4	447.775,006 490.374,641	22.353
5	447.788,472 490.356,799	6	447.804,832 490.346,042	19.579
7	447.819,676 490.349,944	8	447.827,007 490.351,275	7.451
9	447.836,686 490.344,24	10	447.842,846 490.329,876	15.629

Punct început	X / Y	Punct sfârşit	X / Y	Lungime segment (** (m)
2	447.760,967 490.400,916	3	447.761,541 490.392,483	8.452
4	447.775,006 490.374,641	5	447.788,472 490.356,799	22.353
6	447.804,832 490.346,042	7	447.819,676 490.349,944	15.348
8	447.827,007 490.351,275	9	447.836,686 490.344,24	11.966
10	447.842,846 490.329,876	11	447.846,718 490.312,379	17.921

Document care conține date cu caracter personal, protejat de prevederile Regulamentului (UE) nr. 679/2016 și Legii 190/2018

Punct început	X / Y	Punct sfârşit	X / Y	Lungime segment (** (m)
11	447.846,718 490.312,379	12	447.860,112 490.312,546	13.395
13	447.859,789 490.329,025	14	447.854,497 490.344,371	16.233
15	447.837,564 490.357,071	16	447.815,868 490.363,95	22.76
17	447.796,818 490.375,592	18	447.789,753 490.385,144	11.881
19	447.780,669 490.390,366	20	447.773,465 490.394,867	8.495
21	447.767,45 490.397,985	1	447.761,583 490.400,833	6.522

Punct început	X / Y	Punct sfârşit	X / Y	Lungime segment (** (m)
12	447.860,112 490.312,546	13	447.859,789 490.329,025	16.483
14	447.854,497 490.344,371	15	447.837,564 490.357,071	21.167
16	447.815,868 490.363,95	17	447.796,818 490.375,592	22.326
18	447.789,753 490.385,144	19	447.780,669 490.390,366	10.477
20	447.773,465 490.394,867	21	447.767,45 490.397,985	6.775

** Lungimile segmentelor sunt determinate în planul de proiecţie Stereo 70 şi sunt rotunjite la 1 milimetru.
*** Distanţa dintre puncte este formată din segmente cumulate ce sunt mai mici decât valoarea 1 milimetru.

Document care conține date cu caracter personal, protejat de prevederile Regulamentului (UE) nr. 679/2016 și Legii 190/2018

DATE DESPRE IMOBILUL NR. 2374

Oficiul de Cadastru şi Publicitate Imobiliară SIBIU
Biroul de Cadastru şi Publicitate Imobiliară Sibiu

A. Partea I. Descrierea imobilului

TEREN Extravilan

Adresa: Jud. Sibiu

Nr. Crt	Nr cadastral Nr. topografic	Suprafaţa* (mp)	Observaţii / Referinţe
A1		578	Sector cadastral:31 Teren neimprejmuit;

B. Partea II. Proprietari şi acte

Inscrieri privitoare la dreptul de proprietate şi alte drepturi reale		Referinţe
/		
Act Normativ nr. 7, din 13/03/1996 emis de PARLAMENTUL ROMANIEI;		
B1	Inscrierea provizorie, drept de PROPRIETATE, dobandit prin Lege, cota actuala 1/1, cota initiala 1/1	A1
	1) **COMUNA VURPAR**, CIF:4406355, Proprietar neidentificat	

C. Partea III. SARCINI .

Inscrieri privind dezmembramintele dreptului de proprietate, drepturi reale de garanţie şi sarcini	Referinţe
NU SUNT	

Document care conține date cu caracter personal, protejat de prevederile Regulamentului (UE) nr. 679/2016 și Legii 190/2018

Anexa Nr. 1 La Partea I

Teren

Nr cadastral	Suprafaţa (mp)*	Observaţii / Referinţe
	578	

* Suprafaţa este determinată in planul de proiecţie Stereo 70.

DETALII LINIARE IMOBIL

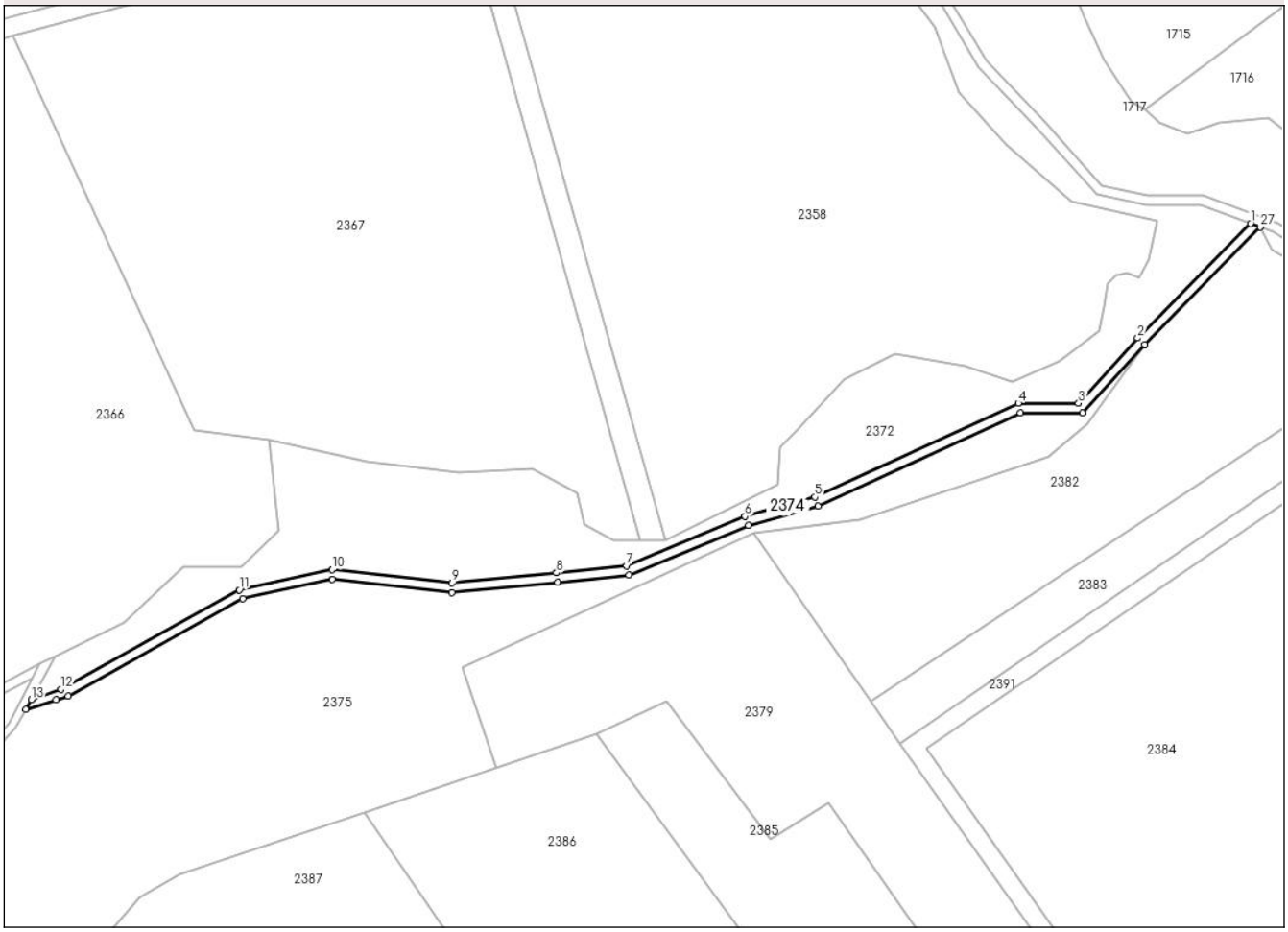

Date referitoare la teren

Crt	Categorie folosință	Intra vilan	Suprafaţa (mp)	Tarla	Parcelă	Nr. topo	Observaţii / Referinţe
1	ape curgatoare	NU	578	24	680	-	Parau

Lungime Segmente

1) Valorile lungimilor segmentelor sunt obţinute din proiecţie în plan.

Punct început	X / Y	Punct sfârşit	X / Y	Lungime segment (** (m)
1	447.942,742 490.054,654	2	447.918,819 490.030,387	34.077
3	447.906,275 490.016,593	4	447.893,526 490.016,593	12.749
5	447.850,423 489.996,721	6	447.835,661 489.992,671	15.308
7	447.810,566 489.982,2	8	447.795,674 489.980,72	14.966
9	447.773,589 489.978,552	10	447.748,125 489.981,358	25.618

Punct început	X / Y	Punct sfârşit	X / Y	Lungime segment (** (m)
2	447.918,819 490.030,387	3	447.906,275 490.016,593	18.645
4	447.893,526 490.016,593	5	447.850,423 489.996,721	47.463
6	447.835,661 489.992,671	7	447.810,566 489.982,2	27.191
8	447.795,674 489.980,72	9	447.773,589 489.978,552	22.191
10	447.748,125 489.981,358	11	447.728,509 489.977,085	20.076

Document care conține date cu caracter personal, protejat de prevederile Regulamentului (UE) nr. 679/2016 și Legii 190/2018

Punct început	X / Y	Punct sfârşit	X / Y	Lungime segment (** (m)
11	447.728,509 489.977,085	12	447.690,68 489.956,087	43.266
13	447.684,472 489.953,908	14	447.683,296 489.951,76	2.448
15	447.689,646 489.953,821	16	447.692,226 489.954,658	2.712
17	447.729,222 489.975,194	18	447.748,231 489.979,334	19.455
19	447.773,589 489.976,514	20	447.795,87 489.978,729	22.391
21	447.811,061 489.980,24	22	447.836,313 489.990,776	27.362
23	447.851,111 489.994,836	24	447.893,965 490.014,593	47.189
25	447.907,16 490.014,593	26	447.920,271 490.029,012	19.489
27	447.944,774 490.053,883	1	447.942,742 490.054,654	2.174

Punct început	X / Y	Punct sfârşit	X / Y	Lungime segment (** (m)
12	447.690,68 489.956,087	13	447.684,472 489.953,908	6.579
14	447.683,296 489.951,76	15	447.689,646 489.953,821	6.677
16	447.692,226 489.954,658	17	447.729,222 489.975,194	42.313
18	447.748,231 489.979,334	19	447.773,589 489.976,514	25.514
20	447.795,87 489.978,729	21	447.811,061 489.980,24	15.266
22	447.836,313 489.990,776	23	447.851,111 489.994,836	15.345
24	447.893,965 490.014,593	25	447.907,16 490.014,593	13.195
26	447.920,271 490.029,012	27	447.944,774 490.053,883	34.914

** Lungimile segmentelor sunt determinate în planul de proiecţie Stereo 70 şi sunt rotunjite la 1 milimetru.
*** Distanţa dintre puncte este formată din segmente cumulate ce sunt mai mici decât valoarea 1 milimetru.

Document care conține date cu caracter personal, protejat de prevederile Regulamentului (UE) nr. 679/2016 și Legii 190/2018

DATE DESPRE IMOBILUL NR. 2375

Oficiul de Cadastru şi Publicitate Imobiliară SIBIU
Biroul de Cadastru şi Publicitate Imobiliară Sibiu

A. Partea I. Descrierea imobilului

TEREN Extravilan

Adresa: Jud. Sibiu

Nr. Crt	Nr cadastral Nr. topografic	Suprafaţa* (mp)	Observaţii / Referinţe
A1		8.408	Sector cadastral:31 Teren neimprejmuit;

B. Partea II. Proprietari şi acte

Inscrieri privitoare la dreptul de proprietate şi alte drepturi reale		Referinţe
/		
Act Normativ nr. 7, din 13/03/1996 emis de PARLAMENTUL ROMANIEI;		
B1	Inscrierea provizorie, drept de PROPRIETATE, dobandit prin Lege, cota actuala 1/1, cota initiala 1/1	A1
	1) **COMUNA VURPAR**, CIF:4406355, Proprietar neidentificat	

C. Partea III. SARCINI .

Inscrieri privind dezmembramintele dreptului de proprietate, drepturi reale de garanţie şi sarcini	Referinţe
NU SUNT	

Document care conține date cu caracter personal, protejat de prevederile Regulamentului (UE) nr. 679/2016 și Legii 190/2018

Anexa Nr. 1 La Partea I

Teren

Nr cadastral	Suprafaţa (mp)*	Observaţii / Referinţe
	8.408	

* Suprafaţa este determinată in planul de proiecţie Stereo 70.

DETALII LINIARE IMOBIL

Date referitoare la teren

Crt	Categorie folosință	Intra vilan	Suprafaţa (mp)	Tarla	Parcelă	Nr. topo	Observaţii / Referinţe
1	padure	NU	8.408	24	681/1	-	Tufaris

Lungime Segmente

1) Valorile lungimilor segmentelor sunt obţinute din proiecţie în plan.

Punct început	X / Y	Punct sfârşit	X / Y	Lungime segment (** (m)
1	447.683,296 489.951,76	2	447.681,125 489.947,798	4.517
3	447.668,692 489.934,513	4	447.665,788 489.929,035	6.2
5	447.662,981 489.921,267	6	447.657,407 489.914,255	8.958
7	447.649,115 489.906,914	8	447.644,347 489.902,27	6.656
9	447.639,421 489.894,829	10	447.632,123 489.885,365	11.951

Punct început	X / Y	Punct sfârşit	X / Y	Lungime segment (** (m)
2	447.681,125 489.947,798	3	447.668,692 489.934,513	18.196
4	447.665,788 489.929,035	5	447.662,981 489.921,267	8.26
6	447.657,407 489.914,255	7	447.649,115 489.906,914	11.075
8	447.644,347 489.902,27	9	447.639,421 489.894,829	8.923
10	447.632,123 489.885,365	11	447.626,476 489.880,069	7.742

Document care conține date cu caracter personal, protejat de prevederile Regulamentului (UE) nr. 679/2016 și Legii 190/2018

Punct început	X / Y	Punct sfârşit	X / Y	Lungime segment (** (m)
11	447.626,476 489.880,069	12	447.624,516 489.878,595	2.453
13	447.652,576 489.856,467	14	447.662,666 489.863,873	12.516
15	447.664,174 489.865,513	16	447.680,537 489.883,166	24.07
17	447.695,037 489.898,06	18	447.707,462 489.912,058	18.717
19	447.715,846 489.916,848	20	447.755,003 489.930,062	41.327
21	447.782,879 489.939,397	22	447.775,642 489.960,759	22.555
23	447.837,487 489.989,156	24	447.859,92 489.991,888	22.598
25	447.899,882 490.005,271	26	447.908,097 490.012,198	10.746
27	447.920,271 490.029,012	28	447.907,16 490.014,593	19.489
29	447.893,965 490.014,593	30	447.851,111 489.994,836	47.189
31	447.836,313 489.990,776	32	447.811,061 489.980,24	27.362
33	447.795,87 489.978,729	34	447.773,589 489.976,514	22.391
35	447.748,231 489.979,334	36	447.729,222 489.975,194	19.455
37	447.692,226 489.954,658	38	447.689,646 489.953,821	2.712

Punct început	X / Y	Punct sfârşit	X / Y	Lungime segment (** (m)
12	447.624,516 489.878,595	13	447.652,576 489.856,467	35.735
14	447.662,666 489.863,873	15	447.664,174 489.865,513	2.229
16	447.680,537 489.883,166	17	447.695,037 489.898,06	20.787
18	447.707,462 489.912,058	19	447.715,846 489.916,848	9.655
20	447.755,003 489.930,062	21	447.782,879 489.939,397	29.398
22	447.775,642 489.960,759	23	447.837,487 489.989,156	68.052
24	447.859,92 489.991,888	25	447.899,882 490.005,271	42.144
26	447.908,097 490.012,198	27	447.920,271 490.029,012	20.759
28	447.907,16 490.014,593	29	447.893,965 490.014,593	13.195
30	447.851,111 489.994,836	31	447.836,313 489.990,776	15.345
32	447.811,061 489.980,24	33	447.795,87 489.978,729	15.266
34	447.773,589 489.976,514	35	447.748,231 489.979,334	25.514
36	447.729,222 489.975,194	37	447.692,226 489.954,658	42.313
38	447.689,646 489.953,821	1	447.683,296 489.951,76	6.677

**** Lungimile segmentelor sunt determinate în planul de proiecţie Stereo 70 şi sunt rotunjite la 1 milimetru.**
***** Distanţa dintre puncte este formată din segmente cumulate ce sunt mai mici decât valoarea 1 milimetru.**

Document care conține date cu caracter personal, protejat de prevederile Regulamentului (UE) nr. 679/2016 și Legii 190/2018

DATE DESPRE IMOBILUL NR. 2376

Oficiul de Cadastru şi Publicitate Imobiliară SIBIU
Biroul de Cadastru şi Publicitate Imobiliară Sibiu

A. Partea I. Descrierea imobilului

TEREN Extravilan

Adresa: Jud. Sibiu

Nr. Crt	Nr cadastral Nr. topografic	Suprafaţa* (mp)	Observaţii / Referinţe
A1		360	Sector cadastral:31 Teren neimprejmuit;

B. Partea II. Proprietari şi acte

Inscrieri privitoare la dreptul de proprietate şi alte drepturi reale		Referinţe
/		
Act Normativ nr. 7, din 13/03/1996 emis de PARLAMENTUL ROMANIEI;		
B1	Inscrierea provizorie, drept de PROPRIETATE, dobandit prin Lege, cota actuala 1/1, cota initiala 1/1	A1
	1) **COMUNA VURPAR**, CIF:4406355, Proprietar neidentificat	

C. Partea III. SARCINI .

Inscrieri privind dezmembramintele dreptului de proprietate, drepturi reale de garanţie şi sarcini	Referinţe
NU SUNT	

Document care conține date cu caracter personal, protejat de prevederile Regulamentului (UE) nr. 679/2016 și Legii 190/2018

Anexa Nr. 1 La Partea I

Teren

Nr cadastral	Suprafaţa (mp)*	Observaţii / Referinţe
	360	

* Suprafaţa este determinată in planul de proiecţie Stereo 70.

DETALII LINIARE IMOBIL

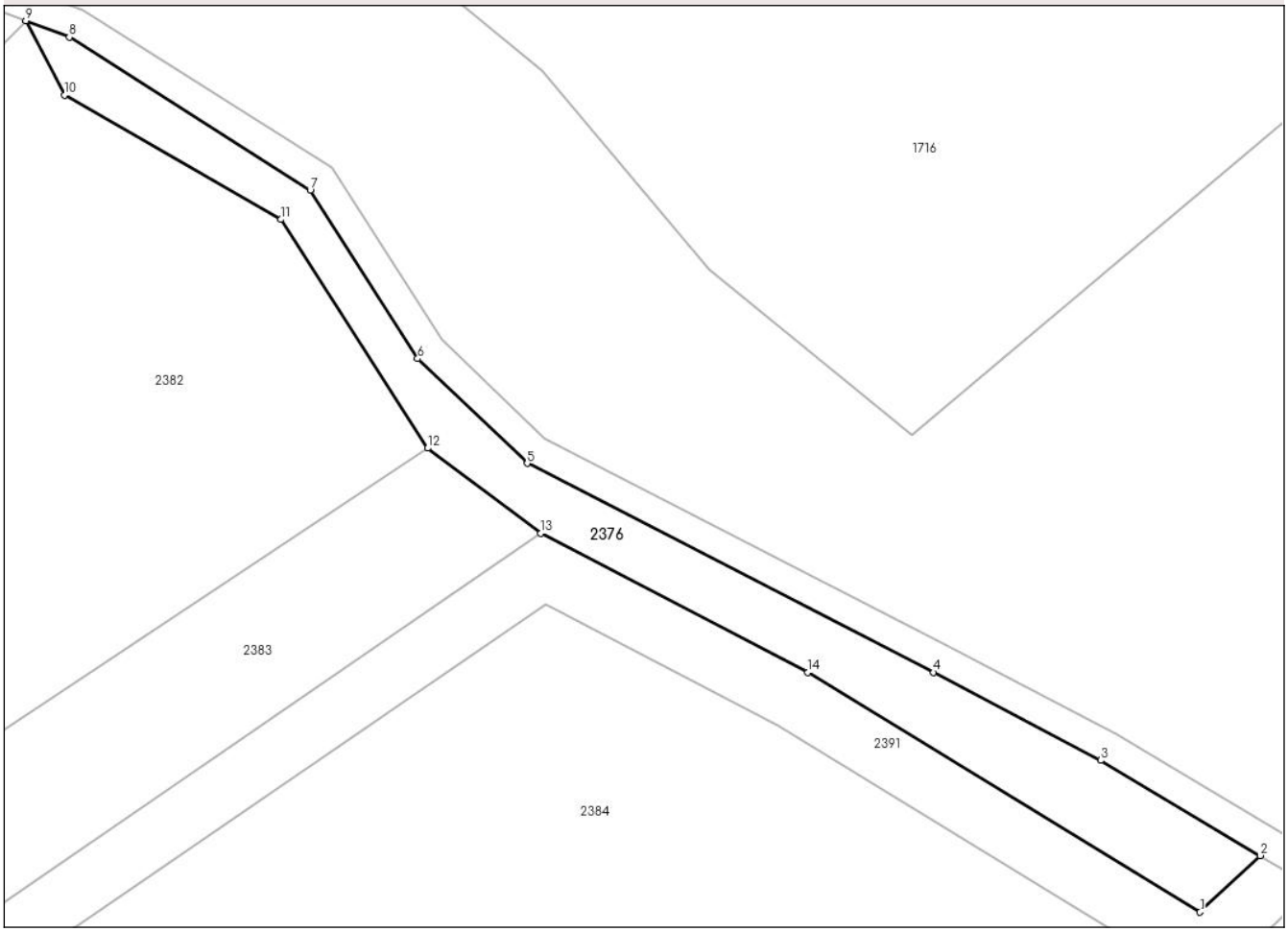

Date referitoare la teren

Crt	Categorie folosință	Intra vilan	Suprafaţa (mp)	Tarla	Parcelă	Nr. topo	Observaţii / Referinţe
1	padure	NU	360	24	681/2	-	Tufaris

Lungime Segmente
1) Valorile lungimilor segmentelor sunt obţinute din proiecţie în plan.

Punct început	X / Y	Punct sfârşit	X / Y	Lungime segment (** (m)
1	448.022,128 489.995,225	2	448.026,093 489.998,947	5.438
2	448.026,093 489.998,947	3	448.015,585 490.005,215	12.236
3	448.015,585 490.005,215	4	448.004,568 490.011,001	12.444
4	448.004,568 490.011,001	5	447.977,793 490.024,754	30.1
5	447.977,793 490.024,754	6	447.970,587 490.031,648	9.973

Document care conține date cu caracter personal, protejat de prevederile Regulamentului (UE) nr. 679/2016 și Legii 190/2018

Punct început	X / Y	Punct sfârşit	X / Y	Lungime segment (** (m)
6	447.970,587 490.031,648	7	447.963,506 490.042,746	13.164
7	447.963,506 490.042,746	8	447.947,631 490.052,8	18.791
8	447.947,631 490.052,8	9	447.944,774 490.053,883	3.055
9	447.944,774 490.053,883	10	447.947,325 490.048,991	5.517
10	447.947,325 490.048,991	11	447.961,584 490.040,807	16.441
11	447.961,584 490.040,807	12	447.971,244 490.025,755	17.886
12	447.971,244 490.025,755	13	447.978,707 490.020,152	9.332
13	447.978,707 490.020,152	14	447.996,294 490.011,001	19.825
14	447.996,294 490.011,001	1	448.022,128 489.995,225	30.271

** Lungimile segmentelor sunt determinate în planul de proiecţie Stereo 70 şi sunt rotunjite la 1 milimetru.
*** Distanţa dintre puncte este formată din segmente cumulate ce sunt mai mici decât valoarea 1 milimetru.

Document care conține date cu caracter personal, protejat de prevederile Regulamentului (UE) nr. 679/2016 și Legii 190/2018

DATE DESPRE IMOBILUL NR. 2377

Oficiul de Cadastru şi Publicitate Imobiliară SIBIU
Biroul de Cadastru şi Publicitate Imobiliară Sibiu

A. Partea I. Descrierea imobilului

TEREN Extravilan

Adresa: Jud. Sibiu

Nr. Crt	Nr cadastral Nr. topografic	Suprafaţa* (mp)	Observaţii / Referinţe
A1		5.100	Sector cadastral:31 Teren neimprejmuit;

B. Partea II. Proprietari şi acte

Inscrieri privitoare la dreptul de proprietate şi alte drepturi reale		Referinţe
/		
Act Administrativ nr. 145/62, din 25/11/1993 emis de CJPSDPAT SIBIU (Titlu de proprietate);		
B1	Intabulare, drept de PROPRIETATE, dobandit prin Reconstituire, cota actuala 1/1, cota initiala 1/1	A1
	1) **STAICU DUMITRU**, CNP neidentificat	

C. Partea III. SARCINI .

Inscrieri privind dezmembramintele dreptului de proprietate, drepturi reale de garanţie şi sarcini	Referinţe
NU SUNT	

Document care conține date cu caracter personal, protejat de prevederile Regulamentului (UE) nr. 679/2016 și Legii 190/2018

Anexa Nr. 1 La Partea I

Teren

Nr cadastral	Suprafaţa (mp)*	Observaţii / Referinţe
	5.100	

* Suprafaţa este determinată in planul de proiecţie Stereo 70.

DETALII LINIARE IMOBIL

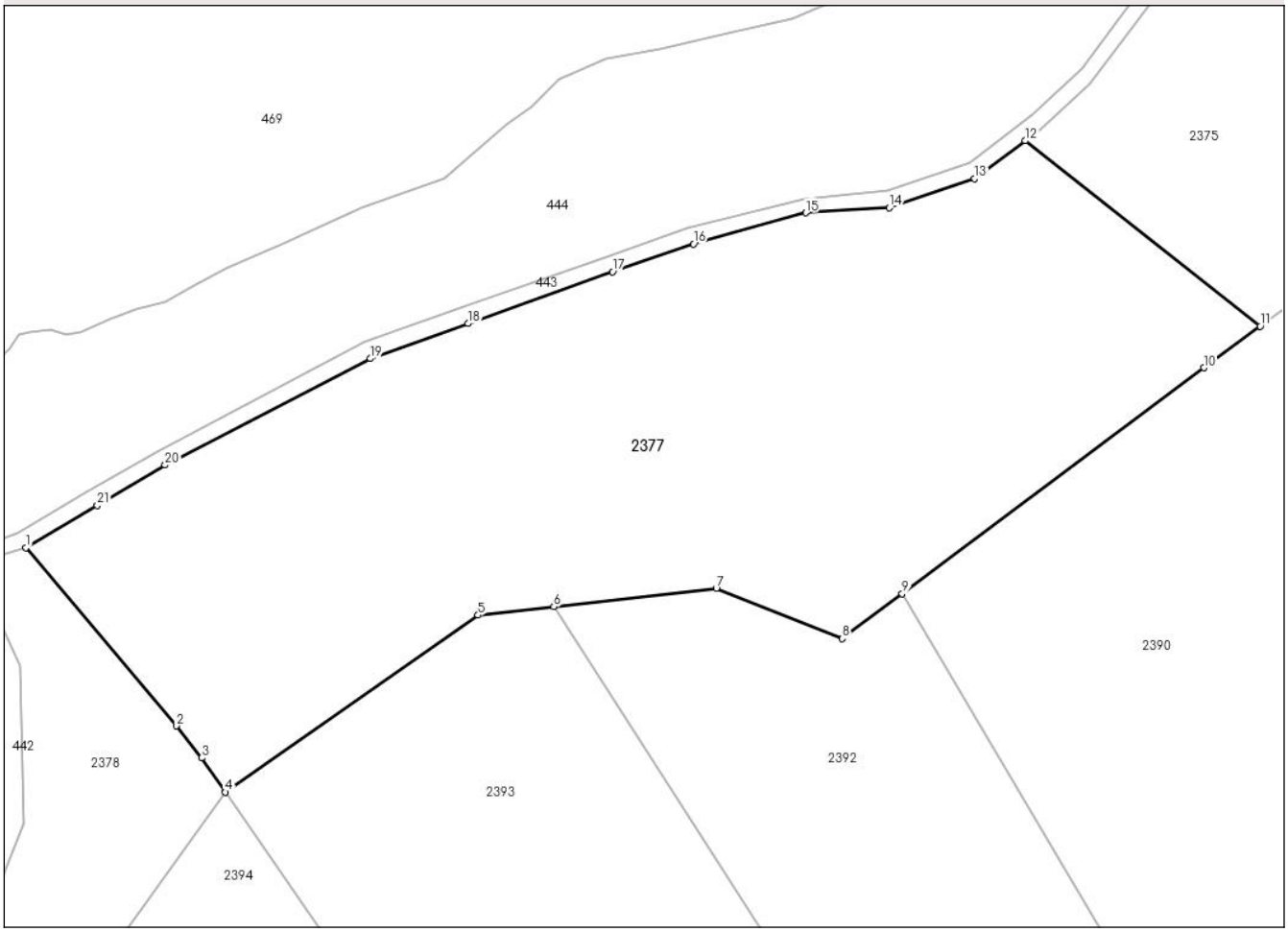

Date referitoare la teren

Crt	Categorie folosință	Intra vilan	Suprafaţa (mp)	Tarla	Parcelă	Nr. topo	Observaţii / Referinţe
1	faneata	NU	5.100	24	682	-	

Lungime Segmente

1) Valorile lungimilor segmentelor sunt obţinute din proiecţie în plan.

Punct început	X / Y	Punct sfârşit	X / Y	Lungime segment (** (m)
1	447.505,171 489.830,049	2	447.523,163 489.808,799	27.843
3	447.526,145 489.804,964	4	447.528,997 489.800,888	4.974
5	447.559,167 489.822,004	6	447.568,214 489.823,011	9.102
7	447.587,607 489.825,17	8	447.602,679 489.819,217	16.205
9	447.609,818 489.824,56	10	447.645,837 489.851,52	44.991

Punct început	X / Y	Punct sfârşit	X / Y	Lungime segment (** (m)
2	447.523,163 489.808,799	3	447.526,145 489.804,964	4.858
4	447.528,997 489.800,888	5	447.559,167 489.822,004	36.826
6	447.568,214 489.823,011	7	447.587,607 489.825,17	19.513
8	447.602,679 489.819,217	9	447.609,818 489.824,56	8.917
10	447.645,837 489.851,52	11	447.652,576 489.856,467	8.36

Document care conține date cu caracter personal, protejat de prevederile Regulamentului (UE) nr. 679/2016 și Legii 190/2018

Punct început	X / Y	Punct sfârşit	X / Y	Lungime segment (** (m)
11	447.652,576 489.856,467	12	447.624,516 489.878,595	35.735
13	447.618,481 489.874,054	14	447.608,284 489.870,594	10.768
15	447.598,288 489.869,992	16	447.584,889 489.866,292	13.9
17	447.575,229 489.862,963	18	447.557,982 489.856,791	18.318
19	447.546,326 489.852,608	20	447.521,795 489.839,906	27.624
21	447.513,705 489.835,075	1	447.505,171 489.830,049	9.904

Punct început	X / Y	Punct sfârşit	X / Y	Lungime segment (** (m)
12	447.624,516 489.878,595	13	447.618,481 489.874,054	7.552
14	447.608,284 489.870,594	15	447.598,288 489.869,992	10.015
16	447.584,889 489.866,292	17	447.575,229 489.862,963	10.218
18	447.557,982 489.856,791	19	447.546,326 489.852,608	12.385
20	447.521,795 489.839,906	21	447.513,705 489.835,075	9.422

** Lungimile segmentelor sunt determinate în planul de proiecţie Stereo 70 şi sunt rotunjite la 1 milimetru.
*** Distanţa dintre puncte este formată din segmente cumulate ce sunt mai mici decât valoarea 1 milimetru.

Document care conține date cu caracter personal, protejat de prevederile Regulamentului (UE) nr. 679/2016 și Legii 190/2018

DATE DESPRE IMOBILUL NR. 2378

Oficiul de Cadastru şi Publicitate Imobiliară SIBIU
Biroul de Cadastru şi Publicitate Imobiliară Sibiu

A. Partea I. Descrierea imobilului

TEREN Extravilan

Adresa: Jud. Sibiu

Nr. Crt	Nr cadastral Nr. topografic	Suprafaţa* (mp)	Observaţii / Referinţe
A1		1.480	Sector cadastral:31 Teren neimprejmuit;

B. Partea II. Proprietari şi acte

Inscrieri privitoare la dreptul de proprietate şi alte drepturi reale		Referinţe
/		
Act Normativ nr. 7, din 13/03/1996 emis de PARLAMENTUL ROMANIEI;		
B1	Inscrierea provizorie, drept de PROPRIETATE, dobandit prin Lege, cota actuala 1/1, cota initiala 1/1	A1
	1) **COMUNA VURPAR**, CIF:4406355, Proprietar neidentificat	

C. Partea III. SARCINI .

Inscrieri privind dezmembramintele dreptului de proprietate, drepturi reale de garanţie şi sarcini	Referinţe
NU SUNT	

Document care conține date cu caracter personal, protejat de prevederile Regulamentului (UE) nr. 679/2016 și Legii 190/2018

Anexa Nr. 1 La Partea I

Teren

Nr cadastral	Suprafaţa (mp)*	Observaţii / Referinţe
	1.480	

* Suprafaţa este determinată in planul de proiecţie Stereo 70.

DETALII LINIARE IMOBIL

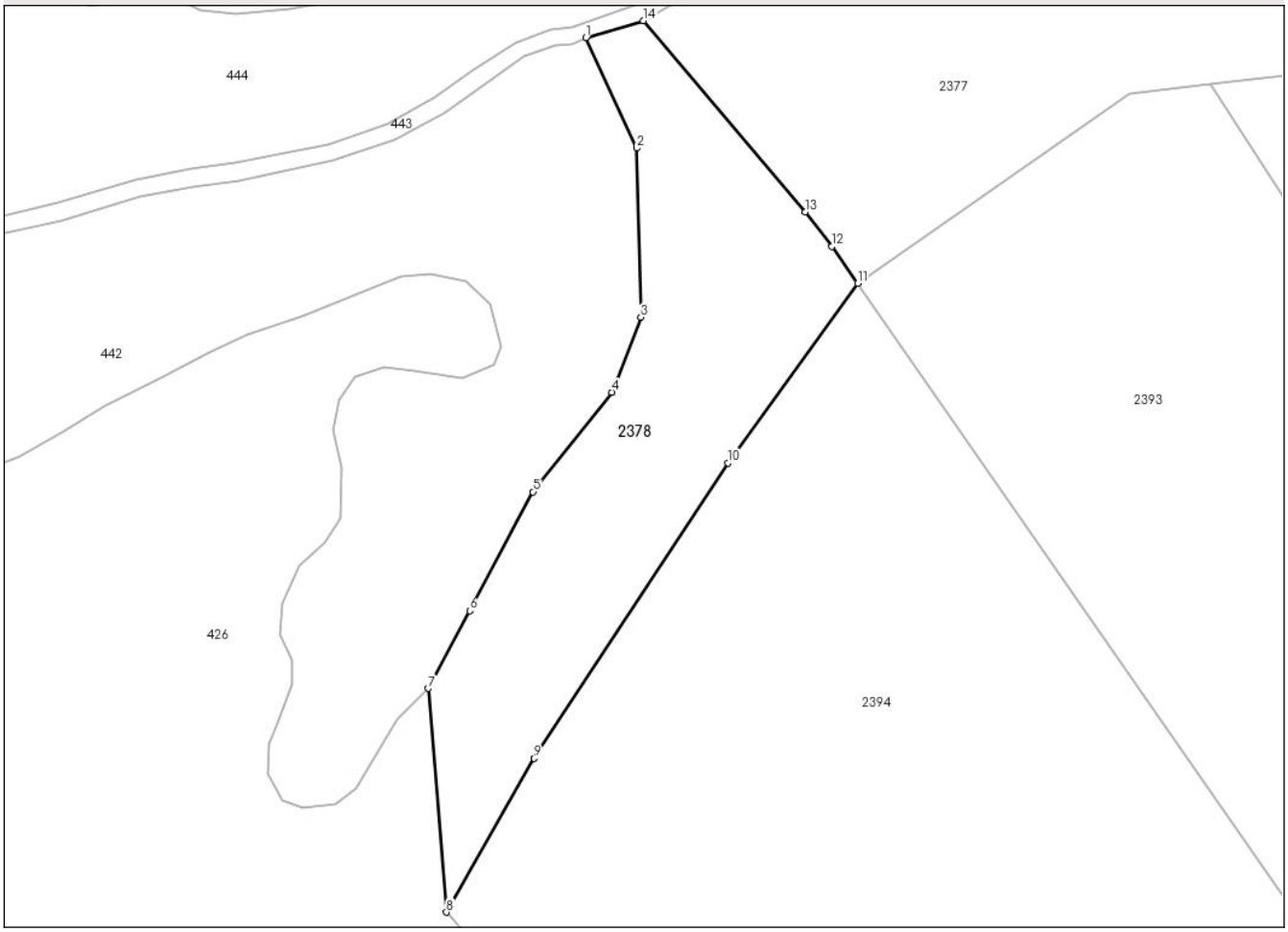

Date referitoare la teren

Crt	Categorie folosință	Intra vilan	Suprafaţa (mp)	Tarla	Parcelă	Nr. topo	Observaţii / Referinţe
1	padure	NU	1.480	24	682/1	-	Tufaris

Lungime Segmente
1) Valorile lungimilor segmentelor sunt obţinute din proiecţie în plan.

Punct început	X / Y	Punct sfârşit	X / Y	Lungime segment (** (m)
1	447.498,797 489.828,165	2	447.504,435 489.815,908	13.492
2	447.504,435 489.815,908	3	447.504,881 489.797,118	18.794
3	447.504,881 489.797,118	4	447.501,657 489.788,78	8.939
4	447.501,657 489.788,78	5	447.492,881 489.777,719	14.12
5	447.492,881 489.777,719	6	447.485,862 489.764,524	14.946

Document care conține date cu caracter personal, protejat de prevederile Regulamentului (UE) nr. 679/2016 și Legii 190/2018

Punct început	X / Y	Punct sfârşit	X / Y	Lungime segment (** (m)
6	447.485,862 489.764,524	7	447.481,266 489.755,882	9.788
7	447.481,266 489.755,882	8	447.483,263 489.731,038	24.924
8	447.483,263 489.731,038	9	447.493,015 489.748,113	19.663
9	447.493,015 489.748,113	10	447.514,584 489.780,938	39.277
10	447.514,584 489.780,938	11	447.528,997 489.800,888	24.612
11	447.528,997 489.800,888	12	447.526,145 489.804,964	4.974
12	447.526,145 489.804,964	13	447.523,163 489.808,799	4.858
13	447.523,163 489.808,799	14	447.505,171 489.830,049	27.843
14	447.505,171 489.830,049	1	447.498,797 489.828,165	6.647

** Lungimile segmentelor sunt determinate în planul de proiecţie Stereo 70 şi sunt rotunjite la 1 milimetru.
*** Distanţa dintre puncte este formată din segmente cumulate ce sunt mai mici decât valoarea 1 milimetru.

Document care conține date cu caracter personal, protejat de prevederile Regulamentului (UE) nr. 679/2016 și Legii 190/2018

DATE DESPRE IMOBILUL NR. 2379

Oficiul de Cadastru şi Publicitate Imobiliară SIBIU
Biroul de Cadastru şi Publicitate Imobiliară Sibiu

A. Partea I. Descrierea imobilului

TEREN Extravilan

Adresa: Jud. Sibiu

Nr. Crt	Nr cadastral Nr. topografic	Suprafaţa* (mp)	Observaţii / Referinţe
A1		6.800	Sector cadastral:31 Teren neimprejmuit;

B. Partea II. Proprietari şi acte

Inscrieri privitoare la dreptul de proprietate şi alte drepturi reale		Referinţe
/		
Act Administrativ nr. 145/62, din 25/09/1993 emis de CJPSDPAT SIBIU (Titlu de proprietate);		
B1	Intabulare, drept de PROPRIETATE, dobandit prin Reconstituire, cota actuala 1/1, cota initiala 1/1	A1
	1) **STAICU DUMITRU**, CNP neidentificat	

C. Partea III. SARCINI .

Inscrieri privind dezmembramintele dreptului de proprietate, drepturi reale de garanţie şi sarcini	Referinţe
NU SUNT	

Document care conține date cu caracter personal, protejat de prevederile Regulamentului (UE) nr. 679/2016 și Legii 190/2018

Anexa Nr. 1 La Partea I

Teren

Nr cadastral	Suprafaţa (mp)*	Observaţii / Referinţe
	6.800	

* Suprafaţa este determinată in planul de proiecţie Stereo 70.

DETALII LINIARE IMOBIL

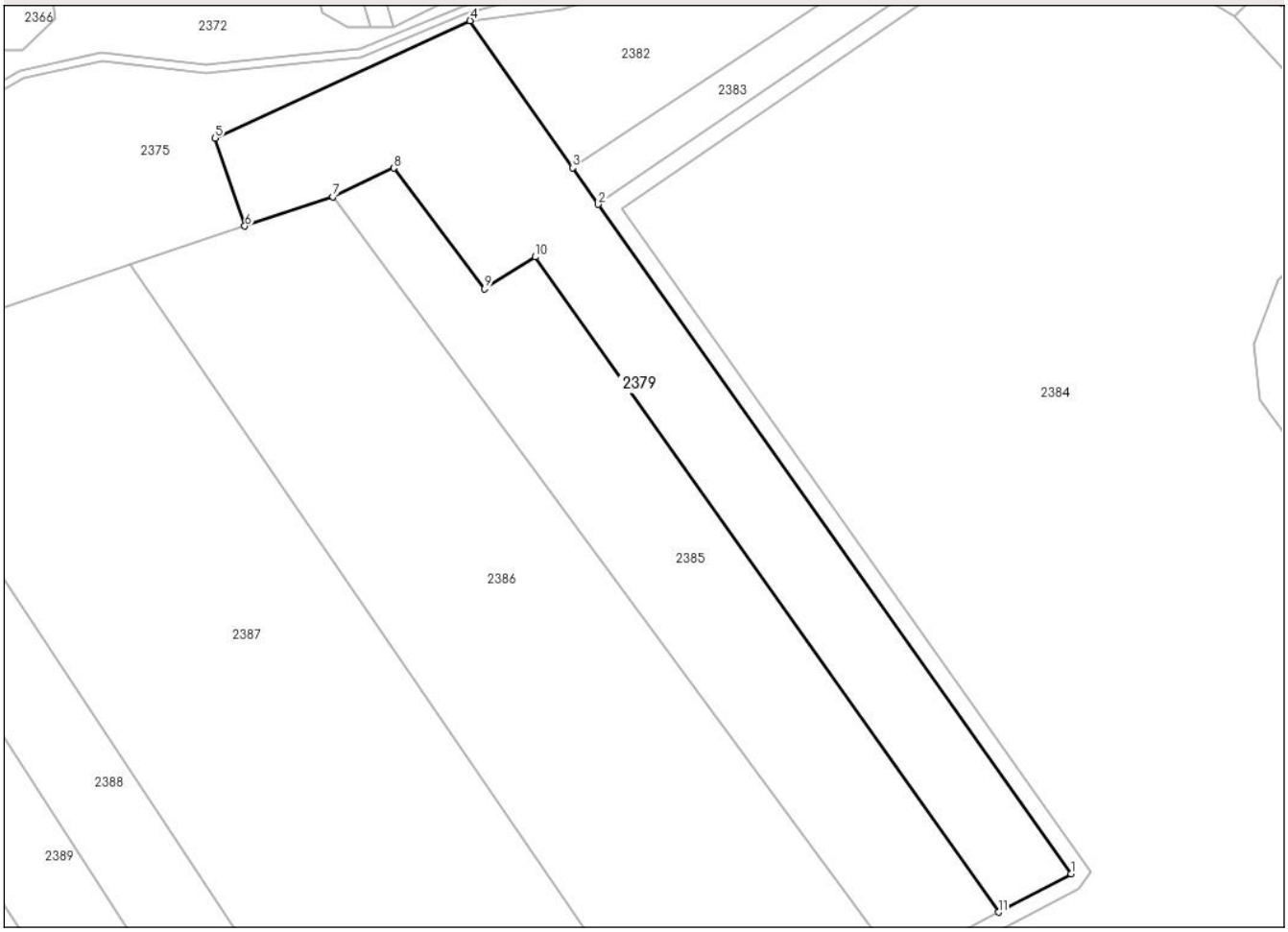

Date referitoare la teren

Crt	Categorie folosință	Intra vilan	Suprafaţa (mp)	Tarla	Parcelă	Nr. topo	Observaţii / Referinţe
1	faneata	NU	6.800	24	691	-	

Lungime Segmente
1) Valorile lungimilor segmentelor sunt obţinute din proiecţie în plan.

Punct început	X / Y	Punct sfârşit	X / Y	Lungime segment (** (m)
1	447.983,138 489.782,608	2	447.868,554 489.944,67	198.479
2	447.868,554 489.944,67	3	447.862,281 489.953,541	10.864
3	447.862,281 489.953,541	4	447.837,487 489.989,156	43.396
4	447.837,487 489.989,156	5	447.775,642 489.960,759	68.052
5	447.775,642 489.960,759	6	447.782,879 489.939,397	22.555

Document care conține date cu caracter personal, protejat de prevederile Regulamentului (UE) nr. 679/2016 și Legii 190/2018

Punct început	X / Y	Punct sfârşit	X / Y	Lungime segment (** (m)
6	447.782,879 489.939,397	7	447.804,182 489.946,53	22.466
7	447.804,182 489.946,53	8	447.818,95 489.953,48	16.321
8	447.818,95 489.953,48	9	447.840,958 489.924,254	36.586
9	447.840,958 489.924,254	10	447.853,212 489.931,958	14.475
10	447.853,212 489.931,958	11	447.965,508 489.773,321	194.36
11	447.965,508 489.773,321	1	447.983,138 489.782,608	19.927

** Lungimile segmentelor sunt determinate în planul de proiecţie Stereo 70 şi sunt rotunjite la 1 milimetru.
*** Distanţa dintre puncte este formată din segmente cumulate ce sunt mai mici decât valoarea 1 milimetru.

Document care conține date cu caracter personal, protejat de prevederile Regulamentului (UE) nr. 679/2016 și Legii 190/2018

DATE DESPRE IMOBILUL NR. 2380

Oficiul de Cadastru şi Publicitate Imobiliară SIBIU
Biroul de Cadastru şi Publicitate Imobiliară Sibiu

A. Partea I. Descrierea imobilului

TEREN Extravilan

Adresa: Jud. Sibiu

Nr. Crt	Nr cadastral Nr. topografic	Suprafaţa* (mp)	Observaţii / Referinţe
A1		3.100	Sector cadastral:31 Teren neimprejmuit;

B. Partea II. Proprietari şi acte

Inscrieri privitoare la dreptul de proprietate şi alte drepturi reale		Referinţe
/		
Act Administrativ nr. 145/62, din 25/09/1993 emis de CJPSDPAT SIBIU (Titlu de proprietate);		
B1	Intabulare, drept de PROPRIETATE, dobandit prin Reconstituire, cota actuala 1/1, cota initiala 1/1	A1
	1) **STAICU DUMITRU**, CNP neidentificat	

C. Partea III. SARCINI .

Inscrieri privind dezmembramintele dreptului de proprietate, drepturi reale de garanţie şi sarcini	Referinţe
NU SUNT	

Document care conține date cu caracter personal, protejat de prevederile Regulamentului (UE) nr. 679/2016 și Legii 190/2018

Anexa Nr. 1 La Partea I

Teren

Nr cadastral	Suprafaţa (mp)*	Observaţii / Referinţe
	3.100	

* Suprafaţa este determinată in planul de proiecţie Stereo 70.

DETALII LINIARE IMOBIL

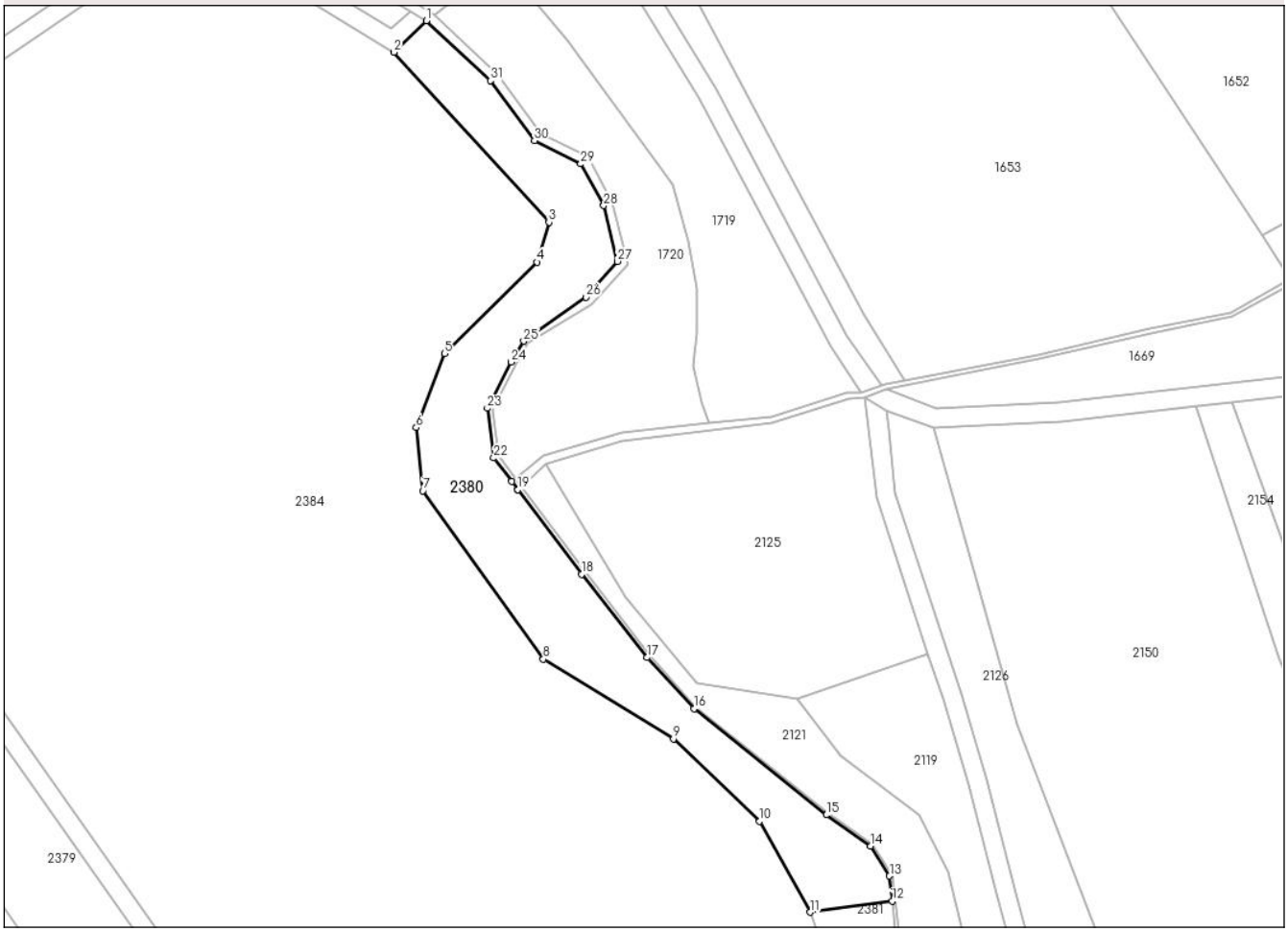

Date referitoare la teren

Crt	Categorie folosință	Intra vilan	Suprafaţa (mp)	Tarla	Parcelă	Nr. topo	Observaţii / Referinţe
1	faneata	NU	3.100	24	693	-	

Lungime Segmente
1) Valorile lungimilor segmentelor sunt obţinute din proiecţie în plan.

Punct început	X / Y	Punct sfârşit	X / Y	Lungime segment (** (m)
1	448.029,528 489.996,898	2	448.022,644 489.990,224	9.588
3	448.055,481 489.954,286	4	448.052,944 489.945,845	8.814
5	448.033,351 489.926,463	6	448.027,373 489.910,836	16.732
7	448.028,779 489.897,478	8	448.054,299 489.861,851	43.824
9	448.081,85 489.844,993	10	448.100,095 489.827,567	25.23

Punct început	X / Y	Punct sfârşit	X / Y	Lungime segment (** (m)
2	448.022,644 489.990,224	3	448.055,481 489.954,286	48.68
4	448.052,944 489.945,845	5	448.033,351 489.926,463	27.56
6	448.027,373 489.910,836	7	448.028,779 489.897,478	13.431
8	448.054,299 489.861,851	9	448.081,85 489.844,993	32.3
10	448.100,095 489.827,567	11	448.110,814 489.808,325	22.026

Document care conține date cu caracter personal, protejat de prevederile Regulamentului (UE) nr. 679/2016 și Legii 190/2018

Punct început	X / Y	Punct sfârşit	X / Y	Lungime segment (** (m)
11	448.110,814 489.808,325	12	448.128,184 489.810,651	17.525
13	448.127,598 489.815,989	14	448.123,576 489.822,286	7.472
15	448.114,199 489.828,9	16	448.086,187 489.851,339	35.891
17	448.076,248 489.862,185	18	448.062,385 489.879,815	22.427
19	448.048,925 489.897,737	20	448.048,918 489.897,732	0.008
21	448.047,603 489.899,447	22	448.043,799 489.904,407	6.251
23	448.042,432 489.914,91	24	448.047,481 489.924,717	11.031
25	448.050,145 489.929,112	26	448.063,293 489.938,444	16.123
27	448.069,998 489.945,974	28	448.067,095 489.957,787	12.164
29	448.062,231 489.966,613	30	448.052,389 489.971,531	11.002
31	448.043,096 489.984,194	1	448.029,528 489.996,898	18.587

Punct început	X / Y	Punct sfârşit	X / Y	Lungime segment (** (m)
12	448.128,184 489.810,651	13	448.127,598 489.815,989	5.37
14	448.123,576 489.822,286	15	448.114,199 489.828,9	11.475
16	448.086,187 489.851,339	17	448.076,248 489.862,185	14.712
18	448.062,385 489.879,815	19	448.048,925 489.897,737	22.414
20	448.048,918 489.897,732	21	448.047,603 489.899,447	2.162
22	448.043,799 489.904,407	23	448.042,432 489.914,91	10.592
24	448.047,481 489.924,717	25	448.050,145 489.929,112	5.14
26	448.063,293 489.938,444	27	448.069,998 489.945,974	10.082
28	448.067,095 489.957,787	29	448.062,231 489.966,613	10.077
30	448.052,389 489.971,531	31	448.043,096 489.984,194	15.707

** Lungimile segmentelor sunt determinate în planul de proiecţie Stereo 70 şi sunt rotunjite la 1 milimetru.
*** Distanţa dintre puncte este formată din segmente cumulate ce sunt mai mici decât valoarea 1 milimetru.

Document care conține date cu caracter personal, protejat de prevederile Regulamentului (UE) nr. 679/2016 și Legii 190/2018

DATE DESPRE IMOBILUL NR. 2381

Oficiul de Cadastru şi Publicitate Imobiliară SIBIU
Biroul de Cadastru şi Publicitate Imobiliară Sibiu

A. Partea I. Descrierea imobilului

TEREN Extravilan

Adresa: Jud. Sibiu

Nr. Crt	Nr cadastral Nr. topografic	Suprafaţa* (mp)	Observaţii / Referinţe
A1		4.692	Sector cadastral:31 Teren neimprejmuit;

B. Partea II. Proprietari şi acte

Inscrieri privitoare la dreptul de proprietate şi alte drepturi reale		Referinţe
/		
Act Normativ nr. 7, din 13/03/1996 emis de PARLAMENTUL ROMANIEI;		
B1	Inscrierea provizorie, drept de PROPRIETATE, dobandit prin Lege, cota actuala 1/1, cota initiala 1/1	A1
	1) **COMUNA VURPAR**, CIF:4406355, Proprietar neidentificat	

C. Partea III. SARCINI .

Inscrieri privind dezmembramintele dreptului de proprietate, drepturi reale de garanţie şi sarcini	Referinţe
NU SUNT	

Document care conține date cu caracter personal, protejat de prevederile Regulamentului (UE) nr. 679/2016 și Legii 190/2018

Anexa Nr. 1 La Partea I

Teren

Nr cadastral	Suprafaţa (mp)*	Observaţii / Referinţe
	4.692	

* Suprafaţa este determinată in planul de proiecţie Stereo 70.

DETALII LINIARE IMOBIL

Date referitoare la teren

Crt	Categorie folosință	Intra vilan	Suprafaţa (mp)	Tarla	Parcelă	Nr. topo	Observaţii / Referinţe
1	padure	NU	4.692	24	693/1	-	Tufaris

Lungime Segmente

1) Valorile lungimilor segmentelor sunt obţinute din proiecţie în plan.

Punct început	X / Y	Punct sfârşit	X / Y	Lungime segment
1	448.128,184 489.810,651	2	448.110,814 489.808,325	17.525
4	448.115,72 489.761,615	5	448.105,758 489.731,866	31.373
7	448.089,709 489.717,192	8	448.080,331 489.702,376	17.534
10	448.075,796 489.676,131	11	448.105,429 489.690,995	33.152
13	448.110,237 489.675,482	14	448.099,217 489.674,008	11.118
16	448.103,453 489.649,442	17	448.111,424 489.641,451	11.287

Punct început	X / Y	Punct sfârşit	X / Y	Lungime segment
2	448.110,814 489.808,325	3	448.116,062 489.792,903	16.291
5	448.105,758 489.731,866	6	448.098,688 489.740,45	11.121
8	448.080,331 489.702,376	9	448.068,834 489.688,77	17.813
11	448.105,429 489.690,995	12	448.111,763 489.684,192	9.295
14	448.099,217 489.674,008	15	448.094,644 489.658,885	15.798
17	448.111,424 489.641,451	18	448.130,232 489.641,525	18.809

Punct început	X / Y	Punct sfârşit	X / Y	Lungime segment
3	448.116,062 489.792,903	4	448.115,72 489.761,615	31.289
6	448.098,688 489.740,45	7	448.089,709 489.717,192	24.932
9	448.068,834 489.688,77	10	448.075,796 489.676,131	14.429
12	448.111,763 489.684,192	13	448.110,237 489.675,482	8.843
15	448.094,644 489.658,885	16	448.103,453 489.649,442	12.914
18	448.130,232 489.641,525	19	448.133,336 489.655,012	13.84

Document care conține date cu caracter personal, protejat de prevederile Regulamentului (UE) nr. 679/2016 și Legii 190/2018

Punct început	X / Y	Punct sfârşit	X / Y	Lungime segment
19	448.133,336 489.655,012	20	448.130,498 489.664,061	9.484
22	448.141,247 489.665,744	23	448.145,538 489.655,625	10.991
25	448.167,126 489.634,545	26	448.174,016 489.631,67	7.466
28	448.168,944 489.642,934	29	448.161,872 489.647,063	8.189
31	448.143,227 489.669,819	32	448.136,161 489.679,196	11.741
34	448.130,524 489.692,118	35	448.117,402 489.695,524	13.557
37	448.115,979 489.711,523	38	448.120,614 489.721,516	11.016
40	448.129,188 489.760,234	41	448.129,188 489.771,721	11.487
43	448.128,853 489.804,561	1	448.128,184 489.810,651	6.127

Punct început	X / Y	Punct sfârşit	X / Y	Lungime segment
20	448.130,498 489.664,061	21	448.133,893 489.667,791	5.044
23	448.145,538 489.655,625	24	448.157,047 489.640,712	18.837
26	448.174,016 489.631,67	27	448.170,742 489.639,945	8.899
29	448.161,872 489.647,063	30	448.153,033 489.662,259	17.58
32	448.136,161 489.679,196	33	448.134,891 489.688,957	9.844
35	448.117,402 489.695,524	36	448.112,41 489.705,296	10.973
38	448.120,614 489.721,516	39	448.124,585 489.738,779	17.714
41	448.129,188 489.771,721	42	448.126,544 489.779,782	8.483

Punct început	X / Y	Punct sfârşit	X / Y	Lungime segment
21	448.133,893 489.667,791	22	448.141,247 489.665,744	7.633
24	448.157,047 489.640,712	25	448.167,126 489.634,545	11.816
27	448.170,742 489.639,945	28	448.168,944 489.642,934	3.488
30	448.153,033 489.662,259	31	448.143,227 489.669,819	12.382
33	448.134,891 489.688,957	34	448.130,524 489.692,118	5.391
36	448.112,41 489.705,296	37	448.115,979 489.711,523	7.177
39	448.124,585 489.738,779	40	448.129,188 489.760,234	21.942
42	448.126,544 489.779,782	43	448.128,853 489.804,561	24.887

** Lungimile segmentelor sunt determinate în planul de proiecţie Stereo 70 şi sunt rotunjite la 1 milimetru.
*** Distanţa dintre puncte este formată din segmente cumulate ce sunt mai mici decât valoarea 1 milimetru.

Document care conține date cu caracter personal, protejat de prevederile Regulamentului (UE) nr. 679/2016 și Legii 190/2018

DATE DESPRE IMOBILUL NR. 2382

Oficiul de Cadastru şi Publicitate Imobiliară SIBIU
Biroul de Cadastru şi Publicitate Imobiliară Sibiu

A. Partea I. Descrierea imobilului

TEREN Extravilan

Adresa: Jud. Sibiu

Nr. Crt	Nr cadastral Nr. topografic	Suprafaţa* (mp)	Observaţii / Referinţe
A1		4.000	Sector cadastral:31 Teren neimprejmuit;

B. Partea II. Proprietari şi acte

Inscrieri privitoare la dreptul de proprietate şi alte drepturi reale		Referinţe
/		
Act Administrativ nr. 348/62, din 09/08/1994 emis de CJPSDPAT SIBIU (Titlu de proprietate);		
B1	Intabulare, drept de PROPRIETATE, dobandit prin Reconstituire, cota actuala 1/1, cota initiala 1/1	A1
	1) **DRUMAS DUMITRU**, CNP neidentificat 2) **DRUMAS GHEORGHE**, CNP neidentificat 3) **DRUMAS IOAN**, CNP neidentificat 4) **DRUMAS NICOLAE**, CNP neidentificat 5) **DRUMAS TOMA**, CNP neidentificat 6) **LIBICEAN MARIA**, CNP neidentificat 7) **RUJA SILVIA**, CNP neidentificat 8) **UNGUREAN ANA**, CNP neidentificat	

C. Partea III. SARCINI .

Inscrieri privind dezmembramintele dreptului de proprietate, drepturi reale de garanţie şi sarcini	Referinţe
NU SUNT	

Document care conține date cu caracter personal, protejat de prevederile Regulamentului (UE) nr. 679/2016 și Legii 190/2018

Anexa Nr. 1 La Partea I

Teren

Nr cadastral	Suprafaţa (mp)*	Observaţii / Referinţe
	4.000	

* Suprafaţa este determinată in planul de proiecţie Stereo 70.

DETALII LINIARE IMOBIL

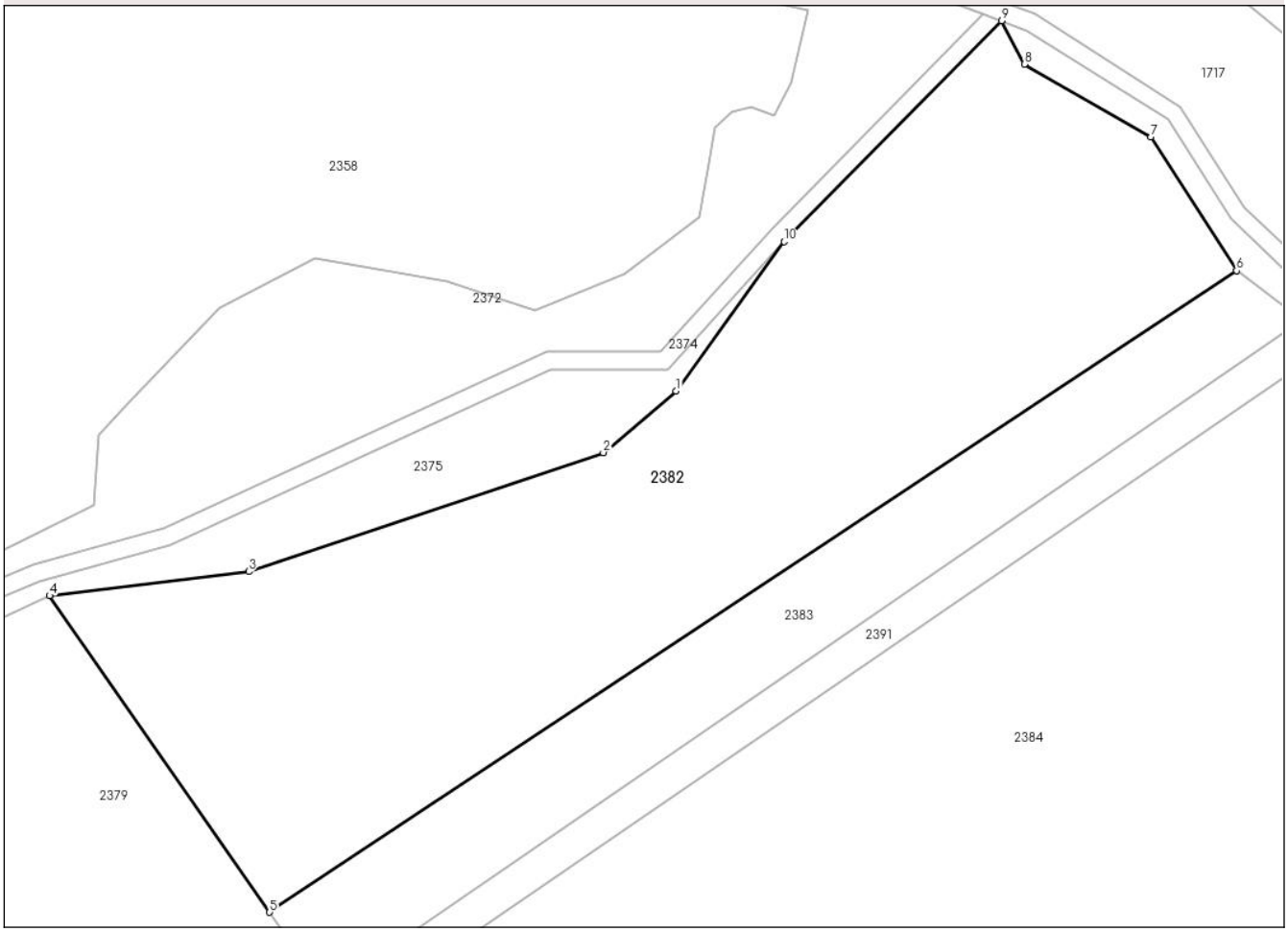

Date referitoare la teren

Crt	Categorie folosință	Intra vilan	Suprafaţa (mp)	Tarla	Parcelă	Nr. topo	Observaţii / Referinţe
1	arabil	NU	4.000	24	698/1	-	

Lungime Segmente
1) Valorile lungimilor segmentelor sunt obţinute din proiecţie în plan.

Punct început	X / Y	Punct sfârşit	X / Y	Lungime segment (** (m)
1	447.908,097 490.012,198	2	447.899,882 490.005,271	10.746
2	447.899,882 490.005,271	3	447.859,92 489.991,888	42.144
3	447.859,92 489.991,888	4	447.837,487 489.989,156	22.598
4	447.837,487 489.989,156	5	447.862,281 489.953,541	43.396
5	447.862,281 489.953,541	6	447.971,244 490.025,755	130.72

Document care conține date cu caracter personal, protejat de prevederile Regulamentului (UE) nr. 679/2016 și Legii 190/2018

Punct început	X / Y	Punct sfârşit	X / Y	Lungime segment (** (m)
6	447.971,244 490.025,755	7	447.961,584 490.040,807	17.886
7	447.961,584 490.040,807	8	447.947,325 490.048,991	16.441
8	447.947,325 490.048,991	9	447.944,774 490.053,883	5.517
9	447.944,774 490.053,883	10	447.920,271 490.029,012	34.914
10	447.920,271 490.029,012	1	447.908,097 490.012,198	20.759

** Lungimile segmentelor sunt determinate în planul de proiecţie Stereo 70 şi sunt rotunjite la 1 milimetru.
*** Distanţa dintre puncte este formată din segmente cumulate ce sunt mai mici decât valoarea 1 milimetru.

Document care conține date cu caracter personal, protejat de prevederile Regulamentului (UE) nr. 679/2016 și Legii 190/2018

DATE DESPRE IMOBILUL NR. 2383

Oficiul de Cadastru şi Publicitate Imobiliară SIBIU
Biroul de Cadastru şi Publicitate Imobiliară Sibiu

A. Partea I. Descrierea imobilului

TEREN Extravilan

Adresa: Jud. Sibiu

Nr. Crt	Nr cadastral Nr. topografic	Suprafaţa* (mp)	Observaţii / Referinţe
A1	100808	1.300	Sector cadastral:31 Teren neimprejmuit;

B. Partea II. Proprietari şi acte

Inscrieri privitoare la dreptul de proprietate şi alte drepturi reale		Referinţe
19677 / 20/03/2015		
Act Administrativ nr. 134/62, din 23/11/1993 emis de Comisia Judeteana Sibiu (Documentatie cadastrala avizata si receptionata de OCPI Sibiu);		
B1	Se noteaza infiintarea cartii funciare nr. 100808 Vurpar pentru intabularea parcelei nr. 698/2/1 Arabil din Titlul de Proprietate nr. 134/62 din 23.11.1993	A1
79900 / 03/10/2016		
Act Notarial nr. 2832, din 30/09/2016 emis de NP Bucsa Radu Gabriel;		
B3	Intabulare, drept de PROPRIETATEcumparare, dobandit prin Conventie, cota actuala 1/1, cota initiala 1/1	A1
	1) **STUPU IONITA**, si sotul 2) **STUPU NICOLETA-STANA**, n.Cotoara	

C. Partea III. SARCINI .

Inscrieri privind dezmembramintele dreptului de proprietate, drepturi reale de garanţie şi sarcini	Referinţe
NU SUNT	

Anexa Nr. 1 La Partea I

Teren

Nr cadastral	Suprafaţa (mp)*	Observaţii / Referinţe
100808	1.300	

* Suprafaţa este determinată in planul de proiecţie Stereo 70.

DETALII LINIARE IMOBIL

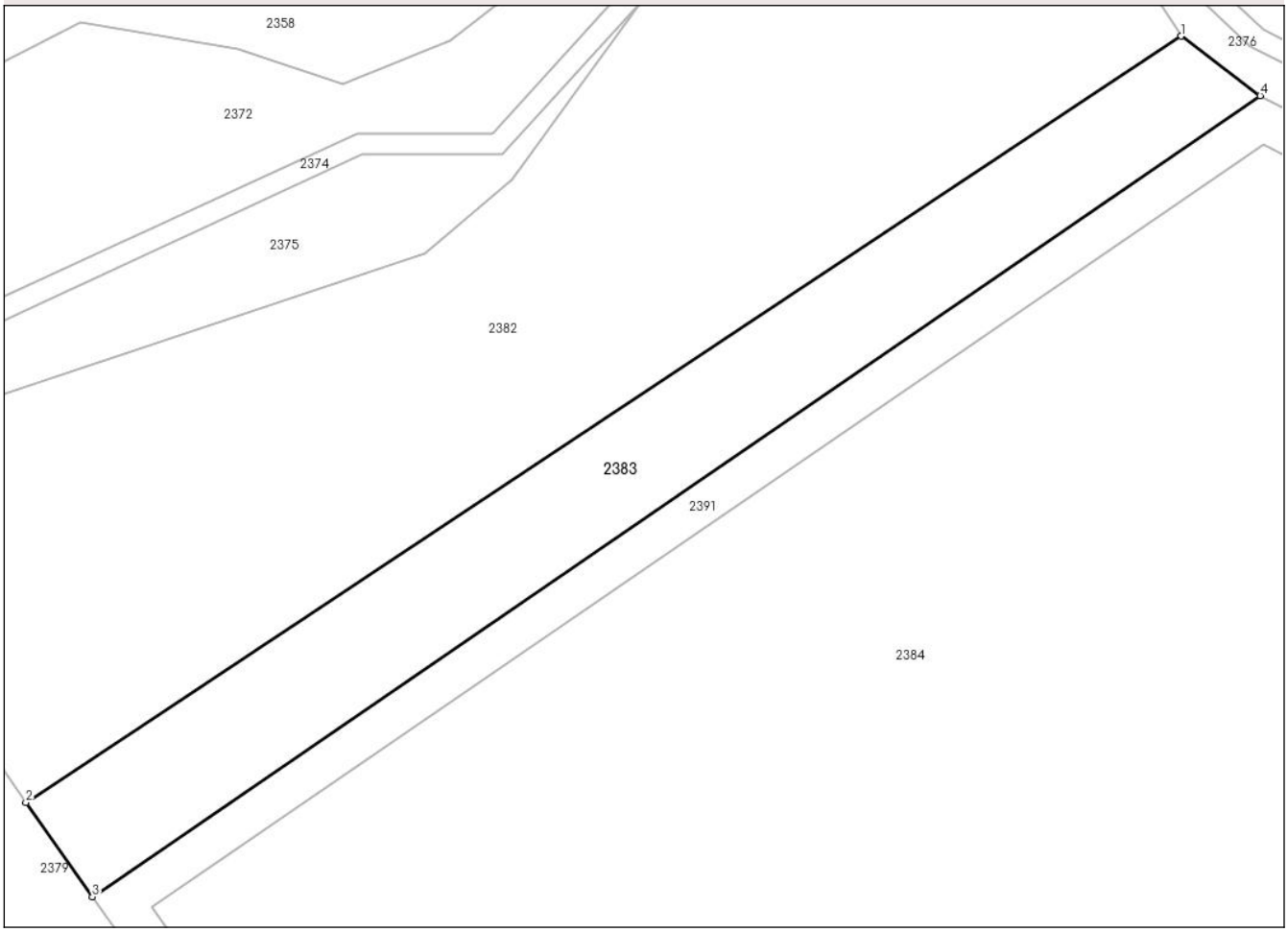

Date referitoare la teren

Crt	Categorie folosință	Intra vilan	Suprafaţa (mp)	Tarla	Parcelă	Nr. topo	Observaţii / Referinţe
1	arabil	NU	1.300	24	698/2/1	-	Imobil neimprejmuit

Lungime Segmente
1) Valorile lungimilor segmentelor sunt obţinute din proiecţie în plan.

Punct început	X / Y	Punct sfârşit	X / Y	Lungime segment (** (m)
1	447.971,244 490.025,755	2	447.862,281 489.953,541	130.72
2	447.862,281 489.953,541	3	447.868,554 489.944,67	10.864
3	447.868,554 489.944,67	4	447.978,707 490.020,152	133.534
4	447.978,707 490.020,152	1	447.971,244 490.025,755	9.332

**** Lungimile segmentelor sunt determinate în planul de proiecţie Stereo 70 şi sunt rotunjite la 1 milimetru.**

Document care conține date cu caracter personal, protejat de prevederile Regulamentului (UE) nr. 679/2016 și Legii 190/2018

***** Distanţa dintre puncte este formată din segmente cumulate ce sunt mai mici decât valoarea 1 milimetru.**

DATE DESPRE IMOBILUL NR. 2384

Oficiul de Cadastru şi Publicitate Imobiliară SIBIU
Biroul de Cadastru şi Publicitate Imobiliară Sibiu

A. Partea I. Descrierea imobilului

TEREN Extravilan

Adresa: Jud. Sibiu

Nr. Crt	Nr cadastral Nr. topografic	Suprafaţa* (mp)	Observaţii / Referinţe
A1		46.400	Sector cadastral:31 Teren neimprejmuit;

B. Partea II. Proprietari şi acte

Inscrieri privitoare la dreptul de proprietate şi alte drepturi reale		Referinţe
/		
Act Administrativ nr. 238/62, din 19/05/1994 emis de CJPSDPAT SIBIU (Titlu de proprietate);		
B1	Intabulare, drept de PROPRIETATE, dobandit prin Reconstituire, cota actuala 1/1, cota initiala 1/1	A1
	1) **BRATU MARIA**, CNP neidentificat 2) **BARA MARIA**, CNP neidentificat 3) **DUMITRU ANA**, CNP neidentificat	

C. Partea III. SARCINI .

Inscrieri privind dezmembramintele dreptului de proprietate, drepturi reale de garanţie şi sarcini	Referinţe
NU SUNT	

Document care conține date cu caracter personal, protejat de prevederile Regulamentului (UE) nr. 679/2016 și Legii 190/2018

Anexa Nr. 1 La Partea I

Teren

Nr cadastral	Suprafaţa (mp)*	Observaţii / Referinţe
	46.400	

* Suprafaţa este determinată in planul de proiecţie Stereo 70.

DETALII LINIARE IMOBIL

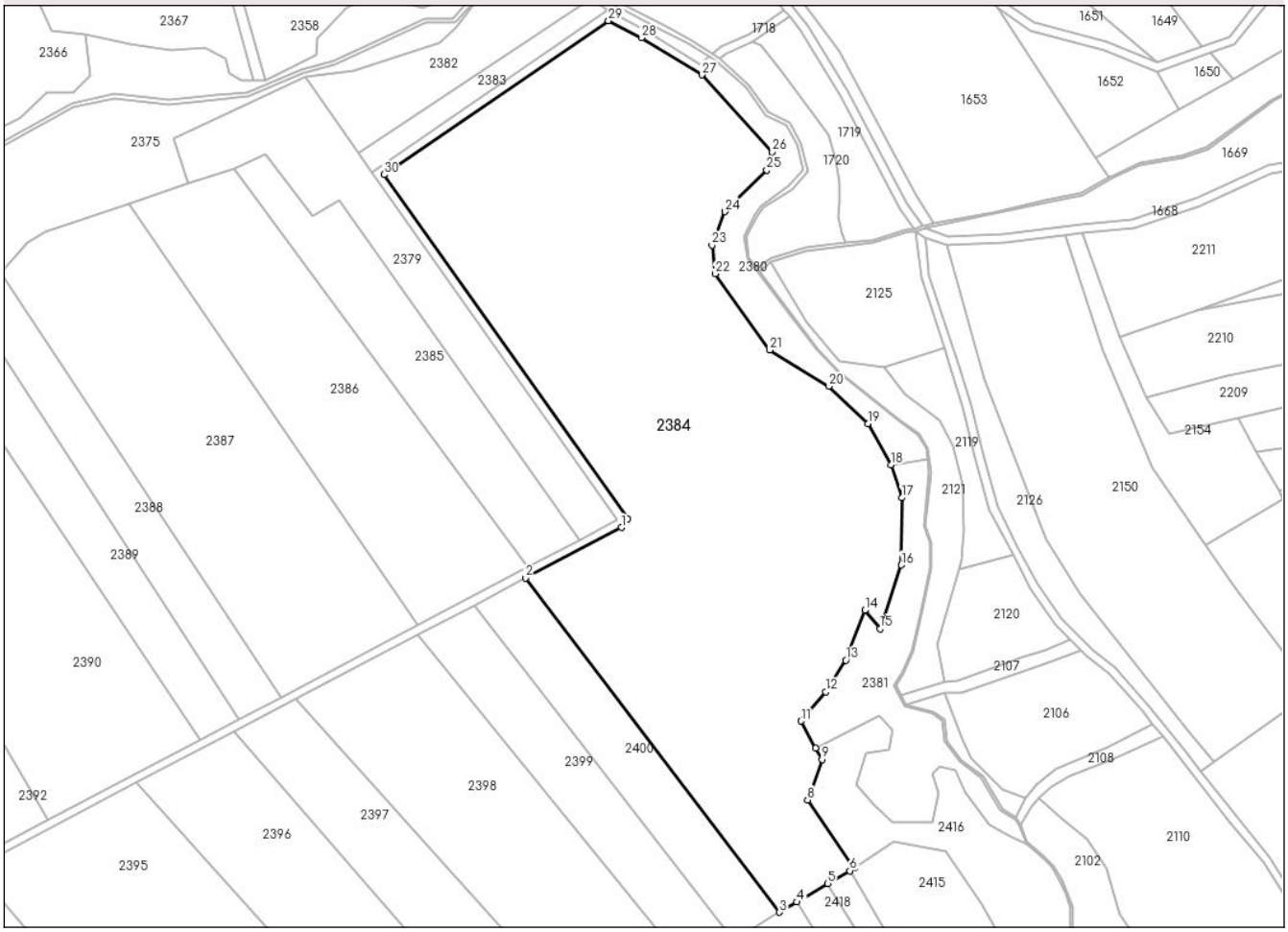

Date referitoare la teren

Crt	Categorie folosință	Intra vilan	Suprafaţa (mp)	Tarla	Parcelă	Nr. topo	Observaţii / Referinţe
1	arabil	NU	46.400	24	698/2/2	-	

Lungime Segmente

1) Valorile lungimilor segmentelor sunt obţinute din proiecţie în plan.

Punct început	X / Y	Punct sfârşit	X / Y	Lungime segment (** (m)
1	447.985,002 489.779,069	2	447.940,246 489.755,564	50.553
3	448.058,827 489.599,595	4	448.066,947 489.604,385	9.427
5	448.081,454 489.612,942	6	448.091,639 489.618,932	11.816
7	448.093,859 489.620,354	8	448.071,933 489.651,927	38.439
9	448.078,718 489.670,825	10	448.075,796 489.676,131	6.058

Punct început	X / Y	Punct sfârşit	X / Y	Lungime segment (** (m)
2	447.940,246 489.755,564	3	448.058,827 489.599,595	195.928
4	448.066,947 489.604,385	5	448.081,454 489.612,942	16.842
6	448.091,639 489.618,932	7	448.093,859 489.620,354	2.636
8	448.071,933 489.651,927	9	448.078,718 489.670,825	20.08
10	448.075,796 489.676,131	11	448.068,834 489.688,77	14.429

Document care conține date cu caracter personal, protejat de prevederile Regulamentului (UE) nr. 679/2016 și Legii 190/2018

Punct început	X / Y	Punct sfârşit	X / Y	Lungime segment (** (m)
11	448.068,834 489.688,77	12	448.080,331 489.702,376	17.813
13	448.089,709 489.717,192	14	448.098,688 489.740,45	24.932
15	448.105,758 489.731,866	16	448.115,72 489.761,615	31.373
17	448.116,062 489.792,903	18	448.110,814 489.808,325	16.291
19	448.100,095 489.827,567	20	448.081,85 489.844,993	25.23
21	448.054,299 489.861,851	22	448.028,779 489.897,478	43.824
23	448.027,373 489.910,836	24	448.033,351 489.926,463	16.732
25	448.052,944 489.945,845	26	448.055,481 489.954,286	8.814
27	448.022,644 489.990,224	28	447.994,326 490.007,516	33.181
29	447.978,989 490.015,496	30	447.874,163 489.943,665	127.076
31	447.987,866 489.782,996	1	447.985,002 489.779,069	4.861

Punct început	X / Y	Punct sfârşit	X / Y	Lungime segment (** (m)
12	448.080,331 489.702,376	13	448.089,709 489.717,192	17.534
14	448.098,688 489.740,45	15	448.105,758 489.731,866	11.121
16	448.115,72 489.761,615	17	448.116,062 489.792,903	31.289
18	448.110,814 489.808,325	19	448.100,095 489.827,567	22.026
20	448.081,85 489.844,993	21	448.054,299 489.861,851	32.3
22	448.028,779 489.897,478	23	448.027,373 489.910,836	13.431
24	448.033,351 489.926,463	25	448.052,944 489.945,845	27.56
26	448.055,481 489.954,286	27	448.022,644 489.990,224	48.68
28	447.994,326 490.007,516	29	447.978,989 490.015,496	17.289
30	447.874,163 489.943,665	31	447.987,866 489.782,996	196.832

** Lungimile segmentelor sunt determinate în planul de proiecţie Stereo 70 şi sunt rotunjite la 1 milimetru.
*** Distanţa dintre puncte este formată din segmente cumulate ce sunt mai mici decât valoarea 1 milimetru.

Document care conține date cu caracter personal, protejat de prevederile Regulamentului (UE) nr. 679/2016 și Legii 190/2018

DATE DESPRE IMOBILUL NR. 2385

Oficiul de Cadastru şi Publicitate Imobiliară SIBIU
Biroul de Cadastru şi Publicitate Imobiliară Sibiu

A. Partea I. Descrierea imobilului

TEREN Extravilan

Adresa: Jud. Sibiu

Nr. Crt	Nr cadastral Nr. topografic	Suprafaţa* (mp)	Observaţii / Referinţe
A1		6.200	Sector cadastral:31 Teren neimprejmuit;

B. Partea II. Proprietari şi acte

Inscrieri privitoare la dreptul de proprietate şi alte drepturi reale		Referinţe
/		
Act Administrativ nr. 348/62, din 09/08/1994 emis de CJPSDPAT SIBIU (Titlu de proprietate);		
B1	Intabulare, drept de PROPRIETATE, dobandit prin Reconstituire, cota actuala 1/1, cota initiala 1/1	A1
	1) **DRUMAS DUMITRU**, CNP neidentificat 2) **DRUMAS GHEORGHE**, CNP neidentificat 3) **DRUMAS IOAN**, CNP neidentificat 4) **DRUMAS NICOLAE**, CNP neidentificat 5) **DRUMAS TOMA**, CNP neidentificat 6) **LIBICEAN MARIA**, CNP neidentificat 7) **RUJA SILVIA**, CNP neidentificat 8) **UNGUREAN ANA**, CNP neidentificat	

C. Partea III. SARCINI .

Inscrieri privind dezmembramintele dreptului de proprietate, drepturi reale de garanţie şi sarcini	Referinţe
NU SUNT	

Document care conține date cu caracter personal, protejat de prevederile Regulamentului (UE) nr. 679/2016 și Legii 190/2018

Anexa Nr. 1 La Partea I

Teren

Nr cadastral	Suprafaţa (mp)*	Observaţii / Referinţe
	6.200	

* Suprafaţa este determinată in planul de proiecţie Stereo 70.

DETALII LINIARE IMOBIL

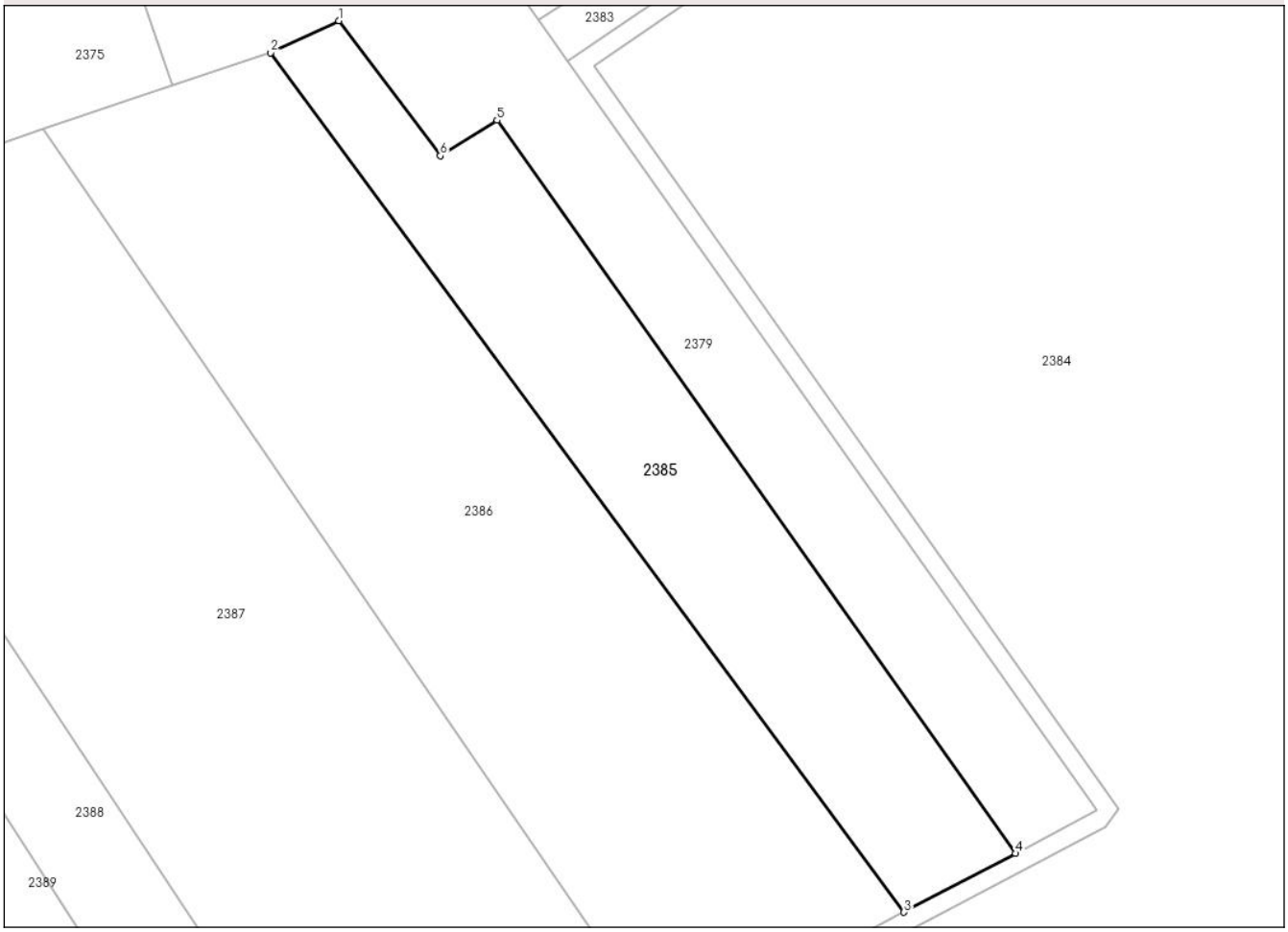

Date referitoare la teren

Crt	Categorie folosință	Intra vilan	Suprafaţa (mp)	Tarla	Parcelă	Nr. topo	Observaţii / Referinţe
1	arabil	NU	6.200	24	698/3	-	

Lungime Segmente
1) Valorile lungimilor segmentelor sunt obţinute din proiecţie în plan.

Punct început	X / Y	Punct sfârşit	X / Y	Lungime segment (** (m)
1	447.818,95 489.953,48	2	447.804,182 489.946,53	16.321
2	447.804,182 489.946,53	3	447.941,373 489.760,608	231.06
3	447.941,373 489.760,608	4	447.965,508 489.773,321	27.278
4	447.965,508 489.773,321	5	447.853,212 489.931,958	194.36
5	447.853,212 489.931,958	6	447.840,958 489.924,254	14.475

Document care conține date cu caracter personal, protejat de prevederile Regulamentului (UE) nr. 679/2016 și Legii 190/2018

Punct început	X / Y	Punct sfârşit	X / Y	Lungime segment (** (m)
6	447.840,958 489.924,254	1	447.818,95 489.953,48	36.586

** Lungimile segmentelor sunt determinate în planul de proiecţie Stereo 70 şi sunt rotunjite la 1 milimetru.
*** Distanţa dintre puncte este formată din segmente cumulate ce sunt mai mici decât valoarea 1 milimetru.

Document care conține date cu caracter personal, protejat de prevederile Regulamentului (UE) nr. 679/2016 și Legii 190/2018

DATE DESPRE IMOBILUL NR. 2386

Oficiul de Cadastru şi Publicitate Imobiliară SIBIU
Biroul de Cadastru şi Publicitate Imobiliară Sibiu

A. Partea I. Descrierea imobilului

TEREN Extravilan

Adresa: Jud. Sibiu

Nr. Crt	Nr cadastral Nr. topografic	Suprafaţa* (mp)	Observaţii / Referinţe
A1		12.600	Sector cadastral:31 Teren neimprejmuit;

B. Partea II. Proprietari şi acte

Inscrieri privitoare la dreptul de proprietate şi alte drepturi reale		Referinţe
/		
Act Administrativ nr. 165/62, din 29/09/1993 emis de CJPSDPAT SIBIU (Titlu de proprietate);		
B1	Intabulare, drept de PROPRIETATE, dobandit prin Reconstituire, cota actuala 1/1, cota initiala 1/1	A1
	1) **RADU ANA**, CNP neidentificat	

C. Partea III. SARCINI .

Inscrieri privind dezmembramintele dreptului de proprietate, drepturi reale de garanţie şi sarcini	Referinţe
NU SUNT	

Document care conține date cu caracter personal, protejat de prevederile Regulamentului (UE) nr. 679/2016 și Legii 190/2018

Anexa Nr. 1 La Partea I

Teren

Nr cadastral	Suprafaţa (mp)*	Observaţii / Referinţe
	12.600	

* Suprafaţa este determinată in planul de proiecţie Stereo 70.

DETALII LINIARE IMOBIL

Date referitoare la teren

Crt	Categorie folosință	Intra vilan	Suprafaţa (mp)	Tarla	Parcelă	Nr. topo	Observaţii / Referinţe
1	arabil	NU	12.600	24	698/4	-	

Lungime Segmente
1) Valorile lungimilor segmentelor sunt obţinute din proiecţie în plan.

Punct început	X / Y	Punct sfârşit	X / Y	Lungime segment (** (m)
1	447.782,879 489.939,397	2	447.755,003 489.930,062	29.398
2	447.755,003 489.930,062	3	447.889,817 489.733,45	238.393
3	447.889,817 489.733,45	4	447.941,373 489.760,608	58.272
4	447.941,373 489.760,608	5	447.804,182 489.946,53	231.06
5	447.804,182 489.946,53	1	447.782,879 489.939,397	22.466

Document care conține date cu caracter personal, protejat de prevederile Regulamentului (UE) nr. 679/2016 și Legii 190/2018

** Lungimile segmentelor sunt determinate în planul de proiecţie Stereo 70 şi sunt rotunjite la 1 milimetru.
*** Distanţa dintre puncte este formată din segmente cumulate ce sunt mai mici decât valoarea 1 milimetru.

Document care conține date cu caracter personal, protejat de prevederile Regulamentului (UE) nr. 679/2016 și Legii 190/2018

DATE DESPRE IMOBILUL NR. 2387

Oficiul de Cadastru şi Publicitate Imobiliară SIBIU
Biroul de Cadastru şi Publicitate Imobiliară Sibiu

A. Partea I. Descrierea imobilului

TEREN Extravilan

Adresa: Jud. Sibiu

Nr. Crt	Nr cadastral Nr. topografic	Suprafaţa* (mp)	Observaţii / Referinţe
A1		16.800	Sector cadastral:31 Teren neimprejmuit;

B. Partea II. Proprietari şi acte

Inscrieri privitoare la dreptul de proprietate şi alte drepturi reale		Referinţe
/		
Act Administrativ nr. 355/62, din 10/08/1994 emis de CJPSDPAT SIBIU (Titlu de proprietate);		
B1	Intabulare, drept de PROPRIETATE, dobandit prin Reconstituire, cota actuala 1/1, cota initiala 1/1	A1
	1) **PIRVU IOAN**, CNP neidentificat	

C. Partea III. SARCINI .

Inscrieri privind dezmembramintele dreptului de proprietate, drepturi reale de garanţie şi sarcini	Referinţe
NU SUNT	

Document care conține date cu caracter personal, protejat de prevederile Regulamentului (UE) nr. 679/2016 și Legii 190/2018

Anexa Nr. 1 La Partea I

Teren

Nr cadastral	Suprafaţa (mp)*	Observaţii / Referinţe
	16.800	

* Suprafaţa este determinată in planul de proiecţie Stereo 70.

DETALII LINIARE IMOBIL

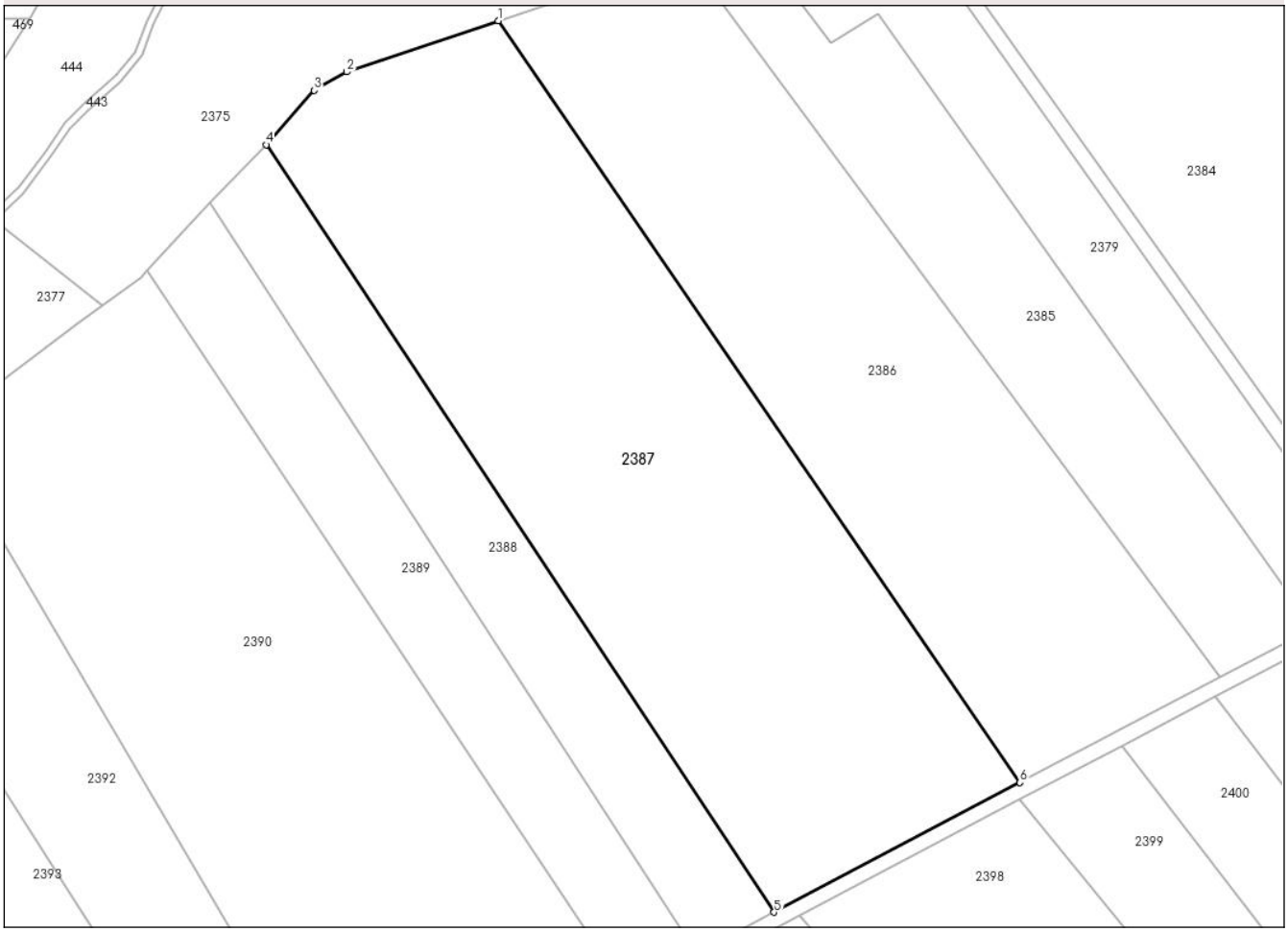

Date referitoare la teren

Crt	Categorie folosință	Intra vilan	Suprafaţa (mp)	Tarla	Parcelă	Nr. topo	Observaţii / Referinţe
1	arabil	NU	16.800	24	698/5	-	

Lungime Segmente
1) Valorile lungimilor segmentelor sunt obţinute din proiecţie în plan.

Punct început	X / Y	Punct sfârşit	X / Y	Lungime segment (** (m)
1	447.755,003 489.930,062	2	447.715,846 489.916,848	41.327
2	447.715,846 489.916,848	3	447.707,462 489.912,058	9.655
3	447.707,462 489.912,058	4	447.695,037 489.898,06	18.717
4	447.695,037 489.898,06	5	447.826,284 489.699,984	237.614
5	447.826,284 489.699,984	6	447.889,817 489.733,45	71.808

Document care conține date cu caracter personal, protejat de prevederile Regulamentului (UE) nr. 679/2016 și Legii 190/2018

Punct început	X / Y	Punct sfârşit	X / Y	Lungime segment (** (m)
6	447.889,817 489.733,45	1	447.755,003 489.930,062	238.393

** Lungimile segmentelor sunt determinate în planul de proiecţie Stereo 70 şi sunt rotunjite la 1 milimetru.
*** Distanţa dintre puncte este formată din segmente cumulate ce sunt mai mici decât valoarea 1 milimetru.

Document care conține date cu caracter personal, protejat de prevederile Regulamentului (UE) nr. 679/2016 și Legii 190/2018

DATE DESPRE IMOBILUL NR. 2388

Oficiul de Cadastru şi Publicitate Imobiliară SIBIU
Biroul de Cadastru şi Publicitate Imobiliară Sibiu

A. Partea I. Descrierea imobilului

TEREN Extravilan

Adresa: Jud. Sibiu

Nr. Crt	Nr cadastral Nr. topografic	Suprafaţa* (mp)	Observaţii / Referinţe
A1		5.000	Sector cadastral:31 Teren neimprejmuit;

B. Partea II. Proprietari şi acte

Inscrieri privitoare la dreptul de proprietate şi alte drepturi reale		Referinţe
/		
Act Administrativ nr. 417/62, din 16/11/1994 emis de CJPSDPAT SIBIU (Titlu de proprietate);		
B1	Intabulare, drept de PROPRIETATE, dobandit prin Constituire, cota actuala 1/1, cota initiala 1/1	A1
	1) **DRAGOMIR IOAN**, CNP neidentificat	

C. Partea III. SARCINI .

Inscrieri privind dezmembramintele dreptului de proprietate, drepturi reale de garanţie şi sarcini	Referinţe
NU SUNT	

Anexa Nr. 1 La Partea I

Teren

Nr cadastral	Suprafaţa (mp)*	Observaţii / Referinţe
	5.000	

* Suprafaţa este determinată in planul de proiecţie Stereo 70.

DETALII LINIARE IMOBIL

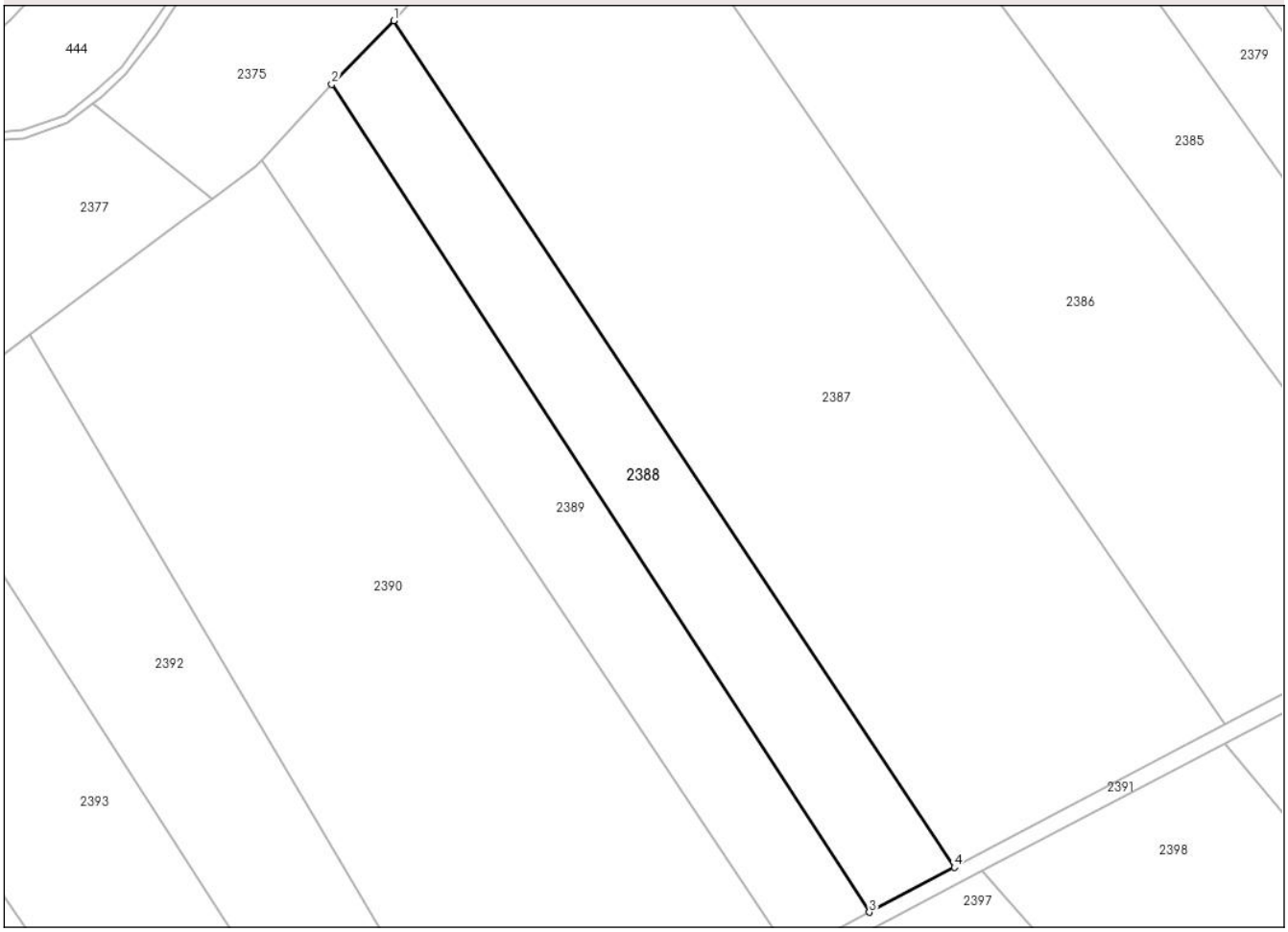

Date referitoare la teren

Crt	Categorie folosință	Intra vilan	Suprafaţa (mp)	Tarla	Parcelă	Nr. topo	Observaţii / Referinţe
1	arabil	NU	5.000	24	698/6	-	

Lungime Segmente
1) Valorile lungimilor segmentelor sunt obţinute din proiecţie în plan.

Punct început	X / Y	Punct sfârşit	X / Y	Lungime segment (** (m)
1	447.695,037 489.898,06	2	447.680,537 489.883,166	20.787
2	447.680,537 489.883,166	3	447.806,382 489.689,5	230.962
3	447.806,382 489.689,5	4	447.826,284 489.699,984	22.495
4	447.826,284 489.699,984	1	447.695,037 489.898,06	237.614

**** Lungimile segmentelor sunt determinate în planul de proiecţie Stereo 70 şi sunt rotunjite la 1 milimetru.**

Document care conține date cu caracter personal, protejat de prevederile Regulamentului (UE) nr. 679/2016 și Legii 190/2018

***** Distanţa dintre puncte este formată din segmente cumulate ce sunt mai mici decât valoarea 1 milimetru.**

DATE DESPRE IMOBILUL NR. 2389

Oficiul de Cadastru şi Publicitate Imobiliară SIBIU
Biroul de Cadastru şi Publicitate Imobiliară Sibiu

A. Partea I. Descrierea imobilului

TEREN Extravilan

Adresa: Jud. Sibiu

Nr. Crt	Nr cadastral Nr. topografic	Suprafaţa* (mp)	Observaţii / Referinţe
A1		5.000	Sector cadastral:31 Teren neimprejmuit;

B. Partea II. Proprietari şi acte

Inscrieri privitoare la dreptul de proprietate şi alte drepturi reale		Referinţe
/		
Act Administrativ nr. 7/62, din 20/04/1993 emis de CJPSDPAT SIBIU (Titlu de proprietate);		
B1	Intabulare, drept de PROPRIETATE, dobandit prin Constituire, cota actuala 1/1, cota initiala 1/1	A1
	1) **GIURCA SUSANA**, CNP neidentificat	

C. Partea III. SARCINI .

Inscrieri privind dezmembramintele dreptului de proprietate, drepturi reale de garanţie şi sarcini	Referinţe
NU SUNT	

Document care conține date cu caracter personal, protejat de prevederile Regulamentului (UE) nr. 679/2016 și Legii 190/2018

Anexa Nr. 1 La Partea I

Teren

Nr cadastral	Suprafaţa (mp)*	Observaţii / Referinţe
	5.000	

* Suprafaţa este determinată in planul de proiecţie Stereo 70.

DETALII LINIARE IMOBIL

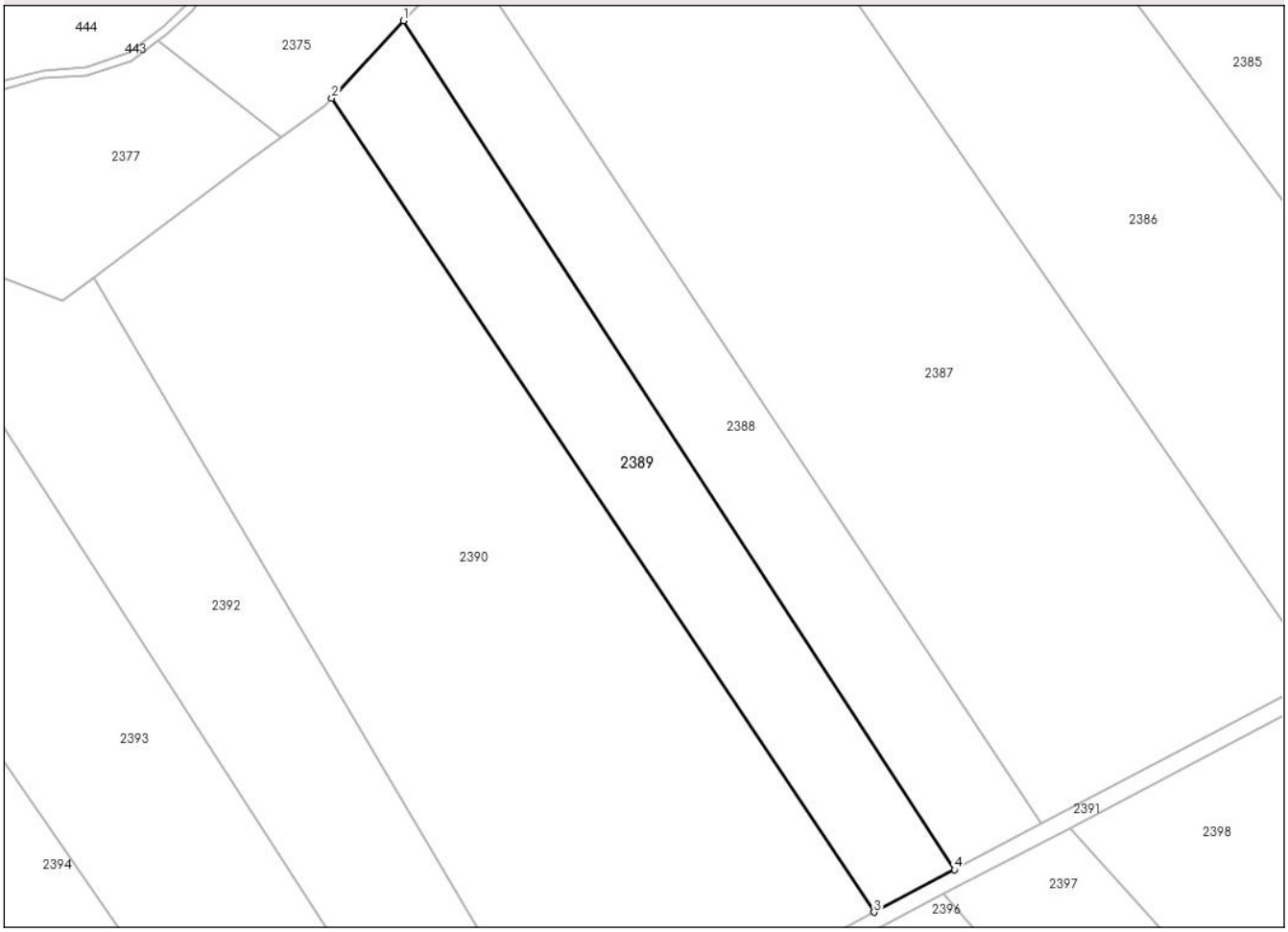

Date referitoare la teren

Crt	Categorie folosință	Intra vilan	Suprafaţa (mp)	Tarla	Parcelă	Nr. topo	Observaţii / Referinţe
1	arabil	NU	5.000	24	698/7	-	

Lungime Segmente
1) Valorile lungimilor segmentelor sunt obţinute din proiecţie în plan.

Punct început	X / Y	Punct sfârşit	X / Y	Lungime segment (** (m)
1	447.680,537 489.883,166	2	447.664,174 489.865,513	24.07
2	447.664,174 489.865,513	3	447.788,009 489.679,822	223.196
3	447.788,009 489.679,822	4	447.806,382 489.689,5	20.767
4	447.806,382 489.689,5	1	447.680,537 489.883,166	230.962

**** Lungimile segmentelor sunt determinate în planul de proiecţie Stereo 70 şi sunt rotunjite la 1 milimetru.**

Document care conține date cu caracter personal, protejat de prevederile Regulamentului (UE) nr. 679/2016 și Legii 190/2018

***** Distanţa dintre puncte este formată din segmente cumulate ce sunt mai mici decât valoarea 1 milimetru.**

DATE DESPRE IMOBILUL NR. 2390

Oficiul de Cadastru şi Publicitate Imobiliară SIBIU
Biroul de Cadastru şi Publicitate Imobiliară Sibiu

A. Partea I. Descrierea imobilului

TEREN Extravilan

Adresa: Jud. Sibiu

Nr. Crt	Nr cadastral Nr. topografic	Suprafaţa* (mp)	Observaţii / Referinţe
A1		16.000	Sector cadastral:31 Teren neimprejmuit;

B. Partea II. Proprietari şi acte

Inscrieri privitoare la dreptul de proprietate şi alte drepturi reale		Referinţe
/		
Act Administrativ nr. 426/62, din 17/11/1994 emis de CJPSDPAT SIBIU (Titlu de proprietate);		
B1	Intabulare, drept de PROPRIETATE, dobandit prin Reconstituire, cota actuala 1/1, cota initiala 1/1	A1
	1) **STEFAN MIHAI**, CNP neidentificat	

C. Partea III. SARCINI .

Inscrieri privind dezmembramintele dreptului de proprietate, drepturi reale de garanţie şi sarcini	Referinţe
NU SUNT	

Document care conține date cu caracter personal, protejat de prevederile Regulamentului (UE) nr. 679/2016 și Legii 190/2018

Anexa Nr. 1 La Partea I

Teren

Nr cadastral	Suprafaţa (mp)*	Observaţii / Referinţe
	16.000	

* Suprafaţa este determinată in planul de proiecţie Stereo 70.

DETALII LINIARE IMOBIL

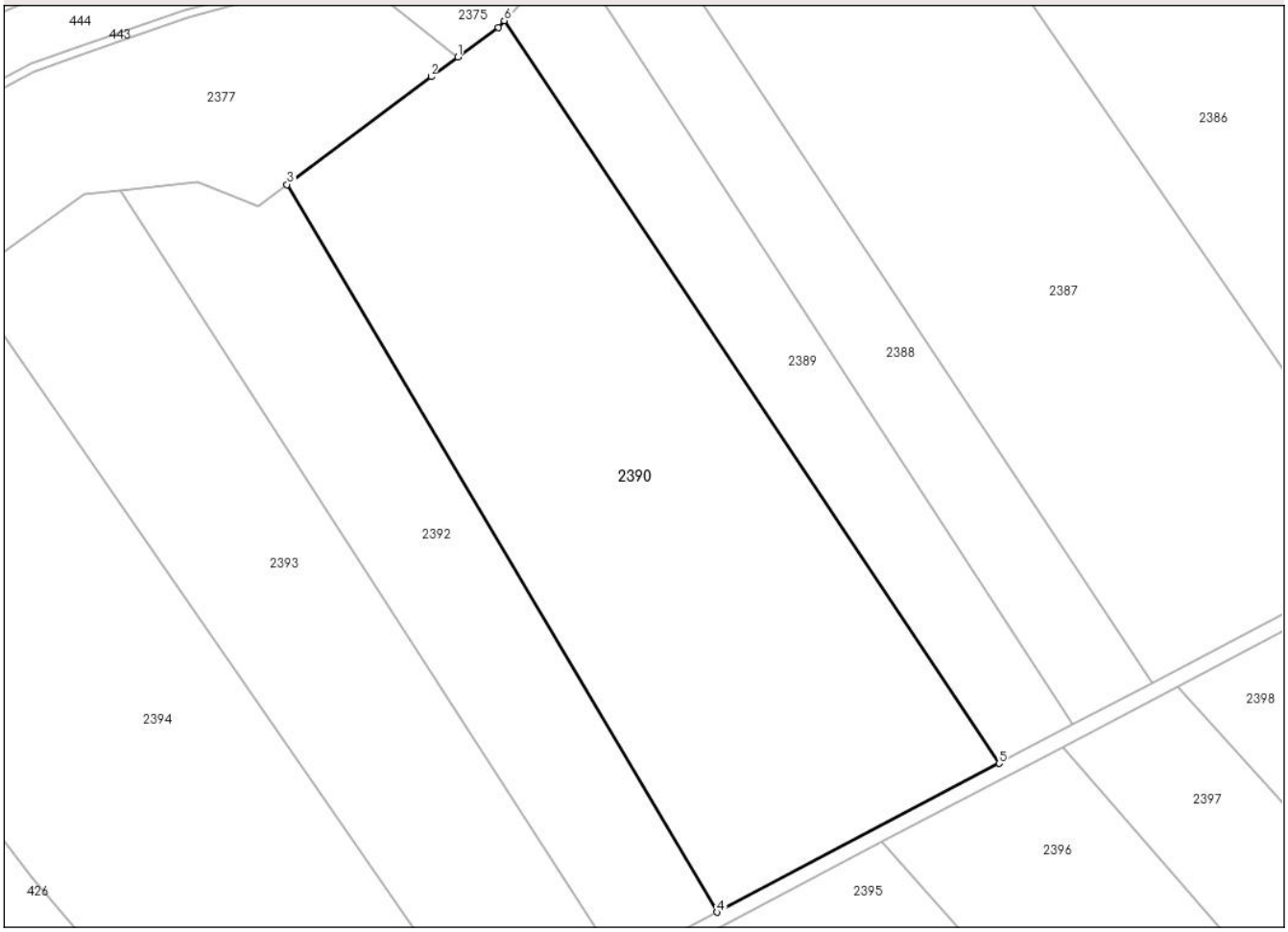

Date referitoare la teren

Crt	Categorie folosință	Intra vilan	Suprafaţa (mp)	Tarla	Parcelă	Nr. topo	Observaţii / Referinţe
1	arabil	NU	16.000	24	698/8	-	

Lungime Segmente
1) Valorile lungimilor segmentelor sunt obţinute din proiecţie în plan.

Punct început	X / Y	Punct sfârşit	X / Y	Lungime segment (** (m)
1	447.652,576 489.856,467	2	447.645,837 489.851,52	8.36
2	447.645,837 489.851,52	3	447.609,818 489.824,56	44.991
3	447.609,818 489.824,56	4	447.717,372 489.642,613	211.359
4	447.717,372 489.642,613	5	447.788,009 489.679,822	79.838
5	447.788,009 489.679,822	6	447.664,174 489.865,513	223.196

Document care conține date cu caracter personal, protejat de prevederile Regulamentului (UE) nr. 679/2016 și Legii 190/2018

Punct început	X / Y	Punct sfârşit	X / Y	Lungime segment (** (m)
6	447.664,174 489.865,513	7	447.662,666 489.863,873	2.229
7	447.662,666 489.863,873	1	447.652,576 489.856,467	12.516

** Lungimile segmentelor sunt determinate în planul de proiecţie Stereo 70 şi sunt rotunjite la 1 milimetru.
*** Distanţa dintre puncte este formată din segmente cumulate ce sunt mai mici decât valoarea 1 milimetru.

Document care conține date cu caracter personal, protejat de prevederile Regulamentului (UE) nr. 679/2016 și Legii 190/2018

DATE DESPRE IMOBILUL NR. 2391

Oficiul de Cadastru şi Publicitate Imobiliară SIBIU
Biroul de Cadastru şi Publicitate Imobiliară Sibiu

A. Partea I. Descrierea imobilului

TEREN Extravilan

Adresa: Jud. Sibiu

Nr. Crt	Nr cadastral Nr. topografic	Suprafaţa* (mp)	Observaţii / Referinţe
A1		3.178	Sector cadastral:31 Teren neimprejmuit;

B. Partea II. Proprietari şi acte

Inscrieri privitoare la dreptul de proprietate şi alte drepturi reale		Referinţe
/		
Act Normativ nr. 7, din 13/03/1996 emis de PARLAMENTUL ROMANIEI;		
B1	Inscrierea provizorie, drept de PROPRIETATE, dobandit prin Lege, cota actuala 1/1, cota initiala 1/1	A1
	1) **COMUNA VURPAR**, CIF:4406355, Proprietar neidentificat	

C. Partea III. SARCINI .

Inscrieri privind dezmembramintele dreptului de proprietate, drepturi reale de garanţie şi sarcini	Referinţe
NU SUNT	

Document care conține date cu caracter personal, protejat de prevederile Regulamentului (UE) nr. 679/2016 și Legii 190/2018

Anexa Nr. 1 La Partea I

Teren

Nr cadastral	Suprafaţa (mp)*	Observaţii / Referinţe
	3.178	

* Suprafaţa este determinată in planul de proiecţie Stereo 70.

DETALII LINIARE IMOBIL

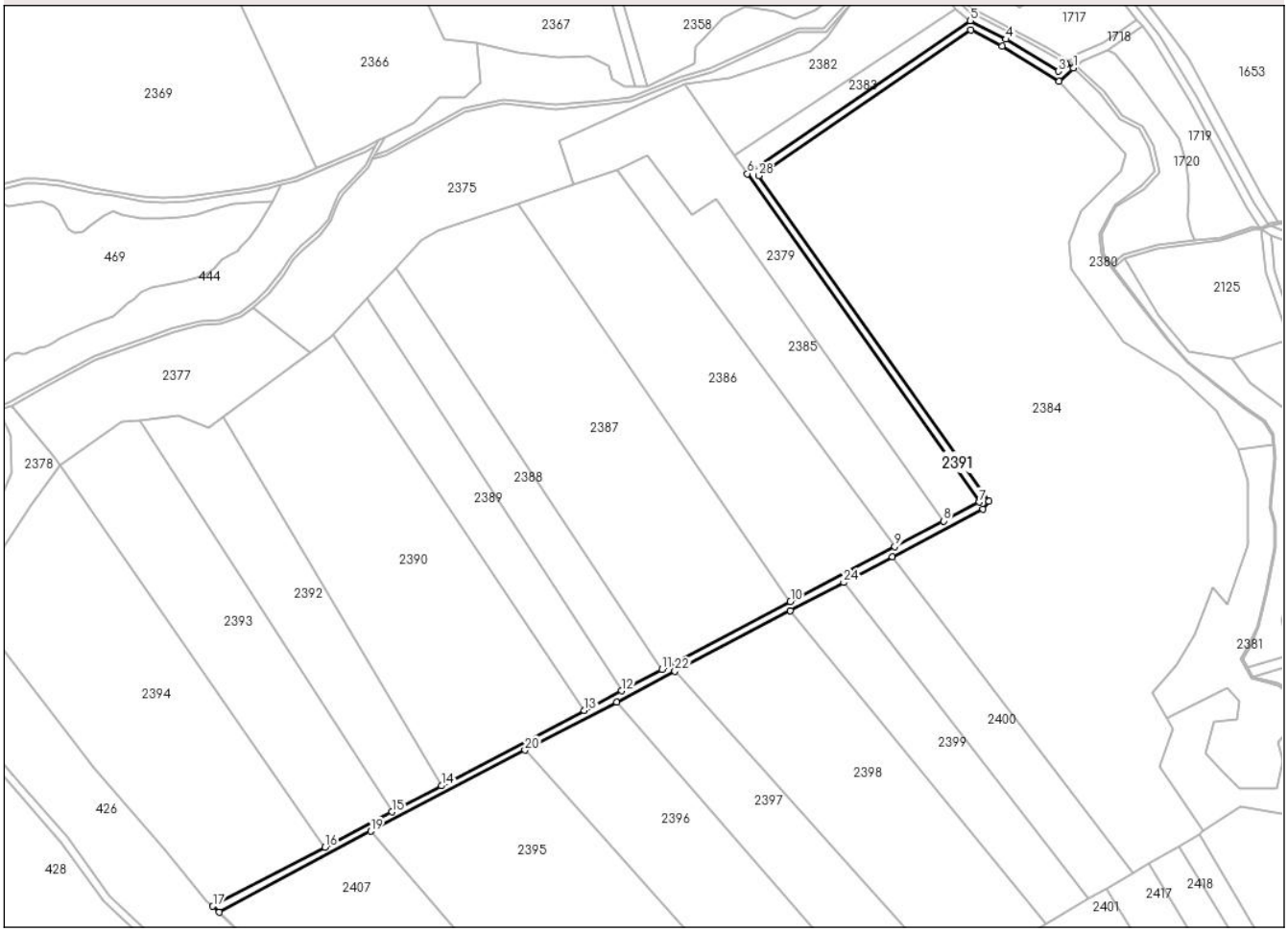

Date referitoare la teren

Crt	Categorie folosință	Intra vilan	Suprafaţa (mp)	Tarla	Parcelă	Nr. topo	Observaţii / Referinţe
1	drum	NU	3.178	24	698/8/1	-	

Lungime Segmente

1) Valorile lungimilor segmentelor sunt obţinute din proiecţie în plan.

Punct început	X / Y	Punct sfârşit	X / Y	Lungime segment (** (m)
1	448.029,528 489.996,898	2	448.026,093 489.998,947	4.0
3	448.022,128 489.995,225	4	447.996,294 490.011,001	30.271
5	447.978,707 490.020,152	6	447.868,554 489.944,67	133.534
7	447.983,138 489.782,608	8	447.965,508 489.773,321	19.927
9	447.941,373 489.760,608	10	447.889,817 489.733,45	58.272

Punct început	X / Y	Punct sfârşit	X / Y	Lungime segment (** (m)
2	448.026,093 489.998,947	3	448.022,128 489.995,225	5.438
4	447.996,294 490.011,001	5	447.978,707 490.020,152	19.825
6	447.868,554 489.944,67	7	447.983,138 489.782,608	198.479
8	447.965,508 489.773,321	9	447.941,373 489.760,608	27.278
10	447.889,817 489.733,45	11	447.826,284 489.699,984	71.808

Document care conține date cu caracter personal, protejat de prevederile Regulamentului (UE) nr. 679/2016 și Legii 190/2018

Punct început	X / Y	Punct sfârşit	X / Y	Lungime segment (** (m)
11	447.826,284 489.699,984	12	447.806,382 489.689,5	22.495
13	447.788,009 489.679,822	14	447.717,372 489.642,613	79.838
15	447.692,941 489.629,744	16	447.659,931 489.612,356	37.309
17	447.604,498 489.583,156	18	447.607,557 489.580,246	4.222
19	447.682,421 489.620,163	20	447.758,635 489.660,188	86.084
21	447.803,927 489.683,974	22	447.832,725 489.699,098	32.528
23	447.889,803 489.729,073	24	447.916,118 489.742,893	29.723
25	447.940,246 489.755,564	26	447.985,002 489.779,069	50.553
27	447.987,866 489.782,996	28	447.874,163 489.943,665	196.832
29	447.978,989 490.015,496	30	447.994,326 490.007,516	17.289
31	448.022,644 489.990,224	1	448.029,528 489.996,898	9.588

Punct început	X / Y	Punct sfârşit	X / Y	Lungime segment (** (m)
12	447.806,382 489.689,5	13	447.788,009 489.679,822	20.767
14	447.717,372 489.642,613	15	447.692,941 489.629,744	27.613
16	447.659,931 489.612,356	17	447.604,498 489.583,156	62.653
18	447.607,557 489.580,246	19	447.682,421 489.620,163	84.841
20	447.758,635 489.660,188	21	447.803,927 489.683,974	51.158
22	447.832,725 489.699,098	23	447.889,803 489.729,073	64.47
24	447.916,118 489.742,893	25	447.940,246 489.755,564	27.253
26	447.985,002 489.779,069	27	447.987,866 489.782,996	4.861
28	447.874,163 489.943,665	29	447.978,989 490.015,496	127.076
30	447.994,326 490.007,516	31	448.022,644 489.990,224	33.181

** Lungimile segmentelor sunt determinate în planul de proiecţie Stereo 70 şi sunt rotunjite la 1 milimetru.
*** Distanţa dintre puncte este formată din segmente cumulate ce sunt mai mici decât valoarea 1 milimetru.

Document care conține date cu caracter personal, protejat de prevederile Regulamentului (UE) nr. 679/2016 și Legii 190/2018

DATE DESPRE IMOBILUL NR. 2392

Oficiul de Cadastru şi Publicitate Imobiliară SIBIU
Biroul de Cadastru şi Publicitate Imobiliară Sibiu

A. Partea I. Descrierea imobilului

TEREN Extravilan

Adresa: Jud. Sibiu

Nr. Crt	Nr cadastral Nr. topografic	Suprafaţa* (mp)	Observaţii / Referinţe
A1		7.000	Sector cadastral:31 Teren neimprejmuit;

B. Partea II. Proprietari şi acte

Inscrieri privitoare la dreptul de proprietate şi alte drepturi reale		Referinţe
/		
Act Administrativ nr. 519/62, din 14/03/1995 emis de CJPSDPAT SIBIU (Titlu de proprietate);		
B1	Intabulare, drept de PROPRIETATE, dobandit prin Reconstituire, cota actuala 1/1, cota initiala 1/1	A1
	1) **MORCOSAN LIVIA**, CNP neidentificat	

C. Partea III. SARCINI .

Inscrieri privind dezmembramintele dreptului de proprietate, drepturi reale de garanţie şi sarcini	Referinţe
NU SUNT	

Document care conține date cu caracter personal, protejat de prevederile Regulamentului (UE) nr. 679/2016 și Legii 190/2018

Anexa Nr. 1 La Partea I

Teren

Nr cadastral	Suprafaţa (mp)*	Observaţii / Referinţe
	7.000	

* Suprafaţa este determinată in planul de proiecţie Stereo 70.

DETALII LINIARE IMOBIL

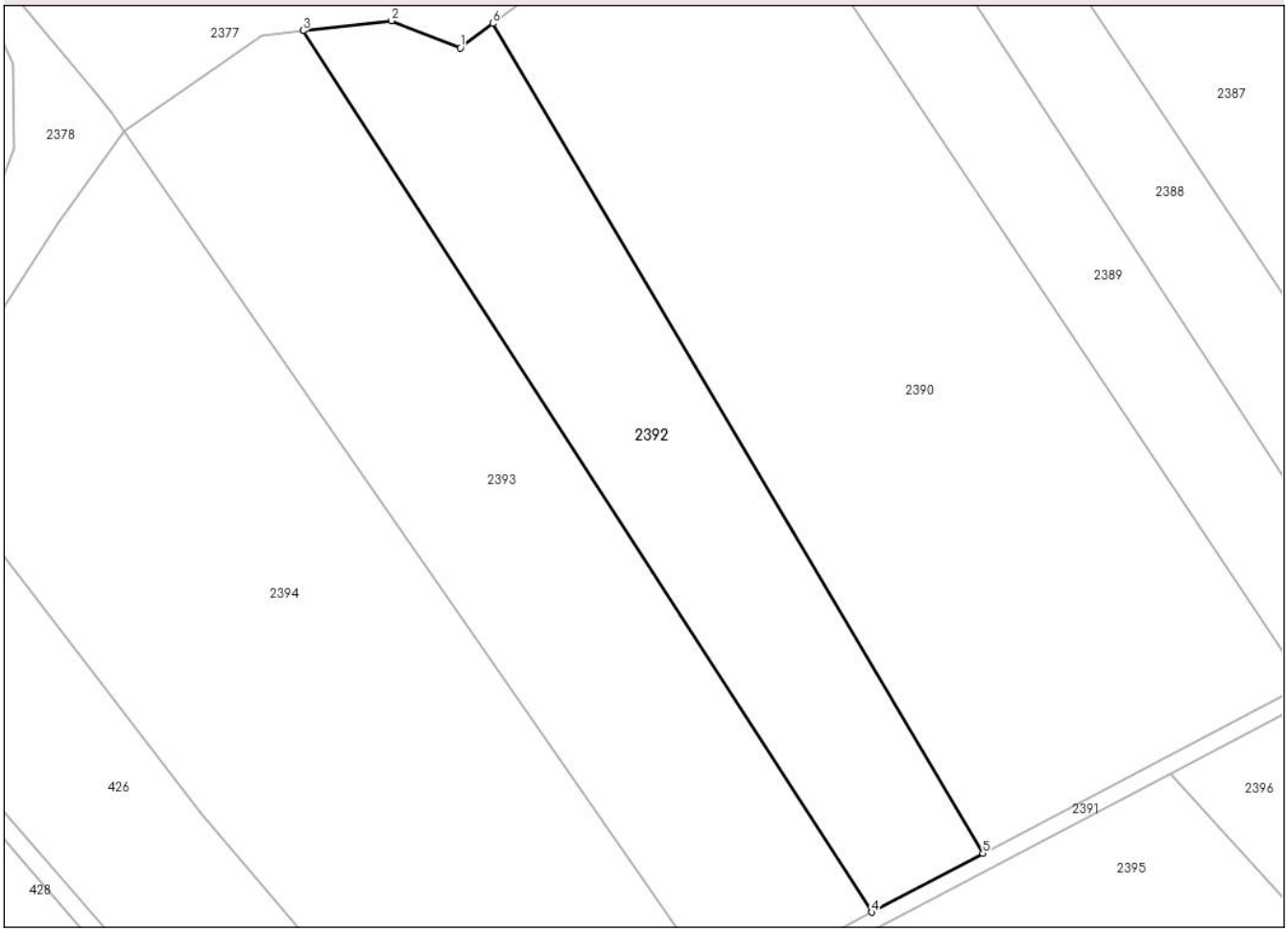

Date referitoare la teren

Crt	Categorie folosință	Intra vilan	Suprafaţa (mp)	Tarla	Parcelă	Nr. topo	Observaţii / Referinţe
1	arabil	NU	7.000	24	698/9	-	

Lungime Segmente
1) Valorile lungimilor segmentelor sunt obţinute din proiecţie în plan.

Punct început	X / Y	Punct sfârşit	X / Y	Lungime segment (** (m)
1	447.602,679 489.819,217	2	447.587,607 489.825,17	16.205
2	447.587,607 489.825,17	3	447.568,214 489.823,011	19.513
3	447.568,214 489.823,011	4	447.692,941 489.629,744	230.02
4	447.692,941 489.629,744	5	447.717,372 489.642,613	27.613
5	447.717,372 489.642,613	6	447.609,818 489.824,56	211.359

Document care conține date cu caracter personal, protejat de prevederile Regulamentului (UE) nr. 679/2016 și Legii 190/2018

Punct început	X / Y	Punct sfârşit	X / Y	Lungime segment (** (m)
6	447.609,818 489.824,56	1	447.602,679 489.819,217	8.917

** Lungimile segmentelor sunt determinate în planul de proiecţie Stereo 70 şi sunt rotunjite la 1 milimetru.
*** Distanţa dintre puncte este formată din segmente cumulate ce sunt mai mici decât valoarea 1 milimetru.

Document care conține date cu caracter personal, protejat de prevederile Regulamentului (UE) nr. 679/2016 și Legii 190/2018

DATE DESPRE IMOBILUL NR. 2393

Oficiul de Cadastru şi Publicitate Imobiliară SIBIU
Biroul de Cadastru şi Publicitate Imobiliară Sibiu

A. Partea I. Descrierea imobilului

TEREN Extravilan

Adresa: Jud. Sibiu

Nr. Crt	Nr cadastral Nr. topografic	Suprafaţa* (mp)	Observaţii / Referinţe
A1		9.500	Sector cadastral:31 Teren neimprejmuit;

B. Partea II. Proprietari şi acte

Inscrieri privitoare la dreptul de proprietate şi alte drepturi reale		Referinţe
/		
Act Administrativ nr. 252/62, din 23/05/1994 emis de CJPSDPAT SIBIU (Titlu de proprietate);		
B1	Intabulare, drept de PROPRIETATE, dobandit prin Reconstituire, cota actuala 1/1, cota initiala 1/1	A1
	1) **ALDEA ANA**, CNP neidentificat 2) **BANEA ILIE**, CNP neidentificat 3) **BOSDOC OLIMPIA**, CNP neidentificat 4) **COLDEA MARIA**, CNP neidentificat 5) **VELTAN PARASCHIVA**, CNP neidentificat	

C. Partea III. SARCINI .

Inscrieri privind dezmembramintele dreptului de proprietate, drepturi reale de garanţie şi sarcini	Referinţe
NU SUNT	

Document care conține date cu caracter personal, protejat de prevederile Regulamentului (UE) nr. 679/2016 și Legii 190/2018

Anexa Nr. 1 La Partea I

Teren

Nr cadastral	Suprafaţa (mp)*	Observaţii / Referinţe
	9.500	

* Suprafaţa este determinată in planul de proiecţie Stereo 70.

DETALII LINIARE IMOBIL

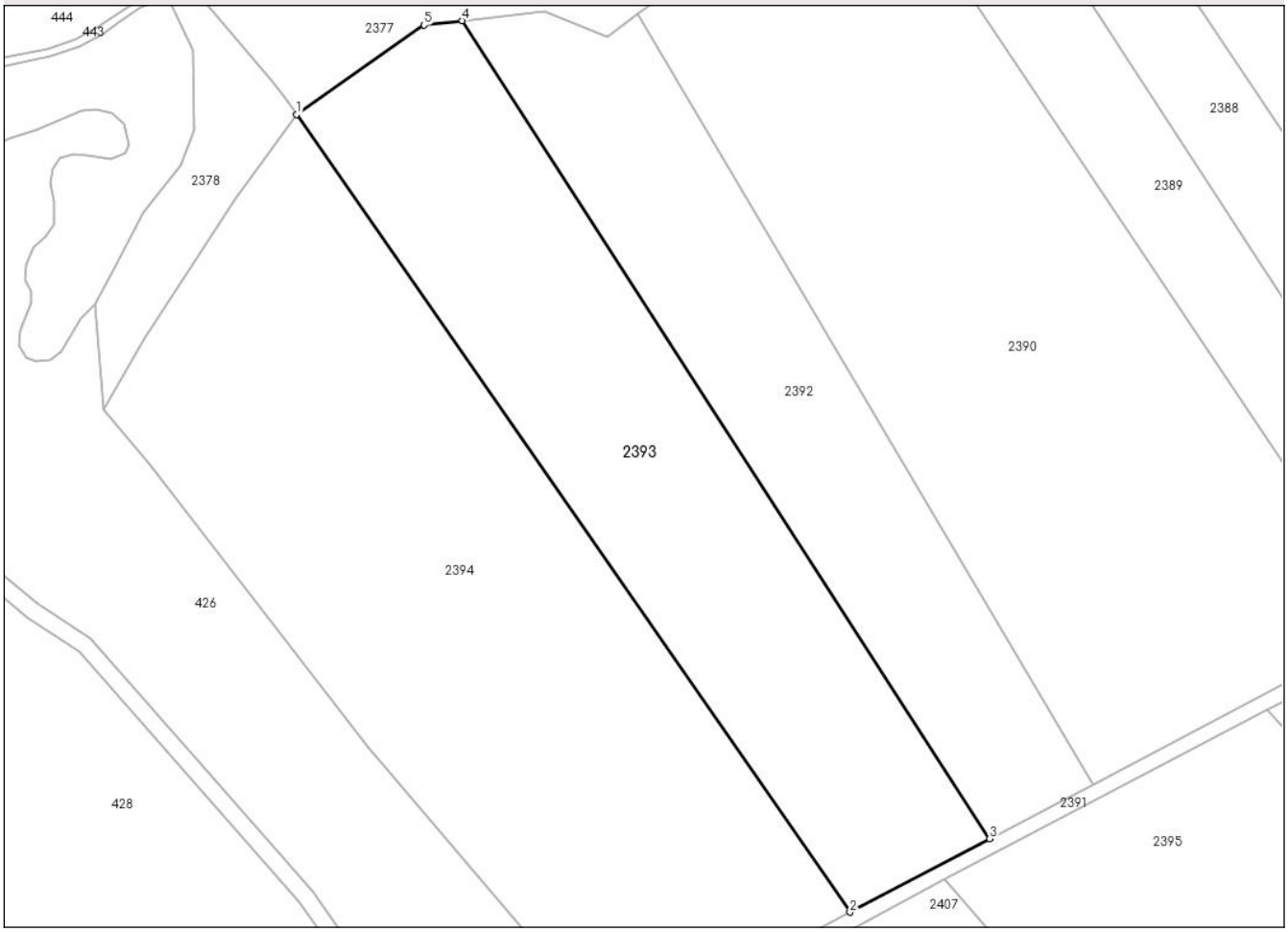

Date referitoare la teren

Crt	Categorie folosință	Intra vilan	Suprafaţa (mp)	Tarla	Parcelă	Nr. topo	Observaţii / Referinţe
1	arabil	NU	9.500	24	698/10	-	

Lungime Segmente
1) Valorile lungimilor segmentelor sunt obţinute din proiecţie în plan.

Punct început	X / Y	Punct sfârşit	X / Y	Lungime segment (** (m)
1	447.528,997 489.800,888	2	447.659,931 489.612,356	229.539
2	447.659,931 489.612,356	3	447.692,941 489.629,744	37.309
3	447.692,941 489.629,744	4	447.568,214 489.823,011	230.02
4	447.568,214 489.823,011	5	447.559,167 489.822,004	9.102
5	447.559,167 489.822,004	1	447.528,997 489.800,888	36.826

Document care conține date cu caracter personal, protejat de prevederile Regulamentului (UE) nr. 679/2016 și Legii 190/2018

** Lungimile segmentelor sunt determinate în planul de proiecţie Stereo 70 şi sunt rotunjite la 1 milimetru.
*** Distanţa dintre puncte este formată din segmente cumulate ce sunt mai mici decât valoarea 1 milimetru.

DATE DESPRE IMOBILUL NR. 2394

Oficiul de Cadastru şi Publicitate Imobiliară SIBIU
Biroul de Cadastru şi Publicitate Imobiliară Sibiu

A. Partea I. Descrierea imobilului

TEREN Extravilan

Adresa: Jud. Sibiu

Nr. Crt	Nr cadastral Nr. topografic	Suprafaţa* (mp)	Observaţii / Referinţe
A1		15.000	Sector cadastral:31 Teren neimprejmuit;

B. Partea II. Proprietari şi acte

Inscrieri privitoare la dreptul de proprietate şi alte drepturi reale		Referinţe
/		
Act Administrativ nr. 170/62, din 29/09/1993 emis de CJPSDPAT SIBIU (Titlu de proprietate);		
B1	Intabulare, drept de PROPRIETATE, dobandit prin Reconstituire, cota actuala 1/1, cota initiala 1/1	A1
	1) **GIURGIU ANA**, CNP neidentificat 2) **MOISIN OLIVIA**, CNP neidentificat 3) **MORAR PARASCHIVA**, CNP neidentificat 4) **NEAGU LUCRETIA**, CNP neidentificat 5) **NEAGU MARIA**, CNP neidentificat 6) **NEAGU NICOLAE**, CNP neidentificat	

C. Partea III. SARCINI .

Inscrieri privind dezmembramintele dreptului de proprietate, drepturi reale de garanţie şi sarcini	Referinţe
NU SUNT	

Document care conține date cu caracter personal, protejat de prevederile Regulamentului (UE) nr. 679/2016 și Legii 190/2018

Anexa Nr. 1 La Partea I

Teren

Nr cadastral	Suprafaţa (mp)*	Observaţii / Referinţe
	15.000	

* Suprafaţa este determinată in planul de proiecţie Stereo 70.

DETALII LINIARE IMOBIL

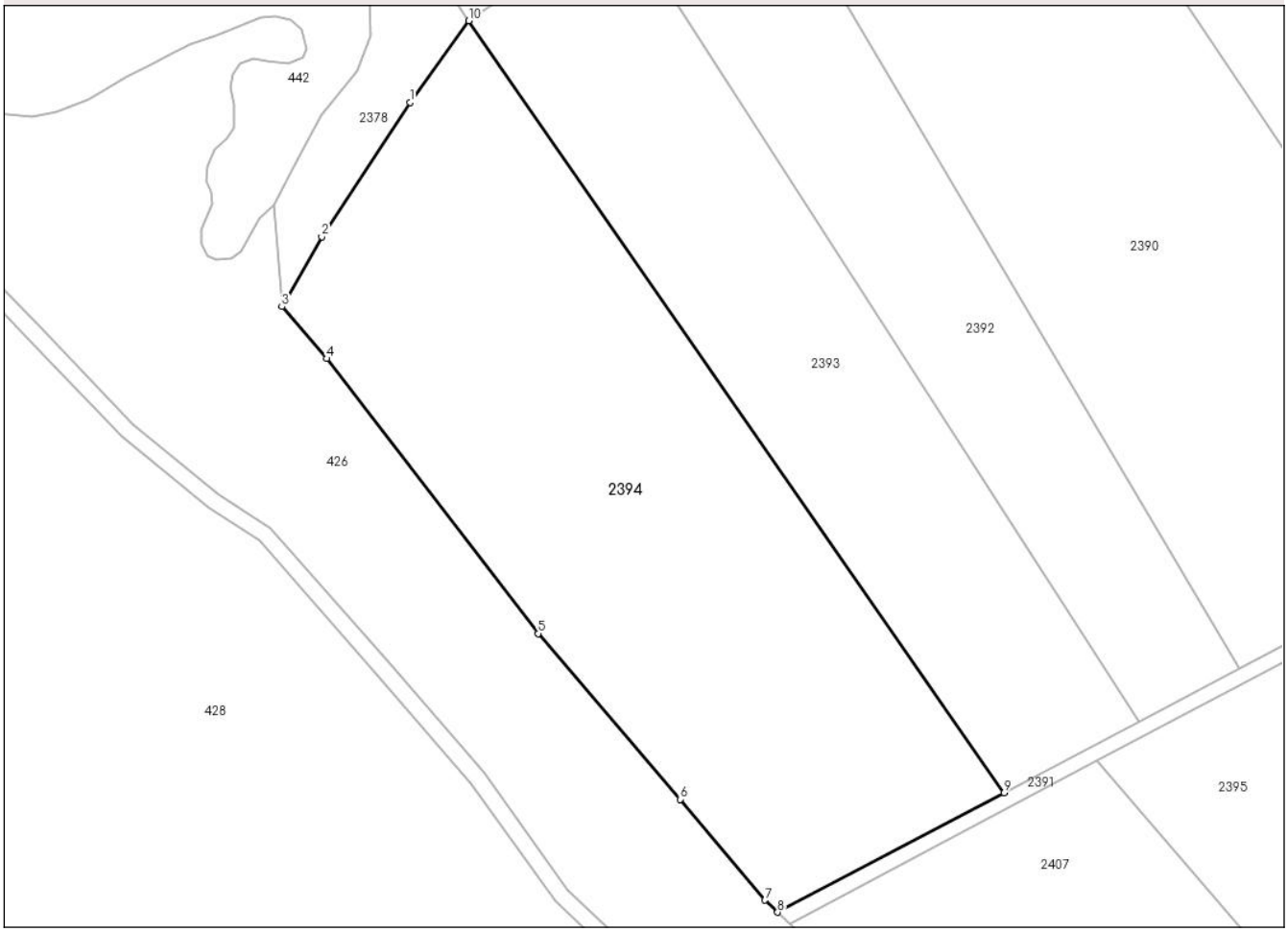

Date referitoare la teren

Crt	Categorie folosință	Intra vilan	Suprafaţa (mp)	Tarla	Parcelă	Nr. topo	Observaţii / Referinţe
1	arabil	NU	15.000	24	698/11	-	

Lungime Segmente
1) Valorile lungimilor segmentelor sunt obţinute din proiecţie în plan.

Punct început	X / Y	Punct sfârşit	X / Y	Lungime segment (** (m)
1	447.514,584 489.780,938	2	447.493,015 489.748,113	39.277
2	447.493,015 489.748,113	3	447.483,263 489.731,038	19.663
3	447.483,263 489.731,038	4	447.494,275 489.718,363	16.791
4	447.494,275 489.718,363	5	447.545,915 489.651,218	84.706
5	447.545,915 489.651,218	6	447.580,647 489.610,711	53.359

Document care conține date cu caracter personal, protejat de prevederile Regulamentului (UE) nr. 679/2016 și Legii 190/2018

Punct început	X / Y	Punct sfârşit	X / Y	Lungime segment (** (m)
6	447.580,647 489.610,711	7	447.601,398 489.586,105	32.188
7	447.601,398 489.586,105	8	447.604,498 489.583,156	4.279
8	447.604,498 489.583,156	9	447.659,931 489.612,356	62.653
9	447.659,931 489.612,356	10	447.528,997 489.800,888	229.539
10	447.528,997 489.800,888	1	447.514,584 489.780,938	24.612

** Lungimile segmentelor sunt determinate în planul de proiecţie Stereo 70 şi sunt rotunjite la 1 milimetru.
*** Distanţa dintre puncte este formată din segmente cumulate ce sunt mai mici decât valoarea 1 milimetru.

Document care conține date cu caracter personal, protejat de prevederile Regulamentului (UE) nr. 679/2016 și Legii 190/2018

DATE DESPRE IMOBILUL NR. 2395

Oficiul de Cadastru şi Publicitate Imobiliară SIBIU
Biroul de Cadastru şi Publicitate Imobiliară Sibiu

A. Partea I. Descrierea imobilului

TEREN Extravilan

Adresa: Jud. Sibiu

Nr. Crt	Nr cadastral Nr. topografic	Suprafaţa* (mp)	Observaţii / Referinţe
A1		18.000	Sector cadastral:31 Teren neimprejmuit;

B. Partea II. Proprietari şi acte

Inscrieri privitoare la dreptul de proprietate şi alte drepturi reale		Referinţe
/		
Act Administrativ nr. 339/62, din 05/08/1994 emis de CJPSDPAT SIBIU (Titlu de proprietate);		
B1	Intabulare, drept de PROPRIETATE, dobandit prin Reconstituire, cota actuala 1/1, cota initiala 1/1	A1
	1) **CRISTEA RUSALIM**, CNP neidentificat	

C. Partea III. SARCINI .

Inscrieri privind dezmembramintele dreptului de proprietate, drepturi reale de garanţie şi sarcini	Referinţe
NU SUNT	

Document care conține date cu caracter personal, protejat de prevederile Regulamentului (UE) nr. 679/2016 și Legii 190/2018

Anexa Nr. 1 La Partea I

Teren

Nr cadastral	Suprafaţa (mp)*	Observaţii / Referinţe
	18.000	

* Suprafaţa este determinată in planul de proiecţie Stereo 70.

DETALII LINIARE IMOBIL

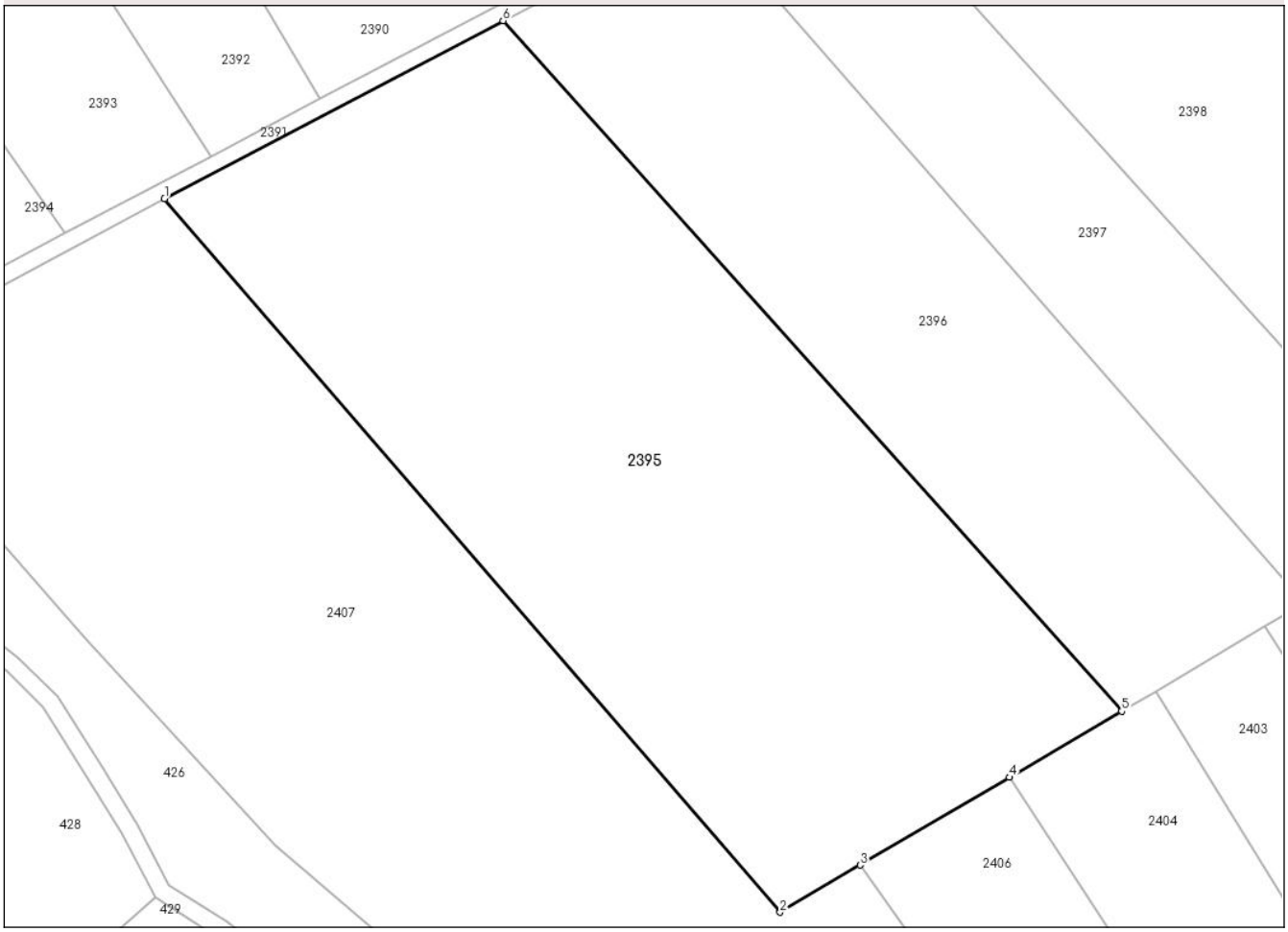

Date referitoare la teren

Crt	Categorie folosință	Intra vilan	Suprafaţa (mp)	Tarla	Parcelă	Nr. topo	Observaţii / Referinţe
1	arabil	NU	18.000	24	698/12	-	

Lungime Segmente
1) Valorile lungimilor segmentelor sunt obţinute din proiecţie în plan.

Punct început	X / Y	Punct sfârşit	X / Y	Lungime segment (** (m)
1	447.682,421 489.620,163	2	447.821,006 489.459,742	211.992
2	447.821,006 489.459,742	3	447.839,005 489.470,328	20.881
3	447.839,005 489.470,328	4	447.872,576 489.490,07	38.946
4	447.872,576 489.490,07	5	447.897,874 489.504,948	29.349
5	447.897,874 489.504,948	6	447.758,635 489.660,188	208.536

Document care conține date cu caracter personal, protejat de prevederile Regulamentului (UE) nr. 679/2016 și Legii 190/2018

Punct început	X / Y	Punct sfârşit	X / Y	Lungime segment (** (m)
6	447.758,635 489.660,188	1	447.682,421 489.620,163	86.084

** Lungimile segmentelor sunt determinate în planul de proiecţie Stereo 70 şi sunt rotunjite la 1 milimetru.
*** Distanţa dintre puncte este formată din segmente cumulate ce sunt mai mici decât valoarea 1 milimetru.

Document care conține date cu caracter personal, protejat de prevederile Regulamentului (UE) nr. 679/2016 și Legii 190/2018

DATE DESPRE IMOBILUL NR. 2396

Oficiul de Cadastru şi Publicitate Imobiliară SIBIU
Biroul de Cadastru şi Publicitate Imobiliară Sibiu

A. Partea I. Descrierea imobilului

TEREN Extravilan

Adresa: Jud. Sibiu

Nr. Crt	Nr cadastral Nr. topografic	Suprafaţa* (mp)	Observaţii / Referinţe
A1		10.000	Sector cadastral:31 Teren neimprejmuit;

B. Partea II. Proprietari şi acte

Inscrieri privitoare la dreptul de proprietate şi alte drepturi reale		Referinţe
/		
Act Administrativ nr. 20/62, din 22/04/1993 emis de CJPSDPAT SIBIU (Titlu de proprietate);		
B1	Intabulare, drept de PROPRIETATE, dobandit prin Constituire, cota actuala 1/1, cota initiala 1/1	A1
	1) **USUREL TOMA**, CNP neidentificat	

C. Partea III. SARCINI .

Inscrieri privind dezmembramintele dreptului de proprietate, drepturi reale de garanţie şi sarcini	Referinţe
NU SUNT	

Document care conține date cu caracter personal, protejat de prevederile Regulamentului (UE) nr. 679/2016 și Legii 190/2018

Anexa Nr. 1 La Partea I

Teren

Nr cadastral	Suprafaţa (mp)*	Observaţii / Referinţe
	10.000	

* Suprafaţa este determinată in planul de proiecţie Stereo 70.

DETALII LINIARE IMOBIL

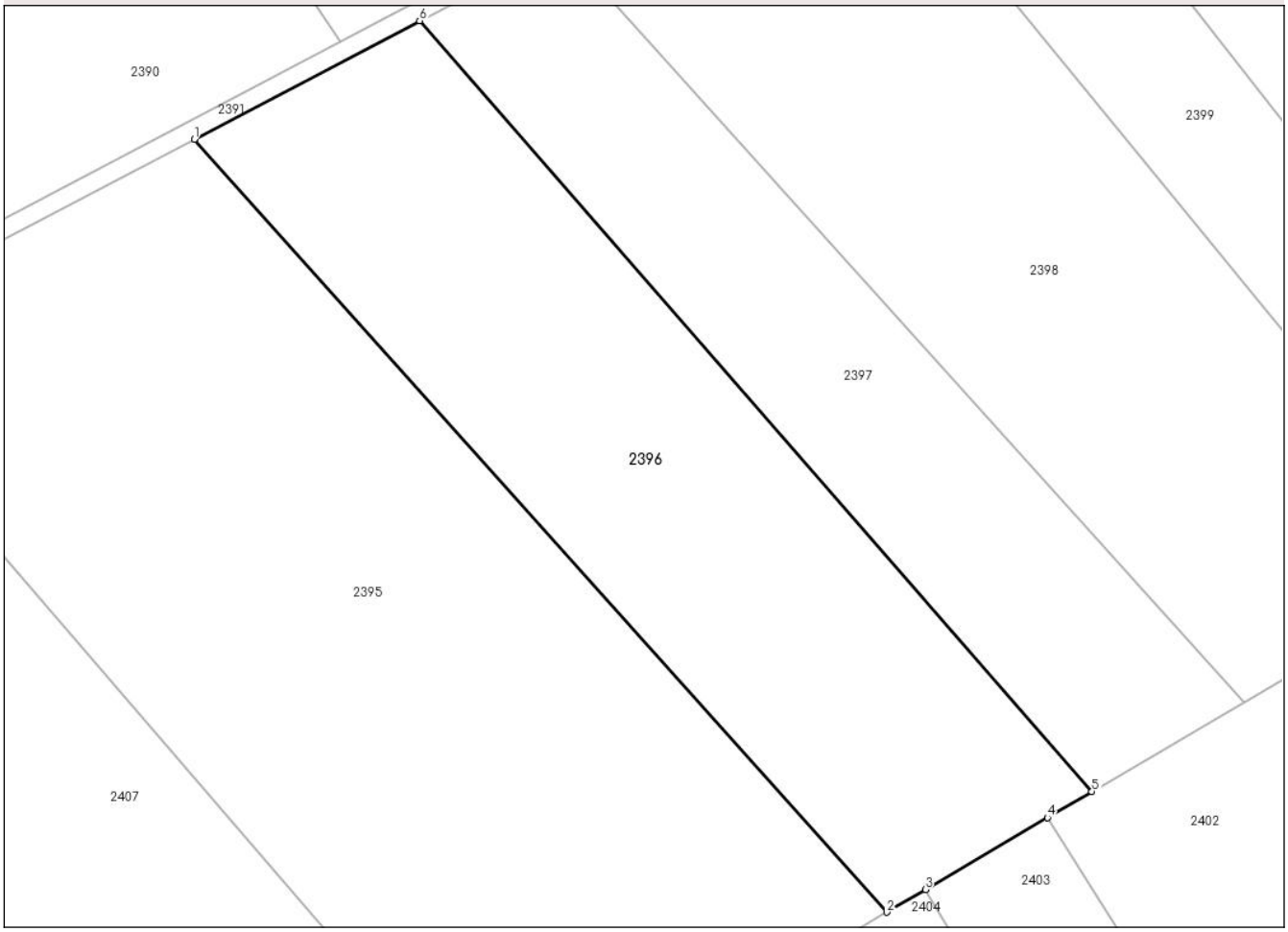

Date referitoare la teren

Crt	Categorie folosință	Intra vilan	Suprafaţa (mp)	Tarla	Parcelă	Nr. topo	Observaţii / Referinţe
1	arabil	NU	10.000	24	698/13	-	

Lungime Segmente
1) Valorile lungimilor segmentelor sunt obţinute din proiecţie în plan.

Punct început	X / Y	Punct sfârşit	X / Y	Lungime segment (** (m)
1	447.758,635 489.660,188	2	447.897,874 489.504,948	208.536
2	447.897,874 489.504,948	3	447.905,601 489.509,49	8.963
3	447.905,601 489.509,49	4	447.930,171 489.523,942	28.505
4	447.930,171 489.523,942	5	447.939,093 489.529,188	10.35
5	447.939,093 489.529,188	6	447.803,927 489.683,974	205.496

Document care conține date cu caracter personal, protejat de prevederile Regulamentului (UE) nr. 679/2016 și Legii 190/2018

Punct început	X / Y	Punct sfârşit	X / Y	Lungime segment (** (m)
6	447.803,927 489.683,974	1	447.758,635 489.660,188	51.158

** Lungimile segmentelor sunt determinate în planul de proiecţie Stereo 70 şi sunt rotunjite la 1 milimetru.
*** Distanţa dintre puncte este formată din segmente cumulate ce sunt mai mici decât valoarea 1 milimetru.

Document care conține date cu caracter personal, protejat de prevederile Regulamentului (UE) nr. 679/2016 și Legii 190/2018

DATE DESPRE IMOBILUL NR. 2397

Oficiul de Cadastru şi Publicitate Imobiliară SIBIU
Biroul de Cadastru şi Publicitate Imobiliară Sibiu

A. Partea I. Descrierea imobilului

TEREN Extravilan

Adresa: Jud. Sibiu

Nr. Crt	Nr cadastral Nr. topografic	Suprafaţa* (mp)	Observaţii / Referinţe
A1		6.800	Sector cadastral:31 Teren neimprejmuit;

B. Partea II. Proprietari şi acte

Inscrieri privitoare la dreptul de proprietate şi alte drepturi reale		Referinţe
/		
Act Administrativ nr. 237/62, din 19/05/1994 emis de CJPSDPAT SIBIU (Titlu de proprietate);		
B1	Intabulare, drept de PROPRIETATE, dobandit prin Reconstituire, cota actuala 1/1, cota initiala 1/1	A1
	1) **CIRSTEA IOAN**, CNP neidentificat 2) **CIRSTEA SIMION**, CNP neidentificat 3) **CIRSTEA TOMA**, CNP neidentificat 4) **NEAGU SUSANA**, CNP neidentificat	

C. Partea III. SARCINI .

Inscrieri privind dezmembramintele dreptului de proprietate, drepturi reale de garanţie şi sarcini	Referinţe
NU SUNT	

Anexa Nr. 1 La Partea I

Teren

Nr cadastral	Suprafaţa (mp)*	Observaţii / Referinţe
	6.800	

* Suprafaţa este determinată in planul de proiecţie Stereo 70.

DETALII LINIARE IMOBIL

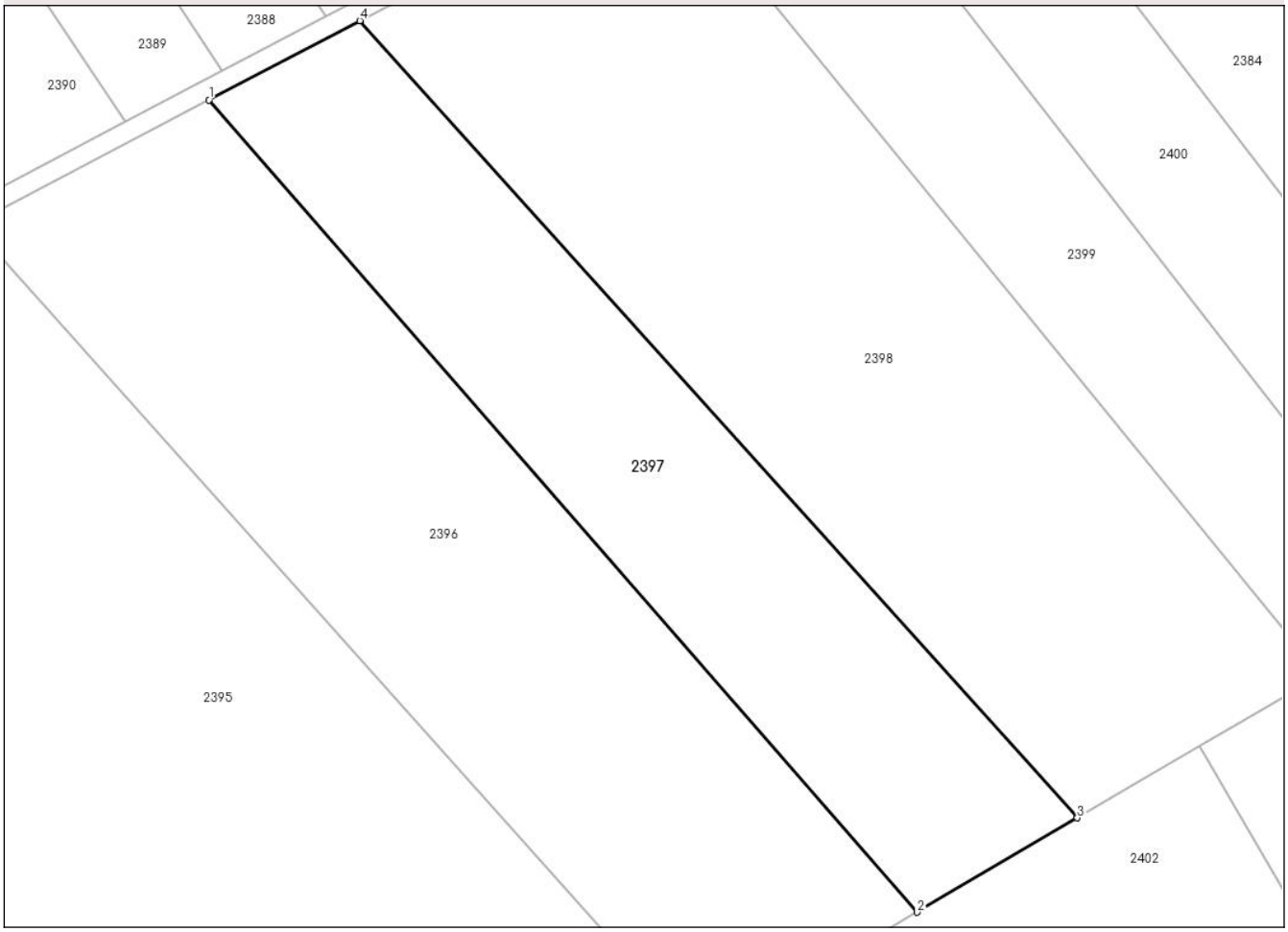

Date referitoare la teren

Crt	Categorie folosință	Intra vilan	Suprafaţa (mp)	Tarla	Parcelă	Nr. topo	Observaţii / Referinţe
1	arabil	NU	6.800	24	698/14	-	

Lungime Segmente
1) Valorile lungimilor segmentelor sunt obţinute din proiecţie în plan.

Punct început	X / Y	Punct sfârşit	X / Y	Lungime segment (** (m)
1	447.803,927 489.683,974	2	447.939,093 489.529,188	205.496
2	447.939,093 489.529,188	3	447.969,629 489.547,146	35.426
3	447.969,629 489.547,146	4	447.832,725 489.699,098	204.529
4	447.832,725 489.699,098	1	447.803,927 489.683,974	32.528

**** Lungimile segmentelor sunt determinate în planul de proiecţie Stereo 70 şi sunt rotunjite la 1 milimetru.**

Document care conține date cu caracter personal, protejat de prevederile Regulamentului (UE) nr. 679/2016 și Legii 190/2018

***** Distanţa dintre puncte este formată din segmente cumulate ce sunt mai mici decât valoarea 1 milimetru.**

DATE DESPRE IMOBILUL NR. 2398

Oficiul de Cadastru şi Publicitate Imobiliară SIBIU
Biroul de Cadastru şi Publicitate Imobiliară Sibiu

A. Partea I. Descrierea imobilului

TEREN Extravilan

Adresa: Jud. Sibiu

Nr. Crt	Nr cadastral Nr. topografic	Suprafaţa* (mp)	Observaţii / Referinţe
A1		11.700	Sector cadastral:31 Teren neimprejmuit;

B. Partea II. Proprietari şi acte

Inscrieri privitoare la dreptul de proprietate şi alte drepturi reale		Referinţe
/		
Act Administrativ nr. 257/62, din 23/05/1994 emis de CJPSDPAT SIBIU (Titlu de proprietate);		
B1	Intabulare, drept de PROPRIETATE, dobandit prin Reconstituire, cota actuala 1/1, cota initiala 1/1	A1
	1) **FURDUI NICOLAE**, CNP neidentificat 2) **GABOR IOAN**, CNP neidentificat 3) **GABOR VICTORIA**, CNP neidentificat	

C. Partea III. SARCINI .

Inscrieri privind dezmembramintele dreptului de proprietate, drepturi reale de garanţie şi sarcini	Referinţe
NU SUNT	

Anexa Nr. 1 La Partea I

Teren

Nr cadastral	Suprafaţa (mp)*	Observaţii / Referinţe
	11.700	

* Suprafaţa este determinată in planul de proiecţie Stereo 70.

DETALII LINIARE IMOBIL

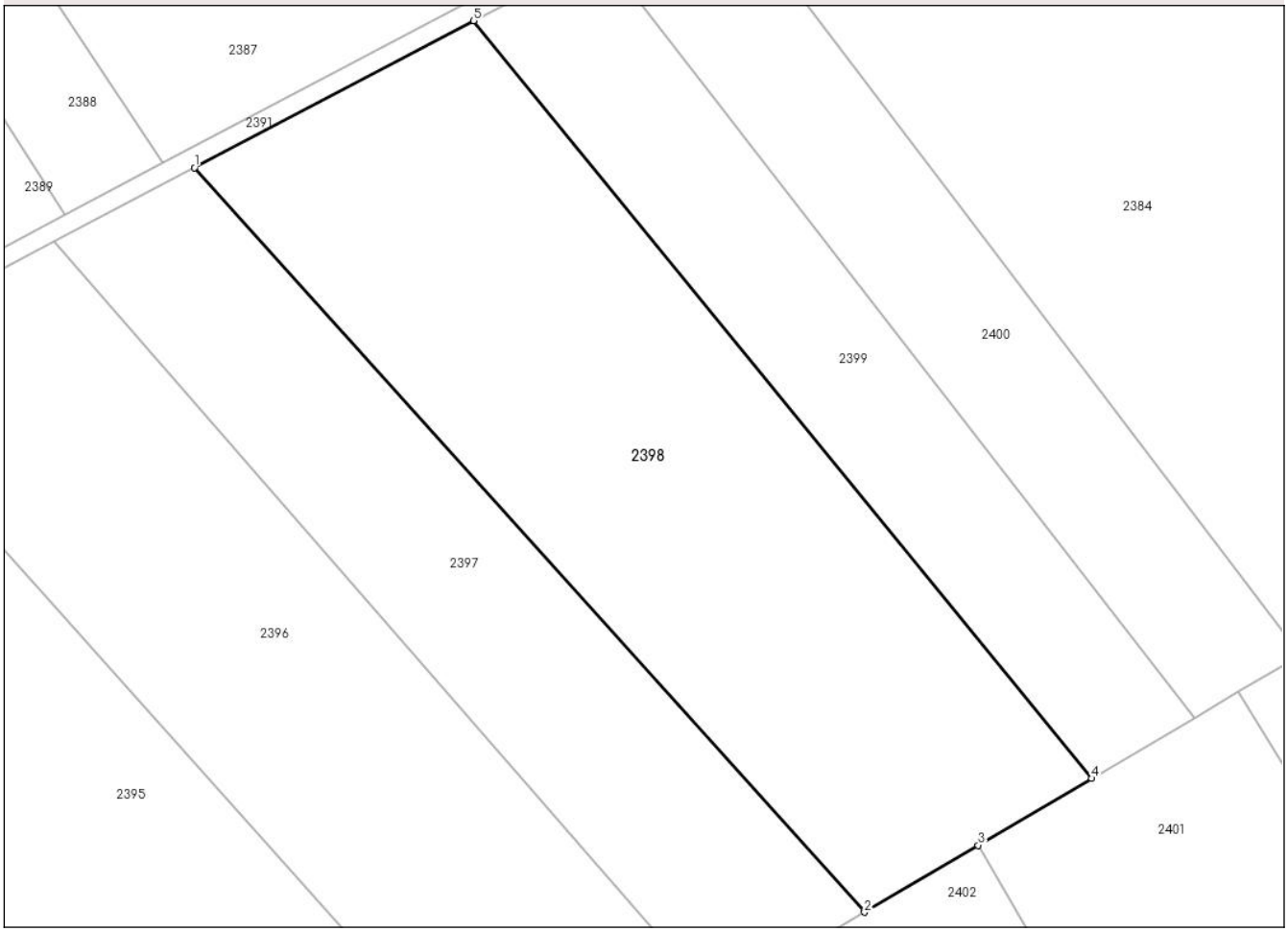

Date referitoare la teren

Crt	Categorie folosință	Intra vilan	Suprafaţa (mp)	Tarla	Parcelă	Nr. topo	Observaţii / Referinţe
1	arabil	NU	11.700	24	698/15	-	

Lungime Segmente
1) Valorile lungimilor segmentelor sunt obţinute din proiecţie în plan.

Punct început	X / Y	Punct sfârşit	X / Y	Lungime segment (** (m)
1	447.832,725 489.699,098	2	447.969,629 489.547,146	204.529
2	447.969,629 489.547,146	3	447.992,836 489.560,794	26.922
3	447.992,836 489.560,794	4	448.016,042 489.574,442	26.922
4	448.016,042 489.574,442	5	447.889,803 489.729,073	199.618
5	447.889,803 489.729,073	1	447.832,725 489.699,098	64.47

Document care conține date cu caracter personal, protejat de prevederile Regulamentului (UE) nr. 679/2016 și Legii 190/2018

** Lungimile segmentelor sunt determinate în planul de proiecţie Stereo 70 şi sunt rotunjite la 1 milimetru.
*** Distanţa dintre puncte este formată din segmente cumulate ce sunt mai mici decât valoarea 1 milimetru.

Document care conține date cu caracter personal, protejat de prevederile Regulamentului (UE) nr. 679/2016 și Legii 190/2018

DATE DESPRE IMOBILUL NR. 2399

Oficiul de Cadastru şi Publicitate Imobiliară SIBIU
Biroul de Cadastru şi Publicitate Imobiliară Sibiu

A. Partea I. Descrierea imobilului

TEREN Extravilan

Adresa: Jud. Sibiu

Nr. Crt	Nr cadastral Nr. topografic	Suprafaţa* (mp)	Observaţii / Referinţe
A1		5.300	Sector cadastral:31 Teren neimprejmuit;

B. Partea II. Proprietari şi acte

Inscrieri privitoare la dreptul de proprietate şi alte drepturi reale		Referinţe
/		
Act Administrativ nr. 245/62, din 20/05/1994 emis de CJPSDPAT SIBIU (Titlu de proprietate);		
B1	Intabulare, drept de PROPRIETATE, dobandit prin Reconstituire, cota actuala 1/1, cota initiala 1/1	A1
	1) **GABOR ANA**, CNP neidentificat 2) **LACATUS IOAN**, CNP neidentificat 3) **TUDOR EUGENIA**, CNP neidentificat	

C. Partea III. SARCINI .

Inscrieri privind dezmembramintele dreptului de proprietate, drepturi reale de garanţie şi sarcini	Referinţe
NU SUNT	

Document care conține date cu caracter personal, protejat de prevederile Regulamentului (UE) nr. 679/2016 și Legii 190/2018

Anexa Nr. 1 La Partea I

Teren

Nr cadastral	Suprafaţa (mp)*	Observaţii / Referinţe
	5.300	

* Suprafaţa este determinată in planul de proiecţie Stereo 70.

DETALII LINIARE IMOBIL

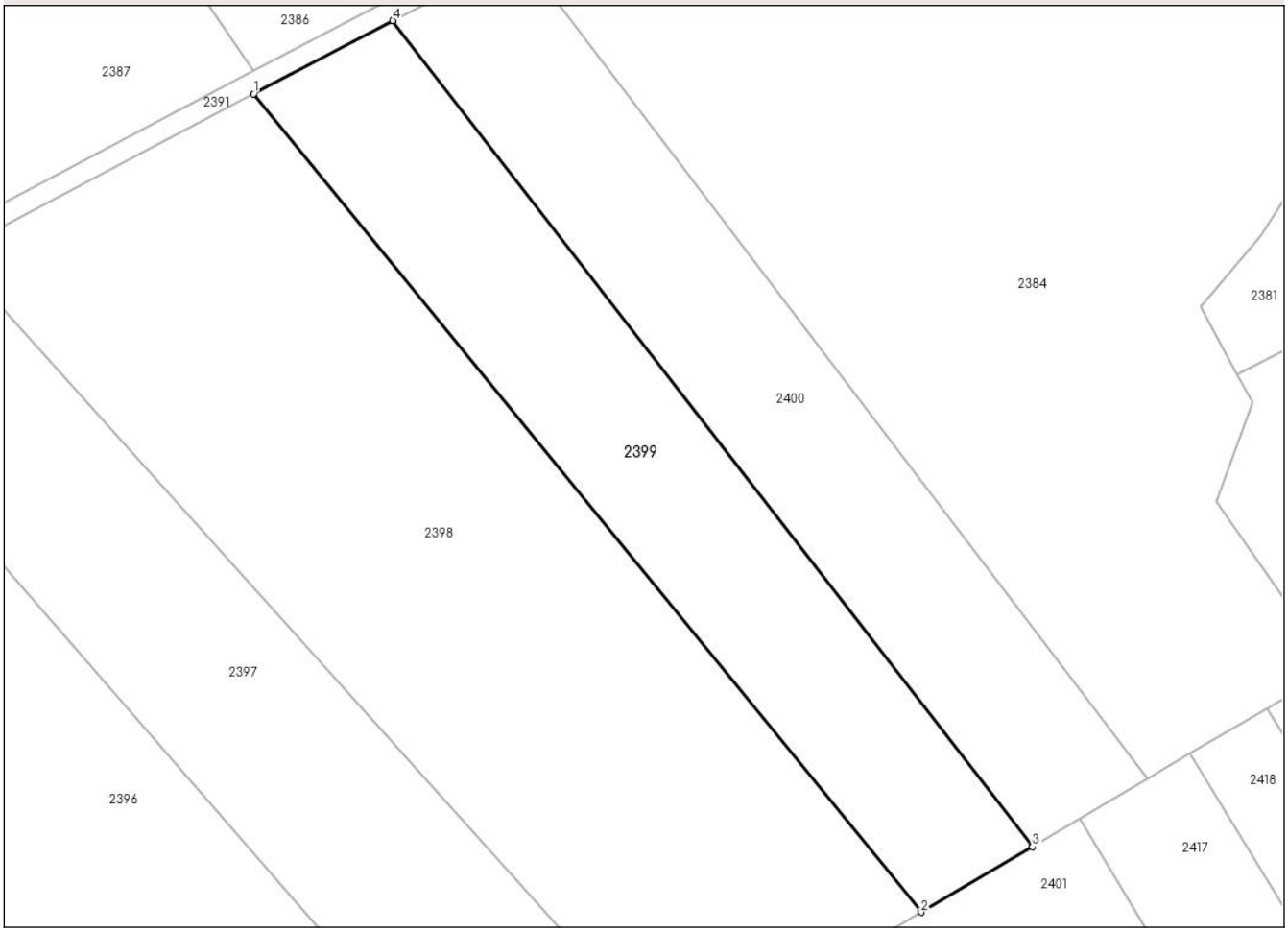

Date referitoare la teren

Crt	Categorie folosință	Intra vilan	Suprafaţa (mp)	Tarla	Parcelă	Nr. topo	Observaţii / Referinţe
1	arabil	NU	5.300	24	698/16/1	-	

Lungime Segmente
1) Valorile lungimilor segmentelor sunt obţinute din proiecţie în plan.

Punct început	X / Y	Punct sfârşit	X / Y	Lungime segment (** (m)
1	447.889,803 489.729,073	2	448.016,042 489.574,442	199.618
2	448.016,042 489.574,442	3	448.037,114 489.586,824	24.44
3	448.037,114 489.586,824	4	447.916,118 489.742,893	197.478
4	447.916,118 489.742,893	1	447.889,803 489.729,073	29.723

**** Lungimile segmentelor sunt determinate în planul de proiecţie Stereo 70 şi sunt rotunjite la 1 milimetru.**

Document care conține date cu caracter personal, protejat de prevederile Regulamentului (UE) nr. 679/2016 și Legii 190/2018

***** Distanţa dintre puncte este formată din segmente cumulate ce sunt mai mici decât valoarea 1 milimetru.**

DATE DESPRE IMOBILUL NR. 2400

Oficiul de Cadastru şi Publicitate Imobiliară SIBIU
Biroul de Cadastru şi Publicitate Imobiliară Sibiu

A. Partea I. Descrierea imobilului

TEREN Extravilan

Adresa: Jud. Sibiu

Nr. Crt	Nr cadastral Nr. topografic	Suprafaţa* (mp)	Observaţii / Referinţe
A1		5.100	Sector cadastral:31 Teren neimprejmuit;

B. Partea II. Proprietari şi acte

Inscrieri privitoare la dreptul de proprietate şi alte drepturi reale		Referinţe
/		
Act Administrativ nr. 98/62, din 11/08/1993 emis de CJPSDPAT SIBIU (Titlu de proprietate);		
B1	Intabulare, drept de PROPRIETATE, dobandit prin Reconstituire, cota actuala 1/1, cota initiala 1/1	A1
	1) **GABOR ANA**, CNP neidentificat	

C. Partea III. SARCINI .

Inscrieri privind dezmembramintele dreptului de proprietate, drepturi reale de garanţie şi sarcini	Referinţe
NU SUNT	

Document care conține date cu caracter personal, protejat de prevederile Regulamentului (UE) nr. 679/2016 și Legii 190/2018

Anexa Nr. 1 La Partea I

Teren

Nr cadastral	Suprafaţa (mp)*	Observaţii / Referinţe
	5.100	

* Suprafaţa este determinată in planul de proiecţie Stereo 70.

DETALII LINIARE IMOBIL

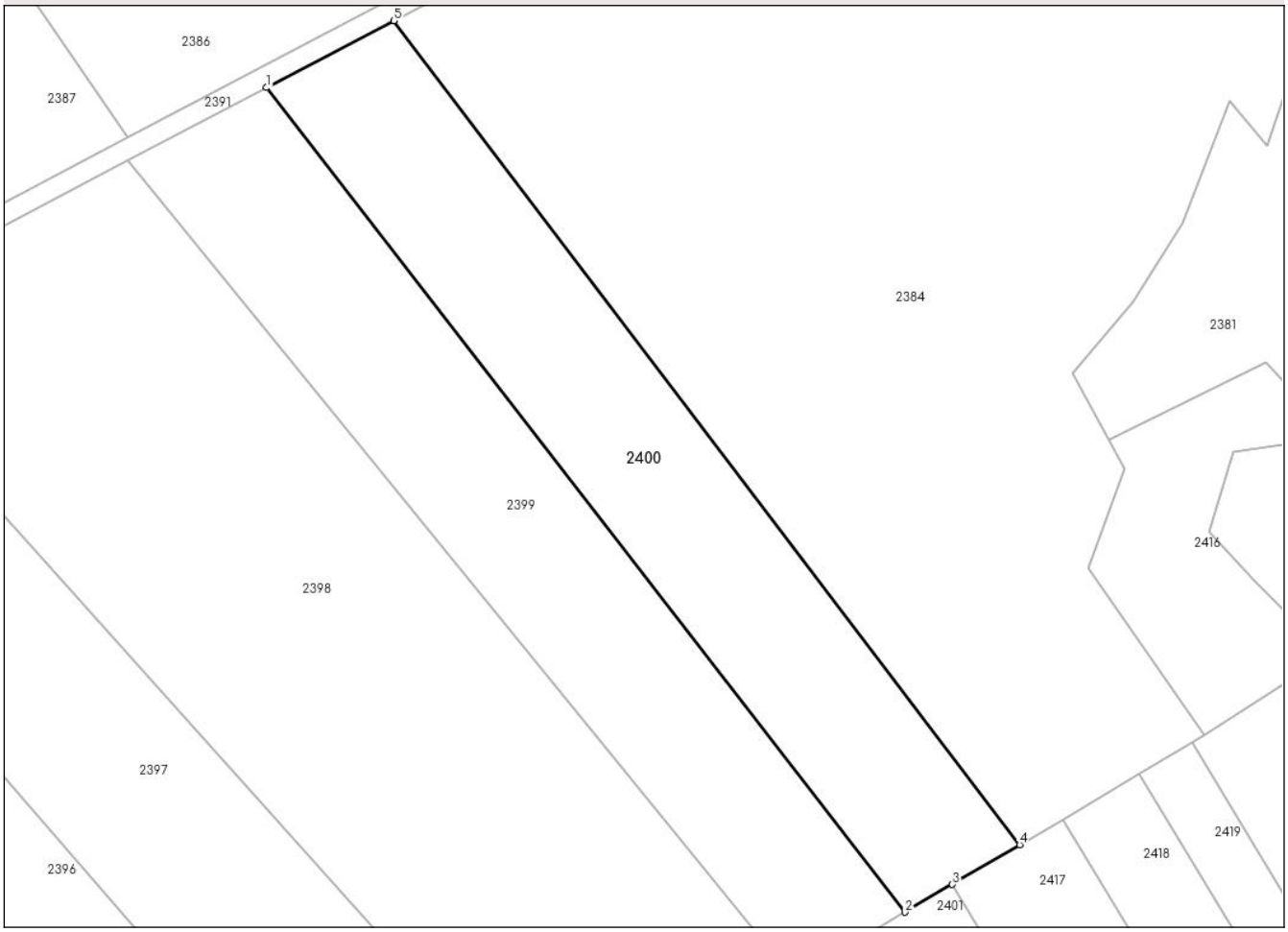

Date referitoare la teren

Crt	Categorie folosință	Intra vilan	Suprafaţa (mp)	Tarla	Parcelă	Nr. topo	Observaţii / Referinţe
1	arabil	NU	5.100	24	698/16/2	-	

Lungime Segmente
1) Valorile lungimilor segmentelor sunt obţinute din proiecţie în plan.

Punct început	X / Y	Punct sfârşit	X / Y	Lungime segment (** (m)
1	447.916,118 489.742,893	2	448.037,114 489.586,824	197.478
2	448.037,114 489.586,824	3	448.046,06 489.592,085	10.378
3	448.046,06 489.592,085	4	448.058,827 489.599,595	14.813
4	448.058,827 489.599,595	5	447.940,246 489.755,564	195.928
5	447.940,246 489.755,564	1	447.916,118 489.742,893	27.253

Document care conține date cu caracter personal, protejat de prevederile Regulamentului (UE) nr. 679/2016 și Legii 190/2018

** Lungimile segmentelor sunt determinate în planul de proiecţie Stereo 70 şi sunt rotunjite la 1 milimetru.
*** Distanţa dintre puncte este formată din segmente cumulate ce sunt mai mici decât valoarea 1 milimetru.

Document care conține date cu caracter personal, protejat de prevederile Regulamentului (UE) nr. 679/2016 și Legii 190/2018

DATE DESPRE IMOBILUL NR. 2401

Oficiul de Cadastru şi Publicitate Imobiliară SIBIU
Biroul de Cadastru şi Publicitate Imobiliară Sibiu

A. Partea I. Descrierea imobilului

TEREN Extravilan

Adresa: Jud. Sibiu

Nr. Crt	Nr cadastral Nr. topografic	Suprafaţa* (mp)	Observaţii / Referinţe
A1		13.000	Sector cadastral:31 Teren neimprejmuit;

B. Partea II. Proprietari şi acte

Inscrieri privitoare la dreptul de proprietate şi alte drepturi reale		Referinţe
/		
Act Administrativ nr. 336/62, din 05/08/1994 emis de CJPSDPAT SIBIU (Titlu de proprietate);		
B1	Intabulare, drept de PROPRIETATE, dobandit prin Reconstituire, cota actuala 1/1, cota initiala 1/1	A1
	1) **PIRVU NICOLAE**, CNP neidentificat	

C. Partea III. SARCINI .

Inscrieri privind dezmembramintele dreptului de proprietate, drepturi reale de garanţie şi sarcini	Referinţe
NU SUNT	

Document care conține date cu caracter personal, protejat de prevederile Regulamentului (UE) nr. 679/2016 și Legii 190/2018

Anexa Nr. 1 La Partea I

Teren

Nr cadastral	Suprafaţa (mp)*	Observaţii / Referinţe
	13.000	

* Suprafaţa este determinată in planul de proiecţie Stereo 70.

DETALII LINIARE IMOBIL

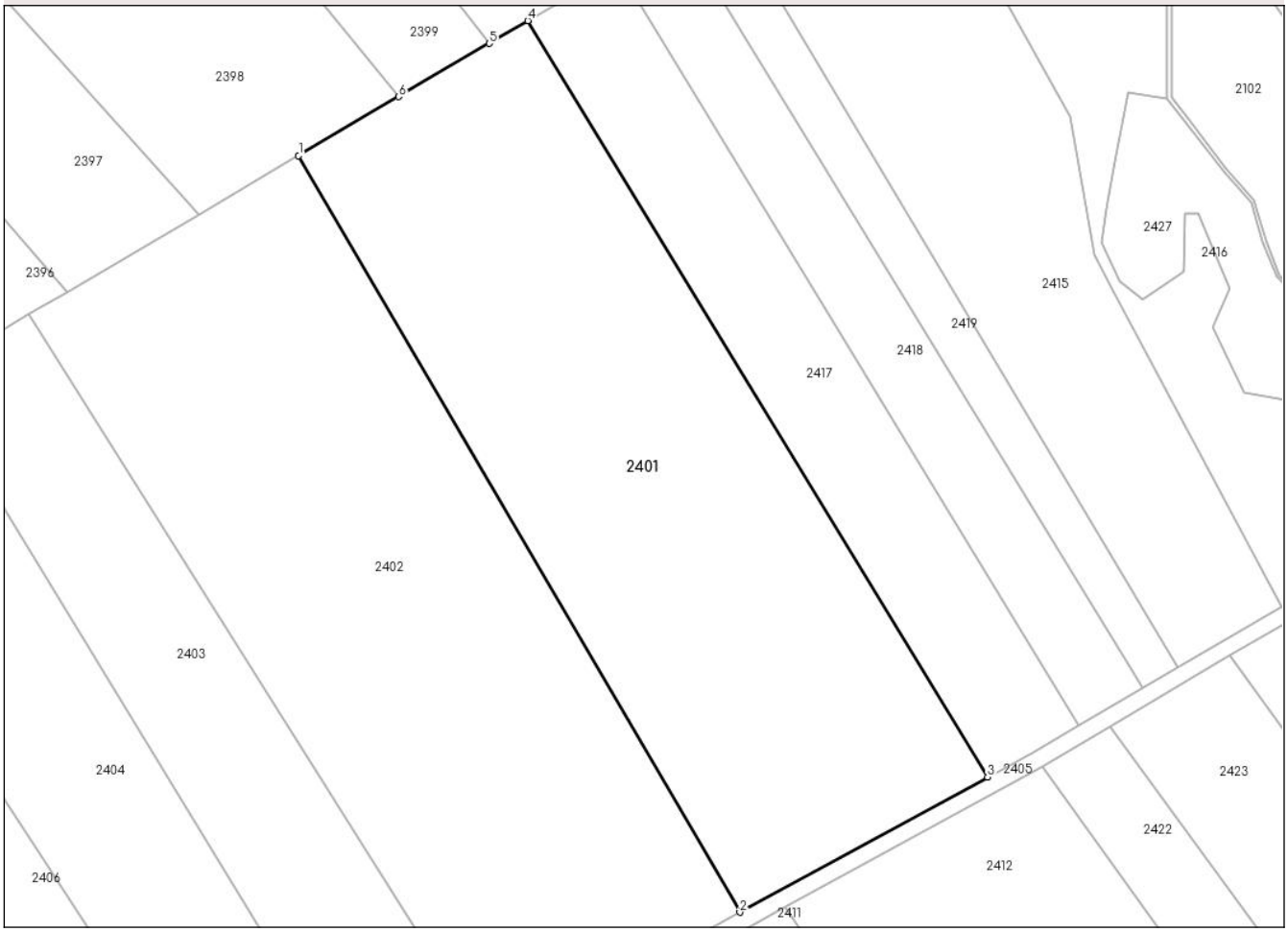

Date referitoare la teren

Crt	Categorie folosință	Intra vilan	Suprafaţa (mp)	Tarla	Parcelă	Nr. topo	Observaţii / Referinţe
1	arabil	NU	13.000	24	698/17	-	

Lungime Segmente
1) Valorile lungimilor segmentelor sunt obţinute din proiecţie în plan.

Punct început	X / Y	Punct sfârşit	X / Y	Lungime segment (** (m)
1	447.992,836 489.560,794	2	448.095,34 489.385,194	203.328
2	448.095,34 489.385,194	3	448.152,859 489.416,571	65.52
3	448.152,859 489.416,571	4	448.046,06 489.592,085	205.453
4	448.046,06 489.592,085	5	448.037,114 489.586,824	10.378
5	448.037,114 489.586,824	6	448.016,042 489.574,442	24.44

Document care conține date cu caracter personal, protejat de prevederile Regulamentului (UE) nr. 679/2016 și Legii 190/2018

Punct început	X / Y	Punct sfârşit	X / Y	Lungime segment (** (m)
6	448.016,042 489.574,442	1	447.992,836 489.560,794	26.922

** Lungimile segmentelor sunt determinate în planul de proiecţie Stereo 70 şi sunt rotunjite la 1 milimetru.
*** Distanţa dintre puncte este formată din segmente cumulate ce sunt mai mici decât valoarea 1 milimetru.

Document care conține date cu caracter personal, protejat de prevederile Regulamentului (UE) nr. 679/2016 și Legii 190/2018

DATE DESPRE IMOBILUL NR. 2402

Oficiul de Cadastru şi Publicitate Imobiliară SIBIU
Biroul de Cadastru şi Publicitate Imobiliară Sibiu

A. Partea I. Descrierea imobilului

TEREN Extravilan

Adresa: Jud. Sibiu

Nr. Crt	Nr cadastral Nr. topografic	Suprafaţa* (mp)	Observaţii / Referinţe
A1		14.000	Sector cadastral:31 Teren neimprejmuit;

B. Partea II. Proprietari şi acte

Inscrieri privitoare la dreptul de proprietate şi alte drepturi reale		Referinţe
/		
Act Administrativ nr. 368/62, din 11/08/1994 emis de CJPSDPAT SIBIU (Titlu de proprietate);		
B1	Intabulare, drept de PROPRIETATE, dobandit prin Reconstituire, cota actuala 1/1, cota initiala 1/1	A1
	1) **BOTOMAN ANA**, CNP neidentificat 2) **BRAIU MARIA**, CNP neidentificat 3) **GHEBENEI ANGHEL**, CNP neidentificat 4) **GHEBENEI TOMA**, CNP neidentificat 5) **GOT SILVIA**, CNP neidentificat 6) **SARAFICEANU EMILIA**, CNP neidentificat	

C. Partea III. SARCINI .

Inscrieri privind dezmembramintele dreptului de proprietate, drepturi reale de garanţie şi sarcini	Referinţe
NU SUNT	

Document care conține date cu caracter personal, protejat de prevederile Regulamentului (UE) nr. 679/2016 și Legii 190/2018

Anexa Nr. 1 La Partea I

Teren

Nr cadastral	Suprafaţa (mp)*	Observaţii / Referinţe
	14.000	

* Suprafaţa este determinată in planul de proiecţie Stereo 70.

DETALII LINIARE IMOBIL

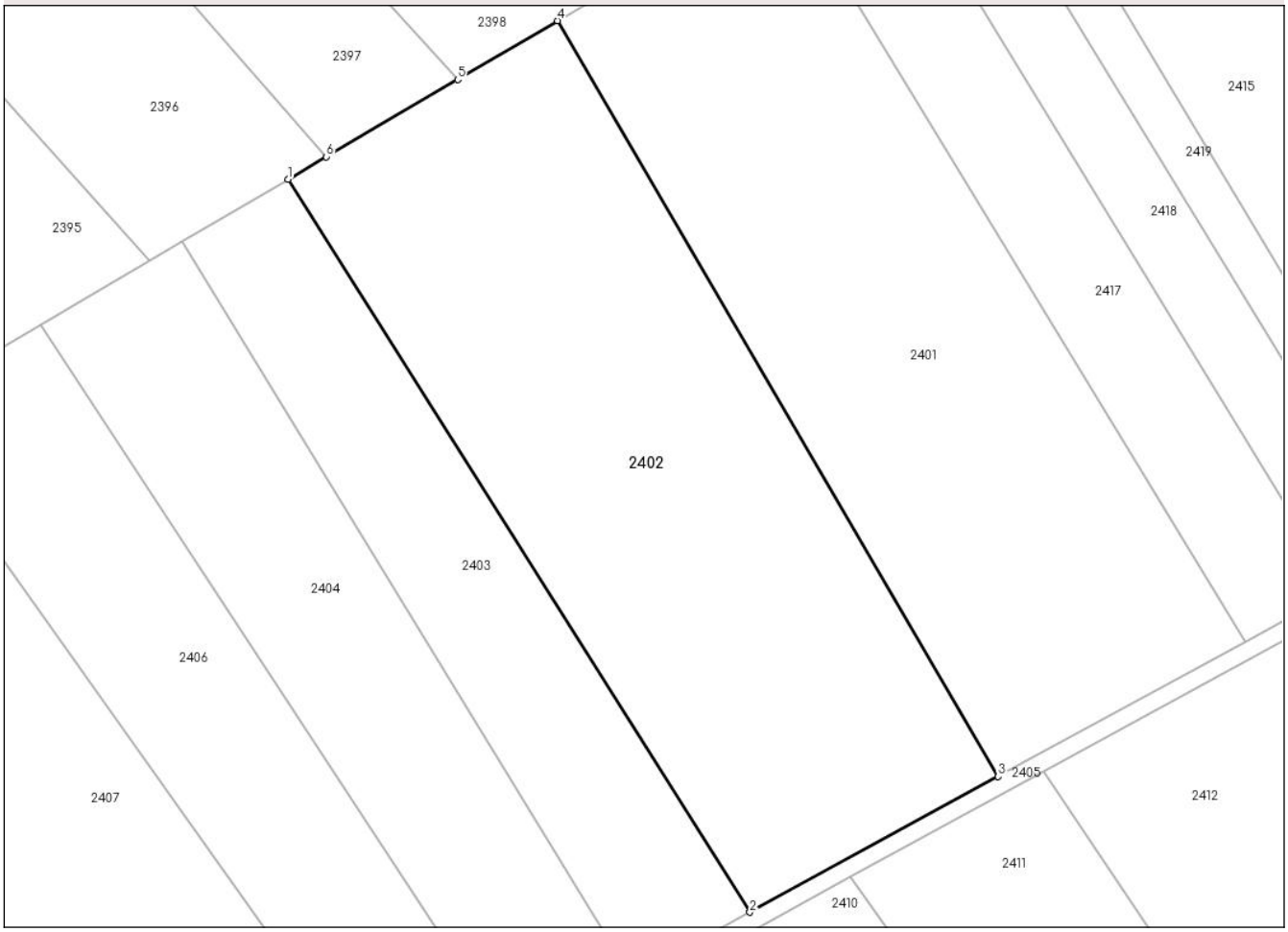

Date referitoare la teren

Crt	Categorie folosință	Intra vilan	Suprafaţa (mp)	Tarla	Parcelă	Nr. topo	Observaţii / Referinţe
1	arabil	NU	14.000	24	698/18	-	

Lungime Segmente
1) Valorile lungimilor segmentelor sunt obţinute din proiecţie în plan.

Punct început	X / Y	Punct sfârşit	X / Y	Lungime segment (** (m)
1	447.930,171 489.523,942	2	448.037,577 489.353,684	201.304
2	448.037,577 489.353,684	3	448.095,34 489.385,194	65.798
3	448.095,34 489.385,194	4	447.992,836 489.560,794	203.328
4	447.992,836 489.560,794	5	447.969,629 489.547,146	26.922
5	447.969,629 489.547,146	6	447.939,093 489.529,188	35.426

Document care conține date cu caracter personal, protejat de prevederile Regulamentului (UE) nr. 679/2016 și Legii 190/2018

Punct început	X / Y	Punct sfârşit	X / Y	Lungime segment (** (m)
6	447.939,093 489.529,188	1	447.930,171 489.523,942	10.35

** Lungimile segmentelor sunt determinate în planul de proiecţie Stereo 70 şi sunt rotunjite la 1 milimetru.
*** Distanţa dintre puncte este formată din segmente cumulate ce sunt mai mici decât valoarea 1 milimetru.

Document care conține date cu caracter personal, protejat de prevederile Regulamentului (UE) nr. 679/2016 și Legii 190/2018

DATE DESPRE IMOBILUL NR. 2403

Oficiul de Cadastru şi Publicitate Imobiliară SIBIU
Biroul de Cadastru şi Publicitate Imobiliară Sibiu

A. Partea I. Descrierea imobilului

TEREN Extravilan

Adresa: Jud. Sibiu

Nr. Crt	Nr cadastral Nr. topografic	Suprafaţa* (mp)	Observaţii / Referinţe
A1		6.000	Sector cadastral:31 Teren neimprejmuit;

B. Partea II. Proprietari şi acte

Inscrieri privitoare la dreptul de proprietate şi alte drepturi reale		Referinţe
/		
Act Administrativ nr. 490/62, din 19/01/1995 emis de CJPSDPAT SIBIU (Titlu de proprietate);		
B1	Intabulare, drept de PROPRIETATE, dobandit prin Reconstituire, cota actuala 1/1, cota initiala 1/1	A1
	1) **STOICA MARIA**, CNP neidentificat	

C. Partea III. SARCINI .

Inscrieri privind dezmembramintele dreptului de proprietate, drepturi reale de garanţie şi sarcini	Referinţe
NU SUNT	

Anexa Nr. 1 La Partea I

Teren

Nr cadastral	Suprafaţa (mp)*	Observaţii / Referinţe
	6.000	

* Suprafaţa este determinată in planul de proiecţie Stereo 70.

DETALII LINIARE IMOBIL

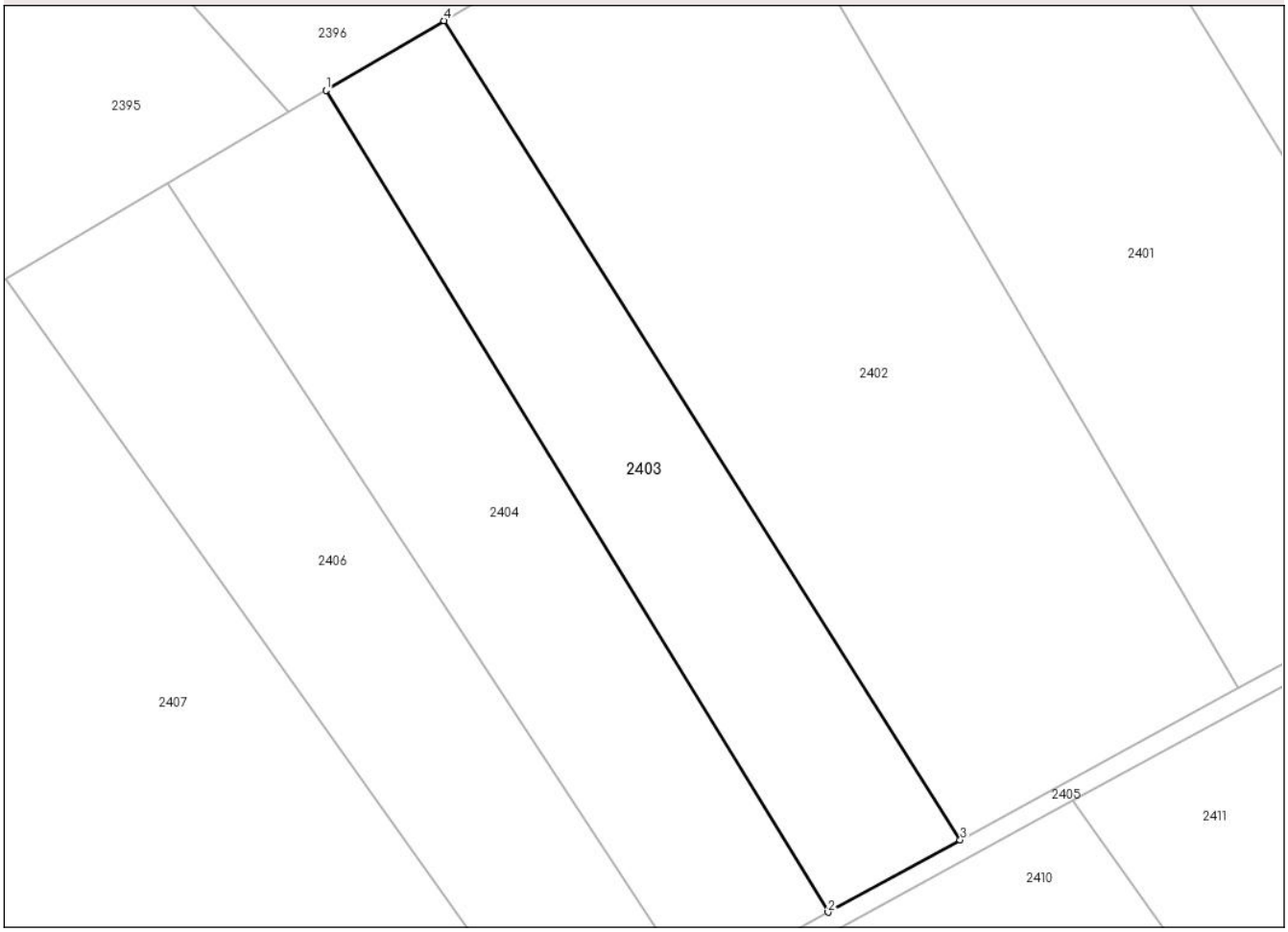

Date referitoare la teren

Crt	Categorie folosință	Intra vilan	Suprafaţa (mp)	Tarla	Parcelă	Nr. topo	Observaţii / Referinţe
1	arabil	NU	6.000	24	698/19	-	

Lungime Segmente
1) Valorile lungimilor segmentelor sunt obţinute din proiecţie în plan.

Punct început	X / Y	Punct sfârşit	X / Y	Lungime segment (** (m)
1	447.905,601 489.509,49	2	448.010,076 489.338,683	200.225
2	448.010,076 489.338,683	3	448.037,577 489.353,684	31.326
3	448.037,577 489.353,684	4	447.930,171 489.523,942	201.304
4	447.930,171 489.523,942	1	447.905,601 489.509,49	28.505

**** Lungimile segmentelor sunt determinate în planul de proiecţie Stereo 70 şi sunt rotunjite la 1 milimetru.**

Document care conține date cu caracter personal, protejat de prevederile Regulamentului (UE) nr. 679/2016 și Legii 190/2018

***** Distanţa dintre puncte este formată din segmente cumulate ce sunt mai mici decât valoarea 1 milimetru.**

DATE DESPRE IMOBILUL NR. 2404

Oficiul de Cadastru şi Publicitate Imobiliară SIBIU
Biroul de Cadastru şi Publicitate Imobiliară Sibiu

A. Partea I. Descrierea imobilului

TEREN Extravilan

Adresa: Jud. Sibiu

Nr. Crt	Nr cadastral Nr. topografic	Suprafaţa* (mp)	Observaţii / Referinţe
A1		7.000	Sector cadastral:31 Teren neimprejmuit;

B. Partea II. Proprietari şi acte

Inscrieri privitoare la dreptul de proprietate şi alte drepturi reale		Referinţe
/		
Act Administrativ nr. 345/62, din 08/08/1994 emis de CJPSDPAT SIBIU (Titlu de proprietate);		
B1	Intabulare, drept de PROPRIETATE, dobandit prin Reconstituire, cota actuala 1/1, cota initiala 1/1	A1
	1) **COSIER VASILE**, CNP neidentificat	

C. Partea III. SARCINI .

Inscrieri privind dezmembramintele dreptului de proprietate, drepturi reale de garanţie şi sarcini	Referinţe
NU SUNT	

Document care conține date cu caracter personal, protejat de prevederile Regulamentului (UE) nr. 679/2016 și Legii 190/2018

Anexa Nr. 1 La Partea I

Teren

Nr cadastral	Suprafaţa (mp)*	Observaţii / Referinţe
	7.000	

* Suprafaţa este determinată in planul de proiecţie Stereo 70.

DETALII LINIARE IMOBIL

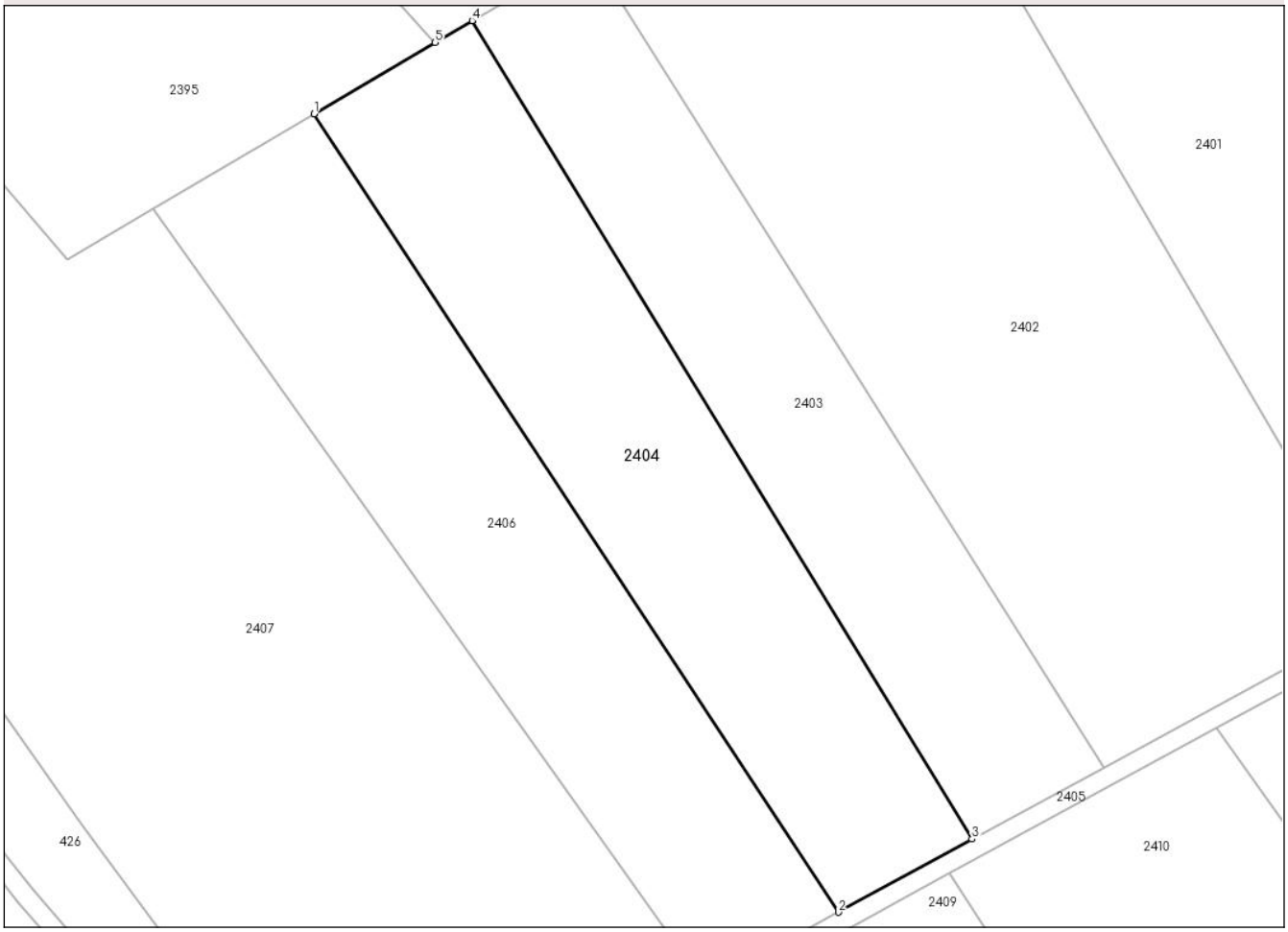

Date referitoare la teren

Crt	Categorie folosință	Intra vilan	Suprafaţa (mp)	Tarla	Parcelă	Nr. topo	Observaţii / Referinţe
1	arabil	NU	7.000	24	698/20	-	

Lungime Segmente
1) Valorile lungimilor segmentelor sunt obţinute din proiecţie în plan.

Punct început	X / Y	Punct sfârşit	X / Y	Lungime segment (** (m)
1	447.872,576 489.490,07	2	447.982,115 489.323,43	199.419
2	447.982,115 489.323,43	3	448.010,076 489.338,683	31.85
3	448.010,076 489.338,683	4	447.905,601 489.509,49	200.225
4	447.905,601 489.509,49	5	447.897,874 489.504,948	8.963
5	447.897,874 489.504,948	1	447.872,576 489.490,07	29.349

Document care conține date cu caracter personal, protejat de prevederile Regulamentului (UE) nr. 679/2016 și Legii 190/2018

** Lungimile segmentelor sunt determinate în planul de proiecţie Stereo 70 şi sunt rotunjite la 1 milimetru.
*** Distanţa dintre puncte este formată din segmente cumulate ce sunt mai mici decât valoarea 1 milimetru.

Document care conține date cu caracter personal, protejat de prevederile Regulamentului (UE) nr. 679/2016 și Legii 190/2018

DATE DESPRE IMOBILUL NR. 2405

Oficiul de Cadastru şi Publicitate Imobiliară SIBIU
Biroul de Cadastru şi Publicitate Imobiliară Sibiu

A. Partea I. Descrierea imobilului

TEREN Extravilan

Adresa: Jud. Sibiu

Nr. Crt	Nr cadastral Nr. topografic	Suprafaţa* (mp)	Observaţii / Referinţe
A1		1.721	Sector cadastral:31 Teren neimprejmuit;

B. Partea II. Proprietari şi acte

Inscrieri privitoare la dreptul de proprietate şi alte drepturi reale		Referinţe
/		
Act Normativ nr. 7, din 13/03/1996 emis de PARLAMENTUL ROMANIEI;		
B1	Inscrierea provizorie, drept de PROPRIETATE, dobandit prin Lege, cota actuala 1/1, cota initiala 1/1	A1
	1) **COMUNA VURPAR**, CIF:4406355, Proprietar neidentificat	

C. Partea III. SARCINI .

Inscrieri privind dezmembramintele dreptului de proprietate, drepturi reale de garanţie şi sarcini	Referinţe
NU SUNT	

Document care conține date cu caracter personal, protejat de prevederile Regulamentului (UE) nr. 679/2016 și Legii 190/2018

Anexa Nr. 1 La Partea I

Teren

Nr cadastral	Suprafaţa (mp)*	Observaţii / Referinţe
	1.721	

* Suprafaţa este determinată in planul de proiecţie Stereo 70.

DETALII LINIARE IMOBIL

Date referitoare la teren

Crt	Categorie folosință	Intra vilan	Suprafaţa (mp)	Tarla	Parcelă	Nr. topo	Observaţii / Referinţe
1	drum	NU	1.721	24	698/20/1	-	

Lungime Segmente
1) Valorile lungimilor segmentelor sunt obţinute din proiecţie în plan.

Punct început	X / Y	Punct sfârşit	X / Y	Lungime segment (** (m)
1	448.264,335 489.481,404	2	448.260,473 489.479,119	4.488
3	448.221,311 489.456,171	4	448.197,118 489.442,027	28.024
5	448.188,885 489.437,195	6	448.174,095 489.428,514	17.15
7	448.163,531 489.422,314	8	448.152,859 489.416,571	12.12
9	448.095,34 489.385,194	10	448.037,577 489.353,684	65.798

Punct început	X / Y	Punct sfârşit	X / Y	Lungime segment (** (m)
2	448.260,473 489.479,119	3	448.221,311 489.456,171	45.391
4	448.197,118 489.442,027	5	448.188,885 489.437,195	9.546
6	448.174,095 489.428,514	7	448.163,531 489.422,314	12.248
8	448.152,859 489.416,571	9	448.095,34 489.385,194	65.52
10	448.037,577 489.353,684	11	448.010,076 489.338,683	31.326

Document care conține date cu caracter personal, protejat de prevederile Regulamentului (UE) nr. 679/2016 și Legii 190/2018

Punct început	X / Y	Punct sfârşit	X / Y	Lungime segment (** (m)
11	448.010,076 489.338,683	12	447.982,115 489.323,43	31.85
13	447.954,358 489.308,297	14	447.885,634 489.261,419	83.19
15	447.888,436 489.258,488	16	447.956,39 489.304,841	82.258
17	447.972,693 489.313,729	18	448.005,337 489.331,526	37.18
19	448.061,044 489.361,896	20	448.105,916 489.386,36	51.108
21	448.165,697 489.418,951	22	448.181,454 489.428,278	18.31
23	448.209,221 489.444,715	24	448.262,714 489.476,381	62.163

Punct început	X / Y	Punct sfârşit	X / Y	Lungime segment (** (m)
12	447.982,115 489.323,43	13	447.954,358 489.308,297	31.614
14	447.885,634 489.261,419	15	447.888,436 489.258,488	4.055
16	447.956,39 489.304,841	17	447.972,693 489.313,729	18.568
18	448.005,337 489.331,526	19	448.061,044 489.361,896	63.447
20	448.105,916 489.386,36	21	448.165,697 489.418,951	68.088
22	448.181,454 489.428,278	23	448.209,221 489.444,715	32.267
24	448.262,714 489.476,381	1	448.264,335 489.481,404	5.279

** Lungimile segmentelor sunt determinate în planul de proiecţie Stereo 70 şi sunt rotunjite la 1 milimetru.
*** Distanţa dintre puncte este formată din segmente cumulate ce sunt mai mici decât valoarea 1 milimetru.

Document care conține date cu caracter personal, protejat de prevederile Regulamentului (UE) nr. 679/2016 și Legii 190/2018

DATE DESPRE IMOBILUL NR. 2406

Oficiul de Cadastru şi Publicitate Imobiliară SIBIU
Biroul de Cadastru şi Publicitate Imobiliară Sibiu

A. Partea I. Descrierea imobilului

TEREN Extravilan

Adresa: Jud. Sibiu

Nr. Crt	Nr cadastral Nr. topografic	Suprafaţa* (mp)	Observaţii / Referinţe
A1		7.000	Sector cadastral:31 Teren neimprejmuit;

B. Partea II. Proprietari şi acte

Inscrieri privitoare la dreptul de proprietate şi alte drepturi reale		Referinţe
/		
Act Administrativ nr. 336/62, din 05/08/1994 emis de CJPSDPAT SIBIU (Titlu de proprietate);		
B1	Intabulare, drept de PROPRIETATE, dobandit prin Reconstituire, cota actuala 1/1, cota initiala 1/1	A1
	1) **PIRVU NICOLAE**, CNP neidentificat	

C. Partea III. SARCINI .

Inscrieri privind dezmembramintele dreptului de proprietate, drepturi reale de garanţie şi sarcini	Referinţe
NU SUNT	

Document care conține date cu caracter personal, protejat de prevederile Regulamentului (UE) nr. 679/2016 și Legii 190/2018

Anexa Nr. 1 La Partea I

Teren

Nr cadastral	Suprafaţa (mp)*	Observaţii / Referinţe
	7.000	

* Suprafaţa este determinată in planul de proiecţie Stereo 70.

DETALII LINIARE IMOBIL

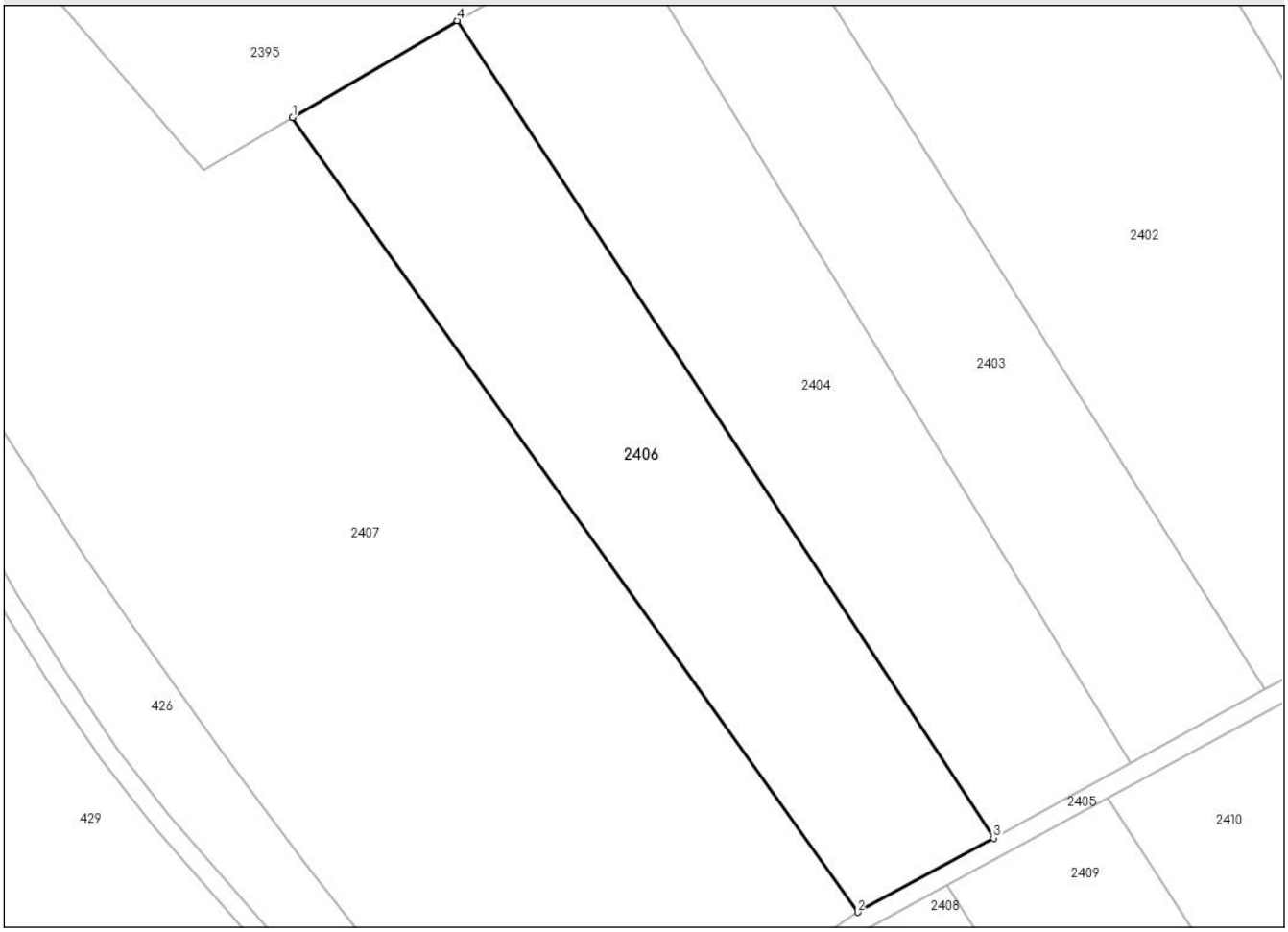

Date referitoare la teren

Crt	Categorie folosință	Intra vilan	Suprafaţa (mp)	Tarla	Parcelă	Nr. topo	Observaţii / Referinţe
1	arabil	NU	7.000	24	698/21	-	

Lungime Segmente
1) Valorile lungimilor segmentelor sunt obţinute din proiecţie în plan.

Punct început	X / Y	Punct sfârşit	X / Y	Lungime segment (** (m)
1	447.839,005 489.470,328	2	447.954,358 489.308,297	198.898
2	447.954,358 489.308,297	3	447.982,115 489.323,43	31.614
3	447.982,115 489.323,43	4	447.872,576 489.490,07	199.419
4	447.872,576 489.490,07	1	447.839,005 489.470,328	38.946

**** Lungimile segmentelor sunt determinate în planul de proiecţie Stereo 70 şi sunt rotunjite la 1 milimetru.**

Document care conține date cu caracter personal, protejat de prevederile Regulamentului (UE) nr. 679/2016 și Legii 190/2018

***** Distanţa dintre puncte este formată din segmente cumulate ce sunt mai mici decât valoarea 1 milimetru.**

DATE DESPRE IMOBILUL NR. 2407

Oficiul de Cadastru şi Publicitate Imobiliară SIBIU
Biroul de Cadastru şi Publicitate Imobiliară Sibiu

A. Partea I. Descrierea imobilului

TEREN Extravilan

Adresa: Jud. Sibiu

Nr. Crt	Nr cadastral Nr. topografic	Suprafaţa* (mp)	Observaţii / Referinţe
A1		33.500	Sector cadastral:31 Teren neimprejmuit;

B. Partea II. Proprietari şi acte

Inscrieri privitoare la dreptul de proprietate şi alte drepturi reale		Referinţe
/		
Act Administrativ nr. 300/62, din 21/06/1994 emis de CJPSDPAT SIBIU (Titlu de proprietate);		
B1	Intabulare, drept de PROPRIETATE, dobandit prin Reconstituire, cota actuala 1/1, cota initiala 1/1	A1
	1) **CRISTEA RUSALIM**, CNP neidentificat	

C. Partea III. SARCINI .

Inscrieri privind dezmembramintele dreptului de proprietate, drepturi reale de garanţie şi sarcini	Referinţe
NU SUNT	

Document care conține date cu caracter personal, protejat de prevederile Regulamentului (UE) nr. 679/2016 și Legii 190/2018

Anexa Nr. 1 La Partea I

Teren

Nr cadastral	Suprafaţa (mp)*	Observaţii / Referinţe
	33.500	

* Suprafaţa este determinată in planul de proiecţie Stereo 70.

DETALII LINIARE IMOBIL

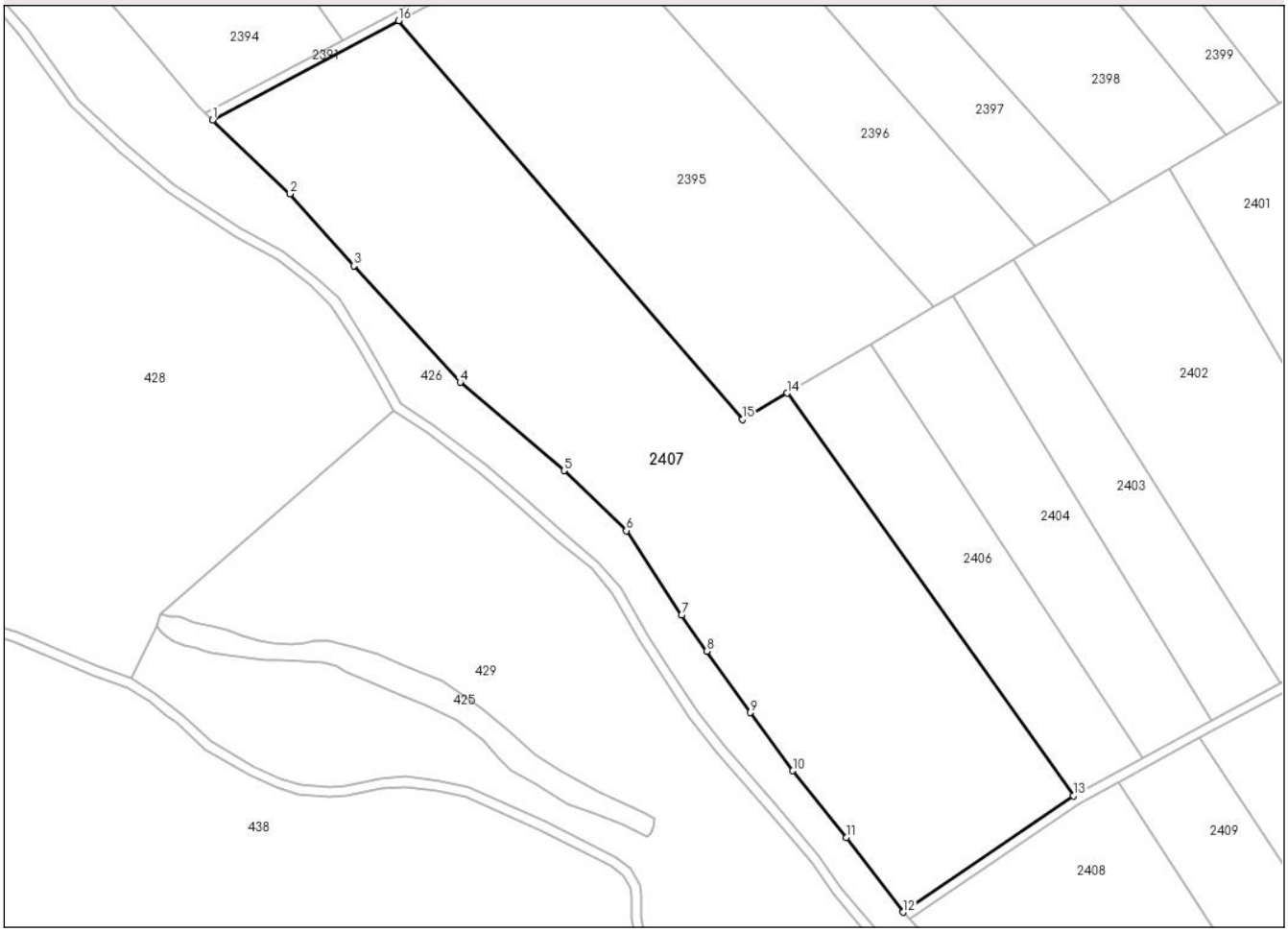

Date referitoare la teren

Crt	Categorie folosință	Intra vilan	Suprafaţa (mp)	Tarla	Parcelă	Nr. topo	Observaţii / Referinţe
1	arabil	NU	33.500	24	698/22	-	

Lungime Segmente
1) Valorile lungimilor segmentelor sunt obţinute din proiecţie în plan.

Punct început	X / Y	Punct sfârşit	X / Y	Lungime segment (** (m)
1	447.607,557 489.580,246	2	447.638,801 489.550,524	43.123
2	447.638,801 489.550,524	3	447.664,427 489.521,486	38.728
3	447.664,427 489.521,486	4	447.707,216 489.474,673	63.422
4	447.707,216 489.474,673	5	447.749,198 489.439,16	54.988
5	447.749,198 489.439,16	6	447.774,226 489.414,946	34.824

Document care conține date cu caracter personal, protejat de prevederile Regulamentului (UE) nr. 679/2016 și Legii 190/2018

Punct început	X / Y	Punct sfârşit	X / Y	Lungime segment (** (m)
6	447.774,226 489.414,946	7	447.796,488 489.380,964	40.625
7	447.796,488 489.380,964	8	447.806,65 489.366,486	17.688
8	447.806,65 489.366,486	9	447.824,072 489.341,748	30.258
9	447.824,072 489.341,748	10	447.841,311 489.318,391	29.03
10	447.841,311 489.318,391	11	447.862,792 489.291,486	34.428
11	447.862,792 489.291,486	12	447.885,634 489.261,419	37.76
12	447.885,634 489.261,419	13	447.954,358 489.308,297	83.19
13	447.954,358 489.308,297	14	447.839,005 489.470,328	198.898
14	447.839,005 489.470,328	15	447.821,006 489.459,742	20.881
15	447.821,006 489.459,742	16	447.682,421 489.620,163	211.992
16	447.682,421 489.620,163	1	447.607,557 489.580,246	84.841

** Lungimile segmentelor sunt determinate în planul de proiecţie Stereo 70 şi sunt rotunjite la 1 milimetru.
*** Distanţa dintre puncte este formată din segmente cumulate ce sunt mai mici decât valoarea 1 milimetru.

Document care conține date cu caracter personal, protejat de prevederile Regulamentului (UE) nr. 679/2016 și Legii 190/2018

DATE DESPRE IMOBILUL NR. 2408

Oficiul de Cadastru şi Publicitate Imobiliară SIBIU
Biroul de Cadastru şi Publicitate Imobiliară Sibiu

A. Partea I. Descrierea imobilului

TEREN Extravilan

Adresa: Jud. Sibiu

Nr. Crt	Nr cadastral Nr. topografic	Suprafaţa* (mp)	Observaţii / Referinţe
A1		16.000	Sector cadastral:31 Teren neimprejmuit;

B. Partea II. Proprietari şi acte

Inscrieri privitoare la dreptul de proprietate şi alte drepturi reale		Referinţe
/		
Act Administrativ nr. 560/62, din 23/10/1995 emis de CJPSDPAT SIBIU (Titlu de proprietate);		
B1	Intabulare, drept de PROPRIETATE, dobandit prin Reconstituire, cota actuala 1/1, cota initiala 1/1	A1
	1) **COSIER SIMION**, CNP neidentificat	

C. Partea III. SARCINI .

Inscrieri privind dezmembramintele dreptului de proprietate, drepturi reale de garanţie şi sarcini	Referinţe
NU SUNT	

Document care conține date cu caracter personal, protejat de prevederile Regulamentului (UE) nr. 679/2016 și Legii 190/2018

Anexa Nr. 1 La Partea I

Teren

Nr cadastral	Suprafaţa (mp)*	Observaţii / Referinţe
	16.000	

* Suprafaţa este determinată in planul de proiecţie Stereo 70.

DETALII LINIARE IMOBIL

Date referitoare la teren

Crt	Categorie folosință	Intra vilan	Suprafaţa (mp)	Tarla	Parcelă	Nr. topo	Observaţii / Referinţe
1	arabil	NU	16.000	24	698/23	-	

Lungime Segmente
1) Valorile lungimilor segmentelor sunt obţinute din proiecţie în plan.

Punct început	X / Y	Punct sfârşit	X / Y	Lungime segment (** (m)
1	447.888,436 489.258,488	2	447.900,606 489.245,759	17.611
2	447.900,606 489.245,759	3	447.936,667 489.206,079	53.617
3	447.936,667 489.206,079	4	447.969,699 489.162,875	54.385
4	447.969,699 489.162,875	5	447.981,036 489.145,966	20.358
5	447.981,036 489.145,966	6	447.983,311 489.133,137	13.029

Document care conține date cu caracter personal, protejat de prevederile Regulamentului (UE) nr. 679/2016 și Legii 190/2018

Punct început	X / Y	Punct sfârşit	X / Y	Lungime segment (** (m)
6	447.983,311 489.133,137	7	447.993,546 489.133,537	10.242
7	447.993,546 489.133,537	8	448.002,781 489.139,786	11.151
8	448.002,781 489.139,786	9	448.013,618 489.141,708	11.007
9	448.013,618 489.141,708	10	448.031,172 489.139,815	17.655
10	448.031,172 489.139,815	11	448.060,33 489.141,057	29.184
11	448.060,33 489.141,057	12	448.079,36 489.148,845	20.562
12	448.079,36 489.148,845	13	447.972,693 489.313,729	196.379
13	447.972,693 489.313,729	14	447.956,39 489.304,841	18.568
14	447.956,39 489.304,841	1	447.888,436 489.258,488	82.258

** Lungimile segmentelor sunt determinate în planul de proiecţie Stereo 70 şi sunt rotunjite la 1 milimetru.
*** Distanţa dintre puncte este formată din segmente cumulate ce sunt mai mici decât valoarea 1 milimetru.

Document care conține date cu caracter personal, protejat de prevederile Regulamentului (UE) nr. 679/2016 și Legii 190/2018

DATE DESPRE IMOBILUL NR. 2409

Oficiul de Cadastru şi Publicitate Imobiliară SIBIU
Biroul de Cadastru şi Publicitate Imobiliară Sibiu

A. Partea I. Descrierea imobilului

TEREN Extravilan

Adresa: Jud. Sibiu

Nr. Crt	Nr cadastral Nr. topografic	Suprafaţa* (mp)	Observaţii / Referinţe
A1		8.000	Sector cadastral:31 Teren neimprejmuit;

B. Partea II. Proprietari şi acte

Inscrieri privitoare la dreptul de proprietate şi alte drepturi reale		Referinţe
/		
Act Administrativ nr. 426/62, din 17/11/1994 emis de CJPSDPAT SIBIU (Titlu de proprietate);		
B1	Intabulare, drept de PROPRIETATE, dobandit prin Reconstituire, cota actuala 1/1, cota initiala 1/1	A1
	1) **STEFAN MIHAI**, CNP neidentificat	

C. Partea III. SARCINI .

Inscrieri privind dezmembramintele dreptului de proprietate, drepturi reale de garanţie şi sarcini	Referinţe
NU SUNT	

Document care conține date cu caracter personal, protejat de prevederile Regulamentului (UE) nr. 679/2016 și Legii 190/2018

Anexa Nr. 1 La Partea I

Teren

Nr cadastral	Suprafaţa (mp)*	Observaţii / Referinţe
	8.000	

* Suprafaţa este determinată in planul de proiecţie Stereo 70.

DETALII LINIARE IMOBIL

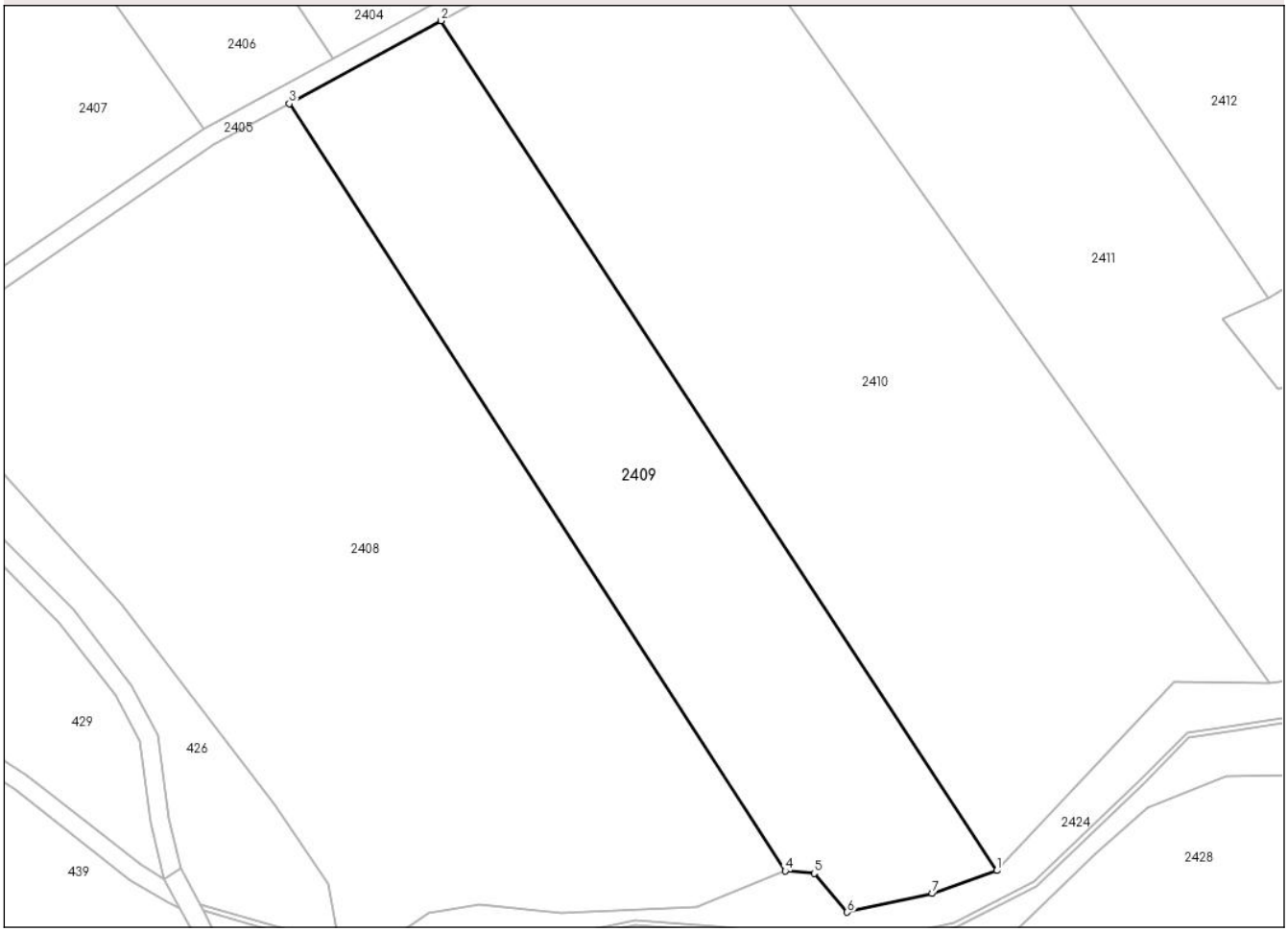

Date referitoare la teren

Crt	Categorie folosință	Intra vilan	Suprafaţa (mp)	Tarla	Parcelă	Nr. topo	Observaţii / Referinţe
1	arabil	NU	8.000	24	698/24	-	

Lungime Segmente
1) Valorile lungimilor segmentelor sunt obţinute din proiecţie în plan.

Punct început	X / Y	Punct sfârşit	X / Y	Lungime segment (** (m)
1	448.124,903 489.148,963	2	448.005,337 489.331,526	218.232
2	448.005,337 489.331,526	3	447.972,693 489.313,729	37.18
3	447.972,693 489.313,729	4	448.079,36 489.148,845	196.379
4	448.079,36 489.148,845	5	448.085,596 489.148,344	6.255
5	448.085,596 489.148,344	6	448.092,714 489.139,993	10.973

Document care conține date cu caracter personal, protejat de prevederile Regulamentului (UE) nr. 679/2016 și Legii 190/2018

Punct început	X / Y	Punct sfârşit	X / Y	Lungime segment (** (m)
6	448.092,714 489.139,993	7	448.110,975 489.144,014	18.698
7	448.110,975 489.144,014	1	448.124,903 489.148,963	14.781

** Lungimile segmentelor sunt determinate în planul de proiecţie Stereo 70 şi sunt rotunjite la 1 milimetru.
*** Distanţa dintre puncte este formată din segmente cumulate ce sunt mai mici decât valoarea 1 milimetru.

Document care conține date cu caracter personal, protejat de prevederile Regulamentului (UE) nr. 679/2016 și Legii 190/2018

DATE DESPRE IMOBILUL NR. 2410

Oficiul de Cadastru şi Publicitate Imobiliară SIBIU
Biroul de Cadastru şi Publicitate Imobiliară Sibiu

A. Partea I. Descrierea imobilului

TEREN Extravilan

Adresa: Jud. Sibiu

Nr. Crt	Nr cadastral Nr. topografic	Suprafaţa* (mp)	Observaţii / Referinţe
A1		14.000	Sector cadastral:31 Teren neimprejmuit;

B. Partea II. Proprietari şi acte

Inscrieri privitoare la dreptul de proprietate şi alte drepturi reale		Referinţe
/		
Act Administrativ nr. 506/62, din 20/02/1995 emis de CJPSDPAT SIBIU (Titlu de proprietate);		
B1	Intabulare, drept de PROPRIETATE, dobandit prin Reconstituire, cota actuala 1/1, cota initiala 1/1	A1
	1) **COSIER IOAN**, CNP neidentificat 2) **COSIER NICOLAE**, CNP neidentificat 3) **COSIER STEGUTA**, CNP neidentificat 4) **FURDUI VICTORIA**, CNP neidentificat	

C. Partea III. SARCINI .

Inscrieri privind dezmembramintele dreptului de proprietate, drepturi reale de garanţie şi sarcini	Referinţe
NU SUNT	

Anexa Nr. 1 La Partea I

Teren

Nr cadastral	Suprafaţa (mp)*	Observaţii / Referinţe
	14.000	

* Suprafaţa este determinată in planul de proiecţie Stereo 70.

DETALII LINIARE IMOBIL

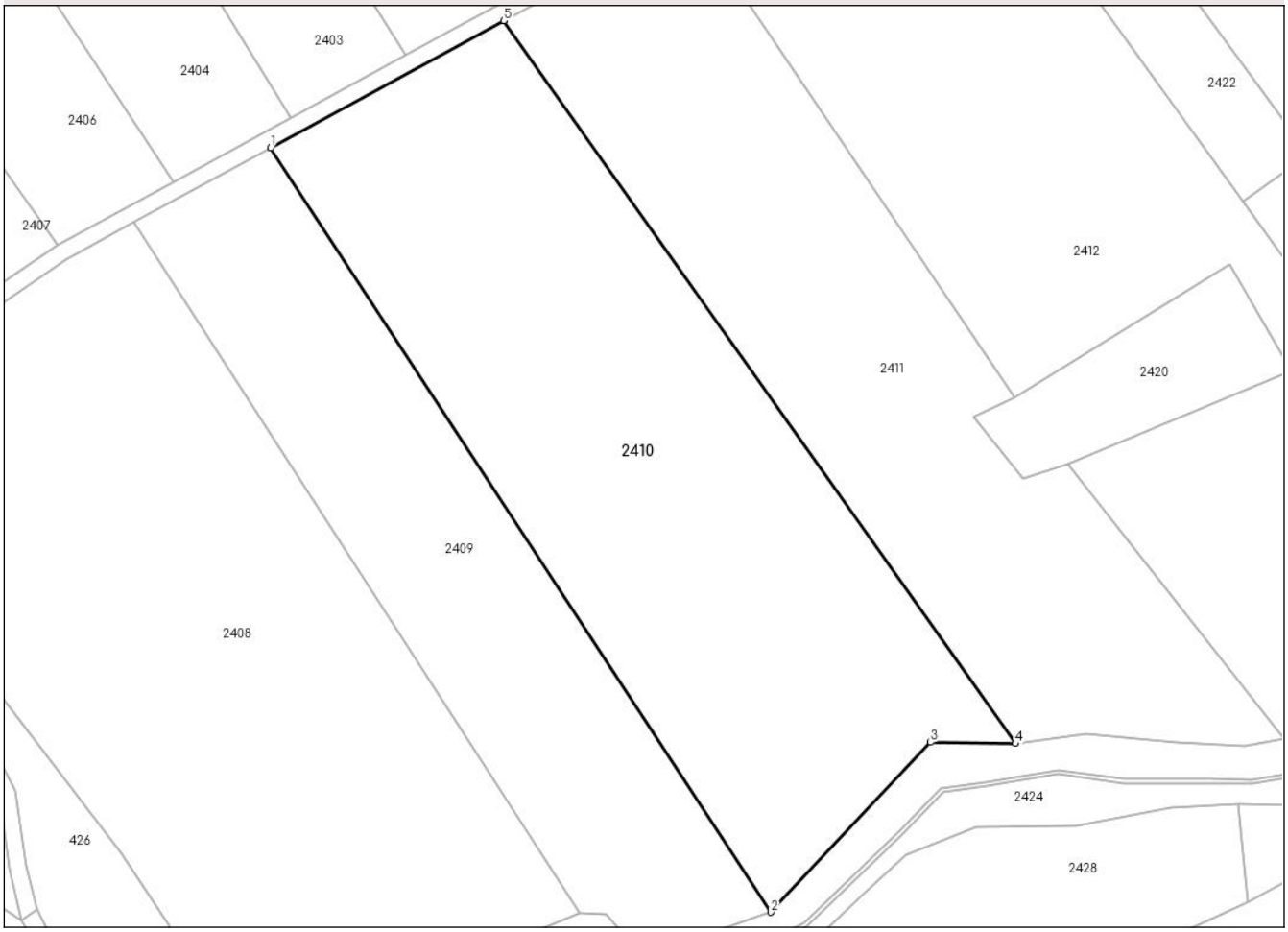

Date referitoare la teren

Crt	Categorie folosință	Intra vilan	Suprafaţa (mp)	Tarla	Parcelă	Nr. topo	Observaţii / Referinţe
1	arabil	NU	14.000	24	698/25	-	

Lungime Segmente
1) Valorile lungimilor segmentelor sunt obţinute din proiecţie în plan.

Punct început	X / Y	Punct sfârşit	X / Y	Lungime segment (** (m)
1	448.005,337 489.331,526	2	448.124,903 489.148,963	218.232
2	448.124,903 489.148,963	3	448.163,103 489.189,543	55.731
3	448.163,103 489.189,543	4	448.183,435 489.189,245	20.334
4	448.183,435 489.189,245	5	448.061,044 489.361,896	211.632
5	448.061,044 489.361,896	1	448.005,337 489.331,526	63.447

Document care conține date cu caracter personal, protejat de prevederile Regulamentului (UE) nr. 679/2016 și Legii 190/2018

** Lungimile segmentelor sunt determinate în planul de proiecţie Stereo 70 şi sunt rotunjite la 1 milimetru.
*** Distanţa dintre puncte este formată din segmente cumulate ce sunt mai mici decât valoarea 1 milimetru.

DATE DESPRE IMOBILUL NR. 2411

Oficiul de Cadastru şi Publicitate Imobiliară SIBIU
Biroul de Cadastru şi Publicitate Imobiliară Sibiu

A. Partea I. Descrierea imobilului

TEREN Extravilan

Adresa: Jud. Sibiu

Nr. Crt	Nr cadastral Nr. topografic	Suprafaţa* (mp)	Observaţii / Referinţe
A1		11.000	Sector cadastral:31 Teren neimprejmuit;

B. Partea II. Proprietari şi acte

Inscrieri privitoare la dreptul de proprietate şi alte drepturi reale		Referinţe
/		
Act Administrativ nr. 355/62, din 10/08/1994 emis de CJPSDPAT SIBIU (Titlu de proprietate);		
B1	Intabulare, drept de PROPRIETATE, dobandit prin Reconstituire, cota actuala 1/1, cota initiala 1/1	A1
	1) **PIRVU IOAN**, CNP neidentificat	

C. Partea III. SARCINI .

Inscrieri privind dezmembramintele dreptului de proprietate, drepturi reale de garanţie şi sarcini	Referinţe
NU SUNT	

Document care conține date cu caracter personal, protejat de prevederile Regulamentului (UE) nr. 679/2016 și Legii 190/2018

Anexa Nr. 1 La Partea I

Teren

Nr cadastral	Suprafaţa (mp)*	Observaţii / Referinţe
	11.000	

* Suprafaţa este determinată in planul de proiecţie Stereo 70.

DETALII LINIARE IMOBIL

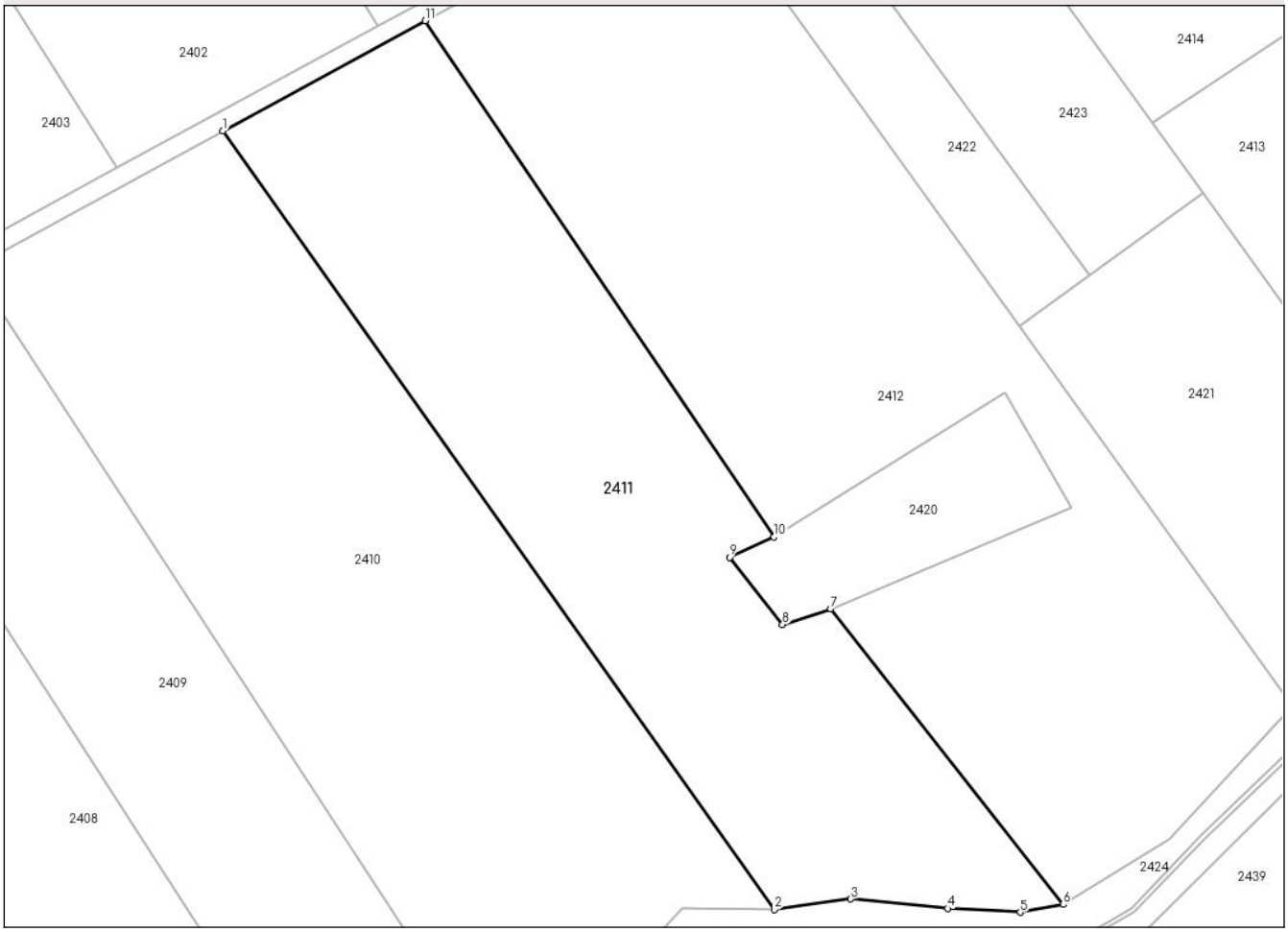

Date referitoare la teren

Crt	Categorie folosință	Intra vilan	Suprafaţa (mp)	Tarla	Parcelă	Nr. topo	Observaţii / Referinţe
1	arabil	NU	11.000	24	698/26	-	

Lungime Segmente
1) Valorile lungimilor segmentelor sunt obţinute din proiecţie în plan.

Punct început	X / Y	Punct sfârşit	X / Y	Lungime segment (** (m)
1	448.061,044 489.361,896	2	448.183,435 489.189,245	211.632
2	448.183,435 489.189,245	3	448.200,422 489.191,607	17.15
3	448.200,422 489.191,607	4	448.221,971 489.189,506	21.652
4	448.221,971 489.189,506	5	448.238,011 489.188,679	16.061
5	448.238,011 489.188,679	6	448.247,539 489.190,424	9.686

Document care conține date cu caracter personal, protejat de prevederile Regulamentului (UE) nr. 679/2016 și Legii 190/2018

Punct început	X / Y	Punct sfârşit	X / Y	Lungime segment (** (m)
6	448.247,539 489.190,424	7	448.195,953 489.255,987	83.424
7	448.195,953 489.255,987	8	448.185,261 489.252,464	11.258
8	448.185,261 489.252,464	9	448.173,495 489.267,368	18.99
9	448.173,495 489.267,368	10	448.183,364 489.271,877	10.85
10	448.183,364 489.271,877	11	448.105,916 489.386,36	138.219
11	448.105,916 489.386,36	1	448.061,044 489.361,896	51.108

** Lungimile segmentelor sunt determinate în planul de proiecţie Stereo 70 şi sunt rotunjite la 1 milimetru.
*** Distanţa dintre puncte este formată din segmente cumulate ce sunt mai mici decât valoarea 1 milimetru.

Document care conține date cu caracter personal, protejat de prevederile Regulamentului (UE) nr. 679/2016 și Legii 190/2018

DATE DESPRE IMOBILUL NR. 2412

Oficiul de Cadastru şi Publicitate Imobiliară SIBIU
Biroul de Cadastru şi Publicitate Imobiliară Sibiu

A. Partea I. Descrierea imobilului

TEREN Extravilan

Adresa: Jud. Sibiu

Nr. Crt	Nr cadastral Nr. topografic	Suprafaţa* (mp)	Observaţii / Referinţe
A1		15.000	Sector cadastral:31 Teren neimprejmuit;

B. Partea II. Proprietari şi acte

Inscrieri privitoare la dreptul de proprietate şi alte drepturi reale		Referinţe
/		
Act Administrativ nr. 448/62, din 21/11/1994 emis de CJPSDPAT SIBIU (Titlu de proprietate);		
B1	Intabulare, drept de PROPRIETATE, dobandit prin Reconstituire, cota actuala 1/1, cota initiala 1/1	A1
	1) **BARTUS SUSANA**, CNP neidentificat 2) **COSIER ILIE**, CNP neidentificat 3) **COSIER IOAN**, CNP neidentificat 4) **COSIER MARIA**, CNP neidentificat 5) **MATE VICTORIA**, CNP neidentificat	

C. Partea III. SARCINI .

Inscrieri privind dezmembramintele dreptului de proprietate, drepturi reale de garanţie şi sarcini	Referinţe
NU SUNT	

Anexa Nr. 1 La Partea I

Teren

Nr cadastral	Suprafaţa (mp)*	Observaţii / Referinţe
	15.000	

* Suprafaţa este determinată in planul de proiecţie Stereo 70.

DETALII LINIARE IMOBIL

Date referitoare la teren

Crt	Categorie folosință	Intra vilan	Suprafaţa (mp)	Tarla	Parcelă	Nr. topo	Observaţii / Referinţe
1	arabil	NU	15.000	24	698/27	-	

Lungime Segmente
1) Valorile lungimilor segmentelor sunt obţinute din proiecţie în plan.

Punct început	X / Y	Punct sfârşit	X / Y	Lungime segment (** (m)
1	448.105,916 489.386,36	2	448.183,364 489.271,877	138.219
2	448.183,364 489.271,877	3	448.234,654 489.303,822	60.425
3	448.234,654 489.303,822	4	448.249,477 489.278,311	29.505
4	448.249,477 489.278,311	5	448.195,953 489.255,987	57.993
5	448.195,953 489.255,987	6	448.247,539 489.190,424	83.424

Document care conține date cu caracter personal, protejat de prevederile Regulamentului (UE) nr. 679/2016 și Legii 190/2018

Punct început	X / Y	Punct sfârşit	X / Y	Lungime segment (** (m)
6	448.247,539 489.190,424	7	448.271,149 489.204,884	27.687
7	448.271,149 489.204,884	8	448.281,677 489.216,085	15.372
8	448.281,677 489.216,085	9	448.298,48 489.234,449	24.891
9	448.298,48 489.234,449	10	448.237,916 489.318,603	103.682
10	448.237,916 489.318,603	11	448.165,697 489.418,951	123.634
11	448.165,697 489.418,951	1	448.105,916 489.386,36	68.088

** Lungimile segmentelor sunt determinate în planul de proiecţie Stereo 70 şi sunt rotunjite la 1 milimetru.
*** Distanţa dintre puncte este formată din segmente cumulate ce sunt mai mici decât valoarea 1 milimetru.

Document care conține date cu caracter personal, protejat de prevederile Regulamentului (UE) nr. 679/2016 și Legii 190/2018

DATE DESPRE IMOBILUL NR. 2413

Oficiul de Cadastru şi Publicitate Imobiliară SIBIU
Biroul de Cadastru şi Publicitate Imobiliară Sibiu

A. Partea I. Descrierea imobilului

TEREN Extravilan

Adresa: Jud. Sibiu

Nr. Crt	Nr cadastral Nr. topografic	Suprafaţa* (mp)	Observaţii / Referinţe
A1		5.200	Sector cadastral:31 Teren neimprejmuit;

B. Partea II. Proprietari şi acte

Inscrieri privitoare la dreptul de proprietate şi alte drepturi reale		Referinţe
/		
Act Administrativ nr. 220/62, din 09/05/1994 emis de CJPSDPAT SIBIU (Titlu de proprietate);		
B1	Intabulare, drept de PROPRIETATE, dobandit prin Reconstituire, cota actuala 1/1, cota initiala 1/1	A1
	1) **BANEA ILIE**, CNP neidentificat	

C. Partea III. SARCINI .

Inscrieri privind dezmembramintele dreptului de proprietate, drepturi reale de garanţie şi sarcini	Referinţe
NU SUNT	

Document care conține date cu caracter personal, protejat de prevederile Regulamentului (UE) nr. 679/2016 și Legii 190/2018

Anexa Nr. 1 La Partea I

Teren

Nr cadastral	Suprafaţa (mp)*	Observaţii / Referinţe
	5.200	

* Suprafaţa este determinată in planul de proiecţie Stereo 70.

DETALII LINIARE IMOBIL

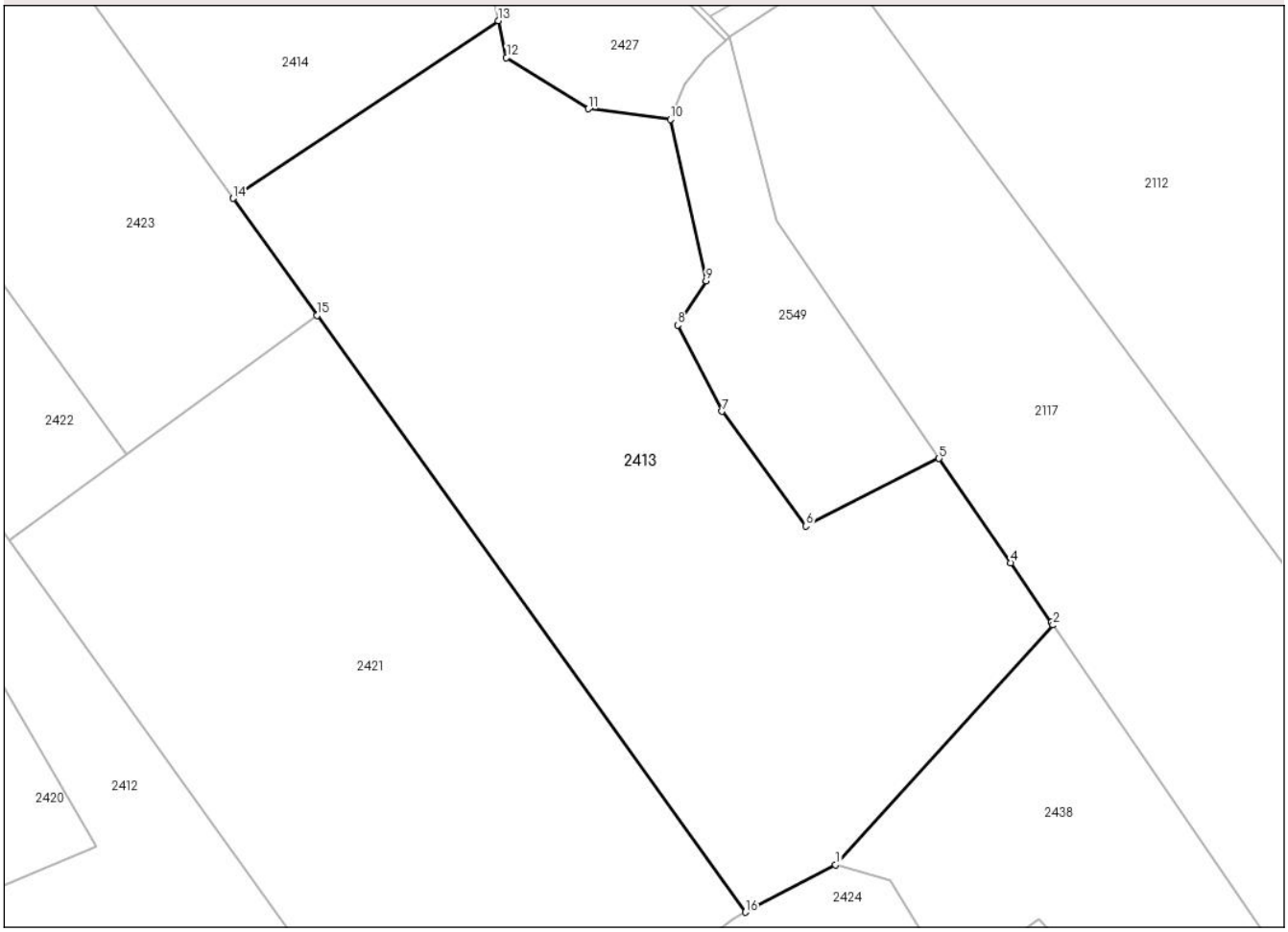

Date referitoare la teren

Crt	Categorie folosință	Intra vilan	Suprafaţa (mp)	Tarla	Parcelă	Nr. topo	Observaţii / Referinţe
1	arabil	NU	5.200	24	698/28	-	

Lungime Segmente
1) Valorile lungimilor segmentelor sunt obţinute din proiecţie în plan.

Punct început	X / Y	Punct sfârşit	X / Y	Lungime segment (** (m)
1	448.346,885 489.275,824	2	448.375,545 489.307,412	42.653
2	448.375,545 489.307,412	3	448.375,321 489.307,74	0.397
3	448.375,321 489.307,74	4	448.369,948 489.315,588	9.511
4	448.369,948 489.315,588	5	448.360,532 489.329,344	16.67
5	448.360,532 489.329,344	6	448.342,968 489.320,456	19.686

Document care conține date cu caracter personal, protejat de prevederile Regulamentului (UE) nr. 679/2016 și Legii 190/2018

Punct început	X / Y	Punct sfârşit	X / Y	Lungime segment (** (m)
6	448.342,968 489.320,456	7	448.331,897 489.335,552	18.72
7	448.331,897 489.335,552	8	448.326,101 489.346,914	12.755
8	448.326,101 489.346,914	9	448.329,811 489.352,737	6.905
9	448.329,811 489.352,737	10	448.325,108 489.373,983	21.76
10	448.325,108 489.373,983	11	448.314,274 489.375,392	10.925
11	448.314,274 489.375,392	12	448.303,497 489.382,148	12.719
12	448.303,497 489.382,148	13	448.302,414 489.386,991	4.963
13	448.302,414 489.386,991	14	448.267,472 489.363,609	42.045
14	448.267,472 489.363,609	15	448.278,544 489.348,192	18.981
15	448.278,544 489.348,192	16	448.334,998 489.269,587	96.777
16	448.334,998 489.269,587	1	448.346,885 489.275,824	13.424

** Lungimile segmentelor sunt determinate în planul de proiecţie Stereo 70 şi sunt rotunjite la 1 milimetru.
*** Distanţa dintre puncte este formată din segmente cumulate ce sunt mai mici decât valoarea 1 milimetru.

Document care conține date cu caracter personal, protejat de prevederile Regulamentului (UE) nr. 679/2016 și Legii 190/2018

DATE DESPRE IMOBILUL NR. 2414

Oficiul de Cadastru şi Publicitate Imobiliară SIBIU
Biroul de Cadastru şi Publicitate Imobiliară Sibiu

A. Partea I. Descrierea imobilului

TEREN Extravilan

Adresa: Jud. Sibiu

Nr. Crt	Nr cadastral Nr. topografic	Suprafaţa* (mp)	Observaţii / Referinţe
A1		4.700	Sector cadastral:31 Teren neimprejmuit;

B. Partea II. Proprietari şi acte

Inscrieri privitoare la dreptul de proprietate şi alte drepturi reale		Referinţe
/		
Act Administrativ nr. 148/62, din 25/09/1993 emis de CJPSDPAT SIBIU (Titlu de proprietate);		
B1	Intabulare, drept de PROPRIETATE, dobandit prin Reconstituire, cota actuala 1/1, cota initiala 1/1	A1
	1) **ALDEA TOMA**, CNP neidentificat	

C. Partea III. SARCINI .

Inscrieri privind dezmembramintele dreptului de proprietate, drepturi reale de garanţie şi sarcini	Referinţe
NU SUNT	

Document care conține date cu caracter personal, protejat de prevederile Regulamentului (UE) nr. 679/2016 și Legii 190/2018

Anexa Nr. 1 La Partea I

Teren

Nr cadastral	Suprafaţa (mp)*	Observaţii / Referinţe
	4.700	

* Suprafaţa este determinată in planul de proiecţie Stereo 70.

DETALII LINIARE IMOBIL

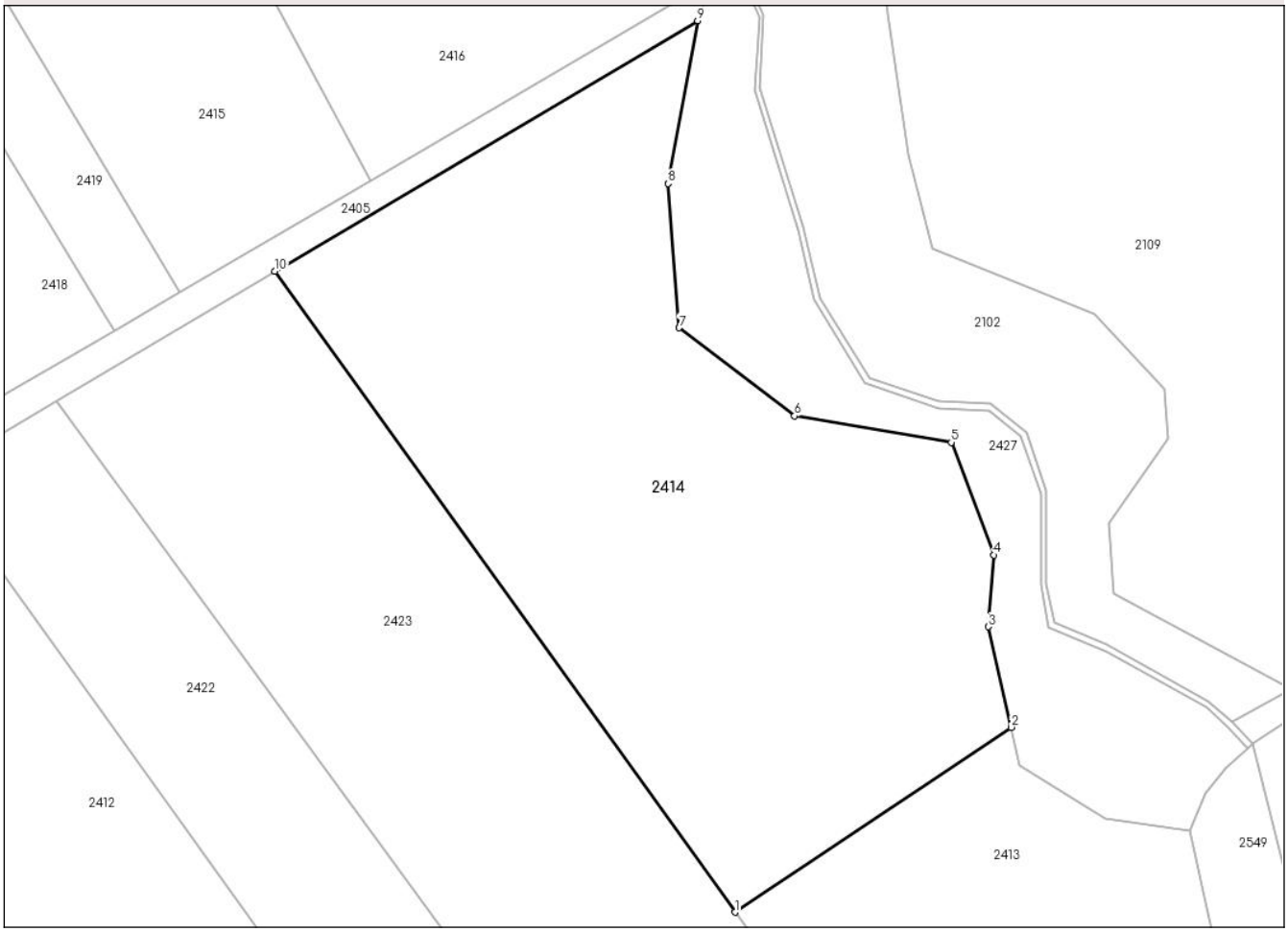

Date referitoare la teren

Crt	Categorie folosință	Intra vilan	Suprafaţa (mp)	Tarla	Parcelă	Nr. topo	Observaţii / Referinţe
1	arabil	NU	4.700	24	698/29	-	

Lungime Segmente
1) Valorile lungimilor segmentelor sunt obţinute din proiecţie în plan.

Punct început	X / Y	Punct sfârşit	X / Y	Lungime segment (** (m)
1	448.267,472 489.363,609	2	448.302,414 489.386,991	42.045
2	448.302,414 489.386,991	3	448.299,572 489.399,713	13.035
3	448.299,572 489.399,713	4	448.300,268 489.408,771	9.085
4	448.300,268 489.408,771	5	448.294,844 489.423,042	15.267
5	448.294,844 489.423,042	6	448.274,996 489.426,386	20.128

Document care conține date cu caracter personal, protejat de prevederile Regulamentului (UE) nr. 679/2016 și Legii 190/2018

Punct început	X / Y	Punct sfârşit	X / Y	Lungime segment (** (m)
6	448.274,996 489.426,386	7	448.260,404 489.437,537	18.365
7	448.260,404 489.437,537	8	448.258,968 489.455,79	18.309
8	448.258,968 489.455,79	9	448.262,714 489.476,381	20.929
9	448.262,714 489.476,381	10	448.209,221 489.444,715	62.163
10	448.209,221 489.444,715	1	448.267,472 489.363,609	99.857

** Lungimile segmentelor sunt determinate în planul de proiecţie Stereo 70 şi sunt rotunjite la 1 milimetru.
*** Distanţa dintre puncte este formată din segmente cumulate ce sunt mai mici decât valoarea 1 milimetru.

Document care conține date cu caracter personal, protejat de prevederile Regulamentului (UE) nr. 679/2016 și Legii 190/2018

DATE DESPRE IMOBILUL NR. 2415

Oficiul de Cadastru şi Publicitate Imobiliară SIBIU
Biroul de Cadastru şi Publicitate Imobiliară Sibiu

A. Partea I. Descrierea imobilului

TEREN Extravilan

Adresa: Jud. Sibiu

Nr. Crt	Nr cadastral Nr. topografic	Suprafaţa* (mp)	Observaţii / Referinţe
A1		7.500	Sector cadastral:31 Teren neimprejmuit;

B. Partea II. Proprietari şi acte

Inscrieri privitoare la dreptul de proprietate şi alte drepturi reale		Referinţe
/		
Act Administrativ nr. 618/62, din 26/01/2000 emis de CJPSDPAT SIBIU (Titlu de proprietate);		
B1	Intabulare, drept de PROPRIETATE, dobandit prin Constituire, cota actuala 1/1, cota initiala 1/1	A1
	1) **SOLOMON NICOLAE**, CNP neidentificat	

C. Partea III. SARCINI .

Inscrieri privind dezmembramintele dreptului de proprietate, drepturi reale de garanţie şi sarcini	Referinţe
NU SUNT	

Document care conține date cu caracter personal, protejat de prevederile Regulamentului (UE) nr. 679/2016 și Legii 190/2018

Anexa Nr. 1 La Partea I

Teren

Nr cadastral	Suprafaţa (mp)*	Observaţii / Referinţe
	7.500	

* Suprafaţa este determinată in planul de proiecţie Stereo 70.

DETALII LINIARE IMOBIL

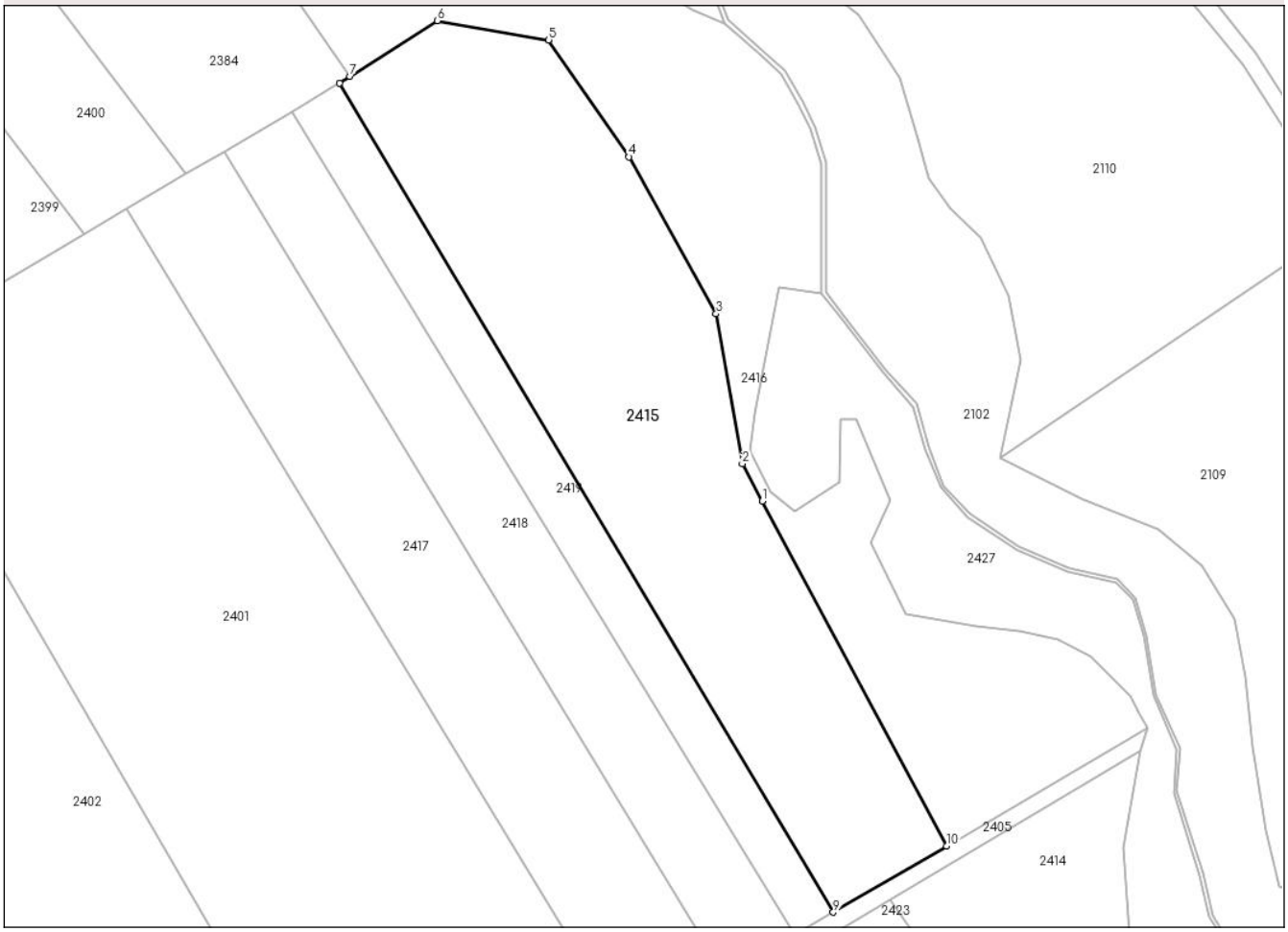

Date referitoare la teren

Crt	Categorie folosință	Intra vilan	Suprafaţa (mp)	Tarla	Parcelă	Nr. topo	Observaţii / Referinţe
1	arabil	NU	7.500	24	698/30	-	

Lungime Segmente
1) Valorile lungimilor segmentelor sunt obţinute din proiecţie în plan.

Punct început	X / Y	Punct sfârşit	X / Y	Lungime segment (** (m)
1	448.181,907 489.529,779	2	448.177,675 489.537,719	8.998
2	448.177,675 489.537,719	3	448.172,087 489.569,736	32.501
3	448.172,087 489.569,736	4	448.153,46 489.603,242	38.336
4	448.153,46 489.603,242	5	448.136,323 489.628,185	30.263
5	448.136,323 489.628,185	6	448.112,48 489.632,28	24.192

Document care conține date cu caracter personal, protejat de prevederile Regulamentului (UE) nr. 679/2016 și Legii 190/2018

Punct început	X / Y	Punct sfârşit	X / Y	Lungime segment (** (m)
6	448.112,48 489.632,28	7	448.093,859 489.620,354	22.113
7	448.093,859 489.620,354	8	448.091,639 489.618,932	2.636
8	448.091,639 489.618,932	9	448.197,118 489.442,027	205.964
9	448.197,118 489.442,027	10	448.221,311 489.456,171	28.024
10	448.221,311 489.456,171	1	448.181,907 489.529,779	83.491

** Lungimile segmentelor sunt determinate în planul de proiecţie Stereo 70 şi sunt rotunjite la 1 milimetru.
*** Distanţa dintre puncte este formată din segmente cumulate ce sunt mai mici decât valoarea 1 milimetru.

Document care conține date cu caracter personal, protejat de prevederile Regulamentului (UE) nr. 679/2016 și Legii 190/2018

DATE DESPRE IMOBILUL NR. 2416

Oficiul de Cadastru şi Publicitate Imobiliară SIBIU
Biroul de Cadastru şi Publicitate Imobiliară Sibiu

A. Partea I. Descrierea imobilului

TEREN Extravilan

Adresa: Jud. Sibiu

Nr. Crt	Nr cadastral Nr. topografic	Suprafaţa* (mp)	Observaţii / Referinţe
A1		7.521	Sector cadastral:31 Teren neimprejmuit;

B. Partea II. Proprietari şi acte

Inscrieri privitoare la dreptul de proprietate şi alte drepturi reale		Referinţe
/		
Act Normativ nr. 7, din 13/03/1996 emis de PARLAMENTUL ROMANIEI;		
B1	Inscrierea provizorie, drept de PROPRIETATE, dobandit prin Lege, cota actuala 1/1, cota initiala 1/1	A1
	1) **COMUNA VURPAR**, CIF:4406355, Proprietar neidentificat	

C. Partea III. SARCINI .

Inscrieri privind dezmembramintele dreptului de proprietate, drepturi reale de garanţie şi sarcini	Referinţe
NU SUNT	

Document care conține date cu caracter personal, protejat de prevederile Regulamentului (UE) nr. 679/2016 și Legii 190/2018

Anexa Nr. 1 La Partea I

Teren

Nr cadastral	Suprafaţa (mp)*	Observaţii / Referinţe
	7.521	

* Suprafaţa este determinată in planul de proiecţie Stereo 70.

DETALII LINIARE IMOBIL

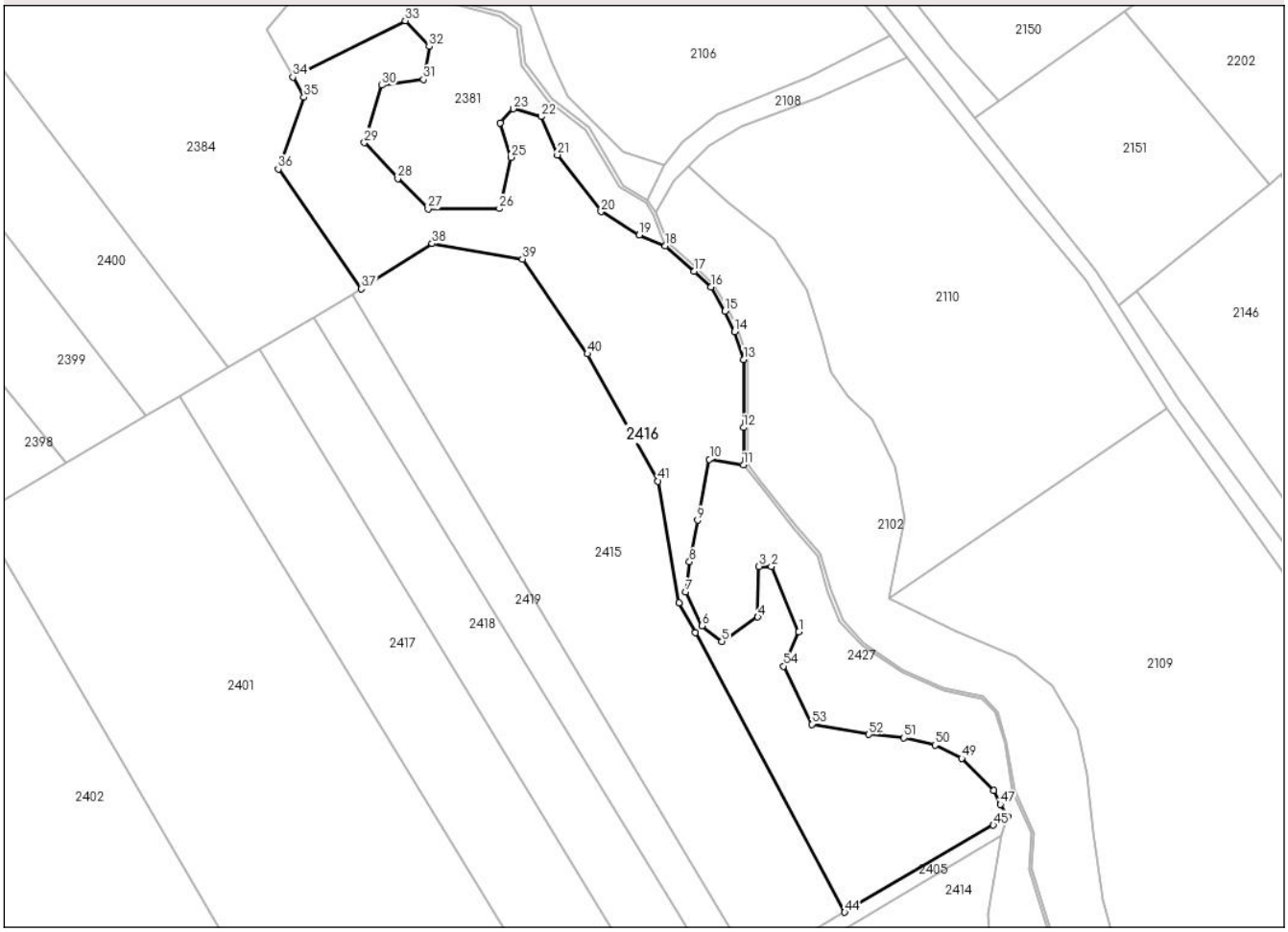

Date referitoare la teren

Crt	Categorie folosință	Intra vilan	Suprafaţa (mp)	Tarla	Parcelă	Nr. topo	Observaţii / Referinţe
1	faneata	NU	7.521	24	698/30/1	-	

Lungime Segmente

1) Valorile lungimilor segmentelor sunt obţinute din proiecţie în plan.

Punct început	X / Y	Punct sfârşit	X / Y	Lungime segment
1	448.209,211 489.530,01	2	448.201,978 489.547,285	18.728
4	448.198,387 489.533,916	5	448.188,903 489.527,494	11.454
7	448.179,319 489.540,458	8	448.180,383 489.548,476	8.088
10	448.185,637 489.575,495	11	448.194,593 489.573,982	9.082
13	448.194,593 489.601,771	14	448.192,223 489.609,097	7.699
16	448.186,023 489.620,86	17	448.181,582 489.624,998	6.069

Punct început	X / Y	Punct sfârşit	X / Y	Lungime segment
2	448.201,978 489.547,285	3	448.198,695 489.547,285	3.284
5	448.188,903 489.527,494	6	448.183,651 489.531,634	6.687
8	448.180,383 489.548,476	9	448.182,513 489.559,418	11.147
11	448.194,593 489.573,982	12	448.194,593 489.583,798	9.816
14	448.192,223 489.609,097	15	448.189,747 489.614,445	5.894
17	448.181,582 489.624,998	18	448.174,016 489.631,67	10.087

Punct început	X / Y	Punct sfârşit	X / Y	Lungime segment
3	448.198,695 489.547,285	4	448.198,387 489.533,916	13.372
6	448.183,651 489.531,634	7	448.179,319 489.540,458	9.83
9	448.182,513 489.559,418	10	448.185,637 489.575,495	16.377
12	448.194,593 489.583,798	13	448.194,593 489.601,771	17.973
15	448.189,747 489.614,445	16	448.186,023 489.620,86	7.418
18	448.174,016 489.631,67	19	448.167,126 489.634,545	7.466

Document care conține date cu caracter personal, protejat de prevederile Regulamentului (UE) nr. 679/2016 și Legii 190/2018

Punct început	X / Y	Punct sfârşit	X / Y	Lungime segment
19	448.167,126 489.634,545	20	448.157,047 489.640,712	11.816
22	448.141,247 489.665,744	23	448.133,893 489.667,791	7.633
25	448.133,336 489.655,012	26	448.130,232 489.641,525	13.84
28	448.103,453 489.649,442	29	448.094,644 489.658,885	12.914
31	448.110,237 489.675,482	32	448.111,763 489.684,192	8.843
34	448.075,796 489.676,131	35	448.078,718 489.670,825	6.058
37	448.093,859 489.620,354	38	448.112,48 489.632,28	22.113
40	448.153,46 489.603,242	41	448.172,087 489.569,736	38.336
43	448.181,907 489.529,779	44	448.221,311 489.456,171	83.491
46	448.264,335 489.481,404	47	448.262,374 489.484,544	3.702
49	448.252,12 489.496,692	50	448.245,136 489.500,191	7.81
52	448.227,689 489.502,998	53	448.212,604 489.505,683	15.322

Punct început	X / Y	Punct sfârşit	X / Y	Lungime segment
20	448.157,047 489.640,712	21	448.145,538 489.655,625	18.837
23	448.133,893 489.667,791	24	448.130,498 489.664,061	5.044
26	448.130,232 489.641,525	27	448.111,424 489.641,451	18.809
29	448.094,644 489.658,885	30	448.099,217 489.674,008	15.798
32	448.111,763 489.684,192	33	448.105,429 489.690,995	9.295
35	448.078,718 489.670,825	36	448.071,933 489.651,927	20.08
38	448.112,48 489.632,28	39	448.136,323 489.628,185	24.192
41	448.172,087 489.569,736	42	448.177,675 489.537,719	32.501
44	448.221,311 489.456,171	45	448.260,473 489.479,119	45.391
47	448.262,374 489.484,544	48	448.260,541 489.488,18	4.072
50	448.245,136 489.500,191	51	448.236,922 489.502,123	8.439
53	448.212,604 489.505,683	54	448.205,167 489.520,987	17.016

Punct început	X / Y	Punct sfârşit	X / Y	Lungime segment
21	448.145,538 489.655,625	22	448.141,247 489.665,744	10.991
24	448.130,498 489.664,061	25	448.133,336 489.655,012	9.484
27	448.111,424 489.641,451	28	448.103,453 489.649,442	11.287
30	448.099,217 489.674,008	31	448.110,237 489.675,482	11.118
33	448.105,429 489.690,995	34	448.075,796 489.676,131	33.152
36	448.071,933 489.651,927	37	448.093,859 489.620,354	38.439
39	448.136,323 489.628,185	40	448.153,46 489.603,242	30.263
42	448.177,675 489.537,719	43	448.181,907 489.529,779	8.998
45	448.260,473 489.479,119	46	448.264,335 489.481,404	4.488
48	448.260,541 489.488,18	49	448.252,12 489.496,692	11.975
51	448.236,922 489.502,123	52	448.227,689 489.502,998	9.274
54	448.205,167 489.520,987	1	448.209,211 489.530,01	9.888

**** Lungimile segmentelor sunt determinate în planul de proiecţie Stereo 70 şi sunt rotunjite la 1 milimetru.**
***** Distanţa dintre puncte este formată din segmente cumulate ce sunt mai mici decât valoarea 1 milimetru.**

Document care conține date cu caracter personal, protejat de prevederile Regulamentului (UE) nr. 679/2016 și Legii 190/2018

DATE DESPRE IMOBILUL NR. 2417

Oficiul de Cadastru şi Publicitate Imobiliară SIBIU
Biroul de Cadastru şi Publicitate Imobiliară Sibiu

A. Partea I. Descrierea imobilului

TEREN Extravilan

Adresa: Jud. Sibiu

Nr. Crt	Nr cadastral Nr. topografic	Suprafaţa* (mp)	Observaţii / Referinţe
A1		5.000	Sector cadastral:31 Teren neimprejmuit;

B. Partea II. Proprietari şi acte

Inscrieri privitoare la dreptul de proprietate şi alte drepturi reale		Referinţe
/		
Act Administrativ nr. 310/62, din 02/08/1994 emis de CJPSDPAT SIBIU (Titlu de proprietate);		
B1	Intabulare, drept de PROPRIETATE, dobandit prin Constituire, cota actuala 1/1, cota initiala 1/1	A1
	1) **SAVU TOMA**, CNP neidentificat	

C. Partea III. SARCINI .

Inscrieri privind dezmembramintele dreptului de proprietate, drepturi reale de garanţie şi sarcini	Referinţe
NU SUNT	

Document care conține date cu caracter personal, protejat de prevederile Regulamentului (UE) nr. 679/2016 și Legii 190/2018

Anexa Nr. 1 La Partea I

Teren

Nr cadastral	Suprafaţa (mp)*	Observaţii / Referinţe
	5.000	

* Suprafaţa este determinată in planul de proiecţie Stereo 70.

DETALII LINIARE IMOBIL

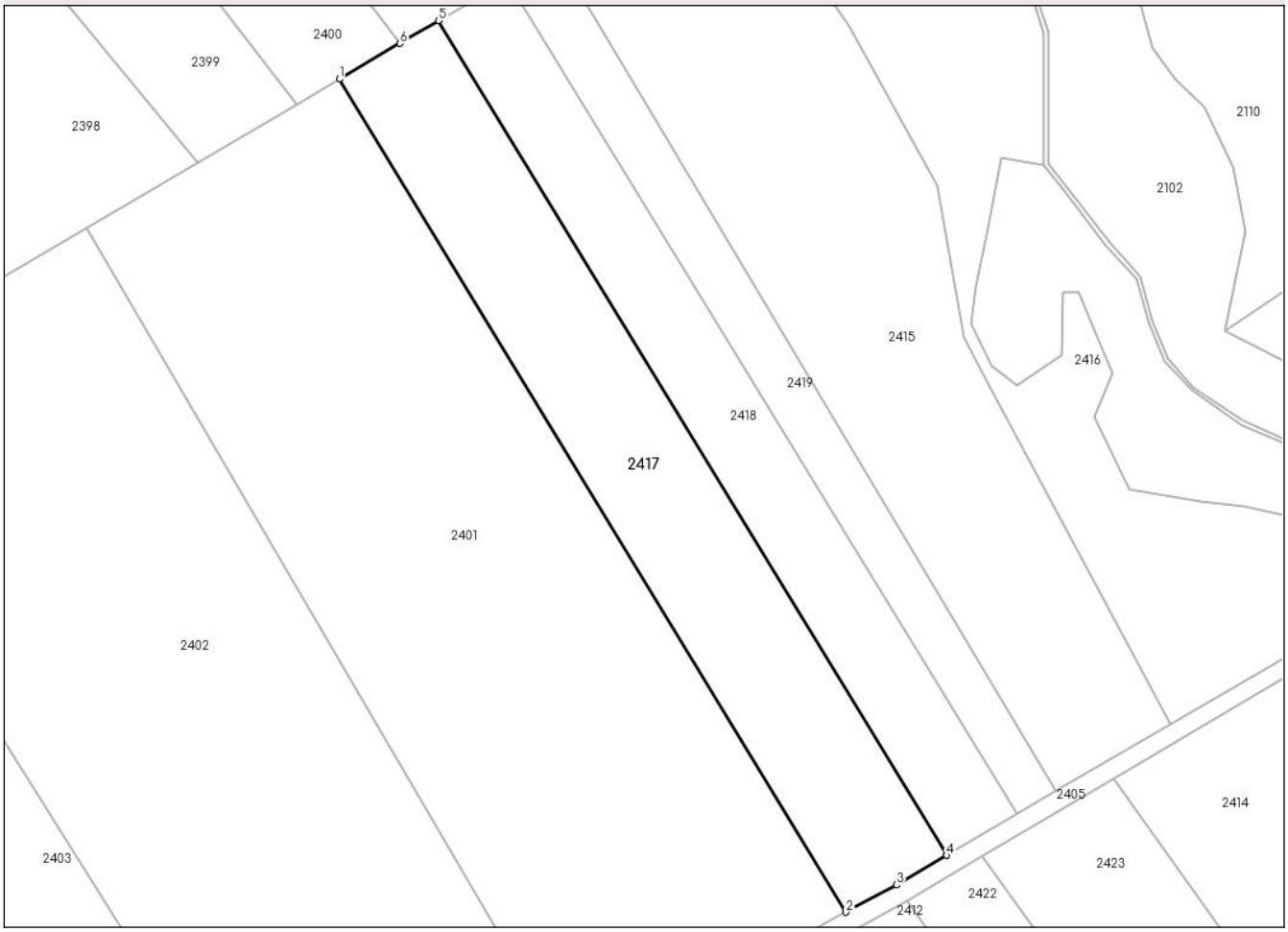

Date referitoare la teren

Crt	Categorie folosință	Intra vilan	Suprafaţa (mp)	Tarla	Parcelă	Nr. topo	Observaţii / Referinţe
1	arabil	NU	5.000	24	698/31/1	-	

Lungime Segmente
1) Valorile lungimilor segmentelor sunt obţinute din proiecţie în plan.

Punct început	X / Y	Punct sfârşit	X / Y	Lungime segment (** (m)
1	448.046,06 489.592,085	2	448.152,859 489.416,571	205.453
2	448.152,859 489.416,571	3	448.163,531 489.422,314	12.12
3	448.163,531 489.422,314	4	448.174,095 489.428,514	12.248
4	448.174,095 489.428,514	5	448.066,947 489.604,385	205.94
5	448.066,947 489.604,385	6	448.058,827 489.599,595	9.427

Document care conține date cu caracter personal, protejat de prevederile Regulamentului (UE) nr. 679/2016 și Legii 190/2018

Punct început	X / Y	Punct sfârşit	X / Y	Lungime segment (** (m)
6	448.058,827 489.599,595	1	448.046,06 489.592,085	14.813

** Lungimile segmentelor sunt determinate în planul de proiecţie Stereo 70 şi sunt rotunjite la 1 milimetru.
*** Distanţa dintre puncte este formată din segmente cumulate ce sunt mai mici decât valoarea 1 milimetru.

Document care conține date cu caracter personal, protejat de prevederile Regulamentului (UE) nr. 679/2016 și Legii 190/2018

DATE DESPRE IMOBILUL NR. 2418

Oficiul de Cadastru şi Publicitate Imobiliară SIBIU
Biroul de Cadastru şi Publicitate Imobiliară Sibiu

A. Partea I. Descrierea imobilului

TEREN Extravilan

Adresa: Jud. Sibiu

Nr. Crt	Nr cadastral Nr. topografic	Suprafaţa* (mp)	Observaţii / Referinţe
A1		3.500	Sector cadastral:31 Teren neimprejmuit;

B. Partea II. Proprietari şi acte

Inscrieri privitoare la dreptul de proprietate şi alte drepturi reale		Referinţe
/		
Act Administrativ nr. 319/62, din 03/08/1994 emis de CJPSDPAT SIBIU (Titlu de proprietate);		
B1	Intabulare, drept de PROPRIETATE, dobandit prin Reconstituire, cota actuala 1/1, cota initiala 1/1	A1
	1) **SAVU TOMA**, CNP neidentificat	

C. Partea III. SARCINI .

Inscrieri privind dezmembramintele dreptului de proprietate, drepturi reale de garanţie şi sarcini	Referinţe
NU SUNT	

Document care conține date cu caracter personal, protejat de prevederile Regulamentului (UE) nr. 679/2016 și Legii 190/2018

Anexa Nr. 1 La Partea I

Teren

Nr cadastral	Suprafaţa (mp)*	Observaţii / Referinţe
	3.500	

* Suprafaţa este determinată in planul de proiecţie Stereo 70.

DETALII LINIARE IMOBIL

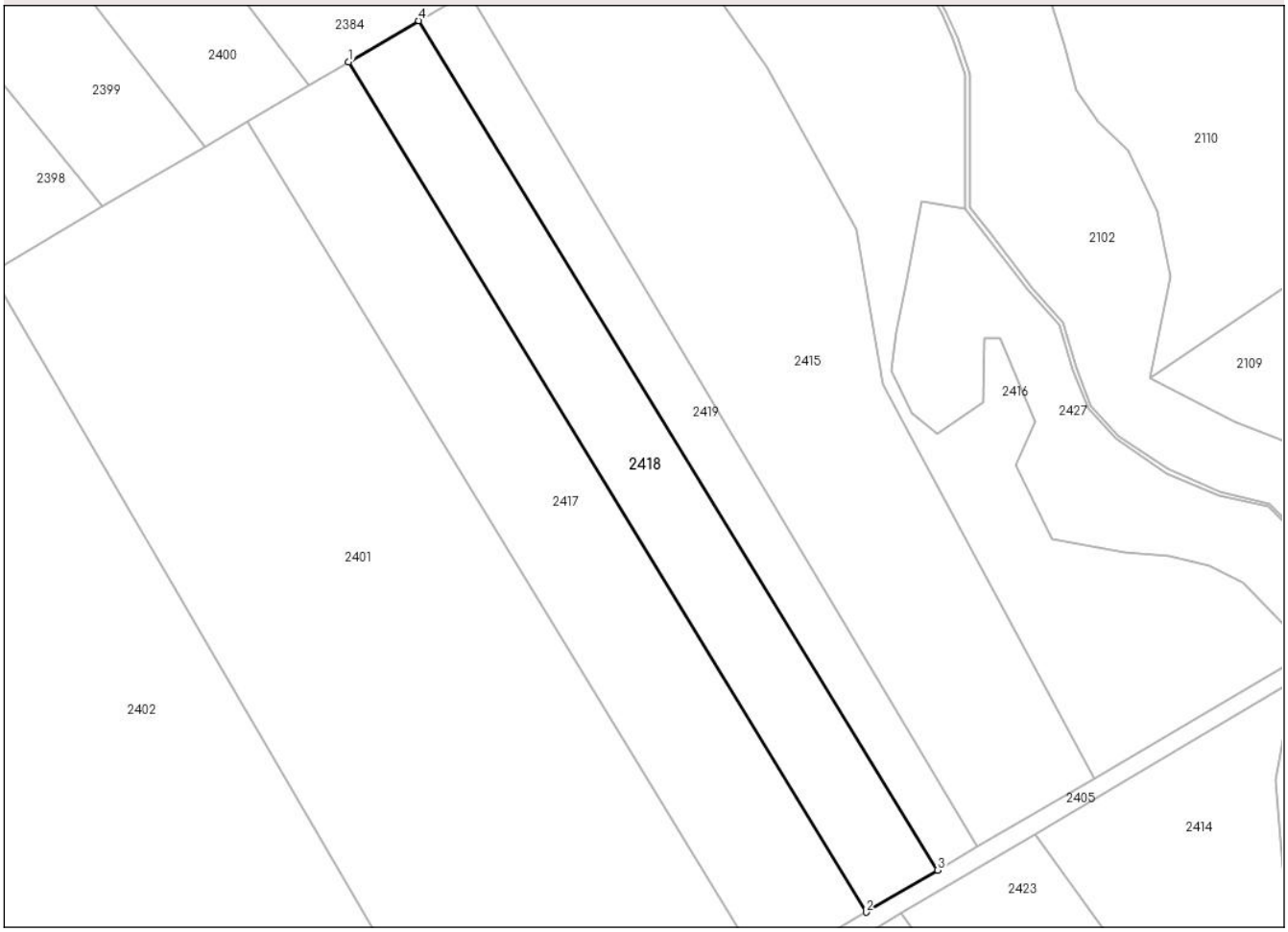

Date referitoare la teren

Crt	Categorie folosință	Intra vilan	Suprafaţa (mp)	Tarla	Parcelă	Nr. topo	Observaţii / Referinţe
1	arabil	NU	3.500	24	698/31/2	-	

Lungime Segmente
1) Valorile lungimilor segmentelor sunt obţinute din proiecţie în plan.

Punct început	X / Y	Punct sfârşit	X / Y	Lungime segment (** (m)
1	448.066,947 489.604,385	2	448.174,095 489.428,514	205.94
2	448.174,095 489.428,514	3	448.188,885 489.437,195	17.15
3	448.188,885 489.437,195	4	448.081,454 489.612,942	205.981
4	448.081,454 489.612,942	1	448.066,947 489.604,385	16.842

**** Lungimile segmentelor sunt determinate în planul de proiecţie Stereo 70 şi sunt rotunjite la 1 milimetru.**

Document care conține date cu caracter personal, protejat de prevederile Regulamentului (UE) nr. 679/2016 și Legii 190/2018

***** Distanţa dintre puncte este formată din segmente cumulate ce sunt mai mici decât valoarea 1 milimetru.**

DATE DESPRE IMOBILUL NR. 2419

Oficiul de Cadastru şi Publicitate Imobiliară SIBIU
Biroul de Cadastru şi Publicitate Imobiliară Sibiu

A. Partea I. Descrierea imobilului

TEREN Extravilan

Adresa: Jud. Sibiu

Nr. Crt	Nr cadastral Nr. topografic	Suprafaţa* (mp)	Observaţii / Referinţe
A1		2.200	Sector cadastral:31 Teren neimprejmuit;

B. Partea II. Proprietari şi acte

Inscrieri privitoare la dreptul de proprietate şi alte drepturi reale		Referinţe
/		
Act Administrativ nr. 355/62, din 10/08/1994 emis de CJPSDPAT SIBIU (Titlu de proprietate);		
B1	Intabulare, drept de PROPRIETATE, dobandit prin Reconstituire, cota actuala 1/1, cota initiala 1/1	A1
	1) **PIRVU IOAN**, CNP neidentificat	

C. Partea III. SARCINI .

Inscrieri privind dezmembramintele dreptului de proprietate, drepturi reale de garanţie şi sarcini	Referinţe
NU SUNT	

Document care conține date cu caracter personal, protejat de prevederile Regulamentului (UE) nr. 679/2016 și Legii 190/2018

Anexa Nr. 1 La Partea I

Teren

Nr cadastral	Suprafaţa (mp)*	Observaţii / Referinţe
	2.200	

* Suprafaţa este determinată in planul de proiecţie Stereo 70.

DETALII LINIARE IMOBIL

Date referitoare la teren

Crt	Categorie folosință	Intra vilan	Suprafaţa (mp)	Tarla	Parcelă	Nr. topo	Observaţii / Referinţe
1	arabil	NU	2.200	24	698/32	-	

Lungime Segmente
1) Valorile lungimilor segmentelor sunt obţinute din proiecţie în plan.

Punct început	X / Y	Punct sfârşit	X / Y	Lungime segment (** (m)
1	448.081,454 489.612,942	2	448.188,885 489.437,195	205.981
2	448.188,885 489.437,195	3	448.197,118 489.442,027	9.546
3	448.197,118 489.442,027	4	448.091,639 489.618,932	205.964
4	448.091,639 489.618,932	1	448.081,454 489.612,942	11.816

**** Lungimile segmentelor sunt determinate în planul de proiecţie Stereo 70 şi sunt rotunjite la 1 milimetru.**

Document care conține date cu caracter personal, protejat de prevederile Regulamentului (UE) nr. 679/2016 și Legii 190/2018

***** Distanţa dintre puncte este formată din segmente cumulate ce sunt mai mici decât valoarea 1 milimetru.**

DATE DESPRE IMOBILUL NR. 2420

Oficiul de Cadastru şi Publicitate Imobiliară SIBIU
Biroul de Cadastru şi Publicitate Imobiliară Sibiu

A. Partea I. Descrierea imobilului

TEREN Extravilan

Adresa: Jud. Sibiu

Nr. Crt	Nr cadastral Nr. topografic	Suprafaţa* (mp)	Observaţii / Referinţe
A1		1.664	Sector cadastral:31 Teren neimprejmuit;

B. Partea II. Proprietari şi acte

Inscrieri privitoare la dreptul de proprietate şi alte drepturi reale		Referinţe
/		
Act Normativ nr. 7, din 13/03/1996 emis de PARLAMENTUL ROMANIEI;		
B1	Inscrierea provizorie, drept de PROPRIETATE, dobandit prin Lege, cota actuala 1/1, cota initiala 1/1	A1
	1) **COMUNA VURPAR**, CIF:4406355, Proprietar neidentificat	

C. Partea III. SARCINI .

Inscrieri privind dezmembramintele dreptului de proprietate, drepturi reale de garanţie şi sarcini	Referinţe
NU SUNT	

Document care conține date cu caracter personal, protejat de prevederile Regulamentului (UE) nr. 679/2016 și Legii 190/2018

Anexa Nr. 1 La Partea I

Teren

Nr cadastral	Suprafaţa (mp)*	Observaţii / Referinţe
	1.664	

* Suprafaţa este determinată in planul de proiecţie Stereo 70.

DETALII LINIARE IMOBIL

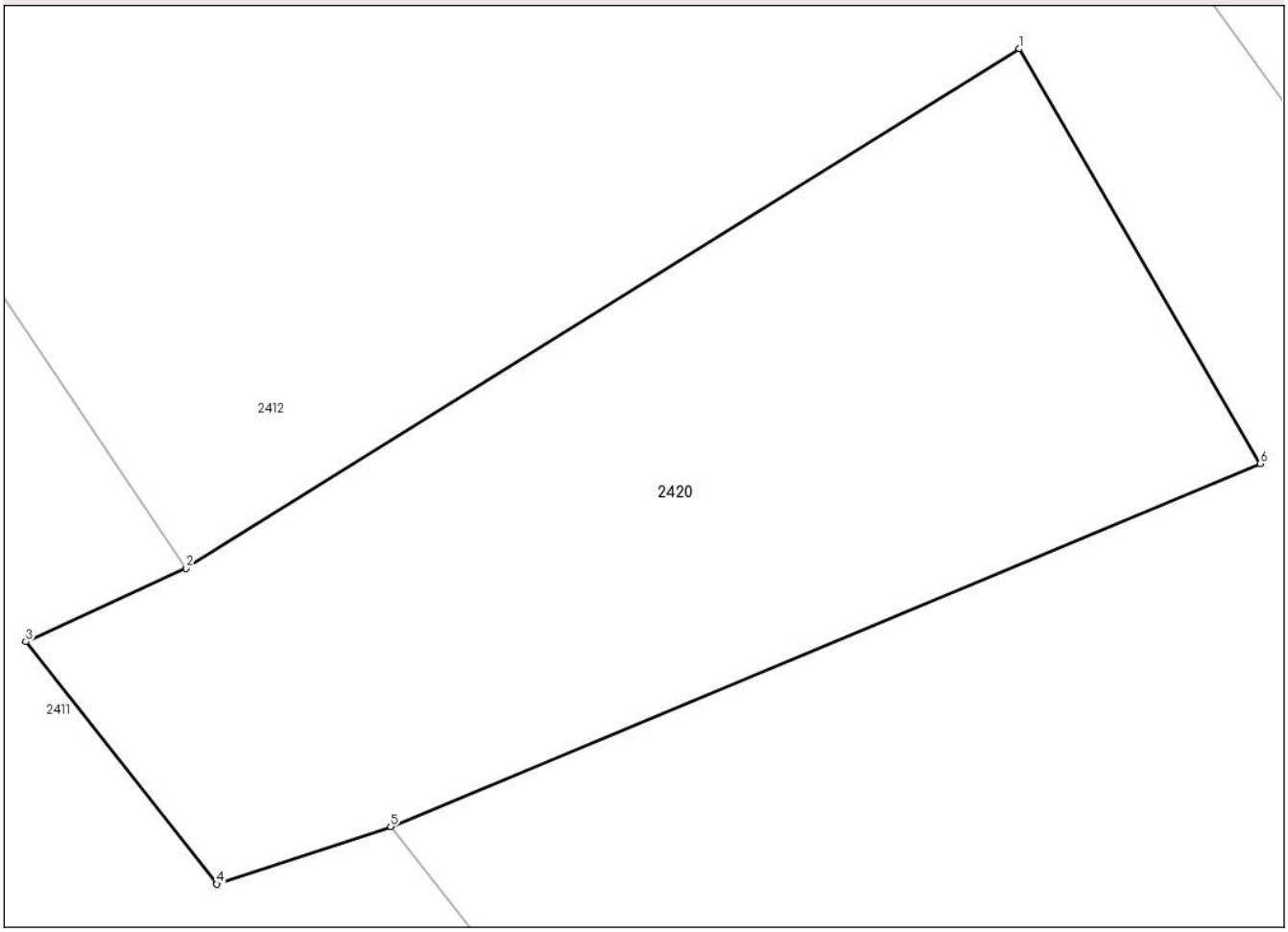

Date referitoare la teren

Crt	Categorie folosință	Intra vilan	Suprafaţa (mp)	Tarla	Parcelă	Nr. topo	Observaţii / Referinţe
1	padure	NU	1.664	24	707	-	Tufaris

Lungime Segmente
1) Valorile lungimilor segmentelor sunt obţinute din proiecţie în plan.

Punct început	X / Y	Punct sfârşit	X / Y	Lungime segment (** (m)
1	448.234,654 489.303,822	2	448.183,364 489.271,877	60.425
2	448.183,364 489.271,877	3	448.173,495 489.267,368	10.85
3	448.173,495 489.267,368	4	448.185,261 489.252,464	18.99
4	448.185,261 489.252,464	5	448.195,953 489.255,987	11.258
5	448.195,953 489.255,987	6	448.249,477 489.278,311	57.993

Document care conține date cu caracter personal, protejat de prevederile Regulamentului (UE) nr. 679/2016 și Legii 190/2018

Punct început	X / Y	Punct sfârşit	X / Y	Lungime segment (** (m)
6	448.249,477 489.278,311	1	448.234,654 489.303,822	29.505

** Lungimile segmentelor sunt determinate în planul de proiecţie Stereo 70 şi sunt rotunjite la 1 milimetru.
*** Distanţa dintre puncte este formată din segmente cumulate ce sunt mai mici decât valoarea 1 milimetru.

Document care conține date cu caracter personal, protejat de prevederile Regulamentului (UE) nr. 679/2016 și Legii 190/2018

DATE DESPRE IMOBILUL NR. 2421

Oficiul de Cadastru şi Publicitate Imobiliară SIBIU
Biroul de Cadastru şi Publicitate Imobiliară Sibiu

A. Partea I. Descrierea imobilului

TEREN Extravilan

Adresa: Jud. Sibiu

Nr. Crt	Nr cadastral Nr. topografic	Suprafaţa* (mp)	Observaţii / Referinţe
A1		5.000	Sector cadastral:31 Teren neimprejmuit;

B. Partea II. Proprietari şi acte

Inscrieri privitoare la dreptul de proprietate şi alte drepturi reale		Referinţe
/		
Act Administrativ nr. 515/62, din 14/03/1995 emis de CJPSDPAT SIBIU (Titlu de proprietate);		
B1	Intabulare, drept de PROPRIETATE, dobandit prin Constituire, cota actuala 1/1, cota initiala 1/1	A1
	1) **MIHAI ILIE**, CNP neidentificat	

C. Partea III. SARCINI .

Inscrieri privind dezmembramintele dreptului de proprietate, drepturi reale de garanţie şi sarcini	Referinţe
NU SUNT	

Document care conține date cu caracter personal, protejat de prevederile Regulamentului (UE) nr. 679/2016 și Legii 190/2018

Anexa Nr. 1 La Partea I

Teren

Nr cadastral	Suprafaţa (mp)*	Observaţii / Referinţe
	5.000	

* Suprafaţa este determinată in planul de proiecţie Stereo 70.

DETALII LINIARE IMOBIL

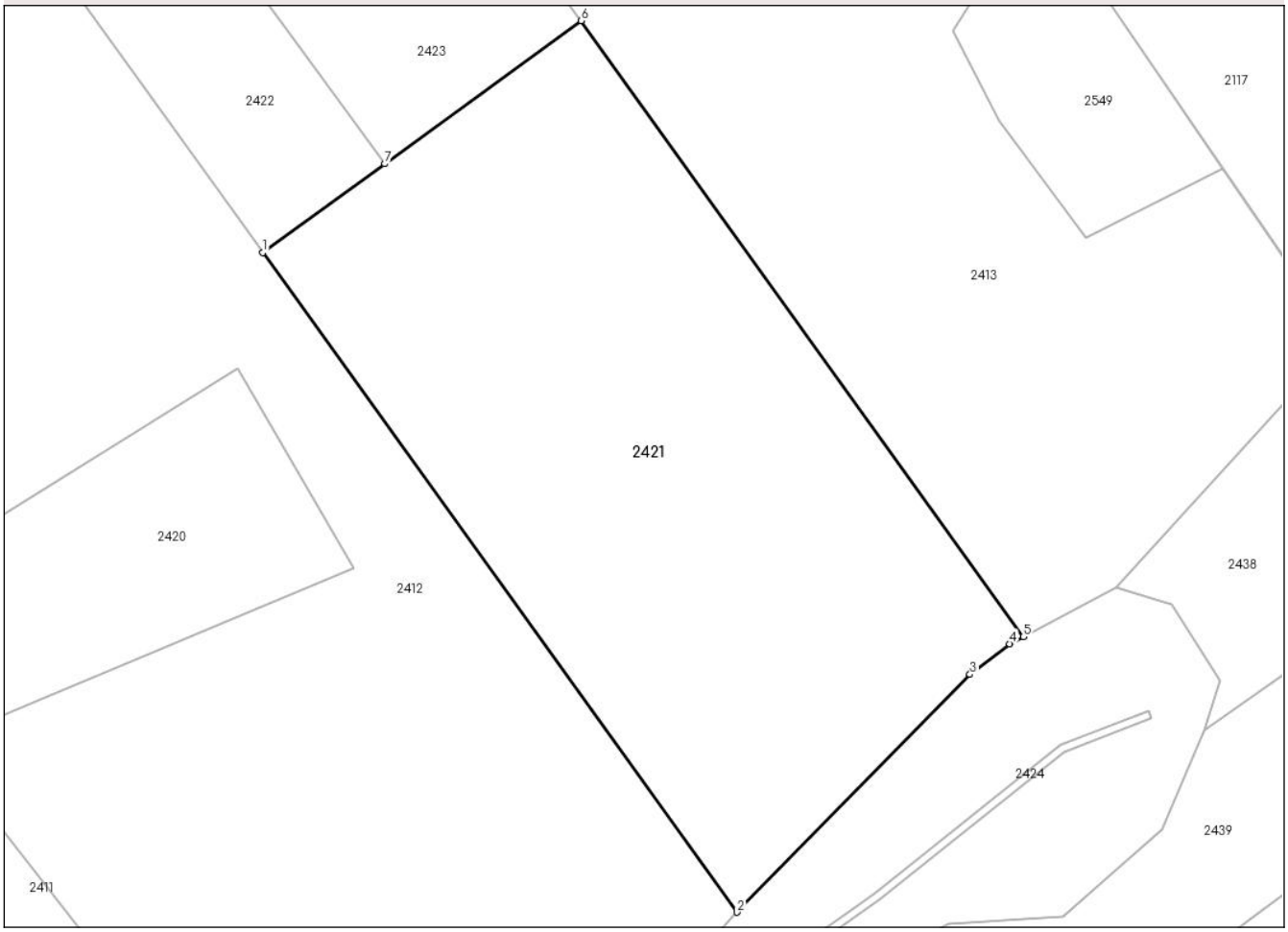

Date referitoare la teren

Crt	Categorie folosință	Intra vilan	Suprafaţa (mp)	Tarla	Parcelă	Nr. topo	Observaţii / Referinţe
1	faneata	NU	5.000	24	708/1	-	

Lungime Segmente
1) Valorile lungimilor segmentelor sunt obţinute din proiecţie în plan.

Punct început	X / Y	Punct sfârşit	X / Y	Lungime segment (** (m)
1	448.237,916 489.318,603	2	448.298,48 489.234,449	103.682
2	448.298,48 489.234,449	3	448.328,205 489.264,792	42.477
3	448.328,205 489.264,792	4	448.333,3 489.268,696	6.419
4	448.333,3 489.268,696	5	448.334,998 489.269,587	1.918
5	448.334,998 489.269,587	6	448.278,544 489.348,192	96.777

Document care conține date cu caracter personal, protejat de prevederile Regulamentului (UE) nr. 679/2016 și Legii 190/2018

Punct început	X / Y	Punct sfârşit	X / Y	Lungime segment (** (m)
6	448.278,544 489.348,192	7	448.253,474 489.329,934	31.013
7	448.253,474 489.329,934	1	448.237,916 489.318,603	19.247

** Lungimile segmentelor sunt determinate în planul de proiecţie Stereo 70 şi sunt rotunjite la 1 milimetru.
*** Distanţa dintre puncte este formată din segmente cumulate ce sunt mai mici decât valoarea 1 milimetru.

Document care conține date cu caracter personal, protejat de prevederile Regulamentului (UE) nr. 679/2016 și Legii 190/2018

DATE DESPRE IMOBILUL NR. 2422

Oficiul de Cadastru şi Publicitate Imobiliară SIBIU
Biroul de Cadastru şi Publicitate Imobiliară Sibiu

A. Partea I. Descrierea imobilului

TEREN Extravilan

Adresa: Jud. Sibiu

Nr. Crt	Nr cadastral Nr. topografic	Suprafaţa* (mp)	Observaţii / Referinţe
A1		2.300	Sector cadastral:31 Teren neimprejmuit;

B. Partea II. Proprietari şi acte

Inscrieri privitoare la dreptul de proprietate şi alte drepturi reale		Referinţe
/		
Act Administrativ nr. 185/62, din 06/12/1993 emis de CJPSDPAT SIBIU (Titlu de proprietate);		
B1	Intabulare, drept de PROPRIETATE, dobandit prin Reconstituire, cota actuala 1/1, cota initiala 1/1	A1
	1) **BANEA MARIOARA**, CNP neidentificat 2) **MIHU ILIE**, CNP neidentificat 3) **MIHU IOAN**, CNP neidentificat 4) **MIHU VLADUT**, CNP neidentificat	

C. Partea III. SARCINI .

Inscrieri privind dezmembramintele dreptului de proprietate, drepturi reale de garanţie şi sarcini	Referinţe
NU SUNT	

Document care conține date cu caracter personal, protejat de prevederile Regulamentului (UE) nr. 679/2016 și Legii 190/2018

Anexa Nr. 1 La Partea I

Teren

Nr cadastral	Suprafaţa (mp)*	Observaţii / Referinţe
	2.300	

* Suprafaţa este determinată in planul de proiecţie Stereo 70.

DETALII LINIARE IMOBIL

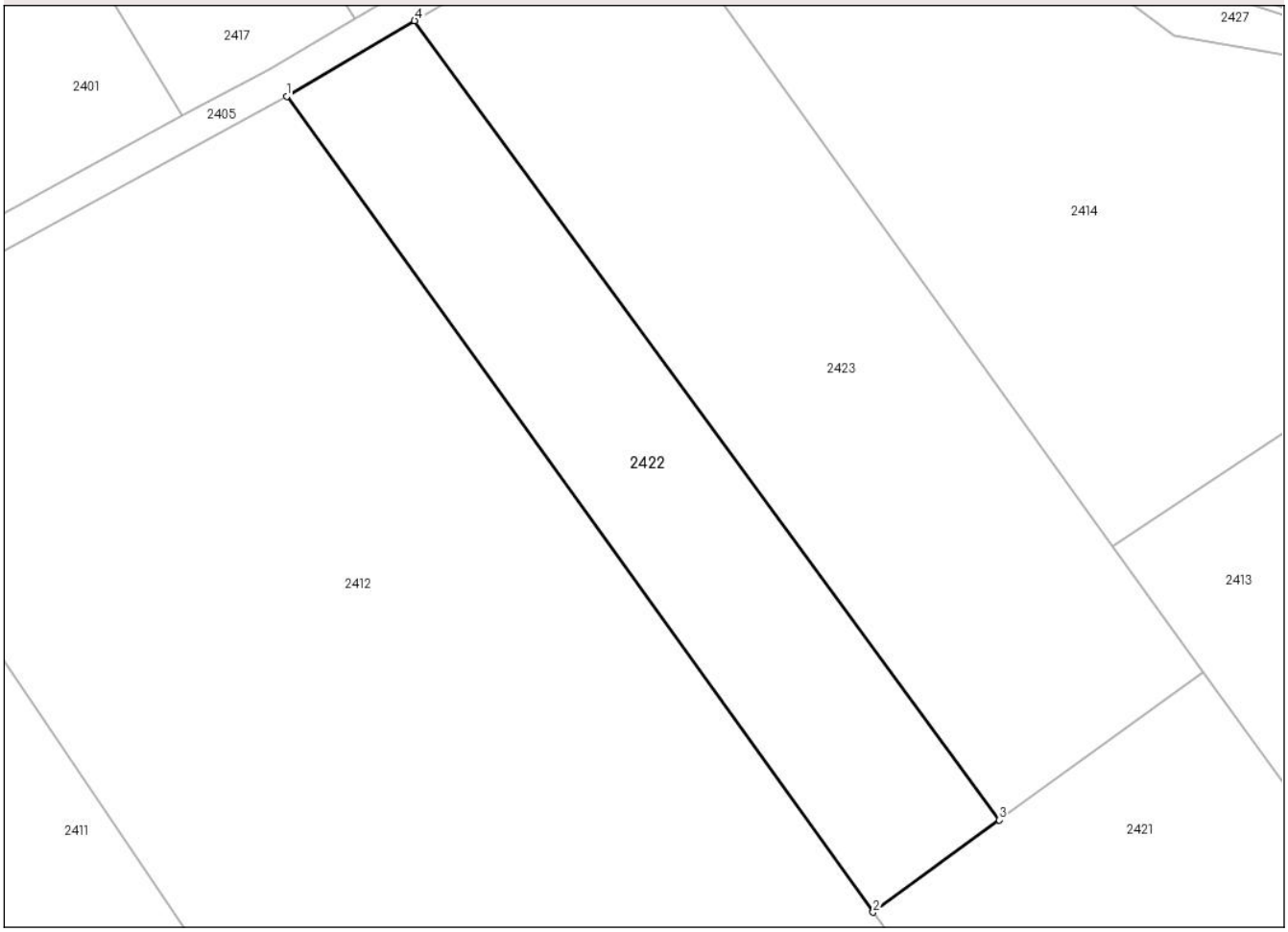

Date referitoare la teren

Crt	Categorie folosință	Intra vilan	Suprafaţa (mp)	Tarla	Parcelă	Nr. topo	Observaţii / Referinţe
1	faneata	NU	2.300	24	708/2	-	

Lungime Segmente
1) Valorile lungimilor segmentelor sunt obţinute din proiecţie în plan.

Punct început	X / Y	Punct sfârşit	X / Y	Lungime segment (** (m)
1	448.165,697 489.418,951	2	448.237,916 489.318,603	123.634
2	448.237,916 489.318,603	3	448.253,474 489.329,934	19.247
3	448.253,474 489.329,934	4	448.181,454 489.428,278	121.896
4	448.181,454 489.428,278	1	448.165,697 489.418,951	18.31

**** Lungimile segmentelor sunt determinate în planul de proiecţie Stereo 70 şi sunt rotunjite la 1 milimetru.**

Document care conține date cu caracter personal, protejat de prevederile Regulamentului (UE) nr. 679/2016 și Legii 190/2018

***** Distanţa dintre puncte este formată din segmente cumulate ce sunt mai mici decât valoarea 1 milimetru.**

DATE DESPRE IMOBILUL NR. 2423

Oficiul de Cadastru şi Publicitate Imobiliară SIBIU
Biroul de Cadastru şi Publicitate Imobiliară Sibiu

A. Partea I. Descrierea imobilului

TEREN Extravilan

Adresa: Jud. Sibiu

Nr. Crt	Nr cadastral Nr. topografic	Suprafaţa* (mp)	Observaţii / Referinţe
A1		3.800	Sector cadastral:31 Teren neimprejmuit;

B. Partea II. Proprietari şi acte

Inscrieri privitoare la dreptul de proprietate şi alte drepturi reale		Referinţe
/		
Act Administrativ nr. 355/62, din 10/08/1994 emis de CJPSDPAT SIBIU (Titlu de proprietate);		
B1	Intabulare, drept de PROPRIETATE, dobandit prin Reconstituire, cota actuala 1/1, cota initiala 1/1	A1
	1) **PIRVU IOAN**, CNP neidentificat	

C. Partea III. SARCINI .

Inscrieri privind dezmembramintele dreptului de proprietate, drepturi reale de garanţie şi sarcini	Referinţe
NU SUNT	

Document care conține date cu caracter personal, protejat de prevederile Regulamentului (UE) nr. 679/2016 și Legii 190/2018

Anexa Nr. 1 La Partea I

Teren

Nr cadastral	Suprafaţa (mp)*	Observaţii / Referinţe
	3.800	

* Suprafaţa este determinată in planul de proiecţie Stereo 70.

DETALII LINIARE IMOBIL

Date referitoare la teren

Crt	Categorie folosință	Intra vilan	Suprafaţa (mp)	Tarla	Parcelă	Nr. topo	Observaţii / Referinţe
1	faneata	NU	3.800	24	708/2/1	-	Numar de parcela 708/2 gresit inscris in TP.

Lungime Segmente
1) Valorile lungimilor segmentelor sunt obţinute din proiecţie în plan.

Punct început	X / Y	Punct sfârşit	X / Y	Lungime segment (** (m)
1	448.181,454 489.428,278	2	448.253,474 489.329,934	121.896
2	448.253,474 489.329,934	3	448.278,544 489.348,192	31.013
3	448.278,544 489.348,192	4	448.267,472 489.363,609	18.981
4	448.267,472 489.363,609	5	448.209,221 489.444,715	99.857
5	448.209,221 489.444,715	1	448.181,454 489.428,278	32.267

Document care conține date cu caracter personal, protejat de prevederile Regulamentului (UE) nr. 679/2016 și Legii 190/2018

** Lungimile segmentelor sunt determinate în planul de proiecţie Stereo 70 şi sunt rotunjite la 1 milimetru.
*** Distanţa dintre puncte este formată din segmente cumulate ce sunt mai mici decât valoarea 1 milimetru.

Document care conține date cu caracter personal, protejat de prevederile Regulamentului (UE) nr. 679/2016 și Legii 190/2018

DATE DESPRE IMOBILUL NR. 2424

Oficiul de Cadastru şi Publicitate Imobiliară SIBIU
Biroul de Cadastru şi Publicitate Imobiliară Sibiu

A. Partea I. Descrierea imobilului

TEREN Extravilan

Adresa: Jud. Sibiu

Nr. Crt	Nr cadastral Nr. topografic	Suprafaţa* (mp)	Observaţii / Referinţe
A1		6.308	Sector cadastral:31 Teren neimprejmuit;

B. Partea II. Proprietari şi acte

Inscrieri privitoare la dreptul de proprietate şi alte drepturi reale		Referinţe
/		
Act Normativ nr. 7, din 13/03/1996 emis de PARLAMENTUL ROMANIEI;		
B1	Inscrierea provizorie, drept de PROPRIETATE, dobandit prin Lege, cota actuala 1/1, cota initiala 1/1	A1
	1) **COMUNA VURPAR**, CIF:4406355, Proprietar neidentificat	

C. Partea III. SARCINI .

Inscrieri privind dezmembramintele dreptului de proprietate, drepturi reale de garanţie şi sarcini	Referinţe
NU SUNT	

Document care conține date cu caracter personal, protejat de prevederile Regulamentului (UE) nr. 679/2016 și Legii 190/2018

Anexa Nr. 1 La Partea I

Teren

Nr cadastral	Suprafaţa (mp)*	Observaţii / Referinţe
	6.308	

* Suprafaţa este determinată in planul de proiecţie Stereo 70.

DETALII LINIARE IMOBIL

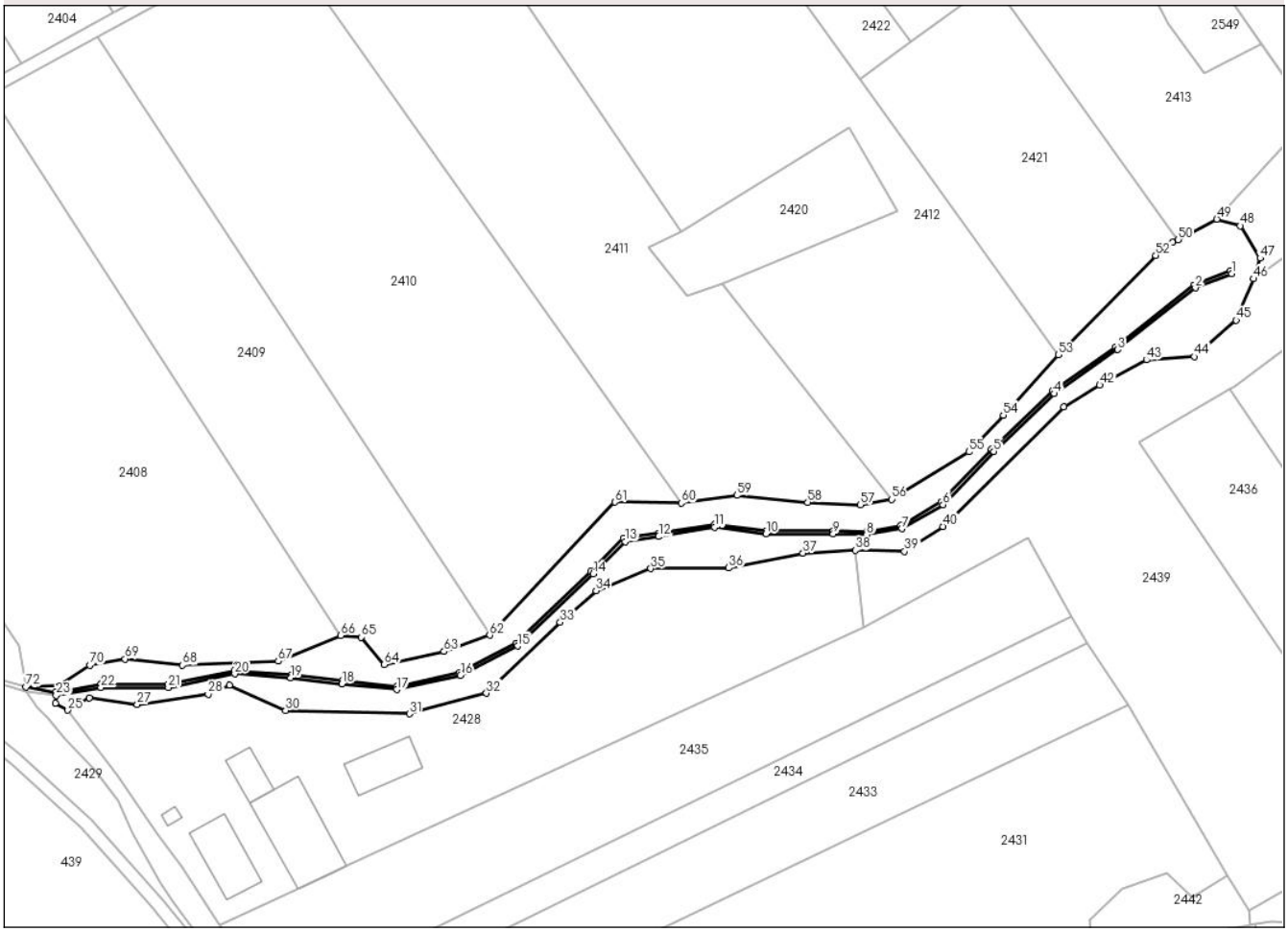

Date referitoare la teren

Crt	Categorie folosință	Intra vilan	Suprafaţa (mp)	Tarla	Parcelă	Nr. topo	Observaţii / Referinţe
1	padure	NU	6.308	24	709	-	Tufaris

Lungime Segmente

1) Valorile lungimilor segmentelor sunt obţinute din proiecţie în plan.

Punct început	X / Y	Punct sfârşit	X / Y	Lungime segment
1	448.351,4 489.259,24	2	448.340,322 489.254,867	11.91
4	448.297,312 489.222,593	5	448.278,801 489.204,999	25.538
7	448.250,673 489.181,427	8	448.240,041 489.179,595	10.789
10	448.209,193 489.179,834	11	448.193,563 489.181,878	15.763
13	448.166,228 489.177,538	14	448.156,458 489.167,677	13.882
16	448.115,994 489.136,718	17	448.096,545 489.132,362	19.931

Punct început	X / Y	Punct sfârşit	X / Y	Lungime segment
2	448.340,322 489.254,867	3	448.316,651 489.236,056	30.235
5	448.278,801 489.204,999	6	448.263,319 489.188,747	22.446
8	448.240,041 489.179,595	9	448.229,772 489.179,834	10.272
11	448.193,563 489.181,878	12	448.176,491 489.179,018	17.31
14	448.156,458 489.167,677	15	448.133,43 489.145,654	31.863
17	448.096,545 489.132,362	18	448.079,778 489.134,149	16.861

Punct început	X / Y	Punct sfârşit	X / Y	Lungime segment
3	448.316,651 489.236,056	4	448.297,312 489.222,593	23.564
6	448.263,319 489.188,747	7	448.250,673 489.181,427	14.611
9	448.229,772 489.179,834	10	448.209,193 489.179,834	20.579
12	448.176,491 489.179,018	13	448.166,228 489.177,538	10.369
15	448.133,43 489.145,654	16	448.115,994 489.136,718	19.593
18	448.079,778 489.134,149	19	448.064,13 489.135,936	15.75

Document care conține date cu caracter personal, protejat de prevederile Regulamentului (UE) nr. 679/2016 și Legii 190/2018

Punct început	X / Y	Punct sfârşit	X / Y	Lungime segment
19	448.064,13 489.135,936	20	448.047,049 489.137,188	17.127
22	448.006,245 489.133,024	23	447.992,561 489.130,589	13.899
25	447.996,123 489.126,075	26	448.002,691 489.129,789	7.545
28	448.038,949 489.130,926	29	448.045,437 489.133,773	7.085
31	448.100,409 489.125,014	32	448.123,928 489.131,283	24.34
34	448.157,361 489.162,539	35	448.174,098 489.169,249	18.032
37	448.220,547 489.174,02	38	448.236,545 489.174,833	16.019
40	448.263,256 489.182,152	41	448.300,146 489.218,554	51.826
43	448.325,449 489.232,91	44	448.340,056 489.233,888	14.64
46	448.358,143 489.257,64	47	448.360,13 489.263,944	6.61
49	448.346,885 489.275,824	50	448.334,998 489.269,587	13.424
52	448.328,205 489.264,792	53	448.298,48 489.234,449	42.477
55	448.271,149 489.204,884	56	448.247,539 489.190,424	27.687
58	448.221,971 489.189,506	59	448.200,422 489.191,607	21.652
61	448.163,103 489.189,543	62	448.124,903 489.148,963	55.731
64	448.092,714 489.139,993	65	448.085,596 489.148,344	10.973
67	448.060,33 489.141,057	68	448.031,172 489.139,815	29.184
70	448.002,781 489.139,786	71	447.993,546 489.133,537	11.151
73	447.992,385 489.131,574	74	448.006,158 489.134,025	13.989
76	448.046,982 489.138,195	77	448.064,223 489.136,932	17.287
79	448.096,487 489.133,374	80	448.115,651 489.137,666	19.639
82	448.155,757 489.168,39	83	448.165,753 489.178,48	14.203
85	448.193,545 489.182,888	86	448.209,258 489.180,834	15.847
88	448.239,967 489.180,597	89	448.250,327 489.182,382	10.513
91	448.278,094 489.205,707	92	448.296,678 489.223,37	25.639
94	448.339,816 489.255,742	95	448.351,033 489.260,171	12.059

Punct început	X / Y	Punct sfârşit	X / Y	Lungime segment
20	448.047,049 489.137,188	21	448.026,79 489.132,972	20.693
23	447.992,561 489.130,589	24	447.992,269 489.128,2	2.407
26	448.002,691 489.129,789	27	448.017,31 489.127,818	14.751
29	448.045,437 489.133,773	30	448.062,61 489.126,031	18.837
32	448.123,928 489.131,283	33	448.146,41 489.152,905	31.192
35	448.174,098 489.169,249	36	448.197,872 489.169,487	23.775
38	448.236,545 489.174,833	39	448.251,541 489.174,542	14.999
41	448.300,146 489.218,554	42	448.311,114 489.225,225	12.838
44	448.340,056 489.233,888	45	448.352,771 489.245,032	16.907
47	448.360,13 489.263,944	48	448.354,017 489.273,787	11.587
50	448.334,998 489.269,587	51	448.333,3 489.268,696	1.918
53	448.298,48 489.234,449	54	448.281,677 489.216,085	24.891
56	448.247,539 489.190,424	57	448.238,011 489.188,679	9.686
59	448.200,422 489.191,607	60	448.183,435 489.189,245	17.15
62	448.124,903 489.148,963	63	448.110,975 489.144,014	14.781
65	448.085,596 489.148,344	66	448.079,36 489.148,845	6.255
68	448.031,172 489.139,815	69	448.013,618 489.141,708	17.655
71	447.993,546 489.133,537	72	447.983,311 489.133,137	10.242
74	448.006,158 489.134,025	75	448.026,689 489.133,972	20.531
77	448.064,223 489.136,932	78	448.079,888 489.135,143	15.767
80	448.115,651 489.137,666	81	448.132,844 489.146,478	19.32
83	448.165,753 489.178,48	84	448.176,337 489.180,006	10.693
86	448.209,258 489.180,834	87	448.229,783 489.180,834	20.525
89	448.250,327 489.182,382	90	448.262,694 489.189,54	14.289
92	448.296,678 489.223,37	93	448.316,054 489.236,858	23.608
95	448.351,033 489.260,171	1	448.351,4 489.259,24	1.0

Punct început	X / Y	Punct sfârşit	X / Y	Lungime segment
21	448.026,79 489.132,972	22	448.006,245 489.133,024	20.546
24	447.992,269 489.128,2	25	447.996,123 489.126,075	4.401
27	448.017,31 489.127,818	28	448.038,949 489.130,926	21.861
30	448.062,61 489.126,031	31	448.100,409 489.125,014	37.813
33	448.146,41 489.152,905	34	448.157,361 489.162,539	14.586
36	448.197,872 489.169,487	37	448.220,547 489.174,02	23.124
39	448.251,541 489.174,542	40	448.263,256 489.182,152	13.97
42	448.311,114 489.225,225	43	448.325,449 489.232,91	16.265
45	448.352,771 489.245,032	46	448.358,143 489.257,64	13.705
48	448.354,017 489.273,787	49	448.346,885 489.275,824	7.417
51	448.333,3 489.268,696	52	448.328,205 489.264,792	6.419
54	448.281,677 489.216,085	55	448.271,149 489.204,884	15.372
57	448.238,011 489.188,679	58	448.221,971 489.189,506	16.061
60	448.183,435 489.189,245	61	448.163,103 489.189,543	20.334
63	448.110,975 489.144,014	64	448.092,714 489.139,993	18.698
66	448.079,36 489.148,845	67	448.060,33 489.141,057	20.562
69	448.013,618 489.141,708	70	448.002,781 489.139,786	11.007
72	447.983,311 489.133,137	73	447.992,385 489.131,574	9.208
75	448.026,689 489.133,972	76	448.046,982 489.138,195	20.728
78	448.079,888 489.135,143	79	448.096,487 489.133,374	16.693
81	448.132,844 489.146,478	82	448.155,757 489.168,39	31.704
84	448.176,337 489.180,006	85	448.193,545 489.182,888	17.448
87	448.229,783 489.180,834	88	448.239,967 489.180,597	10.186
90	448.262,694 489.189,54	91	448.278,094 489.205,707	22.328
93	448.316,054 489.236,858	94	448.339,816 489.255,742	30.352

**** Lungimile segmentelor sunt determinate în planul de proiecţie Stereo 70 şi sunt rotunjite la 1 milimetru.**
***** Distanţa dintre puncte este formată din segmente cumulate ce sunt mai mici decât valoarea 1 milimetru.**

Document care conține date cu caracter personal, protejat de prevederile Regulamentului (UE) nr. 679/2016 și Legii 190/2018

DATE DESPRE IMOBILUL NR. 2425

Oficiul de Cadastru şi Publicitate Imobiliară SIBIU
Biroul de Cadastru şi Publicitate Imobiliară Sibiu

A. Partea I. Descrierea imobilului

TEREN Extravilan

Adresa: Jud. Sibiu

Nr. Crt	Nr cadastral Nr. topografic	Suprafaţa* (mp)	Observaţii / Referinţe
A1		452	Sector cadastral:31 Teren neimprejmuit;

B. Partea II. Proprietari şi acte

Inscrieri privitoare la dreptul de proprietate şi alte drepturi reale		Referinţe
/		
Act Normativ nr. 7, din 13/03/1996 emis de PARLAMENTUL ROMANIEI;		
B1	Inscrierea provizorie, drept de PROPRIETATE, dobandit prin Lege, cota actuala 1/1, cota initiala 1/1	A1
	1) **COMUNA VURPAR**, CIF:4406355, Proprietar neidentificat	

C. Partea III. SARCINI .

Inscrieri privind dezmembramintele dreptului de proprietate, drepturi reale de garanţie şi sarcini	Referinţe
NU SUNT	

Document care conține date cu caracter personal, protejat de prevederile Regulamentului (UE) nr. 679/2016 și Legii 190/2018

Anexa Nr. 1 La Partea I

Teren

Nr cadastral	Suprafaţa (mp)*	Observaţii / Referinţe
	452	

* Suprafaţa este determinată in planul de proiecţie Stereo 70.

DETALII LINIARE IMOBIL

Date referitoare la teren

Crt	Categorie folosință	Intra vilan	Suprafaţa (mp)	Tarla	Parcelă	Nr. topo	Observaţii / Referinţe
1	ape curgatoare	NU	452	24	710	-	Parau

Lungime Segmente

1) Valorile lungimilor segmentelor sunt obţinute din proiecţie în plan.

Punct început	X / Y	Punct sfârşit	X / Y	Lungime segment
1	447.983,311 489.133,137	2	447.953,474 489.141,682	31.036
4	447.983,554 489.131,738	5	447.992,561 489.130,589	9.08
7	448.026,79 489.132,972	8	448.047,049 489.137,188	20.693
10	448.079,778 489.134,149	11	448.096,545 489.132,362	16.861
13	448.133,43 489.145,654	14	448.156,458 489.167,677	31.863

Punct început	X / Y	Punct sfârşit	X / Y	Lungime segment
2	447.953,474 489.141,682	3	447.954,239 489.140,222	1.648
5	447.992,561 489.130,589	6	448.006,245 489.133,024	13.899
8	448.047,049 489.137,188	9	448.064,13 489.135,936	17.127
11	448.096,545 489.132,362	12	448.115,994 489.136,718	19.931
14	448.156,458 489.167,677	15	448.166,228 489.177,538	13.882

Punct început	X / Y	Punct sfârşit	X / Y	Lungime segment
3	447.954,239 489.140,222	4	447.983,554 489.131,738	30.518
6	448.006,245 489.133,024	7	448.026,79 489.132,972	20.546
9	448.064,13 489.135,936	10	448.079,778 489.134,149	15.75
12	448.115,994 489.136,718	13	448.133,43 489.145,654	19.593
15	448.166,228 489.177,538	16	448.176,491 489.179,018	10.369

Document care conține date cu caracter personal, protejat de prevederile Regulamentului (UE) nr. 679/2016 și Legii 190/2018

Punct început	X / Y	Punct sfârşit	X / Y	Lungime segment
16	448.176,491 489.179,018	17	448.193,563 489.181,878	17.31
19	448.229,772 489.179,834	20	448.240,041 489.179,595	10.272
22	448.263,319 489.188,747	23	448.278,801 489.204,999	22.446
25	448.316,651 489.236,056	26	448.340,322 489.254,867	30.235
28	448.351,033 489.260,171	29	448.339,816 489.255,742	12.059
31	448.296,678 489.223,37	32	448.278,094 489.205,707	25.639
34	448.250,327 489.182,382	35	448.239,967 489.180,597	10.513
37	448.209,258 489.180,834	38	448.193,545 489.182,888	15.847
40	448.165,753 489.178,48	41	448.155,757 489.168,39	14.203
43	448.115,651 489.137,666	44	448.096,487 489.133,374	19.639
46	448.064,223 489.136,932	47	448.046,982 489.138,195	17.287
49	448.006,158 489.134,025	50	447.992,385 489.131,574	13.989

Punct început	X / Y	Punct sfârşit	X / Y	Lungime segment
17	448.193,563 489.181,878	18	448.209,193 489.179,834	15.763
20	448.240,041 489.179,595	21	448.250,673 489.181,427	10.789
23	448.278,801 489.204,999	24	448.297,312 489.222,593	25.538
26	448.340,322 489.254,867	27	448.351,4 489.259,24	11.91
29	448.339,816 489.255,742	30	448.316,054 489.236,858	30.352
32	448.278,094 489.205,707	33	448.262,694 489.189,54	22.328
35	448.239,967 489.180,597	36	448.229,783 489.180,834	10.186
38	448.193,545 489.182,888	39	448.176,337 489.180,006	17.448
41	448.155,757 489.168,39	42	448.132,844 489.146,478	31.704
44	448.096,487 489.133,374	45	448.079,888 489.135,143	16.693
47	448.046,982 489.138,195	48	448.026,689 489.133,972	20.728
50	447.992,385 489.131,574	1	447.983,311 489.133,137	9.208

Punct început	X / Y	Punct sfârşit	X / Y	Lungime segment
18	448.209,193 489.179,834	19	448.229,772 489.179,834	20.579
21	448.250,673 489.181,427	22	448.263,319 489.188,747	14.611
24	448.297,312 489.222,593	25	448.316,651 489.236,056	23.564
27	448.351,4 489.259,24	28	448.351,033 489.260,171	1.0
30	448.316,054 489.236,858	31	448.296,678 489.223,37	23.608
33	448.262,694 489.189,54	34	448.250,327 489.182,382	14.289
36	448.229,783 489.180,834	37	448.209,258 489.180,834	20.525
39	448.176,337 489.180,006	40	448.165,753 489.178,48	10.693
42	448.132,844 489.146,478	43	448.115,651 489.137,666	19.32
45	448.079,888 489.135,143	46	448.064,223 489.136,932	15.767
48	448.026,689 489.133,972	49	448.006,158 489.134,025	20.531

**** Lungimile segmentelor sunt determinate în planul de proiecţie Stereo 70 şi sunt rotunjite la 1 milimetru.**
***** Distanţa dintre puncte este formată din segmente cumulate ce sunt mai mici decât valoarea 1 milimetru.**

Document care conține date cu caracter personal, protejat de prevederile Regulamentului (UE) nr. 679/2016 și Legii 190/2018

DATE DESPRE IMOBILUL NR. 2426

Oficiul de Cadastru şi Publicitate Imobiliară SIBIU
Biroul de Cadastru şi Publicitate Imobiliară Sibiu

A. Partea I. Descrierea imobilului

TEREN Extravilan

Adresa: Jud. Sibiu

Nr. Crt	Nr cadastral Nr. topografic	Suprafaţa* (mp)	Observaţii / Referinţe
A1		501	Sector cadastral:31 Teren neimprejmuit;

B. Partea II. Proprietari şi acte

Inscrieri privitoare la dreptul de proprietate şi alte drepturi reale		Referinţe
/		
Act Normativ nr. 7, din 13/03/1996 emis de PARLAMENTUL ROMANIEI;		
B1	Inscrierea provizorie, drept de PROPRIETATE, dobandit prin Lege, cota actuala 1/1, cota initiala 1/1	A1
	1) **COMUNA VURPAR**, CIF:4406355, Proprietar neidentificat	

C. Partea III. SARCINI .

Inscrieri privind dezmembramintele dreptului de proprietate, drepturi reale de garanţie şi sarcini	Referinţe
NU SUNT	

Document care conține date cu caracter personal, protejat de prevederile Regulamentului (UE) nr. 679/2016 și Legii 190/2018

Anexa Nr. 1 La Partea I

Teren

Nr cadastral	Suprafaţa (mp)*	Observaţii / Referinţe
	501	

* Suprafaţa este determinată in planul de proiecţie Stereo 70.

DETALII LINIARE IMOBIL

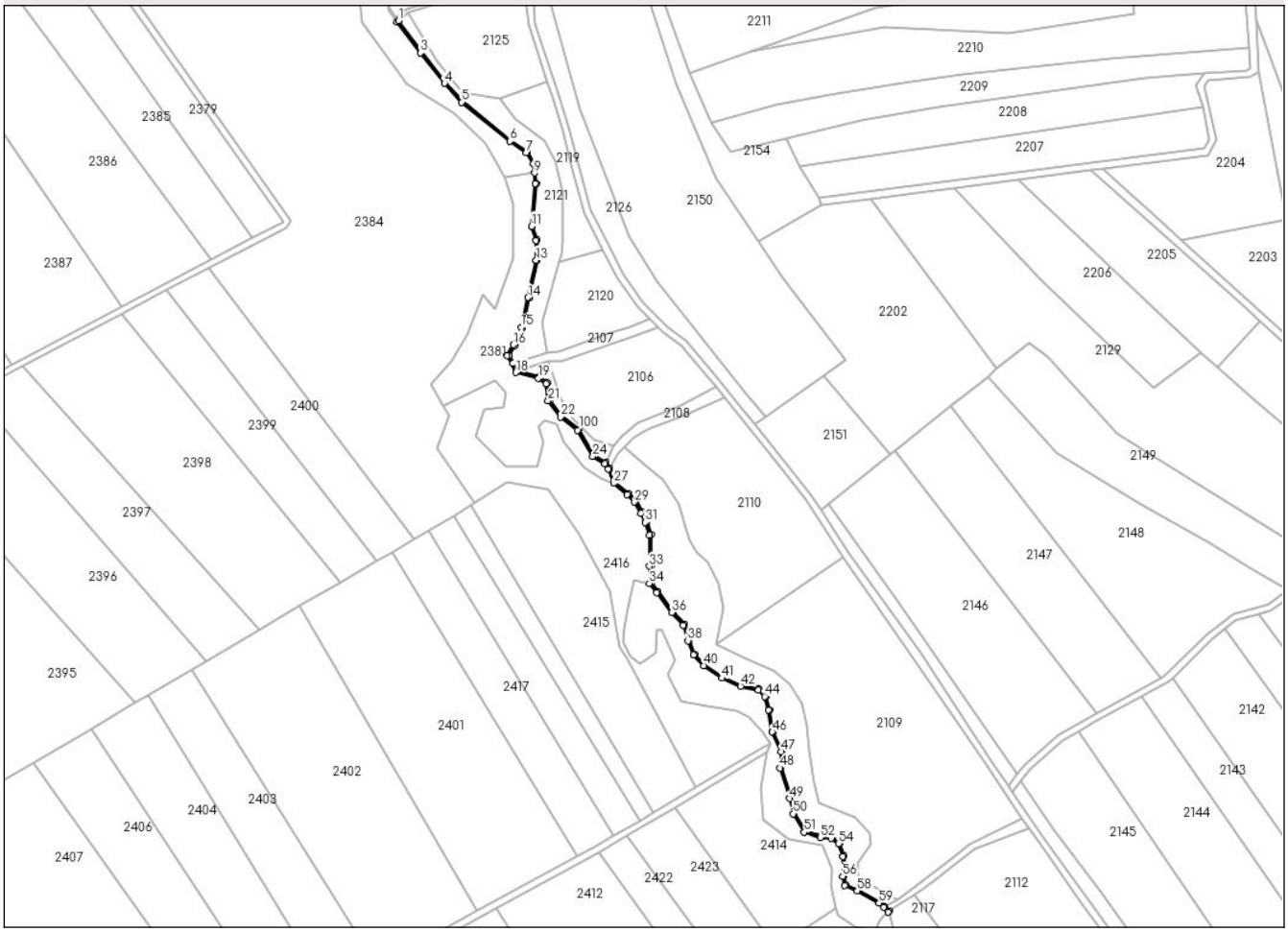

Date referitoare la teren

Crt	Categorie folosință	Intra vilan	Suprafaţa (mp)	Tarla	Parcelă	Nr. topo	Observaţii / Referinţe
1	ape curgatoare	NU	501	24	673/1	-	Parau

Lungime Segmente

1) Valorile lungimilor segmentelor sunt obţinute din proiecţie în plan.

Punct început	X / Y	Punct sfârşit	X / Y	Lungime segment
1	448.049,703 489.898,352	2	448.048,925 489.897,737	0.992
4	448.076,248 489.862,185	5	448.086,187 489.851,339	14.712
7	448.123,576 489.822,286	8	448.127,598 489.815,989	7.472
10	448.128,853 489.804,561	11	448.126,544 489.779,782	24.887
13	448.129,188 489.760,234	14	448.124,585 489.738,779	21.942

Punct început	X / Y	Punct sfârşit	X / Y	Lungime segment
2	448.048,925 489.897,737	3	448.062,385 489.879,815	22.414
5	448.086,187 489.851,339	6	448.114,199 489.828,9	35.891
8	448.127,598 489.815,989	9	448.128,184 489.810,651	5.37
11	448.126,544 489.779,782	12	448.129,188 489.771,721	8.483
14	448.124,585 489.738,779	15	448.120,614 489.721,516	17.714

Punct început	X / Y	Punct sfârşit	X / Y	Lungime segment
3	448.062,385 489.879,815	4	448.076,248 489.862,185	22.427
6	448.114,199 489.828,9	7	448.123,576 489.822,286	11.475
9	448.128,184 489.810,651	10	448.128,853 489.804,561	6.127
12	448.129,188 489.771,721	13	448.129,188 489.760,234	11.487
15	448.120,614 489.721,516	16	448.115,979 489.711,523	11.016

Document care conține date cu caracter personal, protejat de prevederile Regulamentului (UE) nr. 679/2016 și Legii 190/2018

Punct început	X / Y	Punct sfârşit	X / Y	Lungime segment
16	448.115,979 489.711,523	17	448.112,41 489.705,296	7.177
19	448.130,524 489.692,118	20	448.134,891 489.688,957	5.391
22	448.143,227 489.669,819	23	448.153,033 489.662,259	12.382
25	448.168,944 489.642,934	26	448.170,742 489.639,945	3.488
28	448.181,582 489.624,998	29	448.186,023 489.620,86	6.069
31	448.192,223 489.609,097	32	448.194,593 489.601,771	7.699
34	448.194,593 489.573,982	35	448.198,876 489.568,643	6.844
37	448.214,203 489.549,927	38	448.216,793 489.540,848	9.441
40	448.225,872 489.526,423	41	448.236,429 489.519,26	12.759
43	448.257,531 489.512,416	44	448.261,093 489.508,726	5.129
46	448.265,475 489.488,288	47	448.270,525 489.476,847	12.507
49	448.275,48 489.449,862	50	448.277,458 489.441,071	9.011
52	448.293,256 489.427,378	53	448.299,712 489.427,028	6.466
55	448.306,208 489.416,492	56	448.306,173 489.404,991	11.501
58	448.314,491 489.396,588	59	448.327,158 489.389,576	14.478
61	448.332,346 489.384,334	62	448.332,943 489.384,93	0.844
64	448.327,422 489.390,311	65	448.314,516 489.397,424	14.736
67	448.306,924 489.405,201	68	448.306,924 489.416,866	11.665
70	448.299,748 489.427,952	71	448.293,263 489.428,265	6.492
73	448.278,28 489.441,312	74	448.276,08 489.450,286	9.24
76	448.271,118 489.477,07	77	448.266,106 489.488,466	12.45
79	448.261,737 489.509,02	80	448.257,685 489.513,071	5.73
82	448.236,582 489.520,112	83	448.226,285 489.527,073	12.429
85	448.217,604 489.541,197	86	448.214,878 489.550,479	9.674
88	448.199,515 489.569,26	89	448.195,593 489.574,324	6.405
91	448.195,593 489.601,929	92	448.193,156 489.609,462	7.917
94	448.186,813 489.621,491	95	448.182,254 489.625,739	6.232
97	448.171,502 489.640,419	98	448.169,399 489.643,65	3.854
100	448.153,798 489.662,932	101	448.143,944 489.670,529	12.443
103	448.135,827 489.689,514	104	448.130,957 489.693,038	6.011
106	448.115,818 489.700,824	107	448.113,547 489.705,269	4.991
109	448.121,19 489.721,28	110	448.125,109 489.738,602	17.761
112	448.129,743 489.771,832	113	448.127,011 489.779,772	8.396

Punct început	X / Y	Punct sfârşit	X / Y	Lungime segment
17	448.112,41 489.705,296	18	448.117,402 489.695,524	10.973
20	448.134,891 489.688,957	21	448.136,161 489.679,196	9.844
23	448.153,033 489.662,259	24	448.161,872 489.647,063	17.58
26	448.170,742 489.639,945	27	448.174,016 489.631,67	8.899
29	448.186,023 489.620,86	30	448.189,747 489.614,445	7.418
32	448.194,593 489.601,771	33	448.194,593 489.583,798	17.973
35	448.198,876 489.568,643	36	448.207,647 489.557,188	14.428
38	448.216,793 489.540,848	39	448.220,055 489.532,777	8.705
41	448.236,429 489.519,26	42	448.247,25 489.514,657	11.759
44	448.261,093 489.508,726	45	448.263,441 489.500,883	8.188
47	448.270,525 489.476,847	48	448.269,972 489.467,526	9.337
50	448.277,458 489.441,071	51	448.283,958 489.430,499	12.41
53	448.299,712 489.427,028	54	448.303,606 489.423,767	5.08
56	448.306,173 489.404,991	57	448.307,193 489.399,709	5.379
59	448.327,158 489.389,576	60	448.329,742 489.387,079	3.593
62	448.332,943 489.384,93	63	448.330,353 489.387,63	3.742
65	448.314,516 489.397,424	66	448.307,873 489.400,174	7.189
68	448.306,924 489.416,866	69	448.304,327 489.424,266	7.843
71	448.293,263 489.428,265	72	448.284,461 489.431,197	9.277
74	448.276,08 489.450,286	75	448.270,581 489.467,899	18.451
77	448.266,106 489.488,466	78	448.264,044 489.501,044	12.746
80	448.257,685 489.513,071	81	448.247,383 489.515,37	10.555
83	448.226,285 489.527,073	84	448.220,733 489.533,126	8.214
86	448.214,878 489.550,479	87	448.208,341 489.557,826	9.835
89	448.195,593 489.574,324	90	448.195,593 489.583,798	9.474
92	448.193,156 489.609,462	93	448.190,635 489.614,908	6.001
95	448.182,254 489.625,739	96	448.174,554 489.632,529	10.266
98	448.169,399 489.643,65	99	448.162,769 489.647,51	7.672
101	448.143,944 489.670,529	102	448.137,119 489.679,587	11.342
104	448.130,957 489.693,038	105	448.118,088 489.696,38	13.296
107	448.113,547 489.705,269	108	448.116,677 489.711,09	6.609
110	448.125,109 489.738,602	111	448.129,729 489.760,183	22.069
113	448.127,011 489.779,772	114	448.129,469 489.804,576	24.925

Punct început	X / Y	Punct sfârşit	X / Y	Lungime segment
18	448.117,402 489.695,524	19	448.130,524 489.692,118	13.557
21	448.136,161 489.679,196	22	448.143,227 489.669,819	11.741
24	448.161,872 489.647,063	25	448.168,944 489.642,934	8.189
27	448.174,016 489.631,67	28	448.181,582 489.624,998	10.087
30	448.189,747 489.614,445	31	448.192,223 489.609,097	5.894
33	448.194,593 489.583,798	34	448.194,593 489.573,982	9.816
36	448.207,647 489.557,188	37	448.214,203 489.549,927	9.782
39	448.220,055 489.532,777	40	448.225,872 489.526,423	8.614
42	448.247,25 489.514,657	43	448.257,531 489.512,416	10.523
45	448.263,441 489.500,883	46	448.265,475 489.488,288	12.757
48	448.269,972 489.467,526	49	448.275,48 489.449,862	18.503
51	448.283,958 489.430,499	52	448.293,256 489.427,378	9.808
54	448.303,606 489.423,767	55	448.306,208 489.416,492	7.726
57	448.307,193 489.399,709	58	448.314,491 489.396,588	7.937
60	448.329,742 489.387,079	61	448.332,346 489.384,334	3.784
63	448.330,353 489.387,63	64	448.327,422 489.390,311	3.973
66	448.307,873 489.400,174	67	448.306,924 489.405,201	5.115
69	448.304,327 489.424,266	70	448.299,748 489.427,952	5.878
72	448.284,461 489.431,197	73	448.278,28 489.441,312	11.854
75	448.270,581 489.467,899	76	448.271,118 489.477,07	9.187
78	448.264,044 489.501,044	79	448.261,737 489.509,02	8.303
81	448.247,383 489.515,37	82	448.236,582 489.520,112	11.796
84	448.220,733 489.533,126	85	448.217,604 489.541,197	8.656
87	448.208,341 489.557,826	88	448.199,515 489.569,26	14.444
90	448.195,593 489.583,798	91	448.195,593 489.601,929	18.131
93	448.190,635 489.614,908	94	448.186,813 489.621,491	7.612
96	448.174,554 489.632,529	97	448.171,502 489.640,419	8.46
99	448.162,769 489.647,51	100	448.153,798 489.662,932	17.841
102	448.137,119 489.679,587	103	448.135,827 489.689,514	10.011
105	448.118,088 489.696,38	106	448.115,818 489.700,824	4.991
108	448.116,677 489.711,09	109	448.121,19 489.721,28	11.145
111	448.129,729 489.760,183	112	448.129,743 489.771,832	11.65
114	448.129,469 489.804,576	115	448.128,137 489.816,067	11.568

Document care conține date cu caracter personal, protejat de prevederile Regulamentului (UE) nr. 679/2016 și Legii 190/2018

Punct început	X / Y	Punct sfârşit	X / Y	Lungime segment
115	448.128,137 489.816,067	116	448.124,023 489.822,663	7.774
118	448.086,569 489.851,774	119	448.076,695 489.862,562	14.625

Punct început	X / Y	Punct sfârşit	X / Y	Lungime segment
116	448.124,023 489.822,663	117	448.114,452 489.829,344	11.672
119	448.076,695 489.862,562	120	448.062,877 489.880,55	22.682

Punct început	X / Y	Punct sfârşit	X / Y	Lungime segment
117	448.114,452 489.829,344	118	448.086,569 489.851,774	35.784
120	448.062,877 489.880,55	1	448.049,703 489.898,352	22.147

**** Lungimile segmentelor sunt determinate în planul de proiecţie Stereo 70 şi sunt rotunjite la 1 milimetru.**
***** Distanţa dintre puncte este formată din segmente cumulate ce sunt mai mici decât valoarea 1 milimetru.**

Document care conține date cu caracter personal, protejat de prevederile Regulamentului (UE) nr. 679/2016 și Legii 190/2018

DATE DESPRE IMOBILUL NR. 2427

Oficiul de Cadastru şi Publicitate Imobiliară SIBIU
Biroul de Cadastru şi Publicitate Imobiliară Sibiu

A. Partea I. Descrierea imobilului

TEREN Extravilan

Adresa: Jud. Sibiu

Nr. Crt	Nr cadastral Nr. topografic	Suprafaţa* (mp)	Observaţii / Referinţe
A1		3.766	Sector cadastral:31 Teren neimprejmuit;

B. Partea II. Proprietari şi acte

Inscrieri privitoare la dreptul de proprietate şi alte drepturi reale		Referinţe
/		
Act Normativ nr. 7, din 13/03/1996 emis de PARLAMENTUL ROMANIEI;		
B1	Inscrierea provizorie, drept de PROPRIETATE, dobandit prin Lege, cota actuala 1/1, cota initiala 1/1	A1
	1) **COMUNA VURPAR**, CIF:4406355, Proprietar neidentificat	

C. Partea III. SARCINI .

Inscrieri privind dezmembramintele dreptului de proprietate, drepturi reale de garanţie şi sarcini	Referinţe
NU SUNT	

Document care conține date cu caracter personal, protejat de prevederile Regulamentului (UE) nr. 679/2016 și Legii 190/2018

Anexa Nr. 1 La Partea I

Teren

Nr cadastral	Suprafaţa (mp)*	Observaţii / Referinţe
	3.766	

* Suprafaţa este determinată in planul de proiecţie Stereo 70.

DETALII LINIARE IMOBIL

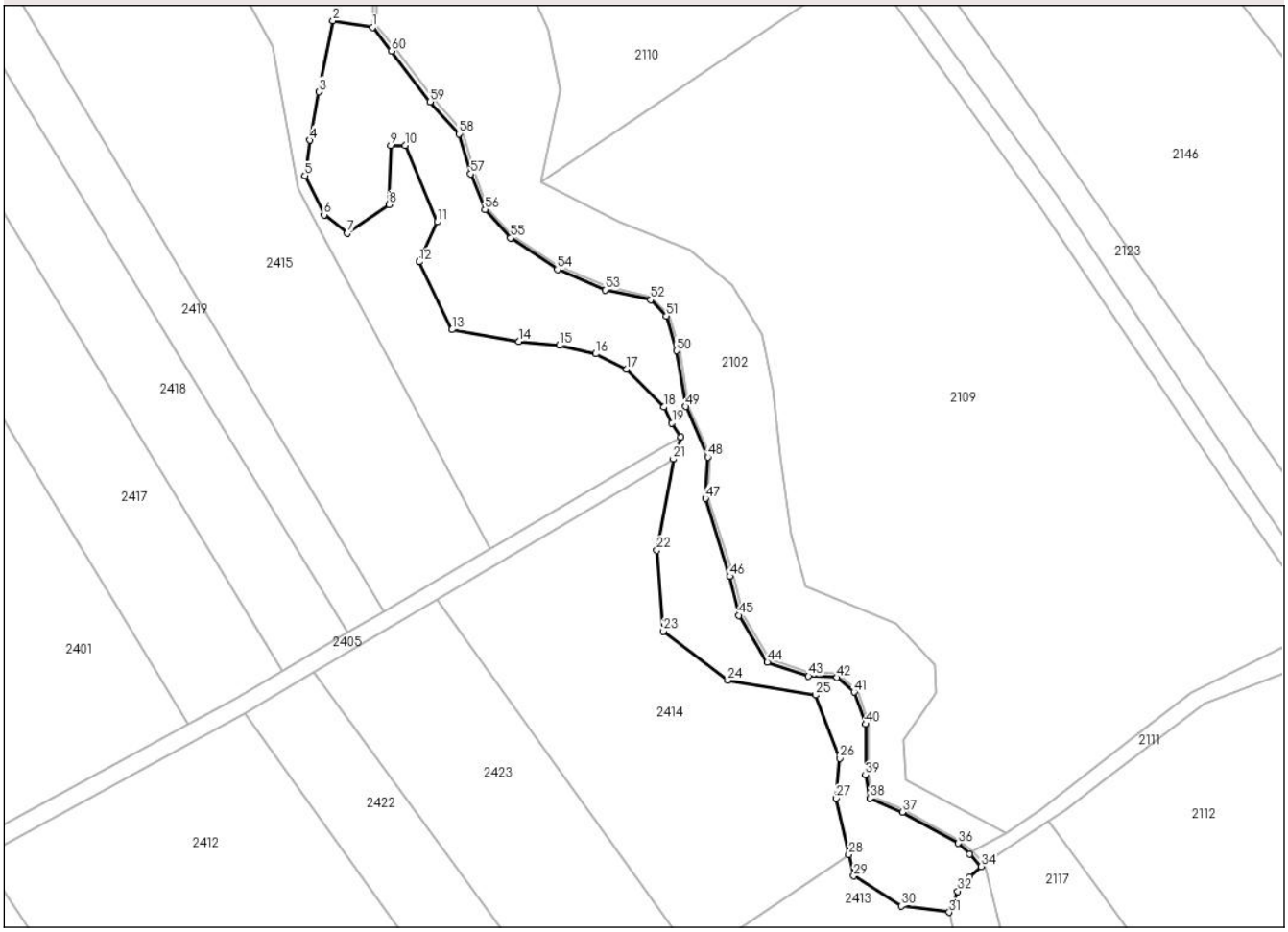

Date referitoare la teren

Crt	Categorie folosință	Intra vilan	Suprafaţa (mp)	Tarla	Parcelă	Nr. topo	Observaţii / Referinţe
1	padure	NU	3.766	24	724/2	-	Tufaris

Lungime Segmente

1) Valorile lungimilor segmentelor sunt obţinute din proiecţie în plan.

Punct început	X / Y	Punct sfârşit	X / Y	Lungime segment
1	448.194,593 489.573,982	2	448.185,637 489.575,495	9.082
4	448.180,383 489.548,476	5	448.179,319 489.540,458	8.088
7	448.188,903 489.527,494	8	448.198,387 489.533,916	11.454
10	448.201,978 489.547,285	11	448.209,211 489.530,01	18.728
13	448.212,604 489.505,683	14	448.227,689 489.502,998	15.322
16	448.245,136 489.500,191	17	448.252,12 489.496,692	7.81

Punct început	X / Y	Punct sfârşit	X / Y	Lungime segment
2	448.185,637 489.575,495	3	448.182,513 489.559,418	16.377
5	448.179,319 489.540,458	6	448.183,651 489.531,634	9.83
8	448.198,387 489.533,916	9	448.198,695 489.547,285	13.372
11	448.209,211 489.530,01	12	448.205,167 489.520,987	9.888
14	448.227,689 489.502,998	15	448.236,922 489.502,123	9.274
17	448.252,12 489.496,692	18	448.260,541 489.488,18	11.975

Punct început	X / Y	Punct sfârşit	X / Y	Lungime segment
3	448.182,513 489.559,418	4	448.180,383 489.548,476	11.147
6	448.183,651 489.531,634	7	448.188,903 489.527,494	6.687
9	448.198,695 489.547,285	10	448.201,978 489.547,285	3.284
12	448.205,167 489.520,987	13	448.212,604 489.505,683	17.016
15	448.236,922 489.502,123	16	448.245,136 489.500,191	8.439
18	448.260,541 489.488,18	19	448.262,374 489.484,544	4.072

Document care conține date cu caracter personal, protejat de prevederile Regulamentului (UE) nr. 679/2016 și Legii 190/2018

Punct început	X / Y	Punct sfârşit	X / Y	Lungime segment
19	448.262,374 489.484,544	20	448.264,335 489.481,404	3.702
22	448.258,968 489.455,79	23	448.260,404 489.437,537	18.309
25	448.294,844 489.423,042	26	448.300,268 489.408,771	15.267
28	448.302,414 489.386,991	29	448.303,497 489.382,148	4.963
31	448.325,108 489.373,983	32	448.327,018 489.378,704	5.093
34	448.332,346 489.384,334	35	448.329,742 489.387,079	3.784
37	448.314,491 489.396,588	38	448.307,193 489.399,709	7.937
40	448.306,208 489.416,492	41	448.303,606 489.423,767	7.726
43	448.293,256 489.427,378	44	448.283,958 489.430,499	9.808
46	448.275,48 489.449,862	47	448.269,972 489.467,526	18.503
49	448.265,475 489.488,288	50	448.263,441 489.500,883	12.757
52	448.257,531 489.512,416	53	448.247,25 489.514,657	10.523
55	448.225,872 489.526,423	56	448.220,055 489.532,777	8.614
58	448.214,203 489.549,927	59	448.207,647 489.557,188	9.782

Punct început	X / Y	Punct sfârşit	X / Y	Lungime segment
20	448.264,335 489.481,404	21	448.262,714 489.476,381	5.279
23	448.260,404 489.437,537	24	448.274,996 489.426,386	18.365
26	448.300,268 489.408,771	27	448.299,572 489.399,713	9.085
29	448.303,497 489.382,148	30	448.314,274 489.375,392	12.719
32	448.327,018 489.378,704	33	448.329,705 489.381,935	4.201
35	448.329,742 489.387,079	36	448.327,158 489.389,576	3.593
38	448.307,193 489.399,709	39	448.306,173 489.404,991	5.379
41	448.303,606 489.423,767	42	448.299,712 489.427,028	5.08
44	448.283,958 489.430,499	45	448.277,458 489.441,071	12.41
47	448.269,972 489.467,526	48	448.270,525 489.476,847	9.337
50	448.263,441 489.500,883	51	448.261,093 489.508,726	8.188
53	448.247,25 489.514,657	54	448.236,429 489.519,26	11.759
56	448.220,055 489.532,777	57	448.216,793 489.540,848	8.705
59	448.207,647 489.557,188	60	448.198,876 489.568,643	14.428

Punct început	X / Y	Punct sfârşit	X / Y	Lungime segment
21	448.262,714 489.476,381	22	448.258,968 489.455,79	20.929
24	448.274,996 489.426,386	25	448.294,844 489.423,042	20.128
27	448.299,572 489.399,713	28	448.302,414 489.386,991	13.035
30	448.314,274 489.375,392	31	448.325,108 489.373,983	10.925
33	448.329,705 489.381,935	34	448.332,346 489.384,334	3.568
36	448.327,158 489.389,576	37	448.314,491 489.396,588	14.478
39	448.306,173 489.404,991	40	448.306,208 489.416,492	11.501
42	448.299,712 489.427,028	43	448.293,256 489.427,378	6.466
45	448.277,458 489.441,071	46	448.275,48 489.449,862	9.011
48	448.270,525 489.476,847	49	448.265,475 489.488,288	12.507
51	448.261,093 489.508,726	52	448.257,531 489.512,416	5.129
54	448.236,429 489.519,26	55	448.225,872 489.526,423	12.759
57	448.216,793 489.540,848	58	448.214,203 489.549,927	9.441
60	448.198,876 489.568,643	1	448.194,593 489.573,982	6.844

**** Lungimile segmentelor sunt determinate în planul de proiecţie Stereo 70 şi sunt rotunjite la 1 milimetru.**
***** Distanţa dintre puncte este formată din segmente cumulate ce sunt mai mici decât valoarea 1 milimetru.**

Document care conține date cu caracter personal, protejat de prevederile Regulamentului (UE) nr. 679/2016 și Legii 190/2018

DATE DESPRE IMOBILUL NR. 2428

Oficiul de Cadastru şi Publicitate Imobiliară SIBIU
Biroul de Cadastru şi Publicitate Imobiliară Sibiu

A. Partea I. Descrierea imobilului

TEREN Extravilan

Adresa: Jud. Sibiu

Nr. Crt	Nr cadastral Nr. topografic	Suprafaţa* (mp)	Observaţii / Referinţe
A1	101089	Din acte: 10.000 Masurata: 9.963	Sector cadastral:31 Teren neimprejmuit; Imobilul este partial imprejmuit

Construcţii

Crt	Nr cadastral Nr. topografic	Adresa	Observaţii / Referinţe
A1.1	101089-C1	Jud. Sibiu	Nr. niveluri:1; S. construita la sol:285 mp; S. construita desfasurata:285 mp; Adăpost animale ovine, parter, edificat în anul 2019
A1.2	101089-C2	Jud. Sibiu	Nr. niveluri:1; S. construita la sol:506 mp; S. construita desfasurata:506 mp; Adăpost animale bovine, parter, edificat în anul 2019, compus din grajd cărămidă și copertină lemne
A1.3	101089-C3	Jud. Sibiu	Nr. niveluri:1; S. construita la sol:220 mp; S. construita desfasurata:220 mp; Fânar, parter, edificat în anul 2019, compus din adăpost mașini agricole și utilaje
A1.4	101089-C4	Jud. Sibiu	Nr. niveluri:1; S. construita la sol:125 mp; S. construita desfasurata:125 mp; Platformă depozitare dejecții, parter, edificată în anul 2019
A1.5	101089-C5	Jud. Sibiu	Nr. niveluri:1; S. construita la sol:19 mp; S. construita desfasurata:19 mp; Spațiu cazare, parter, edificat în anul 2019, compus din cameră

B. Partea II. Proprietari şi acte

Inscrieri privitoare la dreptul de proprietate şi alte drepturi reale		Referinţe
50075 / 13/06/2019		
Act Notarial nr. 5, din 26/06/2019 emis de BUDESCU EVELINE- CARMEN (act notarial nr 717 din 12.06.2019, emis de BUDESCU EVELINE-CARMEN;act notarial nr 717 din 12.06.2019, emis de BUDESCU EVELINE-CARMEN;act notarial nr 717 din 12.06.2019, emis de BUDESCU EVELINE-CARMEN);		
B1	Se infiinteaza cf. 101089 a imobilului cu nr. cad. 101089/Vurpar ca urmare a alipirii urmatoarelor 3 imobile:~- nr.cad.100287\cf.100287; ~- nr.cad.100583\cf.100583;~- nr.cad.100584\cf.100584;	A1
Act Notarial nr. 1181, din 14/06/2004 emis de NP Dan Valerica;		
B4	Intabulare, drept de PROPRIETATE, dobandit prin Conventie, cota actuala 9865/10000, cota initiala 9865/10000	A1
	1) **GABOR IONEL**, si sotia 2) **GABOR ANA**, bun comun	
48855 / 19/06/2020		
Act Notarial nr. 899, din 18/06/2020 emis de Bucsa Radu Gabriel;		
B7	se radiaza notarea de sub B6.	A1
B8	Intabulare, drept de PROPRIETATE, dobandit prin Conventie, cota actuala 135/10000, cota initiala 135/10000	A1
	1) **GABOR IONEL**, si sotia 2) **GABOR ANA**, n. Gabor, bun comun	
65112 / 07/08/2020		
Act Administrativ nr. AC nr.6, din 04/12/2019 emis de Primaria comunei Vurpar (act administrativ nr Adresa din 07.07.2020, emis de Directia pentru Agricultura Judeteana Sibiu;act administrativ nr Certificat nr.1284 din 06.03.2020, emis de Primaria comunei Vurpar;act administrativ nr PV Receptie nr.11 din 23.01.2020, emis de Primaria comunei Vurpar);		
B9	se noteaza respingerea cererii formulata de GABOR IONEL, si sotia GABOR ANA, avand ca obiect inscriere constructii in cartea funciara	A1
98555 / 11/11/2020		
Act Administrativ nr. Adresa 3585, din 07/07/2020 emis de Directia pentru Agricultura Judeteana Sibiu (documentatia cadastrala avizata si receptionata de OCPI Sibiu ; act administrativ nr Certificat nr.1284 din 06.03.2020, emis de Primaria comunei Vurpar;act administrativ nr AC nr.6 din 04.12.2019, emis de Primaria comunei Vurpar;act administrativ nr PV Receptie nr.11 din 23.01.2020, emis de Primaria comunei Vurpar);		

Document care conține date cu caracter personal, protejat de prevederile Regulamentului (UE) nr. 679/2016 și Legii 190/2018

Inscrieri privitoare la dreptul de proprietate şi alte drepturi reale		Referinţe
B10	Se actualizeaza informatiile tehnice asupra imobilului de sub A1, in sensul schimbarii categoriei de folosinta a unei suprafetei de 1155 mp din arabil in curti constructii	A1
B11	Se noteaza constructiile A1.1, A1.2, A1.3, A1.4, A1.5 edificate pe imobilul de sub A1 conform documentatiei cadastrale	A1.1, A1.2, A1.3, A1.4, A1.5
B12	Intabulare, drept de PROPRIETATE, dobandit prin Construire, cota actuala 1/1, cota initiala 1/1	A1.1, A1.2, A1.3, A1.4, A1.5
	1) **GABOR IONEL**, si sotia 2) **GABOR ANA**	

C. Partea III. SARCINI .

Inscrieri privind dezmembramintele dreptului de proprietate, drepturi reale de garanţie şi sarcini	Referinţe
NU SUNT	

Anexa Nr. 1 La Partea I

Teren

Nr cadastral	Suprafaţa (mp)*	Observaţii / Referinţe
101089	Din acte: 10.000 Masurata: 9.963	Imobilul este partial imprejmuit

* Suprafaţa este determinată in planul de proiecţie Stereo 70.

DETALII LINIARE IMOBIL

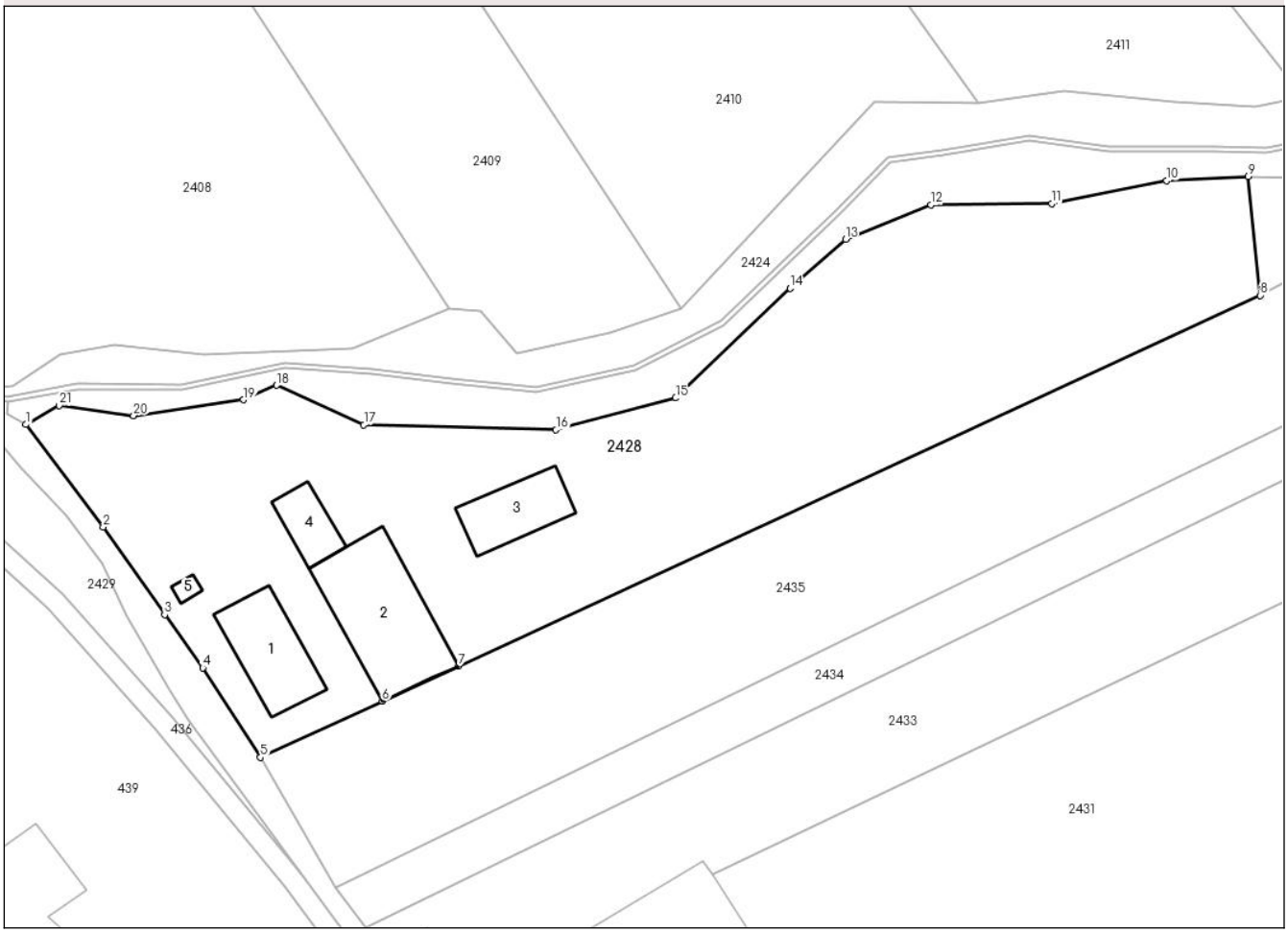

Date referitoare la teren

Crt	Categorie folosinţă	Intra vilan	Suprafaţa (mp)	Tarla	Parcelă	Nr. topo	Observaţii / Referinţe
1	arabil	NU	6.212	24	713/4/2, 713/4/1	-	Imobilul este partial imprejmuit
2	faneata	NU	2.596	24	712	-	Imobilul este partial imprejmuit
3	curti constructii	NU	1.155	-	-	-	

Date referitoare la construcţii

Crt	Număr	Destinaţie construcţie	Supraf. (mp)	Situaţie juridică	Observaţii / Referinţe
A1.1	101089-C1	constructii anexa	285	Cu acte	Nr. niveluri:1; S. construita la sol:285 mp; S. construita desfasurata:285 mp; Adăpost animale ovine, parter, edificat în anul 2019
A1.2	101089-C2	constructii anexa	506	Cu acte	Nr. niveluri:1; S. construita la sol:506 mp; S. construita desfasurata:506 mp; Adăpost animale bovine, parter, edificat în anul 2019, compus din grajd cărămidă și copertină lemne
A1.3	101089-C3	constructii anexa	220	Cu acte	Nr. niveluri:1; S. construita la sol:220 mp; S. construita desfasurata:220 mp; Fânar, parter, edificat în anul 2019, compus din adăpost mașini agricole și utilaje
A1.4	101089-C4	constructii anexa	125	Cu acte	Nr. niveluri:1; S. construita la sol:125 mp; S. construita desfasurata:125 mp; Platformă depozitare dejecții, parter, edificată în anul 2019

Document care conține date cu caracter personal, protejat de prevederile Regulamentului (UE) nr. 679/2016 și Legii 190/2018

Crt	Număr	Destinaţie construcţie	Supraf. (mp)	Situaţie juridică	Observaţii / Referinţe
A1.5	101089-C5	constructii anexa	19	Cu acte	Nr. niveluri:1; S. construita la sol:19 mp; S. construita desfasurata:19 mp; Spațiu cazare, parter, edificat în anul 2019, compus din cameră

Lungime Segmente
1) Valorile lungimilor segmentelor sunt obţinute din proiecţie în plan.

Punct început	X / Y	Punct sfârşit	X / Y	Lungime segment (** (m)
1	447.996,123 489.126,075	2	448.011,323 489.105,9	25.26
3	448.023,42 489.088,68	4	448.030,895 489.078,228	12.85
5	448.042,277 489.060,613	6	448.066,233 489.071,68	26.389
7	448.081,214 489.078,601	8	448.238,93 489.151,463	173.733
9	448.236,545 489.174,833	10	448.220,547 489.174,02	16.019
11	448.197,872 489.169,487	12	448.174,098 489.169,249	23.775
13	448.157,361 489.162,539	14	448.146,41 489.152,905	14.586
15	448.123,928 489.131,283	16	448.100,409 489.125,014	24.34
17	448.062,61 489.126,031	18	448.045,437 489.133,773	18.837
19	448.038,949 489.130,926	20	448.017,31 489.127,818	21.861
21	448.002,691 489.129,789	1	447.996,123 489.126,075	7.545

Punct început	X / Y	Punct sfârşit	X / Y	Lungime segment (** (m)
2	448.011,323 489.105,9	3	448.023,42 489.088,68	21.044
4	448.030,895 489.078,228	5	448.042,277 489.060,613	20.972
6	448.066,233 489.071,68	7	448.081,214 489.078,601	16.503
8	448.238,93 489.151,463	9	448.236,545 489.174,833	23.491
10	448.220,547 489.174,02	11	448.197,872 489.169,487	23.124
12	448.174,098 489.169,249	13	448.157,361 489.162,539	18.032
14	448.146,41 489.152,905	15	448.123,928 489.131,283	31.192
16	448.100,409 489.125,014	17	448.062,61 489.126,031	37.813
18	448.045,437 489.133,773	19	448.038,949 489.130,926	7.085
20	448.017,31 489.127,818	21	448.002,691 489.129,789	14.751

**** Lungimile segmentelor sunt determinate în planul de proiecţie Stereo 70 şi sunt rotunjite la 1 milimetru.**
***** Distanţa dintre puncte este formată din segmente cumulate ce sunt mai mici decât valoarea 1 milimetru.**

Document care conține date cu caracter personal, protejat de prevederile Regulamentului (UE) nr. 679/2016 și Legii 190/2018

DATE DESPRE IMOBILUL NR. 2429

Oficiul de Cadastru şi Publicitate Imobiliară SIBIU
Biroul de Cadastru şi Publicitate Imobiliară Sibiu

A. Partea I. Descrierea imobilului

TEREN Extravilan

Adresa: Jud. Sibiu

Nr. Crt	Nr cadastral Nr. topografic	Suprafaţa* (mp)	Observaţii / Referinţe
A1		1.017	Sector cadastral:31 Teren neimprejmuit;

B. Partea II. Proprietari şi acte

Inscrieri privitoare la dreptul de proprietate şi alte drepturi reale		Referinţe
/		
Act Normativ nr. 7, din 13/03/1996 emis de PARLAMENTUL ROMANIEI;		
B1	Inscrierea provizorie, drept de PROPRIETATE, dobandit prin Lege, cota actuala 1/1, cota initiala 1/1	A1
	1) **COMUNA VURPAR**, CIF:4406355, Proprietar neidentificat	

C. Partea III. SARCINI .

Inscrieri privind dezmembramintele dreptului de proprietate, drepturi reale de garanţie şi sarcini	Referinţe
NU SUNT	

Document care conține date cu caracter personal, protejat de prevederile Regulamentului (UE) nr. 679/2016 și Legii 190/2018

Anexa Nr. 1 La Partea I

Teren

Nr cadastral	Suprafaţa (mp)*	Observaţii / Referinţe
	1.017	

* Suprafaţa este determinată in planul de proiecţie Stereo 70.

DETALII LINIARE IMOBIL

Date referitoare la teren

Crt	Categorie folosință	Intra vilan	Suprafaţa (mp)	Tarla	Parcelă	Nr. topo	Observaţii / Referinţe
1	faneata	NU	1.017	24	712/1	-	

Lungime Segmente
1) Valorile lungimilor segmentelor sunt obţinute din proiecţie în plan.

Punct început	X / Y	Punct sfârşit	X / Y	Lungime segment (** (m)
1	447.954,239 489.140,222	2	447.957,572 489.133,854	7.187
2	447.957,572 489.133,854	3	447.968,242 489.123,422	14.923
3	447.968,242 489.123,422	4	447.981,486 489.112,545	17.138
4	447.981,486 489.112,545	5	448.003,23 489.092,801	29.371
5	448.003,23 489.092,801	6	448.024,742 489.068,707	32.3

Document care conține date cu caracter personal, protejat de prevederile Regulamentului (UE) nr. 679/2016 și Legii 190/2018

Punct început	X / Y	Punct sfârşit	X / Y	Lungime segment (** (m)
6	448.024,742 489.068,707	7	448.037,22 489.053,525	19.652
7	448.037,22 489.053,525	8	448.050,319 489.037,588	20.629
8	448.050,319 489.037,588	9	448.028,021 489.068,057	37.756
9	448.028,021 489.068,057	10	448.024,463 489.073,628	6.61
10	448.024,463 489.073,628	11	448.015,933 489.088,53	17.171
11	448.015,933 489.088,53	12	448.011,277 489.098,653	11.143
12	448.011,277 489.098,653	13	448.004,0 489.108,174	11.983
13	448.004,0 489.108,174	14	447.995,149 489.117,47	12.836
14	447.995,149 489.117,47	15	447.990,123 489.123,768	8.057
15	447.990,123 489.123,768	16	447.986,823 489.126,991	4.614
16	447.986,823 489.126,991	17	447.983,554 489.131,738	5.764
17	447.983,554 489.131,738	1	447.954,239 489.140,222	30.518

** Lungimile segmentelor sunt determinate în planul de proiecţie Stereo 70 şi sunt rotunjite la 1 milimetru.
*** Distanţa dintre puncte este formată din segmente cumulate ce sunt mai mici decât valoarea 1 milimetru.

Document care conține date cu caracter personal, protejat de prevederile Regulamentului (UE) nr. 679/2016 și Legii 190/2018

DATE DESPRE IMOBILUL NR. 2430

Oficiul de Cadastru şi Publicitate Imobiliară SIBIU
Biroul de Cadastru şi Publicitate Imobiliară Sibiu

A. Partea I. Descrierea imobilului

TEREN Necunoscut

Adresa: Loc. Vurpar, Jud. Sibiu

Nr. Crt	Nr cadastral Nr. topografic	Suprafaţa* (mp)	Observaţii / Referinţe
A1		857	Sector cadastral:31 Teren neimprejmuit;

B. Partea II. Proprietari şi acte

Inscrieri privitoare la dreptul de proprietate şi alte drepturi reale		Referinţe
/		
Act Normativ nr. 7, din 13/03/1996 emis de PARLAMENTUL ROMANIEI;		
B1	Inscrierea provizorie, drept de PROPRIETATE, dobandit prin Lege, cota actuala 1/1, cota initiala 1/1	A1
	1) **COMUNA VURPAR**, CIF:4406355, Proprietar neidentificat	

C. Partea III. SARCINI .

Inscrieri privind dezmembramintele dreptului de proprietate, drepturi reale de garanţie şi sarcini	Referinţe
NU SUNT	

Document care conține date cu caracter personal, protejat de prevederile Regulamentului (UE) nr. 679/2016 și Legii 190/2018

Anexa Nr. 1 La Partea I

Teren

Nr cadastral	Suprafaţa (mp)*	Observaţii / Referinţe
	857	

* Suprafaţa este determinată in planul de proiecţie Stereo 70.

DETALII LINIARE IMOBIL

Date referitoare la teren

Crt	Categorie folosință	Intra vilan	Suprafaţa (mp)	Tarla	Parcelă	Nr. topo	Observaţii / Referinţe
1	drum	NU	839	24	712/2	-	
2	drum	DA	18	24	712/2	-	

Lungime Segmente

1) Valorile lungimilor segmentelor sunt obţinute din proiecţie în plan.

Punct început	X / Y	Punct sfârşit	X / Y	Lungime segment (** (m)
1	447.983,554 489.131,738	2	447.986,823 489.126,991	5.764
3	447.990,123 489.123,768	4	447.995,149 489.117,47	8.057
5	448.004,0 489.108,174	6	448.011,277 489.098,653	11.983
7	448.015,933 489.088,53	8	448.024,463 489.073,628	17.171

Punct început	X / Y	Punct sfârşit	X / Y	Lungime segment (** (m)
2	447.986,823 489.126,991	3	447.990,123 489.123,768	4.614
4	447.995,149 489.117,47	5	448.004,0 489.108,174	12.836
6	448.011,277 489.098,653	7	448.015,933 489.088,53	11.143
8	448.024,463 489.073,628	9	448.028,021 489.068,057	6.61

Document care conține date cu caracter personal, protejat de prevederile Regulamentului (UE) nr. 679/2016 și Legii 190/2018

Punct început	X / Y	Punct sfârşit	X / Y	Lungime segment (** (m)
9	448.028,021 489.068,057	10	448.050,319 489.037,587	37.757
11	448.073,628 489.006,253	12	448.078,446 488.999,777	8.071
13	448.080,089 489.001,227	14	448.075,491 489.007,779	8.005
15	448.076,554 489.008,651	16	448.062,998 489.027,091	22.887
17	448.057,141 489.035,014	18	448.042,277 489.060,613	29.601
19	448.030,895 489.078,228	20	448.023,42 489.088,68	12.85
21	448.011,323 489.105,9	22	447.996,123 489.126,075	25.26
23	447.992,269 489.128,2	24	447.992,561 489.130,589	2.407

Punct început	X / Y	Punct sfârşit	X / Y	Lungime segment (** (m)
10	448.050,319 489.037,587	11	448.073,628 489.006,253	39.054
12	448.078,446 488.999,777	13	448.080,089 489.001,227	2.192
14	448.075,491 489.007,779	15	448.076,554 489.008,651	1.374
16	448.062,998 489.027,091	17	448.057,141 489.035,014	9.853
18	448.042,277 489.060,613	19	448.030,895 489.078,228	20.972
20	448.023,42 489.088,68	21	448.011,323 489.105,9	21.044
22	447.996,123 489.126,075	23	447.992,269 489.128,2	4.401
24	447.992,561 489.130,589	1	447.983,554 489.131,738	9.08

** Lungimile segmentelor sunt determinate în planul de proiecţie Stereo 70 şi sunt rotunjite la 1 milimetru.
*** Distanţa dintre puncte este formată din segmente cumulate ce sunt mai mici decât valoarea 1 milimetru.

Document care conține date cu caracter personal, protejat de prevederile Regulamentului (UE) nr. 679/2016 și Legii 190/2018

DATE DESPRE IMOBILUL NR. 2431

Oficiul de Cadastru şi Publicitate Imobiliară SIBIU
Biroul de Cadastru şi Publicitate Imobiliară Sibiu

A. Partea I. Descrierea imobilului

TEREN Extravilan

Adresa: Jud. Sibiu

Nr. Crt	Nr cadastral Nr. topografic	Suprafaţa* (mp)	Observaţii / Referinţe
A1	100588	13.600	Sector cadastral:31 Teren neimprejmuit;

B. Partea II. Proprietari şi acte

Inscrieri privitoare la dreptul de proprietate şi alte drepturi reale		Referinţe
/		
Act Administrativ nr. 354/62, din 09/08/1994 emis de CJPSDPAT SIBIU (Titlu de proprietate);		
B1	Intabulare, drept de PROPRIETATE, dobandit prin Reconstituire, cota actuala 1/1, cota initiala 1/1	A1
	1) **GOŢ ILIE**, CNP neidentificat 2) **GOŢ IOAN**, CNP neidentificat 3) **GOŢ MARIA**, CNP neidentificat 4) **GOŢ PETRU**, CNP neidentificat	

C. Partea III. SARCINI .

Inscrieri privind dezmembramintele dreptului de proprietate, drepturi reale de garanţie şi sarcini	Referinţe
NU SUNT	

Document care conține date cu caracter personal, protejat de prevederile Regulamentului (UE) nr. 679/2016 și Legii 190/2018

Anexa Nr. 1 La Partea I

Teren

Nr cadastral	Suprafaţa (mp)*	Observaţii / Referinţe
100588	13.600	

* Suprafaţa este determinată in planul de proiecţie Stereo 70.

DETALII LINIARE IMOBIL

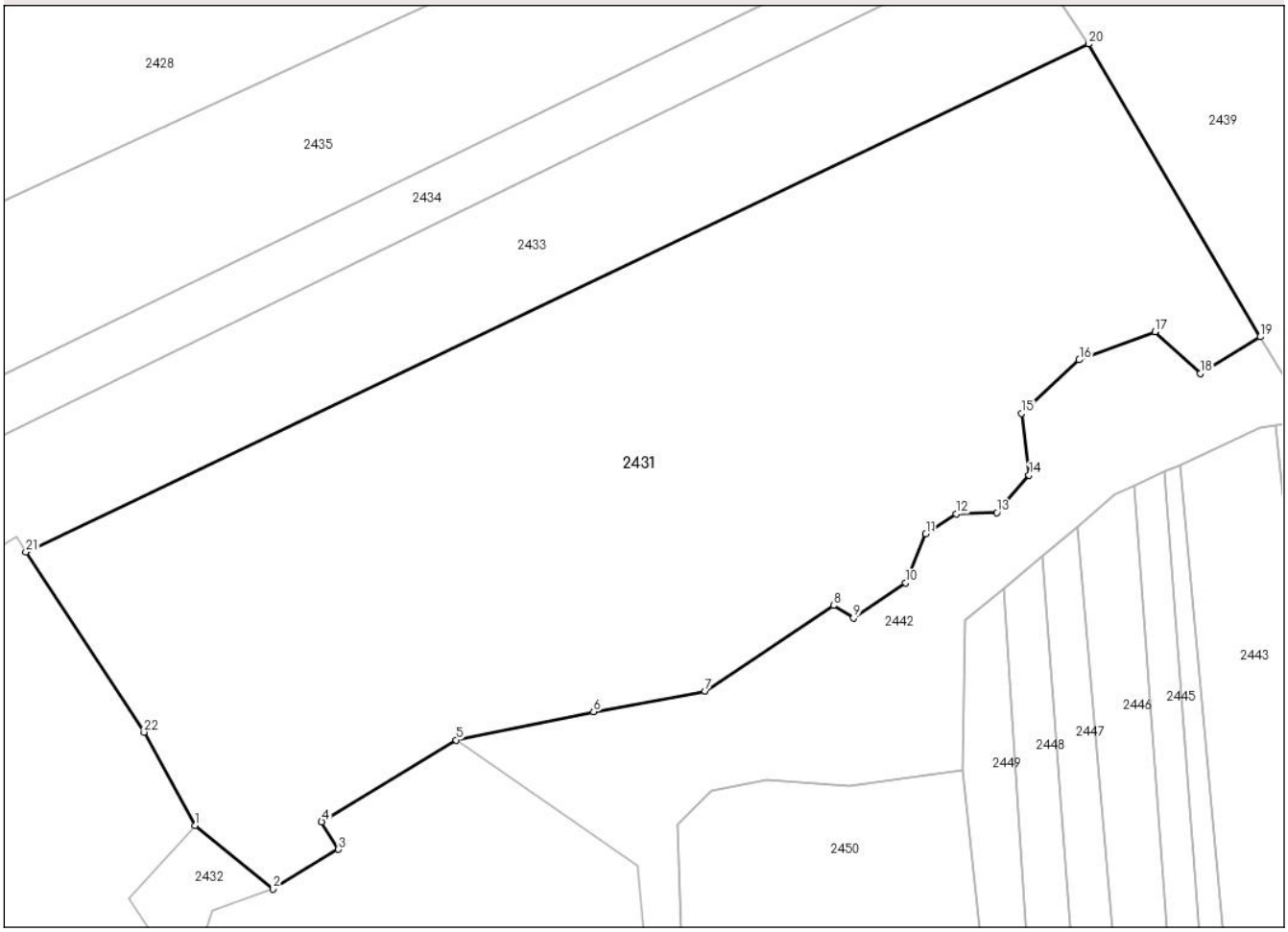

Date referitoare la teren

Crt	Categorie folosință	Intra vilan	Suprafaţa (mp)	Tarla	Parcelă	Nr. topo	Observaţii / Referinţe
1	arabil	NU	13.600	24	713/1	-	

Lungime Segmente

1) Valorile lungimilor segmentelor sunt obţinute din proiecţie în plan.

Punct început	X / Y	Punct sfârşit	X / Y	Lungime segment (** (m)
1	448.161,128 488.989,03	2	448.174,98 488.977,791	17.838
3	448.186,551 488.984,804	4	448.183,586 488.989,697	5.722
5	448.207,492 489.004,187	6	448.231,871 489.009,231	24.895
7	448.251,69 489.012,85	8	448.274,446 489.028,045	27.362
9	448.277,984 489.025,816	10	448.287,262 489.032,053	11.18

Punct început	X / Y	Punct sfârşit	X / Y	Lungime segment (** (m)
2	448.174,98 488.977,791	3	448.186,551 488.984,804	13.531
4	448.183,586 488.989,697	5	448.207,492 489.004,187	27.955
6	448.231,871 489.009,231	7	448.251,69 489.012,85	20.147
8	448.274,446 489.028,045	9	448.277,984 489.025,816	4.182
10	448.287,262 489.032,053	11	448.290,848 489.040,737	9.395

Document care conține date cu caracter personal, protejat de prevederile Regulamentului (UE) nr. 679/2016 și Legii 190/2018

Punct început	X / Y	Punct sfârşit	X / Y	Lungime segment (** (m)
11	448.290,848 489.040,737	12	448.296,222 489.044,319	6.458
13	448.303,479 489.044,528	14	448.309,169 489.051,185	8.757
15	448.307,866 489.062,142	16	448.318,084 489.071,606	13.928
17	448.331,564 489.076,593	18	448.339,56 489.069,213	10.881
19	448.350,219 489.075,682	20	448.319,755 489.127,615	60.209
21	448.131,081 489.037,526	22	448.152,09 489.005,592	38.225

Punct început	X / Y	Punct sfârşit	X / Y	Lungime segment (** (m)
12	448.296,222 489.044,319	13	448.303,479 489.044,528	7.261
14	448.309,169 489.051,185	15	448.307,866 489.062,142	11.034
16	448.318,084 489.071,606	17	448.331,564 489.076,593	14.373
18	448.339,56 489.069,213	19	448.350,219 489.075,682	12.469
20	448.319,755 489.127,615	21	448.131,081 489.037,526	209.078
22	448.152,09 489.005,592	1	448.161,128 488.989,03	18.868

**** Lungimile segmentelor sunt determinate în planul de proiecţie Stereo 70 şi sunt rotunjite la 1 milimetru.**
***** Distanţa dintre puncte este formată din segmente cumulate ce sunt mai mici decât valoarea 1 milimetru.**

Document care conține date cu caracter personal, protejat de prevederile Regulamentului (UE) nr. 679/2016 și Legii 190/2018

DATE DESPRE IMOBILUL NR. 2432

Oficiul de Cadastru şi Publicitate Imobiliară SIBIU
Biroul de Cadastru şi Publicitate Imobiliară Sibiu

A. Partea I. Descrierea imobilului

TEREN Extravilan

Adresa: Jud. Sibiu

Nr. Crt	Nr cadastral Nr. topografic	Suprafaţa* (mp)	Observaţii / Referinţe
A1		286	Sector cadastral:31 Teren neimprejmuit;

B. Partea II. Proprietari şi acte

Inscrieri privitoare la dreptul de proprietate şi alte drepturi reale		Referinţe
/		
Act Normativ nr. 7, din 13/03/1996 emis de PARLAMENTUL ROMANIEI;		
B1	Inscrierea provizorie, drept de PROPRIETATE, dobandit prin Lege, cota actuala 1/1, cota initiala 1/1	A1
	1) **COMUNA VURPAR**, CIF:4406355, Proprietar neidentificat	

C. Partea III. SARCINI .

Inscrieri privind dezmembramintele dreptului de proprietate, drepturi reale de garanţie şi sarcini	Referinţe
NU SUNT	

Document care conține date cu caracter personal, protejat de prevederile Regulamentului (UE) nr. 679/2016 și Legii 190/2018

Anexa Nr. 1 La Partea I

Teren

Nr cadastral	Suprafaţa (mp)*	Observaţii / Referinţe
	286	

* Suprafaţa este determinată in planul de proiecţie Stereo 70.

DETALII LINIARE IMOBIL

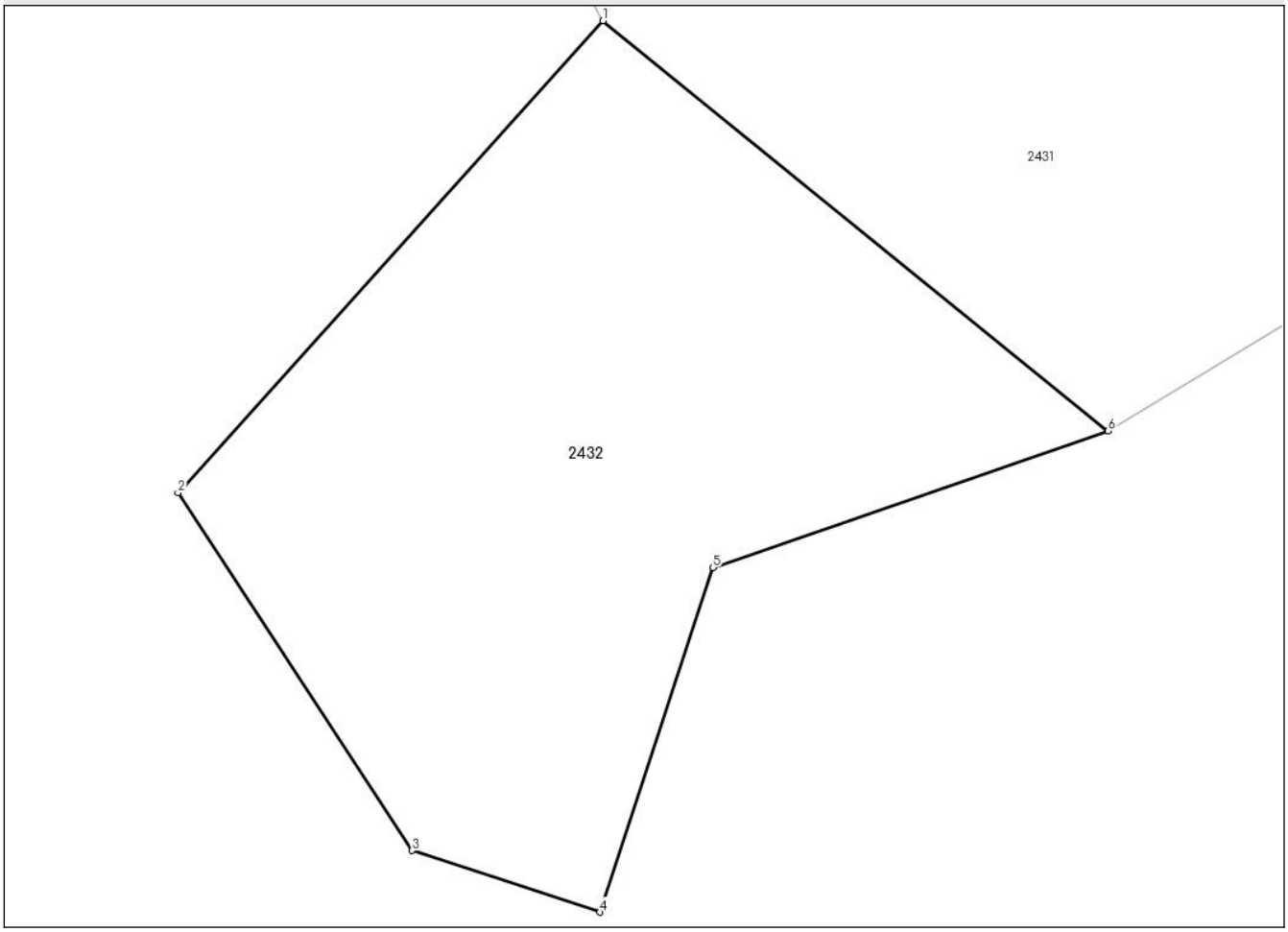

Date referitoare la teren

Crt	Categorie folosință	Intra vilan	Suprafaţa (mp)	Tarla	Parcelă	Nr. topo	Observaţii / Referinţe
1	arabil	NU	286	24	713/1/1	-	

Lungime Segmente
1) Valorile lungimilor segmentelor sunt obţinute din proiecţie în plan.

Punct început	X / Y	Punct sfârşit	X / Y	Lungime segment (** (m)
1	448.161,128 488.989,03	2	448.149,472 488.976,101	17.407
2	448.149,472 488.976,101	3	448.155,891 488.966,298	11.717
3	448.155,891 488.966,298	4	448.161,043 488.964,608	5.422
4	448.161,043 488.964,608	5	448.164,14 488.974,05	9.937
5	448.164,14 488.974,05	6	448.174,98 488.977,791	11.467

Document care conține date cu caracter personal, protejat de prevederile Regulamentului (UE) nr. 679/2016 și Legii 190/2018

Punct început	X / Y	Punct sfârşit	X / Y	Lungime segment (** (m)
6	448.174,98 488.977,791	1	448.161,128 488.989,03	17.838

** Lungimile segmentelor sunt determinate în planul de proiecţie Stereo 70 şi sunt rotunjite la 1 milimetru.
*** Distanţa dintre puncte este formată din segmente cumulate ce sunt mai mici decât valoarea 1 milimetru.

Document care conține date cu caracter personal, protejat de prevederile Regulamentului (UE) nr. 679/2016 și Legii 190/2018

DATE DESPRE IMOBILUL NR. 2433

Oficiul de Cadastru şi Publicitate Imobiliară SIBIU
Biroul de Cadastru şi Publicitate Imobiliară Sibiu

A. Partea I. Descrierea imobilului

TEREN Extravilan

Adresa: Jud. Sibiu

Nr. Crt	Nr cadastral Nr. topografic	Suprafaţa* (mp)	Observaţii / Referinţe
A1	100587	Din acte: 5.800 Masurata: 5.714	Sector cadastral:31 Teren neimprejmuit;

Construcţii

Crt	Nr cadastral Nr. topografic	Adresa	Observaţii / Referinţe
A1.1	100587-C1	Jud. Sibiu	Nr. niveluri:1; S. construita la sol:49 mp; S. construita desfasurata:49 mp; Casa de locuit
A1.2	100587-C2	Jud. Sibiu	Nr. niveluri:1; S. construita la sol:41 mp; S. construita desfasurata:41 mp; Casa de locuit

B. Partea II. Proprietari şi acte

Inscrieri privitoare la dreptul de proprietate şi alte drepturi reale		Referinţe
14945 / 17/02/2020		
Act Administrativ nr. 34/62, din 26/04/1993 emis de CJPSDDPAT Sibiu (act administrativ nr 45070 din 16.07.2013, emis de OCPI Sibiu;act administrativ nr TABEL PARCER din 11.03.2013, emis de PRIMARI COMUNEI VURPAR);		
B1	se infiinteaza CF 100587 Vurpar pentru parcela nr. 713/2/1 din Titlul de proprietate nr. 34/62	A1
/		
Act Normativ nr. 7, din 13/03/1996 emis de Parlamentul Romaniei;		
B2	Intabulare, drept de PROPRIETATE, dobandit prin Lege, cota actuala 1/1, cota initiala 1/1	A1.1, A1.2
	1) **GABOR IONEL**, si sotia 2) **GABOR ANA**, n. Gabor	
34230 / 13/05/2020		
Act Notarial nr. 695, din 13/05/2020 emis de Bucsa Vlad;		
B3	Intabulare, drept de PROPRIETATE, dobandit prin Conventie, cota actuala 1/1, cota initiala 1/1	A1
	1) **GABOR IONEL**, si sotia 2) **GABOR ANA**, n. Gabor	

C. Partea III. SARCINI .

Inscrieri privind dezmembramintele dreptului de proprietate, drepturi reale de garanţie şi sarcini	Referinţe
NU SUNT	

Document care conține date cu caracter personal, protejat de prevederile Regulamentului (UE) nr. 679/2016 și Legii 190/2018

Anexa Nr. 1 La Partea I

Teren

Nr cadastral	Suprafaţa (mp)*	Observaţii / Referinţe
100587	Din acte: 5.800 Masurata: 5.714	

* Suprafaţa este determinată in planul de proiecţie Stereo 70.

DETALII LINIARE IMOBIL

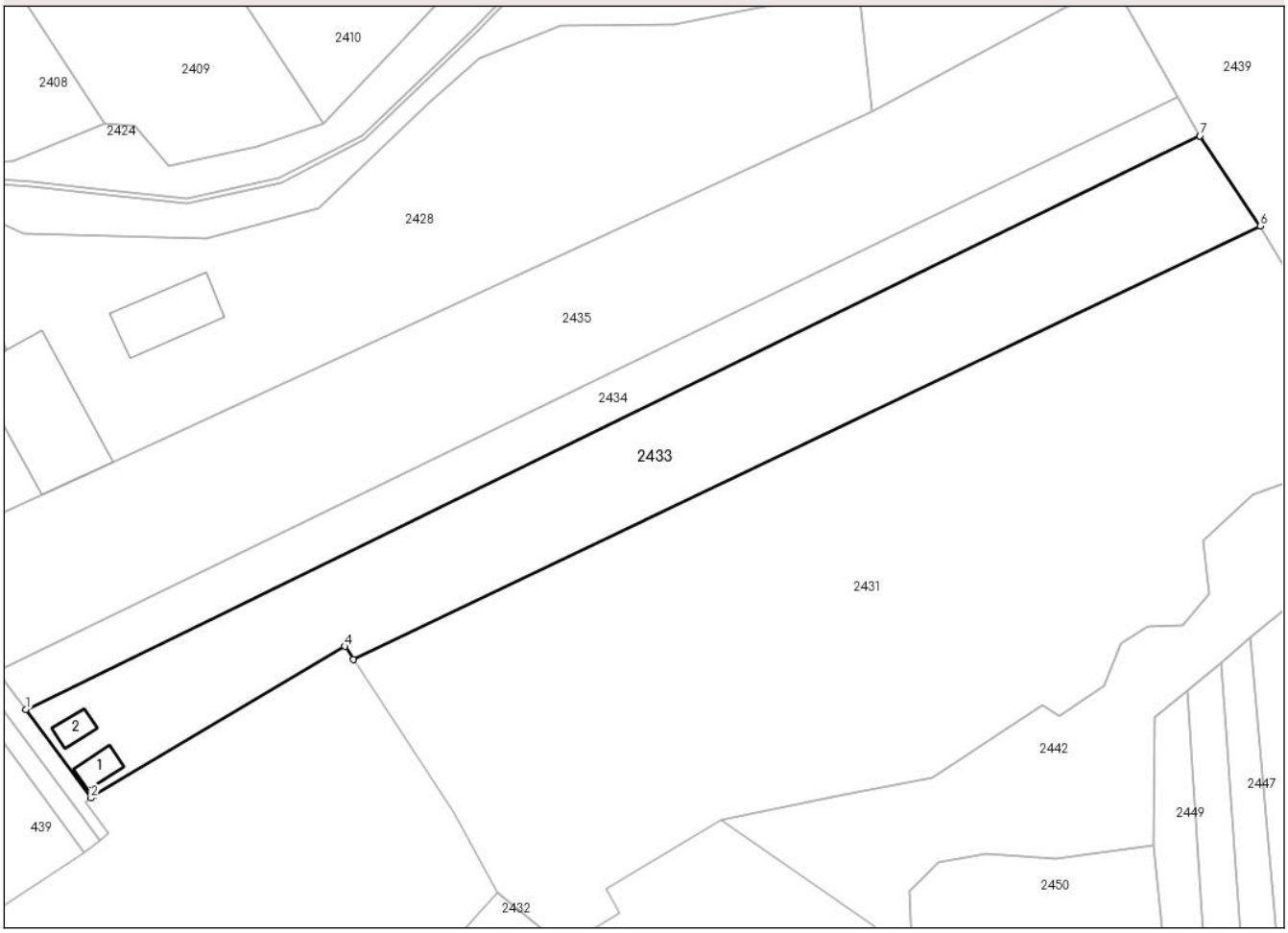

Date referitoare la teren

Crt	Categorie folosinţă	Intra vilan	Suprafaţa (mp)	Tarla	Parcelă	Nr. topo	Observaţii / Referinţe
1	arabil	NU	5.624	24	713/2/1	-	
2	curti constructii	NU	90	24	713/2/1	-	

Date referitoare la construcţii

Crt	Număr	Destinaţie construcţie	Supraf. (mp)	Situaţie juridică	Observaţii / Referinţe
A1.1	100587-C1	constructii de locuinte	49	Cu acte	Nr. niveluri:1; S. construita la sol:49 mp; S. construita desfasurata:49 mp; Casa de locuit
A1.2	100587-C2	constructii de locuinte	41	Cu acte	Nr. niveluri:1; S. construita la sol:41 mp; S. construita desfasurata:41 mp; Casa de locuit

Lungime Segmente
1) Valorile lungimilor segmentelor sunt obţinute din proiecţie în plan.

Punct început	X / Y	Punct sfârşit	X / Y	Lungime segment (** (m)
1	448.062,998 489.027,091	2	448.076,554 489.008,651	22.887
2	448.076,554 489.008,651	3	448.077,343 489.009,297	1.02

Document care conține date cu caracter personal, protejat de prevederile Regulamentului (UE) nr. 679/2016 și Legii 190/2018

Punct început	X / Y	Punct sfârşit	X / Y	Lungime segment (** (m)
3	448.077,343 489.009,297	4	448.129,332 489.040,185	60.473
4	448.129,332 489.040,185	5	448.131,081 489.037,526	3.183
5	448.131,081 489.037,526	6	448.319,755 489.127,615	209.078
6	448.319,755 489.127,615	7	448.307,242 489.146,361	22.539
7	448.307,242 489.146,361	1	448.062,998 489.027,091	271.81

** Lungimile segmentelor sunt determinate în planul de proiecţie Stereo 70 şi sunt rotunjite la 1 milimetru.
*** Distanţa dintre puncte este formată din segmente cumulate ce sunt mai mici decât valoarea 1 milimetru.

Document care conține date cu caracter personal, protejat de prevederile Regulamentului (UE) nr. 679/2016 și Legii 190/2018

DATE DESPRE IMOBILUL NR. 2434

Oficiul de Cadastru şi Publicitate Imobiliară SIBIU
Biroul de Cadastru şi Publicitate Imobiliară Sibiu

A. Partea I. Descrierea imobilului

TEREN Extravilan

Adresa: Jud. Sibiu

Nr. Crt	Nr cadastral Nr. topografic	Suprafaţa* (mp)	Observaţii / Referinţe
A1	100586	2.600	Sector cadastral:31 Teren neimprejmuit;

B. Partea II. Proprietari şi acte

Inscrieri privitoare la dreptul de proprietate şi alte drepturi reale		Referinţe
/		
Act Administrativ nr. 244/62, din 20/05/1994 emis de CJPSDPAT SIBIU (Titlu de proprietate);		
B1	Intabulare, drept de PROPRIETATE, dobandit prin Reconstituire, cota actuala 1/1, cota initiala 1/1	A1
	1) **FITA EUGENIA**, CNP neidentificat	

C. Partea III. SARCINI .

Inscrieri privind dezmembramintele dreptului de proprietate, drepturi reale de garanţie şi sarcini	Referinţe
NU SUNT	

Document care conține date cu caracter personal, protejat de prevederile Regulamentului (UE) nr. 679/2016 și Legii 190/2018

Anexa Nr. 1 La Partea I

Teren

Nr cadastral	Suprafaţa (mp)*	Observaţii / Referinţe
100586	2.600	

* Suprafaţa este determinată in planul de proiecţie Stereo 70.

DETALII LINIARE IMOBIL

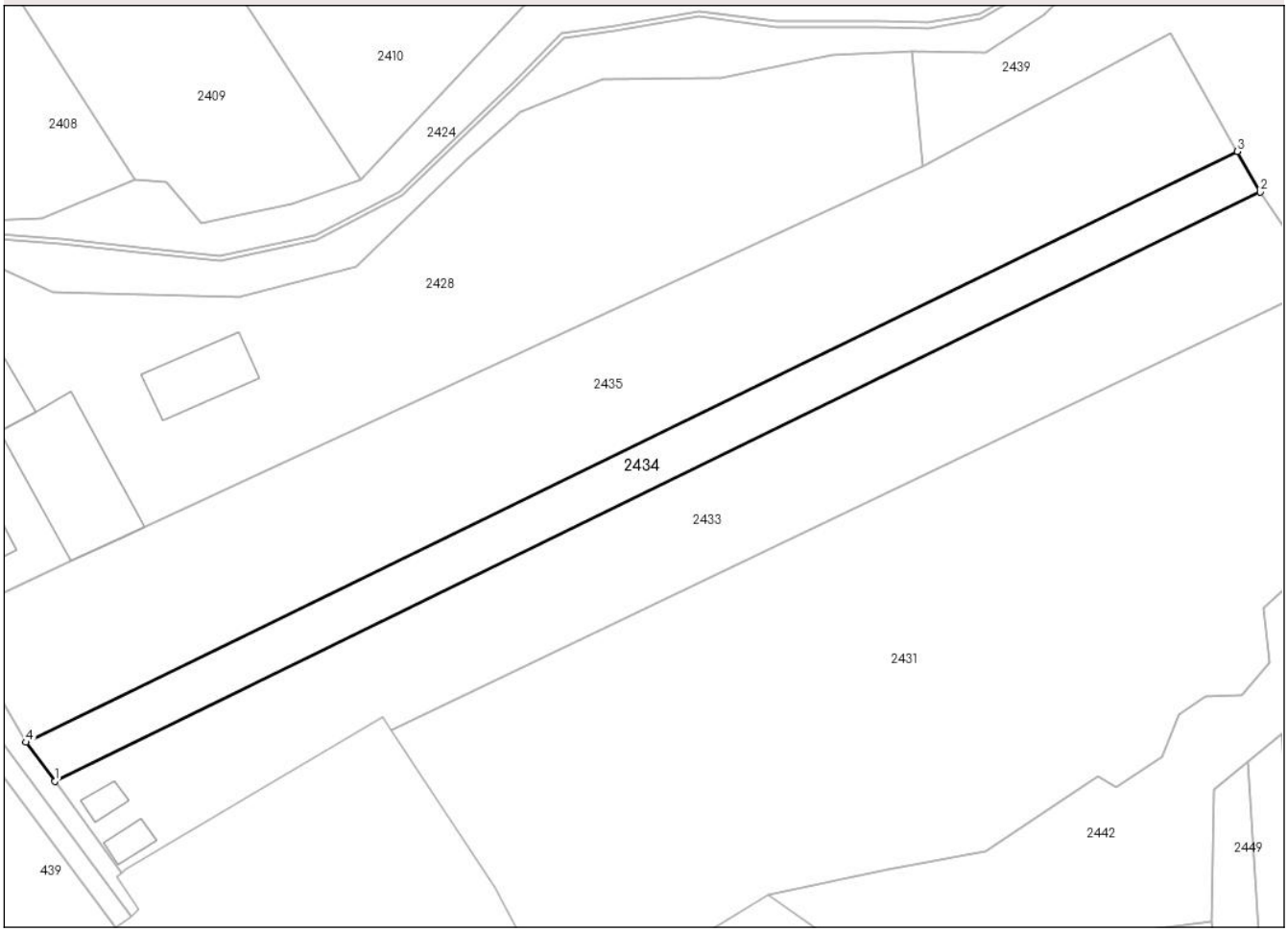

Date referitoare la teren

Crt	Categorie folosință	Intra vilan	Suprafaţa (mp)	Tarla	Parcelă	Nr. topo	Observaţii / Referinţe
1	arabil	NU	2.600	24	713/2/2	-	

Lungime Segmente
1) Valorile lungimilor segmentelor sunt obţinute din proiecţie în plan.

Punct început	X / Y	Punct sfârşit	X / Y	Lungime segment (** (m)
1	448.062,998 489.027,091	2	448.307,242 489.146,361	271.81
2	448.307,242 489.146,361	3	448.302,595 489.154,556	9.421
3	448.302,595 489.154,556	4	448.057,141 489.035,014	273.016
4	448.057,141 489.035,014	1	448.062,998 489.027,091	9.853

**** Lungimile segmentelor sunt determinate în planul de proiecţie Stereo 70 şi sunt rotunjite la 1 milimetru.**

Document care conține date cu caracter personal, protejat de prevederile Regulamentului (UE) nr. 679/2016 și Legii 190/2018

***** Distanţa dintre puncte este formată din segmente cumulate ce sunt mai mici decât valoarea 1 milimetru.**

DATE DESPRE IMOBILUL NR. 2435

Oficiul de Cadastru şi Publicitate Imobiliară SIBIU
Biroul de Cadastru şi Publicitate Imobiliară Sibiu

A. Partea I. Descrierea imobilului

TEREN Extravilan

Adresa: Jud. Sibiu

Nr. Crt	Nr cadastral Nr. topografic	Suprafaţa* (mp)	Observaţii / Referinţe
A1	100585	7.400	Sector cadastral:31 Teren neimprejmuit;

B. Partea II. Proprietari şi acte

Inscrieri privitoare la dreptul de proprietate şi alte drepturi reale		Referinţe
/		
Act Administrativ nr. 615/62, din 26/01/2000 emis de CJPSDPAT SIBIU (Titlu de proprietate);		
B1	Intabulare, drept de PROPRIETATE, dobandit prin Reconstituire, cota actuala 1/1, cota initiala 1/1	A1
	1) **FURDUI SILVIA**, CNP neidentificat 2) **GABOR TOMA**, CNP neidentificat	

C. Partea III. SARCINI .

Inscrieri privind dezmembramintele dreptului de proprietate, drepturi reale de garanţie şi sarcini	Referinţe
NU SUNT	

Document care conține date cu caracter personal, protejat de prevederile Regulamentului (UE) nr. 679/2016 și Legii 190/2018

Anexa Nr. 1 La Partea I

Teren

Nr cadastral	Suprafaţa (mp)*	Observaţii / Referinţe
100585	7.400	

* Suprafaţa este determinată in planul de proiecţie Stereo 70.

DETALII LINIARE IMOBIL

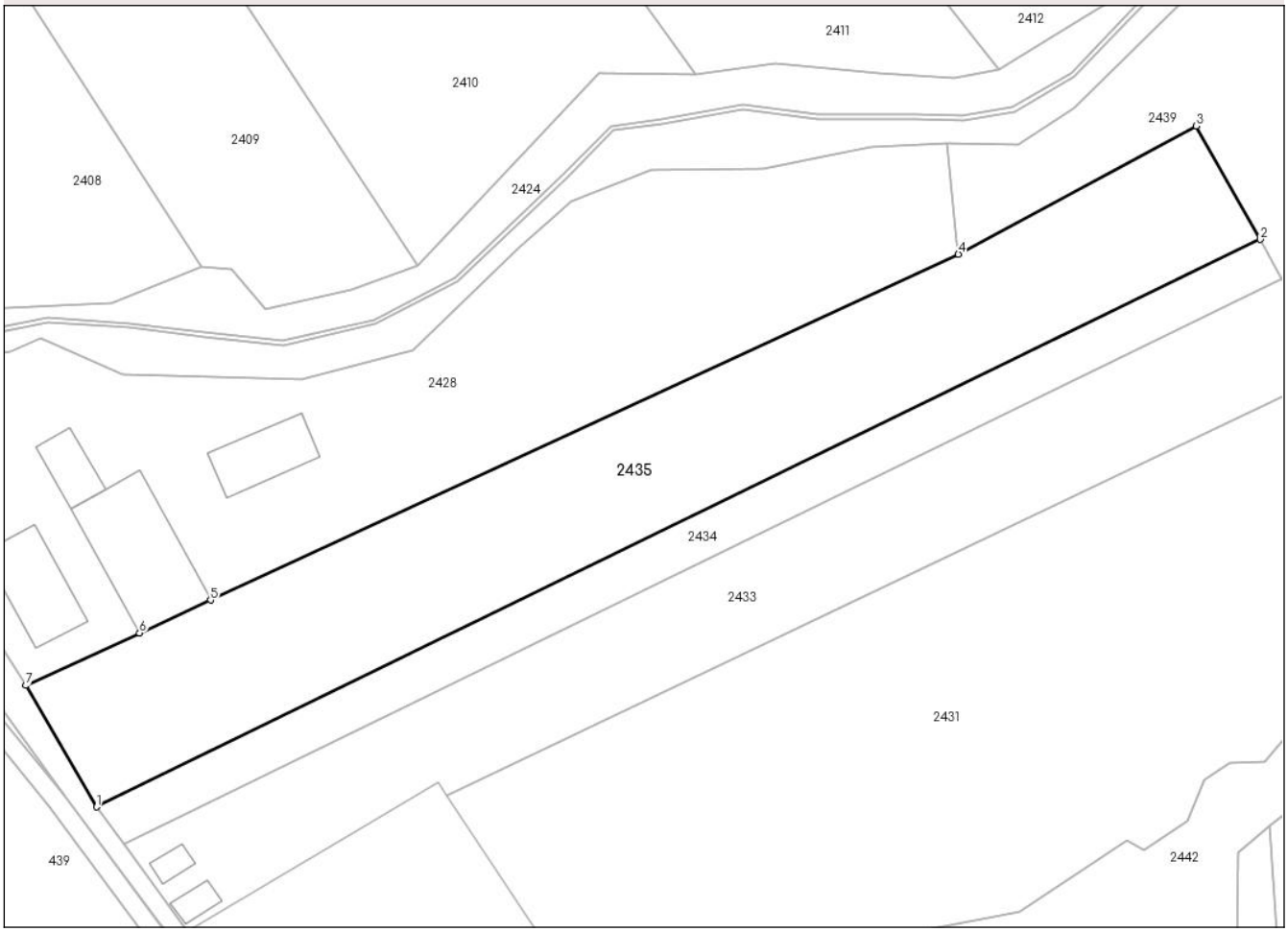

Date referitoare la teren

Crt	Categorie folosință	Intra vilan	Suprafaţa (mp)	Tarla	Parcelă	Nr. topo	Observaţii / Referinţe
1	arabil	NU	7.400	24	713/3	-	

Lungime Segmente
1) Valorile lungimilor segmentelor sunt obţinute din proiecţie în plan.

Punct început	X / Y	Punct sfârşit	X / Y	Lungime segment (** (m)
1	448.057,141 489.035,014	2	448.302,595 489.154,556	273.016
2	448.302,595 489.154,556	3	448.289,106 489.178,481	27.465
3	448.289,106 489.178,481	4	448.238,93 489.151,463	56.988
4	448.238,93 489.151,463	5	448.081,214 489.078,601	173.733
5	448.081,214 489.078,601	6	448.066,233 489.071,68	16.503

Document care conține date cu caracter personal, protejat de prevederile Regulamentului (UE) nr. 679/2016 și Legii 190/2018

Punct început	X / Y	Punct sfârşit	X / Y	Lungime segment (** (m)
6	448.066,233 489.071,68	7	448.042,277 489.060,613	26.389
7	448.042,277 489.060,613	1	448.057,141 489.035,014	29.601

** Lungimile segmentelor sunt determinate în planul de proiecţie Stereo 70 şi sunt rotunjite la 1 milimetru.
*** Distanţa dintre puncte este formată din segmente cumulate ce sunt mai mici decât valoarea 1 milimetru.

Document care conține date cu caracter personal, protejat de prevederile Regulamentului (UE) nr. 679/2016 și Legii 190/2018

DATE DESPRE IMOBILUL NR. 2436

Oficiul de Cadastru şi Publicitate Imobiliară SIBIU
Biroul de Cadastru şi Publicitate Imobiliară Sibiu

A. Partea I. Descrierea imobilului

TEREN Extravilan

Adresa: Jud. Sibiu

Nr. Crt	Nr cadastral Nr. topografic	Suprafaţa* (mp)	Observaţii / Referinţe
A1	100286	Din acte: 4.500 Masurata: 4.535	Sector cadastral:31 Teren neimprejmuit;

B. Partea II. Proprietari şi acte

Inscrieri privitoare la dreptul de proprietate şi alte drepturi reale		Referinţe
51608 / 10/09/2012		
Act Notarial nr. CVC 2050, din 13/10/2011 emis de NP BUCSA VLAD (act notarial nr. Decl.1705/30-08-2012 emis de Biroul Notarial "Bucsa Radu Gabriel " si Asociatii;);		
B4	Intabulare, drept de PROPRIETATE- cumparare, dobandit prin Conventie, cota actuala 1/1, cota initiala 1/1	A1
	1) **GABOR IONEL** 2) **GABOR ANA**, n.Gabor, ca bun comun	

C. Partea III. SARCINI .

Inscrieri privind dezmembramintele dreptului de proprietate, drepturi reale de garanţie şi sarcini	Referinţe
NU SUNT	

Anexa Nr. 1 La Partea I

Teren

Nr cadastral	Suprafaţa (mp)*	Observaţii / Referinţe
100286	Din acte: 4.500 Masurata: 4.535	

* Suprafaţa este determinată in planul de proiecţie Stereo 70.

DETALII LINIARE IMOBIL

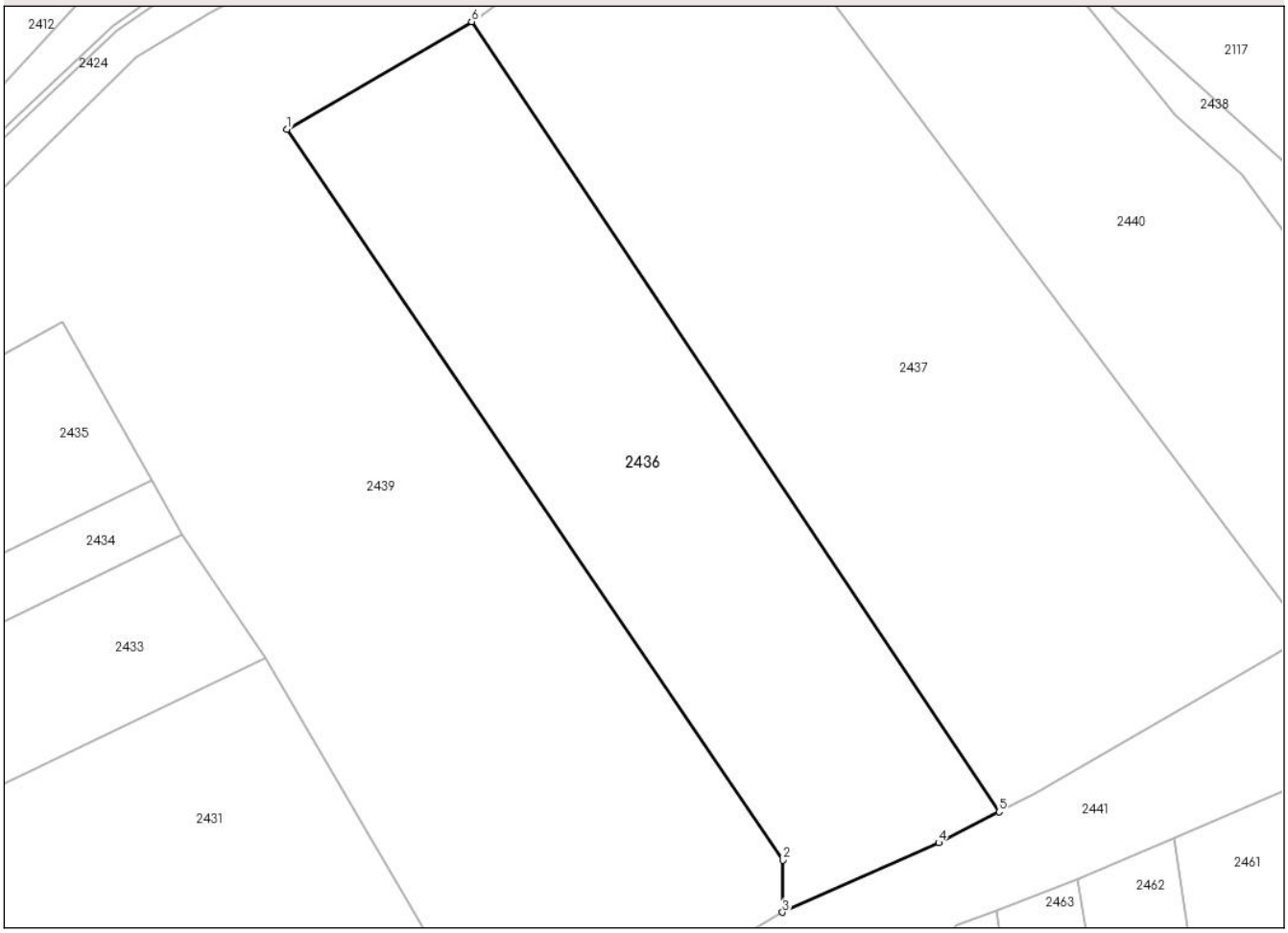

Date referitoare la teren

Crt	Categorie folosinţă	Intra vilan	Suprafaţa (mp)	Tarla	Parcelă	Nr. topo	Observaţii / Referinţe
1	arabil	NU	4.535	24	714/1	-	

Lungime Segmente
1) Valorile lungimilor segmentelor sunt obţinute din proiecţie în plan.

Punct început	X / Y	Punct sfârşit	X / Y	Lungime segment (** (m)
1	448.323,084 489.207,635	2	448.398,069 489.097,069	133.595
2	448.398,069 489.097,069	3	448.398,006 489.089,201	7.868
3	448.398,006 489.089,201	4	448.421,626 489.099,718	25.856
4	448.421,626 489.099,718	5	448.430,765 489.104,384	10.262
5	448.430,765 489.104,384	6	448.350,991 489.223,927	143.716

Document care conține date cu caracter personal, protejat de prevederile Regulamentului (UE) nr. 679/2016 și Legii 190/2018

Punct început	X / Y	Punct sfârşit	X / Y	Lungime segment (** (m)
6	448.350,991 489.223,927	1	448.323,084 489.207,635	32.314

** Lungimile segmentelor sunt determinate în planul de proiecţie Stereo 70 şi sunt rotunjite la 1 milimetru.
*** Distanţa dintre puncte este formată din segmente cumulate ce sunt mai mici decât valoarea 1 milimetru.

Document care conține date cu caracter personal, protejat de prevederile Regulamentului (UE) nr. 679/2016 și Legii 190/2018

DATE DESPRE IMOBILUL NR. 2437

Oficiul de Cadastru şi Publicitate Imobiliară SIBIU
Biroul de Cadastru şi Publicitate Imobiliară Sibiu

A. Partea I. Descrierea imobilului

TEREN Extravilan

Adresa: Jud. Sibiu

Nr. Crt	Nr cadastral Nr. topografic	Suprafaţa* (mp)	Observaţii / Referinţe
A1	100591	Din acte: 7.300 Masurata: 7.252	Sector cadastral:31 Teren neimprejmuit;

B. Partea II. Proprietari şi acte

Inscrieri privitoare la dreptul de proprietate şi alte drepturi reale		Referinţe
20363 / 08/03/2019		
Act Administrativ nr. 522/62, din 14/03/1995 emis de CJPSDDPAT Sibiu (documentatia cadastrala avizata si receptionata de OCPI Sibiu si Serviciul Cadastru cu nr. 45070/16.07.2013);		
B1	Se infiinteaza aceasta carte funciara pentru parcela nr. 714/2, inscrisa in T.P. 522/62/14.03.1995	A1
Act Notarial nr. 2050, din 13/10/2011 emis de Bucsa Vlad;		
B5	Intabulare, drept de PROPRIETATE, dobandit prin Conventie, cota actuala 1/1, cota initiala 1/1	A1
	1) **GABOR IONEL**, si sotia 2) **GABOR ANA**, nascuta Gabor - bun comun	

C. Partea III. SARCINI .

Inscrieri privind dezmembramintele dreptului de proprietate, drepturi reale de garanţie şi sarcini	Referinţe
NU SUNT	

Document care conține date cu caracter personal, protejat de prevederile Regulamentului (UE) nr. 679/2016 și Legii 190/2018

Anexa Nr. 1 La Partea I

Teren

Nr cadastral	Suprafaţa (mp)*	Observaţii / Referinţe
100591	Din acte: 7.300 Masurata: 7.252	

* Suprafaţa este determinată in planul de proiecţie Stereo 70.

DETALII LINIARE IMOBIL

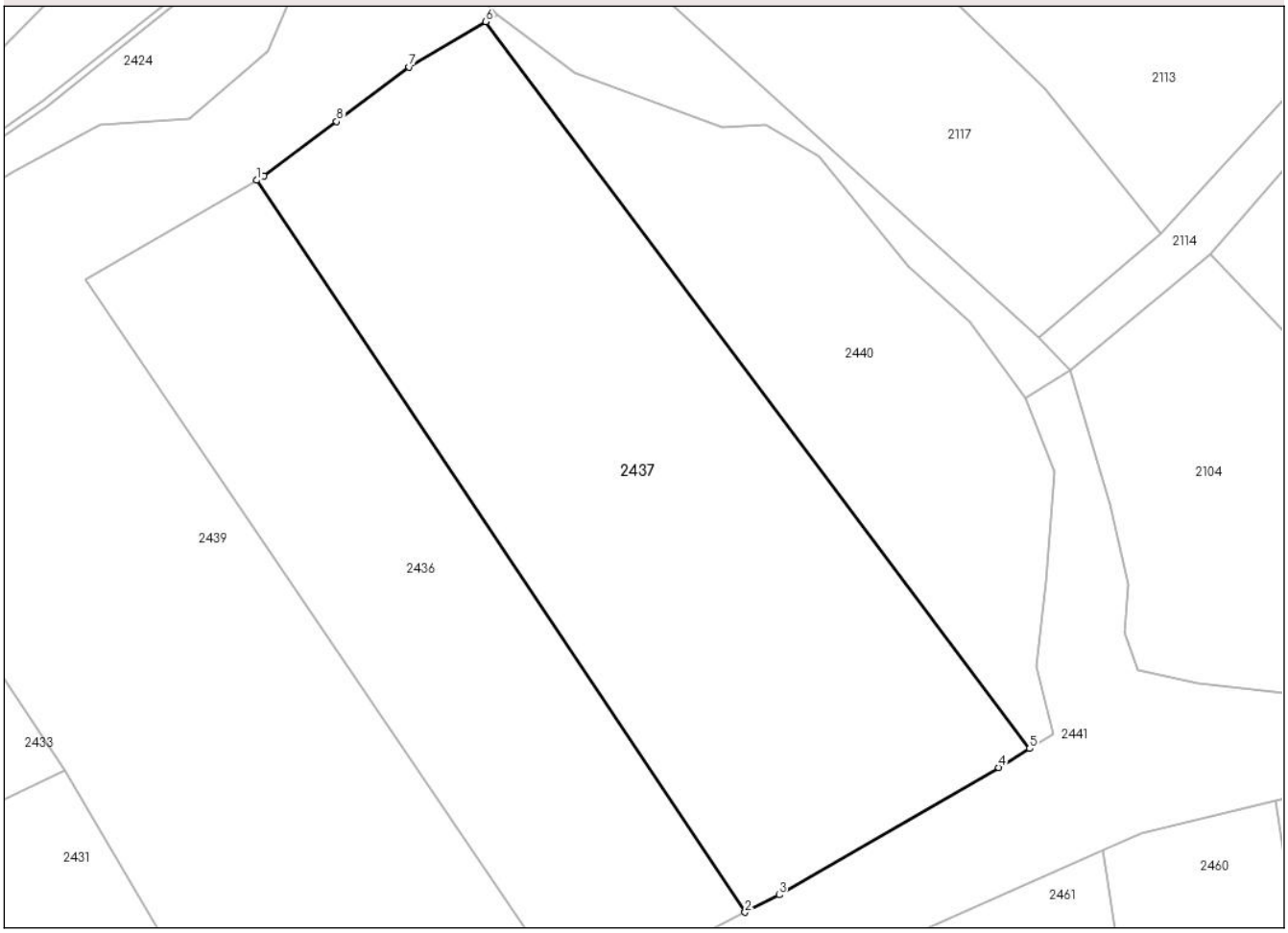

Date referitoare la teren

Crt	Categorie folosinţă	Intra vilan	Suprafaţa (mp)	Tarla	Parcelă	Nr. topo	Observaţii / Referinţe
1	arabil	NU	7.252	24	714/2	-	

Lungime Segmente
1) Valorile lungimilor segmentelor sunt obţinute din proiecţie în plan.

Punct început	X / Y	Punct sfârşit	X / Y	Lungime segment (** (m)
1	448.350,991 489.223,927	2	448.430,765 489.104,384	143.716
2	448.430,765 489.104,384	3	448.436,329 489.107,225	6.247
3	448.436,329 489.107,225	4	448.472,199 489.128,048	41.476
4	448.472,199 489.128,048	5	448.477,253 489.131,112	5.91
5	448.477,253 489.131,112	6	448.388,452 489.249,847	148.269

Document care conține date cu caracter personal, protejat de prevederile Regulamentului (UE) nr. 679/2016 și Legii 190/2018

Punct început	X / Y	Punct sfârşit	X / Y	Lungime segment (** (m)
6	448.388,452 489.249,847	7	448.375,904 489.242,458	14.562
7	448.375,904 489.242,458	8	448.364,064 489.233,552	14.816
8	448.364,064 489.233,552	9	448.352,223 489.224,646	14.816
9	448.352,223 489.224,646	1	448.350,991 489.223,927	1.427

** Lungimile segmentelor sunt determinate în planul de proiecţie Stereo 70 şi sunt rotunjite la 1 milimetru.
*** Distanţa dintre puncte este formată din segmente cumulate ce sunt mai mici decât valoarea 1 milimetru.

Document care conține date cu caracter personal, protejat de prevederile Regulamentului (UE) nr. 679/2016 și Legii 190/2018

DATE DESPRE IMOBILUL NR. 2438

Oficiul de Cadastru şi Publicitate Imobiliară SIBIU
Biroul de Cadastru şi Publicitate Imobiliară Sibiu

A. Partea I. Descrierea imobilului

TEREN Extravilan

Adresa: Jud. Sibiu

Nr. Crt	Nr cadastral Nr. topografic	Suprafaţa* (mp)	Observaţii / Referinţe
A1		2.479	Sector cadastral:31 Teren neimprejmuit;

B. Partea II. Proprietari şi acte

Inscrieri privitoare la dreptul de proprietate şi alte drepturi reale		Referinţe
/		
Act Normativ nr. 7, din 13/03/1996 emis de PARLAMENTUL ROMANIEI;		
B1	Inscrierea provizorie, drept de PROPRIETATE, dobandit prin Lege, cota actuala 1/1, cota initiala 1/1	A1
	1) **COMUNA VURPAR**, CIF:4406355, Proprietar neidentificat	

C. Partea III. SARCINI .

Inscrieri privind dezmembramintele dreptului de proprietate, drepturi reale de garanţie şi sarcini	Referinţe
NU SUNT	

Document care conține date cu caracter personal, protejat de prevederile Regulamentului (UE) nr. 679/2016 și Legii 190/2018

Anexa Nr. 1 La Partea I

Teren

Nr cadastral	Suprafaţa (mp)*	Observaţii / Referinţe
	2.479	

* Suprafaţa este determinată in planul de proiecţie Stereo 70.

DETALII LINIARE IMOBIL

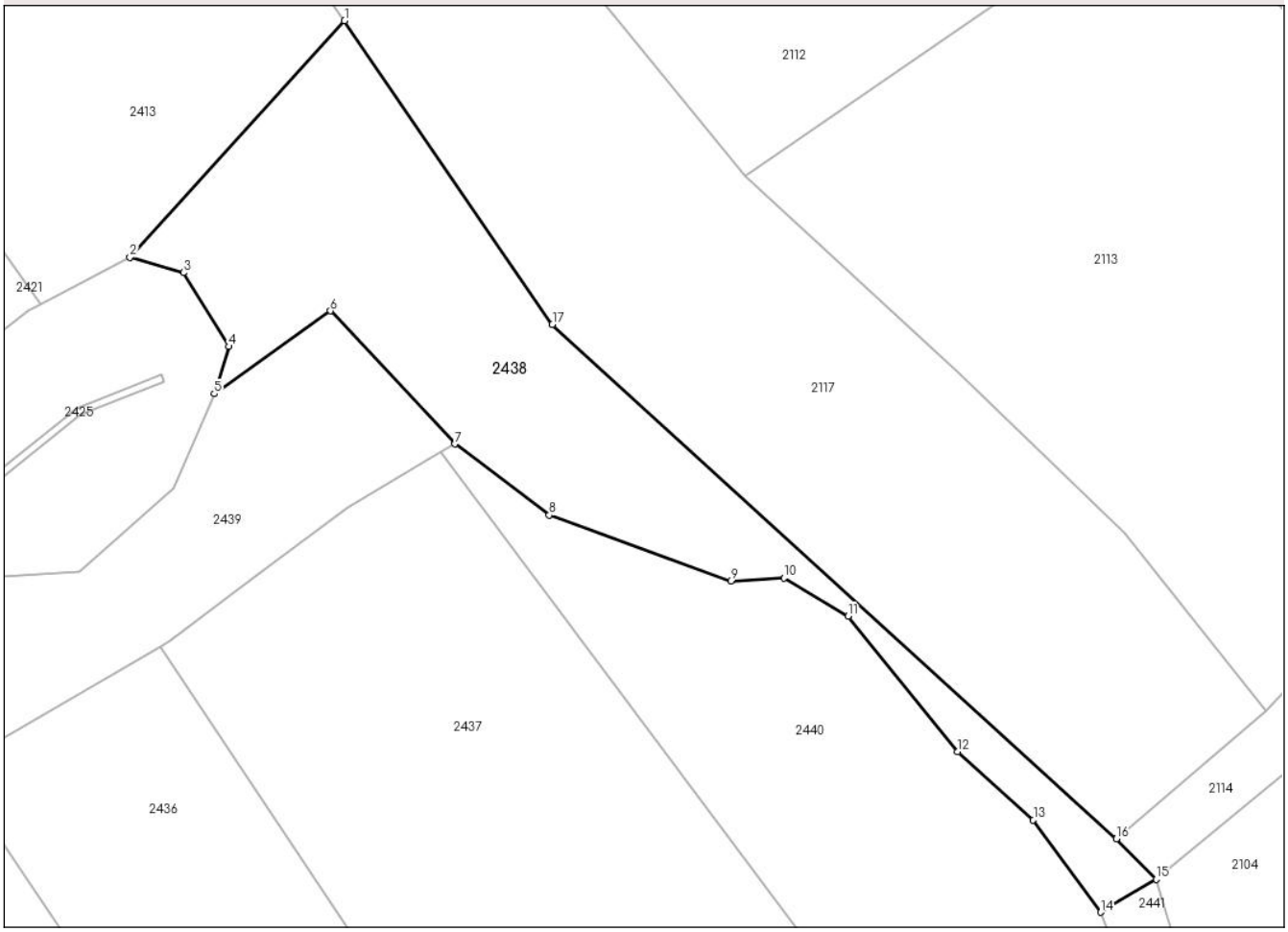

Date referitoare la teren

Crt	Categorie folosință	Intra vilan	Suprafaţa (mp)	Tarla	Parcelă	Nr. topo	Observaţii / Referinţe
1	padure	NU	2.479	24	715	-	Tufaris

Lungime Segmente
1) Valorile lungimilor segmentelor sunt obţinute din proiecţie în plan.

Punct început	X / Y	Punct sfârşit	X / Y	Lungime segment (** (m)
1	448.375,545 489.307,412	2	448.346,885 489.275,824	42.653
2	448.346,885 489.275,824	3	448.354,017 489.273,787	7.417
3	448.354,017 489.273,787	4	448.360,13 489.263,944	11.587
4	448.360,13 489.263,944	5	448.358,143 489.257,64	6.61
5	448.358,143 489.257,64	6	448.373,651 489.268,694	19.044

Document care conține date cu caracter personal, protejat de prevederile Regulamentului (UE) nr. 679/2016 și Legii 190/2018

Punct început	X / Y	Punct sfârşit	X / Y	Lungime segment (** (m)
6	448.373,651 489.268,694	7	448.390,287 489.250,928	24.339
7	448.390,287 489.250,928	8	448.402,902 489.241,447	15.781
8	448.402,902 489.241,447	9	448.427,137 489.232,647	25.783
9	448.427,137 489.232,647	10	448.434,239 489.233,065	7.114
10	448.434,239 489.233,065	11	448.442,826 489.227,955	9.992
11	448.442,826 489.227,955	12	448.457,465 489.209,85	23.283
12	448.457,465 489.209,85	13	448.467,556 489.200,763	13.579
13	448.467,556 489.200,763	14	448.476,568 489.188,446	15.262
14	448.476,568 489.188,446	15	448.483,967 489.192,853	8.612
15	448.483,967 489.192,853	16	448.478,673 489.198,26	7.568
16	448.478,673 489.198,26	17	448.403,301 489.266,865	101.919
17	448.403,301 489.266,865	1	448.375,545 489.307,412	49.137

** Lungimile segmentelor sunt determinate în planul de proiecţie Stereo 70 şi sunt rotunjite la 1 milimetru.
*** Distanţa dintre puncte este formată din segmente cumulate ce sunt mai mici decât valoarea 1 milimetru.

Document care conține date cu caracter personal, protejat de prevederile Regulamentului (UE) nr. 679/2016 și Legii 190/2018

DATE DESPRE IMOBILUL NR. 2439

Oficiul de Cadastru şi Publicitate Imobiliară SIBIU
Biroul de Cadastru şi Publicitate Imobiliară Sibiu

A. Partea I. Descrierea imobilului

TEREN Extravilan

Adresa: Jud. Sibiu

Nr. Crt	Nr cadastral Nr. topografic	Suprafaţa* (mp)	Observaţii / Referinţe
A1	100589	10.000	Sector cadastral:31 Teren neimprejmuit;

B. Partea II. Proprietari şi acte

Inscrieri privitoare la dreptul de proprietate şi alte drepturi reale		Referinţe
/		
Act Administrativ nr. 245/62, din 20/05/1994 emis de CJPSDPAT SIBIU (Titlu de proprietate);		
B1	Intabulare, drept de PROPRIETATE, dobandit prin Reconstituire, cota actuala 1/1, cota initiala 1/1	A1
	1) **GABOR ANA**, CNP neidentificat 2) **LACATUS IOAN**, CNP neidentificat 3) **TUDOR EUGENIA**, CNP neidentificat	

C. Partea III. SARCINI .

Inscrieri privind dezmembramintele dreptului de proprietate, drepturi reale de garanţie şi sarcini	Referinţe
NU SUNT	

Document care conține date cu caracter personal, protejat de prevederile Regulamentului (UE) nr. 679/2016 și Legii 190/2018

Anexa Nr. 1 La Partea I

Teren

Nr cadastral	Suprafaţa (mp)*	Observaţii / Referinţe
100589	10.000	

* Suprafaţa este determinată in planul de proiecţie Stereo 70.

DETALII LINIARE IMOBIL

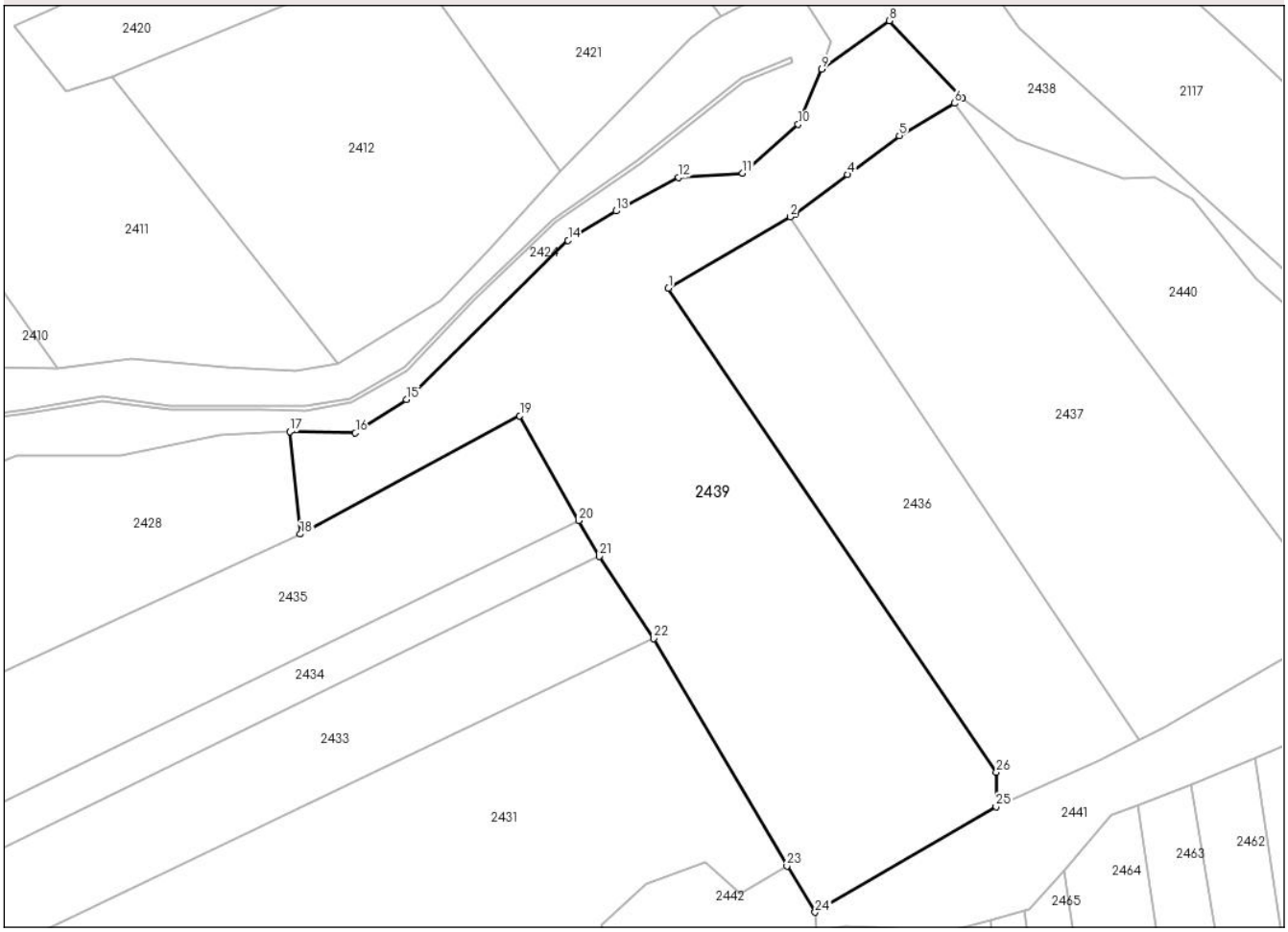

Date referitoare la teren

Crt	Categorie folosință	Intra vilan	Suprafaţa (mp)	Tarla	Parcelă	Nr. topo	Observaţii / Referinţe
1	faneata	NU	10.000	24	716/1	-	

Lungime Segmente

1) Valorile lungimilor segmentelor sunt obţinute din proiecţie în plan.

Punct început	X / Y	Punct sfârşit	X / Y	Lungime segment (** (m)
1	448.323,084 489.207,635	2	448.350,991 489.223,927	32.314
3	448.352,223 489.224,646	4	448.364,064 489.233,552	14.816
5	448.375,904 489.242,458	6	448.388,452 489.249,847	14.562
7	448.390,287 489.250,928	8	448.373,651 489.268,694	24.339
9	448.358,143 489.257,64	10	448.352,771 489.245,032	13.705

Punct început	X / Y	Punct sfârşit	X / Y	Lungime segment (** (m)
2	448.350,991 489.223,927	3	448.352,223 489.224,646	1.427
4	448.364,064 489.233,552	5	448.375,904 489.242,458	14.816
6	448.388,452 489.249,847	7	448.390,287 489.250,928	2.13
8	448.373,651 489.268,694	9	448.358,143 489.257,64	19.044
10	448.352,771 489.245,032	11	448.340,056 489.233,888	16.907

Document care conține date cu caracter personal, protejat de prevederile Regulamentului (UE) nr. 679/2016 și Legii 190/2018

Punct început	X / Y	Punct sfârşit	X / Y	Lungime segment (** (m)
11	448.340,056 489.233,888	12	448.325,449 489.232,91	14.64
13	448.311,114 489.225,225	14	448.300,146 489.218,554	12.838
15	448.263,256 489.182,152	16	448.251,541 489.174,542	13.97
17	448.236,545 489.174,833	18	448.238,93 489.151,463	23.491
19	448.289,106 489.178,481	20	448.302,595 489.154,556	27.465
21	448.307,242 489.146,361	22	448.319,755 489.127,615	22.539
23	448.350,219 489.075,682	24	448.356,664 489.065,098	12.392
25	448.398,006 489.089,201	26	448.398,069 489.097,069	7.868

Punct început	X / Y	Punct sfârşit	X / Y	Lungime segment (** (m)
12	448.325,449 489.232,91	13	448.311,114 489.225,225	16.265
14	448.300,146 489.218,554	15	448.263,256 489.182,152	51.826
16	448.251,541 489.174,542	17	448.236,545 489.174,833	14.999
18	448.238,93 489.151,463	19	448.289,106 489.178,481	56.988
20	448.302,595 489.154,556	21	448.307,242 489.146,361	9.421
22	448.319,755 489.127,615	23	448.350,219 489.075,682	60.209
24	448.356,664 489.065,098	25	448.398,006 489.089,201	47.855
26	448.398,069 489.097,069	1	448.323,084 489.207,635	133.595

** Lungimile segmentelor sunt determinate în planul de proiecţie Stereo 70 şi sunt rotunjite la 1 milimetru.
*** Distanţa dintre puncte este formată din segmente cumulate ce sunt mai mici decât valoarea 1 milimetru.

Document care conține date cu caracter personal, protejat de prevederile Regulamentului (UE) nr. 679/2016 și Legii 190/2018

DATE DESPRE IMOBILUL NR. 2440

Oficiul de Cadastru şi Publicitate Imobiliară SIBIU
Biroul de Cadastru şi Publicitate Imobiliară Sibiu

A. Partea I. Descrierea imobilului

TEREN Extravilan

Adresa: Jud. Sibiu

Nr. Crt	Nr cadastral Nr. topografic	Suprafaţa* (mp)	Observaţii / Referinţe
A1	100590	Din acte: 3.300 Masurata: 3.325	Sector cadastral:31 Teren neimprejmuit;

B. Partea II. Proprietari şi acte

Inscrieri privitoare la dreptul de proprietate şi alte drepturi reale		Referinţe
20366 / 08/03/2019		
Act Administrativ nr. 522/62, din 14/03/1995 emis de CJPSDDPAT Sibiu (act administrativ nr 45070 din 16.07.2013, emis de OCPI SIBIU);		
B1	Se infiinteaza cartea funciara 100590 VURPAR, pentru parcela nr. 716/2, inscrisa in TP. 522/62//1995	A1
Act Notarial nr. 2050, din 13/10/2011 emis de BN Bucsa Radu Gabriel si Asociatii;		
B5	Intabulare, drept de PROPRIETATE, dobandit prin Conventie, cota actuala 1/1, cota initiala 1/1	A1
	1) **GABOR IONEL**, si sotia 2) **GABOR ANA**, nasc. Gabor, bun comun	

C. Partea III. SARCINI .

Inscrieri privind dezmembramintele dreptului de proprietate, drepturi reale de garanţie şi sarcini	Referinţe
NU SUNT	

Anexa Nr. 1 La Partea I

Teren

Nr cadastral	Suprafaţa (mp)*	Observaţii / Referinţe
100590	Din acte: 3.300 Masurata: 3.325	

* Suprafaţa este determinată in planul de proiecţie Stereo 70.

DETALII LINIARE IMOBIL

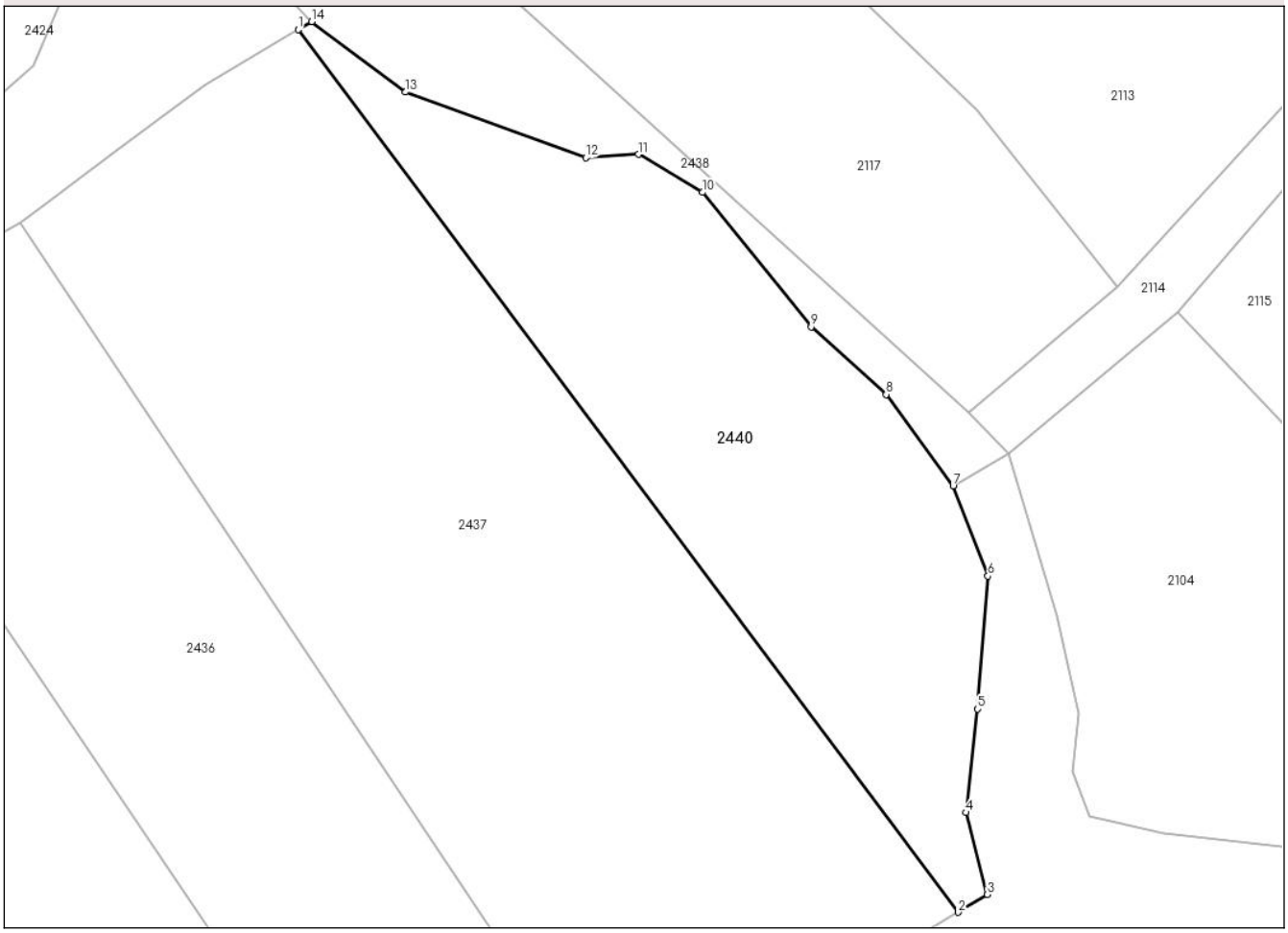

Date referitoare la teren

Crt	Categorie folosinţă	Intra vilan	Suprafaţa (mp)	Tarla	Parcelă	Nr. topo	Observaţii / Referinţe
1	faneata	NU	3.325	24	716/2	-	

Lungime Segmente
1) Valorile lungimilor segmentelor sunt obţinute din proiecţie în plan.

Punct început	X / Y	Punct sfârşit	X / Y	Lungime segment (** (m)
1	448.388,452 489.249,847	2	448.477,253 489.131,112	148.269
2	448.477,253 489.131,112	3	448.481,181 489.133,493	4.594
3	448.481,181 489.133,493	4	448.478,293 489.144,515	11.394
4	448.478,293 489.144,515	5	448.479,889 489.158,443	14.019
5	448.479,889 489.158,443	6	448.481,266 489.176,338	17.948

Document care conține date cu caracter personal, protejat de prevederile Regulamentului (UE) nr. 679/2016 și Legii 190/2018

Punct început	X / Y	Punct sfârşit	X / Y	Lungime segment (** (m)
6	448.481,266 489.176,338	7	448.476,568 489.188,446	12.987
7	448.476,568 489.188,446	8	448.467,556 489.200,763	15.262
8	448.467,556 489.200,763	9	448.457,465 489.209,85	13.579
9	448.457,465 489.209,85	10	448.442,826 489.227,955	23.283
10	448.442,826 489.227,955	11	448.434,239 489.233,065	9.992
11	448.434,239 489.233,065	12	448.427,137 489.232,647	7.114
12	448.427,137 489.232,647	13	448.402,902 489.241,447	25.783
13	448.402,902 489.241,447	14	448.390,287 489.250,928	15.781
14	448.390,287 489.250,928	1	448.388,452 489.249,847	2.13

** Lungimile segmentelor sunt determinate în planul de proiecţie Stereo 70 şi sunt rotunjite la 1 milimetru.
*** Distanţa dintre puncte este formată din segmente cumulate ce sunt mai mici decât valoarea 1 milimetru.

Document care conține date cu caracter personal, protejat de prevederile Regulamentului (UE) nr. 679/2016 și Legii 190/2018

DATE DESPRE IMOBILUL NR. 2441

Oficiul de Cadastru şi Publicitate Imobiliară SIBIU
Biroul de Cadastru şi Publicitate Imobiliară Sibiu

A. Partea I. Descrierea imobilului

TEREN Extravilan

Adresa: Jud. Sibiu

Nr. Crt	Nr cadastral Nr. topografic	Suprafaţa* (mp)	Observaţii / Referinţe
A1		5.858	Sector cadastral:31 Teren neimprejmuit;

B. Partea II. Proprietari şi acte

Inscrieri privitoare la dreptul de proprietate şi alte drepturi reale		Referinţe
/		
Act Normativ nr. 7, din 13/03/1996 emis de PARLAMENTUL ROMANIEI;		
B1	Inscrierea provizorie, drept de PROPRIETATE, dobandit prin Lege, cota actuala 1/1, cota initiala 1/1	A1
	1) **COMUNA VURPAR**, CIF:4406355, Proprietar neidentificat	

C. Partea III. SARCINI .

Inscrieri privind dezmembramintele dreptului de proprietate, drepturi reale de garanţie şi sarcini	Referinţe
NU SUNT	

Document care conține date cu caracter personal, protejat de prevederile Regulamentului (UE) nr. 679/2016 și Legii 190/2018

Anexa Nr. 1 La Partea I

Teren

Nr cadastral	Suprafaţa (mp)*	Observaţii / Referinţe
	5.858	

* Suprafaţa este determinată in planul de proiecţie Stereo 70.

DETALII LINIARE IMOBIL

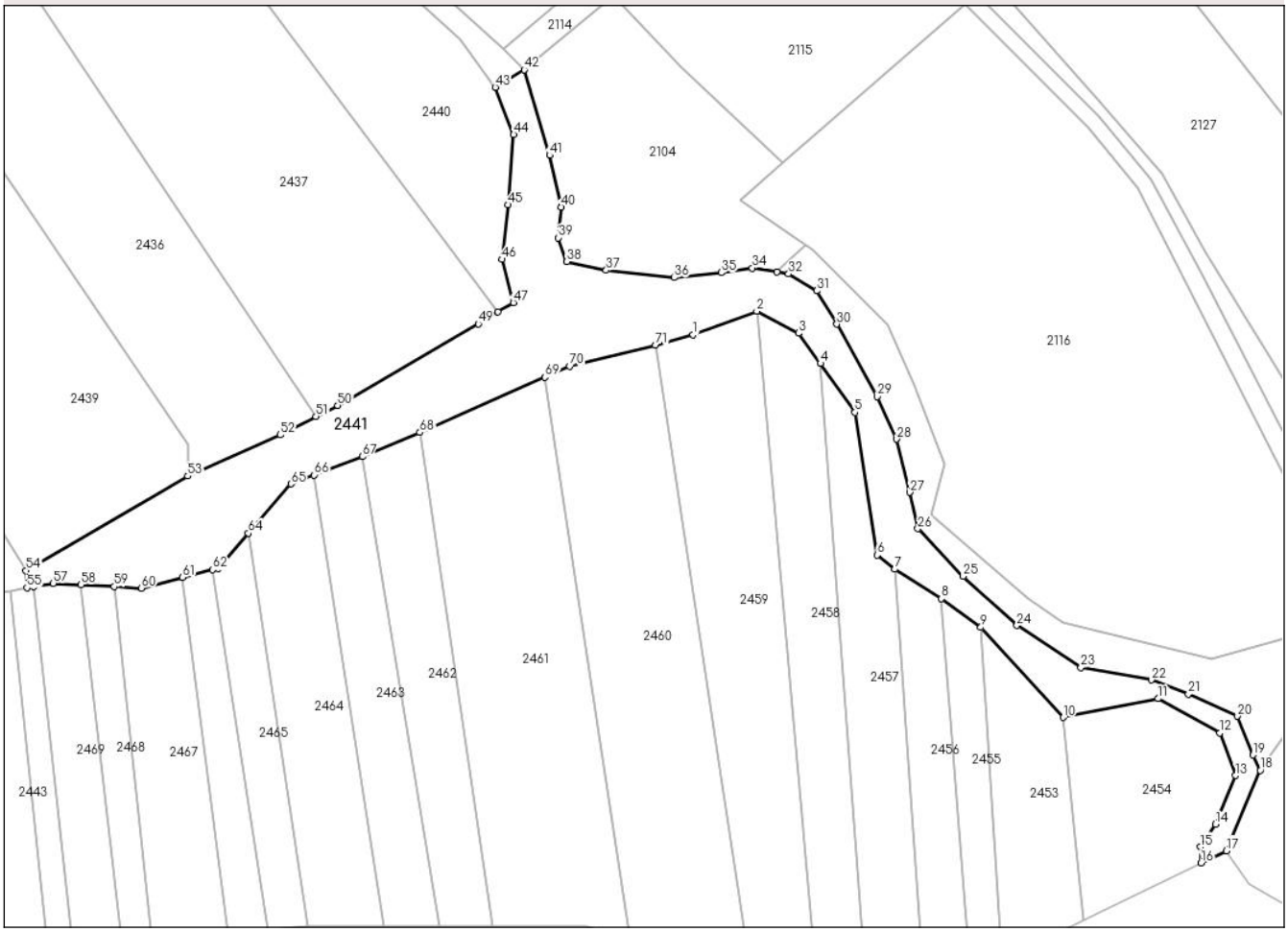

Date referitoare la teren

Crt	Categorie folosință	Intra vilan	Suprafaţa (mp)	Tarla	Parcelă	Nr. topo	Observaţii / Referinţe
1	padure	NU	5.858	24	719	-	Tufaris

Lungime Segmente

1) Valorile lungimilor segmentelor sunt obţinute din proiecţie în plan.

Punct început	X / Y	Punct sfârşit	X / Y	Lungime segment
1	448.527,068 489.125,211	2	448.543,383 489.131,277	17.406
4	448.559,66 489.117,943	5	448.568,413 489.105,454	15.251
7	448.578,653 489.065,422	8	448.590,57 489.057,931	14.076
10	448.621,654 489.027,583	11	448.645,949 489.032,404	24.769
13	448.665,721 489.012,783	14	448.660,569 489.000,398	13.414
16	448.656,885 488.990,46	17	448.663,354 488.993,61	7.196

Punct început	X / Y	Punct sfârşit	X / Y	Lungime segment
2	448.543,383 489.131,277	3	448.554,014 489.125,667	12.02
5	448.568,413 489.105,454	6	448.574,103 489.069,039	36.856
8	448.590,57 489.057,931	9	448.600,589 489.050,602	12.414
11	448.645,949 489.032,404	12	448.661,683 489.023,637	18.011
14	448.660,569 489.000,398	15	448.656,673 488.994,567	7.013
17	448.663,354 488.993,61	18	448.671,992 489.014,101	22.237

Punct început	X / Y	Punct sfârşit	X / Y	Lungime segment
3	448.554,014 489.125,667	4	448.559,66 489.117,943	9.568
6	448.574,103 489.069,039	7	448.578,653 489.065,422	5.813
9	448.600,589 489.050,602	10	448.621,654 489.027,583	31.202
12	448.661,683 489.023,637	13	448.665,721 489.012,783	11.581
15	448.656,673 488.994,567	16	448.656,885 488.990,46	4.113
18	448.671,992 489.014,101	19	448.670,165 489.018,012	4.317

Document care conține date cu caracter personal, protejat de prevederile Regulamentului (UE) nr. 679/2016 și Legii 190/2018

Punct început	X / Y	Punct sfârşit	X / Y	Lungime segment
19	448.670,165 489.018,012	20	448.666,196 489.027,934	10.686
22	448.644,203 489.037,195	23	448.626,199 489.040,348	18.278
25	448.596,11 489.063,642	26	448.584,537 489.075,801	16.787
28	448.579,128 489.098,609	29	448.574,166 489.109,465	11.935
31	448.558,662 489.136,455	32	448.551,481 489.140,79	8.388
34	448.542,206 489.142,286	35	448.534,321 489.141,094	7.975
37	448.504,907 489.141,705	38	448.494,861 489.143,947	10.293
40	448.493,401 489.157,881	41	448.490,463 489.171,055	13.497
43	448.476,568 489.188,446	44	448.481,266 489.176,338	12.987
46	448.478,293 489.144,515	47	448.481,181 489.133,493	11.394
49	448.472,199 489.128,048	50	448.436,329 489.107,225	41.476
52	448.421,626 489.099,718	53	448.398,006 489.089,201	25.856
55	448.356,917 489.060,696	56	448.358,65 489.060,993	1.758
58	448.370,703 489.061,469	59	448.379,194 489.061,005	8.504
61	448.396,71 489.063,349	62	448.404,37 489.065,335	7.913
64	448.413,452 489.074,622	65	448.424,373 489.087,22	16.673
67	448.442,61 489.094,163	68	448.457,294 489.100,332	15.927
70	448.495,591 489.117,248	71	448.517,541 489.122,557	22.582

Punct început	X / Y	Punct sfârşit	X / Y	Lungime segment
20	448.666,196 489.027,934	21	448.653,629 489.033,557	13.768
23	448.626,199 489.040,348	24	448.609,807 489.051,085	19.595
26	448.584,537 489.075,801	27	448.582,515 489.085,065	9.482
29	448.574,166 489.109,465	30	448.563,841 489.127,959	21.181
32	448.551,481 489.140,79	33	448.548,51 489.141,269	3.009
35	448.534,321 489.141,094	36	448.522,299 489.139,845	12.086
38	448.494,861 489.143,947	39	448.492,7 489.149,993	6.42
41	448.490,463 489.171,055	42	448.483,967 489.192,853	22.746
44	448.481,266 489.176,338	45	448.479,889 489.158,443	17.948
47	448.481,181 489.133,493	48	448.477,253 489.131,112	4.594
50	448.436,329 489.107,225	51	448.430,765 489.104,384	6.247
53	448.398,006 489.089,201	54	448.356,664 489.065,098	47.855
56	448.358,65 489.060,993	57	448.363,673 489.061,853	5.096
59	448.379,194 489.061,005	60	448.386,192 489.060,622	7.009
62	448.404,37 489.065,335	63	448.405,7 489.065,68	1.373
65	448.424,373 489.087,22	66	448.430,315 489.089,482	6.358
68	448.457,294 489.100,332	69	448.489,235 489.114,441	34.918
71	448.517,541 489.122,557	1	448.527,068 489.125,211	9.891

Punct început	X / Y	Punct sfârşit	X / Y	Lungime segment
21	448.653,629 489.033,557	22	448.644,203 489.037,195	10.104
24	448.609,807 489.051,085	25	448.596,11 489.063,642	18.581
27	448.582,515 489.085,065	28	448.579,128 489.098,609	13.962
30	448.563,841 489.127,959	31	448.558,662 489.136,455	9.95
33	448.548,51 489.141,269	34	448.542,206 489.142,286	6.386
36	448.522,299 489.139,845	37	448.504,907 489.141,705	17.491
39	448.492,7 489.149,993	40	448.493,401 489.157,881	7.919
42	448.483,967 489.192,853	43	448.476,568 489.188,446	8.612
45	448.479,889 489.158,443	46	448.478,293 489.144,515	14.019
48	448.477,253 489.131,112	49	448.472,199 489.128,048	5.91
51	448.430,765 489.104,384	52	448.421,626 489.099,718	10.262
54	448.356,664 489.065,098	55	448.356,917 489.060,696	4.409
57	448.363,673 489.061,853	58	448.370,703 489.061,469	7.04
60	448.386,192 489.060,622	61	448.396,71 489.063,349	10.866
63	448.405,7 489.065,68	64	448.413,452 489.074,622	11.835
66	448.430,315 489.089,482	67	448.442,61 489.094,163	13.156
69	448.489,235 489.114,441	70	448.495,591 489.117,248	6.949

**** Lungimile segmentelor sunt determinate în planul de proiecţie Stereo 70 şi sunt rotunjite la 1 milimetru.**
***** Distanţa dintre puncte este formată din segmente cumulate ce sunt mai mici decât valoarea 1 milimetru.**

Document care conține date cu caracter personal, protejat de prevederile Regulamentului (UE) nr. 679/2016 și Legii 190/2018

DATE DESPRE IMOBILUL NR. 2442

Oficiul de Cadastru şi Publicitate Imobiliară SIBIU
Biroul de Cadastru şi Publicitate Imobiliară Sibiu

A. Partea I. Descrierea imobilului

TEREN Extravilan

Adresa: Jud. Sibiu

Nr. Crt	Nr cadastral Nr. topografic	Suprafaţa* (mp)	Observaţii / Referinţe
A1		3.463	Sector cadastral:31 Teren neimprejmuit;

B. Partea II. Proprietari şi acte

Inscrieri privitoare la dreptul de proprietate şi alte drepturi reale		Referinţe
/		
Act Normativ nr. 7, din 13/03/1996 emis de PARLAMENTUL ROMANIEI;		
B1	Inscrierea provizorie, drept de PROPRIETATE, dobandit prin Lege, cota actuala 1/1, cota initiala 1/1	A1
	1) **COMUNA VURPAR**, CIF:4406355, Proprietar neidentificat	

C. Partea III. SARCINI .

Inscrieri privind dezmembramintele dreptului de proprietate, drepturi reale de garanţie şi sarcini	Referinţe
NU SUNT	

Document care conține date cu caracter personal, protejat de prevederile Regulamentului (UE) nr. 679/2016 și Legii 190/2018

Anexa Nr. 1 La Partea I

Teren

Nr cadastral	Suprafaţa (mp)*	Observaţii / Referinţe
	3.463	

* Suprafaţa este determinată in planul de proiecţie Stereo 70.

DETALII LINIARE IMOBIL

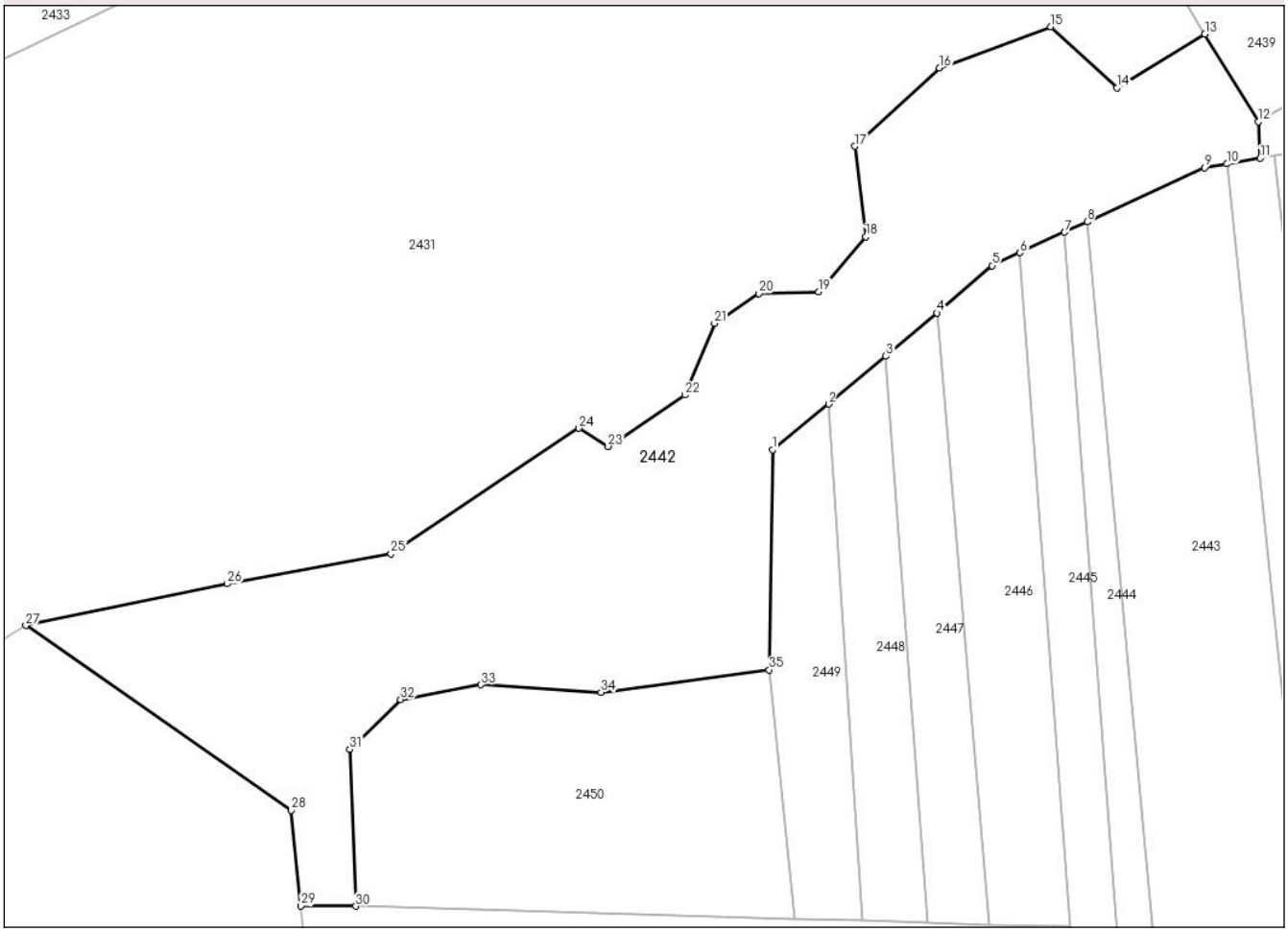

Date referitoare la teren

Crt	Categorie folosință	Intra vilan	Suprafaţa (mp)	Tarla	Parcelă	Nr. topo	Observaţii / Referinţe
1	padure	NU	3.463	24	719/1	-	Tufaris

Lungime Segmente

1) Valorile lungimilor segmentelor sunt obţinute din proiecţie în plan.

Punct început	X / Y	Punct sfârşit	X / Y	Lungime segment (** (m)
1	448.297,881 489.025,439	2	448.304,665 489.030,971	8.753
3	448.311,605 489.036,745	4	448.317,757 489.041,984	8.081
5	448.324,463 489.047,696	6	448.327,843 489.049,254	3.721
7	448.333,239 489.051,741	8	448.335,962 489.052,995	2.998
9	448.350,161 489.059,538	10	448.352,869 489.060,002	2.747

Punct început	X / Y	Punct sfârşit	X / Y	Lungime segment (** (m)
2	448.304,665 489.030,971	3	448.311,605 489.036,745	9.028
4	448.317,757 489.041,984	5	448.324,463 489.047,696	8.809
6	448.327,843 489.049,254	7	448.333,239 489.051,741	5.942
8	448.335,962 489.052,995	9	448.350,161 489.059,538	15.634
10	448.352,869 489.060,002	11	448.356,917 489.060,696	4.107

Document care conține date cu caracter personal, protejat de prevederile Regulamentului (UE) nr. 679/2016 și Legii 190/2018

Punct început	X / Y	Punct sfârşit	X / Y	Lungime segment (** (m)
11	448.356,917 489.060,696	12	448.356,664 489.065,098	4.409
13	448.350,219 489.075,682	14	448.339,56 489.069,213	12.469
15	448.331,564 489.076,593	16	448.318,084 489.071,606	14.373
17	448.307,866 489.062,142	18	448.309,169 489.051,185	11.034
19	448.303,479 489.044,528	20	448.296,222 489.044,319	7.261
21	448.290,848 489.040,737	22	448.287,262 489.032,053	9.395
23	448.277,984 489.025,816	24	448.274,446 489.028,045	4.182
25	448.251,69 489.012,85	26	448.231,871 489.009,231	20.147
27	448.207,492 489.004,187	28	448.239,6 488.981,834	39.123
29	448.240,802 488.970,274	30	448.247,433 488.970,237	6.631
31	448.246,699 488.989,213	32	448.252,859 488.995,236	8.615
33	448.262,597 488.997,025	34	448.277,129 488.996,111	14.561
35	448.297,482 488.998,82	1	448.297,881 489.025,439	26.622

Punct început	X / Y	Punct sfârşit	X / Y	Lungime segment (** (m)
12	448.356,664 489.065,098	13	448.350,219 489.075,682	12.392
14	448.339,56 489.069,213	15	448.331,564 489.076,593	10.881
16	448.318,084 489.071,606	17	448.307,866 489.062,142	13.928
18	448.309,169 489.051,185	19	448.303,479 489.044,528	8.757
20	448.296,222 489.044,319	21	448.290,848 489.040,737	6.458
22	448.287,262 489.032,053	23	448.277,984 489.025,816	11.18
24	448.274,446 489.028,045	25	448.251,69 489.012,85	27.362
26	448.231,871 489.009,231	27	448.207,492 489.004,187	24.895
28	448.239,6 488.981,834	29	448.240,802 488.970,274	11.622
30	448.247,433 488.970,237	31	448.246,699 488.989,213	18.99
32	448.252,859 488.995,236	33	448.262,597 488.997,025	9.901
34	448.277,129 488.996,111	35	448.297,482 488.998,82	20.532

** Lungimile segmentelor sunt determinate în planul de proiecţie Stereo 70 şi sunt rotunjite la 1 milimetru.
*** Distanţa dintre puncte este formată din segmente cumulate ce sunt mai mici decât valoarea 1 milimetru.

Document care conține date cu caracter personal, protejat de prevederile Regulamentului (UE) nr. 679/2016 și Legii 190/2018

DATE DESPRE IMOBILUL NR. 2443

Oficiul de Cadastru şi Publicitate Imobiliară SIBIU
Biroul de Cadastru şi Publicitate Imobiliară Sibiu

A. Partea I. Descrierea imobilului

TEREN Extravilan

Adresa: Jud. Sibiu

Nr. Crt	Nr cadastral Nr. topografic	Suprafaţa* (mp)	Observaţii / Referinţe
A1		2.000	Sector cadastral:31 Teren neimprejmuit;

B. Partea II. Proprietari şi acte

Inscrieri privitoare la dreptul de proprietate şi alte drepturi reale		Referinţe
/		
Act Administrativ nr. 607/62, din 16/01/1997 emis de CJPSDPAT SIBIU (Titlu de proprietate);		
B1	Intabulare, drept de PROPRIETATE, dobandit prin Constituire, cota actuala 1/1, cota initiala 1/1	A1
	1) **GHEBENEI ANGHEL**, CNP neidentificat	

C. Partea III. SARCINI .

Inscrieri privind dezmembramintele dreptului de proprietate, drepturi reale de garanţie şi sarcini	Referinţe
NU SUNT	

Anexa Nr. 1 La Partea I

Teren

Nr cadastral	Suprafaţa (mp)*	Observaţii / Referinţe
	2.000	

* Suprafaţa este determinată in planul de proiecţie Stereo 70.

DETALII LINIARE IMOBIL

Date referitoare la teren

Crt	Categorie folosință	Intra vilan	Suprafaţa (mp)	Tarla	Parcelă	Nr. topo	Observaţii / Referinţe
1	arabil	NU	2.000	24	720/1	-	

Lungime Segmente
1) Valorile lungimilor segmentelor sunt obţinute din proiecţie în plan.

Punct început	X / Y	Punct sfârşit	X / Y	Lungime segment (** (m)
1	448.335,962 489.052,995	2	448.345,88 488.946,795	106.662
2	448.345,88 488.946,795	3	448.363,272 488.946,774	17.392
3	448.363,272 488.946,774	4	448.364,622 488.946,986	1.367
4	448.364,622 488.946,986	5	448.352,869 489.060,002	113.626
5	448.352,869 489.060,002	6	448.350,161 489.059,538	2.747

Document care conține date cu caracter personal, protejat de prevederile Regulamentului (UE) nr. 679/2016 și Legii 190/2018

Punct început	X / Y	Punct sfârşit	X / Y	Lungime segment (** (m)
6	448.350,161 489.059,538	1	448.335,962 489.052,995	15.634

** Lungimile segmentelor sunt determinate în planul de proiecţie Stereo 70 şi sunt rotunjite la 1 milimetru.
*** Distanţa dintre puncte este formată din segmente cumulate ce sunt mai mici decât valoarea 1 milimetru.

Document care conține date cu caracter personal, protejat de prevederile Regulamentului (UE) nr. 679/2016 și Legii 190/2018

DATE DESPRE IMOBILUL NR. 2444

Oficiul de Cadastru şi Publicitate Imobiliară SIBIU
Biroul de Cadastru şi Publicitate Imobiliară Sibiu

A. Partea I. Descrierea imobilului

TEREN Extravilan

Adresa: Jud. Sibiu

Nr. Crt	Nr cadastral Nr. topografic	Suprafaţa* (mp)	Observaţii / Referinţe
A1		400	Sector cadastral:31 Teren neimprejmuit;

B. Partea II. Proprietari şi acte

Inscrieri privitoare la dreptul de proprietate şi alte drepturi reale		Referinţe
/		
Act Administrativ nr. 246/62, din 20/05/1994 emis de CJPSDPAT SIBIU (Titlu de proprietate);		
B1	Intabulare, drept de PROPRIETATE, dobandit prin Reconstituire, cota actuala 1/1, cota initiala 1/1	A1
	1) **POPOVICI ANA**, CNP neidentificat 2) **USUREL NICOLAE**, CNP neidentificat 3) **USUREL TOMA**, CNP neidentificat	

C. Partea III. SARCINI .

Inscrieri privind dezmembramintele dreptului de proprietate, drepturi reale de garanţie şi sarcini	Referinţe
NU SUNT	

Anexa Nr. 1 La Partea I

Teren

Nr cadastral	Suprafaţa (mp)*	Observaţii / Referinţe
	400	

* Suprafaţa este determinată in planul de proiecţie Stereo 70.

DETALII LINIARE IMOBIL

Date referitoare la teren

Crt	Categorie folosință	Intra vilan	Suprafaţa (mp)	Tarla	Parcelă	Nr. topo	Observaţii / Referinţe
1	arabil	NU	400	24	720/3	-	

Lungime Segmente
1) Valorile lungimilor segmentelor sunt obţinute din proiecţie în plan.

Punct început	X / Y	Punct sfârşit	X / Y	Lungime segment (** (m)
1	448.333,239 489.051,741	2	448.340,061 488.960,966	91.031
2	448.340,061 488.960,966	3	448.340,65 488.955,074	5.921
3	448.340,65 488.955,074	4	448.340,982 488.946,801	8.28
4	448.340,982 488.946,801	5	448.345,88 488.946,795	4.898
5	448.345,88 488.946,795	6	448.335,962 489.052,995	106.662

Document care conține date cu caracter personal, protejat de prevederile Regulamentului (UE) nr. 679/2016 și Legii 190/2018

Punct început	X / Y	Punct sfârşit	X / Y	Lungime segment (** (m)
6	448.335,962 489.052,995	1	448.333,239 489.051,741	2.998

** Lungimile segmentelor sunt determinate în planul de proiecţie Stereo 70 şi sunt rotunjite la 1 milimetru.
*** Distanţa dintre puncte este formată din segmente cumulate ce sunt mai mici decât valoarea 1 milimetru.

Document care conține date cu caracter personal, protejat de prevederile Regulamentului (UE) nr. 679/2016 și Legii 190/2018

DATE DESPRE IMOBILUL NR. 2445

Oficiul de Cadastru şi Publicitate Imobiliară SIBIU
Biroul de Cadastru şi Publicitate Imobiliară Sibiu

A. Partea I. Descrierea imobilului

TEREN Extravilan

Adresa: Jud. Sibiu

Nr. Crt	Nr cadastral Nr. topografic	Suprafaţa* (mp)	Observaţii / Referinţe
A1		500	Sector cadastral:31 Teren neimprejmuit;

B. Partea II. Proprietari şi acte

Inscrieri privitoare la dreptul de proprietate şi alte drepturi reale		Referinţe
/		
Act Administrativ nr. 368/62, din 11/08/1994 emis de CJPSDPAT SIBIU (Titlu de proprietate);		
B1	Intabulare, drept de PROPRIETATE, dobandit prin Reconstituire, cota actuala 1/1, cota initiala 1/1	A1
	1) **BOTOMAN ANA**, CNP neidentificat 2) **BRAIU MARIA**, CNP neidentificat 3) **GHEBENEI ANGHEL**, CNP neidentificat 4) **GHEBENEI TOMA**, CNP neidentificat 5) **GOT SILVIA**, CNP neidentificat 6) **SARAFICEANU EMILIA**, CNP neidentificat	

C. Partea III. SARCINI .

Inscrieri privind dezmembramintele dreptului de proprietate, drepturi reale de garanţie şi sarcini	Referinţe
NU SUNT	

Document care conține date cu caracter personal, protejat de prevederile Regulamentului (UE) nr. 679/2016 și Legii 190/2018

Anexa Nr. 1 La Partea I

Teren

Nr cadastral	Suprafaţa (mp)*	Observaţii / Referinţe
	500	

* Suprafaţa este determinată in planul de proiecţie Stereo 70.

DETALII LINIARE IMOBIL

Date referitoare la teren

Crt	Categorie folosință	Intra vilan	Suprafaţa (mp)	Tarla	Parcelă	Nr. topo	Observaţii / Referinţe
1	arabil	NU	500	24	720/4	-	

Lungime Segmente
1) Valorile lungimilor segmentelor sunt obţinute din proiecţie în plan.

Punct început	X / Y	Punct sfârşit	X / Y	Lungime segment (** (m)
1	448.327,843 489.049,254	2	448.333,931 488.967,761	81.72
2	448.333,931 488.967,761	3	448.334,742 488.961,004	6.806
3	448.334,742 488.961,004	4	448.340,061 488.960,966	5.319
4	448.340,061 488.960,966	5	448.333,239 489.051,741	91.031
5	448.333,239 489.051,741	1	448.327,843 489.049,254	5.942

Document care conține date cu caracter personal, protejat de prevederile Regulamentului (UE) nr. 679/2016 și Legii 190/2018

** Lungimile segmentelor sunt determinate în planul de proiecţie Stereo 70 şi sunt rotunjite la 1 milimetru.
*** Distanţa dintre puncte este formată din segmente cumulate ce sunt mai mici decât valoarea 1 milimetru.

Document care conține date cu caracter personal, protejat de prevederile Regulamentului (UE) nr. 679/2016 și Legii 190/2018

DATE DESPRE IMOBILUL NR. 2446

Oficiul de Cadastru şi Publicitate Imobiliară SIBIU
Biroul de Cadastru şi Publicitate Imobiliară Sibiu

A. Partea I. Descrierea imobilului

TEREN Extravilan

Adresa: Jud. Sibiu

Nr. Crt	Nr cadastral Nr. topografic	Suprafaţa* (mp)	Observaţii / Referinţe
A1		800	Sector cadastral:31 Teren neimprejmuit;

B. Partea II. Proprietari şi acte

Inscrieri privitoare la dreptul de proprietate şi alte drepturi reale		Referinţe
/		
Act Administrativ nr. 362/62, din 10/08/1994 emis de CJPSDPAT SIBIU (Titlu de proprietate);		
B1	Intabulare, drept de PROPRIETATE, dobandit prin Reconstituire, cota actuala 1/1, cota initiala 1/1	A1
	1) **FITA ILIE**, CNP neidentificat	

C. Partea III. SARCINI .

Inscrieri privind dezmembramintele dreptului de proprietate, drepturi reale de garanţie şi sarcini	Referinţe
NU SUNT	

Document care conține date cu caracter personal, protejat de prevederile Regulamentului (UE) nr. 679/2016 și Legii 190/2018

Anexa Nr. 1 La Partea I

Teren

Nr cadastral	Suprafaţa (mp)*	Observaţii / Referinţe
	800	

* Suprafaţa este determinată in planul de proiecţie Stereo 70.

DETALII LINIARE IMOBIL

Date referitoare la teren

Crt	Categorie folosință	Intra vilan	Suprafaţa (mp)	Tarla	Parcelă	Nr. topo	Observaţii / Referinţe
1	arabil	NU	800	24	720/5	-	

Lungime Segmente
1) Valorile lungimilor segmentelor sunt obţinute din proiecţie în plan.

Punct început	X / Y	Punct sfârşit	X / Y	Lungime segment (** (m)
1	448.317,757 489.041,984	2	448.324,128 488.967,988	74.27
2	448.324,128 488.967,988	3	448.333,931 488.967,761	9.806
3	448.333,931 488.967,761	4	448.327,843 489.049,254	81.72
4	448.327,843 489.049,254	5	448.324,463 489.047,696	3.721
5	448.324,463 489.047,696	1	448.317,757 489.041,984	8.809

Document care conține date cu caracter personal, protejat de prevederile Regulamentului (UE) nr. 679/2016 și Legii 190/2018

** Lungimile segmentelor sunt determinate în planul de proiecţie Stereo 70 şi sunt rotunjite la 1 milimetru.
*** Distanţa dintre puncte este formată din segmente cumulate ce sunt mai mici decât valoarea 1 milimetru.

DATE DESPRE IMOBILUL NR. 2447

Oficiul de Cadastru şi Publicitate Imobiliară SIBIU
Biroul de Cadastru şi Publicitate Imobiliară Sibiu

A. Partea I. Descrierea imobilului

TEREN Extravilan

Adresa: Jud. Sibiu

Nr. Crt	Nr cadastral Nr. topografic	Suprafaţa* (mp)	Observaţii / Referinţe
A1		500	Sector cadastral:31 Teren neimprejmuit;

B. Partea II. Proprietari şi acte

Inscrieri privitoare la dreptul de proprietate şi alte drepturi reale		Referinţe
/		
Act Administrativ nr. 244/62, din 20/05/1994 emis de CJPSDPAT SIBIU (Titlu de proprietate);		
B1	Intabulare, drept de PROPRIETATE, dobandit prin Reconstituire, cota actuala 1/1, cota initiala 1/1	A1
	1) **FITA EUGENIA**, CNP neidentificat	

C. Partea III. SARCINI .

Inscrieri privind dezmembramintele dreptului de proprietate, drepturi reale de garanţie şi sarcini	Referinţe
NU SUNT	

Anexa Nr. 1 La Partea I

Teren

Nr cadastral	Suprafaţa (mp)*	Observaţii / Referinţe
	500	

* Suprafaţa este determinată in planul de proiecţie Stereo 70.

DETALII LINIARE IMOBIL

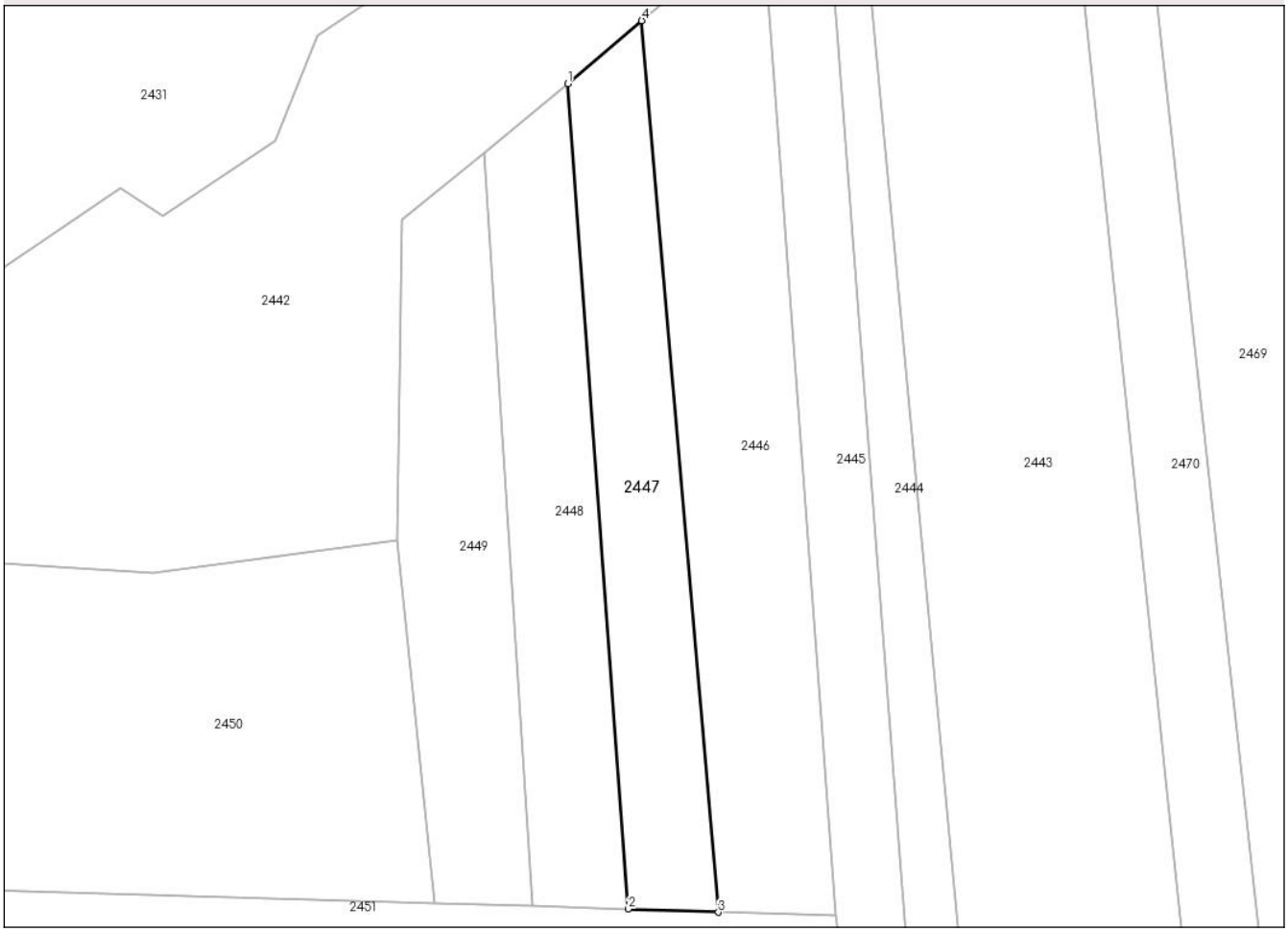

Date referitoare la teren

Crt	Categorie folosință	Intra vilan	Suprafaţa (mp)	Tarla	Parcelă	Nr. topo	Observaţii / Referinţe
1	arabil	NU	500	24	720/6	-	

Lungime Segmente
1) Valorile lungimilor segmentelor sunt obţinute din proiecţie în plan.

Punct început	X / Y	Punct sfârşit	X / Y	Lungime segment (** (m)
1	448.311,605 489.036,745	2	448.316,654 488.968,256	68.675
2	448.316,654 488.968,256	3	448.324,128 488.967,988	7.478
3	448.324,128 488.967,988	4	448.317,757 489.041,984	74.27
4	448.317,757 489.041,984	1	448.311,605 489.036,745	8.081

**** Lungimile segmentelor sunt determinate în planul de proiecţie Stereo 70 şi sunt rotunjite la 1 milimetru.**

Document care conține date cu caracter personal, protejat de prevederile Regulamentului (UE) nr. 679/2016 și Legii 190/2018

***** Distanţa dintre puncte este formată din segmente cumulate ce sunt mai mici decât valoarea 1 milimetru.**

DATE DESPRE IMOBILUL NR. 2448

Oficiul de Cadastru şi Publicitate Imobiliară SIBIU
Biroul de Cadastru şi Publicitate Imobiliară Sibiu

A. Partea I. Descrierea imobilului

TEREN Extravilan

Adresa: Jud. Sibiu

Nr. Crt	Nr cadastral Nr. topografic	Suprafaţa* (mp)	Observaţii / Referinţe
A1		500	Sector cadastral:31 Teren neimprejmuit;

B. Partea II. Proprietari şi acte

Inscrieri privitoare la dreptul de proprietate şi alte drepturi reale		Referinţe
/		
Act Administrativ nr. 522/62, din 14/03/1995 emis de CJPSDPAT SIBIU (Titlu de proprietate);		
B1	Intabulare, drept de PROPRIETATE, dobandit prin Reconstituire, cota actuala 1/1, cota initiala 1/1	A1
	1) **COSCOTA NICOLAE**, CNP neidentificat	

C. Partea III. SARCINI .

Inscrieri privind dezmembramintele dreptului de proprietate, drepturi reale de garanţie şi sarcini	Referinţe
NU SUNT	

Document care conține date cu caracter personal, protejat de prevederile Regulamentului (UE) nr. 679/2016 și Legii 190/2018

Anexa Nr. 1 La Partea I

Teren

Nr cadastral	Suprafaţa (mp)*	Observaţii / Referinţe
	500	

* Suprafaţa este determinată in planul de proiecţie Stereo 70.

DETALII LINIARE IMOBIL

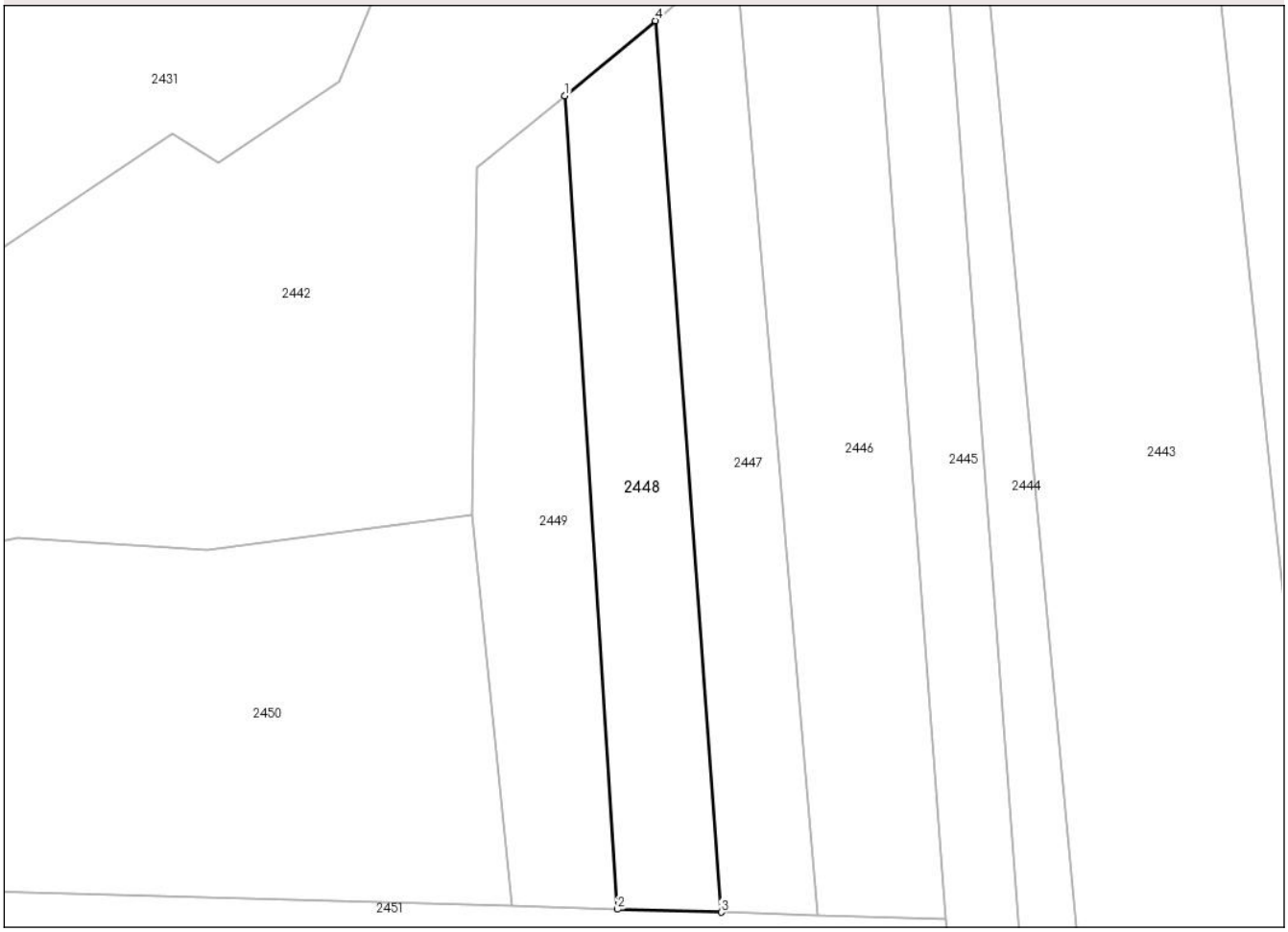

Date referitoare la teren

Crt	Categorie folosință	Intra vilan	Suprafaţa (mp)	Tarla	Parcelă	Nr. topo	Observaţii / Referinţe
1	arabil	NU	500	24	720/7	-	

Lungime Segmente
1) Valorile lungimilor segmentelor sunt obţinute din proiecţie în plan.

Punct început	X / Y	Punct sfârşit	X / Y	Lungime segment (** (m)
1	448.304,665 489.030,971	2	448.308,698 488.968,484	62.617
2	448.308,698 488.968,484	3	448.316,654 488.968,256	7.96
3	448.316,654 488.968,256	4	448.311,605 489.036,745	68.675
4	448.311,605 489.036,745	1	448.304,665 489.030,971	9.028

**** Lungimile segmentelor sunt determinate în planul de proiecţie Stereo 70 şi sunt rotunjite la 1 milimetru.**

Document care conține date cu caracter personal, protejat de prevederile Regulamentului (UE) nr. 679/2016 și Legii 190/2018

***** Distanţa dintre puncte este formată din segmente cumulate ce sunt mai mici decât valoarea 1 milimetru.**

DATE DESPRE IMOBILUL NR. 2449

Oficiul de Cadastru şi Publicitate Imobiliară SIBIU
Biroul de Cadastru şi Publicitate Imobiliară Sibiu

A. Partea I. Descrierea imobilului

TEREN Extravilan

Adresa: Jud. Sibiu

Nr. Crt	Nr cadastral Nr. topografic	Suprafaţa* (mp)	Observaţii / Referinţe
A1		500	Sector cadastral:31 Teren neimprejmuit;

B. Partea II. Proprietari şi acte

Inscrieri privitoare la dreptul de proprietate şi alte drepturi reale		Referinţe
/		
Act Administrativ nr. 127/62, din 13/08/1993 emis de CJPSDPAT SIBIU (Titlu de proprietate);		
B1	Intabulare, drept de PROPRIETATE, dobandit prin Constituire, cota actuala 1/1, cota initiala 1/1	A1
	1) **COSCOTA NICOLAE**, CNP neidentificat	

C. Partea III. SARCINI .

Inscrieri privind dezmembramintele dreptului de proprietate, drepturi reale de garanţie şi sarcini	Referinţe
NU SUNT	

Document care conține date cu caracter personal, protejat de prevederile Regulamentului (UE) nr. 679/2016 și Legii 190/2018

Anexa Nr. 1 La Partea I

Teren

Nr cadastral	Suprafaţa (mp)*	Observaţii / Referinţe
	500	

* Suprafaţa este determinată in planul de proiecţie Stereo 70.

DETALII LINIARE IMOBIL

Date referitoare la teren

Crt	Categorie folosință	Intra vilan	Suprafaţa (mp)	Tarla	Parcelă	Nr. topo	Observaţii / Referinţe
1	arabil	NU	500	24	720/8	-	

Lungime Segmente
1) Valorile lungimilor segmentelor sunt obţinute din proiecţie în plan.

Punct început	X / Y	Punct sfârşit	X / Y	Lungime segment (** (m)
1	448.297,482 488.998,82	2	448.300,569 488.968,716	30.261
2	448.300,569 488.968,716	3	448.308,698 488.968,484	8.133
3	448.308,698 488.968,484	4	448.304,665 489.030,971	62.617
4	448.304,665 489.030,971	5	448.297,881 489.025,439	8.753
5	448.297,881 489.025,439	1	448.297,482 488.998,82	26.622

Document care conține date cu caracter personal, protejat de prevederile Regulamentului (UE) nr. 679/2016 și Legii 190/2018

** Lungimile segmentelor sunt determinate în planul de proiecţie Stereo 70 şi sunt rotunjite la 1 milimetru.
*** Distanţa dintre puncte este formată din segmente cumulate ce sunt mai mici decât valoarea 1 milimetru.

Document care conține date cu caracter personal, protejat de prevederile Regulamentului (UE) nr. 679/2016 și Legii 190/2018

DATE DESPRE IMOBILUL NR. 2450

Oficiul de Cadastru şi Publicitate Imobiliară SIBIU
Biroul de Cadastru şi Publicitate Imobiliară Sibiu

A. Partea I. Descrierea imobilului

TEREN Extravilan

Adresa: Jud. Sibiu

Nr. Crt	Nr cadastral Nr. topografic	Suprafaţa* (mp)	Observaţii / Referinţe
A1		1.400	Sector cadastral:31 Teren neimprejmuit;

B. Partea II. Proprietari şi acte

Inscrieri privitoare la dreptul de proprietate şi alte drepturi reale		Referinţe
/		
Act Administrativ nr. 615/62, din 26/01/2000 emis de CJPSDPAT SIBIU (Titlu de proprietate);		
B1	Intabulare, drept de PROPRIETATE, dobandit prin Reconstituire, cota actuala 1/1, cota initiala 1/1	A1
	1) **FURDUI SILVIA**, CNP neidentificat 2) **GABOR TOMA**, CNP neidentificat	

C. Partea III. SARCINI .

Inscrieri privind dezmembramintele dreptului de proprietate, drepturi reale de garanţie şi sarcini	Referinţe
NU SUNT	

Document care conține date cu caracter personal, protejat de prevederile Regulamentului (UE) nr. 679/2016 și Legii 190/2018

Anexa Nr. 1 La Partea I

Teren

Nr cadastral	Suprafaţa (mp)*	Observaţii / Referinţe
	1.400	

* Suprafaţa este determinată in planul de proiecţie Stereo 70.

DETALII LINIARE IMOBIL

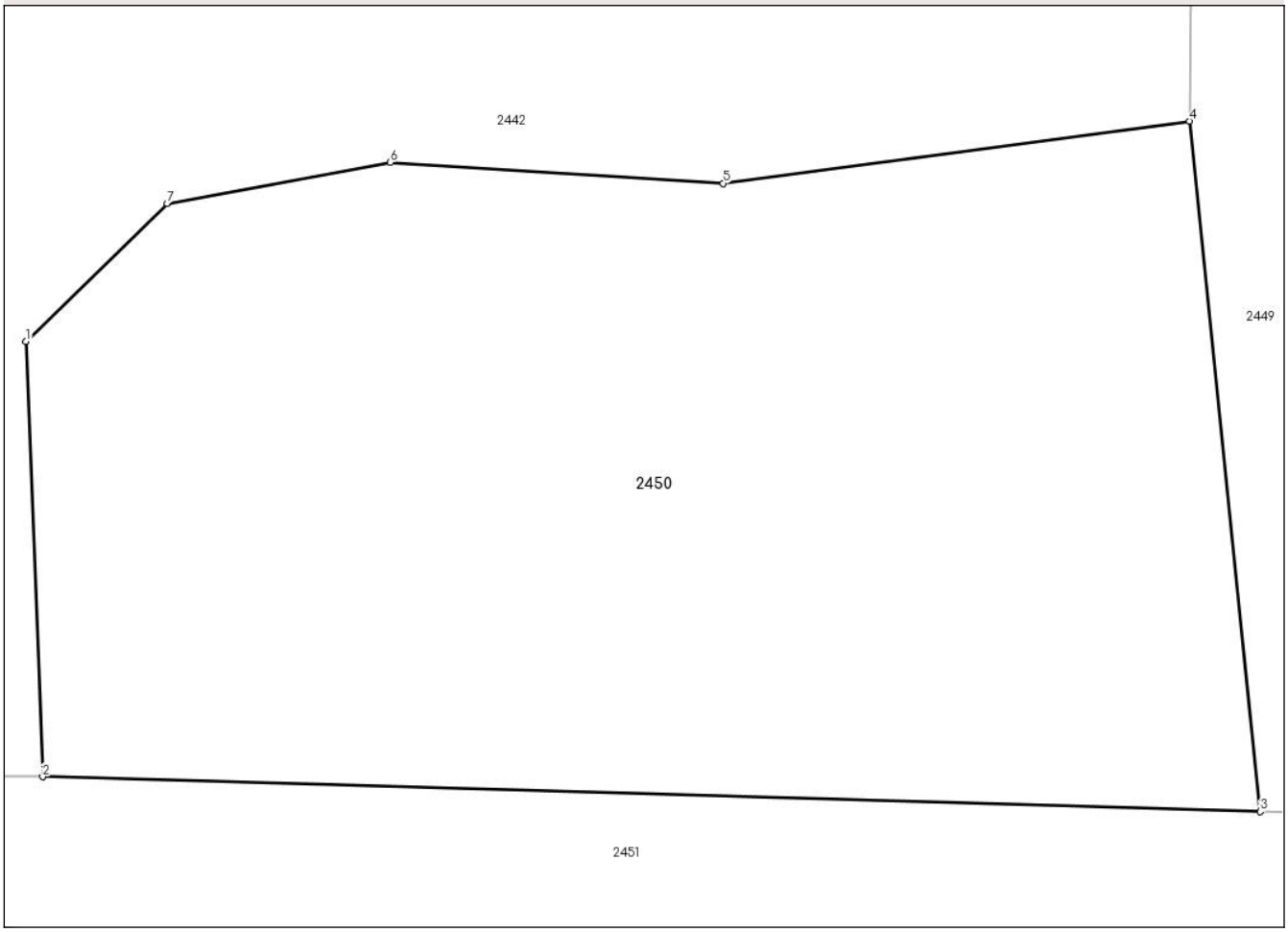

Date referitoare la teren

Crt	Categorie folosință	Intra vilan	Suprafaţa (mp)	Tarla	Parcelă	Nr. topo	Observaţii / Referinţe
1	arabil	NU	1.400	24	720/9	-	

Lungime Segmente
1) Valorile lungimilor segmentelor sunt obţinute din proiecţie în plan.

Punct început	X / Y	Punct sfârşit	X / Y	Lungime segment (** (m)
1	448.246,699 488.989,213	2	448.247,433 488.970,237	18.99
2	448.247,433 488.970,237	3	448.300,569 488.968,716	53.158
3	448.300,569 488.968,716	4	448.297,482 488.998,82	30.261
4	448.297,482 488.998,82	5	448.277,129 488.996,111	20.532
5	448.277,129 488.996,111	6	448.262,597 488.997,025	14.561

Document care conține date cu caracter personal, protejat de prevederile Regulamentului (UE) nr. 679/2016 și Legii 190/2018

Punct început	X / Y	Punct sfârşit	X / Y	Lungime segment (** (m)
6	448.262,597 488.997,025	7	448.252,859 488.995,236	9.901
7	448.252,859 488.995,236	1	448.246,699 488.989,213	8.615

** Lungimile segmentelor sunt determinate în planul de proiecţie Stereo 70 şi sunt rotunjite la 1 milimetru.
*** Distanţa dintre puncte este formată din segmente cumulate ce sunt mai mici decât valoarea 1 milimetru.

Document care conține date cu caracter personal, protejat de prevederile Regulamentului (UE) nr. 679/2016 și Legii 190/2018

DATE DESPRE IMOBILUL NR. 2451

Oficiul de Cadastru şi Publicitate Imobiliară SIBIU
Biroul de Cadastru şi Publicitate Imobiliară Sibiu

A. Partea I. Descrierea imobilului

TEREN Extravilan

Adresa: Jud. Sibiu

Nr. Crt	Nr cadastral Nr. topografic	Suprafaţa* (mp)	Observaţii / Referinţe
A1		1.181	Sector cadastral:31 Teren neimprejmuit;

B. Partea II. Proprietari şi acte

Inscrieri privitoare la dreptul de proprietate şi alte drepturi reale		Referinţe
/		
Act Normativ nr. 7, din 13/03/1996 emis de PARLAMENTUL ROMANIEI;		
B1	Inscrierea provizorie, drept de PROPRIETATE, dobandit prin Lege, cota actuala 1/1, cota initiala 1/1	A1
	1) **COMUNA VURPAR**, CIF:4406355, Proprietar neidentificat	

C. Partea III. SARCINI .

Inscrieri privind dezmembramintele dreptului de proprietate, drepturi reale de garanţie şi sarcini	Referinţe
NU SUNT	

Document care conține date cu caracter personal, protejat de prevederile Regulamentului (UE) nr. 679/2016 și Legii 190/2018

Anexa Nr. 1 La Partea I

Teren

Nr cadastral	Suprafaţa (mp)*	Observaţii / Referinţe
	1.181	

* Suprafaţa este determinată in planul de proiecţie Stereo 70.

DETALII LINIARE IMOBIL

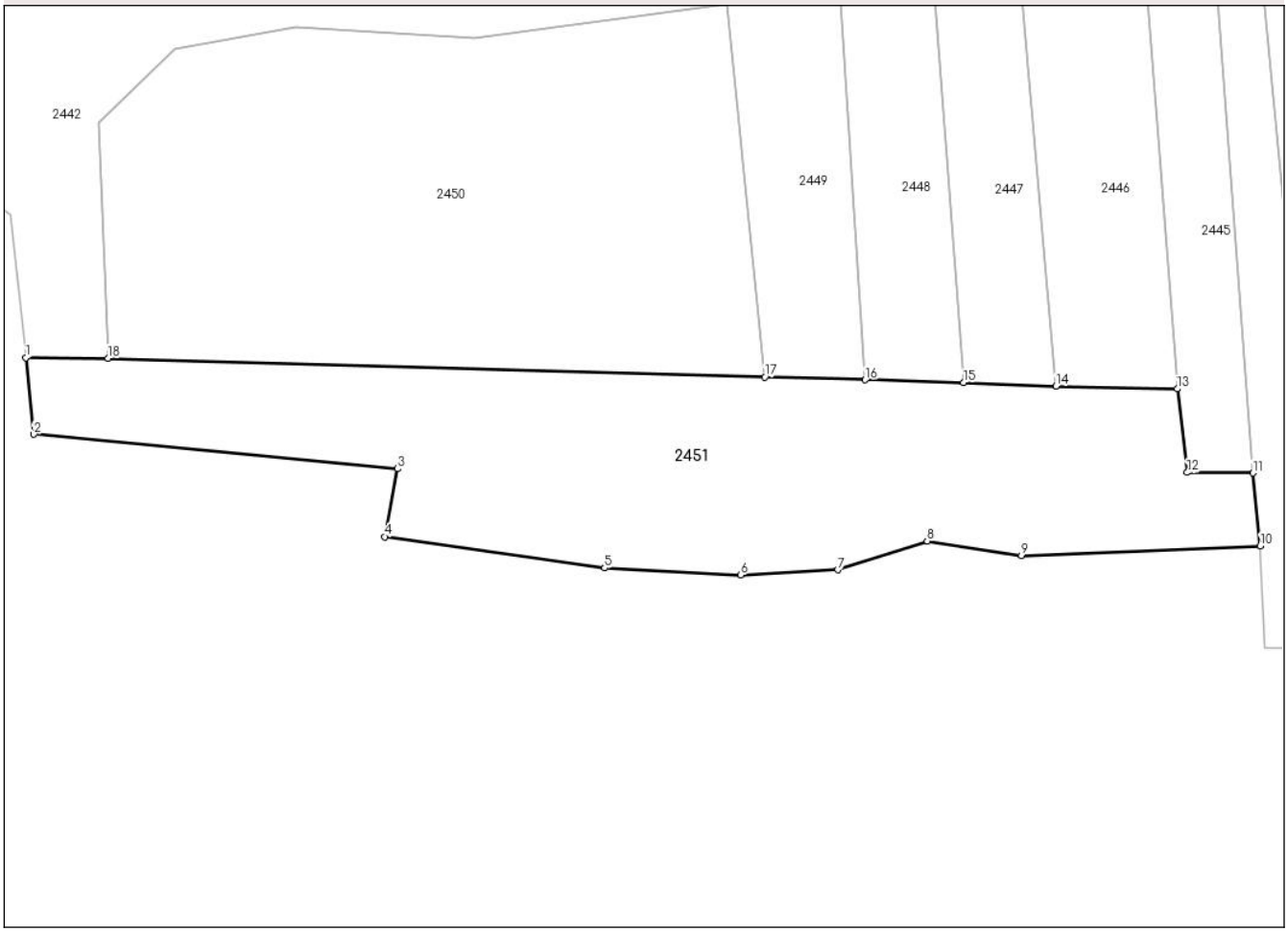

Date referitoare la teren

Crt	Categorie folosință	Intra vilan	Suprafaţa (mp)	Tarla	Parcelă	Nr. topo	Observaţii / Referinţe
1	arabil	NU	1.181	24	720/9/1	-	

Lungime Segmente
1) Valorile lungimilor segmentelor sunt obţinute din proiecţie în plan.

Punct început	X / Y	Punct sfârşit	X / Y	Lungime segment (** (m)
1	448.240,802 488.970,274	2	448.241,444 488.964,098	6.21
2	448.241,444 488.964,098	3	448.270,838 488.961,309	29.525
3	448.270,838 488.961,309	4	448.269,824 488.955,816	5.585
4	448.269,824 488.955,816	5	448.287,607 488.953,287	17.961
5	448.287,607 488.953,287	6	448.298,612 488.952,708	11.02

Document care conține date cu caracter personal, protejat de prevederile Regulamentului (UE) nr. 679/2016 și Legii 190/2018

Punct început	X / Y	Punct sfârşit	X / Y	Lungime segment (** (m)
6	448.298,612 488.952,708	7	448.306,479 488.953,142	7.879
7	448.306,479 488.953,142	8	448.313,718 488.955,46	7.602
8	448.313,718 488.955,46	9	448.321,345 488.954,301	7.714
9	448.321,345 488.954,301	10	448.340,65 488.955,074	19.321
10	448.340,65 488.955,074	11	448.340,061 488.960,966	5.921
11	448.340,061 488.960,966	12	448.334,742 488.961,004	5.319
12	448.334,742 488.961,004	13	448.333,931 488.967,761	6.806
13	448.333,931 488.967,761	14	448.324,128 488.967,988	9.806
14	448.324,128 488.967,988	15	448.316,654 488.968,256	7.478
15	448.316,654 488.968,256	16	448.308,698 488.968,484	7.96
16	448.308,698 488.968,484	17	448.300,569 488.968,716	8.133
17	448.300,569 488.968,716	18	448.247,433 488.970,237	53.158
18	448.247,433 488.970,237	1	448.240,802 488.970,274	6.631

** Lungimile segmentelor sunt determinate în planul de proiecţie Stereo 70 şi sunt rotunjite la 1 milimetru.
*** Distanţa dintre puncte este formată din segmente cumulate ce sunt mai mici decât valoarea 1 milimetru.

Document care conține date cu caracter personal, protejat de prevederile Regulamentului (UE) nr. 679/2016 și Legii 190/2018

DATE DESPRE IMOBILUL NR. 2452

Oficiul de Cadastru şi Publicitate Imobiliară SIBIU
Biroul de Cadastru şi Publicitate Imobiliară Sibiu

A. Partea I. Descrierea imobilului

TEREN Extravilan

Adresa: Jud. Sibiu

Nr. Crt	Nr cadastral Nr. topografic	Suprafaţa* (mp)	Observaţii / Referinţe
A1		1.822	Sector cadastral:31 Teren neimprejmuit;

B. Partea II. Proprietari şi acte

Inscrieri privitoare la dreptul de proprietate şi alte drepturi reale		Referinţe
/		
Act Normativ nr. 7, din 13/03/1996 emis de PARLAMENTUL ROMANIEI;		
B1	Inscrierea provizorie, drept de PROPRIETATE, dobandit prin Lege, cota actuala 1/1, cota initiala 1/1	A1
	1) **COMUNA VURPAR**, CIF:4406355, Proprietar neidentificat	

C. Partea III. SARCINI .

Inscrieri privind dezmembramintele dreptului de proprietate, drepturi reale de garanţie şi sarcini	Referinţe
NU SUNT	

Document care conține date cu caracter personal, protejat de prevederile Regulamentului (UE) nr. 679/2016 și Legii 190/2018

Anexa Nr. 1 La Partea I

Teren

Nr cadastral	Suprafaţa (mp)*	Observaţii / Referinţe
	1.822	

* Suprafaţa este determinată in planul de proiecţie Stereo 70.

DETALII LINIARE IMOBIL

Date referitoare la teren

Crt	Categorie folosință	Intra vilan	Suprafaţa (mp)	Tarla	Parcelă	Nr. topo	Observaţii / Referinţe
1	arabil	NU	1.822	24	720/9/2	-	

Lungime Segmente

1) Valorile lungimilor segmentelor sunt obţinute din proiecţie în plan.

Punct început	X / Y	Punct sfârşit	X / Y	Lungime segment (** (m)
1	448.395,238 488.949,912	2	448.399,507 488.950,238	4.281
3	448.443,32 488.959,904	4	448.458,525 488.963,259	15.57
5	448.497,124 488.966,263	6	448.512,079 488.967,427	15.0
7	448.525,926 488.961,658	8	448.545,014 488.957,686	19.497
9	448.588,334 488.957,074	10	448.588,38 488.960,738	3.664

Punct început	X / Y	Punct sfârşit	X / Y	Lungime segment (** (m)
2	448.399,507 488.950,238	3	448.443,32 488.959,904	44.867
4	448.458,525 488.963,259	5	448.497,124 488.966,263	38.716
6	448.512,079 488.967,427	7	448.525,926 488.961,658	15.001
8	448.545,014 488.957,686	9	448.588,334 488.957,074	43.324
10	448.588,38 488.960,738	11	448.586,032 488.960,868	2.352

Document care conține date cu caracter personal, protejat de prevederile Regulamentului (UE) nr. 679/2016 și Legii 190/2018

Punct început	X / Y	Punct sfârşit	X / Y	Lungime segment (** (m)
11	448.586,032 488.960,868	12	448.571,228 488.960,93	14.804
13	448.558,627 488.960,86	14	448.545,704 488.960,785	12.923
15	448.541,904 488.961,814	16	448.526,318 488.966,038	16.148
17	448.511,202 488.970,746	18	448.499,707 488.974,326	12.04
19	448.475,869 488.974,326	20	448.462,217 488.974,326	13.652
21	448.448,025 488.974,31	22	448.428,65 488.974,278	19.375
23	448.418,394 488.973,325	24	448.408,398 488.972,396	10.038
25	448.395,183 488.971,167	1	448.395,238 488.949,912	21.255

Punct început	X / Y	Punct sfârşit	X / Y	Lungime segment (** (m)
12	448.571,228 488.960,93	13	448.558,627 488.960,86	12.601
14	448.545,704 488.960,785	15	448.541,904 488.961,814	3.937
16	448.526,318 488.966,038	17	448.511,202 488.970,746	15.833
18	448.499,707 488.974,326	19	448.475,869 488.974,326	23.838
20	448.462,217 488.974,326	21	448.448,025 488.974,31	14.192
22	448.428,65 488.974,278	23	448.418,394 488.973,325	10.301
24	448.408,398 488.972,396	25	448.395,183 488.971,167	13.272

** Lungimile segmentelor sunt determinate în planul de proiecţie Stereo 70 şi sunt rotunjite la 1 milimetru.
*** Distanţa dintre puncte este formată din segmente cumulate ce sunt mai mici decât valoarea 1 milimetru.

Document care conține date cu caracter personal, protejat de prevederile Regulamentului (UE) nr. 679/2016 și Legii 190/2018

DATE DESPRE IMOBILUL NR. 2453

Oficiul de Cadastru şi Publicitate Imobiliară SIBIU
Biroul de Cadastru şi Publicitate Imobiliară Sibiu

A. Partea I. Descrierea imobilului

TEREN Extravilan

Adresa: Jud. Sibiu

Nr. Crt	Nr cadastral Nr. topografic	Suprafaţa* (mp)	Observaţii / Referinţe
A1		1.400	Sector cadastral:31 Teren neimprejmuit;

B. Partea II. Proprietari şi acte

Inscrieri privitoare la dreptul de proprietate şi alte drepturi reale		Referinţe
/		
Act Administrativ nr. 344/62, din 05/08/1994 emis de CJPSDPAT SIBIU (Titlu de proprietate);		
B1	Intabulare, drept de PROPRIETATE, dobandit prin Reconstituire, cota actuala 1/1, cota initiala 1/1	A1
	1) **MIHU DUMITRU**, CNP neidentificat 2) **MIHU IOAN**, CNP neidentificat 3) **MIHU MARIA**, CNP neidentificat 4) **MIHU PAVEL**, CNP neidentificat	

C. Partea III. SARCINI .

Inscrieri privind dezmembramintele dreptului de proprietate, drepturi reale de garanţie şi sarcini	Referinţe
NU SUNT	

Anexa Nr. 1 La Partea I

Teren

Nr cadastral	Suprafaţa (mp)*	Observaţii / Referinţe
	1.400	

* Suprafaţa este determinată in planul de proiecţie Stereo 70.

DETALII LINIARE IMOBIL

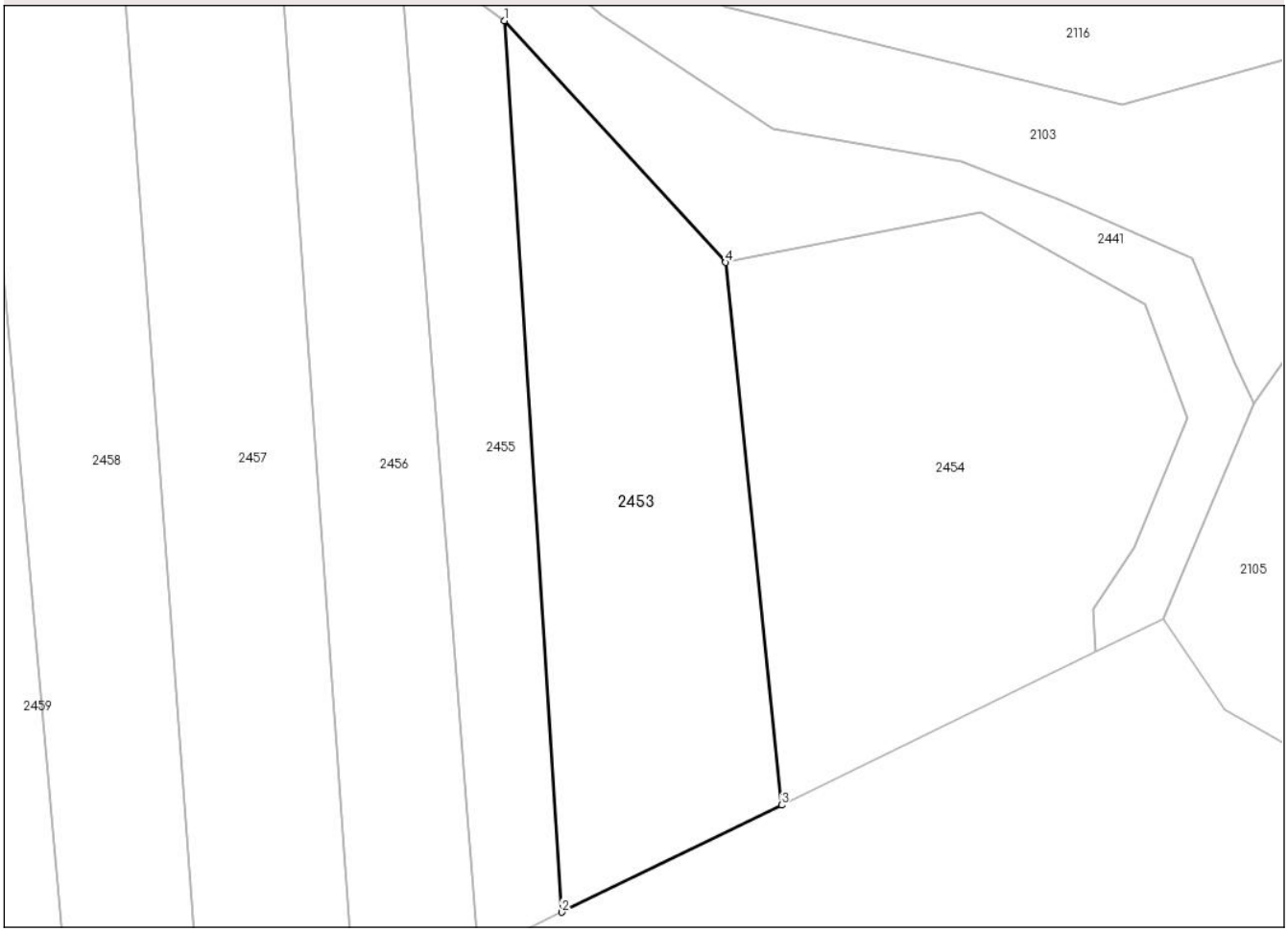

Date referitoare la teren

Crt	Categorie folosință	Intra vilan	Suprafaţa (mp)	Tarla	Parcelă	Nr. topo	Observaţii / Referinţe
1	arabil	NU	1.400	24	722/1	-	

Lungime Segmente
1) Valorile lungimilor segmentelor sunt obţinute din proiecţie în plan.

Punct început	X / Y	Punct sfârşit	X / Y	Lungime segment (** (m)
1	448.600,589 489.050,602	2	448.606,041 488.965,697	85.08
2	448.606,041 488.965,697	3	448.626,991 488.975,9	23.303
3	448.626,991 488.975,9	4	448.621,654 489.027,583	51.958
4	448.621,654 489.027,583	1	448.600,589 489.050,602	31.202

**** Lungimile segmentelor sunt determinate în planul de proiecţie Stereo 70 şi sunt rotunjite la 1 milimetru.**

Document care conține date cu caracter personal, protejat de prevederile Regulamentului (UE) nr. 679/2016 și Legii 190/2018

***** Distanţa dintre puncte este formată din segmente cumulate ce sunt mai mici decât valoarea 1 milimetru.**

DATE DESPRE IMOBILUL NR. 2454

Oficiul de Cadastru şi Publicitate Imobiliară SIBIU
Biroul de Cadastru şi Publicitate Imobiliară Sibiu

A. Partea I. Descrierea imobilului

TEREN Extravilan

Adresa: Jud. Sibiu

Nr. Crt	Nr cadastral Nr. topografic	Suprafaţa* (mp)	Observaţii / Referinţe
A1		1.711	Sector cadastral:31 Teren neimprejmuit;

B. Partea II. Proprietari şi acte

Inscrieri privitoare la dreptul de proprietate şi alte drepturi reale		Referinţe
/		
Act Normativ nr. 7, din 13/03/1996 emis de PARLAMENTUL ROMANIEI;		
B1	Inscrierea provizorie, drept de PROPRIETATE, dobandit prin Lege, cota actuala 1/1, cota initiala 1/1	A1
	1) **COMUNA VURPAR**, CIF:4406355, Proprietar neidentificat	

C. Partea III. SARCINI .

Inscrieri privind dezmembramintele dreptului de proprietate, drepturi reale de garanţie şi sarcini	Referinţe
NU SUNT	

Document care conține date cu caracter personal, protejat de prevederile Regulamentului (UE) nr. 679/2016 și Legii 190/2018

Anexa Nr. 1 La Partea I

Teren

Nr cadastral	Suprafaţa (mp)*	Observaţii / Referinţe
	1.711	

* Suprafaţa este determinată in planul de proiecţie Stereo 70.

DETALII LINIARE IMOBIL

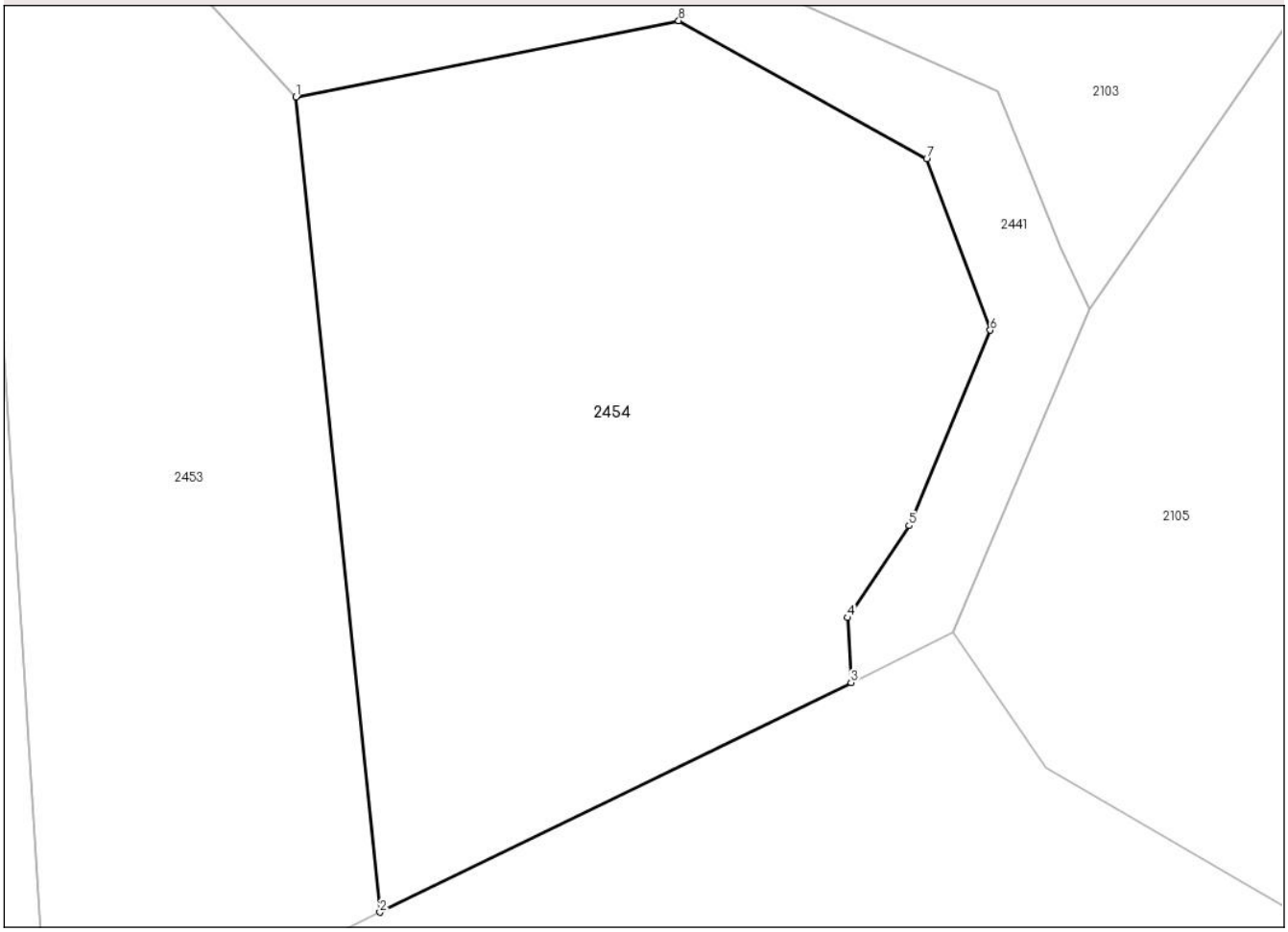

Date referitoare la teren

Crt	Categorie folosință	Intra vilan	Suprafaţa (mp)	Tarla	Parcelă	Nr. topo	Observaţii / Referinţe
1	arabil	NU	1.711	24	722/1/1	-	

Lungime Segmente
1) Valorile lungimilor segmentelor sunt obţinute din proiecţie în plan.

Punct început	X / Y	Punct sfârşit	X / Y	Lungime segment (** (m)
1	448.621,654 489.027,583	2	448.626,991 488.975,9	51.958
2	448.626,991 488.975,9	3	448.656,885 488.990,46	33.251
3	448.656,885 488.990,46	4	448.656,673 488.994,567	4.113
4	448.656,673 488.994,567	5	448.660,569 489.000,398	7.013
5	448.660,569 489.000,398	6	448.665,721 489.012,783	13.414

Document care conține date cu caracter personal, protejat de prevederile Regulamentului (UE) nr. 679/2016 și Legii 190/2018

Punct început	X / Y	Punct sfârşit	X / Y	Lungime segment (** (m)
6	448.665,721 489.012,783	7	448.661,683 489.023,637	11.581
7	448.661,683 489.023,637	8	448.645,949 489.032,404	18.011
8	448.645,949 489.032,404	1	448.621,654 489.027,583	24.769

** Lungimile segmentelor sunt determinate în planul de proiecţie Stereo 70 şi sunt rotunjite la 1 milimetru.
*** Distanţa dintre puncte este formată din segmente cumulate ce sunt mai mici decât valoarea 1 milimetru.

Document care conține date cu caracter personal, protejat de prevederile Regulamentului (UE) nr. 679/2016 și Legii 190/2018

DATE DESPRE IMOBILUL NR. 2455

Oficiul de Cadastru şi Publicitate Imobiliară SIBIU
Biroul de Cadastru şi Publicitate Imobiliară Sibiu

A. Partea I. Descrierea imobilului

TEREN Extravilan

Adresa: Jud. Sibiu

Nr. Crt	Nr cadastral Nr. topografic	Suprafaţa* (mp)	Observaţii / Referinţe
A1		800	Sector cadastral:31 Teren neimprejmuit;

B. Partea II. Proprietari şi acte

Inscrieri privitoare la dreptul de proprietate şi alte drepturi reale		Referinţe
/		
Act Administrativ nr. 634/62, din 17/05/2000 emis de CJPSDPAT SIBIU (Titlu de proprietate);		
B1	Intabulare, drept de PROPRIETATE, dobandit prin Reconstituire, cota actuala 1/1, cota initiala 1/1	A1
	1) **STEFAN ELEONORA**, CNP neidentificat	

C. Partea III. SARCINI .

Inscrieri privind dezmembramintele dreptului de proprietate, drepturi reale de garanţie şi sarcini	Referinţe
NU SUNT	

Document care conține date cu caracter personal, protejat de prevederile Regulamentului (UE) nr. 679/2016 și Legii 190/2018

Anexa Nr. 1 La Partea I

Teren

Nr cadastral	Suprafaţa (mp)*	Observaţii / Referinţe
	800	

* Suprafaţa este determinată in planul de proiecţie Stereo 70.

DETALII LINIARE IMOBIL

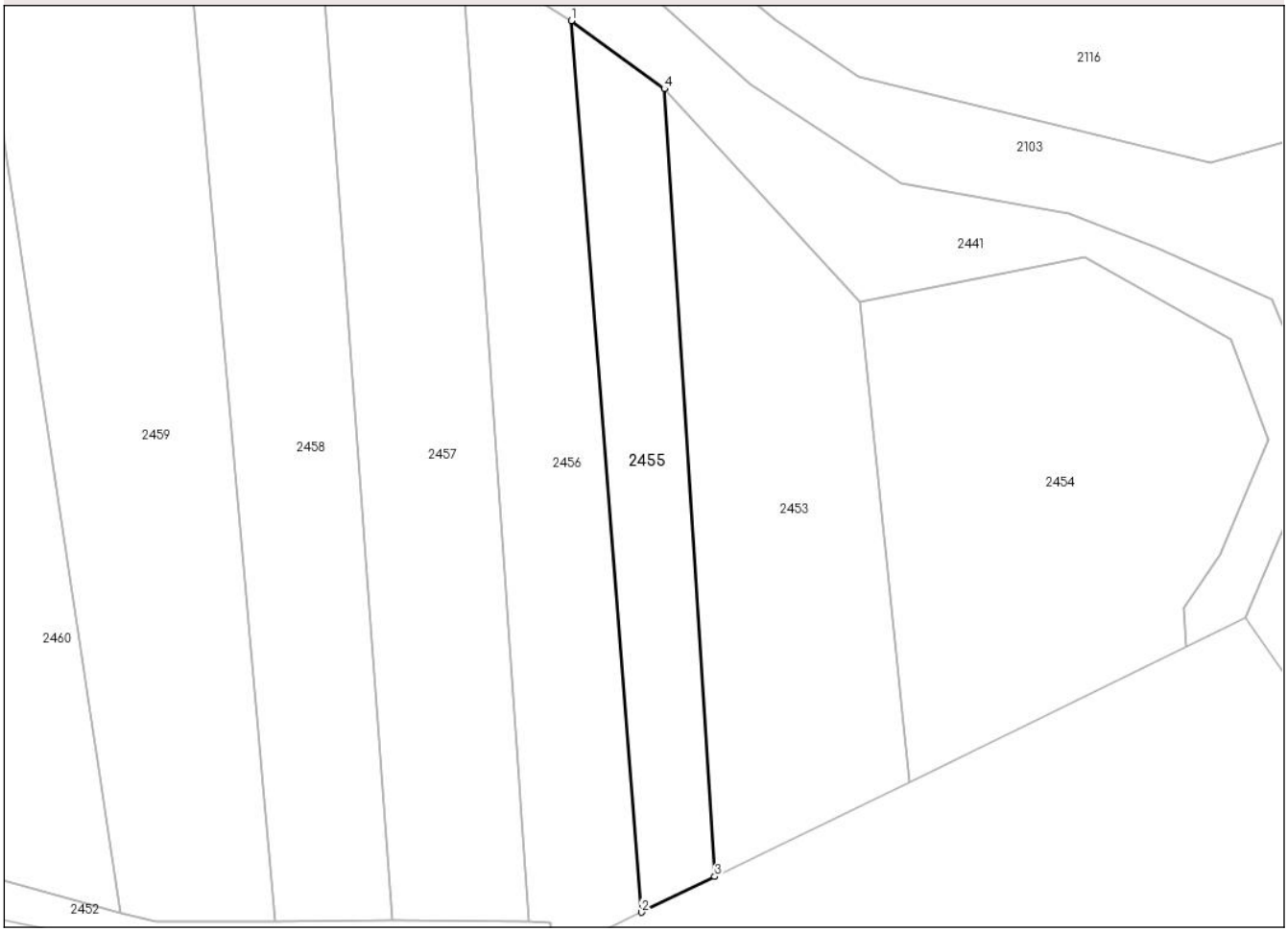

Date referitoare la teren

Crt	Categorie folosință	Intra vilan	Suprafaţa (mp)	Tarla	Parcelă	Nr. topo	Observaţii / Referinţe
1	arabil	NU	800	24	722/2	-	

Lungime Segmente
1) Valorile lungimilor segmentelor sunt obţinute din proiecţie în plan.

Punct început	X / Y	Punct sfârşit	X / Y	Lungime segment (** (m)
1	448.590,57 489.057,931	2	448.598,132 488.961,846	96.383
2	448.598,132 488.961,846	3	448.606,041 488.965,697	8.796
3	448.606,041 488.965,697	4	448.600,589 489.050,602	85.08
4	448.600,589 489.050,602	1	448.590,57 489.057,931	12.414

**** Lungimile segmentelor sunt determinate în planul de proiecţie Stereo 70 şi sunt rotunjite la 1 milimetru.**

Document care conține date cu caracter personal, protejat de prevederile Regulamentului (UE) nr. 679/2016 și Legii 190/2018

***** Distanţa dintre puncte este formată din segmente cumulate ce sunt mai mici decât valoarea 1 milimetru.**

DATE DESPRE IMOBILUL NR. 2456

Oficiul de Cadastru şi Publicitate Imobiliară SIBIU
Biroul de Cadastru şi Publicitate Imobiliară Sibiu

A. Partea I. Descrierea imobilului

TEREN Extravilan

Adresa: Jud. Sibiu

Nr. Crt	Nr cadastral Nr. topografic	Suprafaţa* (mp)	Observaţii / Referinţe
A1		1.200	Sector cadastral:31 Teren neimprejmuit;

B. Partea II. Proprietari şi acte

Inscrieri privitoare la dreptul de proprietate şi alte drepturi reale		Referinţe
/		
Act Administrativ nr. 361/62, din 10/08/1994 emis de CJPSDPAT SIBIU (Titlu de proprietate);		
B1	Intabulare, drept de PROPRIETATE, dobandit prin Reconstituire, cota actuala 1/1, cota initiala 1/1	A1
	1) **MIHU MARIA**, CNP neidentificat	

C. Partea III. SARCINI .

Inscrieri privind dezmembramintele dreptului de proprietate, drepturi reale de garanţie şi sarcini	Referinţe
NU SUNT	

Document care conține date cu caracter personal, protejat de prevederile Regulamentului (UE) nr. 679/2016 și Legii 190/2018

Anexa Nr. 1 La Partea I

Teren

Nr cadastral	Suprafaţa (mp)*	Observaţii / Referinţe
	1.200	

* Suprafaţa este determinată in planul de proiecţie Stereo 70.

DETALII LINIARE IMOBIL

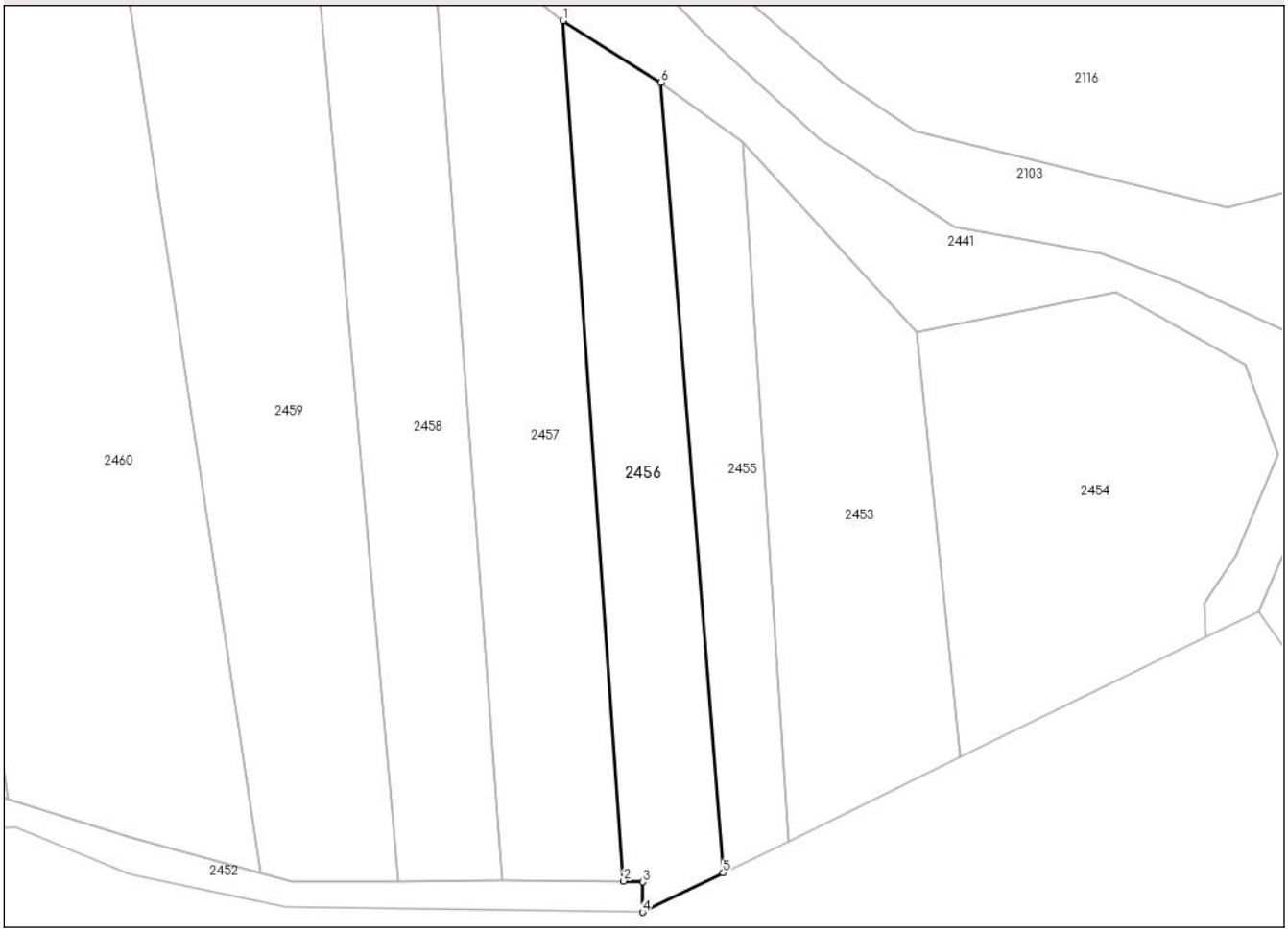

Date referitoare la teren

Crt	Categorie folosință	Intra vilan	Suprafaţa (mp)	Tarla	Parcelă	Nr. topo	Observaţii / Referinţe
1	arabil	NU	1.200	24	722/3	-	

Lungime Segmente
1) Valorile lungimilor segmentelor sunt obţinute din proiecţie în plan.

Punct început	X / Y	Punct sfârşit	X / Y	Lungime segment (** (m)
1	448.578,653 489.065,422	2	448.586,032 488.960,868	104.814
2	448.586,032 488.960,868	3	448.588,38 488.960,738	2.352
3	448.588,38 488.960,738	4	448.588,334 488.957,074	3.664
4	448.588,334 488.957,074	5	448.598,132 488.961,846	10.898
5	448.598,132 488.961,846	6	448.590,57 489.057,931	96.383

Document care conține date cu caracter personal, protejat de prevederile Regulamentului (UE) nr. 679/2016 și Legii 190/2018

Punct început	X / Y	Punct sfârşit	X / Y	Lungime segment (** (m)
6	448.590,57 489.057,931	1	448.578,653 489.065,422	14.076

** Lungimile segmentelor sunt determinate în planul de proiecţie Stereo 70 şi sunt rotunjite la 1 milimetru.
*** Distanţa dintre puncte este formată din segmente cumulate ce sunt mai mici decât valoarea 1 milimetru.

Document care conține date cu caracter personal, protejat de prevederile Regulamentului (UE) nr. 679/2016 și Legii 190/2018

DATE DESPRE IMOBILUL NR. 2457

Oficiul de Cadastru şi Publicitate Imobiliară SIBIU
Biroul de Cadastru şi Publicitate Imobiliară Sibiu

A. Partea I. Descrierea imobilului

TEREN Extravilan

Adresa: Jud. Sibiu

Nr. Crt	Nr cadastral Nr. topografic	Suprafaţa* (mp)	Observaţii / Referinţe
A1		2.000	Sector cadastral:31 Teren neimprejmuit;

B. Partea II. Proprietari şi acte

Inscrieri privitoare la dreptul de proprietate şi alte drepturi reale		Referinţe
/		
Act Administrativ nr. 613/62, din 26/01/2000 emis de CJPSDPAT SIBIU (Titlu de proprietate);		
B1	Intabulare, drept de PROPRIETATE, dobandit prin Reconstituire, cota actuala 1/1, cota initiala 1/1	A1
	1) **BANEA TOMA**, CNP neidentificat	

C. Partea III. SARCINI .

Inscrieri privind dezmembramintele dreptului de proprietate, drepturi reale de garanţie şi sarcini	Referinţe
NU SUNT	

Anexa Nr. 1 La Partea I

Teren

Nr cadastral	Suprafaţa (mp)*	Observaţii / Referinţe
	2.000	

* Suprafaţa este determinată in planul de proiecţie Stereo 70.

DETALII LINIARE IMOBIL

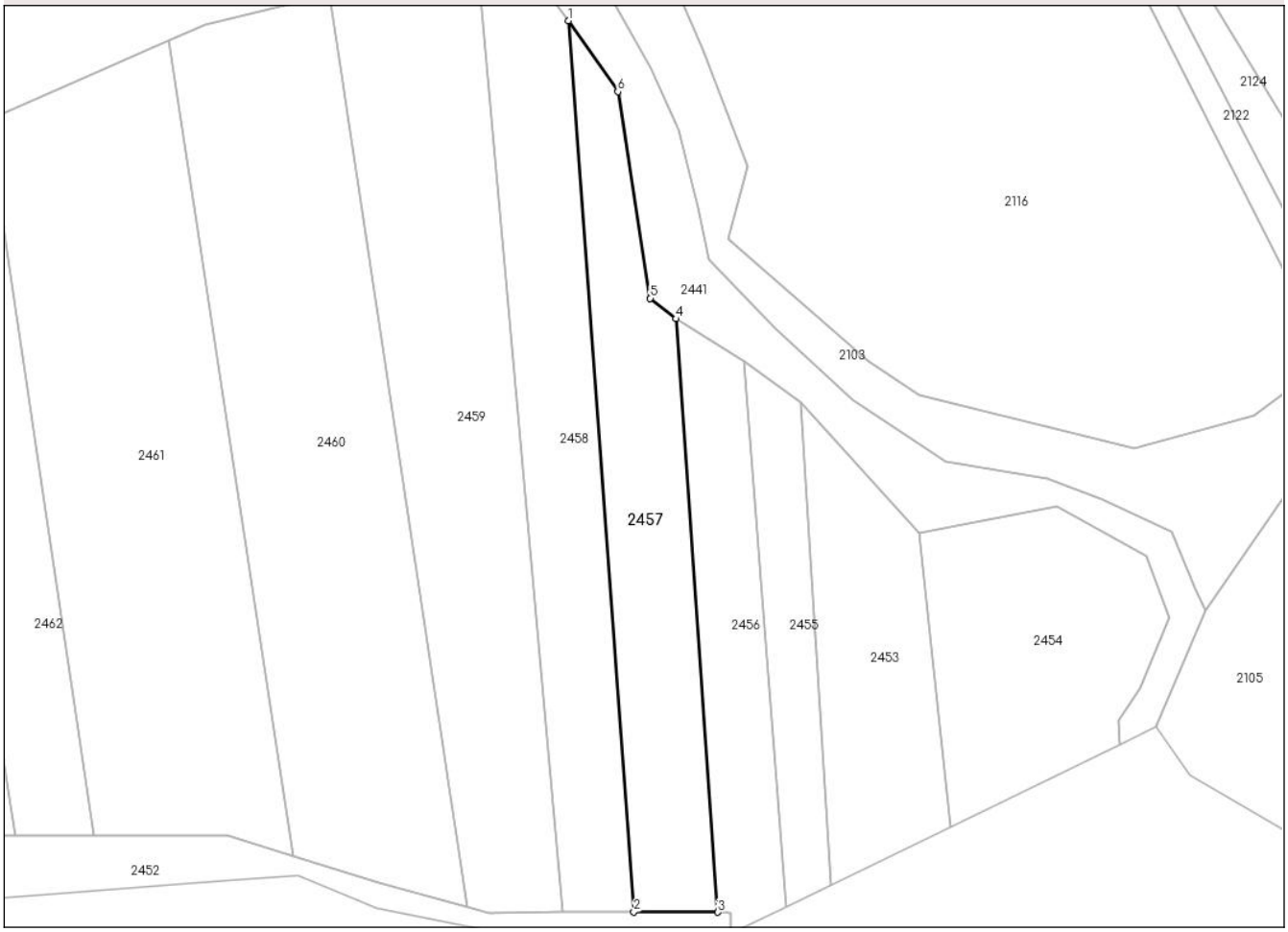

Date referitoare la teren

Crt	Categorie folosință	Intra vilan	Suprafaţa (mp)	Tarla	Parcelă	Nr. topo	Observaţii / Referinţe
1	arabil	NU	2.000	24	722/4	-	

Lungime Segmente
1) Valorile lungimilor segmentelor sunt obţinute din proiecţie în plan.

Punct început	X / Y	Punct sfârşit	X / Y	Lungime segment (** (m)
1	448.559,66 489.117,943	2	448.571,228 488.960,93	157.439
2	448.571,228 488.960,93	3	448.586,032 488.960,868	14.804
3	448.586,032 488.960,868	4	448.578,653 489.065,422	104.814
4	448.578,653 489.065,422	5	448.574,103 489.069,039	5.813
5	448.574,103 489.069,039	6	448.568,413 489.105,454	36.856

Document care conține date cu caracter personal, protejat de prevederile Regulamentului (UE) nr. 679/2016 și Legii 190/2018

Punct început	X / Y	Punct sfârşit	X / Y	Lungime segment (** (m)
6	448.568,413 489.105,454	1	448.559,66 489.117,943	15.251

** Lungimile segmentelor sunt determinate în planul de proiecţie Stereo 70 şi sunt rotunjite la 1 milimetru.
*** Distanţa dintre puncte este formată din segmente cumulate ce sunt mai mici decât valoarea 1 milimetru.

Document care conține date cu caracter personal, protejat de prevederile Regulamentului (UE) nr. 679/2016 și Legii 190/2018

DATE DESPRE IMOBILUL NR. 2458

Oficiul de Cadastru şi Publicitate Imobiliară SIBIU
Biroul de Cadastru şi Publicitate Imobiliară Sibiu

A. Partea I. Descrierea imobilului

TEREN Extravilan

Adresa: Jud. Sibiu

Nr. Crt	Nr cadastral Nr. topografic	Suprafaţa* (mp)	Observaţii / Referinţe
A1		2.300	Sector cadastral:31 Teren neimprejmuit;

B. Partea II. Proprietari şi acte

Inscrieri privitoare la dreptul de proprietate şi alte drepturi reale		Referinţe
/		
Act Administrativ nr. 634/62, din 17/05/2000 emis de CJPSDPAT SIBIU (Titlu de proprietate);		
B1	Intabulare, drept de PROPRIETATE, dobandit prin Reconstituire, cota actuala 1/1, cota initiala 1/1	A1
	1) **STEFAN ELEONORA**, CNP neidentificat	

C. Partea III. SARCINI .

Inscrieri privind dezmembramintele dreptului de proprietate, drepturi reale de garanţie şi sarcini	Referinţe
NU SUNT	

Document care conține date cu caracter personal, protejat de prevederile Regulamentului (UE) nr. 679/2016 și Legii 190/2018

Anexa Nr. 1 La Partea I

Teren

Nr cadastral	Suprafaţa (mp)*	Observaţii / Referinţe
	2.300	

* Suprafaţa este determinată in planul de proiecţie Stereo 70.

DETALII LINIARE IMOBIL

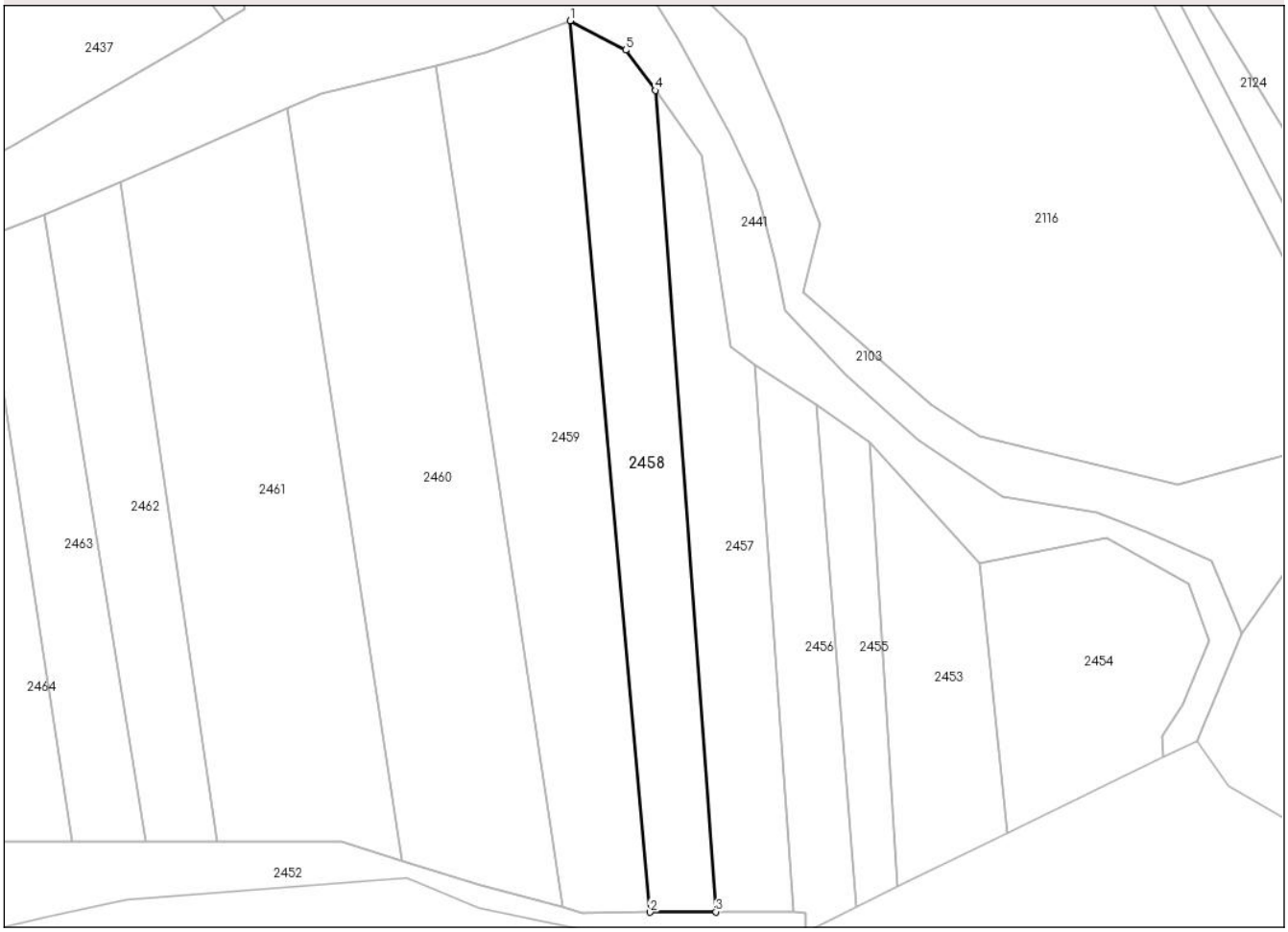

Date referitoare la teren

Crt	Categorie folosință	Intra vilan	Suprafaţa (mp)	Tarla	Parcelă	Nr. topo	Observaţii / Referinţe
1	arabil	NU	2.300	24	722/5	-	

Lungime Segmente
1) Valorile lungimilor segmentelor sunt obţinute din proiecţie în plan.

Punct început	X / Y	Punct sfârşit	X / Y	Lungime segment (** (m)
1	448.543,383 489.131,277	2	448.558,627 488.960,86	171.097
2	448.558,627 488.960,86	3	448.571,228 488.960,93	12.601
3	448.571,228 488.960,93	4	448.559,66 489.117,943	157.439
4	448.559,66 489.117,943	5	448.554,014 489.125,667	9.568
5	448.554,014 489.125,667	1	448.543,383 489.131,277	12.02

Document care conține date cu caracter personal, protejat de prevederile Regulamentului (UE) nr. 679/2016 și Legii 190/2018

** Lungimile segmentelor sunt determinate în planul de proiecţie Stereo 70 şi sunt rotunjite la 1 milimetru.
*** Distanţa dintre puncte este formată din segmente cumulate ce sunt mai mici decât valoarea 1 milimetru.

Document care conține date cu caracter personal, protejat de prevederile Regulamentului (UE) nr. 679/2016 și Legii 190/2018

DATE DESPRE IMOBILUL NR. 2459

Oficiul de Cadastru şi Publicitate Imobiliară SIBIU
Biroul de Cadastru şi Publicitate Imobiliară Sibiu

A. Partea I. Descrierea imobilului

TEREN Extravilan

Adresa: Jud. Sibiu

Nr. Crt	Nr cadastral Nr. topografic	Suprafaţa* (mp)	Observaţii / Referinţe
A1		3.600	Sector cadastral:31 Teren neimprejmuit;

B. Partea II. Proprietari şi acte

Inscrieri privitoare la dreptul de proprietate şi alte drepturi reale		Referinţe
/		
Act Administrativ nr. 224/62, din 09/05/1994 emis de CJPSDPAT SIBIU (Titlu de proprietate);		
B1	Intabulare, drept de PROPRIETATE, dobandit prin Reconstituire, cota actuala 1/1, cota initiala 1/1	A1
	1) **ALDEA IOAN**, CNP neidentificat	

C. Partea III. SARCINI .

Inscrieri privind dezmembramintele dreptului de proprietate, drepturi reale de garanţie şi sarcini	Referinţe
NU SUNT	

Document care conține date cu caracter personal, protejat de prevederile Regulamentului (UE) nr. 679/2016 și Legii 190/2018

Anexa Nr. 1 La Partea I

Teren

Nr cadastral	Suprafaţa (mp)*	Observaţii / Referinţe
	3.600	

* Suprafaţa este determinată in planul de proiecţie Stereo 70.

DETALII LINIARE IMOBIL

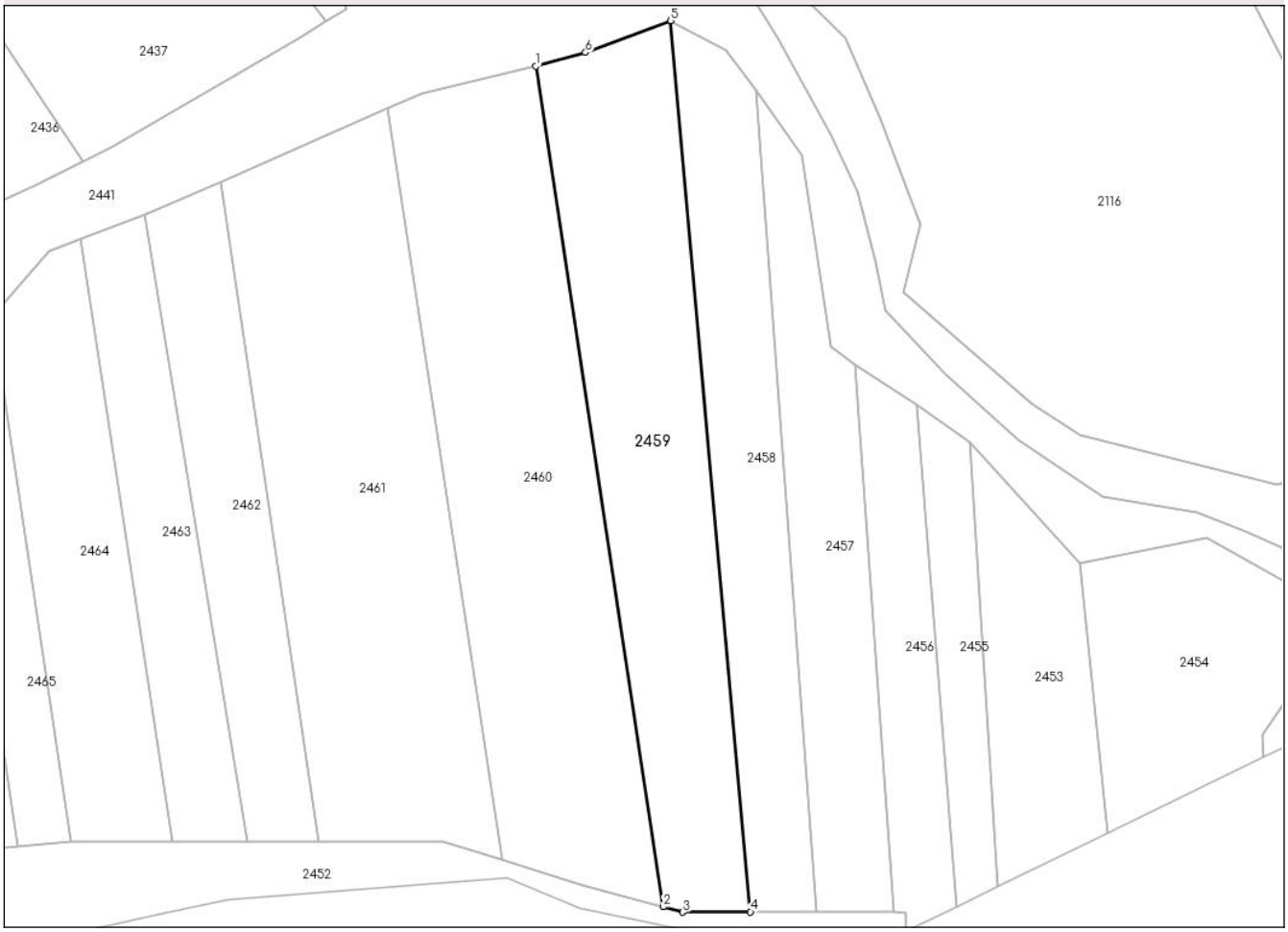

Date referitoare la teren

Crt	Categorie folosință	Intra vilan	Suprafaţa (mp)	Tarla	Parcelă	Nr. topo	Observaţii / Referinţe
1	arabil	NU	3.600	24	722/6	-	

Lungime Segmente
1) Valorile lungimilor segmentelor sunt obţinute din proiecţie în plan.

Punct început	X / Y	Punct sfârşit	X / Y	Lungime segment (** (m)
1	448.517,541 489.122,557	2	448.541,904 488.961,814	162.578
2	448.541,904 488.961,814	3	448.545,704 488.960,785	3.937
3	448.545,704 488.960,785	4	448.558,627 488.960,86	12.923
4	448.558,627 488.960,86	5	448.543,383 489.131,277	171.097
5	448.543,383 489.131,277	6	448.527,068 489.125,211	17.406

Document care conține date cu caracter personal, protejat de prevederile Regulamentului (UE) nr. 679/2016 și Legii 190/2018

Punct început	X / Y	Punct sfârşit	X / Y	Lungime segment (** (m)
6	448.527,068 489.125,211	1	448.517,541 489.122,557	9.891

** Lungimile segmentelor sunt determinate în planul de proiecţie Stereo 70 şi sunt rotunjite la 1 milimetru.
*** Distanţa dintre puncte este formată din segmente cumulate ce sunt mai mici decât valoarea 1 milimetru.

Document care conține date cu caracter personal, protejat de prevederile Regulamentului (UE) nr. 679/2016 și Legii 190/2018

DATE DESPRE IMOBILUL NR. 2460

Oficiul de Cadastru şi Publicitate Imobiliară SIBIU
Biroul de Cadastru şi Publicitate Imobiliară Sibiu

A. Partea I. Descrierea imobilului

TEREN Extravilan

Adresa: Jud. Sibiu

Nr. Crt	Nr cadastral Nr. topografic	Suprafaţa* (mp)	Observaţii / Referinţe
A1		4.500	Sector cadastral:31 Teren neimprejmuit;

B. Partea II. Proprietari şi acte

Inscrieri privitoare la dreptul de proprietate şi alte drepturi reale		Referinţe
/		
Act Administrativ nr. 209/62, din 06/05/1994 emis de CJPSDPAT SIBIU (Titlu de proprietate);		
B1	Intabulare, drept de PROPRIETATE, dobandit prin Reconstituire, cota actuala 1/1, cota initiala 1/1	A1
	1) **MIHU AMALIA**, CNP neidentificat	

C. Partea III. SARCINI .

Inscrieri privind dezmembramintele dreptului de proprietate, drepturi reale de garanţie şi sarcini	Referinţe
NU SUNT	

Document care conține date cu caracter personal, protejat de prevederile Regulamentului (UE) nr. 679/2016 și Legii 190/2018

Anexa Nr. 1 La Partea I

Teren

Nr cadastral	Suprafaţa (mp)*	Observaţii / Referinţe
	4.500	

* Suprafaţa este determinată in planul de proiecţie Stereo 70.

DETALII LINIARE IMOBIL

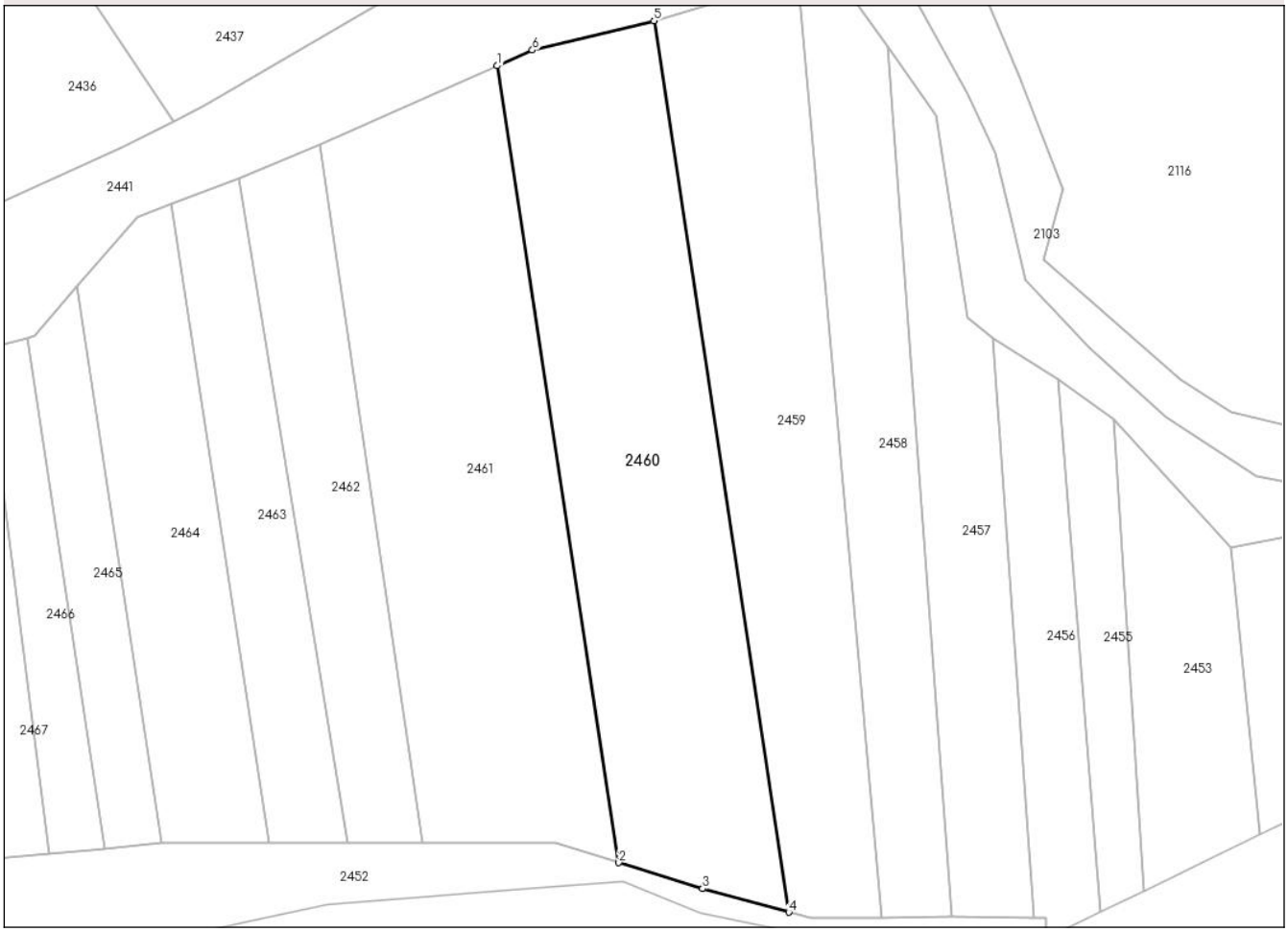

Date referitoare la teren

Crt	Categorie folosință	Intra vilan	Suprafaţa (mp)	Tarla	Parcelă	Nr. topo	Observaţii / Referinţe
1	arabil	NU	4.500	24	722/7	-	

Lungime Segmente
1) Valorile lungimilor segmentelor sunt obţinute din proiecţie în plan.

Punct început	X / Y	Punct sfârşit	X / Y	Lungime segment (** (m)
1	448.489,235 489.114,441	2	448.511,202 488.970,746	145.364
2	448.511,202 488.970,746	3	448.526,318 488.966,038	15.833
3	448.526,318 488.966,038	4	448.541,904 488.961,814	16.148
4	448.541,904 488.961,814	5	448.517,541 489.122,557	162.578
5	448.517,541 489.122,557	6	448.495,591 489.117,248	22.582

Document care conține date cu caracter personal, protejat de prevederile Regulamentului (UE) nr. 679/2016 și Legii 190/2018

Punct început	X / Y	Punct sfârşit	X / Y	Lungime segment (** (m)
6	448.495,591 489.117,248	1	448.489,235 489.114,441	6.949

** Lungimile segmentelor sunt determinate în planul de proiecţie Stereo 70 şi sunt rotunjite la 1 milimetru.
*** Distanţa dintre puncte este formată din segmente cumulate ce sunt mai mici decât valoarea 1 milimetru.

Document care conține date cu caracter personal, protejat de prevederile Regulamentului (UE) nr. 679/2016 și Legii 190/2018

DATE DESPRE IMOBILUL NR. 2461

Oficiul de Cadastru şi Publicitate Imobiliară SIBIU
Biroul de Cadastru şi Publicitate Imobiliară Sibiu

A. Partea I. Descrierea imobilului

TEREN Extravilan

Adresa: Jud. Sibiu

Nr. Crt	Nr cadastral Nr. topografic	Suprafaţa* (mp)	Observaţii / Referinţe
A1		4.600	Sector cadastral:31 Teren neimprejmuit;

B. Partea II. Proprietari şi acte

Inscrieri privitoare la dreptul de proprietate şi alte drepturi reale		Referinţe
/		
Act Administrativ nr. 367/62, din 11/08/1994 emis de CJPSDPAT SIBIU (Titlu de proprietate);		
B1	Intabulare, drept de PROPRIETATE, dobandit prin Reconstituire, cota actuala 1/1, cota initiala 1/1	A1
	1) **NEAGU ANA**, CNP neidentificat 2) **NEAGU IOAN**, CNP neidentificat 3) **NEAGU TOMA**, CNP neidentificat	

C. Partea III. SARCINI .

Inscrieri privind dezmembramintele dreptului de proprietate, drepturi reale de garanţie şi sarcini	Referinţe
NU SUNT	

Anexa Nr. 1 La Partea I

Teren

Nr cadastral	Suprafaţa (mp)*	Observaţii / Referinţe
	4.600	

* Suprafaţa este determinată in planul de proiecţie Stereo 70.

DETALII LINIARE IMOBIL

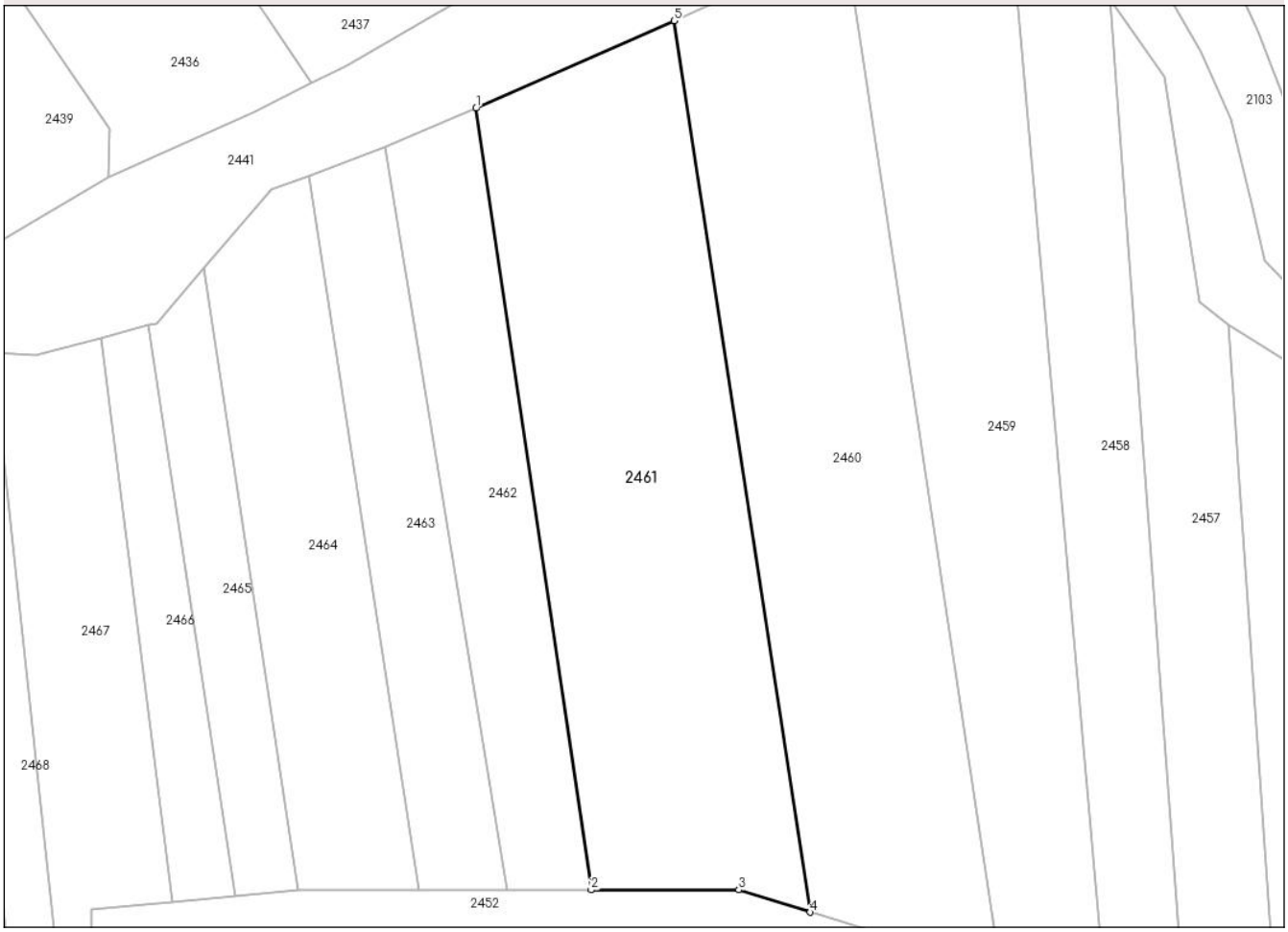

Date referitoare la teren

Crt	Categorie folosință	Intra vilan	Suprafaţa (mp)	Tarla	Parcelă	Nr. topo	Observaţii / Referinţe
1	arabil	NU	4.600	24	722/8	-	

Lungime Segmente
1) Valorile lungimilor segmentelor sunt obţinute din proiecţie în plan.

Punct început	X / Y	Punct sfârşit	X / Y	Lungime segment (** (m)
1	448.457,294 489.100,332	2	448.475,869 488.974,326	127.368
2	448.475,869 488.974,326	3	448.499,707 488.974,326	23.838
3	448.499,707 488.974,326	4	448.511,202 488.970,746	12.04
4	448.511,202 488.970,746	5	448.489,235 489.114,441	145.364
5	448.489,235 489.114,441	1	448.457,294 489.100,332	34.918

Document care conține date cu caracter personal, protejat de prevederile Regulamentului (UE) nr. 679/2016 și Legii 190/2018

** Lungimile segmentelor sunt determinate în planul de proiecţie Stereo 70 şi sunt rotunjite la 1 milimetru.
*** Distanţa dintre puncte este formată din segmente cumulate ce sunt mai mici decât valoarea 1 milimetru.

DATE DESPRE IMOBILUL NR. 2462

Oficiul de Cadastru şi Publicitate Imobiliară SIBIU
Biroul de Cadastru şi Publicitate Imobiliară Sibiu

A. Partea I. Descrierea imobilului

TEREN Extravilan

Adresa: Jud. Sibiu

Nr. Crt	Nr cadastral Nr. topografic	Suprafaţa* (mp)	Observaţii / Referinţe
A1		1.800	Sector cadastral:31 Teren neimprejmuit;

B. Partea II. Proprietari şi acte

Inscrieri privitoare la dreptul de proprietate şi alte drepturi reale		Referinţe
/		
Act Administrativ nr. 245/62, din 20/05/1994 emis de CJPSDPAT SIBIU (Titlu de proprietate);		
B1	Intabulare, drept de PROPRIETATE, dobandit prin Reconstituire, cota actuala 1/1, cota initiala 1/1	A1
	1) **GABOR ANA**, CNP neidentificat 2) **LACATUS IOAN**, CNP neidentificat 3) **TUDOR EUGENIA**, CNP neidentificat	

C. Partea III. SARCINI .

Inscrieri privind dezmembramintele dreptului de proprietate, drepturi reale de garanţie şi sarcini	Referinţe
NU SUNT	

Anexa Nr. 1 La Partea I

Teren

Nr cadastral	Suprafaţa (mp)*	Observaţii / Referinţe
	1.800	

* Suprafaţa este determinată in planul de proiecţie Stereo 70.

DETALII LINIARE IMOBIL

Date referitoare la teren

Crt	Categorie folosință	Intra vilan	Suprafaţa (mp)	Tarla	Parcelă	Nr. topo	Observaţii / Referinţe
1	arabil	NU	1.800	24	722/9	-	

Lungime Segmente
1) Valorile lungimilor segmentelor sunt obţinute din proiecţie în plan.

Punct început	X / Y	Punct sfârşit	X / Y	Lungime segment (** (m)
1	448.442,61 489.094,163	2	448.462,217 488.974,326	121.43
2	448.462,217 488.974,326	3	448.475,869 488.974,326	13.652
3	448.475,869 488.974,326	4	448.457,294 489.100,332	127.368
4	448.457,294 489.100,332	1	448.442,61 489.094,163	15.927

**** Lungimile segmentelor sunt determinate în planul de proiecţie Stereo 70 şi sunt rotunjite la 1 milimetru.**

Document care conține date cu caracter personal, protejat de prevederile Regulamentului (UE) nr. 679/2016 și Legii 190/2018

***** Distanţa dintre puncte este formată din segmente cumulate ce sunt mai mici decât valoarea 1 milimetru.**

DATE DESPRE IMOBILUL NR. 2463

Oficiul de Cadastru şi Publicitate Imobiliară SIBIU
Biroul de Cadastru şi Publicitate Imobiliară Sibiu

A. Partea I. Descrierea imobilului

TEREN Extravilan

Adresa: Jud. Sibiu

Nr. Crt	Nr cadastral Nr. topografic	Suprafaţa* (mp)	Observaţii / Referinţe
A1		1.600	Sector cadastral:31 Teren neimprejmuit;

B. Partea II. Proprietari şi acte

Inscrieri privitoare la dreptul de proprietate şi alte drepturi reale		Referinţe
/		
Act Administrativ nr. 555/62, din 23/10/1995 emis de CJPSDPAT SIBIU (Titlu de proprietate);		
B1	Intabulare, drept de PROPRIETATE, dobandit prin Reconstituire, cota actuala 1/1, cota initiala 1/1	A1
	1) **BRADESCU ANA**, CNP neidentificat 2) **COSIER VICTORIA**, CNP neidentificat 3) **FITA SILVIA**, CNP neidentificat 4) **GABOR TOMA**, CNP neidentificat 5) **TUDOR MARIA**, CNP neidentificat	

C. Partea III. SARCINI .

Inscrieri privind dezmembramintele dreptului de proprietate, drepturi reale de garanţie şi sarcini	Referinţe
NU SUNT	

Document care conține date cu caracter personal, protejat de prevederile Regulamentului (UE) nr. 679/2016 și Legii 190/2018

Anexa Nr. 1 La Partea I

Teren

Nr cadastral	Suprafaţa (mp)*	Observaţii / Referinţe
	1.600	

* Suprafaţa este determinată in planul de proiecţie Stereo 70.

DETALII LINIARE IMOBIL

Date referitoare la teren

Crt	Categorie folosință	Intra vilan	Suprafaţa (mp)	Tarla	Parcelă	Nr. topo	Observaţii / Referinţe
1	arabil	NU	1.600	24	722/10	-	

Lungime Segmente

1) Valorile lungimilor segmentelor sunt obţinute din proiecţie în plan.

Punct început	X / Y	Punct sfârşit	X / Y	Lungime segment (** (m)
1	448.430,315 489.089,482	2	448.448,025 488.974,31	116.526
2	448.448,025 488.974,31	3	448.462,217 488.974,326	14.192
3	448.462,217 488.974,326	4	448.442,61 489.094,163	121.43
4	448.442,61 489.094,163	1	448.430,315 489.089,482	13.156

**** Lungimile segmentelor sunt determinate în planul de proiecţie Stereo 70 şi sunt rotunjite la 1 milimetru.**

Document care conține date cu caracter personal, protejat de prevederile Regulamentului (UE) nr. 679/2016 și Legii 190/2018

***** Distanţa dintre puncte este formată din segmente cumulate ce sunt mai mici decât valoarea 1 milimetru.**

Document care conține date cu caracter personal, protejat de prevederile Regulamentului (UE) nr. 679/2016 și Legii 190/2018

DATE DESPRE IMOBILUL NR. 2464

Oficiul de Cadastru şi Publicitate Imobiliară SIBIU
Biroul de Cadastru şi Publicitate Imobiliară Sibiu

A. Partea I. Descrierea imobilului

TEREN Extravilan

Adresa: Jud. Sibiu

Nr. Crt	Nr cadastral Nr. topografic	Suprafaţa* (mp)	Observaţii / Referinţe
A1		2.100	Sector cadastral:31 Teren neimprejmuit;

B. Partea II. Proprietari şi acte

Inscrieri privitoare la dreptul de proprietate şi alte drepturi reale		Referinţe
/		
Act Administrativ nr. 490/62, din 19/01/1995 emis de CJPSDPAT SIBIU (Titlu de proprietate);		
B1	Intabulare, drept de PROPRIETATE, dobandit prin Reconstituire, cota actuala 1/1, cota initiala 1/1	A1
	1) **STOICA MARIA**, CNP neidentificat	

C. Partea III. SARCINI .

Inscrieri privind dezmembramintele dreptului de proprietate, drepturi reale de garanţie şi sarcini	Referinţe
NU SUNT	

Document care conține date cu caracter personal, protejat de prevederile Regulamentului (UE) nr. 679/2016 și Legii 190/2018

Anexa Nr. 1 La Partea I

Teren

Nr cadastral	Suprafaţa (mp)*	Observaţii / Referinţe
	2.100	

* Suprafaţa este determinată in planul de proiecţie Stereo 70.

DETALII LINIARE IMOBIL

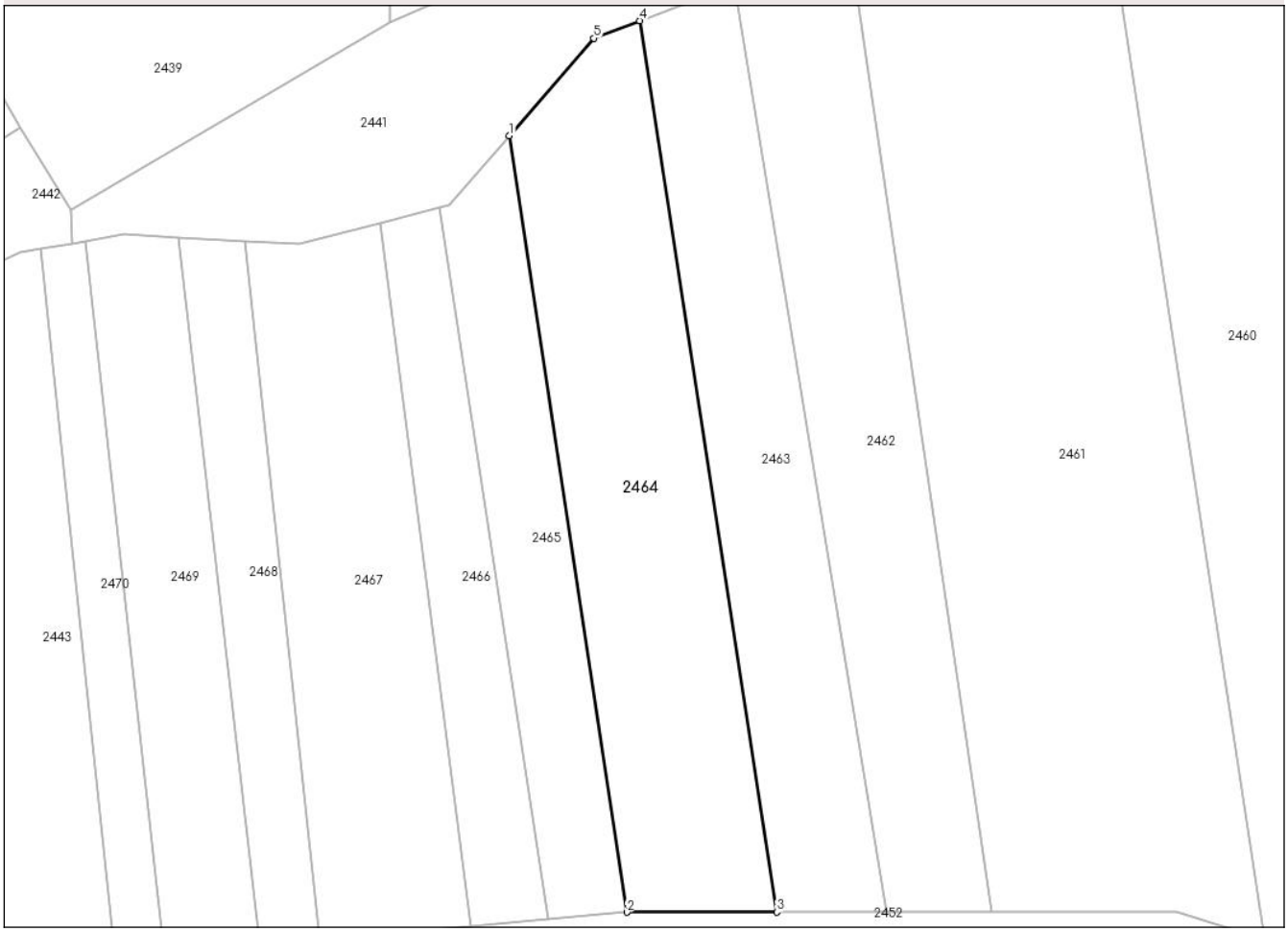

Date referitoare la teren

Crt	Categorie folosință	Intra vilan	Suprafaţa (mp)	Tarla	Parcelă	Nr. topo	Observaţii / Referinţe
1	arabil	NU	2.100	24	722/11	-	

Lungime Segmente
1) Valorile lungimilor segmentelor sunt obţinute din proiecţie în plan.

Punct început	X / Y	Punct sfârşit	X / Y	Lungime segment (** (m)
1	448.413,452 489.074,622	2	448.428,65 488.974,278	101.489
2	448.428,65 488.974,278	3	448.448,025 488.974,31	19.375
3	448.448,025 488.974,31	4	448.430,315 489.089,482	116.526
4	448.430,315 489.089,482	5	448.424,373 489.087,22	6.358
5	448.424,373 489.087,22	1	448.413,452 489.074,622	16.673

Document care conține date cu caracter personal, protejat de prevederile Regulamentului (UE) nr. 679/2016 și Legii 190/2018

** Lungimile segmentelor sunt determinate în planul de proiecţie Stereo 70 şi sunt rotunjite la 1 milimetru.
*** Distanţa dintre puncte este formată din segmente cumulate ce sunt mai mici decât valoarea 1 milimetru.

Document care conține date cu caracter personal, protejat de prevederile Regulamentului (UE) nr. 679/2016 și Legii 190/2018

DATE DESPRE IMOBILUL NR. 2465

Oficiul de Cadastru şi Publicitate Imobiliară SIBIU
Biroul de Cadastru şi Publicitate Imobiliară Sibiu

A. Partea I. Descrierea imobilului

TEREN Extravilan

Adresa: Jud. Sibiu

Nr. Crt	Nr cadastral Nr. topografic	Suprafaţa* (mp)	Observaţii / Referinţe
A1		1.000	Sector cadastral:31 Teren neimprejmuit;

B. Partea II. Proprietari şi acte

Inscrieri privitoare la dreptul de proprietate şi alte drepturi reale		Referinţe
/		
Act Administrativ nr. 514/62, din 14/03/1995 emis de CJPSDPAT SIBIU (Titlu de proprietate);		
B1	Intabulare, drept de PROPRIETATE, dobandit prin Constituire, cota actuala 1/1, cota initiala 1/1	A1
	1) **ROMANOAIE CONSTANTIN**, CNP neidentificat	

C. Partea III. SARCINI .

Inscrieri privind dezmembramintele dreptului de proprietate, drepturi reale de garanţie şi sarcini	Referinţe
NU SUNT	

Document care conține date cu caracter personal, protejat de prevederile Regulamentului (UE) nr. 679/2016 și Legii 190/2018

Anexa Nr. 1 La Partea I

Teren

Nr cadastral	Suprafaţa (mp)*	Observaţii / Referinţe
	1.000	

* Suprafaţa este determinată in planul de proiecţie Stereo 70.

DETALII LINIARE IMOBIL

Date referitoare la teren

Crt	Categorie folosință	Intra vilan	Suprafaţa (mp)	Tarla	Parcelă	Nr. topo	Observaţii / Referinţe
1	arabil	NU	1.000	24	722/12	-	

Lungime Segmente
1) Valorile lungimilor segmentelor sunt obţinute din proiecţie în plan.

Punct început	X / Y	Punct sfârşit	X / Y	Lungime segment (** (m)
1	448.404,37 489.065,335	2	448.418,394 488.973,325	93.073
2	448.418,394 488.973,325	3	448.428,65 488.974,278	10.301
3	448.428,65 488.974,278	4	448.413,452 489.074,622	101.489
4	448.413,452 489.074,622	5	448.405,7 489.065,68	11.835
5	448.405,7 489.065,68	1	448.404,37 489.065,335	1.373

Document care conține date cu caracter personal, protejat de prevederile Regulamentului (UE) nr. 679/2016 și Legii 190/2018

** Lungimile segmentelor sunt determinate în planul de proiecţie Stereo 70 şi sunt rotunjite la 1 milimetru.
*** Distanţa dintre puncte este formată din segmente cumulate ce sunt mai mici decât valoarea 1 milimetru.

DATE DESPRE IMOBILUL NR. 2466

Oficiul de Cadastru şi Publicitate Imobiliară SIBIU
Biroul de Cadastru şi Publicitate Imobiliară Sibiu

A. Partea I. Descrierea imobilului

TEREN Extravilan

Adresa: Jud. Sibiu

Nr. Crt	Nr cadastral Nr. topografic	Suprafaţa* (mp)	Observaţii / Referinţe
A1		826	Sector cadastral:31 Teren neimprejmuit;

B. Partea II. Proprietari şi acte

Inscrieri privitoare la dreptul de proprietate şi alte drepturi reale		Referinţe
/		
Act Normativ nr. 7, din 13/03/1996 emis de PARLAMENTUL ROMANIEI;		
B1	Inscrierea provizorie, drept de PROPRIETATE, dobandit prin Lege, cota actuala 1/1, cota initiala 1/1	A1
	1) **COMUNA VURPAR**, CIF:4406355, Proprietar neidentificat	

C. Partea III. SARCINI .

Inscrieri privind dezmembramintele dreptului de proprietate, drepturi reale de garanţie şi sarcini	Referinţe
NU SUNT	

Document care conține date cu caracter personal, protejat de prevederile Regulamentului (UE) nr. 679/2016 și Legii 190/2018

Anexa Nr. 1 La Partea I

Teren

Nr cadastral	Suprafaţa (mp)*	Observaţii / Referinţe
	826	

* Suprafaţa este determinată in planul de proiecţie Stereo 70.

DETALII LINIARE IMOBIL

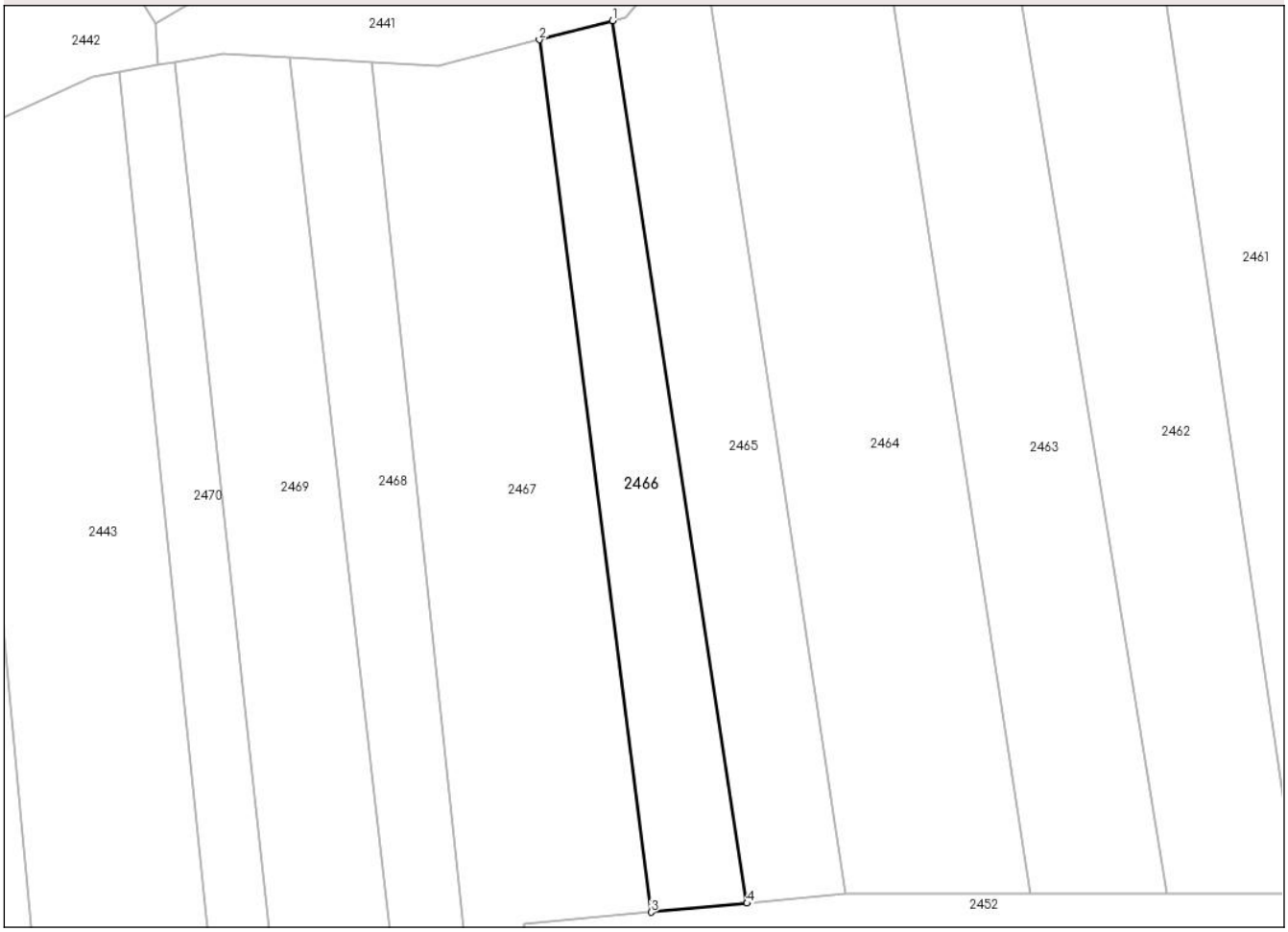

Date referitoare la teren

Crt	Categorie folosință	Intra vilan	Suprafaţa (mp)	Tarla	Parcelă	Nr. topo	Observaţii / Referinţe
1	arabil	NU	826	24	722/12/1	-	

Lungime Segmente
1) Valorile lungimilor segmentelor sunt obţinute din proiecţie în plan.

Punct început	X / Y	Punct sfârşit	X / Y	Lungime segment (** (m)
1	448.404,37 489.065,335	2	448.396,71 489.063,349	7.913
2	448.396,71 489.063,349	3	448.408,398 488.972,396	91.702
3	448.408,398 488.972,396	4	448.418,394 488.973,325	10.038
4	448.418,394 488.973,325	1	448.404,37 489.065,335	93.073

**** Lungimile segmentelor sunt determinate în planul de proiecţie Stereo 70 şi sunt rotunjite la 1 milimetru.**

Document care conține date cu caracter personal, protejat de prevederile Regulamentului (UE) nr. 679/2016 și Legii 190/2018

***** Distanţa dintre puncte este formată din segmente cumulate ce sunt mai mici decât valoarea 1 milimetru.**

DATE DESPRE IMOBILUL NR. 2467

Oficiul de Cadastru şi Publicitate Imobiliară SIBIU
Biroul de Cadastru şi Publicitate Imobiliară Sibiu

A. Partea I. Descrierea imobilului

TEREN Extravilan

Adresa: Jud. Sibiu

Nr. Crt	Nr cadastral Nr. topografic	Suprafaţa* (mp)	Observaţii / Referinţe
A1		1.800	Sector cadastral:31 Teren neimprejmuit;

B. Partea II. Proprietari şi acte

Inscrieri privitoare la dreptul de proprietate şi alte drepturi reale		Referinţe
/		
Act Administrativ nr. 98/62, din 11/08/1993 emis de CJPSDPAT SIBIU (Titlu de proprietate);		
B1	Intabulare, drept de PROPRIETATE, dobandit prin Reconstituire, cota actuala 1/1, cota initiala 1/1	A1
	1) **GABOR ANA**, CNP neidentificat	

C. Partea III. SARCINI .

Inscrieri privind dezmembramintele dreptului de proprietate, drepturi reale de garanţie şi sarcini	Referinţe
NU SUNT	

Document care conține date cu caracter personal, protejat de prevederile Regulamentului (UE) nr. 679/2016 și Legii 190/2018

Anexa Nr. 1 La Partea I

Teren

Nr cadastral	Suprafaţa (mp)*	Observaţii / Referinţe
	1.800	

* Suprafaţa este determinată in planul de proiecţie Stereo 70.

DETALII LINIARE IMOBIL

Date referitoare la teren

Crt	Categorie folosință	Intra vilan	Suprafaţa (mp)	Tarla	Parcelă	Nr. topo	Observaţii / Referinţe
1	arabil	NU	1.800	24	722/13	-	

Lungime Segmente
1) Valorile lungimilor segmentelor sunt obţinute din proiecţie în plan.

Punct început	X / Y	Punct sfârşit	X / Y	Lungime segment (** (m)
1	448.379,194 489.061,005	2	448.391,143 488.949,599	112.045
2	448.391,143 488.949,599	3	448.395,238 488.949,912	4.107
3	448.395,238 488.949,912	4	448.395,183 488.971,167	21.255
4	448.395,183 488.971,167	5	448.408,398 488.972,396	13.272
5	448.408,398 488.972,396	6	448.396,71 489.063,349	91.702

Document care conține date cu caracter personal, protejat de prevederile Regulamentului (UE) nr. 679/2016 și Legii 190/2018

Punct început	X / Y	Punct sfârşit	X / Y	Lungime segment (** (m)
6	448.396,71 489.063,349	7	448.386,192 489.060,622	10.866
7	448.386,192 489.060,622	1	448.379,194 489.061,005	7.009

** Lungimile segmentelor sunt determinate în planul de proiecţie Stereo 70 şi sunt rotunjite la 1 milimetru.
*** Distanţa dintre puncte este formată din segmente cumulate ce sunt mai mici decât valoarea 1 milimetru.

Document care conține date cu caracter personal, protejat de prevederile Regulamentului (UE) nr. 679/2016 și Legii 190/2018

DATE DESPRE IMOBILUL NR. 2468

Oficiul de Cadastru şi Publicitate Imobiliară SIBIU
Biroul de Cadastru şi Publicitate Imobiliară Sibiu

A. Partea I. Descrierea imobilului

TEREN Extravilan

Adresa: Jud. Sibiu

Nr. Crt	Nr cadastral Nr. topografic	Suprafaţa* (mp)	Observaţii / Referinţe
A1		900	Sector cadastral:31 Teren neimprejmuit;

B. Partea II. Proprietari şi acte

Inscrieri privitoare la dreptul de proprietate şi alte drepturi reale		Referinţe
/		
Act Administrativ nr. 300/62, din 21/06/1994 emis de CJPSDPAT SIBIU (Titlu de proprietate);		
B1	Intabulare, drept de PROPRIETATE, dobandit prin Reconstituire, cota actuala 1/1, cota initiala 1/1	A1
	1) **CRISTEA RUSALIM**, CNP neidentificat	

C. Partea III. SARCINI .

Inscrieri privind dezmembramintele dreptului de proprietate, drepturi reale de garanţie şi sarcini	Referinţe
NU SUNT	

Document care conține date cu caracter personal, protejat de prevederile Regulamentului (UE) nr. 679/2016 și Legii 190/2018

Anexa Nr. 1 La Partea I

Teren

Nr cadastral	Suprafaţa (mp)*	Observaţii / Referinţe
	900	

* Suprafaţa este determinată in planul de proiecţie Stereo 70.

DETALII LINIARE IMOBIL

Date referitoare la teren

Crt	Categorie folosință	Intra vilan	Suprafaţa (mp)	Tarla	Parcelă	Nr. topo	Observaţii / Referinţe
1	arabil	NU	900	24	722/14	-	

Lungime Segmente
1) Valorile lungimilor segmentelor sunt obţinute din proiecţie în plan.

Punct început	X / Y	Punct sfârşit	X / Y	Lungime segment (** (m)
1	448.370,703 489.061,469	2	448.383,562 488.949,019	113.183
2	448.383,562 488.949,019	3	448.391,143 488.949,599	7.603
3	448.391,143 488.949,599	4	448.379,194 489.061,005	112.045
4	448.379,194 489.061,005	1	448.370,703 489.061,469	8.504

**** Lungimile segmentelor sunt determinate în planul de proiecţie Stereo 70 şi sunt rotunjite la 1 milimetru.**

Document care conține date cu caracter personal, protejat de prevederile Regulamentului (UE) nr. 679/2016 și Legii 190/2018

***** Distanţa dintre puncte este formată din segmente cumulate ce sunt mai mici decât valoarea 1 milimetru.**

DATE DESPRE IMOBILUL NR. 2469

Oficiul de Cadastru şi Publicitate Imobiliară SIBIU
Biroul de Cadastru şi Publicitate Imobiliară Sibiu

A. Partea I. Descrierea imobilului

TEREN Extravilan

Adresa: Jud. Sibiu

Nr. Crt	Nr cadastral Nr. topografic	Suprafaţa* (mp)	Observaţii / Referinţe
A1		1.400	Sector cadastral:31 Teren neimprejmuit;

B. Partea II. Proprietari şi acte

Inscrieri privitoare la dreptul de proprietate şi alte drepturi reale		Referinţe
/		
Act Administrativ nr. 366/62, din 11/08/1994 emis de CJPSDPAT SIBIU (Titlu de proprietate);		
B1	Intabulare, drept de PROPRIETATE, dobandit prin Reconstituire, cota actuala 1/1, cota initiala 1/1	A1
	1) **LIBICEANU PETRU**, CNP neidentificat	

C. Partea III. SARCINI .

Inscrieri privind dezmembramintele dreptului de proprietate, drepturi reale de garanţie şi sarcini	Referinţe
NU SUNT	

Document care conține date cu caracter personal, protejat de prevederile Regulamentului (UE) nr. 679/2016 și Legii 190/2018

Anexa Nr. 1 La Partea I

Teren

Nr cadastral	Suprafaţa (mp)*	Observaţii / Referinţe
	1.400	

* Suprafaţa este determinată in planul de proiecţie Stereo 70.

DETALII LINIARE IMOBIL

Date referitoare la teren

Crt	Categorie folosință	Intra vilan	Suprafaţa (mp)	Tarla	Parcelă	Nr. topo	Observaţii / Referinţe
1	arabil	NU	1.400	24	722/16	-	

Lungime Segmente
1) Valorile lungimilor segmentelor sunt obţinute din proiecţie în plan.

Punct început	X / Y	Punct sfârşit	X / Y	Lungime segment (** (m)
1	448.358,65 489.060,993	2	448.371,014 488.947,989	113.678
2	448.371,014 488.947,989	3	448.371,886 488.948,126	0.882
3	448.371,886 488.948,126	4	448.383,562 488.949,019	11.71
4	448.383,562 488.949,019	5	448.370,703 489.061,469	113.183
5	448.370,703 489.061,469	6	448.363,673 489.061,853	7.04

Document care conține date cu caracter personal, protejat de prevederile Regulamentului (UE) nr. 679/2016 și Legii 190/2018

Punct început	X / Y	Punct sfârşit	X / Y	Lungime segment (** (m)
6	448.363,673 489.061,853	1	448.358,65 489.060,993	5.096

** Lungimile segmentelor sunt determinate în planul de proiecţie Stereo 70 şi sunt rotunjite la 1 milimetru.
*** Distanţa dintre puncte este formată din segmente cumulate ce sunt mai mici decât valoarea 1 milimetru.

Document care conține date cu caracter personal, protejat de prevederile Regulamentului (UE) nr. 679/2016 și Legii 190/2018

DATE DESPRE IMOBILUL NR. 2470

Oficiul de Cadastru şi Publicitate Imobiliară SIBIU
Biroul de Cadastru şi Publicitate Imobiliară Sibiu

A. Partea I. Descrierea imobilului

TEREN Extravilan

Adresa: Jud. Sibiu

Nr. Crt	Nr cadastral Nr. topografic	Suprafaţa* (mp)	Observaţii / Referinţe
A1		700	Sector cadastral:31 Teren neimprejmuit;

B. Partea II. Proprietari şi acte

Inscrieri privitoare la dreptul de proprietate şi alte drepturi reale		Referinţe
/		
Act Administrativ nr. 348/62, din 09/08/1994 emis de CJPSDPAT SIBIU (Titlu de proprietate);		
B1	Intabulare, drept de PROPRIETATE, dobandit prin Reconstituire, cota actuala 1/1, cota initiala 1/1	A1
	1) **DRUMAS DUMITRU**, CNP neidentificat 2) **DRUMAS GHEORGHE**, CNP neidentificat 3) **DRUMAS IOAN**, CNP neidentificat 4) **DRUMAS NICOLAE**, CNP neidentificat 5) **DRUMAS TOMA**, CNP neidentificat 6) **LIBICEAN MARIA**, CNP neidentificat 7) **RUJA SILVIA**, CNP neidentificat 8) **UNGUREAN ANA**, CNP neidentificat	

C. Partea III. SARCINI .

Inscrieri privind dezmembramintele dreptului de proprietate, drepturi reale de garanţie şi sarcini	Referinţe
NU SUNT	

Document care conține date cu caracter personal, protejat de prevederile Regulamentului (UE) nr. 679/2016 și Legii 190/2018

Anexa Nr. 1 La Partea I

Teren

Nr cadastral	Suprafaţa (mp)*	Observaţii / Referinţe
	700	

* Suprafaţa este determinată in planul de proiecţie Stereo 70.

DETALII LINIARE IMOBIL

Date referitoare la teren

Crt	Categorie folosință	Intra vilan	Suprafaţa (mp)	Tarla	Parcelă	Nr. topo	Observaţii / Referinţe
1	arabil	NU	700	24	722/17	-	

Lungime Segmente
1) Valorile lungimilor segmentelor sunt obţinute din proiecţie în plan.

Punct început	X / Y	Punct sfârşit	X / Y	Lungime segment (** (m)
1	448.352,869 489.060,002	2	448.364,622 488.946,986	113.626
2	448.364,622 488.946,986	3	448.371,014 488.947,989	6.47
3	448.371,014 488.947,989	4	448.358,65 489.060,993	113.678
4	448.358,65 489.060,993	5	448.356,917 489.060,696	1.758
5	448.356,917 489.060,696	1	448.352,869 489.060,002	4.107

Document care conține date cu caracter personal, protejat de prevederile Regulamentului (UE) nr. 679/2016 și Legii 190/2018

** Lungimile segmentelor sunt determinate în planul de proiecţie Stereo 70 şi sunt rotunjite la 1 milimetru.
*** Distanţa dintre puncte este formată din segmente cumulate ce sunt mai mici decât valoarea 1 milimetru.

Document care conține date cu caracter personal, protejat de prevederile Regulamentului (UE) nr. 679/2016 și Legii 190/2018

DATE DESPRE IMOBILUL NR. 2549

Oficiul de Cadastru şi Publicitate Imobiliară SIBIU
Biroul de Cadastru şi Publicitate Imobiliară Sibiu

A. Partea I. Descrierea imobilului

TEREN Extravilan

Adresa: Jud. Sibiu

Nr. Crt	Nr cadastral Nr. topografic	Suprafaţa* (mp)	Observaţii / Referinţe
A1		945	Sector cadastral:31 Teren neimprejmuit;

B. Partea II. Proprietari şi acte

Inscrieri privitoare la dreptul de proprietate şi alte drepturi reale		Referinţe
/		
Act Normativ nr. 7, din 13/03/1996 emis de PARLAMENTUL ROMANIEI;		
B1	Inscrierea provizorie, drept de PROPRIETATE, dobandit prin Lege, cota actuala 1/1, cota initiala 1/1	A1
	1) **COMUNA VURPAR**, CIF:4406355, Proprietar neidentificat	

C. Partea III. SARCINI .

Inscrieri privind dezmembramintele dreptului de proprietate, drepturi reale de garanţie şi sarcini	Referinţe
NU SUNT	

Document care conține date cu caracter personal, protejat de prevederile Regulamentului (UE) nr. 679/2016 și Legii 190/2018

Anexa Nr. 1 La Partea I

Teren

Nr cadastral	Suprafaţa (mp)*	Observaţii / Referinţe
	945	

* Suprafaţa este determinată in planul de proiecţie Stereo 70.

DETALII LINIARE IMOBIL

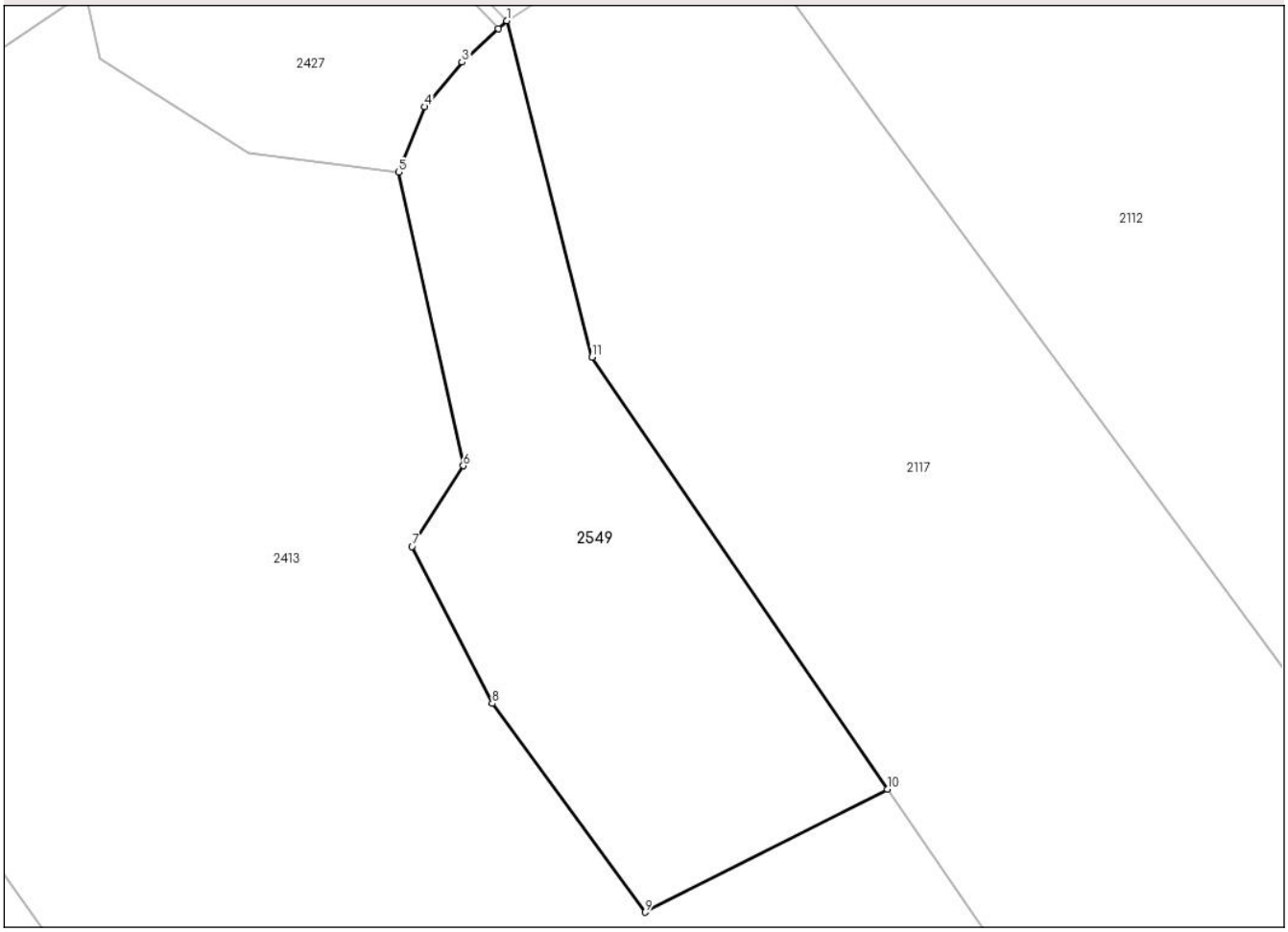

Date referitoare la teren

Crt	Categorie folosință	Intra vilan	Suprafaţa (mp)	Tarla	Parcelă	Nr. topo	Observaţii / Referinţe
1	padure	NU	945	24	724/3	-	Tufaris

Lungime Segmente
1) Valorile lungimilor segmentelor sunt obţinute din proiecţie în plan.

Punct început	X / Y	Punct sfârşit	X / Y	Lungime segment (** (m)
1	448.332,943 489.384,93	2	448.332,346 489.384,334	0.844
2	448.332,346 489.384,334	3	448.329,705 489.381,935	3.568
3	448.329,705 489.381,935	4	448.327,018 489.378,704	4.201
4	448.327,018 489.378,704	5	448.325,108 489.373,983	5.093
5	448.325,108 489.373,983	6	448.329,811 489.352,737	21.76

Document care conține date cu caracter personal, protejat de prevederile Regulamentului (UE) nr. 679/2016 și Legii 190/2018

Punct început	X / Y	Punct sfârşit	X / Y	Lungime segment (** (m)
6	448.329,811 489.352,737	7	448.326,101 489.346,914	6.905
7	448.326,101 489.346,914	8	448.331,897 489.335,552	12.755
8	448.331,897 489.335,552	9	448.342,968 489.320,456	18.72
9	448.342,968 489.320,456	10	448.360,532 489.329,344	19.686
10	448.360,532 489.329,344	11	448.339,129 489.360,611	37.891
11	448.339,129 489.360,611	1	448.332,943 489.384,93	25.093

** Lungimile segmentelor sunt determinate în planul de proiecţie Stereo 70 şi sunt rotunjite la 1 milimetru.
*** Distanţa dintre puncte este formată din segmente cumulate ce sunt mai mici decât valoarea 1 milimetru.

Document care conține date cu caracter personal, protejat de prevederile Regulamentului (UE) nr. 679/2016 și Legii 190/2018