DATE DESPRE IMOBILUL NR. 2735

Oficiul de Cadastru şi Publicitate Imobiliară SIBIU
Biroul de Cadastru şi Publicitate Imobiliară Sibiu

A. Partea I. Descrierea imobilului

TEREN Extravilan

Adresa: Jud. Sibiu

Nr. Crt	Nr cadastral Nr. topografic	Suprafaţa* (mp)	Observaţii / Referinţe
A1		700	Sector cadastral:15 Teren neimprejmuit;

B. Partea II. Proprietari şi acte

Inscrieri privitoare la dreptul de proprietate şi alte drepturi reale		Referinţe
/		
Act Administrativ nr. 259/62, din 17/06/1994 emis de CJPSDPAT SIBIU (Titlu de proprietate);		
B1	Intabulare, drept de PROPRIETATE, dobandit prin Constituire, cota actuala 1/1, cota initiala 1/1	A1
	1) **CRISTEA IOAN**, CNP neidentificat 2) **CRISTEA TRAIAN**, CNP neidentificat 3) **GHEBENEI ARITON**, CNP neidentificat 4) **ZAMACAU GHEORGHE**, CNP neidentificat 5) **ZAMACAU PETRU**, CNP neidentificat	

C. Partea III. SARCINI .

Inscrieri privind dezmembramintele dreptului de proprietate, drepturi reale de garanţie şi sarcini	Referinţe
NU SUNT	

Document care conține date cu caracter personal, protejat de prevederile Regulamentului (UE) nr. 679/2016 și Legii 190/2018

Anexa Nr. 1 La Partea I

Teren

Nr cadastral	Suprafaţa (mp)*	Observaţii / Referinţe
	700	

* Suprafaţa este determinată in planul de proiecţie Stereo 70.

DETALII LINIARE IMOBIL

Date referitoare la teren

Crt	Categorie folosință	Intra vilan	Suprafaţa (mp)	Tarla	Parcelă	Nr. topo	Observaţii / Referinţe
1	faneata	NU	700	28	813	-	

Lungime Segmente
1) Valorile lungimilor segmentelor sunt obţinute din proiecţie în plan.

Punct început	X / Y	Punct sfârşit	X / Y	Lungime segment (** (m)
1	448.998,788 491.480,211	2	449.007,217 491.476,221	9.326
2	449.007,217 491.476,221	3	449.007,168 491.489,75	13.529
3	449.007,168 491.489,75	4	449.006,264 491.507,681	17.954
4	449.006,264 491.507,681	5	449.004,176 491.525,253	17.696
5	449.004,176 491.525,253	6	449.000,63 491.530,135	6.033

Document care conține date cu caracter personal, protejat de prevederile Regulamentului (UE) nr. 679/2016 și Legii 190/2018

Punct început	X / Y	Punct sfârşit	X / Y	Lungime segment (** (m)
6	449.000,63 491.530,135	7	448.995,716 491.532,574	5.486
7	448.995,716 491.532,574	8	448.992,966 491.513,26	19.508
8	448.992,966 491.513,26	9	448.989,035 491.503,946	10.111
9	448.989,035 491.503,946	10	448.988,906 491.498,625	5.322
10	448.988,906 491.498,625	11	448.992,559 491.485,525	13.599
11	448.992,559 491.485,525	12	448.996,524 491.482,396	5.052
12	448.996,524 491.482,396	1	448.998,788 491.480,211	3.145

** Lungimile segmentelor sunt determinate în planul de proiecţie Stereo 70 şi sunt rotunjite la 1 milimetru.
*** Distanţa dintre puncte este formată din segmente cumulate ce sunt mai mici decât valoarea 1 milimetru.

Document care conține date cu caracter personal, protejat de prevederile Regulamentului (UE) nr. 679/2016 și Legii 190/2018

DATE DESPRE IMOBILUL NR. 2736

Oficiul de Cadastru şi Publicitate Imobiliară SIBIU
Biroul de Cadastru şi Publicitate Imobiliară Sibiu

A. Partea I. Descrierea imobilului

TEREN Extravilan

Adresa: Jud. Sibiu

Nr. Crt	Nr cadastral Nr. topografic	Suprafaţa* (mp)	Observaţii / Referinţe
A1		172	Sector cadastral:15 Teren neimprejmuit;

B. Partea II. Proprietari şi acte

Inscrieri privitoare la dreptul de proprietate şi alte drepturi reale		Referinţe
/		
Act Normativ nr. 7, din 13/03/1996 emis de PARLAMENTUL ROMANIEI;		
B1	Inscrierea provizorie, drept de PROPRIETATE, dobandit prin Lege, cota actuala 1/1, cota initiala 1/1	A1
	1) **COMUNA VURPAR**, CIF:4406355, Proprietar neidentificat	

C. Partea III. SARCINI .

Inscrieri privind dezmembramintele dreptului de proprietate, drepturi reale de garanţie şi sarcini	Referinţe
NU SUNT	

Document care conține date cu caracter personal, protejat de prevederile Regulamentului (UE) nr. 679/2016 și Legii 190/2018

Anexa Nr. 1 La Partea I

Teren

Nr cadastral	Suprafaţa (mp)*	Observaţii / Referinţe
	172	

* Suprafaţa este determinată in planul de proiecţie Stereo 70.

DETALII LINIARE IMOBIL

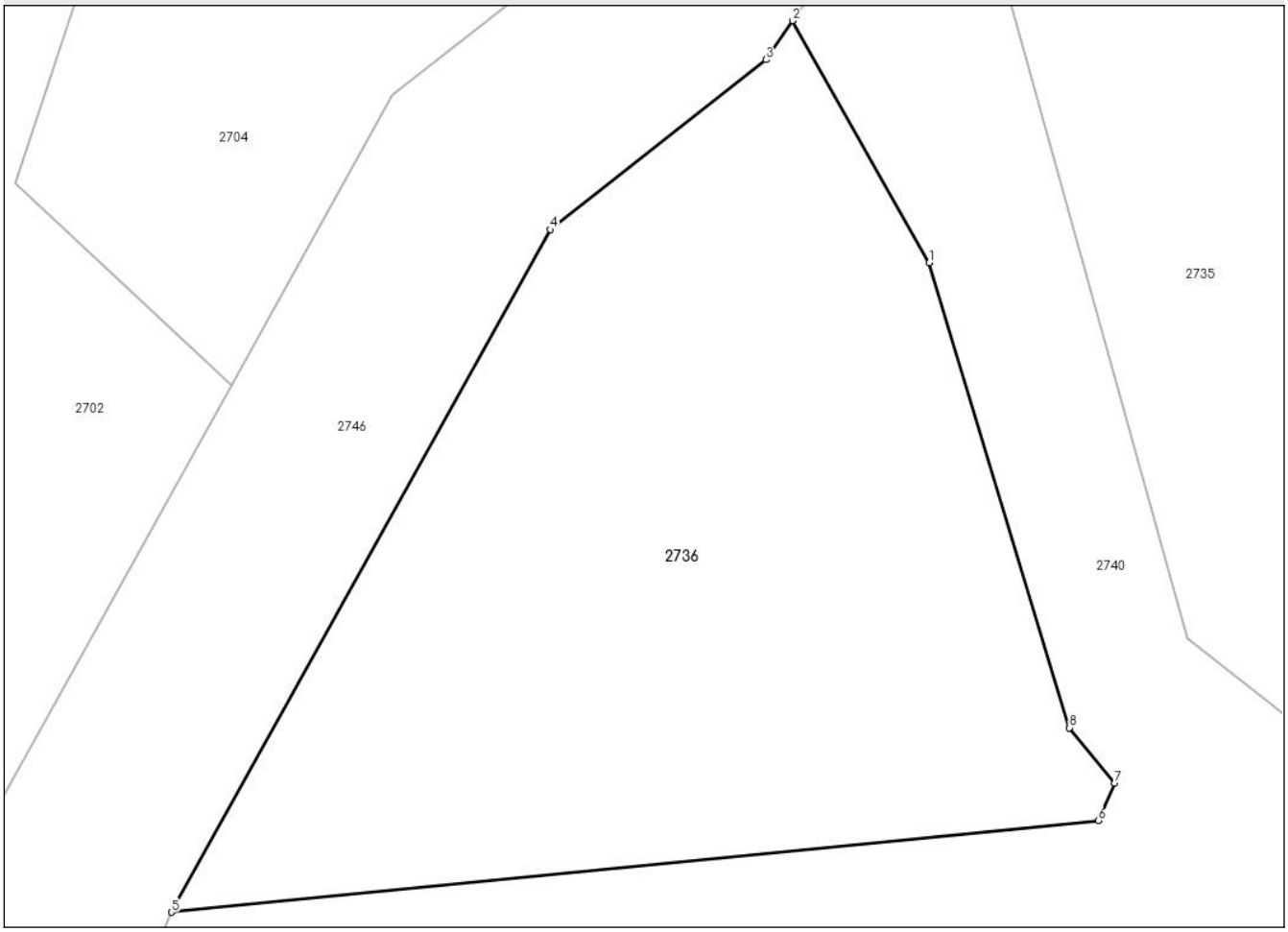

Date referitoare la teren

Crt	Categorie folosință	Intra vilan	Suprafaţa (mp)	Tarla	Parcelă	Nr. topo	Observaţii / Referinţe
1	padure	NU	172	28	813/1	-	Tufaris

Lungime Segmente
1) Valorile lungimilor segmentelor sunt obţinute din proiecţie în plan.

Punct început	X / Y	Punct sfârşit	X / Y	Lungime segment (** (m)
1	448.987,461 491.492,92	2	448.984,767 491.497,686	5.474
2	448.984,767 491.497,686	3	448.984,244 491.496,919	0.928
3	448.984,244 491.496,919	4	448.979,996 491.493,576	5.406
4	448.979,996 491.493,576	5	448.972,535 491.480,146	15.363
5	448.972,535 491.480,146	6	448.990,788 491.481,947	18.342

Document care conține date cu caracter personal, protejat de prevederile Regulamentului (UE) nr. 679/2016 și Legii 190/2018

Punct început	X / Y	Punct sfârşit	X / Y	Lungime segment (** (m)
6	448.990,788 491.481,947	7	448.991,116 491.482,69	0.812
7	448.991,116 491.482,69	8	448.990,226 491.483,771	1.4
8	448.990,226 491.483,771	1	448.987,461 491.492,92	9.558

** Lungimile segmentelor sunt determinate în planul de proiecţie Stereo 70 şi sunt rotunjite la 1 milimetru.
*** Distanţa dintre puncte este formată din segmente cumulate ce sunt mai mici decât valoarea 1 milimetru.

Document care conține date cu caracter personal, protejat de prevederile Regulamentului (UE) nr. 679/2016 și Legii 190/2018

DATE DESPRE IMOBILUL NR. 2737

Oficiul de Cadastru şi Publicitate Imobiliară SIBIU
Biroul de Cadastru şi Publicitate Imobiliară Sibiu

A. Partea I. Descrierea imobilului

TEREN Extravilan

Adresa: Jud. Sibiu

Nr. Crt	Nr cadastral Nr. topografic	Suprafaţa* (mp)	Observaţii / Referinţe
A1		1.146	Sector cadastral:15 Teren neimprejmuit;

B. Partea II. Proprietari şi acte

Inscrieri privitoare la dreptul de proprietate şi alte drepturi reale		Referinţe
/		
Act Normativ nr. 7, din 13/03/1996 emis de PARLAMENTUL ROMANIEI;		
B1	Inscrierea provizorie, drept de PROPRIETATE, dobandit prin Lege, cota actuala 1/1, cota initiala 1/1	A1
	1) **COMUNA VURPAR**, CIF:4406355, Proprietar neidentificat	

C. Partea III. SARCINI .

Inscrieri privind dezmembramintele dreptului de proprietate, drepturi reale de garanţie şi sarcini	Referinţe
NU SUNT	

Document care conține date cu caracter personal, protejat de prevederile Regulamentului (UE) nr. 679/2016 și Legii 190/2018

Anexa Nr. 1 La Partea I

Teren

Nr cadastral	Suprafaţa (mp)*	Observaţii / Referinţe
	1.146	

* Suprafaţa este determinată in planul de proiecţie Stereo 70.

DETALII LINIARE IMOBIL

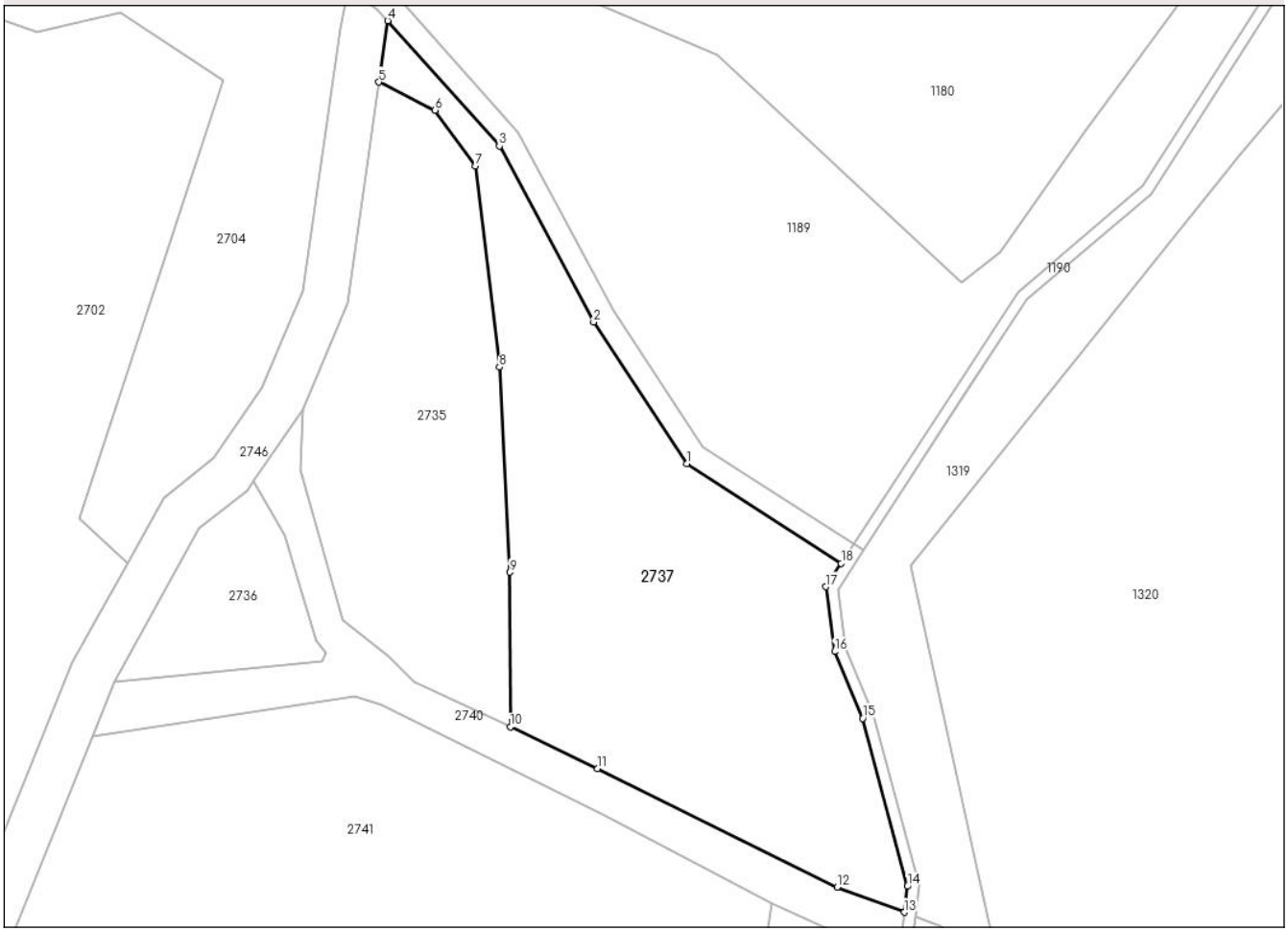

Date referitoare la teren

Crt	Categorie folosință	Intra vilan	Suprafaţa (mp)	Tarla	Parcelă	Nr. topo	Observaţii / Referinţe
1	faneata	NU	1.146	28	814	-	

Lungime Segmente
1) Valorile lungimilor segmentelor sunt obţinute din proiecţie în plan.

Punct început	X / Y	Punct sfârşit	X / Y	Lungime segment (** (m)
1	449.022,662 491.499,248	2	449.014,501 491.511,595	14.801
2	449.014,501 491.511,595	3	449.006,262 491.527,004	17.473
3	449.006,262 491.527,004	4	448.996,49 491.537,948	14.673
4	448.996,49 491.537,948	5	448.995,716 491.532,574	5.43
5	448.995,716 491.532,574	6	449.000,63 491.530,135	5.486

Document care conține date cu caracter personal, protejat de prevederile Regulamentului (UE) nr. 679/2016 și Legii 190/2018

Punct început	X / Y	Punct sfârşit	X / Y	Lungime segment (** (m)
6	449.000,63 491.530,135	7	449.004,176 491.525,253	6.033
7	449.004,176 491.525,253	8	449.006,264 491.507,681	17.696
8	449.006,264 491.507,681	9	449.007,168 491.489,75	17.954
9	449.007,168 491.489,75	10	449.007,217 491.476,221	13.529
10	449.007,217 491.476,221	11	449.014,862 491.472,602	8.459
11	449.014,862 491.472,602	12	449.035,806 491.462,217	23.377
12	449.035,806 491.462,217	13	449.041,679 491.460,036	6.266
13	449.041,679 491.460,036	14	449.041,946 491.462,296	2.276
14	449.041,946 491.462,296	15	449.038,057 491.476,982	15.192
15	449.038,057 491.476,982	16	449.035,593 491.482,813	6.331
16	449.035,593 491.482,813	17	449.034,817 491.488,481	5.72
17	449.034,817 491.488,481	18	449.036,162 491.490,527	2.449
18	449.036,162 491.490,527	1	449.022,662 491.499,248	16.072

** Lungimile segmentelor sunt determinate în planul de proiecţie Stereo 70 şi sunt rotunjite la 1 milimetru.
*** Distanţa dintre puncte este formată din segmente cumulate ce sunt mai mici decât valoarea 1 milimetru.

Document care conține date cu caracter personal, protejat de prevederile Regulamentului (UE) nr. 679/2016 și Legii 190/2018

DATE DESPRE IMOBILUL NR. 2738

Oficiul de Cadastru şi Publicitate Imobiliară SIBIU
Biroul de Cadastru şi Publicitate Imobiliară Sibiu

A. Partea I. Descrierea imobilului

TEREN Extravilan

Adresa: Jud. Sibiu

Nr. Crt	Nr cadastral Nr. topografic	Suprafaţa* (mp)	Observaţii / Referinţe
A1		735	Sector cadastral:15 Teren neimprejmuit;

B. Partea II. Proprietari şi acte

Inscrieri privitoare la dreptul de proprietate şi alte drepturi reale		Referinţe
/		
Act Normativ nr. 7, din 13/03/1996 emis de PARLAMENTUL ROMANIEI;		
B1	Inscrierea provizorie, drept de PROPRIETATE, dobandit prin Lege, cota actuala 1/1, cota initiala 1/1	A1
	1) **COMUNA VURPAR**, CIF:4406355, Proprietar neidentificat	

C. Partea III. SARCINI .

Inscrieri privind dezmembramintele dreptului de proprietate, drepturi reale de garanţie şi sarcini	Referinţe
NU SUNT	

Anexa Nr. 1 La Partea I

Teren

Nr cadastral	Suprafaţa (mp)*	Observaţii / Referinţe
	735	

* Suprafaţa este determinată in planul de proiecţie Stereo 70.

DETALII LINIARE IMOBIL

Date referitoare la teren

Crt	Categorie folosință	Intra vilan	Suprafaţa (mp)	Tarla	Parcelă	Nr. topo	Observaţii / Referinţe
1	padure	NU	735	28	815	-	Tufaris

Lungime Segmente

1) Valorile lungimilor segmentelor sunt obţinute din proiecţie în plan.

Punct început	X / Y	Punct sfârşit	X / Y	Lungime segment (** (m)
1	449.038,459 491.457,016	2	449.036,357 491.440,544	16.606
3	449.037,541 491.414,043	4	449.048,591 491.391,825	24.815
5	449.050,146 491.374,935	6	449.045,411 491.359,69	15.963
7	449.046,007 491.348,834	8	449.047,253 491.341,938	7.008
9	449.049,118 491.335,249	10	449.047,881 491.330,677	4.737

Punct început	X / Y	Punct sfârşit	X / Y	Lungime segment (** (m)
2	449.036,357 491.440,544	3	449.037,541 491.414,043	26.527
4	449.048,591 491.391,825	5	449.050,146 491.374,935	16.961
6	449.045,411 491.359,69	7	449.046,007 491.348,834	10.873
8	449.047,253 491.341,938	9	449.049,118 491.335,249	6.944
10	449.047,881 491.330,677	11	449.051,784 491.327,757	4.875

Document care conține date cu caracter personal, protejat de prevederile Regulamentului (UE) nr. 679/2016 și Legii 190/2018

Punct început	X / Y	Punct sfârşit	X / Y	Lungime segment (** (m)
11	449.051,784 491.327,757	12	449.054,806 491.331,149	4.543
13	449.059,338 491.341,723	14	449.055,585 491.350,731	9.759
15	449.049,435 491.358,521	16	449.051,887 491.371,598	13.305
17	449.052,673 491.389,277	18	449.050,324 491.402,589	13.517
19	449.043,529 491.422,794	20	449.041,5 491.434,546	11.925
21	449.041,135 491.455,413	1	449.038,459 491.457,016	3.119

Punct început	X / Y	Punct sfârşit	X / Y	Lungime segment (** (m)
12	449.054,806 491.331,149	13	449.059,338 491.341,723	11.505
14	449.055,585 491.350,731	15	449.049,435 491.358,521	9.924
16	449.051,887 491.371,598	17	449.052,673 491.389,277	17.696
18	449.050,324 491.402,589	19	449.043,529 491.422,794	21.317
20	449.041,5 491.434,546	21	449.041,135 491.455,413	20.87

** Lungimile segmentelor sunt determinate în planul de proiecţie Stereo 70 şi sunt rotunjite la 1 milimetru.
*** Distanţa dintre puncte este formată din segmente cumulate ce sunt mai mici decât valoarea 1 milimetru.

Document care conține date cu caracter personal, protejat de prevederile Regulamentului (UE) nr. 679/2016 și Legii 190/2018

DATE DESPRE IMOBILUL NR. 2739

Oficiul de Cadastru şi Publicitate Imobiliară SIBIU
Biroul de Cadastru şi Publicitate Imobiliară Sibiu

A. Partea I. Descrierea imobilului

TEREN Extravilan

Adresa: Jud. Sibiu

Nr. Crt	Nr cadastral Nr. topografic	Suprafaţa* (mp)	Observaţii / Referinţe
A1		1.500	Sector cadastral:15 Teren neimprejmuit;

B. Partea II. Proprietari şi acte

Inscrieri privitoare la dreptul de proprietate şi alte drepturi reale		Referinţe
/		
Act Administrativ nr. 305/62, din 02/08/1994 emis de CJPSDPAT SIBIU (Titlu de proprietate);		
B1	Intabulare, drept de PROPRIETATE, dobandit prin Constituire, cota actuala 1/1, cota initiala 1/1	A1
	1) **MOLDOVAN ILIE**, CNP neidentificat	

C. Partea III. SARCINI .

Inscrieri privind dezmembramintele dreptului de proprietate, drepturi reale de garanţie şi sarcini	Referinţe
NU SUNT	

Document care conține date cu caracter personal, protejat de prevederile Regulamentului (UE) nr. 679/2016 și Legii 190/2018

Anexa Nr. 1 La Partea I

Teren

Nr cadastral	Suprafaţa (mp)*	Observaţii / Referinţe
	1.500	

* Suprafaţa este determinată in planul de proiecţie Stereo 70.

DETALII LINIARE IMOBIL

Date referitoare la teren

Crt	Categorie folosință	Intra vilan	Suprafaţa (mp)	Tarla	Parcelă	Nr. topo	Observaţii / Referinţe
1	faneata	NU	1.500	28	816	-	

Lungime Segmente
1) Valorile lungimilor segmentelor sunt obţinute din proiecţie în plan.

Punct început	X / Y	Punct sfârşit	X / Y	Lungime segment (** (m)
1	449.037,541 491.414,043	2	449.036,357 491.440,544	26.527
2	449.036,357 491.440,544	3	449.038,459 491.457,016	16.606
3	449.038,459 491.457,016	4	449.030,124 491.460,766	9.14
4	449.030,124 491.460,766	5	449.017,655 491.381,74	80.003
5	449.017,655 491.381,74	6	449.012,383 491.376,449	7.47

Document care conține date cu caracter personal, protejat de prevederile Regulamentului (UE) nr. 679/2016 și Legii 190/2018

Punct început	X / Y	Punct sfârşit	X / Y	Lungime segment (** (m)
6	449.012,383 491.376,449	7	449.050,146 491.374,935	37.794
7	449.050,146 491.374,935	8	449.048,591 491.391,825	16.961
8	449.048,591 491.391,825	1	449.037,541 491.414,043	24.815

** Lungimile segmentelor sunt determinate în planul de proiecţie Stereo 70 şi sunt rotunjite la 1 milimetru.
*** Distanţa dintre puncte este formată din segmente cumulate ce sunt mai mici decât valoarea 1 milimetru.

DATE DESPRE IMOBILUL NR. 2740

Oficiul de Cadastru şi Publicitate Imobiliară SIBIU
Biroul de Cadastru şi Publicitate Imobiliară Sibiu

A. Partea I. Descrierea imobilului

TEREN Extravilan

Adresa: Jud. Sibiu

Nr. Crt	Nr cadastral Nr. topografic	Suprafaţa* (mp)	Observaţii / Referinţe
A1		342	Sector cadastral:15 Teren neimprejmuit;

B. Partea II. Proprietari şi acte

Inscrieri privitoare la dreptul de proprietate şi alte drepturi reale		Referinţe
/		
Act Normativ nr. 7, din 13/03/1996 emis de PARLAMENTUL ROMANIEI;		
B1	Inscrierea provizorie, drept de PROPRIETATE, dobandit prin Lege, cota actuala 1/1, cota initiala 1/1	A1
	1) **COMUNA VURPAR**, CIF:4406355, Proprietar neidentificat	

C. Partea III. SARCINI .

Inscrieri privind dezmembramintele dreptului de proprietate, drepturi reale de garanţie şi sarcini	Referinţe
NU SUNT	

Document care conține date cu caracter personal, protejat de prevederile Regulamentului (UE) nr. 679/2016 și Legii 190/2018

Anexa Nr. 1 La Partea I

Teren

Nr cadastral	Suprafaţa (mp)*	Observaţii / Referinţe
	342	

* Suprafaţa este determinată in planul de proiecţie Stereo 70.

DETALII LINIARE IMOBIL

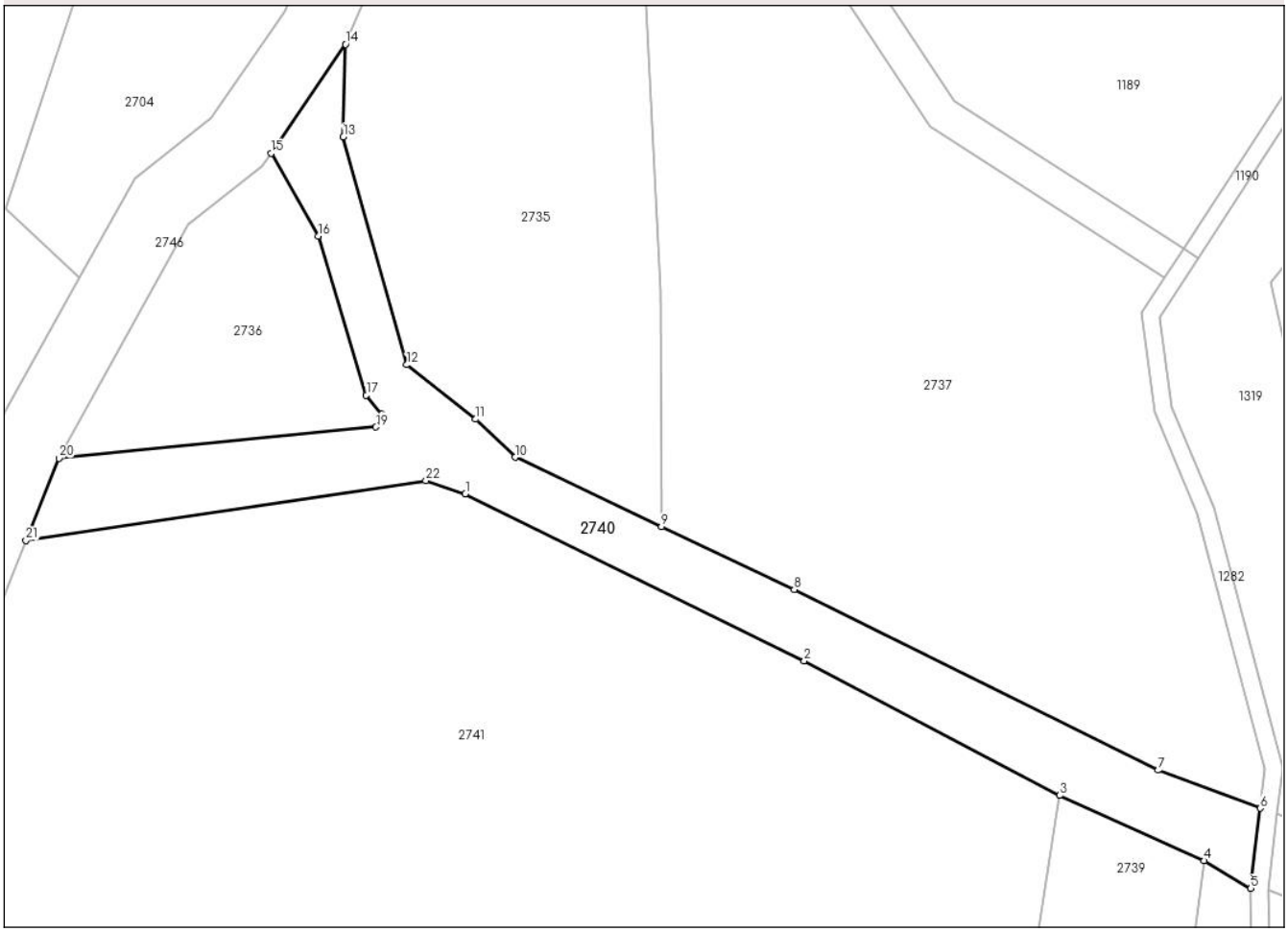

Date referitoare la teren

Crt	Categorie folosință	Intra vilan	Suprafaţa (mp)	Tarla	Parcelă	Nr. topo	Observaţii / Referinţe
1	drum	NU	342	28	818	-	

Lungime Segmente

1) Valorile lungimilor segmentelor sunt obţinute din proiecţie în plan.

Punct început	X / Y	Punct sfârşit	X / Y	Lungime segment (** (m)
1	448.995,928 491.478,11	2	449.015,435 491.468,504	21.744
3	449.030,124 491.460,766	4	449.038,459 491.457,016	9.14
5	449.041,135 491.455,413	6	449.041,679 491.460,036	4.655
7	449.035,806 491.462,217	8	449.014,862 491.472,602	23.377
9	449.007,217 491.476,221	10	448.998,788 491.480,211	9.326

Punct început	X / Y	Punct sfârşit	X / Y	Lungime segment (** (m)
2	449.015,435 491.468,504	3	449.030,124 491.460,766	16.602
4	449.038,459 491.457,016	5	449.041,135 491.455,413	3.119
6	449.041,679 491.460,036	7	449.035,806 491.462,217	6.266
8	449.014,862 491.472,602	9	449.007,217 491.476,221	8.459
10	448.998,788 491.480,211	11	448.996,524 491.482,396	3.145

Document care conține date cu caracter personal, protejat de prevederile Regulamentului (UE) nr. 679/2016 și Legii 190/2018

Punct început	X / Y	Punct sfârşit	X / Y	Lungime segment (** (m)
11	448.996,524 491.482,396	12	448.992,559 491.485,525	5.052
13	448.988,906 491.498,625	14	448.989,035 491.503,946	5.322
15	448.984,767 491.497,686	16	448.987,461 491.492,92	5.474
17	448.990,226 491.483,771	18	448.991,116 491.482,69	1.4
19	448.990,788 491.481,947	20	448.972,535 491.480,146	18.342
21	448.970,637 491.475,426	22	448.993,656 491.478,868	23.275

Punct început	X / Y	Punct sfârşit	X / Y	Lungime segment (** (m)
12	448.992,559 491.485,525	13	448.988,906 491.498,625	13.599
14	448.989,035 491.503,946	15	448.984,767 491.497,686	7.576
16	448.987,461 491.492,92	17	448.990,226 491.483,771	9.558
18	448.991,116 491.482,69	19	448.990,788 491.481,947	0.812
20	448.972,535 491.480,146	21	448.970,637 491.475,426	5.087
22	448.993,656 491.478,868	1	448.995,928 491.478,11	2.395

**** Lungimile segmentelor sunt determinate în planul de proiecţie Stereo 70 şi sunt rotunjite la 1 milimetru.**
***** Distanţa dintre puncte este formată din segmente cumulate ce sunt mai mici decât valoarea 1 milimetru.**

Document care conține date cu caracter personal, protejat de prevederile Regulamentului (UE) nr. 679/2016 și Legii 190/2018

DATE DESPRE IMOBILUL NR. 2741

Oficiul de Cadastru şi Publicitate Imobiliară SIBIU
Biroul de Cadastru şi Publicitate Imobiliară Sibiu

A. Partea I. Descrierea imobilului

TEREN Extravilan

Adresa: Jud. Sibiu

Nr. Crt	Nr cadastral Nr. topografic	Suprafaţa* (mp)	Observaţii / Referinţe
A1		6.000	Sector cadastral:15 Teren neimprejmuit;

B. Partea II. Proprietari şi acte

Inscrieri privitoare la dreptul de proprietate şi alte drepturi reale		Referinţe
/		
Act Administrativ nr. 259/62, din 17/06/1994 emis de CJPSDPAT SIBIU (Titlu de proprietate);		
B1	Intabulare, drept de PROPRIETATE, dobandit prin Constituire, cota actuala 1/1, cota initiala 1/1	A1
	1) **CRISTEA IOAN**, CNP neidentificat 2) **CRISTEA TRAIAN**, CNP neidentificat 3) **GHEBENEI ARITON**, CNP neidentificat 4) **ZAMACAU GHEORGHE**, CNP neidentificat 5) **ZAMACAU PETRU**, CNP neidentificat	

C. Partea III. SARCINI .

Inscrieri privind dezmembramintele dreptului de proprietate, drepturi reale de garanţie şi sarcini	Referinţe
NU SUNT	

Anexa Nr. 1 La Partea I

Teren

Nr cadastral	Suprafaţa (mp)*	Observaţii / Referinţe
	6.000	

* Suprafaţa este determinată in planul de proiecţie Stereo 70.

DETALII LINIARE IMOBIL

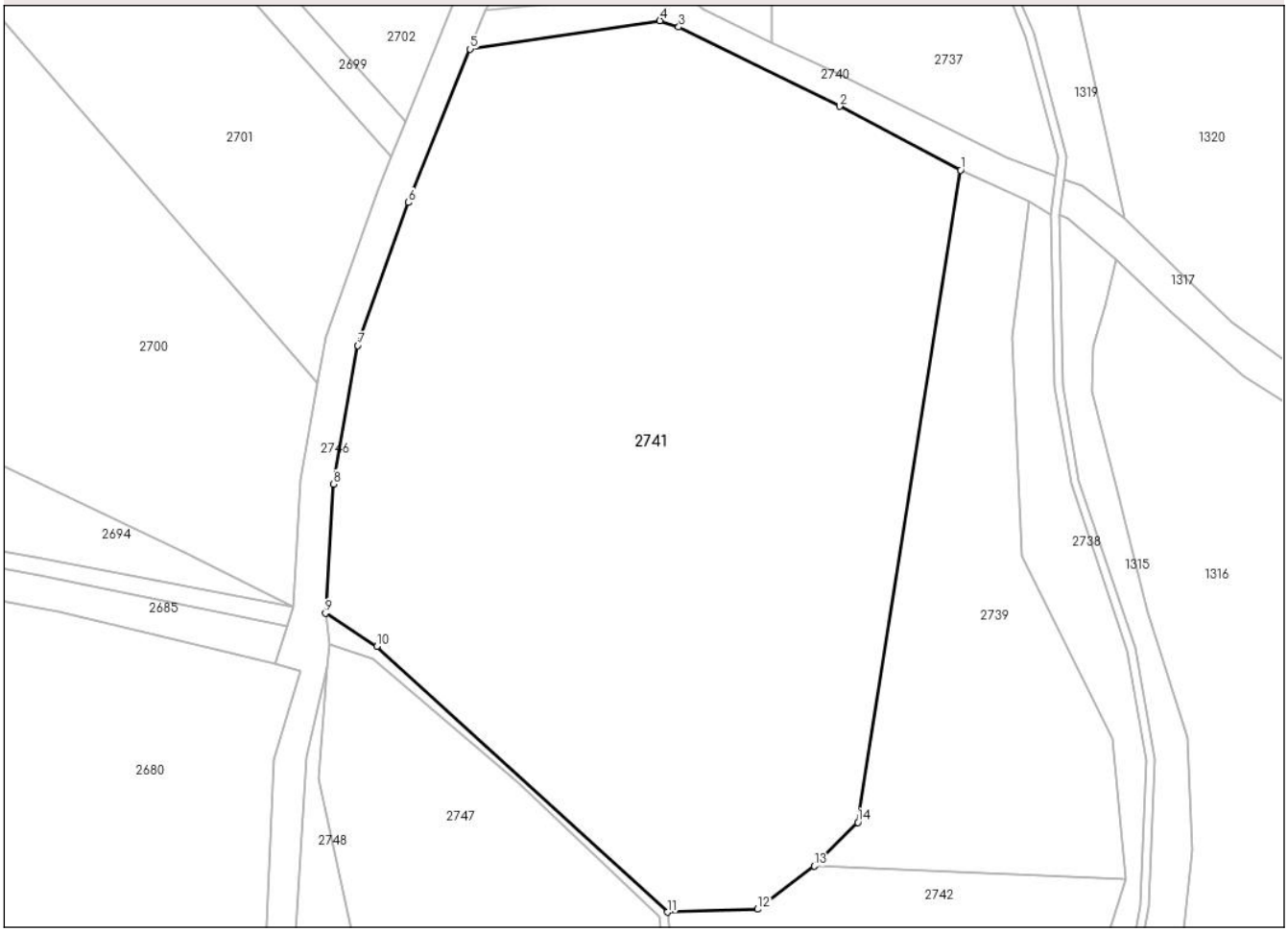

Date referitoare la teren

Crt	Categorie folosință	Intra vilan	Suprafaţa (mp)	Tarla	Parcelă	Nr. topo	Observaţii / Referinţe
1	arabil	NU	6.000	28	817	-	

Lungime Segmente
1) Valorile lungimilor segmentelor sunt obţinute din proiecţie în plan.

Punct început	X / Y	Punct sfârşit	X / Y	Lungime segment (** (m)
1	449.030,124 491.460,766	2	449.015,435 491.468,504	16.602
2	449.015,435 491.468,504	3	448.995,928 491.478,11	21.744
3	448.995,928 491.478,11	4	448.993,656 491.478,868	2.395
4	448.993,656 491.478,868	5	448.970,637 491.475,426	23.275
5	448.970,637 491.475,426	6	448.963,164 491.456,84	20.033

Document care conține date cu caracter personal, protejat de prevederile Regulamentului (UE) nr. 679/2016 și Legii 190/2018

Punct început	X / Y	Punct sfârşit	X / Y	Lungime segment (** (m)
6	448.963,164 491.456,84	7	448.957,002 491.439,523	18.38
7	448.957,002 491.439,523	8	448.954,069 491.422,721	17.056
8	448.954,069 491.422,721	9	448.953,088 491.407,088	15.664
9	448.953,088 491.407,088	10	448.959,338 491.403,063	7.434
10	448.959,338 491.403,063	11	448.994,542 491.370,872	47.703
11	448.994,542 491.370,872	12	449.005,506 491.371,232	10.97
12	449.005,506 491.371,232	13	449.012,383 491.376,449	8.631
13	449.012,383 491.376,449	14	449.017,655 491.381,74	7.47
14	449.017,655 491.381,74	1	449.030,124 491.460,766	80.003

** Lungimile segmentelor sunt determinate în planul de proiecţie Stereo 70 şi sunt rotunjite la 1 milimetru.
*** Distanţa dintre puncte este formată din segmente cumulate ce sunt mai mici decât valoarea 1 milimetru.

Document care conține date cu caracter personal, protejat de prevederile Regulamentului (UE) nr. 679/2016 și Legii 190/2018

DATE DESPRE IMOBILUL NR. 2742

Oficiul de Cadastru şi Publicitate Imobiliară SIBIU
Biroul de Cadastru şi Publicitate Imobiliară Sibiu

A. Partea I. Descrierea imobilului

TEREN Extravilan

Adresa: Jud. Sibiu

Nr. Crt	Nr cadastral Nr. topografic	Suprafaţa* (mp)	Observaţii / Referinţe
A1		1.700	Sector cadastral:15 Teren neimprejmuit;

B. Partea II. Proprietari şi acte

Inscrieri privitoare la dreptul de proprietate şi alte drepturi reale		Referinţe
/		
Act Administrativ nr. 289/62, din 21/06/1994 emis de CJPSDPAT SIBIU (Titlu de proprietate);		
B1	Intabulare, drept de PROPRIETATE, dobandit prin Reconstituire, cota actuala 1/1, cota initiala 1/1	A1
	1) **MORAR SUSANA**, CNP neidentificat 2) **MORAR IOAN**, CNP neidentificat 3) **BUDUSAN ANA**, CNP neidentificat 4) **COSTACHE MARIA**, CNP neidentificat 5) **MORAR TOMA**, CNP neidentificat 6) **NEGREA ELENA**, CNP neidentificat	

C. Partea III. SARCINI .

Inscrieri privind dezmembramintele dreptului de proprietate, drepturi reale de garanţie şi sarcini	Referinţe
NU SUNT	

Document care conține date cu caracter personal, protejat de prevederile Regulamentului (UE) nr. 679/2016 și Legii 190/2018

Anexa Nr. 1 La Partea I

Teren

Nr cadastral	Suprafaţa (mp)*	Observaţii / Referinţe
	1.700	

* Suprafaţa este determinată in planul de proiecţie Stereo 70.

DETALII LINIARE IMOBIL

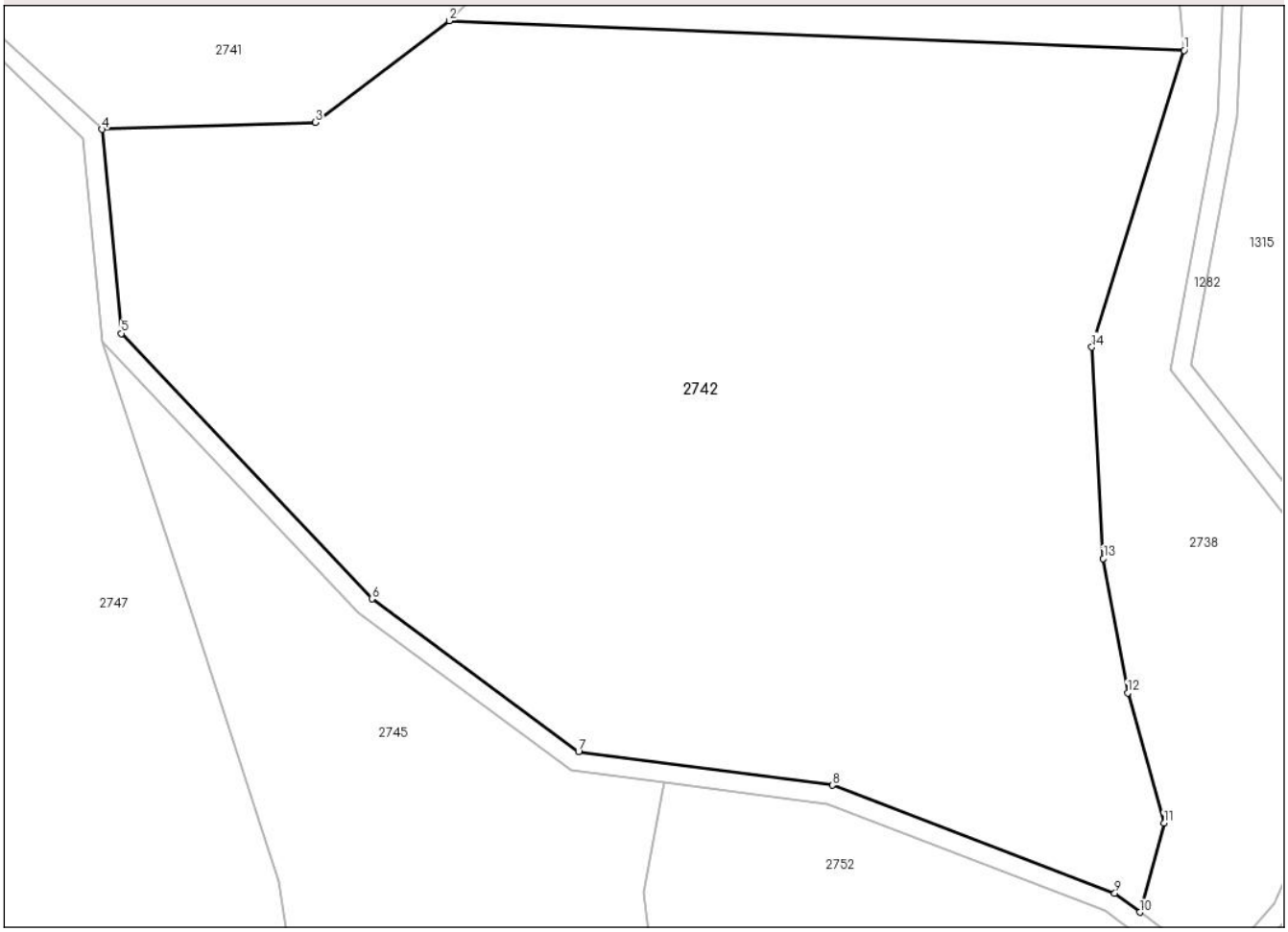

Date referitoare la teren

Crt	Categorie folosință	Intra vilan	Suprafaţa (mp)	Tarla	Parcelă	Nr. topo	Observaţii / Referinţe
1	faneata	NU	1.700	28	819	-	

Lungime Segmente
1) Valorile lungimilor segmentelor sunt obţinute din proiecţie în plan.

Punct început	X / Y	Punct sfârşit	X / Y	Lungime segment (** (m)
1	449.050,146 491.374,935	2	449.012,383 491.376,449	37.794
2	449.012,383 491.376,449	3	449.005,506 491.371,232	8.631
3	449.005,506 491.371,232	4	448.994,542 491.370,872	10.97
4	448.994,542 491.370,872	5	448.995,525 491.360,391	10.528
5	448.995,525 491.360,391	6	449.008,412 491.346,769	18.751

Document care conține date cu caracter personal, protejat de prevederile Regulamentului (UE) nr. 679/2016 și Legii 190/2018

Punct început	X / Y	Punct sfârşit	X / Y	Lungime segment (** (m)
6	449.008,412 491.346,769	7	449.019,029 491.338,918	13.205
7	449.019,029 491.338,918	8	449.032,074 491.337,194	13.158
8	449.032,074 491.337,194	9	449.046,592 491.331,658	15.538
9	449.046,592 491.331,658	10	449.047,881 491.330,677	1.62
10	449.047,881 491.330,677	11	449.049,118 491.335,249	4.737
11	449.049,118 491.335,249	12	449.047,253 491.341,938	6.944
12	449.047,253 491.341,938	13	449.046,007 491.348,834	7.008
13	449.046,007 491.348,834	14	449.045,411 491.359,69	10.873
14	449.045,411 491.359,69	1	449.050,146 491.374,935	15.963

** Lungimile segmentelor sunt determinate în planul de proiecţie Stereo 70 şi sunt rotunjite la 1 milimetru.
*** Distanţa dintre puncte este formată din segmente cumulate ce sunt mai mici decât valoarea 1 milimetru.

Document care conține date cu caracter personal, protejat de prevederile Regulamentului (UE) nr. 679/2016 și Legii 190/2018

DATE DESPRE IMOBILUL NR. 2743

Oficiul de Cadastru şi Publicitate Imobiliară SIBIU
Biroul de Cadastru şi Publicitate Imobiliară Sibiu

A. Partea I. Descrierea imobilului

TEREN Extravilan

Adresa: Jud. Sibiu

Nr. Crt	Nr cadastral Nr. topografic	Suprafaţa* (mp)	Observaţii / Referinţe
A1		135	Sector cadastral:15 Teren neimprejmuit;

B. Partea II. Proprietari şi acte

Inscrieri privitoare la dreptul de proprietate şi alte drepturi reale		Referinţe
/		
Act Normativ nr. 7, din 13/03/1996 emis de PARLAMENTUL ROMANIEI;		
B1	Inscrierea provizorie, drept de PROPRIETATE, dobandit prin Lege, cota actuala 1/1, cota initiala 1/1	A1
	1) **COMUNA VURPAR**, CIF:4406355, Proprietar neidentificat	

C. Partea III. SARCINI .

Inscrieri privind dezmembramintele dreptului de proprietate, drepturi reale de garanţie şi sarcini	Referinţe
NU SUNT	

Document care conține date cu caracter personal, protejat de prevederile Regulamentului (UE) nr. 679/2016 și Legii 190/2018

Anexa Nr. 1 La Partea I

Teren

Nr cadastral	Suprafaţa (mp)*	Observaţii / Referinţe
	135	

* Suprafaţa este determinată in planul de proiecţie Stereo 70.

DETALII LINIARE IMOBIL

Date referitoare la teren

Crt	Categorie folosință	Intra vilan	Suprafaţa (mp)	Tarla	Parcelă	Nr. topo	Observaţii / Referinţe
1	ape curgatoare	NU	135	28	821	-	Parau

Lungime Segmente

1) Valorile lungimilor segmentelor sunt obţinute din proiecţie în plan.

Punct început	X / Y	Punct sfârşit	X / Y	Lungime segment (** (m)
1	448.953,088 491.407,088	2	448.953,52 491.403,386	3.727
3	448.958,844 491.401,537	4	448.976,657 491.386,512	23.304
5	448.993,581 491.370,406	6	448.994,562 491.359,954	10.498
7	449.007,746 491.346,017	8	449.018,642 491.337,96	13.551
9	449.023,4 491.337,332	10	449.031,827 491.336,218	8.5

Punct început	X / Y	Punct sfârşit	X / Y	Lungime segment (** (m)
2	448.953,52 491.403,386	3	448.958,844 491.401,537	5.636
4	448.976,657 491.386,512	5	448.993,581 491.370,406	23.363
6	448.994,562 491.359,954	7	449.007,746 491.346,017	19.185
8	449.018,642 491.337,96	9	449.023,4 491.337,332	4.799
10	449.031,827 491.336,218	11	449.046,101 491.330,774	15.277

Document care conține date cu caracter personal, protejat de prevederile Regulamentului (UE) nr. 679/2016 și Legii 190/2018

Punct început	X / Y	Punct sfârşit	X / Y	Lungime segment (** (m)
11	449.046,101 491.330,774	12	449.051,175 491.326,956	6.351
13	449.051,784 491.327,757	14	449.047,881 491.330,677	4.875
15	449.046,592 491.331,658	16	449.032,074 491.337,194	15.538
17	449.019,029 491.338,918	18	449.008,412 491.346,769	13.205
19	448.995,525 491.360,391	20	448.994,542 491.370,872	10.528
21	448.959,338 491.403,063	1	448.953,088 491.407,088	7.434

Punct început	X / Y	Punct sfârşit	X / Y	Lungime segment (** (m)
12	449.051,175 491.326,956	13	449.051,784 491.327,757	1.007
14	449.047,881 491.330,677	15	449.046,592 491.331,658	1.62
16	449.032,074 491.337,194	17	449.019,029 491.338,918	13.158
18	449.008,412 491.346,769	19	448.995,525 491.360,391	18.751
20	448.994,542 491.370,872	21	448.959,338 491.403,063	47.703

** Lungimile segmentelor sunt determinate în planul de proiecţie Stereo 70 şi sunt rotunjite la 1 milimetru.
*** Distanţa dintre puncte este formată din segmente cumulate ce sunt mai mici decât valoarea 1 milimetru.

Document care conține date cu caracter personal, protejat de prevederile Regulamentului (UE) nr. 679/2016 și Legii 190/2018

DATE DESPRE IMOBILUL NR. 2744

Oficiul de Cadastru şi Publicitate Imobiliară SIBIU
Biroul de Cadastru şi Publicitate Imobiliară Sibiu

A. Partea I. Descrierea imobilului

TEREN Extravilan

Adresa: Jud. Sibiu

Nr. Crt	Nr cadastral Nr. topografic	Suprafaţa* (mp)	Observaţii / Referinţe
A1		700	Sector cadastral:15 Teren neimprejmuit;

B. Partea II. Proprietari şi acte

Inscrieri privitoare la dreptul de proprietate şi alte drepturi reale		Referinţe
/		
Act Administrativ nr. 162/62, din 29/09/1993 emis de CJPSDPAT SIBIU (Titlu de proprietate);		
B1	Intabulare, drept de PROPRIETATE, dobandit prin Reconstituire, cota actuala 1/1, cota initiala 1/1	A1
	1) **LENGHEA TOMA**, CNP neidentificat	

C. Partea III. SARCINI .

Inscrieri privind dezmembramintele dreptului de proprietate, drepturi reale de garanţie şi sarcini	Referinţe
NU SUNT	

Document care conține date cu caracter personal, protejat de prevederile Regulamentului (UE) nr. 679/2016 și Legii 190/2018

Anexa Nr. 1 La Partea I

Teren

Nr cadastral	Suprafaţa (mp)*	Observaţii / Referinţe
	700	

* Suprafaţa este determinată in planul de proiecţie Stereo 70.

DETALII LINIARE IMOBIL

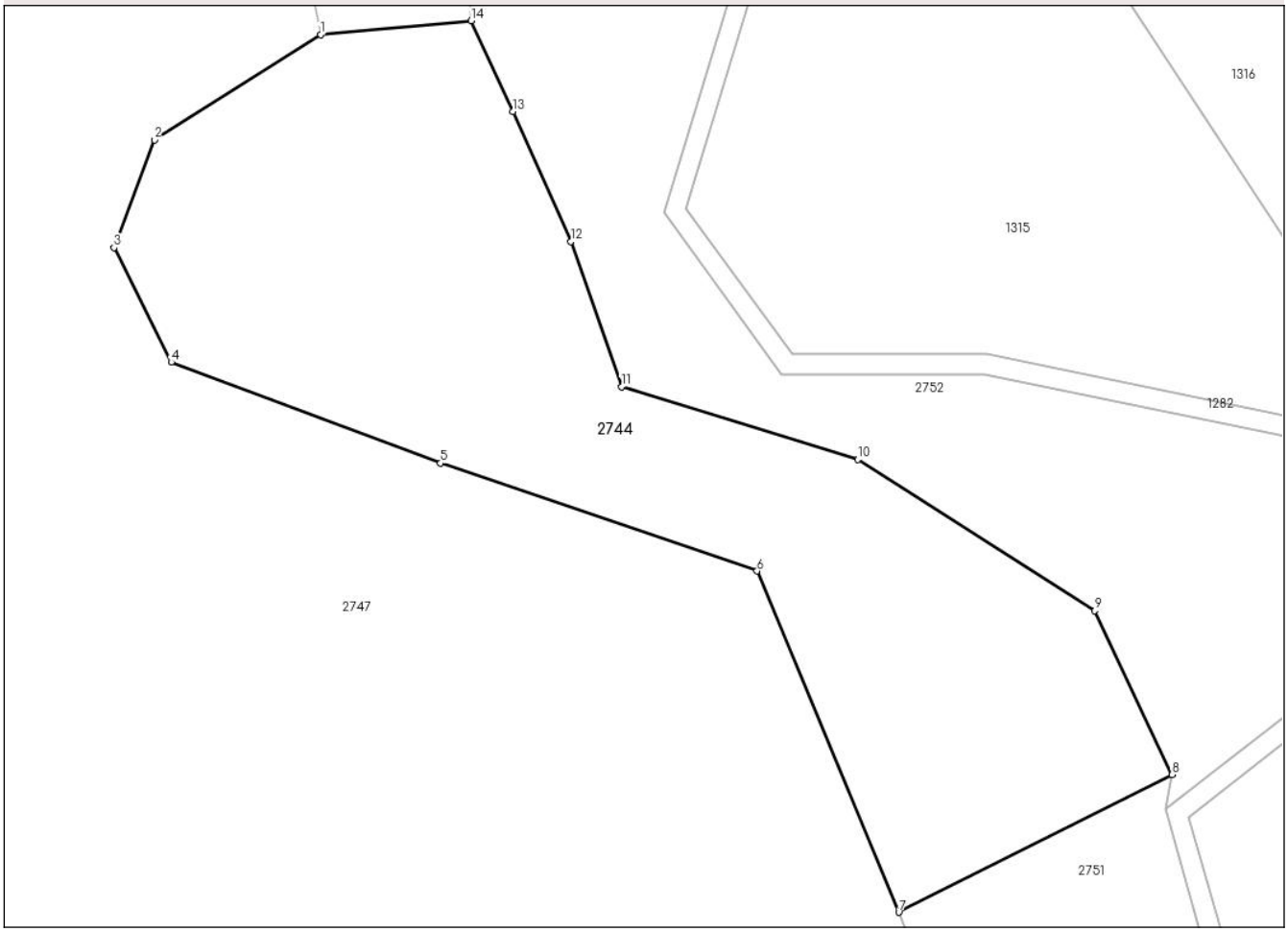

Date referitoare la teren

Crt	Categorie folosință	Intra vilan	Suprafaţa (mp)	Tarla	Parcelă	Nr. topo	Observaţii / Referinţe
1	faneata	NU	700	28	822	-	

Lungime Segmente
1) Valorile lungimilor segmentelor sunt obţinute din proiecţie în plan.

Punct început	X / Y	Punct sfârşit	X / Y	Lungime segment (** (m)
1	449.009,569 491.299,418	2	449.001,425 491.294,268	9.635
2	449.001,425 491.294,268	3	448.999,447 491.288,996	5.631
3	448.999,447 491.288,996	4	449.002,25 491.283,394	6.264
4	449.002,25 491.283,394	5	449.015,44 491.278,451	14.086
5	449.015,44 491.278,451	6	449.030,94 491.273,178	16.372

Document care conține date cu caracter personal, protejat de prevederile Regulamentului (UE) nr. 679/2016 și Legii 190/2018

Punct început	X / Y	Punct sfârşit	X / Y	Lungime segment (** (m)
6	449.030,94 491.273,178	7	449.037,872 491.256,489	18.072
7	449.037,872 491.256,489	8	449.051,266 491.263,219	14.99
8	449.051,266 491.263,219	9	449.047,462 491.271,232	8.87
9	449.047,462 491.271,232	10	449.035,861 491.278,635	13.762
10	449.035,861 491.278,635	11	449.024,308 491.282,187	12.087
11	449.024,308 491.282,187	12	449.021,826 491.289,301	7.534
12	449.021,826 491.289,301	13	449.018,99 491.295,65	6.954
13	449.018,99 491.295,65	14	449.016,933 491.300,097	4.899
14	449.016,933 491.300,097	1	449.009,569 491.299,418	7.396

** Lungimile segmentelor sunt determinate în planul de proiecţie Stereo 70 şi sunt rotunjite la 1 milimetru.
*** Distanţa dintre puncte este formată din segmente cumulate ce sunt mai mici decât valoarea 1 milimetru.

Document care conține date cu caracter personal, protejat de prevederile Regulamentului (UE) nr. 679/2016 și Legii 190/2018

DATE DESPRE IMOBILUL NR. 2745

Oficiul de Cadastru şi Publicitate Imobiliară SIBIU
Biroul de Cadastru şi Publicitate Imobiliară Sibiu

A. Partea I. Descrierea imobilului

TEREN Extravilan

Adresa: Jud. Sibiu

Nr. Crt	Nr cadastral Nr. topografic	Suprafaţa* (mp)	Observaţii / Referinţe
A1		700	Sector cadastral:15 Teren neimprejmuit;

B. Partea II. Proprietari şi acte

Inscrieri privitoare la dreptul de proprietate şi alte drepturi reale		Referinţe
/		
Act Administrativ nr. 289/62, din 21/06/1994 emis de CJPSDPAT SIBIU (Titlu de proprietate);		
B1	Intabulare, drept de PROPRIETATE, dobandit prin Reconstituire, cota actuala 1/1, cota initiala 1/1	A1
	1) **MORAR SUSANA**, CNP neidentificat 2) **MORAR IOAN**, CNP neidentificat 3) **BUDUSAN ANA**, CNP neidentificat 4) **COSTACHE MARIA**, CNP neidentificat 5) **MORAR TOMA**, CNP neidentificat 6) **NEGREA ELENA**, CNP neidentificat	

C. Partea III. SARCINI .

Inscrieri privind dezmembramintele dreptului de proprietate, drepturi reale de garanţie şi sarcini	Referinţe
NU SUNT	

Document care conține date cu caracter personal, protejat de prevederile Regulamentului (UE) nr. 679/2016 și Legii 190/2018

Anexa Nr. 1 La Partea I

Teren

Nr cadastral	Suprafaţa (mp)*	Observaţii / Referinţe
	700	

* Suprafaţa este determinată in planul de proiecţie Stereo 70.

DETALII LINIARE IMOBIL

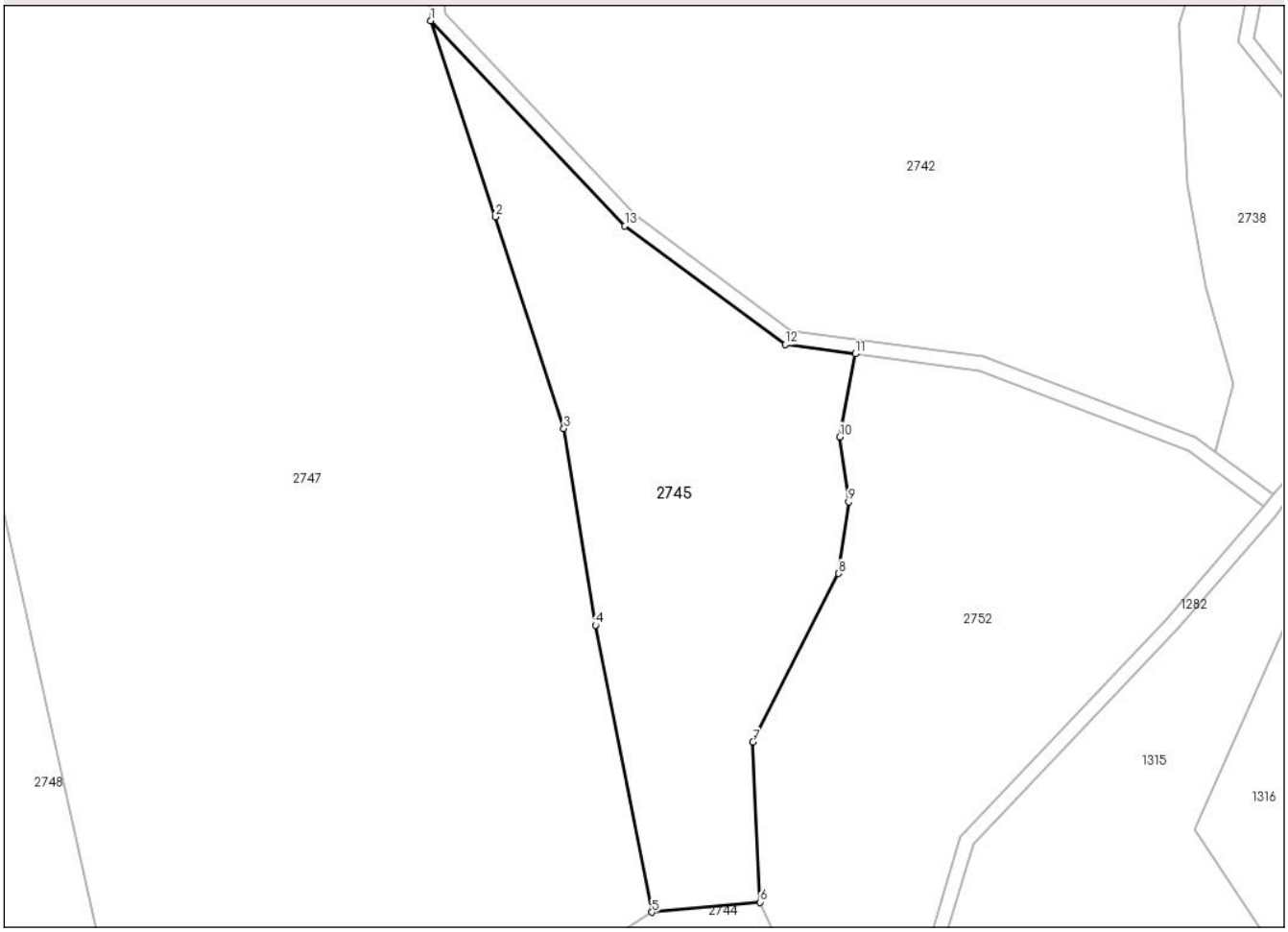

Date referitoare la teren

Crt	Categorie folosință	Intra vilan	Suprafaţa (mp)	Tarla	Parcelă	Nr. topo	Observaţii / Referinţe
1	faneata	NU	700	28	822/1	-	Numar parcela 822 gresit inscris in TP.

Lungime Segmente
1) Valorile lungimilor segmentelor sunt obţinute din proiecţie în plan.

Punct început	X / Y	Punct sfârşit	X / Y	Lungime segment (** (m)
1	448.994,562 491.359,954	2	448.998,953 491.346,632	14.027
2	448.998,953 491.346,632	3	449.003,596 491.332,262	15.102
3	449.003,596 491.332,262	4	449.005,748 491.318,909	13.525
4	449.005,748 491.318,909	5	449.009,569 491.299,418	19.862
5	449.009,569 491.299,418	6	449.016,933 491.300,097	7.396

Document care conține date cu caracter personal, protejat de prevederile Regulamentului (UE) nr. 679/2016 și Legii 190/2018

Punct început	X / Y	Punct sfârşit	X / Y	Lungime segment (** (m)
6	449.016,933 491.300,097	7	449.016,452 491.310,976	10.89
7	449.016,452 491.310,976	8	449.022,281 491.322,417	12.841
8	449.022,281 491.322,417	9	449.022,961 491.327,283	4.913
9	449.022,961 491.327,283	10	449.022,345 491.331,696	4.456
10	449.022,345 491.331,696	11	449.023,4 491.337,332	5.734
11	449.023,4 491.337,332	12	449.018,642 491.337,96	4.799
12	449.018,642 491.337,96	13	449.007,746 491.346,017	13.551
13	449.007,746 491.346,017	1	448.994,562 491.359,954	19.185

** Lungimile segmentelor sunt determinate în planul de proiecţie Stereo 70 şi sunt rotunjite la 1 milimetru.
*** Distanţa dintre puncte este formată din segmente cumulate ce sunt mai mici decât valoarea 1 milimetru.

Document care conține date cu caracter personal, protejat de prevederile Regulamentului (UE) nr. 679/2016 și Legii 190/2018

DATE DESPRE IMOBILUL NR. 2746

Oficiul de Cadastru şi Publicitate Imobiliară SIBIU
Biroul de Cadastru şi Publicitate Imobiliară Sibiu

A. Partea I. Descrierea imobilului

TEREN Extravilan

Adresa: Jud. Sibiu

Nr. Crt	Nr cadastral Nr. topografic	Suprafaţa* (mp)	Observaţii / Referinţe
A1		7.246	Sector cadastral:15 Teren neimprejmuit;

B. Partea II. Proprietari şi acte

Inscrieri privitoare la dreptul de proprietate şi alte drepturi reale		Referinţe
/		
Act Normativ nr. 7, din 13/03/1996 emis de PARLAMENTUL ROMANIEI;		
B1	Inscrierea provizorie, drept de PROPRIETATE, dobandit prin Lege, cota actuala 1/1, cota initiala 1/1	A1
	1) **COMUNA VURPAR**, CIF:4406355, Proprietar neidentificat	

C. Partea III. SARCINI .

Inscrieri privind dezmembramintele dreptului de proprietate, drepturi reale de garanţie şi sarcini	Referinţe
NU SUNT	

Document care conține date cu caracter personal, protejat de prevederile Regulamentului (UE) nr. 679/2016 și Legii 190/2018

Anexa Nr. 1 La Partea I

Teren

Nr cadastral	Suprafaţa (mp)*	Observaţii / Referinţe
	7.246	

* Suprafaţa este determinată in planul de proiecţie Stereo 70.

DETALII LINIARE IMOBIL

Date referitoare la teren

Crt	Categorie folosință	Intra vilan	Suprafaţa (mp)	Tarla	Parcelă	Nr. topo	Observaţii / Referinţe
1	drum	NU	7.246	28	824	-	

Lungime Segmente

1) Valorile lungimilor segmentelor sunt obţinute din proiecţie în plan.

Punct început	X / Y	Punct sfârşit	X / Y	Lungime segment
1	449.056,602 490.531,414	2	449.044,742 490.566,325	36.87
4	449.027,236 490.609,343	5	449.015,519 490.635,658	28.806
7	449.010,749 490.646,37	8	449.010,64 490.648,516	2.149
10	449.010,706 490.650,121	11	449.012,105 490.657,196	7.212
13	449.023,407 490.698,278	14	449.027,049 490.749,078	50.93
16	449.036,53 490.801,025	17	449.037,687 490.810,958	10.0

Punct început	X / Y	Punct sfârşit	X / Y	Lungime segment
2	449.044,742 490.566,325	3	449.042,034 490.572,98	7.185
5	449.015,519 490.635,658	6	449.011,865 490.643,863	8.982
8	449.010,64 490.648,516	9	449.010,642 490.649,795	1.279
11	449.012,105 490.657,196	12	449.018,923 490.676,675	20.638
14	449.027,049 490.749,078	15	449.031,812 490.775,556	26.903
17	449.037,687 490.810,958	18	449.042,24 490.850,034	39.34

Punct început	X / Y	Punct sfârşit	X / Y	Lungime segment
3	449.042,034 490.572,98	4	449.027,236 490.609,343	39.259
6	449.011,865 490.643,863	7	449.010,749 490.646,37	2.744
9	449.010,642 490.649,795	10	449.010,706 490.650,121	0.332
12	449.018,923 490.676,675	13	449.023,407 490.698,278	22.063
15	449.031,812 490.775,556	16	449.036,53 490.801,025	25.902
18	449.042,24 490.850,034	19	449.042,97 490.859,328	9.323

Document care conține date cu caracter personal, protejat de prevederile Regulamentului (UE) nr. 679/2016 și Legii 190/2018

Punct început	X / Y	Punct sfârşit	X / Y	Lungime segment
19	449.042,97 490.859,328	20	449.044,535 490.879,223	19.956
22	449.047,228 490.949,128	23	449.043,411 490.982,936	34.022
25	449.029,737 491.031,927	26	449.028,132 491.049,788	17.933
28	449.014,056 491.090,577	29	449.008,102 491.116,21	26.315
31	448.990,536 491.187,621	32	448.988,696 491.194,046	6.683
34	448.978,542 491.240,116	35	448.971,102 491.271,84	32.585
37	448.960,954 491.309,038	38	448.954,292 491.329,449	21.47
40	448.949,201 491.364,198	41	448.950,767 491.389,62	25.47
43	448.953,52 491.403,386	44	448.953,088 491.407,088	3.727
46	448.957,002 491.439,523	47	448.963,164 491.456,84	18.38
49	448.972,535 491.480,146	50	448.979,996 491.493,576	15.363
52	448.984,767 491.497,686	53	448.989,035 491.503,946	7.576
55	448.995,716 491.532,574	56	448.996,49 491.537,948	5.43
58	448.992,777 491.540,825	59	448.992,819 491.539,366	1.459
61	448.989,079 491.514,338	62	448.985,505 491.505,869	9.192
64	448.976,89 491.496,222	65	448.973,712 491.490,501	6.545
67	448.962,773 491.466,591	68	448.961,107 491.462,446	4.468
70	448.953,12 491.440,545	71	448.952,153 491.435,008	5.621
73	448.949,126 491.407,824	74	448.948,415 491.405,56	2.372
76	448.950,032 491.400,127	77	448.946,775 491.389,377	11.232
79	448.948,85 491.337,287	80	448.951,226 491.326,88	10.675
82	448.960,915 491.298,87	83	448.967,36 491.270,428	29.163
85	448.981,504 491.215,019	86	448.984,895 491.192,801	22.475
88	448.999,052 491.147,758	89	449.004,174 491.115,443	32.719
91	449.019,648 491.063,645	92	449.024,186 491.049,008	15.325
94	449.030,843 491.011,352	95	449.039,476 490.982,138	30.463
97	449.041,848 490.908,947	98	449.040,909 490.887,767	21.201
100	449.038,258 490.850,422	101	449.032,572 490.801,622	49.131
103	449.023,074 490.749,576	104	449.019,436 490.698,83	50.877
106	449.008,236 490.658,25	107	449.007,857 490.656,335	1.952
109	449.006,643 490.650,19	110	449.006,639 490.648,418	1.773
112	449.010,577 490.636,922	113	449.023,556 490.607,775	31.906
115	449.052,726 490.530,387	116	449.058,246 490.501,738	29.176

Punct început	X / Y	Punct sfârşit	X / Y	Lungime segment
20	449.044,535 490.879,223	21	449.045,845 490.908,79	29.596
23	449.043,411 490.982,936	24	449.034,701 491.012,413	30.737
26	449.028,132 491.049,788	27	449.023,439 491.064,925	15.849
29	449.008,102 491.116,21	30	449.002,956 491.148,684	32.88
32	448.988,696 491.194,046	33	448.985,25 491.216,422	22.64
35	448.971,102 491.271,84	36	448.964,287 491.301,021	29.965
38	448.954,292 491.329,449	39	448.951,819 491.339,968	10.806
41	448.950,767 491.389,62	42	448.953,326 491.400,515	11.191
44	448.953,088 491.407,088	45	448.954,069 491.422,721	15.664
47	448.963,164 491.456,84	48	448.970,637 491.475,426	20.033
50	448.979,996 491.493,576	51	448.984,244 491.496,919	5.406
53	448.989,035 491.503,946	54	448.992,966 491.513,26	10.111
56	448.996,49 491.537,948	57	448.995,553 491.538,997	1.406
59	448.992,819 491.539,366	60	448.992,345 491.537,276	2.143
62	448.985,505 491.505,869	63	448.981,287 491.499,682	7.488
65	448.973,712 491.490,501	66	448.968,917 491.481,871	9.873
68	448.961,107 491.462,446	69	448.959,423 491.458,257	4.515
71	448.952,153 491.435,008	72	448.950,09 491.423,192	11.995
74	448.948,415 491.405,56	75	448.947,009 491.400,906	4.862
77	448.946,775 491.389,377	78	448.945,683 491.362,294	27.104
80	448.951,226 491.326,88	81	448.957,604 491.306,852	21.019
83	448.967,36 491.270,428	84	448.974,943 491.238,372	32.941
86	448.984,895 491.192,801	87	448.986,707 491.186,463	6.592
89	449.004,174 491.115,443	90	449.010,215 491.089,434	26.702
92	449.024,186 491.049,008	93	449.025,782 491.031,25	17.829
95	449.039,476 490.982,138	96	449.043,22 490.948,971	33.378
98	449.040,909 490.887,767	99	449.040,732 490.883,771	4.0
101	449.032,572 490.801,622	102	449.027,877 490.776,274	25.778
104	449.019,436 490.698,83	105	449.015,06 490.677,747	21.532
107	449.007,857 490.656,335	108	449.007,073 490.652,368	4.043
110	449.006,639 490.648,418	111	449.006,792 490.645,422	2.999
113	449.023,556 490.607,775	114	449.040,993 490.564,926	46.261
116	449.058,246 490.501,738	117	449.057,818 490.446,159	55.58

Punct început	X / Y	Punct sfârşit	X / Y	Lungime segment
21	449.045,845 490.908,79	22	449.047,228 490.949,128	40.362
24	449.034,701 491.012,413	25	449.029,737 491.031,927	20.135
27	449.023,439 491.064,925	28	449.014,056 491.090,577	27.314
30	449.002,956 491.148,684	31	448.990,536 491.187,621	40.869
33	448.985,25 491.216,422	34	448.978,542 491.240,116	24.625
36	448.964,287 491.301,021	37	448.960,954 491.309,038	8.683
39	448.951,819 491.339,968	40	448.949,201 491.364,198	24.372
42	448.953,326 491.400,515	43	448.953,52 491.403,386	2.878
45	448.954,069 491.422,721	46	448.957,002 491.439,523	17.056
48	448.970,637 491.475,426	49	448.972,535 491.480,146	5.087
51	448.984,244 491.496,919	52	448.984,767 491.497,686	0.928
54	448.992,966 491.513,26	55	448.995,716 491.532,574	19.508
57	448.995,553 491.538,997	58	448.992,777 491.540,825	3.324
60	448.992,345 491.537,276	61	448.989,079 491.514,338	23.169
63	448.981,287 491.499,682	64	448.976,89 491.496,222	5.595
66	448.968,917 491.481,871	67	448.962,773 491.466,591	16.468
69	448.959,423 491.458,257	70	448.953,12 491.440,545	18.8
72	448.950,09 491.423,192	73	448.949,126 491.407,824	15.398
75	448.947,009 491.400,906	76	448.950,032 491.400,127	3.121
78	448.945,683 491.362,294	79	448.948,85 491.337,287	25.207
81	448.957,604 491.306,852	82	448.960,915 491.298,87	8.642
84	448.974,943 491.238,372	85	448.981,504 491.215,019	24.257
87	448.986,707 491.186,463	88	448.999,052 491.147,758	40.626
90	449.010,215 491.089,434	91	449.019,648 491.063,645	27.459
93	449.025,782 491.031,25	94	449.030,843 491.011,352	20.531
96	449.043,22 490.948,971	97	449.041,848 490.908,947	40.048
99	449.040,732 490.883,771	100	449.038,258 490.850,422	33.441
102	449.027,877 490.776,274	103	449.023,074 490.749,576	27.127
105	449.015,06 490.677,747	106	449.008,236 490.658,25	20.657
108	449.007,073 490.652,368	109	449.006,643 490.650,19	2.22
111	449.006,792 490.645,422	112	449.010,577 490.636,922	9.305
114	449.040,993 490.564,926	115	449.052,726 490.530,387	36.478
117	449.057,818 490.446,159	118	449.057,567 490.401,057	45.103

Document care conține date cu caracter personal, protejat de prevederile Regulamentului (UE) nr. 679/2016 și Legii 190/2018

Punct început	X / Y	Punct sfârşit	X / Y	Lungime segment
118	449.057,567 490.401,057	119	449.058,362 490.379,725	21.347
121	449.059,307 490.365,419	122	449.059,448 490.364,886	0.552
124	449.066,354 490.301,794	125	449.079,502 490.238,38	64.762
127	449.115,037 490.121,683	128	449.130,999 490.056,187	67.413
130	449.151,946 490.026,95	131	449.173,266 489.995,884	37.678
133	449.192,459 489.965,065	134	449.216,349 489.925,509	46.21
136	449.241,1 489.878,071	137	449.247,248 489.881,296	6.942
139	449.249,485 489.884,9	140	449.244,394 489.890,034	7.23
142	449.174,115 490.001,716	143	449.155,182 490.029,303	33.459
145	449.135,196 490.055,935	146	449.134,879 490.057,161	1.266
148	449.118,862 490.122,883	149	449.108,801 490.148,885	27.88
151	449.085,785 490.229,545	152	449.083,404 490.239,263	10.006
154	449.070,31 490.302,416	155	449.063,533 490.365,083	63.032
157	449.062,775 490.368,724	158	449.062,582 490.373,903	5.182
160	449.061,568 490.401,12	161	449.061,817 490.446,091	44.972
163	449.062,216 490.502,279	1	449.056,602 490.531,414	29.671

Punct început	X / Y	Punct sfârşit	X / Y	Lungime segment
119	449.058,362 490.379,725	120	449.058,788 490.368,293	11.44
122	449.059,448 490.364,886	123	449.059,588 490.364,353	0.552
125	449.079,502 490.238,38	126	449.096,114 490.170,586	69.8
128	449.130,999 490.056,187	129	449.131,974 490.052,9	3.428
131	449.173,266 489.995,884	132	449.188,969 489.970,668	29.706
134	449.216,349 489.925,509	135	449.240,097 489.881,527	49.984
137	449.247,248 489.881,296	138	449.263,336 489.859,033	27.468
140	449.244,394 489.890,034	141	449.200,789 489.961,84	84.009
143	449.155,182 490.029,303	144	449.135,6 490.054,748	32.107
146	449.134,879 490.057,161	147	449.134,642 490.058,132	1.0
149	449.108,801 490.148,885	150	449.099,938 490.171,789	24.559
152	449.083,404 490.239,263	153	449.078,788 490.261,524	22.734
155	449.063,533 490.365,083	156	449.063,215 490.366,286	1.245
158	449.062,582 490.373,903	159	449.062,545 490.374,909	1.006
161	449.061,817 490.446,091	162	449.063,102 490.491,283	45.209

Punct început	X / Y	Punct sfârşit	X / Y	Lungime segment
120	449.058,788 490.368,293	121	449.059,307 490.365,419	2.92
123	449.059,588 490.364,353	124	449.066,354 490.301,794	62.924
126	449.096,114 490.170,586	127	449.115,037 490.121,683	52.437
129	449.131,974 490.052,9	130	449.151,946 490.026,95	32.746
132	449.188,969 489.970,668	133	449.192,459 489.965,065	6.601
135	449.240,097 489.881,527	136	449.241,1 489.878,071	3.599
138	449.263,336 489.859,033	139	449.249,485 489.884,9	29.342
141	449.200,789 489.961,84	142	449.174,115 490.001,716	47.975
144	449.135,6 490.054,748	145	449.135,196 490.055,935	1.255
147	449.134,642 490.058,132	148	449.118,862 490.122,883	66.646
150	449.099,938 490.171,789	151	449.085,785 490.229,545	59.464
153	449.078,788 490.261,524	154	449.070,31 490.302,416	41.763
156	449.063,215 490.366,286	157	449.062,775 490.368,724	2.477
159	449.062,545 490.374,909	160	449.061,568 490.401,12	26.23
162	449.063,102 490.491,283	163	449.062,216 490.502,279	11.032

**** Lungimile segmentelor sunt determinate în planul de proiecţie Stereo 70 şi sunt rotunjite la 1 milimetru.**
***** Distanţa dintre puncte este formată din segmente cumulate ce sunt mai mici decât valoarea 1 milimetru.**

Document care conține date cu caracter personal, protejat de prevederile Regulamentului (UE) nr. 679/2016 și Legii 190/2018

DATE DESPRE IMOBILUL NR. 2747

Oficiul de Cadastru şi Publicitate Imobiliară SIBIU
Biroul de Cadastru şi Publicitate Imobiliară Sibiu

A. Partea I. Descrierea imobilului

TEREN Extravilan

Adresa: Jud. Sibiu

Nr. Crt	Nr cadastral Nr. topografic	Suprafaţa* (mp)	Observaţii / Referinţe
A1		13.200	Sector cadastral:15 Teren neimprejmuit;

B. Partea II. Proprietari şi acte

Inscrieri privitoare la dreptul de proprietate şi alte drepturi reale		Referinţe
/		
Act Administrativ nr. 281/62, din 20/06/1994 emis de CJPSDPAT SIBIU (Titlu de proprietate);		
B1	Intabulare, drept de PROPRIETATE, dobandit prin Reconstituire, cota actuala 1/1, cota initiala 1/1	A1
	1) **UNGUREAN EMIL**, CNP neidentificat 2) **ZAMACAU VIOREL**, CNP neidentificat 3) **UNGUREAN LIVIU**, CNP neidentificat 4) **ZAMACAU IOAN**, CNP neidentificat 5) **ZAMACAU ELENA**, CNP neidentificat 6) **CRISTEA TRAIAN**, CNP neidentificat	

C. Partea III. SARCINI .

Inscrieri privind dezmembramintele dreptului de proprietate, drepturi reale de garanţie şi sarcini	Referinţe
NU SUNT	

Document care conține date cu caracter personal, protejat de prevederile Regulamentului (UE) nr. 679/2016 și Legii 190/2018

Anexa Nr. 1 La Partea I

Teren

Nr cadastral	Suprafaţa (mp)*	Observaţii / Referinţe
	13.200	

* Suprafaţa este determinată in planul de proiecţie Stereo 70.

DETALII LINIARE IMOBIL

Date referitoare la teren

Crt	Categorie folosință	Intra vilan	Suprafaţa (mp)	Tarla	Parcelă	Nr. topo	Observaţii / Referinţe
1	arabil	NU	13.200	28	826	-	

Lungime Segmente

1) Valorile lungimilor segmentelor sunt obţinute din proiecţie în plan.

Punct început	X / Y	Punct sfârşit	X / Y	Lungime segment (** (m)
1	449.001,425 491.294,268	2	449.009,569 491.299,418	9.635
3	449.005,748 491.318,909	4	449.003,596 491.332,262	13.525
5	448.998,953 491.346,632	6	448.994,562 491.359,954	14.027
7	448.993,581 491.370,406	8	448.976,657 491.386,512	23.363
9	448.958,844 491.401,537	10	448.953,52 491.403,386	5.636

Punct început	X / Y	Punct sfârşit	X / Y	Lungime segment (** (m)
2	449.009,569 491.299,418	3	449.005,748 491.318,909	19.862
4	449.003,596 491.332,262	5	448.998,953 491.346,632	15.102
6	448.994,562 491.359,954	7	448.993,581 491.370,406	10.498
8	448.976,657 491.386,512	9	448.958,844 491.401,537	23.304
10	448.953,52 491.403,386	11	448.953,326 491.400,515	2.878

Document care conține date cu caracter personal, protejat de prevederile Regulamentului (UE) nr. 679/2016 și Legii 190/2018

Punct început	X / Y	Punct sfârşit	X / Y	Lungime segment (** (m)
11	448.953,326 491.400,515	12	448.952,31 491.387,077	13.477
13	448.960,08 491.350,82	14	448.976,198 491.278,537	74.058
15	448.992,631 491.225,875	16	449.022,892 491.093,55	135.742
17	449.054,294 491.104,118	18	449.044,27 491.105,146	10.077
19	449.040,414 491.109,255	20	449.038,945 491.115,597	6.51
21	449.043,499 491.121,583	22	449.050,438 491.124,151	7.4
23	449.062,005 491.123,124	24	449.074,856 491.119,271	13.417
25	449.080,511 491.121,069	26	449.081,282 491.127,233	6.212
27	449.075,966 491.135,479	28	449.071,418 491.152,565	17.68
29	449.067,599 491.159,472	30	449.058,14 491.168,742	13.244
31	449.056,866 491.174,013	32	449.058,871 491.179,092	5.461
33	449.042,42 491.208,549	34	449.037,888 491.222,312	14.49
35	449.048,253 491.231,494	36	449.037,872 491.256,489	27.065
37	449.030,94 491.273,178	38	449.015,44 491.278,451	16.372
39	449.002,25 491.283,394	40	448.999,447 491.288,996	6.264

Punct început	X / Y	Punct sfârşit	X / Y	Lungime segment (** (m)
12	448.952,31 491.387,077	13	448.960,08 491.350,82	37.08
14	448.976,198 491.278,537	15	448.992,631 491.225,875	55.166
16	449.022,892 491.093,55	17	449.054,294 491.104,118	33.133
18	449.044,27 491.105,146	19	449.040,414 491.109,255	5.635
20	449.038,945 491.115,597	21	449.043,499 491.121,583	7.521
22	449.050,438 491.124,151	23	449.062,005 491.123,124	11.612
24	449.074,856 491.119,271	25	449.080,511 491.121,069	5.934
26	449.081,282 491.127,233	27	449.075,966 491.135,479	9.811
28	449.071,418 491.152,565	29	449.067,599 491.159,472	7.893
30	449.058,14 491.168,742	31	449.056,866 491.174,013	5.423
32	449.058,871 491.179,092	33	449.042,42 491.208,549	33.739
34	449.037,888 491.222,312	35	449.048,253 491.231,494	13.847
36	449.037,872 491.256,489	37	449.030,94 491.273,178	18.072
38	449.015,44 491.278,451	39	449.002,25 491.283,394	14.086
40	448.999,447 491.288,996	1	449.001,425 491.294,268	5.631

**** Lungimile segmentelor sunt determinate în planul de proiecţie Stereo 70 şi sunt rotunjite la 1 milimetru.**
***** Distanţa dintre puncte este formată din segmente cumulate ce sunt mai mici decât valoarea 1 milimetru.**

Document care conține date cu caracter personal, protejat de prevederile Regulamentului (UE) nr. 679/2016 și Legii 190/2018

DATE DESPRE IMOBILUL NR. 2748

Oficiul de Cadastru şi Publicitate Imobiliară SIBIU
Biroul de Cadastru şi Publicitate Imobiliară Sibiu

A. Partea I. Descrierea imobilului

TEREN Extravilan

Adresa: Jud. Sibiu

Nr. Crt	Nr cadastral Nr. topografic	Suprafaţa* (mp)	Observaţii / Referinţe
A1		3.993	Sector cadastral:15 Teren neimprejmuit;

B. Partea II. Proprietari şi acte

Inscrieri privitoare la dreptul de proprietate şi alte drepturi reale		Referinţe
/		
Act Normativ nr. 7, din 13/03/1996 emis de PARLAMENTUL ROMANIEI;		
B1	Inscrierea provizorie, drept de PROPRIETATE, dobandit prin Lege, cota actuala 1/1, cota initiala 1/1	A1
	1) **COMUNA VURPAR**, CIF:4406355, Proprietar neidentificat	

C. Partea III. SARCINI .

Inscrieri privind dezmembramintele dreptului de proprietate, drepturi reale de garanţie şi sarcini	Referinţe
NU SUNT	

Document care conține date cu caracter personal, protejat de prevederile Regulamentului (UE) nr. 679/2016 și Legii 190/2018

Anexa Nr. 1 La Partea I

Teren

Nr cadastral	Suprafaţa (mp)*	Observaţii / Referinţe
	3.993	

* Suprafaţa este determinată in planul de proiecţie Stereo 70.

DETALII LINIARE IMOBIL

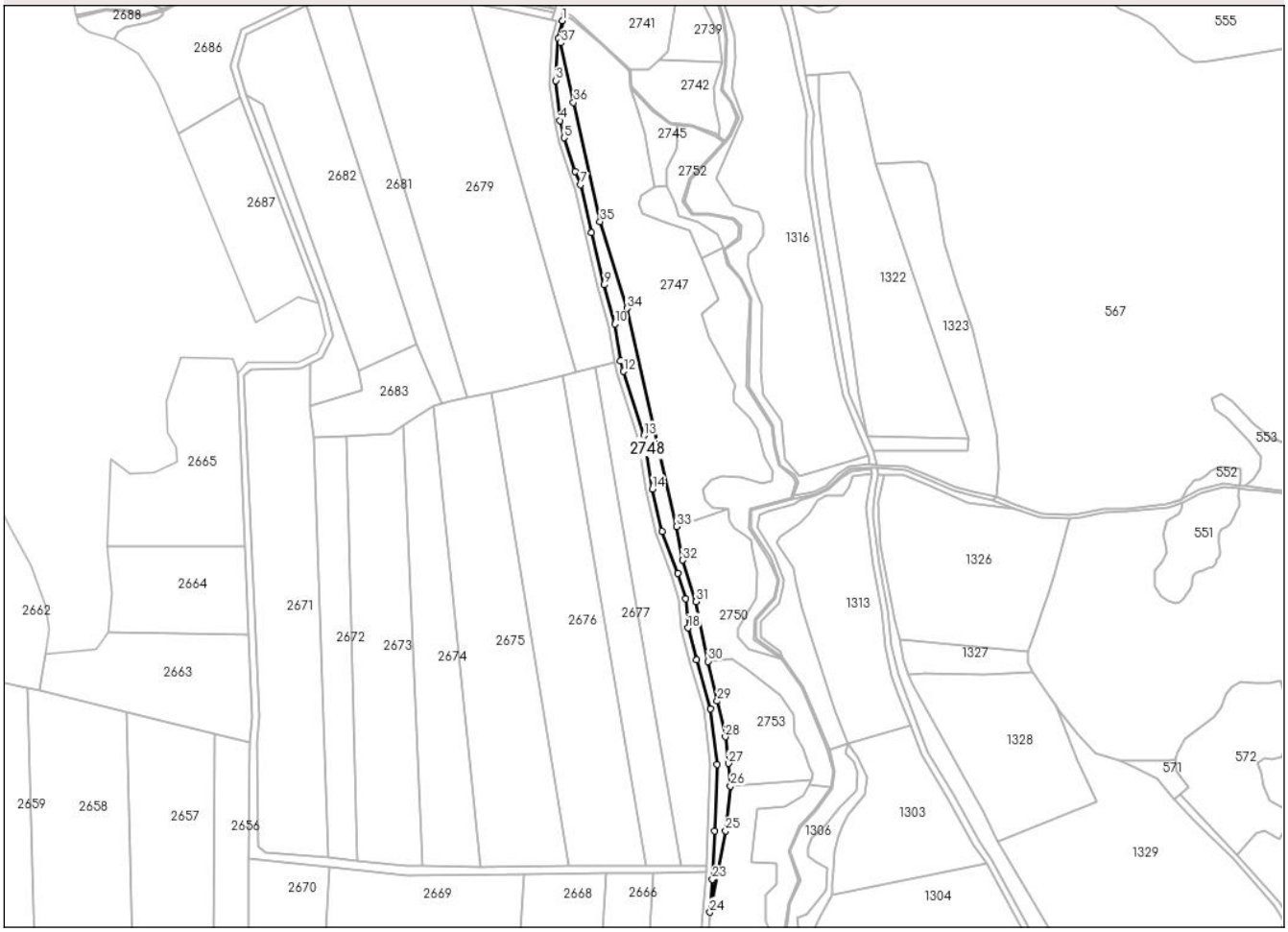

Date referitoare la teren

Crt	Categorie folosință	Intra vilan	Suprafaţa (mp)	Tarla	Parcelă	Nr. topo	Observaţii / Referinţe
1	faneata	NU	3.993	28	826/1	-	

Lungime Segmente

1) Valorile lungimilor segmentelor sunt obţinute din proiecţie în plan.

Punct început	X / Y	Punct sfârşit	X / Y	Lungime segment (** (m)
1	448.953,326 491.400,515	2	448.950,767 491.389,62	11.191
3	448.949,201 491.364,198	4	448.951,819 491.339,968	24.372
5	448.954,292 491.329,449	6	448.960,954 491.309,038	21.47
7	448.964,287 491.301,021	8	448.971,102 491.271,84	29.965
9	448.978,542 491.240,116	10	448.985,25 491.216,422	24.625

Punct început	X / Y	Punct sfârşit	X / Y	Lungime segment (** (m)
2	448.950,767 491.389,62	3	448.949,201 491.364,198	25.47
4	448.951,819 491.339,968	5	448.954,292 491.329,449	10.806
6	448.960,954 491.309,038	7	448.964,287 491.301,021	8.683
8	448.971,102 491.271,84	9	448.978,542 491.240,116	32.585
10	448.985,25 491.216,422	11	448.988,696 491.194,046	22.64

Document care conține date cu caracter personal, protejat de prevederile Regulamentului (UE) nr. 679/2016 și Legii 190/2018

Punct început	X / Y	Punct sfârşit	X / Y	Lungime segment (** (m)
11	448.988,696 491.194,046	12	448.990,536 491.187,621	6.683
13	449.002,956 491.148,684	14	449.008,102 491.116,21	32.88
15	449.014,056 491.090,577	16	449.023,439 491.064,925	27.314
17	449.028,132 491.049,788	18	449.029,737 491.031,927	17.933
19	449.034,701 491.012,413	20	449.043,411 490.982,936	30.737
21	449.047,228 490.949,128	22	449.045,845 490.908,79	40.362
23	449.044,535 490.879,223	24	449.042,97 490.859,328	19.956
25	449.052,539 490.908,79	26	449.055,46 490.935,975	27.342
27	449.054,127 490.949,612	28	449.052,279 490.965,793	16.286
29	449.047,371 490.987,485	30	449.041,919 491.011,638	24.761
31	449.034,524 491.047,914	32	449.026,3 491.073,03	26.427
33	449.022,892 491.093,55	34	448.992,631 491.225,875	135.742
35	448.976,198 491.278,537	36	448.960,08 491.350,82	74.058
37	448.952,31 491.387,077	1	448.953,326 491.400,515	13.477

Punct început	X / Y	Punct sfârşit	X / Y	Lungime segment (** (m)
12	448.990,536 491.187,621	13	449.002,956 491.148,684	40.869
14	449.008,102 491.116,21	15	449.014,056 491.090,577	26.315
16	449.023,439 491.064,925	17	449.028,132 491.049,788	15.849
18	449.029,737 491.031,927	19	449.034,701 491.012,413	20.135
20	449.043,411 490.982,936	21	449.047,228 490.949,128	34.022
22	449.045,845 490.908,79	23	449.044,535 490.879,223	29.596
24	449.042,97 490.859,328	25	449.052,539 490.908,79	50.379
26	449.055,46 490.935,975	27	449.054,127 490.949,612	13.702
28	449.052,279 490.965,793	29	449.047,371 490.987,485	22.24
30	449.041,919 491.011,638	31	449.034,524 491.047,914	37.022
32	449.026,3 491.073,03	33	449.022,892 491.093,55	20.801
34	448.992,631 491.225,875	35	448.976,198 491.278,537	55.166
36	448.960,08 491.350,82	37	448.952,31 491.387,077	37.08

** Lungimile segmentelor sunt determinate în planul de proiecţie Stereo 70 şi sunt rotunjite la 1 milimetru.
*** Distanţa dintre puncte este formată din segmente cumulate ce sunt mai mici decât valoarea 1 milimetru.

Document care conține date cu caracter personal, protejat de prevederile Regulamentului (UE) nr. 679/2016 și Legii 190/2018

DATE DESPRE IMOBILUL NR. 2749

Oficiul de Cadastru şi Publicitate Imobiliară SIBIU
Biroul de Cadastru şi Publicitate Imobiliară Sibiu

A. Partea I. Descrierea imobilului

TEREN Extravilan

Adresa: Jud. Sibiu

Nr. Crt	Nr cadastral Nr. topografic	Suprafaţa* (mp)	Observaţii / Referinţe
A1		1.716	Sector cadastral:15 Teren neimprejmuit;

B. Partea II. Proprietari şi acte

Inscrieri privitoare la dreptul de proprietate şi alte drepturi reale		Referinţe
/		
Act Normativ nr. 7, din 13/03/1996 emis de PARLAMENTUL ROMANIEI;		
B1	Inscrierea provizorie, drept de PROPRIETATE, dobandit prin Lege, cota actuala 1/1, cota initiala 1/1	A1
	1) **COMUNA VURPAR**, CIF:4406355, Proprietar neidentificat	

C. Partea III. SARCINI .

Inscrieri privind dezmembramintele dreptului de proprietate, drepturi reale de garanţie şi sarcini	Referinţe
NU SUNT	

Document care conține date cu caracter personal, protejat de prevederile Regulamentului (UE) nr. 679/2016 și Legii 190/2018

Anexa Nr. 1 La Partea I

Teren

Nr cadastral	Suprafaţa (mp)*	Observaţii / Referinţe
	1.716	

* Suprafaţa este determinată in planul de proiecţie Stereo 70.

DETALII LINIARE IMOBIL

Date referitoare la teren

Crt	Categorie folosință	Intra vilan	Suprafaţa (mp)	Tarla	Parcelă	Nr. topo	Observaţii / Referinţe
1	faneata	NU	1.716	28	826/2	-	

Lungime Segmente
1) Valorile lungimilor segmentelor sunt obţinute din proiecţie în plan.

Punct început	X / Y	Punct sfârşit	X / Y	Lungime segment (** (m)
1	449.103,066 490.936,45	2	449.099,967 490.930,058	7.103
2	449.099,967 490.930,058	3	449.088,849 490.923,393	12.963
3	449.088,849 490.923,393	4	449.071,616 490.922,282	17.269
4	449.071,616 490.922,282	5	449.068,278 490.889,895	32.559
5	449.068,278 490.889,895	6	449.083,141 490.889,214	14.879

Document care conține date cu caracter personal, protejat de prevederile Regulamentului (UE) nr. 679/2016 și Legii 190/2018

Punct început	X / Y	Punct sfârşit	X / Y	Lungime segment (** (m)
6	449.083,141 490.889,214	7	449.083,141 490.876,537	12.677
7	449.083,141 490.876,537	8	449.077,15 490.869,846	8.981
8	449.077,15 490.869,846	9	449.077,15 490.853,648	16.199
9	449.077,15 490.853,648	10	449.084,623 490.835,987	19.176
10	449.084,623 490.835,987	11	449.092,357 490.826,696	12.089
11	449.092,357 490.826,696	12	449.088,002 490.846,529	20.306
12	449.088,002 490.846,529	13	449.090,718 490.864,997	18.666
13	449.090,718 490.864,997	14	449.097,048 490.878,955	15.326
14	449.097,048 490.878,955	15	449.090,766 490.896,317	18.463
15	449.090,766 490.896,317	16	449.097,605 490.911,874	16.994
16	449.097,605 490.911,874	17	449.106,744 490.921,946	13.6
17	449.106,744 490.921,946	18	449.116,612 490.934,91	16.293
18	449.116,612 490.934,91	1	449.103,066 490.936,45	13.633

** Lungimile segmentelor sunt determinate în planul de proiecţie Stereo 70 şi sunt rotunjite la 1 milimetru.
*** Distanţa dintre puncte este formată din segmente cumulate ce sunt mai mici decât valoarea 1 milimetru.

Document care conține date cu caracter personal, protejat de prevederile Regulamentului (UE) nr. 679/2016 și Legii 190/2018

DATE DESPRE IMOBILUL NR. 2750

Oficiul de Cadastru şi Publicitate Imobiliară SIBIU
Biroul de Cadastru şi Publicitate Imobiliară Sibiu

A. Partea I. Descrierea imobilului

TEREN Extravilan

Adresa: Jud. Sibiu

Nr. Crt	Nr cadastral Nr. topografic	Suprafaţa* (mp)	Observaţii / Referinţe
A1		4.300	Sector cadastral:15 Teren neimprejmuit;

B. Partea II. Proprietari şi acte

Inscrieri privitoare la dreptul de proprietate şi alte drepturi reale		Referinţe
/		
Act Administrativ nr. 162/62, din 29/11/1993 emis de CJPSDPAT SIBIU (Titlu de proprietate);		
B1	Intabulare, drept de PROPRIETATE, dobandit prin Reconstituire, cota actuala 1/1, cota initiala 1/1	A1
	1) **LENGHEA TOMA**, CNP neidentificat	

C. Partea III. SARCINI .

Inscrieri privind dezmembramintele dreptului de proprietate, drepturi reale de garanţie şi sarcini	Referinţe
NU SUNT	

Document care conține date cu caracter personal, protejat de prevederile Regulamentului (UE) nr. 679/2016 și Legii 190/2018

Anexa Nr. 1 La Partea I

Teren

Nr cadastral	Suprafaţa (mp)*	Observaţii / Referinţe
	4.300	

* Suprafaţa este determinată in planul de proiecţie Stereo 70.

DETALII LINIARE IMOBIL

Date referitoare la teren

Crt	Categorie folosință	Intra vilan	Suprafaţa (mp)	Tarla	Parcelă	Nr. topo	Observaţii / Referinţe
1	faneata	NU	4.300	28	827	-	

Lungime Segmente

1) Valorile lungimilor segmentelor sunt obţinute din proiecţie în plan.

Punct început	X / Y	Punct sfârşit	X / Y	Lungime segment (** (m)
1	449.086,298 491.013,18	2	449.066,544 491.018,812	20.541
3	449.060,123 491.026,007	4	449.059,739 491.031,548	5.555
5	449.071,109 491.050,118	6	449.071,664 491.065,084	14.977
7	449.068,793 491.078,954	8	449.067,818 491.085,343	6.462
9	449.064,568 491.088,375	10	449.057,85 491.092,489	7.878

Punct început	X / Y	Punct sfârşit	X / Y	Lungime segment (** (m)
2	449.066,544 491.018,812	3	449.060,123 491.026,007	9.643
4	449.059,739 491.031,548	5	449.071,109 491.050,118	21.774
6	449.071,664 491.065,084	7	449.068,793 491.078,954	14.164
8	449.067,818 491.085,343	9	449.064,568 491.088,375	4.445
10	449.057,85 491.092,489	11	449.054,816 491.096,929	5.377

Document care conține date cu caracter personal, protejat de prevederile Regulamentului (UE) nr. 679/2016 și Legii 190/2018

Punct început	X / Y	Punct sfârşit	X / Y	Lungime segment (** (m)
11	449.054,816 491.096,929	12	449.054,294 491.104,118	7.208
13	449.022,892 491.093,55	14	449.026,3 491.073,03	20.801
15	449.034,524 491.047,914	16	449.041,919 491.011,638	37.022
17	449.056,152 491.013,213	18	449.065,601 491.006,296	11.711
19	449.085,361 490.990,863	20	449.093,714 490.979,299	14.265
21	449.094,5 490.967,598	22	449.099,964 490.959,073	10.126
23	449.103,543 490.948,058	24	449.105,234 490.943,369	4.985
25	449.104,655 490.939,727	26	449.103,066 490.936,45	3.642
27	449.116,612 490.934,91	28	449.117,751 490.944,783	9.938
29	449.114,635 490.958,025	30	449.098,836 490.995,549	40.715

Punct început	X / Y	Punct sfârşit	X / Y	Lungime segment (** (m)
12	449.054,294 491.104,118	13	449.022,892 491.093,55	33.133
14	449.026,3 491.073,03	15	449.034,524 491.047,914	26.427
16	449.041,919 491.011,638	17	449.056,152 491.013,213	14.319
18	449.065,601 491.006,296	19	449.085,361 490.990,863	25.073
20	449.093,714 490.979,299	21	449.094,5 490.967,598	11.727
22	449.099,964 490.959,073	23	449.103,543 490.948,058	11.582
24	449.105,234 490.943,369	25	449.104,655 490.939,727	3.688
26	449.103,066 490.936,45	27	449.116,612 490.934,91	13.633
28	449.117,751 490.944,783	29	449.114,635 490.958,025	13.604
30	449.098,836 490.995,549	1	449.086,298 491.013,18	21.634

** Lungimile segmentelor sunt determinate în planul de proiecţie Stereo 70 şi sunt rotunjite la 1 milimetru.
*** Distanţa dintre puncte este formată din segmente cumulate ce sunt mai mici decât valoarea 1 milimetru.

Document care conține date cu caracter personal, protejat de prevederile Regulamentului (UE) nr. 679/2016 și Legii 190/2018

DATE DESPRE IMOBILUL NR. 2751

Oficiul de Cadastru şi Publicitate Imobiliară SIBIU
Biroul de Cadastru şi Publicitate Imobiliară Sibiu

A. Partea I. Descrierea imobilului

TEREN Extravilan

Adresa: Jud. Sibiu

Nr. Crt	Nr cadastral Nr. topografic	Suprafaţa* (mp)	Observaţii / Referinţe
A1		3.716	Sector cadastral:15 Teren neimprejmuit;

B. Partea II. Proprietari şi acte

Inscrieri privitoare la dreptul de proprietate şi alte drepturi reale		Referinţe
/		
Act Normativ nr. 7, din 13/03/1996 emis de PARLAMENTUL ROMANIEI;		
B1	Inscrierea provizorie, drept de PROPRIETATE, dobandit prin Lege, cota actuala 1/1, cota initiala 1/1	A1
	1) **COMUNA VURPAR**, CIF:4406355, Proprietar neidentificat	

C. Partea III. SARCINI .

Inscrieri privind dezmembramintele dreptului de proprietate, drepturi reale de garanţie şi sarcini	Referinţe
NU SUNT	

Document care conține date cu caracter personal, protejat de prevederile Regulamentului (UE) nr. 679/2016 și Legii 190/2018

Anexa Nr. 1 La Partea I

Teren

Nr cadastral	Suprafaţa (mp)*	Observaţii / Referinţe
	3.716	

* Suprafaţa este determinată in planul de proiecţie Stereo 70.

DETALII LINIARE IMOBIL

Date referitoare la teren

Crt	Categorie folosință	Intra vilan	Suprafaţa (mp)	Tarla	Parcelă	Nr. topo	Observaţii / Referinţe
1	padure	NU	3.716	28	827/1	-	Tufaris

Lungime Segmente

1) Valorile lungimilor segmentelor sunt obţinute din proiecţie în plan.

Punct început	X / Y	Punct sfârşit	X / Y	Lungime segment
1	449.061,168 491.243,532	2	449.053,57 491.252,331	11.626
4	449.051,266 491.263,219	5	449.037,872 491.256,489	14.99
7	449.037,888 491.222,312	8	449.042,42 491.208,549	14.49
10	449.056,866 491.174,013	11	449.058,14 491.168,742	5.423
13	449.071,418 491.152,565	14	449.075,966 491.135,479	17.68
16	449.080,511 491.121,069	17	449.074,856 491.119,271	5.934

Punct început	X / Y	Punct sfârşit	X / Y	Lungime segment
2	449.053,57 491.252,331	3	449.050,943 491.261,524	9.562
5	449.037,872 491.256,489	6	449.048,253 491.231,494	27.065
8	449.042,42 491.208,549	9	449.058,871 491.179,092	33.739
11	449.058,14 491.168,742	12	449.067,599 491.159,472	13.244
14	449.075,966 491.135,479	15	449.081,282 491.127,233	9.811
17	449.074,856 491.119,271	18	449.062,005 491.123,124	13.417

Punct început	X / Y	Punct sfârşit	X / Y	Lungime segment
3	449.050,943 491.261,524	4	449.051,266 491.263,219	1.725
6	449.048,253 491.231,494	7	449.037,888 491.222,312	13.847
9	449.058,871 491.179,092	10	449.056,866 491.174,013	5.461
12	449.067,599 491.159,472	13	449.071,418 491.152,565	7.893
15	449.081,282 491.127,233	16	449.080,511 491.121,069	6.212
18	449.062,005 491.123,124	19	449.050,438 491.124,151	11.612

Document care conține date cu caracter personal, protejat de prevederile Regulamentului (UE) nr. 679/2016 și Legii 190/2018

Punct început	X / Y	Punct sfârşit	X / Y	Lungime segment
19	449.050,438 491.124,151	20	449.043,499 491.121,583	7.4
22	449.040,414 491.109,255	23	449.044,27 491.105,146	5.635
25	449.054,816 491.096,929	26	449.057,85 491.092,489	5.377
28	449.067,818 491.085,343	29	449.068,793 491.078,954	6.462
31	449.071,109 491.050,118	32	449.059,739 491.031,548	21.774
34	449.066,544 491.018,812	35	449.086,298 491.013,18	20.541
37	449.070,152 491.037,318	38	449.082,114 491.050,476	17.782
40	449.078,581 491.074,159	41	449.066,954 491.092,202	21.464
43	449.092,574 491.110,773	44	449.095,46 491.120,152	9.813
46	449.084,938 491.130,394	47	449.082,061 491.141,905	11.866
49	449.065,368 491.178,324	50	449.066,171 491.206,81	28.496

Punct început	X / Y	Punct sfârşit	X / Y	Lungime segment
20	449.043,499 491.121,583	21	449.038,945 491.115,597	7.521
23	449.044,27 491.105,146	24	449.054,294 491.104,118	10.077
26	449.057,85 491.092,489	27	449.064,568 491.088,375	7.878
29	449.068,793 491.078,954	30	449.071,664 491.065,084	14.164
32	449.059,739 491.031,548	33	449.060,123 491.026,007	5.555
35	449.086,298 491.013,18	36	449.069,724 491.024,903	20.3
38	449.082,114 491.050,476	39	449.083,994 491.060,627	10.324
41	449.066,954 491.092,202	42	449.067,388 491.104,377	12.183
44	449.095,46 491.120,152	45	449.093,382 491.123,96	4.338
47	449.082,061 491.141,905	48	449.080,494 491.154,443	12.636
50	449.066,171 491.206,81	51	449.066,957 491.231,569	24.772

Punct început	X / Y	Punct sfârşit	X / Y	Lungime segment
21	449.038,945 491.115,597	22	449.040,414 491.109,255	6.51
24	449.054,294 491.104,118	25	449.054,816 491.096,929	7.208
27	449.064,568 491.088,375	28	449.067,818 491.085,343	4.445
30	449.071,664 491.065,084	31	449.071,109 491.050,118	14.977
33	449.060,123 491.026,007	34	449.066,544 491.018,812	9.643
36	449.069,724 491.024,903	37	449.070,152 491.037,318	12.423
39	449.083,994 491.060,627	40	449.078,581 491.074,159	14.575
42	449.067,388 491.104,377	43	449.092,574 491.110,773	25.985
45	449.093,382 491.123,96	46	449.084,938 491.130,394	10.615
48	449.080,494 491.154,443	49	449.065,368 491.178,324	28.268
51	449.066,957 491.231,569	1	449.061,168 491.243,532	13.29

**** Lungimile segmentelor sunt determinate în planul de proiecţie Stereo 70 şi sunt rotunjite la 1 milimetru.**
***** Distanţa dintre puncte este formată din segmente cumulate ce sunt mai mici decât valoarea 1 milimetru.**

Document care conține date cu caracter personal, protejat de prevederile Regulamentului (UE) nr. 679/2016 și Legii 190/2018

DATE DESPRE IMOBILUL NR. 2752

Oficiul de Cadastru şi Publicitate Imobiliară SIBIU
Biroul de Cadastru şi Publicitate Imobiliară Sibiu

A. Partea I. Descrierea imobilului

TEREN Extravilan

Adresa: Jud. Sibiu

Nr. Crt	Nr cadastral Nr. topografic	Suprafaţa* (mp)	Observaţii / Referinţe
A1		1.173	Sector cadastral:15 Teren neimprejmuit;

B. Partea II. Proprietari şi acte

Inscrieri privitoare la dreptul de proprietate şi alte drepturi reale		Referinţe
/		
Act Normativ nr. 7, din 13/03/1996 emis de PARLAMENTUL ROMANIEI;		
B1	Inscrierea provizorie, drept de PROPRIETATE, dobandit prin Lege, cota actuala 1/1, cota initiala 1/1	A1
	1) **COMUNA VURPAR**, CIF:4406355, Proprietar neidentificat	

C. Partea III. SARCINI .

Inscrieri privind dezmembramintele dreptului de proprietate, drepturi reale de garanţie şi sarcini	Referinţe
NU SUNT	

Document care conține date cu caracter personal, protejat de prevederile Regulamentului (UE) nr. 679/2016 și Legii 190/2018

Anexa Nr. 1 La Partea I

Teren

Nr cadastral	Suprafaţa (mp)*	Observaţii / Referinţe
	1.173	

* Suprafaţa este determinată in planul de proiecţie Stereo 70.

DETALII LINIARE IMOBIL

Date referitoare la teren

Crt	Categorie folosință	Intra vilan	Suprafaţa (mp)	Tarla	Parcelă	Nr. topo	Observaţii / Referinţe
1	padure	NU	1.173	28	828	-	Tufaris

Lungime Segmente

1) Valorile lungimilor segmentelor sunt obţinute din proiecţie în plan.

Punct început	X / Y	Punct sfârşit	X / Y	Lungime segment (** (m)
1	449.030,563 491.304,53	2	449.044,601 491.319,37	20.428
3	449.051,175 491.326,956	4	449.046,101 491.330,774	6.351
5	449.031,827 491.336,218	6	449.023,4 491.337,332	8.5
7	449.022,345 491.331,696	8	449.022,961 491.327,283	4.456
9	449.022,281 491.322,417	10	449.016,452 491.310,976	12.841

Punct început	X / Y	Punct sfârşit	X / Y	Lungime segment (** (m)
2	449.044,601 491.319,37	3	449.051,175 491.326,956	10.038
4	449.046,101 491.330,774	5	449.031,827 491.336,218	15.277
6	449.023,4 491.337,332	7	449.022,345 491.331,696	5.734
8	449.022,961 491.327,283	9	449.022,281 491.322,417	4.913
10	449.016,452 491.310,976	11	449.016,933 491.300,097	10.89

Document care conține date cu caracter personal, protejat de prevederile Regulamentului (UE) nr. 679/2016 și Legii 190/2018

Punct început	X / Y	Punct sfârşit	X / Y	Lungime segment (** (m)
11	449.016,933 491.300,097	12	449.018,99 491.295,65	4.899
13	449.021,826 491.289,301	14	449.024,308 491.282,187	7.534
15	449.035,861 491.278,635	16	449.047,462 491.271,232	13.762
17	449.051,266 491.263,219	18	449.050,943 491.261,524	1.725
19	449.060,267 491.268,822	20	449.060,969 491.275,493	6.708
21	449.057,127 491.279,684	22	449.042,066 491.282,774	15.375
23	449.032,131 491.282,774	24	449.026,382 491.290,734	9.819

Punct început	X / Y	Punct sfârşit	X / Y	Lungime segment (** (m)
12	449.018,99 491.295,65	13	449.021,826 491.289,301	6.954
14	449.024,308 491.282,187	15	449.035,861 491.278,635	12.087
16	449.047,462 491.271,232	17	449.051,266 491.263,219	8.87
18	449.050,943 491.261,524	19	449.060,267 491.268,822	11.841
20	449.060,969 491.275,493	21	449.057,127 491.279,684	5.686
22	449.042,066 491.282,774	23	449.032,131 491.282,774	9.935
24	449.026,382 491.290,734	1	449.030,563 491.304,53	14.416

** Lungimile segmentelor sunt determinate în planul de proiecţie Stereo 70 şi sunt rotunjite la 1 milimetru.
*** Distanţa dintre puncte este formată din segmente cumulate ce sunt mai mici decât valoarea 1 milimetru.

Document care conține date cu caracter personal, protejat de prevederile Regulamentului (UE) nr. 679/2016 și Legii 190/2018

DATE DESPRE IMOBILUL NR. 2753

Oficiul de Cadastru şi Publicitate Imobiliară SIBIU
Biroul de Cadastru şi Publicitate Imobiliară Sibiu

A. Partea I. Descrierea imobilului

TEREN Extravilan

Adresa: Jud. Sibiu

Nr. Crt	Nr cadastral Nr. topografic	Suprafaţa* (mp)	Observaţii / Referinţe
A1		3.000	Sector cadastral:15 Teren neimprejmuit;

B. Partea II. Proprietari şi acte

Inscrieri privitoare la dreptul de proprietate şi alte drepturi reale		Referinţe
/		
Act Administrativ nr. 162/62, din 29/09/1993 emis de CJPSDPAT SIBIU (Titlu de proprietate);		
B1	Intabulare, drept de PROPRIETATE, dobandit prin Reconstituire, cota actuala 1/1, cota initiala 1/1	A1
	1) **LENGHEA TOMA**, CNP neidentificat	

C. Partea III. SARCINI .

Inscrieri privind dezmembramintele dreptului de proprietate, drepturi reale de garanţie şi sarcini	Referinţe
NU SUNT	

Document care conține date cu caracter personal, protejat de prevederile Regulamentului (UE) nr. 679/2016 și Legii 190/2018

Anexa Nr. 1 La Partea I

Teren

Nr cadastral	Suprafaţa (mp)*	Observaţii / Referinţe
	3.000	

* Suprafaţa este determinată in planul de proiecţie Stereo 70.

DETALII LINIARE IMOBIL

Date referitoare la teren

Crt	Categorie folosință	Intra vilan	Suprafaţa (mp)	Tarla	Parcelă	Nr. topo	Observaţii / Referinţe
1	faneata	NU	3.000	28	829	-	

Lungime Segmente
1) Valorile lungimilor segmentelor sunt obţinute din proiecţie în plan.

Punct început	X / Y	Punct sfârşit	X / Y	Lungime segment (** (m)
1	449.093,714 490.979,299	2	449.085,361 490.990,863	14.265
2	449.085,361 490.990,863	3	449.065,601 491.006,296	25.073
3	449.065,601 491.006,296	4	449.056,152 491.013,213	11.711
4	449.056,152 491.013,213	5	449.041,919 491.011,638	14.319
5	449.041,919 491.011,638	6	449.047,371 490.987,485	24.761

Document care conține date cu caracter personal, protejat de prevederile Regulamentului (UE) nr. 679/2016 și Legii 190/2018

Punct început	X / Y	Punct sfârşit	X / Y	Lungime segment (** (m)
6	449.047,371 490.987,485	7	449.052,279 490.965,793	22.24
7	449.052,279 490.965,793	8	449.054,127 490.949,612	16.286
8	449.054,127 490.949,612	9	449.055,46 490.935,975	13.702
9	449.055,46 490.935,975	10	449.104,655 490.939,727	49.338
10	449.104,655 490.939,727	11	449.105,234 490.943,369	3.688
11	449.105,234 490.943,369	12	449.103,543 490.948,058	4.985
12	449.103,543 490.948,058	13	449.099,964 490.959,073	11.582
13	449.099,964 490.959,073	14	449.094,5 490.967,598	10.126
14	449.094,5 490.967,598	1	449.093,714 490.979,299	11.727

** Lungimile segmentelor sunt determinate în planul de proiecţie Stereo 70 şi sunt rotunjite la 1 milimetru.
*** Distanţa dintre puncte este formată din segmente cumulate ce sunt mai mici decât valoarea 1 milimetru.

Document care conține date cu caracter personal, protejat de prevederile Regulamentului (UE) nr. 679/2016 și Legii 190/2018

DATE DESPRE IMOBILUL NR. 2754

Oficiul de Cadastru şi Publicitate Imobiliară SIBIU
Biroul de Cadastru şi Publicitate Imobiliară Sibiu

A. Partea I. Descrierea imobilului

TEREN Extravilan

Adresa: Jud. Sibiu

Nr. Crt	Nr cadastral Nr. topografic	Suprafaţa* (mp)	Observaţii / Referinţe
A1		4.419	Sector cadastral:15 Teren neimprejmuit;

B. Partea II. Proprietari şi acte

Inscrieri privitoare la dreptul de proprietate şi alte drepturi reale		Referinţe
/		
Act Normativ nr. 7, din 13/03/1996 emis de PARLAMENTUL ROMANIEI;		
B1	Inscrierea provizorie, drept de PROPRIETATE, dobandit prin Lege, cota actuala 1/1, cota initiala 1/1	A1
	1) **COMUNA VURPAR**, CIF:4406355, Proprietar neidentificat	

C. Partea III. SARCINI .

Inscrieri privind dezmembramintele dreptului de proprietate, drepturi reale de garanţie şi sarcini	Referinţe
NU SUNT	

Document care conține date cu caracter personal, protejat de prevederile Regulamentului (UE) nr. 679/2016 și Legii 190/2018

Anexa Nr. 1 La Partea I

Teren

Nr cadastral	Suprafaţa (mp)*	Observaţii / Referinţe
	4.419	

* Suprafaţa este determinată in planul de proiecţie Stereo 70.

DETALII LINIARE IMOBIL

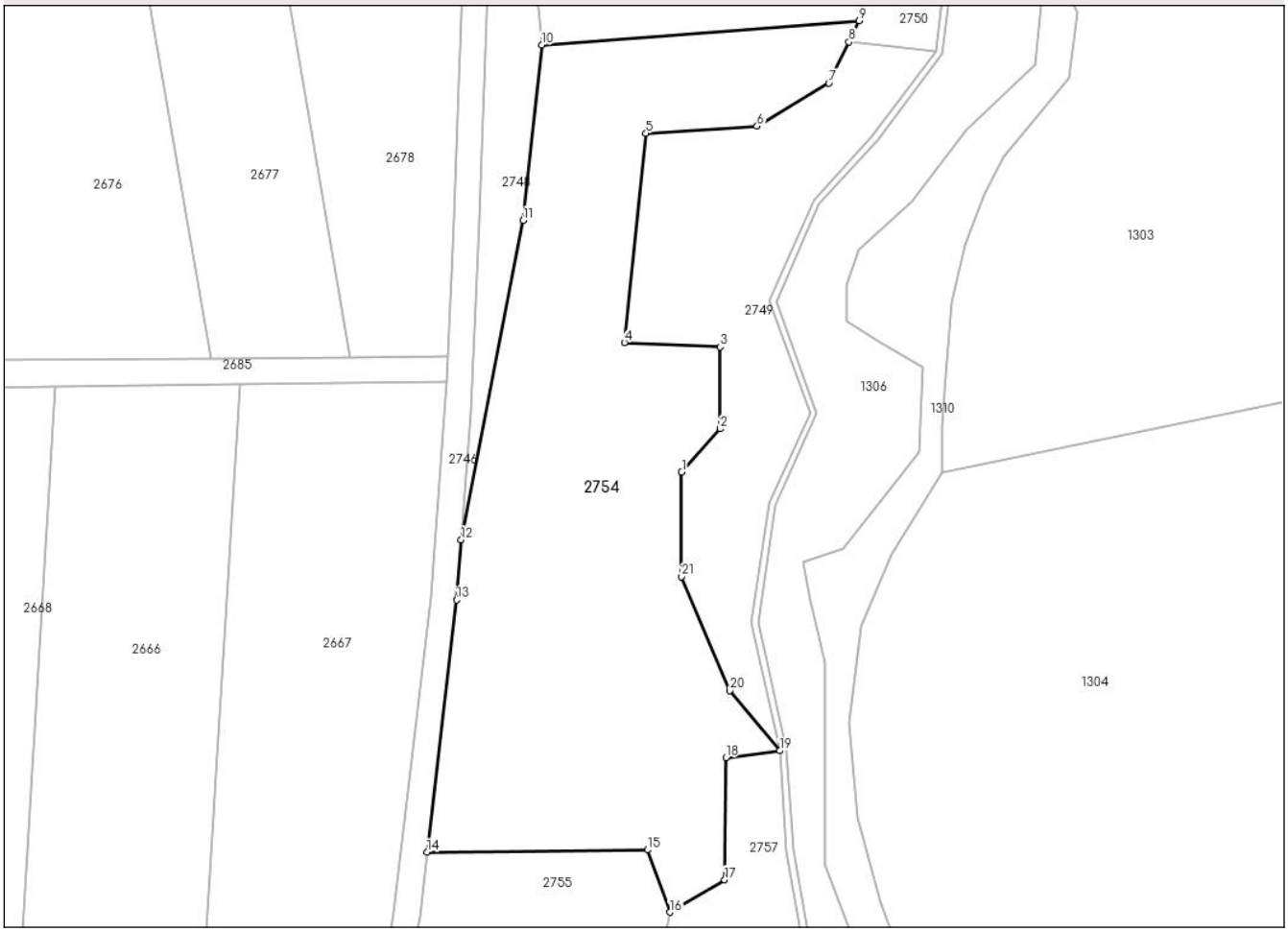

Date referitoare la teren

Crt	Categorie folosință	Intra vilan	Suprafaţa (mp)	Tarla	Parcelă	Nr. topo	Observaţii / Referinţe
1	faneata	NU	4.419	28	829/1	-	

Lungime Segmente

1) Valorile lungimilor segmentelor sunt obţinute din proiecţie în plan.

Punct început	X / Y	Punct sfârşit	X / Y	Lungime segment (** (m)
1	449.077,15 490.869,846	2	449.083,141 490.876,537	8.981
3	449.083,141 490.889,214	4	449.068,278 490.889,895	14.879
5	449.071,616 490.922,282	6	449.088,849 490.923,393	17.269
7	449.099,967 490.930,058	8	449.103,066 490.936,45	7.103
9	449.104,655 490.939,727	10	449.055,46 490.935,975	49.338

Punct început	X / Y	Punct sfârşit	X / Y	Lungime segment (** (m)
2	449.083,141 490.876,537	3	449.083,141 490.889,214	12.677
4	449.068,278 490.889,895	5	449.071,616 490.922,282	32.559
6	449.088,849 490.923,393	7	449.099,967 490.930,058	12.963
8	449.103,066 490.936,45	9	449.104,655 490.939,727	3.642
10	449.055,46 490.935,975	11	449.052,539 490.908,79	27.342

Document care conține date cu caracter personal, protejat de prevederile Regulamentului (UE) nr. 679/2016 și Legii 190/2018

Punct început	X / Y	Punct sfârşit	X / Y	Lungime segment (** (m)
11	449.052,539 490.908,79	12	449.042,97 490.859,328	50.379
13	449.042,24 490.850,034	14	449.037,687 490.810,958	39.34
15	449.071,855 490.811,324	16	449.075,293 490.801,68	10.238
17	449.083,812 490.806,701	18	449.084,008 490.825,621	18.921
19	449.092,357 490.826,696	20	449.084,623 490.835,987	12.089
21	449.077,15 490.853,648	1	449.077,15 490.869,846	16.199

Punct început	X / Y	Punct sfârşit	X / Y	Lungime segment (** (m)
12	449.042,97 490.859,328	13	449.042,24 490.850,034	9.323
14	449.037,687 490.810,958	15	449.071,855 490.811,324	34.17
16	449.075,293 490.801,68	17	449.083,812 490.806,701	9.888
18	449.084,008 490.825,621	19	449.092,357 490.826,696	8.417
20	449.084,623 490.835,987	21	449.077,15 490.853,648	19.176

** Lungimile segmentelor sunt determinate în planul de proiecţie Stereo 70 şi sunt rotunjite la 1 milimetru.
*** Distanţa dintre puncte este formată din segmente cumulate ce sunt mai mici decât valoarea 1 milimetru.

Document care conține date cu caracter personal, protejat de prevederile Regulamentului (UE) nr. 679/2016 și Legii 190/2018

DATE DESPRE IMOBILUL NR. 2755

Oficiul de Cadastru şi Publicitate Imobiliară SIBIU
Biroul de Cadastru şi Publicitate Imobiliară Sibiu

A. Partea I. Descrierea imobilului

TEREN Extravilan

Adresa: Jud. Sibiu

Nr. Crt	Nr cadastral Nr. topografic	Suprafaţa* (mp)	Observaţii / Referinţe
A1		10.000	Sector cadastral:15 Teren neimprejmuit;

B. Partea II. Proprietari şi acte

Inscrieri privitoare la dreptul de proprietate şi alte drepturi reale		Referinţe
/		
Act Administrativ nr. 225/62, din 09/05/1994 emis de CJPSDPAT SIBIU (Titlu de proprietate);		
B1	Intabulare, drept de PROPRIETATE, dobandit prin Reconstituire, cota actuala 1/1, cota initiala 1/1	A1
	1) **DRAGOMIR IOAN**, CNP neidentificat	

C. Partea III. SARCINI .

Inscrieri privind dezmembramintele dreptului de proprietate, drepturi reale de garanţie şi sarcini	Referinţe
NU SUNT	

Document care conține date cu caracter personal, protejat de prevederile Regulamentului (UE) nr. 679/2016 și Legii 190/2018

Anexa Nr. 1 La Partea I

Teren

Nr cadastral	Suprafaţa (mp)*	Observaţii / Referinţe
	10.000	

* Suprafaţa este determinată in planul de proiecţie Stereo 70.

DETALII LINIARE IMOBIL

Date referitoare la teren

Crt	Categorie folosință	Intra vilan	Suprafaţa (mp)	Tarla	Parcelă	Nr. topo	Observaţii / Referinţe
1	arabil	NU	10.000	28	830	-	

Lungime Segmente

1) Valorile lungimilor segmentelor sunt obţinute din proiecţie în plan.

Punct început	X / Y	Punct sfârşit	X / Y	Lungime segment (** (m)
1	449.091,057 490.698,619	2	449.079,542 490.717,18	21.843
3	449.066,78 490.740,256	4	449.068,414 490.765,758	25.554
5	449.075,293 490.801,68	6	449.071,855 490.811,324	10.238
7	449.037,687 490.810,958	8	449.036,53 490.801,025	10.0
9	449.031,812 490.775,556	10	449.027,049 490.749,078	26.903

Punct început	X / Y	Punct sfârşit	X / Y	Lungime segment (** (m)
2	449.079,542 490.717,18	3	449.066,78 490.740,256	26.37
4	449.068,414 490.765,758	5	449.075,293 490.801,68	36.575
6	449.071,855 490.811,324	7	449.037,687 490.810,958	34.17
8	449.036,53 490.801,025	9	449.031,812 490.775,556	25.902
10	449.027,049 490.749,078	11	449.023,407 490.698,278	50.93

Document care conține date cu caracter personal, protejat de prevederile Regulamentului (UE) nr. 679/2016 și Legii 190/2018

Punct început	X / Y	Punct sfârşit	X / Y	Lungime segment (** (m)
11	449.023,407 490.698,278	12	449.018,923 490.676,675	22.063
13	449.012,105 490.657,196	14	449.010,706 490.650,121	7.212
15	449.022,382 490.649,535	16	449.044,987 490.642,756	23.599
17	449.078,624 490.639,53	18	449.107,424 490.639,53	28.8
19	449.126,806 490.648,616	20	449.122,651 490.660,987	13.05
21	449.110,725 490.660,987	22	449.102,356 490.668,304	11.117
23	449.096,497 490.682,73	1	449.091,057 490.698,619	16.795

Punct început	X / Y	Punct sfârşit	X / Y	Lungime segment (** (m)
12	449.018,923 490.676,675	13	449.012,105 490.657,196	20.638
14	449.010,706 490.650,121	15	449.022,382 490.649,535	11.691
16	449.044,987 490.642,756	17	449.078,624 490.639,53	33.792
18	449.107,424 490.639,53	19	449.126,806 490.648,616	21.405
20	449.122,651 490.660,987	21	449.110,725 490.660,987	11.926
22	449.102,356 490.668,304	23	449.096,497 490.682,73	15.57

** Lungimile segmentelor sunt determinate în planul de proiecţie Stereo 70 şi sunt rotunjite la 1 milimetru.
*** Distanţa dintre puncte este formată din segmente cumulate ce sunt mai mici decât valoarea 1 milimetru.

Document care conține date cu caracter personal, protejat de prevederile Regulamentului (UE) nr. 679/2016 și Legii 190/2018

DATE DESPRE IMOBILUL NR. 2756

Oficiul de Cadastru şi Publicitate Imobiliară SIBIU
Biroul de Cadastru şi Publicitate Imobiliară Sibiu

A. Partea I. Descrierea imobilului

TEREN Extravilan

Adresa: Jud. Sibiu

Nr. Crt	Nr cadastral Nr. topografic	Suprafaţa* (mp)	Observaţii / Referinţe
A1		1.254	Sector cadastral:15 Teren neimprejmuit;

B. Partea II. Proprietari şi acte

Inscrieri privitoare la dreptul de proprietate şi alte drepturi reale		Referinţe
/		
Act Normativ nr. 7, din 13/03/1996 emis de PARLAMENTUL ROMANIEI;		
B1	Inscrierea provizorie, drept de PROPRIETATE, dobandit prin Lege, cota actuala 1/1, cota initiala 1/1	A1
	1) **COMUNA VURPAR**, CIF:4406355, Proprietar neidentificat	

C. Partea III. SARCINI .

Inscrieri privind dezmembramintele dreptului de proprietate, drepturi reale de garanţie şi sarcini	Referinţe
NU SUNT	

Document care conține date cu caracter personal, protejat de prevederile Regulamentului (UE) nr. 679/2016 și Legii 190/2018

Anexa Nr. 1 La Partea I

Teren

Nr cadastral	Suprafaţa (mp)*	Observaţii / Referinţe
	1.254	

* Suprafaţa este determinată in planul de proiecţie Stereo 70.

DETALII LINIARE IMOBIL

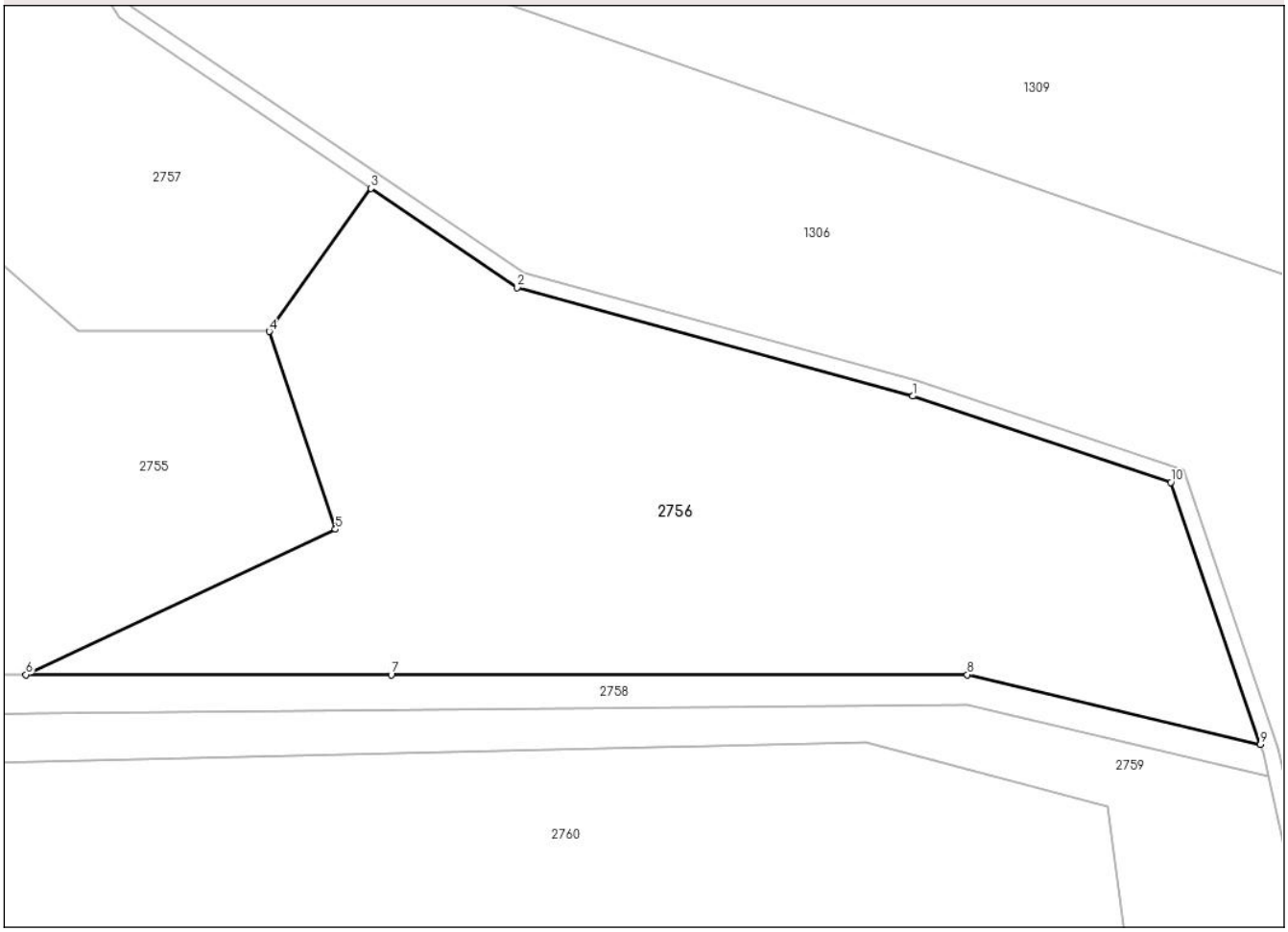

Date referitoare la teren

Crt	Categorie folosință	Intra vilan	Suprafaţa (mp)	Tarla	Parcelă	Nr. topo	Observaţii / Referinţe
1	faneata	NU	1.254	28	830/1	-	

Lungime Segmente
1) Valorile lungimilor segmentelor sunt obţinute din proiecţie în plan.

Punct început	X / Y	Punct sfârşit	X / Y	Lungime segment (** (m)
1	449.162,924 490.656,943	2	449.138,184 490.663,727	25.653
2	449.138,184 490.663,727	3	449.129,016 490.669,938	11.074
3	449.129,016 490.669,938	4	449.122,651 490.660,987	10.983
4	449.122,651 490.660,987	5	449.126,806 490.648,616	13.05
5	449.126,806 490.648,616	6	449.107,424 490.639,53	21.405

Document care conține date cu caracter personal, protejat de prevederile Regulamentului (UE) nr. 679/2016 și Legii 190/2018

Punct început	X / Y	Punct sfârşit	X / Y	Lungime segment (** (m)
6	449.107,424 490.639,53	7	449.130,291 490.639,53	22.867
7	449.130,291 490.639,53	8	449.166,35 490.639,53	36.059
8	449.166,35 490.639,53	9	449.184,686 490.635,156	18.85
9	449.184,686 490.635,156	10	449.179,097 490.651,552	17.323
10	449.179,097 490.651,552	1	449.162,924 490.656,943	17.048

** Lungimile segmentelor sunt determinate în planul de proiecţie Stereo 70 şi sunt rotunjite la 1 milimetru.
*** Distanţa dintre puncte este formată din segmente cumulate ce sunt mai mici decât valoarea 1 milimetru.

Document care conține date cu caracter personal, protejat de prevederile Regulamentului (UE) nr. 679/2016 și Legii 190/2018

DATE DESPRE IMOBILUL NR. 2757

Oficiul de Cadastru şi Publicitate Imobiliară SIBIU
Biroul de Cadastru şi Publicitate Imobiliară Sibiu

A. Partea I. Descrierea imobilului

TEREN Extravilan

Adresa: Jud. Sibiu

Nr. Crt	Nr cadastral Nr. topografic	Suprafaţa* (mp)	Observaţii / Referinţe
A1		3.057	Sector cadastral:15 Teren neimprejmuit;

B. Partea II. Proprietari şi acte

Inscrieri privitoare la dreptul de proprietate şi alte drepturi reale		Referinţe
/		
Act Normativ nr. 7, din 13/03/1996 emis de PARLAMENTUL ROMANIEI;		
B1	Inscrierea provizorie, drept de PROPRIETATE, dobandit prin Lege, cota actuala 1/1, cota initiala 1/1	A1
	1) **COMUNA VURPAR**, CIF:4406355, Proprietar neidentificat	

C. Partea III. SARCINI .

Inscrieri privind dezmembramintele dreptului de proprietate, drepturi reale de garanţie şi sarcini	Referinţe
NU SUNT	

Document care conține date cu caracter personal, protejat de prevederile Regulamentului (UE) nr. 679/2016 și Legii 190/2018

Anexa Nr. 1 La Partea I

Teren

Nr cadastral	Suprafaţa (mp)*	Observaţii / Referinţe
	3.057	

* Suprafaţa este determinată in planul de proiecţie Stereo 70.

DETALII LINIARE IMOBIL

Date referitoare la teren

Crt	Categorie folosință	Intra vilan	Suprafaţa (mp)	Tarla	Parcelă	Nr. topo	Observaţii / Referinţe
1	padure	NU	3.057	28	831	-	

Lungime Segmente
1) Valorile lungimilor segmentelor sunt obţinute din proiecţie în plan.

Punct început	X / Y	Punct sfârşit	X / Y	Lungime segment (** (m)
1	449.129,016 490.669,938	2	449.113,261 490.680,61	19.029
2	449.113,261 490.680,61	3	449.101,962 490.699,173	21.731
3	449.101,962 490.699,173	4	449.088,763 490.747,569	50.163
4	449.088,763 490.747,569	5	449.093,862 490.770,798	23.782
5	449.093,862 490.770,798	6	449.094,632 490.783,387	12.613

Document care conține date cu caracter personal, protejat de prevederile Regulamentului (UE) nr. 679/2016 și Legii 190/2018

Punct început	X / Y	Punct sfârşit	X / Y	Lungime segment (** (m)
6	449.094,632 490.783,387	7	449.095,838 490.797,357	14.022
7	449.095,838 490.797,357	8	449.093,426 490.811,132	13.985
8	449.093,426 490.811,132	9	449.092,357 490.826,696	15.6
9	449.092,357 490.826,696	10	449.084,008 490.825,621	8.417
10	449.084,008 490.825,621	11	449.083,812 490.806,701	18.921
11	449.083,812 490.806,701	12	449.075,293 490.801,68	9.888
12	449.075,293 490.801,68	13	449.068,414 490.765,758	36.575
13	449.068,414 490.765,758	14	449.066,78 490.740,256	25.554
14	449.066,78 490.740,256	15	449.079,542 490.717,18	26.37
15	449.079,542 490.717,18	16	449.091,057 490.698,619	21.843
16	449.091,057 490.698,619	17	449.096,497 490.682,73	16.795
17	449.096,497 490.682,73	18	449.102,356 490.668,304	15.57
18	449.102,356 490.668,304	19	449.110,725 490.660,987	11.117
19	449.110,725 490.660,987	20	449.122,651 490.660,987	11.926
20	449.122,651 490.660,987	1	449.129,016 490.669,938	10.983

** Lungimile segmentelor sunt determinate în planul de proiecţie Stereo 70 şi sunt rotunjite la 1 milimetru.
*** Distanţa dintre puncte este formată din segmente cumulate ce sunt mai mici decât valoarea 1 milimetru.

Document care conține date cu caracter personal, protejat de prevederile Regulamentului (UE) nr. 679/2016 și Legii 190/2018

DATE DESPRE IMOBILUL NR. 2758

Oficiul de Cadastru şi Publicitate Imobiliară SIBIU
Biroul de Cadastru şi Publicitate Imobiliară Sibiu

A. Partea I. Descrierea imobilului

TEREN Extravilan

Adresa: Jud. Sibiu

Nr. Crt	Nr cadastral Nr. topografic	Suprafaţa* (mp)	Observaţii / Referinţe
A1		504	Sector cadastral:15 Teren neimprejmuit;

B. Partea II. Proprietari şi acte

Inscrieri privitoare la dreptul de proprietate şi alte drepturi reale		Referinţe
/		
Act Normativ nr. 7, din 13/03/1996 emis de PARLAMENTUL ROMANIEI;		
B1	Inscrierea provizorie, drept de PROPRIETATE, dobandit prin Lege, cota actuala 1/1, cota initiala 1/1	A1
	1) **COMUNA VURPAR**, CIF:4406355, Proprietar neidentificat	

C. Partea III. SARCINI .

Inscrieri privind dezmembramintele dreptului de proprietate, drepturi reale de garanţie şi sarcini	Referinţe
NU SUNT	

Document care conține date cu caracter personal, protejat de prevederile Regulamentului (UE) nr. 679/2016 și Legii 190/2018

Anexa Nr. 1 La Partea I

Teren

Nr cadastral	Suprafaţa (mp)*	Observaţii / Referinţe
	504	

* Suprafaţa este determinată in planul de proiecţie Stereo 70.

DETALII LINIARE IMOBIL

Date referitoare la teren

Crt	Categorie folosință	Intra vilan	Suprafaţa (mp)	Tarla	Parcelă	Nr. topo	Observaţii / Referinţe
1	ape curgatoare	NU	504	28	833	-	Parau

Lungime Segmente
1) Valorile lungimilor segmentelor sunt obţinute din proiecţie în plan.

Punct început	X / Y	Punct sfârşit	X / Y	Lungime segment (** (m)
1	449.044,987 490.642,756	2	449.022,382 490.649,535	23.599
2	449.022,382 490.649,535	3	449.010,706 490.650,121	11.691
3	449.010,706 490.650,121	4	449.010,642 490.649,795	0.332
4	449.010,642 490.649,795	5	449.010,64 490.648,516	1.279
5	449.010,64 490.648,516	6	449.010,749 490.646,37	2.149

Document care conține date cu caracter personal, protejat de prevederile Regulamentului (UE) nr. 679/2016 și Legii 190/2018

Punct început	X / Y	Punct sfârşit	X / Y	Lungime segment (** (m)
6	449.010,749 490.646,37	7	449.011,865 490.643,863	2.744
7	449.011,865 490.643,863	8	449.020,571 490.643,62	8.71
8	449.020,571 490.643,62	9	449.044,69 490.639,788	24.421
9	449.044,69 490.639,788	10	449.077,838 490.636,945	33.269
10	449.077,838 490.636,945	11	449.108,217 490.637,08	30.38
11	449.108,217 490.637,08	12	449.166,4 490.637,648	58.186
12	449.166,4 490.637,648	13	449.185,186 490.633,187	19.308
13	449.185,186 490.633,187	14	449.184,872 490.634,612	1.459
14	449.184,872 490.634,612	15	449.184,686 490.635,156	0.575
15	449.184,686 490.635,156	16	449.166,35 490.639,53	18.85
16	449.166,35 490.639,53	17	449.130,291 490.639,53	36.059
17	449.130,291 490.639,53	18	449.107,424 490.639,53	22.867
18	449.107,424 490.639,53	19	449.078,624 490.639,53	28.8
19	449.078,624 490.639,53	1	449.044,987 490.642,756	33.792

** Lungimile segmentelor sunt determinate în planul de proiecţie Stereo 70 şi sunt rotunjite la 1 milimetru.
*** Distanţa dintre puncte este formată din segmente cumulate ce sunt mai mici decât valoarea 1 milimetru.

Document care conține date cu caracter personal, protejat de prevederile Regulamentului (UE) nr. 679/2016 și Legii 190/2018

DATE DESPRE IMOBILUL NR. 2759

Oficiul de Cadastru şi Publicitate Imobiliară SIBIU
Biroul de Cadastru şi Publicitate Imobiliară Sibiu

A. Partea I. Descrierea imobilului

TEREN Extravilan

Adresa: Jud. Sibiu

Nr. Crt	Nr cadastral Nr. topografic	Suprafaţa* (mp)	Observaţii / Referinţe
A1		5.360	Sector cadastral:15 Teren neimprejmuit;

B. Partea II. Proprietari şi acte

Inscrieri privitoare la dreptul de proprietate şi alte drepturi reale		Referinţe
/		
Act Normativ nr. 7, din 13/03/1996 emis de PARLAMENTUL ROMANIEI;		
B1	Inscrierea provizorie, drept de PROPRIETATE, dobandit prin Lege, cota actuala 1/1, cota initiala 1/1	A1
	1) **COMUNA VURPAR**, CIF:4406355, Proprietar neidentificat	

C. Partea III. SARCINI .

Inscrieri privind dezmembramintele dreptului de proprietate, drepturi reale de garanţie şi sarcini	Referinţe
NU SUNT	

Document care conține date cu caracter personal, protejat de prevederile Regulamentului (UE) nr. 679/2016 și Legii 190/2018

Anexa Nr. 1 La Partea I

Teren

Nr cadastral	Suprafaţa (mp)*	Observaţii / Referinţe
	5.360	

* Suprafaţa este determinată in planul de proiecţie Stereo 70.

DETALII LINIARE IMOBIL

Date referitoare la teren

Crt	Categorie folosință	Intra vilan	Suprafaţa (mp)	Tarla	Parcelă	Nr. topo	Observaţii / Referinţe
1	faneata	NU	5.360	28	834	-	

Lungime Segmente

1) Valorile lungimilor segmentelor sunt obţinute din proiecţie în plan.

Punct început	X / Y	Punct sfârşit	X / Y	Lungime segment (** (m)
1	449.261,897 490.387,25	2	449.264,962 490.401,427	14.504
3	449.257,879 490.418,743	4	449.256,698 490.432,119	13.428
5	449.252,126 490.438,596	6	449.240,461 490.451,468	17.372
7	449.238,8 490.461,435	8	449.240,354 490.472,318	10.993
9	449.233,876 490.481,844	10	449.203,746 490.512,371	42.893

Punct început	X / Y	Punct sfârşit	X / Y	Lungime segment (** (m)
2	449.264,962 490.401,427	3	449.257,879 490.418,743	18.709
4	449.256,698 490.432,119	5	449.252,126 490.438,596	7.928
6	449.240,461 490.451,468	7	449.238,8 490.461,435	10.105
8	449.240,354 490.472,318	9	449.233,876 490.481,844	11.52
10	449.203,746 490.512,371	11	449.190,824 490.528,119	20.37

Document care conține date cu caracter personal, protejat de prevederile Regulamentului (UE) nr. 679/2016 și Legii 190/2018

Punct început	X / Y	Punct sfârşit	X / Y	Lungime segment (** (m)
11	449.190,824 490.528,119	12	449.189,996 490.536,407	8.329
13	449.189,996 490.585,687	14	449.190,786 490.607,803	22.13
15	449.185,186 490.633,187	16	449.166,4 490.637,648	19.308
17	449.108,217 490.637,08	18	449.077,838 490.636,945	30.38
19	449.044,69 490.639,788	20	449.020,571 490.643,62	24.421
21	449.011,865 490.643,863	22	449.015,519 490.635,658	8.982
23	449.063,083 490.634,136	24	449.100,792 490.633,92	37.71
25	449.159,986 490.635,26	26	449.175,104 490.631,32	15.623
27	449.180,115 490.595,491	28	449.179,998 490.575,262	20.229
29	449.186,137 490.567,687	30	449.181,638 490.540,184	27.869
31	449.180,473 490.527,232	32	449.184,862 490.514,44	13.524
33	449.187,97 490.504,206	34	449.198,898 490.484,788	22.281
35	449.219,156 490.457,322	36	449.230,693 490.436,023	24.223
37	449.236,479 490.405,848	38	449.231,307 490.388,791	17.824
39	449.217,196 490.380,913	40	449.255,9 490.378,947	38.754

Punct început	X / Y	Punct sfârşit	X / Y	Lungime segment (** (m)
12	449.189,996 490.536,407	13	449.189,996 490.585,687	49.28
14	449.190,786 490.607,803	15	449.185,186 490.633,187	25.994
16	449.166,4 490.637,648	17	449.108,217 490.637,08	58.186
18	449.077,838 490.636,945	19	449.044,69 490.639,788	33.269
20	449.020,571 490.643,62	21	449.011,865 490.643,863	8.71
22	449.015,519 490.635,658	23	449.063,083 490.634,136	47.588
24	449.100,792 490.633,92	25	449.159,986 490.635,26	59.209
26	449.175,104 490.631,32	27	449.180,115 490.595,491	36.178
28	449.179,998 490.575,262	29	449.186,137 490.567,687	9.751
30	449.181,638 490.540,184	31	449.180,473 490.527,232	13.004
32	449.184,862 490.514,44	33	449.187,97 490.504,206	10.696
34	449.198,898 490.484,788	35	449.219,156 490.457,322	34.129
36	449.230,693 490.436,023	37	449.236,479 490.405,848	30.725
38	449.231,307 490.388,791	39	449.217,196 490.380,913	16.161
40	449.255,9 490.378,947	1	449.261,897 490.387,25	10.242

**** Lungimile segmentelor sunt determinate în planul de proiecţie Stereo 70 şi sunt rotunjite la 1 milimetru.**
***** Distanţa dintre puncte este formată din segmente cumulate ce sunt mai mici decât valoarea 1 milimetru.**

Document care conține date cu caracter personal, protejat de prevederile Regulamentului (UE) nr. 679/2016 și Legii 190/2018

DATE DESPRE IMOBILUL NR. 2760

Oficiul de Cadastru şi Publicitate Imobiliară SIBIU
Biroul de Cadastru şi Publicitate Imobiliară Sibiu

A. Partea I. Descrierea imobilului

TEREN Extravilan

Adresa: Jud. Sibiu

Nr. Crt	Nr cadastral Nr. topografic	Suprafaţa* (mp)	Observaţii / Referinţe
A1		9.000	Sector cadastral:15 Teren neimprejmuit;

B. Partea II. Proprietari şi acte

Inscrieri privitoare la dreptul de proprietate şi alte drepturi reale		Referinţe
/		
Act Administrativ nr. 331/62, din 04/08/1994 emis de CJPSDPAT SIBIU (Titlu de proprietate);		
B1	Intabulare, drept de PROPRIETATE, dobandit prin Reconstituire, cota actuala 1/1, cota initiala 1/1	A1
	1) **GIURCA IOAN**, CNP neidentificat	

C. Partea III. SARCINI .

Inscrieri privind dezmembramintele dreptului de proprietate, drepturi reale de garanţie şi sarcini	Referinţe
NU SUNT	

Document care conține date cu caracter personal, protejat de prevederile Regulamentului (UE) nr. 679/2016 și Legii 190/2018

Anexa Nr. 1 La Partea I

Teren

Nr cadastral	Suprafaţa (mp)*	Observaţii / Referinţe
	9.000	

* Suprafaţa este determinată in planul de proiecţie Stereo 70.

DETALII LINIARE IMOBIL

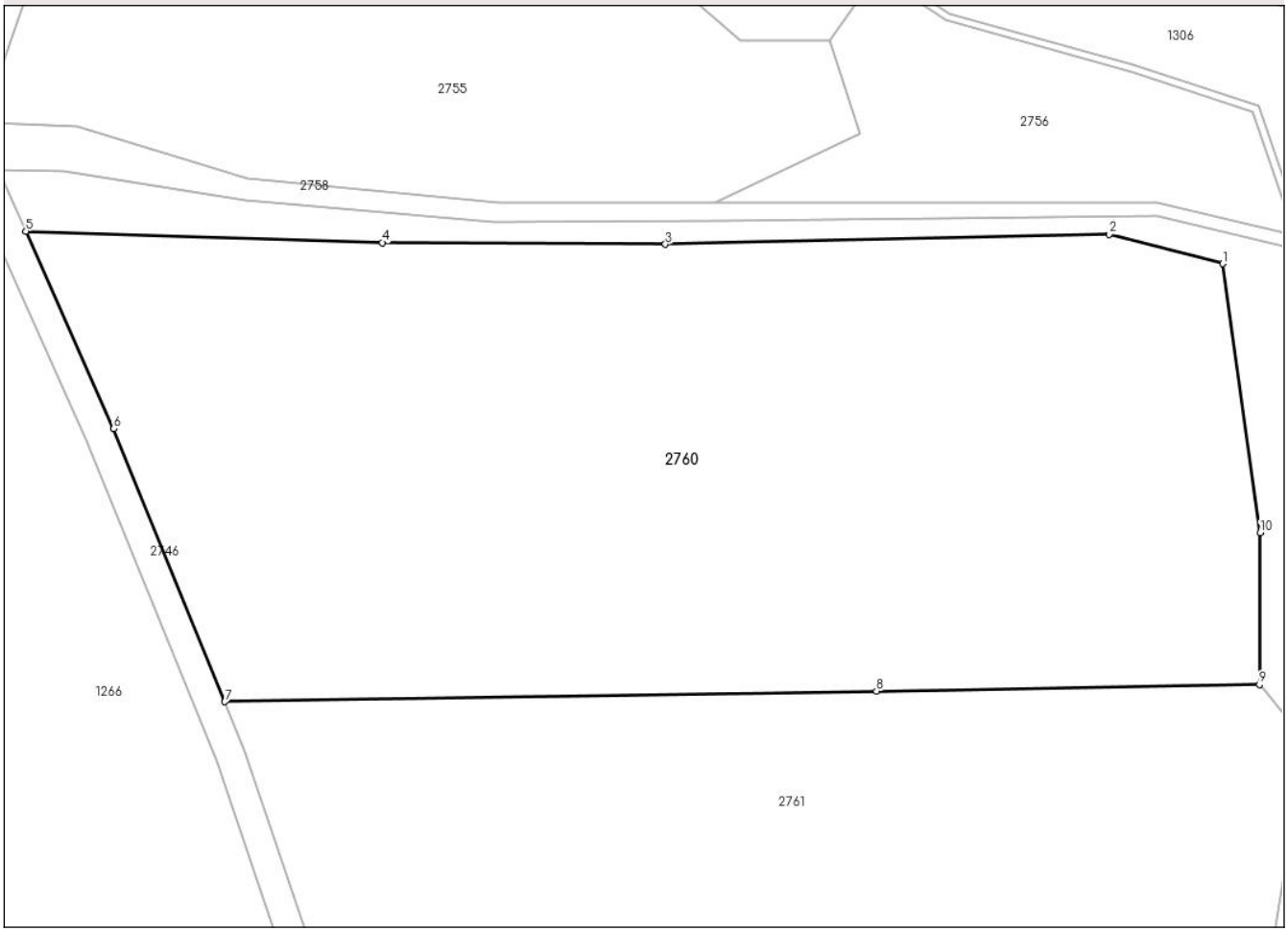

Date referitoare la teren

Crt	Categorie folosință	Intra vilan	Suprafaţa (mp)	Tarla	Parcelă	Nr. topo	Observaţii / Referinţe
1	arabil	NU	9.000	28	835/1	-	

Lungime Segmente
1) Valorile lungimilor segmentelor sunt obţinute din proiecţie în plan.

Punct început	X / Y	Punct sfârşit	X / Y	Lungime segment (** (m)
1	449.175,104 490.631,32	2	449.159,986 490.635,26	15.623
2	449.159,986 490.635,26	3	449.100,792 490.633,92	59.209
3	449.100,792 490.633,92	4	449.063,083 490.634,136	37.71
4	449.063,083 490.634,136	5	449.015,519 490.635,658	47.588
5	449.015,519 490.635,658	6	449.027,236 490.609,343	28.806

Document care conține date cu caracter personal, protejat de prevederile Regulamentului (UE) nr. 679/2016 și Legii 190/2018

Punct început	X / Y	Punct sfârşit	X / Y	Lungime segment (** (m)
6	449.027,236 490.609,343	7	449.042,034 490.572,98	39.259
7	449.042,034 490.572,98	8	449.128,928 490.574,418	86.906
8	449.128,928 490.574,418	9	449.179,998 490.575,262	51.077
9	449.179,998 490.575,262	10	449.180,115 490.595,491	20.229
10	449.180,115 490.595,491	1	449.175,104 490.631,32	36.178

** Lungimile segmentelor sunt determinate în planul de proiecţie Stereo 70 şi sunt rotunjite la 1 milimetru.
*** Distanţa dintre puncte este formată din segmente cumulate ce sunt mai mici decât valoarea 1 milimetru.

Document care conține date cu caracter personal, protejat de prevederile Regulamentului (UE) nr. 679/2016 și Legii 190/2018

DATE DESPRE IMOBILUL NR. 2761

Oficiul de Cadastru şi Publicitate Imobiliară SIBIU
Biroul de Cadastru şi Publicitate Imobiliară Sibiu

A. Partea I. Descrierea imobilului

TEREN Extravilan

Adresa: Jud. Sibiu

Nr. Crt	Nr cadastral Nr. topografic	Suprafaţa* (mp)	Observaţii / Referinţe
A1		11.500	Sector cadastral:15 Teren neimprejmuit;

B. Partea II. Proprietari şi acte

Inscrieri privitoare la dreptul de proprietate şi alte drepturi reale		Referinţe
/		
Act Administrativ nr. 487/62, din 18/01/1995 emis de CJPSDPAT SIBIU (Titlu de proprietate);		
B1	Intabulare, drept de PROPRIETATE, dobandit prin Reconstituire, cota actuala 1/1, cota initiala 1/1	A1
	1) **BANEA IOAN**, CNP neidentificat	

C. Partea III. SARCINI .

Inscrieri privind dezmembramintele dreptului de proprietate, drepturi reale de garanţie şi sarcini	Referinţe
NU SUNT	

Document care conține date cu caracter personal, protejat de prevederile Regulamentului (UE) nr. 679/2016 și Legii 190/2018

Anexa Nr. 1 La Partea I

Teren

Nr cadastral	Suprafaţa (mp)*	Observaţii / Referinţe
	11.500	

* Suprafaţa este determinată in planul de proiecţie Stereo 70.

DETALII LINIARE IMOBIL

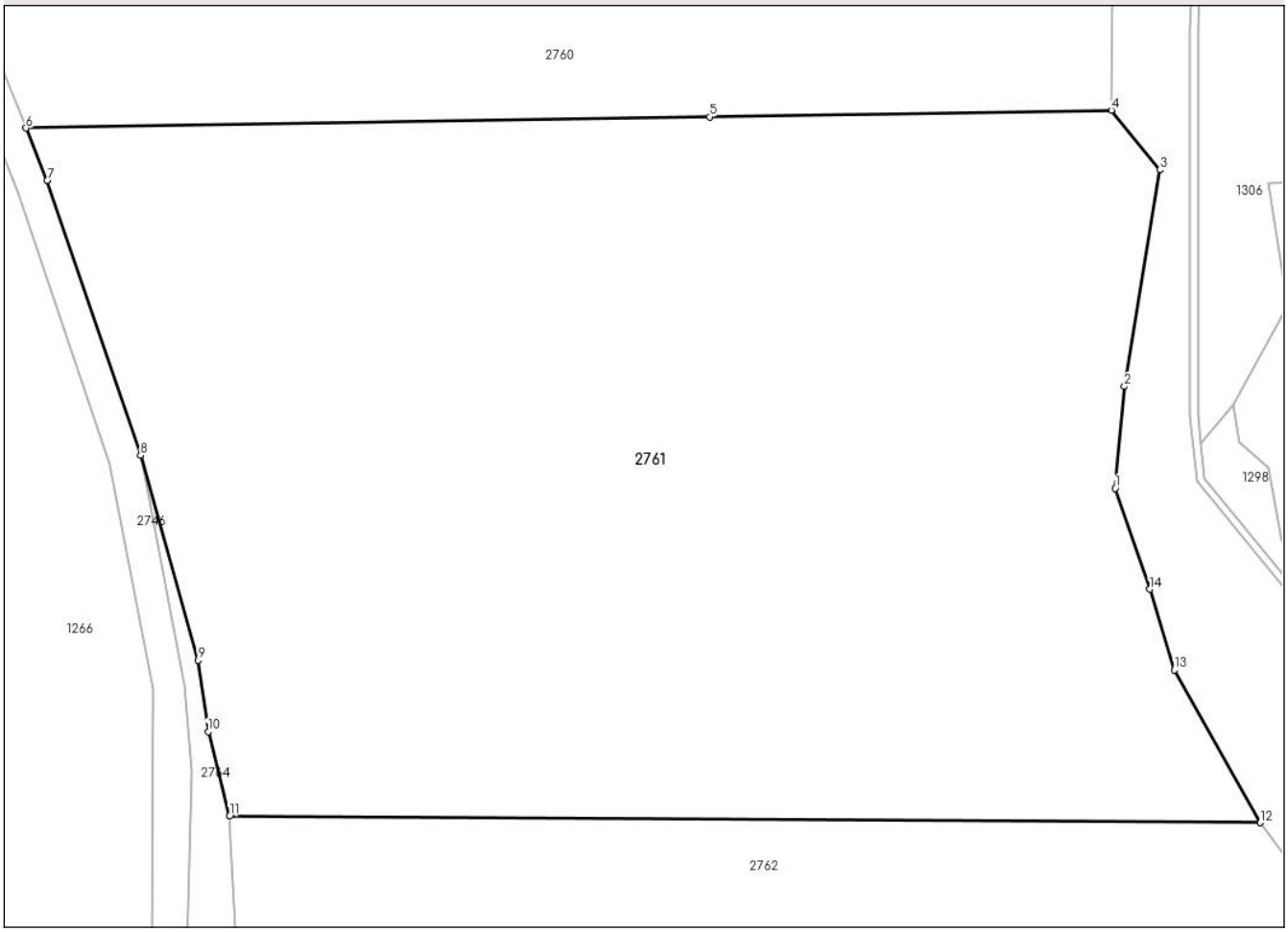

Date referitoare la teren

Crt	Categorie folosință	Intra vilan	Suprafaţa (mp)	Tarla	Parcelă	Nr. topo	Observaţii / Referinţe
1	arabil	NU	11.500	28	635/2	-	

Lungime Segmente
1) Valorile lungimilor segmentelor sunt obţinute din proiecţie în plan.

Punct început	X / Y	Punct sfârşit	X / Y	Lungime segment (** (m)
1	449.180,473 490.527,232	2	449.181,638 490.540,184	13.004
2	449.181,638 490.540,184	3	449.186,137 490.567,687	27.869
3	449.186,137 490.567,687	4	449.179,998 490.575,262	9.751
4	449.179,998 490.575,262	5	449.128,928 490.574,418	51.077
5	449.128,928 490.574,418	6	449.042,034 490.572,98	86.906

Document care conține date cu caracter personal, protejat de prevederile Regulamentului (UE) nr. 679/2016 și Legii 190/2018

Punct început	X / Y	Punct sfârşit	X / Y	Lungime segment (** (m)
6	449.042,034 490.572,98	7	449.044,742 490.566,325	7.185
7	449.044,742 490.566,325	8	449.056,602 490.531,414	36.87
8	449.056,602 490.531,414	9	449.063,92 490.505,426	26.998
9	449.063,92 490.505,426	10	449.065,193 490.496,344	9.172
10	449.065,193 490.496,344	11	449.067,928 490.485,638	11.05
11	449.067,928 490.485,638	12	449.198,898 490.484,788	130.972
12	449.198,898 490.484,788	13	449.187,97 490.504,206	22.281
13	449.187,97 490.504,206	14	449.184,862 490.514,44	10.696
14	449.184,862 490.514,44	1	449.180,473 490.527,232	13.524

** Lungimile segmentelor sunt determinate în planul de proiecţie Stereo 70 şi sunt rotunjite la 1 milimetru.
*** Distanţa dintre puncte este formată din segmente cumulate ce sunt mai mici decât valoarea 1 milimetru.

Document care conține date cu caracter personal, protejat de prevederile Regulamentului (UE) nr. 679/2016 și Legii 190/2018

DATE DESPRE IMOBILUL NR. 2762

Oficiul de Cadastru şi Publicitate Imobiliară SIBIU
Biroul de Cadastru şi Publicitate Imobiliară Sibiu

A. Partea I. Descrierea imobilului

TEREN Extravilan

Adresa: Jud. Sibiu

Nr. Crt	Nr cadastral Nr. topografic	Suprafaţa* (mp)	Observaţii / Referinţe
A1		4.000	Sector cadastral:15 Teren neimprejmuit;

B. Partea II. Proprietari şi acte

Inscrieri privitoare la dreptul de proprietate şi alte drepturi reale		Referinţe
/		
Act Administrativ nr. 651/62, din 09/04/2003 emis de CJPSDPAT SIBIU (Titlu de proprietate);		
B1	Intabulare, drept de PROPRIETATE, dobandit prin Reconstituire, cota actuala 1/1, cota initiala 1/1	A1
	1) **MIHAI PETRU**, CNP neidentificat	

C. Partea III. SARCINI .

Inscrieri privind dezmembramintele dreptului de proprietate, drepturi reale de garanţie şi sarcini	Referinţe
NU SUNT	

Document care conține date cu caracter personal, protejat de prevederile Regulamentului (UE) nr. 679/2016 și Legii 190/2018

Anexa Nr. 1 La Partea I

Teren

Nr cadastral	Suprafaţa (mp)*	Observaţii / Referinţe
	4.000	

* Suprafaţa este determinată in planul de proiecţie Stereo 70.

DETALII LINIARE IMOBIL

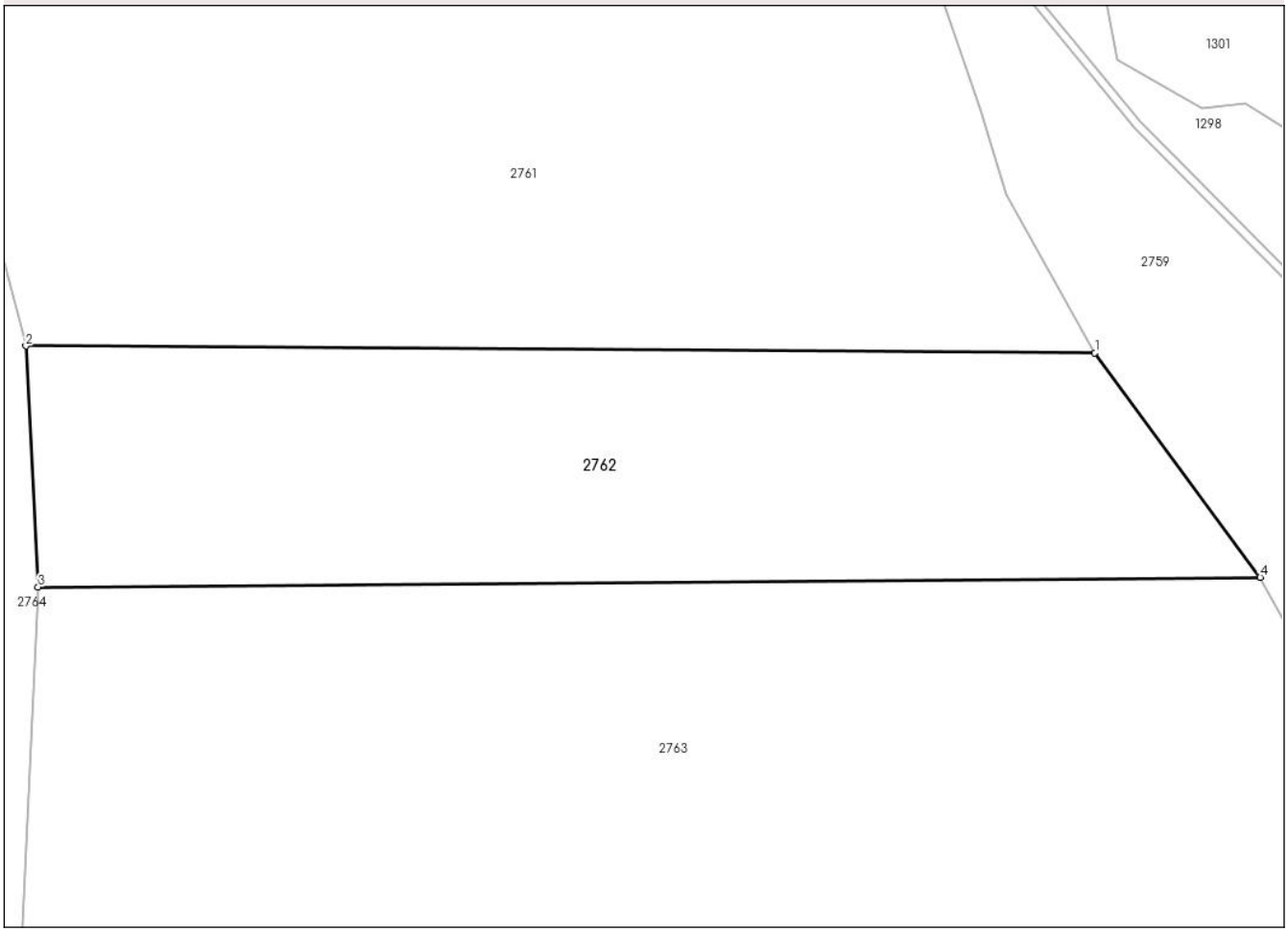

Date referitoare la teren

Crt	Categorie folosință	Intra vilan	Suprafaţa (mp)	Tarla	Parcelă	Nr. topo	Observaţii / Referinţe
1	arabil	NU	4.000	28	835/3	-	

Lungime Segmente
1) Valorile lungimilor segmentelor sunt obţinute din proiecţie în plan.

Punct început	X / Y	Punct sfârşit	X / Y	Lungime segment (** (m)
1	449.198,898 490.484,788	2	449.067,928 490.485,638	130.972
2	449.067,928 490.485,638	3	449.069,436 490.456,126	29.55
3	449.069,436 490.456,126	4	449.219,156 490.457,322	149.725
4	449.219,156 490.457,322	1	449.198,898 490.484,788	34.129

**** Lungimile segmentelor sunt determinate în planul de proiecţie Stereo 70 şi sunt rotunjite la 1 milimetru.**

Document care conține date cu caracter personal, protejat de prevederile Regulamentului (UE) nr. 679/2016 și Legii 190/2018

***** Distanţa dintre puncte este formată din segmente cumulate ce sunt mai mici decât valoarea 1 milimetru.**

DATE DESPRE IMOBILUL NR. 2763

Oficiul de Cadastru şi Publicitate Imobiliară SIBIU
Biroul de Cadastru şi Publicitate Imobiliară Sibiu

A. Partea I. Descrierea imobilului

TEREN Extravilan

Adresa: Jud. Sibiu

Nr. Crt	Nr cadastral Nr. topografic	Suprafaţa* (mp)	Observaţii / Referinţe
A1	101086	12.500	Sector cadastral:15 Teren neimprejmuit;

B. Partea II. Proprietari şi acte

Inscrieri privitoare la dreptul de proprietate şi alte drepturi reale		Referinţe
26114 / 26/03/2019		
Act Administrativ nr. 260/62, din 17/06/1994 emis de CJPSDPAT Sibiu (act notarial nr 598 din 23.08.2017, emis de BNP Dodenciu Rodica Eugenia);		
B1	Se infiinteaza cartea funciara 101086 VURPAR, pentru parcela nr. 835/4, inscrisa in TP. 260/62/1994	A1
53232 / 24/06/2019		
Act Notarial nr. 598, din 23/08/2017 emis de BNP Dodenciu Rodica Eugenia (hotarare judecatoreasca nr 2514 din 22.04.2002, emis de Judecatoria Sibiu- dosar 2916/2002;act administrativ nr 260/62 din 17.06.1994, emis de CJPSDPAT Sibiu);		
B5	Se noteaza respingerea cererii de reexaminare formulata de TIREA AURELIA-MARIA, impotriva incheierii cu nr. 26114/2019, cu concomitenta radiere a cererii de reexaminare, notata sub B.4.	A1
74642 / 03/09/2020		
Hotarare Judecatoreasca nr. 4952, din 04/10/2019 emis de JUDECATORIA SIBIU (, definitiva in dos. 8178/306/2019);		
B6	se noteaza anularea incheierii de reexaminare nr 53232/24.06.2019 si a incheierii de respingere nr. 26114/2019 emise de OCPI Sibiu si se intabuleaza dreptul de proprietate asupra imobilului de sub A1, in favoarea petentei Tirea Aurelia-Maria.	A1
B7	Intabulare, drept de PROPRIETATE, dobandit prin Hotarare Judecatoreasca, cota actuala 1/1, cota initiala 1/1	A1
	1) **TIREA AURELIA-MARIA**	

C. Partea III. SARCINI .

Inscrieri privind dezmembramintele dreptului de proprietate, drepturi reale de garanţie şi sarcini	Referinţe
NU SUNT	

Anexa Nr. 1 La Partea I

Teren

Nr cadastral	Suprafaţa (mp)*	Observaţii / Referinţe
101086	12.500	

* Suprafaţa este determinată in planul de proiecţie Stereo 70.

DETALII LINIARE IMOBIL

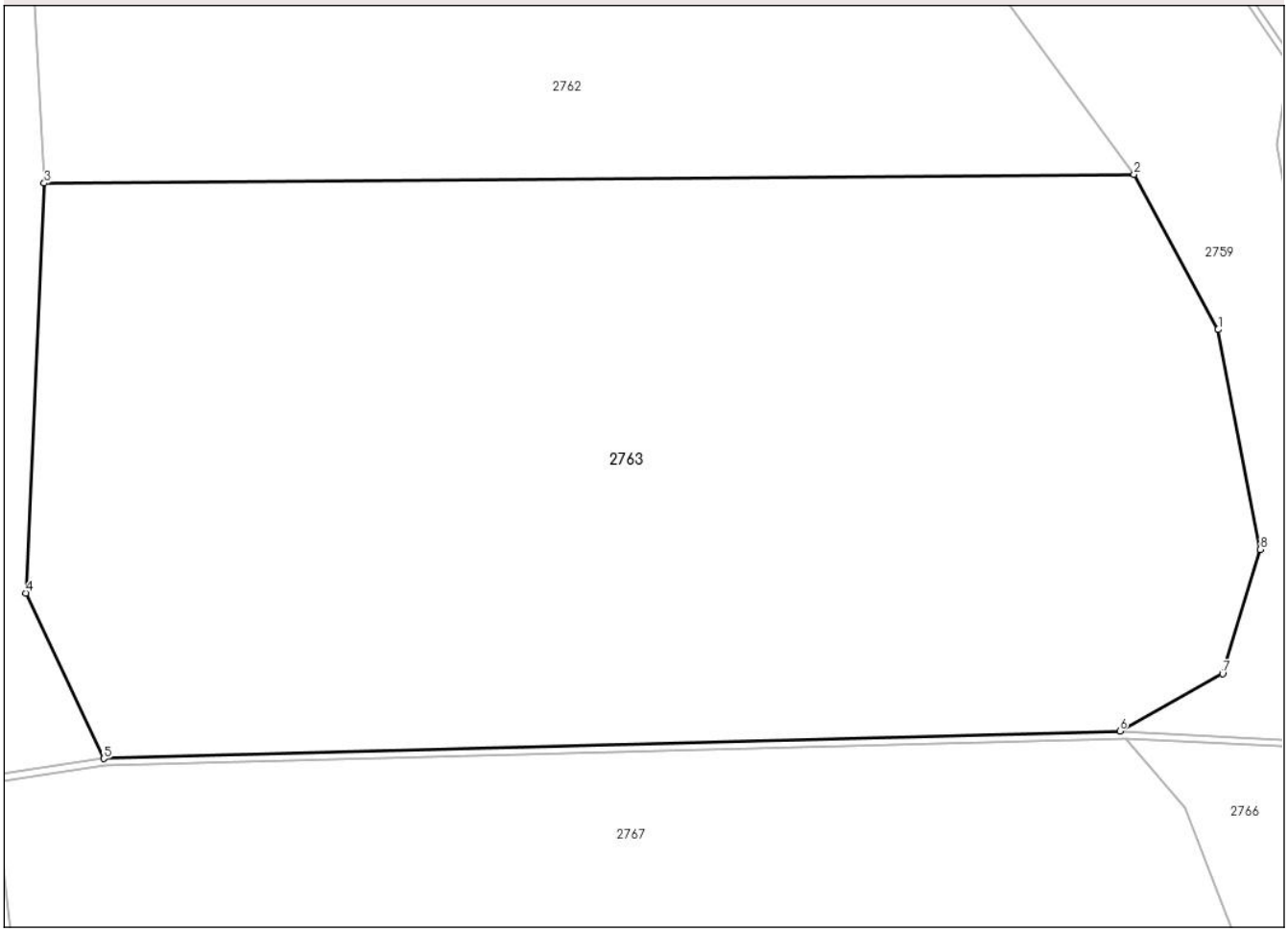

Date referitoare la teren

Crt	Categorie folosință	Intra vilan	Suprafaţa (mp)	Tarla	Parcelă	Nr. topo	Observaţii / Referinţe
1	arabil	NU	12.500	28	835/4	-	

Lungime Segmente
1) Valorile lungimilor segmentelor sunt obţinute din proiecţie în plan.

Punct început	X / Y	Punct sfârşit	X / Y	Lungime segment (** (m)
1	449.230,693 490.436,023	2	449.219,156 490.457,322	24.223
2	449.219,156 490.457,322	3	449.069,436 490.456,126	149.725
3	449.069,436 490.456,126	4	449.066,914 490.399,857	56.325
4	449.066,914 490.399,857	5	449.077,6 490.377,153	25.093
5	449.077,6 490.377,153	6	449.217,196 490.380,913	139.647

Document care conține date cu caracter personal, protejat de prevederile Regulamentului (UE) nr. 679/2016 și Legii 190/2018

Punct început	X / Y	Punct sfârşit	X / Y	Lungime segment (** (m)
6	449.217,196 490.380,913	7	449.231,307 490.388,791	16.161
7	449.231,307 490.388,791	8	449.236,479 490.405,848	17.824
8	449.236,479 490.405,848	1	449.230,693 490.436,023	30.725

** Lungimile segmentelor sunt determinate în planul de proiecţie Stereo 70 şi sunt rotunjite la 1 milimetru.
*** Distanţa dintre puncte este formată din segmente cumulate ce sunt mai mici decât valoarea 1 milimetru.

Document care conține date cu caracter personal, protejat de prevederile Regulamentului (UE) nr. 679/2016 și Legii 190/2018

DATE DESPRE IMOBILUL NR. 2764

Oficiul de Cadastru şi Publicitate Imobiliară SIBIU
Biroul de Cadastru şi Publicitate Imobiliară Sibiu

A. Partea I. Descrierea imobilului

TEREN Extravilan

Adresa: Jud. Sibiu

Nr. Crt	Nr cadastral Nr. topografic	Suprafaţa* (mp)	Observaţii / Referinţe
A1		882	Sector cadastral:15 Teren neimprejmuit;

B. Partea II. Proprietari şi acte

Inscrieri privitoare la dreptul de proprietate şi alte drepturi reale		Referinţe
/		
Act Normativ nr. 7, din 13/03/1996 emis de PARLAMENTUL ROMANIEI;		
B1	Inscrierea provizorie, drept de PROPRIETATE, dobandit prin Lege, cota actuala 1/1, cota initiala 1/1	A1
	1) **COMUNA VURPAR**, CIF:4406355, Proprietar neidentificat	

C. Partea III. SARCINI .

Inscrieri privind dezmembramintele dreptului de proprietate, drepturi reale de garanţie şi sarcini	Referinţe
NU SUNT	

Document care conține date cu caracter personal, protejat de prevederile Regulamentului (UE) nr. 679/2016 și Legii 190/2018

Anexa Nr. 1 La Partea I

Teren

Nr cadastral	Suprafaţa (mp)*	Observaţii / Referinţe
	882	

* Suprafaţa este determinată in planul de proiecţie Stereo 70.

DETALII LINIARE IMOBIL

Date referitoare la teren

Crt	Categorie folosință	Intra vilan	Suprafaţa (mp)	Tarla	Parcelă	Nr. topo	Observaţii / Referinţe
1	faneata	NU	882	28	835/5	-	

Lungime Segmente
1) Valorile lungimilor segmentelor sunt obţinute din proiecţie în plan.

Punct început	X / Y	Punct sfârşit	X / Y	Lungime segment (** (m)
1	449.056,602 490.531,414	2	449.062,216 490.502,279	29.671
2	449.062,216 490.502,279	3	449.063,102 490.491,283	11.032
3	449.063,102 490.491,283	4	449.061,817 490.446,091	45.209
4	449.061,817 490.446,091	5	449.061,568 490.401,12	44.972
5	449.061,568 490.401,12	6	449.062,545 490.374,909	26.23

Document care conține date cu caracter personal, protejat de prevederile Regulamentului (UE) nr. 679/2016 și Legii 190/2018

Punct început	X / Y	Punct sfârşit	X / Y	Lungime segment (** (m)
6	449.062,545 490.374,909	7	449.077,6 490.377,153	15.222
7	449.077,6 490.377,153	8	449.066,914 490.399,857	25.093
8	449.066,914 490.399,857	9	449.069,436 490.456,126	56.325
9	449.069,436 490.456,126	10	449.067,928 490.485,638	29.55
10	449.067,928 490.485,638	11	449.065,193 490.496,344	11.05
11	449.065,193 490.496,344	12	449.063,92 490.505,426	9.172
12	449.063,92 490.505,426	1	449.056,602 490.531,414	26.998

** Lungimile segmentelor sunt determinate în planul de proiecţie Stereo 70 şi sunt rotunjite la 1 milimetru.
*** Distanţa dintre puncte este formată din segmente cumulate ce sunt mai mici decât valoarea 1 milimetru.

Document care conține date cu caracter personal, protejat de prevederile Regulamentului (UE) nr. 679/2016 și Legii 190/2018

DATE DESPRE IMOBILUL NR. 2765

Oficiul de Cadastru şi Publicitate Imobiliară SIBIU
Biroul de Cadastru şi Publicitate Imobiliară Sibiu

A. Partea I. Descrierea imobilului

TEREN Extravilan

Adresa: Jud. Sibiu

Nr. Crt	Nr cadastral Nr. topografic	Suprafaţa* (mp)	Observaţii / Referinţe
A1		197	Sector cadastral:15 Teren neimprejmuit;

B. Partea II. Proprietari şi acte

Inscrieri privitoare la dreptul de proprietate şi alte drepturi reale		Referinţe
/		
Act Normativ nr. 7, din 13/03/1996 emis de PARLAMENTUL ROMANIEI;		
B1	Inscrierea provizorie, drept de PROPRIETATE, dobandit prin Lege, cota actuala 1/1, cota initiala 1/1	A1
	1) **COMUNA VURPAR**, CIF:4406355, Proprietar neidentificat	

C. Partea III. SARCINI .

Inscrieri privind dezmembramintele dreptului de proprietate, drepturi reale de garanţie şi sarcini	Referinţe
NU SUNT	

Document care conține date cu caracter personal, protejat de prevederile Regulamentului (UE) nr. 679/2016 și Legii 190/2018

Anexa Nr. 1 La Partea I

Teren

Nr cadastral	Suprafaţa (mp)*	Observaţii / Referinţe
	197	

* Suprafaţa este determinată in planul de proiecţie Stereo 70.

DETALII LINIARE IMOBIL

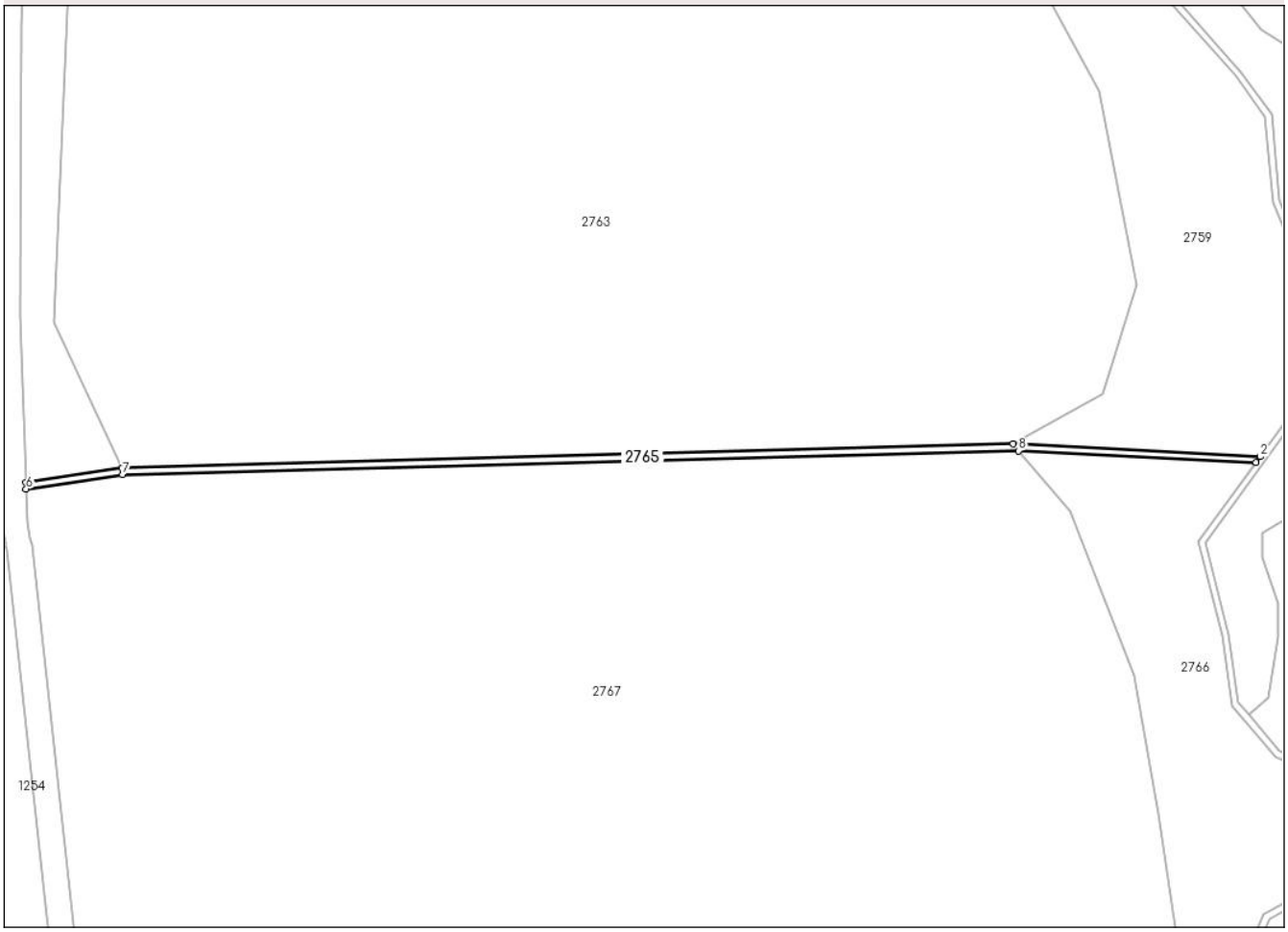

Date referitoare la teren

Crt	Categorie folosință	Intra vilan	Suprafaţa (mp)	Tarla	Parcelă	Nr. topo	Observaţii / Referinţe
1	ape curgatoare	NU	197	28	837	-	Parau

Lungime Segmente
1) Valorile lungimilor segmentelor sunt obţinute din proiecţie în plan.

Punct început	X / Y	Punct sfârşit	X / Y	Lungime segment (** (m)
1	449.255,226 490.378,013	2	449.255,9 490.378,947	1.152
2	449.255,9 490.378,947	3	449.217,196 490.380,913	38.754
3	449.217,196 490.380,913	4	449.077,6 490.377,153	139.647
4	449.077,6 490.377,153	5	449.062,545 490.374,909	15.222
5	449.062,545 490.374,909	6	449.062,582 490.373,903	1.006

Document care conține date cu caracter personal, protejat de prevederile Regulamentului (UE) nr. 679/2016 și Legii 190/2018

Punct început	X / Y	Punct sfârşit	X / Y	Lungime segment (** (m)
6	449.062,582 490.373,903	7	449.077,688 490.376,155	15.272
7	449.077,688 490.376,155	8	449.218,075 490.379,868	140.436
8	449.218,075 490.379,868	1	449.255,226 490.378,013	37.197

** Lungimile segmentelor sunt determinate în planul de proiecţie Stereo 70 şi sunt rotunjite la 1 milimetru.
*** Distanţa dintre puncte este formată din segmente cumulate ce sunt mai mici decât valoarea 1 milimetru.

Document care conține date cu caracter personal, protejat de prevederile Regulamentului (UE) nr. 679/2016 și Legii 190/2018

DATE DESPRE IMOBILUL NR. 2766

Oficiul de Cadastru şi Publicitate Imobiliară SIBIU
Biroul de Cadastru şi Publicitate Imobiliară Sibiu

A. Partea I. Descrierea imobilului

TEREN Extravilan

Adresa: Jud. Sibiu

Nr. Crt	Nr cadastral Nr. topografic	Suprafaţa* (mp)	Observaţii / Referinţe
A1		3.145	Sector cadastral:15 Teren neimprejmuit;

B. Partea II. Proprietari şi acte

Inscrieri privitoare la dreptul de proprietate şi alte drepturi reale		Referinţe
/		
Act Normativ nr. 7, din 13/03/1996 emis de PARLAMENTUL ROMANIEI;		
B1	Inscrierea provizorie, drept de PROPRIETATE, dobandit prin Lege, cota actuala 1/1, cota initiala 1/1	A1
	1) **COMUNA VURPAR**, CIF:4406355, Proprietar neidentificat	

C. Partea III. SARCINI .

Inscrieri privind dezmembramintele dreptului de proprietate, drepturi reale de garanţie şi sarcini	Referinţe
NU SUNT	

Document care conține date cu caracter personal, protejat de prevederile Regulamentului (UE) nr. 679/2016 și Legii 190/2018

Anexa Nr. 1 La Partea I

Teren

Nr cadastral	Suprafaţa (mp)*	Observaţii / Referinţe
	3.145	

* Suprafaţa este determinată in planul de proiecţie Stereo 70.

DETALII LINIARE IMOBIL

Date referitoare la teren

Crt	Categorie folosință	Intra vilan	Suprafaţa (mp)	Tarla	Parcelă	Nr. topo	Observaţii / Referinţe
1	padure	NU	3.145	28	838	-	Tufaris

Lungime Segmente

1) Valorile lungimilor segmentelor sunt obţinute din proiecţie în plan.

Punct început	X / Y	Punct sfârşit	X / Y	Lungime segment
1	449.246,269 490.365,612	2	449.255,226 490.378,013	15.297
4	449.226,091 490.370,335	5	449.236,22 490.344,695	27.569
7	449.243,264 490.300,317	8	449.254,56 490.283,948	19.888
10	449.269,027 490.264,599	11	449.270,414 490.255,648	9.058
13	449.278,223 490.237,094	14	449.279,691 490.226,217	10.975
16	449.271,842 490.192,691	17	449.280,302 490.174,438	20.118

Punct început	X / Y	Punct sfârşit	X / Y	Lungime segment
2	449.255,226 490.378,013	3	449.218,075 490.379,868	37.197
5	449.236,22 490.344,695	6	449.240,012 490.323,121	21.904
8	449.254,56 490.283,948	9	449.259,925 490.281,722	5.809
11	449.270,414 490.255,648	12	449.275,664 490.251,258	6.844
14	449.279,691 490.226,217	15	449.275,356 490.209,842	16.939
17	449.280,302 490.174,438	18	449.280,786 490.167,229	7.226

Punct început	X / Y	Punct sfârşit	X / Y	Lungime segment
3	449.218,075 490.379,868	4	449.226,091 490.370,335	12.455
6	449.240,012 490.323,121	7	449.243,264 490.300,317	23.034
9	449.259,925 490.281,722	10	449.269,027 490.264,599	19.392
12	449.275,664 490.251,258	13	449.278,223 490.237,094	14.393
15	449.275,356 490.209,842	16	449.271,842 490.192,691	17.508
18	449.280,786 490.167,229	19	449.288,618 490.153,888	15.47

Document care conține date cu caracter personal, protejat de prevederile Regulamentului (UE) nr. 679/2016 și Legii 190/2018

Punct început	X / Y	Punct sfârşit	X / Y	Lungime segment
19	449.288,618 490.153,888	20	449.290,467 490.129,037	24.92
22	449.302,305 490.097,519	23	449.304,911 490.091,966	6.135
25	449.305,956 490.075,079	26	449.303,038 490.071,868	4.339
28	449.314,536 490.073,152	29	449.324,607 490.091,808	21.2
31	449.312,662 490.110,971	32	449.299,939 490.117,751	14.417
34	449.300,325 490.147,076	35	449.299,198 490.155,714	8.711
37	449.280,206 490.176,796	38	449.273,297 490.193,46	18.041
40	449.280,79 490.226,248	41	449.279,821 490.237,002	10.798
43	449.270,66 490.264,099	44	449.264,767 490.275,567	12.894
46	449.258,729 490.292,38	47	449.253,777 490.301,046	9.98
49	449.262,967 490.311,015	50	449.269,313 490.318,854	10.086
52	449.258,246 490.332,038	53	449.251,564 490.339,973	10.374

Punct început	X / Y	Punct sfârşit	X / Y	Lungime segment
20	449.290,467 490.129,037	21	449.298,531 490.108,41	22.147
23	449.304,911 490.091,966	24	449.306,56 490.085,427	6.744
26	449.303,038 490.071,868	27	449.312,762 490.072,032	9.725
29	449.324,607 490.091,808	30	449.320,306 490.104,313	13.224
32	449.299,939 490.117,751	33	449.299,467 490.125,572	7.835
35	449.299,198 490.155,714	36	449.290,278 490.162,695	11.326
38	449.273,297 490.193,46	39	449.276,612 490.208,975	15.865
41	449.279,821 490.237,002	42	449.277,228 490.251,816	15.039
44	449.264,767 490.275,567	45	449.260,694 490.285,7	10.921
47	449.253,777 490.301,046	48	449.256,488 490.307,371	6.882
50	449.269,313 490.318,854	51	449.267,882 490.327,798	9.057
53	449.251,564 490.339,973	54	449.249,942 490.350,921	11.067

Punct început	X / Y	Punct sfârşit	X / Y	Lungime segment
21	449.298,531 490.108,41	22	449.302,305 490.097,519	11.526
24	449.306,56 490.085,427	25	449.305,956 490.075,079	10.366
27	449.312,762 490.072,032	28	449.314,536 490.073,152	2.098
30	449.320,306 490.104,313	31	449.312,662 490.110,971	10.136
33	449.299,467 490.125,572	34	449.300,325 490.147,076	21.522
36	449.290,278 490.162,695	37	449.280,206 490.176,796	17.329
39	449.276,612 490.208,975	40	449.280,79 490.226,248	17.771
42	449.277,228 490.251,816	43	449.270,66 490.264,099	13.929
45	449.260,694 490.285,7	46	449.258,729 490.292,38	6.964
48	449.256,488 490.307,371	49	449.262,967 490.311,015	7.433
51	449.267,882 490.327,798	52	449.258,246 490.332,038	10.527
54	449.249,942 490.350,921	1	449.246,269 490.365,612	15.143

**** Lungimile segmentelor sunt determinate în planul de proiecţie Stereo 70 şi sunt rotunjite la 1 milimetru.**
***** Distanţa dintre puncte este formată din segmente cumulate ce sunt mai mici decât valoarea 1 milimetru.**

Document care conține date cu caracter personal, protejat de prevederile Regulamentului (UE) nr. 679/2016 și Legii 190/2018

DATE DESPRE IMOBILUL NR. 2767

Oficiul de Cadastru şi Publicitate Imobiliară SIBIU
Biroul de Cadastru şi Publicitate Imobiliară Sibiu

A. Partea I. Descrierea imobilului

TEREN Extravilan

Adresa: Jud. Sibiu

Nr. Crt	Nr cadastral Nr. topografic	Suprafaţa* (mp)	Observaţii / Referinţe
A1		18.000	Sector cadastral:15 Teren neimprejmuit;

B. Partea II. Proprietari şi acte

Inscrieri privitoare la dreptul de proprietate şi alte drepturi reale		Referinţe
/		
Act Administrativ nr. 370/62, din 11/08/1994 emis de CJPSDPAT SIBIU (Titlu de proprietate);		
B1	Intabulare, drept de PROPRIETATE, dobandit prin Reconstituire, cota actuala 1/1, cota initiala 1/1	A1
	1) **FINCIU NICOLAE**, CNP neidentificat 2) **DRAGUSANU LIVIA**, CNP neidentificat 3) **HAMPU ANA**, CNP neidentificat 4) **PINTEA MARIA**, CNP neidentificat 5) **BARTUS LUCIA**, CNP neidentificat	

C. Partea III. SARCINI .

Inscrieri privind dezmembramintele dreptului de proprietate, drepturi reale de garanţie şi sarcini	Referinţe
NU SUNT	

Document care conține date cu caracter personal, protejat de prevederile Regulamentului (UE) nr. 679/2016 și Legii 190/2018

Anexa Nr. 1 La Partea I

Teren

Nr cadastral	Suprafaţa (mp)*	Observaţii / Referinţe
	18.000	

* Suprafaţa este determinată in planul de proiecţie Stereo 70.

DETALII LINIARE IMOBIL

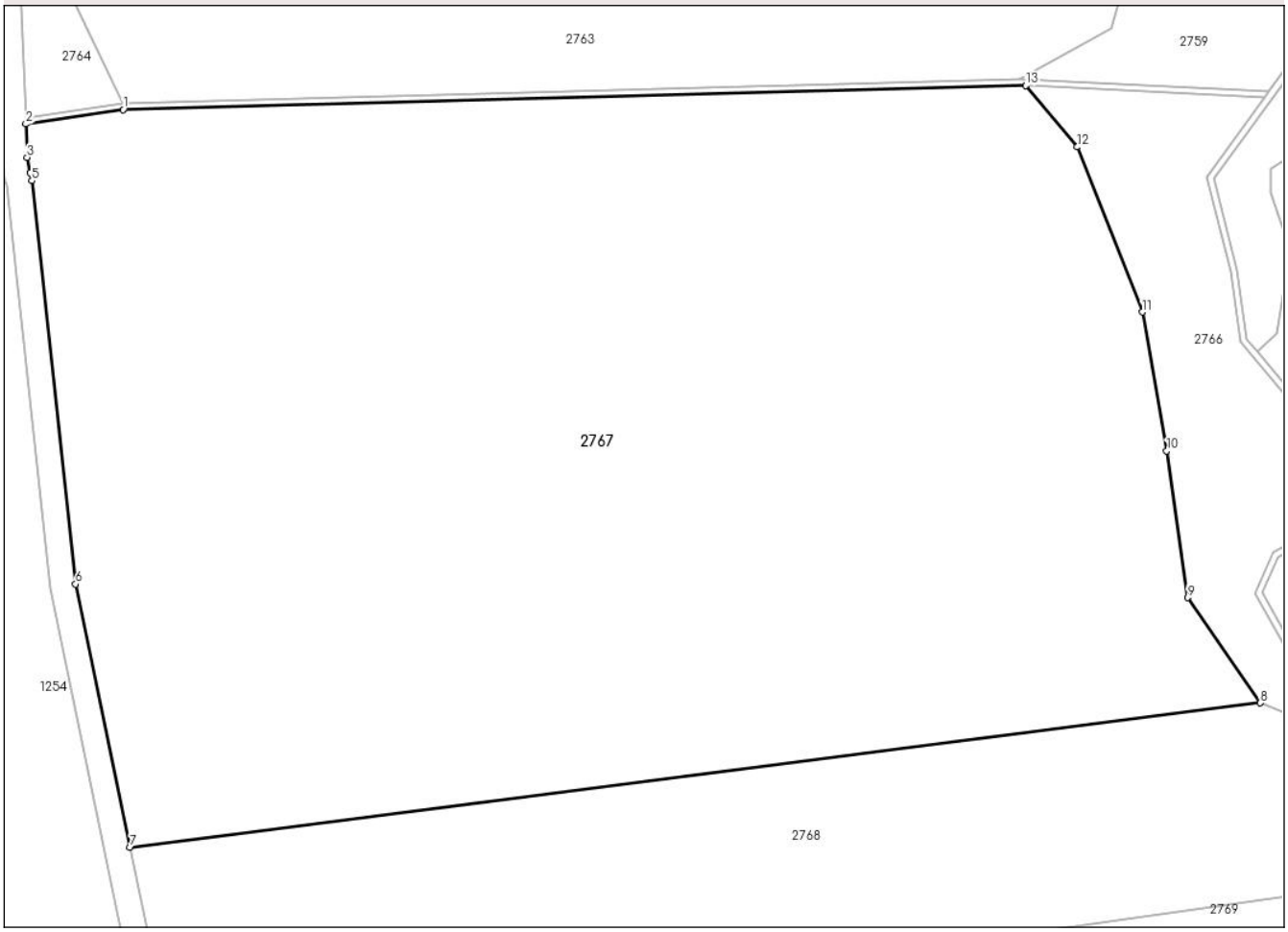

Date referitoare la teren

Crt	Categorie folosință	Intra vilan	Suprafaţa (mp)	Tarla	Parcelă	Nr. topo	Observaţii / Referinţe
1	arabil	NU	18.000	28	842/1	-	

Lungime Segmente
1) Valorile lungimilor segmentelor sunt obţinute din proiecţie în plan.

Punct început	X / Y	Punct sfârşit	X / Y	Lungime segment (** (m)
1	449.077,688 490.376,155	2	449.062,582 490.373,903	15.272
2	449.062,582 490.373,903	3	449.062,775 490.368,724	5.182
3	449.062,775 490.368,724	4	449.063,215 490.366,286	2.477
4	449.063,215 490.366,286	5	449.063,533 490.365,083	1.245
5	449.063,533 490.365,083	6	449.070,31 490.302,416	63.032

Document care conține date cu caracter personal, protejat de prevederile Regulamentului (UE) nr. 679/2016 și Legii 190/2018

Punct început	X / Y	Punct sfârşit	X / Y	Lungime segment (** (m)
6	449.070,31 490.302,416	7	449.078,788 490.261,524	41.763
7	449.078,788 490.261,524	8	449.254,56 490.283,948	177.196
8	449.254,56 490.283,948	9	449.243,264 490.300,317	19.888
9	449.243,264 490.300,317	10	449.240,012 490.323,121	23.034
10	449.240,012 490.323,121	11	449.236,22 490.344,695	21.904
11	449.236,22 490.344,695	12	449.226,091 490.370,335	27.569
12	449.226,091 490.370,335	13	449.218,075 490.379,868	12.455
13	449.218,075 490.379,868	1	449.077,688 490.376,155	140.436

** Lungimile segmentelor sunt determinate în planul de proiecţie Stereo 70 şi sunt rotunjite la 1 milimetru.
*** Distanţa dintre puncte este formată din segmente cumulate ce sunt mai mici decât valoarea 1 milimetru.

Document care conține date cu caracter personal, protejat de prevederile Regulamentului (UE) nr. 679/2016 și Legii 190/2018

DATE DESPRE IMOBILUL NR. 2768

Oficiul de Cadastru şi Publicitate Imobiliară SIBIU
Biroul de Cadastru şi Publicitate Imobiliară Sibiu

A. Partea I. Descrierea imobilului

TEREN Extravilan

Adresa: Jud. Sibiu

Nr. Crt	Nr cadastral Nr. topografic	Suprafaţa* (mp)	Observaţii / Referinţe
A1		5.800	Sector cadastral:15 Teren neimprejmuit;

B. Partea II. Proprietari şi acte

Inscrieri privitoare la dreptul de proprietate şi alte drepturi reale		Referinţe
/		
Act Administrativ nr. 486/62, din 18/01/1995 emis de CJPSDPAT SIBIU (Titlu de proprietate);		
B1	Intabulare, drept de PROPRIETATE, dobandit prin Reconstituire, cota actuala 1/1, cota initiala 1/1	A1
	1) **COMSA NICOLAE**, CNP neidentificat	

C. Partea III. SARCINI .

Inscrieri privind dezmembramintele dreptului de proprietate, drepturi reale de garanţie şi sarcini	Referinţe
NU SUNT	

Document care conține date cu caracter personal, protejat de prevederile Regulamentului (UE) nr. 679/2016 și Legii 190/2018

Anexa Nr. 1 La Partea I

Teren

Nr cadastral	Suprafaţa (mp)*	Observaţii / Referinţe
	5.800	

* Suprafaţa este determinată in planul de proiecţie Stereo 70.

DETALII LINIARE IMOBIL

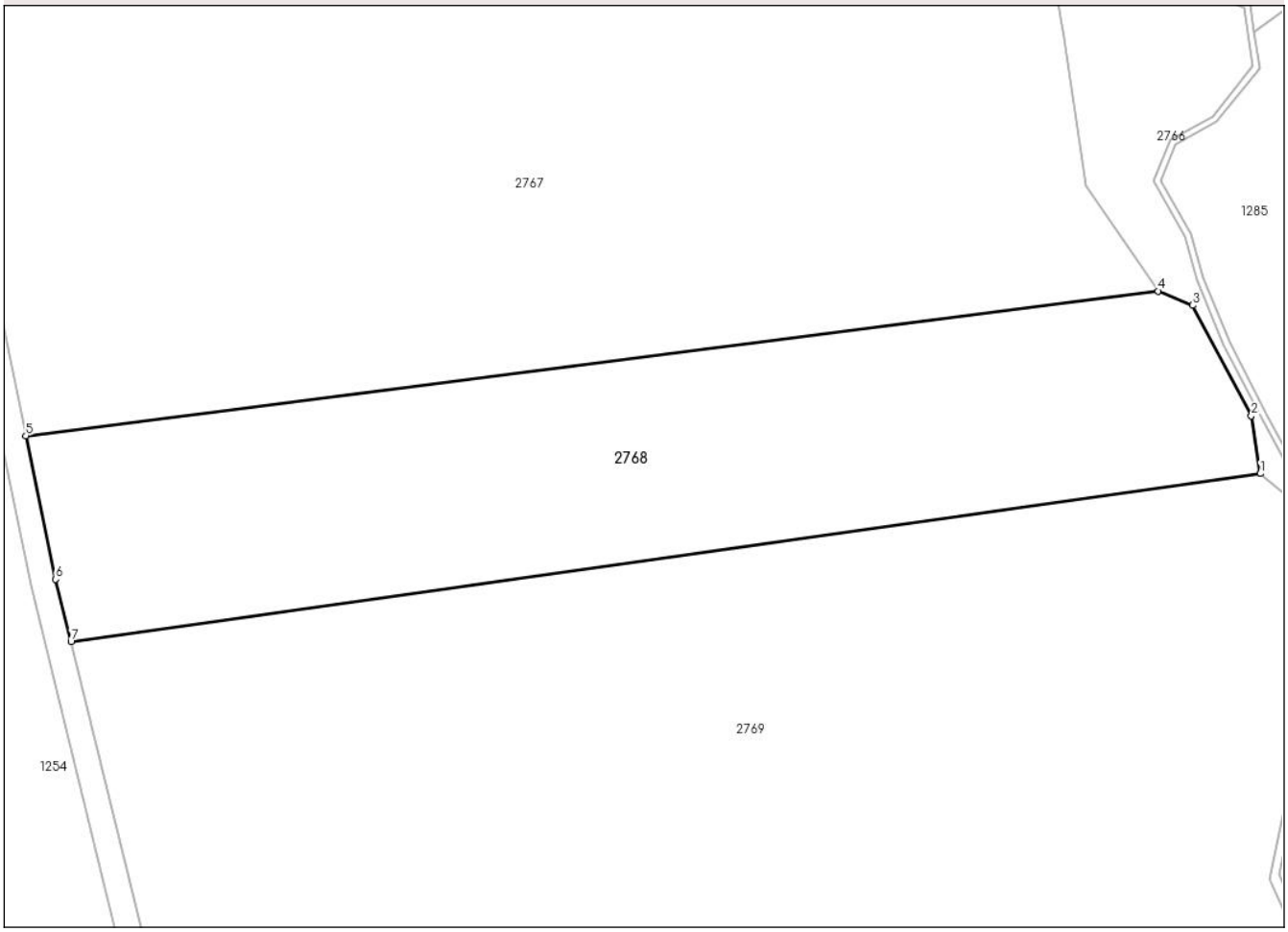

Date referitoare la teren

Crt	Categorie folosință	Intra vilan	Suprafaţa (mp)	Tarla	Parcelă	Nr. topo	Observaţii / Referinţe
1	arabil	NU	5.800	28	842/2	-	

Lungime Segmente
1) Valorile lungimilor segmentelor sunt obţinute din proiecţie în plan.

Punct început	X / Y	Punct sfârşit	X / Y	Lungime segment (** (m)
1	449.270,414 490.255,648	2	449.269,027 490.264,599	9.058
2	449.269,027 490.264,599	3	449.259,925 490.281,722	19.392
3	449.259,925 490.281,722	4	449.254,56 490.283,948	5.809
4	449.254,56 490.283,948	5	449.078,788 490.261,524	177.196
5	449.078,788 490.261,524	6	449.083,404 490.239,263	22.734

Document care conține date cu caracter personal, protejat de prevederile Regulamentului (UE) nr. 679/2016 și Legii 190/2018

Punct început	X / Y	Punct sfârşit	X / Y	Lungime segment (** (m)
6	449.083,404 490.239,263	7	449.085,785 490.229,545	10.006
7	449.085,785 490.229,545	1	449.270,414 490.255,648	186.465

** Lungimile segmentelor sunt determinate în planul de proiecţie Stereo 70 şi sunt rotunjite la 1 milimetru.
*** Distanţa dintre puncte este formată din segmente cumulate ce sunt mai mici decât valoarea 1 milimetru.

Document care conține date cu caracter personal, protejat de prevederile Regulamentului (UE) nr. 679/2016 și Legii 190/2018

DATE DESPRE IMOBILUL NR. 2769

Oficiul de Cadastru şi Publicitate Imobiliară SIBIU
Biroul de Cadastru şi Publicitate Imobiliară Sibiu

A. Partea I. Descrierea imobilului

TEREN Extravilan

Adresa: Jud. Sibiu

Nr. Crt	Nr cadastral Nr. topografic	Suprafaţa* (mp)	Observaţii / Referinţe
A1		15.000	Sector cadastral:15 Teren neimprejmuit;

B. Partea II. Proprietari şi acte

Inscrieri privitoare la dreptul de proprietate şi alte drepturi reale		Referinţe
/		
Act Administrativ nr. 279/62, din 20/06/1994 emis de CJPSDPAT SIBIU (Titlu de proprietate);		
B1	Intabulare, drept de PROPRIETATE, dobandit prin Reconstituire, cota actuala 1/1, cota initiala 1/1	A1
	1) **TIRLEA VIDRIGHIN**, CNP neidentificat 2) **BUNACIU MARIA**, CNP neidentificat 3) **TIRLEA ANA**, CNP neidentificat 4) **TIRLEA FLOAREA**, CNP neidentificat 5) **TIRLEA ELENA**, CNP neidentificat 6) **TIRLEA IOAN**, CNP neidentificat	

C. Partea III. SARCINI .

Inscrieri privind dezmembramintele dreptului de proprietate, drepturi reale de garanţie şi sarcini	Referinţe
NU SUNT	

Document care conține date cu caracter personal, protejat de prevederile Regulamentului (UE) nr. 679/2016 și Legii 190/2018

Anexa Nr. 1 La Partea I

Teren

Nr cadastral	Suprafaţa (mp)*	Observaţii / Referinţe
	15.000	

* Suprafaţa este determinată in planul de proiecţie Stereo 70.

DETALII LINIARE IMOBIL

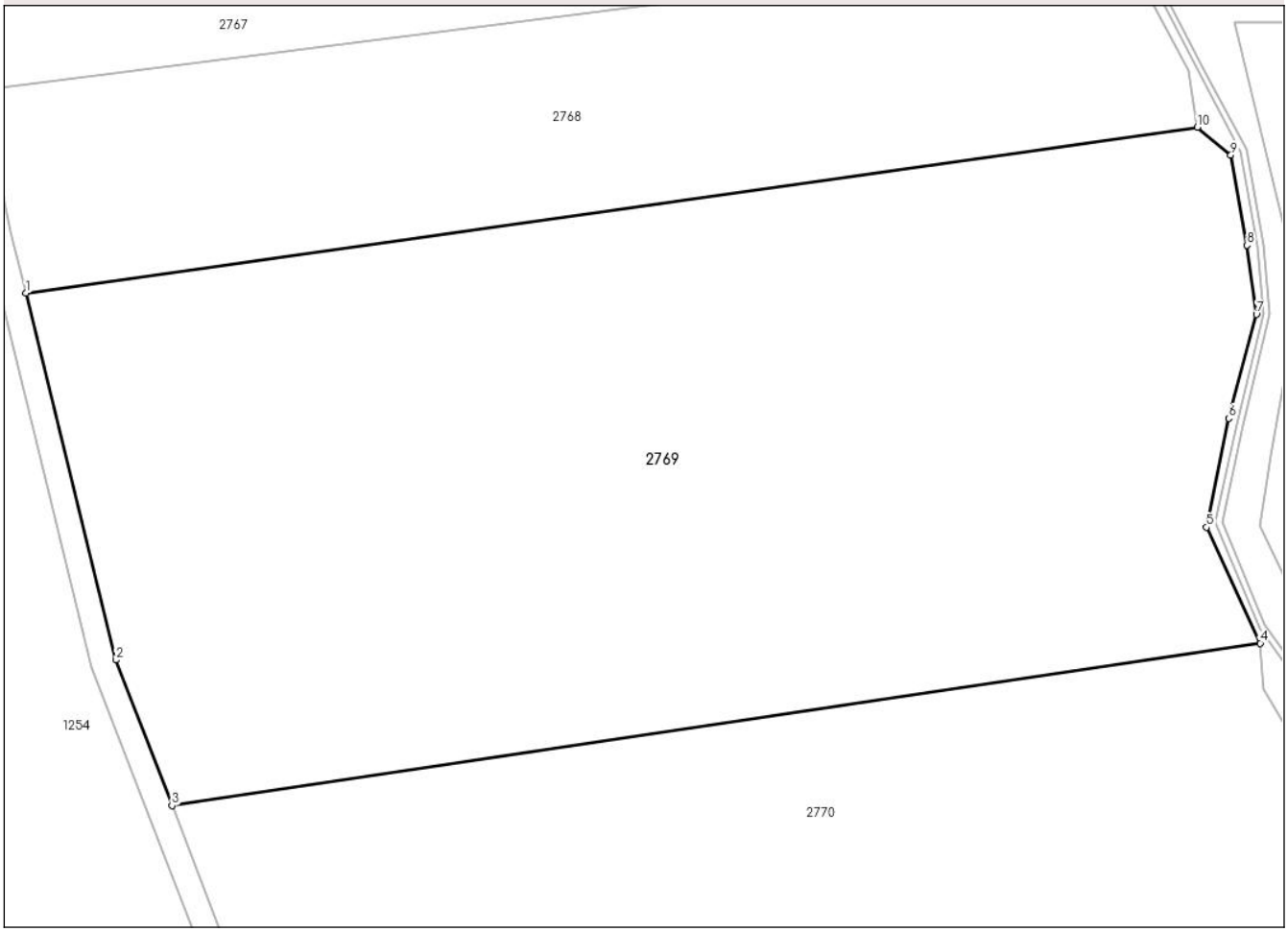

Date referitoare la teren

Crt	Categorie folosință	Intra vilan	Suprafaţa (mp)	Tarla	Parcelă	Nr. topo	Observaţii / Referinţe
1	arabil	NU	15.000	28	842/3	-	

Lungime Segmente
1) Valorile lungimilor segmentelor sunt obţinute din proiecţie în plan.

Punct început	X / Y	Punct sfârşit	X / Y	Lungime segment (** (m)
1	449.085,785 490.229,545	2	449.099,938 490.171,789	59.464
2	449.099,938 490.171,789	3	449.108,801 490.148,885	24.559
3	449.108,801 490.148,885	4	449.280,302 490.174,438	173.395
4	449.280,302 490.174,438	5	449.271,842 490.192,691	20.118
5	449.271,842 490.192,691	6	449.275,356 490.209,842	17.508

Document care conține date cu caracter personal, protejat de prevederile Regulamentului (UE) nr. 679/2016 și Legii 190/2018

Punct început	X / Y	Punct sfârşit	X / Y	Lungime segment (** (m)
6	449.275,356 490.209,842	7	449.279,691 490.226,217	16.939
7	449.279,691 490.226,217	8	449.278,223 490.237,094	10.975
8	449.278,223 490.237,094	9	449.275,664 490.251,258	14.393
9	449.275,664 490.251,258	10	449.270,414 490.255,648	6.844
10	449.270,414 490.255,648	1	449.085,785 490.229,545	186.465

** Lungimile segmentelor sunt determinate în planul de proiecţie Stereo 70 şi sunt rotunjite la 1 milimetru.
*** Distanţa dintre puncte este formată din segmente cumulate ce sunt mai mici decât valoarea 1 milimetru.

Document care conține date cu caracter personal, protejat de prevederile Regulamentului (UE) nr. 679/2016 și Legii 190/2018

DATE DESPRE IMOBILUL NR. 2770

Oficiul de Cadastru şi Publicitate Imobiliară SIBIU
Biroul de Cadastru şi Publicitate Imobiliară Sibiu

A. Partea I. Descrierea imobilului

TEREN Extravilan

Adresa: Jud. Sibiu

Nr. Crt	Nr cadastral Nr. topografic	Suprafaţa* (mp)	Observaţii / Referinţe
A1		16.500	Sector cadastral:15 Teren neimprejmuit;

B. Partea II. Proprietari şi acte

Inscrieri privitoare la dreptul de proprietate şi alte drepturi reale		Referinţe
/		
Act Administrativ nr. 88/62, din 10/08/1993 emis de CJPSDPAT SIBIU (Titlu de proprietate);		
B1	Intabulare, drept de PROPRIETATE, dobandit prin Reconstituire, cota actuala 1/1, cota initiala 1/1	A1
	1) **GIURCA MARIA**, CNP neidentificat	

C. Partea III. SARCINI .

Inscrieri privind dezmembramintele dreptului de proprietate, drepturi reale de garanţie şi sarcini	Referinţe
NU SUNT	

Document care conține date cu caracter personal, protejat de prevederile Regulamentului (UE) nr. 679/2016 și Legii 190/2018

Anexa Nr. 1 La Partea I

Teren

Nr cadastral	Suprafaţa (mp)*	Observaţii / Referinţe
	16.500	

* Suprafaţa este determinată in planul de proiecţie Stereo 70.

DETALII LINIARE IMOBIL

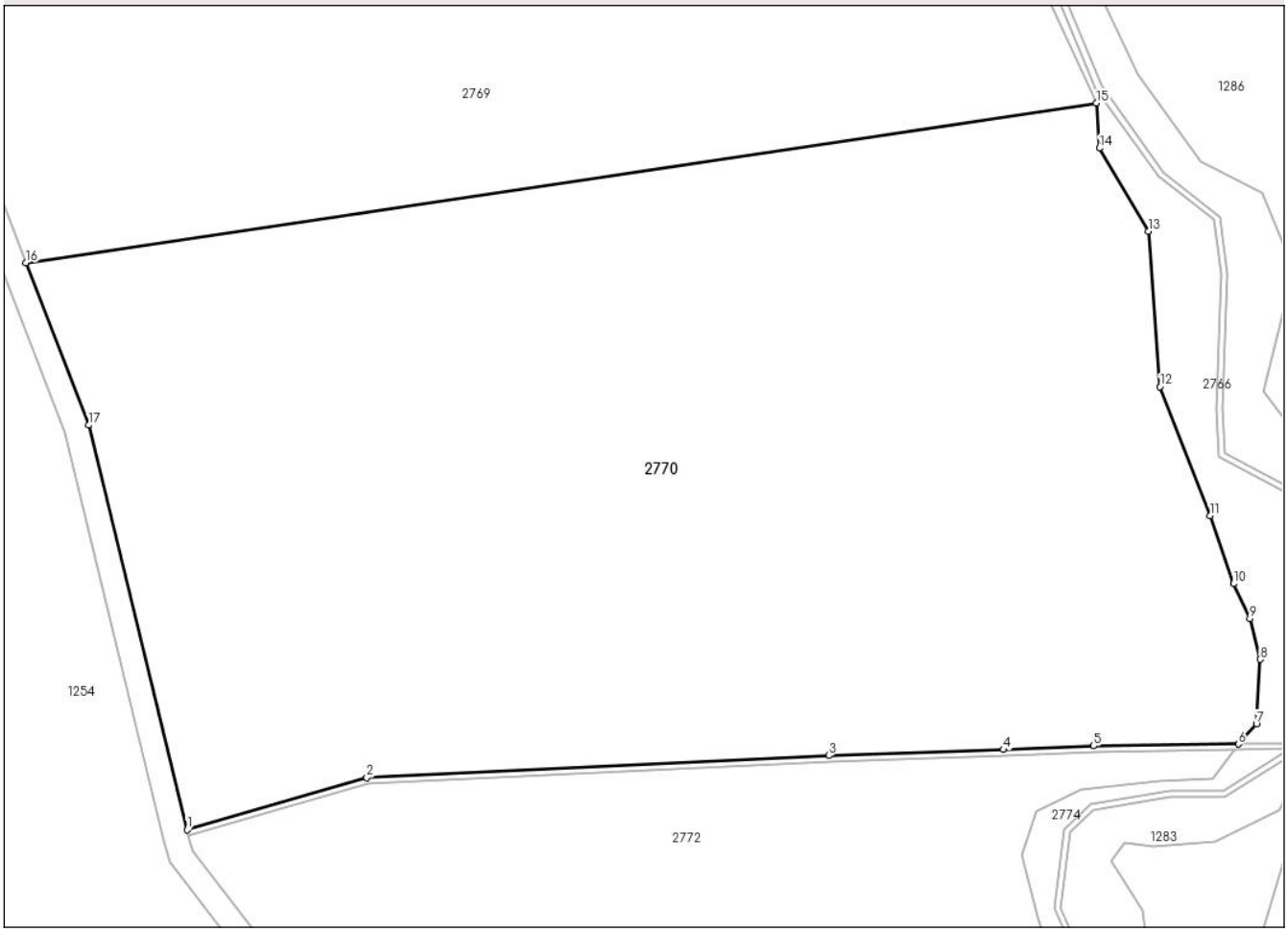

Date referitoare la teren

Crt	Categorie folosință	Intra vilan	Suprafaţa (mp)	Tarla	Parcelă	Nr. topo	Observaţii / Referinţe
1	arabil	NU	16.500	28	842/4	-	

Lungime Segmente
1) Valorile lungimilor segmentelor sunt obţinute din proiecţie în plan.

Punct început	X / Y	Punct sfârşit	X / Y	Lungime segment (** (m)
1	449.134,642 490.058,132	2	449.163,432 490.066,462	29.971
2	449.163,432 490.066,462	3	449.237,414 490.070,022	74.067
3	449.237,414 490.070,022	4	449.265,455 490.070,976	28.057
4	449.265,455 490.070,976	5	449.279,881 490.071,561	14.437
5	449.279,881 490.071,561	6	449.303,038 490.071,868	23.159

Document care conține date cu caracter personal, protejat de prevederile Regulamentului (UE) nr. 679/2016 și Legii 190/2018

Punct început	X / Y	Punct sfârşit	X / Y	Lungime segment (** (m)
6	449.303,038 490.071,868	7	449.305,956 490.075,079	4.339
7	449.305,956 490.075,079	8	449.306,56 490.085,427	10.366
8	449.306,56 490.085,427	9	449.304,911 490.091,966	6.744
9	449.304,911 490.091,966	10	449.302,305 490.097,519	6.135
10	449.302,305 490.097,519	11	449.298,531 490.108,41	11.526
11	449.298,531 490.108,41	12	449.290,467 490.129,037	22.147
12	449.290,467 490.129,037	13	449.288,618 490.153,888	24.92
13	449.288,618 490.153,888	14	449.280,786 490.167,229	15.47
14	449.280,786 490.167,229	15	449.280,302 490.174,438	7.226
15	449.280,302 490.174,438	16	449.108,801 490.148,885	173.395
16	449.108,801 490.148,885	17	449.118,862 490.122,883	27.88
17	449.118,862 490.122,883	1	449.134,642 490.058,132	66.646

** Lungimile segmentelor sunt determinate în planul de proiecţie Stereo 70 şi sunt rotunjite la 1 milimetru.
*** Distanţa dintre puncte este formată din segmente cumulate ce sunt mai mici decât valoarea 1 milimetru.

Document care conține date cu caracter personal, protejat de prevederile Regulamentului (UE) nr. 679/2016 și Legii 190/2018

DATE DESPRE IMOBILUL NR. 2771

Oficiul de Cadastru şi Publicitate Imobiliară SIBIU
Biroul de Cadastru şi Publicitate Imobiliară Sibiu

A. Partea I. Descrierea imobilului

TEREN Extravilan

Adresa: Jud. Sibiu

Nr. Crt	Nr cadastral Nr. topografic	Suprafaţa* (mp)	Observaţii / Referinţe
A1		175	Sector cadastral:15 Teren neimprejmuit;

B. Partea II. Proprietari şi acte

Inscrieri privitoare la dreptul de proprietate şi alte drepturi reale		Referinţe
/		
Act Normativ nr. 7, din 13/03/1996 emis de PARLAMENTUL ROMANIEI;		
B1	Inscrierea provizorie, drept de PROPRIETATE, dobandit prin Lege, cota actuala 1/1, cota initiala 1/1	A1
	1) **COMUNA VURPAR**, CIF:4406355, Proprietar neidentificat	

C. Partea III. SARCINI .

Inscrieri privind dezmembramintele dreptului de proprietate, drepturi reale de garanţie şi sarcini	Referinţe
NU SUNT	

Document care conține date cu caracter personal, protejat de prevederile Regulamentului (UE) nr. 679/2016 și Legii 190/2018

Anexa Nr. 1 La Partea I

Teren

Nr cadastral	Suprafaţa (mp)*	Observaţii / Referinţe
	175	

* Suprafaţa este determinată in planul de proiecţie Stereo 70.

DETALII LINIARE IMOBIL

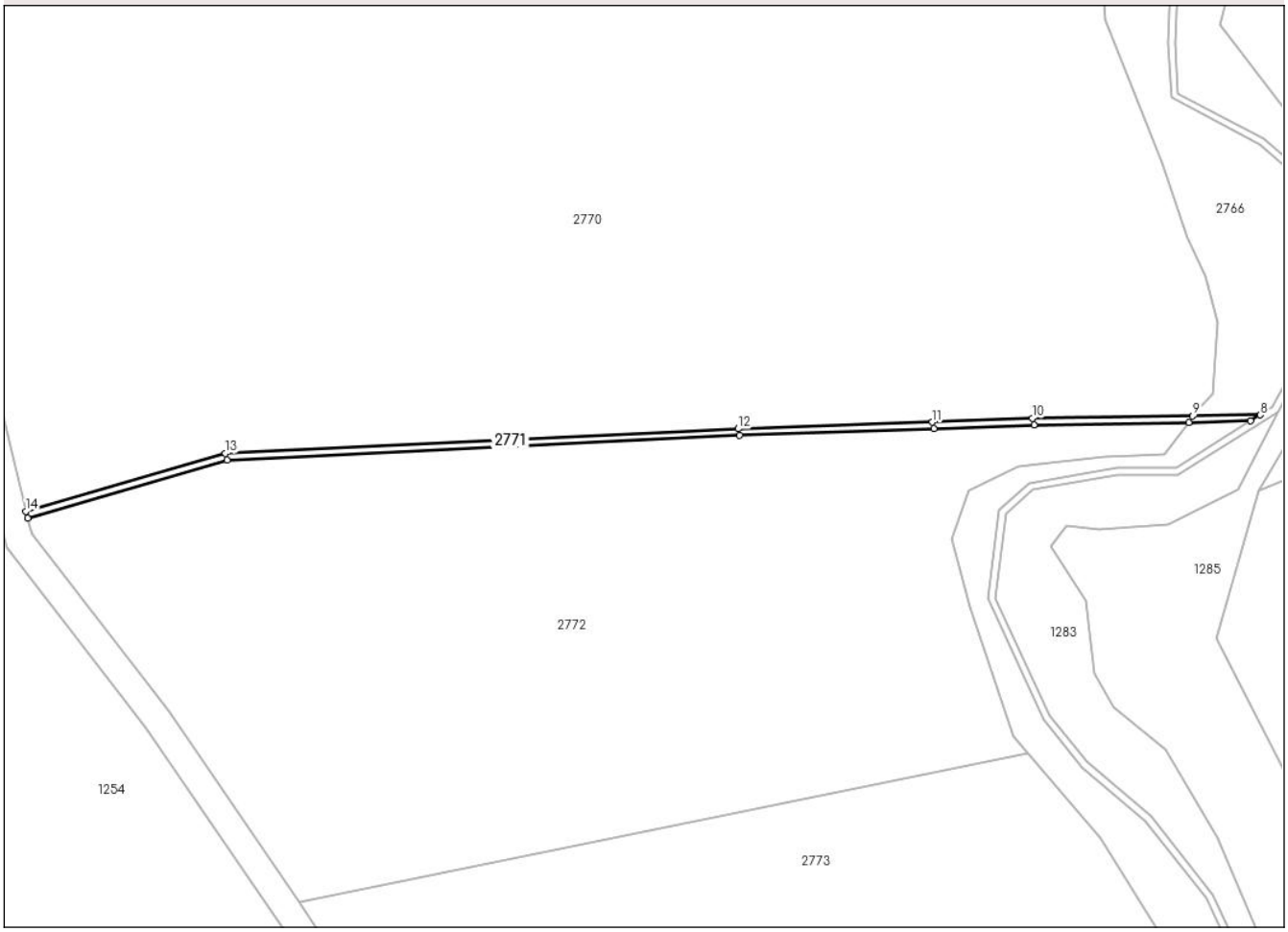

Date referitoare la teren

Crt	Categorie folosință	Intra vilan	Suprafaţa (mp)	Tarla	Parcelă	Nr. topo	Observaţii / Referinţe
1	ape curgatoare	NU	175	28	844	-	Parau

Lungime Segmente
1) Valorile lungimilor segmentelor sunt obţinute din proiecţie în plan.

Punct început	X / Y	Punct sfârşit	X / Y	Lungime segment (** (m)
1	449.134,879 490.057,161	2	449.163,669 490.065,491	29.971
2	449.163,669 490.065,491	3	449.237,651 490.069,05	74.067
3	449.237,651 490.069,05	4	449.265,692 490.070,005	28.057
4	449.265,692 490.070,005	5	449.280,118 490.070,589	14.437
5	449.280,118 490.070,589	6	449.302,431 490.070,896	22.316

Document care conține date cu caracter personal, protejat de prevederile Regulamentului (UE) nr. 679/2016 și Legii 190/2018

Punct început	X / Y	Punct sfârşit	X / Y	Lungime segment (** (m)
6	449.302,431 490.070,896	7	449.311,363 490.071,149	8.936
7	449.311,363 490.071,149	8	449.312,762 490.072,032	1.654
8	449.312,762 490.072,032	9	449.303,038 490.071,868	9.725
9	449.303,038 490.071,868	10	449.279,881 490.071,561	23.159
10	449.279,881 490.071,561	11	449.265,455 490.070,976	14.437
11	449.265,455 490.070,976	12	449.237,414 490.070,022	28.057
12	449.237,414 490.070,022	13	449.163,432 490.066,462	74.067
13	449.163,432 490.066,462	14	449.134,642 490.058,132	29.971
14	449.134,642 490.058,132	1	449.134,879 490.057,161	1.0

** Lungimile segmentelor sunt determinate în planul de proiecţie Stereo 70 şi sunt rotunjite la 1 milimetru.
*** Distanţa dintre puncte este formată din segmente cumulate ce sunt mai mici decât valoarea 1 milimetru.

Document care conține date cu caracter personal, protejat de prevederile Regulamentului (UE) nr. 679/2016 și Legii 190/2018

DATE DESPRE IMOBILUL NR. 2772

Oficiul de Cadastru şi Publicitate Imobiliară SIBIU
Biroul de Cadastru şi Publicitate Imobiliară Sibiu

A. Partea I. Descrierea imobilului

TEREN Extravilan

Adresa: Jud. Sibiu

Nr. Crt	Nr cadastral Nr. topografic	Suprafaţa* (mp)	Observaţii / Referinţe
A1		7.000	Sector cadastral:15 Teren neimprejmuit;

B. Partea II. Proprietari şi acte

Inscrieri privitoare la dreptul de proprietate şi alte drepturi reale		Referinţe
/		
Act Administrativ nr. 588/62, din 16/12/1996 emis de CJPSDPAT SIBIU (Titlu de proprietate);		
B1	Intabulare, drept de PROPRIETATE, dobandit prin Reconstituire, cota actuala 1/1, cota initiala 1/1	A1
	1) **GIURCA IOSIF**, CNP neidentificat	

C. Partea III. SARCINI .

Inscrieri privind dezmembramintele dreptului de proprietate, drepturi reale de garanţie şi sarcini	Referinţe
NU SUNT	

Document care conține date cu caracter personal, protejat de prevederile Regulamentului (UE) nr. 679/2016 și Legii 190/2018

Anexa Nr. 1 La Partea I

Teren

Nr cadastral	Suprafaţa (mp)*	Observaţii / Referinţe
	7.000	

* Suprafaţa este determinată in planul de proiecţie Stereo 70.

DETALII LINIARE IMOBIL

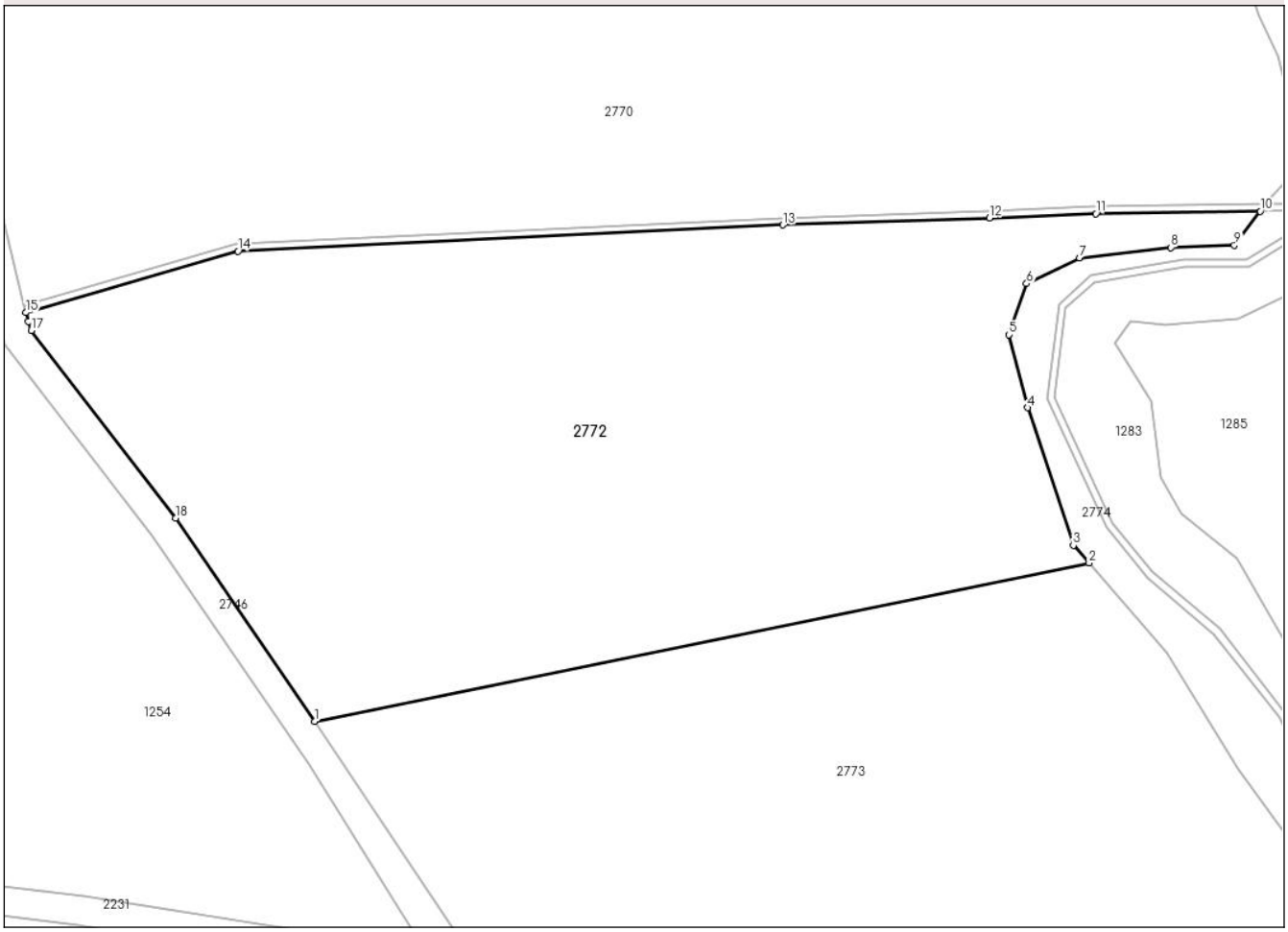

Date referitoare la teren

Crt	Categorie folosință	Intra vilan	Suprafaţa (mp)	Tarla	Parcelă	Nr. topo	Observaţii / Referinţe
1	arabil	NU	7.000	28	847/1	-	

Lungime Segmente
1) Valorile lungimilor segmentelor sunt obţinute din proiecţie în plan.

Punct început	X / Y	Punct sfârşit	X / Y	Lungime segment (** (m)
1	449.174,115 490.001,716	2	449.279,192 490.023,224	107.256
2	449.279,192 490.023,224	3	449.277,063 490.025,623	3.207
3	449.277,063 490.025,623	4	449.270,847 490.044,287	19.672
4	449.270,847 490.044,287	5	449.268,314 490.054,176	10.208
5	449.268,314 490.054,176	6	449.270,721 490.061,092	7.323

Document care conține date cu caracter personal, protejat de prevederile Regulamentului (UE) nr. 679/2016 și Legii 190/2018

Punct început	X / Y	Punct sfârşit	X / Y	Lungime segment (** (m)
6	449.270,721 490.061,092	7	449.277,88 490.064,608	7.976
7	449.277,88 490.064,608	8	449.290,282 490.066,003	12.48
8	449.290,282 490.066,003	9	449.298,908 490.066,304	8.632
9	449.298,908 490.066,304	10	449.302,431 490.070,896	5.787
10	449.302,431 490.070,896	11	449.280,118 490.070,589	22.316
11	449.280,118 490.070,589	12	449.265,692 490.070,005	14.437
12	449.265,692 490.070,005	13	449.237,651 490.069,05	28.057
13	449.237,651 490.069,05	14	449.163,669 490.065,491	74.067
14	449.163,669 490.065,491	15	449.134,879 490.057,161	29.971
15	449.134,879 490.057,161	16	449.135,196 490.055,935	1.266
16	449.135,196 490.055,935	17	449.135,6 490.054,748	1.255
17	449.135,6 490.054,748	18	449.155,182 490.029,303	32.107
18	449.155,182 490.029,303	1	449.174,115 490.001,716	33.459

** Lungimile segmentelor sunt determinate în planul de proiecţie Stereo 70 şi sunt rotunjite la 1 milimetru.
*** Distanţa dintre puncte este formată din segmente cumulate ce sunt mai mici decât valoarea 1 milimetru.

Document care conține date cu caracter personal, protejat de prevederile Regulamentului (UE) nr. 679/2016 și Legii 190/2018

DATE DESPRE IMOBILUL NR. 2773

Oficiul de Cadastru şi Publicitate Imobiliară SIBIU
Biroul de Cadastru şi Publicitate Imobiliară Sibiu

A. Partea I. Descrierea imobilului

TEREN Extravilan

Adresa: Jud. Sibiu

Nr. Crt	Nr cadastral Nr. topografic	Suprafaţa* (mp)	Observaţii / Referinţe
A1		13.300	Sector cadastral:15 Teren neimprejmuit;

B. Partea II. Proprietari şi acte

Inscrieri privitoare la dreptul de proprietate şi alte drepturi reale		Referinţe
/		
Act Administrativ nr. 282/62, din 20/06/1994 emis de CJPSDPAT SIBIU (Titlu de proprietate);		
B1	Intabulare, drept de PROPRIETATE, dobandit prin Reconstituire, cota actuala 1/1, cota initiala 1/1	A1
	1) **TIRLEA ELISABETA**, CNP neidentificat	

C. Partea III. SARCINI .

Inscrieri privind dezmembramintele dreptului de proprietate, drepturi reale de garanţie şi sarcini	Referinţe
NU SUNT	

Document care conține date cu caracter personal, protejat de prevederile Regulamentului (UE) nr. 679/2016 și Legii 190/2018

Anexa Nr. 1 La Partea I

Teren

Nr cadastral	Suprafaţa (mp)*	Observaţii / Referinţe
	13.300	

* Suprafaţa este determinată in planul de proiecţie Stereo 70.

DETALII LINIARE IMOBIL

Date referitoare la teren

Crt	Categorie folosință	Intra vilan	Suprafaţa (mp)	Tarla	Parcelă	Nr. topo	Observaţii / Referinţe
1	arabil	NU	13.300	28	847/2	-	

Lungime Segmente
1) Valorile lungimilor segmentelor sunt obţinute din proiecţie în plan.

Punct început	X / Y	Punct sfârşit	X / Y	Lungime segment (** (m)
1	449.174,115 490.001,716	2	449.200,789 489.961,84	47.975
2	449.200,789 489.961,84	3	449.244,394 489.890,034	84.009
3	449.244,394 489.890,034	4	449.265,155 489.888,514	20.816
4	449.265,155 489.888,514	5	449.289,651 489.891,138	24.635
5	449.289,651 489.891,138	6	449.296,002 489.896,821	8.523

Document care conține date cu caracter personal, protejat de prevederile Regulamentului (UE) nr. 679/2016 și Legii 190/2018

Punct început	X / Y	Punct sfârşit	X / Y	Lungime segment (** (m)
6	449.296,002 489.896,821	7	449.319,592 489.905,816	25.247
7	449.319,592 489.905,816	8	449.341,69 489.918,546	25.502
8	449.341,69 489.918,546	9	449.339,819 489.927,708	9.351
9	449.339,819 489.927,708	10	449.330,87 489.934,739	11.381
10	449.330,87 489.934,739	11	449.311,068 489.946,972	23.276
11	449.311,068 489.946,972	12	449.317,506 489.960,344	14.842
12	449.317,506 489.960,344	13	449.324,433 489.967,682	10.091
13	449.324,433 489.967,682	14	449.322,517 489.972,315	5.013
14	449.322,517 489.972,315	15	449.317,11 489.973,89	5.631
15	449.317,11 489.973,89	16	449.311,602 489.978,455	7.154
16	449.311,602 489.978,455	17	449.299,421 489.995,312	20.798
17	449.299,421 489.995,312	18	449.289,748 490.011,001	18.431
18	449.289,748 490.011,001	19	449.279,192 490.023,224	16.151
19	449.279,192 490.023,224	1	449.174,115 490.001,716	107.256

** Lungimile segmentelor sunt determinate în planul de proiecţie Stereo 70 şi sunt rotunjite la 1 milimetru.
*** Distanţa dintre puncte este formată din segmente cumulate ce sunt mai mici decât valoarea 1 milimetru.

Document care conține date cu caracter personal, protejat de prevederile Regulamentului (UE) nr. 679/2016 și Legii 190/2018

DATE DESPRE IMOBILUL NR. 2774

Oficiul de Cadastru şi Publicitate Imobiliară SIBIU
Biroul de Cadastru şi Publicitate Imobiliară Sibiu

A. Partea I. Descrierea imobilului

TEREN Extravilan

Adresa: Jud. Sibiu

Nr. Crt	Nr cadastral Nr. topografic	Suprafaţa* (mp)	Observaţii / Referinţe
A1		1.225	Sector cadastral:15 Teren neimprejmuit;

B. Partea II. Proprietari şi acte

Inscrieri privitoare la dreptul de proprietate şi alte drepturi reale		Referinţe
/		
Act Normativ nr. 7, din 13/03/1996 emis de PARLAMENTUL ROMANIEI;		
B1	Inscrierea provizorie, drept de PROPRIETATE, dobandit prin Lege, cota actuala 1/1, cota initiala 1/1	A1
	1) **COMUNA VURPAR**, CIF:4406355, Proprietar neidentificat	

C. Partea III. SARCINI .

Inscrieri privind dezmembramintele dreptului de proprietate, drepturi reale de garanţie şi sarcini	Referinţe
NU SUNT	

Document care conține date cu caracter personal, protejat de prevederile Regulamentului (UE) nr. 679/2016 și Legii 190/2018

Anexa Nr. 1 La Partea I

Teren

Nr cadastral	Suprafaţa (mp)*	Observaţii / Referinţe
	1.225	

* Suprafaţa este determinată in planul de proiecţie Stereo 70.

DETALII LINIARE IMOBIL

Date referitoare la teren

Crt	Categorie folosință	Intra vilan	Suprafaţa (mp)	Tarla	Parcelă	Nr. topo	Observaţii / Referinţe
1	padure	NU	1.225	28	849	-	Tufaris

Lungime Segmente

1) Valorile lungimilor segmentelor sunt obţinute din proiecţie în plan.

Punct început	X / Y	Punct sfârşit	X / Y	Lungime segment
1	449.302,431 490.070,896	2	449.298,908 490.066,304	5.787
4	449.277,88 490.064,608	5	449.270,721 490.061,092	7.976
7	449.270,847 490.044,287	8	449.277,063 490.025,623	19.672
10	449.289,748 490.011,001	11	449.299,421 489.995,312	18.431
13	449.317,11 489.973,89	14	449.322,517 489.972,315	5.631
16	449.317,506 489.960,344	17	449.311,068 489.946,972	14.842

Punct început	X / Y	Punct sfârşit	X / Y	Lungime segment
2	449.298,908 490.066,304	3	449.290,282 490.066,003	8.632
5	449.270,721 490.061,092	6	449.268,314 490.054,176	7.323
8	449.277,063 490.025,623	9	449.279,192 490.023,224	3.207
11	449.299,421 489.995,312	12	449.311,602 489.978,455	20.798
14	449.322,517 489.972,315	15	449.324,433 489.967,682	5.013
17	449.311,068 489.946,972	18	449.330,87 489.934,739	23.276

Punct început	X / Y	Punct sfârşit	X / Y	Lungime segment
3	449.290,282 490.066,003	4	449.277,88 490.064,608	12.48
6	449.268,314 490.054,176	7	449.270,847 490.044,287	10.208
9	449.279,192 490.023,224	10	449.289,748 490.011,001	16.151
12	449.311,602 489.978,455	13	449.317,11 489.973,89	7.154
15	449.324,433 489.967,682	16	449.317,506 489.960,344	10.091
18	449.330,87 489.934,739	19	449.339,819 489.927,708	11.381

Document care conține date cu caracter personal, protejat de prevederile Regulamentului (UE) nr. 679/2016 și Legii 190/2018

Punct început	X / Y	Punct sfârşit	X / Y	Lungime segment
19	449.339,819 489.927,708	20	449.341,69 489.918,546	9.351
22	449.296,002 489.896,821	23	449.289,651 489.891,138	8.523
25	449.300,824 489.891,889	26	449.310,766 489.897,295	11.316
28	449.344,514 489.919,384	29	449.344,514 489.927,015	7.631
31	449.323,353 489.941,913	32	449.315,653 489.949,613	10.889
34	449.329,983 489.963,252	35	449.331,748 489.969,34	6.338
37	449.308,915 489.993,993	38	449.304,989 490.002,259	9.151
40	449.287,102 490.021,25	41	449.281,521 490.028,072	8.814
43	449.275,1 490.058,281	44	449.279,426 490.062,228	5.856
46	449.300,641 490.064,381	47	449.311,363 490.071,149	12.68

Punct început	X / Y	Punct sfârşit	X / Y	Lungime segment
20	449.341,69 489.918,546	21	449.319,592 489.905,816	25.502
23	449.289,651 489.891,138	24	449.298,444 489.890,465	8.819
26	449.310,766 489.897,295	27	449.338,672 489.910,97	31.077
29	449.344,514 489.927,015	30	449.337,229 489.934,776	10.645
32	449.315,653 489.949,613	33	449.318,376 489.957,33	8.184
35	449.331,748 489.969,34	36	449.314,012 489.982,166	21.889
38	449.304,989 490.002,259	39	449.296,235 490.013,567	14.301
41	449.281,521 490.028,072	42	449.273,554 490.045,506	19.168
44	449.279,426 490.062,228	45	449.292,115 490.064,381	12.87
47	449.311,363 490.071,149	1	449.302,431 490.070,896	8.936

Punct început	X / Y	Punct sfârşit	X / Y	Lungime segment
21	449.319,592 489.905,816	22	449.296,002 489.896,821	25.247
24	449.298,444 489.890,465	25	449.300,824 489.891,889	2.773
27	449.338,672 489.910,97	28	449.344,514 489.919,384	10.243
30	449.337,229 489.934,776	31	449.323,353 489.941,913	15.604
33	449.318,376 489.957,33	34	449.329,983 489.963,252	13.03
36	449.314,012 489.982,166	37	449.308,915 489.993,993	12.878
39	449.296,235 490.013,567	40	449.287,102 490.021,25	11.935
42	449.273,554 490.045,506	43	449.275,1 490.058,281	12.868
45	449.292,115 490.064,381	46	449.300,641 490.064,381	8.526

** Lungimile segmentelor sunt determinate în planul de proiecţie Stereo 70 şi sunt rotunjite la 1 milimetru.
*** Distanţa dintre puncte este formată din segmente cumulate ce sunt mai mici decât valoarea 1 milimetru.

Document care conține date cu caracter personal, protejat de prevederile Regulamentului (UE) nr. 679/2016 și Legii 190/2018

DATE DESPRE IMOBILUL NR. 2775

Oficiul de Cadastru şi Publicitate Imobiliară SIBIU
Biroul de Cadastru şi Publicitate Imobiliară Sibiu

A. Partea I. Descrierea imobilului

TEREN Necunoscut

Adresa: Loc. Vurpar, Jud. Sibiu

Nr. Crt	Nr cadastral Nr. topografic	Suprafaţa* (mp)	Observaţii / Referinţe
A1		2.484	Sector cadastral:15 Teren neimprejmuit;

Construcţii

Crt	Nr cadastral Nr. topografic	Adresa	Observaţii / Referinţe
A1.1		Loc. Vurpar, Jud. Sibiu	Nr. niveluri:1; S. construita la sol:100 mp; S. construita desfasurata:100 mp; Casa de locuit
A1.2		Loc. Vurpar, Jud. Sibiu	Nr. niveluri:1; S. construita la sol:44 mp; S. construita desfasurata:44 mp; Casa de locuit
A1.3		Loc. Vurpar, Jud. Sibiu	Nr. niveluri:1; S. construita la sol:47 mp; S. construita desfasurata:47 mp; Casa de locuit
A1.4		Loc. Vurpar, Jud. Sibiu	Nr. niveluri:1; S. construita la sol:59 mp; S. construita desfasurata:59 mp; Casa de locuit
A1.5		Loc. Vurpar, Jud. Sibiu	Nr. niveluri:1; S. construita la sol:65 mp; S. construita desfasurata:65 mp; Casa de locuit

B. Partea II. Proprietari şi acte

Inscrieri privitoare la dreptul de proprietate şi alte drepturi reale		Referinţe
/		
Act Normativ nr. 7, din 13/03/1996 emis de PARLAMENTUL ROMANIEI;		
B1	Inscrierea provizorie, drept de PROPRIETATE, dobandit prin Lege, cota actuala 1/1, cota initiala 1/1	A1, A1.1, A1.2, A1.3, A1.4, A1.5
	1) **COMUNA VURPAR**, CIF:4406355, Proprietar neidentificat	

C. Partea III. SARCINI .

Inscrieri privind dezmembramintele dreptului de proprietate, drepturi reale de garanţie şi sarcini	Referinţe
NU SUNT	

Document care conține date cu caracter personal, protejat de prevederile Regulamentului (UE) nr. 679/2016 și Legii 190/2018

Anexa Nr. 1 La Partea I

Teren

Nr cadastral	Suprafaţa (mp)*	Observaţii / Referinţe
	2.484	

* Suprafaţa este determinată in planul de proiecţie Stereo 70.

DETALII LINIARE IMOBIL

Date referitoare la teren

Crt	Categorie folosință	Intra vilan	Suprafaţa (mp)	Tarla	Parcelă	Nr. topo	Observaţii / Referinţe
1	arabil	NU	2.111	28	850/1	-	
2	curti constructii	NU	315	28	850/1	-	
3	arabil	DA	58	28	850/1	-	

Date referitoare la construcţii

Crt	Număr	Destinaţie construcţie	Supraf. (mp)	Situaţie juridică	Observaţii / Referinţe
A1.1		constructii de locuinte	100	Cu acte	Nr. niveluri:1; S. construita la sol:100 mp; S. construita desfasurata:100 mp; Casa de locuit
A1.2		constructii de locuinte	44	Cu acte	Nr. niveluri:1; S. construita la sol:44 mp; S. construita desfasurata:44 mp; Casa de locuit
A1.3		constructii de locuinte	47	Cu acte	Nr. niveluri:1; S. construita la sol:47 mp; S. construita desfasurata:47 mp; Casa de locuit
A1.4		constructii de locuinte	59	Cu acte	Nr. niveluri:1; S. construita la sol:59 mp; S. construita desfasurata:59 mp; Casa de locuit
A1.5		constructii de locuinte	65	Cu acte	Nr. niveluri:1; S. construita la sol:65 mp; S. construita desfasurata:65 mp; Casa de locuit

Document care conține date cu caracter personal, protejat de prevederile Regulamentului (UE) nr. 679/2016 și Legii 190/2018

Lungime Segmente
1) Valorile lungimilor segmentelor sunt obţinute din proiecţie în plan.

Punct început	X / Y	Punct sfârşit	X / Y	Lungime segment (** (m)
1	449.315,973 489.832,523	2	449.315,239 489.836,47	4.015
2	449.315,239 489.836,47	3	449.312,847 489.840,362	4.568
3	449.312,847 489.840,362	4	449.305,849 489.854,608	15.873
4	449.305,849 489.854,608	5	449.297,87 489.874,615	21.539
5	449.297,87 489.874,615	6	449.290,857 489.884,457	12.085
6	449.290,857 489.884,457	7	449.267,549 489.885,619	23.337
7	449.267,549 489.885,619	8	449.249,485 489.884,9	18.079
8	449.249,485 489.884,9	9	449.263,336 489.859,033	29.342
9	449.263,336 489.859,033	10	449.268,987 489.848,613	11.854
10	449.268,987 489.848,613	11	449.276,164 489.835,38	15.054
11	449.276,164 489.835,38	12	449.283,942 489.822,711	14.866
12	449.283,942 489.822,711	13	449.284,944 489.820,591	2.345
13	449.284,944 489.820,591	14	449.286,096 489.818,151	2.698
14	449.286,096 489.818,151	15	449.302,294 489.822,858	16.868
15	449.302,294 489.822,858	16	449.314,825 489.828,536	13.757
16	449.314,825 489.828,536	1	449.315,973 489.832,523	4.149

** Lungimile segmentelor sunt determinate în planul de proiecţie Stereo 70 şi sunt rotunjite la 1 milimetru.
*** Distanţa dintre puncte este formată din segmente cumulate ce sunt mai mici decât valoarea 1 milimetru.

Document care conține date cu caracter personal, protejat de prevederile Regulamentului (UE) nr. 679/2016 și Legii 190/2018

DATE DESPRE IMOBILUL NR. 2776

Oficiul de Cadastru şi Publicitate Imobiliară SIBIU
Biroul de Cadastru şi Publicitate Imobiliară Sibiu

A. Partea I. Descrierea imobilului

TEREN Intravilan

Adresa: Loc. Vurpar, Jud. Sibiu

Nr. Crt	Nr cadastral Nr. topografic	Suprafaţa* (mp)	Observaţii / Referinţe
A1		410	Sector cadastral:15 Teren neimprejmuit;

B. Partea II. Proprietari şi acte

Inscrieri privitoare la dreptul de proprietate şi alte drepturi reale		Referinţe
/		
Act Normativ nr. 7, din 13/03/1996 emis de PARLAMENTUL ROMANIEI;		
B1	Inscrierea provizorie, drept de PROPRIETATE, dobandit prin Lege, cota actuala 1/1, cota initiala 1/1	A1
	1) **COMUNA VURPAR**, CIF:4406355, Proprietar neidentificat	

C. Partea III. SARCINI .

Inscrieri privind dezmembramintele dreptului de proprietate, drepturi reale de garanţie şi sarcini	Referinţe
NU SUNT	

Document care conține date cu caracter personal, protejat de prevederile Regulamentului (UE) nr. 679/2016 și Legii 190/2018

Anexa Nr. 1 La Partea I

Teren

Nr cadastral	Suprafaţa (mp)*	Observaţii / Referinţe
	410	

* Suprafaţa este determinată in planul de proiecţie Stereo 70.

DETALII LINIARE IMOBIL

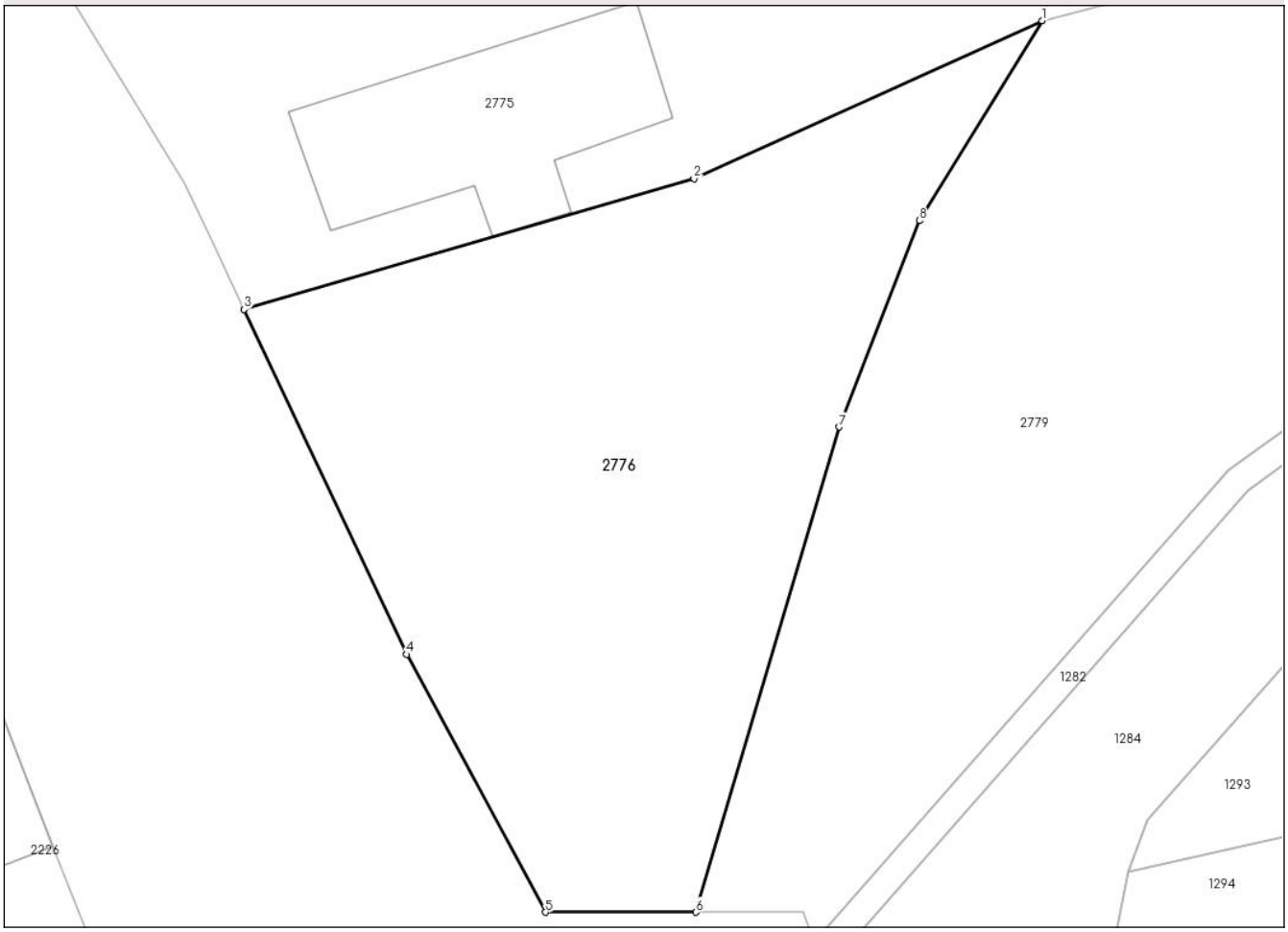

Date referitoare la teren

Crt	Categorie folosință	Intra vilan	Suprafaţa (mp)	Tarla	Parcelă	Nr. topo	Observaţii / Referinţe
1	arabil	DA	410	28	850/2	-	

Lungime Segmente
1) Valorile lungimilor segmentelor sunt obţinute din proiecţie în plan.

Punct început	X / Y	Punct sfârşit	X / Y	Lungime segment (** (m)
1	449.314,825 489.828,536	2	449.302,294 489.822,858	13.757
2	449.302,294 489.822,858	3	449.286,096 489.818,151	16.868
3	449.286,096 489.818,151	4	449.291,954 489.805,751	13.714
4	449.291,954 489.805,751	5	449.296,944 489.796,48	10.529
5	449.296,944 489.796,48	6	449.302,364 489.796,48	5.42

Document care conține date cu caracter personal, protejat de prevederile Regulamentului (UE) nr. 679/2016 și Legii 190/2018

Punct început	X / Y	Punct sfârşit	X / Y	Lungime segment (** (m)
6	449.302,364 489.796,48	7	449.307,526 489.813,928	18.196
7	449.307,526 489.813,928	8	449.310,41 489.821,344	7.957
8	449.310,41 489.821,344	1	449.314,825 489.828,536	8.439

** Lungimile segmentelor sunt determinate în planul de proiecţie Stereo 70 şi sunt rotunjite la 1 milimetru.
*** Distanţa dintre puncte este formată din segmente cumulate ce sunt mai mici decât valoarea 1 milimetru.

Document care conține date cu caracter personal, protejat de prevederile Regulamentului (UE) nr. 679/2016 și Legii 190/2018

DATE DESPRE IMOBILUL NR. 2777

Oficiul de Cadastru şi Publicitate Imobiliară SIBIU
Biroul de Cadastru şi Publicitate Imobiliară Sibiu

A. Partea I. Descrierea imobilului

TEREN Extravilan

Adresa: Jud. Sibiu

Nr. Crt	Nr cadastral Nr. topografic	Suprafaţa* (mp)	Observaţii / Referinţe
A1		222	Sector cadastral:15 Teren neimprejmuit;

B. Partea II. Proprietari şi acte

Inscrieri privitoare la dreptul de proprietate şi alte drepturi reale		Referinţe
/		
Act Normativ nr. 7, din 13/03/1996 emis de PARLAMENTUL ROMANIEI;		
B1	Inscrierea provizorie, drept de PROPRIETATE, dobandit prin Lege, cota actuala 1/1, cota initiala 1/1	A1
	1) **COMUNA VURPAR**, CIF:4406355, Proprietar neidentificat	

C. Partea III. SARCINI .

Inscrieri privind dezmembramintele dreptului de proprietate, drepturi reale de garanţie şi sarcini	Referinţe
NU SUNT	

Document care conține date cu caracter personal, protejat de prevederile Regulamentului (UE) nr. 679/2016 și Legii 190/2018

Anexa Nr. 1 La Partea I

Teren

Nr cadastral	Suprafaţa (mp)*	Observaţii / Referinţe
	222	

* Suprafaţa este determinată in planul de proiecţie Stereo 70.

DETALII LINIARE IMOBIL

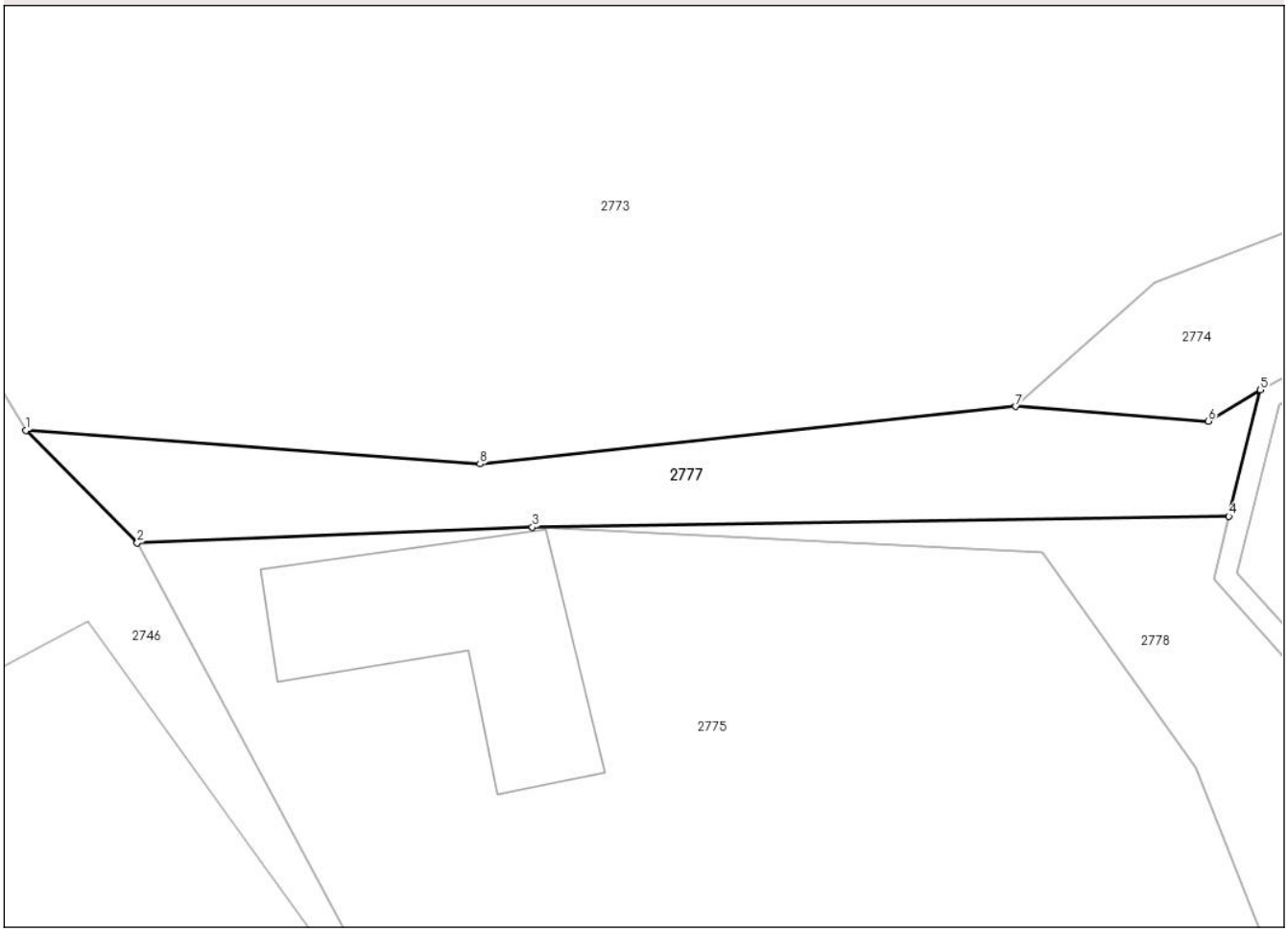

Date referitoare la teren

Crt	Categorie folosință	Intra vilan	Suprafaţa (mp)	Tarla	Parcelă	Nr. topo	Observaţii / Referinţe
1	curti constructii	NU	222	28	850/3	-	Canal

Lungime Segmente
1) Valorile lungimilor segmentelor sunt obţinute din proiecţie în plan.

Punct început	X / Y	Punct sfârşit	X / Y	Lungime segment (** (m)
1	449.244,394 489.890,034	2	449.249,485 489.884,9	7.23
2	449.249,485 489.884,9	3	449.267,549 489.885,619	18.079
3	449.267,549 489.885,619	4	449.299,392 489.886,118	31.847
4	449.299,392 489.886,118	5	449.300,824 489.891,889	5.946
5	449.300,824 489.891,889	6	449.298,444 489.890,465	2.773

Document care conține date cu caracter personal, protejat de prevederile Regulamentului (UE) nr. 679/2016 și Legii 190/2018

Punct început	X / Y	Punct sfârşit	X / Y	Lungime segment (** (m)
6	449.298,444 489.890,465	7	449.289,651 489.891,138	8.819
7	449.289,651 489.891,138	8	449.265,155 489.888,514	24.635
8	449.265,155 489.888,514	1	449.244,394 489.890,034	20.816

** Lungimile segmentelor sunt determinate în planul de proiecţie Stereo 70 şi sunt rotunjite la 1 milimetru.
*** Distanţa dintre puncte este formată din segmente cumulate ce sunt mai mici decât valoarea 1 milimetru.

Document care conține date cu caracter personal, protejat de prevederile Regulamentului (UE) nr. 679/2016 și Legii 190/2018

DATE DESPRE IMOBILUL NR. 2778

Oficiul de Cadastru şi Publicitate Imobiliară SIBIU
Biroul de Cadastru şi Publicitate Imobiliară Sibiu

A. Partea I. Descrierea imobilului

TEREN Extravilan

Adresa: Jud. Sibiu

Nr. Crt	Nr cadastral Nr. topografic	Suprafaţa* (mp)	Observaţii / Referinţe
A1		1.128	Sector cadastral:15 Teren neimprejmuit;

B. Partea II. Proprietari şi acte

Inscrieri privitoare la dreptul de proprietate şi alte drepturi reale		Referinţe
/		
Act Normativ nr. 7, din 13/03/1996 emis de PARLAMENTUL ROMANIEI;		
B1	Inscrierea provizorie, drept de PROPRIETATE, dobandit prin Lege, cota actuala 1/1, cota initiala 1/1	A1
	1) **COMUNA VURPAR**, CIF:4406355, Proprietar neidentificat	

C. Partea III. SARCINI .

Inscrieri privind dezmembramintele dreptului de proprietate, drepturi reale de garanţie şi sarcini	Referinţe
NU SUNT	

Document care conține date cu caracter personal, protejat de prevederile Regulamentului (UE) nr. 679/2016 și Legii 190/2018

Anexa Nr. 1 La Partea I

Teren

Nr cadastral	Suprafaţa (mp)*	Observaţii / Referinţe
	1.128	

* Suprafaţa este determinată in planul de proiecţie Stereo 70.

DETALII LINIARE IMOBIL

Date referitoare la teren

Crt	Categorie folosință	Intra vilan	Suprafaţa (mp)	Tarla	Parcelă	Nr. topo	Observaţii / Referinţe
1	faneata	NU	1.128	28	851/1	-	

Lungime Segmente
1) Valorile lungimilor segmentelor sunt obţinute din proiecţie în plan.

Punct început	X / Y	Punct sfârşit	X / Y	Lungime segment (** (m)
1	449.314,825 489.828,536	2	449.349,908 489.837,865	36.302
2	449.349,908 489.837,865	3	449.344,741 489.845,318	9.07
3	449.344,741 489.845,318	4	449.328,12 489.856,595	20.085
4	449.328,12 489.856,595	5	449.308,974 489.871,753	24.42
5	449.308,974 489.871,753	6	449.298,683 489.883,261	15.438

Document care conține date cu caracter personal, protejat de prevederile Regulamentului (UE) nr. 679/2016 și Legii 190/2018

Punct început	X / Y	Punct sfârşit	X / Y	Lungime segment (** (m)
6	449.298,683 489.883,261	7	449.299,392 489.886,118	2.944
7	449.299,392 489.886,118	8	449.267,549 489.885,619	31.847
8	449.267,549 489.885,619	9	449.290,857 489.884,457	23.337
9	449.290,857 489.884,457	10	449.297,87 489.874,615	12.085
10	449.297,87 489.874,615	11	449.305,849 489.854,608	21.539
11	449.305,849 489.854,608	12	449.312,847 489.840,362	15.873
12	449.312,847 489.840,362	13	449.315,239 489.836,47	4.568
13	449.315,239 489.836,47	14	449.315,973 489.832,523	4.015
14	449.315,973 489.832,523	1	449.314,825 489.828,536	4.149

** Lungimile segmentelor sunt determinate în planul de proiecţie Stereo 70 şi sunt rotunjite la 1 milimetru.
*** Distanţa dintre puncte este formată din segmente cumulate ce sunt mai mici decât valoarea 1 milimetru.

Document care conține date cu caracter personal, protejat de prevederile Regulamentului (UE) nr. 679/2016 și Legii 190/2018

DATE DESPRE IMOBILUL NR. 2779

Oficiul de Cadastru şi Publicitate Imobiliară SIBIU
Biroul de Cadastru şi Publicitate Imobiliară Sibiu

A. Partea I. Descrierea imobilului

TEREN Intravilan

Adresa: Loc. Vurpar, Jud. Sibiu

Nr. Crt	Nr cadastral Nr. topografic	Suprafaţa* (mp)	Observaţii / Referinţe
A1		696	Sector cadastral:15 Teren neimprejmuit;

B. Partea II. Proprietari şi acte

Inscrieri privitoare la dreptul de proprietate şi alte drepturi reale		Referinţe
/		
Act Normativ nr. 7, din 13/03/1996 emis de PARLAMENTUL ROMANIEI;		
B1	Inscrierea provizorie, drept de PROPRIETATE, dobandit prin Lege, cota actuala 1/1, cota initiala 1/1	A1
	1) **COMUNA VURPAR**, CIF:4406355, Proprietar neidentificat	

C. Partea III. SARCINI .

Inscrieri privind dezmembramintele dreptului de proprietate, drepturi reale de garanţie şi sarcini	Referinţe
NU SUNT	

Document care conține date cu caracter personal, protejat de prevederile Regulamentului (UE) nr. 679/2016 și Legii 190/2018

Anexa Nr. 1 La Partea I

Teren

Nr cadastral	Suprafaţa (mp)*	Observaţii / Referinţe
	696	

* Suprafaţa este determinată in planul de proiecţie Stereo 70.

DETALII LINIARE IMOBIL

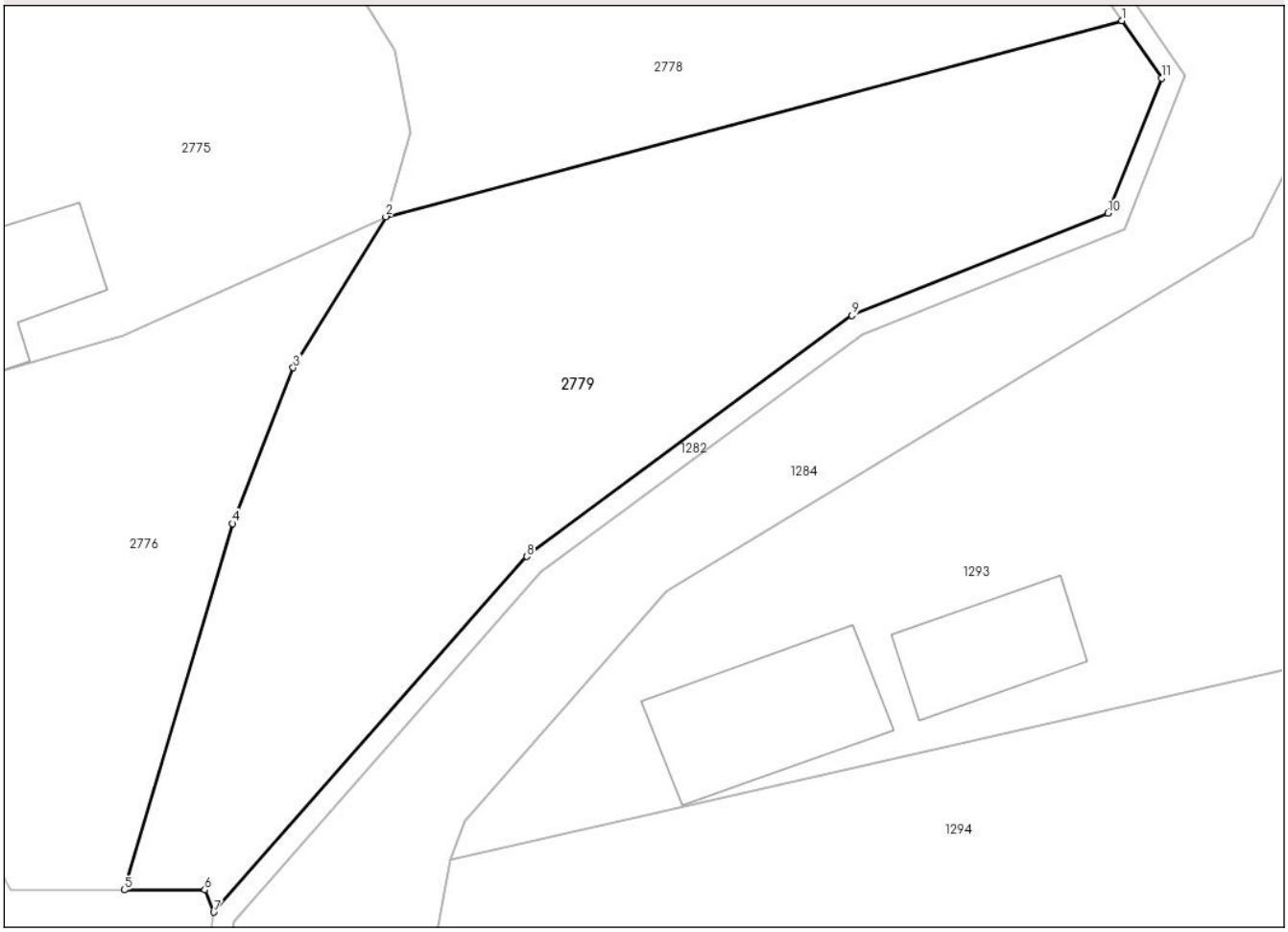

Date referitoare la teren

Crt	Categorie folosință	Intra vilan	Suprafaţa (mp)	Tarla	Parcelă	Nr. topo	Observaţii / Referinţe
1	faneata	DA	696	28	851/2	-	

Lungime Segmente
1) Valorile lungimilor segmentelor sunt obţinute din proiecţie în plan.

Punct început	X / Y	Punct sfârşit	X / Y	Lungime segment (** (m)
1	449.349,908 489.837,865	2	449.314,825 489.828,536	36.302
2	449.314,825 489.828,536	3	449.310,41 489.821,344	8.439
3	449.310,41 489.821,344	4	449.307,526 489.813,928	7.957
4	449.307,526 489.813,928	5	449.302,364 489.796,48	18.196
5	449.302,364 489.796,48	6	449.306,205 489.796,48	3.841

Document care conține date cu caracter personal, protejat de prevederile Regulamentului (UE) nr. 679/2016 și Legii 190/2018

Punct început	X / Y	Punct sfârşit	X / Y	Lungime segment (** (m)
6	449.306,205 489.796,48	7	449.306,624 489.795,423	1.137
7	449.306,624 489.795,423	8	449.321,551 489.812,357	22.574
8	449.321,551 489.812,357	9	449.337,042 489.823,831	19.278
9	449.337,042 489.823,831	10	449.349,238 489.828,699	13.131
10	449.349,238 489.828,699	11	449.351,804 489.835,129	6.923
11	449.351,804 489.835,129	1	449.349,908 489.837,865	3.329

** Lungimile segmentelor sunt determinate în planul de proiecţie Stereo 70 şi sunt rotunjite la 1 milimetru.
*** Distanţa dintre puncte este formată din segmente cumulate ce sunt mai mici decât valoarea 1 milimetru.

Document care conține date cu caracter personal, protejat de prevederile Regulamentului (UE) nr. 679/2016 și Legii 190/2018