DATE DESPRE IMOBILUL NR. 1727

Oficiul de Cadastru şi Publicitate Imobiliară SIBIU
Biroul de Cadastru şi Publicitate Imobiliară Sibiu

A. Partea I. Descrierea imobilului

TEREN Extravilan

Adresa: Jud. Sibiu

Nr. Crt	Nr cadastral Nr. topografic	Suprafaţa* (mp)	Observaţii / Referinţe
A1	100967	5.000	Sector cadastral:13 Teren neimprejmuit;

B. Partea II. Proprietari şi acte

Inscrieri privitoare la dreptul de proprietate şi alte drepturi reale		Referinţe
39260 / 10/05/2017		
Act Administrativ nr. TP nr. 316/62, din 03/08/1994 emis de CJSDPAT SIBIU;		
B1	Se infiinteaza cartea funciara nr. 100967 Vurpar pentru parcela nr. 365/1 din titlul de proprietate 316/62 din 03.08.1994.	A1
7296 / 30/01/2019		
Act Notarial nr. 154, din 29/01/2019 emis de Dan Valerica;		
B3	Intabulare, drept de PROPRIETATE, cumparare, dobandit prin Conventie, cota actuala 1/1, cota initiala 1/1	A1
	1) **NEAGU IOAN**, si sotia 2) **NEAGU ANCA MONICA**, bun comun	

C. Partea III. SARCINI .

Inscrieri privind dezmembramintele dreptului de proprietate, drepturi reale de garanţie şi sarcini	Referinţe
NU SUNT	

Document care conține date cu caracter personal, protejat de prevederile Regulamentului (UE) nr. 679/2016 și Legii 190/2018

Anexa Nr. 1 La Partea I

Teren

Nr cadastral	Suprafaţa (mp)*	Observaţii / Referinţe
100967	5.000	

* Suprafaţa este determinată in planul de proiecţie Stereo 70.

DETALII LINIARE IMOBIL

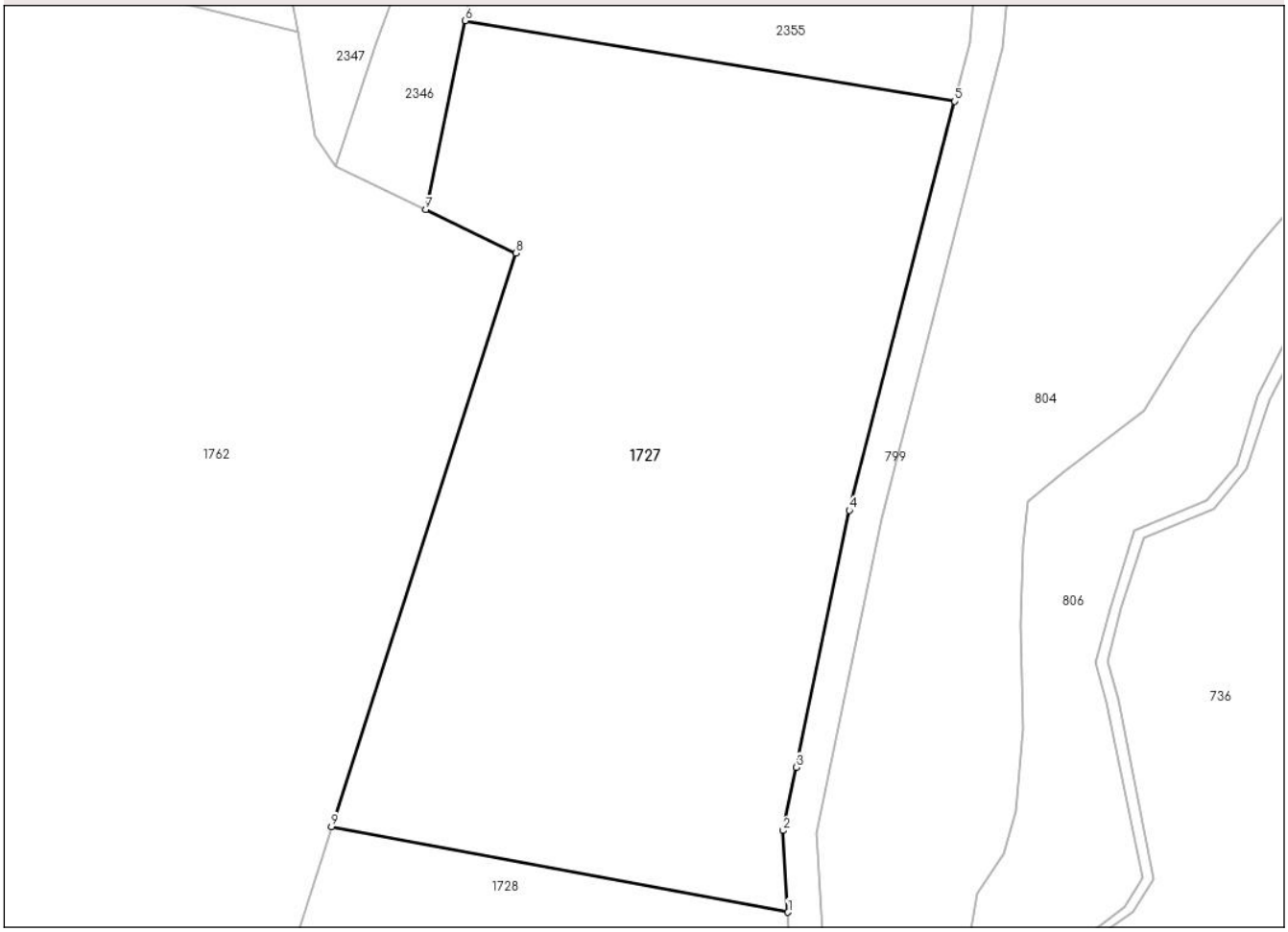

Date referitoare la teren

Crt	Categorie folosință	Intra vilan	Suprafaţa (mp)	Tarla	Parcelă	Nr. topo	Observaţii / Referinţe
1	pasune	NU	5.000	12	365/1	-	

Lungime Segmente
1) Valorile lungimilor segmentelor sunt obţinute din proiecţie în plan.

Punct început	X / Y	Punct sfârşit	X / Y	Lungime segment (** (m)
1	450.169,939 490.401,325	2	450.169,349 490.410,988	9.681
2	450.169,349 490.410,988	3	450.170,902 490.418,477	7.649
3	450.170,902 490.418,477	4	450.177,213 490.448,909	31.08
4	450.177,213 490.448,909	5	450.189,692 490.497,365	50.037
5	450.189,692 490.497,365	6	450.131,691 490.506,901	58.78

Document care conține date cu caracter personal, protejat de prevederile Regulamentului (UE) nr. 679/2016 și Legii 190/2018

Punct început	X / Y	Punct sfârşit	X / Y	Lungime segment (** (m)
6	450.131,691 490.506,901	7	450.126,972 490.484,543	22.85
7	450.126,972 490.484,543	8	450.137,688 490.479,384	11.893
8	450.137,688 490.479,384	9	450.115,815 490.411,458	71.36
9	450.115,815 490.411,458	1	450.169,939 490.401,325	55.064

** Lungimile segmentelor sunt determinate în planul de proiecţie Stereo 70 şi sunt rotunjite la 1 milimetru.
*** Distanţa dintre puncte este formată din segmente cumulate ce sunt mai mici decât valoarea 1 milimetru.

Document care conține date cu caracter personal, protejat de prevederile Regulamentului (UE) nr. 679/2016 și Legii 190/2018

DATE DESPRE IMOBILUL NR. 1728

Oficiul de Cadastru şi Publicitate Imobiliară SIBIU
Biroul de Cadastru şi Publicitate Imobiliară Sibiu

A. Partea I. Descrierea imobilului

TEREN Extravilan

Adresa: Jud. Sibiu

Nr. Crt	Nr cadastral Nr. topografic	Suprafaţa* (mp)	Observaţii / Referinţe
A1	100945	5.000	Sector cadastral:13 Teren neimprejmuit;

B. Partea II. Proprietari şi acte

Inscrieri privitoare la dreptul de proprietate şi alte drepturi reale		Referinţe
79704 / 30/09/2016		
Act Administrativ nr. TP 315/62, din 02/08/1994 emis de CJPSDPAT (documentatia cadastrala avizata si receptionata de OCPI Sibiu);		
B1	Se infiinteaza aceasta carte funciara pentru parcela cu nr.365/2 din Titlul de proprietate nr.315/62/02.08.1994	A1
7298 / 30/01/2019		
Act Notarial nr. 155, din 29/01/2019 emis de Dan Valerica;		
B3	Intabulare, drept de PROPRIETATE, cumparare, dobandit prin Conventie, cota actuala 1/1, cota initiala 1/1	A1
	1) **NEAGU IOAN**, si sotia 2) **NEAGU ANCA MONICA**, bun comun	

C. Partea III. SARCINI .

Inscrieri privind dezmembramintele dreptului de proprietate, drepturi reale de garanţie şi sarcini	Referinţe
NU SUNT	

Document care conține date cu caracter personal, protejat de prevederile Regulamentului (UE) nr. 679/2016 și Legii 190/2018

Anexa Nr. 1 La Partea I

Teren

Nr cadastral	Suprafaţa (mp)*	Observaţii / Referinţe
100945	5.000	

* Suprafaţa este determinată in planul de proiecţie Stereo 70.

DETALII LINIARE IMOBIL

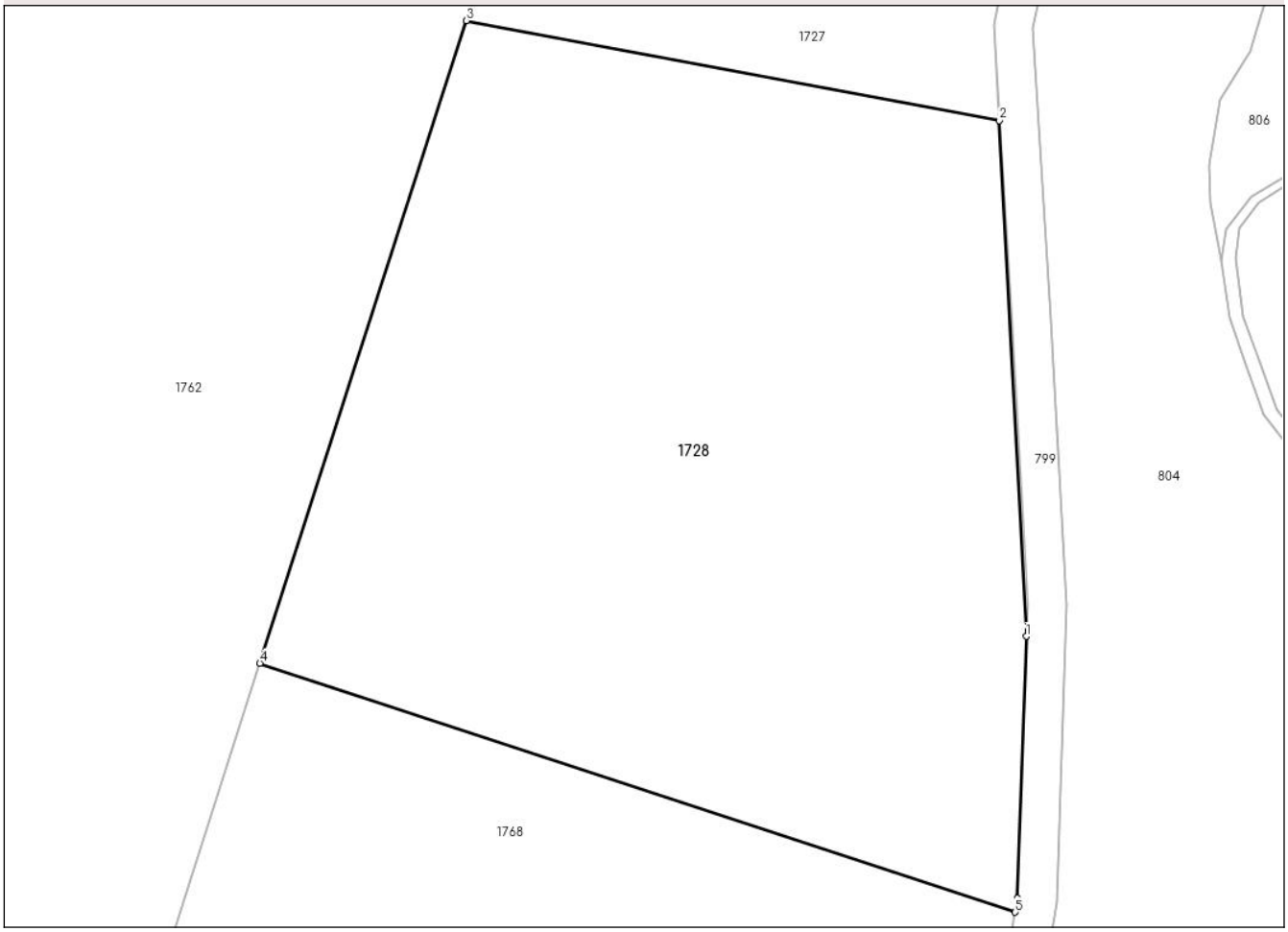

Date referitoare la teren

Crt	Categorie folosință	Intra vilan	Suprafaţa (mp)	Tarla	Parcelă	Nr. topo	Observaţii / Referinţe
1	pasune	NU	5.000	12	365/2	-	Teren neimprejmuit

Lungime Segmente
1) Valorile lungimilor segmentelor sunt obţinute din proiecţie în plan.

Punct început	X / Y	Punct sfârşit	X / Y	Lungime segment (** (m)
1	450.172,662 490.349,013	2	450.169,939 490.401,325	52.382
2	450.169,939 490.401,325	3	450.115,815 490.411,458	55.064
3	450.115,815 490.411,458	4	450.094,828 490.346,282	68.472
4	450.094,828 490.346,282	5	450.171,532 490.321,027	80.755
5	450.171,532 490.321,027	6	450.171,785 490.322,431	1.426

Document care conține date cu caracter personal, protejat de prevederile Regulamentului (UE) nr. 679/2016 și Legii 190/2018

Punct început	X / Y	Punct sfârşit	X / Y	Lungime segment (** (m)
6	450.171,785 490.322,431	1	450.172,662 490.349,013	26.596

** Lungimile segmentelor sunt determinate în planul de proiecţie Stereo 70 şi sunt rotunjite la 1 milimetru.
*** Distanţa dintre puncte este formată din segmente cumulate ce sunt mai mici decât valoarea 1 milimetru.

Document care conține date cu caracter personal, protejat de prevederile Regulamentului (UE) nr. 679/2016 și Legii 190/2018

DATE DESPRE IMOBILUL NR. 1729

Oficiul de Cadastru şi Publicitate Imobiliară SIBIU
Biroul de Cadastru şi Publicitate Imobiliară Sibiu

A. Partea I. Descrierea imobilului

TEREN Extravilan

Adresa: Jud. Sibiu

Nr. Crt	Nr cadastral Nr. topografic	Suprafaţa* (mp)	Observaţii / Referinţe
A1		1.283	Sector cadastral:13 Teren neimprejmuit;

B. Partea II. Proprietari şi acte

Inscrieri privitoare la dreptul de proprietate şi alte drepturi reale		Referinţe
/		
Act Normativ nr. 7, din 13/03/1996 emis de PARLAMENTUL ROMANIEI;		
B1	Inscrierea provizorie, drept de PROPRIETATE, dobandit prin Lege, cota actuala 1/1, cota initiala 1/1	A1
	1) **COMUNA VURPAR**, CIF:4406355, Proprietar neidentificat	

C. Partea III. SARCINI .

Inscrieri privind dezmembramintele dreptului de proprietate, drepturi reale de garanţie şi sarcini	Referinţe
NU SUNT	

Document care conține date cu caracter personal, protejat de prevederile Regulamentului (UE) nr. 679/2016 și Legii 190/2018

Anexa Nr. 1 La Partea I

Teren

Nr cadastral	Suprafaţa (mp)*	Observaţii / Referinţe
	1.283	

* Suprafaţa este determinată in planul de proiecţie Stereo 70.

DETALII LINIARE IMOBIL

Date referitoare la teren

Crt	Categorie folosință	Intra vilan	Suprafaţa (mp)	Tarla	Parcelă	Nr. topo	Observaţii / Referinţe
1	drum	NU	1.283	30	891	-	

Lungime Segmente

1) Valorile lungimilor segmentelor sunt obţinute din proiecţie în plan.

Punct început	X / Y	Punct sfârşit	X / Y	Lungime segment (** (m)
1	449.493,213 490.052,119	2	449.501,613 490.056,0	9.253
3	449.531,732 490.069,794	4	449.540,324 490.072,331	8.959
5	449.551,796 490.071,711	6	449.554,258 490.071,331	2.491
7	449.571,11 490.064,449	8	449.591,24 490.057,439	21.316
9	449.599,35 490.054,528	10	449.613,461 490.052,846	14.212

Punct început	X / Y	Punct sfârşit	X / Y	Lungime segment (** (m)
2	449.501,613 490.056,0	3	449.531,732 490.069,794	33.128
4	449.540,324 490.072,331	5	449.551,796 490.071,711	11.488
6	449.554,258 490.071,331	7	449.571,11 490.064,449	18.203
8	449.591,24 490.057,439	9	449.599,35 490.054,528	8.616
10	449.613,461 490.052,846	11	449.621,618 490.054,269	8.28

Document care conține date cu caracter personal, protejat de prevederile Regulamentului (UE) nr. 679/2016 și Legii 190/2018

Punct început	X / Y	Punct sfârşit	X / Y	Lungime segment (** (m)
11	449.621,618 490.054,269	12	449.626,075 490.056,211	4.862
13	449.636,19 490.058,938	14	449.653,606 490.065,947	18.773
15	449.662,477 490.066,209	16	449.664,212 490.066,224	1.736
17	449.690,839 490.062,545	18	449.745,145 490.055,186	54.802
19	449.758,566 490.053,381	20	449.763,089 490.053,063	4.534
21	449.764,128 490.057,736	22	449.763,088 490.057,818	1.043
23	449.759,679 490.058,136	24	449.664,448 490.070,078	95.976
25	449.659,056 490.070,013	26	449.652,876 490.069,938	6.181
27	449.644,944 490.067,046	28	449.634,93 490.062,67	10.929
29	449.626,779 490.060,687	30	449.619,469 490.058,16	7.734
31	449.612,278 490.057,425	32	449.601,322 490.058,353	10.995
33	449.583,76 490.064,379	34	449.553,905 490.076,024	32.046
35	449.539,791 490.076,344	36	449.528,148 490.072,907	12.14
37	449.507,721 490.063,295	38	449.471,606 490.045,86	40.103
39	449.472,525 490.041,965	1	449.493,213 490.052,119	23.046

Punct început	X / Y	Punct sfârşit	X / Y	Lungime segment (** (m)
12	449.626,075 490.056,211	13	449.636,19 490.058,938	10.476
14	449.653,606 490.065,947	15	449.662,477 490.066,209	8.875
16	449.664,212 490.066,224	17	449.690,839 490.062,545	26.88
18	449.745,145 490.055,186	19	449.758,566 490.053,381	13.541
20	449.763,089 490.053,063	21	449.764,128 490.057,736	4.787
22	449.763,088 490.057,818	23	449.759,679 490.058,136	3.425
24	449.664,448 490.070,078	25	449.659,056 490.070,013	5.392
26	449.652,876 490.069,938	27	449.644,944 490.067,046	8.442
28	449.634,93 490.062,67	29	449.626,779 490.060,687	8.389
30	449.619,469 490.058,16	31	449.612,278 490.057,425	7.228
32	449.601,322 490.058,353	33	449.583,76 490.064,379	18.568
34	449.553,905 490.076,024	35	449.539,791 490.076,344	14.118
36	449.528,148 490.072,907	37	449.507,721 490.063,295	22.575
38	449.471,606 490.045,86	39	449.472,525 490.041,965	4.002

** Lungimile segmentelor sunt determinate în planul de proiecţie Stereo 70 şi sunt rotunjite la 1 milimetru.
*** Distanţa dintre puncte este formată din segmente cumulate ce sunt mai mici decât valoarea 1 milimetru.

Document care conține date cu caracter personal, protejat de prevederile Regulamentului (UE) nr. 679/2016 și Legii 190/2018

DATE DESPRE IMOBILUL NR. 1730

Oficiul de Cadastru şi Publicitate Imobiliară SIBIU
Biroul de Cadastru şi Publicitate Imobiliară Sibiu

A. Partea I. Descrierea imobilului

TEREN Necunoscut

Adresa: Loc. Vurpar, Jud. Sibiu

Nr. Crt	Nr cadastral Nr. topografic	Suprafaţa* (mp)	Observaţii / Referinţe
A1		15.000	Sector cadastral:13 Teren neimprejmuit;

Construcţii

Crt	Nr cadastral Nr. topografic	Adresa	Observaţii / Referinţe
A1.1		Loc. Vurpar, Jud. Sibiu	Nr. niveluri:1; S. construita la sol:38 mp; S. construita desfasurata:38 mp; Casa de locuit
A1.2		Loc. Vurpar, Jud. Sibiu	Nr. niveluri:1; S. construita la sol:38 mp; S. construita desfasurata:38 mp; Casa de locuit
A1.3		Loc. Vurpar, Jud. Sibiu	Nr. niveluri:1; S. construita la sol:38 mp; S. construita desfasurata:38 mp; Casa de locuit
A1.4		Loc. Vurpar, Jud. Sibiu	Nr. niveluri:1; S. construita la sol:90 mp; S. construita desfasurata:90 mp; Casa de locuit

B. Partea II. Proprietari şi acte

Inscrieri privitoare la dreptul de proprietate şi alte drepturi reale		Referinţe
/		
Act Administrativ nr. 283/62, din 21/06/1994 emis de CJPSDPAT SIBIU (Titlu de proprietate);		
B1	Intabulare, drept de PROPRIETATE, dobandit prin Reconstituire, cota actuala 1/1, cota initiala 1/1	A1
	1) **GHEBENEI ARITON**, CNP neidentificat	
Act Normativ nr. 7, din 13/03/1996 emis de Parlamentul Romaniei;		
B2	Intabulare, drept de PROPRIETATE, dobandit prin Lege, cota actuala 1/1, cota initiala 1/1	A1.1, A1.2, A1.3, A1.4
	1) **GHEBENEI ARITON**, CNP neidentificat	

C. Partea III. SARCINI .

Inscrieri privind dezmembramintele dreptului de proprietate, drepturi reale de garanţie şi sarcini	Referinţe
NU SUNT	

Document care conține date cu caracter personal, protejat de prevederile Regulamentului (UE) nr. 679/2016 și Legii 190/2018

Anexa Nr. 1 La Partea I

Teren

Nr cadastral	Suprafaţa (mp)*	Observaţii / Referinţe
	15.000	

* Suprafaţa este determinată in planul de proiecţie Stereo 70.

DETALII LINIARE IMOBIL

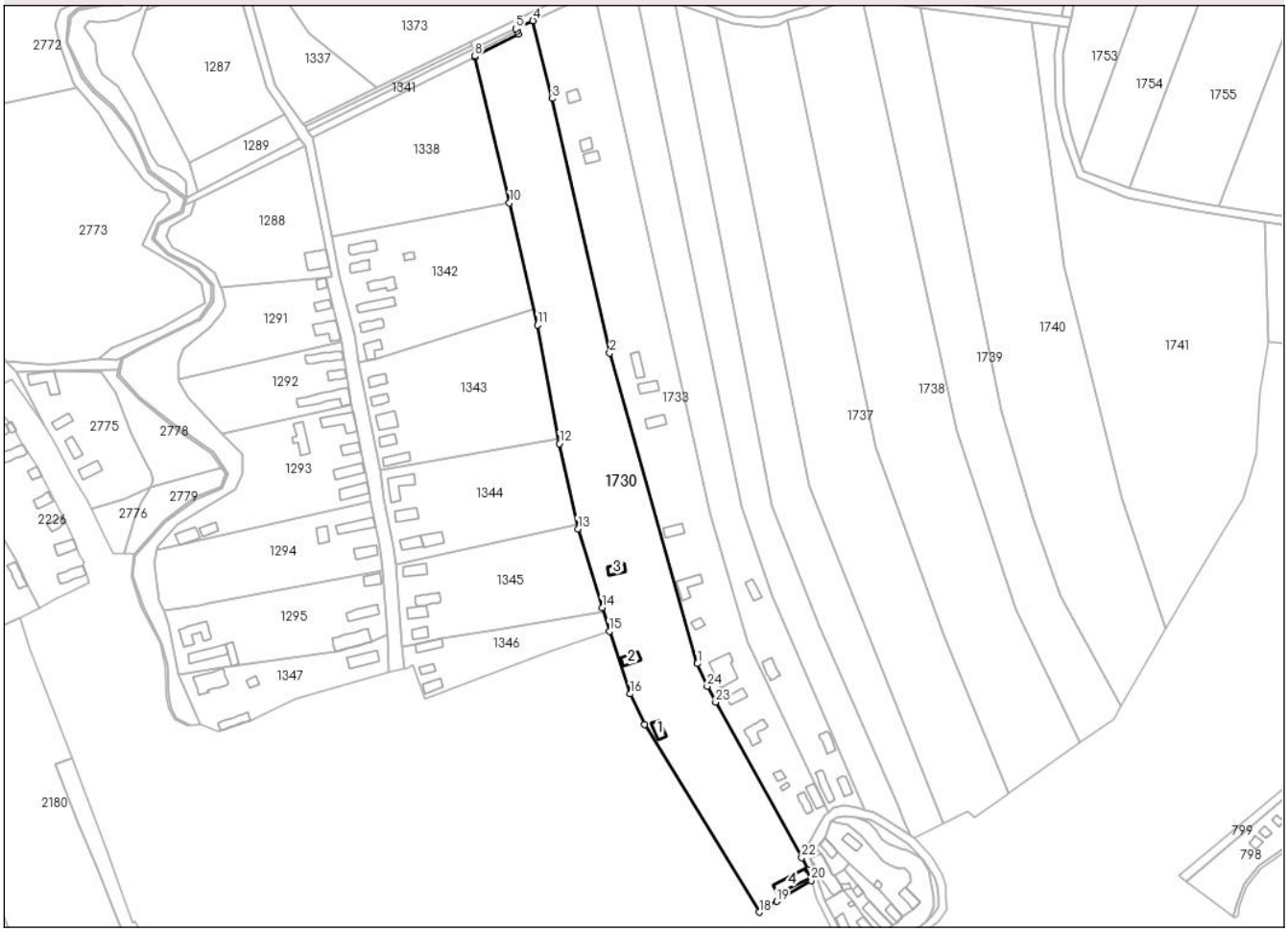

Date referitoare la teren

Crt	Categorie folosință	Intra vilan	Suprafaţa (mp)	Tarla	Parcelă	Nr. topo	Observaţii / Referinţe
1	arabil	NU	9.141	30	913/1/1	-	
2	curti constructii	NU	204	30	913/1/1	-	
3	arabil	DA	5.655	30	913/1/1	-	

Date referitoare la construcţii

Crt	Număr	Destinaţie construcţie	Supraf. (mp)	Situaţie juridică	Observaţii / Referinţe
A1.1		constructii de locuinte	38	Cu acte	Nr. niveluri:1; S. construita la sol:38 mp; S. construita desfasurata:38 mp; Casa de locuit
A1.2		constructii de locuinte	38	Cu acte	Nr. niveluri:1; S. construita la sol:38 mp; S. construita desfasurata:38 mp; Casa de locuit
A1.3		constructii de locuinte	38	Cu acte	Nr. niveluri:1; S. construita la sol:38 mp; S. construita desfasurata:38 mp; Casa de locuit
A1.4		constructii de locuinte	90	Cu acte	Nr. niveluri:1; S. construita la sol:90 mp; S. construita desfasurata:90 mp; Casa de locuit

Document care conține date cu caracter personal, protejat de prevederile Regulamentului (UE) nr. 679/2016 și Legii 190/2018

Lungime Segmente
1) Valorile lungimilor segmentelor sunt obţinute din proiecţie în plan.

Punct început	X / Y	Punct sfârşit	X / Y	Lungime segment (** (m)
1	449.581,82 489.742,637	2	449.539,101 489.893,996	157.273
3	449.511,057 490.018,052	4	449.501,613 490.056,0	39.106
5	449.493,213 490.052,119	6	449.493,793 490.050,99	1.269
7	449.494,618 490.049,54	8	449.473,294 490.038,701	23.921
9	449.473,386 490.038,311	10	449.490,15 489.967,192	73.068
11	449.503,822 489.907,74	12	449.514,53 489.849,874	58.849
13	449.523,666 489.808,347	14	449.535,391 489.769,898	40.197
15	449.538,931 489.758,332	16	449.549,131 489.727,885	32.11
17	449.556,195 489.712,989	18	449.612,003 489.621,488	107.177
19	449.620,62 489.626,744	20	449.637,406 489.636,983	19.663
21	449.635,686 489.642,277	22	449.632,734 489.648,189	6.608
23	449.590,757 489.723,858	24	449.586,664 489.731,539	8.703

Punct început	X / Y	Punct sfârşit	X / Y	Lungime segment (** (m)
2	449.539,101 489.893,996	3	449.511,057 490.018,052	127.186
4	449.501,613 490.056,0	5	449.493,213 490.052,119	9.253
6	449.493,793 490.050,99	7	449.494,618 490.049,54	1.668
8	449.473,294 490.038,701	9	449.473,386 490.038,311	0.401
10	449.490,15 489.967,192	11	449.503,822 489.907,74	61.004
12	449.514,53 489.849,874	13	449.523,666 489.808,347	42.52
14	449.535,391 489.769,898	15	449.538,931 489.758,332	12.096
16	449.549,131 489.727,885	17	449.556,195 489.712,989	16.486
18	449.612,003 489.621,488	19	449.620,62 489.626,744	10.093
20	449.637,406 489.636,983	21	449.635,686 489.642,277	5.566
22	449.632,734 489.648,189	23	449.590,757 489.723,858	86.533
24	449.586,664 489.731,539	1	449.581,82 489.742,637	12.109

** Lungimile segmentelor sunt determinate în planul de proiecţie Stereo 70 şi sunt rotunjite la 1 milimetru.
*** Distanţa dintre puncte este formată din segmente cumulate ce sunt mai mici decât valoarea 1 milimetru.

Document care conține date cu caracter personal, protejat de prevederile Regulamentului (UE) nr. 679/2016 și Legii 190/2018

DATE DESPRE IMOBILUL NR. 1731

Oficiul de Cadastru şi Publicitate Imobiliară SIBIU
Biroul de Cadastru şi Publicitate Imobiliară Sibiu

A. Partea I. Descrierea imobilului

TEREN Extravilan

Adresa: Jud. Sibiu

Nr. Crt	Nr cadastral Nr. topografic	Suprafaţa* (mp)	Observaţii / Referinţe
A1		37	Sector cadastral:13 Teren neimprejmuit;

B. Partea II. Proprietari şi acte

Inscrieri privitoare la dreptul de proprietate şi alte drepturi reale		Referinţe
/		
Act Normativ nr. 7, din 13/03/1996 emis de PARLAMENTUL ROMANIEI;		
B1	Inscrierea provizorie, drept de PROPRIETATE, dobandit prin Lege, cota actuala 1/1, cota initiala 1/1	A1
	1) **COMUNA VURPAR**, CIF:4406355, Proprietar neidentificat	

C. Partea III. SARCINI .

Inscrieri privind dezmembramintele dreptului de proprietate, drepturi reale de garanţie şi sarcini	Referinţe
NU SUNT	

Document care conține date cu caracter personal, protejat de prevederile Regulamentului (UE) nr. 679/2016 și Legii 190/2018

Anexa Nr. 1 La Partea I

Teren

Nr cadastral	Suprafaţa (mp)*	Observaţii / Referinţe
	37	

* Suprafaţa este determinată in planul de proiecţie Stereo 70.

DETALII LINIARE IMOBIL

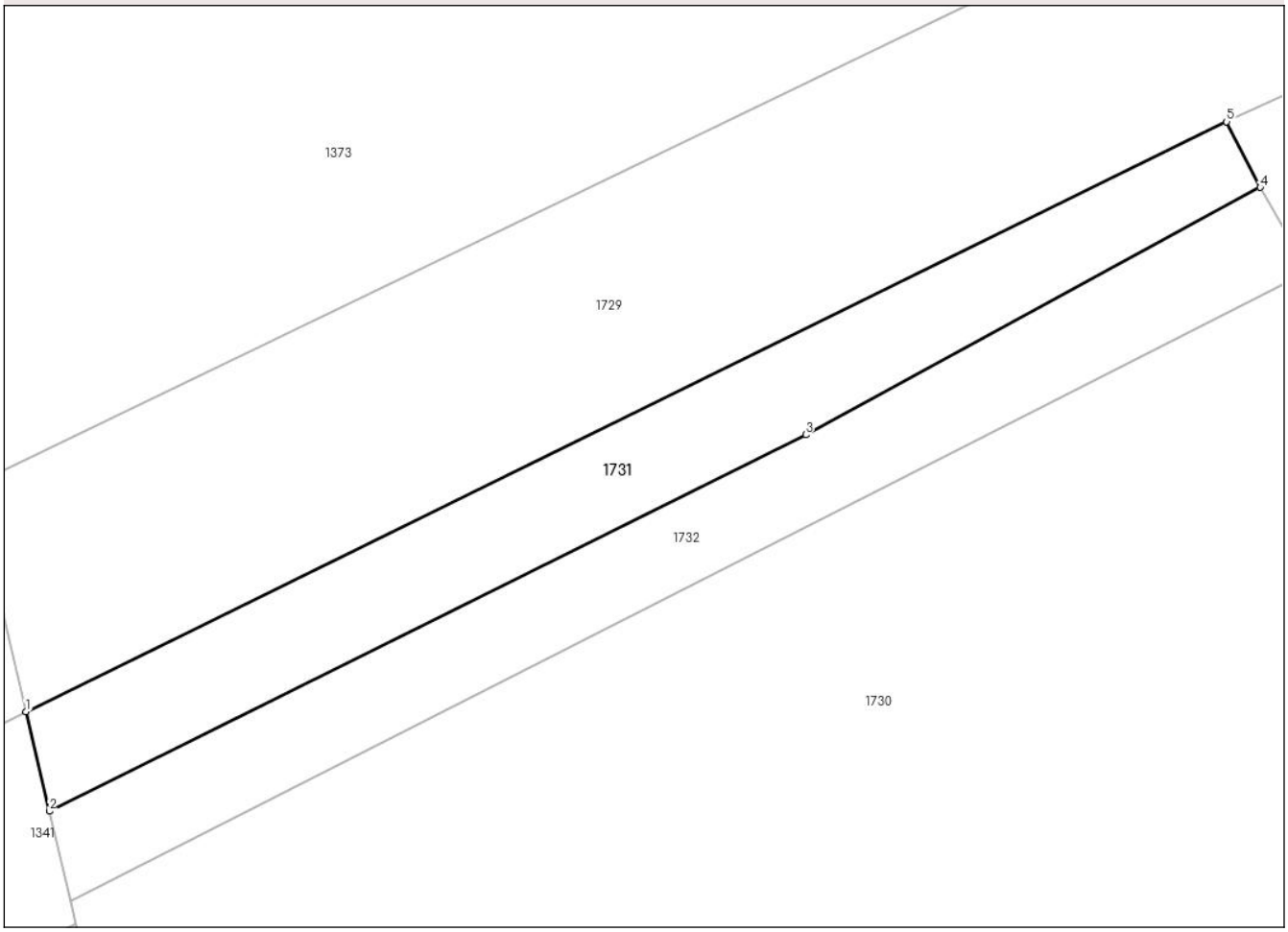

Date referitoare la teren

Crt	Categorie folosință	Intra vilan	Suprafaţa (mp)	Tarla	Parcelă	Nr. topo	Observaţii / Referinţe
1	arabil	NU	37	30	913/1/1/2	-	

Lungime Segmente
1) Valorile lungimilor segmentelor sunt obţinute din proiecţie în plan.

Punct început	X / Y	Punct sfârşit	X / Y	Lungime segment (** (m)
1	449.472,525 490.041,965	2	449.472,928 490.040,254	1.758
2	449.472,928 490.040,254	3	449.485,961 490.046,731	14.554
3	449.485,961 490.046,731	4	449.493,793 490.050,99	8.915
4	449.493,793 490.050,99	5	449.493,213 490.052,119	1.269
5	449.493,213 490.052,119	1	449.472,525 490.041,965	23.046

Document care conține date cu caracter personal, protejat de prevederile Regulamentului (UE) nr. 679/2016 și Legii 190/2018

** Lungimile segmentelor sunt determinate în planul de proiecţie Stereo 70 şi sunt rotunjite la 1 milimetru.
*** Distanţa dintre puncte este formată din segmente cumulate ce sunt mai mici decât valoarea 1 milimetru.

Document care conține date cu caracter personal, protejat de prevederile Regulamentului (UE) nr. 679/2016 și Legii 190/2018

DATE DESPRE IMOBILUL NR. 1732

Oficiul de Cadastru şi Publicitate Imobiliară SIBIU
Biroul de Cadastru şi Publicitate Imobiliară Sibiu

A. Partea I. Descrierea imobilului

TEREN Extravilan

Adresa: Jud. Sibiu

Nr. Crt	Nr cadastral Nr. topografic	Suprafaţa* (mp)	Observaţii / Referinţe
A1		36	Sector cadastral:13 Teren neimprejmuit;

B. Partea II. Proprietari şi acte

Inscrieri privitoare la dreptul de proprietate şi alte drepturi reale		Referinţe
/		
Act Normativ nr. 7, din 13/03/1996 emis de PARLAMENTUL ROMANIEI;		
B1	Inscrierea provizorie, drept de PROPRIETATE, dobandit prin Lege, cota actuala 1/1, cota initiala 1/1	A1
	1) **COMUNA VURPAR**, CIF:4406355, Proprietar neidentificat	

C. Partea III. SARCINI .

Inscrieri privind dezmembramintele dreptului de proprietate, drepturi reale de garanţie şi sarcini	Referinţe
NU SUNT	

Document care conține date cu caracter personal, protejat de prevederile Regulamentului (UE) nr. 679/2016 și Legii 190/2018

Anexa Nr. 1 La Partea I

Teren

Nr cadastral	Suprafaţa (mp)*	Observaţii / Referinţe
	36	

* Suprafaţa este determinată in planul de proiecţie Stereo 70.

DETALII LINIARE IMOBIL

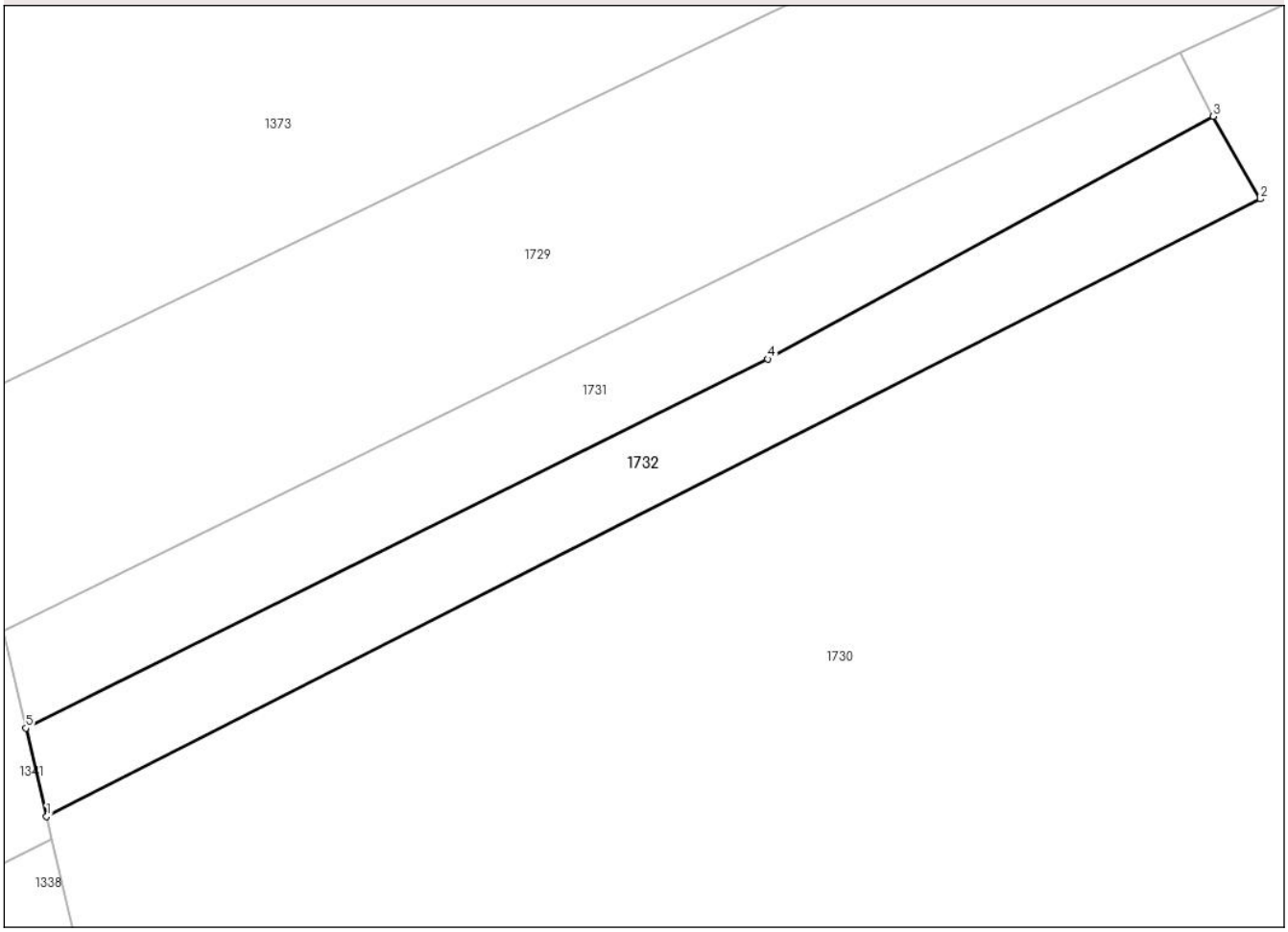

Date referitoare la teren

Crt	Categorie folosință	Intra vilan	Suprafaţa (mp)	Tarla	Parcelă	Nr. topo	Observaţii / Referinţe
1	curti constructii	NU	36	30	913/1/1/3	-	Canal

Lungime Segmente
1) Valorile lungimilor segmentelor sunt obţinute din proiecţie în plan.

Punct început	X / Y	Punct sfârşit	X / Y	Lungime segment (** (m)
1	449.473,294 490.038,701	2	449.494,618 490.049,54	23.921
2	449.494,618 490.049,54	3	449.493,793 490.050,99	1.668
3	449.493,793 490.050,99	4	449.485,961 490.046,731	8.915
4	449.485,961 490.046,731	5	449.472,928 490.040,254	14.554
5	449.472,928 490.040,254	1	449.473,294 490.038,701	1.595

Document care conține date cu caracter personal, protejat de prevederile Regulamentului (UE) nr. 679/2016 și Legii 190/2018

** Lungimile segmentelor sunt determinate în planul de proiecţie Stereo 70 şi sunt rotunjite la 1 milimetru.
*** Distanţa dintre puncte este formată din segmente cumulate ce sunt mai mici decât valoarea 1 milimetru.

Document care conține date cu caracter personal, protejat de prevederile Regulamentului (UE) nr. 679/2016 și Legii 190/2018

DATE DESPRE IMOBILUL NR. 1733

Oficiul de Cadastru şi Publicitate Imobiliară SIBIU
Biroul de Cadastru şi Publicitate Imobiliară Sibiu

A. Partea I. Descrierea imobilului

TEREN Necunoscut

Adresa: Loc. Vurpar, Jud. Sibiu

Nr. Crt	Nr cadastral Nr. topografic	Suprafaţa* (mp)	Observaţii / Referinţe
A1		12.000	Sector cadastral:13 Teren neimprejmuit;

Construcţii

Crt	Nr cadastral Nr. topografic	Adresa	Observaţii / Referinţe
A1.1	100945-C1	Loc. Vurpar, Jud. Sibiu	Nr. niveluri:1; S. construita la sol:51 mp; S. construita desfasurata:51 mp; Casa de locuit
A1.2	100945-C2	Loc. Vurpar, Jud. Sibiu	Nr. niveluri:1; S. construita la sol:38 mp; S. construita desfasurata:38 mp; Casa de locuit
A1.3	100945-C3	Loc. Vurpar, Jud. Sibiu	Nr. niveluri:1; S. construita la sol:8 mp; S. construita desfasurata:8 mp; Anexa
A1.4	100945-C4	Loc. Vurpar, Jud. Sibiu	Nr. niveluri:1; S. construita la sol:19 mp; S. construita desfasurata:19 mp; Casa de locuit
A1.5	100945-C5	Loc. Vurpar, Jud. Sibiu	Nr. niveluri:1; S. construita la sol:70 mp; S. construita desfasurata:70 mp; Casa de locuit
A1.6	100945-C6	Loc. Vurpar, Jud. Sibiu	Nr. niveluri:1; S. construita la sol:41 mp; S. construita desfasurata:41 mp; Casa de locuit
A1.7	100945-C7	Loc. Vurpar, Jud. Sibiu	Nr. niveluri:1; S. construita la sol:129 mp; S. construita desfasurata:129 mp; Casa de locuit
A1.8	100945-C8	Loc. Vurpar, Jud. Sibiu	Nr. niveluri:1; S. construita la sol:24 mp; S. construita desfasurata:24 mp; Casa de locuit
A1.9	100945-C9	Loc. Vurpar, Jud. Sibiu	Nr. niveluri:1; S. construita la sol:79 mp; S. construita desfasurata:79 mp; Casa de locuit
A1.10	100945-C10	Loc. Vurpar, Jud. Sibiu	Nr. niveluri:1; S. construita la sol:47 mp; S. construita desfasurata:47 mp; Casa de locuit
A1.11	100945-C11	Loc. Vurpar, Jud. Sibiu	Nr. niveluri:1; S. construita la sol:43 mp; S. construita desfasurata:43 mp; Casa de locuit
A1.12	100945-C12	Loc. Vurpar, Jud. Sibiu	Nr. niveluri:1; S. construita la sol:46 mp; S. construita desfasurata:46 mp; Casa de locuit
A1.13	100945-C13	Loc. Vurpar, Jud. Sibiu	Nr. niveluri:1; S. construita la sol:53 mp; S. construita desfasurata:53 mp; Casa de locuit
A1.14	100945-C14	Loc. Vurpar, Jud. Sibiu	Nr. niveluri:1; S. construita la sol:33 mp; S. construita desfasurata:33 mp; Casa de locuit
A1.15	100945-C15	Loc. Vurpar, Jud. Sibiu	Nr. niveluri:1; S. construita la sol:30 mp; S. construita desfasurata:30 mp; Casa de locuit
A1.16	100945-C16	Loc. Vurpar, Jud. Sibiu	Nr. niveluri:1; S. construita la sol:32 mp; S. construita desfasurata:32 mp; Casa de locuit

B. Partea II. Proprietari şi acte

Inscrieri privitoare la dreptul de proprietate şi alte drepturi reale		Referinţe
/		
Act Administrativ nr. 337/62, din 05/08/1994 emis de CJPSDPAT SIBIU (Titlu de proprietate);		
B1	Intabulare, drept de PROPRIETATE, dobandit prin Reconstituire, cota actuala 1/1, cota initiala 1/1	A1
	1) **CONSTANTIN IOSIF**, CNP neidentificat 2) **CONSTANTIN IOAN**, CNP neidentificat 3) **STOICA ELENA**, CNP neidentificat 4) **BUZILA MARIA**, CNP neidentificat 5) **STANIT ANA**, CNP neidentificat 6) **BARTUS VICTORIA**, CNP neidentificat	
Act Normativ nr. 7, din 13/03/1996 emis de Parlamentul Romaniei;		
B2	Intabulare, drept de PROPRIETATE, dobandit prin Lege, cota actuala 1/1, cota initiala 1/1	A1.1, A1.2, A1.3, A1.4, A1.5, A1.6, A1.7, A1.8, A1.9, A1.10, A1.11, A1.12, A1.13, A1.14, A1.15, A1.16
	1) **CONSTANTIN IOSIF**, CNP neidentificat 2) **CONSTANTIN IOAN**, CNP neidentificat 3) **STOICA ELENA**, CNP neidentificat	

Document care conține date cu caracter personal, protejat de prevederile Regulamentului (UE) nr. 679/2016 și Legii 190/2018

Inscrieri privitoare la dreptul de proprietate şi alte drepturi reale	Referinţe
4) **BUZILA MARIA**, CNP neidentificat 5) **STANIT ANA**, CNP neidentificat 6) **BARTUS VICTORIA**, CNP neidentificat	

C. Partea III. SARCINI .

Inscrieri privind dezmembramintele dreptului de proprietate, drepturi reale de garanţie şi sarcini	Referinţe
NU SUNT	

Anexa Nr. 1 La Partea I

Teren

Nr cadastral	Suprafaţa (mp)*	Observaţii / Referinţe
	12.000	

* Suprafaţa este determinată in planul de proiecţie Stereo 70.

DETALII LINIARE IMOBIL

Date referitoare la teren

Crt	Categorie folosință	Intra vilan	Suprafaţa (mp)	Tarla	Parcelă	Nr. topo	Observaţii / Referinţe
1	arabil	NU	8.823	30	913/1/2/1	-	
2	curti constructii	NU	743	30	913/1/2/1	-	
3	arabil	DA	2.434	30	913/1/2/1	-	

Date referitoare la construcţii

Crt	Număr	Destinaţie construcţie	Supraf. (mp)	Situaţie juridică	Observaţii / Referinţe
A1.1	100945-C1	constructii de locuinte	51	Cu acte	Nr. niveluri:1; S. construita la sol:51 mp; S. construita desfasurata:51 mp; Casa de locuit
A1.2	100945-C2	constructii de locuinte	38	Cu acte	Nr. niveluri:1; S. construita la sol:38 mp; S. construita desfasurata:38 mp; Casa de locuit
A1.3	100945-C3	constructii anexa	8	Cu acte	Nr. niveluri:1; S. construita la sol:8 mp; S. construita desfasurata:8 mp; Anexa
A1.4	100945-C4	constructii de locuinte	19	Cu acte	Nr. niveluri:1; S. construita la sol:19 mp; S. construita desfasurata:19 mp; Casa de locuit
A1.5	100945-C5	constructii de locuinte	70	Cu acte	Nr. niveluri:1; S. construita la sol:70 mp; S. construita desfasurata:70 mp; Casa de locuit
A1.6	100945-C6	constructii de locuinte	41	Cu acte	Nr. niveluri:1; S. construita la sol:41 mp; S. construita desfasurata:41 mp; Casa de locuit
A1.7	100945-C7	constructii de locuinte	129	Cu acte	Nr. niveluri:1; S. construita la sol:129 mp; S. construita desfasurata:129 mp; Casa de locuit
A1.8	100945-C8	constructii de locuinte	24	Cu acte	Nr. niveluri:1; S. construita la sol:24 mp; S. construita desfasurata:24 mp; Casa de locuit

Document care conține date cu caracter personal, protejat de prevederile Regulamentului (UE) nr. 679/2016 și Legii 190/2018

Crt	Număr	Destinaţie construcţie	Supraf. (mp)	Situaţie juridică	Observaţii / Referinţe
A1.9	100945-C9	constructii de locuinte	79	Cu acte	Nr. niveluri:1; S. construita la sol:79 mp; S. construita desfasurata:79 mp; Casa de locuit
A1.10	100945-C10	constructii de locuinte	47	Cu acte	Nr. niveluri:1; S. construita la sol:47 mp; S. construita desfasurata:47 mp; Casa de locuit
A1.11	100945-C11	constructii de locuinte	43	Cu acte	Nr. niveluri:1; S. construita la sol:43 mp; S. construita desfasurata:43 mp; Casa de locuit
A1.12	100945-C12	constructii de locuinte	46	Cu acte	Nr. niveluri:1; S. construita la sol:46 mp; S. construita desfasurata:46 mp; Casa de locuit
A1.13	100945-C13	constructii de locuinte	53	Cu acte	Nr. niveluri:1; S. construita la sol:53 mp; S. construita desfasurata:53 mp; Casa de locuit
A1.14	100945-C14	constructii de locuinte	33	Cu acte	Nr. niveluri:1; S. construita la sol:33 mp; S. construita desfasurata:33 mp; Casa de locuit
A1.15	100945-C15	constructii de locuinte	30	Cu acte	Nr. niveluri:1; S. construita la sol:30 mp; S. construita desfasurata:30 mp; Casa de locuit
A1.16	100945-C16	constructii de locuinte	32	Cu acte	Nr. niveluri:1; S. construita la sol:32 mp; S. construita desfasurata:32 mp; Casa de locuit

Lungime Segmente
1) Valorile lungimilor segmentelor sunt obţinute din proiecţie în plan.

Punct început	X / Y	Punct sfârşit	X / Y	Lungime segment (** (m)
1	449.539,101 489.893,996	2	449.581,82 489.742,637	157.273
2	449.581,82 489.742,637	3	449.586,664 489.731,539	12.109
3	449.586,664 489.731,539	4	449.590,757 489.723,858	8.703
4	449.590,757 489.723,858	5	449.632,734 489.648,189	86.533
5	449.632,734 489.648,189	6	449.633,266 489.650,756	2.621
6	449.633,266 489.650,756	7	449.636,348 489.655,083	5.312
7	449.636,348 489.655,083	8	449.640,431 489.663,148	9.04
8	449.640,431 489.663,148	9	449.644,248 489.669,044	7.023
9	449.644,248 489.669,044	10	449.645,611 489.670,187	1.779
10	449.645,611 489.670,187	11	449.606,483 489.752,936	91.533
11	449.606,483 489.752,936	12	449.588,113 489.815,589	65.291
12	449.588,113 489.815,589	13	449.531,732 490.069,794	260.382
13	449.531,732 490.069,794	14	449.501,613 490.056,0	33.128
14	449.501,613 490.056,0	15	449.511,057 490.018,052	39.106
15	449.511,057 490.018,052	1	449.539,101 489.893,996	127.186

**** Lungimile segmentelor sunt determinate în planul de proiecţie Stereo 70 şi sunt rotunjite la 1 milimetru.**
***** Distanţa dintre puncte este formată din segmente cumulate ce sunt mai mici decât valoarea 1 milimetru.**

Document care conține date cu caracter personal, protejat de prevederile Regulamentului (UE) nr. 679/2016 și Legii 190/2018

DATE DESPRE IMOBILUL NR. 1734

Oficiul de Cadastru şi Publicitate Imobiliară SIBIU
Biroul de Cadastru şi Publicitate Imobiliară Sibiu

A. Partea I. Descrierea imobilului

TEREN Necunoscut

Adresa: Loc. Vurpar, Jud. Sibiu

Nr. Crt	Nr cadastral Nr. topografic	Suprafaţa* (mp)	Observaţii / Referinţe
A1		7.500	Sector cadastral:13 Teren neimprejmuit;

Construcţii

Crt	Nr cadastral Nr. topografic	Adresa	Observaţii / Referinţe
A1.1	100945-C1	Loc. Vurpar, Jud. Sibiu	Nr. niveluri:1; S. construita la sol:59 mp; S. construita desfasurata:59 mp; Casa de locuit
A1.2	100945-C2	Loc. Vurpar, Jud. Sibiu	Nr. niveluri:1; S. construita la sol:40 mp; S. construita desfasurata:40 mp; Casa de locuit
A1.3	100945-C3	Loc. Vurpar, Jud. Sibiu	Nr. niveluri:1; S. construita la sol:46 mp; S. construita desfasurata:46 mp; Casa de locuit
A1.4	100945-C4	Loc. Vurpar, Jud. Sibiu	Nr. niveluri:1; S. construita la sol:52 mp; S. construita desfasurata:52 mp; Casa de locuit
A1.5	100945-C5	Loc. Vurpar, Jud. Sibiu	Nr. niveluri:1; S. construita la sol:43 mp; S. construita desfasurata:43 mp; Casa de locuit

B. Partea II. Proprietari şi acte

Inscrieri privitoare la dreptul de proprietate şi alte drepturi reale		Referinţe
/		
Act Administrativ nr. 353/62, din 09/08/1994 emis de CJPSDPAT SIBIU (Titlu de proprietate);		
B1	Intabulare, drept de PROPRIETATE, dobandit prin Reconstituire, cota actuala 1/1, cota initiala 1/1	A1
	1) **GIURCA TRAIAN**, CNP neidentificat 2) **DRAGOMIR IOAN**, CNP neidentificat 3) **GIURCA LAZAR**, CNP neidentificat 4) **STOICA ELENA**, CNP neidentificat	
Act Normativ nr. 7, din 13/03/1996 emis de Parlamentul Romaniei;		
B2	Intabulare, drept de PROPRIETATE, dobandit prin Lege, cota actuala 1/1, cota initiala 1/1	A1.1, A1.2, A1.3, A1.4, A1.5
	1) **GIURCA TRAIAN**, CNP neidentificat 2) **DRAGOMIR IOAN**, CNP neidentificat 3) **GIURCA LAZAR**, CNP neidentificat 4) **STOICA ELENA**, CNP neidentificat	

C. Partea III. SARCINI .

Inscrieri privind dezmembramintele dreptului de proprietate, drepturi reale de garanţie şi sarcini	Referinţe
NU SUNT	

Document care conține date cu caracter personal, protejat de prevederile Regulamentului (UE) nr. 679/2016 și Legii 190/2018

Anexa Nr. 1 La Partea I

Teren

Nr cadastral	Suprafaţa (mp)*	Observaţii / Referinţe
	7.500	

* Suprafaţa este determinată in planul de proiecţie Stereo 70.

DETALII LINIARE IMOBIL

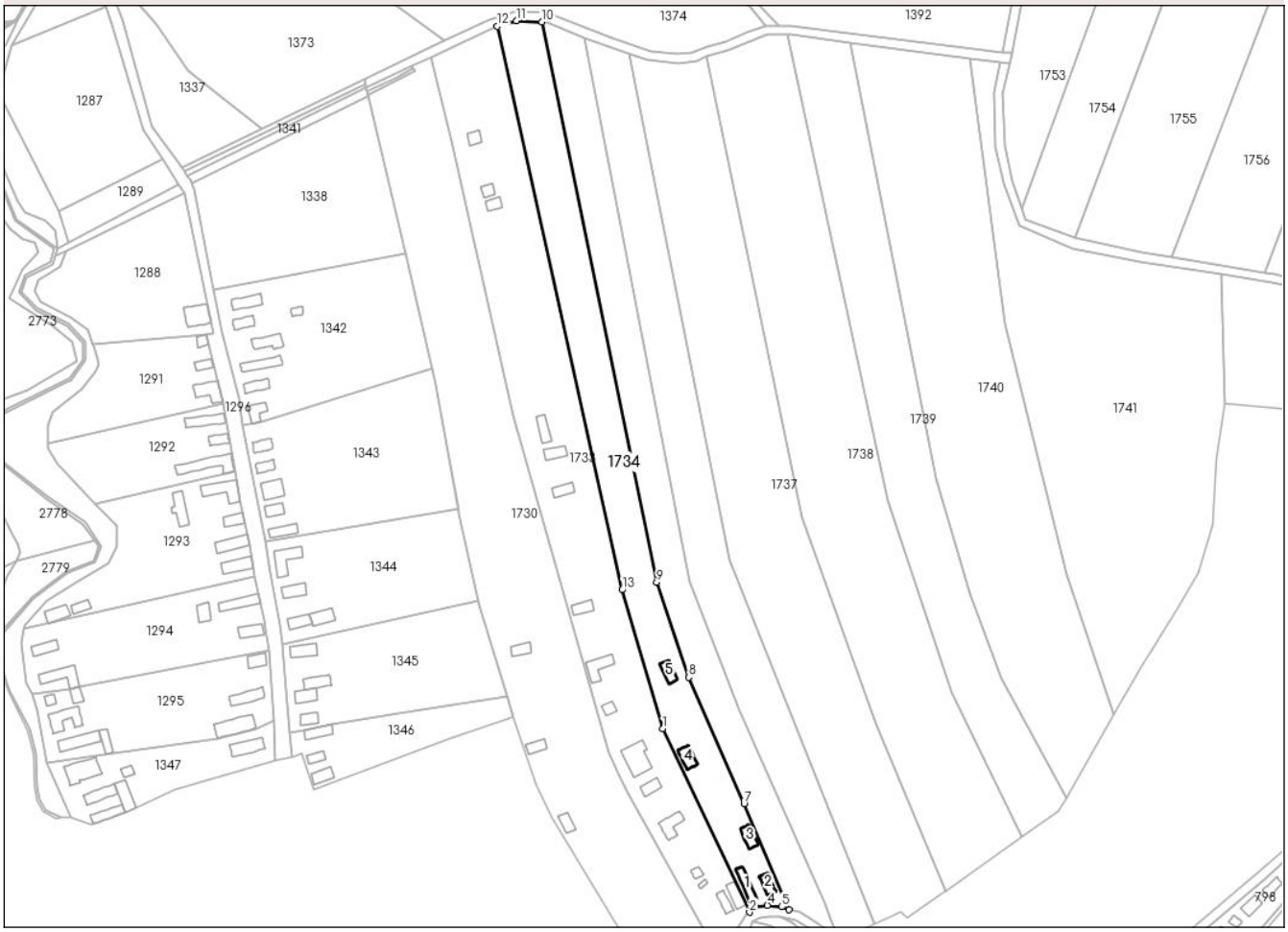

Date referitoare la teren

Crt	Categorie folosință	Intra vilan	Suprafaţa (mp)	Tarla	Parcelă	Nr. topo	Observaţii / Referinţe
1	arabil	NU	6.001	30	913/1/2/2	-	
2	curti constructii	NU	240	30	913/1/2/2	-	
3	arabil	DA	1.259	30	913/1/2/2	-	

Date referitoare la construcţii

Crt	Număr	Destinaţie construcţie	Supraf. (mp)	Situaţie juridică	Observaţii / Referinţe
A1.1	100945-C1	constructii de locuinte	59	Cu acte	Nr. niveluri:1; S. construita la sol:59 mp; S. construita desfasurata:59 mp; Casa de locuit
A1.2	100945-C2	constructii de locuinte	40	Cu acte	Nr. niveluri:1; S. construita la sol:40 mp; S. construita desfasurata:40 mp; Casa de locuit
A1.3	100945-C3	constructii de locuinte	46	Cu acte	Nr. niveluri:1; S. construita la sol:46 mp; S. construita desfasurata:46 mp; Casa de locuit
A1.4	100945-C4	constructii de locuinte	52	Cu acte	Nr. niveluri:1; S. construita la sol:52 mp; S. construita desfasurata:52 mp; Casa de locuit
A1.5	100945-C5	constructii de locuinte	43	Cu acte	Nr. niveluri:1; S. construita la sol:43 mp; S. construita desfasurata:43 mp; Casa de locuit

Document care conține date cu caracter personal, protejat de prevederile Regulamentului (UE) nr. 679/2016 și Legii 190/2018

Lungime Segmente
1) Valorile lungimilor segmentelor sunt obţinute din proiecţie în plan.

Punct început	X / Y	Punct sfârşit	X / Y	Lungime segment (** (m)
1	449.606,483 489.752,936	2	449.645,611 489.670,187	91.533
2	449.645,611 489.670,187	3	449.648,497 489.672,609	3.768
3	449.648,497 489.672,609	4	449.653,701 489.673,328	5.253
4	449.653,701 489.673,328	5	449.660,06 489.672,606	6.399
5	449.660,06 489.672,606	6	449.663,31 489.671,23	3.53
6	449.663,31 489.671,23	7	449.643,135 489.719,169	52.012
7	449.643,135 489.719,169	8	449.618,227 489.776,118	62.158
8	449.618,227 489.776,118	9	449.603,676 489.819,076	45.356
9	449.603,676 489.819,076	10	449.551,796 490.071,711	257.906
10	449.551,796 490.071,711	11	449.540,324 490.072,331	11.488
11	449.540,324 490.072,331	12	449.531,732 490.069,794	8.959
12	449.531,732 490.069,794	13	449.588,113 489.815,589	260.382
13	449.588,113 489.815,589	1	449.606,483 489.752,936	65.291

** Lungimile segmentelor sunt determinate în planul de proiecţie Stereo 70 şi sunt rotunjite la 1 milimetru.
*** Distanţa dintre puncte este formată din segmente cumulate ce sunt mai mici decât valoarea 1 milimetru.

Document care conține date cu caracter personal, protejat de prevederile Regulamentului (UE) nr. 679/2016 și Legii 190/2018

DATE DESPRE IMOBILUL NR. 1735

Oficiul de Cadastru şi Publicitate Imobiliară SIBIU
Biroul de Cadastru şi Publicitate Imobiliară Sibiu

A. Partea I. Descrierea imobilului

TEREN Necunoscut

Adresa: Loc. Vurpar, Jud. Sibiu

Nr. Crt	Nr cadastral Nr. topografic	Suprafaţa* (mp)	Observaţii / Referinţe
A1		6.600	Sector cadastral:13 Teren neimprejmuit;

B. Partea II. Proprietari şi acte

Inscrieri privitoare la dreptul de proprietate şi alte drepturi reale		Referinţe
/		
Act Administrativ nr. 184/62, din 06/12/1993 emis de CJPSDPAT SIBIU (Titlu de proprietate);		
B1	Intabulare, drept de PROPRIETATE, dobandit prin Reconstituire, cota actuala 1/1, cota initiala 1/1	A1
	1) **HORVAT FLOAREA**, CNP neidentificat 2) **TITI TOMA**, CNP neidentificat	

C. Partea III. SARCINI .

Inscrieri privind dezmembramintele dreptului de proprietate, drepturi reale de garanţie şi sarcini	Referinţe
NU SUNT	

Document care conține date cu caracter personal, protejat de prevederile Regulamentului (UE) nr. 679/2016 și Legii 190/2018

Anexa Nr. 1 La Partea I

Teren

Nr cadastral	Suprafaţa (mp)*	Observaţii / Referinţe
	6.600	

* Suprafaţa este determinată in planul de proiecţie Stereo 70.

DETALII LINIARE IMOBIL

Date referitoare la teren

Crt	Categorie folosință	Intra vilan	Suprafaţa (mp)	Tarla	Parcelă	Nr. topo	Observaţii / Referinţe
1	arabil	NU	5.915	30	913/1/3	-	
2	arabil	DA	685	30	913/1/3	-	

Lungime Segmente
1) Valorile lungimilor segmentelor sunt obţinute din proiecţie în plan.

Punct început	X / Y	Punct sfârşit	X / Y	Lungime segment (** (m)
1	449.551,796 490.071,711	2	449.603,676 489.819,076	257.906
2	449.603,676 489.819,076	3	449.618,227 489.776,118	45.356
3	449.618,227 489.776,118	4	449.643,135 489.719,169	62.158
4	449.643,135 489.719,169	5	449.663,31 489.671,23	52.012

Document care conține date cu caracter personal, protejat de prevederile Regulamentului (UE) nr. 679/2016 și Legii 190/2018

Punct început	X / Y	Punct sfârşit	X / Y	Lungime segment (** (m)
5	449.663,31 489.671,23	6	449.668,102 489.670,142	4.914
6	449.668,102 489.670,142	7	449.674,3 489.666,561	7.159
7	449.674,3 489.666,561	8	449.685,891 489.659,112	13.778
8	449.685,891 489.659,112	9	449.682,397 489.666,722	8.374
9	449.682,397 489.666,722	10	449.679,375 489.674,043	7.919
10	449.679,375 489.674,043	11	449.641,113 489.761,715	95.658
11	449.641,113 489.761,715	12	449.618,335 489.819,598	62.203
12	449.618,335 489.819,598	13	449.571,11 490.064,449	249.364
13	449.571,11 490.064,449	14	449.554,258 490.071,331	18.203
14	449.554,258 490.071,331	1	449.551,796 490.071,711	2.491

** Lungimile segmentelor sunt determinate în planul de proiecţie Stereo 70 şi sunt rotunjite la 1 milimetru.
*** Distanţa dintre puncte este formată din segmente cumulate ce sunt mai mici decât valoarea 1 milimetru.

Document care conține date cu caracter personal, protejat de prevederile Regulamentului (UE) nr. 679/2016 și Legii 190/2018

DATE DESPRE IMOBILUL NR. 1736

Oficiul de Cadastru şi Publicitate Imobiliară SIBIU
Biroul de Cadastru şi Publicitate Imobiliară Sibiu

A. Partea I. Descrierea imobilului

TEREN Necunoscut

Adresa: Loc. Vurpar, Jud. Sibiu

Nr. Crt	Nr cadastral Nr. topografic	Suprafaţa* (mp)	Observaţii / Referinţe
A1		8.000	Sector cadastral:13 Teren neimprejmuit;

B. Partea II. Proprietari şi acte

Inscrieri privitoare la dreptul de proprietate şi alte drepturi reale		Referinţe
/		
Act Administrativ nr. 275/62, din 20/06/1994 emis de CJPSDPAT SIBIU (Titlu de proprietate);		
B1	Intabulare, drept de PROPRIETATE, dobandit prin Reconstituire, cota actuala 1/1, cota initiala 1/1	A1
	1) **BINDEA IOSIF**, CNP neidentificat	

C. Partea III. SARCINI .

Inscrieri privind dezmembramintele dreptului de proprietate, drepturi reale de garanţie şi sarcini	Referinţe
NU SUNT	

Document care conține date cu caracter personal, protejat de prevederile Regulamentului (UE) nr. 679/2016 și Legii 190/2018

Anexa Nr. 1 La Partea I

Teren

Nr cadastral	Suprafaţa (mp)*	Observaţii / Referinţe
	8.000	

* Suprafaţa este determinată in planul de proiecţie Stereo 70.

DETALII LINIARE IMOBIL

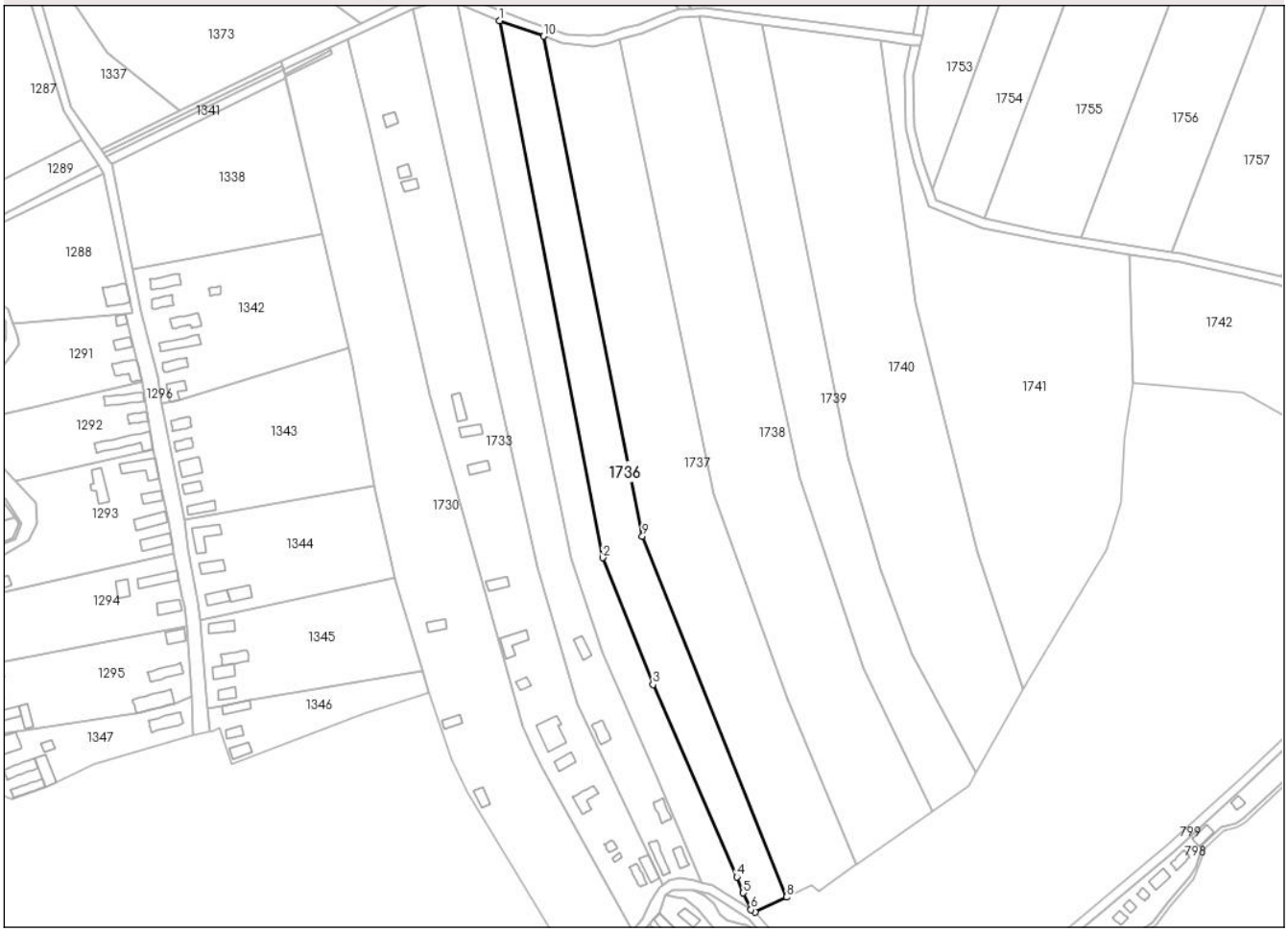

Date referitoare la teren

Crt	Categorie folosință	Intra vilan	Suprafaţa (mp)	Tarla	Parcelă	Nr. topo	Observaţii / Referinţe
1	arabil	NU	7.661	30	913/1/4	-	
2	arabil	DA	339	30	913/1/4	-	

Lungime Segmente
1) Valorile lungimilor segmentelor sunt obţinute din proiecţie în plan.

Punct început	X / Y	Punct sfârşit	X / Y	Lungime segment (** (m)
1	449.571,11 490.064,449	2	449.618,335 489.819,598	249.364
2	449.618,335 489.819,598	3	449.641,113 489.761,715	62.203
3	449.641,113 489.761,715	4	449.679,375 489.674,043	95.658
4	449.679,375 489.674,043	5	449.682,397 489.666,722	7.919

Document care conține date cu caracter personal, protejat de prevederile Regulamentului (UE) nr. 679/2016 și Legii 190/2018

Punct început	X / Y	Punct sfârşit	X / Y	Lungime segment (** (m)
5	449.682,397 489.666,722	6	449.685,891 489.659,112	8.374
6	449.685,891 489.659,112	7	449.687,687 489.657,958	2.134
7	449.687,687 489.657,958	8	449.702,134 489.664,817	15.993
8	449.702,134 489.664,817	9	449.636,278 489.829,336	177.21
9	449.636,278 489.829,336	10	449.591,24 490.057,439	232.507
10	449.591,24 490.057,439	1	449.571,11 490.064,449	21.316

** Lungimile segmentelor sunt determinate în planul de proiecţie Stereo 70 şi sunt rotunjite la 1 milimetru.
*** Distanţa dintre puncte este formată din segmente cumulate ce sunt mai mici decât valoarea 1 milimetru.

Document care conține date cu caracter personal, protejat de prevederile Regulamentului (UE) nr. 679/2016 și Legii 190/2018

DATE DESPRE IMOBILUL NR. 1737

Oficiul de Cadastru şi Publicitate Imobiliară SIBIU
Biroul de Cadastru şi Publicitate Imobiliară Sibiu

A. Partea I. Descrierea imobilului

TEREN Extravilan

Adresa: Jud. Sibiu

Nr. Crt	Nr cadastral Nr. topografic	Suprafaţa* (mp)	Observaţii / Referinţe
A1		14.000	Sector cadastral:13 Teren neimprejmuit;

B. Partea II. Proprietari şi acte

Inscrieri privitoare la dreptul de proprietate şi alte drepturi reale		Referinţe
/		
Act Administrativ nr. 112/62, din 12/08/1993 emis de CJPSDPAT SIBIU (Titlu de proprietate);		
B1	Intabulare, drept de PROPRIETATE, dobandit prin Reconstituire, cota actuala 1/1, cota initiala 1/1	A1
	1) **UNGUREAN PETRU**, CNP neidentificat	

C. Partea III. SARCINI .

Inscrieri privind dezmembramintele dreptului de proprietate, drepturi reale de garanţie şi sarcini	Referinţe
NU SUNT	

Document care conține date cu caracter personal, protejat de prevederile Regulamentului (UE) nr. 679/2016 și Legii 190/2018

Anexa Nr. 1 La Partea I

Teren

Nr cadastral	Suprafaţa (mp)*	Observaţii / Referinţe
	14.000	

* Suprafaţa este determinată in planul de proiecţie Stereo 70.

DETALII LINIARE IMOBIL

Date referitoare la teren

Crt	Categorie folosință	Intra vilan	Suprafaţa (mp)	Tarla	Parcelă	Nr. topo	Observaţii / Referinţe
1	arabil	NU	14.000	30	913/1/5	-	

Lungime Segmente
1) Valorile lungimilor segmentelor sunt obţinute din proiecţie în plan.

Punct început	X / Y	Punct sfârşit	X / Y	Lungime segment (** (m)
1	449.591,24 490.057,439	2	449.636,278 489.829,336	232.507
2	449.636,278 489.829,336	3	449.702,134 489.664,817	177.21
3	449.702,134 489.664,817	4	449.713,76 489.670,516	12.948
4	449.713,76 489.670,516	5	449.717,012 489.667,559	4.396
5	449.717,012 489.667,559	6	449.732,975 489.678,852	19.553

Document care conține date cu caracter personal, protejat de prevederile Regulamentului (UE) nr. 679/2016 și Legii 190/2018

Punct început	X / Y	Punct sfârşit	X / Y	Lungime segment (** (m)
6	449.732,975 489.678,852	7	449.733,961 489.679,55	1.208
7	449.733,961 489.679,55	8	449.702,368 489.755,393	82.16
8	449.702,368 489.755,393	9	449.669,08 489.848,343	98.732
9	449.669,08 489.848,343	10	449.626,075 490.056,211	212.27
10	449.626,075 490.056,211	11	449.621,618 490.054,269	4.862
11	449.621,618 490.054,269	12	449.613,461 490.052,846	8.28
12	449.613,461 490.052,846	13	449.599,35 490.054,528	14.212
13	449.599,35 490.054,528	1	449.591,24 490.057,439	8.616

** Lungimile segmentelor sunt determinate în planul de proiecţie Stereo 70 şi sunt rotunjite la 1 milimetru.
*** Distanţa dintre puncte este formată din segmente cumulate ce sunt mai mici decât valoarea 1 milimetru.

Document care conține date cu caracter personal, protejat de prevederile Regulamentului (UE) nr. 679/2016 și Legii 190/2018

DATE DESPRE IMOBILUL NR. 1738

Oficiul de Cadastru şi Publicitate Imobiliară SIBIU
Biroul de Cadastru şi Publicitate Imobiliară Sibiu

A. Partea I. Descrierea imobilului

TEREN Extravilan

Adresa: Jud. Sibiu

Nr. Crt	Nr cadastral Nr. topografic	Suprafaţa* (mp)	Observaţii / Referinţe
A1		15.000	Sector cadastral:13 Teren neimprejmuit;

B. Partea II. Proprietari şi acte

Inscrieri privitoare la dreptul de proprietate şi alte drepturi reale		Referinţe
/		
Act Administrativ nr. 371/62, din 11/08/1994 emis de CJPSDPAT SIBIU (Titlu de proprietate);		
B1	Intabulare, drept de PROPRIETATE, dobandit prin Reconstituire, cota actuala 1/1, cota initiala 1/1	A1
	1) **CRISTEA NICOLAE**, CNP neidentificat 2) **CRISTEA IOSIF**, CNP neidentificat 3) **CRISTEA MARIA**, CNP neidentificat 4) **CRISTEA IOAN**, CNP neidentificat	

C. Partea III. SARCINI .

Inscrieri privind dezmembramintele dreptului de proprietate, drepturi reale de garanţie şi sarcini	Referinţe
NU SUNT	

Anexa Nr. 1 La Partea I

Teren

Nr cadastral	Suprafaţa (mp)*	Observaţii / Referinţe
	15.000	

* Suprafaţa este determinată in planul de proiecţie Stereo 70.

DETALII LINIARE IMOBIL

Date referitoare la teren

Crt	Categorie folosință	Intra vilan	Suprafaţa (mp)	Tarla	Parcelă	Nr. topo	Observaţii / Referinţe
1	arabil	NU	15.000	30	913/1/6	-	

Lungime Segmente
1) Valorile lungimilor segmentelor sunt obţinute din proiecţie în plan.

Punct început	X / Y	Punct sfârşit	X / Y	Lungime segment (** (m)
1	449.662,477 490.066,209	2	449.653,606 490.065,947	8.875
2	449.653,606 490.065,947	3	449.636,19 490.058,938	18.773
3	449.636,19 490.058,938	4	449.626,075 490.056,211	10.476
4	449.626,075 490.056,211	5	449.669,08 489.848,343	212.27
5	449.669,08 489.848,343	6	449.702,368 489.755,393	98.732

Document care conține date cu caracter personal, protejat de prevederile Regulamentului (UE) nr. 679/2016 și Legii 190/2018

Punct început	X / Y	Punct sfârşit	X / Y	Lungime segment (** (m)
6	449.702,368 489.755,393	7	449.733,961 489.679,55	82.16
7	449.733,961 489.679,55	8	449.768,519 489.703,999	42.332
8	449.768,519 489.703,999	9	449.737,074 489.769,208	72.395
9	449.737,074 489.769,208	10	449.708,076 489.856,232	91.728
10	449.708,076 489.856,232	1	449.662,477 490.066,209	214.871

** Lungimile segmentelor sunt determinate în planul de proiecţie Stereo 70 şi sunt rotunjite la 1 milimetru.
*** Distanţa dintre puncte este formată din segmente cumulate ce sunt mai mici decât valoarea 1 milimetru.

Document care conține date cu caracter personal, protejat de prevederile Regulamentului (UE) nr. 679/2016 și Legii 190/2018

DATE DESPRE IMOBILUL NR. 1739

Oficiul de Cadastru şi Publicitate Imobiliară SIBIU
Biroul de Cadastru şi Publicitate Imobiliară Sibiu

A. Partea I. Descrierea imobilului

TEREN Extravilan

Adresa: Jud. Sibiu

Nr. Crt	Nr cadastral Nr. topografic	Suprafaţa* (mp)	Observaţii / Referinţe
A1		9.000	Sector cadastral:13 Teren neimprejmuit;

B. Partea II. Proprietari şi acte

Inscrieri privitoare la dreptul de proprietate şi alte drepturi reale		Referinţe
/		
Act Administrativ nr. 212/62, din 06/05/1994 emis de CJPSDPAT SIBIU (Titlu de proprietate);		
B1	Intabulare, drept de PROPRIETATE, dobandit prin Reconstituire, cota actuala 1/1, cota initiala 1/1	A1
	1) **GHEBENEI MIHAI**, CNP neidentificat	

C. Partea III. SARCINI .

Inscrieri privind dezmembramintele dreptului de proprietate, drepturi reale de garanţie şi sarcini	Referinţe
NU SUNT	

Anexa Nr. 1 La Partea I

Teren

Nr cadastral	Suprafaţa (mp)*	Observaţii / Referinţe
	9.000	

* Suprafaţa este determinată in planul de proiecţie Stereo 70.

DETALII LINIARE IMOBIL

Date referitoare la teren

Crt	Categorie folosință	Intra vilan	Suprafaţa (mp)	Tarla	Parcelă	Nr. topo	Observaţii / Referinţe
1	arabil	NU	9.000	30	913/1/7	-	

Lungime Segmente
1) Valorile lungimilor segmentelor sunt obţinute din proiecţie în plan.

Punct început	X / Y	Punct sfârşit	X / Y	Lungime segment (** (m)
1	449.690,839 490.062,545	2	449.664,212 490.066,224	26.88
2	449.664,212 490.066,224	3	449.662,477 490.066,209	1.736
3	449.662,477 490.066,209	4	449.708,076 489.856,232	214.871
4	449.708,076 489.856,232	5	449.737,074 489.769,208	91.728
5	449.737,074 489.769,208	6	449.768,519 489.703,999	72.395

Document care conține date cu caracter personal, protejat de prevederile Regulamentului (UE) nr. 679/2016 și Legii 190/2018

Punct început	X / Y	Punct sfârşit	X / Y	Lungime segment (** (m)
6	449.768,519 489.703,999	7	449.785,154 489.715,767	20.376
7	449.785,154 489.715,767	8	449.788,578 489.721,716	6.864
8	449.788,578 489.721,716	9	449.759,339 489.775,61	61.315
9	449.759,339 489.775,61	10	449.745,27 489.814,175	41.051
10	449.745,27 489.814,175	11	449.729,885 489.865,607	53.683
11	449.729,885 489.865,607	1	449.690,839 490.062,545	200.772

** Lungimile segmentelor sunt determinate în planul de proiecţie Stereo 70 şi sunt rotunjite la 1 milimetru.
*** Distanţa dintre puncte este formată din segmente cumulate ce sunt mai mici decât valoarea 1 milimetru.

Document care conține date cu caracter personal, protejat de prevederile Regulamentului (UE) nr. 679/2016 și Legii 190/2018

DATE DESPRE IMOBILUL NR. 1740

Oficiul de Cadastru şi Publicitate Imobiliară SIBIU
Biroul de Cadastru şi Publicitate Imobiliară Sibiu

A. Partea I. Descrierea imobilului

TEREN Extravilan

Adresa: Jud. Sibiu

Nr. Crt	Nr cadastral Nr. topografic	Suprafaţa* (mp)	Observaţii / Referinţe
A1		15.000	Sector cadastral:13 Teren neimprejmuit;

B. Partea II. Proprietari şi acte

Inscrieri privitoare la dreptul de proprietate şi alte drepturi reale		Referinţe
/		
Act Administrativ nr. 436/62, din 18/11/1994 emis de CJPSDPAT SIBIU (Titlu de proprietate);		
B1	Intabulare, drept de PROPRIETATE, dobandit prin Reconstituire, cota actuala 1/1, cota initiala 1/1	A1
	1) **BARTUS IOAN**, CNP neidentificat	

C. Partea III. SARCINI .

Inscrieri privind dezmembramintele dreptului de proprietate, drepturi reale de garanţie şi sarcini	Referinţe
NU SUNT	

Document care conține date cu caracter personal, protejat de prevederile Regulamentului (UE) nr. 679/2016 și Legii 190/2018

Anexa Nr. 1 La Partea I

Teren

Nr cadastral	Suprafaţa (mp)*	Observaţii / Referinţe
	15.000	

* Suprafaţa este determinată in planul de proiecţie Stereo 70.

DETALII LINIARE IMOBIL

Date referitoare la teren

Crt	Categorie folosință	Intra vilan	Suprafaţa (mp)	Tarla	Parcelă	Nr. topo	Observaţii / Referinţe
1	arabil	NU	15.000	30	913/1/8	-	

Lungime Segmente
1) Valorile lungimilor segmentelor sunt obţinute din proiecţie în plan.

Punct început	X / Y	Punct sfârşit	X / Y	Lungime segment (** (m)
1	449.690,839 490.062,545	2	449.729,885 489.865,607	200.772
2	449.729,885 489.865,607	3	449.745,27 489.814,175	53.683
3	449.745,27 489.814,175	4	449.759,339 489.775,61	41.051
4	449.759,339 489.775,61	5	449.788,578 489.721,716	61.315
5	449.788,578 489.721,716	6	449.810,304 489.759,449	43.541

Document care conține date cu caracter personal, protejat de prevederile Regulamentului (UE) nr. 679/2016 și Legii 190/2018

Punct început	X / Y	Punct sfârşit	X / Y	Lungime segment (** (m)
6	449.810,304 489.759,449	7	449.788,999 489.822,582	66.631
7	449.788,999 489.822,582	8	449.760,749 489.935,892	116.778
8	449.760,749 489.935,892	9	449.745,145 490.055,186	120.311
9	449.745,145 490.055,186	1	449.690,839 490.062,545	54.802

** Lungimile segmentelor sunt determinate în planul de proiecţie Stereo 70 şi sunt rotunjite la 1 milimetru.
*** Distanţa dintre puncte este formată din segmente cumulate ce sunt mai mici decât valoarea 1 milimetru.

Document care conține date cu caracter personal, protejat de prevederile Regulamentului (UE) nr. 679/2016 și Legii 190/2018

DATE DESPRE IMOBILUL NR. 1741

Oficiul de Cadastru şi Publicitate Imobiliară SIBIU
Biroul de Cadastru şi Publicitate Imobiliară Sibiu

A. Partea I. Descrierea imobilului

TEREN Extravilan

Adresa: Jud. Sibiu

Nr. Crt	Nr cadastral Nr. topografic	Suprafaţa* (mp)	Observaţii / Referinţe
A1		15.000	Sector cadastral:13 Teren neimprejmuit;

B. Partea II. Proprietari şi acte

Inscrieri privitoare la dreptul de proprietate şi alte drepturi reale		Referinţe
/		
Act Administrativ nr. 116/62, din 13/08/1993 emis de CJPSDPAT SIBIU (Titlu de proprietate);		
B1	Intabulare, drept de PROPRIETATE, dobandit prin Reconstituire, cota actuala 1/1, cota initiala 1/1	A1
	1) **SOMEI TOMA**, CNP neidentificat 2) **SOMEI GHEORGHE**, CNP neidentificat 3) **GRECU ANA**, CNP neidentificat	

C. Partea III. SARCINI .

Inscrieri privind dezmembramintele dreptului de proprietate, drepturi reale de garanţie şi sarcini	Referinţe
NU SUNT	

Anexa Nr. 1 La Partea I

Teren

Nr cadastral	Suprafaţa (mp)*	Observaţii / Referinţe
	15.000	

* Suprafaţa este determinată in planul de proiecţie Stereo 70.

DETALII LINIARE IMOBIL

Date referitoare la teren

Crt	Categorie folosință	Intra vilan	Suprafaţa (mp)	Tarla	Parcelă	Nr. topo	Observaţii / Referinţe
1	arabil	NU	15.000	30	913/1/9	-	

Lungime Segmente
1) Valorile lungimilor segmentelor sunt obţinute din proiecţie în plan.

Punct început	X / Y	Punct sfârşit	X / Y	Lungime segment (** (m)
1	449.858,82 489.957,912	2	449.822,115 489.963,777	37.171
2	449.822,115 489.963,777	3	449.791,359 489.969,692	31.32
3	449.791,359 489.969,692	4	449.767,3 489.979,676	26.048
4	449.767,3 489.979,676	5	449.760,341 489.999,166	20.695
5	449.760,341 489.999,166	6	449.756,731 490.015,398	16.628

Document care conține date cu caracter personal, protejat de prevederile Regulamentului (UE) nr. 679/2016 și Legii 190/2018

Punct început	X / Y	Punct sfârşit	X / Y	Lungime segment (** (m)
6	449.756,731 490.015,398	7	449.756,091 490.039,976	24.587
7	449.756,091 490.039,976	8	449.758,566 490.053,381	13.631
8	449.758,566 490.053,381	9	449.745,145 490.055,186	13.541
9	449.745,145 490.055,186	10	449.760,749 489.935,892	120.311
10	449.760,749 489.935,892	11	449.788,999 489.822,582	116.778
11	449.788,999 489.822,582	12	449.810,304 489.759,449	66.631
12	449.810,304 489.759,449	13	449.822,107 489.779,947	23.653
13	449.822,107 489.779,947	14	449.838,88 489.807,655	32.389
14	449.838,88 489.807,655	15	449.848,176 489.823,022	17.96
15	449.848,176 489.823,022	16	449.854,583 489.844,812	22.712
16	449.854,583 489.844,812	17	449.856,505 489.874,537	29.787
17	449.856,505 489.874,537	18	449.860,348 489.899,527	25.284
18	449.860,348 489.899,527	1	449.858,82 489.957,912	58.405

** Lungimile segmentelor sunt determinate în planul de proiecţie Stereo 70 şi sunt rotunjite la 1 milimetru.
*** Distanţa dintre puncte este formată din segmente cumulate ce sunt mai mici decât valoarea 1 milimetru.

Document care conține date cu caracter personal, protejat de prevederile Regulamentului (UE) nr. 679/2016 și Legii 190/2018

DATE DESPRE IMOBILUL NR. 1742

Oficiul de Cadastru şi Publicitate Imobiliară SIBIU
Biroul de Cadastru şi Publicitate Imobiliară Sibiu

A. Partea I. Descrierea imobilului

TEREN Extravilan

Adresa: Jud. Sibiu

Nr. Crt	Nr cadastral Nr. topografic	Suprafaţa* (mp)	Observaţii / Referinţe
A1		7.500	Sector cadastral:13 Teren neimprejmuit;

B. Partea II. Proprietari şi acte

Inscrieri privitoare la dreptul de proprietate şi alte drepturi reale		Referinţe
/		
Act Administrativ nr. 114/62, din 13/08/1993 emis de CJPSDPAT SIBIU (Titlu de proprietate);		
B1	Intabulare, drept de PROPRIETATE, dobandit prin Reconstituire, cota actuala 1/1, cota initiala 1/1	A1
	1) **ZAMACAU ANA**, CNP neidentificat 2) **ANTONIE MARIA**, CNP neidentificat	

C. Partea III. SARCINI .

Inscrieri privind dezmembramintele dreptului de proprietate, drepturi reale de garanţie şi sarcini	Referinţe
NU SUNT	

Document care conține date cu caracter personal, protejat de prevederile Regulamentului (UE) nr. 679/2016 și Legii 190/2018

Anexa Nr. 1 La Partea I

Teren

Nr cadastral	Suprafaţa (mp)*	Observaţii / Referinţe
	7.500	

* Suprafaţa este determinată in planul de proiecţie Stereo 70.

DETALII LINIARE IMOBIL

Date referitoare la teren

Crt	Categorie folosință	Intra vilan	Suprafaţa (mp)	Tarla	Parcelă	Nr. topo	Observaţii / Referinţe
1	arabil	NU	7.500	30	913/1/11	-	

Lungime Segmente
1) Valorile lungimilor segmentelor sunt obţinute din proiecţie în plan.

Punct început	X / Y	Punct sfârşit	X / Y	Lungime segment (** (m)
1	449.858,82 489.957,912	2	449.860,348 489.899,527	58.405
2	449.860,348 489.899,527	3	449.910,752 489.894,795	50.625
3	449.910,752 489.894,795	4	449.980,038 489.855,977	79.42
4	449.980,038 489.855,977	5	449.989,871 489.851,761	10.698
5	449.989,871 489.851,761	6	449.990,524 489.882,988	31.234

Document care conține date cu caracter personal, protejat de prevederile Regulamentului (UE) nr. 679/2016 și Legii 190/2018

Punct început	X / Y	Punct sfârşit	X / Y	Lungime segment (** (m)
6	449.990,524 489.882,988	7	449.986,901 489.901,056	18.428
7	449.986,901 489.901,056	8	449.983,552 489.907,928	7.645
8	449.983,552 489.907,928	9	449.975,434 489.919,312	13.982
9	449.975,434 489.919,312	10	449.960,728 489.930,191	18.292
10	449.960,728 489.930,191	11	449.926,988 489.944,029	36.467
11	449.926,988 489.944,029	12	449.881,727 489.954,22	46.394
12	449.881,727 489.954,22	1	449.858,82 489.957,912	23.203

** Lungimile segmentelor sunt determinate în planul de proiecţie Stereo 70 şi sunt rotunjite la 1 milimetru.
*** Distanţa dintre puncte este formată din segmente cumulate ce sunt mai mici decât valoarea 1 milimetru.

Document care conține date cu caracter personal, protejat de prevederile Regulamentului (UE) nr. 679/2016 și Legii 190/2018

DATE DESPRE IMOBILUL NR. 1743

Oficiul de Cadastru şi Publicitate Imobiliară SIBIU
Biroul de Cadastru şi Publicitate Imobiliară Sibiu

A. Partea I. Descrierea imobilului

TEREN Intravilan

Adresa: Loc. Vurpar, Jud. Sibiu

Nr. Crt	Nr cadastral Nr. topografic	Suprafaţa* (mp)	Observaţii / Referinţe
A1		724	Sector cadastral:13 Teren neimprejmuit;

Construcţii

Crt	Nr cadastral Nr. topografic	Adresa	Observaţii / Referinţe
A1.1	100945-C1	Loc. Vurpar, Jud. Sibiu	Nr. niveluri:1; S. construita la sol:49 mp; S. construita desfasurata:49 mp; Casa de locuit
A1.2	100945-C2	Loc. Vurpar, Jud. Sibiu	Nr. niveluri:1; S. construita la sol:11 mp; S. construita desfasurata:11 mp; Anexa
A1.3	100945-C3	Loc. Vurpar, Jud. Sibiu	Nr. niveluri:1; S. construita la sol:41 mp; S. construita desfasurata:41 mp; Casa de locuit

B. Partea II. Proprietari şi acte

Inscrieri privitoare la dreptul de proprietate şi alte drepturi reale		Referinţe
/		
Act Normativ nr. 7, din 13/03/1996 emis de PARLAMENTUL ROMANIEI;		
B1	Inscrierea provizorie, drept de PROPRIETATE, dobandit prin Lege, cota actuala 1/1, cota initiala 1/1	A1
	1) **COMUNA VURPAR**, CIF:4406355, Proprietar neidentificat	
Act Normativ nr. 7, din 13/03/1996 emis de Parlamentul Romaniei;		
B2	Intabulare, drept de PROPRIETATE, dobandit prin Lege, cota actuala 1/1, cota initiala 1/1	A1.1, A1.2, A1.3
	1) **COMUNA VURPAR**, CIF:4406355, Proprietar neidentificat	

C. Partea III. SARCINI .

Inscrieri privind dezmembramintele dreptului de proprietate, drepturi reale de garanţie şi sarcini	Referinţe
NU SUNT	

Document care conține date cu caracter personal, protejat de prevederile Regulamentului (UE) nr. 679/2016 și Legii 190/2018

Anexa Nr. 1 La Partea I

Teren

Nr cadastral	Suprafaţa (mp)*	Observaţii / Referinţe
	724	

* Suprafaţa este determinată in planul de proiecţie Stereo 70.

DETALII LINIARE IMOBIL

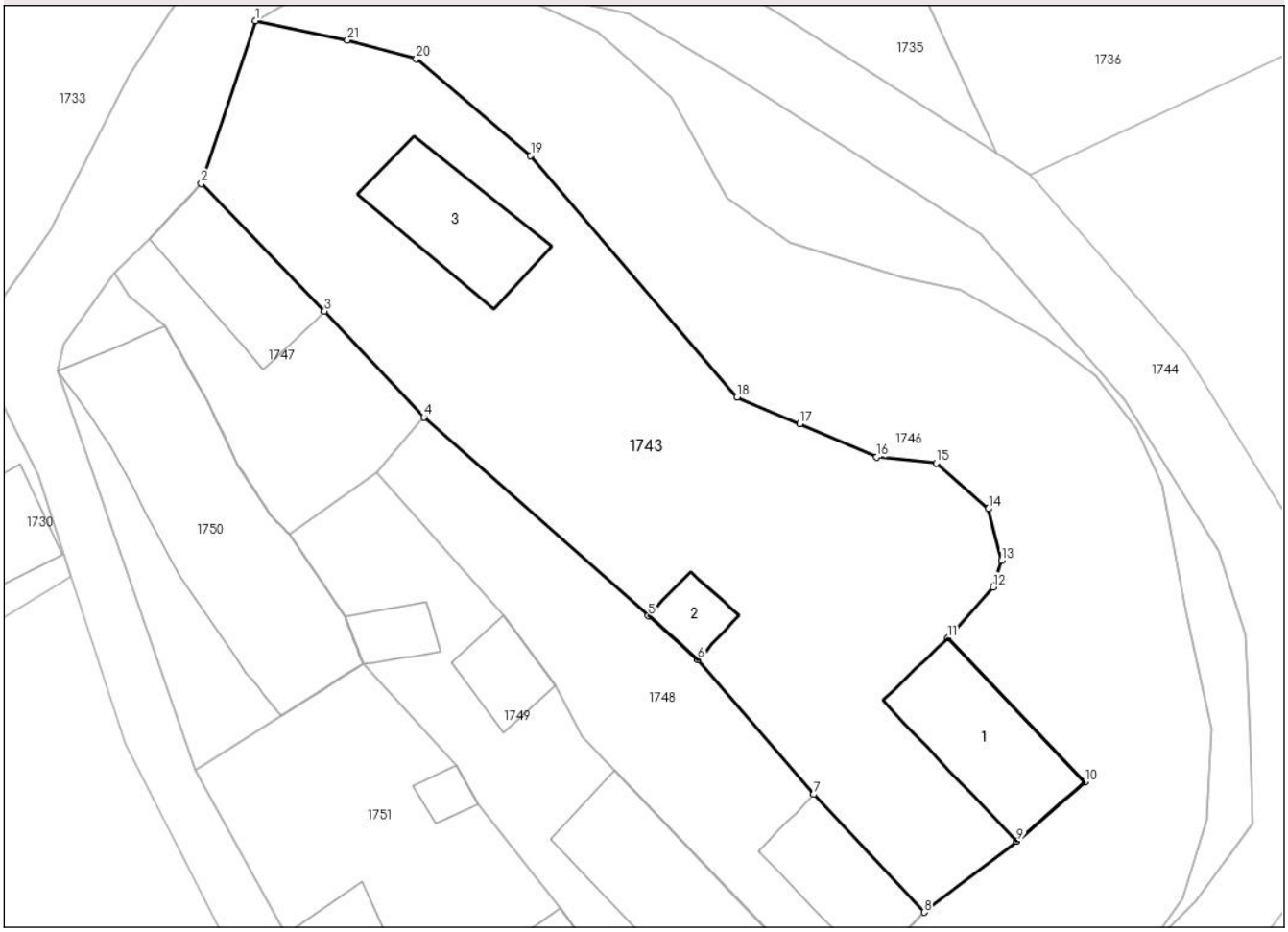

Date referitoare la teren

Crt	Categorie folosință	Intra vilan	Suprafaţa (mp)	Tarla	Parcelă	Nr. topo	Observaţii / Referinţe
1	neproductiv	DA	623	30	913/2	-	Groapa de imprumut
2	curti constructii	DA	101	30	913/2	-	

Date referitoare la construcţii

Crt	Număr	Destinaţie construcţie	Supraf. (mp)	Situaţie juridică	Observaţii / Referinţe
A1.1	100945-C1	constructii de locuinte	49	Cu acte	Nr. niveluri:1; S. construita la sol:49 mp; S. construita desfasurata:49 mp; Casa de locuit
A1.2	100945-C2	constructii anexa	11	Cu acte	Nr. niveluri:1; S. construita la sol:11 mp; S. construita desfasurata:11 mp; Anexa
A1.3	100945-C3	constructii de locuinte	41	Cu acte	Nr. niveluri:1; S. construita la sol:41 mp; S. construita desfasurata:41 mp; Casa de locuit

Lungime Segmente

1) Valorile lungimilor segmentelor sunt obţinute din proiecţie în plan.

Punct început	X / Y	Punct sfârşit	X / Y	Lungime segment (** (m)
1	449.647,073 489.666,048	2	449.644,242 489.657,528	8.979

Punct început	X / Y	Punct sfârşit	X / Y	Lungime segment (** (m)
2	449.644,242 489.657,528	3	449.650,7 489.650,853	9.287

Document care conține date cu caracter personal, protejat de prevederile Regulamentului (UE) nr. 679/2016 și Legii 190/2018

Punct început	X / Y	Punct sfârşit	X / Y	Lungime segment (** (m)
3	449.650,7 489.650,853	4	449.655,9 489.645,299	7.609
5	449.667,654 489.634,912	6	449.670,248 489.632,619	3.462
7	449.676,326 489.625,567	8	449.682,102 489.619,397	8.452
9	449.686,972 489.623,107	10	449.690,52 489.626,223	4.722
11	449.683,341 489.633,749	12	449.685,723 489.636,415	3.576
13	449.686,168 489.637,8	14	449.685,483 489.640,512	2.797
15	449.682,736 489.642,905	16	449.679,617 489.643,212	3.134
17	449.675,596 489.644,961	18	449.672,311 489.646,344	3.564
19	449.661,488 489.658,994	20	449.655,499 489.664,061	7.845
21	449.651,889 489.665,037	1	449.647,073 489.666,048	4.92

Punct început	X / Y	Punct sfârşit	X / Y	Lungime segment (** (m)
4	449.655,9 489.645,299	5	449.667,654 489.634,912	15.686
6	449.670,248 489.632,619	7	449.676,326 489.625,567	9.309
8	449.682,102 489.619,397	9	449.686,972 489.623,107	6.122
10	449.690,52 489.626,223	11	449.683,341 489.633,749	10.402
12	449.685,723 489.636,415	13	449.686,168 489.637,8	1.454
14	449.685,483 489.640,512	15	449.682,736 489.642,905	3.644
16	449.679,617 489.643,212	17	449.675,596 489.644,961	4.385
18	449.672,311 489.646,344	19	449.661,488 489.658,994	16.648
20	449.655,499 489.664,061	21	449.651,889 489.665,037	3.74

** Lungimile segmentelor sunt determinate în planul de proiecţie Stereo 70 şi sunt rotunjite la 1 milimetru.
*** Distanţa dintre puncte este formată din segmente cumulate ce sunt mai mici decât valoarea 1 milimetru.

Document care conține date cu caracter personal, protejat de prevederile Regulamentului (UE) nr. 679/2016 și Legii 190/2018

DATE DESPRE IMOBILUL NR. 1744

Oficiul de Cadastru şi Publicitate Imobiliară SIBIU
Biroul de Cadastru şi Publicitate Imobiliară Sibiu

A. Partea I. Descrierea imobilului

TEREN Intravilan

Adresa: Loc. Vurpar, Jud. Sibiu

Nr. Crt	Nr cadastral Nr. topografic	Suprafaţa* (mp)	Observaţii / Referinţe
A1		844	Sector cadastral:13 Teren neimprejmuit;

B. Partea II. Proprietari şi acte

Inscrieri privitoare la dreptul de proprietate şi alte drepturi reale		Referinţe
/		
Act Normativ nr. 7, din 13/03/1996 emis de PARLAMENTUL ROMANIEI;		
B1	Inscrierea provizorie, drept de PROPRIETATE, dobandit prin Lege, cota actuala 1/1, cota initiala 1/1	A1
	1) **COMUNA VURPAR**, CIF:4406355, Proprietar neidentificat	

C. Partea III. SARCINI .

Inscrieri privind dezmembramintele dreptului de proprietate, drepturi reale de garanţie şi sarcini	Referinţe
NU SUNT	

Document care conține date cu caracter personal, protejat de prevederile Regulamentului (UE) nr. 679/2016 și Legii 190/2018

Anexa Nr. 1 La Partea I

Teren

Nr cadastral	Suprafaţa (mp)*	Observaţii / Referinţe
	844	

* Suprafaţa este determinată in planul de proiecţie Stereo 70.

DETALII LINIARE IMOBIL

Date referitoare la teren

Crt	Categorie folosință	Intra vilan	Suprafaţa (mp)	Tarla	Parcelă	Nr. topo	Observaţii / Referinţe
1	drum	DA	844	30	913/2/1	-	

Lungime Segmente

1) Valorile lungimilor segmentelor sunt obţinute din proiecţie în plan.

Punct început	X / Y	Punct sfârşit	X / Y	Lungime segment
1	449.644,242 489.657,528	2	449.647,073 489.666,048	8.979
4	449.654,04 489.668,289	5	449.659,504 489.667,992	5.472
7	449.672,218 489.663,144	8	449.685,044 489.654,902	15.247
10	449.697,546 489.638,27	11	449.698,931 489.633,92	4.565
13	449.699,317 489.624,045	14	449.696,311 489.619,96	5.072
16	449.690,95 489.614,813	17	449.670,158 489.603,269	23.782

Punct început	X / Y	Punct sfârşit	X / Y	Lungime segment
2	449.647,073 489.666,048	3	449.650,25 489.667,85	3.652
5	449.659,504 489.667,992	6	449.666,625 489.666,375	7.302
8	449.685,044 489.654,902	9	449.692,619 489.646,199	11.538
11	449.698,931 489.633,92	12	449.699,222 489.628,475	5.452
14	449.696,311 489.619,96	15	449.693,571 489.617,231	3.868
17	449.670,158 489.603,269	18	449.658,314 489.593,934	15.08

Punct început	X / Y	Punct sfârşit	X / Y	Lungime segment
3	449.650,25 489.667,85	4	449.654,04 489.668,289	3.816
6	449.666,625 489.666,375	7	449.672,218 489.663,144	6.458
9	449.692,619 489.646,199	10	449.697,546 489.638,27	9.335
12	449.699,222 489.628,475	13	449.699,317 489.624,045	4.431
15	449.693,571 489.617,231	16	449.690,95 489.614,813	3.566
18	449.658,314 489.593,934	19	449.665,096 489.592,453	6.942

Document care conține date cu caracter personal, protejat de prevederile Regulamentului (UE) nr. 679/2016 și Legii 190/2018

Punct început	X / Y	Punct sfârşit	X / Y	Lungime segment
19	449.665,096 489.592,453	20	449.669,631 489.596,506	6.082
22	449.683,957 489.605,882	23	449.692,499 489.611,777	10.379
25	449.703,345 489.622,77	26	449.703,22 489.628,625	5.856
28	449.701,207 489.639,958	29	449.695,847 489.648,583	10.154
31	449.685,891 489.659,112	32	449.674,3 489.666,561	13.778
34	449.663,31 489.671,23	35	449.660,06 489.672,606	3.53
37	449.648,497 489.672,609	38	449.645,611 489.670,187	3.768
40	449.640,431 489.663,148	41	449.636,348 489.655,083	9.04
43	449.632,734 489.648,189	44	449.635,686 489.642,277	6.608
46	449.640,249 489.628,24	47	449.645,555 489.617,769	11.739
49	449.652,229 489.603,765	50	449.658,06 489.594,136	11.256
52	449.654,103 489.606,382	53	449.648,681 489.618,226	13.026
55	449.636,718 489.647,7	56	449.637,012 489.649,121	1.451
58	449.641,505 489.654,615	1	449.644,242 489.657,528	3.997

Punct început	X / Y	Punct sfârşit	X / Y	Lungime segment
20	449.669,631 489.596,506	21	449.675,701 489.600,958	7.528
23	449.692,499 489.611,777	24	449.699,222 489.617,167	8.617
26	449.703,22 489.628,625	27	449.702,898 489.634,645	6.029
29	449.695,847 489.648,583	30	449.687,687 489.657,958	12.43
32	449.674,3 489.666,561	33	449.668,102 489.670,142	7.159
35	449.660,06 489.672,606	36	449.653,701 489.673,328	6.399
38	449.645,611 489.670,187	39	449.644,248 489.669,044	1.779
41	449.636,348 489.655,083	42	449.633,266 489.650,756	5.312
44	449.635,686 489.642,277	45	449.637,406 489.636,983	5.566
47	449.645,555 489.617,769	48	449.647,311 489.613,947	4.206
50	449.658,06 489.594,136	51	449.659,722 489.599,226	5.354
53	449.648,681 489.618,226	54	449.643,933 489.626,848	9.843
56	449.637,012 489.649,121	57	449.639,676 489.652,861	4.592

Punct început	X / Y	Punct sfârşit	X / Y	Lungime segment
21	449.675,701 489.600,958	22	449.683,957 489.605,882	9.613
24	449.699,222 489.617,167	25	449.703,345 489.622,77	6.957
27	449.702,898 489.634,645	28	449.701,207 489.639,958	5.576
30	449.687,687 489.657,958	31	449.685,891 489.659,112	2.134
33	449.668,102 489.670,142	34	449.663,31 489.671,23	4.914
36	449.653,701 489.673,328	37	449.648,497 489.672,609	5.253
39	449.644,248 489.669,044	40	449.640,431 489.663,148	7.023
42	449.633,266 489.650,756	43	449.632,734 489.648,189	2.621
45	449.637,406 489.636,983	46	449.640,249 489.628,24	9.194
48	449.647,311 489.613,947	49	449.652,229 489.603,765	11.308
51	449.659,722 489.599,226	52	449.654,103 489.606,382	9.099
54	449.643,933 489.626,848	55	449.636,718 489.647,7	22.065
57	449.639,676 489.652,861	58	449.641,505 489.654,615	2.534

** Lungimile segmentelor sunt determinate în planul de proiecţie Stereo 70 şi sunt rotunjite la 1 milimetru.
*** Distanţa dintre puncte este formată din segmente cumulate ce sunt mai mici decât valoarea 1 milimetru.

Document care conține date cu caracter personal, protejat de prevederile Regulamentului (UE) nr. 679/2016 și Legii 190/2018

DATE DESPRE IMOBILUL NR. 1745

Oficiul de Cadastru şi Publicitate Imobiliară SIBIU
Biroul de Cadastru şi Publicitate Imobiliară Sibiu

A. Partea I. Descrierea imobilului

TEREN Intravilan

Adresa: Loc. Vurpar, Jud. Sibiu

Nr. Crt	Nr cadastral Nr. topografic	Suprafaţa* (mp)	Observaţii / Referinţe
A1		162	Sector cadastral:13 Teren neimprejmuit;

B. Partea II. Proprietari şi acte

Inscrieri privitoare la dreptul de proprietate şi alte drepturi reale		Referinţe
/		
Act Normativ nr. 7, din 13/03/1996 emis de PARLAMENTUL ROMANIEI;		
B1	Inscrierea provizorie, drept de PROPRIETATE, dobandit prin Lege, cota actuala 1/1, cota initiala 1/1	A1
	1) **COMUNA VURPAR**, CIF:4406355, Proprietar neidentificat	

C. Partea III. SARCINI .

Inscrieri privind dezmembramintele dreptului de proprietate, drepturi reale de garanţie şi sarcini	Referinţe
NU SUNT	

Document care conține date cu caracter personal, protejat de prevederile Regulamentului (UE) nr. 679/2016 și Legii 190/2018

Anexa Nr. 1 La Partea I

Teren

Nr cadastral	Suprafaţa (mp)*	Observaţii / Referinţe
	162	

* Suprafaţa este determinată in planul de proiecţie Stereo 70.

DETALII LINIARE IMOBIL

Date referitoare la teren

Crt	Categorie folosință	Intra vilan	Suprafaţa (mp)	Tarla	Parcelă	Nr. topo	Observaţii / Referinţe
1	neproductiv	DA	162	30	913/2/2	-	

Lungime Segmente
1) Valorile lungimilor segmentelor sunt obţinute din proiecţie în plan.

Punct început	X / Y	Punct sfârşit	X / Y	Lungime segment (** (m)
1	449.659,504 489.667,992	2	449.665,02 489.665,447	6.074
3	449.668,839 489.662,015	4	449.671,812 489.656,812	5.993
5	449.675,089 489.654,454	6	449.681,021 489.652,609	6.212
7	449.683,986 489.651,969	8	449.688,5 489.649,421	5.183
9	449.691,11 489.647,449	10	449.693,217 489.644,662	3.494

Punct început	X / Y	Punct sfârşit	X / Y	Lungime segment (** (m)
2	449.665,02 489.665,447	3	449.668,839 489.662,015	5.134
4	449.671,812 489.656,812	5	449.675,089 489.654,454	4.037
6	449.681,021 489.652,609	7	449.683,986 489.651,969	3.034
8	449.688,5 489.649,421	9	449.691,11 489.647,449	3.272
10	449.693,217 489.644,662	11	449.694,583 489.641,788	3.181

Document care conține date cu caracter personal, protejat de prevederile Regulamentului (UE) nr. 679/2016 și Legii 190/2018

Punct început	X / Y	Punct sfârşit	X / Y	Lungime segment (** (m)
11	449.694,583 489.641,788	12	449.695,852 489.635,065	6.842
13	449.697,169 489.628,995	14	449.696,903 489.624,226	4.777
15	449.695,653 489.620,147	16	449.693,571 489.617,231	3.584
17	449.696,311 489.619,96	18	449.699,317 489.624,045	5.072
19	449.699,222 489.628,475	20	449.698,931 489.633,92	5.452
21	449.697,546 489.638,27	22	449.692,619 489.646,199	9.335
23	449.685,044 489.654,902	24	449.672,218 489.663,144	15.247
25	449.666,625 489.666,375	1	449.659,504 489.667,992	7.302

Punct început	X / Y	Punct sfârşit	X / Y	Lungime segment (** (m)
12	449.695,852 489.635,065	13	449.697,169 489.628,995	6.211
14	449.696,903 489.624,226	15	449.695,653 489.620,147	4.266
16	449.693,571 489.617,231	17	449.696,311 489.619,96	3.868
18	449.699,317 489.624,045	19	449.699,222 489.628,475	4.431
20	449.698,931 489.633,92	21	449.697,546 489.638,27	4.565
22	449.692,619 489.646,199	23	449.685,044 489.654,902	11.538
24	449.672,218 489.663,144	25	449.666,625 489.666,375	6.458

** Lungimile segmentelor sunt determinate în planul de proiecţie Stereo 70 şi sunt rotunjite la 1 milimetru.
*** Distanţa dintre puncte este formată din segmente cumulate ce sunt mai mici decât valoarea 1 milimetru.

Document care conține date cu caracter personal, protejat de prevederile Regulamentului (UE) nr. 679/2016 și Legii 190/2018

DATE DESPRE IMOBILUL NR. 1746

Oficiul de Cadastru şi Publicitate Imobiliară SIBIU
Biroul de Cadastru şi Publicitate Imobiliară Sibiu

A. Partea I. Descrierea imobilului

TEREN Intravilan

Adresa: Loc. Vurpar, Jud. Sibiu

Nr. Crt	Nr cadastral Nr. topografic	Suprafaţa* (mp)	Observaţii / Referinţe
A1		784	Sector cadastral:13 Teren neimprejmuit;

B. Partea II. Proprietari şi acte

Inscrieri privitoare la dreptul de proprietate şi alte drepturi reale		Referinţe
/		
Act Normativ nr. 7, din 13/03/1996 emis de PARLAMENTUL ROMANIEI;		
B1	Inscrierea provizorie, drept de PROPRIETATE, dobandit prin Lege, cota actuala 1/1, cota initiala 1/1	A1
	1) **COMUNA VURPAR**, CIF:4406355, Proprietar neidentificat	

C. Partea III. SARCINI .

Inscrieri privind dezmembramintele dreptului de proprietate, drepturi reale de garanţie şi sarcini	Referinţe
NU SUNT	

Document care conține date cu caracter personal, protejat de prevederile Regulamentului (UE) nr. 679/2016 și Legii 190/2018

Anexa Nr. 1 La Partea I

Teren

Nr cadastral	Suprafaţa (mp)*	Observaţii / Referinţe
	784	

* Suprafaţa este determinată in planul de proiecţie Stereo 70.

DETALII LINIARE IMOBIL

Date referitoare la teren

Crt	Categorie folosință	Intra vilan	Suprafaţa (mp)	Tarla	Parcelă	Nr. topo	Observaţii / Referinţe
1	curti constructii	DA	784	30	913/2/3	-	Taluz

Lungime Segmente

1) Valorile lungimilor segmentelor sunt obţinute din proiecţie în plan.

Punct început	X / Y	Punct sfârşit	X / Y	Lungime segment
1	449.695,852 489.635,065	2	449.694,583 489.641,788	6.842
4	449.691,11 489.647,449	5	449.688,5 489.649,421	3.272
7	449.681,021 489.652,609	8	449.675,089 489.654,454	6.212
10	449.668,839 489.662,015	11	449.665,02 489.665,447	5.134
13	449.654,04 489.668,289	14	449.650,25 489.667,85	3.816

Punct început	X / Y	Punct sfârşit	X / Y	Lungime segment
2	449.694,583 489.641,788	3	449.693,217 489.644,662	3.181
5	449.688,5 489.649,421	6	449.683,986 489.651,969	5.183
8	449.675,089 489.654,454	9	449.671,812 489.656,812	4.037
11	449.665,02 489.665,447	12	449.659,504 489.667,992	6.074
14	449.650,25 489.667,85	15	449.647,073 489.666,048	3.652

Punct început	X / Y	Punct sfârşit	X / Y	Lungime segment
3	449.693,217 489.644,662	4	449.691,11 489.647,449	3.494
6	449.683,986 489.651,969	7	449.681,021 489.652,609	3.034
9	449.671,812 489.656,812	10	449.668,839 489.662,015	5.993
12	449.659,504 489.667,992	13	449.654,04 489.668,289	5.472
15	449.647,073 489.666,048	16	449.651,889 489.665,037	4.92

Document care conține date cu caracter personal, protejat de prevederile Regulamentului (UE) nr. 679/2016 și Legii 190/2018

Punct început	X / Y	Punct sfârşit	X / Y	Lungime segment
16	449.651,889 489.665,037	17	449.655,499 489.664,061	3.74
19	449.672,311 489.646,344	20	449.675,596 489.644,961	3.564
22	449.682,736 489.642,905	23	449.685,483 489.640,512	3.644
25	449.685,723 489.636,415	26	449.683,341 489.633,749	3.576
28	449.686,972 489.623,107	29	449.682,102 489.619,397	6.122
31	449.677,183 489.615,058	32	449.673,821 489.611,476	4.913
34	449.667,256 489.606,048	35	449.667,379 489.605,569	0.494
37	449.659,722 489.599,226	38	449.658,06 489.594,136	5.354
40	449.670,158 489.603,269	41	449.690,95 489.614,813	23.782
43	449.695,653 489.620,147	44	449.696,903 489.624,226	4.266

Punct început	X / Y	Punct sfârşit	X / Y	Lungime segment
17	449.655,499 489.664,061	18	449.661,488 489.658,994	7.845
20	449.675,596 489.644,961	21	449.679,617 489.643,212	4.385
23	449.685,483 489.640,512	24	449.686,168 489.637,8	2.797
26	449.683,341 489.633,749	27	449.690,52 489.626,223	10.402
29	449.682,102 489.619,397	30	449.679,273 489.616,474	4.068
32	449.673,821 489.611,476	33	449.670,729 489.608,458	4.32
35	449.667,379 489.605,569	36	449.663,6 489.602,176	5.079
38	449.658,06 489.594,136	39	449.658,314 489.593,934	0.325
41	449.690,95 489.614,813	42	449.693,571 489.617,231	3.566
44	449.696,903 489.624,226	45	449.697,169 489.628,995	4.777

Punct început	X / Y	Punct sfârşit	X / Y	Lungime segment
18	449.661,488 489.658,994	19	449.672,311 489.646,344	16.648
21	449.679,617 489.643,212	22	449.682,736 489.642,905	3.134
24	449.686,168 489.637,8	25	449.685,723 489.636,415	1.454
27	449.690,52 489.626,223	28	449.686,972 489.623,107	4.722
30	449.679,273 489.616,474	31	449.677,183 489.615,058	2.525
33	449.670,729 489.608,458	34	449.667,256 489.606,048	4.227
36	449.663,6 489.602,176	37	449.659,722 489.599,226	4.872
39	449.658,314 489.593,934	40	449.670,158 489.603,269	15.08
42	449.693,571 489.617,231	43	449.695,653 489.620,147	3.584
45	449.697,169 489.628,995	1	449.695,852 489.635,065	6.211

** Lungimile segmentelor sunt determinate în planul de proiecţie Stereo 70 şi sunt rotunjite la 1 milimetru.
*** Distanţa dintre puncte este formată din segmente cumulate ce sunt mai mici decât valoarea 1 milimetru.

Document care conține date cu caracter personal, protejat de prevederile Regulamentului (UE) nr. 679/2016 și Legii 190/2018

DATE DESPRE IMOBILUL NR. 1747

Oficiul de Cadastru şi Publicitate Imobiliară SIBIU
Biroul de Cadastru şi Publicitate Imobiliară Sibiu

A. Partea I. Descrierea imobilului

TEREN Intravilan

Adresa: Loc. Vurpar, Jud. Sibiu

Nr. Crt	Nr cadastral Nr. topografic	Suprafaţa* (mp)	Observaţii / Referinţe
A1		132	Sector cadastral:13 Teren neimprejmuit;

Construcţii

Crt	Nr cadastral Nr. topografic	Adresa	Observaţii / Referinţe
A1.1	100945-C1	Loc. Vurpar, Jud. Sibiu	Nr. niveluri:1; S. construita la sol:39 mp; S. construita desfasurata:39 mp; Casa de locuit

B. Partea II. Proprietari şi acte

Inscrieri privitoare la dreptul de proprietate şi alte drepturi reale		Referinţe
/		
Act Normativ nr. 7, din 13/03/1996 emis de PARLAMENTUL ROMANIEI;		
B1	Inscrierea provizorie, drept de PROPRIETATE, dobandit prin Lege, cota actuala 1/1, cota initiala 1/1	A1
	1) **COMUNA VURPAR**, CIF:4406355, Proprietar neidentificat	
Act Normativ nr. 7, din 13/03/1996 emis de Parlamentul Romaniei;		
B2	Intabulare, drept de PROPRIETATE, dobandit prin Lege, cota actuala 1/1, cota initiala 1/1	A1.1
	1) **COMUNA VURPAR**, CIF:4406355, Proprietar neidentificat	

C. Partea III. SARCINI .

Inscrieri privind dezmembramintele dreptului de proprietate, drepturi reale de garanţie şi sarcini	Referinţe
NU SUNT	

Anexa Nr. 1 La Partea I

Teren

Nr cadastral	Suprafaţa (mp)*	Observaţii / Referinţe
	132	

* Suprafaţa este determinată in planul de proiecţie Stereo 70.

DETALII LINIARE IMOBIL

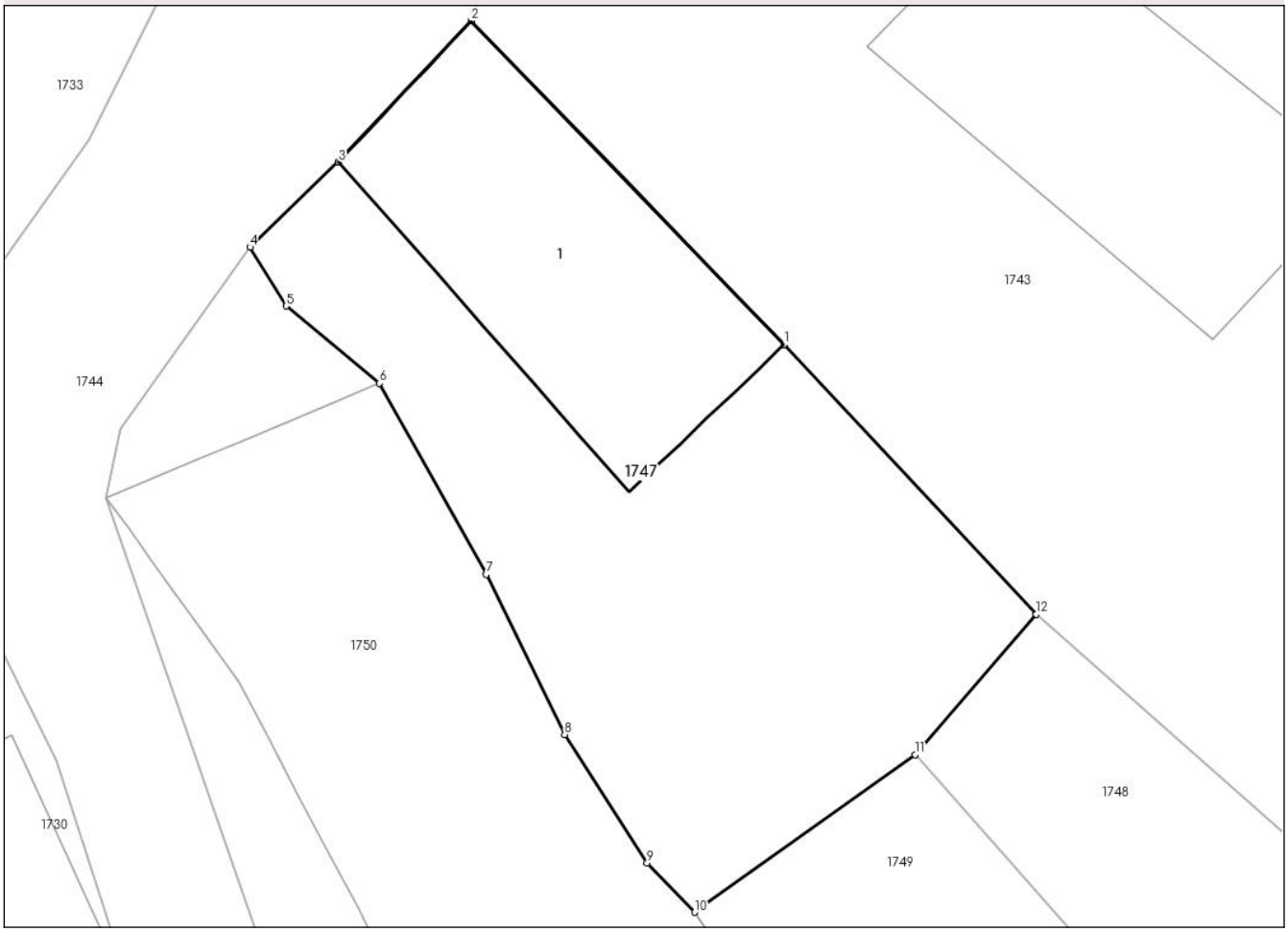

Date referitoare la teren

Crt	Categorie folosință	Intra vilan	Suprafaţa (mp)	Tarla	Parcelă	Nr. topo	Observaţii / Referinţe
1	curti constructii	DA	132	30	913/2/4	-	

Date referitoare la construcţii

Crt	Număr	Destinaţie construcţie	Supraf. (mp)	Situaţie juridică	Observaţii / Referinţe
A1.1	100945-C1	constructii de locuinte	39	Cu acte	Nr. niveluri:1; S. construita la sol:39 mp; S. construita desfasurata:39 mp; Casa de locuit

Lungime Segmente
1) Valorile lungimilor segmentelor sunt obţinute din proiecţie în plan.

Punct început	X / Y	Punct sfârşit	X / Y	Lungime segment (** (m)
1	449.650,7 489.650,853	2	449.644,242 489.657,528	9.287
2	449.644,242 489.657,528	3	449.641,505 489.654,615	3.997
3	449.641,505 489.654,615	4	449.639,676 489.652,861	2.534
4	449.639,676 489.652,861	5	449.640,426 489.651,65	1.424

Document care conține date cu caracter personal, protejat de prevederile Regulamentului (UE) nr. 679/2016 și Legii 190/2018

Punct început	X / Y	Punct sfârşit	X / Y	Lungime segment (** (m)
5	449.640,426 489.651,65	6	449.642,352 489.650,056	2.499
6	449.642,352 489.650,056	7	449.644,551 489.646,117	4.512
7	449.644,551 489.646,117	8	449.646,17 489.642,816	3.677
8	449.646,17 489.642,816	9	449.647,872 489.640,169	3.147
9	449.647,872 489.640,169	10	449.648,854 489.639,158	1.41
10	449.648,854 489.639,158	11	449.653,398 489.642,404	5.583
11	449.653,398 489.642,404	12	449.655,9 489.645,299	3.826
12	449.655,9 489.645,299	1	449.650,7 489.650,853	7.609

** Lungimile segmentelor sunt determinate în planul de proiecţie Stereo 70 şi sunt rotunjite la 1 milimetru.
*** Distanţa dintre puncte este formată din segmente cumulate ce sunt mai mici decât valoarea 1 milimetru.

Document care conține date cu caracter personal, protejat de prevederile Regulamentului (UE) nr. 679/2016 și Legii 190/2018

DATE DESPRE IMOBILUL NR. 1748

Oficiul de Cadastru şi Publicitate Imobiliară SIBIU
Biroul de Cadastru şi Publicitate Imobiliară Sibiu

A. Partea I. Descrierea imobilului

TEREN Intravilan

Adresa: Loc. Vurpar, Jud. Sibiu

Nr. Crt	Nr cadastral Nr. topografic	Suprafaţa* (mp)	Observaţii / Referinţe
A1		218	Sector cadastral:13 Teren neimprejmuit;

Construcţii

Crt	Nr cadastral Nr. topografic	Adresa	Observaţii / Referinţe
A1.1	100945-C1	Loc. Vurpar, Jud. Sibiu	Nr. niveluri:1; S. construita la sol:35 mp; S. construita desfasurata:35 mp; Casa de locuit

B. Partea II. Proprietari şi acte

Inscrieri privitoare la dreptul de proprietate şi alte drepturi reale		Referinţe
/		
Act Normativ nr. 7, din 13/03/1996 emis de PARLAMENTUL ROMANIEI;		
B1	Inscrierea provizorie, drept de PROPRIETATE, dobandit prin Lege, cota actuala 1/1, cota initiala 1/1	A1
	1) **COMUNA VURPAR**, CIF:4406355, Proprietar neidentificat	
Act Normativ nr. 7, din 13/03/1996 emis de Parlamentul Romaniei;		
B2	Intabulare, drept de PROPRIETATE, dobandit prin Lege, cota actuala 1/1, cota initiala 1/1	A1.1
	1) **COMUNA VURPAR**, CIF:4406355, Proprietar neidentificat	

C. Partea III. SARCINI .

Inscrieri privind dezmembramintele dreptului de proprietate, drepturi reale de garanţie şi sarcini	Referinţe
NU SUNT	

Anexa Nr. 1 La Partea I

Teren

Nr cadastral	Suprafaţa (mp)*	Observaţii / Referinţe
	218	

* Suprafaţa este determinată in planul de proiecţie Stereo 70.

DETALII LINIARE IMOBIL

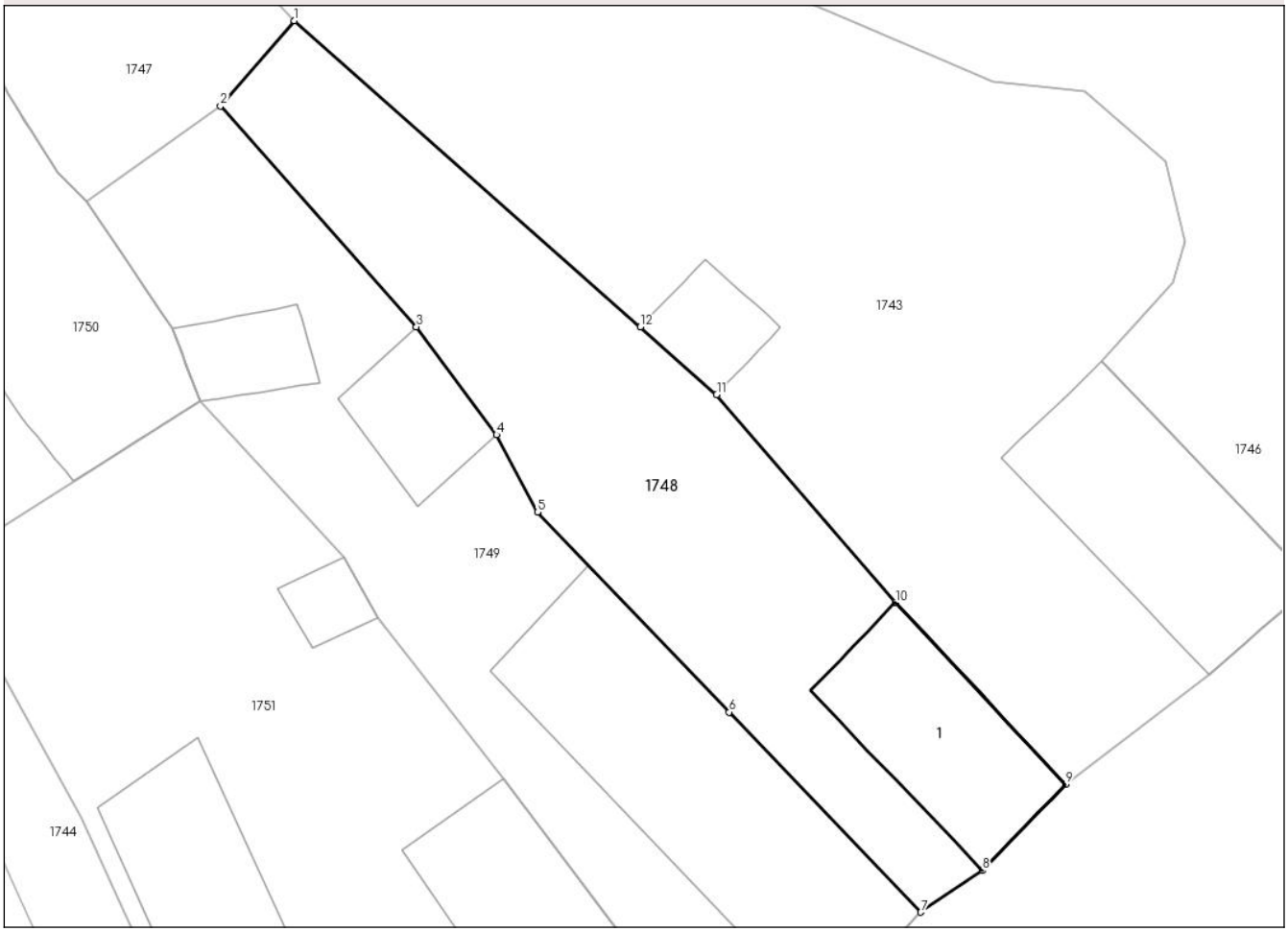

Date referitoare la teren

Crt	Categorie folosință	Intra vilan	Suprafaţa (mp)	Tarla	Parcelă	Nr. topo	Observaţii / Referinţe
1	curti constructii	DA	218	30	913/2/5	-	

Date referitoare la construcţii

Crt	Număr	Destinaţie construcţie	Supraf. (mp)	Situaţie juridică	Observaţii / Referinţe
A1.1	100945-C1	constructii de locuinte	35	Cu acte	Nr. niveluri:1; S. construita la sol:35 mp; S. construita desfasurata:35 mp; Casa de locuit

Lungime Segmente
1) Valorile lungimilor segmentelor sunt obţinute din proiecţie în plan.

Punct început	X / Y	Punct sfârşit	X / Y	Lungime segment (** (m)
1	449.655,9 489.645,299	2	449.653,398 489.642,404	3.826
2	449.653,398 489.642,404	3	449.660,05 489.634,918	10.015
3	449.660,05 489.634,918	4	449.662,775 489.631,254	4.566
4	449.662,775 489.631,254	5	449.664,163 489.628,631	2.967

Document care conține date cu caracter personal, protejat de prevederile Regulamentului (UE) nr. 679/2016 și Legii 190/2018

Punct început	X / Y	Punct sfârşit	X / Y	Lungime segment (** (m)
5	449.664,163 489.628,631	6	449.670,673 489.621,845	9.404
6	449.670,673 489.621,845	7	449.677,183 489.615,058	9.404
7	449.677,183 489.615,058	8	449.679,273 489.616,474	2.525
8	449.679,273 489.616,474	9	449.682,102 489.619,397	4.068
9	449.682,102 489.619,397	10	449.676,326 489.625,567	8.452
10	449.676,326 489.625,567	11	449.670,248 489.632,619	9.309
11	449.670,248 489.632,619	12	449.667,654 489.634,912	3.462
12	449.667,654 489.634,912	1	449.655,9 489.645,299	15.686

** Lungimile segmentelor sunt determinate în planul de proiecţie Stereo 70 şi sunt rotunjite la 1 milimetru.
*** Distanţa dintre puncte este formată din segmente cumulate ce sunt mai mici decât valoarea 1 milimetru.

Document care conține date cu caracter personal, protejat de prevederile Regulamentului (UE) nr. 679/2016 și Legii 190/2018

DATE DESPRE IMOBILUL NR. 1749

Oficiul de Cadastru şi Publicitate Imobiliară SIBIU
Biroul de Cadastru şi Publicitate Imobiliară Sibiu

A. Partea I. Descrierea imobilului

TEREN Intravilan

Adresa: Loc. Vurpar, Jud. Sibiu

Nr. Crt	Nr cadastral Nr. topografic	Suprafaţa* (mp)	Observaţii / Referinţe
A1		263	Sector cadastral:13 Teren neimprejmuit;

Construcţii

Crt	Nr cadastral Nr. topografic	Adresa	Observaţii / Referinţe
A1.1	100945-C1	Loc. Vurpar, Jud. Sibiu	Nr. niveluri:1; S. construita la sol:80 mp; S. construita desfasurata:80 mp; Casa de locuit
A1.2	100945-C2	Loc. Vurpar, Jud. Sibiu	Nr. niveluri:1; S. construita la sol:16 mp; S. construita desfasurata:16 mp; Anexa
A1.3	100945-C3	Loc. Vurpar, Jud. Sibiu	Nr. niveluri:1; S. construita la sol:11 mp; S. construita desfasurata:11 mp; Anexa

B. Partea II. Proprietari şi acte

Inscrieri privitoare la dreptul de proprietate şi alte drepturi reale		Referinţe
/		
Act Normativ nr. 7, din 13/03/1996 emis de PARLAMENTUL ROMANIEI;		
B1	Inscrierea provizorie, drept de PROPRIETATE, dobandit prin Lege, cota actuala 1/1, cota initiala 1/1	A1
	1) **COMUNA VURPAR**, CIF:4406355, Proprietar neidentificat	
Act Normativ nr. 7, din 13/03/1996 emis de Parlamentul Romaniei;		
B2	Intabulare, drept de PROPRIETATE, dobandit prin Lege, cota actuala 1/1, cota initiala 1/1	A1.1, A1.2, A1.3
	1) **COMUNA VURPAR**, CIF:4406355, Proprietar neidentificat	

C. Partea III. SARCINI .

Inscrieri privind dezmembramintele dreptului de proprietate, drepturi reale de garanţie şi sarcini	Referinţe
NU SUNT	

Document care conține date cu caracter personal, protejat de prevederile Regulamentului (UE) nr. 679/2016 și Legii 190/2018

Anexa Nr. 1 La Partea I

Teren

Nr cadastral	Suprafaţa (mp)*	Observaţii / Referinţe
	263	

* Suprafaţa este determinată in planul de proiecţie Stereo 70.

DETALII LINIARE IMOBIL

Date referitoare la teren

Crt	Categorie folosință	Intra vilan	Suprafaţa (mp)	Tarla	Parcelă	Nr. topo	Observaţii / Referinţe
1	curti constructii	DA	263	30	913/2/6	-	

Date referitoare la construcţii

Crt	Număr	Destinaţie construcţie	Supraf. (mp)	Situaţie juridică	Observaţii / Referinţe
A1.1	100945-C1	constructii de locuinte	80	Cu acte	Nr. niveluri:1; S. construita la sol:80 mp; S. construita desfasurata:80 mp; Casa de locuit
A1.2	100945-C2	constructii anexa	16	Cu acte	Nr. niveluri:1; S. construita la sol:16 mp; S. construita desfasurata:16 mp; Anexa
A1.3	100945-C3	constructii anexa	11	Cu acte	Nr. niveluri:1; S. construita la sol:11 mp; S. construita desfasurata:11 mp; Anexa

Lungime Segmente
1) Valorile lungimilor segmentelor sunt obţinute din proiecţie în plan.

Punct început	X / Y	Punct sfârşit	X / Y	Lungime segment (** (m)
1	449.662,775 489.631,254	2	449.660,05 489.634,918	4.566
2	449.660,05 489.634,918	3	449.653,398 489.642,404	10.015

Document care conține date cu caracter personal, protejat de prevederile Regulamentului (UE) nr. 679/2016 și Legii 190/2018

Punct început	X / Y	Punct sfârşit	X / Y	Lungime segment (** (m)
3	449.653,398 489.642,404	4	449.648,854 489.639,158	5.583
4	449.648,854 489.639,158	5	449.651,77 489.634,84	5.211
5	449.651,77 489.634,84	6	449.652,699 489.632,387	2.623
6	449.652,699 489.632,387	7	449.657,593 489.627,08	7.219
7	449.657,593 489.627,08	8	449.658,753 489.625,066	2.324
8	449.658,753 489.625,066	9	449.663,018 489.619,579	6.949
9	449.663,018 489.619,579	10	449.668,299 489.612,586	8.764
10	449.668,299 489.612,586	11	449.670,729 489.608,458	4.789
11	449.670,729 489.608,458	12	449.673,821 489.611,476	4.32
12	449.673,821 489.611,476	13	449.677,183 489.615,058	4.913
13	449.677,183 489.615,058	14	449.670,673 489.621,845	9.404
14	449.670,673 489.621,845	15	449.664,163 489.628,631	9.404
15	449.664,163 489.628,631	1	449.662,775 489.631,254	2.967

** Lungimile segmentelor sunt determinate în planul de proiecţie Stereo 70 şi sunt rotunjite la 1 milimetru.
*** Distanţa dintre puncte este formată din segmente cumulate ce sunt mai mici decât valoarea 1 milimetru.

Document care conține date cu caracter personal, protejat de prevederile Regulamentului (UE) nr. 679/2016 și Legii 190/2018

DATE DESPRE IMOBILUL NR. 1750

Oficiul de Cadastru şi Publicitate Imobiliară SIBIU
Biroul de Cadastru şi Publicitate Imobiliară Sibiu

A. Partea I. Descrierea imobilului

TEREN Intravilan

Adresa: Loc. Vurpar, Jud. Sibiu

Nr. Crt	Nr cadastral Nr. topografic	Suprafaţa* (mp)	Observaţii / Referinţe
A1		185	Sector cadastral:13 Teren neimprejmuit;

Construcţii

Crt	Nr cadastral Nr. topografic	Adresa	Observaţii / Referinţe
A1.1	100945-C1	Loc. Vurpar, Jud. Sibiu	Nr. niveluri:1; S. construita la sol:120 mp; S. construita desfasurata:120 mp; Casa de locuit

B. Partea II. Proprietari şi acte

Inscrieri privitoare la dreptul de proprietate şi alte drepturi reale		Referinţe
/		
Act Normativ nr. 7, din 13/03/1996 emis de PARLAMENTUL ROMANIEI;		
B1	Inscrierea provizorie, drept de PROPRIETATE, dobandit prin Lege, cota actuala 1/1, cota initiala 1/1	A1
	1) **COMUNA VURPAR**, CIF:4406355, Proprietar neidentificat	
Act Normativ nr. 7, din 13/03/1996 emis de Parlamentul Romaniei;		
B2	Intabulare, drept de PROPRIETATE, dobandit prin Lege, cota actuala 1/1, cota initiala 1/1	A1.1
	1) **COMUNA VURPAR**, CIF:4406355, Proprietar neidentificat	

C. Partea III. SARCINI .

Inscrieri privind dezmembramintele dreptului de proprietate, drepturi reale de garanţie şi sarcini	Referinţe
NU SUNT	

Anexa Nr. 1 La Partea I

Teren

Nr cadastral	Suprafaţa (mp)*	Observaţii / Referinţe
	185	

* Suprafaţa este determinată in planul de proiecţie Stereo 70.

DETALII LINIARE IMOBIL

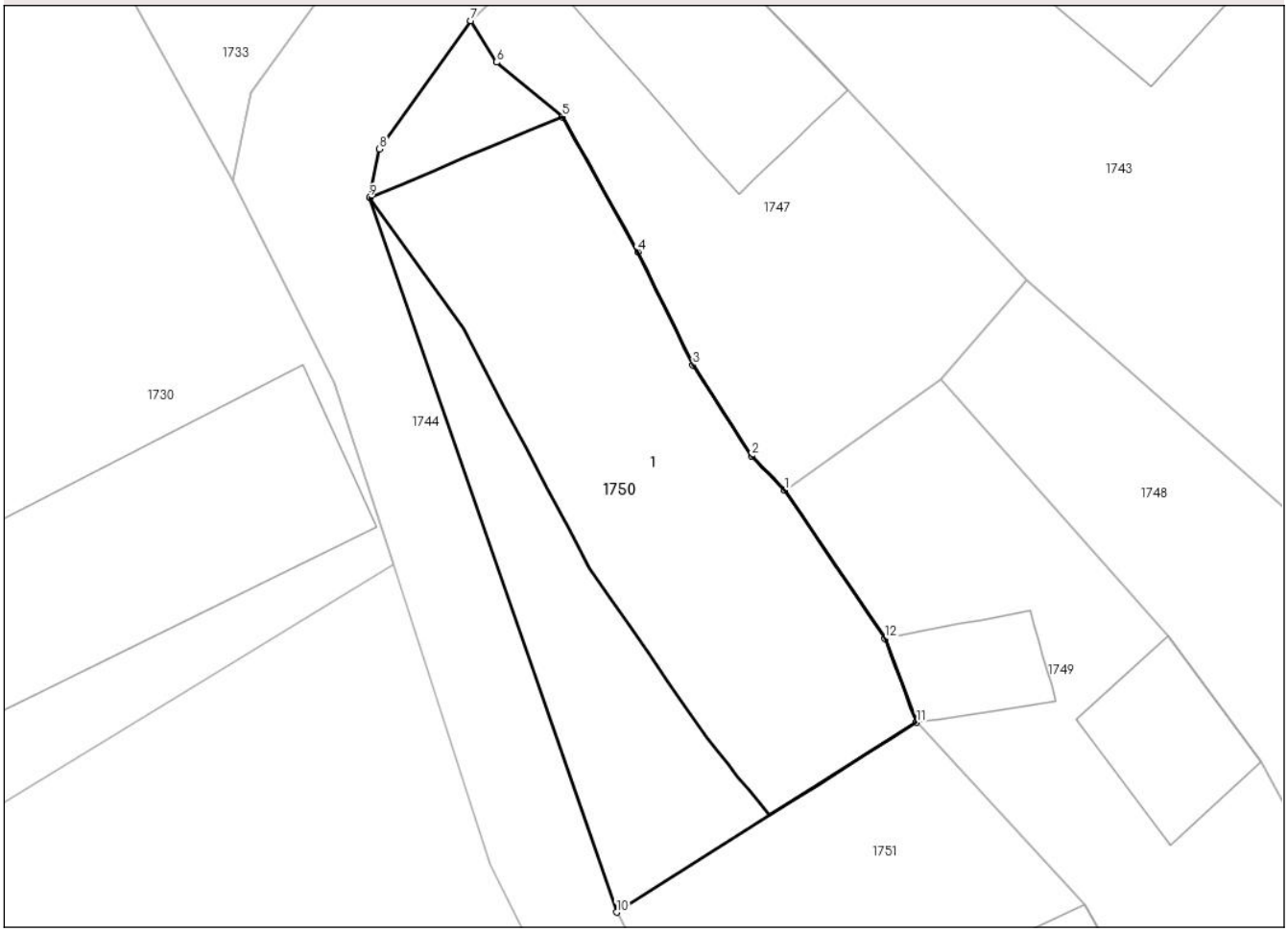

Date referitoare la teren

Crt	Categorie folosință	Intra vilan	Suprafaţa (mp)	Tarla	Parcelă	Nr. topo	Observaţii / Referinţe
1	curti constructii	DA	185	30	913/2/7	-	

Date referitoare la construcţii

Crt	Număr	Destinaţie construcţie	Supraf. (mp)	Situaţie juridică	Observaţii / Referinţe
A1.1	100945-C1	constructii de locuinte	120	Cu acte	Nr. niveluri:1; S. construita la sol:120 mp; S. construita desfasurata:120 mp; Casa de locuit

Lungime Segmente
1) Valorile lungimilor segmentelor sunt obţinute din proiecţie în plan.

Punct început	X / Y	Punct sfârşit	X / Y	Lungime segment (** (m)
1	449.648,854 489.639,158	2	449.647,872 489.640,169	1.41
2	449.647,872 489.640,169	3	449.646,17 489.642,816	3.147
3	449.646,17 489.642,816	4	449.644,551 489.646,117	3.677
4	449.644,551 489.646,117	5	449.642,352 489.650,056	4.512

Document care conține date cu caracter personal, protejat de prevederile Regulamentului (UE) nr. 679/2016 și Legii 190/2018

Punct început	X / Y	Punct sfârşit	X / Y	Lungime segment (** (m)
5	449.642,352 489.650,056	6	449.640,426 489.651,65	2.499
6	449.640,426 489.651,65	7	449.639,676 489.652,861	1.424
7	449.639,676 489.652,861	8	449.637,012 489.649,121	4.592
8	449.637,012 489.649,121	9	449.636,718 489.647,7	1.451
9	449.636,718 489.647,7	10	449.643,933 489.626,848	22.065
10	449.643,933 489.626,848	11	449.652,699 489.632,387	10.369
11	449.652,699 489.632,387	12	449.651,77 489.634,84	2.623
12	449.651,77 489.634,84	1	449.648,854 489.639,158	5.211

** Lungimile segmentelor sunt determinate în planul de proiecţie Stereo 70 şi sunt rotunjite la 1 milimetru.
*** Distanţa dintre puncte este formată din segmente cumulate ce sunt mai mici decât valoarea 1 milimetru.

Document care conține date cu caracter personal, protejat de prevederile Regulamentului (UE) nr. 679/2016 și Legii 190/2018

DATE DESPRE IMOBILUL NR. 1751

Oficiul de Cadastru şi Publicitate Imobiliară SIBIU
Biroul de Cadastru şi Publicitate Imobiliară Sibiu

A. Partea I. Descrierea imobilului

TEREN Intravilan

Adresa: Loc. Vurpar, Jud. Sibiu

Nr. Crt	Nr cadastral Nr. topografic	Suprafaţa* (mp)	Observaţii / Referinţe
A1		410	Sector cadastral:13 Teren neimprejmuit;

Construcţii

Crt	Nr cadastral Nr. topografic	Adresa	Observaţii / Referinţe
A1.1	100945-C1	Loc. Vurpar, Jud. Sibiu	Nr. niveluri:1; S. construita la sol:60 mp; S. construita desfasurata:60 mp; Casa de locuit
A1.2	100945-C2	Loc. Vurpar, Jud. Sibiu	Nr. niveluri:1; S. construita la sol:44 mp; S. construita desfasurata:44 mp; Casa de locuit
A1.3	100945-C3	Loc. Vurpar, Jud. Sibiu	Nr. niveluri:1; S. construita la sol:53 mp; S. construita desfasurata:53 mp; Anexa
A1.4	100945-C4	Loc. Vurpar, Jud. Sibiu	Nr. niveluri:1; S. construita la sol:6 mp; S. construita desfasurata:6 mp; Casa de locuit

B. Partea II. Proprietari şi acte

Inscrieri privitoare la dreptul de proprietate şi alte drepturi reale		Referinţe
/		
Act Normativ nr. 7, din 13/03/1996 emis de PARLAMENTUL ROMANIEI;		
B1	Inscrierea provizorie, drept de PROPRIETATE, dobandit prin Lege, cota actuala 1/1, cota initiala 1/1	A1
	1) **COMUNA VURPAR**, CIF:4406355, Proprietar neidentificat	
Act Normativ nr. 7, din 13/03/1996 emis de Parlamentul Romaniei;		
B2	Intabulare, drept de PROPRIETATE, dobandit prin Lege, cota actuala 1/1, cota initiala 1/1	A1.1, A1.2, A1.3, A1.4
	1) **COMUNA VURPAR**, CIF:4406355, Proprietar neidentificat	

C. Partea III. SARCINI .

Inscrieri privind dezmembramintele dreptului de proprietate, drepturi reale de garanţie şi sarcini	Referinţe
NU SUNT	

Document care conține date cu caracter personal, protejat de prevederile Regulamentului (UE) nr. 679/2016 și Legii 190/2018

Anexa Nr. 1 La Partea I

Teren

Nr cadastral	Suprafaţa (mp)*	Observaţii / Referinţe
	410	

* Suprafaţa este determinată in planul de proiecţie Stereo 70.

DETALII LINIARE IMOBIL

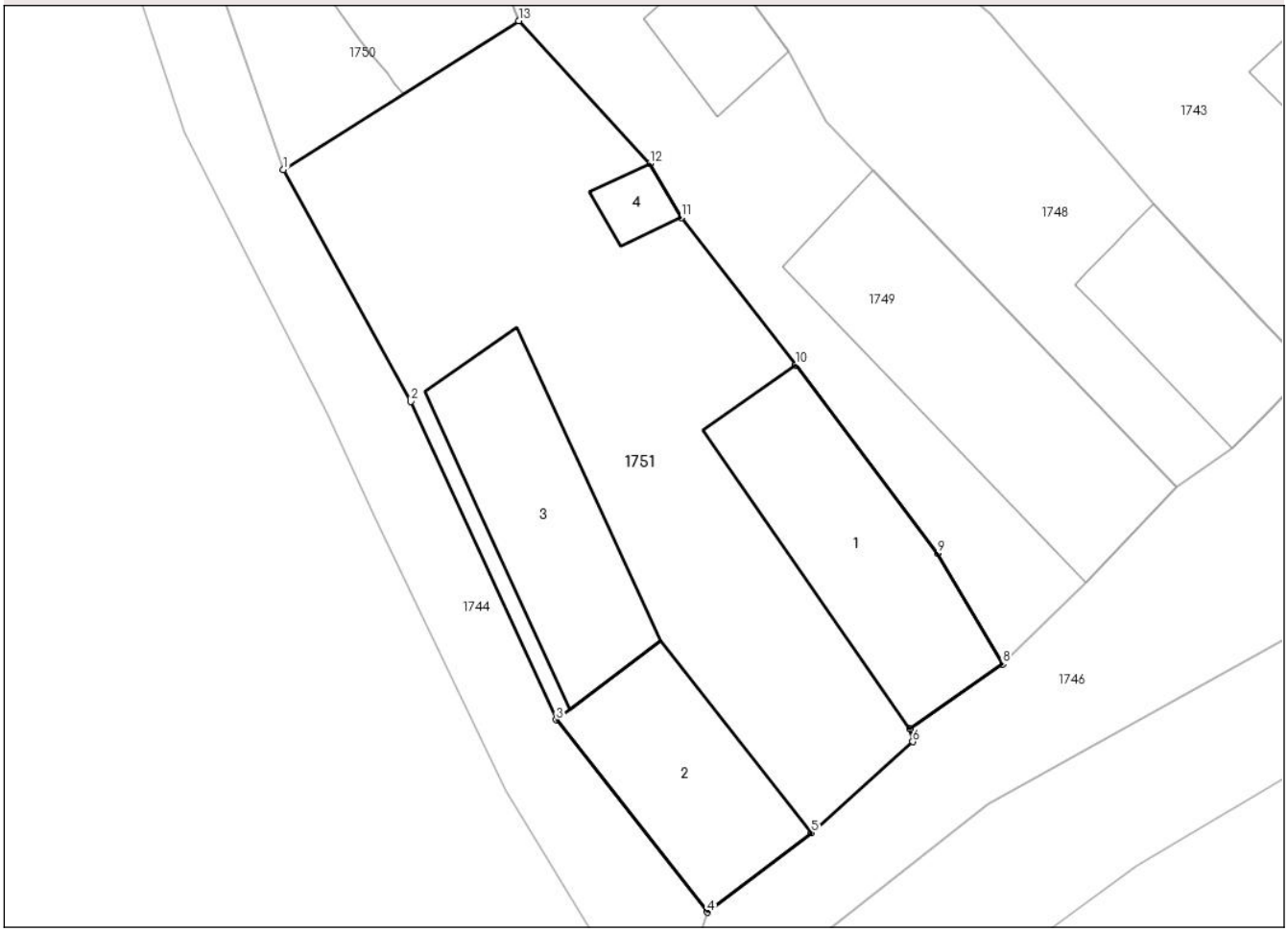

Date referitoare la teren

Crt	Categorie folosință	Intra vilan	Suprafaţa (mp)	Tarla	Parcelă	Nr. topo	Observaţii / Referinţe
1	curti constructii	DA	410	30	913/2/8	-	

Date referitoare la construcţii

Crt	Număr	Destinaţie construcţie	Supraf. (mp)	Situaţie juridică	Observaţii / Referinţe
A1.1	100945-C1	constructii de locuinte	60	Cu acte	Nr. niveluri:1; S. construita la sol:60 mp; S. construita desfasurata:60 mp; Casa de locuit
A1.2	100945-C2	constructii de locuinte	44	Cu acte	Nr. niveluri:1; S. construita la sol:44 mp; S. construita desfasurata:44 mp; Casa de locuit
A1.3	100945-C3	constructii anexa	53	Cu acte	Nr. niveluri:1; S. construita la sol:53 mp; S. construita desfasurata:53 mp; Anexa
A1.4	100945-C4	constructii de locuinte	6	Cu acte	Nr. niveluri:1; S. construita la sol:6 mp; S. construita desfasurata:6 mp; Casa de locuit

Lungime Segmente

1) Valorile lungimilor segmentelor sunt obţinute din proiecţie în plan.

Punct început	X / Y	Punct sfârşit	X / Y	Lungime segment (** (m)
1	449.643,933 489.626,848	2	449.648,681 489.618,226	9.843

Document care conține date cu caracter personal, protejat de prevederile Regulamentului (UE) nr. 679/2016 și Legii 190/2018

Punct început	X / Y	Punct sfârşit	X / Y	Lungime segment (** (m)
2	449.648,681 489.618,226	3	449.654,103 489.606,382	13.026
3	449.654,103 489.606,382	4	449.659,722 489.599,226	9.099
4	449.659,722 489.599,226	5	449.663,6 489.602,176	4.872
5	449.663,6 489.602,176	6	449.667,379 489.605,569	5.079
6	449.667,379 489.605,569	7	449.667,256 489.606,048	0.494
7	449.667,256 489.606,048	8	449.670,729 489.608,458	4.227
8	449.670,729 489.608,458	9	449.668,299 489.612,586	4.789
9	449.668,299 489.612,586	10	449.663,018 489.619,579	8.764
10	449.663,018 489.619,579	11	449.658,753 489.625,066	6.949
11	449.658,753 489.625,066	12	449.657,593 489.627,08	2.324
12	449.657,593 489.627,08	13	449.652,699 489.632,387	7.219
13	449.652,699 489.632,387	1	449.643,933 489.626,848	10.369

** Lungimile segmentelor sunt determinate în planul de proiecţie Stereo 70 şi sunt rotunjite la 1 milimetru.
*** Distanţa dintre puncte este formată din segmente cumulate ce sunt mai mici decât valoarea 1 milimetru.

Document care conține date cu caracter personal, protejat de prevederile Regulamentului (UE) nr. 679/2016 și Legii 190/2018

DATE DESPRE IMOBILUL NR. 1752

Oficiul de Cadastru şi Publicitate Imobiliară SIBIU
Biroul de Cadastru şi Publicitate Imobiliară Sibiu

A. Partea I. Descrierea imobilului

TEREN Extravilan

Adresa: Jud. Sibiu

Nr. Crt	Nr cadastral Nr. topografic	Suprafaţa* (mp)	Observaţii / Referinţe
A1		1.526	Sector cadastral:13 Teren neimprejmuit;

B. Partea II. Proprietari şi acte

Inscrieri privitoare la dreptul de proprietate şi alte drepturi reale		Referinţe
/		
Act Normativ nr. 7, din 13/03/1996 emis de PARLAMENTUL ROMANIEI;		
B1	Inscrierea provizorie, drept de PROPRIETATE, dobandit prin Lege, cota actuala 1/1, cota initiala 1/1	A1
	1) **COMUNA VURPAR**, CIF:4406355, Proprietar neidentificat	

C. Partea III. SARCINI .

Inscrieri privind dezmembramintele dreptului de proprietate, drepturi reale de garanţie şi sarcini	Referinţe
NU SUNT	

Document care conține date cu caracter personal, protejat de prevederile Regulamentului (UE) nr. 679/2016 și Legii 190/2018

Anexa Nr. 1 La Partea I

Teren

Nr cadastral	Suprafaţa (mp)*	Observaţii / Referinţe
	1.526	

* Suprafaţa este determinată in planul de proiecţie Stereo 70.

DETALII LINIARE IMOBIL

Date referitoare la teren

Crt	Categorie folosință	Intra vilan	Suprafaţa (mp)	Tarla	Parcelă	Nr. topo	Observaţii / Referinţe
1	drum	NU	1.526	30	915	-	

Lungime Segmente

1) Valorile lungimilor segmentelor sunt obţinute din proiecţie în plan.

Punct început	X / Y	Punct sfârşit	X / Y	Lungime segment (** (m)
1	449.995,751 489.849,266	2	449.994,509 489.883,456	34.213
3	449.990,722 489.902,346	4	449.987,001 489.909,979	8.492
5	449.978,322 489.922,151	6	449.970,716 489.927,778	9.462
7	449.962,707 489.933,703	8	449.928,195 489.947,857	37.302
9	449.882,486 489.958,15	10	449.878,038 489.958,866	4.505

Punct început	X / Y	Punct sfârşit	X / Y	Lungime segment (** (m)
2	449.994,509 489.883,456	3	449.990,722 489.902,346	19.266
4	449.987,001 489.909,979	5	449.978,322 489.922,151	14.949
6	449.970,716 489.927,778	7	449.962,707 489.933,703	9.963
8	449.928,195 489.947,857	9	449.882,486 489.958,15	46.854
10	449.878,038 489.958,866	11	449.836,305 489.965,593	42.272

Document care conține date cu caracter personal, protejat de prevederile Regulamentului (UE) nr. 679/2016 și Legii 190/2018

Punct început	X / Y	Punct sfârşit	X / Y	Lungime segment (** (m)
11	449.836,305 489.965,593	12	449.822,878 489.967,756	13.601
13	449.792,636 489.974,381	14	449.770,445 489.982,764	23.721
15	449.768,729 489.987,569	16	449.764,192 490.000,277	13.494
17	449.760,72 490.015,889	18	449.760,102 490.039,632	23.751
19	449.763,089 490.053,063	20	449.758,566 490.053,381	4.534
21	449.756,091 490.039,976	22	449.756,731 490.015,398	24.587
23	449.760,341 489.999,166	24	449.767,3 489.979,676	20.695
25	449.791,359 489.969,692	26	449.822,115 489.963,777	31.32
27	449.858,82 489.957,912	28	449.881,727 489.954,22	23.203
29	449.926,988 489.944,029	30	449.960,728 489.930,191	36.467
31	449.975,434 489.919,312	32	449.983,552 489.907,928	13.982
33	449.986,901 489.901,056	34	449.990,524 489.882,988	18.428
35	449.989,871 489.851,761	1	449.995,751 489.849,266	6.388

Punct început	X / Y	Punct sfârşit	X / Y	Lungime segment (** (m)
12	449.822,878 489.967,756	13	449.792,636 489.974,381	30.959
14	449.770,445 489.982,764	15	449.768,729 489.987,569	5.102
16	449.764,192 490.000,277	17	449.760,72 490.015,889	15.993
18	449.760,102 490.039,632	19	449.763,089 490.053,063	13.76
20	449.758,566 490.053,381	21	449.756,091 490.039,976	13.631
22	449.756,731 490.015,398	23	449.760,341 489.999,166	16.628
24	449.767,3 489.979,676	25	449.791,359 489.969,692	26.048
26	449.822,115 489.963,777	27	449.858,82 489.957,912	37.171
28	449.881,727 489.954,22	29	449.926,988 489.944,029	46.394
30	449.960,728 489.930,191	31	449.975,434 489.919,312	18.292
32	449.983,552 489.907,928	33	449.986,901 489.901,056	7.645
34	449.990,524 489.882,988	35	449.989,871 489.851,761	31.234

** Lungimile segmentelor sunt determinate în planul de proiecţie Stereo 70 şi sunt rotunjite la 1 milimetru.
*** Distanţa dintre puncte este formată din segmente cumulate ce sunt mai mici decât valoarea 1 milimetru.

Document care conține date cu caracter personal, protejat de prevederile Regulamentului (UE) nr. 679/2016 și Legii 190/2018

DATE DESPRE IMOBILUL NR. 1753

Oficiul de Cadastru şi Publicitate Imobiliară SIBIU
Biroul de Cadastru şi Publicitate Imobiliară Sibiu

A. Partea I. Descrierea imobilului

TEREN Extravilan

Adresa: Jud. Sibiu

Nr. Crt	Nr cadastral Nr. topografic	Suprafaţa* (mp)	Observaţii / Referinţe
A1		14.000	Sector cadastral:13 Teren neimprejmuit;

B. Partea II. Proprietari şi acte

Inscrieri privitoare la dreptul de proprietate şi alte drepturi reale		Referinţe
/		
Act Administrativ nr. 37/62, din 26/04/1993 emis de CJPSDPAT SIBIU (Titlu de proprietate);		
B1	Intabulare, drept de PROPRIETATE, dobandit prin Reconstituire, cota actuala 1/1, cota initiala 1/1	A1
	1) **BINDEA ILIE**, CNP neidentificat 2) **BINDEA MIHAI**, CNP neidentificat 3) **BINDEA NICOLAE**, CNP neidentificat	

C. Partea III. SARCINI .

Inscrieri privind dezmembramintele dreptului de proprietate, drepturi reale de garanţie şi sarcini	Referinţe
NU SUNT	

Document care conține date cu caracter personal, protejat de prevederile Regulamentului (UE) nr. 679/2016 și Legii 190/2018

Anexa Nr. 1 La Partea I

Teren

Nr cadastral	Suprafaţa (mp)*	Observaţii / Referinţe
	14.000	

* Suprafaţa este determinată in planul de proiecţie Stereo 70.

DETALII LINIARE IMOBIL

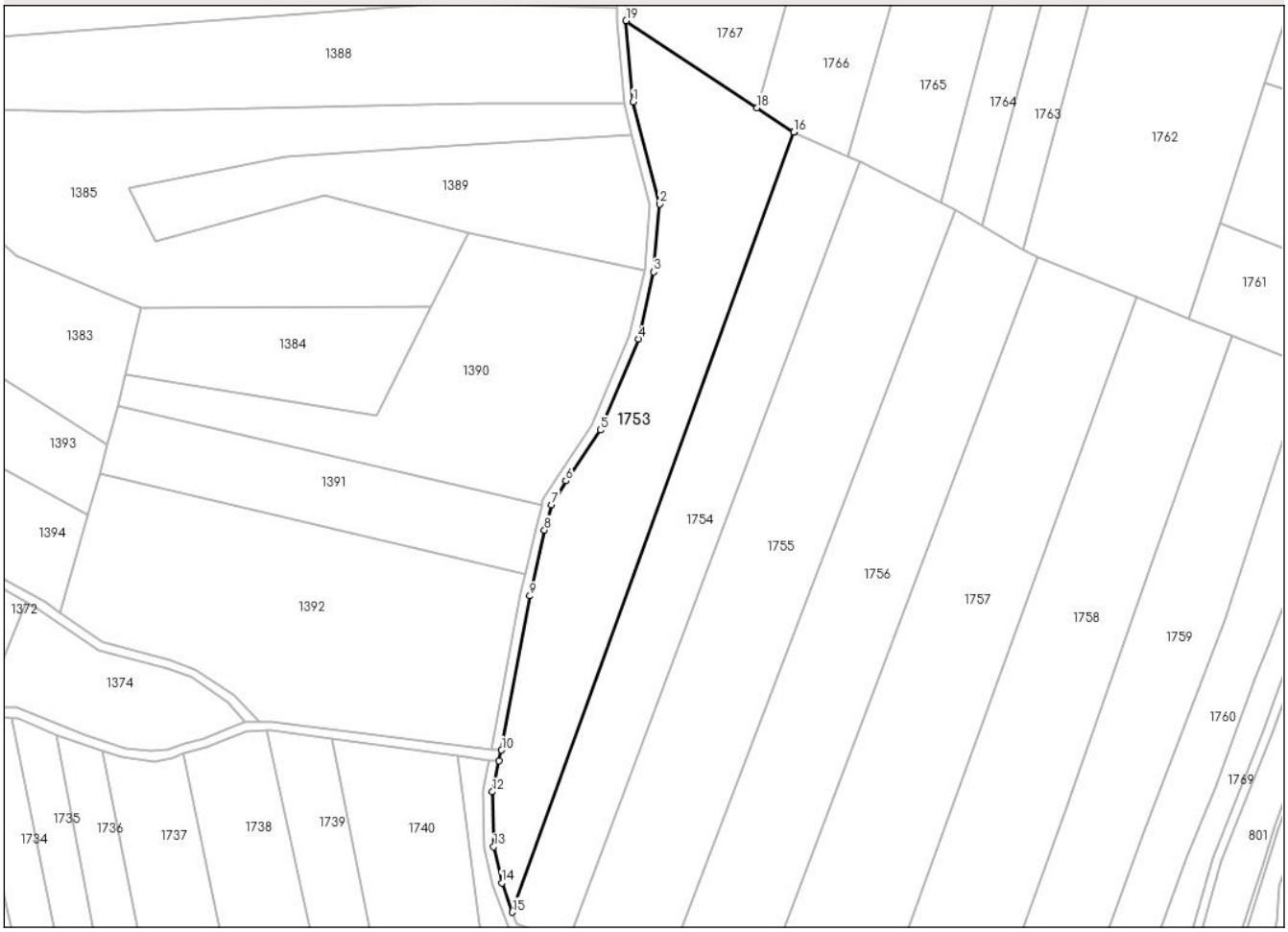

Date referitoare la teren

Crt	Categorie folosință	Intra vilan	Suprafaţa (mp)	Tarla	Parcelă	Nr. topo	Observaţii / Referinţe
1	arabil	NU	14.000	30	917/1/1	-	

Lungime Segmente
1) Valorile lungimilor segmentelor sunt obţinute din proiecţie în plan.

Punct început	X / Y	Punct sfârşit	X / Y	Lungime segment (** (m)
1	449.821,116 490.338,212	2	449.832,524 490.294,11	45.554
2	449.832,524 490.294,11	3	449.829,956 490.264,69	29.532
3	449.829,956 490.264,69	4	449.823,328 490.235,71	29.728
4	449.823,328 490.235,71	5	449.806,861 490.196,253	42.755
5	449.806,861 490.196,253	6	449.792,062 490.174,194	26.563

Document care conține date cu caracter personal, protejat de prevederile Regulamentului (UE) nr. 679/2016 și Legii 190/2018

Punct început	X / Y	Punct sfârşit	X / Y	Lungime segment (** (m)
6	449.792,062 490.174,194	7	449.785,645 490.163,946	12.091
7	449.785,645 490.163,946	8	449.782,713 490.152,95	11.381
8	449.782,713 490.152,95	9	449.776,381 490.124,452	29.192
9	449.776,381 490.124,452	10	449.764,128 490.057,736	67.832
10	449.764,128 490.057,736	11	449.763,089 490.053,063	4.787
11	449.763,089 490.053,063	12	449.760,102 490.039,632	13.76
12	449.760,102 490.039,632	13	449.760,72 490.015,889	23.751
13	449.760,72 490.015,889	14	449.764,192 490.000,277	15.993
14	449.764,192 490.000,277	15	449.768,729 489.987,569	13.494
15	449.768,729 489.987,569	16	449.890,697 490.325,164	358.952
16	449.890,697 490.325,164	17	449.890,668 490.325,177	0.033
17	449.890,668 490.325,177	18	449.874,842 490.335,681	18.994
18	449.874,842 490.335,681	19	449.818,03 490.373,386	68.186
19	449.818,03 490.373,386	1	449.821,116 490.338,212	35.309

** Lungimile segmentelor sunt determinate în planul de proiecţie Stereo 70 şi sunt rotunjite la 1 milimetru.
*** Distanţa dintre puncte este formată din segmente cumulate ce sunt mai mici decât valoarea 1 milimetru.

Document care conține date cu caracter personal, protejat de prevederile Regulamentului (UE) nr. 679/2016 și Legii 190/2018

DATE DESPRE IMOBILUL NR. 1754

Oficiul de Cadastru şi Publicitate Imobiliară SIBIU
Biroul de Cadastru şi Publicitate Imobiliară Sibiu

A. Partea I. Descrierea imobilului

TEREN Extravilan

Adresa: Jud. Sibiu

Nr. Crt	Nr cadastral Nr. topografic	Suprafaţa* (mp)	Observaţii / Referinţe
A1		10.500	Sector cadastral:13 Teren neimprejmuit;

B. Partea II. Proprietari şi acte

Inscrieri privitoare la dreptul de proprietate şi alte drepturi reale		Referinţe
/		
Act Notarial nr. 455, din 13/03/2001 emis de BNP DRAGHICI ELENA (Contract de vanzare cumparare);		
B1	Intabulare, drept de PROPRIETATE, dobandit prin Conventie, cota actuala 1/1, cota initiala 1/1	A1
	1) **SC REGICA SRL**, CIF:9999999999999, CNP neidentificat	

C. Partea III. SARCINI .

Inscrieri privind dezmembramintele dreptului de proprietate, drepturi reale de garanţie şi sarcini	Referinţe
NU SUNT	

Document care conține date cu caracter personal, protejat de prevederile Regulamentului (UE) nr. 679/2016 și Legii 190/2018

Anexa Nr. 1 La Partea I

Teren

Nr cadastral	Suprafaţa (mp)*	Observaţii / Referinţe
	10.500	

* Suprafaţa este determinată in planul de proiecţie Stereo 70.

DETALII LINIARE IMOBIL

Date referitoare la teren

Crt	Categorie folosință	Intra vilan	Suprafaţa (mp)	Tarla	Parcelă	Nr. topo	Observaţii / Referinţe
1	arabil	NU	10.500	30	917/1/2	-	

Lungime Segmente
1) Valorile lungimilor segmentelor sunt obţinute din proiecţie în plan.

Punct început	X / Y	Punct sfârşit	X / Y	Lungime segment (** (m)
1	449.914,33 490.314,672	2	449.890,697 490.325,164	25.857
2	449.890,697 490.325,164	3	449.768,729 489.987,569	358.952
3	449.768,729 489.987,569	4	449.770,445 489.982,764	5.102
4	449.770,445 489.982,764	5	449.792,636 489.974,381	23.721
5	449.792,636 489.974,381	6	449.919,174 490.312,52	361.039

Document care conține date cu caracter personal, protejat de prevederile Regulamentului (UE) nr. 679/2016 și Legii 190/2018

Punct început	X / Y	Punct sfârşit	X / Y	Lungime segment (** (m)
6	449.919,174 490.312,52	7	449.919,145 490.312,534	0.032
7	449.919,145 490.312,534	1	449.914,33 490.314,672	5.268

** Lungimile segmentelor sunt determinate în planul de proiecţie Stereo 70 şi sunt rotunjite la 1 milimetru.
*** Distanţa dintre puncte este formată din segmente cumulate ce sunt mai mici decât valoarea 1 milimetru.

Document care conține date cu caracter personal, protejat de prevederile Regulamentului (UE) nr. 679/2016 și Legii 190/2018

DATE DESPRE IMOBILUL NR. 1755

Oficiul de Cadastru şi Publicitate Imobiliară SIBIU
Biroul de Cadastru şi Publicitate Imobiliară Sibiu

A. Partea I. Descrierea imobilului

TEREN Extravilan

Adresa: Jud. Sibiu

Nr. Crt	Nr cadastral Nr. topografic	Suprafaţa* (mp)	Observaţii / Referinţe
A1		16.000	Sector cadastral:13 Teren neimprejmuit;

B. Partea II. Proprietari şi acte

Inscrieri privitoare la dreptul de proprietate şi alte drepturi reale		Referinţe
/		
Act Administrativ nr. 256/62, din 23/05/1994 emis de CJPSDPAT SIBIU (Titlu de proprietate);		
B1	Intabulare, drept de PROPRIETATE, dobandit prin Reconstituire, cota actuala 1/1, cota initiala 1/1	A1
	1) **FINCIU ELISABETA**, CNP neidentificat 2) **FINCIU IOAN**, CNP neidentificat	

C. Partea III. SARCINI .

Inscrieri privind dezmembramintele dreptului de proprietate, drepturi reale de garanţie şi sarcini	Referinţe
NU SUNT	

Document care conține date cu caracter personal, protejat de prevederile Regulamentului (UE) nr. 679/2016 și Legii 190/2018

Anexa Nr. 1 La Partea I

Teren

Nr cadastral	Suprafaţa (mp)*	Observaţii / Referinţe
	16.000	

* Suprafaţa este determinată in planul de proiecţie Stereo 70.

DETALII LINIARE IMOBIL

Date referitoare la teren

Crt	Categorie folosință	Intra vilan	Suprafaţa (mp)	Tarla	Parcelă	Nr. topo	Observaţii / Referinţe
1	arabil	NU	16.000	30	917/1/3	-	

Lungime Segmente
1) Valorile lungimilor segmentelor sunt obţinute din proiecţie în plan.

Punct început	X / Y	Punct sfârşit	X / Y	Lungime segment (** (m)
1	449.954,549 490.294,73	2	449.919,174 490.312,52	39.597
2	449.919,174 490.312,52	3	449.792,636 489.974,381	361.039
3	449.792,636 489.974,381	4	449.822,878 489.967,756	30.959
4	449.822,878 489.967,756	5	449.836,305 489.965,593	13.601
5	449.836,305 489.965,593	6	449.960,596 490.291,686	348.977

Document care conține date cu caracter personal, protejat de prevederile Regulamentului (UE) nr. 679/2016 și Legii 190/2018

Punct început	X / Y	Punct sfârşit	X / Y	Lungime segment (** (m)
6	449.960,596 490.291,686	1	449.954,549 490.294,73	6.769

** Lungimile segmentelor sunt determinate în planul de proiecţie Stereo 70 şi sunt rotunjite la 1 milimetru.
*** Distanţa dintre puncte este formată din segmente cumulate ce sunt mai mici decât valoarea 1 milimetru.

Document care conține date cu caracter personal, protejat de prevederile Regulamentului (UE) nr. 679/2016 și Legii 190/2018

DATE DESPRE IMOBILUL NR. 1756

Oficiul de Cadastru şi Publicitate Imobiliară SIBIU
Biroul de Cadastru şi Publicitate Imobiliară Sibiu

A. Partea I. Descrierea imobilului

TEREN Extravilan

Adresa: Jud. Sibiu

Nr. Crt	Nr cadastral Nr. topografic	Suprafaţa* (mp)	Observaţii / Referinţe
A1		14.000	Sector cadastral:13 Teren neimprejmuit;

B. Partea II. Proprietari şi acte

Inscrieri privitoare la dreptul de proprietate şi alte drepturi reale		Referinţe
/		
Act Administrativ nr. 288/62, din 21/06/1994 emis de CJPSDPAT SIBIU (Titlu de proprietate);		
B1	Intabulare, drept de PROPRIETATE, dobandit prin Reconstituire, cota actuala 1/4, cota initiala 1/4	A1
	1) **STOICA ELENA**, CNP neidentificat	
Act Notarial nr. 855, din 15/07/2003 emis de BNP VISEA VIRGINIA (Contract de vanzare cumparare);		
B2	Intabulare, drept de PROPRIETATE, dobandit prin Conventie, cota actuala 3/4, cota initiala 3/4	A1
	1) **SC REGICA SRL**, CIF:9999999999999, CNP neidentificat	

C. Partea III. SARCINI .

Inscrieri privind dezmembramintele dreptului de proprietate, drepturi reale de garanţie şi sarcini	Referinţe
NU SUNT	

Document care conține date cu caracter personal, protejat de prevederile Regulamentului (UE) nr. 679/2016 și Legii 190/2018

Anexa Nr. 1 La Partea I

Teren

Nr cadastral	Suprafaţa (mp)*	Observaţii / Referinţe
	14.000	

* Suprafaţa este determinată in planul de proiecţie Stereo 70.

DETALII LINIARE IMOBIL

Date referitoare la teren

Crt	Categorie folosință	Intra vilan	Suprafaţa (mp)	Tarla	Parcelă	Nr. topo	Observaţii / Referinţe
1	arabil	NU	14.000	30	917/1/4	-	

Lungime Segmente
1) Valorile lungimilor segmentelor sunt obţinute din proiecţie în plan.

Punct început	X / Y	Punct sfârşit	X / Y	Lungime segment (** (m)
1	449.990,071 490.274,356	2	449.972,227 490.284,504	20.528
2	449.972,227 490.284,504	3	449.960,596 490.291,686	13.67
3	449.960,596 490.291,686	4	449.836,305 489.965,593	348.977
4	449.836,305 489.965,593	5	449.878,038 489.958,866	42.272
5	449.878,038 489.958,866	6	449.996,208 490.270,885	333.646

Document care conține date cu caracter personal, protejat de prevederile Regulamentului (UE) nr. 679/2016 și Legii 190/2018

Punct început	X / Y	Punct sfârşit	X / Y	Lungime segment (** (m)
6	449.996,208 490.270,885	1	449.990,071 490.274,356	7.05

** Lungimile segmentelor sunt determinate în planul de proiecţie Stereo 70 şi sunt rotunjite la 1 milimetru.
*** Distanţa dintre puncte este formată din segmente cumulate ce sunt mai mici decât valoarea 1 milimetru.

Document care conține date cu caracter personal, protejat de prevederile Regulamentului (UE) nr. 679/2016 și Legii 190/2018

DATE DESPRE IMOBILUL NR. 1757

Oficiul de Cadastru şi Publicitate Imobiliară SIBIU
Biroul de Cadastru şi Publicitate Imobiliară Sibiu

A. Partea I. Descrierea imobilului

TEREN Extravilan

Adresa: Jud. Sibiu

Nr. Crt	Nr cadastral Nr. topografic	Suprafaţa* (mp)	Observaţii / Referinţe
A1		16.000	Sector cadastral:13 Teren neimprejmuit;

B. Partea II. Proprietari şi acte

Inscrieri privitoare la dreptul de proprietate şi alte drepturi reale		Referinţe
/		
Act Notarial nr. 620, din 24/04/2000 emis de BNP DRAGHICI ELENA (Contract de vanzare cumparare);		
B1	Intabulare, drept de PROPRIETATE, dobandit prin Conventie, cota actuala 1/1, cota initiala 1/1	A1
	1) **SC REGICA SRL**, CIF:9999999999999, CNP neidentificat	

C. Partea III. SARCINI .

Inscrieri privind dezmembramintele dreptului de proprietate, drepturi reale de garanţie şi sarcini	Referinţe
NU SUNT	

Anexa Nr. 1 La Partea I

Teren

Nr cadastral	Suprafaţa (mp)*	Observaţii / Referinţe
	16.000	

* Suprafaţa este determinată in planul de proiecţie Stereo 70.

DETALII LINIARE IMOBIL

Date referitoare la teren

Crt	Categorie folosință	Intra vilan	Suprafaţa (mp)	Tarla	Parcelă	Nr. topo	Observaţii / Referinţe
1	arabil	NU	16.000	30	917/1/5	-	

Lungime Segmente
1) Valorile lungimilor segmentelor sunt obţinute din proiecţie în plan.

Punct început	X / Y	Punct sfârşit	X / Y	Lungime segment (** (m)
1	450.039,191 490.253,564	2	449.996,208 490.270,885	46.342
2	449.996,208 490.270,885	3	449.878,038 489.958,866	333.646
3	449.878,038 489.958,866	4	449.882,486 489.958,15	4.505
4	449.882,486 489.958,15	5	449.928,195 489.947,857	46.854
5	449.928,195 489.947,857	1	450.039,191 490.253,564	325.233

Document care conține date cu caracter personal, protejat de prevederile Regulamentului (UE) nr. 679/2016 și Legii 190/2018

** Lungimile segmentelor sunt determinate în planul de proiecţie Stereo 70 şi sunt rotunjite la 1 milimetru.
*** Distanţa dintre puncte este formată din segmente cumulate ce sunt mai mici decât valoarea 1 milimetru.

DATE DESPRE IMOBILUL NR. 1758

Oficiul de Cadastru şi Publicitate Imobiliară SIBIU
Biroul de Cadastru şi Publicitate Imobiliară Sibiu

A. Partea I. Descrierea imobilului

TEREN Extravilan

Adresa: Jud. Sibiu

Nr. Crt	Nr cadastral Nr. topografic	Suprafaţa* (mp)	Observaţii / Referinţe
A1		15.000	Sector cadastral:13 Teren neimprejmuit;

B. Partea II. Proprietari şi acte

Inscrieri privitoare la dreptul de proprietate şi alte drepturi reale		Referinţe
/		
Act Notarial nr. 613, din 24/04/2000 emis de BNP DRAGHICI ELENA (Contract de vanzare cumparare);		
B1	Intabulare, drept de PROPRIETATE, dobandit prin Conventie, cota actuala 1/1, cota initiala 1/1	A1
	1) **SC REGICA SRL**, CIF:9999999999999, CNP neidentificat	

C. Partea III. SARCINI .

Inscrieri privind dezmembramintele dreptului de proprietate, drepturi reale de garanţie şi sarcini	Referinţe
NU SUNT	

Anexa Nr. 1 La Partea I

Teren

Nr cadastral	Suprafaţa (mp)*	Observaţii / Referinţe
	15.000	

* Suprafaţa este determinată in planul de proiecţie Stereo 70.

DETALII LINIARE IMOBIL

Date referitoare la teren

Crt	Categorie folosință	Intra vilan	Suprafaţa (mp)	Tarla	Parcelă	Nr. topo	Observaţii / Referinţe
1	arabil	NU	15.000	30	917/1/6	-	

Lungime Segmente
1) Valorile lungimilor segmentelor sunt obţinute din proiecţie în plan.

Punct început	X / Y	Punct sfârşit	X / Y	Lungime segment (** (m)
1	450.080,685 490.236,843	2	450.062,012 490.244,368	20.133
2	450.062,012 490.244,368	3	450.039,191 490.253,564	24.604
3	450.039,191 490.253,564	4	449.928,195 489.947,857	325.233
4	449.928,195 489.947,857	5	449.962,707 489.933,703	37.302
5	449.962,707 489.933,703	6	449.970,716 489.927,778	9.963

Document care conține date cu caracter personal, protejat de prevederile Regulamentului (UE) nr. 679/2016 și Legii 190/2018

Punct început	X / Y	Punct sfârşit	X / Y	Lungime segment (** (m)
6	449.970,716 489.927,778	7	450.009,456 490.034,42	113.461
7	450.009,456 490.034,42	8	450.041,368 490.125,756	96.75
8	450.041,368 490.125,756	1	450.080,685 490.236,843	117.839

** Lungimile segmentelor sunt determinate în planul de proiecţie Stereo 70 şi sunt rotunjite la 1 milimetru.
*** Distanţa dintre puncte este formată din segmente cumulate ce sunt mai mici decât valoarea 1 milimetru.

Document care conține date cu caracter personal, protejat de prevederile Regulamentului (UE) nr. 679/2016 și Legii 190/2018

DATE DESPRE IMOBILUL NR. 1759

Oficiul de Cadastru şi Publicitate Imobiliară SIBIU
Biroul de Cadastru şi Publicitate Imobiliară Sibiu

A. Partea I. Descrierea imobilului

TEREN Extravilan

Adresa: Jud. Sibiu

Nr. Crt	Nr cadastral Nr. topografic	Suprafaţa* (mp)	Observaţii / Referinţe
A1		12.000	Sector cadastral:13 Teren neimprejmuit;

B. Partea II. Proprietari şi acte

Inscrieri privitoare la dreptul de proprietate şi alte drepturi reale		Referinţe
/		
Act Administrativ nr. 241/62, din 20/05/1994 emis de CJPSDPAT SIBIU (Titlu de proprietate);		
B1	Intabulare, drept de PROPRIETATE, dobandit prin Reconstituire, cota actuala 1/1, cota initiala 1/1	A1
	1) **HAMPU NICOLAE**, CNP neidentificat 2) **HAMPU MIHAI**, CNP neidentificat 3) **HAMPU IOAN**, CNP neidentificat	

C. Partea III. SARCINI .

Inscrieri privind dezmembramintele dreptului de proprietate, drepturi reale de garanţie şi sarcini	Referinţe
NU SUNT	

Document care conține date cu caracter personal, protejat de prevederile Regulamentului (UE) nr. 679/2016 și Legii 190/2018

Anexa Nr. 1 La Partea I

Teren

Nr cadastral	Suprafaţa (mp)*	Observaţii / Referinţe
	12.000	

* Suprafaţa este determinată in planul de proiecţie Stereo 70.

DETALII LINIARE IMOBIL

Date referitoare la teren

Crt	Categorie folosință	Intra vilan	Suprafaţa (mp)	Tarla	Parcelă	Nr. topo	Observaţii / Referinţe
1	arabil	NU	12.000	30	917/1/7	-	

Lungime Segmente
1) Valorile lungimilor segmentelor sunt obţinute din proiecţie în plan.

Punct început	X / Y	Punct sfârşit	X / Y	Lungime segment (** (m)
1	449.970,716 489.927,778	2	449.978,322 489.922,151	9.462
2	449.978,322 489.922,151	3	449.998,739 489.902,141	28.587
3	449.998,739 489.902,141	4	450.042,459 490.022,413	127.972
4	450.042,459 490.022,413	5	450.077,428 490.113,916	97.957
5	450.077,428 490.113,916	6	450.112,717 490.223,935	115.54

Document care conține date cu caracter personal, protejat de prevederile Regulamentului (UE) nr. 679/2016 și Legii 190/2018

Punct început	X / Y	Punct sfârşit	X / Y	Lungime segment (** (m)
6	450.112,717 490.223,935	7	450.102,897 490.227,892	10.587
7	450.102,897 490.227,892	8	450.080,685 490.236,843	23.947
8	450.080,685 490.236,843	9	450.041,368 490.125,756	117.839
9	450.041,368 490.125,756	10	450.009,456 490.034,42	96.75
10	450.009,456 490.034,42	1	449.970,716 489.927,778	113.461

** Lungimile segmentelor sunt determinate în planul de proiecţie Stereo 70 şi sunt rotunjite la 1 milimetru.
*** Distanţa dintre puncte este formată din segmente cumulate ce sunt mai mici decât valoarea 1 milimetru.

Document care conține date cu caracter personal, protejat de prevederile Regulamentului (UE) nr. 679/2016 și Legii 190/2018

DATE DESPRE IMOBILUL NR. 1760

Oficiul de Cadastru şi Publicitate Imobiliară SIBIU
Biroul de Cadastru şi Publicitate Imobiliară Sibiu

A. Partea I. Descrierea imobilului

TEREN Extravilan

Adresa: Jud. Sibiu

Nr. Crt	Nr cadastral Nr. topografic	Suprafaţa* (mp)	Observaţii / Referinţe
A1		7.500	Sector cadastral:13 Teren neimprejmuit;

B. Partea II. Proprietari şi acte

Inscrieri privitoare la dreptul de proprietate şi alte drepturi reale		Referinţe
/		
Act Administrativ nr. 114/62, din 13/08/1993 emis de CJPSDPAT SIBIU (Titlu de proprietate);		
B1	Intabulare, drept de PROPRIETATE, dobandit prin Reconstituire, cota actuala 1/1, cota initiala 1/1	A1
	1) **ZAMACAU ANA**, CNP neidentificat 2) **ANTONIE MARIA**, CNP neidentificat	

C. Partea III. SARCINI .

Inscrieri privind dezmembramintele dreptului de proprietate, drepturi reale de garanţie şi sarcini	Referinţe
NU SUNT	

Document care conține date cu caracter personal, protejat de prevederile Regulamentului (UE) nr. 679/2016 și Legii 190/2018

Anexa Nr. 1 La Partea I

Teren

Nr cadastral	Suprafaţa (mp)*	Observaţii / Referinţe
	7.500	

* Suprafaţa este determinată in planul de proiecţie Stereo 70.

DETALII LINIARE IMOBIL

Date referitoare la teren

Crt	Categorie folosință	Intra vilan	Suprafaţa (mp)	Tarla	Parcelă	Nr. topo	Observaţii / Referinţe
1	arabil	NU	7.500	30	917/1/8	-	

Lungime Segmente
1) Valorile lungimilor segmentelor sunt obţinute din proiecţie în plan.

Punct început	X / Y	Punct sfârşit	X / Y	Lungime segment (** (m)
1	449.998,739 489.902,141	2	450.016,284 489.890,316	21.158
2	450.016,284 489.890,316	3	450.025,512 489.916,095	27.381
3	450.025,512 489.916,095	4	450.042,524 489.961,086	48.1
4	450.042,524 489.961,086	5	450.060,859 490.011,001	53.176
5	450.060,859 490.011,001	6	450.073,415 490.041,091	32.604

Document care conține date cu caracter personal, protejat de prevederile Regulamentului (UE) nr. 679/2016 și Legii 190/2018

Punct început	X / Y	Punct sfârşit	X / Y	Lungime segment (** (m)
6	450.073,415 490.041,091	7	450.090,356 490.088,892	50.715
7	450.090,356 490.088,892	8	450.096,192 490.103,091	15.351
8	450.096,192 490.103,091	9	450.112,458 490.145,954	45.845
9	450.112,458 490.145,954	10	450.125,535 490.186,671	42.765
10	450.125,535 490.186,671	11	450.131,056 490.205,11	19.248
11	450.131,056 490.205,11	12	450.134,807 490.215,033	10.609
12	450.134,807 490.215,033	13	450.112,717 490.223,935	23.816
13	450.112,717 490.223,935	14	450.077,428 490.113,916	115.54
14	450.077,428 490.113,916	15	450.042,459 490.022,413	97.957
15	450.042,459 490.022,413	1	449.998,739 489.902,141	127.972

** Lungimile segmentelor sunt determinate în planul de proiecţie Stereo 70 şi sunt rotunjite la 1 milimetru.
*** Distanţa dintre puncte este formată din segmente cumulate ce sunt mai mici decât valoarea 1 milimetru.

Document care conține date cu caracter personal, protejat de prevederile Regulamentului (UE) nr. 679/2016 și Legii 190/2018

DATE DESPRE IMOBILUL NR. 1761

Oficiul de Cadastru şi Publicitate Imobiliară SIBIU
Biroul de Cadastru şi Publicitate Imobiliară Sibiu

A. Partea I. Descrierea imobilului

TEREN Extravilan

Adresa: Jud. Sibiu

Nr. Crt	Nr cadastral Nr. topografic	Suprafaţa* (mp)	Observaţii / Referinţe
A1	100981	3.800	Sector cadastral:13 Teren neimprejmuit;

B. Partea II. Proprietari şi acte

Inscrieri privitoare la dreptul de proprietate şi alte drepturi reale		Referinţe
87446 / 12/10/2017		
Act Administrativ nr. 374/62, din 18/09/1994 emis de CJSDPAT SIBIU;		
B1	- se infiinteaza aceasta carte funciara pentru parcela nr. 917/1/9 din Titlul de Proprietate nr. 374/62/19.09.1994.	A1
B2	Intabulare, drept de PROPRIETATE, L. 18/1991, dobandit prin Reconstituire, cota actuala 1/1, cota initiala 1/1	A1
	1) **GANGAL ANA**, CNP neidentificat 2) **STOICA MALINA**, CNP neidentificat 3) **GHEBENEI NICOLAE**, CNP neidentificat 4) **BRATEAN IOAN**, CNP neidentificat	

C. Partea III. SARCINI .

Inscrieri privind dezmembramintele dreptului de proprietate, drepturi reale de garanţie şi sarcini	Referinţe
NU SUNT	

Anexa Nr. 1 La Partea I

Teren

Nr cadastral	Suprafaţa (mp)*	Observaţii / Referinţe
100981	3.800	

* Suprafaţa este determinată in planul de proiecţie Stereo 70.

DETALII LINIARE IMOBIL

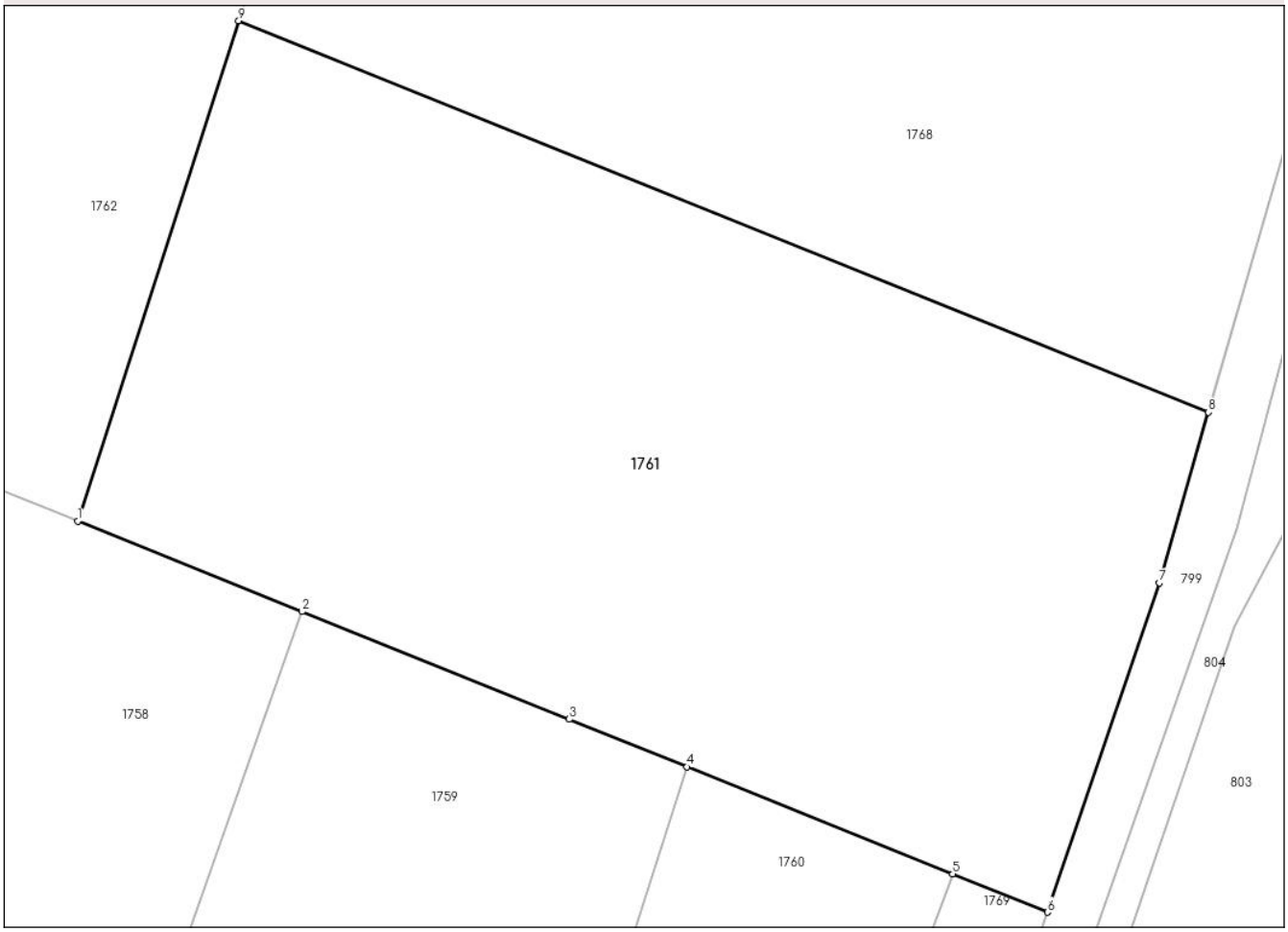

Date referitoare la teren

Crt	Categorie folosință	Intra vilan	Suprafaţa (mp)	Tarla	Parcelă	Nr. topo	Observaţii / Referinţe
1	arabil	NU	3.800	30	917/1/9	-	

Lungime Segmente
1) Valorile lungimilor segmentelor sunt obţinute din proiecţie în plan.

Punct început	X / Y	Punct sfârşit	X / Y	Lungime segment (** (m)
1	450.062,012 490.244,368	2	450.080,685 490.236,843	20.133
2	450.080,685 490.236,843	3	450.102,897 490.227,892	23.947
3	450.102,897 490.227,892	4	450.112,717 490.223,935	10.587
4	450.112,717 490.223,935	5	450.134,807 490.215,033	23.816
5	450.134,807 490.215,033	6	450.142,692 490.211,856	8.501

Document care conține date cu caracter personal, protejat de prevederile Regulamentului (UE) nr. 679/2016 și Legii 190/2018

Punct început	X / Y	Punct sfârşit	X / Y	Lungime segment (** (m)
6	450.142,692 490.211,856	7	450.152,008 490.239,241	28.926
7	450.152,008 490.239,241	8	450.156,086 490.253,411	14.745
8	450.156,086 490.253,411	9	450.075,401 490.285,948	86.999
9	450.075,401 490.285,948	1	450.062,012 490.244,368	43.683

** Lungimile segmentelor sunt determinate în planul de proiecţie Stereo 70 şi sunt rotunjite la 1 milimetru.
*** Distanţa dintre puncte este formată din segmente cumulate ce sunt mai mici decât valoarea 1 milimetru.

Document care conține date cu caracter personal, protejat de prevederile Regulamentului (UE) nr. 679/2016 și Legii 190/2018

DATE DESPRE IMOBILUL NR. 1762

Oficiul de Cadastru şi Publicitate Imobiliară SIBIU
Biroul de Cadastru şi Publicitate Imobiliară Sibiu

A. Partea I. Descrierea imobilului

TEREN Extravilan

Adresa: Jud. Sibiu

Nr. Crt	Nr cadastral Nr. topografic	Suprafaţa* (mp)	Observaţii / Referinţe
A1		21.400	Sector cadastral:13 Teren neimprejmuit;

B. Partea II. Proprietari şi acte

Inscrieri privitoare la dreptul de proprietate şi alte drepturi reale		Referinţe
/		
Act Notarial nr. 618, din 24/04/2000 emis de BNP DRAGHICI ELENA (Contract de vanzare cumparare);		
B1	Intabulare, drept de PROPRIETATE, dobandit prin Conventie, cota actuala 1/1, cota initiala 1/1	A1
	1) **SC REGICA SRL**, CIF:9999999999999, CNP neidentificat	

C. Partea III. SARCINI .

Inscrieri privind dezmembramintele dreptului de proprietate, drepturi reale de garanţie şi sarcini	Referinţe
NU SUNT	

Document care conține date cu caracter personal, protejat de prevederile Regulamentului (UE) nr. 679/2016 și Legii 190/2018

Anexa Nr. 1 La Partea I

Teren

Nr cadastral	Suprafaţa (mp)*	Observaţii / Referinţe
	21.400	

* Suprafaţa este determinată in planul de proiecţie Stereo 70.

DETALII LINIARE IMOBIL

Date referitoare la teren

Crt	Categorie folosință	Intra vilan	Suprafaţa (mp)	Tarla	Parcelă	Nr. topo	Observaţii / Referinţe
1	arabil	NU	21.400	30	917/1/10	-	

Lungime Segmente
1) Valorile lungimilor segmentelor sunt obţinute din proiecţie în plan.

Punct început	X / Y	Punct sfârşit	X / Y	Lungime segment (** (m)
1	450.115,815 490.411,458	2	450.137,688 490.479,384	71.36
2	450.137,688 490.479,384	3	450.116,256 490.489,702	23.786
3	450.116,256 490.489,702	4	450.113,875 490.493,274	4.293
4	450.113,875 490.493,274	5	450.111,891 490.505,578	12.462
5	450.111,891 490.505,578	6	450.069,599 490.516,147	43.593

Document care conține date cu caracter personal, protejat de prevederile Regulamentului (UE) nr. 679/2016 și Legii 190/2018

Punct început	X / Y	Punct sfârşit	X / Y	Lungime segment (** (m)
6	450.069,599 490.516,147	7	450.055,639 490.519,636	14.389
7	450.055,639 490.519,636	8	449.990,071 490.274,356	253.892
8	449.990,071 490.274,356	9	449.996,208 490.270,885	7.05
9	449.996,208 490.270,885	10	450.039,191 490.253,564	46.342
10	450.039,191 490.253,564	11	450.062,012 490.244,368	24.604
11	450.062,012 490.244,368	12	450.075,401 490.285,948	43.683
12	450.075,401 490.285,948	13	450.094,828 490.346,282	63.384
13	450.094,828 490.346,282	1	450.115,815 490.411,458	68.472

** Lungimile segmentelor sunt determinate în planul de proiecţie Stereo 70 şi sunt rotunjite la 1 milimetru.
*** Distanţa dintre puncte este formată din segmente cumulate ce sunt mai mici decât valoarea 1 milimetru.

Document care conține date cu caracter personal, protejat de prevederile Regulamentului (UE) nr. 679/2016 și Legii 190/2018

DATE DESPRE IMOBILUL NR. 1763

Oficiul de Cadastru şi Publicitate Imobiliară SIBIU
Biroul de Cadastru şi Publicitate Imobiliară Sibiu

A. Partea I. Descrierea imobilului

TEREN Extravilan

Adresa: Jud. Sibiu

Nr. Crt	Nr cadastral Nr. topografic	Suprafaţa* (mp)	Observaţii / Referinţe
A1		5.000	Sector cadastral:13 Teren neimprejmuit;

B. Partea II. Proprietari şi acte

Inscrieri privitoare la dreptul de proprietate şi alte drepturi reale		Referinţe
/		
Act Notarial nr. 636, din 25/04/2000 emis de BNP DRAGHICI ELENA (Contract de vanzare cumparare);		
B1	Intabulare, drept de PROPRIETATE, dobandit prin Conventie, cota actuala 1/1, cota initiala 1/1	A1
	1) **SC REGICA SRL**, CIF:9999999999999, CNP neidentificat	

C. Partea III. SARCINI .

Inscrieri privind dezmembramintele dreptului de proprietate, drepturi reale de garanţie şi sarcini	Referinţe
NU SUNT	

Document care conține date cu caracter personal, protejat de prevederile Regulamentului (UE) nr. 679/2016 și Legii 190/2018

Anexa Nr. 1 La Partea I

Teren

Nr cadastral	Suprafaţa (mp)*	Observaţii / Referinţe
	5.000	

* Suprafaţa este determinată in planul de proiecţie Stereo 70.

DETALII LINIARE IMOBIL

Date referitoare la teren

Crt	Categorie folosință	Intra vilan	Suprafaţa (mp)	Tarla	Parcelă	Nr. topo	Observaţii / Referinţe
1	arabil	NU	5.000	30	917/1/11	-	

Lungime Segmente
1) Valorile lungimilor segmentelor sunt obţinute din proiecţie în plan.

Punct început	X / Y	Punct sfârşit	X / Y	Lungime segment (** (m)
1	450.055,639 490.519,636	2	450.036,272 490.524,476	19.964
2	450.036,272 490.524,476	3	449.972,227 490.284,504	248.372
3	449.972,227 490.284,504	4	449.990,071 490.274,356	20.528
4	449.990,071 490.274,356	1	450.055,639 490.519,636	253.892

**** Lungimile segmentelor sunt determinate în planul de proiecţie Stereo 70 şi sunt rotunjite la 1 milimetru.**

Document care conține date cu caracter personal, protejat de prevederile Regulamentului (UE) nr. 679/2016 și Legii 190/2018

***** Distanţa dintre puncte este formată din segmente cumulate ce sunt mai mici decât valoarea 1 milimetru.**

DATE DESPRE IMOBILUL NR. 1764

Oficiul de Cadastru şi Publicitate Imobiliară SIBIU
Biroul de Cadastru şi Publicitate Imobiliară Sibiu

A. Partea I. Descrierea imobilului

TEREN Extravilan

Adresa: Jud. Sibiu

Nr. Crt	Nr cadastral Nr. topografic	Suprafaţa* (mp)	Observaţii / Referinţe
A1		5.000	Sector cadastral:13 Teren neimprejmuit;

B. Partea II. Proprietari şi acte

Inscrieri privitoare la dreptul de proprietate şi alte drepturi reale		Referinţe
/		
Act Notarial nr. 675, din 09/08/2002 emis de BNP VISEA VIRGINIA (Contract de vanzare cumparare);		
B1	Intabulare, drept de PROPRIETATE, dobandit prin Conventie, cota actuala 1/1, cota initiala 1/1	A1
	1) **SC REGICA SRL**, CIF:9999999999999, CNP neidentificat	

C. Partea III. SARCINI .

Inscrieri privind dezmembramintele dreptului de proprietate, drepturi reale de garanţie şi sarcini	Referinţe
NU SUNT	

Document care conține date cu caracter personal, protejat de prevederile Regulamentului (UE) nr. 679/2016 și Legii 190/2018

Anexa Nr. 1 La Partea I

Teren

Nr cadastral	Suprafaţa (mp)*	Observaţii / Referinţe
	5.000	

* Suprafaţa este determinată in planul de proiecţie Stereo 70.

DETALII LINIARE IMOBIL

Date referitoare la teren

Crt	Categorie folosință	Intra vilan	Suprafaţa (mp)	Tarla	Parcelă	Nr. topo	Observaţii / Referinţe
1	arabil	NU	5.000	30	917/1/12	-	Numar de parcela 917/1/2 gresit inscris in TP.

Lungime Segmente
1) Valorile lungimilor segmentelor sunt obţinute din proiecţie în plan.

Punct început	X / Y	Punct sfârşit	X / Y	Lungime segment (** (m)
1	450.015,845 490.529,581	2	449.954,549 490.294,73	242.719
2	449.954,549 490.294,73	3	449.960,596 490.291,686	6.769
3	449.960,596 490.291,686	4	449.972,227 490.284,504	13.67
4	449.972,227 490.284,504	5	450.036,272 490.524,476	248.372
5	450.036,272 490.524,476	1	450.015,845 490.529,581	21.055

Document care conține date cu caracter personal, protejat de prevederile Regulamentului (UE) nr. 679/2016 și Legii 190/2018

** Lungimile segmentelor sunt determinate în planul de proiecţie Stereo 70 şi sunt rotunjite la 1 milimetru.
*** Distanţa dintre puncte este formată din segmente cumulate ce sunt mai mici decât valoarea 1 milimetru.

Document care conține date cu caracter personal, protejat de prevederile Regulamentului (UE) nr. 679/2016 și Legii 190/2018

DATE DESPRE IMOBILUL NR. 1765

Oficiul de Cadastru şi Publicitate Imobiliară SIBIU
Biroul de Cadastru şi Publicitate Imobiliară Sibiu

A. Partea I. Descrierea imobilului

TEREN Extravilan

Adresa: Jud. Sibiu

Nr. Crt	Nr cadastral Nr. topografic	Suprafaţa* (mp)	Observaţii / Referinţe
A1		10.000	Sector cadastral:13 Teren neimprejmuit;

B. Partea II. Proprietari şi acte

Inscrieri privitoare la dreptul de proprietate şi alte drepturi reale		Referinţe
/		
Act Notarial nr. 624, din 24/04/2000 emis de BNP DRAGHICI ELENA (Contract de vanzare cumparare);		
B1	Intabulare, drept de PROPRIETATE, dobandit prin Conventie, cota actuala 1/1, cota initiala 1/1	A1
	1) **SC REGICA SRL**, CIF:9999999999999, CNP neidentificat	

C. Partea III. SARCINI .

Inscrieri privind dezmembramintele dreptului de proprietate, drepturi reale de garanţie şi sarcini	Referinţe
NU SUNT	

Document care conține date cu caracter personal, protejat de prevederile Regulamentului (UE) nr. 679/2016 și Legii 190/2018

Anexa Nr. 1 La Partea I

Teren

Nr cadastral	Suprafaţa (mp)*	Observaţii / Referinţe
	10.000	

* Suprafaţa este determinată in planul de proiecţie Stereo 70.

DETALII LINIARE IMOBIL

Date referitoare la teren

Crt	Categorie folosință	Intra vilan	Suprafaţa (mp)	Tarla	Parcelă	Nr. topo	Observaţii / Referinţe
1	arabil	NU	10.000	30	917/1/13	-	

Lungime Segmente
1) Valorile lungimilor segmentelor sunt obţinute din proiecţie în plan.

Punct început	X / Y	Punct sfârşit	X / Y	Lungime segment (** (m)
1	449.954,549 490.294,73	2	450.015,845 490.529,581	242.719
2	450.015,845 490.529,581	3	449.976,962 490.539,299	40.079
3	449.976,962 490.539,299	4	449.914,33 490.314,672	233.196
4	449.914,33 490.314,672	5	449.919,145 490.312,534	5.268
5	449.919,145 490.312,534	6	449.919,174 490.312,52	0.032

Document care conține date cu caracter personal, protejat de prevederile Regulamentului (UE) nr. 679/2016 și Legii 190/2018

Punct început	X / Y	Punct sfârşit	X / Y	Lungime segment (** (m)
6	449.919,174 490.312,52	1	449.954,549 490.294,73	39.597

** Lungimile segmentelor sunt determinate în planul de proiecţie Stereo 70 şi sunt rotunjite la 1 milimetru.
*** Distanţa dintre puncte este formată din segmente cumulate ce sunt mai mici decât valoarea 1 milimetru.

Document care conține date cu caracter personal, protejat de prevederile Regulamentului (UE) nr. 679/2016 și Legii 190/2018

DATE DESPRE IMOBILUL NR. 1766

Oficiul de Cadastru şi Publicitate Imobiliară SIBIU
Biroul de Cadastru şi Publicitate Imobiliară Sibiu

A. Partea I. Descrierea imobilului

TEREN Extravilan

Adresa: Jud. Sibiu

Nr. Crt	Nr cadastral Nr. topografic	Suprafaţa* (mp)	Observaţii / Referinţe
A1		10.000	Sector cadastral:13 Teren neimprejmuit;

B. Partea II. Proprietari şi acte

Inscrieri privitoare la dreptul de proprietate şi alte drepturi reale		Referinţe
/		
Act Administrativ nr. 80/62, din 10/08/1993 emis de CJPSDPAT SIBIU (Titlu de proprietate);		
B1	Intabulare, drept de PROPRIETATE, dobandit prin Reconstituire, cota actuala 1/1, cota initiala 1/1	A1
	1) **BARTUS SOFIA**, CNP neidentificat	

C. Partea III. SARCINI .

Inscrieri privind dezmembramintele dreptului de proprietate, drepturi reale de garanţie şi sarcini	Referinţe
NU SUNT	

Document care conține date cu caracter personal, protejat de prevederile Regulamentului (UE) nr. 679/2016 și Legii 190/2018

Anexa Nr. 1 La Partea I

Teren

Nr cadastral	Suprafaţa (mp)*	Observaţii / Referinţe
	10.000	

* Suprafaţa este determinată in planul de proiecţie Stereo 70.

DETALII LINIARE IMOBIL

Date referitoare la teren

Crt	Categorie folosință	Intra vilan	Suprafaţa (mp)	Tarla	Parcelă	Nr. topo	Observaţii / Referinţe
1	arabil	NU	10.000	30	917/1/14	-	

Lungime Segmente
1) Valorile lungimilor segmentelor sunt obţinute din proiecţie în plan.

Punct început	X / Y	Punct sfârşit	X / Y	Lungime segment (** (m)
1	449.874,842 490.335,681	2	449.890,668 490.325,177	18.994
2	449.890,668 490.325,177	3	449.890,697 490.325,164	0.033
3	449.890,697 490.325,164	4	449.914,33 490.314,672	25.857
4	449.914,33 490.314,672	5	449.976,962 490.539,299	233.196
5	449.976,962 490.539,299	6	449.968,866 490.541,322	8.345

Document care conține date cu caracter personal, protejat de prevederile Regulamentului (UE) nr. 679/2016 și Legii 190/2018

Punct început	X / Y	Punct sfârşit	X / Y	Lungime segment (** (m)
6	449.968,866 490.541,322	7	449.934,489 490.549,914	35.435
7	449.934,489 490.549,914	1	449.874,842 490.335,681	222.382

** Lungimile segmentelor sunt determinate în planul de proiecţie Stereo 70 şi sunt rotunjite la 1 milimetru.
*** Distanţa dintre puncte este formată din segmente cumulate ce sunt mai mici decât valoarea 1 milimetru.

Document care conține date cu caracter personal, protejat de prevederile Regulamentului (UE) nr. 679/2016 și Legii 190/2018

DATE DESPRE IMOBILUL NR. 1767

Oficiul de Cadastru şi Publicitate Imobiliară SIBIU
Biroul de Cadastru şi Publicitate Imobiliară Sibiu

A. Partea I. Descrierea imobilului

TEREN Extravilan

Adresa: Jud. Sibiu

Nr. Crt	Nr cadastral Nr. topografic	Suprafaţa* (mp)	Observaţii / Referinţe
A1		12.500	Sector cadastral:13 Teren neimprejmuit;

B. Partea II. Proprietari şi acte

Inscrieri privitoare la dreptul de proprietate şi alte drepturi reale		Referinţe
/		
Act Administrativ nr. 88/62, din 10/08/1993 emis de CJPSDPAT SIBIU (Titlu de proprietate);		
B1	Intabulare, drept de PROPRIETATE, dobandit prin Reconstituire, cota actuala 1/1, cota initiala 1/1	A1
	1) **GIURCA MARIA**, CNP neidentificat	

C. Partea III. SARCINI .

Inscrieri privind dezmembramintele dreptului de proprietate, drepturi reale de garanţie şi sarcini	Referinţe
NU SUNT	

Document care conține date cu caracter personal, protejat de prevederile Regulamentului (UE) nr. 679/2016 și Legii 190/2018

Anexa Nr. 1 La Partea I

Teren

Nr cadastral	Suprafaţa (mp)*	Observaţii / Referinţe
	12.500	

* Suprafaţa este determinată in planul de proiecţie Stereo 70.

DETALII LINIARE IMOBIL

Date referitoare la teren

Crt	Categorie folosință	Intra vilan	Suprafaţa (mp)	Tarla	Parcelă	Nr. topo	Observaţii / Referinţe
1	arabil	NU	12.500	30	917/1/15	-	

Lungime Segmente
1) Valorile lungimilor segmentelor sunt obţinute din proiecţie în plan.

Punct început	X / Y	Punct sfârşit	X / Y	Lungime segment (** (m)
1	449.934,489 490.549,914	2	449.914,87 490.554,817	20.222
2	449.914,87 490.554,817	3	449.876,743 490.564,346	39.3
3	449.876,743 490.564,346	4	449.875,976 490.559,319	5.085
4	449.875,976 490.559,319	5	449.873,863 490.517,092	42.28
5	449.873,863 490.517,092	6	449.866,659 490.495,258	22.992

Document care conține date cu caracter personal, protejat de prevederile Regulamentului (UE) nr. 679/2016 și Legii 190/2018

Punct început	X / Y	Punct sfârşit	X / Y	Lungime segment (** (m)
6	449.866,659 490.495,258	7	449.837,049 490.432,709	69.204
7	449.837,049 490.432,709	8	449.820,751 490.408,237	29.402
8	449.820,751 490.408,237	9	449.818,897 490.393,412	14.94
9	449.818,897 490.393,412	10	449.818,03 490.373,386	20.045
10	449.818,03 490.373,386	11	449.874,842 490.335,681	68.186
11	449.874,842 490.335,681	1	449.934,489 490.549,914	222.382

** Lungimile segmentelor sunt determinate în planul de proiecţie Stereo 70 şi sunt rotunjite la 1 milimetru.
*** Distanţa dintre puncte este formată din segmente cumulate ce sunt mai mici decât valoarea 1 milimetru.

Document care conține date cu caracter personal, protejat de prevederile Regulamentului (UE) nr. 679/2016 și Legii 190/2018

DATE DESPRE IMOBILUL NR. 1768

Oficiul de Cadastru şi Publicitate Imobiliară SIBIU
Biroul de Cadastru şi Publicitate Imobiliară Sibiu

A. Partea I. Descrierea imobilului

TEREN Extravilan

Adresa: Jud. Sibiu

Nr. Crt	Nr cadastral Nr. topografic	Suprafaţa* (mp)	Observaţii / Referinţe
A1	100966	5.600	Sector cadastral:13 Teren neimprejmuit;

B. Partea II. Proprietari şi acte

Inscrieri privitoare la dreptul de proprietate şi alte drepturi reale		Referinţe
39272 / 10/05/2017		
Act Administrativ nr. 374/62, din 19/09/1994 emis de CJSDPAT SIBIU;		
B1	Se infiinteaza aceasta carte funciara pentru parcela nr. 917/3 inscrisa in T.P. 374/62 din 19.09.1994	A1
B2	Intabulare, drept de PROPRIETATE, Legea nr. 18/1991, dobandit prin Reconstituire, cota actuala 1/1, cota initiala 1/1	A1
	1) **GANGAL ANA**, CNP neidentificat 2) **STOICA MALINA**, CNP neidentificat 3) **GHEBENEI NICOLAE**, CNP neidentificat 4) **BRATEAN IOAN**, CNP neidentificat	

C. Partea III. SARCINI .

Inscrieri privind dezmembramintele dreptului de proprietate, drepturi reale de garanţie şi sarcini	Referinţe
NU SUNT	

Anexa Nr. 1 La Partea I

Teren

Nr cadastral	Suprafaţa (mp)*	Observaţii / Referinţe
100966	5.600	

* Suprafaţa este determinată in planul de proiecţie Stereo 70.

DETALII LINIARE IMOBIL

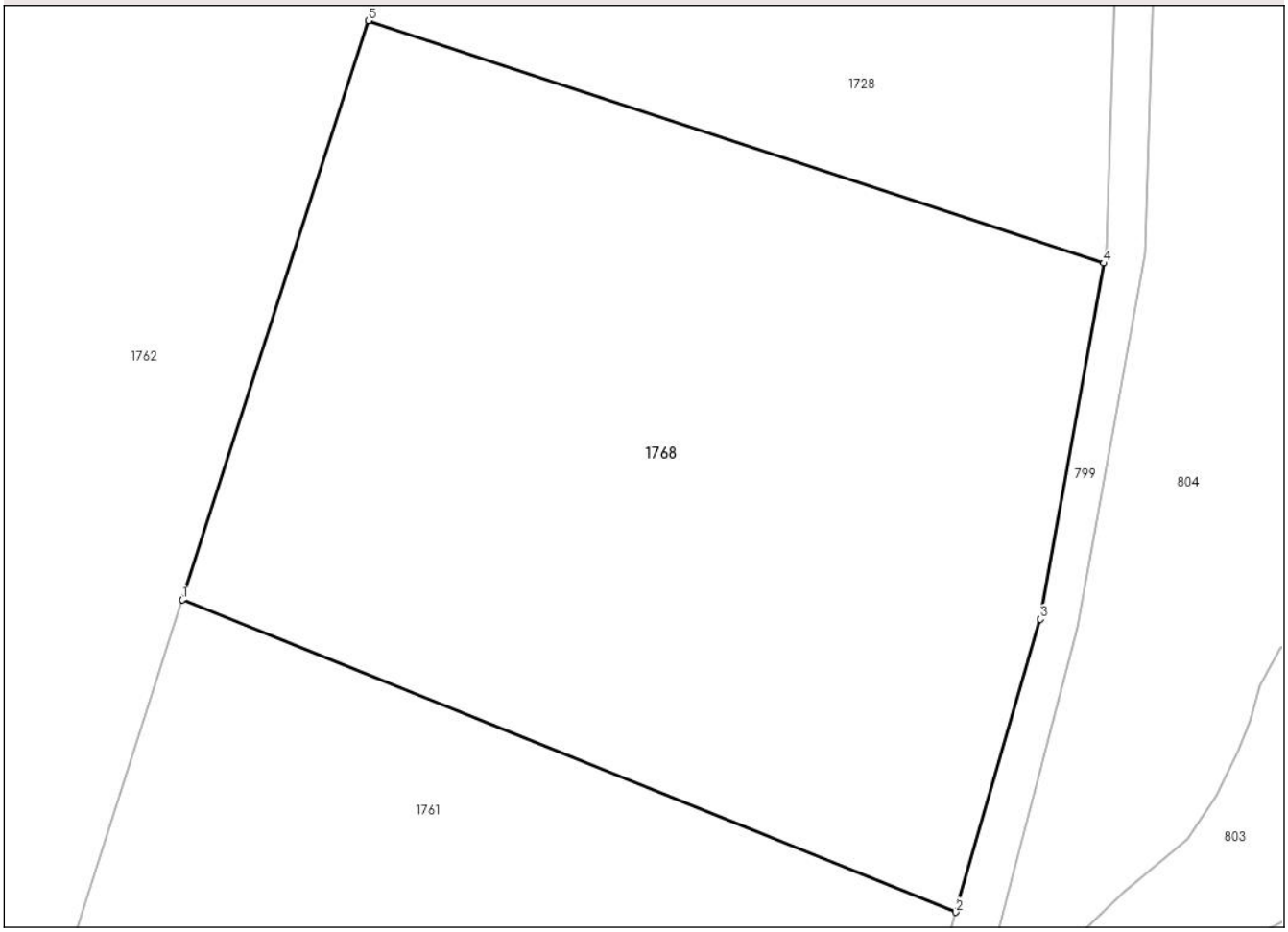

Date referitoare la teren

Crt	Categorie folosință	Intra vilan	Suprafaţa (mp)	Tarla	Parcelă	Nr. topo	Observaţii / Referinţe
1	faneata	NU	5.600	30	917/3	-	

Lungime Segmente
1) Valorile lungimilor segmentelor sunt obţinute din proiecţie în plan.

Punct început	X / Y	Punct sfârşit	X / Y	Lungime segment (** (m)
1	450.075,401 490.285,948	2	450.156,086 490.253,411	86.999
2	450.156,086 490.253,411	3	450.164,866 490.283,923	31.75
3	450.164,866 490.283,923	4	450.171,532 490.321,027	37.698
4	450.171,532 490.321,027	5	450.094,828 490.346,282	80.755
5	450.094,828 490.346,282	1	450.075,401 490.285,948	63.384

Document care conține date cu caracter personal, protejat de prevederile Regulamentului (UE) nr. 679/2016 și Legii 190/2018

** Lungimile segmentelor sunt determinate în planul de proiecţie Stereo 70 şi sunt rotunjite la 1 milimetru.
*** Distanţa dintre puncte este formată din segmente cumulate ce sunt mai mici decât valoarea 1 milimetru.

DATE DESPRE IMOBILUL NR. 1769

Oficiul de Cadastru şi Publicitate Imobiliară SIBIU
Biroul de Cadastru şi Publicitate Imobiliară Sibiu

A. Partea I. Descrierea imobilului

TEREN Extravilan

Adresa: Jud. Sibiu

Nr. Crt	Nr cadastral Nr. topografic	Suprafaţa* (mp)	Observaţii / Referinţe
A1		5.928	Sector cadastral:13 Teren neimprejmuit;

B. Partea II. Proprietari şi acte

Inscrieri privitoare la dreptul de proprietate şi alte drepturi reale		Referinţe
/		
Act Normativ nr. 7, din 13/03/1996 emis de PARLAMENTUL ROMANIEI;		
B1	Inscrierea provizorie, drept de PROPRIETATE, dobandit prin Lege, cota actuala 1/1, cota initiala 1/1	A1
	1) **COMUNA VURPAR**, CIF:4406355, Proprietar neidentificat	

C. Partea III. SARCINI .

Inscrieri privind dezmembramintele dreptului de proprietate, drepturi reale de garanţie şi sarcini	Referinţe
NU SUNT	

Document care conține date cu caracter personal, protejat de prevederile Regulamentului (UE) nr. 679/2016 și Legii 190/2018

Anexa Nr. 1 La Partea I

Teren

Nr cadastral	Suprafaţa (mp)*	Observaţii / Referinţe
	5.928	

* Suprafaţa este determinată in planul de proiecţie Stereo 70.

DETALII LINIARE IMOBIL

Date referitoare la teren

Crt	Categorie folosință	Intra vilan	Suprafaţa (mp)	Tarla	Parcelă	Nr. topo	Observaţii / Referinţe
1	faneata	NU	5.928	30	917/4	-	

Lungime Segmente

1) Valorile lungimilor segmentelor sunt obţinute din proiecţie în plan.

Punct început	X / Y	Punct sfârşit	X / Y	Lungime segment (** (m)
1	450.134,807 490.215,033	2	450.131,056 490.205,11	10.609
3	450.125,535 490.186,671	4	450.112,458 490.145,954	42.765
5	450.096,192 490.103,091	6	450.090,356 490.088,892	15.351
7	450.073,415 490.041,091	8	450.060,859 490.011,001	32.604
9	450.042,524 489.961,086	10	450.025,512 489.916,095	48.1

Punct început	X / Y	Punct sfârşit	X / Y	Lungime segment (** (m)
2	450.131,056 490.205,11	3	450.125,535 490.186,671	19.248
4	450.112,458 490.145,954	5	450.096,192 490.103,091	45.845
6	450.090,356 490.088,892	7	450.073,415 490.041,091	50.715
8	450.060,859 490.011,001	9	450.042,524 489.961,086	53.176
10	450.025,512 489.916,095	11	450.016,284 489.890,316	27.381

Document care conține date cu caracter personal, protejat de prevederile Regulamentului (UE) nr. 679/2016 și Legii 190/2018

Punct început	X / Y	Punct sfârşit	X / Y	Lungime segment (** (m)
11	450.016,284 489.890,316	12	449.998,739 489.902,141	21.158
13	449.978,322 489.922,151	14	449.987,001 489.909,979	14.949
15	449.990,722 489.902,346	16	449.994,509 489.883,456	19.266
17	449.995,751 489.849,266	18	449.999,697 489.847,548	4.304
19	449.984,967 489.797,467	20	449.993,756 489.809,842	15.179
21	450.004,155 489.828,98	22	450.014,886 489.847,604	21.495
23	450.021,316 489.861,565	24	450.041,373 489.907,306	49.945
25	450.053,026 489.945,764	26	450.060,019 489.967,355	22.695
27	450.072,138 490.011,001	28	450.094,375 490.066,366	59.664
29	450.114,437 490.123,353	30	450.134,546 490.187,912	67.618
31	450.142,692 490.211,856	1	450.134,807 490.215,033	8.501

Punct început	X / Y	Punct sfârşit	X / Y	Lungime segment (** (m)
12	449.998,739 489.902,141	13	449.978,322 489.922,151	28.587
14	449.987,001 489.909,979	15	449.990,722 489.902,346	8.492
16	449.994,509 489.883,456	17	449.995,751 489.849,266	34.213
18	449.999,697 489.847,548	19	449.984,967 489.797,467	52.202
20	449.993,756 489.809,842	21	450.004,155 489.828,98	21.781
22	450.014,886 489.847,604	23	450.021,316 489.861,565	15.37
24	450.041,373 489.907,306	25	450.053,026 489.945,764	40.185
26	450.060,019 489.967,355	27	450.072,138 490.011,001	45.297
28	450.094,375 490.066,366	29	450.114,437 490.123,353	60.415
30	450.134,546 490.187,912	31	450.142,692 490.211,856	25.292

** Lungimile segmentelor sunt determinate în planul de proiecţie Stereo 70 şi sunt rotunjite la 1 milimetru.
*** Distanţa dintre puncte este formată din segmente cumulate ce sunt mai mici decât valoarea 1 milimetru.

Document care conține date cu caracter personal, protejat de prevederile Regulamentului (UE) nr. 679/2016 și Legii 190/2018

DATE DESPRE IMOBILUL NR. 2346

Oficiul de Cadastru şi Publicitate Imobiliară SIBIU
Biroul de Cadastru şi Publicitate Imobiliară Sibiu

A. Partea I. Descrierea imobilului

TEREN Extravilan

Adresa: Jud. Sibiu

Nr. Crt	Nr cadastral Nr. topografic	Suprafaţa* (mp)	Observaţii / Referinţe
A1		736	Sector cadastral:13 Teren neimprejmuit;

B. Partea II. Proprietari şi acte

Inscrieri privitoare la dreptul de proprietate şi alte drepturi reale		Referinţe
/		
Act Normativ nr. 7, din 13/03/1996 emis de PARLAMENTUL ROMANIEI;		
B1	Inscrierea provizorie, drept de PROPRIETATE, dobandit prin Lege, cota actuala 1/1, cota initiala 1/1	A1
	1) **COMUNA VURPAR**, CIF:4406355, Proprietar neidentificat	

C. Partea III. SARCINI .

Inscrieri privind dezmembramintele dreptului de proprietate, drepturi reale de garanţie şi sarcini	Referinţe
NU SUNT	

Document care conține date cu caracter personal, protejat de prevederile Regulamentului (UE) nr. 679/2016 și Legii 190/2018

Anexa Nr. 1 La Partea I

Teren

Nr cadastral	Suprafaţa (mp)*	Observaţii / Referinţe
	736	

* Suprafaţa este determinată in planul de proiecţie Stereo 70.

DETALII LINIARE IMOBIL

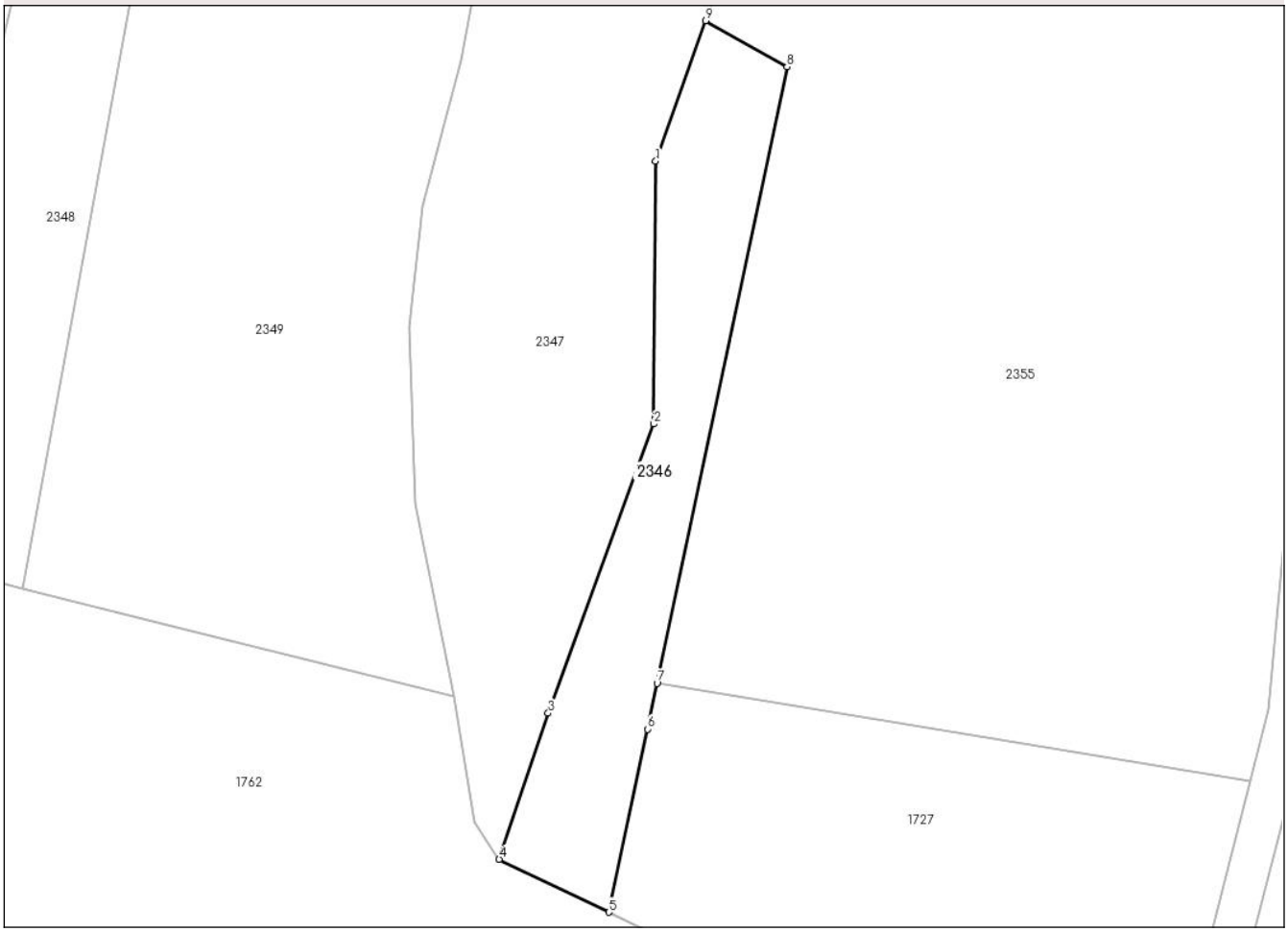

Date referitoare la teren

Crt	Categorie folosință	Intra vilan	Suprafaţa (mp)	Tarla	Parcelă	Nr. topo	Observaţii / Referinţe
1	curti constructii	NU	736	12	362	-	Taluz

Lungime Segmente
1) Valorile lungimilor segmentelor sunt obţinute din proiecţie în plan.

Punct început	X / Y	Punct sfârşit	X / Y	Lungime segment (** (m)
1	450.131,553 490.557,9	2	450.131,391 490.532,233	25.667
2	450.131,391 490.532,233	3	450.121,053 490.503,983	30.082
3	450.121,053 490.503,983	4	450.116,256 490.489,702	15.065
4	450.116,256 490.489,702	5	450.126,972 490.484,543	11.893
5	450.126,972 490.484,543	6	450.130,745 490.502,42	18.27

Document care conține date cu caracter personal, protejat de prevederile Regulamentului (UE) nr. 679/2016 și Legii 190/2018

Punct început	X / Y	Punct sfârşit	X / Y	Lungime segment (** (m)
6	450.130,745 490.502,42	7	450.131,691 490.506,901	4.58
7	450.131,691 490.506,901	8	450.144,401 490.567,117	61.543
8	450.144,401 490.567,117	9	450.136,438 490.571,616	9.146
9	450.136,438 490.571,616	1	450.131,553 490.557,9	14.56

** Lungimile segmentelor sunt determinate în planul de proiecţie Stereo 70 şi sunt rotunjite la 1 milimetru.
*** Distanţa dintre puncte este formată din segmente cumulate ce sunt mai mici decât valoarea 1 milimetru.

Document care conține date cu caracter personal, protejat de prevederile Regulamentului (UE) nr. 679/2016 și Legii 190/2018

DATE DESPRE IMOBILUL NR. 2347

Oficiul de Cadastru şi Publicitate Imobiliară SIBIU
Biroul de Cadastru şi Publicitate Imobiliară Sibiu

A. Partea I. Descrierea imobilului

TEREN Extravilan

Adresa: Jud. Sibiu

Nr. Crt	Nr cadastral Nr. topografic	Suprafaţa* (mp)	Observaţii / Referinţe
A1		2.884	Sector cadastral:13 Teren neimprejmuit;

B. Partea II. Proprietari şi acte

Inscrieri privitoare la dreptul de proprietate şi alte drepturi reale		Referinţe
/		
Act Normativ nr. 7, din 13/03/1996 emis de PARLAMENTUL ROMANIEI;		
B1	Inscrierea provizorie, drept de PROPRIETATE, dobandit prin Lege, cota actuala 1/1, cota initiala 1/1	A1
	1) **COMUNA VURPAR**, CIF:4406355, Proprietar neidentificat	

C. Partea III. SARCINI .

Inscrieri privind dezmembramintele dreptului de proprietate, drepturi reale de garanţie şi sarcini	Referinţe
NU SUNT	

Document care conține date cu caracter personal, protejat de prevederile Regulamentului (UE) nr. 679/2016 și Legii 190/2018

Anexa Nr. 1 La Partea I

Teren

Nr cadastral	Suprafaţa (mp)*	Observaţii / Referinţe
	2.884	

* Suprafaţa este determinată in planul de proiecţie Stereo 70.

DETALII LINIARE IMOBIL

Date referitoare la teren

Crt	Categorie folosință	Intra vilan	Suprafaţa (mp)	Tarla	Parcelă	Nr. topo	Observaţii / Referinţe
1	padure	NU	2.884	12	363	-	Tufaris

Lungime Segmente
1) Valorile lungimilor segmentelor sunt obţinute din proiecţie în plan.

Punct început	X / Y	Punct sfârşit	X / Y	Lungime segment (** (m)
1	450.150,661 490.631,653	2	450.136,727 490.630,907	13.954
2	450.136,727 490.630,907	3	450.126,685 490.622,023	13.408
3	450.126,685 490.622,023	4	450.119,572 490.605,324	18.151
4	450.119,572 490.605,324	5	450.112,567 490.567,85	38.123
5	450.112,567 490.567,85	6	450.108,736 490.553,456	14.894

Document care conține date cu caracter personal, protejat de prevederile Regulamentului (UE) nr. 679/2016 și Legii 190/2018

Punct început	X / Y	Punct sfârşit	X / Y	Lungime segment (** (m)
6	450.108,736 490.553,456	7	450.107,517 490.541,727	11.792
7	450.107,517 490.541,727	8	450.108,097 490.524,401	17.335
8	450.108,097 490.524,401	9	450.111,891 490.505,578	19.202
9	450.111,891 490.505,578	10	450.113,875 490.493,274	12.462
10	450.113,875 490.493,274	11	450.116,256 490.489,702	4.293
11	450.116,256 490.489,702	12	450.121,053 490.503,983	15.065
12	450.121,053 490.503,983	13	450.131,391 490.532,233	30.082
13	450.131,391 490.532,233	14	450.131,553 490.557,9	25.667
14	450.131,553 490.557,9	15	450.136,438 490.571,616	14.56
15	450.136,438 490.571,616	16	450.141,322 490.585,333	14.56
16	450.141,322 490.585,333	17	450.145,992 490.602,927	18.204
17	450.145,992 490.602,927	1	450.150,661 490.631,653	29.103

** Lungimile segmentelor sunt determinate în planul de proiecţie Stereo 70 şi sunt rotunjite la 1 milimetru.
*** Distanţa dintre puncte este formată din segmente cumulate ce sunt mai mici decât valoarea 1 milimetru.

Document care conține date cu caracter personal, protejat de prevederile Regulamentului (UE) nr. 679/2016 și Legii 190/2018

DATE DESPRE IMOBILUL NR. 2348

Oficiul de Cadastru şi Publicitate Imobiliară SIBIU
Biroul de Cadastru şi Publicitate Imobiliară Sibiu

A. Partea I. Descrierea imobilului

TEREN Extravilan

Adresa: Jud. Sibiu

Nr. Crt	Nr cadastral Nr. topografic	Suprafaţa* (mp)	Observaţii / Referinţe
A1		2.094	Sector cadastral:13 Teren neimprejmuit;

B. Partea II. Proprietari şi acte

Inscrieri privitoare la dreptul de proprietate şi alte drepturi reale		Referinţe
/		
Act Normativ nr. 7, din 13/03/1996 emis de PARLAMENTUL ROMANIEI;		
B1	Inscrierea provizorie, drept de PROPRIETATE, dobandit prin Lege, cota actuala 1/1, cota initiala 1/1	A1
	1) **COMUNA VURPAR**, CIF:4406355, Proprietar neidentificat	

C. Partea III. SARCINI .

Inscrieri privind dezmembramintele dreptului de proprietate, drepturi reale de garanţie şi sarcini	Referinţe
NU SUNT	

Document care conține date cu caracter personal, protejat de prevederile Regulamentului (UE) nr. 679/2016 și Legii 190/2018

Anexa Nr. 1 La Partea I

Teren

Nr cadastral	Suprafaţa (mp)*	Observaţii / Referinţe
	2.094	

* Suprafaţa este determinată in planul de proiecţie Stereo 70.

DETALII LINIARE IMOBIL

Date referitoare la teren

Crt	Categorie folosință	Intra vilan	Suprafaţa (mp)	Tarla	Parcelă	Nr. topo	Observaţii / Referinţe
1	curti constructii	NU	2.094	12	364	-	Taluz

Lungime Segmente
1) Valorile lungimilor segmentelor sunt obţinute din proiecţie în plan.

Punct început	X / Y	Punct sfârşit	X / Y	Lungime segment (** (m)
1	450.104,321 490.734,058	2	450.070,397 490.580,941	156.83
2	450.070,397 490.580,941	3	450.055,639 490.519,636	63.057
3	450.055,639 490.519,636	4	450.069,599 490.516,147	14.389
4	450.069,599 490.516,147	5	450.088,199 490.617,53	103.075
5	450.088,199 490.617,53	6	450.108,642 490.723,648	108.069

Document care conține date cu caracter personal, protejat de prevederile Regulamentului (UE) nr. 679/2016 și Legii 190/2018

Punct început	X / Y	Punct sfârşit	X / Y	Lungime segment (** (m)
6	450.108,642 490.723,648	1	450.104,321 490.734,058	11.271

** Lungimile segmentelor sunt determinate în planul de proiecţie Stereo 70 şi sunt rotunjite la 1 milimetru.
*** Distanţa dintre puncte este formată din segmente cumulate ce sunt mai mici decât valoarea 1 milimetru.

Document care conține date cu caracter personal, protejat de prevederile Regulamentului (UE) nr. 679/2016 și Legii 190/2018

DATE DESPRE IMOBILUL NR. 2349

Oficiul de Cadastru şi Publicitate Imobiliară SIBIU
Biroul de Cadastru şi Publicitate Imobiliară Sibiu

A. Partea I. Descrierea imobilului

TEREN Extravilan

Adresa: Jud. Sibiu

Nr. Crt	Nr cadastral Nr. topografic	Suprafaţa* (mp)	Observaţii / Referinţe
A1		10.454	Sector cadastral:13 Teren neimprejmuit;

B. Partea II. Proprietari şi acte

Inscrieri privitoare la dreptul de proprietate şi alte drepturi reale		Referinţe
/		
Act Normativ nr. 7, din 13/03/1996 emis de PARLAMENTUL ROMANIEI;		
B1	Inscrierea provizorie, drept de PROPRIETATE, dobandit prin Lege, cota actuala 1/1, cota initiala 1/1	A1
	1) **COMUNA VURPAR**, CIF:4406355, Proprietar neidentificat	

C. Partea III. SARCINI .

Inscrieri privind dezmembramintele dreptului de proprietate, drepturi reale de garanţie şi sarcini	Referinţe
NU SUNT	

Document care conține date cu caracter personal, protejat de prevederile Regulamentului (UE) nr. 679/2016 și Legii 190/2018

Anexa Nr. 1 La Partea I

Teren

Nr cadastral	Suprafaţa (mp)*	Observaţii / Referinţe
	10.454	

* Suprafaţa este determinată in planul de proiecţie Stereo 70.

DETALII LINIARE IMOBIL

Date referitoare la teren

Crt	Categorie folosință	Intra vilan	Suprafaţa (mp)	Tarla	Parcelă	Nr. topo	Observaţii / Referinţe
1	pasune	NU	10.454	12	365/3	-	

Lungime Segmente

1) Valorile lungimilor segmentelor sunt obţinute din proiecţie în plan.

Punct început	X / Y	Punct sfârşit	X / Y	Lungime segment (** (m)
1	450.108,504 490.752,939	2	450.104,321 490.734,058	19.339
3	450.108,642 490.723,648	4	450.088,199 490.617,53	108.069
5	450.069,599 490.516,147	6	450.083,765 490.512,607	14.602
7	450.111,891 490.505,578	8	450.108,097 490.524,401	19.202
9	450.107,517 490.541,727	10	450.108,736 490.553,456	11.792

Punct început	X / Y	Punct sfârşit	X / Y	Lungime segment (** (m)
2	450.104,321 490.734,058	3	450.108,642 490.723,648	11.271
4	450.088,199 490.617,53	5	450.069,599 490.516,147	103.075
6	450.083,765 490.512,607	7	450.111,891 490.505,578	28.991
8	450.108,097 490.524,401	9	450.107,517 490.541,727	17.335
10	450.108,736 490.553,456	11	450.112,567 490.567,85	14.894

Document care conține date cu caracter personal, protejat de prevederile Regulamentului (UE) nr. 679/2016 și Legii 190/2018

Punct început	X / Y	Punct sfârşit	X / Y	Lungime segment (** (m)
11	450.112,567 490.567,85	12	450.119,572 490.605,324	38.123
13	450.126,685 490.622,023	14	450.136,727 490.630,907	13.408
15	450.150,661 490.631,653	16	450.155,33 490.679,769	48.342
17	450.156,671 490.700,667	18	450.156,389 490.720,645	19.98
19	450.155,166 490.730,086	20	450.152,824 490.735,103	5.537
21	450.146,467 490.738,113	22	450.142,452 490.744,134	7.237
23	450.138,437 490.749,151	24	450.132,98 490.750,714	5.677
25	450.121,298 490.751,27	1	450.108,504 490.752,939	12.902

Punct început	X / Y	Punct sfârşit	X / Y	Lungime segment (** (m)
12	450.119,572 490.605,324	13	450.126,685 490.622,023	18.151
14	450.136,727 490.630,907	15	450.150,661 490.631,653	13.954
16	450.155,33 490.679,769	17	450.156,671 490.700,667	20.942
18	450.156,389 490.720,645	19	450.155,166 490.730,086	9.52
20	450.152,824 490.735,103	21	450.146,467 490.738,113	7.034
22	450.142,452 490.744,134	23	450.138,437 490.749,151	6.426
24	450.132,98 490.750,714	25	450.121,298 490.751,27	11.695

** Lungimile segmentelor sunt determinate în planul de proiecţie Stereo 70 şi sunt rotunjite la 1 milimetru.
*** Distanţa dintre puncte este formată din segmente cumulate ce sunt mai mici decât valoarea 1 milimetru.

Document care conține date cu caracter personal, protejat de prevederile Regulamentului (UE) nr. 679/2016 și Legii 190/2018

DATE DESPRE IMOBILUL NR. 2350

Oficiul de Cadastru şi Publicitate Imobiliară SIBIU
Biroul de Cadastru şi Publicitate Imobiliară Sibiu

A. Partea I. Descrierea imobilului

TEREN Extravilan

Adresa: Jud. Sibiu

Nr. Crt	Nr cadastral Nr. topografic	Suprafaţa* (mp)	Observaţii / Referinţe
A1		441	Sector cadastral:13 Teren neimprejmuit;

B. Partea II. Proprietari şi acte

Inscrieri privitoare la dreptul de proprietate şi alte drepturi reale		Referinţe
/		
Act Normativ nr. 7, din 13/03/1996 emis de PARLAMENTUL ROMANIEI;		
B1	Inscrierea provizorie, drept de PROPRIETATE, dobandit prin Lege, cota actuala 1/1, cota initiala 1/1	A1
	1) **COMUNA VURPAR**, CIF:4406355, Proprietar neidentificat	

C. Partea III. SARCINI .

Inscrieri privind dezmembramintele dreptului de proprietate, drepturi reale de garanţie şi sarcini	Referinţe
NU SUNT	

Document care conține date cu caracter personal, protejat de prevederile Regulamentului (UE) nr. 679/2016 și Legii 190/2018

Anexa Nr. 1 La Partea I

Teren

Nr cadastral	Suprafaţa (mp)*	Observaţii / Referinţe
	441	

* Suprafaţa este determinată in planul de proiecţie Stereo 70.

DETALII LINIARE IMOBIL

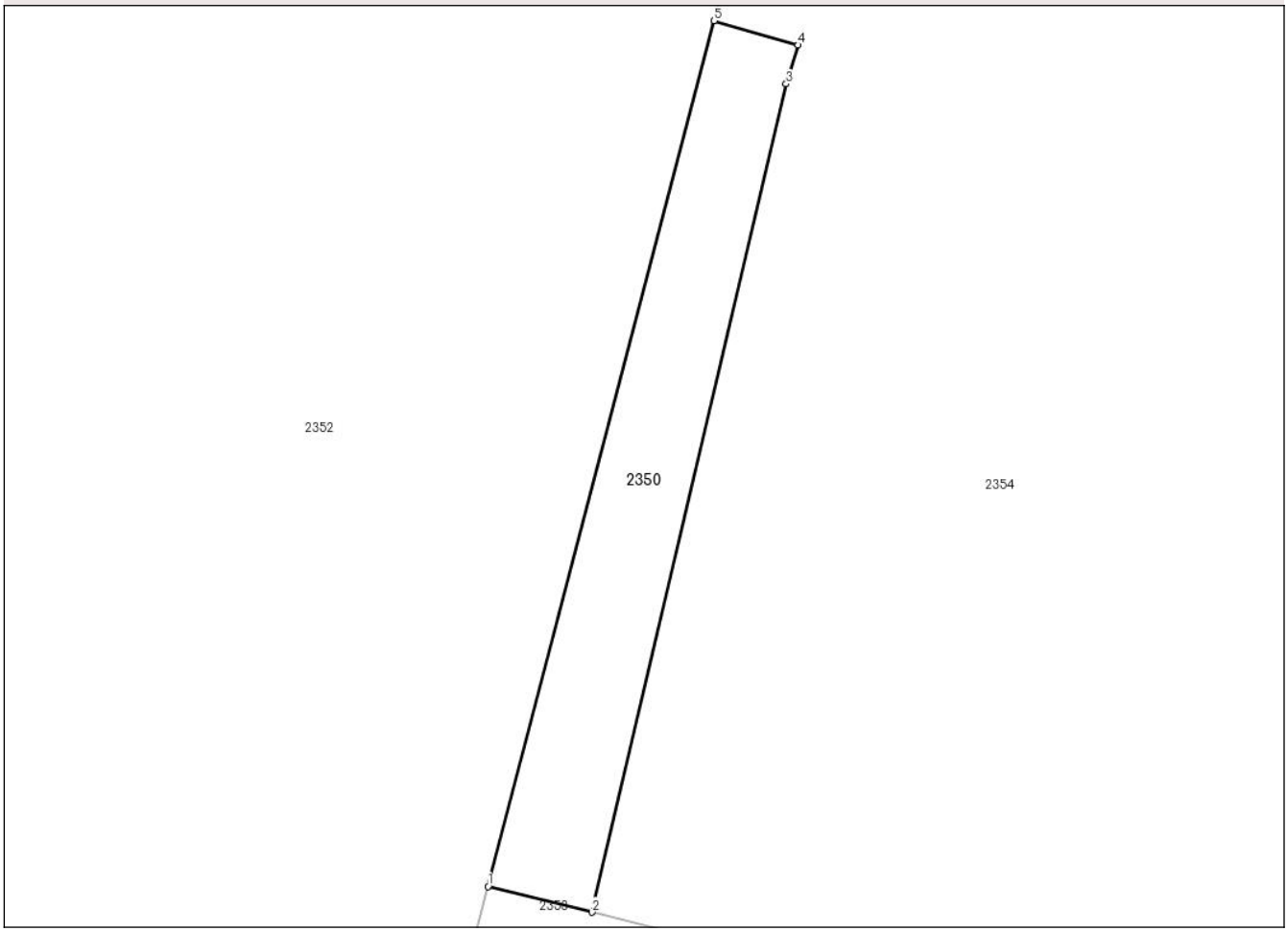

Date referitoare la teren

Crt	Categorie folosință	Intra vilan	Suprafaţa (mp)	Tarla	Parcelă	Nr. topo	Observaţii / Referinţe
1	curti constructii	NU	441	12	366	-	Taluz

Lungime Segmente
1) Valorile lungimilor segmentelor sunt obţinute din proiecţie în plan.

Punct început	X / Y	Punct sfârşit	X / Y	Lungime segment (** (m)
1	449.984,795 490.602,294	2	449.992,251 490.600,445	7.682
2	449.992,251 490.600,445	3	450.006,189 490.659,85	61.018
3	450.006,189 490.659,85	4	450.007,045 490.662,633	2.912
4	450.007,045 490.662,633	5	450.001,013 490.664,374	6.279
5	450.001,013 490.664,374	1	449.984,795 490.602,294	64.163

Document care conține date cu caracter personal, protejat de prevederile Regulamentului (UE) nr. 679/2016 și Legii 190/2018

** Lungimile segmentelor sunt determinate în planul de proiecţie Stereo 70 şi sunt rotunjite la 1 milimetru.
*** Distanţa dintre puncte este formată din segmente cumulate ce sunt mai mici decât valoarea 1 milimetru.

DATE DESPRE IMOBILUL NR. 2351

Oficiul de Cadastru şi Publicitate Imobiliară SIBIU
Biroul de Cadastru şi Publicitate Imobiliară Sibiu

A. Partea I. Descrierea imobilului

TEREN Extravilan

Adresa: Jud. Sibiu

Nr. Crt	Nr cadastral Nr. topografic	Suprafaţa* (mp)	Observaţii / Referinţe
A1		11.000	Sector cadastral:13 Teren neimprejmuit;

B. Partea II. Proprietari şi acte

Inscrieri privitoare la dreptul de proprietate şi alte drepturi reale		Referinţe
/		
Act Administrativ nr. 256/62, din 23/05/1994 emis de CJPSDPAT SIBIU (Titlu de proprietate);		
B1	Intabulare, drept de PROPRIETATE, dobandit prin Reconstituire, cota actuala 1/1, cota initiala 1/1	A1
	1) **FINCIU ELISABETA**, CNP neidentificat 2) **FINCIU IOAN**, CNP neidentificat	

C. Partea III. SARCINI .

Inscrieri privind dezmembramintele dreptului de proprietate, drepturi reale de garanţie şi sarcini	Referinţe
NU SUNT	

Document care conține date cu caracter personal, protejat de prevederile Regulamentului (UE) nr. 679/2016 și Legii 190/2018

Anexa Nr. 1 La Partea I

Teren

Nr cadastral	Suprafaţa (mp)*	Observaţii / Referinţe
	11.000	

* Suprafaţa este determinată in planul de proiecţie Stereo 70.

DETALII LINIARE IMOBIL

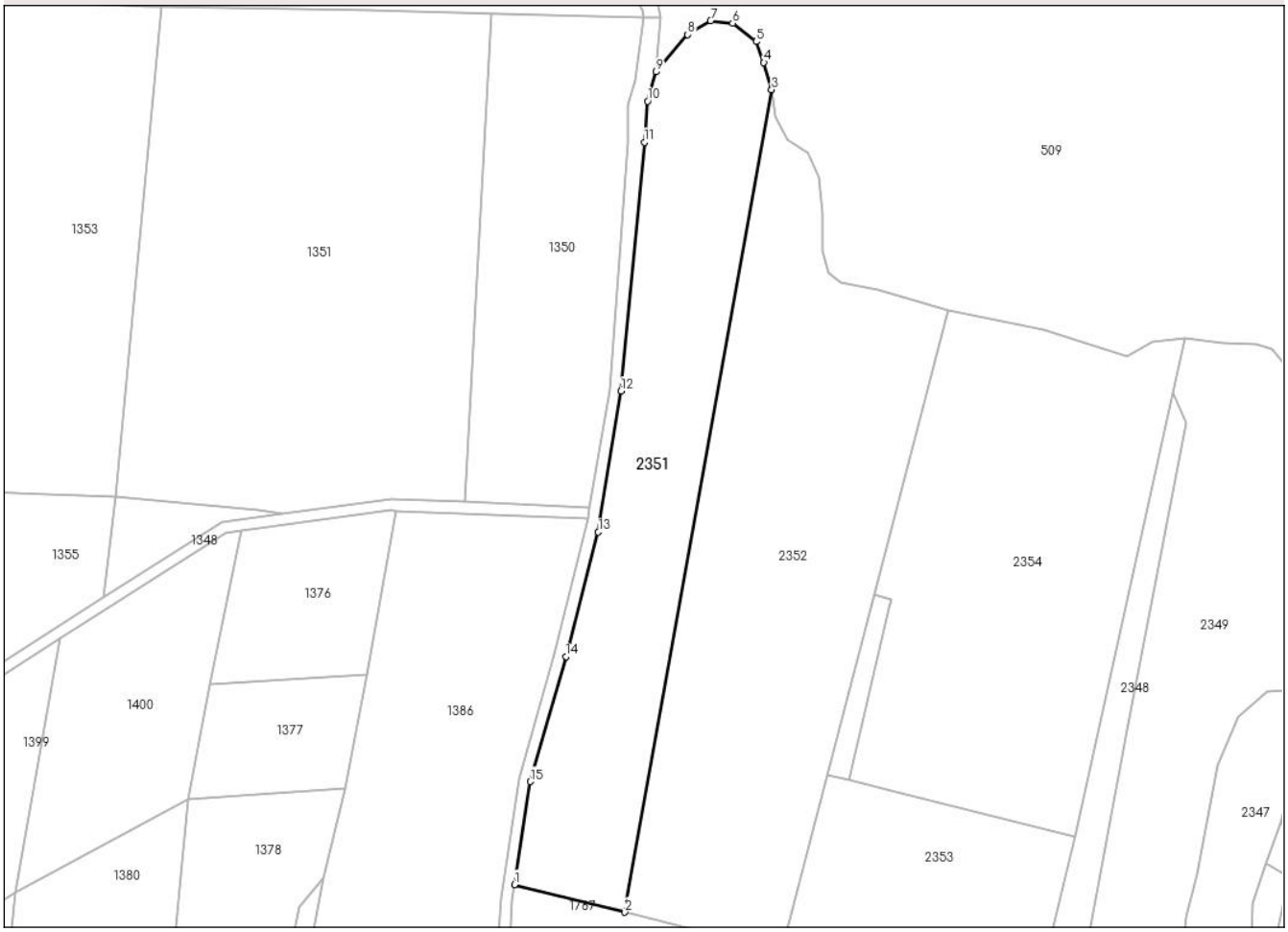

Date referitoare la teren

Crt	Categorie folosință	Intra vilan	Suprafaţa (mp)	Tarla	Parcelă	Nr. topo	Observaţii / Referinţe
1	arabil	NU	11.000	12	367/1	-	

Lungime Segmente
1) Valorile lungimilor segmentelor sunt obţinute din proiecţie în plan.

Punct început	X / Y	Punct sfârşit	X / Y	Lungime segment (** (m)
1	449.876,743 490.564,346	2	449.914,87 490.554,817	39.3
2	449.914,87 490.554,817	3	449.965,574 490.838,567	288.245
3	449.965,574 490.838,567	4	449.962,878 490.848,001	9.812
4	449.962,878 490.848,001	5	449.960,181 490.855,189	7.677
5	449.960,181 490.855,189	6	449.952,093 490.861,479	10.246

Document care conține date cu caracter personal, protejat de prevederile Regulamentului (UE) nr. 679/2016 și Legii 190/2018

Punct început	X / Y	Punct sfârşit	X / Y	Lungime segment (** (m)
6	449.952,093 490.861,479	7	449.944,453 490.862,377	7.692
7	449.944,453 490.862,377	8	449.936,494 490.857,634	9.265
8	449.936,494 490.857,634	9	449.925,56 490.844,74	16.906
9	449.925,56 490.844,74	10	449.922,715 490.834,624	10.508
10	449.922,715 490.834,624	11	449.921,587 490.820,46	14.208
11	449.921,587 490.820,46	12	449.913,583 490.734,605	86.228
12	449.913,583 490.734,605	13	449.905,689 490.685,936	49.305
13	449.905,689 490.685,936	14	449.894,454 490.643,0	44.382
14	449.894,454 490.643,0	15	449.882,166 490.599,894	44.823
15	449.882,166 490.599,894	1	449.876,743 490.564,346	35.959

** Lungimile segmentelor sunt determinate în planul de proiecţie Stereo 70 şi sunt rotunjite la 1 milimetru.
*** Distanţa dintre puncte este formată din segmente cumulate ce sunt mai mici decât valoarea 1 milimetru.

Document care conține date cu caracter personal, protejat de prevederile Regulamentului (UE) nr. 679/2016 și Legii 190/2018

DATE DESPRE IMOBILUL NR. 2352

Oficiul de Cadastru şi Publicitate Imobiliară SIBIU
Biroul de Cadastru şi Publicitate Imobiliară Sibiu

A. Partea I. Descrierea imobilului

TEREN Extravilan

Adresa: Jud. Sibiu

Nr. Crt	Nr cadastral Nr. topografic	Suprafaţa* (mp)	Observaţii / Referinţe
A1		15.900	Sector cadastral:13 Teren neimprejmuit;

B. Partea II. Proprietari şi acte

Inscrieri privitoare la dreptul de proprietate şi alte drepturi reale		Referinţe
/		
Act Administrativ nr. 288/62, din 21/06/1994 emis de CJPSDPAT SIBIU (Titlu de proprietate);		
B1	Intabulare, drept de PROPRIETATE, dobandit prin Reconstituire, cota actuala 1/1, cota initiala 1/1	A1
	1) **STOICA IOAN**, CNP neidentificat 2) **STOICA ELENA**, CNP neidentificat 3) **SOMEI TRAIAN**, CNP neidentificat 4) **SOMEI PETRU**, CNP neidentificat	

C. Partea III. SARCINI .

Inscrieri privind dezmembramintele dreptului de proprietate, drepturi reale de garanţie şi sarcini	Referinţe
NU SUNT	

Document care conține date cu caracter personal, protejat de prevederile Regulamentului (UE) nr. 679/2016 și Legii 190/2018

Anexa Nr. 1 La Partea I

Teren

Nr cadastral	Suprafaţa (mp)*	Observaţii / Referinţe
	15.900	

* Suprafaţa este determinată in planul de proiecţie Stereo 70.

DETALII LINIARE IMOBIL

Date referitoare la teren

Crt	Categorie folosință	Intra vilan	Suprafaţa (mp)	Tarla	Parcelă	Nr. topo	Observaţii / Referinţe
1	arabil	NU	15.900	12	367/2	-	

Lungime Segmente
1) Valorile lungimilor segmentelor sunt obţinute din proiecţie în plan.

Punct început	X / Y	Punct sfârşit	X / Y	Lungime segment (** (m)
1	449.965,574 490.838,567	2	449.914,87 490.554,817	288.245
2	449.914,87 490.554,817	3	449.934,489 490.549,914	20.222
3	449.934,489 490.549,914	4	449.968,866 490.541,322	35.435
4	449.968,866 490.541,322	5	449.984,795 490.602,294	63.018
5	449.984,795 490.602,294	6	450.026,689 490.762,657	165.745

Document care conține date cu caracter personal, protejat de prevederile Regulamentului (UE) nr. 679/2016 și Legii 190/2018

Punct început	X / Y	Punct sfârşit	X / Y	Lungime segment (** (m)
6	450.026,689 490.762,657	7	450.002,257 490.769,622	25.405
7	450.002,257 490.769,622	8	449.989,39 490.772,079	13.099
8	449.989,39 490.772,079	9	449.985,346 490.775,224	5.123
9	449.985,346 490.775,224	10	449.983,099 490.782,861	7.961
10	449.983,099 490.782,861	11	449.983,099 490.795,889	13.028
11	449.983,099 490.795,889	12	449.981,751 490.808,468	12.651
12	449.981,751 490.808,468	13	449.978,156 490.816,554	8.85
13	449.978,156 490.816,554	14	449.970,966 490.821,496	8.724
14	449.970,966 490.821,496	15	449.966,922 490.829,133	8.642
15	449.966,922 490.829,133	1	449.965,574 490.838,567	9.53

** Lungimile segmentelor sunt determinate în planul de proiecţie Stereo 70 şi sunt rotunjite la 1 milimetru.
*** Distanţa dintre puncte este formată din segmente cumulate ce sunt mai mici decât valoarea 1 milimetru.

Document care conține date cu caracter personal, protejat de prevederile Regulamentului (UE) nr. 679/2016 și Legii 190/2018

DATE DESPRE IMOBILUL NR. 2353

Oficiul de Cadastru şi Publicitate Imobiliară SIBIU
Biroul de Cadastru şi Publicitate Imobiliară Sibiu

A. Partea I. Descrierea imobilului

TEREN Extravilan

Adresa: Jud. Sibiu

Nr. Crt	Nr cadastral Nr. topografic	Suprafaţa* (mp)	Observaţii / Referinţe
A1		5.600	Sector cadastral:13 Teren neimprejmuit;

B. Partea II. Proprietari şi acte

Inscrieri privitoare la dreptul de proprietate şi alte drepturi reale		Referinţe
/		
Act Administrativ nr. 353/62, din 09/08/1994 emis de CJPSDPAT SIBIU (Titlu de proprietate);		
B1	Intabulare, drept de PROPRIETATE, dobandit prin Reconstituire, cota actuala 1/1, cota initiala 1/1	A1
	1) **STOICA ELENA**, CNP neidentificat 2) **GIURCA TRAIAN**, CNP neidentificat 3) **GIURCA LAZAR**, CNP neidentificat 4) **DRAGOMIR IOAN**, CNP neidentificat	

C. Partea III. SARCINI .

Inscrieri privind dezmembramintele dreptului de proprietate, drepturi reale de garanţie şi sarcini	Referinţe
NU SUNT	

Document care conține date cu caracter personal, protejat de prevederile Regulamentului (UE) nr. 679/2016 și Legii 190/2018

Anexa Nr. 1 La Partea I

Teren

Nr cadastral	Suprafaţa (mp)*	Observaţii / Referinţe
	5.600	

* Suprafaţa este determinată in planul de proiecţie Stereo 70.

DETALII LINIARE IMOBIL

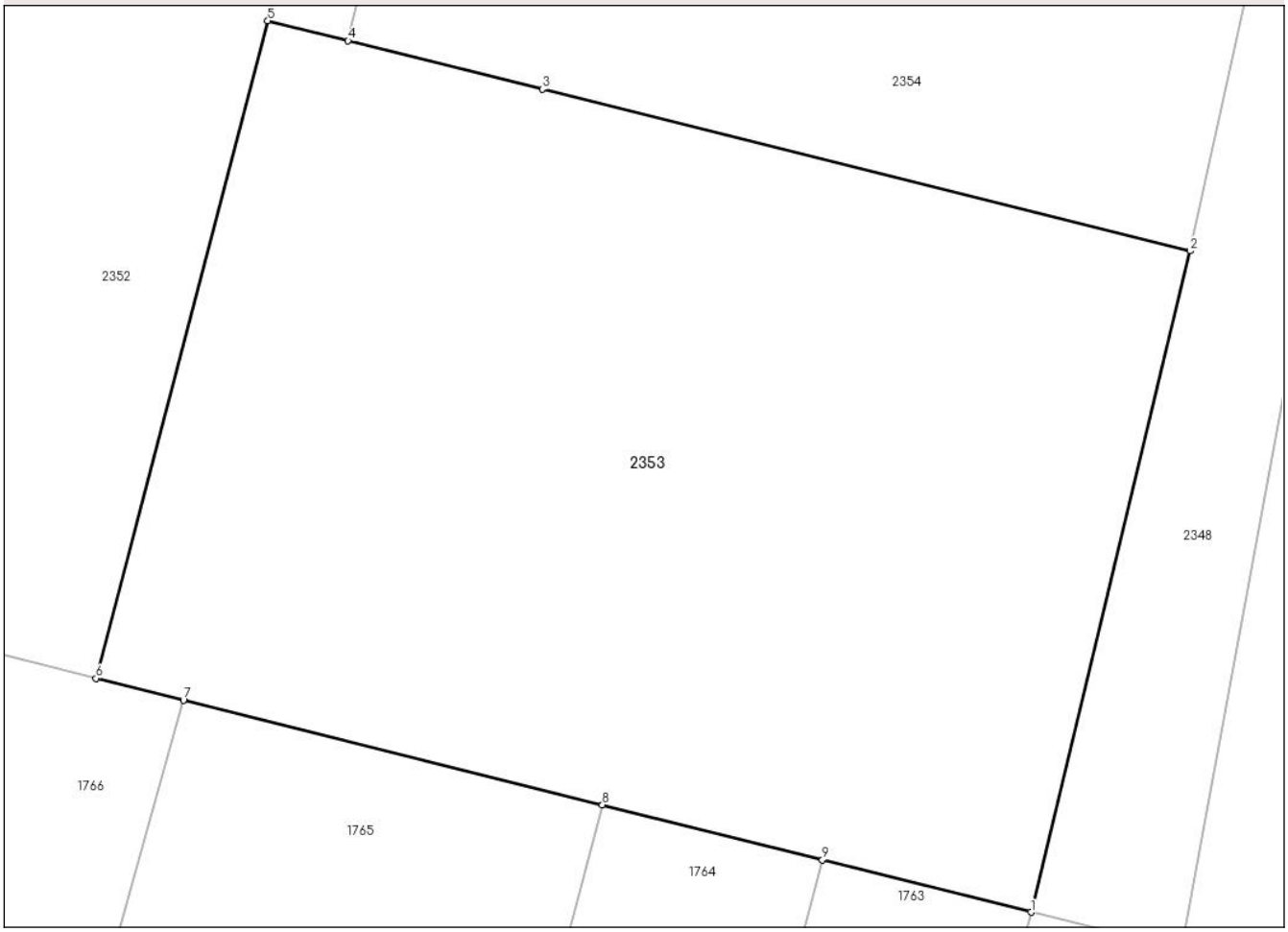

Date referitoare la teren

Crt	Categorie folosință	Intra vilan	Suprafaţa (mp)	Tarla	Parcelă	Nr. topo	Observaţii / Referinţe
1	arabil	NU	5.600	12	367/3	-	

Lungime Segmente
1) Valorile lungimilor segmentelor sunt obţinute din proiecţie în plan.

Punct început	X / Y	Punct sfârşit	X / Y	Lungime segment (** (m)
1	450.055,639 490.519,636	2	450.070,397 490.580,941	63.057
2	450.070,397 490.580,941	3	450.010,267 490.595,94	61.973
3	450.010,267 490.595,94	4	449.992,251 490.600,445	18.571
4	449.992,251 490.600,445	5	449.984,795 490.602,294	7.682
5	449.984,795 490.602,294	6	449.968,866 490.541,322	63.018

Document care conține date cu caracter personal, protejat de prevederile Regulamentului (UE) nr. 679/2016 și Legii 190/2018

Punct început	X / Y	Punct sfârşit	X / Y	Lungime segment (** (m)
6	449.968,866 490.541,322	7	449.976,962 490.539,299	8.345
7	449.976,962 490.539,299	8	450.015,845 490.529,581	40.079
8	450.015,845 490.529,581	9	450.036,272 490.524,476	21.055
9	450.036,272 490.524,476	1	450.055,639 490.519,636	19.964

** Lungimile segmentelor sunt determinate în planul de proiecţie Stereo 70 şi sunt rotunjite la 1 milimetru.
*** Distanţa dintre puncte este formată din segmente cumulate ce sunt mai mici decât valoarea 1 milimetru.

Document care conține date cu caracter personal, protejat de prevederile Regulamentului (UE) nr. 679/2016 și Legii 190/2018

DATE DESPRE IMOBILUL NR. 2354

Oficiul de Cadastru şi Publicitate Imobiliară SIBIU
Biroul de Cadastru şi Publicitate Imobiliară Sibiu

A. Partea I. Descrierea imobilului

TEREN Extravilan

Adresa: Jud. Sibiu

Nr. Crt	Nr cadastral Nr. topografic	Suprafaţa* (mp)	Observaţii / Referinţe
A1		13.803	Sector cadastral:13 Teren neimprejmuit;

B. Partea II. Proprietari şi acte

Inscrieri privitoare la dreptul de proprietate şi alte drepturi reale		Referinţe
/		
Act Normativ nr. 7, din 13/03/1996 emis de PARLAMENTUL ROMANIEI;		
B1	Inscrierea provizorie, drept de PROPRIETATE, dobandit prin Lege, cota actuala 1/1, cota initiala 1/1	A1
	1) **COMUNA VURPAR**, CIF:4406355, Proprietar neidentificat	

C. Partea III. SARCINI .

Inscrieri privind dezmembramintele dreptului de proprietate, drepturi reale de garanţie şi sarcini	Referinţe
NU SUNT	

Document care conține date cu caracter personal, protejat de prevederile Regulamentului (UE) nr. 679/2016 și Legii 190/2018

Anexa Nr. 1 La Partea I

Teren

Nr cadastral	Suprafaţa (mp)*	Observaţii / Referinţe
	13.803	

* Suprafaţa este determinată in planul de proiecţie Stereo 70.

DETALII LINIARE IMOBIL

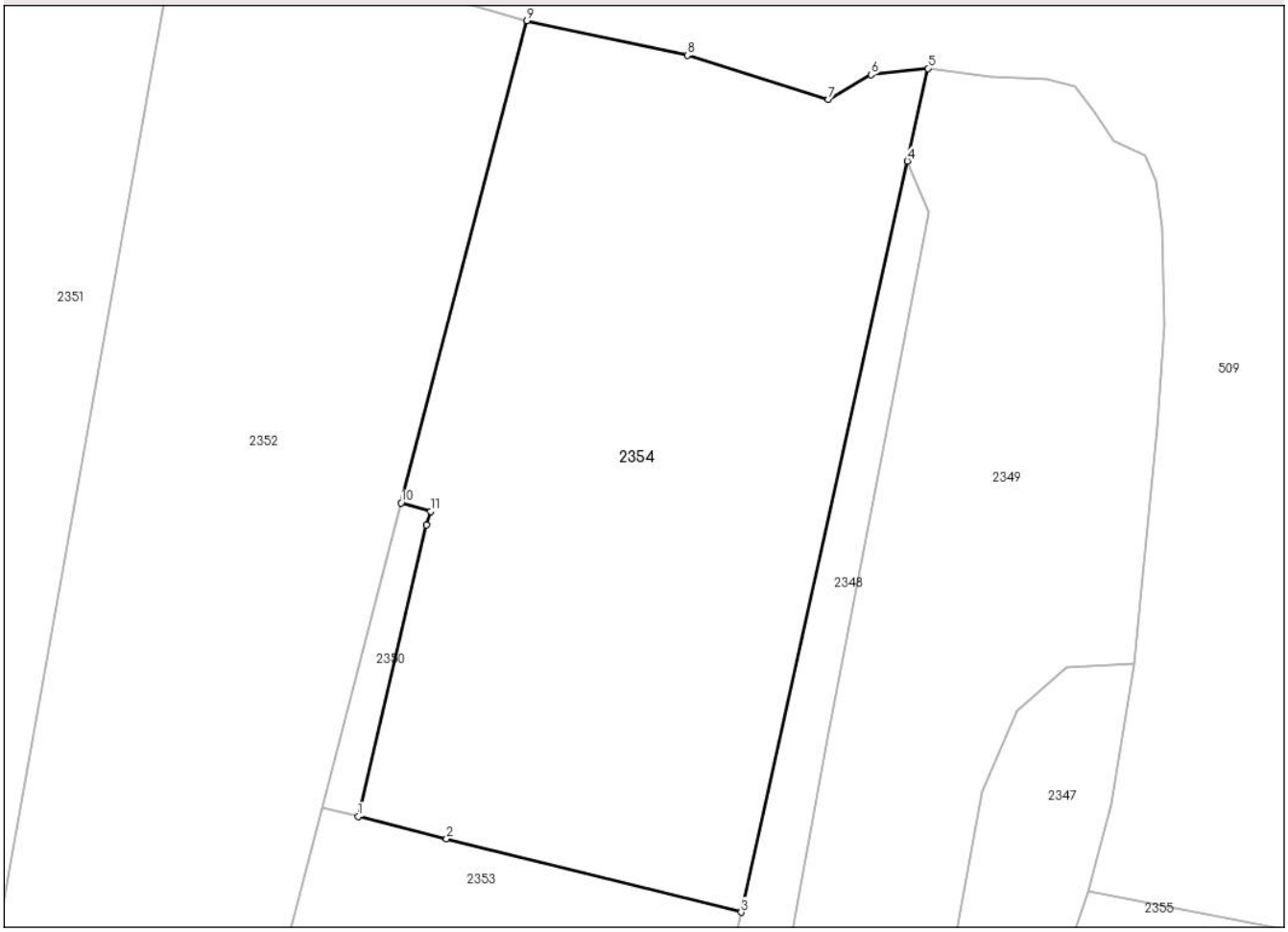

Date referitoare la teren

Crt	Categorie folosință	Intra vilan	Suprafaţa (mp)	Tarla	Parcelă	Nr. topo	Observaţii / Referinţe
1	arabil	NU	13.803	12	367/4	-	

Lungime Segmente
1) Valorile lungimilor segmentelor sunt obţinute din proiecţie în plan.

Punct început	X / Y	Punct sfârşit	X / Y	Lungime segment (** (m)
1	449.992,251 490.600,445	2	450.010,267 490.595,94	18.571
2	450.010,267 490.595,94	3	450.070,397 490.580,941	61.973
3	450.070,397 490.580,941	4	450.104,321 490.734,058	156.83
4	450.104,321 490.734,058	5	450.108,504 490.752,939	19.339
5	450.108,504 490.752,939	6	450.096,91 490.751,661	11.664

Document care conține date cu caracter personal, protejat de prevederile Regulamentului (UE) nr. 679/2016 și Legii 190/2018

Punct început	X / Y	Punct sfârşit	X / Y	Lungime segment (** (m)
6	450.096,91 490.751,661	7	450.088,168 490.746,586	10.109
7	450.088,168 490.746,586	8	450.059,402 490.755,608	30.147
8	450.059,402 490.755,608	9	450.026,689 490.762,657	33.464
9	450.026,689 490.762,657	10	450.001,013 490.664,374	101.582
10	450.001,013 490.664,374	11	450.007,045 490.662,633	6.279
11	450.007,045 490.662,633	12	450.006,189 490.659,85	2.912
12	450.006,189 490.659,85	1	449.992,251 490.600,445	61.018

** Lungimile segmentelor sunt determinate în planul de proiecţie Stereo 70 şi sunt rotunjite la 1 milimetru.
*** Distanţa dintre puncte este formată din segmente cumulate ce sunt mai mici decât valoarea 1 milimetru.

Document care conține date cu caracter personal, protejat de prevederile Regulamentului (UE) nr. 679/2016 și Legii 190/2018

DATE DESPRE IMOBILUL NR. 2355

Oficiul de Cadastru şi Publicitate Imobiliară SIBIU
Biroul de Cadastru şi Publicitate Imobiliară Sibiu

A. Partea I. Descrierea imobilului

TEREN Extravilan

Adresa: Jud. Sibiu

Nr. Crt	Nr cadastral Nr. topografic	Suprafaţa* (mp)	Observaţii / Referinţe
A1		4.359	Sector cadastral:13 Teren neimprejmuit;

B. Partea II. Proprietari şi acte

Inscrieri privitoare la dreptul de proprietate şi alte drepturi reale		Referinţe
/		
Act Normativ nr. 7, din 13/03/1996 emis de PARLAMENTUL ROMANIEI;		
B1	Inscrierea provizorie, drept de PROPRIETATE, dobandit prin Lege, cota actuala 1/1, cota initiala 1/1	A1
	1) **COMUNA VURPAR**, CIF:4406355, Proprietar neidentificat	

C. Partea III. SARCINI .

Inscrieri privind dezmembramintele dreptului de proprietate, drepturi reale de garanţie şi sarcini	Referinţe
NU SUNT	

Document care conține date cu caracter personal, protejat de prevederile Regulamentului (UE) nr. 679/2016 și Legii 190/2018

Anexa Nr. 1 La Partea I

Teren

Nr cadastral	Suprafaţa (mp)*	Observaţii / Referinţe
	4.359	

* Suprafaţa este determinată in planul de proiecţie Stereo 70.

DETALII LINIARE IMOBIL

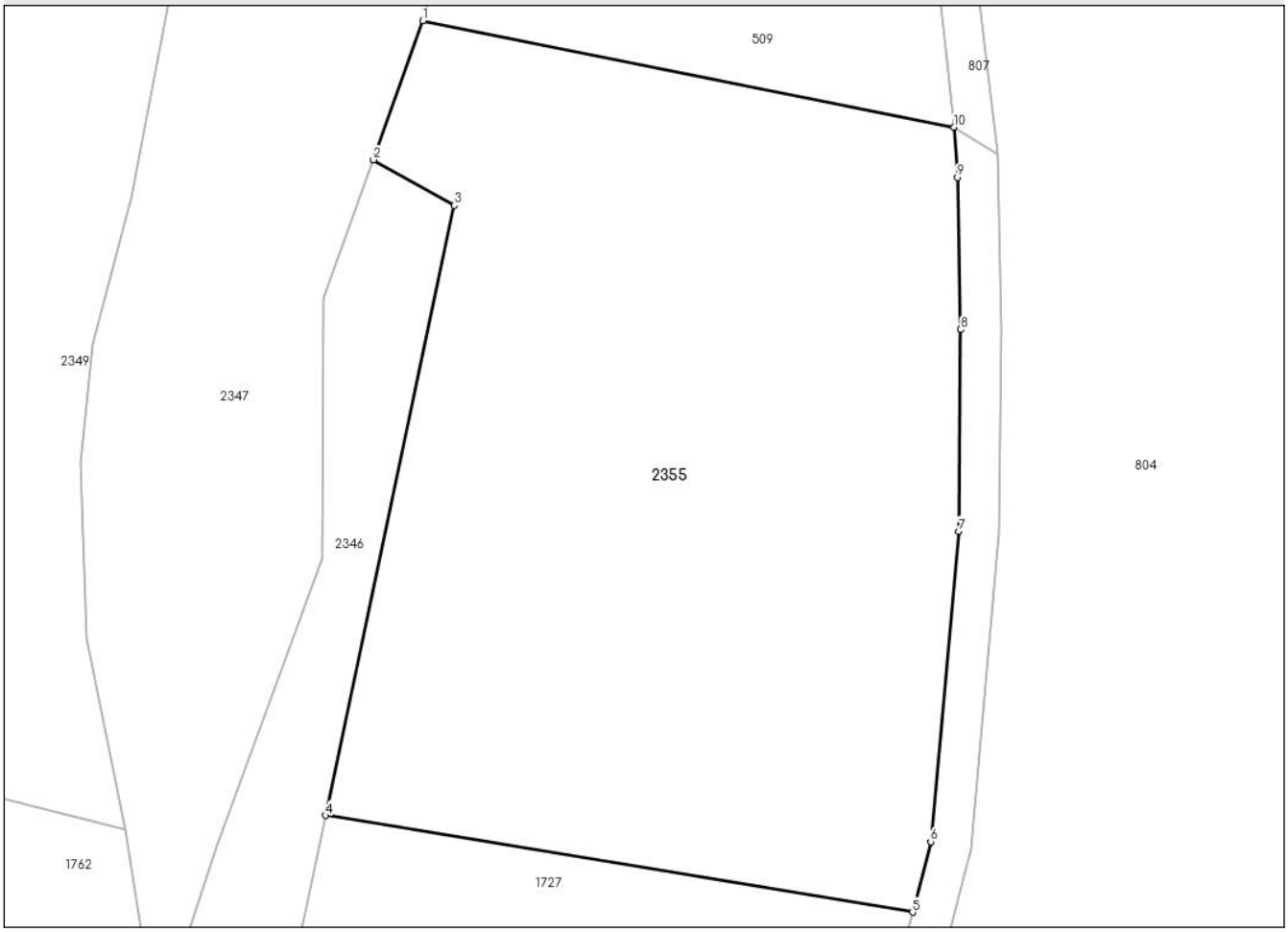

Date referitoare la teren

Crt	Categorie folosință	Intra vilan	Suprafaţa (mp)	Tarla	Parcelă	Nr. topo	Observaţii / Referinţe
1	pasune	NU	4.359	12	367/4/1	-	

Lungime Segmente
1) Valorile lungimilor segmentelor sunt obţinute din proiecţie în plan.

Punct început	X / Y	Punct sfârşit	X / Y	Lungime segment (** (m)
1	450.141,322 490.585,333	2	450.136,438 490.571,616	14.56
2	450.136,438 490.571,616	3	450.144,401 490.567,117	9.146
3	450.144,401 490.567,117	4	450.131,691 490.506,901	61.543
4	450.131,691 490.506,901	5	450.189,692 490.497,365	58.78
5	450.189,692 490.497,365	6	450.191,486 490.504,329	7.191

Document care conține date cu caracter personal, protejat de prevederile Regulamentului (UE) nr. 679/2016 și Legii 190/2018

Punct început	X / Y	Punct sfârşit	X / Y	Lungime segment (** (m)
6	450.191,486 490.504,329	7	450.194,256 490.534,957	30.753
7	450.194,256 490.534,957	8	450.194,453 490.554,856	19.9
8	450.194,453 490.554,856	9	450.194,126 490.569,878	15.026
9	450.194,126 490.569,878	10	450.193,751 490.574,834	4.971
10	450.193,751 490.574,834	1	450.141,322 490.585,333	53.469

** Lungimile segmentelor sunt determinate în planul de proiecţie Stereo 70 şi sunt rotunjite la 1 milimetru.
*** Distanţa dintre puncte este formată din segmente cumulate ce sunt mai mici decât valoarea 1 milimetru.

Document care conține date cu caracter personal, protejat de prevederile Regulamentului (UE) nr. 679/2016 și Legii 190/2018