

**DATE DESPRE IMOBILUL NR. 5900**

Oficiul de Cadastru și Publicitate Imobiliară SIBIU
Biroul de Cadastru și Publicitate Imobiliară Avrig

A. Partea I. Descrierea imobilului

TEREN Extravilan

Adresa: Jud. Sibiu

Nr. Crt	Nr cadastral Nr. topografic	Suprafața* (mp)	Observații / Referințe
A1		690	Sector cadastral:36 Teren neimprejmuit;

B. Partea II. Proprietari și acte

Inscrieri privitoare la dreptul de proprietate și alte drepturi reale		Referințe
/		
Act Administrativ nr. 765/48, din 16/12/1998 emis de CJPSDPAT (titlu de proprietate);		
B1	Intabulare, drept de PROPRIETATE, dobandit prin Reconstituire, cota actuala 1/1 1) ARDELEAN SOFIA 2) SAVU VASILE 3) MAXIM MARIA	A1

C. Partea III. SARCINI .

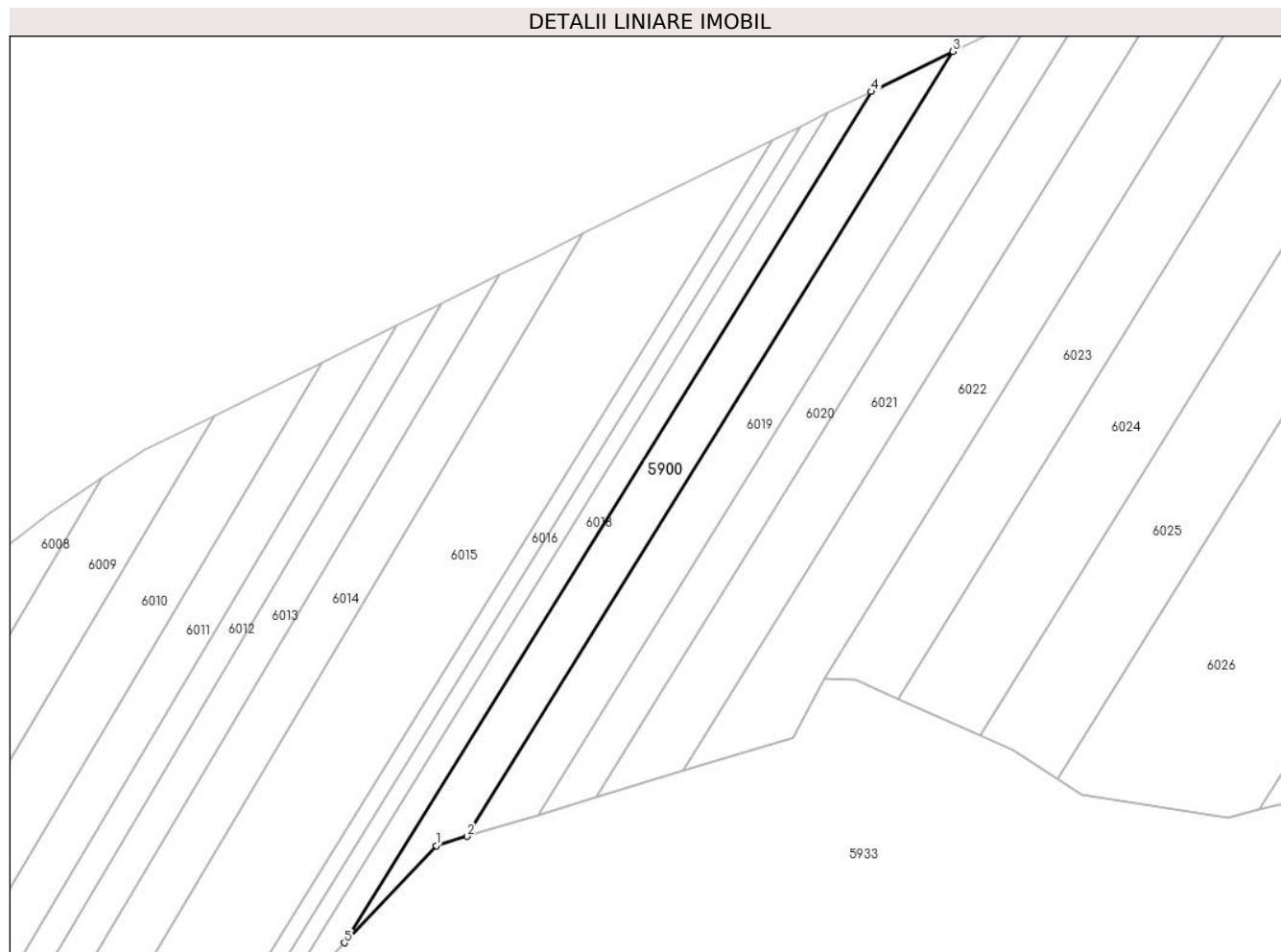
Inscrieri privind dezmembramintele dreptului de proprietate, drepturi reale de garanție și sarcini	Referințe
NU SUNT	

Anexa Nr. 1 La Partea I

Teren

Nr cadastral	Suprafața (mp)*	Observații / Referințe
	690	

* Suprafața este determinată în planul de proiecție Stereo 70.



Date referitoare la teren

Crt	Categorie folosință	Intravilan	Suprafața (mp)	Tarla	Parcelă	Nr. topo	Observații / Referințe
1	arabil	NU	690	39	1393/32	-	

Lungime Segmente

1) Valorile lungimilor segmentelor sunt obținute din proiecție în plan.

Punct început	X / Y	Punct sfârșit	X / Y	Lungime segment (** (m)
1	447.100,969 463.516,731	2	447.104,749 463.517,875	3.949
2	447.104,749 463.517,875	3	447.164,729 463.614,627	113.835
3	447.164,729 463.614,627	4	447.154,651 463.609,667	11.233
4	447.154,651 463.609,667	5	447.089,621 463.504,77	123.419
5	447.089,621 463.504,77	1	447.100,969 463.516,731	16.488

**** Lungimile segmentelor sunt determinate în planul de proiecție Stereo 70 și sunt rotunjite la 1 milimetru.**

***** Distanța dintre puncte este formată din segmente cumulate ce sunt mai mici decât valoarea 1 milimetru.**

**DATE DESPRE IMOBILUL NR. 5901**

Oficiul de Cadastru și Publicitate Imobiliară SIBIU
Biroul de Cadastru și Publicitate Imobiliară Avrig

A. Partea I. Descrierea imobilului

TEREN Extravilan

Adresa: Jud. Sibiu

Nr. Crt	Nr cadastral Nr. topografic	Suprafața* (mp)	Observații / Referințe
A1		580	Sector cadastral:36 Teren neimprejmuit;

B. Partea II. Proprietari și acte

Inscrieri privitoare la dreptul de proprietate și alte drepturi reale		Referințe
/		
Act Normativ nr. 7, din 13/03/1996 emis de PARLAMENTUL ROMANIEI (LEGE);		
B1	Inscrierea provizorie, drept de PROPRIETATE, dobandit prin Lege, cota actuala 1/1	A1
1) COMUNA RACOVIȚA, CIF:4241150, PROPRIETAR NEIDENTIFICAT		

C. Partea III. SARCINI .

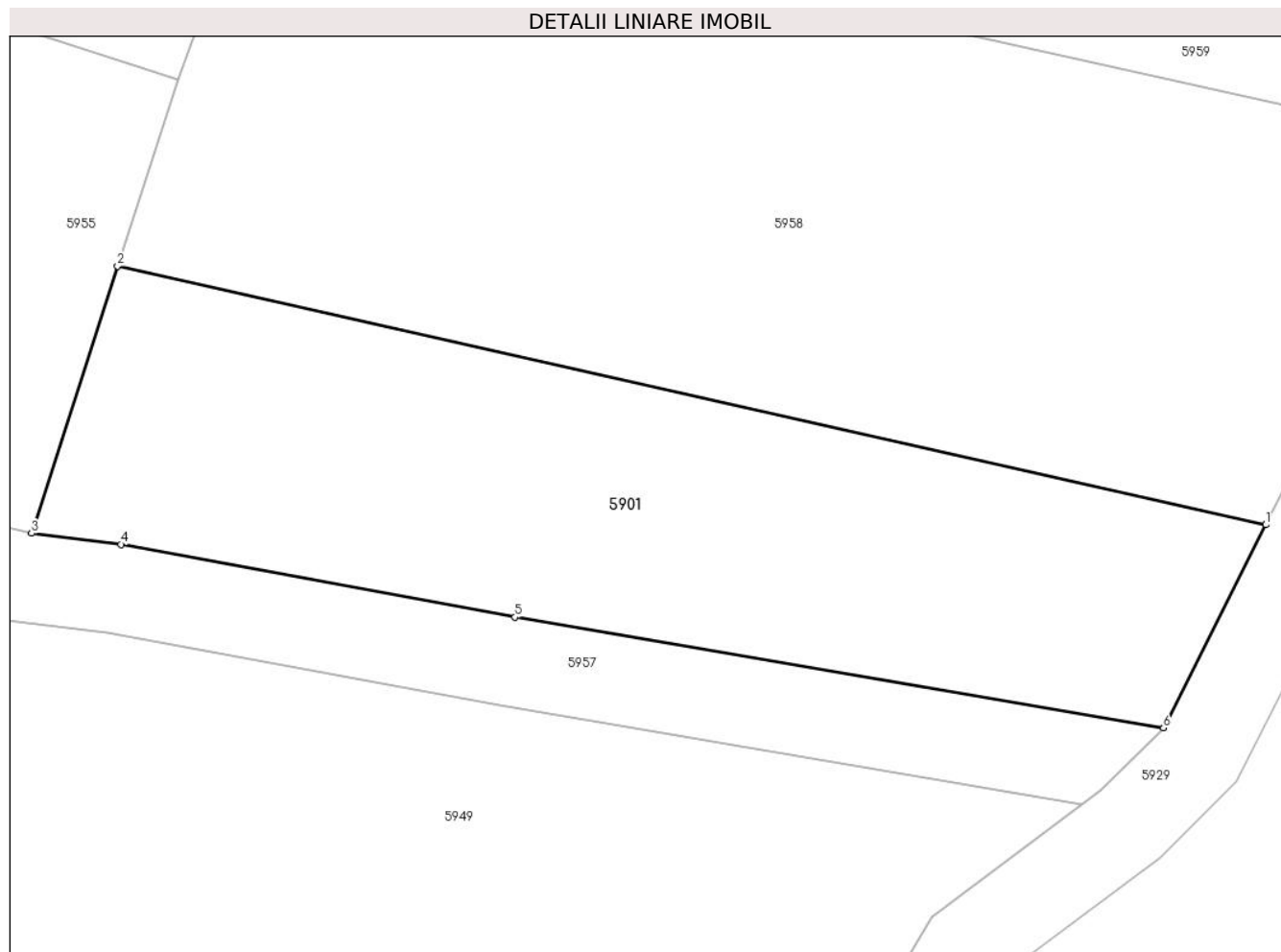
Inscrieri privind dezmembramintele dreptului de proprietate, drepturi reale de garanție și sarcini	Referințe
NU SUNT	

Anexa Nr. 1 La Partea I

Teren

Nr cadastral	Suprafața (mp)*	Observații / Referințe
	580	

* Suprafața este determinată în planul de proiecție Stereo 70.



Date referitoare la teren

Crt	Categorie folosință	Intravilan	Suprafața (mp)	Tarla	Parcelă	Nr. topo	Observații / Referințe
1	arabil	NU	580	39	1396/57	-	

Lungime Segmente

1) Valorile lungimilor segmentelor sunt obținute din proiecție în plan.

Punct început	X / Y	Punct sfârșit	X / Y	Lungime segment (** (m)
1	447.998,013 463.319,471	2	447.946,548 463.331,051	52.752
2	447.946,548 463.331,051	3	447.942,695 463.319,09	12.566
3	447.942,695 463.319,09	4	447.946,692 463.318,599	4.027
4	447.946,692 463.318,599	5	447.964,354 463.315,333	17.962
5	447.964,354 463.315,333	6	447.993,428 463.310,375	29.493

Punct început	X / Y	Punct sfârşit	X / Y	Lungime segment (** (m)
6	447.993,428 463.310,375	1	447.998,013 463.319,471	10.186

** Lungimile segmentelor sunt determinate în planul de proiecţie Stereo 70 şi sunt rotunjite la 1 milimetru.

*** Distanţa dintre puncte este formată din segmente cumulate ce sunt mai mici decât valoarea 1 milimetru.

**DATE DESPRE IMOBILUL NR. 5902**

Oficiul de Cadastru și Publicitate Imobiliară SIBIU
Biroul de Cadastru și Publicitate Imobiliară Avrig

A. Partea I. Descrierea imobilului

TEREN Extravilan

Adresa: Jud. Sibiu

Nr. Crt	Nr cadastral Nr. topografic	Suprafața* (mp)	Observații / Referințe
A1		275	Sector cadastral:36 Teren neimprejmuit;

B. Partea II. Proprietari și acte

Inscrieri privitoare la dreptul de proprietate și alte drepturi reale		Referințe
/		
Act Normativ nr. 7, din 13/03/1996 emis de PARLAMENTUL ROMANIEI (LEGE);		
B1	Inscrierea provizorie, drept de PROPRIETATE, dobandit prin Lege, cota actuala 1/1	A1
1) COMUNA RACOVIȚA, CIF:4241150, PROPRIETAR NEIDENTIFICAT		

C. Partea III. SARCINI .

Inscrieri privind dezmembramintele dreptului de proprietate, drepturi reale de garanție și sarcini	Referințe
NU SUNT	

Anexa Nr. 1 La Partea I

Teren

Nr cadastral	Suprafața (mp)*	Observații / Referințe
	275	

* Suprafața este determinată în planul de proiecție Stereo 70.



Date referitoare la teren

Crt	Categorie folosință	Intravilan	Suprafața (mp)	Tarla	Parcelă	Nr. topo	Observații / Referințe
1	drum	NU	275	39	1402/11	-	

Lungime Segmente

1) Valorile lungimilor segmentelor sunt obținute din proiecție în plan.

Punct început	X / Y	Punct sfârșit	X / Y	Lungime segment (** (m)
1	447.719,442 463.292,494	2	447.720,077 463.293,604	1.279
2	447.720,077 463.293,604	3	447.716,912 463.296,129	4.048
3	447.716,912 463.296,129	4	447.715,629 463.293,884	2.586
4	447.715,629 463.293,884	5	447.713,983 463.284,828	9.204
5	447.713,983 463.284,828	6	447.714,728 463.278,445	6.426

Punct început	X / Y	Punct sfârșit	X / Y	Lungime segment (** (m)
6	447.714,728 463.278,445	7	447.715,472 463.272,062	6.426
7	447.715,472 463.272,062	8	447.721,222 463.227,811	44.623
8	447.721,222 463.227,811	9	447.725,485 463.226,044	4.614
9	447.725,485 463.226,044	10	447.719,442 463.272,551	46.898
10	447.719,442 463.272,551	11	447.718,025 463.284,699	12.23
11	447.718,025 463.284,699	1	447.719,442 463.292,494	7.923

** Lungimile segmentelor sunt determinate în planul de proiecție Stereo 70 și sunt rotunjite la 1 milimetru.

*** Distanța dintre puncte este formată din segmente cumulate ce sunt mai mici decât valoarea 1 milimetru.

**DATE DESPRE IMOBILUL NR. 5903**

Oficiul de Cadastru și Publicitate Imobiliară SIBIU
Biroul de Cadastru și Publicitate Imobiliară Avrig

A. Partea I. Descrierea imobilului

TEREN Extravilan

Adresa: Jud. Sibiu

Nr. Crt	Nr cadastral Nr. topografic	Suprafața* (mp)	Observații / Referințe
A1		10.360	Sector cadastral:36 Teren neimpregmuit;

B. Partea II. Proprietari și acte

Inscrieri privitoare la dreptul de proprietate și alte drepturi reale		Referințe
/		
Act Normativ nr. 7, din 13/03/1996 emis de PARLAMENTUL ROMANIEI (LEGE);		
B1	Inscrierea provizorie, drept de PROPRIETATE, dobandit prin Lege, cota actuala 1/1 1) COMUNA RACOVIȚA , CIF:4241150, PROPRIETAR NEIDENTIFICAT	A1

C. Partea III. SARCINI .

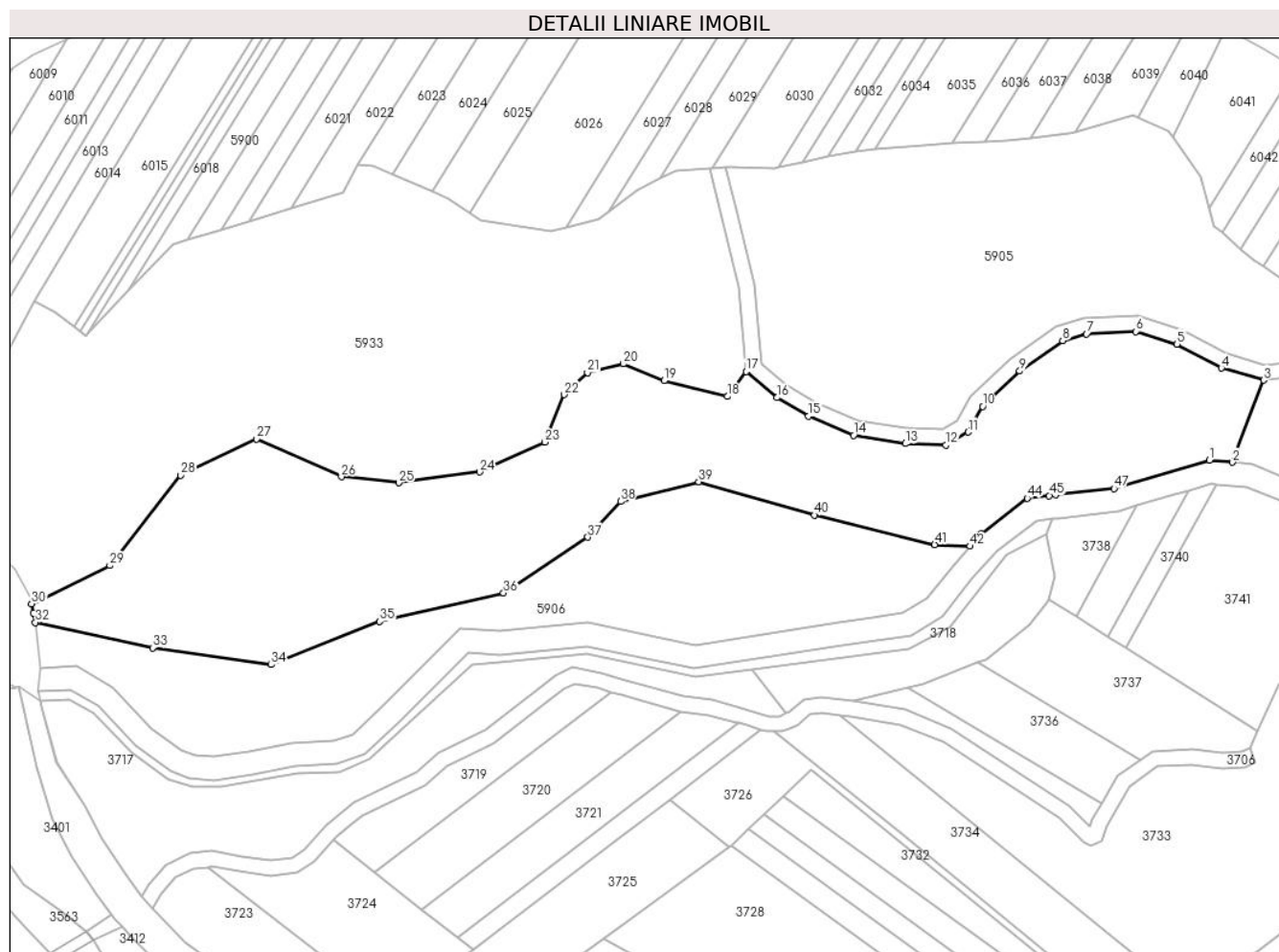
Inscrieri privind dezmembramintele dreptului de proprietate, drepturi reale de garanție și sarcini	Referințe
NU SUNT	

Anexa Nr. 1 La Partea I

Teren

Nr cadastral	Suprafața (mp)*	Observații / Referințe
	10.360	

* Suprafața este determinată în planul de proiecție Stereo 70.



Date referitoare la teren

Crt	Categorie folosință	Intravilan	Suprafața (mp)	Tarla	Parcelă	Nr. topo	Observații / Referințe
1	faneata	NU	10.360	39	1387/2	-	

Lungime Segmente

1) Valorile lungimilor segmentelor sunt obținute din proiecție în plan.

Punct început	X / Y	Punct sfârșit	X / Y	Lungime segment	Punct început	X / Y	Punct sfârșit	X / Y	Lungime segment	Punct început	X / Y	Punct sfârșit	X / Y	Lungime segment
1	447.368,732 463.461,008	2	447.374,691 463.460,495	5.98	2	447.374,691 463.460,495	3	447.382,728 463.481,685	22.66	3	447.382,728 463.481,685	4	447.371,753 463.484,784	11.40
4	447.371,753 463.484,784	5	447.360,355 463.491,001	12.98	5	447.360,355 463.491,001	6	447.349,672 463.494,275	11.17	6	447.349,672 463.494,275	7	447.337,006 463.493,644	12.68
7	447.337,006 463.493,644	8	447.330,793 463.491,886	6.457	8	447.330,793 463.491,886	9	447.319,728 463.484,015	13.57	9	447.319,728 463.484,015	10	447.310,159 463.474,902	13.21
10	447.310,159 463.474,902	11	447.306,41 463.468,286	7.605	11	447.306,41 463.468,286	12	447.300,676 463.464,928	6.645	12	447.300,676 463.464,928	13	447.290,162 463.465,307	10.52
13	447.290,162 463.465,307	14	447.276,788 463.467,463	13.54	14	447.276,788 463.467,463	15	447.265,196 463.472,375	12.59	15	447.265,196 463.472,375	16	447.256,983 463.477,171	9.511
16	447.256,983 463.477,171	17	447.249,082 463.483,897	10.37	17	447.249,082 463.483,897	18	447.244,2 463.477,497	8.05	18	447.244,2 463.477,497	19	447.227,861 463.481,53	16.83

Punct început	X / Y	Punct sfârșit	X / Y	Lungime segment	Punct început	X / Y	Punct sfârșit	X / Y	Lungime segment	Punct început	X / Y	Punct sfârșit	X / Y	Lungime segment
19	447.227,861 463.481,53	20	447.217,402 463.485,886	11.33	20	447.217,402 463.485,886	21	447.208,07 463.483,664	9.592	21	447.208,07 463.483,664	22	447.202,092 463.477,969	8.257
22	447.202,092 463.477,969	23	447.197,082 463.465,68	13.27	23	447.197,082 463.465,68	24	447.180,213 463.457,989	18.54	24	447.180,213 463.457,989	25	447.159,337 463.455,21	21.061
25	447.159,337 463.455,21	26	447.144,539 463.456,78	14.881	26	447.144,539 463.456,78	27	447.122,649 463.466,535	23.965	27	447.122,649 463.466,535	28	447.103,02 463.457,177	21.745
28	447.103,02 463.457,177	29	447.084,754 463.433,881	29.604	29	447.084,754 463.433,881	30	447.064,553 463.423,994	22.49	30	447.064,553 463.423,994	31	447.065,039 463.421,665	2.379
31	447.065,039 463.421,665	32	447.065,561 463.419,164	2.555	32	447.065,561 463.419,164	33	447.095,806 463.412,643	30.941	33	447.095,806 463.412,643	34	447.126,378 463.408,29	30.88
34	447.126,378 463.408,29	35	447.154,42 463.419,425	30.171	35	447.154,42 463.419,425	36	447.186,409 463.426,815	32.832	36	447.186,409 463.426,815	37	447.208,174 463.441,19	26.083
37	447.208,174 463.441,19	38	447.216,677 463.450,402	12.537	38	447.216,677 463.450,402	39	447.236,822 463.455,464	20.771	39	447.236,822 463.455,464	40	447.266,685 463.446,859	31.078
40	447.266,685 463.446,859	41	447.297,763 463.439,266	31.992	41	447.297,763 463.439,266	42	447.306,919 463.438,838	9.166	42	447.306,919 463.438,838	43	447.309,71 463.442,001	4.218
43	447.309,71 463.442,001	44	447.321,637 463.451,247	15.092	44	447.321,637 463.451,247	45	447.327,334 463.451,878	5.731	45	447.327,334 463.451,878	46	447.329,01 463.452,064	1.687
46	447.329,01 463.452,064	47	447.344,034 463.453,729	15.116	47	447.344,034 463.453,729	1	447.368,732 463.461,008	25.749					

** Lungimile segmentelor sunt determinate în planul de proiecție Stereo 70 și sunt rotunjite la 1 milimetru.

*** Distanța dintre puncte este formată din segmente cumulate ce sunt mai mici decât valoarea 1 milimetru.

**DATE DESPRE IMOBILUL NR. 5904**

Oficiul de Cadastru și Publicitate Imobiliară SIBIU
Biroul de Cadastru și Publicitate Imobiliară Avrig

A. Partea I. Descrierea imobilului

TEREN Extravilan

Adresa: Jud. Sibiu

Nr. Crt	Nr cadastral Nr. topografic	Suprafața* (mp)	Observații / Referințe
A1		6.129	Sector cadastral:36 Teren neimprejmuit;

B. Partea II. Proprietari și acte

Inscrieri privitoare la dreptul de proprietate și alte drepturi reale		Referințe
/		
Act Normativ nr. 7, din 13/03/1996 emis de PARLAMENTUL ROMANIEI (LEGE);		
B1	Inscrierea provizorie, drept de PROPRIETATE, dobandit prin Lege, cota actuala 1/1 1) COMUNA RACOVIȚA , CIF:4241150, PROPRIETAR NEIDENTIFICAT	A1

C. Partea III. SARCINI .

Inscrieri privind dezmembramintele dreptului de proprietate, drepturi reale de garanție și sarcini	Referințe
NU SUNT	

Anexa Nr. 1 La Partea I

Teren

Nr cadastral	Suprafața (mp)*	Observații / Referințe
	6.129	

* Suprafața este determinată în planul de proiecție Stereo 70.

DETALII LINIARE IMOBIL



Date referitoare la teren

Crt	Categorie folosință	Intravilan	Suprafața (mp)	Tarla	Parcelă	Nr. topo	Observații / Referințe
1	ape curgătoare	NU	6.129	39	1413	-	

Lungime Segmente

1) Valorile lungimilor segmentelor sunt obținute din proiecție în plan.

Punct început	X / Y	Punct sfârșit	X / Y	Lungime segment
1	447.936,568 463.221,181	2	447.904,724 463.207,47	34.67
4	447.884,7 463.199,549	5	447.870,59 463.197,172	14.309
7	447.856,127 463.202,338	8	447.851,619 463.203,948	4.787
10	447.844,626 463.203,864	11	447.825,516 463.203,633	19.111
13	447.743,466 463.218,593	14	447.725,485 463.226,044	19.464
2	447.904,724 463.207,47	3	447.887,371 463.199,999	18.893
5	447.870,59 463.197,172	6	447.859,985 463.200,96	11.261
8	447.851,619 463.203,948	9	447.848,656 463.203,913	2.963
11	447.825,516 463.203,633	12	447.777,84 463.197,88	48.023
14	447.725,485 463.226,044	15	447.721,222 463.227,811	4.614
3	447.887,371 463.199,999	4	447.884,7 463.199,549	2.708
6	447.859,985 463.200,96	7	447.856,127 463.202,338	4.097
9	447.848,656 463.203,913	10	447.844,626 463.203,864	4.03
12	447.777,84 463.197,88	13	447.743,466 463.218,593	40.131
15	447.721,222 463.227,811	16	447.692,795 463.239,591	30.772

Punct început	X / Y	Punct sfârșit	X / Y	Lungime segment	Punct început	X / Y	Punct sfârșit	X / Y	Lungime segment	Punct început	X / Y	Punct sfârșit	X / Y	Lungime segment
16	447.692,795 463.239,591	17	447.680,682 463.243,537	12.74	17	447.680,682 463.243,537	18	447.673,219 463.247,03	8.239	18	447.673,219 463.247,03	19	447.642,217 463.261,542	34.23
19	447.642,217 463.261,542	20	447.627,558 463.270,609	17.23 7	20	447.627,558 463.270,609	21	447.614,307 463.286,138	20.41 4	21	447.614,307 463.286,138	22	447.591,185 463.300,544	27.24 3
22	447.591,185 463.300,544	23	447.589,207 463.301,392	2.151	23	447.589,207 463.301,392	24	447.577,516 463.306,402	12.72	24	447.577,516 463.306,402	25	447.540,806 463.322,134	39.93 8
25	447.540,806 463.322,134	26	447.529,524 463.326,969	12.27 5	26	447.529,524 463.326,969	27	447.525,951 463.332,917	6.939	27	447.525,951 463.332,917	28	447.526,516 463.348,778	15.87 1
28	447.526,516 463.348,778	29	447.522,371 463.363,31	15.11 1	29	447.522,371 463.363,31	30	447.518,485 463.368,369	6.379	30	447.518,485 463.368,369	31	447.515,914 463.371,716	4.221
31	447.515,914 463.371,716	32	447.514,715 463.373,278	1.968	32	447.514,715 463.373,278	33	447.503,49 463.377,739	12.07 9	33	447.503,49 463.377,739	34	447.496,182 463.380,643	7.863
34	447.496,182 463.380,643	35	447.478,651 463.384,301	17.90 9	35	447.478,651 463.384,301	36	447.464,394 463.383,865	14.26 3	36	447.464,394 463.383,865	37	447.456,858 463.381,529	7.891
37	447.456,858 463.381,529	38	447.453,38 463.382,162	3.534	38	447.453,38 463.382,162	39	447.442,598 463.390,784	13.80 5	39	447.442,598 463.390,784	40	447.438,014 463.396,77	7.54
40	447.438,014 463.396,77	41	447.431,245 463.405,608	11.13 3	41	447.431,245 463.405,608	42	447.429,645 463.407,697	2.631	42	447.429,645 463.407,697	43	447.411,274 463.431,684	30.21 3
43	447.411,274 463.431,684	44	447.399,675 463.446,829	19.07 7	44	447.399,675 463.446,829	45	447.390,248 463.455,776	12.99 7	45	447.390,248 463.455,776	46	447.379,809 463.460,054	11.28 2
46	447.379,809 463.460,054	47	447.374,691 463.460,495	5.137	47	447.374,691 463.460,495	48	447.368,732 463.461,008	5.98	48	447.368,732 463.461,008	49	447.344,034 463.453,729	25.74 9
49	447.344,034 463.453,729	50	447.329,01 463.452,064	15.11 6	50	447.329,01 463.452,064	51	447.327,334 463.451,878	1.687	51	447.327,334 463.451,878	52	447.321,637 463.451,247	5.731
52	447.321,637 463.451,247	53	447.309,71 463.442,001	15.09 2	53	447.309,71 463.442,001	54	447.306,919 463.438,838	4.218	54	447.306,919 463.438,838	55	447.302,769 463.434,134	6.273
55	447.302,769 463.434,134	56	447.295,844 463.425,407	11.14 1	56	447.295,844 463.425,407	57	447.289,526 463.421,594	7.38	57	447.289,526 463.421,594	58	447.281,856 463.420,415	7.759
58	447.281,856 463.420,415	59	447.273,014 463.419,057	8.946	59	447.273,014 463.419,057	60	447.235,842 463.413,346	37.60 8	60	447.235,842 463.413,346	61	447.208,24 463.419,138	28.20 4
61	447.208,24 463.419,138	62	447.185,344 463.416,924	23.00 2	62	447.185,344 463.416,924	63	447.175,203 463.417,524	10.15 9	63	447.175,203 463.417,524	64	447.155,544 463.398,028	27.68 7
64	447.155,544 463.398,028	65	447.147,341 463.390,363	11.22 7	65	447.147,341 463.390,363	66	447.142,358 463.388,577	5.293	66	447.142,358 463.388,577	67	447.131,729 463.388,072	10.64 1
67	447.131,729 463.388,072	68	447.120,579 463.385,898	11.36 1	68	447.120,579 463.385,898	69	447.111,517 463.384,45	9.177	69	447.111,517 463.384,45	70	447.106,556 463.384,892	4.98
70	447.106,556 463.384,892	71	447.103,174 463.386,085	3.587	71	447.103,174 463.386,085	72	447.095,386 463.391,845	9.686	72	447.095,386 463.391,845	73	447.085,487 463.402,451	14.50 8
73	447.085,487 463.402,451	74	447.076,011 463.407,838	10.9	74	447.076,011 463.407,838	75	447.066,933 463.407,355	9.091	75	447.066,933 463.407,355	76	447.066,278 463.401,312	6.079
76	447.066,278 463.401,312	77	447.074,574 463.401,753	8.308	77	447.074,574 463.401,753	78	447.081,725 463.397,688	8.226	78	447.081,725 463.397,688	79	447.091,375 463.387,348	14.14 3
79	447.091,375 463.387,348	80	447.100,33 463.380,725	11.13 7	80	447.100,33 463.380,725	81	447.105,273 463.378,983	5.241	81	447.105,273 463.378,983	82	447.111,727 463.378,407	6.48
82	447.111,727 463.378,407	83	447.121,627 463.379,989	10.02 5	83	447.121,627 463.379,989	84	447.132,45 463.382,1	11.02 7	84	447.132,45 463.382,1	85	447.143,538 463.382,627	11.10 1
85	447.143,538 463.382,627	86	447.150,532 463.385,133	7.429	86	447.150,532 463.385,133	87	447.159,705 463.393,705	12.55 5	87	447.159,705 463.393,705	88	447.177,525 463.411,376	25.09 6
88	447.177,525 463.411,376	89	447.185,457 463.410,906	7.946	89	447.185,457 463.410,906	90	447.207,905 463.413,078	22.55 3	90	447.207,905 463.413,078	91	447.235,676 463.407,251	28.37 6
91	447.235,676 463.407,251	92	447.273,925 463.413,127	38.69 8	92	447.273,925 463.413,127	93	447.282,768 463.414,485	8.946	93	447.282,768 463.414,485	94	447.291,61 463.415,843	8.946
94	447.291,61 463.415,843	95	447.299,872 463.420,829	9.65	95	447.299,872 463.420,829	96	447.307,372 463.430,282	12.06 7	96	447.307,372 463.430,282	97	447.313,834 463.437,606	9.767
97	447.313,834 463.437,606	98	447.323,978 463.445,47	12.83 5	98	447.323,978 463.445,47	99	447.327,994 463.445,915	4.041	99	447.327,994 463.445,915	100	447.329,671 463.446,101	1.687
100	447.329,671 463.446,101	101	447.345,222 463.447,824	15.64 6	101	447.345,222 463.447,824	102	447.350,092 463.449,259	5.077	102	447.350,092 463.449,259	103	447.359,602 463.452,062	9.915
103	447.359,602 463.452,062	104	447.363,468 463.453,201	4.031	104	447.363,468 463.453,201	105	447.369,344 463.454,933	6.126	105	447.369,344 463.454,933	106	447.370,38 463.454,844	1.039
106	447.370,38 463.454,844	107	447.378,382 463.454,154	8.032	107	447.378,382 463.454,154	108	447.386,933 463.450,651	9.242	108	447.386,933 463.450,651	109	447.395,2 463.442,804	11.39 8
109	447.395,2 463.442,804	110	447.406,511 463.428,035	18.60 2	110	447.406,511 463.428,035	111	447.424,881 463.404,049	30.21 3	111	447.424,881 463.404,049	112	447.426,481 463.401,96	2.631
112	447.426,481 463.401,96	113	447.433,25 463.393,122	11.13 3	113	447.433,25 463.393,122	114	447.435,228 463.390,54	3.252	114	447.435,228 463.390,54	115	447.438,28 463.386,555	5.02

Punct început	X / Y	Punct sfârșit	X / Y	Lungime segment	Punct început	X / Y	Punct sfârșit	X / Y	Lungime segment	Punct început	X / Y	Punct sfârșit	X / Y	Lungime segment
115	447.438,28 463.386,555	116	447.450,816 463.376,53	16.051	116	447.450,816 463.376,53	117	447.457,23 463.375,362	6.519	117	447.457,23 463.375,362	118	447.463,018 463.377,157	6.06
118	447.463,018 463.377,157	119	447.465,392 463.377,893	2.486	119	447.465,392 463.377,893	120	447.478,123 463.378,282	12.736	120	447.478,123 463.378,282	121	447.487,991 463.376,223	10.081
121	447.487,991 463.376,223	122	447.494,449 463.374,876	6.597	122	447.494,449 463.374,876	123	447.501,274 463.372,163	7.344	123	447.501,274 463.372,163	124	447.510,963 463.368,312	10.427
124	447.510,963 463.368,312	125	447.511,155 463.368,062	0.316	125	447.511,155 463.368,062	126	447.516,915 463.360,563	9.456	126	447.516,915 463.360,563	127	447.520,486 463.348,044	13.018
127	447.520,486 463.348,044	128	447.519,891 463.331,353	16.702	128	447.519,891 463.331,353	129	447.525,379 463.322,218	10.656	129	447.525,379 463.322,218	130	447.527,573 463.321,278	2.387
130	447.527,573 463.321,278	131	447.538,443 463.316,62	11.826	131	447.538,443 463.316,62	132	447.553,017 463.310,374	15.856	132	447.553,017 463.310,374	133	447.575,152 463.300,888	24.083
133	447.575,152 463.300,888	134	447.586,844 463.295,877	12.72	134	447.586,844 463.295,877	135	447.588,4 463.295,21	1.693	135	447.588,4 463.295,21	136	447.596,861 463.289,939	9.968
136	447.596,861 463.289,939	137	447.607,933 463.283,04	13.046	137	447.607,933 463.283,04	138	447.610,346 463.281,537	2.843	138	447.610,346 463.281,537	139	447.623,603 463.266,0	20.424
139	447.623,603 463.266,0	140	447.639,358 463.256,256	18.525	140	447.639,358 463.256,256	141	447.670,676 463.241,596	34.579	141	447.670,676 463.241,596	142	447.678,472 463.237,946	8.608
142	447.678,472 463.237,946	143	447.690,714 463.233,958	12.875	143	447.690,714 463.233,958	144	447.691,511 463.233,628	0.863	144	447.691,511 463.233,628	145	447.740,755 463.213,222	53.304
145	447.740,755 463.213,222	146	447.776,51 463.191,676	41.745	146	447.776,51 463.191,676	147	447.825,913 463.197,638	49.761	147	447.825,913 463.197,638	148	447.850,615 463.197,936	24.703
148	447.850,615 463.197,936	149	447.870,044 463.190,995	20.632	149	447.870,044 463.190,995	150	447.885,697 463.193,632	15.874	150	447.885,697 463.193,632	151	447.889,08 463.194,202	3.431
151	447.889,08 463.194,202	152	447.907,096 463.201,96	19.615	152	447.907,096 463.201,96	153	447.938,94 463.215,67	34.67	153	447.938,94 463.215,67	154	447.941,933 463.223,084	7.994
154	447.941,933 463.223,084	1	447.936,568 463.221,181	5.692										

** Lungimile segmentelor sunt determinate în planul de proiecție Stereo 70 și sunt rotunjite la 1 milimetru.

*** Distanța dintre puncte este formată din segmente cumulate ce sunt mai mici decât valoarea 1 milimetru.

**DATE DESPRE IMOBILUL NR. 5905**

Oficiul de Cadastru și Publicitate Imobiliară SIBIU
Biroul de Cadastru și Publicitate Imobiliară Avrig

A. Partea I. Descrierea imobilului

TEREN Extravilan

Adresa: Jud. Sibiu

Nr. Crt	Nr cadastral Nr. topografic	Suprafața* (mp)	Observații / Referințe
A1		7.635	Sector cadastral:36 Teren neimpregmuit;

B. Partea II. Proprietari și acte

Inscrieri privitoare la dreptul de proprietate și alte drepturi reale		Referințe
/		
Act Normativ nr. 7, din 13/03/1996 emis de PARLAMENTUL ROMANIEI (LEGE);		
B1	Inscrierea provizorie, drept de PROPRIETATE, dobandit prin Lege, cota actuala 1/1	A1
1) COMUNA RACOVIȚA, CIF:4241150, PROPRIETAR NEIDENTIFICAT		

C. Partea III. SARCINI .

Inscrieri privind dezmembramintele dreptului de proprietate, drepturi reale de garanție și sarcini	Referințe
NU SUNT	

Anexa Nr. 1 La Partea I

Teren

Nr cadastral	Suprafața (mp)*	Observații / Referințe
	7.635	

* Suprafața este determinată în planul de proiecție Stereo 70.



Date referitoare la teren

Crt	Categorie folosință	Intravilan	Suprafața (mp)	Tarla	Parcelă	Nr. topo	Observații / Referințe
1	faneata	NU	7.635	39	1385	-	

Lungime Segmente

1) Valorile lungimilor segmentelor sunt obținute din proiecție în plan.

Punct început	X / Y	Punct sfârșit	X / Y	Lungime segment
1	447.380,005 463.512,806	2	447.376,802 463.515,56	4.224
4	447.369,87 463.521,519	5	447.368,635 463.526,068	4.714
7	447.359,378 463.544,384	8	447.358,194 463.546,097	2.082
10	447.348,858 463.549,932	11	447.334,026 463.545,685	15.428
13	447.322,394 463.544,231	14	447.316,346 463.543,615	6.08
16	447.302,174 463.542,748	17	447.294,956 463.542,307	7.232

Punct început	X / Y	Punct sfârșit	X / Y	Lungime segment
2	447.376,802 463.515,56	3	447.371,906 463.519,769	6.456
5	447.368,635 463.526,068	6	447.366,438 463.534,163	8.388
8	447.358,194 463.546,097	9	447.350,144 463.549,404	8.703
11	447.334,026 463.545,685	12	447.332,572 463.545,269	1.512
14	447.316,346 463.543,615	15	447.310,61 463.543,264	5.746
17	447.294,956 463.542,307	18	447.282,489 463.541,267	12.51

Punct început	X / Y	Punct sfârșit	X / Y	Lungime segment
3	447.371,906 463.519,769	4	447.369,87 463.521,519	2.685
6	447.366,438 463.534,163	7	447.359,378 463.544,384	12.422
9	447.350,144 463.549,404	10	447.348,858 463.549,932	1.39
12	447.332,572 463.545,269	13	447.322,394 463.544,231	10.231
15	447.310,61 463.543,264	16	447.302,174 463.542,748	8.452
18	447.282,489 463.541,267	19	447.277,489 463.540,85	5.017

Punct început	X / Y	Punct sfârșit	X / Y	Lungime segment	Punct început	X / Y	Punct sfârșit	X / Y	Lungime segment	Punct început	X / Y	Punct sfârșit	X / Y	Lungime segment
19	447.277,489 463.540,85	20	447.277,381 463.540,827	0.11	20	447.277,381 463.540,827	21	447.270,336 463.539,341	7.2	21	447.270,336 463.539,341	22	447.263,692 463.537,939	6.789
22	447.263,692 463.537,939	23	447.257,389 463.536,609	6.442	23	447.257,389 463.536,609	24	447.256,419 463.536,405	0.991	24	447.256,419 463.536,405	25	447.245,217 463.536,583	11.203
25	447.245,217 463.536,583	26	447.243,875 463.536,516	1.344	26	447.243,875 463.536,516	27	447.246,474 463.525,813	11.014	27	447.246,474 463.525,813	28	447.251,186 463.506,404	19.972
28	447.251,186 463.506,404	29	447.252,537 463.492,27	14.199	29	447.252,537 463.492,27	30	447.252,962 463.485,848	6.437	30	447.252,962 463.485,848	31	447.259,306 463.480,447	8.331
31	447.259,306 463.480,447	32	447.266,993 463.475,958	8.901	32	447.266,993 463.475,958	33	447.277,903 463.471,334	11.85	33	447.277,903 463.471,334	34	447.290,554 463.469,296	12.814
34	447.290,554 463.469,296	35	447.299,658 463.468,967	9.11	35	447.299,658 463.468,967	36	447.303,46 463.471,194	4.406	36	447.303,46 463.471,194	37	447.306,971 463.477,39	7.121
37	447.306,971 463.477,39	38	447.317,176 463.487,109	14.093	38	447.317,176 463.487,109	39	447.329,038 463.495,547	14.557	39	447.329,038 463.495,547	40	447.336,353 463.497,617	7.603
40	447.336,353 463.497,617	41	447.350,174 463.498,305	13.838	41	447.350,174 463.498,305	42	447.361,914 463.494,707	12.279	42	447.361,914 463.494,707	43	447.372,956 463.488,684	12.577
43	447.372,956 463.488,684	44	447.382,896 463.485,688	10.381	44	447.382,896 463.485,688	45	447.394,889 463.486,86	12.051	45	447.394,889 463.486,86	46	447.399,897 463.495,805	10.251
46	447.399,897 463.495,805	47	447.396,753 463.498,247	3.981	47	447.396,753 463.498,247	48	447.389,021 463.506,601	11.382	48	447.389,021 463.506,601	49	447.382,688 463.510,96	7.689
49	447.382,688 463.510,96	1	447.380,005 463.512,806	3.257										

** Lungimile segmentelor sunt determinate în planul de proiecție Stereo 70 și sunt rotunjite la 1 milimetru.

*** Distanța dintre puncte este formată din segmente cumulate ce sunt mai mici decât valoarea 1 milimetru.

**DATE DESPRE IMOBILUL NR. 5906**

Oficiul de Cadastru și Publicitate Imobiliară SIBIU
Biroul de Cadastru și Publicitate Imobiliară Avrig

A. Partea I. Descrierea imobilului

TEREN Extravilan

Adresa: Jud. Sibiu

Nr. Crt	Nr cadastral Nr. topografic	Suprafața* (mp)	Observații / Referințe
A1		5.323	Sector cadastral:36 Teren neimpregmuit;

B. Partea II. Proprietari și acte

Inscrieri privitoare la dreptul de proprietate și alte drepturi reale		Referințe
/		
Act Normativ nr. 7, din 13/03/1996 emis de PARLAMENTUL ROMANIEI (LEGE);		
B1	Inscrierea provizorie, drept de PROPRIETATE, dobandit prin Lege, cota actuala 1/1 1) COMUNA RACOVIȚA , CIF:4241150, PROPRIETAR NEIDENTIFICAT	A1

C. Partea III. SARCINI .

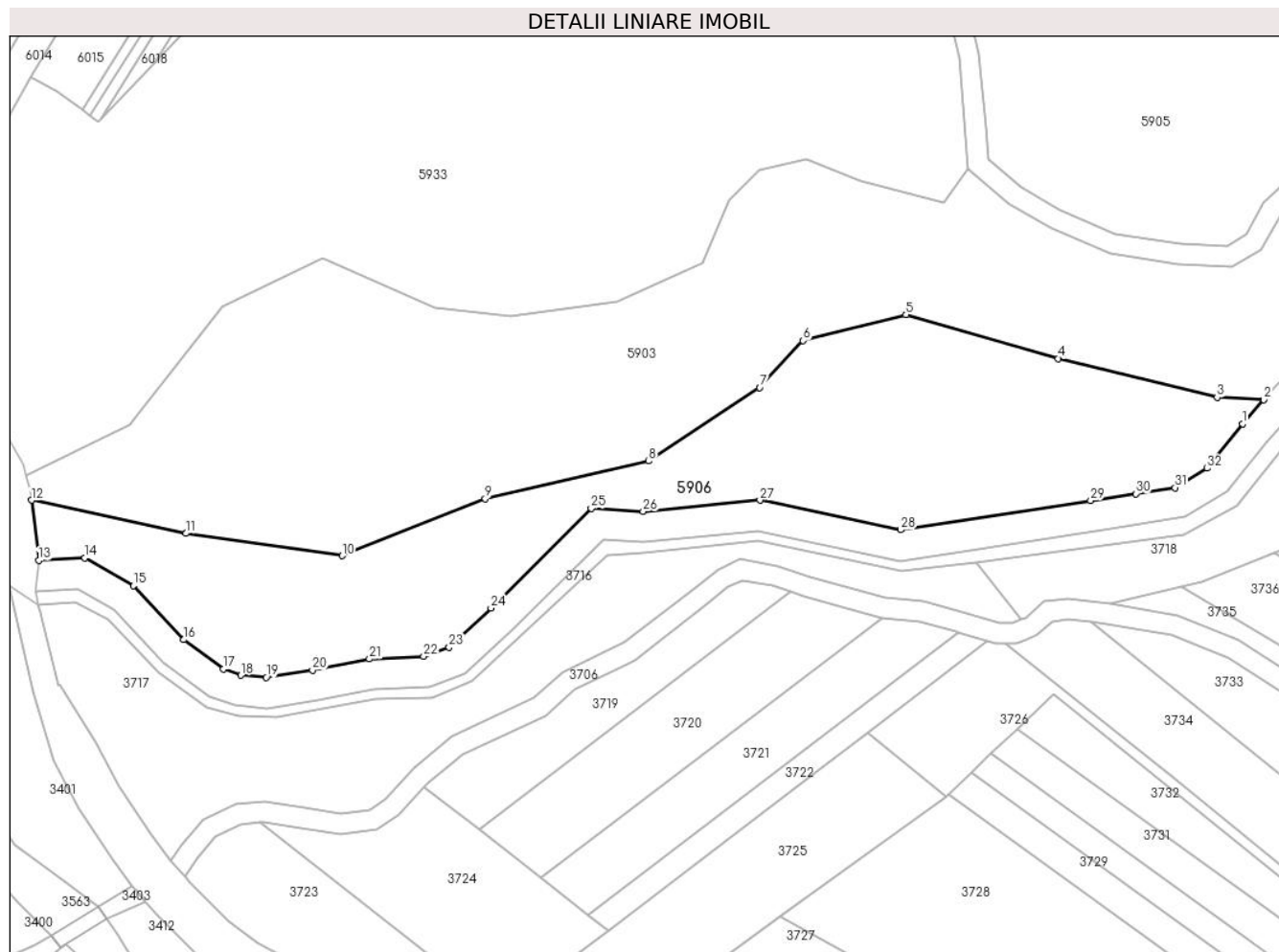
Inscrieri privind dezmembramintele dreptului de proprietate, drepturi reale de garanție și sarcini	Referințe
NU SUNT	

Anexa Nr. 1 La Partea I

Teren

Nr cadastral	Suprafața (mp)*	Observații / Referințe
	5.323	

* Suprafața este determinată în planul de proiecție Stereo 70.



Date referitoare la teren

Crt	Categorie folosință	Intravilan	Suprafața (mp)	Tarla	Parcelă	Nr. topo	Observații / Referințe
1	faneata	NU	5.323	39	1381	-	

Lungime Segmente

1) Valorile lungimilor segmentelor sunt obținute din proiecție în plan.

Punct început	X / Y	Punct sfârșit	X / Y	Lungime segment (** (m)
1	447.302,769 463.434,134	2	447.306,919 463.438,838	6.273
3	447.297,763 463.439,266	4	447.266,685 463.446,859	31.992
5	447.236,822 463.455,464	6	447.216,677 463.450,402	20.771
7	447.208,174 463.441,19	8	447.186,409 463.426,815	26.083
9	447.154,42 463.419,425	10	447.126,378 463.408,29	30.171

Punct început	X / Y	Punct sfârșit	X / Y	Lungime segment (** (m)
2	447.306,919 463.438,838	3	447.297,763 463.439,266	9.166
4	447.266,685 463.446,859	5	447.236,822 463.455,464	31.078
6	447.216,677 463.450,402	7	447.208,174 463.441,19	12.537
8	447.186,409 463.426,815	9	447.154,42 463.419,425	32.832
10	447.126,378 463.408,29	11	447.095,806 463.412,643	30.88

Punct început	X / Y	Punct sfârșit	X / Y	Lungime segment (** (m)	Punct început	X / Y	Punct sfârșit	X / Y	Lungime segment (** (m)
11	447.095,806 463.412,643	12	447.065,561 463.419,164	30.941	12	447.065,561 463.419,164	13	447.066,933 463.407,355	11.888
13	447.066,933 463.407,355	14	447.076,011 463.407,838	9.091	14	447.076,011 463.407,838	15	447.085,487 463.402,451	10.9
15	447.085,487 463.402,451	16	447.095,386 463.391,845	14.508	16	447.095,386 463.391,845	17	447.103,174 463.386,085	9.686
17	447.103,174 463.386,085	18	447.106,556 463.384,892	3.587	18	447.106,556 463.384,892	19	447.111,517 463.384,45	4.98
19	447.111,517 463.384,45	20	447.120,579 463.385,898	9.177	20	447.120,579 463.385,898	21	447.131,729 463.388,072	11.361
21	447.131,729 463.388,072	22	447.142,358 463.388,577	10.641	22	447.142,358 463.388,577	23	447.147,341 463.390,363	5.293
23	447.147,341 463.390,363	24	447.155,544 463.398,028	11.227	24	447.155,544 463.398,028	25	447.175,203 463.417,524	27.687
25	447.175,203 463.417,524	26	447.185,344 463.416,924	10.159	26	447.185,344 463.416,924	27	447.208,24 463.419,138	23.002
27	447.208,24 463.419,138	28	447.235,842 463.413,346	28.204	28	447.235,842 463.413,346	29	447.273,014 463.419,057	37.608
29	447.273,014 463.419,057	30	447.281,856 463.420,415	8.946	30	447.281,856 463.420,415	31	447.289,526 463.421,594	7.759
31	447.289,526 463.421,594	32	447.295,844 463.425,407	7.38	32	447.295,844 463.425,407	1	447.302,769 463.434,134	11.141

** Lungimile segmentelor sunt determinate în planul de proiecție Stereo 70 și sunt rotunjite la 1 milimetru.

*** Distanța dintre puncte este formată din segmente cumulate ce sunt mai mici decât valoarea 1 milimetru.

**DATE DESPRE IMOBILUL NR. 5907**

Oficiul de Cadastru și Publicitate Imobiliară SIBIU
Biroul de Cadastru și Publicitate Imobiliară Avrig

A. Partea I. Descrierea imobilului

TEREN Extravilan

Adresa: Jud. Sibiu

Nr. Crt	Nr cadastral Nr. topografic	Suprafața* (mp)	Observații / Referințe
A1		3.667	Sector cadastral:36 Teren neimprejmuit;

B. Partea II. Proprietari și acte

Inscrieri privitoare la dreptul de proprietate și alte drepturi reale	Referințe
/	
Act Normativ nr. 7, din 13/03/1996 emis de PARLAMENTUL ROMANIEI (LEGE);	
B1	A1
Inscrierea provizorie, drept de PROPRIETATE, dobandit prin Reconstituire, cota actuala 1/1 1) COMUNA RACovița , CIF:4241150, PROPRIETAR NEIDENTIFICAT	

C. Partea III. SARCINI .

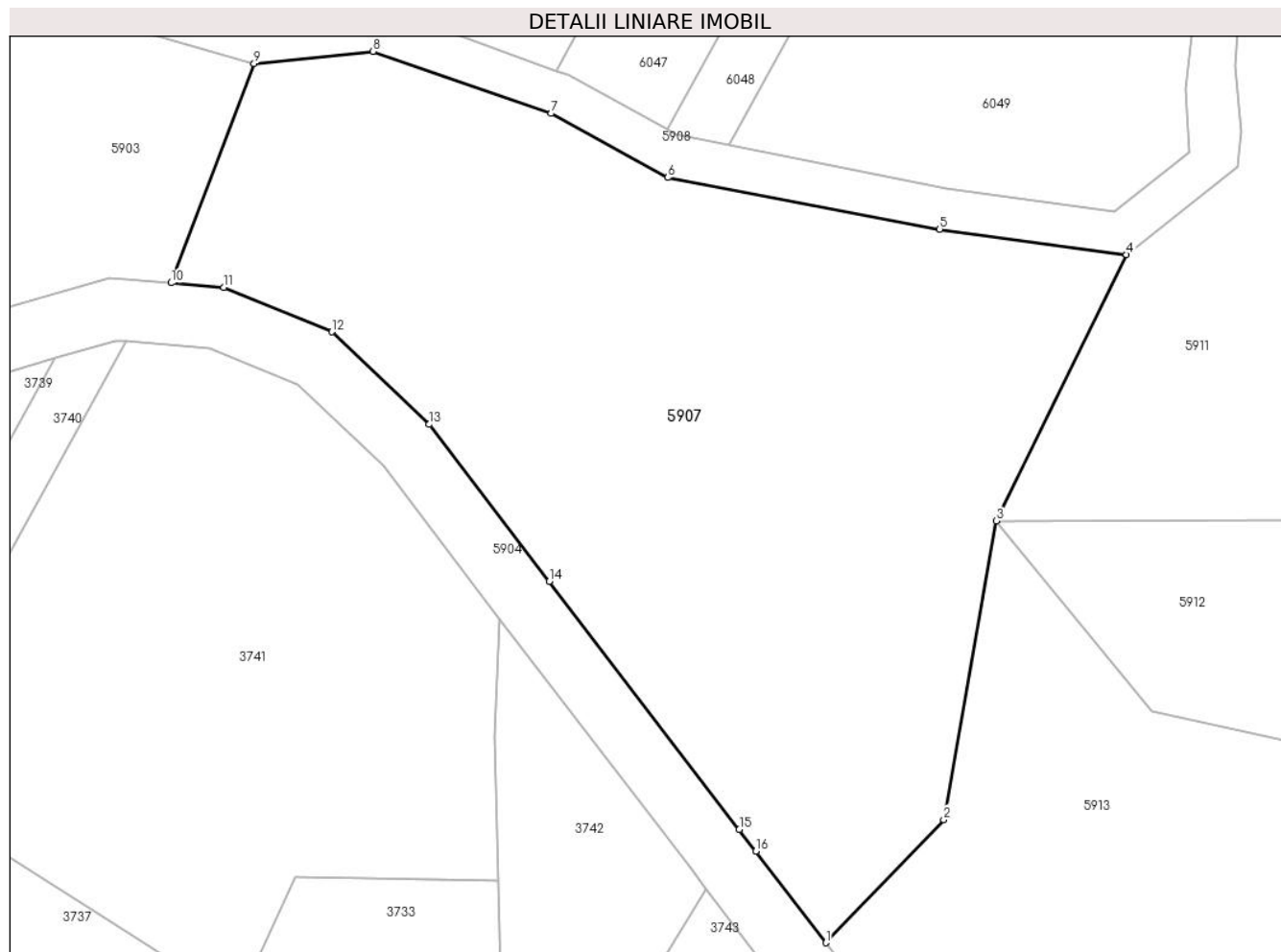
Inscrieri privind dezmembramintele dreptului de proprietate, drepturi reale de garanție și sarcini	Referințe
NU SUNT	

Anexa Nr. 1 La Partea I

Teren

Nr cadastral	Suprafața (mp)*	Observații / Referințe
	3.667	

* Suprafața este determinată în planul de proiecție Stereo 70.



Date referitoare la teren

Crt	Categorie folosință	Intravilan	Suprafața (mp)	Tarla	Parcelă	Nr. topo	Observații / Referințe
1	faneata	NU	3.667	39	1405	-	

Lungime Segmente

1) Valorile lungimilor segmentelor sunt obținute din proiecție în plan.

Punct început	X / Y	Punct sfârșit	X / Y	Lungime segment (** (m)
1	447.438,014 463.396,77	2	447.449,413 463.408,669	16.478
2	447.449,413 463.408,669	3	447.454,5 463.437,507	29.283
3	447.454,5 463.437,507	4	447.467,08 463.463,222	28.628
4	447.467,08 463.463,222	5	447.449,034 463.465,687	18.213
5	447.449,034 463.465,687	6	447.422,752 463.470,667	26.75

Punct început	X / Y	Punct sfârșit	X / Y	Lungime segment (** (m)
6	447.422,752 463.470,667	7	447.411,464 463.476,869	12.879
7	447.411,464 463.476,869	8	447.394,244 463.482,85	18.229
8	447.394,244 463.482,85	9	447.382,728 463.481,685	11.575
9	447.382,728 463.481,685	10	447.374,691 463.460,495	22.663
10	447.374,691 463.460,495	11	447.379,809 463.460,054	5.137
11	447.379,809 463.460,054	12	447.390,248 463.455,776	11.282
12	447.390,248 463.455,776	13	447.399,675 463.446,829	12.997
13	447.399,675 463.446,829	14	447.411,274 463.431,684	19.077
14	447.411,274 463.431,684	15	447.429,645 463.407,697	30.213
15	447.429,645 463.407,697	16	447.431,245 463.405,608	2.631
16	447.431,245 463.405,608	1	447.438,014 463.396,77	11.133

** Lungimile segmentelor sunt determinate în planul de proiecție Stereo 70 și sunt rotunjite la 1 milimetru.

*** Distanța dintre puncte este formată din segmente cumulate ce sunt mai mici decât valoarea 1 milimetru.

**DATE DESPRE IMOBILUL NR. 5908**

Oficiul de Cadastru și Publicitate Imobiliară SIBIU
 Biroul de Cadastru și Publicitate Imobiliară Avrig

A. Partea I. Descrierea imobilului

TEREN Extravilan

Adresa: Jud. Sibiu

Nr. Crt	Nr cadastral Nr. topografic	Suprafața* (mp)	Observații / Referințe
A1		1.367	Sector cadastral:36 Teren neimprejmuit;

B. Partea II. Proprietari și acte

Inscrieri privitoare la dreptul de proprietate și alte drepturi reale	Referințe
/	
Act Normativ nr. 978, din 19/09/2002 emis de GUVERNUL ROMANIEI (Anexa 47 privind inventarul bunurilor care aparțin domeniului public al comunei Racovita);	
B1	A1
Intabulare, drept de PROPRIETATE, dobândit prin Lege, cota actuala 1/1 1) COMUNA RACoviȚA-DOMENIUL PUBLIC, CIF:4241150	

C. Partea III. SARCINI .

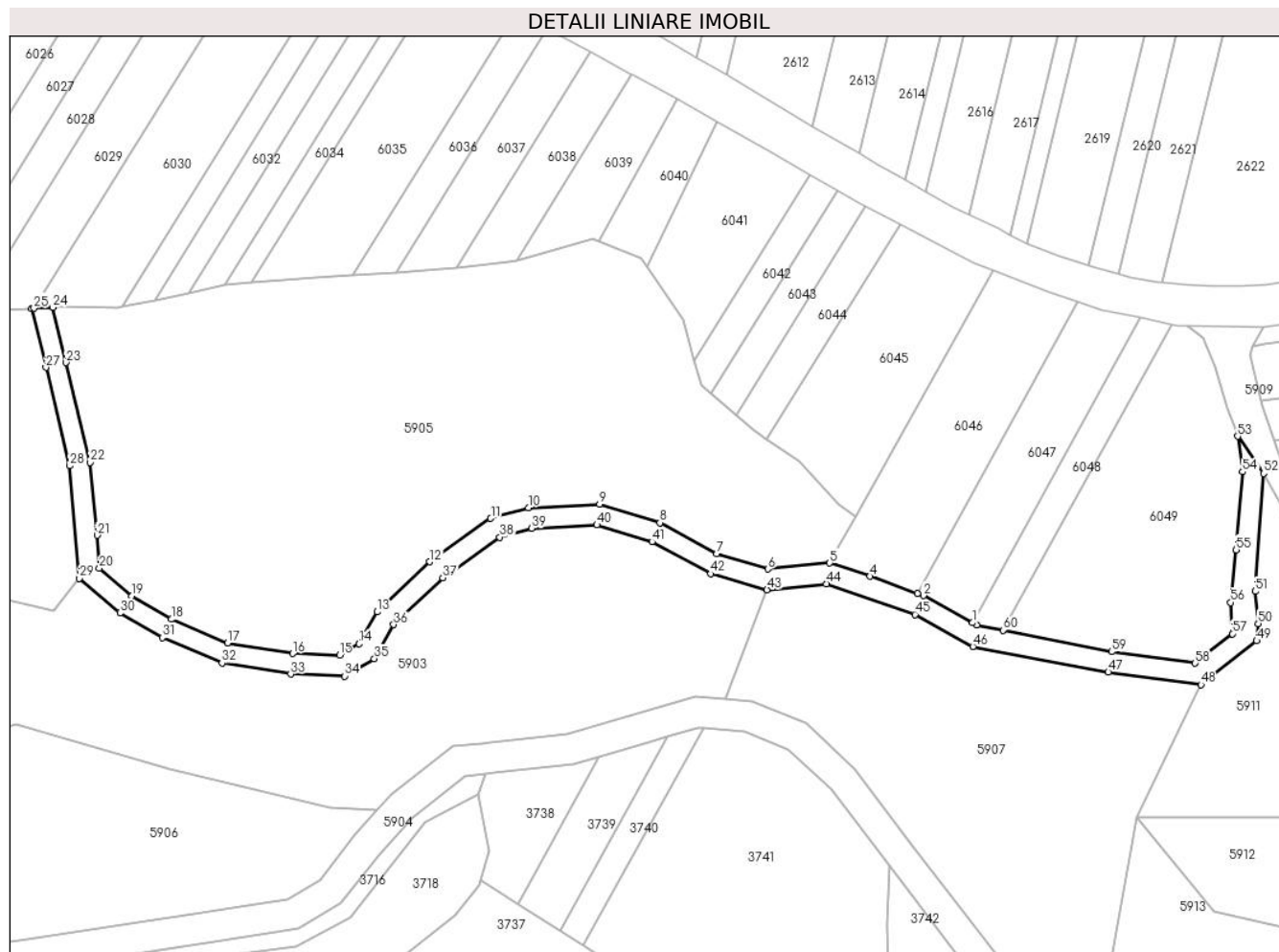
Inscrieri privind dezmembramintele dreptului de proprietate, drepturi reale de garanție și sarcini	Referințe
NU SUNT	

Anexa Nr. 1 La Partea I

Teren

Nr cadastral	Suprafața (mp)*	Observații / Referințe
	1.367	

* Suprafața este determinată în planul de proiecție Stereo 70.



Date referitoare la teren

Crt	Categorie folosință	Intravilan	Suprafața (mp)	Tarla	Parcelă	Nr. topo	Observații / Referințe
1	drum	NU	1.367	39	1390	-	

Lungime Segmente

1) Valorile lungimilor segmentelor sunt obținute din proiecție în plan.

Punct început	X / Y	Punct sfârșit	X / Y	Lungime segment	Punct început	X / Y	Punct sfârșit	X / Y	Lungime segment	Punct început	X / Y	Punct sfârșit	X / Y	Lungime segment
1	447.422,673 463.475,274	2	447.413,095 463.480,537	10.928	2	447.413,095 463.480,537	3	447.411,934 463.480,961	1.236	3	447.411,934 463.480,961	4	447.402,776 463.484,308	9.75
4	447.402,776 463.484,308	5	447.394,889 463.486,86	8.29	5	447.394,889 463.486,86	6	447.382,896 463.485,688	12.051	6	447.382,896 463.485,688	7	447.372,956 463.488,684	10.381
7	447.372,956 463.488,684	8	447.361,914 463.494,707	12.577	8	447.361,914 463.494,707	9	447.350,174 463.498,305	12.279	9	447.350,174 463.498,305	10	447.336,353 463.497,617	13.838
10	447.336,353 463.497,617	11	447.329,038 463.495,547	7.603	11	447.329,038 463.495,547	12	447.317,176 463.487,109	14.557	12	447.317,176 463.487,109	13	447.306,971 463.477,39	14.093
13	447.306,971 463.477,39	14	447.303,46 463.471,194	7.121	14	447.303,46 463.471,194	15	447.299,658 463.468,967	4.406	15	447.299,658 463.468,967	16	447.290,554 463.469,296	9.11
16	447.290,554 463.469,296	17	447.277,903 463.471,334	12.814	17	447.277,903 463.471,334	18	447.266,993 463.475,958	11.85	18	447.266,993 463.475,958	19	447.259,306 463.480,447	8.901

Punct început	X / Y	Punct sfârșit	X / Y	Lungime segment	Punct început	X / Y	Punct sfârșit	X / Y	Lungime segment	Punct început	X / Y	Punct sfârșit	X / Y	Lungime segment
19	447.259,306 463.480,447	20	447.252,962 463.485,848	8.331	20	447.252,962 463.485,848	21	447.252,537 463.492,27	6.437	21	447.252,537 463.492,27	22	447.251,186 463.506,404	14.199
22	447.251,186 463.506,404	23	447.246,474 463.525,813	19.972	23	447.246,474 463.525,813	24	447.243,875 463.536,516	11.014	24	447.243,875 463.536,516	25	447.240,266 463.536,338	3.614
25	447.240,266 463.536,338	26	447.239,808 463.536,315	0.458	26	447.239,808 463.536,315	27	447.242,587 463.524,869	11.779	27	447.242,587 463.524,869	28	447.247,232 463.505,739	19.686
28	447.247,232 463.505,739	29	447.249,082 463.483,897	21.92	29	447.249,082 463.483,897	30	447.256,983 463.477,171	10.376	30	447.256,983 463.477,171	31	447.265,196 463.472,375	9.511
31	447.265,196 463.472,375	32	447.276,788 463.467,463	12.59	32	447.276,788 463.467,463	33	447.290,162 463.465,307	13.546	33	447.290,162 463.465,307	34	447.300,676 463.464,928	10.52
34	447.300,676 463.464,928	35	447.306,41 463.468,286	6.645	35	447.306,41 463.468,286	36	447.310,159 463.474,902	7.605	36	447.310,159 463.474,902	37	447.319,728 463.484,015	13.214
37	447.319,728 463.484,015	38	447.330,793 463.491,886	13.579	38	447.330,793 463.491,886	39	447.337,006 463.493,644	6.457	39	447.337,006 463.493,644	40	447.349,672 463.494,275	12.682
40	447.349,672 463.494,275	41	447.360,355 463.491,001	11.173	41	447.360,355 463.491,001	42	447.371,753 463.484,784	12.984	42	447.371,753 463.484,784	43	447.382,728 463.481,685	11.404
43	447.382,728 463.481,685	44	447.394,244 463.482,85	11.575	44	447.394,244 463.482,85	45	447.411,464 463.476,869	18.229	45	447.411,464 463.476,869	46	447.422,752 463.470,667	12.879
46	447.422,752 463.470,667	47	447.449,034 463.465,687	26.75	47	447.449,034 463.465,687	48	447.467,08 463.463,222	18.213	48	447.467,08 463.463,222	49	447.477,881 463.471,751	13.762
49	447.477,881 463.471,751	50	447.478,169 463.475,127	3.389	50	447.478,169 463.475,127	51	447.477,598 463.481,36	6.259	51	447.477,598 463.481,36	52	447.479,258 463.504,262	22.962
52	447.479,258 463.504,262	53	447.474,182 463.511,514	8.852	53	447.474,182 463.511,514	54	447.475,142 463.504,594	6.986	54	447.475,142 463.504,594	55	447.473,899 463.489,43	15.215
55	447.473,899 463.489,43	56	447.472,862 463.479,203	10.279	56	447.472,862 463.479,203	57	447.473,169 463.473,127	6.083	57	447.473,169 463.473,127	58	447.465,936 463.467,416	9.216
58	447.465,936 463.467,416	59	447.449,677 463.469,637	16.41	59	447.449,677 463.469,637	60	447.428,607 463.473,825	21.483	60	447.428,607 463.473,825	61	447.423,444 463.474,851	5.264
61	447.423,444 463.474,851	1	447.422,673 463.475,274	0.879										

** Lungimile segmentelor sunt determinate în planul de proiecție Stereo 70 și sunt rotunjite la 1 milimetru.

*** Distanța dintre puncte este formată din segmente cumulate ce sunt mai mici decât valoarea 1 milimetru.

**DATE DESPRE IMOBILUL NR. 5909**

Oficiul de Cadastru și Publicitate Imobiliară SIBIU
Biroul de Cadastru și Publicitate Imobiliară Avrig

A. Partea I. Descrierea imobilului

TEREN Extravilan

Adresa: Jud. Sibiu

Nr. Crt	Nr cadastral Nr. topografic	Suprafața* (mp)	Observații / Referințe
A1		2.399	Sector cadastral:36 Teren neimprejmuit;

B. Partea II. Proprietari și acte

Inscrieri privitoare la dreptul de proprietate și alte drepturi reale		Referințe
/		
Act Normativ nr. 978, din 19/09/2002 emis de GUVERNUL ROMANIEI (Anexa 47 privind inventarul bunurilor care aparțin domeniului public al comunei Racovita);		
B1	Intabulare, drept de PROPRIETATE, dobândit prin Lege, cota actuala 1/1 1) COMUNA RACoviȚA-DOMENIUL PUBLIC, CIF:4241150	A1

C. Partea III. SARCINI .

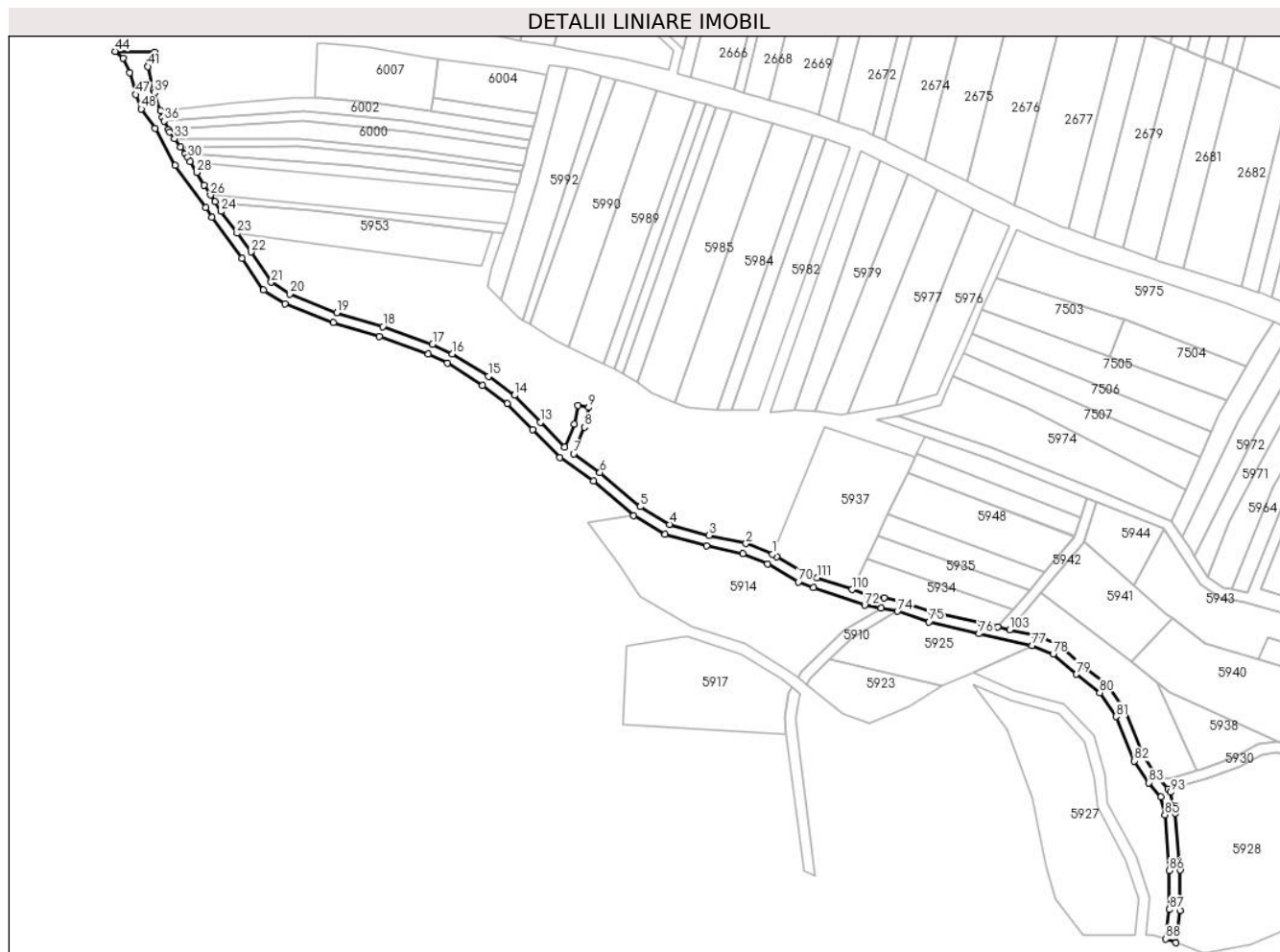
Inscrieri privind dezmembramintele dreptului de proprietate, drepturi reale de garanție și sarcini	Referințe
NU SUNT	

Anexa Nr. 1 La Partea I

Teren

Nr cadastral	Suprafața (mp)*	Observații / Referințe
	2.399	

* Suprafața este determinată în planul de proiecție Stereo 70.



Date referitoare la teren

Crt	Categorie folosință	Intravilan	Suprafața (mp)	Tarla	Parcelă	Nr. topo	Observații / Referințe
1	drum	NU	2.399	39	1398/5	-	

Lungime Segmente

1) Valorile lungimilor segmentelor sunt obținute din proiecție în plan.

Punct început	X / Y	Punct sfârșit	X / Y	Lungime segment	Punct început	X / Y	Punct sfârșit	X / Y	Lungime segment	Punct început	X / Y	Punct sfârșit	X / Y	Lungime segment
1	447.709,484 463.345,663	2	447.699,686 463.349,66	10.582	2	447.699,686 463.349,66	3	447.685,891 463.352,717	14.137	3	447.685,891 463.352,717	4	447.671,116 463.356,793	15.327
4	447.671,116 463.356,793	5	447.660,159 463.363,351	12.769	6	447.660,159 463.363,351	7	447.645,21 463.376,092	19.643	7	447.645,21 463.376,092	8	447.635,381 463.383,074	12.056
7	447.635,381 463.383,074	8	447.639,362 463.393,001	10.695	9	447.639,362 463.393,001	10	447.640,979 463.400,309	7.484	10	447.640,979 463.400,309	11	447.637,074 463.401,173	4.0
10	447.637,074 463.401,173	11	447.635,528 463.394,186	7.156	12	447.635,528 463.394,186	13	447.632,1 463.385,639	9.209	13	447.632,1 463.385,639	14	447.622,943 463.394,806	12.957
13	447.622,943 463.394,806	14	447.613,32 463.404,87	13.924	15	447.613,32 463.404,87	16	447.603,591 463.411,921	12.016	16	447.603,591 463.411,921	17	447.590,172 463.420,268	15.803
16	447.590,172 463.420,268	17	447.582,789 463.423,927	8.241	18	447.582,789 463.423,927	19	447.564,234 463.430,476	19.677	19	447.564,234 463.430,476	20	447.547,027 463.435,676	17.975

Punct început	X / Y	Punct sfârșit	X / Y	Lungime segment	Punct început	X / Y	Punct sfârșit	X / Y	Lungime segment	Punct început	X / Y	Punct sfârșit	X / Y	Lungime segment
19	447.547,027 463.435,676	20	447.529,5 463.442,61	18.849	20	447.529,5 463.442,61	21	447.522,59 463.446,998	8.185	21	447.522,59 463.446,998	22	447.515,078 463.458,234	13.516
22	447.515,078 463.458,234	23	447.509,892 463.465,245	8.721	23	447.509,892 463.465,245	24	447.503,878 463.473,374	10.112	24	447.503,878 463.473,374	25	447.501,632 463.476,925	4.202
25	447.501,632 463.476,925	26	447.499,94 463.479,453	3.042	26	447.499,94 463.479,453	27	447.497,558 463.483,014	4.285	27	447.497,558 463.483,014	28	447.494,779 463.487,819	5.55
28	447.494,779 463.487,819	29	447.492,427 463.491,886	4.698	29	447.492,427 463.491,886	30	447.491,547 463.493,407	1.757	30	447.491,547 463.493,407	31	447.490,523 463.494,832	1.755
31	447.490,523 463.494,832	32	447.488,703 463.497,364	3.118	32	447.488,703 463.497,364	33	447.486,554 463.500,354	3.682	33	447.486,554 463.500,354	34	447.484,627 463.503,035	3.302
34	447.484,627 463.503,035	35	447.484,185 463.503,95	1.016	35	447.484,185 463.503,95	36	447.482,702 463.507,02	3.41	36	447.482,702 463.507,02	37	447.482,02 463.508,432	1.568
37	447.482,02 463.508,432	38	447.481,244 463.510,762	2.456	38	447.481,244 463.510,762	39	447.478,989 463.517,532	7.135	39	447.478,989 463.517,532	40	447.478,749 463.518,508	1.005
40	447.478,749 463.518,508	41	447.476,564 463.527,36	9.118	41	447.476,564 463.527,36	42	447.477,04 463.528,834	1.549	42	447.477,04 463.528,834	43	447.479,151 463.532,705	4.408
43	447.479,151 463.532,705	44	447.464,505 463.532,95	14.648	44	447.464,505 463.532,95	45	447.467,464 463.530,506	3.837	45	447.467,464 463.530,506	46	447.469,813 463.525,026	5.963
46	447.469,813 463.525,026	47	447.472,187 463.516,893	8.472	47	447.472,187 463.516,893	48	447.474,182 463.511,514	5.738	48	447.474,182 463.511,514	49	447.479,258 463.504,262	8.852
49	447.479,258 463.504,262	50	447.486,848 463.490,486	15.728	50	447.486,848 463.490,486	51	447.498,251 463.474,786	19.404	51	447.498,251 463.474,786	52	447.500,576 463.471,112	4.348
52	447.500,576 463.471,112	53	447.511,805 463.455,931	18.883	53	447.511,805 463.455,931	54	447.519,733 463.444,073	14.264	54	447.519,733 463.444,073	55	447.527,676 463.439,03	9.408
55	447.527,676 463.439,03	56	447.545,711 463.431,896	19.395	56	447.545,711 463.431,896	57	447.562,989 463.426,674	18.05	57	447.562,989 463.426,674	58	447.581,23 463.420,236	19.343
58	447.581,23 463.420,236	59	447.588,224 463.416,769	7.806	59	447.588,224 463.416,769	60	447.601,358 463.408,599	15.468	60	447.601,358 463.408,599	61	447.610,679 463.401,844	11.512
61	447.610,679 463.401,844	62	447.620,113 463.391,979	13.649	62	447.620,113 463.391,979	63	447.630,311 463.381,77	14.43	63	447.630,311 463.381,77	64	447.642,75 463.372,934	15.258
64	447.642,75 463.372,934	65	447.657,819 463.360,09	19.8	65	447.657,819 463.360,09	66	447.669,528 463.353,082	13.646	66	447.669,528 463.353,082	67	447.684,926 463.348,834	15.973
67	447.684,926 463.348,834	68	447.698,489 463.345,828	13.893	68	447.698,489 463.345,828	69	447.707,714 463.342,065	9.962	69	447.707,714 463.342,065	70	447.719,18 463.335,389	13.269
70	447.719,18 463.335,389	71	447.724,84 463.333,167	6.08	71	447.724,84 463.333,167	72	447.743,9 463.326,654	20.142	72	447.743,9 463.326,654	73	447.750,081 463.325,521	6.284
73	447.750,081 463.325,521	74	447.756,107 463.324,417	6.126	74	447.756,107 463.324,417	75	447.767,965 463.320,49	12.491	75	447.767,965 463.320,49	76	447.786,61 463.316,096	19.156
76	447.786,61 463.316,096	77	447.806,286 463.311,612	20.18	77	447.806,286 463.311,612	78	447.814,214 463.308,525	8.508	78	447.814,214 463.308,525	79	447.822,862 463.300,958	11.491
79	447.822,862 463.300,958	80	447.831,58 463.294,148	11.063	80	447.831,58 463.294,148	81	447.837,626 463.285,168	10.826	81	447.837,626 463.285,168	82	447.844,478 463.268,712	17.825
82	447.844,478 463.268,712	83	447.849,895 463.260,553	9.793	83	447.849,895 463.260,553	84	447.854,366 463.255,233	6.95	84	447.854,366 463.255,233	85	447.855,847 463.248,621	6.776
85	447.855,847 463.248,621	86	447.857,518 463.227,832	20.856	86	447.857,518 463.227,832	87	447.857,505 463.213,294	14.538	87	447.857,505 463.213,294	88	447.856,127 463.202,338	11.042
88	447.856,127 463.202,338	89	447.859,985 463.200,96	4.097	89	447.859,985 463.200,96	90	447.861,505 463.213,043	12.179	90	447.861,505 463.213,043	91	447.861,505 463.228,152	15.109
91	447.861,505 463.228,152	92	447.859,812 463.249,221	21.137	92	447.859,812 463.249,221	93	447.858,056 463.257,06	8.032	93	447.858,056 463.257,06	94	447.856,996 463.258,321	1.648
94	447.856,996 463.258,321	95	447.853,924 463.261,976	4.774	95	447.853,924 463.261,976	96	447.853,102 463.262,954	1.278	96	447.853,102 463.262,954	97	447.848,023 463.270,604	9.183
97	447.848,023 463.270,604	98	447.841,166 463.287,072	17.838	98	447.841,166 463.287,072	99	447.834,543 463.296,909	11.859	99	447.834,543 463.296,909	100	447.825,412 463.304,042	11.587
100	447.825,412 463.304,042	101	447.816,319 463.311,998	12.082	101	447.816,319 463.311,998	102	447.807,462 463.315,446	9.505	102	447.807,462 463.315,446	103	447.798,02 463.317,598	9.684
103	447.798,02 463.317,598	104	447.793,622 463.318,6	4.511	104	447.793,622 463.318,6	105	447.787,514 463.319,993	6.265	105	447.787,514 463.319,993	106	447.769,055 463.324,343	18.965
106	447.769,055 463.324,343	107	447.757,101 463.328,301	12.592	107	447.757,101 463.328,301	108	447.751,124 463.329,397	6.077	108	447.751,124 463.329,397	109	447.744,913 463.330,535	6.315
109	447.744,913 463.330,535	110	447.739,209 463.332,484	6.028	110	447.739,209 463.332,484	111	447.726,219 463.336,923	13.728	111	447.726,219 463.336,923	112	447.720,928 463.339,0	5.684
112	447.720,928 463.339,0	113	447.711,021 463.344,768	11.463	113	447.711,021 463.344,768	1	447.709,484 463.345,663	1.779					

**** Lungimile segmentelor sunt determinate în planul de proiecție Stereo 70 și sunt rotunjite la 1 milimetru.**

***** Distanța dintre puncte este formată din segmente cumulate ce sunt mai mici decât valoarea 1 milimetru.**

**DATE DESPRE IMOBILUL NR. 5910**

Oficiul de Cadastru și Publicitate Imobiliară SIBIU
Biroul de Cadastru și Publicitate Imobiliară Avrig

A. Partea I. Descrierea imobilului

TEREN Extravilan

Adresa: Jud. Sibiu

Nr. Crt	Nr cadastral Nr. topografic	Suprafața* (mp)	Observații / Referințe
A1		170	Sector cadastral:36 Teren neimprejmuit;

B. Partea II. Proprietari și acte

Inscrieri privitoare la dreptul de proprietate și alte drepturi reale		Referințe
/		
Act Normativ nr. 7, din 13/03/1996 emis de PARLAMENTUL ROMANIEI (LEGE);		
B1	Inscrierea provizorie, drept de PROPRIETATE, dobandit prin Lege, cota actuala 1/1 1) COMUNA RACOVIȚA, CIF:4241150, PROPRIETAR NEIDENTIFICAT	A1

C. Partea III. SARCINI .

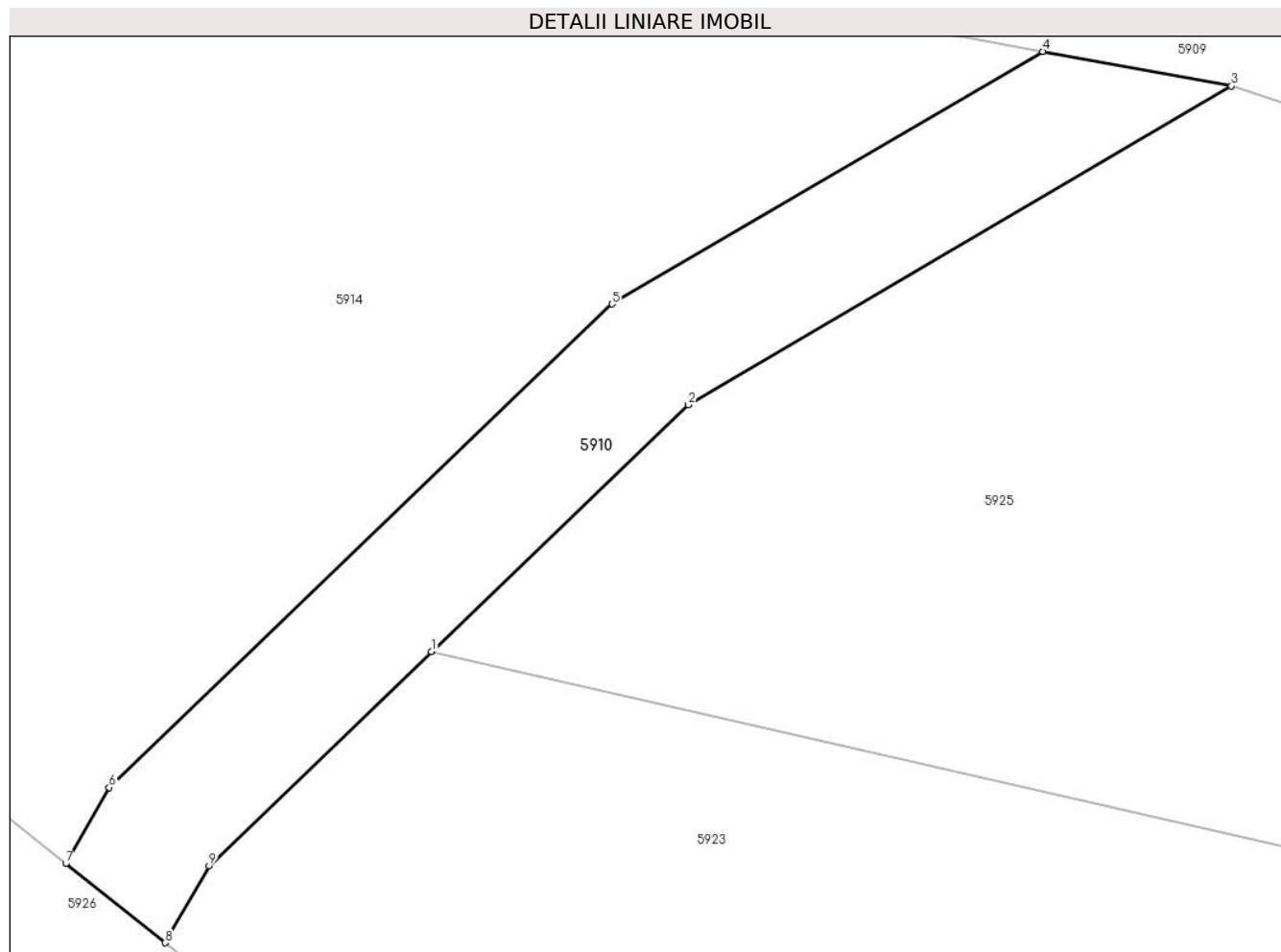
Inscrieri privind dezmembramintele dreptului de proprietate, drepturi reale de garanție și sarcini	Referințe
NU SUNT	

Anexa Nr. 1 La Partea I

Teren

Nr cadastral	Suprafața (mp)*	Observații / Referințe
	170	

* Suprafața este determinată în planul de proiecție Stereo 70.



Date referitoare la teren

Crt	Categorie folosință	Intravilan	Suprafața (mp)	Tarla	Parcelă	Nr. topo	Observații / Referințe
1	drum	NU	170	39	1402/10	-	

Lungime Segmente

1) Valorile lungimilor segmentelor sunt obținute din proiecție în plan.

Punct început	X / Y	Punct sfârșit	X / Y	Lungime segment (** (m)
1	447.730,586 463.306,393	2	447.738,777 463.314,259	11.357
2	447.738,777 463.314,259	3	447.756,107 463.324,417	20.088
3	447.756,107 463.324,417	4	447.750,081 463.325,521	6.126
4	447.750,081 463.325,521	5	447.736,347 463.317,471	15.919
5	447.736,347 463.317,471	6	447.720,305 463.302,066	22.242

Punct început	X / Y	Punct sfârșit	X / Y	Lungime segment (** (m)
6	447.720,305 463.302,066	7	447.718,921 463.299,643	2.79
7	447.718,921 463.299,643	8	447.722,085 463.297,119	4.048
8	447.722,085 463.297,119	9	447.723,491 463.299,58	2.835
9	447.723,491 463.299,58	1	447.730,586 463.306,393	9.836

** Lungimile segmentelor sunt determinate în planul de proiecție Stereo 70 și sunt rotunjite la 1 milimetru.

*** Distanța dintre puncte este formată din segmente cumulate ce sunt mai mici decât valoarea 1 milimetru.

**DATE DESPRE IMOBILUL NR. 5911**

Oficiul de Cadastru și Publicitate Imobiliară SIBIU
Biroul de Cadastru și Publicitate Imobiliară Avrig

A. Partea I. Descrierea imobilului

TEREN Extravilan

Adresa: Jud. Sibiu

Nr. Crt	Nr cadastral Nr. topografic	Suprafața* (mp)	Observații / Referințe
A1		5.518	Sector cadastral:36 Teren neimpregmuit;

B. Partea II. Proprietari și acte

Inscrieri privitoare la dreptul de proprietate și alte drepturi reale		Referințe
/		
Act Normativ nr. 7, din 13/03/1996 emis de PARLAMENTUL ROMANIEI (LEGE);		
B1	Inscrierea provizorie, drept de PROPRIETATE, dobandit prin Lege, cota actuala 1/1 1) COMUNA RACOVIȚA , CIF:4241150, PROPRIETAR NEIDENTIFICAT	A1

C. Partea III. SARCINI .

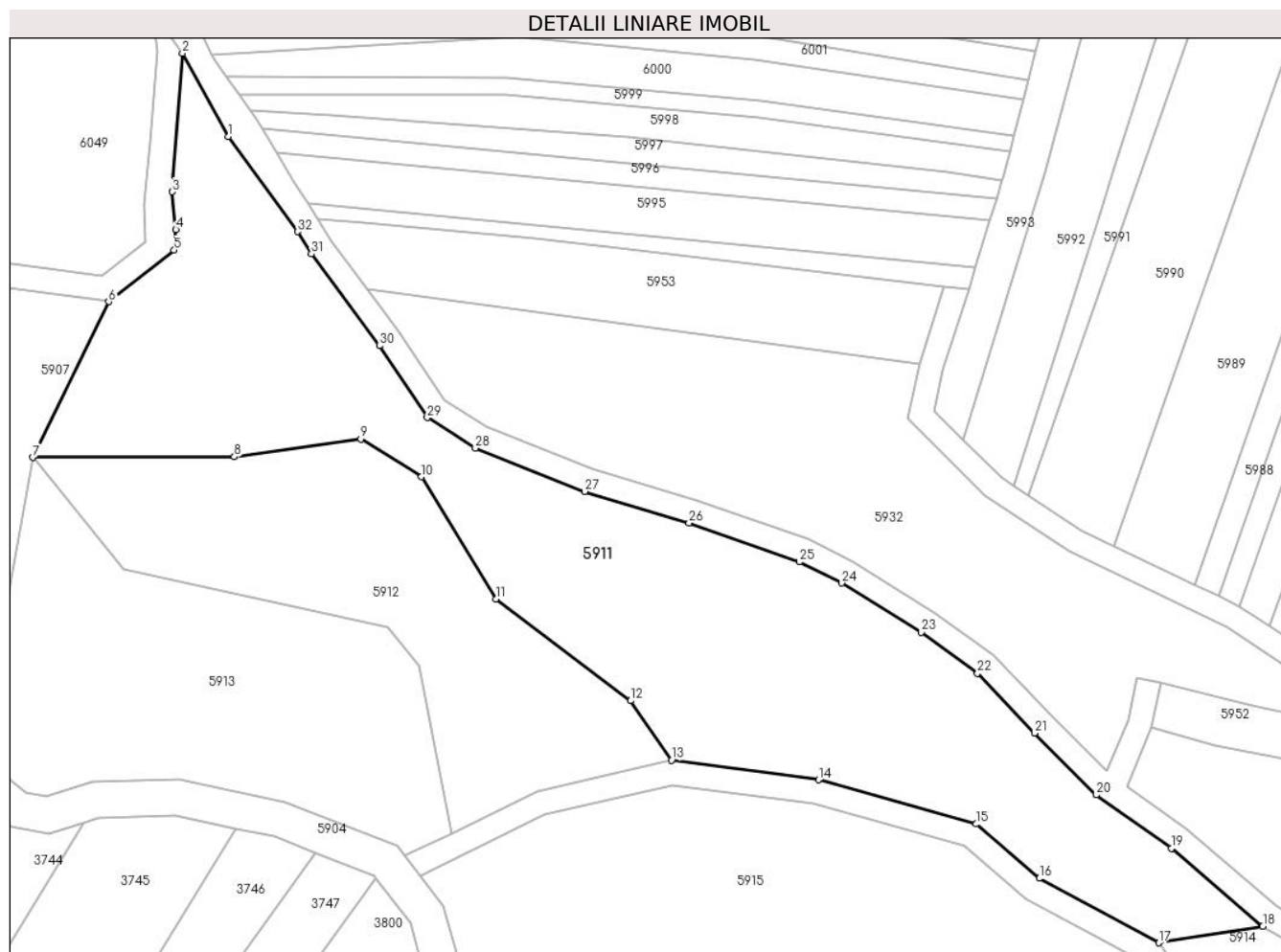
Inscrieri privind dezmembramintele dreptului de proprietate, drepturi reale de garanție și sarcini	Referințe
NU SUNT	

Anexa Nr. 1 La Partea I

Teren

Nr cadastral	Suprafața (mp)*	Observații / Referințe
	5.518	

* Suprafața este determinată în planul de proiecție Stereo 70.



Date referitoare la teren

Crt	Categorie folosință	Intravilan	Suprafața (mp)	Tarla	Parcelă	Nr. topo	Observații / Referințe
1	arabil	NU	5.518	39	1398/4	-	

Lungime Segmente

1) Valorile lungimilor segmentelor sunt obținute din proiecție în plan.

Punct început	X / Y	Punct sfârșit	X / Y	Lungime segment (** (m)
1	447.486,848 463.490,486	2	447.479,258 463.504,262	15.728
3	447.477,598 463.481,36	4	447.478,169 463.475,127	6.259
5	447.477,881 463.471,751	6	447.467,08 463.463,222	13.762
7	447.454,5 463.437,507	8	447.487,85 463.437,604	33.35
9	447.508,739 463.440,565	10	447.518,772 463.434,315	11.821

Punct început	X / Y	Punct sfârșit	X / Y	Lungime segment (** (m)
2	447.479,258 463.504,262	3	447.477,598 463.481,36	22.962
4	447.478,169 463.475,127	5	447.477,881 463.471,751	3.389
6	447.467,08 463.463,222	7	447.454,5 463.437,507	28.628
8	447.487,85 463.437,604	9	447.508,739 463.440,565	21.097
10	447.518,772 463.434,315	11	447.531,108 463.414,084	23.695

Punct început	X / Y	Punct sfârșit	X / Y	Lungime segment (** (m)
11	447.531,108 463.414,084	12	447.553,312 463.397,308	27.83
13	447.560,094 463.387,485	14	447.584,376 463.384,255	24.497
15	447.610,453 463.376,959	16	447.620,86 463.367,987	13.74
17	447.640,597 463.357,341	18	447.657,819 463.360,09	17.439
19	447.642,75 463.372,934	20	447.630,311 463.381,77	15.258
21	447.620,113 463.391,979	22	447.610,679 463.401,844	13.649
23	447.601,358 463.408,599	24	447.588,224 463.416,769	15.468
25	447.581,23 463.420,236	26	447.562,989 463.426,674	19.343
27	447.545,711 463.431,896	28	447.527,676 463.439,03	19.395
29	447.519,733 463.444,073	30	447.511,805 463.455,931	14.264
31	447.500,576 463.471,112	32	447.498,251 463.474,786	4.348

Punct început	X / Y	Punct sfârșit	X / Y	Lungime segment (** (m)
12	447.553,312 463.397,308	13	447.560,094 463.387,485	11.936
14	447.584,376 463.384,255	15	447.610,453 463.376,959	27.079
16	447.620,86 463.367,987	17	447.640,597 463.357,341	22.425
18	447.657,819 463.360,09	19	447.642,75 463.372,934	19.8
20	447.630,311 463.381,77	21	447.620,113 463.391,979	14.43
22	447.610,679 463.401,844	23	447.601,358 463.408,599	11.512
24	447.588,224 463.416,769	25	447.581,23 463.420,236	7.806
26	447.562,989 463.426,674	27	447.545,711 463.431,896	18.05
28	447.527,676 463.439,03	29	447.519,733 463.444,073	9.408
30	447.511,805 463.455,931	31	447.500,576 463.471,112	18.883
32	447.498,251 463.474,786	1	447.486,848 463.490,486	19.404

** Lungimile segmentelor sunt determinate în planul de proiecție Stereo 70 și sunt rotunjite la 1 milimetru.

*** Distanța dintre puncte este formată din segmente cumulate ce sunt mai mici decât valoarea 1 milimetru.

**DATE DESPRE IMOBILUL NR. 5912**

Oficiul de Cadastru și Publicitate Imobiliară SIBIU
Biroul de Cadastru și Publicitate Imobiliară Avrig

A. Partea I. Descrierea imobilului

TEREN Extravilan

Adresa: Jud. Sibiu

Nr. Crt	Nr cadastral Nr. topografic	Suprafața* (mp)	Observații / Referințe
A1		2.429	Sector cadastral:36 Teren neimprejmuit;

B. Partea II. Proprietari și acte

Inscrieri privitoare la dreptul de proprietate și alte drepturi reale		Referințe
/		
Act Normativ nr. 7, din 13/03/1996 emis de PARLAMENTUL ROMANIEI (LEGE);		
B1	Inscrierea provizorie, drept de PROPRIETATE, dobandit prin Lege, cota actuala 1/1	A1
1) COMUNA RACOVIȚA, CIF:4241150, PROPRIETAR NEIDENTIFICAT		

C. Partea III. SARCINI .

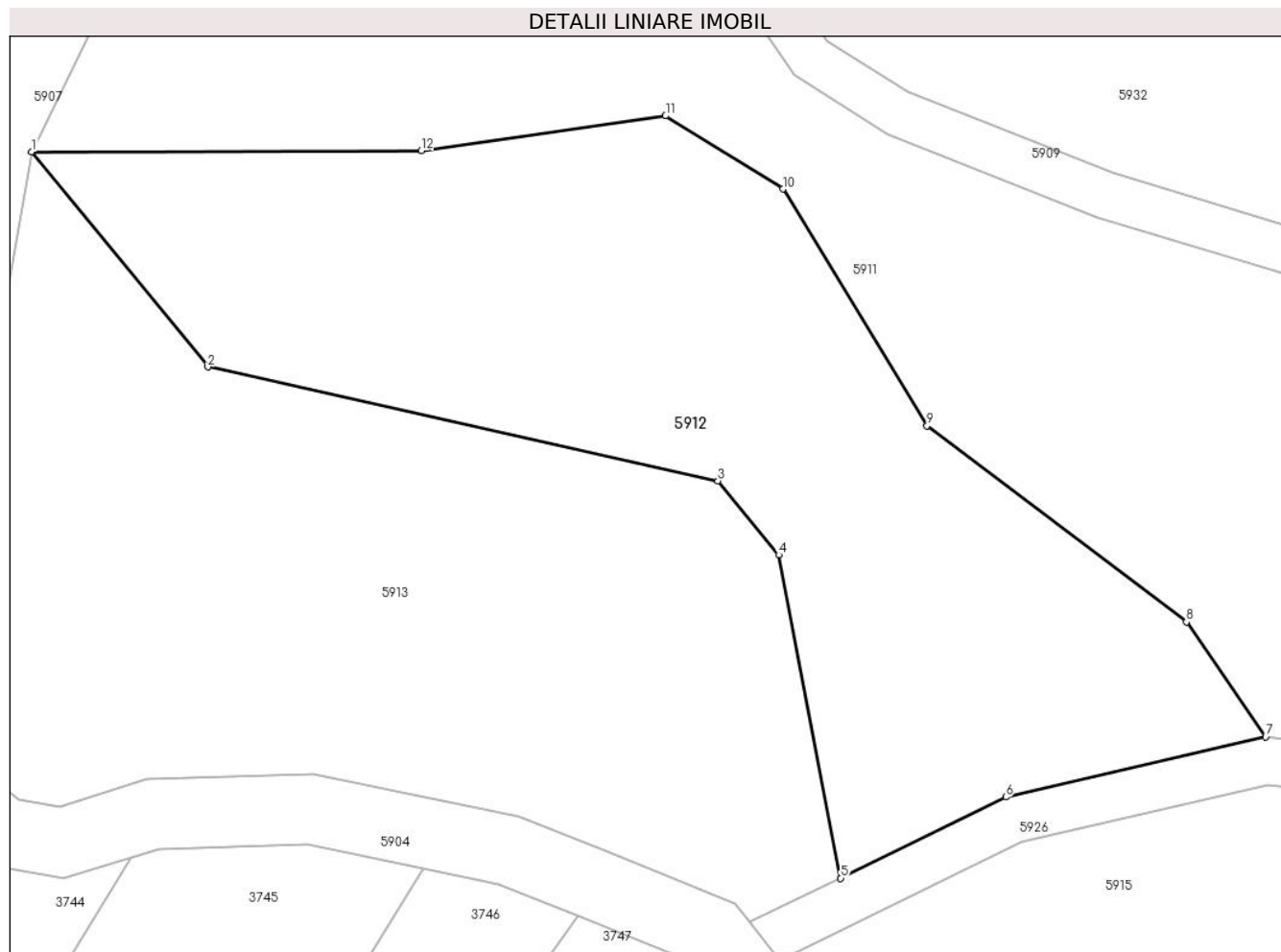
Inscrieri privind dezmembramintele dreptului de proprietate, drepturi reale de garanție și sarcini	Referințe
NU SUNT	

Anexa Nr. 1 La Partea I

Teren

Nr cadastral	Suprafața (mp)*	Observații / Referințe
	2.429	

* Suprafața este determinată în planul de proiecție Stereo 70.



Date referitoare la teren

Crt	Categorie folosință	Intravilan	Suprafața (mp)	Tarla	Parcelă	Nr. topo	Observații / Referințe
1	faneata	NU	2.429	39	1400	-	

Lungime Segmente

1) Valorile lungimilor segmentelor sunt obținute din proiecție în plan.

Punct început	X / Y	Punct sfârșit	X / Y	Lungime segment (** (m)
1	447.454,5 463.437,507	2	447.469,568 463.419,103	23.785
2	447.469,568 463.419,103	3	447.513,216 463.409,379	44.718
3	447.513,216 463.409,379	4	447.518,418 463.403,046	8.195
4	447.518,418 463.403,046	5	447.523,729 463.375,404	28.148
5	447.523,729 463.375,404	6	447.537,844 463.382,341	15.728

Punct început	X / Y	Punct sfârșit	X / Y	Lungime segment (** (m)
6	447.537,844 463.382,341	7	447.560,094 463.387,485	22.836
7	447.560,094 463.387,485	8	447.553,312 463.397,308	11.936
8	447.553,312 463.397,308	9	447.531,108 463.414,084	27.83
9	447.531,108 463.414,084	10	447.518,772 463.434,315	23.695
10	447.518,772 463.434,315	11	447.508,739 463.440,565	11.821
11	447.508,739 463.440,565	12	447.487,85 463.437,604	21.097
12	447.487,85 463.437,604	1	447.454,5 463.437,507	33.35

** Lungimile segmentelor sunt determinate în planul de proiecție Stereo 70 și sunt rotunjite la 1 milimetru.

*** Distanța dintre puncte este formată din segmente cumulate ce sunt mai mici decât valoarea 1 milimetru.

**DATE DESPRE IMOBILUL NR. 5913**

Oficiul de Cadastru și Publicitate Imobiliară SIBIU
Biroul de Cadastru și Publicitate Imobiliară Avrig

A. Partea I. Descrierea imobilului

TEREN Extravilan

Adresa: Jud. Sibiu

Nr. Crt	Nr cadastral Nr. topografic	Suprafața* (mp)	Observații / Referințe
A1		2.740	Sector cadastral:36 Teren neimprejmuit;

B. Partea II. Proprietari și acte

Inscrieri privitoare la dreptul de proprietate și alte drepturi reale	Referințe
/	
Act Normativ nr. 7, din 13/03/1996 emis de PARLAMENTUL ROMANIEI (LEGE);	
B1	Inscrierea provizorie, drept de PROPRIETATE, dobandit prin Reconstituire, cota actuala 1/1
	1) COMUNA RACovița , CIF:4241150, PROPRIETAR NEIDENTIFICAT

C. Partea III. SARCINI .

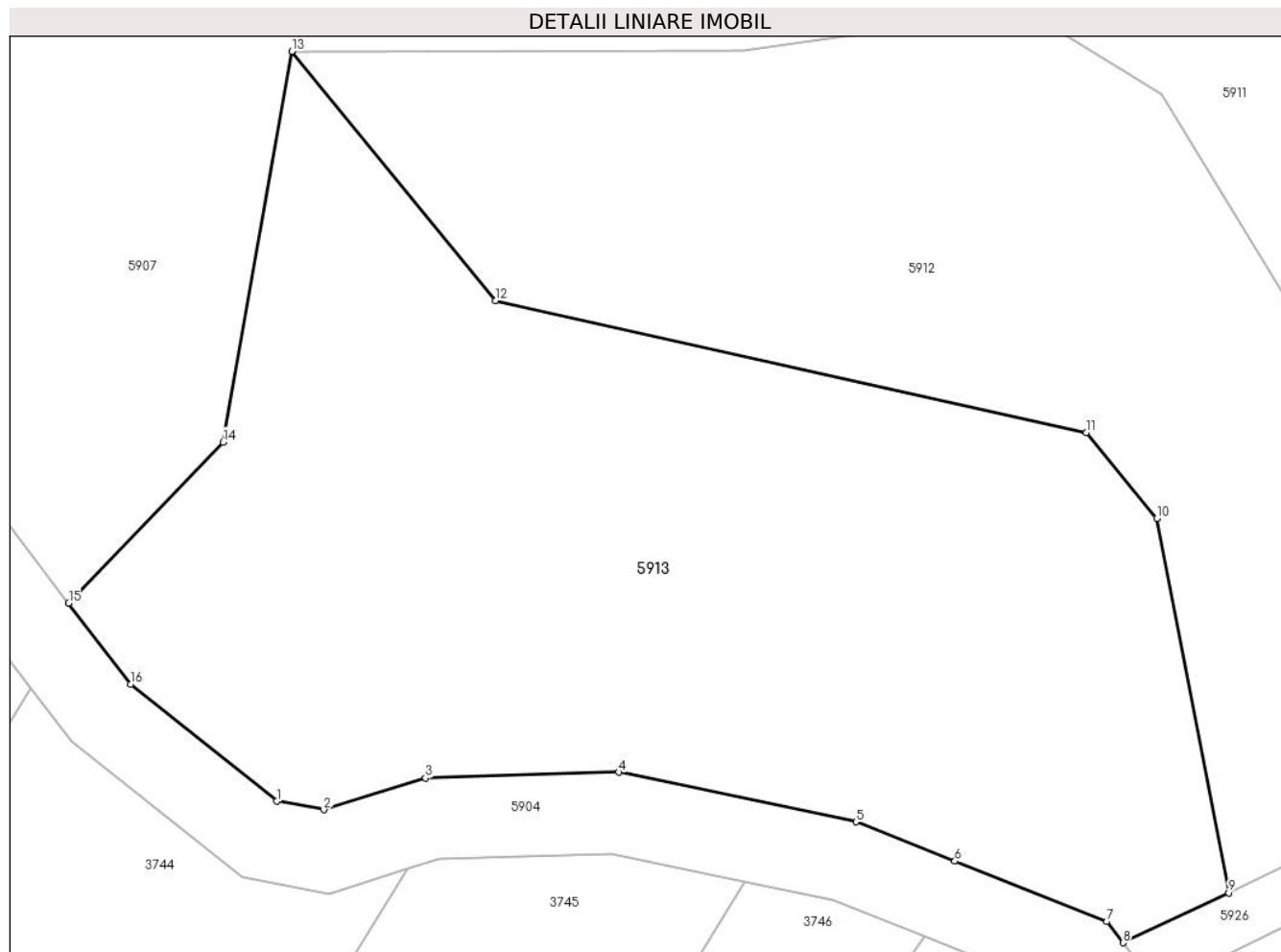
Inscrieri privind dezmembramintele dreptului de proprietate, drepturi reale de garanție și sarcini	Referințe
NU SUNT	

Anexa Nr. 1 La Partea I

Teren

Nr cadastral	Suprafața (mp)*	Observații / Referințe
	2.740	

* Suprafața este determinată în planul de proiecție Stereo 70.



Date referitoare la teren

Crt	Categorie folosință	Intravilan	Suprafața (mp)	Tarla	Parcelă	Nr. topo	Observații / Referințe
1	faneata	NU	2.740	39	1406	-	

Lungime Segmente

1) Valorile lungimilor segmentelor sunt obținute din proiecție în plan.

Punct început	X / Y	Punct sfârșit	X / Y	Lungime segment (** (m)
1	447.453,38 463.382,162	2	447.456,858 463.381,529	3.534
2	447.456,858 463.381,529	3	447.464,394 463.383,865	7.891
3	447.464,394 463.383,865	4	447.478,651 463.384,301	14.263
4	447.478,651 463.384,301	5	447.496,182 463.380,643	17.909
5	447.496,182 463.380,643	6	447.503,49 463.377,739	7.863

Punct început	X / Y	Punct sfârşit	X / Y	Lungime segment (** (m)
6	447.503,49 463.377,739	7	447.514,715 463.373,278	12.079
7	447.514,715 463.373,278	8	447.515,914 463.371,716	1.968
8	447.515,914 463.371,716	9	447.523,729 463.375,404	8.642
9	447.523,729 463.375,404	10	447.518,418 463.403,046	28.148
10	447.518,418 463.403,046	11	447.513,216 463.409,379	8.195
11	447.513,216 463.409,379	12	447.469,568 463.419,103	44.718
12	447.469,568 463.419,103	13	447.454,5 463.437,507	23.785
13	447.454,5 463.437,507	14	447.449,413 463.408,669	29.283
14	447.449,413 463.408,669	15	447.438,014 463.396,77	16.478
15	447.438,014 463.396,77	16	447.442,598 463.390,784	7.54
16	447.442,598 463.390,784	1	447.453,38 463.382,162	13.805

** Lungimile segmentelor sunt determinate în planul de proiecție Stereo 70 și sunt rotunjite la 1 milimetru.

*** Distanța dintre puncte este formată din segmente cumulate ce sunt mai mici decât valoarea 1 milimetru.

**DATE DESPRE IMOBILUL NR. 5914**

Oficiul de Cadastru și Publicitate Imobiliară SIBIU
Biroul de Cadastru și Publicitate Imobiliară Avrig

A. Partea I. Descrierea imobilului

TEREN Extravilan

Adresa: Jud. Sibiu

Nr. Crt	Nr cadastral Nr. topografic	Suprafața* (mp)	Observații / Referințe
A1		2.661	Sector cadastral:36 Teren neimprejmuit;

B. Partea II. Proprietari și acte

Inscrieri privitoare la dreptul de proprietate și alte drepturi reale		Referințe
/		
Act Normativ nr. 7, din 13/03/1996 emis de PARLAMENTUL ROMANIEI (LEGE);		
B1	Inscrierea provizorie, drept de PROPRIETATE, dobandit prin Lege, cota actuala 1/1	A1
1) COMUNA RACOVIȚA, CIF:4241150, PROPRIETAR NEIDENTIFICAT		

C. Partea III. SARCINI .

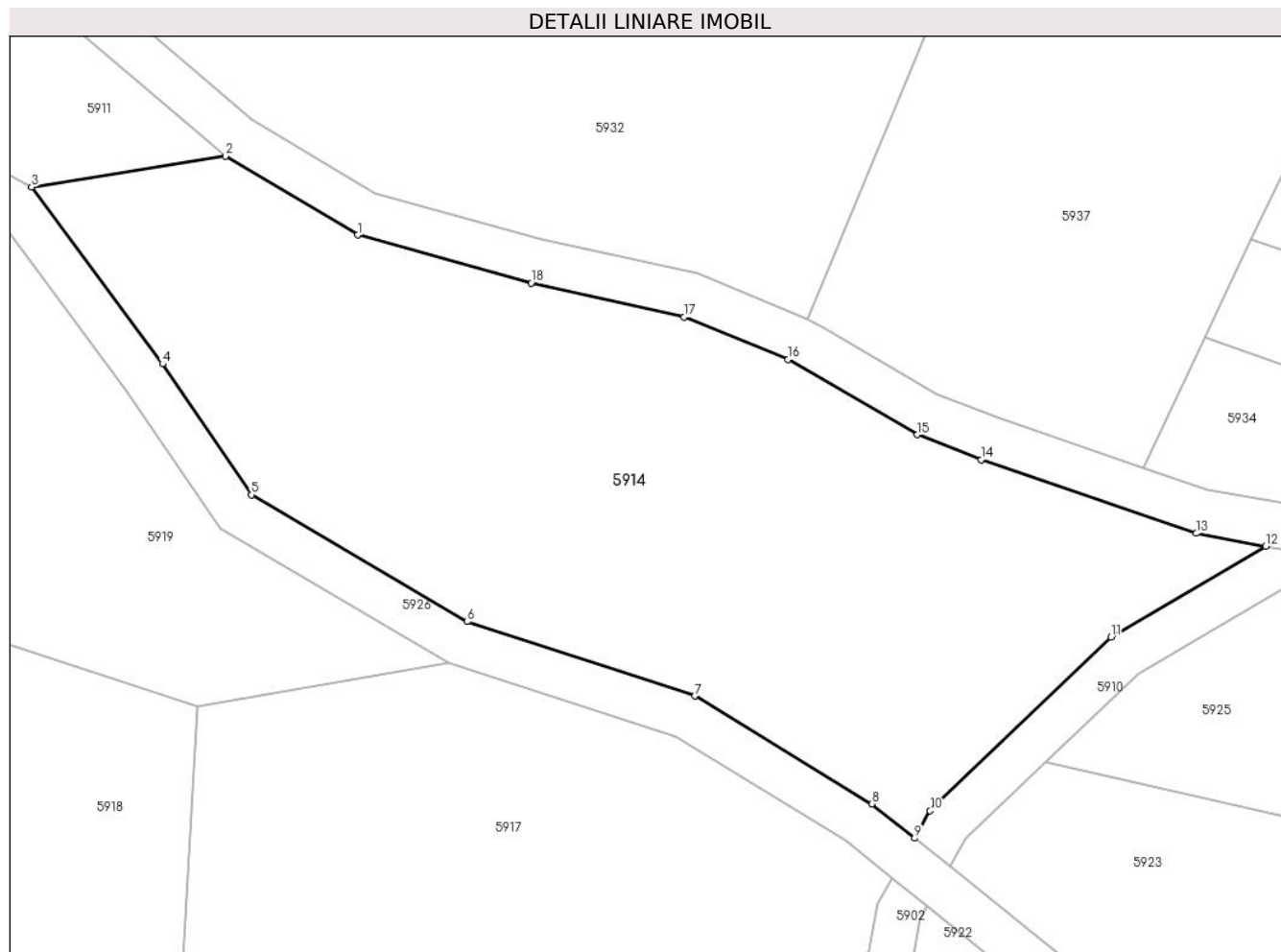
Inscrieri privind dezmembramintele dreptului de proprietate, drepturi reale de garanție și sarcini	Referințe
NU SUNT	

Anexa Nr. 1 La Partea I

Teren

Nr cadastral	Suprafața (mp)*	Observații / Referințe
	2.661	

* Suprafața este determinată în planul de proiecție Stereo 70.



Date referitoare la teren

Crt	Categorie folosință	Intravilan	Suprafața (mp)	Tarla	Parcelă	Nr. topo	Observații / Referințe
1	faneata	NU	2.661	39	1402/8	-	

Lungime Segmente

1) Valorile lungimilor segmentelor sunt obținute din proiecție în plan.

Punct început	X / Y	Punct sfârșit	X / Y	Lungime segment (** (m)
1	447.669,528 463.353,082	2	447.657,819 463.360,09	13.646
2	447.657,819 463.360,09	3	447.640,597 463.357,341	17.439
3	447.640,597 463.357,341	4	447.652,2 463.341,671	19.498
4	447.652,2 463.341,671	5	447.660,095 463.330,068	14.034
5	447.660,095 463.330,068	6	447.679,234 463.318,824	22.198

Punct început	X / Y	Punct sfârșit	X / Y	Lungime segment (** (m)
6	447.679,234 463.318,824	7	447.699,45 463.312,244	21.259
7	447.699,45 463.312,244	8	447.715,12 463.302,675	18.361
8	447.715,12 463.302,675	9	447.718,921 463.299,643	4.862
9	447.718,921 463.299,643	10	447.720,305 463.302,066	2.79
10	447.720,305 463.302,066	11	447.736,347 463.317,471	22.242
11	447.736,347 463.317,471	12	447.750,081 463.325,521	15.919
12	447.750,081 463.325,521	13	447.743,9 463.326,654	6.284
13	447.743,9 463.326,654	14	447.724,84 463.333,167	20.142
14	447.724,84 463.333,167	15	447.719,18 463.335,389	6.08
15	447.719,18 463.335,389	16	447.707,714 463.342,065	13.269
16	447.707,714 463.342,065	17	447.698,489 463.345,828	9.962
17	447.698,489 463.345,828	18	447.684,926 463.348,834	13.893
18	447.684,926 463.348,834	1	447.669,528 463.353,082	15.973

** Lungimile segmentelor sunt determinate în planul de proiecție Stereo 70 și sunt rotunjite la 1 milimetru.

*** Distanța dintre puncte este formată din segmente cumulate ce sunt mai mici decât valoarea 1 milimetru.

**DATE DESPRE IMOBILUL NR. 5915**

Oficiul de Cadastru și Publicitate Imobiliară SIBIU
Biroul de Cadastru și Publicitate Imobiliară Avrig

A. Partea I. Descrierea imobilului

TEREN Extravilan

Adresa: Jud. Sibiu

Nr. Crt	Nr cadastral Nr. topografic	Suprafața* (mp)	Observații / Referințe
A1		5.942	Sector cadastral:36 Teren neimprejmuit;

B. Partea II. Proprietari și acte

Inscrieri privitoare la dreptul de proprietate și alte drepturi reale		Referințe
/		
Act Normativ nr. 7, din 13/03/1996 emis de PARLAMENTUL ROMANIEI (LEGE);		
B1	Inscrierea provizorie, drept de PROPRIETATE, dobandit prin Lege, cota actuala 1/1 1) COMUNA RACOVIȚA, CIF:4241150, PROPRIETAR NEIDENTIFICAT	A1

C. Partea III. SARCINI .

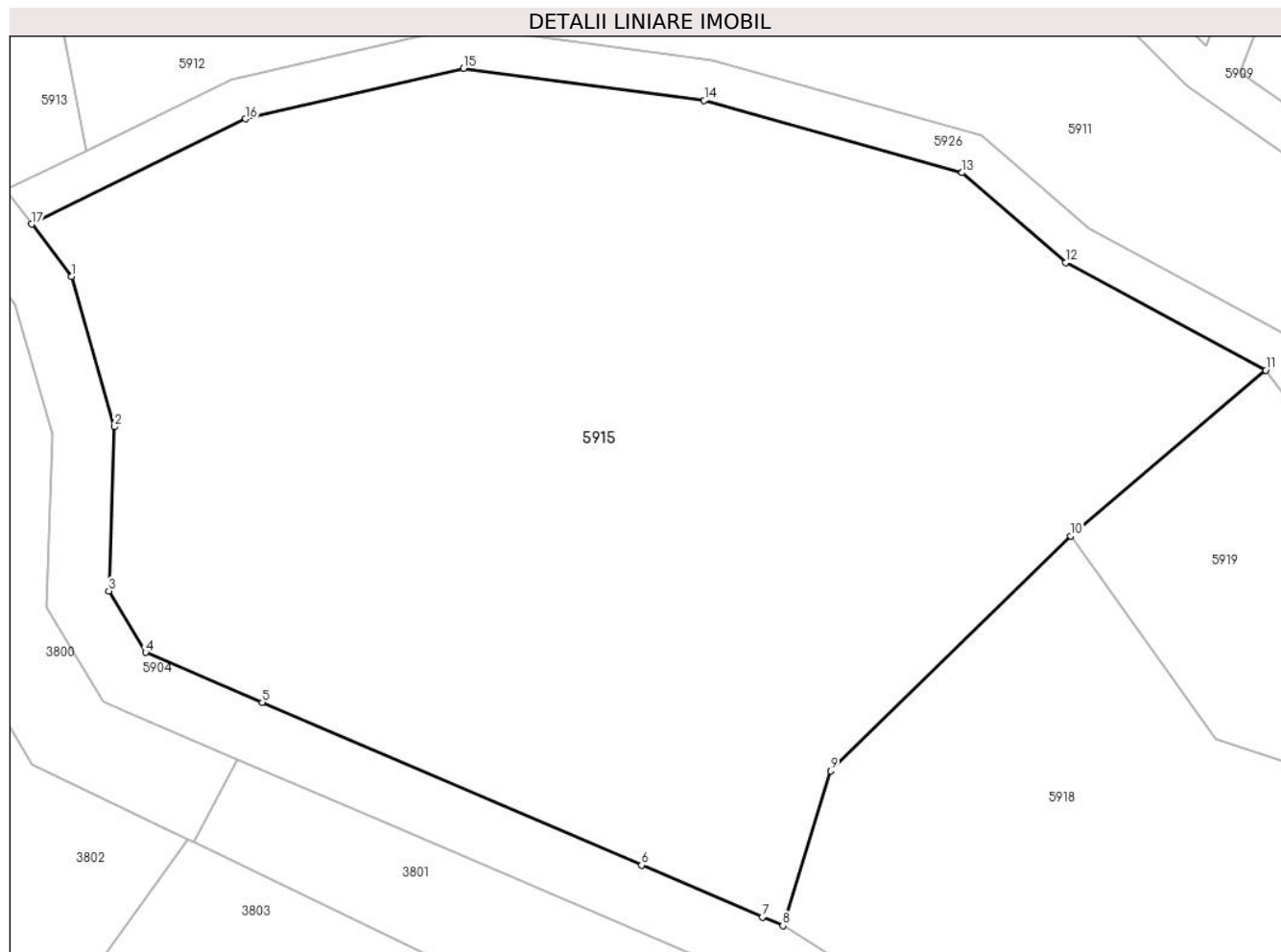
Inscrieri privind dezmembramintele dreptului de proprietate, drepturi reale de garanție și sarcini	Referințe
NU SUNT	

Anexa Nr. 1 La Partea I

Teren

Nr cadastral	Suprafața (mp)*	Observații / Referințe
	5.942	

* Suprafața este determinată în planul de proiecție Stereo 70.



Date referitoare la teren

Crt	Categorie folosință	Intra vilan	Suprafața (mp)	Tarla	Parcelă	Nr. topo	Observații / Referințe
1	faneata	NU	5.942	39	1407	-	

Lungime Segmente

1) Valorile lungimilor segmentelor sunt obținute din proiecție în plan.

Punct început	X / Y	Punct sfârșit	X / Y	Lungime segment (** (m)
1	447.522,371 463.363,31	2	447.526,516 463.348,778	15.111
2	447.526,516 463.348,778	3	447.525,951 463.332,917	15.871
3	447.525,951 463.332,917	4	447.529,524 463.326,969	6.939
4	447.529,524 463.326,969	5	447.540,806 463.322,134	12.275
5	447.540,806 463.322,134	6	447.577,516 463.306,402	39.938

Punct început	X / Y	Punct sfârşit	X / Y	Lungime segment (** (m)
6	447.577,516 463.306,402	7	447.589,207 463.301,392	12.72
7	447.589,207 463.301,392	8	447.591,185 463.300,544	2.151
8	447.591,185 463.300,544	9	447.595,811 463.315,523	15.677
9	447.595,811 463.315,523	10	447.619,045 463.338,234	32.49
10	447.619,045 463.338,234	11	447.637,913 463.354,244	24.746
11	447.637,913 463.354,244	12	447.618,578 463.364,673	21.969
12	447.618,578 463.364,673	13	447.608,517 463.373,347	13.284
13	447.608,517 463.373,347	14	447.583,57 463.380,327	25.905
14	447.583,57 463.380,327	15	447.560,286 463.383,424	23.488
15	447.560,286 463.383,424	16	447.539,195 463.378,548	21.648
16	447.539,195 463.378,548	17	447.518,485 463.368,369	23.076
17	447.518,485 463.368,369	1	447.522,371 463.363,31	6.379

** Lungimile segmentelor sunt determinate în planul de proiecţie Stereo 70 şi sunt rotunjite la 1 milimetru.

*** Distanţa dintre puncte este formată din segmente cumulate ce sunt mai mici decât valoarea 1 milimetru.

**DATE DESPRE IMOBILUL NR. 5916**

Oficiul de Cadastru și Publicitate Imobiliară SIBIU
Biroul de Cadastru și Publicitate Imobiliară Avrig

A. Partea I. Descrierea imobilului

TEREN Extravilan

Adresa: Jud. Sibiu

Nr. Crt	Nr cadastral Nr. topografic	Suprafața* (mp)	Observații / Referințe
A1		3.115	Sector cadastral:36 Teren neimprejmuit;

B. Partea II. Proprietari și acte

Inscrieri privitoare la dreptul de proprietate și alte drepturi reale		Referințe
/		
Act Normativ nr. 7, din 13/03/1996 emis de PARLAMENTUL ROMANIEI (LEGE);		
B1	Inscrierea provizorie, drept de PROPRIETATE, dobandit prin Lege, cota actuala 1/1 1) COMUNA RACOVIȚA, CIF:4241150, PROPRIETAR NEIDENTIFICAT	A1

C. Partea III. SARCINI .

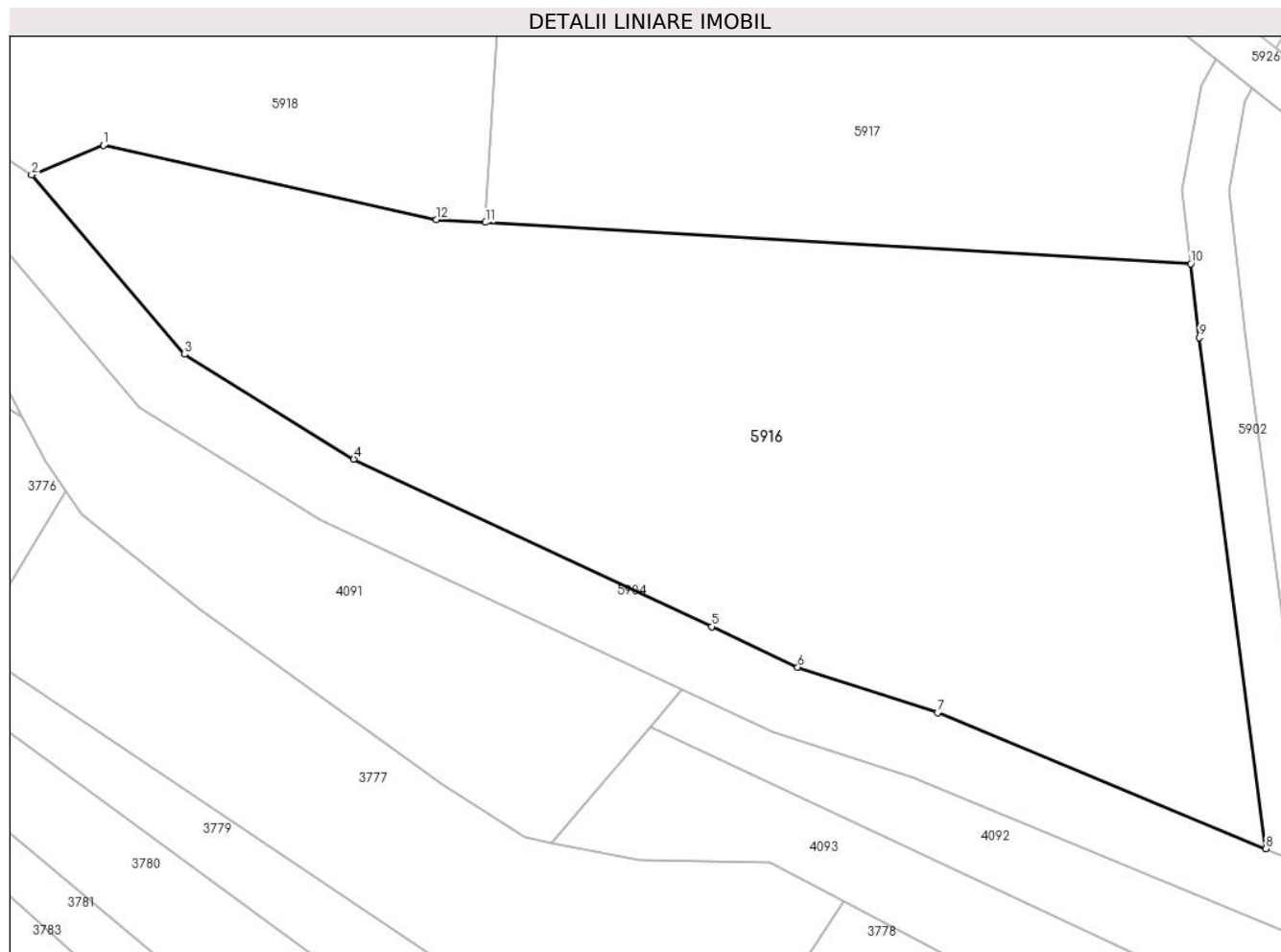
Inscrieri privind dezmembramintele dreptului de proprietate, drepturi reale de garanție și sarcini	Referințe
NU SUNT	

Anexa Nr. 1 La Partea I

Teren

Nr cadastral	Suprafața (mp)*	Observații / Referințe
	3.115	

* Suprafața este determinată în planul de proiecție Stereo 70.



Date referitoare la teren

Crt	Categorie folosință	Intra vilan	Suprafața (mp)	Tarla	Parcelă	Nr. topo	Observații / Referințe
1	faneata	NU	3.115	39	1410	-	

Lungime Segmente

1) Valorile lungimilor segmentelor sunt obținute din proiecție în plan.

Punct început	X / Y	Punct sfârșit	X / Y	Lungime segment (** (m)
1	447.620,53 463.288,687	2	447.614,307 463.286,138	6.724
2	447.614,307 463.286,138	3	447.627,558 463.270,609	20.414
3	447.627,558 463.270,609	4	447.642,217 463.261,542	17.237
4	447.642,217 463.261,542	5	447.673,219 463.247,03	34.23
5	447.673,219 463.247,03	6	447.680,682 463.243,537	8.239

Punct început	X / Y	Punct sfârșit	X / Y	Lungime segment (** (m)
6	447.680,682 463.243,537	7	447.692,795 463.239,591	12.74
7	447.692,795 463.239,591	8	447.721,222 463.227,811	30.772
8	447.721,222 463.227,811	9	447.715,472 463.272,062	44.623
9	447.715,472 463.272,062	10	447.714,728 463.278,445	6.426
10	447.714,728 463.278,445	11	447.653,628 463.282,019	61.204
11	447.653,628 463.282,019	12	447.649,378 463.282,268	4.257
12	447.649,378 463.282,268	1	447.620,53 463.288,687	29.554

** Lungimile segmentelor sunt determinate în planul de proiecție Stereo 70 și sunt rotunjite la 1 milimetru.

*** Distanța dintre puncte este formată din segmente cumulate ce sunt mai mici decât valoarea 1 milimetru.

**DATE DESPRE IMOBILUL NR. 5917**

Oficiul de Cadastru și Publicitate Imobiliară SIBIU
Biroul de Cadastru și Publicitate Imobiliară Avrig

A. Partea I. Descrierea imobilului

TEREN Extravilan

Adresa: Jud. Sibiu

Nr. Crt	Nr cadastral Nr. topografic	Suprafața* (mp)	Observații / Referințe
A1		1.797	Sector cadastral:36 Teren neimprejmuit;

B. Partea II. Proprietari și acte

Inscrieri privitoare la dreptul de proprietate și alte drepturi reale		Referințe
/		
Act Normativ nr. 7, din 13/03/1996 emis de PARLAMENTUL ROMANIEI (LEGE);		
B1	Inscrierea provizorie, drept de PROPRIETATE, dobandit prin Lege, cota actuala 1/1	A1
1) COMUNA RACOVIȚA, CIF:4241150, PROPRIETAR NEIDENTIFICAT		

C. Partea III. SARCINI .

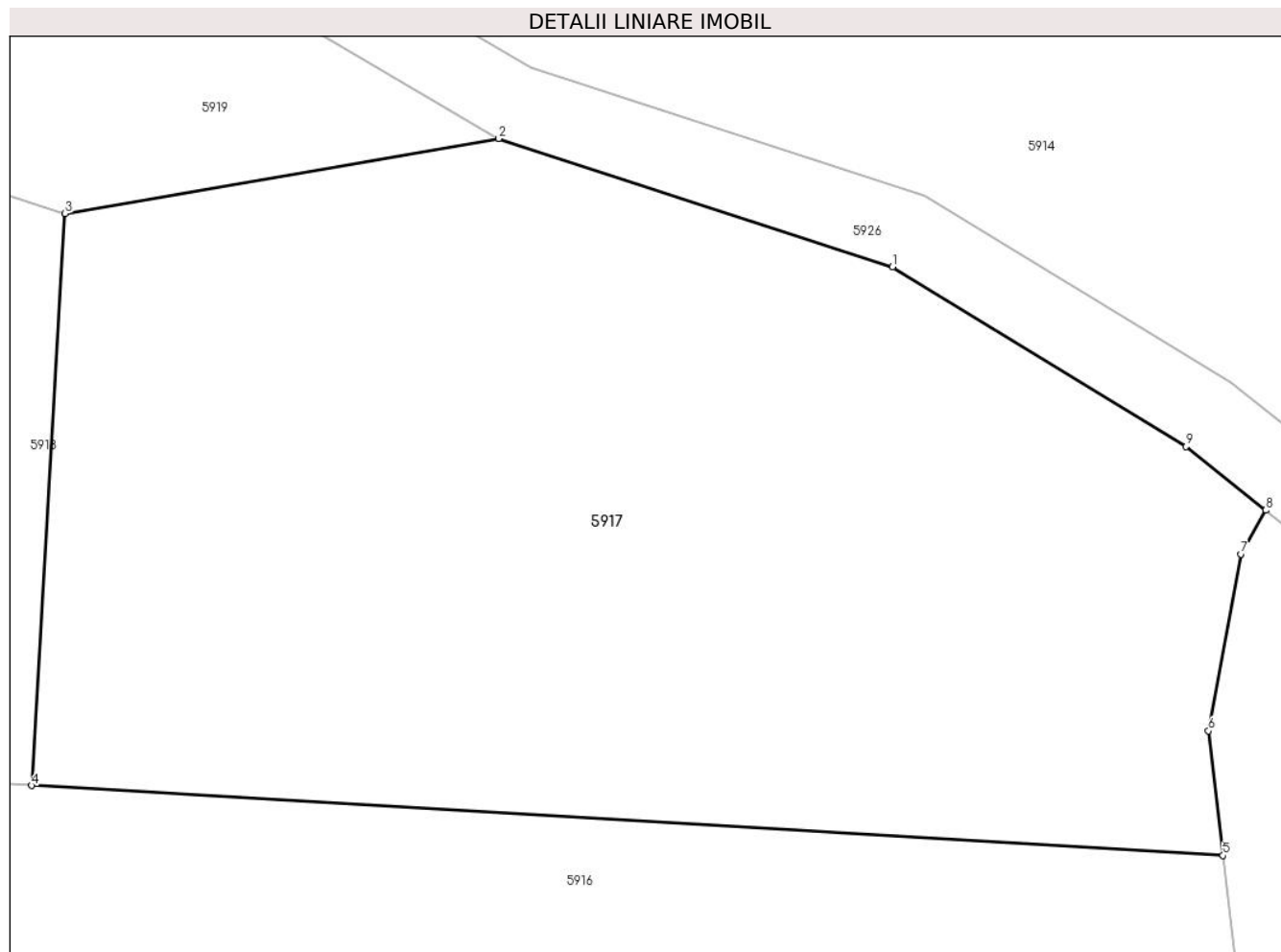
Inscrieri privind dezmembramintele dreptului de proprietate, drepturi reale de garanție și sarcini	Referințe
NU SUNT	

Anexa Nr. 1 La Partea I

Teren

Nr cadastral	Suprafața (mp)*	Observații / Referințe
	1.797	

* Suprafața este determinată în planul de proiecție Stereo 70.



Date referitoare la teren

Crt	Categorie folosință	Intra vilan	Suprafața (mp)	Tarla	Parcelă	Nr. topo	Observații / Referințe
1	faneata	NU	1.797	39	1409	-	

Lungime Segmente

1) Valorile lungimilor segmentelor sunt obținute din proiecție în plan.

Punct început	X / Y	Punct sfârșit	X / Y	Lungime segment (** (m)
1	447.697,766 463.308,586	2	447.677,583 463.315,154	21.225
2	447.677,583 463.315,154	3	447.655,343 463.311,329	22.567
3	447.655,343 463.311,329	4	447.653,628 463.282,019	29.36
4	447.653,628 463.282,019	5	447.714,728 463.278,445	61.204
5	447.714,728 463.278,445	6	447.713,983 463.284,828	6.426

Punct început	X / Y	Punct sfârșit	X / Y	Lungime segment (** (m)
6	447.713,983 463.284,828	7	447.715,629 463.293,884	9.204
7	447.715,629 463.293,884	8	447.716,912 463.296,129	2.586
8	447.716,912 463.296,129	9	447.712,822 463.299,392	5.233
9	447.712,822 463.299,392	1	447.697,766 463.308,586	17.641

** Lungimile segmentelor sunt determinate în planul de proiecție Stereo 70 și sunt rotunjite la 1 milimetru.

*** Distanța dintre puncte este formată din segmente cumulate ce sunt mai mici decât valoarea 1 milimetru.

**DATE DESPRE IMOBILUL NR. 5918**

Oficiul de Cadastru și Publicitate Imobiliară SIBIU
Biroul de Cadastru și Publicitate Imobiliară Avrig

A. Partea I. Descrierea imobilului

TEREN Extravilan

Adresa: Jud. Sibiu

Nr. Crt	Nr cadastral Nr. topografic	Suprafața* (mp)	Observații / Referințe
A1		2.125	Sector cadastral:36 Teren neimprejmuit;

B. Partea II. Proprietari și acte

Inscrieri privitoare la dreptul de proprietate și alte drepturi reale		Referințe
/		
Act Normativ nr. 7, din 13/03/1996 emis de PARLAMENTUL ROMANIEI (LEGE);		
B1	Inscrierea provizorie, drept de PROPRIETATE, dobandit prin Lege, cota actuala 1/1	A1
1) COMUNA RACOVIȚA, CIF:4241150, PROPRIETAR NEIDENTIFICAT		

C. Partea III. SARCINI .

Inscrieri privind dezmembramintele dreptului de proprietate, drepturi reale de garanție și sarcini	Referințe
NU SUNT	

Anexa Nr. 1 La Partea I

Teren

Nr cadastral	Suprafața (mp)*	Observații / Referințe
	2.125	

* Suprafața este determinată în planul de proiecție Stereo 70.



Date referitoare la teren

Crt	Categorie folosință	Intra vilan	Suprafața (mp)	Tarla	Parcelă	Nr. topo	Observații / Referințe
1	faneata	NU	2.125	39	1408	-	

Lungime Segmente

1) Valorile lungimilor segmentelor sunt obținute din proiecție în plan.

Punct început	X / Y	Punct sfârșit	X / Y	Lungime segment (** (m)
1	447.619,045 463.338,234	2	447.595,811 463.315,523	32.49
2	447.595,811 463.315,523	3	447.591,185 463.300,544	15.677
3	447.591,185 463.300,544	4	447.614,307 463.286,138	27.243
4	447.614,307 463.286,138	5	447.620,53 463.288,687	6.724
5	447.620,53 463.288,687	6	447.649,378 463.282,268	29.554

Punct început	X / Y	Punct sfârşit	X / Y	Lungime segment (** (m)
6	447.649,378 463.282,268	7	447.653,628 463.282,019	4.257
7	447.653,628 463.282,019	8	447.655,343 463.311,329	29.36
8	447.655,343 463.311,329	9	447.633,069 463.318,538	23.412
9	447.633,069 463.318,538	1	447.619,045 463.338,234	24.179

** Lungimile segmentelor sunt determinate în planul de proiecție Stereo 70 și sunt rotunjite la 1 milimetru.

*** Distanța dintre puncte este formată din segmente cumulate ce sunt mai mici decât valoarea 1 milimetru.

**DATE DESPRE IMOBILUL NR. 5919**

Oficiul de Cadastru și Publicitate Imobiliară SIBIU
Biroul de Cadastru și Publicitate Imobiliară Avrig

A. Partea I. Descrierea imobilului

TEREN Extravilan

Adresa: Jud. Sibiu

Nr. Crt	Nr cadastral Nr. topografic	Suprafața* (mp)	Observații / Referințe
A1		1.069	Sector cadastral:36 Teren neimprejmuit;

B. Partea II. Proprietari și acte

Inscrieri privitoare la dreptul de proprietate și alte drepturi reale	Referințe
/	
Act Normativ nr. 7, din 13/03/1996 emis de PARLAMENTUL ROMANIEI (LEGE);	
B1	Inscrierea provizorie, drept de PROPRIETATE, dobandit prin Lege, cota actuala 1/1
	1) COMUNA RACOVIȚA , CIF:4241150, PROPRIETAR NEIDENTIFICAT

C. Partea III. SARCINI .

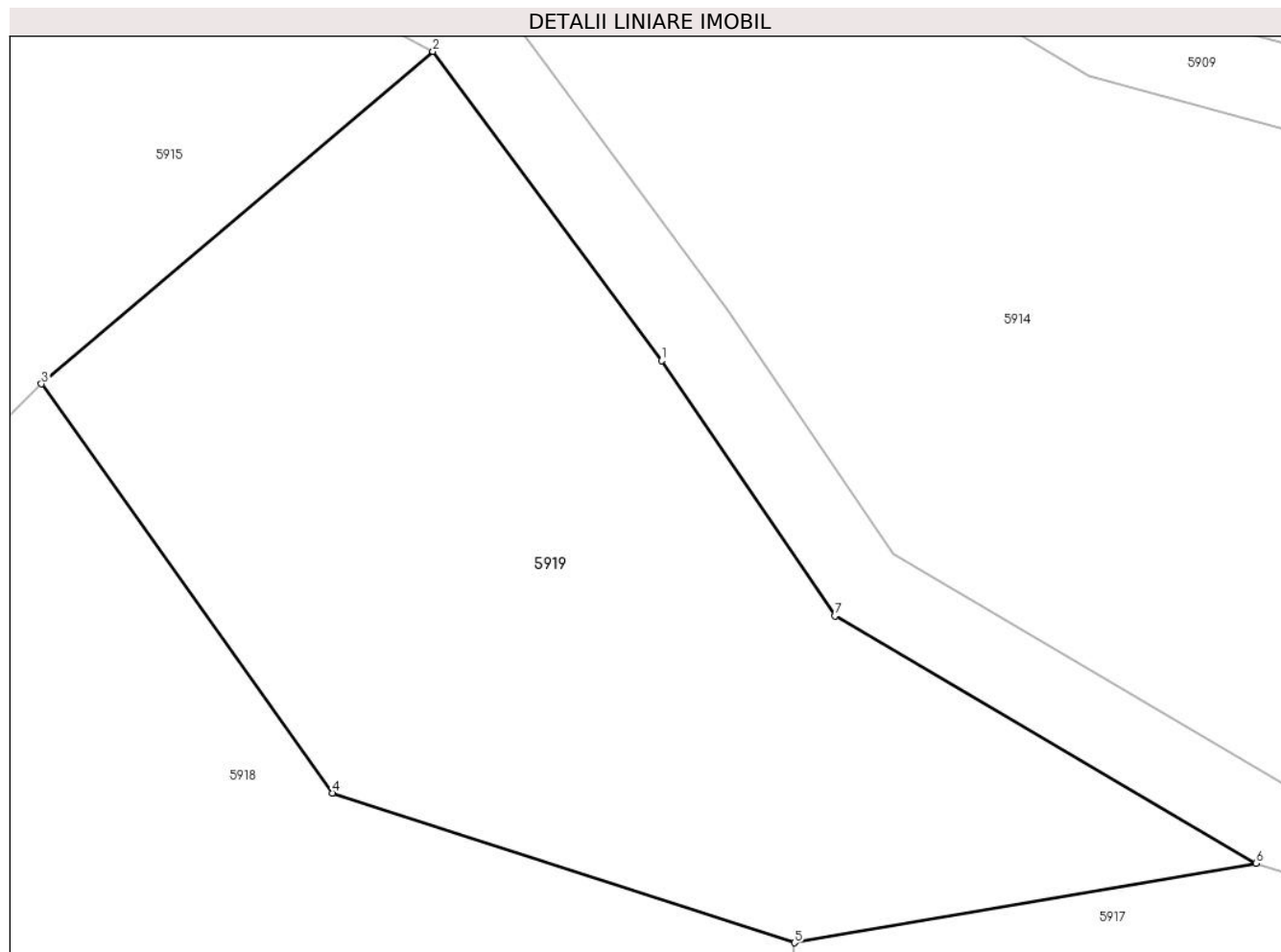
Inscrieri privind dezmembramintele dreptului de proprietate, drepturi reale de garanție și sarcini	Referințe
NU SUNT	

Anexa Nr. 1 La Partea I

Teren

Nr cadastral	Suprafața (mp)*	Observații / Referințe
	1.069	

* Suprafața este determinată în planul de proiecție Stereo 70.



Date referitoare la teren

Crt	Categorie folosință	Intravilan	Suprafața (mp)	Tarla	Parcelă	Nr. topo	Observații / Referințe
1	faneata	NU	1.069	39	1401	-	

Lungime Segmente

1) Valorile lungimilor segmentelor sunt obținute din proiecție în plan.

Punct început	X / Y	Punct sfârșit	X / Y	Lungime segment (** (m)
1	447.648,938 463.339,355	2	447.637,913 463.354,244	18.527
2	447.637,913 463.354,244	3	447.619,045 463.338,234	24.746
3	447.619,045 463.338,234	4	447.633,069 463.318,538	24.179
4	447.633,069 463.318,538	5	447.655,343 463.311,329	23.412
5	447.655,343 463.311,329	6	447.677,583 463.315,154	22.567

Punct început	X / Y	Punct sfârșit	X / Y	Lungime segment (** (m)
6	447.677,583 463.315,154	7	447.657,294 463.327,074	23.532
7	447.657,294 463.327,074	1	447.648,938 463.339,355	14.853

** Lungimile segmentelor sunt determinate în planul de proiecție Stereo 70 și sunt rotunjite la 1 milimetru.

*** Distanța dintre puncte este formată din segmente cumulate ce sunt mai mici decât valoarea 1 milimetru.

**DATE DESPRE IMOBILUL NR. 5922**

Oficiul de Cadastru și Publicitate Imobiliară SIBIU
Biroul de Cadastru și Publicitate Imobiliară Avrig

A. Partea I. Descrierea imobilului

TEREN Extravilan

Adresa: Jud. Sibiu

Nr. Crt	Nr cadastral Nr. topografic	Suprafața* (mp)	Observații / Referințe
A1		6.786	Sector cadastral:36 Teren neimprijmit;

B. Partea II. Proprietari și acte

Inscrieri privitoare la dreptul de proprietate și alte drepturi reale		Referințe
/		
Act Normativ nr. 7, din 13/03/1996 emis de PARLAMENTUL ROMANIEI (LEGE);		
B1	Inscrierea provizorie, drept de PROPRIETATE, dobandit prin Lege, cota actuala 1/1	A1
1) COMUNA RACOVIȚA , CIF:4241150, Rezerva comisiei locale de fond funciar, proprietar neidentificat		

C. Partea III. SARCINI .

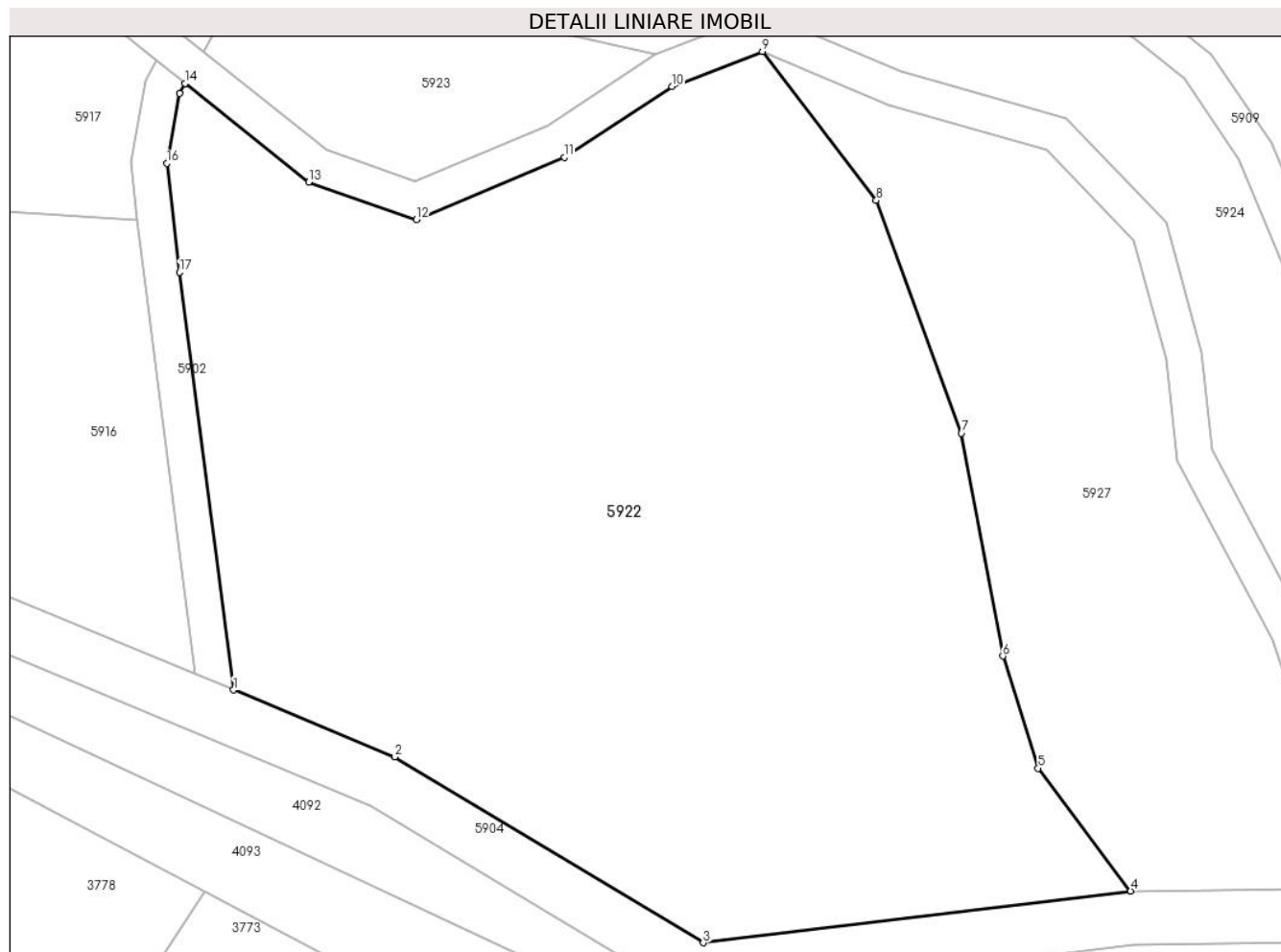
Inscrieri privind dezmembramintele dreptului de proprietate, drepturi reale de garanție și sarcini	Referințe
NU SUNT	

Anexa Nr. 1 La Partea I

Teren

Nr cadastral	Suprafața (mp)*	Observații / Referințe
	6.786	

* Suprafața este determinată în planul de proiecție Stereo 70.



Date referitoare la teren

Crt	Categorie folosință	Intra vilan	Suprafața (mp)	Tarla	Parcelă	Nr. topo	Observații / Referințe
1	faneata	NU	6.786	39	1411/2	-	

Lungime Segmente

1) Valorile lungimilor segmentelor sunt obținute din proiecție în plan.

Punct început	X / Y	Punct sfârșit	X / Y	Lungime segment (** (m)
1	447.725,485 463.226,044	2	447.743,466 463.218,593	19.464
2	447.743,466 463.218,593	3	447.777,84 463.197,88	40.131
3	447.777,84 463.197,88	4	447.825,516 463.203,633	48.023
4	447.825,516 463.203,633	5	447.815,214 463.217,316	17.128
5	447.815,214 463.217,316	6	447.811,267 463.229,817	13.109

Punct început	X / Y	Punct sfârșit	X / Y	Lungime segment (** (m)
6	447.811,267 463.229,817	7	447.806,662 463.254,653	25.259
7	447.806,662 463.254,653	8	447.797,155 463.280,574	27.61
8	447.797,155 463.280,574	9	447.784,44 463.297,162	20.901
9	447.784,44 463.297,162	10	447.774,378 463.293,238	10.801
10	447.774,378 463.293,238	11	447.762,344 463.285,374	14.376
11	447.762,344 463.285,374	12	447.745,879 463.278,414	17.875
12	447.745,879 463.278,414	13	447.733,852 463.282,616	12.74
13	447.733,852 463.282,616	14	447.720,077 463.293,604	17.621
14	447.720,077 463.293,604	15	447.719,442 463.292,494	1.279
15	447.719,442 463.292,494	16	447.718,025 463.284,699	7.923
16	447.718,025 463.284,699	17	447.719,442 463.272,551	12.23
17	447.719,442 463.272,551	1	447.725,485 463.226,044	46.898

** Lungimile segmentelor sunt determinate în planul de proiecție Stereo 70 și sunt rotunjite la 1 milimetru.

*** Distanța dintre puncte este formată din segmente cumulate ce sunt mai mici decât valoarea 1 milimetru.

**DATE DESPRE IMOBILUL NR. 5923**

Oficiul de Cadastru și Publicitate Imobiliară SIBIU
Biroul de Cadastru și Publicitate Imobiliară Avrig

A. Partea I. Descrierea imobilului

TEREN Extravilan

Adresa: Jud. Sibiu

Nr. Crt	Nr cadastral Nr. topografic	Suprafața* (mp)	Observații / Referințe
A1		650	Sector cadastral:36 Teren neimprejmuit;

B. Partea II. Proprietari și acte

Inscrieri privitoare la dreptul de proprietate și alte drepturi reale		Referințe
/		
Act Normativ nr. 7, din 13/03/1996 emis de PARLAMENTUL ROMANIEI (LEGE);		
B1	Inscrierea provizorie, drept de PROPRIETATE, dobandit prin Lege, cota actuala 1/1 1) COMUNA RACOVIȚA, CIF:4241150, PROPRIETAR NEIDENTIFICAT	A1

C. Partea III. SARCINI .

Inscrieri privind dezmembramintele dreptului de proprietate, drepturi reale de garanție și sarcini	Referințe
NU SUNT	

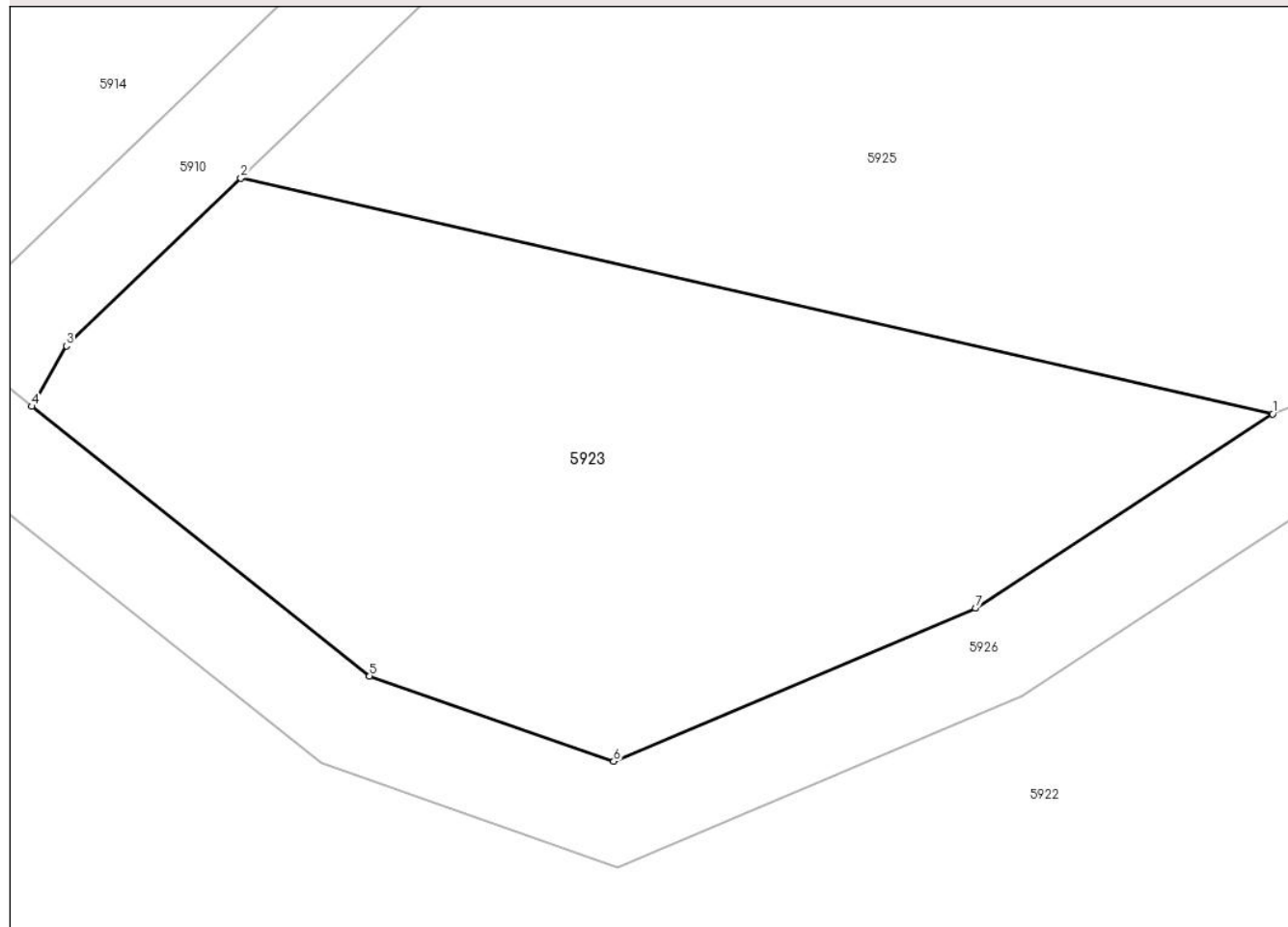
Anexa Nr. 1 La Partea I

Teren

Nr cadastral	Suprafața (mp)*	Observații / Referințe
	650	

* Suprafața este determinată în planul de proiecție Stereo 70.

DETALII LINIARE IMOBIL



Date referitoare la teren

Crt	Categorie folosință	Intra vilan	Suprafața (mp)	Tarla	Parcelă	Nr. topo	Observații / Referințe
1	faneata	NU	650	39	1411/3	-	

Lungime Segmente

1) Valorile lungimilor segmentelor sunt obținute din proiecție în plan.

Punct început	X / Y	Punct sfârșit	X / Y	Lungime segment (** (m)
1	447.772,537 463.296,814	2	447.730,586 463.306,393	43.031
2	447.730,586 463.306,393	3	447.723,491 463.299,58	9.836
3	447.723,491 463.299,58	4	447.722,085 463.297,119	2.835
4	447.722,085 463.297,119	5	447.735,814 463.286,168	17.562
5	447.735,814 463.286,168	6	447.745,743 463.282,699	10.517

Punct început	X / Y	Punct sfârșit	X / Y	Lungime segment (** (m)
6	447.745,743 463.282,699	7	447.760,456 463.288,919	15.974
7	447.760,456 463.288,919	1	447.772,537 463.296,814	14.432

** Lungimile segmentelor sunt determinate în planul de proiecție Stereo 70 și sunt rotunjite la 1 milimetru.

*** Distanța dintre puncte este formată din segmente cumulate ce sunt mai mici decât valoarea 1 milimetru.

**DATE DESPRE IMOBILUL NR. 5924**

Oficiul de Cadastru și Publicitate Imobiliară SIBIU
Biroul de Cadastru și Publicitate Imobiliară Avrig

A. Partea I. Descrierea imobilului

TEREN Extravilan

Adresa: Jud. Sibiu

Nr. Crt	Nr cadastral Nr. topografic	Suprafața* (mp)	Observații / Referințe
A1		1.670	Sector cadastral:36 Teren neimpregmuit;

B. Partea II. Proprietari și acte

Inscrieri privitoare la dreptul de proprietate și alte drepturi reale	Referințe
/	
Act Normativ nr. 7, din 13/03/1996 emis de PARLAMENTUL ROMANIEI (LEGE);	
B1	A1
1) COMUNA RACOVIȚA , CIF:4241150, PROPRIETAR NEIDENTIFICAT	

C. Partea III. SARCINI .

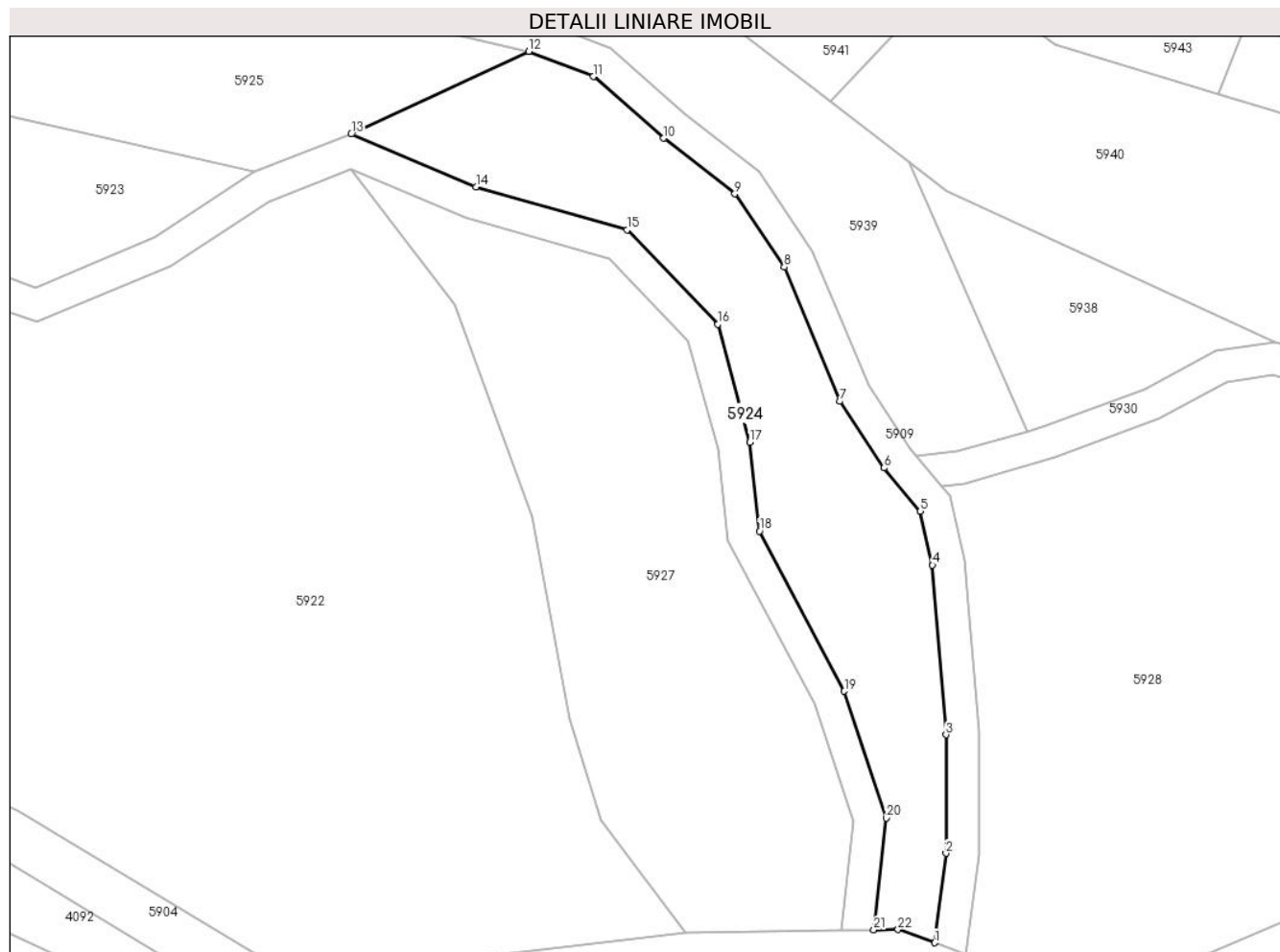
Inscrieri privind dezmembramintele dreptului de proprietate, drepturi reale de garanție și sarcini	Referințe
NU SUNT	

Anexa Nr. 1 La Partea I

Teren

Nr cadastral	Suprafața (mp)*	Observații / Referințe
	1.670	

* Suprafața este determinată în planul de proiecție Stereo 70.



Date referitoare la teren

Crt	Categorie folosință	Intravilan	Suprafața (mp)	Tarla	Parcelă	Nr. topo	Observații / Referințe
1	faneata	NU	1.670	39	1402/9	-	

Lungime Segmente

1) Valorile lungimilor segmentelor sunt obținute din proiecție în plan.

Punct început	X / Y	Punct sfârșit	X / Y	Lungime segment (** (m)
1	447.856,127 463.202,338	2	447.857,505 463.213,294	11.042
3	447.857,518 463.227,832	4	447.855,847 463.248,621	20.856
5	447.854,366 463.255,233	6	447.849,895 463.260,553	6.95
7	447.844,478 463.268,712	8	447.837,626 463.285,168	17.825
9	447.831,58 463.294,148	10	447.822,862 463.300,958	11.063

Punct început	X / Y	Punct sfârșit	X / Y	Lungime segment (** (m)
2	447.857,505 463.213,294	3	447.857,518 463.227,832	14.538
4	447.855,847 463.248,621	5	447.854,366 463.255,233	6.776
6	447.849,895 463.260,553	7	447.844,478 463.268,712	9.793
8	447.837,626 463.285,168	9	447.831,58 463.294,148	10.826
10	447.822,862 463.300,958	11	447.814,214 463.308,525	11.491

Punct început	X / Y	Punct sfârșit	X / Y	Lungime segment (** (m))
11	447.814,214 463.308,525	12	447.806,286 463.311,612	8.508
13	447.784,499 463.301,479	14	447.799,81 463.295,019	16.618
15	447.818,352 463.289,756	16	447.829,476 463.278,153	16.074
17	447.833,424 463.263,679	18	447.834,62 463.252,794	10.951
19	447.845,027 463.233,176	20	447.850,17 463.217,626	16.379
21	447.848,656 463.203,913	22	447.851,619 463.203,948	2.963

Punct început	X / Y	Punct sfârșit	X / Y	Lungime segment (** (m))
12	447.806,286 463.311,612	13	447.784,499 463.301,479	24.028
14	447.799,81 463.295,019	15	447.818,352 463.289,756	19.274
16	447.829,476 463.278,153	17	447.833,424 463.263,679	15.003
18	447.834,62 463.252,794	19	447.845,027 463.233,176	22.207
20	447.850,17 463.217,626	21	447.848,656 463.203,913	13.796
22	447.851,619 463.203,948	1	447.856,127 463.202,338	4.787

** Lungimile segmentelor sunt determinate în planul de proiecție Stereo 70 și sunt rotunjite la 1 milimetru.

*** Distanța dintre puncte este formată din segmente cumulate ce sunt mai mici decât valoarea 1 milimetru.

**DATE DESPRE IMOBILUL NR. 5925**

Oficiul de Cadastru și Publicitate Imobiliară SIBIU
Biroul de Cadastru și Publicitate Imobiliară Avrig

A. Partea I. Descrierea imobilului

TEREN Extravilan

Adresa: Jud. Sibiu

Nr. Crt	Nr cadastral Nr. topografic	Suprafața* (mp)	Observații / Referințe
A1		1.100	Sector cadastral:36 Teren neimprejmuit;

B. Partea II. Proprietari și acte

Inscrieri privitoare la dreptul de proprietate și alte drepturi reale	Referințe
/	
Act Administrativ nr. 732/48, din 16/12/1998 emis de CJPSDPAT (titlu de proprietate);	
B1	A1
Intabulare, drept de PROPRIETATE, dobandit prin Reconstituire, cota actuala 1/1	
1) RITIVOIU IOSIF	
2) RITIVOIU DUMITRU	

C. Partea III. SARCINI .

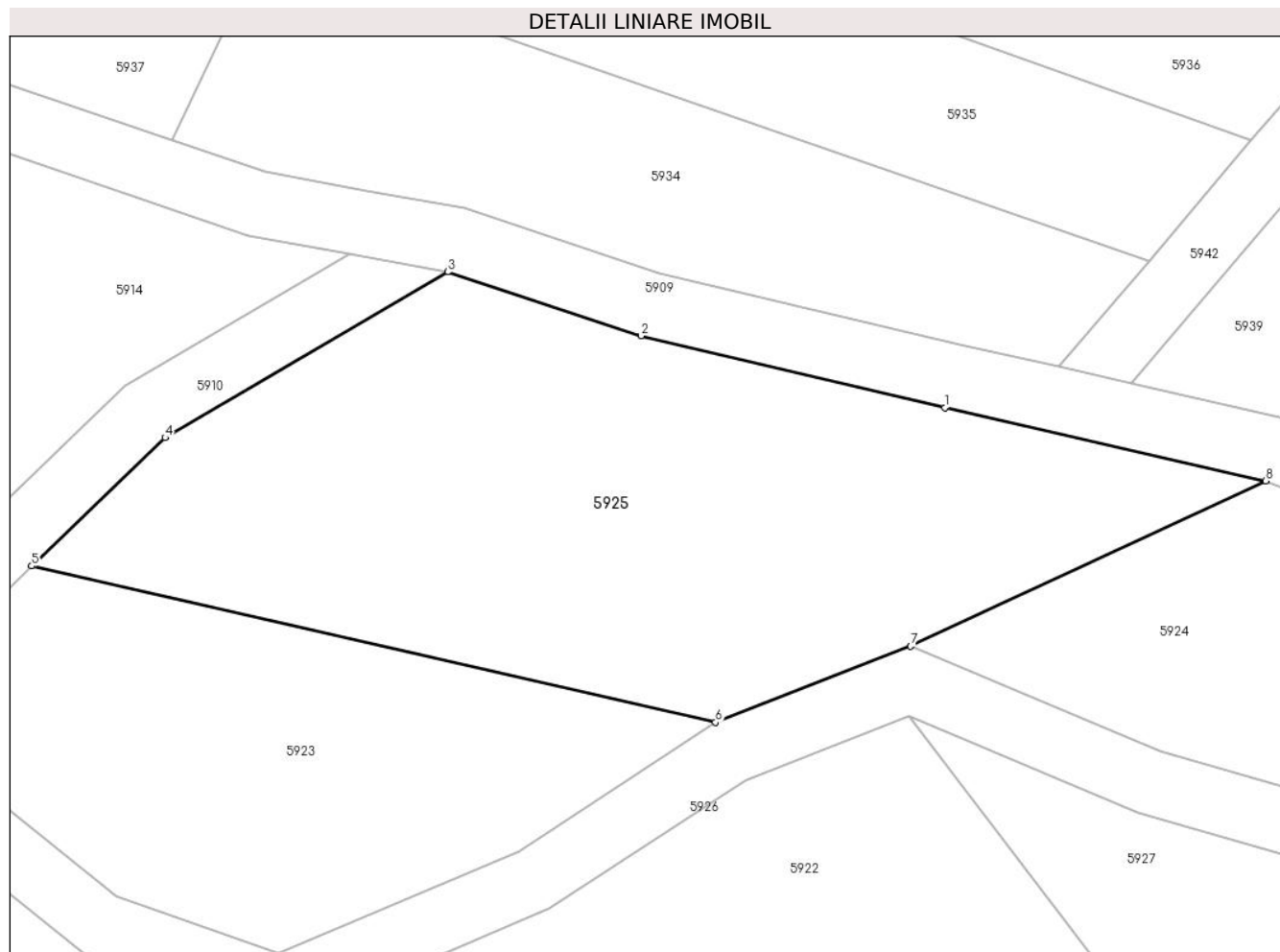
Inscrieri privind dezmembramintele dreptului de proprietate, drepturi reale de garanție și sarcini	Referințe
NU SUNT	

Anexa Nr. 1 La Partea I

Teren

Nr cadastral	Suprafața (mp)*	Observații / Referințe
	1.100	

* Suprafața este determinată în planul de proiecție Stereo 70.



Date referitoare la teren

Crt	Categorie folosință	Intravilan	Suprafața (mp)	Tarla	Parcelă	Nr. topo	Observații / Referințe
1	arabil	NU	1.100	39	1402/1	-	

Lungime Segmente

1) Valorile lungimilor segmentelor sunt obținute din proiecție în plan.

Punct început	X / Y	Punct sfârșit	X / Y	Lungime segment (** (m)
1	447.786,61 463.316,096	2	447.767,965 463.320,49	19.156
2	447.767,965 463.320,49	3	447.756,107 463.324,417	12.491
3	447.756,107 463.324,417	4	447.738,777 463.314,259	20.088
4	447.738,777 463.314,259	5	447.730,586 463.306,393	11.357
5	447.730,586 463.306,393	6	447.772,537 463.296,814	43.031

Punct început	X / Y	Punct sfârșit	X / Y	Lungime segment (** (m)
6	447.772,537 463.296,814	7	447.784,499 463.301,479	12.839
7	447.784,499 463.301,479	8	447.806,286 463.311,612	24.028
8	447.806,286 463.311,612	1	447.786,61 463.316,096	20.18

** Lungimile segmentelor sunt determinate în planul de proiecție Stereo 70 și sunt rotunjite la 1 milimetru.

*** Distanța dintre puncte este formată din segmente cumulate ce sunt mai mici decât valoarea 1 milimetru.

**DATE DESPRE IMOBILUL NR. 5926**

Oficiul de Cadastru și Publicitate Imobiliară SIBIU
Biroul de Cadastru și Publicitate Imobiliară Avrig

A. Partea I. Descrierea imobilului

TEREN Extravilan

Adresa: Jud. Sibiu

Nr. Crt	Nr cadastral Nr. topografic	Suprafața* (mp)	Observații / Referințe
A1		1.746	Sector cadastral:36 Teren neimprejmuit;

B. Partea II. Proprietari și acte

Inscrieri privitoare la dreptul de proprietate și alte drepturi reale		Referințe
/		
Act Normativ nr. 7, din 13/03/1996 emis de PARLAMENTUL ROMANIEI (LEGE);		
B1	Inscrierea provizorie, drept de PROPRIETATE, dobandit prin Lege, cota actuala 1/1 1) COMUNA RACOVIȚA , CIF:4241150, PROPRIETAR NEIDENTIFICAT	A1

C. Partea III. SARCINI .

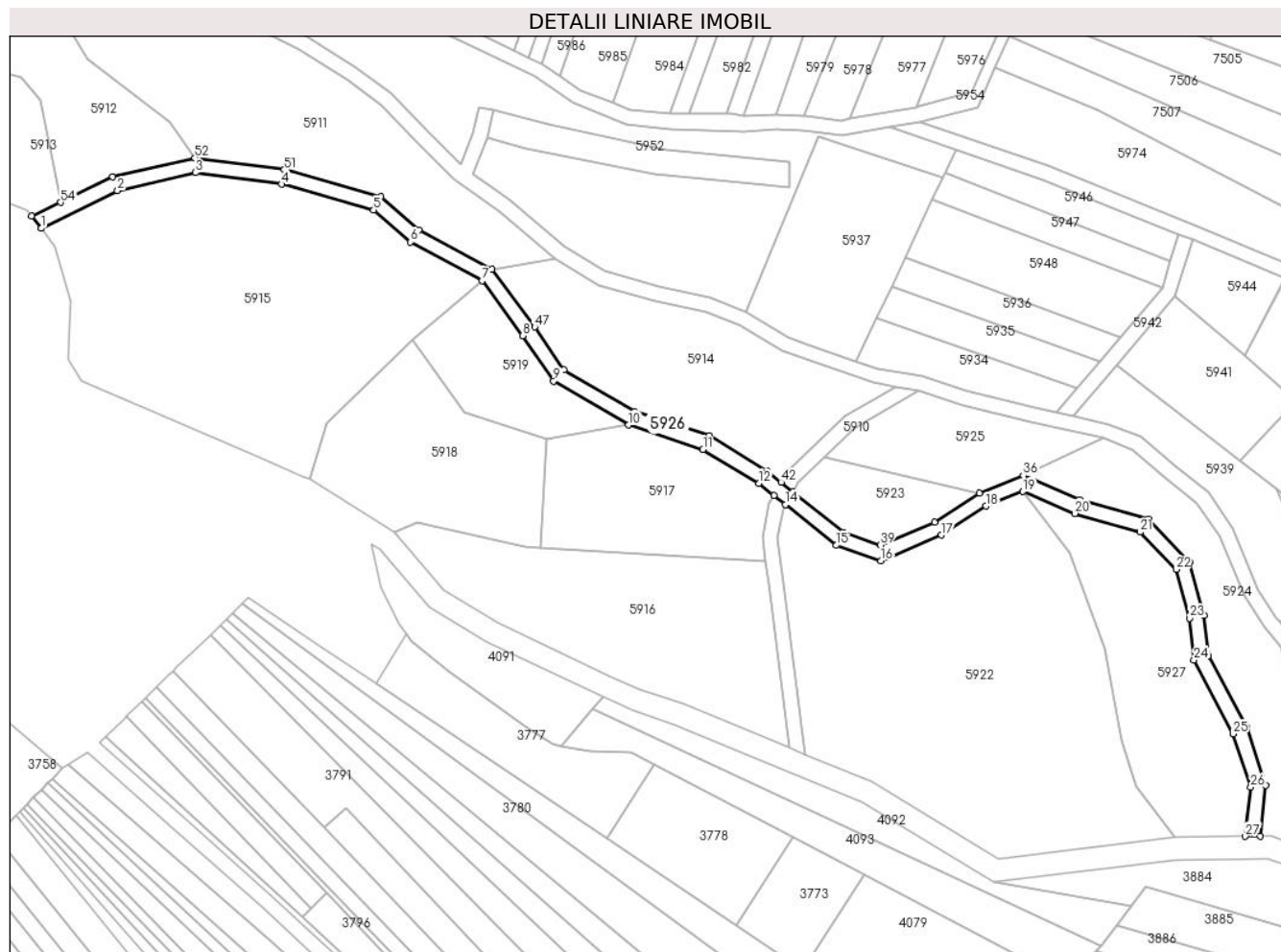
Inscrieri privind dezmembramintele dreptului de proprietate, drepturi reale de garanție și sarcini	Referințe
NU SUNT	

Anexa Nr. 1 La Partea I

Teren

Nr cadastral	Suprafața (mp)*	Observații / Referințe
	1.746	

* Suprafața este determinată în planul de proiecție Stereo 70.



Date referitoare la teren

Crt	Categorie folosință	Intravilan	Suprafața (mp)	Tarla	Parcelă	Nr. topo	Observații / Referințe
1	ape curgătoare	NU	1.746	39	1404	-	

Lungime Segmente

1) Valorile lungimilor segmentelor sunt obținute din proiecție în plan.

Punct început	X / Y	Punct sfârșit	X / Y	Lungime segment	Punct început	X / Y	Punct sfârșit	X / Y	Lungime segment	Punct început	X / Y	Punct sfârșit	X / Y	Lungime segment
1	447.518,485 463.368,369	2	447.539,195 463.378,548	23.076	2	447.539,195 463.378,548	3	447.560,286 463.383,424	21.648	3	447.560,286 463.383,424	4	447.583,57 463.380,327	23.488
4	447.583,57 463.380,327	5	447.608,517 463.373,347	25.905	5	447.608,517 463.373,347	6	447.618,578 463.364,673	13.284	6	447.618,578 463.364,673	7	447.637,913 463.354,244	21.969
7	447.637,913 463.354,244	8	447.648,938 463.339,355	18.527	8	447.648,938 463.339,355	9	447.657,294 463.327,074	14.853	9	447.657,294 463.327,074	10	447.677,583 463.315,154	23.532
10	447.677,583 463.315,154	11	447.697,766 463.308,586	21.225	11	447.697,766 463.308,586	12	447.712,822 463.299,392	17.641	12	447.712,822 463.299,392	13	447.716,912 463.296,129	5.233
13	447.716,912 463.296,129	14	447.720,077 463.293,604	4.048	14	447.720,077 463.293,604	15	447.733,852 463.282,616	17.621	15	447.733,852 463.282,616	16	447.745,879 463.278,414	12.74

Punct început	X / Y	Punct sfârșit	X / Y	Lungime segment	Punct început	X / Y	Punct sfârșit	X / Y	Lungime segment	Punct început	X / Y	Punct sfârșit	X / Y	Lungime segment
16	447.745,879 463.278,414	17	447.762,344 463.285,374	17.875	17	447.762,344 463.285,374	18	447.774,378 463.293,238	14.376	18	447.774,378 463.293,238	19	447.784,44 463.297,162	10.801
19	447.784,44 463.297,162	20	447.798,482 463.291,238	15.24	20	447.798,482 463.291,238	21	447.816,215 463.286,204	18.434	21	447.816,215 463.286,204	22	447.825,885 463.276,119	13.972
22	447.825,885 463.276,119	23	447.829,482 463.262,93	13.671	23	447.829,482 463.262,93	24	447.830,727 463.251,596	11.402	24	447.830,727 463.251,596	25	447.841,335 463.231,6	22.635
25	447.841,335 463.231,6	26	447.846,099 463.217,198	15.169	26	447.846,099 463.217,198	27	447.844,626 463.203,864	13.415	27	447.844,626 463.203,864	28	447.848,656 463.203,913	4.03
28	447.848,656 463.203,913	29	447.850,17 463.217,626	13.796	29	447.850,17 463.217,626	30	447.845,027 463.233,176	16.379	30	447.845,027 463.233,176	31	447.834,62 463.252,794	22.207
31	447.834,62 463.252,794	32	447.833,424 463.263,679	10.951	32	447.833,424 463.263,679	33	447.829,476 463.278,153	15.003	33	447.829,476 463.278,153	34	447.818,352 463.289,756	16.074
34	447.818,352 463.289,756	35	447.799,81 463.295,019	19.274	35	447.799,81 463.295,019	36	447.784,499 463.301,479	16.618	36	447.784,499 463.301,479	37	447.772,537 463.296,814	12.839
37	447.772,537 463.296,814	38	447.760,456 463.288,919	14.432	38	447.760,456 463.288,919	39	447.745,743 463.282,699	15.974	39	447.745,743 463.282,699	40	447.735,814 463.286,168	10.517
40	447.735,814 463.286,168	41	447.722,085 463.297,119	17.562	41	447.722,085 463.297,119	42	447.718,921 463.299,643	4.048	42	447.718,921 463.299,643	43	447.715,12 463.302,675	4.862
43	447.715,12 463.302,675	44	447.699,45 463.312,244	18.361	44	447.699,45 463.312,244	45	447.679,234 463.318,824	21.259	45	447.679,234 463.318,824	46	447.660,095 463.330,068	22.198
46	447.660,095 463.330,068	47	447.652,2 463.341,671	14.034	47	447.652,2 463.341,671	48	447.640,597 463.357,341	19.498	48	447.640,597 463.357,341	49	447.620,86 463.367,987	22.425
49	447.620,86 463.367,987	50	447.610,453 463.376,959	13.74	50	447.610,453 463.376,959	51	447.584,376 463.384,255	27.079	51	447.584,376 463.384,255	52	447.560,094 463.387,485	24.497
52	447.560,094 463.387,485	53	447.537,844 463.382,341	22.836	53	447.537,844 463.382,341	54	447.523,729 463.375,404	15.728	54	447.523,729 463.375,404	55	447.515,914 463.371,716	8.642
55	447.515,914 463.371,716	1	447.518,485 463.368,369	4.221										

** Lungimile segmentelor sunt determinate în planul de proiecție Stereo 70 și sunt rotunjite la 1 milimetru.

*** Distanța dintre puncte este formată din segmente cumulate ce sunt mai mici decât valoarea 1 milimetru.

**DATE DESPRE IMOBILUL NR. 5927**

Oficiul de Cadastru și Publicitate Imobiliară SIBIU
Biroul de Cadastru și Publicitate Imobiliară Avrig

A. Partea I. Descrierea imobilului

TEREN Extravilan

Adresa: Jud. Sibiu

Nr. Crt	Nr cadastral Nr. topografic	Suprafața* (mp)	Observații / Referințe
A1		2.304	Sector cadastral:36 Teren neimprejmuit;

B. Partea II. Proprietari și acte

Inscrieri privitoare la dreptul de proprietate și alte drepturi reale		Referințe
/		
Act Normativ nr. 7, din 13/03/1996 emis de PARLAMENTUL ROMANIEI (LEGE);		
B1	Inscrierea provizorie, drept de PROPRIETATE, dobandit prin Lege, cota actuala 1/1	A1
1) COMUNA RACOVIȚA, CIF:4241150, PROPRIETAR NEIDENTIFICAT		

C. Partea III. SARCINI .

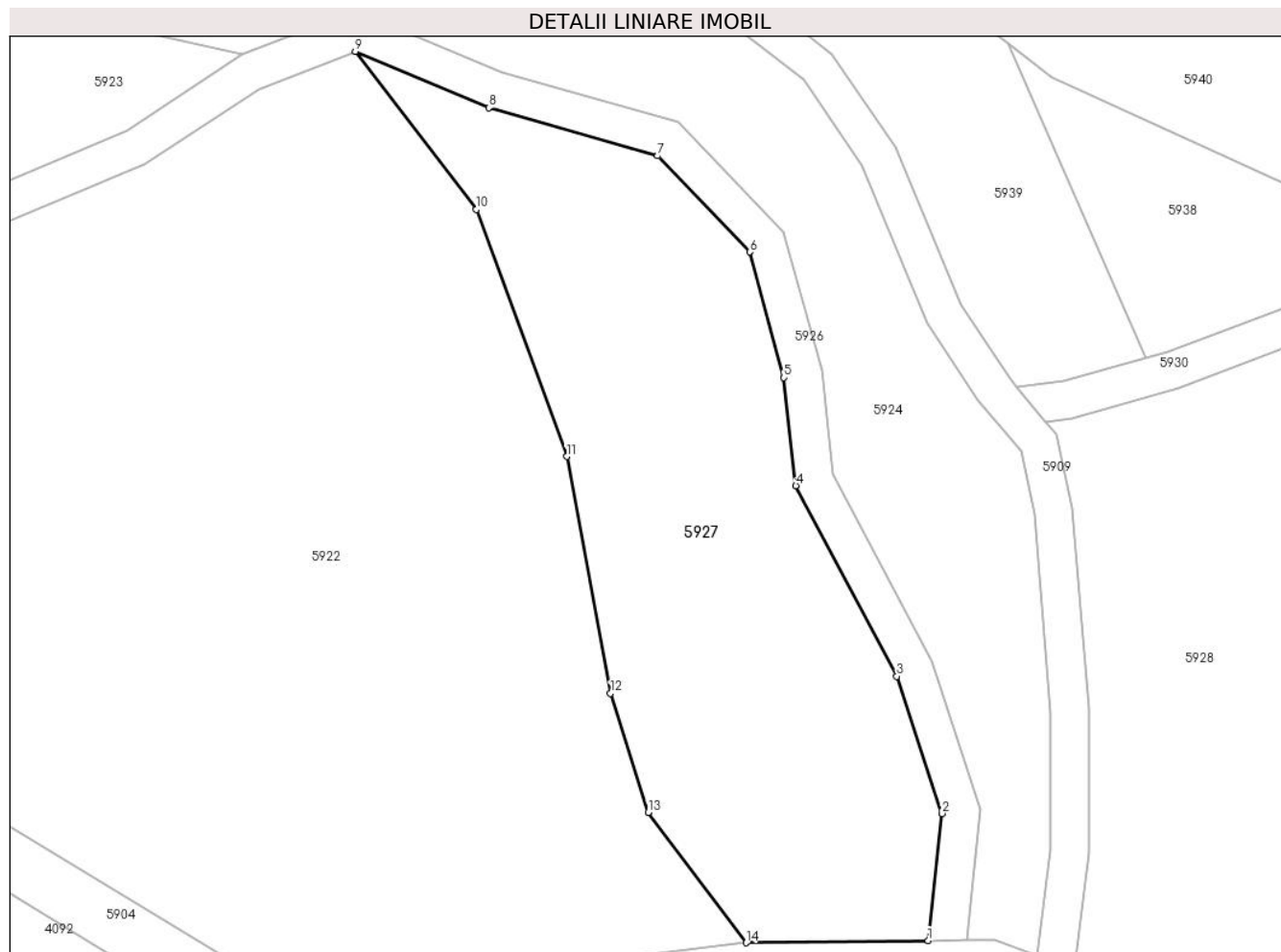
Inscrieri privind dezmembramintele dreptului de proprietate, drepturi reale de garanție și sarcini	Referințe
NU SUNT	

Anexa Nr. 1 La Partea I

Teren

Nr cadastral	Suprafața (mp)*	Observații / Referințe
	2.304	

* Suprafața este determinată în planul de proiecție Stereo 70.



Date referitoare la teren

Crt	Categorie folosință	Intravilan	Suprafața (mp)	Tarla	Parcelă	Nr. topo	Observații / Referințe
1	faneata	NU	2.304	39	1412	-	

Lungime Segmente

1) Valorile lungimilor segmentelor sunt obținute din proiecție în plan.

Punct început	X / Y	Punct sfârșit	X / Y	Lungime segment (** (m)
1	447.844,626 463.203,864	2	447.846,099 463.217,198	13.415
2	447.846,099 463.217,198	3	447.841,335 463.231,6	15.169
3	447.841,335 463.231,6	4	447.830,727 463.251,596	22.635
4	447.830,727 463.251,596	5	447.829,482 463.262,93	11.402
5	447.829,482 463.262,93	6	447.825,885 463.276,119	13.671

Punct început	X / Y	Punct sfârșit	X / Y	Lungime segment (** (m)
6	447.825,885 463.276,119	7	447.816,215 463.286,204	13.972
7	447.816,215 463.286,204	8	447.798,482 463.291,238	18.434
8	447.798,482 463.291,238	9	447.784,44 463.297,162	15.24
9	447.784,44 463.297,162	10	447.797,155 463.280,574	20.901
10	447.797,155 463.280,574	11	447.806,662 463.254,653	27.61
11	447.806,662 463.254,653	12	447.811,267 463.229,817	25.259
12	447.811,267 463.229,817	13	447.815,214 463.217,316	13.109
13	447.815,214 463.217,316	14	447.825,516 463.203,633	17.128
14	447.825,516 463.203,633	1	447.844,626 463.203,864	19.111

** Lungimile segmentelor sunt determinate în planul de proiecție Stereo 70 și sunt rotunjite la 1 milimetru.

*** Distanța dintre puncte este formată din segmente cumulate ce sunt mai mici decât valoarea 1 milimetru.

**DATE DESPRE IMOBILUL NR. 5928**

Oficiul de Cadastru și Publicitate Imobiliară SIBIU
Biroul de Cadastru și Publicitate Imobiliară Avrig

A. Partea I. Descrierea imobilului

TEREN Extravilan

Adresa: Jud. Sibiu

Nr. Crt	Nr cadastral Nr. topografic	Suprafața* (mp)	Observații / Referințe
A1		4.934	Sector cadastral:36 Teren neimprejmuit;

B. Partea II. Proprietari și acte

Inscrieri privitoare la dreptul de proprietate și alte drepturi reale		Referințe
/		
Act Normativ nr. 7, din 13/03/1996 emis de PARLAMENTUL ROMANIEI (LEGE);		
B1	Inscrierea provizorie, drept de PROPRIETATE, dobandit prin Lege, cota actuala 1/1	A1
1) COMUNA RACOVIȚA, CIF:4241150, PROPRIETAR NEIDENTIFICAT		

C. Partea III. SARCINI .

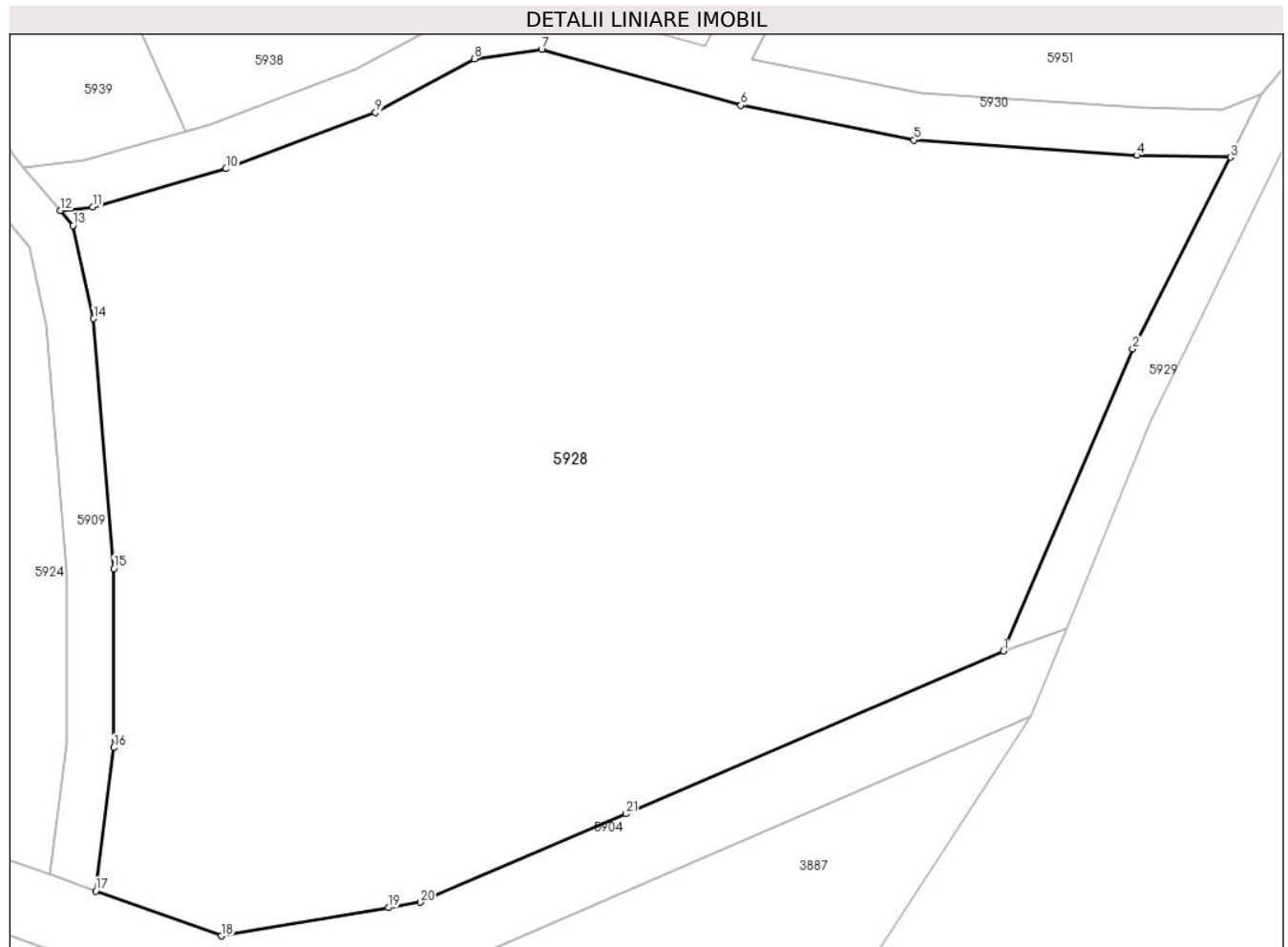
Inscrieri privind dezmembramintele dreptului de proprietate, drepturi reale de garanție și sarcini	Referințe
NU SUNT	

Anexa Nr. 1 La Partea I

Teren

Nr cadastral	Suprafața (mp)*	Observații / Referințe
	4.934	

* Suprafața este determinată în planul de proiecție Stereo 70.



Date referitoare la teren

Crt	Categorie folosință	Intravilan	Suprafața (mp)	Tarla	Parcelă	Nr. topo	Observații / Referințe
1	faneata	NU	4.934	39	1403	-	

Lungime Segmente

1) Valorile lungimilor segmentelor sunt obținute din proiecție în plan.

Punct început	X / Y	Punct sfârșit	X / Y	Lungime segment (** (m)
1	447.936,568 463.221,181	2	447.947,504 463.246,658	27.725
3	447.955,762 463.262,819	4	447.947,841 463.262,987	7.923
5	447.929,052 463.264,285	6	447.914,423 463.267,207	14.918
7	447.897,604 463.271,935	8	447.891,94 463.271,129	5.721
9	447.883,597 463.266,59	10	447.870,972 463.261,854	13.485

Punct început	X / Y	Punct sfârșit	X / Y	Lungime segment (** (m)
2	447.947,504 463.246,658	3	447.955,762 463.262,819	18.149
4	447.947,841 463.262,987	5	447.929,052 463.264,285	18.833
6	447.914,423 463.267,207	7	447.897,604 463.271,935	17.47
8	447.891,94 463.271,129	9	447.883,597 463.266,59	9.497
10	447.870,972 463.261,854	11	447.859,713 463.258,653	11.705

Punct început	X / Y	Punct sfârșit	X / Y	Lungime segment (** (m)
11	447.859,713 463.258,653	12	447.856,996 463.258,321	2.738
13	447.858,056 463.257,06	14	447.859,812 463.249,221	8.032
15	447.861,505 463.228,152	16	447.861,505 463.213,043	15.109
17	447.859,985 463.200,96	18	447.870,59 463.197,172	11.261
19	447.884,7 463.199,549	20	447.887,371 463.199,999	2.708
21	447.904,724 463.207,47	1	447.936,568 463.221,181	34.67

Punct început	X / Y	Punct sfârșit	X / Y	Lungime segment (** (m)
12	447.856,996 463.258,321	13	447.858,056 463.257,06	1.648
14	447.859,812 463.249,221	15	447.861,505 463.228,152	21.137
16	447.861,505 463.213,043	17	447.859,985 463.200,96	12.179
18	447.870,59 463.197,172	19	447.884,7 463.199,549	14.309
20	447.887,371 463.199,999	21	447.904,724 463.207,47	18.893

** Lungimile segmentelor sunt determinate în planul de proiecție Stereo 70 și sunt rotunjite la 1 milimetru.

*** Distanța dintre puncte este formată din segmente cumulate ce sunt mai mici decât valoarea 1 milimetru.

**DATE DESPRE IMOBILUL NR. 5929**

Oficiul de Cadastru și Publicitate Imobiliară SIBIU
Biroul de Cadastru și Publicitate Imobiliară Avrig

A. Partea I. Descrierea imobilului

TEREN Extravilan

Adresa: Jud. Sibiu

Nr. Crt	Nr cadastral Nr. topografic	Suprafața* (mp)	Observații / Referințe
A1		739	Sector cadastral:36 Teren neimprejmuit;

B. Partea II. Proprietari și acte

Inscrieri privitoare la dreptul de proprietate și alte drepturi reale		Referințe
/		
Act Normativ nr. 978, din 19/09/2002 emis de GUVERNUL ROMANIEI (Anexa 47 privind inventarul bunurilor care apartin domeniului public al comunei Racovita);		
B1	Intabulare, drept de PROPRIETATE, dobândit prin Lege, cota actuala 1/1 1) COMUNA RACoviȚA-DOMENIUL PUBLIC, CIF:4241150	A1

C. Partea III. SARCINI .

Inscrieri privind dezmembramintele dreptului de proprietate, drepturi reale de garanție și sarcini	Referințe
NU SUNT	

Anexa Nr. 1 La Partea I

Teren

Nr cadastral	Suprafața (mp)*	Observații / Referințe
	739	

* Suprafața este determinată în planul de proiecție Stereo 70.



Date referitoare la teren

Crt	Categorie folosință	Intravilan	Suprafața (mp)	Tarla	Parcelă	Nr. topo	Observații / Referințe
1	drum	NU	739	39	1414	-	

Lungime Segmente

1) Valorile lungimilor segmentelor sunt obținute din proiecție în plan.

Punct început	X / Y	Punct sfârșit	X / Y	Lungime segment	Punct început	X / Y	Punct sfârșit	X / Y	Lungime segment	Punct început	X / Y	Punct sfârșit	X / Y	Lungime segment
1	447.936,568 463.221,181	2	447.941,933 463.223,084	5.692	2	447.941,933 463.223,084	3	447.949,022 463.240,647	18.94	3	447.949,022 463.240,647	4	447.951,933 463.246,625	6.65
4	447.951,933 463.246,625	5	447.960,764 463.264,765	20.17 5	5	447.960,764 463.264,765	6	447.977,49 463.284,876	26.15 8	6	447.977,49 463.284,876	7	447.986,096 463.299,185	16.69 7
7	447.986,096 463.299,185	8	447.993,282 463.304,573	8.982	8	447.993,282 463.304,573	9	447.996,711 463.308,001	4.848	9	447.996,711 463.308,001	10	448.003,512 463.321,493	15.11
10	448.003,512 463.321,493	11	448.009,515 463.333,651	13.55 9	11	448.009,515 463.333,651	12	448.012,296 463.342,27	9.057	12	448.012,296 463.342,27	13	448.015,436 463.346,186	5.02
13	448.015,436 463.346,186	14	448.020,672 463.349,369	6.128	14	448.020,672 463.349,369	15	448.035,83 463.353,008	15.58 9	15	448.035,83 463.353,008	16	448.042,236 463.355,588	6.907
16	448.042,236 463.355,588	17	448.044,105 463.359,028	3.915	17	448.044,105 463.359,028	18	448.050,006 463.362,865	7.039	18	448.050,006 463.362,865	19	448.045,207 463.364,516	5.075

Punct început	X / Y	Punct sfârșit	X / Y	Lungime segment	Punct început	X / Y	Punct sfârșit	X / Y	Lungime segment	Punct început	X / Y	Punct sfârșit	X / Y	Lungime segment
19	448.045,207 463.364,516	20	448.041,074 463.361,829	4.93	20	448.041,074 463.361,829	21	448.039,408 463.358,761	3.491	21	448.039,408 463.358,761	22	448.034,609 463.356,828	5.174
22	448.034,609 463.356,828	23	448.019,129 463.353,112	15.92	23	448.019,129 463.353,112	24	448.015,069 463.350,645	4.751	24	448.015,069 463.350,645	25	448.012,755 463.349,238	2.708
25	448.012,755 463.349,238	26	448.008,715 463.344,198	6.46	26	448.008,715 463.344,198	27	448.008,502 463.343,54	0.692	27	448.008,502 463.343,54	28	448.006,254 463.336,571	7.322
28	448.006,254 463.336,571	29	448.005,799 463.335,158	1.485	29	448.005,799 463.335,158	30	447.999,933 463.323,279	13.248	30	447.999,933 463.323,279	31	447.998,013 463.319,471	4.265
31	447.998,013 463.319,471	32	447.993,428 463.310,375	10.186	32	447.993,428 463.310,375	33	447.990,655 463.307,602	3.921	33	447.990,655 463.307,602	34	447.989,773 463.306,941	1.103
34	447.989,773 463.306,941	35	447.983,071 463.301,916	8.376	35	447.983,071 463.301,916	36	447.974,219 463.287,2	17.173	36	447.974,219 463.287,2	37	447.970,605 463.282,853	5.653
37	447.970,605 463.282,853	38	447.964,258 463.275,222	9.925	38	447.964,258 463.275,222	39	447.958,35 463.268,118	9.24	39	447.958,35 463.268,118	40	447.955,762 463.262,819	5.897
40	447.955,762 463.262,819	41	447.947,504 463.246,658	18.149	41	447.947,504 463.246,658	1	447.936,568 463.221,181	27.725					

** Lungimile segmentelor sunt determinate în planul de proiecție Stereo 70 și sunt rotunjite la 1 milimetru.

*** Distanța dintre puncte este formată din segmente cumulate ce sunt mai mici decât valoarea 1 milimetru.

**DATE DESPRE IMOBILUL NR. 5930**

Oficiul de Cadastru și Publicitate Imobiliară SIBIU
Biroul de Cadastru și Publicitate Imobiliară Avrig

A. Partea I. Descrierea imobilului

TEREN Extravilan

Adresa: Jud. Sibiu

Nr. Crt	Nr cadastral Nr. topografic	Suprafața* (mp)	Observații / Referințe
A1		617	Sector cadastral:36 Teren neimpregmuit;

B. Partea II. Proprietari și acte

Inscrieri privitoare la dreptul de proprietate și alte drepturi reale		Referințe
/		
Act Normativ nr. 7, din 13/03/1996 emis de PARLAMENTUL ROMANIEI (LEGE);		
B1	Inscrierea provizorie, drept de PROPRIETATE, dobandit prin Lege, cota actuala 1/1 1) COMUNA RACOVIȚA , CIF:4241150, PROPRIETAR NEIDENTIFICAT	A1

C. Partea III. SARCINI .

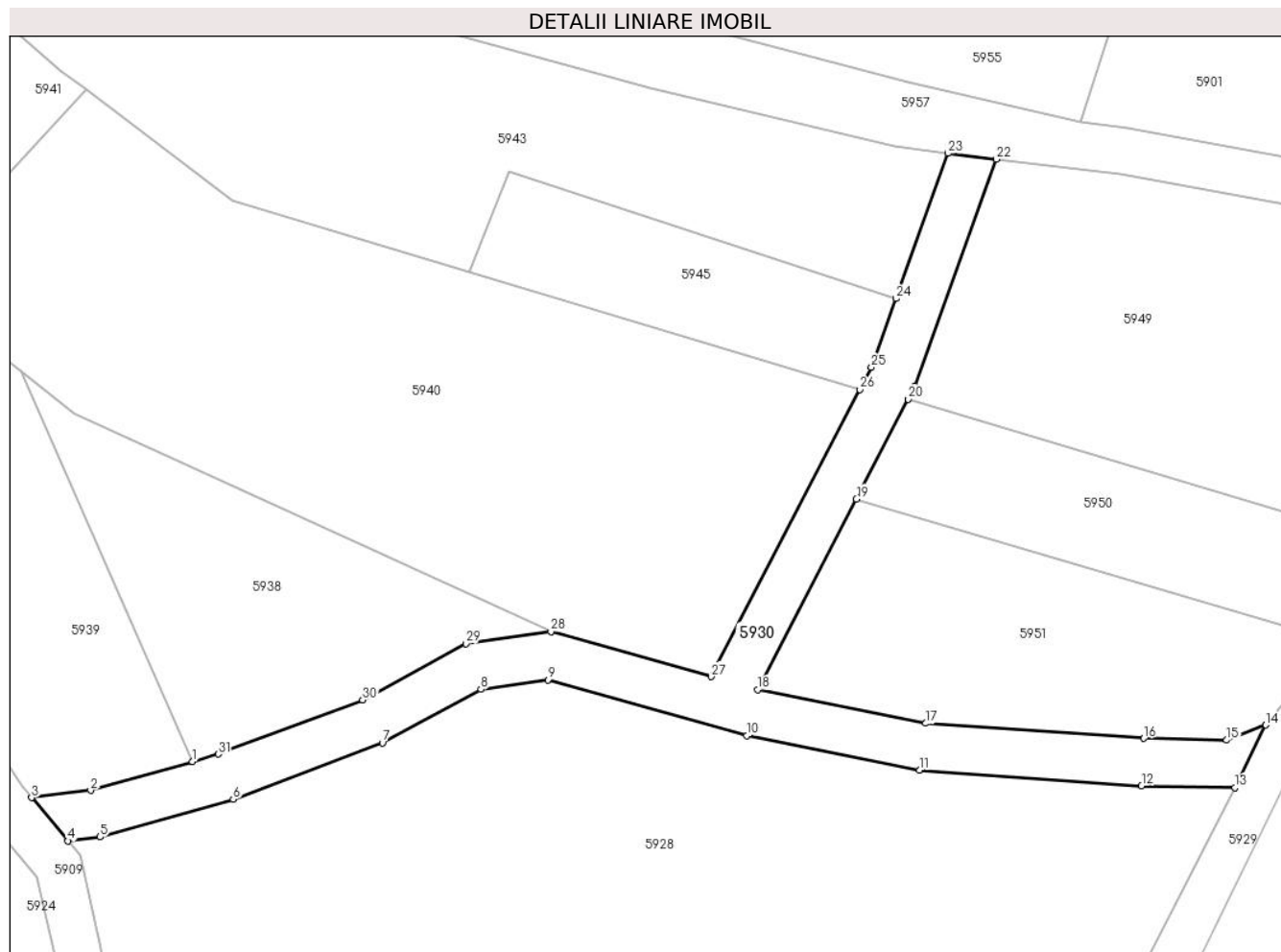
Inscrieri privind dezmembramintele dreptului de proprietate, drepturi reale de garanție și sarcini	Referințe
NU SUNT	

Anexa Nr. 1 La Partea I

Teren

Nr cadastral	Suprafața (mp)*	Observații / Referințe
	617	

* Suprafața este determinată în planul de proiecție Stereo 70.



Date referitoare la teren

Crt	Categorie folosință	Intravilan	Suprafața (mp)	Tarla	Parcelă	Nr. topo	Observații / Referințe
1	drum	NU	617	39	1397/12	-	

Lungime Segmente

1) Valorile lungimilor segmentelor sunt obținute din proiecție în plan.

Punct început	X / Y	Punct sfârșit	X / Y	Lungime segment (** (m)
1	447.867,535 463.265,035	2	447.858,919 463.262,586	8.957
3	447.853,924 463.261,976	4	447.856,996 463.258,321	4.774
5	447.859,713 463.258,653	6	447.870,972 463.261,854	11.705
7	447.883,597 463.266,59	8	447.891,94 463.271,129	9.497
9	447.897,604 463.271,935	10	447.914,423 463.267,207	17.47

Punct început	X / Y	Punct sfârșit	X / Y	Lungime segment (** (m)
2	447.858,919 463.262,586	3	447.853,924 463.261,976	5.032
4	447.856,996 463.258,321	5	447.859,713 463.258,653	2.738
6	447.870,972 463.261,854	7	447.883,597 463.266,59	13.485
8	447.891,94 463.271,129	9	447.897,604 463.271,935	5.721
10	447.914,423 463.267,207	11	447.929,052 463.264,285	14.918

Punct început	X / Y	Punct sfârșit	X / Y	Lungime segment (** (m))
11	447.929,052 463.264,285	12	447.947,841 463.262,987	18.833
13	447.955,762 463.262,819	14	447.958,35 463.268,118	5.897
15	447.955,052 463.266,835	16	447.948,021 463.266,984	7.033
17	447.929,584 463.268,258	18	447.915,357 463.271,1	14.508
19	447.923,719 463.287,216	20	447.928,094 463.295,65	9.501
21	447.928,665 463.296,75	22	447.935,539 463.315,939	20.383
23	447.931,469 463.316,438	24	447.927,071 463.304,16	13.042
25	447.924,99 463.298,352	26	447.924,015 463.296,473	2.117
27	447.911,424 463.272,205	28	447.897,876 463.276,013	14.074
29	447.890,662 463.274,988	30	447.881,931 463.270,237	9.94
31	447.869,72 463.265,657	1	447.867,535 463.265,035	2.272

Punct început	X / Y	Punct sfârșit	X / Y	Lungime segment (** (m))
12	447.947,841 463.262,987	13	447.955,762 463.262,819	7.923
14	447.958,35 463.268,118	15	447.955,052 463.266,835	3.539
16	447.948,021 463.266,984	17	447.929,584 463.268,258	18.481
18	447.915,357 463.271,1	19	447.923,719 463.287,216	18.156
20	447.928,094 463.295,65	21	447.928,665 463.296,75	1.239
22	447.935,539 463.315,939	23	447.931,469 463.316,438	4.1
24	447.927,071 463.304,16	25	447.924,99 463.298,352	6.169
26	447.924,015 463.296,473	27	447.911,424 463.272,205	27.34
28	447.897,876 463.276,013	29	447.890,662 463.274,988	7.286
30	447.881,931 463.270,237	31	447.869,72 463.265,657	13.041

** Lungimile segmentelor sunt determinate în planul de proiecție Stereo 70 și sunt rotunjite la 1 milimetru.

*** Distanța dintre puncte este formată din segmente cumulate ce sunt mai mici decât valoarea 1 milimetru.

**DATE DESPRE IMOBILUL NR. 5931**

Oficiul de Cadastru și Publicitate Imobiliară SIBIU
Biroul de Cadastru și Publicitate Imobiliară Avrig

A. Partea I. Descrierea imobilului

TEREN Extravilan

Adresa: Jud. Sibiu

Nr. Crt	Nr cadastral Nr. topografic	Suprafața* (mp)	Observații / Referințe
A1		588	Sector cadastral:36 Teren neimprejmuit;

B. Partea II. Proprietari și acte

Inscrieri privitoare la dreptul de proprietate și alte drepturi reale		Referințe
/		
Act Normativ nr. 7, din 13/03/1996 emis de PARLAMENTUL ROMANIEI (LEGE);		
B1	Inscrierea provizorie, drept de PROPRIETATE, dobandit prin Lege, cota actuala 1/1	A1
1) COMUNA RACOVIȚA, CIF:4241150, PROPRIETAR NEIDENTIFICAT		

C. Partea III. SARCINI .

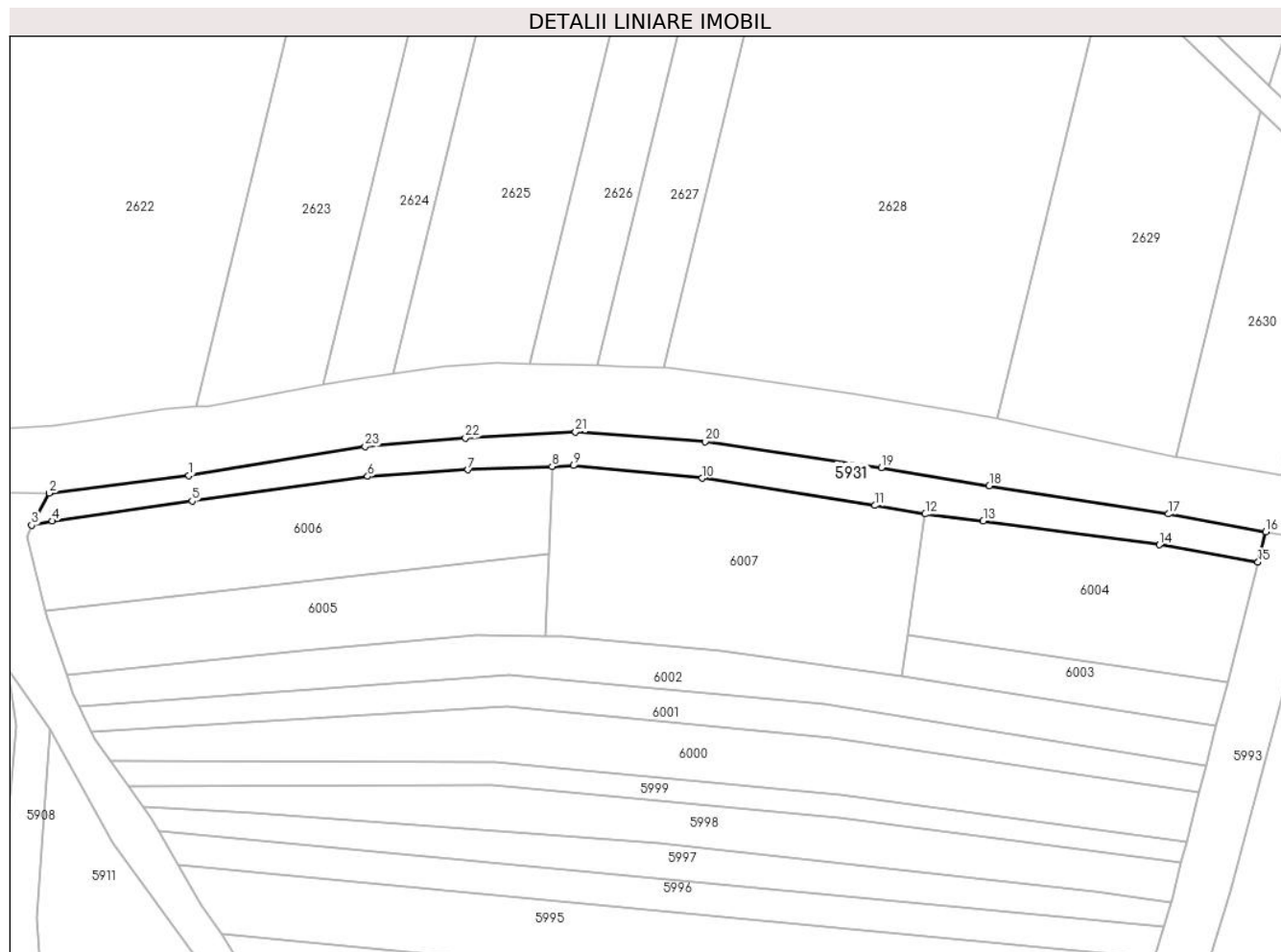
Inscrieri privind dezmembramintele dreptului de proprietate, drepturi reale de garanție și sarcini	Referințe
NU SUNT	

Anexa Nr. 1 La Partea I

Teren

Nr cadastral	Suprafața (mp)*	Observații / Referințe
	588	

* Suprafața este determinată în planul de proiecție Stereo 70.



Date referitoare la teren

Crt	Categorie folosință	Intravilan	Suprafața (mp)	Tarla	Parcelă	Nr. topo	Observații / Referințe
1	drum	NU	588	39	1396/60	-	

Lungime Segmente

1) Valorile lungimilor segmentelor sunt obținute din proiecție în plan.

Punct început	X / Y	Punct sfârșit	X / Y	Lungime segment (** (m)
1	447.496,039 463.534,864	2	447.479,151 463.532,705	17.025
3	447.477,04 463.528,834	4	447.479,548 463.529,345	2.559
5	447.496,435 463.531,762	6	447.517,659 463.534,745	21.433
7	447.529,788 463.535,528	8	447.539,948 463.535,939	10.169
9	447.542,502 463.536,042	10	447.558,073 463.534,51	15.646

Punct început	X / Y	Punct sfârșit	X / Y	Lungime segment (** (m)
2	447.479,151 463.532,705	3	447.477,04 463.528,834	4.408
4	447.479,548 463.529,345	5	447.496,435 463.531,762	17.06
6	447.517,659 463.534,745	7	447.529,788 463.535,528	12.153
8	447.539,948 463.535,939	9	447.542,502 463.536,042	2.556
10	447.558,073 463.534,51	11	447.578,977 463.531,217	21.161

Punct început	X / Y	Punct sfârșit	X / Y	Lungime segment (** (m)
11	447.578,977 463.531,217	12	447.585,062 463.530,195	6.17
13	447.592,077 463.529,344	14	447.613,348 463.526,473	21.464
15	447.625,28 463.524,392	16	447.626,215 463.528,056	3.781
17	447.614,428 463.530,198	18	447.592,805 463.533,61	21.891
19	447.579,747 463.535,804	20	447.558,472 463.538,938	21.505
21	447.542,768 463.540,086	22	447.529,466 463.539,39	13.32
23	447.517,349 463.538,346	1	447.496,039 463.534,864	21.593

Punct început	X / Y	Punct sfârșit	X / Y	Lungime segment (** (m)
12	447.585,062 463.530,195	13	447.592,077 463.529,344	7.067
14	447.613,348 463.526,473	15	447.625,28 463.524,392	12.112
16	447.626,215 463.528,056	17	447.614,428 463.530,198	11.98
18	447.592,805 463.533,61	19	447.579,747 463.535,804	13.241
20	447.558,472 463.538,938	21	447.542,768 463.540,086	15.746
22	447.529,466 463.539,39	23	447.517,349 463.538,346	12.162

** Lungimile segmentelor sunt determinate în planul de proiecție Stereo 70 și sunt rotunjite la 1 milimetru.

*** Distanța dintre puncte este formată din segmente cumulate ce sunt mai mici decât valoarea 1 milimetru.

**DATE DESPRE IMOBILUL NR. 5932**

Oficiul de Cadastru și Publicitate Imobiliară SIBIU
Biroul de Cadastru și Publicitate Imobiliară Avrig

A. Partea I. Descrierea imobilului

TEREN Extravilan

Adresa: Jud. Sibiu

Nr. Crt	Nr cadastral Nr. topografic	Suprafața* (mp)	Observații / Referințe
A1		6.365	Sector cadastral:36 Teren neimprejmuit;

B. Partea II. Proprietari și acte

Inscrieri privitoare la dreptul de proprietate și alte drepturi reale		Referințe
/		
Act Normativ nr. 7, din 13/03/1996 emis de PARLAMENTUL ROMANIEI (LEGE);		
B1	Inscrierea provizorie, drept de PROPRIETATE, dobandit prin Lege, cota actuala 1/1	A1
1) COMUNA RACOVIȚA, CIF:4241150, PROPRIETAR NEIDENTIFICAT		

C. Partea III. SARCINI .

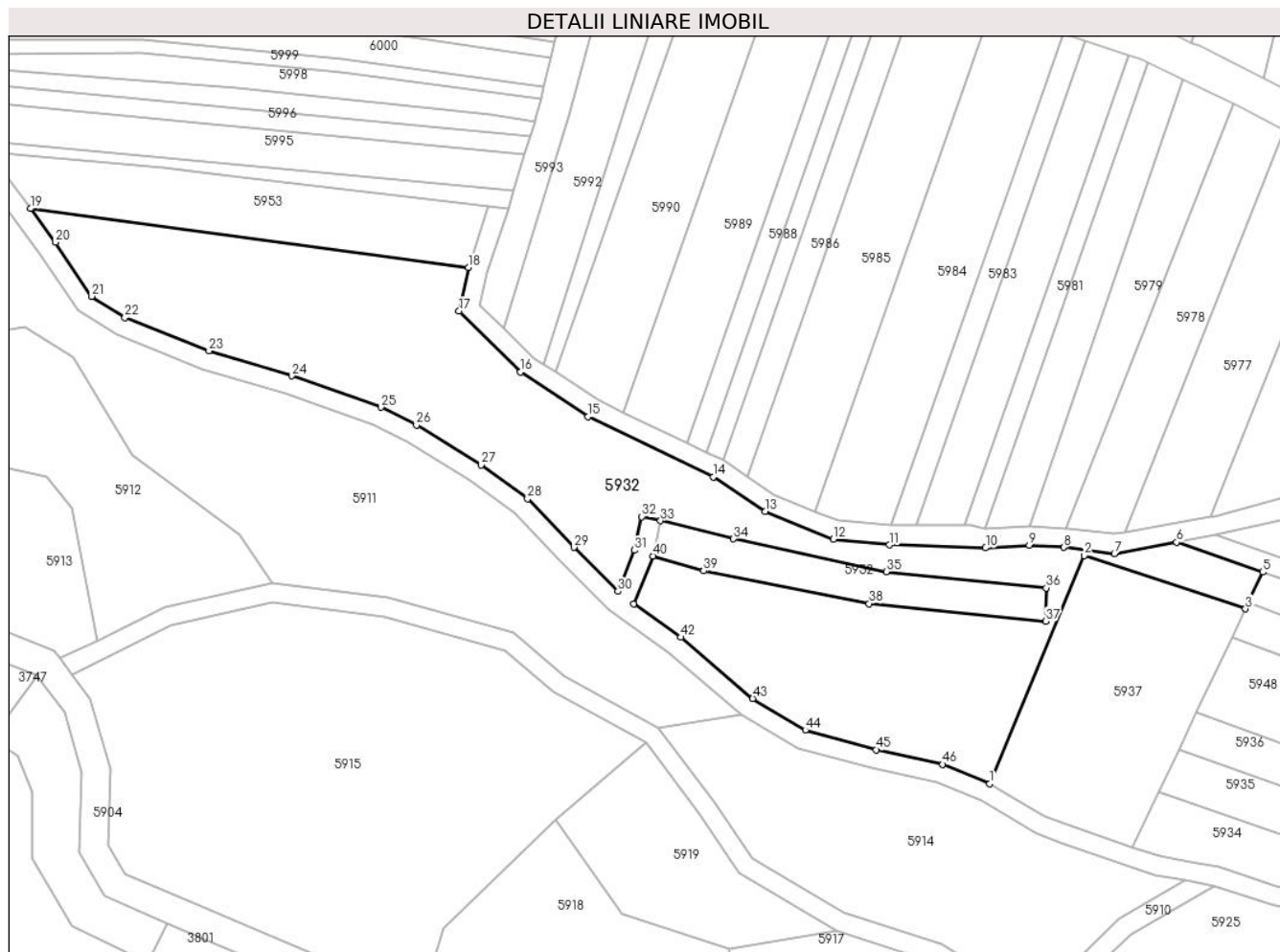
Inscrieri privind dezmembramintele dreptului de proprietate, drepturi reale de garanție și sarcini	Referințe
NU SUNT	

Anexa Nr. 1 La Partea I

Teren

Nr cadastral	Suprafața (mp)*	Observații / Referințe
	6.365	

* Suprafața este determinată în planul de proiecție Stereo 70.



Date referitoare la teren

Crt	Categorie folosință	Intravilan	Suprafața (mp)	Tarla	Parcelă	Nr. topo	Observații / Referințe
1	faneata	NU	6.365	39	1398/1	-	

Lungime Segmente

1) Valorile lungimilor segmentelor sunt obținute din proiecție în plan.

Punct început	X / Y	Punct sfârșit	X / Y	Lungime segment	Punct început	X / Y	Punct sfârșit	X / Y	Lungime segment	Punct început	X / Y	Punct sfârșit	X / Y	Lungime segment
1	447.709,484 463.345,663	2	447.729,133 463.393,067	51.315	2	447.729,133 463.393,067	3	447.762,695 463.382,004	35.339	3	447.762,695 463.382,004	4	447.763,333 463.383,349	1.488
4	447.763,333 463.383,349	5	447.766,316 463.389,639	6.961	5	447.766,316 463.389,639	6	447.748,356 463.395,847	19.003	6	447.748,356 463.395,847	7	447.735,434 463.393,525	13.128
7	447.735,434 463.393,525	8	447.724,878 463.394,807	10.634	8	447.724,878 463.394,807	9	447.717,695 463.395,236	7.196	9	447.717,695 463.395,236	10	447.708,626 463.394,69	9.086
10	447.708,626 463.394,69	11	447.688,632 463.395,322	20.004	11	447.688,632 463.395,322	12	447.676,943 463.396,467	11.745	12	447.676,943 463.396,467	13	447.662,737 463.402,236	15.333
13	447.662,737 463.402,236	14	447.651,986 463.409,459	12.952	14	447.651,986 463.409,459	15	447.625,901 463.421,958	28.924	15	447.625,901 463.421,958	16	447.611,851 463.431,262	16.852
16	447.611,851 463.431,262	17	447.599,044 463.443,915	18.003	17	447.599,044 463.443,915	18	447.601,022 463.452,982	9.281	18	447.601,022 463.452,982	19	447.509,892 463.465,245	91.951

Punct început	X / Y	Punct sfârșit	X / Y	Lungime segment	Punct început	X / Y	Punct sfârșit	X / Y	Lungime segment	Punct început	X / Y	Punct sfârșit	X / Y	Lungime segment
19	447.509,892 463.465,245	20	447.515,078 463.458,234	8.721	20	447.515,078 463.458,234	21	447.522,59 463.446,998	13.516	21	447.522,59 463.446,998	22	447.529,5 463.442,61	8.185
22	447.529,5 463.442,61	23	447.547,027 463.435,676	18.849	23	447.547,027 463.435,676	24	447.564,234 463.430,476	17.975	24	447.564,234 463.430,476	25	447.582,789 463.423,927	19.677
25	447.582,789 463.423,927	26	447.590,172 463.420,268	8.241	26	447.590,172 463.420,268	27	447.603,591 463.411,921	15.803	27	447.603,591 463.411,921	28	447.613,32 463.404,87	12.016
28	447.613,32 463.404,87	29	447.622,943 463.394,806	13.924	29	447.622,943 463.394,806	30	447.632,1 463.385,639	12.957	30	447.632,1 463.385,639	31	447.635,528 463.394,186	9.209
31	447.635,528 463.394,186	32	447.637,074 463.401,173	7.156	32	447.637,074 463.401,173	33	447.640,979 463.400,309	4.0	33	447.640,979 463.400,309	34	447.656,137 463.396,556	15.616
34	447.656,137 463.396,556	35	447.687,943 463.389,716	32.533	35	447.687,943 463.389,716	36	447.721,236 463.386,358	33.462	36	447.721,236 463.386,358	37	447.721,152 463.379,449	6.909
37	447.721,152 463.379,449	38	447.684,381 463.383,104	36.952	38	447.684,381 463.383,104	39	447.649,948 463.389,889	35.096	39	447.649,948 463.389,889	40	447.639,362 463.393,001	11.034
40	447.639,362 463.393,001	41	447.635,381 463.383,074	10.695	41	447.635,381 463.383,074	42	447.645,21 463.376,092	12.056	42	447.645,21 463.376,092	43	447.660,159 463.363,351	19.643
43	447.660,159 463.363,351	44	447.671,116 463.356,793	12.769	44	447.671,116 463.356,793	45	447.685,891 463.352,717	15.327	45	447.685,891 463.352,717	46	447.699,686 463.349,66	14.13
46	447.699,686 463.349,66	1	447.709,484 463.345,663	10.582										

** Lungimile segmentelor sunt determinate în planul de proiecție Stereo 70 și sunt rotunjite la 1 milimetru.

*** Distanța dintre puncte este formată din segmente cumulate ce sunt mai mici decât valoarea 1 milimetru.

**DATE DESPRE IMOBILUL NR. 5933**

Oficiul de Cadastru și Publicitate Imobiliară SIBIU
Biroul de Cadastru și Publicitate Imobiliară Avrig

A. Partea I. Descrierea imobilului

TEREN Extravilan

Adresa: Jud. Sibiu

Nr. Crt	Nr cadastral Nr. topografic	Suprafața* (mp)	Observații / Referințe
A1		12.213	Sector cadastral:36 Teren neimpregmuit;

B. Partea II. Proprietari și acte

Inscrieri privitoare la dreptul de proprietate și alte drepturi reale		Referințe
/		
Act Normativ nr. 7, din 13/03/1996 emis de PARLAMENTUL ROMANIEI (LEGE);		
B1	Inscrierea provizorie, drept de PROPRIETATE, dobandit prin Lege, cota actuala 1/1	A1
1) COMUNA RACOVIȚA, CIF:4241150, PROPRIETAR NEIDENTIFICAT		

C. Partea III. SARCINI .

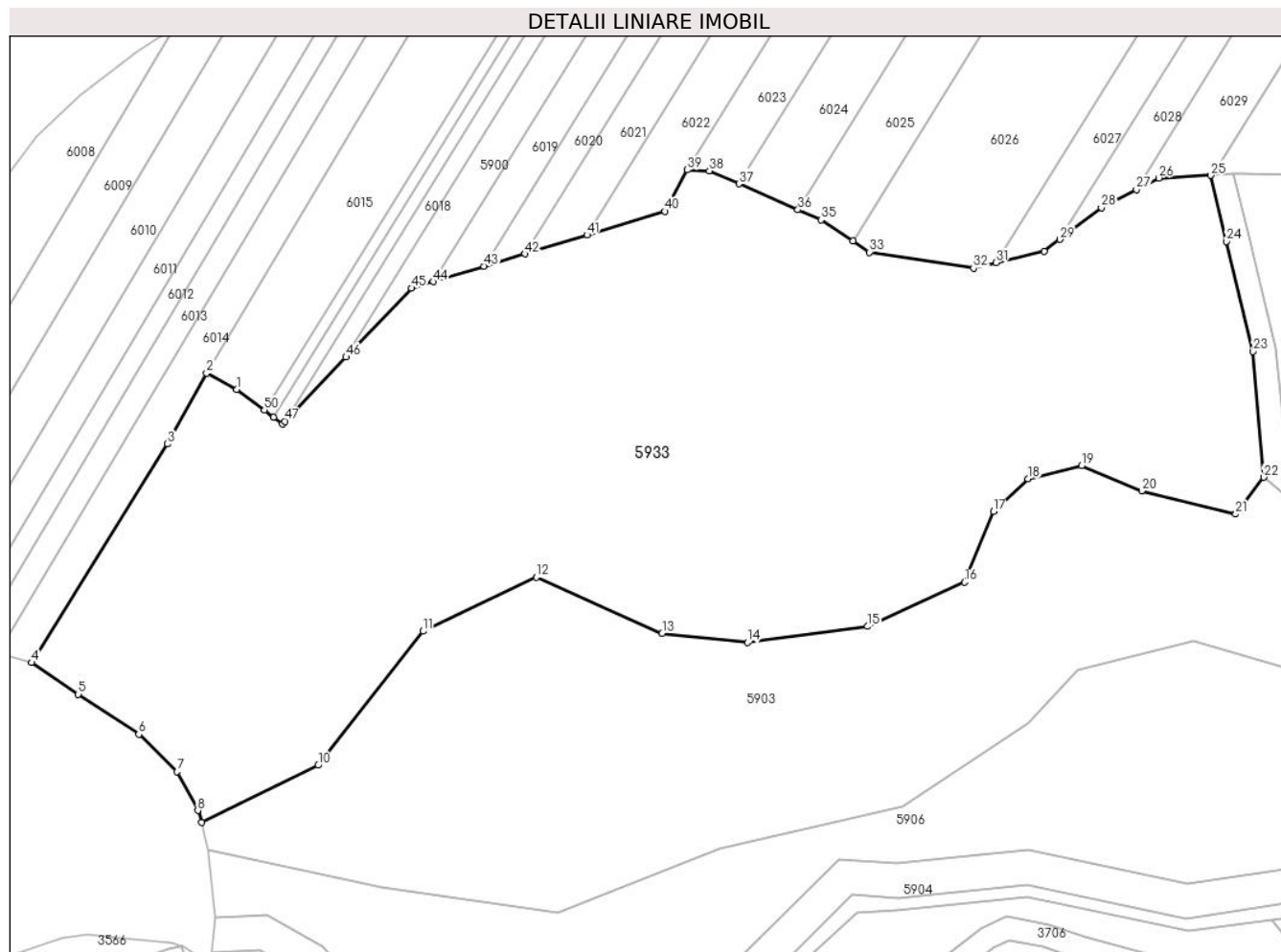
Inscrieri privind dezmembramintele dreptului de proprietate, drepturi reale de garanție și sarcini	Referințe
NU SUNT	

Anexa Nr. 1 La Partea I

Teren

Nr cadastral	Suprafața (mp)*	Observații / Referințe
	12.213	

* Suprafața este determinată în planul de proiecție Stereo 70.



Date referitoare la teren

Crt	Categorie folosință	Intravilan	Suprafața (mp)	Tarla	Parcelă	Nr. topo	Observații / Referințe
1	faneata	NU	12.213	39	1387/1	-	

Lungime Segmente

1) Valorile lungimilor segmentelor sunt obținute din proiecție în plan.

Punct început	X / Y	Punct sfârșit	X / Y	Lungime segment
1	447.070,655 463.499,177	2	447.065,399 463.501,989	5.961
4	447.034,986 463.451,726	5	447.043,082 463.446,213	9.795
7	447.060,249 463.432,77	8	447.063,868 463.426,048	7.634
10	447.084,754 463.433,881	11	447.103,02 463.457,177	29.604
13	447.144,539 463.456,78	14	447.159,337 463.455,21	14.881
16	447.197,082 463.465,68	17	447.202,092 463.477,969	13.27
2	447.065,399 463.501,989	3	447.058,604 463.489,67	14.068
5	447.043,082 463.446,213	6	447.053,63 463.439,285	12.62
8	447.063,868 463.426,048	9	447.064,553 463.423,994	2.166
11	447.103,02 463.457,177	12	447.122,649 463.466,535	21.745
14	447.159,337 463.455,21	15	447.180,213 463.457,989	21.061
17	447.202,092 463.477,969	18	447.208,07 463.483,664	8.257
3	447.058,604 463.489,67	4	447.034,986 463.451,726	44.694
6	447.053,63 463.439,285	7	447.060,249 463.432,77	9.287
9	447.064,553 463.423,994	10	447.084,754 463.433,881	22.49
12	447.122,649 463.466,535	13	447.144,539 463.456,78	23.965
15	447.180,213 463.457,989	16	447.197,082 463.465,68	18.54
18	447.208,07 463.483,664	19	447.217,402 463.485,886	9.592

Punct început	X / Y	Punct sfârșit	X / Y	Lungime segment	Punct început	X / Y	Punct sfârșit	X / Y	Lungime segment	Punct început	X / Y	Punct sfârșit	X / Y	Lungime segment
19	447.217,402 463.485,886	20	447.227,861 463.481,53	11.33	20	447.227,861 463.481,53	21	447.244,2 463.477,497	16.83	21	447.244,2 463.477,497	22	447.249,082 463.483,897	8.05
22	447.249,082 463.483,897	23	447.247,232 463.505,739	21.92	23	447.247,232 463.505,739	24	447.242,587 463.524,869	19.68 6	24	447.242,587 463.524,869	25	447.239,808 463.536,315	11.77 9
25	447.239,808 463.536,315	26	447.230,815 463.535,871	9.003	26	447.230,815 463.535,871	27	447.226,931 463.533,86	4.375	27	447.226,931 463.533,86	28	447.220,858 463.530,715	6.838
28	447.220,858 463.530,715	29	447.213,613 463.525,216	9.096	29	447.213,613 463.525,216	30	447.210,902 463.523,158	3.404	30	447.210,902 463.523,158	31	447.202,548 463.521,161	8.59
31	447.202,548 463.521,161	32	447.198,633 463.520,225	4.025	32	447.198,633 463.520,225	33	447.180,586 463.522,981	18.25 6	33	447.180,586 463.522,981	34	447.177,673 463.524,913	3.496
34	447.177,673 463.524,913	35	447.172,141 463.528,582	6.638	35	447.172,141 463.528,582	36	447.168,122 463.530,351	4.391	36	447.168,122 463.530,351	37	447.157,883 463.534,86	11.18 7
37	447.157,883 463.534,86	38	447.152,76 463.537,116	5.598	38	447.152,76 463.537,116	39	447.148,864 463.537,269	3.899	39	447.148,864 463.537,269	40	447.145,039 463.530,076	8.146
40	447.145,039 463.530,076	41	447.131,482 463.525,971	14.16 5	41	447.131,482 463.525,971	42	447.120,679 463.522,699	11.28 8	42	447.120,679 463.522,699	43	447.113,547 463.520,54	7.452
43	447.113,547 463.520,54	44	447.104,749 463.517,875	9.193	44	447.104,749 463.517,875	45	447.100,969 463.516,731	3.949	45	447.100,969 463.516,731	46	447.089,621 463.504,77	16.48 8
46	447.089,621 463.504,77	47	447.079,05 463.493,629	15.35 8	47	447.079,05 463.493,629	48	447.078,604 463.493,159	0.648	48	447.078,604 463.493,159	49	447.077,045 463.494,339	1.955
49	447.077,045 463.494,339	50	447.075,43 463.495,562	2.026	50	447.075,43 463.495,562	1	447.070,655 463.499,177	5.989					

** Lungimile segmentelor sunt determinate în planul de proiecție Stereo 70 și sunt rotunjite la 1 milimetru.

*** Distanța dintre puncte este formată din segmente cumulate ce sunt mai mici decât valoarea 1 milimetru.

**DATE DESPRE IMOBILUL NR. 5934**

Oficiul de Cadastru și Publicitate Imobiliară SIBIU
Biroul de Cadastru și Publicitate Imobiliară Avrig

A. Partea I. Descrierea imobilului

TEREN Extravilan

Adresa: Jud. Sibiu

Nr. Crt	Nr cadastral Nr. topografic	Suprafața* (mp)	Observații / Referințe
A1		590	Sector cadastral:36 Teren neimprejmuit;

B. Partea II. Proprietari și acte

Inscrieri privitoare la dreptul de proprietate și alte drepturi reale		Referințe
/		
Act Administrativ nr. 828/48, din 29/04/1999 emis de CJPSDPAT (titlu de proprietate);		
B1	Intabulare, drept de PROPRIETATE, dobandit prin Reconstituire, cota actuala 1/1 1) CERCEL POPOVICI	A1

C. Partea III. SARCINI .

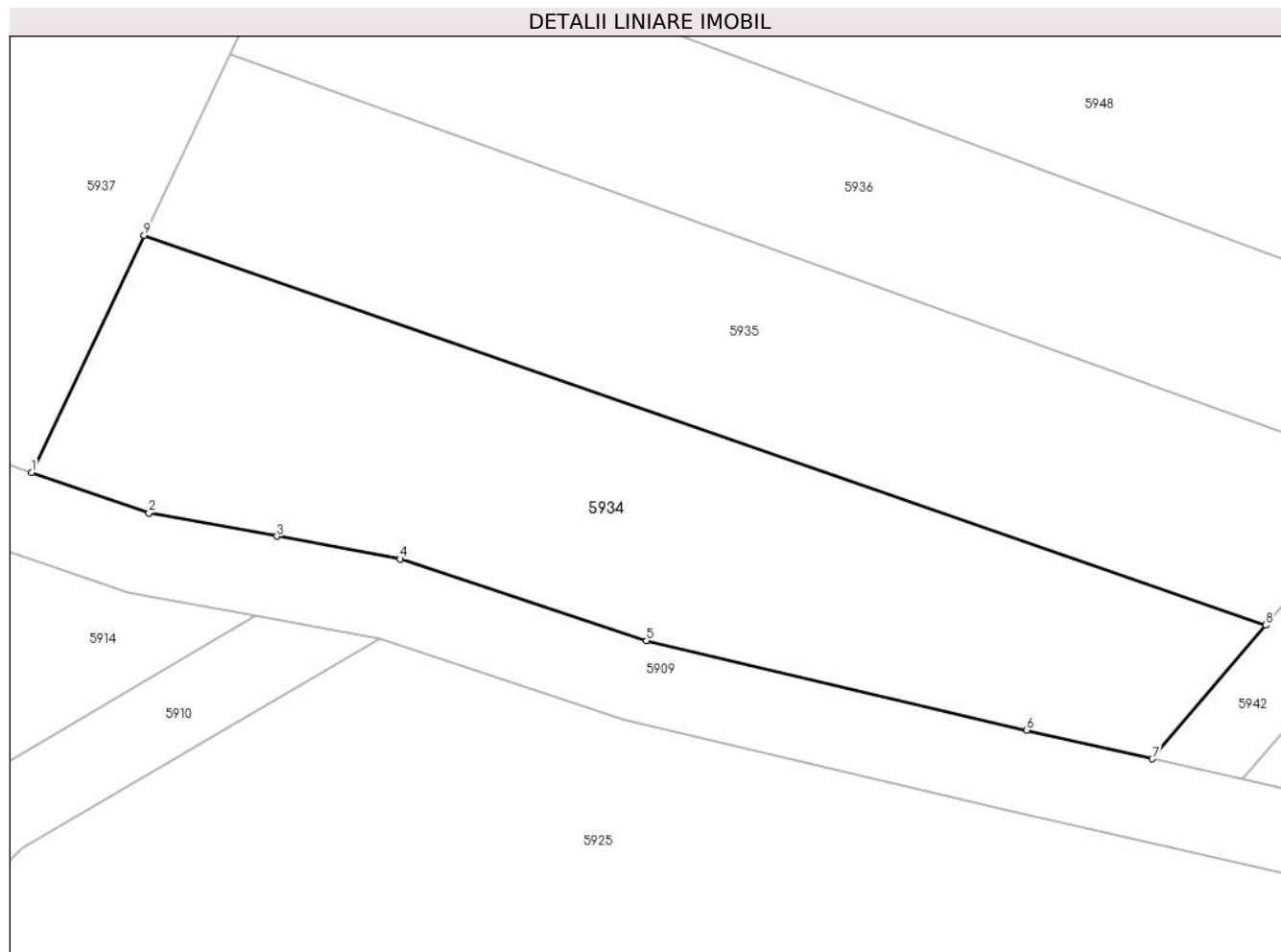
Inscrieri privind dezmembramintele dreptului de proprietate, drepturi reale de garanție și sarcini	Referințe
NU SUNT	

Anexa Nr. 1 La Partea I

Teren

Nr cadastral	Suprafața (mp)*	Observații / Referințe
	590	

* Suprafața este determinată în planul de proiecție Stereo 70.



Date referitoare la teren

Crt	Categorie folosință	Intravilan	Suprafața (mp)	Tarla	Parcelă	Nr. topo	Observații / Referințe
1	arabil	NU	590	39	1402/5	-	

Lungime Segmente

1) Valorile lungimilor segmentelor sunt obținute din proiecție în plan.

Punct început	X / Y	Punct sfârșit	X / Y	Lungime segment (** (m)
1	447.739,209 463.332,484	2	447.744,913 463.330,535	6.028
2	447.744,913 463.330,535	3	447.751,124 463.329,397	6.315
3	447.751,124 463.329,397	4	447.757,101 463.328,301	6.077
4	447.757,101 463.328,301	5	447.769,055 463.324,343	12.592
5	447.769,055 463.324,343	6	447.787,514 463.319,993	18.965

Punct început	X / Y	Punct sfârșit	X / Y	Lungime segment (** (m)
6	447.787,514 463.319,993	7	447.793,622 463.318,6	6.265
7	447.793,622 463.318,6	8	447.799,132 463.325,083	8.507
8	447.799,132 463.325,083	9	447.744,67 463.344,0	57.653
9	447.744,67 463.344,0	1	447.739,209 463.332,484	12.745

** Lungimile segmentelor sunt determinate în planul de proiecție Stereo 70 și sunt rotunjite la 1 milimetru.

*** Distanța dintre puncte este formată din segmente cumulate ce sunt mai mici decât valoarea 1 milimetru.

**DATE DESPRE IMOBILUL NR. 5935**

Oficiul de Cadastru și Publicitate Imobiliară SIBIU
Biroul de Cadastru și Publicitate Imobiliară Avrig

A. Partea I. Descrierea imobilului

TEREN Extravilan

Adresa: Jud. Sibiu

Nr. Crt	Nr cadastral Nr. topografic	Suprafața* (mp)	Observații / Referințe
A1		550	Sector cadastral:36 Teren neimprejmuit;

B. Partea II. Proprietari și acte

Inscrieri privitoare la dreptul de proprietate și alte drepturi reale		Referințe
/		
Act Administrativ nr. 828/48, din 29/04/1999 emis de CJPSDPAT (titlu de proprietate);		
B1	Intabulare, drept de PROPRIETATE, dobandit prin Reconstituire, cota actuala 1/1 1) CERCEL POPOVICI	A1

C. Partea III. SARCINI .

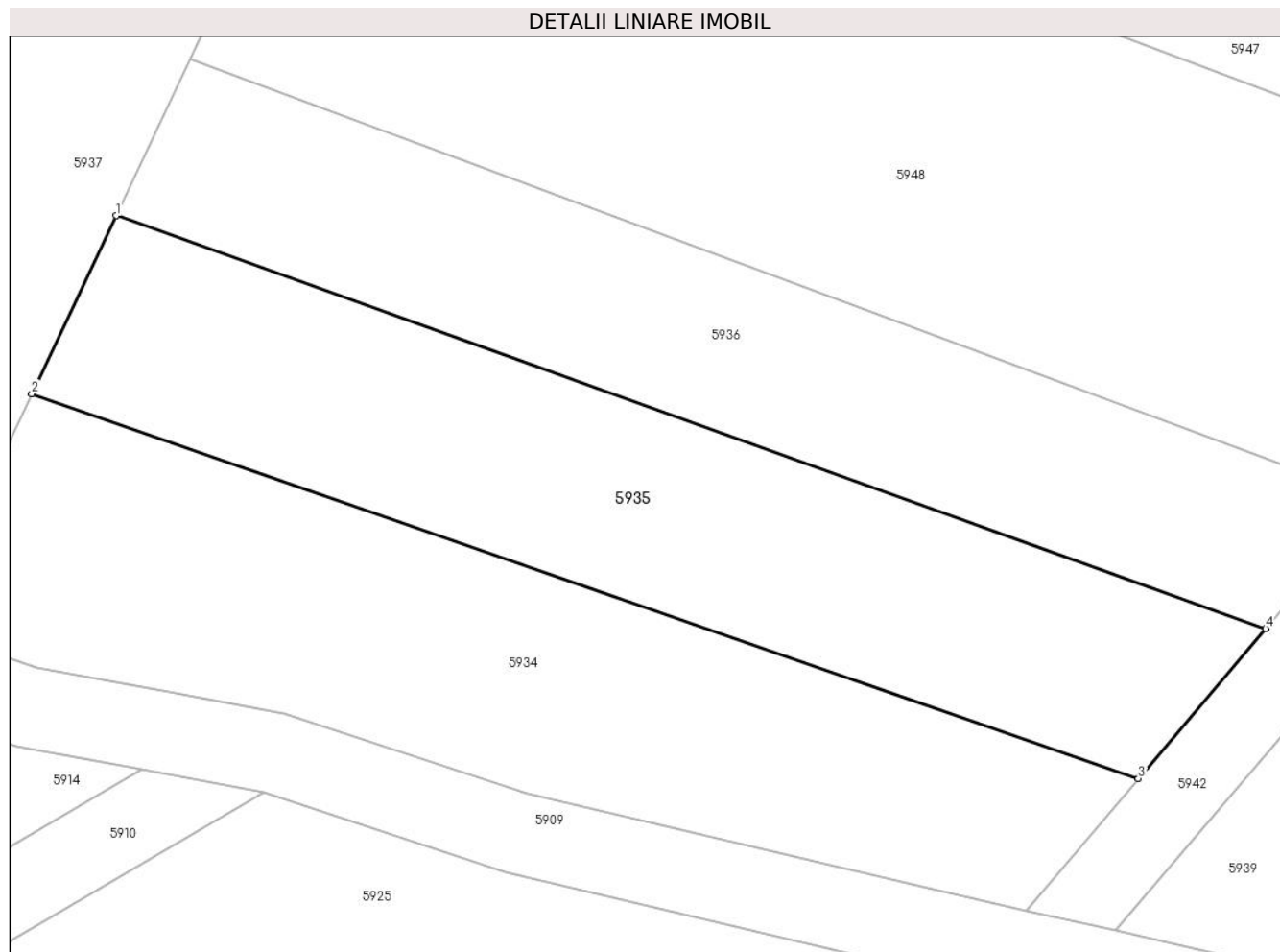
Inscrieri privind dezmembramintele dreptului de proprietate, drepturi reale de garanție și sarcini	Referințe
NU SUNT	

Anexa Nr. 1 La Partea I

Teren

Nr cadastral	Suprafața (mp)*	Observații / Referințe
	550	

* Suprafața este determinată în planul de proiecție Stereo 70.



Date referitoare la teren

Crt	Categorie folosință	Intra vilan	Suprafața (mp)	Tarla	Parcelă	Nr. topo	Observații / Referințe
1	arabil	NU	550	39	1402/4	-	

Lungime Segmente

1) Valorile lungimilor segmentelor sunt obținute din proiecție în plan.

Punct început	X / Y	Punct sfârșit	X / Y	Lungime segment (** (m)
1	447.748,82 463.352,75	2	447.744,67 463.344,0	9.684
2	447.744,67 463.344,0	3	447.799,132 463.325,083	57.653
3	447.799,132 463.325,083	4	447.805,396 463.332,452	9.672
4	447.805,396 463.332,452	1	447.748,82 463.352,75	60.106

** Lungimile segmentelor sunt determinate în planul de proiecție Stereo 70 și sunt rotunjite la 1 milimetru.

***** Distanţa dintre puncte este formată din segmente cumulate ce sunt mai mici decât valoarea 1 milimetru.**

**DATE DESPRE IMOBILUL NR. 5936**

Oficiul de Cadastru și Publicitate Imobiliară SIBIU
Biroul de Cadastru și Publicitate Imobiliară Avrig

A. Partea I. Descrierea imobilului

TEREN Extravilan

Adresa: Jud. Sibiu

Nr. Crt	Nr cadastral Nr. topografic	Suprafața* (mp)	Observații / Referințe
A1		500	Sector cadastral:36 Teren neimprejmuit;

B. Partea II. Proprietari și acte

Inscrieri privitoare la dreptul de proprietate și alte drepturi reale		Referințe
/		
Act Administrativ nr. 828/48, din 29/04/1999 emis de CJPSDPAT (titlu de proprietate);		
B1	Intabulare, drept de PROPRIETATE, dobandit prin Reconstituire, cota actuala 1/1 1) CERCEL POPOVICI	A1

C. Partea III. SARCINI .

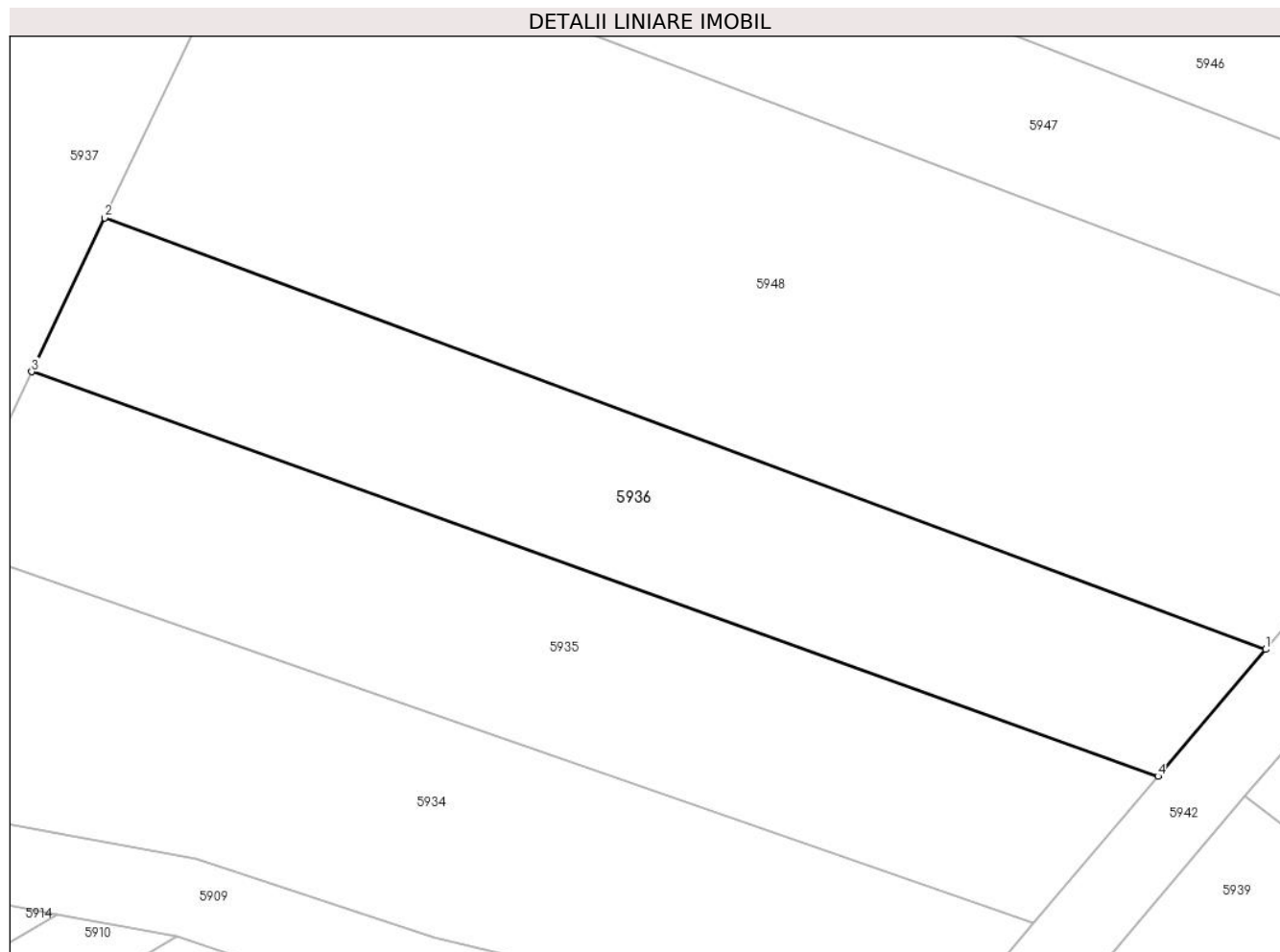
Inscrieri privind dezmembramintele dreptului de proprietate, drepturi reale de garanție și sarcini	Referințe
NU SUNT	

Anexa Nr. 1 La Partea I

Teren

Nr cadastral	Suprafața (mp)*	Observații / Referințe
	500	

* Suprafața este determinată în planul de proiecție Stereo 70.



Date referitoare la teren

Crt	Categorie folosință	Intra vilan	Suprafața (mp)	Tarla	Parcelă	Nr. topo	Observații / Referințe
1	arabil	NU	500	39	1402/3	-	

Lungime Segmente

1) Valorile lungimilor segmentelor sunt obținute din proiecție în plan.

Punct început	X / Y	Punct sfârșit	X / Y	Lungime segment (** (m)
1	447.810,808 463.338,82	2	447.752,48 463.360,465	62.215
2	447.752,48 463.360,465	3	447.748,82 463.352,75	8.54
3	447.748,82 463.352,75	4	447.805,396 463.332,452	60.106
4	447.805,396 463.332,452	1	447.810,808 463.338,82	8.357

** Lungimile segmentelor sunt determinate în planul de proiecție Stereo 70 și sunt rotunjite la 1 milimetru.

***** Distanţa dintre puncte este formată din segmente cumulate ce sunt mai mici decât valoarea 1 milimetru.**

**DATE DESPRE IMOBILUL NR. 5937**

Oficiul de Cadastru și Publicitate Imobiliară SIBIU
Biroul de Cadastru și Publicitate Imobiliară Avrig

A. Partea I. Descrierea imobilului

TEREN Extravilan

Adresa: Jud. Sibiu

Nr. Crt	Nr cadastral Nr. topografic	Suprafața* (mp)	Observații / Referințe
A1		1.820	Sector cadastral:36 Teren neimprejmuit;

B. Partea II. Proprietari și acte

Inscrieri privitoare la dreptul de proprietate și alte drepturi reale		Referințe
/		
Act Administrativ nr. 1014/48, din 17/06/2003 emis de CJPSDPAT (titlu de proprietate);		
B1	Intabulare, drept de PROPRIETATE, dobandit prin Reconstituire, cota actuala 1/1 1) IONUSIU GHEORGHE	A1

C. Partea III. SARCINI .

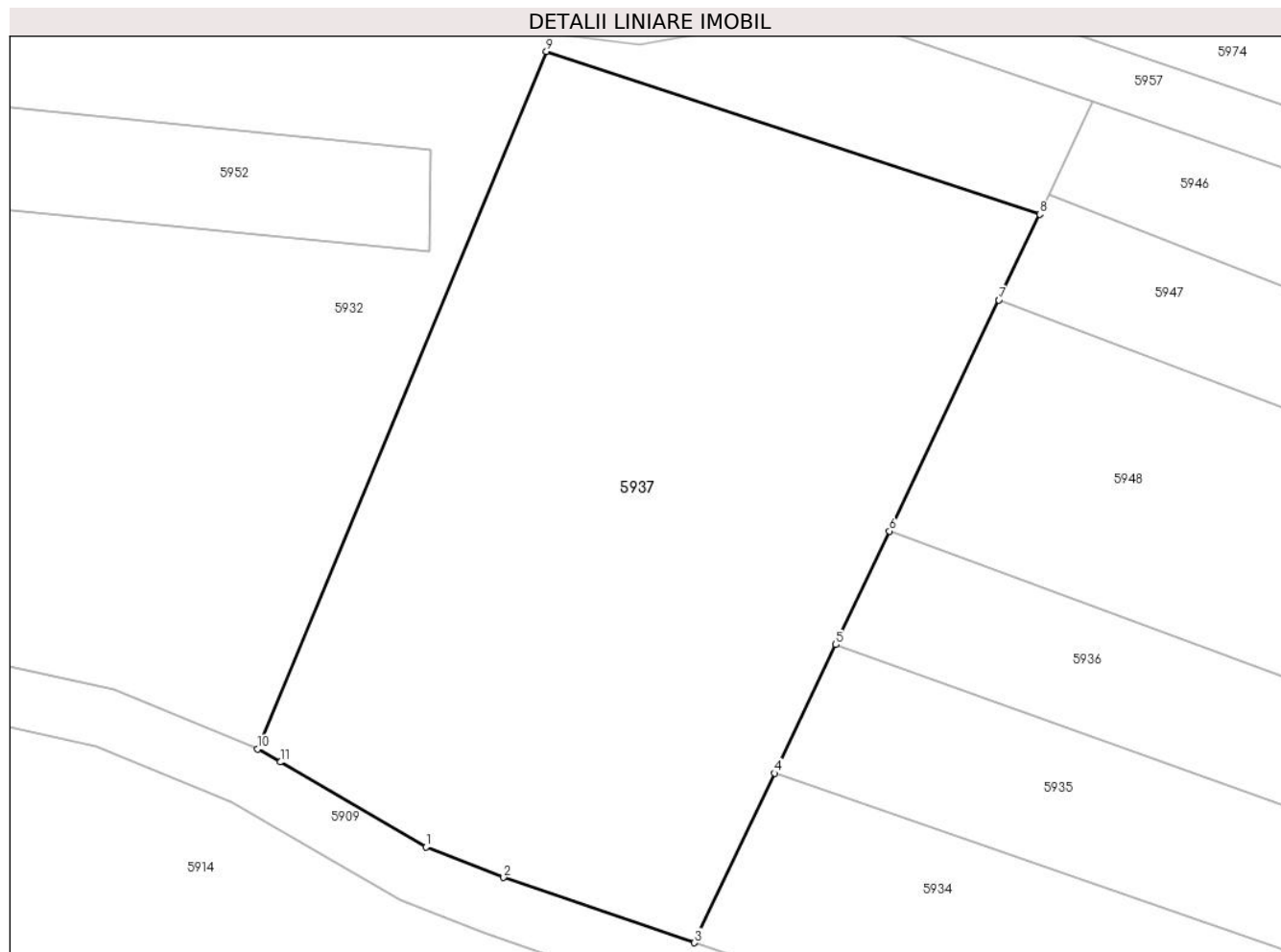
Inscrieri privind dezmembramintele dreptului de proprietate, drepturi reale de garanție și sarcini	Referințe
NU SUNT	

Anexa Nr. 1 La Partea I

Teren

Nr cadastral	Suprafața (mp)*	Observații / Referințe
	1.820	

* Suprafața este determinată în planul de proiecție Stereo 70.



Date referitoare la teren

Crt	Categorie folosință	Intravilan	Suprafața (mp)	Tarla	Parcelă	Nr. topo	Observații / Referințe
1	arabil	NU	1.820	39	1402/2	-	

Lungime Segmente

1) Valorile lungimilor segmentelor sunt obținute din proiecție în plan.

Punct început	X / Y	Punct sfârșit	X / Y	Lungime segment (** (m)
1	447.720,928 463.339,0	2	447.726,219 463.336,923	5.684
2	447.726,219 463.336,923	3	447.739,209 463.332,484	13.728
3	447.739,209 463.332,484	4	447.744,67 463.344,0	12.745
4	447.744,67 463.344,0	5	447.748,82 463.352,75	9.684
5	447.748,82 463.352,75	6	447.752,48 463.360,465	8.54

Punct început	X / Y	Punct sfârșit	X / Y	Lungime segment (** (m)
6	447.752,48 463.360,465	7	447.759,926 463.376,166	17.377
7	447.759,926 463.376,166	8	447.762,695 463.382,004	6.462
8	447.762,695 463.382,004	9	447.729,133 463.393,067	35.339
9	447.729,133 463.393,067	10	447.709,484 463.345,663	51.315
10	447.709,484 463.345,663	11	447.711,021 463.344,768	1.779
11	447.711,021 463.344,768	1	447.720,928 463.339,0	11.463

** Lungimile segmentelor sunt determinate în planul de proiecție Stereo 70 și sunt rotunjite la 1 milimetru.

*** Distanța dintre puncte este formată din segmente cumulate ce sunt mai mici decât valoarea 1 milimetru.

**DATE DESPRE IMOBILUL NR. 5938**

Oficiul de Cadastru și Publicitate Imobiliară SIBIU
Biroul de Cadastru și Publicitate Imobiliară Avrig

A. Partea I. Descrierea imobilului

TEREN Extravilan

Adresa: Jud. Sibiu

Nr. Crt	Nr cadastral Nr. topografic	Suprafața* (mp)	Observații / Referințe
A1		539	Sector cadastral:36 Teren neimprejmuit;

B. Partea II. Proprietari și acte

Inscrieri privitoare la dreptul de proprietate și alte drepturi reale		Referințe
/		
Act Normativ nr. 7, din 13/03/1996 emis de PARLAMENTUL ROMANIEI (LEGE);		
B1	Inscrierea provizorie, drept de PROPRIETATE, dobandit prin Lege, cota actuala 1/1 1) COMUNA RACOVIȚA, CIF:4241150, PROPRIETAR NEIDENTIFICAT	A1

C. Partea III. SARCINI .

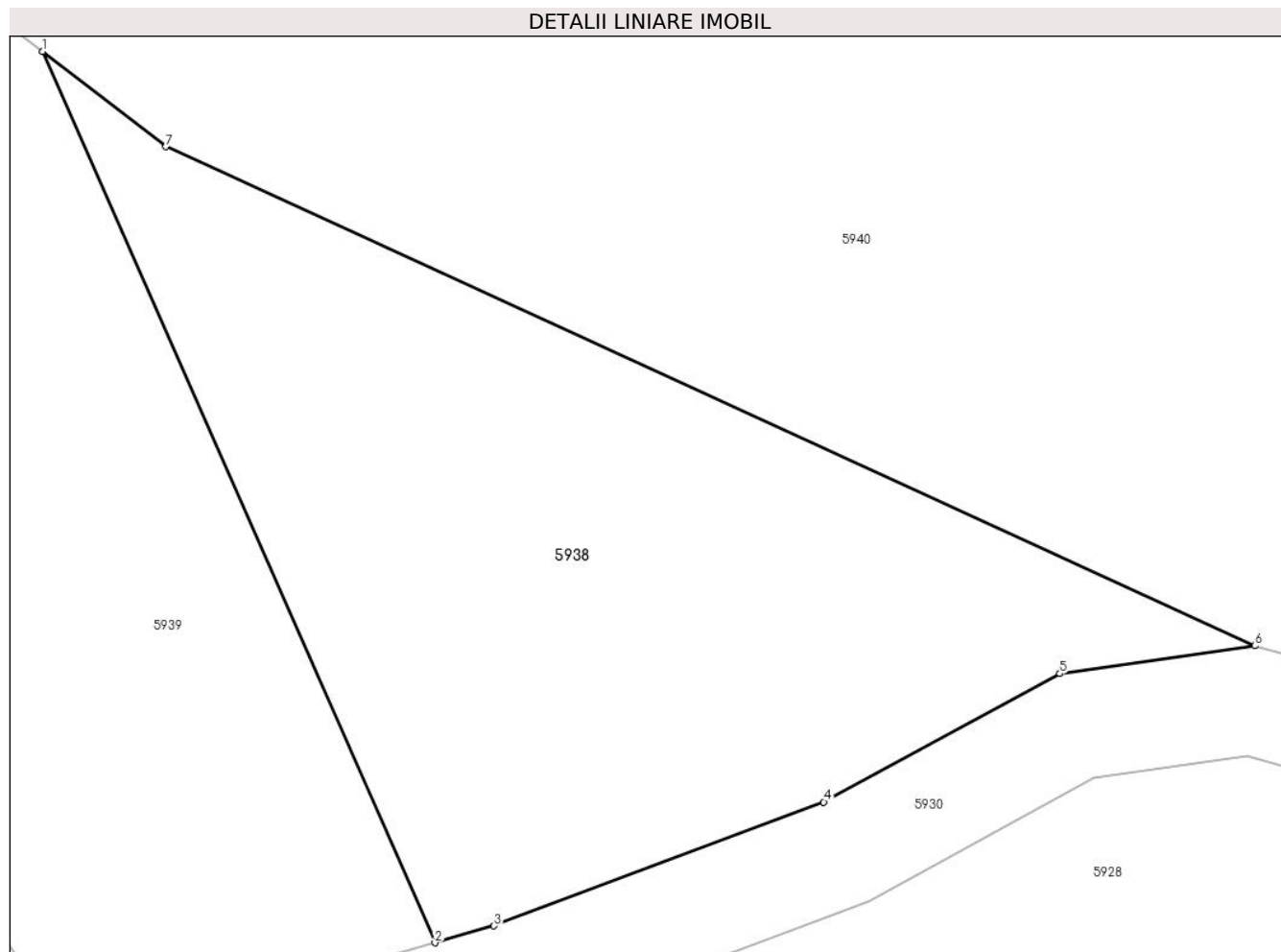
Inscrieri privind dezmembramintele dreptului de proprietate, drepturi reale de garanție și sarcini	Referințe
NU SUNT	

Anexa Nr. 1 La Partea I

Teren

Nr cadastral	Suprafața (mp)*	Observații / Referințe
	539	

* Suprafața este determinată în planul de proiecție Stereo 70.



Date referitoare la teren

Crt	Categorie folosință	Intra vilan	Suprafața (mp)	Tarla	Parcelă	Nr. topo	Observații / Referințe
1	faneata	NU	539	39	1402/7	-	

Lungime Segmente

1) Valorile lungimilor segmentelor sunt obținute din proiecție în plan.

Punct început	X / Y	Punct sfârșit	X / Y	Lungime segment (** (m)
1	447.853,018 463.297,991	2	447.867,535 463.265,035	36.011
2	447.867,535 463.265,035	3	447.869,72 463.265,657	2.272
3	447.869,72 463.265,657	4	447.881,931 463.270,237	13.041
4	447.881,931 463.270,237	5	447.890,662 463.274,988	9.94
5	447.890,662 463.274,988	6	447.897,876 463.276,013	7.286

Punct început	X / Y	Punct sfârșit	X / Y	Lungime segment (** (m)
6	447.897,876 463.276,013	7	447.857,574 463.294,465	44.324
7	447.857,574 463.294,465	1	447.853,018 463.297,991	5.761

** Lungimile segmentelor sunt determinate în planul de proiecție Stereo 70 și sunt rotunjite la 1 milimetru.

*** Distanța dintre puncte este formată din segmente cumulate ce sunt mai mici decât valoarea 1 milimetru.

**DATE DESPRE IMOBILUL NR. 5939**

Oficiul de Cadastru și Publicitate Imobiliară SIBIU
Biroul de Cadastru și Publicitate Imobiliară Avrig

A. Partea I. Descrierea imobilului

TEREN Extravilan

Adresa: Jud. Sibiu

Nr. Crt	Nr cadastral Nr. topografic	Suprafața* (mp)	Observații / Referințe
A1		1.200	Sector cadastral:36 Teren neimprejmuit;

B. Partea II. Proprietari și acte

Inscrieri privitoare la dreptul de proprietate și alte drepturi reale		Referințe
/		
Act Administrativ nr. 839/48, din 29/04/1999 emis de CJPSDPAT (titlu de proprietate);		
B1	Intabulare, drept de PROPRIETATE, dobandit prin Reconstituire, cota actuala 1/1 1) POPA IOAN 2) CÎRTAU MARIA 3) AJDEROF VIORICA	A1

C. Partea III. SARCINI .

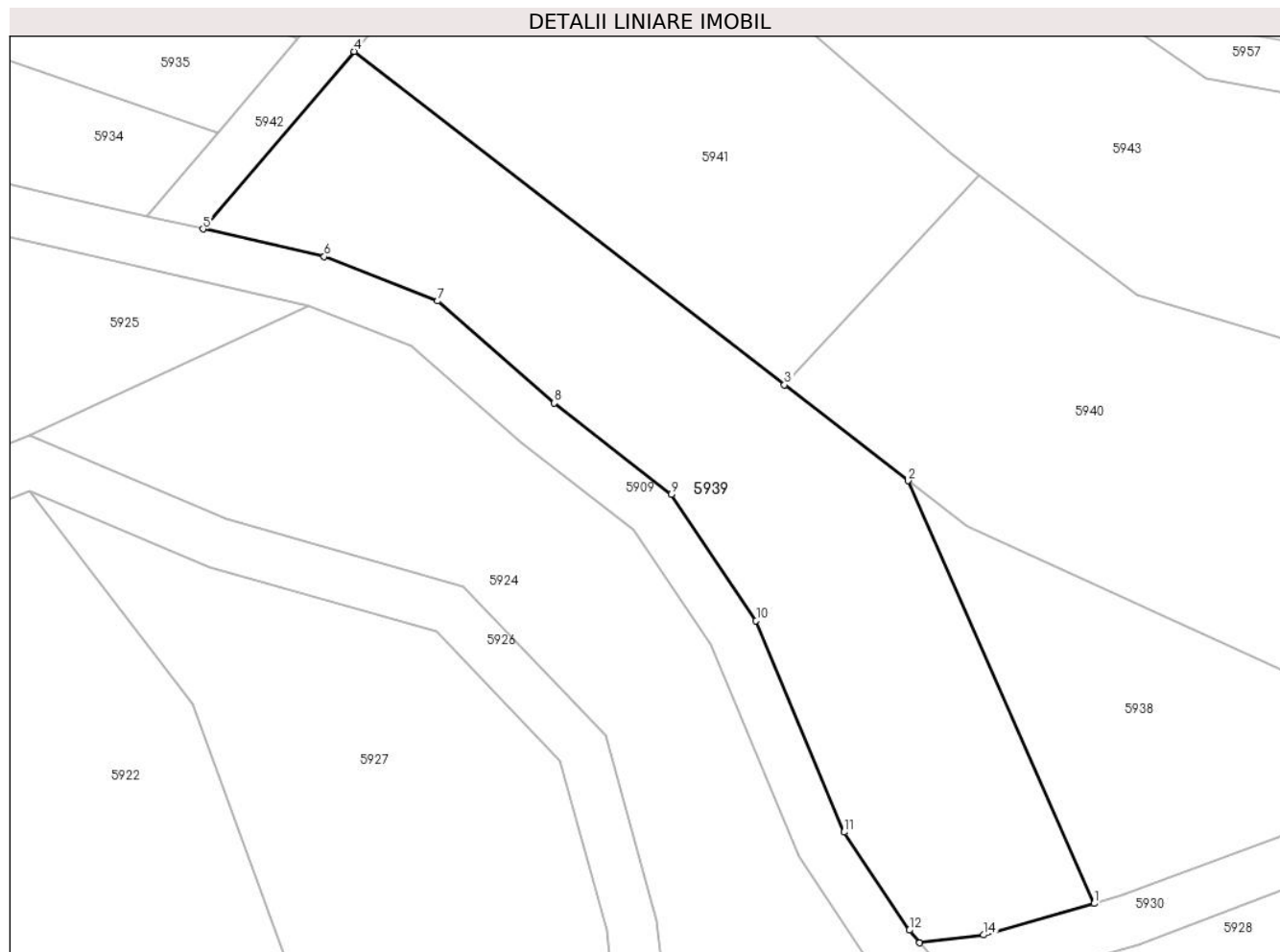
Inscrieri privind dezmembramintele dreptului de proprietate, drepturi reale de garanție și sarcini	Referințe
NU SUNT	

Anexa Nr. 1 La Partea I

Teren

Nr cadastral	Suprafața (mp)*	Observații / Referințe
	1.200	

* Suprafața este determinată în planul de proiecție Stereo 70.



Date referitoare la teren

Crt	Categorie folosință	Intravilan	Suprafața (mp)	Tarla	Parcelă	Nr. topo	Observații / Referințe
1	arabil	NU	1.200	39	1402/6	-	

Lungime Segmente

1) Valorile lungimilor segmentelor sunt obținute din proiecție în plan.

Punct început	X / Y	Punct sfârșit	X / Y	Lungime segment (** (m)
1	447.867,535 463.265,035	2	447.853,018 463.297,991	36.011
2	447.853,018 463.297,991	3	447.843,376 463.305,453	12.192
3	447.843,376 463.305,453	4	447.809,79 463.331,446	42.47
4	447.809,79 463.331,446	5	447.798,02 463.317,598	18.174
5	447.798,02 463.317,598	6	447.807,462 463.315,446	9.684

Punct început	X / Y	Punct sfârșit	X / Y	Lungime segment (** (m)
6	447.807,462 463.315,446	7	447.816,319 463.311,998	9.505
7	447.816,319 463.311,998	8	447.825,412 463.304,042	12.082
8	447.825,412 463.304,042	9	447.834,543 463.296,909	11.587
9	447.834,543 463.296,909	10	447.841,166 463.287,072	11.859
10	447.841,166 463.287,072	11	447.848,023 463.270,604	17.838
11	447.848,023 463.270,604	12	447.853,102 463.262,954	9.183
12	447.853,102 463.262,954	13	447.853,924 463.261,976	1.278
13	447.853,924 463.261,976	14	447.858,919 463.262,586	5.032
14	447.858,919 463.262,586	1	447.867,535 463.265,035	8.957

** Lungimile segmentelor sunt determinate în planul de proiecție Stereo 70 și sunt rotunjite la 1 milimetru.

*** Distanța dintre puncte este formată din segmente cumulate ce sunt mai mici decât valoarea 1 milimetru.

**DATE DESPRE IMOBILUL NR. 5940**

Oficiul de Cadastru și Publicitate Imobiliară SIBIU
Biroul de Cadastru și Publicitate Imobiliară Avrig

A. Partea I. Descrierea imobilului

TEREN Extravilan

Adresa: Jud. Sibiu

Nr. Crt	Nr cadastral Nr. topografic	Suprafața* (mp)	Observații / Referințe
A1		1.800	Sector cadastral:36 Teren neimprejmuit;

B. Partea II. Proprietari și acte

Inscrieri privitoare la dreptul de proprietate și alte drepturi reale		Referințe
/		
Act Administrativ nr. 839/48, din 29/04/1999 emis de CJPSDPAT (titlu de proprietate);		
B1	Intabulare, drept de PROPRIETATE, dobandit prin Reconstituire, cota actuala 1/1 1) POPA IOAN 2) CÎRTAU MARIA 3) AJDEROF VIORICA	A1

C. Partea III. SARCINI .

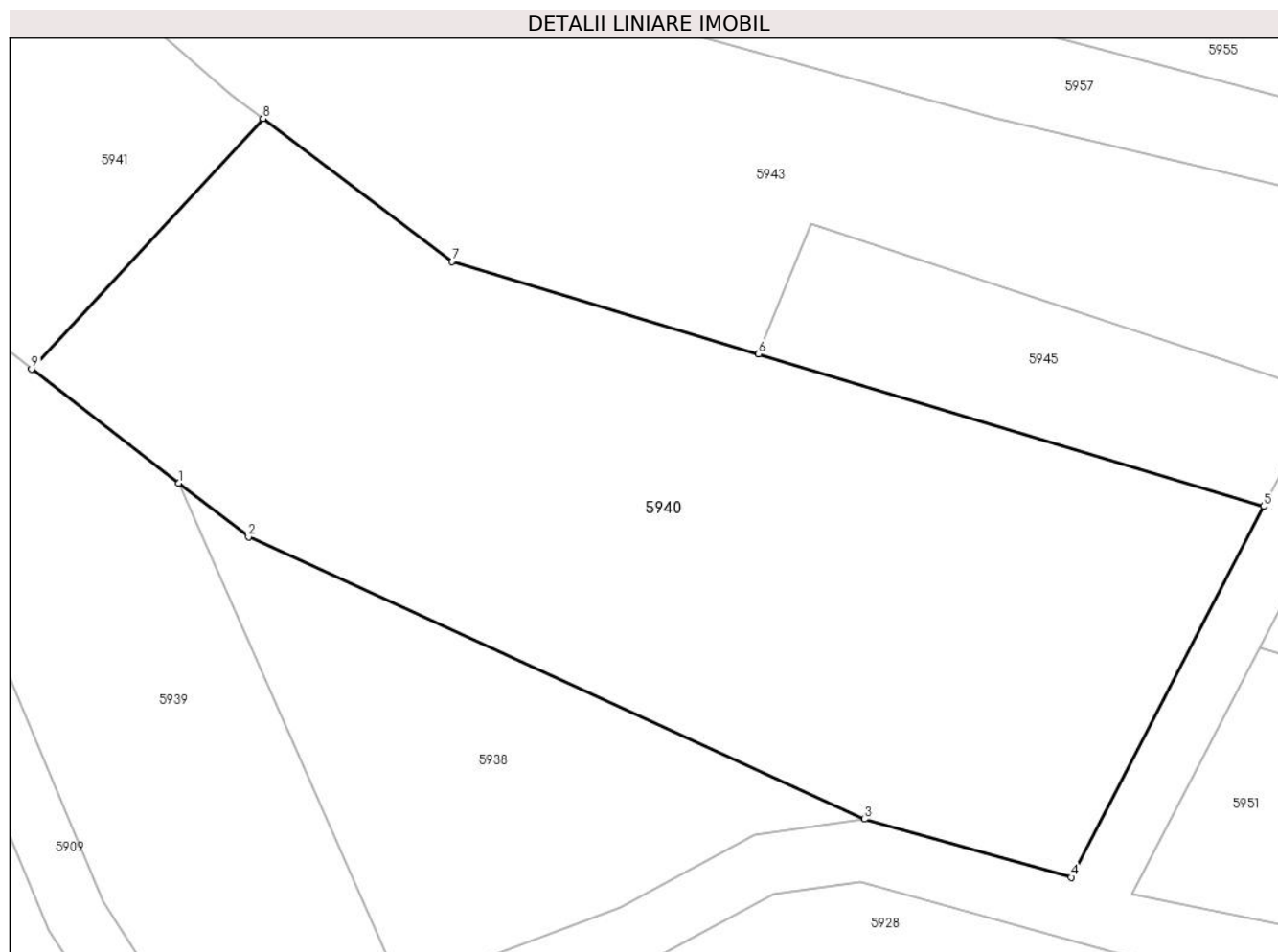
Inscrieri privind dezmembramintele dreptului de proprietate, drepturi reale de garanție și sarcini	Referințe
NU SUNT	

Anexa Nr. 1 La Partea I

Teren

Nr cadastral	Suprafața (mp)*	Observații / Referințe
	1.800	

* Suprafața este determinată în planul de proiecție Stereo 70.



Date referitoare la teren

Crt	Categorie folosință	Intra vilan	Suprafața (mp)	Tarla	Parcelă	Nr. topo	Observații / Referințe
1	arabil	NU	1.800	39	1397/8	-	

Lungime Segmente

1) Valorile lungimilor segmentelor sunt obținute din proiecție în plan.

Punct început	X / Y	Punct sfârșit	X / Y	Lungime segment (** (m)
1	447.853,018 463.297,991	2	447.857,574 463.294,465	5.761
2	447.857,574 463.294,465	3	447.897,876 463.276,013	44.324
3	447.897,876 463.276,013	4	447.911,424 463.272,205	14.074
4	447.911,424 463.272,205	5	447.924,015 463.296,473	27.34
5	447.924,015 463.296,473	6	447.890,947 463.306,434	34.536

Punct început	X / Y	Punct sfârșit	X / Y	Lungime segment (** (m)
6	447.890,947 463.306,434	7	447.870,893 463.312,475	20.944
7	447.870,893 463.312,475	8	447.858,523 463.321,825	15.506
8	447.858,523 463.321,825	9	447.843,376 463.305,453	22.304
9	447.843,376 463.305,453	1	447.853,018 463.297,991	12.192

** Lungimile segmentelor sunt determinate în planul de proiecție Stereo 70 și sunt rotunjite la 1 milimetru.

*** Distanța dintre puncte este formată din segmente cumulate ce sunt mai mici decât valoarea 1 milimetru.

**DATE DESPRE IMOBILUL NR. 5941**

Oficiul de Cadastru și Publicitate Imobiliară SIBIU
Biroul de Cadastru și Publicitate Imobiliară Avrig

A. Partea I. Descrierea imobilului

TEREN Extravilan

Adresa: Jud. Sibiu

Nr. Crt	Nr cadastral Nr. topografic	Suprafața* (mp)	Observații / Referințe
A1		1.000	Sector cadastral:36 Teren neimprejmuit;

B. Partea II. Proprietari și acte

Inscrieri privitoare la dreptul de proprietate și alte drepturi reale		Referințe
/		
Act Administrativ nr. 820/48, din 29/04/1999 emis de CJPSDPAT (titlu de proprietate);		
B1	Intabulare, drept de PROPRIETATE, dobandit prin Reconstituire, cota actuala 1/1 1) FLOARE ANTONIE	A1

C. Partea III. SARCINI .

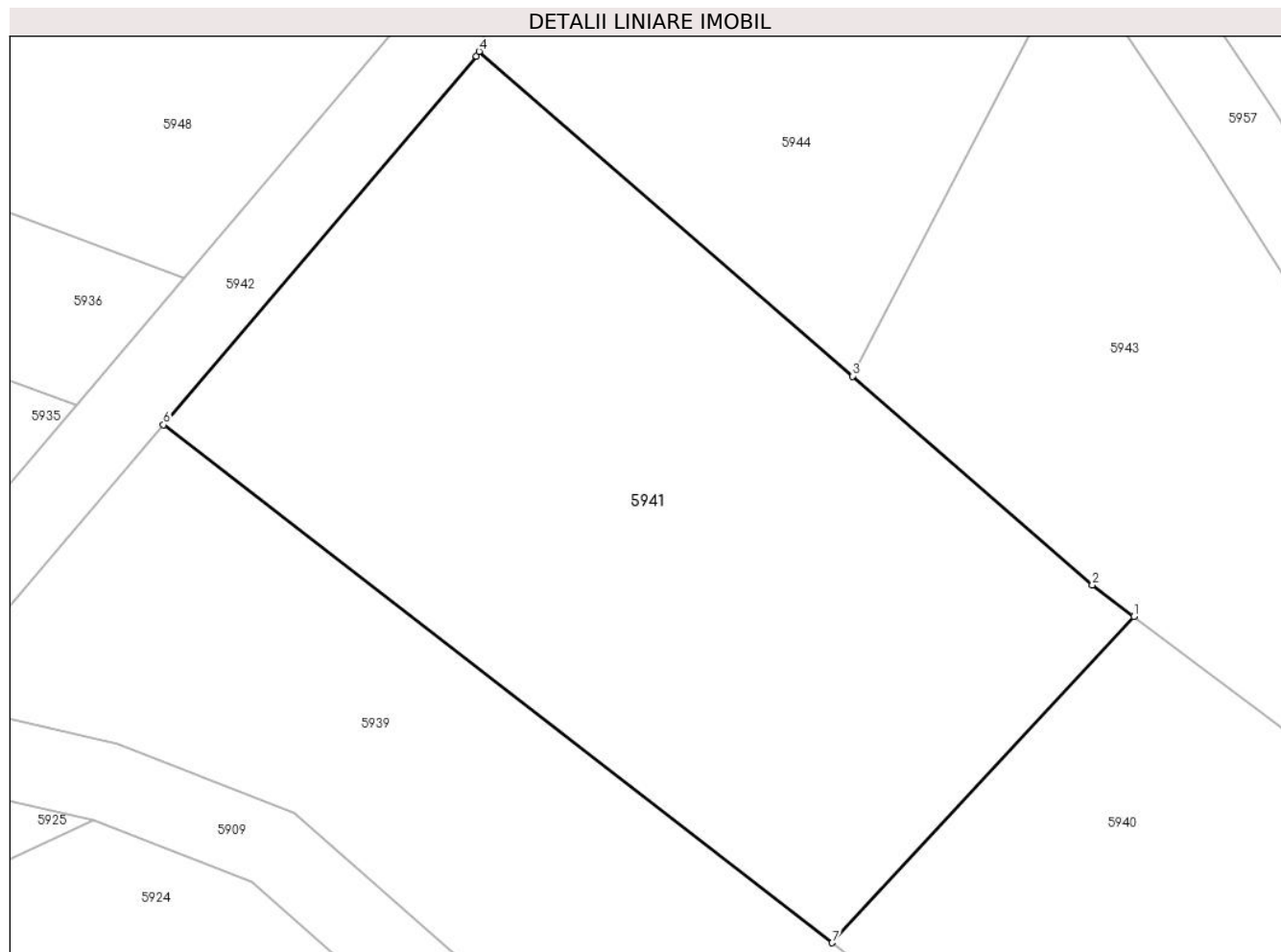
Inscrieri privind dezmembramintele dreptului de proprietate, drepturi reale de garanție și sarcini	Referințe
NU SUNT	

Anexa Nr. 1 La Partea I

Teren

Nr cadastral	Suprafața (mp)*	Observații / Referințe
	1.000	

* Suprafața este determinată în planul de proiecție Stereo 70.



Date referitoare la teren

Crt	Categorie folosință	Intravilan	Suprafața (mp)	Tarla	Parcelă	Nr. topo	Observații / Referințe
1	arabil	NU	1.000	39	1397/5	-	

Lungime Segmente

1) Valorile lungimilor segmentelor sunt obținute din proiecție în plan.

Punct început	X / Y	Punct sfârșit	X / Y	Lungime segment (** (m)
1	447.858,523 463.321,825	2	447.856,443 463.323,397	2.607
2	447.856,443 463.323,397	3	447.844,386 463.333,879	15.977
3	447.844,386 463.333,879	4	447.825,645 463.350,173	24.833
4	447.825,645 463.350,173	5	447.825,507 463.349,936	0.274
5	447.825,507 463.349,936	6	447.809,79 463.331,446	24.268

Punct început	X / Y	Punct sfârșit	X / Y	Lungime segment (** (m)
6	447.809,79 463.331,446	7	447.843,376 463.305,453	42.47
7	447.843,376 463.305,453	1	447.858,523 463.321,825	22.304

** Lungimile segmentelor sunt determinate în planul de proiecție Stereo 70 și sunt rotunjite la 1 milimetru.

*** Distanța dintre puncte este formată din segmente cumulate ce sunt mai mici decât valoarea 1 milimetru.

**DATE DESPRE IMOBILUL NR. 5942**

Oficiul de Cadastru și Publicitate Imobiliară SIBIU
Biroul de Cadastru și Publicitate Imobiliară Avrig

A. Partea I. Descrierea imobilului

TEREN Extravilan

Adresa: Jud. Sibiu

Nr. Crt	Nr cadastral Nr. topografic	Suprafața* (mp)	Observații / Referințe
A1		235	Sector cadastral:36 Teren neimprejmuit;

B. Partea II. Proprietari și acte

Inscrieri privitoare la dreptul de proprietate și alte drepturi reale		Referințe
/		
Act Normativ nr. 7, din 13/03/1996 emis de PARLAMENTUL ROMANIEI (LEGE);		
B1	Inscrierea provizorie, drept de PROPRIETATE, dobandit prin Lege, cota actuala 1/1 1) COMUNA RACOVIȚA, CIF:4241150, PROPRIETAR NEIDENTIFICAT	A1

C. Partea III. SARCINI .

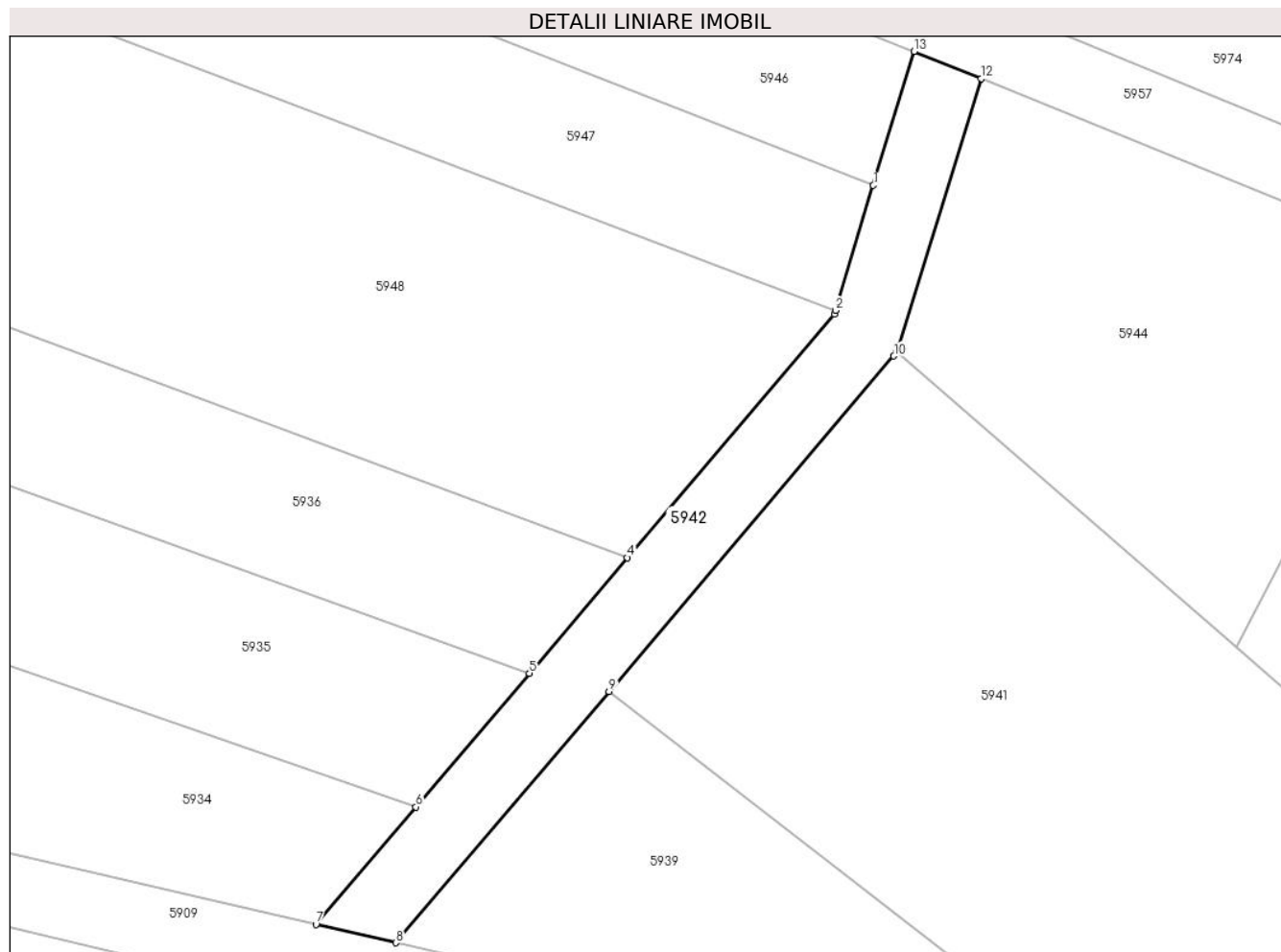
Inscrieri privind dezmembramintele dreptului de proprietate, drepturi reale de garanție și sarcini	Referințe
NU SUNT	

Anexa Nr. 1 La Partea I

Teren

Nr cadastral	Suprafața (mp)*	Observații / Referințe
	235	

* Suprafața este determinată în planul de proiecție Stereo 70.



Date referitoare la teren

Crt	Categorie folosință	Intravilan	Suprafața (mp)	Tarla	Parcelă	Nr. topo	Observații / Referințe
1	drum	NU	235	39	1397/13	-	

Lungime Segmente

1) Valorile lungimilor segmentelor sunt obținute din proiecție în plan.

Punct început	X / Y	Punct sfârșit	X / Y	Lungime segment (** (m)
1	447.824,372 463.359,346	2	447.822,289 463.352,453	7.2
2	447.822,289 463.352,453	3	447.822,23 463.352,257	0.205
3	447.822,23 463.352,257	4	447.810,808 463.338,82	17.635
4	447.810,808 463.338,82	5	447.805,396 463.332,452	8.357
5	447.805,396 463.332,452	6	447.799,132 463.325,083	9.672

Punct început	X / Y	Punct sfârșit	X / Y	Lungime segment (** (m)
6	447.799,132 463.325,083	7	447.793,622 463.318,6	8.507
7	447.793,622 463.318,6	8	447.798,02 463.317,598	4.511
8	447.798,02 463.317,598	9	447.809,79 463.331,446	18.174
9	447.809,79 463.331,446	10	447.825,507 463.349,936	24.268
10	447.825,507 463.349,936	11	447.825,645 463.350,173	0.274
11	447.825,645 463.350,173	12	447.830,335 463.365,235	15.776
12	447.830,335 463.365,235	13	447.826,623 463.366,726	4.0
13	447.826,623 463.366,726	1	447.824,372 463.359,346	7.716

** Lungimile segmentelor sunt determinate în planul de proiecție Stereo 70 și sunt rotunjite la 1 milimetru.

*** Distanța dintre puncte este formată din segmente cumulate ce sunt mai mici decât valoarea 1 milimetru.

**DATE DESPRE IMOBILUL NR. 5943**

Oficiul de Cadastru și Publicitate Imobiliară SIBIU
Biroul de Cadastru și Publicitate Imobiliară Avrig

A. Partea I. Descrierea imobilului

TEREN Extravilan

Adresa: Jud. Sibiu

Nr. Crt	Nr cadastral Nr. topografic	Suprafața* (mp)	Observații / Referințe
A1		1.400	Sector cadastral:36 Teren neimprejmit;

B. Partea II. Proprietari și acte

Inscrieri privitoare la dreptul de proprietate și alte drepturi reale		Referințe
/		
Act Administrativ nr. 801/48, din 29/04/1999 emis de CJPSDPAT (titlu de proprietate);		
B1	Intabulare, drept de PROPRIETATE, dobandit prin Reconstituire, cota actuala 1/1 1) NICULA IOAN 2) RITIVOI MARIA 3) NICULA DUMITRU	A1

C. Partea III. SARCINI .

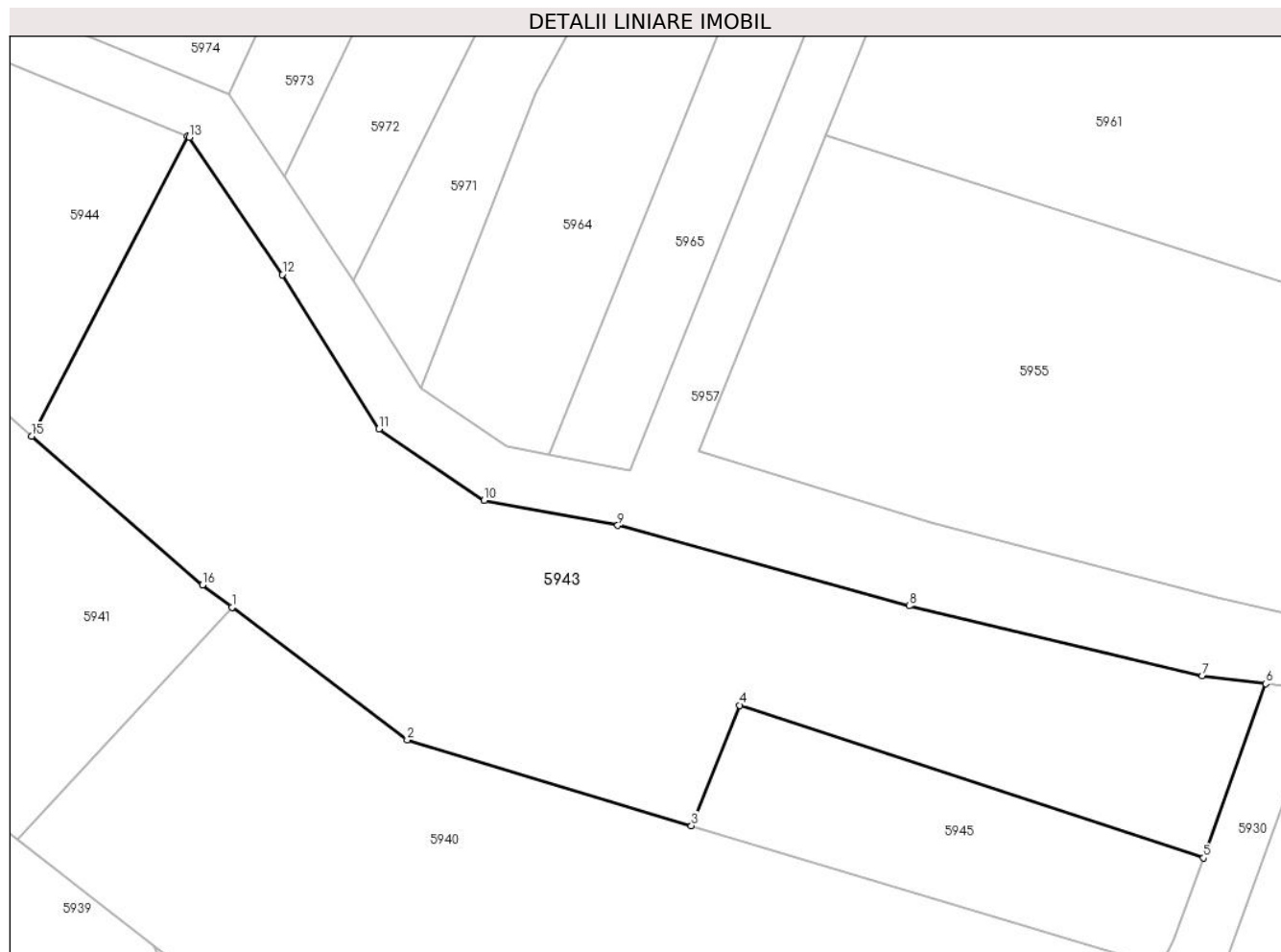
Inscrieri privind dezmembramintele dreptului de proprietate, drepturi reale de garanție și sarcini	Referințe
NU SUNT	

Anexa Nr. 1 La Partea I

Teren

Nr cadastral	Suprafața (mp)*	Observații / Referințe
	1.400	

* Suprafața este determinată în planul de proiecție Stereo 70.



Date referitoare la teren

Crt	Categorie folosință	Intravilan	Suprafața (mp)	Tarla	Parcelă	Nr. topo	Observații / Referințe
1	arabil	NU	1.400	39	1397/6	-	

Lungime Segmente

1) Valorile lungimilor segmentelor sunt obținute din proiecție în plan.

Punct început	X / Y	Punct sfârșit	X / Y	Lungime segment (** (m)
1	447.858,523 463.321,825	2	447.870,893 463.312,475	15.506
2	447.870,893 463.312,475	3	447.890,947 463.306,434	20.944
3	447.890,947 463.306,434	4	447.894,361 463.314,902	9.13
4	447.894,361 463.314,902	5	447.927,071 463.304,16	34.428
5	447.927,071 463.304,16	6	447.931,469 463.316,438	13.042

Punct început	X / Y	Punct sfârșit	X / Y	Lungime segment (** (m)
6	447.931,469 463.316,438	7	447.926,986 463.316,989	4.517
7	447.926,986 463.316,989	8	447.906,305 463.321,923	21.261
8	447.906,305 463.321,923	9	447.885,745 463.327,586	21.326
9	447.885,745 463.327,586	10	447.876,313 463.329,358	9.596
10	447.876,313 463.329,358	11	447.868,892 463.334,407	8.976
11	447.868,892 463.334,407	12	447.862,068 463.345,265	12.824
12	447.862,068 463.345,265	13	447.855,52 463.354,944	11.686
13	447.855,52 463.354,944	14	447.855,381 463.355,018	0.158
14	447.855,381 463.355,018	15	447.844,386 463.333,879	23.827
15	447.844,386 463.333,879	16	447.856,443 463.323,397	15.977
16	447.856,443 463.323,397	1	447.858,523 463.321,825	2.607

** Lungimile segmentelor sunt determinate în planul de proiecție Stereo 70 și sunt rotunjite la 1 milimetru.

*** Distanța dintre puncte este formată din segmente cumulate ce sunt mai mici decât valoarea 1 milimetru.

**DATE DESPRE IMOBILUL NR. 5944**

Oficiul de Cadastru și Publicitate Imobiliară SIBIU
Biroul de Cadastru și Publicitate Imobiliară Avrig

A. Partea I. Descrierea imobilului

TEREN Extravilan

Adresa: Jud. Sibiu

Nr. Crt	Nr cadastral Nr. topografic	Suprafața* (mp)	Observații / Referințe
A1		500	Sector cadastral:36 Teren neimprejmuit;

B. Partea II. Proprietari și acte

Inscrieri privitoare la dreptul de proprietate și alte drepturi reale		Referințe
/		
Act Normativ nr. 7, din 13/03/1996 emis de PARLAMENTUL ROMANIEI (LEGE);		
B1	Inscrierea provizorie, drept de PROPRIETATE, dobandit prin Lege, cota actuala 1/1	A1
1) COMUNA RACOVIȚA, CIF:4241150, PROPRIETAR NEIDENTIFICAT		

C. Partea III. SARCINI .

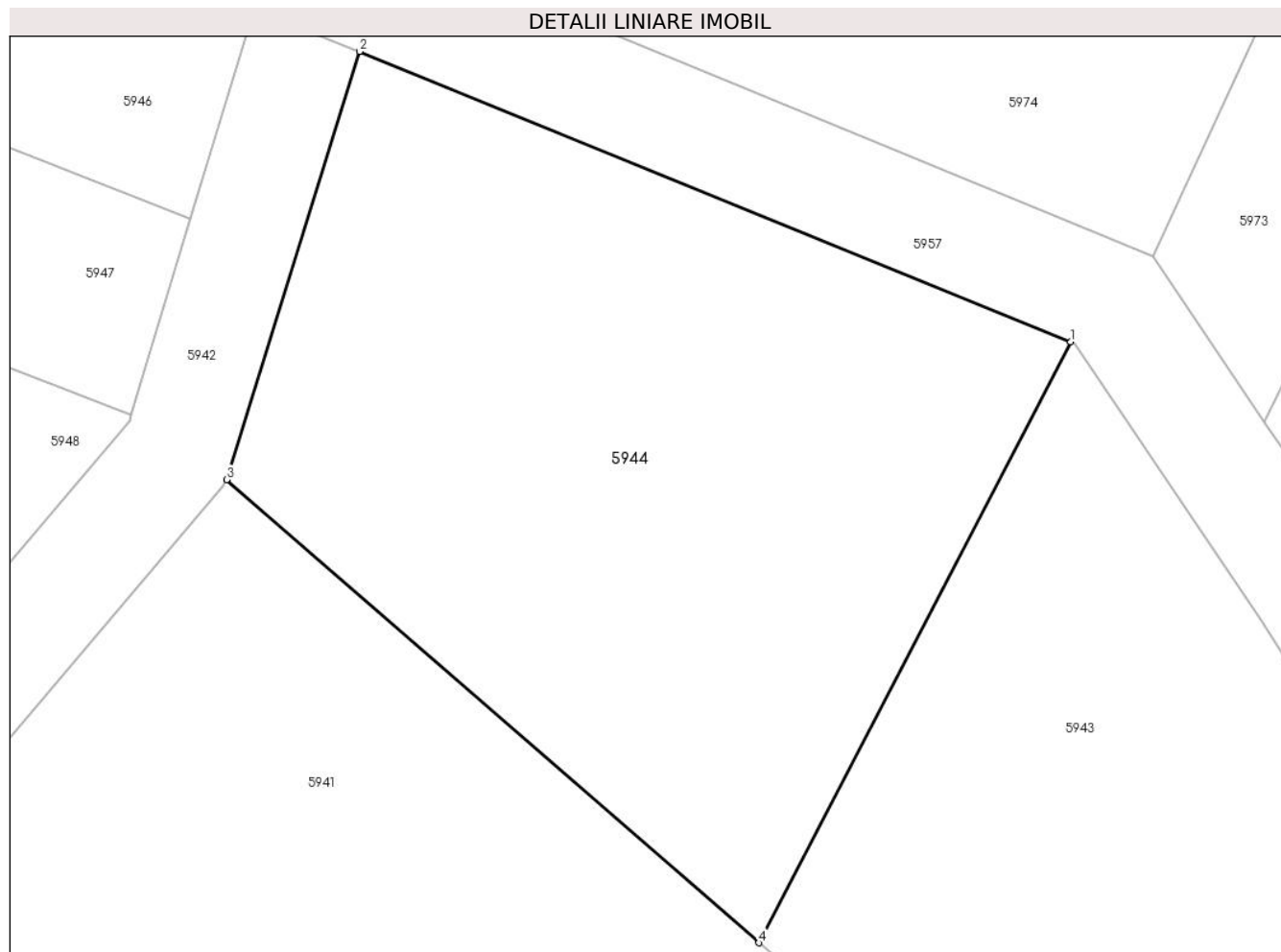
Inscrieri privind dezmembramintele dreptului de proprietate, drepturi reale de garanție și sarcini	Referințe
NU SUNT	

Anexa Nr. 1 La Partea I

Teren

Nr cadastral	Suprafața (mp)*	Observații / Referințe
	500	

* Suprafața este determinată în planul de proiecție Stereo 70.



Date referitoare la teren

Crt	Categorie folosință	Intra vilan	Suprafața (mp)	Tarla	Parcelă	Nr. topo	Observații / Referințe
1	arabil	NU	500	39	1397/4	-	

Lungime Segmente

1) Valorile lungimilor segmentelor sunt obținute din proiecție în plan.

Punct început	X / Y	Punct sfârșit	X / Y	Lungime segment (** (m)
1	447.855,381 463.355,018	2	447.830,335 463.365,235	27.05
2	447.830,335 463.365,235	3	447.825,645 463.350,173	15.776
3	447.825,645 463.350,173	4	447.844,386 463.333,879	24.833
4	447.844,386 463.333,879	1	447.855,381 463.355,018	23.827

** Lungimile segmentelor sunt determinate în planul de proiecție Stereo 70 și sunt rotunjite la 1 milimetru.

***** Distanţa dintre puncte este formată din segmente cumulate ce sunt mai mici decât valoarea 1 milimetru.**

**DATE DESPRE IMOBILUL NR. 5945**

Oficiul de Cadastru și Publicitate Imobiliară SIBIU
Biroul de Cadastru și Publicitate Imobiliară Avrig

A. Partea I. Descrierea imobilului

TEREN Extravilan

Adresa: Jud. Sibiu

Nr. Crt	Nr cadastral Nr. topografic	Suprafața* (mp)	Observații / Referințe
A1		300	Sector cadastral:36 Teren neimprejmuit;

B. Partea II. Proprietari și acte

Inscrieri privitoare la dreptul de proprietate și alte drepturi reale		Referințe
/		
Act Administrativ nr. 801/48, din 29/04/1999 emis de CJPSDPAT (titlu de proprietate);		
B1	Intabulare, drept de PROPRIETATE, dobandit prin Reconstituire, cota actuala 1/1 1) NICULA IOAN 2) RITIVOI MARIA 3) NICULA DUMITRU	A1

C. Partea III. SARCINI .

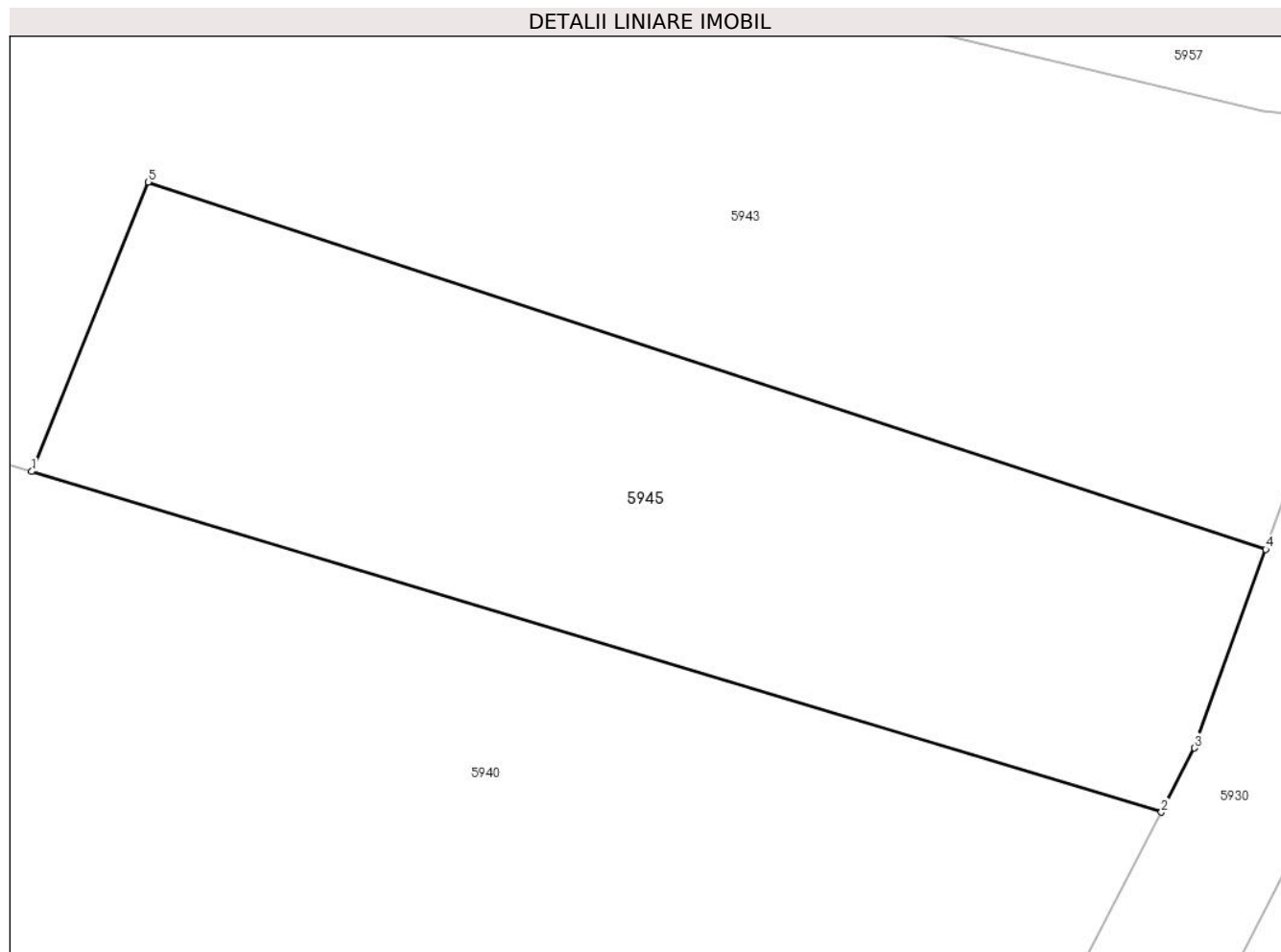
Inscrieri privind dezmembramintele dreptului de proprietate, drepturi reale de garanție și sarcini	Referințe
NU SUNT	

Anexa Nr. 1 La Partea I

Teren

Nr cadastral	Suprafața (mp)*	Observații / Referințe
	300	

* Suprafața este determinată în planul de proiecție Stereo 70.



Date referitoare la teren

Crt	Categorie folosință	Intravilan	Suprafața (mp)	Tarla	Parcelă	Nr. topo	Observații / Referințe
1	faneata	NU	300	39	1397/7	-	

Lungime Segmente

1) Valorile lungimilor segmentelor sunt obținute din proiecție în plan.

Punct început	X / Y	Punct sfârșit	X / Y	Lungime segment (** (m)
1	447.890,947 463.306,434	2	447.924,015 463.296,473	34.536
2	447.924,015 463.296,473	3	447.924,99 463.298,352	2.117
3	447.924,99 463.298,352	4	447.927,071 463.304,16	6.169
4	447.927,071 463.304,16	5	447.894,361 463.314,902	34.428
5	447.894,361 463.314,902	1	447.890,947 463.306,434	9.13

**** Lungimile segmentelor sunt determinate în planul de proiecție Stereo 70 și sunt rotunjite la 1 milimetru.**

***** Distanța dintre puncte este formată din segmente cumulate ce sunt mai mici decât valoarea 1 milimetru.**

**DATE DESPRE IMOBILUL NR. 5946**

Oficiul de Cadastru și Publicitate Imobiliară SIBIU
Biroul de Cadastru și Publicitate Imobiliară Avrig

A. Partea I. Descrierea imobilului

TEREN Extravilan

Adresa: Jud. Sibiu

Nr. Crt	Nr cadastral Nr. topografic	Suprafața* (mp)	Observații / Referințe
A1		500	Sector cadastral:36 Teren neimprejmuit;

B. Partea II. Proprietari și acte

Inscrieri privitoare la dreptul de proprietate și alte drepturi reale		Referințe
/		
Act Administrativ nr. 973/48, din 14/05/2003 emis de CJPSDPAT (titlu de proprietate);		
B1	Intabulare, drept de PROPRIETATE, dobandit prin Reconstituire, cota actuala 1/1 1) RITIVOIU CRISTINA	A1

C. Partea III. SARCINI .

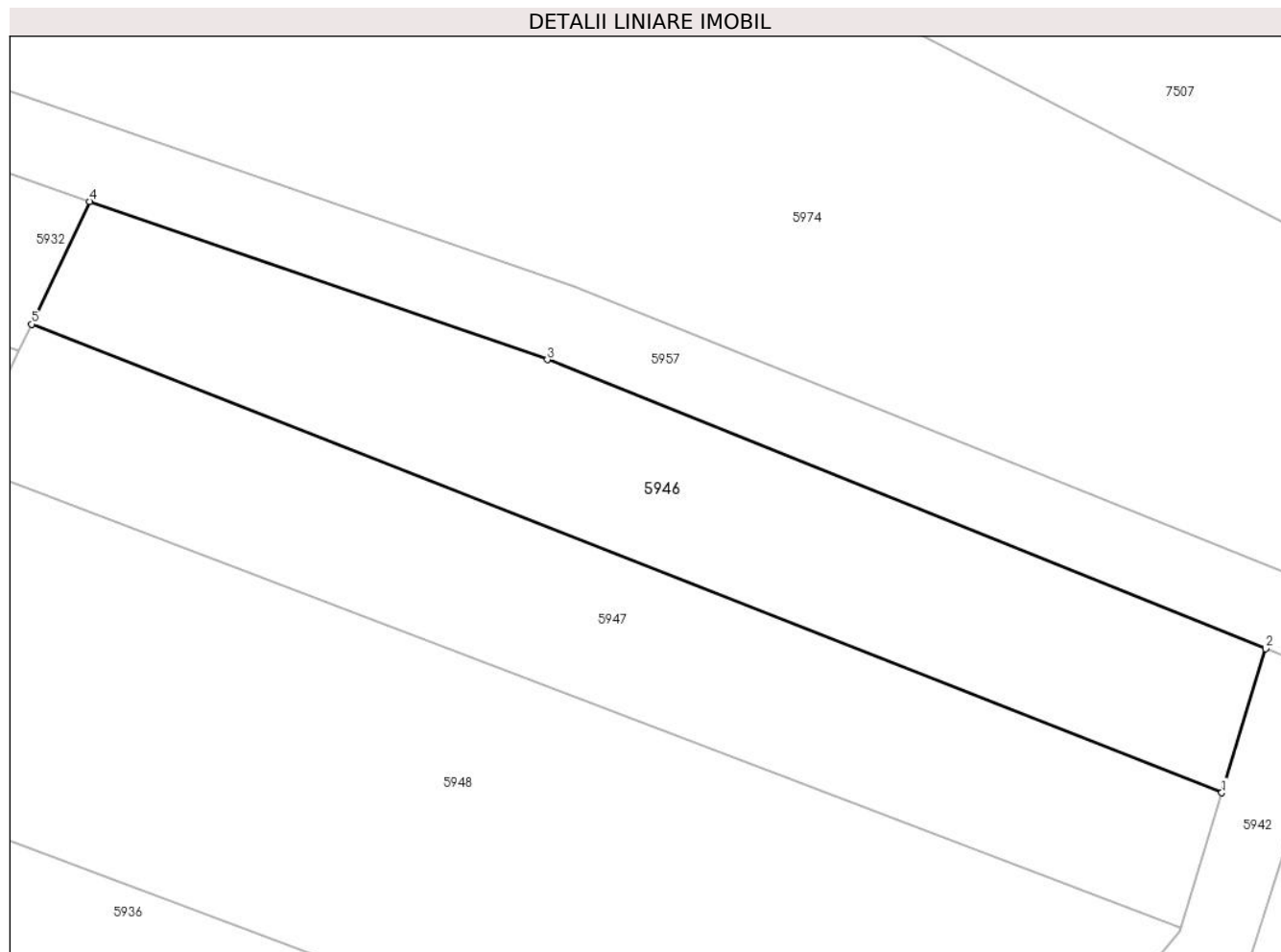
Inscrieri privind dezmembramintele dreptului de proprietate, drepturi reale de garanție și sarcini	Referințe
NU SUNT	

Anexa Nr. 1 La Partea I

Teren

Nr cadastral	Suprafața (mp)*	Observații / Referințe
	500	

* Suprafața este determinată în planul de proiecție Stereo 70.



Date referitoare la teren

Crt	Categorie folosință	Intravilan	Suprafața (mp)	Tarla	Parcelă	Nr. topo	Observații / Referințe
1	arabil	NU	500	39	1397/3	-	

Lungime Segmente

1) Valorile lungimilor segmentelor sunt obținute din proiecție în plan.

Punct început	X / Y	Punct sfârșit	X / Y	Lungime segment (** (m)
1	447.824,372 463.359,346	2	447.826,623 463.366,726	7.716
2	447.826,623 463.366,726	3	447.789,777 463.381,529	39.708
3	447.789,777 463.381,529	4	447.766,316 463.389,639	24.823
4	447.766,316 463.389,639	5	447.763,333 463.383,349	6.961
5	447.763,333 463.383,349	1	447.824,372 463.359,346	65.589

**** Lungimile segmentelor sunt determinate în planul de proiecție Stereo 70 și sunt rotunjite la 1 milimetru.**

***** Distanța dintre puncte este formată din segmente cumulate ce sunt mai mici decât valoarea 1 milimetru.**

**DATE DESPRE IMOBILUL NR. 5947**

Oficiul de Cadastru și Publicitate Imobiliară SIBIU
Biroul de Cadastru și Publicitate Imobiliară Avrig

A. Partea I. Descrierea imobilului

TEREN Extravilan

Adresa: Jud. Sibiu

Nr. Crt	Nr cadastral Nr. topografic	Suprafața* (mp)	Observații / Referințe
A1		500	Sector cadastral:36 Teren neimprejmuit;

B. Partea II. Proprietari și acte

Inscrieri privitoare la dreptul de proprietate și alte drepturi reale		Referințe
/		
Act Administrativ nr. 749/48, din 16/12/1998 emis de CJPSDPAT (titlu de proprietate);		
B1	Intabulare, drept de PROPRIETATE, dobandit prin Reconstituire, cota actuala 1/1 1) CERCEL SINEFTA	A1

C. Partea III. SARCINI .

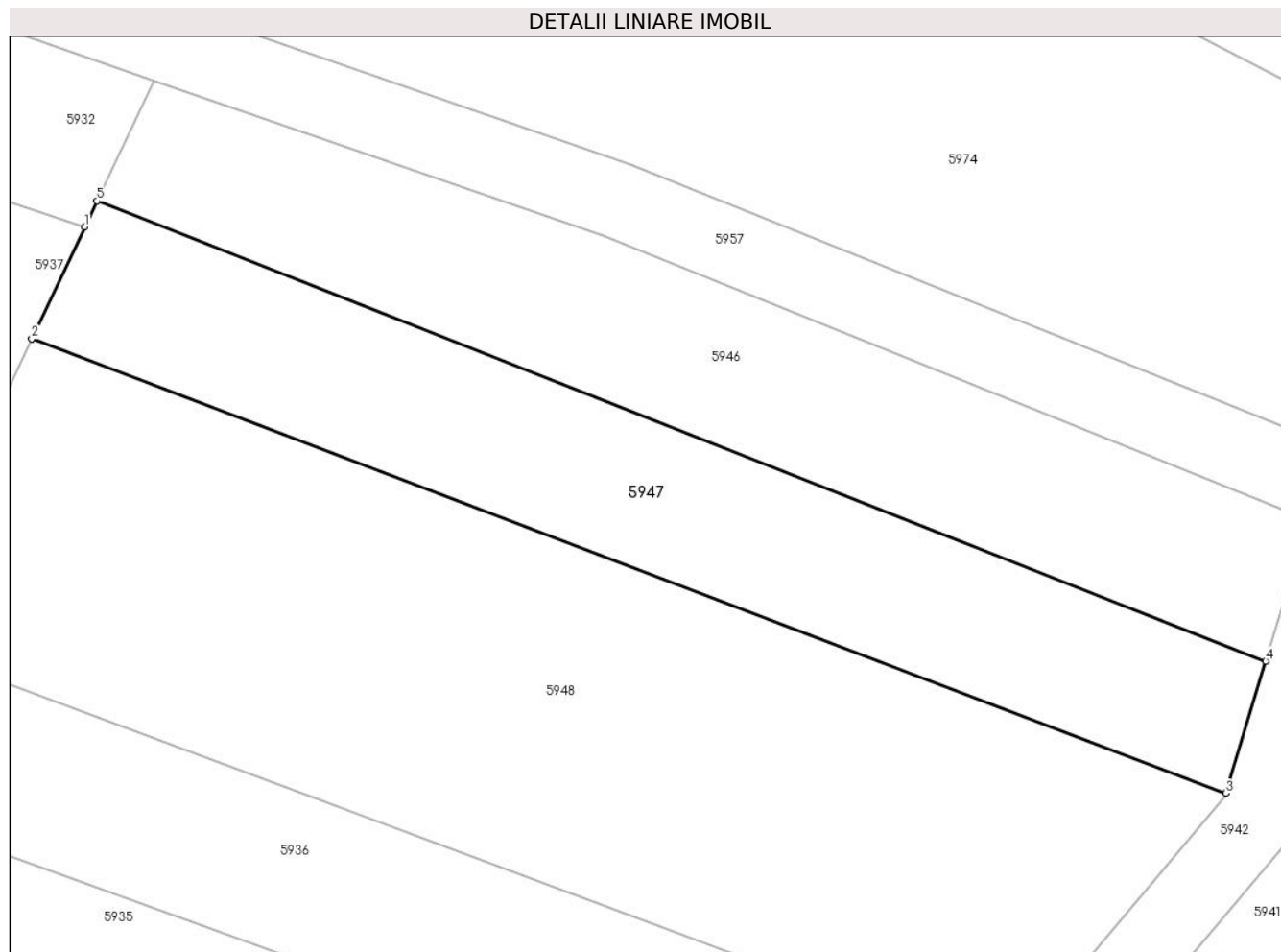
Inscrieri privind dezmembramintele dreptului de proprietate, drepturi reale de garanție și sarcini	Referințe
NU SUNT	

Anexa Nr. 1 La Partea I

Teren

Nr cadastral	Suprafața (mp)*	Observații / Referințe
	500	

* Suprafața este determinată în planul de proiecție Stereo 70.



Date referitoare la teren

Crt	Categorie folosință	Intravilan	Suprafața (mp)	Tarla	Parcelă	Nr. topo	Observații / Referințe
1	arabil	NU	500	39	1397/2	-	

Lungime Segmente

1) Valorile lungimilor segmentelor sunt obținute din proiecție în plan.

Punct început	X / Y	Punct sfârșit	X / Y	Lungime segment (** (m)
1	447.762,695 463.382,004	2	447.759,926 463.376,166	6.462
2	447.759,926 463.376,166	3	447.822,289 463.352,453	66.719
3	447.822,289 463.352,453	4	447.824,372 463.359,346	7.2
4	447.824,372 463.359,346	5	447.763,333 463.383,349	65.589
5	447.763,333 463.383,349	1	447.762,695 463.382,004	1.488

**** Lungimile segmentelor sunt determinate în planul de proiecție Stereo 70 și sunt rotunjite la 1 milimetru.**

***** Distanța dintre puncte este formată din segmente cumulate ce sunt mai mici decât valoarea 1 milimetru.**

**DATE DESPRE IMOBILUL NR. 5948**

Oficiul de Cadastru și Publicitate Imobiliară SIBIU
Biroul de Cadastru și Publicitate Imobiliară Avrig

A. Partea I. Descrierea imobilului

TEREN Extravilan

Adresa: Jud. Sibiu

Nr. Crt	Nr cadastral Nr. topografic	Suprafața* (mp)	Observații / Referințe
A1		1.100	Sector cadastral:36 Teren neimprejmuit;

B. Partea II. Proprietari și acte

Inscrieri privitoare la dreptul de proprietate și alte drepturi reale		Referințe
/		
Act Administrativ nr. 793/48, din 16/12/1998 emis de CJPSDPAT (titlu de proprietate);		
B1	Intabulare, drept de PROPRIETATE, dobandit prin Reconstituire, cota actuala 1/1 1) RADU IOAN	A1

C. Partea III. SARCINI .

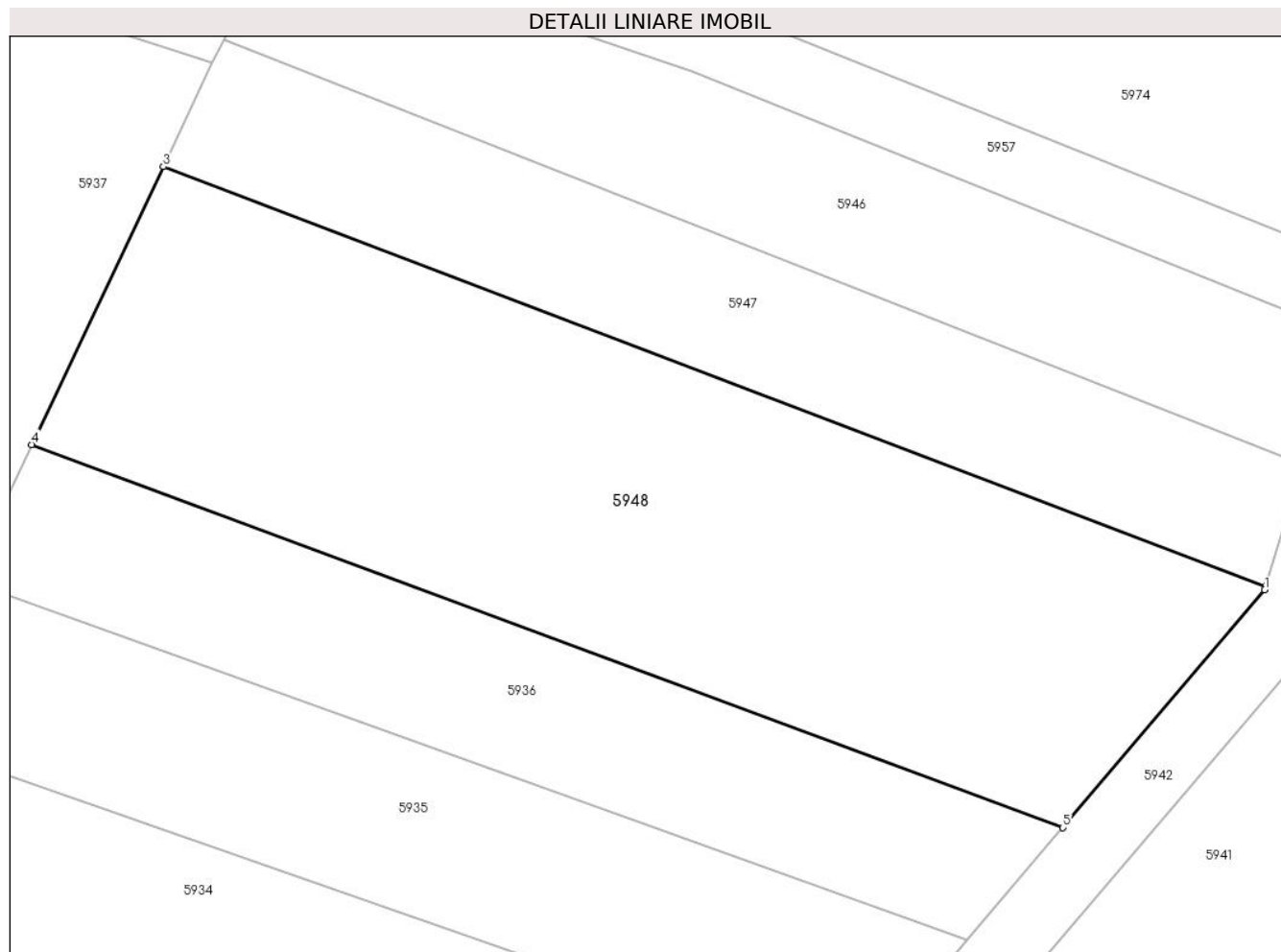
Inscrieri privind dezmembramintele dreptului de proprietate, drepturi reale de garanție și sarcini	Referințe
NU SUNT	

Anexa Nr. 1 La Partea I

Teren

Nr cadastral	Suprafața (mp)*	Observații / Referințe
	1.100	

* Suprafața este determinată în planul de proiecție Stereo 70.



Date referitoare la teren

Crt	Categorie folosință	Intravilan	Suprafața (mp)	Tarla	Parcelă	Nr. topo	Observații / Referințe
1	arabil	NU	1.100	39	1397/1	-	

Lungime Segmente

1) Valorile lungimilor segmentelor sunt obținute din proiecție în plan.

Punct început	X / Y	Punct sfârșit	X / Y	Lungime segment (** (m)
1	447.822,23 463.352,257	2	447.822,289 463.352,453	0.205
2	447.822,289 463.352,453	3	447.759,926 463.376,166	66.719
3	447.759,926 463.376,166	4	447.752,48 463.360,465	17.377
4	447.752,48 463.360,465	5	447.810,808 463.338,82	62.215
5	447.810,808 463.338,82	1	447.822,23 463.352,257	17.635

**** Lungimile segmentelor sunt determinate în planul de proiecție Stereo 70 și sunt rotunjite la 1 milimetru.**

***** Distanța dintre puncte este formată din segmente cumulate ce sunt mai mici decât valoarea 1 milimetru.**

**DATE DESPRE IMOBILUL NR. 5949**

Oficiul de Cadastru și Publicitate Imobiliară SIBIU
Biroul de Cadastru și Publicitate Imobiliară Avrig

A. Partea I. Descrierea imobilului

TEREN Extravilan

Adresa: Jud. Sibiu

Nr. Crt	Nr cadastral Nr. topografic	Suprafața* (mp)	Observații / Referințe
A1		1.200	Sector cadastral:36 Teren neimprejmuit;

B. Partea II. Proprietari și acte

Inscrieri privitoare la dreptul de proprietate și alte drepturi reale		Referințe
/		
Act Administrativ nr. 684/48, din 16/07/1998 emis de CJPSDPAT (titlu de proprietate);		
B1	Intabulare, drept de PROPRIETATE, dobandit prin Reconstituire, cota actuala 1/1 1) CĂLIN PRECUP	A1

C. Partea III. SARCINI .

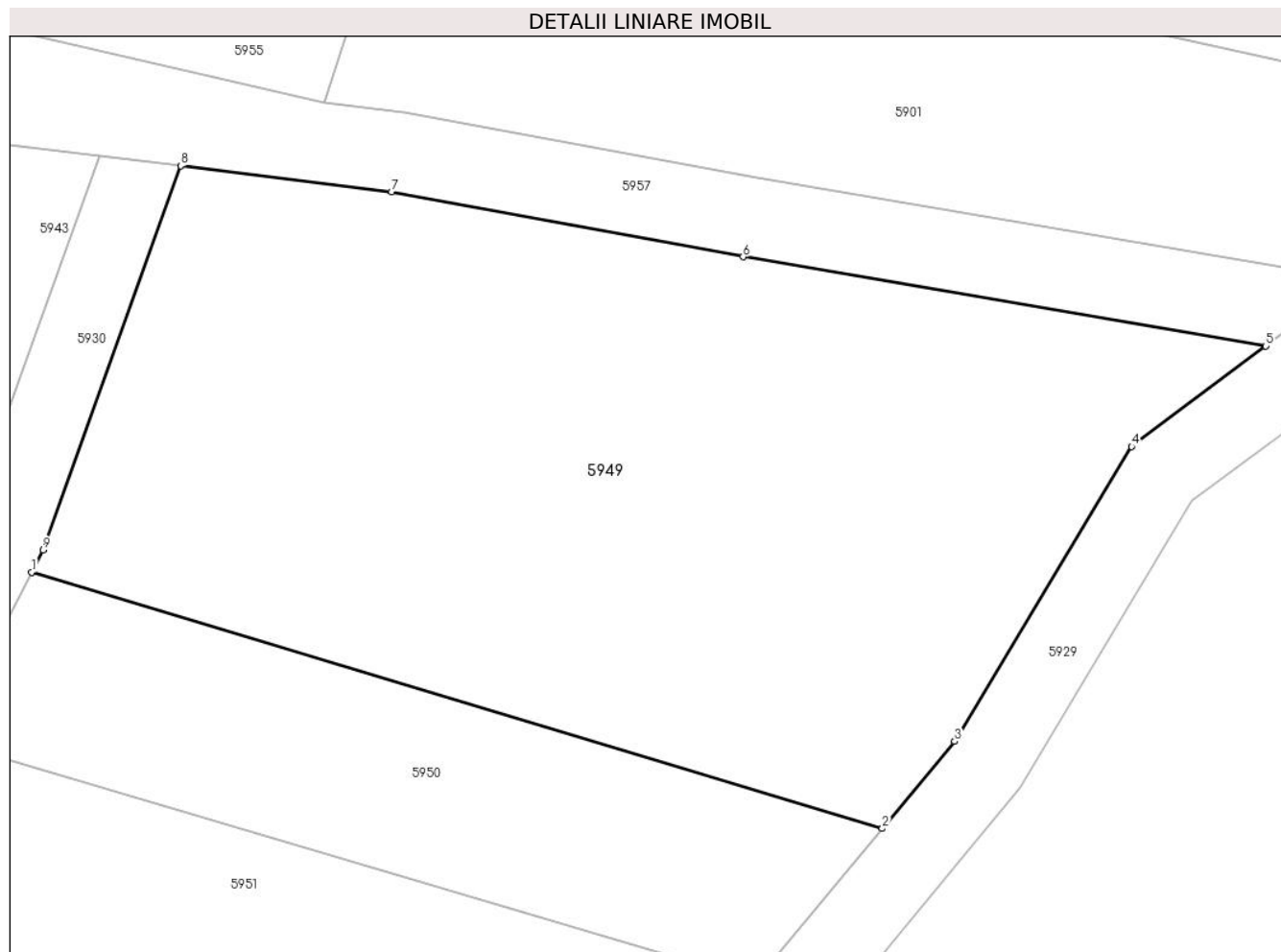
Inscrieri privind dezmembramintele dreptului de proprietate, drepturi reale de garanție și sarcini	Referințe
NU SUNT	

Anexa Nr. 1 La Partea I

Teren

Nr cadastral	Suprafața (mp)*	Observații / Referințe
	1.200	

* Suprafața este determinată în planul de proiecție Stereo 70.



Date referitoare la teren

Crt	Categorie folosință	Intravilan	Suprafața (mp)	Tarla	Parcelă	Nr. topo	Observații / Referințe
1	faneata	NU	1.200	39	1397/11	-	

Lungime Segmente

1) Valorile lungimilor segmentelor sunt obținute din proiecție în plan.

Punct început	X / Y	Punct sfârșit	X / Y	Lungime segment (** (m)
1	447.928,094 463.295,65	2	447.970,605 463.282,853	44.395
2	447.970,605 463.282,853	3	447.974,219 463.287,2	5.653
3	447.974,219 463.287,2	4	447.983,071 463.301,916	17.173
4	447.983,071 463.301,916	5	447.989,773 463.306,941	8.376
5	447.989,773 463.306,941	6	447.963,654 463.311,395	26.495

Punct început	X / Y	Punct sfârșit	X / Y	Lungime segment (** (m)
6	447.963,654 463.311,395	7	447.946,084 463.314,644	17.869
7	447.946,084 463.314,644	8	447.935,539 463.315,939	10.624
8	447.935,539 463.315,939	9	447.928,665 463.296,75	20.383
9	447.928,665 463.296,75	1	447.928,094 463.295,65	1.239

** Lungimile segmentelor sunt determinate în planul de proiecție Stereo 70 și sunt rotunjite la 1 milimetru.

*** Distanța dintre puncte este formată din segmente cumulate ce sunt mai mici decât valoarea 1 milimetru.

**DATE DESPRE IMOBILUL NR. 5950**

Oficiul de Cadastru și Publicitate Imobiliară SIBIU
Biroul de Cadastru și Publicitate Imobiliară Avrig

A. Partea I. Descrierea imobilului

TEREN Extravilan

Adresa: Jud. Sibiu

Nr. Crt	Nr cadastral Nr. topografic	Suprafața* (mp)	Observații / Referințe
A1		400	Sector cadastral:36 Teren neimprejmuit;

B. Partea II. Proprietari și acte

Inscrieri privitoare la dreptul de proprietate și alte drepturi reale		Referințe
/		
Act Administrativ nr. 684/48, din 16/07/1998 emis de CJPSDPAT (titlu de proprietate);		
B1	Intabulare, drept de PROPRIETATE, dobandit prin Reconstituire, cota actuala 1/1 1) CĂLIN PRECUP	A1

C. Partea III. SARCINI .

Inscrieri privind dezmembramintele dreptului de proprietate, drepturi reale de garanție și sarcini	Referințe
NU SUNT	

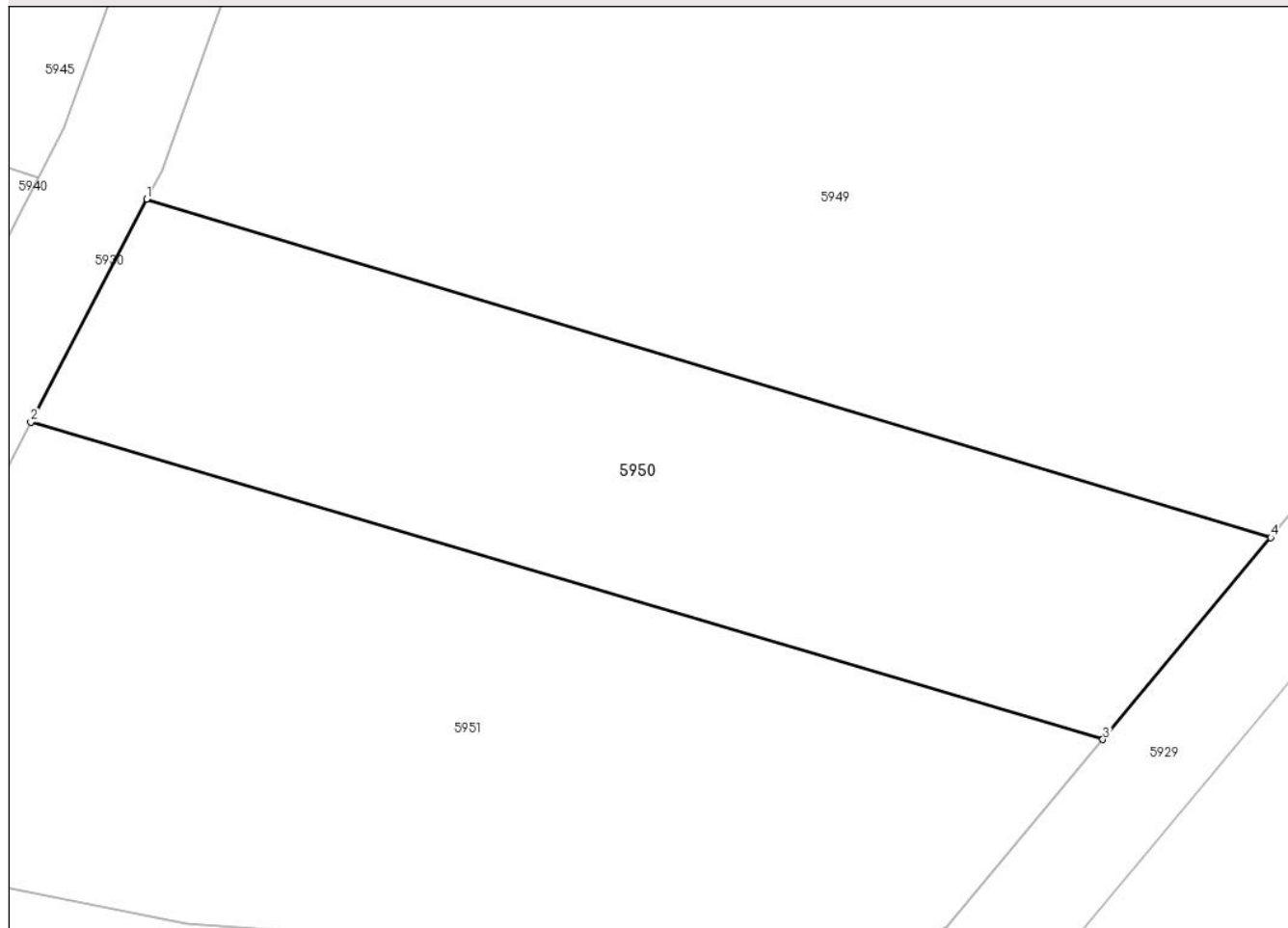
Anexa Nr. 1 La Partea I

Teren

Nr cadastral	Suprafața (mp)*	Observații / Referințe
	400	

* Suprafața este determinată în planul de proiecție Stereo 70.

DETALII LINIARE IMOBIL



Date referitoare la teren

Crt	Categorie folosință	Intravilan	Suprafața (mp)	Tarla	Parcelă	Nr. topo	Observații / Referințe
1	arabil	NU	400	39	1379/10	-	

Lungime Segmente

1) Valorile lungimilor segmentelor sunt obținute din proiecție în plan.

Punct început	X / Y	Punct sfârșit	X / Y	Lungime segment (** (m)
1	447.928,094 463.295,65	2	447.923,719 463.287,216	9.501
2	447.923,719 463.287,216	3	447.964,258 463.275,222	42.277
3	447.964,258 463.275,222	4	447.970,605 463.282,853	9.925
4	447.970,605 463.282,853	1	447.928,094 463.295,65	44.395

** Lungimile segmentelor sunt determinate în planul de proiecție Stereo 70 și sunt rotunjite la 1 milimetru.

***** Distanţa dintre puncte este formată din segmente cumulate ce sunt mai mici decât valoarea 1 milimetru.**

**DATE DESPRE IMOBILUL NR. 5951**

Oficiul de Cadastru și Publicitate Imobiliară SIBIU
Biroul de Cadastru și Publicitate Imobiliară Avrig

A. Partea I. Descrierea imobilului

TEREN Extravilan

Adresa: Jud. Sibiu

Nr. Crt	Nr cadastral Nr. topografic	Suprafața* (mp)	Observații / Referințe
A1		600	Sector cadastral:36 Teren neimprejmuit;

B. Partea II. Proprietari și acte

Inscrieri privitoare la dreptul de proprietate și alte drepturi reale		Referințe
/		
Act Administrativ nr. 821/48, din 29/04/1999 emis de CJPSDPAT (titlu de proprietate);		
B1	Intabulare, drept de PROPRIETATE, dobandit prin Reconstituire, cota actuala 1/1 1) GÎRTONEA VIOREL 2) GÎRTONEA IOAN	A1

C. Partea III. SARCINI .

Inscrieri privind dezmembramintele dreptului de proprietate, drepturi reale de garanție și sarcini	Referințe
NU SUNT	

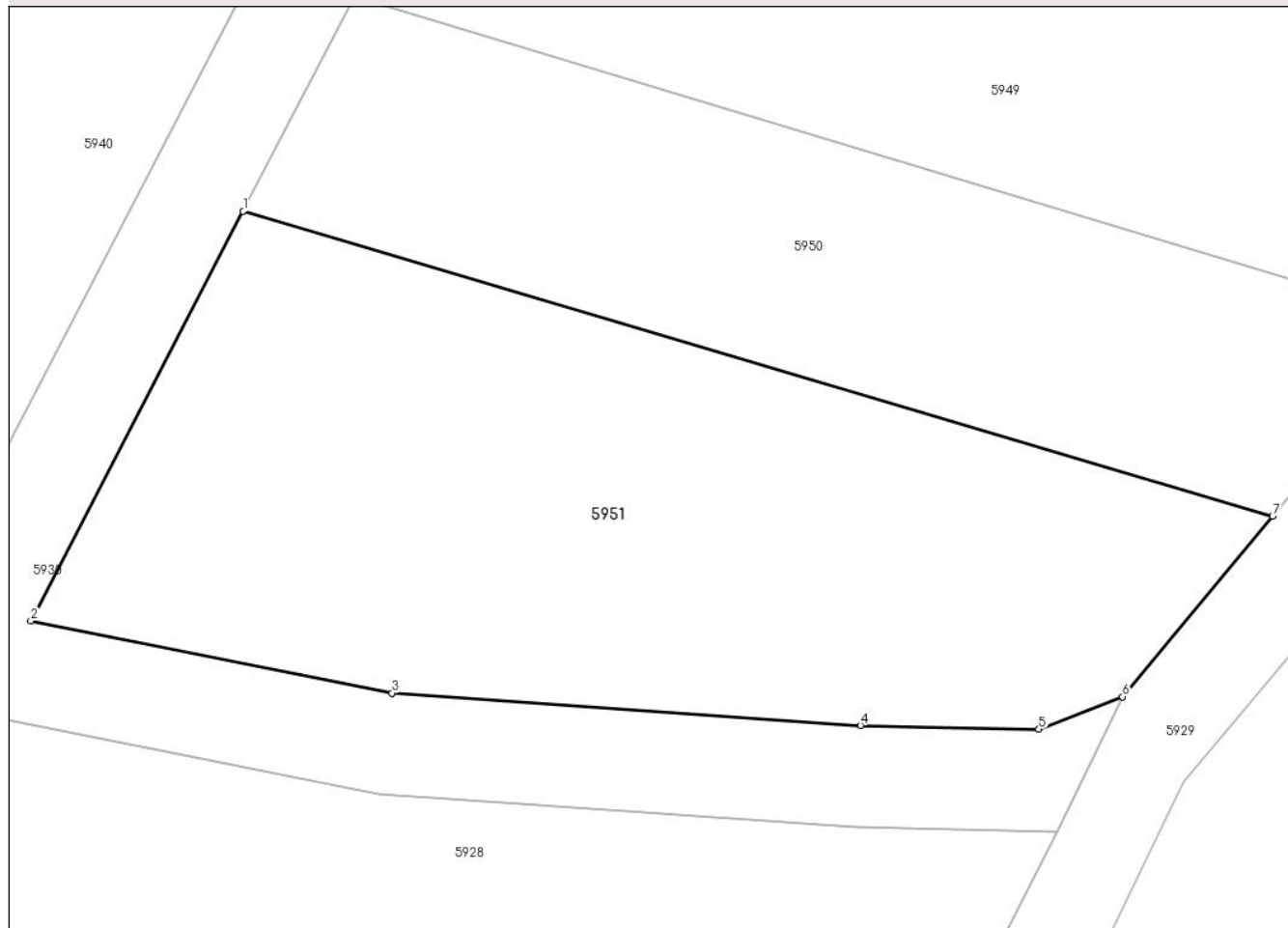
Anexa Nr. 1 La Partea I

Teren

Nr cadastral	Suprafața (mp)*	Observații / Referințe
	600	

* Suprafața este determinată în planul de proiecție Stereo 70.

DETALII LINIARE IMOBIL



Date referitoare la teren

Crt	Categorie folosință	Intravilan	Suprafața (mp)	Tarla	Parcelă	Nr. topo	Observații / Referințe
1	arabil	NU	600	39	1379/9	-	

Lungime Segmente

1) Valorile lungimilor segmentelor sunt obținute din proiecție în plan.

Punct început	X / Y	Punct sfârșit	X / Y	Lungime segment (** (m)
1	447.923,719 463.287,216	2	447.915,357 463.271,1	18.156
2	447.915,357 463.271,1	3	447.929,584 463.268,258	14.508
3	447.929,584 463.268,258	4	447.948,021 463.266,984	18.481
4	447.948,021 463.266,984	5	447.955,052 463.266,835	7.033
5	447.955,052 463.266,835	6	447.958,35 463.268,118	3.539

Punct început	X / Y	Punct sfârșit	X / Y	Lungime segment (** (m)
6	447.958,35 463.268,118	7	447.964,258 463.275,222	9.24
7	447.964,258 463.275,222	1	447.923,719 463.287,216	42.277

** Lungimile segmentelor sunt determinate în planul de proiecție Stereo 70 și sunt rotunjite la 1 milimetru.

*** Distanța dintre puncte este formată din segmente cumulate ce sunt mai mici decât valoarea 1 milimetru.

**DATE DESPRE IMOBILUL NR. 5952**

Oficiul de Cadastru și Publicitate Imobiliară SIBIU
Biroul de Cadastru și Publicitate Imobiliară Avrig

A. Partea I. Descrierea imobilului

TEREN Extravilan

Adresa: Jud. Sibiu

Nr. Crt	Nr cadastral Nr. topografic	Suprafața* (mp)	Observații / Referințe
A1		600	Sector cadastral:36 Teren neimprejmuit;

B. Partea II. Proprietari și acte

Inscrieri privitoare la dreptul de proprietate și alte drepturi reale		Referințe
/		
Act Administrativ nr. 973/48, din 14/05/2003 emis de CJPSDPAT (titlu de proprietate);		
B1	Intabulare, drept de PROPRIETATE, dobandit prin Reconstituire, cota actuala 1/1 1) RITIVOIU CRISTINA	A1

C. Partea III. SARCINI .

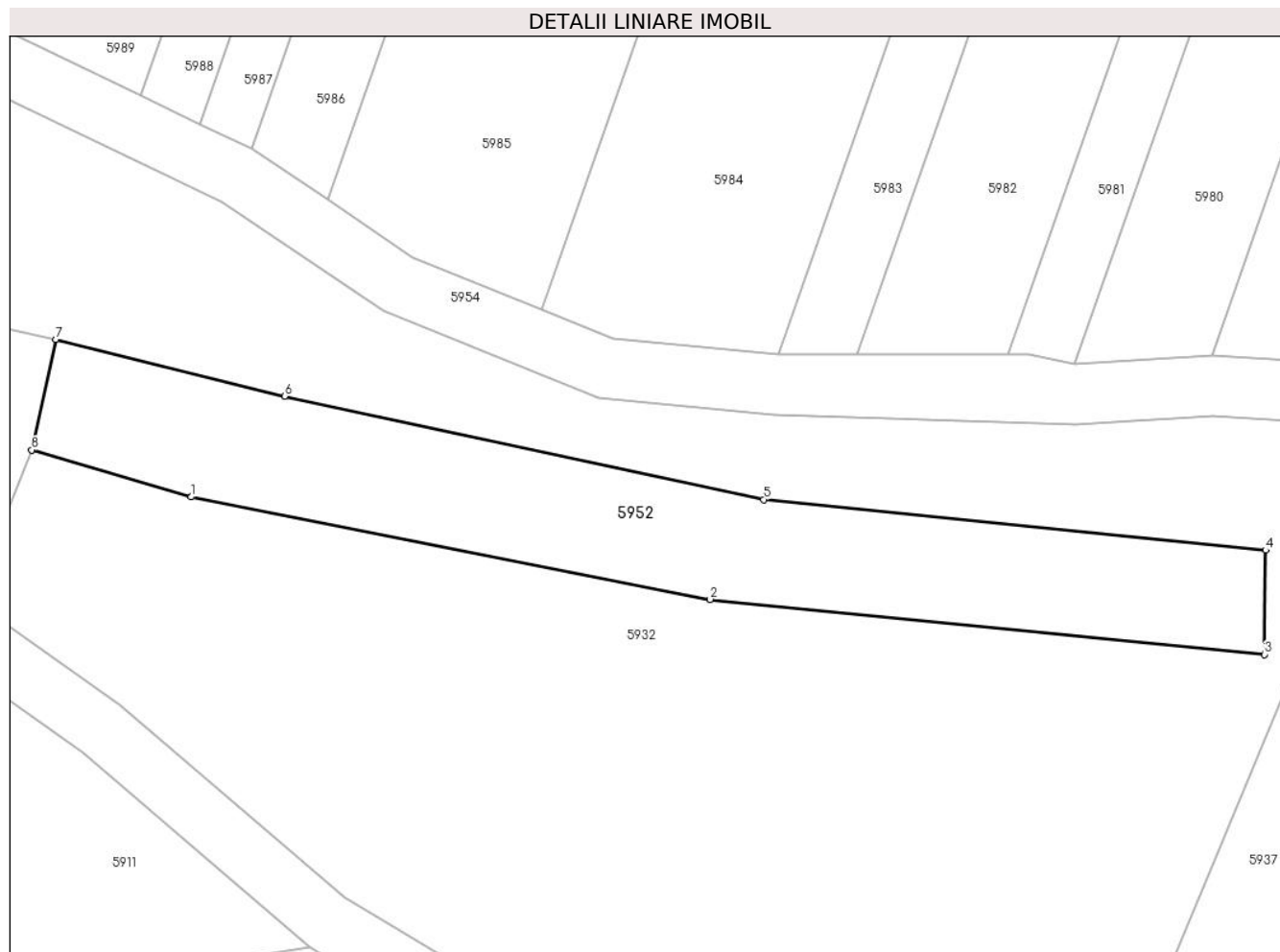
Inscrieri privind dezmembramintele dreptului de proprietate, drepturi reale de garanție și sarcini	Referințe
NU SUNT	

Anexa Nr. 1 La Partea I

Teren

Nr cadastral	Suprafața (mp)*	Observații / Referințe
	600	

* Suprafața este determinată în planul de proiecție Stereo 70.



Date referitoare la teren

Crt	Categorie folosință	Intravilan	Suprafața (mp)	Tarla	Parcelă	Nr. topo	Observații / Referințe
1	arabil	NU	600	39	1398/3	-	

Lungime Segmente

1) Valorile lungimilor segmentelor sunt obținute din proiecție în plan.

Punct început	X / Y	Punct sfârșit	X / Y	Lungime segment (** (m)
1	447.649,948 463.389,889	2	447.684,381 463.383,104	35.096
2	447.684,381 463.383,104	3	447.721,152 463.379,449	36.952
3	447.721,152 463.379,449	4	447.721,236 463.386,358	6.909
4	447.721,236 463.386,358	5	447.687,943 463.389,716	33.462
5	447.687,943 463.389,716	6	447.656,137 463.396,556	32.533

Punct început	X / Y	Punct sfârșit	X / Y	Lungime segment (** (m)
6	447.656,137 463.396,556	7	447.640,979 463.400,309	15.616
7	447.640,979 463.400,309	8	447.639,362 463.393,001	7.484
8	447.639,362 463.393,001	1	447.649,948 463.389,889	11.034

** Lungimile segmentelor sunt determinate în planul de proiecție Stereo 70 și sunt rotunjite la 1 milimetru.

*** Distanța dintre puncte este formată din segmente cumulate ce sunt mai mici decât valoarea 1 milimetru.

**DATE DESPRE IMOBILUL NR. 5953**

Oficiul de Cadastru și Publicitate Imobiliară SIBIU
Biroul de Cadastru și Publicitate Imobiliară Avrig

A. Partea I. Descrierea imobilului

TEREN Extravilan

Adresa: Jud. Sibiu

Nr. Crt	Nr cadastral Nr. topografic	Suprafața* (mp)	Observații / Referințe
A1		1.200	Sector cadastral:36 Teren neimprejmuit;

B. Partea II. Proprietari și acte

Inscrieri privitoare la dreptul de proprietate și alte drepturi reale		Referințe
/		
Act Administrativ nr. 939/48, din 28/09/2001 emis de CJPSDPAT (titlu de proprietate);		
B1	Intabulare, drept de PROPRIETATE, dobandit prin Reconstituire, cota actuala 1/1 1) CIROGAR VIOREL 2) CONSTANTIN ANA 3) GANEA SINEFTA	A1

C. Partea III. SARCINI .

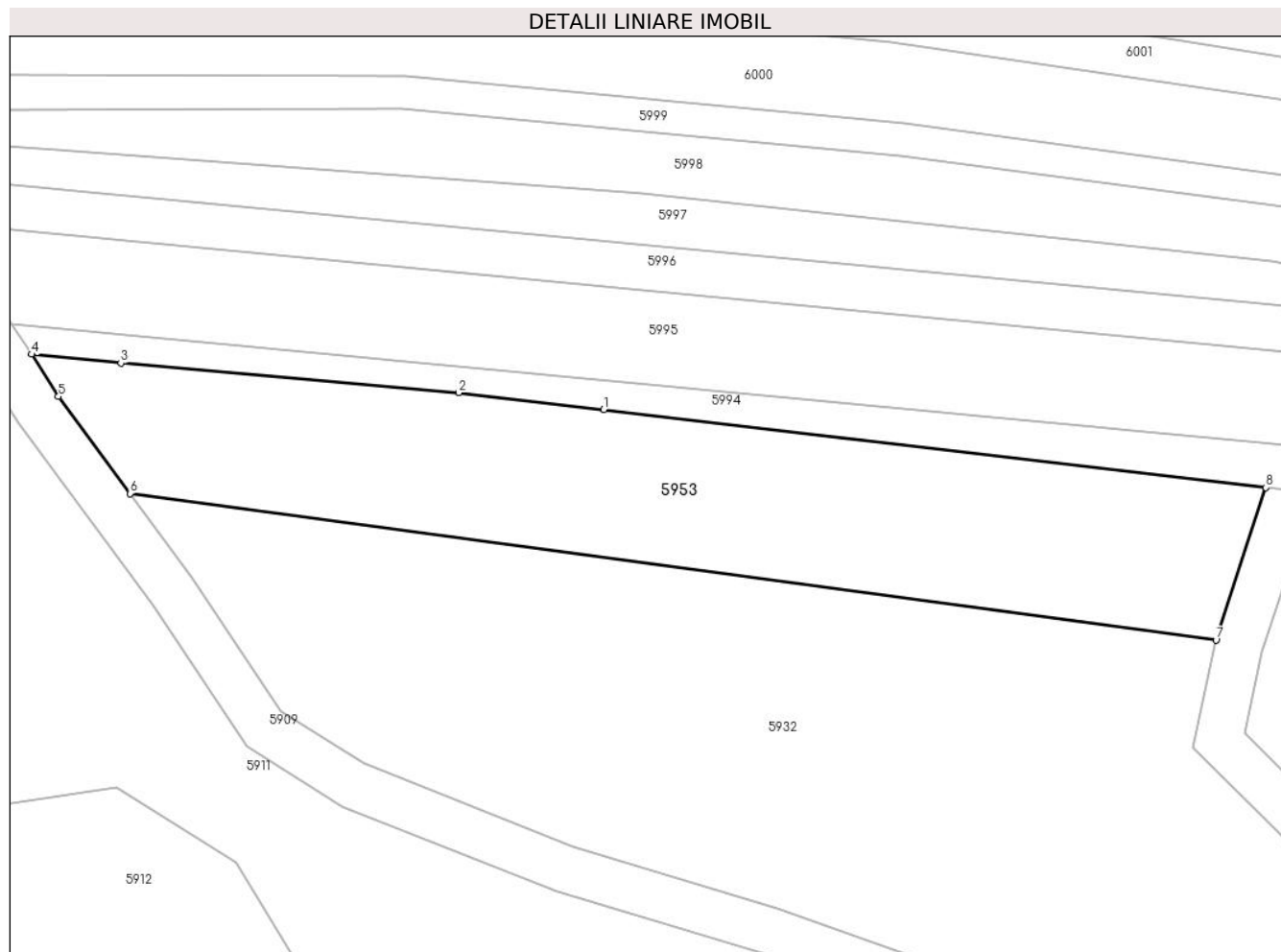
Inscrieri privind dezmembramintele dreptului de proprietate, drepturi reale de garanție și sarcini	Referințe
NU SUNT	

Anexa Nr. 1 La Partea I

Teren

Nr cadastral	Suprafața (mp)*	Observații / Referințe
	1.200	

* Suprafața este determinată în planul de proiecție Stereo 70.



Date referitoare la teren

Crt	Categorie folosință	Intravilan	Suprafața (mp)	Tarla	Parcelă	Nr. topo	Observații / Referințe
1	arabil	NU	1.200	39	1398/2	-	Nr. parcela scris gresit in T.P. (1398/22)

Lungime Segmente

1) Valorile lungimilor segmentelor sunt obținute din proiecție în plan.

Punct început	X / Y	Punct sfârșit	X / Y	Lungime segment (** (m)
1	447.549,642 463.472,282	2	447.537,477 463.473,711	12.249
2	447.537,477 463.473,711	3	447.509,112 463.476,178	28.472
3	447.509,112 463.476,178	4	447.501,632 463.476,925	7.518
4	447.501,632 463.476,925	5	447.503,878 463.473,374	4.202
5	447.503,878 463.473,374	6	447.509,892 463.465,245	10.112

Punct început	X / Y	Punct sfârșit	X / Y	Lungime segment (** (m)
6	447.509,892 463.465,245	7	447.601,022 463.452,982	91.951
7	447.601,022 463.452,982	8	447.605,196 463.465,761	13.443
8	447.605,196 463.465,761	1	447.549,642 463.472,282	55.935

** Lungimile segmentelor sunt determinate în planul de proiecție Stereo 70 și sunt rotunjite la 1 milimetru.

*** Distanța dintre puncte este formată din segmente cumulate ce sunt mai mici decât valoarea 1 milimetru.

**DATE DESPRE IMOBILUL NR. 5954**

Oficiul de Cadastru și Publicitate Imobiliară SIBIU
Biroul de Cadastru și Publicitate Imobiliară Avrig

A. Partea I. Descrierea imobilului

TEREN Extravilan

Adresa: Jud. Sibiu

Nr. Crt	Nr cadastral Nr. topografic	Suprafața* (mp)	Observații / Referințe
A1		1.045	Sector cadastral:36 Teren neimprejmuit;

B. Partea II. Proprietari și acte

Inscrieri privitoare la dreptul de proprietate și alte drepturi reale		Referințe
/		
Act Normativ nr. 7, din 13/03/1996 emis de PARLAMENTUL ROMANIEI (LEGE);		
B1	Inscrierea provizorie, drept de PROPRIETATE, dobandit prin Lege, cota actuala 1/1 1) COMUNA RACOVIȚA, CIF:4241150, PROPRIETAR NEIDENTIFICAT	A1

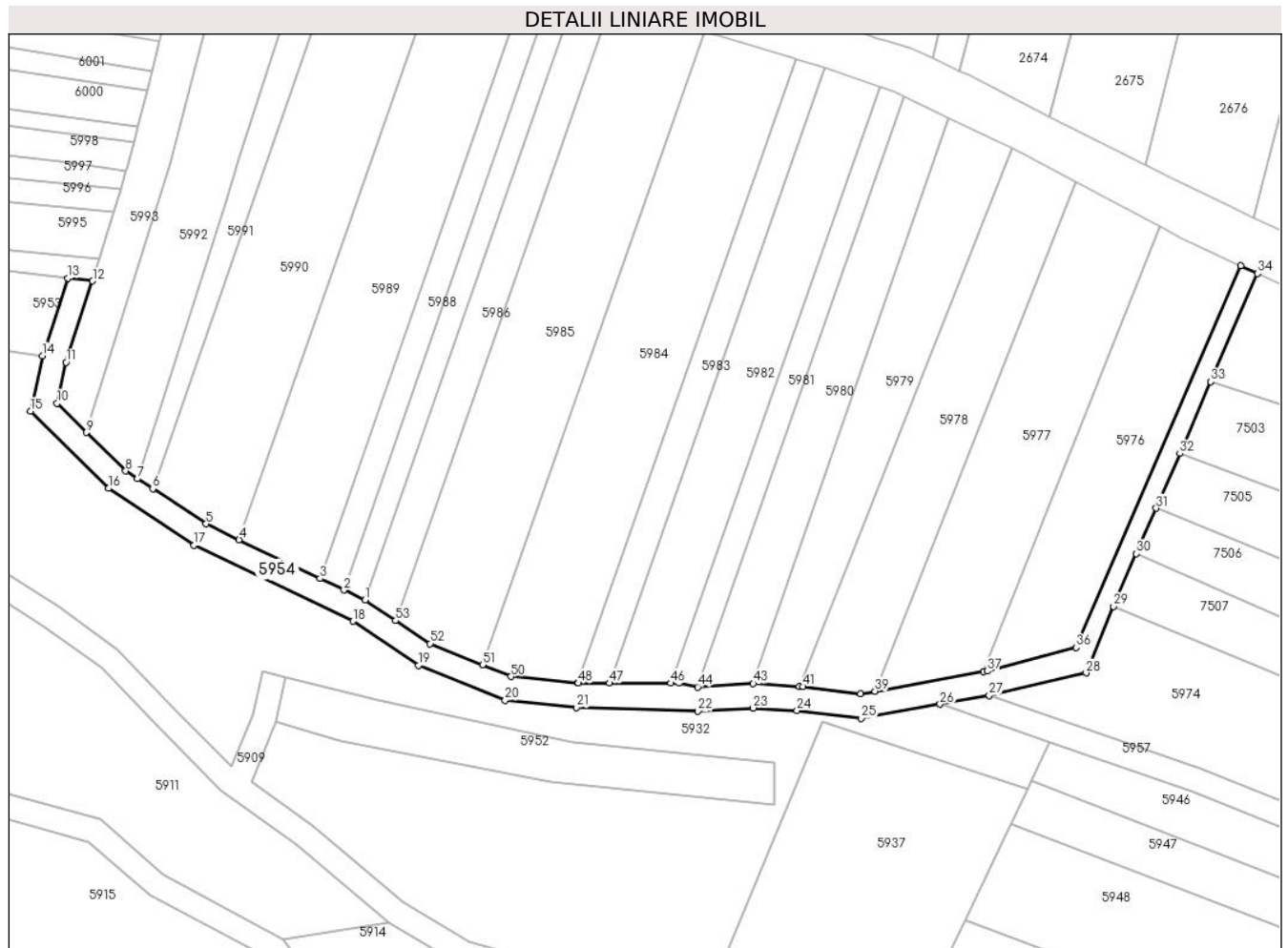
C. Partea III. SARCINI .

Inscrieri privind dezmembramintele dreptului de proprietate, drepturi reale de garanție și sarcini	Referințe
NU SUNT	

Anexa Nr. 1 La Partea I**Teren**

Nr cadastral	Suprafața (mp)*	Observații / Referințe
	1.045	

* Suprafața este determinată în planul de proiecție Stereo 70.

**Date referitoare la teren**

Crt	Categorie folosință	Intravilan	Suprafața (mp)	Tarla	Parcelă	Nr. topo	Observații / Referințe
1	drum	NU	1.045	39	1396/61	-	

Lungime Segmente

1) Valorile lungimilor segmentelor sunt obținute din proiecție în plan.

Punct început	X / Y	Punct sfârșit	X / Y	Lungime segment	Punct început	X / Y	Punct sfârșit	X / Y	Lungime segment	Punct început	X / Y	Punct sfârșit	X / Y	Lungime segment
1	447.653,975 463.412,941	2	447.650,507 463.414,603	3.846	2	447.650,507 463.414,603	3	447.646,583 463.416,483	4.351	3	447.646,583 463.416,483	4	447.633,29 463.422,853	14.741
4	447.633,29 463.422,853	5	447.627,879 463.425,446	6.0	5	447.627,879 463.425,446	6	447.619,114 463.431,195	10.482	6	447.619,114 463.431,195	7	447.616,602 463.432,841	3.003
7	447.616,602 463.432,841	8	447.614,655 463.434,114	2.327	8	447.614,655 463.434,114	9	447.608,249 463.440,443	9.004	9	447.608,249 463.440,443	10	447.603,421 463.445,213	6.788
10	447.603,421 463.445,213	11	447.604,887 463.451,932	6.877	11	447.604,887 463.451,932	12	447.609,249 463.465,286	14.047	12	447.609,249 463.465,286	13	447.605,196 463.465,761	4.08
13	447.605,196 463.465,761	14	447.601,022 463.452,982	13.443	14	447.601,022 463.452,982	15	447.599,044 463.443,915	9.281	15	447.599,044 463.443,915	16	447.611,851 463.431,262	18.003
16	447.611,851 463.431,262	17	447.625,901 463.421,958	16.852	17	447.625,901 463.421,958	18	447.651,986 463.409,459	28.924	18	447.651,986 463.409,459	19	447.662,737 463.402,236	12.952

Punct început	X / Y	Punct sfârșit	X / Y	Lungime segment	Punct început	X / Y	Punct sfârșit	X / Y	Lungime segment	Punct început	X / Y	Punct sfârșit	X / Y	Lungime segment
19	447.662,737 463.402,236	20	447.676,943 463.396,467	15.333	20	447.676,943 463.396,467	21	447.688,632 463.395,322	11.745	21	447.688,632 463.395,322	22	447.708,626 463.394,69	20.004
22	447.708,626 463.394,69	23	447.717,695 463.395,236	9.086	23	447.717,695 463.395,236	24	447.724,878 463.394,807	7.196	24	447.724,878 463.394,807	25	447.735,434 463.393,525	10.634
25	447.735,434 463.393,525	26	447.748,356 463.395,847	13.128	26	447.748,356 463.395,847	27	447.756,412 463.397,294	8.185	27	447.756,412 463.397,294	28	447.772,347 463.400,993	16.359
28	447.772,347 463.400,993	29	447.776,85 463.411,897	11.797	29	447.776,85 463.411,897	30	447.780,587 463.420,535	9.412	30	447.780,587 463.420,535	31	447.783,82 463.428,008	8.143
31	447.783,82 463.428,008	32	447.787,697 463.436,971	9.766	32	447.787,697 463.436,971	33	447.792,791 463.448,746	12.83	33	447.792,791 463.448,746	34	447.800,466 463.466,511	19.352
34	447.800,466 463.466,511	35	447.797,747 463.467,784	3.002	35	447.797,747 463.467,784	36	447.770,684 463.405,173	68.21	36	447.770,684 463.405,173	37	447.756,088 463.401,3	15.101
37	447.756,088 463.401,3	38	447.755,549 463.401,203	0.548	38	447.755,549 463.401,203	39	447.737,68 463.397,993	18.155	39	447.737,68 463.397,993	40	447.735,319 463.397,568	2.399
40	447.735,319 463.397,568	41	447.725,871 463.398,754	9.523	41	447.725,871 463.398,754	42	447.725,239 463.398,792	0.633	42	447.725,239 463.398,792	43	447.717,694 463.399,243	7.558
43	447.717,694 463.399,243	44	447.708,568 463.398,694	9.142	44	447.708,568 463.398,694	45	447.705,519 463.399,306	3.11	45	447.705,519 463.399,306	46	447.704,162 463.399,306	1.357
46	447.704,162 463.399,306	47	447.694,102 463.399,308	10.06	47	447.694,102 463.399,308	48	447.688,957 463.399,309	5.145	48	447.688,957 463.399,309	49	447.688,89 463.399,315	0.067
49	447.688,89 463.399,315	50	447.677,911 463.400,391	11.032	50	447.677,911 463.400,391	51	447.673,245 463.402,286	5.036	51	447.673,245 463.402,286	52	447.664,624 463.405,787	9.305
52	447.664,624 463.405,787	53	447.658,991 463.409,572	6.787	53	447.658,991 463.409,572	1	447.653,975 463.412,941	6.042					

** Lungimile segmentelor sunt determinate în planul de proiecție Stereo 70 și sunt rotunjite la 1 milimetru.

*** Distanța dintre puncte este formată din segmente cumulate ce sunt mai mici decât valoarea 1 milimetru.

**DATE DESPRE IMOBILUL NR. 5955**

Oficiul de Cadastru și Publicitate Imobiliară SIBIU
Biroul de Cadastru și Publicitate Imobiliară Avrig

A. Partea I. Descrierea imobilului

TEREN Extravilan

Adresa: Jud. Sibiu

Nr. Crt	Nr cadastral Nr. topografic	Suprafața* (mp)	Observații / Referințe
A1		1.200	Sector cadastral:36 Teren neimprejmuit;

B. Partea II. Proprietari și acte

Inscrieri privitoare la dreptul de proprietate și alte drepturi reale	Referințe
/	
Act Administrativ nr. 761/48, din 16/12/1998 emis de CJPSDPAT (titlu de proprietate);	
B1	A1
Intabulare, drept de PROPRIETATE, dobandit prin Reconstituire, cota actuala 1/1 1) SAVU ELISABETA	

C. Partea III. SARCINI .

Inscrieri privind dezmembramintele dreptului de proprietate, drepturi reale de garanție și sarcini	Referințe
NU SUNT	

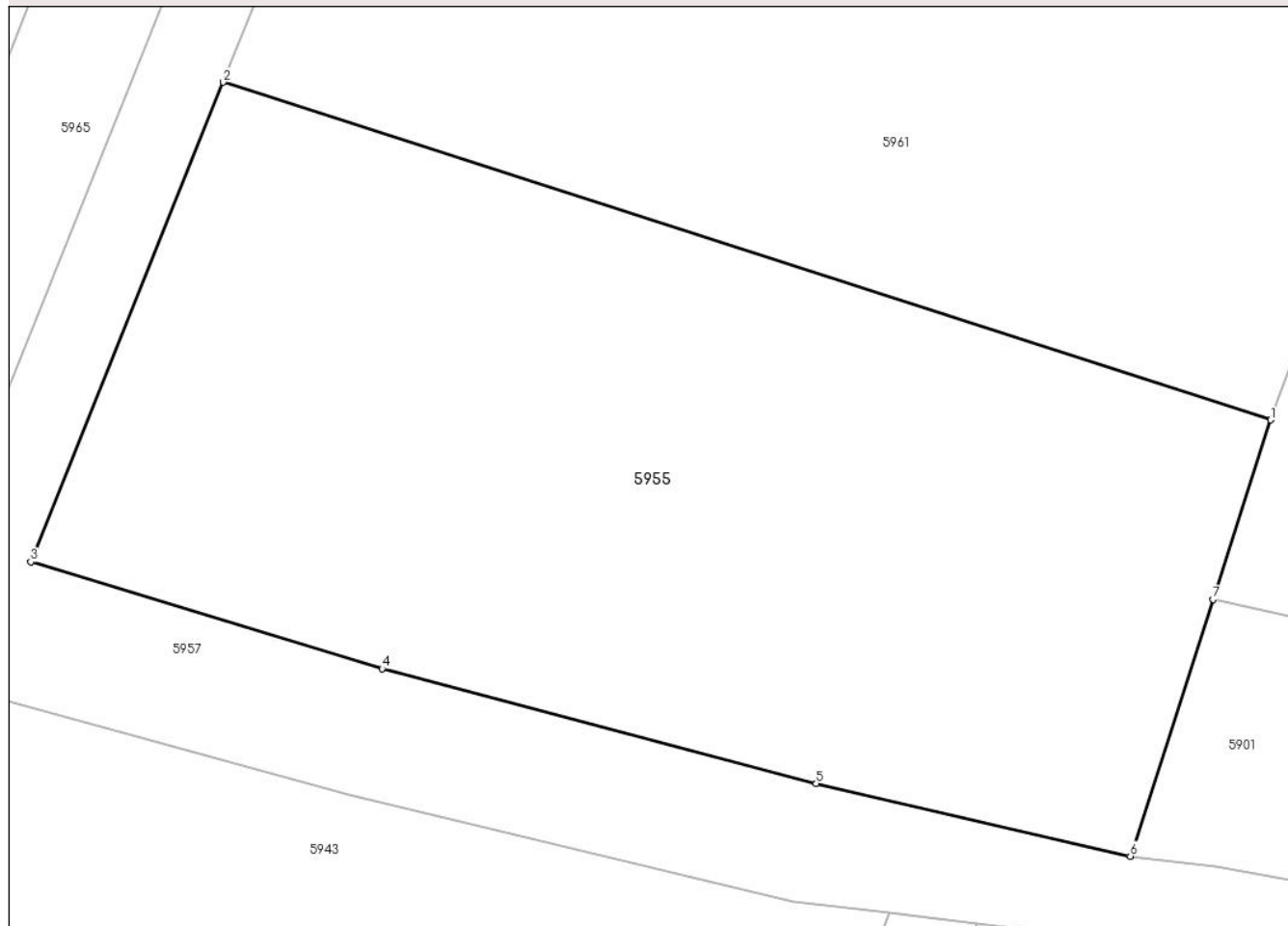
Anexa Nr. 1 La Partea I

Teren

Nr cadastral	Suprafața (mp)*	Observații / Referințe
	1.200	

* Suprafața este determinată în planul de proiecție Stereo 70.

DETALII LINIARE IMOBIL



Date referitoare la teren

Crt	Categorie folosință	Intravilan	Suprafața (mp)	Tarla	Parcelă	Nr. topo	Observații / Referințe
1	arabil	NU	1.200	39	1396/45	-	Nr. tarla sters în T.P.

Lungime Segmente

1) Valorile lungimilor segmentelor sunt obținute din proiecție în plan.

Punct început	X / Y	Punct sfârșit	X / Y	Lungime segment (** (m)
1	447.949,238 463.339,399	2	447.900,444 463.355,119	51.264
2	447.900,444 463.355,119	3	447.891,481 463.332,792	24.059
3	447.891,481 463.332,792	4	447.907,839 463.327,822	17.097
4	447.907,839 463.327,822	5	447.928,066 463.322,474	20.921
5	447.928,066 463.322,474	6	447.942,695 463.319,09	15.016

Punct început	X / Y	Punct sfârșit	X / Y	Lungime segment (** (m)
6	447.942,695 463.319,09	7	447.946,548 463.331,051	12.566
7	447.946,548 463.331,051	1	447.949,238 463.339,399	8.771

** Lungimile segmentelor sunt determinate în planul de proiecție Stereo 70 și sunt rotunjite la 1 milimetru.

*** Distanța dintre puncte este formată din segmente cumulate ce sunt mai mici decât valoarea 1 milimetru.

**DATE DESPRE IMOBILUL NR. 5956**

Oficiul de Cadastru și Publicitate Imobiliară SIBIU
Biroul de Cadastru și Publicitate Imobiliară Avrig

A. Partea I. Descrierea imobilului

TEREN Extravilan

Adresa: Jud. Sibiu

Nr. Crt	Nr cadastral Nr. topografic	Suprafața* (mp)	Observații / Referințe
A1		130	Sector cadastral:36 Teren neimprejmuit;

B. Partea II. Proprietari și acte

Inscrieri privitoare la dreptul de proprietate și alte drepturi reale		Referințe
/		
Act Normativ nr. 7, din 13/03/1996 emis de PARLAMENTUL ROMANIEI (LEGE);		
B1	Inscrierea provizorie, drept de PROPRIETATE, dobandit prin Lege, cota actuala 1/1	A1
1) COMUNA RACOVIȚA, CIF:4241150, PROPRIETAR NEIDENTIFICAT		

C. Partea III. SARCINI .

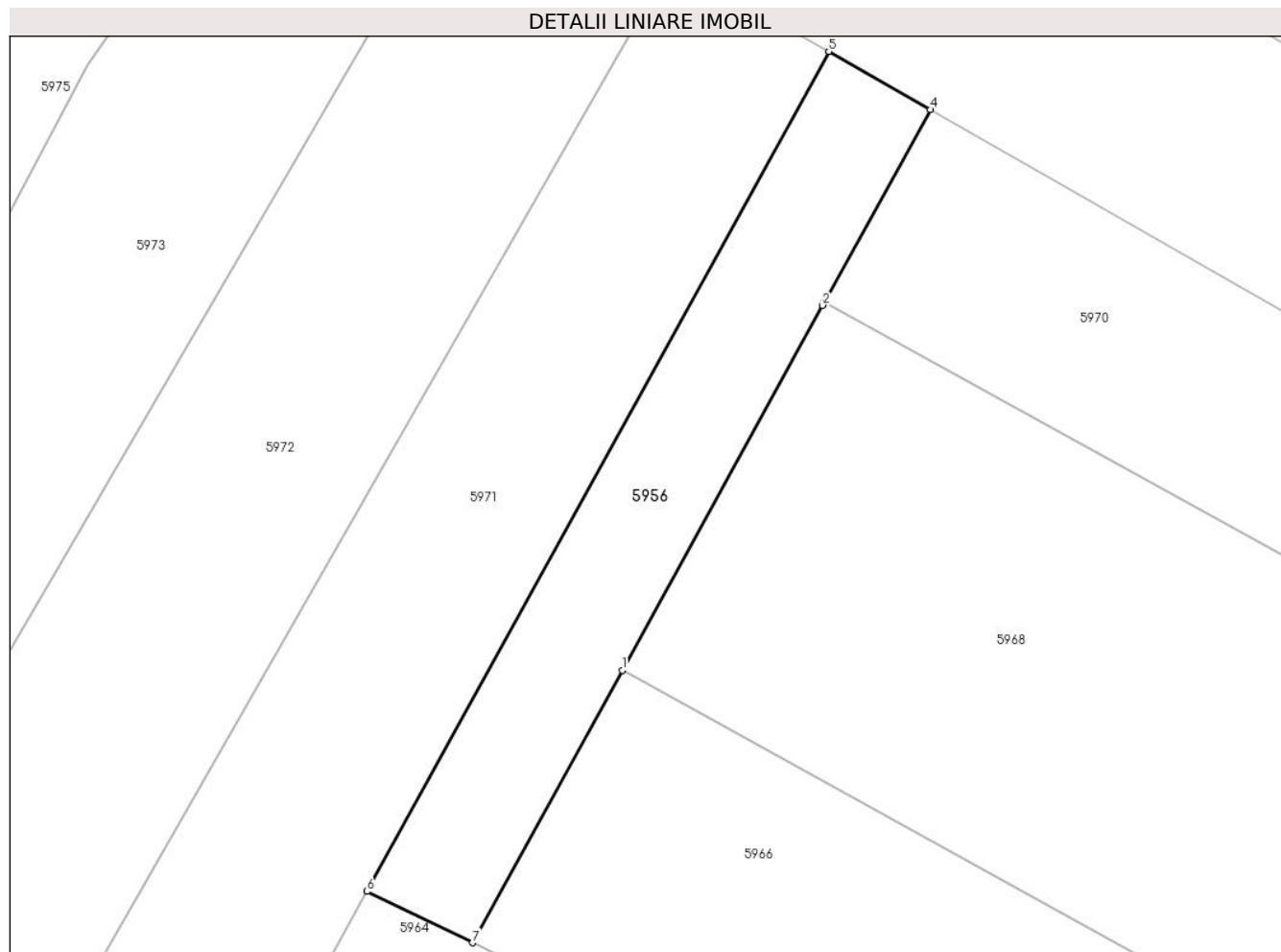
Inscrieri privind dezmembramintele dreptului de proprietate, drepturi reale de garanție și sarcini	Referințe
NU SUNT	

Anexa Nr. 1 La Partea I

Teren

Nr cadastral	Suprafața (mp)*	Observații / Referințe
	130	

* Suprafața este determinată în planul de proiecție Stereo 70.



Date referitoare la teren

Crt	Categorie folosință	Intra vilan	Suprafața (mp)	Tarla	Parcelă	Nr. topo	Observații / Referințe
1	drum	NU	130	39	1396/59	-	

Lungime Segmente

1) Valorile lungimilor segmentelor sunt obținute din proiecție în plan.

Punct început	X / Y	Punct sfârșit	X / Y	Lungime segment (** (m)
1	447.908,032 463.401,335	2	447.914,89 463.413,799	14.226
2	447.914,89 463.413,799	3	447.914,947 463.413,902	0.117
3	447.914,947 463.413,902	4	447.918,57 463.420,488	7.517
4	447.918,57 463.420,488	5	447.915,099 463.422,476	4.001
5	447.915,099 463.422,476	6	447.899,31 463.393,78	32.753

Punct început	X / Y	Punct sfârșit	X / Y	Lungime segment (** (m)
6	447.899,31 463.393,78	7	447.902,909 463.392,025	4.005
7	447.902,909 463.392,025	1	447.908,032 463.401,335	10.627

** Lungimile segmentelor sunt determinate în planul de proiecție Stereo 70 și sunt rotunjite la 1 milimetru.

*** Distanța dintre puncte este formată din segmente cumulate ce sunt mai mici decât valoarea 1 milimetru.

**DATE DESPRE IMOBILUL NR. 5957**

Oficiul de Cadastru și Publicitate Imobiliară SIBIU
Biroul de Cadastru și Publicitate Imobiliară Avrig

A. Partea I. Descrierea imobilului

TEREN Extravilan

Adresa: Jud. Sibiu

Nr. Crt	Nr cadastral Nr. topografic	Suprafața* (mp)	Observații / Referințe
A1		1.381	Sector cadastral:36 Teren neimprejmuit;

B. Partea II. Proprietari și acte

Inscrieri privitoare la dreptul de proprietate și alte drepturi reale		Referințe
/		
Act Normativ nr. 978, din 19/09/2002 emis de GUVERNUL ROMANIEI (Anexa 47 privind inventarul bunurilor care aparțin domeniului public al comunei Racovita);		
B1	Intabulare, drept de PROPRIETATE, dobândit prin Lege, cota actuala 1/1 1) COMUNA RACoviȚA-DOMENIUL PUBLIC, CIF:4241150	A1

C. Partea III. SARCINI .

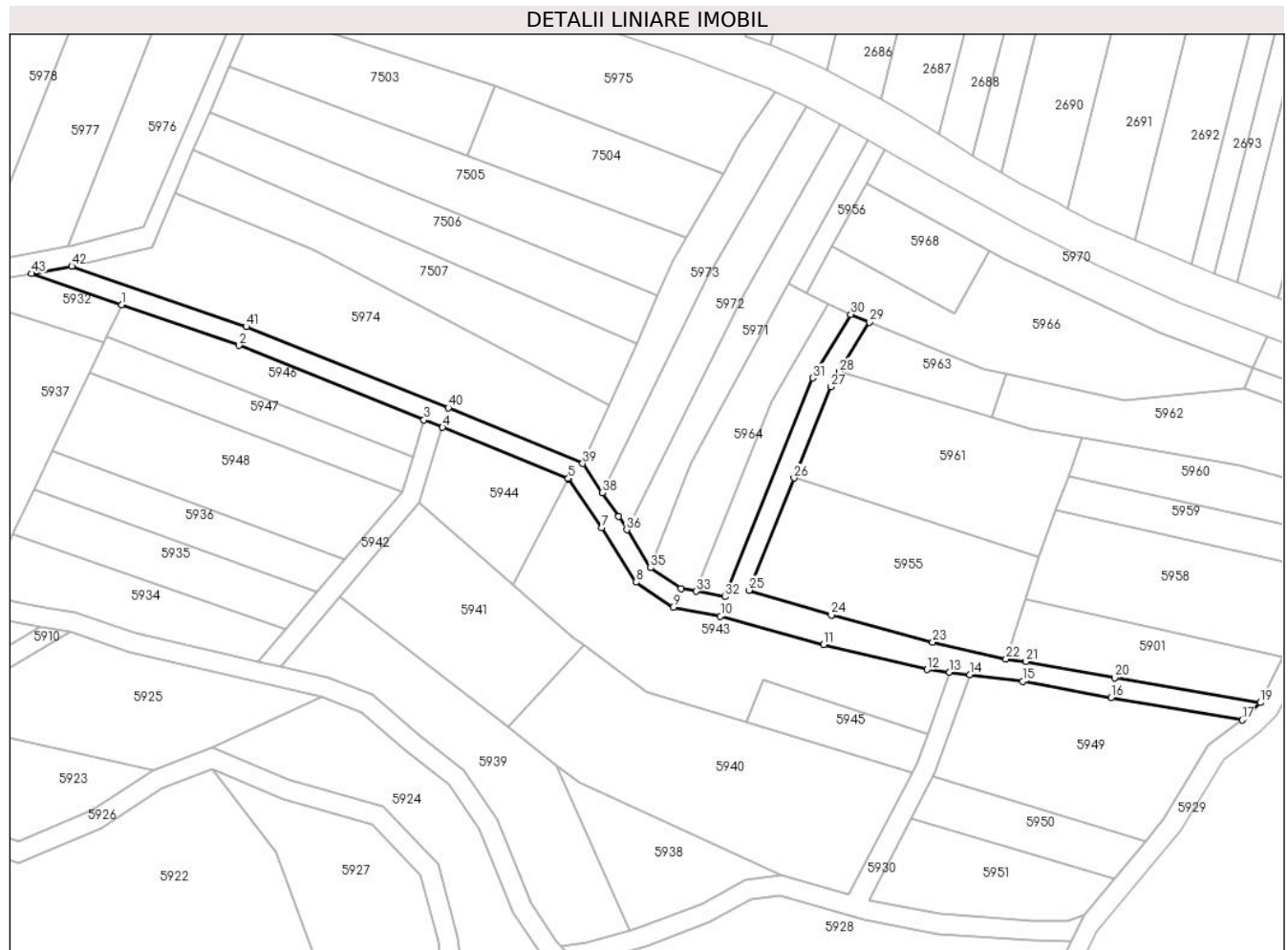
Inscrieri privind dezmembramintele dreptului de proprietate, drepturi reale de garanție și sarcini	Referințe
NU SUNT	

Anexa Nr. 1 La Partea I

Teren

Nr cadastral	Suprafața (mp)*	Observații / Referințe
	1.381	

* Suprafața este determinată în planul de proiecție Stereo 70.



Date referitoare la teren

Crt	Categorie folosință	Intravilan	Suprafața (mp)	Tarla	Parcelă	Nr. topo	Observații / Referințe
1	drum	NU	1.381	39	1396/58	-	

Lungime Segmente

1) Valorile lungimilor segmentelor sunt obținute din proiecție în plan.

Punct început	X / Y	Punct sfârșit	X / Y	Lungime segment	Punct început	X / Y	Punct sfârșit	X / Y	Lungime segment	Punct început	X / Y	Punct sfârșit	X / Y	Lungime segment
1	447.766,316 463.389,639	2	447.789,777 463.381,529	24.823	2	447.789,777 463.381,529	3	447.826,623 463.366,726	39.708	3	447.826,623 463.366,726	4	447.830,335 463.365,235	4.0
4	447.830,335 463.365,235	5	447.855,381 463.355,018	27.05	5	447.855,381 463.355,018	6	447.855,52 463.354,944	0.158	6	447.855,52 463.354,944	7	447.862,068 463.345,265	11.686
7	447.862,068 463.345,265	8	447.868,892 463.334,407	12.824	8	447.868,892 463.334,407	9	447.876,313 463.329,358	8.976	9	447.876,313 463.329,358	10	447.885,745 463.327,586	9.596
10	447.885,745 463.327,586	11	447.906,305 463.321,923	21.326	11	447.906,305 463.321,923	12	447.926,986 463.316,989	21.261	12	447.926,986 463.316,989	13	447.931,469 463.316,438	4.517
13	447.931,469 463.316,438	14	447.935,539 463.315,939	4.1	14	447.935,539 463.315,939	15	447.946,084 463.314,644	10.624	15	447.946,084 463.314,644	16	447.963,654 463.311,395	17.869
16	447.963,654 463.311,395	17	447.989,773 463.306,941	26.495	17	447.989,773 463.306,941	18	447.990,655 463.307,602	1.103	18	447.990,655 463.307,602	19	447.993,428 463.310,375	3.921

Punct început	X / Y	Punct sfârșit	X / Y	Lungime segment	Punct început	X / Y	Punct sfârșit	X / Y	Lungime segment	Punct început	X / Y	Punct sfârșit	X / Y	Lungime segment
19	447.993,428 463.310,375	20	447.964,354 463.315,333	29.493	20	447.964,354 463.315,333	21	447.946,692 463.318,599	17.962	21	447.946,692 463.318,599	22	447.942,695 463.319,09	4.027
22	447.942,695 463.319,09	23	447.928,066 463.322,474	15.016	23	447.928,066 463.322,474	24	447.907,839 463.327,822	20.921	24	447.907,839 463.327,822	25	447.891,481 463.332,792	17.097
25	447.891,481 463.332,792	26	447.900,444 463.355,119	24.059	26	447.900,444 463.355,119	27	447.907,737 463.373,286	19.576	27	447.907,737 463.373,286	28	447.909,515 463.376,24	3.448
28	447.909,515 463.376,24	29	447.915,497 463.386,181	11.602	29	447.915,497 463.386,181	30	447.911,75 463.387,713	4.048	30	447.911,75 463.387,713	31	447.904,144 463.375,074	14.751
31	447.904,144 463.375,074	32	447.886,646 463.331,487	46.968	32	447.886,646 463.331,487	33	447.880,933 463.332,56	5.813	33	447.880,933 463.332,56	34	447.877,873 463.333,135	3.114
34	447.877,873 463.333,135	35	447.871,834 463.337,243	7.304	35	447.871,834 463.337,243	36	447.867,062 463.344,836	8.967	36	447.867,062 463.344,836	37	447.865,419 463.347,45	3.088
37	447.865,419 463.347,45	38	447.862,2 463.352,208	5.745	38	447.862,2 463.352,208	39	447.858,278 463.358,006	7.0	39	447.858,278 463.358,006	40	447.831,497 463.369,081	28.98
40	447.831,497 463.369,081	41	447.791,177 463.385,277	43.451	41	447.791,177 463.385,277	42	447.756,412 463.397,294	36.784	42	447.756,412 463.397,294	43	447.748,356 463.395,847	8.185
43	447.748,356 463.395,847	1	447.766,316 463.389,639	19.003										

** Lungimile segmentelor sunt determinate în planul de proiecție Stereo 70 și sunt rotunjite la 1 milimetru.

*** Distanța dintre puncte este formată din segmente cumulate ce sunt mai mici decât valoarea 1 milimetru.

**DATE DESPRE IMOBILUL NR. 5958**

Oficiul de Cadastru și Publicitate Imobiliară SIBIU
Biroul de Cadastru și Publicitate Imobiliară Avrig

A. Partea I. Descrierea imobilului

TEREN Extravilan

Adresa: Jud. Sibiu

Nr. Crt	Nr cadastral Nr. topografic	Suprafața* (mp)	Observații / Referințe
A1		1.000	Sector cadastral:36 Teren neimprejmuit;

B. Partea II. Proprietari și acte

Inscrieri privitoare la dreptul de proprietate și alte drepturi reale		Referințe
/		
Act Administrativ nr. 774/48, din 16/12/1998 emis de CJPSDPAT (titlu de proprietate);		
B1	Intabulare, drept de PROPRIETATE, dobandit prin Reconstituire, cota actuala 1/1 1) SUPURAN ELISABETA	A1

C. Partea III. SARCINI .

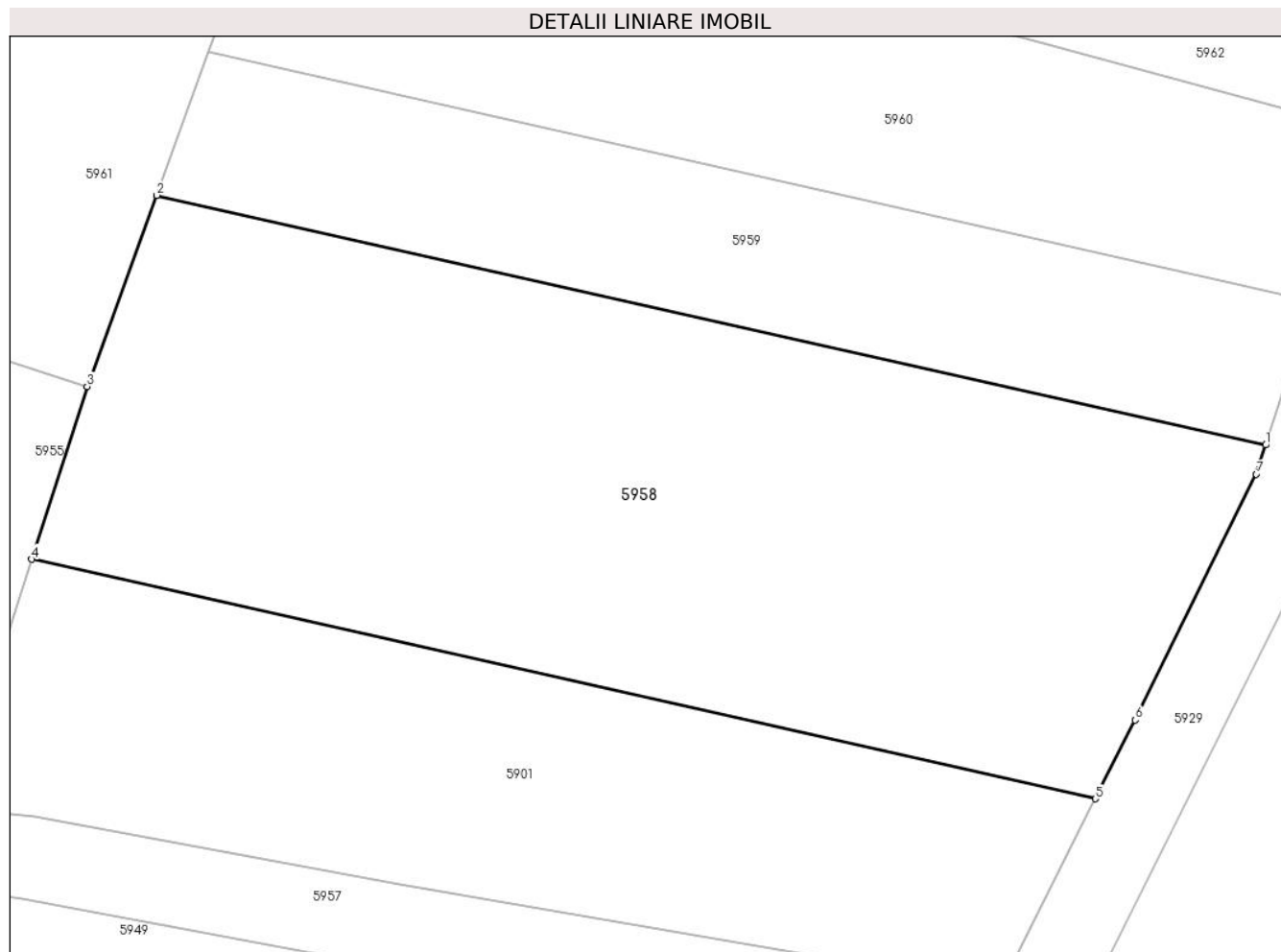
Inscrieri privind dezmembramintele dreptului de proprietate, drepturi reale de garanție și sarcini	Referințe
NU SUNT	

Anexa Nr. 1 La Partea I

Teren

Nr cadastral	Suprafața (mp)*	Observații / Referințe
	1.000	

* Suprafața este determinată în planul de proiecție Stereo 70.



Date referitoare la teren

Crt	Categorie folosință	Intravilan	Suprafața (mp)	Tarla	Parcelă	Nr. topo	Observații / Referințe
1	arabil	NU	1.000	39	1396/56	-	

Lungime Segmente

1) Valorile lungimilor segmentelor sunt obținute din proiecție în plan.

Punct început	X / Y	Punct sfârșit	X / Y	Lungime segment (** (m)
1	448.006,254 463.336,571	2	447.952,602 463.348,643	54.994
2	447.952,602 463.348,643	3	447.949,238 463.339,399	9.837
3	447.949,238 463.339,399	4	447.946,548 463.331,051	8.771
4	447.946,548 463.331,051	5	447.998,013 463.319,471	52.752
5	447.998,013 463.319,471	6	447.999,933 463.323,279	4.265

Punct început	X / Y	Punct sfârșit	X / Y	Lungime segment (** (m)
6	447.999,933 463.323,279	7	448.005,799 463.335,158	13.248
7	448.005,799 463.335,158	1	448.006,254 463.336,571	1.485

** Lungimile segmentelor sunt determinate în planul de proiecție Stereo 70 și sunt rotunjite la 1 milimetru.

*** Distanța dintre puncte este formată din segmente cumulate ce sunt mai mici decât valoarea 1 milimetru.

**DATE DESPRE IMOBILUL NR. 5959**

Oficiul de Cadastru și Publicitate Imobiliară SIBIU
Biroul de Cadastru și Publicitate Imobiliară Avrig

A. Partea I. Descrierea imobilului

TEREN Extravilan

Adresa: Jud. Sibiu

Nr. Crt	Nr cadastral Nr. topografic	Suprafața* (mp)	Observații / Referințe
A1		400	Sector cadastral:36 Teren neimprejmuit;

B. Partea II. Proprietari și acte

Inscrieri privitoare la dreptul de proprietate și alte drepturi reale		Referințe
/		
Act Administrativ nr. 914/48, din 03/05/2001 emis de CJPSDPAT (titlu de proprietate);		
B1	Intabulare, drept de PROPRIETATE, dobandit prin Reconstituire, cota actuala 1/1	A1
	1) GÎRTONEA IONIȚA 2) GÎRTONEA MARIA 3) GÎRTONEA IOSIF 4) GHERGHEL ANA	

C. Partea III. SARCINI .

Inscrieri privind dezmembramintele dreptului de proprietate, drepturi reale de garanție și sarcini	Referințe
NU SUNT	

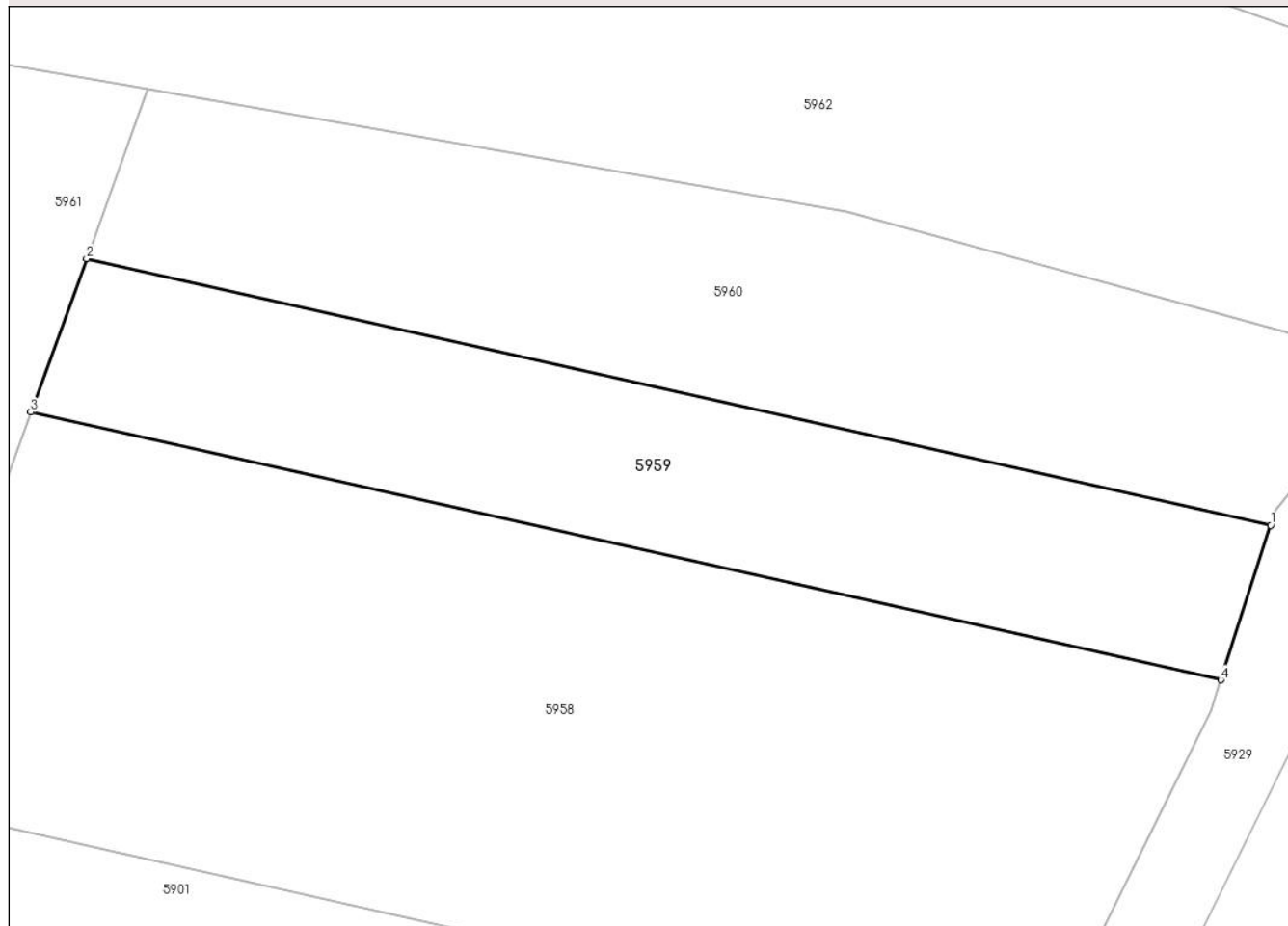
Anexa Nr. 1 La Partea I

Teren

Nr cadastral	Suprafața (mp)*	Observații / Referințe
	400	

* Suprafața este determinată în planul de proiecție Stereo 70.

DETALII LINIARE IMOBIL



Date referitoare la teren

Crt	Categorie folosință	Intravilan	Suprafața (mp)	Tarla	Parcelă	Nr. topo	Observații / Referințe
1	arabil	NU	400	39	1396/55	-	

Lungime Segmente

1) Valorile lungimilor segmentelor sunt obținute din proiecție în plan.

Punct început	X / Y	Punct sfârșit	X / Y	Lungime segment (** (m)
1	448.008,502 463.343,54	2	447.955,116 463.355,551	54.721
2	447.955,116 463.355,551	3	447.952,602 463.348,643	7.352
3	447.952,602 463.348,643	4	448.006,254 463.336,571	54.994
4	448.006,254 463.336,571	1	448.008,502 463.343,54	7.322

** Lungimile segmentelor sunt determinate în planul de proiecție Stereo 70 și sunt rotunjite la 1 milimetru.

***** Distanţa dintre puncte este formată din segmente cumulate ce sunt mai mici decât valoarea 1 milimetru.**

**DATE DESPRE IMOBILUL NR. 5960**

Oficiul de Cadastru și Publicitate Imobiliară SIBIU
Biroul de Cadastru și Publicitate Imobiliară Avrig

A. Partea I. Descrierea imobilului

TEREN Extravilan

Adresa: Jud. Sibiu

Nr. Crt	Nr cadastral Nr. topografic	Suprafața* (mp)	Observații / Referințe
A1		500	Sector cadastral:36 Teren neimprejmuit;

B. Partea II. Proprietari și acte

Inscrieri privitoare la dreptul de proprietate și alte drepturi reale		Referințe
/		
Act Administrativ nr. 914/48, din 03/05/2001 emis de CJPSDPAT (titlu de proprietate);		
B1	Intabulare, drept de PROPRIETATE, dobandit prin Reconstituire, cota actuala 1/1	A1
	1) GÎRTONEA IONIȚA 2) GÎRTONEA MARIA 3) GÎRTONEA IOSIF 4) GHERGHEL ANA	

C. Partea III. SARCINI .

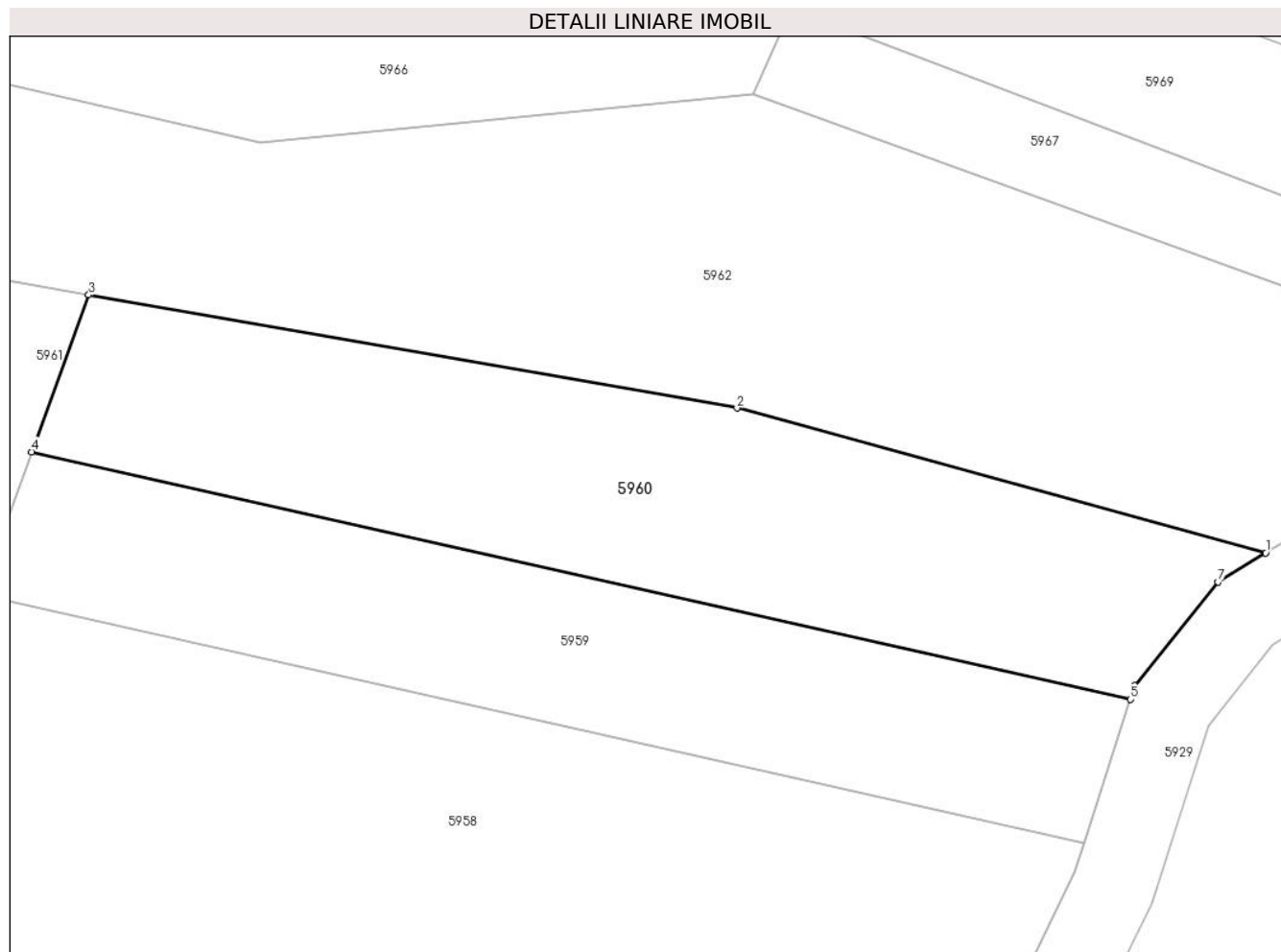
Inscrieri privind dezmembramintele dreptului de proprietate, drepturi reale de garanție și sarcini	Referințe
NU SUNT	

Anexa Nr. 1 La Partea I

Teren

Nr cadastral	Suprafața (mp)*	Observații / Referințe
	500	

* Suprafața este determinată în planul de proiecție Stereo 70.



Date referitoare la teren

Crt	Categorie folosință	Intra vilan	Suprafața (mp)	Tarla	Parcelă	Nr. topo	Observații / Referințe
1	faneata	NU	500	39	1396/54	-	

Lungime Segmente

1) Valorile lungimilor segmentelor sunt obținute din proiecție în plan.

Punct început	X / Y	Punct sfârșit	X / Y	Lungime segment (** (m)
1	448.015,069 463.350,645	2	447.989,383 463.357,672	26.63
2	447.989,383 463.357,672	3	447.957,89 463.363,173	31.97
3	447.957,89 463.363,173	4	447.955,116 463.355,551	8.111
4	447.955,116 463.355,551	5	448.008,502 463.343,54	54.721
5	448.008,502 463.343,54	6	448.008,715 463.344,198	0.692

Punct început	X / Y	Punct sfârșit	X / Y	Lungime segment (** (m)
6	448.008,715 463.344,198	7	448.012,755 463.349,238	6.46
7	448.012,755 463.349,238	1	448.015,069 463.350,645	2.708

** Lungimile segmentelor sunt determinate în planul de proiecție Stereo 70 și sunt rotunjite la 1 milimetru.

*** Distanța dintre puncte este formată din segmente cumulate ce sunt mai mici decât valoarea 1 milimetru.

**DATE DESPRE IMOBILUL NR. 5961**

Oficiul de Cadastru și Publicitate Imobiliară SIBIU
Biroul de Cadastru și Publicitate Imobiliară Avrig

A. Partea I. Descrierea imobilului

TEREN Extravilan

Adresa: Jud. Sibiu

Nr. Crt	Nr cadastral Nr. topografic	Suprafața* (mp)	Observații / Referințe
A1		1.200	Sector cadastral:36 Teren neimprejmuit;

B. Partea II. Proprietari și acte

Inscrieri privitoare la dreptul de proprietate și alte drepturi reale		Referințe
/		
Act Administrativ nr. 680/48, din 16/07/1998 emis de CJPSDPAT (titlu de proprietate);		
B1	Intabulare, drept de PROPRIETATE, dobandit prin Reconstituire, cota actuala 1/1 1) LUNGU MARIA	A1

C. Partea III. SARCINI .

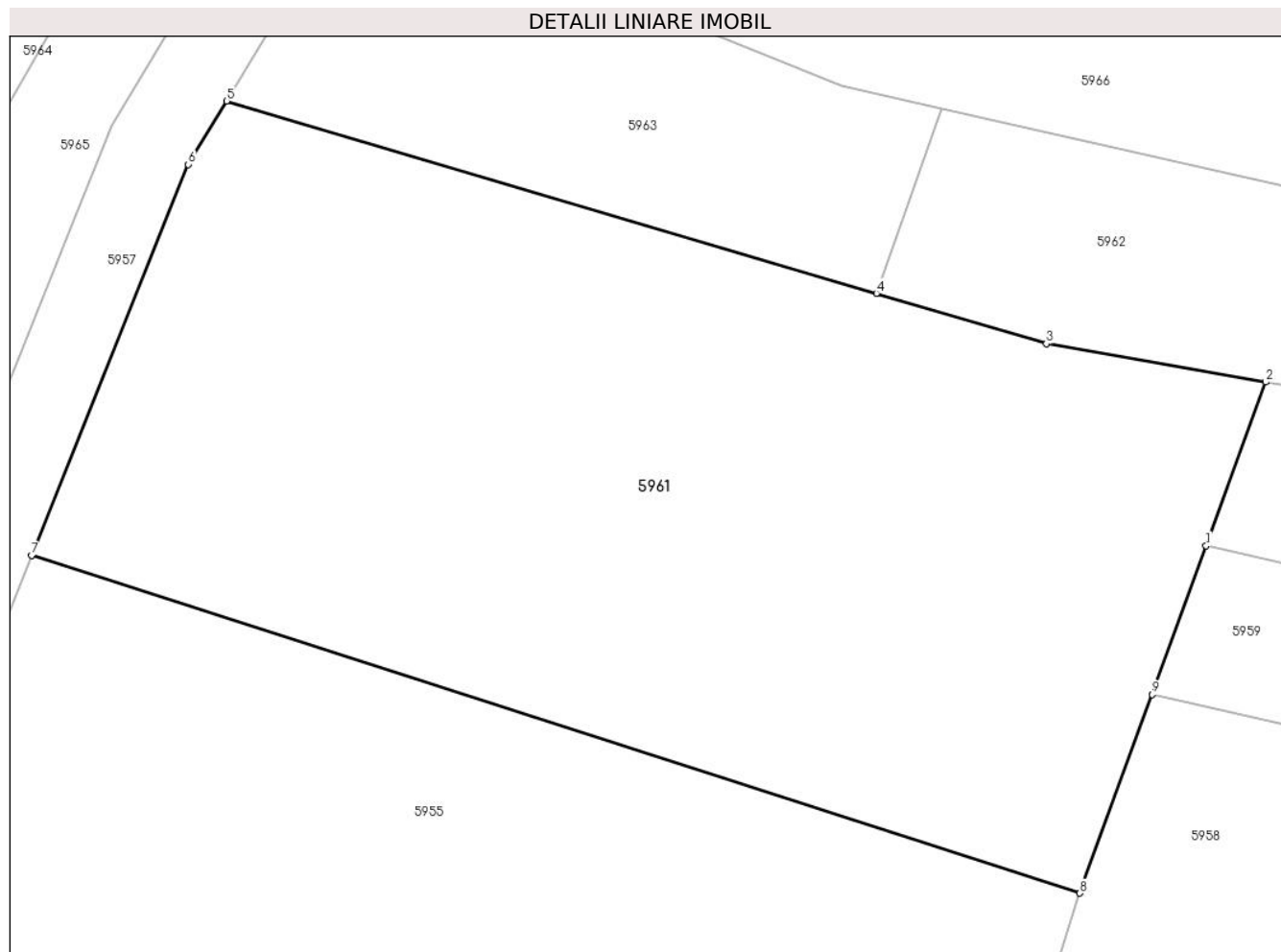
Inscrieri privind dezmembramintele dreptului de proprietate, drepturi reale de garanție și sarcini	Referințe
NU SUNT	

Anexa Nr. 1 La Partea I

Teren

Nr cadastral	Suprafața (mp)*	Observații / Referințe
	1.200	

* Suprafața este determinată în planul de proiecție Stereo 70.



Date referitoare la teren

Crt	Categorie folosință	Intravilan	Suprafața (mp)	Tarla	Parcelă	Nr. topo	Observații / Referințe
1	faneata	NU	1.200	39	1396/46	-	

Lungime Segmente

1) Valorile lungimilor segmentelor sunt obținute din proiecție în plan.

Punct început	X / Y	Punct sfârșit	X / Y	Lungime segment (** (m)
1	447.955,116 463.355,551	2	447.957,89 463.363,173	8.111
2	447.957,89 463.363,173	3	447.947,679 463.364,956	10.365
3	447.947,679 463.364,956	4	447.939,767 463.367,296	8.25
4	447.939,767 463.367,296	5	447.909,515 463.376,24	31.547
5	447.909,515 463.376,24	6	447.907,737 463.373,286	3.448

Punct început	X / Y	Punct sfârșit	X / Y	Lungime segment (** (m)
6	447.907,737 463.373,286	7	447.900,444 463.355,119	19.576
7	447.900,444 463.355,119	8	447.949,238 463.339,399	51.264
8	447.949,238 463.339,399	9	447.952,602 463.348,643	9.837
9	447.952,602 463.348,643	1	447.955,116 463.355,551	7.352

** Lungimile segmentelor sunt determinate în planul de proiecție Stereo 70 și sunt rotunjite la 1 milimetru.

*** Distanța dintre puncte este formată din segmente cumulate ce sunt mai mici decât valoarea 1 milimetru.

**DATE DESPRE IMOBILUL NR. 5962**

Oficiul de Cadastru și Publicitate Imobiliară SIBIU
Biroul de Cadastru și Publicitate Imobiliară Avrig

A. Partea I. Descrierea imobilului

TEREN Extravilan

Adresa: Jud. Sibiu

Nr. Crt	Nr cadastral Nr. topografic	Suprafața* (mp)	Observații / Referințe
A1		1.000	Sector cadastral:36 Teren neimprejmuit;

B. Partea II. Proprietari și acte

Inscrieri privitoare la dreptul de proprietate și alte drepturi reale		Referințe
/		
Act Administrativ nr. 716/48, din 16/12/1998 emis de CJPSDPAT (titlu de proprietate);		
B1	Intabulare, drept de PROPRIETATE, dobandit prin Reconstituire, cota actuala 1/1 1) BANCEU ANA	A1

C. Partea III. SARCINI .

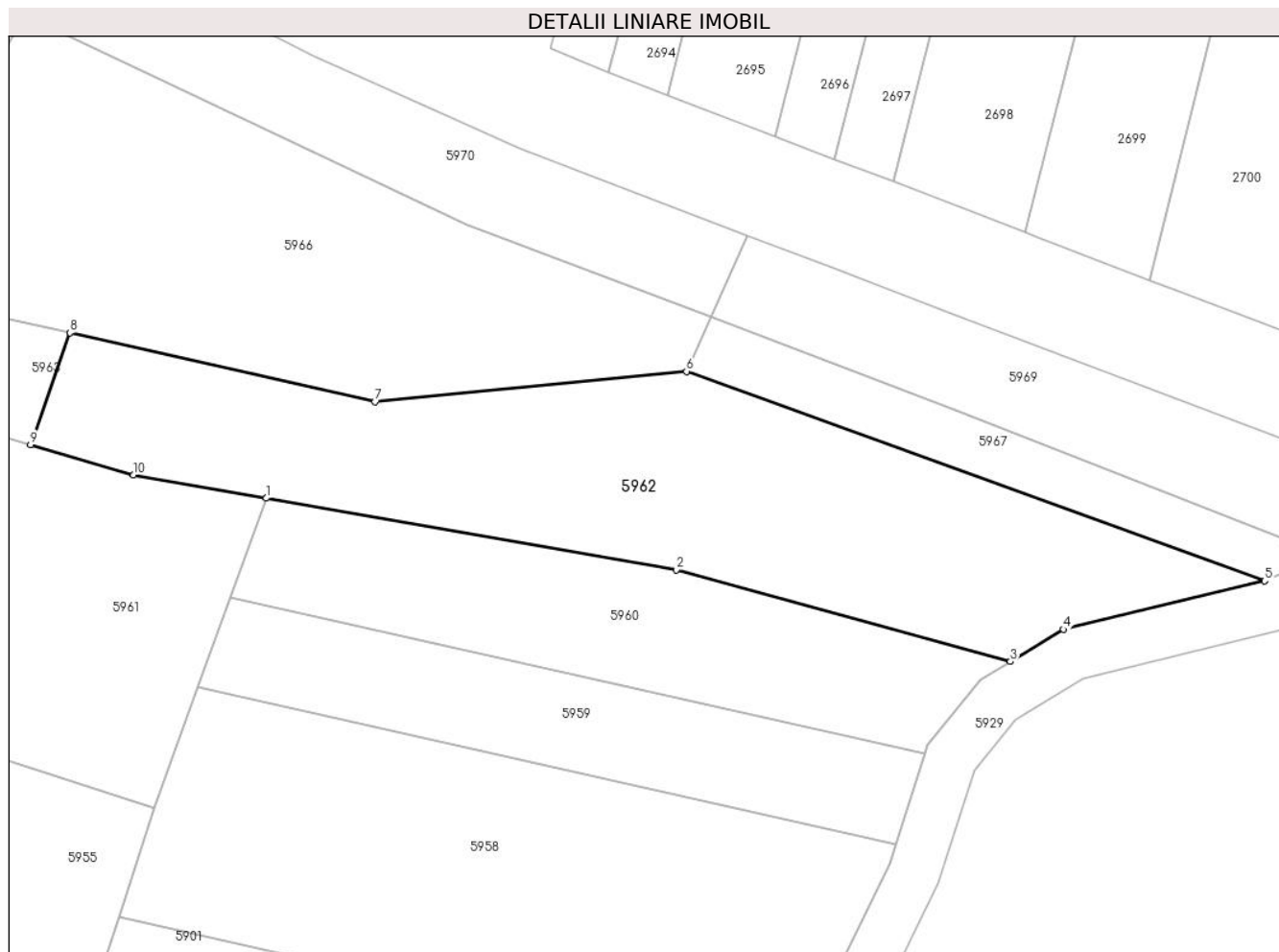
Inscrieri privind dezmembramintele dreptului de proprietate, drepturi reale de garanție și sarcini	Referințe
NU SUNT	

Anexa Nr. 1 La Partea I

Teren

Nr cadastral	Suprafața (mp)*	Observații / Referințe
	1.000	

* Suprafața este determinată în planul de proiecție Stereo 70.



Date referitoare la teren

Crt	Categorie folosință	Intravilan	Suprafața (mp)	Tarla	Parcelă	Nr. topo	Observații / Referințe
1	arabil	NU	1.000	39	1396/53	-	Nr. tarla scris gresit (38)

Lungime Segmente

1) Valorile lungimilor segmentelor sunt obținute din proiecție în plan.

Punct început	X / Y	Punct sfârșit	X / Y	Lungime segment (** (m)
1	447.957,89 463.363,173	2	447.989,383 463.357,672	31.97
2	447.989,383 463.357,672	3	448.015,069 463.350,645	26.63
3	448.015,069 463.350,645	4	448.019,129 463.353,112	4.751
4	448.019,129 463.353,112	5	448.034,609 463.356,828	15.92
5	448.034,609 463.356,828	6	447.990,169 463.372,91	47.26

Punct început	X / Y	Punct sfârșit	X / Y	Lungime segment (** (m)
6	447.990,169 463.372,91	7	447.966,231 463.370,581	24.051
7	447.966,231 463.370,581	8	447.942,785 463.375,874	24.036
8	447.942,785 463.375,874	9	447.939,767 463.367,296	9.094
9	447.939,767 463.367,296	10	447.947,679 463.364,956	8.25
10	447.947,679 463.364,956	1	447.957,89 463.363,173	10.365

** Lungimile segmentelor sunt determinate în planul de proiecție Stereo 70 și sunt rotunjite la 1 milimetru.

*** Distanța dintre puncte este formată din segmente cumulate ce sunt mai mici decât valoarea 1 milimetru.

**DATE DESPRE IMOBILUL NR. 5963**

Oficiul de Cadastru și Publicitate Imobiliară SIBIU
Biroul de Cadastru și Publicitate Imobiliară Avrig

A. Partea I. Descrierea imobilului

TEREN Extravilan

Adresa: Jud. Sibiu

Nr. Crt	Nr cadastral Nr. topografic	Suprafața* (mp)	Observații / Referințe
A1		300	Sector cadastral:36 Teren neimprejmuit;

B. Partea II. Proprietari și acte

Inscrieri privitoare la dreptul de proprietate și alte drepturi reale		Referințe
/		
Act Administrativ nr. 1432/48, din 28/05/2004 emis de CJPSDPAT (titlu de proprietate);		
B1	Intabulare, drept de PROPRIETATE, dobandit prin Reconstituire, cota actuala 1/1 1) CERCEL NICOLAE 2) CERCEL VASILE 3) SITOV MARIA	A1

C. Partea III. SARCINI .

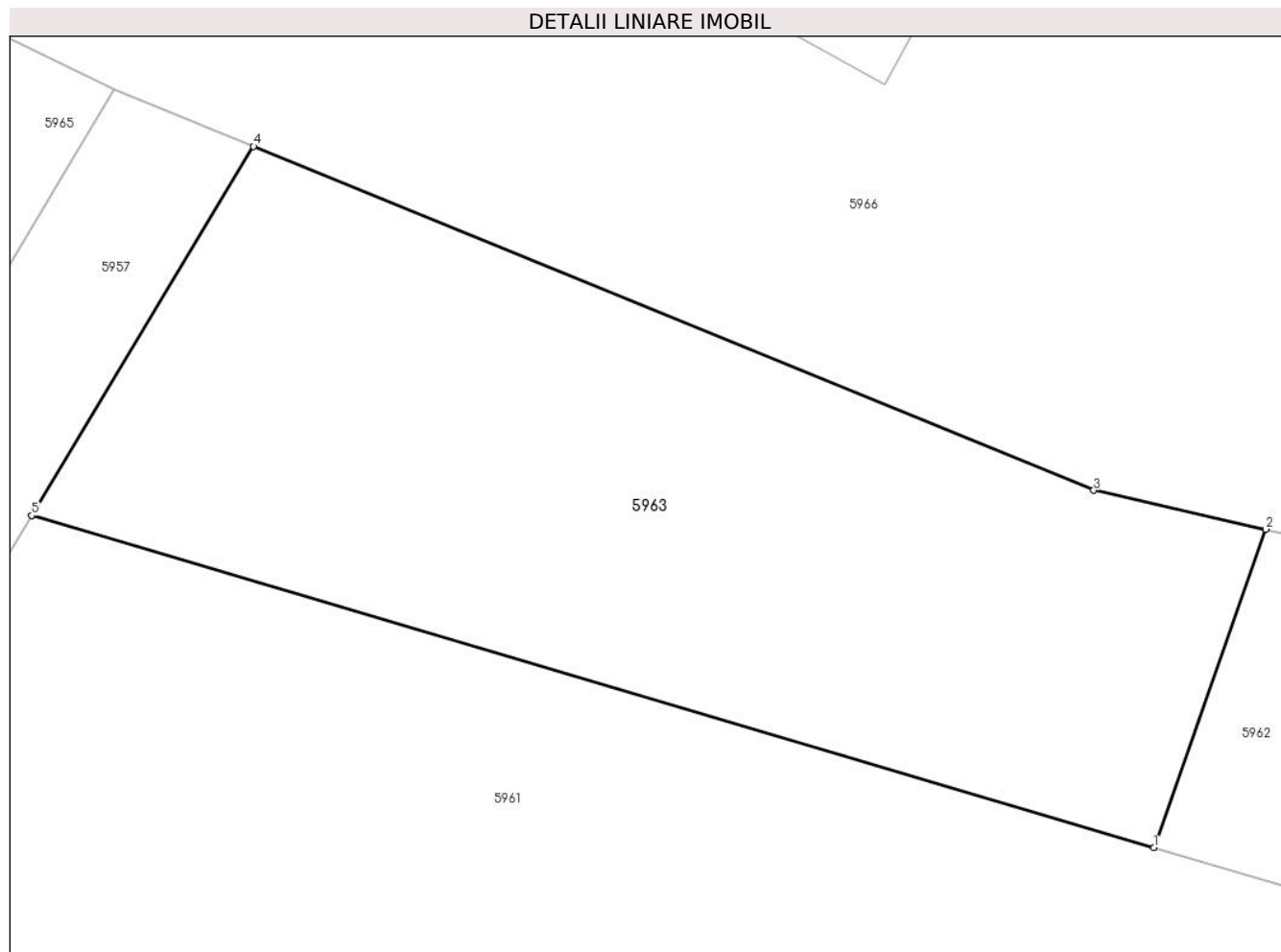
Inscrieri privind dezmembramintele dreptului de proprietate, drepturi reale de garanție și sarcini	Referințe
NU SUNT	

Anexa Nr. 1 La Partea I

Teren

Nr cadastral	Suprafața (mp)*	Observații / Referințe
	300	

* Suprafața este determinată în planul de proiecție Stereo 70.



Date referitoare la teren

Crt	Categorie folosință	Intra vilan	Suprafața (mp)	Tarla	Parcelă	Nr. topo	Observații / Referințe
1	arabil	NU	300	39	1369/47	-	

Lungime Segmente

1) Valorile lungimilor segmentelor sunt obținute din proiecție în plan.

Punct început	X / Y	Punct sfârșit	X / Y	Lungime segment (** (m)
1	447.939,767 463.367,296	2	447.942,785 463.375,874	9.094
2	447.942,785 463.375,874	3	447.938,151 463.376,921	4.751
3	447.938,151 463.376,921	4	447.915,497 463.386,181	24.473
4	447.915,497 463.386,181	5	447.909,515 463.376,24	11.602
5	447.909,515 463.376,24	1	447.939,767 463.367,296	31.547

**** Lungimile segmentelor sunt determinate în planul de proiecție Stereo 70 și sunt rotunjite la 1 milimetru.**

***** Distanța dintre puncte este formată din segmente cumulate ce sunt mai mici decât valoarea 1 milimetru.**

**DATE DESPRE IMOBILUL NR. 5964**

Oficiul de Cadastru și Publicitate Imobiliară SIBIU
Biroul de Cadastru și Publicitate Imobiliară Avrig

A. Partea I. Descrierea imobilului

TEREN Extravilan

Adresa: Jud. Sibiu

Nr. Crt	Nr cadastral Nr. topografic	Suprafața* (mp)	Observații / Referințe
A1		600	Sector cadastral:36 Teren neimpregmuit;

B. Partea II. Proprietari și acte

Inscrieri privitoare la dreptul de proprietate și alte drepturi reale		Referințe
/		
Act Administrativ nr. 988/48, din 20/05/2008 emis de CJPSDPAT (titlu de proprietate);		
B1	Intabulare, drept de PROPRIETATE, dobandit prin Reconstituire, cota actuala 1/1 1) RITIVOIU VASILE 2) FLOARE IUSTINA 3) TOTAN VASILE 4) TOTAN DUMITRU 5) TOTAN IOAN 6) TOTAN VASILE 7) SINU ANA 8) RITIVOIU IOAN 9) TOTAN GHEORGHE 10) TOTAN IOSIF 11) TOTAN LAZAR 12) BUCURENCIU STELIAN	A1

C. Partea III. SARCINI .

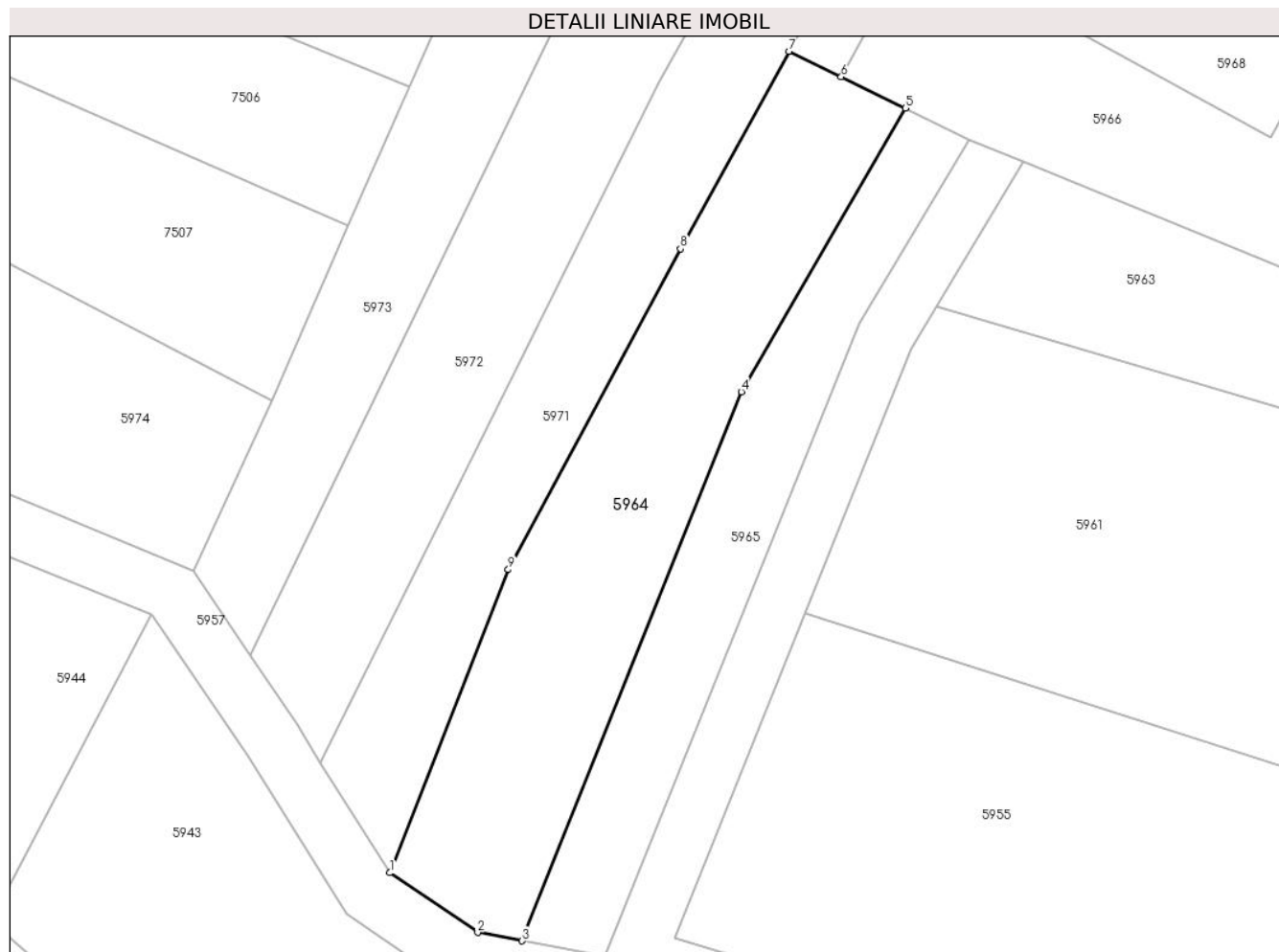
Inscrieri privind dezmembramintele dreptului de proprietate, drepturi reale de garanție și sarcini	Referințe
NU SUNT	

Anexa Nr. 1 La Partea I

Teren

Nr cadastral	Suprafața (mp)*	Observații / Referințe
	600	

* Suprafața este determinată în planul de proiecție Stereo 70.



Date referitoare la teren

Crt	Categorie folosință	Intravilan	Suprafața (mp)	Tarla	Parcelă	Nr. topo	Observații / Referințe
1	arabil	NU	600	39	1396/43	-	

Lungime Segmente

1) Valorile lungimilor segmentelor sunt obținute din proiecție în plan.

Punct început	X / Y	Punct sfârșit	X / Y	Lungime segment (** (m)
1	447.871,834 463.337,243	2	447.877,873 463.333,135	7.304
2	447.877,873 463.333,135	3	447.880,933 463.332,56	3.114
3	447.880,933 463.332,56	4	447.896,034 463.370,349	40.694
4	447.896,034 463.370,349	5	447.907,33 463.389,869	22.553
5	447.907,33 463.389,869	6	447.902,909 463.392,025	4.918

Punct început	X / Y	Punct sfârşit	X / Y	Lungime segment (** (m)
6	447.902,909 463.392,025	7	447.899,31 463.393,78	4.005
7	447.899,31 463.393,78	8	447.891,834 463.380,194	15.507
8	447.891,834 463.380,194	9	447.879,977 463.358,107	25.068
9	447.879,977 463.358,107	1	447.871,834 463.337,243	22.396

** Lungimile segmentelor sunt determinate în planul de proiecție Stereo 70 și sunt rotunjite la 1 milimetru.

*** Distanța dintre puncte este formată din segmente cumulate ce sunt mai mici decât valoarea 1 milimetru.

**DATE DESPRE IMOBILUL NR. 5965**

Oficiul de Cadastru și Publicitate Imobiliară SIBIU
Biroul de Cadastru și Publicitate Imobiliară Avrig

A. Partea I. Descrierea imobilului

TEREN Extravilan

Adresa: Jud. Sibiu

Nr. Crt	Nr cadastral Nr. topografic	Suprafața* (mp)	Observații / Referințe
A1		340	Sector cadastral:36 Teren neimprejmuit;

B. Partea II. Proprietari și acte

Inscrieri privitoare la dreptul de proprietate și alte drepturi reale		Referințe
/		
Act Administrativ nr. 1432/48, din 28/05/2004 emis de CJPSDPAT (titlu de proprietate);		
B1	Intabulare, drept de PROPRIETATE, dobandit prin Reconstituire, cota actuala 1/1 1) CERCEL NICOLAE 2) CERCEL VASILE 3) SITOV MARIA	A1

C. Partea III. SARCINI .

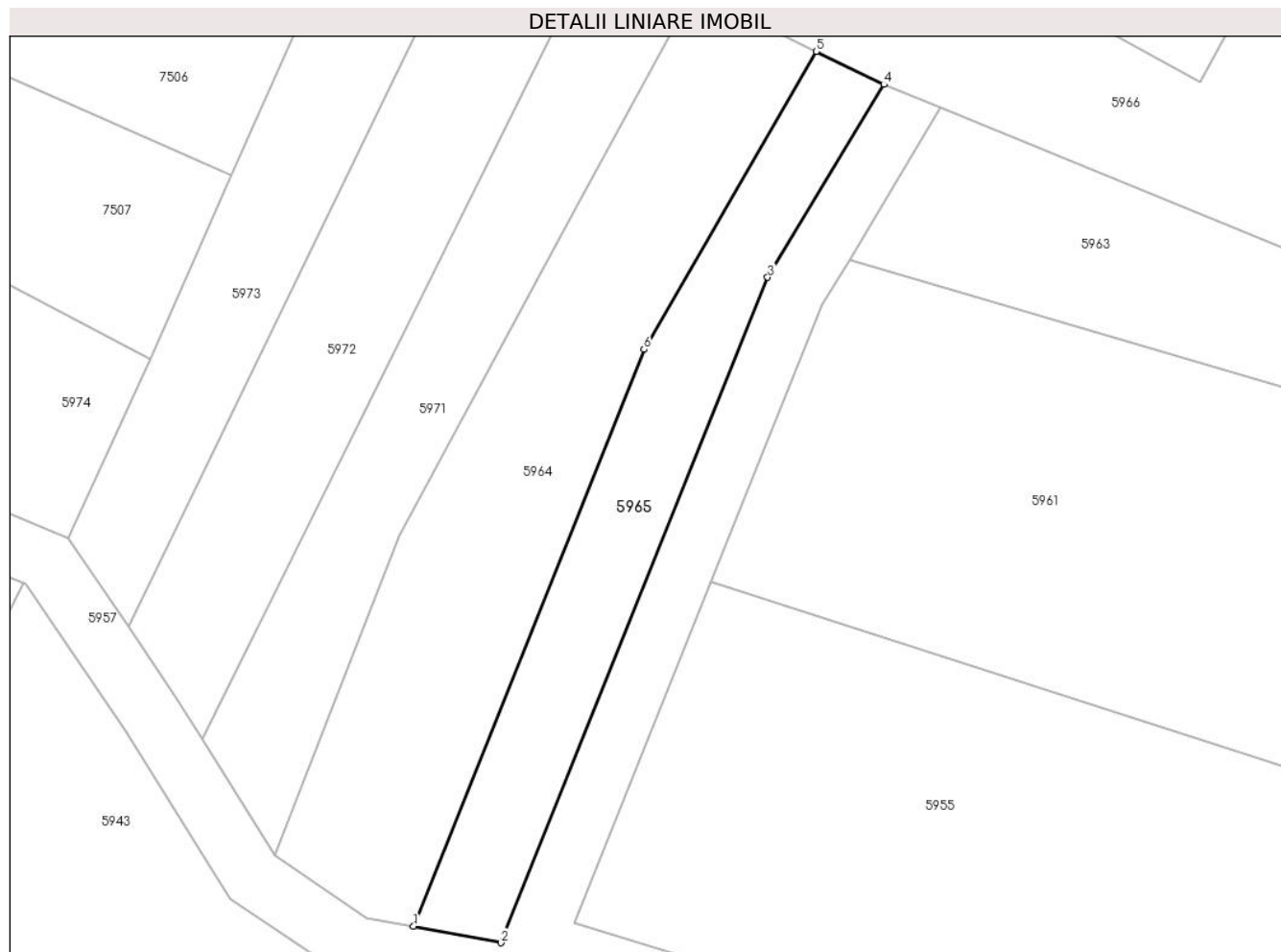
Inscrieri privind dezmembramintele dreptului de proprietate, drepturi reale de garanție și sarcini	Referințe
NU SUNT	

Anexa Nr. 1 La Partea I

Teren

Nr cadastral	Suprafața (mp)*	Observații / Referințe
	340	

* Suprafața este determinată în planul de proiecție Stereo 70.



Date referitoare la teren

Crt	Categorie folosință	Intravilan	Suprafața (mp)	Tarla	Parcelă	Nr. topo	Observații / Referințe
1	arabil	NU	340	39	1396/44	-	

Lungime Segmente

1) Valorile lungimilor segmentelor sunt obținute din proiecție în plan.

Punct început	X / Y	Punct sfârșit	X / Y	Lungime segment (** (m)
1	447.880,933 463.332,56	2	447.886,646 463.331,487	5.813
2	447.886,646 463.331,487	3	447.904,144 463.375,074	46.968
3	447.904,144 463.375,074	4	447.911,75 463.387,713	14.751
4	447.911,75 463.387,713	5	447.907,33 463.389,869	4.918
5	447.907,33 463.389,869	6	447.896,034 463.370,349	22.553

Punct început	X / Y	Punct sfârșit	X / Y	Lungime segment (** (m)
6	447.896,034 463.370,349	1	447.880,933 463.332,56	40.694

** Lungimile segmentelor sunt determinate în planul de proiecție Stereo 70 și sunt rotunjite la 1 milimetru.

*** Distanța dintre puncte este formată din segmente cumulate ce sunt mai mici decât valoarea 1 milimetru.

**DATE DESPRE IMOBILUL NR. 5966**

Oficiul de Cadastru și Publicitate Imobiliară SIBIU
Biroul de Cadastru și Publicitate Imobiliară Avrig

A. Partea I. Descrierea imobilului

TEREN Extravilan

Adresa: Jud. Sibiu

Nr. Crt	Nr cadastral Nr. topografic	Suprafața* (mp)	Observații / Referințe
A1		1.200	Sector cadastral:36 Teren neimprejmuit;

B. Partea II. Proprietari și acte

Inscrieri privitoare la dreptul de proprietate și alte drepturi reale		Referințe
/		
Act Administrativ nr. 791/48, din 16/12/1998 emis de CJPSDPAT (titlu de proprietate);		
B1	Intabulare, drept de PROPRIETATE, dobandit prin Reconstituire, cota actuala 1/1 1) FLOARE IUSTINA 2) GEORGESCU MARIA 3) BANCEU ELISABETA	A1

C. Partea III. SARCINI .

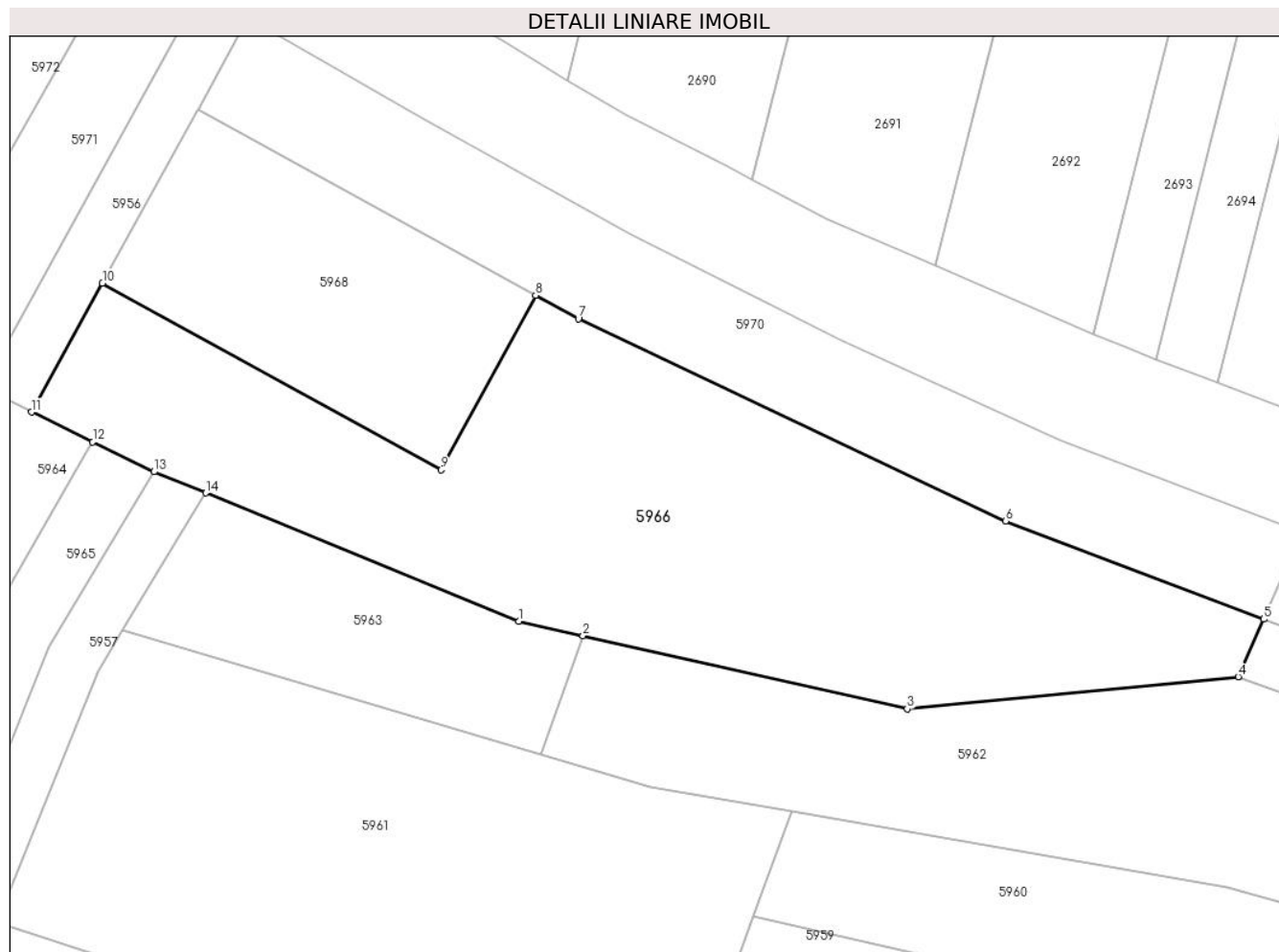
Inscrieri privind dezmembramintele dreptului de proprietate, drepturi reale de garanție și sarcini	Referințe
NU SUNT	

Anexa Nr. 1 La Partea I

Teren

Nr cadastral	Suprafața (mp)*	Observații / Referințe
	1.200	

* Suprafața este determinată în planul de proiecție Stereo 70.



Date referitoare la teren

Crt	Categorie folosință	Intravilan	Suprafața (mp)	Tarla	Parcelă	Nr. topo	Observații / Referințe
1	faneata	NU	1.200	39	1396/48	-	

Lungime Segmente

1) Valorile lungimilor segmentelor sunt obținute din proiecție în plan.

Punct început	X / Y	Punct sfârșit	X / Y	Lungime segment (** (m)
1	447.938,151 463.376,921	2	447.942,785 463.375,874	4.751
2	447.942,785 463.375,874	3	447.966,231 463.370,581	24.036
3	447.966,231 463.370,581	4	447.990,169 463.372,91	24.051
4	447.990,169 463.372,91	5	447.992,018 463.377,071	4.554
5	447.992,018 463.377,071	6	447.973,346 463.384,152	19.971

Punct început	X / Y	Punct sfârșit	X / Y	Lungime segment (** (m)
6	447.973,346 463.384,152	7	447.942,452 463.398,77	34.178
7	447.942,452 463.398,77	8	447.939,368 463.400,467	3.52
8	447.939,368 463.400,467	9	447.932,528 463.387,857	14.346
9	447.932,528 463.387,857	10	447.908,032 463.401,335	27.959
10	447.908,032 463.401,335	11	447.902,909 463.392,025	10.627
11	447.902,909 463.392,025	12	447.907,33 463.389,869	4.918
12	447.907,33 463.389,869	13	447.911,75 463.387,713	4.918
13	447.911,75 463.387,713	14	447.915,497 463.386,181	4.048
14	447.915,497 463.386,181	1	447.938,151 463.376,921	24.473

** Lungimile segmentelor sunt determinate în planul de proiecție Stereo 70 și sunt rotunjite la 1 milimetru.

*** Distanța dintre puncte este formată din segmente cumulate ce sunt mai mici decât valoarea 1 milimetru.

**DATE DESPRE IMOBILUL NR. 5967**

Oficiul de Cadastru și Publicitate Imobiliară SIBIU
Biroul de Cadastru și Publicitate Imobiliară Avrig

A. Partea I. Descrierea imobilului

TEREN Extravilan

Adresa: Jud. Sibiu

Nr. Crt	Nr cadastral Nr. topografic	Suprafața* (mp)	Observații / Referințe
A1		200	Sector cadastral:36 Teren neimprejmuit;

B. Partea II. Proprietari și acte

Inscrieri privitoare la dreptul de proprietate și alte drepturi reale		Referințe
/		
Act Administrativ nr. 744/48, din 16/12/1998 emis de CJPSDPAT (titlu de proprietate);		
B1	Intabulare, drept de PROPRIETATE, dobandit prin Reconstituire, cota actuala 1/1 1) FLOARE IOAN	A1

C. Partea III. SARCINI .

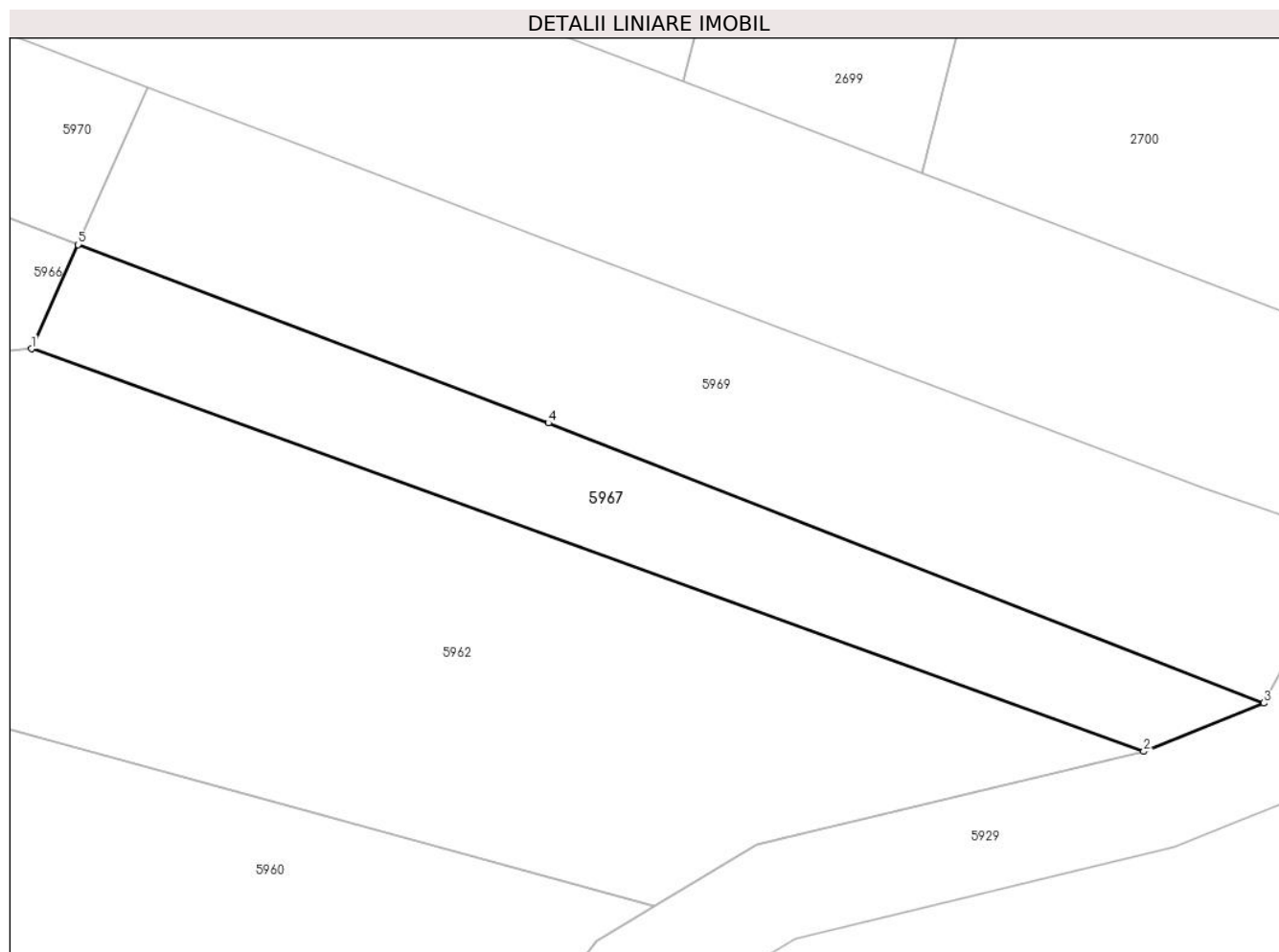
Inscrieri privind dezmembramintele dreptului de proprietate, drepturi reale de garanție și sarcini	Referințe
NU SUNT	

Anexa Nr. 1 La Partea I

Teren

Nr cadastral	Suprafața (mp)*	Observații / Referințe
	200	

* Suprafața este determinată în planul de proiecție Stereo 70.



Date referitoare la teren

Crt	Categorie folosință	Intravilan	Suprafața (mp)	Tarla	Parcelă	Nr. topo	Observații / Referințe
1	arabil	NU	200	39	1396/52	-	

Lungime Segmente

1) Valorile lungimilor segmentelor sunt obținute din proiecție în plan.

Punct început	X / Y	Punct sfârșit	X / Y	Lungime segment (** (m)
1	447.990,169 463.372,91	2	448.034,609 463.356,828	47.26
2	448.034,609 463.356,828	3	448.039,408 463.358,761	5.174
3	448.039,408 463.358,761	4	448.010,818 463.369,942	30.698
4	448.010,818 463.369,942	5	447.992,018 463.377,071	20.106
5	447.992,018 463.377,071	1	447.990,169 463.372,91	4.554

**** Lungimile segmentelor sunt determinate în planul de proiecție Stereo 70 și sunt rotunjite la 1 milimetru.**

***** Distanța dintre puncte este formată din segmente cumulate ce sunt mai mici decât valoarea 1 milimetru.**

**DATE DESPRE IMOBILUL NR. 5968**

Oficiul de Cadastru și Publicitate Imobiliară SIBIU
Biroul de Cadastru și Publicitate Imobiliară Avrig

A. Partea I. Descrierea imobilului

TEREN Extravilan

Adresa: Jud. Sibiu

Nr. Crt	Nr cadastral Nr. topografic	Suprafața* (mp)	Observații / Referințe
A1		400	Sector cadastral:36 Teren neimprejmuit;

B. Partea II. Proprietari și acte

Inscrieri privitoare la dreptul de proprietate și alte drepturi reale		Referințe
/		
Act Administrativ nr. 744/48, din 16/12/1998 emis de CJPSDPAT (titlu de proprietate);		
B1	Intabulare, drept de PROPRIETATE, dobandit prin Reconstituire, cota actuala 1/1 1) FLOARE IOAN	A1

C. Partea III. SARCINI .

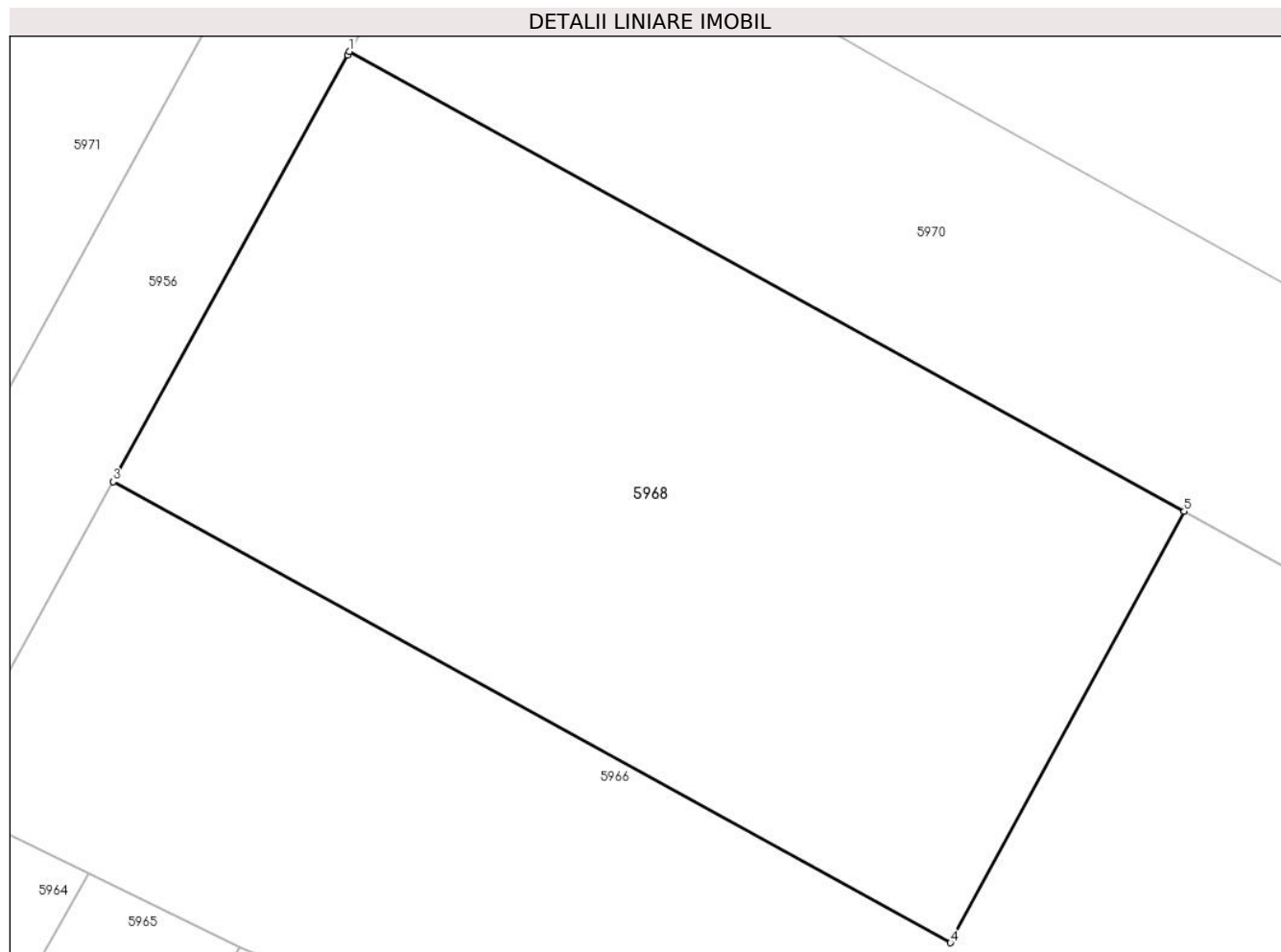
Inscrieri privind dezmembramintele dreptului de proprietate, drepturi reale de garanție și sarcini	Referințe
NU SUNT	

Anexa Nr. 1 La Partea I

Teren

Nr cadastral	Suprafața (mp)*	Observații / Referințe
	400	

* Suprafața este determinată în planul de proiecție Stereo 70.



Date referitoare la teren

Crt	Categorie folosință	Intravilan	Suprafața (mp)	Tarla	Parcelă	Nr. topo	Observații / Referințe
1	arabil	NU	400	39	1396/49	-	

Lungime Segmente

1) Valorile lungimilor segmentelor sunt obținute din proiecție în plan.

Punct început	X / Y	Punct sfârșit	X / Y	Lungime segment (** (m)
1	447.914,947 463.413,902	2	447.914,89 463.413,799	0.117
2	447.914,89 463.413,799	3	447.908,032 463.401,335	14.226
3	447.908,032 463.401,335	4	447.932,528 463.387,857	27.959
4	447.932,528 463.387,857	5	447.939,368 463.400,467	14.346
5	447.939,368 463.400,467	1	447.914,947 463.413,902	27.872

**** Lungimile segmentelor sunt determinate în planul de proiecție Stereo 70 și sunt rotunjite la 1 milimetru.**

***** Distanța dintre puncte este formată din segmente cumulate ce sunt mai mici decât valoarea 1 milimetru.**

**DATE DESPRE IMOBILUL NR. 5969**

Oficiul de Cadastru și Publicitate Imobiliară SIBIU
Biroul de Cadastru și Publicitate Imobiliară Avrig

A. Partea I. Descrierea imobilului

TEREN Extravilan

Adresa: Jud. Sibiu

Nr. Crt	Nr cadastral Nr. topografic	Suprafața* (mp)	Observații / Referințe
A1		360	Sector cadastral:36 Teren neimprejmuit;

B. Partea II. Proprietari și acte

Inscrieri privitoare la dreptul de proprietate și alte drepturi reale		Referințe
/		
Act Notarial nr. 2341, din 14/12/2007 emis de NP POPA CORNELIA (act de partaj);		
B1	Intabulare, drept de PROPRIETATE, dobandit prin Conventie, cota actuala 1/1 1) CONSTANTIN IORDAN, jr.	A1

C. Partea III. SARCINI .

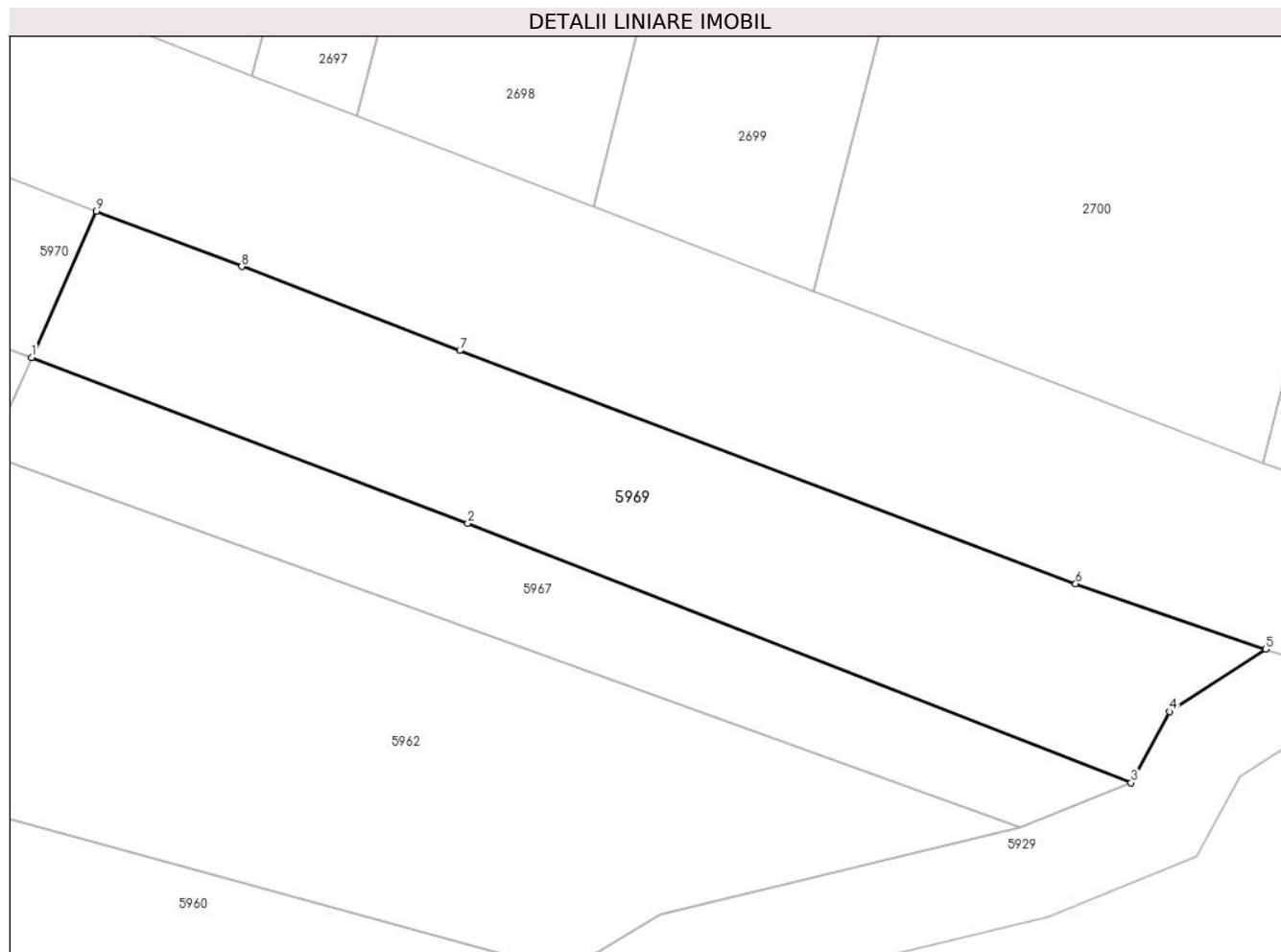
Inscrieri privind dezmembramintele dreptului de proprietate, drepturi reale de garanție și sarcini	Referințe
NU SUNT	

Anexa Nr. 1 La Partea I

Teren

Nr cadastral	Suprafața (mp)*	Observații / Referințe
	360	

* Suprafața este determinată în planul de proiecție Stereo 70.



Date referitoare la teren

Crt	Categorie folosință	Intravilan	Suprafața (mp)	Tarla	Parcelă	Nr. topo	Observații / Referințe
1	arabil	NU	360	39	1396/51	-	

Lungime Segmente

1) Valorile lungimilor segmentelor sunt obținute din proiecție în plan.

Punct început	X / Y	Punct sfârșit	X / Y	Lungime segment (** (m)
1	447.992,018 463.377,071	2	448.010,818 463.369,942	20.106
2	448.010,818 463.369,942	3	448.039,408 463.358,761	30.698
3	448.039,408 463.358,761	4	448.041,074 463.361,829	3.491
4	448.041,074 463.361,829	5	448.045,207 463.364,516	4.93
5	448.045,207 463.364,516	6	448.037,015 463.367,333	8.663

Punct început	X / Y	Punct sfârşit	X / Y	Lungime segment (** (m)
6	448.037,015 463.367,333	7	448.010,475 463.377,371	28.375
7	448.010,475 463.377,371	8	448.001,074 463.380,992	10.075
8	448.001,074 463.380,992	9	447.994,815 463.383,363	6.693
9	447.994,815 463.383,363	1	447.992,018 463.377,071	6.886

** Lungimile segmentelor sunt determinate în planul de proiecție Stereo 70 și sunt rotunjite la 1 milimetru.

*** Distanța dintre puncte este formată din segmente cumulate ce sunt mai mici decât valoarea 1 milimetru.

**DATE DESPRE IMOBILUL NR. 5970**

Oficiul de Cadastru și Publicitate Imobiliară SIBIU
Biroul de Cadastru și Publicitate Imobiliară Avrig

A. Partea I. Descrierea imobilului

TEREN Extravilan

Adresa: Jud. Sibiu

Nr. Crt	Nr cadastral Nr. topografic	Suprafața* (mp)	Observații / Referințe
A1		600	Sector cadastral:36 Teren neimprejmuit;

B. Partea II. Proprietari și acte

Inscrieri privitoare la dreptul de proprietate și alte drepturi reale		Referințe
/		
Act Administrativ nr. 940/48, din 28/09/2001 emis de CJPSDPAT (titlu de proprietate);		
B1	Intabulare, drept de PROPRIETATE, dobandit prin Reconstituire, cota actuala 1/1 1) STOIA EUGENIA 2) STOIA ILIE	A1

C. Partea III. SARCINI .

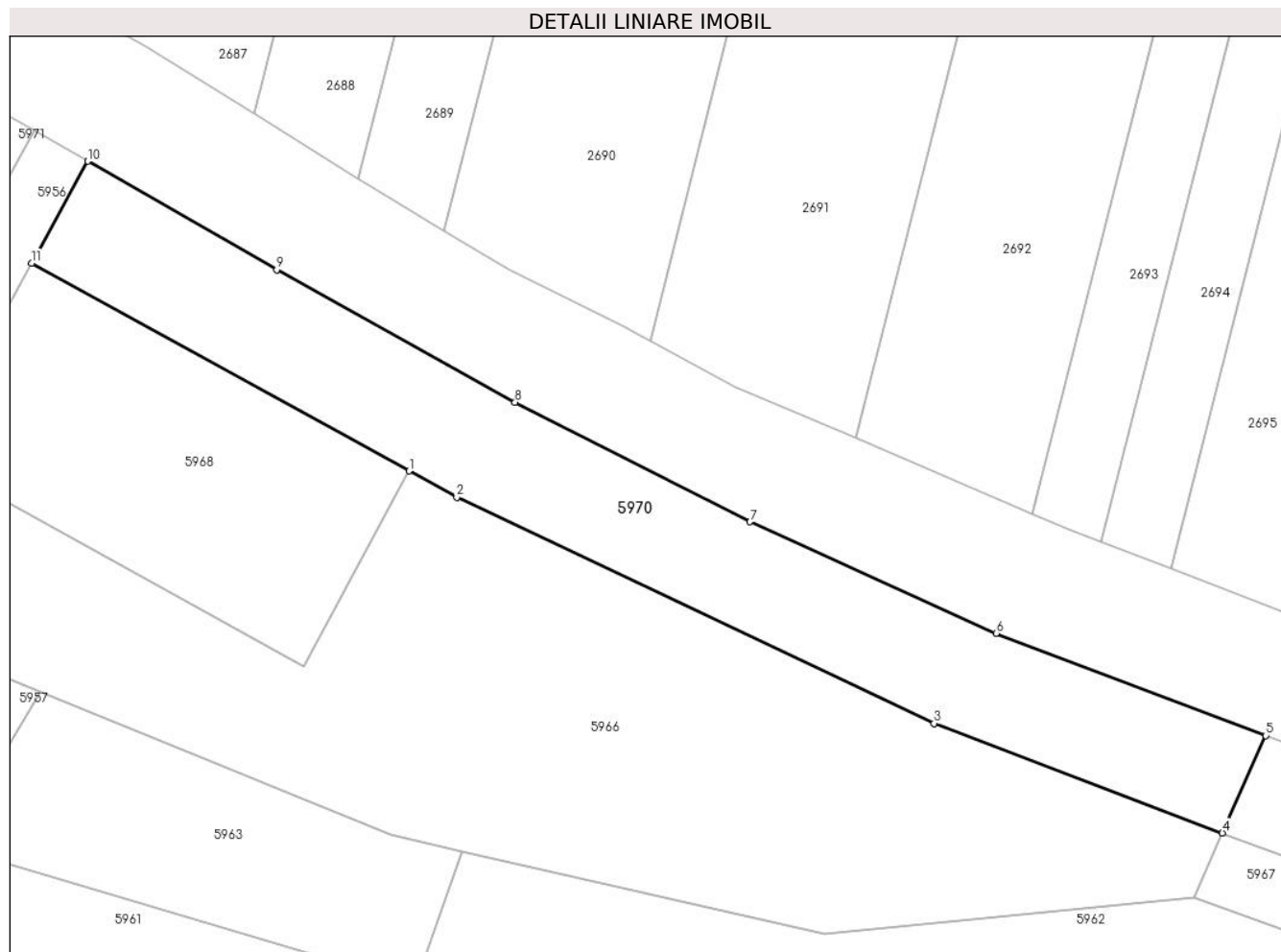
Inscrieri privind dezmembramintele dreptului de proprietate, drepturi reale de garanție și sarcini	Referințe
NU SUNT	

Anexa Nr. 1 La Partea I

Teren

Nr cadastral	Suprafața (mp)*	Observații / Referințe
	600	

* Suprafața este determinată în planul de proiecție Stereo 70.



Date referitoare la teren

Crt	Categorie folosință	Intravilan	Suprafața (mp)	Tarla	Parcelă	Nr. topo	Observații / Referințe
1	arabil	NU	600	39	1396/50	-	

Lungime Segmente

1) Valorile lungimilor segmentelor sunt obținute din proiecție în plan.

Punct început	X / Y	Punct sfârșit	X / Y	Lungime segment (** (m)
1	447.939,368 463.400,467	2	447.942,452 463.398,77	3.52
2	447.942,452 463.398,77	3	447.973,346 463.384,152	34.178
3	447.973,346 463.384,152	4	447.992,018 463.377,071	19.971
4	447.992,018 463.377,071	5	447.994,815 463.383,363	6.886
5	447.994,815 463.383,363	6	447.977,361 463.389,976	18.665

Punct început	X / Y	Punct sfârșit	X / Y	Lungime segment (** (m)
6	447.977,361 463.389,976	7	447.961,448 463.397,184	17.469
7	447.961,448 463.397,184	8	447.946,232 463.404,914	17.067
8	447.946,232 463.404,914	9	447.930,806 463.413,48	17.644
9	447.930,806 463.413,48	10	447.918,57 463.420,488	14.101
10	447.918,57 463.420,488	11	447.914,947 463.413,902	7.517
11	447.914,947 463.413,902	1	447.939,368 463.400,467	27.872

** Lungimile segmentelor sunt determinate în planul de proiecție Stereo 70 și sunt rotunjite la 1 milimetru.

*** Distanța dintre puncte este formată din segmente cumulate ce sunt mai mici decât valoarea 1 milimetru.

**DATE DESPRE IMOBILUL NR. 5971**

Oficiul de Cadastru și Publicitate Imobiliară SIBIU
Biroul de Cadastru și Publicitate Imobiliară Avrig

A. Partea I. Descrierea imobilului

TEREN Extravilan

Adresa: Jud. Sibiu

Nr. Crt	Nr cadastral Nr. topografic	Suprafața* (mp)	Observații / Referințe
A1		600	Sector cadastral:36 Teren neimprejmuit;

B. Partea II. Proprietari și acte

Inscrieri privitoare la dreptul de proprietate și alte drepturi reale		Referințe
/		
Act Administrativ nr. 790/48, din 16/12/1998 emis de CJPSDPAT (titlu de proprietate);		
B1	Intabulare, drept de PROPRIETATE, dobandit prin Reconstituire, cota actuala 1/1 1) VULCU ANA	A1

C. Partea III. SARCINI .

Inscrieri privind dezmembramintele dreptului de proprietate, drepturi reale de garanție și sarcini	Referințe
NU SUNT	

Anexa Nr. 1 La Partea I

Teren

Nr cadastral	Suprafața (mp)*	Observații / Referințe
	600	

* Suprafața este determinată în planul de proiecție Stereo 70.



Date referitoare la teren

Crt	Categorie folosință	Intravilan	Suprafața (mp)	Tarla	Parcelă	Nr. topo	Observații / Referințe
1	arabil	NU	600	39	1396/42	-	

Lungime Segmente

1) Valorile lungimilor segmentelor sunt obținute din proiecție în plan.

Punct început	X / Y	Punct sfârșit	X / Y	Lungime segment (** (m)
1	447.915,099 463.422,476	2	447.909,718 463.425,558	6.201
2	447.909,718 463.425,558	3	447.890,352 463.391,708	38.999
3	447.890,352 463.391,708	4	447.867,062 463.344,836	52.339
4	447.867,062 463.344,836	5	447.871,834 463.337,243	8.967
5	447.871,834 463.337,243	6	447.879,977 463.358,107	22.396

Punct început	X / Y	Punct sfârșit	X / Y	Lungime segment (** (m)
6	447.879,977 463.358,107	7	447.891,834 463.380,194	25.068
7	447.891,834 463.380,194	8	447.899,31 463.393,78	15.507
8	447.899,31 463.393,78	1	447.915,099 463.422,476	32.753

** Lungimile segmentelor sunt determinate în planul de proiecție Stereo 70 și sunt rotunjite la 1 milimetru.

*** Distanța dintre puncte este formată din segmente cumulate ce sunt mai mici decât valoarea 1 milimetru.

**DATE DESPRE IMOBILUL NR. 5972**

Oficiul de Cadastru și Publicitate Imobiliară SIBIU
Biroul de Cadastru și Publicitate Imobiliară Avrig

A. Partea I. Descrierea imobilului

TEREN Extravilan

Adresa: Jud. Sibiu

Nr. Crt	Nr cadastral Nr. topografic	Suprafața* (mp)	Observații / Referințe
A1		700	Sector cadastral:36 Teren neimprejmuit;

B. Partea II. Proprietari și acte

Inscrieri privitoare la dreptul de proprietate și alte drepturi reale		Referințe
/		
Act Administrativ nr. 752/48, din 16/12/1998 emis de CJPSDPAT (titlu de proprietate);		
B1	Intabulare, drept de PROPRIETATE, dobandit prin Reconstituire, cota actuala 1/1 1) OPRIȘ MARIA	A1

C. Partea III. SARCINI .

Inscrieri privind dezmembramintele dreptului de proprietate, drepturi reale de garanție și sarcini	Referințe
NU SUNT	

Teren

Nr cadastral	Suprafața (mp)*	Observații / Referințe
	700	

* Suprafața este determinată în planul de proiecție Stereo 70.



Date referitoare la teren

Crt	Categorie folosință	Intravilan	Suprafața (mp)	Tarla	Parcelă	Nr. topo	Observații / Referințe
1	arabil	NU	700	39	1396/41	-	

Lungime Segmente

1) Valorile lungimilor segmentelor sunt obținute din proiecție în plan.

Punct început	X / Y	Punct sfârșit	X / Y	Lungime segment (** (m)
1	447.909,718 463.425,558	2	447.908,312 463.426,363	1.619
2	447.908,312 463.426,363	3	447.902,864 463.429,058	6.078
3	447.902,864 463.429,058	4	447.882,914 463.394,886	39.569
4	447.882,914 463.394,886	5	447.862,2 463.352,208	47.439
5	447.862,2 463.352,208	6	447.865,419 463.347,45	5.745

Punct început	X / Y	Punct sfârșit	X / Y	Lungime segment (** (m)
6	447.865,419 463.347,45	7	447.867,062 463.344,836	3.088
7	447.867,062 463.344,836	8	447.890,352 463.391,708	52.339
8	447.890,352 463.391,708	1	447.909,718 463.425,558	38.999

** Lungimile segmentelor sunt determinate în planul de proiecție Stereo 70 și sunt rotunjite la 1 milimetru.

*** Distanța dintre puncte este formată din segmente cumulate ce sunt mai mici decât valoarea 1 milimetru.

**DATE DESPRE IMOBILUL NR. 5973**

Oficiul de Cadastru și Publicitate Imobiliară SIBIU
Biroul de Cadastru și Publicitate Imobiliară Avrig

A. Partea I. Descrierea imobilului

TEREN Extravilan

Adresa: Jud. Sibiu

Nr. Crt	Nr cadastral Nr. topografic	Suprafața* (mp)	Observații / Referințe
A1		600	Sector cadastral:36 Teren neimprejmuit;

B. Partea II. Proprietari și acte

Inscrieri privitoare la dreptul de proprietate și alte drepturi reale		Referințe
/		
Act Administrativ nr. 920/48, din 03/05/2001 emis de CJPSDPAT (titlu de proprietate);		
B1	Intabulare, drept de PROPRIETATE, dobandit prin Reconstituire, cota actuala 1/1 1) IONUȘIU GHEORGHE	A1

C. Partea III. SARCINI .

Inscrieri privind dezmembramintele dreptului de proprietate, drepturi reale de garanție și sarcini	Referințe
NU SUNT	

Anexa Nr. 1 La Partea I

Teren

Nr cadastral	Suprafața (mp)*	Observații / Referințe
	600	

* Suprafața este determinată în planul de proiecție Stereo 70.



Date referitoare la teren

Crt	Categorie folosință	Intra vilan	Suprafața (mp)	Tarla	Parcelă	Nr. topo	Observații / Referințe
1	arabil	NU	600	39	1396/40	-	

Lungime Segmente

1) Valorile lungimilor segmentelor sunt obținute din proiecție în plan.

Punct început	X / Y	Punct sfârșit	X / Y	Lungime segment (** (m)
1	447.879,004 463.403,037	2	447.876,366 463.398,531	5.222
2	447.876,366 463.398,531	3	447.873,211 463.391,37	7.825
3	447.873,211 463.391,37	4	447.868,976 463.381,761	10.501
4	447.868,976 463.381,761	5	447.863,676 463.369,734	13.143
5	447.863,676 463.369,734	6	447.858,278 463.358,006	12.911

Punct început	X / Y	Punct sfârșit	X / Y	Lungime segment (** (m)
6	447.858,278 463.358,006	7	447.862,2 463.352,208	7.0
7	447.862,2 463.352,208	8	447.882,914 463.394,886	47.439
8	447.882,914 463.394,886	9	447.902,864 463.429,058	39.569
9	447.902,864 463.429,058	10	447.896,683 463.432,115	6.896
10	447.896,683 463.432,115	11	447.889,733 463.421,994	12.278
11	447.889,733 463.421,994	12	447.886,368 463.415,616	7.211
12	447.886,368 463.415,616	1	447.879,004 463.403,037	14.576

** Lungimile segmentelor sunt determinate în planul de proiecție Stereo 70 și sunt rotunjite la 1 milimetru.

*** Distanța dintre puncte este formată din segmente cumulate ce sunt mai mici decât valoarea 1 milimetru.

**DATE DESPRE IMOBILUL NR. 5974**

Oficiul de Cadastru și Publicitate Imobiliară SIBIU
Biroul de Cadastru și Publicitate Imobiliară Avrig

A. Partea I. Descrierea imobilului

TEREN Extravilan

Adresa: Jud. Sibiu

Nr. Crt	Nr cadastral Nr. topografic	Suprafața* (mp)	Observații / Referințe
A1		1.700	Sector cadastral:36 Teren neimprejmuit;

B. Partea II. Proprietari și acte

Inscrieri privitoare la dreptul de proprietate și alte drepturi reale	Referințe
/	
Act Administrativ nr. 908/48, din 03/05/2001 emis de CJPSDPAT (titlu de proprietate);	
B1	A1
Intabulare, drept de PROPRIETATE, dobandit prin Reconstituire, cota actuala 1/1 1) CĂPĂȚINĂ ANA	

C. Partea III. SARCINI .

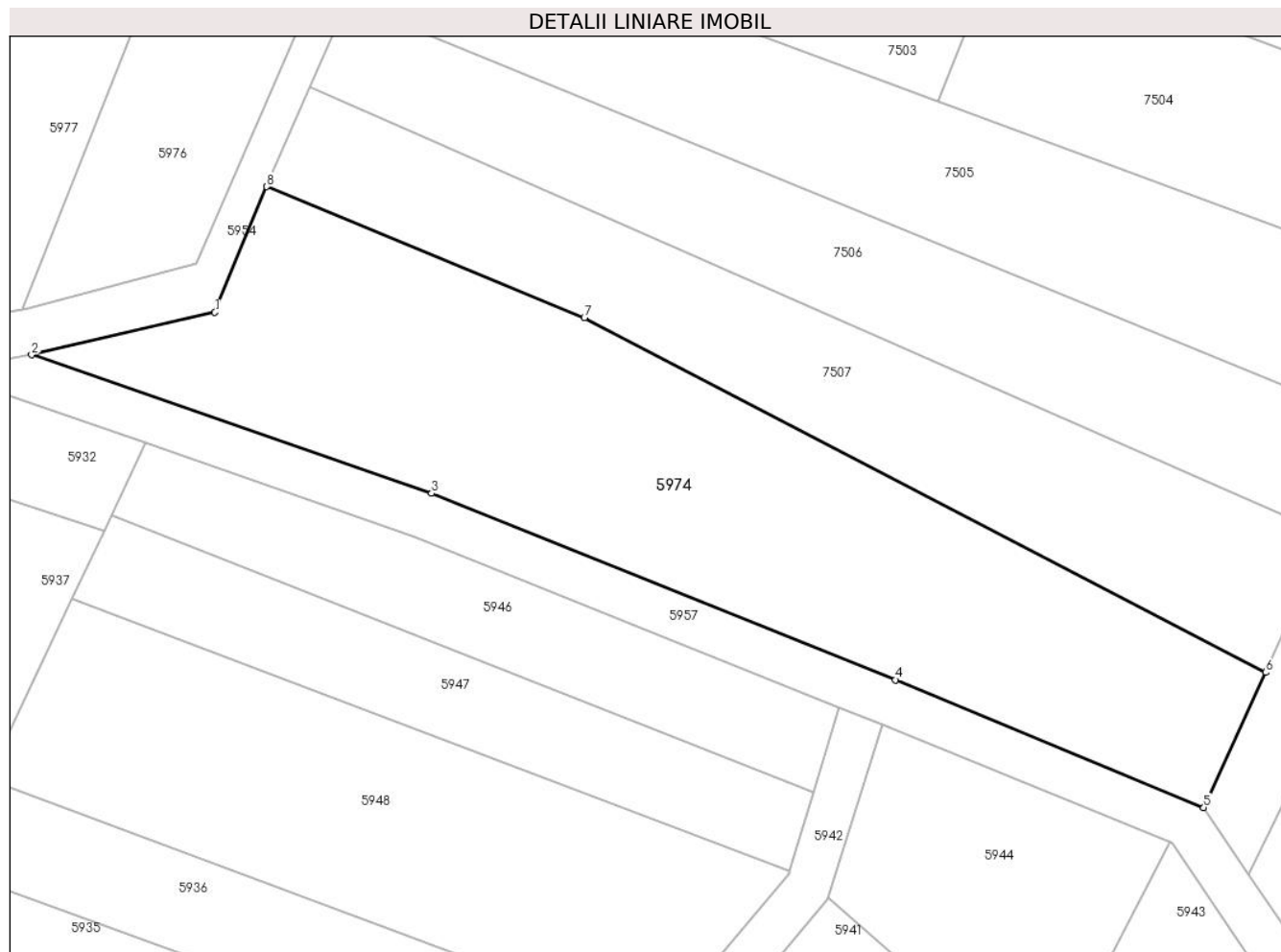
Inscrieri privind dezmembramintele dreptului de proprietate, drepturi reale de garanție și sarcini	Referințe
NU SUNT	

Anexa Nr. 1 La Partea I

Teren

Nr cadastral	Suprafața (mp)*	Observații / Referințe
	1.700	

* Suprafața este determinată în planul de proiecție Stereo 70.



Date referitoare la teren

Crt	Categorie folosință	Intravilan	Suprafața (mp)	Tarla	Parcelă	Nr. topo	Observații / Referințe
1	arabil	NU	1.700	39	1396/39	-	

Lungime Segmente

1) Valorile lungimilor segmentelor sunt obținute din proiecție în plan.

Punct început	X / Y	Punct sfârșit	X / Y	Lungime segment (** (m)
1	447.772,347 463.400,993	2	447.756,412 463.397,294	16.359
2	447.756,412 463.397,294	3	447.791,177 463.385,277	36.784
3	447.791,177 463.385,277	4	447.831,497 463.369,081	43.451
4	447.831,497 463.369,081	5	447.858,278 463.358,006	28.98
5	447.858,278 463.358,006	6	447.863,676 463.369,734	12.911

Punct început	X / Y	Punct sfârșit	X / Y	Lungime segment (** (m)
6	447.863,676 463.369,734	7	447.804,452 463.400,516	66.746
7	447.804,452 463.400,516	8	447.776,85 463.411,897	29.856
8	447.776,85 463.411,897	1	447.772,347 463.400,993	11.797

** Lungimile segmentelor sunt determinate în planul de proiecție Stereo 70 și sunt rotunjite la 1 milimetru.

*** Distanța dintre puncte este formată din segmente cumulate ce sunt mai mici decât valoarea 1 milimetru.

**DATE DESPRE IMOBILUL NR. 5975**

Oficiul de Cadastru și Publicitate Imobiliară SIBIU
Biroul de Cadastru și Publicitate Imobiliară Avrig

A. Partea I. Descrierea imobilului

TEREN Extravilan

Adresa: Jud. Sibiu

Nr. Crt	Nr cadastral Nr. topografic	Suprafața* (mp)	Observații / Referințe
A1		1.850	Sector cadastral:36 Teren neimprejmuit;

B. Partea II. Proprietari și acte

Inscrieri privitoare la dreptul de proprietate și alte drepturi reale	Referințe
/	
Act Administrativ nr. 1489/48, din 17/08/2004 emis de CJPSDPAT (titlu de proprietate);	
B1	A1
Intabulare, drept de PROPRIETATE, dobandit prin Reconstituire, cota actuala 1/1 1) LUNGU MARIA	

C. Partea III. SARCINI .

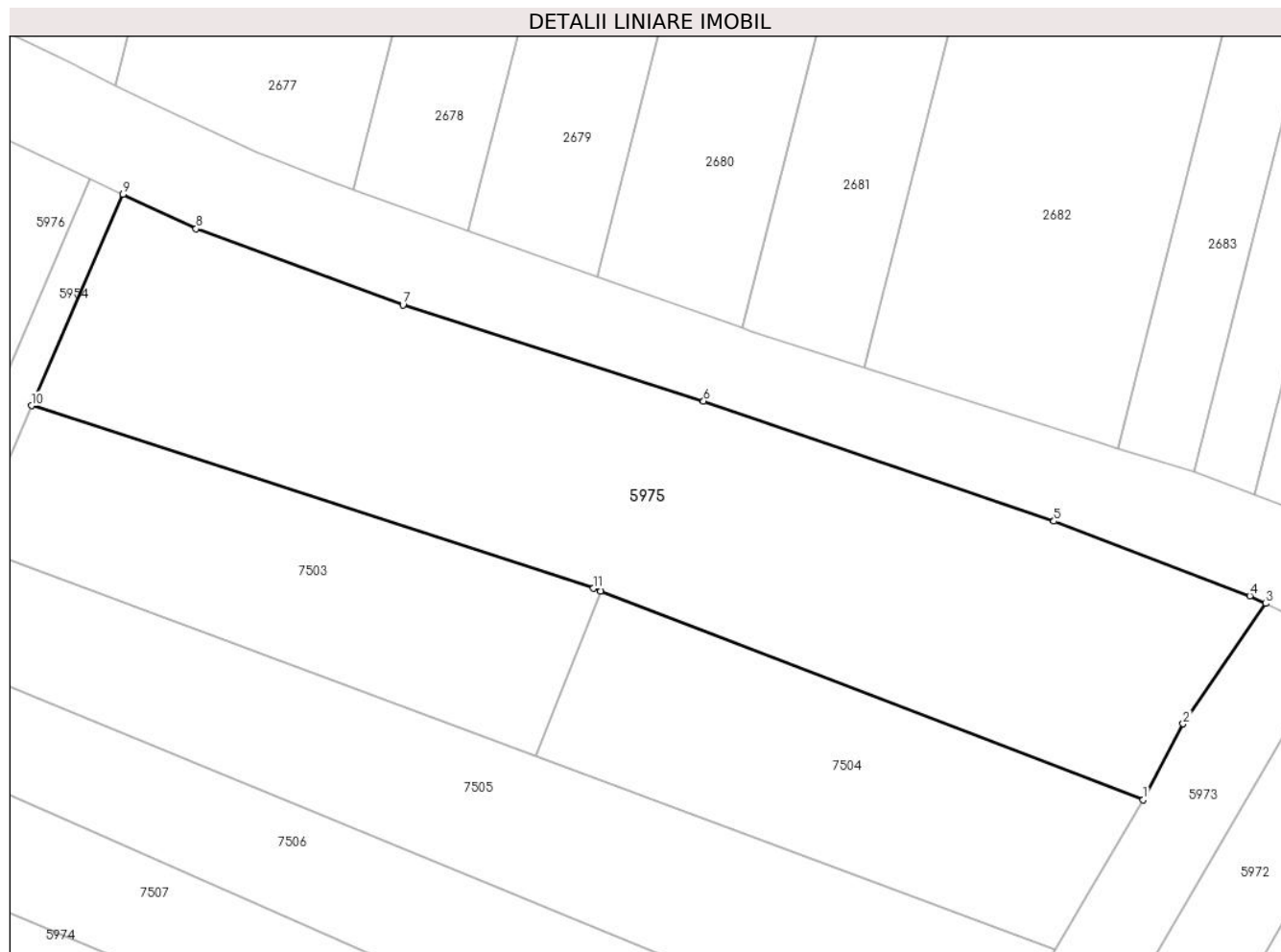
Inscrieri privind dezmembramintele dreptului de proprietate, drepturi reale de garanție și sarcini	Referințe
NU SUNT	

Anexa Nr. 1 La Partea I

Teren

Nr cadastral	Suprafața (mp)*	Observații / Referințe
	1.850	

* Suprafața este determinată în planul de proiecție Stereo 70.



Date referitoare la teren

Crt	Categorie folosință	Intravilan	Suprafața (mp)	Tarla	Parcelă	Nr. topo	Observații / Referințe
1	arabil	NU	1.850	39	1396/33	-	

Lungime Segmente

1) Valorile lungimilor segmentelor sunt obținute din proiecție în plan.

Punct început	X / Y	Punct sfârșit	X / Y	Lungime segment (** (m)
1	447.886,368 463.415,616	2	447.889,733 463.421,994	7.211
2	447.889,733 463.421,994	3	447.896,683 463.432,115	12.278
3	447.896,683 463.432,115	4	447.895,359 463.432,77	1.477
4	447.895,359 463.432,77	5	447.878,854 463.439,038	17.655
5	447.878,854 463.439,038	6	447.849,361 463.449,136	31.174

Punct început	X / Y	Punct sfârşit	X / Y	Lungime segment (** (m)
6	447.849,361 463.449,136	7	447.824,047 463.457,214	26.572
7	447.824,047 463.457,214	8	447.806,637 463.463,621	18.552
8	447.806,637 463.463,621	9	447.800,466 463.466,511	6.814
9	447.800,466 463.466,511	10	447.792,791 463.448,746	19.352
10	447.792,791 463.448,746	11	447.840,082 463.433,394	49.72
11	447.840,082 463.433,394	12	447.840,68 463.433,165	0.641
12	447.840,68 463.433,165	1	447.886,368 463.415,616	48.942

** Lungimile segmentelor sunt determinate în planul de proiecţie Stereo 70 şi sunt rotunjite la 1 milimetru.

*** Distanţa dintre puncte este formată din segmente cumulate ce sunt mai mici decât valoarea 1 milimetru.

**DATE DESPRE IMOBILUL NR. 5976**

Oficiul de Cadastru și Publicitate Imobiliară SIBIU
Biroul de Cadastru și Publicitate Imobiliară Avrig

A. Partea I. Descrierea imobilului

TEREN Extravilan

Adresa: Jud. Sibiu

Nr. Crt	Nr cadastral Nr. topografic	Suprafața* (mp)	Observații / Referințe
A1		1.000	Sector cadastral:36 Teren neimprejmuit;

B. Partea II. Proprietari și acte

Inscrieri privitoare la dreptul de proprietate și alte drepturi reale		Referințe
/		
Act Notarial nr. 518, din 15/03/2023 emis de NP Popa Cornelia (act de partaj);		
B1	Intabulare, drept de PROPRIETATE, dobandit prin Conventie, cota actuala 1/1 1) DRĂGOIU CORNEL	A1

C. Partea III. SARCINI .

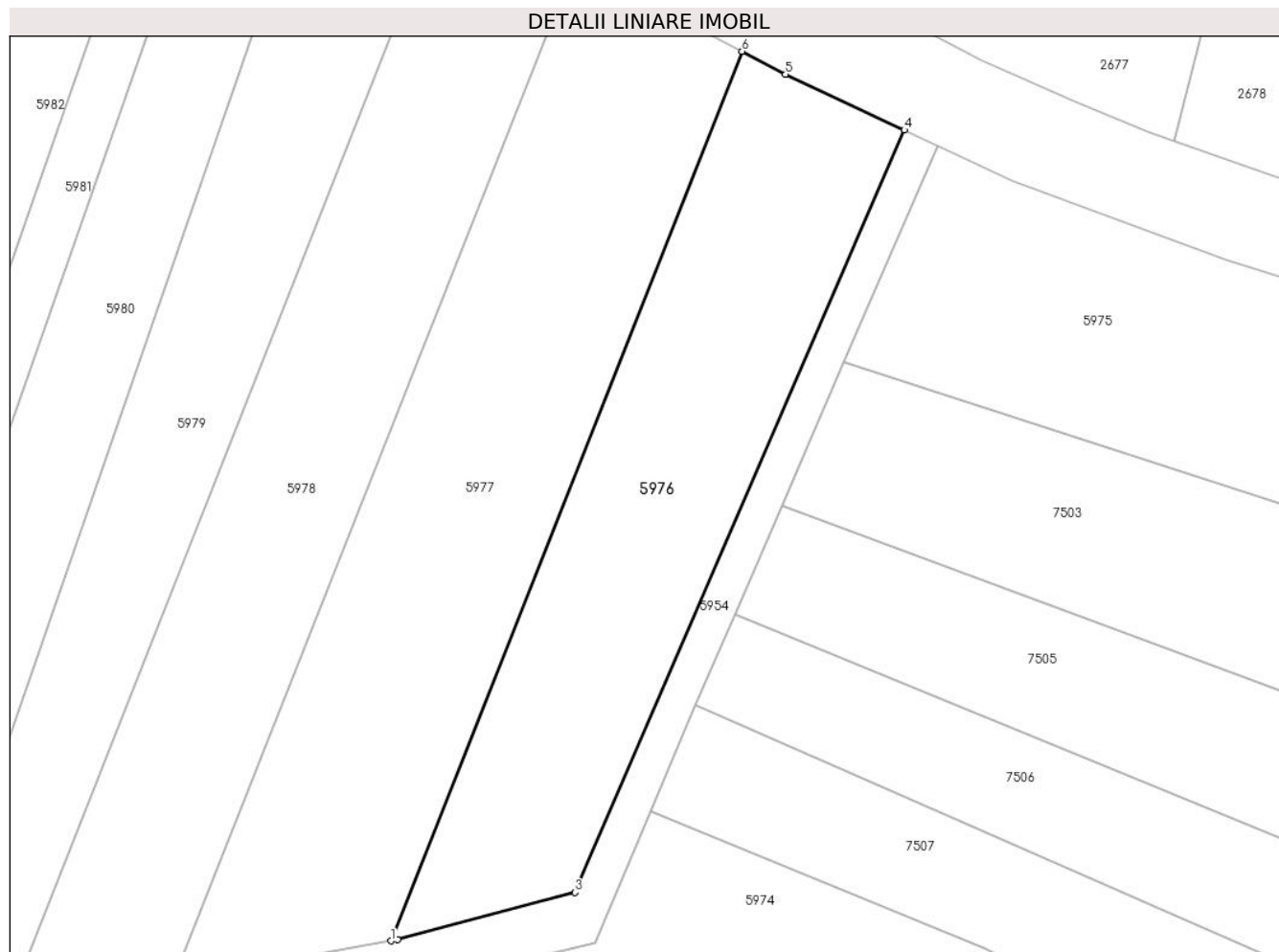
Inscrieri privind dezmembramintele dreptului de proprietate, drepturi reale de garanție și sarcini	Referințe
NU SUNT	

Anexa Nr. 1 La Partea I

Teren

Nr cadastral	Suprafața (mp)*	Observații / Referințe
	1.000	

* Suprafața este determinată în planul de proiecție Stereo 70.



Date referitoare la teren

Crt	Categorie folosință	Intravilan	Suprafața (mp)	Tarla	Parcelă	Nr. topo	Observații / Referințe
1	arabil	NU	1.000	39	1396/32	-	

Lungime Segmente

1) Valorile lungimilor segmentelor sunt obținute din proiecție în plan.

Punct început	X / Y	Punct sfârșit	X / Y	Lungime segment (** (m)
1	447.755,549 463.401,203	2	447.756,088 463.401,3	0.548
2	447.756,088 463.401,3	3	447.770,684 463.405,173	15.101
3	447.770,684 463.405,173	4	447.797,747 463.467,784	68.21
4	447.797,747 463.467,784	5	447.787,973 463.472,361	10.793
5	447.787,973 463.472,361	6	447.784,408 463.474,258	4.038

Punct început	X / Y	Punct sfârșit	X / Y	Lungime segment (** (m)
6	447.784,408 463.474,258	1	447.755,549 463.401,203	78.548

** Lungimile segmentelor sunt determinate în planul de proiecție Stereo 70 și sunt rotunjite la 1 milimetru.

*** Distanța dintre puncte este formată din segmente cumulate ce sunt mai mici decât valoarea 1 milimetru.

**DATE DESPRE IMOBILUL NR. 5977**

Oficiul de Cadastru și Publicitate Imobiliară SIBIU
Biroul de Cadastru și Publicitate Imobiliară Avrig

A. Partea I. Descrierea imobilului

TEREN Extravilan

Adresa: Jud. Sibiu

Nr. Crt	Nr cadastral Nr. topografic	Suprafața* (mp)	Observații / Referințe
A1		1.300	Sector cadastral:36 Teren neimprejmuit;

B. Partea II. Proprietari și acte

Inscrieri privitoare la dreptul de proprietate și alte drepturi reale	Referințe
/	
Act Administrativ nr. 1023/48, din 30/07/2003 emis de CJPSDPAT (titlu de proprietate);	
B1	A1
Intabulare, drept de PROPRIETATE, dobandit prin Reconstituire, cota actuala 1/1 1) STĂNILĂ IOAN	

C. Partea III. SARCINI .

Inscrieri privind dezmembramintele dreptului de proprietate, drepturi reale de garanție și sarcini	Referințe
NU SUNT	

Anexa Nr. 1 La Partea I

Teren

Nr cadastral	Suprafața (mp)*	Observații / Referințe
	1.300	

* Suprafața este determinată în planul de proiecție Stereo 70.



Date referitoare la teren

Crt	Categorie folosință	Intra vilan	Suprafața (mp)	Tarla	Parcelă	Nr. topo	Observații / Referințe
1	arabil	NU	1.300	39	1396/31	-	

Lungime Segmente

1) Valorile lungimilor segmentelor sunt obținute din proiecție în plan.

Punct început	X / Y	Punct sfârșit	X / Y	Lungime segment (** (m)
1	447.770,69 463.481,556	2	447.737,68 463.397,993	89.847
2	447.737,68 463.397,993	3	447.755,549 463.401,203	18.155
3	447.755,549 463.401,203	4	447.784,408 463.474,258	78.548
4	447.784,408 463.474,258	1	447.770,69 463.481,556	15.539

** Lungimile segmentelor sunt determinate în planul de proiecție Stereo 70 și sunt rotunjite la 1 milimetru.

***** Distanţa dintre puncte este formată din segmente cumulate ce sunt mai mici decât valoarea 1 milimetru.**

**DATE DESPRE IMOBILUL NR. 5978**

Oficiul de Cadastru și Publicitate Imobiliară SIBIU
Biroul de Cadastru și Publicitate Imobiliară Avrig

A. Partea I. Descrierea imobilului

TEREN Extravilan

Adresa: Jud. Sibiu

Nr. Crt	Nr cadastral Nr. topografic	Suprafața* (mp)	Observații / Referințe
A1		1.100	Sector cadastral:36 Teren neimprejmuit;

B. Partea II. Proprietari și acte

Inscrieri privitoare la dreptul de proprietate și alte drepturi reale	Referințe
/	
Act Administrativ nr. 760/48, din 16/12/1998 emis de CJPSDPAT (titlu de proprietate);	
B1	A1
Intabulare, drept de PROPRIETATE, dobandit prin Reconstituire, cota actuala 1/1 1) PETCU LUCIA	

C. Partea III. SARCINI .

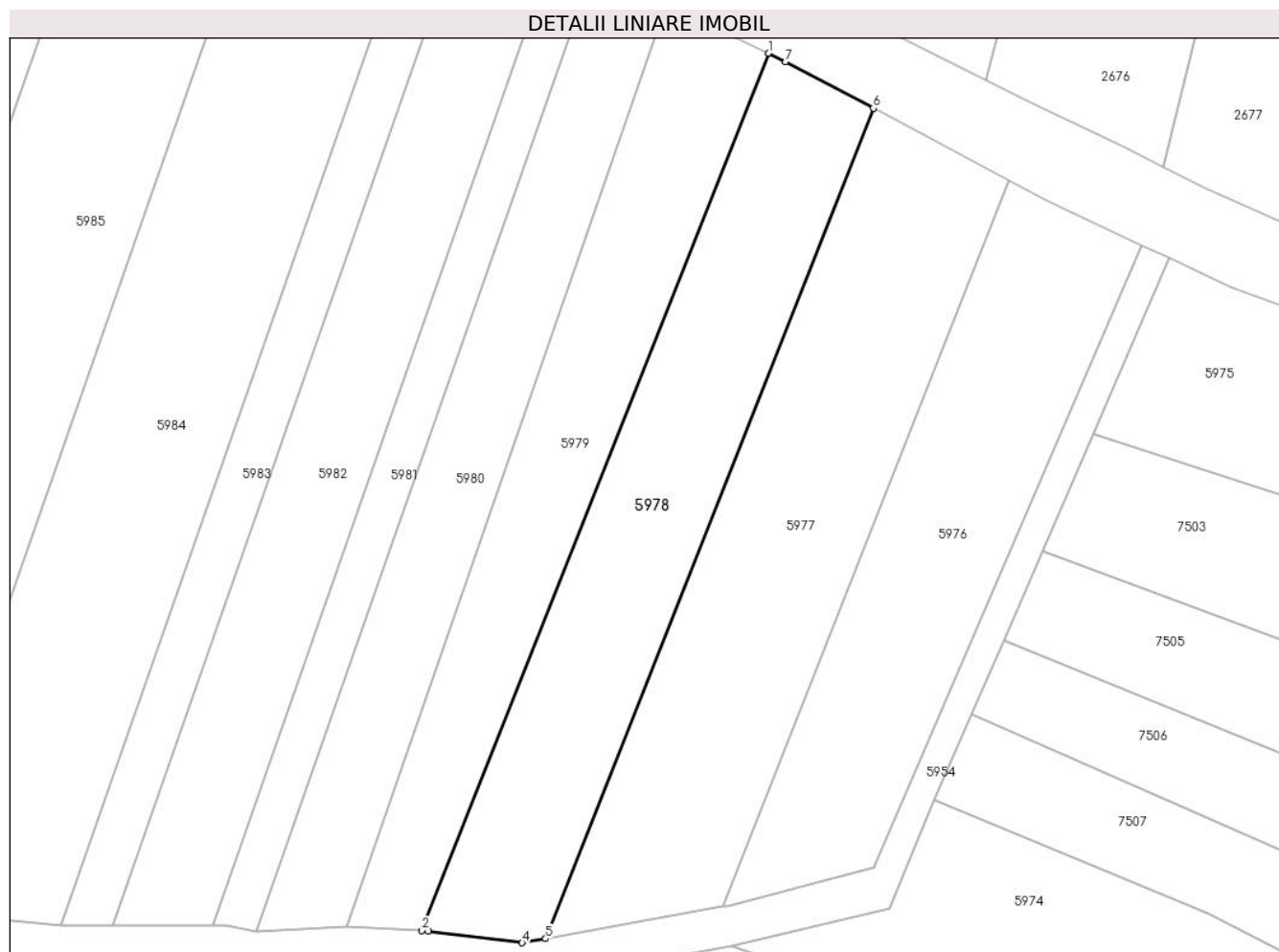
Inscrieri privind dezmembramintele dreptului de proprietate, drepturi reale de garanție și sarcini	Referințe
NU SUNT	

Anexa Nr. 1 La Partea I

Teren

Nr cadastral	Suprafața (mp)*	Observații / Referințe
	1.100	

* Suprafața este determinată în planul de proiecție Stereo 70.



Date referitoare la teren

Crt	Categorie folosință	Intra vilan	Suprafața (mp)	Tarla	Parcelă	Nr. topo	Observații / Referințe
1	arabil	NU	1.100	39	1396/30	-	

Lungime Segmente

1) Valorile lungimilor segmentelor sunt obținute din proiecție în plan.

Punct început	X / Y	Punct sfârșit	X / Y	Lungime segment (** (m)
1	447.760,121 463.487,094	2	447.725,239 463.398,792	94.942
2	447.725,239 463.398,792	3	447.725,871 463.398,754	0.633
3	447.725,871 463.398,754	4	447.735,319 463.397,568	9.523
4	447.735,319 463.397,568	5	447.737,68 463.397,993	2.399
5	447.737,68 463.397,993	6	447.770,69 463.481,556	89.847

Punct început	X / Y	Punct sfârșit	X / Y	Lungime segment (** (m)
6	447.770,69 463.481,556	7	447.761,858 463.486,254	10.004
7	447.761,858 463.486,254	1	447.760,121 463.487,094	1.929

** Lungimile segmentelor sunt determinate în planul de proiecție Stereo 70 și sunt rotunjite la 1 milimetru.

*** Distanța dintre puncte este formată din segmente cumulate ce sunt mai mici decât valoarea 1 milimetru.

**DATE DESPRE IMOBILUL NR. 5979**

Oficiul de Cadastru și Publicitate Imobiliară SIBIU
Biroul de Cadastru și Publicitate Imobiliară Avrig

A. Partea I. Descrierea imobilului

TEREN Extravilan

Adresa: Jud. Sibiu

Nr. Crt	Nr cadastral Nr. topografic	Suprafața* (mp)	Observații / Referințe
A1	100531	900	Sector cadastral:36 Teren neimprejmuit;

B. Partea II. Proprietari și acte

Inscrieri privitoare la dreptul de proprietate și alte drepturi reale	Referințe
7815 / 30/06/2011	
Act Notarial nr. 1358, din 06/08/2009 emis de NP POPA CORNELIA (act de partaj);	
B2	A1
Intabulare, drept de PROPRIETATE Reconstituire L 18/1991 si partaj, dobandit prin Conventie, cota actuala 1/1	
1) BUZA VIRGINIA	

C. Partea III. SARCINI .

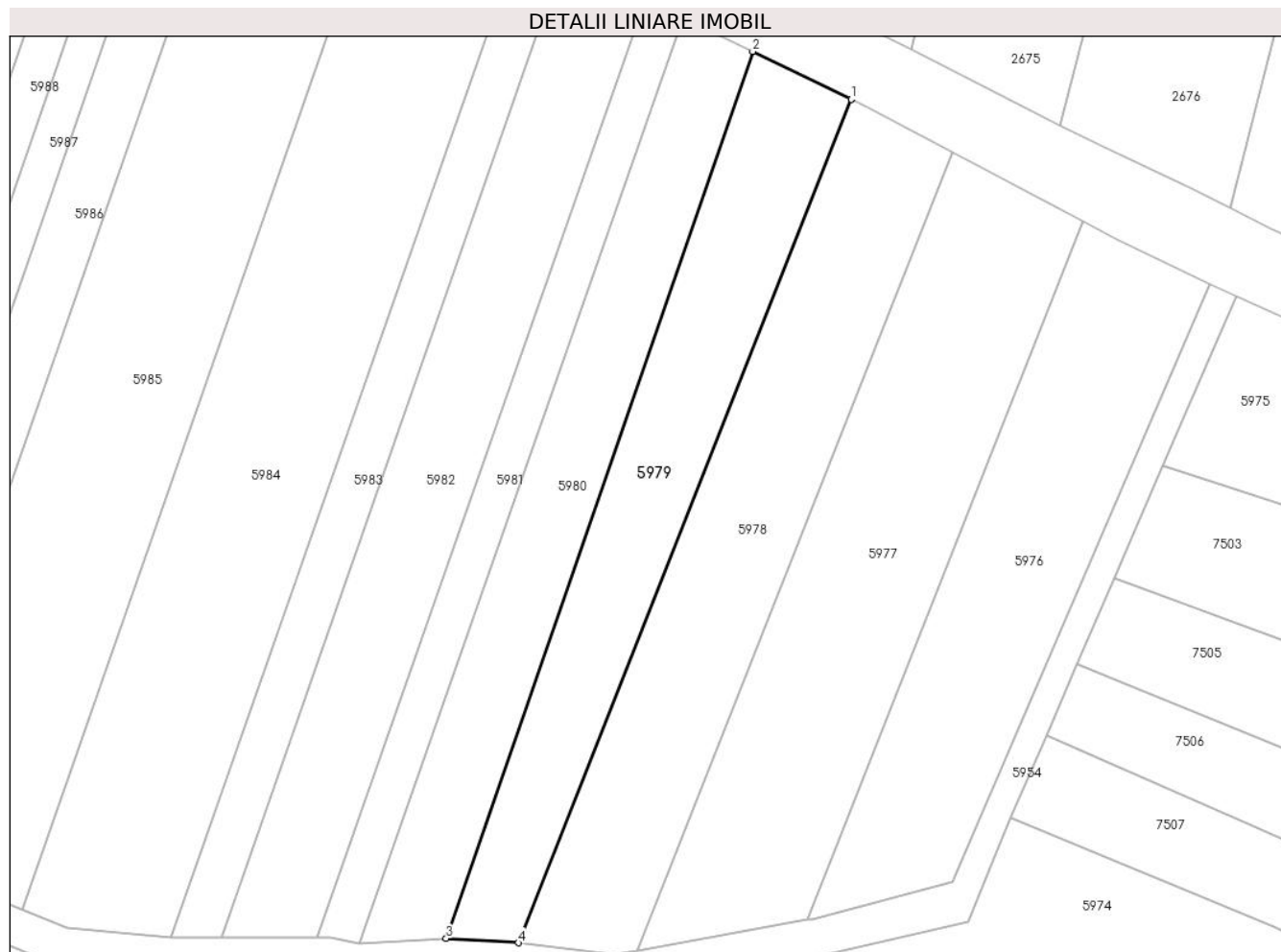
Inscrieri privind dezmembramintele dreptului de proprietate, drepturi reale de garanție și sarcini	Referințe
NU SUNT	

Anexa Nr. 1 La Partea I

Teren

Nr cadastral	Suprafața (mp)*	Observații / Referințe
100531	900	

* Suprafața este determinată în planul de proiecție Stereo 70.



Date referitoare la teren

Crt	Categorie folosință	Intra vilan	Suprafața (mp)	Tarla	Parcelă	Nr. topo	Observații / Referințe
1	arabil	NU	900	39	1396/29	-	

Lungime Segmente

1) Valorile lungimilor segmentelor sunt obținute din proiecție în plan.

Punct început	X / Y	Punct sfârșit	X / Y	Lungime segment (** (m)
1	447.760,121 463.487,094	2	447.749,803 463.492,082	11.46
2	447.749,803 463.492,082	3	447.717,694 463.399,243	98.234
3	447.717,694 463.399,243	4	447.725,239 463.398,792	7.558
4	447.725,239 463.398,792	1	447.760,121 463.487,094	94.942

** Lungimile segmentelor sunt determinate în planul de proiecție Stereo 70 și sunt rotunjite la 1 milimetru.

***** Distanţa dintre puncte este formată din segmente cumulate ce sunt mai mici decât valoarea 1 milimetru.**

**DATE DESPRE IMOBILUL NR. 5980**

Oficiul de Cadastru și Publicitate Imobiliară SIBIU
Biroul de Cadastru și Publicitate Imobiliară Avrig

A. Partea I. Descrierea imobilului

TEREN Extravilan

Adresa: Jud. Sibiu

Nr. Crt	Nr cadastral Nr. topografic	Suprafața* (mp)	Observații / Referințe
A1		830	Sector cadastral:36 Teren neimprejmuit;

B. Partea II. Proprietari și acte

Inscrieri privitoare la dreptul de proprietate și alte drepturi reale		Referințe
/		
Act Administrativ nr. 925/48, din 03/05/2001 emis de CJPSDPAT (titlu de proprietate);		
B1	Intabulare, drept de PROPRIETATE, dobandit prin Reconstituire, cota actuala 1/1 1) LUNGU SOFIA	A1

C. Partea III. SARCINI .

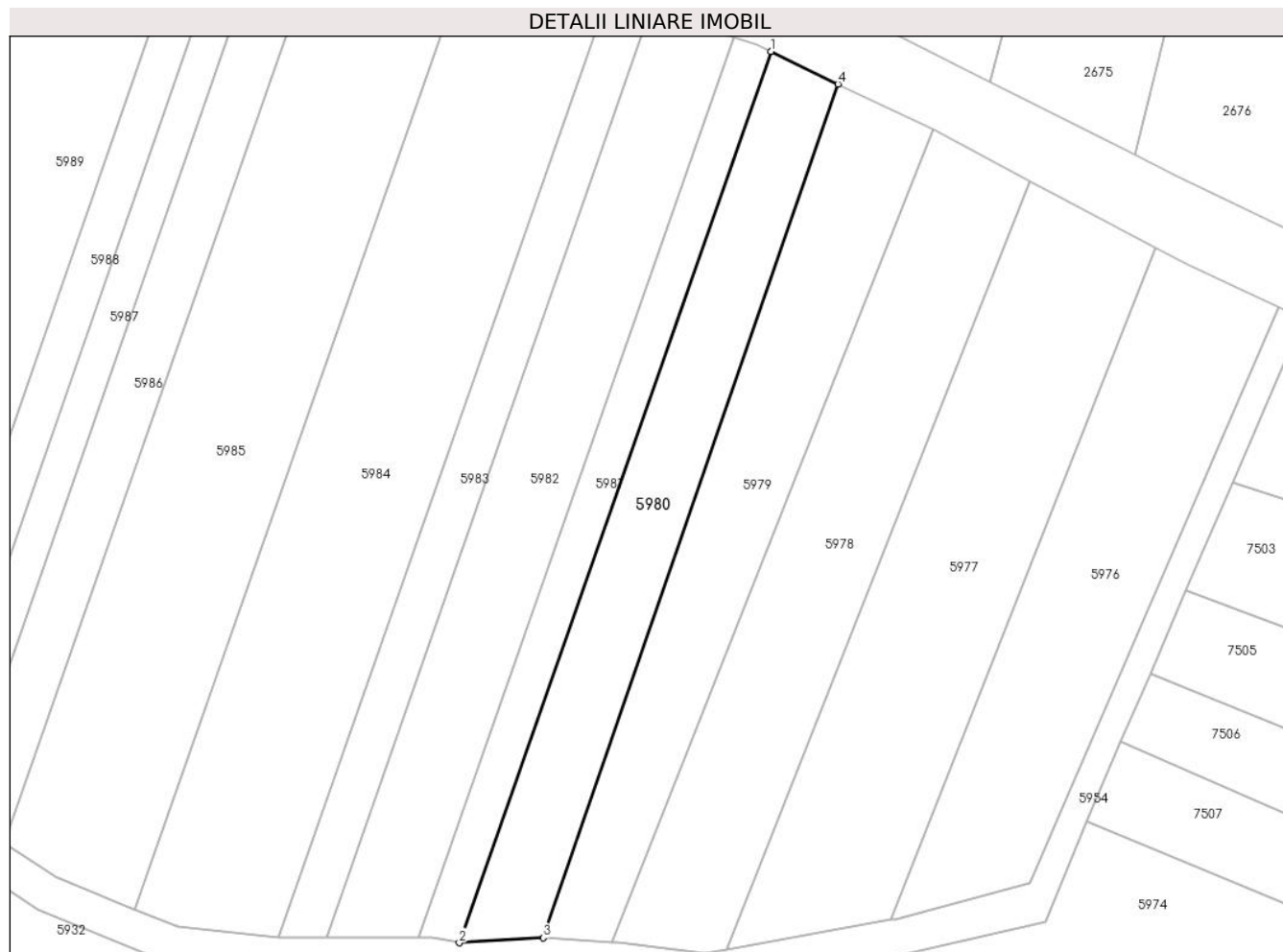
Inscrieri privind dezmembramintele dreptului de proprietate, drepturi reale de garanție și sarcini	Referințe
NU SUNT	

Anexa Nr. 1 La Partea I

Teren

Nr cadastral	Suprafața (mp)*	Observații / Referințe
	830	

* Suprafața este determinată în planul de proiecție Stereo 70.



Date referitoare la teren

Crt	Categorie folosință	Intravilan	Suprafața (mp)	Tarla	Parcelă	Nr. topo	Observații / Referințe
1	arabil	NU	830	39	1396/28	-	

Lungime Segmente

1) Valorile lungimilor segmentelor sunt obținute din proiecție în plan.

Punct început	X / Y	Punct sfârșit	X / Y	Lungime segment (** (m)
1	447.742,472 463.495,625	2	447.708,568 463.398,694	102.689
2	447.708,568 463.398,694	3	447.717,694 463.399,243	9.142
3	447.717,694 463.399,243	4	447.749,803 463.492,082	98.234
4	447.749,803 463.492,082	1	447.742,472 463.495,625	8.142

** Lungimile segmentelor sunt determinate în planul de proiecție Stereo 70 și sunt rotunjite la 1 milimetru.

***** Distanţa dintre puncte este formată din segmente cumulate ce sunt mai mici decât valoarea 1 milimetru.**

**DATE DESPRE IMOBILUL NR. 5981**

Oficiul de Cadastru și Publicitate Imobiliară SIBIU
Biroul de Cadastru și Publicitate Imobiliară Avrig

A. Partea I. Descrierea imobilului

TEREN Extravilan

Adresa: Jud. Sibiu

Nr. Crt	Nr cadastral Nr. topografic	Suprafața* (mp)	Observații / Referințe
A1		450	Sector cadastral:36 Teren neimprejmuit;

B. Partea II. Proprietari și acte

Inscrieri privitoare la dreptul de proprietate și alte drepturi reale		Referințe
/		
Act Administrativ nr. 741/48, din 16/12/1998 emis de CJPSDPAT (titlu de proprietate);		
B1	Intabulare, drept de PROPRIETATE, dobandit prin Reconstituire, cota actuala 1/1 1) TATU EMILIA 2) TOTAN STELUȚA 3) BOTA IOSIF 4) BOTA FLOREA	A1

C. Partea III. SARCINI .

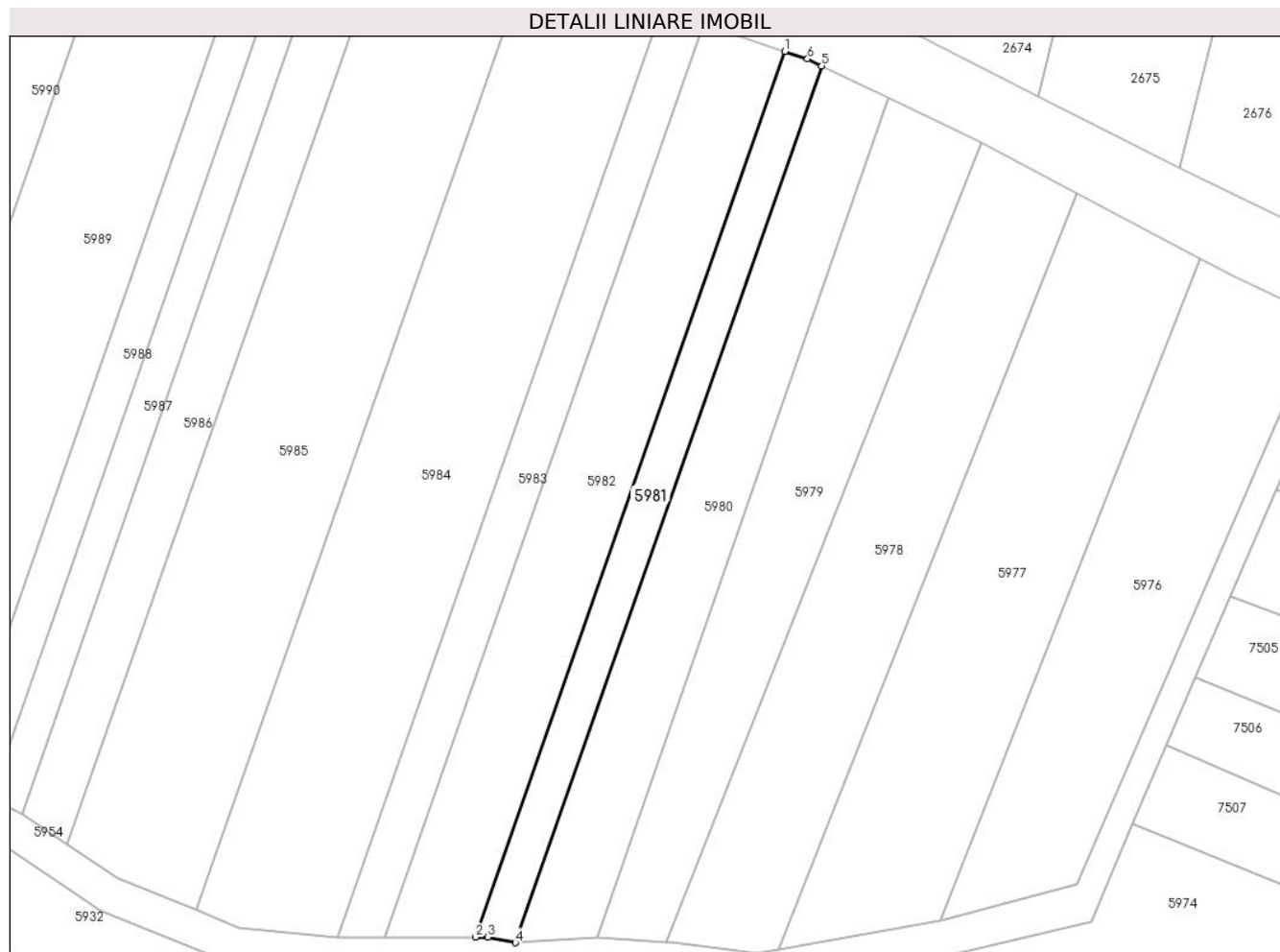
Inscrieri privind dezmembramintele dreptului de proprietate, drepturi reale de garanție și sarcini	Referințe
NU SUNT	

Anexa Nr. 1 La Partea I

Teren

Nr cadastral	Suprafața (mp)*	Observații / Referințe
	450	

* Suprafața este determinată în planul de proiecție Stereo 70.



Date referitoare la teren

Crt	Categorie folosință	Intravilan	Suprafața (mp)	Tarla	Parcelă	Nr. topo	Observații / Referințe
1	arabil	NU	450	39	1396/27	-	

Lungime Segmente

1) Valorile lungimilor segmentelor sunt obținute din proiecție în plan.

Punct început	X / Y	Punct sfârșit	X / Y	Lungime segment (** (m)
1	447.738,406 463.497,21	2	447.704,162 463.399,306	103.72
2	447.704,162 463.399,306	3	447.705,519 463.399,306	1.357
3	447.705,519 463.399,306	4	447.708,568 463.398,694	3.11
4	447.708,568 463.398,694	5	447.742,472 463.495,625	102.689
5	447.742,472 463.495,625	6	447.740,896 463.496,387	1.751

Punct început	X / Y	Punct sfârșit	X / Y	Lungime segment (** (m)
6	447.740,896 463.496,387	1	447.738,406 463.497,21	2.622

** Lungimile segmentelor sunt determinate în planul de proiecție Stereo 70 și sunt rotunjite la 1 milimetru.

*** Distanța dintre puncte este formată din segmente cumulate ce sunt mai mici decât valoarea 1 milimetru.

**DATE DESPRE IMOBILUL NR. 5982**

Oficiul de Cadastru și Publicitate Imobiliară SIBIU
Biroul de Cadastru și Publicitate Imobiliară Avrig

A. Partea I. Descrierea imobilului

TEREN Extravilan

Adresa: Jud. Sibiu

Nr. Crt	Nr cadastral Nr. topografic	Suprafața* (mp)	Observații / Referințe
A1		1.000	Sector cadastral:36 Teren neimprejmuit;

B. Partea II. Proprietari și acte

Inscrieri privitoare la dreptul de proprietate și alte drepturi reale		Referințe
/		
Act Administrativ nr. 991/48, din 20/05/2003 emis de CJPSDPAT (titlu de proprietate);		
B1	Intabulare, drept de PROPRIETATE, dobandit prin Reconstituire, cota actuala 1/1 1) MANDUC GHEORGHE	A1

C. Partea III. SARCINI .

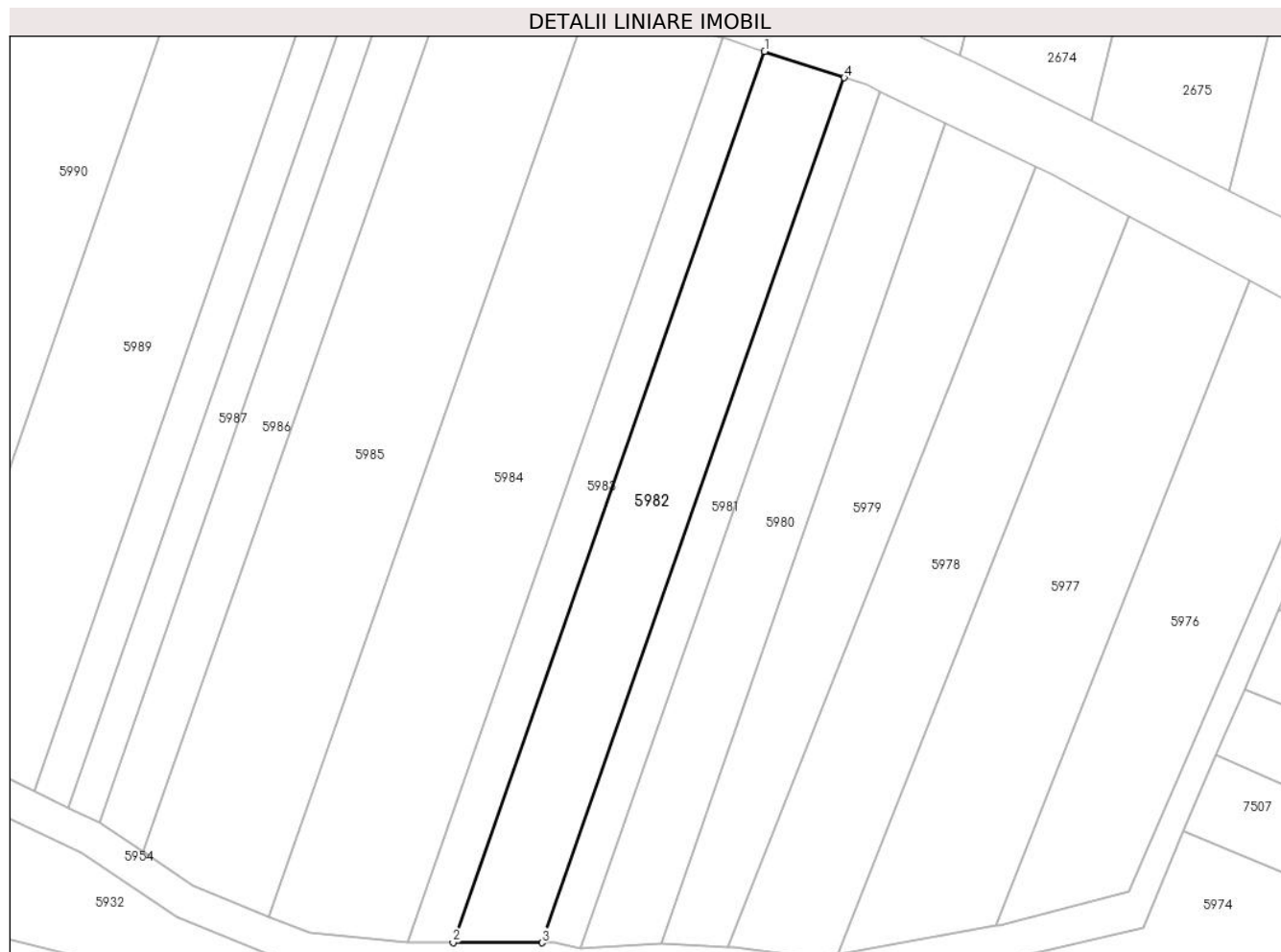
Inscrieri privind dezmembramintele dreptului de proprietate, drepturi reale de garanție și sarcini	Referințe
NU SUNT	

Anexa Nr. 1 La Partea I

Teren

Nr cadastral	Suprafața (mp)*	Observații / Referințe
	1.000	

* Suprafața este determinată în planul de proiecție Stereo 70.



Date referitoare la teren

Crt	Categorie folosință	Intravilan	Suprafața (mp)	Tarla	Parcelă	Nr. topo	Observații / Referințe
1	arabil	NU	1.000	39	1396/26	-	

Lungime Segmente

1) Valorile lungimilor segmentelor sunt obținute din proiecție în plan.

Punct început	X / Y	Punct sfârșit	X / Y	Lungime segment (** (m)
1	447.729,388 463.500,191	2	447.694,102 463.399,308	106.876
2	447.694,102 463.399,308	3	447.704,162 463.399,306	10.06
3	447.704,162 463.399,306	4	447.738,406 463.497,21	103.72
4	447.738,406 463.497,21	1	447.729,388 463.500,191	9.498

** Lungimile segmentelor sunt determinate în planul de proiecție Stereo 70 și sunt rotunjite la 1 milimetru.

***** Distanţa dintre puncte este formată din segmente cumulate ce sunt mai mici decât valoarea 1 milimetru.**

**DATE DESPRE IMOBILUL NR. 5983**

Oficiul de Cadastru și Publicitate Imobiliară SIBIU
Biroul de Cadastru și Publicitate Imobiliară Avrig

A. Partea I. Descrierea imobilului

TEREN Extravilan

Adresa: Jud. Sibiu

Nr. Crt	Nr cadastral Nr. topografic	Suprafața* (mp)	Observații / Referințe
A1		530	Sector cadastral:36 Teren neimprejmuit;

B. Partea II. Proprietari și acte

Inscrieri privitoare la dreptul de proprietate și alte drepturi reale		Referințe
/		
Act Administrativ nr. 974/48, din 14/05/2003 emis de CJPSDPAT (titlu de proprietate);		
B1	Intabulare, drept de PROPRIETATE, dobandit prin Reconstituire, cota actuala 1/1 1) STĂNILĂ IOAN 2) STĂNILĂ MARIA	A1

C. Partea III. SARCINI .

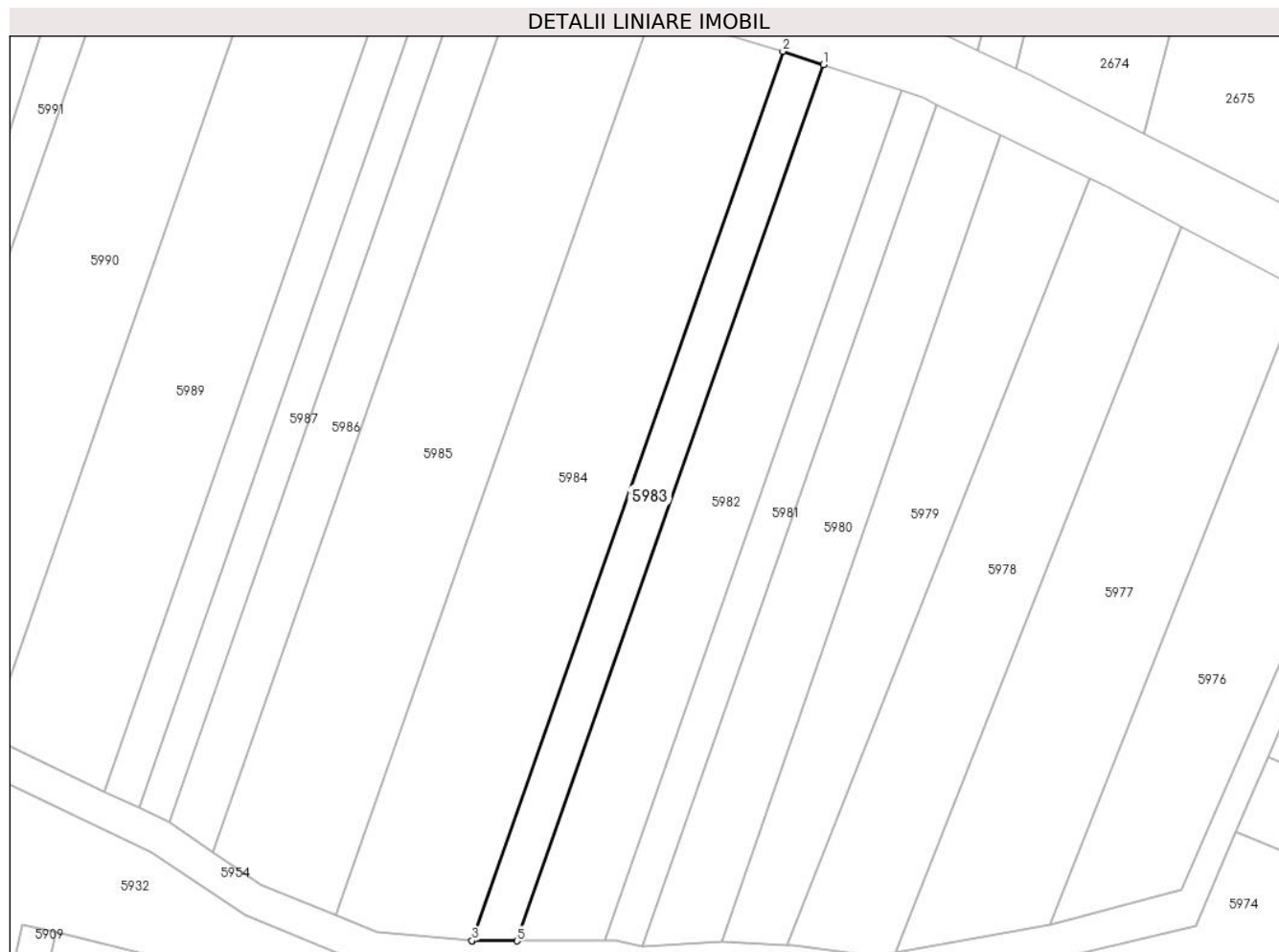
Inscrieri privind dezmembramintele dreptului de proprietate, drepturi reale de garanție și sarcini	Referințe
NU SUNT	

Anexa Nr. 1 La Partea I

Teren

Nr cadastral	Suprafața (mp)*	Observații / Referințe
	530	

* Suprafața este determinată în planul de proiecție Stereo 70.



Date referitoare la teren

Crt	Categorie folosință	Intra vilan	Suprafața (mp)	Tarla	Parcelă	Nr. topo	Observații / Referințe
1	arabil	NU	530	39	1396/25	-	

Lungime Segmente

1) Valorile lungimilor segmentelor sunt obținute din proiecție în plan.

Punct început	X / Y	Punct sfârșit	X / Y	Lungime segment (** (m)
1	447.729,388 463.500,191	2	447.724,714 463.501,735	4.922
2	447.724,714 463.501,735	3	447.688,89 463.399,315	108.505
3	447.688,89 463.399,315	4	447.688,957 463.399,309	0.067
4	447.688,957 463.399,309	5	447.694,102 463.399,308	5.145
5	447.694,102 463.399,308	1	447.729,388 463.500,191	106.876

**** Lungimile segmentelor sunt determinate în planul de proiecție Stereo 70 și sunt rotunjite la 1 milimetru.**

***** Distanța dintre puncte este formată din segmente cumulate ce sunt mai mici decât valoarea 1 milimetru.**

**DATE DESPRE IMOBILUL NR. 5984**

Oficiul de Cadastru și Publicitate Imobiliară SIBIU
Biroul de Cadastru și Publicitate Imobiliară Avrig

A. Partea I. Descrierea imobilului

TEREN Extravilan

Adresa: Jud. Sibiu

Nr. Crt	Nr cadastral Nr. topografic	Suprafața* (mp)	Observații / Referințe
A1		1.730	Sector cadastral:36 Teren neimprejmuit;

B. Partea II. Proprietari și acte

Inscrieri privitoare la dreptul de proprietate și alte drepturi reale	Referințe
/	
Act Administrativ nr. 935/48, din 03/05/2001 emis de CJPSDPAT (titlu de proprietate);	
B1	A1
Intabulare, drept de PROPRIETATE, dobandit prin Reconstituire, cota actuala 1/1 1) CAPĂȚINĂ IOSIF	

C. Partea III. SARCINI .

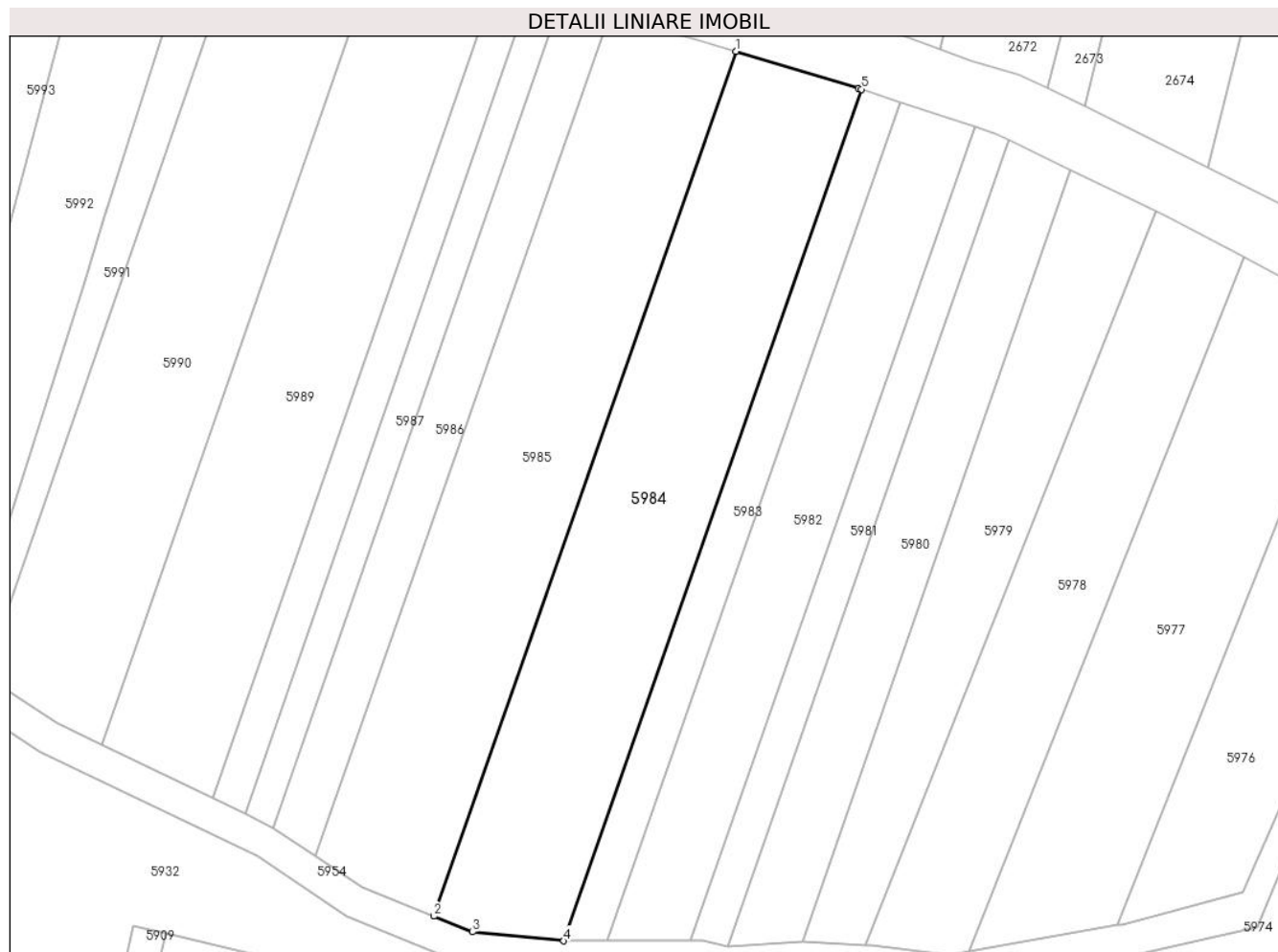
Inscrieri privind dezmembramintele dreptului de proprietate, drepturi reale de garanție și sarcini	Referințe
NU SUNT	

Anexa Nr. 1 La Partea I

Teren

Nr cadastral	Suprafața (mp)*	Observații / Referințe
	1.730	

* Suprafața este determinată în planul de proiecție Stereo 70.



Date referitoare la teren

Crt	Categorie folosință	Intravilan	Suprafața (mp)	Tarla	Parcelă	Nr. topo	Observații / Referințe
1	arabil	NU	1.730	39	1396/24	-	

Lungime Segmente

1) Valorile lungimilor segmentelor sunt obținute din proiecție în plan.

Punct început	X / Y	Punct sfârșit	X / Y	Lungime segment (** (m)
1	447.709,624 463.506,292	2	447.673,245 463.402,286	110.184
2	447.673,245 463.402,286	3	447.677,911 463.400,391	5.036
3	447.677,911 463.400,391	4	447.688,89 463.399,315	11.032
4	447.688,89 463.399,315	5	447.724,714 463.501,735	108.505
5	447.724,714 463.501,735	6	447.724,356 463.501,854	0.377

Punct început	X / Y	Punct sfârșit	X / Y	Lungime segment (** (m)
6	447.724,356 463.501,854	1	447.709,624 463.506,292	15.386

** Lungimile segmentelor sunt determinate în planul de proiecție Stereo 70 și sunt rotunjite la 1 milimetru.

*** Distanța dintre puncte este formată din segmente cumulate ce sunt mai mici decât valoarea 1 milimetru.

**DATE DESPRE IMOBILUL NR. 5985**

Oficiul de Cadastru și Publicitate Imobiliară SIBIU
Biroul de Cadastru și Publicitate Imobiliară Avrig

A. Partea I. Descrierea imobilului

TEREN Extravilan

Adresa: Jud. Sibiu

Nr. Crt	Nr cadastral Nr. topografic	Suprafața* (mp)	Observații / Referințe
A1		1.730	Sector cadastral:36 Teren neimprejmuit;

B. Partea II. Proprietari și acte

Inscrieri privitoare la dreptul de proprietate și alte drepturi reale		Referințe
/		
Act Administrativ nr. 768/48, din 16/12/1998 emis de CJPSDPAT (titlu de proprietate);		
B1	Intabulare, drept de PROPRIETATE, dobandit prin Reconstituire, cota actuala 1/1 1) RODEAN STELA	A1

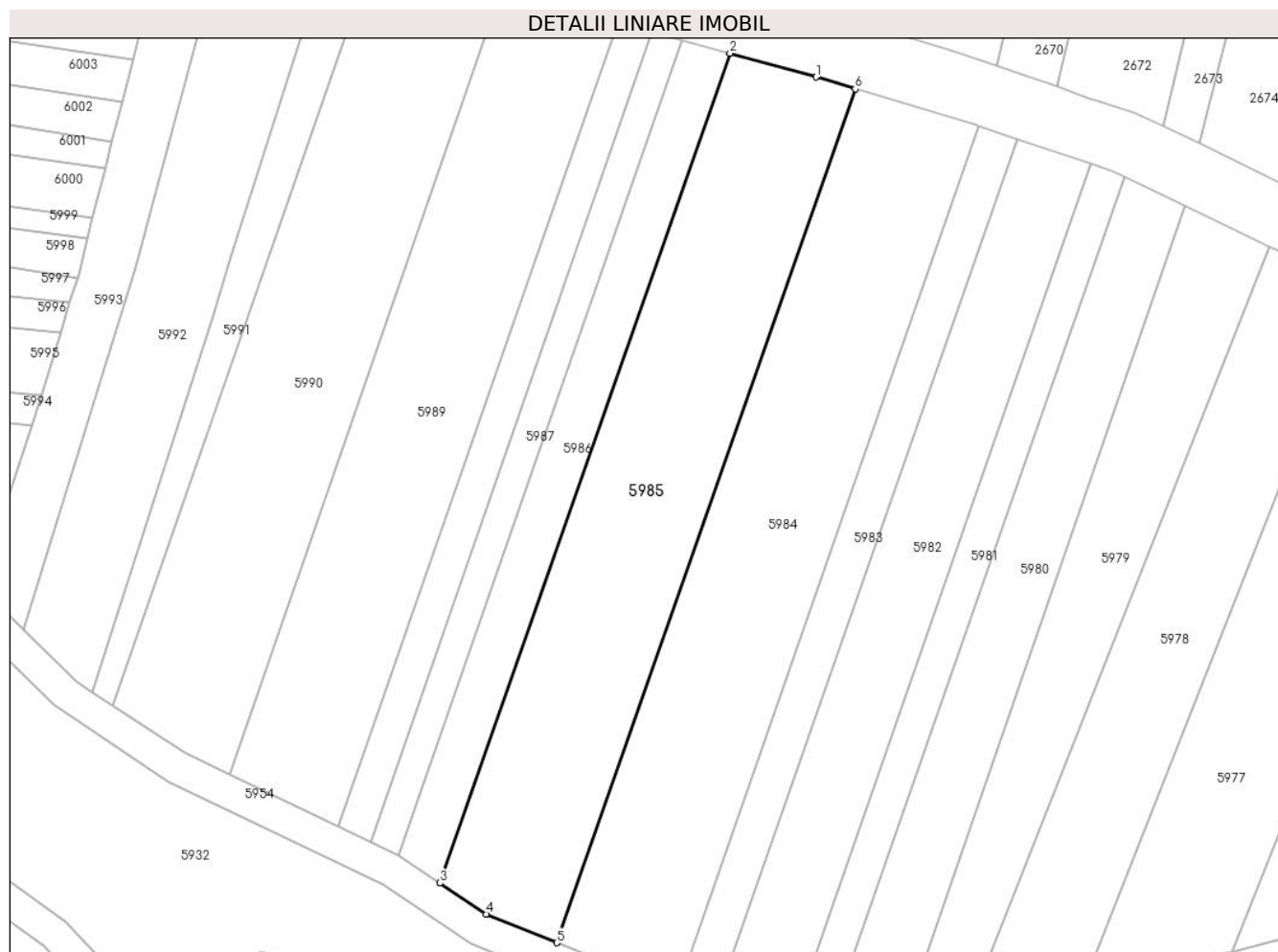
C. Partea III. SARCINI .

Inscrieri privind dezmembramintele dreptului de proprietate, drepturi reale de garanție și sarcini	Referințe
NU SUNT	

Teren

Nr cadastral	Suprafața (mp)*	Observații / Referințe
	1.730	

* Suprafața este determinată în planul de proiecție Stereo 70.



Date referitoare la teren

Crt	Categorie folosință	Intra vilan	Suprafața (mp)	Tarla	Parcelă	Nr. topo	Observații / Referințe
1	arabil	NU	1.730	39	1396/23	-	

Lungime Segmente

1) Valorile lungimilor segmentelor sunt obținute din proiecție în plan.

Punct început	X / Y	Punct sfârșit	X / Y	Lungime segment (** (m)
1	447.704,822 463.507,738	2	447.694,342 463.510,642	10.874
2	447.694,342 463.510,642	3	447.658,991 463.409,572	107.074
3	447.658,991 463.409,572	4	447.664,624 463.405,787	6.787
4	447.664,624 463.405,787	5	447.673,245 463.402,286	9.305
5	447.673,245 463.402,286	6	447.709,624 463.506,292	110.184

Punct început	X / Y	Punct sfârșit	X / Y	Lungime segment (** (m)
6	447.709,624 463.506,292	1	447.704,822 463.507,738	5.015

** Lungimile segmentelor sunt determinate în planul de proiecție Stereo 70 și sunt rotunjite la 1 milimetru.

*** Distanța dintre puncte este formată din segmente cumulate ce sunt mai mici decât valoarea 1 milimetru.

**DATE DESPRE IMOBILUL NR. 5986**

Oficiul de Cadastru și Publicitate Imobiliară SIBIU
Biroul de Cadastru și Publicitate Imobiliară Avrig

A. Partea I. Descrierea imobilului

TEREN Extravilan

Adresa: Jud. Sibiu

Nr. Crt	Nr cadastral Nr. topografic	Suprafața* (mp)	Observații / Referințe
A1		630	Sector cadastral:36 Teren neimprejmuit;

B. Partea II. Proprietari și acte

Inscrieri privitoare la dreptul de proprietate și alte drepturi reale		Referințe
/		
Act Administrativ nr. 994/48, din 23/05/2003 emis de CJPSDPAT (titlu de proprietate);		
B1	Intabulare, drept de PROPRIETATE, dobandit prin Reconstituire, cota actuala 1/1 1) MICU ANA 2) GIRBOVAN MARIA	A1

C. Partea III. SARCINI .

Inscrieri privind dezmembramintele dreptului de proprietate, drepturi reale de garanție și sarcini	Referințe
NU SUNT	

Anexa Nr. 1 La Partea I

Teren

Nr cadastral	Suprafața (mp)*	Observații / Referințe
	630	

* Suprafața este determinată în planul de proiecție Stereo 70.



Date referitoare la teren

Crt	Categorie folosință	Intravilan	Suprafața (mp)	Tarla	Parcelă	Nr. topo	Observații / Referințe
1	arabil	NU	630	39	1396/22	-	

Lungime Segmente

1) Valorile lungimilor segmentelor sunt obținute din proiecție în plan.

Punct început	X / Y	Punct sfârșit	X / Y	Lungime segment (** (m)
1	447.658,991 463.409,572	2	447.694,342 463.510,642	107.074
2	447.694,342 463.510,642	3	447.688,517 463.512,255	6.044
3	447.688,517 463.512,255	4	447.653,975 463.412,941	105.15
4	447.653,975 463.412,941	1	447.658,991 463.409,572	6.042

** Lungimile segmentelor sunt determinate în planul de proiecție Stereo 70 și sunt rotunjite la 1 milimetru.

***** Distanţa dintre puncte este formată din segmente cumulate ce sunt mai mici decât valoarea 1 milimetru.**

**DATE DESPRE IMOBILUL NR. 5987**

Oficiul de Cadastru și Publicitate Imobiliară SIBIU
Biroul de Cadastru și Publicitate Imobiliară Avrig

A. Partea I. Descrierea imobilului

TEREN Extravilan

Adresa: Jud. Sibiu

Nr. Crt	Nr cadastral Nr. topografic	Suprafața* (mp)	Observații / Referințe
A1		400	Sector cadastral:36 Teren neimprejmuit;

B. Partea II. Proprietari și acte

Inscrieri privitoare la dreptul de proprietate și alte drepturi reale		Referințe
/		
Act Notarial nr. 2429, din 15/12/2006 emis de NP POPA CORNELIA (act de partaj);		
B1	Intabulare, drept de PROPRIETATE, dobandit prin Conventie, cota actuala 1/1 1) SINU MARIA	A1

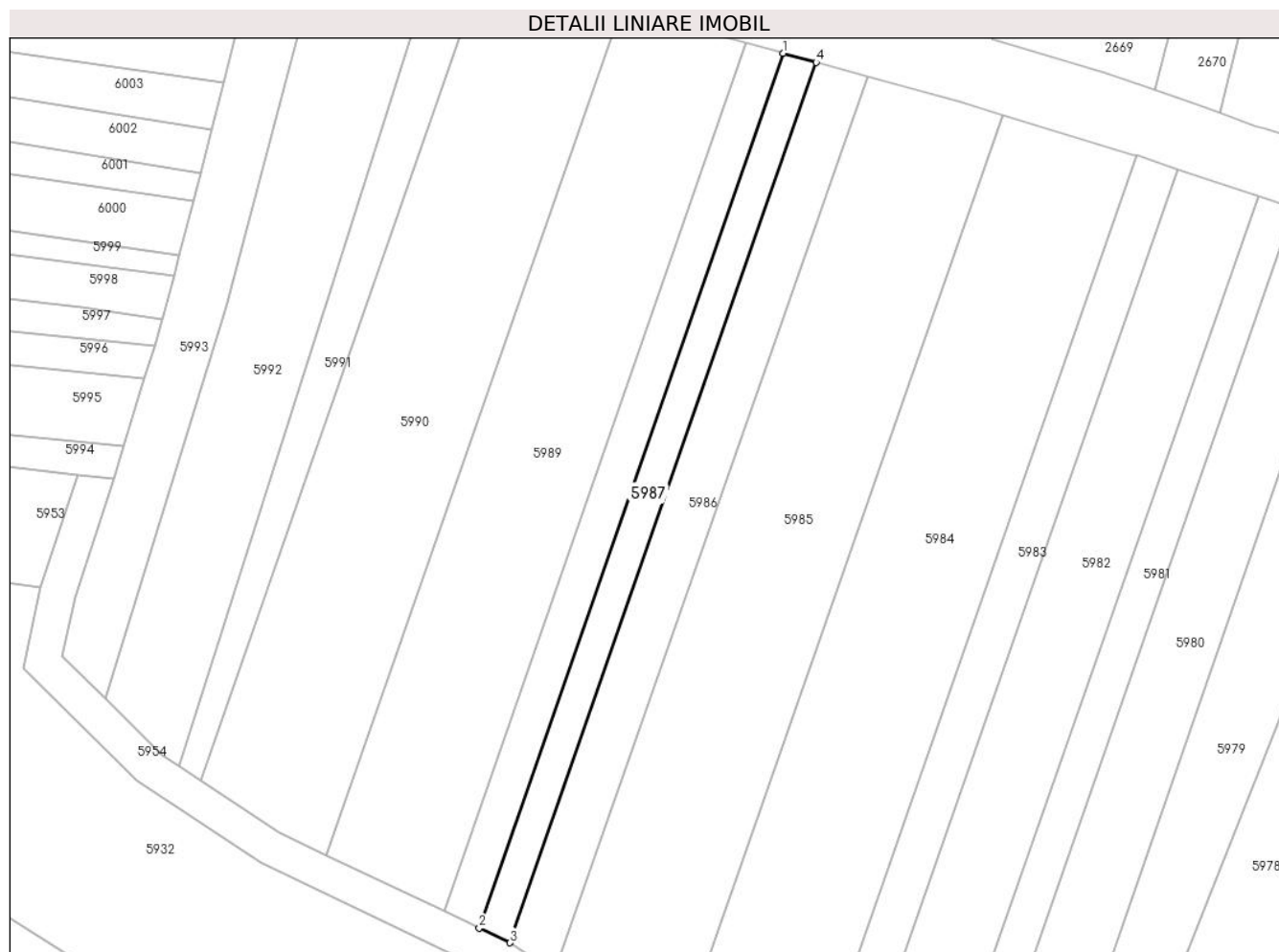
C. Partea III. SARCINI .

Inscrieri privind dezmembramintele dreptului de proprietate, drepturi reale de garanție și sarcini	Referințe
NU SUNT	

Teren

Nr cadastral	Suprafața (mp)*	Observații / Referințe
	400	

* Suprafața este determinată în planul de proiecție Stereo 70.



Date referitoare la teren

Crt	Categorie folosință	Intravilan	Suprafața (mp)	Tarla	Parcelă	Nr. topo	Observații / Referințe
1	arabil	NU	400	39	1396/21	-	

Lungime Segmente

1) Valorile lungimilor segmentelor sunt obținute din proiecție în plan.

Punct început	X / Y	Punct sfârșit	X / Y	Lungime segment (** (m)
1	447.684,828 463.513,277	2	447.650,507 463.414,603	104.473
2	447.650,507 463.414,603	3	447.653,975 463.412,941	3.846
3	447.653,975 463.412,941	4	447.688,517 463.512,255	105.15
4	447.688,517 463.512,255	1	447.684,828 463.513,277	3.828

** Lungimile segmentelor sunt determinate în planul de proiecție Stereo 70 și sunt rotunjite la 1 milimetru.

***** Distanţa dintre puncte este formată din segmente cumulate ce sunt mai mici decât valoarea 1 milimetru.**

**DATE DESPRE IMOBILUL NR. 5988**

Oficiul de Cadastru și Publicitate Imobiliară SIBIU
Biroul de Cadastru și Publicitate Imobiliară Avrig

A. Partea I. Descrierea imobilului

TEREN Extravilan

Adresa: Jud. Sibiu

Nr. Crt	Nr cadastral Nr. topografic	Suprafața* (mp)	Observații / Referințe
A1		450	Sector cadastral:36 Teren neimprejmuit;

B. Partea II. Proprietari și acte

Inscrieri privitoare la dreptul de proprietate și alte drepturi reale		Referințe
/		
Act Administrativ nr. 795/48, din 22/02/1999 emis de CJPSDPAT (titlu de proprietate);		
B1	Intabulare, drept de PROPRIETATE, dobandit prin Reconstituire, cota actuala 1/1 1) ZAHARIE NICOLAE	A1

C. Partea III. SARCINI .

Inscrieri privind dezmembramintele dreptului de proprietate, drepturi reale de garanție și sarcini	Referințe
NU SUNT	

Anexa Nr. 1 La Partea I

Teren

Nr cadastral	Suprafața (mp)*	Observații / Referințe
	450	

* Suprafața este determinată în planul de proiecție Stereo 70.



Date referitoare la teren

Crt	Categorie folosință	Intravilan	Suprafața (mp)	Tarla	Parcelă	Nr. topo	Observații / Referințe
1	arabil	NU	450	39	1396/20	-	

Lungime Segmente

1) Valorile lungimilor segmentelor sunt obținute din proiecție în plan.

Punct început	X / Y	Punct sfârșit	X / Y	Lungime segment (** (m)
1	447.680,652 463.514,431	2	447.646,583 463.416,483	103.704
2	447.646,583 463.416,483	3	447.650,507 463.414,603	4.351
3	447.650,507 463.414,603	4	447.684,828 463.513,277	104.473
4	447.684,828 463.513,277	5	447.684,208 463.513,449	0.643
5	447.684,208 463.513,449	1	447.680,652 463.514,431	3.689

**** Lungimile segmentelor sunt determinate în planul de proiecție Stereo 70 și sunt rotunjite la 1 milimetru.**

***** Distanța dintre puncte este formată din segmente cumulate ce sunt mai mici decât valoarea 1 milimetru.**

**DATE DESPRE IMOBILUL NR. 5989**

Oficiul de Cadastru și Publicitate Imobiliară SIBIU
Biroul de Cadastru și Publicitate Imobiliară Avrig

A. Partea I. Descrierea imobilului

TEREN Extravilan

Adresa: Jud. Sibiu

Nr. Crt	Nr cadastral Nr. topografic	Suprafața* (mp)	Observații / Referințe
A1		1.500	Sector cadastral:36 Teren neimprejmuit;

B. Partea II. Proprietari și acte

Inscrieri privitoare la dreptul de proprietate și alte drepturi reale	Referințe
/	
Act Administrativ nr. 779/48, din 16/12/1998 emis de CJPSDPAT (titlu de proprietate);	
B1	A1
Intabulare, drept de PROPRIETATE, dobandit prin Reconstituire, cota actuala 1/1 1) IONAȘCU ANA	

C. Partea III. SARCINI .

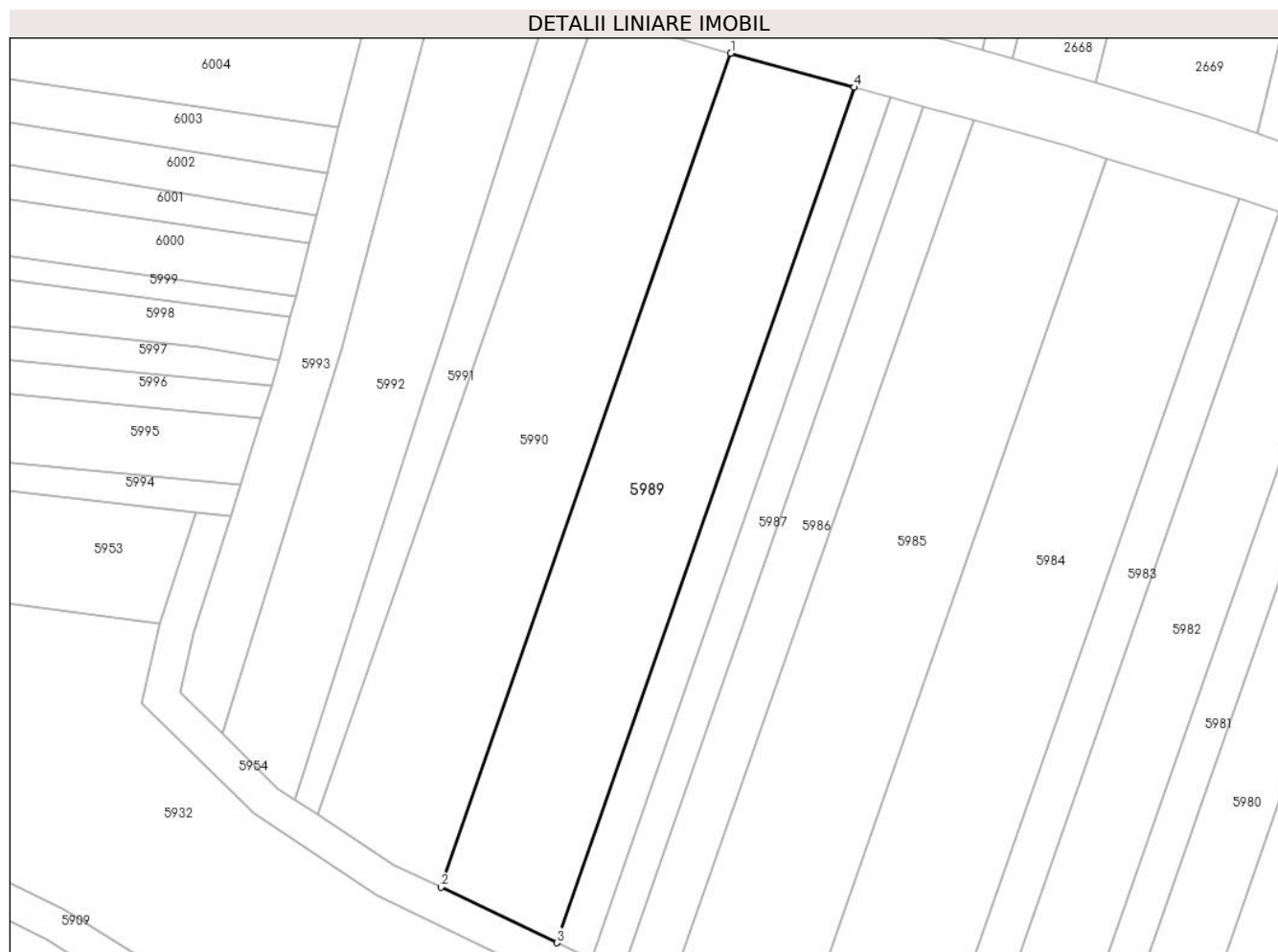
Inscrieri privind dezmembramintele dreptului de proprietate, drepturi reale de garanție și sarcini	Referințe
NU SUNT	

Anexa Nr. 1 La Partea I

Teren

Nr cadastral	Suprafața (mp)*	Observații / Referințe
	1.500	

* Suprafața este determinată în planul de proiecție Stereo 70.



Date referitoare la teren

Crt	Categorie folosință	Intra vilan	Suprafața (mp)	Tarla	Parcelă	Nr. topo	Observații / Referințe
1	arabil	NU	1.500	39	1396/19	-	

Lungime Segmente

1) Valorile lungimilor segmentelor sunt obținute din proiecție în plan.

Punct început	X / Y	Punct sfârșit	X / Y	Lungime segment (** (m)
1	447.666,502 463.518,337	2	447.633,29 463.422,853	101.096
2	447.633,29 463.422,853	3	447.646,583 463.416,483	14.741
3	447.646,583 463.416,483	4	447.680,652 463.514,431	103.704
4	447.680,652 463.514,431	1	447.666,502 463.518,337	14.68

** Lungimile segmentelor sunt determinate în planul de proiecție Stereo 70 și sunt rotunjite la 1 milimetru.

***** Distanţa dintre puncte este formată din segmente cumulate ce sunt mai mici decât valoarea 1 milimetru.**

**DATE DESPRE IMOBILUL NR. 5990**

Oficiul de Cadastru și Publicitate Imobiliară SIBIU
Biroul de Cadastru și Publicitate Imobiliară Avrig

A. Partea I. Descrierea imobilului

TEREN Extravilan

Adresa: Jud. Sibiu

Nr. Crt	Nr cadastral Nr. topografic	Suprafața* (mp)	Observații / Referințe
A1		1.600	Sector cadastral:36 Teren neimprejmuit;

B. Partea II. Proprietari și acte

Inscrieri privitoare la dreptul de proprietate și alte drepturi reale	Referințe
/	
Act Administrativ nr. 753/48, din 16/12/1998 emis de CJPSDPAT (titlu de proprietate);	
B1	A1
Intabulare, drept de PROPRIETATE, dobandit prin Reconstituire, cota actuala 1/1 1) LUNGU NICOLAE	

C. Partea III. SARCINI .

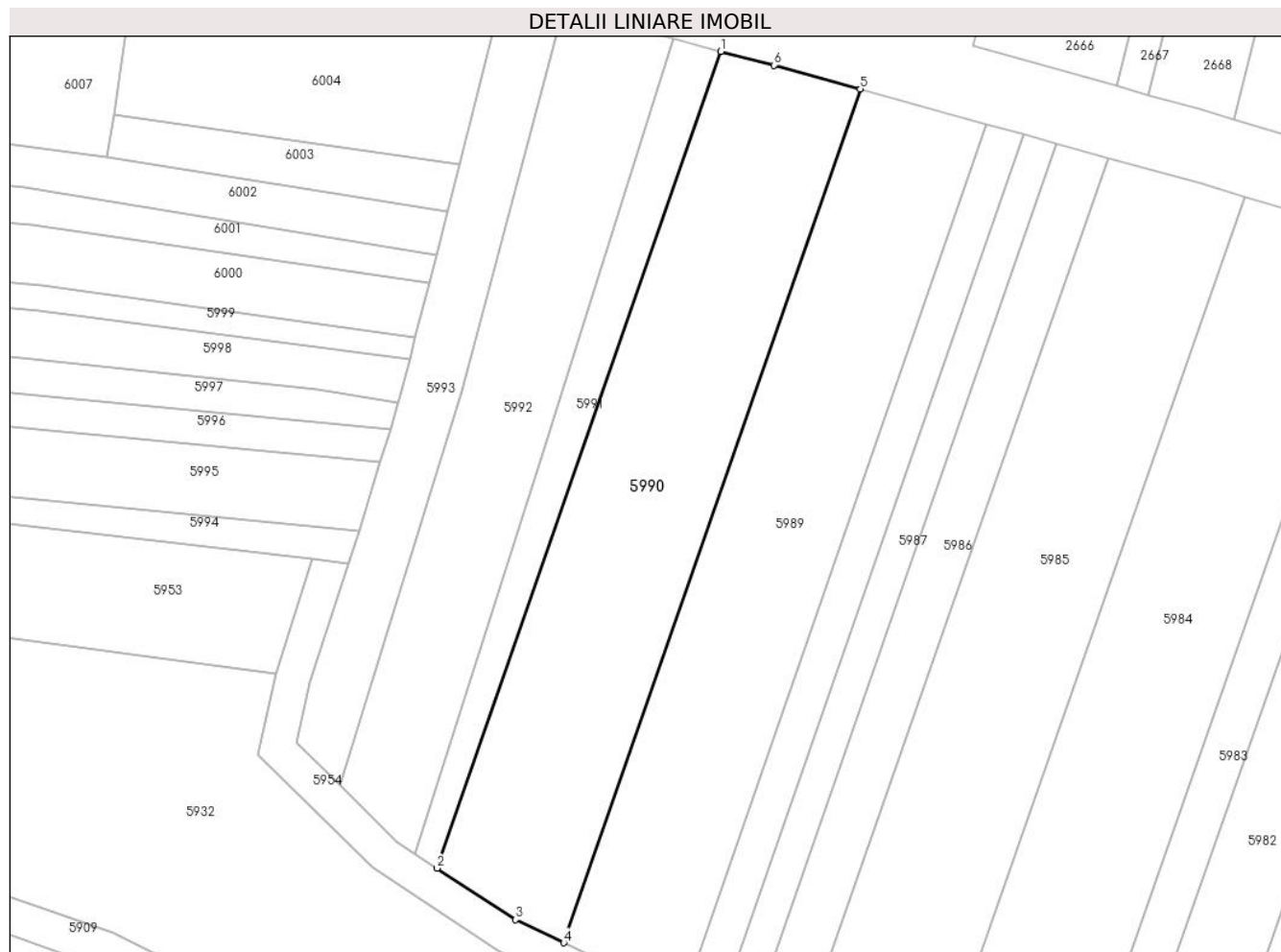
Inscrieri privind dezmembramintele dreptului de proprietate, drepturi reale de garanție și sarcini	Referințe
NU SUNT	

Anexa Nr. 1 La Partea I

Teren

Nr cadastral	Suprafața (mp)*	Observații / Referințe
	1.600	

* Suprafața este determinată în planul de proiecție Stereo 70.



Date referitoare la teren

Crt	Categorie folosință	Intravilan	Suprafața (mp)	Tarla	Parcelă	Nr. topo	Observații / Referințe
1	arabil	NU	1.600	39	1396/18	-	

Lungime Segmente

1) Valorile lungimilor segmentelor sunt obținute din proiecție în plan.

Punct început	X / Y	Punct sfârșit	X / Y	Lungime segment (** (m)
1	447.650,892 463.522,555	2	447.619,114 463.431,195	96.729
2	447.619,114 463.431,195	3	447.627,879 463.425,446	10.482
3	447.627,879 463.425,446	4	447.633,29 463.422,853	6.0
4	447.633,29 463.422,853	5	447.666,502 463.518,337	101.096
5	447.666,502 463.518,337	6	447.656,839 463.521,005	10.024

Punct început	X / Y	Punct sfârșit	X / Y	Lungime segment (** (m)
6	447.656,839 463.521,005	1	447.650,892 463.522,555	6.146

** Lungimile segmentelor sunt determinate în planul de proiecție Stereo 70 și sunt rotunjite la 1 milimetru.

*** Distanța dintre puncte este formată din segmente cumulate ce sunt mai mici decât valoarea 1 milimetru.

**DATE DESPRE IMOBILUL NR. 5991**

Oficiul de Cadastru și Publicitate Imobiliară SIBIU
Biroul de Cadastru și Publicitate Imobiliară Avrig

A. Partea I. Descrierea imobilului

TEREN Extravilan

Adresa: Jud. Sibiu

Nr. Crt	Nr cadastral Nr. topografic	Suprafața* (mp)	Observații / Referințe
A1		400	Sector cadastral:36 Teren neimprejmuit;

B. Partea II. Proprietari și acte

Inscrieri privitoare la dreptul de proprietate și alte drepturi reale		Referințe
/		
Act Administrativ nr. 743/48, din 16/12/1998 emis de CJPSDPAT (titlu de proprietate);		
B1	Intabulare, drept de PROPRIETATE, dobandit prin Reconstituire, cota actuala 1/1	A1
	1) STĂNILĂ DUMITRU 2) MARCU CRISTEA	

C. Partea III. SARCINI .

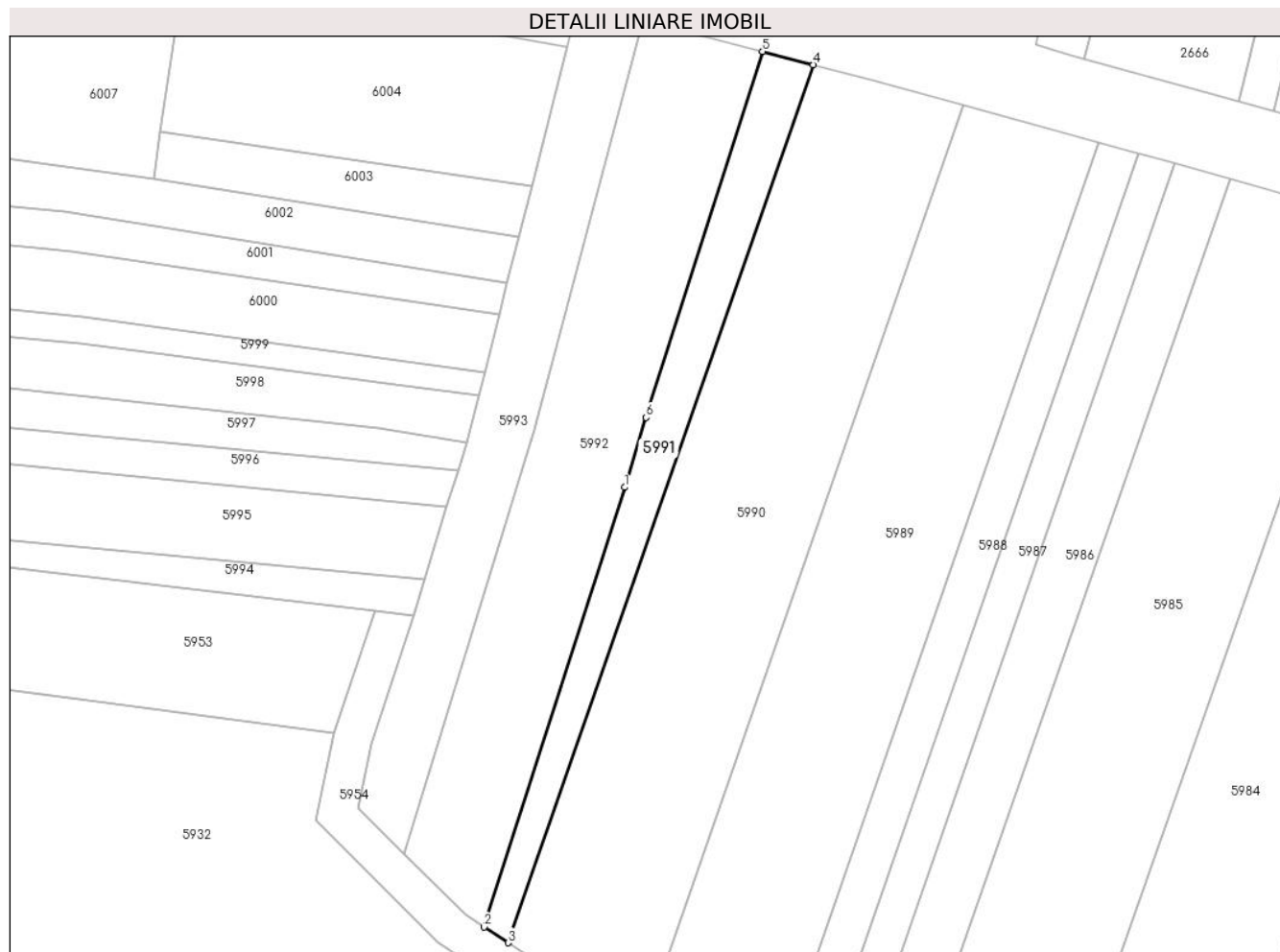
Inscrieri privind dezmembramintele dreptului de proprietate, drepturi reale de garanție și sarcini	Referințe
NU SUNT	

Anexa Nr. 1 La Partea I

Teren

Nr cadastral	Suprafața (mp)*	Observații / Referințe
	400	

* Suprafața este determinată în planul de proiecție Stereo 70.



Date referitoare la teren

Crt	Categorie folosință	Intravilan	Suprafața (mp)	Tarla	Parcelă	Nr. topo	Observații / Referințe
1	arabil	NU	400	39	1396/17	-	

Lungime Segmente

1) Valorile lungimilor segmentelor sunt obținute din proiecție în plan.

Punct început	X / Y	Punct sfârșit	X / Y	Lungime segment (** (m)
1	447.631,239 463.478,584	2	447.616,602 463.432,841	48.027
2	447.616,602 463.432,841	3	447.619,114 463.431,195	3.003
3	447.619,114 463.431,195	4	447.650,892 463.522,555	96.729
4	447.650,892 463.522,555	5	447.645,612 463.523,931	5.456
5	447.645,612 463.523,931	6	447.633,484 463.485,853	39.963

Punct început	X / Y	Punct sfârșit	X / Y	Lungime segment (** (m)
6	447.633,484 463.485,853	1	447.631,239 463.478,584	7.608

** Lungimile segmentelor sunt determinate în planul de proiecție Stereo 70 și sunt rotunjite la 1 milimetru.

*** Distanța dintre puncte este formată din segmente cumulate ce sunt mai mici decât valoarea 1 milimetru.

**DATE DESPRE IMOBILUL NR. 5992**

Oficiul de Cadastru și Publicitate Imobiliară SIBIU
Biroul de Cadastru și Publicitate Imobiliară Avrig

A. Partea I. Descrierea imobilului

TEREN Extravilan

Adresa: Jud. Sibiu

Nr. Crt	Nr cadastral Nr. topografic	Suprafața* (mp)	Observații / Referințe
A1		1.030	Sector cadastral:36 Teren neimprejmuit;

B. Partea II. Proprietari și acte

Inscrieri privitoare la dreptul de proprietate și alte drepturi reale	Referințe
/	
Act Administrativ nr. 1024/48, din 30/07/2003 emis de CJPSDPAT (titlu de proprietate);	
B1	A1
Intabulare, drept de PROPRIETATE, dobandit prin Reconstituire, cota actuala 1/1	
1) SUCIU IOAN	
2) BANCEU MARIA	

C. Partea III. SARCINI .

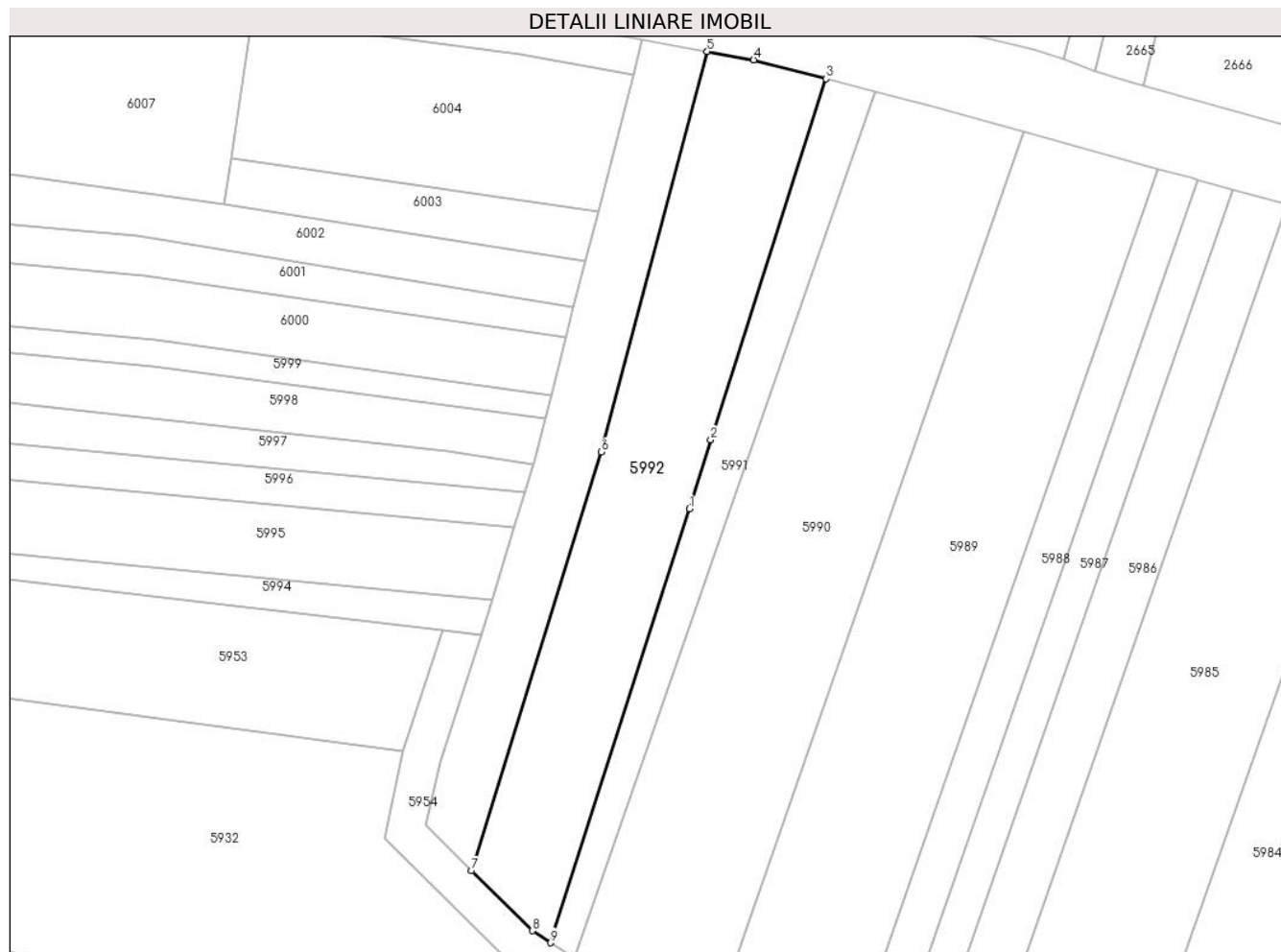
Inscrieri privind dezmembramintele dreptului de proprietate, drepturi reale de garanție și sarcini	Referințe
NU SUNT	

Anexa Nr. 1 La Partea I

Teren

Nr cadastral	Suprafața (mp)*	Observații / Referințe
	1.030	

* Suprafața este determinată în planul de proiecție Stereo 70.



Date referitoare la teren

Crt	Categorie folosință	Intravilan	Suprafața (mp)	Tarla	Parcelă	Nr. topo	Observații / Referințe
1	arabil	NU	1.030	39	1396/16	-	Nr. parcela scris gresit in T.P. (1396)

Lungime Segmente

1) Valorile lungimilor segmentelor sunt obținute din proiecție în plan.

Punct început	X / Y	Punct sfârșit	X / Y	Lungime segment (** (m)
1	447.631,239 463.478,584	2	447.633,484 463.485,853	7.608
2	447.633,484 463.485,853	3	447.645,612 463.523,931	39.963
3	447.645,612 463.523,931	4	447.638,002 463.525,915	7.864
4	447.638,002 463.525,915	5	447.633,105 463.526,804	4.977
5	447.633,105 463.526,804	6	447.621,909 463.484,567	43.696

Punct început	X / Y	Punct sfârșit	X / Y	Lungime segment (** (m)
6	447.621,909 463.484,567	7	447.608,249 463.440,443	46.19
7	447.608,249 463.440,443	8	447.614,655 463.434,114	9.004
8	447.614,655 463.434,114	9	447.616,602 463.432,841	2.327
9	447.616,602 463.432,841	1	447.631,239 463.478,584	48.027

** Lungimile segmentelor sunt determinate în planul de proiecție Stereo 70 și sunt rotunjite la 1 milimetru.

*** Distanța dintre puncte este formată din segmente cumulate ce sunt mai mici decât valoarea 1 milimetru.

**DATE DESPRE IMOBILUL NR. 5993**

Oficiul de Cadastru și Publicitate Imobiliară SIBIU
Biroul de Cadastru și Publicitate Imobiliară Avrig

A. Partea I. Descrierea imobilului

TEREN Extravilan

Adresa: Jud. Sibiu

Nr. Crt	Nr cadastral Nr. topografic	Suprafața* (mp)	Observații / Referințe
A1		580	Sector cadastral:36 Teren neimprejmuit;

B. Partea II. Proprietari și acte

Inscrieri privitoare la dreptul de proprietate și alte drepturi reale		Referințe
/		
Act Administrativ nr. 831/48, din 29/04/1999 emis de CJPSDPAT (titlu de proprietate);		
B1	Intabulare, drept de PROPRIETATE, dobandit prin Reconstituire, cota actuala 1/1 1) STOIA IOAN	A1

C. Partea III. SARCINI .

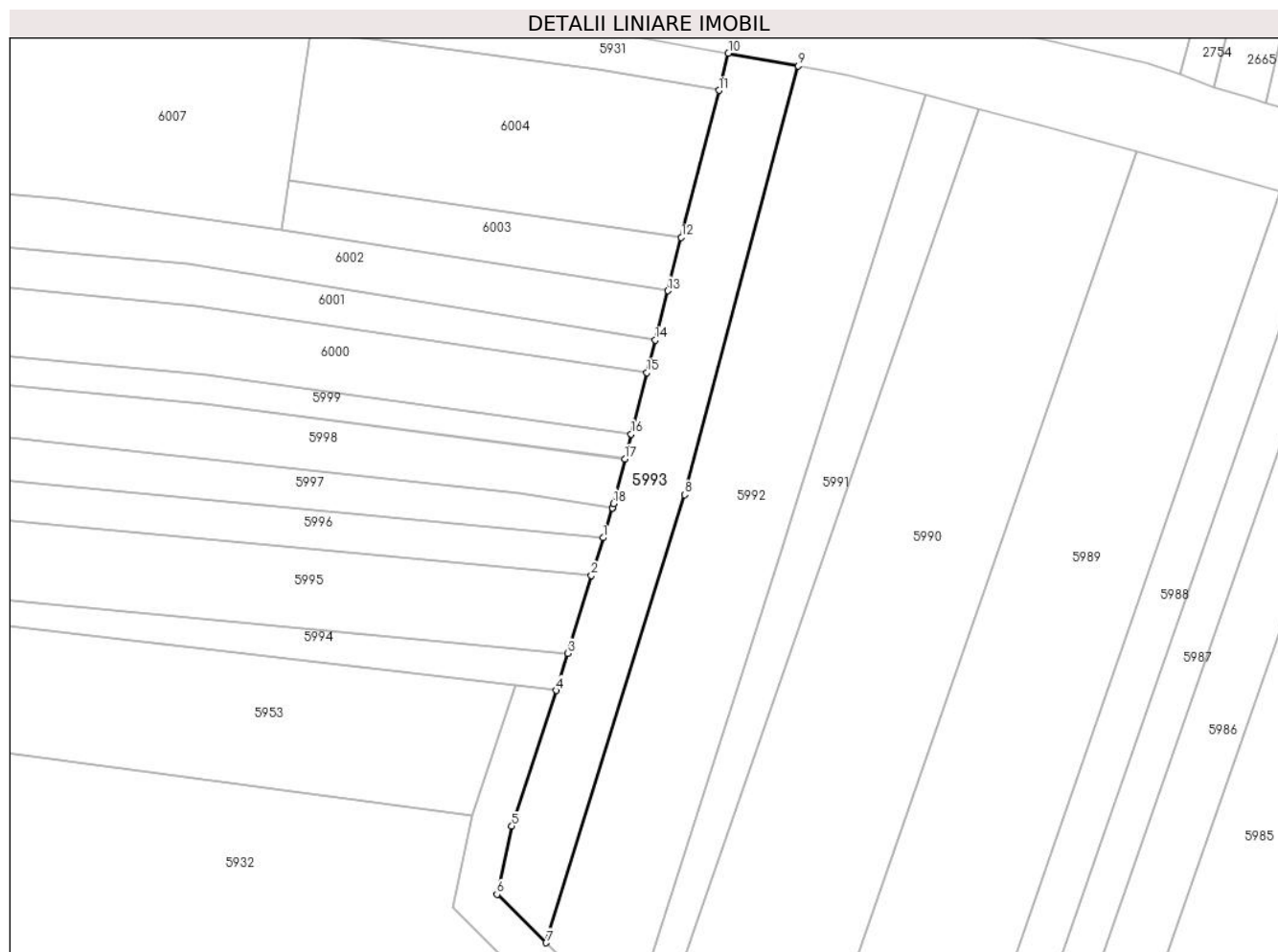
Inscrieri privind dezmembramintele dreptului de proprietate, drepturi reale de garanție și sarcini	Referințe
NU SUNT	

Anexa Nr. 1 La Partea I

Teren

Nr cadastral	Suprafața (mp)*	Observații / Referințe
	580	

* Suprafața este determinată în planul de proiecție Stereo 70.



Date referitoare la teren

Crt	Categorie folosință	Intravilan	Suprafața (mp)	Tarla	Parcelă	Nr. topo	Observații / Referințe
1	arabil	NU	580	39	1396/15	-	

Lungime Segmente

1) Valorile lungimilor segmentelor sunt obținute din proiecție în plan.

Punct început	X / Y	Punct sfârșit	X / Y	Lungime segment (** (m)
1	447.613,869 463.480,335	2	447.612,723 463.476,601	3.906
2	447.612,723 463.476,601	3	447.610,374 463.468,95	8.004
3	447.610,374 463.468,95	4	447.609,249 463.465,286	3.833
4	447.609,249 463.465,286	5	447.604,887 463.451,932	14.047
5	447.604,887 463.451,932	6	447.603,421 463.445,213	6.877

Punct început	X / Y	Punct sfârşit	X / Y	Lungime segment (** (m)
6	447.603,421 463.445,213	7	447.608,249 463.440,443	6.788
7	447.608,249 463.440,443	8	447.621,909 463.484,567	46.19
8	447.621,909 463.484,567	9	447.633,105 463.526,804	43.696
9	447.633,105 463.526,804	10	447.626,215 463.528,056	7.003
10	447.626,215 463.528,056	11	447.625,28 463.524,392	3.781
11	447.625,28 463.524,392	12	447.621,588 463.509,914	14.941
12	447.621,588 463.509,914	13	447.620,249 463.504,664	5.418
13	447.620,249 463.504,664	14	447.619,006 463.499,789	5.031
14	447.619,006 463.499,789	15	447.618,193 463.496,603	3.288
15	447.618,193 463.496,603	16	447.616,65 463.490,552	6.244
16	447.616,65 463.490,552	17	447.616,024 463.488,114	2.517
17	447.616,024 463.488,114	18	447.614,91 463.483,711	4.543
18	447.614,91 463.483,711	19	447.614,768 463.483,263	0.469
19	447.614,768 463.483,263	20	447.614,762 463.483,239	0.025
20	447.614,762 463.483,239	1	447.613,869 463.480,335	3.038

** Lungimile segmentelor sunt determinate în planul de proiecție Stereo 70 și sunt rotunjite la 1 milimetru.

*** Distanța dintre puncte este formată din segmente cumulate ce sunt mai mici decât valoarea 1 milimetru.

**DATE DESPRE IMOBILUL NR. 5994**

Oficiul de Cadastru și Publicitate Imobiliară SIBIU
Biroul de Cadastru și Publicitate Imobiliară Avrig

A. Partea I. Descrierea imobilului

TEREN Extravilan

Adresa: Jud. Sibiu

Nr. Crt	Nr cadastral Nr. topografic	Suprafața* (mp)	Observații / Referințe
A1		300	Sector cadastral:36 Teren neimprejmuț;

B. Partea II. Proprietari și acte

Inscrieri privitoare la dreptul de proprietate și alte drepturi reale		Referințe
/		
Act Administrativ nr. 939/48, din 28/09/2001 emis de CJPSDPAT (titlu de proprietate);		
B1	Intabulare, drept de PROPRIETATE, dobandit prin Reconstituire, cota actuala 1/1 1) CIROGAR VIOREL 2) CONSTANTIN ANA 3) GANEA SINEFTA	A1

C. Partea III. SARCINI .

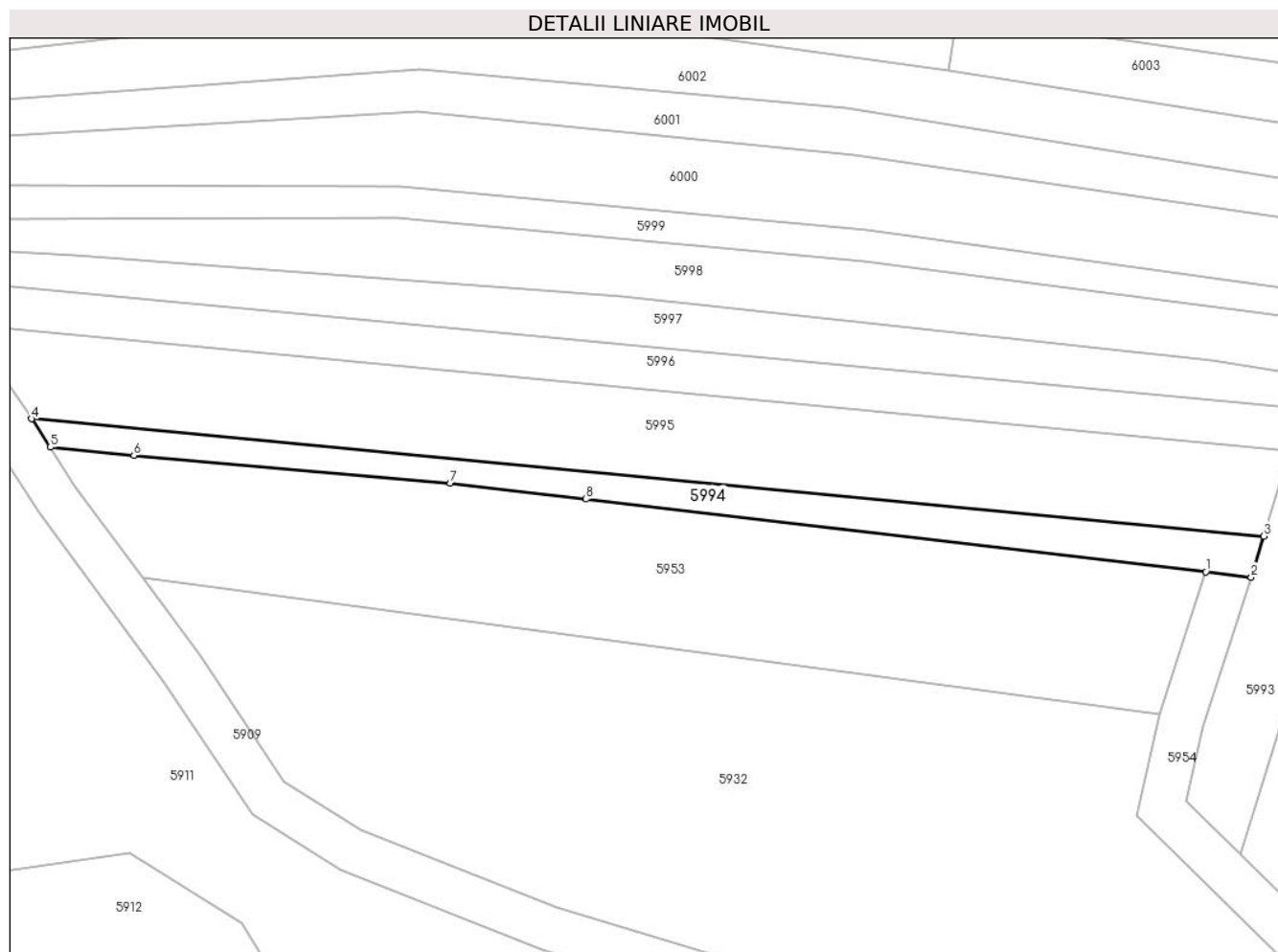
Inscrieri privind dezmembramintele dreptului de proprietate, drepturi reale de garanție și sarcini	Referințe
NU SUNT	

Anexa Nr. 1 La Partea I

Teren

Nr cadastral	Suprafața (mp)*	Observații / Referințe
	300	

* Suprafața este determinată în planul de proiecție Stereo 70.



Date referitoare la teren

Crt	Categorie folosință	Intravilan	Suprafața (mp)	Tarla	Parcelă	Nr. topo	Observații / Referințe
1	arabil	NU	300	39	1396/14	-	

Lungime Segmente

1) Valorile lungimilor segmentelor sunt obținute din proiecție în plan.

Punct început	X / Y	Punct sfârșit	X / Y	Lungime segment (** (m)
1	447.605,196 463.465,761	2	447.609,249 463.465,286	4.08
2	447.609,249 463.465,286	3	447.610,374 463.468,95	3.833
3	447.610,374 463.468,95	4	447.499,94 463.479,453	110.932
4	447.499,94 463.479,453	5	447.501,632 463.476,925	3.042
5	447.501,632 463.476,925	6	447.509,112 463.476,178	7.518

Punct început	X / Y	Punct sfârșit	X / Y	Lungime segment (** (m)
6	447.509,112 463.476,178	7	447.537,477 463.473,711	28.472
7	447.537,477 463.473,711	8	447.549,642 463.472,282	12.249
8	447.549,642 463.472,282	1	447.605,196 463.465,761	55.935

** Lungimile segmentelor sunt determinate în planul de proiecție Stereo 70 și sunt rotunjite la 1 milimetru.

*** Distanța dintre puncte este formată din segmente cumulate ce sunt mai mici decât valoarea 1 milimetru.

**DATE DESPRE IMOBILUL NR. 5995**

Oficiul de Cadastru și Publicitate Imobiliară SIBIU
Biroul de Cadastru și Publicitate Imobiliară Avrig

A. Partea I. Descrierea imobilului

TEREN Extravilan

Adresa: Jud. Sibiu

Nr. Crt	Nr cadastral Nr. topografic	Suprafața* (mp)	Observații / Referințe
A1		900	Sector cadastral:36 Teren neimprejmuit;

B. Partea II. Proprietari și acte

Inscrieri privitoare la dreptul de proprietate și alte drepturi reale		Referințe
/		
Act Notarial nr. 2380, din 15/12/2006 emis de NP MARGINEAN NICOLAE (act de partaj);		
B1	Intabulare, drept de PROPRIETATE, dobândit prin Conventie, cota actuala 1/1 1) MANIU HORIA-IOAN	A1

C. Partea III. SARCINI .

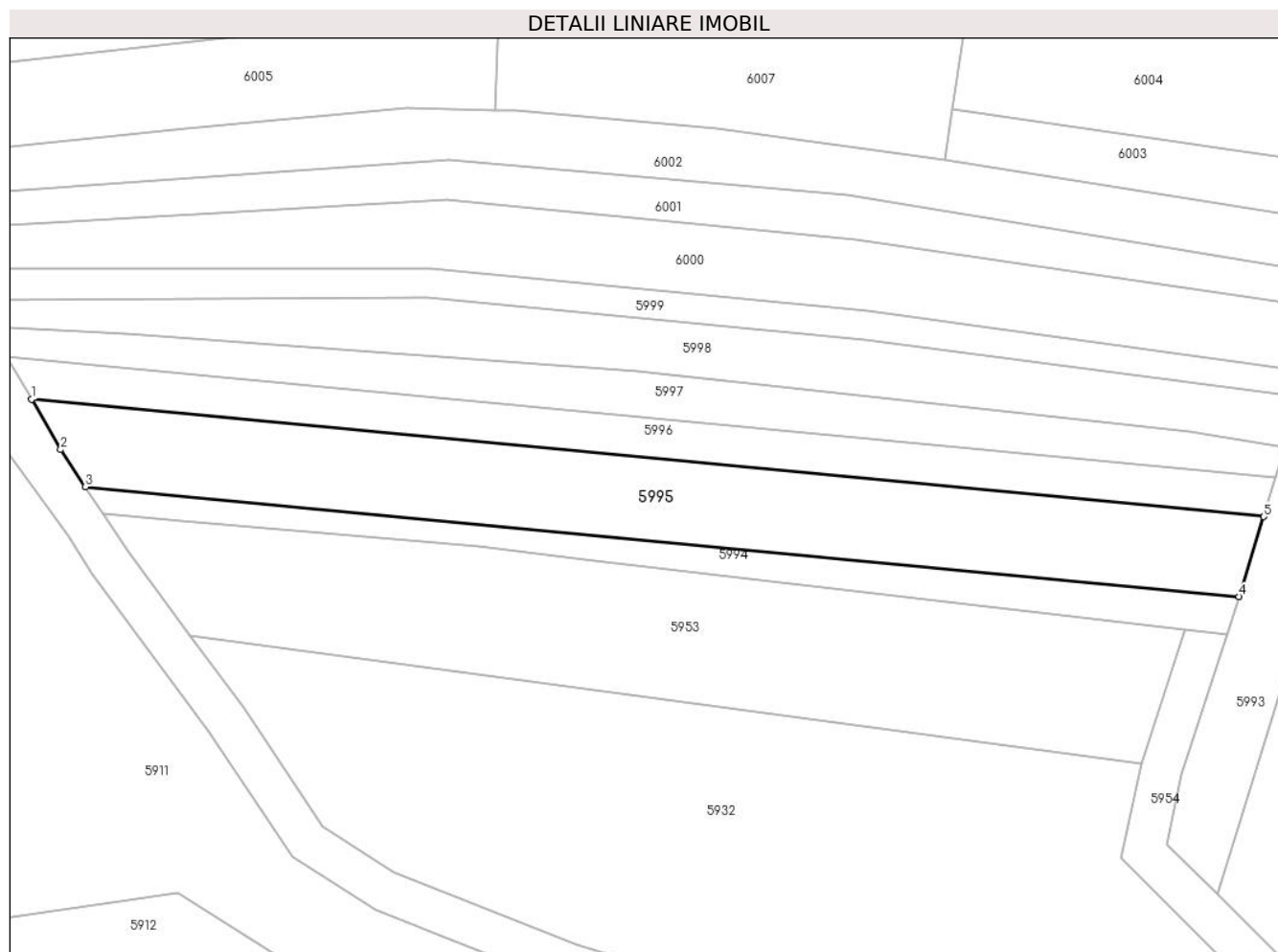
Inscrieri privind dezmembramintele dreptului de proprietate, drepturi reale de garanție și sarcini	Referințe
NU SUNT	

Anexa Nr. 1 La Partea I

Teren

Nr cadastral	Suprafața (mp)*	Observații / Referințe
	900	

* Suprafața este determinată în planul de proiecție Stereo 70.



Date referitoare la teren

Crt	Categorie folosință	Intravilan	Suprafața (mp)	Tarla	Parcelă	Nr. topo	Observații / Referințe
1	arabil	NU	900	39	1396/13	-	

Lungime Segmente

1) Valorile lungimilor segmentelor sunt obținute din proiecție în plan.

Punct început	X / Y	Punct sfârșit	X / Y	Lungime segment (** (m)
1	447.494,779 463.487,819	2	447.497,558 463.483,014	5.55
2	447.497,558 463.483,014	3	447.499,94 463.479,453	4.285
3	447.499,94 463.479,453	4	447.610,374 463.468,95	110.932
4	447.610,374 463.468,95	5	447.612,723 463.476,601	8.004
5	447.612,723 463.476,601	1	447.494,779 463.487,819	118.476

**** Lungimile segmentelor sunt determinate în planul de proiecție Stereo 70 și sunt rotunjite la 1 milimetru.**

***** Distanța dintre puncte este formată din segmente cumulate ce sunt mai mici decât valoarea 1 milimetru.**

**DATE DESPRE IMOBILUL NR. 5996**

Oficiul de Cadastru și Publicitate Imobiliară SIBIU
Biroul de Cadastru și Publicitate Imobiliară Avrig

A. Partea I. Descrierea imobilului

TEREN Extravilan

Adresa: Jud. Sibiu

Nr. Crt	Nr cadastral Nr. topografic	Suprafața* (mp)	Observații / Referințe
A1		460	Sector cadastral:36 Teren neimprejmuit;

B. Partea II. Proprietari și acte

Inscrieri privitoare la dreptul de proprietate și alte drepturi reale		Referințe
/		
Act Administrativ nr. 1261/48, din 13/02/2004 emis de CJPSDPAT (titlu de proprietate);		
B1	Intabulare, drept de PROPRIETATE, dobandit prin Reconstituire, cota actuala 1/1 1) DOICAN MARIA 2) BOBANGA FLORENTINA 3) METEA EMILIA	A1

C. Partea III. SARCINI .

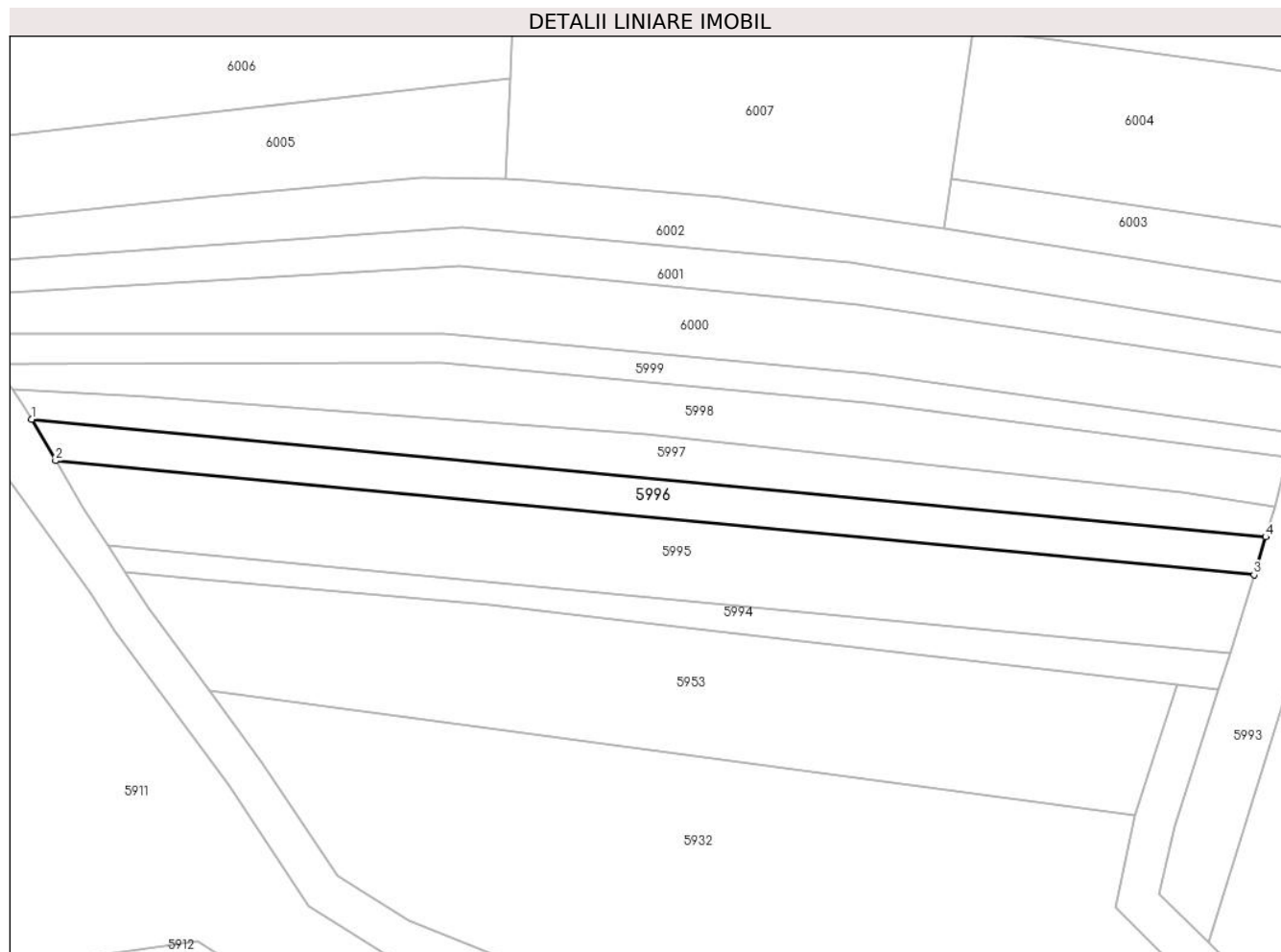
Inscrieri privind dezmembramintele dreptului de proprietate, drepturi reale de garanție și sarcini	Referințe
NU SUNT	

Anexa Nr. 1 La Partea I

Teren

Nr cadastral	Suprafața (mp)*	Observații / Referințe
	460	

* Suprafața este determinată în planul de proiecție Stereo 70.



Date referitoare la teren

Crt	Categorie folosință	Intra vilan	Suprafața (mp)	Tarla	Parcelă	Nr. topo	Observații / Referințe
1	arabil	NU	460	39	1396/12	-	

Lungime Segmente

1) Valorile lungimilor segmentelor sunt obținute din proiecție în plan.

Punct început	X / Y	Punct sfârșit	X / Y	Lungime segment (** (m)
1	447.492,427 463.491,886	2	447.494,779 463.487,819	4.698
2	447.494,779 463.487,819	3	447.612,723 463.476,601	118.476
3	447.612,723 463.476,601	4	447.613,869 463.480,335	3.906
4	447.613,869 463.480,335	1	447.492,427 463.491,886	121.991

** Lungimile segmentelor sunt determinate în planul de proiecție Stereo 70 și sunt rotunjite la 1 milimetru.

***** Distanţa dintre puncte este formată din segmente cumulate ce sunt mai mici decât valoarea 1 milimetru.**

**DATE DESPRE IMOBILUL NR. 5997**

Oficiul de Cadastru și Publicitate Imobiliară SIBIU
Biroul de Cadastru și Publicitate Imobiliară Avrig

A. Partea I. Descrierea imobilului

TEREN Extravilan

Adresa: Jud. Sibiu

Nr. Crt	Nr cadastral Nr. topografic	Suprafața* (mp)	Observații / Referințe
A1		460	Sector cadastral:36 Teren neimprejmuit;

B. Partea II. Proprietari și acte

Inscrieri privitoare la dreptul de proprietate și alte drepturi reale		Referințe
/		
Act Administrativ nr. 1494/48, din 14/12/2004 emis de CJPSDPAT (titlu de proprietate);		
B1	Intabulare, drept de PROPRIETATE, dobandit prin Reconstituire, cota actuala 1/1 1) LUPU ANA	A1

C. Partea III. SARCINI .

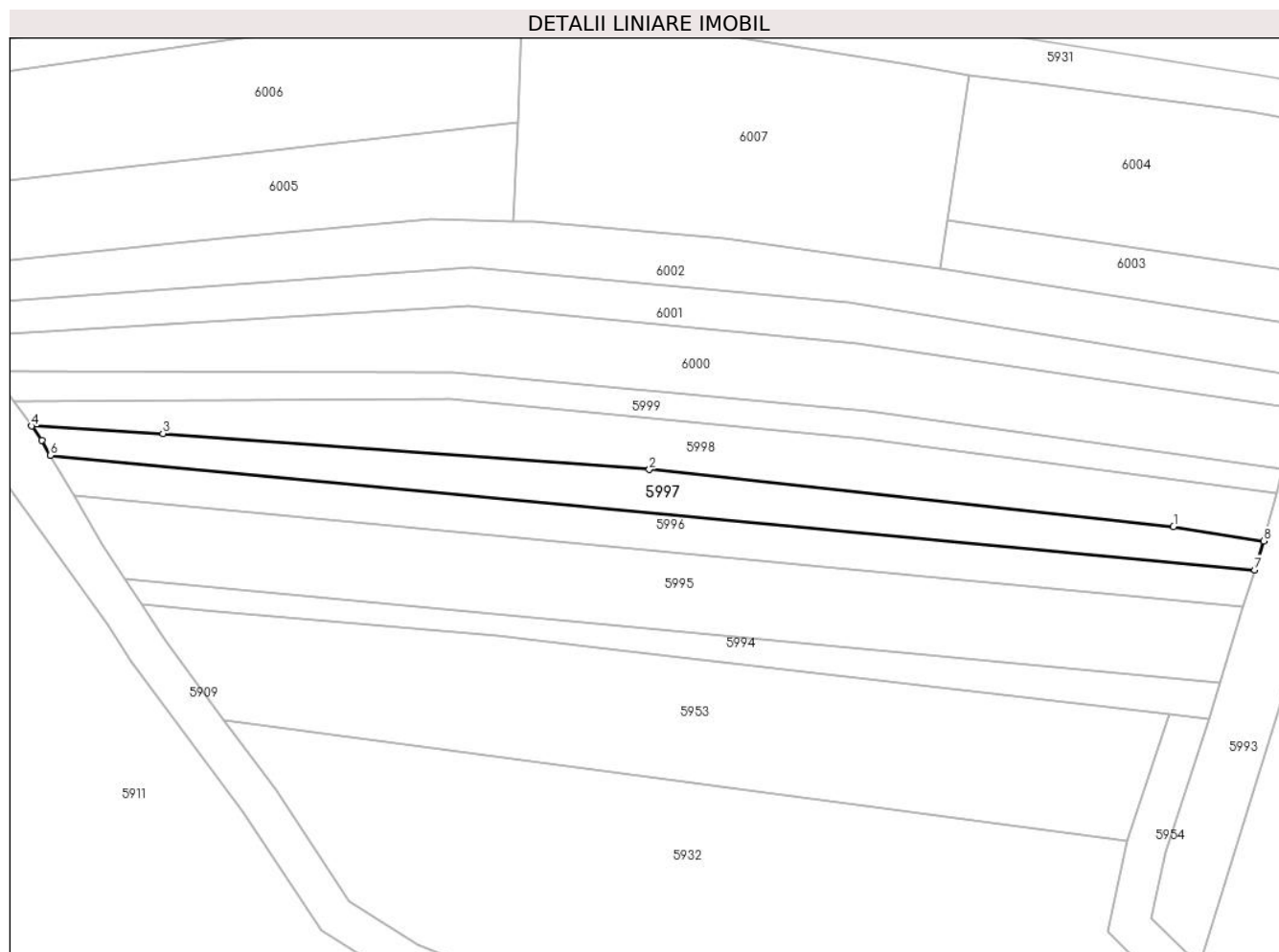
Inscrieri privind dezmembramintele dreptului de proprietate, drepturi reale de garanție și sarcini	Referințe
NU SUNT	

Anexa Nr. 1 La Partea I

Teren

Nr cadastral	Suprafața (mp)*	Observații / Referințe
	460	

* Suprafața este determinată în planul de proiecție Stereo 70.



Date referitoare la teren

Crt	Categorie folosință	Intra vilan	Suprafața (mp)	Tarla	Parcelă	Nr. topo	Observații / Referințe
1	arabil	NU	460	39	1396/11	-	

Lungime Segmente

1) Valorile lungimilor segmentelor sunt obținute din proiecție în plan.

Punct început	X / Y	Punct sfârșit	X / Y	Lungime segment (** (m)
1	447.605,656 463.484,687	2	447.552,806 463.490,454	53.164
2	447.552,806 463.490,454	3	447.503,762 463.494,082	49.178
3	447.503,762 463.494,082	4	447.490,523 463.494,832	13.26
4	447.490,523 463.494,832	5	447.491,547 463.493,407	1.755
5	447.491,547 463.493,407	6	447.492,427 463.491,886	1.757

Punct început	X / Y	Punct sfârșit	X / Y	Lungime segment (** (m)
6	447.492,427 463.491,886	7	447.613,869 463.480,335	121.991
7	447.613,869 463.480,335	8	447.614,762 463.483,239	3.038
8	447.614,762 463.483,239	1	447.605,656 463.484,687	9.22

** Lungimile segmentelor sunt determinate în planul de proiecție Stereo 70 și sunt rotunjite la 1 milimetru.

*** Distanța dintre puncte este formată din segmente cumulate ce sunt mai mici decât valoarea 1 milimetru.

**DATE DESPRE IMOBILUL NR. 5998**

Oficiul de Cadastru și Publicitate Imobiliară SIBIU
Biroul de Cadastru și Publicitate Imobiliară Avrig

A. Partea I. Descrierea imobilului

TEREN Extravilan

Adresa: Jud. Sibiu

Nr. Crt	Nr cadastral Nr. topografic	Suprafața* (mp)	Observații / Referințe
A1		600	Sector cadastral:36 Teren neimprejmuit;

B. Partea II. Proprietari și acte

Inscrieri privitoare la dreptul de proprietate și alte drepturi reale		Referințe
/		
Act Administrativ nr. 775/48, din 16/12/1998 emis de CJPSDPAT (titlu de proprietate);		
B1	Intabulare, drept de PROPRIETATE, dobandit prin Reconstituire, cota actuala 1/1 1) BELCIU IOAN	A1

C. Partea III. SARCINI .

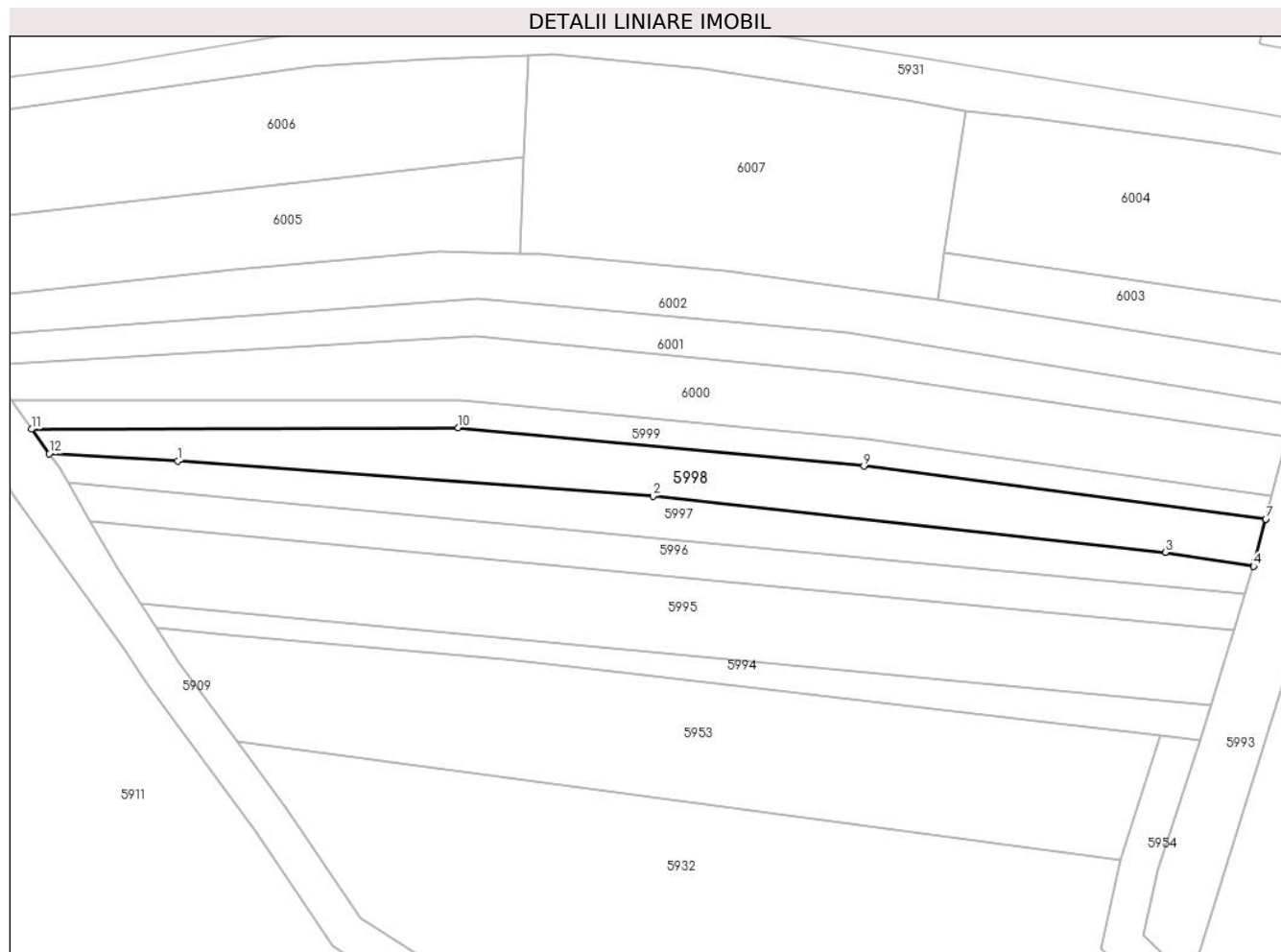
Inscrieri privind dezmembramintele dreptului de proprietate, drepturi reale de garanție și sarcini	Referințe
NU SUNT	

Anexa Nr. 1 La Partea I

Teren

Nr cadastral	Suprafața (mp)*	Observații / Referințe
	600	

* Suprafața este determinată în planul de proiecție Stereo 70.



Date referitoare la teren

Crt	Categorie folosință	Intra vilan	Suprafața (mp)	Tarla	Parcelă	Nr. topo	Observații / Referințe
1	arabil	NU	600	39	1396/10	-	

Lungime Segmente

1) Valorile lungimilor segmentelor sunt obținute din proiecție în plan.

Punct început	X / Y	Punct sfârșit	X / Y	Lungime segment (** (m)
1	447.503,762 463.494,082	2	447.552,806 463.490,454	49.178
2	447.552,806 463.490,454	3	447.605,656 463.484,687	53.164
3	447.605,656 463.484,687	4	447.614,762 463.483,239	9.22
4	447.614,762 463.483,239	5	447.614,768 463.483,263	0.025
5	447.614,768 463.483,263	6	447.614,91 463.483,711	0.469

Punct început	X / Y	Punct sfârșit	X / Y	Lungime segment (** (m)
6	447.614,91 463.483,711	7	447.616,024 463.488,114	4.543
7	447.616,024 463.488,114	8	447.616,015 463.488,117	0.009
8	447.616,015 463.488,117	9	447.574,555 463.493,549	41.815
9	447.574,555 463.493,549	10	447.532,713 463.497,5	42.028
10	447.532,713 463.497,5	11	447.488,703 463.497,364	44.01
11	447.488,703 463.497,364	12	447.490,523 463.494,832	3.118
12	447.490,523 463.494,832	1	447.503,762 463.494,082	13.26

** Lungimile segmentelor sunt determinate în planul de proiecție Stereo 70 și sunt rotunjite la 1 milimetru.

*** Distanța dintre puncte este formată din segmente cumulate ce sunt mai mici decât valoarea 1 milimetru.

**DATE DESPRE IMOBILUL NR. 5999**

Oficiul de Cadastru și Publicitate Imobiliară SIBIU
Biroul de Cadastru și Publicitate Imobiliară Avrig

A. Partea I. Descrierea imobilului

TEREN Extravilan

Adresa: Jud. Sibiu

Nr. Crt	Nr cadastral Nr. topografic	Suprafața* (mp)	Observații / Referințe
A1		360	Sector cadastral:36 Teren neimprejmuit;

B. Partea II. Proprietari și acte

Inscrieri privitoare la dreptul de proprietate și alte drepturi reale		Referințe
/		
Act Administrativ nr. 887/48, din 08/02/2001 emis de CJPSDPAT (titlu de proprietate);		
B1	Intabulare, drept de PROPRIETATE, dobandit prin Reconstituire, cota actuala 1/1 1) NICULA VASILE 2) BUCURENCIU IOAN	A1

C. Partea III. SARCINI .

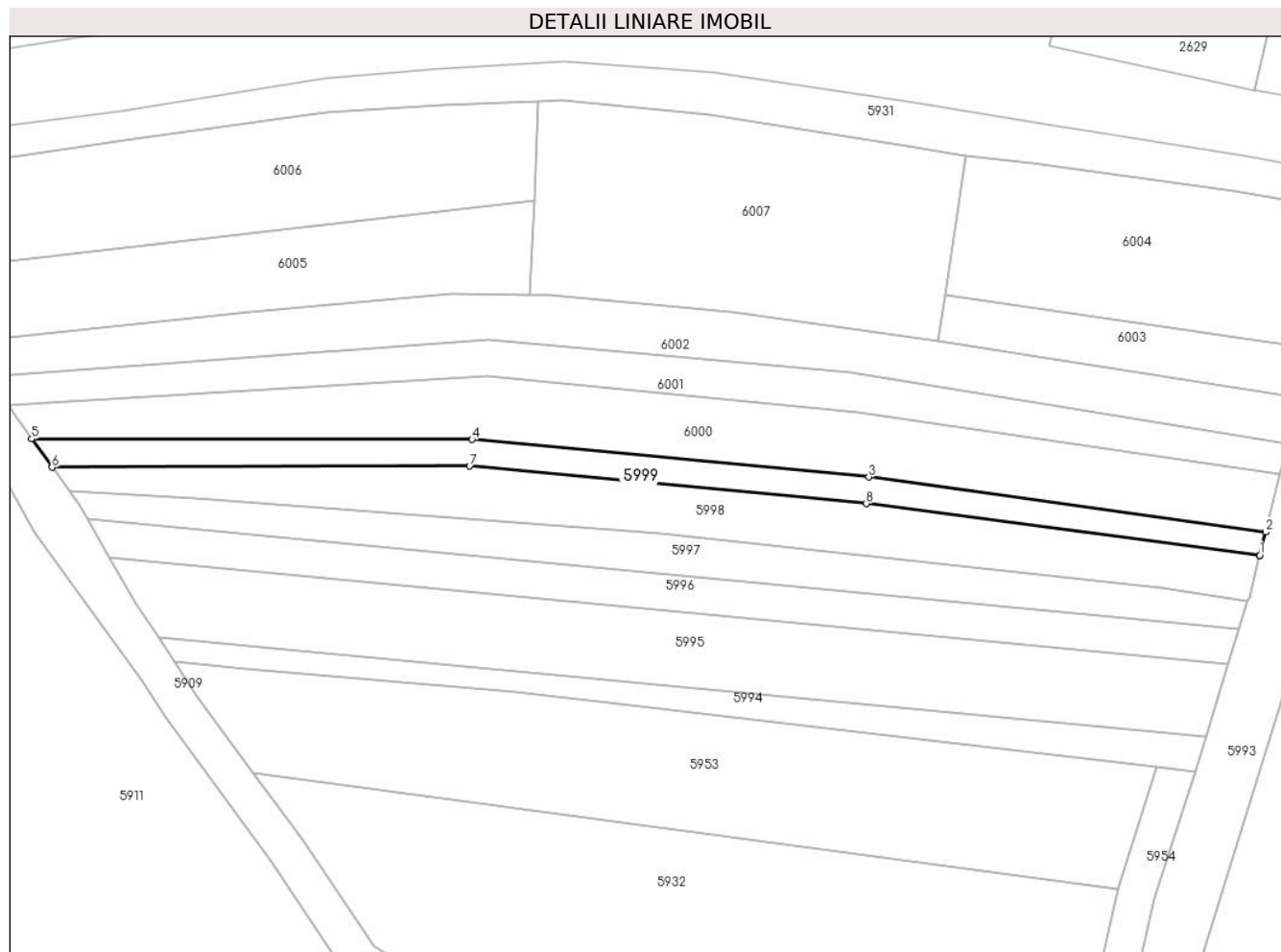
Inscrieri privind dezmembramintele dreptului de proprietate, drepturi reale de garanție și sarcini	Referințe
NU SUNT	

Anexa Nr. 1 La Partea I

Teren

Nr cadastral	Suprafața (mp)*	Observații / Referințe
	360	

* Suprafața este determinată în planul de proiecție Stereo 70.



Date referitoare la teren

Crt	Categorie folosință	Intravilan	Suprafața (mp)	Tarla	Parcelă	Nr. topo	Observații / Referințe
1	arabil	NU	360	39	1396/9	-	

Lungime Segmente

1) Valorile lungimilor segmentelor sunt obținute din proiecție în plan.

Punct început	X / Y	Punct sfârșit	X / Y	Lungime segment (** (m)
1	447.616,024 463.488,114	2	447.616,65 463.490,552	2.517
2	447.616,65 463.490,552	3	447.574,819 463.496,341	42.23
3	447.574,819 463.496,341	4	447.532,977 463.500,292	42.028
4	447.532,977 463.500,292	5	447.486,554 463.500,354	46.423
5	447.486,554 463.500,354	6	447.488,703 463.497,364	3.682

Punct început	X / Y	Punct sfârșit	X / Y	Lungime segment (** (m)
6	447.488,703 463.497,364	7	447.532,713 463.497,5	44.01
7	447.532,713 463.497,5	8	447.574,555 463.493,549	42.028
8	447.574,555 463.493,549	9	447.616,015 463.488,117	41.815
9	447.616,015 463.488,117	1	447.616,024 463.488,114	0.009

** Lungimile segmentelor sunt determinate în planul de proiecție Stereo 70 și sunt rotunjite la 1 milimetru.

*** Distanța dintre puncte este formată din segmente cumulate ce sunt mai mici decât valoarea 1 milimetru.

**DATE DESPRE IMOBILUL NR. 6000**

Oficiul de Cadastru și Publicitate Imobiliară SIBIU
Biroul de Cadastru și Publicitate Imobiliară Avrig

A. Partea I. Descrierea imobilului

TEREN Extravilan

Adresa: Jud. Sibiu

Nr. Crt	Nr cadastral Nr. topografic	Suprafața* (mp)	Observații / Referințe
A1		800	Sector cadastral:36 Teren neimprejmuit;

B. Partea II. Proprietari și acte

Inscrieri privitoare la dreptul de proprietate și alte drepturi reale		Referințe
/		
Act Administrativ nr. 1026/48, din 30/07/2003 emis de CJPSDPAT (titlu de proprietate);		
B1	Intabulare, drept de PROPRIETATE, dobandit prin Reconstituire, cota actuala 1/1 1) CIMPOERU ANA 2) RADU IOAN	A1

C. Partea III. SARCINI .

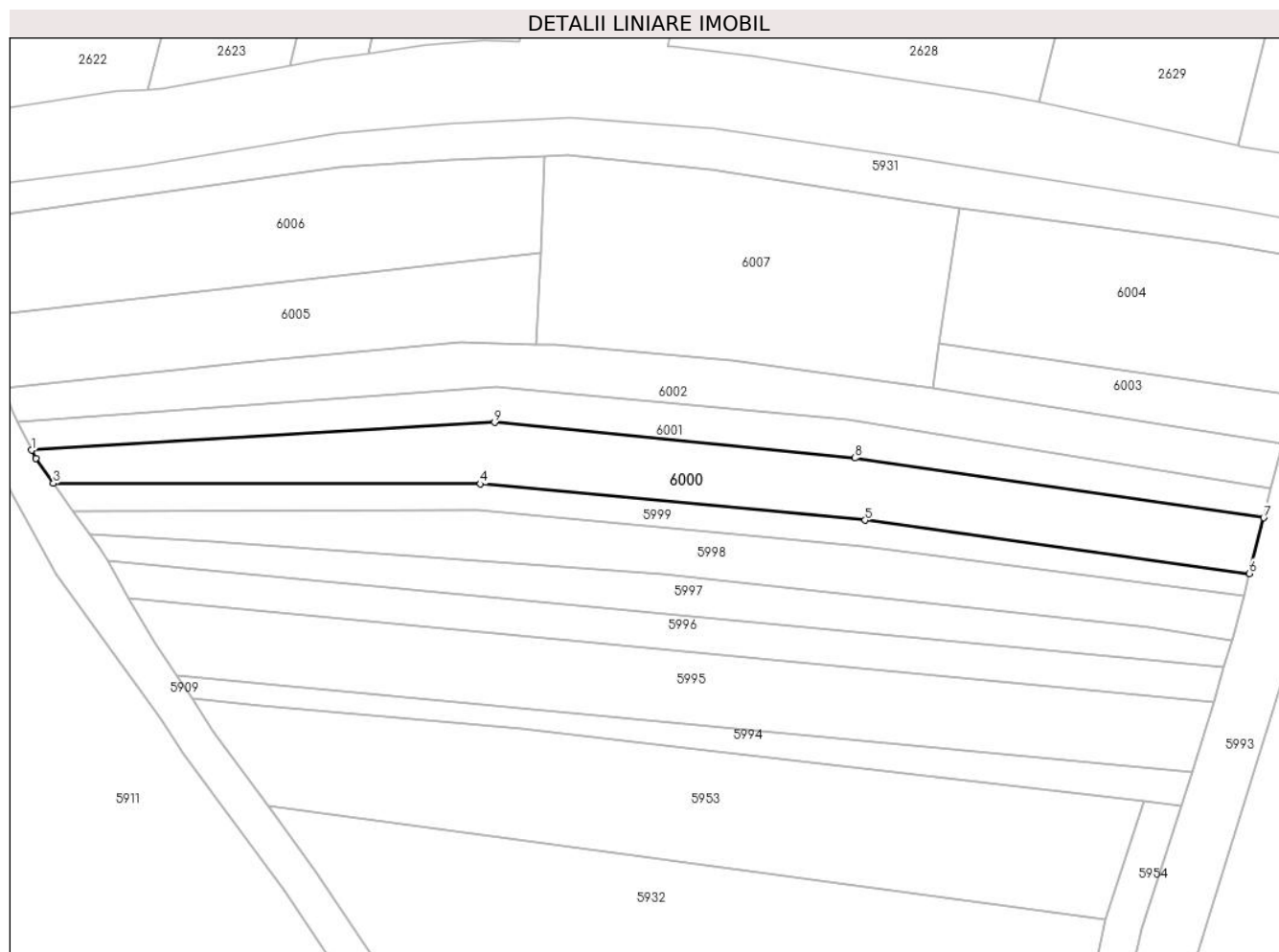
Inscrieri privind dezmembramintele dreptului de proprietate, drepturi reale de garanție și sarcini	Referințe
NU SUNT	

Anexa Nr. 1 La Partea I

Teren

Nr cadastral	Suprafața (mp)*	Observații / Referințe
	800	

* Suprafața este determinată în planul de proiecție Stereo 70.



Date referitoare la teren

Crt	Categorie folosință	Intravilan	Suprafața (mp)	Tarla	Parcelă	Nr. topo	Observații / Referințe
1	arabil	NU	800	39	1396/8	-	

Lungime Segmente

1) Valorile lungimilor segmentelor sunt obținute din proiecție în plan.

Punct început	X / Y	Punct sfârșit	X / Y	Lungime segment (** (m)
1	447.484,185 463.503,95	2	447.484,627 463.503,035	1.016
2	447.484,627 463.503,035	3	447.486,554 463.500,354	3.302
3	447.486,554 463.500,354	4	447.532,977 463.500,292	46.423
4	447.532,977 463.500,292	5	447.574,819 463.496,341	42.028
5	447.574,819 463.496,341	6	447.616,65 463.490,552	42.23

Punct început	X / Y	Punct sfârșit	X / Y	Lungime segment (** (m)
6	447.616,65 463.490,552	7	447.618,193 463.496,603	6.244
7	447.618,193 463.496,603	8	447.573,718 463.503,1	44.948
8	447.573,718 463.503,1	9	447.534,54 463.506,969	39.369
9	447.534,54 463.506,969	1	447.484,185 463.503,95	50.445

** Lungimile segmentelor sunt determinate în planul de proiecție Stereo 70 și sunt rotunjite la 1 milimetru.

*** Distanța dintre puncte este formată din segmente cumulate ce sunt mai mici decât valoarea 1 milimetru.

**DATE DESPRE IMOBILUL NR. 6001**

Oficiul de Cadastru și Publicitate Imobiliară SIBIU
Biroul de Cadastru și Publicitate Imobiliară Avrig

A. Partea I. Descrierea imobilului

TEREN Extravilan

Adresa: Jud. Sibiu

Nr. Crt	Nr cadastral Nr. topografic	Suprafața* (mp)	Observații / Referințe
A1		500	Sector cadastral:36 Teren neimpregmuit;

B. Partea II. Proprietari și acte

Inscrieri privitoare la dreptul de proprietate și alte drepturi reale		Referințe
/		
Act Administrativ nr. 1492/48, din 14/12/2004 emis de CJPSDPAT (titlu de proprietate);		
B1	Intabulare, drept de PROPRIETATE, dobandit prin Reconstituire, cota actuala 1/1 1) MĂRGINEAN CARMEN 2) MANIU V VASILE 3) MANIU MELANIA 4) MUNTEANU DELIA 5) MANIU HORIA-IOAN 6) MANIU LUCIA 7) MÂNDUC OCTAVIAN	A1

C. Partea III. SARCINI .

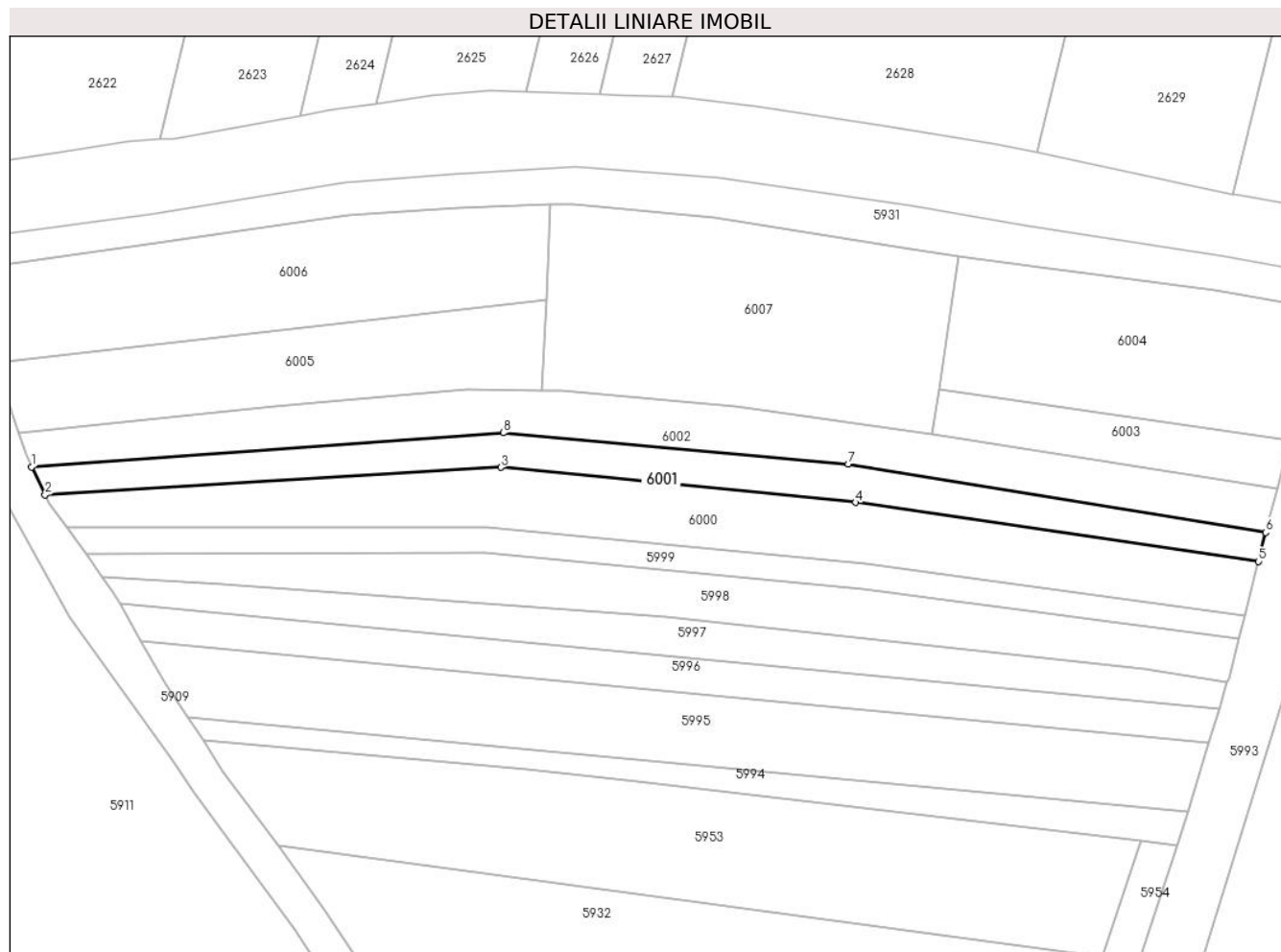
Inscrieri privind dezmembramintele dreptului de proprietate, drepturi reale de garanție și sarcini	Referințe
NU SUNT	

Anexa Nr. 1 La Partea I

Teren

Nr cadastral	Suprafața (mp)*	Observații / Referințe
	500	

* Suprafața este determinată în planul de proiecție Stereo 70.



Date referitoare la teren

Crt	Categorie folosință	Intra vilan	Suprafața (mp)	Tarla	Parcelă	Nr. topo	Observații / Referințe
1	arabil	NU	500	39	1396/7	-	

Lungime Segmente

1) Valorile lungimilor segmentelor sunt obținute din proiecție în plan.

Punct început	X / Y	Punct sfârșit	X / Y	Lungime segment (** (m)
1	447.482,702 463.507,02	2	447.484,185 463.503,95	3.41
2	447.484,185 463.503,95	3	447.534,54 463.506,969	50.445
3	447.534,54 463.506,969	4	447.573,718 463.503,1	39.369
4	447.573,718 463.503,1	5	447.618,193 463.496,603	44.948
5	447.618,193 463.496,603	6	447.619,006 463.499,789	3.288

Punct început	X / Y	Punct sfârșit	X / Y	Lungime segment (** (m)
6	447.619,006 463.499,789	7	447.572,887 463.507,322	46.731
7	447.572,887 463.507,322	8	447.534,778 463.510,779	38.265
8	447.534,778 463.510,779	1	447.482,702 463.507,02	52.212

** Lungimile segmentelor sunt determinate în planul de proiecție Stereo 70 și sunt rotunjite la 1 milimetru.

*** Distanța dintre puncte este formată din segmente cumulate ce sunt mai mici decât valoarea 1 milimetru.

**DATE DESPRE IMOBILUL NR. 6002**

Oficiul de Cadastru și Publicitate Imobiliară SIBIU
Biroul de Cadastru și Publicitate Imobiliară Avrig

A. Partea I. Descrierea imobilului

TEREN Extravilan

Adresa: Jud. Sibiu

Nr. Crt	Nr cadastral Nr. topografic	Suprafața* (mp)	Observații / Referințe
A1		670	Sector cadastral:36 Teren neimprejmuit;

B. Partea II. Proprietari și acte

Inscrieri privitoare la dreptul de proprietate și alte drepturi reale		Referințe
/		
Act Administrativ nr. 994/48, din 23/05/2003 emis de CJPSDPAT (titlu de proprietate);		
B1	Intabulare, drept de PROPRIETATE, dobandit prin Reconstituire, cota actuala 1/1 1) MICU ANA 2) GIRBOVAN MARIA	A1

C. Partea III. SARCINI .

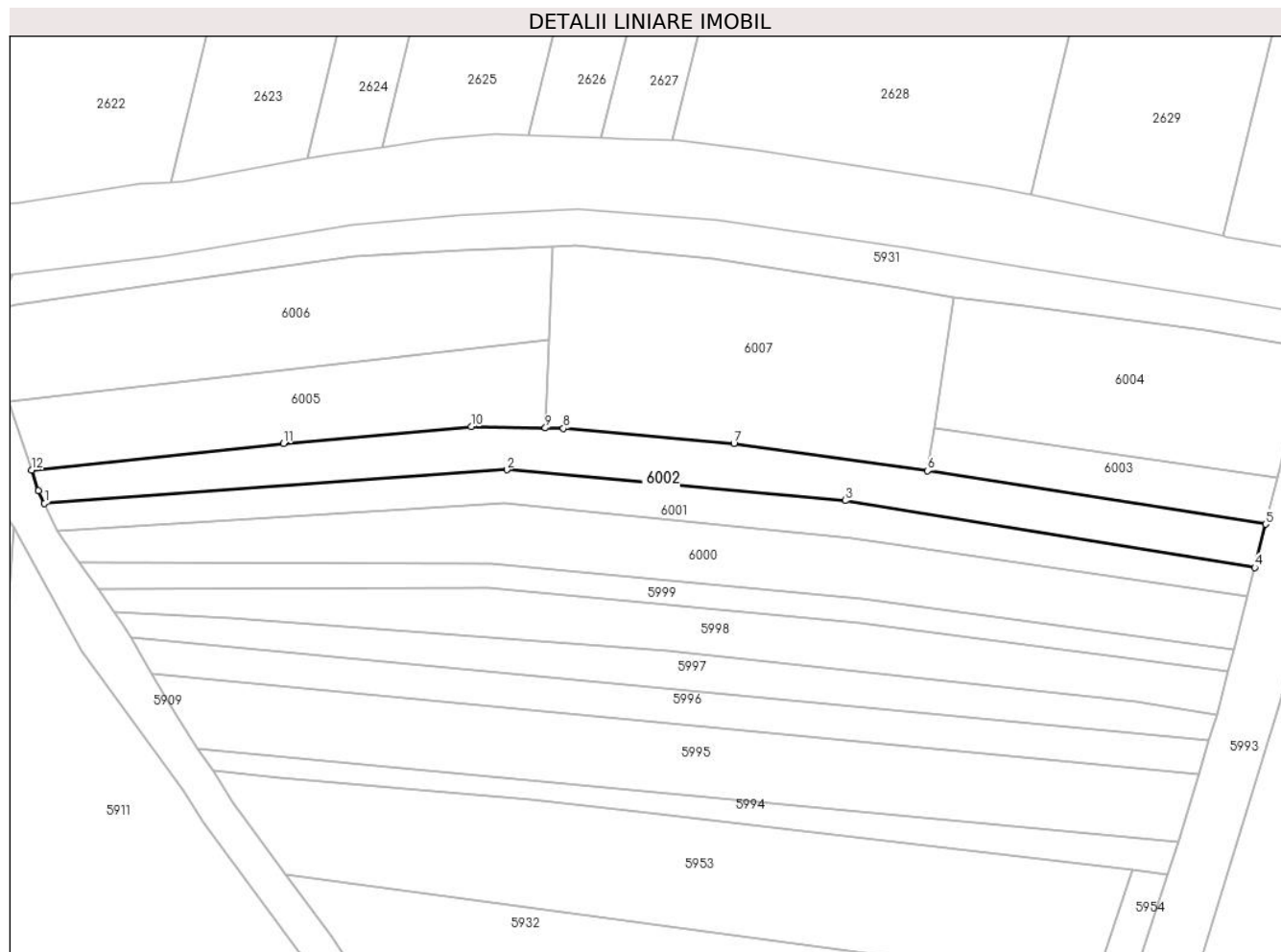
Inscrieri privind dezmembramintele dreptului de proprietate, drepturi reale de garanție și sarcini	Referințe
NU SUNT	

Anexa Nr. 1 La Partea I

Teren

Nr cadastral	Suprafața (mp)*	Observații / Referințe
	670	

* Suprafața este determinată în planul de proiecție Stereo 70.



Date referitoare la teren

Crt	Categorie folosință	Intravilan	Suprafața (mp)	Tarla	Parcelă	Nr. topo	Observații / Referințe
1	arabil	NU	670	39	1396/6	-	

Lungime Segmente

1) Valorile lungimilor segmentelor sunt obținute din proiecție în plan.

Punct început	X / Y	Punct sfârșit	X / Y	Lungime segment (** (m)
1	447.482,702 463.507,02	2	447.534,778 463.510,779	52.212
2	447.534,778 463.510,779	3	447.572,887 463.507,322	38.265
3	447.572,887 463.507,322	4	447.619,006 463.499,789	46.731
4	447.619,006 463.499,789	5	447.620,249 463.504,664	5.031
5	447.620,249 463.504,664	6	447.582,166 463.510,68	38.556

Punct început	X / Y	Punct sfârșit	X / Y	Lungime segment (** (m)
6	447.582,166 463.510,68	7	447.560,34 463.513,706	22.034
7	447.560,34 463.513,706	8	447.541,137 463.515,447	19.282
8	447.541,137 463.515,447	9	447.539,111 463.515,484	2.027
9	447.539,111 463.515,484	10	447.530,761 463.515,637	8.351
10	447.530,761 463.515,637	11	447.509,607 463.513,759	21.237
11	447.509,607 463.513,759	12	447.481,244 463.510,762	28.521
12	447.481,244 463.510,762	13	447.482,02 463.508,432	2.456
13	447.482,02 463.508,432	1	447.482,702 463.507,02	1.568

** Lungimile segmentelor sunt determinate în planul de proiecție Stereo 70 și sunt rotunjite la 1 milimetru.

*** Distanța dintre puncte este formată din segmente cumulate ce sunt mai mici decât valoarea 1 milimetru.

**DATE DESPRE IMOBILUL NR. 6003**

Oficiul de Cadastru și Publicitate Imobiliară SIBIU
Biroul de Cadastru și Publicitate Imobiliară Avrig

A. Partea I. Descrierea imobilului

TEREN Extravilan

Adresa: Jud. Sibiu

Nr. Crt	Nr cadastral Nr. topografic	Suprafața* (mp)	Observații / Referințe
A1		200	Sector cadastral:36 Teren neimprejmuit;

B. Partea II. Proprietari și acte

Inscrieri privitoare la dreptul de proprietate și alte drepturi reale		Referințe
/		
Act Administrativ nr. 599/48, din 26/11/1996 emis de CJPSDPAT (titlu de proprietate);		
B1	Intabulare, drept de PROPRIETATE, dobandit prin Reconstituire, cota actuala 1/1 1) MANGU VASILE	A1

C. Partea III. SARCINI .

Inscrieri privind dezmembramintele dreptului de proprietate, drepturi reale de garanție și sarcini	Referințe
NU SUNT	

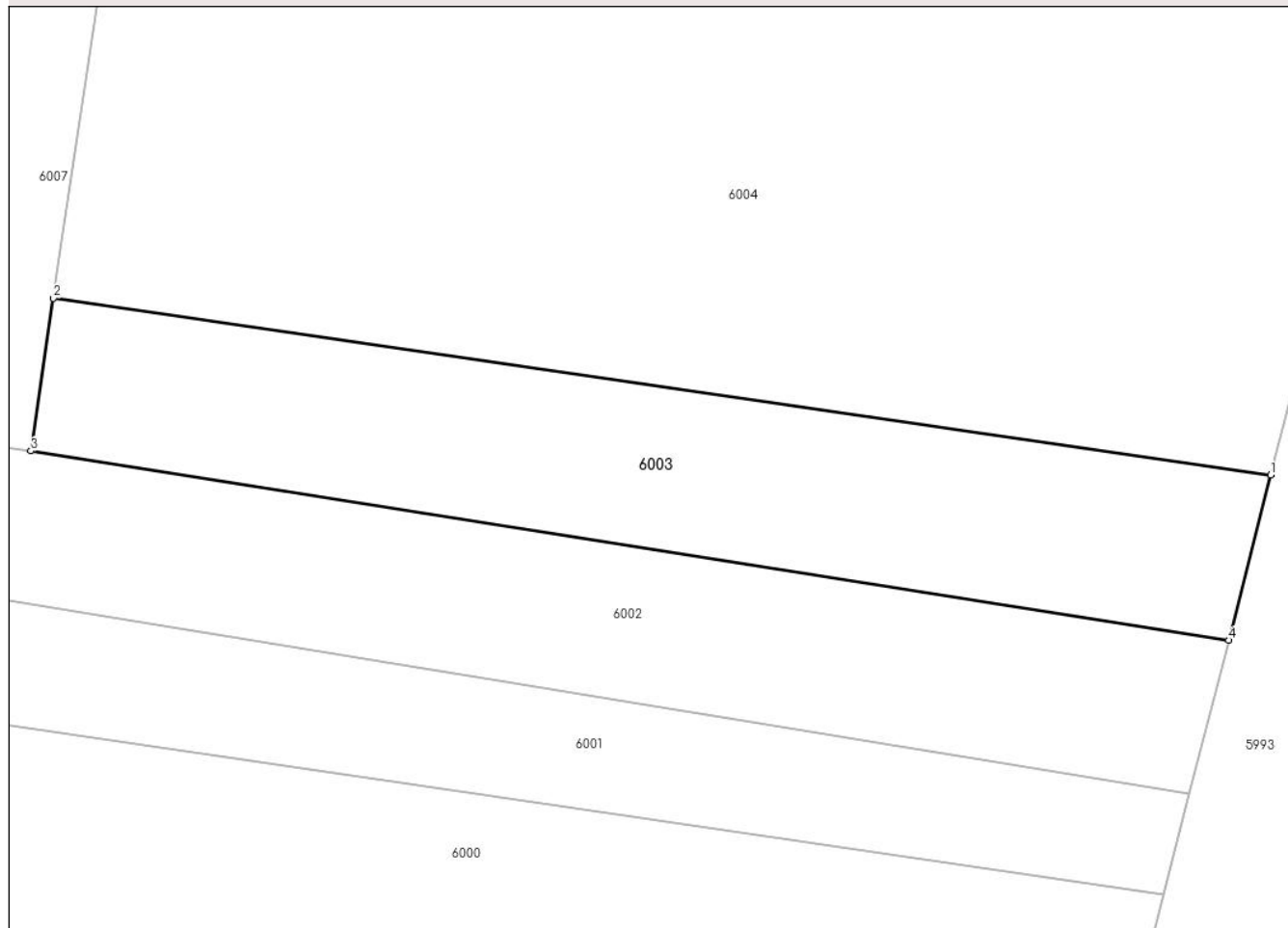
Anexa Nr. 1 La Partea I

Teren

Nr cadastral	Suprafața (mp)*	Observații / Referințe
	200	

* Suprafața este determinată în planul de proiecție Stereo 70.

DETALII LINIARE IMOBIL



Date referitoare la teren

Crt	Categorie folosință	Intra vilan	Suprafața (mp)	Tarla	Parcelă	Nr. topo	Observații / Referințe
1	arabil	NU	200	39	1396/5	-	

Lungime Segmente

1) Valorile lungimilor segmentelor sunt obținute din proiecție în plan.

Punct început	X / Y	Punct sfârșit	X / Y	Lungime segment (** (m)
1	447.621,588 463.509,914	2	447.582,886 463.515,53	39.108
2	447.582,886 463.515,53	3	447.582,166 463.510,68	4.903
3	447.582,166 463.510,68	4	447.620,249 463.504,664	38.556
4	447.620,249 463.504,664	1	447.621,588 463.509,914	5.418

** Lungimile segmentelor sunt determinate în planul de proiecție Stereo 70 și sunt rotunjite la 1 milimetru.

***** Distanţa dintre puncte este formată din segmente cumulate ce sunt mai mici decât valoarea 1 milimetru.**

**DATE DESPRE IMOBILUL NR. 6004**

Oficiul de Cadastru și Publicitate Imobiliară SIBIU
Biroul de Cadastru și Publicitate Imobiliară Avrig

A. Partea I. Descrierea imobilului

TEREN Extravilan

Adresa: Jud. Sibiu

Nr. Crt	Nr cadastral Nr. topografic	Suprafața* (mp)	Observații / Referințe
A1		600	Sector cadastral:36 Teren neimprejmuit;

B. Partea II. Proprietari și acte

Inscrieri privitoare la dreptul de proprietate și alte drepturi reale		Referințe
/		
Act Administrativ nr. 600/48, din 26/11/1996 emis de CJPSDPAT (titlu de proprietate);		
B1	Intabulare, drept de PROPRIETATE, dobandit prin Reconstituire, cota actuala 1/1 1) MANGU GAVRILA	A1

C. Partea III. SARCINI .

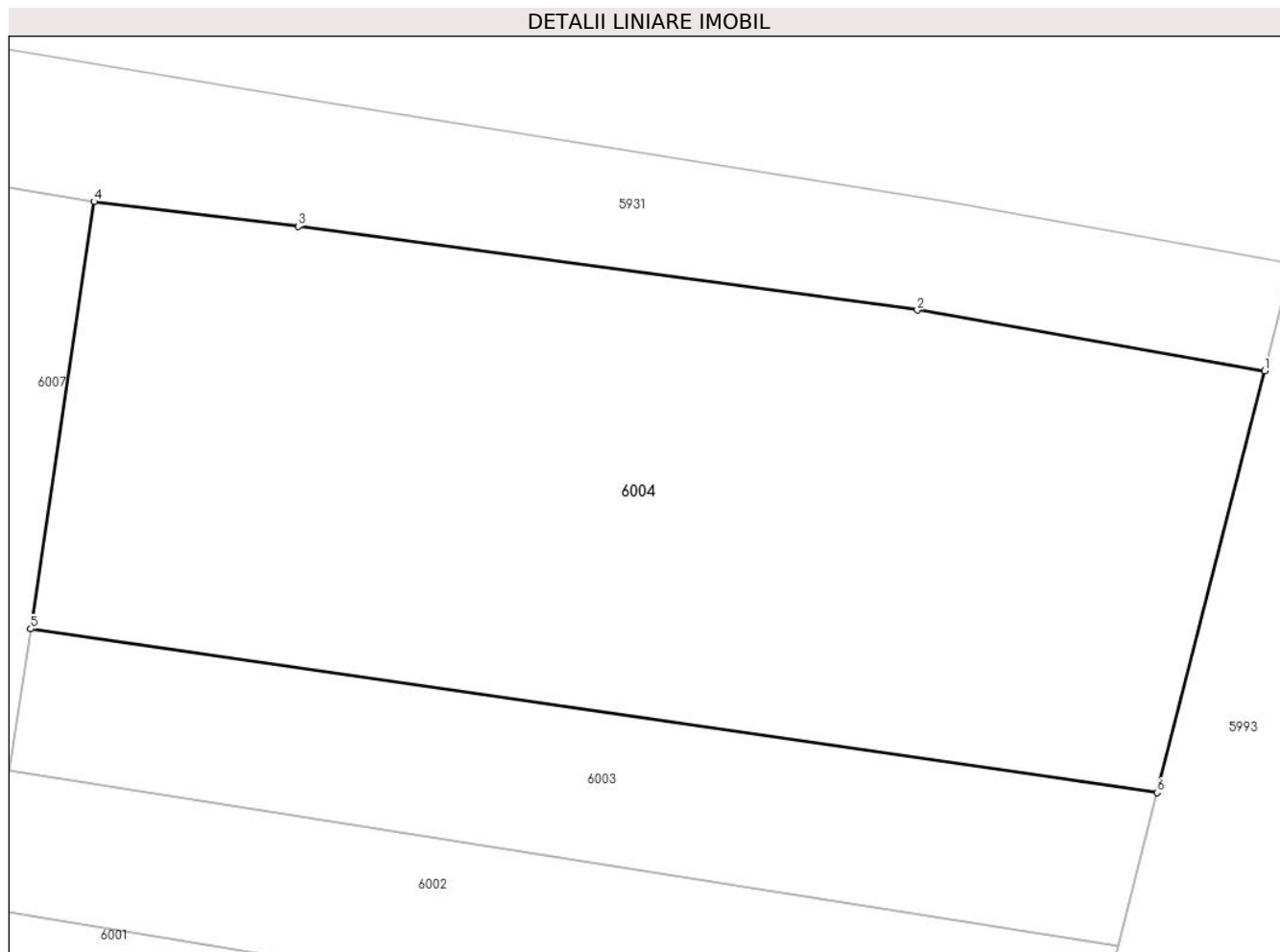
Inscrieri privind dezmembramintele dreptului de proprietate, drepturi reale de garanție și sarcini	Referințe
NU SUNT	

Anexa Nr. 1 La Partea I

Teren

Nr cadastral	Suprafața (mp)*	Observații / Referințe
	600	

* Suprafața este determinată în planul de proiecție Stereo 70.



Date referitoare la teren

Crt	Categorie folosință	Intravilan	Suprafața (mp)	Tarla	Parcelă	Nr. topo	Observații / Referințe
1	arabil	NU	600	39	1396/4	-	

Lungime Segmente

1) Valorile lungimilor segmentelor sunt obținute din proiecție în plan.

Punct început	X / Y	Punct sfârșit	X / Y	Lungime segment (** (m)
1	447.625,28 463.524,392	2	447.613,348 463.526,473	12.112
2	447.613,348 463.526,473	3	447.592,077 463.529,344	21.464
3	447.592,077 463.529,344	4	447.585,062 463.530,195	7.067
4	447.585,062 463.530,195	5	447.582,886 463.515,53	14.826
5	447.582,886 463.515,53	6	447.621,588 463.509,914	39.108

Punct început	X / Y	Punct sfârșit	X / Y	Lungime segment (** (m)
6	447.621,588 463.509,914	1	447.625,28 463.524,392	14.941

** Lungimile segmentelor sunt determinate în planul de proiecție Stereo 70 și sunt rotunjite la 1 milimetru.

*** Distanța dintre puncte este formată din segmente cumulate ce sunt mai mici decât valoarea 1 milimetru.

**DATE DESPRE IMOBILUL NR. 6005**

Oficiul de Cadastru și Publicitate Imobiliară SIBIU
Biroul de Cadastru și Publicitate Imobiliară Avrig

A. Partea I. Descrierea imobilului

TEREN Extravilan

Adresa: Jud. Sibiu

Nr. Crt	Nr cadastral Nr. topografic	Suprafața* (mp)	Observații / Referințe
A1	100772	501	Sector cadastral:36 Teren neimpregmuit;

B. Partea II. Proprietari și acte

Inscrieri privitoare la dreptul de proprietate și alte drepturi reale		Referințe
5623 / 25/04/2013		
Act Administrativ nr. 728/48, din 16/12/1998 emis de COMISIA JUDETEANA SIBIU (+ Documentatia cadastrala avizata de OCPI Sibiu);		
B1	Se infiinteaza CF nr. 100772 Racovita pentru parcela cu nr. 1396/2 - arabil in suprafata de 500 mp din T.P. nr. 728/48/1998	A1
3681 / 27/03/2017		
Act Notarial nr. 301, din 24/03/2017 emis de NP Salomie Ioan Cristian (Act de partaj voluntar);		
B7	Intabulare, drept de PROPRIETATE, dobandit prin Conventie, cota actuala 1/1 1) ȘTEFĂNUȚĂ MARIA, nascuta Floare, casatorita, bun propriu	A1

C. Partea III. SARCINI .

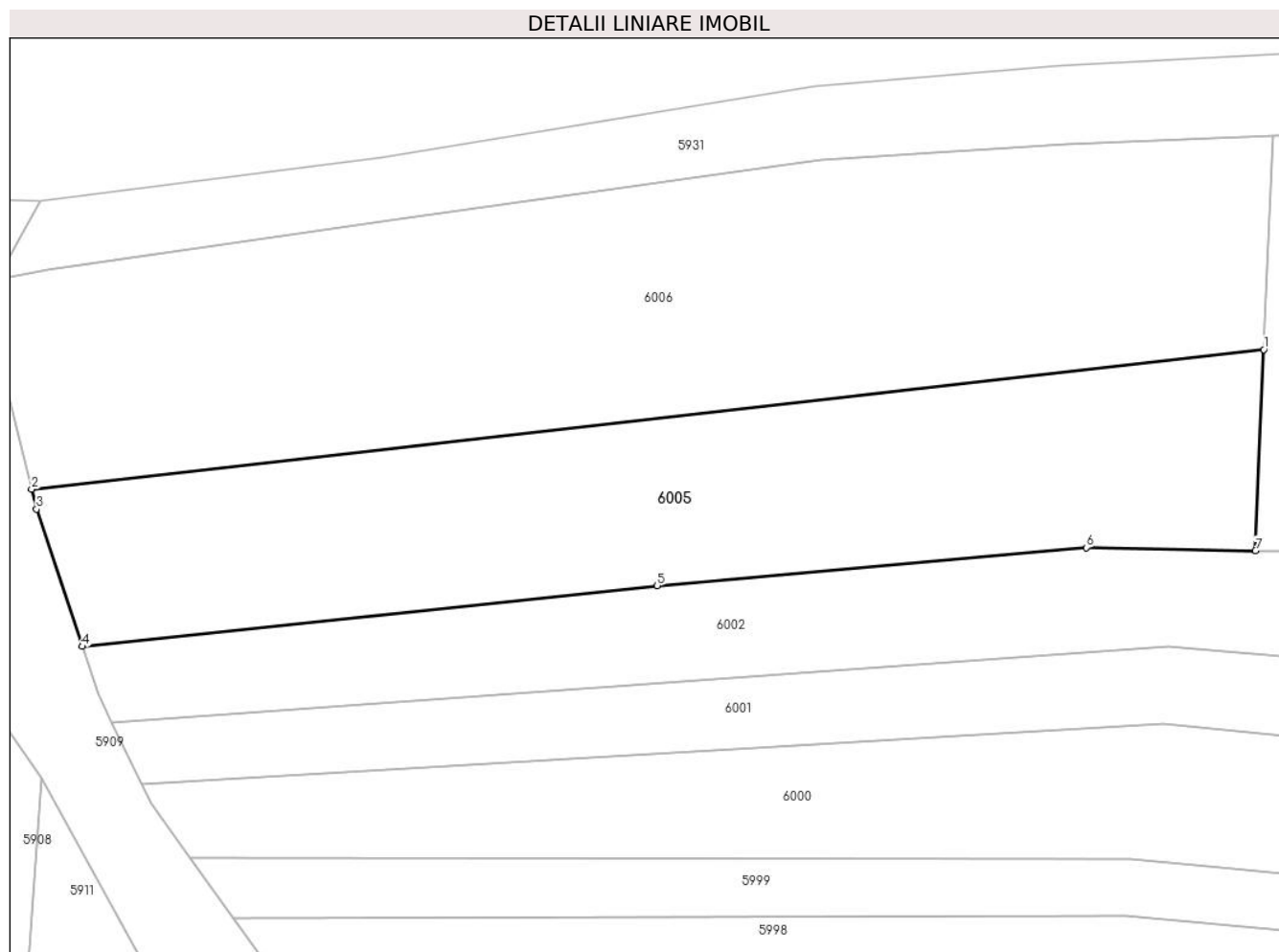
Inscrieri privind dezmembramintele dreptului de proprietate, drepturi reale de garanție și sarcini	Referințe
NU SUNT	

Anexa Nr. 1 La Partea I

Teren

Nr cadastral	Suprafața (mp)*	Observații / Referințe
100772	501	

* Suprafața este determinată în planul de proiecție Stereo 70.



Date referitoare la teren

Crt	Categorie folosință	Intravilan	Suprafața (mp)	Tarla	Parcelă	Nr. topo	Observații / Referințe
1	arabil	NU	501	39	1396/2	-	

Lungime Segmente

1) Valorile lungimilor segmentelor sunt obținute din proiecție în plan.

Punct început	X / Y	Punct sfârșit	X / Y	Lungime segment (** (m)
1	447.539,516 463.525,395	2	447.478,749 463.518,508	61.157
2	447.478,749 463.518,508	3	447.478,989 463.517,532	1.005
3	447.478,989 463.517,532	4	447.481,244 463.510,762	7.135
4	447.481,244 463.510,762	5	447.509,607 463.513,759	28.521
5	447.509,607 463.513,759	6	447.530,761 463.515,637	21.237

Punct început	X / Y	Punct sfârșit	X / Y	Lungime segment (** (m)
6	447.530,761 463.515,637	7	447.539,111 463.515,484	8.351
7	447.539,111 463.515,484	1	447.539,516 463.525,395	9.919

** Lungimile segmentelor sunt determinate în planul de proiecție Stereo 70 și sunt rotunjite la 1 milimetru.

*** Distanța dintre puncte este formată din segmente cumulate ce sunt mai mici decât valoarea 1 milimetru.

**DATE DESPRE IMOBILUL NR. 6006**

Oficiul de Cadastru și Publicitate Imobiliară SIBIU
Biroul de Cadastru și Publicitate Imobiliară Avrig

A. Partea I. Descrierea imobilului

TEREN Extravilan

Adresa: Jud. Sibiu

Nr. Crt	Nr cadastral Nr. topografic	Suprafața* (mp)	Observații / Referințe
A1		700	Sector cadastral:36 Teren neimprejmuit;

B. Partea II. Proprietari și acte

Inscrieri privitoare la dreptul de proprietate și alte drepturi reale		Referințe
/		
Act Administrativ nr. 1451/48, din 23/06/2004 emis de CJPSDPAT (titlu de proprietate);		
B1	Intabulare, drept de PROPRIETATE, dobandit prin Reconstituire, cota actuala 1/1 1) TATU MARIA	A1

C. Partea III. SARCINI .

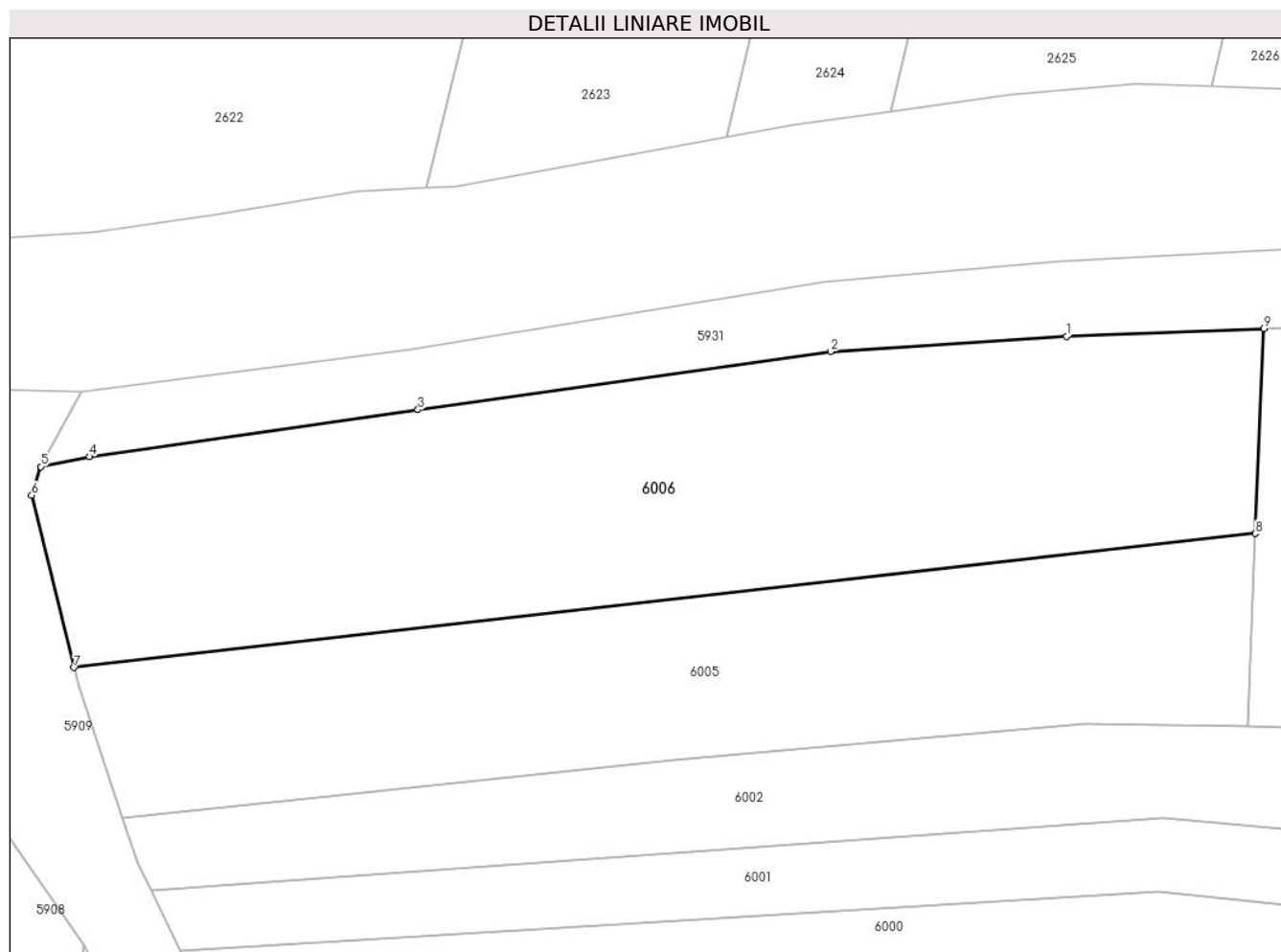
Inscrieri privind dezmembramintele dreptului de proprietate, drepturi reale de garanție și sarcini	Referințe
NU SUNT	

Anexa Nr. 1 La Partea I

Teren

Nr cadastral	Suprafața (mp)*	Observații / Referințe
	700	

* Suprafața este determinată în planul de proiecție Stereo 70.



Date referitoare la teren

Crt	Categorie folosință	Intravilan	Suprafața (mp)	Tarla	Parcelă	Nr. topo	Observații / Referințe
1	arabil	NU	700	39	1396/1	-	

Lungime Segmente

1) Valorile lungimilor segmentelor sunt obținute din proiecție în plan.

Punct început	X / Y	Punct sfârșit	X / Y	Lungime segment (** (m)
1	447.529,788 463.535,528	2	447.517,659 463.534,745	12.153
2	447.517,659 463.534,745	3	447.496,435 463.531,762	21.433
3	447.496,435 463.531,762	4	447.479,548 463.529,345	17.06
4	447.479,548 463.529,345	5	447.477,04 463.528,834	2.559
5	447.477,04 463.528,834	6	447.476,564 463.527,36	1.549

Punct început	X / Y	Punct sfârșit	X / Y	Lungime segment (** (m)
6	447.476,564 463.527,36	7	447.478,749 463.518,508	9.118
7	447.478,749 463.518,508	8	447.539,516 463.525,395	61.157
8	447.539,516 463.525,395	9	447.539,948 463.535,939	10.553
9	447.539,948 463.535,939	1	447.529,788 463.535,528	10.169

** Lungimile segmentelor sunt determinate în planul de proiecție Stereo 70 și sunt rotunjite la 1 milimetru.

*** Distanța dintre puncte este formată din segmente cumulate ce sunt mai mici decât valoarea 1 milimetru.

**DATE DESPRE IMOBILUL NR. 6007**

Oficiul de Cadastru și Publicitate Imobiliară SIBIU
Biroul de Cadastru și Publicitate Imobiliară Avrig

A. Partea I. Descrierea imobilului

TEREN Extravilan

Adresa: Jud. Sibiu

Nr. Crt	Nr cadastral Nr. topografic	Suprafața* (mp)	Observații / Referințe
A1		900	Sector cadastral:36 Teren neimprejmuit;

B. Partea II. Proprietari și acte

Inscrieri privitoare la dreptul de proprietate și alte drepturi reale		Referințe
/		
Act Administrativ nr. 710/48, din 16/12/1998 emis de CJPSDPAT (titlu de proprietate);		
B1	Intabulare, drept de PROPRIETATE, dobandit prin Reconstituire, cota actuala 1/1 1) CALIN DUMITRU	A1

C. Partea III. SARCINI .

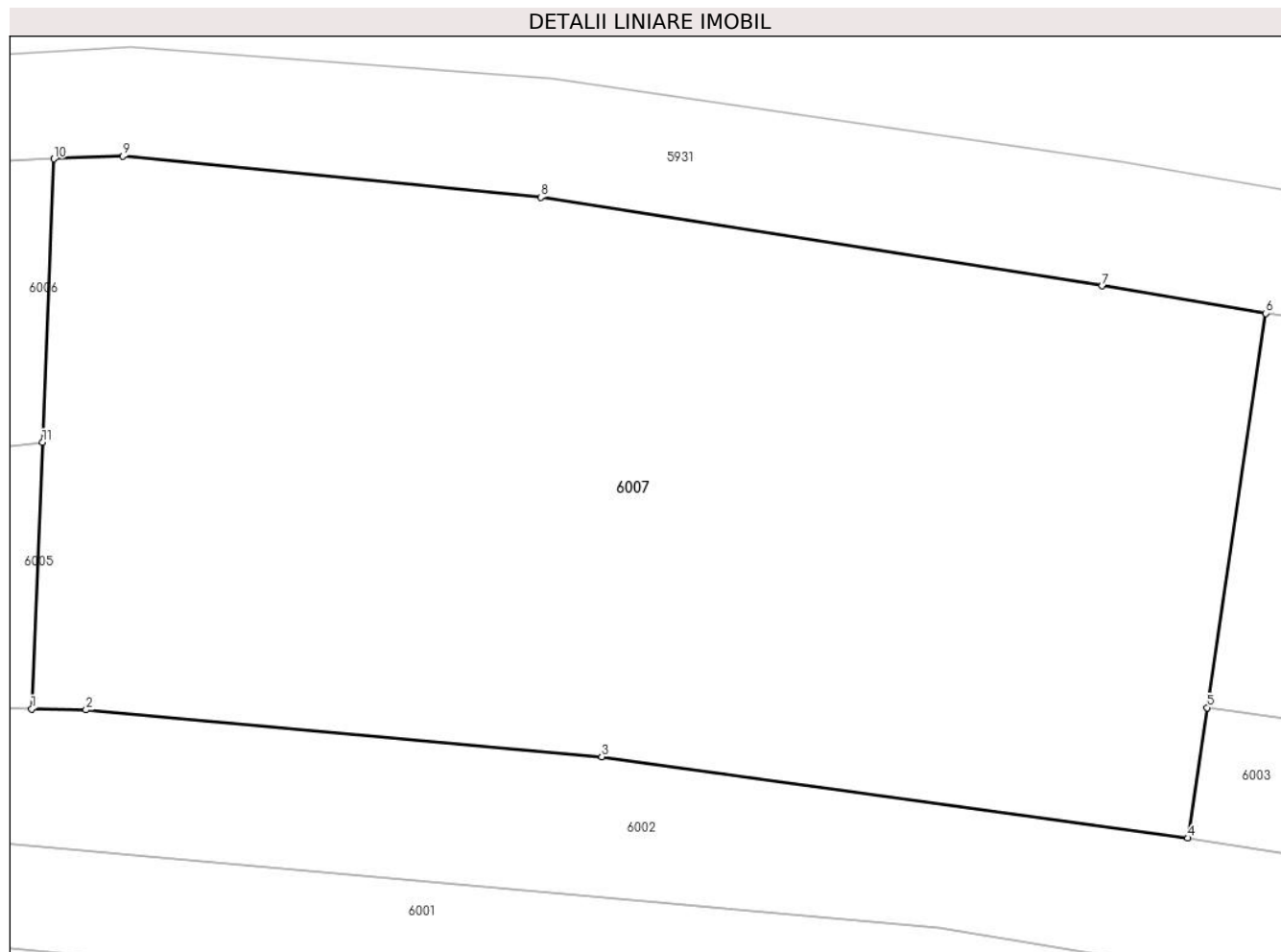
Inscrieri privind dezmembramintele dreptului de proprietate, drepturi reale de garanție și sarcini	Referințe
NU SUNT	

Anexa Nr. 1 La Partea I

Teren

Nr cadastral	Suprafața (mp)*	Observații / Referințe
	900	

* Suprafața este determinată în planul de proiecție Stereo 70.



Date referitoare la teren

Crt	Categorie folosință	Intravilan	Suprafața (mp)	Tarla	Parcelă	Nr. topo	Observații / Referințe
1	arabil	NU	900	39	1396/3	-	

Lungime Segmente

1) Valorile lungimilor segmentelor sunt obținute din proiecție în plan.

Punct început	X / Y	Punct sfârșit	X / Y	Lungime segment (** (m)
1	447.539,111 463.515,484	2	447.541,137 463.515,447	2.027
2	447.541,137 463.515,447	3	447.560,34 463.513,706	19.282
3	447.560,34 463.513,706	4	447.582,166 463.510,68	22.034
4	447.582,166 463.510,68	5	447.582,886 463.515,53	4.903
5	447.582,886 463.515,53	6	447.585,062 463.530,195	14.826

Punct început	X / Y	Punct sfârşit	X / Y	Lungime segment (** (m)
6	447.585,062 463.530,195	7	447.578,977 463.531,217	6.17
7	447.578,977 463.531,217	8	447.558,073 463.534,51	21.161
8	447.558,073 463.534,51	9	447.542,502 463.536,042	15.646
9	447.542,502 463.536,042	10	447.539,948 463.535,939	2.556
10	447.539,948 463.535,939	11	447.539,516 463.525,395	10.553
11	447.539,516 463.525,395	1	447.539,111 463.515,484	9.919

** Lungimile segmentelor sunt determinate în planul de proiecție Stereo 70 și sunt rotunjite la 1 milimetru.

*** Distanța dintre puncte este formată din segmente cumulate ce sunt mai mici decât valoarea 1 milimetru.

**DATE DESPRE IMOBILUL NR. 6008**

Oficiul de Cadastru și Publicitate Imobiliară SIBIU
Biroul de Cadastru și Publicitate Imobiliară Avrig

A. Partea I. Descrierea imobilului

TEREN Extravilan

Adresa: Jud. Sibiu

Nr. Crt	Nr cadastral Nr. topografic	Suprafața* (mp)	Observații / Referințe
A1		1.000	Sector cadastral:36 Teren neimprejmuit;

B. Partea II. Proprietari și acte

Inscrieri privitoare la dreptul de proprietate și alte drepturi reale		Referințe
/		
Act Administrativ nr. 932/48, din 03/05/2001 emis de CJPSDPAT (titlu de proprietate);		
B1	Intabulare, drept de PROPRIETATE, dobandit prin Reconstituire, cota actuala 1/1 1) ZAHARIE IOAN	A1

C. Partea III. SARCINI .

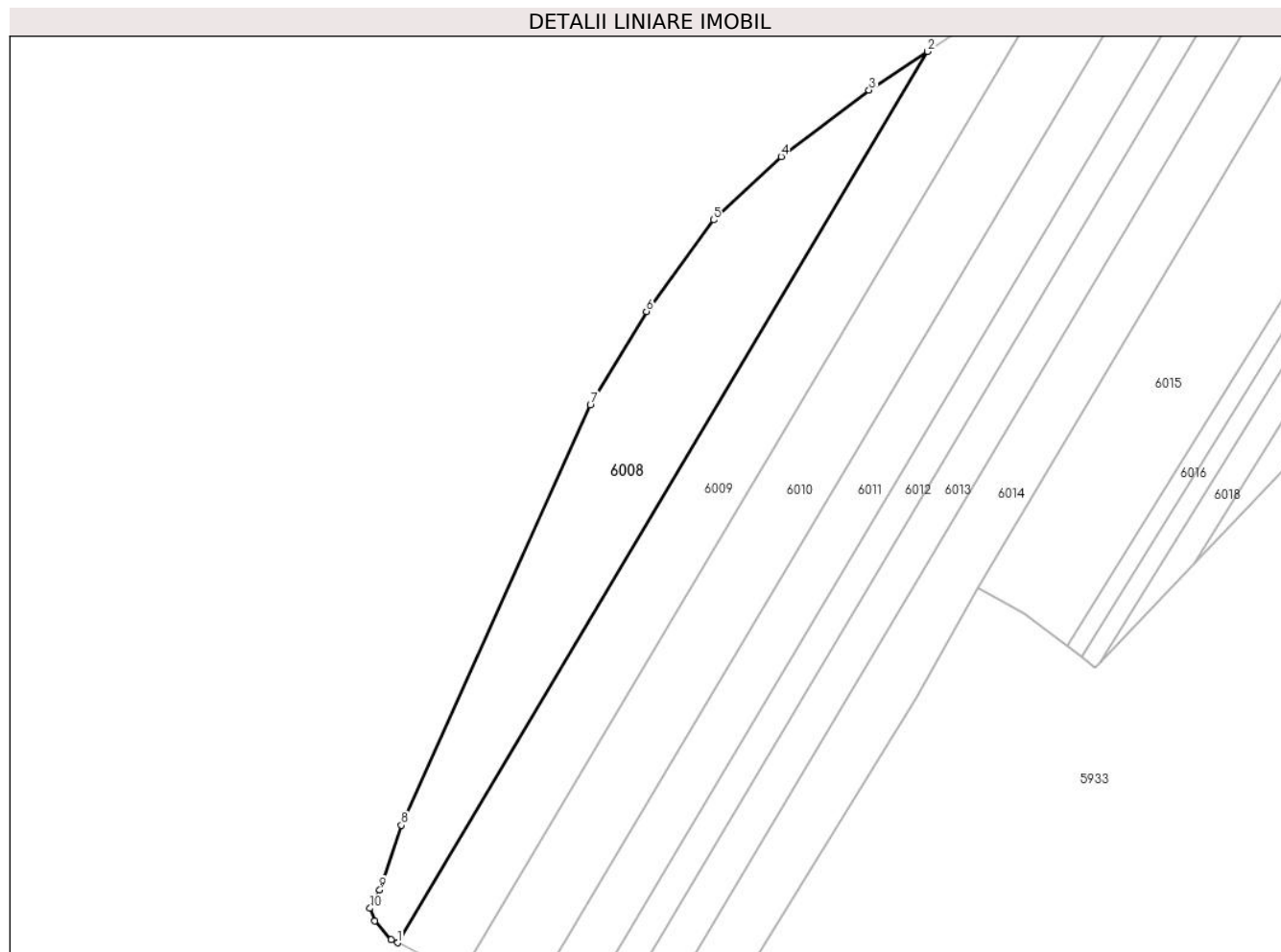
Inscrieri privind dezmembramintele dreptului de proprietate, drepturi reale de garanție și sarcini	Referințe
NU SUNT	

Anexa Nr. 1 La Partea I

Teren

Nr cadastral	Suprafața (mp)*	Observații / Referințe
	1.000	

* Suprafața este determinată în planul de proiecție Stereo 70.



Date referitoare la teren

Crt	Categorie folosință	Intra vilan	Suprafața (mp)	Tarla	Parcelă	Nr. topo	Observații / Referințe
1	arabil	NU	1.000	39	1393/43	-	

Lungime Segmente

1) Valorile lungimilor segmentelor sunt obținute din proiecție în plan.

Punct început	X / Y	Punct sfârșit	X / Y	Lungime segment (** (m)
1	447.000,45 463.462,346	2	447.059,794 463.562,057	116.034
2	447.059,794 463.562,057	3	447.053,262 463.557,729	7.836
3	447.053,262 463.557,729	4	447.043,406 463.550,297	12.343
4	447.043,406 463.550,297	5	447.035,834 463.543,215	10.368
5	447.035,834 463.543,215	6	447.028,321 463.532,972	12.702

Punct început	X / Y	Punct sfârşit	X / Y	Lungime segment (** (m)
6	447.028,321 463.532,972	7	447.022,047 463.522,494	12.213
7	447.022,047 463.522,494	8	447.000,888 463.475,494	51.544
8	447.000,888 463.475,494	9	446.998,464 463.468,258	7.631
9	446.998,464 463.468,258	10	446.997,358 463.466,188	2.347
10	446.997,358 463.466,188	11	446.997,901 463.464,767	1.522
11	446.997,901 463.464,767	12	446.999,745 463.462,706	2.765
12	446.999,745 463.462,706	1	447.000,45 463.462,346	0.792

** Lungimile segmentelor sunt determinate în planul de proiecţie Stereo 70 şi sunt rotunjite la 1 milimetru.

*** Distanţa dintre puncte este formată din segmente cumulate ce sunt mai mici decât valoarea 1 milimetru.

**DATE DESPRE IMOBILUL NR. 6009**

Oficiul de Cadastru și Publicitate Imobiliară SIBIU
Biroul de Cadastru și Publicitate Imobiliară Avrig

A. Partea I. Descrierea imobilului

TEREN Extravilan

Adresa: Jud. Sibiu

Nr. Crt	Nr cadastral Nr. topografic	Suprafața* (mp)	Observații / Referințe
A1		970	Sector cadastral:36 Teren neimprejmuit;

B. Partea II. Proprietari și acte

Inscrieri privitoare la dreptul de proprietate și alte drepturi reale		Referințe
/		
Act Administrativ nr. 706/48, din 16/02/1998 emis de CJPSDPAT (titlu de proprietate);		
B1	Intabulare, drept de PROPRIETATE, dobandit prin Reconstituire, cota actuala 1/1 1) BANCEU VASILE-NICOLAE	A1

C. Partea III. SARCINI .

Inscrieri privind dezmembramintele dreptului de proprietate, drepturi reale de garanție și sarcini	Referințe
NU SUNT	

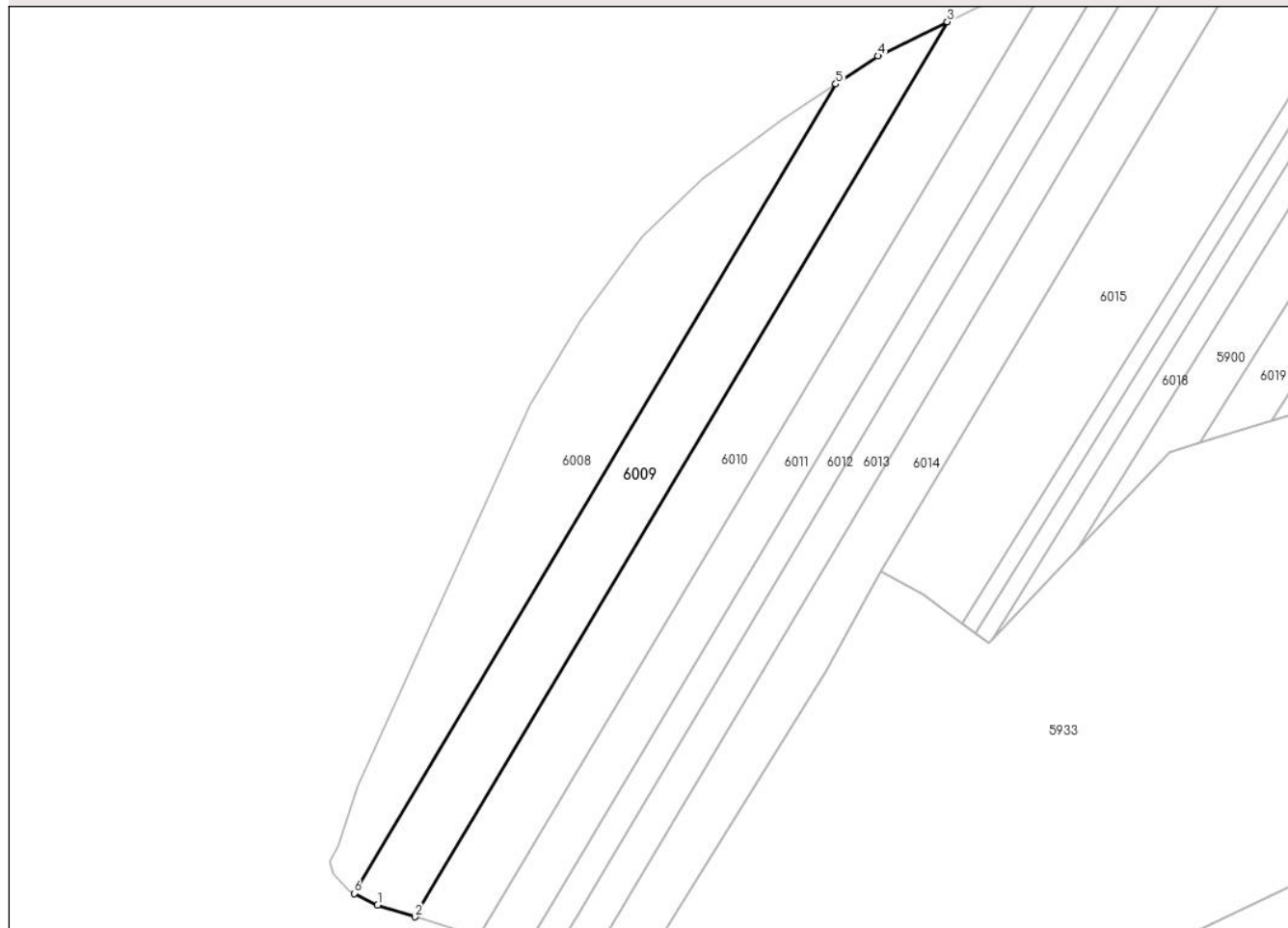
Anexa Nr. 1 La Partea I

Teren

Nr cadastral	Suprafața (mp)*	Observații / Referințe
	970	

* Suprafața este determinată în planul de proiecție Stereo 70.

DETALII LINIARE IMOBIL



Date referitoare la teren

Crt	Categorie folosință	Intra vilan	Suprafața (mp)	Tarla	Parcelă	Nr. topo	Observații / Referințe
1	arabil	NU	970	39	1393/42	-	

Lungime Segmente

1) Valorile lungimilor segmentelor sunt obținute din proiecție în plan.

Punct început	X / Y	Punct sfârșit	X / Y	Lungime segment (** (m)
1	447.003,318 463.460,884	2	447.007,92 463.459,455	4.82
2	447.007,92 463.459,455	3	447.073,545 463.569,719	128.315
3	447.073,545 463.569,719	4	447.065,003 463.565,508	9.523
4	447.065,003 463.565,508	5	447.059,794 463.562,057	6.249
5	447.059,794 463.562,057	6	447.000,45 463.462,346	116.034

Punct început	X / Y	Punct sfârşit	X / Y	Lungime segment (** (m)
6	447.000,45 463.462,346	1	447.003,318 463.460,884	3.219

** Lungimile segmentelor sunt determinate în planul de proiecţie Stereo 70 şi sunt rotunjite la 1 milimetru.

*** Distanţa dintre puncte este formată din segmente cumulate ce sunt mai mici decât valoarea 1 milimetru.

**DATE DESPRE IMOBILUL NR. 6010**

Oficiul de Cadastru și Publicitate Imobiliară SIBIU
Biroul de Cadastru și Publicitate Imobiliară Avrig

A. Partea I. Descrierea imobilului

TEREN Extravilan

Adresa: Jud. Sibiu

Nr. Crt	Nr cadastral Nr. topografic	Suprafața* (mp)	Observații / Referințe
A1		1.080	Sector cadastral:36 Teren neimprejmuit;

B. Partea II. Proprietari și acte

Inscrieri privitoare la dreptul de proprietate și alte drepturi reale		Referințe
/		
Act Administrativ nr. 862/48, din 15/06/2000 emis de CJPSDPAT (titlu de proprietate);		
B1	Intabulare, drept de PROPRIETATE, dobandit prin Reconstituire, cota actuala 1/1 1) STĂNILĂ IOAN 2) PITARU CORINA 3) BUCURENCIU MARIA 4) RADU ANA	A1

C. Partea III. SARCINI .

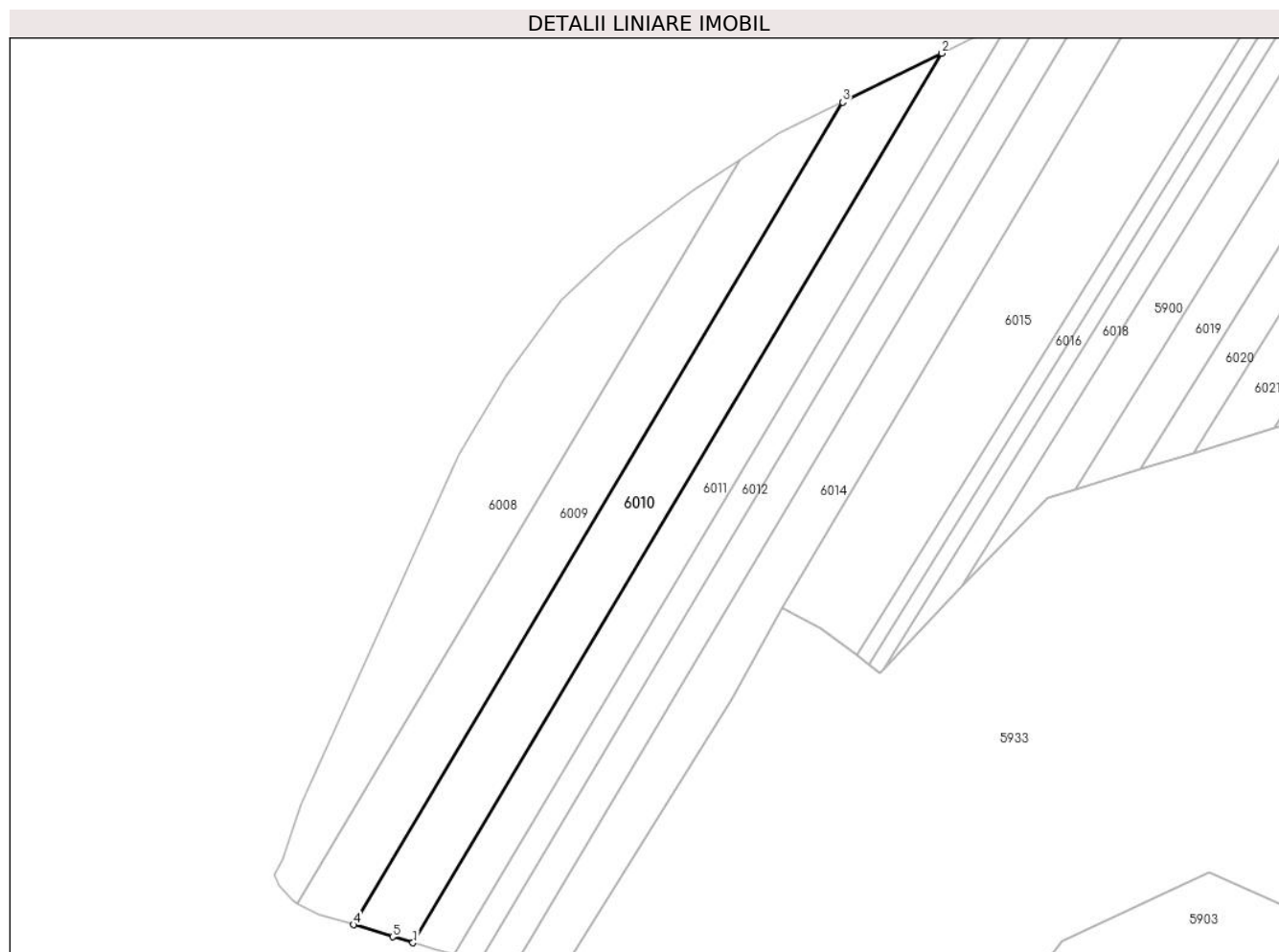
Inscrieri privind dezmembramintele dreptului de proprietate, drepturi reale de garanție și sarcini	Referințe
NU SUNT	

Anexa Nr. 1 La Partea I

Teren

Nr cadastral	Suprafața (mp)*	Observații / Referințe
	1.080	

* Suprafața este determinată în planul de proiecție Stereo 70.



Date referitoare la teren

Crt	Categorie folosință	Intravilan	Suprafața (mp)	Tarla	Parcelă	Nr. topo	Observații / Referințe
1	arabil	NU	1.080	39	1393/41	-	

Lungime Segmente

1) Valorile lungimilor segmentelor sunt obținute din proiecție în plan.

Punct început	X / Y	Punct sfârșit	X / Y	Lungime segment (** (m)
1	447.015,892 463.457,039	2	447.086,862 463.576,284	138.767
2	447.086,862 463.576,284	3	447.073,545 463.569,719	14.848
3	447.073,545 463.569,719	4	447.007,92 463.459,455	128.315
4	447.007,92 463.459,455	5	447.013,169 463.457,826	5.495
5	447.013,169 463.457,826	1	447.015,892 463.457,039	2.835

**** Lungimile segmentelor sunt determinate în planul de proiecție Stereo 70 și sunt rotunjite la 1 milimetru.**

***** Distanța dintre puncte este formată din segmente cumulate ce sunt mai mici decât valoarea 1 milimetru.**

**DATE DESPRE IMOBILUL NR. 6011**

Oficiul de Cadastru și Publicitate Imobiliară SIBIU
Biroul de Cadastru și Publicitate Imobiliară Avrig

A. Partea I. Descrierea imobilului

TEREN Extravilan

Adresa: Jud. Sibiu

Nr. Crt	Nr cadastral Nr. topografic	Suprafața* (mp)	Observații / Referințe
A1		800	Sector cadastral:36 Teren neimprejmuit;

B. Partea II. Proprietari și acte

Inscrieri privitoare la dreptul de proprietate și alte drepturi reale	Referințe
/	
Act Administrativ nr. 891/48, din 08/02/2001 emis de CJPSDPAT (titlu de proprietate);	
B1	A1
Intabulare, drept de PROPRIETATE, dobandit prin Reconstituire, cota actuala 1/1 1) SAVU SOFIA	

C. Partea III. SARCINI .

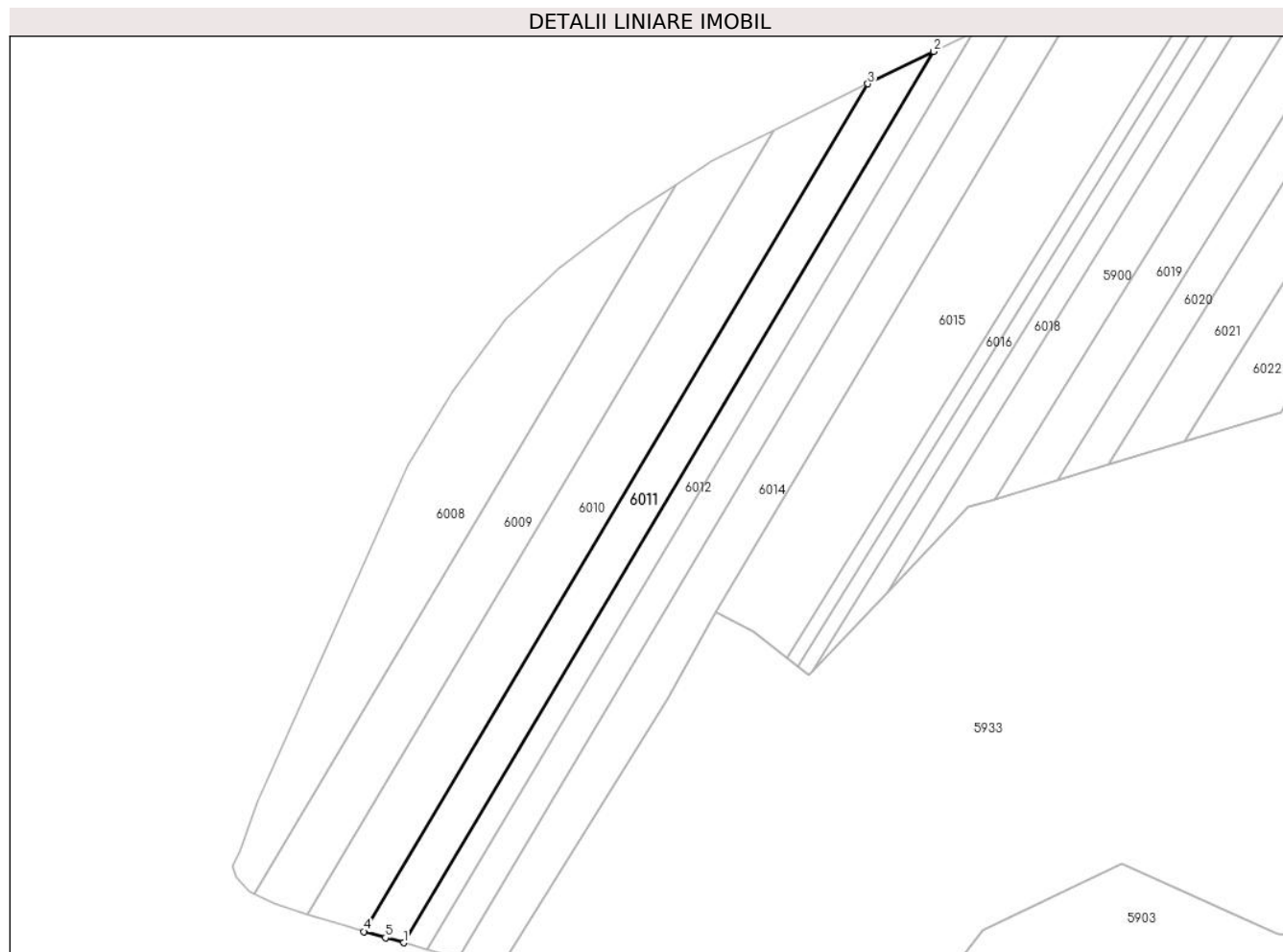
Inscrieri privind dezmembramintele dreptului de proprietate, drepturi reale de garanție și sarcini	Referințe
NU SUNT	

Anexa Nr. 1 La Partea I

Teren

Nr cadastral	Suprafața (mp)*	Observații / Referințe
	800	

* Suprafața este determinată în planul de proiecție Stereo 70.



Date referitoare la teren

Crt	Categorie folosință	Intravilan	Suprafața (mp)	Tarla	Parcelă	Nr. topo	Observații / Referințe
1	arabil	NU	800	39	1393/40	-	

Lungime Segmente

1) Valorile lungimilor segmentelor sunt obținute din proiecție în plan.

Punct început	X / Y	Punct sfârșit	X / Y	Lungime segment (** (m)
1	447.021,489 463.455,454	2	447.096,118 463.580,846	145.921
2	447.096,118 463.580,846	3	447.086,862 463.576,284	10.319
3	447.086,862 463.576,284	4	447.015,892 463.457,039	138.767
4	447.015,892 463.457,039	5	447.018,917 463.456,164	3.148
5	447.018,917 463.456,164	1	447.021,489 463.455,454	2.669

**** Lungimile segmentelor sunt determinate în planul de proiecție Stereo 70 și sunt rotunjite la 1 milimetru.**

***** Distanța dintre puncte este formată din segmente cumulate ce sunt mai mici decât valoarea 1 milimetru.**

**DATE DESPRE IMOBILUL NR. 6012**

Oficiul de Cadastru și Publicitate Imobiliară SIBIU
Biroul de Cadastru și Publicitate Imobiliară Avrig

A. Partea I. Descrierea imobilului

TEREN Extravilan

Adresa: Jud. Sibiu

Nr. Crt	Nr cadastral Nr. topografic	Suprafața* (mp)	Observații / Referințe
A1		500	Sector cadastral:36 Teren neimprejmuit;

B. Partea II. Proprietari și acte

Inscrieri privitoare la dreptul de proprietate și alte drepturi reale		Referințe
/		
Act Administrativ nr. 775/48, din 16/12/1998 emis de CJPSDPAT (titlu de proprietate);		
B1	Intabulare, drept de PROPRIETATE, dobandit prin Reconstituire, cota actuala 1/1 1) BELCIU IOAN	A1

C. Partea III. SARCINI .

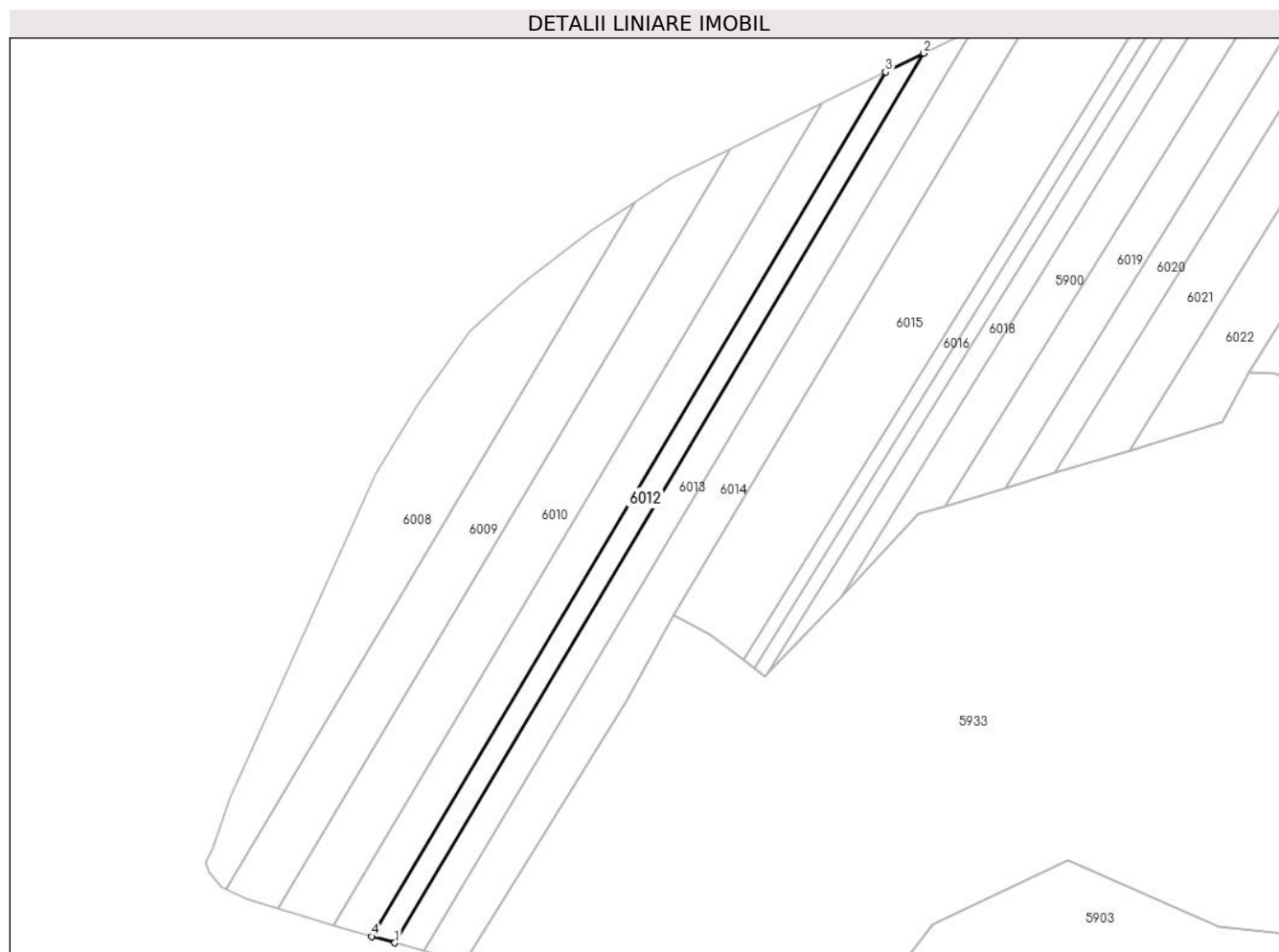
Inscrieri privind dezmembramintele dreptului de proprietate, drepturi reale de garanție și sarcini	Referințe
NU SUNT	

Anexa Nr. 1 La Partea I

Teren

Nr cadastral	Suprafața (mp)*	Observații / Referințe
	500	

* Suprafața este determinată în planul de proiecție Stereo 70.



Date referitoare la teren

Crt	Categorie folosință	Intravilan	Suprafața (mp)	Tarla	Parcelă	Nr. topo	Observații / Referințe
1	arabil	NU	500	39	1393/39	-	

Lungime Segmente

1) Valorile lungimilor segmentelor sunt obținute din proiecție în plan.

Punct început	X / Y	Punct sfârșit	X / Y	Lungime segment (** (m)
1	447.024,864 463.454,522	2	447.101,679 463.583,588	150.196
2	447.101,679 463.583,588	3	447.096,118 463.580,846	6.201
3	447.096,118 463.580,846	4	447.021,489 463.455,454	145.921
4	447.021,489 463.455,454	1	447.024,864 463.454,522	3.502

** Lungimile segmentelor sunt determinate în planul de proiecție Stereo 70 și sunt rotunjite la 1 milimetru.

***** Distanţa dintre puncte este formată din segmente cumulate ce sunt mai mici decât valoarea 1 milimetru.**

**DATE DESPRE IMOBILUL NR. 6013**

Oficiul de Cadastru și Publicitate Imobiliară SIBIU
Biroul de Cadastru și Publicitate Imobiliară Avrig

A. Partea I. Descrierea imobilului

TEREN Extravilan

Adresa: Jud. Sibiu

Nr. Crt	Nr cadastral Nr. topografic	Suprafața* (mp)	Observații / Referințe
A1		660	Sector cadastral:36 Teren neimprejmuit;

B. Partea II. Proprietari și acte

Inscrieri privitoare la dreptul de proprietate și alte drepturi reale		Referințe
/		
Act Administrativ nr. 973/48, din 14/05/2003 emis de CJPSDPAT (titlu de proprietate);		
B1	Intabulare, drept de PROPRIETATE, dobandit prin Reconstituire, cota actuala 1/1 1) RITIVOIU CRISTINA	A1

C. Partea III. SARCINI .

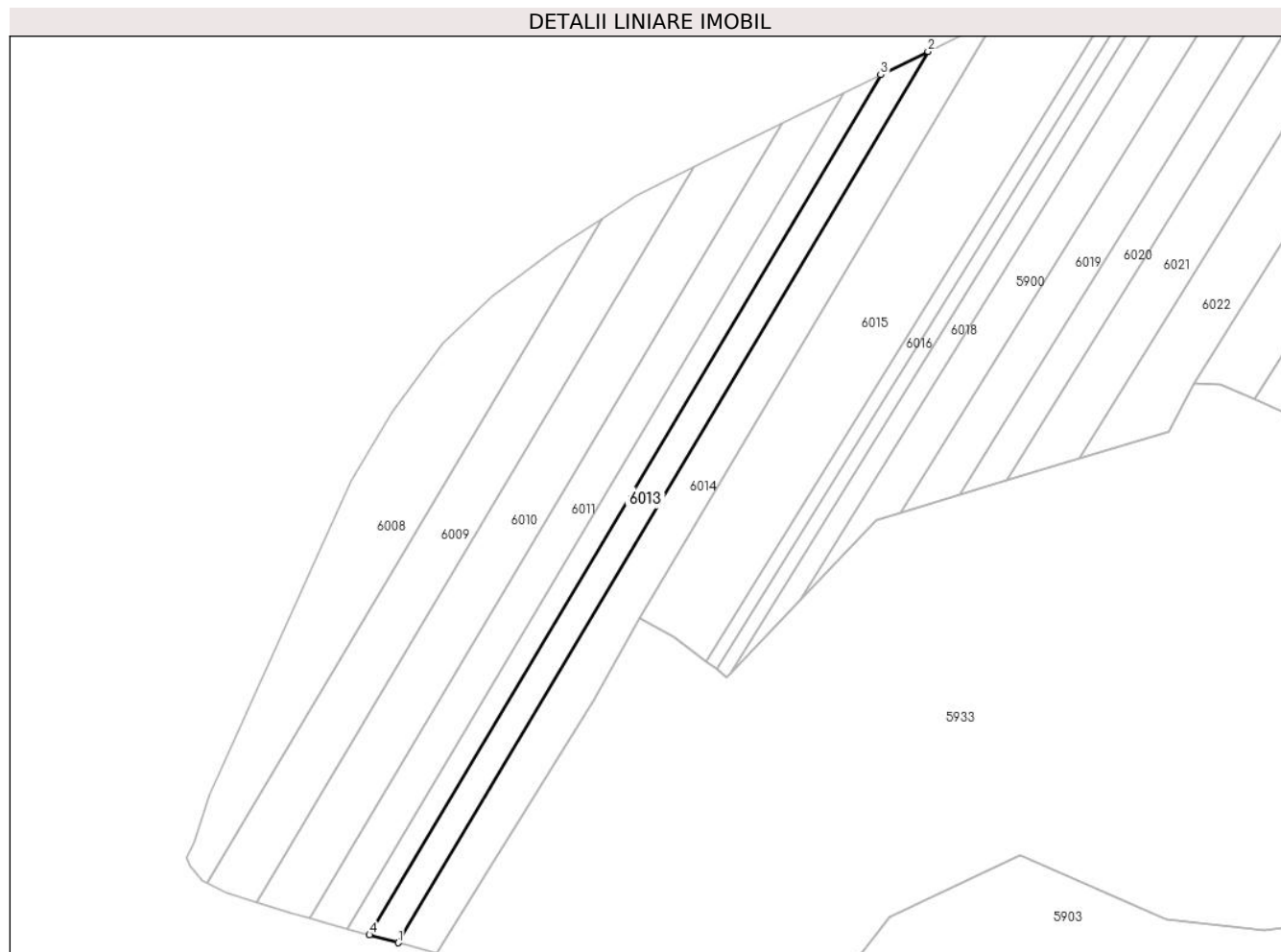
Inscrieri privind dezmembramintele dreptului de proprietate, drepturi reale de garanție și sarcini	Referințe
NU SUNT	

Anexa Nr. 1 La Partea I

Teren

Nr cadastral	Suprafața (mp)*	Observații / Referințe
	660	

* Suprafața este determinată în planul de proiecție Stereo 70.



Date referitoare la teren

Crt	Categorie folosință	Intravilan	Suprafața (mp)	Tarla	Parcelă	Nr. topo	Observații / Referințe
1	arabil	NU	660	39	1393/38	-	

Lungime Segmente

1) Valorile lungimilor segmentelor sunt obținute din proiecție în plan.

Punct început	X / Y	Punct sfârșit	X / Y	Lungime segment (** (m)
1	447.029,177 463.453,33	2	447.108,787 463.587,092	155.66
2	447.108,787 463.587,092	3	447.101,679 463.583,588	7.924
3	447.101,679 463.583,588	4	447.024,864 463.454,522	150.196
4	447.024,864 463.454,522	1	447.029,177 463.453,33	4.475

** Lungimile segmentelor sunt determinate în planul de proiecție Stereo 70 și sunt rotunjite la 1 milimetru.

***** Distanţa dintre puncte este formată din segmente cumulate ce sunt mai mici decât valoarea 1 milimetru.**

**DATE DESPRE IMOBILUL NR. 6014**

Oficiul de Cadastru și Publicitate Imobiliară SIBIU
Biroul de Cadastru și Publicitate Imobiliară Avrig

A. Partea I. Descrierea imobilului

TEREN Extravilan

Adresa: Jud. Sibiu

Nr. Crt	Nr cadastral Nr. topografic	Suprafața* (mp)	Observații / Referințe
A1		1.000	Sector cadastral:36 Teren neimprejmuit;

B. Partea II. Proprietari și acte

Inscrieri privitoare la dreptul de proprietate și alte drepturi reale		Referințe
/		
Act Administrativ nr. 994/48, din 23/05/2003 emis de CJPSDPAT (titlu de proprietate);		
B1	Intabulare, drept de PROPRIETATE, dobandit prin Reconstituire, cota actuala 1/1 1) MICU ANA 2) GIRBOVAN MARIA	A1

C. Partea III. SARCINI .

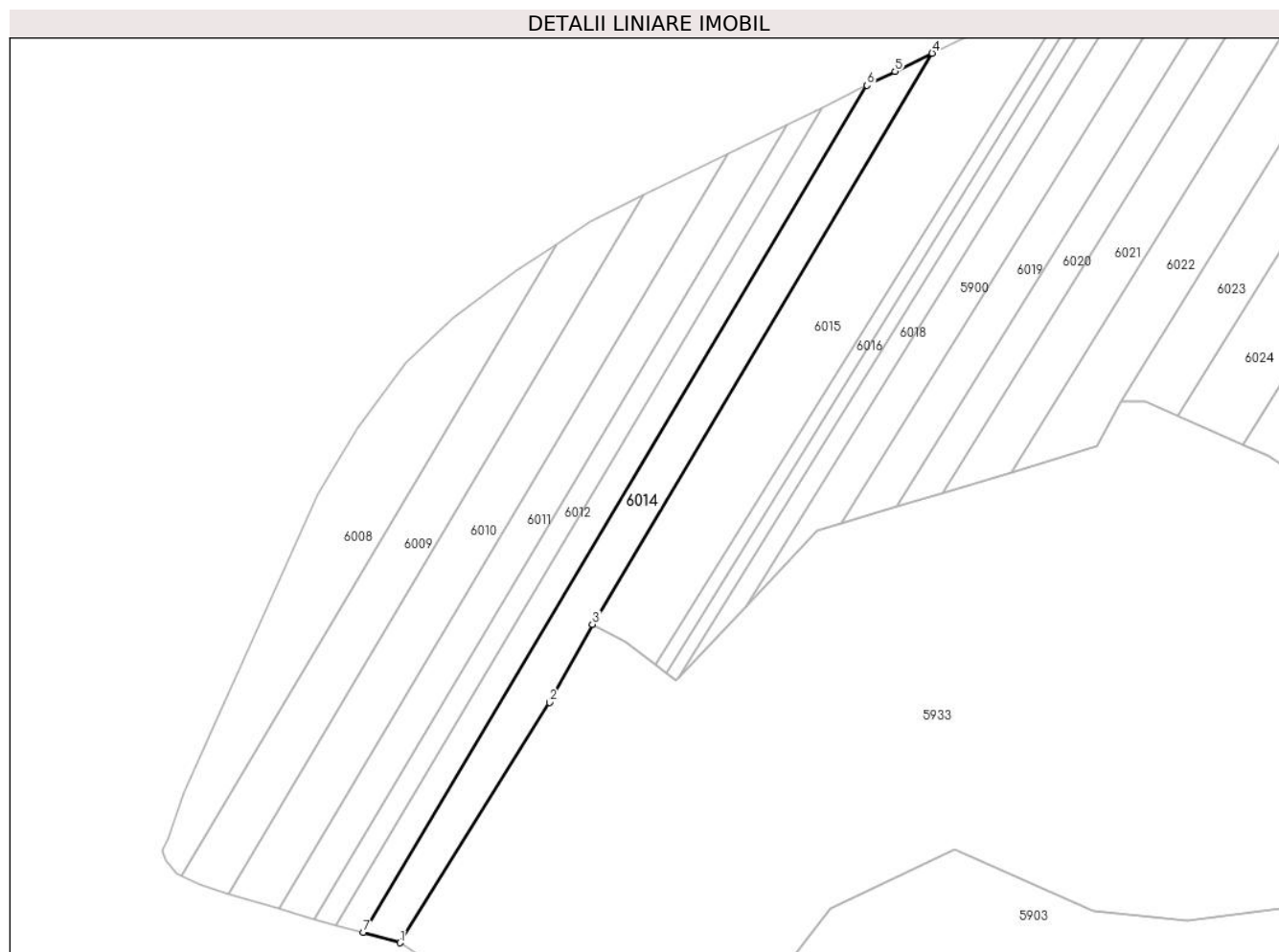
Inscrieri privind dezmembramintele dreptului de proprietate, drepturi reale de garanție și sarcini	Referințe
NU SUNT	

Anexa Nr. 1 La Partea I

Teren

Nr cadastral	Suprafața (mp)*	Observații / Referințe
	1.000	

* Suprafața este determinată în planul de proiecție Stereo 70.



Date referitoare la teren

Crt	Categorie folosință	Intravilan	Suprafața (mp)	Tarla	Parcelă	Nr. topo	Observații / Referințe
1	arabil	NU	1.000	39	1393/37	-	

Lungime Segmente

1) Valorile lungimilor segmentelor sunt obținute din proiecție în plan.

Punct început	X / Y	Punct sfârșit	X / Y	Lungime segment (** (m)
1	447.034,986 463.451,726	2	447.058,604 463.489,67	44.694
2	447.058,604 463.489,67	3	447.065,399 463.501,989	14.068
3	447.065,399 463.501,989	4	447.119,06 463.592,151	104.923
4	447.119,06 463.592,151	5	447.113,212 463.589,274	6.517
5	447.113,212 463.589,274	6	447.108,787 463.587,092	4.934

Punct început	X / Y	Punct sfârșit	X / Y	Lungime segment (** (m)
6	447.108,787 463.587,092	7	447.029,177 463.453,33	155.66
7	447.029,177 463.453,33	1	447.034,986 463.451,726	6.026

** Lungimile segmentelor sunt determinate în planul de proiecție Stereo 70 și sunt rotunjite la 1 milimetru.

*** Distanța dintre puncte este formată din segmente cumulate ce sunt mai mici decât valoarea 1 milimetru.

**DATE DESPRE IMOBILUL NR. 6015**

Oficiul de Cadastru și Publicitate Imobiliară SIBIU
Biroul de Cadastru și Publicitate Imobiliară Avrig

A. Partea I. Descrierea imobilului

TEREN Extravilan

Adresa: Jud. Sibiu

Nr. Crt	Nr cadastral Nr. topografic	Suprafața* (mp)	Observații / Referințe
A1	102654	1.500	Sector cadastral:36 Teren neimprejmuit;

B. Partea II. Proprietari și acte

Inscrieri privitoare la dreptul de proprietate și alte drepturi reale		Referințe
2292 / 17/02/2021		
Act Administrativ nr. 996/48, din 23/05/2003 emis de CJPSDDPAT SIBIU;		
B1	se infiinteaza cartea funciara nr. 102654 Racovita cu nr cadastral 102654, pentru parcela nr. 1393/36 din T.P. nr. 996/48/23-05-2003, conform documentatiei cadastrale	A1
2949 / 04/03/2022		
Act Notarial nr. 440, din 02/03/2022 emis de NP Popa Cornelia (contract de donatie);		
B13	Intabulare, drept de PROPRIETATE, donatie, dobandit prin Conventie, cota actuala 1/1 1) DUMITRASCU LUCIA, bun propriu	A1

C. Partea III. SARCINI .

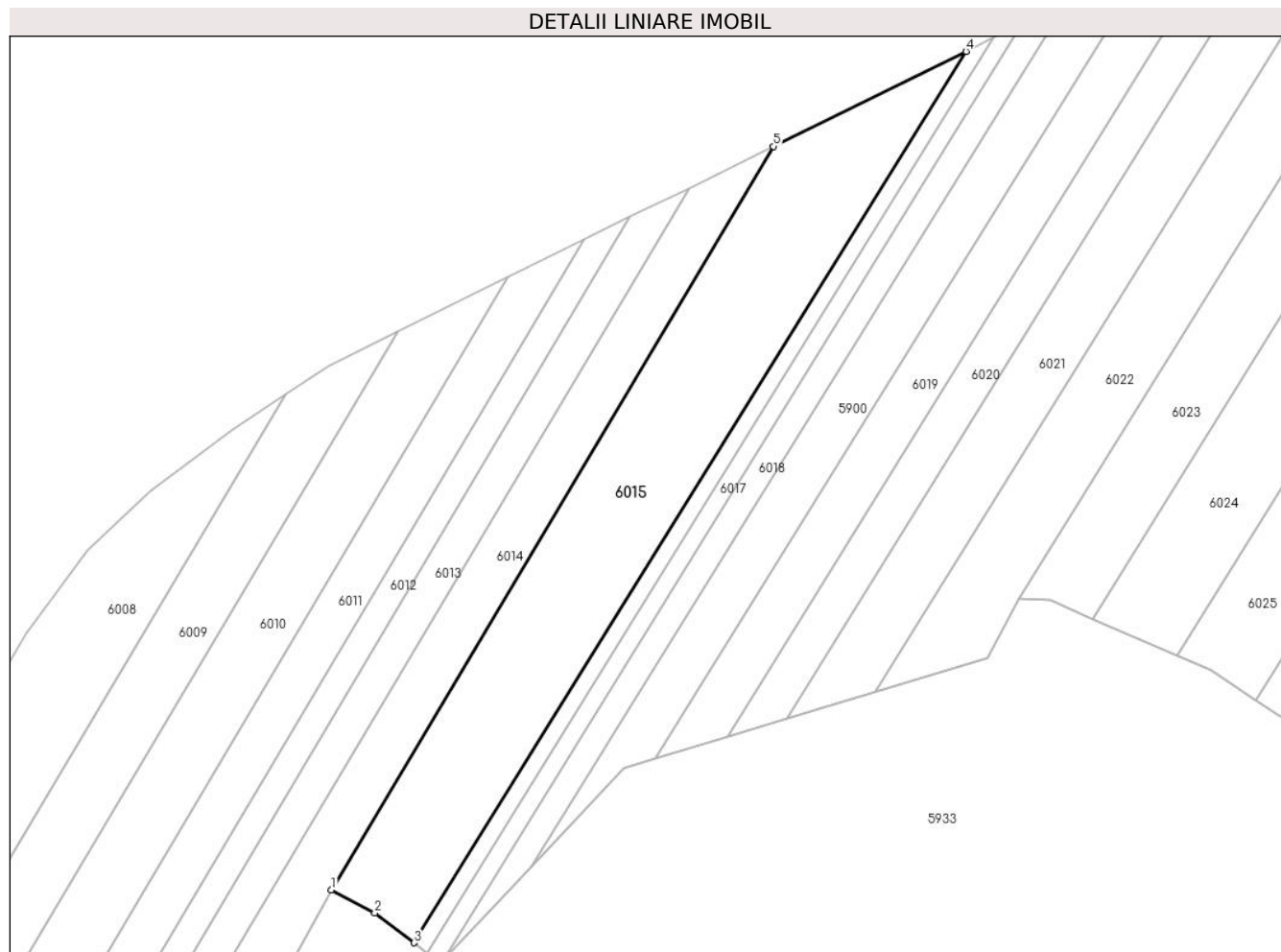
Inscrieri privind dezmembramintele dreptului de proprietate, drepturi reale de garanție și sarcini	Referințe
NU SUNT	

Anexa Nr. 1 La Partea I

Teren

Nr cadastral	Suprafața (mp)*	Observații / Referințe
102654	1.500	

* Suprafața este determinată în planul de proiecție Stereo 70.



Date referitoare la teren

Crt	Categorie folosință	Intravilan	Suprafața (mp)	Tarla	Parcelă	Nr. topo	Observații / Referințe
1	arabil	NU	1.500	39	1393/36	-	

Lungime Segmente

1) Valorile lungimilor segmentelor sunt obținute din proiecție în plan.

Punct început	X / Y	Punct sfârșit	X / Y	Lungime segment (** (m)
1	447.065,399 463.501,989	2	447.070,655 463.499,177	5.961
2	447.070,655 463.499,177	3	447.075,43 463.495,562	5.989
3	447.075,43 463.495,562	4	447.142,445 463.603,66	127.186
4	447.142,445 463.603,66	5	447.119,06 463.592,151	26.063
5	447.119,06 463.592,151	1	447.065,399 463.501,989	104.923

**** Lungimile segmentelor sunt determinate în planul de proiecție Stereo 70 și sunt rotunjite la 1 milimetru.**

***** Distanța dintre puncte este formată din segmente cumulate ce sunt mai mici decât valoarea 1 milimetru.**

**DATE DESPRE IMOBILUL NR. 6016**

Oficiul de Cadastru și Publicitate Imobiliară SIBIU
Biroul de Cadastru și Publicitate Imobiliară Avrig

A. Partea I. Descrierea imobilului

TEREN Extravilan

Adresa: Jud. Sibiu

Nr. Crt	Nr cadastral Nr. topografic	Suprafața* (mp)	Observații / Referințe
A1		260	Sector cadastral:36 Teren neimprejmuit;

B. Partea II. Proprietari și acte

Inscrieri privitoare la dreptul de proprietate și alte drepturi reale		Referințe
/		
Act Administrativ nr. 688/48, din 16/07/1998 emis de CJPSDPAT (titlu de proprietate);		
B1	Intabulare, drept de PROPRIETATE, dobandit prin Reconstituire, cota actuala 1/1 1) TOTAN IOSIF	A1

C. Partea III. SARCINI .

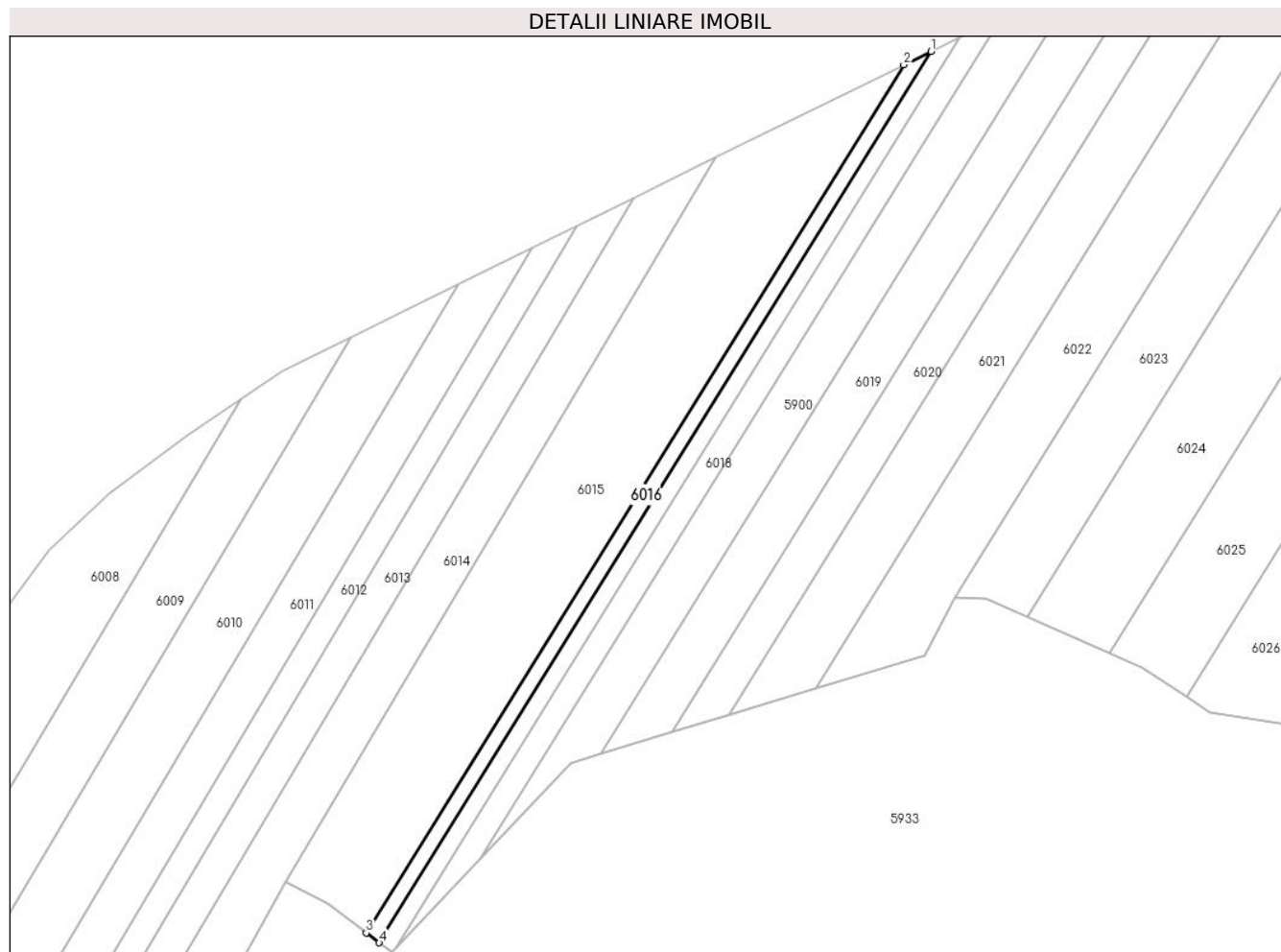
Inscrieri privind dezmembramintele dreptului de proprietate, drepturi reale de garanție și sarcini	Referințe
NU SUNT	

Anexa Nr. 1 La Partea I

Teren

Nr cadastral	Suprafața (mp)*	Observații / Referințe
	260	

* Suprafața este determinată în planul de proiecție Stereo 70.



Date referitoare la teren

Crt	Categorie folosință	Intra vilan	Suprafața (mp)	Tarla	Parcelă	Nr. topo	Observații / Referințe
1	arabil	NU	260	39	1393/35	-	

Lungime Segmente

1) Valorile lungimilor segmentelor sunt obținute din proiecție în plan.

Punct început	X / Y	Punct sfârșit	X / Y	Lungime segment (** (m)
1	447.145,86 463.605,341	2	447.142,445 463.603,66	3.807
2	447.142,445 463.603,66	3	447.075,43 463.495,562	127.186
3	447.075,43 463.495,562	4	447.077,045 463.494,339	2.026
4	447.077,045 463.494,339	1	447.145,86 463.605,341	130.602

** Lungimile segmentelor sunt determinate în planul de proiecție Stereo 70 și sunt rotunjite la 1 milimetru.

***** Distanţa dintre puncte este formată din segmente cumulate ce sunt mai mici decât valoarea 1 milimetru.**

**DATE DESPRE IMOBILUL NR. 6017**

Oficiul de Cadastru și Publicitate Imobiliară SIBIU
Biroul de Cadastru și Publicitate Imobiliară Avrig

A. Partea I. Descrierea imobilului

TEREN Extravilan

Adresa: Jud. Sibiu

Nr. Crt	Nr cadastral Nr. topografic	Suprafața* (mp)	Observații / Referințe
A1		275	Sector cadastral:36 Teren neimprejmuit;

B. Partea II. Proprietari și acte

Inscrieri privitoare la dreptul de proprietate și alte drepturi reale		Referințe
/		
Act Administrativ nr. 753/48, din 16/12/1998 emis de CJPSDPAT (titlu de proprietate);		
B1	Intabulare, drept de PROPRIETATE, dobandit prin Reconstituire, cota actuala 1/1 1) LUNGU NICOLAE	A1

C. Partea III. SARCINI .

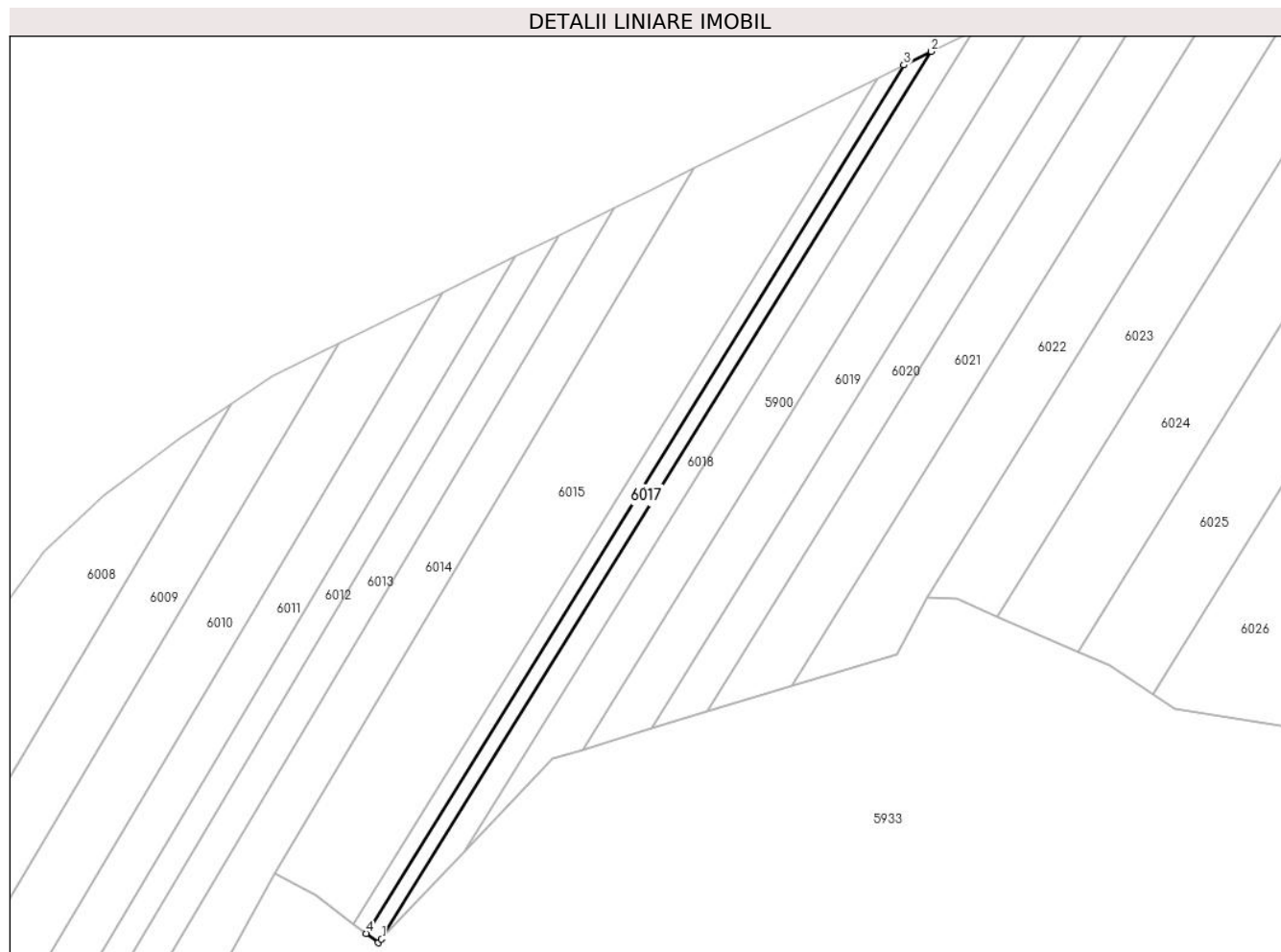
Inscrieri privind dezmembramintele dreptului de proprietate, drepturi reale de garanție și sarcini	Referințe
NU SUNT	

Anexa Nr. 1 La Partea I

Teren

Nr cadastral	Suprafața (mp)*	Observații / Referințe
	275	

* Suprafața este determinată în planul de proiecție Stereo 70.



Date referitoare la teren

Crt	Categorie folosință	Intravilan	Suprafața (mp)	Tarla	Parcelă	Nr. topo	Observații / Referințe
1	arabil	NU	275	39	1393/34	-	

Lungime Segmente

1) Valorile lungimilor segmentelor sunt obținute din proiecție în plan.

Punct început	X / Y	Punct sfârșit	X / Y	Lungime segment (** (m)
1	447.079,05 463.493,629	2	447.149,378 463.607,072	133.474
2	447.149,378 463.607,072	3	447.145,86 463.605,341	3.921
3	447.145,86 463.605,341	4	447.077,045 463.494,339	130.602
4	447.077,045 463.494,339	5	447.078,604 463.493,159	1.955
5	447.078,604 463.493,159	1	447.079,05 463.493,629	0.648

**** Lungimile segmentelor sunt determinate în planul de proiecție Stereo 70 și sunt rotunjite la 1 milimetru.**

***** Distanța dintre puncte este formată din segmente cumulate ce sunt mai mici decât valoarea 1 milimetru.**

**DATE DESPRE IMOBILUL NR. 6018**

Oficiul de Cadastru și Publicitate Imobiliară SIBIU
Biroul de Cadastru și Publicitate Imobiliară Avrig

A. Partea I. Descrierea imobilului

TEREN Extravilan

Adresa: Jud. Sibiu

Nr. Crt	Nr cadastral Nr. topografic	Suprafața* (mp)	Observații / Referințe
A1		400	Sector cadastral:36 Teren neimprejmuit;

B. Partea II. Proprietari și acte

Inscrieri privitoare la dreptul de proprietate și alte drepturi reale	Referințe
/	
Act Administrativ nr. 759/48, din 16/12/1998 emis de CJPSDPAT (titlu de proprietate);	
B1	A1
Intabulare, drept de PROPRIETATE, dobandit prin Reconstituire, cota actuala 1/1 1) BANCEU NICOLAE	

C. Partea III. SARCINI .

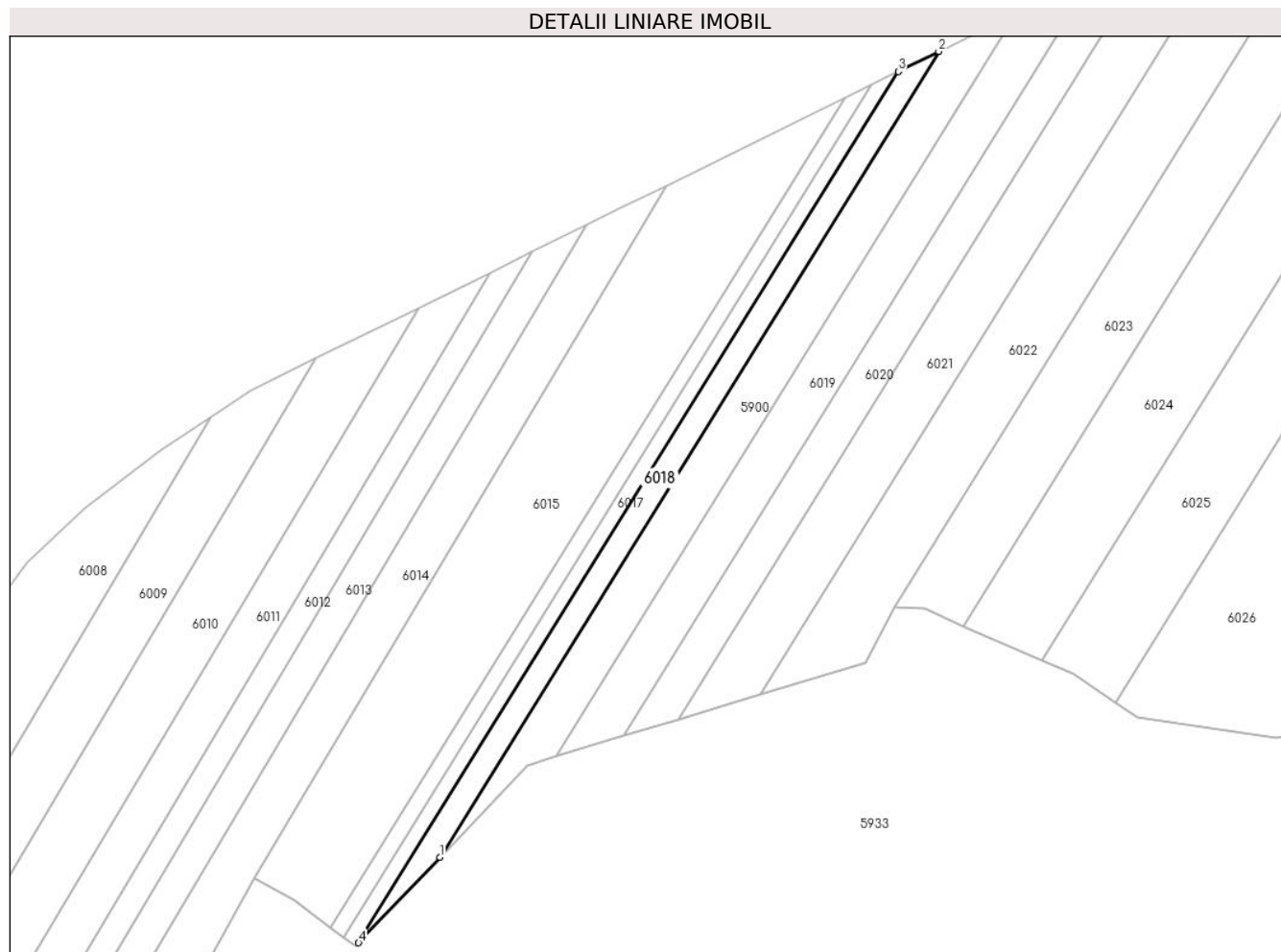
Inscrieri privind dezmembramintele dreptului de proprietate, drepturi reale de garanție și sarcini	Referințe
NU SUNT	

Anexa Nr. 1 La Partea I

Teren

Nr cadastral	Suprafața (mp)*	Observații / Referințe
	400	

* Suprafața este determinată în planul de proiecție Stereo 70.



Date referitoare la teren

Crt	Categorie folosință	Intravilan	Suprafața (mp)	Tarla	Parcelă	Nr. topo	Observații / Referințe
1	arabil	NU	400	39	1393/33	-	

Lungime Segmente

1) Valorile lungimilor segmentelor sunt obținute din proiecție în plan.

Punct început	X / Y	Punct sfârșit	X / Y	Lungime segment (** (m)
1	447.089,621 463.504,77	2	447.154,651 463.609,667	123.419
2	447.154,651 463.609,667	3	447.149,378 463.607,072	5.877
3	447.149,378 463.607,072	4	447.079,05 463.493,629	133.474
4	447.079,05 463.493,629	1	447.089,621 463.504,77	15.358

** Lungimile segmentelor sunt determinate în planul de proiecție Stereo 70 și sunt rotunjite la 1 milimetru.

***** Distanţa dintre puncte este formată din segmente cumulate ce sunt mai mici decât valoarea 1 milimetru.**

**DATE DESPRE IMOBILUL NR. 6019**

Oficiul de Cadastru și Publicitate Imobiliară SIBIU
Biroul de Cadastru și Publicitate Imobiliară Avrig

A. Partea I. Descrierea imobilului

TEREN Extravilan

Adresa: Jud. Sibiu

Nr. Crt	Nr cadastral Nr. topografic	Suprafața* (mp)	Observații / Referințe
A1		700	Sector cadastral:36 Teren neimprejmuit;

B. Partea II. Proprietari și acte

Inscrieri privitoare la dreptul de proprietate și alte drepturi reale	Referințe
/	
Act Administrativ nr. 659/48, din 16/07/1998 emis de CJPSDPAT (titlu de proprietate);	
B1	A1
Intabulare, drept de PROPRIETATE, dobandit prin Reconstituire, cota actuala 1/1 1) BANCEU MARIA	

C. Partea III. SARCINI .

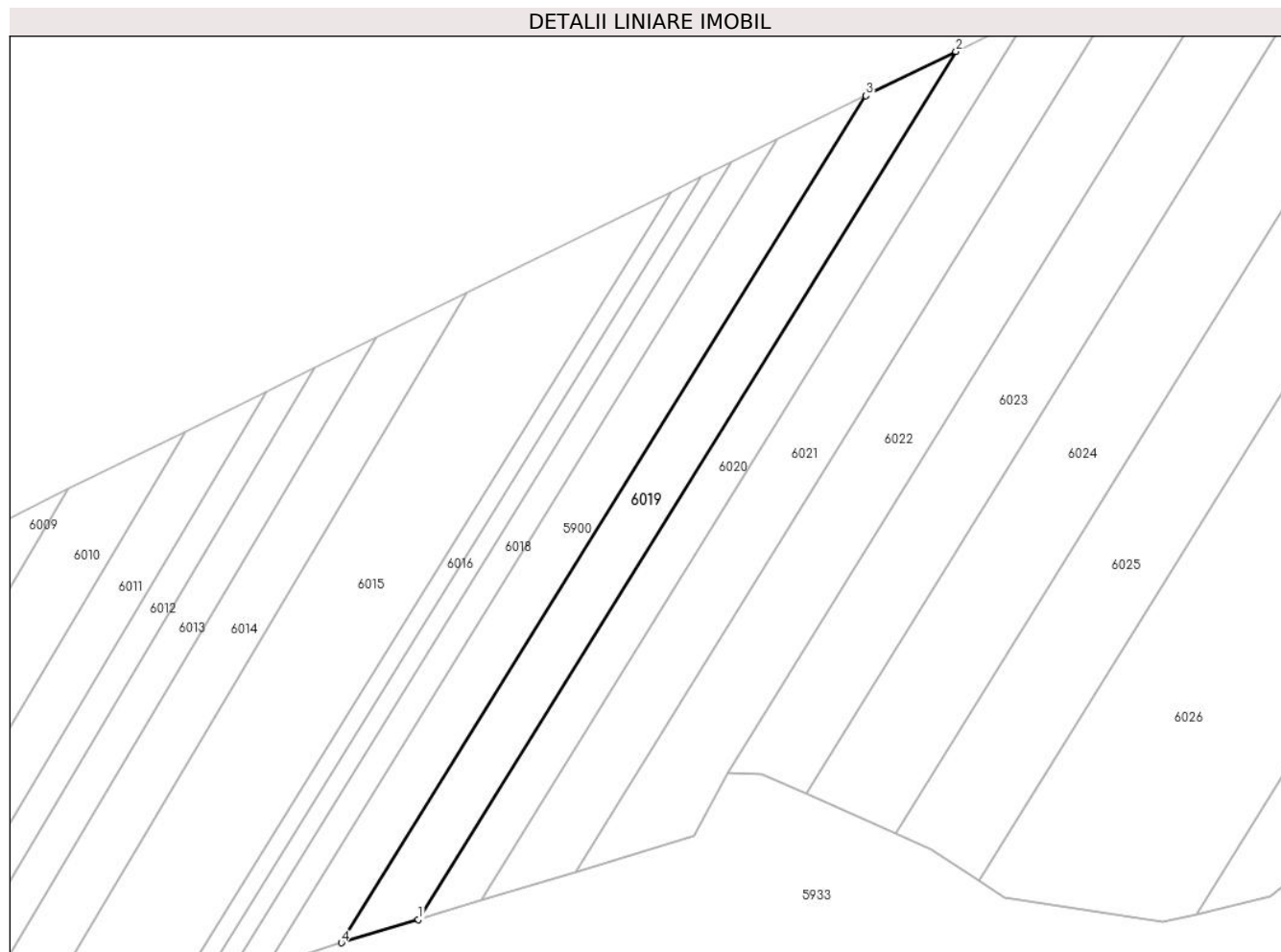
Inscrieri privind dezmembramintele dreptului de proprietate, drepturi reale de garanție și sarcini	Referințe
NU SUNT	

Anexa Nr. 1 La Partea I

Teren

Nr cadastral	Suprafața (mp)*	Observații / Referințe
	700	

* Suprafața este determinată în planul de proiecție Stereo 70.



Date referitoare la teren

Crt	Categorie folosință	Intravilan	Suprafața (mp)	Tarla	Parcelă	Nr. topo	Observații / Referințe
1	arabil	NU	700	39	1393/31	-	

Lungime Segmente

1) Valorile lungimilor segmentelor sunt obținute din proiecție în plan.

Punct început	X / Y	Punct sfârșit	X / Y	Lungime segment (** (m)
1	447.113,547 463.520,54	2	447.175,013 463.619,688	116.655
2	447.175,013 463.619,688	3	447.164,729 463.614,627	11.462
3	447.164,729 463.614,627	4	447.104,749 463.517,875	113.835
4	447.104,749 463.517,875	1	447.113,547 463.520,54	9.193

** Lungimile segmentelor sunt determinate în planul de proiecție Stereo 70 și sunt rotunjite la 1 milimetru.

***** Distanţa dintre puncte este formată din segmente cumulate ce sunt mai mici decât valoarea 1 milimetru.**

**DATE DESPRE IMOBILUL NR. 6020**

Oficiul de Cadastru și Publicitate Imobiliară SIBIU
Biroul de Cadastru și Publicitate Imobiliară Avrig

A. Partea I. Descrierea imobilului

TEREN Extravilan

Adresa: Jud. Sibiu

Nr. Crt	Nr cadastral Nr. topografic	Suprafața* (mp)	Observații / Referințe
A1		580	Sector cadastral:36 Teren neimprejmuit;

B. Partea II. Proprietari și acte

Inscrieri privitoare la dreptul de proprietate și alte drepturi reale	Referințe
/	
Act Administrativ nr. 830/48, din 29/04/1999 emis de CJPSDPAT (titlu de proprietate);	
B1	A1
Intabulare, drept de PROPRIETATE, dobandit prin Reconstituire, cota actuala 1/1 1) POPA MARIA	

C. Partea III. SARCINI .

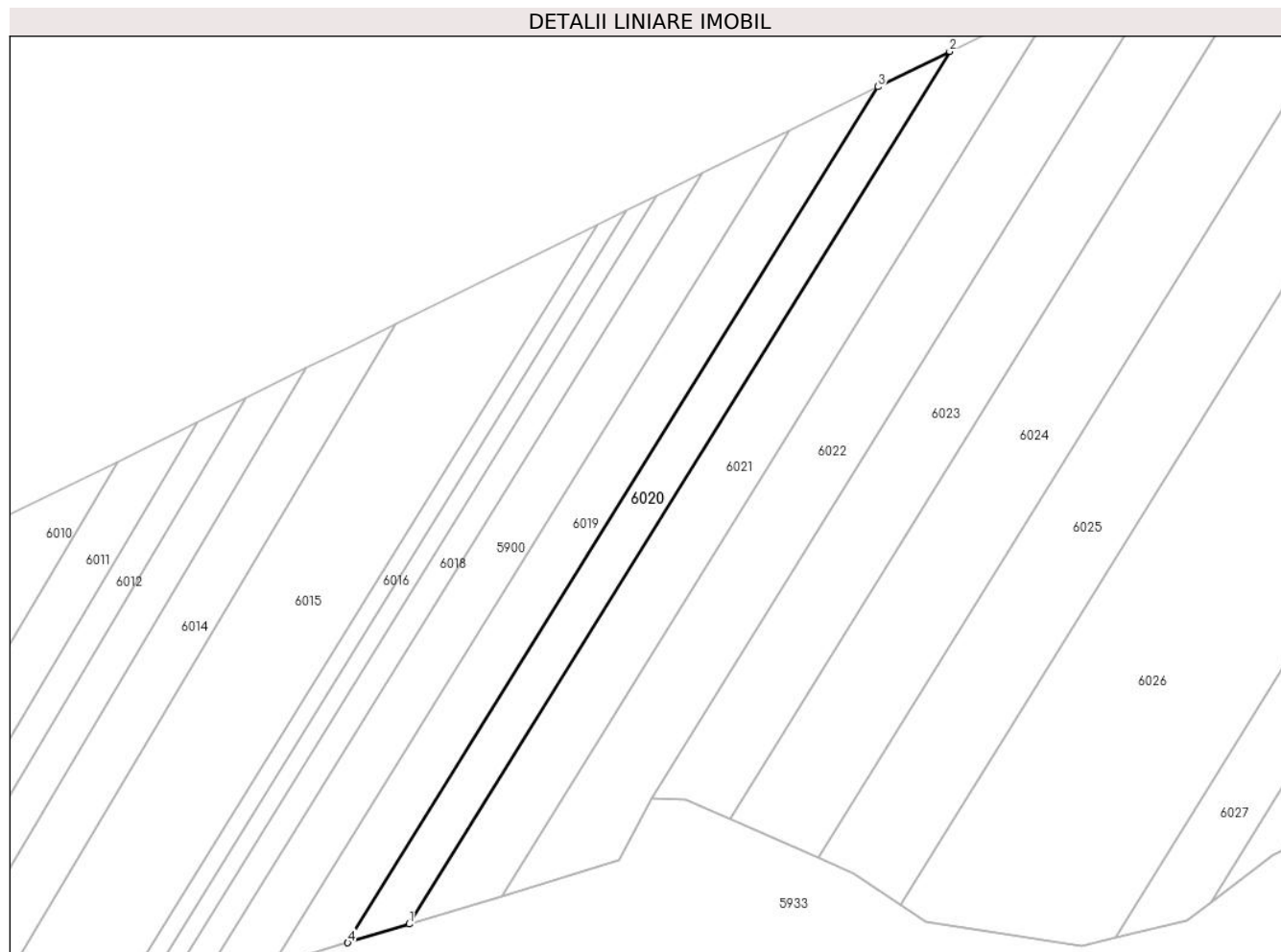
Inscrieri privind dezmembramintele dreptului de proprietate, drepturi reale de garanție și sarcini	Referințe
NU SUNT	

Anexa Nr. 1 La Partea I

Teren

Nr cadastral	Suprafața (mp)*	Observații / Referințe
	580	

* Suprafața este determinată în planul de proiecție Stereo 70.



Date referitoare la teren

Crt	Categorie folosință	Intra vilan	Suprafața (mp)	Tarla	Parcelă	Nr. topo	Observații / Referințe
1	arabil	NU	580	39	1393/30	-	

Lungime Segmente

1) Valorile lungimilor segmentelor sunt obținute din proiecție în plan.

Punct început	X / Y	Punct sfârșit	X / Y	Lungime segment (** (m)
1	447.120,679 463.522,699	2	447.183,35 463.623,79	118.941
2	447.183,35 463.623,79	3	447.175,013 463.619,688	9.291
3	447.175,013 463.619,688	4	447.113,547 463.520,54	116.655
4	447.113,547 463.520,54	1	447.120,679 463.522,699	7.452

** Lungimile segmentelor sunt determinate în planul de proiecție Stereo 70 și sunt rotunjite la 1 milimetru.

***** Distanţa dintre puncte este formată din segmente cumulate ce sunt mai mici decât valoarea 1 milimetru.**

**DATE DESPRE IMOBILUL NR. 6021**

Oficiul de Cadastru și Publicitate Imobiliară SIBIU
Biroul de Cadastru și Publicitate Imobiliară Avrig

A. Partea I. Descrierea imobilului

TEREN Extravilan

Adresa: Jud. Sibiu

Nr. Crt	Nr cadastral Nr. topografic	Suprafața* (mp)	Observații / Referințe
A1		900	Sector cadastral:36 Teren neimprejmuit;

B. Partea II. Proprietari și acte

Inscrieri privitoare la dreptul de proprietate și alte drepturi reale		Referințe
/		
Act Administrativ nr. 807/48, din 29/04/1999 emis de CJPSDPAT (titlu de proprietate);		
B1	Intabulare, drept de PROPRIETATE, dobandit prin Reconstituire, cota actuala 1/1 1) NICULA MITREA	A1

C. Partea III. SARCINI .

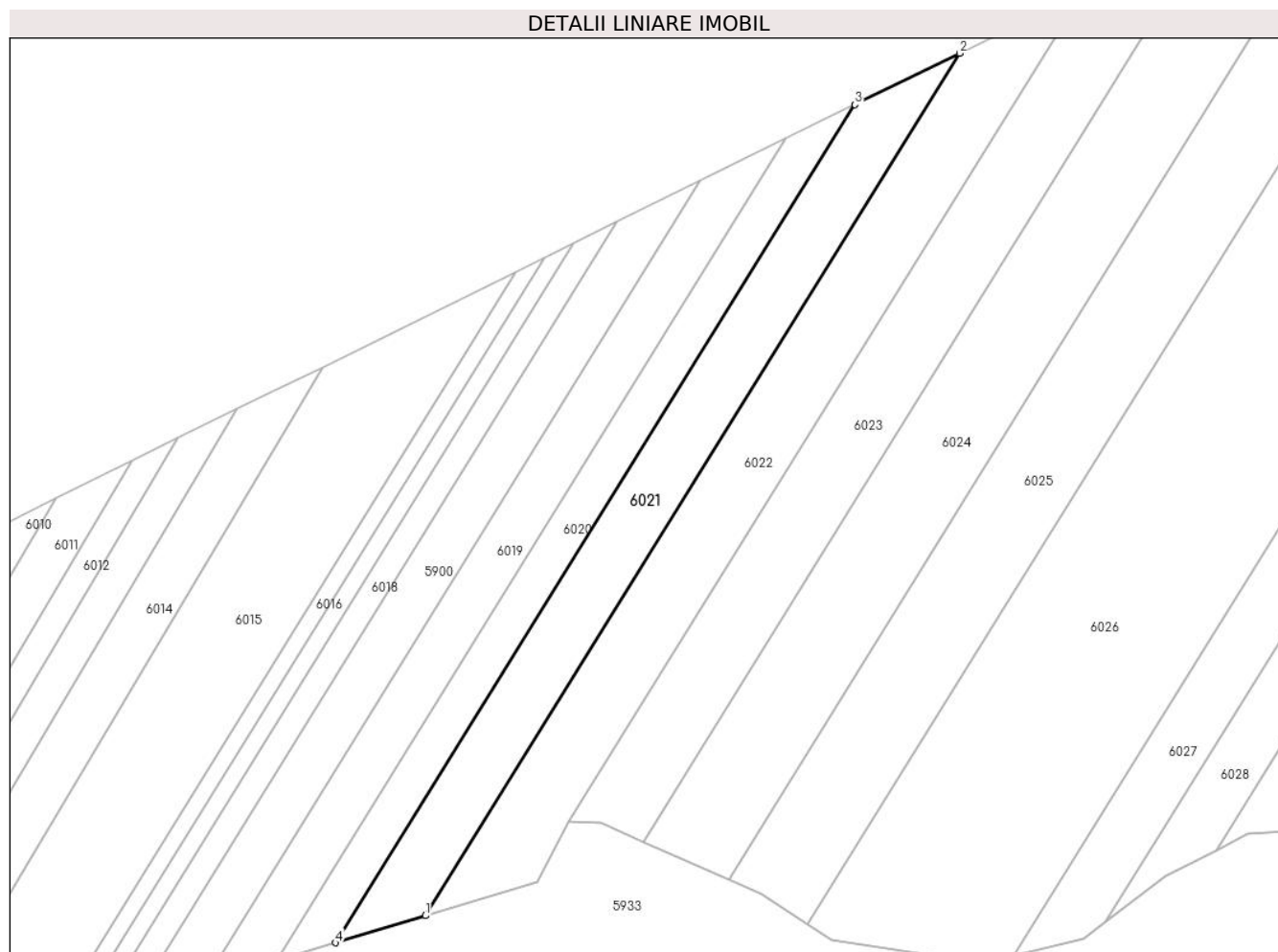
Inscrieri privind dezmembramintele dreptului de proprietate, drepturi reale de garanție și sarcini	Referințe
NU SUNT	

Anexa Nr. 1 La Partea I

Teren

Nr cadastral	Suprafața (mp)*	Observații / Referințe
	900	

* Suprafața este determinată în planul de proiecție Stereo 70.



Date referitoare la teren

Crt	Categorie folosință	Intra vilan	Suprafața (mp)	Tarla	Parcelă	Nr. topo	Observații / Referințe
1	arabil	NU	900	39	1393/28	-	

Lungime Segmente

1) Valorile lungimilor segmentelor sunt obținute din proiecție în plan.

Punct început	X / Y	Punct sfârșit	X / Y	Lungime segment (** (m)
1	447.131,482 463.525,971	2	447.195,978 463.630,005	122.404
2	447.195,978 463.630,005	3	447.183,35 463.623,79	14.074
3	447.183,35 463.623,79	4	447.120,679 463.522,699	118.941
4	447.120,679 463.522,699	1	447.131,482 463.525,971	11.288

** Lungimile segmentelor sunt determinate în planul de proiecție Stereo 70 și sunt rotunjite la 1 milimetru.

***** Distanţa dintre puncte este formată din segmente cumulate ce sunt mai mici decât valoarea 1 milimetru.**

**DATE DESPRE IMOBILUL NR. 6022**

Oficiul de Cadastru și Publicitate Imobiliară SIBIU
Biroul de Cadastru și Publicitate Imobiliară Avrig

A. Partea I. Descrierea imobilului

TEREN Extravilan

Adresa: Jud. Sibiu

Nr. Crt	Nr cadastral Nr. topografic	Suprafața* (mp)	Observații / Referințe
A1		1.100	Sector cadastral:36 Teren neimprejmuit;

B. Partea II. Proprietari și acte

Inscrieri privitoare la dreptul de proprietate și alte drepturi reale		Referințe
/		
Act Administrativ nr. 1014/48, din 17/06/2003 emis de CJPSDPAT (titlu de proprietate);		
B1	Intabulare, drept de PROPRIETATE, dobandit prin Reconstituire, cota actuala 1/1 1) IONUSIU GHEORGHE	A1

C. Partea III. SARCINI .

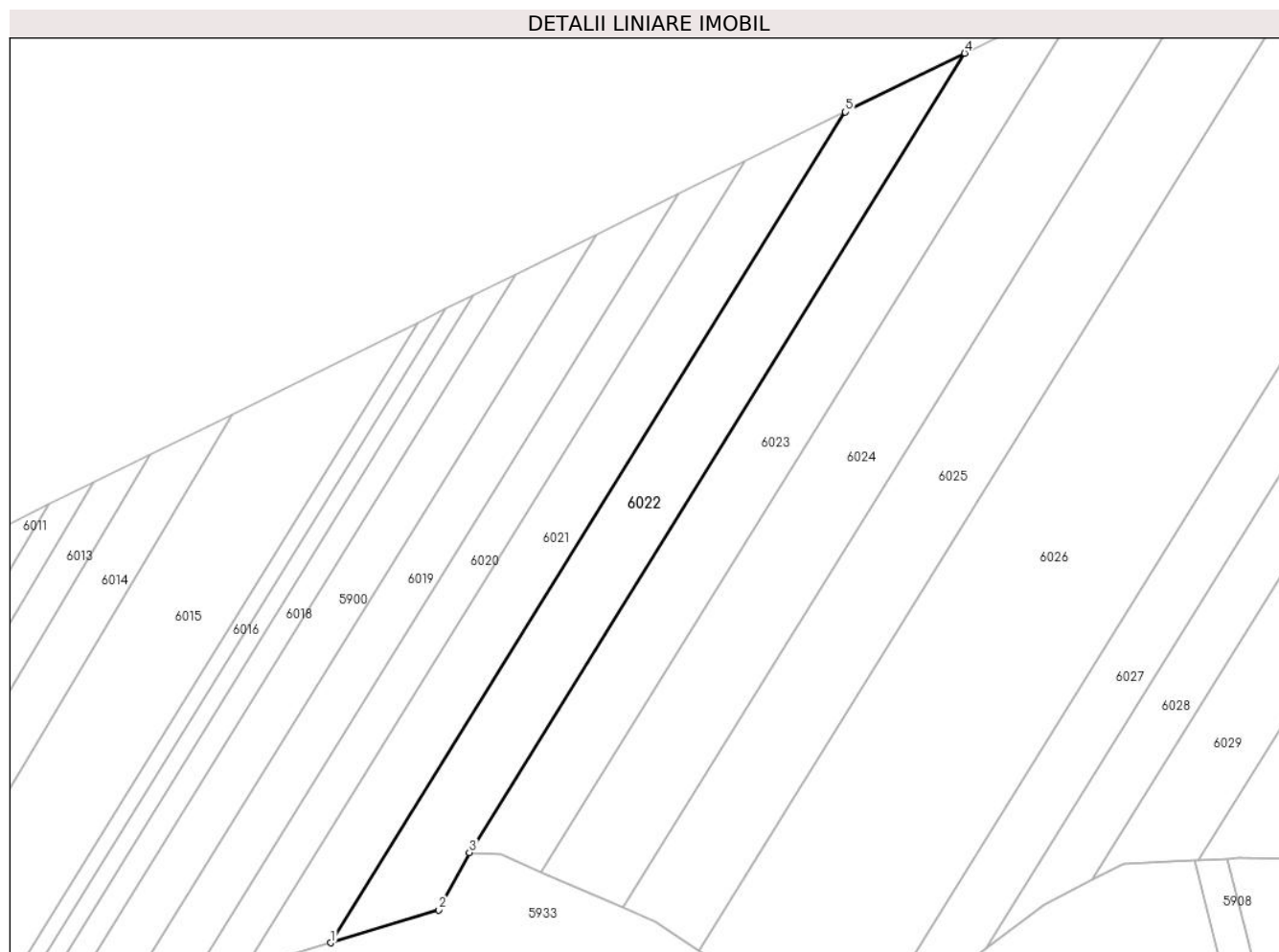
Inscrieri privind dezmembramintele dreptului de proprietate, drepturi reale de garanție și sarcini	Referințe
NU SUNT	

Anexa Nr. 1 La Partea I

Teren

Nr cadastral	Suprafața (mp)*	Observații / Referințe
	1.100	

* Suprafața este determinată în planul de proiecție Stereo 70.



Date referitoare la teren

Crt	Categorie folosință	Intra vilan	Suprafața (mp)	Tarla	Parcelă	Nr. topo	Observații / Referințe
1	arabil	NU	1.100	39	1393/28	-	

Lungime Segmente

1) Valorile lungimilor segmentelor sunt obținute din proiecție în plan.

Punct început	X / Y	Punct sfârșit	X / Y	Lungime segment (** (m)
1	447.131,482 463.525,971	2	447.145,039 463.530,076	14.165
2	447.145,039 463.530,076	3	447.148,864 463.537,269	8.146
3	447.148,864 463.537,269	4	447.210,911 463.637,354	117.758
4	447.210,911 463.637,354	5	447.195,978 463.630,005	16.644
5	447.195,978 463.630,005	1	447.131,482 463.525,971	122.404

**** Lungimile segmentelor sunt determinate în planul de proiecție Stereo 70 și sunt rotunjite la 1 milimetru.**

***** Distanța dintre puncte este formată din segmente cumulate ce sunt mai mici decât valoarea 1 milimetru.**

**DATE DESPRE IMOBILUL NR. 6023**

Oficiul de Cadastru și Publicitate Imobiliară SIBIU
Biroul de Cadastru și Publicitate Imobiliară Avrig

A. Partea I. Descrierea imobilului

TEREN Extravilan

Adresa: Jud. Sibiu

Nr. Crt	Nr cadastral Nr. topografic	Suprafața* (mp)	Observații / Referințe
A1		1.100	Sector cadastral:36 Teren neimprejmuit;

B. Partea II. Proprietari și acte

Inscrieri privitoare la dreptul de proprietate și alte drepturi reale		Referințe
/		
Act Administrativ nr. 720/48, din 16/12/1998 emis de CJPSDPAT (titlu de proprietate);		
B1	Intabulare, drept de PROPRIETATE, dobandit prin Reconstituire, cota actuala 1/1 1) CIOROGARIU PETRU	A1

C. Partea III. SARCINI .

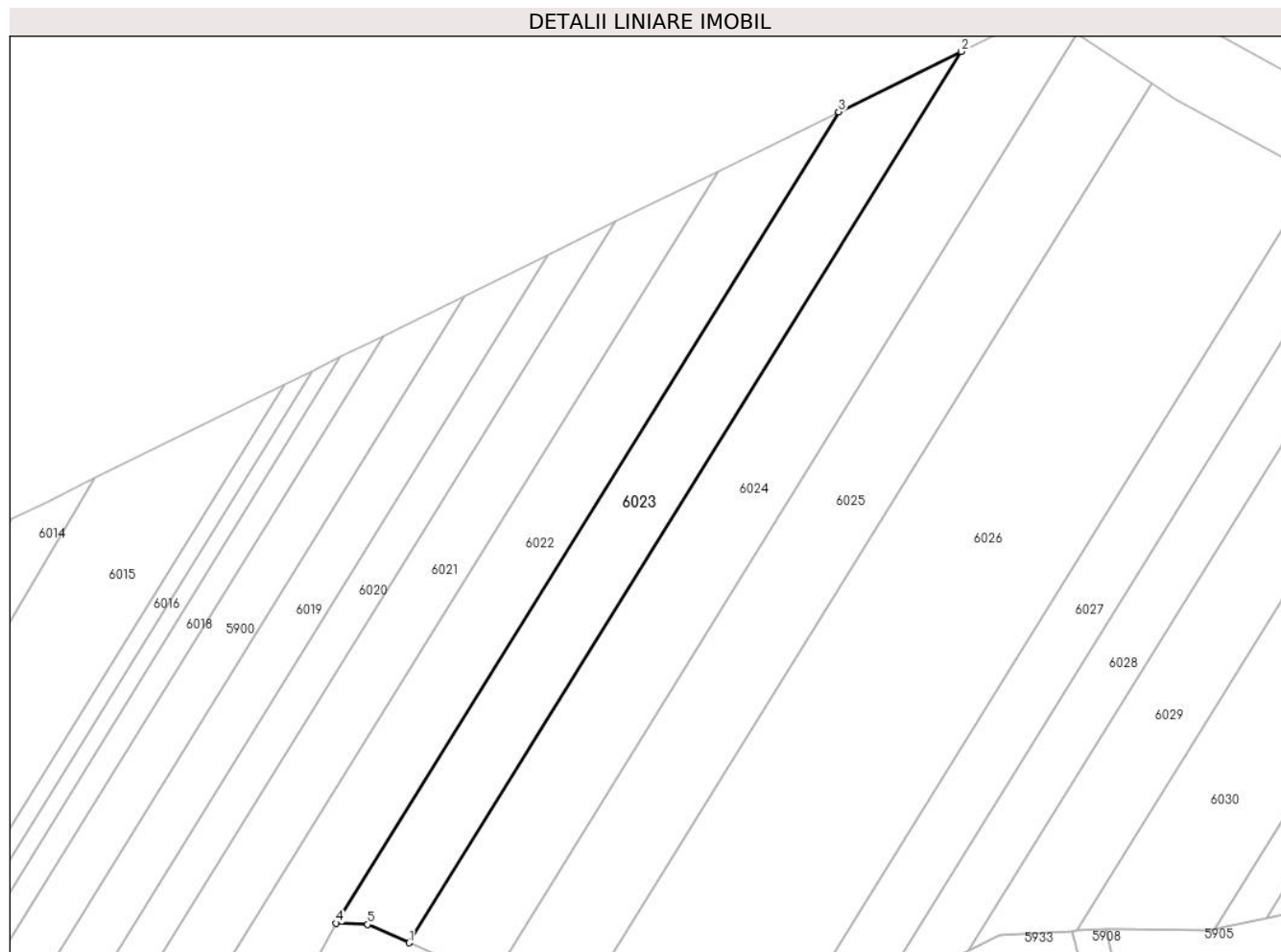
Inscrieri privind dezmembramintele dreptului de proprietate, drepturi reale de garanție și sarcini	Referințe
NU SUNT	

Anexa Nr. 1 La Partea I

Teren

Nr cadastral	Suprafața (mp)*	Observații / Referințe
	1.100	

* Suprafața este determinată în planul de proiecție Stereo 70.



Date referitoare la teren

Crt	Categorie folosință	Intra vilan	Suprafața (mp)	Tarla	Parcelă	Nr. topo	Observații / Referințe
1	arabil	NU	1.100	39	1393/27	-	

Lungime Segmente

1) Valorile lungimilor segmentelor sunt obținute din proiecție în plan.

Punct început	X / Y	Punct sfârșit	X / Y	Lungime segment (** (m)
1	447.157,883 463.534,86	2	447.226,04 463.644,799	129.352
2	447.226,04 463.644,799	3	447.210,911 463.637,354	16.862
3	447.210,911 463.637,354	4	447.148,864 463.537,269	117.758
4	447.148,864 463.537,269	5	447.152,76 463.537,116	3.899
5	447.152,76 463.537,116	1	447.157,883 463.534,86	5.598

**** Lungimile segmentelor sunt determinate în planul de proiecție Stereo 70 și sunt rotunjite la 1 milimetru.**

***** Distanța dintre puncte este formată din segmente cumulate ce sunt mai mici decât valoarea 1 milimetru.**

**DATE DESPRE IMOBILUL NR. 6024**

Oficiul de Cadastru și Publicitate Imobiliară SIBIU
Biroul de Cadastru și Publicitate Imobiliară Avrig

A. Partea I. Descrierea imobilului

TEREN Extravilan

Adresa: Jud. Sibiu

Nr. Crt	Nr cadastral Nr. topografic	Suprafața* (mp)	Observații / Referințe
A1		1.500	Sector cadastral:36 Teren neimprejmuit;

B. Partea II. Proprietari și acte

Inscrieri privitoare la dreptul de proprietate și alte drepturi reale		Referințe
/		
Act Administrativ nr. 991/48, din 20/05/2003 emis de CJPSDPAT (titlu de proprietate);		
B1	Intabulare, drept de PROPRIETATE, dobandit prin Reconstituire, cota actuala 1/1 1) MANDUC GHEORGHE	A1

C. Partea III. SARCINI .

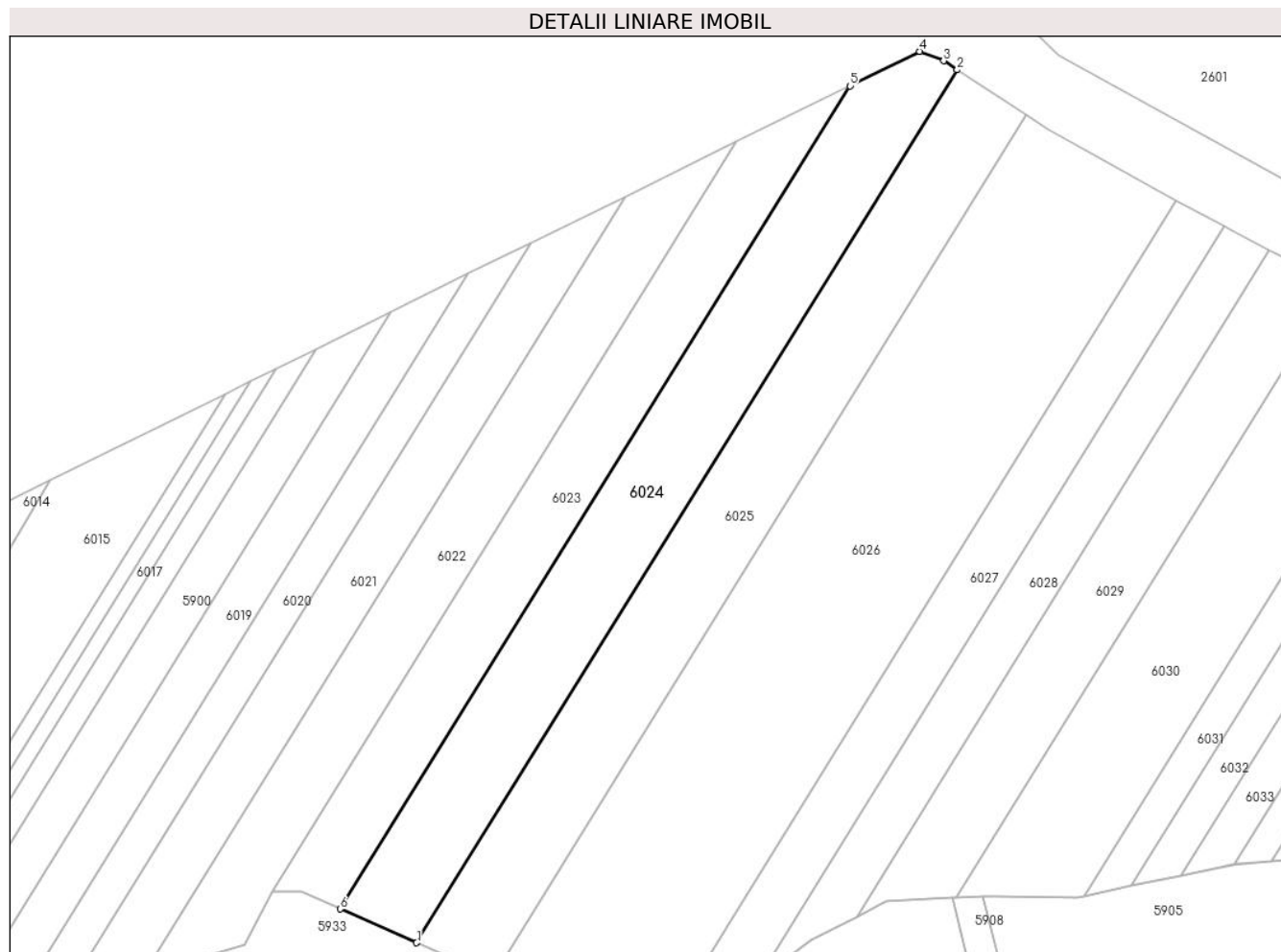
Inscrieri privind dezmembramintele dreptului de proprietate, drepturi reale de garanție și sarcini	Referințe
NU SUNT	

Anexa Nr. 1 La Partea I

Teren

Nr cadastral	Suprafața (mp)*	Observații / Referințe
	1.500	

* Suprafața este determinată în planul de proiecție Stereo 70.



Date referitoare la teren

Crt	Categorie folosință	Intra vilan	Suprafața (mp)	Tarla	Parcelă	Nr. topo	Observații / Referințe
1	arabil	NU	1.500	39	1393/26	-	

Lungime Segmente

1) Valorile lungimilor segmentelor sunt obținute din proiecție în plan.

Punct început	X / Y	Punct sfârșit	X / Y	Lungime segment (** (m)
1	447.168,122 463.530,351	2	447.240,395 463.646,931	137.165
2	447.240,395 463.646,931	3	447.238,577 463.648,134	2.18
3	447.238,577 463.648,134	4	447.235,377 463.649,394	3.439
4	447.235,377 463.649,394	5	447.226,04 463.644,799	10.406
5	447.226,04 463.644,799	6	447.157,883 463.534,86	129.352

Punct început	X / Y	Punct sfârșit	X / Y	Lungime segment (** (m)
6	447.157,883 463.534,86	1	447.168,122 463.530,351	11.187

** Lungimile segmentelor sunt determinate în planul de proiecție Stereo 70 și sunt rotunjite la 1 milimetru.

*** Distanța dintre puncte este formată din segmente cumulate ce sunt mai mici decât valoarea 1 milimetru.

**DATE DESPRE IMOBILUL NR. 6025**

Oficiul de Cadastru și Publicitate Imobiliară SIBIU
Biroul de Cadastru și Publicitate Imobiliară Avrig

A. Partea I. Descrierea imobilului

TEREN Extravilan

Adresa: Jud. Sibiu

Nr. Crt	Nr cadastral Nr. topografic	Suprafața* (mp)	Observații / Referințe
A1		1.500	Sector cadastral:36 Teren neimprejmuit;

B. Partea II. Proprietari și acte

Inscrieri privitoare la dreptul de proprietate și alte drepturi reale		Referințe
/		
Act Notarial nr. 2341, din 14/12/2007 emis de NP POPA CORNELIA (act de partaj);		
B1	Intabulare, drept de PROPRIETATE, dobandit prin Conventie, cota actuala 1/1 1) CONSTANTIN COSTICA	A1

C. Partea III. SARCINI .

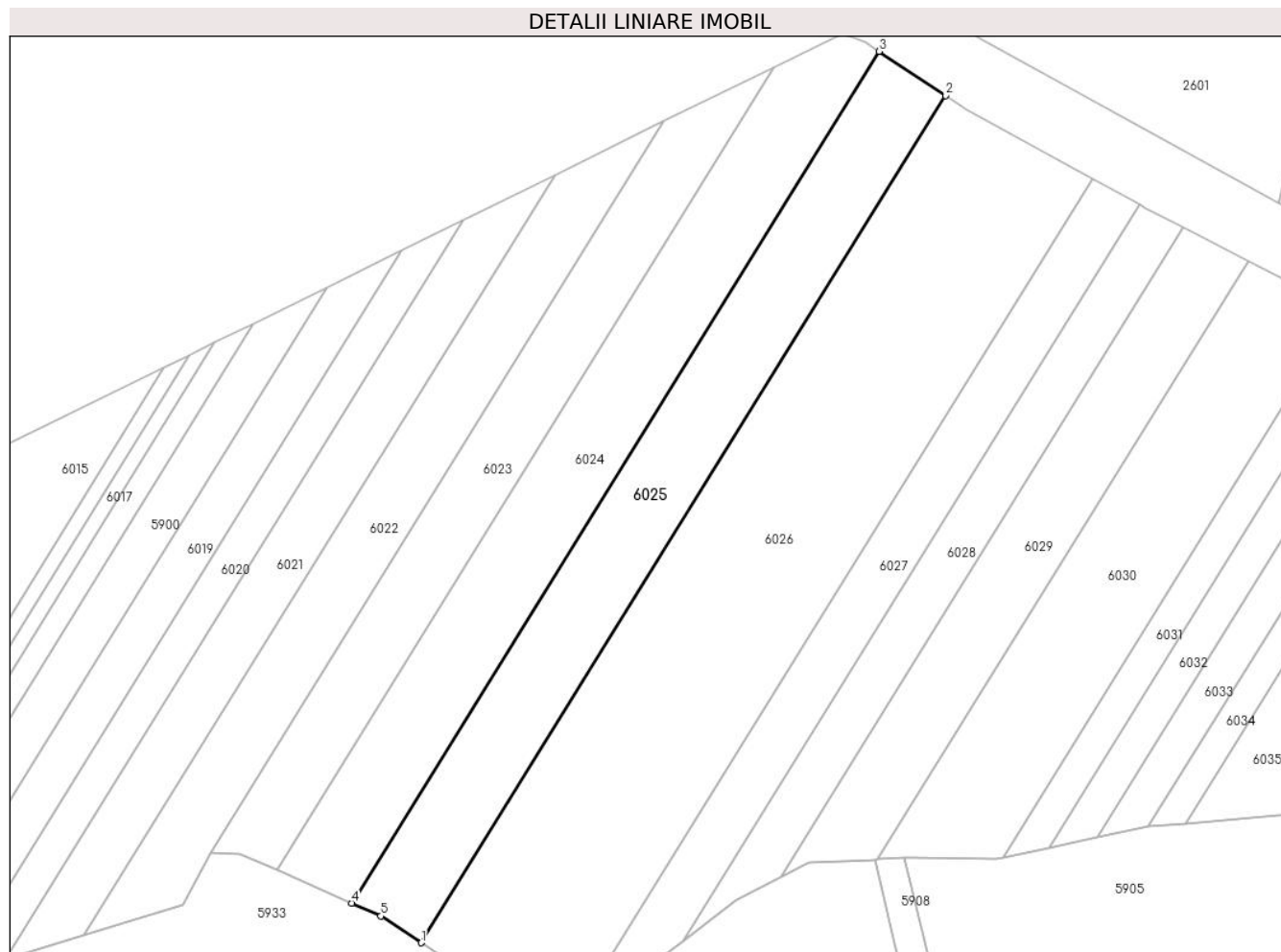
Inscrieri privind dezmembramintele dreptului de proprietate, drepturi reale de garanție și sarcini	Referințe
NU SUNT	

Anexa Nr. 1 La Partea I

Teren

Nr cadastral	Suprafața (mp)*	Observații / Referințe
	1.500	

* Suprafața este determinată în planul de proiecție Stereo 70.



Date referitoare la teren

Crt	Categorie folosință	Intravilan	Suprafața (mp)	Tarla	Parcelă	Nr. topo	Observații / Referințe
1	arabil	NU	1.500	39	1393/25	-	

Lungime Segmente

1) Valorile lungimilor segmentelor sunt obținute din proiecție în plan.

Punct început	X / Y	Punct sfârșit	X / Y	Lungime segment (** (m)
1	447.177,673 463.524,913	2	447.249,559 463.640,868	136.43
2	447.249,559 463.640,868	3	447.240,395 463.646,931	10.988
3	447.240,395 463.646,931	4	447.168,122 463.530,351	137.165
4	447.168,122 463.530,351	5	447.172,141 463.528,582	4.391
5	447.172,141 463.528,582	1	447.177,673 463.524,913	6.638

**** Lungimile segmentelor sunt determinate în planul de proiecție Stereo 70 și sunt rotunjite la 1 milimetru.**

***** Distanța dintre puncte este formată din segmente cumulate ce sunt mai mici decât valoarea 1 milimetru.**

**DATE DESPRE IMOBILUL NR. 6026**

Oficiul de Cadastru și Publicitate Imobiliară SIBIU
Biroul de Cadastru și Publicitate Imobiliară Avrig

A. Partea I. Descrierea imobilului

TEREN Extravilan

Adresa: Jud. Sibiu

Nr. Crt	Nr cadastral Nr. topografic	Suprafața* (mp)	Observații / Referințe
A1		3.080	Sector cadastral:36 Teren neimprejmuit;

B. Partea II. Proprietari și acte

Inscrieri privitoare la dreptul de proprietate și alte drepturi reale		Referințe
/		
Act Administrativ nr. 1026/48, din 30/07/2003 emis de CJPSDPAT (titlu de proprietate);		
B1	Intabulare, drept de PROPRIETATE, dobandit prin Reconstituire, cota actuala 1/1 1) CIMPOIERU ANA 2) RADU IOAN	A1

C. Partea III. SARCINI .

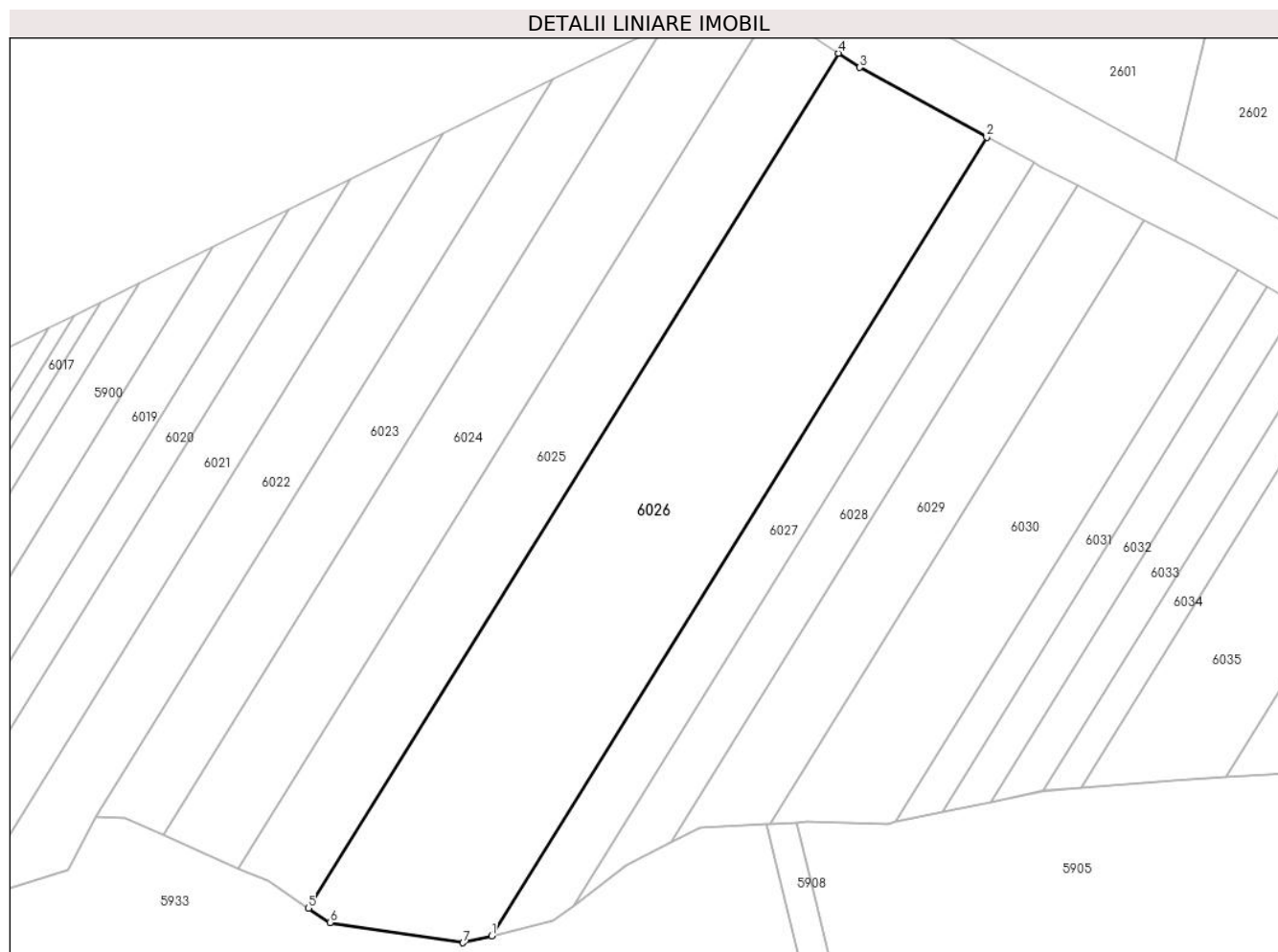
Inscrieri privind dezmembramintele dreptului de proprietate, drepturi reale de garanție și sarcini	Referințe
NU SUNT	

Anexa Nr. 1 La Partea I

Teren

Nr cadastral	Suprafața (mp)*	Observații / Referințe
	3.080	

* Suprafața este determinată în planul de proiecție Stereo 70.



Date referitoare la teren

Crt	Categorie folosință	Intravilan	Suprafața (mp)	Tarla	Parcelă	Nr. topo	Observații / Referințe
1	arabil	NU	3.080	39	1393/24	-	Nr. parcela scris gresit in T.P. (1339/24)

Lungime Segmente

1) Valorile lungimilor segmentelor sunt obținute din proiecție în plan.

Punct început	X / Y	Punct sfârșit	X / Y	Lungime segment (** (m)
1	447.202,548 463.521,161	2	447.269,711 463.629,498	127.467
2	447.269,711 463.629,498	3	447.252,47 463.638,942	19.657
3	447.252,47 463.638,942	4	447.249,559 463.640,868	3.491
4	447.249,559 463.640,868	5	447.177,673 463.524,913	136.43
5	447.177,673 463.524,913	6	447.180,586 463.522,981	3.496

Punct început	X / Y	Punct sfârșit	X / Y	Lungime segment (** (m)
6	447.180,586 463.522,981	7	447.198,633 463.520,225	18.256
7	447.198,633 463.520,225	1	447.202,548 463.521,161	4.025

** Lungimile segmentelor sunt determinate în planul de proiecție Stereo 70 și sunt rotunjite la 1 milimetru.

*** Distanța dintre puncte este formată din segmente cumulate ce sunt mai mici decât valoarea 1 milimetru.

**DATE DESPRE IMOBILUL NR. 6027**

Oficiul de Cadastru și Publicitate Imobiliară SIBIU
Biroul de Cadastru și Publicitate Imobiliară Avrig

A. Partea I. Descrierea imobilului

TEREN Extravilan

Adresa: Jud. Sibiu

Nr. Crt	Nr cadastral Nr. topografic	Suprafața* (mp)	Observații / Referințe
A1		900	Sector cadastral:36 Teren neimprejmuit;

B. Partea II. Proprietari și acte

Inscrieri privitoare la dreptul de proprietate și alte drepturi reale		Referințe
/		
Act Administrativ nr. 1493/48, din 14/12/2004 emis de CJPSDPAT (titlu de proprietate);		
B1	Intabulare, drept de PROPRIETATE, dobandit prin Reconstituire, cota actuala 1/1 1) MANIU V VASILE	A1

C. Partea III. SARCINI .

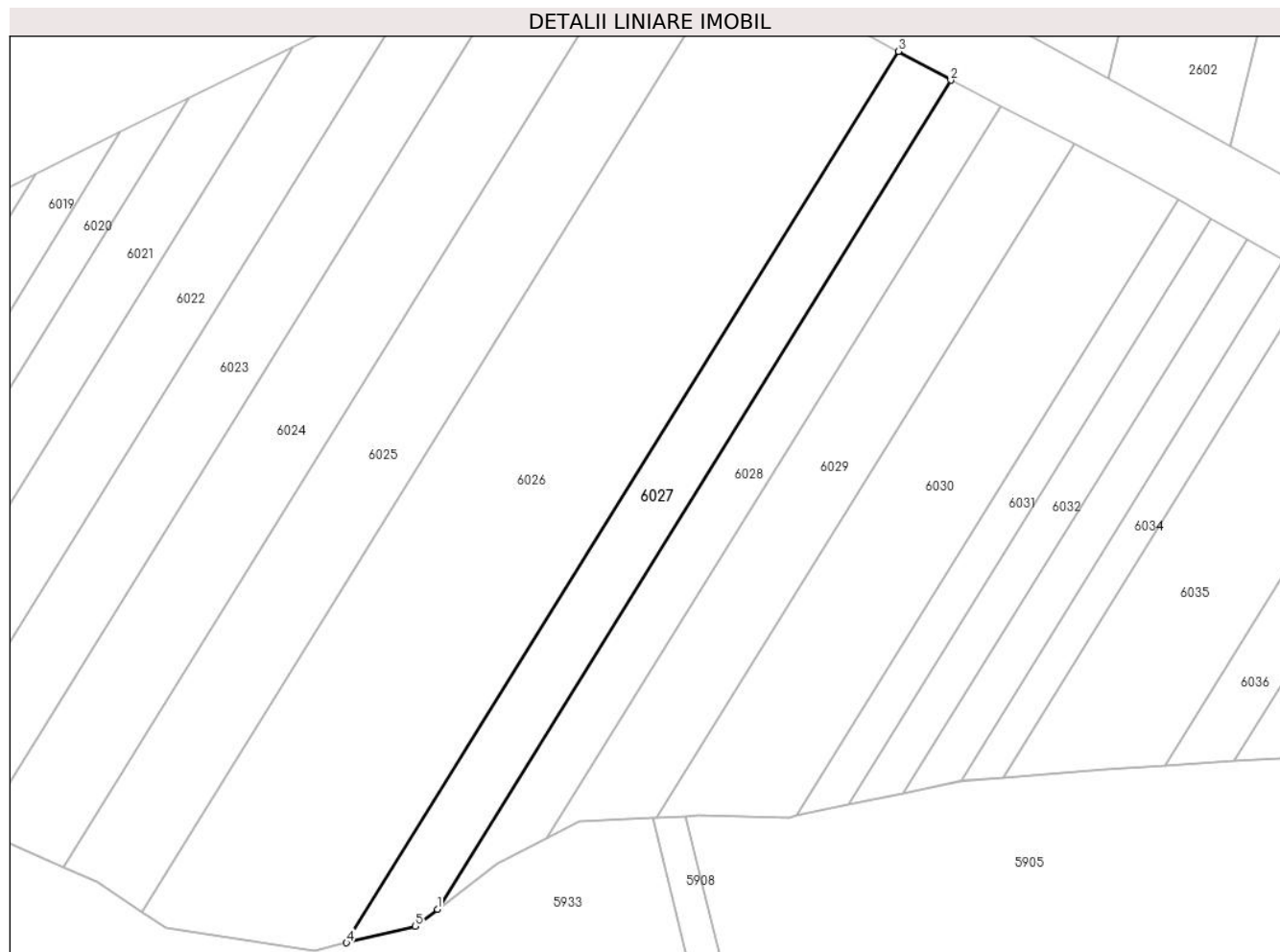
Inscrieri privind dezmembramintele dreptului de proprietate, drepturi reale de garanție și sarcini	Referințe
NU SUNT	

Anexa Nr. 1 La Partea I

Teren

Nr cadastral	Suprafața (mp)*	Observații / Referințe
	900	

* Suprafața este determinată în planul de proiecție Stereo 70.



Date referitoare la teren

Crt	Categorie folosință	Intravilan	Suprafața (mp)	Tarla	Parcelă	Nr. topo	Observații / Referințe
1	arabil	NU	900	39	1393/23	-	

Lungime Segmente

1) Valorile lungimilor segmentelor sunt obținute din proiecție în plan.

Punct început	X / Y	Punct sfârșit	X / Y	Lungime segment (** (m)
1	447.213,613 463.525,216	2	447.276,094 463.626,001	118.581
2	447.276,094 463.626,001	3	447.269,711 463.629,498	7.278
3	447.269,711 463.629,498	4	447.202,548 463.521,161	127.467
4	447.202,548 463.521,161	5	447.210,902 463.523,158	8.59
5	447.210,902 463.523,158	1	447.213,613 463.525,216	3.404

**** Lungimile segmentelor sunt determinate în planul de proiecție Stereo 70 și sunt rotunjite la 1 milimetru.**

***** Distanța dintre puncte este formată din segmente cumulate ce sunt mai mici decât valoarea 1 milimetru.**

**DATE DESPRE IMOBILUL NR. 6028**

Oficiul de Cadastru și Publicitate Imobiliară SIBIU
Biroul de Cadastru și Publicitate Imobiliară Avrig

A. Partea I. Descrierea imobilului

TEREN Extravilan

Adresa: Jud. Sibiu

Nr. Crt	Nr cadastral Nr. topografic	Suprafața* (mp)	Observații / Referințe
A1		750	Sector cadastral:36 Teren neimprejmuit;

B. Partea II. Proprietari și acte

Inscrieri privitoare la dreptul de proprietate și alte drepturi reale		Referințe
/		
Act Administrativ nr. 846/48, din 13/12/1999 emis de CJPSDPAT (titlu de proprietate);		
B1	Intabulare, drept de PROPRIETATE, dobandit prin Reconstituire, cota actuala 1/1 1) FLOARE MIHAI 2) ZAHARIA ADRIAN	A1

C. Partea III. SARCINI .

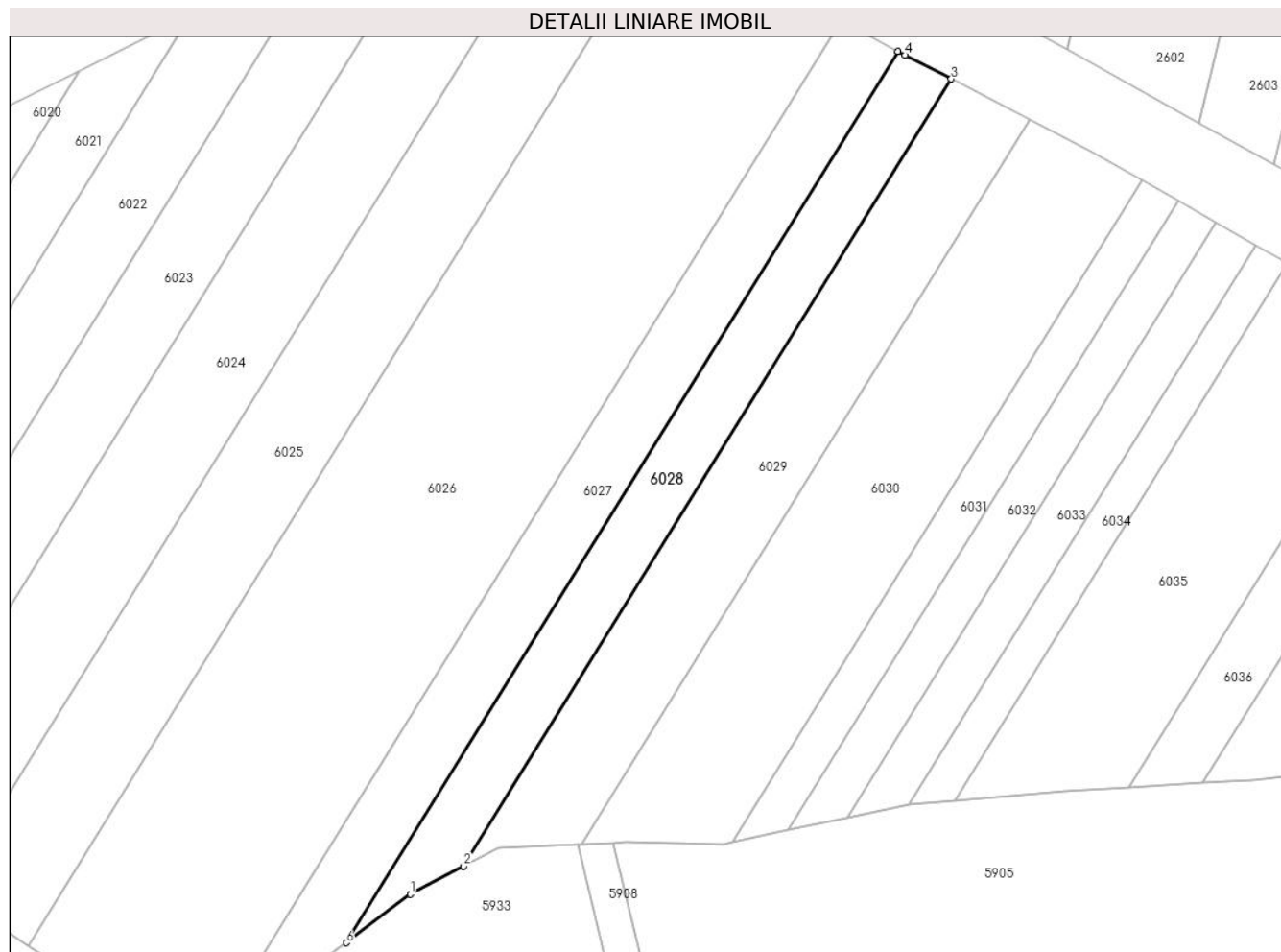
Inscrieri privind dezmembramintele dreptului de proprietate, drepturi reale de garanție și sarcini	Referințe
NU SUNT	

Anexa Nr. 1 La Partea I

Teren

Nr cadastral	Suprafața (mp)*	Observații / Referințe
	750	

* Suprafața este determinată în planul de proiecție Stereo 70.



Date referitoare la teren

Crt	Categorie folosință	Intravilan	Suprafața (mp)	Tarla	Parcelă	Nr. topo	Observații / Referințe
1	arabil	NU	750	39	1393/22	-	

Lungime Segmente

1) Valorile lungimilor segmentelor sunt obținute din proiecție în plan.

Punct început	X / Y	Punct sfârșit	X / Y	Lungime segment (** (m)
1	447.220,858 463.530,715	2	447.226,931 463.533,86	6.838
2	447.226,931 463.533,86	3	447.282,119 463.622,881	104.741
3	447.282,119 463.622,881	4	447.276,879 463.625,571	5.89
4	447.276,879 463.625,571	5	447.276,094 463.626,001	0.896
5	447.276,094 463.626,001	6	447.213,613 463.525,216	118.581

Punct început	X / Y	Punct sfârșit	X / Y	Lungime segment (** (m)
6	447.213,613 463.525,216	1	447.220,858 463.530,715	9.096

** Lungimile segmentelor sunt determinate în planul de proiecție Stereo 70 și sunt rotunjite la 1 milimetru.

*** Distanța dintre puncte este formată din segmente cumulate ce sunt mai mici decât valoarea 1 milimetru.

**DATE DESPRE IMOBILUL NR. 6029**

Oficiul de Cadastru și Publicitate Imobiliară SIBIU
Biroul de Cadastru și Publicitate Imobiliară Avrig

A. Partea I. Descrierea imobilului

TEREN Extravilan

Adresa: Jud. Sibiu

Nr. Crt	Nr cadastral Nr. topografic	Suprafața* (mp)	Observații / Referințe
A1		1.000	Sector cadastral:36 Teren neimprejmuit;

B. Partea II. Proprietari și acte

Inscrieri privitoare la dreptul de proprietate și alte drepturi reale		Referințe
/		
Act Administrativ nr. 828/48, din 29/04/1999 emis de CJPSDPAT (titlu de proprietate);		
B1	Intabulare, drept de PROPRIETATE, dobandit prin Reconstituire, cota actuala 1/1 1) CERCEL POPOVICI	A1

C. Partea III. SARCINI .

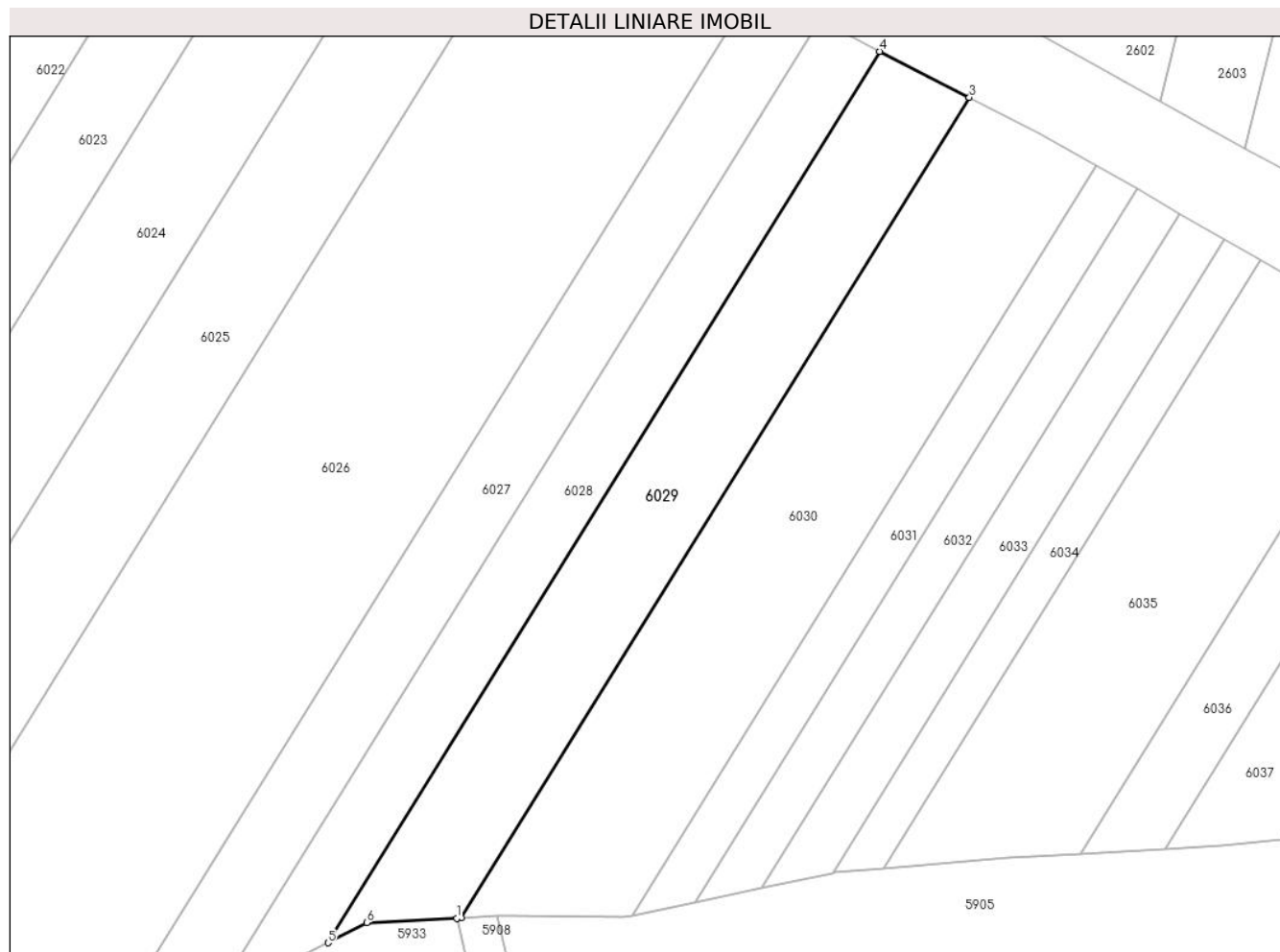
Inscrieri privind dezmembramintele dreptului de proprietate, drepturi reale de garanție și sarcini	Referințe
NU SUNT	

Anexa Nr. 1 La Partea I

Teren

Nr cadastral	Suprafața (mp)*	Observații / Referințe
	1.000	

* Suprafața este determinată în planul de proiecție Stereo 70.



Date referitoare la teren

Crt	Categorie folosință	Intravilan	Suprafața (mp)	Tarla	Parcelă	Nr. topo	Observații / Referințe
1	arabil	NU	1.000	39	1393/21	-	

Lungime Segmente

1) Valorile lungimilor segmentelor sunt obținute din proiecție în plan.

Punct început	X / Y	Punct sfârșit	X / Y	Lungime segment (** (m)
1	447.239,808 463.536,315	2	447.240,266 463.536,338	0.458
2	447.240,266 463.536,338	3	447.291,07 463.618,287	96.42
3	447.291,07 463.618,287	4	447.282,119 463.622,881	10.061
4	447.282,119 463.622,881	5	447.226,931 463.533,86	104.741
5	447.226,931 463.533,86	6	447.230,815 463.535,871	4.375

Punct început	X / Y	Punct sfârşit	X / Y	Lungime segment (** (m)
6	447.230,815 463.535,871	1	447.239,808 463.536,315	9.003

** Lungimile segmentelor sunt determinate în planul de proiecţie Stereo 70 şi sunt rotunjite la 1 milimetru.

*** Distanţa dintre puncte este formată din segmente cumulate ce sunt mai mici decât valoarea 1 milimetru.

**DATE DESPRE IMOBILUL NR. 6030**

Oficiul de Cadastru și Publicitate Imobiliară SIBIU
Biroul de Cadastru și Publicitate Imobiliară Avrig

A. Partea I. Descrierea imobilului

TEREN Extravilan

Adresa: Jud. Sibiu

Nr. Crt	Nr cadastral Nr. topografic	Suprafața* (mp)	Observații / Referințe
A1		1.330	Sector cadastral:36 Teren neimprejmuit;

B. Partea II. Proprietari și acte

Inscrieri privitoare la dreptul de proprietate și alte drepturi reale		Referințe
/		
Act Administrativ nr. 924/48, din 03/05/2001 emis de CJPSDPAT (titlu de proprietate);		
B1	Intabulare, drept de PROPRIETATE, dobandit prin Reconstituire, cota actuala 1/1 1) IONASCU VASILE	A1

C. Partea III. SARCINI .

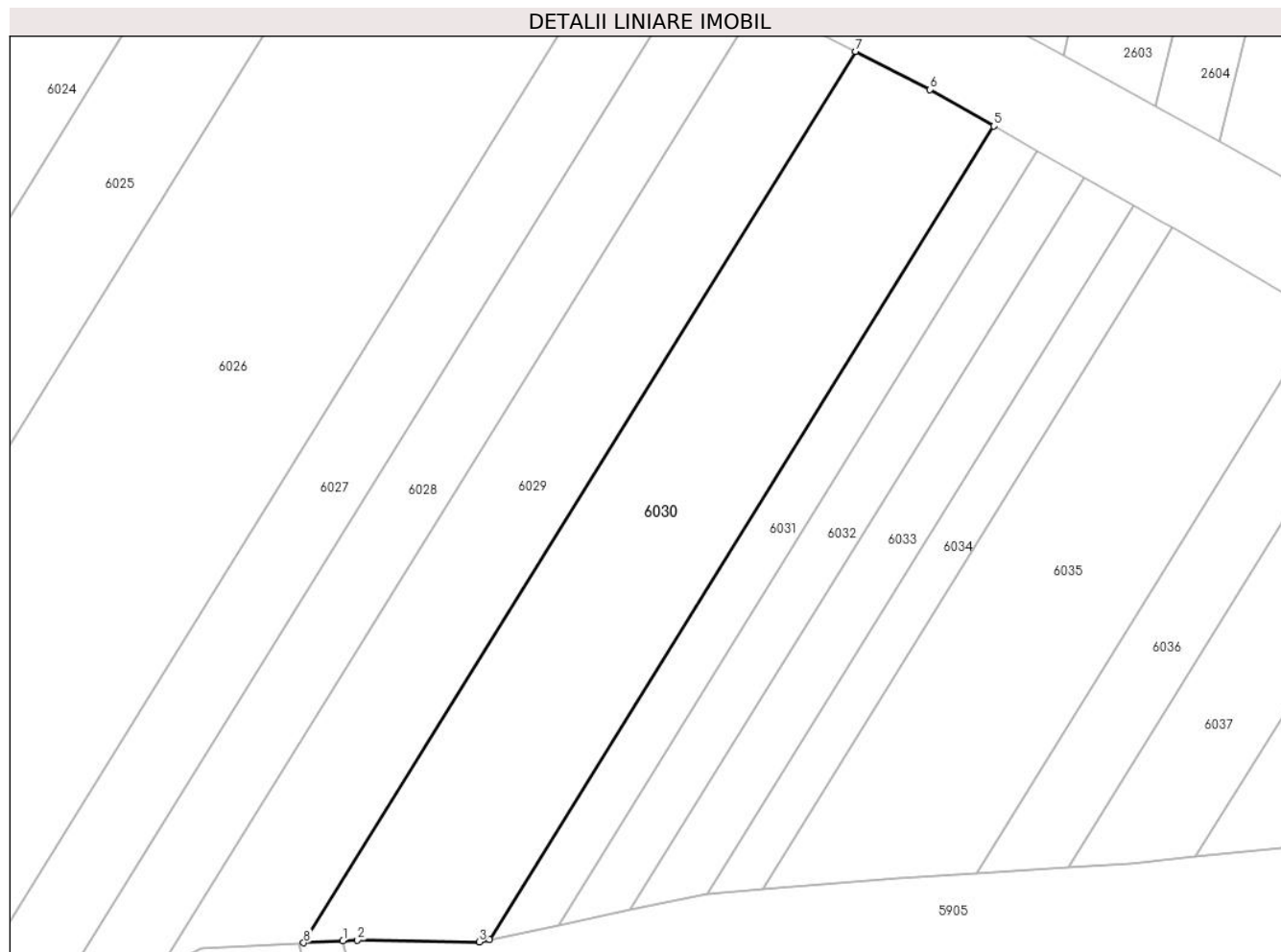
Inscrieri privind dezmembramintele dreptului de proprietate, drepturi reale de garanție și sarcini	Referințe
NU SUNT	

Anexa Nr. 1 La Partea I

Teren

Nr cadastral	Suprafața (mp)*	Observații / Referințe
	1.330	

* Suprafața este determinată în planul de proiecție Stereo 70.



Date referitoare la teren

Crt	Categorie folosință	Intravilan	Suprafața (mp)	Tarla	Parcelă	Nr. topo	Observații / Referințe
1	arabil	NU	1.330	39	1393/20	-	

Lungime Segmente

1) Valorile lungimilor segmentelor sunt obținute din proiecție în plan.

Punct început	X / Y	Punct sfârșit	X / Y	Lungime segment (** (m)
1	447.243,875 463.536,516	2	447.245,217 463.536,583	1.344
2	447.245,217 463.536,583	3	447.256,419 463.536,405	11.203
3	447.256,419 463.536,405	4	447.257,389 463.536,609	0.991
4	447.257,389 463.536,609	5	447.303,776 463.611,434	88.037
5	447.303,776 463.611,434	6	447.297,911 463.614,776	6.751

Punct început	X / Y	Punct sfârșit	X / Y	Lungime segment (** (m)
6	447.297,911 463.614,776	7	447.291,07 463.618,287	7.689
7	447.291,07 463.618,287	8	447.240,266 463.536,338	96.42
8	447.240,266 463.536,338	1	447.243,875 463.536,516	3.614

** Lungimile segmentelor sunt determinate în planul de proiecție Stereo 70 și sunt rotunjite la 1 milimetru.

*** Distanța dintre puncte este formată din segmente cumulate ce sunt mai mici decât valoarea 1 milimetru.

**DATE DESPRE IMOBILUL NR. 6031**

Oficiul de Cadastru și Publicitate Imobiliară SIBIU
Biroul de Cadastru și Publicitate Imobiliară Avrig

A. Partea I. Descrierea imobilului

TEREN Extravilan

Adresa: Jud. Sibiu

Nr. Crt	Nr cadastral Nr. topografic	Suprafața* (mp)	Observații / Referințe
A1		400	Sector cadastral:36 Teren neimprejmuit;

B. Partea II. Proprietari și acte

Inscrieri privitoare la dreptul de proprietate și alte drepturi reale		Referințe
/		
Act Administrativ nr. 920/48, din 03/05/2001 emis de CJPSDPAT (titlu de proprietate);		
B1	Intabulare, drept de PROPRIETATE, dobandit prin Reconstituire, cota actuala 1/1 1) IONUȘIU GHEORGHE	A1

C. Partea III. SARCINI .

Inscrieri privind dezmembramintele dreptului de proprietate, drepturi reale de garanție și sarcini	Referințe
NU SUNT	

Anexa Nr. 1 La Partea I

Teren

Nr cadastral	Suprafața (mp)*	Observații / Referințe
	400	

* Suprafața este determinată în planul de proiecție Stereo 70.



Date referitoare la teren

Crt	Categorie folosință	Intravilan	Suprafața (mp)	Tarla	Parcelă	Nr. topo	Observații / Referințe
1	arabil	NU	400	39	1393/19	-	

Lungime Segmente

1) Valorile lungimilor segmentelor sunt obținute din proiecție în plan.

Punct început	X / Y	Punct sfârșit	X / Y	Lungime segment (** (m)
1	447.263,692 463.537,939	2	447.307,825 463.609,127	83.758
2	447.307,825 463.609,127	3	447.303,776 463.611,434	4.66
3	447.303,776 463.611,434	4	447.257,389 463.536,609	88.037
4	447.257,389 463.536,609	1	447.263,692 463.537,939	6.442

** Lungimile segmentelor sunt determinate în planul de proiecție Stereo 70 și sunt rotunjite la 1 milimetru.

***** Distanţa dintre puncte este formată din segmente cumulate ce sunt mai mici decât valoarea 1 milimetru.**

**DATE DESPRE IMOBILUL NR. 6032**

Oficiul de Cadastru și Publicitate Imobiliară SIBIU
Biroul de Cadastru și Publicitate Imobiliară Avrig

A. Partea I. Descrierea imobilului

TEREN Extravilan

Adresa: Jud. Sibiu

Nr. Crt	Nr cadastral Nr. topografic	Suprafața* (mp)	Observații / Referințe
A1		400	Sector cadastral:36 Teren neimprejmuit;

B. Partea II. Proprietari și acte

Inscrieri privitoare la dreptul de proprietate și alte drepturi reale		Referințe
/		
Act Administrativ nr. 813/48, din 29/04/1999 emis de CJPSDPAT (titlu de proprietate);		
B1	Intabulare, drept de PROPRIETATE, dobandit prin Reconstituire, cota actuala 1/1 1) RITIVOIU VASILE	A1

C. Partea III. SARCINI .

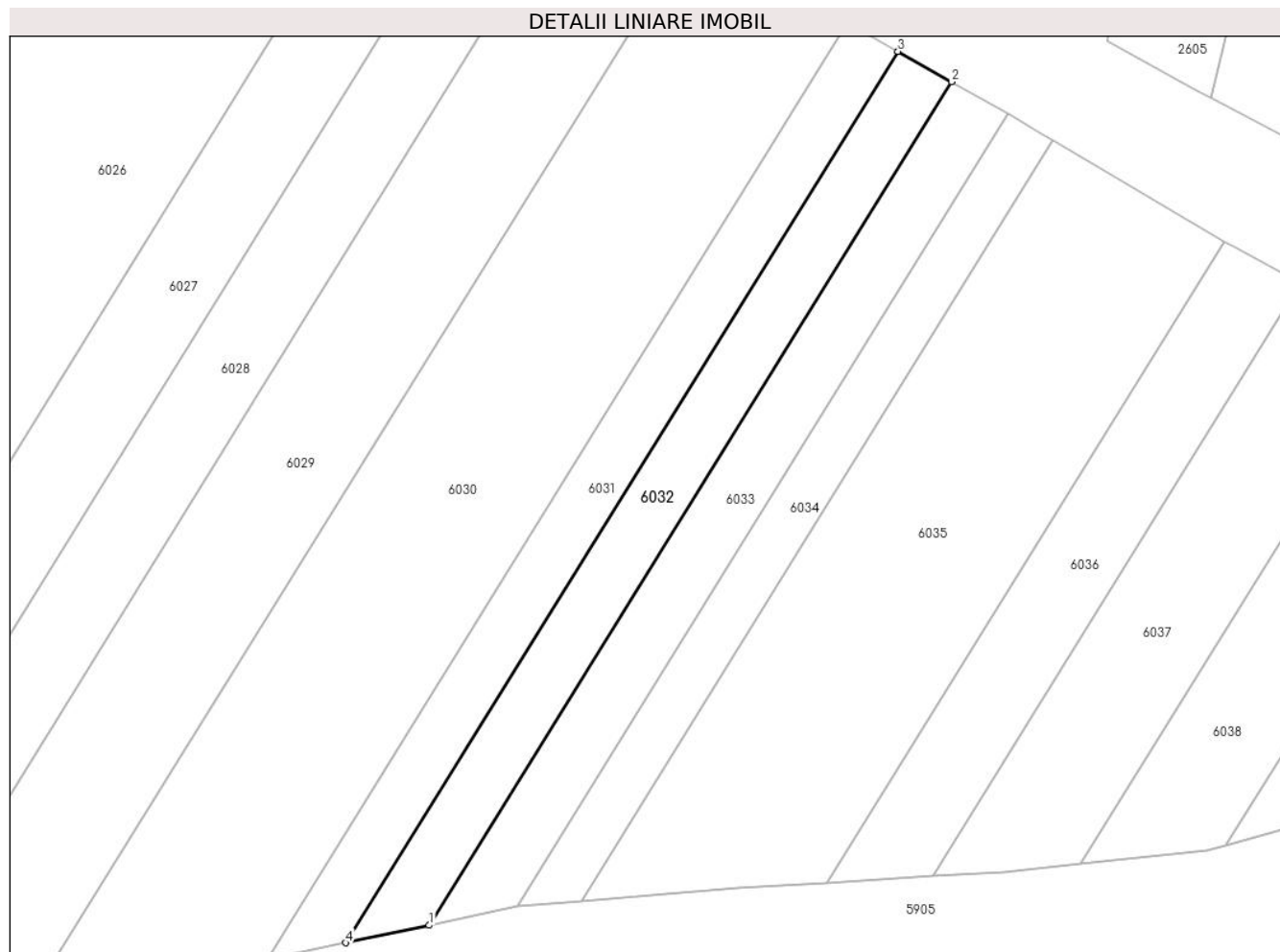
Inscrieri privind dezmembramintele dreptului de proprietate, drepturi reale de garanție și sarcini	Referințe
NU SUNT	

Anexa Nr. 1 La Partea I

Teren

Nr cadastral	Suprafața (mp)*	Observații / Referințe
	400	

* Suprafața este determinată în planul de proiecție Stereo 70.



Date referitoare la teren

Crt	Categorie folosință	Intravilan	Suprafața (mp)	Tarla	Parcelă	Nr. topo	Observații / Referințe
1	arabil	NU	400	39	1393/18	-	

Lungime Segmente

1) Valorile lungimilor segmentelor sunt obținute din proiecție în plan.

Punct început	X / Y	Punct sfârșit	X / Y	Lungime segment (** (m)
1	447.270,336 463.539,341	2	447.312,092 463.606,696	79.248
2	447.312,092 463.606,696	3	447.307,825 463.609,127	4.911
3	447.307,825 463.609,127	4	447.263,692 463.537,939	83.758
4	447.263,692 463.537,939	1	447.270,336 463.539,341	6.789

** Lungimile segmentelor sunt determinate în planul de proiecție Stereo 70 și sunt rotunjite la 1 milimetru.

***** Distanţa dintre puncte este formată din segmente cumulate ce sunt mai mici decât valoarea 1 milimetru.**

**DATE DESPRE IMOBILUL NR. 6033**

Oficiul de Cadastru și Publicitate Imobiliară SIBIU
Biroul de Cadastru și Publicitate Imobiliară Avrig

A. Partea I. Descrierea imobilului

TEREN Extravilan

Adresa: Jud. Sibiu

Nr. Crt	Nr cadastral Nr. topografic	Suprafața* (mp)	Observații / Referințe
A1		400	Sector cadastral:36 Teren neimprejmuit;

B. Partea II. Proprietari și acte

Inscrieri privitoare la dreptul de proprietate și alte drepturi reale		Referințe
/		
Act Normativ nr. 7, din 13/03/1996 emis de PARLAMENTUL ROMANIEI (LEGE);		
B1	Inscrierea provizorie, drept de PROPRIETATE, dobandit prin Lege, cota actuala 1/1 1) COMUNA RACOVIȚA, CIF:4241150, PROPRIETAR NEIDENTIFICAT	A1

C. Partea III. SARCINI .

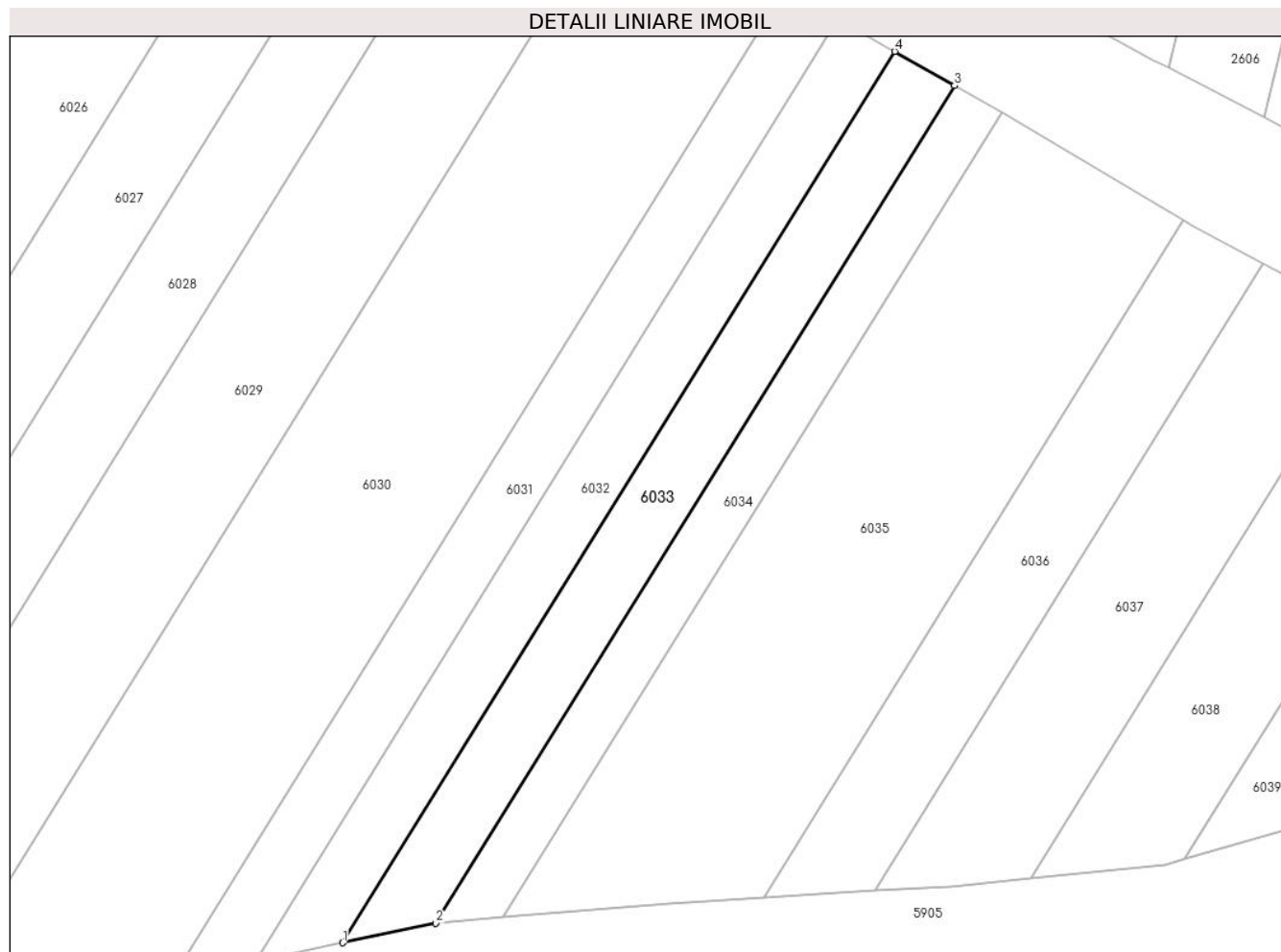
Inscrieri privind dezmembramintele dreptului de proprietate, drepturi reale de garanție și sarcini	Referințe
NU SUNT	

Anexa Nr. 1 La Partea I

Teren

Nr cadastral	Suprafața (mp)*	Observații / Referințe
	400	

* Suprafața este determinată în planul de proiecție Stereo 70.



Date referitoare la teren

Crt	Categorie folosință	Intravilan	Suprafața (mp)	Tarla	Parcelă	Nr. topo	Observații / Referințe
1	arabil	NU	400	39	1393/17	-	

Lungime Segmente

1) Valorile lungimilor segmentelor sunt obținute din proiecție în plan.

Punct început	X / Y	Punct sfârșit	X / Y	Lungime segment (** (m)
1	447.270,336 463.539,341	2	447.277,381 463.540,827	7.2
2	447.277,381 463.540,827	3	447.316,617 463.604,117	74.466
3	447.316,617 463.604,117	4	447.312,092 463.606,696	5.208
4	447.312,092 463.606,696	1	447.270,336 463.539,341	79.248

** Lungimile segmentelor sunt determinate în planul de proiecție Stereo 70 și sunt rotunjite la 1 milimetru.

***** Distanţa dintre puncte este formată din segmente cumulate ce sunt mai mici decât valoarea 1 milimetru.**

**DATE DESPRE IMOBILUL NR. 6034**

Oficiul de Cadastru și Publicitate Imobiliară SIBIU
Biroul de Cadastru și Publicitate Imobiliară Avrig

A. Partea I. Descrierea imobilului

TEREN Extravilan

Adresa: Jud. Sibiu

Nr. Crt	Nr cadastral Nr. topografic	Suprafața* (mp)	Observații / Referințe
A1		300	Sector cadastral:36 Teren neimprejmuit;

B. Partea II. Proprietari și acte

Inscrieri privitoare la dreptul de proprietate și alte drepturi reale		Referințe
/		
Act Administrativ nr. 706/48, din 16/02/1998 emis de CJPSDPAT (titlu de proprietate);		
B1	Intabulare, drept de PROPRIETATE, dobandit prin Reconstituire, cota actuala 1/1 1) BANCEU VASILE-NICOLAE	A1

C. Partea III. SARCINI .

Inscrieri privind dezmembramintele dreptului de proprietate, drepturi reale de garanție și sarcini	Referințe
NU SUNT	

Anexa Nr. 1 La Partea I

Teren

Nr cadastral	Suprafața (mp)*	Observații / Referințe
	300	

* Suprafața este determinată în planul de proiecție Stereo 70.



Date referitoare la teren

Crt	Categorie folosință	Intravilan	Suprafața (mp)	Tarla	Parcelă	Nr. topo	Observații / Referințe
1	arabil	NU	300	39	1393/16	-	

Lungime Segmente

1) Valorile lungimilor segmentelor sunt obținute din proiecție în plan.

Punct început	X / Y	Punct sfârșit	X / Y	Lungime segment (** (m)
1	447.320,182 463.602,068	2	447.319,36 463.602,554	0.955
2	447.319,36 463.602,554	3	447.316,617 463.604,117	3.157
3	447.316,617 463.604,117	4	447.277,381 463.540,827	74.466
4	447.277,381 463.540,827	5	447.277,489 463.540,85	0.11
5	447.277,489 463.540,85	6	447.282,489 463.541,267	5.017

Punct început	X / Y	Punct sfârşit	X / Y	Lungime segment (** (m)
6	447.282,489 463.541,267	1	447.320,182 463.602,068	71.538

** Lungimile segmentelor sunt determinate în planul de proiecţie Stereo 70 şi sunt rotunjite la 1 milimetru.

*** Distanţa dintre puncte este formată din segmente cumulate ce sunt mai mici decât valoarea 1 milimetru.

**DATE DESPRE IMOBILUL NR. 6035**

Oficiul de Cadastru și Publicitate Imobiliară SIBIU
Biroul de Cadastru și Publicitate Imobiliară Avrig

A. Partea I. Descrierea imobilului

TEREN Extravilan

Adresa: Jud. Sibiu

Nr. Crt	Nr cadastral Nr. topografic	Suprafața* (mp)	Observații / Referințe
A1		1.050	Sector cadastral:36 Teren neimprejmuit;

B. Partea II. Proprietari și acte

Inscrieri privitoare la dreptul de proprietate și alte drepturi reale		Referințe
/		
Act Administrativ nr. 806/48, din 29/04/1999 emis de CJPSDPAT (titlu de proprietate);		
B1	Intabulare, drept de PROPRIETATE, dobandit prin Reconstituire, cota actuala 1/1 1) NEAMȚU VASILE	A1

C. Partea III. SARCINI .

Inscrieri privind dezmembramintele dreptului de proprietate, drepturi reale de garanție și sarcini	Referințe
NU SUNT	

Anexa Nr. 1 La Partea I

Teren

Nr cadastral	Suprafața (mp)*	Observații / Referințe
	1.050	

* Suprafața este determinată în planul de proiecție Stereo 70.



Date referitoare la teren

Crt	Categorie folosință	Intravilan	Suprafața (mp)	Tarla	Parcelă	Nr. topo	Observații / Referințe
1	arabil	NU	1.050	39	1393/15	-	

Lungime Segmente

1) Valorile lungimilor segmentelor sunt obținute din proiecție în plan.

Punct început	X / Y	Punct sfârșit	X / Y	Lungime segment (** (m)
1	447.294,956 463.542,307	2	447.302,174 463.542,748	7.232
2	447.302,174 463.542,748	3	447.333,918 463.593,952	60.245
3	447.333,918 463.593,952	4	447.320,182 463.602,068	15.954
4	447.320,182 463.602,068	5	447.282,489 463.541,267	71.538
5	447.282,489 463.541,267	1	447.294,956 463.542,307	12.51

**** Lungimile segmentelor sunt determinate în planul de proiecție Stereo 70 și sunt rotunjite la 1 milimetru.**

***** Distanța dintre puncte este formată din segmente cumulate ce sunt mai mici decât valoarea 1 milimetru.**

**DATE DESPRE IMOBILUL NR. 6036**

Oficiul de Cadastru și Publicitate Imobiliară SIBIU
Biroul de Cadastru și Publicitate Imobiliară Avrig

A. Partea I. Descrierea imobilului

TEREN Extravilan

Adresa: Jud. Sibiu

Nr. Crt	Nr cadastral Nr. topografic	Suprafața* (mp)	Observații / Referințe
A1		400	Sector cadastral:36 Teren neimprejmuit;

B. Partea II. Proprietari și acte

Inscrieri privitoare la dreptul de proprietate și alte drepturi reale		Referințe
/		
Act Administrativ nr. 765/48, din 16/12/1998 emis de CJPSDPAT (titlu de proprietate);		
B1	Intabulare, drept de PROPRIETATE, dobandit prin Reconstituire, cota actuala 1/1 1) ARDELEAN SOFIA 2) SAVU VASILE 3) MAXIM MARIA	A1

C. Partea III. SARCINI .

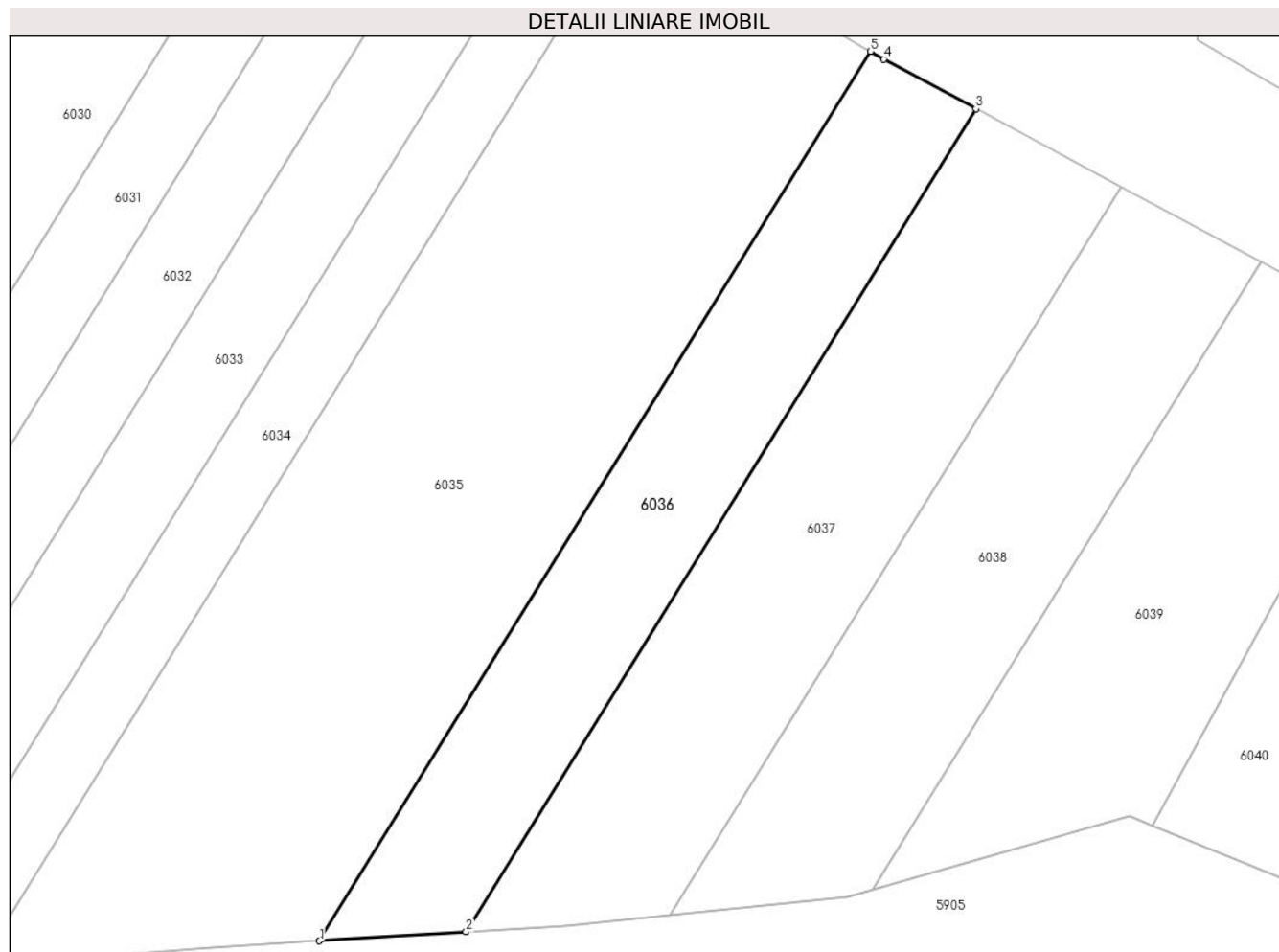
Inscrieri privind dezmembramintele dreptului de proprietate, drepturi reale de garanție și sarcini	Referințe
NU SUNT	

Anexa Nr. 1 La Partea I

Teren

Nr cadastral	Suprafața (mp)*	Observații / Referințe
	400	

* Suprafața este determinată în planul de proiecție Stereo 70.



Date referitoare la teren

Crt	Categorie folosință	Intravilan	Suprafața (mp)	Tarla	Parcelă	Nr. topo	Observații / Referințe
1	arabil	NU	400	39	1393/14	-	

Lungime Segmente

1) Valorile lungimilor segmentelor sunt obținute din proiecție în plan.

Punct început	X / Y	Punct sfârșit	X / Y	Lungime segment (** (m)
1	447.302,174 463.542,748	2	447.310,61 463.543,264	8.452
2	447.310,61 463.543,264	3	447.339,986 463.590,647	55.75
3	447.339,986 463.590,647	4	447.334,681 463.593,501	6.023
4	447.334,681 463.593,501	5	447.333,918 463.593,952	0.887
5	447.333,918 463.593,952	1	447.302,174 463.542,748	60.245

**** Lungimile segmentelor sunt determinate în planul de proiecție Stereo 70 și sunt rotunjite la 1 milimetru.**

***** Distanța dintre puncte este formată din segmente cumulate ce sunt mai mici decât valoarea 1 milimetru.**

**DATE DESPRE IMOBILUL NR. 6037**

Oficiul de Cadastru și Publicitate Imobiliară SIBIU
Biroul de Cadastru și Publicitate Imobiliară Avrig

A. Partea I. Descrierea imobilului

TEREN Extravilan

Adresa: Jud. Sibiu

Nr. Crt	Nr cadastral Nr. topografic	Suprafața* (mp)	Observații / Referințe
A1		500	Sector cadastral:36 Teren neimprejmuit;

B. Partea II. Proprietari și acte

Inscrieri privitoare la dreptul de proprietate și alte drepturi reale		Referințe
/		
Act Normativ nr. 7, din 13/03/1996 emis de PARLAMENTUL ROMANIEI (LEGE);		
B1	Inscrierea provizorie, drept de PROPRIETATE, dobandit prin Lege, cota actuala 1/1	A1
1) COMUNA RACOVIȚA, CIF:4241150, PROPRIETAR NEIDENTIFICAT		

C. Partea III. SARCINI .

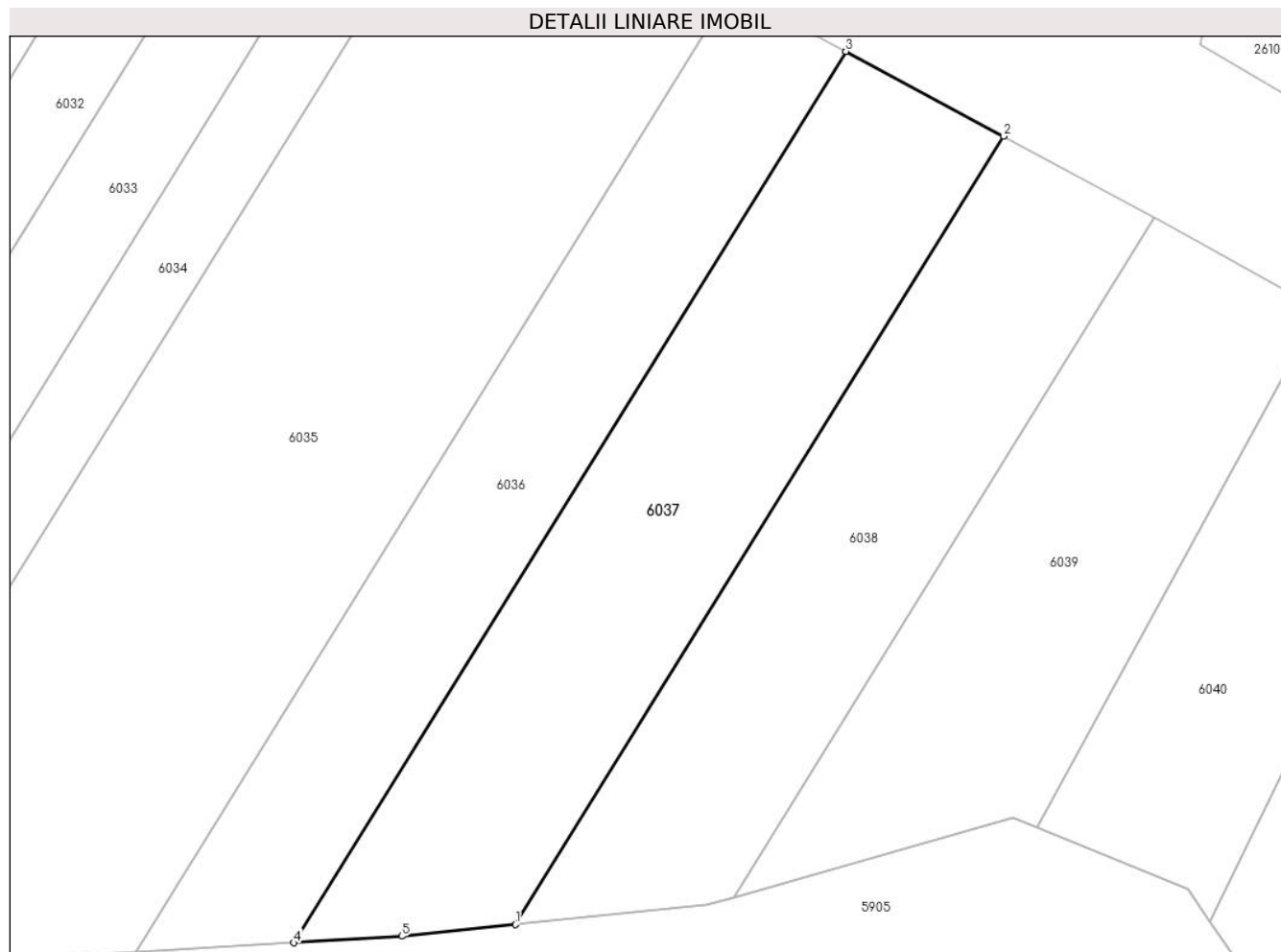
Inscrieri privind dezmembramintele dreptului de proprietate, drepturi reale de garanție și sarcini	Referințe
NU SUNT	

Anexa Nr. 1 La Partea I

Teren

Nr cadastral	Suprafața (mp)*	Observații / Referințe
	500	

* Suprafața este determinată în planul de proiecție Stereo 70.



Date referitoare la teren

Crt	Categorie folosință	Intra vilan	Suprafața (mp)	Tarla	Parcelă	Nr. topo	Observații / Referințe
1	arabil	NU	500	39	1393/13	-	

Lungime Segmente

1) Valorile lungimilor segmentelor sunt obținute din proiecție în plan.

Punct început	X / Y	Punct sfârșit	X / Y	Lungime segment (** (m)
1	447.322,394 463.544,231	2	447.348,372 463.586,136	49.303
2	447.348,372 463.586,136	3	447.339,986 463.590,647	9.523
3	447.339,986 463.590,647	4	447.310,61 463.543,264	55.75
4	447.310,61 463.543,264	5	447.316,346 463.543,615	5.746
5	447.316,346 463.543,615	1	447.322,394 463.544,231	6.08

**** Lungimile segmentelor sunt determinate în planul de proiecție Stereo 70 și sunt rotunjite la 1 milimetru.**

***** Distanța dintre puncte este formată din segmente cumulate ce sunt mai mici decât valoarea 1 milimetru.**

**DATE DESPRE IMOBILUL NR. 6038**

Oficiul de Cadastru și Publicitate Imobiliară SIBIU
Biroul de Cadastru și Publicitate Imobiliară Avrig

A. Partea I. Descrierea imobilului

TEREN Extravilan

Adresa: Jud. Sibiu

Nr. Crt	Nr cadastral Nr. topografic	Suprafața* (mp)	Observații / Referințe
A1		420	Sector cadastral:36 Teren neimprejmuit;

B. Partea II. Proprietari și acte

Inscrieri privitoare la dreptul de proprietate și alte drepturi reale		Referințe
/		
Act Administrativ nr. 973/48, din 14/05/2003 emis de CJPSDPAT (titlu de proprietate);		
B1	Intabulare, drept de PROPRIETATE, dobandit prin Reconstituire, cota actuala 1/1 1) RITIVOIU CRISTINA	A1

C. Partea III. SARCINI .

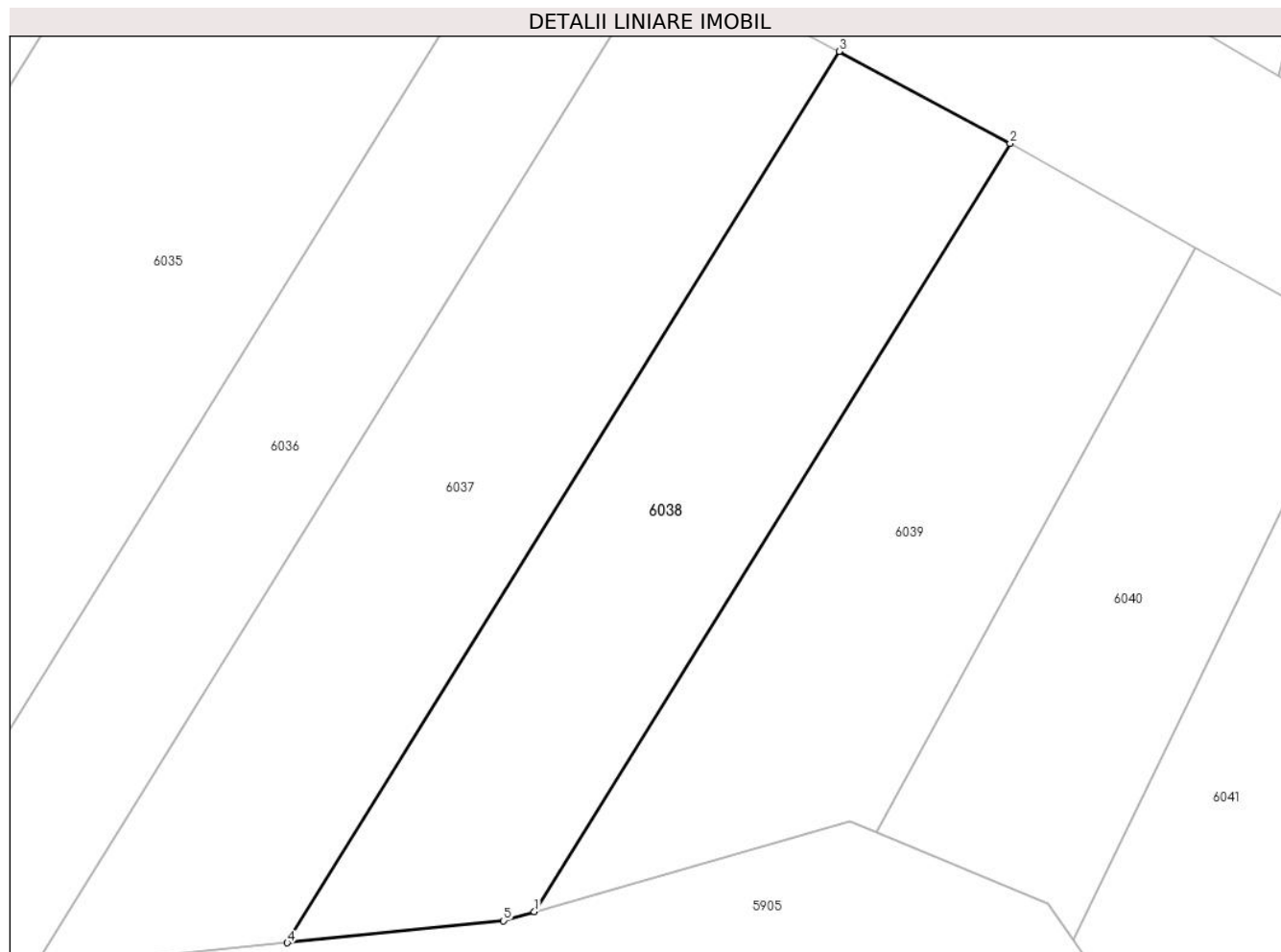
Inscrieri privind dezmembramintele dreptului de proprietate, drepturi reale de garanție și sarcini	Referințe
NU SUNT	

Anexa Nr. 1 La Partea I

Teren

Nr cadastral	Suprafața (mp)*	Observații / Referințe
	420	

* Suprafața este determinată în planul de proiecție Stereo 70.



Date referitoare la teren

Crt	Categorie folosință	Intravilan	Suprafața (mp)	Tarla	Parcelă	Nr. topo	Observații / Referințe
1	arabil	NU	420	39	1393/12	-	

Lungime Segmente

1) Valorile lungimilor segmentelor sunt obținute din proiecție în plan.

Punct început	X / Y	Punct sfârșit	X / Y	Lungime segment (** (m)
1	447.334,026 463.545,685	2	447.356,419 463.581,806	42.499
2	447.356,419 463.581,806	3	447.348,372 463.586,136	9.138
3	447.348,372 463.586,136	4	447.322,394 463.544,231	49.303
4	447.322,394 463.544,231	5	447.332,572 463.545,269	10.231
5	447.332,572 463.545,269	1	447.334,026 463.545,685	1.512

**** Lungimile segmentelor sunt determinate în planul de proiecție Stereo 70 și sunt rotunjite la 1 milimetru.**

***** Distanța dintre puncte este formată din segmente cumulate ce sunt mai mici decât valoarea 1 milimetru.**

**DATE DESPRE IMOBILUL NR. 6039**

Oficiul de Cadastru și Publicitate Imobiliară SIBIU
Biroul de Cadastru și Publicitate Imobiliară Avrig

A. Partea I. Descrierea imobilului

TEREN Extravilan

Adresa: Jud. Sibiu

Nr. Crt	Nr cadastral Nr. topografic	Suprafața* (mp)	Observații / Referințe
A1		400	Sector cadastral:36 Teren neimprejmuit;

B. Partea II. Proprietari și acte

Inscrieri privitoare la dreptul de proprietate și alte drepturi reale		Referințe
/		
Act Notarial nr. 2380, din 15/12/2006 emis de NP MARGINEAN NICOLAE (act de partaj);		
B1	Intabulare, drept de PROPRIETATE, dobandit prin Conventie, cota actuala 1/1 1) MUNTEANU DELIA-MELANIA	A1

C. Partea III. SARCINI .

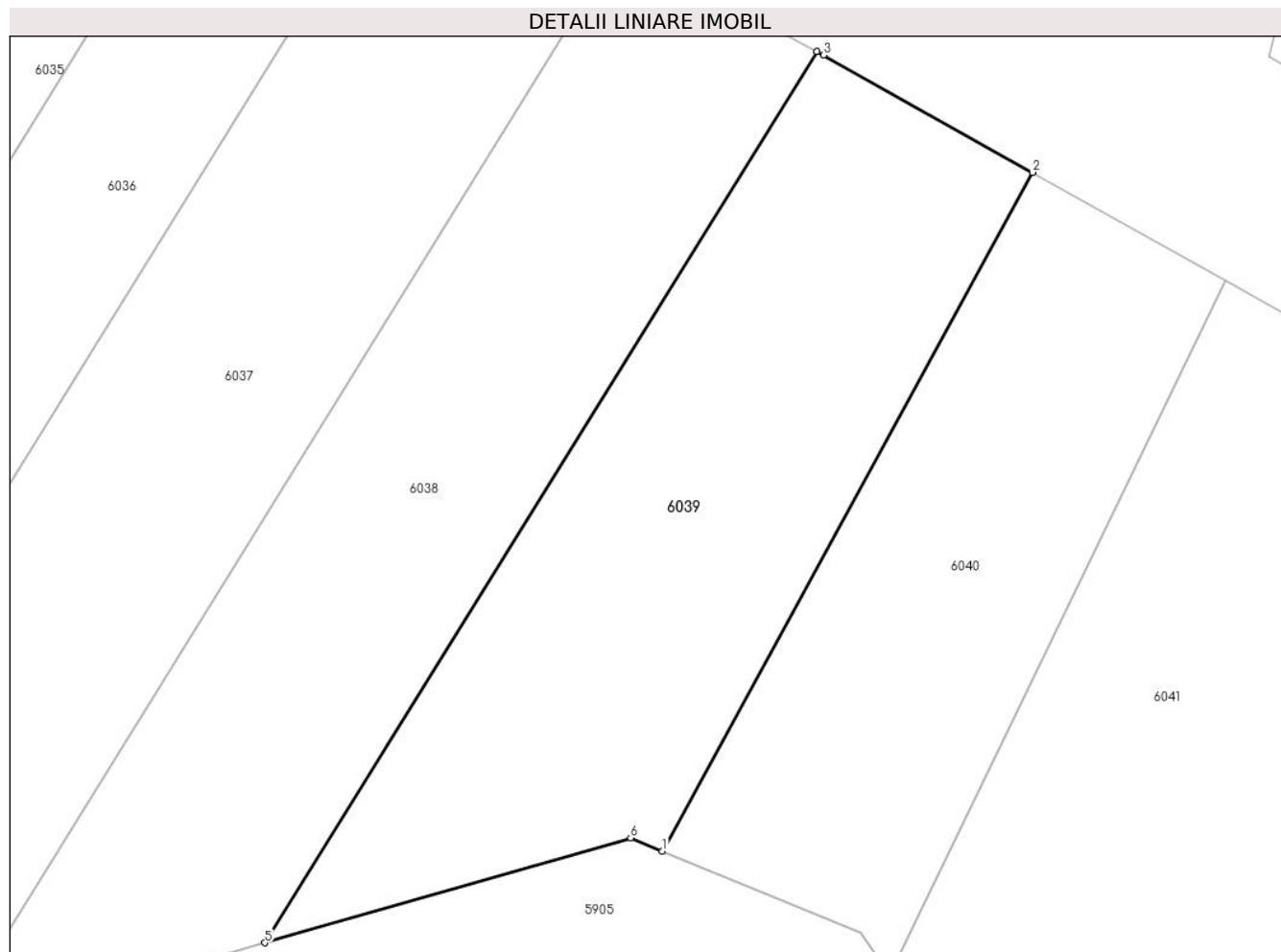
Inscrieri privind dezmembramintele dreptului de proprietate, drepturi reale de garanție și sarcini	Referințe
NU SUNT	

Anexa Nr. 1 La Partea I

Teren

Nr cadastral	Suprafața (mp)*	Observații / Referințe
	400	

* Suprafața este determinată în planul de proiecție Stereo 70.



Date referitoare la teren

Crt	Categorie folosință	Intravilan	Suprafața (mp)	Tarla	Parcelă	Nr. topo	Observații / Referințe
1	arabil	NU	400	39	1393/11	-	

Lungime Segmente

1) Valorile lungimilor segmentelor sunt obținute din proiecție în plan.

Punct început	X / Y	Punct sfârșit	X / Y	Lungime segment (** (m)
1	447.350,144 463.549,404	2	447.365,159 463.576,91	31.338
2	447.365,159 463.576,91	3	447.356,688 463.581,662	9.713
3	447.356,688 463.581,662	4	447.356,419 463.581,806	0.305
4	447.356,419 463.581,806	5	447.334,026 463.545,685	42.499
5	447.334,026 463.545,685	6	447.348,858 463.549,932	15.428

Punct început	X / Y	Punct sfârșit	X / Y	Lungime segment (** (m)
6	447.348,858 463.549,932	1	447.350,144 463.549,404	1.39

** Lungimile segmentelor sunt determinate în planul de proiecție Stereo 70 și sunt rotunjite la 1 milimetru.

*** Distanța dintre puncte este formată din segmente cumulate ce sunt mai mici decât valoarea 1 milimetru.

**DATE DESPRE IMOBILUL NR. 6040**

Oficiul de Cadastru și Publicitate Imobiliară SIBIU
Biroul de Cadastru și Publicitate Imobiliară Avrig

A. Partea I. Descrierea imobilului

TEREN Extravilan

Adresa: Jud. Sibiu

Nr. Crt	Nr cadastral Nr. topografic	Suprafața* (mp)	Observații / Referințe
A1		300	Sector cadastral:36 Teren neimprejmuit;

B. Partea II. Proprietari și acte

Inscrieri privitoare la dreptul de proprietate și alte drepturi reale		Referințe
/		
Act Administrativ nr. 840/48, din 29/04/1999 emis de CJPSDPAT (titlu de proprietate);		
B1	Intabulare, drept de PROPRIETATE, dobandit prin Reconstituire, cota actuala 1/1 1) BOTA ELENA 2) CÎRTĂU IOAN 3) CÎRTĂU IOSIF	A1

C. Partea III. SARCINI .

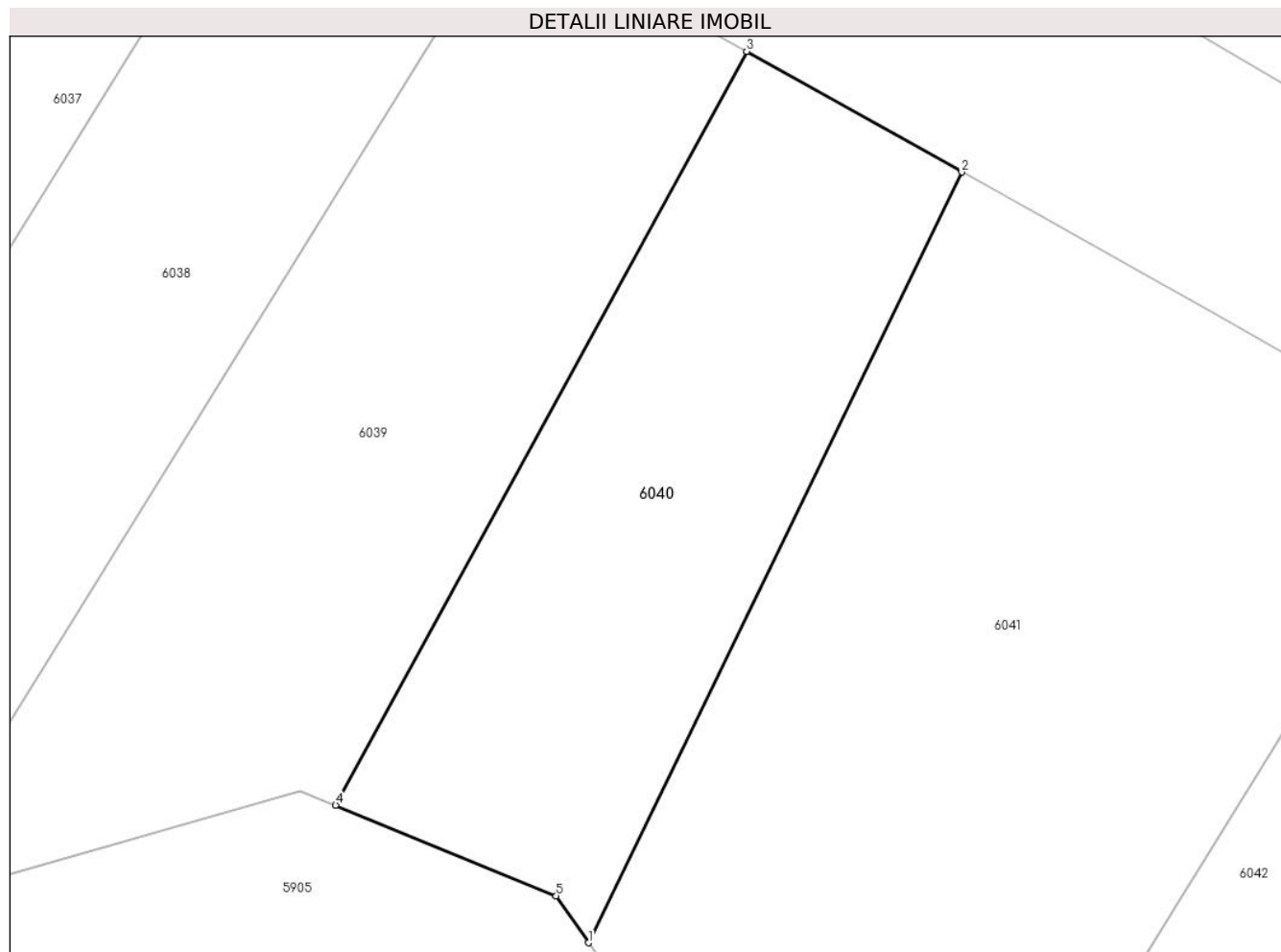
Inscrieri privind dezmembramintele dreptului de proprietate, drepturi reale de garanție și sarcini	Referințe
NU SUNT	

Anexa Nr. 1 La Partea I

Teren

Nr cadastral	Suprafața (mp)*	Observații / Referințe
	300	

* Suprafața este determinată în planul de proiecție Stereo 70.



Date referitoare la teren

Crt	Categorie folosință	Intravilan	Suprafața (mp)	Tarla	Parcelă	Nr. topo	Observații / Referințe
1	arabil	NU	300	39	1393/10	-	

Lungime Segmente

1) Valorile lungimilor segmentelor sunt obținute din proiecție în plan.

Punct început	X / Y	Punct sfârșit	X / Y	Lungime segment (** (m)
1	447.359,378 463.544,384	2	447.373,012 463.572,505	31.253
2	447.373,012 463.572,505	3	447.365,159 463.576,91	9.005
3	447.365,159 463.576,91	4	447.350,144 463.549,404	31.338
4	447.350,144 463.549,404	5	447.358,194 463.546,097	8.703
5	447.358,194 463.546,097	1	447.359,378 463.544,384	2.082

**** Lungimile segmentelor sunt determinate în planul de proiecție Stereo 70 și sunt rotunjite la 1 milimetru.**

***** Distanța dintre puncte este formată din segmente cumulate ce sunt mai mici decât valoarea 1 milimetru.**

**DATE DESPRE IMOBILUL NR. 6041**

Oficiul de Cadastru și Publicitate Imobiliară SIBIU
Biroul de Cadastru și Publicitate Imobiliară Avrig

A. Partea I. Descrierea imobilului

TEREN Extravilan

Adresa: Jud. Sibiu

Nr. Crt	Nr cadastral Nr. topografic	Suprafața* (mp)	Observații / Referințe
A1		680	Sector cadastral:36 Teren neimprejmuit;

B. Partea II. Proprietari și acte

Inscrieri privitoare la dreptul de proprietate și alte drepturi reale		Referințe
/		
Act Administrativ nr. 1015/48, din 17/06/2003 emis de CJPSDPAT (titlu de proprietate);		
B1	Intabulare, drept de PROPRIETATE, dobandit prin Reconstituire, cota actuala 1/1 1) BELCIU DUMITRU	A1

C. Partea III. SARCINI .

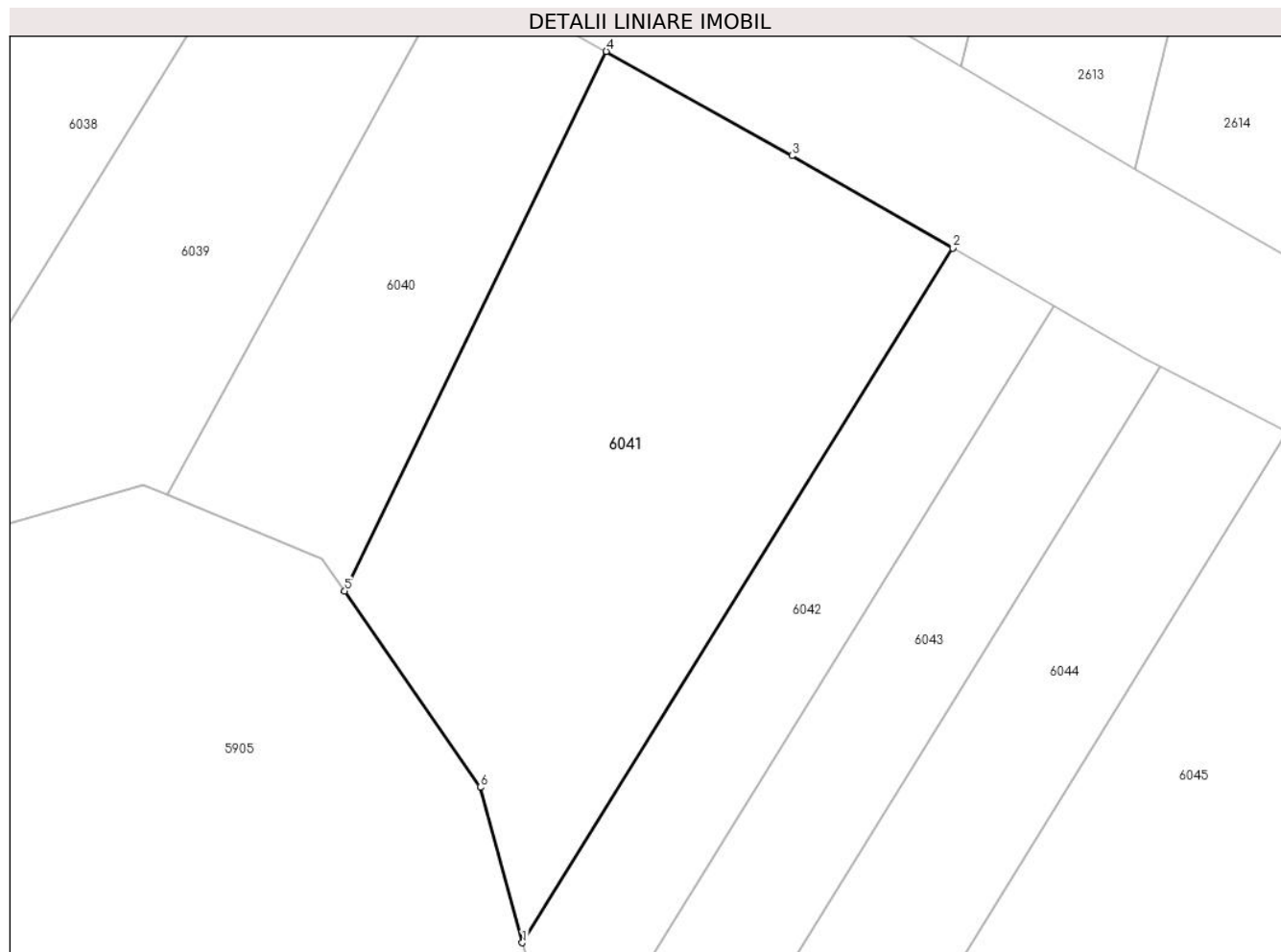
Inscrieri privind dezmembramintele dreptului de proprietate, drepturi reale de garanție și sarcini	Referințe
NU SUNT	

Anexa Nr. 1 La Partea I

Teren

Nr cadastral	Suprafața (mp)*	Observații / Referințe
	680	

* Suprafața este determinată în planul de proiecție Stereo 70.



Date referitoare la teren

Crt	Categorie folosință	Intravilan	Suprafața (mp)	Tarla	Parcelă	Nr. topo	Observații / Referințe
1	arabil	NU	680	39	1393/9	-	

Lungime Segmente

1) Valorile lungimilor segmentelor sunt obținute din proiecție în plan.

Punct început	X / Y	Punct sfârșit	X / Y	Lungime segment (** (m)
1	447.368,635 463.526,068	2	447.391,074 463.562,264	42.586
2	447.391,074 463.562,264	3	447.382,698 463.567,072	9.658
3	447.382,698 463.567,072	4	447.373,012 463.572,505	11.106
4	447.373,012 463.572,505	5	447.359,378 463.544,384	31.253
5	447.359,378 463.544,384	6	447.366,438 463.534,163	12.422

Punct început	X / Y	Punct sfârșit	X / Y	Lungime segment (** (m)
6	447.366,438 463.534,163	1	447.368,635 463.526,068	8.388

** Lungimile segmentelor sunt determinate în planul de proiecție Stereo 70 și sunt rotunjite la 1 milimetru.

*** Distanța dintre puncte este formată din segmente cumulate ce sunt mai mici decât valoarea 1 milimetru.

**DATE DESPRE IMOBILUL NR. 6042**

Oficiul de Cadastru și Publicitate Imobiliară SIBIU
Biroul de Cadastru și Publicitate Imobiliară Avrig

A. Partea I. Descrierea imobilului

TEREN Extravilan

Adresa: Jud. Sibiu

Nr. Crt	Nr cadastral Nr. topografic	Suprafața* (mp)	Observații / Referințe
A1	101176	275	Sector cadastral:36 Teren neimprejmit;

B. Partea II. Proprietari și acte

Inscrieri privitoare la dreptul de proprietate și alte drepturi reale	Referințe
6397 / 11/05/2016	
Act Administrativ nr. TP nr.654/48, din 16/07/1998 emis de CJPSDPAT Sibiu (documentatie cadastrala receptionata de OCPI Sibiu);	
B1 se infiinteaza CF 101176 Racovita cu nr. cadastral 101176 pentru parcela nr. 1393/8 din TP nr. 654/48/16.07.1998, conform documentatiei cadastrale	A1
9759 / 29/07/2016	
Act Notarial nr. 1587, din 25/07/2016 emis de NP Popa Cornelia (contract de donatie);	
B5 Intabulare, drept de PROPRIETATEdonatie, dobandit prin Conventie, cota actuala 1/1 1) PODARIU IOAN CRISTIAN , bun propriu	A1

C. Partea III. SARCINI .

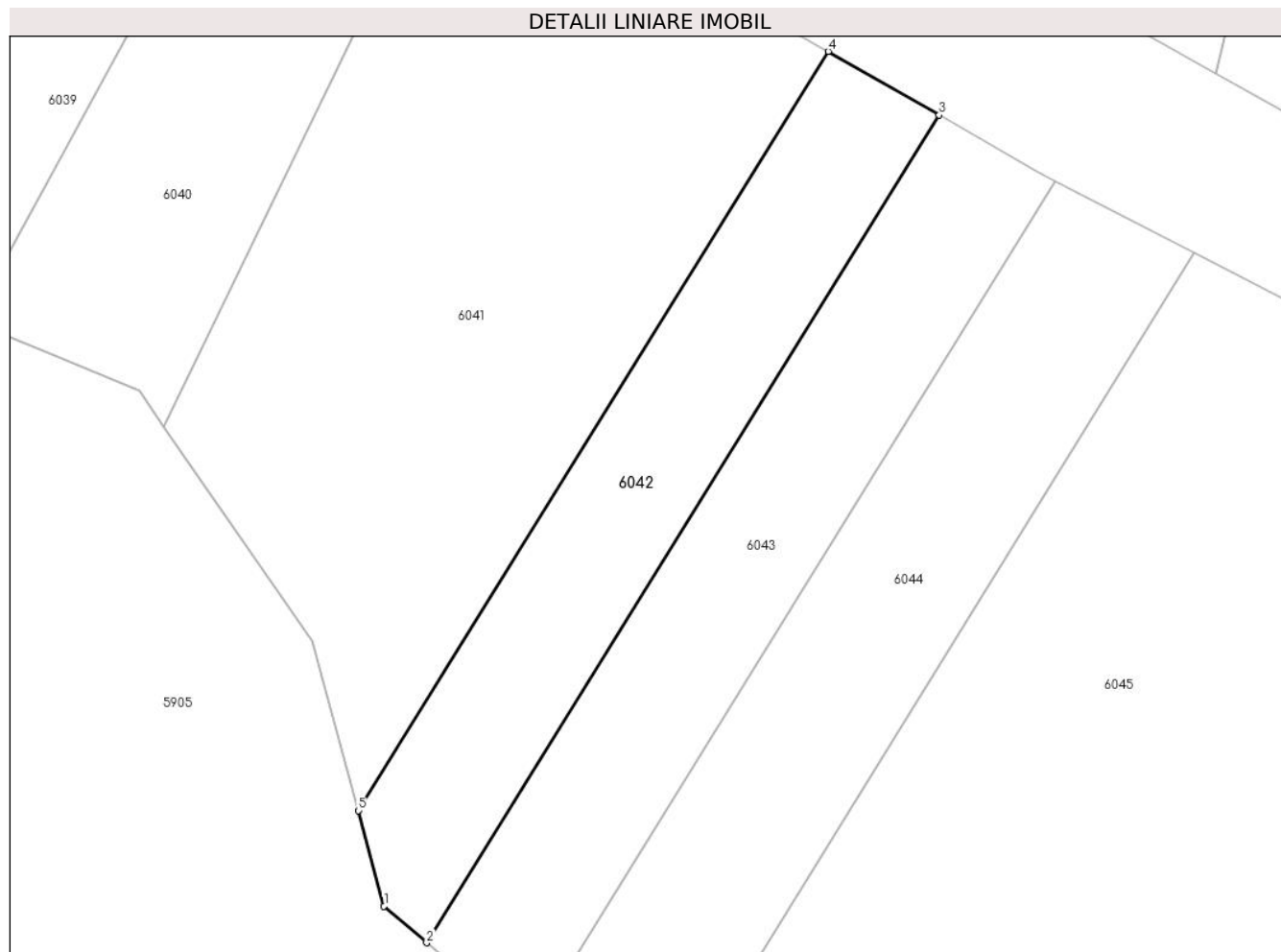
Inscrieri privind dezmembramintele dreptului de proprietate, drepturi reale de garanție și sarcini	Referințe
NU SUNT	

Anexa Nr. 1 La Partea I

Teren

Nr cadastral	Suprafața (mp)*	Observații / Referințe
101176	275	

* Suprafața este determinată în planul de proiecție Stereo 70.



Date referitoare la teren

Crt	Categorie folosință	Intravilan	Suprafața (mp)	Tarla	Parcelă	Nr. topo	Observații / Referințe
1	arabil	NU	275	39	1393/8	-	

Lungime Segmente

1) Valorile lungimilor segmentelor sunt obținute din proiecție în plan.

Punct început	X / Y	Punct sfârșit	X / Y	Lungime segment (** (m)
1	447.369,87 463.521,519	2	447.371,906 463.519,769	2.685
2	447.371,906 463.519,769	3	447.396,367 463.559,225	46.423
3	447.396,367 463.559,225	4	447.391,074 463.562,264	6.103
4	447.391,074 463.562,264	5	447.368,635 463.526,068	42.586
5	447.368,635 463.526,068	1	447.369,87 463.521,519	4.714

**** Lungimile segmentelor sunt determinate în planul de proiecție Stereo 70 și sunt rotunjite la 1 milimetru.**

***** Distanța dintre puncte este formată din segmente cumulate ce sunt mai mici decât valoarea 1 milimetru.**

**DATE DESPRE IMOBILUL NR. 6043**

Oficiul de Cadastru și Publicitate Imobiliară SIBIU
Biroul de Cadastru și Publicitate Imobiliară Avrig

A. Partea I. Descrierea imobilului

TEREN Extravilan

Adresa: Jud. Sibiu

Nr. Crt	Nr cadastral Nr. topografic	Suprafața* (mp)	Observații / Referințe
A1		300	Sector cadastral:36 Teren neimprejmuit;

B. Partea II. Proprietari și acte

Inscrieri privitoare la dreptul de proprietate și alte drepturi reale		Referințe
/		
Act Administrativ nr. 926/48, din 03/05/2001 emis de CJPSDPAT (titlu de proprietate);		
B1	Intabulare, drept de PROPRIETATE, dobandit prin Reconstituire, cota actuala 1/1 1) GHEȚA VASILE 2) SPĂȚARIU SILVIA	A1

C. Partea III. SARCINI .

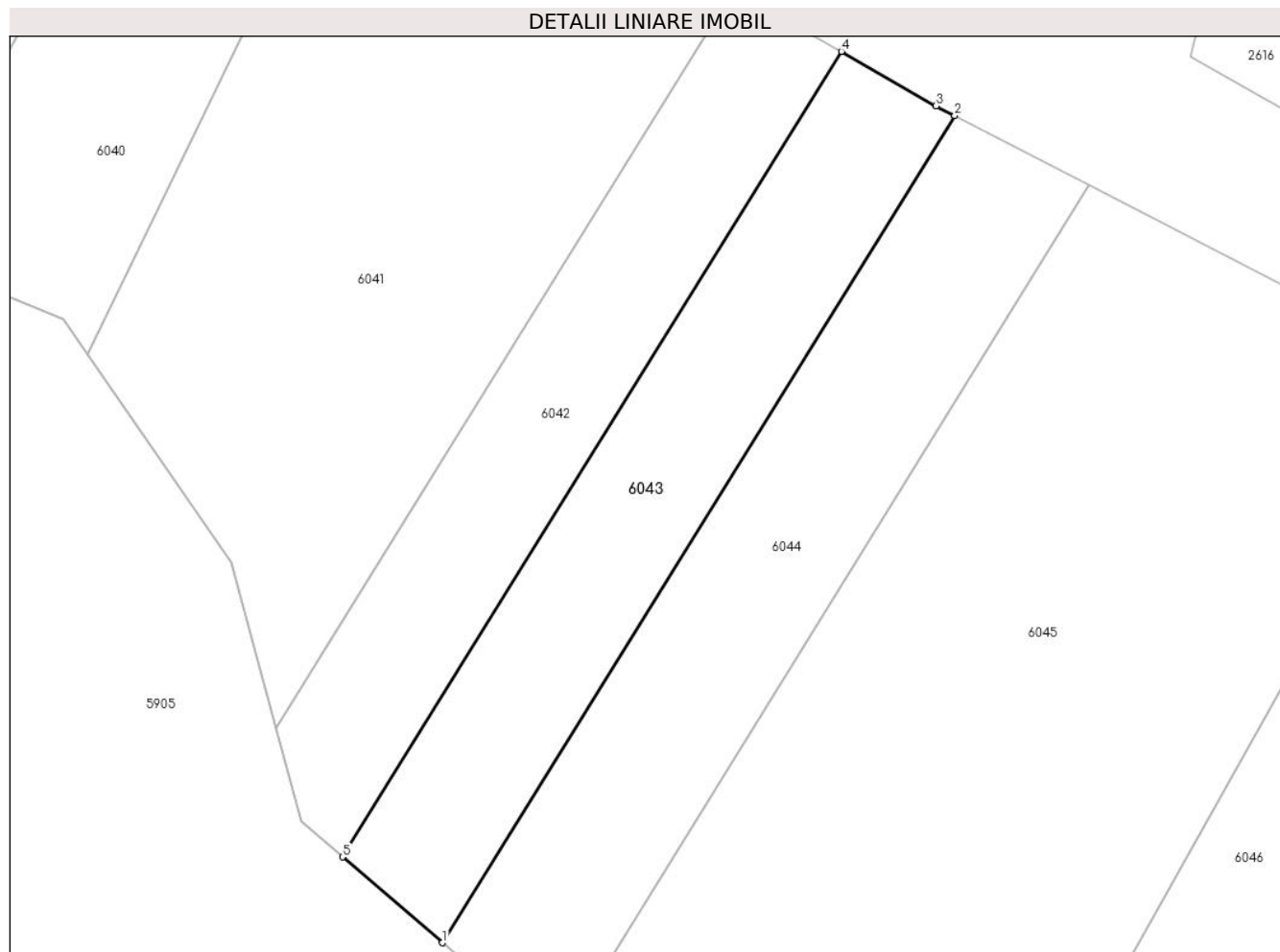
Inscrieri privind dezmembramintele dreptului de proprietate, drepturi reale de garanție și sarcini	Referințe
NU SUNT	

Anexa Nr. 1 La Partea I

Teren

Nr cadastral	Suprafața (mp)*	Observații / Referințe
	300	

* Suprafața este determinată în planul de proiecție Stereo 70.



Date referitoare la teren

Crt	Categorie folosință	Intravilan	Suprafața (mp)	Tarla	Parcelă	Nr. topo	Observații / Referințe
1	arabil	NU	300	39	1393/7	-	

Lungime Segmente

1) Valorile lungimilor segmentelor sunt obținute din proiecție în plan.

Punct început	X / Y	Punct sfârșit	X / Y	Lungime segment (** (m)
1	447.376,802 463.515,56	2	447.401,925 463.556,085	47.681
2	447.401,925 463.556,085	3	447.401,014 463.556,557	1.026
3	447.401,014 463.556,557	4	447.396,367 463.559,225	5.359
4	447.396,367 463.559,225	5	447.371,906 463.519,769	46.423
5	447.371,906 463.519,769	1	447.376,802 463.515,56	6.456

**** Lungimile segmentelor sunt determinate în planul de proiecție Stereo 70 și sunt rotunjite la 1 milimetru.**

***** Distanța dintre puncte este formată din segmente cumulate ce sunt mai mici decât valoarea 1 milimetru.**

**DATE DESPRE IMOBILUL NR. 6044**

Oficiul de Cadastru și Publicitate Imobiliară SIBIU
Biroul de Cadastru și Publicitate Imobiliară Avrig

A. Partea I. Descrierea imobilului

TEREN Extravilan

Adresa: Jud. Sibiu

Nr. Crt	Nr cadastral Nr. topografic	Suprafața* (mp)	Observații / Referințe
A1		360	Sector cadastral:36 Teren neimprejmuit;

B. Partea II. Proprietari și acte

Inscrieri privitoare la dreptul de proprietate și alte drepturi reale		Referințe
/		
Act Administrativ nr. 785/48, din 16/12/1998 emis de CJPSDPAT (titlu de proprietate);		
B1	Intabulare, drept de PROPRIETATE, dobandit prin Reconstituire, cota actuala 1/1 1) TATU I VASILE 2) TATU I IOAN	A1

C. Partea III. SARCINI .

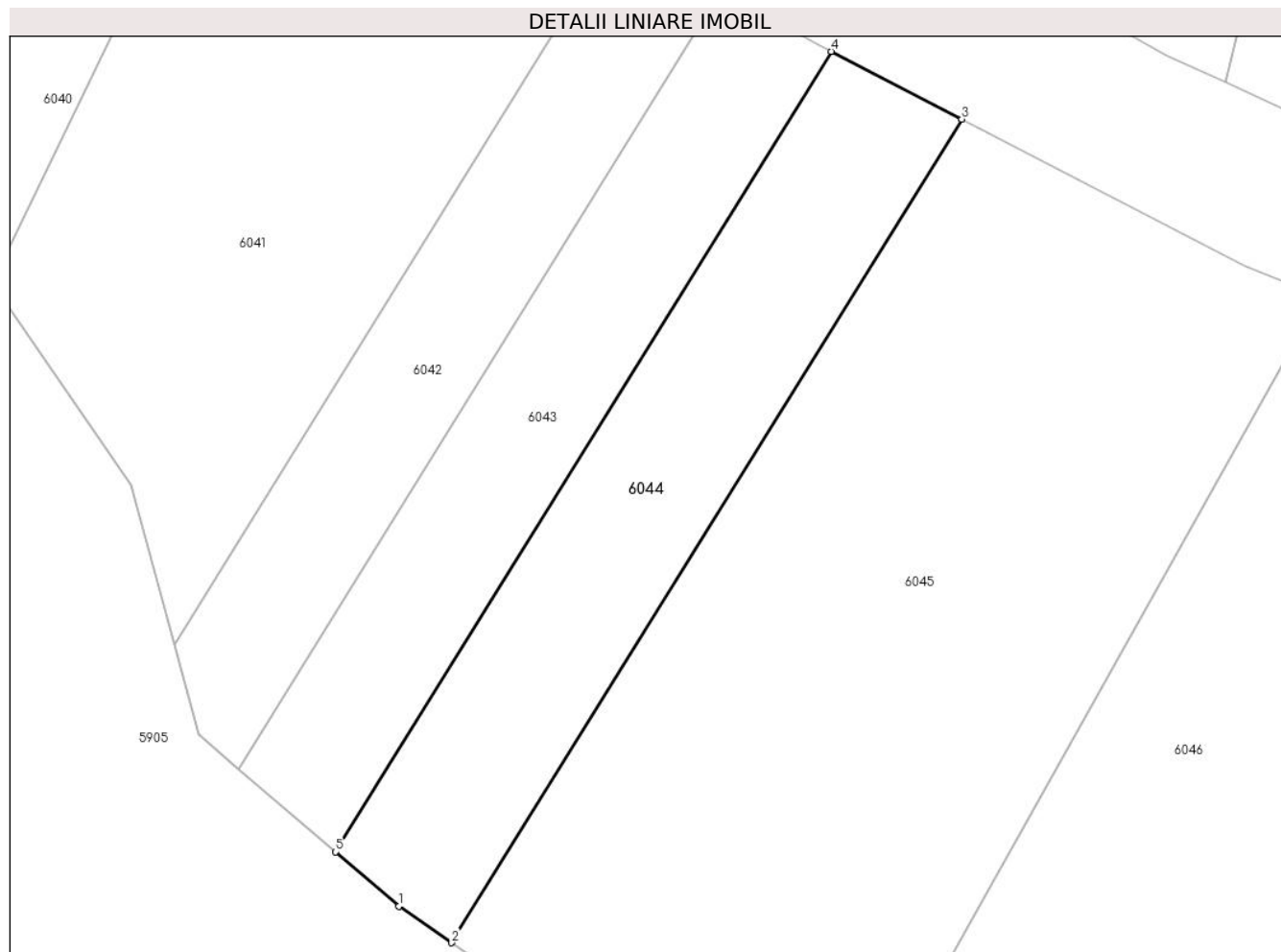
Inscrieri privind dezmembramintele dreptului de proprietate, drepturi reale de garanție și sarcini	Referințe
NU SUNT	

Anexa Nr. 1 La Partea I

Teren

Nr cadastral	Suprafața (mp)*	Observații / Referințe
	360	

* Suprafața este determinată în planul de proiecție Stereo 70.



Date referitoare la teren

Crt	Categorie folosință	Intravilan	Suprafața (mp)	Tarla	Parcelă	Nr. topo	Observații / Referințe
1	arabil	NU	360	39	1393/6	-	

Lungime Segmente

1) Valorile lungimilor segmentelor sunt obținute din proiecție în plan.

Punct început	X / Y	Punct sfârșit	X / Y	Lungime segment (** (m)
1	447.380,005 463.512,806	2	447.382,688 463.510,96	3.257
2	447.382,688 463.510,96	3	447.408,541 463.552,661	49.065
3	447.408,541 463.552,661	4	447.401,925 463.556,085	7.449
4	447.401,925 463.556,085	5	447.376,802 463.515,56	47.681
5	447.376,802 463.515,56	1	447.380,005 463.512,806	4.224

**** Lungimile segmentelor sunt determinate în planul de proiecție Stereo 70 și sunt rotunjite la 1 milimetru.**

***** Distanța dintre puncte este formată din segmente cumulate ce sunt mai mici decât valoarea 1 milimetru.**

**DATE DESPRE IMOBILUL NR. 6045**

Oficiul de Cadastru și Publicitate Imobiliară SIBIU
Biroul de Cadastru și Publicitate Imobiliară Avrig

A. Partea I. Descrierea imobilului

TEREN Extravilan

Adresa: Jud. Sibiu

Nr. Crt	Nr cadastral Nr. topografic	Suprafața* (mp)	Observații / Referințe
A1		1.100	Sector cadastral:36 Teren neimprejmuit;

B. Partea II. Proprietari și acte

Inscrieri privitoare la dreptul de proprietate și alte drepturi reale		Referințe
/		
Act Administrativ nr. 819/48, din 29/04/1999 emis de CJPSDPAT (titlu de proprietate);		
B1	Intabulare, drept de PROPRIETATE, dobandit prin Reconstituire, cota actuala 1/1 1) BONCEA SOFIA	A1

C. Partea III. SARCINI .

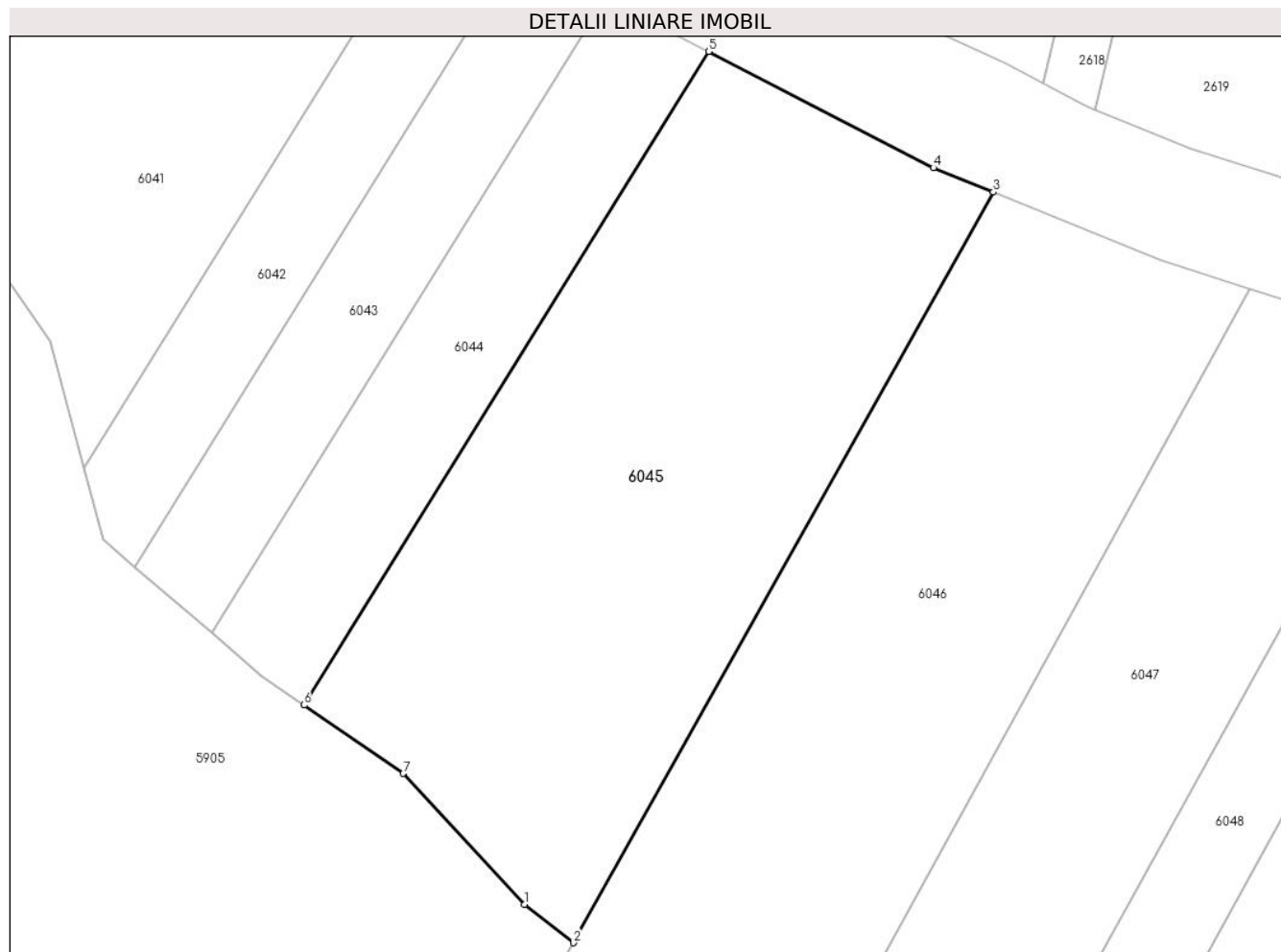
Inscrieri privind dezmembramintele dreptului de proprietate, drepturi reale de garanție și sarcini	Referințe
NU SUNT	

Anexa Nr. 1 La Partea I

Teren

Nr cadastral	Suprafața (mp)*	Observații / Referințe
	1.100	

* Suprafața este determinată în planul de proiecție Stereo 70.



Date referitoare la teren

Crt	Categorie folosință	Intravilan	Suprafața (mp)	Tarla	Parcelă	Nr. topo	Observații / Referințe
1	arabil	NU	1.100	39	1393/5	-	

Lungime Segmente

1) Valorile lungimilor segmentelor sunt obținute din proiecție în plan.

Punct început	X / Y	Punct sfârșit	X / Y	Lungime segment (** (m)
1	447.396,753 463.498,247	2	447.399,897 463.495,805	3.981
2	447.399,897 463.495,805	3	447.426,71 463.543,697	54.888
3	447.426,71 463.543,697	4	447.422,881 463.545,24	4.128
4	447.422,881 463.545,24	5	447.408,541 463.552,661	16.147
5	447.408,541 463.552,661	6	447.382,688 463.510,96	49.065

Punct început	X / Y	Punct sfârșit	X / Y	Lungime segment (** (m)
6	447.382,688 463.510,96	7	447.389,021 463.506,601	7.689
7	447.389,021 463.506,601	1	447.396,753 463.498,247	11.382

** Lungimile segmentelor sunt determinate în planul de proiecție Stereo 70 și sunt rotunjite la 1 milimetru.

*** Distanța dintre puncte este formată din segmente cumulate ce sunt mai mici decât valoarea 1 milimetru.

**DATE DESPRE IMOBILUL NR. 6046**

Oficiul de Cadastru și Publicitate Imobiliară SIBIU
 Biroul de Cadastru și Publicitate Imobiliară Avrig

A. Partea I. Descrierea imobilului

TEREN Extravilan

Adresa: Jud. Sibiu

Nr. Crt	Nr cadastral Nr. topografic	Suprafața* (mp)	Observații / Referințe
A1	100771	1.134	Sector cadastral:36 Teren neimprejmuit;

B. Partea II. Proprietari și acte

Inscrieri privitoare la dreptul de proprietate și alte drepturi reale		Referințe
5622 / 25/04/2013		
Act Administrativ nr. 728/48, din 16/12/1998 emis de COMISIA JUDETEANA SIBIU (+ Documentatia cadastrala avizata de OCPI Sibiu);		
B1	Se infiinteaza CF nr. 100771 Racovita pentru parcela cu nr. 1393/4 - arabil in suprafata de 1150 mp din T.P. nr. 728/48/1998	A1
3682 / 27/03/2017		
Act Notarial nr. 301, din 24/03/2017 emis de NP Salomie Ioan Cristian (Act de partaj voluntar);		
B7	Intabulare, drept de PROPRIETATE, partaj, dobandit prin Conventie, cota actuala 1/1 1) CONSTANTIN SINEFTA, nascuta Floare, casatorita	A1

C. Partea III. SARCINI .

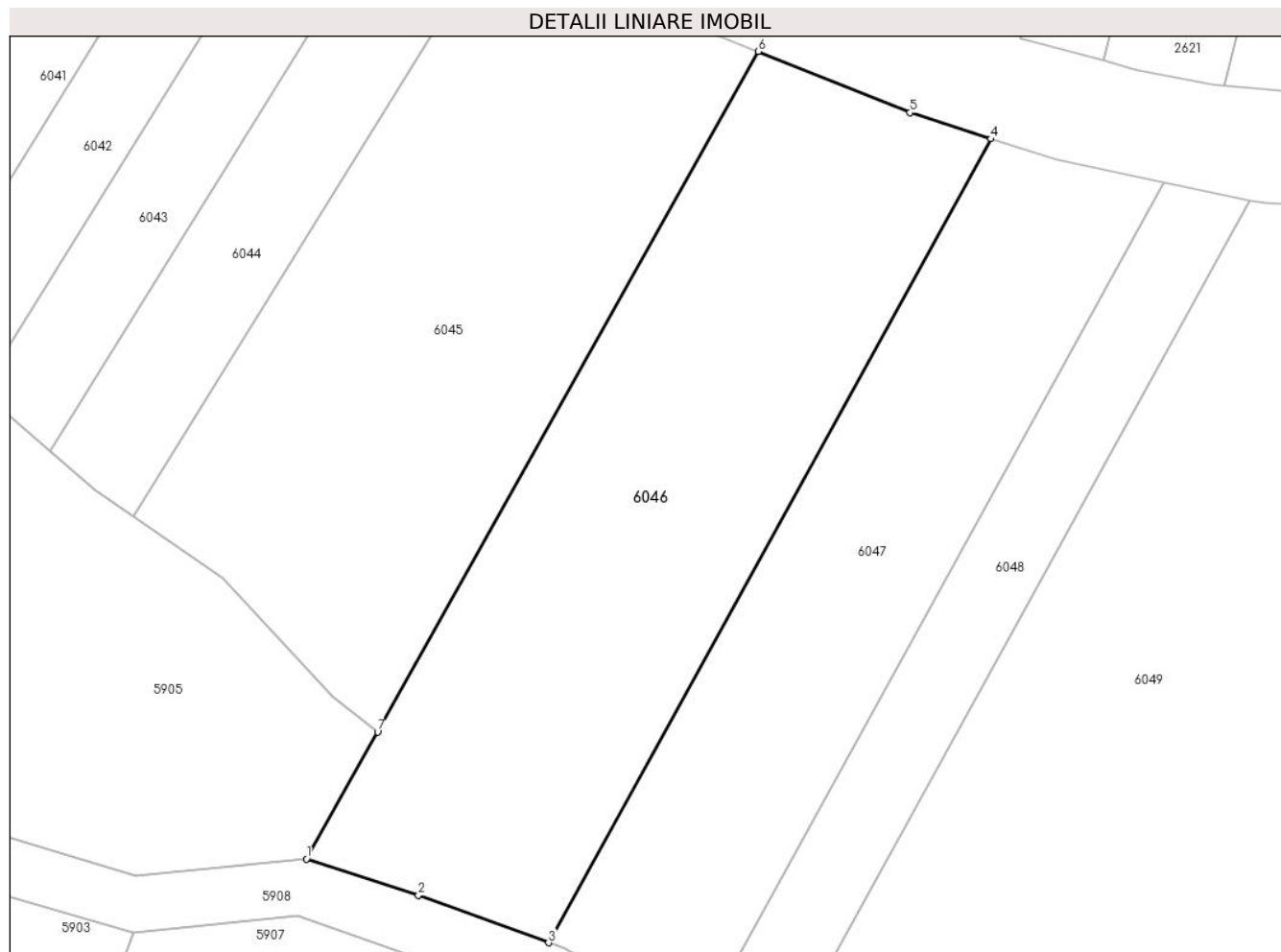
Inscrieri privind dezmembramintele dreptului de proprietate, drepturi reale de garanție și sarcini	Referințe
NU SUNT	

Anexa Nr. 1 La Partea I

Teren

Nr cadastral	Suprafața (mp)*	Observații / Referințe
100771	1.134	

* Suprafața este determinată în planul de proiecție Stereo 70.



Date referitoare la teren

Crt	Categorie folosință	Intravilan	Suprafața (mp)	Tarla	Parcelă	Nr. topo	Observații / Referințe
1	arabil	NU	1.134	39	1393/4	-	

Lungime Segmente

1) Valorile lungimilor segmentelor sunt obținute din proiecție în plan.

Punct început	X / Y	Punct sfârșit	X / Y	Lungime segment (** (m)
1	447.394,889 463.486,86	2	447.402,776 463.484,308	8.29
2	447.402,776 463.484,308	3	447.411,934 463.480,961	9.75
3	447.411,934 463.480,961	4	447.443,107 463.537,54	64.598
4	447.443,107 463.537,54	5	447.437,401 463.539,39	5.999
5	447.437,401 463.539,39	6	447.426,71 463.543,697	11.526

Punct început	X / Y	Punct sfârșit	X / Y	Lungime segment (** (m)
6	447.426,71 463.543,697	7	447.399,897 463.495,805	54.888
7	447.399,897 463.495,805	1	447.394,889 463.486,86	10.251

** Lungimile segmentelor sunt determinate în planul de proiecție Stereo 70 și sunt rotunjite la 1 milimetru.

*** Distanța dintre puncte este formată din segmente cumulate ce sunt mai mici decât valoarea 1 milimetru.

**DATE DESPRE IMOBILUL NR. 6047**

Oficiul de Cadastru și Publicitate Imobiliară SIBIU
Biroul de Cadastru și Publicitate Imobiliară Avrig

A. Partea I. Descrierea imobilului

TEREN Extravilan

Adresa: Jud. Sibiu

Nr. Crt	Nr cadastral Nr. topografic	Suprafața* (mp)	Observații / Referințe
A1		800	Sector cadastral:36 Teren neimprejmuit;

B. Partea II. Proprietari și acte

Inscrieri privitoare la dreptul de proprietate și alte drepturi reale		Referințe
/		
Act Administrativ nr. 732/48, din 16/12/1998 emis de CJPSDPAT (titlu de proprietate);		
B1	Intabulare, drept de PROPRIETATE, dobandit prin Reconstituire, cota actuala 1/1 1) RITIVOIU IOSIF 2) RITIVOIU DUMITRU	A1

C. Partea III. SARCINI .

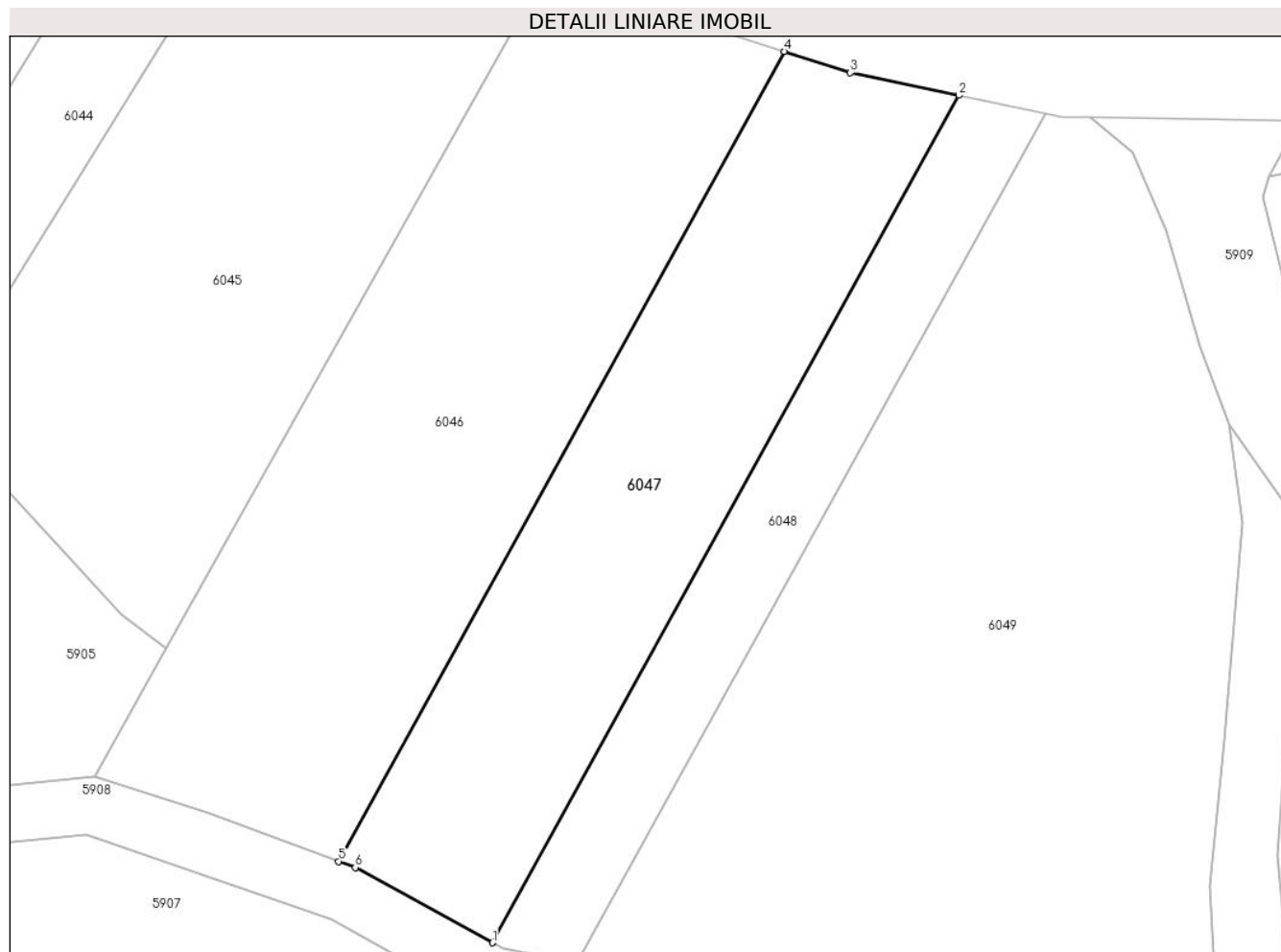
Inscrieri privind dezmembramintele dreptului de proprietate, drepturi reale de garanție și sarcini	Referințe
NU SUNT	

Anexa Nr. 1 La Partea I

Teren

Nr cadastral	Suprafața (mp)*	Observații / Referințe
	800	

* Suprafața este determinată în planul de proiecție Stereo 70.



Date referitoare la teren

Crt	Categorie folosință	Intravilan	Suprafața (mp)	Tarla	Parcelă	Nr. topo	Observații / Referințe
1	arabil	NU	800	39	1393/3	-	

Lungime Segmente

1) Valorile lungimilor segmentelor sunt obținute din proiecție în plan.

Punct început	X / Y	Punct sfârșit	X / Y	Lungime segment (** (m)
1	447.422,673 463.475,274	2	447.455,294 463.534,48	67.598
2	447.455,294 463.534,48	3	447.447,708 463.536,047	7.746
3	447.447,708 463.536,047	4	447.443,107 463.537,54	4.837
4	447.443,107 463.537,54	5	447.411,934 463.480,961	64.598
5	447.411,934 463.480,961	6	447.413,095 463.480,537	1.236

Punct început	X / Y	Punct sfârșit	X / Y	Lungime segment (** (m)
6	447.413,095 463.480,537	1	447.422,673 463.475,274	10.928

** Lungimile segmentelor sunt determinate în planul de proiecție Stereo 70 și sunt rotunjite la 1 milimetru.

*** Distanța dintre puncte este formată din segmente cumulate ce sunt mai mici decât valoarea 1 milimetru.

**DATE DESPRE IMOBILUL NR. 6048**

Oficiul de Cadastru și Publicitate Imobiliară SIBIU
Biroul de Cadastru și Publicitate Imobiliară Avrig

A. Partea I. Descrierea imobilului

TEREN Extravilan

Adresa: Jud. Sibiu

Nr. Crt	Nr cadastral Nr. topografic	Suprafața* (mp)	Observații / Referințe
A1		400	Sector cadastral:36 Teren neimprejmuit;

B. Partea II. Proprietari și acte

Inscrieri privitoare la dreptul de proprietate și alte drepturi reale		Referințe
/		
Act Administrativ nr. 1323/48, din 24/03/2004 emis de CJPSDPAT (titlu de proprietate);		
B1	Intabulare, drept de PROPRIETATE, dobandit prin Reconstituire, cota actuala 1/1 1) STOIA ANA	A1

C. Partea III. SARCINI .

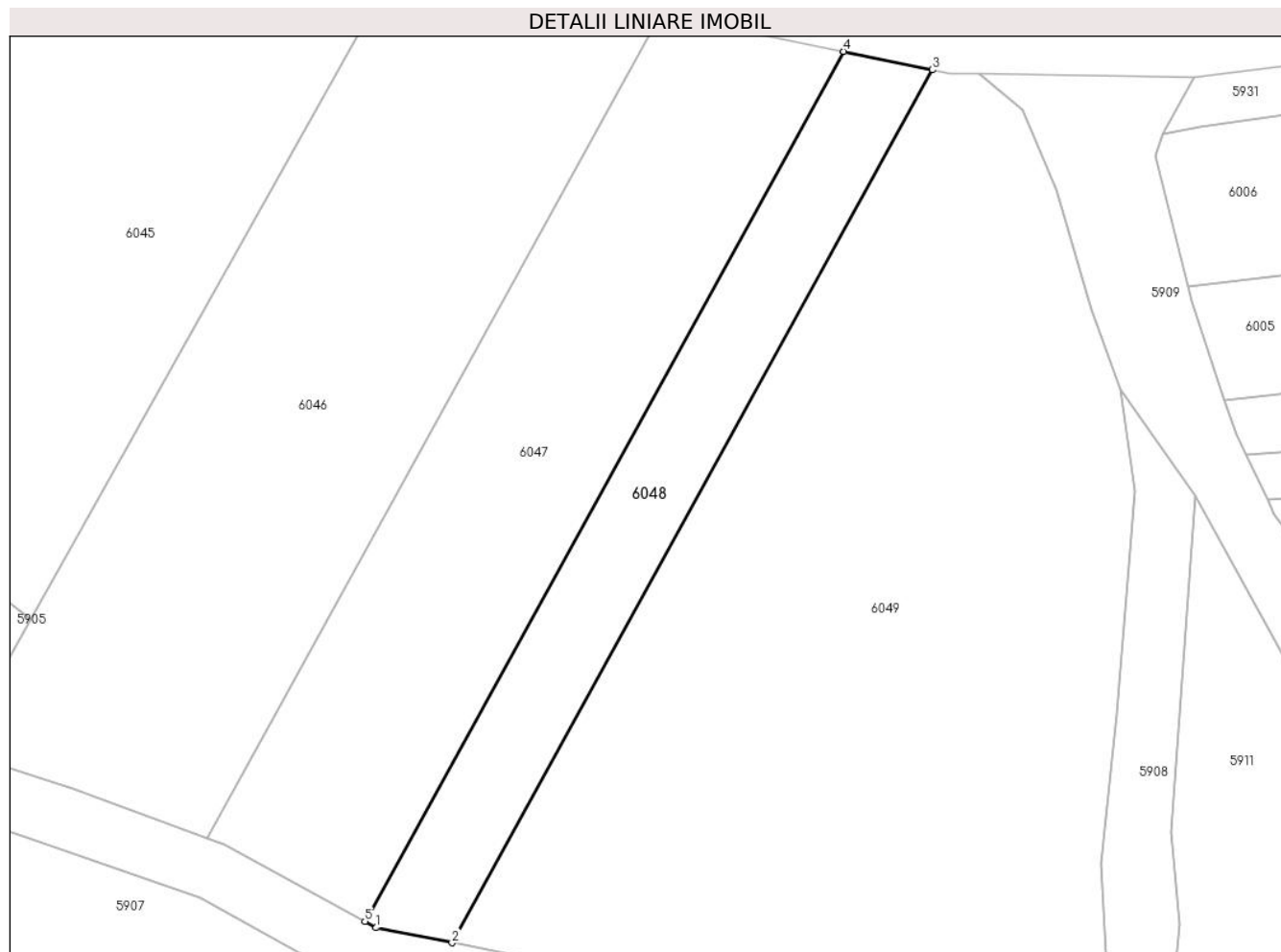
Inscrieri privind dezmembramintele dreptului de proprietate, drepturi reale de garanție și sarcini	Referințe
NU SUNT	

Anexa Nr. 1 La Partea I

Teren

Nr cadastral	Suprafața (mp)*	Observații / Referințe
	400	

* Suprafața este determinată în planul de proiecție Stereo 70.



Date referitoare la teren

Crt	Categorie folosință	Intravilan	Suprafața (mp)	Tarla	Parcelă	Nr. topo	Observații / Referințe
1	arabil	NU	400	39	1393/2	-	

Lungime Segmente

1) Valorile lungimilor segmentelor sunt obținute din proiecție în plan.

Punct început	X / Y	Punct sfârșit	X / Y	Lungime segment (** (m)
1	447.423,444 463.474,851	2	447.428,607 463.473,825	5.264
2	447.428,607 463.473,825	3	447.461,339 463.533,232	67.827
3	447.461,339 463.533,232	4	447.455,294 463.534,48	6.173
4	447.455,294 463.534,48	5	447.422,673 463.475,274	67.598
5	447.422,673 463.475,274	1	447.423,444 463.474,851	0.879

**** Lungimile segmentelor sunt determinate în planul de proiecție Stereo 70 și sunt rotunjite la 1 milimetru.**

***** Distanța dintre puncte este formată din segmente cumulate ce sunt mai mici decât valoarea 1 milimetru.**

**DATE DESPRE IMOBILUL NR. 6049**

Oficiul de Cadastru și Publicitate Imobiliară SIBIU
Biroul de Cadastru și Publicitate Imobiliară Avrig

A. Partea I. Descrierea imobilului

TEREN Extravilan

Adresa: Jud. Sibiu

Nr. Crt	Nr cadastral Nr. topografic	Suprafața* (mp)	Observații / Referințe
A1	100850	1.800	Sector cadastral:36 Teren neimprejmuit;

B. Partea II. Proprietari și acte

Inscrieri privitoare la dreptul de proprietate și alte drepturi reale		Referințe
11308 / 17/09/2013		
Act Administrativ nr. 760/48, din 16/12/1998 emis de Comisia Judeteana Sibiu (a declaratiei aut. cu nr. 589/19-07-2013 de BNP Vlad Olimpia Georgeta si a documentatiei cadastrale receptionate de OCPI Sibiu);		
B1	se infiinteaza prezenta carte funciara nr.100850 Racovita, pentru parcela nr. 1393/1 arabil de 1800 m.p. din T.P. NR.760/48/16-12-1998	A1
B2	se noteaza ca imobilul de sub A1, este inregistrat in planul cadastral fara localizare certa datorita lipsei planului parcelar	A1
2962 / 28/02/2014		
Act Notarial nr. 178, din 27/02/2014 emis de NP Salomie Ioan Cristian (contract de donatie);		
B4	Intabulare, drept de PROPRIETATEdonatie, dobandit prin Conventie, cota actuala 1/1	A1
1) PAROHIA ORTODOXA SEBESUL DE SUS, CIF:6101470		

C. Partea III. SARCINI .

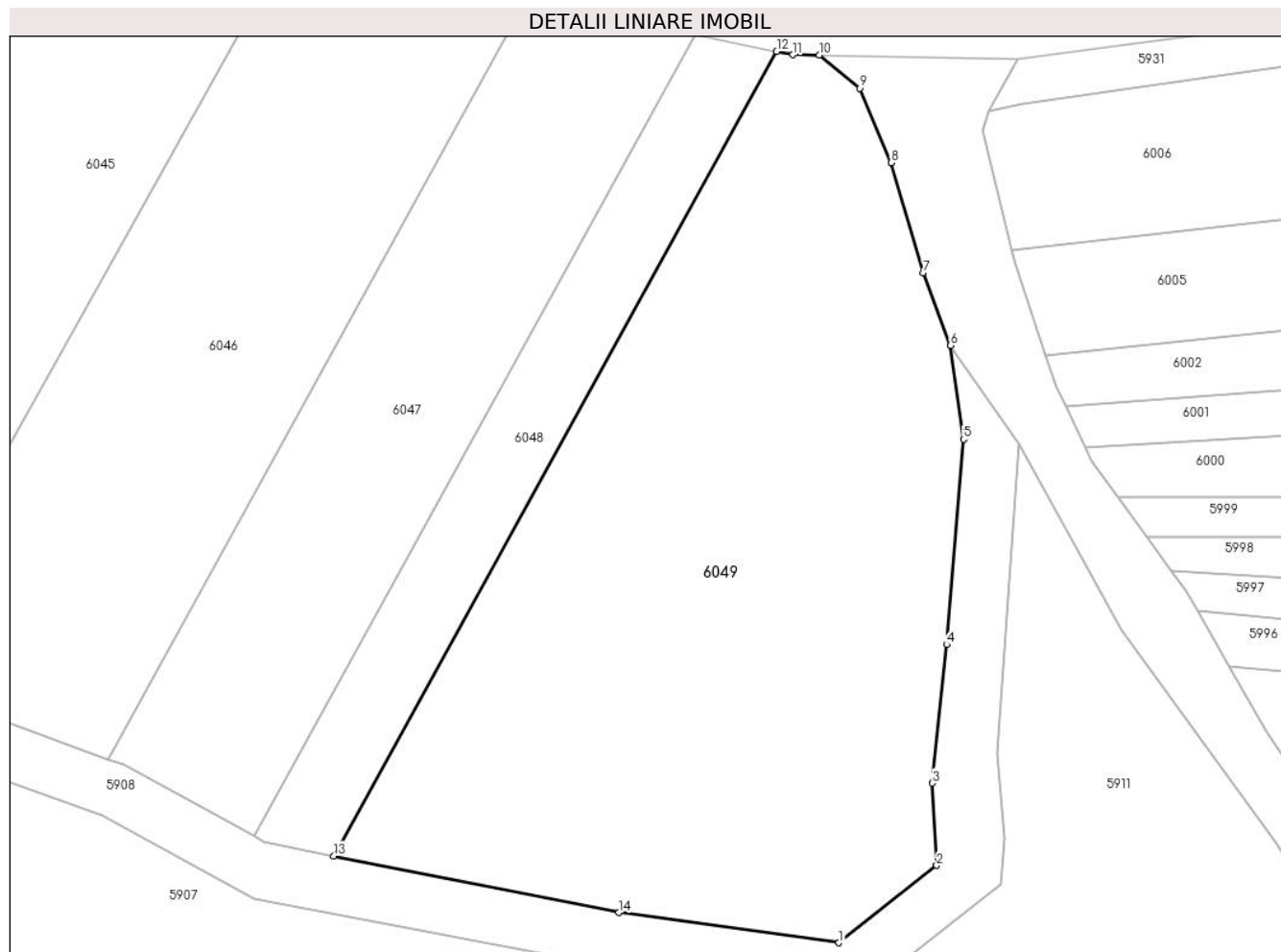
Inscrieri privind dezmembramintele dreptului de proprietate, drepturi reale de garanție și sarcini	Referințe
NU SUNT	

Anexa Nr. 1 La Partea I

Teren

Nr cadastral	Suprafața (mp)*	Observații / Referințe
100850	1.800	

* Suprafața este determinată în planul de proiecție Stereo 70.



Date referitoare la teren

Crt	Categorie folosință	Intravilan	Suprafața (mp)	Tarla	Parcelă	Nr. topo	Observații / Referințe
1	arabil	NU	1.800	39	1393/1	-	

Lungime Segmente

1) Valorile lungimilor segmentelor sunt obținute din proiecție în plan.

Punct început	X / Y	Punct sfârșit	X / Y	Lungime segment (** (m)
1	447.465,936 463.467,416	2	447.473,169 463.473,127	9.216
2	447.473,169 463.473,127	3	447.472,862 463.479,203	6.083
3	447.472,862 463.479,203	4	447.473,899 463.489,43	10.279
4	447.473,899 463.489,43	5	447.475,142 463.504,594	15.215
5	447.475,142 463.504,594	6	447.474,182 463.511,514	6.986

Punct început	X / Y	Punct sfârşit	X / Y	Lungime segment (** (m)
6	447.474,182 463.511,514	7	447.472,187 463.516,893	5.738
7	447.472,187 463.516,893	8	447.469,813 463.525,026	8.472
8	447.469,813 463.525,026	9	447.467,464 463.530,506	5.963
9	447.467,464 463.530,506	10	447.464,505 463.532,95	3.837
10	447.464,505 463.532,95	11	447.462,542 463.532,983	1.964
11	447.462,542 463.532,983	12	447.461,339 463.533,232	1.228
12	447.461,339 463.533,232	13	447.428,607 463.473,825	67.827
13	447.428,607 463.473,825	14	447.449,677 463.469,637	21.483
14	447.449,677 463.469,637	1	447.465,936 463.467,416	16.41

** Lungimile segmentelor sunt determinate în planul de proiecție Stereo 70 și sunt rotunjite la 1 milimetru.

*** Distanța dintre puncte este formată din segmente cumulate ce sunt mai mici decât valoarea 1 milimetru.

**DATE DESPRE IMOBILUL NR. 7503**

Oficiul de Cadastru și Publicitate Imobiliară SIBIU
Biroul de Cadastru și Publicitate Imobiliară Avrig

A. Partea I. Descrierea imobilului

TEREN Extravilan

Adresa: Jud. Sibiu

Nr. Crt	Nr cadastral Nr. topografic	Suprafața* (mp)	Observații / Referințe
A1		700	Sector cadastral:36 Teren neimprejmuit;

B. Partea II. Proprietari și acte

Inscrieri privitoare la dreptul de proprietate și alte drepturi reale		Referințe
/		
Act Normativ nr. 7, din 13/03/1996 emis de PARLAMENTUL ROMANIEI (LEGE);		
B1	Inscrierea provizorie, drept de PROPRIETATE, dobandit prin Lege, cota actuala 1/1	A1
1) COMUNA RACOVIȚA, CIF:4241150, PROPRIETAR NEIDENTIFICAT		

C. Partea III. SARCINI .

Inscrieri privind dezmembramintele dreptului de proprietate, drepturi reale de garanție și sarcini	Referințe
NU SUNT	

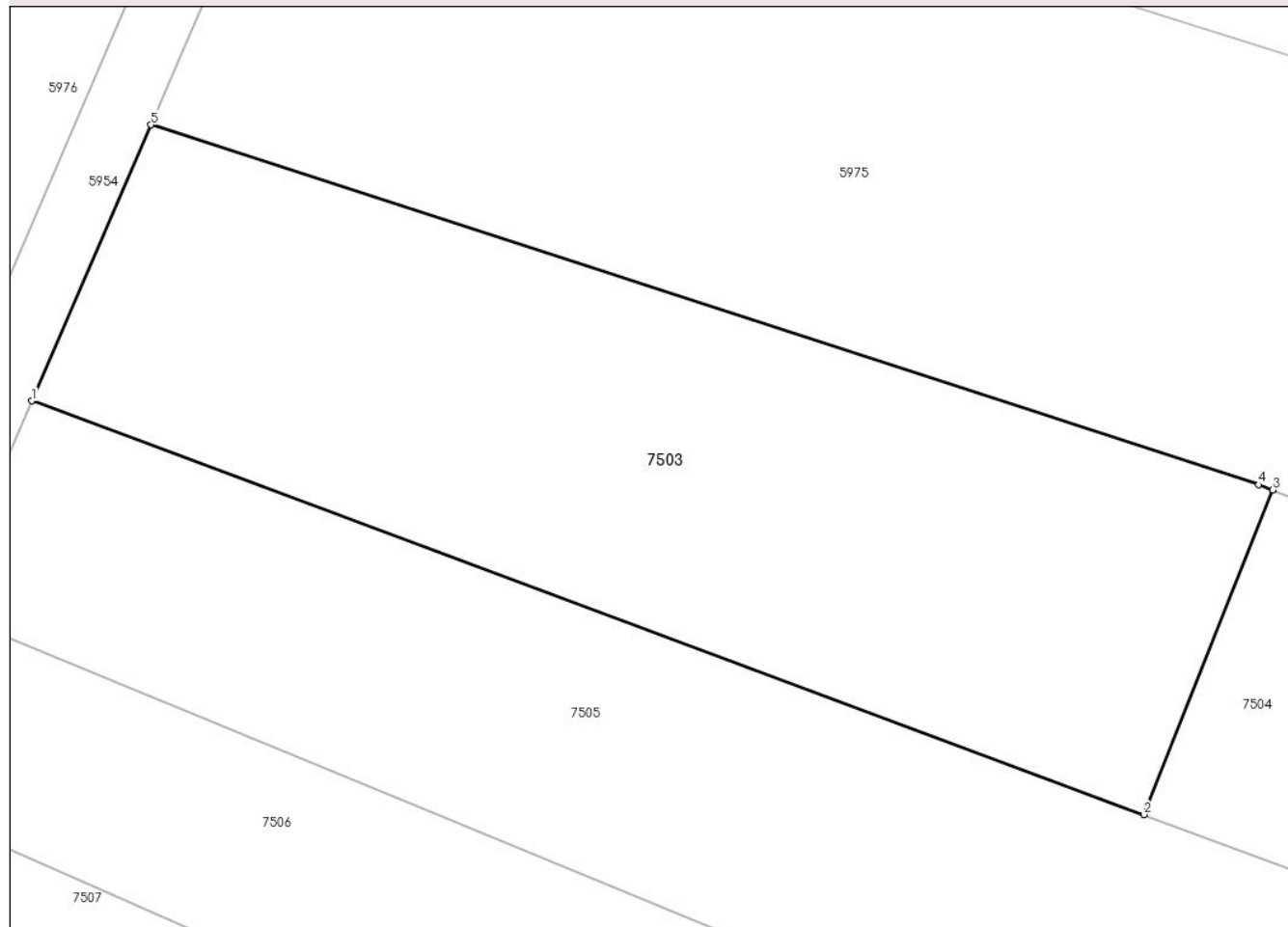
Anexa Nr. 1 La Partea I

Teren

Nr cadastral	Suprafața (mp)*	Observații / Referințe
	700	

* Suprafața este determinată în planul de proiecție Stereo 70.

DETALII LINIARE IMOBIL



Date referitoare la teren

Crt	Categorie folosință	Intravilan	Suprafața (mp)	Tarla	Parcelă	Nr. topo	Observații / Referințe
1	neproductiv	NU	700	39	1396/35	-	

Lungime Segmente

1) Valorile lungimilor segmentelor sunt obținute din proiecție în plan.

Punct început	X / Y	Punct sfârșit	X / Y	Lungime segment (** (m)
1	447.787,697 463.436,971	2	447.835,19 463.419,321	50.667
2	447.835,19 463.419,321	3	447.840,68 463.433,165	14.893
3	447.840,68 463.433,165	4	447.840,082 463.433,394	0.641
4	447.840,082 463.433,394	5	447.792,791 463.448,746	49.72
5	447.792,791 463.448,746	1	447.787,697 463.436,971	12.83

**** Lungimile segmentelor sunt determinate în planul de proiecție Stereo 70 și sunt rotunjite la 1 milimetru.**

***** Distanța dintre puncte este formată din segmente cumulate ce sunt mai mici decât valoarea 1 milimetru.**

**DATE DESPRE IMOBILUL NR. 7504**

Oficiul de Cadastru și Publicitate Imobiliară SIBIU
Biroul de Cadastru și Publicitate Imobiliară Avrig

A. Partea I. Descrierea imobilului

TEREN Extravilan

Adresa: Jud. Sibiu

Nr. Crt	Nr cadastral Nr. topografic	Suprafața* (mp)	Observații / Referințe
A1		700	Sector cadastral:36 Teren neimprejmuit;

B. Partea II. Proprietari și acte

Inscrieri privitoare la dreptul de proprietate și alte drepturi reale		Referințe
/		
Act Administrativ nr. 689/48, din 16/07/1998 emis de CJPSDPAT (titlu de proprietate);		
B1	Intabulare, drept de PROPRIETATE, dobandit prin Reconstituire, cota actuala 1/1 1) POPOVICIU JEANA	A1

C. Partea III. SARCINI .

Inscrieri privind dezmembramintele dreptului de proprietate, drepturi reale de garanție și sarcini	Referințe
NU SUNT	

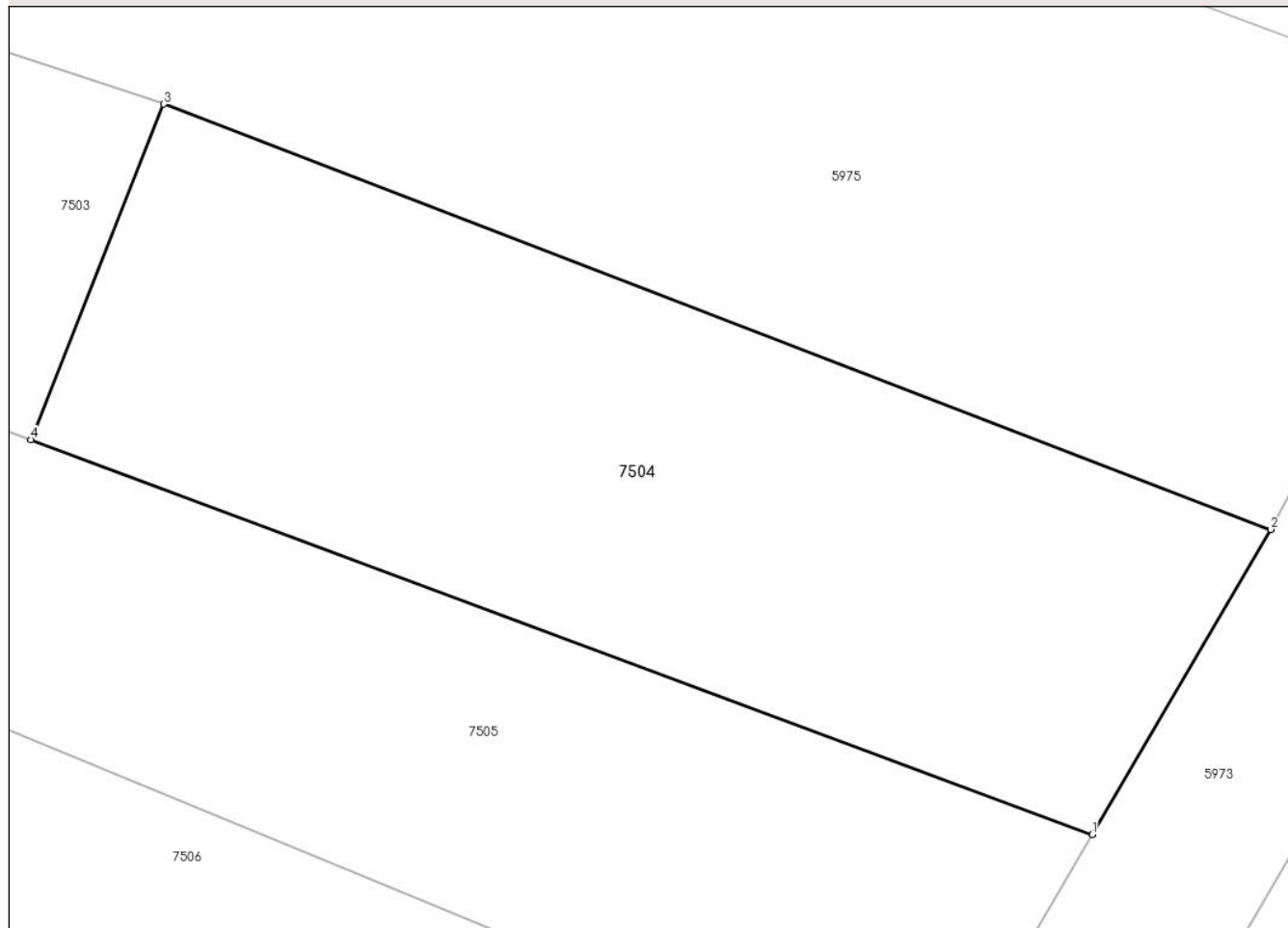
Anexa Nr. 1 La Partea I

Teren

Nr cadastral	Suprafața (mp)*	Observații / Referințe
	700	

* Suprafața este determinată în planul de proiecție Stereo 70.

DETALII LINIARE IMOBIL



Date referitoare la teren

Crt	Categorie folosință	Intra vilan	Suprafața (mp)	Tarla	Parcelă	Nr. topo	Observații / Referințe
1	neproductiv	NU	700	39	1396/34	-	Nr. parcela scris gresit in T.P. (1396/36)

Lungime Segmente

1) Valorile lungimilor segmentelor sunt obținute din proiecție în plan.

Punct început	X / Y	Punct sfârșit	X / Y	Lungime segment (** (m)
1	447.879,004 463.403,037	2	447.886,368 463.415,616	14.576
2	447.886,368 463.415,616	3	447.840,68 463.433,165	48.942
3	447.840,68 463.433,165	4	447.835,19 463.419,321	14.893
4	447.835,19 463.419,321	1	447.879,004 463.403,037	46.742

**** Lungimile segmentelor sunt determinate în planul de proiecție Stereo 70 și sunt rotunjite la 1 milimetru.**

***** Distanța dintre puncte este formată din segmente cumulate ce sunt mai mici decât valoarea 1 milimetru.**

**DATE DESPRE IMOBILUL NR. 7505**

Oficiul de Cadastru și Publicitate Imobiliară SIBIU
Biroul de Cadastru și Publicitate Imobiliară Avrig

A. Partea I. Descrierea imobilului

TEREN Extravilan

Adresa: Jud. Sibiu

Nr. Crt	Nr cadastral Nr. topografic	Suprafața* (mp)	Observații / Referințe
A1		1.100	Sector cadastral:36 Teren neimprejmuit;

B. Partea II. Proprietari și acte

Inscrieri privitoare la dreptul de proprietate și alte drepturi reale		Referințe
/		
Act Administrativ nr. 689/48, din 16/07/1998 emis de CJPSDPAT (titlu de proprietate);		
B1	Intabulare, drept de PROPRIETATE, dobandit prin Reconstituire, cota actuala 1/1 1) POPOVICIU JEANA	A1

C. Partea III. SARCINI .

Inscrieri privind dezmembramintele dreptului de proprietate, drepturi reale de garanție și sarcini	Referințe
NU SUNT	

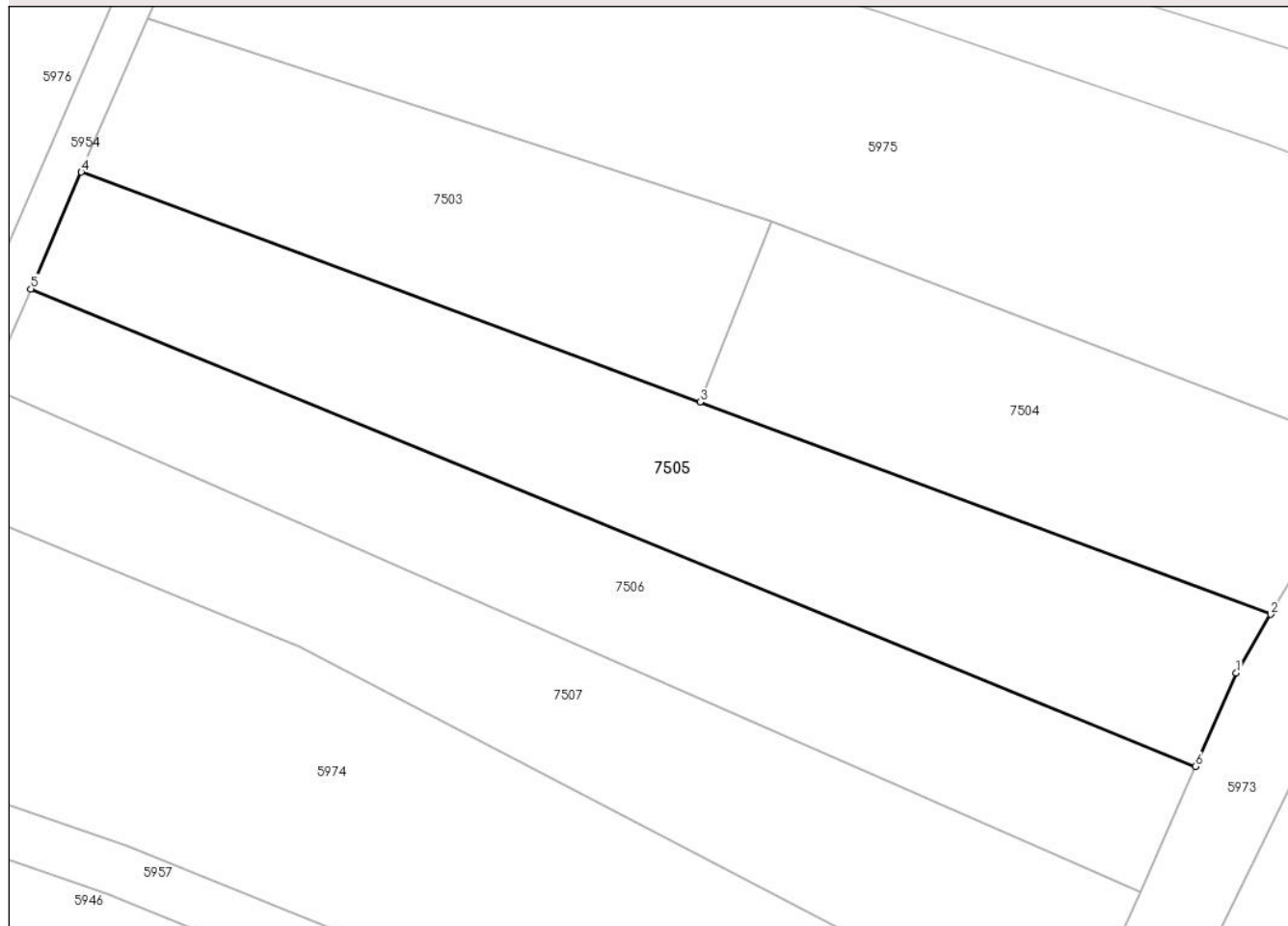
Anexa Nr. 1 La Partea I

Teren

Nr cadastral	Suprafața (mp)*	Observații / Referințe
	1.100	

* Suprafața este determinată în planul de proiecție Stereo 70.

DETALII LINIARE IMOBIL



Date referitoare la teren

Crt	Categorie folosință	Intravilan	Suprafața (mp)	Tarla	Parcelă	Nr. topo	Observații / Referințe
1	arabil	NU	1.100	39	1396/36	-	

Lungime Segmente

1) Valorile lungimilor segmentelor sunt obținute din proiecție în plan.

Punct început	X / Y	Punct sfârșit	X / Y	Lungime segment (** (m)
1	447.876,366 463.398,531	2	447.879,004 463.403,037	5.222
2	447.879,004 463.403,037	3	447.835,19 463.419,321	46.742
3	447.835,19 463.419,321	4	447.787,697 463.436,971	50.667
4	447.787,697 463.436,971	5	447.783,82 463.428,008	9.766
5	447.783,82 463.428,008	6	447.873,211 463.391,37	96.608

Punct început	X / Y	Punct sfârşit	X / Y	Lungime segment (** (m)
6	447.873,211 463.391,37	1	447.876,366 463.398,531	7.825

** Lungimile segmentelor sunt determinate în planul de proiecţie Stereo 70 şi sunt rotunjite la 1 milimetru.

*** Distanţa dintre puncte este formată din segmente cumulate ce sunt mai mici decât valoarea 1 milimetru.

**DATE DESPRE IMOBILUL NR. 7506**

Oficiul de Cadastru și Publicitate Imobiliară SIBIU
Biroul de Cadastru și Publicitate Imobiliară Avrig

A. Partea I. Descrierea imobilului

TEREN Extravilan

Adresa: Jud. Sibiu

Nr. Crt	Nr cadastral Nr. topografic	Suprafața* (mp)	Observații / Referințe
A1		900	Sector cadastral:36 Teren neimprejmuit;

B. Partea II. Proprietari și acte

Inscrieri privitoare la dreptul de proprietate și alte drepturi reale		Referințe
/		
Act Administrativ nr. 716/48, din 16/12/1998 emis de CJPSDPAT (titlu de proprietate);		
B1	Intabulare, drept de PROPRIETATE, dobandit prin Reconstituire, cota actuala 1/1 1) BANCEU ANA	A1

C. Partea III. SARCINI .

Inscrieri privind dezmembramintele dreptului de proprietate, drepturi reale de garanție și sarcini	Referințe
NU SUNT	

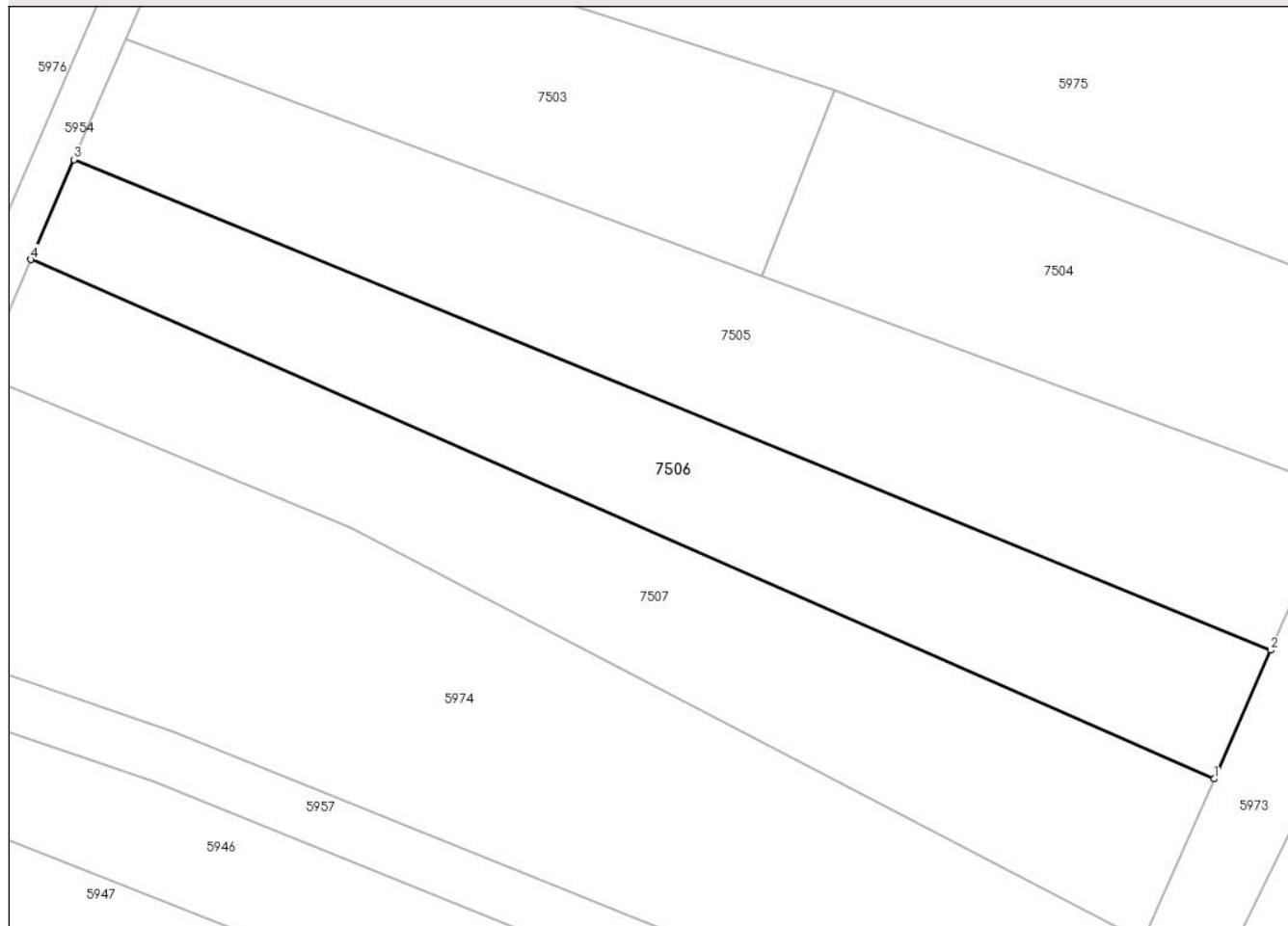
Anexa Nr. 1 La Partea I

Teren

Nr cadastral	Suprafața (mp)*	Observații / Referințe
	900	

* Suprafața este determinată în planul de proiecție Stereo 70.

DETALII LINIARE IMOBIL



Date referitoare la teren

Crt	Categorie folosință	Intravilan	Suprafața (mp)	Tarla	Parcelă	Nr. topo	Observații / Referințe
1	arabil	NU	900	39	1396/37	-	

Lungime Segmente

1) Valorile lungimilor segmentelor sunt obținute din proiecție în plan.

Punct început	X / Y	Punct sfârșit	X / Y	Lungime segment (** (m)
1	447.868,976 463.381,761	2	447.873,211 463.391,37	10.501
2	447.873,211 463.391,37	3	447.783,82 463.428,008	96.608
3	447.783,82 463.428,008	4	447.780,587 463.420,535	8.143
4	447.780,587 463.420,535	1	447.868,976 463.381,761	96.519

** Lungimile segmentelor sunt determinate în planul de proiecție Stereo 70 și sunt rotunjite la 1 milimetru.

***** Distanţa dintre puncte este formată din segmente cumulate ce sunt mai mici decât valoarea 1 milimetru.**

**DATE DESPRE IMOBILUL NR. 7507**

Oficiul de Cadastru și Publicitate Imobiliară SIBIU
Biroul de Cadastru și Publicitate Imobiliară Avrig

A. Partea I. Descrierea imobilului

TEREN Extravilan

Adresa: Jud. Sibiu

Nr. Crt	Nr cadastral Nr. topografic	Suprafața* (mp)	Observații / Referințe
A1		1.000	Sector cadastral:36 Teren neimprejmuit;

B. Partea II. Proprietari și acte

Inscrieri privitoare la dreptul de proprietate și alte drepturi reale		Referințe
/		
Act Normativ nr. 7, din 13/03/1996 emis de PARLAMENTUL ROMANIEI (LEGE);		
B1	Inscrierea provizorie, drept de PROPRIETATE, dobandit prin Lege, cota actuala 1/1	A1
1) COMUNA RACOVIȚA , CIF:4241150, PROPRIETAR NEIDENTIFICAT		

C. Partea III. SARCINI .

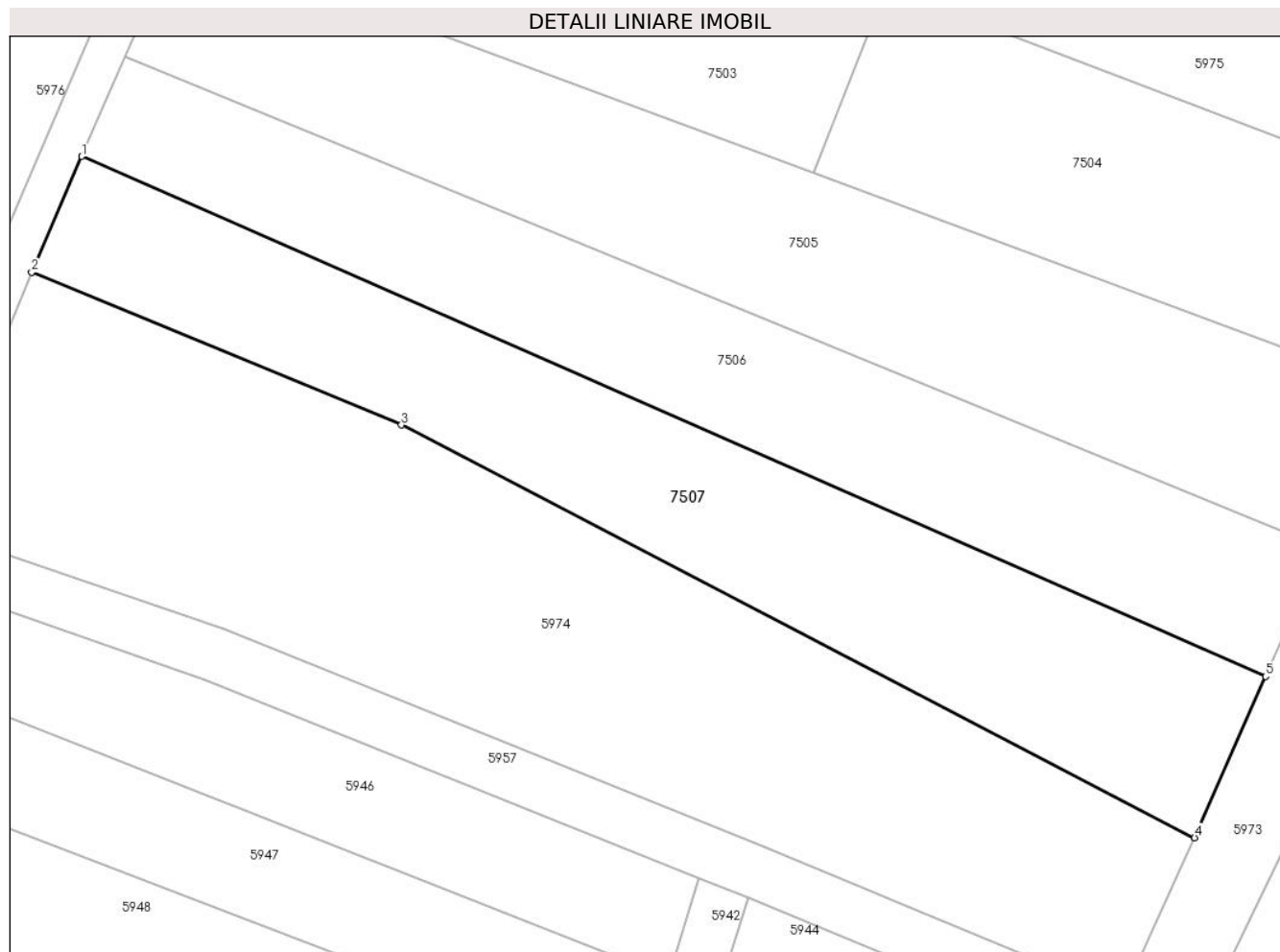
Inscrieri privind dezmembramintele dreptului de proprietate, drepturi reale de garanție și sarcini	Referințe
NU SUNT	

Anexa Nr. 1 La Partea I

Teren

Nr cadastral	Suprafața (mp)*	Observații / Referințe
	1.000	

* Suprafața este determinată în planul de proiecție Stereo 70.



Date referitoare la teren

Crt	Categorie folosință	Intravilan	Suprafața (mp)	Tarla	Parcelă	Nr. topo	Observații / Referințe
1	arabil	NU	1.000	39	1396/38	-	

Lungime Segmente

1) Valorile lungimilor segmentelor sunt obținute din proiecție în plan.

Punct început	X / Y	Punct sfârșit	X / Y	Lungime segment (** (m)
1	447.780,587 463.420,535	2	447.776,85 463.411,897	9.412
2	447.776,85 463.411,897	3	447.804,452 463.400,516	29.856
3	447.804,452 463.400,516	4	447.863,676 463.369,734	66.746
4	447.863,676 463.369,734	5	447.868,976 463.381,761	13.143
5	447.868,976 463.381,761	1	447.780,587 463.420,535	96.519

**** Lungimile segmentelor sunt determinate în planul de proiecție Stereo 70 și sunt rotunjite la 1 milimetru.**

***** Distanța dintre puncte este formată din segmente cumulate ce sunt mai mici decât valoarea 1 milimetru.**

