

**DATE DESPRE IMOBILUL NR. 6050**

Oficiul de Cadastru și Publicitate Imobiliară SIBIU
Biroul de Cadastru și Publicitate Imobiliară Avrig

A. Partea I. Descrierea imobilului

TEREN Extravilan

Adresa: Jud. Sibiu

Nr. Crt	Nr cadastral Nr. topografic	Suprafața* (mp)	Observații / Referințe
A1		1.200	Sector cadastral:31 Teren neimprejmuit;

B. Partea II. Proprietari și acte

Inscrieri privitoare la dreptul de proprietate și alte drepturi reale		Referințe
/		
Act Administrativ nr. 821/48, din 29/04/1999 emis de CJPSDPAT (titlu de proprietate);		
B1	Intabulare, drept de PROPRIETATE, dobandit prin Reconstituire, cota actuala 1/1	A1
	1) GÎRTONEA VIOREL 2) GÎRTONEA IOAN	

C. Partea III. SARCINI .

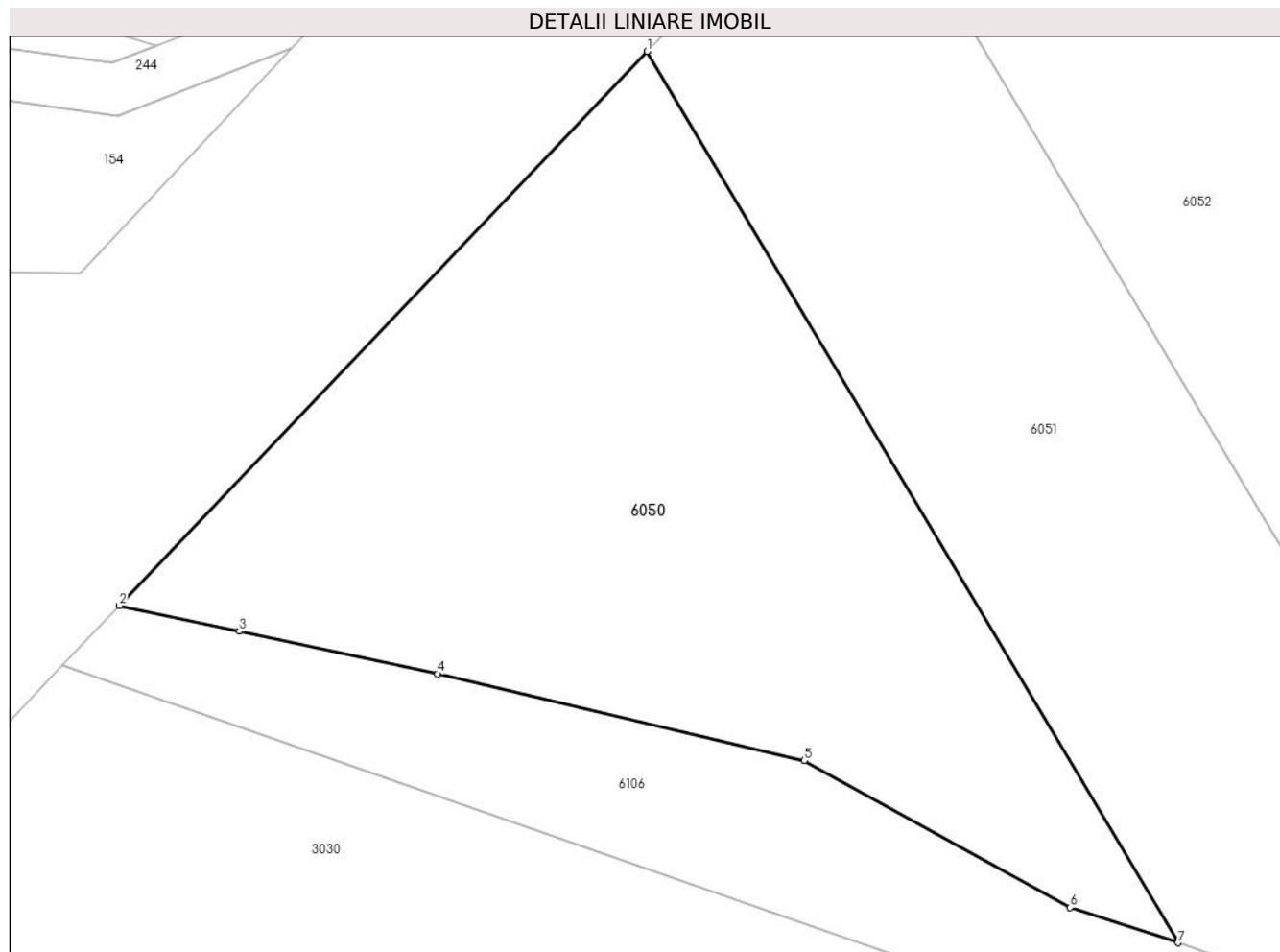
Inscrieri privind dezmembramintele dreptului de proprietate, drepturi reale de garanție și sarcini	Referințe
NU SUNT	

Anexa Nr. 1 La Partea I

Teren

Nr cadastral	Suprafața (mp)*	Observații / Referințe
	1.200	

* Suprafața este determinată în planul de proiecție Stereo 70.



Date referitoare la teren

Crt	Categorie folosință	Intravilan	Suprafața (mp)	Tarla	Parcelă	Nr. topo	Observații / Referințe
1	arabil	NU	1.200	35	1337/94	-	

Lungime Segmente

1) Valorile lungimilor segmentelor sunt obținute din proiecție în plan.

Punct început	X / Y	Punct sfârșit	X / Y	Lungime segment (** (m)
1	447.606,688 464.079,49	2	447.575,802 464.047,101	44.756
2	447.575,802 464.047,101	3	447.582,824 464.045,607	7.179
3	447.582,824 464.045,607	4	447.594,415 464.043,116	11.856
4	447.594,415 464.043,116	5	447.615,889 464.038,032	22.067
5	447.615,889 464.038,032	6	447.631,428 464.029,454	17.749

Punct început	X / Y	Punct sfârșit	X / Y	Lungime segment (** (m)
6	447.631,428 464.029,454	7	447.637,755 464.027,394	6.654
7	447.637,755 464.027,394	1	447.606,688 464.079,49	60.656

** Lungimile segmentelor sunt determinate în planul de proiecție Stereo 70 și sunt rotunjite la 1 milimetru.

*** Distanța dintre puncte este formată din segmente cumulate ce sunt mai mici decât valoarea 1 milimetru.

**DATE DESPRE IMOBILUL NR. 6051**

Oficiul de Cadastru și Publicitate Imobiliară SIBIU
Biroul de Cadastru și Publicitate Imobiliară Avrig

A. Partea I. Descrierea imobilului

TEREN Extravilan

Adresa: Jud. Sibiu

Nr. Crt	Nr cadastral Nr. topografic	Suprafața* (mp)	Observații / Referințe
A1		1.200	Sector cadastral:31 Teren neimprejmuit;

B. Partea II. Proprietari și acte

Inscrieri privitoare la dreptul de proprietate și alte drepturi reale		Referințe
/		
Act Administrativ nr. 697/48, din 16/07/1998 emis de CJPSDPAT (titlu de proprietate);		
B1	Intabulare, drept de PROPRIETATE, dobandit prin Reconstituire, cota actuala 1/1 1) LIMBAȘAN PARASCHIVA	A1

C. Partea III. SARCINI .

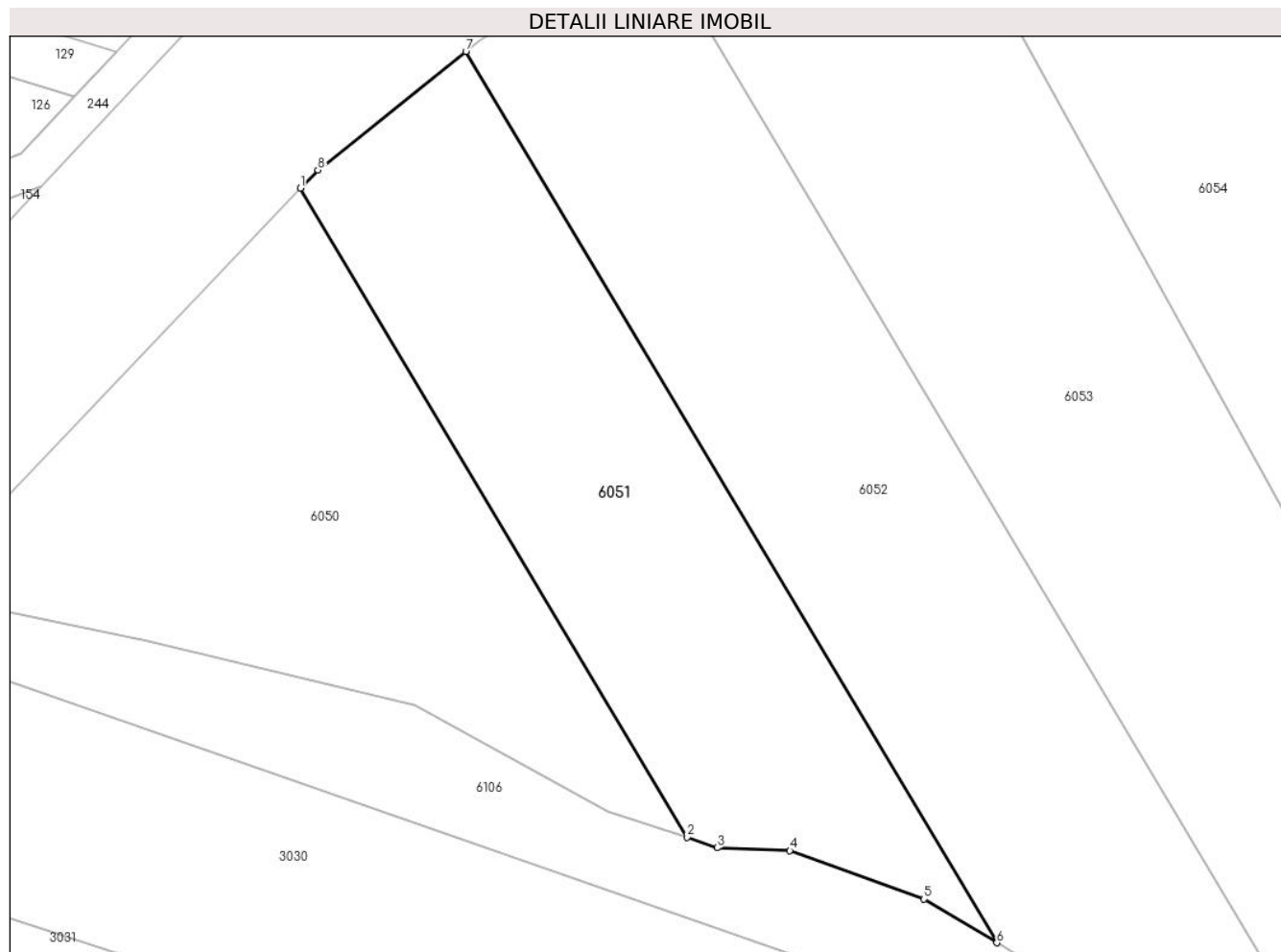
Inscrieri privind dezmembramintele dreptului de proprietate, drepturi reale de garanție și sarcini	Referințe
NU SUNT	

Anexa Nr. 1 La Partea I

Teren

Nr cadastral	Suprafața (mp)*	Observații / Referințe
	1.200	

* Suprafața este determinată în planul de proiecție Stereo 70.



Date referitoare la teren

Crt	Categorie folosință	Intravilan	Suprafața (mp)	Tarla	Parcelă	Nr. topo	Observații / Referințe
1	arabil	NU	1.200	35	1337/95	-	

Lungime Segmente

1) Valorile lungimilor segmentelor sunt obținute din proiecție în plan.

Punct început	X / Y	Punct sfârșit	X / Y	Lungime segment (** (m)
1	447.606,688 464.079,49	2	447.637,755 464.027,394	60.656
2	447.637,755 464.027,394	3	447.640,142 464.026,558	2.529
3	447.640,142 464.026,558	4	447.646,0 464.026,314	5.863
4	447.646,0 464.026,314	5	447.656,778 464.022,439	11.454
5	447.656,778 464.022,439	6	447.662,615 464.018,934	6.809

Punct început	X / Y	Punct sfârșit	X / Y	Lungime segment (** (m)
6	447.662,615 464.018,934	7	447.619,964 464.090,457	83.274
7	447.619,964 464.090,457	8	447.608,075 464.080,945	15.226
8	447.608,075 464.080,945	1	447.606,688 464.079,49	2.01

** Lungimile segmentelor sunt determinate în planul de proiecție Stereo 70 și sunt rotunjite la 1 milimetru.

*** Distanța dintre puncte este formată din segmente cumulate ce sunt mai mici decât valoarea 1 milimetru.

**DATE DESPRE IMOBILUL NR. 6052**

Oficiul de Cadastru și Publicitate Imobiliară SIBIU
Biroul de Cadastru și Publicitate Imobiliară Avrig

A. Partea I. Descrierea imobilului

TEREN Extravilan

Adresa: Jud. Sibiu

Nr. Crt	Nr cadastral Nr. topografic	Suprafața* (mp)	Observații / Referințe
A1		1.700	Sector cadastral:31 Teren neimprejmuit;

B. Partea II. Proprietari și acte

Inscrieri privitoare la dreptul de proprietate și alte drepturi reale		Referințe
/		
Act Administrativ nr. 1405/48, din 14/05/2004 emis de CJPSDPAT (titlu de proprietate);		
B1	Intabulare, drept de PROPRIETATE, dobandit prin Reconstituire, cota actuala 1/1 1) MUNTEANU IOAN 2) MUNTEANU GHEORGHE	A1

C. Partea III. SARCINI .

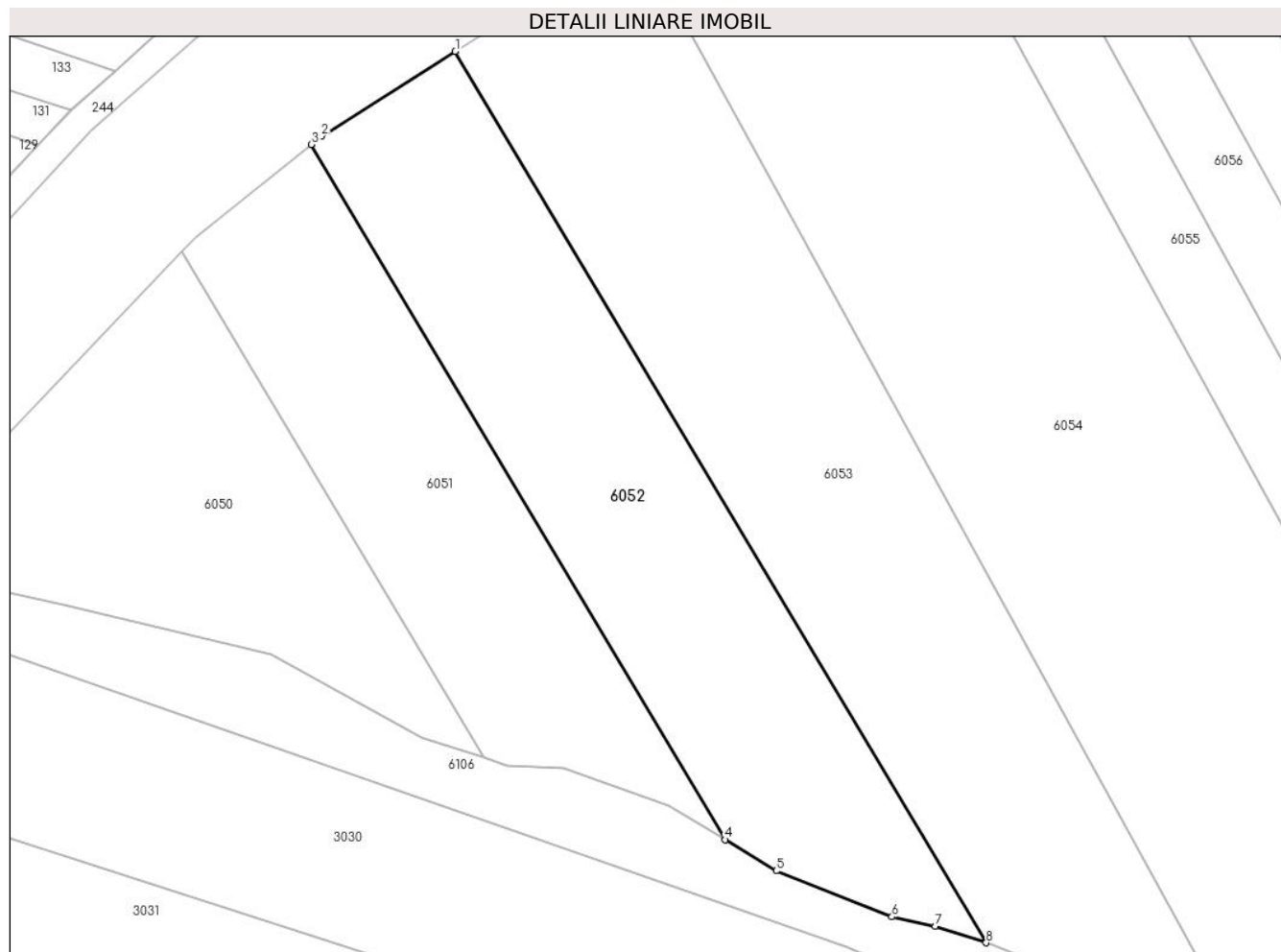
Inscrieri privind dezmembramintele dreptului de proprietate, drepturi reale de garanție și sarcini	Referințe
NU SUNT	

Anexa Nr. 1 La Partea I

Teren

Nr cadastral	Suprafața (mp)*	Observații / Referințe
	1.700	

* Suprafața este determinată în planul de proiecție Stereo 70.



Date referitoare la teren

Crt	Categorie folosință	Intravilan	Suprafața (mp)	Tarla	Parcelă	Nr. topo	Observații / Referințe
1	arabil	NU	1.700	35	1337/96	-	

Lungime Segmente

1) Valorile lungimilor segmentelor sunt obținute din proiecție în plan.

Punct început	X / Y	Punct sfârșit	X / Y	Lungime segment (** (m)
1	447.634,808 464.100,027	2	447.621,054 464.091,328	16.275
2	447.621,054 464.091,328	3	447.619,964 464.090,457	1.396
3	447.619,964 464.090,457	4	447.662,615 464.018,934	83.274
4	447.662,615 464.018,934	5	447.667,855 464.015,721	6.147
5	447.667,855 464.015,721	6	447.679,784 464.010,998	12.83

Punct început	X / Y	Punct sfârșit	X / Y	Lungime segment (** (m)
6	447.679,784 464.010,998	7	447.684,235 464.010,018	4.558
7	447.684,235 464.010,018	8	447.689,491 464.008,329	5.521
8	447.689,491 464.008,329	1	447.634,808 464.100,027	106.765

** Lungimile segmentelor sunt determinate în planul de proiecție Stereo 70 și sunt rotunjite la 1 milimetru.

*** Distanța dintre puncte este formată din segmente cumulate ce sunt mai mici decât valoarea 1 milimetru.

**DATE DESPRE IMOBILUL NR. 6053**

Oficiul de Cadastru și Publicitate Imobiliară SIBIU
Biroul de Cadastru și Publicitate Imobiliară Avrig

A. Partea I. Descrierea imobilului

TEREN Extravilan

Adresa: Jud. Sibiu

Nr. Crt	Nr cadastral Nr. topografic	Suprafața* (mp)	Observații / Referințe
A1		2.400	Sector cadastral:31 Teren neimprejmuit;

B. Partea II. Proprietari și acte

Inscrieri privitoare la dreptul de proprietate și alte drepturi reale		Referințe
/		
Act Notarial nr. 10, din 21/01/2020 emis de NP Popa Cornelia (certificat de mostenitor);		
B1	Intabulare, drept de PROPRIETATE, dobandit prin Succesiune, cota actuala 1/1 1) CĂLIN SIMONA-ELENA, nascuta Fogoroș	A1

C. Partea III. SARCINI .

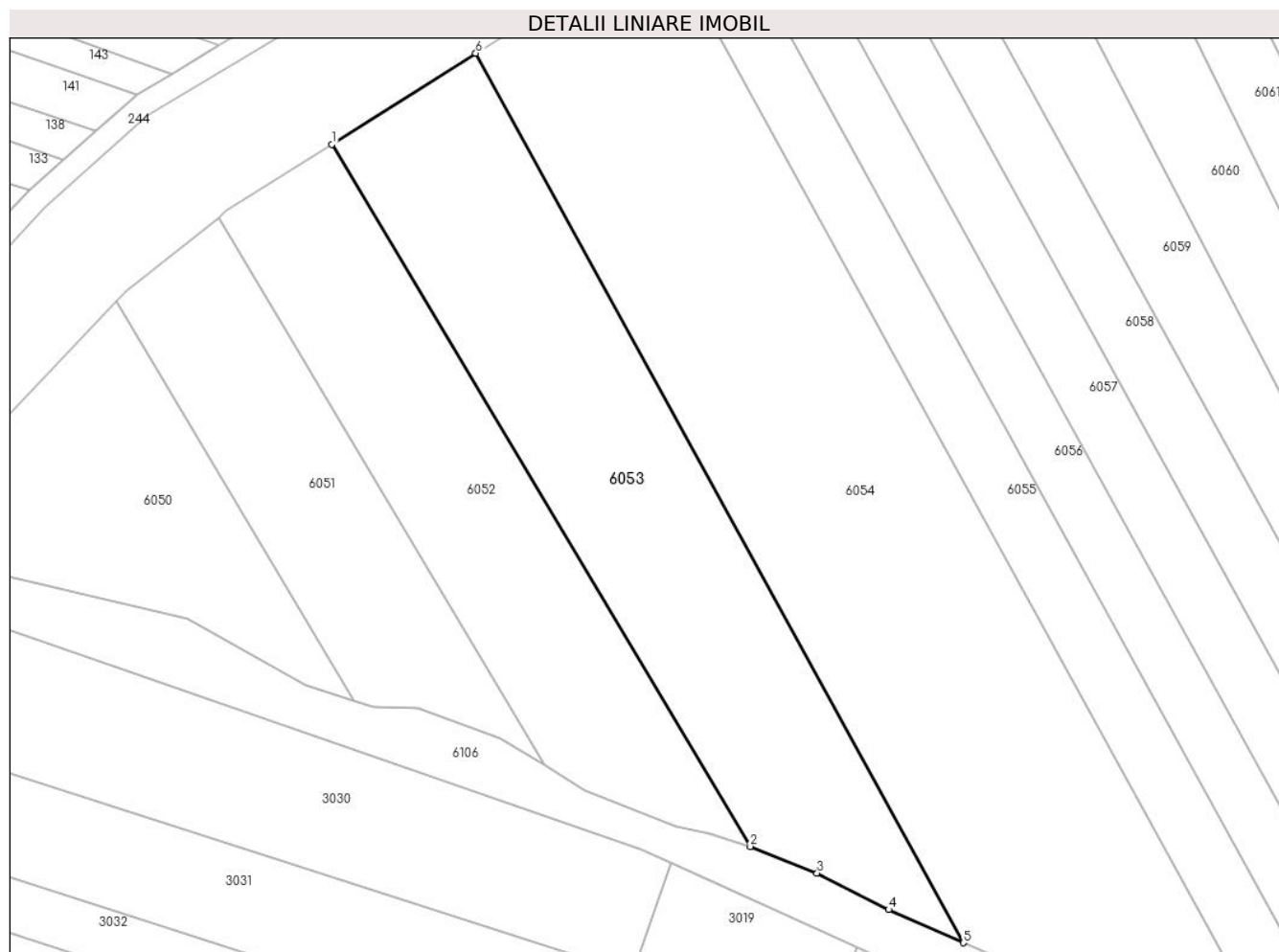
Inscrieri privind dezmembramintele dreptului de proprietate, drepturi reale de garanție și sarcini	Referințe
NU SUNT	

Anexa Nr. 1 La Partea I

Teren

Nr cadastral	Suprafața (mp)*	Observații / Referințe
	2.400	

* Suprafața este determinată în planul de proiecție Stereo 70.



Date referitoare la teren

Crt	Categorie folosință	Intravilan	Suprafața (mp)	Tarla	Parcelă	Nr. topo	Observații / Referințe
1	arabil	NU	2.400	35	1337/97	-	

Lungime Segmente

1) Valorile lungimilor segmentelor sunt obținute din proiecție în plan.

Punct început	X / Y	Punct sfârșit	X / Y	Lungime segment (** (m)
1	447.634,808 464.100,027	2	447.689,491 464.008,329	106.765
2	447.689,491 464.008,329	3	447.698,213 464.004,833	9.396
3	447.698,213 464.004,833	4	447.707,573 464.000,078	10.499
4	447.707,573 464.000,078	5	447.717,335 463.995,741	10.682
5	447.717,335 463.995,741	6	447.653,604 464.111,914	132.506

Punct început	X / Y	Punct sfârșit	X / Y	Lungime segment (** (m)
6	447.653,604 464.111,914	1	447.634,808 464.100,027	22.239

** Lungimile segmentelor sunt determinate în planul de proiecție Stereo 70 și sunt rotunjite la 1 milimetru.

*** Distanța dintre puncte este formată din segmente cumulate ce sunt mai mici decât valoarea 1 milimetru.

**DATE DESPRE IMOBILUL NR. 6054**

Oficiul de Cadastru și Publicitate Imobiliară SIBIU
Biroul de Cadastru și Publicitate Imobiliară Avrig

A. Partea I. Descrierea imobilului

TEREN Extravilan

Adresa: Jud. Sibiu

Nr. Crt	Nr cadastral Nr. topografic	Suprafața* (mp)	Observații / Referințe
A1		4.400	Sector cadastral:31 Teren neimprejmuit;

B. Partea II. Proprietari și acte

Inscrieri privitoare la dreptul de proprietate și alte drepturi reale		Referințe
/		
Act Administrativ nr. 1448/48, din 23/06/2004 emis de CJPSDPAT (titlu de proprietate);		
B1	Intabulare, drept de PROPRIETATE, dobandit prin Reconstituire, cota actuala 1/1 1) BOBANGA MARIA	A1

C. Partea III. SARCINI .

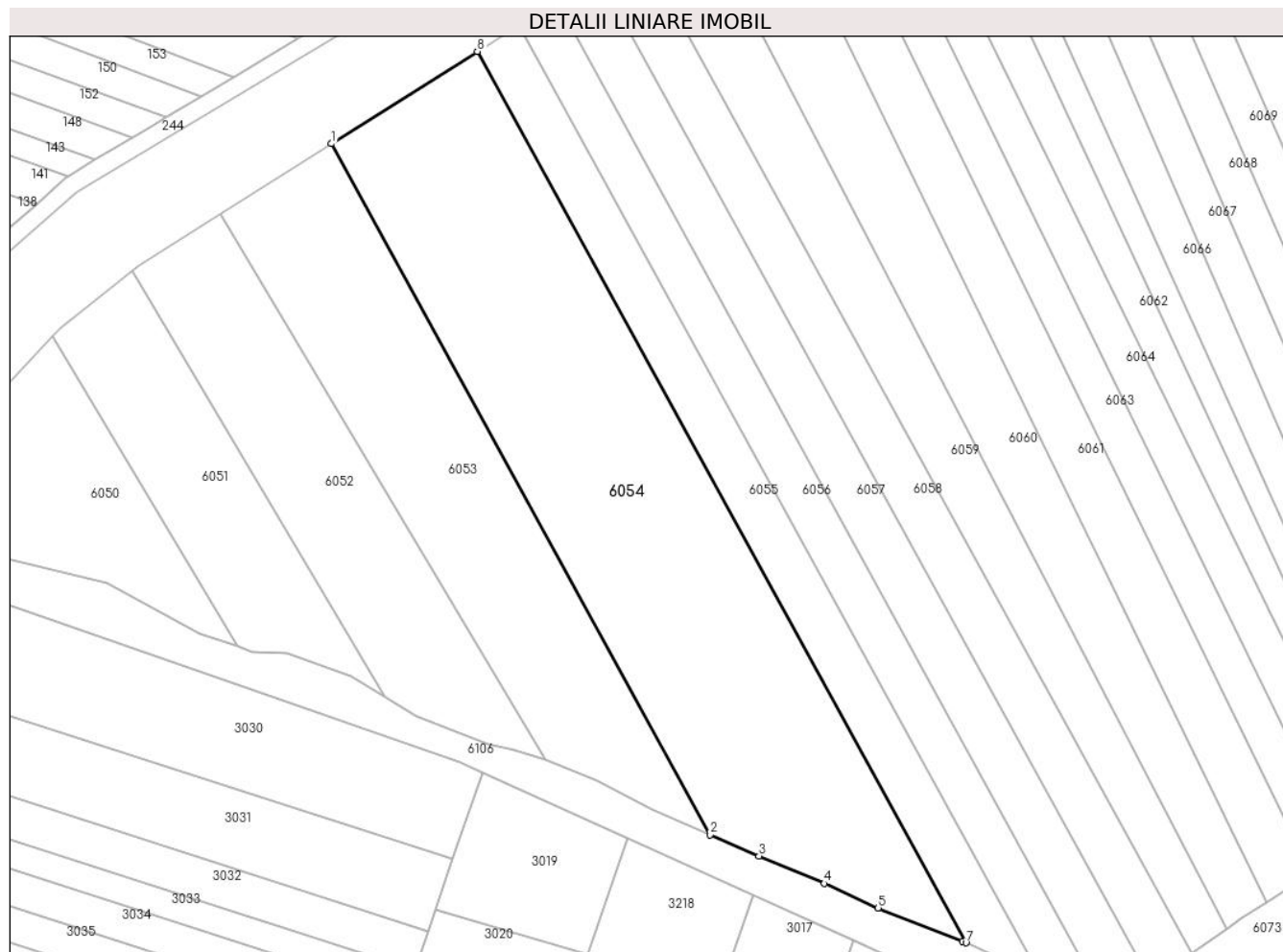
Inscrieri privind dezmembramintele dreptului de proprietate, drepturi reale de garanție și sarcini	Referințe
NU SUNT	

Anexa Nr. 1 La Partea I

Teren

Nr cadastral	Suprafața (mp)*	Observații / Referințe
	4.400	

* Suprafața este determinată în planul de proiecție Stereo 70.



Date referitoare la teren

Crt	Categorie folosință	Intra vilan	Suprafața (mp)	Tarla	Parcelă	Nr. topo	Observații / Referințe
1	arabil	NU	4.400	35	1337/98	-	

Lungime Segmente

1) Valorile lungimilor segmentelor sunt obținute din proiecție în plan.

Punct început	X / Y	Punct sfârșit	X / Y	Lungime segment (** (m)
1	447.653,604 464.111,914	2	447.717,335 463.995,741	132.506
2	447.717,335 463.995,741	3	447.725,53 463.992,18	8.935
3	447.725,53 463.992,18	4	447.736,545 463.987,559	11.945
4	447.736,545 463.987,559	5	447.745,596 463.983,448	9.94
5	447.745,596 463.983,448	6	447.759,738 463.977,855	15.208

Punct început	X / Y	Punct sfârșit	X / Y	Lungime segment (** (m)
6	447.759,738 463.977,855	7	447.760,345 463.977,585	0.664
7	447.760,345 463.977,585	8	447.678,131 464.127,415	170.905
8	447.678,131 464.127,415	1	447.653,604 464.111,914	29.015

** Lungimile segmentelor sunt determinate în planul de proiecție Stereo 70 și sunt rotunjite la 1 milimetru.

*** Distanța dintre puncte este formată din segmente cumulate ce sunt mai mici decât valoarea 1 milimetru.

**DATE DESPRE IMOBILUL NR. 6055**

Oficiul de Cadastru și Publicitate Imobiliară SIBIU
Biroul de Cadastru și Publicitate Imobiliară Avrig

A. Partea I. Descrierea imobilului

TEREN Extravilan

Adresa: Jud. Sibiu

Nr. Crt	Nr cadastral Nr. topografic	Suprafața* (mp)	Observații / Referințe
A1		1.440	Sector cadastral:31 Teren neimprejmuit;

B. Partea II. Proprietari și acte

Inscrieri privitoare la dreptul de proprietate și alte drepturi reale		Referințe
/		
Act Administrativ nr. 1401/48, din 14/05/2004 emis de CJPSDPAT (titlu de proprietate);		
B1	Intabulare, drept de PROPRIETATE, dobandit prin Reconstituire, cota actuala 1/1 1) UCEAN PARASCHIVA	A1

C. Partea III. SARCINI .

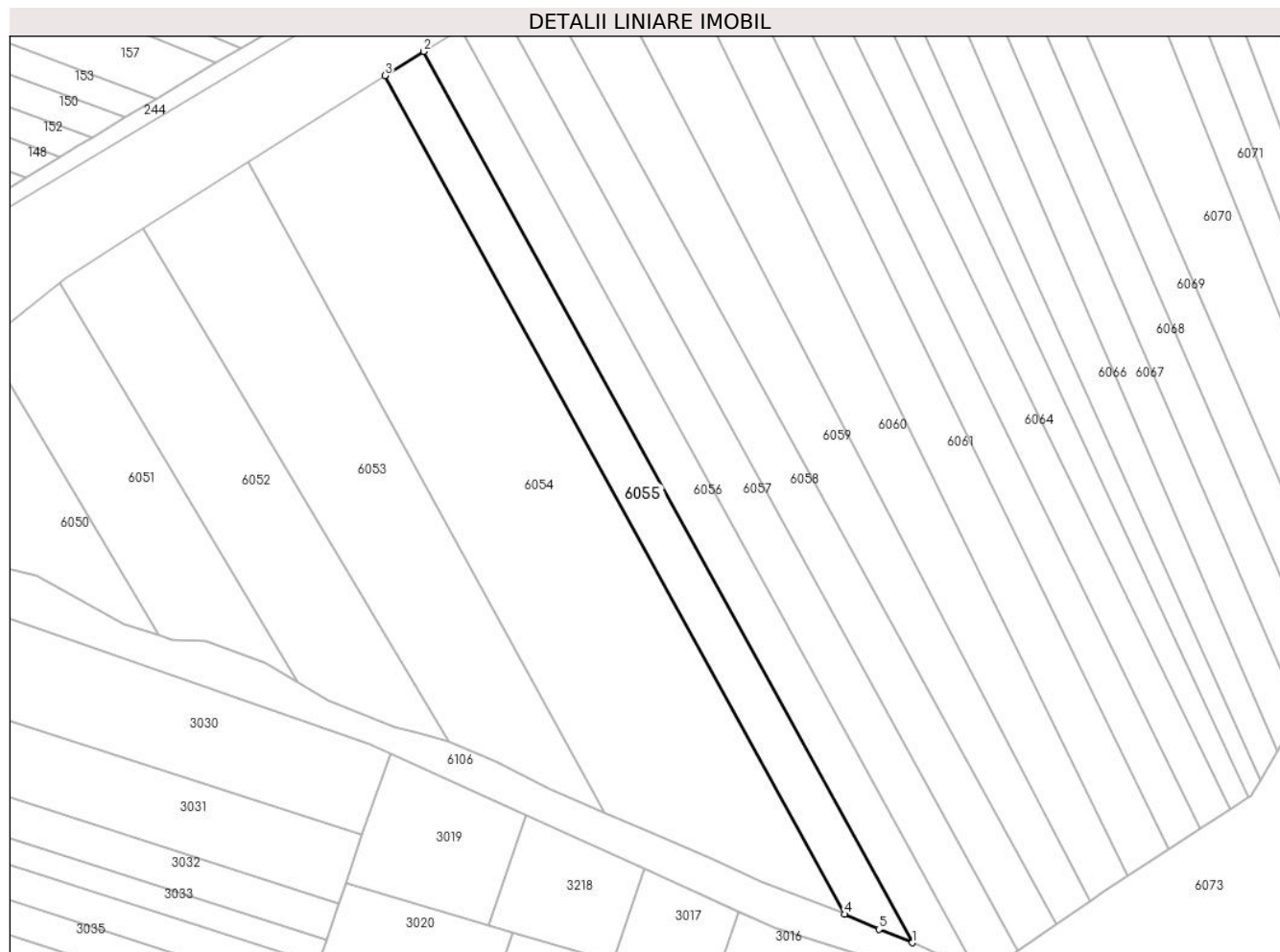
Inscrieri privind dezmembramintele dreptului de proprietate, drepturi reale de garanție și sarcini	Referințe
NU SUNT	

Anexa Nr. 1 La Partea I

Teren

Nr cadastral	Suprafața (mp)*	Observații / Referințe
	1.440	

* Suprafața este determinată în planul de proiecție Stereo 70.



Date referitoare la teren

Crt	Categorie folosință	Intravilan	Suprafața (mp)	Tarla	Parcelă	Nr. topo	Observații / Referințe
1	arabil	NU	1.440	35	1337/99	-	

Lungime Segmente

1) Valorile lungimilor segmentelor sunt obținute din proiecție în plan.

Punct început	X / Y	Punct sfârșit	X / Y	Lungime segment (** (m)
1	447.772,461 463.972,481	2	447.685,083 464.131,718	181.635
2	447.685,083 464.131,718	3	447.678,131 464.127,415	8.176
3	447.678,131 464.127,415	4	447.760,345 463.977,585	170.905
4	447.760,345 463.977,585	5	447.766,466 463.974,863	6.698
5	447.766,466 463.974,863	1	447.772,461 463.972,481	6.452

**** Lungimile segmentelor sunt determinate în planul de proiecție Stereo 70 și sunt rotunjite la 1 milimetru.**

***** Distanța dintre puncte este formată din segmente cumulate ce sunt mai mici decât valoarea 1 milimetru.**

**DATE DESPRE IMOBILUL NR. 6056**

Oficiul de Cadastru și Publicitate Imobiliară SIBIU
Biroul de Cadastru și Publicitate Imobiliară Avrig

A. Partea I. Descrierea imobilului

TEREN Extravilan

Adresa: Jud. Sibiu

Nr. Crt	Nr cadastral Nr. topografic	Suprafața* (mp)	Observații / Referințe
A1		1.430	Sector cadastral:31 Teren neimprejmuit;

B. Partea II. Proprietari și acte

Inscrieri privitoare la dreptul de proprietate și alte drepturi reale	Referințe
/	
Act Notarial nr. 76, din 12/12/2005 emis de NP SALOMIE IOAN CRISTIAN (certificat de mostenitor);	
B1	A1
Intabulare, drept de PROPRIETATE, dobandit prin Succesiune, cota actuala 1/1	
1) SÂRBU GHEORGHE	

C. Partea III. SARCINI .

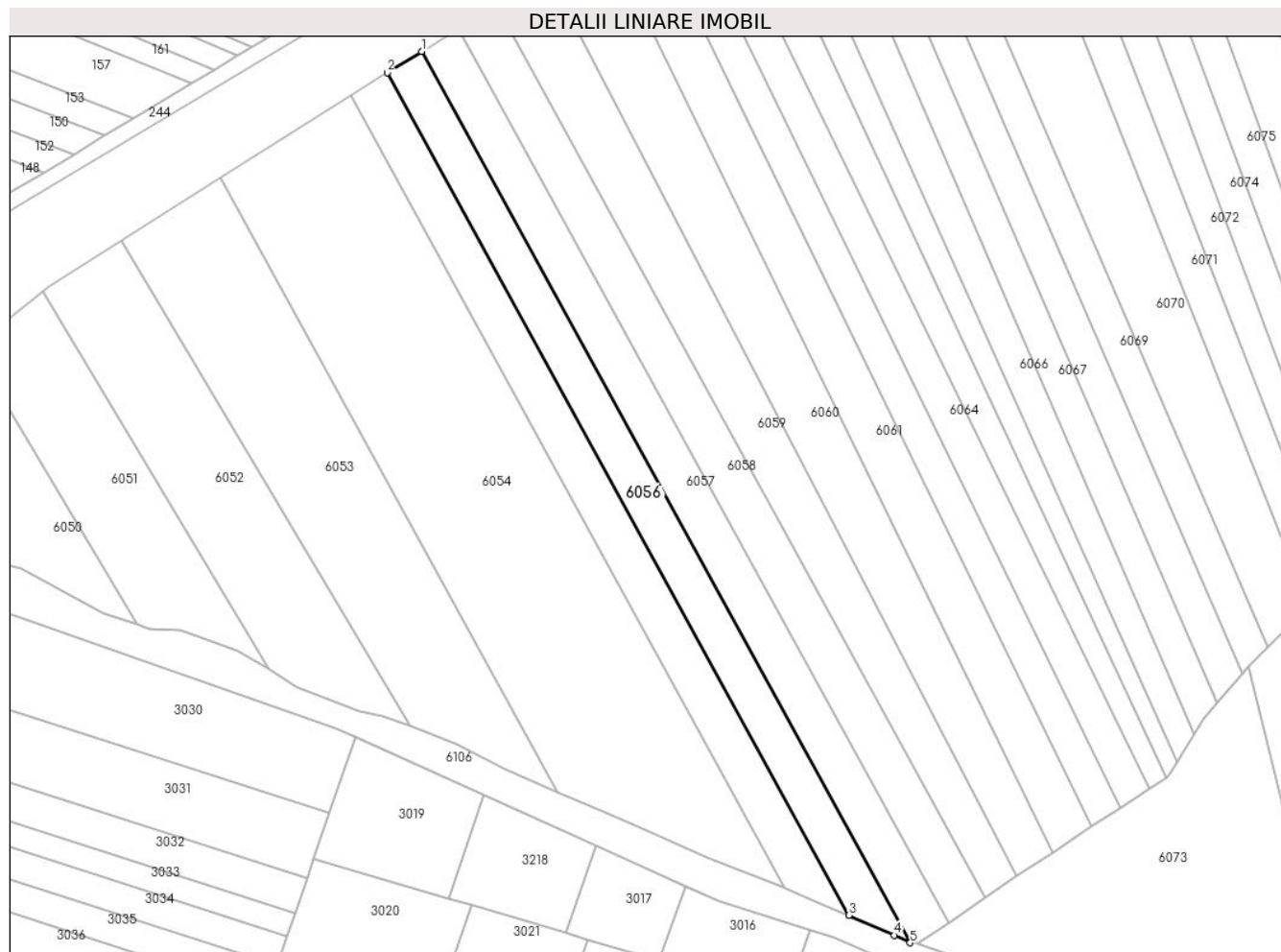
Inscrieri privind dezmembramintele dreptului de proprietate, drepturi reale de garanție și sarcini	Referințe
NU SUNT	

Anexa Nr. 1 La Partea I

Teren

Nr cadastral	Suprafața (mp)*	Observații / Referințe
	1.430	

* Suprafața este determinată în planul de proiecție Stereo 70.



Date referitoare la teren

Crt	Categorie folosință	Intravilan	Suprafața (mp)	Tarla	Parcelă	Nr. topo	Observații / Referințe
1	arabil	NU	1.430	35	1337/100	-	

Lungime Segmente

1) Valorile lungimilor segmentelor sunt obținute din proiecție în plan.

Punct început	X / Y	Punct sfârșit	X / Y	Lungime segment (** (m)
1	447.691,602 464.135,748	2	447.685,083 464.131,718	7.663
2	447.685,083 464.131,718	3	447.772,461 463.972,481	181.635
3	447.772,461 463.972,481	4	447.780,998 463.968,687	9.342
4	447.780,998 463.968,687	5	447.784,045 463.967,284	3.354
5	447.784,045 463.967,284	1	447.691,602 464.135,748	192.16

**** Lungimile segmentelor sunt determinate în planul de proiecție Stereo 70 și sunt rotunjite la 1 milimetru.**

***** Distanța dintre puncte este formată din segmente cumulate ce sunt mai mici decât valoarea 1 milimetru.**

**DATE DESPRE IMOBILUL NR. 6057**

Oficiul de Cadastru și Publicitate Imobiliară SIBIU
Biroul de Cadastru și Publicitate Imobiliară Avrig

A. Partea I. Descrierea imobilului

TEREN Extravilan

Adresa: Jud. Sibiu

Nr. Crt	Nr cadastral Nr. topografic	Suprafața* (mp)	Observații / Referințe
A1		1.600	Sector cadastral:31 Teren neimprejmuț;

B. Partea II. Proprietari și acte

Inscrieri privitoare la dreptul de proprietate și alte drepturi reale		Referințe
/		
Act Notarial nr. 77, din 20/07/2023 emis de NP SALOMIE IOAN CRISTIAN (certificat de mostenitor);		
B1	Intabulare, drept de PROPRIETATE, dobandit prin Succesiune, cota actuala 1/3 1) BOBANGA SIMION	A1
B2	Intabulare, drept de PROPRIETATE, dobandit prin Succesiune, cota actuala 1/3 1) BOBANGA GHEORGHE	A1
B3	Intabulare, drept de PROPRIETATE, dobandit prin Succesiune, cota actuala 1/3 1) MOGOȘ GHEORGHE	A1

C. Partea III. SARCINI .

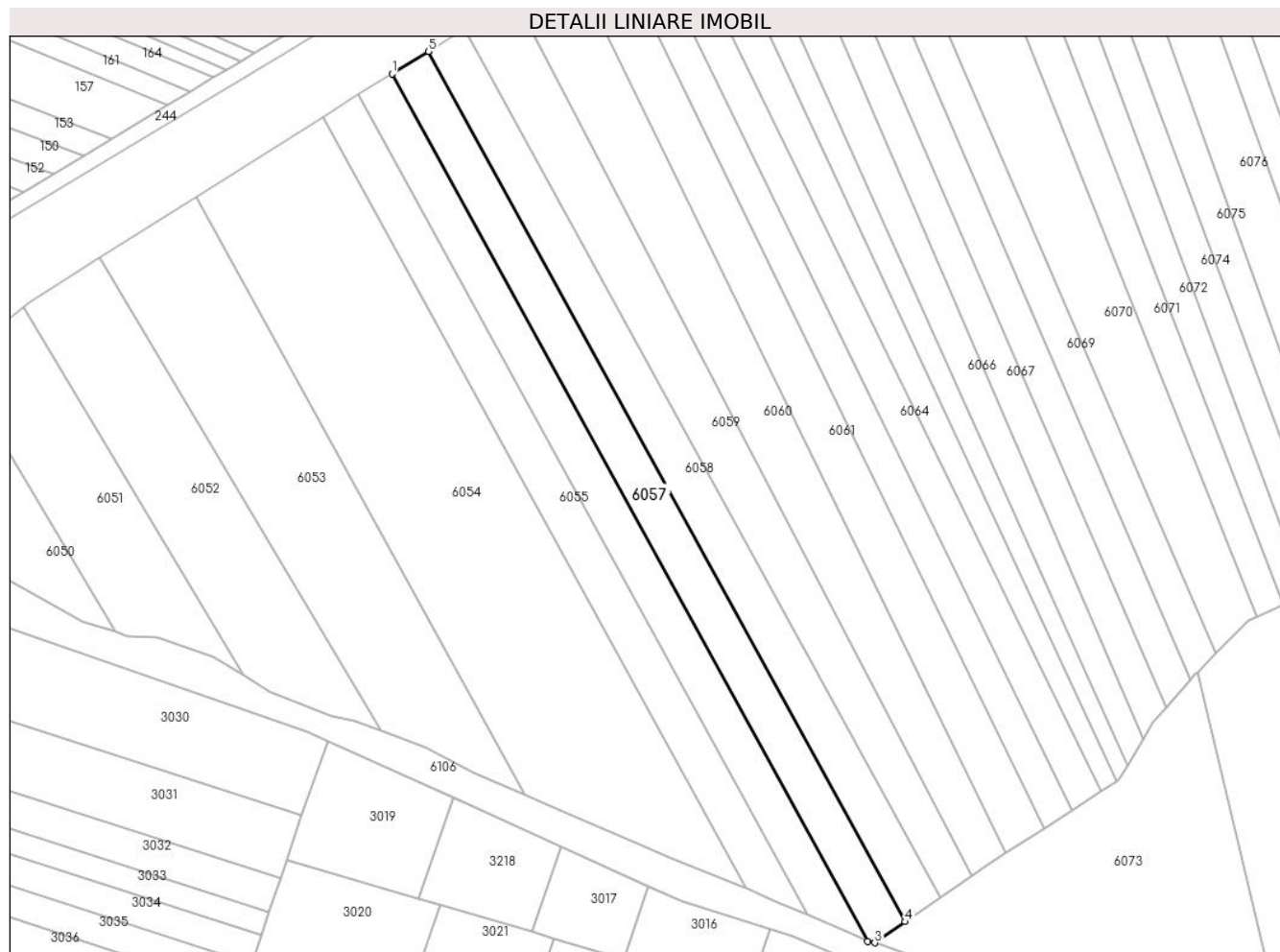
Inscrieri privind dezmembramintele dreptului de proprietate, drepturi reale de garanție și sarcini	Referințe
NU SUNT	

Anexa Nr. 1 La Partea I

Teren

Nr cadastral	Suprafața (mp)*	Observații / Referințe
	1.600	

* Suprafața este determinată în planul de proiecție Stereo 70.



Date referitoare la teren

Crt	Categorie folosință	Intravilan	Suprafața (mp)	Tarla	Parcelă	Nr. topo	Observații / Referințe
1	arabil	NU	1.600	35	1337/101	-	

Lungime Segmente

1) Valorile lungimilor segmentelor sunt obținute din proiecție în plan.

Punct început	X / Y	Punct sfârșit	X / Y	Lungime segment (** (m)
1	447.691,602 464.135,748	2	447.784,045 463.967,284	192.16
2	447.784,045 463.967,284	3	447.785,475 463.967,023	1.454
3	447.785,475 463.967,023	4	447.791,405 463.971,108	7.201
4	447.791,405 463.971,108	5	447.698,666 464.140,114	192.779
5	447.698,666 464.140,114	1	447.691,602 464.135,748	8.305

**** Lungimile segmentelor sunt determinate în planul de proiecție Stereo 70 și sunt rotunjite la 1 milimetru.**

***** Distanța dintre puncte este formată din segmente cumulate ce sunt mai mici decât valoarea 1 milimetru.**

**DATE DESPRE IMOBILUL NR. 6058**

Oficiul de Cadastru și Publicitate Imobiliară SIBIU
Biroul de Cadastru și Publicitate Imobiliară Avrig

A. Partea I. Descrierea imobilului

TEREN Extravilan

Adresa: Jud. Sibiu

Nr. Crt	Nr cadastral Nr. topografic	Suprafața* (mp)	Observații / Referințe
A1		1.600	Sector cadastral:31 Teren neimprejmuit;

B. Partea II. Proprietari și acte

Inscrieri privitoare la dreptul de proprietate și alte drepturi reale	Referințe
/	
Act Administrativ nr. 1146/48, din 25/11/2003 emis de CJPSDPAT (titlu de proprietate);	
B1	A1
Intabulare, drept de PROPRIETATE, dobandit prin Reconstituire, cota actuala 1/1 1) FRĂȚILĂ IOSIF	

C. Partea III. SARCINI .

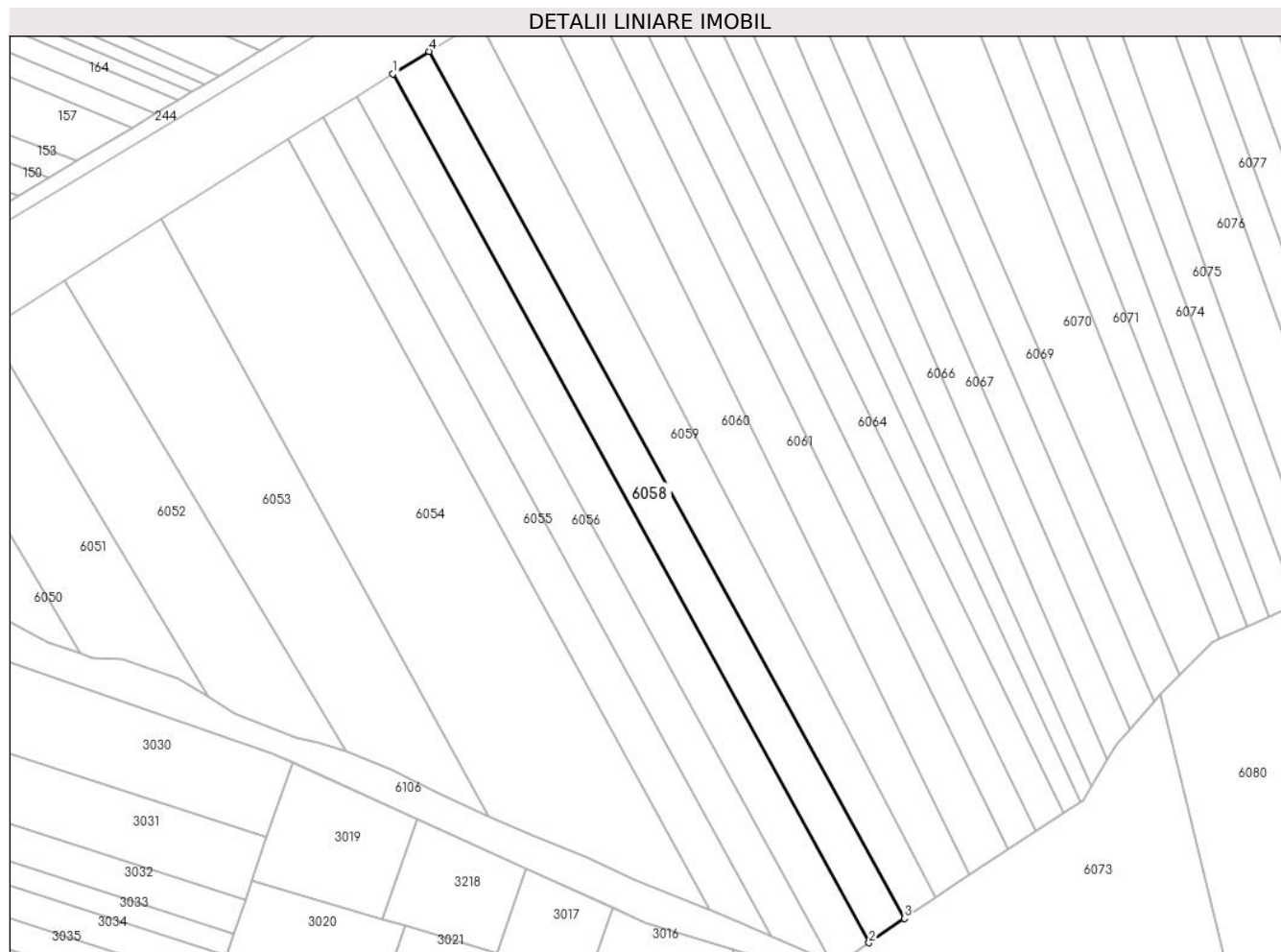
Inscrieri privind dezmembramintele dreptului de proprietate, drepturi reale de garanție și sarcini	Referințe
NU SUNT	

Anexa Nr. 1 La Partea I

Teren

Nr cadastral	Suprafața (mp)*	Observații / Referințe
	1.600	

* Suprafața este determinată în planul de proiecție Stereo 70.



Date referitoare la teren

Crt	Categorie folosință	Intravilan	Suprafața (mp)	Tarla	Parcelă	Nr. topo	Observații / Referințe
1	arabil	NU	1.600	35	1337/102	-	

Lungime Segmente

1) Valorile lungimilor segmentelor sunt obținute din proiecție în plan.

Punct început	X / Y	Punct sfârșit	X / Y	Lungime segment (** (m)
1	447.698,666 464.140,114	2	447.791,405 463.971,108	192.779
2	447.791,405 463.971,108	3	447.798,28 463.975,845	8.349
3	447.798,28 463.975,845	4	447.705,743 464.144,489	192.364
4	447.705,743 464.144,489	1	447.698,666 464.140,114	8.321

** Lungimile segmentelor sunt determinate în planul de proiecție Stereo 70 și sunt rotunjite la 1 milimetru.

***** Distanţa dintre puncte este formată din segmente cumulate ce sunt mai mici decât valoarea 1 milimetru.**

**DATE DESPRE IMOBILUL NR. 6059**

Oficiul de Cadastru și Publicitate Imobiliară SIBIU
Biroul de Cadastru și Publicitate Imobiliară Avrig

A. Partea I. Descrierea imobilului

TEREN Extravilan

Adresa: Jud. Sibiu

Nr. Crt	Nr cadastral Nr. topografic	Suprafața* (mp)	Observații / Referințe
A1		1.800	Sector cadastral:31 Teren neimprejmuit;

B. Partea II. Proprietari și acte

Inscrieri privitoare la dreptul de proprietate și alte drepturi reale		Referințe
/		
Act Administrativ nr. 1068/48, din 30/09/2003 emis de CJPSDPAT (titlu de proprietate);		
B1	Intabulare, drept de PROPRIETATE, dobandit prin Reconstituire, cota actuala 1/1 1) LIMBAȘAN VICTORIA	A1

C. Partea III. SARCINI .

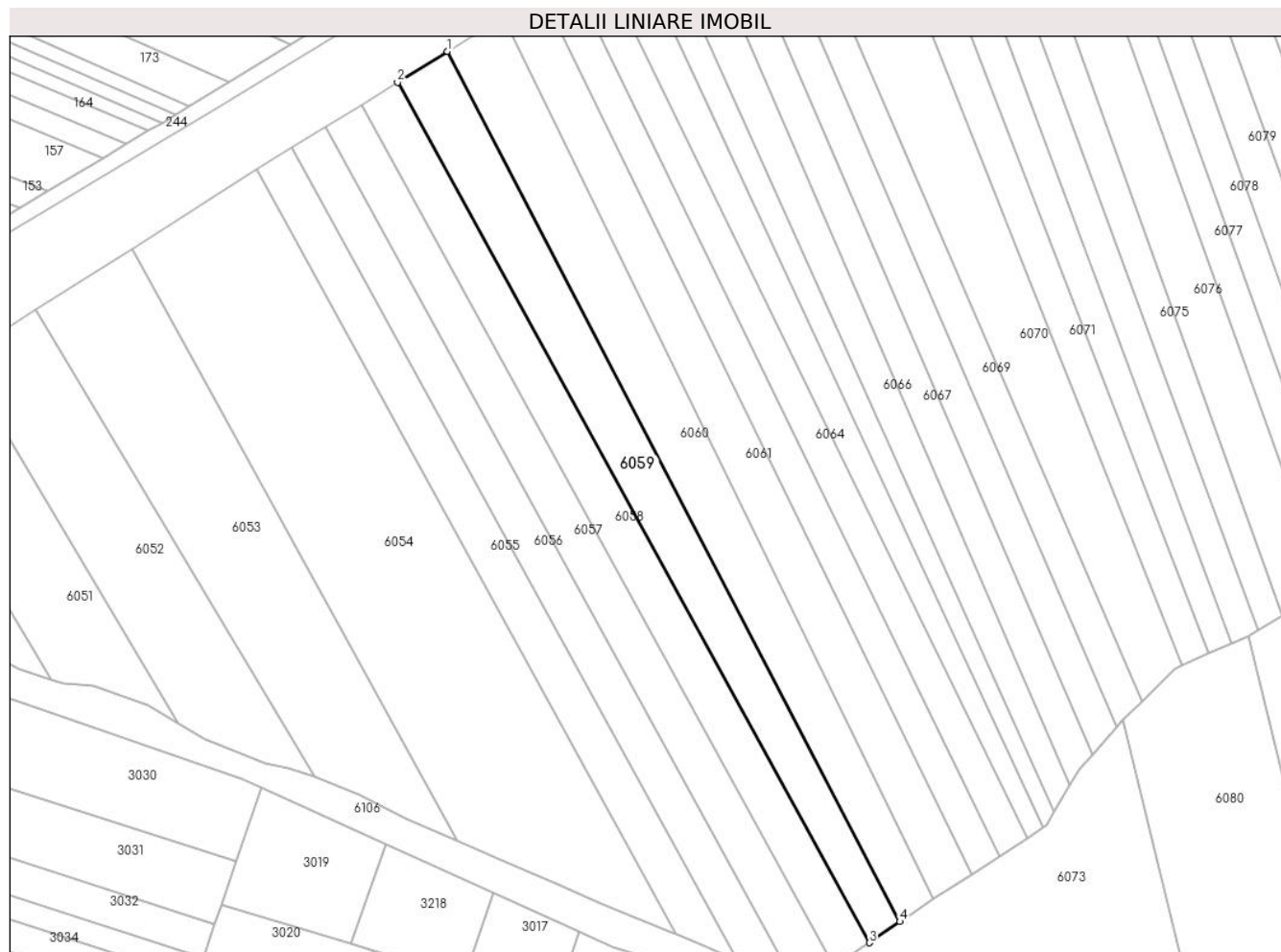
Inscrieri privind dezmembramintele dreptului de proprietate, drepturi reale de garanție și sarcini	Referințe
NU SUNT	

Anexa Nr. 1 La Partea I

Teren

Nr cadastral	Suprafața (mp)*	Observații / Referințe
	1.800	

* Suprafața este determinată în planul de proiecție Stereo 70.



Date referitoare la teren

Crt	Categorie folosință	Intravilan	Suprafața (mp)	Tarla	Parcelă	Nr. topo	Observații / Referințe
1	arabil	NU	1.800	35	1337/103	-	

Lungime Segmente

1) Valorile lungimilor segmentelor sunt obținute din proiecție în plan.

Punct început	X / Y	Punct sfârșit	X / Y	Lungime segment (** (m)
1	447.715,525 464.150,536	2	447.705,743 464.144,489	11.5
2	447.705,743 464.144,489	3	447.798,28 463.975,845	192.364
3	447.798,28 463.975,845	4	447.804,282 463.979,981	7.289
4	447.804,282 463.979,981	1	447.715,525 464.150,536	192.268

** Lungimile segmentelor sunt determinate în planul de proiecție Stereo 70 și sunt rotunjite la 1 milimetru.

***** Distanţa dintre puncte este formată din segmente cumulate ce sunt mai mici decât valoarea 1 milimetru.**

**DATE DESPRE IMOBILUL NR. 6060**

Oficiul de Cadastru și Publicitate Imobiliară SIBIU
Biroul de Cadastru și Publicitate Imobiliară Avrig

A. Partea I. Descrierea imobilului

TEREN Extravilan

Adresa: Jud. Sibiu

Nr. Crt	Nr cadastral Nr. topografic	Suprafața* (mp)	Observații / Referințe
A1		2.000	Sector cadastral:31 Teren neimprejmuit;

B. Partea II. Proprietari și acte

Inscrieri privitoare la dreptul de proprietate și alte drepturi reale	Referințe
/	
Act Administrativ nr. 1067/48, din 30/09/2003 emis de CJPSDPAT (titlu de proprietate);	
B1	A1
Intabulare, drept de PROPRIETATE, dobandit prin Reconstituire, cota actuala 1/1 1) STOICA DIONISIE	

C. Partea III. SARCINI .

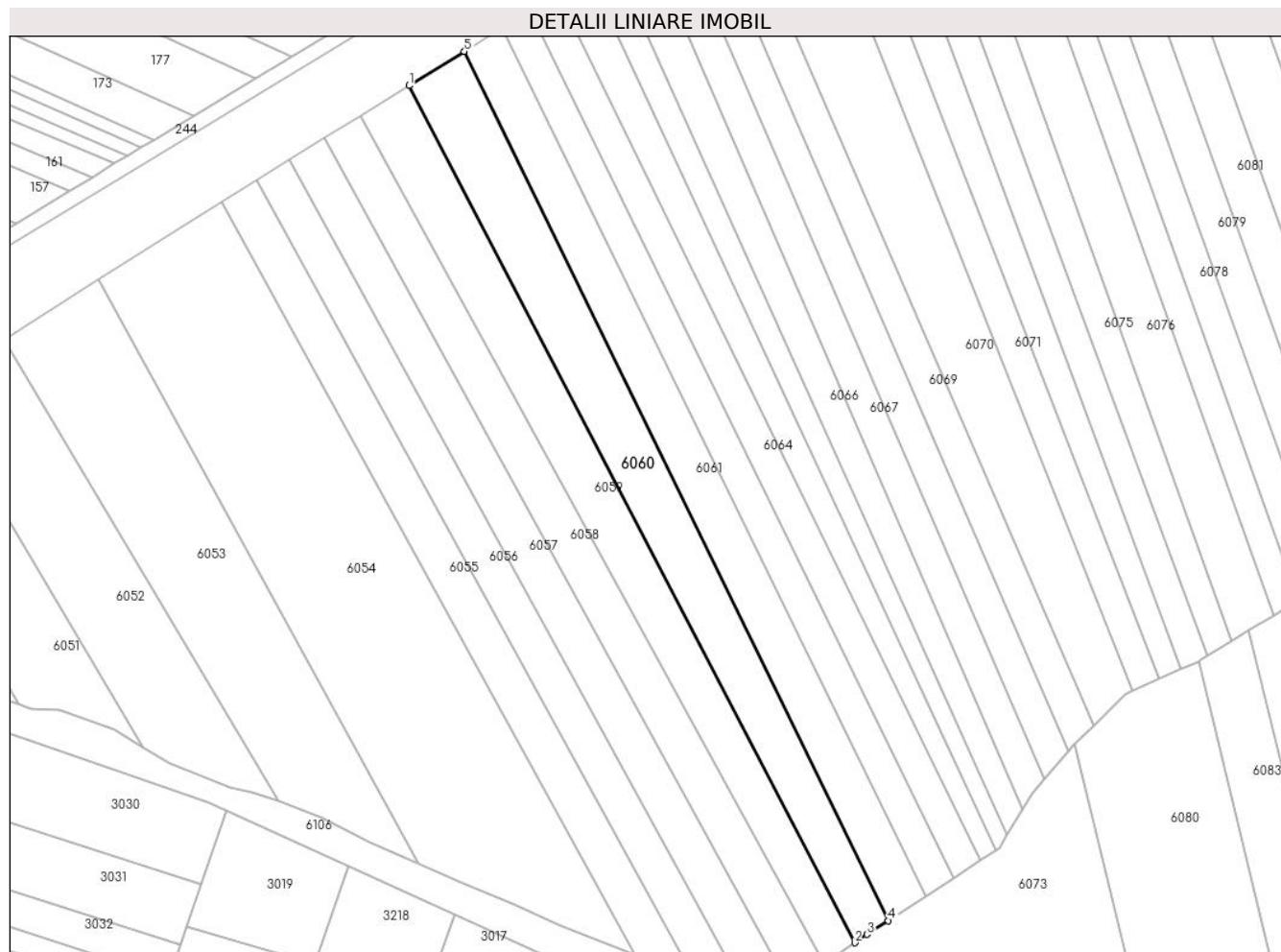
Inscrieri privind dezmembramintele dreptului de proprietate, drepturi reale de garanție și sarcini	Referințe
NU SUNT	

Anexa Nr. 1 La Partea I

Teren

Nr cadastral	Suprafața (mp)*	Observații / Referințe
	2.000	

* Suprafața este determinată în planul de proiecție Stereo 70.



Date referitoare la teren

Crt	Categorie folosință	Intravilan	Suprafața (mp)	Tarla	Parcelă	Nr. topo	Observații / Referințe
1	arabil	NU	2.000	35	1337/104	-	

Lungime Segmente

1) Valorile lungimilor segmentelor sunt obținute din proiecție în plan.

Punct început	X / Y	Punct sfârșit	X / Y	Lungime segment (** (m)
1	447.715,525 464.150,536	2	447.804,282 463.979,981	192.268
2	447.804,282 463.979,981	3	447.806,693 463.981,642	2.927
3	447.806,693 463.981,642	4	447.810,935 463.984,396	5.058
4	447.810,935 463.984,396	5	447.726,513 464.157,328	192.439
5	447.726,513 464.157,328	1	447.715,525 464.150,536	12.918

**** Lungimile segmentelor sunt determinate în planul de proiecție Stereo 70 și sunt rotunjite la 1 milimetru.**

***** Distanța dintre puncte este formată din segmente cumulate ce sunt mai mici decât valoarea 1 milimetru.**

**DATE DESPRE IMOBILUL NR. 6061**

Oficiul de Cadastru și Publicitate Imobiliară SIBIU
Biroul de Cadastru și Publicitate Imobiliară Avrig

A. Partea I. Descrierea imobilului

TEREN Extravilan

Adresa: Jud. Sibiu

Nr. Crt	Nr cadastral Nr. topografic	Suprafața* (mp)	Observații / Referințe
A1		1.700	Sector cadastral:31 Teren neimprejmuit;

B. Partea II. Proprietari și acte

Inscrieri privitoare la dreptul de proprietate și alte drepturi reale		Referințe
/		
Act Administrativ nr. 1253/48, din 10/07/2014 emis de CJPSDPAT (titlu de proprietate);		
B1	Intabulare, drept de PROPRIETATE, dobandit prin Reconstituire, cota actuala 1/1 1) CĂLIN MARIA 2) LUNGU IOAN 3) LUNGU MARIA 4) LUNGU AUREL	A1

C. Partea III. SARCINI .

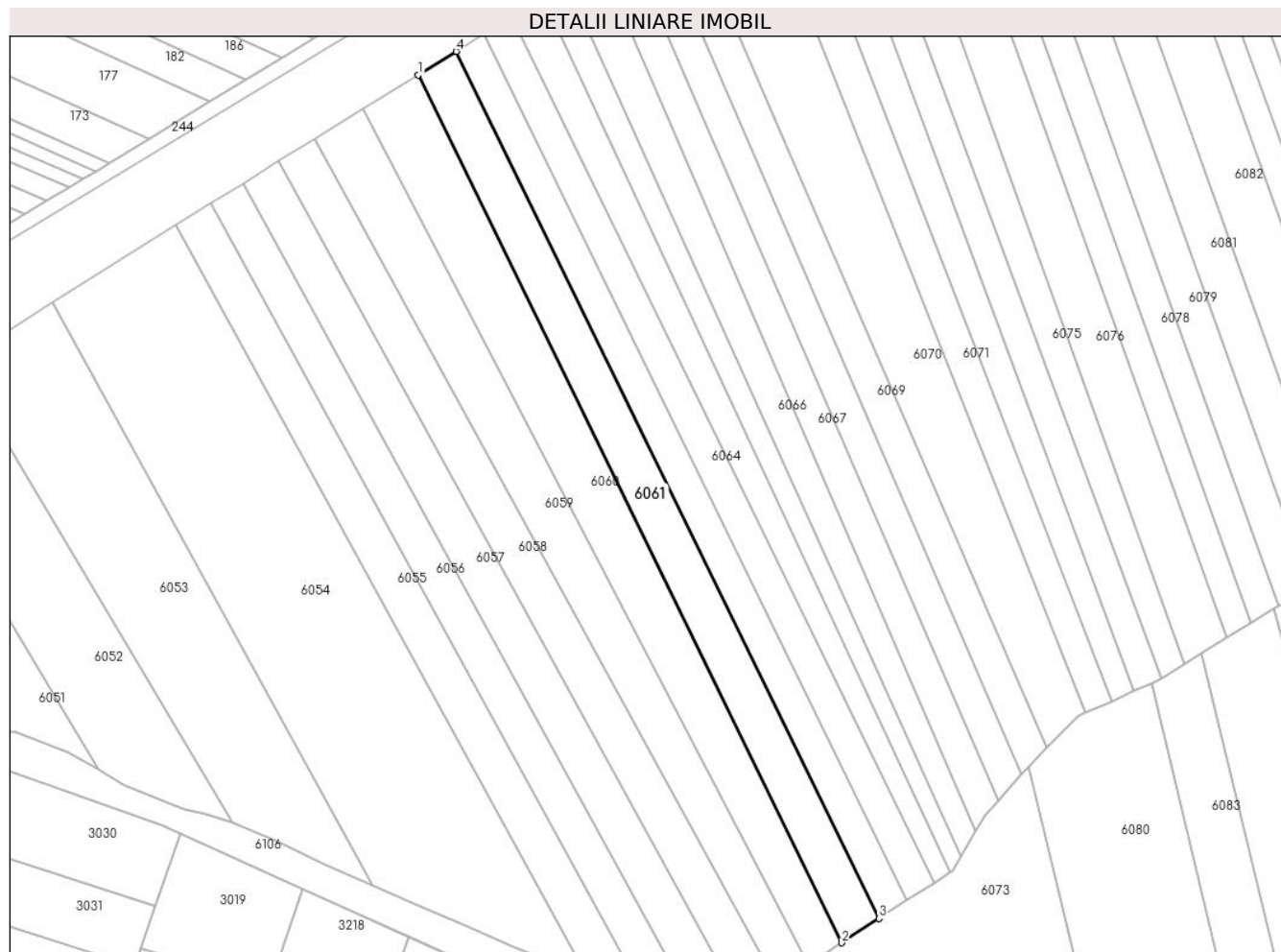
Inscrieri privind dezmembramintele dreptului de proprietate, drepturi reale de garanție și sarcini	Referințe
NU SUNT	

Anexa Nr. 1 La Partea I

Teren

Nr cadastral	Suprafața (mp)*	Observații / Referințe
	1.700	

* Suprafața este determinată în planul de proiecție Stereo 70.



Date referitoare la teren

Crt	Categorie folosință	Intra vilan	Suprafața (mp)	Tarla	Parcelă	Nr. topo	Observații / Referințe
1	arabil	NU	1.700	35	1337/105	-	

Lungime Segmente

1) Valorile lungimilor segmentelor sunt obținute din proiecție în plan.

Punct început	X / Y	Punct sfârșit	X / Y	Lungime segment (** (m)
1	447.726,513 464.157,328	2	447.810,935 463.984,396	192.439
2	447.810,935 463.984,396	3	447.818,406 463.989,245	8.907
3	447.818,406 463.989,245	4	447.734,068 464.161,999	192.241
4	447.734,068 464.161,999	1	447.726,513 464.157,328	8.883

** Lungimile segmentelor sunt determinate în planul de proiecție Stereo 70 și sunt rotunjite la 1 milimetru.

***** Distanţa dintre puncte este formată din segmente cumulate ce sunt mai mici decât valoarea 1 milimetru.**

**DATE DESPRE IMOBILUL NR. 6062**

Oficiul de Cadastru și Publicitate Imobiliară SIBIU
Biroul de Cadastru și Publicitate Imobiliară Avrig

A. Partea I. Descrierea imobilului

TEREN Extravilan

Adresa: Jud. Sibiu

Nr. Crt	Nr cadastral Nr. topografic	Suprafața* (mp)	Observații / Referințe
A1		1.050	Sector cadastral:31 Teren neimprejmuit;

B. Partea II. Proprietari și acte

Inscrieri privitoare la dreptul de proprietate și alte drepturi reale		Referințe
/		
Act Administrativ nr. 983/48, din 19/05/2003 emis de CJPSDPAT (titlu de proprietate);		
B1	Intabulare, drept de PROPRIETATE, dobandit prin Reconstituire, cota actuala 1/1 1) SUCIU SILVIA AURELIA	A1

C. Partea III. SARCINI .

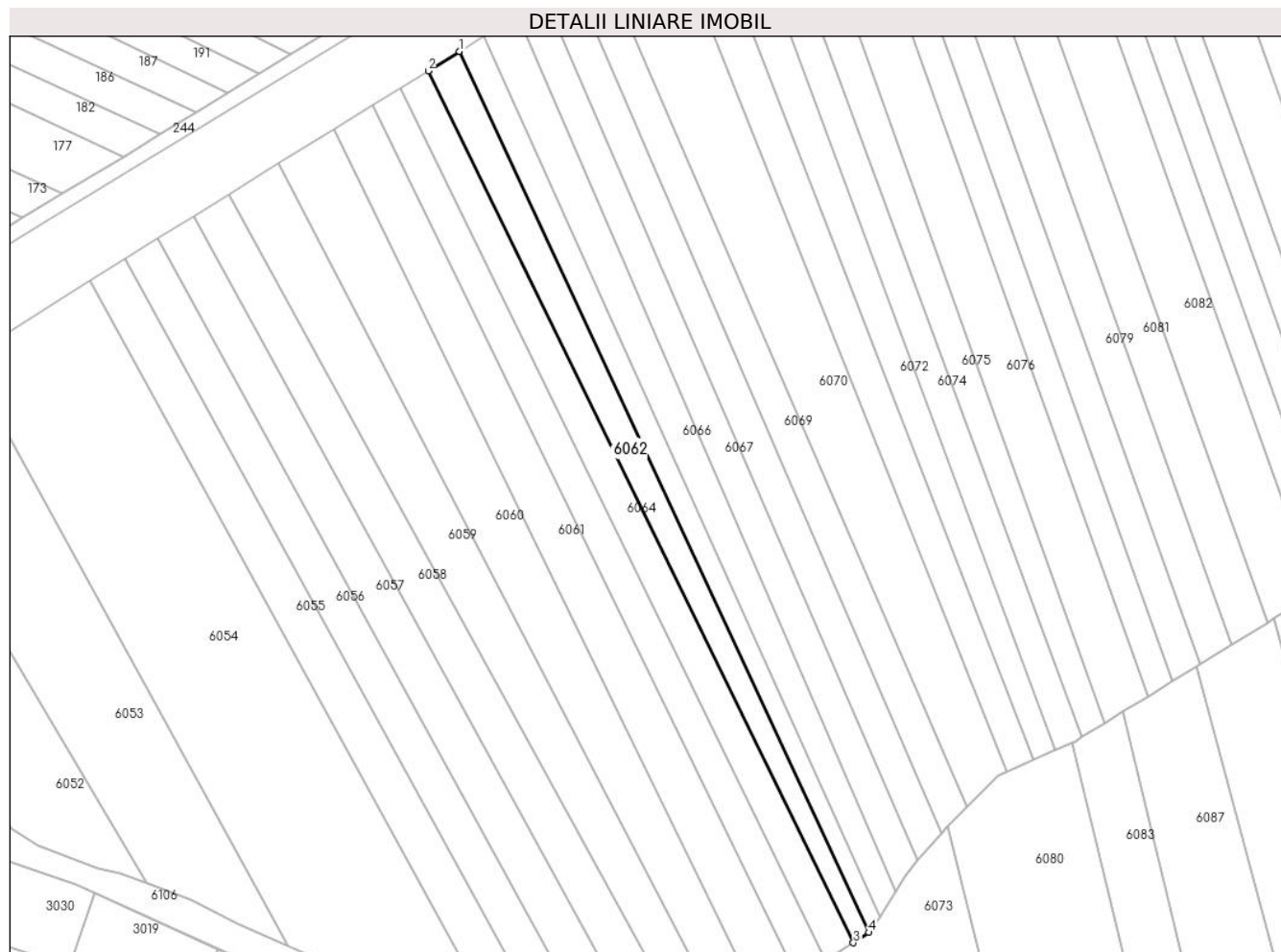
Inscrieri privind dezmembramintele dreptului de proprietate, drepturi reale de garanție și sarcini	Referințe
NU SUNT	

Anexa Nr. 1 La Partea I

Teren

Nr cadastral	Suprafața (mp)*	Observații / Referințe
	1.050	

* Suprafața este determinată în planul de proiecție Stereo 70.



Date referitoare la teren

Crt	Categorie folosință	Intra vilan	Suprafața (mp)	Tarla	Parcelă	Nr. topo	Observații / Referințe
1	arabil	NU	1.050	35	1337/107	-	

Lungime Segmente

1) Valorile lungimilor segmentelor sunt obținute din proiecție în plan.

Punct început	X / Y	Punct sfârșit	X / Y	Lungime segment (** (m)
1	447.751,394 464.172,708	2	447.745,195 464.168,876	7.288
2	447.745,195 464.168,876	3	447.829,384 463.996,409	191.919
3	447.829,384 463.996,409	4	447.832,496 463.998,447	3.72
4	447.832,496 463.998,447	1	447.751,394 464.172,708	192.21

** Lungimile segmentelor sunt determinate în planul de proiecție Stereo 70 și sunt rotunjite la 1 milimetru.

***** Distanţa dintre puncte este formată din segmente cumulate ce sunt mai mici decât valoarea 1 milimetru.**

**DATE DESPRE IMOBILUL NR. 6063**

Oficiul de Cadastru și Publicitate Imobiliară SIBIU
Biroul de Cadastru și Publicitate Imobiliară Avrig

A. Partea I. Descrierea imobilului

TEREN Extravilan

Adresa: Jud. Sibiu

Nr. Crt	Nr cadastral Nr. topografic	Suprafața* (mp)	Observații / Referințe
A1		1.250	Sector cadastral:31 Teren neimprejmuit;

B. Partea II. Proprietari și acte

Inscrieri privitoare la dreptul de proprietate și alte drepturi reale	Referințe
/	
Act Administrativ nr. 1438/48, din 10/06/2004 emis de CJPSDPAT (titlu de proprietate);	
B1	A1
Intabulare, drept de PROPRIETATE, dobandit prin Reconstituire, cota actuala 1/1 1) BRETEȘAN GEORGE	

C. Partea III. SARCINI .

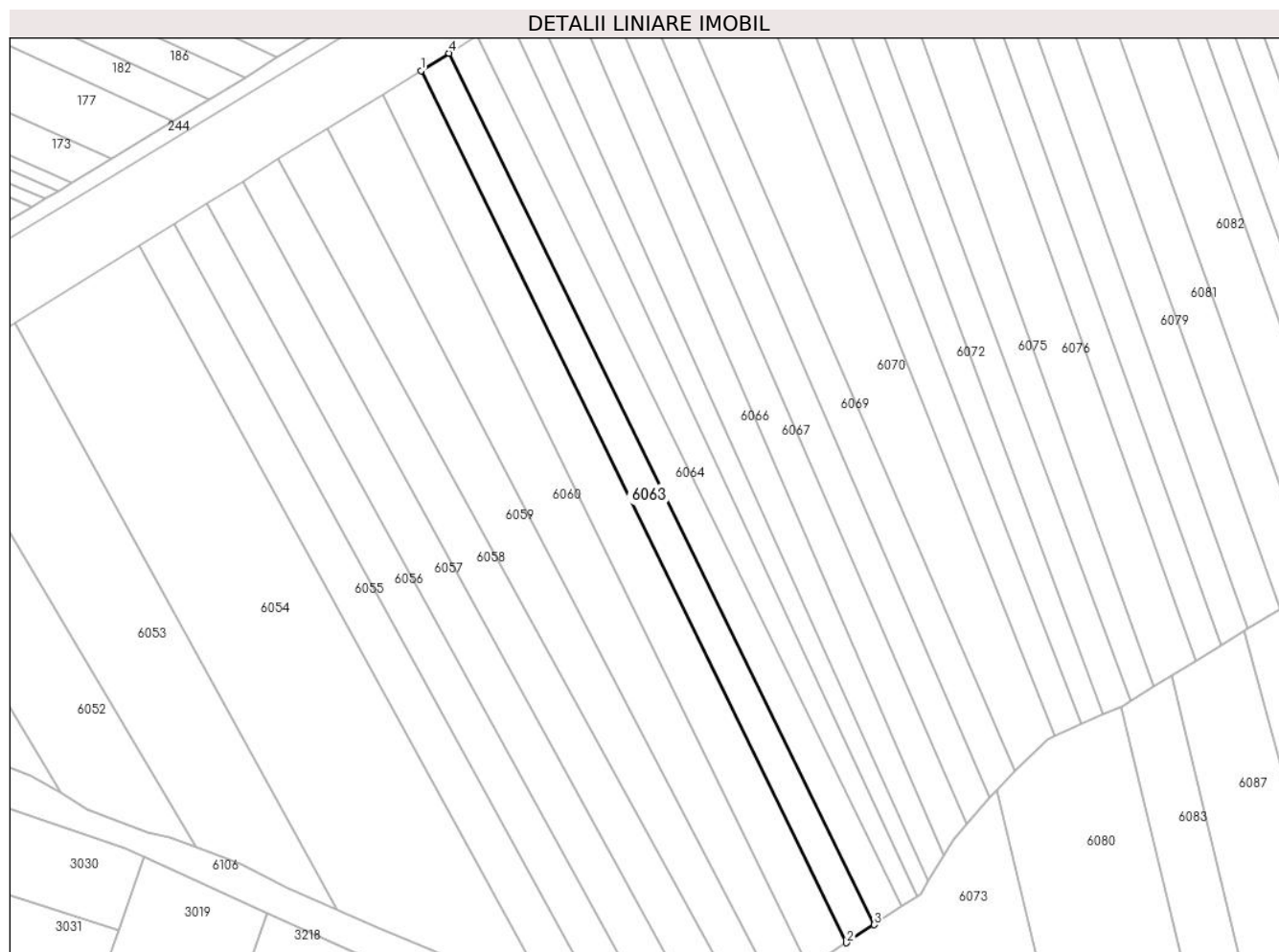
Inscrieri privind dezmembramintele dreptului de proprietate, drepturi reale de garanție și sarcini	Referințe
NU SUNT	

Anexa Nr. 1 La Partea I

Teren

Nr cadastral	Suprafața (mp)*	Observații / Referințe
	1.250	

* Suprafața este determinată în planul de proiecție Stereo 70.



Date referitoare la teren

Crt	Categorie folosință	Intra vilan	Suprafața (mp)	Tarla	Parcelă	Nr. topo	Observații / Referințe
1	arabil	NU	1.250	35	1337/106/1	-	Nr. parcela scris gresit in T.P. (1337/106/11)

Lungime Segmente

1) Valorile lungimilor segmentelor sunt obținute din proiecție în plan.

Punct început	X / Y	Punct sfârșit	X / Y	Lungime segment (** (m)
1	447.734,068 464.161,999	2	447.818,406 463.989,245	192.241
2	447.818,406 463.989,245	3	447.823,898 463.992,817	6.551
3	447.823,898 463.992,817	4	447.739,629 464.165,436	192.09
4	447.739,629 464.165,436	1	447.734,068 464.161,999	6.537

**** Lungimile segmentelor sunt determinate în planul de proiecție Stereo 70 și sunt rotunjite la 1 milimetru.**

***** Distanța dintre puncte este formată din segmente cumulate ce sunt mai mici decât valoarea 1 milimetru.**

**DATE DESPRE IMOBILUL NR. 6064**

Oficiul de Cadastru și Publicitate Imobiliară SIBIU
Biroul de Cadastru și Publicitate Imobiliară Avrig

A. Partea I. Descrierea imobilului

TEREN Extravilan

Adresa: Jud. Sibiu

Nr. Crt	Nr cadastral Nr. topografic	Suprafața* (mp)	Observații / Referințe
A1		1.250	Sector cadastral:31 Teren neimprejmit;

B. Partea II. Proprietari și acte

Inscrieri privitoare la dreptul de proprietate și alte drepturi reale		Referințe
/		
Act Administrativ nr. 1468/48, din 13/07/2004 emis de CJPSDPAT (titlu de proprietate);		
B1	Intabulare, drept de PROPRIETATE, dobandit prin Reconstituire, cota actuala 1/1	A1
	1) METEA GHEORGHE 2) VIZIREANU MARIA 3) METEA ANA 4) METEA NICOLAE 5) BODAC MARIA 6) BRETESAN SOFIA	

C. Partea III. SARCINI .

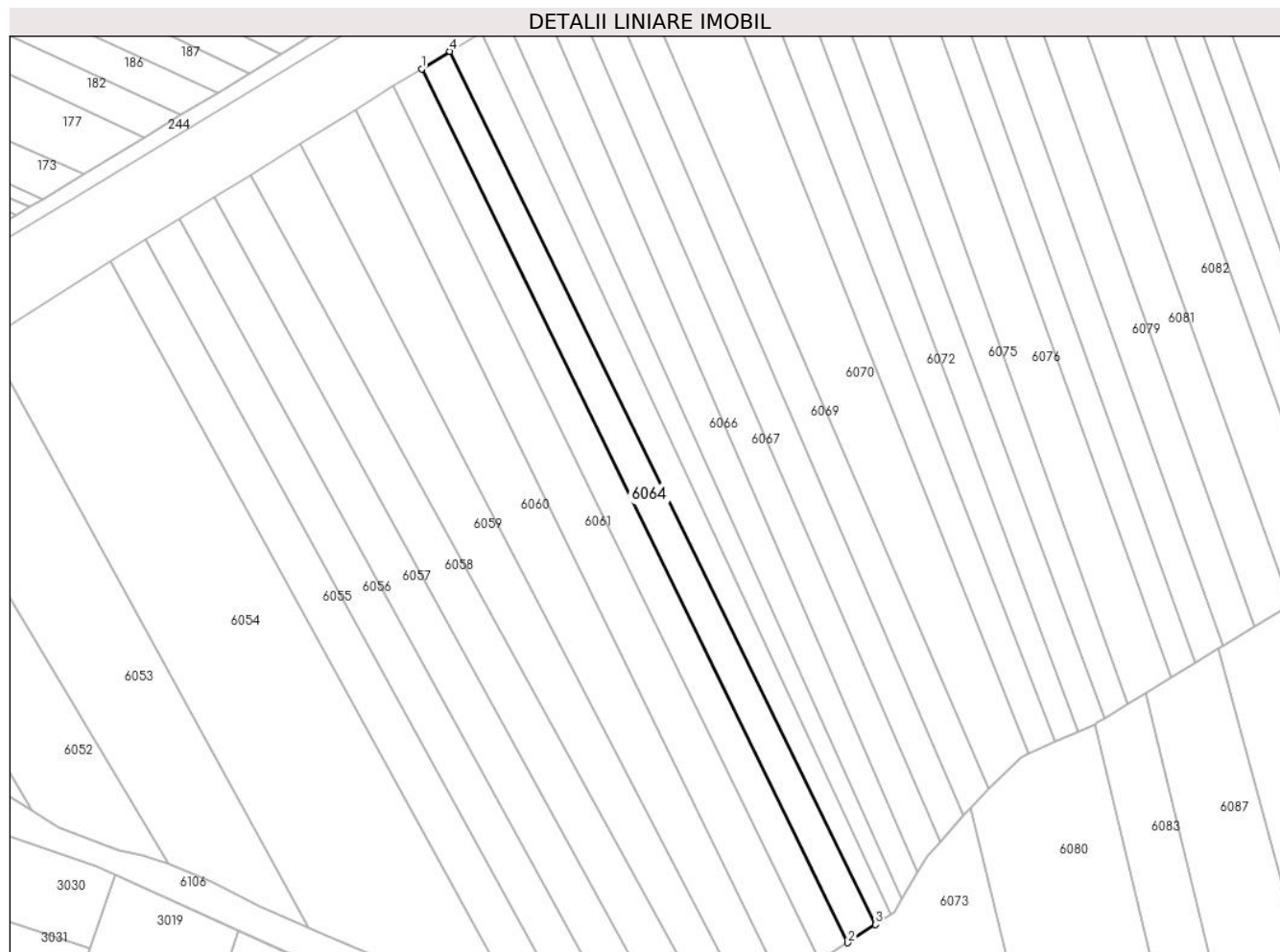
Inscrieri privind dezmembramintele dreptului de proprietate, drepturi reale de garanție și sarcini	Referințe
NU SUNT	

Anexa Nr. 1 La Partea I

Teren

Nr cadastral	Suprafața (mp)*	Observații / Referințe
	1.250	

* Suprafața este determinată în planul de proiecție Stereo 70.



Date referitoare la teren

Crt	Categorie folosință	Intravilan	Suprafața (mp)	Tarla	Parcelă	Nr. topo	Observații / Referințe
1	arabil	NU	1.250	35	1337/106/2	-	

Lungime Segmente

1) Valorile lungimilor segmentelor sunt obținute din proiecție în plan.

Punct început	X / Y	Punct sfârșit	X / Y	Lungime segment (** (m)
1	447.739,629 464.165,436	2	447.823,898 463.992,817	192.09
2	447.823,898 463.992,817	3	447.829,384 463.996,409	6.557
3	447.829,384 463.996,409	4	447.745,195 464.168,876	191.919
4	447.745,195 464.168,876	1	447.739,629 464.165,436	6.543

** Lungimile segmentelor sunt determinate în planul de proiecție Stereo 70 și sunt rotunjite la 1 milimetru.

***** Distanţa dintre puncte este formată din segmente cumulate ce sunt mai mici decât valoarea 1 milimetru.**

**DATE DESPRE IMOBILUL NR. 6065**

Oficiul de Cadastru și Publicitate Imobiliară SIBIU
Biroul de Cadastru și Publicitate Imobiliară Avrig

A. Partea I. Descrierea imobilului

TEREN Extravilan

Adresa: Jud. Sibiu

Nr. Crt	Nr cadastral Nr. topografic	Suprafața* (mp)	Observații / Referințe
A1		850	Sector cadastral:31 Teren neimprejmuit;

B. Partea II. Proprietari și acte

Inscrieri privitoare la dreptul de proprietate și alte drepturi reale	Referințe
/	
Act Administrativ nr. 1181/48, din 11/12/2003 emis de CJPSDPAT (titlu de proprietate);	
B1	A1
Intabulare, drept de PROPRIETATE, dobandit prin Reconstituire, cota actuala 1/1	
1) AL-TOMI SILVIA	
2) MĂRGINEANU LIDIA	

C. Partea III. SARCINI .

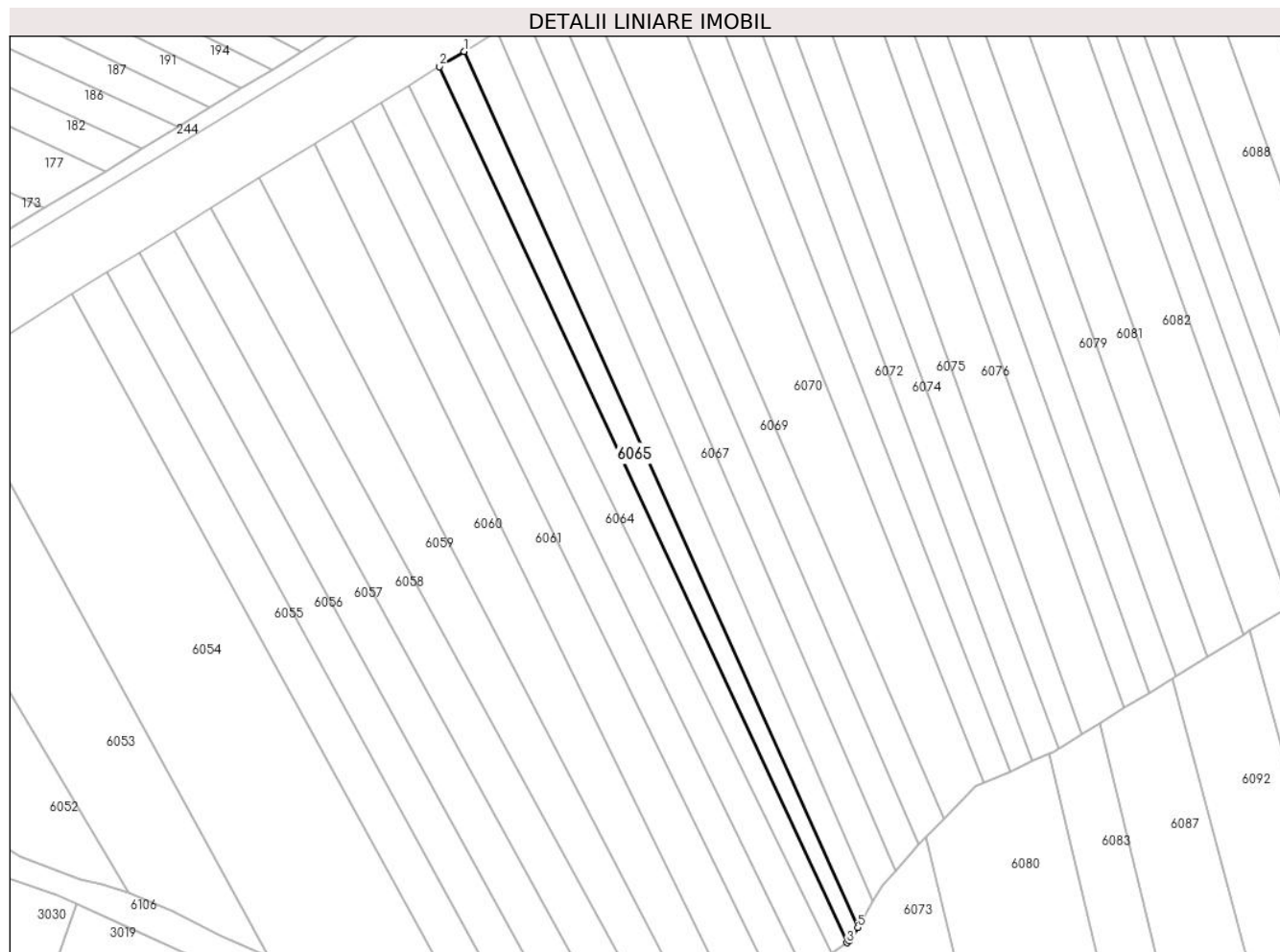
Inscrieri privind dezmembramintele dreptului de proprietate, drepturi reale de garanție și sarcini	Referințe
NU SUNT	

Anexa Nr. 1 La Partea I

Teren

Nr cadastral	Suprafața (mp)*	Observații / Referințe
	850	

* Suprafața este determinată în planul de proiecție Stereo 70.



Date referitoare la teren

Crt	Categorie folosință	Intra vilan	Suprafața (mp)	Tarla	Parcelă	Nr. topo	Observații / Referințe
1	arabil	NU	850	35	1337/108	-	

Lungime Segmente

1) Valorile lungimilor segmentelor sunt obținute din proiecție în plan.

Punct început	X / Y	Punct sfârșit	X / Y	Lungime segment (** (m)
1	447.756,24 464.175,704	2	447.751,394 464.172,708	5.698
2	447.751,394 464.172,708	3	447.832,496 463.998,447	192.21
3	447.832,496 463.998,447	4	447.833,052 463.998,81	0.664
4	447.833,052 463.998,81	5	447.834,644 464.001,476	3.105
5	447.834,644 464.001,476	1	447.756,24 464.175,704	191.057

**** Lungimile segmentelor sunt determinate în planul de proiecție Stereo 70 și sunt rotunjite la 1 milimetru.**

***** Distanța dintre puncte este formată din segmente cumulate ce sunt mai mici decât valoarea 1 milimetru.**

**DATE DESPRE IMOBILUL NR. 6066**

Oficiul de Cadastru și Publicitate Imobiliară SIBIU
Biroul de Cadastru și Publicitate Imobiliară Avrig

A. Partea I. Descrierea imobilului

TEREN Extravilan

Adresa: Jud. Sibiu

Nr. Crt	Nr cadastral Nr. topografic	Suprafața* (mp)	Observații / Referințe
A1		1.200	Sector cadastral:31 Teren neimprejmuit;

B. Partea II. Proprietari și acte

Inscrieri privitoare la dreptul de proprietate și alte drepturi reale		Referințe
/		
Act Notarial nr. 125, din 01/08/2019 emis de NP Popa Cornelia (certificat de mostenitor);		
B1	Intabulare, drept de PROPRIETATE, dobandit prin Succesiune, cota actuala 1/2 1) PĂCURAR ANA	A1
B2	Intabulare, drept de PROPRIETATE, dobandit prin Succesiune, cota actuala 1/2 1) PĂCURAR DIONISIE	A1

C. Partea III. SARCINI .

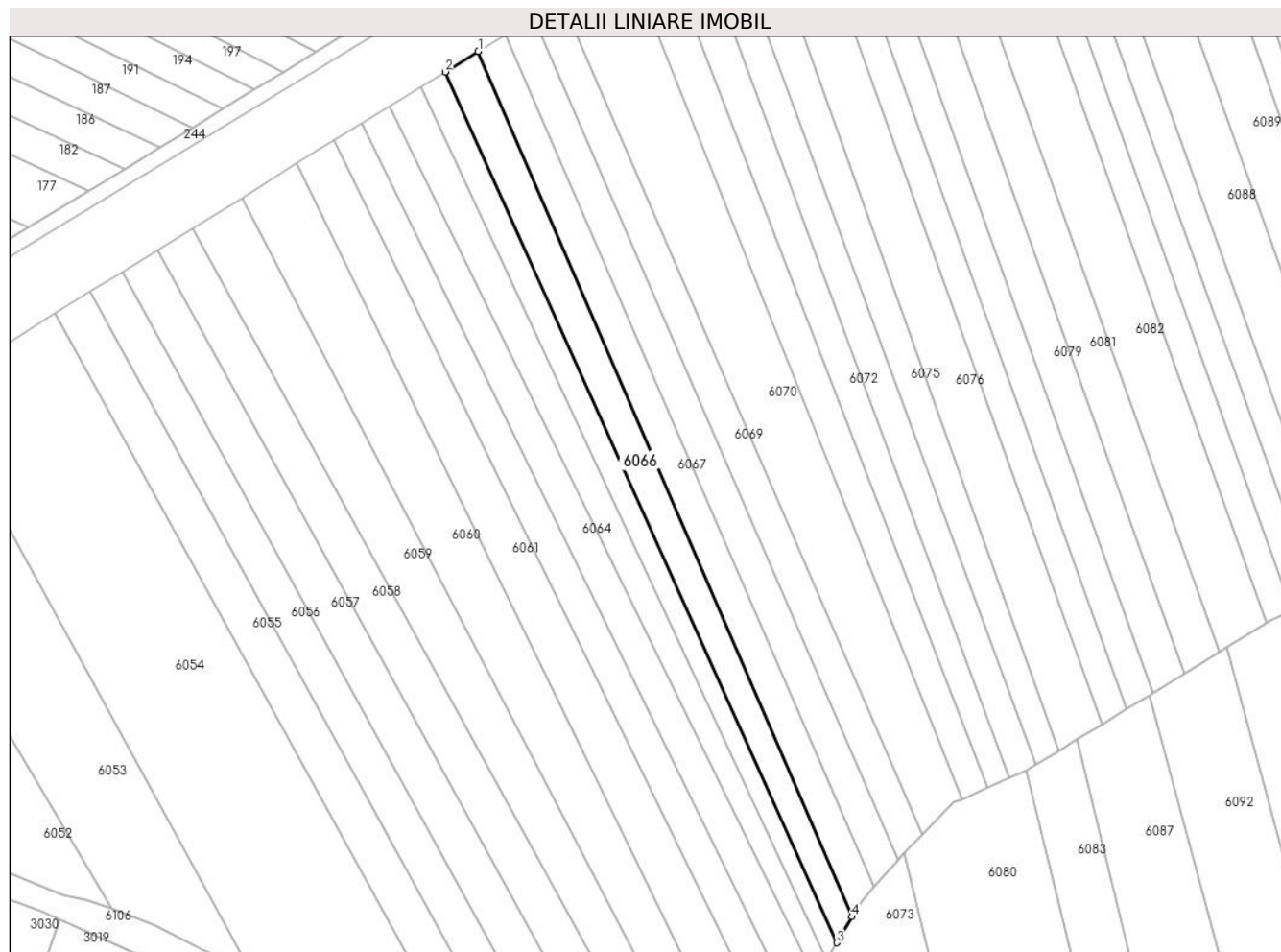
Inscrieri privind dezmembramintele dreptului de proprietate, drepturi reale de garanție și sarcini	Referințe
NU SUNT	

Anexa Nr. 1 La Partea I

Teren

Nr cadastral	Suprafața (mp)*	Observații / Referințe
	1.200	

* Suprafața este determinată în planul de proiecție Stereo 70.



Date referitoare la teren

Crt	Categorie folosință	Intravilan	Suprafața (mp)	Tarla	Parcelă	Nr. topo	Observații / Referințe
1	arabil	NU	1.200	35	1337/109	-	

Lungime Segmente

1) Valorile lungimilor segmentelor sunt obținute din proiecție în plan.

Punct început	X / Y	Punct sfârșit	X / Y	Lungime segment (** (m)
1	447.762,868 464.179,801	2	447.756,24 464.175,704	7.792
2	447.756,24 464.175,704	3	447.834,644 464.001,476	191.057
3	447.834,644 464.001,476	4	447.837,74 464.006,658	6.036
4	447.837,74 464.006,658	1	447.762,868 464.179,801	188.639

** Lungimile segmentelor sunt determinate în planul de proiecție Stereo 70 și sunt rotunjite la 1 milimetru.

***** Distanţa dintre puncte este formată din segmente cumulate ce sunt mai mici decât valoarea 1 milimetru.**

**DATE DESPRE IMOBILUL NR. 6067**

Oficiul de Cadastru și Publicitate Imobiliară SIBIU
Biroul de Cadastru și Publicitate Imobiliară Avrig

A. Partea I. Descrierea imobilului

TEREN Extravilan

Adresa: Jud. Sibiu

Nr. Crt	Nr cadastral Nr. topografic	Suprafața* (mp)	Observații / Referințe
A1		1.200	Sector cadastral:31 Teren neimprejmuit;

B. Partea II. Proprietari și acte

Inscrieri privitoare la dreptul de proprietate și alte drepturi reale		Referințe
/		
Act Administrativ nr. 683/48, din 16/07/1998 emis de CJPSDPAT (titlu de proprietate);		
B1	Intabulare, drept de PROPRIETATE, dobandit prin Reconstituire, cota actuala 1/1	A1
	1) STĂNILĂ NICOLAE 2) STĂNILĂ LUCIANA	

C. Partea III. SARCINI .

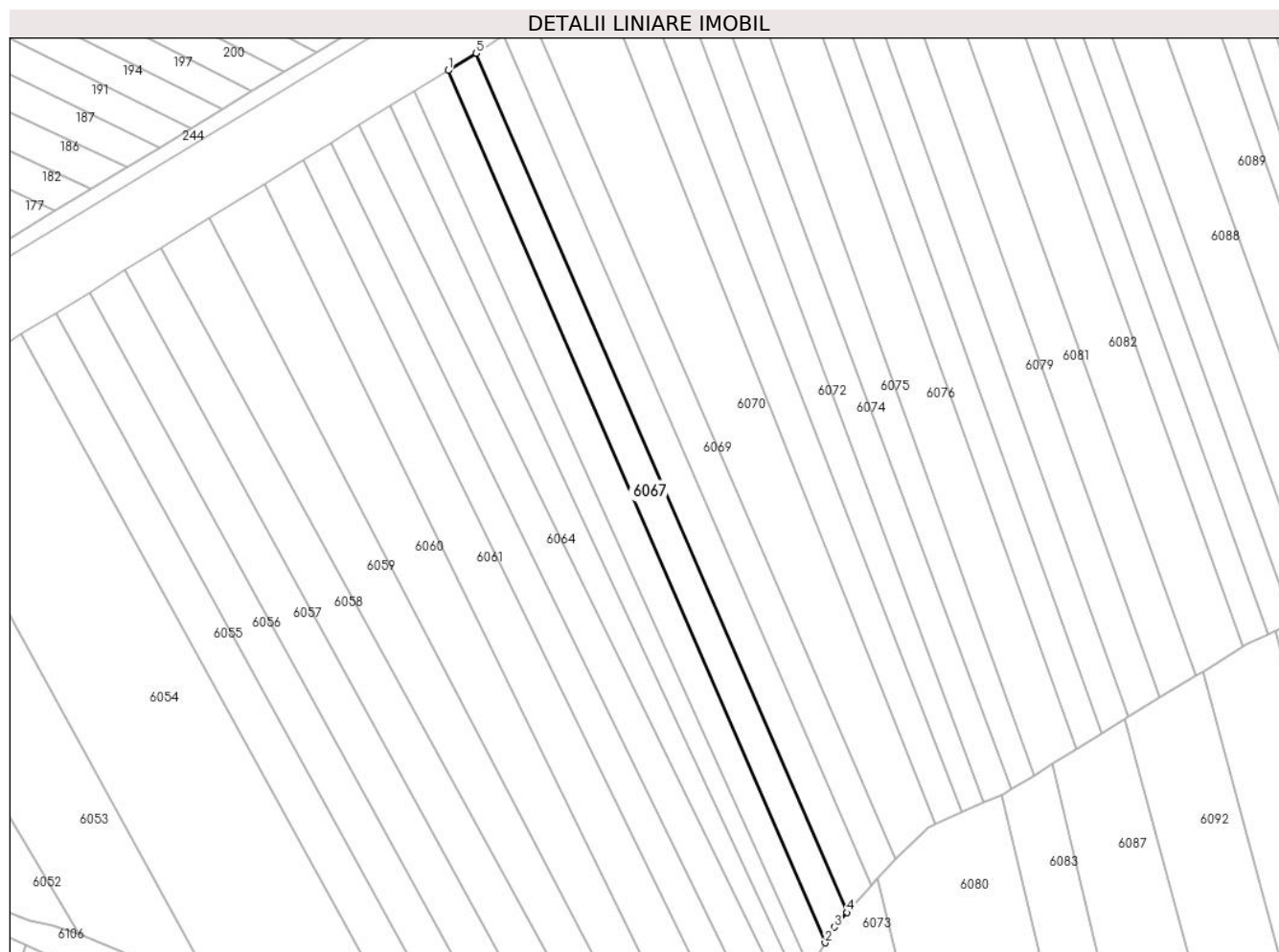
Inscrieri privind dezmembramintele dreptului de proprietate, drepturi reale de garanție și sarcini	Referințe
NU SUNT	

Anexa Nr. 1 La Partea I

Teren

Nr cadastral	Suprafața (mp)*	Observații / Referințe
	1.200	

* Suprafața este determinată în planul de proiecție Stereo 70.



Date referitoare la teren

Crt	Categorie folosință	Intravilan	Suprafața (mp)	Tarla	Parcelă	Nr. topo	Observații / Referințe
1	arabil	NU	1.200	35	1337/110	-	

Lungime Segmente

1) Valorile lungimilor segmentelor sunt obținute din proiecție în plan.

Punct început	X / Y	Punct sfârșit	X / Y	Lungime segment (** (m)
1	447.762,868 464.179,801	2	447.837,74 464.006,658	188.639
2	447.837,74 464.006,658	3	447.839,599 464.009,77	3.626
3	447.839,599 464.009,77	4	447.842,128 464.012,67	3.847
4	447.842,128 464.012,67	5	447.768,39 464.183,215	185.803
5	447.768,39 464.183,215	1	447.762,868 464.179,801	6.492

**** Lungimile segmentelor sunt determinate în planul de proiecție Stereo 70 și sunt rotunjite la 1 milimetru.**

***** Distanța dintre puncte este formată din segmente cumulate ce sunt mai mici decât valoarea 1 milimetru.**

**DATE DESPRE IMOBILUL NR. 6068**

Oficiul de Cadastru și Publicitate Imobiliară SIBIU
Biroul de Cadastru și Publicitate Imobiliară Avrig

A. Partea I. Descrierea imobilului

TEREN Extravilan

Adresa: Jud. Sibiu

Nr. Crt	Nr cadastral Nr. topografic	Suprafața* (mp)	Observații / Referințe
A1		1.200	Sector cadastral:31 Teren neimprejmuit;

B. Partea II. Proprietari și acte

Inscrieri privitoare la dreptul de proprietate și alte drepturi reale		Referințe
/		
Act Notarial nr. 1051, din 09/07/2003 emis de NP Popa Cornelia (contract de intretinere);		
B1	Intabulare, drept de PROPRIETATE, dobandit prin Conventie, cota actuala 1/1 1) LIMBĂȘAN AUREL, si sotia 2) LIMBĂȘAN ANA	A1
B2	Se noteaza interdictia de instainare si grevare in favoarea lui UCEAN IOSIF si UCEAN MARIA	A1

C. Partea III. SARCINI

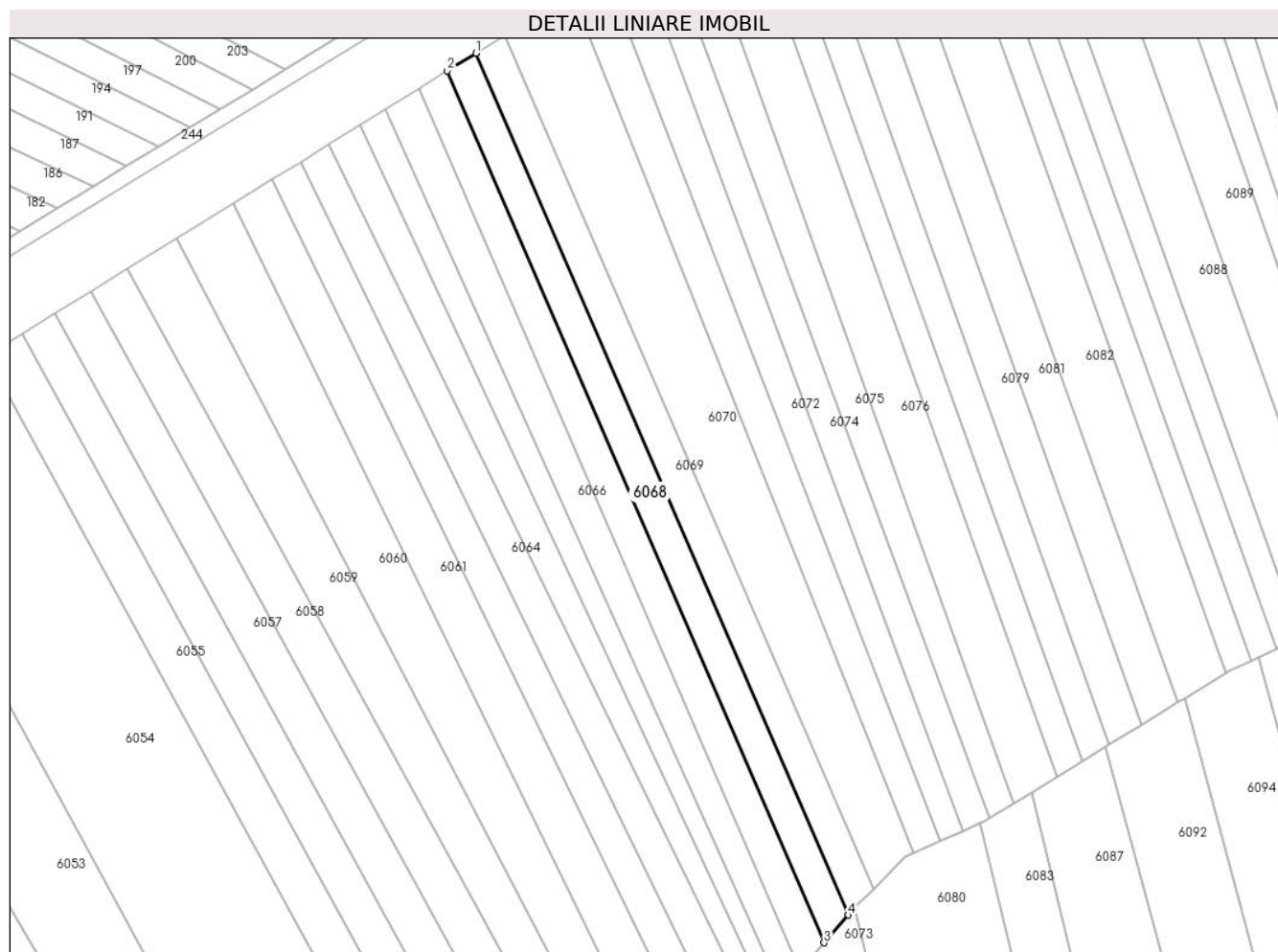
Inscrieri privind dezmembramintele dreptului de proprietate, drepturi reale de garanție și sarcini		Referințe
/		
Act Notarial nr. 1051, din 09/07/2003 emis de NP Popa Cornelia (contract de intretinere);		
C1	Intabulare, drept de UZUFRACT VIAGER, dobandit prin Conventie, cota actuala 1/1, cota initiala 1/1 1) UCEAN IOSIF 2) UCEAN MARIA	A1

Anexa Nr. 1 La Partea I

Teren

Nr cadastral	Suprafața (mp)*	Observații / Referințe
	1.200	

* Suprafața este determinată în planul de proiecție Stereo 70.



Date referitoare la teren

Crt	Categorie folosință	Intravilan	Suprafața (mp)	Tarla	Parcelă	Nr. topo	Observații / Referințe
1	arabil	NU	1.200	35	1337/111	-	

Lungime Segmente

1) Valorile lungimilor segmentelor sunt obținute din proiecție în plan.

Punct început	X / Y	Punct sfârșit	X / Y	Lungime segment (** (m)
1	447.773,979 464.186,67	2	447.768,39 464.183,215	6.571
2	447.768,39 464.183,215	3	447.842,128 464.012,67	185.803
3	447.842,128 464.012,67	4	447.846,856 464.018,091	7.193
4	447.846,856 464.018,091	1	447.773,979 464.186,67	183.657

** Lungimile segmentelor sunt determinate în planul de proiecție Stereo 70 și sunt rotunjite la 1 milimetru.

***** Distanţa dintre puncte este formată din segmente cumulate ce sunt mai mici decât valoarea 1 milimetru.**

**DATE DESPRE IMOBILUL NR. 6069**

Oficiul de Cadastru și Publicitate Imobiliară SIBIU
Biroul de Cadastru și Publicitate Imobiliară Avrig

A. Partea I. Descrierea imobilului

TEREN Extravilan

Adresa: Jud. Sibiu

Nr. Crt	Nr cadastral Nr. topografic	Suprafața* (mp)	Observații / Referințe
A1		1.200	Sector cadastral:31 Teren neimprejmuit;

B. Partea II. Proprietari și acte

Inscrieri privitoare la dreptul de proprietate și alte drepturi reale		Referințe
/		
Act Administrativ nr. 1497/48, din 03/02/2005 emis de CJPSDPAT (titlu de proprietate);		
B1	Intabulare, drept de PROPRIETATE, dobandit prin Reconstituire, cota actuala 1/1 1) UCEAN SIMION 2) POPA MARIA 3) UCEAN IOAN	A1

C. Partea III. SARCINI .

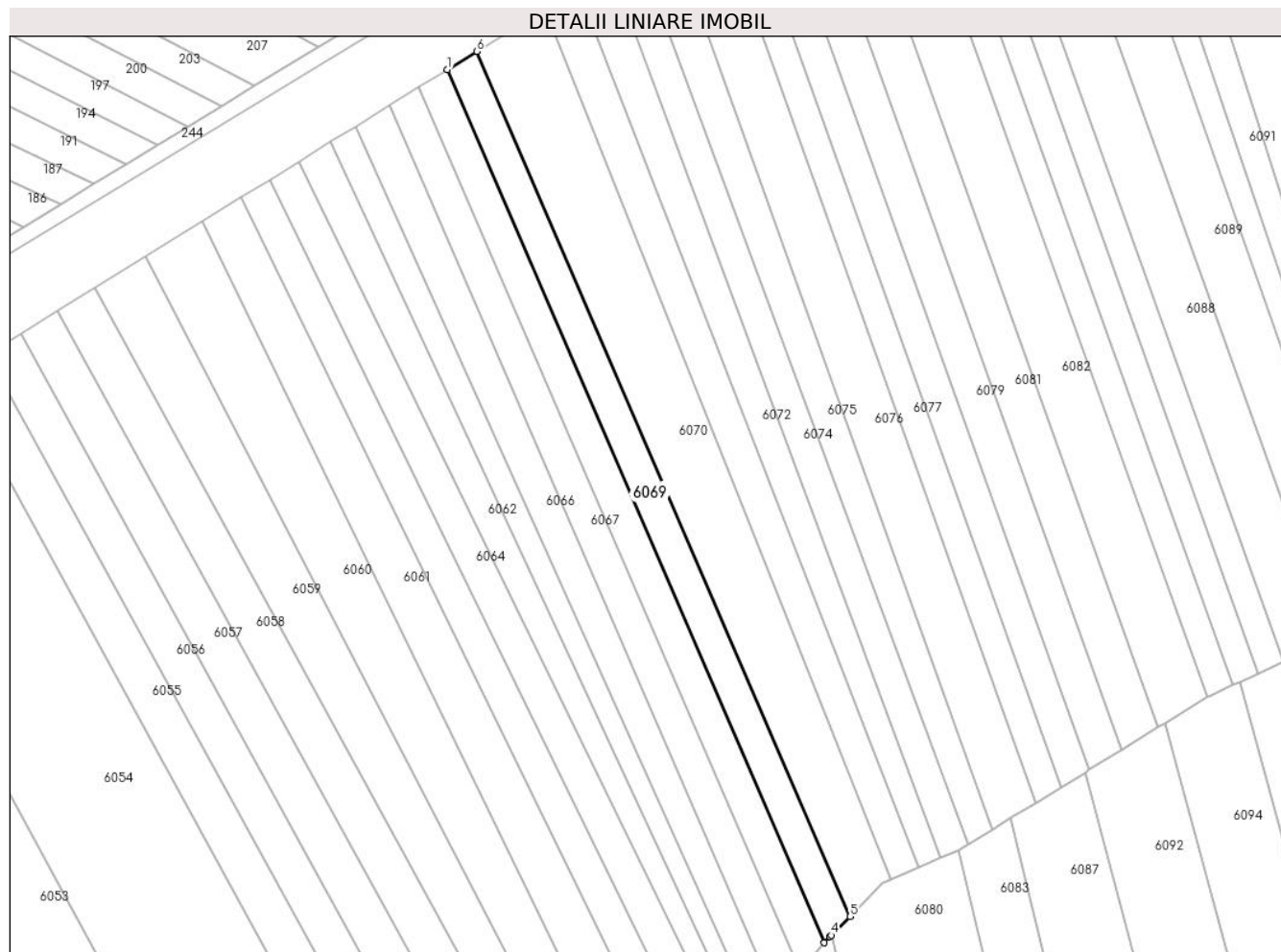
Inscrieri privind dezmembramintele dreptului de proprietate, drepturi reale de garanție și sarcini	Referințe
NU SUNT	

Anexa Nr. 1 La Partea I

Teren

Nr cadastral	Suprafața (mp)*	Observații / Referințe
	1.200	

* Suprafața este determinată în planul de proiecție Stereo 70.



Date referitoare la teren

Crt	Categorie folosință	Intravilan	Suprafața (mp)	Tarla	Parcelă	Nr. topo	Observații / Referințe
1	arabil	NU	1.200	35	1337/112	-	

Lungime Segmente

1) Valorile lungimilor segmentelor sunt obținute din proiecție în plan.

Punct început	X / Y	Punct sfârșit	X / Y	Lungime segment (** (m)
1	447.773,979 464.186,67	2	447.846,856 464.018,091	183.657
2	447.846,856 464.018,091	3	447.847,898 464.019,285	1.585
3	447.847,898 464.019,285	4	447.848,154 464.019,542	0.363
4	447.848,154 464.019,542	5	447.851,802 464.023,189	5.158
5	447.851,802 464.023,189	6	447.779,629 464.190,162	181.904

Punct început	X / Y	Punct sfârșit	X / Y	Lungime segment (** (m)
6	447.779,629 464.190,162	1	447.773,979 464.186,67	6.642

** Lungimile segmentelor sunt determinate în planul de proiecție Stereo 70 și sunt rotunjite la 1 milimetru.

*** Distanța dintre puncte este formată din segmente cumulate ce sunt mai mici decât valoarea 1 milimetru.

**DATE DESPRE IMOBILUL NR. 6070**

Oficiul de Cadastru și Publicitate Imobiliară SIBIU
Biroul de Cadastru și Publicitate Imobiliară Avrig

A. Partea I. Descrierea imobilului

TEREN Extravilan

Adresa: Jud. Sibiu

Nr. Crt	Nr cadastral Nr. topografic	Suprafața* (mp)	Observații / Referințe
A1		2.300	Sector cadastral:31 Teren neimprejmuit;

B. Partea II. Proprietari și acte

Inscrieri privitoare la dreptul de proprietate și alte drepturi reale		Referințe
/		
Act Administrativ nr. 780/48, din 16/12/1998 emis de CJPSDPAT (titlu de proprietate);		
B1	Intabulare, drept de PROPRIETATE, dobandit prin Reconstituire, cota actuala 1/1 1) CAPATÎNĂ IUSTINA	A1

C. Partea III. SARCINI .

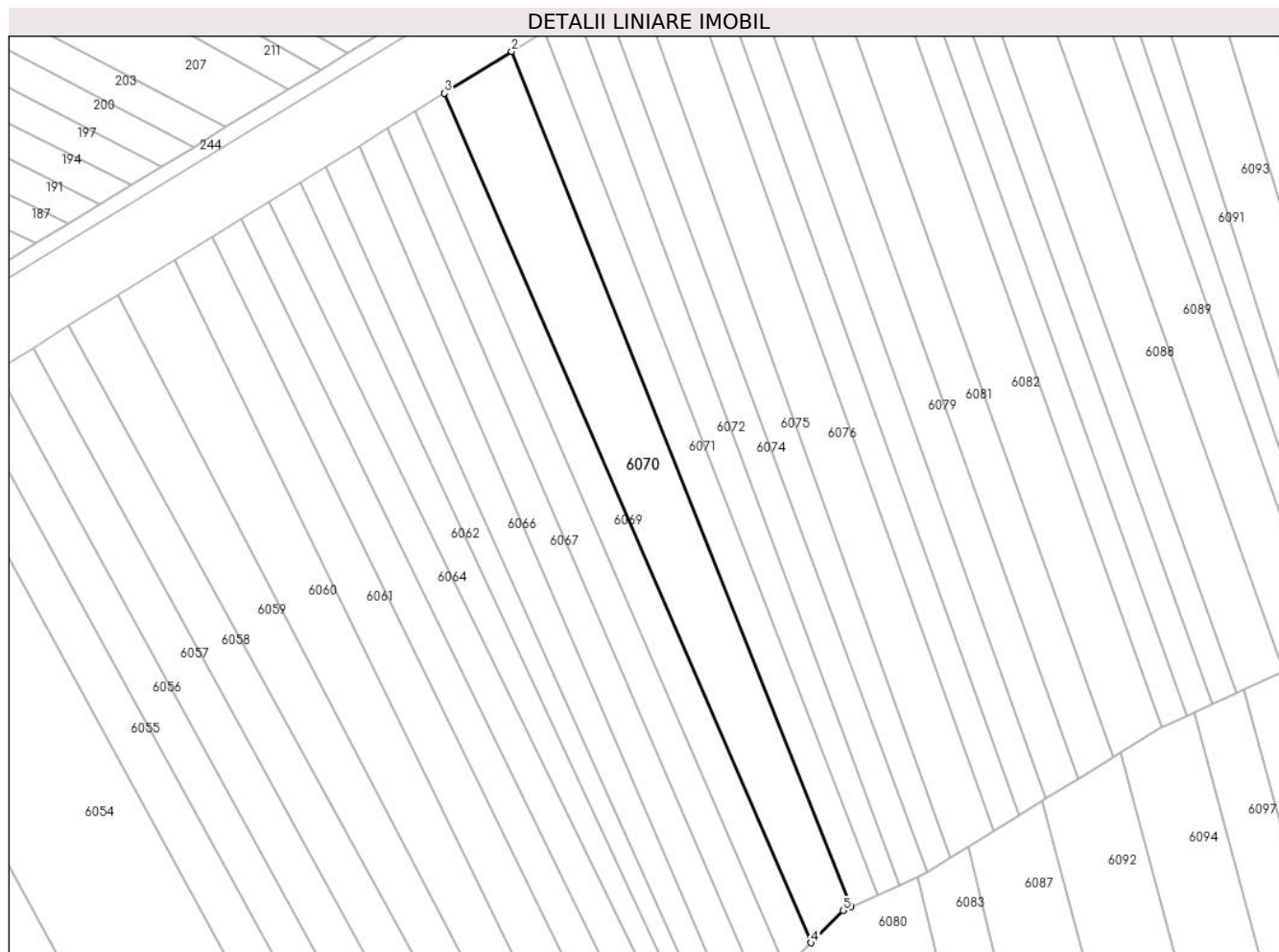
Inscrieri privind dezmembramintele dreptului de proprietate, drepturi reale de garanție și sarcini	Referințe
NU SUNT	

Anexa Nr. 1 La Partea I

Teren

Nr cadastral	Suprafața (mp)*	Observații / Referințe
	2.300	

* Suprafața este determinată în planul de proiecție Stereo 70.



Date referitoare la teren

Crt	Categorie folosință	Intra vilan	Suprafața (mp)	Tarla	Parcelă	Nr. topo	Observații / Referințe
1	arabil	NU	2.300	35	1337/113	-	

Lungime Segmente

1) Valorile lungimilor segmentelor sunt obținute din proiecție în plan.

Punct început	X / Y	Punct sfârșit	X / Y	Lungime segment (** (m)
1	447.859,683 464.030,216	2	447.792,91 464.198,372	180.928
2	447.792,91 464.198,372	3	447.779,629 464.190,162	15.613
3	447.779,629 464.190,162	4	447.851,802 464.023,189	181.904
4	447.851,802 464.023,189	5	447.858,142 464.029,529	8.966
5	447.858,142 464.029,529	1	447.859,683 464.030,216	1.688

**** Lungimile segmentelor sunt determinate în planul de proiecție Stereo 70 și sunt rotunjite la 1 milimetru.**

***** Distanța dintre puncte este formată din segmente cumulate ce sunt mai mici decât valoarea 1 milimetru.**

**DATE DESPRE IMOBILUL NR. 6071**

Oficiul de Cadastru și Publicitate Imobiliară SIBIU
Biroul de Cadastru și Publicitate Imobiliară Avrig

A. Partea I. Descrierea imobilului

TEREN Extravilan

Adresa: Jud. Sibiu

Nr. Crt	Nr cadastral Nr. topografic	Suprafața* (mp)	Observații / Referințe
A1		1.200	Sector cadastral:31 Teren neimprejmuit;

B. Partea II. Proprietari și acte

Inscrieri privitoare la dreptul de proprietate și alte drepturi reale		Referințe
/		
Act Notarial nr. 1068, din 24/11/2015 emis de NP SALOMIE IOAN CRISTIAN (act de partaj);		
B1	Intabulare, drept de PROPRIETATE, dobandit prin Conventie, cota actuala 1/1 1) DOICAN MARIA	A1

C. Partea III. SARCINI .

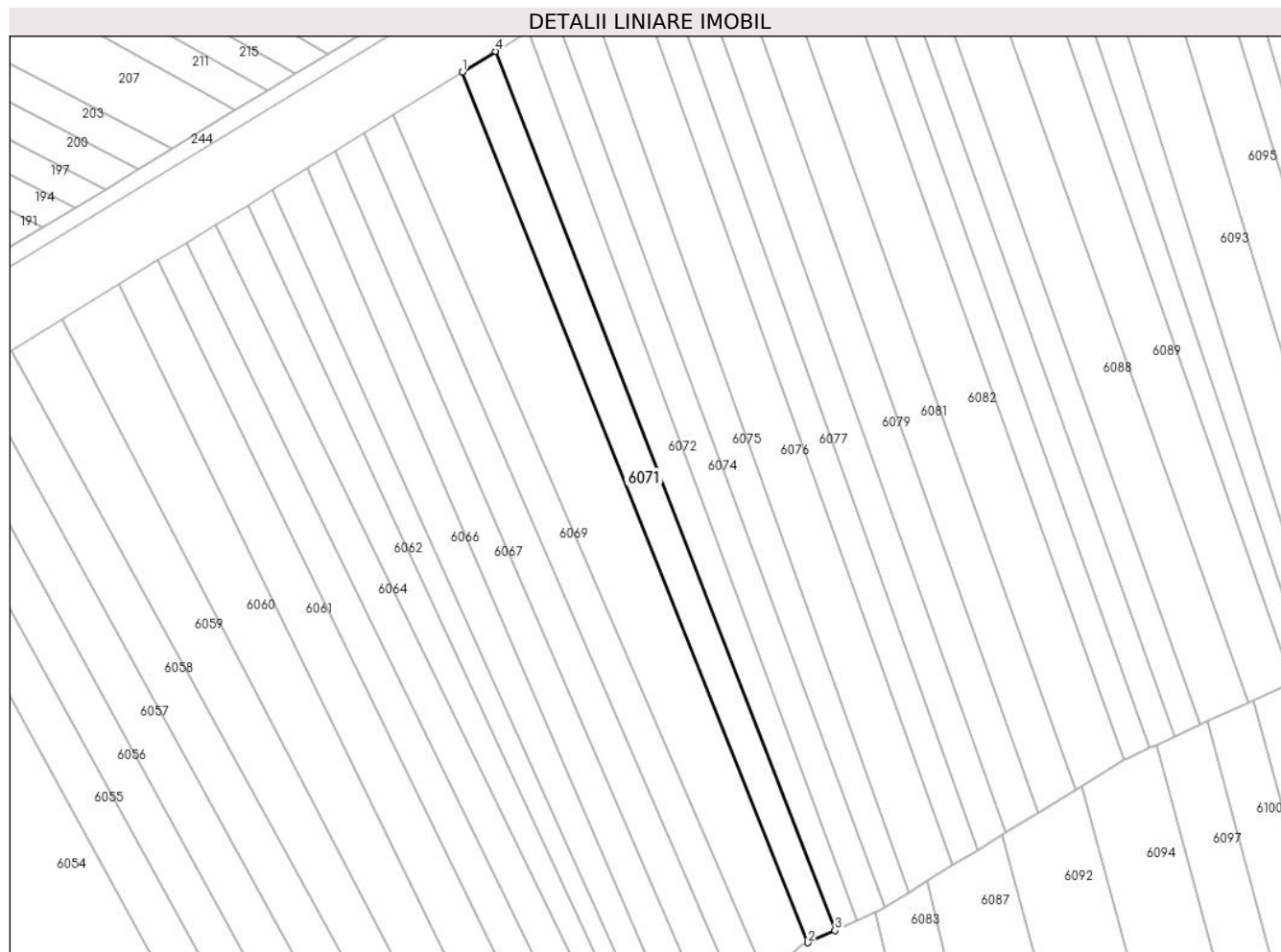
Inscrieri privind dezmembramintele dreptului de proprietate, drepturi reale de garanție și sarcini	Referințe
NU SUNT	

Anexa Nr. 1 La Partea I

Teren

Nr cadastral	Suprafața (mp)*	Observații / Referințe
	1.200	

* Suprafața este determinată în planul de proiecție Stereo 70.



Date referitoare la teren

Crt	Categorie folosință	Intra vilan	Suprafața (mp)	Tarla	Parcelă	Nr. topo	Observații / Referințe
1	arabil	NU	1.200	35	1337/114	-	

Lungime Segmente

1) Valorile lungimilor segmentelor sunt obținute din proiecție în plan.

Punct început	X / Y	Punct sfârșit	X / Y	Lungime segment (** (m)
1	447.792,91 464.198,372	2	447.859,683 464.030,216	180.928
2	447.859,683 464.030,216	3	447.864,96 464.032,57	5.778
3	447.864,96 464.032,57	4	447.799,352 464.202,354	182.019
4	447.799,352 464.202,354	1	447.792,91 464.198,372	7.573

** Lungimile segmentelor sunt determinate în planul de proiecție Stereo 70 și sunt rotunjite la 1 milimetru.

***** Distanţa dintre puncte este formată din segmente cumulate ce sunt mai mici decât valoarea 1 milimetru.**

**DATE DESPRE IMOBILUL NR. 6072**

Oficiul de Cadastru și Publicitate Imobiliară SIBIU
Biroul de Cadastru și Publicitate Imobiliară Avrig

A. Partea I. Descrierea imobilului

TEREN Extravilan

Adresa: Jud. Sibiu

Nr. Crt	Nr cadastral Nr. topografic	Suprafața* (mp)	Observații / Referințe
A1		1.100	Sector cadastral:31 Teren neimprejmuit;

B. Partea II. Proprietari și acte

Inscrieri privitoare la dreptul de proprietate și alte drepturi reale		Referințe
/		
Act Administrativ nr. 655/48, din 16/07/1998 emis de CJPSDPAT (titlu de proprietate);		
B1	Intabulare, drept de PROPRIETATE, dobandit prin Reconstituire, cota actuala 1/1 1) PÎRVU ELENA	A1

C. Partea III. SARCINI .

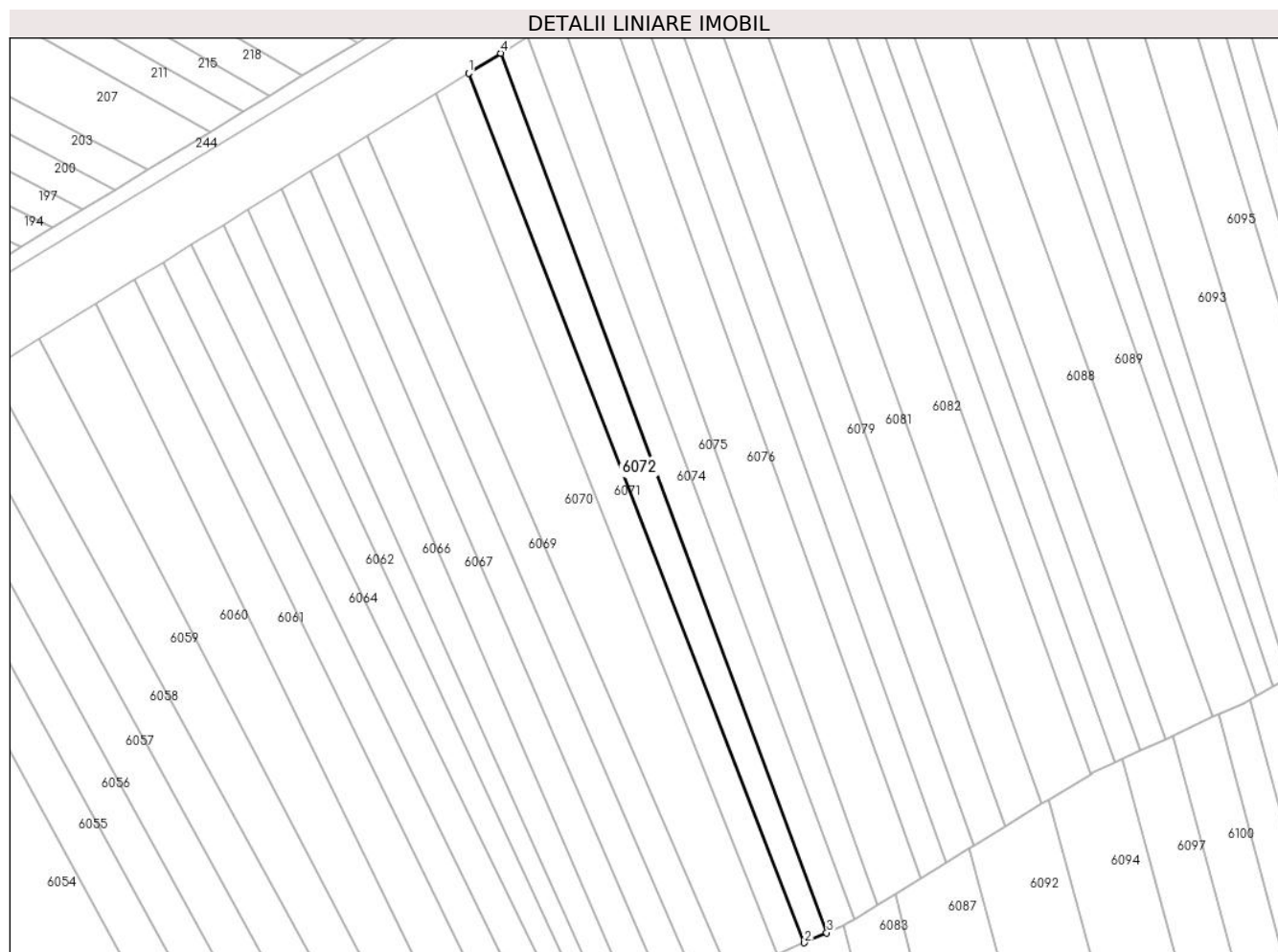
Inscrieri privind dezmembramintele dreptului de proprietate, drepturi reale de garanție și sarcini	Referințe
NU SUNT	

Anexa Nr. 1 La Partea I

Teren

Nr cadastral	Suprafața (mp)*	Observații / Referințe
	1.100	

* Suprafața este determinată în planul de proiecție Stereo 70.



Date referitoare la teren

Crt	Categorie folosință	Intra vilan	Suprafața (mp)	Tarla	Parcelă	Nr. topo	Observații / Referințe
1	arabil	NU	1.100	35	1337/115	-	

Lungime Segmente

1) Valorile lungimilor segmentelor sunt obținute din proiecție în plan.

Punct început	X / Y	Punct sfârșit	X / Y	Lungime segment (** (m)
1	447.799,352 464.202,354	2	447.864,96 464.032,57	182.019
2	447.864,96 464.032,57	3	447.869,329 464.034,518	4.784
3	447.869,329 464.034,518	4	447.805,652 464.206,248	183.155
4	447.805,652 464.206,248	1	447.799,352 464.202,354	7.407

** Lungimile segmentelor sunt determinate în planul de proiecție Stereo 70 și sunt rotunjite la 1 milimetru.

***** Distanţa dintre puncte este formată din segmente cumulate ce sunt mai mici decât valoarea 1 milimetru.**

**DATE DESPRE IMOBILUL NR. 6073**

Oficiul de Cadastru și Publicitate Imobiliară SIBIU
Biroul de Cadastru și Publicitate Imobiliară Avrig

A. Partea I. Descrierea imobilului

TEREN Extravilan

Adresa: Jud. Sibiu

Nr. Crt	Nr cadastral Nr. topografic	Suprafața* (mp)	Observații / Referințe
A1		2.780	Sector cadastral:31 Teren neimprejmuit;

B. Partea II. Proprietari și acte

Inscrieri privitoare la dreptul de proprietate și alte drepturi reale		Referințe
/		
Act Administrativ nr. 784/48, din 16/12/1998 emis de CJPSDPAT (titlu de proprietate);		
B1	Intabulare, drept de PROPRIETATE, dobandit prin Reconstituire, cota actuala 1/1 1) LUPU VASILE	A1

C. Partea III. SARCINI .

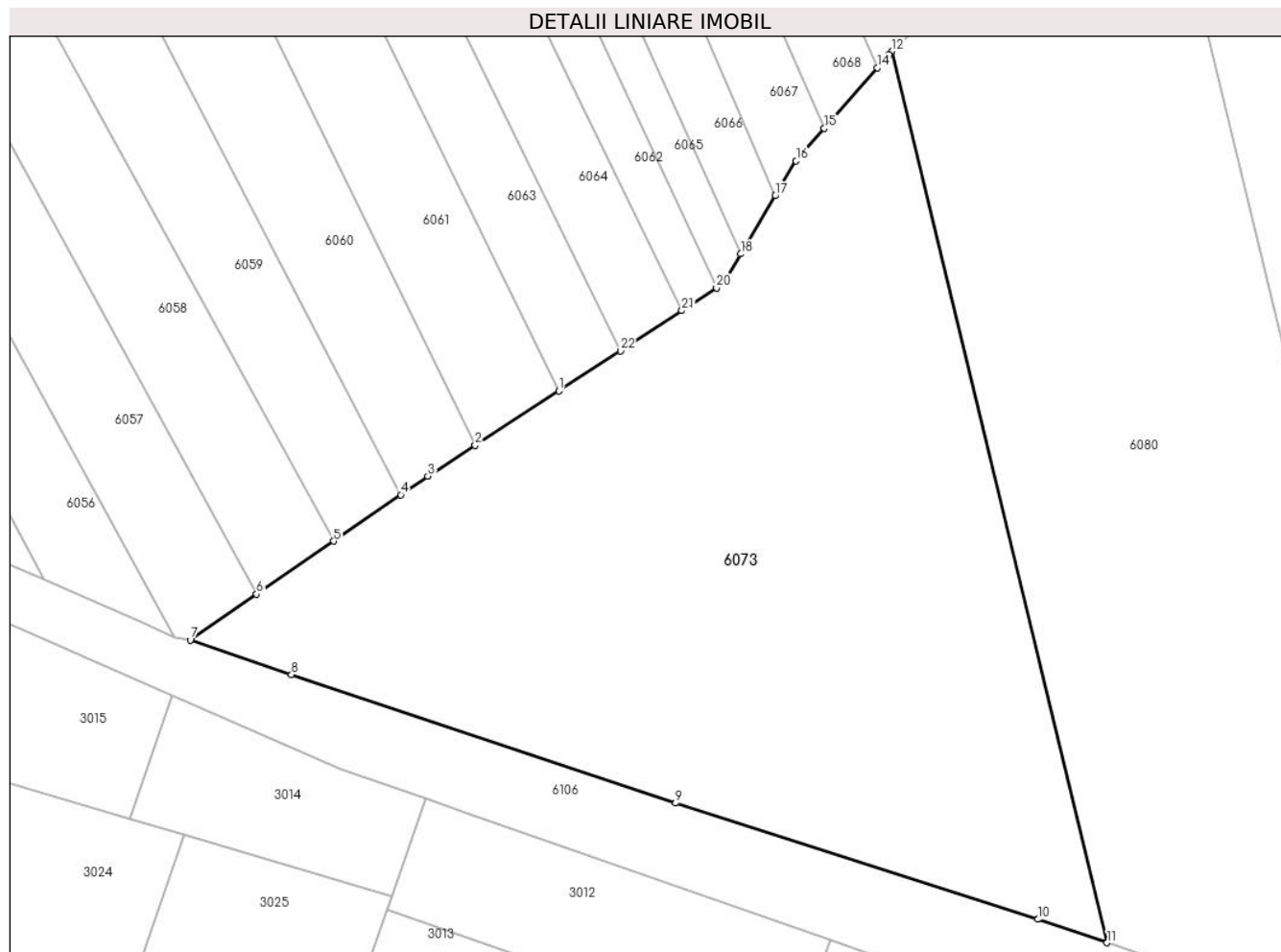
Inscrieri privind dezmembramintele dreptului de proprietate, drepturi reale de garanție și sarcini	Referințe
NU SUNT	

Anexa Nr. 1 La Partea I

Teren

Nr cadastral	Suprafața (mp)*	Observații / Referințe
	2.780	

* Suprafața este determinată în planul de proiecție Stereo 70.



Date referitoare la teren

Crt	Categorie folosință	Intravilan	Suprafața (mp)	Tarla	Parcelă	Nr. topo	Observații / Referințe
1	arabil	NU	2.780	35	1337/93	-	

Lungime Segmente

1) Valorile lungimilor segmentelor sunt obținute din proiecție în plan.

Punct început	X / Y	Punct sfârșit	X / Y	Lungime segment (** (m)
1	447.818,406 463.989,245	2	447.810,935 463.984,396	8.907
3	447.806,693 463.981,642	4	447.804,282 463.979,981	2.927
5	447.798,28 463.975,845	6	447.791,405 463.971,108	8.349
7	447.785,475 463.967,023	8	447.794,525 463.963,925	9.565
9	447.828,814 463.952,46	10	447.861,19 463.942,092	33.995

Punct început	X / Y	Punct sfârșit	X / Y	Lungime segment (** (m)
2	447.810,935 463.984,396	3	447.806,693 463.981,642	5.058
4	447.804,282 463.979,981	5	447.798,28 463.975,845	7.289
6	447.791,405 463.971,108	7	447.785,475 463.967,023	7.201
8	447.794,525 463.963,925	9	447.828,814 463.952,46	36.156
10	447.861,19 463.942,092	11	447.867,391 463.940,003	6.544

Punct început	X / Y	Punct sfârșit	X / Y	Lungime segment (** (m)
11	447.867,391 463.940,003	12	447.848,154 464.019,542	81.832
13	447.847,898 464.019,285	14	447.846,856 464.018,091	1.585
15	447.842,128 464.012,67	16	447.839,599 464.009,77	3.847
17	447.837,74 464.006,658	18	447.834,644 464.001,476	6.036
19	447.833,052 463.998,81	20	447.832,496 463.998,447	0.664
21	447.829,384 463.996,409	22	447.823,898 463.992,817	6.557

Punct început	X / Y	Punct sfârșit	X / Y	Lungime segment (** (m)
12	447.848,154 464.019,542	13	447.847,898 464.019,285	0.363
14	447.846,856 464.018,091	15	447.842,128 464.012,67	7.193
16	447.839,599 464.009,77	17	447.837,74 464.006,658	3.626
18	447.834,644 464.001,476	19	447.833,052 463.998,81	3.105
20	447.832,496 463.998,447	21	447.829,384 463.996,409	3.72
22	447.823,898 463.992,817	1	447.818,406 463.989,245	6.551

** Lungimile segmentelor sunt determinate în planul de proiecție Stereo 70 și sunt rotunjite la 1 milimetru.

*** Distanța dintre puncte este formată din segmente cumulate ce sunt mai mici decât valoarea 1 milimetru.

**DATE DESPRE IMOBILUL NR. 6074**

Oficiul de Cadastru și Publicitate Imobiliară SIBIU
Biroul de Cadastru și Publicitate Imobiliară Avrig

A. Partea I. Descrierea imobilului

TEREN Extravilan

Adresa: Jud. Sibiu

Nr. Crt	Nr cadastral Nr. topografic	Suprafața* (mp)	Observații / Referințe
A1		1.100	Sector cadastral:31 Teren neimprejmuit;

B. Partea II. Proprietari și acte

Inscrieri privitoare la dreptul de proprietate și alte drepturi reale		Referințe
/		
Act Notarial nr. 104, din 31/01/2018 emis de NP SALOMIE IOAN CRISTIAN (act de partaj);		
B1	Intabulare, drept de PROPRIETATE, dobandit prin Conventie, cota actuala 1/1 1) ALEMAN DANIELA	A1

C. Partea III. SARCINI .

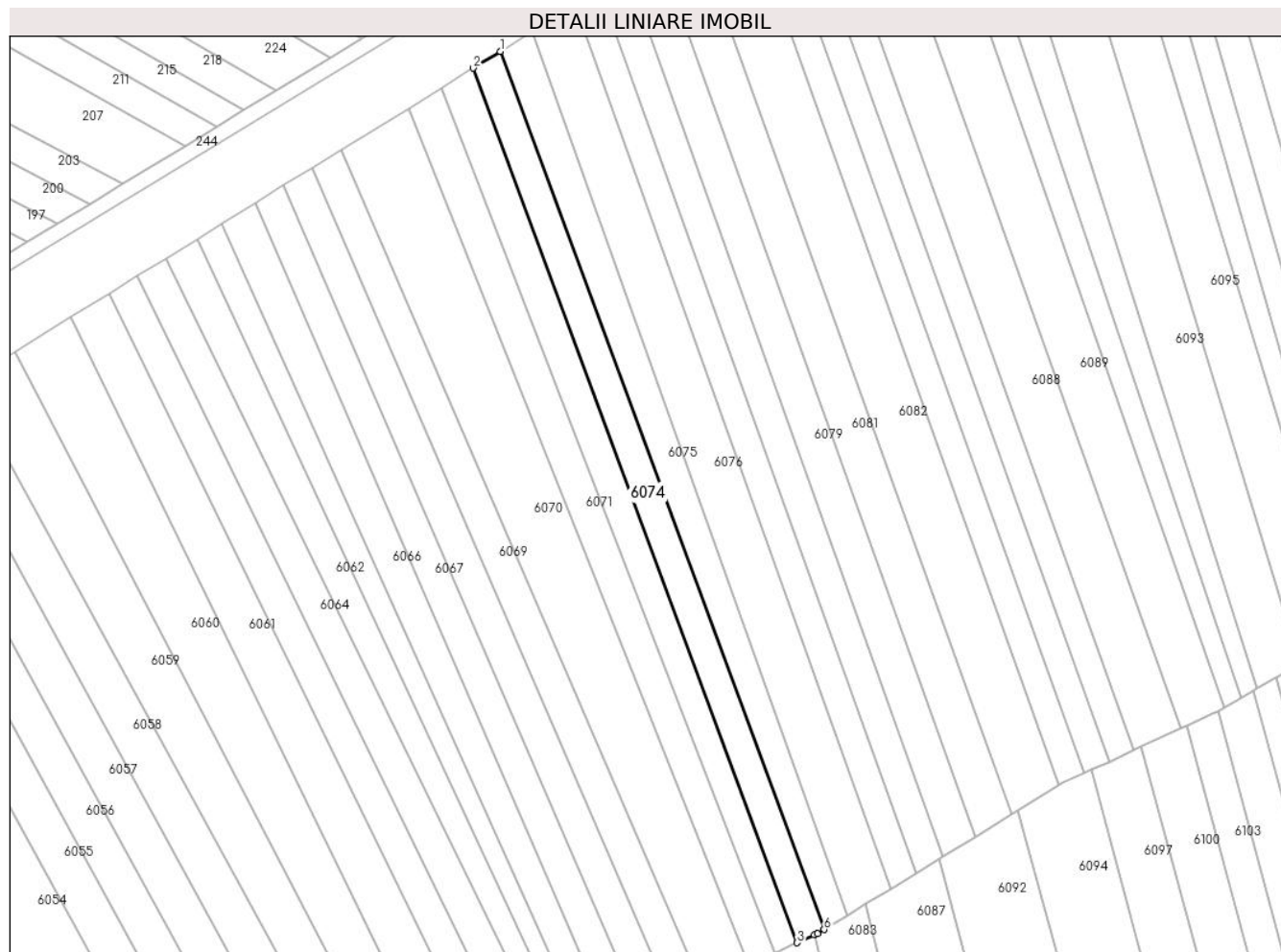
Inscrieri privind dezmembramintele dreptului de proprietate, drepturi reale de garanție și sarcini	Referințe
NU SUNT	

Anexa Nr. 1 La Partea I

Teren

Nr cadastral	Suprafața (mp)*	Observații / Referințe
	1.100	

* Suprafața este determinată în planul de proiecție Stereo 70.



Date referitoare la teren

Crt	Categorie folosință	Intra vilan	Suprafața (mp)	Tarla	Parcelă	Nr. topo	Observații / Referințe
1	arabil	NU	1.100	35	1337/116	-	

Lungime Segmente

1) Valorile lungimilor segmentelor sunt obținute din proiecție în plan.

Punct început	X / Y	Punct sfârșit	X / Y	Lungime segment (** (m)
1	447.810,946 464.209,521	2	447.805,652 464.206,248	6.224
2	447.805,652 464.206,248	3	447.869,329 464.034,518	183.155
3	447.869,329 464.034,518	4	447.872,727 464.036,034	3.721
4	447.872,727 464.036,034	5	447.873,369 464.036,321	0.703
5	447.873,369 464.036,321	6	447.874,649 464.037,107	1.502

Punct început	X / Y	Punct sfârșit	X / Y	Lungime segment (** (m)
6	447.874,649 464.037,107	1	447.810,946 464.209,521	183.806

** Lungimile segmentelor sunt determinate în planul de proiecție Stereo 70 și sunt rotunjite la 1 milimetru.

*** Distanța dintre puncte este formată din segmente cumulate ce sunt mai mici decât valoarea 1 milimetru.

**DATE DESPRE IMOBILUL NR. 6075**

Oficiul de Cadastru și Publicitate Imobiliară SIBIU
Biroul de Cadastru și Publicitate Imobiliară Avrig

A. Partea I. Descrierea imobilului

TEREN Extravilan

Adresa: Jud. Sibiu

Nr. Crt	Nr cadastral Nr. topografic	Suprafața* (mp)	Observații / Referințe
A1		1.149	Sector cadastral:31 Teren neimprejmuit;

B. Partea II. Proprietari și acte

Inscrieri privitoare la dreptul de proprietate și alte drepturi reale		Referințe
/		
Act Notarial nr. 235, din 11/02/2004 emis de NP Popa Cornelia (act de partaj);		
B1	Intabulare, drept de PROPRIETATE, dobandit prin Conventie, cota actuala 1/1 1) STOICHIȚĂ MARIA	A1

C. Partea III. SARCINI .

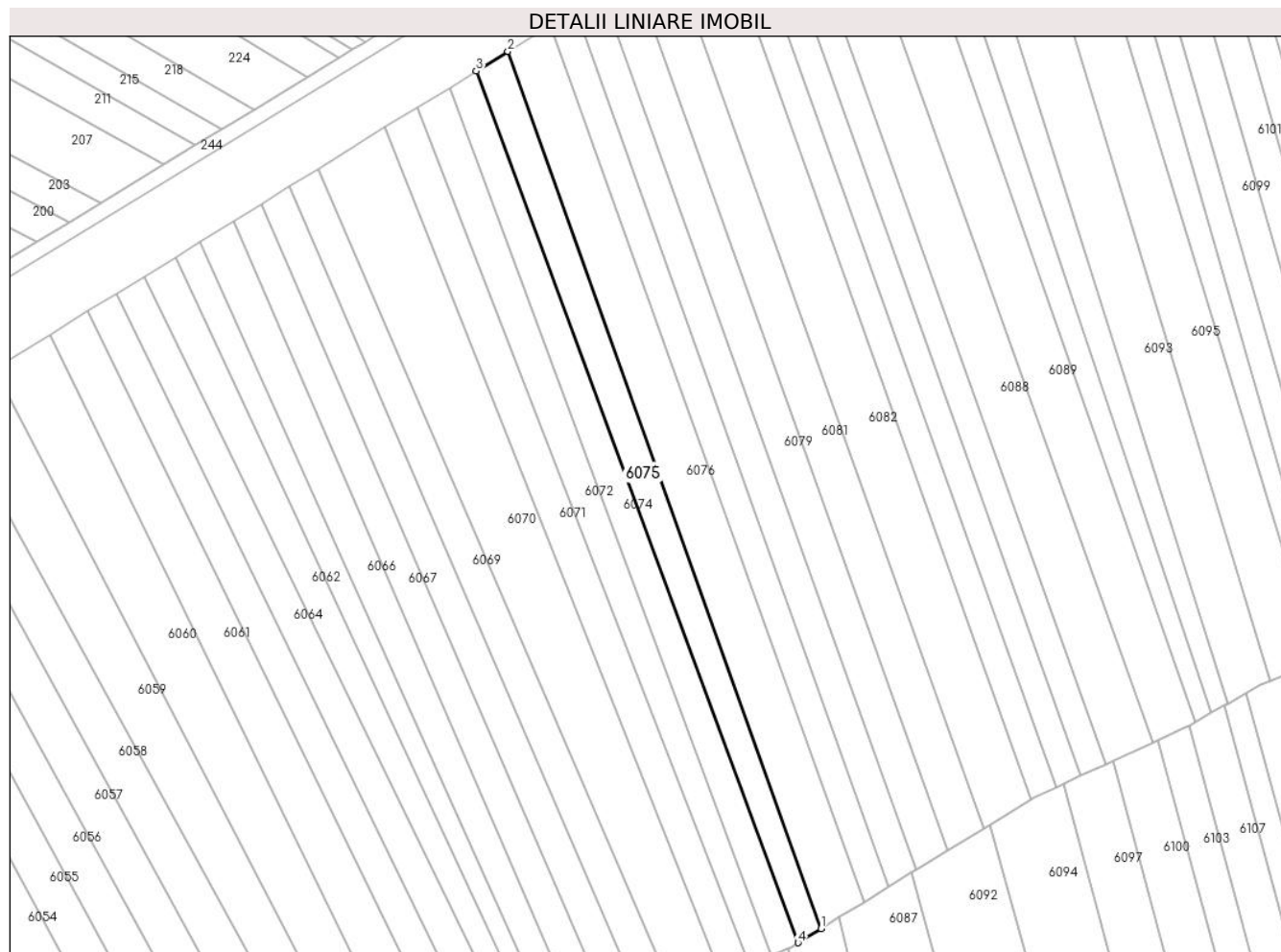
Inscrieri privind dezmembramintele dreptului de proprietate, drepturi reale de garanție și sarcini	Referințe
NU SUNT	

Anexa Nr. 1 La Partea I

Teren

Nr cadastral	Suprafața (mp)*	Observații / Referințe
	1.149	

* Suprafața este determinată în planul de proiecție Stereo 70.



Date referitoare la teren

Crt	Categorie folosință	Intravilan	Suprafața (mp)	Tarla	Parcelă	Nr. topo	Observații / Referințe
1	arabil	NU	1.149	35	1337/117	-	

Lungime Segmente

1) Valorile lungimilor segmentelor sunt obținute din proiecție în plan.

Punct început	X / Y	Punct sfârșit	X / Y	Lungime segment (** (m)
1	447.879,238 464.039,925	2	447.817,209 464.213,392	184.224
2	447.817,209 464.213,392	3	447.810,946 464.209,521	7.363
3	447.810,946 464.209,521	4	447.874,649 464.037,107	183.806
4	447.874,649 464.037,107	1	447.879,238 464.039,925	5.385

** Lungimile segmentelor sunt determinate în planul de proiecție Stereo 70 și sunt rotunjite la 1 milimetru.

***** Distanţa dintre puncte este formată din segmente cumulate ce sunt mai mici decât valoarea 1 milimetru.**

**DATE DESPRE IMOBILUL NR. 6076**

Oficiul de Cadastru și Publicitate Imobiliară SIBIU
Biroul de Cadastru și Publicitate Imobiliară Avrig

A. Partea I. Descrierea imobilului

TEREN Extravilan

Adresa: Jud. Sibiu

Nr. Crt	Nr cadastral Nr. topografic	Suprafața* (mp)	Observații / Referințe
A1		1.800	Sector cadastral:31 Teren neimprejmuit;

B. Partea II. Proprietari și acte

Inscrieri privitoare la dreptul de proprietate și alte drepturi reale		Referințe
/		
Act Administrativ nr. 815/48, din 29/04/1999 emis de CJPSDPAT (titlu de proprietate);		
B1	Intabulare, drept de PROPRIETATE, dobandit prin Reconstituire, cota actuala 1/1 1) STĂNILĂ IOSIF	A1

C. Partea III. SARCINI .

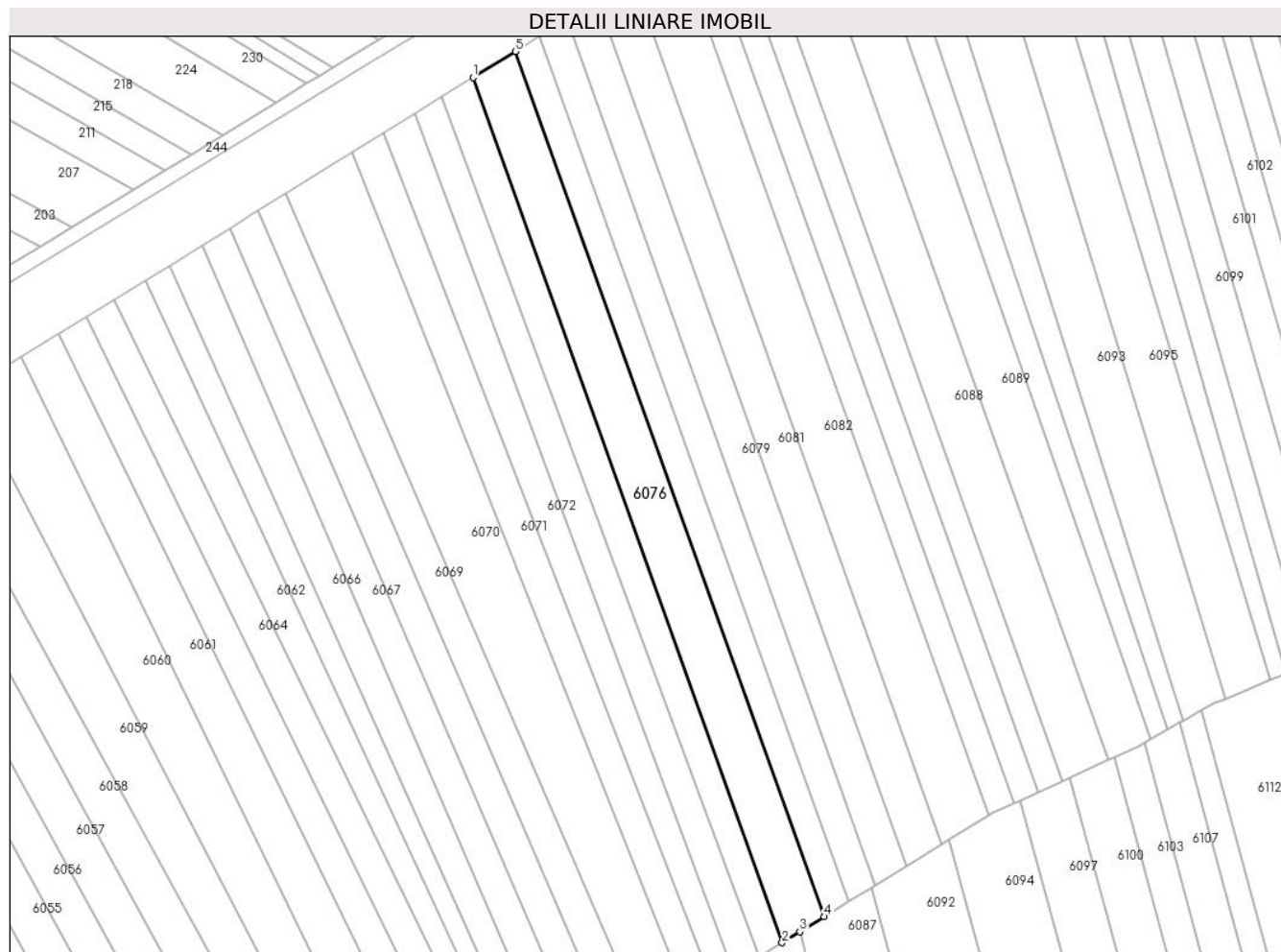
Inscrieri privind dezmembramintele dreptului de proprietate, drepturi reale de garanție și sarcini	Referințe
NU SUNT	

Anexa Nr. 1 La Partea I

Teren

Nr cadastral	Suprafața (mp)*	Observații / Referințe
	1.800	

* Suprafața este determinată în planul de proiecție Stereo 70.



Date referitoare la teren

Crt	Categorie folosință	Intravilan	Suprafața (mp)	Tarla	Parcelă	Nr. topo	Observații / Referințe
1	arabil	NU	1.800	35	1337/118	-	

Lungime Segmente

1) Valorile lungimilor segmentelor sunt obținute din proiecție în plan.

Punct început	X / Y	Punct sfârșit	X / Y	Lungime segment (** (m)
1	447.817,209 464.213,392	2	447.879,238 464.039,925	184.224
2	447.879,238 464.039,925	3	447.882,833 464.042,134	4.219
3	447.882,833 464.042,134	4	447.887,742 464.045,149	5.761
4	447.887,742 464.045,149	5	447.825,706 464.218,645	184.254
5	447.825,706 464.218,645	1	447.817,209 464.213,392	9.99

**** Lungimile segmentelor sunt determinate în planul de proiecție Stereo 70 și sunt rotunjite la 1 milimetru.**

***** Distanța dintre puncte este formată din segmente cumulate ce sunt mai mici decât valoarea 1 milimetru.**

**DATE DESPRE IMOBILUL NR. 6077**

Oficiul de Cadastru și Publicitate Imobiliară SIBIU
Biroul de Cadastru și Publicitate Imobiliară Avrig

A. Partea I. Descrierea imobilului

TEREN Extravilan

Adresa: Jud. Sibiu

Nr. Crt	Nr cadastral Nr. topografic	Suprafața* (mp)	Observații / Referințe
A1		1.040	Sector cadastral:31 Teren neimprejmuit;

B. Partea II. Proprietari și acte

Inscrieri privitoare la dreptul de proprietate și alte drepturi reale	Referințe
/	
Act Administrativ nr. 1194/48, din 11/12/2003 emis de CJPSDPAT (titlu de proprietate);	
B1	A1
Intabulare, drept de PROPRIETATE, dobandit prin Reconstituire, cota actuala 1/1 1) MOHAN ANA	

C. Partea III. SARCINI .

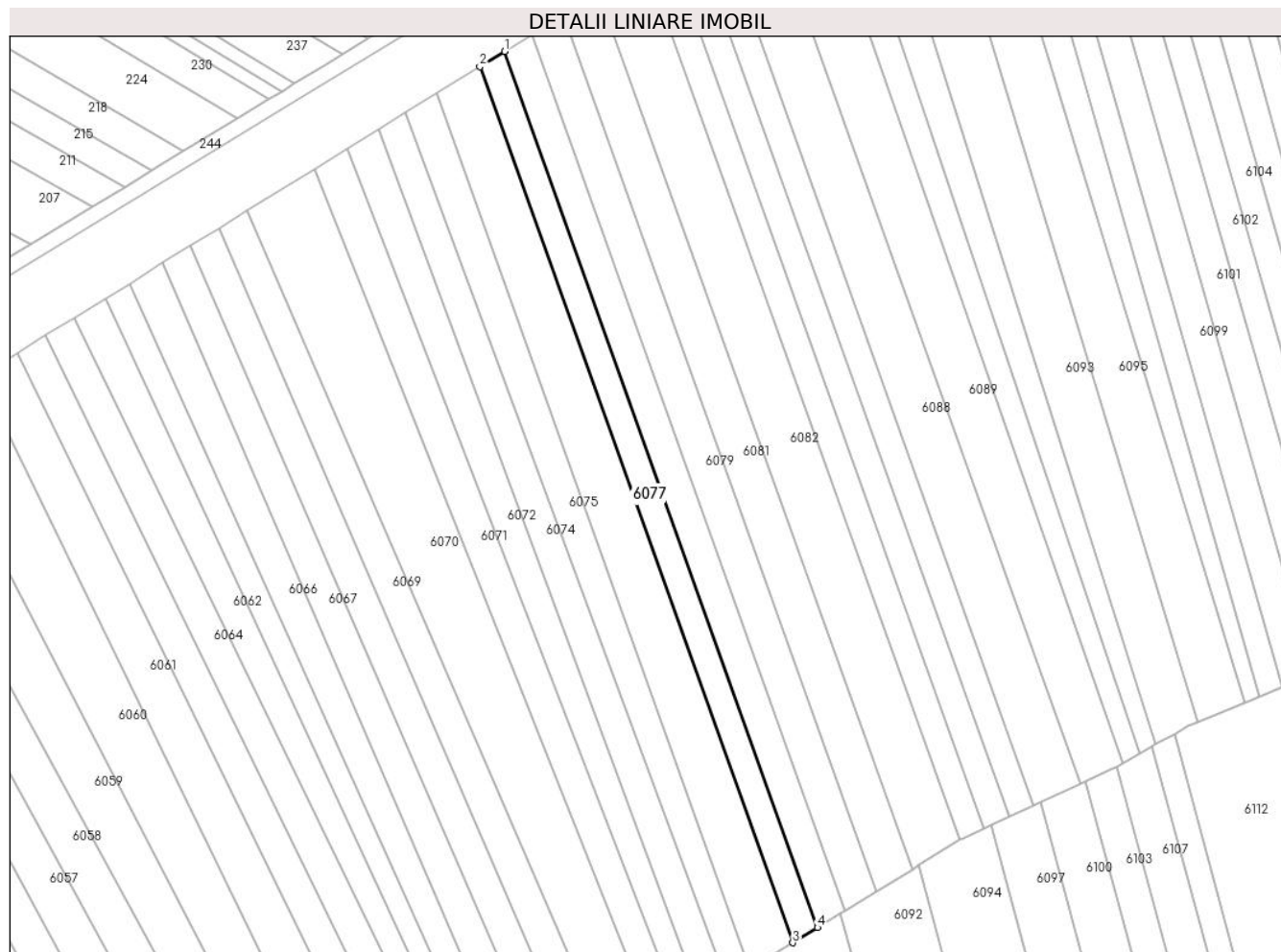
Inscrieri privind dezmembramintele dreptului de proprietate, drepturi reale de garanție și sarcini	Referințe
NU SUNT	

Anexa Nr. 1 La Partea I

Teren

Nr cadastral	Suprafața (mp)*	Observații / Referințe
	1.040	

* Suprafața este determinată în planul de proiecție Stereo 70.



Date referitoare la teren

Crt	Categorie folosință	Intravilan	Suprafața (mp)	Tarla	Parcelă	Nr. topo	Observații / Referințe
1	arabil	NU	1.040	35	1337/119	-	

Lungime Segmente

1) Valorile lungimilor segmentelor sunt obținute din proiecție în plan.

Punct început	X / Y	Punct sfârșit	X / Y	Lungime segment (** (m)
1	447.830,615 464.221,68	2	447.825,706 464.218,645	5.771
2	447.825,706 464.218,645	3	447.887,742 464.045,149	184.254
3	447.887,742 464.045,149	4	447.892,654 464.048,166	5.765
4	447.892,654 464.048,166	1	447.830,615 464.221,68	184.271

** Lungimile segmentelor sunt determinate în planul de proiecție Stereo 70 și sunt rotunjite la 1 milimetru.

***** Distanţa dintre puncte este formată din segmente cumulate ce sunt mai mici decât valoarea 1 milimetru.**

**DATE DESPRE IMOBILUL NR. 6078**

Oficiul de Cadastru și Publicitate Imobiliară SIBIU
Biroul de Cadastru și Publicitate Imobiliară Avrig

A. Partea I. Descrierea imobilului

TEREN Extravilan

Adresa: Jud. Sibiu

Nr. Crt	Nr cadastral Nr. topografic	Suprafața* (mp)	Observații / Referințe
A1		1.140	Sector cadastral:31 Teren neimpregmuit;

B. Partea II. Proprietari și acte

Inscrieri privitoare la dreptul de proprietate și alte drepturi reale		Referințe
/		
Act Administrativ nr. 1442/48, din 11/06/2004 emis de CJPSDPAT (titlu de proprietate);		
B1	Intabulare, drept de PROPRIETATE, dobandit prin Reconstituire, cota actuala 1/1 1) COMȘA IOAN 2) COMȘA DAVID 3) COMȘA VASILE 4) MITEA IUSTINA 5) FOGOROȘ ANA	A1

C. Partea III. SARCINI .

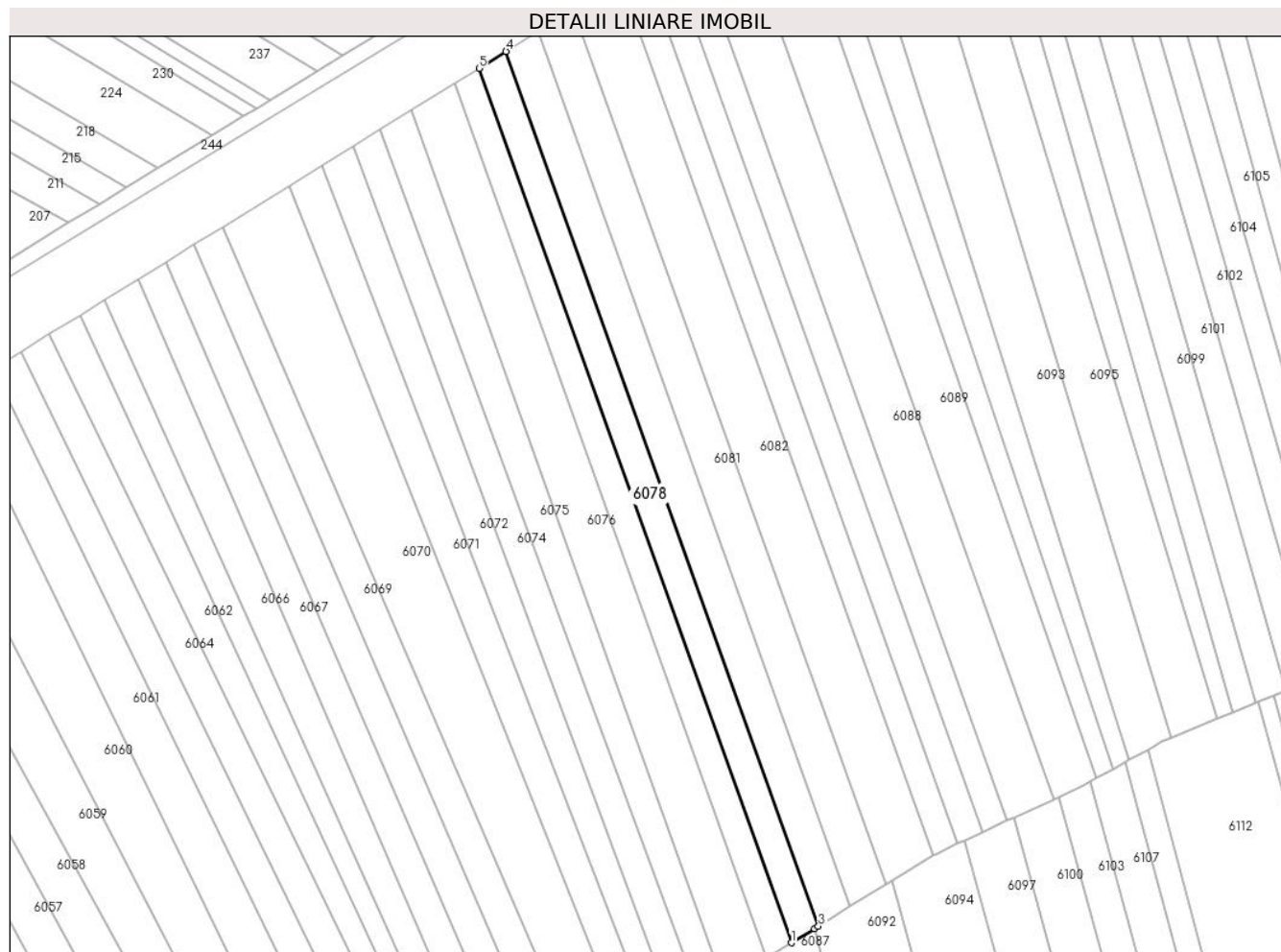
Inscrieri privind dezmembramintele dreptului de proprietate, drepturi reale de garanție și sarcini	Referințe
NU SUNT	

Anexa Nr. 1 La Partea I

Teren

Nr cadastral	Suprafața (mp)*	Observații / Referințe
	1.140	

* Suprafața este determinată în planul de proiecție Stereo 70.



Date referitoare la teren

Crt	Categorie folosință	Intra vilan	Suprafața (mp)	Tarla	Parcelă	Nr. topo	Observații / Referințe
1	arabil	NU	1.140	35	1337/120	-	

Lungime Segmente

1) Valorile lungimilor segmentelor sunt obținute din proiecție în plan.

Punct început	X / Y	Punct sfârșit	X / Y	Lungime segment (** (m)
1	447.892,654 464.048,166	2	447.897,23 464.050,977	5.371
2	447.897,23 464.050,977	3	447.898,038 464.051,473	0.948
3	447.898,038 464.051,473	4	447.835,996 464.225,006	184.29
4	447.835,996 464.225,006	5	447.830,615 464.221,68	6.326
5	447.830,615 464.221,68	1	447.892,654 464.048,166	184.271

**** Lungimile segmentelor sunt determinate în planul de proiecție Stereo 70 și sunt rotunjite la 1 milimetru.**

***** Distanța dintre puncte este formată din segmente cumulate ce sunt mai mici decât valoarea 1 milimetru.**

**DATE DESPRE IMOBILUL NR. 6079**

Oficiul de Cadastru și Publicitate Imobiliară SIBIU
Biroul de Cadastru și Publicitate Imobiliară Avrig

A. Partea I. Descrierea imobilului

TEREN Extravilan

Adresa: Jud. Sibiu

Nr. Crt	Nr cadastral Nr. topografic	Suprafața* (mp)	Observații / Referințe
A1		1.330	Sector cadastral:31 Teren neimprejmuit;

B. Partea II. Proprietari și acte

Inscrieri privitoare la dreptul de proprietate și alte drepturi reale	Referințe
/	
Act Administrativ nr. 1169/48, din 25/11/2003 emis de CJPSDPAT (titlu de proprietate);	
B1	A1
Intabulare, drept de PROPRIETATE, dobandit prin Reconstituire, cota actuala 1/1	
1) BĂLAN GHEORGHE	
2) BĂLAN IOAN	

C. Partea III. SARCINI .

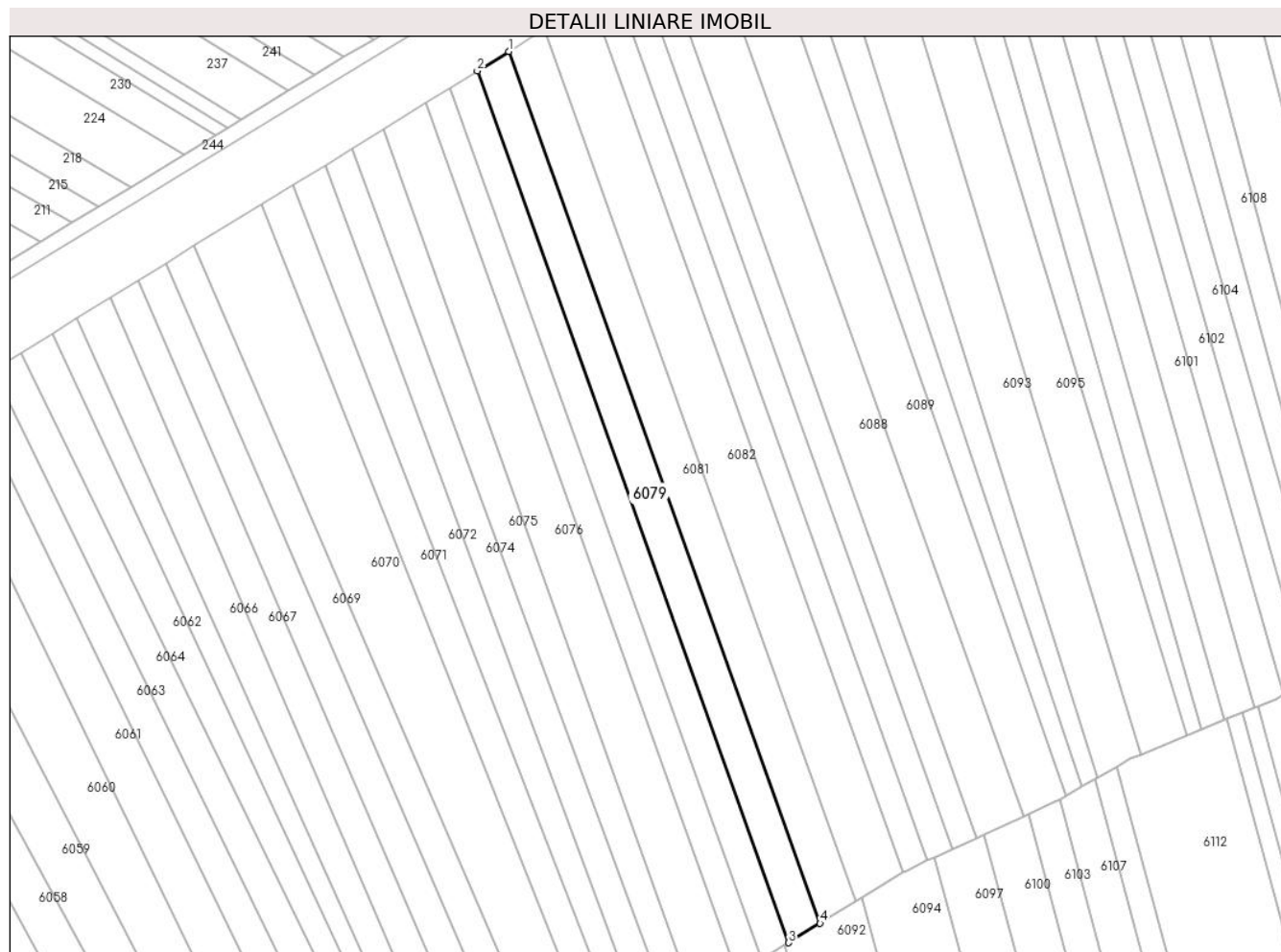
Inscrieri privind dezmembramintele dreptului de proprietate, drepturi reale de garanție și sarcini	Referințe
NU SUNT	

Anexa Nr. 1 La Partea I

Teren

Nr cadastral	Suprafața (mp)*	Observații / Referințe
	1.330	

* Suprafața este determinată în planul de proiecție Stereo 70.



Date referitoare la teren

Crt	Categorie folosință	Intravilan	Suprafața (mp)	Tarla	Parcelă	Nr. topo	Observații / Referințe
1	arabil	NU	1.330	35	1337/121	-	

Lungime Segmente

1) Valorile lungimilor segmentelor sunt obținute din proiecție în plan.

Punct început	X / Y	Punct sfârșit	X / Y	Lungime segment (** (m)
1	447.842,272 464.228,886	2	447.835,996 464.225,006	7.379
2	447.835,996 464.225,006	3	447.898,038 464.051,473	184.29
3	447.898,038 464.051,473	4	447.904,318 464.055,33	7.37
4	447.904,318 464.055,33	1	447.842,272 464.228,886	184.312

** Lungimile segmentelor sunt determinate în planul de proiecție Stereo 70 și sunt rotunjite la 1 milimetru.

***** Distanţa dintre puncte este formată din segmente cumulate ce sunt mai mici decât valoarea 1 milimetru.**

**DATE DESPRE IMOBILUL NR. 6080**

Oficiul de Cadastru și Publicitate Imobiliară SIBIU
Biroul de Cadastru și Publicitate Imobiliară Avrig

A. Partea I. Descrierea imobilului

TEREN Extravilan

Adresa: Jud. Sibiu

Nr. Crt	Nr cadastral Nr. topografic	Suprafața* (mp)	Observații / Referințe
A1		2.700	Sector cadastral:31 Teren neimprejmuit;

B. Partea II. Proprietari și acte

Inscrieri privitoare la dreptul de proprietate și alte drepturi reale		Referințe
/		
Act Notarial nr. 320, din 13/07/2004 emis de NP SALOMIE IOAN CRISTIAN (act de partaj);		
B1	Intabulare, drept de PROPRIETATE, dobandit prin Conventie, cota actuala 1/1 1) BOBANGA DIONISIE-NICOLAE	A1

C. Partea III. SARCINI .

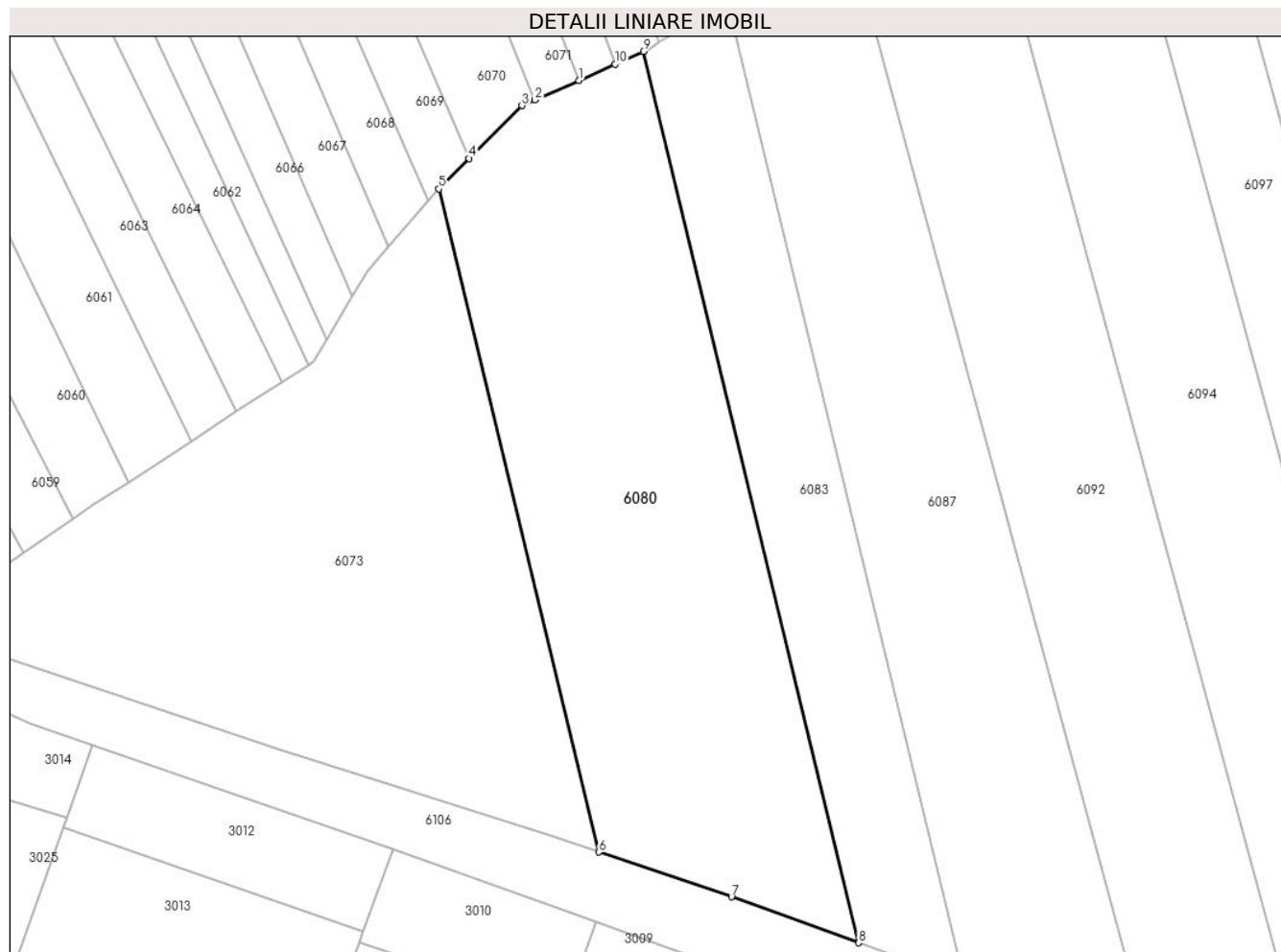
Inscrieri privind dezmembramintele dreptului de proprietate, drepturi reale de garanție și sarcini	Referințe
NU SUNT	

Anexa Nr. 1 La Partea I

Teren

Nr cadastral	Suprafața (mp)*	Observații / Referințe
	2.700	

* Suprafața este determinată în planul de proiecție Stereo 70.



Date referitoare la teren

Crt	Categorie folosință	Intravilan	Suprafața (mp)	Tarla	Parcelă	Nr. topo	Observații / Referințe
1	arabil	NU	2.700	35	1337/92	-	

Lungime Segmente

1) Valorile lungimilor segmentelor sunt obținute din proiecție în plan.

Punct început	X / Y	Punct sfârșit	X / Y	Lungime segment (** (m)
1	447.864,96 464.032,57	2	447.859,683 464.030,216	5.778
2	447.859,683 464.030,216	3	447.858,142 464.029,529	1.688
3	447.858,142 464.029,529	4	447.851,802 464.023,189	8.966
4	447.851,802 464.023,189	5	447.848,154 464.019,542	5.158
5	447.848,154 464.019,542	6	447.867,391 463.940,003	81.832

Punct început	X / Y	Punct sfârșit	X / Y	Lungime segment (** (m)
6	447.867,391 463.940,003	7	447.883,307 463.934,642	16.794
7	447.883,307 463.934,642	8	447.898,583 463.929,13	16.24
8	447.898,583 463.929,13	9	447.872,727 464.036,034	109.987
9	447.872,727 464.036,034	10	447.869,329 464.034,518	3.721
10	447.869,329 464.034,518	1	447.864,96 464.032,57	4.784

** Lungimile segmentelor sunt determinate în planul de proiecție Stereo 70 și sunt rotunjite la 1 milimetru.

*** Distanța dintre puncte este formată din segmente cumulate ce sunt mai mici decât valoarea 1 milimetru.

**DATE DESPRE IMOBILUL NR. 6081**

Oficiul de Cadastru și Publicitate Imobiliară SIBIU
Biroul de Cadastru și Publicitate Imobiliară Avrig

A. Partea I. Descrierea imobilului

TEREN Extravilan

Adresa: Jud. Sibiu

Nr. Crt	Nr cadastral Nr. topografic	Suprafața* (mp)	Observații / Referințe
A1		1.500	Sector cadastral:31 Teren neimprejmuit;

B. Partea II. Proprietari și acte

Inscrieri privitoare la dreptul de proprietate și alte drepturi reale		Referințe
/		
Act Administrativ nr. 1075/48, din 30/09/2003 emis de CJPSDPAT (titlu de proprietate);		
B1	Intabulare, drept de PROPRIETATE, dobandit prin Reconstituire, cota actuala 1/1 1) PANGA EMILIA	A1

C. Partea III. SARCINI .

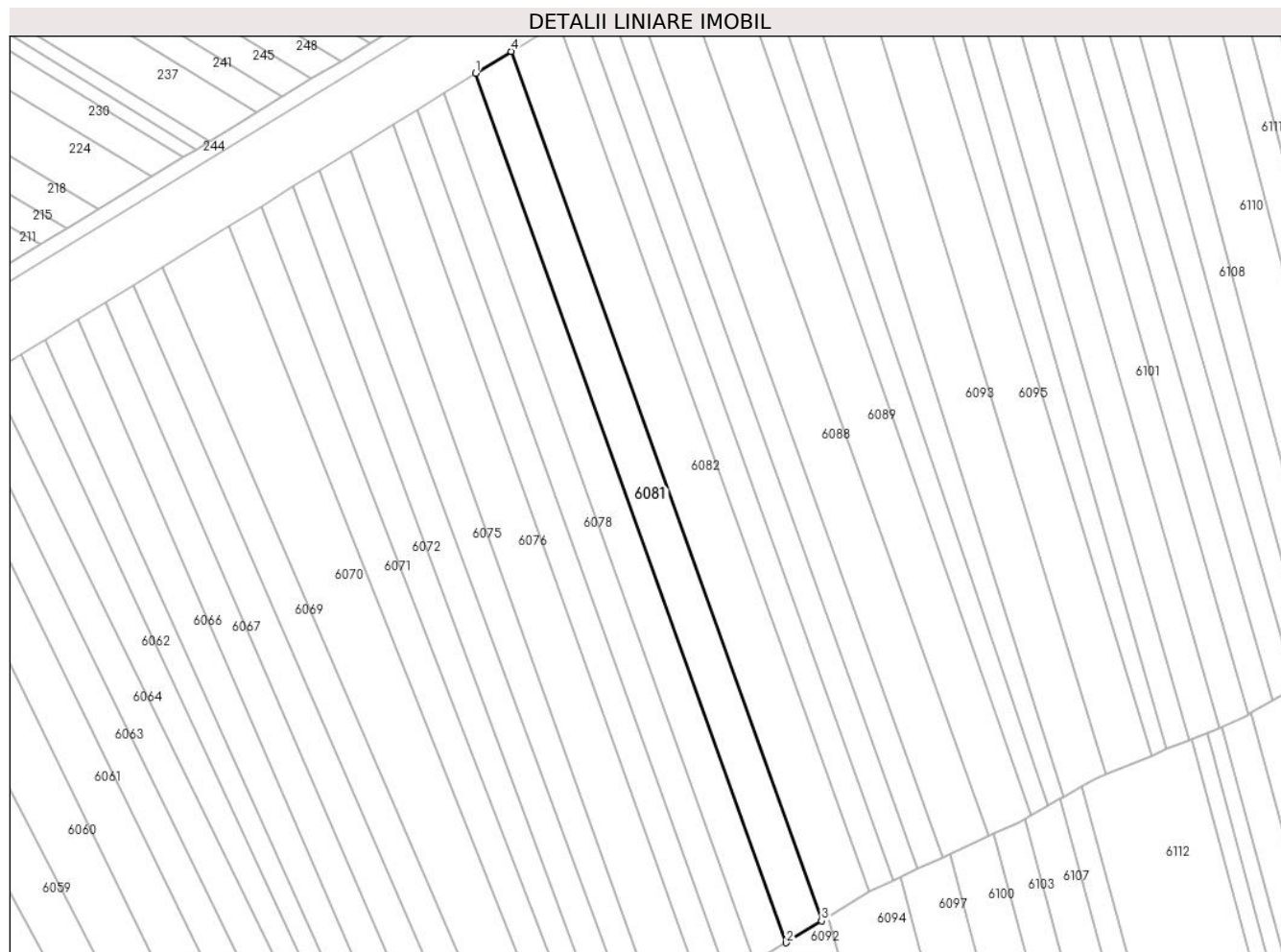
Inscrieri privind dezmembramintele dreptului de proprietate, drepturi reale de garanție și sarcini	Referințe
NU SUNT	

Anexa Nr. 1 La Partea I

Teren

Nr cadastral	Suprafața (mp)*	Observații / Referințe
	1.500	

* Suprafața este determinată în planul de proiecție Stereo 70.



Date referitoare la teren

Crt	Categorie folosință	Intravilan	Suprafața (mp)	Tarla	Parcelă	Nr. topo	Observații / Referințe
1	arabil	NU	1.500	35	1337/122	-	

Lungime Segmente

1) Valorile lungimilor segmentelor sunt obținute din proiecție în plan.

Punct început	X / Y	Punct sfârșit	X / Y	Lungime segment (** (m)
1	447.842,272 464.228,886	2	447.904,318 464.055,33	184.312
2	447.904,318 464.055,33	3	447.911,402 464.059,682	8.314
3	447.911,402 464.059,682	4	447.849,352 464.233,262	184.337
4	447.849,352 464.233,262	1	447.842,272 464.228,886	8.323

** Lungimile segmentelor sunt determinate în planul de proiecție Stereo 70 și sunt rotunjite la 1 milimetru.

***** Distanţa dintre puncte este formată din segmente cumulate ce sunt mai mici decât valoarea 1 milimetru.**

**DATE DESPRE IMOBILUL NR. 6082**

Oficiul de Cadastru și Publicitate Imobiliară SIBIU
Biroul de Cadastru și Publicitate Imobiliară Avrig

A. Partea I. Descrierea imobilului

TEREN Extravilan

Adresa: Jud. Sibiu

Nr. Crt	Nr cadastral Nr. topografic	Suprafața* (mp)	Observații / Referințe
A1		2.000	Sector cadastral:31 Teren neimprejmuit;

B. Partea II. Proprietari și acte

Inscrieri privitoare la dreptul de proprietate și alte drepturi reale		Referințe
/		
Act Administrativ nr. 1459/48, din 30/06/2004 emis de CJPSDPAT (titlu de proprietate);		
B1	Intabulare, drept de PROPRIETATE, dobandit prin Reconstituire, cota actuala 1/1 1) DRĂGOIU DAVID 2) BASARABA PARASCHIVA	A1

C. Partea III. SARCINI .

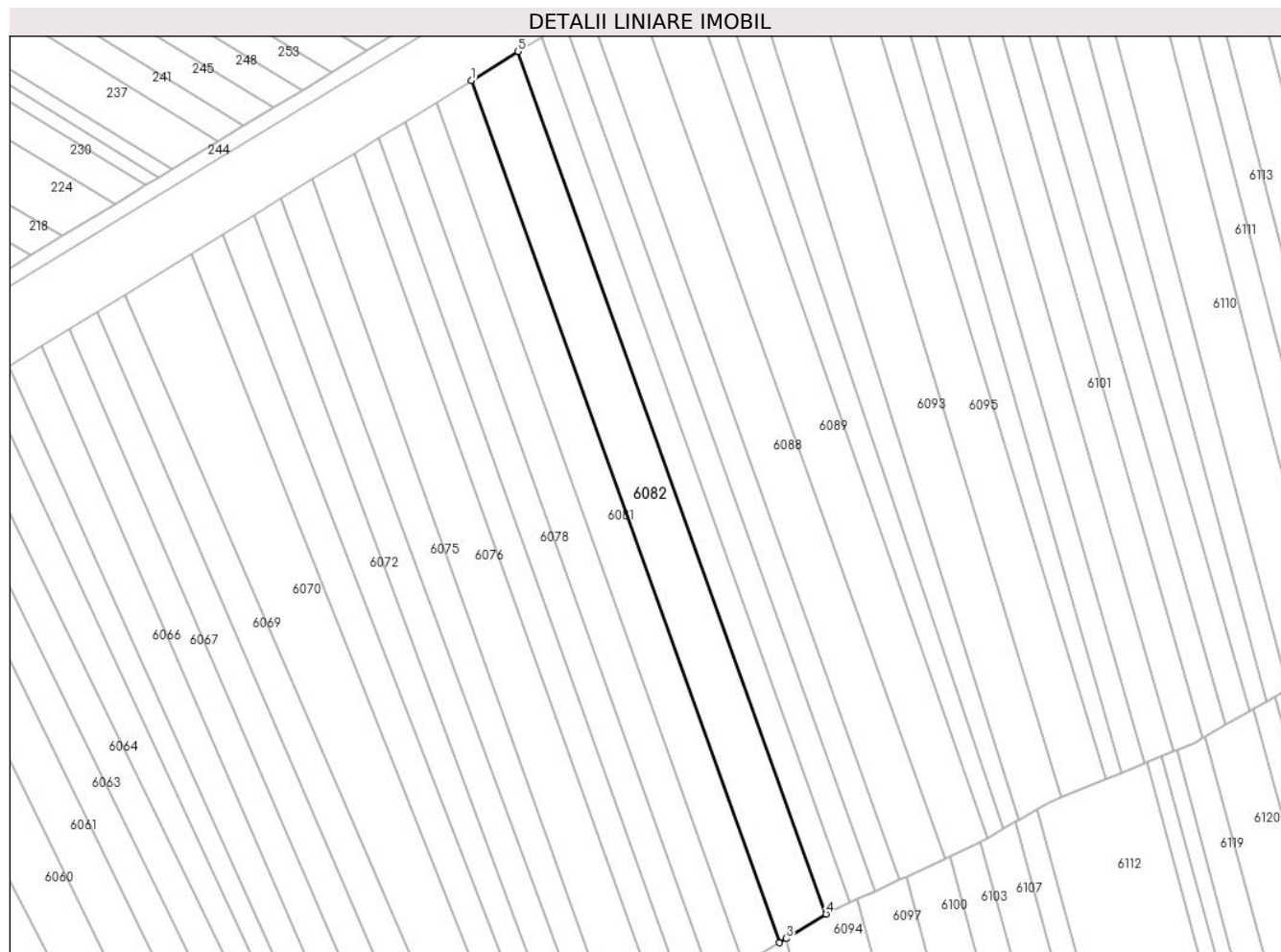
Inscrieri privind dezmembramintele dreptului de proprietate, drepturi reale de garanție și sarcini	Referințe
NU SUNT	

Anexa Nr. 1 La Partea I

Teren

Nr cadastral	Suprafața (mp)*	Observații / Referințe
	2.000	

* Suprafața este determinată în planul de proiecție Stereo 70.



Date referitoare la teren

Crt	Categorie folosință	Intravilan	Suprafața (mp)	Tarla	Parcelă	Nr. topo	Observații / Referințe
1	arabil	NU	2.000	35	1337/123	-	

Lungime Segmente

1) Valorile lungimilor segmentelor sunt obținute din proiecție în plan.

Punct început	X / Y	Punct sfârșit	X / Y	Lungime segment (** (m)
1	447.849,352 464.233,262	2	447.911,402 464.059,682	184.337
2	447.911,402 464.059,682	3	447.912,756 464.060,513	1.589
3	447.912,756 464.060,513	4	447.920,845 464.065,482	9.494
4	447.920,845 464.065,482	5	447.858,788 464.239,095	184.37
5	447.858,788 464.239,095	1	447.849,352 464.233,262	11.093

**** Lungimile segmentelor sunt determinate în planul de proiecție Stereo 70 și sunt rotunjite la 1 milimetru.**

***** Distanța dintre puncte este formată din segmente cumulate ce sunt mai mici decât valoarea 1 milimetru.**

**DATE DESPRE IMOBILUL NR. 6083**

Oficiul de Cadastru și Publicitate Imobiliară SIBIU
Biroul de Cadastru și Publicitate Imobiliară Avrig

A. Partea I. Descrierea imobilului

TEREN Extravilan

Adresa: Jud. Sibiu

Nr. Crt	Nr cadastral Nr. topografic	Suprafața* (mp)	Observații / Referințe
A1		1.300	Sector cadastral:31 Teren neimprejmuit;

B. Partea II. Proprietari și acte

Inscrieri privitoare la dreptul de proprietate și alte drepturi reale		Referințe
/		
Act Administrativ nr. 1268/48, din 04/03/2004 emis de CJPSDPAT (titlu de proprietate);		
B1	Intabulare, drept de PROPRIETATE, dobandit prin Reconstituire, cota actuala 1/1 1) MOLDOVAN IOAN	A1

C. Partea III. SARCINI .

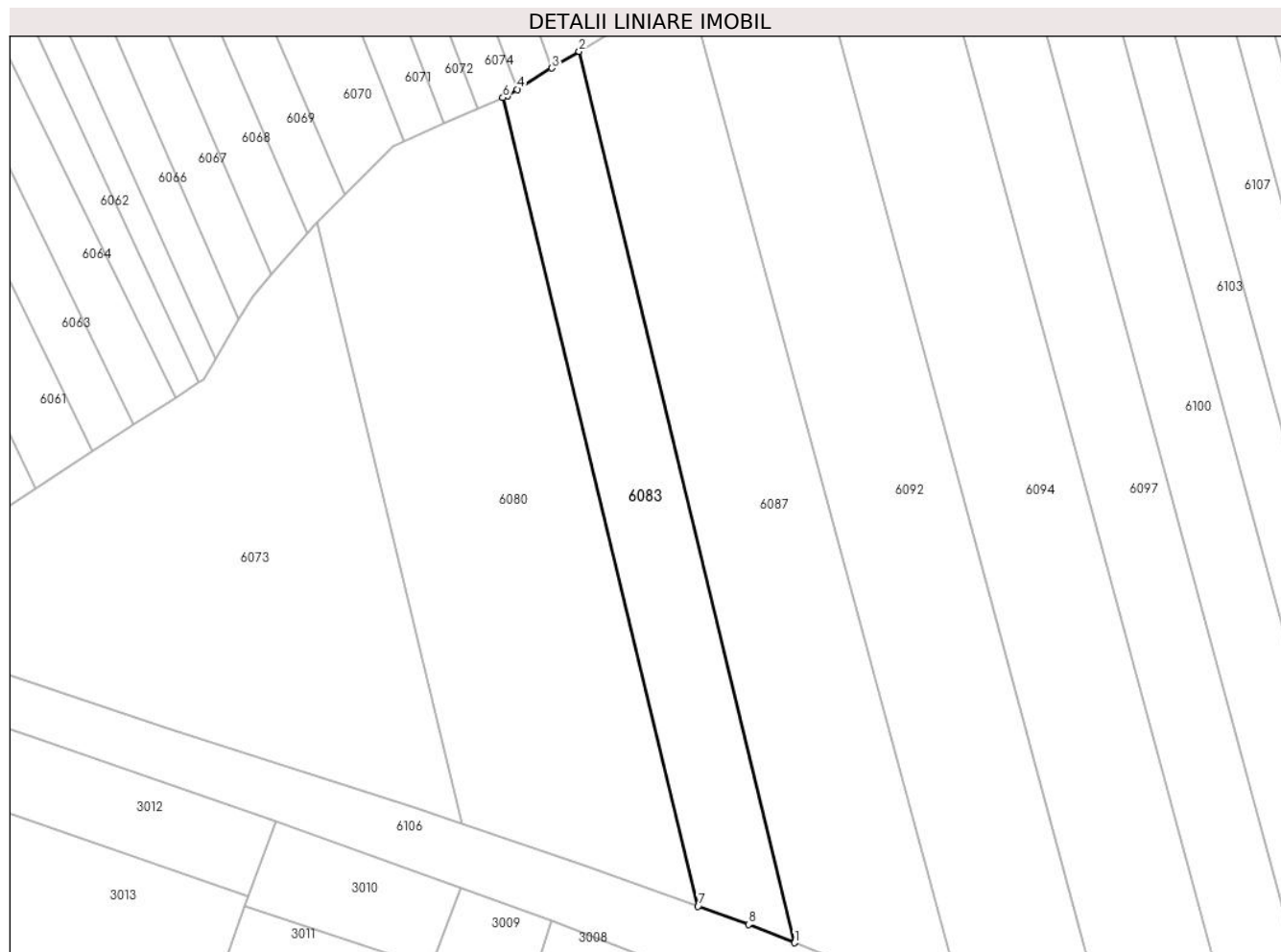
Inscrieri privind dezmembramintele dreptului de proprietate, drepturi reale de garanție și sarcini	Referințe
NU SUNT	

Anexa Nr. 1 La Partea I

Teren

Nr cadastral	Suprafața (mp)*	Observații / Referințe
	1.300	

* Suprafața este determinată în planul de proiecție Stereo 70.



Date referitoare la teren

Crt	Categorie folosință	Intravilan	Suprafața (mp)	Tarla	Parcelă	Nr. topo	Observații / Referințe
1	arabil	NU	1.300	35	1337/91	-	

Lungime Segmente

1) Valorile lungimilor segmentelor sunt obținute din proiecție în plan.

Punct început	X / Y	Punct sfârșit	X / Y	Lungime segment (** (m)
1	447.911,328 463.924,313	2	447.882,833 464.042,134	121.218
2	447.882,833 464.042,134	3	447.879,238 464.039,925	4.219
3	447.879,238 464.039,925	4	447.874,649 464.037,107	5.385
4	447.874,649 464.037,107	5	447.873,369 464.036,321	1.502
5	447.873,369 464.036,321	6	447.872,727 464.036,034	0.703

Punct început	X / Y	Punct sfârșit	X / Y	Lungime segment (** (m)
6	447.872,727 464.036,034	7	447.898,583 463.929,13	109.987
7	447.898,583 463.929,13	8	447.905,258 463.926,722	7.096
8	447.905,258 463.926,722	1	447.911,328 463.924,313	6.531

** Lungimile segmentelor sunt determinate în planul de proiecție Stereo 70 și sunt rotunjite la 1 milimetru.

*** Distanța dintre puncte este formată din segmente cumulate ce sunt mai mici decât valoarea 1 milimetru.

**DATE DESPRE IMOBILUL NR. 6084**

Oficiul de Cadastru și Publicitate Imobiliară SIBIU
Biroul de Cadastru și Publicitate Imobiliară Avrig

A. Partea I. Descrierea imobilului

TEREN Extravilan

Adresa: Jud. Sibiu

Nr. Crt	Nr cadastral Nr. topografic	Suprafața* (mp)	Observații / Referințe
A1		1.000	Sector cadastral:31 Teren neimprejmuit;

B. Partea II. Proprietari și acte

Inscrieri privitoare la dreptul de proprietate și alte drepturi reale		Referințe
/		
Act Administrativ nr. 1289/48, din 04/03/2004 emis de CJPSDPAT (titlu de proprietate);		
B1	Intabulare, drept de PROPRIETATE, dobandit prin Reconstituire, cota actuala 1/1 1) VASIU ATANASE 2) COMANEAN PARASCHIVA 3) VASIU IERONIM 4) RACOLTEA ANA	A1

C. Partea III. SARCINI .

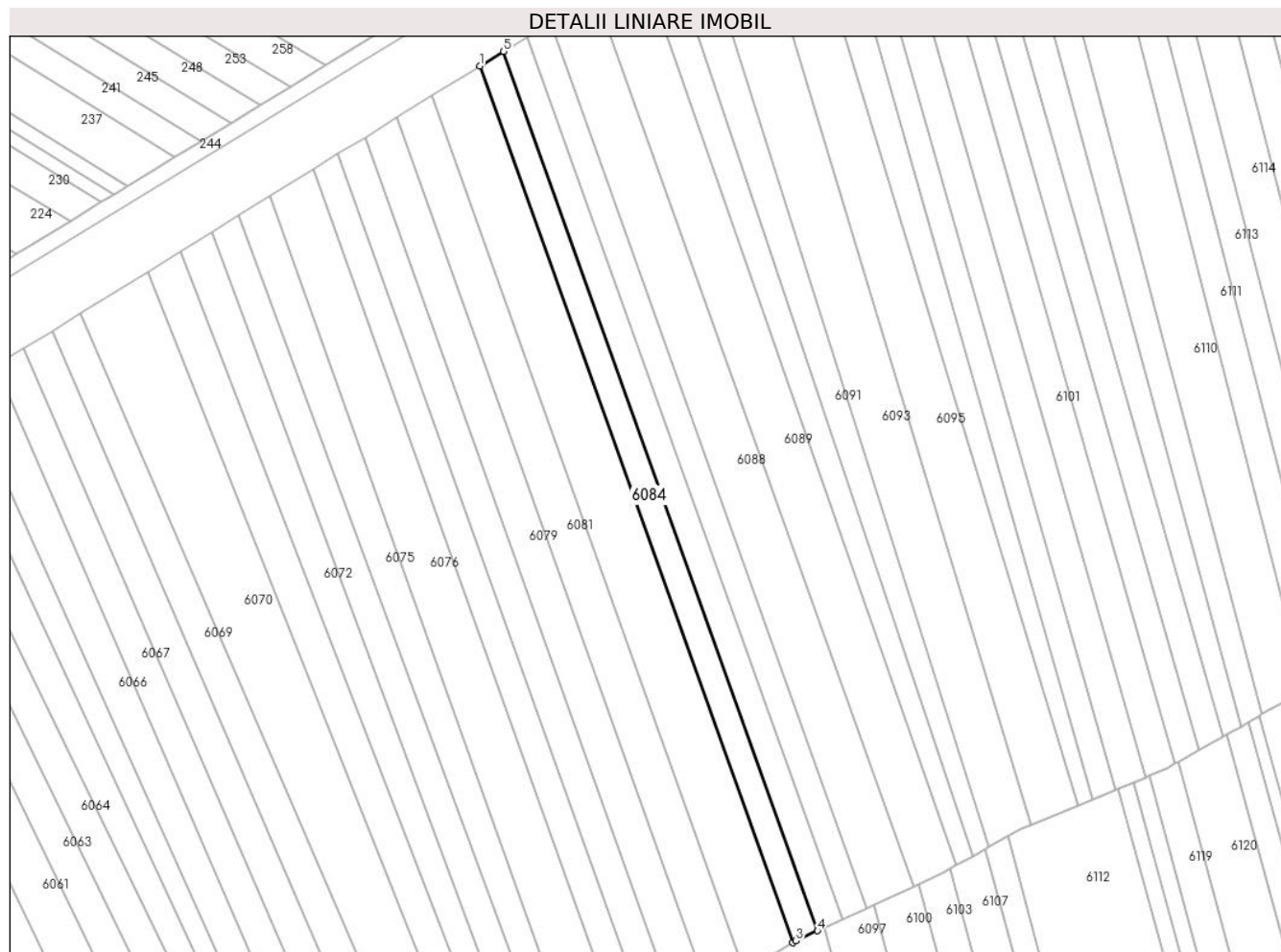
Inscrieri privind dezmembramintele dreptului de proprietate, drepturi reale de garanție și sarcini	Referințe
NU SUNT	

Anexa Nr. 1 La Partea I

Teren

Nr cadastral	Suprafața (mp)*	Observații / Referințe
	1.000	

* Suprafața este determinată în planul de proiecție Stereo 70.



Date referitoare la teren

Crt	Categorie folosință	Intravilan	Suprafața (mp)	Tarla	Parcelă	Nr. topo	Observații / Referințe
1	arabil	NU	1.000	35	1337/124	-	

Lungime Segmente

1) Valorile lungimilor segmentelor sunt obținute din proiecție în plan.

Punct început	X / Y	Punct sfârșit	X / Y	Lungime segment (** (m)
1	447.858,788 464.239,095	2	447.920,845 464.065,482	184.37
2	447.920,845 464.065,482	3	447.921,468 464.065,865	0.731
3	447.921,468 464.065,865	4	447.925,754 464.067,842	4.72
4	447.925,754 464.067,842	5	447.863,496 464.242,005	184.957
5	447.863,496 464.242,005	1	447.858,788 464.239,095	5.535

**** Lungimile segmentelor sunt determinate în planul de proiecție Stereo 70 și sunt rotunjite la 1 milimetru.**

***** Distanța dintre puncte este formată din segmente cumulate ce sunt mai mici decât valoarea 1 milimetru.**

**DATE DESPRE IMOBILUL NR. 6085**

Oficiul de Cadastru și Publicitate Imobiliară SIBIU
Biroul de Cadastru și Publicitate Imobiliară Avrig

A. Partea I. Descrierea imobilului

TEREN Extravilan

Adresa: Jud. Sibiu

Nr. Crt	Nr cadastral Nr. topografic	Suprafața* (mp)	Observații / Referințe
A1		1.000	Sector cadastral:31 Teren neimprejmuit;

B. Partea II. Proprietari și acte

Inscrieri privitoare la dreptul de proprietate și alte drepturi reale		Referințe
/		
Act Administrativ nr. 1372/48, din 20/04/2004 emis de CJPSDPAT (titlu de proprietate);		
B1	Intabulare, drept de PROPRIETATE, dobandit prin Reconstituire, cota actuala 1/1 1) TIMARIU NICOLAE	A1

C. Partea III. SARCINI .

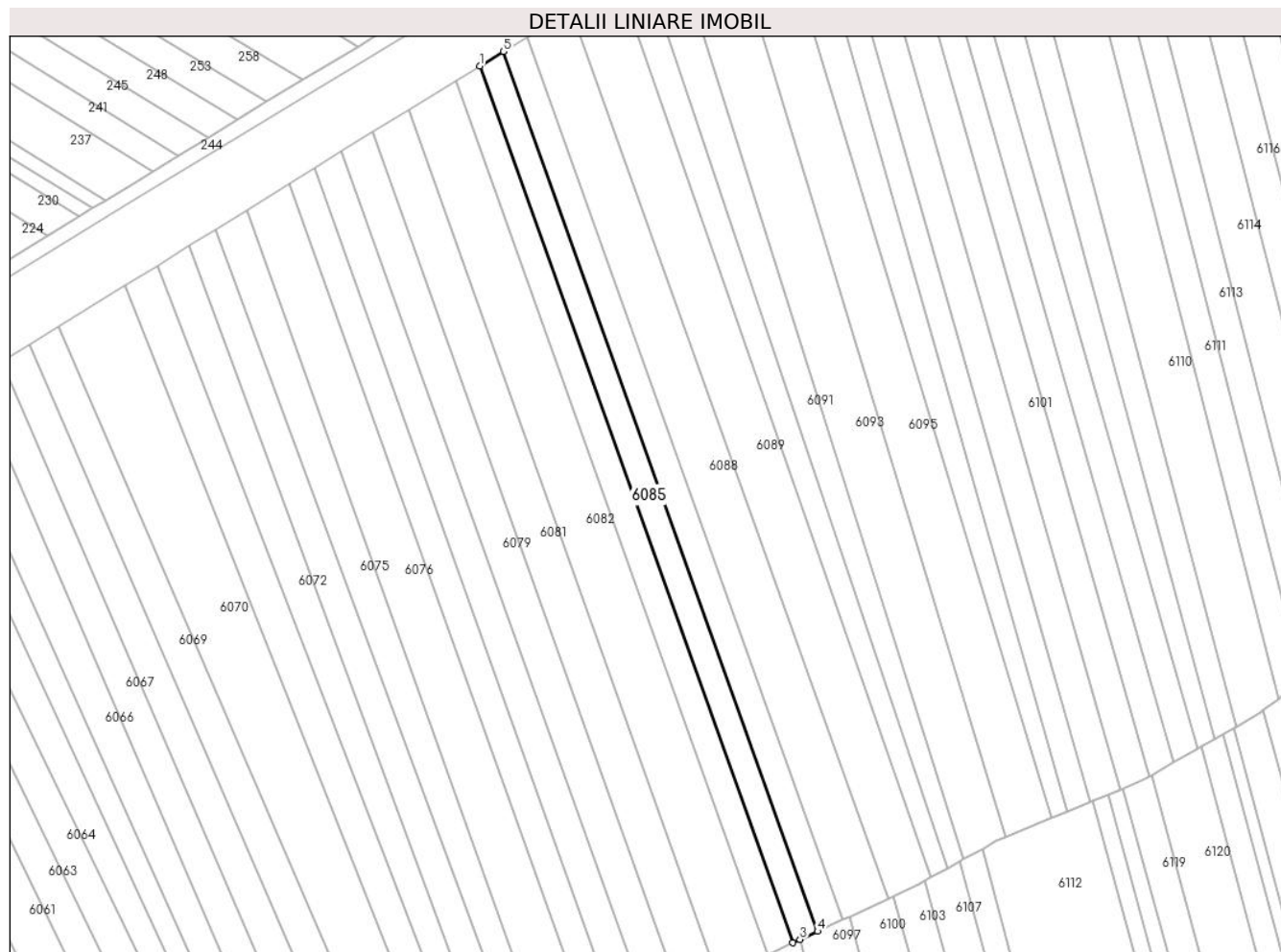
Inscrieri privind dezmembramintele dreptului de proprietate, drepturi reale de garanție și sarcini	Referințe
NU SUNT	

Anexa Nr. 1 La Partea I

Teren

Nr cadastral	Suprafața (mp)*	Observații / Referințe
	1.000	

* Suprafața este determinată în planul de proiecție Stereo 70.



Date referitoare la teren

Crt	Categorie folosință	Intra vilan	Suprafața (mp)	Tarla	Parcelă	Nr. topo	Observații / Referințe
1	arabil	NU	1.000	35	1337/125	-	

Lungime Segmente

1) Valorile lungimilor segmentelor sunt obținute din proiecție în plan.

Punct început	X / Y	Punct sfârșit	X / Y	Lungime segment (** (m)
1	447.863,496 464.242,005	2	447.925,754 464.067,842	184.957
2	447.925,754 464.067,842	3	447.927,165 464.068,492	1.554
3	447.927,165 464.068,492	4	447.930,677 464.070,112	3.868
4	447.930,677 464.070,112	5	447.868,188 464.244,906	185.628
5	447.868,188 464.244,906	1	447.863,496 464.242,005	5.517

**** Lungimile segmentelor sunt determinate în planul de proiecție Stereo 70 și sunt rotunjite la 1 milimetru.**

***** Distanța dintre puncte este formată din segmente cumulate ce sunt mai mici decât valoarea 1 milimetru.**

**DATE DESPRE IMOBILUL NR. 6086**

Oficiul de Cadastru și Publicitate Imobiliară SIBIU
Biroul de Cadastru și Publicitate Imobiliară Avrig

A. Partea I. Descrierea imobilului

TEREN Extravilan

Adresa: Jud. Sibiu

Nr. Crt	Nr cadastral Nr. topografic	Suprafața* (mp)	Observații / Referințe
A1		1.000	Sector cadastral:31 Teren neimprejmuit;

B. Partea II. Proprietari și acte

Inscrieri privitoare la dreptul de proprietate și alte drepturi reale	Referințe
/	
Act Notarial nr. 27, din 07/03/2012 emis de NP Popa Cornelia (certificat de mostenitor);	
B1	A1
Intabulare, drept de PROPRIETATE, dobandit prin Succesiune, cota actuala 1/1 1) FARCAȘ IOSIF	

C. Partea III. SARCINI .

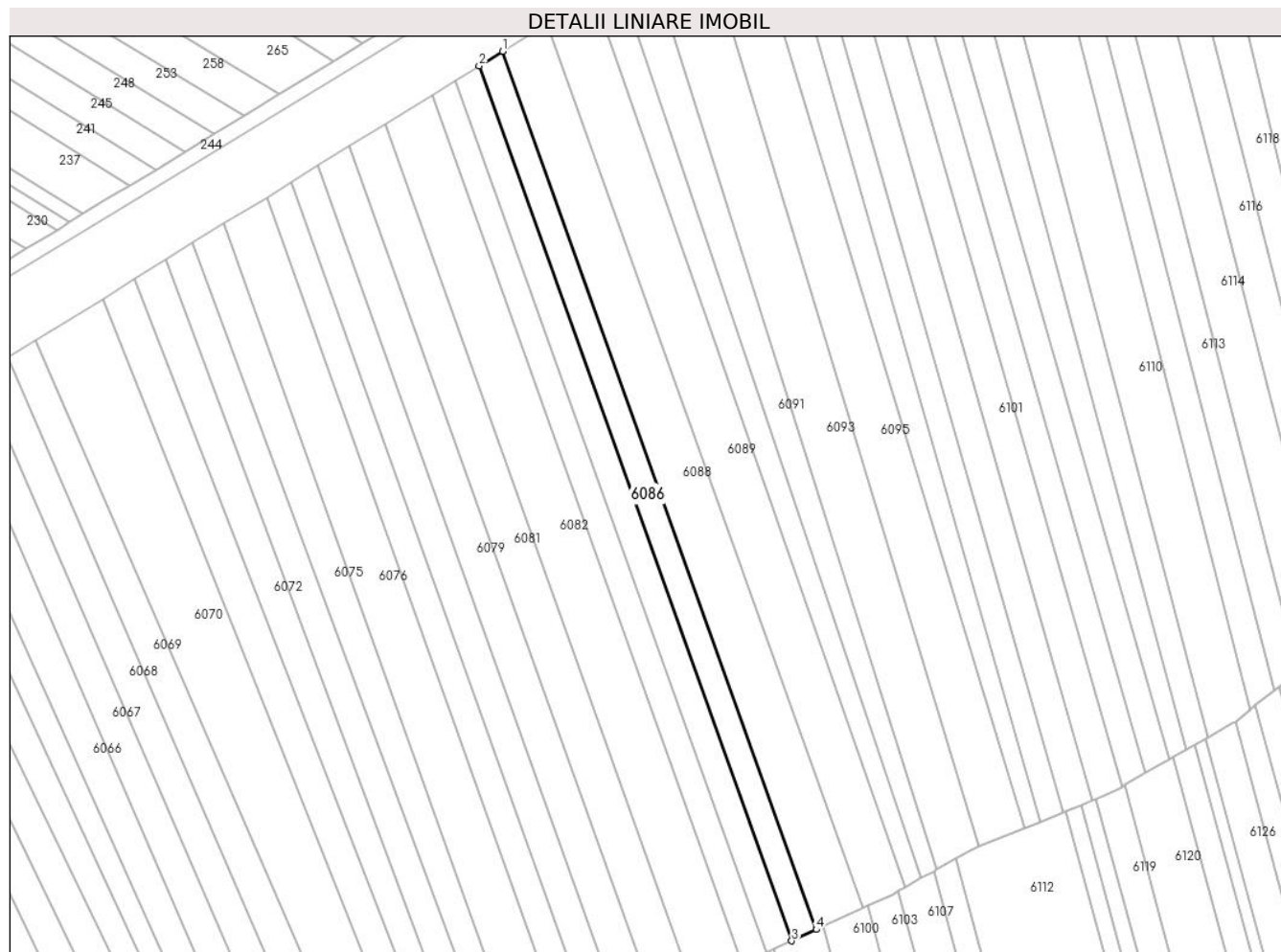
Inscrieri privind dezmembramintele dreptului de proprietate, drepturi reale de garanție și sarcini	Referințe
NU SUNT	

Anexa Nr. 1 La Partea I

Teren

Nr cadastral	Suprafața (mp)*	Observații / Referințe
	1.000	

* Suprafața este determinată în planul de proiecție Stereo 70.



Date referitoare la teren

Crt	Categorie folosință	Intra vilan	Suprafața (mp)	Tarla	Parcelă	Nr. topo	Observații / Referințe
1	arabil	NU	1.000	35	1337/126	-	

Lungime Segmente

1) Valorile lungimilor segmentelor sunt obținute din proiecție în plan.

Punct început	X / Y	Punct sfârșit	X / Y	Lungime segment (** (m)
1	447.872,864 464.247,796	2	447.868,188 464.244,906	5.497
2	447.868,188 464.244,906	3	447.930,677 464.070,112	185.628
3	447.930,677 464.070,112	4	447.935,582 464.072,374	5.401
4	447.935,582 464.072,374	1	447.872,864 464.247,796	186.297

** Lungimile segmentelor sunt determinate în planul de proiecție Stereo 70 și sunt rotunjite la 1 milimetru.

***** Distanţa dintre puncte este formată din segmente cumulate ce sunt mai mici decât valoarea 1 milimetru.**

**DATE DESPRE IMOBILUL NR. 6087**

Oficiul de Cadastru și Publicitate Imobiliară SIBIU
Biroul de Cadastru și Publicitate Imobiliară Avrig

A. Partea I. Descrierea imobilului

TEREN Extravilan

Adresa: Jud. Sibiu

Nr. Crt	Nr cadastral Nr. topografic	Suprafața* (mp)	Observații / Referințe
A1		2.340	Sector cadastral:31 Teren neimprejmuit;

B. Partea II. Proprietari și acte

Inscrieri privitoare la dreptul de proprietate și alte drepturi reale		Referințe
/		
Act Administrativ nr. 1274/48, din 04/03/2004 emis de CJPSDPAT (titlu de proprietate);		
B1	Intabulare, drept de PROPRIETATE, dobandit prin Reconstituire, cota actuala 1/1 1) MURARESCU AUREL	A1

C. Partea III. SARCINI .

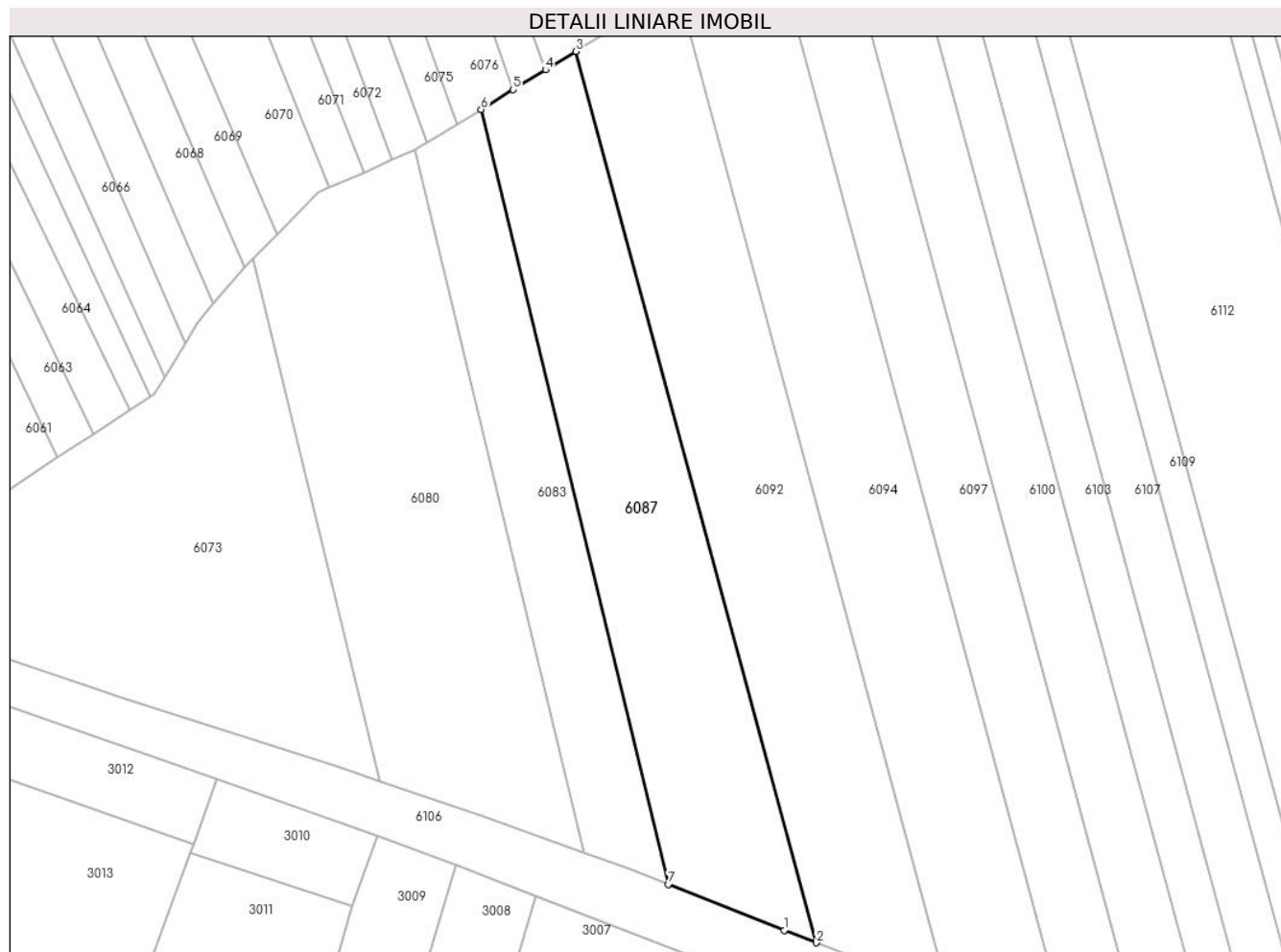
Inscrieri privind dezmembramintele dreptului de proprietate, drepturi reale de garanție și sarcini	Referințe
NU SUNT	

Anexa Nr. 1 La Partea I

Teren

Nr cadastral	Suprafața (mp)*	Observații / Referințe
	2.340	

* Suprafața este determinată în planul de proiecție Stereo 70.



Date referitoare la teren

Crt	Categorie folosință	Intra vilan	Suprafața (mp)	Tarla	Parcelă	Nr. topo	Observații / Referințe
1	arabil	NU	2.340	35	1337/90	-	

Lungime Segmente

1) Valorile lungimilor segmentelor sunt obținute din proiecție în plan.

Punct început	X / Y	Punct sfârșit	X / Y	Lungime segment (** (m)
1	447.928,967 463.917,314	2	447.933,873 463.915,436	5.253
2	447.933,873 463.915,436	3	447.897,23 464.050,977	140.407
3	447.897,23 464.050,977	4	447.892,654 464.048,166	5.371
4	447.892,654 464.048,166	5	447.887,742 464.045,149	5.765
5	447.887,742 464.045,149	6	447.882,833 464.042,134	5.761

Punct început	X / Y	Punct sfârșit	X / Y	Lungime segment (** (m)
6	447.882,833 464.042,134	7	447.911,328 463.924,313	121.218
7	447.911,328 463.924,313	1	447.928,967 463.917,314	18.976

** Lungimile segmentelor sunt determinate în planul de proiecție Stereo 70 și sunt rotunjite la 1 milimetru.

*** Distanța dintre puncte este formată din segmente cumulate ce sunt mai mici decât valoarea 1 milimetru.

**DATE DESPRE IMOBILUL NR. 6088**

Oficiul de Cadastru și Publicitate Imobiliară SIBIU
Biroul de Cadastru și Publicitate Imobiliară Avrig

A. Partea I. Descrierea imobilului

TEREN Extravilan

Adresa: Jud. Sibiu

Nr. Crt	Nr cadastral Nr. topografic	Suprafața* (mp)	Observații / Referințe
A1		1.900	Sector cadastral:31 Teren neimprejmuit;

B. Partea II. Proprietari și acte

Inscrieri privitoare la dreptul de proprietate și alte drepturi reale	Referințe
/	
Act Administrativ nr. 1486/48, din 17/08/2004 emis de CJPSDPAT (titlu de proprietate);	
B1	A1
Intabulare, drept de PROPRIETATE, dobandit prin Reconstituire, cota actuala 1/1	
1) PREDĂ MARIA	
2) BOBANGA VIOREL	

C. Partea III. SARCINI .

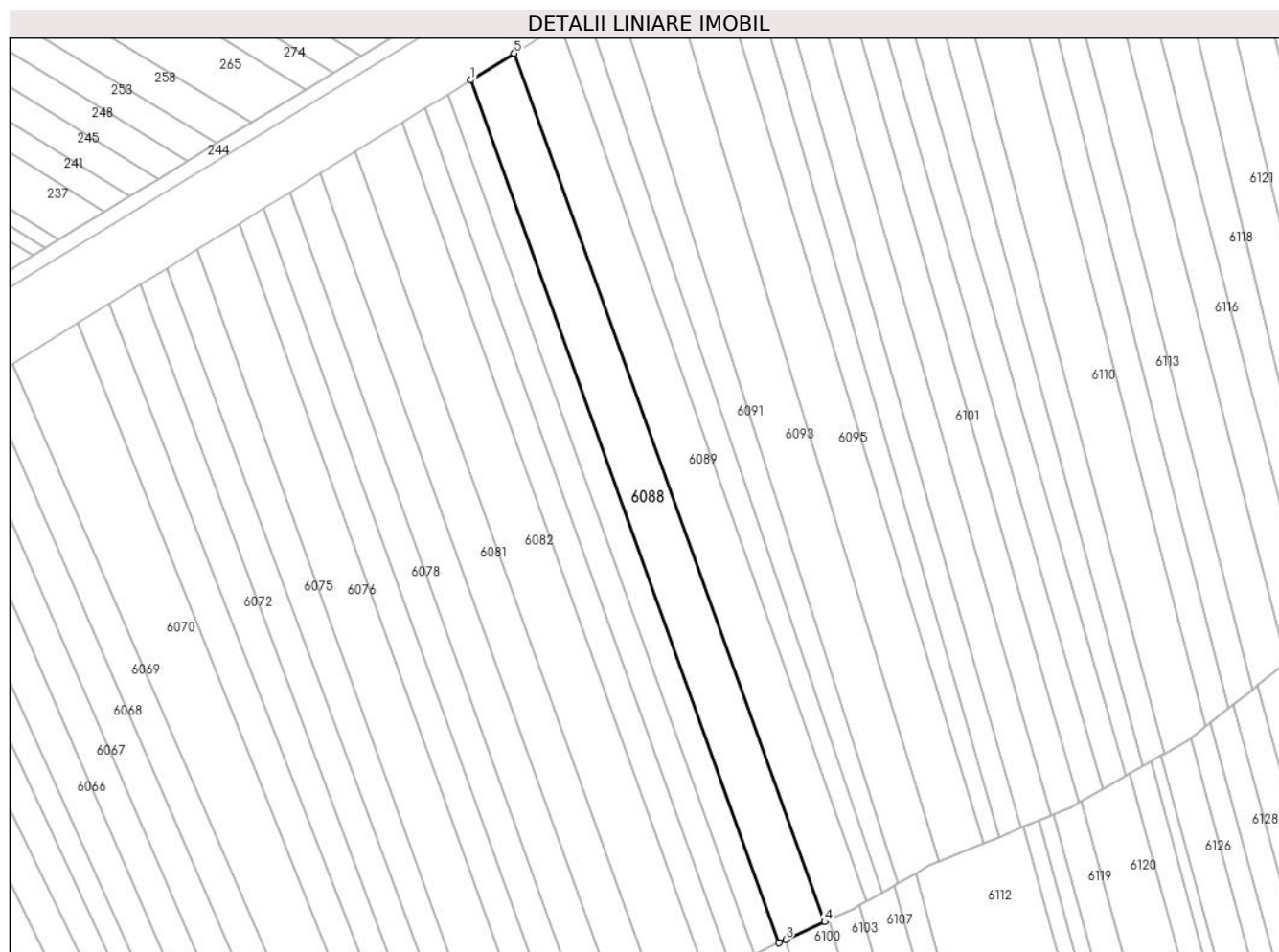
Inscrieri privind dezmembramintele dreptului de proprietate, drepturi reale de garanție și sarcini	Referințe
NU SUNT	

Anexa Nr. 1 La Partea I

Teren

Nr cadastral	Suprafața (mp)*	Observații / Referințe
	1.900	

* Suprafața este determinată în planul de proiecție Stereo 70.



Date referitoare la teren

Crt	Categorie folosință	Intra vilan	Suprafața (mp)	Tarla	Parcelă	Nr. topo	Observații / Referințe
1	arabil	NU	1.900	35	1337/127	-	

Lungime Segmente

1) Valorile lungimilor segmentelor sunt obținute din proiecție în plan.

Punct început	X / Y	Punct sfârșit	X / Y	Lungime segment (** (m)
1	447.872,864 464.247,796	2	447.935,582 464.072,374	186.297
2	447.935,582 464.072,374	3	447.936,972 464.073,015	1.531
3	447.936,972 464.073,015	4	447.944,851 464.076,648	8.676
4	447.944,851 464.076,648	5	447.881,701 464.253,259	187.561
5	447.881,701 464.253,259	1	447.872,864 464.247,796	10.39

**** Lungimile segmentelor sunt determinate în planul de proiecție Stereo 70 și sunt rotunjite la 1 milimetru.**

***** Distanța dintre puncte este formată din segmente cumulate ce sunt mai mici decât valoarea 1 milimetru.**

**DATE DESPRE IMOBILUL NR. 6089**

Oficiul de Cadastru și Publicitate Imobiliară SIBIU
Biroul de Cadastru și Publicitate Imobiliară Avrig

A. Partea I. Descrierea imobilului

TEREN Extravilan

Adresa: Jud. Sibiu

Nr. Crt	Nr cadastral Nr. topografic	Suprafața* (mp)	Observații / Referințe
A1		1.900	Sector cadastral:31 Teren neimprejmuit;

B. Partea II. Proprietari și acte

Inscrieri privitoare la dreptul de proprietate și alte drepturi reale	Referințe
/	
Act Notarial nr. 27, din 07/03/2012 emis de NP Popa Cornelia (certificat de mostenitor);	
B1	A1
Intabulare, drept de PROPRIETATE, dobandit prin Succesiune, cota actuala 1/1 1) FARCAȘ IOSIF	

C. Partea III. SARCINI .

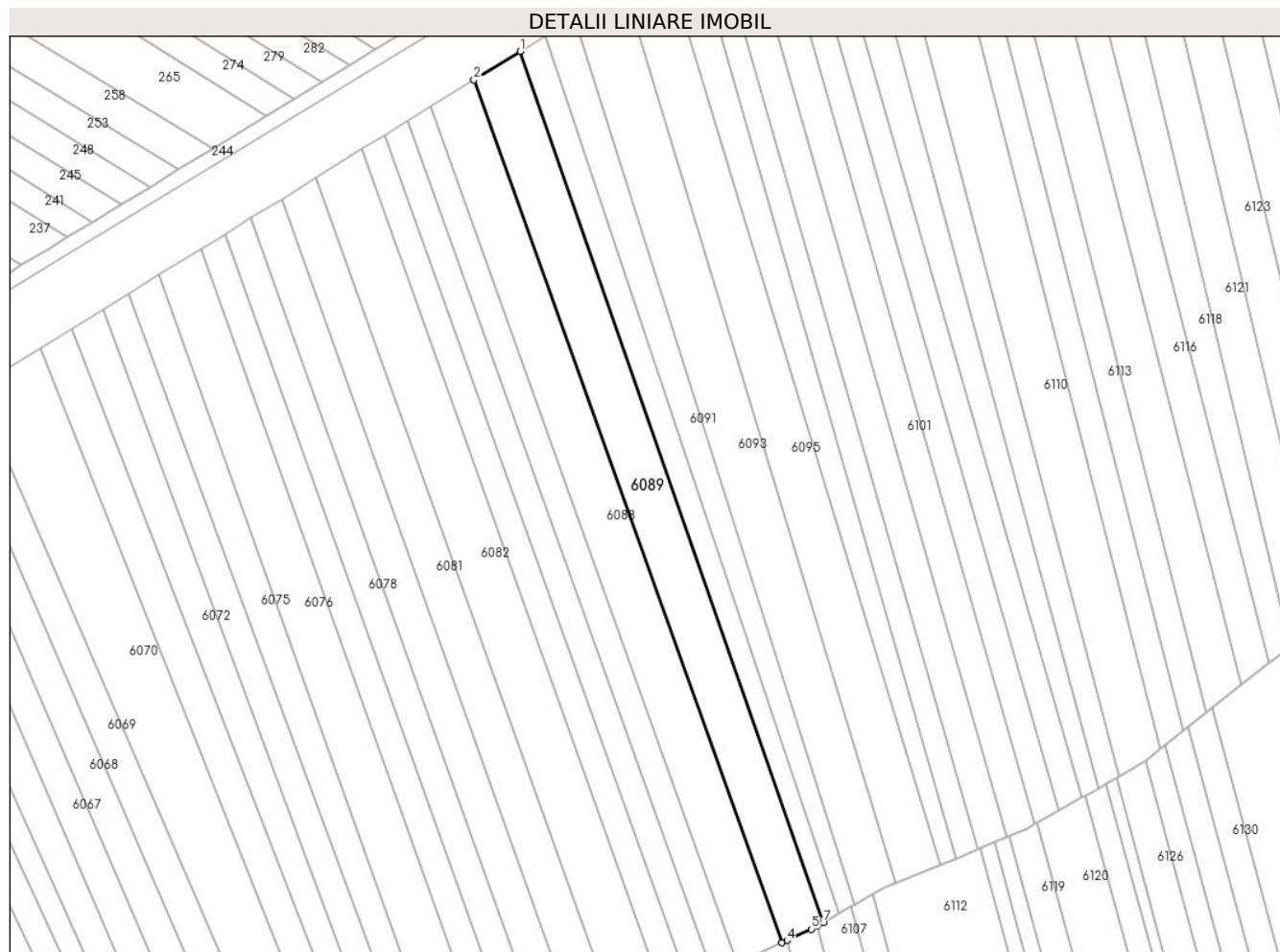
Inscrieri privind dezmembramintele dreptului de proprietate, drepturi reale de garanție și sarcini	Referințe
NU SUNT	

Anexa Nr. 1 La Partea I

Teren

Nr cadastral	Suprafața (mp)*	Observații / Referințe
	1.900	

* Suprafața este determinată în planul de proiecție Stereo 70.



Date referitoare la teren

Crt	Categorie folosință	Intravilan	Suprafața (mp)	Tarla	Parcelă	Nr. topo	Observații / Referințe
1	arabil	NU	1.900	35	1337/128	-	

Lungime Segmente

1) Valorile lungimilor segmentelor sunt obținute din proiecție în plan.

Punct început	X / Y	Punct sfârșit	X / Y	Lungime segment (** (m)
1	447.891,139 464.259,091	2	447.881,701 464.253,259	11.094
2	447.881,701 464.253,259	3	447.944,851 464.076,648	187.561
3	447.944,851 464.076,648	4	447.945,846 464.077,107	1.096
4	447.945,846 464.077,107	5	447.950,874 464.079,426	5.538
5	447.950,874 464.079,426	6	447.952,034 464.080,082	1.333

Punct început	X / Y	Punct sfârșit	X / Y	Lungime segment (** (m)
6	447.952,034 464.080,082	7	447.953,294 464.080,794	1.446
7	447.953,294 464.080,794	1	447.891,139 464.259,091	188.82

** Lungimile segmentelor sunt determinate în planul de proiecție Stereo 70 și sunt rotunjite la 1 milimetru.

*** Distanța dintre puncte este formată din segmente cumulate ce sunt mai mici decât valoarea 1 milimetru.

**DATE DESPRE IMOBILUL NR. 6090**

Oficiul de Cadastru și Publicitate Imobiliară SIBIU
Biroul de Cadastru și Publicitate Imobiliară Avrig

A. Partea I. Descrierea imobilului

TEREN Extravilan

Adresa: Jud. Sibiu

Nr. Crt	Nr cadastral Nr. topografic	Suprafața* (mp)	Observații / Referințe
A1		900	Sector cadastral:31 Teren neimprejmuit;

B. Partea II. Proprietari și acte

Inscrieri privitoare la dreptul de proprietate și alte drepturi reale	Referințe
/	
Act Administrativ nr. 1424/48, din 28/05/2004 emis de CJPSDPAT (titlu de proprietate);	
B1	A1
Intabulare, drept de PROPRIETATE, dobandit prin Reconstituire, cota actuala 1/1	
1) MURĂRESCU SORIN	
2) TATAR MARIA	

C. Partea III. SARCINI .

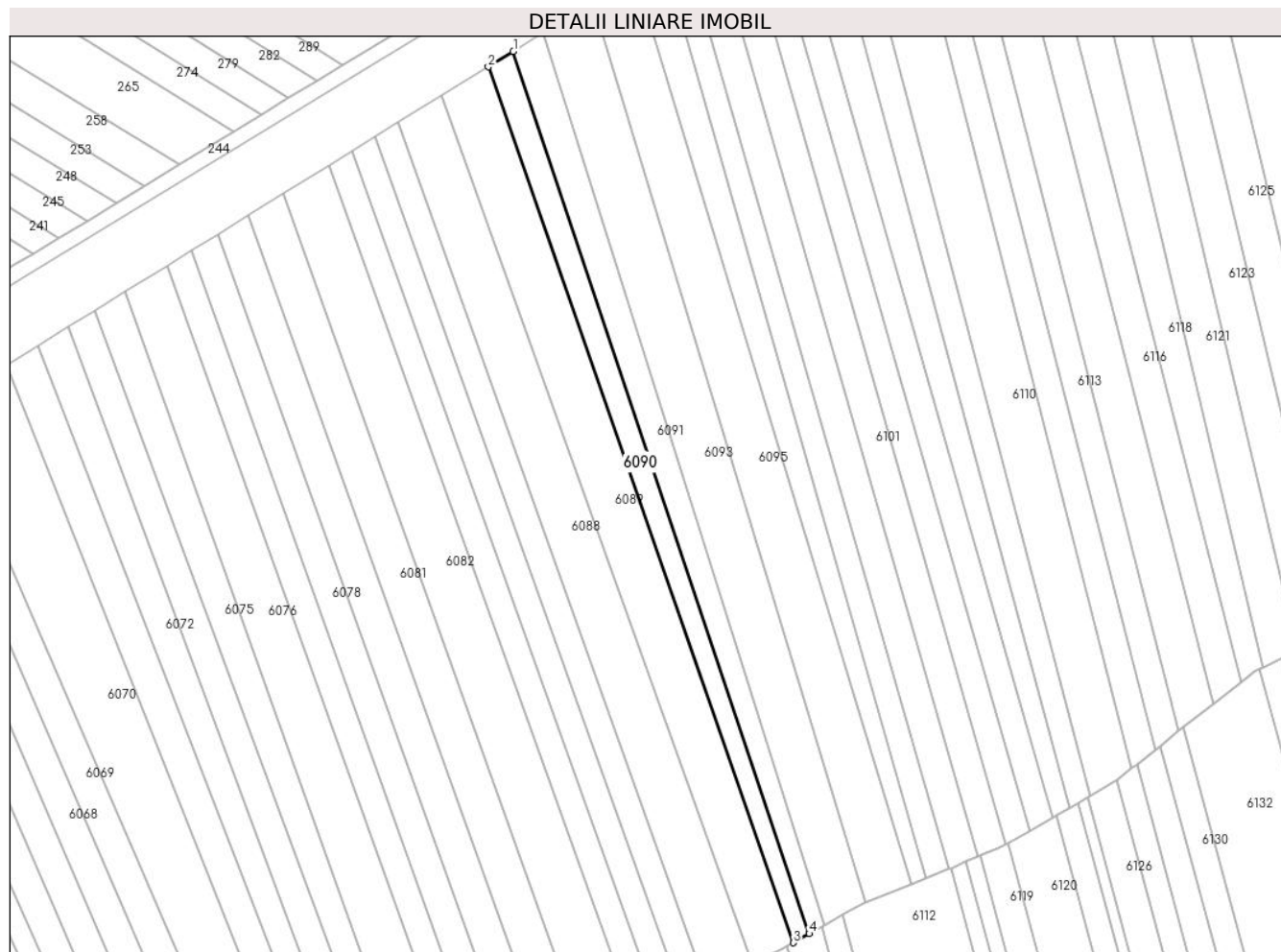
Inscrieri privind dezmembramintele dreptului de proprietate, drepturi reale de garanție și sarcini	Referințe
NU SUNT	

Anexa Nr. 1 La Partea I

Teren

Nr cadastral	Suprafața (mp)*	Observații / Referințe
	900	

* Suprafața este determinată în planul de proiecție Stereo 70.



Date referitoare la teren

Crt	Categorie folosință	Intravilan	Suprafața (mp)	Tarla	Parcelă	Nr. topo	Observații / Referințe
1	arabil	NU	900	35	1337/129	-	

Lungime Segmente

1) Valorile lungimilor segmentelor sunt obținute din proiecție în plan.

Punct început	X / Y	Punct sfârșit	X / Y	Lungime segment (** (m)
1	447.896,239 464.262,246	2	447.891,139 464.259,091	5.997
2	447.891,139 464.259,091	3	447.953,294 464.080,794	188.82
3	447.953,294 464.080,794	4	447.956,543 464.082,631	3.733
4	447.956,543 464.082,631	1	447.896,239 464.262,246	189.467

** Lungimile segmentelor sunt determinate în planul de proiecție Stereo 70 și sunt rotunjite la 1 milimetru.

***** Distanţa dintre puncte este formată din segmente cumulate ce sunt mai mici decât valoarea 1 milimetru.**

**DATE DESPRE IMOBILUL NR. 6091**

Oficiul de Cadastru și Publicitate Imobiliară SIBIU
Biroul de Cadastru și Publicitate Imobiliară Avrig

A. Partea I. Descrierea imobilului

TEREN Extravilan

Adresa: Jud. Sibiu

Nr. Crt	Nr cadastral Nr. topografic	Suprafața* (mp)	Observații / Referințe
A1		1.000	Sector cadastral:31 Teren neimprejmuit;

B. Partea II. Proprietari și acte

Inscrieri privitoare la dreptul de proprietate și alte drepturi reale	Referințe
/	
Act Administrativ nr. 1113/48, din 14/11/2003 emis de CJPSDPAT (titlu de proprietate);	
B1	A1
Intabulare, drept de PROPRIETATE, dobandit prin Reconstituire, cota actuala 1/1 1) HAȘEGAN TAVIFTA	

C. Partea III. SARCINI .

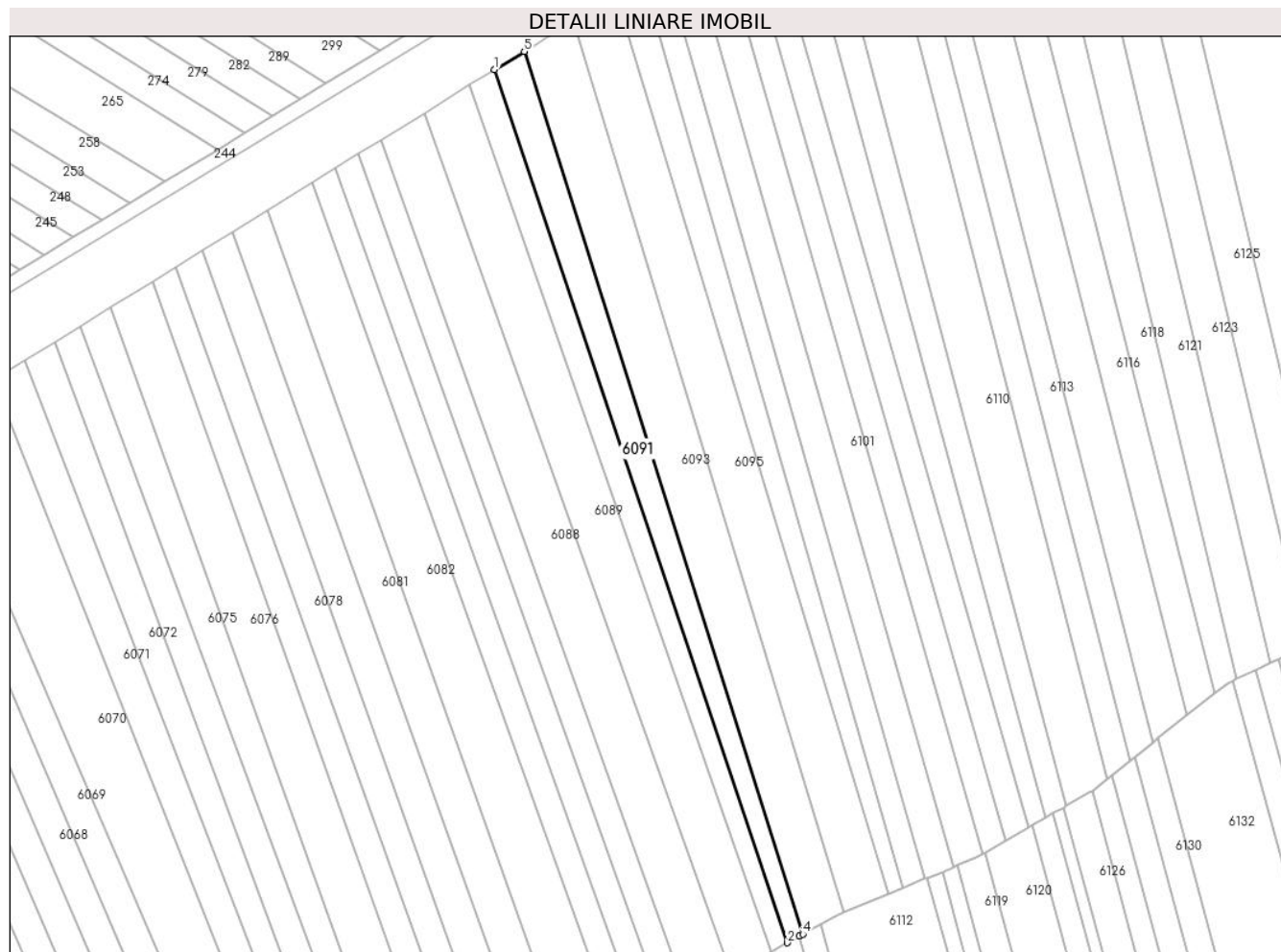
Inscrieri privind dezmembramintele dreptului de proprietate, drepturi reale de garanție și sarcini	Referințe
NU SUNT	

Anexa Nr. 1 La Partea I

Teren

Nr cadastral	Suprafața (mp)*	Observații / Referințe
	1.000	

* Suprafața este determinată în planul de proiecție Stereo 70.



Date referitoare la teren

Crt	Categorie folosință	Intra vilan	Suprafața (mp)	Tarla	Parcelă	Nr. topo	Observații / Referințe
1	arabil	NU	1.000	35	1337/130	-	

Lungime Segmente

1) Valorile lungimilor segmentelor sunt obținute din proiecție în plan.

Punct început	X / Y	Punct sfârșit	X / Y	Lungime segment (** (m)
1	447.896,239 464.262,246	2	447.956,543 464.082,631	189.467
2	447.956,543 464.082,631	3	447.959,053 464.084,051	2.884
3	447.959,053 464.084,051	4	447.959,7 464.084,416	0.743
4	447.959,7 464.084,416	5	447.902,341 464.266,018	190.444
5	447.902,341 464.266,018	1	447.896,239 464.262,246	7.173

**** Lungimile segmentelor sunt determinate în planul de proiecție Stereo 70 și sunt rotunjite la 1 milimetru.**

***** Distanța dintre puncte este formată din segmente cumulate ce sunt mai mici decât valoarea 1 milimetru.**

**DATE DESPRE IMOBILUL NR. 6092**

Oficiul de Cadastru și Publicitate Imobiliară SIBIU
Biroul de Cadastru și Publicitate Imobiliară Avrig

A. Partea I. Descrierea imobilului

TEREN Extravilan

Adresa: Jud. Sibiu

Nr. Crt	Nr cadastral Nr. topografic	Suprafața* (mp)	Observații / Referințe
A1		2.610	Sector cadastral:31 Teren neimprejmuit;

B. Partea II. Proprietari și acte

Inscrieri privitoare la dreptul de proprietate și alte drepturi reale		Referințe
/		
Act Administrativ nr. 1077/48, din 30/09/2003 emis de CJPSDPAT (titlu de proprietate);		
B1	Intabulare, drept de PROPRIETATE, dobandit prin Reconstituire, cota actuala 1/1 1) ALEMAN VALERIU	A1

C. Partea III. SARCINI .

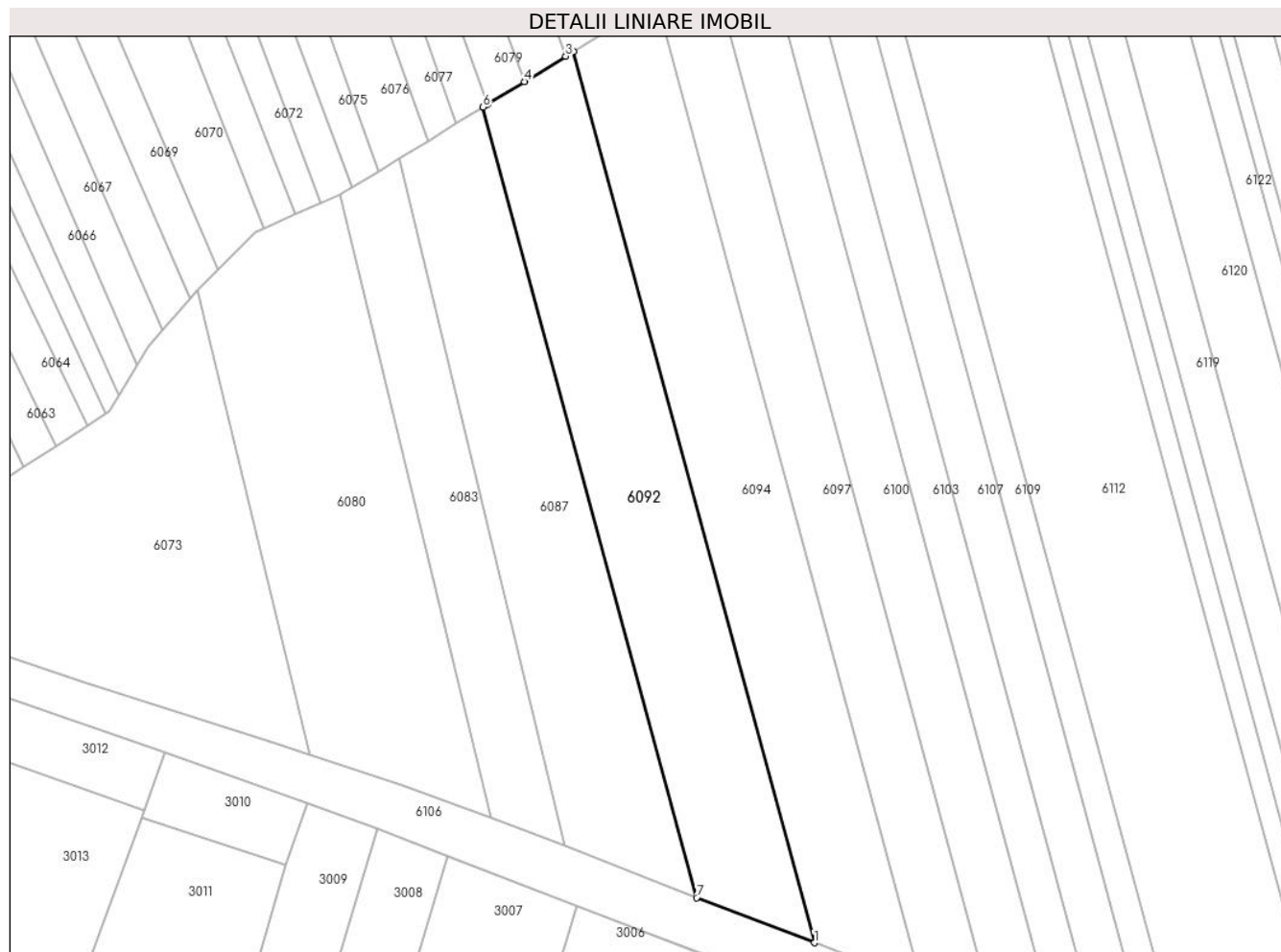
Inscrieri privind dezmembramintele dreptului de proprietate, drepturi reale de garanție și sarcini	Referințe
NU SUNT	

Anexa Nr. 1 La Partea I

Teren

Nr cadastral	Suprafața (mp)*	Observații / Referințe
	2.610	

* Suprafața este determinată în planul de proiecție Stereo 70.



Date referitoare la teren

Crt	Categorie folosință	Intra vilan	Suprafața (mp)	Tarla	Parcelă	Nr. topo	Observații / Referințe
1	arabil	NU	2.610	35	1337/89	-	

Lungime Segmente

1) Valorile lungimilor segmentelor sunt obținute din proiecție în plan.

Punct început	X / Y	Punct sfârșit	X / Y	Lungime segment (** (m)
1	447.954,066 463.907,705	2	447.912,756 464.060,513	158.294
2	447.912,756 464.060,513	3	447.911,402 464.059,682	1.589
3	447.911,402 464.059,682	4	447.904,318 464.055,33	8.314
4	447.904,318 464.055,33	5	447.898,038 464.051,473	7.37
5	447.898,038 464.051,473	6	447.897,23 464.050,977	0.948

Punct început	X / Y	Punct sfârșit	X / Y	Lungime segment (** (m)
6	447.897,23 464.050,977	7	447.933,873 463.915,436	140.407
7	447.933,873 463.915,436	1	447.954,066 463.907,705	21.622

** Lungimile segmentelor sunt determinate în planul de proiecție Stereo 70 și sunt rotunjite la 1 milimetru.

*** Distanța dintre puncte este formată din segmente cumulate ce sunt mai mici decât valoarea 1 milimetru.

**DATE DESPRE IMOBILUL NR. 6093**

Oficiul de Cadastru și Publicitate Imobiliară SIBIU
Biroul de Cadastru și Publicitate Imobiliară Avrig

A. Partea I. Descrierea imobilului

TEREN Extravilan

Adresa: Jud. Sibiu

Nr. Crt	Nr cadastral Nr. topografic	Suprafața* (mp)	Observații / Referințe
A1		2.000	Sector cadastral:31 Teren neimprejmuit;

B. Partea II. Proprietari și acte

Inscrieri privitoare la dreptul de proprietate și alte drepturi reale		Referințe
/		
Act Notarial nr. 479, din 25/03/2005 emis de NP Popa Cornelia (act de partaj);		
B1	Intabulare, drept de PROPRIETATE, dobandit prin Conventie, cota actuala 1/1 1) RAȚIU LEONTINA	A1

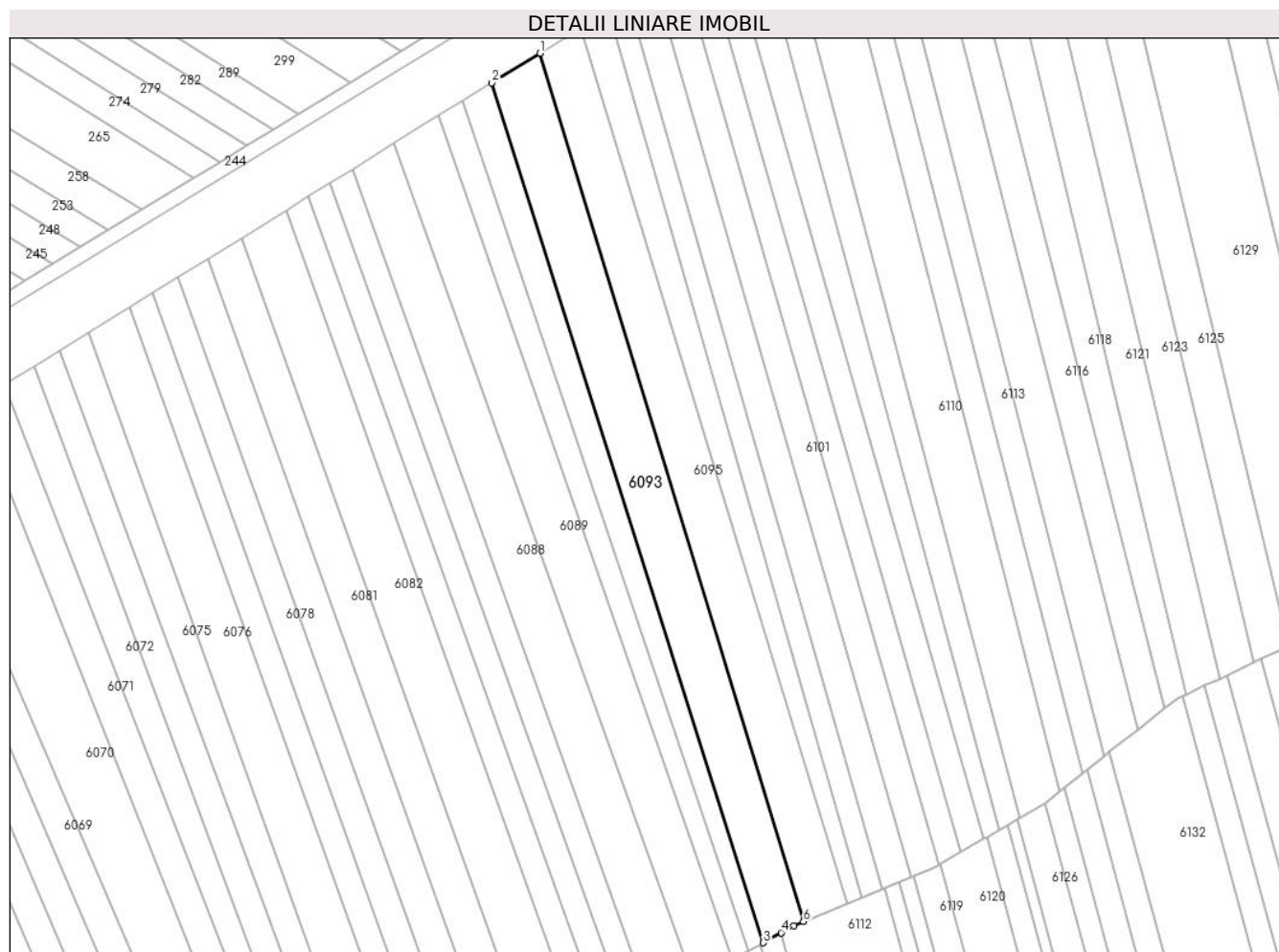
C. Partea III. SARCINI .

Inscrieri privind dezmembramintele dreptului de proprietate, drepturi reale de garanție și sarcini	Referințe
NU SUNT	

Teren

Nr cadastral	Suprafața (mp)*	Observații / Referințe
	2.000	

* Suprafața este determinată în planul de proiecție Stereo 70.



Date referitoare la teren

Crt	Categorie folosință	Intra vilan	Suprafața (mp)	Tarla	Parcelă	Nr. topo	Observații / Referințe
1	arabil	NU	2.000	35	1337/131	-	

Lungime Segmente

1) Valorile lungimilor segmentelor sunt obținute din proiecție în plan.

Punct început	X / Y	Punct sfârșit	X / Y	Lungime segment (** (m)
1	447.912,488 464.272,29	2	447.902,341 464.266,018	11.929
2	447.902,341 464.266,018	3	447.959,7 464.084,416	190.444
3	447.959,7 464.084,416	4	447.963,448 464.086,535	4.305
4	447.963,448 464.086,535	5	447.966,15 464.088,064	3.105
5	447.966,15 464.088,064	6	447.968,155 464.088,891	2.169

Punct început	X / Y	Punct sfârșit	X / Y	Lungime segment (** (m)
6	447.968,155 464.088,891	1	447.912,488 464.272,29	191.661

** Lungimile segmentelor sunt determinate în planul de proiecție Stereo 70 și sunt rotunjite la 1 milimetru.

*** Distanța dintre puncte este formată din segmente cumulate ce sunt mai mici decât valoarea 1 milimetru.

**DATE DESPRE IMOBILUL NR. 6094**

Oficiul de Cadastru și Publicitate Imobiliară SIBIU
Biroul de Cadastru și Publicitate Imobiliară Avrig

A. Partea I. Descrierea imobilului

TEREN Extravilan

Adresa: Jud. Sibiu

Nr. Crt	Nr cadastral Nr. topografic	Suprafața* (mp)	Observații / Referințe
A1		2.660	Sector cadastral:31 Teren neimprejmuit;

B. Partea II. Proprietari și acte

Inscrieri privitoare la dreptul de proprietate și alte drepturi reale		Referințe
/		
Act Administrativ nr. 889/48, din 08/02/2001 emis de CJPSDPAT (titlu de proprietate);		
B1	Intabulare, drept de PROPRIETATE, dobandit prin Reconstituire, cota actuala 1/1 1) BOTA ELISABETA	A1

C. Partea III. SARCINI .

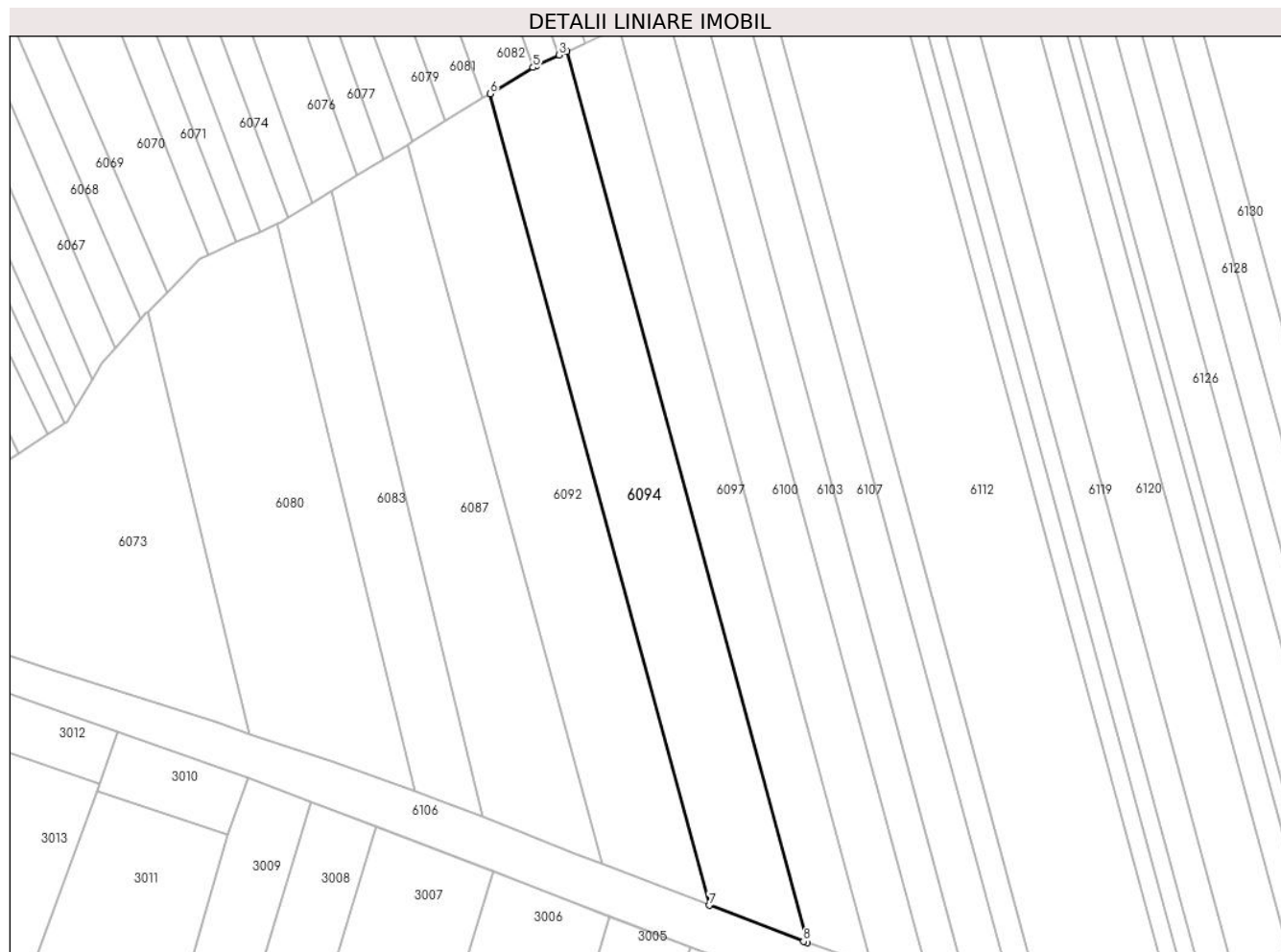
Inscrieri privind dezmembramintele dreptului de proprietate, drepturi reale de garanție și sarcini	Referințe
NU SUNT	

Anexa Nr. 1 La Partea I

Teren

Nr cadastral	Suprafața (mp)*	Observații / Referințe
	2.660	

* Suprafața este determinată în planul de proiecție Stereo 70.



Date referitoare la teren

Crt	Categorie folosință	Intra vilan	Suprafața (mp)	Tarla	Parcelă	Nr. topo	Observații / Referințe
1	arabil	NU	2.660	35	1337/88	-	

Lungime Segmente

1) Valorile lungimilor segmentelor sunt obținute din proiecție în plan.

Punct început	X / Y	Punct sfârșit	X / Y	Lungime segment (** (m)
1	447.972,539 463.900,654	2	447.927,165 464.068,492	173.864
2	447.927,165 464.068,492	3	447.925,754 464.067,842	1.554
3	447.925,754 464.067,842	4	447.921,468 464.065,865	4.72
4	447.921,468 464.065,865	5	447.920,845 464.065,482	0.731
5	447.920,845 464.065,482	6	447.912,756 464.060,513	9.494

Punct început	X / Y	Punct sfârșit	X / Y	Lungime segment (** (m)
6	447.912,756 464.060,513	7	447.954,066 463.907,705	158.294
7	447.954,066 463.907,705	8	447.971,832 463.900,904	19.023
8	447.971,832 463.900,904	1	447.972,539 463.900,654	0.75

** Lungimile segmentelor sunt determinate în planul de proiecție Stereo 70 și sunt rotunjite la 1 milimetru.

*** Distanța dintre puncte este formată din segmente cumulate ce sunt mai mici decât valoarea 1 milimetru.

**DATE DESPRE IMOBILUL NR. 6095**

Oficiul de Cadastru și Publicitate Imobiliară SIBIU
Biroul de Cadastru și Publicitate Imobiliară Avrig

A. Partea I. Descrierea imobilului

TEREN Extravilan

Adresa: Jud. Sibiu

Nr. Crt	Nr cadastral Nr. topografic	Suprafața* (mp)	Observații / Referințe
A1		1.900	Sector cadastral:31 Teren neimprejmuit;

B. Partea II. Proprietari și acte

Inscrieri privitoare la dreptul de proprietate și alte drepturi reale		Referințe
/		
Act Notarial nr. 320, din 13/07/2004 emis de NP SALOMIE IOAN CRISTIAN (act de partaj);		
B1	Intabulare, drept de PROPRIETATE, dobandit prin Conventie, cota actuala 1/1 1) LIMBASAN MARIA	A1

C. Partea III. SARCINI .

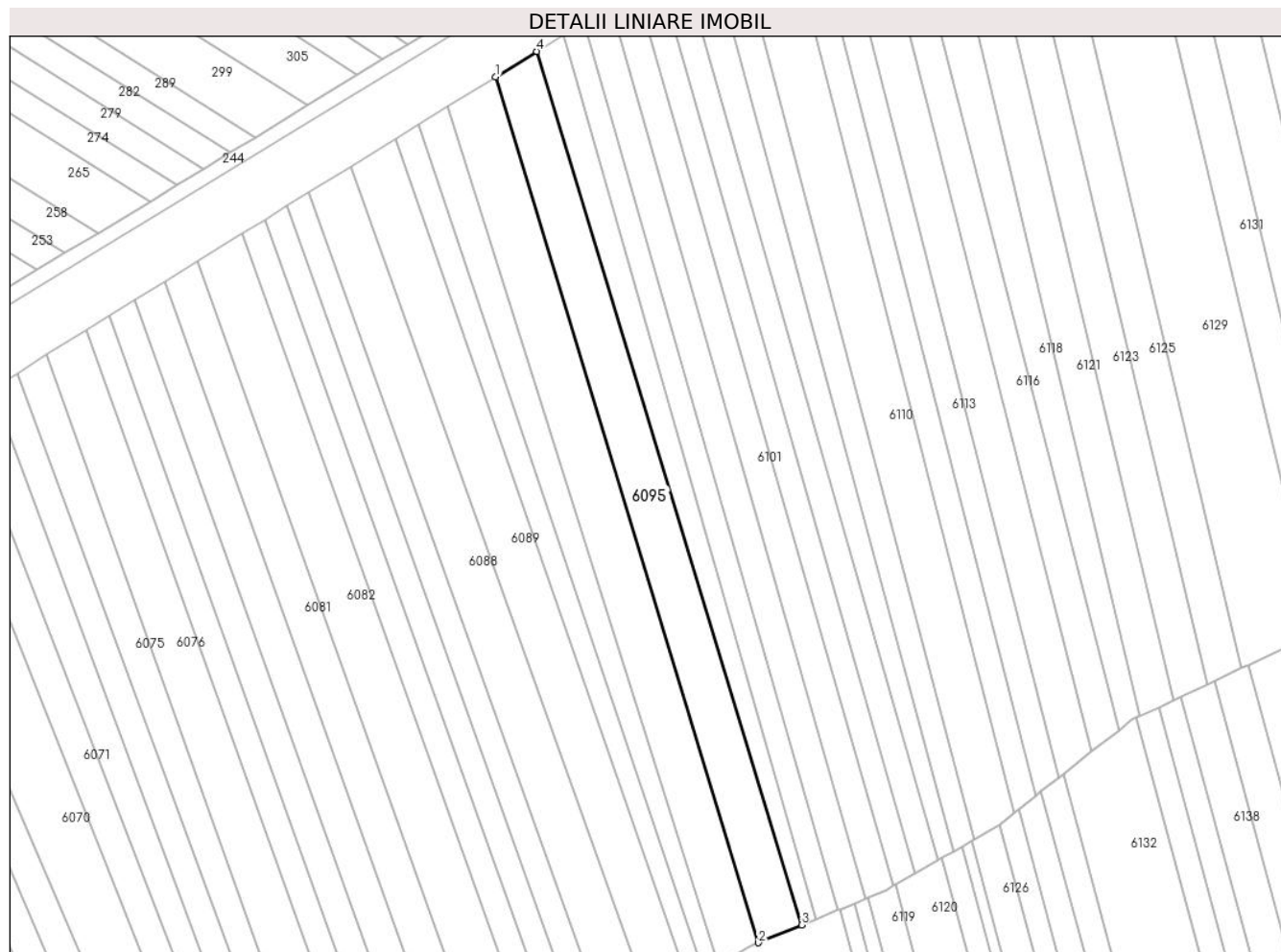
Inscrieri privind dezmembramintele dreptului de proprietate, drepturi reale de garanție și sarcini	Referințe
NU SUNT	

Anexa Nr. 1 La Partea I

Teren

Nr cadastral	Suprafața (mp)*	Observații / Referințe
	1.900	

* Suprafața este determinată în planul de proiecție Stereo 70.



Date referitoare la teren

Crt	Categorie folosință	Intra vilan	Suprafața (mp)	Tarla	Parcelă	Nr. topo	Observații / Referințe
1	arabil	NU	1.900	35	1337/132	-	

Lungime Segmente

1) Valorile lungimilor segmentelor sunt obținute din proiecție în plan.

Punct început	X / Y	Punct sfârșit	X / Y	Lungime segment (** (m)
1	447.912,488 464.272,29	2	447.968,155 464.088,891	191.661
2	447.968,155 464.088,891	3	447.977,326 464.092,676	9.921
3	447.977,326 464.092,676	4	447.921,169 464.277,656	193.316
4	447.921,169 464.277,656	1	447.912,488 464.272,29	10.206

** Lungimile segmentelor sunt determinate în planul de proiecție Stereo 70 și sunt rotunjite la 1 milimetru.

***** Distanţa dintre puncte este formată din segmente cumulate ce sunt mai mici decât valoarea 1 milimetru.**

**DATE DESPRE IMOBILUL NR. 6096**

Oficiul de Cadastru și Publicitate Imobiliară SIBIU
Biroul de Cadastru și Publicitate Imobiliară Avrig

A. Partea I. Descrierea imobilului

TEREN Extravilan

Adresa: Jud. Sibiu

Nr. Crt	Nr cadastral Nr. topografic	Suprafața* (mp)	Observații / Referințe
A1	101474	950	Sector cadastral:31 Teren neimprejmuț;

B. Partea II. Proprietari și acte

Inscrieri privitoare la dreptul de proprietate și alte drepturi reale		Referințe
3978 / 28/03/2018		
Act Administrativ nr. 1138/48 T.P., din 14/11/2003 emis de Comisia Judeteana Sibiu (Documentatia cadastrala avizata si receptionata de OCPI Sibiu);		
B1	Se infiinteaza CF 101474 Racovita pentru imobilul cu nr. cadastral 101474 (parcela nr. 1337/133/1 din T.P. 1138/48/2003) conform documentatiei cadastrale	A1
11633 / 26/09/2018		
Act Notarial nr. 1364 - contract de vanzare cumparare, din 25/09/2018 emis de NP Salomie Ioan Cristian (contract de vanzare-cumparare);		
B5	Intabulare, drept de PROPRIETATE, cumparare, dobandit prin Conventie, cota actuala 1/1 1) PĂCURARIU MIHAI-PAUL, si sotia 2) PĂCURARIU ANA, bun comun	A1

C. Partea III. SARCINI .

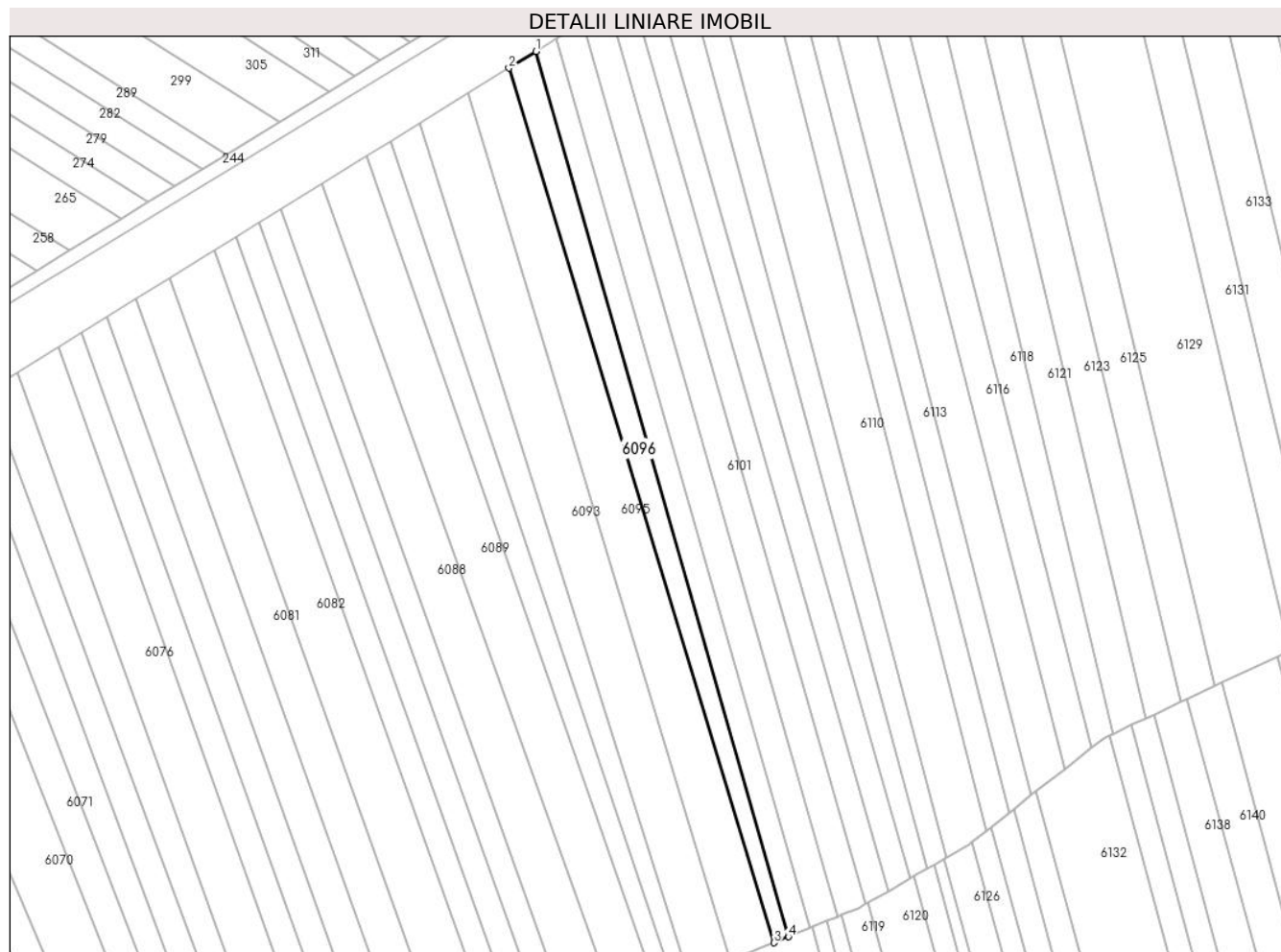
Inscrieri privind dezmembramintele dreptului de proprietate, drepturi reale de garanție și sarcini	Referințe
NU SUNT	

Anexa Nr. 1 La Partea I

Teren

Nr cadastral	Suprafața (mp)*	Observații / Referințe
101474	950	

* Suprafața este determinată în planul de proiecție Stereo 70.



Date referitoare la teren

Crt	Categorie folosință	Intravilan	Suprafața (mp)	Tarla	Parcelă	Nr. topo	Observații / Referințe
1	arabil	NU	950	35	1337/133/1	-	

Lungime Segmente

1) Valorile lungimilor segmentelor sunt obținute din proiecție în plan.

Punct început	X / Y	Punct sfârșit	X / Y	Lungime segment (** (m)
1	447.926,899 464.281,198	2	447.921,169 464.277,656	6.737
2	447.921,169 464.277,656	3	447.977,326 464.092,676	193.316
3	447.977,326 464.092,676	4	447.980,388 464.093,94	3.313
4	447.980,388 464.093,94	1	447.926,899 464.281,198	194.748

** Lungimile segmentelor sunt determinate în planul de proiecție Stereo 70 și sunt rotunjite la 1 milimetru.

***** Distanţa dintre puncte este formată din segmente cumulate ce sunt mai mici decât valoarea 1 milimetru.**

**DATE DESPRE IMOBILUL NR. 6097**

Oficiul de Cadastru și Publicitate Imobiliară SIBIU
Biroul de Cadastru și Publicitate Imobiliară Avrig

A. Partea I. Descrierea imobilului

TEREN Extravilan

Adresa: Jud. Sibiu

Nr. Crt	Nr cadastral Nr. topografic	Suprafața* (mp)	Observații / Referințe
A1		1.900	Sector cadastral:31 Teren neimprejmuit;

B. Partea II. Proprietari și acte

Inscrieri privitoare la dreptul de proprietate și alte drepturi reale		Referințe
/		
Act Administrativ nr. 885/48, din 06/11/2000 emis de CJPSDPAT (titlu de proprietate);		
B1	Intabulare, drept de PROPRIETATE, dobandit prin Reconstituire, cota actuala 1/1 1) RITIVOIU VASILE	A1

C. Partea III. SARCINI .

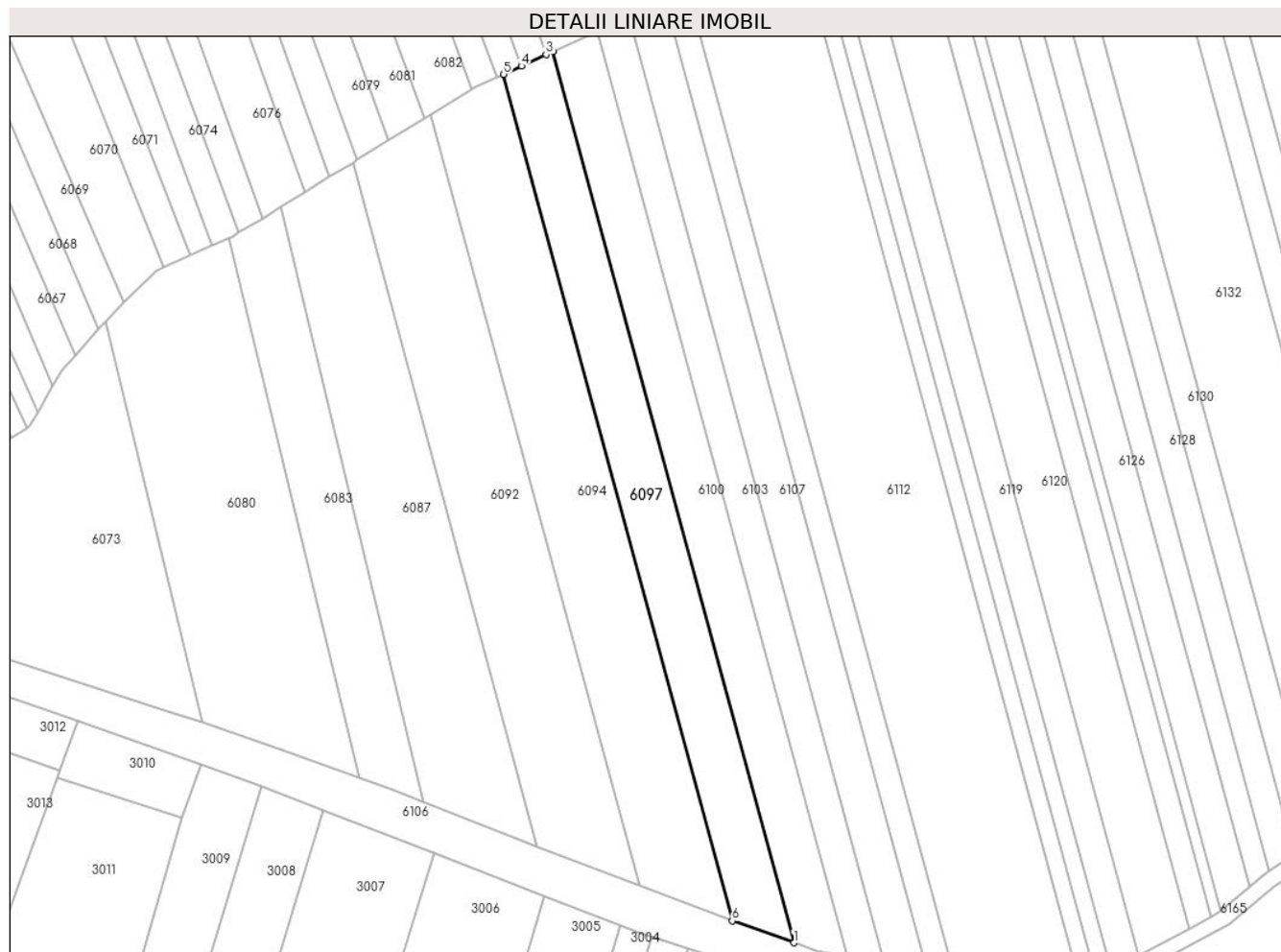
Inscrieri privind dezmembramintele dreptului de proprietate, drepturi reale de garanție și sarcini	Referințe
NU SUNT	

Anexa Nr. 1 La Partea I

Teren

Nr cadastral	Suprafața (mp)*	Observații / Referințe
	1.900	

* Suprafața este determinată în planul de proiecție Stereo 70.



Date referitoare la teren

Crt	Categorie folosință	Intravilan	Suprafața (mp)	Tarla	Parcelă	Nr. topo	Observații / Referințe
1	arabil	NU	1.900	35	1337/87	-	

Lungime Segmente

1) Valorile lungimilor segmentelor sunt obținute din proiecție în plan.

Punct început	X / Y	Punct sfârșit	X / Y	Lungime segment (** (m)
1	447.984,737 463.896,334	2	447.936,972 464.073,015	183.024
2	447.936,972 464.073,015	3	447.935,582 464.072,374	1.531
3	447.935,582 464.072,374	4	447.930,677 464.070,112	5.401
4	447.930,677 464.070,112	5	447.927,165 464.068,492	3.868
5	447.927,165 464.068,492	6	447.972,539 463.900,654	173.864

Punct început	X / Y	Punct sfârșit	X / Y	Lungime segment (** (m)
6	447.972,539 463.900,654	1	447.984,737 463.896,334	12.94

** Lungimile segmentelor sunt determinate în planul de proiecție Stereo 70 și sunt rotunjite la 1 milimetru.

*** Distanța dintre puncte este formată din segmente cumulate ce sunt mai mici decât valoarea 1 milimetru.

**DATE DESPRE IMOBILUL NR. 6098**

Oficiul de Cadastru și Publicitate Imobiliară SIBIU
Biroul de Cadastru și Publicitate Imobiliară Avrig

A. Partea I. Descrierea imobilului

TEREN Extravilan

Adresa: Jud. Sibiu

Nr. Crt	Nr cadastral Nr. topografic	Suprafața* (mp)	Observații / Referințe
A1		950	Sector cadastral:31 Teren neimprejmuit;

B. Partea II. Proprietari și acte

Inscrieri privitoare la dreptul de proprietate și alte drepturi reale		Referințe
/		
Act Notarial nr. 72, din 19/09/2018 emis de NP SALOMIE IOAN CRISTIAN (certificat de mostenitor);		
B1	Intabulare, drept de PROPRIETATE, dobandit prin Succesiune, cota actuala 1/1 1) DOICAN IULIANA-RAMONA	A1

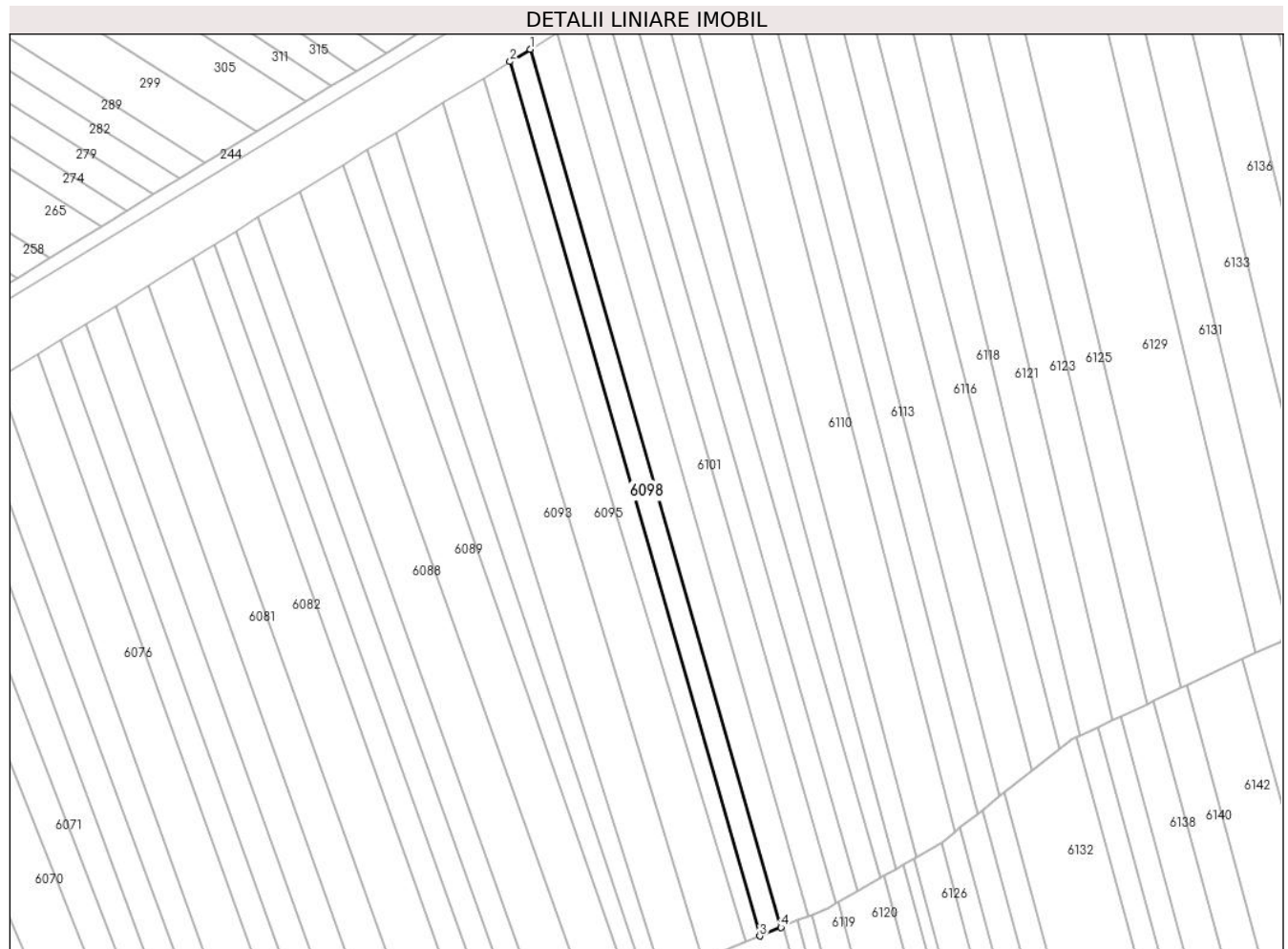
C. Partea III. SARCINI .

Inscrieri privind dezmembramintele dreptului de proprietate, drepturi reale de garanție și sarcini	Referințe
NU SUNT	

Teren

Nr cadastral	Suprafața (mp)*	Observații / Referințe
	950	

* Suprafața este determinată în planul de proiecție Stereo 70.



Date referitoare la teren

Crt	Categorie folosință	Intra vilan	Suprafața (mp)	Tarla	Parcelă	Nr. topo	Observații / Referințe
1	arabil	NU	950	35	1337/133/2	-	Nr. parcela scris gresit in TP (1337/133/12)

Lungime Segmente

1) Valorile lungimilor segmentelor sunt obținute din proiecție în plan.

Punct început	X / Y	Punct sfârșit	X / Y	Lungime segment (** (m)
1	447.931,204 464.283,844	2	447.926,899 464.281,198	5.053
2	447.926,899 464.281,198	3	447.980,388 464.093,94	194.748
3	447.980,388 464.093,94	4	447.984,916 464.095,81	4.899
4	447.984,916 464.095,81	1	447.931,204 464.283,844	195.556

**** Lungimile segmentelor sunt determinate în planul de proiecție Stereo 70 și sunt rotunjite la 1 milimetru.**

***** Distanța dintre puncte este formată din segmente cumulate ce sunt mai mici decât valoarea 1 milimetru.**

**DATE DESPRE IMOBILUL NR. 6099**

Oficiul de Cadastru și Publicitate Imobiliară SIBIU
Biroul de Cadastru și Publicitate Imobiliară Avrig

A. Partea I. Descrierea imobilului

TEREN Extravilan

Adresa: Jud. Sibiu

Nr. Crt	Nr cadastral Nr. topografic	Suprafața* (mp)	Observații / Referințe
A1		1.250	Sector cadastral:31 Teren neimprejmuit;

B. Partea II. Proprietari și acte

Inscrieri privitoare la dreptul de proprietate și alte drepturi reale		Referințe
/		
Act Notarial nr. 1, din 11/01/2013 emis de NP Popa Cornelia (certificat de mostenitor);		
B1	Intabulare, drept de PROPRIETATE, dobandit prin Succesiune, cota actuala 1/1 1) FARCAȘ EUGEN-MIRCEA	A1

C. Partea III. SARCINI .

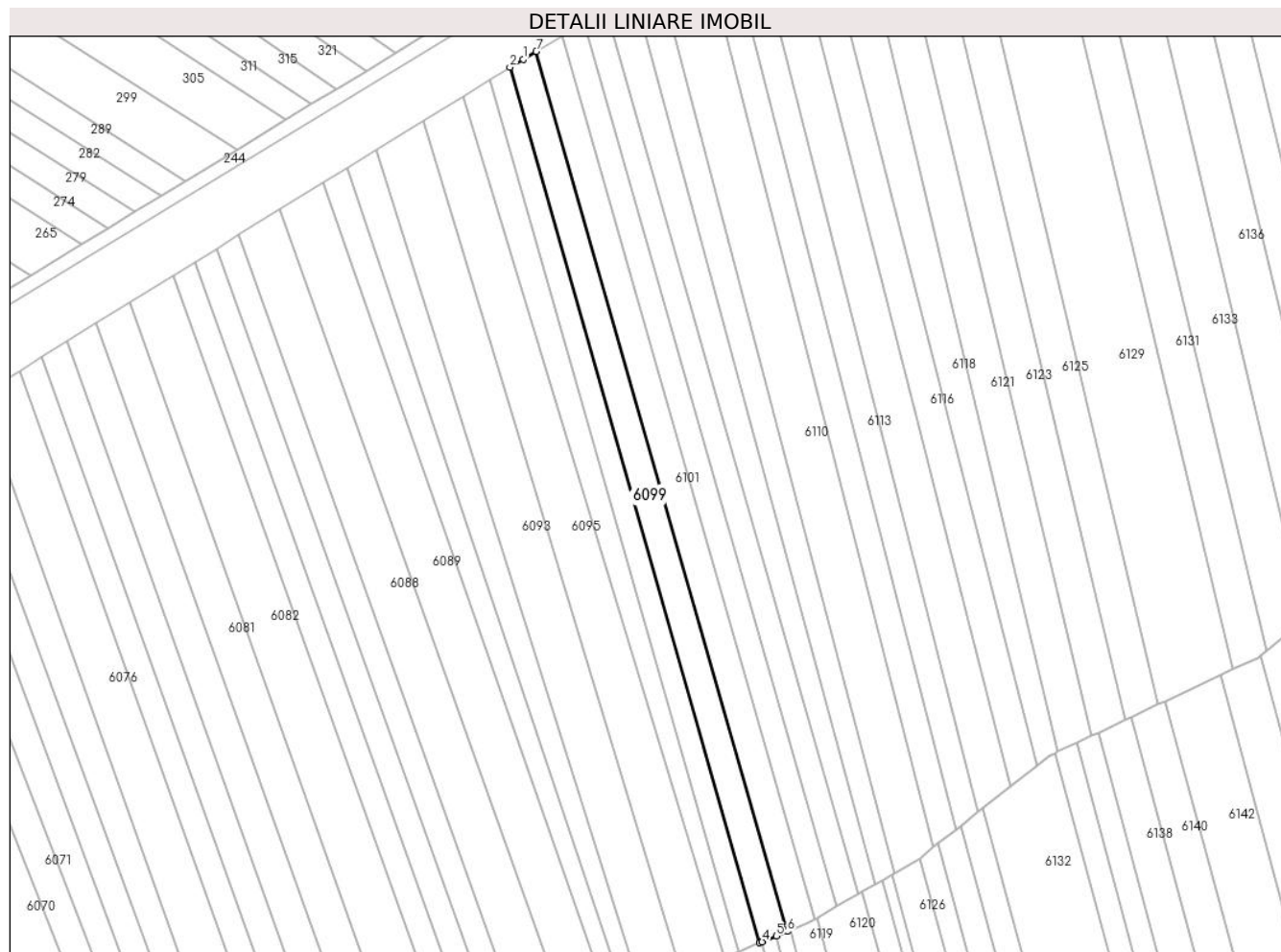
Inscrieri privind dezmembramintele dreptului de proprietate, drepturi reale de garanție și sarcini	Referințe
NU SUNT	

Anexa Nr. 1 La Partea I

Teren

Nr cadastral	Suprafața (mp)*	Observații / Referințe
	1.250	

* Suprafața este determinată în planul de proiecție Stereo 70.



Date referitoare la teren

Crt	Categorie folosință	Intravilan	Suprafața (mp)	Tarla	Parcelă	Nr. topo	Observații / Referințe
1	arabil	NU	1.250	35	1337/134	-	

Lungime Segmente

1) Valorile lungimilor segmentelor sunt obținute din proiecție în plan.

Punct început	X / Y	Punct sfârșit	X / Y	Lungime segment (** (m)
1	447.934,015 464.285,56	2	447.931,204 464.283,844	3.293
2	447.931,204 464.283,844	3	447.984,916 464.095,81	195.556
3	447.984,916 464.095,81	4	447.985,424 464.096,019	0.55
4	447.985,424 464.096,019	5	447.988,46 464.097,272	3.285
5	447.988,46 464.097,272	6	447.990,853 464.098,26	2.589

Punct început	X / Y	Punct sfârșit	X / Y	Lungime segment (** (m)
6	447.990,853 464.098,26	7	447.936,86 464.287,246	196.547
7	447.936,86 464.287,246	1	447.934,015 464.285,56	3.307

** Lungimile segmentelor sunt determinate în planul de proiecție Stereo 70 și sunt rotunjite la 1 milimetru.

*** Distanța dintre puncte este formată din segmente cumulate ce sunt mai mici decât valoarea 1 milimetru.

**DATE DESPRE IMOBILUL NR. 6100**

Oficiul de Cadastru și Publicitate Imobiliară SIBIU
Biroul de Cadastru și Publicitate Imobiliară Avrig

A. Partea I. Descrierea imobilului

TEREN Extravilan

Adresa: Jud. Sibiu

Nr. Crt	Nr cadastral Nr. topografic	Suprafața* (mp)	Observații / Referințe
A1		1.800	Sector cadastral:31 Teren neimprejmuit;

B. Partea II. Proprietari și acte

Inscrieri privitoare la dreptul de proprietate și alte drepturi reale		Referințe
/		
Act Administrativ nr. 784/48, din 16/12/1998 emis de CJPSDPAT (titlu de proprietate);		
B1	Intabulare, drept de PROPRIETATE, dobandit prin Reconstituire, cota actuala 1/1 1) LUPU VASILE	A1

C. Partea III. SARCINI .

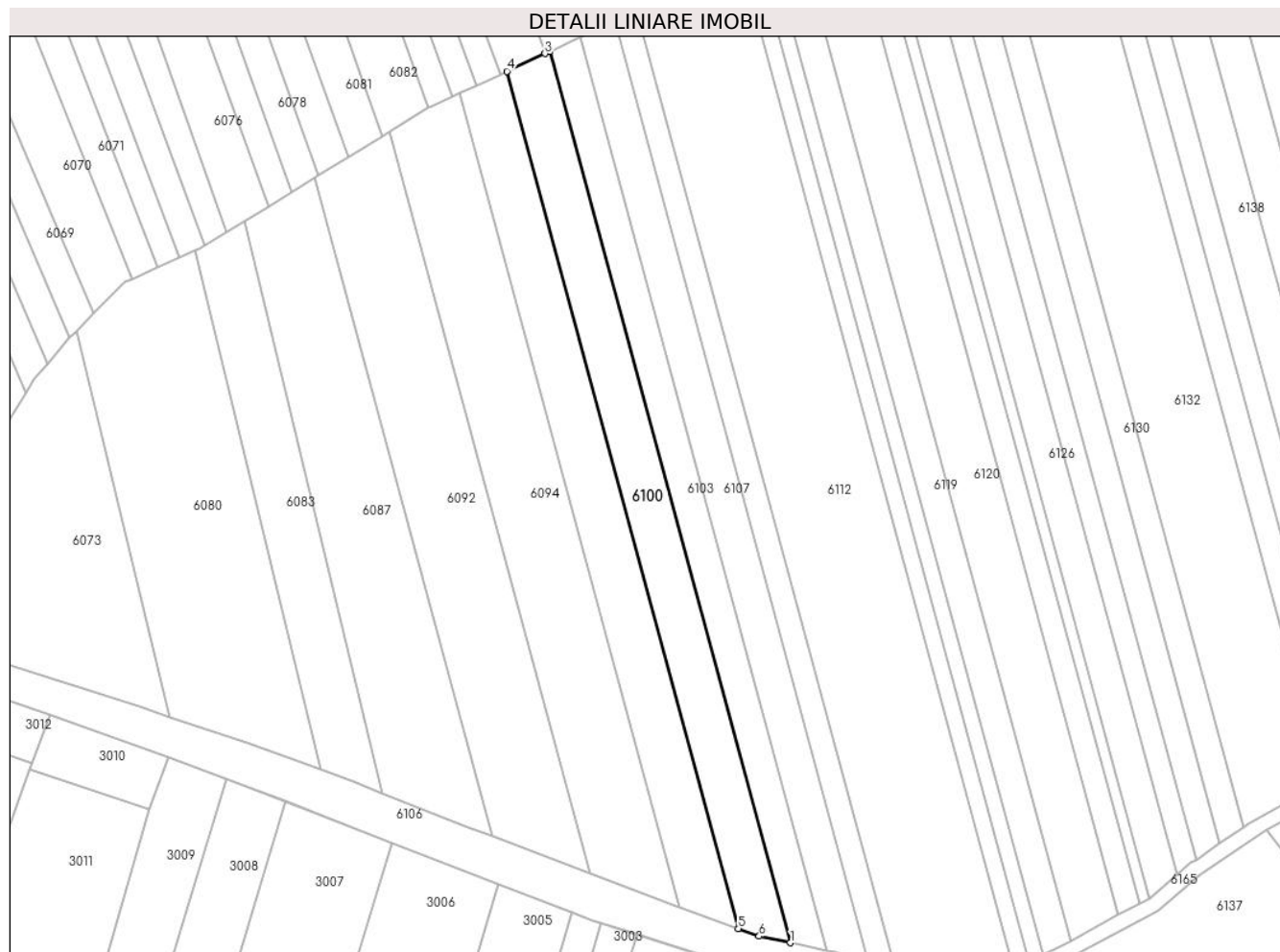
Inscrieri privind dezmembramintele dreptului de proprietate, drepturi reale de garanție și sarcini	Referințe
NU SUNT	

Anexa Nr. 1 La Partea I

Teren

Nr cadastral	Suprafața (mp)*	Observații / Referințe
	1.800	

* Suprafața este determinată în planul de proiecție Stereo 70.



Date referitoare la teren

Crt	Categorie folosință	Intravilan	Suprafața (mp)	Tarla	Parcelă	Nr. topo	Observații / Referințe
1	arabil	NU	1.800	35	1337/86	-	

Lungime Segmente

1) Valorile lungimilor segmentelor sunt obținute din proiecție în plan.

Punct început	X / Y	Punct sfârșit	X / Y	Lungime segment (** (m)
1	447.995,498 463.893,442	2	447.945,846 464.077,107	190.258
2	447.945,846 464.077,107	3	447.944,851 464.076,648	1.096
3	447.944,851 464.076,648	4	447.936,972 464.073,015	8.676
4	447.936,972 464.073,015	5	447.984,737 463.896,334	183.024
5	447.984,737 463.896,334	6	447.989,038 463.894,81	4.563

Punct început	X / Y	Punct sfârşit	X / Y	Lungime segment (** (m)
6	447.989,038 463.894,81	1	447.995,498 463.893,442	6.603

** Lungimile segmentelor sunt determinate în planul de proiecţie Stereo 70 şi sunt rotunjite la 1 milimetru.

*** Distanţa dintre puncte este formată din segmente cumulate ce sunt mai mici decât valoarea 1 milimetru.

**DATE DESPRE IMOBILUL NR. 6101**

Oficiul de Cadastru și Publicitate Imobiliară SIBIU
Biroul de Cadastru și Publicitate Imobiliară Avrig

A. Partea I. Descrierea imobilului

TEREN Extravilan

Adresa: Jud. Sibiu

Nr. Crt	Nr cadastral Nr. topografic	Suprafața* (mp)	Observații / Referințe
A1		1.250	Sector cadastral:31 Teren neimprejmuit;

B. Partea II. Proprietari și acte

Inscrieri privitoare la dreptul de proprietate și alte drepturi reale		Referințe
/		
Act Notarial nr. 631, din 06/10/2004 emis de NP SALOMIE IOAN CRISTIAN (act de partaj);		
B1	Intabulare, drept de PROPRIETATE, dobandit prin Conventie, cota actuala 1/1 1) DOICAN MARIA	A1

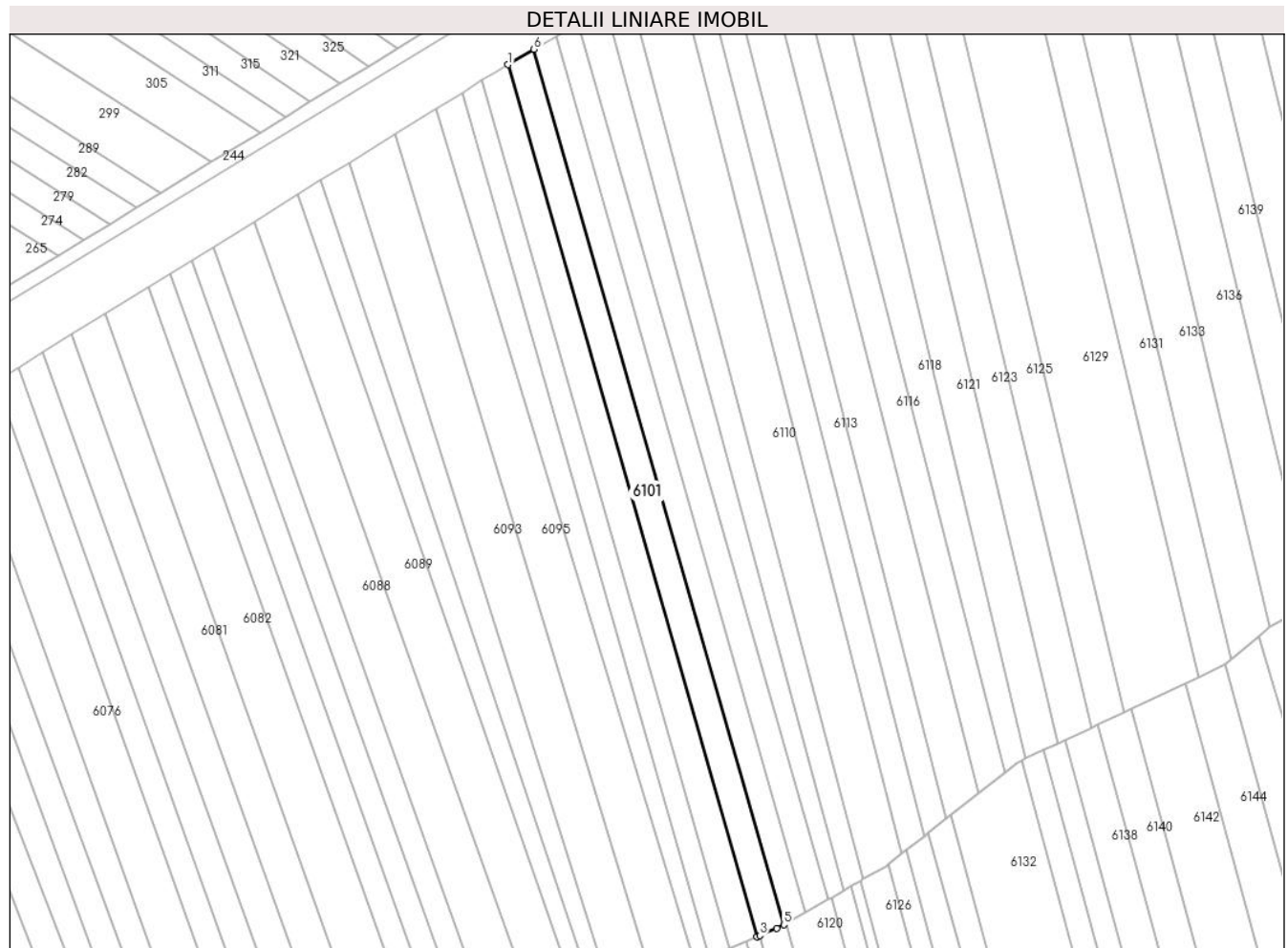
C. Partea III. SARCINI .

Inscrieri privind dezmembramintele dreptului de proprietate, drepturi reale de garanție și sarcini	Referințe
NU SUNT	

Teren

Nr cadastral	Suprafața (mp)*	Observații / Referințe
	1.250	

* Suprafața este determinată în planul de proiecție Stereo 70.



Date referitoare la teren

Crt	Categorie folosință	Intravilan	Suprafața (mp)	Tarla	Parcelă	Nr. topo	Observații / Referințe
1	arabil	NU	1.250	35	1337/135	-	

Lungime Segmente

1) Valorile lungimilor segmentelor sunt obținute din proiecție în plan.

Punct început	X / Y	Punct sfârșit	X / Y	Lungime segment (** (m)
1	447.936,86 464.287,246	2	447.990,853 464.098,26	196.547
2	447.990,853 464.098,26	3	447.991,496 464.098,526	0.696
3	447.991,496 464.098,526	4	447.995,195 464.100,053	4.002
4	447.995,195 464.100,053	5	447.996,7 464.100,912	1.733
5	447.996,7 464.100,912	6	447.942,502 464.290,589	197.269

Punct început	X / Y	Punct sfârşit	X / Y	Lungime segment (** (m)
6	447.942,502 464.290,589	1	447.936,86 464.287,246	6.559

** Lungimile segmentelor sunt determinate în planul de proiecţie Stereo 70 şi sunt rotunjite la 1 milimetru.

*** Distanţa dintre puncte este formată din segmente cumulate ce sunt mai mici decât valoarea 1 milimetru.

**DATE DESPRE IMOBILUL NR. 6102**

Oficiul de Cadastru și Publicitate Imobiliară SIBIU
Biroul de Cadastru și Publicitate Imobiliară Avrig

A. Partea I. Descrierea imobilului

TEREN Extravilan

Adresa: Jud. Sibiu

Nr. Crt	Nr cadastral Nr. topografic	Suprafața* (mp)	Observații / Referințe
A1		1.050	Sector cadastral:31 Teren neimprejmuit;

B. Partea II. Proprietari și acte

Inscrieri privitoare la dreptul de proprietate și alte drepturi reale		Referințe
/		
Act Administrativ nr. 1213/48, din 29/01/2004 emis de CJPSDPAT (titlu de proprietate);		
B1	Intabulare, drept de PROPRIETATE, dobandit prin Reconstituire, cota actuala 1/1 1) HAIUC SIMION	A1

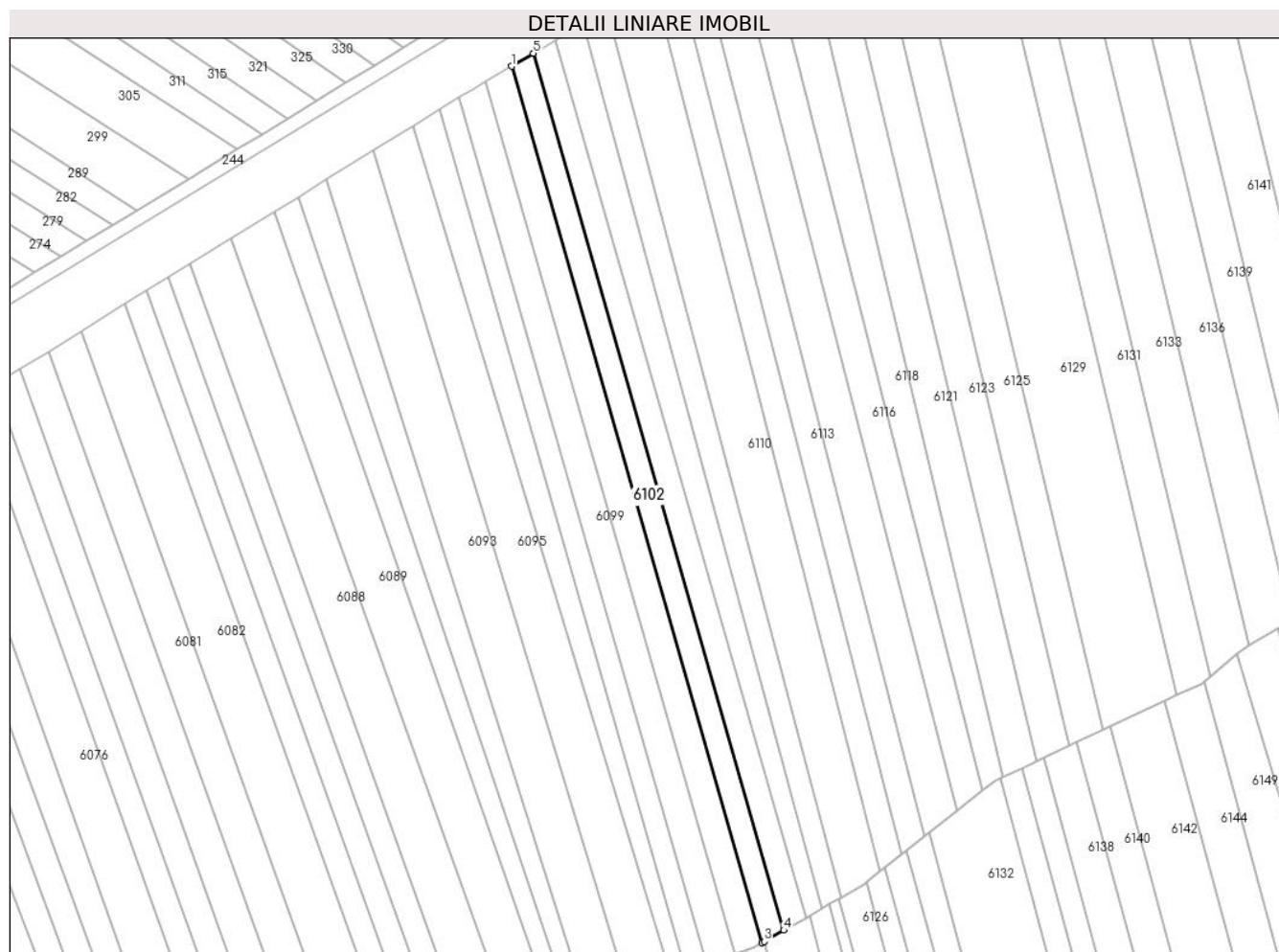
C. Partea III. SARCINI .

Inscrieri privind dezmembramintele dreptului de proprietate, drepturi reale de garanție și sarcini	Referințe
NU SUNT	

Teren

Nr cadastral	Suprafața (mp)*	Observații / Referințe
	1.050	

* Suprafața este determinată în planul de proiecție Stereo 70.



Date referitoare la teren

Crt	Categorie folosință	Intravilan	Suprafața (mp)	Tarla	Parcelă	Nr. topo	Observații / Referințe
1	arabil	NU	1.050	35	1337/136	-	

Lungime Segmente

1) Valorile lungimilor segmentelor sunt obținute din proiecție în plan.

Punct început	X / Y	Punct sfârșit	X / Y	Lungime segment (** (m)
1	447.942,502 464.290,589	2	447.996,7 464.100,912	197.269
2	447.996,7 464.100,912	3	447.997,19 464.101,191	0.564
3	447.997,19 464.101,191	4	448.001,456 464.103,628	4.913
4	448.001,456 464.103,628	5	447.947,235 464.293,394	197.36
5	447.947,235 464.293,394	1	447.942,502 464.290,589	5.501

**** Lungimile segmentelor sunt determinate în planul de proiecție Stereo 70 și sunt rotunjite la 1 milimetru.**

***** Distanța dintre puncte este formată din segmente cumulate ce sunt mai mici decât valoarea 1 milimetru.**

**DATE DESPRE IMOBILUL NR. 6103**

Oficiul de Cadastru și Publicitate Imobiliară SIBIU
Biroul de Cadastru și Publicitate Imobiliară Avrig

A. Partea I. Descrierea imobilului

TEREN Extravilan

Adresa: Jud. Sibiu

Nr. Crt	Nr cadastral Nr. topografic	Suprafața* (mp)	Observații / Referințe
A1		1.300	Sector cadastral:31 Teren neimprejmuit;

B. Partea II. Proprietari și acte

Inscrieri privitoare la dreptul de proprietate și alte drepturi reale		Referințe
/		
Act Administrativ nr. 777/48, din 16/12/1998 emis de CJPSDPAT (titlu de proprietate);		
B1	Intabulare, drept de PROPRIETATE, dobandit prin Reconstituire, cota actuala 1/1 1) STĂNILĂ IOAN	A1

C. Partea III. SARCINI .

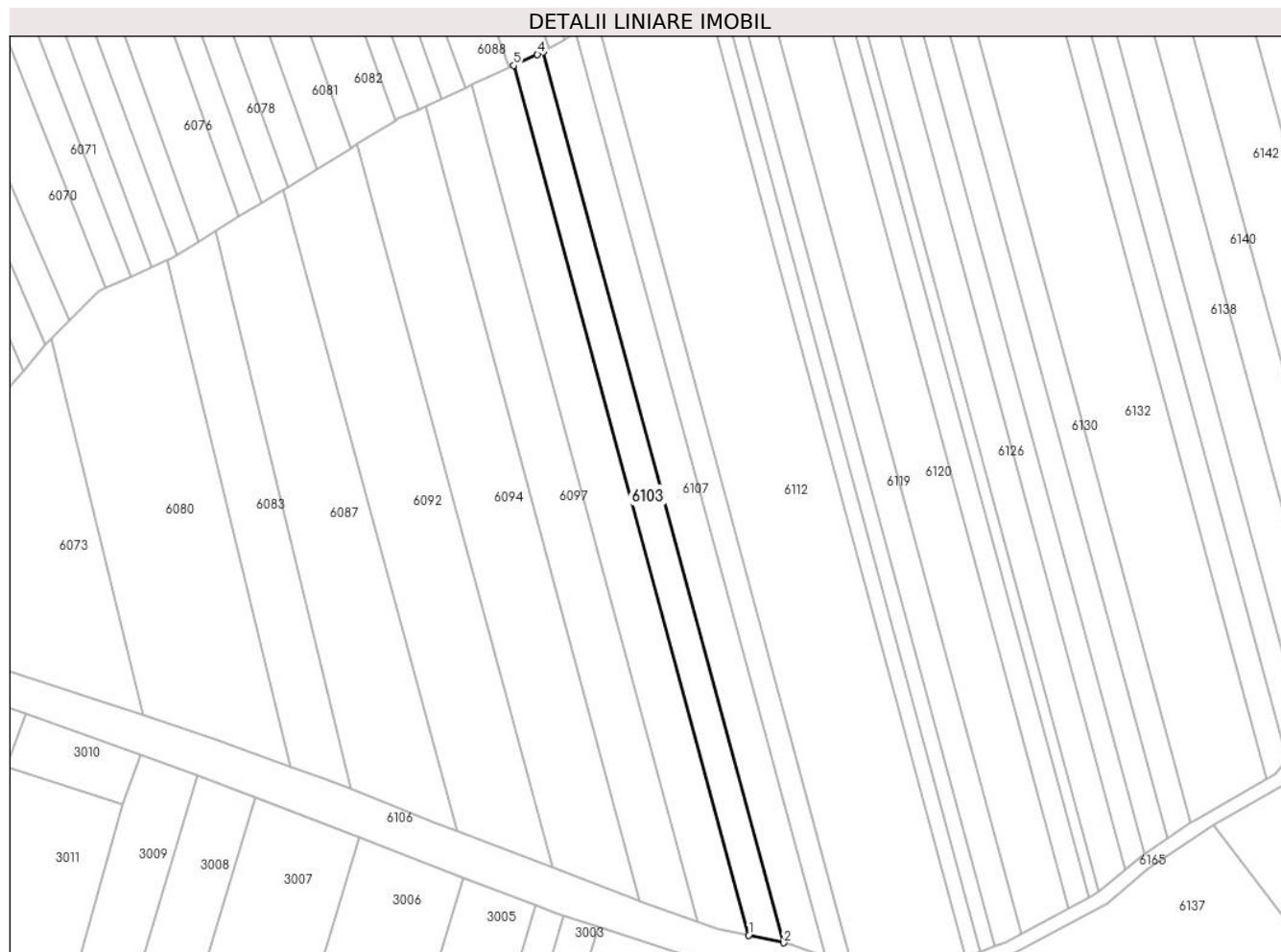
Inscrieri privind dezmembramintele dreptului de proprietate, drepturi reale de garanție și sarcini	Referințe
NU SUNT	

Anexa Nr. 1 La Partea I

Teren

Nr cadastral	Suprafața (mp)*	Observații / Referințe
	1.300	

* Suprafața este determinată în planul de proiecție Stereo 70.



Date referitoare la teren

Crt	Categorie folosință	Intravilan	Suprafața (mp)	Tarla	Parcelă	Nr. topo	Observații / Referințe
1	arabil	NU	1.300	35	1337/85	-	

Lungime Segmente

1) Valorile lungimilor segmentelor sunt obținute din proiecție în plan.

Punct început	X / Y	Punct sfârșit	X / Y	Lungime segment (** (m)
1	447.995,498 463.893,442	2	448.002,915 463.891,872	7.582
2	448.002,915 463.891,872	3	447.952,034 464.080,082	194.967
3	447.952,034 464.080,082	4	447.950,874 464.079,426	1.333
4	447.950,874 464.079,426	5	447.945,846 464.077,107	5.538
5	447.945,846 464.077,107	1	447.995,498 463.893,442	190.258

**** Lungimile segmentelor sunt determinate în planul de proiecție Stereo 70 și sunt rotunjite la 1 milimetru.**

***** Distanța dintre puncte este formată din segmente cumulate ce sunt mai mici decât valoarea 1 milimetru.**

**DATE DESPRE IMOBILUL NR. 6104**

Oficiul de Cadastru și Publicitate Imobiliară SIBIU
Biroul de Cadastru și Publicitate Imobiliară Avrig

A. Partea I. Descrierea imobilului

TEREN Extravilan

Adresa: Jud. Sibiu

Nr. Crt	Nr cadastral Nr. topografic	Suprafața* (mp)	Observații / Referințe
A1		1.050	Sector cadastral:31 Teren neimprejmuit;

B. Partea II. Proprietari și acte

Inscrieri privitoare la dreptul de proprietate și alte drepturi reale	Referințe
/	
Act Administrativ nr. 1382/48, din 28/04/2004 emis de CJPSDPAT (titlu de proprietate);	
B1	A1
Intabulare, drept de PROPRIETATE, dobandit prin Reconstituire, cota actuala 1/1 1) FOGOROS VICTORIA	

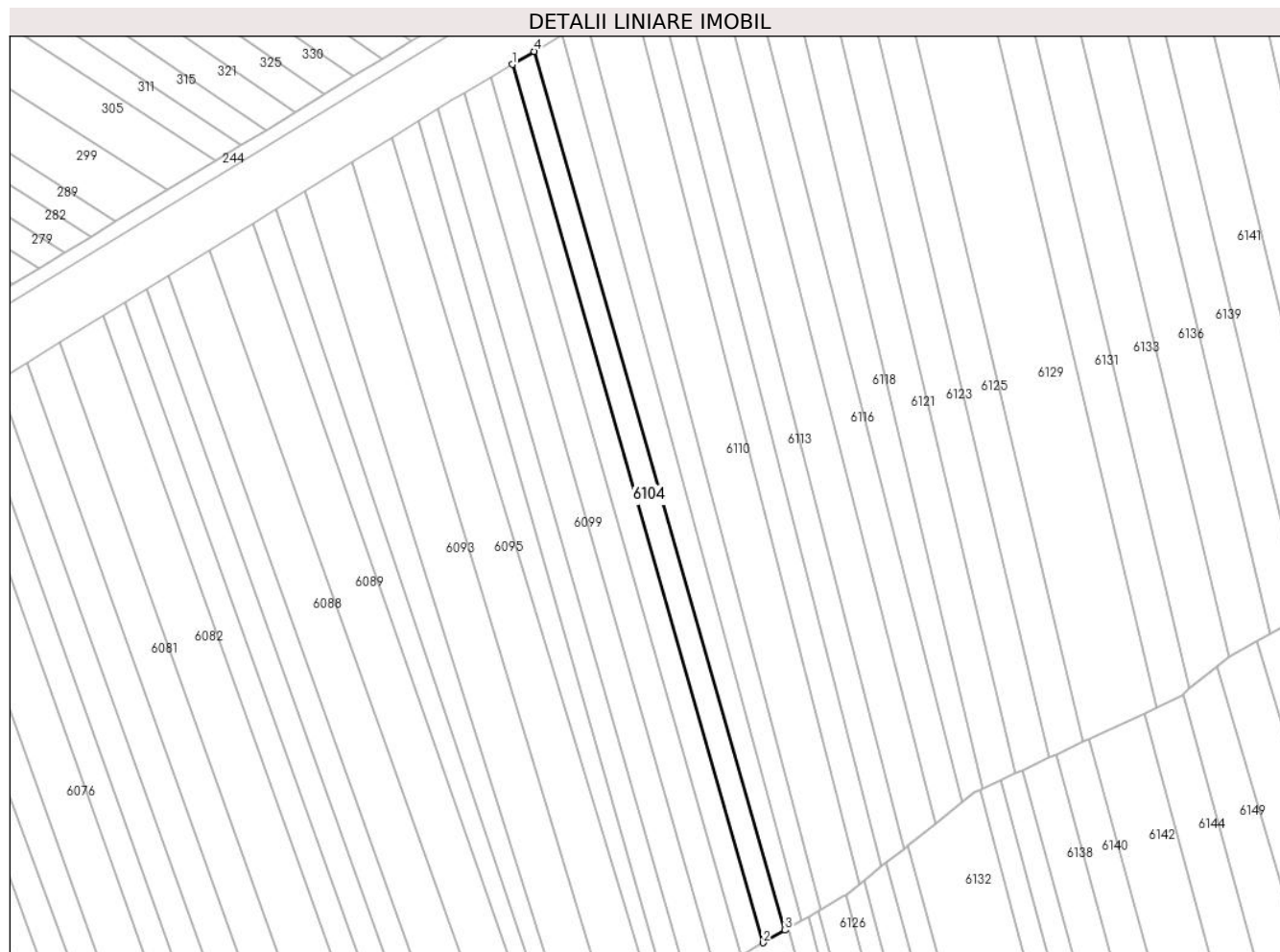
C. Partea III. SARCINI .

Inscrieri privind dezmembramintele dreptului de proprietate, drepturi reale de garanție și sarcini	Referințe
NU SUNT	

Teren

Nr cadastral	Suprafața (mp)*	Observații / Referințe
	1.050	

* Suprafața este determinată în planul de proiecție Stereo 70.



Date referitoare la teren

Crt	Categorie folosință	Intravilan	Suprafața (mp)	Tarla	Parcelă	Nr. topo	Observații / Referințe
1	arabil	NU	1.050	35	1337/137	-	

Lungime Segmente

1) Valorile lungimilor segmentelor sunt obținute din proiecție în plan.

Punct început	X / Y	Punct sfârșit	X / Y	Lungime segment (** (m)
1	447.947,235 464.293,394	2	448.001,456 464.103,628	197.36
2	448.001,456 464.103,628	3	448.006,213 464.106,344	5.478
3	448.006,213 464.106,344	4	447.951,966 464.296,197	197.451
4	447.951,966 464.296,197	1	447.947,235 464.293,394	5.499

** Lungimile segmentelor sunt determinate în planul de proiecție Stereo 70 și sunt rotunjite la 1 milimetru.

***** Distanţa dintre puncte este formată din segmente cumulate ce sunt mai mici decât valoarea 1 milimetru.**

**DATE DESPRE IMOBILUL NR. 6105**

Oficiul de Cadastru și Publicitate Imobiliară SIBIU
Biroul de Cadastru și Publicitate Imobiliară Avrig

A. Partea I. Descrierea imobilului

TEREN Extravilan

Adresa: Jud. Sibiu

Nr. Crt	Nr cadastral Nr. topografic	Suprafața* (mp)	Observații / Referințe
A1		1.050	Sector cadastral:31 Teren neimprejmuit;

B. Partea II. Proprietari și acte

Inscrieri privitoare la dreptul de proprietate și alte drepturi reale		Referințe
/		
Act Administrativ nr. 1134/48, din 14/11/2003 emis de CJPSDPAT (titlu de proprietate);		
B1	Intabulare, drept de PROPRIETATE, dobandit prin Reconstituire, cota actuala 1/1 1) CĂLIN IOAN	A1

C. Partea III. SARCINI .

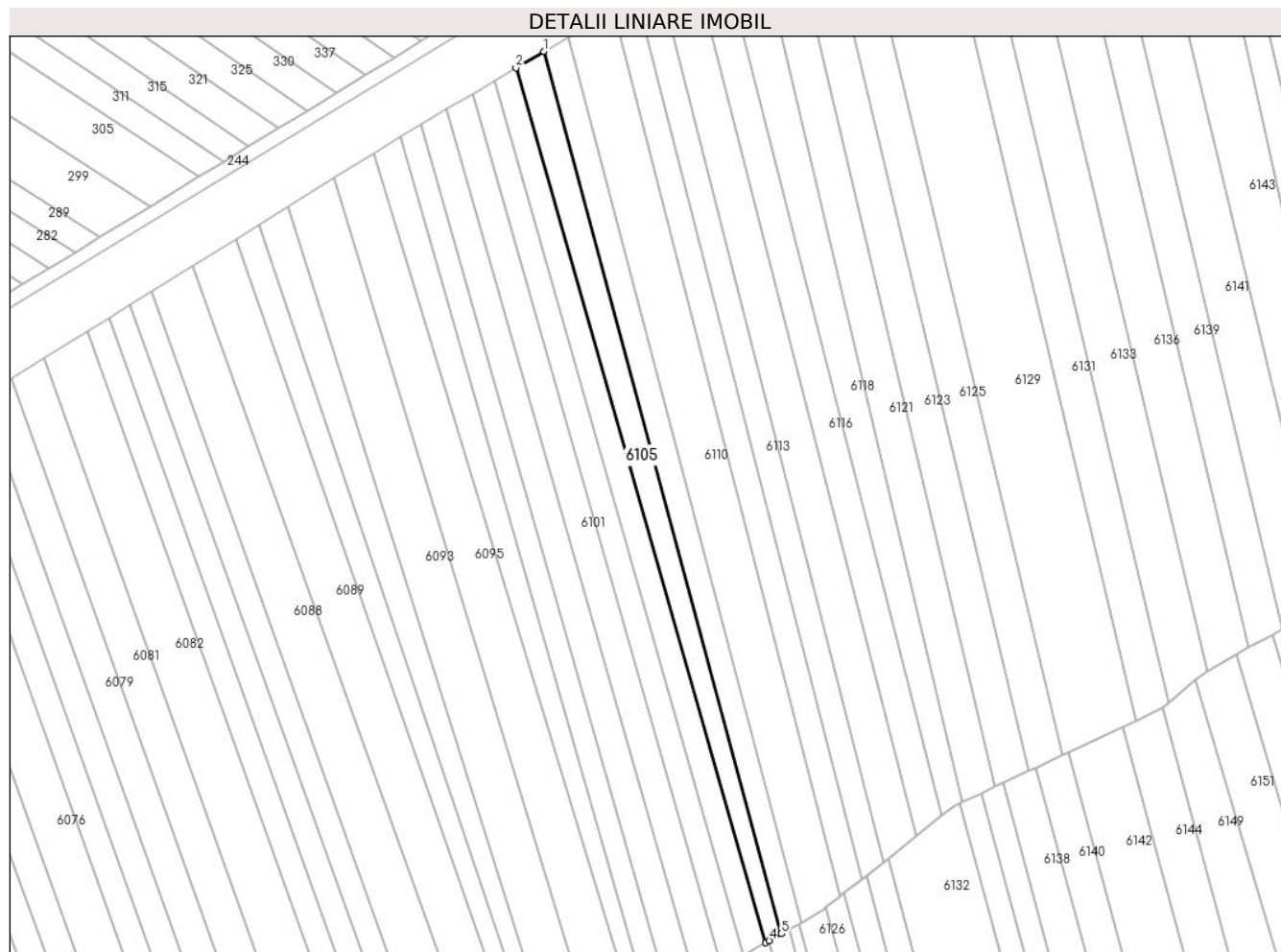
Inscrieri privind dezmembramintele dreptului de proprietate, drepturi reale de garanție și sarcini	Referințe
NU SUNT	

Anexa Nr. 1 La Partea I

Teren

Nr cadastral	Suprafața (mp)*	Observații / Referințe
	1.050	

* Suprafața este determinată în planul de proiecție Stereo 70.



Date referitoare la teren

Crt	Categorie folosință	Intravilan	Suprafața (mp)	Tarla	Parcelă	Nr. topo	Observații / Referințe
1	arabil	NU	1.050	35	1337/138	-	

Lungime Segmente

1) Valorile lungimilor segmentelor sunt obținute din proiecție în plan.

Punct început	X / Y	Punct sfârșit	X / Y	Lungime segment (** (m)
1	447.958,0 464.299,772	2	447.951,966 464.296,197	7.014
2	447.951,966 464.296,197	3	448.006,213 464.106,344	197.451
3	448.006,213 464.106,344	4	448.007,001 464.106,794	0.907
4	448.007,001 464.106,794	5	448.009,651 464.108,307	3.052
5	448.009,651 464.108,307	1	447.958,0 464.299,772	198.31

**** Lungimile segmentelor sunt determinate în planul de proiecție Stereo 70 și sunt rotunjite la 1 milimetru.**

***** Distanța dintre puncte este formată din segmente cumulate ce sunt mai mici decât valoarea 1 milimetru.**

**DATE DESPRE IMOBILUL NR. 6106**

Oficiul de Cadastru și Publicitate Imobiliară SIBIU
Biroul de Cadastru și Publicitate Imobiliară Avrig

A. Partea I. Descrierea imobilului

TEREN Extravilan

Adresa: Jud. Sibiu

Nr. Crt	Nr cadastral Nr. topografic	Suprafața* (mp)	Observații / Referințe
A1		6.229	Sector cadastral:31 Teren neimprejmuit;

B. Partea II. Proprietari și acte

Inscrieri privitoare la dreptul de proprietate și alte drepturi reale	Referințe
/	
Act Normativ nr. 7, din 13/03/1996 emis de PARLAMENTUL ROMANIEI (LEGE);	
B1	Inscrierea provizorie, drept de PROPRIETATE, dobandit prin Lege, cota actuala 1/1
	1) COMUNA RACOVIȚA , CIF:4241150, PROPRIETAR NEIDENTIFICAT

C. Partea III. SARCINI .

Inscrieri privind dezmembramintele dreptului de proprietate, drepturi reale de garanție și sarcini	Referințe
NU SUNT	

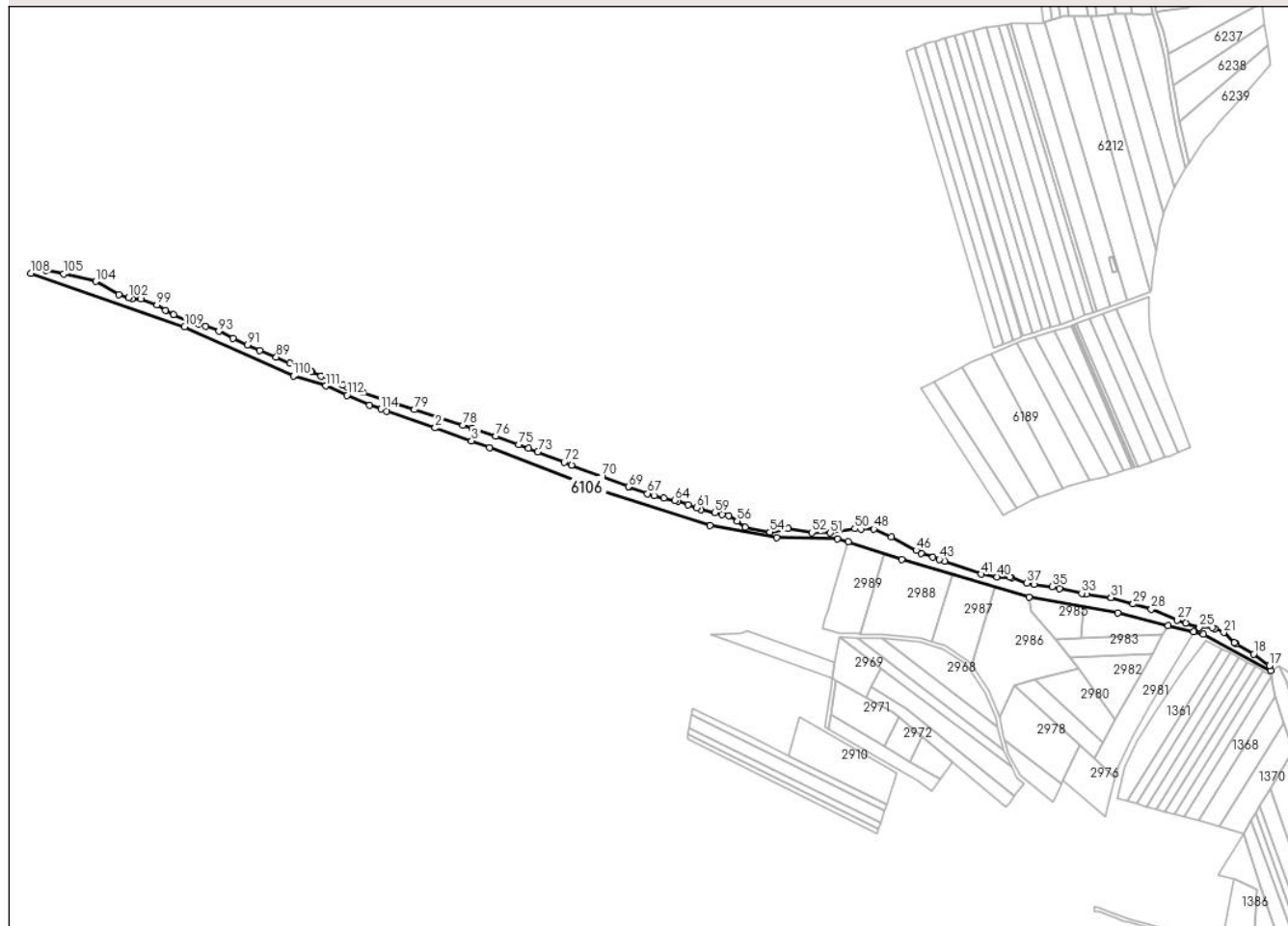
Anexa Nr. 1 La Partea I

Teren

Nr cadastral	Suprafața (mp)*	Observații / Referințe
	6.229	

* Suprafața este determinată în planul de proiecție Stereo 70.

DETALII LINIARE IMOBIL



Date referitoare la teren

Crt	Categorie folosință	Intravilan	Suprafața (mp)	Tarla	Parcelă	Nr. topo	Observații / Referințe
1	ape curgătoare	NU	6.229	35	1363	-	

Lungime Segmente

1) Valorile lungimilor segmentelor sunt obținute din proiecție în plan.

Punct început	X / Y	Punct sfârșit	X / Y	Lungime segment	Punct început	X / Y	Punct sfârșit	X / Y	Lungime segment	Punct început	X / Y	Punct sfârșit	X / Y	Lungime segment
1	447.810,361 463.951,533	2	447.842,66 463.940,282	34.20 2	2	447.842,66 463.940,282	3	447.867,096 463.931,643	25.91 8	3	447.867,096 463.931,643	4	447.879,096 463.927,252	12.77 8
4	447.879,096 463.927,252	5	447.954,734 463.898,127	81.05 2	5	447.954,734 463.898,127	6	448.026,485 463.875,069	75.36 5	6	448.026,485 463.875,069	7	448.070,848 463.867,136	45.06 7
7	448.070,848 463.867,136	8	448.111,615 463.866,269	40.77 6	8	448.111,615 463.866,269	9	448.118,718 463.864,16	7.41	9	448.118,718 463.864,16	10	448.154,539 463.852,452	37.68 6
10	448.154,539 463.852,452	11	448.239,557 463.827,243	88.67 7	11	448.239,557 463.827,243	12	448.298,91 463.816,528	60.31 2	12	448.298,91 463.816,528	13	448.332,638 463.808,333	34.70 9
13	448.332,638 463.808,333	14	448.349,496 463.804,132	17.37 3	14	448.349,496 463.804,132	15	448.356,264 463.802,395	6.988	15	448.356,264 463.802,395	16	448.401,114 463.778,217	50.95 2

Punct început	X / Y	Punct sfârșit	X / Y	Lungime segment	Punct început	X / Y	Punct sfârșit	X / Y	Lungime segment	Punct început	X / Y	Punct sfârșit	X / Y	Lungime segment
16	448.401,114 463.778,217	17	448.400,254 463.781,606	3.497	17	448.400,254 463.781,606	18	448.389,752 463.789,216	12.969	18	448.389,752 463.789,216	19	448.378,159 463.796,044	13.453
19	448.378,159 463.796,044	20	448.376,796 463.796,846	1.582	20	448.376,796 463.796,846	21	448.369,678 463.803,606	9.816	21	448.369,678 463.803,606	22	448.363,604 463.806,168	6.592
22	448.363,604 463.806,168	23	448.362,15 463.806,781	1.578	23	448.362,15 463.806,781	24	448.353,393 463.807,088	8.762	24	448.353,393 463.807,088	25	448.353,283 463.807,12	0.115
25	448.353,283 463.807,12	26	448.344,124 463.809,751	9.529	26	448.344,124 463.809,751	27	448.338,64 463.812,007	5.93	27	448.338,64 463.812,007	28	448.321,336 463.819,123	18.71
28	448.321,336 463.819,123	29	448.309,17 463.822,668	12.672	29	448.309,17 463.822,668	30	448.294,451 463.826,958	15.331	30	448.294,451 463.826,958	31	448.294,369 463.826,97	0.083
31	448.294,369 463.826,97	32	448.277,984 463.829,402	16.565	32	448.277,984 463.829,402	33	448.274,787 463.829,876	3.232	33	448.274,787 463.829,876	34	448.259,822 463.833,078	15.303
34	448.259,822 463.833,078	35	448.254,917 463.834,127	5.015	35	448.254,917 463.834,127	36	448.242,998 463.835,871	12.046	36	448.242,998 463.835,871	37	448.238,121 463.836,585	4.93
37	448.238,121 463.836,585	38	448.228,091 463.840,244	10.677	38	448.228,091 463.840,244	39	448.226,752 463.840,733	1.425	39	448.226,752 463.840,733	40	448.218,251 463.840,682	8.501
40	448.218,251 463.840,682	41	448.207,549 463.842,525	10.86	41	448.207,549 463.842,525	42	448.183,275 463.851,282	25.804	42	448.183,275 463.851,282	43	448.179,67 463.852,507	3.807
43	448.179,67 463.852,507	44	448.175,382 463.853,964	4.529	44	448.175,382 463.853,964	45	448.167,452 463.856,659	8.376	45	448.167,452 463.856,659	46	448.164,19 463.858,45	3.721
46	448.164,19 463.858,45	47	448.147,582 463.867,567	18.946	47	448.147,582 463.867,567	48	448.135,907 463.872,636	12.729	48	448.135,907 463.872,636	49	448.127,137 463.872,848	8.772
49	448.127,137 463.872,848	50	448.123,156 463.872,944	3.983	50	448.123,156 463.872,944	51	448.106,717 463.870,127	16.678	51	448.106,717 463.870,127	52	448.094,325 463.870,332	12.394
52	448.094,325 463.870,332	53	448.078,552 463.872,944	15.987	53	448.078,552 463.872,944	54	448.066,443 463.870,675	12.32	54	448.066,443 463.870,675	55	448.049,954 463.873,952	16.812
55	448.049,954 463.873,952	56	448.044,498 463.877,962	6.771	56	448.044,498 463.877,962	57	448.038,865 463.881,598	6.704	57	448.038,865 463.881,598	58	448.034,628 463.882,564	4.345
58	448.034,628 463.882,564	59	448.029,545 463.883,723	5.214	59	448.029,545 463.883,723	60	448.020,225 463.885,848	9.559	60	448.020,225 463.885,848	61	448.017,426 463.886,868	2.979
61	448.017,426 463.886,868	62	448.011,807 463.888,914	5.98	62	448.011,807 463.888,914	63	448.004,76 463.891,481	7.5	63	448.004,76 463.891,481	64	448.002,915 463.891,872	1.885
64	448.002,915 463.891,872	65	447.995,498 463.893,442	7.582	65	447.995,498 463.893,442	66	447.989,038 463.894,81	6.603	66	447.989,038 463.894,81	67	447.984,737 463.896,334	4.563
67	447.984,737 463.896,334	68	447.972,539 463.900,654	12.94	68	447.972,539 463.900,654	69	447.971,832 463.900,904	0.75	69	447.971,832 463.900,904	70	447.954,066 463.907,705	19.023
70	447.954,066 463.907,705	71	447.933,873 463.915,436	21.622	71	447.933,873 463.915,436	72	447.928,967 463.917,314	5.253	72	447.928,967 463.917,314	73	447.911,328 463.924,313	18.976
73	447.911,328 463.924,313	74	447.905,258 463.926,722	6.531	74	447.905,258 463.926,722	75	447.898,583 463.929,13	7.096	75	447.898,583 463.929,13	76	447.883,307 463.934,642	16.24
76	447.883,307 463.934,642	77	447.867,391 463.940,003	16.794	77	447.867,391 463.940,003	78	447.861,19 463.942,092	6.544	78	447.861,19 463.942,092	79	447.828,814 463.952,46	33.995
79	447.828,814 463.952,46	80	447.794,525 463.963,925	36.156	80	447.794,525 463.963,925	81	447.785,475 463.967,023	9.565	81	447.785,475 463.967,023	82	447.784,045 463.967,284	1.454
82	447.784,045 463.967,284	83	447.780,998 463.968,687	3.354	83	447.780,998 463.968,687	84	447.772,461 463.972,481	9.342	84	447.772,461 463.972,481	85	447.766,466 463.974,863	6.452
85	447.766,466 463.974,863	86	447.760,345 463.977,585	6.698	86	447.760,345 463.977,585	87	447.759,738 463.977,855	0.664	87	447.759,738 463.977,855	88	447.745,596 463.983,448	15.208
88	447.745,596 463.983,448	89	447.736,545 463.987,559	9.94	89	447.736,545 463.987,559	90	447.725,53 463.992,18	11.945	90	447.725,53 463.992,18	91	447.717,335 463.995,741	8.935
91	447.717,335 463.995,741	92	447.707,573 464.000,078	10.682	92	447.707,573 464.000,078	93	447.698,213 464.004,833	10.499	93	447.698,213 464.004,833	94	447.689,491 464.008,329	9.396
94	447.689,491 464.008,329	95	447.684,235 464.010,018	5.521	95	447.684,235 464.010,018	96	447.679,784 464.010,998	4.558	96	447.679,784 464.010,998	97	447.667,855 464.015,721	12.83
97	447.667,855 464.015,721	98	447.662,615 464.018,934	6.147	98	447.662,615 464.018,934	99	447.656,778 464.022,439	6.809	99	447.656,778 464.022,439	100	447.646,0 464.026,314	11.454
100	447.646,0 464.026,314	101	447.640,142 464.026,558	5.863	101	447.640,142 464.026,558	102	447.637,755 464.027,394	2.529	102	447.637,755 464.027,394	103	447.631,428 464.029,454	6.654
103	447.631,428 464.029,454	104	447.615,889 464.038,032	17.749	104	447.615,889 464.038,032	105	447.594,415 464.043,116	22.067	105	447.594,415 464.043,116	106	447.582,824 464.045,607	11.856
106	447.582,824 464.045,607	107	447.575,802 464.047,101	7.179	107	447.575,802 464.047,101	108	447.572,487 464.043,625	4.803	108	447.572,487 464.043,625	109	447.675,257 464.007,931	108.792
109	447.675,257 464.007,931	110	447.747,98 463.975,062	79.806	110	447.747,98 463.975,062	111	447.769,558 463.968,334	22.602	111	447.769,558 463.968,334	112	447.783,841 463.962,097	15.586
112	447.783,841 463.962,097	113	447.798,956 463.955,498	16.492	113	447.798,956 463.955,498	114	447.806,517 463.952,869	8.005	114	447.806,517 463.952,869	1	447.810,361 463.951,533	4.07

**** Lungimile segmentelor sunt determinate în planul de proiecție Stereo 70 și sunt rotunjite la 1 milimetru.**

***** Distanța dintre puncte este formată din segmente cumulate ce sunt mai mici decât valoarea 1 milimetru.**

**DATE DESPRE IMOBILUL NR. 6107**

Oficiul de Cadastru și Publicitate Imobiliară SIBIU
Biroul de Cadastru și Publicitate Imobiliară Avrig

A. Partea I. Descrierea imobilului

TEREN Extravilan

Adresa: Jud. Sibiu

Nr. Crt	Nr cadastral Nr. topografic	Suprafața* (mp)	Observații / Referințe
A1		1.550	Sector cadastral:31 Teren neimprejmuit;

B. Partea II. Proprietari și acte

Inscrieri privitoare la dreptul de proprietate și alte drepturi reale		Referințe
/		
Act Administrativ nr. 915/48, din 03/05/2001 emis de CJPSDPAT (titlu de proprietate);		
B1	Intabulare, drept de PROPRIETATE, dobandit prin Reconstituire, cota actuala 1/1 1) SINU IOAN	A1

C. Partea III. SARCINI .

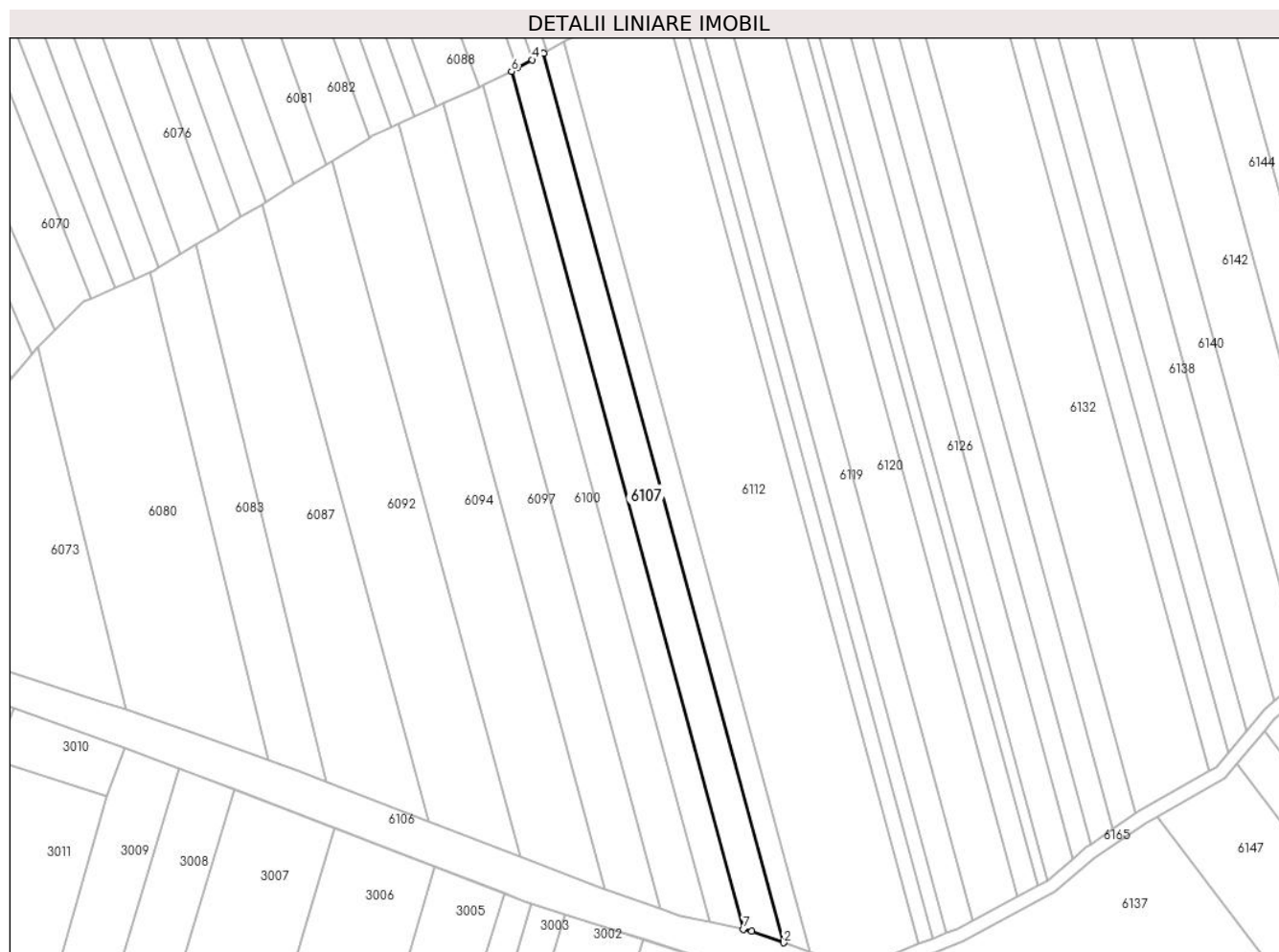
Inscrieri privind dezmembramintele dreptului de proprietate, drepturi reale de garanție și sarcini	Referințe
NU SUNT	

Anexa Nr. 1 La Partea I

Teren

Nr cadastral	Suprafața (mp)*	Observații / Referințe
	1.550	

* Suprafața este determinată în planul de proiecție Stereo 70.



Date referitoare la teren

Crt	Categorie folosință	Intra vilan	Suprafața (mp)	Tarla	Parcelă	Nr. topo	Observații / Referințe
1	arabil	NU	1.550	35	1337/84	-	

Lungime Segmente

1) Valorile lungimilor segmentelor sunt obținute din proiecție în plan.

Punct început	X / Y	Punct sfârșit	X / Y	Lungime segment (** (m)
1	448.004,76 463.891,481	2	448.011,807 463.888,914	7.5
2	448.011,807 463.888,914	3	447.959,053 464.084,051	202.141
3	447.959,053 464.084,051	4	447.956,543 464.082,631	2.884
4	447.956,543 464.082,631	5	447.953,294 464.080,794	3.733
5	447.953,294 464.080,794	6	447.952,034 464.080,082	1.446

Punct început	X / Y	Punct sfârșit	X / Y	Lungime segment (** (m)
6	447.952,034 464.080,082	7	448.002,915 463.891,872	194.967
7	448.002,915 463.891,872	1	448.004,76 463.891,481	1.885

** Lungimile segmentelor sunt determinate în planul de proiecție Stereo 70 și sunt rotunjite la 1 milimetru.

*** Distanța dintre puncte este formată din segmente cumulate ce sunt mai mici decât valoarea 1 milimetru.

**DATE DESPRE IMOBILUL NR. 6108**

Oficiul de Cadastru și Publicitate Imobiliară SIBIU
Biroul de Cadastru și Publicitate Imobiliară Avrig

A. Partea I. Descrierea imobilului

TEREN Extravilan

Adresa: Jud. Sibiu

Nr. Crt	Nr cadastral Nr. topografic	Suprafața* (mp)	Observații / Referințe
A1		1.060	Sector cadastral:31 Teren neimprejmuit;

B. Partea II. Proprietari și acte

Inscrieri privitoare la dreptul de proprietate și alte drepturi reale		Referințe
/		
Act Notarial nr. 1276, din 15/07/1999 emis de NP Popa Cornelia (contract de vanzare-cumparare);		
B1	Intabulare, drept de PROPRIETATE, dobandit prin Conventie, cota actuala 1/1 1) SÂRBU MARIA, si sotul 2) SÂRBU ILIE	A1

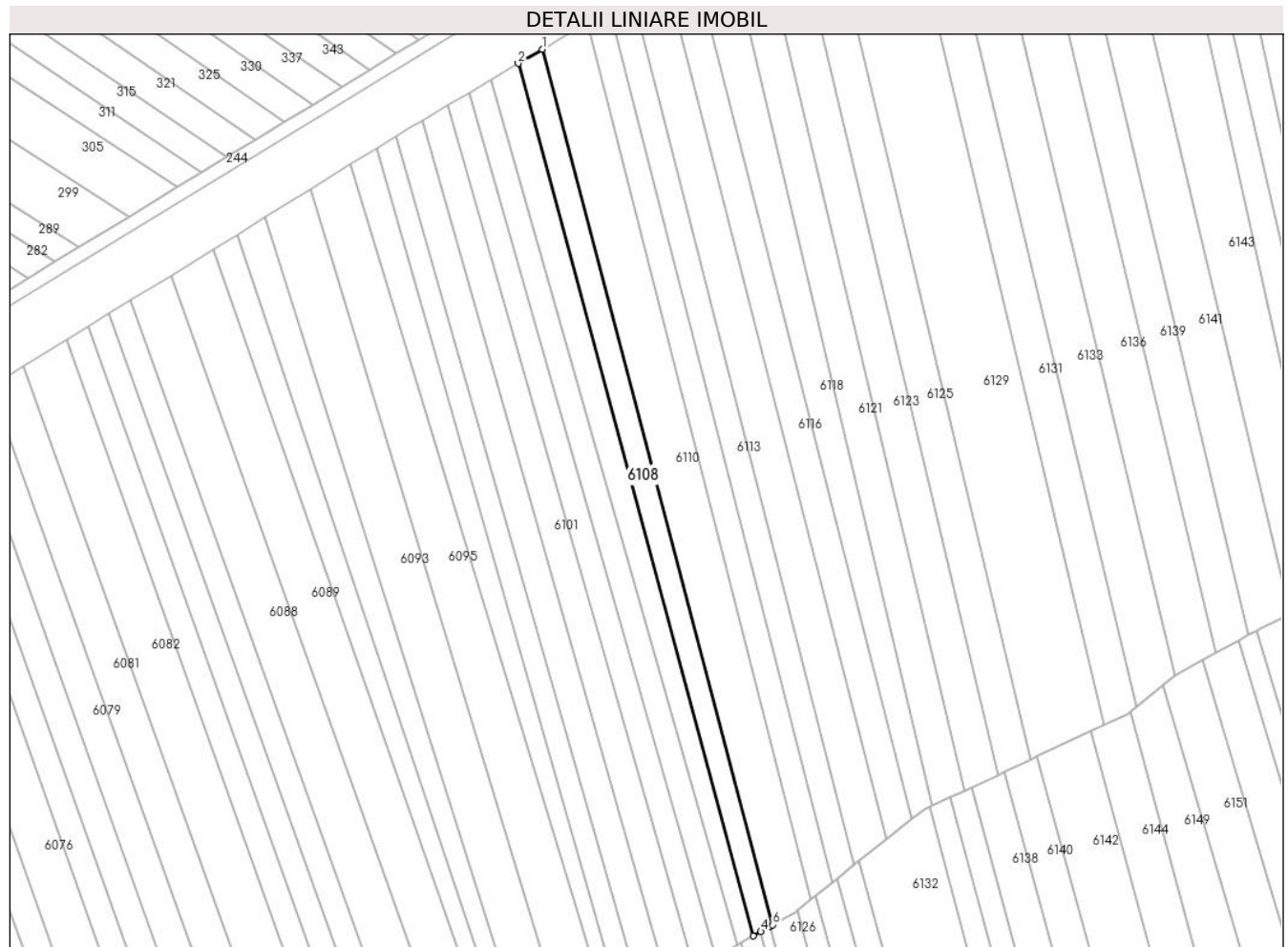
C. Partea III. SARCINI .

Inscrieri privind dezmembramintele dreptului de proprietate, drepturi reale de garanție și sarcini	Referințe
NU SUNT	

Teren

Nr cadastral	Suprafața (mp)*	Observații / Referințe
	1.060	

* Suprafața este determinată în planul de proiecție Stereo 70.



Date referitoare la teren

Crt	Categorie folosință	Intra vilan	Suprafața (mp)	Tarla	Parcelă	Nr. topo	Observații / Referințe
1	arabil	NU	1.060	35	1337/139	-	

Lungime Segmente

1) Valorile lungimilor segmentelor sunt obținute din proiecție în plan.

Punct început	X / Y	Punct sfârșit	X / Y	Lungime segment (** (m)
1	447.963,275 464.302,897	2	447.958,0 464.299,772	6.131
2	447.958,0 464.299,772	3	448.009,651 464.108,307	198.31
3	448.009,651 464.108,307	4	448.011,297 464.109,246	1.895
4	448.011,297 464.109,246	5	448.013,381 464.110,436	2.4
5	448.013,381 464.110,436	6	448.013,94 464.110,756	0.644

Punct început	X / Y	Punct sfârşit	X / Y	Lungime segment (** (m)
6	448.013,94 464.110,756	1	447.963,275 464.302,897	198.709

** Lungimile segmentelor sunt determinate în planul de proiecţie Stereo 70 şi sunt rotunjite la 1 milimetru.

*** Distanţa dintre puncte este formată din segmente cumulate ce sunt mai mici decât valoarea 1 milimetru.

**DATE DESPRE IMOBILUL NR. 6109**

Oficiul de Cadastru și Publicitate Imobiliară SIBIU
Biroul de Cadastru și Publicitate Imobiliară Avrig

A. Partea I. Descrierea imobilului

TEREN Extravilan

Adresa: Jud. Sibiu

Nr. Crt	Nr cadastral Nr. topografic	Suprafața* (mp)	Observații / Referințe
A1		1.000	Sector cadastral:31 Teren neimprejmuit;

B. Partea II. Proprietari și acte

Inscrieri privitoare la dreptul de proprietate și alte drepturi reale		Referințe
/		
Act Administrativ nr. 744/48, din 16/12/1998 emis de CJPSDPAT (titlu de proprietate);		
B1	Intabulare, drept de PROPRIETATE, dobandit prin Reconstituire, cota actuala 1/1 1) FLOARE IOAN	A1

C. Partea III. SARCINI .

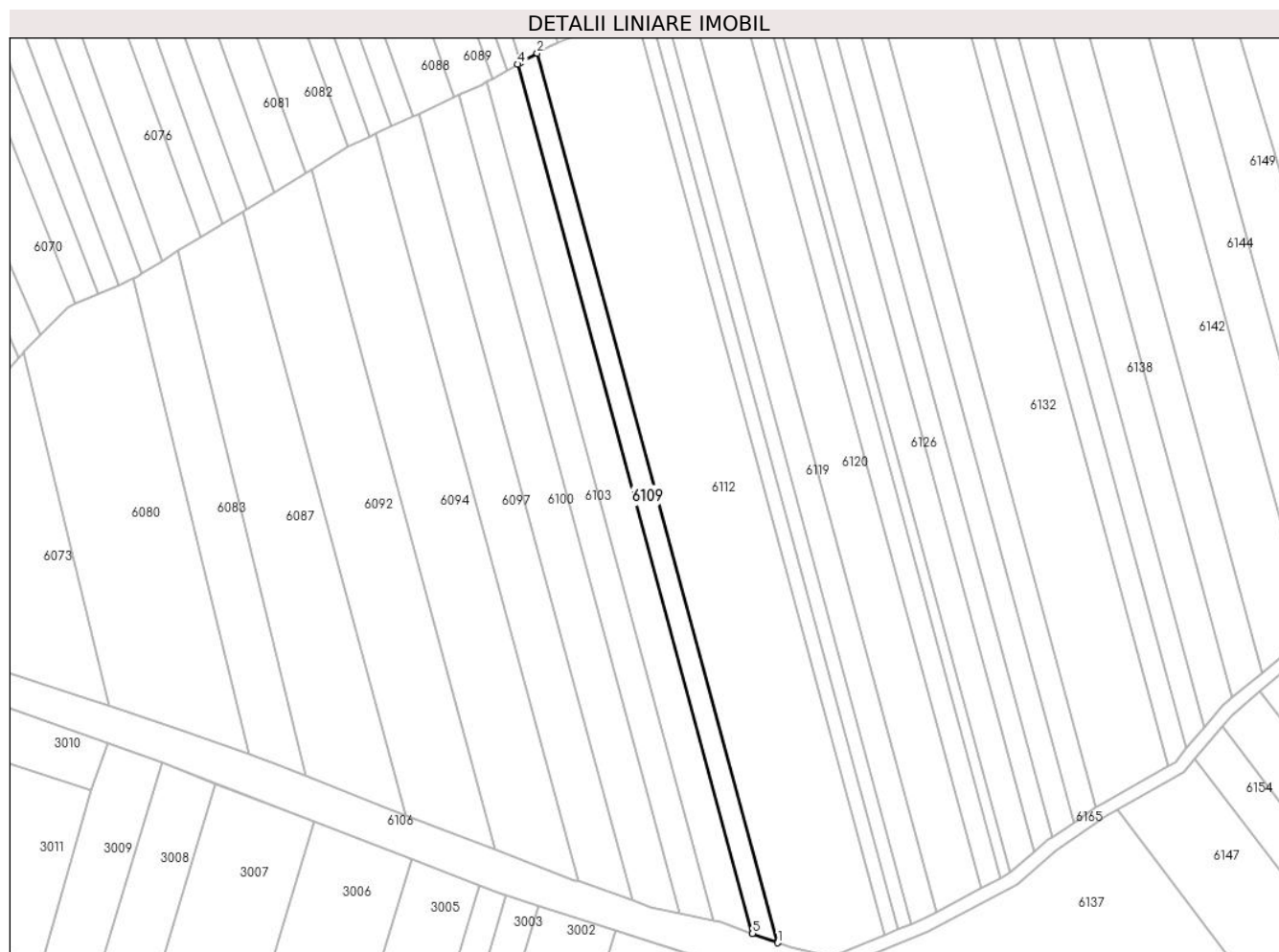
Inscrieri privind dezmembramintele dreptului de proprietate, drepturi reale de garanție și sarcini	Referințe
NU SUNT	

Anexa Nr. 1 La Partea I

Teren

Nr cadastral	Suprafața (mp)*	Observații / Referințe
	1.000	

* Suprafața este determinată în planul de proiecție Stereo 70.



Date referitoare la teren

Crt	Categorie folosință	Intra vilan	Suprafața (mp)	Tarla	Parcelă	Nr. topo	Observații / Referințe
1	arabil	NU	1.000	35	1337/83	-	

Lungime Segmente

1) Valorile lungimilor segmentelor sunt obținute din proiecție în plan.

Punct început	X / Y	Punct sfârșit	X / Y	Lungime segment (** (m)
1	448.017,426 463.886,868	2	447.963,448 464.086,535	206.835
2	447.963,448 464.086,535	3	447.959,7 464.084,416	4.305
3	447.959,7 464.084,416	4	447.959,053 464.084,051	0.743
4	447.959,053 464.084,051	5	448.011,807 463.888,914	202.141
5	448.011,807 463.888,914	1	448.017,426 463.886,868	5.98

**** Lungimile segmentelor sunt determinate în planul de proiecție Stereo 70 și sunt rotunjite la 1 milimetru.**

***** Distanța dintre puncte este formată din segmente cumulate ce sunt mai mici decât valoarea 1 milimetru.**

**DATE DESPRE IMOBILUL NR. 6110**

Oficiul de Cadastru și Publicitate Imobiliară SIBIU
Biroul de Cadastru și Publicitate Imobiliară Avrig

A. Partea I. Descrierea imobilului

TEREN Extravilan

Adresa: Jud. Sibiu

Nr. Crt	Nr cadastral Nr. topografic	Suprafața* (mp)	Observații / Referințe
A1		2.050	Sector cadastral:31 Teren neimprejmuit;

B. Partea II. Proprietari și acte

Inscrieri privitoare la dreptul de proprietate și alte drepturi reale		Referințe
/		
Act Notarial nr. 2656, din 20/12/2021 emis de NP Popa Cornelia (act de partaj);		
B1	Intabulare, drept de PROPRIETATE, dobandit prin Conventie, cota actuala 1/1 1) RAȚIU DAVID	A1

C. Partea III. SARCINI .

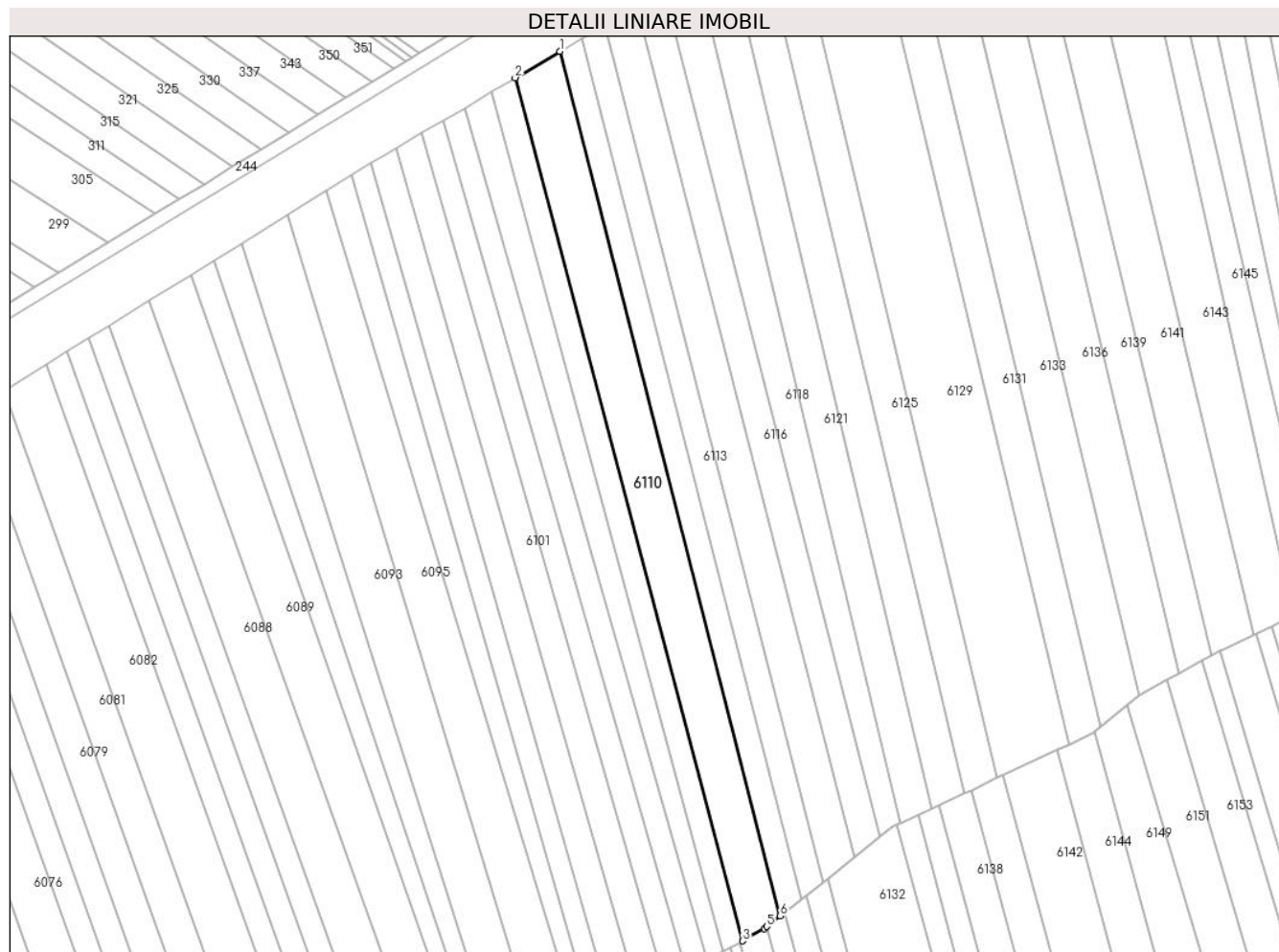
Inscrieri privind dezmembramintele dreptului de proprietate, drepturi reale de garanție și sarcini	Referințe
NU SUNT	

Anexa Nr. 1 La Partea I

Teren

Nr cadastral	Suprafața (mp)*	Observații / Referințe
	2.050	

* Suprafața este determinată în planul de proiecție Stereo 70.



Date referitoare la teren

Crt	Categorie folosință	Intravilan	Suprafața (mp)	Tarla	Parcelă	Nr. topo	Observații / Referințe
1	arabil	NU	2.050	35	1337/140	-	

Lungime Segmente

1) Valorile lungimilor segmentelor sunt obținute din proiecție în plan.

Punct început	X / Y	Punct sfârșit	X / Y	Lungime segment (** (m)
1	447.973,223 464.308,792	2	447.963,275 464.302,897	11.563
2	447.963,275 464.302,897	3	448.013,94 464.110,756	198.709
3	448.013,94 464.110,756	4	448.018,787 464.113,523	5.581
4	448.018,787 464.113,523	5	448.019,332 464.113,955	0.696
5	448.019,332 464.113,955	6	448.022,32 464.116,321	3.811

Punct început	X / Y	Punct sfârșit	X / Y	Lungime segment (** (m)
6	448.022,32 464.116,321	1	447.973,223 464.308,792	198.634

** Lungimile segmentelor sunt determinate în planul de proiecție Stereo 70 și sunt rotunjite la 1 milimetru.

*** Distanța dintre puncte este formată din segmente cumulate ce sunt mai mici decât valoarea 1 milimetru.

**DATE DESPRE IMOBILUL NR. 6111**

Oficiul de Cadastru și Publicitate Imobiliară SIBIU
Biroul de Cadastru și Publicitate Imobiliară Avrig

A. Partea I. Descrierea imobilului

TEREN Extravilan

Adresa: Jud. Sibiu

Nr. Crt	Nr cadastral Nr. topografic	Suprafața* (mp)	Observații / Referințe
A1		1.100	Sector cadastral:31 Teren neimprejmuit;

B. Partea II. Proprietari și acte

Inscrieri privitoare la dreptul de proprietate și alte drepturi reale		Referințe
/		
Act Notarial nr. 2531, din 07/12/2015 emis de NP Popa Cornelia (act de partaj);		
B1	Intabulare, drept de PROPRIETATE, dobandit prin Conventie, cota actuala 1/1 1) STOICHIȚĂ SIMION	A1

C. Partea III. SARCINI .

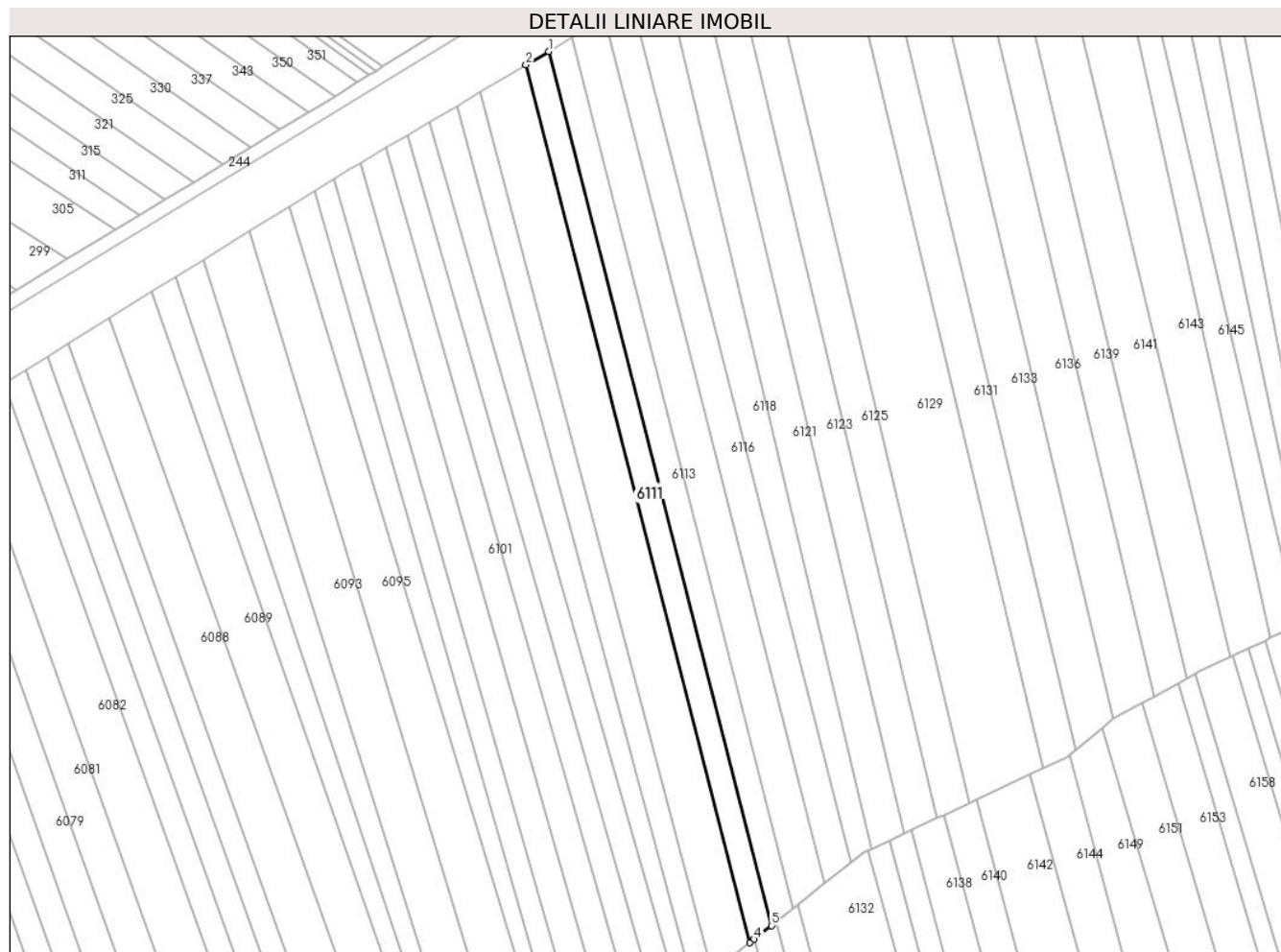
Inscrieri privind dezmembramintele dreptului de proprietate, drepturi reale de garanție și sarcini	Referințe
NU SUNT	

Anexa Nr. 1 La Partea I

Teren

Nr cadastral	Suprafața (mp)*	Observații / Referințe
	1.100	

* Suprafața este determinată în planul de proiecție Stereo 70.



Date referitoare la teren

Crt	Categorie folosință	Intravilan	Suprafața (mp)	Tarla	Parcelă	Nr. topo	Observații / Referințe
1	arabil	NU	1.100	35	1337/141	-	

Lungime Segmente

1) Valorile lungimilor segmentelor sunt obținute din proiecție în plan.

Punct început	X / Y	Punct sfârșit	X / Y	Lungime segment (** (m)
1	447.978,2 464.311,741	2	447.973,223 464.308,792	5.785
2	447.973,223 464.308,792	3	448.022,32 464.116,321	198.634
3	448.022,32 464.116,321	4	448.023,321 464.117,113	1.277
4	448.023,321 464.117,113	5	448.027,083 464.120,092	4.798
5	448.027,083 464.120,092	1	447.978,2 464.311,741	197.785

**** Lungimile segmentelor sunt determinate în planul de proiecție Stereo 70 și sunt rotunjite la 1 milimetru.**

***** Distanța dintre puncte este formată din segmente cumulate ce sunt mai mici decât valoarea 1 milimetru.**

**DATE DESPRE IMOBILUL NR. 6112**

Oficiul de Cadastru și Publicitate Imobiliară SIBIU
Biroul de Cadastru și Publicitate Imobiliară Avrig

A. Partea I. Descrierea imobilului

TEREN Extravilan

Adresa: Jud. Sibiu

Nr. Crt	Nr cadastral Nr. topografic	Suprafața* (mp)	Observații / Referințe
A1	100735	5.049	Sector cadastral:31 Teren neimprejmuit;

B. Partea II. Proprietari și acte

Inscrieri privitoare la dreptul de proprietate și alte drepturi reale		Referințe
13182 / 18/12/2012		
Act Administrativ nr. 983/48, din 19/05/2003 emis de COMISIA JUDETEANA SIBIU (si a documentatiei cadastrale receptionate de OCPI Sibiu);		
B1	Se deschide CF nr.100735 Racovita pentru parcela nr.1337/82 arabil in suprafata de 5150 m.p. din T.P. nr.983/48/19.05.2003	A1
2144 / 25/02/2013		
Act Notarial nr. 123, din 22/02/2013 emis de NP SALOMIE IOAN CRISTIAN (contract de vanzare-cumparare);		
B3	Intabulare, drept de PROPRIETATEcumparare, dobandit prin Conventie, cota actuala 1/1 1) POPA IOAN, casatorit cu 2) POPA MARIOARA, bun comun	A1

C. Partea III. SARCINI .

Inscrieri privind dezmembramintele dreptului de proprietate, drepturi reale de garanție și sarcini	Referințe
NU SUNT	

Punct început	X / Y	Punct sfârșit	X / Y	Lungime segment (** (m)
6	447.968,155 464.088,891	7	447.966,15 464.088,064	2.169
7	447.966,15 464.088,064	8	447.963,448 464.086,535	3.105
8	447.963,448 464.086,535	9	448.017,426 463.886,868	206.835
9	448.017,426 463.886,868	10	448.020,225 463.885,848	2.979
10	448.020,225 463.885,848	11	448.029,545 463.883,723	9.559
11	448.029,545 463.883,723	1	448.041,493 463.888,618	12.912

** Lungimile segmentelor sunt determinate în planul de proiecție Stereo 70 și sunt rotunjite la 1 milimetru.

*** Distanța dintre puncte este formată din segmente cumulate ce sunt mai mici decât valoarea 1 milimetru.

**DATE DESPRE IMOBILUL NR. 6113**

Oficiul de Cadastru și Publicitate Imobiliară SIBIU
Biroul de Cadastru și Publicitate Imobiliară Avrig

A. Partea I. Descrierea imobilului

TEREN Extravilan

Adresa: Jud. Sibiu

Nr. Crt	Nr cadastral Nr. topografic	Suprafața* (mp)	Observații / Referințe
A1		1.100	Sector cadastral:31 Teren neimprejmuit;

B. Partea II. Proprietari și acte

Inscrieri privitoare la dreptul de proprietate și alte drepturi reale		Referințe
/		
Act Administrativ nr. 1293/48, din 04/03/2004 emis de CJPSDPAT (titlu de proprietate);		
B1	Intabulare, drept de PROPRIETATE, dobandit prin Reconstituire, cota actuala 1/1 1) HORVATH EMILIA	A1

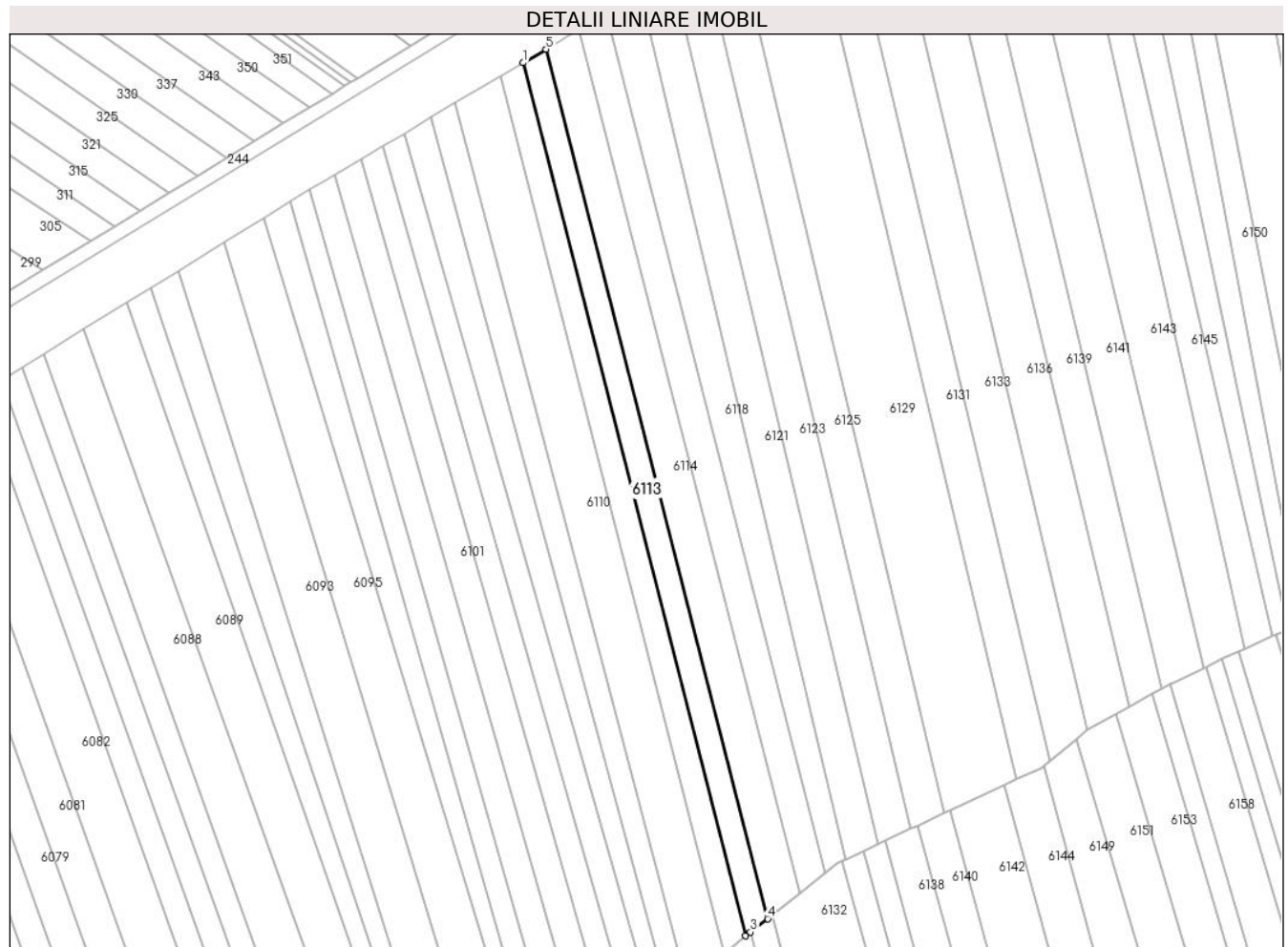
C. Partea III. SARCINI .

Inscrieri privind dezmembramintele dreptului de proprietate, drepturi reale de garanție și sarcini	Referințe
NU SUNT	

Teren

Nr cadastral	Suprafața (mp)*	Observații / Referințe
	1.100	

* Suprafața este determinată în planul de proiecție Stereo 70.



Date referitoare la teren

Crt	Categorie folosință	Intra vilan	Suprafața (mp)	Tarla	Parcelă	Nr. topo	Observații / Referințe
1	arabil	NU	1.100	35	1337/142	-	

Lungime Segmente

1) Valorile lungimilor segmentelor sunt obținute din proiecție în plan.

Punct început	X / Y	Punct sfârșit	X / Y	Lungime segment (** (m)
1	447.978,2 464.311,741	2	448.027,083 464.120,092	197.785
2	448.027,083 464.120,092	3	448.028,102 464.120,898	1.299
3	448.028,102 464.120,898	4	448.031,866 464.123,879	4.801
4	448.031,866 464.123,879	5	447.983,198 464.314,703	196.932
5	447.983,198 464.314,703	1	447.978,2 464.311,741	5.81

**** Lungimile segmentelor sunt determinate în planul de proiecție Stereo 70 și sunt rotunjite la 1 milimetru.**

***** Distanța dintre puncte este formată din segmente cumulate ce sunt mai mici decât valoarea 1 milimetru.**

**DATE DESPRE IMOBILUL NR. 6114**

Oficiul de Cadastru și Publicitate Imobiliară SIBIU
Biroul de Cadastru și Publicitate Imobiliară Avrig

A. Partea I. Descrierea imobilului

TEREN Extravilan

Adresa: Jud. Sibiu

Nr. Crt	Nr cadastral Nr. topografic	Suprafața* (mp)	Observații / Referințe
A1		1.600	Sector cadastral:31 Teren neimprejmuit;

B. Partea II. Proprietari și acte

Inscrieri privitoare la dreptul de proprietate și alte drepturi reale		Referințe
/		
Act Administrativ nr. 1189/48, din 11/12/2003 emis de CJPSDPAT (titlu de proprietate);		
B1	Intabulare, drept de PROPRIETATE, dobandit prin Reconstituire, cota actuala 1/1 1) ALEMAN MARIA 2) ALEMAN DIONISIE 3) CĂLIN MARIA 4) CABUNEA FILOFTEIA	A1

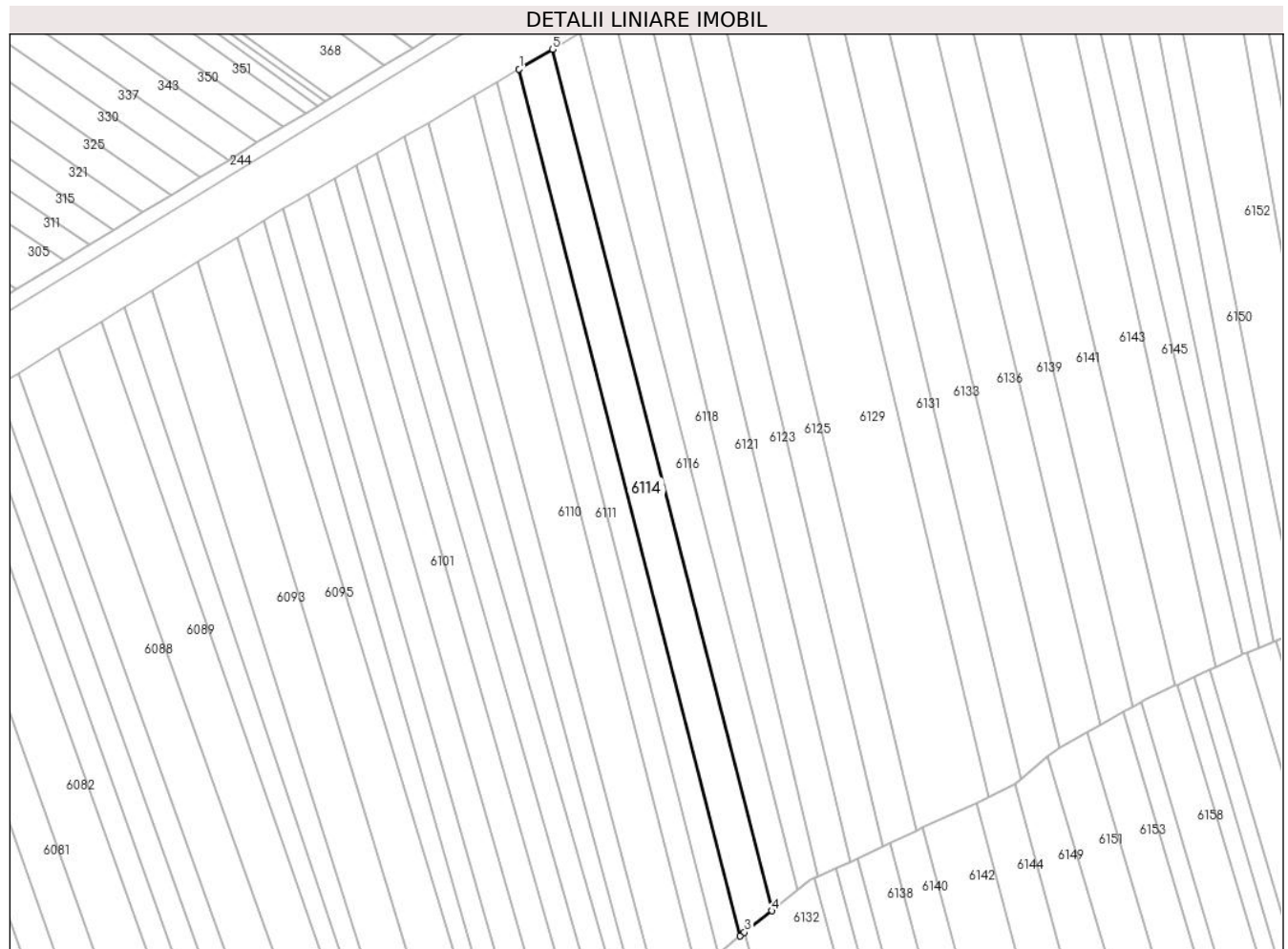
C. Partea III. SARCINI .

Inscrieri privind dezmembramintele dreptului de proprietate, drepturi reale de garanție și sarcini	Referințe
NU SUNT	

Teren

Nr cadastral	Suprafața (mp)*	Observații / Referințe
	1.600	

* Suprafața este determinată în planul de proiecție Stereo 70.



Date referitoare la teren

Crt	Categorie folosință	Intra vilan	Suprafața (mp)	Tarla	Parcelă	Nr. topo	Observații / Referințe
1	arabil	NU	1.600	35	1337/143	-	

Lungime Segmente

1) Valorile lungimilor segmentelor sunt obținute din proiecție în plan.

Punct început	X / Y	Punct sfârșit	X / Y	Lungime segment (** (m)
1	447.983,198 464.314,703	2	448.031,866 464.123,879	196.932
2	448.031,866 464.123,879	3	448.032,872 464.124,676	1.283
3	448.032,872 464.124,676	4	448.038,858 464.129,415	7.635
4	448.038,858 464.129,415	5	447.990,508 464.319,034	195.686
5	447.990,508 464.319,034	1	447.983,198 464.314,703	8.497

**** Lungimile segmentelor sunt determinate în planul de proiecție Stereo 70 și sunt rotunjite la 1 milimetru.**

***** Distanța dintre puncte este formată din segmente cumulate ce sunt mai mici decât valoarea 1 milimetru.**

**DATE DESPRE IMOBILUL NR. 6115**

Oficiul de Cadastru și Publicitate Imobiliară SIBIU
Biroul de Cadastru și Publicitate Imobiliară Avrig

A. Partea I. Descrierea imobilului

TEREN Extravilan

Adresa: Jud. Sibiu

Nr. Crt	Nr cadastral Nr. topografic	Suprafața* (mp)	Observații / Referințe
A1		700	Sector cadastral:31 Teren neimprejmuit;

B. Partea II. Proprietari și acte

Inscrieri privitoare la dreptul de proprietate și alte drepturi reale		Referințe
/		
Act Administrativ nr. 1219/48, din 29/01/2004 emis de CJPSDPAT;		
B1	Intabulare, drept de PROPRIETATE, dobandit prin Reconstituire, cota actuala 1/1 1) SUCIU GHEORGHE 2) SUCIU IOSIF 3) CALIN EMILIA	A1

C. Partea III. SARCINI .

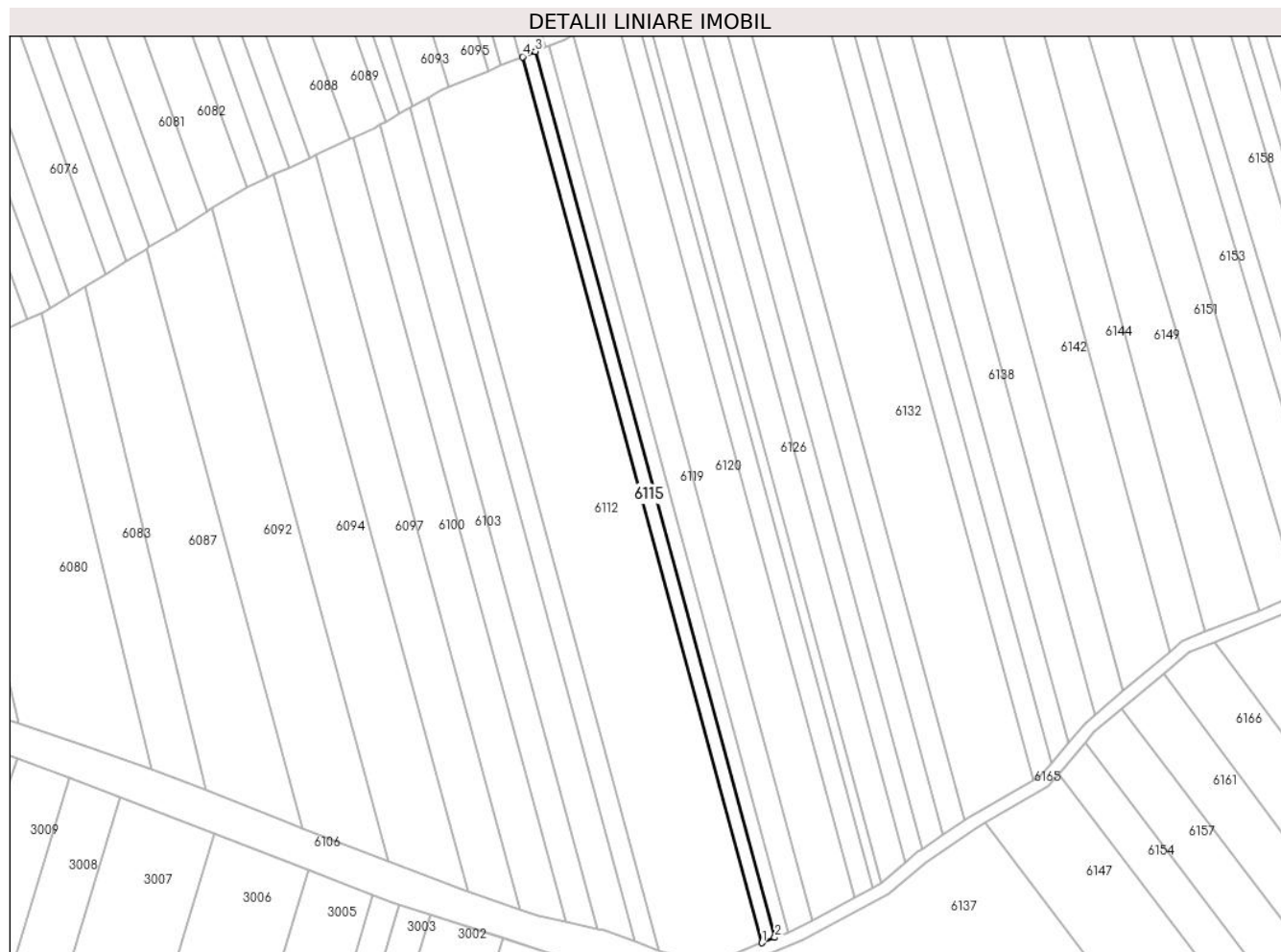
Inscrieri privind dezmembramintele dreptului de proprietate, drepturi reale de garanție și sarcini	Referințe
NU SUNT	

Anexa Nr. 1 La Partea I

Teren

Nr cadastral	Suprafața (mp)*	Observații / Referințe
	700	

* Suprafața este determinată în planul de proiecție Stereo 70.



Date referitoare la teren

Crt	Categorie folosință	Intravilan	Suprafața (mp)	Tarla	Parcelă	Nr. topo	Observații / Referințe
1	arabil	NU	700	35	1337/81	-	

Lungime Segmente

1) Valorile lungimilor segmentelor sunt obținute din proiecție în plan.

Punct început	X / Y	Punct sfârșit	X / Y	Lungime segment (** (m)
1	448.041,493 463.888,618	2	448.044,531 463.889,863	3.284
2	448.044,531 463.889,863	3	447.988,46 464.097,272	214.855
3	447.988,46 464.097,272	4	447.985,424 464.096,019	3.285
4	447.985,424 464.096,019	1	448.041,493 463.888,618	214.846

** Lungimile segmentelor sunt determinate în planul de proiecție Stereo 70 și sunt rotunjite la 1 milimetru.

***** Distanţa dintre puncte este formată din segmente cumulate ce sunt mai mici decât valoarea 1 milimetru.**

**DATE DESPRE IMOBILUL NR. 6116**

Oficiul de Cadastru și Publicitate Imobiliară SIBIU
Biroul de Cadastru și Publicitate Imobiliară Avrig

A. Partea I. Descrierea imobilului

TEREN Extravilan

Adresa: Jud. Sibiu

Nr. Crt	Nr cadastral Nr. topografic	Suprafața* (mp)	Observații / Referințe
A1		1.300	Sector cadastral:31 Teren neimprejmuit;

B. Partea II. Proprietari și acte

Inscrieri privitoare la dreptul de proprietate și alte drepturi reale	Referințe
/	
Act Administrativ nr. 1388/48, din 29/04/2004 emis de CJPSDPAT (titlu de proprietate);	
B1	A1
Intabulare, drept de PROPRIETATE, dobandit prin Reconstituire, cota actuala 1/1 1) STOICA VIOREL	

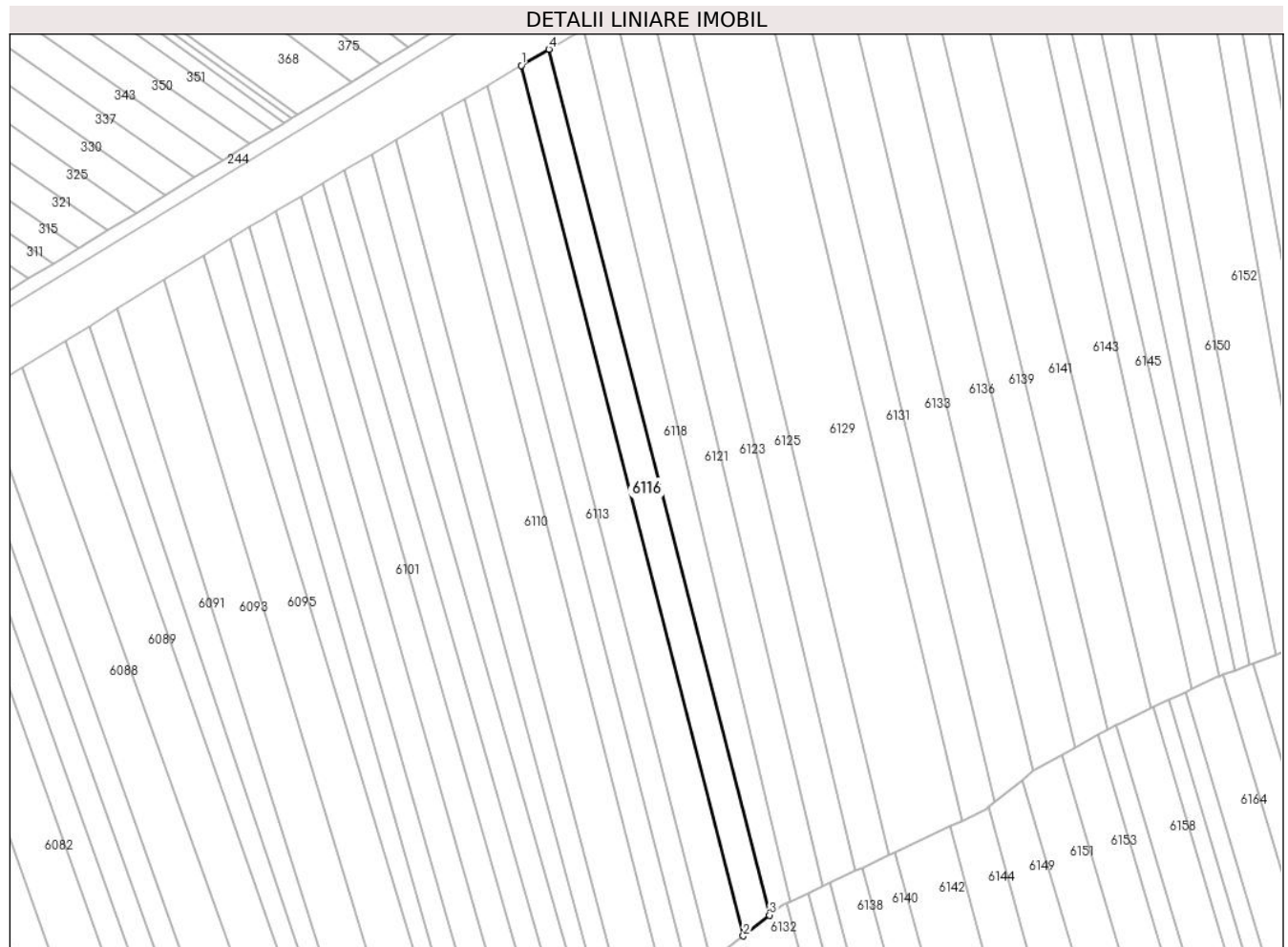
C. Partea III. SARCINI .

Inscrieri privind dezmembramintele dreptului de proprietate, drepturi reale de garanție și sarcini	Referințe
NU SUNT	

Teren

Nr cadastral	Suprafața (mp)*	Observații / Referințe
	1.300	

* Suprafața este determinată în planul de proiecție Stereo 70.



Date referitoare la teren

Crt	Categorie folosință	Intra vilan	Suprafața (mp)	Tarla	Parcelă	Nr. topo	Observații / Referințe
1	arabil	NU	1.300	35	1337/144	-	

Lungime Segmente

1) Valorile lungimilor segmentelor sunt obținute din proiecție în plan.

Punct început	X / Y	Punct sfârșit	X / Y	Lungime segment (** (m)
1	447.990,508 464.319,034	2	448.038,858 464.129,415	195.686
2	448.038,858 464.129,415	3	448.044,577 464.133,943	7.295
3	448.044,577 464.133,943	4	447.996,482 464.322,574	194.665
4	447.996,482 464.322,574	1	447.990,508 464.319,034	6.944

** Lungimile segmentelor sunt determinate în planul de proiecție Stereo 70 și sunt rotunjite la 1 milimetru.

***** Distanţa dintre puncte este formată din segmente cumulate ce sunt mai mici decât valoarea 1 milimetru.**

**DATE DESPRE IMOBILUL NR. 6117**

Oficiul de Cadastru și Publicitate Imobiliară SIBIU
Biroul de Cadastru și Publicitate Imobiliară Avrig

A. Partea I. Descrierea imobilului

TEREN Extravilan

Adresa: Jud. Sibiu

Nr. Crt	Nr cadastral Nr. topografic	Suprafața* (mp)	Observații / Referințe
A1		700	Sector cadastral:31 Teren neimprejmuit;

B. Partea II. Proprietari și acte

Inscrieri privitoare la dreptul de proprietate și alte drepturi reale		Referințe
/		
Act Administrativ nr. 911/48, din 03/05/2001 emis de CJPSDPAT (titlu de proprietate);		
B1	Intabulare, drept de PROPRIETATE, dobandit prin Reconstituire, cota actuala 1/1 1) IONUȘIU HARALAMBIE	A1

C. Partea III. SARCINI .

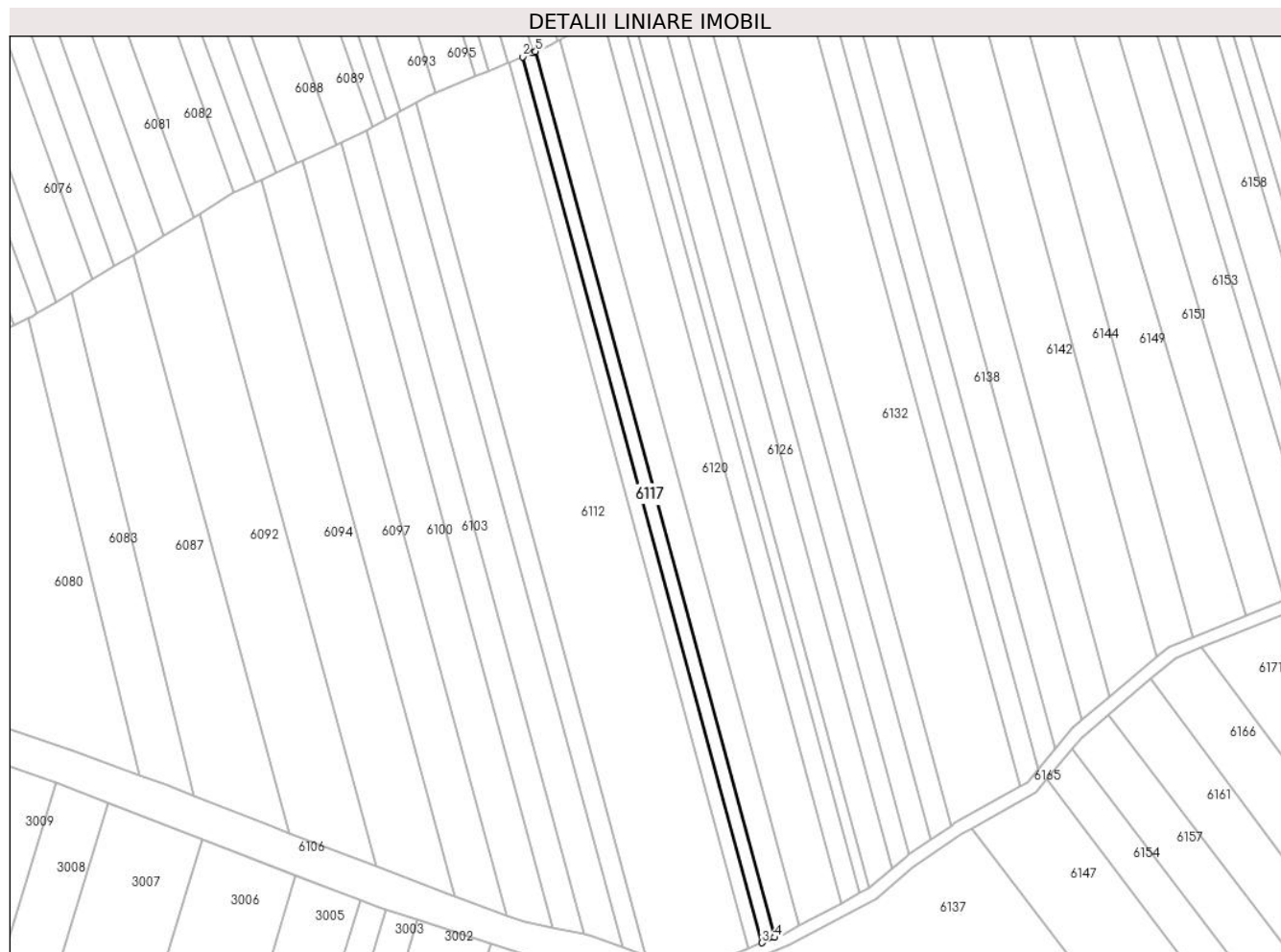
Inscrieri privind dezmembramintele dreptului de proprietate, drepturi reale de garanție și sarcini	Referințe
NU SUNT	

Anexa Nr. 1 La Partea I

Teren

Nr cadastral	Suprafața (mp)*	Observații / Referințe
	700	

* Suprafața este determinată în planul de proiecție Stereo 70.



Date referitoare la teren

Crt	Categorie folosință	Intravilan	Suprafața (mp)	Tarla	Parcelă	Nr. topo	Observații / Referințe
1	arabil	NU	700	35	1337/80	-	

Lungime Segmente

1) Valorile lungimilor segmentelor sunt obținute din proiecție în plan.

Punct început	X / Y	Punct sfârșit	X / Y	Lungime segment (** (m)
1	447.990,853 464.098,26	2	447.988,46 464.097,272	2.589
2	447.988,46 464.097,272	3	448.044,531 463.889,863	214.855
3	448.044,531 463.889,863	4	448.047,57 463.891,108	3.284
4	448.047,57 463.891,108	5	447.991,496 464.098,526	214.863
5	447.991,496 464.098,526	1	447.990,853 464.098,26	0.696

**** Lungimile segmentelor sunt determinate în planul de proiecție Stereo 70 și sunt rotunjite la 1 milimetru.**

***** Distanța dintre puncte este formată din segmente cumulate ce sunt mai mici decât valoarea 1 milimetru.**

**DATE DESPRE IMOBILUL NR. 6118**

Oficiul de Cadastru și Publicitate Imobiliară SIBIU
Biroul de Cadastru și Publicitate Imobiliară Avrig

A. Partea I. Descrierea imobilului

TEREN Extravilan

Adresa: Jud. Sibiu

Nr. Crt	Nr cadastral Nr. topografic	Suprafața* (mp)	Observații / Referințe
A1		1.300	Sector cadastral:31 Teren neimprejmuit;

B. Partea II. Proprietari și acte

Inscrieri privitoare la dreptul de proprietate și alte drepturi reale		Referințe
/		
Act Administrativ nr. 1173/48, din 25/11/2003 emis de CJPSDPAT (titlu de proprietate);		
B1	Intabulare, drept de PROPRIETATE, dobandit prin Reconstituire, cota actuala 1/1 1) OLARIU AUREL	A1

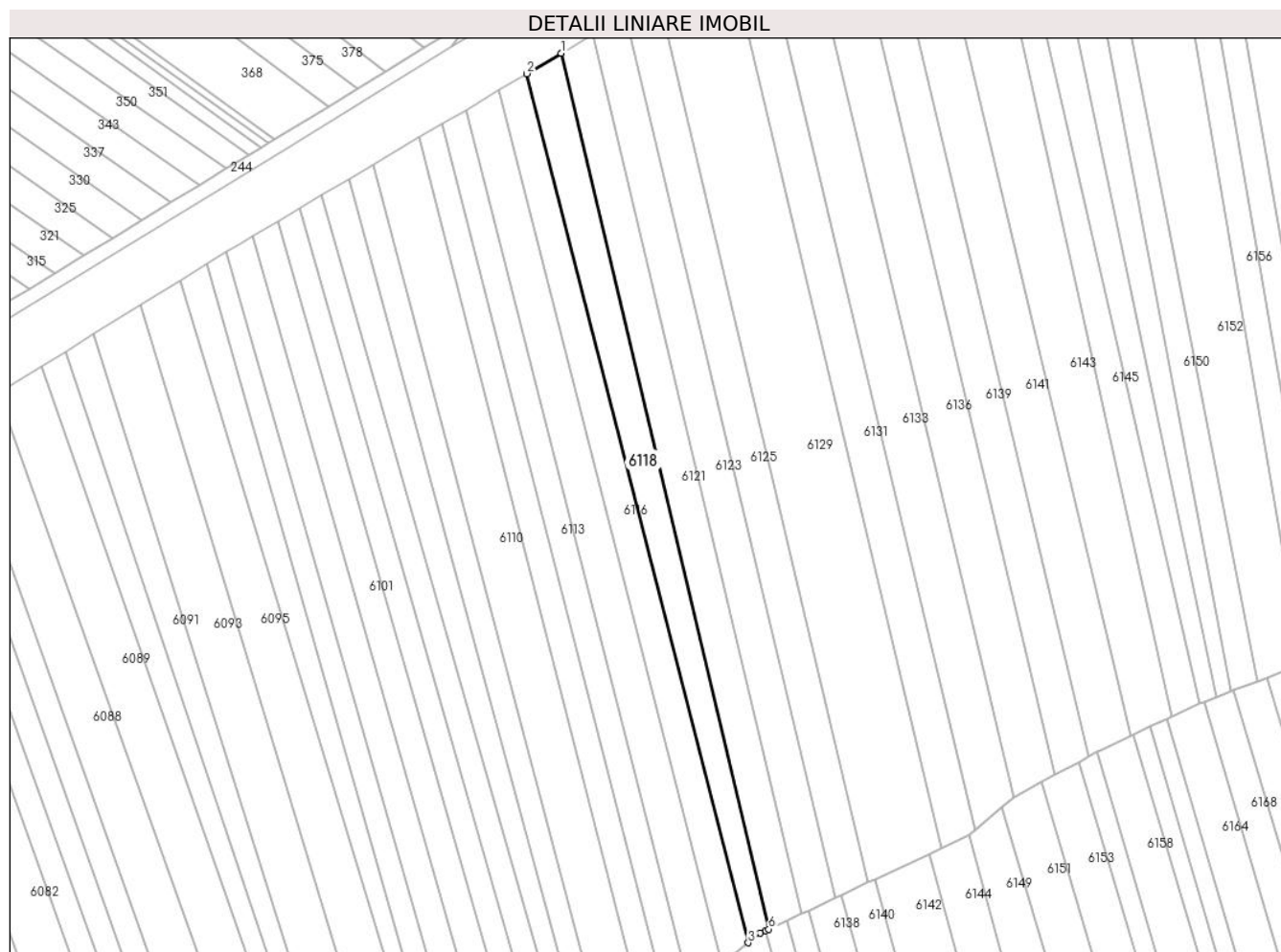
C. Partea III. SARCINI .

Inscrieri privind dezmembramintele dreptului de proprietate, drepturi reale de garanție și sarcini	Referințe
NU SUNT	

Teren

Nr cadastral	Suprafața (mp)*	Observații / Referințe
	1.300	

* Suprafața este determinată în planul de proiecție Stereo 70.



Date referitoare la teren

Crt	Categorie folosință	Intravilan	Suprafața (mp)	Tarla	Parcelă	Nr. topo	Observații / Referințe
1	arabil	NU	1.300	35	1337/145	-	

Lungime Segmente

1) Valorile lungimilor segmentelor sunt obținute din proiecție în plan.

Punct început	X / Y	Punct sfârșit	X / Y	Lungime segment (** (m)
1	448.003,958 464.327,003	2	447.996,482 464.322,574	8.69
2	447.996,482 464.322,574	3	448.044,577 464.133,943	194.665
3	448.044,577 464.133,943	4	448.047,229 464.136,044	3.383
4	448.047,229 464.136,044	5	448.048,337 464.136,563	1.223
5	448.048,337 464.136,563	6	448.049,022 464.136,884	0.757

Punct început	X / Y	Punct sfârșit	X / Y	Lungime segment (** (m)
6	448.049,022 464.136,884	1	448.003,958 464.327,003	195.387

** Lungimile segmentelor sunt determinate în planul de proiecție Stereo 70 și sunt rotunjite la 1 milimetru.

*** Distanța dintre puncte este formată din segmente cumulate ce sunt mai mici decât valoarea 1 milimetru.

**DATE DESPRE IMOBILUL NR. 6119**

Oficiul de Cadastru și Publicitate Imobiliară SIBIU
Biroul de Cadastru și Publicitate Imobiliară Avrig

A. Partea I. Descrierea imobilului

TEREN Extravilan

Adresa: Jud. Sibiu

Nr. Crt	Nr cadastral Nr. topografic	Suprafața* (mp)	Observații / Referințe
A1		1.330	Sector cadastral:31 Teren neimprejmuit;

B. Partea II. Proprietari și acte

Inscrieri privitoare la dreptul de proprietate și alte drepturi reale		Referințe
/		
Act Administrativ nr. 1113/48, din 14/11/2003 emis de CJPSDPAT (titlu de proprietate);		
B1	Intabulare, drept de PROPRIETATE, dobandit prin Reconstituire, cota actuala 1/1 1) HAȘEGAN TAVIFTA	A1

C. Partea III. SARCINI .

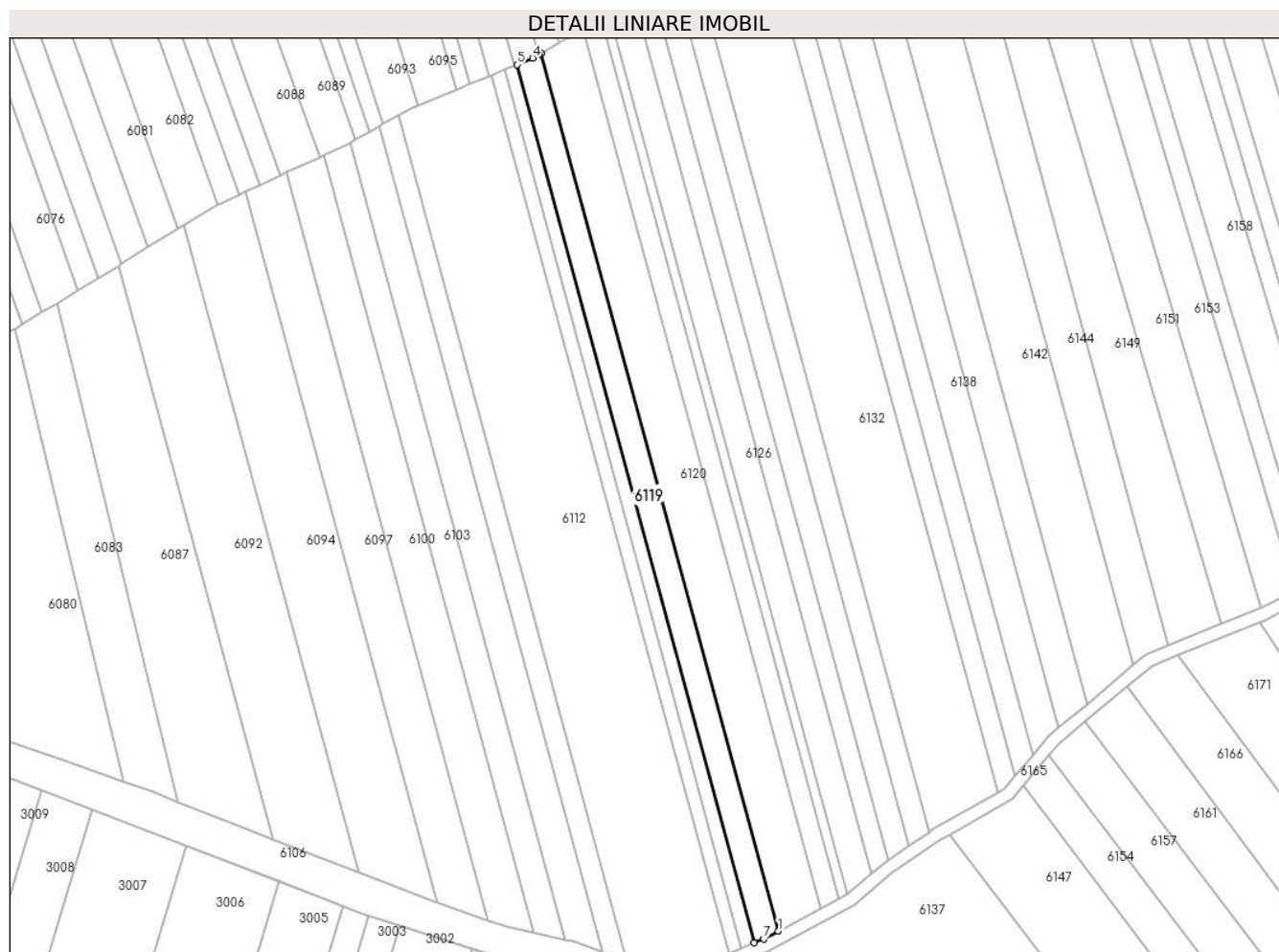
Inscrieri privind dezmembramintele dreptului de proprietate, drepturi reale de garanție și sarcini	Referințe
NU SUNT	

Anexa Nr. 1 La Partea I

Teren

Nr cadastral	Suprafața (mp)*	Observații / Referințe
	1.330	

* Suprafața este determinată în planul de proiecție Stereo 70.



Date referitoare la teren

Crt	Categorie folosință	Intra vilan	Suprafața (mp)	Tarla	Parcelă	Nr. topo	Observații / Referințe
1	arabil	NU	1.330	35	1337/79	-	

Lungime Segmente

1) Valorile lungimilor segmentelor sunt obținute din proiecție în plan.

Punct început	X / Y	Punct sfârșit	X / Y	Lungime segment (** (m)
1	448.053,241 463.893,857	2	447.997,19 464.101,191	214.777
2	447.997,19 464.101,191	3	447.996,7 464.100,912	0.564
3	447.996,7 464.100,912	4	447.995,195 464.100,053	1.733
4	447.995,195 464.100,053	5	447.991,496 464.098,526	4.002
5	447.991,496 464.098,526	6	448.047,57 463.891,108	214.863

Punct început	X / Y	Punct sfârşit	X / Y	Lungime segment (** (m)
6	448.047,57 463.891,108	7	448.049,826 463.892,032	2.438
7	448.049,826 463.892,032	1	448.053,241 463.893,857	3.872

** Lungimile segmentelor sunt determinate în planul de proiecţie Stereo 70 şi sunt rotunjite la 1 milimetru.

*** Distanţa dintre puncte este formată din segmente cumulate ce sunt mai mici decât valoarea 1 milimetru.

**DATE DESPRE IMOBILUL NR. 6120**

Oficiul de Cadastru și Publicitate Imobiliară SIBIU
Biroul de Cadastru și Publicitate Imobiliară Avrig

A. Partea I. Descrierea imobilului

TEREN Extravilan

Adresa: Jud. Sibiu

Nr. Crt	Nr cadastral Nr. topografic	Suprafața* (mp)	Observații / Referințe
A1		2.350	Sector cadastral:31 Teren neimprejmuit;

B. Partea II. Proprietari și acte

Inscrieri privitoare la dreptul de proprietate și alte drepturi reale		Referințe
/		
Act Administrativ nr. 1280/48, din 04/03/2004 emis de CJPSDPAT (titlu de proprietate);		
B1	Intabulare, drept de PROPRIETATE, dobandit prin Reconstituire, cota actuala 1/1 1) LIMBASAN LAURIAN	A1

C. Partea III. SARCINI .

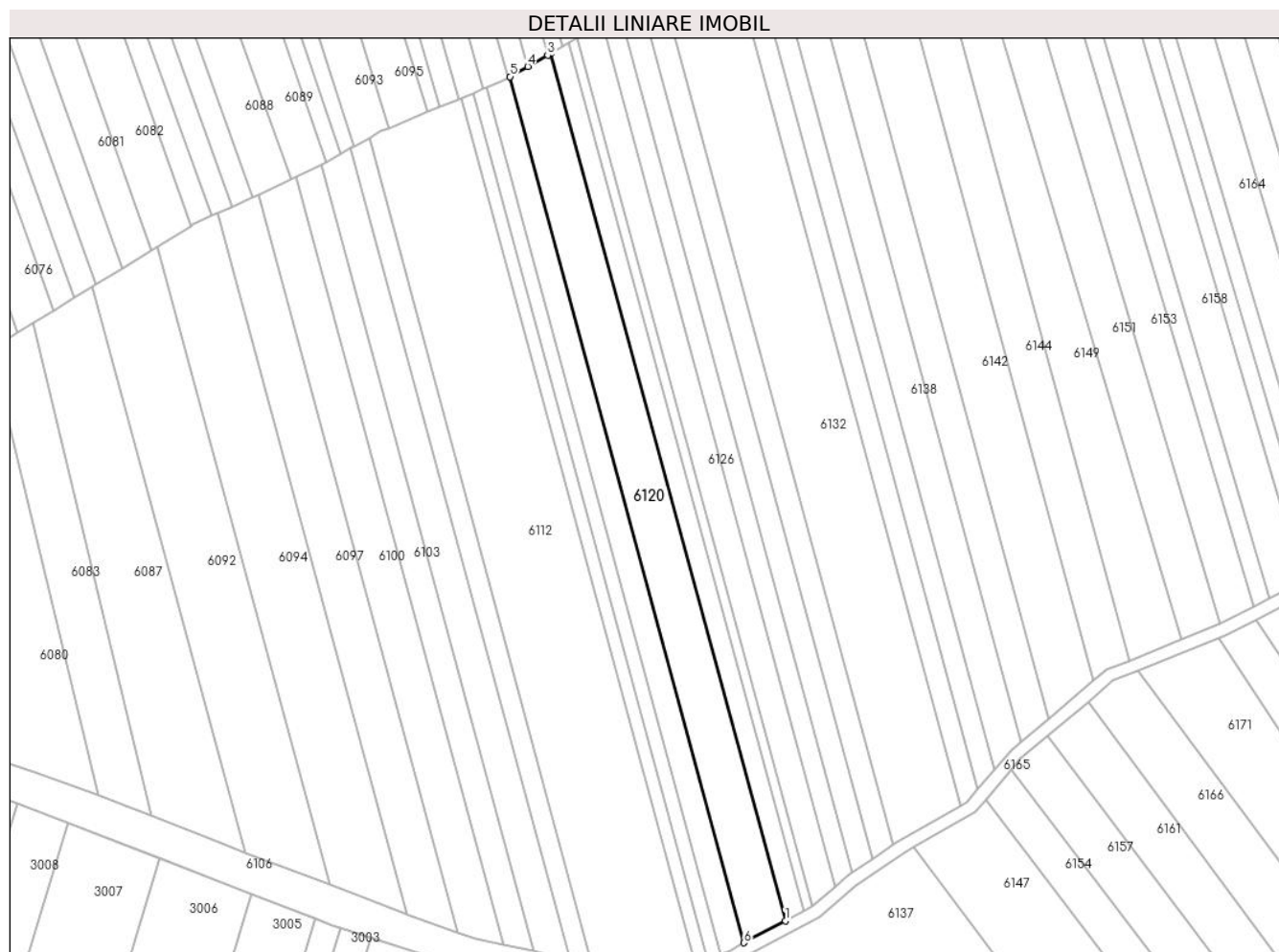
Inscrieri privind dezmembramintele dreptului de proprietate, drepturi reale de garanție și sarcini	Referințe
NU SUNT	

Anexa Nr. 1 La Partea I

Teren

Nr cadastral	Suprafața (mp)*	Observații / Referințe
	2.350	

* Suprafața este determinată în planul de proiecție Stereo 70.



Date referitoare la teren

Crt	Categorie folosință	Intravilan	Suprafața (mp)	Tarla	Parcelă	Nr. topo	Observații / Referințe
1	arabil	NU	2.350	35	1337/78	-	

Lungime Segmente

1) Valorile lungimilor segmentelor sunt obținute din proiecție în plan.

Punct început	X / Y	Punct sfârșit	X / Y	Lungime segment (** (m)
1	448.063,137 463.899,146	2	448.007,001 464.106,794	215.102
2	448.007,001 464.106,794	3	448.006,213 464.106,344	0.907
3	448.006,213 464.106,344	4	448.001,456 464.103,628	5.478
4	448.001,456 464.103,628	5	447.997,19 464.101,191	4.913
5	447.997,19 464.101,191	6	448.053,241 463.893,857	214.777

Punct început	X / Y	Punct sfârşit	X / Y	Lungime segment (** (m)
6	448.053,241 463.893,857	1	448.063,137 463.899,146	11.221

** Lungimile segmentelor sunt determinate în planul de proiecţie Stereo 70 şi sunt rotunjite la 1 milimetru.

*** Distanţa dintre puncte este formată din segmente cumulate ce sunt mai mici decât valoarea 1 milimetru.

**DATE DESPRE IMOBILUL NR. 6121**

Oficiul de Cadastru și Publicitate Imobiliară SIBIU
Biroul de Cadastru și Publicitate Imobiliară Avrig

A. Partea I. Descrierea imobilului

TEREN Extravilan

Adresa: Jud. Sibiu

Nr. Crt	Nr cadastral Nr. topografic	Suprafața* (mp)	Observații / Referințe
A1		1.500	Sector cadastral:31 Teren neimprejmuit;

B. Partea II. Proprietari și acte

Inscrieri privitoare la dreptul de proprietate și alte drepturi reale		Referințe
/		
Act Administrativ nr. 919/48, din 03/05/2001 emis de CJPSDPAT (titlu de proprietate);		
B1	Intabulare, drept de PROPRIETATE, dobandit prin Reconstituire, cota actuala 1/1 1) TATU BUJOR SEPTIMIU	A1

C. Partea III. SARCINI .

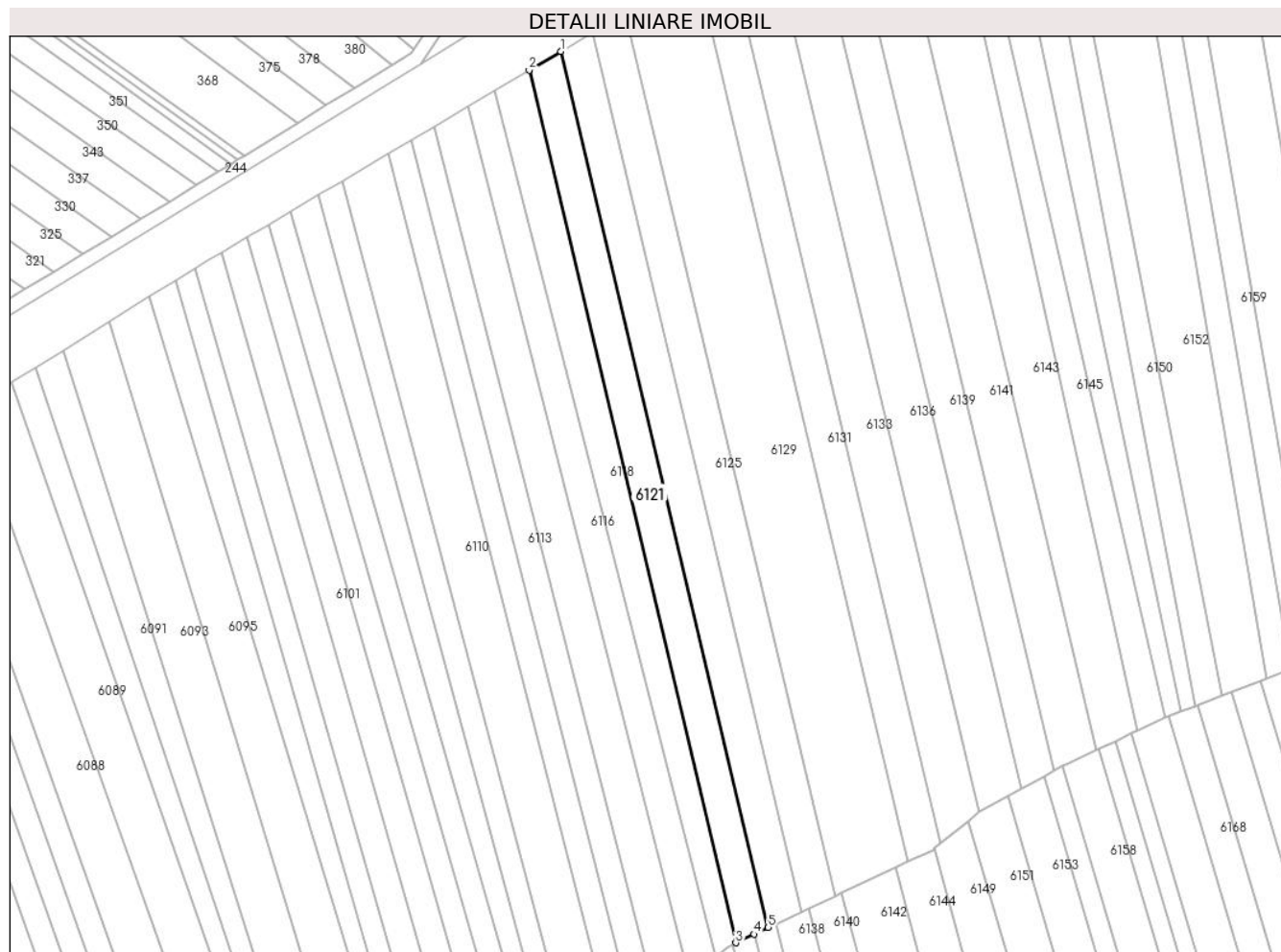
Inscrieri privind dezmembramintele dreptului de proprietate, drepturi reale de garanție și sarcini	Referințe
NU SUNT	

Anexa Nr. 1 La Partea I

Teren

Nr cadastral	Suprafața (mp)*	Observații / Referințe
	1.500	

* Suprafața este determinată în planul de proiecție Stereo 70.



Date referitoare la teren

Crt	Categorie folosință	Intravilan	Suprafața (mp)	Tarla	Parcelă	Nr. topo	Observații / Referințe
1	arabil	NU	1.500	35	1337/146	-	

Lungime Segmente

1) Valorile lungimilor segmentelor sunt obținute din proiecție în plan.

Punct început	X / Y	Punct sfârșit	X / Y	Lungime segment (** (m)
1	448.010,861 464.331,093	2	448.003,958 464.327,003	8.023
2	448.003,958 464.327,003	3	448.049,022 464.136,884	195.387
3	448.049,022 464.136,884	4	448.053,0 464.138,75	4.394
4	448.053,0 464.138,75	5	448.056,111 464.140,208	3.435
5	448.056,111 464.140,208	1	448.010,861 464.331,093	196.175

**** Lungimile segmentelor sunt determinate în planul de proiecție Stereo 70 și sunt rotunjite la 1 milimetru.**

***** Distanța dintre puncte este formată din segmente cumulate ce sunt mai mici decât valoarea 1 milimetru.**

**DATE DESPRE IMOBILUL NR. 6122**

Oficiul de Cadastru și Publicitate Imobiliară SIBIU
Biroul de Cadastru și Publicitate Imobiliară Avrig

A. Partea I. Descrierea imobilului

TEREN Extravilan

Adresa: Jud. Sibiu

Nr. Crt	Nr cadastral Nr. topografic	Suprafața* (mp)	Observații / Referințe
A1		1.030	Sector cadastral:31 Teren neimprejmuit;

B. Partea II. Proprietari și acte

Inscrieri privitoare la dreptul de proprietate și alte drepturi reale		Referințe
/		
Act Administrativ nr. 1186/48, din 11/12/2003 emis de CJPSDPAT (titlu de proprietate);		
B1	Intabulare, drept de PROPRIETATE, dobandit prin Reconstituire, cota actuala 1/1 1) MURĂRESCU ANA	A1

C. Partea III. SARCINI .

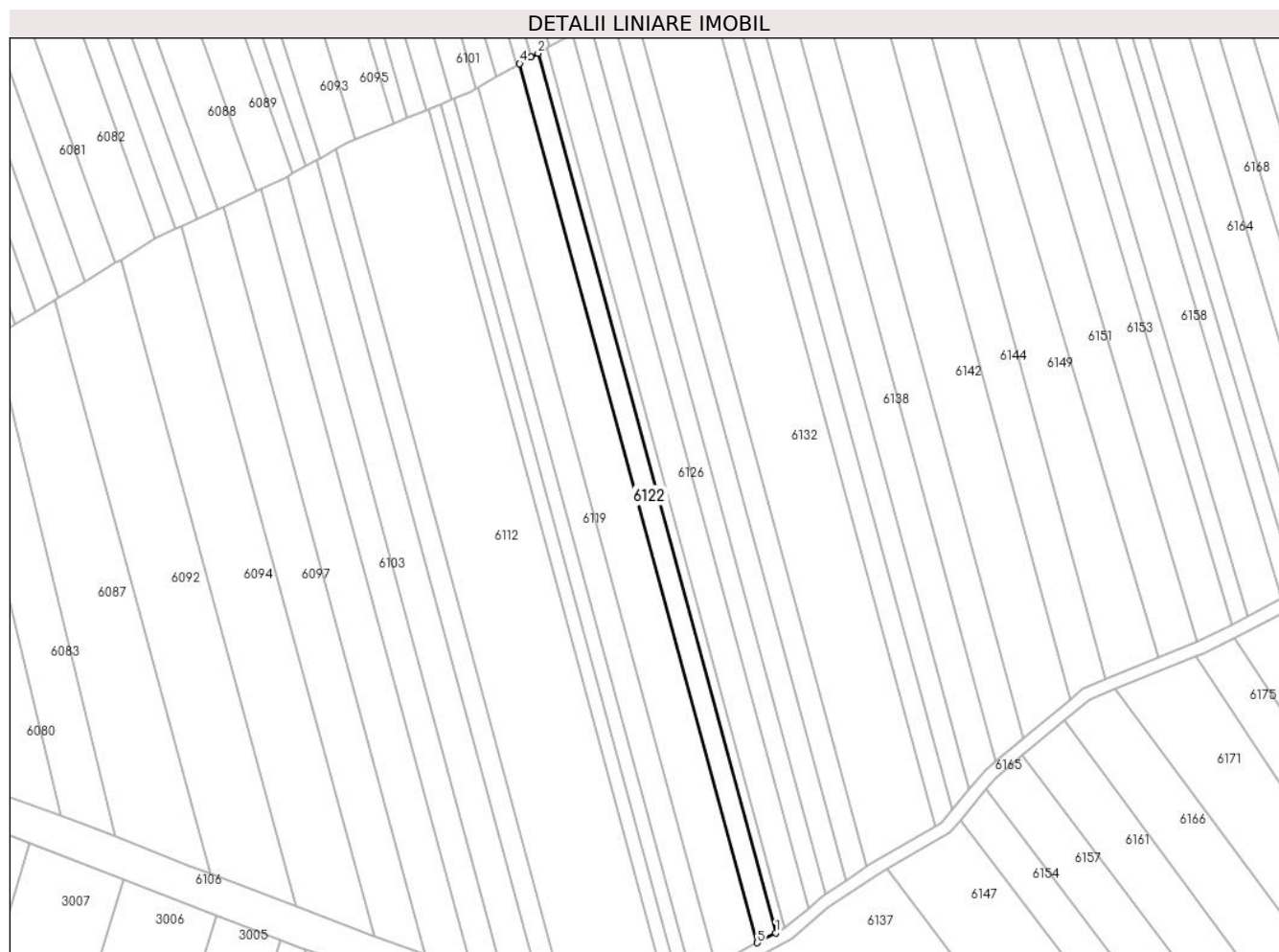
Inscrieri privind dezmembramintele dreptului de proprietate, drepturi reale de garanție și sarcini	Referințe
NU SUNT	

Anexa Nr. 1 La Partea I

Teren

Nr cadastral	Suprafața (mp)*	Observații / Referințe
	1.030	

* Suprafața este determinată în planul de proiecție Stereo 70.



Date referitoare la teren

Crt	Categorie folosință	Intravilan	Suprafața (mp)	Tarla	Parcelă	Nr. topo	Observații / Referințe
1	arabil	NU	1.030	35	1337/77	-	

Lungime Segmente

1) Valorile lungimilor segmentelor sunt obținute din proiecție în plan.

Punct început	X / Y	Punct sfârșit	X / Y	Lungime segment (** (m)
1	448.067,47 463.901,461	2	448.011,297 464.109,246	215.244
2	448.011,297 464.109,246	3	448.009,651 464.108,307	1.895
3	448.009,651 464.108,307	4	448.007,001 464.106,794	3.052
4	448.007,001 464.106,794	5	448.063,137 463.899,146	215.102
5	448.063,137 463.899,146	1	448.067,47 463.901,461	4.913

**** Lungimile segmentelor sunt determinate în planul de proiecție Stereo 70 și sunt rotunjite la 1 milimetru.**

***** Distanța dintre puncte este formată din segmente cumulate ce sunt mai mici decât valoarea 1 milimetru.**

**DATE DESPRE IMOBILUL NR. 6123**

Oficiul de Cadastru și Publicitate Imobiliară SIBIU
Biroul de Cadastru și Publicitate Imobiliară Avrig

A. Partea I. Descrierea imobilului

TEREN Extravilan

Adresa: Jud. Sibiu

Nr. Crt	Nr cadastral Nr. topografic	Suprafața* (mp)	Observații / Referințe
A1		1.540	Sector cadastral:31 Teren neimprejmuit;

B. Partea II. Proprietari și acte

Inscrieri privitoare la dreptul de proprietate și alte drepturi reale		Referințe
/		
Act Administrativ nr. 784/48, din 16/12/1998 emis de CJPSDPAT (titlu de proprietate);		
B1	Intabulare, drept de PROPRIETATE, dobandit prin Reconstituire, cota actuala 1/1 1) LUPU VASILE	A1

C. Partea III. SARCINI .

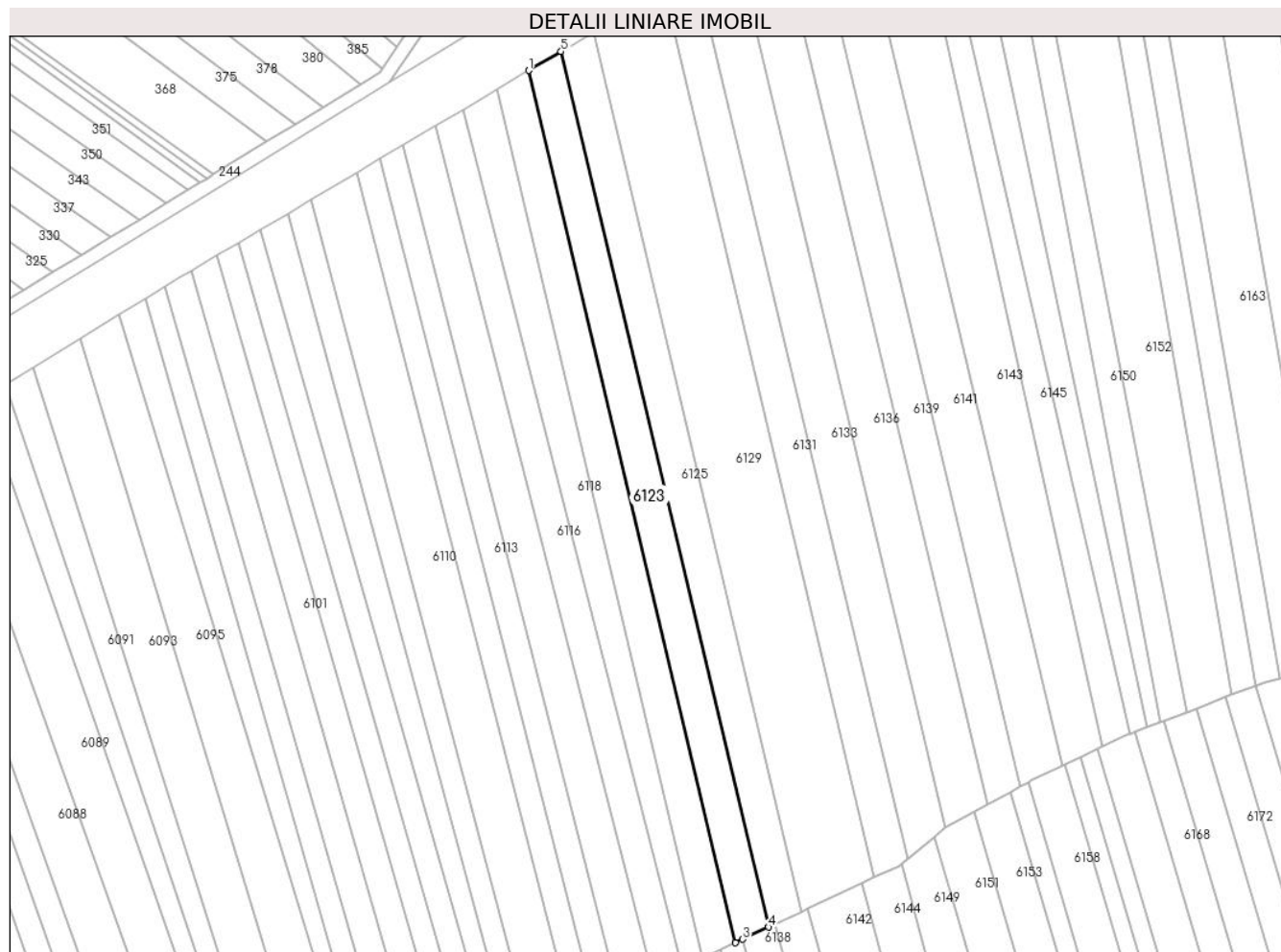
Inscrieri privind dezmembramintele dreptului de proprietate, drepturi reale de garanție și sarcini	Referințe
NU SUNT	

Anexa Nr. 1 La Partea I

Teren

Nr cadastral	Suprafața (mp)*	Observații / Referințe
	1.540	

* Suprafața este determinată în planul de proiecție Stereo 70.



Date referitoare la teren

Crt	Categorie folosință	Intravilan	Suprafața (mp)	Tarla	Parcelă	Nr. topo	Observații / Referințe
1	arabil	NU	1.540	35	1337/146/1	-	

Lungime Segmente

1) Valorile lungimilor segmentelor sunt obținute din proiecție în plan.

Punct început	X / Y	Punct sfârșit	X / Y	Lungime segment (** (m)
1	448.010,861 464.331,093	2	448.056,111 464.140,208	196.175
2	448.056,111 464.140,208	3	448.057,718 464.140,962	1.776
3	448.057,718 464.140,962	4	448.063,381 464.143,617	6.255
4	448.063,381 464.143,617	5	448.017,894 464.335,26	196.968
5	448.017,894 464.335,26	1	448.010,861 464.331,093	8.175

**** Lungimile segmentelor sunt determinate în planul de proiecție Stereo 70 și sunt rotunjite la 1 milimetru.**

***** Distanța dintre puncte este formată din segmente cumulate ce sunt mai mici decât valoarea 1 milimetru.**

**DATE DESPRE IMOBILUL NR. 6124**

Oficiul de Cadastru și Publicitate Imobiliară SIBIU
Biroul de Cadastru și Publicitate Imobiliară Avrig

A. Partea I. Descrierea imobilului

TEREN Extravilan

Adresa: Jud. Sibiu

Nr. Crt	Nr cadastral Nr. topografic	Suprafața* (mp)	Observații / Referințe
A1		500	Sector cadastral:31 Teren neimprejmuit;

B. Partea II. Proprietari și acte

Inscrieri privitoare la dreptul de proprietate și alte drepturi reale		Referințe
/		
Act Administrativ nr. 882/48, din 21/09/2000 emis de CJPSDPAT (titlu de proprietate);		
B1	Intabulare, drept de PROPRIETATE, dobandit prin Reconstituire, cota actuala 1/1 1) FLOARE IOAN	A1

C. Partea III. SARCINI .

Inscrieri privind dezmembramintele dreptului de proprietate, drepturi reale de garanție și sarcini	Referințe
NU SUNT	

Anexa Nr. 1 La Partea I

Teren

Nr cadastral	Suprafața (mp)*	Observații / Referințe
	500	

* Suprafața este determinată în planul de proiecție Stereo 70.



Date referitoare la teren

Crt	Categorie folosință	Intravilan	Suprafața (mp)	Tarla	Parcelă	Nr. topo	Observații / Referințe
1	arabil	NU	500	35	1337/76	-	

Lungime Segmente

1) Valorile lungimilor segmentelor sunt obținute din proiecție în plan.

Punct început	X / Y	Punct sfârșit	X / Y	Lungime segment (** (m)
1	448.067,47 463.901,461	2	448.069,57 463.902,589	2.385
2	448.069,57 463.902,589	3	448.013,381 464.110,436	215.308
3	448.013,381 464.110,436	4	448.011,297 464.109,246	2.4
4	448.011,297 464.109,246	1	448.067,47 463.901,461	215.244

** Lungimile segmentelor sunt determinate în planul de proiecție Stereo 70 și sunt rotunjite la 1 milimetru.

***** Distanţa dintre puncte este formată din segmente cumulate ce sunt mai mici decât valoarea 1 milimetru.**

**DATE DESPRE IMOBILUL NR. 6125**

Oficiul de Cadastru și Publicitate Imobiliară SIBIU
Biroul de Cadastru și Publicitate Imobiliară Avrig

A. Partea I. Descrierea imobilului

TEREN Extravilan

Adresa: Jud. Sibiu

Nr. Crt	Nr cadastral Nr. topografic	Suprafața* (mp)	Observații / Referințe
A1		1.550	Sector cadastral:31 Teren neimprejmuit;

B. Partea II. Proprietari și acte

Inscrieri privitoare la dreptul de proprietate și alte drepturi reale		Referințe
/		
Act Administrativ nr. 1128/48, din 14/11/2003 emis de CJPSDPAT (titlu de proprietate);		
B1	Intabulare, drept de PROPRIETATE, dobandit prin Reconstituire, cota actuala 1/1 1) DOICAN DIONISIE	A1

C. Partea III. SARCINI .

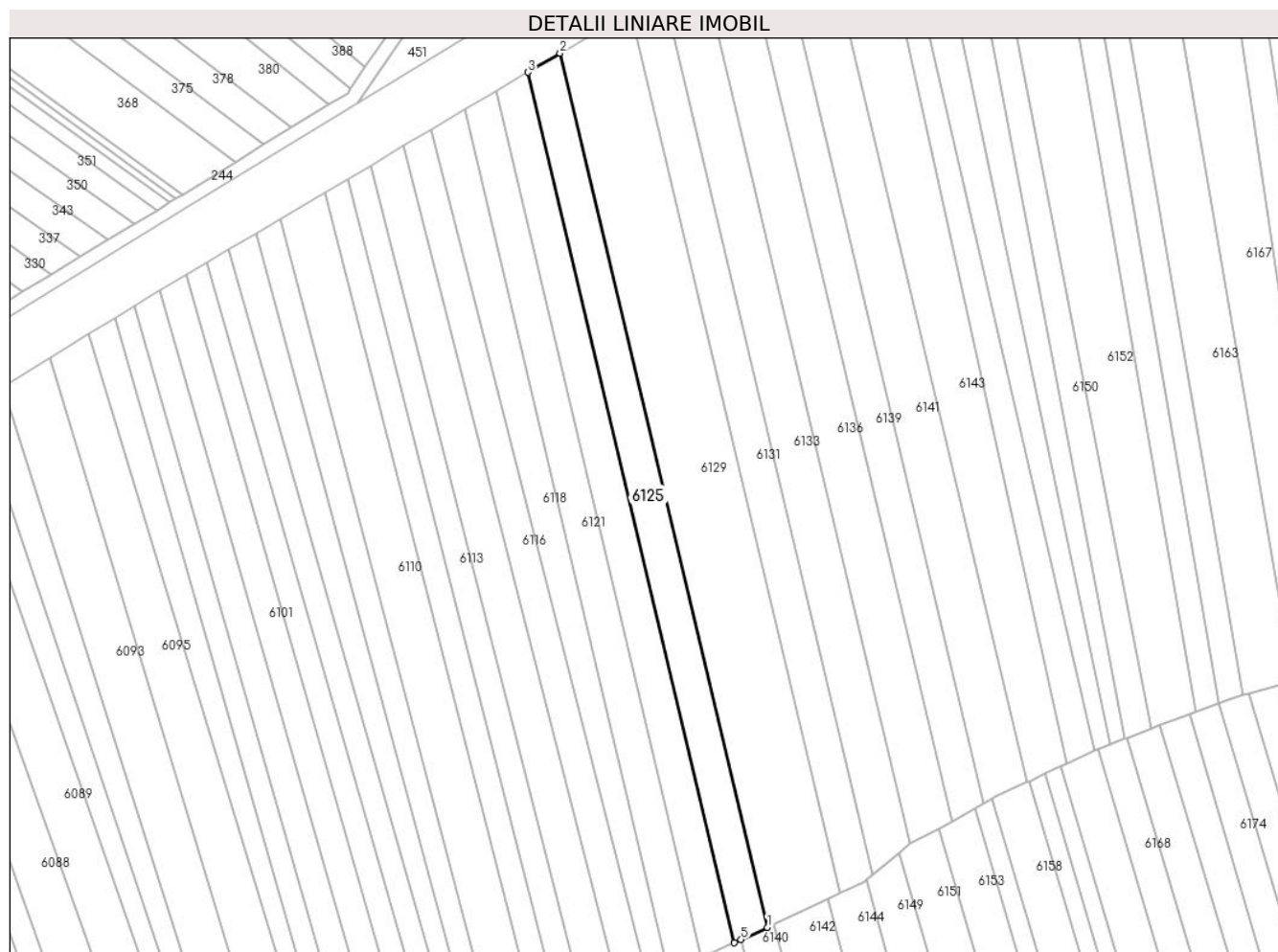
Inscrieri privind dezmembramintele dreptului de proprietate, drepturi reale de garanție și sarcini	Referințe
NU SUNT	

Anexa Nr. 1 La Partea I

Teren

Nr cadastral	Suprafața (mp)*	Observații / Referințe
	1.550	

* Suprafața este determinată în planul de proiecție Stereo 70.



Date referitoare la teren

Crt	Categorie folosință	Intravilan	Suprafața (mp)	Tarla	Parcelă	Nr. topo	Observații / Referințe
1	arabil	NU	1.550	35	1337/147	-	

Lungime Segmente

1) Valorile lungimilor segmentelor sunt obținute din proiecție în plan.

Punct început	X / Y	Punct sfârșit	X / Y	Lungime segment (** (m)
1	448.070,644 464.147,023	2	448.024,97 464.339,453	197.777
2	448.024,97 464.339,453	3	448.017,894 464.335,26	8.225
3	448.017,894 464.335,26	4	448.063,381 464.143,617	196.968
4	448.063,381 464.143,617	5	448.064,861 464.144,311	1.634
5	448.064,861 464.144,311	1	448.070,644 464.147,023	6.388

**** Lungimile segmentelor sunt determinate în planul de proiecție Stereo 70 și sunt rotunjite la 1 milimetru.**

***** Distanța dintre puncte este formată din segmente cumulate ce sunt mai mici decât valoarea 1 milimetru.**

**DATE DESPRE IMOBILUL NR. 6126**

Oficiul de Cadastru și Publicitate Imobiliară SIBIU
Biroul de Cadastru și Publicitate Imobiliară Avrig

A. Partea I. Descrierea imobilului

TEREN Extravilan

Adresa: Jud. Sibiu

Nr. Crt	Nr cadastral Nr. topografic	Suprafața* (mp)	Observații / Referințe
A1		1.430	Sector cadastral:31 Teren neimprejmuit;

B. Partea II. Proprietari și acte

Inscrieri privitoare la dreptul de proprietate și alte drepturi reale		Referințe
/		
Act Notarial nr. 1068, din 24/11/2015 emis de NP SALOMIE IOAN CRISTIAN (act de partaj);		
B1	Intabulare, drept de PROPRIETATE, dobândit prin Conventie, cota actuala 1/1 1) RUSU FLORENTINA	A1

C. Partea III. SARCINI .

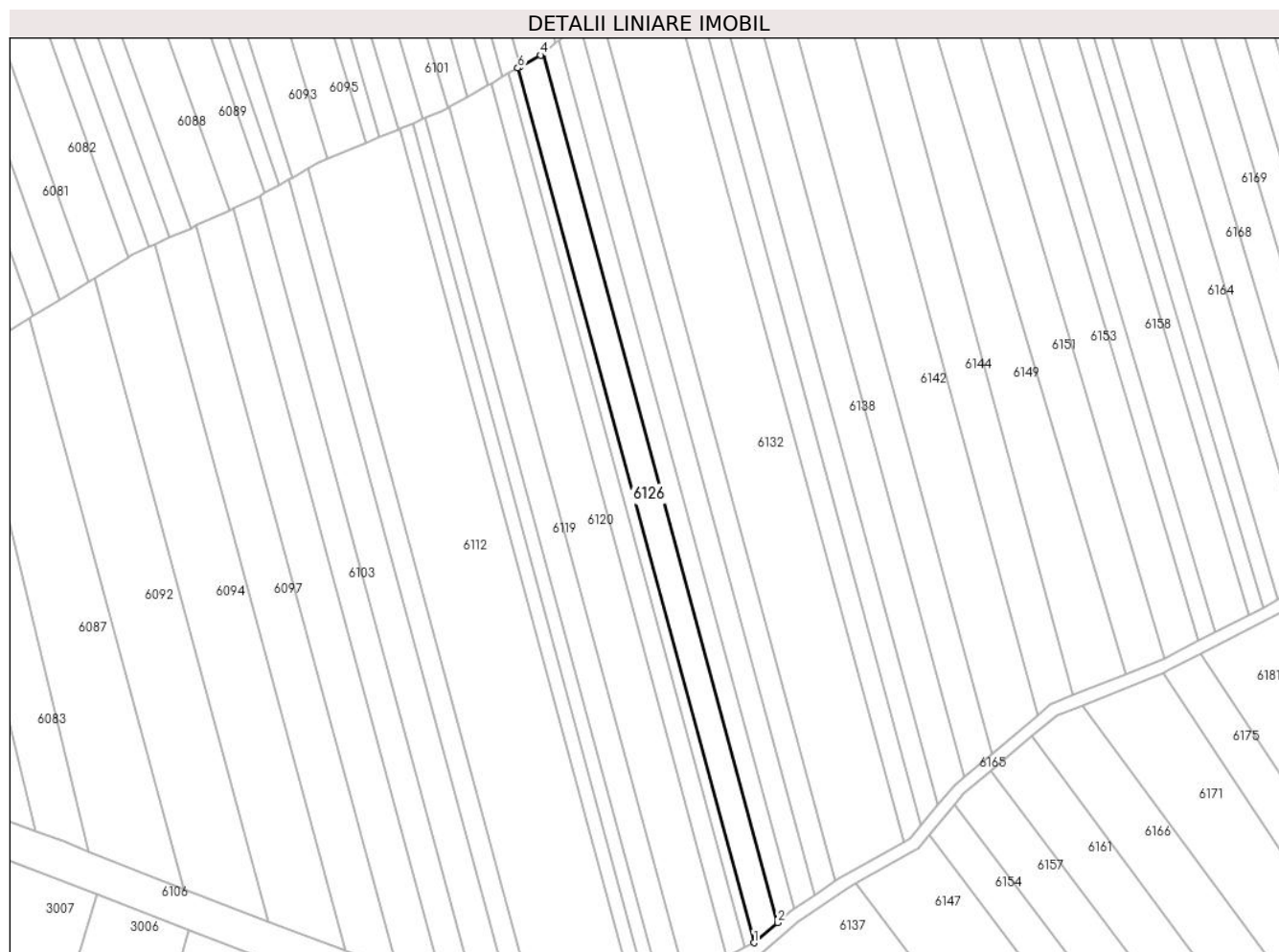
Inscrieri privind dezmembramintele dreptului de proprietate, drepturi reale de garanție și sarcini	Referințe
NU SUNT	

Anexa Nr. 1 La Partea I

Teren

Nr cadastral	Suprafața (mp)*	Observații / Referințe
	1.430	

* Suprafața este determinată în planul de proiecție Stereo 70.



Date referitoare la teren

Crt	Categorie folosință	Intravilan	Suprafața (mp)	Tarla	Parcelă	Nr. topo	Observații / Referințe
1	arabil	NU	1.430	35	1337/75	-	Nr. parcela scris gresit in T.P. (1337/175)

Lungime Segmente

1) Valorile lungimilor segmentelor sunt obținute din proiecție în plan.

Punct început	X / Y	Punct sfârșit	X / Y	Lungime segment (** (m)
1	448.069,57 463.902,589	2	448.075,18 463.907,372	7.372
2	448.075,18 463.907,372	3	448.019,332 464.113,955	213.999
3	448.019,332 464.113,955	4	448.018,787 464.113,523	0.696
4	448.018,787 464.113,523	5	448.013,94 464.110,756	5.581
5	448.013,94 464.110,756	6	448.013,381 464.110,436	0.644

Punct început	X / Y	Punct sfârşit	X / Y	Lungime segment (** (m)
6	448.013,381 464.110,436	1	448.069,57 463.902,589	215.308

** Lungimile segmentelor sunt determinate în planul de proiecţie Stereo 70 şi sunt rotunjite la 1 milimetru.

*** Distanţa dintre puncte este formată din segmente cumulate ce sunt mai mici decât valoarea 1 milimetru.

**DATE DESPRE IMOBILUL NR. 6127**

Oficiul de Cadastru și Publicitate Imobiliară SIBIU
Biroul de Cadastru și Publicitate Imobiliară Avrig

A. Partea I. Descrierea imobilului

TEREN Extravilan

Adresa: Jud. Sibiu

Nr. Crt	Nr cadastral Nr. topografic	Suprafața* (mp)	Observații / Referințe
A1		1.000	Sector cadastral:31 Teren neimprejmuit;

B. Partea II. Proprietari și acte

Inscrieri privitoare la dreptul de proprietate și alte drepturi reale		Referințe
/		
Act Administrativ nr. 940/48, din 28/09/2001 emis de CJPSDPAT (titlu de proprietate);		
B1	Intabulare, drept de PROPRIETATE, dobandit prin Reconstituire, cota actuala 1/1 1) STOIA EUGENIA 2) STOIA ILIE	A1

C. Partea III. SARCINI .

Inscrieri privind dezmembramintele dreptului de proprietate, drepturi reale de garanție și sarcini	Referințe
NU SUNT	

Anexa Nr. 1 La Partea I

Teren

Nr cadastral	Suprafața (mp)*	Observații / Referințe
	1.000	

* Suprafața este determinată în planul de proiecție Stereo 70.



Date referitoare la teren

Crt	Categorie folosință	Intra vilan	Suprafața (mp)	Tarla	Parcelă	Nr. topo	Observații / Referințe
1	arabil	NU	1.000	35	1337/74	-	

Lungime Segmente

1) Valorile lungimilor segmentelor sunt obținute din proiecție în plan.

Punct început	X / Y	Punct sfârșit	X / Y	Lungime segment (** (m)
1	448.079,155 463.910,582	2	448.023,321 464.117,113	213.945
2	448.023,321 464.117,113	3	448.022,32 464.116,321	1.277
3	448.022,32 464.116,321	4	448.019,332 464.113,955	3.811
4	448.019,332 464.113,955	5	448.075,18 463.907,372	213.999
5	448.075,18 463.907,372	6	448.078,106 463.909,866	3.845

Punct început	X / Y	Punct sfârșit	X / Y	Lungime segment (** (m)
6	448.078,106 463.909,866	1	448.079,155 463.910,582	1.27

** Lungimile segmentelor sunt determinate în planul de proiecție Stereo 70 și sunt rotunjite la 1 milimetru.

*** Distanța dintre puncte este formată din segmente cumulate ce sunt mai mici decât valoarea 1 milimetru.

**DATE DESPRE IMOBILUL NR. 6128**

Oficiul de Cadastru și Publicitate Imobiliară SIBIU
Biroul de Cadastru și Publicitate Imobiliară Avrig

A. Partea I. Descrierea imobilului

TEREN Extravilan

Adresa: Jud. Sibiu

Nr. Crt	Nr cadastral Nr. topografic	Suprafața* (mp)	Observații / Referințe
A1		1.200	Sector cadastral:31 Teren neimprejmuit;

B. Partea II. Proprietari și acte

Inscrieri privitoare la dreptul de proprietate și alte drepturi reale		Referințe
/		
Act Administrativ nr. 1316/48, din 12/03/2004 emis de CJPSDPAT (titlu de proprietate);		
B1	Intabulare, drept de PROPRIETATE, dobandit prin Reconstituire, cota actuala 1/1 1) FOGOROSIU CORNEL	A1

C. Partea III. SARCINI .

Inscrieri privind dezmembramintele dreptului de proprietate, drepturi reale de garanție și sarcini	Referințe
NU SUNT	

Anexa Nr. 1 La Partea I

Teren

Nr cadastral	Suprafața (mp)*	Observații / Referințe
	1.200	

* Suprafața este determinată în planul de proiecție Stereo 70.



Date referitoare la teren

Crt	Categorie folosință	Intra vilan	Suprafața (mp)	Tarla	Parcelă	Nr. topo	Observații / Referințe
1	arabil	NU	1.200	35	1337/73	-	

Lungime Segmente

1) Valorile lungimilor segmentelor sunt obținute din proiecție în plan.

Punct început	X / Y	Punct sfârșit	X / Y	Lungime segment (** (m)
1	448.084,055 463.913,924	2	448.028,102 464.120,898	214.404
2	448.028,102 464.120,898	3	448.027,083 464.120,092	1.299
3	448.027,083 464.120,092	4	448.023,321 464.117,113	4.798
4	448.023,321 464.117,113	5	448.079,155 463.910,582	213.945
5	448.079,155 463.910,582	1	448.084,055 463.913,924	5.932

**** Lungimile segmentelor sunt determinate în planul de proiecție Stereo 70 și sunt rotunjite la 1 milimetru.**

***** Distanța dintre puncte este formată din segmente cumulate ce sunt mai mici decât valoarea 1 milimetru.**

**DATE DESPRE IMOBILUL NR. 6129**

Oficiul de Cadastru și Publicitate Imobiliară SIBIU
Biroul de Cadastru și Publicitate Imobiliară Avrig

A. Partea I. Descrierea imobilului

TEREN Extravilan

Adresa: Jud. Sibiu

Nr. Crt	Nr cadastral Nr. topografic	Suprafața* (mp)	Observații / Referințe
A1		3.430	Sector cadastral:31 Teren neimprejmut;

B. Partea II. Proprietari și acte

Inscrieri privitoare la dreptul de proprietate și alte drepturi reale		Referințe
/		
Act Notarial nr. 102, din 14/11/2017 emis de NP SALOMIE IOAN CRISTIAN (certificat de mostenitor);		
B1	Intabulare, drept de PROPRIETATE, dobandit prin Succesiune, cota actuala 1/4 1) CĂLIN IOSIF	A1
B2	Intabulare, drept de PROPRIETATE, dobandit prin Succesiune, cota actuala 1/4 1) CĂLIN GHEORGHE	A1
B3	Intabulare, drept de PROPRIETATE, dobandit prin Succesiune, cota actuala 1/4 1) CĂLIN NICOLAE	A1
B4	Intabulare, drept de PROPRIETATE, dobandit prin Succesiune, cota actuala 1/4 1) VASIU EMILIA	A1

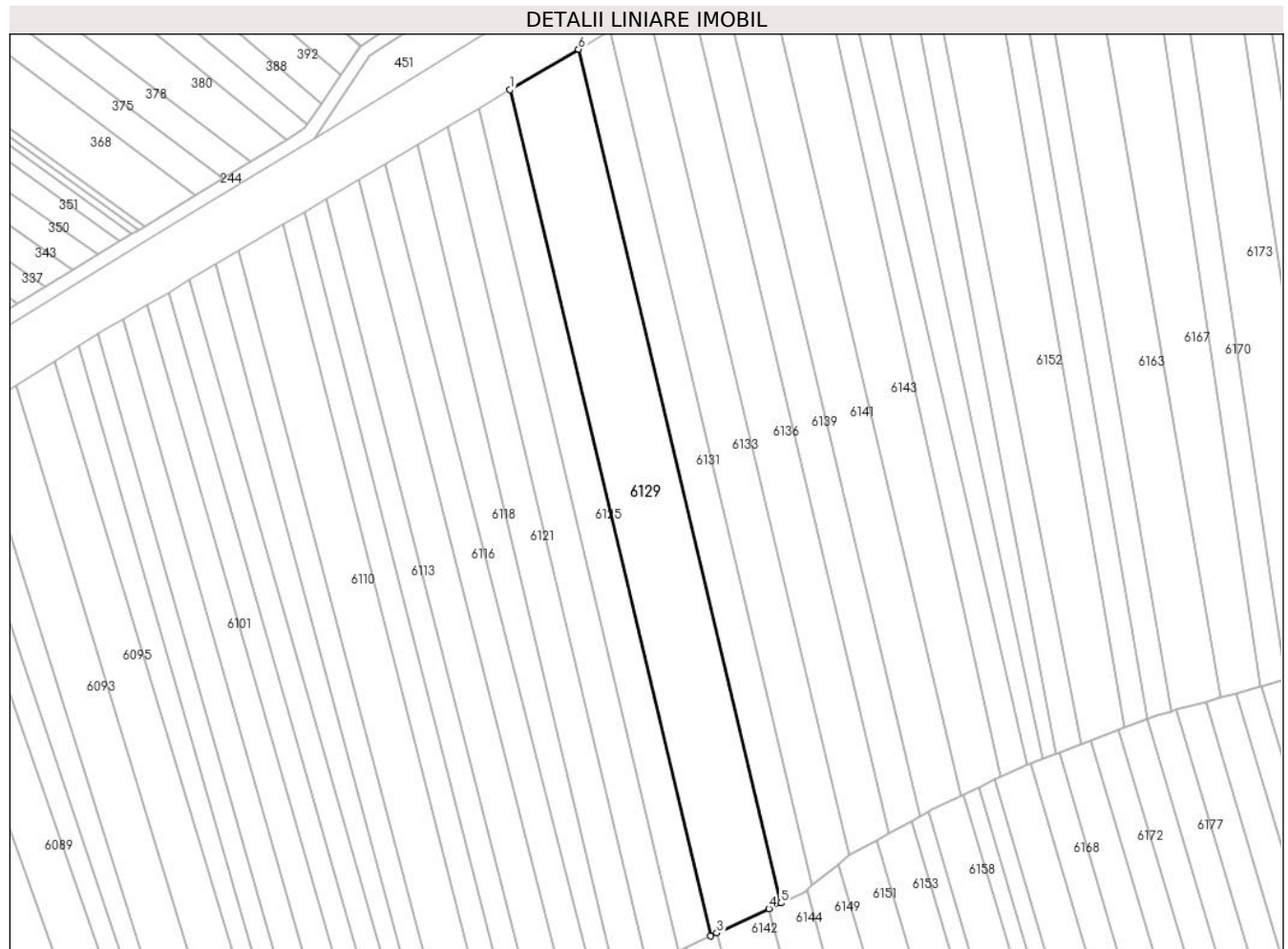
C. Partea III. SARCINI .

Inscrieri privind dezmembramintele dreptului de proprietate, drepturi reale de garanție și sarcini	Referințe
NU SUNT	

Teren

Nr cadastral	Suprafața (mp)*	Observații / Referințe
	3.430	

* Suprafața este determinată în planul de proiecție Stereo 70.



Date referitoare la teren

Crt	Categorie folosință	Intravilan	Suprafața (mp)	Tarla	Parcelă	Nr. topo	Observații / Referințe
1	arabil	NU	3.430	35	1337/148	-	

Lungime Segmente

1) Valorile lungimilor segmentelor sunt obținute din proiecție în plan.

Punct început	X / Y	Punct sfârșit	X / Y	Lungime segment (** (m)
1	448.024,97 464.339,453	2	448.070,644 464.147,023	197.777
2	448.070,644 464.147,023	3	448.072,049 464.147,681	1.551
3	448.072,049 464.147,681	4	448.083,905 464.153,241	13.095
4	448.083,905 464.153,241	5	448.086,612 464.154,51	2.989
5	448.086,612 464.154,51	6	448.040,527 464.348,671	199.556

Punct început	X / Y	Punct sfârșit	X / Y	Lungime segment (** (m)
6	448.040,527 464.348,671	1	448.024,97 464.339,453	18.083

** Lungimile segmentelor sunt determinate în planul de proiecție Stereo 70 și sunt rotunjite la 1 milimetru.

*** Distanța dintre puncte este formată din segmente cumulate ce sunt mai mici decât valoarea 1 milimetru.

**DATE DESPRE IMOBILUL NR. 6130**

Oficiul de Cadastru și Publicitate Imobiliară SIBIU
Biroul de Cadastru și Publicitate Imobiliară Avrig

A. Partea I. Descrierea imobilului

TEREN Extravilan

Adresa: Jud. Sibiu

Nr. Crt	Nr cadastral Nr. topografic	Suprafața* (mp)	Observații / Referințe
A1		1.200	Sector cadastral:31 Teren neimprejmuit;

B. Partea II. Proprietari și acte

Inscrieri privitoare la dreptul de proprietate și alte drepturi reale		Referințe
/		
Act Administrativ nr. 1315/48, din 12/03/2004 emis de CJPSDPAT (titlu de proprietate);		
B1	Intabulare, drept de PROPRIETATE, dobandit prin Reconstituire, cota actuala 1/1 1) HULPUSIU IOAN	A1

C. Partea III. SARCINI .

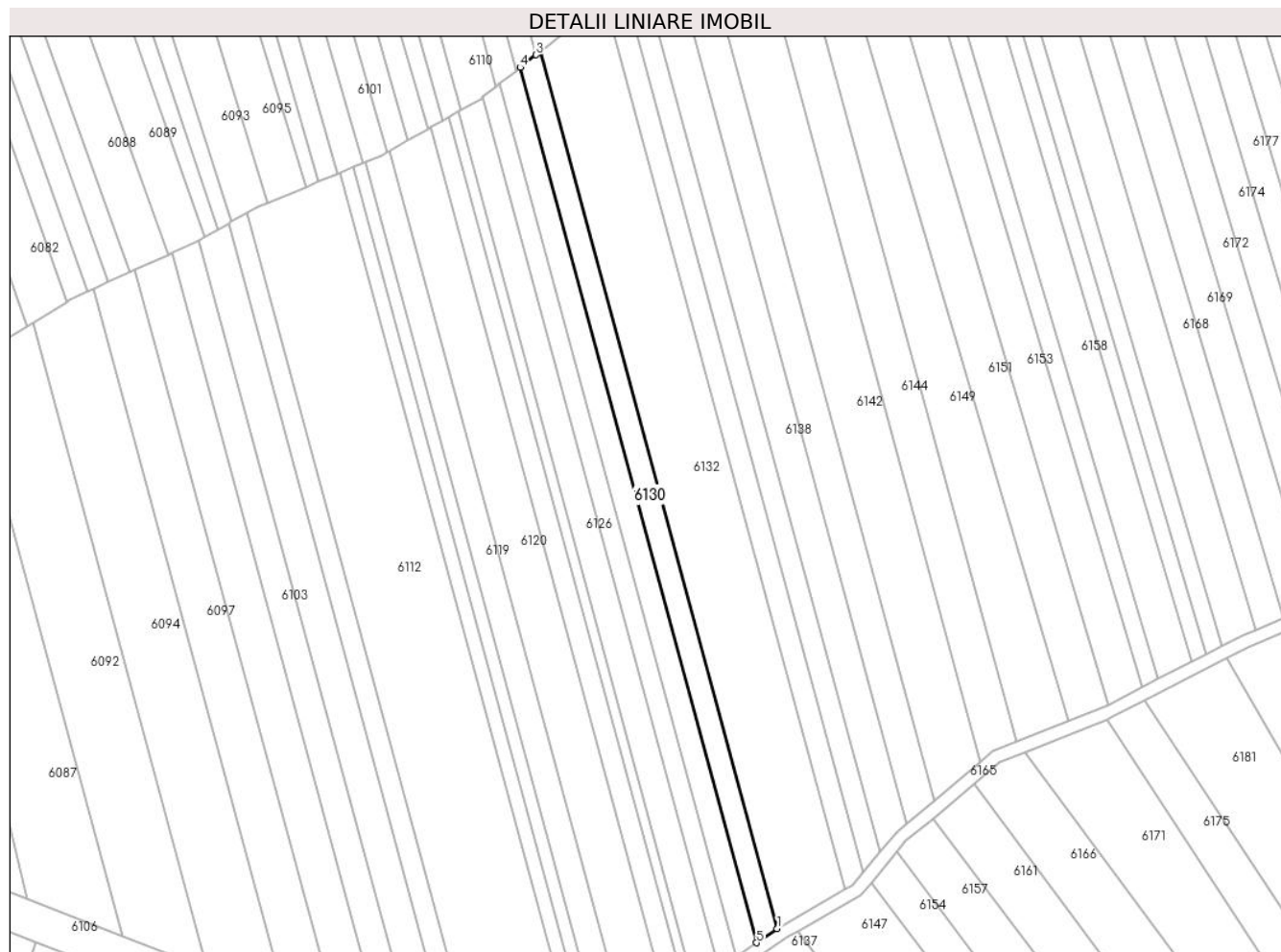
Inscrieri privind dezmembramintele dreptului de proprietate, drepturi reale de garanție și sarcini	Referințe
NU SUNT	

Anexa Nr. 1 La Partea I

Teren

Nr cadastral	Suprafața (mp)*	Observații / Referințe
	1.200	

* Suprafața este determinată în planul de proiecție Stereo 70.



Date referitoare la teren

Crt	Categorie folosință	Intravilan	Suprafața (mp)	Tarla	Parcelă	Nr. topo	Observații / Referințe
1	arabil	NU	1.200	35	1337/72	-	

Lungime Segmente

1) Valorile lungimilor segmentelor sunt obținute din proiecție în plan.

Punct început	X / Y	Punct sfârșit	X / Y	Lungime segment (** (m)
1	448.088,945 463.917,259	2	448.032,872 464.124,676	214.862
2	448.032,872 464.124,676	3	448.031,866 464.123,879	1.283
3	448.031,866 464.123,879	4	448.028,102 464.120,898	4.801
4	448.028,102 464.120,898	5	448.084,055 463.913,924	214.404
5	448.084,055 463.913,924	1	448.088,945 463.917,259	5.919

**** Lungimile segmentelor sunt determinate în planul de proiecție Stereo 70 și sunt rotunjite la 1 milimetru.**

***** Distanța dintre puncte este formată din segmente cumulate ce sunt mai mici decât valoarea 1 milimetru.**

**DATE DESPRE IMOBILUL NR. 6131**

Oficiul de Cadastru și Publicitate Imobiliară SIBIU
Biroul de Cadastru și Publicitate Imobiliară Avrig

A. Partea I. Descrierea imobilului

TEREN Extravilan

Adresa: Jud. Sibiu

Nr. Crt	Nr cadastral Nr. topografic	Suprafața* (mp)	Observații / Referințe
A1		1.580	Sector cadastral:31 Teren neimprejmuit;

B. Partea II. Proprietari și acte

Inscrieri privitoare la dreptul de proprietate și alte drepturi reale		Referințe
/		
Act Administrativ nr. 721/48, din 16/12/1998 emis de CJPSDPAT (titlu de proprietate);		
B1	Intabulare, drept de PROPRIETATE, dobandit prin Reconstituire, cota actuala 1/1 1) CONSTANTIN DUMITRU 2) CONSTANTIN VASILE 3) CONSTANTIN IOAN	A1

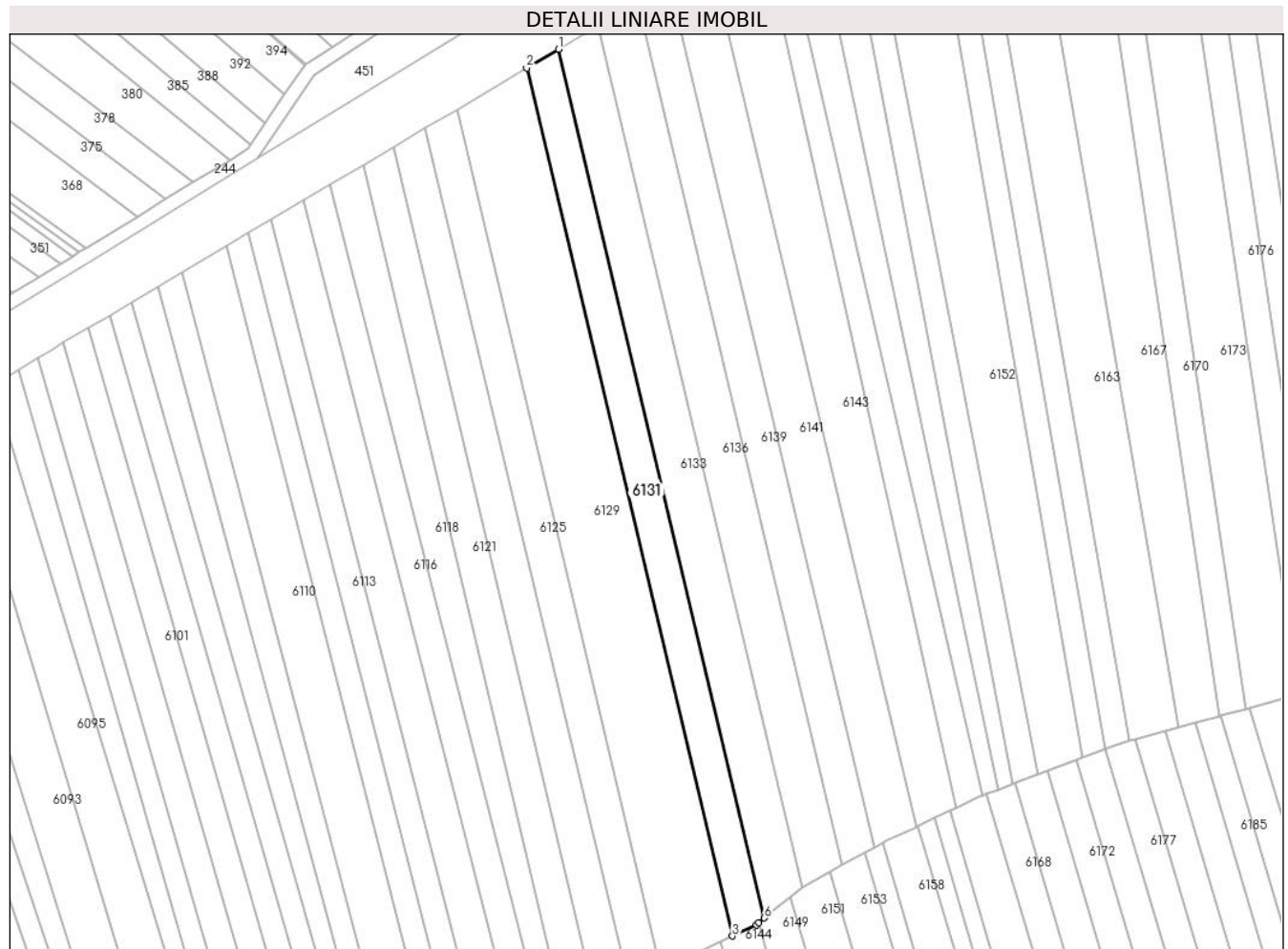
C. Partea III. SARCINI .

Inscrieri privind dezmembramintele dreptului de proprietate, drepturi reale de garanție și sarcini	Referințe
NU SUNT	

Teren

Nr cadastral	Suprafața (mp)*	Observații / Referințe
	1.580	

* Suprafața este determinată în planul de proiecție Stereo 70.



Date referitoare la teren

Crt	Categorie folosință	Intra vilan	Suprafața (mp)	Tarla	Parcelă	Nr. topo	Observații / Referințe
1	arabil	NU	1.580	35	1337/149	-	

Lungime Segmente

1) Valorile lungimilor segmentelor sunt obținute din proiecție în plan.

Punct început	X / Y	Punct sfârșit	X / Y	Lungime segment (** (m)
1	448.047,65 464.352,891	2	448.040,527 464.348,671	8.279
2	448.040,527 464.348,671	3	448.086,612 464.154,51	199.556
3	448.086,612 464.154,51	4	448.091,973 464.157,024	5.921
4	448.091,973 464.157,024	5	448.092,472 464.157,432	0.645
5	448.092,472 464.157,432	6	448.093,787 464.158,509	1.699

Punct început	X / Y	Punct sfârșit	X / Y	Lungime segment (** (m)
6	448.093,787 464.158,509	1	448.047,65 464.352,891	199.783

** Lungimile segmentelor sunt determinate în planul de proiecție Stereo 70 și sunt rotunjite la 1 milimetru.

*** Distanța dintre puncte este formată din segmente cumulate ce sunt mai mici decât valoarea 1 milimetru.

**DATE DESPRE IMOBILUL NR. 6132**

Oficiul de Cadastru și Publicitate Imobiliară SIBIU
Biroul de Cadastru și Publicitate Imobiliară Avrig

A. Partea I. Descrierea imobilului

TEREN Extravilan

Adresa: Jud. Sibiu

Nr. Crt	Nr cadastral Nr. topografic	Suprafața* (mp)	Observații / Referințe
A1		3.900	Sector cadastral:31 Teren neimprejmuit;

B. Partea II. Proprietari și acte

Inscrieri privitoare la dreptul de proprietate și alte drepturi reale		Referințe
/		
Act Administrativ nr. 1117/48, din 14/11/2003 emis de CJPSDPAT (titlu de proprietate);		
B1	Intabulare, drept de PROPRIETATE, dobandit prin Reconstituire, cota actuala 1/1 1) DANCU MARIA	A1

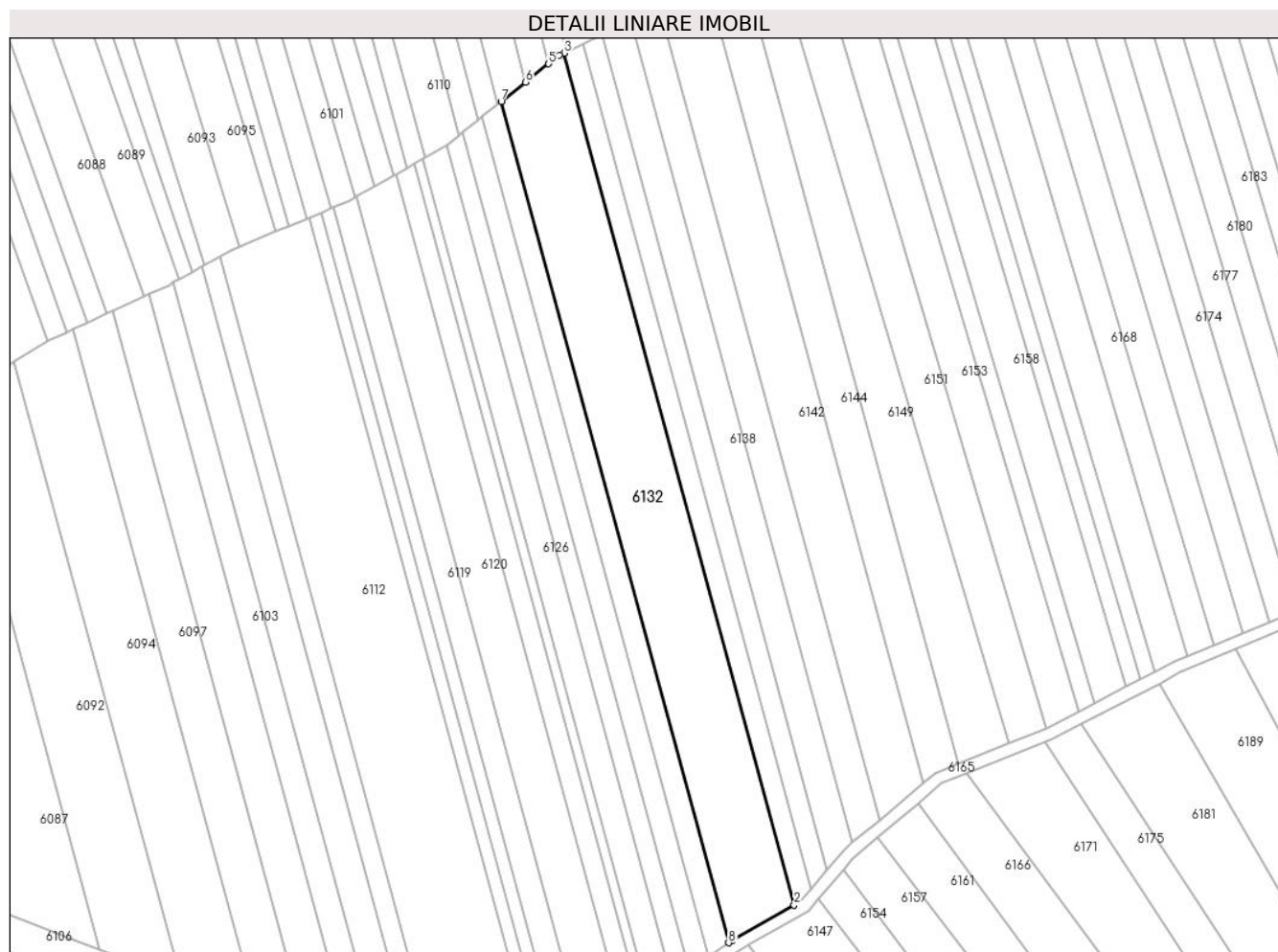
C. Partea III. SARCINI .

Inscrieri privind dezmembramintele dreptului de proprietate, drepturi reale de garanție și sarcini	Referințe
NU SUNT	

Teren

Nr cadastral	Suprafața (mp)*	Observații / Referințe
	3.900	

* Suprafața este determinată în planul de proiecție Stereo 70.



Date referitoare la teren

Crt	Categorie folosință	Intravilan	Suprafața (mp)	Tarla	Parcelă	Nr. topo	Observații / Referințe
1	arabil	NU	3.900	35	1337/71	-	

Lungime Segmente

1) Valorile lungimilor segmentelor sunt obținute din proiecție în plan.

Punct început	X / Y	Punct sfârșit	X / Y	Lungime segment (** (m)
1	448.089,858 463.917,882	2	448.105,107 463.926,569	17.55
2	448.105,107 463.926,569	3	448.048,337 464.136,563	217.532
3	448.048,337 464.136,563	4	448.047,229 464.136,044	1.223
4	448.047,229 464.136,044	5	448.044,577 464.133,943	3.383
5	448.044,577 464.133,943	6	448.038,858 464.129,415	7.295

Punct început	X / Y	Punct sfârșit	X / Y	Lungime segment (** (m)
6	448.038,858 464.129,415	7	448.032,872 464.124,676	7.635
7	448.032,872 464.124,676	8	448.088,945 463.917,259	214.862
8	448.088,945 463.917,259	1	448.089,858 463.917,882	1.105

** Lungimile segmentelor sunt determinate în planul de proiecție Stereo 70 și sunt rotunjite la 1 milimetru.

*** Distanța dintre puncte este formată din segmente cumulate ce sunt mai mici decât valoarea 1 milimetru.

**DATE DESPRE IMOBILUL NR. 6133**

Oficiul de Cadastru și Publicitate Imobiliară SIBIU
Biroul de Cadastru și Publicitate Imobiliară Avrig

A. Partea I. Descrierea imobilului

TEREN Extravilan

Adresa: Jud. Sibiu

Nr. Crt	Nr cadastral Nr. topografic	Suprafața* (mp)	Observații / Referințe
A1		1.940	Sector cadastral:31 Teren neimprejmuit;

B. Partea II. Proprietari și acte

Inscrieri privitoare la dreptul de proprietate și alte drepturi reale	Referințe
/	
Act Administrativ nr. 1043/48, din 10/09/2003 emis de CJPSDPAT (titlu de proprietate);	
B1	A1
Intabulare, drept de PROPRIETATE, dobandit prin Reconstituire, cota actuala 1/1	
1) LUNGU CORNELIA	
2) ALEMAN MARIA	
3) CURTEAN FILOFTEIA	

C. Partea III. SARCINI .

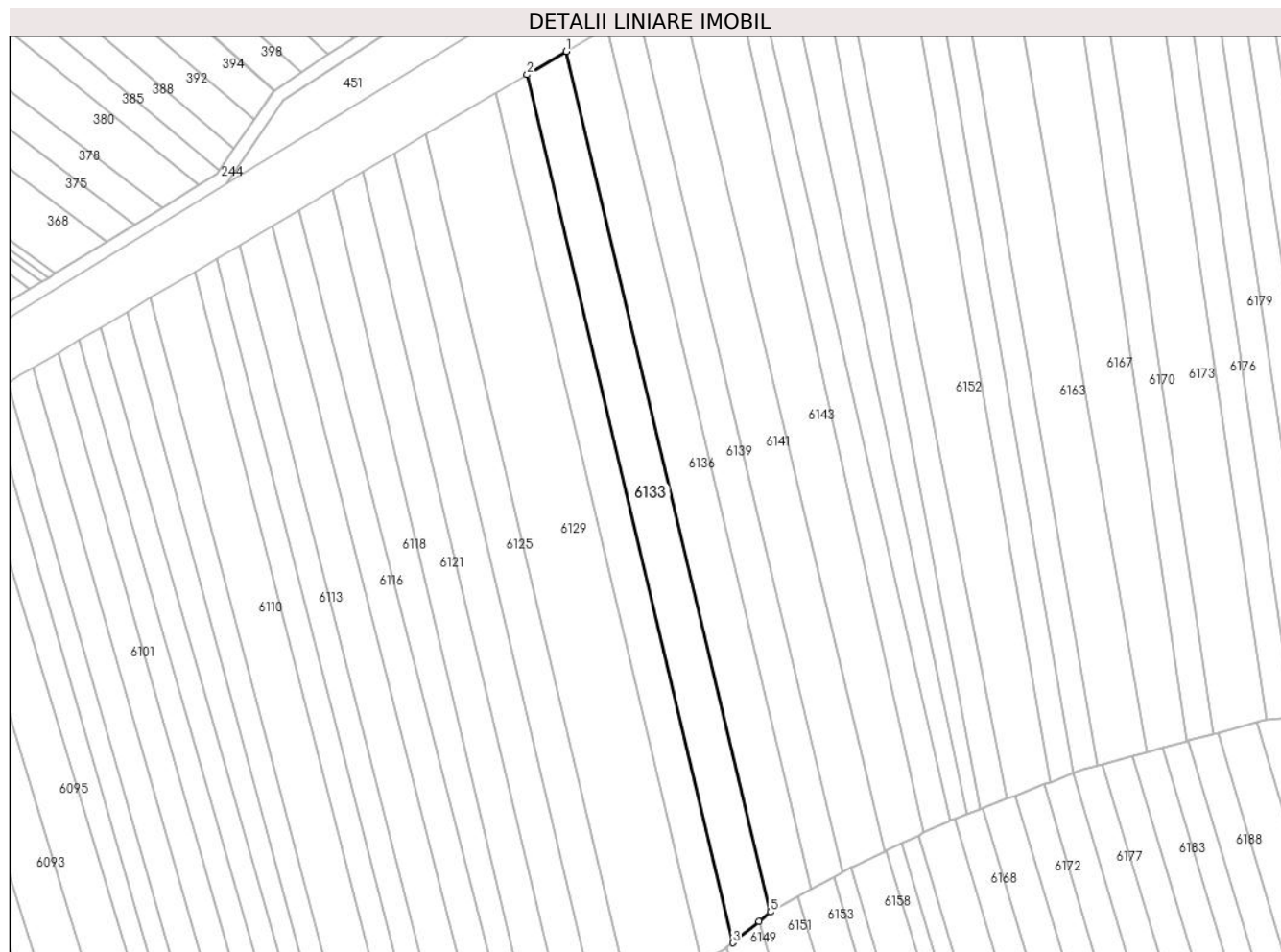
Inscrieri privind dezmembramintele dreptului de proprietate, drepturi reale de garanție și sarcini	Referințe
NU SUNT	

Anexa Nr. 1 La Partea I

Teren

Nr cadastral	Suprafața (mp)*	Observații / Referințe
	1.940	

* Suprafața este determinată în planul de proiecție Stereo 70.



Date referitoare la teren

Crt	Categorie folosință	Intravilan	Suprafața (mp)	Tarla	Parcelă	Nr. topo	Observații / Referințe
1	arabil	NU	1.940	35	1337/150	-	

Lungime Segmente

1) Valorile lungimilor segmentelor sunt obținute din proiecție în plan.

Punct început	X / Y	Punct sfârșit	X / Y	Lungime segment (** (m)
1	448.056,437 464.358,098	2	448.047,65 464.352,891	10.214
2	448.047,65 464.352,891	3	448.093,787 464.158,509	199.783
3	448.093,787 464.158,509	4	448.099,669 464.163,324	7.602
4	448.099,669 464.163,324	5	448.102,18 464.165,379	3.244
5	448.102,18 464.165,379	1	448.056,437 464.358,098	198.073

**** Lungimile segmentelor sunt determinate în planul de proiecție Stereo 70 și sunt rotunjite la 1 milimetru.**

***** Distanța dintre puncte este formată din segmente cumulate ce sunt mai mici decât valoarea 1 milimetru.**

**DATE DESPRE IMOBILUL NR. 6134**

Oficiul de Cadastru și Publicitate Imobiliară SIBIU
Biroul de Cadastru și Publicitate Imobiliară Avrig

A. Partea I. Descrierea imobilului

TEREN Extravilan

Adresa: Jud. Sibiu

Nr. Crt	Nr cadastral Nr. topografic	Suprafața* (mp)	Observații / Referințe
A1		1.100	Sector cadastral:31 Teren neimprejmuit;

B. Partea II. Proprietari și acte

Inscrieri privitoare la dreptul de proprietate și alte drepturi reale		Referințe
/		
Act Administrativ nr. 1052/48, din 18/09/2003 emis de CJPSDPAT (titlu de proprietate);		
B1	Intabulare, drept de PROPRIETATE, dobandit prin Reconstituire, cota actuala 1/1 1) OLARU SIMION	A1

C. Partea III. SARCINI .

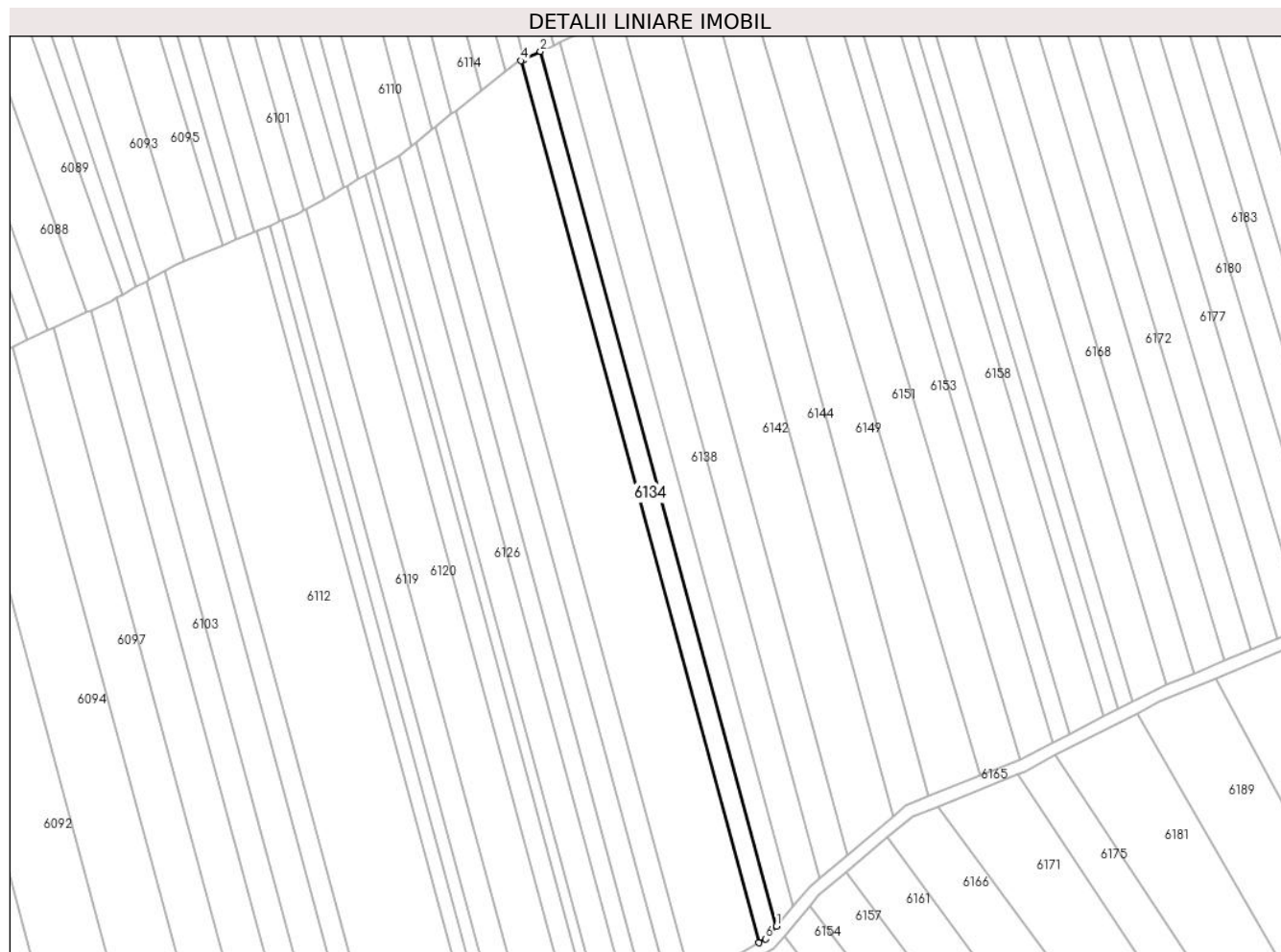
Inscrieri privind dezmembramintele dreptului de proprietate, drepturi reale de garanție și sarcini	Referințe
NU SUNT	

Anexa Nr. 1 La Partea I

Teren

Nr cadastral	Suprafața (mp)*	Observații / Referințe
	1.100	

* Suprafața este determinată în planul de proiecție Stereo 70.



Date referitoare la teren

Crt	Categorie folosință	Intra vilan	Suprafața (mp)	Tarla	Parcelă	Nr. topo	Observații / Referințe
1	arabil	NU	1.100	35	1337/70/2	-	

Lungime Segmente

1) Valorile lungimilor segmentelor sunt obținute din proiecție în plan.

Punct început	X / Y	Punct sfârșit	X / Y	Lungime segment (** (m)
1	448.109,284 463.930,554	2	448.053,0 464.138,75	215.669
2	448.053,0 464.138,75	3	448.049,022 464.136,884	4.394
3	448.049,022 464.136,884	4	448.048,337 464.136,563	0.757
4	448.048,337 464.136,563	5	448.105,107 463.926,569	217.532
5	448.105,107 463.926,569	6	448.106,692 463.927,472	1.824

Punct început	X / Y	Punct sfârșit	X / Y	Lungime segment (** (m)
6	448.106,692 463.927,472	1	448.109,284 463.930,554	4.027

** Lungimile segmentelor sunt determinate în planul de proiecție Stereo 70 și sunt rotunjite la 1 milimetru.

*** Distanța dintre puncte este formată din segmente cumulate ce sunt mai mici decât valoarea 1 milimetru.

**DATE DESPRE IMOBILUL NR. 6135**

Oficiul de Cadastru și Publicitate Imobiliară SIBIU
Biroul de Cadastru și Publicitate Imobiliară Avrig

A. Partea I. Descrierea imobilului

TEREN Extravilan

Adresa: Jud. Sibiu

Nr. Crt	Nr cadastral Nr. topografic	Suprafața* (mp)	Observații / Referințe
A1		1.100	Sector cadastral:31 Teren neimprejmuit;

B. Partea II. Proprietari și acte

Inscrieri privitoare la dreptul de proprietate și alte drepturi reale		Referințe
/		
Act Administrativ nr. 1302/48, din 12/03/2004 emis de CJPSDPAT (titlu de proprietate);		
B1	Intabulare, drept de PROPRIETATE, dobandit prin Reconstituire, cota actuala 1/1 1) OLARU NICOLAE	A1

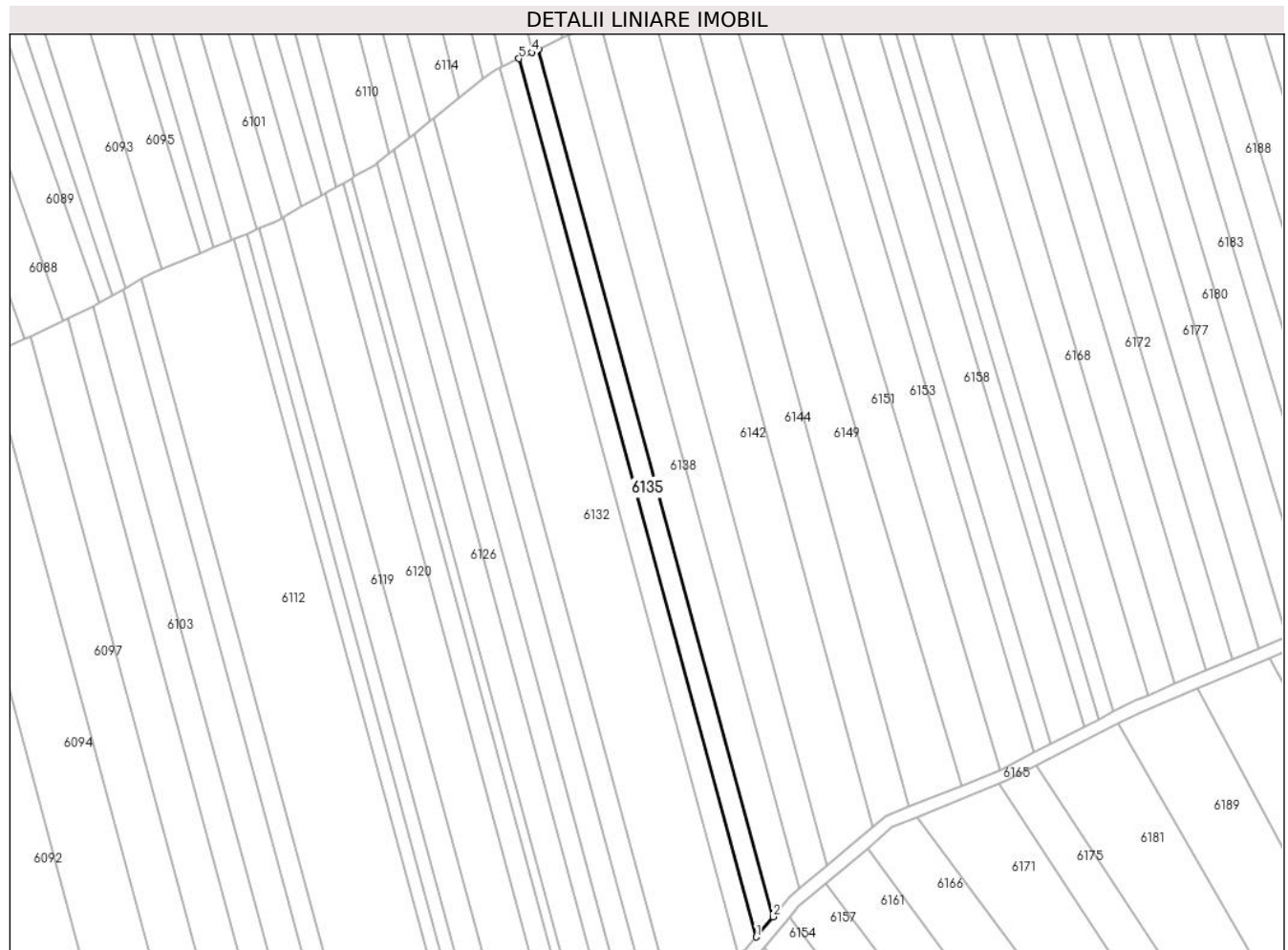
C. Partea III. SARCINI .

Inscrieri privind dezmembramintele dreptului de proprietate, drepturi reale de garanție și sarcini	Referințe
NU SUNT	

Teren

Nr cadastral	Suprafața (mp)*	Observații / Referințe
	1.100	

* Suprafața este determinată în planul de proiecție Stereo 70.



Date referitoare la teren

Crt	Categorie folosință	Intra vilan	Suprafața (mp)	Tarla	Parcelă	Nr. topo	Observații / Referințe
1	arabil	NU	1.100	35	1337/70/1	-	

Lungime Segmente

1) Valorile lungimilor segmentelor sunt obținute din proiecție în plan.

Punct început	X / Y	Punct sfârșit	X / Y	Lungime segment (** (m)
1	448.109,284 463.930,554	2	448.113,307 463.935,337	6.25
2	448.113,307 463.935,337	3	448.057,718 464.140,962	213.007
3	448.057,718 464.140,962	4	448.056,111 464.140,208	1.776
4	448.056,111 464.140,208	5	448.053,0 464.138,75	3.435
5	448.053,0 464.138,75	1	448.109,284 463.930,554	215.669

**** Lungimile segmentelor sunt determinate în planul de proiecție Stereo 70 și sunt rotunjite la 1 milimetru.**

***** Distanța dintre puncte este formată din segmente cumulate ce sunt mai mici decât valoarea 1 milimetru.**

**DATE DESPRE IMOBILUL NR. 6136**

Oficiul de Cadastru și Publicitate Imobiliară SIBIU
Biroul de Cadastru și Publicitate Imobiliară Avrig

A. Partea I. Descrierea imobilului

TEREN Extravilan

Adresa: Jud. Sibiu

Nr. Crt	Nr cadastral Nr. topografic	Suprafața* (mp)	Observații / Referințe
A1		1.980	Sector cadastral:31 Teren neimprejmuit;

B. Partea II. Proprietari și acte

Inscrieri privitoare la dreptul de proprietate și alte drepturi reale	Referințe
/	
Act Administrativ nr. 1317/48, din 12/03/2004 emis de CJPSDPAT (titlu de proprietate);	
B1	A1
Intabulare, drept de PROPRIETATE, dobandit prin Reconstituire, cota actuala 1/1 1) BALEA EMILIA	

C. Partea III. SARCINI .

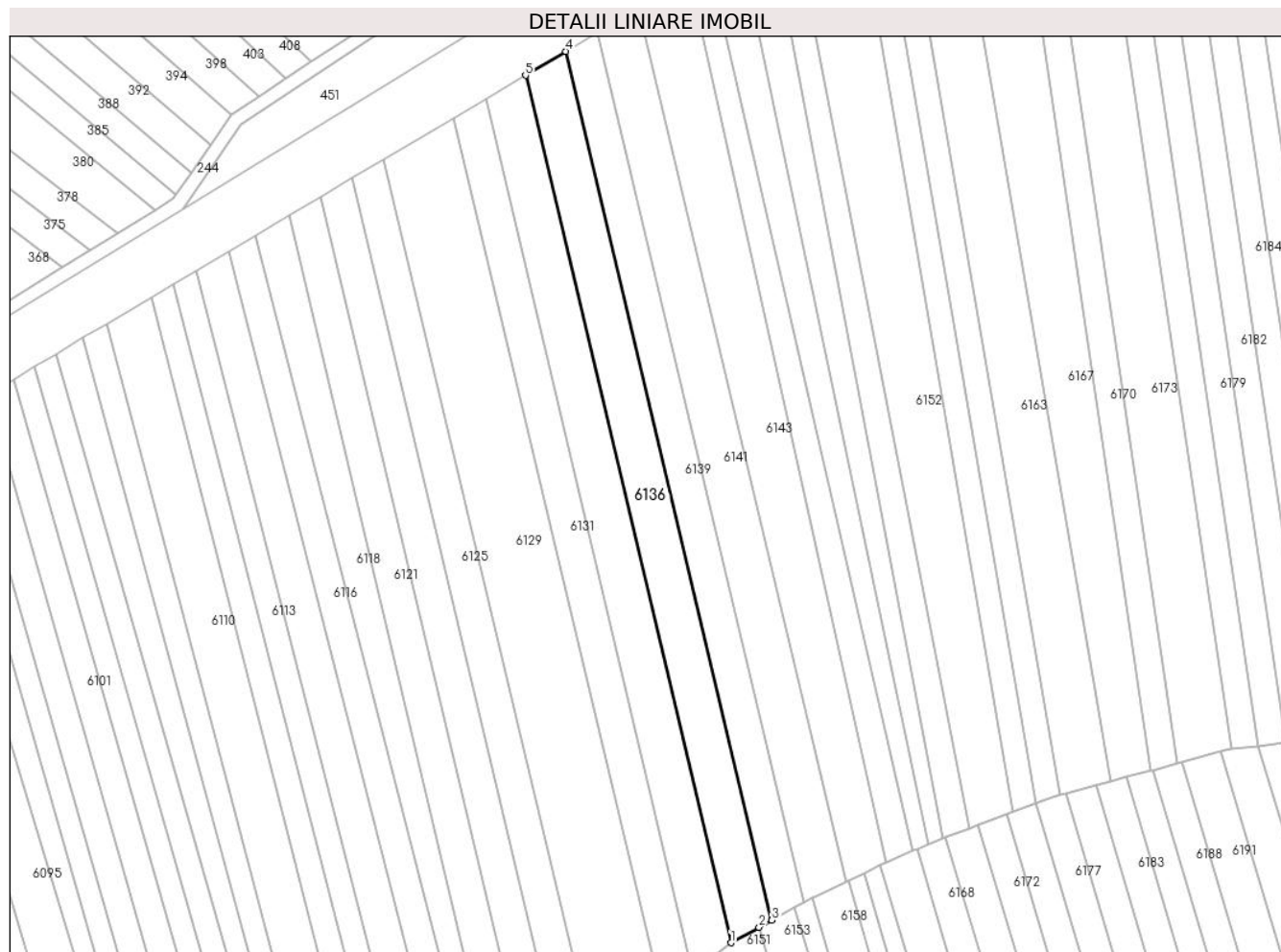
Inscrieri privind dezmembramintele dreptului de proprietate, drepturi reale de garanție și sarcini	Referințe
NU SUNT	

Anexa Nr. 1 La Partea I

Teren

Nr cadastral	Suprafața (mp)*	Observații / Referințe
	1.980	

* Suprafața este determinată în planul de proiecție Stereo 70.



Date referitoare la teren

Crt	Categorie folosință	Intravilan	Suprafața (mp)	Tarla	Parcelă	Nr. topo	Observații / Referințe
1	arabil	NU	1.980	35	1337/151	-	

Lungime Segmente

1) Valorile lungimilor segmentelor sunt obținute din proiecție în plan.

Punct început	X / Y	Punct sfârșit	X / Y	Lungime segment (** (m)
1	448.102,18 464.165,379	2	448.108,398 464.168,816	7.105
2	448.108,398 464.168,816	3	448.111,256 464.170,392	3.263
3	448.111,256 464.170,392	4	448.065,437 464.363,431	198.402
4	448.065,437 464.363,431	5	448.056,437 464.358,098	10.461
5	448.056,437 464.358,098	1	448.102,18 464.165,379	198.073

**** Lungimile segmentelor sunt determinate în planul de proiecție Stereo 70 și sunt rotunjite la 1 milimetru.**

***** Distanța dintre puncte este formată din segmente cumulate ce sunt mai mici decât valoarea 1 milimetru.**

**DATE DESPRE IMOBILUL NR. 6137**

Oficiul de Cadastru și Publicitate Imobiliară SIBIU
Biroul de Cadastru și Publicitate Imobiliară Avrig

A. Partea I. Descrierea imobilului

TEREN Extravilan

Adresa: Jud. Sibiu

Nr. Crt	Nr cadastral Nr. topografic	Suprafața* (mp)	Observații / Referințe
A1		2.200	Sector cadastral:31 Teren neimprejmuit;

B. Partea II. Proprietari și acte

Inscrieri privitoare la dreptul de proprietate și alte drepturi reale		Referințe
/		
Act Administrativ nr. 992/48, din 23/05/2003 emis de CJPSDPAT (titlu de proprietate);		
B1	Intabulare, drept de PROPRIETATE, dobandit prin Reconstituire, cota actuala 1/1 1) STANILA DUMITRU 2) STANILA VICTORIA	A1

C. Partea III. SARCINI .

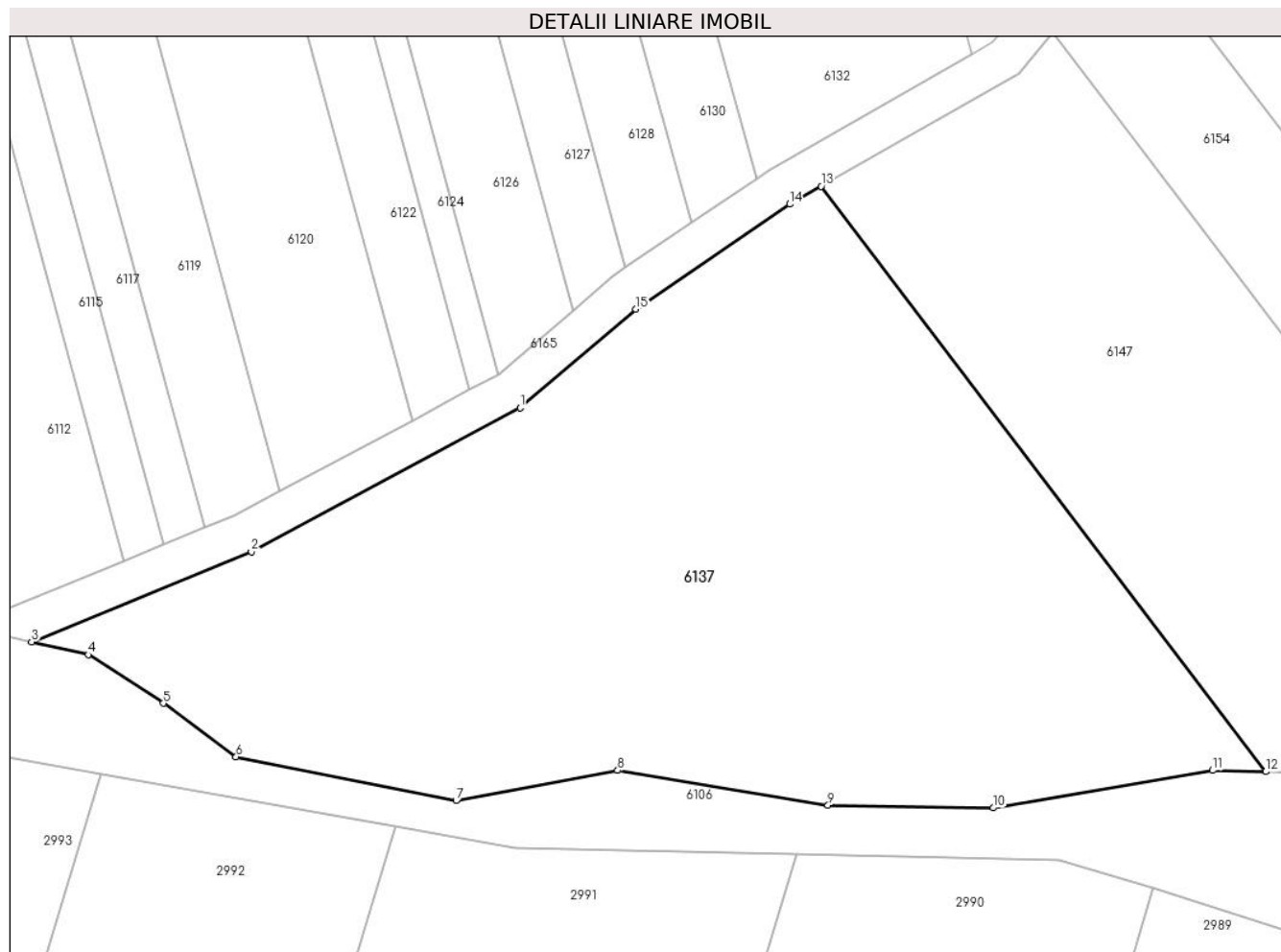
Inscrieri privind dezmembramintele dreptului de proprietate, drepturi reale de garanție și sarcini	Referințe
NU SUNT	

Anexa Nr. 1 La Partea I

Teren

Nr cadastral	Suprafața (mp)*	Observații / Referințe
	2.200	

* Suprafața este determinată în planul de proiecție Stereo 70.



Date referitoare la teren

Crt	Categorie folosință	Intravilan	Suprafața (mp)	Tarla	Parcelă	Nr. topo	Observații / Referințe
1	arabil	NU	2.200	35	1337/12	-	

Lungime Segmente

1) Valorile lungimilor segmentelor sunt obținute din proiecție în plan.

Punct început	X / Y	Punct sfârșit	X / Y	Lungime segment (** (m)
1	448.071,252 463.900,081	2	448.051,104 463.889,314	22.844
2	448.051,104 463.889,314	3	448.034,628 463.882,564	17.805
3	448.034,628 463.882,564	4	448.038,865 463.881,598	4.345
4	448.038,865 463.881,598	5	448.044,498 463.877,962	6.704
5	448.044,498 463.877,962	6	448.049,954 463.873,952	6.771

Punct început	X / Y	Punct sfârșit	X / Y	Lungime segment (** (m)
6	448.049,954 463.873,952	7	448.066,443 463.870,675	16.812
7	448.066,443 463.870,675	8	448.078,552 463.872,944	12.32
8	448.078,552 463.872,944	9	448.094,325 463.870,332	15.987
9	448.094,325 463.870,332	10	448.106,717 463.870,127	12.394
10	448.106,717 463.870,127	11	448.123,156 463.872,944	16.678
11	448.123,156 463.872,944	12	448.127,137 463.872,848	3.983
12	448.127,137 463.872,848	13	448.093,81 463.916,681	55.064
13	448.093,81 463.916,681	14	448.091,448 463.915,335	2.718
14	448.091,448 463.915,335	15	448.079,929 463.907,479	13.943
15	448.079,929 463.907,479	1	448.071,252 463.900,081	11.403

** Lungimile segmentelor sunt determinate în planul de proiecție Stereo 70 și sunt rotunjite la 1 milimetru.

*** Distanța dintre puncte este formată din segmente cumulate ce sunt mai mici decât valoarea 1 milimetru.

**DATE DESPRE IMOBILUL NR. 6138**

Oficiul de Cadastru și Publicitate Imobiliară SIBIU
Biroul de Cadastru și Publicitate Imobiliară Avrig

A. Partea I. Descrierea imobilului

TEREN Extravilan

Adresa: Jud. Sibiu

Nr. Crt	Nr cadastral Nr. topografic	Suprafața* (mp)	Observații / Referințe
A1		1.640	Sector cadastral:31 Teren neimprejmuit;

B. Partea II. Proprietari și acte

Inscrieri privitoare la dreptul de proprietate și alte drepturi reale	Referințe
/	
Act Administrativ nr. 1082/48, din 30/09/2003 emis de CJPSDPAT (titlu de proprietate);	
B1	A1
Intabulare, drept de PROPRIETATE, dobandit prin Reconstituire, cota actuala 1/1 1) CÂNDEA PARASCHIVA	

C. Partea III. SARCINI .

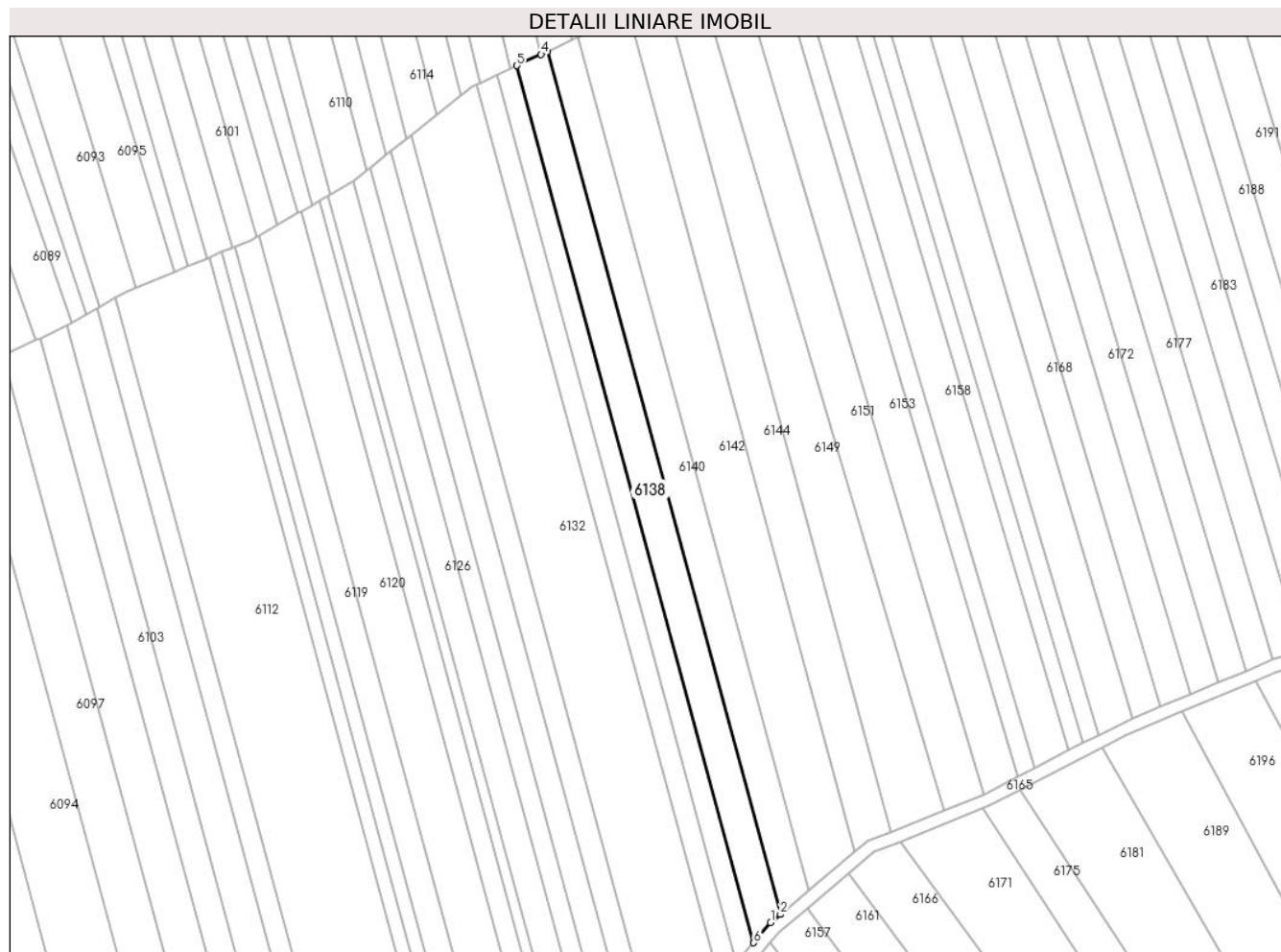
Inscrieri privind dezmembramintele dreptului de proprietate, drepturi reale de garanție și sarcini	Referințe
NU SUNT	

Anexa Nr. 1 La Partea I

Teren

Nr cadastral	Suprafața (mp)*	Observații / Referințe
	1.640	

* Suprafața este determinată în planul de proiecție Stereo 70.



Date referitoare la teren

Crt	Categorie folosință	Intra vilan	Suprafața (mp)	Tarla	Parcelă	Nr. topo	Observații / Referințe
1	arabil	NU	1.640	35	1337/69	-	

Lungime Segmente

1) Valorile lungimilor segmentelor sunt obținute din proiecție în plan.

Punct început	X / Y	Punct sfârșit	X / Y	Lungime segment (** (m)
1	448.117,276 463.940,055	2	448.119,56 463.941,975	2.984
2	448.119,56 463.941,975	3	448.064,861 464.144,311	209.6
3	448.064,861 464.144,311	4	448.063,381 464.143,617	1.634
4	448.063,381 464.143,617	5	448.057,718 464.140,962	6.255
5	448.057,718 464.140,962	6	448.113,307 463.935,337	213.007

Punct început	X / Y	Punct sfârșit	X / Y	Lungime segment (** (m)
6	448.113,307 463.935,337	1	448.117,276 463.940,055	6.165

** Lungimile segmentelor sunt determinate în planul de proiecție Stereo 70 și sunt rotunjite la 1 milimetru.

*** Distanța dintre puncte este formată din segmente cumulate ce sunt mai mici decât valoarea 1 milimetru.

**DATE DESPRE IMOBILUL NR. 6139**

Oficiul de Cadastru și Publicitate Imobiliară SIBIU
Biroul de Cadastru și Publicitate Imobiliară Avrig

A. Partea I. Descrierea imobilului

TEREN Extravilan

Adresa: Jud. Sibiu

Nr. Crt	Nr cadastral Nr. topografic	Suprafața* (mp)	Observații / Referințe
A1		1.560	Sector cadastral:31 Teren neimprejmuit;

B. Partea II. Proprietari și acte

Inscrieri privitoare la dreptul de proprietate și alte drepturi reale		Referințe
/		
Act Administrativ nr. 1410/48, din 14/05/2004 emis de CJPSDPAT (titlu de proprietate);		
B1	Intabulare, drept de PROPRIETATE, dobandit prin Reconstituire, cota actuala 1/1 1) FOGOROSIU IOAN	A1

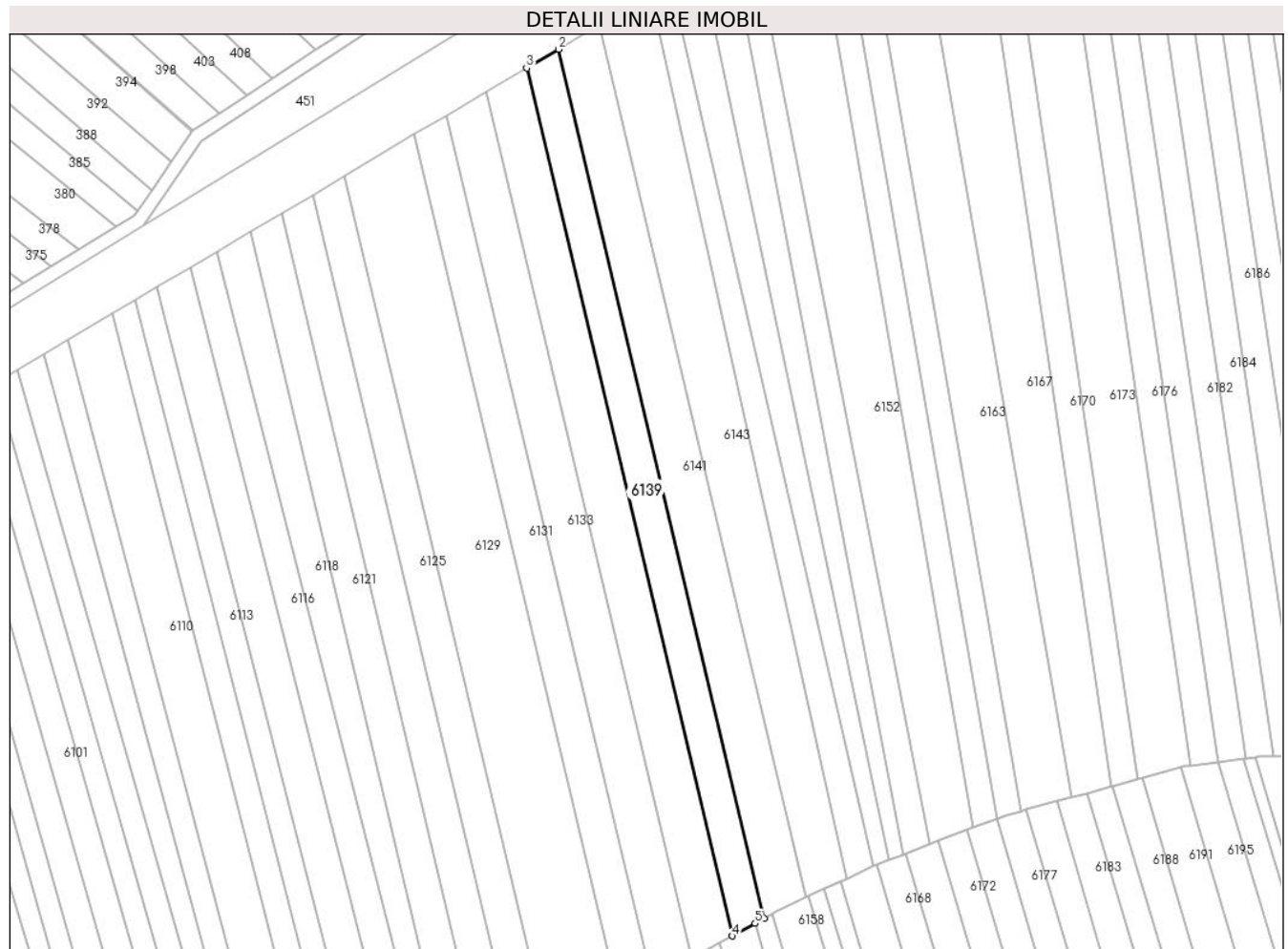
C. Partea III. SARCINI .

Inscrieri privind dezmembramintele dreptului de proprietate, drepturi reale de garanție și sarcini	Referințe
NU SUNT	

Teren

Nr cadastral	Suprafața (mp)*	Observații / Referințe
	1.560	

* Suprafața este determinată în planul de proiecție Stereo 70.



Date referitoare la teren

Crt	Categorie folosință	Intravilan	Suprafața (mp)	Tarla	Parcelă	Nr. topo	Observații / Referințe
1	arabil	NU	1.560	35	1337/152	-	

Lungime Segmente

1) Valorile lungimilor segmentelor sunt obținute din proiecție în plan.

Punct început	X / Y	Punct sfârșit	X / Y	Lungime segment (** (m)
1	448.118,397 464.174,329	2	448.072,517 464.367,626	198.667
2	448.072,517 464.367,626	3	448.065,437 464.363,431	8.23
3	448.065,437 464.363,431	4	448.111,256 464.170,392	198.402
4	448.111,256 464.170,392	5	448.116,355 464.173,203	5.823
5	448.116,355 464.173,203	1	448.118,397 464.174,329	2.331

**** Lungimile segmentelor sunt determinate în planul de proiecție Stereo 70 și sunt rotunjite la 1 milimetru.**

***** Distanța dintre puncte este formată din segmente cumulate ce sunt mai mici decât valoarea 1 milimetru.**

**DATE DESPRE IMOBILUL NR. 6140**

Oficiul de Cadastru și Publicitate Imobiliară SIBIU
Biroul de Cadastru și Publicitate Imobiliară Avrig

A. Partea I. Descrierea imobilului

TEREN Extravilan

Adresa: Jud. Sibiu

Nr. Crt	Nr cadastral Nr. topografic	Suprafața* (mp)	Observații / Referințe
A1		1.630	Sector cadastral:31 Teren neimprejmuit;

B. Partea II. Proprietari și acte

Inscrieri privitoare la dreptul de proprietate și alte drepturi reale		Referințe
/		
Act Administrativ nr. 1131/48, din 14/11/2003 emis de CJPSDPAT (titlu de proprietate);		
B1	Intabulare, drept de PROPRIETATE, dobandit prin Reconstituire, cota actuala 1/1 1) MĂIEREAN IOSIF	A1

C. Partea III. SARCINI .

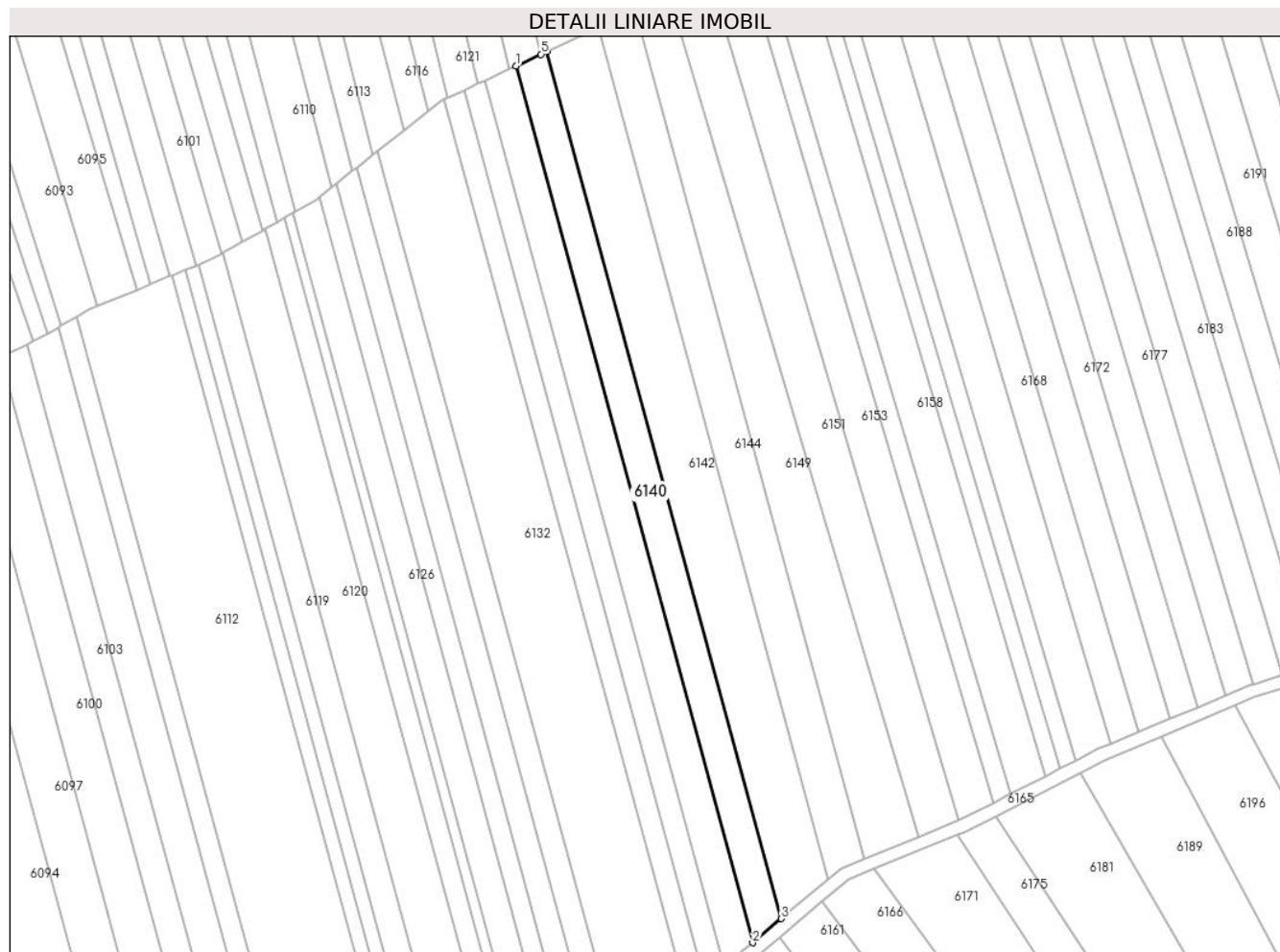
Inscrieri privind dezmembramintele dreptului de proprietate, drepturi reale de garanție și sarcini	Referințe
NU SUNT	

Anexa Nr. 1 La Partea I

Teren

Nr cadastral	Suprafața (mp)*	Observații / Referințe
	1.630	

* Suprafața este determinată în planul de proiecție Stereo 70.



Date referitoare la teren

Crt	Categorie folosință	Intravilan	Suprafața (mp)	Tarla	Parcelă	Nr. topo	Observații / Referințe
1	arabil	NU	1.630	35	1337/68	-	

Lungime Segmente

1) Valorile lungimilor segmentelor sunt obținute din proiecție în plan.

Punct început	X / Y	Punct sfârșit	X / Y	Lungime segment (** (m)
1	448.064,861 464.144,311	2	448.119,56 463.941,975	209.6
2	448.119,56 463.941,975	3	448.126,16 463.947,522	8.621
3	448.126,16 463.947,522	4	448.072,049 464.147,681	207.345
4	448.072,049 464.147,681	5	448.070,644 464.147,023	1.551
5	448.070,644 464.147,023	1	448.064,861 464.144,311	6.388

**** Lungimile segmentelor sunt determinate în planul de proiecție Stereo 70 și sunt rotunjite la 1 milimetru.**

***** Distanța dintre puncte este formată din segmente cumulate ce sunt mai mici decât valoarea 1 milimetru.**

**DATE DESPRE IMOBILUL NR. 6141**

Oficiul de Cadastru și Publicitate Imobiliară SIBIU
Biroul de Cadastru și Publicitate Imobiliară Avrig

A. Partea I. Descrierea imobilului

TEREN Extravilan

Adresa: Jud. Sibiu

Nr. Crt	Nr cadastral Nr. topografic	Suprafața* (mp)	Observații / Referințe
A1		2.020	Sector cadastral:31 Teren neimprejmuit;

B. Partea II. Proprietari și acte

Inscrieri privitoare la dreptul de proprietate și alte drepturi reale		Referințe
/		
Act Notarial nr. 177, din 20/03/2006 emis de NP SALOMIE IOAN CRISTIAN (act de partaj);		
B1	Intabulare, drept de PROPRIETATE, dobandit prin Conventie, cota actuala 1/1 1) MURĂRESCU ANA	A1

C. Partea III. SARCINI .

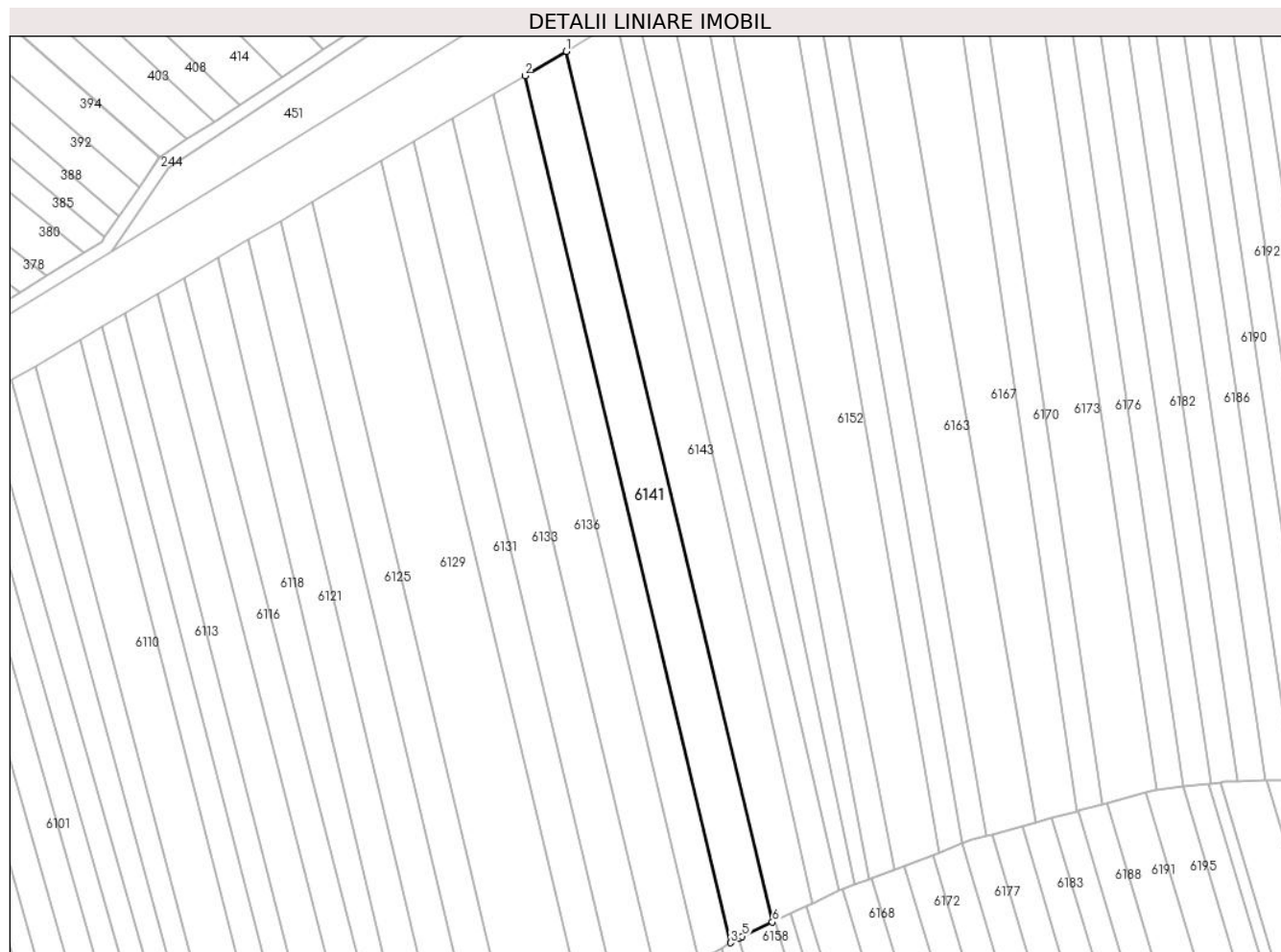
Inscrieri privind dezmembramintele dreptului de proprietate, drepturi reale de garanție și sarcini	Referințe
NU SUNT	

Anexa Nr. 1 La Partea I

Teren

Nr cadastral	Suprafața (mp)*	Observații / Referințe
	2.020	

* Suprafața este determinată în planul de proiecție Stereo 70.



Date referitoare la teren

Crt	Categorie folosință	Intravilan	Suprafața (mp)	Tarla	Parcelă	Nr. topo	Observații / Referințe
1	arabil	NU	2.020	35	1337/153	-	

Lungime Segmente

1) Valorile lungimilor segmentelor sunt obținute din proiecție în plan.

Punct început	X / Y	Punct sfârșit	X / Y	Lungime segment (** (m)
1	448.081,663 464.373,045	2	448.072,517 464.367,626	10.631
2	448.072,517 464.367,626	3	448.118,397 464.174,329	198.667
3	448.118,397 464.174,329	4	448.120,244 464.175,347	2.109
4	448.120,244 464.175,347	5	448.121,007 464.175,768	0.872
5	448.121,007 464.175,768	6	448.127,732 464.178,949	7.439

Punct început	X / Y	Punct sfârşit	X / Y	Lungime segment (** (m)
6	448.127,732 464.178,949	1	448.081,663 464.373,045	199.489

** Lungimile segmentelor sunt determinate în planul de proiecţie Stereo 70 şi sunt rotunjite la 1 milimetru.

*** Distanţa dintre puncte este formată din segmente cumulate ce sunt mai mici decât valoarea 1 milimetru.

**DATE DESPRE IMOBILUL NR. 6142**

Oficiul de Cadastru și Publicitate Imobiliară SIBIU
Biroul de Cadastru și Publicitate Imobiliară Avrig

A. Partea I. Descrierea imobilului

TEREN Extravilan

Adresa: Jud. Sibiu

Nr. Crt	Nr cadastral Nr. topografic	Suprafața* (mp)	Observații / Referințe
A1		2.650	Sector cadastral:31 Teren neimprejmuit;

B. Partea II. Proprietari și acte

Inscrieri privitoare la dreptul de proprietate și alte drepturi reale		Referințe
/		
Act Administrativ nr. 1217/48, din 29/01/2004 emis de CJPSDPAT (titlu de proprietate);		
B1	Intabulare, drept de PROPRIETATE, dobandit prin Reconstituire, cota actuala 1/1 1) SUCIU GHEORGHE	A1

C. Partea III. SARCINI .

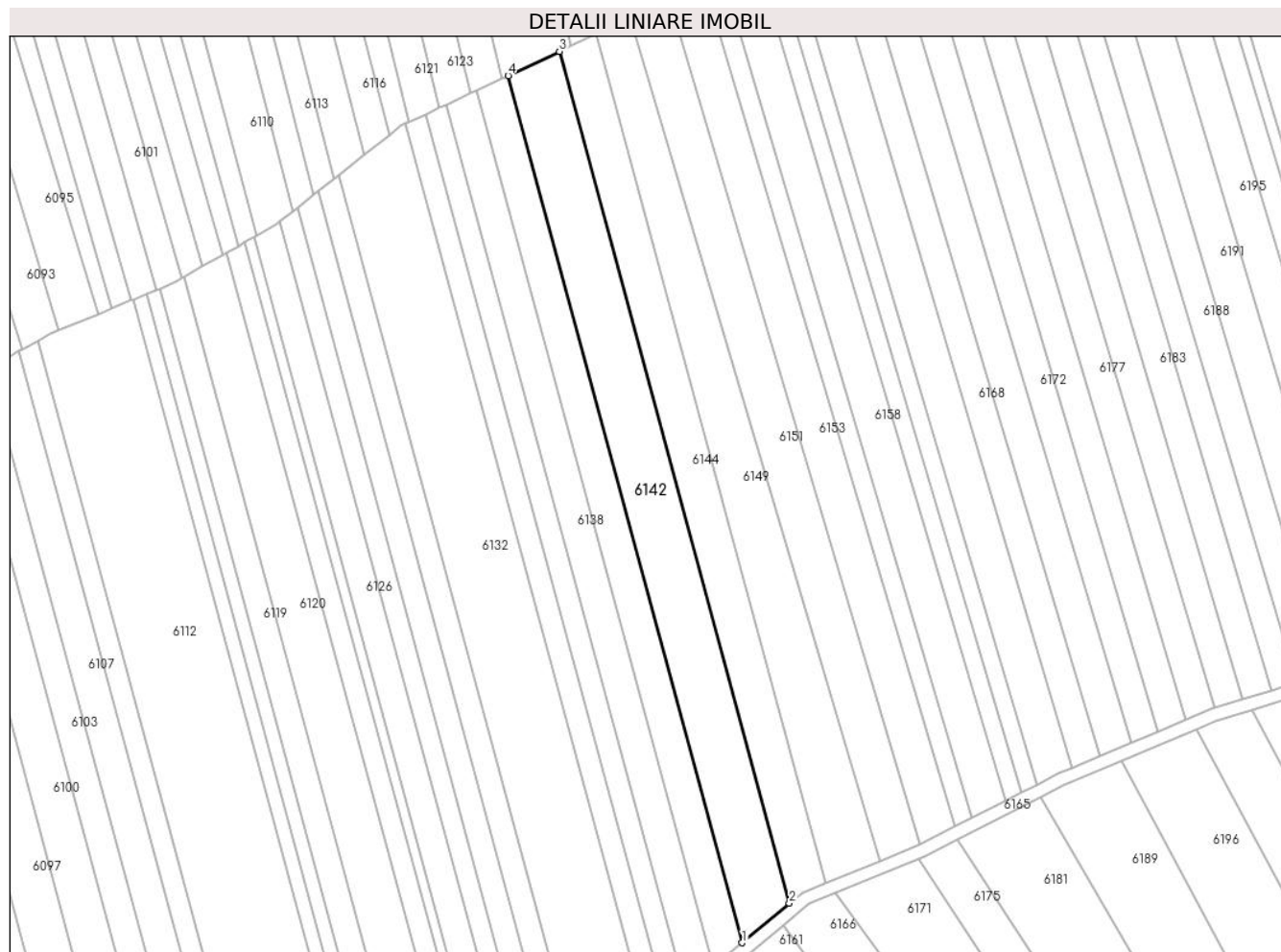
Inscrieri privind dezmembramintele dreptului de proprietate, drepturi reale de garanție și sarcini	Referințe
NU SUNT	

Anexa Nr. 1 La Partea I

Teren

Nr cadastral	Suprafața (mp)*	Observații / Referințe
	2.650	

* Suprafața este determinată în planul de proiecție Stereo 70.



Date referitoare la teren

Crt	Categorie folosință	Intravilan	Suprafața (mp)	Tarla	Parcelă	Nr. topo	Observații / Referințe
1	arabil	NU	2.650	35	1337/67	-	

Lungime Segmente

1) Valorile lungimilor segmentelor sunt obținute din proiecție în plan.

Punct început	X / Y	Punct sfârșit	X / Y	Lungime segment (** (m)
1	448.126,16 463.947,522	2	448.137,046 463.956,672	14.22
2	448.137,046 463.956,672	3	448.083,905 464.153,241	203.626
3	448.083,905 464.153,241	4	448.072,049 464.147,681	13.095
4	448.072,049 464.147,681	1	448.126,16 463.947,522	207.345

** Lungimile segmentelor sunt determinate în planul de proiecție Stereo 70 și sunt rotunjite la 1 milimetru.

***** Distanţa dintre puncte este formată din segmente cumulate ce sunt mai mici decât valoarea 1 milimetru.**

**DATE DESPRE IMOBILUL NR. 6143**

Oficiul de Cadastru și Publicitate Imobiliară SIBIU
Biroul de Cadastru și Publicitate Imobiliară Avrig

A. Partea I. Descrierea imobilului

TEREN Extravilan

Adresa: Jud. Sibiu

Nr. Crt	Nr cadastral Nr. topografic	Suprafața* (mp)	Observații / Referințe
A1		2.230	Sector cadastral:31 Teren neimprejmuit;

B. Partea II. Proprietari și acte

Inscrieri privitoare la dreptul de proprietate și alte drepturi reale	Referințe
/	
Act Administrativ nr. 1225/48, din 29/01/2004 emis de CJPSDPAT (titlu de proprietate);	
B1	A1
Intabulare, drept de PROPRIETATE, dobandit prin Reconstituire, cota actuala 1/1 1) SĂLĂGEAN ANA	

C. Partea III. SARCINI .

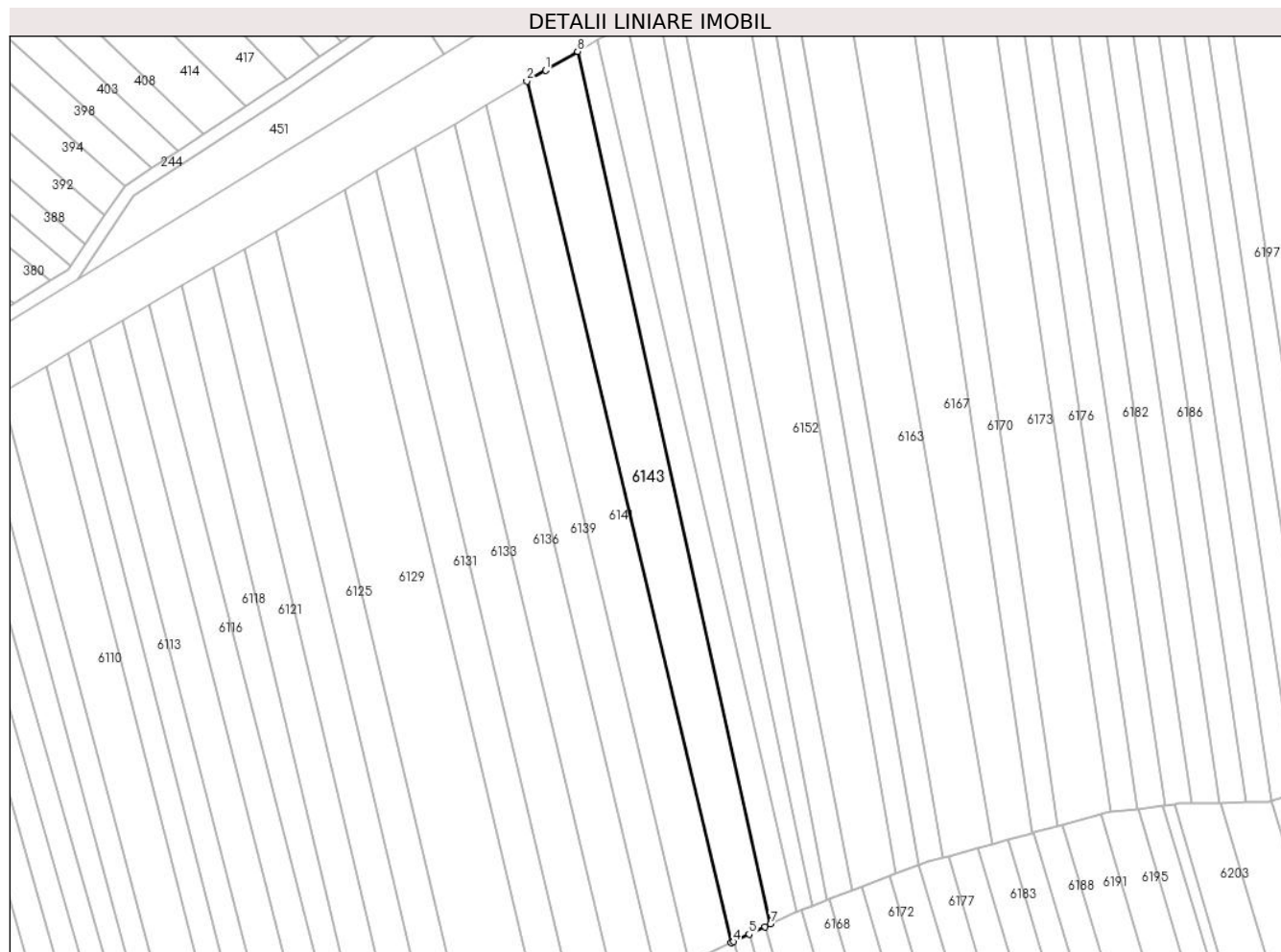
Inscrieri privind dezmembramintele dreptului de proprietate, drepturi reale de garanție și sarcini	Referințe
NU SUNT	

Anexa Nr. 1 La Partea I

Teren

Nr cadastral	Suprafața (mp)*	Observații / Referințe
	2.230	

* Suprafața este determinată în planul de proiecție Stereo 70.



Date referitoare la teren

Crt	Categorie folosință	Intra vilan	Suprafața (mp)	Tarla	Parcelă	Nr. topo	Observații / Referințe
1	arabil	NU	2.230	35	1337/154	-	

Lungime Segmente

1) Valorile lungimilor segmentelor sunt obținute din proiecție în plan.

Punct început	X / Y	Punct sfârșit	X / Y	Lungime segment (** (m)
1	448.085,87 464.375,538	2	448.081,663 464.373,045	4.89
2	448.081,663 464.373,045	3	448.127,732 464.178,949	199.489
3	448.127,732 464.178,949	4	448.128,253 464.179,195	0.575
4	448.128,253 464.179,195	5	448.131,784 464.180,865	3.906
5	448.131,784 464.180,865	6	448.135,405 464.182,578	4.006

Punct început	X / Y	Punct sfârșit	X / Y	Lungime segment (** (m)
6	448.135,405 464.182,578	7	448.136,628 464.183,156	1.353
7	448.136,628 464.183,156	8	448.093,088 464.379,764	201.371
8	448.093,088 464.379,764	1	448.085,87 464.375,538	8.365

** Lungimile segmentelor sunt determinate în planul de proiecție Stereo 70 și sunt rotunjite la 1 milimetru.

*** Distanța dintre puncte este formată din segmente cumulate ce sunt mai mici decât valoarea 1 milimetru.

**DATE DESPRE IMOBILUL NR. 6144**

Oficiul de Cadastru și Publicitate Imobiliară SIBIU
Biroul de Cadastru și Publicitate Imobiliară Avrig

A. Partea I. Descrierea imobilului

TEREN Extravilan

Adresa: Jud. Sibiu

Nr. Crt	Nr cadastral Nr. topografic	Suprafața* (mp)	Observații / Referințe
A1		1.900	Sector cadastral:31 Teren neimprejmuit;

B. Partea II. Proprietari și acte

Inscrieri privitoare la dreptul de proprietate și alte drepturi reale		Referințe
/		
Act Administrativ nr. 1306/48, din 12/03/2004 emis de CJPSDPAT (titlu de proprietate);		
B1	Intabulare, drept de PROPRIETATE, dobandit prin Reconstituire, cota actuala 1/1 1) SUCIU VALERIU	A1

C. Partea III. SARCINI .

Inscrieri privind dezmembramintele dreptului de proprietate, drepturi reale de garanție și sarcini	Referințe
NU SUNT	

Punct început	X / Y	Punct sfârșit	X / Y	Lungime segment (** (m)
6	448.086,612 464.154,51	7	448.083,905 464.153,241	2.989
7	448.083,905 464.153,241	1	448.137,046 463.956,672	203.626

** Lungimile segmentelor sunt determinate în planul de proiecție Stereo 70 și sunt rotunjite la 1 milimetru.

*** Distanța dintre puncte este formată din segmente cumulate ce sunt mai mici decât valoarea 1 milimetru.

**DATE DESPRE IMOBILUL NR. 6145**

Oficiul de Cadastru și Publicitate Imobiliară SIBIU
Biroul de Cadastru și Publicitate Imobiliară Avrig

A. Partea I. Descrierea imobilului

TEREN Extravilan

Adresa: Jud. Sibiu

Nr. Crt	Nr cadastral Nr. topografic	Suprafața* (mp)	Observații / Referințe
A1		1.140	Sector cadastral:31 Teren neimprejmuit;

B. Partea II. Proprietari și acte

Inscrieri privitoare la dreptul de proprietate și alte drepturi reale	Referințe
/	
Act Administrativ nr. 1220/48, din 29/01/2004 emis de CJPSDPAT (titlu de proprietate);	
B1	A1
Intabulare, drept de PROPRIETATE, dobandit prin Reconstituire, cota actuala 1/1	
1) MAERAN DAVID	
2) MAERAN ANA	

C. Partea III. SARCINI .

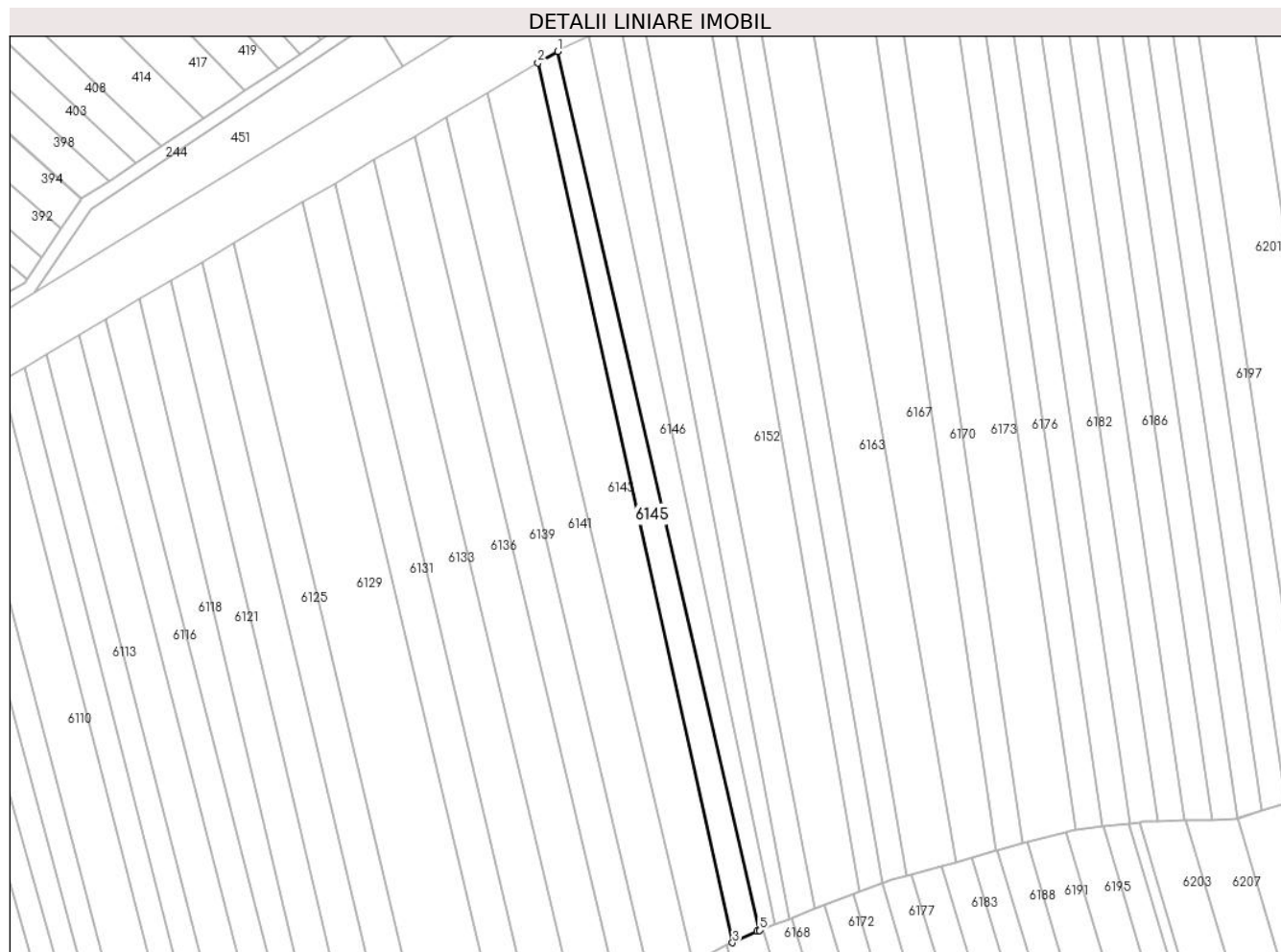
Inscrieri privind dezmembramintele dreptului de proprietate, drepturi reale de garanție și sarcini	Referințe
NU SUNT	

Anexa Nr. 1 La Partea I

Teren

Nr cadastral	Suprafața (mp)*	Observații / Referințe
	1.140	

* Suprafața este determinată în planul de proiecție Stereo 70.



Date referitoare la teren

Crt	Categorie folosință	Intra vilan	Suprafața (mp)	Tarla	Parcelă	Nr. topo	Observații / Referințe
1	arabil	NU	1.140	35	1337/155	-	

Lungime Segmente

1) Valorile lungimilor segmentelor sunt obținute din proiecție în plan.

Punct început	X / Y	Punct sfârșit	X / Y	Lungime segment (** (m)
1	448.097,489 464.382,341	2	448.093,088 464.379,764	5.1
2	448.093,088 464.379,764	3	448.136,628 464.183,156	201.371
3	448.136,628 464.183,156	4	448.142,147 464.185,766	6.105
4	448.142,147 464.185,766	5	448.142,618 464.185,946	0.504
5	448.142,618 464.185,946	1	448.097,489 464.382,341	201.512

**** Lungimile segmentelor sunt determinate în planul de proiecție Stereo 70 și sunt rotunjite la 1 milimetru.**

***** Distanța dintre puncte este formată din segmente cumulate ce sunt mai mici decât valoarea 1 milimetru.**

**DATE DESPRE IMOBILUL NR. 6146**

Oficiul de Cadastru și Publicitate Imobiliară SIBIU
Biroul de Cadastru și Publicitate Imobiliară Avrig

A. Partea I. Descrierea imobilului

TEREN Extravilan

Adresa: Jud. Sibiu

Nr. Crt	Nr cadastral Nr. topografic	Suprafața* (mp)	Observații / Referințe
A1		1.140	Sector cadastral:31 Teren neimprejmuit;

B. Partea II. Proprietari și acte

Inscrieri privitoare la dreptul de proprietate și alte drepturi reale	Referințe
/	
Act Administrativ nr. 1120/48, din 14/11/2003 emis de CJPSDPAT (titlu de proprietate);	
B1	A1
Intabulare, drept de PROPRIETATE, dobandit prin Reconstituire, cota actuala 1/1 1) RUSU NICOLAE	

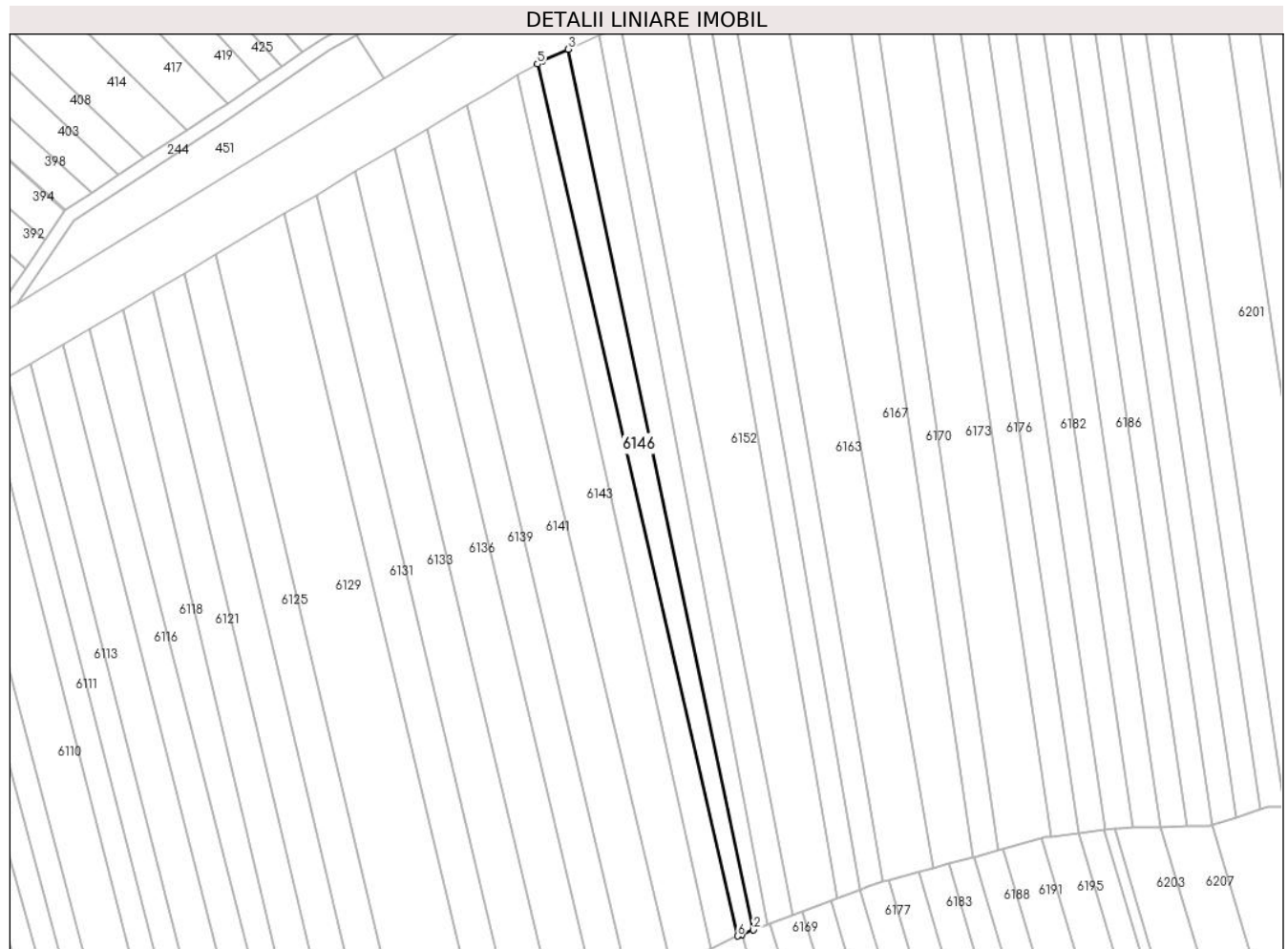
C. Partea III. SARCINI .

Inscrieri privind dezmembramintele dreptului de proprietate, drepturi reale de garanție și sarcini	Referințe
NU SUNT	

Teren

Nr cadastral	Suprafața (mp)*	Observații / Referințe
	1.140	

* Suprafața este determinată în planul de proiecție Stereo 70.



Date referitoare la teren

Crt	Categorie folosință	Intra vilan	Suprafața (mp)	Tarla	Parcelă	Nr. topo	Observații / Referințe
1	arabil	NU	1.140	35	1337/156	-	

Lungime Segmente

1) Valorile lungimilor segmentelor sunt obținute din proiecție în plan.

Punct început	X / Y	Punct sfârșit	X / Y	Lungime segment (** (m)
1	448.143,526 464.186,294	2	448.146,186 464.187,311	2.848
2	448.146,186 464.187,311	3	448.104,44 464.385,668	202.702
3	448.104,44 464.385,668	4	448.098,625 464.383,006	6.396
4	448.098,625 464.383,006	5	448.097,489 464.382,341	1.315
5	448.097,489 464.382,341	6	448.142,618 464.185,946	201.512

Punct început	X / Y	Punct sfârșit	X / Y	Lungime segment (** (m)
6	448.142,618 464.185,946	1	448.143,526 464.186,294	0.973

** Lungimile segmentelor sunt determinate în planul de proiecție Stereo 70 și sunt rotunjite la 1 milimetru.

*** Distanța dintre puncte este formată din segmente cumulate ce sunt mai mici decât valoarea 1 milimetru.

**DATE DESPRE IMOBILUL NR. 6147**

Oficiul de Cadastru și Publicitate Imobiliară SIBIU
Biroul de Cadastru și Publicitate Imobiliară Avrig

A. Partea I. Descrierea imobilului

TEREN Extravilan

Adresa: Jud. Sibiu

Nr. Crt	Nr cadastral Nr. topografic	Suprafața* (mp)	Observații / Referințe
A1		1.400	Sector cadastral:31 Teren neimprejmuit;

B. Partea II. Proprietari și acte

Inscrieri privitoare la dreptul de proprietate și alte drepturi reale		Referințe
/		
Act Administrativ nr. 680/48, din 16/07/1998 emis de CJPSDPAT (titlu de proprietate);		
B1	Intabulare, drept de PROPRIETATE, dobandit prin Reconstituire, cota actuala 1/1 1) LUNGU MARIA	A1

C. Partea III. SARCINI .

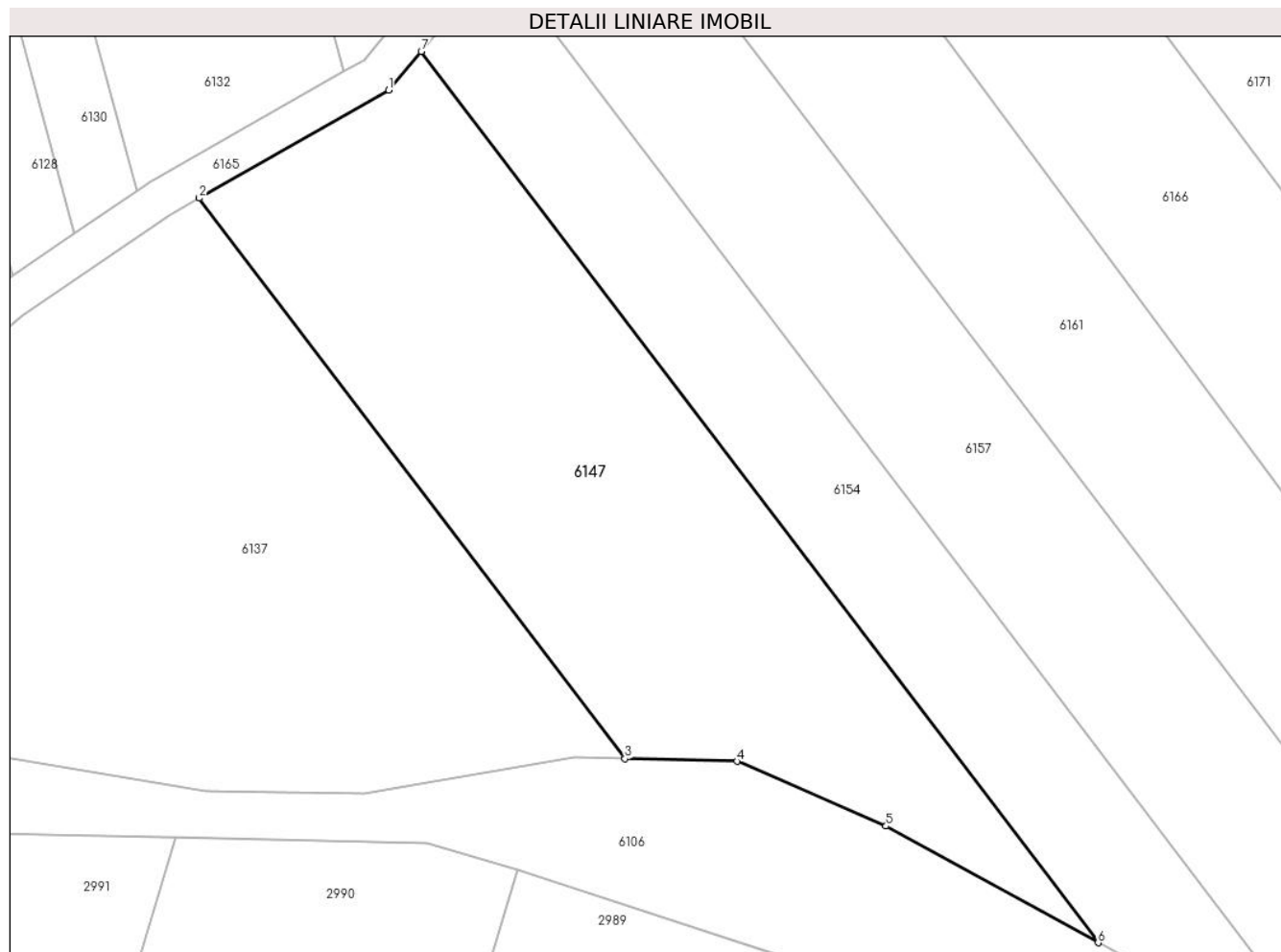
Inscrieri privind dezmembramintele dreptului de proprietate, drepturi reale de garanție și sarcini	Referințe
NU SUNT	

Anexa Nr. 1 La Partea I

Teren

Nr cadastral	Suprafața (mp)*	Observații / Referințe
	1.400	

* Suprafața este determinată în planul de proiecție Stereo 70.



Date referitoare la teren

Crt	Categorie folosință	Intra vilan	Suprafața (mp)	Tarla	Parcelă	Nr. topo	Observații / Referințe
1	arabil	NU	1.400	35	1337/13	-	

Lungime Segmente

1) Valorile lungimilor segmentelor sunt obținute din proiecție în plan.

Punct început	X / Y	Punct sfârșit	X / Y	Lungime segment (** (m)
1	448.108,642 463.925,131	2	448.093,81 463.916,681	17.07
2	448.093,81 463.916,681	3	448.127,137 463.872,848	55.064
3	448.127,137 463.872,848	4	448.135,907 463.872,636	8.772
4	448.135,907 463.872,636	5	448.147,582 463.867,567	12.729
5	448.147,582 463.867,567	6	448.164,19 463.858,45	18.946

Punct început	X / Y	Punct sfârșit	X / Y	Lungime segment (** (m)
6	448.164,19 463.858,45	7	448.111,189 463.928,158	87.57
7	448.111,189 463.928,158	1	448.108,642 463.925,131	3.956

** Lungimile segmentelor sunt determinate în planul de proiecție Stereo 70 și sunt rotunjite la 1 milimetru.

*** Distanța dintre puncte este formată din segmente cumulate ce sunt mai mici decât valoarea 1 milimetru.

**DATE DESPRE IMOBILUL NR. 6148**

Oficiul de Cadastru și Publicitate Imobiliară SIBIU
Biroul de Cadastru și Publicitate Imobiliară Avrig

A. Partea I. Descrierea imobilului

TEREN Extravilan

Adresa: Jud. Sibiu

Nr. Crt	Nr cadastral Nr. topografic	Suprafața* (mp)	Observații / Referințe
A1		1.100	Sector cadastral:31 Teren neimprejmuit;

B. Partea II. Proprietari și acte

Inscrieri privitoare la dreptul de proprietate și alte drepturi reale		Referințe
/		
Act Administrativ nr. 1381/48, din 28/04/2004 emis de CJPSDPAT (titlu de proprietate);		
B1	Intabulare, drept de PROPRIETATE, dobandit prin Reconstituire, cota actuala 1/1 1) BUCUR GHEORGHE	A1

C. Partea III. SARCINI .

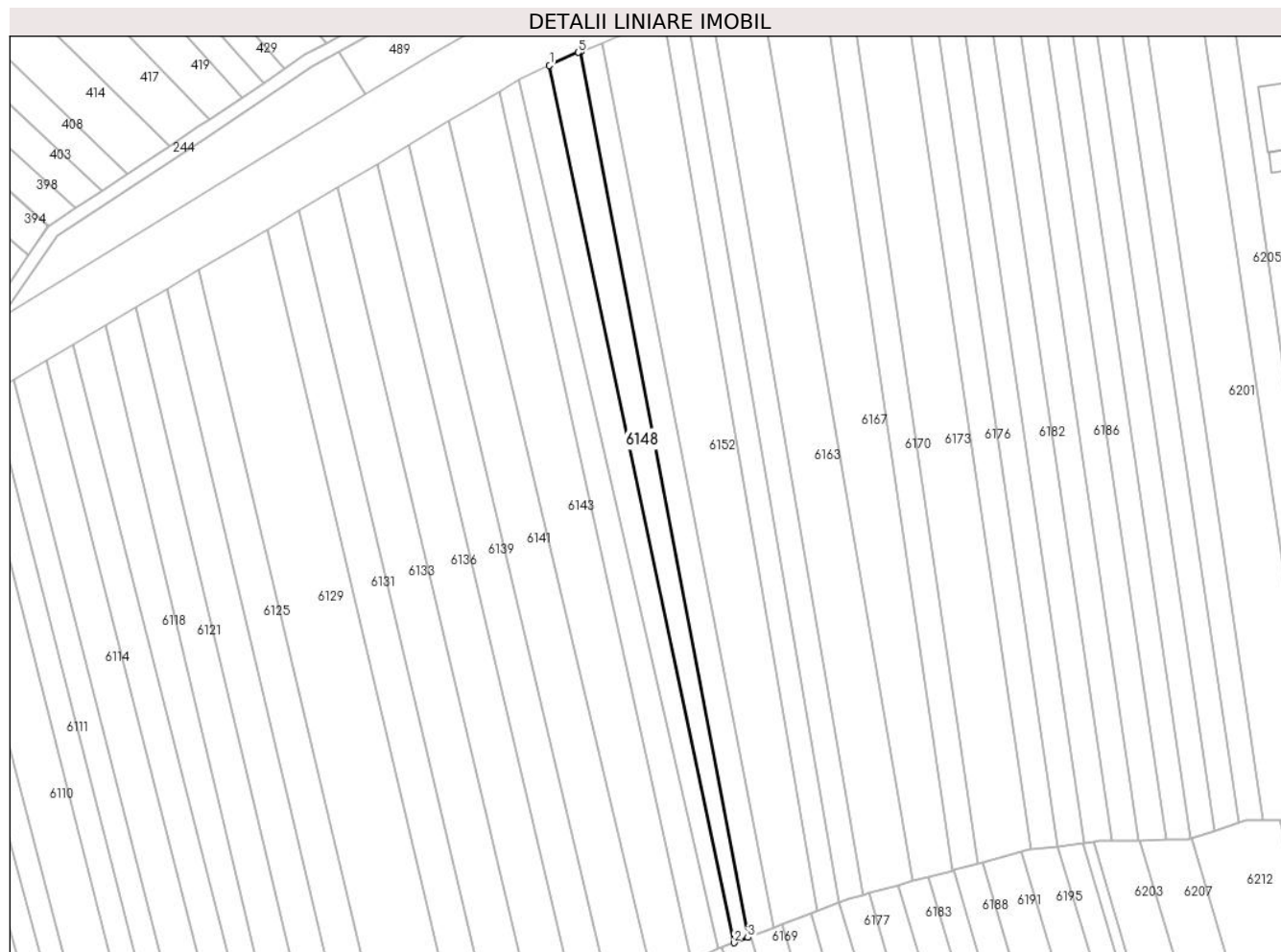
Inscrieri privind dezmembramintele dreptului de proprietate, drepturi reale de garanție și sarcini	Referințe
NU SUNT	

Anexa Nr. 1 La Partea I

Teren

Nr cadastral	Suprafața (mp)*	Observații / Referințe
	1.100	

* Suprafața este determinată în planul de proiecție Stereo 70.



Date referitoare la teren

Crt	Categorie folosință	Intra vilan	Suprafața (mp)	Tarla	Parcelă	Nr. topo	Observații / Referințe
1	arabil	NU	1.100	35	1337/157	-	

Lungime Segmente

1) Valorile lungimilor segmentelor sunt obținute din proiecție în plan.

Punct început	X / Y	Punct sfârșit	X / Y	Lungime segment (** (m)
1	448.104,44 464.385,668	2	448.146,186 464.187,311	202.702
2	448.146,186 464.187,311	3	448.149,324 464.188,511	3.36
3	448.149,324 464.188,511	4	448.111,462 464.388,851	203.886
4	448.111,462 464.388,851	5	448.110,949 464.388,647	0.551
5	448.110,949 464.388,647	1	448.104,44 464.385,668	7.158

**** Lungimile segmentelor sunt determinate în planul de proiecție Stereo 70 și sunt rotunjite la 1 milimetru.**

***** Distanța dintre puncte este formată din segmente cumulate ce sunt mai mici decât valoarea 1 milimetru.**

**DATE DESPRE IMOBILUL NR. 6149**

Oficiul de Cadastru și Publicitate Imobiliară SIBIU
Biroul de Cadastru și Publicitate Imobiliară Avrig

A. Partea I. Descrierea imobilului

TEREN Extravilan

Adresa: Jud. Sibiu

Nr. Crt	Nr cadastral Nr. topografic	Suprafața* (mp)	Observații / Referințe
A1		2.240	Sector cadastral:31 Teren neimprejmuit;

B. Partea II. Proprietari și acte

Inscrieri privitoare la dreptul de proprietate și alte drepturi reale		Referințe
/		
Act Notarial nr. 46, din 04/04/2012 emis de NP Popa Cornelia (certificat de mostenitor suplimentar la C.M. 7 din 18.03.1999 eliberat in dosarele succesorale nr 9, 10/1999 de BNP MOTRONEA NICULAE);		
B1	Intabulare, drept de PROPRIETATE, dobandit prin Succesiune, cota actuala 1/1 1) STOIA IOAN	A1

C. Partea III. SARCINI .

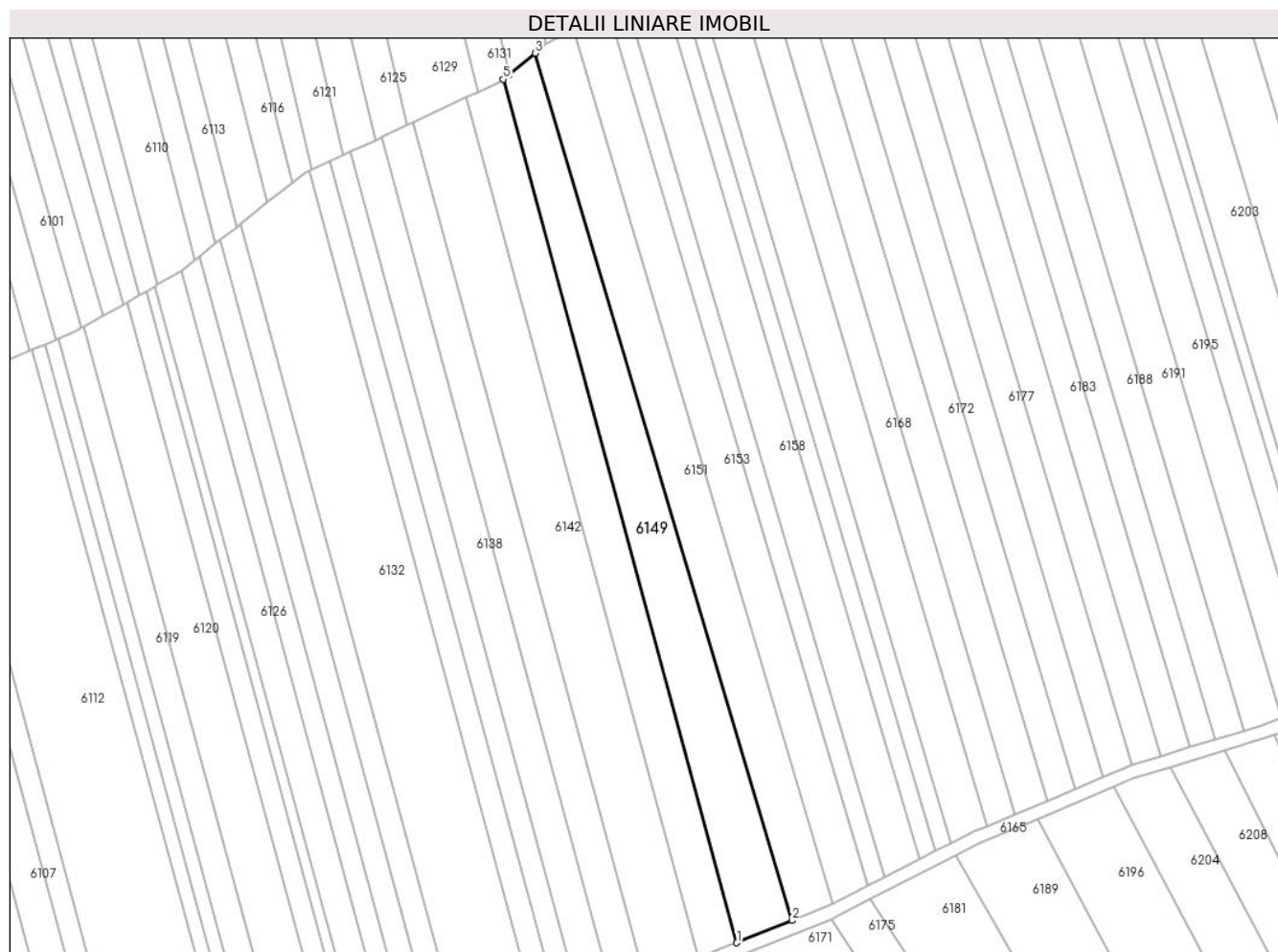
Inscrieri privind dezmembramintele dreptului de proprietate, drepturi reale de garanție și sarcini	Referințe
NU SUNT	

Anexa Nr. 1 La Partea I

Teren

Nr cadastral	Suprafața (mp)*	Observații / Referințe
	2.240	

* Suprafața este determinată în planul de proiecție Stereo 70.



Date referitoare la teren

Crt	Categorie folosință	Intra vilan	Suprafața (mp)	Tarla	Parcelă	Nr. topo	Observații / Referințe
1	arabil	NU	2.240	35	1337/65	-	

Lungime Segmente

1) Valorile lungimilor segmentelor sunt obținute din proiecție în plan.

Punct început	X / Y	Punct sfârșit	X / Y	Lungime segment (** (m)
1	448.145,474 463.961,376	2	448.157,979 463.966,43	13.487
2	448.157,979 463.966,43	3	448.099,669 464.163,324	205.347
3	448.099,669 464.163,324	4	448.093,787 464.158,509	7.602
4	448.093,787 464.158,509	5	448.092,472 464.157,432	1.699
5	448.092,472 464.157,432	1	448.145,474 463.961,376	203.094

**** Lungimile segmentelor sunt determinate în planul de proiecție Stereo 70 și sunt rotunjite la 1 milimetru.**

***** Distanța dintre puncte este formată din segmente cumulate ce sunt mai mici decât valoarea 1 milimetru.**

**DATE DESPRE IMOBILUL NR. 6150**

Oficiul de Cadastru și Publicitate Imobiliară SIBIU
Biroul de Cadastru și Publicitate Imobiliară Avrig

A. Partea I. Descrierea imobilului

TEREN Extravilan

Adresa: Jud. Sibiu

Nr. Crt	Nr cadastral Nr. topografic	Suprafața* (mp)	Observații / Referințe
A1		1.140	Sector cadastral:31 Teren neimprejmuit;

B. Partea II. Proprietari și acte

Inscrieri privitoare la dreptul de proprietate și alte drepturi reale		Referințe
/		
Act Administrativ nr. 1337/48, din 30/03/2004 emis de CJPSDPAT (titlu de proprietate);		
B1	Intabulare, drept de PROPRIETATE, dobandit prin Reconstituire, cota actuala 1/1 1) VASIU MARIA	A1

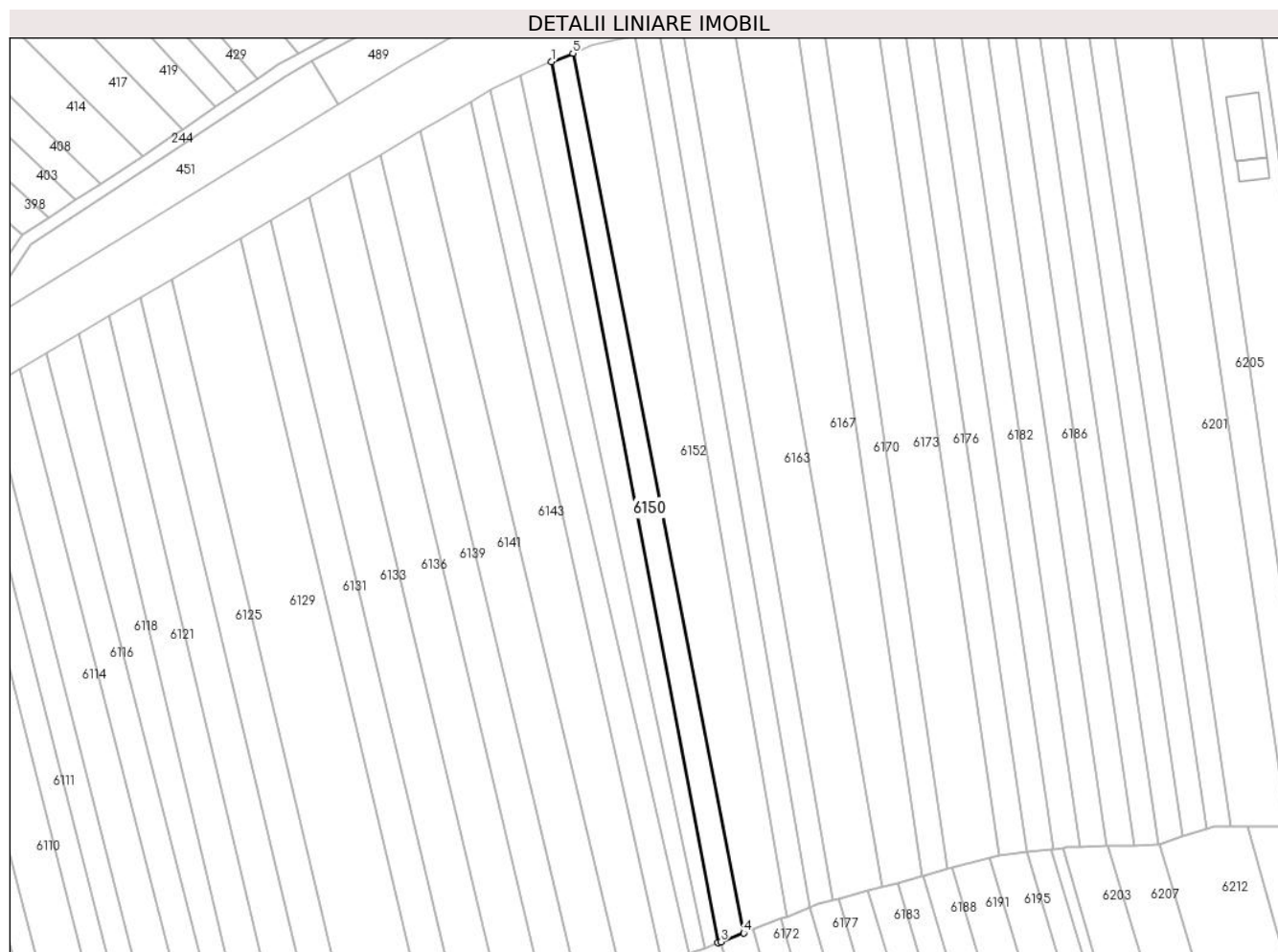
C. Partea III. SARCINI .

Inscrieri privind dezmembramintele dreptului de proprietate, drepturi reale de garanție și sarcini	Referințe
NU SUNT	

Teren

Nr cadastral	Suprafața (mp)*	Observații / Referințe
	1.140	

* Suprafața este determinată în planul de proiecție Stereo 70.



Date referitoare la teren

Crt	Categorie folosință	Intra vilan	Suprafața (mp)	Tarla	Parcelă	Nr. topo	Observații / Referințe
1	arabil	NU	1.140	35	1337/158	-	

Lungime Segmente

1) Valorile lungimilor segmentelor sunt obținute din proiecție în plan.

Punct început	X / Y	Punct sfârșit	X / Y	Lungime segment (** (m)
1	448.111,462 464.388,851	2	448.149,324 464.188,511	203.886
2	448.149,324 464.188,511	3	448.149,928 464.188,742	0.646
3	448.149,928 464.188,742	4	448.155,11 464.190,724	5.547
4	448.155,11 464.190,724	5	448.116,273 464.390,76	203.772
5	448.116,273 464.390,76	1	448.111,462 464.388,851	5.177

**** Lungimile segmentelor sunt determinate în planul de proiecție Stereo 70 și sunt rotunjite la 1 milimetru.**

***** Distanța dintre puncte este formată din segmente cumulate ce sunt mai mici decât valoarea 1 milimetru.**

**DATE DESPRE IMOBILUL NR. 6151**

Oficiul de Cadastru și Publicitate Imobiliară SIBIU
Biroul de Cadastru și Publicitate Imobiliară Avrig

A. Partea I. Descrierea imobilului

TEREN Extravilan

Adresa: Jud. Sibiu

Nr. Crt	Nr cadastral Nr. topografic	Suprafața* (mp)	Observații / Referințe
A1		2.050	Sector cadastral:31 Teren neimprejmuit;

B. Partea II. Proprietari și acte

Inscrieri privitoare la dreptul de proprietate și alte drepturi reale	Referințe
/	
Act Administrativ nr. 924/48, din 03/05/2001 emis de CJPSDPAT (titlu de proprietate);	
B1	A1
Intabulare, drept de PROPRIETATE, dobandit prin Reconstituire, cota actuala 1/1 1) IONASCU VASILE	

C. Partea III. SARCINI .

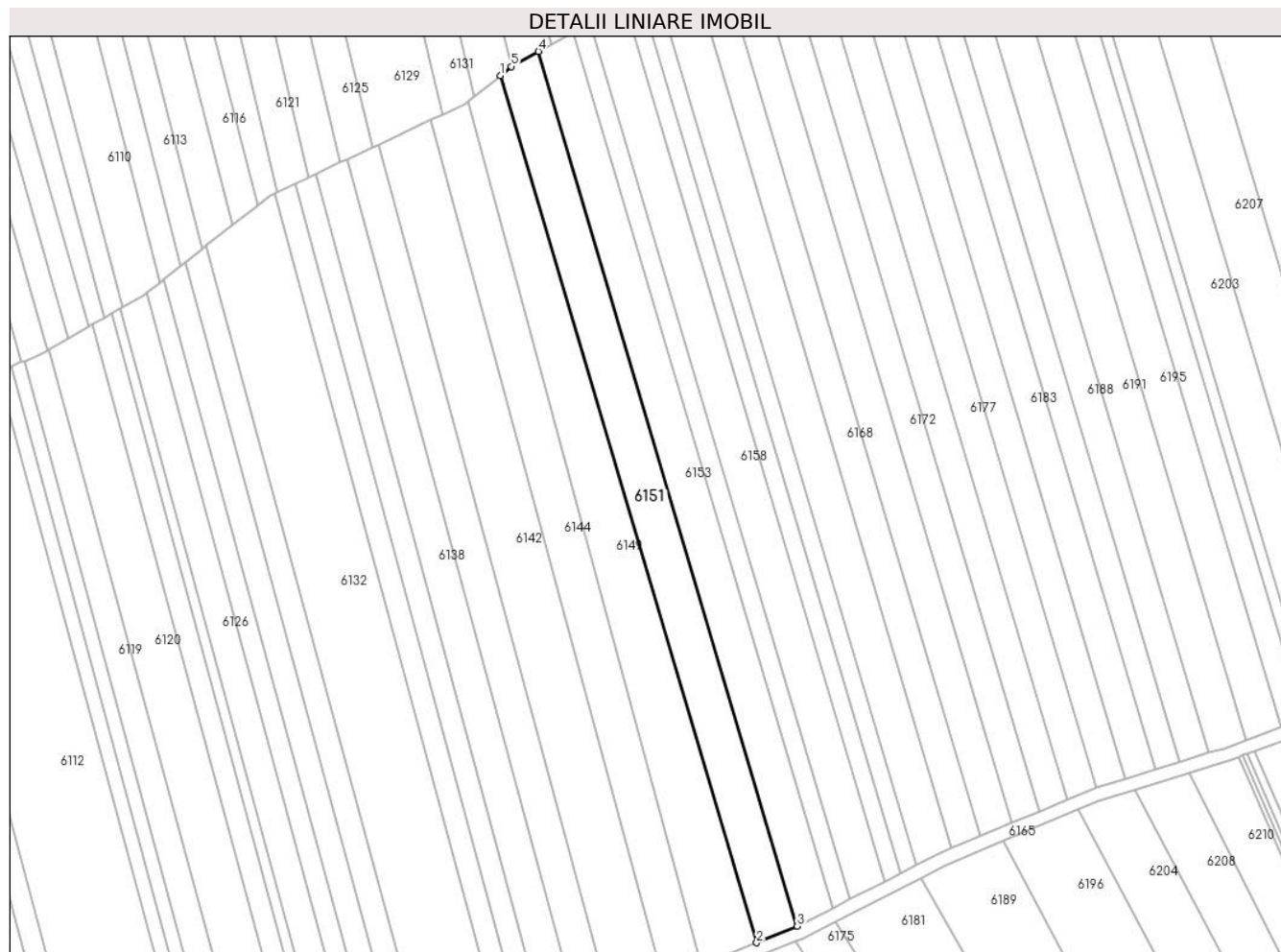
Inscrieri privind dezmembramintele dreptului de proprietate, drepturi reale de garanție și sarcini	Referințe
NU SUNT	

Anexa Nr. 1 La Partea I

Teren

Nr cadastral	Suprafața (mp)*	Observații / Referințe
	2.050	

* Suprafața este determinată în planul de proiecție Stereo 70.



Date referitoare la teren

Crt	Categorie folosință	Intra vilan	Suprafața (mp)	Tarla	Parcelă	Nr. topo	Observații / Referințe
1	arabil	NU	2.050	35	1337/64	-	

Lungime Segmente

1) Valorile lungimilor segmentelor sunt obținute din proiecție în plan.

Punct început	X / Y	Punct sfârșit	X / Y	Lungime segment (** (m)
1	448.099,669 464.163,324	2	448.157,979 463.966,43	205.347
2	448.157,979 463.966,43	3	448.167,225 463.970,172	9.975
3	448.167,225 463.970,172	4	448.108,398 464.168,816	207.172
4	448.108,398 464.168,816	5	448.102,18 464.165,379	7.105
5	448.102,18 464.165,379	1	448.099,669 464.163,324	3.244

**** Lungimile segmentelor sunt determinate în planul de proiecție Stereo 70 și sunt rotunjite la 1 milimetru.**

***** Distanța dintre puncte este formată din segmente cumulate ce sunt mai mici decât valoarea 1 milimetru.**

**DATE DESPRE IMOBILUL NR. 6152**

Oficiul de Cadastru și Publicitate Imobiliară SIBIU
Biroul de Cadastru și Publicitate Imobiliară Avrig

A. Partea I. Descrierea imobilului

TEREN Extravilan

Adresa: Jud. Sibiu

Nr. Crt	Nr cadastral Nr. topografic	Suprafața* (mp)	Observații / Referințe
A1		2.550	Sector cadastral:31 Teren neimprejmuit;

B. Partea II. Proprietari și acte

Inscrieri privitoare la dreptul de proprietate și alte drepturi reale		Referințe
/		
Act Administrativ nr. 1448/48, din 23/06/2004 emis de CJPSDPAT (titlu de proprietate);		
B1	Intabulare, drept de PROPRIETATE, dobandit prin Reconstituire, cota actuala 1/1 1) BOBANGA MARIA	A1

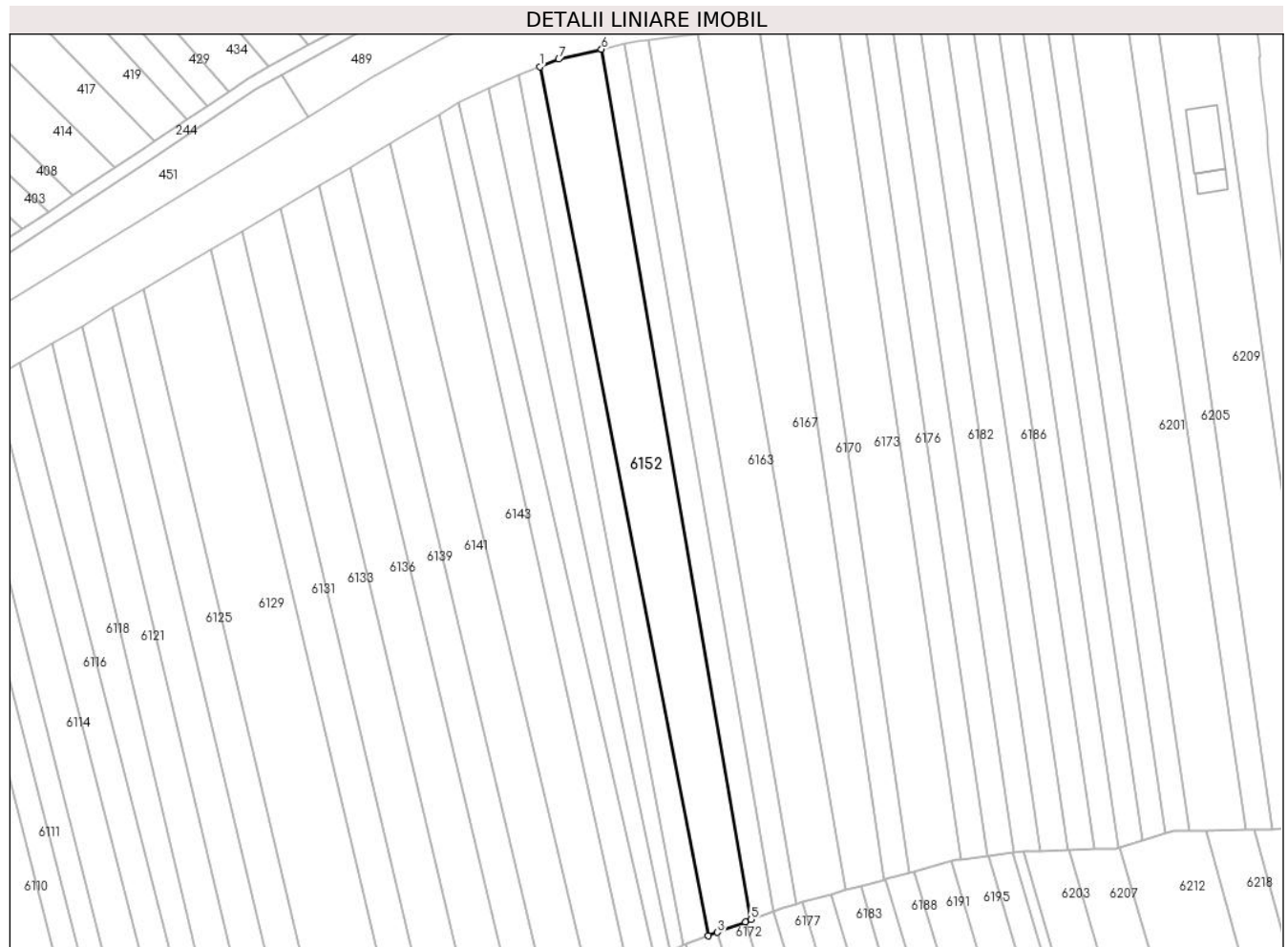
C. Partea III. SARCINI .

Inscrieri privind dezmembramintele dreptului de proprietate, drepturi reale de garanție și sarcini	Referințe
NU SUNT	

Teren

Nr cadastral	Suprafața (mp)*	Observații / Referințe
	2.550	

* Suprafața este determinată în planul de proiecție Stereo 70.



Date referitoare la teren

Crt	Categorie folosință	Intra vilan	Suprafața (mp)	Tarla	Parcelă	Nr. topo	Observații / Referințe
1	arabil	NU	2.550	35	1337/159	-	

Lungime Segmente

1) Valorile lungimilor segmentelor sunt obținute din proiecție în plan.

Punct început	X / Y	Punct sfârșit	X / Y	Lungime segment (** (m)
1	448.116,273 464.390,76	2	448.155,11 464.190,724	203.772
2	448.155,11 464.190,724	3	448.157,185 464.191,517	2.222
3	448.157,185 464.191,517	4	448.163,588 464.193,966	6.855
4	448.163,588 464.193,966	5	448.164,931 464.194,48	1.438
5	448.164,931 464.194,48	6	448.130,481 464.394,756	203.218

Punct început	X / Y	Punct sfârșit	X / Y	Lungime segment (** (m)
6	448.130,481 464.394,756	7	448.120,621 464.392,486	10.118
7	448.120,621 464.392,486	1	448.116,273 464.390,76	4.677

** Lungimile segmentelor sunt determinate în planul de proiecție Stereo 70 și sunt rotunjite la 1 milimetru.

*** Distanța dintre puncte este formată din segmente cumulate ce sunt mai mici decât valoarea 1 milimetru.

**DATE DESPRE IMOBILUL NR. 6153**

Oficiul de Cadastru și Publicitate Imobiliară SIBIU
Biroul de Cadastru și Publicitate Imobiliară Avrig

A. Partea I. Descrierea imobilului

TEREN Extravilan

Adresa: Jud. Sibiu

Nr. Crt	Nr cadastral Nr. topografic	Suprafața* (mp)	Observații / Referințe
A1		1.840	Sector cadastral:31 Teren neimprejmuit;

B. Partea II. Proprietari și acte

Inscrieri privitoare la dreptul de proprietate și alte drepturi reale		Referințe
/		
Act Administrativ nr. 990/48, din 20/05/2003 emis de CJPSDPAT (titlu de proprietate);		
B1	Intabulare, drept de PROPRIETATE, dobandit prin Reconstituire, cota actuala 1/1 1) STOIA EMILIAN	A1

C. Partea III. SARCINI .

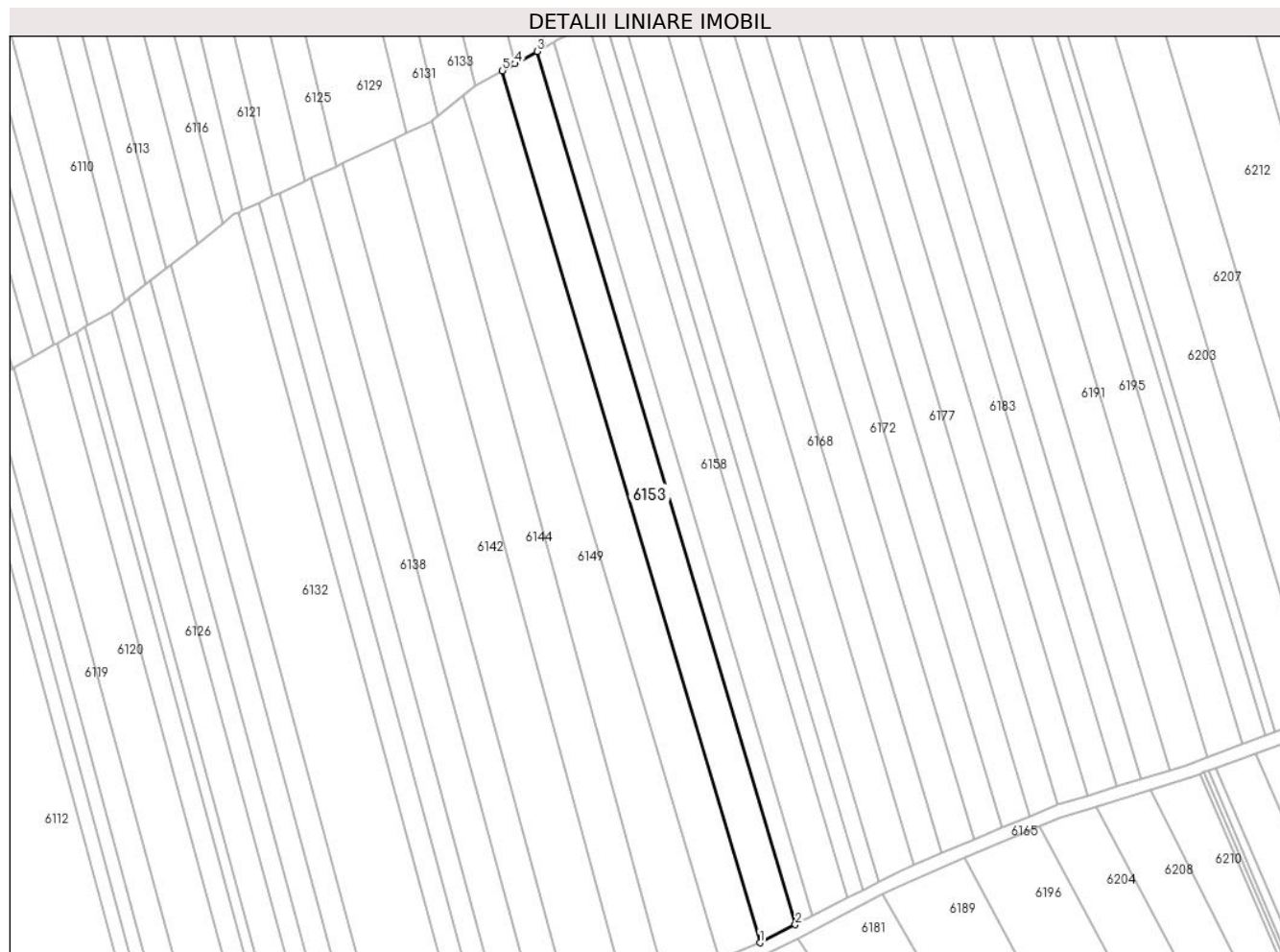
Inscrieri privind dezmembramintele dreptului de proprietate, drepturi reale de garanție și sarcini	Referințe
NU SUNT	

Anexa Nr. 1 La Partea I

Teren

Nr cadastral	Suprafața (mp)*	Observații / Referințe
	1.840	

* Suprafața este determinată în planul de proiecție Stereo 70.



Date referitoare la teren

Crt	Categorie folosință	Intra vilan	Suprafața (mp)	Tarla	Parcelă	Nr. topo	Observații / Referințe
1	arabil	NU	1.840	35	1337/63	-	

Lungime Segmente

1) Valorile lungimilor segmentelor sunt obținute din proiecție în plan.

Punct început	X / Y	Punct sfârșit	X / Y	Lungime segment (** (m)
1	448.167,225 463.970,172	2	448.175,26 463.974,3	9.033
2	448.175,26 463			

**** Lungimile segmentelor sunt determinate în planul de proiecție Stereo 70 și sunt rotunjite la 1 milimetru.**

***** Distanța dintre puncte este formată din segmente cumulate ce sunt mai mici decât valoarea 1 milimetru.**

**DATE DESPRE IMOBILUL NR. 6154**

Oficiul de Cadastru și Publicitate Imobiliară SIBIU
Biroul de Cadastru și Publicitate Imobiliară Avrig

A. Partea I. Descrierea imobilului

TEREN Extravilan

Adresa: Jud. Sibiu

Nr. Crt	Nr cadastral Nr. topografic	Suprafața* (mp)	Observații / Referințe
A1		880	Sector cadastral:31 Teren neimprejmuit;

B. Partea II. Proprietari și acte

Inscrieri privitoare la dreptul de proprietate și alte drepturi reale		Referințe
/		
Act Administrativ nr. 793/48, din 16/12/1998 emis de CJPSDPAT (titlu de proprietate);		
B1	Intabulare, drept de PROPRIETATE, dobandit prin Reconstituire, cota actuala 1/1 1) RADU IOAN	A1

C. Partea III. SARCINI .

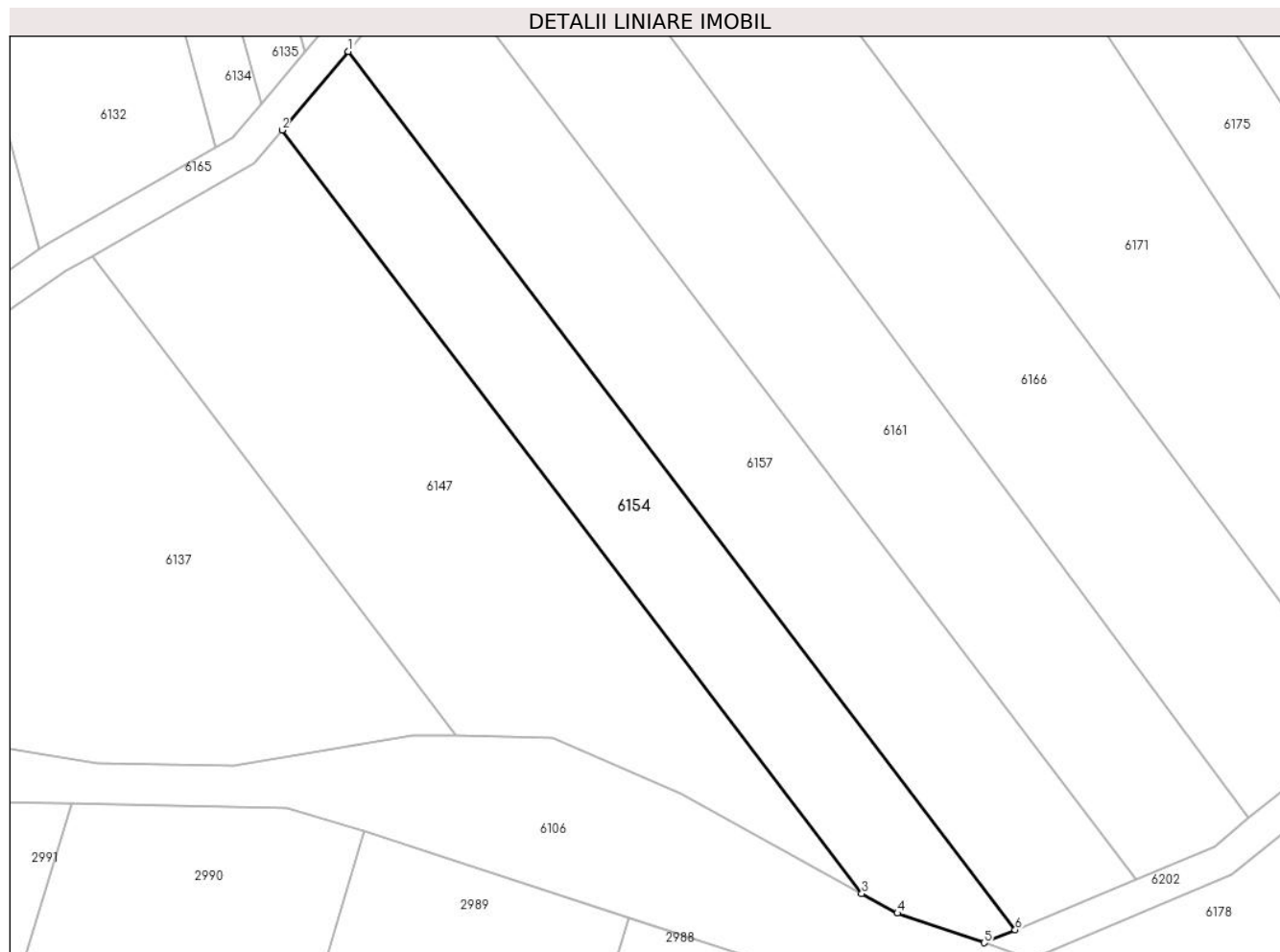
Inscrieri privind dezmembramintele dreptului de proprietate, drepturi reale de garanție și sarcini	Referințe
NU SUNT	

Anexa Nr. 1 La Partea I

Teren

Nr cadastral	Suprafața (mp)*	Observații / Referințe
	880	

* Suprafața este determinată în planul de proiecție Stereo 70.



Date referitoare la teren

Crt	Categorie folosință	Intra vilan	Suprafața (mp)	Tarla	Parcelă	Nr. topo	Observații / Referințe
1	arabil	NU	880	35	1337/14	-	

Lungime Segmente

1) Valorile lungimilor segmentelor sunt obținute din proiecție în plan.

Punct început	X / Y	Punct sfârșit	X / Y	Lungime segment (** (m)
1	448.117,245 463.935,358	2	448.111,189 463.928,158	9.408
2	448.111,189 463.928,158	3	448.164,19 463.858,45	87.57
3	448.164,19 463.858,45	4	448.167,452 463.856,659	3.721
4	448.167,452 463.856,659	5	448.175,382 463.853,964	8.376
5	448.175,382 463.853,964	6	448.178,226 463.855,154	3.083

Punct început	X / Y	Punct sfârșit	X / Y	Lungime segment (** (m)
6	448.178,226 463.855,154	1	448.117,245 463.935,358	100.753

** Lungimile segmentelor sunt determinate în planul de proiecție Stereo 70 și sunt rotunjite la 1 milimetru.

*** Distanța dintre puncte este formată din segmente cumulate ce sunt mai mici decât valoarea 1 milimetru.

**DATE DESPRE IMOBILUL NR. 6155**

Oficiul de Cadastru și Publicitate Imobiliară SIBIU
 Biroul de Cadastru și Publicitate Imobiliară Avrig

A. Partea I. Descrierea imobilului

TEREN Extravilan

Adresa: Jud. Sibiu

Nr. Crt	Nr cadastral Nr. topografic	Suprafața* (mp)	Observații / Referințe
A1		900	Sector cadastral:31 Teren neimprejmuit;

B. Partea II. Proprietari și acte

Inscrieri privitoare la dreptul de proprietate și alte drepturi reale		Referințe
/		
Act Notarial nr. 221, din 20/11/2017 emis de NP Popa Cornelia (certificat de mostenitor suplimentar la C.M 167 din 15.10.1992, eliberat in dosarul succesoral 2160/1992);		
B1	Intabulare, drept de PROPRIETATE, dobandit prin Succesiune, cota actuala 1/1 1) FRĂȚILĂ LEONTINA	A1

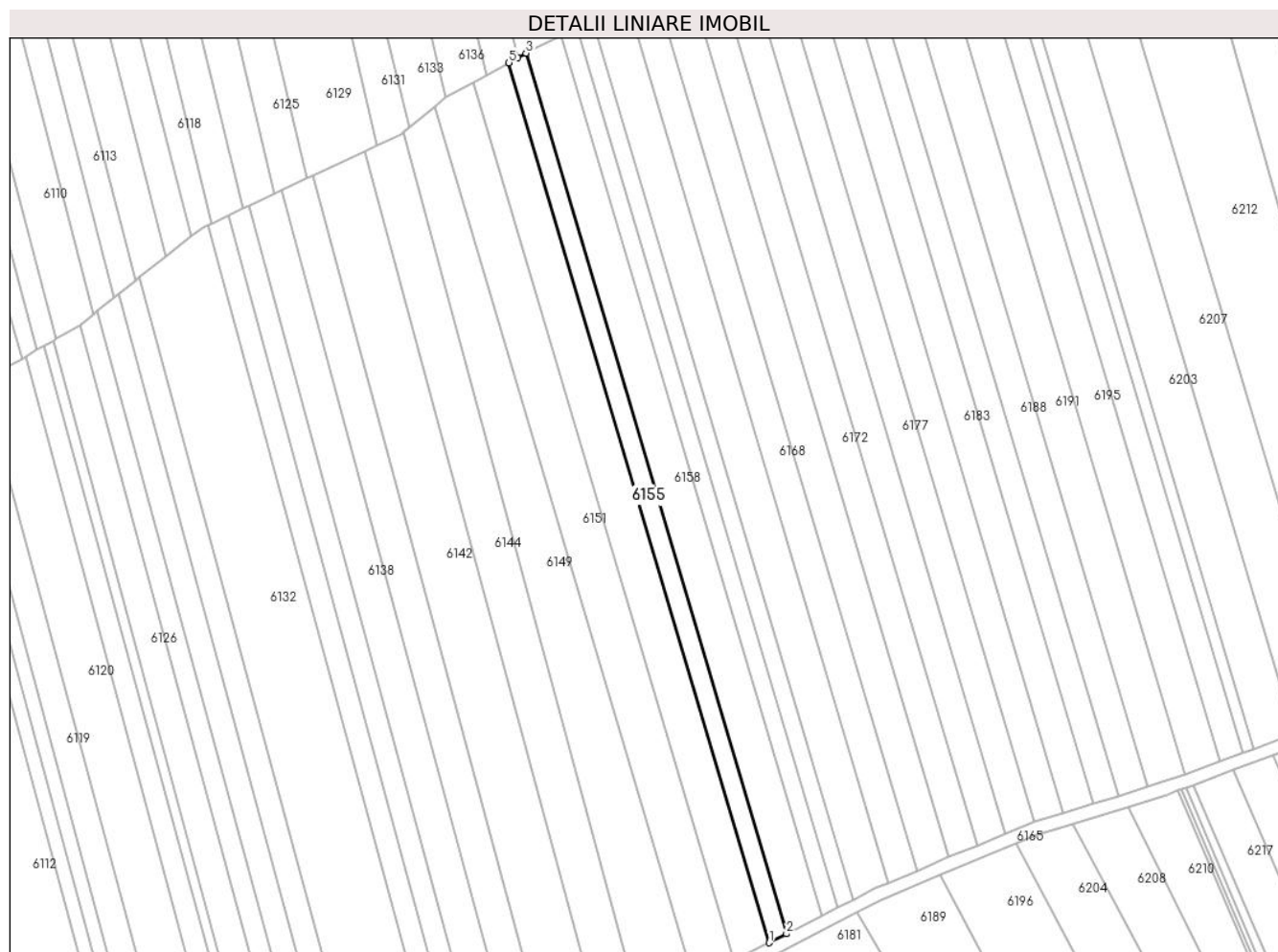
C. Partea III. SARCINI .

Inscrieri privind dezmembramintele dreptului de proprietate, drepturi reale de garanție și sarcini	Referințe
NU SUNT	

Teren

Nr cadastral	Suprafața (mp)*	Observații / Referințe
	900	

* Suprafața este determinată în planul de proiecție Stereo 70.



Date referitoare la teren

Crt	Categorie folosință	Intravilan	Suprafața (mp)	Tarla	Parcelă	Nr. topo	Observații / Referințe
1	arabil	NU	900	35	1337/62	-	

Lungime Segmente

1) Valorile lungimilor segmentelor sunt obținute din proiecție în plan.

Punct început	X / Y	Punct sfârșit	X / Y	Lungime segment (** (m)
1	448.175,26 463.974,3	2	448.179,186 463.976,317	4.414
2	448.179,186 463.976,317	3	448.120,244 464.175,347	207.574
3	448.120,244 464.175,347	4	448.118,397 464.174,329	2.109
4	448.118,397 464.174,329	5	448.116,355 464.173,203	2.331
5	448.116,355 464.173,203	1	448.175,26 463.974,3	207.442

**** Lungimile segmentelor sunt determinate în planul de proiecție Stereo 70 și sunt rotunjite la 1 milimetru.**

***** Distanța dintre puncte este formată din segmente cumulate ce sunt mai mici decât valoarea 1 milimetru.**

**DATE DESPRE IMOBILUL NR. 6156**

Oficiul de Cadastru și Publicitate Imobiliară SIBIU
Biroul de Cadastru și Publicitate Imobiliară Avrig

A. Partea I. Descrierea imobilului

TEREN Extravilan

Adresa: Jud. Sibiu

Nr. Crt	Nr cadastral Nr. topografic	Suprafața* (mp)	Observații / Referințe
A1		1.100	Sector cadastral:31 Teren neimprejmuit;

B. Partea II. Proprietari și acte

Inscrieri privitoare la dreptul de proprietate și alte drepturi reale		Referințe
/		
Act Administrativ nr. 973/48, din 14/05/2003 emis de CJPSDPAT (titlu de proprietate);		
B1	Intabulare, drept de PROPRIETATE, dobandit prin Reconstituire, cota actuala 1/1 1) RITIVOIU CRISTINA	A1

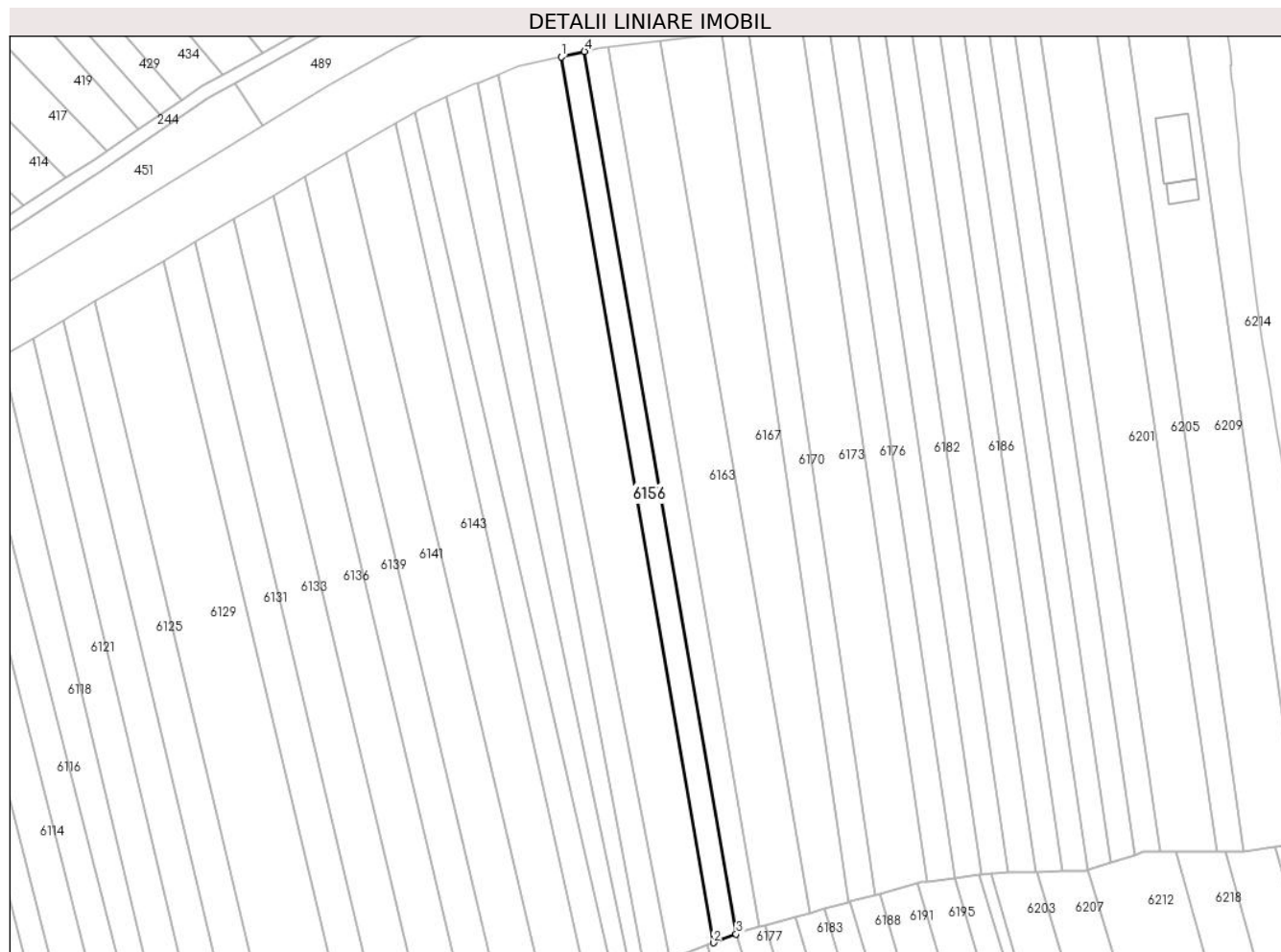
C. Partea III. SARCINI .

Inscrieri privind dezmembramintele dreptului de proprietate, drepturi reale de garanție și sarcini	Referințe
NU SUNT	

Anexa Nr. 1 La Partea I**Teren**

Nr cadastral	Suprafața (mp)*	Observații / Referințe
	1.100	

* Suprafața este determinată în planul de proiecție Stereo 70.

**Date referitoare la teren**

Crt	Categorie folosință	Intra vilan	Suprafața (mp)	Tarla	Parcelă	Nr. topo	Observații / Referințe
1	arabil	NU	1.100	35	1337/160	-	

Lungime Segmente

1) Valorile lungimilor segmentelor sunt obținute din proiecție în plan.

Punct început	X / Y	Punct sfârșit	X / Y	Lungime segment (** (m)
1	448.130,481 464.394,756	2	448.164,931 464.194,48	203.218
2	448.164,931 464.194,48	3	448.170,088 464.196,452	5.522
3	448.170,088 464.196,452	4	448.135,775 464.395,976	202.453
4	448.135,775 464.395,976	1	448.130,481 464.394,756	5.433

** Lungimile segmentelor sunt determinate în planul de proiecție Stereo 70 și sunt rotunjite la 1 milimetru.

***** Distanţa dintre puncte este formată din segmente cumulate ce sunt mai mici decât valoarea 1 milimetru.**

**DATE DESPRE IMOBILUL NR. 6157**

Oficiul de Cadastru și Publicitate Imobiliară SIBIU
Biroul de Cadastru și Publicitate Imobiliară Avrig

A. Partea I. Descrierea imobilului

TEREN Extravilan

Adresa: Jud. Sibiu

Nr. Crt	Nr cadastral Nr. topografic	Suprafața* (mp)	Observații / Referințe
A1		1.200	Sector cadastral:31 Teren neimprejmuit;

B. Partea II. Proprietari și acte

Inscrieri privitoare la dreptul de proprietate și alte drepturi reale		Referințe
/		
Act Administrativ nr. 903/48, din 13/02/2001 emis de CJPSDPAT (titlu de proprietate);		
B1	Intabulare, drept de PROPRIETATE, dobandit prin Reconstituire, cota actuala 1/1 1) ARDELEAN ANA	A1

C. Partea III. SARCINI .

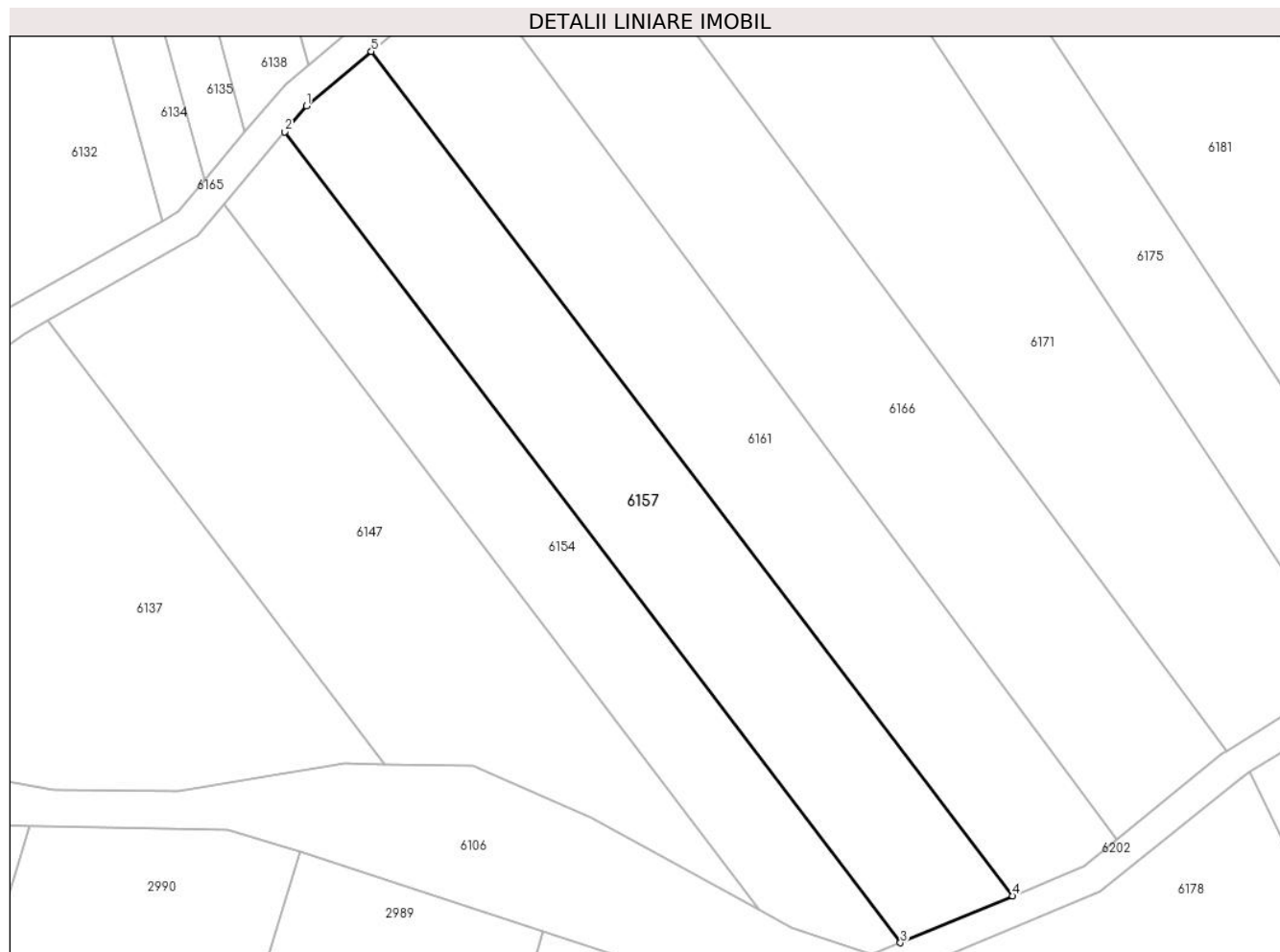
Inscrieri privind dezmembramintele dreptului de proprietate, drepturi reale de garanție și sarcini	Referințe
NU SUNT	

Anexa Nr. 1 La Partea I

Teren

Nr cadastral	Suprafața (mp)*	Observații / Referințe
	1.200	

* Suprafața este determinată în planul de proiecție Stereo 70.



Date referitoare la teren

Crt	Categorie folosință	Intra vilan	Suprafața (mp)	Tarla	Parcelă	Nr. topo	Observații / Referințe
1	arabil	NU	1.200	35	1337/15	-	

Lungime Segmente

1) Valorile lungimilor segmentelor sunt obținute din proiecție în plan.

Punct început	X / Y	Punct sfârșit	X / Y	Lungime segment (** (m)
1	448.119,405 463.937,925	2	448.117,245 463.935,358	3.355
2	448.117,245 463.935,358	3	448.178,226 463.855,154	100.753
3	448.178,226 463.855,154	4	448.189,323 463.859,8	12.031
4	448.189,323 463.859,8	5	448.125,822 463.943,319	104.918
5	448.125,822 463.943,319	1	448.119,405 463.937,925	8.383

**** Lungimile segmentelor sunt determinate în planul de proiecție Stereo 70 și sunt rotunjite la 1 milimetru.**

***** Distanța dintre puncte este formată din segmente cumulate ce sunt mai mici decât valoarea 1 milimetru.**

**DATE DESPRE IMOBILUL NR. 6158**

Oficiul de Cadastru și Publicitate Imobiliară SIBIU
Biroul de Cadastru și Publicitate Imobiliară Avrig

A. Partea I. Descrierea imobilului

TEREN Extravilan

Adresa: Jud. Sibiu

Nr. Crt	Nr cadastral Nr. topografic	Suprafața* (mp)	Observații / Referințe
A1		1.820	Sector cadastral:31 Teren neimprejmuit;

B. Partea II. Proprietari și acte

Inscrieri privitoare la dreptul de proprietate și alte drepturi reale	Referințe
/	
Act Administrativ nr. 1180/48, din 09/12/2003 emis de CJPSDPAT (titlu de proprietate);	
B1	A1
Intabulare, drept de PROPRIETATE, dobandit prin Reconstituire, cota actuala 1/1 1) BUCUR NICOLAE	

C. Partea III. SARCINI .

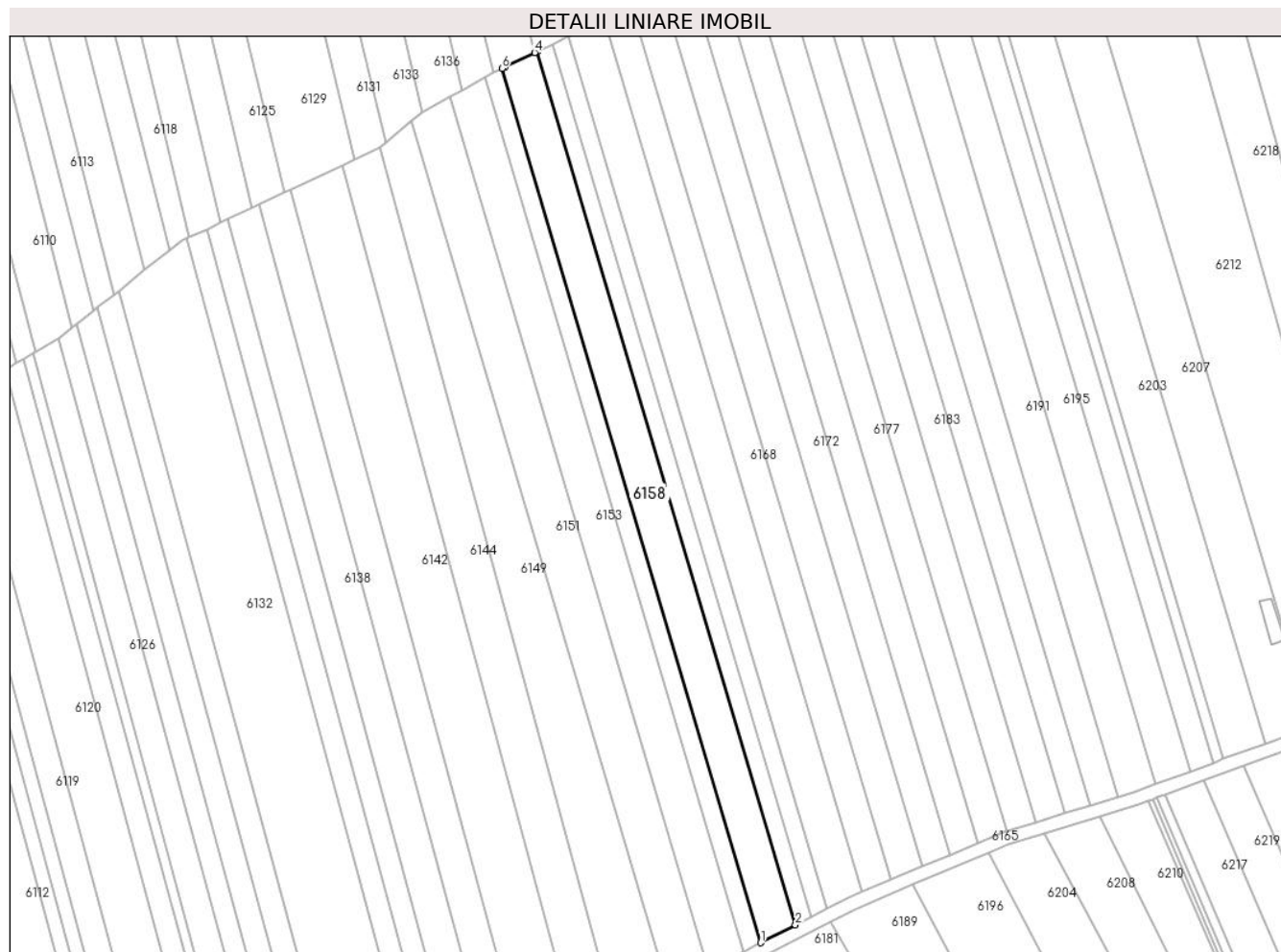
Inscrieri privind dezmembramintele dreptului de proprietate, drepturi reale de garanție și sarcini	Referințe
NU SUNT	

Anexa Nr. 1 La Partea I

Teren

Nr cadastral	Suprafața (mp)*	Observații / Referințe
	1.820	

* Suprafața este determinată în planul de proiecție Stereo 70.



Date referitoare la teren

Crt	Categorie folosință	Intra vilan	Suprafața (mp)	Tarla	Parcelă	Nr. topo	Observații / Referințe
1	arabil	NU	1.820	35	1337/61	-	

Lungime Segmente

1) Valorile lungimilor segmentelor sunt obținute din proiecție în plan.

Punct început	X / Y	Punct sfârșit	X / Y	Lungime segment (** (m)
1	448.179,186 463.976,317	2	448.187,126 463.980,397	8.927
2	448.187,126 463.980,397	3	448.128,253 464.179,195	207.333
3	448.128,253 464.179,195	4	448.127,732 464.178,949	0.575
4	448.127,732 464.178,949	5	448.121,007 464.175,768	7.439
5	448.121,007 464.175,768	6	448.120,244 464.175,347	0.872

Punct început	X / Y	Punct sfârșit	X / Y	Lungime segment (** (m)
6	448.120,244 464.175,347	1	448.179,186 463.976,317	207.574

** Lungimile segmentelor sunt determinate în planul de proiecție Stereo 70 și sunt rotunjite la 1 milimetru.

*** Distanța dintre puncte este formată din segmente cumulate ce sunt mai mici decât valoarea 1 milimetru.

**DATE DESPRE IMOBILUL NR. 6159**

Oficiul de Cadastru și Publicitate Imobiliară SIBIU
Biroul de Cadastru și Publicitate Imobiliară Avrig

A. Partea I. Descrierea imobilului

TEREN Extravilan

Adresa: Jud. Sibiu

Nr. Crt	Nr cadastral Nr. topografic	Suprafața* (mp)	Observații / Referințe
A1		1.120	Sector cadastral:31 Teren neimprejmuit;

B. Partea II. Proprietari și acte

Inscrieri privitoare la dreptul de proprietate și alte drepturi reale		Referințe
/		
Act Administrativ nr. 1050/48, din 18/09/2003 emis de CJPSDPAT (titlu de proprietate);		
B1	Intabulare, drept de PROPRIETATE, dobandit prin Reconstituire, cota actuala 1/1 1) MĂEREA MARIA	A1

C. Partea III. SARCINI .

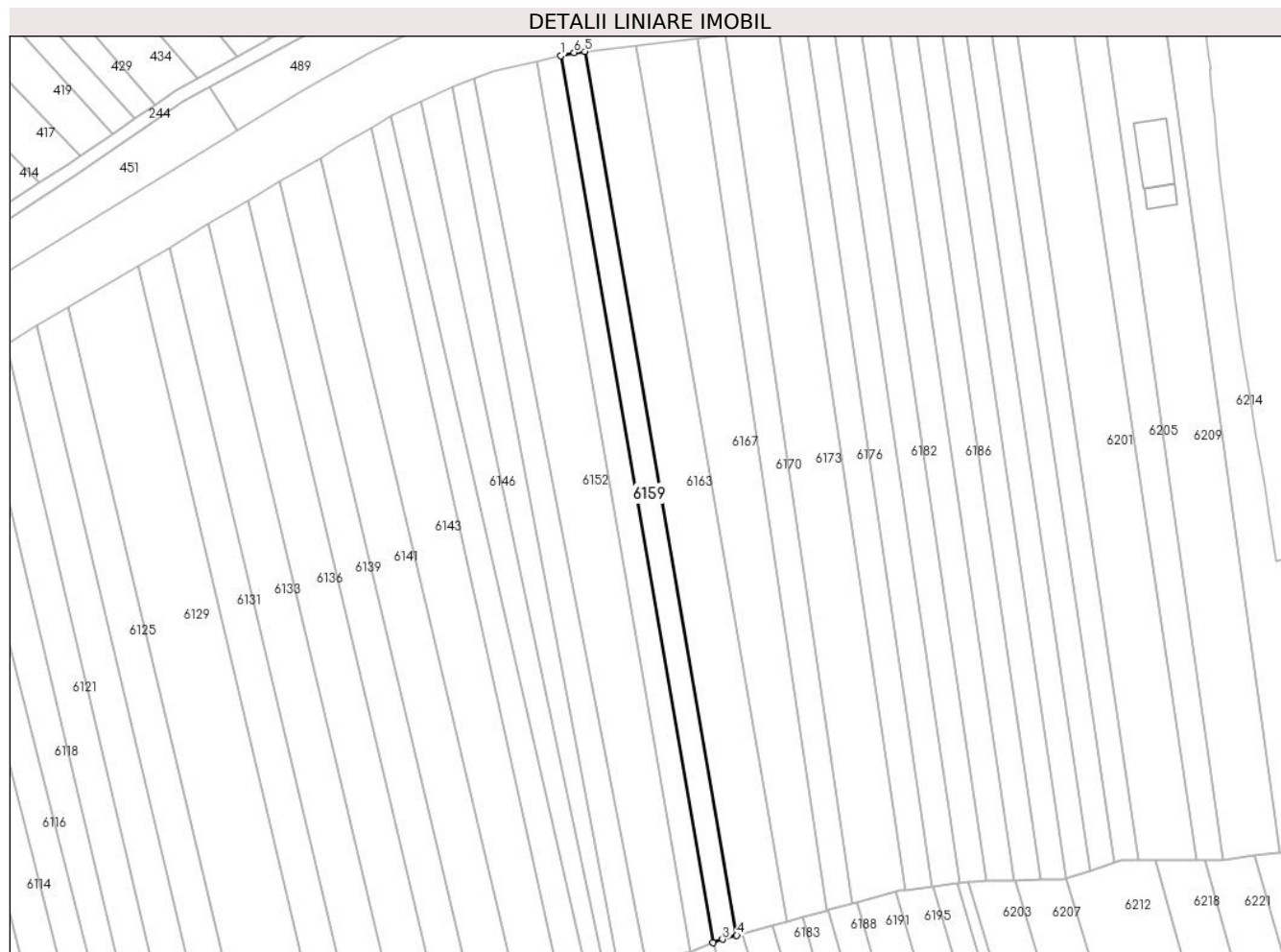
Inscrieri privind dezmembramintele dreptului de proprietate, drepturi reale de garanție și sarcini	Referințe
NU SUNT	

Anexa Nr. 1 La Partea I

Teren

Nr cadastral	Suprafața (mp)*	Observații / Referințe
	1.120	

* Suprafața este determinată în planul de proiecție Stereo 70.



Date referitoare la teren

Crt	Categorie folosință	Intra vilan	Suprafața (mp)	Tarla	Parcelă	Nr. topo	Observații / Referințe
1	arabil	NU	1.120	35	1337/161	-	

Lungime Segmente

1) Valorile lungimilor segmentelor sunt obținute din proiecție în plan.

Punct început	X / Y	Punct sfârșit	X / Y	Lungime segment (** (m)
1	448.135,775 464.395,976	2	448.170,088 464.196,452	202.453
2	448.170,088 464.196,452	3	448.172,212 464.197,264	2.273
3	448.172,212 464.197,264	4	448.175,426 464.198,145	3.333
4	448.175,426 464.198,145	5	448.141,228 464.396,961	201.736
5	448.141,228 464.396,961	6	448.138,806 464.396,674	2.438

Punct început	X / Y	Punct sfârşit	X / Y	Lungime segment (** (m)
6	448.138,806 464.396,674	1	448.135,775 464.395,976	3.11

** Lungimile segmentelor sunt determinate în planul de proiecţie Stereo 70 şi sunt rotunjite la 1 milimetru.

*** Distanţa dintre puncte este formată din segmente cumulate ce sunt mai mici decât valoarea 1 milimetru.

**DATE DESPRE IMOBILUL NR. 6160**

Oficiul de Cadastru și Publicitate Imobiliară SIBIU
Biroul de Cadastru și Publicitate Imobiliară Avrig

A. Partea I. Descrierea imobilului

TEREN Extravilan

Adresa: Jud. Sibiu

Nr. Crt	Nr cadastral Nr. topografic	Suprafața* (mp)	Observații / Referințe
A1		800	Sector cadastral:31 Teren neimprejmuit;

B. Partea II. Proprietari și acte

Inscrieri privitoare la dreptul de proprietate și alte drepturi reale		Referințe
/		
Act Administrativ nr. 1427/48, din 28/05/2004 emis de CJPSDPAT (titlu de proprietate);		
B1	Intabulare, drept de PROPRIETATE, dobandit prin Reconstituire, cota actuala 1/1 1) TRIF ELENA 2) MALEA MARIA 3) PASCU FLORENTINA	A1

C. Partea III. SARCINI .

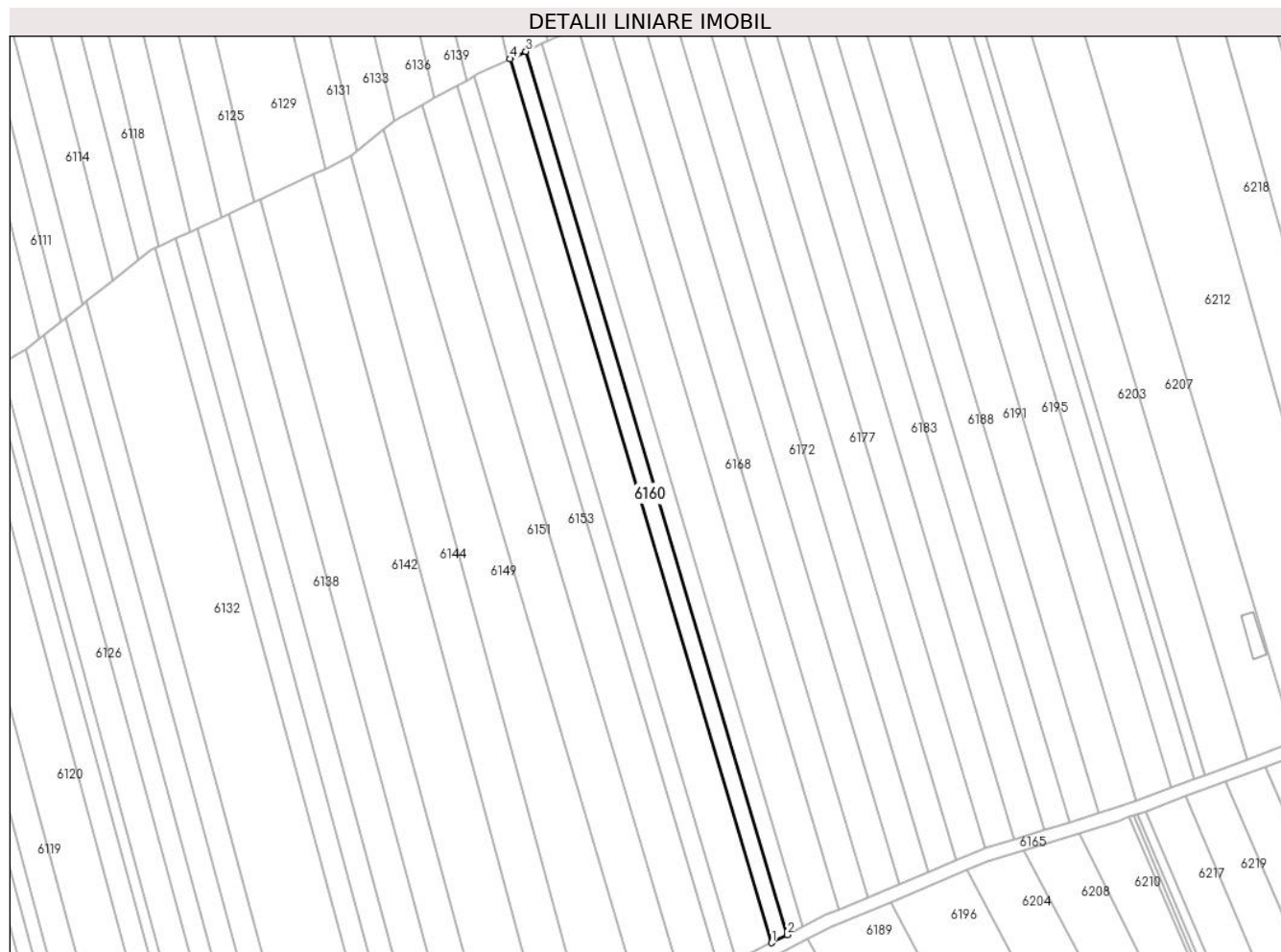
Inscrieri privind dezmembramintele dreptului de proprietate, drepturi reale de garanție și sarcini	Referințe
NU SUNT	

Anexa Nr. 1 La Partea I

Teren

Nr cadastral	Suprafața (mp)*	Observații / Referințe
	800	

* Suprafața este determinată în planul de proiecție Stereo 70.



Date referitoare la teren

Crt	Categorie folosință	Intra vilan	Suprafața (mp)	Tarla	Parcelă	Nr. topo	Observații / Referințe
1	arabil	NU	800	35	1337/60	-	

Lungime Segmente

1) Valorile lungimilor segmentelor sunt obținute din proiecție în plan.

Punct început	X / Y	Punct sfârșit	X / Y	Lungime segment (** (m)
1	448.187,126 463.980,397	2	448.190,62 463.982,192	3.928
2	448.190,62 463.982,192	3	448.131,784 464.180,865	207.202
3	448.131,784 464.180,865	4	448.128,253 464.179,195	3.906
4	448.128,253 464.179,195	1	448.187,126 463.980,397	207.333

** Lungimile segmentelor sunt determinate în planul de proiecție Stereo 70 și sunt rotunjite la 1 milimetru.

***** Distanţa dintre puncte este formată din segmente cumulate ce sunt mai mici decât valoarea 1 milimetru.**

**DATE DESPRE IMOBILUL NR. 6161**

Oficiul de Cadastru și Publicitate Imobiliară SIBIU
Biroul de Cadastru și Publicitate Imobiliară Avrig

A. Partea I. Descrierea imobilului

TEREN Extravilan

Adresa: Jud. Sibiu

Nr. Crt	Nr cadastral Nr. topografic	Suprafața* (mp)	Observații / Referințe
A1		1.300	Sector cadastral:31 Teren neimprejmuit;

B. Partea II. Proprietari și acte

Inscrieri privitoare la dreptul de proprietate și alte drepturi reale		Referințe
/		
Act Administrativ nr. 910/48, din 03/05/2001 emis de CJPSDPAT (titlu de proprietate);		
B1	Intabulare, drept de PROPRIETATE, dobandit prin Reconstituire, cota actuala 1/1 1) MÂNDUC POPOVICI	A1

C. Partea III. SARCINI .

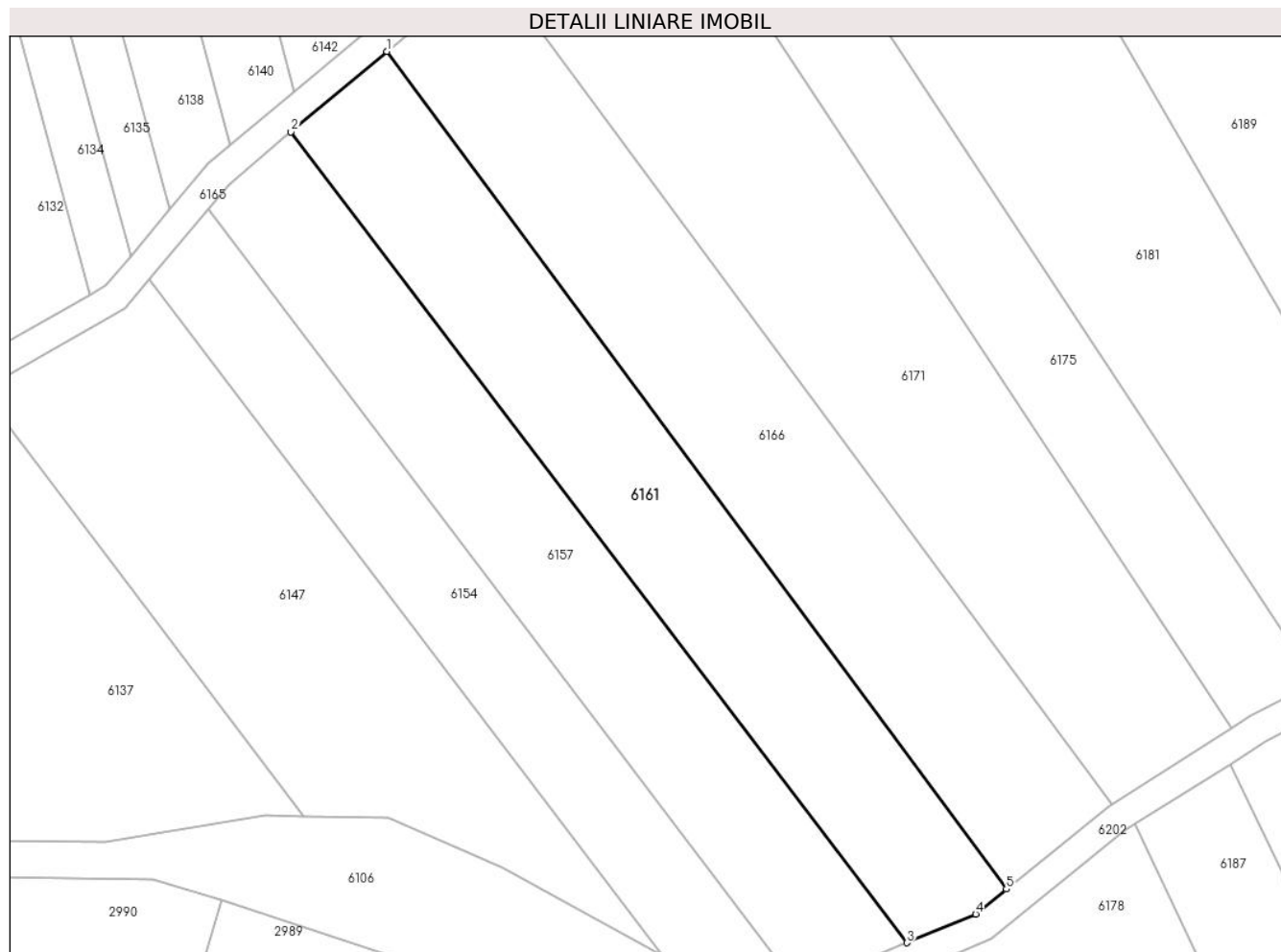
Inscrieri privind dezmembramintele dreptului de proprietate, drepturi reale de garanție și sarcini	Referințe
NU SUNT	

Anexa Nr. 1 La Partea I

Teren

Nr cadastral	Suprafața (mp)*	Observații / Referințe
	1.300	

* Suprafața este determinată în planul de proiecție Stereo 70.



Date referitoare la teren

Crt	Categorie folosință	Intravilan	Suprafața (mp)	Tarla	Parcelă	Nr. topo	Observații / Referințe
1	arabil	NU	1.300	35	1337/16	-	

Lungime Segmente

1) Valorile lungimilor segmentelor sunt obținute din proiecție în plan.

Punct început	X / Y	Punct sfârșit	X / Y	Lungime segment (** (m)
1	448.135,698 463.951,62	2	448.125,822 463.943,319	12.902
2	448.125,822 463.943,319	3	448.189,323 463.859,8	104.918
3	448.189,323 463.859,8	4	448.196,417 463.862,77	7.691
4	448.196,417 463.862,77	5	448.199,587 463.865,335	4.078
5	448.199,587 463.865,335	1	448.135,698 463.951,62	107.363

**** Lungimile segmentelor sunt determinate în planul de proiecție Stereo 70 și sunt rotunjite la 1 milimetru.**

***** Distanța dintre puncte este formată din segmente cumulate ce sunt mai mici decât valoarea 1 milimetru.**

**DATE DESPRE IMOBILUL NR. 6162**

Oficiul de Cadastru și Publicitate Imobiliară SIBIU
Biroul de Cadastru și Publicitate Imobiliară Avrig

A. Partea I. Descrierea imobilului

TEREN Extravilan

Adresa: Jud. Sibiu

Nr. Crt	Nr cadastral Nr. topografic	Suprafața* (mp)	Observații / Referințe
A1		820	Sector cadastral:31 Teren neimprejmuit;

B. Partea II. Proprietari și acte

Inscrieri privitoare la dreptul de proprietate și alte drepturi reale		Referințe
/		
Act Administrativ nr. 1349/48, din 30/03/2004 emis de CJPSDPAT (titlu de proprietate);		
B1	Intabulare, drept de PROPRIETATE, dobandit prin Reconstituire, cota actuala 1/1 1) LIMBAȘAN MARIA	A1

C. Partea III. SARCINI .

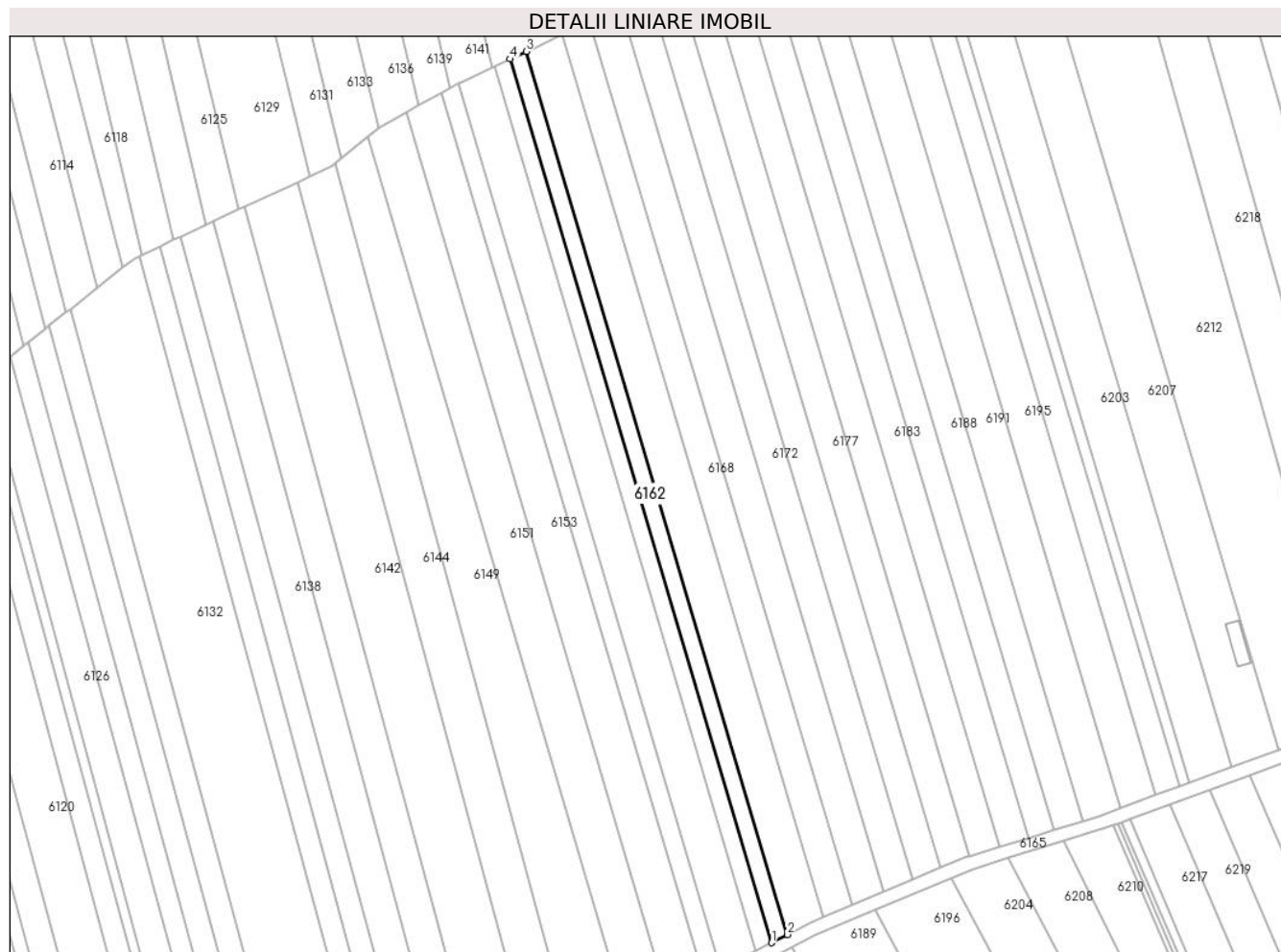
Inscrieri privind dezmembramintele dreptului de proprietate, drepturi reale de garanție și sarcini	Referințe
NU SUNT	

Anexa Nr. 1 La Partea I

Teren

Nr cadastral	Suprafața (mp)*	Observații / Referințe
	820	

* Suprafața este determinată în planul de proiecție Stereo 70.



Date referitoare la teren

Crt	Categorie folosință	Intra vilan	Suprafața (mp)	Tarla	Parcelă	Nr. topo	Observații / Referințe
1	arabil	NU	820	35	1337/59	-	

Lungime Segmente

1) Valorile lungimilor segmentelor sunt obținute din proiecție în plan.

Punct început	X / Y	Punct sfârșit	X / Y	Lungime segment (** (m)
1	448.190,62 463.982,192	2	448.194,203 463.984,033	4.029
2	448.194,203 463.984,033	3	448.135,405 464.182,578	207.068
3	448.135,405 464.182,578	4	448.131,784 464.180,865	4.006
4	448.131,784 464.180,865	1	448.190,62 463.982,192	207.202

** Lungimile segmentelor sunt determinate în planul de proiecție Stereo 70 și sunt rotunjite la 1 milimetru.

***** Distanţa dintre puncte este formată din segmente cumulate ce sunt mai mici decât valoarea 1 milimetru.**

**DATE DESPRE IMOBILUL NR. 6163**

Oficiul de Cadastru și Publicitate Imobiliară SIBIU
Biroul de Cadastru și Publicitate Imobiliară Avrig

A. Partea I. Descrierea imobilului

TEREN Extravilan

Adresa: Jud. Sibiu

Nr. Crt	Nr cadastral Nr. topografic	Suprafața* (mp)	Observații / Referințe
A1		2.330	Sector cadastral:31 Teren neimprejmuit;

B. Partea II. Proprietari și acte

Inscrieri privitoare la dreptul de proprietate și alte drepturi reale		Referințe
/		
Act Administrativ nr. 1278/48, din 04/03/2004 emis de CJPSDPAT (titlu de proprietate);		
B1	Intabulare, drept de PROPRIETATE, dobandit prin Reconstituire, cota actuala 1/1 1) TRIF IOSIF	A1

C. Partea III. SARCINI .

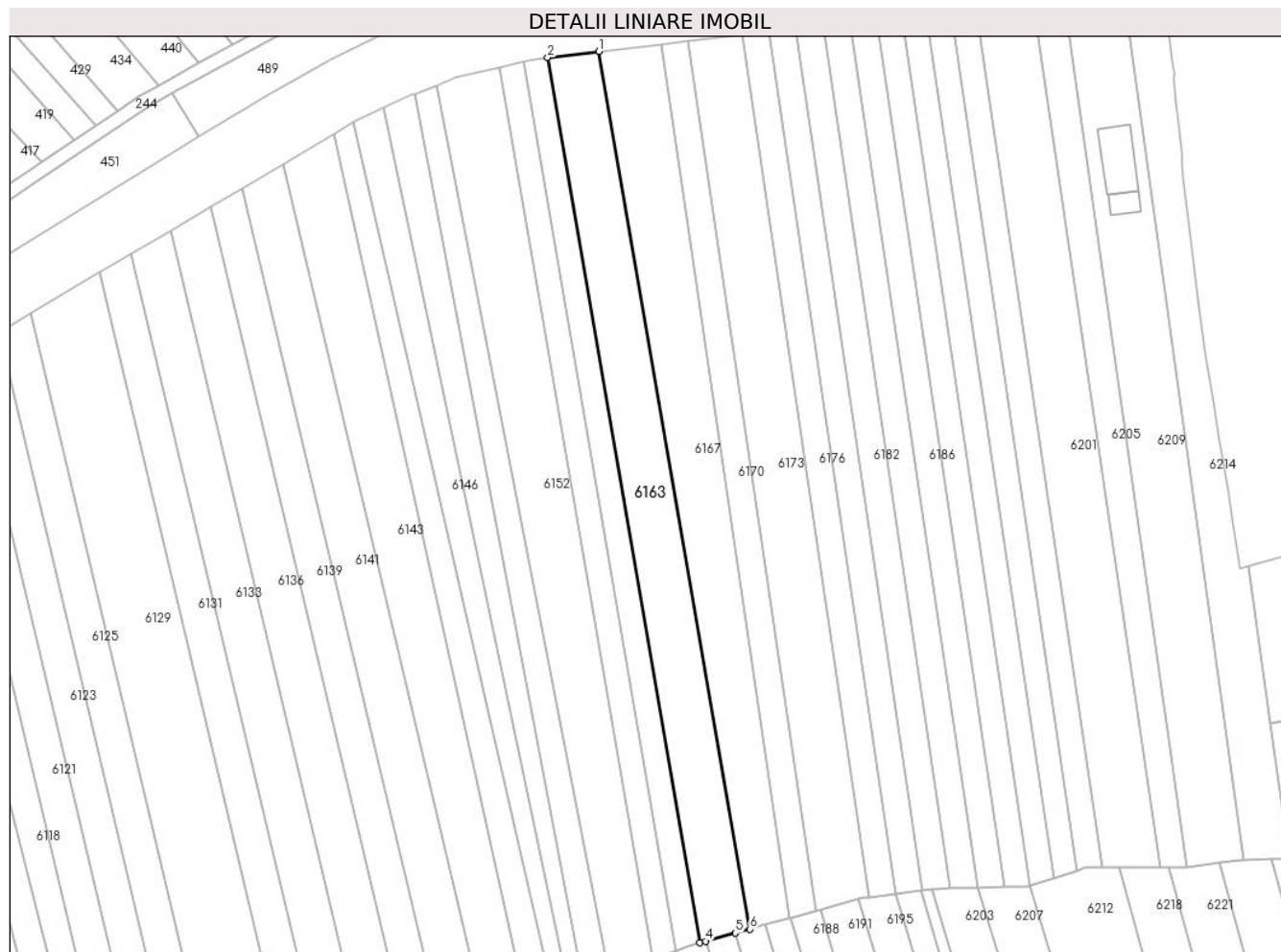
Inscrieri privind dezmembramintele dreptului de proprietate, drepturi reale de garanție și sarcini	Referințe
NU SUNT	

Anexa Nr. 1 La Partea I

Teren

Nr cadastral	Suprafața (mp)*	Observații / Referințe
	2.330	

* Suprafața este determinată în planul de proiecție Stereo 70.



Date referitoare la teren

Crt	Categorie folosință	Intra vilan	Suprafața (mp)	Tarla	Parcelă	Nr. topo	Observații / Referințe
1	arabil	NU	2.330	35	1337/162	-	

Lungime Segmente

1) Valorile lungimilor segmentelor sunt obținute din proiecție în plan.

Punct început	X / Y	Punct sfârșit	X / Y	Lungime segment (** (m)
1	448.152,762 464.398,331	2	448.141,228 464.396,961	11.616
2	448.141,228 464.396,961	3	448.175,426 464.198,145	201.736
3	448.175,426 464.198,145	4	448.176,732 464.198,503	1.354
4	448.176,732 464.198,503	5	448.183,454 464.200,346	6.97
5	448.183,454 464.200,346	6	448.186,666 464.201,227	3.331

Punct început	X / Y	Punct sfârşit	X / Y	Lungime segment (** (m)
6	448.186,666 464.201,227	1	448.152,762 464.398,331	199.998

** Lungimile segmentelor sunt determinate în planul de proiecţie Stereo 70 şi sunt rotunjite la 1 milimetru.

*** Distanţa dintre puncte este formată din segmente cumulate ce sunt mai mici decât valoarea 1 milimetru.

**DATE DESPRE IMOBILUL NR. 6164**

Oficiul de Cadastru și Publicitate Imobiliară SIBIU
Biroul de Cadastru și Publicitate Imobiliară Avrig

A. Partea I. Descrierea imobilului

TEREN Extravilan

Adresa: Jud. Sibiu

Nr. Crt	Nr cadastral Nr. topografic	Suprafața* (mp)	Observații / Referințe
A1		1.830	Sector cadastral:31 Teren neimprejmuit;

B. Partea II. Proprietari și acte

Inscrieri privitoare la dreptul de proprietate și alte drepturi reale		Referințe
/		
Act Administrativ nr. 1070/48, din 30/09/2003 emis de CJPSDPAT (titlu de proprietate);		
B1	Intabulare, drept de PROPRIETATE, dobandit prin Reconstituire, cota actuala 1/1 1) RAȚIU IOAN	A1

C. Partea III. SARCINI .

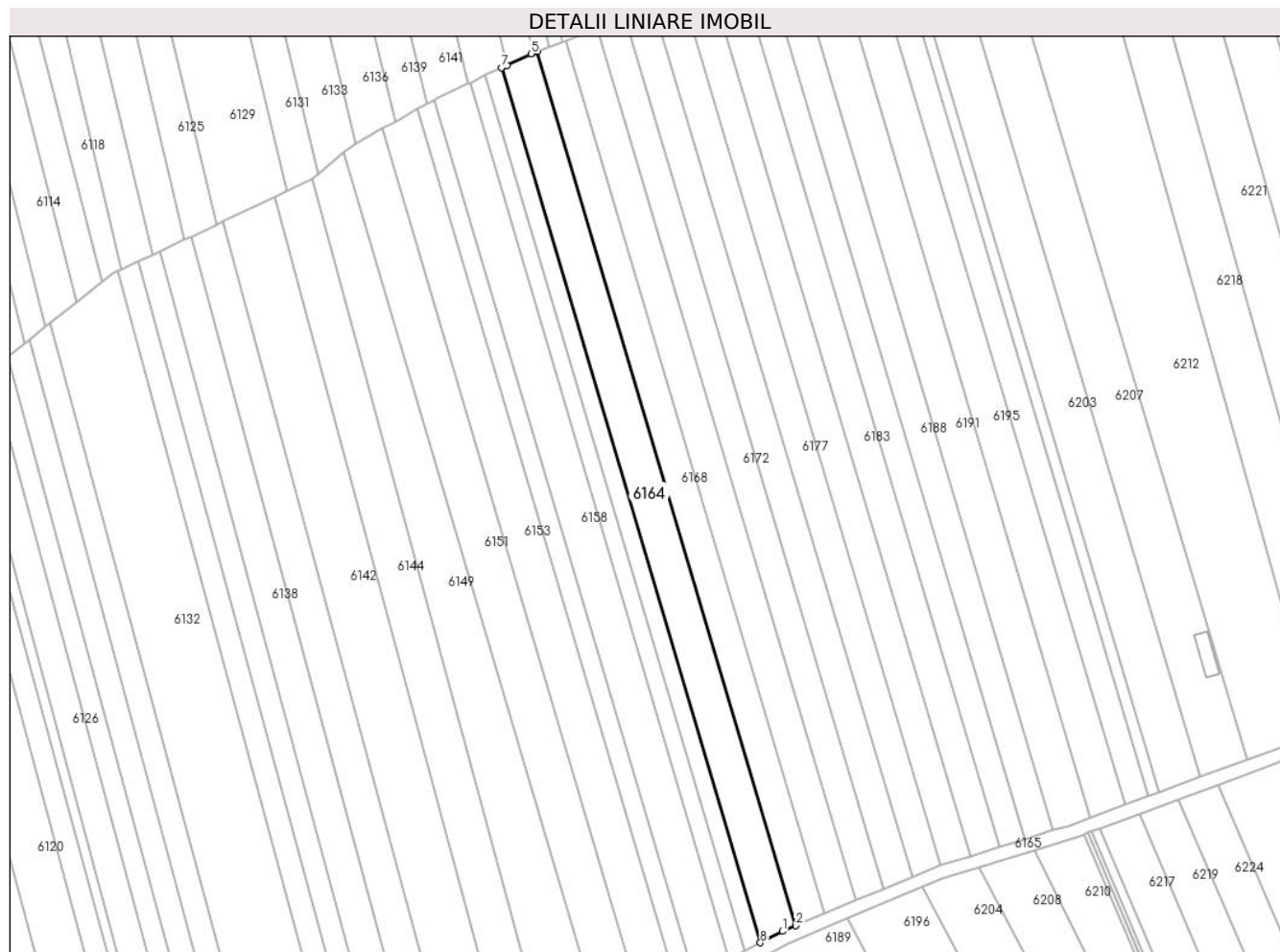
Inscrieri privind dezmembramintele dreptului de proprietate, drepturi reale de garanție și sarcini	Referințe
NU SUNT	

Anexa Nr. 1 La Partea I

Teren

Nr cadastral	Suprafața (mp)*	Observații / Referințe
	1.830	

* Suprafața este determinată în planul de proiecție Stereo 70.



Date referitoare la teren

Crt	Categorie folosință	Intra vilan	Suprafața (mp)	Tarla	Parcelă	Nr. topo	Observații / Referințe
1	arabil	NU	1.830	35	1337/58	-	

Lungime Segmente

1) Valorile lungimilor segmentelor sunt obținute din proiecție în plan.

Punct început	X / Y	Punct sfârșit	X / Y	Lungime segment (** (m)
1	448.199,246 463.986,624	2	448.202,28 463.987,9	3.292
2	448.202,28 463.987,9	3	448.143,526 464.186,294	206.911
3	448.143,526 464.186,294	4	448.142,618 464.185,946	0.973
4	448.142,618 464.185,946	5	448.142,147 464.185,766	0.504
5	448.142,147 464.185,766	6	448.136,628 464.183,156	6.105

Punct început	X / Y	Punct sfârșit	X / Y	Lungime segment (** (m)
6	448.136,628 464.183,156	7	448.135,405 464.182,578	1.353
7	448.135,405 464.182,578	8	448.194,203 463.984,033	207.068
8	448.194,203 463.984,033	1	448.199,246 463.986,624	5.669

** Lungimile segmentelor sunt determinate în planul de proiecție Stereo 70 și sunt rotunjite la 1 milimetru.

*** Distanța dintre puncte este formată din segmente cumulate ce sunt mai mici decât valoarea 1 milimetru.

**DATE DESPRE IMOBILUL NR. 6165**

Oficiul de Cadastru și Publicitate Imobiliară SIBIU
Biroul de Cadastru și Publicitate Imobiliară Avrig

A. Partea I. Descrierea imobilului

TEREN Extravilan

Adresa: Jud. Sibiu

Nr. Crt	Nr cadastral Nr. topografic	Suprafața* (mp)	Observații / Referințe
A1		981	Sector cadastral:31 Teren neimprejmuit;

B. Partea II. Proprietari și acte

Inscrieri privitoare la dreptul de proprietate și alte drepturi reale		Referințe
/		
Act Normativ nr. 978, din 19/09/2002 emis de GUVERNUL ROMANIEI (Anexa 57 privind inventarul bunurilor care aparțin domeniului public al comunei Racovita);		
B1	Intabulare, drept de PROPRIETATE, dobândit prin Lege, cota actuala 1/1 1) COMUNA RACoviȚA-DOMENIUL PUBLIC, CIF:4241150	A1

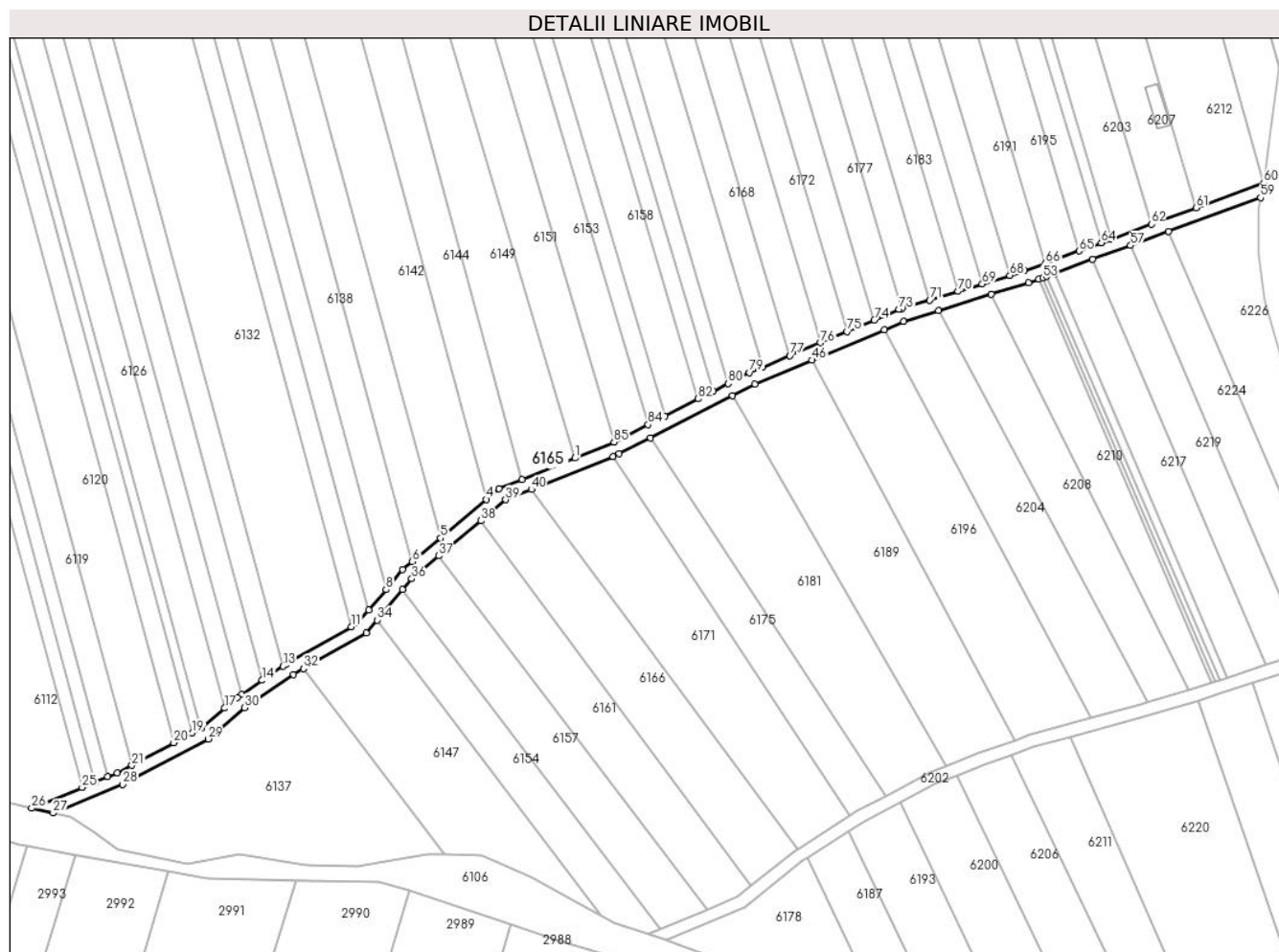
C. Partea III. SARCINI .

Inscrieri privind dezmembramintele dreptului de proprietate, drepturi reale de garanție și sarcini	Referințe
NU SUNT	

Teren

Nr cadastral	Suprafața (mp)*	Observații / Referințe
	981	

* Suprafața este determinată în planul de proiecție Stereo 70.



Date referitoare la teren

Crt	Categorie folosință	Intra vilan	Suprafața (mp)	Tarla	Parcelă	Nr. topo	Observații / Referințe
1	drum	NU	981	35	1337/183	-	

Lungime Segmente

1) Valorile lungimilor segmentelor sunt obținute din proiecție în plan.

Punct început	X / Y	Punct sfârșit	X / Y	Lungime segment
1	448.157,979 463.966,43	2	448.145,474 463.961,376	13.487
4	448.137,046 463.956,672	5	448.126,16 463.947,522	14.22
7	448.117,276 463.940,055	8	448.113,307 463.935,337	6.165
10	448.106,692 463.927,472	11	448.105,107 463.926,569	1.824
13	448.088,945 463.917,259	14	448.084,055 463.913,924	5.919
16	448.078,106 463.909,866	17	448.075,18 463.907,372	3.845
2	448.145,474 463.961,376	3	448.140,021 463.959,172	5.882
5	448.126,16 463.947,522	6	448.119,56 463.941,975	8.621
8	448.113,307 463.935,337	9	448.109,284 463.930,554	6.25
11	448.105,107 463.926,569	12	448.089,858 463.917,882	17.55
14	448.084,055 463.913,924	15	448.079,155 463.910,582	5.932
17	448.075,18 463.907,372	18	448.069,57 463.902,589	7.372
3	448.140,021 463.959,172	4	448.137,046 463.956,672	3.886
6	448.119,56 463.941,975	7	448.117,276 463.940,055	2.984
9	448.109,284 463.930,554	10	448.106,692 463.927,472	4.027
12	448.089,858 463.917,882	13	448.088,945 463.917,259	1.105
15	448.079,155 463.910,582	16	448.078,106 463.909,866	1.27
18	448.069,57 463.902,589	19	448.067,47 463.901,461	2.385

Punct început	X / Y	Punct sfârșit	X / Y	Lungime segment	Punct început	X / Y	Punct sfârșit	X / Y	Lungime segment	Punct început	X / Y	Punct sfârșit	X / Y	Lungime segment
19	448.067,47 463.901,461	20	448.063,137 463.899,146	4.913	20	448.063,137 463.899,146	21	448.053,241 463.893,857	11.221	21	448.053,241 463.893,857	22	448.049,826 463.892,032	3.872
22	448.049,826 463.892,032	23	448.047,57 463.891,108	2.438	23	448.047,57 463.891,108	24	448.044,531 463.889,863	3.284	24	448.044,531 463.889,863	25	448.041,493 463.888,618	3.284
25	448.041,493 463.888,618	26	448.029,545 463.883,723	12.912	26	448.029,545 463.883,723	27	448.034,628 463.882,564	5.214	27	448.034,628 463.882,564	28	448.051,104 463.889,314	17.805
28	448.051,104 463.889,314	29	448.071,252 463.900,081	22.844	29	448.071,252 463.900,081	30	448.079,929 463.907,479	11.403	30	448.079,929 463.907,479	31	448.091,448 463.915,335	13.943
31	448.091,448 463.915,335	32	448.093,81 463.916,681	2.718	32	448.093,81 463.916,681	33	448.108,642 463.925,131	17.07	33	448.108,642 463.925,131	34	448.111,189 463.928,158	3.956
34	448.111,189 463.928,158	35	448.117,245 463.935,358	9.408	35	448.117,245 463.935,358	36	448.119,405 463.937,925	3.355	36	448.119,405 463.937,925	37	448.125,822 463.943,319	8.383
37	448.125,822 463.943,319	38	448.135,698 463.951,62	12.902	38	448.135,698 463.951,62	39	448.141,587 463.956,569	7.692	39	448.141,587 463.956,569	40	448.147,655 463.959,022	6.545
40	448.147,655 463.959,022	41	448.166,91 463.966,804	20.768	41	448.166,91 463.966,804	42	448.168,432 463.967,419	1.642	42	448.168,432 463.967,419	43	448.175,823 463.971,216	8.309
43	448.175,823 463.971,216	44	448.195,239 463.981,192	21.829	44	448.195,239 463.981,192	45	448.200,515 463.983,903	5.932	45	448.200,515 463.983,903	46	448.213,964 463.989,561	14.59
46	448.213,964 463.989,561	47	448.231,086 463.996,763	18.575	47	448.231,086 463.996,763	48	448.235,623 463.998,672	4.923	48	448.235,623 463.998,672	49	448.243,885 464.001,212	8.643
49	448.243,885 464.001,212	50	448.256,396 464.005,057	13.089	50	448.256,396 464.005,057	51	448.265,191 464.007,761	9.201	51	448.265,191 464.007,761	52	448.267,649 464.008,666	2.619
52	448.267,649 464.008,666	53	448.268,555 464.009,0	0.966	53	448.268,555 464.009,0	54	448.269,461 464.009,333	0.965	54	448.269,461 464.009,333	55	448.271,271 464.009,999	1.929
55	448.271,271 464.009,999	56	448.280,303 464.013,324	9.624	56	448.280,303 464.013,324	57	448.289,3 464.016,636	9.588	57	448.289,3 464.016,636	58	448.298,277 464.019,941	9.566
58	448.298,277 464.019,941	59	448.320,006 464.027,939	23.154	59	448.320,006 464.027,939	60	448.320,771 464.031,409	3.554	60	448.320,771 464.031,409	61	448.304,791 464.025,534	17.027
61	448.304,791 464.025,534	62	448.294,189 464.021,632	11.297	62	448.294,189 464.021,632	63	448.284,723 464.018,148	10.086	63	448.284,723 464.018,148	64	448.282,379 464.017,285	2.498
64	448.282,379 464.017,285	65	448.277,106 464.015,344	5.619	65	448.277,106 464.015,344	66	448.269,235 464.012,446	8.387	66	448.269,235 464.012,446	67	448.264,231 464.010,605	5.332
67	448.264,231 464.010,605	68	448.260,754 464.009,536	3.638	68	448.260,754 464.009,536	69	448.254,214 464.007,525	6.843	69	448.254,214 464.007,525	70	448.248,52 464.005,775	5.957
70	448.248,52 464.005,775	71	448.241,852 464.003,725	6.976	71	448.241,852 464.003,725	72	448.235,191 464.001,677	6.969	72	448.235,191 464.001,677	73	448.234,598 464.001,495	0.62
73	448.234,598 464.001,495	74	448.228,726 463.999,025	6.371	74	448.228,726 463.999,025	75	448.222,291 463.996,318	6.981	75	448.222,291 463.996,318	76	448.215,953 463.993,652	6.876
76	448.215,953 463.993,652	77	448.208,769 463.990,63	7.794	77	448.208,769 463.990,63	78	448.202,28 463.987,9	7.04	78	448.202,28 463.987,9	79	448.199,246 463.986,624	3.292
79	448.199,246 463.986,624	80	448.194,203 463.984,033	5.669	80	448.194,203 463.984,033	81	448.190,62 463.982,192	4.029	81	448.190,62 463.982,192	82	448.187,126 463.980,397	3.928
82	448.187,126 463.980,397	83	448.179,186 463.976,317	8.927	83	448.179,186 463.976,317	84	448.175,26 463.974,3	4.414	84	448.175,26 463.974,3	85	448.167,225 463.970,172	9.033
85	448.167,225 463.970,172	1	448.157,979 463.966,43	9.975										

** Lungimile segmentelor sunt determinate în planul de proiecție Stereo 70 și sunt rotunjite la 1 milimetru.

*** Distanța dintre puncte este formată din segmente cumulate ce sunt mai mici decât valoarea 1 milimetru.

**DATE DESPRE IMOBILUL NR. 6166**

Oficiul de Cadastru și Publicitate Imobiliară SIBIU
Biroul de Cadastru și Publicitate Imobiliară Avrig

A. Partea I. Descrierea imobilului

TEREN Extravilan

Adresa: Jud. Sibiu

Nr. Crt	Nr cadastral Nr. topografic	Suprafața* (mp)	Observații / Referințe
A1		1.500	Sector cadastral:31 Teren neimprejmuit;

B. Partea II. Proprietari și acte

Inscrieri privitoare la dreptul de proprietate și alte drepturi reale		Referințe
/		
Act Administrativ nr. 806/48, din 29/04/1999 emis de CJPSDPAT (titlu de proprietate);		
B1	Intabulare, drept de PROPRIETATE, dobandit prin Reconstituire, cota actuala 1/1 1) NEAMȚU VASILE	A1

C. Partea III. SARCINI .

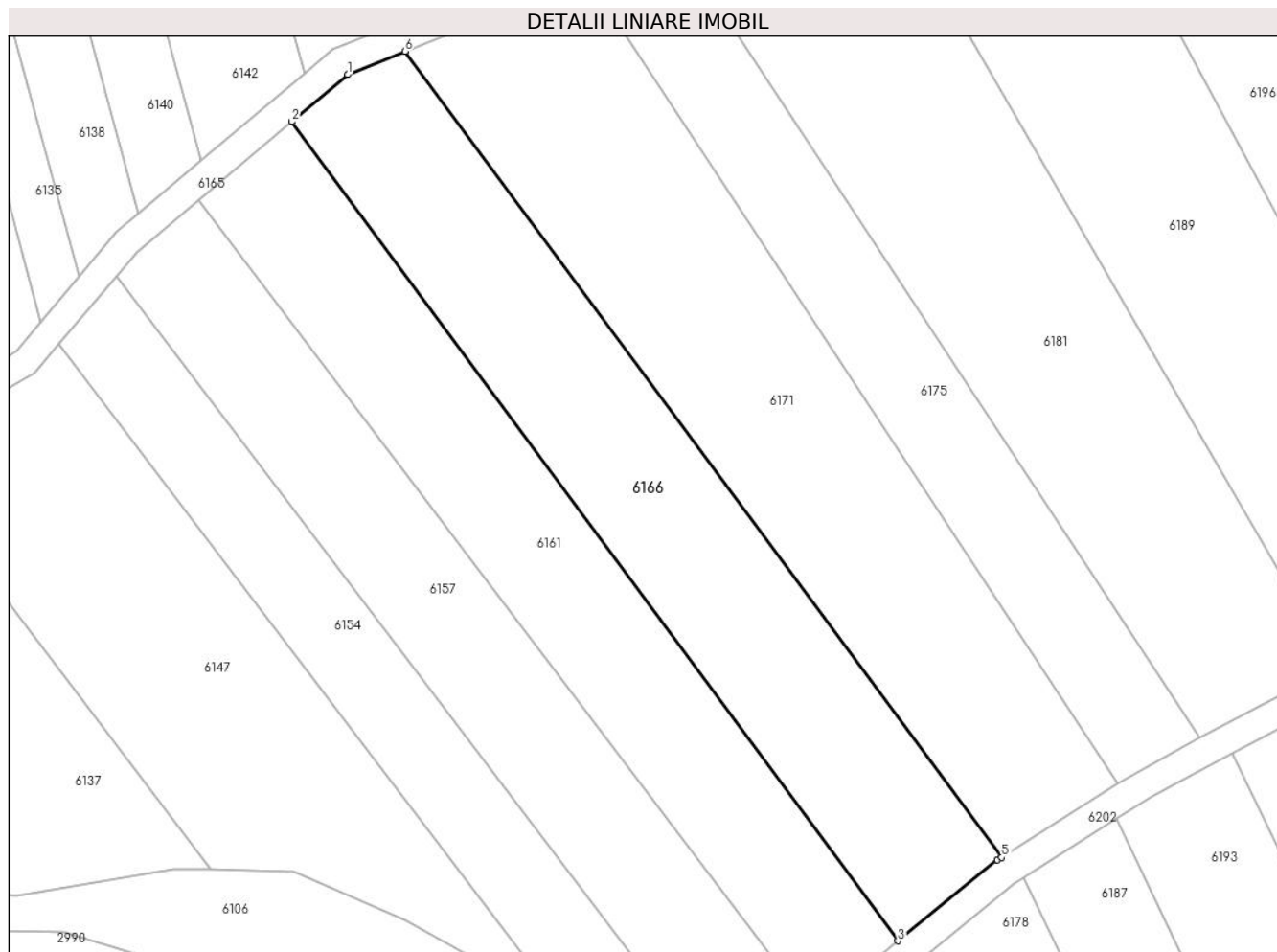
Inscrieri privind dezmembramintele dreptului de proprietate, drepturi reale de garanție și sarcini	Referințe
NU SUNT	

Anexa Nr. 1 La Partea I

Teren

Nr cadastral	Suprafața (mp)*	Observații / Referințe
	1.500	

* Suprafața este determinată în planul de proiecție Stereo 70.



Date referitoare la teren

Crt	Categorie folosință	Intravilan	Suprafața (mp)	Tarla	Parcelă	Nr. topo	Observații / Referințe
1	arabil	NU	1.500	35	1337/17	-	

Lungime Segmente

1) Valorile lungimilor segmentelor sunt obținute din proiecție în plan.

Punct început	X / Y	Punct sfârșit	X / Y	Lungime segment (** (m)
1	448.141,587 463.956,569	2	448.135,698 463.951,62	7.692
2	448.135,698 463.951,62	3	448.199,587 463.865,335	107.363
3	448.199,587 463.865,335	4	448.210,09 463.873,838	13.513
4	448.210,09 463.873,838	5	448.210,525 463.874,113	0.515
5	448.210,525 463.874,113	6	448.147,655 463.959,022	105.651

Punct început	X / Y	Punct sfârșit	X / Y	Lungime segment (** (m)
6	448.147,655 463.959,022	1	448.141,587 463.956,569	6.545

** Lungimile segmentelor sunt determinate în planul de proiecție Stereo 70 și sunt rotunjite la 1 milimetru.

*** Distanța dintre puncte este formată din segmente cumulate ce sunt mai mici decât valoarea 1 milimetru.

**DATE DESPRE IMOBILUL NR. 6167**

Oficiul de Cadastru și Publicitate Imobiliară SIBIU
Biroul de Cadastru și Publicitate Imobiliară Avrig

A. Partea I. Descrierea imobilului

TEREN Extravilan

Adresa: Jud. Sibiu

Nr. Crt	Nr cadastral Nr. topografic	Suprafața* (mp)	Observații / Referințe
A1		2.320	Sector cadastral:31 Teren neimprejmuit;

B. Partea II. Proprietari și acte

Inscrieri privitoare la dreptul de proprietate și alte drepturi reale		Referințe
/		
Act Administrativ nr. 1019/48, din 17/06/2003 emis de CJPSDPAT (titlu de proprietate);		
B1	Intabulare, drept de PROPRIETATE, dobandit prin Reconstituire, cota actuala 1/1 1) MURARESCU DIONISIE	A1

C. Partea III. SARCINI .

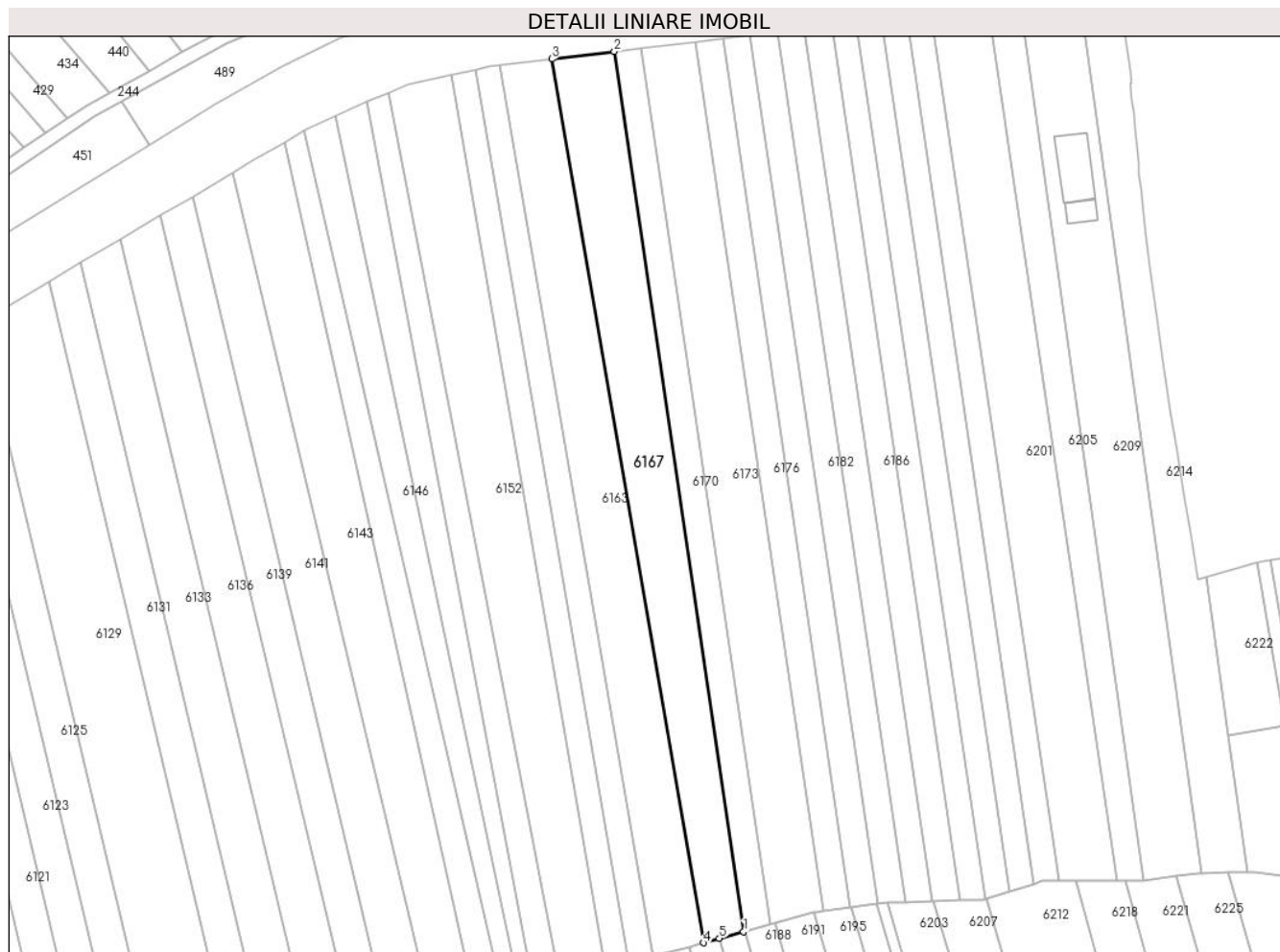
Inscrieri privind dezmembramintele dreptului de proprietate, drepturi reale de garanție și sarcini	Referințe
NU SUNT	

Anexa Nr. 1 La Partea I

Teren

Nr cadastral	Suprafața (mp)*	Observații / Referințe
	2.320	

* Suprafața este determinată în planul de proiecție Stereo 70.



Date referitoare la teren

Crt	Categorie folosință	Intra vilan	Suprafața (mp)	Tarla	Parcelă	Nr. topo	Observații / Referințe
1	arabil	NU	2.320	35	1337/163	-	

Lungime Segmente

1) Valorile lungimilor segmentelor sunt obținute din proiecție în plan.

Punct început	X / Y	Punct sfârșit	X / Y	Lungime segment (** (m)
1	448.195,615 464.203,681	2	448.166,745 464.399,991	198.421
2	448.166,745 464.399,991	3	448.152,762 464.398,331	14.081
3	448.152,762 464.398,331	4	448.186,666 464.201,227	199.998
4	448.186,666 464.201,227	5	448.190,182 464.202,191	3.646
5	448.190,182 464.202,191	1	448.195,615 464.203,681	5.633

**** Lungimile segmentelor sunt determinate în planul de proiecție Stereo 70 și sunt rotunjite la 1 milimetru.**

***** Distanța dintre puncte este formată din segmente cumulate ce sunt mai mici decât valoarea 1 milimetru.**

**DATE DESPRE IMOBILUL NR. 6168**

Oficiul de Cadastru și Publicitate Imobiliară SIBIU
Biroul de Cadastru și Publicitate Imobiliară Avrig

A. Partea I. Descrierea imobilului

TEREN Extravilan

Adresa: Jud. Sibiu

Nr. Crt	Nr cadastral Nr. topografic	Suprafața* (mp)	Observații / Referințe
A1		1.430	Sector cadastral:31 Teren neimprejmuit;

B. Partea II. Proprietari și acte

Inscrieri privitoare la dreptul de proprietate și alte drepturi reale		Referințe
/		
Act Administrativ nr. 914/48, din 03/05/2001 emis de CJPSDPAT (titlu de proprietate);		
B1	Intabulare, drept de PROPRIETATE, dobandit prin Reconstituire, cota actuala 1/1	A1
	1) GÎRTONEA IONIȚĂ 2) GÎRTONEA MARIA 3) GÎRTONEA IOSIF 4) GHERGHEL ANA	

C. Partea III. SARCINI .

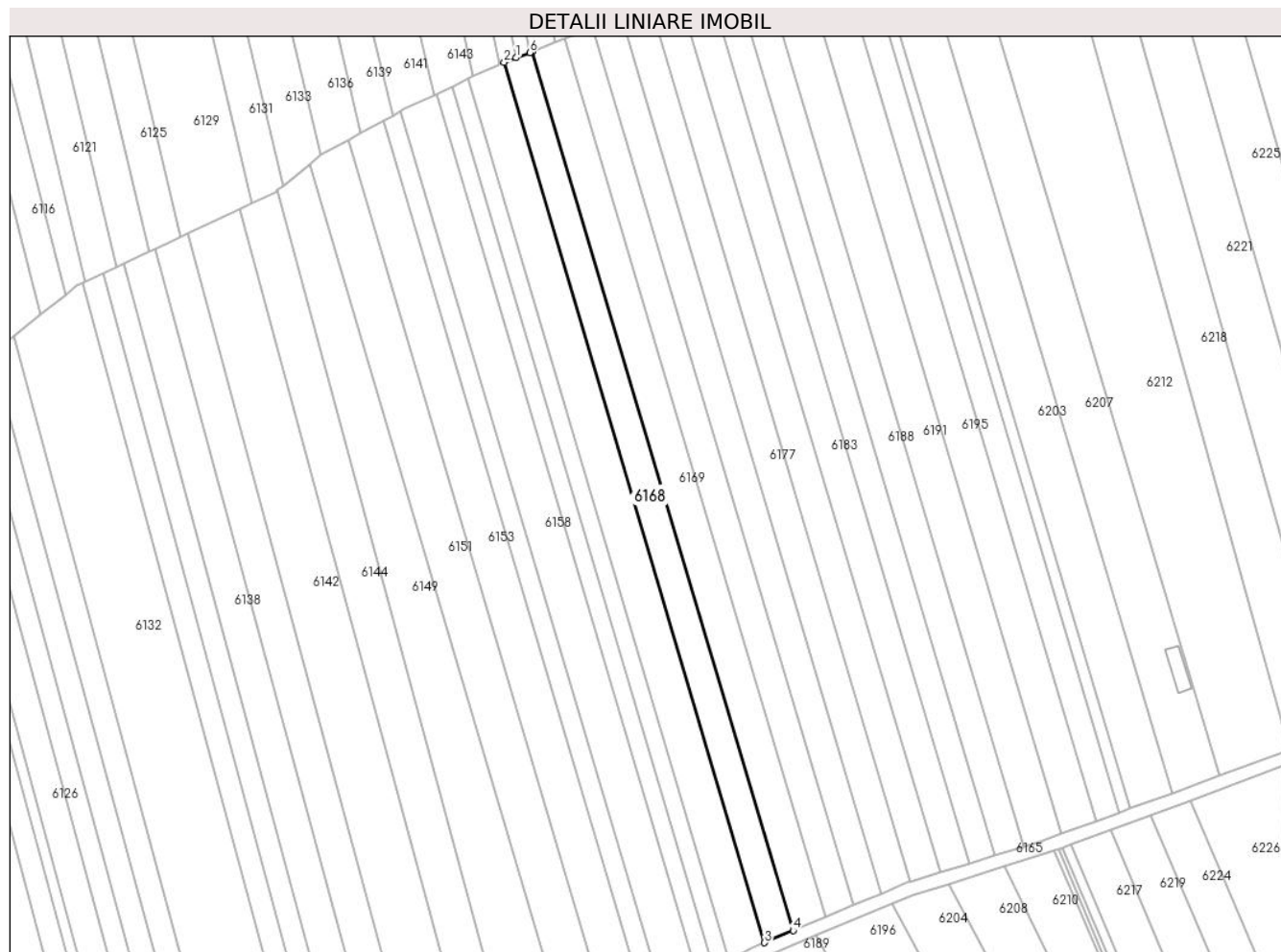
Inscrieri privind dezmembramintele dreptului de proprietate, drepturi reale de garanție și sarcini	Referințe
NU SUNT	

Anexa Nr. 1 La Partea I

Teren

Nr cadastral	Suprafața (mp)*	Observații / Referințe
	1.430	

* Suprafața este determinată în planul de proiecție Stereo 70.



Date referitoare la teren

Crt	Categorie folosință	Intra vilan	Suprafața (mp)	Tarla	Parcelă	Nr. topo	Observații / Referințe
1	arabil	NU	1.430	35	1337/57	-	

Lungime Segmente

1) Valorile lungimilor segmentelor sunt obținute din proiecție în plan.

Punct început	X / Y	Punct sfârșit	X / Y	Lungime segment (** (m)
1	448.146,186 464.187,311	2	448.143,526 464.186,294	2.848
2	448.143,526 464.186,294	3	448.202,28 463.987,9	206.911
3	448.202,28 463.987,9	4	448.208,769 463.990,63	7.04
4	448.208,769 463.990,63	5	448.149,928 464.188,742	206.666
5	448.149,928 464.188,742	6	448.149,324 464.188,511	0.646

Punct început	X / Y	Punct sfârşit	X / Y	Lungime segment (** (m)
6	448.149,324 464.188,511	1	448.146,186 464.187,311	3.36

** Lungimile segmentelor sunt determinate în planul de proiecţie Stereo 70 şi sunt rotunjite la 1 milimetru.

*** Distanţa dintre puncte este formată din segmente cumulate ce sunt mai mici decât valoarea 1 milimetru.

**DATE DESPRE IMOBILUL NR. 6169**

Oficiul de Cadastru și Publicitate Imobiliară SIBIU
Biroul de Cadastru și Publicitate Imobiliară Avrig

A. Partea I. Descrierea imobilului

TEREN Extravilan

Adresa: Jud. Sibiu

Nr. Crt	Nr cadastral Nr. topografic	Suprafața* (mp)	Observații / Referințe
A1		1.600	Sector cadastral:31 Teren neimpregmuit;

B. Partea II. Proprietari și acte

Inscrieri privitoare la dreptul de proprietate și alte drepturi reale		Referințe
/		
Act Administrativ nr. 1018/48, din 17/06/2003 emis de CJPSDPAT (titlu de proprietate);		
B1	Intabulare, drept de PROPRIETATE, dobandit prin Reconstituire, cota actuala 1/1 1) CALIN MARIA 2) BANCEU EVA 3) OLARIU ALEXANDRU 4) OLARU ANA 5) OLARU VICTORIA	A1

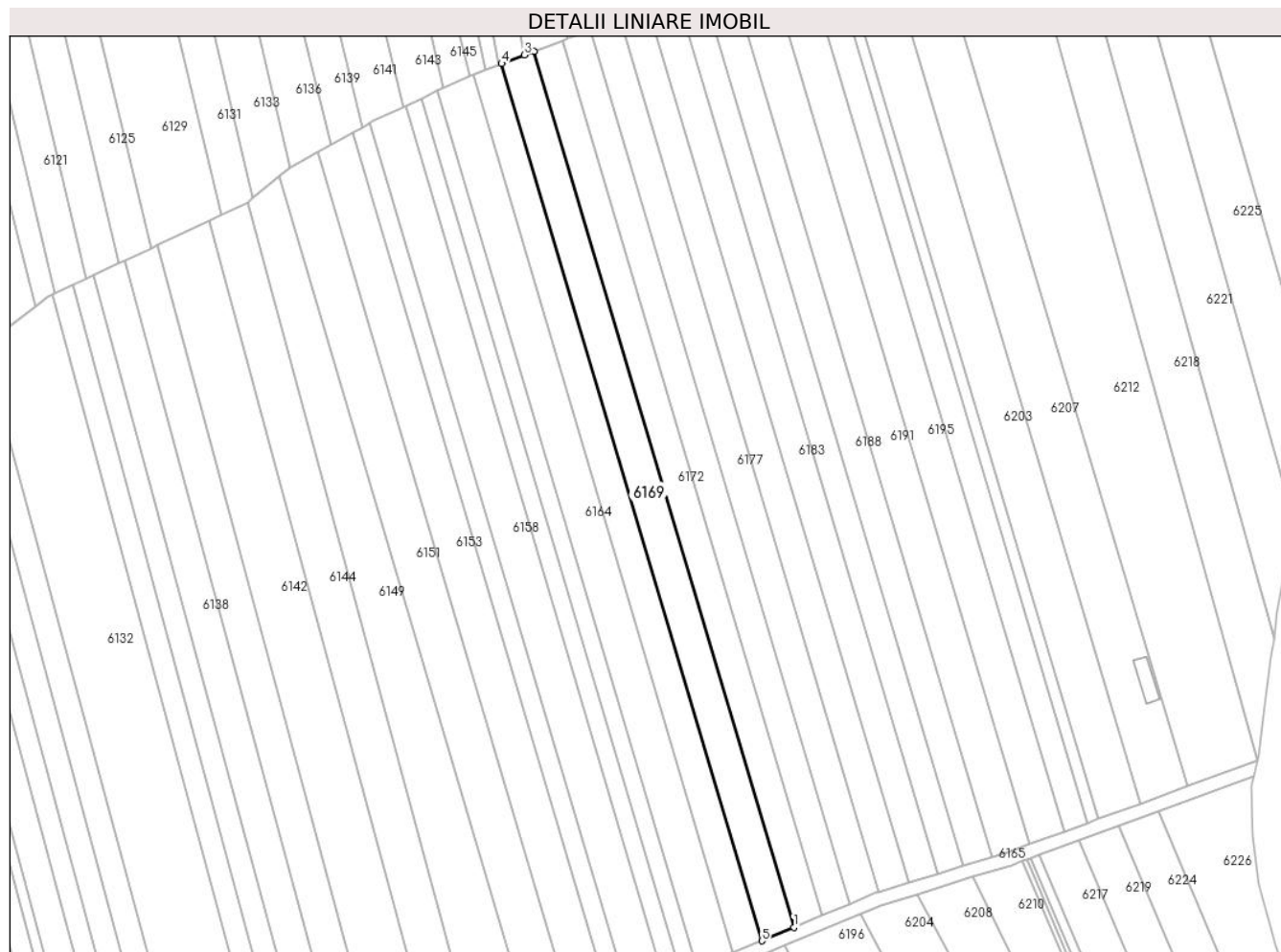
C. Partea III. SARCINI .

Inscrieri privind dezmembramintele dreptului de proprietate, drepturi reale de garanție și sarcini	Referințe
NU SUNT	

Anexa Nr. 1 La Partea I**Teren**

Nr cadastral	Suprafața (mp)*	Observații / Referințe
	1.600	

* Suprafața este determinată în planul de proiecție Stereo 70.

**Date referitoare la teren**

Crt	Categorie folosință	Intra vilan	Suprafața (mp)	Tarla	Parcelă	Nr. topo	Observații / Referințe
1	arabil	NU	1.600	35	1337/56	-	

Lungime Segmente

1) Valorile lungimilor segmentelor sunt obținute din proiecție în plan.

Punct început	X / Y	Punct sfârșit	X / Y	Lungime segment (** (m)
1	448.215,953 463.993,652	2	448.157,185 464.191,517	206.408
2	448.157,185 464.191,517	3	448.155,11 464.190,724	2.222
3	448.155,11 464.190,724	4	448.149,928 464.188,742	5.547
4	448.149,928 464.188,742	5	448.208,769 463.990,63	206.666
5	448.208,769 463.990,63	1	448.215,953 463.993,652	7.794

**** Lungimile segmentelor sunt determinate în planul de proiecție Stereo 70 și sunt rotunjite la 1 milimetru.**

***** Distanța dintre puncte este formată din segmente cumulate ce sunt mai mici decât valoarea 1 milimetru.**

**DATE DESPRE IMOBILUL NR. 6170**

Oficiul de Cadastru și Publicitate Imobiliară SIBIU
Biroul de Cadastru și Publicitate Imobiliară Avrig

A. Partea I. Descrierea imobilului

TEREN Extravilan

Adresa: Jud. Sibiu

Nr. Crt	Nr cadastral Nr. topografic	Suprafața* (mp)	Observații / Referințe
A1		1.200	Sector cadastral:31 Teren neimprejmuit;

B. Partea II. Proprietari și acte

Inscrieri privitoare la dreptul de proprietate și alte drepturi reale	Referințe
/	
Act Notarial nr. 31, din 27/03/2006 emis de NP Popa Cornelia (certificat de mostenitor);	
B1	A1
Intabulare, drept de PROPRIETATE, dobandit prin Succesiune, cota actuala 1/1 1) DRĂGOIU VICTORIA	

C. Partea III. SARCINI .

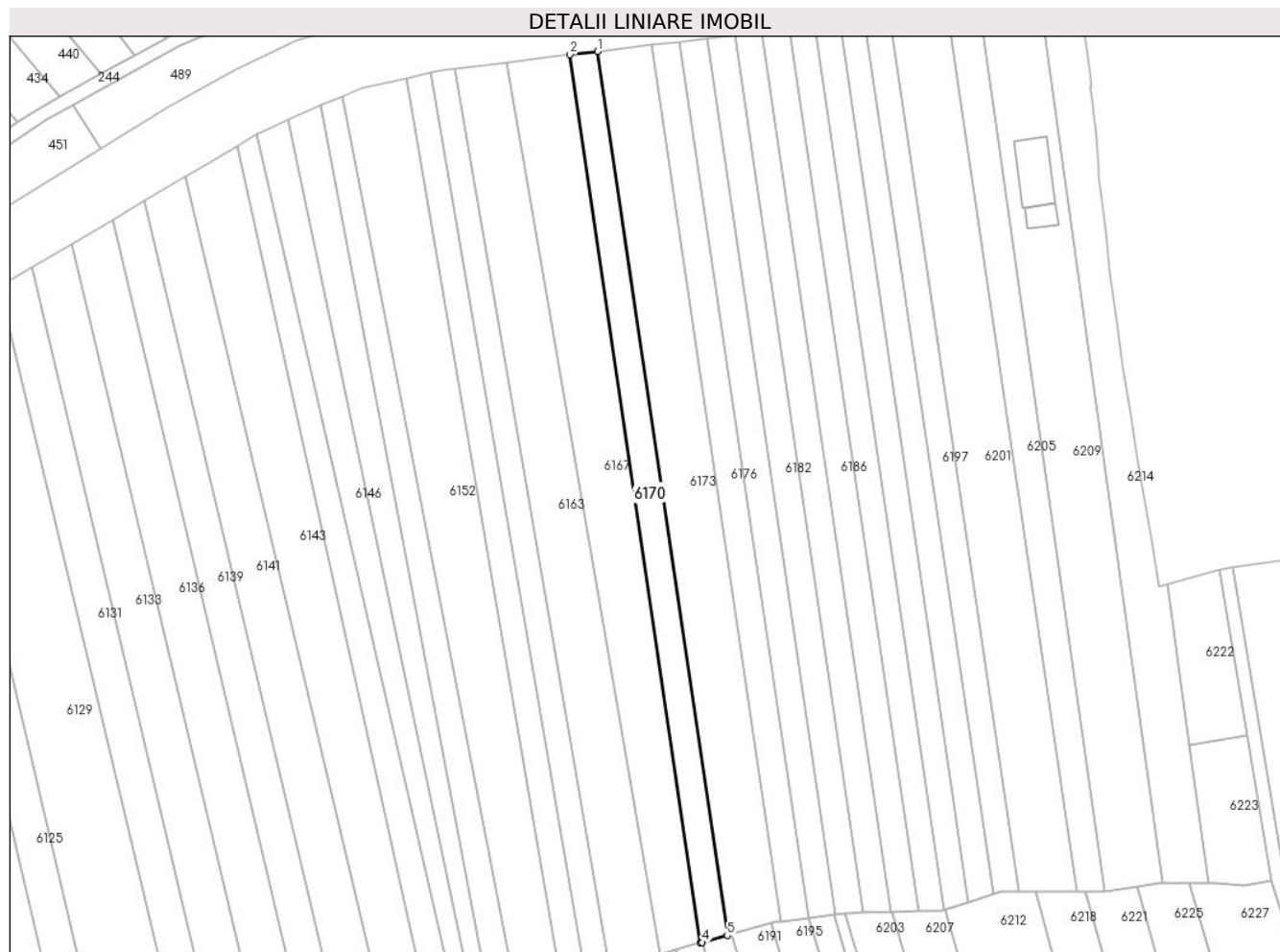
Inscrieri privind dezmembramintele dreptului de proprietate, drepturi reale de garanție și sarcini	Referințe
NU SUNT	

Anexa Nr. 1 La Partea I

Teren

Nr cadastral	Suprafața (mp)*	Observații / Referințe
	1.200	

* Suprafața este determinată în planul de proiecție Stereo 70.



Date referitoare la teren

Crt	Categorie folosință	Intra vilan	Suprafața (mp)	Tarla	Parcelă	Nr. topo	Observații / Referințe
1	arabil	NU	1.200	35	1337/164	-	

Lungime Segmente

1) Valorile lungimilor segmentelor sunt obținute din proiecție în plan.

Punct început	X / Y	Punct sfârșit	X / Y	Lungime segment (** (m)
1	448.172,767 464.400,706	2	448.166,745 464.399,991	6.064
2	448.166,745 464.399,991	3	448.195,615 464.203,681	198.421
3	448.195,615 464.203,681	4	448.195,928 464.203,767	0.325
4	448.195,928 464.203,767	5	448.201,504 464.205,296	5.782
5	448.201,504 464.205,296	1	448.172,767 464.400,706	197.512

**** Lungimile segmentelor sunt determinate în planul de proiecție Stereo 70 și sunt rotunjite la 1 milimetru.**

***** Distanța dintre puncte este formată din segmente cumulate ce sunt mai mici decât valoarea 1 milimetru.**

**DATE DESPRE IMOBILUL NR. 6171**

Oficiul de Cadastru și Publicitate Imobiliară SIBIU
Biroul de Cadastru și Publicitate Imobiliară Avrig

A. Partea I. Descrierea imobilului

TEREN Extravilan

Adresa: Jud. Sibiu

Nr. Crt	Nr cadastral Nr. topografic	Suprafața* (mp)	Observații / Referințe
A1		1.800	Sector cadastral:31 Teren neimprejmuit;

B. Partea II. Proprietari și acte

Inscrieri privitoare la dreptul de proprietate și alte drepturi reale		Referințe
/		
Act Administrativ nr. 1021/48, din 30/07/2003 emis de CJPSDPAT (titlu de proprietate);		
B1	Intabulare, drept de PROPRIETATE, dobandit prin Reconstituire, cota actuala 1/1 1) SUCIU IOSIF	A1

C. Partea III. SARCINI .

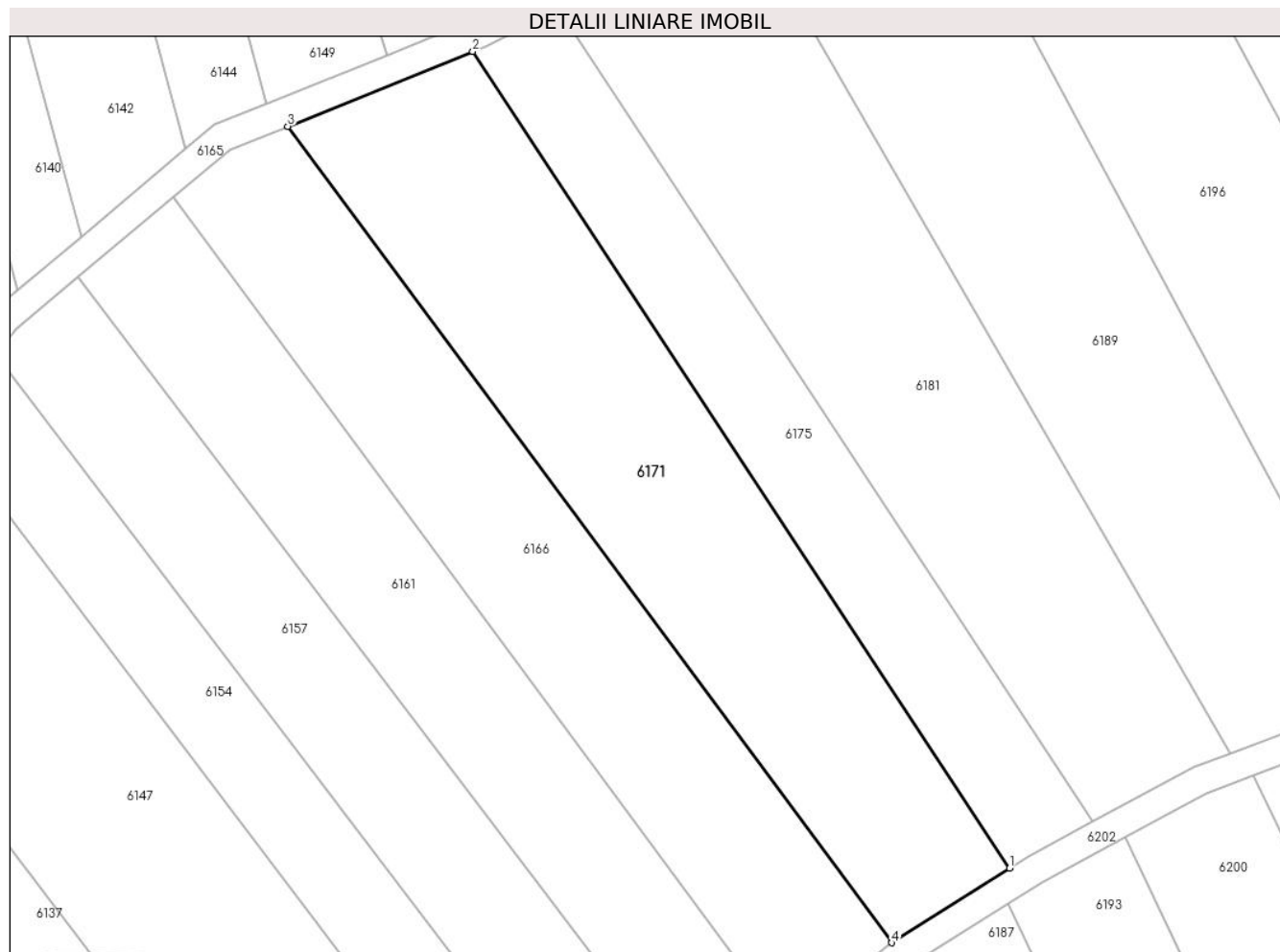
Inscrieri privind dezmembramintele dreptului de proprietate, drepturi reale de garanție și sarcini	Referințe
NU SUNT	

Anexa Nr. 1 La Partea I

Teren

Nr cadastral	Suprafața (mp)*	Observații / Referințe
	1.800	

* Suprafața este determinată în planul de proiecție Stereo 70.



Date referitoare la teren

Crt	Categorie folosință	Intra vilan	Suprafața (mp)	Tarla	Parcelă	Nr. topo	Observații / Referințe
1	arabil	NU	1.800	35	1337/18	-	

Lungime Segmente

1) Valorile lungimilor segmentelor sunt obținute din proiecție în plan.

Punct început	X / Y	Punct sfârșit	X / Y	Lungime segment (** (m)
1	448.222,798 463.881,868	2	448.166,91 463.966,804	101.674
2	448.166,91 463.966,804	3	448.147,655 463.959,022	20.768
3	448.147,655 463.959,022	4	448.210,525 463.874,113	105.651
4	448.210,525 463.874,113	1	448.222,798 463.881,868	14.518

** Lungimile segmentelor sunt determinate în planul de proiecție Stereo 70 și sunt rotunjite la 1 milimetru.

***** Distanţa dintre puncte este formată din segmente cumulate ce sunt mai mici decât valoarea 1 milimetru.**

**DATE DESPRE IMOBILUL NR. 6172**

Oficiul de Cadastru și Publicitate Imobiliară SIBIU
Biroul de Cadastru și Publicitate Imobiliară Avrig

A. Partea I. Descrierea imobilului

TEREN Extravilan

Adresa: Jud. Sibiu

Nr. Crt	Nr cadastral Nr. topografic	Suprafața* (mp)	Observații / Referințe
A1		1.410	Sector cadastral:31 Teren neimprejmuit;

B. Partea II. Proprietari și acte

Inscrieri privitoare la dreptul de proprietate și alte drepturi reale	Referințe
/	
Act Administrativ nr. 1084/48, din 30/09/2003 emis de CJPSDPAT (titlu de proprietate);	
B1	A1
Intabulare, drept de PROPRIETATE, dobandit prin Reconstituire, cota actuala 1/1 1) FOGOROȘ AUREL	

C. Partea III. SARCINI .

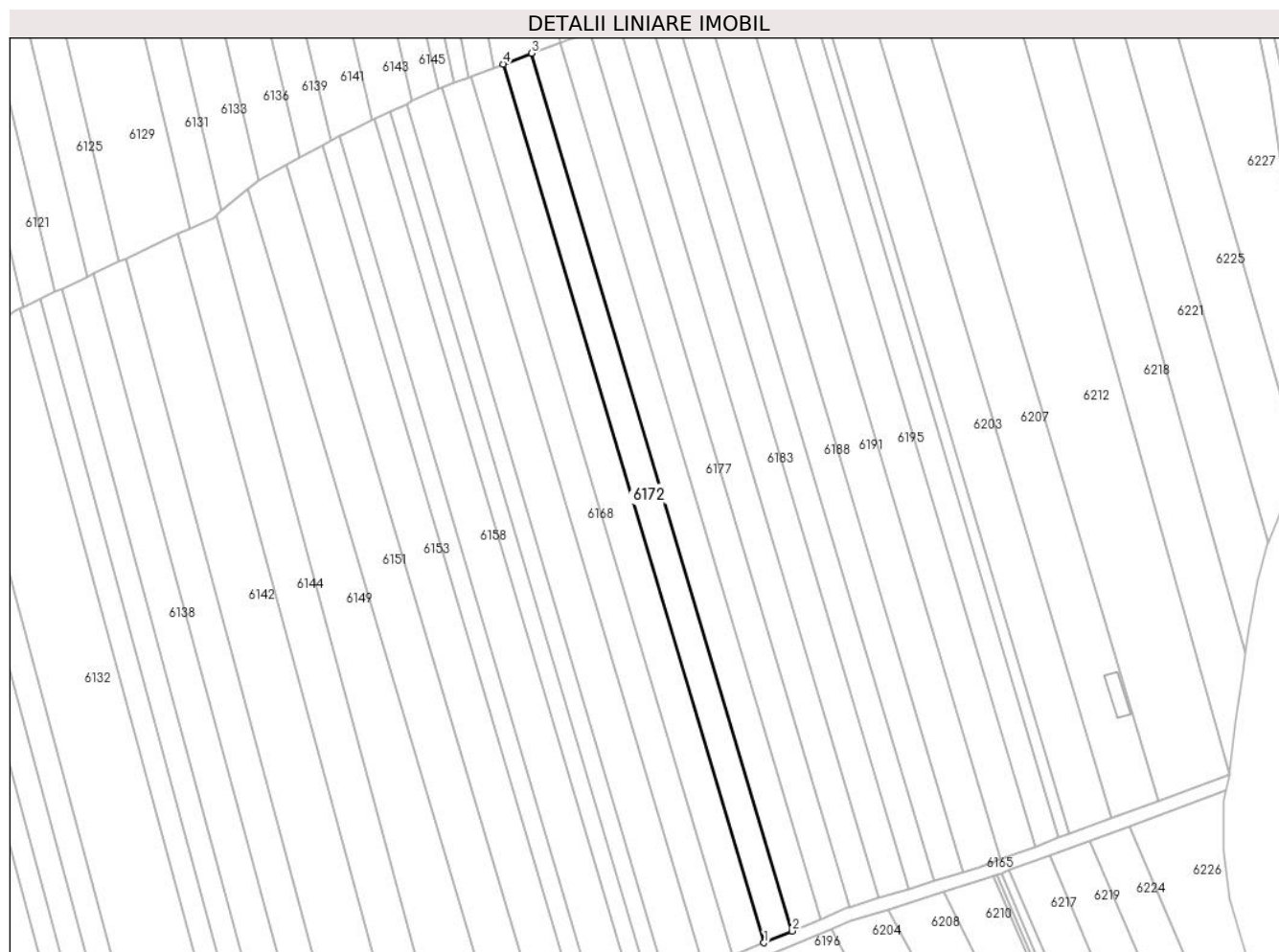
Inscrieri privind dezmembramintele dreptului de proprietate, drepturi reale de garanție și sarcini	Referințe
NU SUNT	

Anexa Nr. 1 La Partea I

Teren

Nr cadastral	Suprafața (mp)*	Observații / Referințe
	1.410	

* Suprafața este determinată în planul de proiecție Stereo 70.



Date referitoare la teren

Crt	Categorie folosință	Intra vilan	Suprafața (mp)	Tarla	Parcelă	Nr. topo	Observații / Referințe
1	arabil	NU	1.410	35	1337/55	-	

Lungime Segmente

1) Valorile lungimilor segmentelor sunt obținute din proiecție în plan.

Punct început	X / Y	Punct sfârșit	X / Y	Lungime segment (** (m)
1	448.215,953 463.993,652	2	448.222,291 463.996,318	6.876
2	448.222,291 463.996,318	3	448.163,588 464.193,966	206.181
3	448.163,588 464.193,966	4	448.157,185 464.191,517	6.855
4	448.157,185 464.191,517	1	448.215,953 463.993,652	206.408

** Lungimile segmentelor sunt determinate în planul de proiecție Stereo 70 și sunt rotunjite la 1 milimetru.

***** Distanţa dintre puncte este formată din segmente cumulate ce sunt mai mici decât valoarea 1 milimetru.**

**DATE DESPRE IMOBILUL NR. 6173**

Oficiul de Cadastru și Publicitate Imobiliară SIBIU
Biroul de Cadastru și Publicitate Imobiliară Avrig

A. Partea I. Descrierea imobilului

TEREN Extravilan

Adresa: Jud. Sibiu

Nr. Crt	Nr cadastral Nr. topografic	Suprafața* (mp)	Observații / Referințe
A1		2.400	Sector cadastral:31 Teren neimprejmuit;

B. Partea II. Proprietari și acte

Inscrieri privitoare la dreptul de proprietate și alte drepturi reale		Referințe
/		
Act Administrativ nr. 1159/48, din 25/11/2003 emis de CJPSDPAT (titlu de proprietate);		
B1	Intabulare, drept de PROPRIETATE, dobandit prin Reconstituire, cota actuala 1/1 1) STOICHIȚĂ IOAN	A1

C. Partea III. SARCINI .

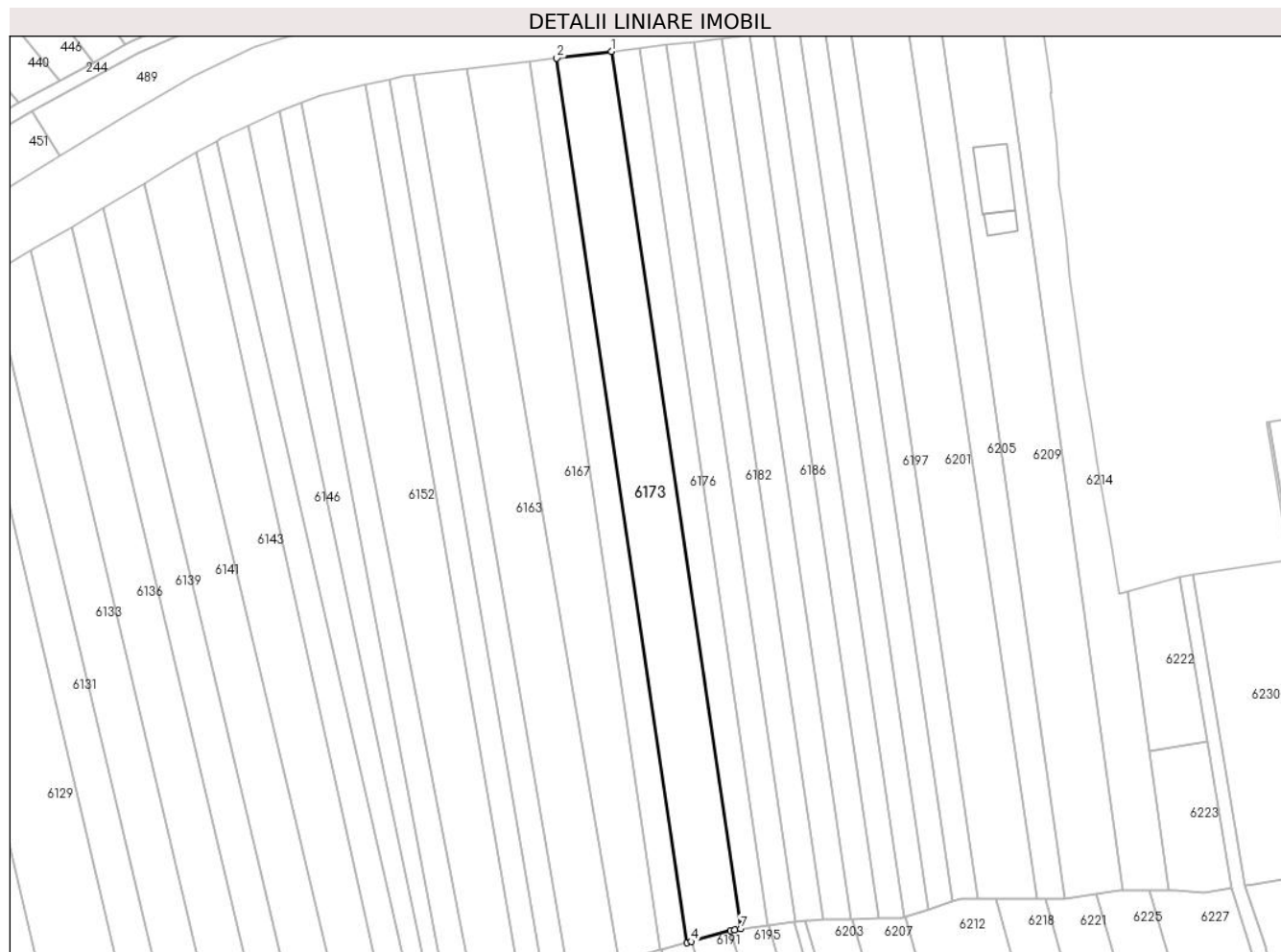
Inscrieri privind dezmembramintele dreptului de proprietate, drepturi reale de garanție și sarcini	Referințe
NU SUNT	

Anexa Nr. 1 La Partea I

Teren

Nr cadastral	Suprafața (mp)*	Observații / Referințe
	2.400	

* Suprafața este determinată în planul de proiecție Stereo 70.



Date referitoare la teren

Crt	Categorie folosință	Intra vilan	Suprafața (mp)	Tarla	Parcelă	Nr. topo	Observații / Referințe
1	arabil	NU	2.400	35	1337/165	-	

Lungime Segmente

1) Valorile lungimilor segmentelor sunt obținute din proiecție în plan.

Punct început	X / Y	Punct sfârșit	X / Y	Lungime segment (** (m)
1	448.184,893 464.402,146	2	448.172,767 464.400,706	12.212
2	448.172,767 464.400,706	3	448.201,504 464.205,296	197.512
3	448.201,504 464.205,296	4	448.202,528 464.205,577	1.062
4	448.202,528 464.205,577	5	448.211,17 464.207,946	8.96
5	448.211,17 464.207,946	6	448.212,062 464.208,191	0.925

Punct început	X / Y	Punct sfârșit	X / Y	Lungime segment (** (m)
6	448.212,062 464.208,191	7	448.213,393 464.208,357	1.341
7	448.213,393 464.208,357	1	448.184,893 464.402,146	195.873

** Lungimile segmentelor sunt determinate în planul de proiecție Stereo 70 și sunt rotunjite la 1 milimetru.

*** Distanța dintre puncte este formată din segmente cumulate ce sunt mai mici decât valoarea 1 milimetru.

**DATE DESPRE IMOBILUL NR. 6174**

Oficiul de Cadastru și Publicitate Imobiliară SIBIU
Biroul de Cadastru și Publicitate Imobiliară Avrig

A. Partea I. Descrierea imobilului

TEREN Extravilan

Adresa: Jud. Sibiu

Nr. Crt	Nr cadastral Nr. topografic	Suprafața* (mp)	Observații / Referințe
A1		1.430	Sector cadastral:31 Teren neimprejmuit;

B. Partea II. Proprietari și acte

Inscrieri privitoare la dreptul de proprietate și alte drepturi reale		Referințe
/		
Act Administrativ nr. 1109/48, din 14/11/2003 emis de CJPSDPAT (titlu de proprietate);		
B1	Intabulare, drept de PROPRIETATE, dobandit prin Reconstituire, cota actuala 1/1 1) MAXIM BOBANGA-DIONISIE	A1

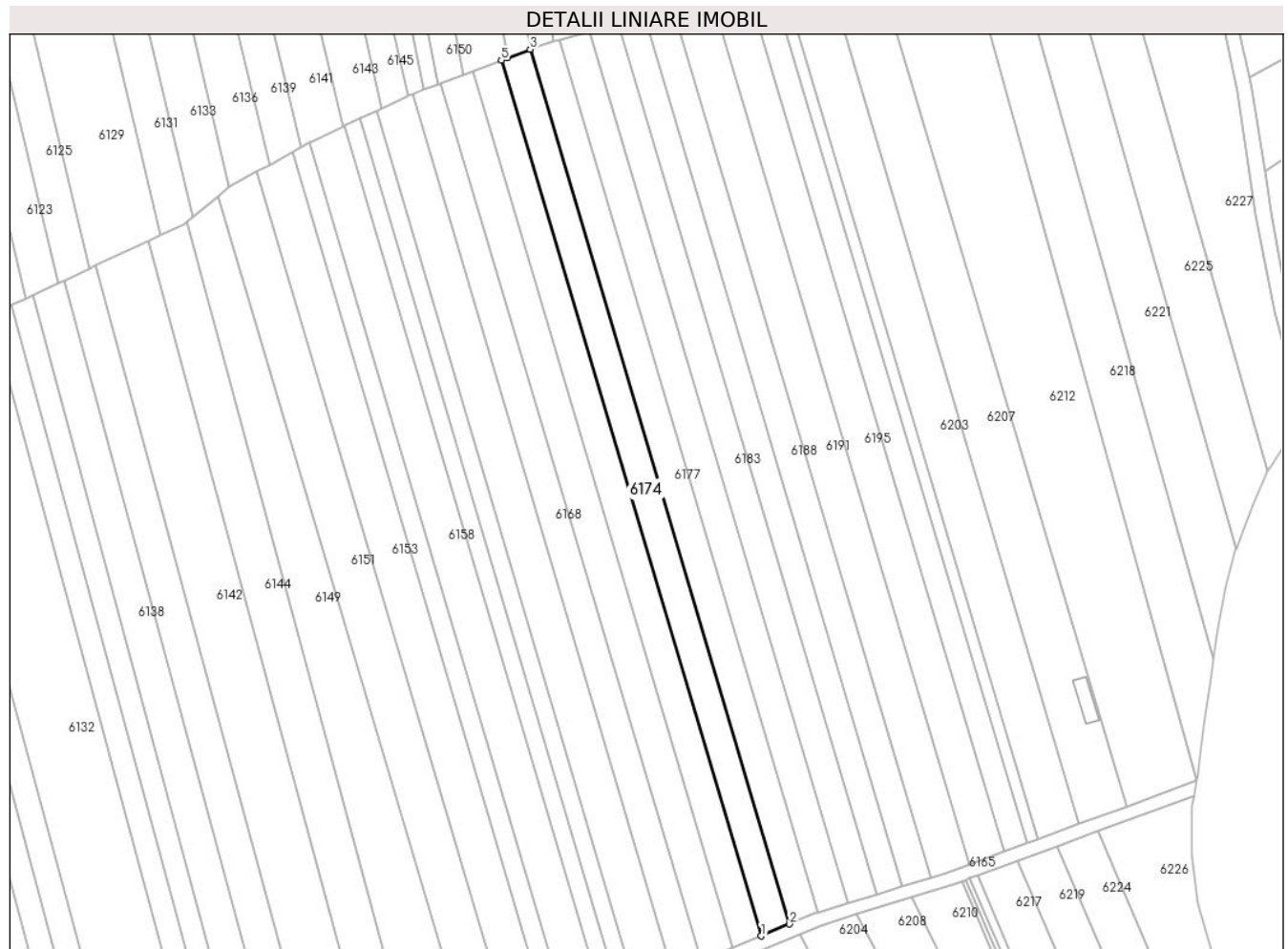
C. Partea III. SARCINI .

Inscrieri privind dezmembramintele dreptului de proprietate, drepturi reale de garanție și sarcini	Referințe
NU SUNT	

Teren

Nr cadastral	Suprafața (mp)*	Observații / Referințe
	1.430	

* Suprafața este determinată în planul de proiecție Stereo 70.



Date referitoare la teren

Crt	Categorie folosință	Intra vilan	Suprafața (mp)	Tarla	Parcelă	Nr. topo	Observații / Referințe
1	arabil	NU	1.430	35	1337/54	-	

Lungime Segmente

1) Valorile lungimilor segmentelor sunt obținute din proiecție în plan.

Punct început	X / Y	Punct sfârșit	X / Y	Lungime segment (** (m)
1	448.222,291 463.996,318	2	448.228,726 463.999,025	6.981
2	448.228,726 463.999,025	3	448.170,088 464.196,452	205.951
3	448.170,088 464.196,452	4	448.164,931 464.194,48	5.522
4	448.164,931 464.194,48	5	448.163,588 464.193,966	1.438
5	448.163,588 464.193,966	1	448.222,291 463.996,318	206.181

**** Lungimile segmentelor sunt determinate în planul de proiecție Stereo 70 și sunt rotunjite la 1 milimetru.**

***** Distanța dintre puncte este formată din segmente cumulate ce sunt mai mici decât valoarea 1 milimetru.**

**DATE DESPRE IMOBILUL NR. 6175**

Oficiul de Cadastru și Publicitate Imobiliară SIBIU
Biroul de Cadastru și Publicitate Imobiliară Avrig

A. Partea I. Descrierea imobilului

TEREN Extravilan

Adresa: Jud. Sibiu

Nr. Crt	Nr cadastral Nr. topografic	Suprafața* (mp)	Observații / Referințe
A1		1.000	Sector cadastral:31 Teren neimprejmuit;

B. Partea II. Proprietari și acte

Inscrieri privitoare la dreptul de proprietate și alte drepturi reale		Referințe
/		
Act Administrativ nr. 885/48, din 06/11/2000 emis de CJPSDPAT (titlu de proprietate);		
B1	Intabulare, drept de PROPRIETATE, dobandit prin Reconstituire, cota actuala 1/1 1) RITIVOIU VASILE	A1

C. Partea III. SARCINI .

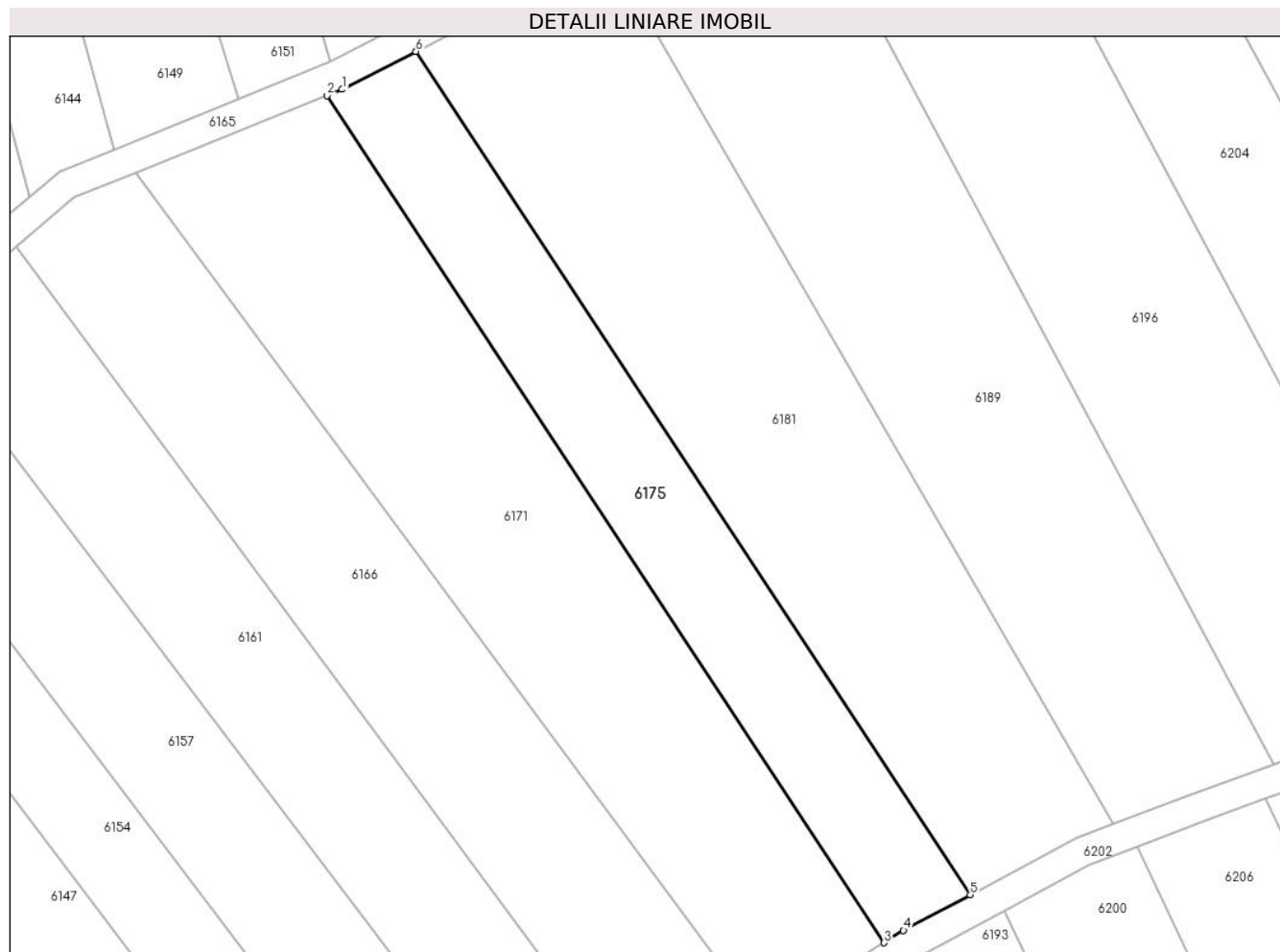
Inscrieri privind dezmembramintele dreptului de proprietate, drepturi reale de garanție și sarcini	Referințe
NU SUNT	

Anexa Nr. 1 La Partea I

Teren

Nr cadastral	Suprafața (mp)*	Observații / Referințe
	1.000	

* Suprafața este determinată în planul de proiecție Stereo 70.



Date referitoare la teren

Crt	Categorie folosință	Intra vilan	Suprafața (mp)	Tarla	Parcelă	Nr. topo	Observații / Referințe
1	arabil	NU	1.000	35	1337/19	-	

Lungime Segmente

1) Valorile lungimilor segmentelor sunt obținute din proiecție în plan.

Punct început	X / Y	Punct sfârșit	X / Y	Lungime segment (** (m)
1	448.168,432 463.967,419	2	448.166,91 463.966,804	1.642
2	448.166,91 463.966,804	3	448.222,798 463.881,868	101.674
3	448.222,798 463.881,868	4	448.224,751 463.883,102	2.31
4	448.224,751 463.883,102	5	448.231,446 463.886,683	7.593
5	448.231,446 463.886,683	6	448.175,823 463.971,216	101.192

Punct început	X / Y	Punct sfârșit	X / Y	Lungime segment (** (m)
6	448.175,823 463.971,216	1	448.168,432 463.967,419	8.309

** Lungimile segmentelor sunt determinate în planul de proiecție Stereo 70 și sunt rotunjite la 1 milimetru.

*** Distanța dintre puncte este formată din segmente cumulate ce sunt mai mici decât valoarea 1 milimetru.

**DATE DESPRE IMOBILUL NR. 6176**

Oficiul de Cadastru și Publicitate Imobiliară SIBIU
Biroul de Cadastru și Publicitate Imobiliară Avrig

A. Partea I. Descrierea imobilului

TEREN Extravilan

Adresa: Jud. Sibiu

Nr. Crt	Nr cadastral Nr. topografic	Suprafața* (mp)	Observații / Referințe
A1		1.200	Sector cadastral:31 Teren neimprejmuit;

B. Partea II. Proprietari și acte

Inscrieri privitoare la dreptul de proprietate și alte drepturi reale		Referințe
/		
Act Administrativ nr. 969/48, din 14/05/2003 emis de CJPSDPAT (titlu de proprietate);		
B1	Intabulare, drept de PROPRIETATE, dobandit prin Reconstituire, cota actuala 1/1 1) CĂLIN CORNEL	A1

C. Partea III. SARCINI .

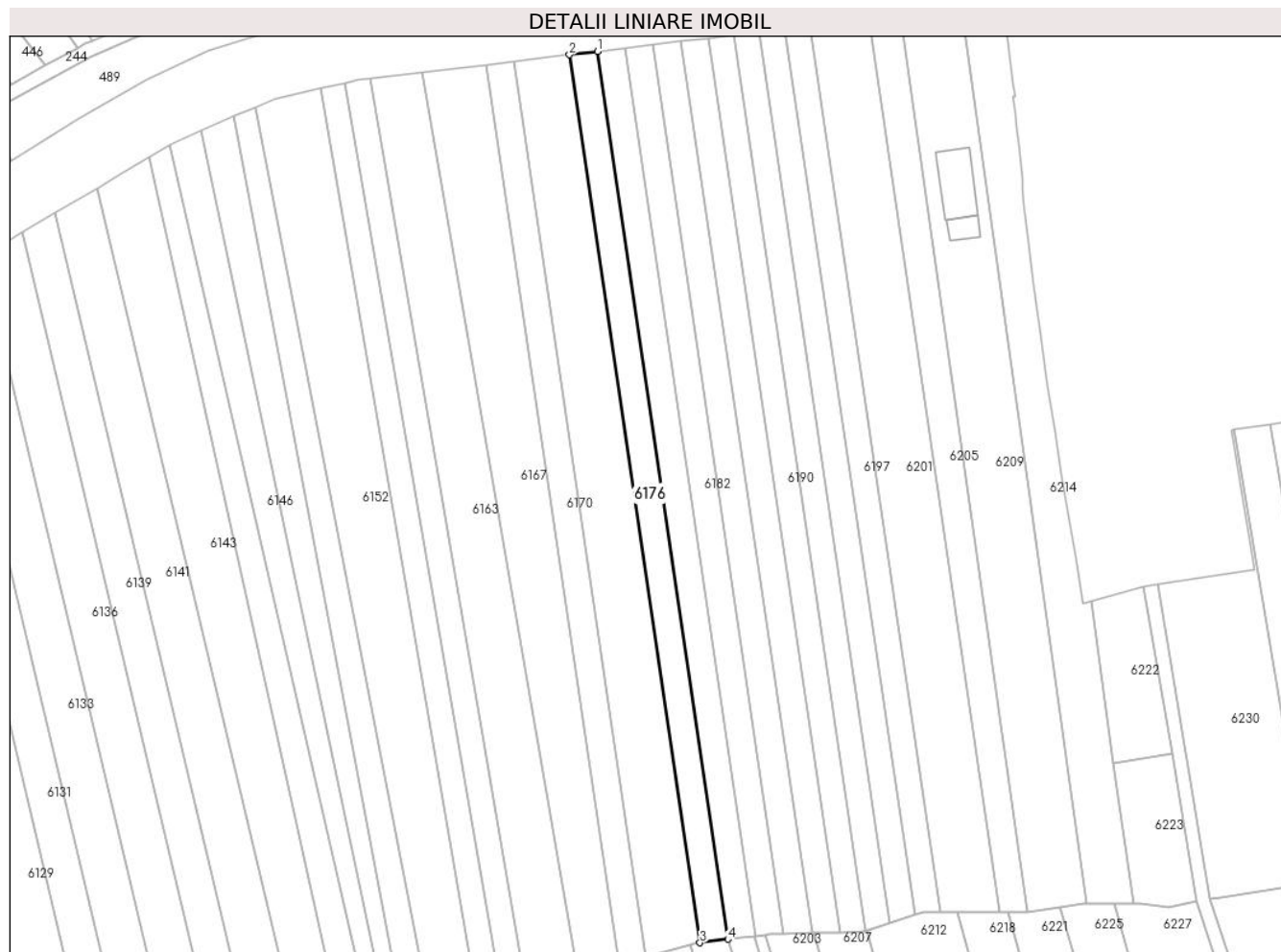
Inscrieri privind dezmembramintele dreptului de proprietate, drepturi reale de garanție și sarcini	Referințe
NU SUNT	

Anexa Nr. 1 La Partea I

Teren

Nr cadastral	Suprafața (mp)*	Observații / Referințe
	1.200	

* Suprafața este determinată în planul de proiecție Stereo 70.



Date referitoare la teren

Crt	Categorie folosință	Intra vilan	Suprafața (mp)	Tarla	Parcelă	Nr. topo	Observații / Referințe
1	arabil	NU	1.200	35	1337/166	-	

Lungime Segmente

1) Valorile lungimilor segmentelor sunt obținute din proiecție în plan.

Punct început	X / Y	Punct sfârșit	X / Y	Lungime segment (** (m)
1	448.190,98 464.402,869	2	448.184,893 464.402,146	6.129
2	448.184,893 464.402,146	3	448.213,393 464.208,357	195.873
3	448.213,393 464.208,357	4	448.219,474 464.209,117	6.128
4	448.219,474 464.209,117	1	448.190,98 464.402,869	195.835

** Lungimile segmentelor sunt determinate în planul de proiecție Stereo 70 și sunt rotunjite la 1 milimetru.

***** Distanţa dintre puncte este formată din segmente cumulate ce sunt mai mici decât valoarea 1 milimetru.**

**DATE DESPRE IMOBILUL NR. 6177**

Oficiul de Cadastru și Publicitate Imobiliară SIBIU
Biroul de Cadastru și Publicitate Imobiliară Avrig

A. Partea I. Descrierea imobilului

TEREN Extravilan

Adresa: Jud. Sibiu

Nr. Crt	Nr cadastral Nr. topografic	Suprafața* (mp)	Observații / Referințe
A1		1.430	Sector cadastral:31 Teren neimprejmuit;

B. Partea II. Proprietari și acte

Inscrieri privitoare la dreptul de proprietate și alte drepturi reale		Referințe
/		
Act Administrativ nr. 1261/48, din 13/02/2004 emis de CJPSDPAT (titlu de proprietate);		
B1	Intabulare, drept de PROPRIETATE, dobandit prin Reconstituire, cota actuala 1/1 1) DOICAN MARIA 2) BOBANGA FLORENTINA 3) METEA EMILIA	A1

C. Partea III. SARCINI .

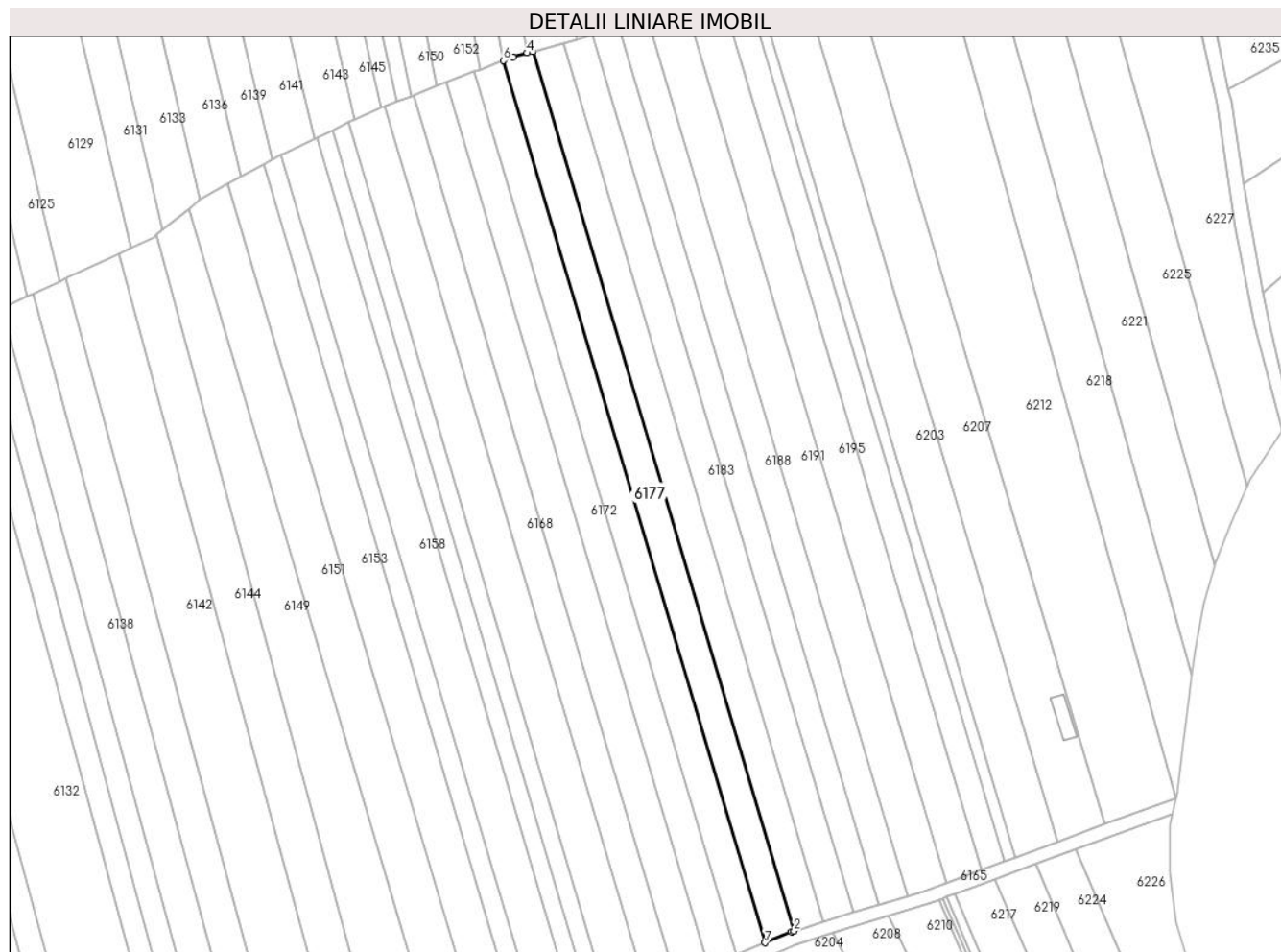
Inscrieri privind dezmembramintele dreptului de proprietate, drepturi reale de garanție și sarcini	Referințe
NU SUNT	

Anexa Nr. 1 La Partea I

Teren

Nr cadastral	Suprafața (mp)*	Observații / Referințe
	1.430	

* Suprafața este determinată în planul de proiecție Stereo 70.



Date referitoare la teren

Crt	Categorie folosință	Intra vilan	Suprafața (mp)	Tarla	Parcelă	Nr. topo	Observații / Referințe
1	arabil	NU	1.430	35	1337/53	-	

Lungime Segmente

1) Valorile lungimilor segmentelor sunt obținute din proiecție în plan.

Punct început	X / Y	Punct sfârșit	X / Y	Lungime segment (** (m)
1	448.234,598 464.001,495	2	448.235,191 464.001,677	0.62
2	448.235,191 464.001,677	3	448.176,732 464.198,503	205.324
3	448.176,732 464.198,503	4	448.175,426 464.198,145	1.354
4	448.175,426 464.198,145	5	448.172,212 464.197,264	3.333
5	448.172,212 464.197,264	6	448.170,088 464.196,452	2.273

Punct început	X / Y	Punct sfârșit	X / Y	Lungime segment (** (m)
6	448.170,088 464.196,452	7	448.228,726 463.999,025	205.951
7	448.228,726 463.999,025	1	448.234,598 464.001,495	6.371

** Lungimile segmentelor sunt determinate în planul de proiecție Stereo 70 și sunt rotunjite la 1 milimetru.

*** Distanța dintre puncte este formată din segmente cumulate ce sunt mai mici decât valoarea 1 milimetru.

**DATE DESPRE IMOBILUL NR. 6178**

Oficiul de Cadastru și Publicitate Imobiliară SIBIU
Biroul de Cadastru și Publicitate Imobiliară Avrig

A. Partea I. Descrierea imobilului

TEREN Extravilan

Adresa: Jud. Sibiu

Nr. Crt	Nr cadastral Nr. topografic	Suprafața* (mp)	Observații / Referințe
A1		700	Sector cadastral:31 Teren neimprejmuit;

B. Partea II. Proprietari și acte

Inscrieri privitoare la dreptul de proprietate și alte drepturi reale		Referințe
/		
Act Administrativ nr. 1392/48, din 29/04/2004 emis de CJPSDPAT (titlu de proprietate);		
B1	Intabulare, drept de PROPRIETATE, dobandit prin Reconstituire, cota actuala 1/1 1) BALAN LAUREAN 2) BALAN MARIA	A1

C. Partea III. SARCINI .

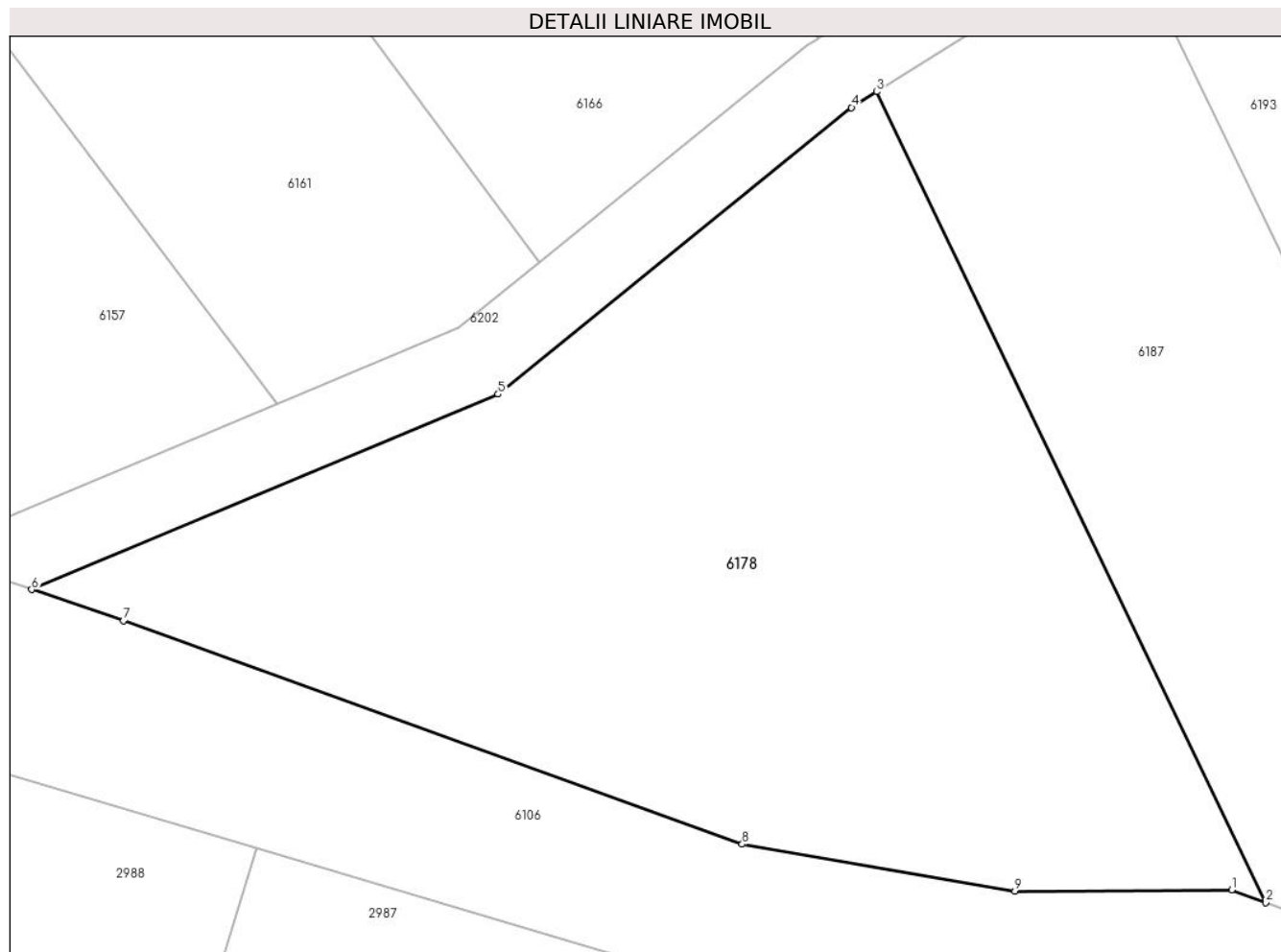
Inscrieri privind dezmembramintele dreptului de proprietate, drepturi reale de garanție și sarcini	Referințe
NU SUNT	

Anexa Nr. 1 La Partea I

Teren

Nr cadastral	Suprafața (mp)*	Observații / Referințe
	700	

* Suprafața este determinată în planul de proiecție Stereo 70.



Date referitoare la teren

Crt	Categorie folosință	Intravilan	Suprafața (mp)	Tarla	Parcelă	Nr. topo	Observații / Referințe
1	arabil	NU	700	35	1337/11	-	

Lungime Segmente

1) Valorile lungimilor segmentelor sunt obținute din proiecție în plan.

Punct început	X / Y	Punct sfârșit	X / Y	Lungime segment (** (m)
1	448.226,752 463.840,733	2	448.228,091 463.840,244	1.425
2	448.228,091 463.840,244	3	448.212,826 463.872,018	35.25
3	448.212,826 463.872,018	4	448.211,841 463.871,396	1.165
4	448.211,841 463.871,396	5	448.197,972 463.860,168	17.844
5	448.197,972 463.860,168	6	448.179,67 463.852,507	19.84

Punct început	X / Y	Punct sfârșit	X / Y	Lungime segment (** (m)
6	448.179,67 463.852,507	7	448.183,275 463.851,282	3.807
7	448.183,275 463.851,282	8	448.207,549 463.842,525	25.804
8	448.207,549 463.842,525	9	448.218,251 463.840,682	10.86
9	448.218,251 463.840,682	1	448.226,752 463.840,733	8.501

** Lungimile segmentelor sunt determinate în planul de proiecție Stereo 70 și sunt rotunjite la 1 milimetru.

*** Distanța dintre puncte este formată din segmente cumulate ce sunt mai mici decât valoarea 1 milimetru.

**DATE DESPRE IMOBILUL NR. 6179**

Oficiul de Cadastru și Publicitate Imobiliară SIBIU
Biroul de Cadastru și Publicitate Imobiliară Avrig

A. Partea I. Descrierea imobilului

TEREN Extravilan

Adresa: Jud. Sibiu

Nr. Crt	Nr cadastral Nr. topografic	Suprafața* (mp)	Observații / Referințe
A1		1.200	Sector cadastral:31 Teren neimprejmuit;

B. Partea II. Proprietari și acte

Inscrieri privitoare la dreptul de proprietate și alte drepturi reale		Referințe
/		
Act Administrativ nr. 1263/48, din 13/02/2004 emis de CJPSDPAT (titlu de proprietate);		
B1	Intabulare, drept de PROPRIETATE, dobandit prin Reconstituire, cota actuala 1/1 1) METEA GHEORGHE	A1

C. Partea III. SARCINI .

Inscrieri privind dezmembramintele dreptului de proprietate, drepturi reale de garanție și sarcini	Referințe
NU SUNT	

Teren

Nr cadastral	Suprafața (mp)*	Observații / Referințe
	1.200	

* Suprafața este determinată în planul de proiecție Stereo 70.



Date referitoare la teren

Crt	Categorie folosință	Intravilan	Suprafața (mp)	Tarla	Parcelă	Nr. topo	Observații / Referințe
1	arabil	NU	1.200	35	1337/167/1	-	

Lungime Segmente

1) Valorile lungimilor segmentelor sunt obținute din proiecție în plan.

Punct început	X / Y	Punct sfârșit	X / Y	Lungime segment (** (m)
1	448.197,068 464.403,591	2	448.190,98 464.402,869	6.131
2	448.190,98 464.402,869	3	448.219,474 464.209,117	195.835
3	448.219,474 464.209,117	4	448.219,55 464.209,127	0.077
4	448.219,55 464.209,127	5	448.225,191 464.209,832	5.684
5	448.225,191 464.209,832	6	448.225,556 464.209,878	0.368

Punct început	X / Y	Punct sfârșit	X / Y	Lungime segment (** (m)
6	448.225,556 464.209,878	1	448.197,068 464.403,591	195.797

** Lungimile segmentelor sunt determinate în planul de proiecție Stereo 70 și sunt rotunjite la 1 milimetru.

*** Distanța dintre puncte este formată din segmente cumulate ce sunt mai mici decât valoarea 1 milimetru.

**DATE DESPRE IMOBILUL NR. 6180**

Oficiul de Cadastru și Publicitate Imobiliară SIBIU
Biroul de Cadastru și Publicitate Imobiliară Avrig

A. Partea I. Descrierea imobilului

TEREN Extravilan

Adresa: Jud. Sibiu

Nr. Crt	Nr cadastral Nr. topografic	Suprafața* (mp)	Observații / Referințe
A1		1.430	Sector cadastral:31 Teren neimprejmuț;

B. Partea II. Proprietari și acte

Inscrieri privitoare la dreptul de proprietate și alte drepturi reale		Referințe
/		
Act Notarial nr. 37, din 18/03/2020 emis de NP Popa Cornelia (certificat de mostenitor);		
B1	Intabulare, drept de PROPRIETATE, dobandit prin Succesiune, cota actuala 1/2 1) BARBU MARIA	A1
Act Administrativ nr. 6, din 19/04/2023 emis de NP BUCȘA DRAGOȘ (certificat de mostenitor);		
B1	Intabulare, drept de PROPRIETATE, dobandit prin Succesiune, cota actuala 1/2 1) BARBU MARIA	A1

C. Partea III. SARCINI .

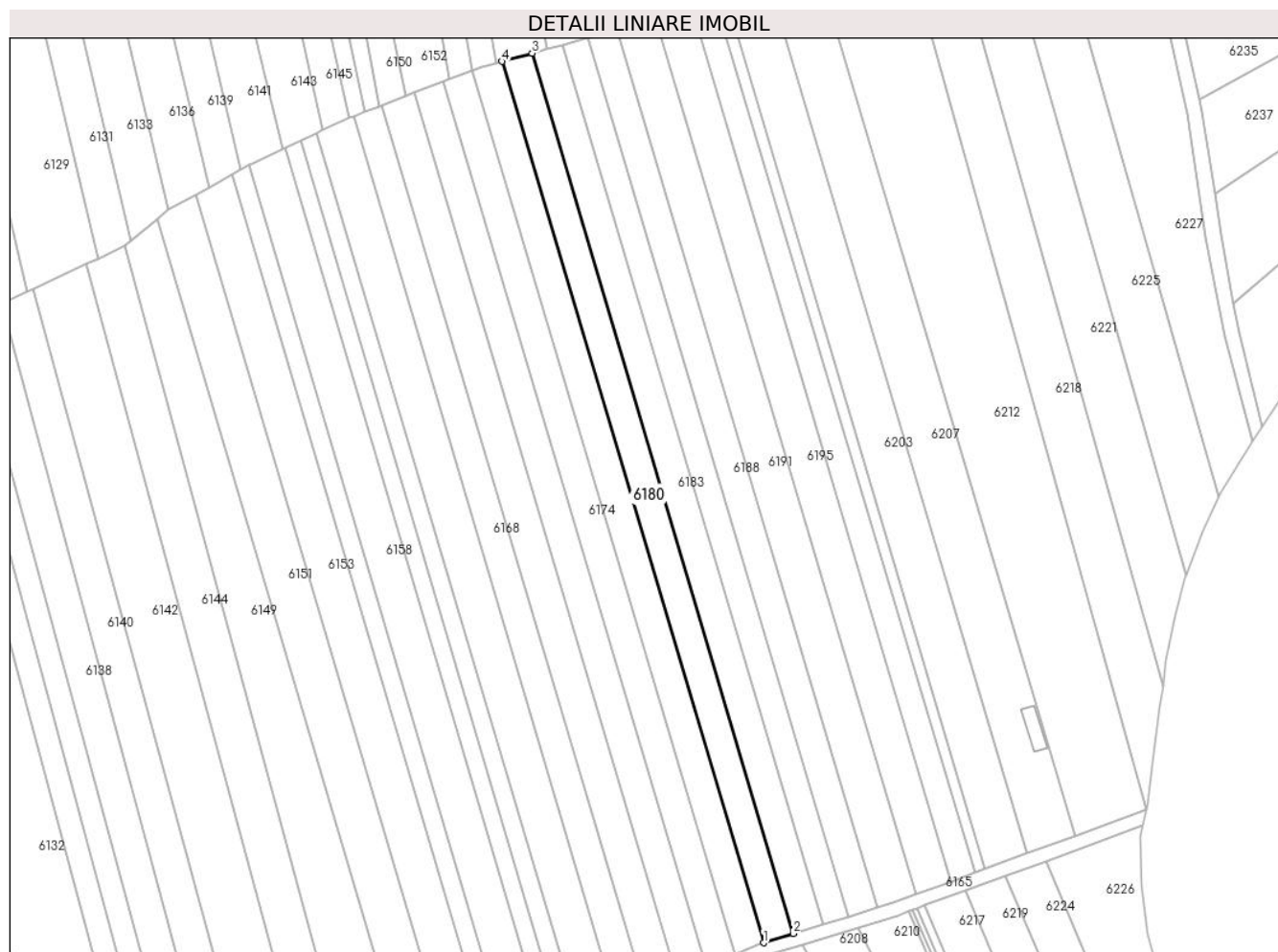
Inscrieri privind dezmembramintele dreptului de proprietate, drepturi reale de garanție și sarcini	Referințe
NU SUNT	

Anexa Nr. 1 La Partea I

Teren

Nr cadastral	Suprafața (mp)*	Observații / Referințe
	1.430	

* Suprafața este determinată în planul de proiecție Stereo 70.



Date referitoare la teren

Crt	Categorie folosință	Intra vilan	Suprafața (mp)	Tarla	Parcelă	Nr. topo	Observații / Referințe
1	arabil	NU	1.430	35	1337/52	-	

Lungime Segmente

1) Valorile lungimilor segmentelor sunt obținute din proiecție în plan.

Punct început	X / Y	Punct sfârșit	X / Y	Lungime segment (** (m)
1	448.235,191 464.001,677	2	448.241,852 464.003,725	6.969
2	448.241,852 464.003,725	3	448.183,454 464.200,346	205.111
3	448.183,454 464.200,346	4	448.176,732 464.198,503	6.97
4	448.176,732 464.198,503	1	448.235,191 464.001,677	205.324

** Lungimile segmentelor sunt determinate în planul de proiecție Stereo 70 și sunt rotunjite la 1 milimetru.

***** Distanţa dintre puncte este formată din segmente cumulate ce sunt mai mici decât valoarea 1 milimetru.**

**DATE DESPRE IMOBILUL NR. 6181**

Oficiul de Cadastru și Publicitate Imobiliară SIBIU
Biroul de Cadastru și Publicitate Imobiliară Avrig

A. Partea I. Descrierea imobilului

TEREN Extravilan

Adresa: Jud. Sibiu

Nr. Crt	Nr cadastral Nr. topografic	Suprafața* (mp)	Observații / Referințe
A1		1.900	Sector cadastral:31 Teren neimprejmuit;

B. Partea II. Proprietari și acte

Inscrieri privitoare la dreptul de proprietate și alte drepturi reale		Referințe
/		
Act Administrativ nr. 1193/48, din 11/12/2003 emis de CJPSDPAT (titlu de proprietate);		
B1	Intabulare, drept de PROPRIETATE, dobandit prin Reconstituire, cota actuala 1/1 1) STOICA MARIA 2) STOICA AUREL 3) STOICA DIONISIE 4) MĂERAN ANA	A1

C. Partea III. SARCINI .

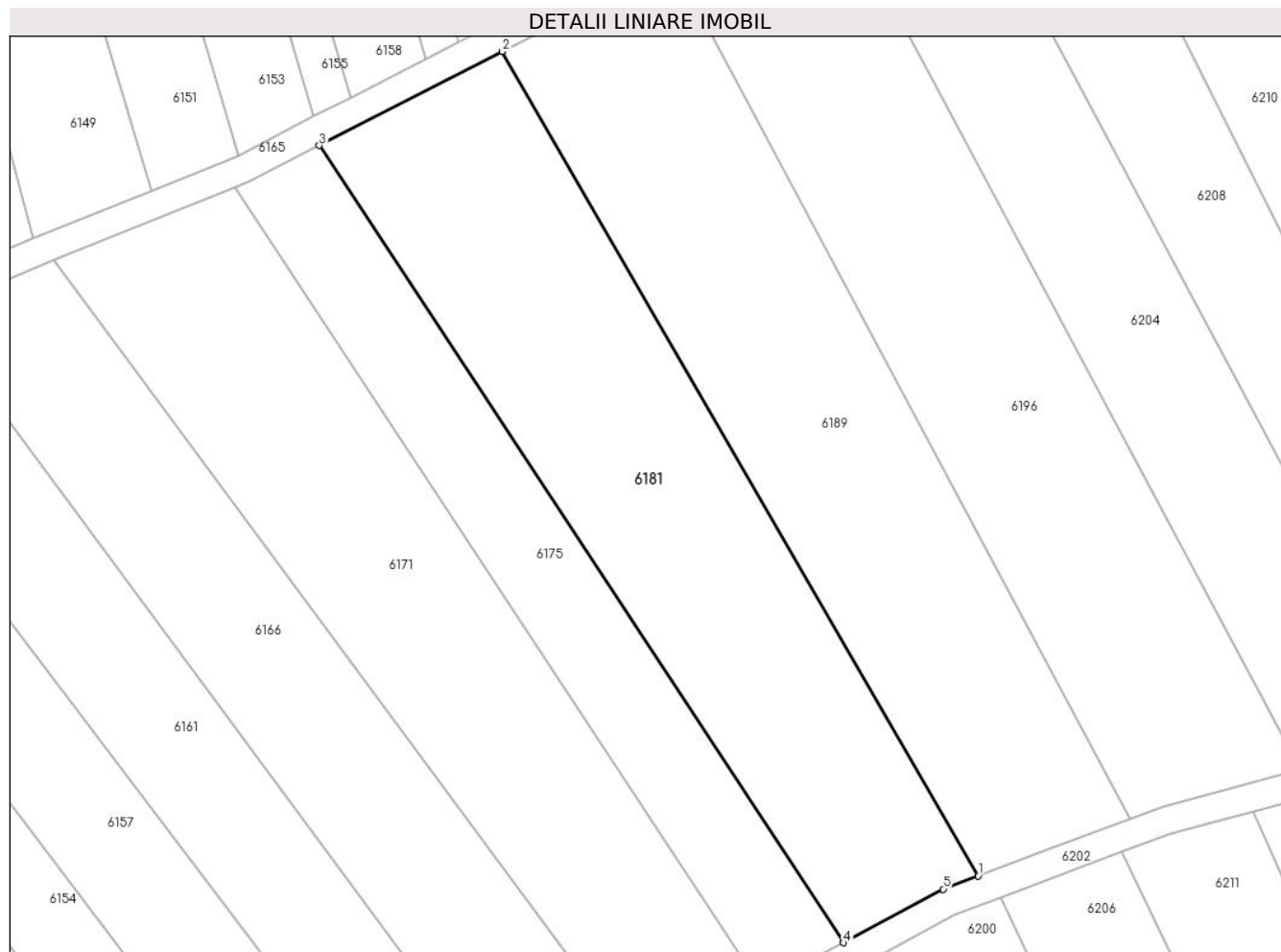
Inscrieri privind dezmembramintele dreptului de proprietate, drepturi reale de garanție și sarcini	Referințe
NU SUNT	

Anexa Nr. 1 La Partea I

Teren

Nr cadastral	Suprafața (mp)*	Observații / Referințe
	1.900	

* Suprafața este determinată în planul de proiecție Stereo 70.



Date referitoare la teren

Crt	Categorie folosință	Intravilan	Suprafața (mp)	Tarla	Parcelă	Nr. topo	Observații / Referințe
1	arabil	NU	1.900	35	1337/20	-	

Lungime Segmente

1) Valorile lungimilor segmentelor sunt obținute din proiecție în plan.

Punct început	X / Y	Punct sfârșit	X / Y	Lungime segment (** (m)
1	448.245,764 463.893,771	2	448.195,239 463.981,192	100.972
2	448.195,239 463.981,192	3	448.175,823 463.971,216	21.829
3	448.175,823 463.971,216	4	448.231,446 463.886,683	101.192
4	448.231,446 463.886,683	5	448.242,076 463.892,369	12.055
5	448.242,076 463.892,369	1	448.245,764 463.893,771	3.946

**** Lungimile segmentelor sunt determinate în planul de proiecție Stereo 70 și sunt rotunjite la 1 milimetru.**

***** Distanța dintre puncte este formată din segmente cumulate ce sunt mai mici decât valoarea 1 milimetru.**

**DATE DESPRE IMOBILUL NR. 6182**

Oficiul de Cadastru și Publicitate Imobiliară SIBIU
Biroul de Cadastru și Publicitate Imobiliară Avrig

A. Partea I. Descrierea imobilului

TEREN Extravilan

Adresa: Jud. Sibiu

Nr. Crt	Nr cadastral Nr. topografic	Suprafața* (mp)	Observații / Referințe
A1		1.200	Sector cadastral:31 Teren neimprejmuit;

B. Partea II. Proprietari și acte

Inscrieri privitoare la dreptul de proprietate și alte drepturi reale		Referințe
/		
Act Administrativ nr. 1468/48, din 13/07/2004 emis de CJPSDPAT (titlu de proprietate);		
B1	Intabulare, drept de PROPRIETATE, dobandit prin Reconstituire, cota actuala 1/1	A1
	1) METEA GHEORGHE 2) VIZIREANU MARIA 3) METEA ANA 4) METEA NICOLAE 5) BODAC MARIA 6) BRETESAN SOFIA	

C. Partea III. SARCINI .

Inscrieri privind dezmembramintele dreptului de proprietate, drepturi reale de garanție și sarcini	Referințe
NU SUNT	

Anexa Nr. 1 La Partea I

Teren

Nr cadastral	Suprafața (mp)*	Observații / Referințe
	1.200	

* Suprafața este determinată în planul de proiecție Stereo 70.



Date referitoare la teren

Crt	Categorie folosință	Intra vilan	Suprafața (mp)	Tarla	Parcelă	Nr. topo	Observații / Referințe
1	arabil	NU	1.200	35	1337/167/2	-	

Lungime Segmente

1) Valorile lungimilor segmentelor sunt obținute din proiecție în plan.

Punct început	X / Y	Punct sfârșit	X / Y	Lungime segment (** (m)
1	448.203,154 464.404,314	2	448.197,068 464.403,591	6.129
2	448.197,068 464.403,591	3	448.225,556 464.209,878	195.797
3	448.225,556 464.209,878	4	448.227,698 464.210,145	2.159
4	448.227,698 464.210,145	5	448.228,649 464.210,264	0.958
5	448.228,649 464.210,264	6	448.231,681 464.210,338	3.033

Punct început	X / Y	Punct sfârșit	X / Y	Lungime segment (** (m)
6	448.231,681 464.210,338	1	448.203,154 464.404,314	196.062

** Lungimile segmentelor sunt determinate în planul de proiecție Stereo 70 și sunt rotunjite la 1 milimetru.

*** Distanța dintre puncte este formată din segmente cumulate ce sunt mai mici decât valoarea 1 milimetru.

**DATE DESPRE IMOBILUL NR. 6183**

Oficiul de Cadastru și Publicitate Imobiliară SIBIU
Biroul de Cadastru și Publicitate Imobiliară Avrig

A. Partea I. Descrierea imobilului

TEREN Extravilan

Adresa: Jud. Sibiu

Nr. Crt	Nr cadastral Nr. topografic	Suprafața* (mp)	Observații / Referințe
A1		1.430	Sector cadastral:31 Teren neimprejmuit;

B. Partea II. Proprietari și acte

Inscrieri privitoare la dreptul de proprietate și alte drepturi reale		Referințe
/		
Act Notarial nr. 1502, din 14/10/2021 emis de NP SALOMIE IOAN CRISTIAN (act de partaj);		
B1	Intabulare, drept de PROPRIETATE, dobândit prin Conventie, cota actuala 1/1 1) FOGOROȘ IOAN-SILVIU	A1

C. Partea III. SARCINI .

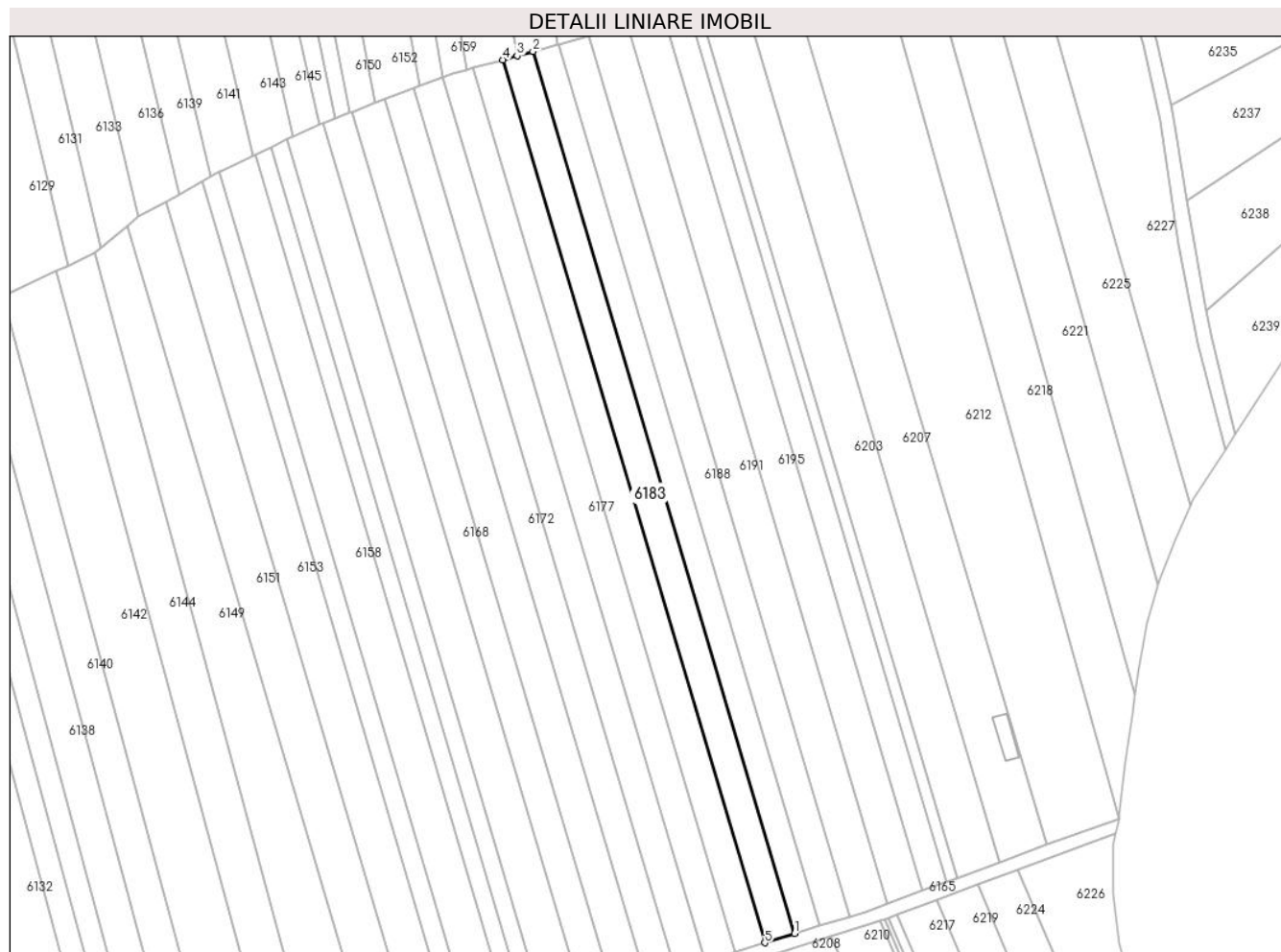
Inscrieri privind dezmembramintele dreptului de proprietate, drepturi reale de garanție și sarcini	Referințe
NU SUNT	

Anexa Nr. 1 La Partea I

Teren

Nr cadastral	Suprafața (mp)*	Observații / Referințe
	1.430	

* Suprafața este determinată în planul de proiecție Stereo 70.



Date referitoare la teren

Crt	Categorie folosință	Intra vilan	Suprafața (mp)	Tarla	Parcelă	Nr. topo	Observații / Referințe
1	arabil	NU	1.430	35	1337/51	-	

Lungime Segmente

1) Valorile lungimilor segmentelor sunt obținute din proiecție în plan.

Punct început	X / Y	Punct sfârșit	X / Y	Lungime segment (** (m)
1	448.248,52 464.005,775	2	448.190,182 464.202,191	204.897
2	448.190,182 464.202,191	3	448.186,666 464.201,227	3.646
3	448.186,666 464.201,227	4	448.183,454 464.200,346	3.331
4	448.183,454 464.200,346	5	448.241,852 464.003,725	205.111
5	448.241,852 464.003,725	1	448.248,52 464.005,775	6.976

**** Lungimile segmentelor sunt determinate în planul de proiecție Stereo 70 și sunt rotunjite la 1 milimetru.**

***** Distanța dintre puncte este formată din segmente cumulate ce sunt mai mici decât valoarea 1 milimetru.**

**DATE DESPRE IMOBILUL NR. 6184**

Oficiul de Cadastru și Publicitate Imobiliară SIBIU
Biroul de Cadastru și Publicitate Imobiliară Avrig

A. Partea I. Descrierea imobilului

TEREN Extravilan

Adresa: Jud. Sibiu

Nr. Crt	Nr cadastral Nr. topografic	Suprafața* (mp)	Observații / Referințe
A1		1.200	Sector cadastral:31 Teren neimprejmuit;

B. Partea II. Proprietari și acte

Inscrieri privitoare la dreptul de proprietate și alte drepturi reale		Referințe
/		
Act Administrativ nr. 1383/48, din 29/04/2004 emis de CJPSDPAT (titlu de proprietate);		
B1	Intabulare, drept de PROPRIETATE, dobandit prin Reconstituire, cota actuala 1/1 1) VIZIREANU MARIA	A1

C. Partea III. SARCINI .

Inscrieri privind dezmembramintele dreptului de proprietate, drepturi reale de garanție și sarcini	Referințe
NU SUNT	

Anexa Nr. 1 La Partea I

Teren

Nr cadastral	Suprafața (mp)*	Observații / Referințe
	1.200	

* Suprafața este determinată în planul de proiecție Stereo 70.



Date referitoare la teren

Crt	Categorie folosință	Intravilan	Suprafața (mp)	Tarla	Parcelă	Nr. topo	Observații / Referințe
1	arabil	NU	1.200	35	1337/167/3	-	

Lungime Segmente

1) Valorile lungimilor segmentelor sunt obținute din proiecție în plan.

Punct început	X / Y	Punct sfârșit	X / Y	Lungime segment (** (m)
1	448.209,226 464.405,035	2	448.203,154 464.404,314	6.114
2	448.203,154 464.404,314	3	448.231,681 464.210,338	196.062
3	448.231,681 464.210,338	4	448.237,836 464.210,489	6.157
4	448.237,836 464.210,489	1	448.209,226 464.405,035	196.639

** Lungimile segmentelor sunt determinate în planul de proiecție Stereo 70 și sunt rotunjite la 1 milimetru.

***** Distanţa dintre puncte este formată din segmente cumulate ce sunt mai mici decât valoarea 1 milimetru.**

**DATE DESPRE IMOBILUL NR. 6185**

Oficiul de Cadastru și Publicitate Imobiliară SIBIU
Biroul de Cadastru și Publicitate Imobiliară Avrig

A. Partea I. Descrierea imobilului

TEREN Extravilan

Adresa: Jud. Sibiu

Nr. Crt	Nr cadastral Nr. topografic	Suprafața* (mp)	Observații / Referințe
A1		1.220	Sector cadastral:31 Teren neimprejmuit;

B. Partea II. Proprietari și acte

Inscrieri privitoare la dreptul de proprietate și alte drepturi reale		Referințe
/		
Act Administrativ nr. 1075/48, din 30/09/2003 emis de CJPSDPAT (titlu de proprietate);		
B1	Intabulare, drept de PROPRIETATE, dobandit prin Reconstituire, cota actuala 1/1 1) PANGA EMILIA	A1

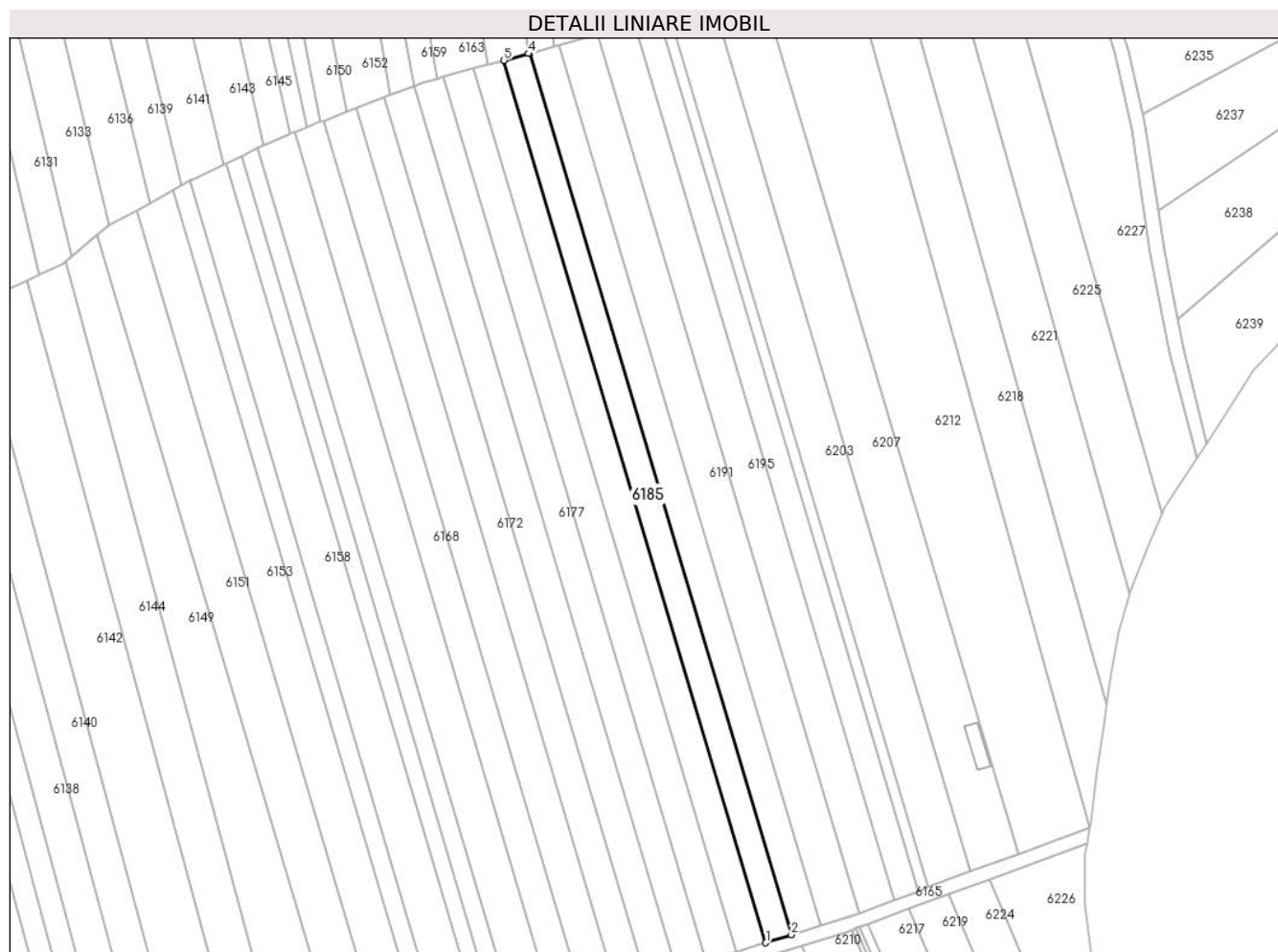
C. Partea III. SARCINI .

Inscrieri privind dezmembramintele dreptului de proprietate, drepturi reale de garanție și sarcini	Referințe
NU SUNT	

Teren

Nr cadastral	Suprafața (mp)*	Observații / Referințe
	1.220	

* Suprafața este determinată în planul de proiecție Stereo 70.



Date referitoare la teren

Crt	Categorie folosință	Intravilan	Suprafața (mp)	Tarla	Parcelă	Nr. topo	Observații / Referințe
1	arabil	NU	1.220	35	1337/50	-	

Lungime Segmente

1) Valorile lungimilor segmentelor sunt obținute din proiecție în plan.

Punct început	X / Y	Punct sfârșit	X / Y	Lungime segment (** (m)
1	448.248,52 464.005,775	2	448.254,214 464.007,525	5.957
2	448.254,214 464.007,525	3	448.195,928 464.203,767	204.714
3	448.195,928 464.203,767	4	448.195,615 464.203,681	0.325
4	448.195,615 464.203,681	5	448.190,182 464.202,191	5.633
5	448.190,182 464.202,191	1	448.248,52 464.005,775	204.897

**** Lungimile segmentelor sunt determinate în planul de proiecție Stereo 70 și sunt rotunjite la 1 milimetru.**

***** Distanța dintre puncte este formată din segmente cumulate ce sunt mai mici decât valoarea 1 milimetru.**

**DATE DESPRE IMOBILUL NR. 6186**

Oficiul de Cadastru și Publicitate Imobiliară SIBIU
Biroul de Cadastru și Publicitate Imobiliară Avrig

A. Partea I. Descrierea imobilului

TEREN Extravilan

Adresa: Jud. Sibiu

Nr. Crt	Nr cadastral Nr. topografic	Suprafața* (mp)	Observații / Referințe
A1		1.200	Sector cadastral:31 Teren neimprejmuit;

B. Partea II. Proprietari și acte

Inscrieri privitoare la dreptul de proprietate și alte drepturi reale		Referințe
/		
Act Administrativ nr. 1438/48, din 10/06/2004 emis de CJPSDPAT (titlu de proprietate);		
B1	Intabulare, drept de PROPRIETATE, dobandit prin Reconstituire, cota actuala 1/1 1) BRETEȘAN GEORGE	A1

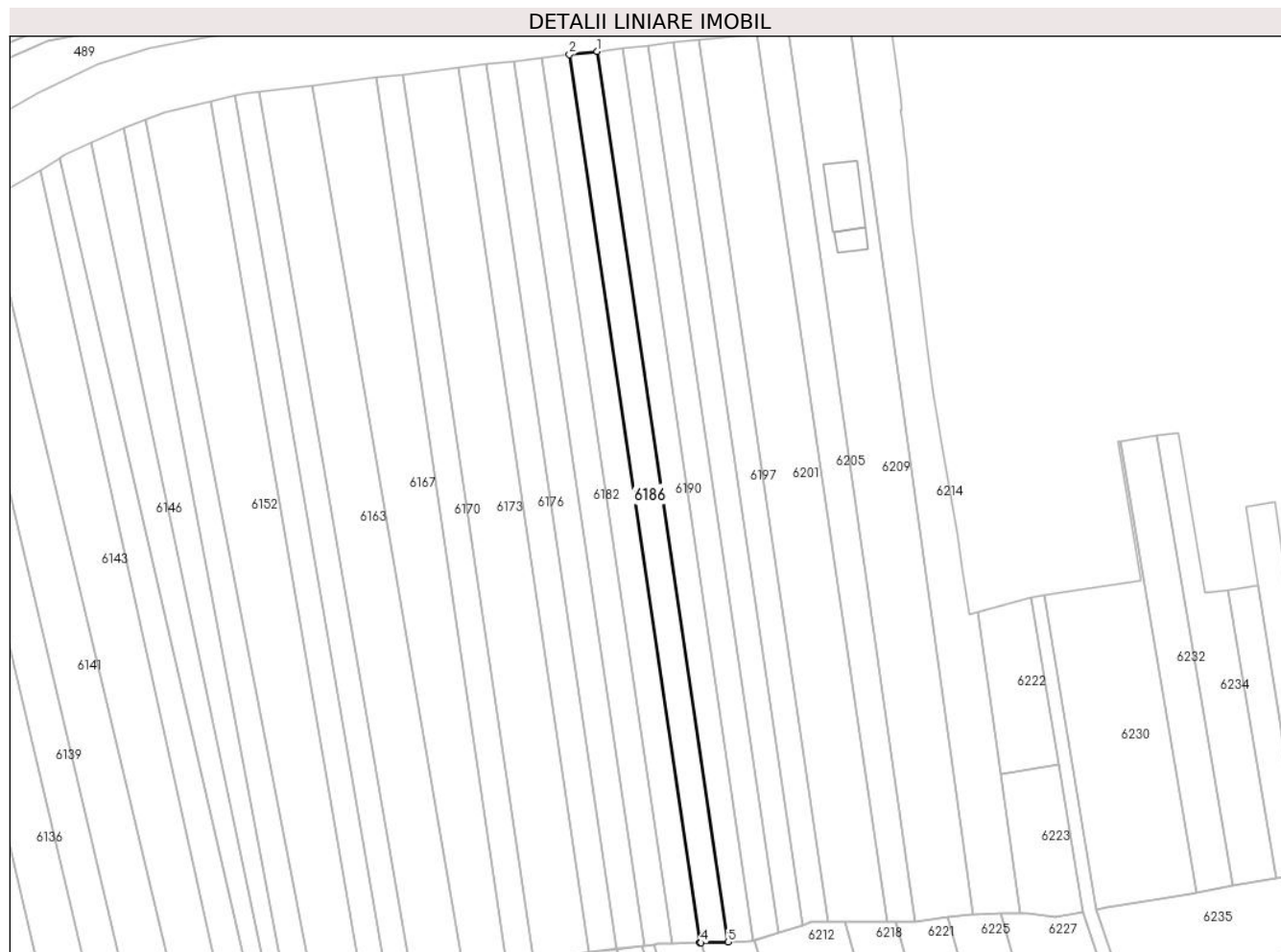
C. Partea III. SARCINI .

Inscrieri privind dezmembramintele dreptului de proprietate, drepturi reale de garanție și sarcini	Referințe
NU SUNT	

Teren

Nr cadastral	Suprafaţa (mp)*	Observații / Referințe
	1.200	

* Suprafața este determinată în planul de proiecție Stereo 70.



Date referitoare la teren

Crt	Categorie folosință	Intravilan	Suprafața (mp)	Tarla	Parcelă	Nr. topo	Observații / Referințe
1	arabil	NU	1.200	35	1337/167/4	-	

Lungime Segmente

1) Valorile lungimilor segmentelor sunt obținute din proiecție în plan.

Punct început	X / Y	Punct sfârșit	X / Y	Lungime segment (** (m)
1	448.215,282 464.405,74	2	448.209,226 464.405,035	6.097
2	448.209,226 464.405,035	3	448.237,836 464.210,489	196.639
3	448.237,836 464.210,489	4	448.238,095 464.210,495	0.258
4	448.238,095 464.210,495	5	448.243,974 464.210,639	5.881
5	448.243,974 464.210,639	1	448.215,282 464.405,74	197.199

**** Lungimile segmentelor sunt determinate în planul de proiecție Stereo 70 și sunt rotunjite la 1 milimetru.**

***** Distanța dintre puncte este formată din segmente cumulate ce sunt mai mici decât valoarea 1 milimetru.**

**DATE DESPRE IMOBILUL NR. 6187**

Oficiul de Cadastru și Publicitate Imobiliară SIBIU
Biroul de Cadastru și Publicitate Imobiliară Avrig

A. Partea I. Descrierea imobilului

TEREN Extravilan

Adresa: Jud. Sibiu

Nr. Crt	Nr cadastral Nr. topografic	Suprafața* (mp)	Observații / Referințe
A1		480	Sector cadastral:31 Teren neimprejmuit;

B. Partea II. Proprietari și acte

Inscrieri privitoare la dreptul de proprietate și alte drepturi reale		Referințe
/		
Act Notarial nr. 46, din 04/04/2012 emis de NP Popa Cornelia (certificat de mostenitor suplimentar la C.M. 7 din 18.03.1999 eliberat in dosarele succesorale nr 9, 10/1999 de BNP MOTRONEA NICULAE);		
B1	Intabulare, drept de PROPRIETATE, dobandit prin Succesiune, cota actuala 1/1 1) STOIA IOAN	A1

C. Partea III. SARCINI .

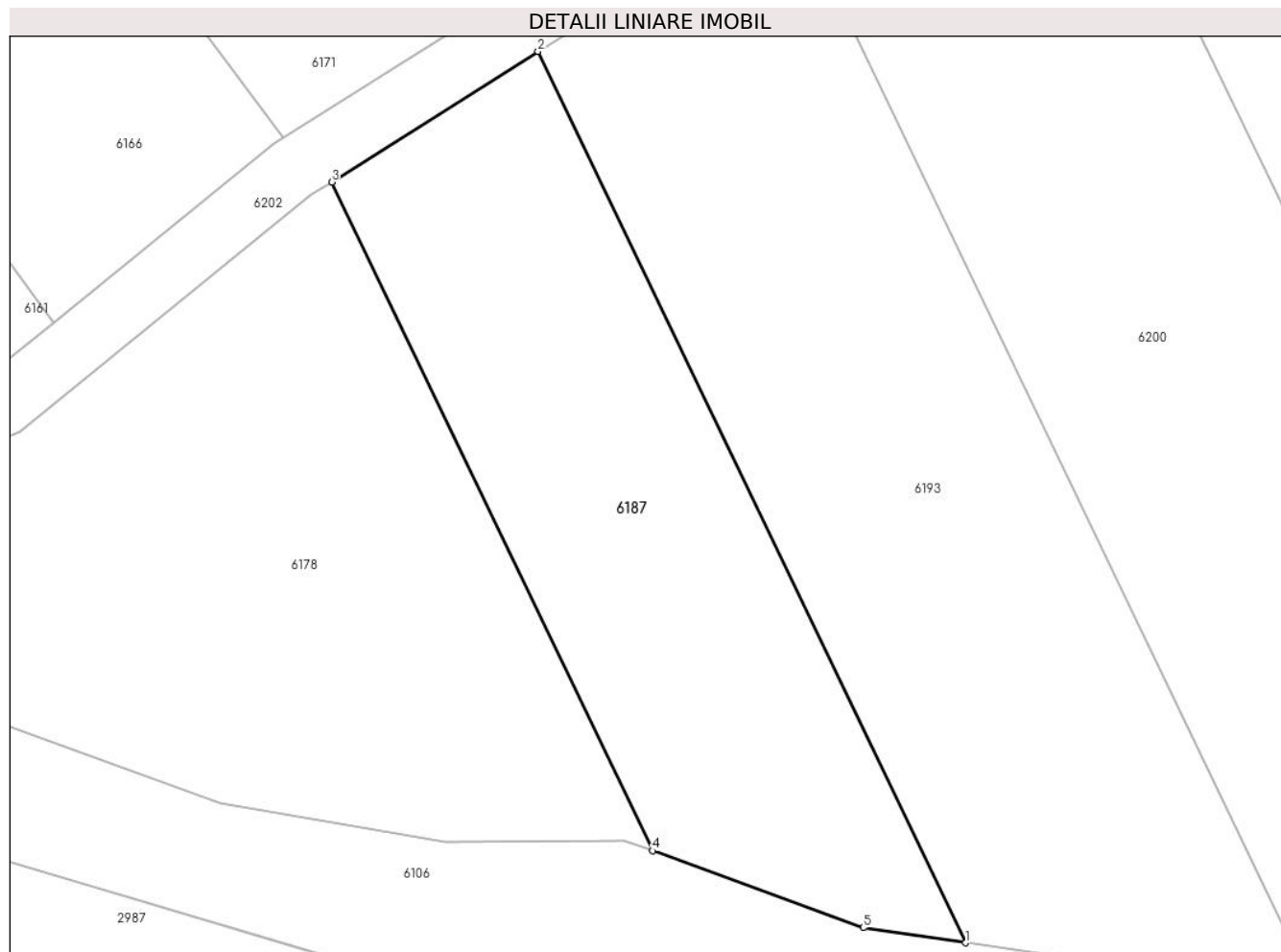
Inscrieri privind dezmembramintele dreptului de proprietate, drepturi reale de garanție și sarcini	Referințe
NU SUNT	

Anexa Nr. 1 La Partea I

Teren

Nr cadastral	Suprafața (mp)*	Observații / Referințe
	480	

* Suprafața este determinată în planul de proiecție Stereo 70.



Date referitoare la teren

Crt	Categorie folosință	Intra vilan	Suprafața (mp)	Tarla	Parcelă	Nr. topo	Observații / Referințe
1	arabil	NU	480	35	1337/10	-	

Lungime Segmente

1) Valorile lungimilor segmentelor sunt obținute din proiecție în plan.

Punct început	X / Y	Punct sfârșit	X / Y	Lungime segment (** (m)
1	448.242,998 463.835,871	2	448.222,65 463.878,225	46.989
2	448.222,65 463.878,225	3	448.212,826 463.872,018	11.621
3	448.212,826 463.872,018	4	448.228,091 463.840,244	35.25
4	448.228,091 463.840,244	5	448.238,121 463.836,585	10.677
5	448.238,121 463.836,585	1	448.242,998 463.835,871	4.93

**** Lungimile segmentelor sunt determinate în planul de proiecție Stereo 70 și sunt rotunjite la 1 milimetru.**

***** Distanța dintre puncte este formată din segmente cumulate ce sunt mai mici decât valoarea 1 milimetru.**

**DATE DESPRE IMOBILUL NR. 6188**

Oficiul de Cadastru și Publicitate Imobiliară SIBIU
Biroul de Cadastru și Publicitate Imobiliară Avrig

A. Partea I. Descrierea imobilului

TEREN Extravilan

Adresa: Jud. Sibiu

Nr. Crt	Nr cadastral Nr. topografic	Suprafața* (mp)	Observații / Referințe
A1		1.400	Sector cadastral:31 Teren neimprejmuit;

B. Partea II. Proprietari și acte

Inscrieri privitoare la dreptul de proprietate și alte drepturi reale		Referințe
/		
Act Administrativ nr. 745/48, din 16/12/1998 emis de CJPSDPAT (titlu de proprietate);		
B1	Intabulare, drept de PROPRIETATE, dobandit prin Reconstituire, cota actuala 1/1 1) ȘERBAN OCTAVIA	A1

C. Partea III. SARCINI .

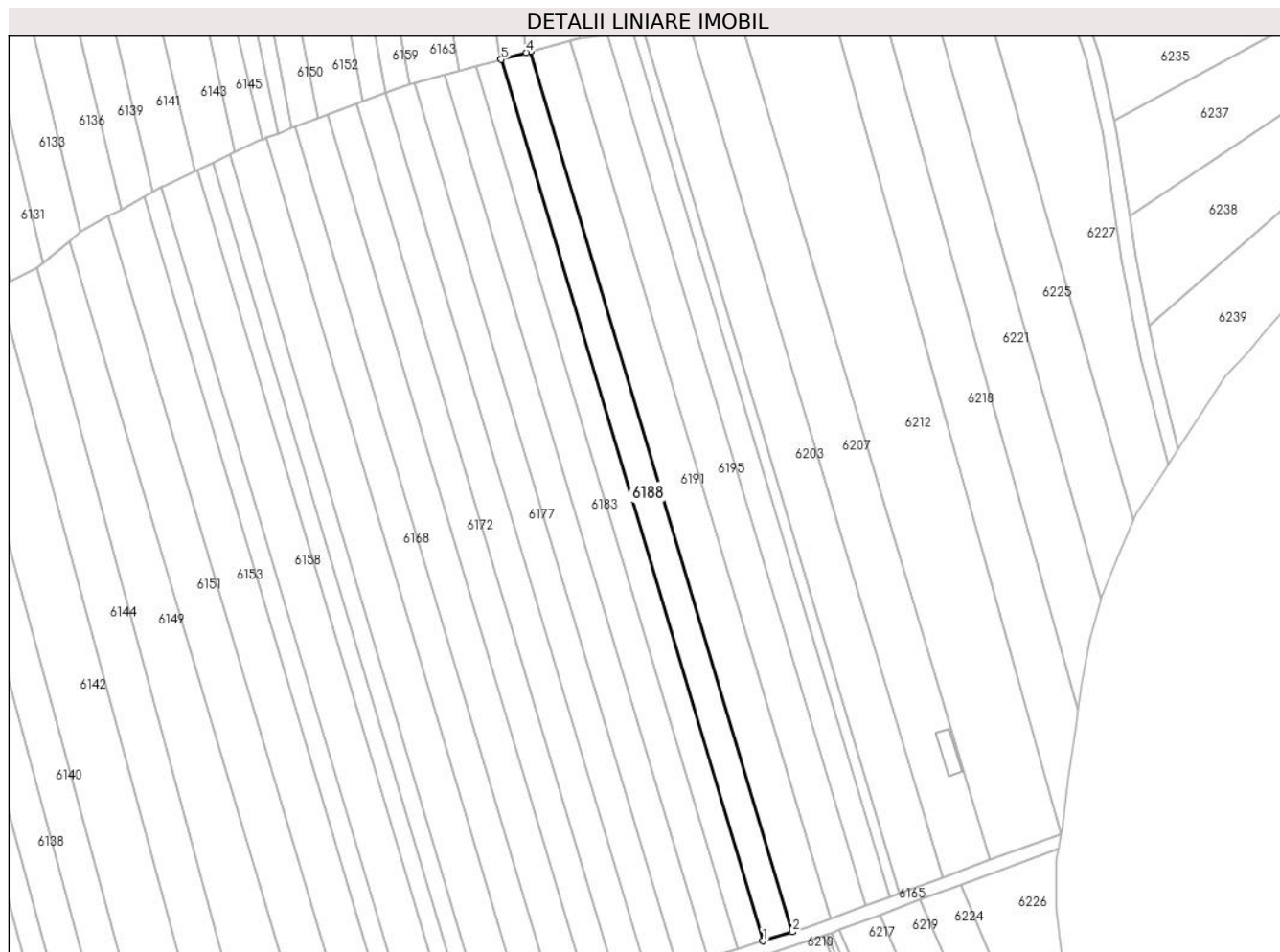
Inscrieri privind dezmembramintele dreptului de proprietate, drepturi reale de garanție și sarcini	Referințe
NU SUNT	

Anexa Nr. 1 La Partea I

Teren

Nr cadastral	Suprafața (mp)*	Observații / Referințe
	1.400	

* Suprafața este determinată în planul de proiecție Stereo 70.



Date referitoare la teren

Crt	Categorie folosință	Intra vilan	Suprafața (mp)	Tarla	Parcelă	Nr. topo	Observații / Referințe
1	arabil	NU	1.400	35	1337/49	-	

Lungime Segmente

1) Valorile lungimilor segmentelor sunt obținute din proiecție în plan.

Punct început	X / Y	Punct sfârșit	X / Y	Lungime segment (** (m)
1	448.254,214 464.007,525	2	448.260,754 464.009,536	6.843
2	448.260,754 464.009,536	3	448.202,528 464.205,577	204.505
3	448.202,528 464.205,577	4	448.201,504 464.205,296	1.062
4	448.201,504 464.205,296	5	448.195,928 464.203,767	5.782
5	448.195,928 464.203,767	1	448.254,214 464.007,525	204.714

**** Lungimile segmentelor sunt determinate în planul de proiecție Stereo 70 și sunt rotunjite la 1 milimetru.**

***** Distanța dintre puncte este formată din segmente cumulate ce sunt mai mici decât valoarea 1 milimetru.**

**DATE DESPRE IMOBILUL NR. 6189**

Oficiul de Cadastru și Publicitate Imobiliară SIBIU
Biroul de Cadastru și Publicitate Imobiliară Avrig

A. Partea I. Descrierea imobilului

TEREN Extravilan

Adresa: Jud. Sibiu

Nr. Crt	Nr cadastral Nr. topografic	Suprafața* (mp)	Observații / Referințe
A1		1.900	Sector cadastral:31 Teren neimprejmuit;

B. Partea II. Proprietari și acte

Inscrieri privitoare la dreptul de proprietate și alte drepturi reale		Referințe
/		
Act Administrativ nr. 907/48, din 03/05/2001 emis de CJPSDPAT (titlu de proprietate);		
B1	Intabulare, drept de PROPRIETATE, dobandit prin Reconstituire, cota actuala 1/1 1) BOBANGA IOAN	A1

C. Partea III. SARCINI .

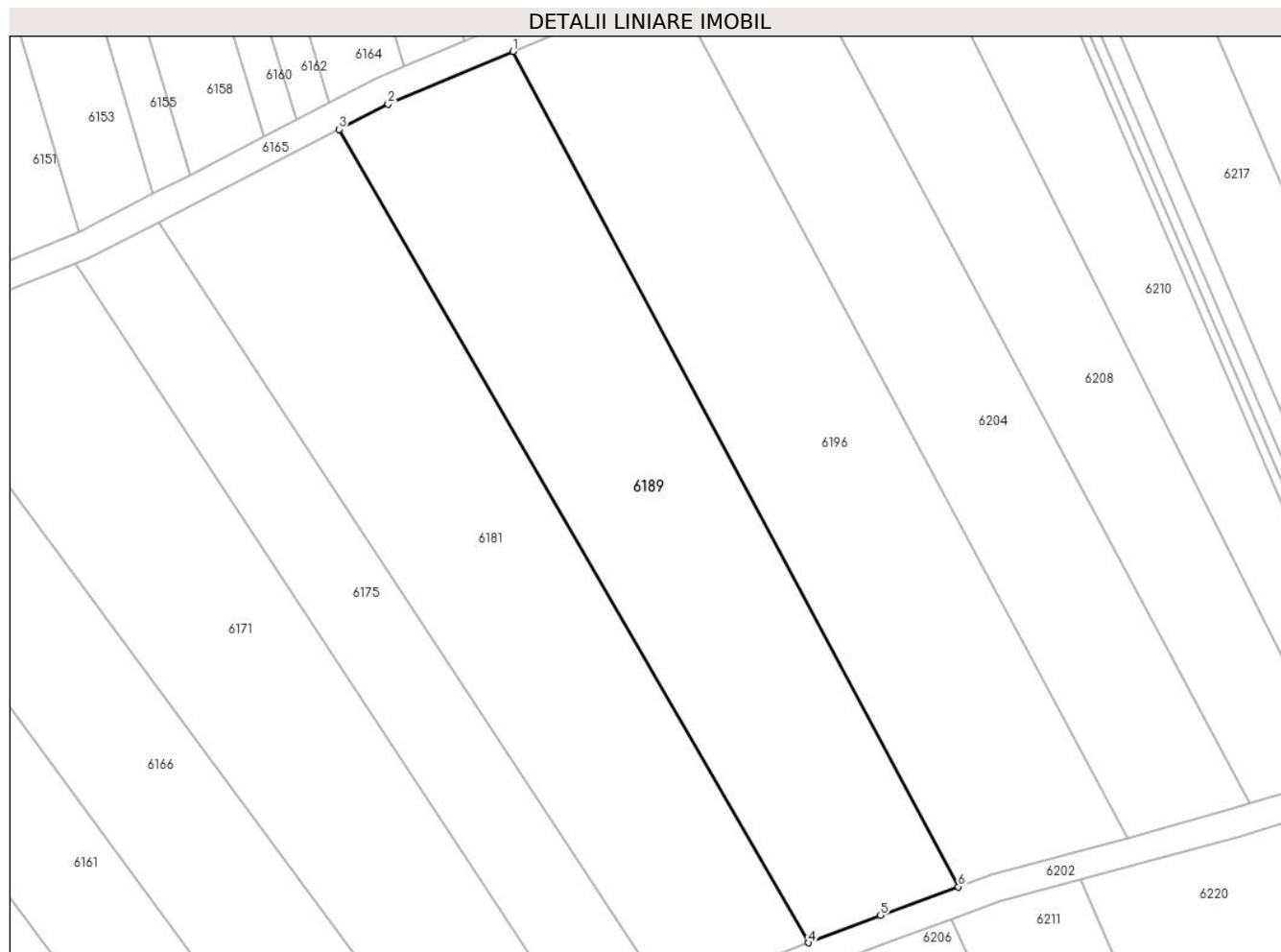
Inscrieri privind dezmembramintele dreptului de proprietate, drepturi reale de garanție și sarcini	Referințe
NU SUNT	

Anexa Nr. 1 La Partea I

Teren

Nr cadastral	Suprafața (mp)*	Observații / Referințe
	1.900	

* Suprafața este determinată în planul de proiecție Stereo 70.



Date referitoare la teren

Crt	Categorie folosință	Intravilan	Suprafața (mp)	Tarla	Parcelă	Nr. topo	Observații / Referințe
1	arabil	NU	1.900	35	1337/21	-	

Lungime Segmente

1) Valorile lungimilor segmentelor sunt obținute din proiecție în plan.

Punct început	X / Y	Punct sfârșit	X / Y	Lungime segment (** (m)
1	448.213,964 463.989,561	2	448.200,515 463.983,903	14.59
2	448.200,515 463.983,903	3	448.195,239 463.981,192	5.932
3	448.195,239 463.981,192	4	448.245,764 463.893,771	100.972
4	448.245,764 463.893,771	5	448.253,512 463.896,718	8.289
5	448.253,512 463.896,718	6	448.261,874 463.899,789	8.908

Punct început	X / Y	Punct sfârșit	X / Y	Lungime segment (** (m)
6	448.261,874 463.899,789	1	448.213,964 463.989,561	101.756

** Lungimile segmentelor sunt determinate în planul de proiecție Stereo 70 și sunt rotunjite la 1 milimetru.

*** Distanța dintre puncte este formată din segmente cumulate ce sunt mai mici decât valoarea 1 milimetru.

**DATE DESPRE IMOBILUL NR. 6190**

Oficiul de Cadastru și Publicitate Imobiliară SIBIU
Biroul de Cadastru și Publicitate Imobiliară Avrig

A. Partea I. Descrierea imobilului

TEREN Extravilan

Adresa: Jud. Sibiu

Nr. Crt	Nr cadastral Nr. topografic	Suprafața* (mp)	Observații / Referințe
A1		1.100	Sector cadastral:31 Teren neimprejmuit;

B. Partea II. Proprietari și acte

Inscrieri privitoare la dreptul de proprietate și alte drepturi reale		Referințe
/		
Act Administrativ nr. 1316/48, din 12/03/2004 emis de CJPSDPAT (titlu de proprietate);		
B1	Intabulare, drept de PROPRIETATE, dobandit prin Reconstituire, cota actuala 1/1 1) FOGOROSIU CORNEL	A1

C. Partea III. SARCINI .

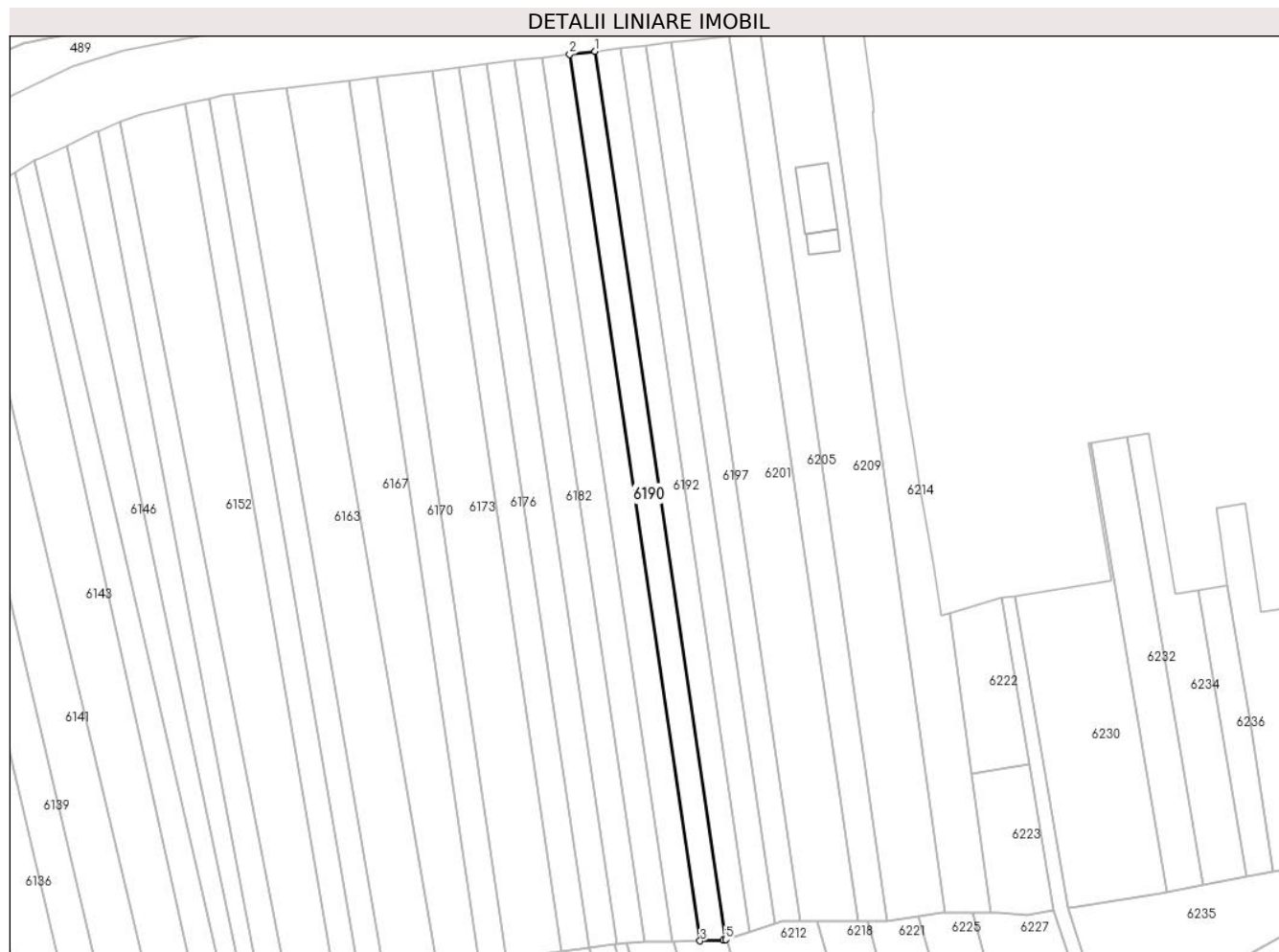
Inscrieri privind dezmembramintele dreptului de proprietate, drepturi reale de garanție și sarcini	Referințe
NU SUNT	

Anexa Nr. 1 La Partea I

Teren

Nr cadastral	Suprafața (mp)*	Observații / Referințe
	1.100	

* Suprafața este determinată în planul de proiecție Stereo 70.



Date referitoare la teren

Crt	Categorie folosință	Intravilan	Suprafața (mp)	Tarla	Parcelă	Nr. topo	Observații / Referințe
1	arabil	NU	1.100	35	1337/168	-	

Lungime Segmente

1) Valorile lungimilor segmentelor sunt obținute din proiecție în plan.

Punct început	X / Y	Punct sfârșit	X / Y	Lungime segment (** (m)
1	448.220,818 464.406,381	2	448.215,282 464.405,74	5.574
2	448.215,282 464.405,74	3	448.243,974 464.210,639	197.199
3	448.243,974 464.210,639	4	448.249,036 464.210,763	5.064
4	448.249,036 464.210,763	5	448.249,562 464.210,932	0.552
5	448.249,562 464.210,932	1	448.220,818 464.406,381	197.551

**** Lungimile segmentelor sunt determinate în planul de proiecție Stereo 70 și sunt rotunjite la 1 milimetru.**

***** Distanța dintre puncte este formată din segmente cumulate ce sunt mai mici decât valoarea 1 milimetru.**

**DATE DESPRE IMOBILUL NR. 6191**

Oficiul de Cadastru și Publicitate Imobiliară SIBIU
Biroul de Cadastru și Publicitate Imobiliară Avrig

A. Partea I. Descrierea imobilului

TEREN Extravilan

Adresa: Jud. Sibiu

Nr. Crt	Nr cadastral Nr. topografic	Suprafața* (mp)	Observații / Referințe
A1		1.830	Sector cadastral:31 Teren neimprejmuit;

B. Partea II. Proprietari și acte

Inscrieri privitoare la dreptul de proprietate și alte drepturi reale		Referințe
/		
Act Administrativ nr. 1388/48, din 29/04/2004 emis de CJPSDPAT (titlu de proprietate);		
B1	Intabulare, drept de PROPRIETATE, dobandit prin Reconstituire, cota actuala 1/1 1) STOICA VIOREL	A1

C. Partea III. SARCINI .

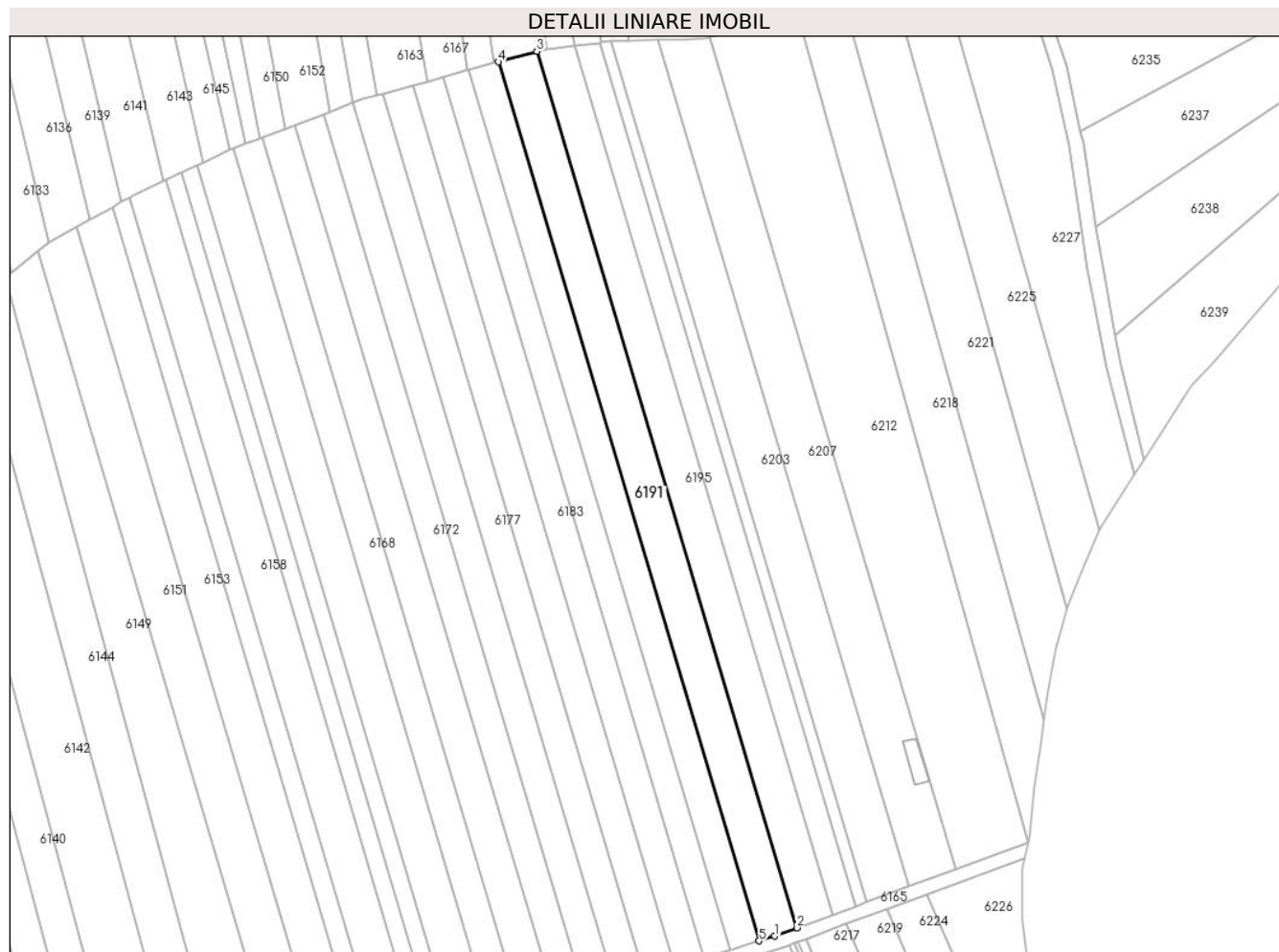
Inscrieri privind dezmembramintele dreptului de proprietate, drepturi reale de garanție și sarcini	Referințe
NU SUNT	

Anexa Nr. 1 La Partea I

Teren

Nr cadastral	Suprafața (mp)*	Observații / Referințe
	1.830	

* Suprafața este determinată în planul de proiecție Stereo 70.



Date referitoare la teren

Crt	Categorie folosință	Intravilan	Suprafața (mp)	Tarla	Parcelă	Nr. topo	Observații / Referințe
1	arabil	NU	1.830	35	1337/48	-	

Lungime Segmente

1) Valorile lungimilor segmentelor sunt obținute din proiecție în plan.

Punct început	X / Y	Punct sfârșit	X / Y	Lungime segment (** (m)
1	448.264,231 464.010,605	2	448.269,235 464.012,446	5.332
2	448.269,235 464.012,446	3	448.211,17 464.207,946	203.94
3	448.211,17 464.207,946	4	448.202,528 464.205,577	8.96
4	448.202,528 464.205,577	5	448.260,754 464.009,536	204.505
5	448.260,754 464.009,536	1	448.264,231 464.010,605	3.638

**** Lungimile segmentelor sunt determinate în planul de proiecție Stereo 70 și sunt rotunjite la 1 milimetru.**

***** Distanța dintre puncte este formată din segmente cumulate ce sunt mai mici decât valoarea 1 milimetru.**

**DATE DESPRE IMOBILUL NR. 6192**

Oficiul de Cadastru și Publicitate Imobiliară SIBIU
Biroul de Cadastru și Publicitate Imobiliară Avrig

A. Partea I. Descrierea imobilului

TEREN Extravilan

Adresa: Jud. Sibiu

Nr. Crt	Nr cadastral Nr. topografic	Suprafața* (mp)	Observații / Referințe
A1		1.100	Sector cadastral:31 Teren neimprejmuit;

B. Partea II. Proprietari și acte

Inscrieri privitoare la dreptul de proprietate și alte drepturi reale		Referințe
/		
Act Administrativ nr. 1012/48, din 17/06/2003 emis de CJPSDPAT (titlu de proprietate);		
B1	Intabulare, drept de PROPRIETATE, dobandit prin Reconstituire, cota actuala 1/1 1) IGNAT GHEORGHE	A1

C. Partea III. SARCINI .

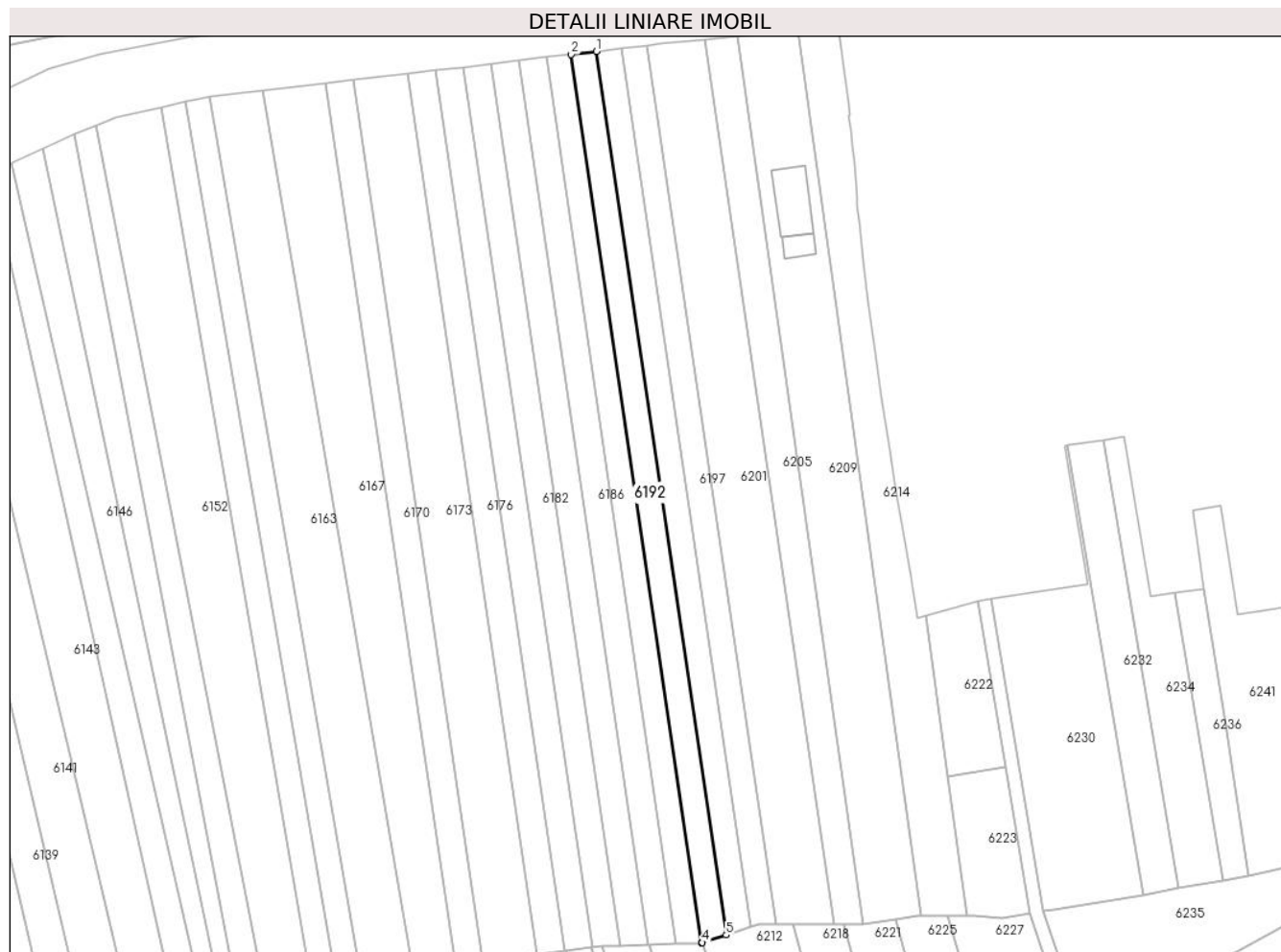
Inscrieri privind dezmembramintele dreptului de proprietate, drepturi reale de garanție și sarcini	Referințe
NU SUNT	

Anexa Nr. 1 La Partea I

Teren

Nr cadastral	Suprafața (mp)*	Observații / Referințe
	1.100	

* Suprafața este determinată în planul de proiecție Stereo 70.



Date referitoare la teren

Crt	Categorie folosință	Intra vilan	Suprafața (mp)	Tarla	Parcelă	Nr. topo	Observații / Referințe
1	arabil	NU	1.100	35	1337/169	-	

Lungime Segmente

1) Valorile lungimilor segmentelor sunt obținute din proiecție în plan.

Punct început	X / Y	Punct sfârșit	X / Y	Lungime segment (** (m)
1	448.226,368 464.407,024	2	448.220,818 464.406,381	5.586
2	448.220,818 464.406,381	3	448.249,562 464.210,932	197.551
3	448.249,562 464.210,932	4	448.249,712 464.210,98	0.158
4	448.249,712 464.210,98	5	448.254,951 464.212,66	5.502
5	448.254,951 464.212,66	1	448.226,368 464.407,024	196.454

**** Lungimile segmentelor sunt determinate în planul de proiecție Stereo 70 și sunt rotunjite la 1 milimetru.**

***** Distanța dintre puncte este formată din segmente cumulate ce sunt mai mici decât valoarea 1 milimetru.**

**DATE DESPRE IMOBILUL NR. 6193**

Oficiul de Cadastru și Publicitate Imobiliară SIBIU
Biroul de Cadastru și Publicitate Imobiliară Avrig

A. Partea I. Descrierea imobilului

TEREN Extravilan

Adresa: Jud. Sibiu

Nr. Crt	Nr cadastral Nr. topografic	Suprafața* (mp)	Observații / Referințe
A1		730	Sector cadastral:31 Teren neimprejmuit;

B. Partea II. Proprietari și acte

Inscrieri privitoare la dreptul de proprietate și alte drepturi reale		Referințe
/		
Act Administrativ nr. 1202/48, din 06/01/2004 emis de CJPSDPAT (titlu de proprietate);		
B1	Intabulare, drept de PROPRIETATE, dobandit prin Reconstituire, cota actuala 1/1 1) LUCA IOAN	A1

C. Partea III. SARCINI .

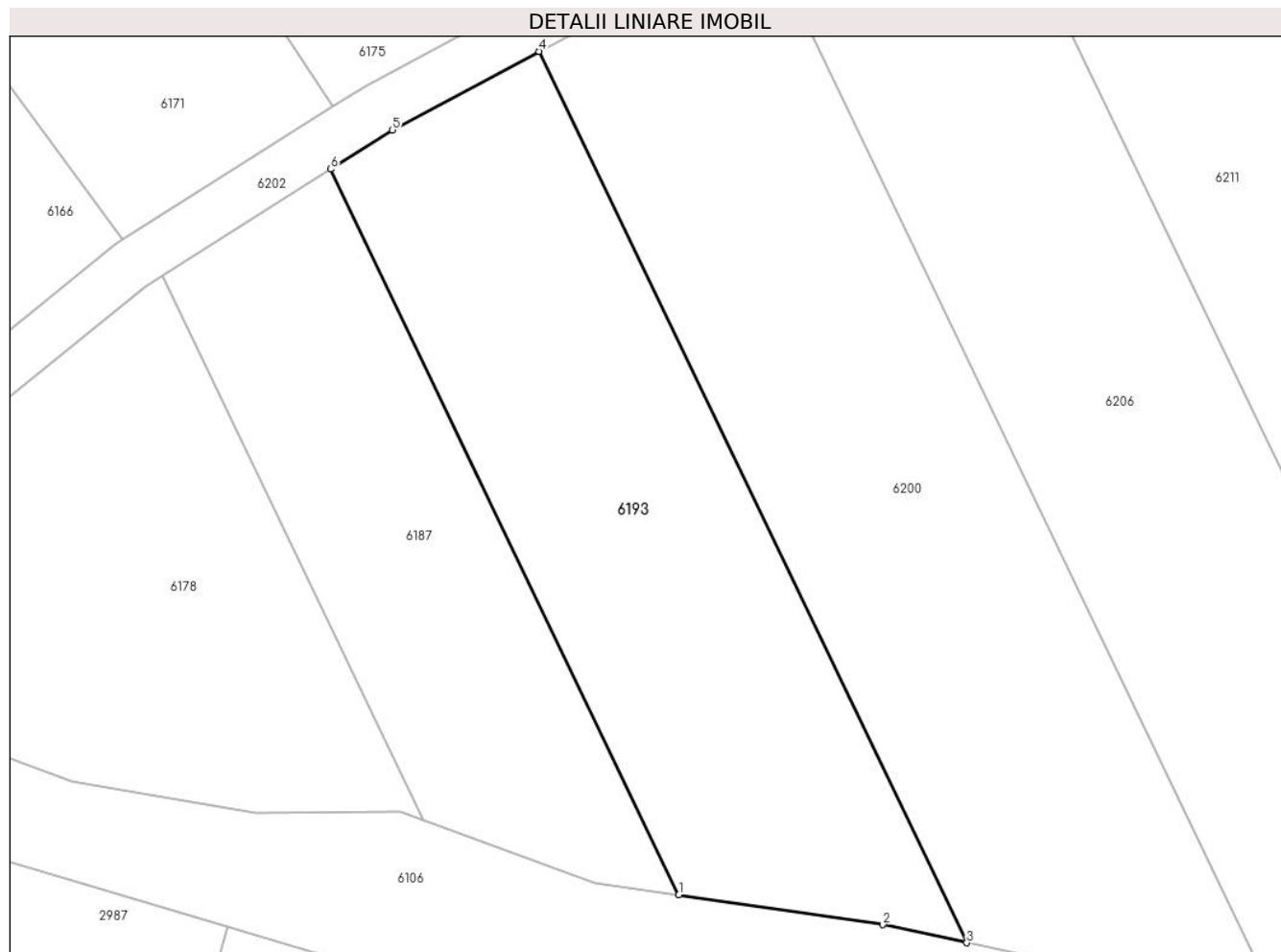
Inscrieri privind dezmembramintele dreptului de proprietate, drepturi reale de garanție și sarcini	Referințe
NU SUNT	

Anexa Nr. 1 La Partea I

Teren

Nr cadastral	Suprafața (mp)*	Observații / Referințe
	730	

* Suprafața este determinată în planul de proiecție Stereo 70.



Date referitoare la teren

Crt	Categorie folosință	Intravilan	Suprafața (mp)	Tarla	Parcelă	Nr. topo	Observații / Referințe
1	arabil	NU	730	35	1337/9	-	

Lungime Segmente

1) Valorile lungimilor segmentelor sunt obținute din proiecție în plan.

Punct început	X / Y	Punct sfârșit	X / Y	Lungime segment (** (m)
1	448.242,998 463.835,871	2	448.254,917 463.834,127	12.046
2	448.254,917 463.834,127	3	448.259,822 463.833,078	5.015
3	448.259,822 463.833,078	4	448.234,832 463.885,092	57.706
4	448.234,832 463.885,092	5	448.226,261 463.880,507	9.72
5	448.226,261 463.880,507	6	448.222,65 463.878,225	4.272

Punct început	X / Y	Punct sfârșit	X / Y	Lungime segment (** (m)
6	448.222,65 463.878,225	1	448.242,998 463.835,871	46.989

** Lungimile segmentelor sunt determinate în planul de proiecție Stereo 70 și sunt rotunjite la 1 milimetru.

*** Distanța dintre puncte este formată din segmente cumulate ce sunt mai mici decât valoarea 1 milimetru.

**DATE DESPRE IMOBILUL NR. 6194**

Oficiul de Cadastru și Publicitate Imobiliară SIBIU
Biroul de Cadastru și Publicitate Imobiliară Avrig

A. Partea I. Descrierea imobilului

TEREN Extravilan

Adresa: Jud. Sibiu

Nr. Crt	Nr cadastral Nr. topografic	Suprafața* (mp)	Observații / Referințe
A1		1.100	Sector cadastral:31 Teren neimprejmuit;

B. Partea II. Proprietari și acte

Inscrieri privitoare la dreptul de proprietate și alte drepturi reale		Referințe
/		
Act Notarial nr. 19, din 17/02/2009 emis de NP Popa Cornelia (certificat de mostenitor);		
B1	Intabulare, drept de PROPRIETATE, dobandit prin Succesiune, cota actuala 1/1 1) DAN ANA	A1

C. Partea III. SARCINI .

Inscrieri privind dezmembramintele dreptului de proprietate, drepturi reale de garanție și sarcini	Referințe
NU SUNT	

Anexa Nr. 1 La Partea I

Teren

Nr cadastral	Suprafața (mp)*	Observații / Referințe
	1.100	

* Suprafața este determinată în planul de proiecție Stereo 70.



Date referitoare la teren

Crt	Categorie folosință	Intra vilan	Suprafața (mp)	Tarla	Parcelă	Nr. topo	Observații / Referințe
1	arabil	NU	1.100	35	1337/170	-	

Lungime Segmente

1) Valorile lungimilor segmentelor sunt obținute din proiecție în plan.

Punct început	X / Y	Punct sfârșit	X / Y	Lungime segment (** (m)
1	448.231,948 464.407,67	2	448.226,368 464.407,024	5.618
2	448.226,368 464.407,024	3	448.254,951 464.212,66	196.454
3	448.254,951 464.212,66	4	448.260,371 464.214,398	5.692
4	448.260,371 464.214,398	1	448.231,948 464.407,67	195.351

** Lungimile segmentelor sunt determinate în planul de proiecție Stereo 70 și sunt rotunjite la 1 milimetru.

***** Distanţa dintre puncte este formată din segmente cumulate ce sunt mai mici decât valoarea 1 milimetru.**

**DATE DESPRE IMOBILUL NR. 6195**

Oficiul de Cadastru și Publicitate Imobiliară SIBIU
Biroul de Cadastru și Publicitate Imobiliară Avrig

A. Partea I. Descrierea imobilului

TEREN Extravilan

Adresa: Jud. Sibiu

Nr. Crt	Nr cadastral Nr. topografic	Suprafața* (mp)	Observații / Referințe
A1	104817	1.700	Sector cadastral:31 Teren neimprejmuit;

B. Partea II. Proprietari și acte

Inscrieri privitoare la dreptul de proprietate și alte drepturi reale		Referințe
8490 / 09/06/2022		
Act Administrativ nr. 772/48, din 16/12/1998 emis de CJPSDPAT (inscris sub semnatura privata nr P.A.D. semnat digital din 06.06.2022, emis de Roman Vasile Gheorghe);		
B1	se infiinteaza cartea funciara a imoblului cu nr cadastral 104817, pentru parcela nr. 1337/47 din T.P. 772/48/16-12-1998, conform documentatiei cadastrale	A1
2001 / 10/02/2023		
Act Notarial nr. 277, din 09/02/2023 emis de Popa Cornelia (contract de vanzare-cumparare);		
B3	Intabulare, drept de PROPRIETATE, cumparare, dobandit prin Conventie, cota actuala 1/1	A1
	1) BOLOGA ION, si sotia 2) BOLOGA ELENA-ADRIANA, bun comun	

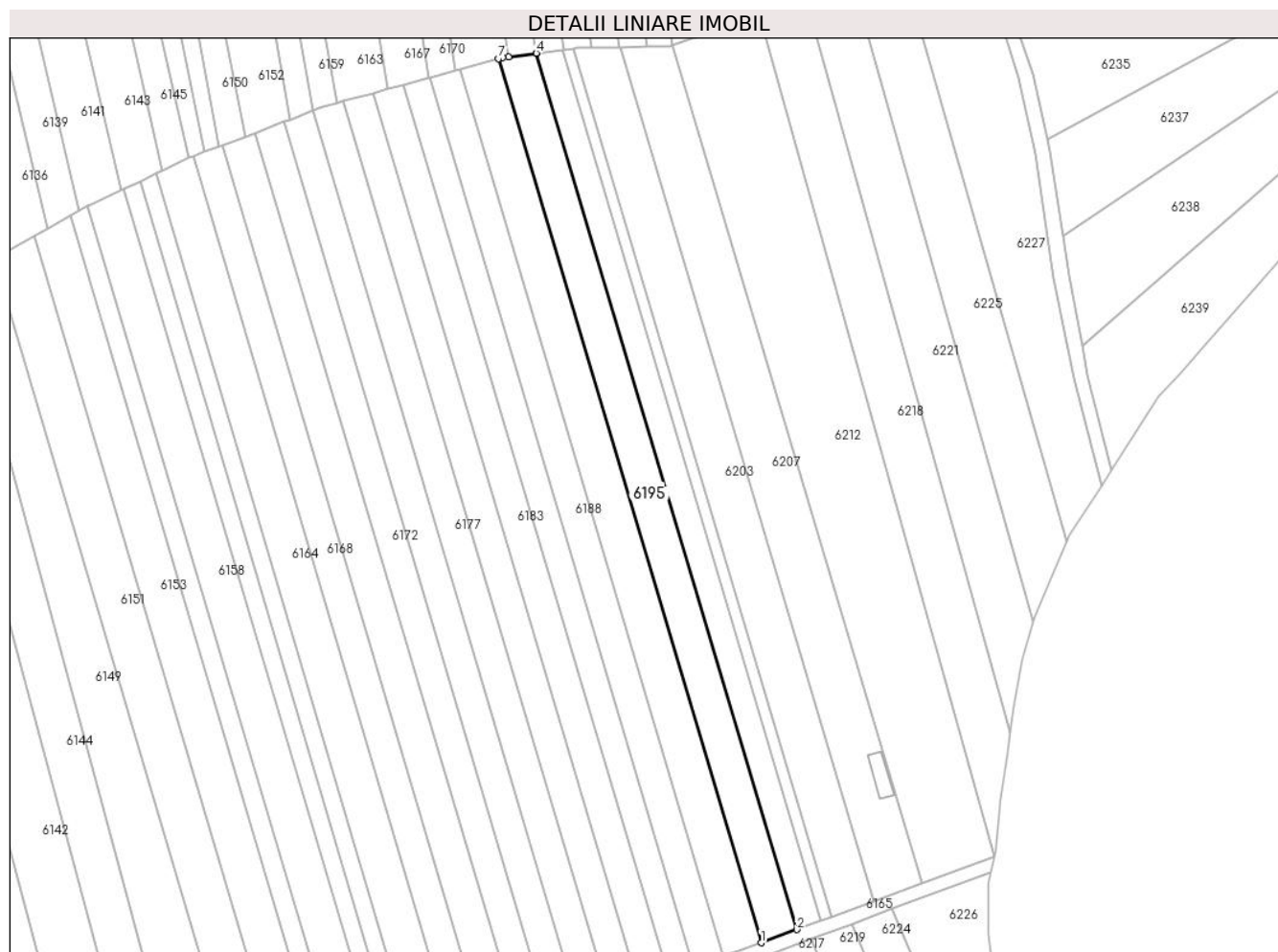
C. Partea III. SARCINI .

Inscrieri privind dezmembramintele dreptului de proprietate, drepturi reale de garanție și sarcini	Referințe
NU SUNT	

Teren

Nr cadastral	Suprafața (mp)*	Observații / Referințe
104817	1.700	

* Suprafața este determinată în planul de proiecție Stereo 70.



Date referitoare la teren

Crt	Categorie folosință	Intra vilan	Suprafața (mp)	Tarla	Parcelă	Nr. topo	Observații / Referințe
1	arabil	NU	1.700	35	1337/47	-	

Lungime Segmente

1) Valorile lungimilor segmentelor sunt obținute din proiecție în plan.

Punct început	X / Y	Punct sfârșit	X / Y	Lungime segment (** (m)
1	448.269,235 464.012,446	2	448.277,106 464.015,344	8.387
2	448.277,106 464.015,344	3	448.219,55 464.209,127	202.149
3	448.219,55 464.209,127	4	448.219,474 464.209,117	0.077
4	448.219,474 464.209,117	5	448.213,393 464.208,357	6.128
5	448.213,393 464.208,357	6	448.212,062 464.208,191	1.341

Punct început	X / Y	Punct sfârșit	X / Y	Lungime segment (** (m)
6	448.212,062 464.208,191	7	448.211,17 464.207,946	0.925
7	448.211,17 464.207,946	1	448.269,235 464.012,446	203.94

** Lungimile segmentelor sunt determinate în planul de proiecție Stereo 70 și sunt rotunjite la 1 milimetru.

*** Distanța dintre puncte este formată din segmente cumulate ce sunt mai mici decât valoarea 1 milimetru.

**DATE DESPRE IMOBILUL NR. 6196**

Oficiul de Cadastru și Publicitate Imobiliară SIBIU
Biroul de Cadastru și Publicitate Imobiliară Avrig

A. Partea I. Descrierea imobilului

TEREN Extravilan

Adresa: Jud. Sibiu

Nr. Crt	Nr cadastral Nr. topografic	Suprafața* (mp)	Observații / Referințe
A1		1.900	Sector cadastral:31 Teren neimprejmuit;

B. Partea II. Proprietari și acte

Inscrieri privitoare la dreptul de proprietate și alte drepturi reale		Referințe
/		
Act Administrativ nr. 760/48, din 16/12/1998 emis de CJPSDPAT (titlu de proprietate);		
B1	Intabulare, drept de PROPRIETATE, dobandit prin Reconstituire, cota actuala 1/1 1) PETCU LUCIA	A1

C. Partea III. SARCINI .

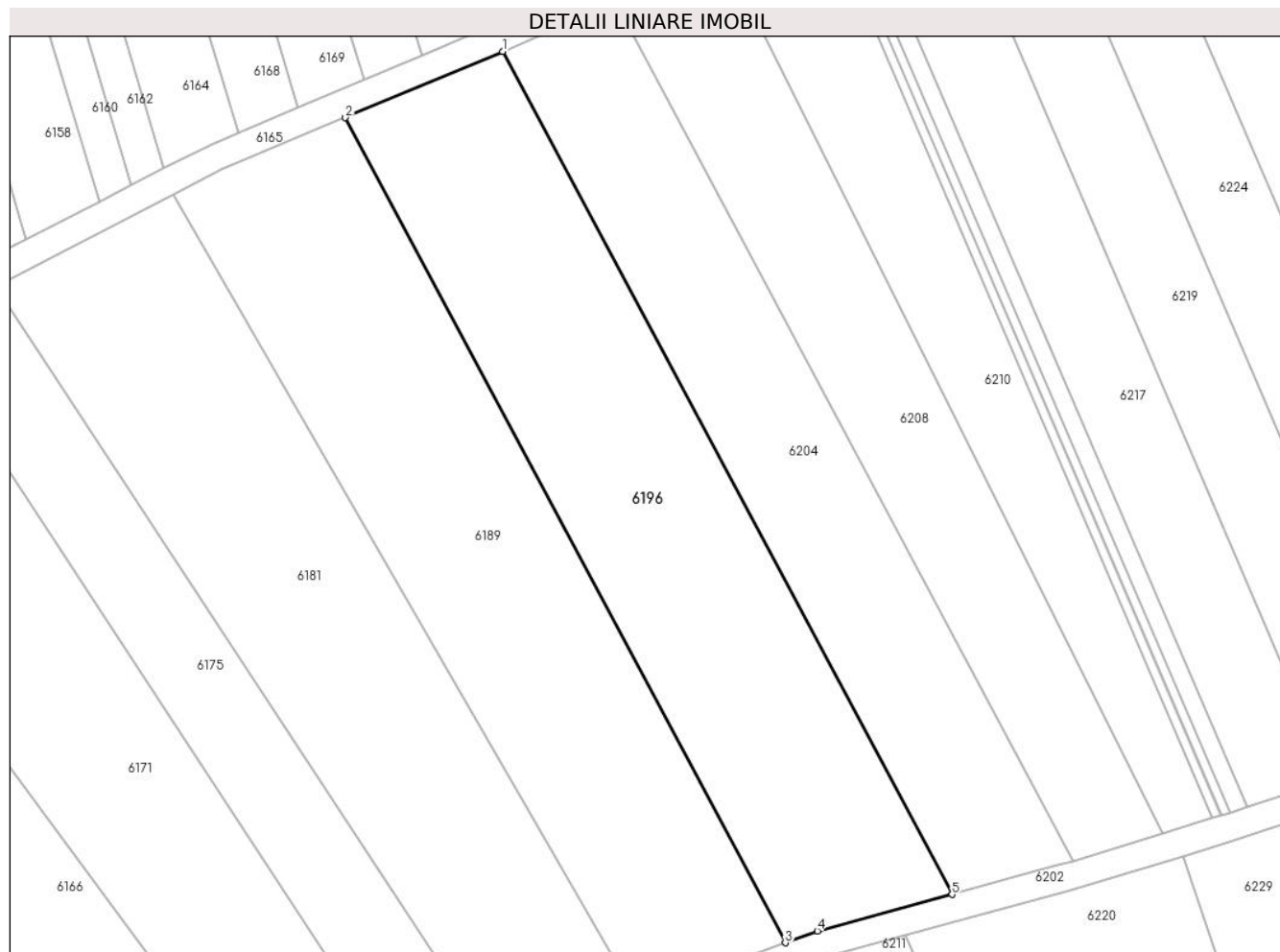
Inscrieri privind dezmembramintele dreptului de proprietate, drepturi reale de garanție și sarcini	Referințe
NU SUNT	

Anexa Nr. 1 La Partea I

Teren

Nr cadastral	Suprafața (mp)*	Observații / Referințe
	1.900	

* Suprafața este determinată în planul de proiecție Stereo 70.



Date referitoare la teren

Crt	Categorie folosință	Intra vilan	Suprafața (mp)	Tarla	Parcelă	Nr. topo	Observații / Referințe
1	arabil	NU	1.900	35	1337/22	-	

Lungime Segmente

1) Valorile lungimilor segmentelor sunt obținute din proiecție în plan.

Punct început	X / Y	Punct sfârșit	X / Y	Lungime segment (** (m)
1	448.231,086 463.996,763	2	448.213,964 463.989,561	18.575
2	448.213,964 463.989,561	3	448.261,874 463.899,789	101.756
3	448.261,874 463.899,789	4	448.265,372 463.901,074	3.727
4	448.265,372 463.901,074	5	448.280,029 463.905,055	15.188
5	448.280,029 463.905,055	1	448.231,086 463.996,763	103.951

**** Lungimile segmentelor sunt determinate în planul de proiecție Stereo 70 și sunt rotunjite la 1 milimetru.**

***** Distanța dintre puncte este formată din segmente cumulate ce sunt mai mici decât valoarea 1 milimetru.**

**DATE DESPRE IMOBILUL NR. 6197**

Oficiul de Cadastru și Publicitate Imobiliară SIBIU
Biroul de Cadastru și Publicitate Imobiliară Avrig

A. Partea I. Descrierea imobilului

TEREN Extravilan

Adresa: Jud. Sibiu

Nr. Crt	Nr cadastral Nr. topografic	Suprafața* (mp)	Observații / Referințe
A1		1.100	Sector cadastral:31 Teren neimprejmuit;

B. Partea II. Proprietari și acte

Inscrieri privitoare la dreptul de proprietate și alte drepturi reale	Referințe
/	
Act Administrativ nr. 1306/48, din 12/03/2004 emis de CJPSDPAT (titlu de proprietate);	
B1	A1
Intabulare, drept de PROPRIETATE, dobandit prin Reconstituire, cota actuala 1/1 1) SUCIU VALERIU	

C. Partea III. SARCINI .

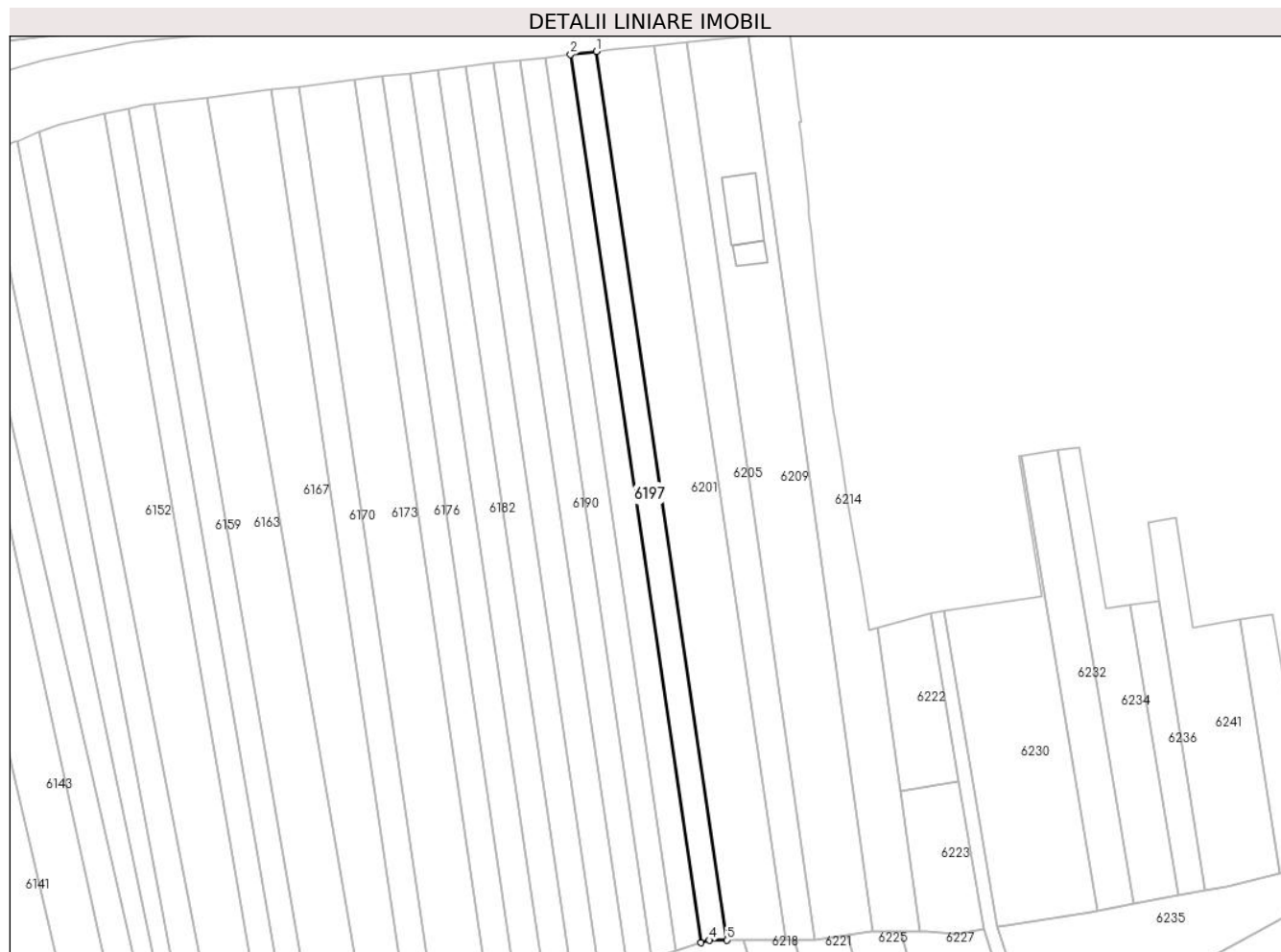
Inscrieri privind dezmembramintele dreptului de proprietate, drepturi reale de garanție și sarcini	Referințe
NU SUNT	

Anexa Nr. 1 La Partea I

Teren

Nr cadastral	Suprafața (mp)*	Observații / Referințe
	1.100	

* Suprafața este determinată în planul de proiecție Stereo 70.



Date referitoare la teren

Crt	Categorie folosință	Intra vilan	Suprafața (mp)	Tarla	Parcelă	Nr. topo	Observații / Referințe
1	arabil	NU	1.100	35	1337/171	-	

Lungime Segmente

1) Valorile lungimilor segmentelor sunt obținute din proiecție în plan.

Punct început	X / Y	Punct sfârșit	X / Y	Lungime segment (** (m)
1	448.237,549 464.408,318	2	448.231,948 464.407,67	5.638
2	448.231,948 464.407,67	3	448.260,371 464.214,398	195.351
3	448.260,371 464.214,398	4	448.262,168 464.214,974	1.887
4	448.262,168 464.214,974	5	448.265,979 464.214,997	3.812
5	448.265,979 464.214,997	1	448.237,549 464.408,318	195.401

**** Lungimile segmentelor sunt determinate în planul de proiecție Stereo 70 și sunt rotunjite la 1 milimetru.**

***** Distanța dintre puncte este formată din segmente cumulate ce sunt mai mici decât valoarea 1 milimetru.**

**DATE DESPRE IMOBILUL NR. 6198**

Oficiul de Cadastru și Publicitate Imobiliară SIBIU
Biroul de Cadastru și Publicitate Imobiliară Avrig

A. Partea I. Descrierea imobilului

TEREN Extravilan

Adresa: Jud. Sibiu

Nr. Crt	Nr cadastral Nr. topografic	Suprafața* (mp)	Observații / Referințe
A1		1.130	Sector cadastral:31 Teren neimprejmuit;

B. Partea II. Proprietari și acte

Inscrieri privitoare la dreptul de proprietate și alte drepturi reale	Referințe
/	
Act Administrativ nr. 1038/48, din 10/09/2003 emis de CJPSDPAT (titlu de proprietate);	
B1	A1
Intabulare, drept de PROPRIETATE, dobandit prin Reconstituire, cota actuala 1/1 1) STOICHIȚĂ ROMULUS	

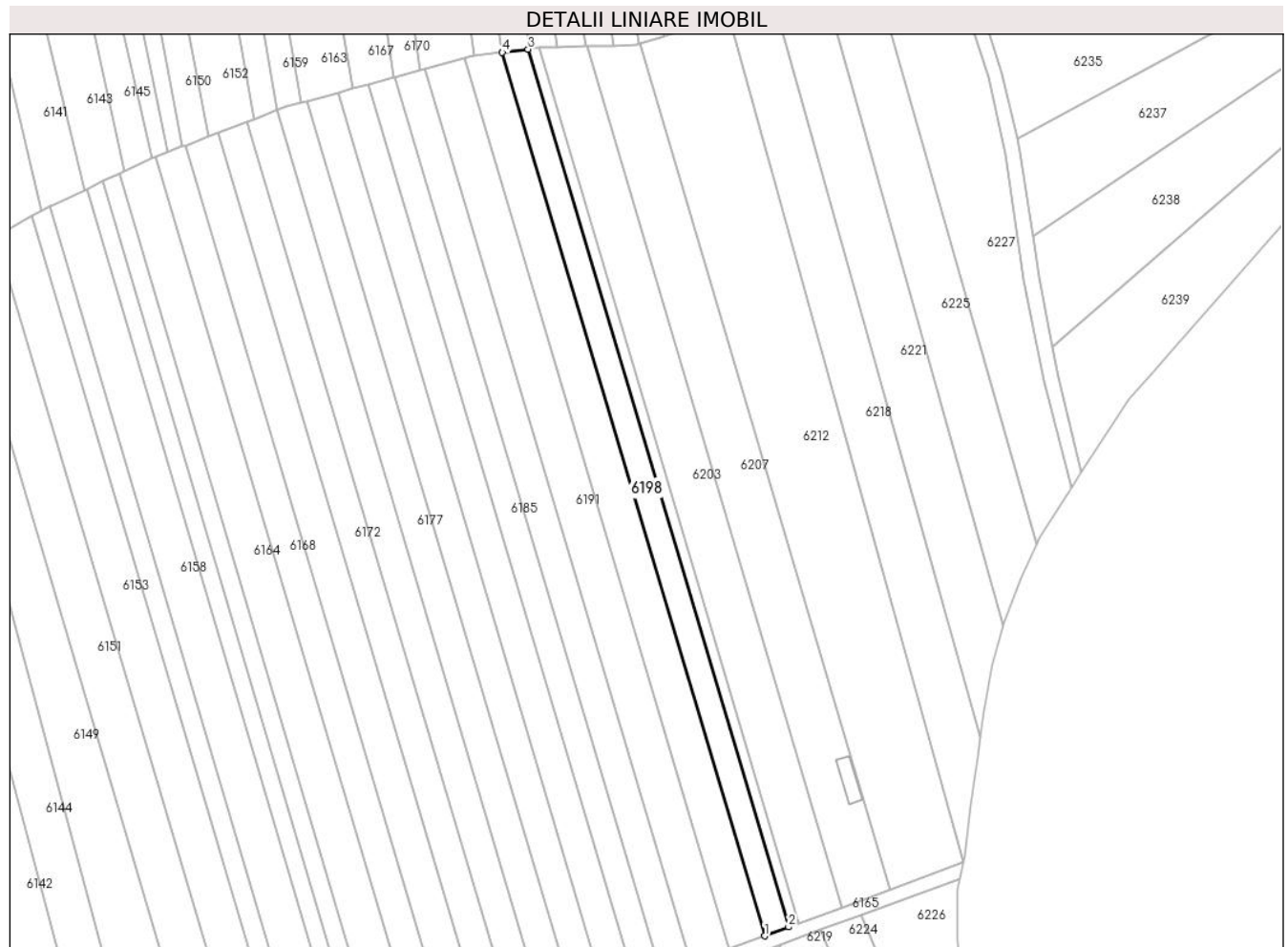
C. Partea III. SARCINI .

Inscrieri privind dezmembramintele dreptului de proprietate, drepturi reale de garanție și sarcini	Referințe
NU SUNT	

Teren

Nr cadastral	Suprafața (mp)*	Observații / Referințe
	1.130	

* Suprafața este determinată în planul de proiecție Stereo 70.



Date referitoare la teren

Crt	Categorie folosință	Intravilan	Suprafața (mp)	Tarla	Parcelă	Nr. topo	Observații / Referințe
1	arabil	NU	1.130	35	1337/46	-	

Lungime Segmente

1) Valorile lungimilor segmentelor sunt obținute din proiecție în plan.

Punct început	X / Y	Punct sfârșit	X / Y	Lungime segment (** (m)
1	448.277,106 464.015,344	2	448.282,379 464.017,285	5.619
2	448.282,379 464.017,285	3	448.225,191 464.209,832	200.86
3	448.225,191 464.209,832	4	448.219,55 464.209,127	5.684
4	448.219,55 464.209,127	1	448.277,106 464.015,344	202.149

** Lungimile segmentelor sunt determinate în planul de proiecție Stereo 70 și sunt rotunjite la 1 milimetru.

***** Distanţa dintre puncte este formată din segmente cumulate ce sunt mai mici decât valoarea 1 milimetru.**

**DATE DESPRE IMOBILUL NR. 6199**

Oficiul de Cadastru și Publicitate Imobiliară SIBIU
Biroul de Cadastru și Publicitate Imobiliară Avrig

A. Partea I. Descrierea imobilului

TEREN Extravilan

Adresa: Jud. Sibiu

Nr. Crt	Nr cadastral Nr. topografic	Suprafața* (mp)	Observații / Referințe
A1		500	Sector cadastral:31 Teren neimprejmuit;

B. Partea II. Proprietari și acte

Inscrieri privitoare la dreptul de proprietate și alte drepturi reale	Referințe
/	
Act Administrativ nr. 1370/48, din 28/04/2004 emis de CJPSDPAT (titlu de proprietate);	
B1	A1
Intabulare, drept de PROPRIETATE, dobandit prin Reconstituire, cota actuala 1/1 1) STOICHITA ROMULUS	

C. Partea III. SARCINI .

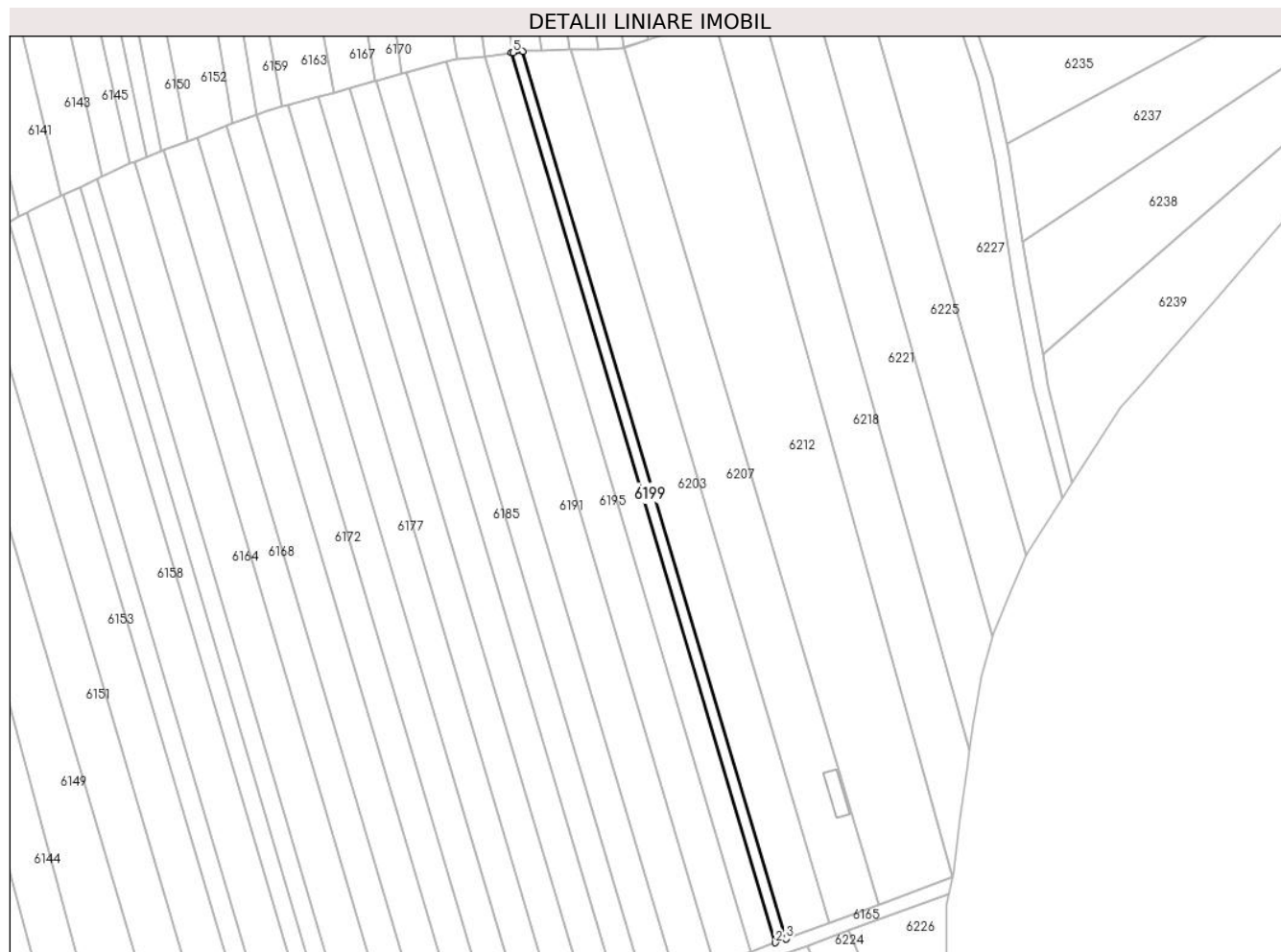
Inscrieri privind dezmembramintele dreptului de proprietate, drepturi reale de garanție și sarcini	Referințe
NU SUNT	

Anexa Nr. 1 La Partea I

Teren

Nr cadastral	Suprafața (mp)*	Observații / Referințe
	500	

* Suprafața este determinată în planul de proiecție Stereo 70.



Date referitoare la teren

Crt	Categorie folosință	Intra vilan	Suprafața (mp)	Tarla	Parcelă	Nr. topo	Observații / Referințe
1	arabil	NU	500	35	1337/45	-	

Lungime Segmente

1) Valorile lungimilor segmentelor sunt obținute din proiecție în plan.

Punct început	X / Y	Punct sfârșit	X / Y	Lungime segment (** (m)
1	448.225,191 464.209,832	2	448.282,379 464.017,285	200.86
2	448.282,379 464.017,285	3	448.284,723 464.018,148	2.498
3	448.284,723 464.018,148	4	448.227,698 464.210,145	200.287
4	448.227,698 464.210,145	5	448.225,556 464.209,878	2.159
5	448.225,556 464.209,878	1	448.225,191 464.209,832	0.368

**** Lungimile segmentelor sunt determinate în planul de proiecție Stereo 70 și sunt rotunjite la 1 milimetru.**

***** Distanța dintre puncte este formată din segmente cumulate ce sunt mai mici decât valoarea 1 milimetru.**

**DATE DESPRE IMOBILUL NR. 6200**

Oficiul de Cadastru și Publicitate Imobiliară SIBIU
Biroul de Cadastru și Publicitate Imobiliară Avrig

A. Partea I. Descrierea imobilului

TEREN Extravilan

Adresa: Jud. Sibiu

Nr. Crt	Nr cadastral Nr. topografic	Suprafața* (mp)	Observații / Referințe
A1		940	Sector cadastral:31 Teren neimprejmuit;

B. Partea II. Proprietari și acte

Inscrieri privitoare la dreptul de proprietate și alte drepturi reale		Referințe
/		
Act Notarial nr. 109, din 28/06/2006 emis de NP Popa Cornelia (certificat de mostenitor);		
B1	Intabulare, drept de PROPRIETATE, dobandit prin Succesiune, cota actuala 1/1 1) MUNTEAN MARINELA	A1

C. Partea III. SARCINI .

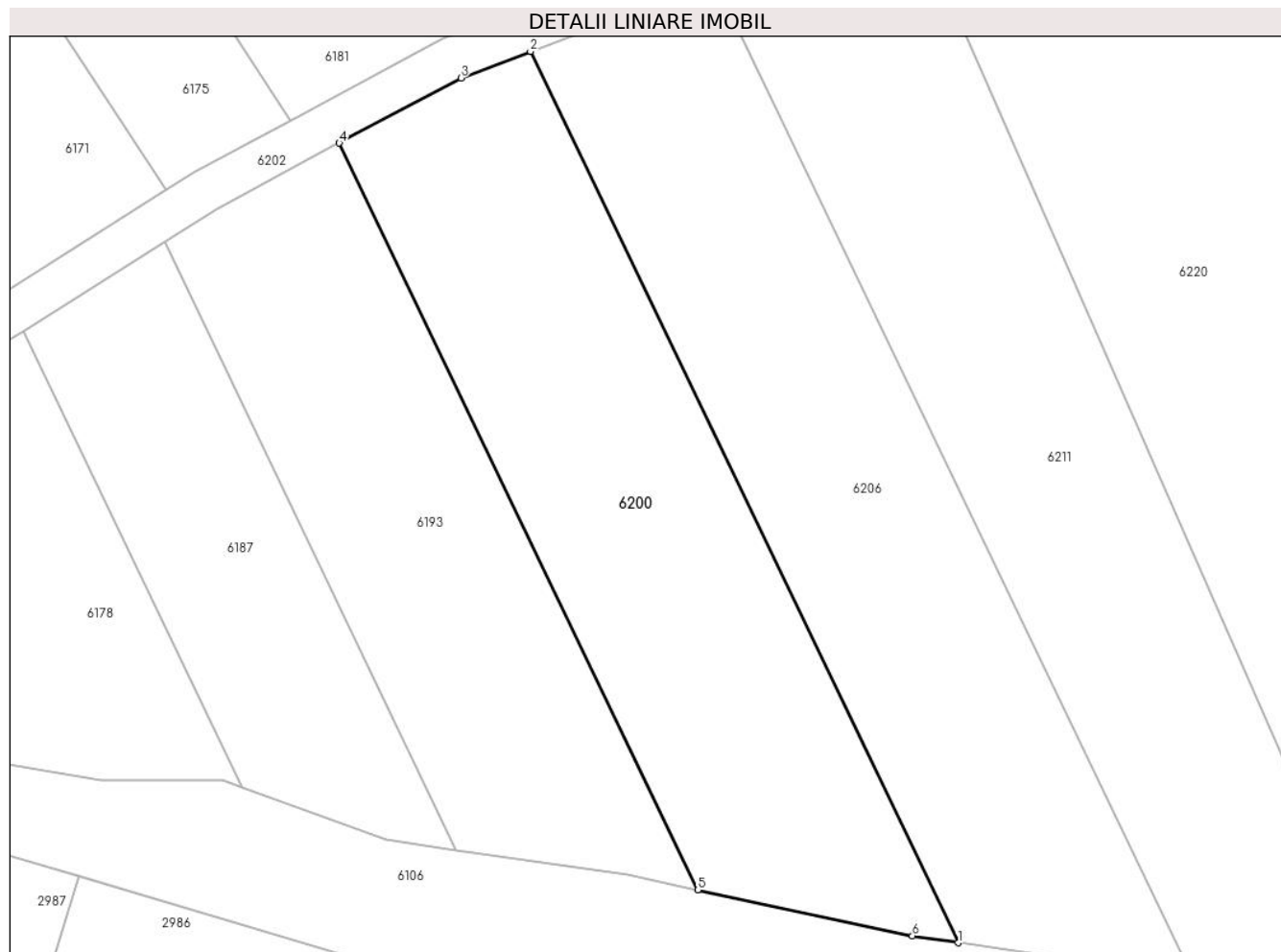
Inscrieri privind dezmembramintele dreptului de proprietate, drepturi reale de garanție și sarcini	Referințe
NU SUNT	

Anexa Nr. 1 La Partea I

Teren

Nr cadastral	Suprafața (mp)*	Observații / Referințe
	940	

* Suprafața este determinată în planul de proiecție Stereo 70.



Date referitoare la teren

Crt	Categorie folosință	Intravilan	Suprafața (mp)	Tarla	Parcelă	Nr. topo	Observații / Referințe
1	arabil	NU	940	35	1337/8	-	

Lungime Segmente

1) Valorile lungimilor segmentelor sunt obținute din proiecție în plan.

Punct început	X / Y	Punct sfârșit	X / Y	Lungime segment (** (m)
1	448.277,984 463.829,402	2	448.248,162 463.891,473	68.863
2	448.248,162 463.891,473	3	448.243,322 463.889,633	5.178
3	448.243,322 463.889,633	4	448.234,832 463.885,092	9.628
4	448.234,832 463.885,092	5	448.259,822 463.833,078	57.706
5	448.259,822 463.833,078	6	448.274,787 463.829,876	15.303

Punct început	X / Y	Punct sfârșit	X / Y	Lungime segment (** (m)
6	448.274,787 463.829,876	1	448.277,984 463.829,402	3.232

** Lungimile segmentelor sunt determinate în planul de proiecție Stereo 70 și sunt rotunjite la 1 milimetru.

*** Distanța dintre puncte este formată din segmente cumulate ce sunt mai mici decât valoarea 1 milimetru.

**DATE DESPRE IMOBILUL NR. 6201**

Oficiul de Cadastru și Publicitate Imobiliară SIBIU
Biroul de Cadastru și Publicitate Imobiliară Avrig

A. Partea I. Descrierea imobilului

TEREN Extravilan

Adresa: Jud. Sibiu

Nr. Crt	Nr cadastral Nr. topografic	Suprafața* (mp)	Observații / Referințe
A1		2.500	Sector cadastral:31 Teren neimprejmuit;

B. Partea II. Proprietari și acte

Inscrieri privitoare la dreptul de proprietate și alte drepturi reale		Referințe
/		
Act Notarial nr. 235, din 11/02/2004 emis de NP Popa Cornelia (act de partaj);		
B1	Intabulare, drept de PROPRIETATE, dobandit prin Conventie, cota actuala 1/1 1) STOICHIȚĂ MARIA	A1

C. Partea III. SARCINI .

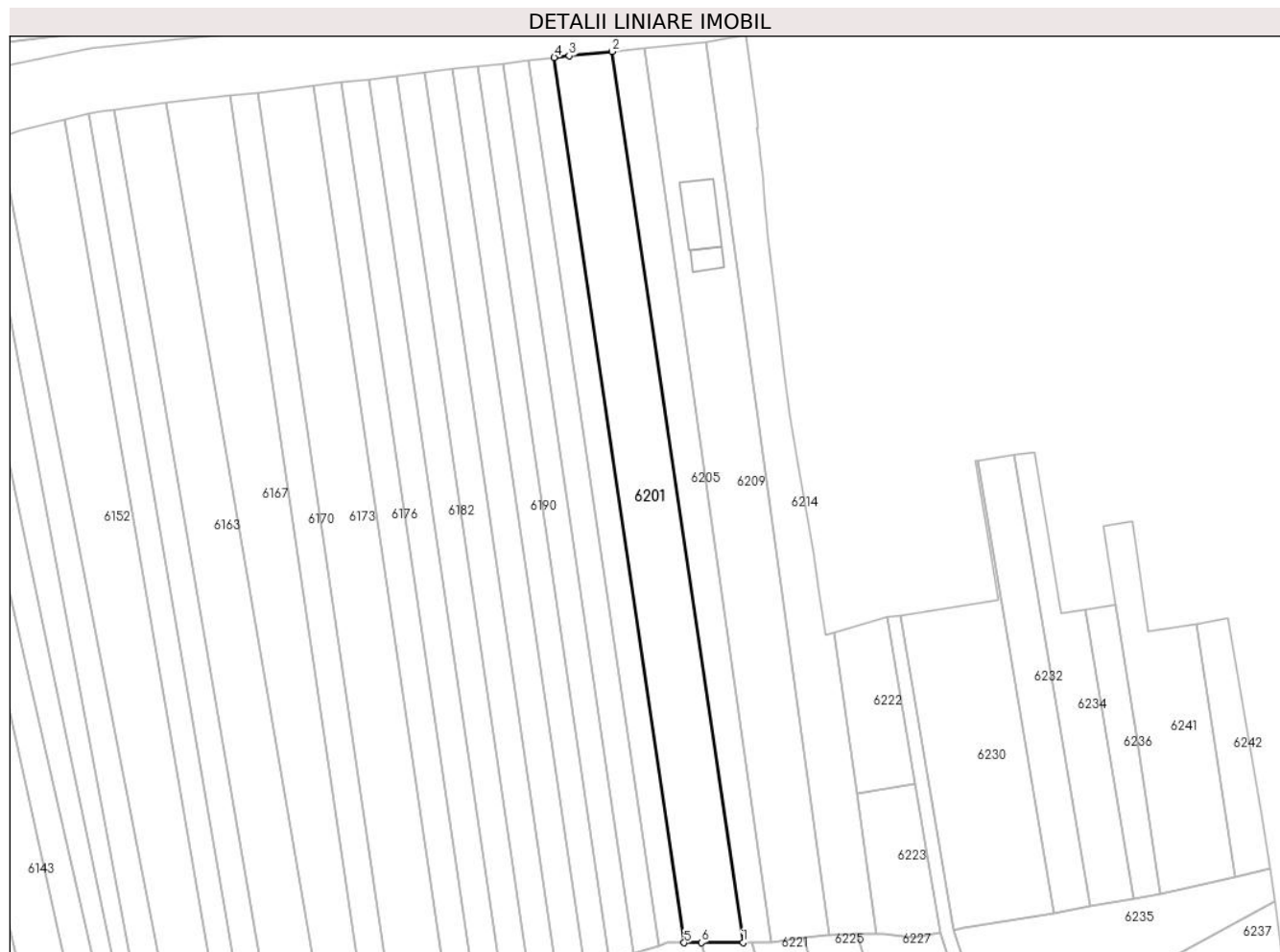
Inscrieri privind dezmembramintele dreptului de proprietate, drepturi reale de garanție și sarcini	Referințe
NU SUNT	

Anexa Nr. 1 La Partea I

Teren

Nr cadastral	Suprafața (mp)*	Observații / Referințe
	2.500	

* Suprafața este determinată în planul de proiecție Stereo 70.



Date referitoare la teren

Crt	Categorie folosință	Intravilan	Suprafața (mp)	Tarla	Parcelă	Nr. topo	Observații / Referințe
1	arabil	NU	2.500	35	1337/172	-	

Lungime Segmente

1) Valorile lungimilor segmentelor sunt obținute din proiecție în plan.

Punct început	X / Y	Punct sfârșit	X / Y	Lungime segment (** (m)
1	448.278,857 464.215,074	2	448.250,242 464.409,649	196.668
2	448.250,242 464.409,649	3	448.240,808 464.408,696	9.482
3	448.240,808 464.408,696	4	448.237,549 464.408,318	3.281
4	448.237,549 464.408,318	5	448.265,979 464.214,997	195.401
5	448.265,979 464.214,997	6	448.269,742 464.215,019	3.763

Punct început	X / Y	Punct sfârșit	X / Y	Lungime segment (** (m)
6	448.269,742 464.215,019	1	448.278,857 464.215,074	9.115

** Lungimile segmentelor sunt determinate în planul de proiecție Stereo 70 și sunt rotunjite la 1 milimetru.

*** Distanța dintre puncte este formată din segmente cumulate ce sunt mai mici decât valoarea 1 milimetru.

**DATE DESPRE IMOBILUL NR. 6202**

Oficiul de Cadastru și Publicitate Imobiliară SIBIU
Biroul de Cadastru și Publicitate Imobiliară Avrig

A. Partea I. Descrierea imobilului

TEREN Extravilan

Adresa: Jud. Sibiu

Nr. Crt	Nr cadastral Nr. topografic	Suprafața* (mp)	Observații / Referințe
A1		561	Sector cadastral:31 Teren neimprejmuit;

B. Partea II. Proprietari și acte

Inscrieri privitoare la dreptul de proprietate și alte drepturi reale		Referințe
/		
Act Normativ nr. 978, din 19/09/2002 emis de GUVERNUL ROMANIEI (Anexa 57 privind inventarul bunurilor care aparțin domeniului public al comunei Racovita);		
B1	Intabulare, drept de PROPRIETATE, dobândit prin Lege, cota actuala 1/1 1) COMUNA RACoviȚA-DOMENIUL PUBLIC, CIF:4241150	A1

C. Partea III. SARCINI .

Inscrieri privind dezmembramintele dreptului de proprietate, drepturi reale de garanție și sarcini	Referințe
NU SUNT	

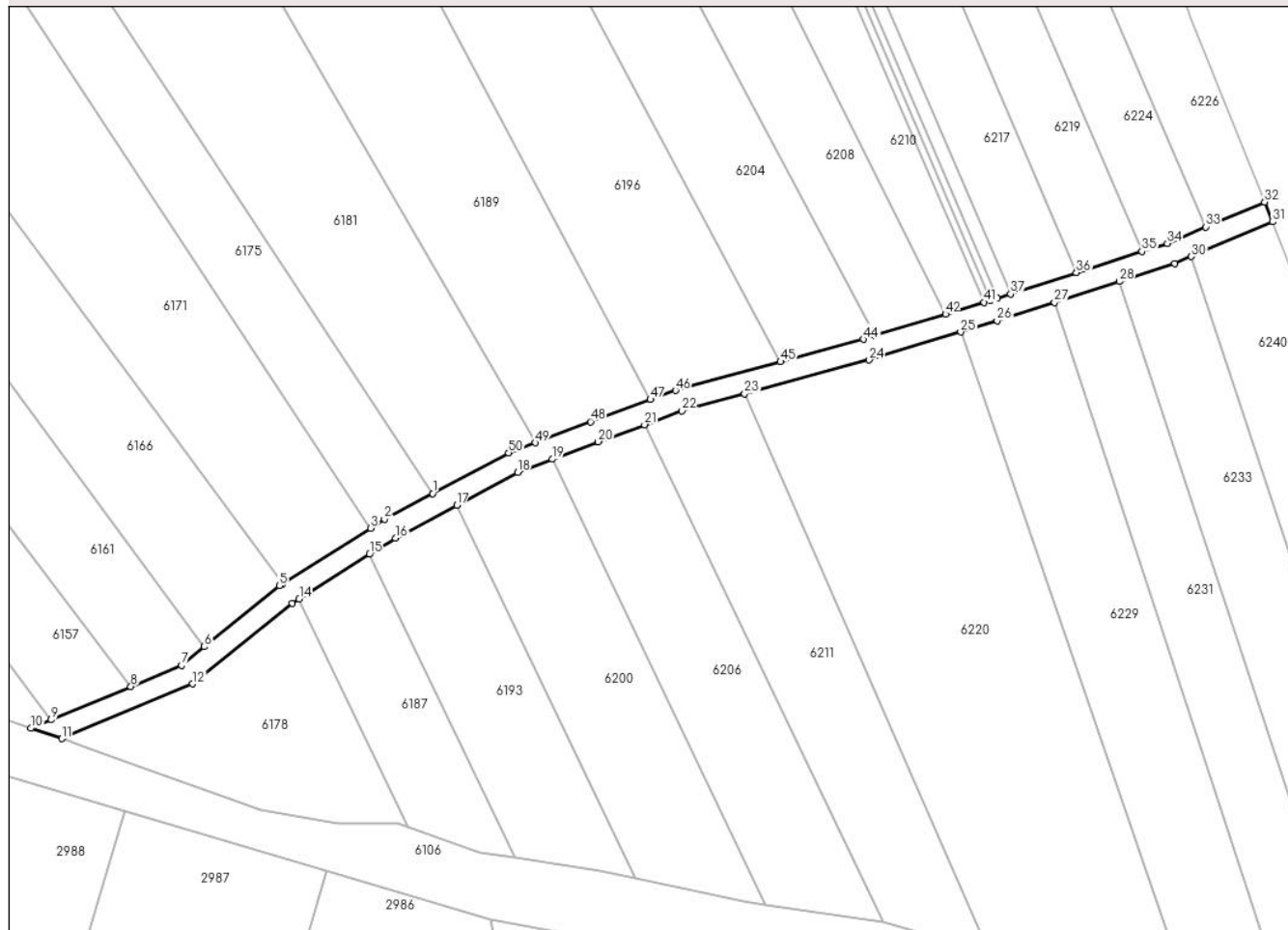
Anexa Nr. 1 La Partea I

Teren

Nr cadastral	Suprafața (mp)*	Observații / Referințe
	561	

* Suprafața este determinată în planul de proiecție Stereo 70.

DETALII LINIARE IMOBIL



Date referitoare la teren

Crt	Categorie folosință	Intra vilan	Suprafața (mp)	Tarla	Parcelă	Nr. topo	Observații / Referințe
1	drum	NU	561	35	1337/182	-	

Lungime Segmente

1) Valorile lungimilor segmentelor sunt obținute din proiecție în plan.

Punct început	X / Y	Punct sfârșit	X / Y	Lungime segment	Punct început	X / Y	Punct sfârșit	X / Y	Lungime segment	Punct început	X / Y	Punct sfârșit	X / Y	Lungime segment
1	448.231,446 463.886,683	2	448.224,751 463.883,102	7.593	2	448.224,751 463.883,102	3	448.222,798 463.881,868	2.31	3	448.222,798 463.881,868	4	448.210,525 463.874,113	14.518
4	448.210,525 463.874,113	5	448.210,09 463.873,838	0.515	5	448.210,09 463.873,838	6	448.199,587 463.865,335	13.513	6	448.199,587 463.865,335	7	448.196,417 463.862,77	4.078
7	448.196,417 463.862,77	8	448.189,323 463.859,8	7.691	8	448.189,323 463.859,8	9	448.178,226 463.855,154	12.031	9	448.178,226 463.855,154	10	448.175,382 463.853,964	3.083
10	448.175,382 463.853,964	11	448.179,67 463.852,507	4.529	11	448.179,67 463.852,507	12	448.197,972 463.860,168	19.84	12	448.197,972 463.860,168	13	448.211,841 463.871,396	17.844
13	448.211,841 463.871,396	14	448.212,826 463.872,018	1.165	14	448.212,826 463.872,018	15	448.222,65 463.878,225	11.621	15	448.222,65 463.878,225	16	448.226,261 463.880,507	4.272
16	448.226,261 463.880,507	17	448.234,832 463.885,092	9.72	17	448.234,832 463.885,092	18	448.243,322 463.889,633	9.628	18	448.243,322 463.889,633	19	448.248,162 463.891,473	5.178

Punct început	X / Y	Punct sfârșit	X / Y	Lungime segment	Punct început	X / Y	Punct sfârșit	X / Y	Lungime segment	Punct început	X / Y	Punct sfârșit	X / Y	Lungime segment
19	448.248,162 463.891,473	20	448.254,562 463.893,907	6.848	20	448.254,562 463.893,907	21	448.261,062 463.896,295	6.925	21	448.261,062 463.896,295	22	448.266,284 463.898,213	5.563
22	448.266,284 463.898,213	23	448.275,008 463.900,583	9.04	23	448.275,008 463.900,583	24	448.292,42 463.905,312	18.043	24	448.292,42 463.905,312	25	448.305,175 463.909,214	13.339
25	448.305,175 463.909,214	26	448.310,246 463.910,766	5.304	26	448.310,246 463.910,766	27	448.318,254 463.913,347	8.414	27	448.318,254 463.913,347	28	448.327,3 463.916,263	9.504
28	448.327,3 463.916,263	29	448.335,069 463.918,768	8.163	29	448.335,069 463.918,768	30	448.337,369 463.919,745	2.499	30	448.337,369 463.919,745	31	448.348,725 463.924,573	12.34
31	448.348,725 463.924,573	32	448.347,609 463.927,358	3.001	32	448.347,609 463.927,358	33	448.339,398 463.923,868	8.922	33	448.339,398 463.923,868	34	448.334,019 463.921,581	5.844
34	448.334,019 463.921,581	35	448.330,474 463.920,438	3.725	35	448.330,474 463.920,438	36	448.321,322 463.917,488	9.616	36	448.321,322 463.917,488	37	448.312,135 463.914,526	9.652
37	448.312,135 463.914,526	38	448.310,293 463.913,933	1.935	38	448.310,293 463.913,933	39	448.309,372 463.913,636	0.968	39	448.309,372 463.913,636	40	448.309,347 463.913,628	0.026
40	448.309,347 463.913,628	41	448.308,445 463.913,352	0.944	41	448.308,445 463.913,352	42	448.303,042 463.911,699	5.65	42	448.303,042 463.911,699	43	448.293,255 463.908,704	10.235
43	448.293,255 463.908,704	44	448.291,587 463.908,194	1.744	44	448.291,587 463.908,194	45	448.280,029 463.905,055	11.977	45	448.280,029 463.905,055	46	448.265,372 463.901,074	15.188
46	448.265,372 463.901,074	47	448.261,874 463.899,789	3.727	47	448.261,874 463.899,789	48	448.253,512 463.896,718	8.908	48	448.253,512 463.896,718	49	448.245,764 463.893,771	8.289
49	448.245,764 463.893,771	50	448.242,076 463.892,369	3.946	50	448.242,076 463.892,369	1	448.231,446 463.886,683	12.055					

** Lungimile segmentelor sunt determinate în planul de proiecție Stereo 70 și sunt rotunjite la 1 milimetru.

*** Distanța dintre puncte este formată din segmente cumulate ce sunt mai mici decât valoarea 1 milimetru.

**DATE DESPRE IMOBILUL NR. 6203**

Oficiul de Cadastru și Publicitate Imobiliară SIBIU
Biroul de Cadastru și Publicitate Imobiliară Avrig

A. Partea I. Descrierea imobilului

TEREN Extravilan

Adresa: Jud. Sibiu

Nr. Crt	Nr cadastral Nr. topografic	Suprafața* (mp)	Observații / Referințe
A1		2.000	Sector cadastral:31 Teren neimprejmuit;

B. Partea II. Proprietari și acte

Inscrieri privitoare la dreptul de proprietate și alte drepturi reale		Referințe
/		
Act Notarial nr. 235, din 11/02/2004 emis de NP Popa Cornelia (act de partaj);		
B1	Intabulare, drept de PROPRIETATE, dobandit prin Conventie, cota actuala 1/1 1) STOICHIȚA VALERIU	A1

C. Partea III. SARCINI .

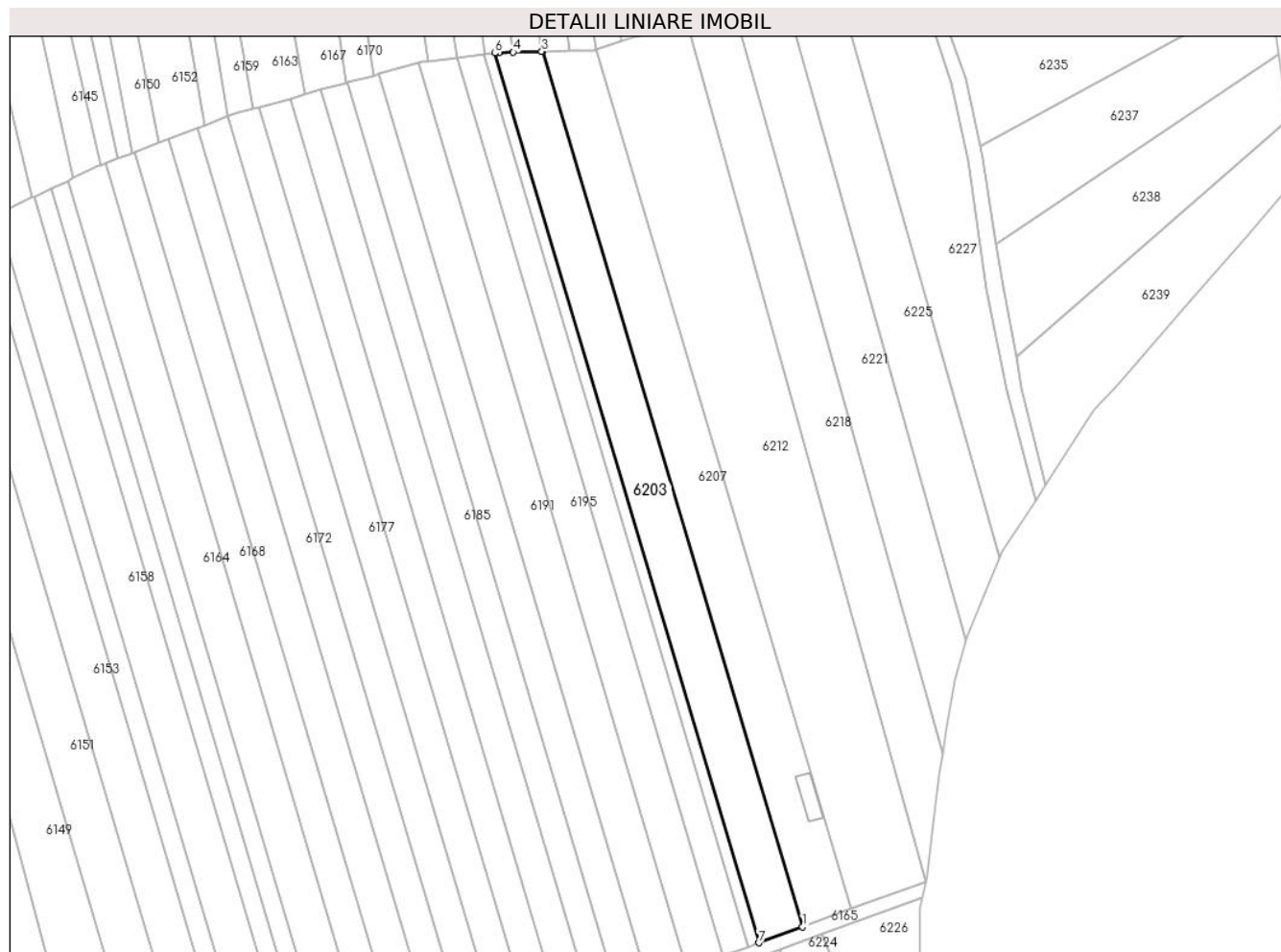
Inscrieri privind dezmembramintele dreptului de proprietate, drepturi reale de garanție și sarcini	Referințe
NU SUNT	

Anexa Nr. 1 La Partea I

Teren

Nr cadastral	Suprafața (mp)*	Observații / Referințe
	2.000	

* Suprafața este determinată în planul de proiecție Stereo 70.



Date referitoare la teren

Crt	Categorie folosință	Intravilan	Suprafața (mp)	Tarla	Parcelă	Nr. topo	Observații / Referințe
1	arabil	NU	2.000	35	1337/44	-	

Lungime Segmente

1) Valorile lungimilor segmentelor sunt obținute din proiecție în plan.

Punct început	X / Y	Punct sfârșit	X / Y	Lungime segment (** (m)
1	448.294,189 464.021,632	2	448.238,095 464.210,495	197.018
2	448.238,095 464.210,495	3	448.237,836 464.210,489	0.258
3	448.237,836 464.210,489	4	448.231,681 464.210,338	6.157
4	448.231,681 464.210,338	5	448.228,649 464.210,264	3.033
5	448.228,649 464.210,264	6	448.227,698 464.210,145	0.958

Punct început	X / Y	Punct sfârșit	X / Y	Lungime segment (** (m)
6	448.227,698 464.210,145	7	448.284,723 464.018,148	200.287
7	448.284,723 464.018,148	1	448.294,189 464.021,632	10.086

** Lungimile segmentelor sunt determinate în planul de proiecție Stereo 70 și sunt rotunjite la 1 milimetru.

*** Distanța dintre puncte este formată din segmente cumulate ce sunt mai mici decât valoarea 1 milimetru.

**DATE DESPRE IMOBILUL NR. 6204**

Oficiul de Cadastru și Publicitate Imobiliară SIBIU
Biroul de Cadastru și Publicitate Imobiliară Avrig

A. Partea I. Descrierea imobilului

TEREN Extravilan

Adresa: Jud. Sibiu

Nr. Crt	Nr cadastral Nr. topografic	Suprafața* (mp)	Observații / Referințe
A1		1.400	Sector cadastral:31 Teren neimprejmuit;

B. Partea II. Proprietari și acte

Inscrieri privitoare la dreptul de proprietate și alte drepturi reale		Referințe
/		
Act Administrativ nr. 1019/48, din 17/06/2003 emis de CJPSDPAT (titlu de proprietate);		
B1	Intabulare, drept de PROPRIETATE, dobandit prin Reconstituire, cota actuala 1/1 1) MURARESCU DIONISIE	A1

C. Partea III. SARCINI .

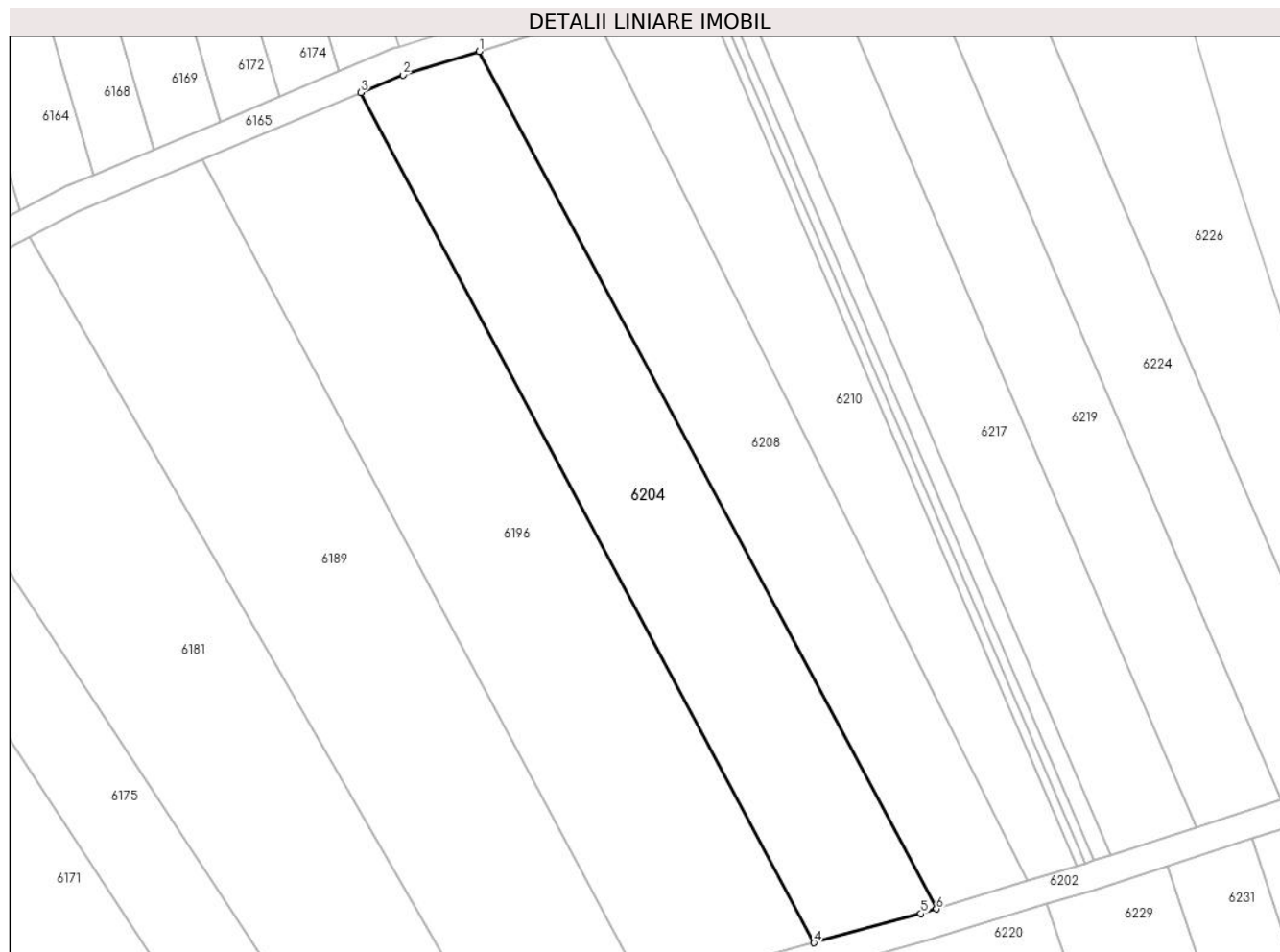
Inscrieri privind dezmembramintele dreptului de proprietate, drepturi reale de garanție și sarcini	Referințe
NU SUNT	

Anexa Nr. 1 La Partea I

Teren

Nr cadastral	Suprafața (mp)*	Observații / Referințe
	1.400	

* Suprafața este determinată în planul de proiecție Stereo 70.



Date referitoare la teren

Crt	Categorie folosință	Intravilan	Suprafața (mp)	Tarla	Parcelă	Nr. topo	Observații / Referințe
1	arabil	NU	1.400	35	1337/23	-	

Lungime Segmente

1) Valorile lungimilor segmentelor sunt obținute din proiecție în plan.

Punct început	X / Y	Punct sfârșit	X / Y	Lungime segment (** (m)
1	448.243,885 464.001,212	2	448.235,623 463.998,672	8.643
2	448.235,623 463.998,672	3	448.231,086 463.996,763	4.923
3	448.231,086 463.996,763	4	448.280,029 463.905,055	103.951
4	448.280,029 463.905,055	5	448.291,587 463.908,194	11.977
5	448.291,587 463.908,194	6	448.293,255 463.908,704	1.744

Punct început	X / Y	Punct sfârșit	X / Y	Lungime segment (** (m)
6	448.293,255 463.908,704	1	448.243,885 464.001,212	104.857

** Lungimile segmentelor sunt determinate în planul de proiecție Stereo 70 și sunt rotunjite la 1 milimetru.

*** Distanța dintre puncte este formată din segmente cumulate ce sunt mai mici decât valoarea 1 milimetru.

**DATE DESPRE IMOBILUL NR. 6205**

Oficiul de Cadastru și Publicitate Imobiliară SIBIU
Biroul de Cadastru și Publicitate Imobiliară Avrig

A. Partea I. Descrierea imobilului

TEREN Extravilan

Adresa: Jud. Sibiu

Nr. Crt	Nr cadastral Nr. topografic	Suprafața* (mp)	Observații / Referințe
A1		1.300	Sector cadastral:31 Teren neimprejmuit;

B. Partea II. Proprietari și acte

Inscrieri privitoare la dreptul de proprietate și alte drepturi reale		Referințe
/		
Act Administrativ nr. 870/48, din 04/07/2000 emis de CJPSDPAT (titlu de proprietate);		
B1	Intabulare, drept de PROPRIETATE, dobandit prin Reconstituire, cota actuala 1/1 1) LUPEA CORNEL	A1

C. Partea III. SARCINI .

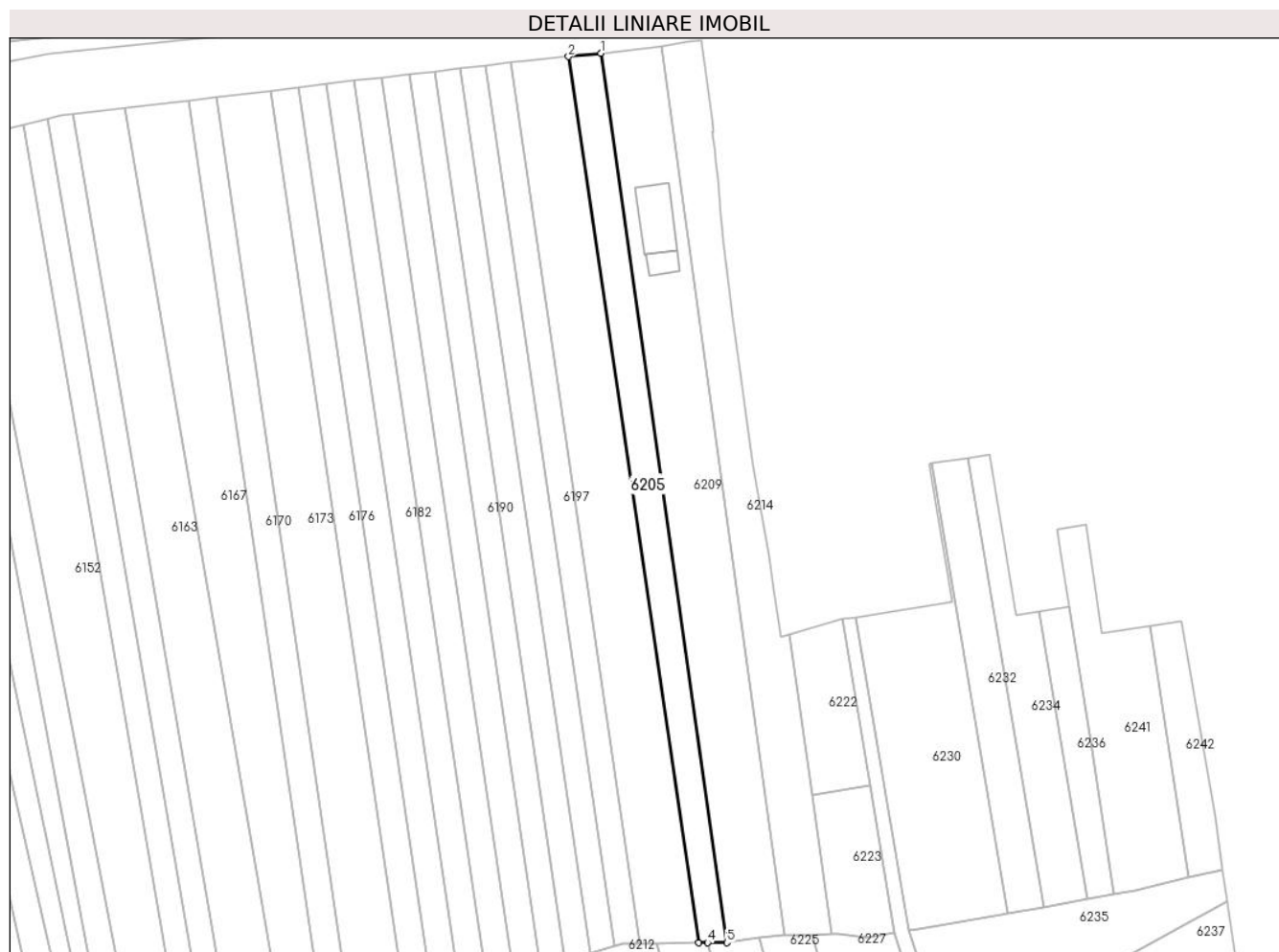
Inscrieri privind dezmembramintele dreptului de proprietate, drepturi reale de garanție și sarcini	Referințe
NU SUNT	

Anexa Nr. 1 La Partea I

Teren

Nr cadastral	Suprafața (mp)*	Observații / Referințe
	1.300	

* Suprafața este determinată în planul de proiecție Stereo 70.



Date referitoare la teren

Crt	Categorie folosință	Intravilan	Suprafața (mp)	Tarla	Parcelă	Nr. topo	Observații / Referințe
1	arabil	NU	1.300	35	1337/173	-	Nr. parcela scris gresit in T.P. (1337/73)

Lungime Segmente

1) Valorile lungimilor segmentelor sunt obținute din proiecție în plan.

Punct început	X / Y	Punct sfârșit	X / Y	Lungime segment (** (m)
1	448.257,316 464.410,364	2	448.250,242 464.409,649	7.11
2	448.250,242 464.409,649	3	448.278,857 464.215,074	196.668
3	448.278,857 464.215,074	4	448.280,774 464.215,086	1.917
4	448.280,774 464.215,086	5	448.285,014 464.215,111	4.241
5	448.285,014 464.215,111	1	448.257,316 464.410,364	197.208

**** Lungimile segmentelor sunt determinate în planul de proiecție Stereo 70 și sunt rotunjite la 1 milimetru.**

***** Distanța dintre puncte este formată din segmente cumulate ce sunt mai mici decât valoarea 1 milimetru.**

**DATE DESPRE IMOBILUL NR. 6206**

Oficiul de Cadastru și Publicitate Imobiliară SIBIU
Biroul de Cadastru și Publicitate Imobiliară Avrig

A. Partea I. Descrierea imobilului

TEREN Extravilan

Adresa: Jud. Sibiu

Nr. Crt	Nr cadastral Nr. topografic	Suprafața* (mp)	Observații / Referințe
A1		1.000	Sector cadastral:31 Teren neimprejmuit;

B. Partea II. Proprietari și acte

Inscrieri privitoare la dreptul de proprietate și alte drepturi reale		Referințe
/		
Act Administrativ nr. 886/48, din 08/02/2001 emis de CJPSDPAT (titlu de proprietate);		
B1	Intabulare, drept de PROPRIETATE, dobandit prin Reconstituire, cota actuala 1/1	A1
	1) MÎNDUC LĂRGEAN ELENA 2) MONDUC LĂRGEAN ION	

C. Partea III. SARCINI .

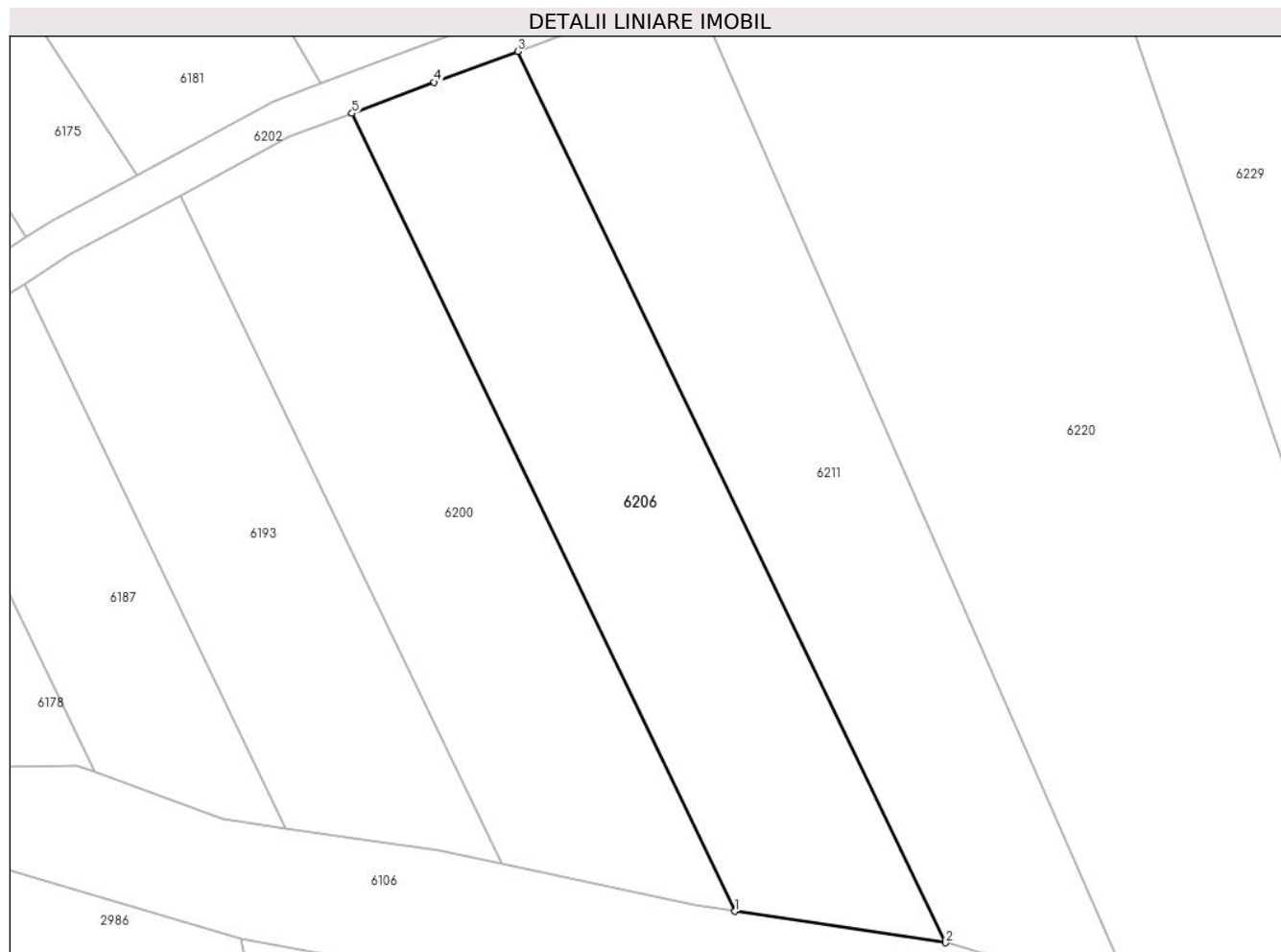
Inscrieri privind dezmembramintele dreptului de proprietate, drepturi reale de garanție și sarcini	Referințe
NU SUNT	

Anexa Nr. 1 La Partea I

Teren

Nr cadastral	Suprafața (mp)*	Observații / Referințe
	1.000	

* Suprafața este determinată în planul de proiecție Stereo 70.



Date referitoare la teren

Crt	Categorie folosință	Intra vilan	Suprafața (mp)	Tarla	Parcelă	Nr. topo	Observații / Referințe
1	arabil	NU	1.000	35	1337/7	-	

Lungime Segmente

1) Valorile lungimilor segmentelor sunt obținute din proiecție în plan.

Punct început	X / Y	Punct sfârșit	X / Y	Lungime segment (** (m)
1	448.277,984 463.829,402	2	448.294,369 463.826,97	16.565
2	448.294,369 463.826,97	3	448.261,062 463.896,295	76.911
3	448.261,062 463.896,295	4	448.254,562 463.893,907	6.925
4	448.254,562 463.893,907	5	448.248,162 463.891,473	6.848
5	448.248,162 463.891,473	1	448.277,984 463.829,402	68.863

**** Lungimile segmentelor sunt determinate în planul de proiecție Stereo 70 și sunt rotunjite la 1 milimetru.**

***** Distanța dintre puncte este formată din segmente cumulate ce sunt mai mici decât valoarea 1 milimetru.**

**DATE DESPRE IMOBILUL NR. 6207**

Oficiul de Cadastru și Publicitate Imobiliară SIBIU
Biroul de Cadastru și Publicitate Imobiliară Avrig

A. Partea I. Descrierea imobilului

TEREN Extravilan

Adresa: Jud. Sibiu

Nr. Crt	Nr cadastral Nr. topografic	Suprafața* (mp)	Observații / Referințe
A1		2.200	Sector cadastral:31 Teren imprejmuit;

Construcții

Crt	Nr cadastral Nr. topografic	Adresa	Observații / Referințe
A1.1		Jud. Sibiu	Nr. niveluri:1; S. construita la sol:32 mp; constructie anexa

B. Partea II. Proprietari și acte

Inscrieri privitoare la dreptul de proprietate și alte drepturi reale		Referințe
/		
Act Notarial nr. 498, din 08/05/2017 emis de NP SALOMIE IOAN CRISTIAN (act de partaj);		
B1	Intabulare, drept de PROPRIETATE, dobandit prin Conventie, cota actuala 1/1 1) VASIU VIOREL	A1
Act Normativ nr. 7, din 13/03/1996 emis de PARLAMENTUL ROMANIEI (LEGE);		
B2	Intabulare, drept de PROPRIETATE, dobandit prin Lege, cota actuala 1/1 1) VASIU VIOREL	A1.1

C. Partea III. SARCINI .

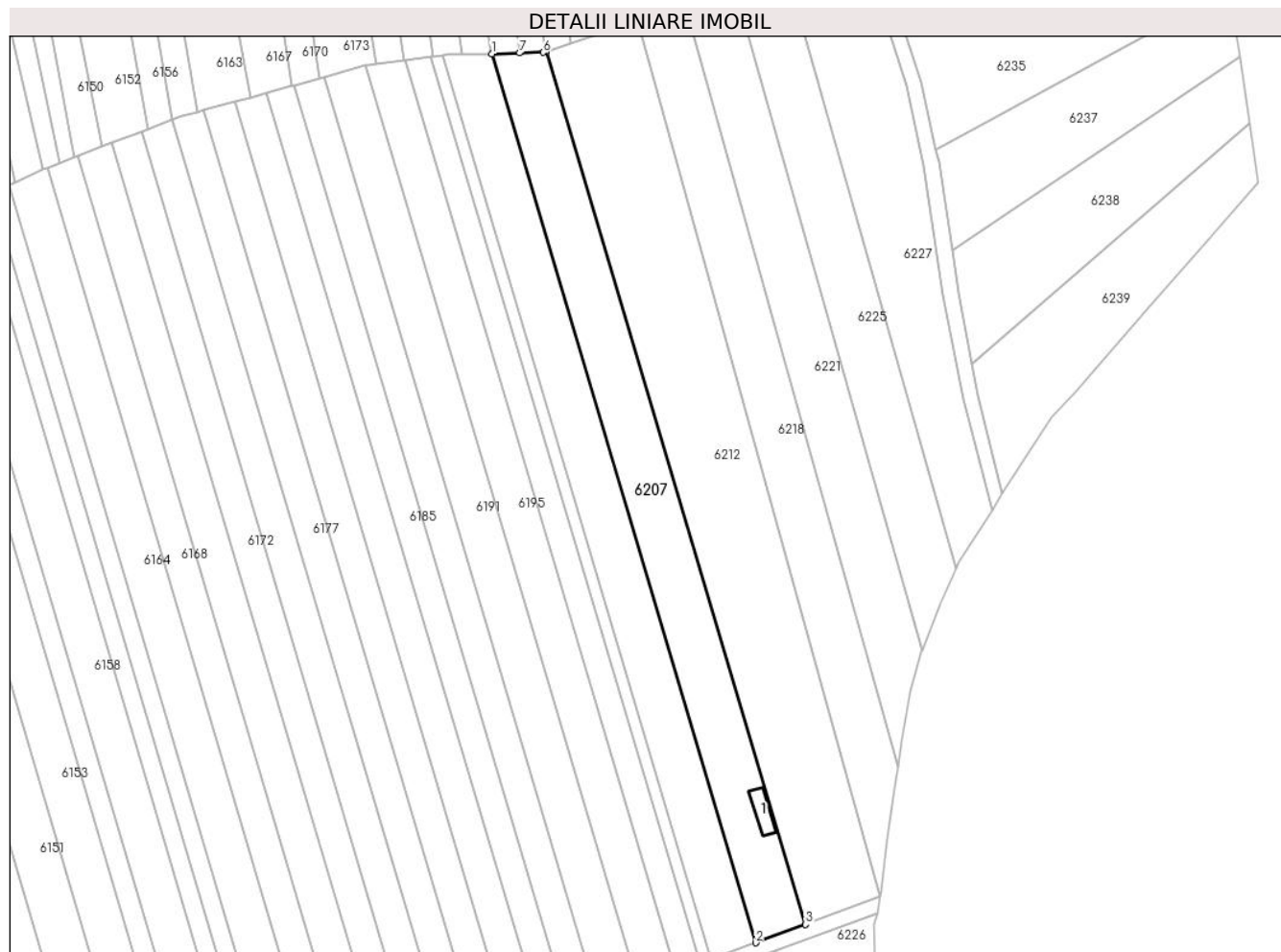
Inscrieri privind dezmembramintele dreptului de proprietate, drepturi reale de garanție și sarcini	Referințe
NU SUNT	

Anexa Nr. 1 La Partea I

Teren

Nr cadastral	Suprafața (mp)*	Observații / Referințe
	2.200	

* Suprafața este determinată în planul de proiecție Stereo 70.



Date referitoare la teren

Crt	Categorie folosință	Intravilan	Suprafața (mp)	Tarla	Parcelă	Nr. topo	Observații / Referințe
1	arabil	NU	2.100	35	1337/43	-	
2	curți construcții	NU	100	35	1337/43	-	

Date referitoare la construcții

Crt	Număr	Destinație construcție	Supraf. (mp)	Situație juridică	Observații / Referințe
A1.1		construcții anexa	32	Cu acte	Nr. niveluri:1; S. construita la sol:32 mp; construcție anexa

Lungime Segmente

1) Valorile lungimilor segmentelor sunt obținute din proiecție în plan.

Punct început	X / Y	Punct sfârșit	X / Y	Lungime segment (** (m)
1	448.238,095 464.210,495	2	448.294,189 464.021,632	197.018
2	448.294,189 464.021,632	3	448.304,791 464.025,534	11.297
3	448.304,791 464.025,534	4	448.249,712 464.210,98	193.453

Punct început	X / Y	Punct sfârşit	X / Y	Lungime segment (** (m)
4	448.249,712 464.210,98	5	448.249,562 464.210,932	0.158
5	448.249,562 464.210,932	6	448.249,036 464.210,763	0.552
6	448.249,036 464.210,763	7	448.243,974 464.210,639	5.064
7	448.243,974 464.210,639	1	448.238,095 464.210,495	5.881

** Lungimile segmentelor sunt determinate în planul de proiecție Stereo 70 și sunt rotunjite la 1 milimetru.

*** Distanța dintre puncte este formată din segmente cumulate ce sunt mai mici decât valoarea 1 milimetru.

**DATE DESPRE IMOBILUL NR. 6208**

Oficiul de Cadastru și Publicitate Imobiliară SIBIU
Biroul de Cadastru și Publicitate Imobiliară Avrig

A. Partea I. Descrierea imobilului

TEREN Extravilan

Adresa: Jud. Sibiu

Nr. Crt	Nr cadastral Nr. topografic	Suprafața* (mp)	Observații / Referințe
A1	101000	1.200	Sector cadastral:31 Teren neimpregmuit;

B. Partea II. Proprietari și acte

Inscrieri privitoare la dreptul de proprietate și alte drepturi reale	Referințe
17541 / 12/12/2014	
Act Administrativ nr. 975/48, din 14/05/2003 emis de COMISIA JUDETEANA SIBIU (si a documentatiei cadastrale receptionate de OCPI Sibiu);	
B1	se infiinteaza cartea funciara nr. 101000 UAT Racovita, pentru imobilul cu nr cadastral 101000 (nr parcela 1337/24 arabil de 1200 m.p. din T. P. nr. 975/48/15-05-2003) ca urmare a receptiei documentatiei cadastrale.
	A1
7728 / 10/06/2016	
Act Notarial nr. 97, din 09/06/2016 emis de NP. Salomie Ioan Cristian (Adeverinta nr. 2372/08-06-2016 emis de Primaria Racovita; Adresa nr. 2370/08-06-2016 emis de Primaria Racovita; Oferta de Vanzare nr. 1870 din 04.05.2016);	
B4	Intabulare, drept de PROPRIETATEcumparare, dobandit prin Conventie, cota actuala 1/1
	1) DAVID IULIAN , si sotia 2) DAVID MIHAELA-CRISTINA , bun comun
	A1

C. Partea III. SARCINI .

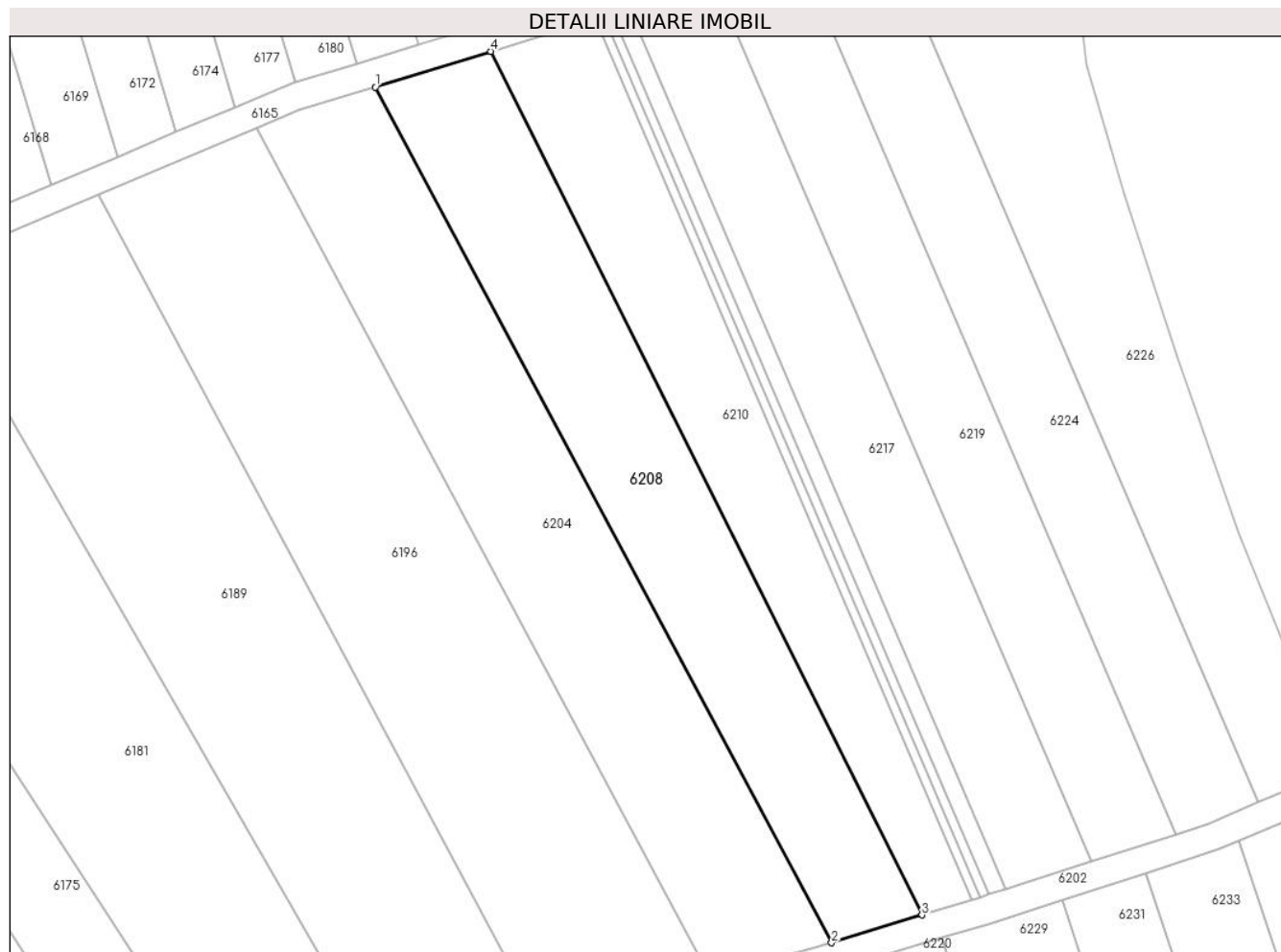
Inscrieri privind dezmembramintele dreptului de proprietate, drepturi reale de garanție și sarcini	Referințe
NU SUNT	

Anexa Nr. 1 La Partea I

Teren

Nr cadastral	Suprafața (mp)*	Observații / Referințe
101000	1.200	

* Suprafața este determinată în planul de proiecție Stereo 70.



Date referitoare la teren

Crt	Categorie folosință	Intra vilan	Suprafața (mp)	Tarla	Parcelă	Nr. topo	Observații / Referințe
1	arabil	NU	1.200	35	1337/24	-	

Lungime Segmente

1) Valorile lungimilor segmentelor sunt obținute din proiecție în plan.

Punct început	X / Y	Punct sfârșit	X / Y	Lungime segment (** (m)
1	448.243,885 464.001,212	2	448.293,255 463.908,704	104.857
2	448.293,255 463.908,704	3	448.303,042 463.911,699	10.235
3	448.303,042 463.911,699	4	448.256,396 464.005,057	104.363
4	448.256,396 464.005,057	1	448.243,885 464.001,212	13.089

** Lungimile segmentelor sunt determinate în planul de proiecție Stereo 70 și sunt rotunjite la 1 milimetru.

***** Distanţa dintre puncte este formată din segmente cumulate ce sunt mai mici decât valoarea 1 milimetru.**

**DATE DESPRE IMOBILUL NR. 6209**

Oficiul de Cadastru și Publicitate Imobiliară SIBIU
Biroul de Cadastru și Publicitate Imobiliară Avrig

A. Partea I. Descrierea imobilului

TEREN Extravilan

Nr. CF vechi:4045N
Nr. cadastral vechi:171

Adresa: Jud. Sibiu

Nr. Crt	Nr cadastral Nr. topografic	Suprafața* (mp)	Observații / Referințe
A1	100683	2.594	Sector cadastral:31 Teren imprejmuit;

Construcții

Crt	Nr cadastral Nr. topografic	Adresa	Observații / Referințe
A1.1	100683-C1	Jud. Sibiu	Nr. niveluri:2; S. construita la sol:110 mp; Constructie de locuit (P+M)
A1.2	100683-C2	Jud. Sibiu	Nr. niveluri:1; S. construita la sol:32 mp; Constructie anexa

B. Partea II. Proprietari și acte

Inscrieri privitoare la dreptul de proprietate și alte drepturi reale		Referințe
6560 / 31/05/2018		
Act Notarial nr. 725 declaratie, din 27/06/2018 emis de NP BADEA MARIA MIHAELA (Documentatia cadastrala avizata si receptionata de OCPI Sibiu);		
B2	Se noteaza actualizarea datelor tehnice ale imobilului de sub A1, in sensul introducerii geometriei imobilului in planul cadastral din sistemul informatic, conform documentatiei cadastrale	A1
8201 / 06/07/2018		
Act Notarial nr. 775 contract de vanzare cumparare, din 05/07/2018 emis de NP Badea Maria Mihaela (contract de vanzare-cumparare);		
B3	Intabulare, drept de PROPRIETATE, cumparare, dobandit prin Conventie, cota actuala 1/1 1) CLAPA CLAUDIU, si sotia 2) CLAPA IOANA, ca bun comun	A1
/		
Act Normativ nr. 7, din 13/03/1996 emis de PARLAMENTUL ROMANIEI (LEGE);		
B4	Intabulare, drept de PROPRIETATE, dobandit prin Lege, cota actuala 1/1 1) CLAPA CLAUDIU, si sotia 2) CLAPA IOANA, ca bun comun	A1.1, A1.2

C. Partea III. SARCINI .

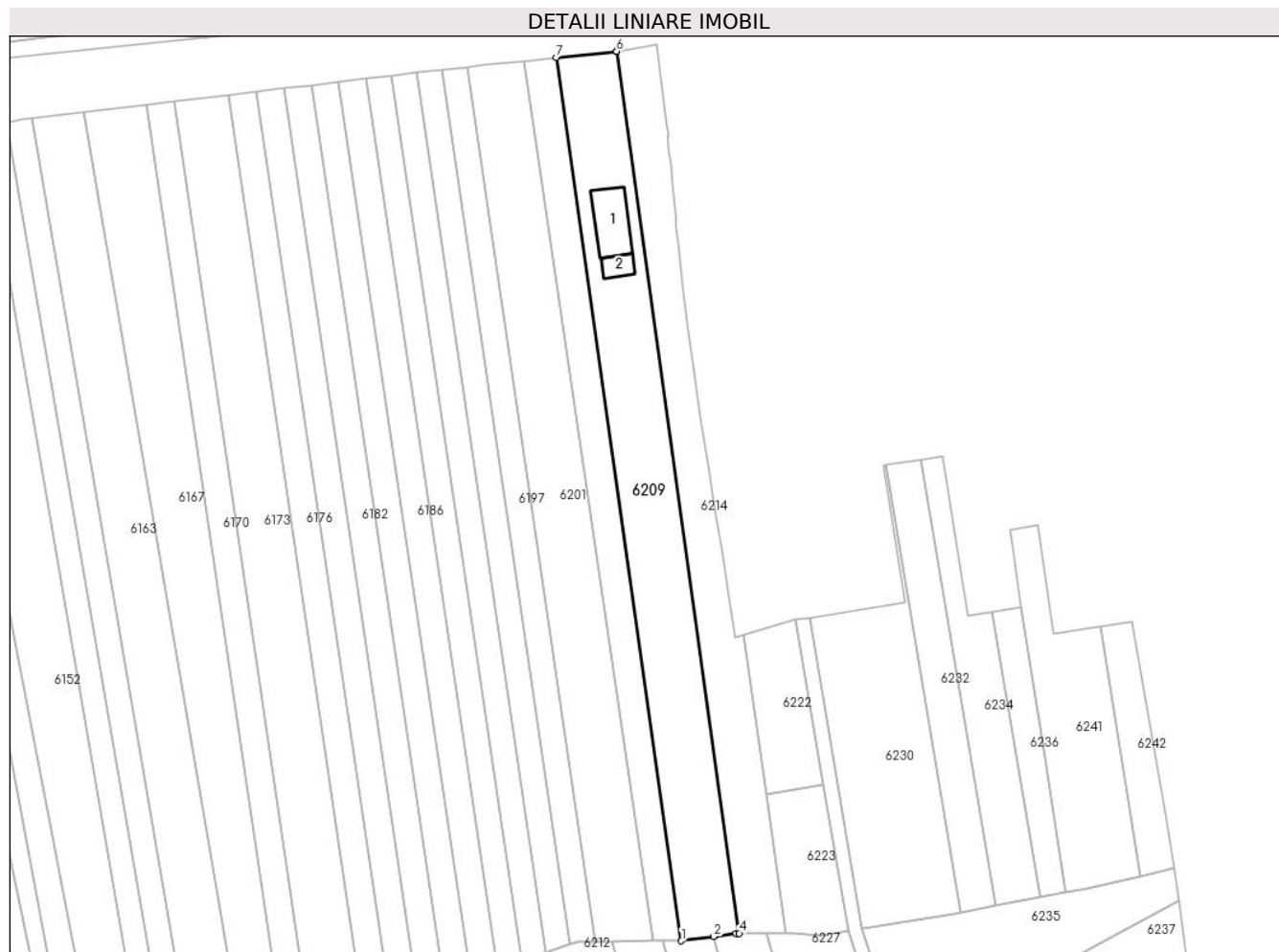
Inscrieri privind dezmembramintele dreptului de proprietate, drepturi reale de garanție și sarcini	Referințe
NU SUNT	

Anexa Nr. 1 La Partea I

Teren

Nr cadastral	Suprafața (mp)*	Observații / Referințe
100683	2.594	

* Suprafața este determinată în planul de proiecție Stereo 70.



Date referitoare la teren

Crt	Categorie folosință	Intra vilan	Suprafața (mp)	Tarla	Parcelă	Nr. topo	Observații / Referințe
1	arabil	NU	2.444	35	1337/174	-	
2	curți construcții	NU	150	35	1337/174	-	

Date referitoare la construcții

Crt	Număr	Destinație construcție	Supraf. (mp)	Situație juridică	Observații / Referințe
A1.1	100683-C1	construcții de locuințe	110	Cu acte	Nr. niveluri:2; S. construită la sol:110 mp; Construcție de locuit (P+M)
A1.2	100683-C2	construcții anexa	32	Cu acte	Nr. niveluri:1; S. construită la sol:32 mp; Construcție anexa

Lungime Segmente

1) Valorile lungimilor segmentelor sunt obținute din proiecție în plan.

Punct început	X / Y	Punct sfârșit	X / Y	Lungime segment (** (m)
1	448.285,014 464.215,111	2	448.292,171 464.216,105	7.225
2	448.292,171 464.216,105	3	448.297,16 464.216,798	5.037

Punct început	X / Y	Punct sfârșit	X / Y	Lungime segment (** (m)
3	448.297,16 464.216,798	4	448.297,802 464.216,805	0.642
4	448.297,802 464.216,805	5	448.270,691 464.411,768	196.84
5	448.270,691 464.411,768	6	448.270,676 464.411,766	0.015
6	448.270,676 464.411,766	7	448.257,316 464.410,364	13.434
7	448.257,316 464.410,364	1	448.285,014 464.215,111	197.208

** Lungimile segmentelor sunt determinate în planul de proiecție Stereo 70 și sunt rotunjite la 1 milimetru.

*** Distanța dintre puncte este formată din segmente cumulate ce sunt mai mici decât valoarea 1 milimetru.

**DATE DESPRE IMOBILUL NR. 6210**

Oficiul de Cadastru și Publicitate Imobiliară SIBIU
Biroul de Cadastru și Publicitate Imobiliară Avrig

A. Partea I. Descrierea imobilului

TEREN Extravilan

Adresa: Jud. Sibiu

Nr. Crt	Nr cadastral Nr. topografic	Suprafața* (mp)	Observații / Referințe
A1		900	Sector cadastral:31 Teren neimprejmuit;

B. Partea II. Proprietari și acte

Inscrieri privitoare la dreptul de proprietate și alte drepturi reale		Referințe
/		
Act Administrativ nr. 767/48, din 16/12/1998 emis de CJPSDPAT (titlu de proprietate);		
B1	Intabulare, drept de PROPRIETATE, dobandit prin Reconstituire, cota actuala 1/1 1) BUCURENCIU STELIAN 2) BUCURENCIU IOAN	A1

C. Partea III. SARCINI .

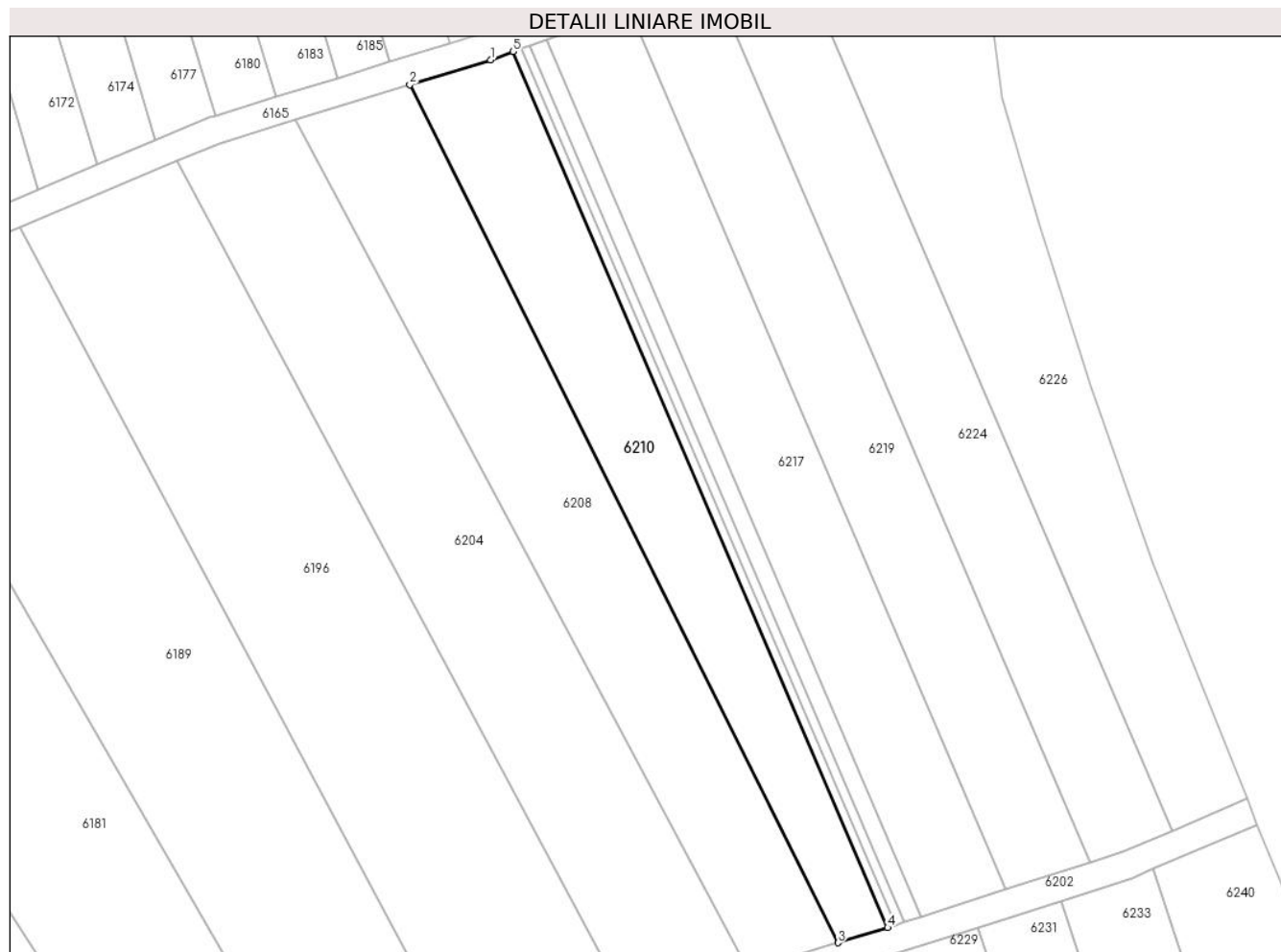
Inscrieri privind dezmembramintele dreptului de proprietate, drepturi reale de garanție și sarcini	Referințe
NU SUNT	

Anexa Nr. 1 La Partea I

Teren

Nr cadastral	Suprafața (mp)*	Observații / Referințe
	900	

* Suprafața este determinată în planul de proiecție Stereo 70.



Date referitoare la teren

Crt	Categorie folosință	Intravilan	Suprafața (mp)	Tarla	Parcelă	Nr. topo	Observații / Referințe
1	arabil	NU	900	35	1337/25	-	

Lungime Segmente

1) Valorile lungimilor segmentelor sunt obținute din proiecție în plan.

Punct început	X / Y	Punct sfârșit	X / Y	Lungime segment (** (m)
1	448.265,191 464.007,761	2	448.256,396 464.005,057	9.201
2	448.256,396 464.005,057	3	448.303,042 463.911,699	104.363
3	448.303,042 463.911,699	4	448.308,445 463.913,352	5.65
4	448.308,445 463.913,352	5	448.267,649 464.008,666	103.678
5	448.267,649 464.008,666	1	448.265,191 464.007,761	2.619

**** Lungimile segmentelor sunt determinate în planul de proiecție Stereo 70 și sunt rotunjite la 1 milimetru.**

***** Distanța dintre puncte este formată din segmente cumulate ce sunt mai mici decât valoarea 1 milimetru.**

**DATE DESPRE IMOBILUL NR. 6211**

Oficiul de Cadastru și Publicitate Imobiliară SIBIU
Biroul de Cadastru și Publicitate Imobiliară Avrig

A. Partea I. Descrierea imobilului

TEREN Extravilan

Adresa: Jud. Sibiu

Nr. Crt	Nr cadastral Nr. topografic	Suprafața* (mp)	Observații / Referințe
A1		1.060	Sector cadastral:31 Teren neimprejmut;

B. Partea II. Proprietari și acte

Inscrieri privitoare la dreptul de proprietate și alte drepturi reale	Referințe
/	
Act Administrativ nr. 1193/48, din 11/12/2003 emis de CJPSDPAT (titlu de proprietate);	
B1	A1
Intabulare, drept de PROPRIETATE, dobandit prin Reconstituire, cota actuala 1/1	
1) STOICA MARIA	
2) STOICA AUREL	
3) STOICA DIONISIE	
4) MĂERAN ANA	

C. Partea III. SARCINI .

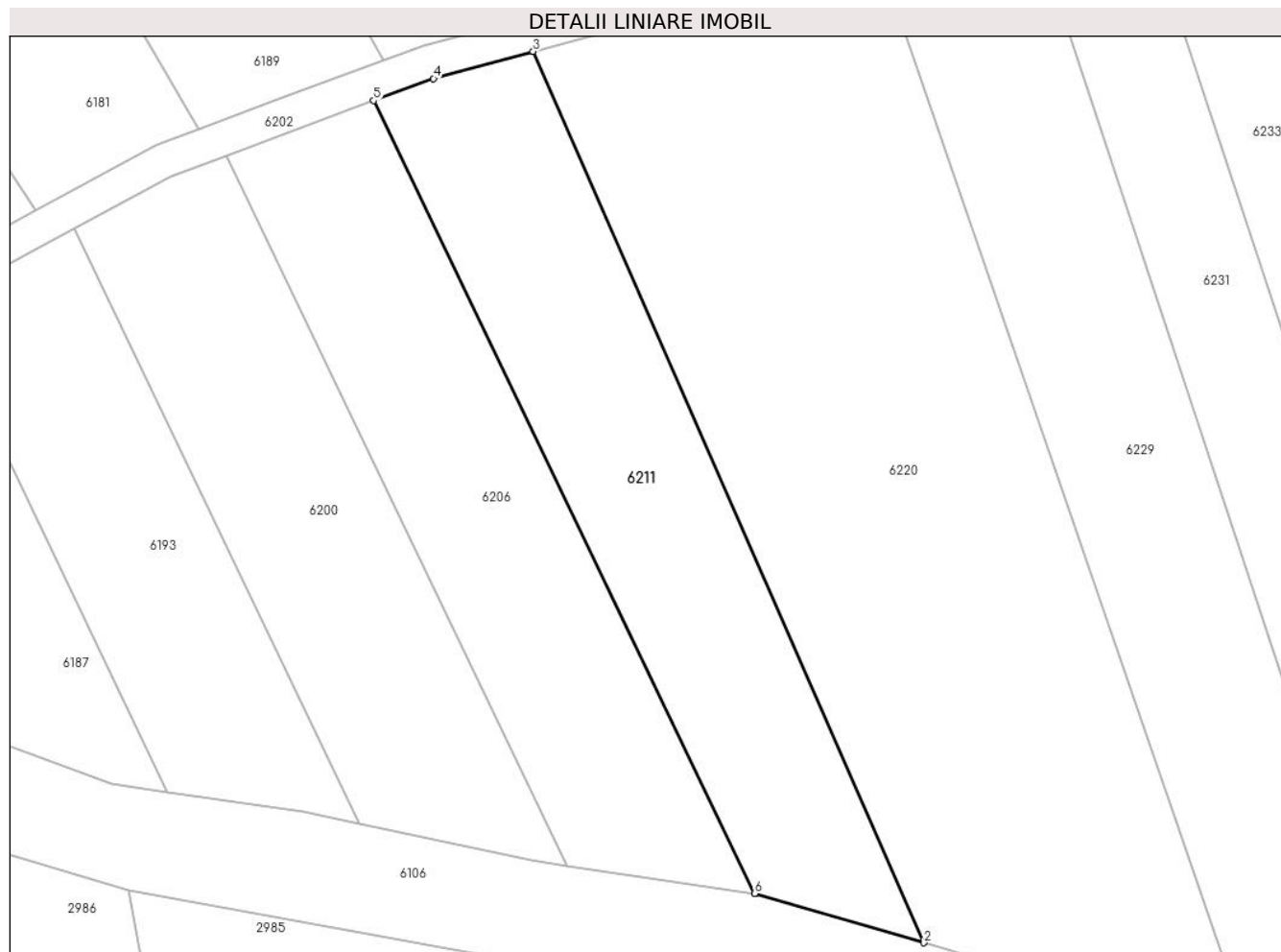
Inscrieri privind dezmembramintele dreptului de proprietate, drepturi reale de garanție și sarcini	Referințe
NU SUNT	

Anexa Nr. 1 La Partea I

Teren

Nr cadastral	Suprafața (mp)*	Observații / Referințe
	1.060	

* Suprafața este determinată în planul de proiecție Stereo 70.



Date referitoare la teren

Crt	Categorie folosință	Intravilan	Suprafața (mp)	Tarla	Parcelă	Nr. topo	Observații / Referințe
1	arabil	NU	1.060	35	1337/6	-	

Lungime Segmente

1) Valorile lungimilor segmentelor sunt obținute din proiecție în plan.

Punct început	X / Y	Punct sfârșit	X / Y	Lungime segment (** (m)
1	448.294,451 463.826,958	2	448.309,17 463.822,668	15.331
2	448.309,17 463.822,668	3	448.275,008 463.900,583	85.075
3	448.275,008 463.900,583	4	448.266,284 463.898,213	9.04
4	448.266,284 463.898,213	5	448.261,062 463.896,295	5.563
5	448.261,062 463.896,295	6	448.294,369 463.826,97	76.911

Punct început	X / Y	Punct sfârșit	X / Y	Lungime segment (** (m)
6	448.294,369 463.826,97	1	448.294,451 463.826,958	0.083

** Lungimile segmentelor sunt determinate în planul de proiecție Stereo 70 și sunt rotunjite la 1 milimetru.

*** Distanța dintre puncte este formată din segmente cumulate ce sunt mai mici decât valoarea 1 milimetru.

**DATE DESPRE IMOBILUL NR. 6212**

Oficiul de Cadastru și Publicitate Imobiliară SIBIU
Biroul de Cadastru și Publicitate Imobiliară Avrig

A. Partea I. Descrierea imobilului

TEREN Extravilan

Adresa: Jud. Sibiu

Nr. Crt	Nr cadastral Nr. topografic	Suprafața* (mp)	Observații / Referințe
A1		3.600	Sector cadastral:31 Teren neimprejmuit;

B. Partea II. Proprietari și acte

Inscrieri privitoare la dreptul de proprietate și alte drepturi reale		Referințe
/		
Act Administrativ nr. 1241/48, din 13/02/2004 emis de CJPSDPAT (titlu de proprietate);		
B1	Intabulare, drept de PROPRIETATE, dobandit prin Reconstituire, cota actuala 1/1 1) STOICHIȚA SIMION	A1

C. Partea III. SARCINI .

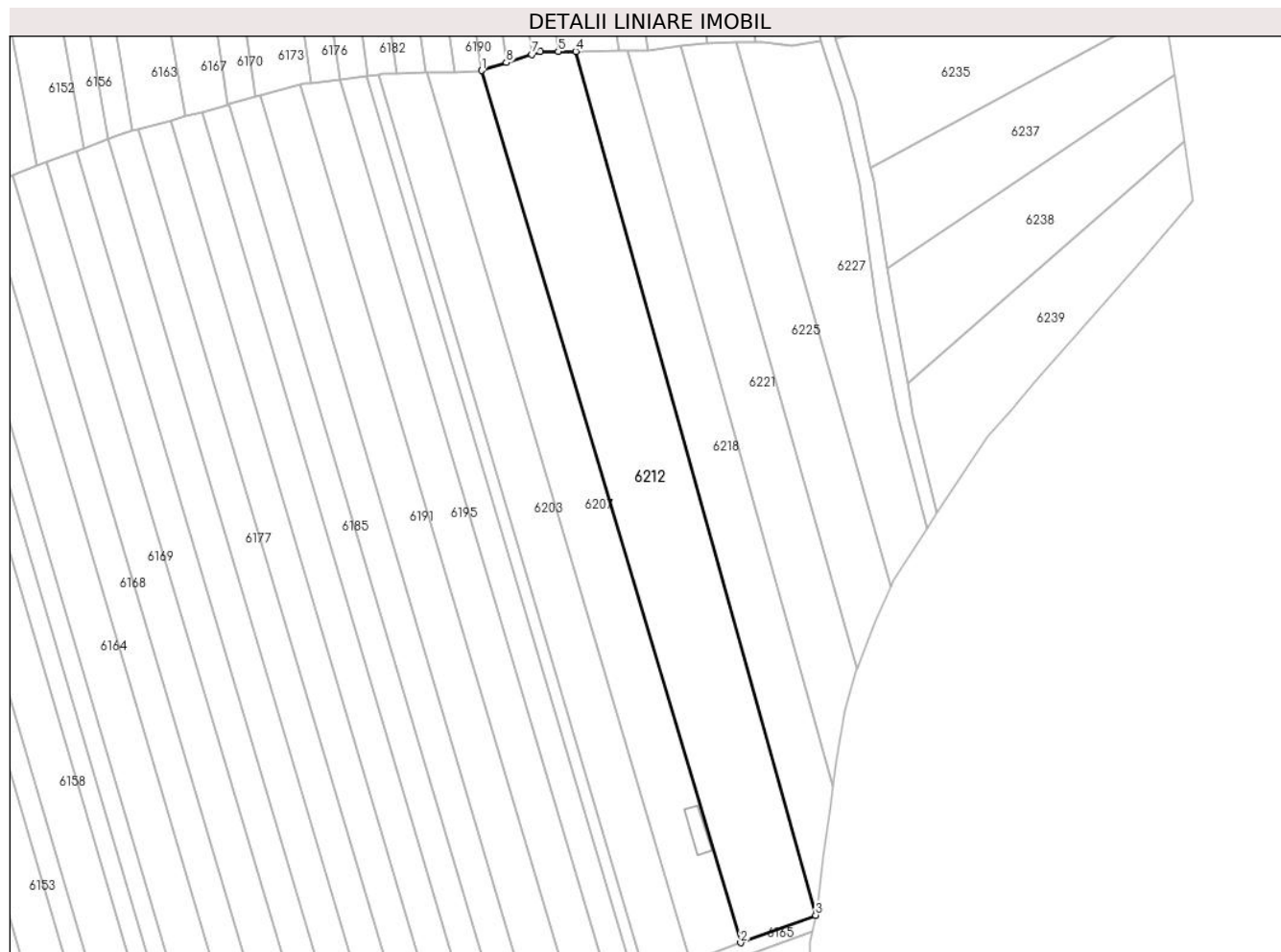
Inscrieri privind dezmembramintele dreptului de proprietate, drepturi reale de garanție și sarcini	Referințe
NU SUNT	

Anexa Nr. 1 La Partea I

Teren

Nr cadastral	Suprafața (mp)*	Observații / Referințe
	3.600	

* Suprafața este determinată în planul de proiecție Stereo 70.



Date referitoare la teren

Crt	Categorie folosință	Intravilan	Suprafața (mp)	Tarla	Parcelă	Nr. topo	Observații / Referințe
1	arabil	NU	3.600	35	1337/42	-	

Lungime Segmente

1) Valorile lungimilor segmentelor sunt obținute din proiecție în plan.

Punct început	X / Y	Punct sfârșit	X / Y	Lungime segment (** (m)
1	448.249,712 464.210,98	2	448.304,791 464.025,534	193.453
2	448.304,791 464.025,534	3	448.320,771 464.031,409	17.027
3	448.320,771 464.031,409	4	448.269,742 464.215,019	190.569
4	448.269,742 464.215,019	5	448.265,979 464.214,997	3.763
5	448.265,979 464.214,997	6	448.262,168 464.214,974	3.812

Punct început	X / Y	Punct sfârșit	X / Y	Lungime segment (** (m)
6	448.262,168 464.214,974	7	448.260,371 464.214,398	1.887
7	448.260,371 464.214,398	8	448.254,951 464.212,66	5.692
8	448.254,951 464.212,66	1	448.249,712 464.210,98	5.502

** Lungimile segmentelor sunt determinate în planul de proiecție Stereo 70 și sunt rotunjite la 1 milimetru.

*** Distanța dintre puncte este formată din segmente cumulate ce sunt mai mici decât valoarea 1 milimetru.

**DATE DESPRE IMOBILUL NR. 6213**

Oficiul de Cadastru și Publicitate Imobiliară SIBIU
Biroul de Cadastru și Publicitate Imobiliară Avrig

A. Partea I. Descrierea imobilului

TEREN Extravilan

Adresa: Jud. Sibiu

Nr. Crt	Nr cadastral Nr. topografic	Suprafața* (mp)	Observații / Referințe
A1		100	Sector cadastral:31 Teren neimprejmuit;

B. Partea II. Proprietari și acte

Inscrieri privitoare la dreptul de proprietate și alte drepturi reale		Referințe
/		
Act Notarial nr. 109, din 28/06/2006 emis de NP Popa Cornelia (certificat de mostenitor);		
B1	Intabulare, drept de PROPRIETATE, dobandit prin Succesiune, cota actuala 1/1 1) MUNTEAN MARINELA	A1

C. Partea III. SARCINI .

Inscrieri privind dezmembramintele dreptului de proprietate, drepturi reale de garanție și sarcini	Referințe
NU SUNT	

Anexa Nr. 1 La Partea I

Teren

Nr cadastral	Suprafața (mp)*	Observații / Referințe
	100	

* Suprafața este determinată în planul de proiecție Stereo 70.



Date referitoare la teren

Crt	Categorie folosință	Intra vilan	Suprafața (mp)	Tarla	Parcelă	Nr. topo	Observații / Referințe
1	arabil	NU	100	35	1337/26	-	

Lungime Segmente

1) Valorile lungimilor segmentelor sunt obținute din proiecție în plan.

Punct început	X / Y	Punct sfârșit	X / Y	Lungime segment (** (m)
1	448.268,555 464.009,0	2	448.267,649 464.008,666	0.966
2	448.267,649 464.008,666	3	448.308,445 463.913,352	103.678
3	448.308,445 463.913,352	4	448.309,347 463.913,628	0.944
4	448.309,347 463.913,628	5	448.309,372 463.913,636	0.026
5	448.309,372 463.913,636	1	448.268,555 464.009,0	103.732

**** Lungimile segmentelor sunt determinate în planul de proiecție Stereo 70 și sunt rotunjite la 1 milimetru.**

***** Distanța dintre puncte este formată din segmente cumulate ce sunt mai mici decât valoarea 1 milimetru.**

**DATE DESPRE IMOBILUL NR. 6214**

Oficiul de Cadastru și Publicitate Imobiliară SIBIU
Biroul de Cadastru și Publicitate Imobiliară Avrig

A. Partea I. Descrierea imobilului

TEREN Necunoscut

Adresa: Loc. Racovita, Jud. Sibiu

Nr. Crt	Nr cadastral Nr. topografic	Suprafața* (mp)	Observații / Referințe
A1		1.700	Sector cadastral:31 Teren neimprejmuit;

B. Partea II. Proprietari și acte

Inscrieri privitoare la dreptul de proprietate și alte drepturi reale		Referințe
/		
Act Administrativ nr. 1151/48, din 25/11/2003 emis de CJPSDPAT (titlu de proprietate);		
B1	Intabulare, drept de PROPRIETATE, dobandit prin Reconstituire, cota actuala 1/1 1) SUCIU IOSIF	A1

C. Partea III. SARCINI .

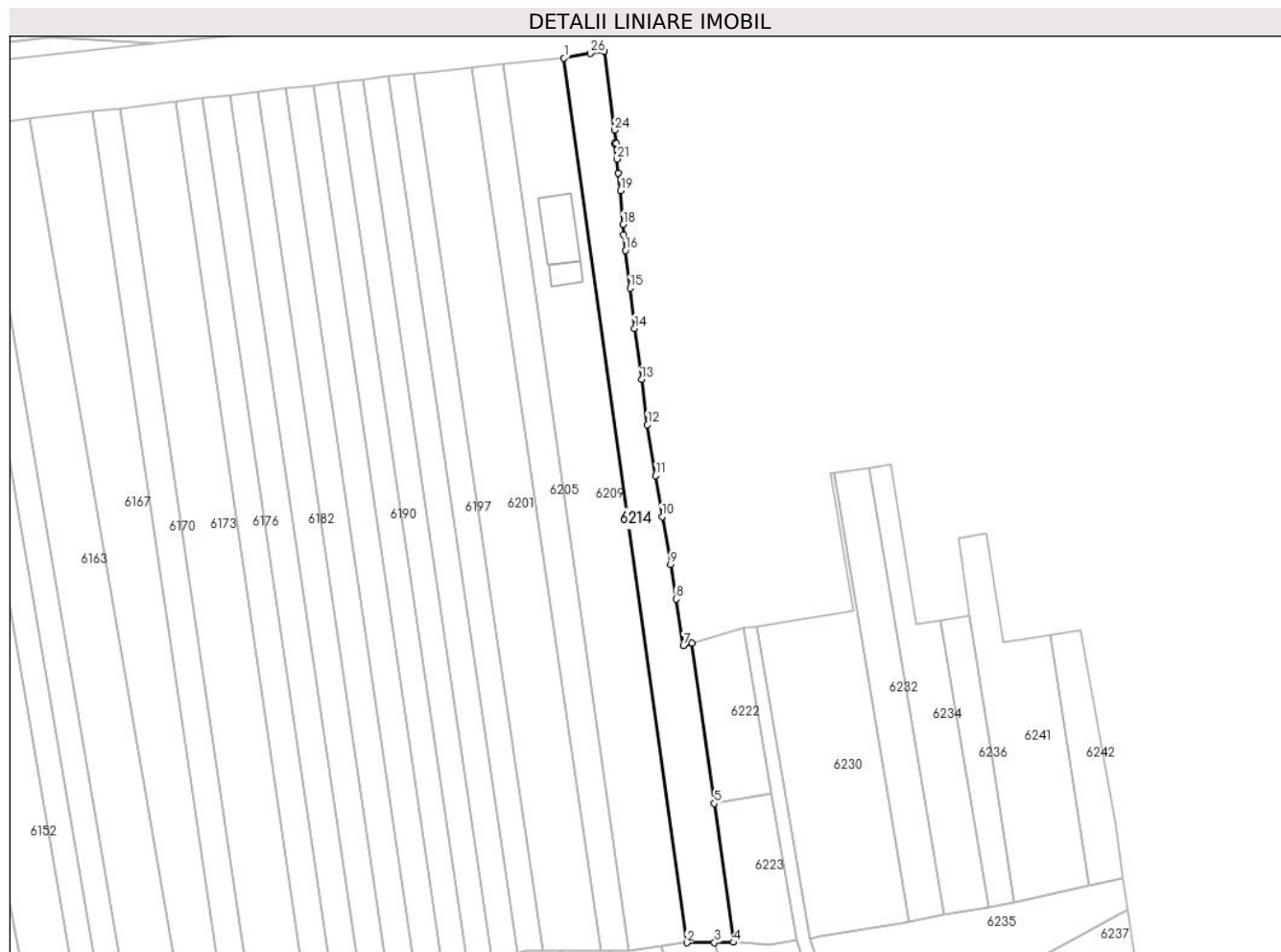
Inscrieri privind dezmembramintele dreptului de proprietate, drepturi reale de garanție și sarcini	Referințe
NU SUNT	

Anexa Nr. 1 La Partea I

Teren

Nr cadastral	Suprafața (mp)*	Observații / Referințe
	1.700	

* Suprafața este determinată în planul de proiecție Stereo 70.



Date referitoare la teren

Crt	Categorie folosință	Intravilan	Suprafața (mp)	Tarla	Parcelă	Nr. topo	Observații / Referințe
1	arabil	NU	1.698	35	1337/175	-	
2	arabil	DA	2	35	1337/175	-	

Lungime Segmente

1) Valorile lungimilor segmentelor sunt obținute din proiecție în plan.

Punct început	X / Y	Punct sfârșit	X / Y	Lungime segment (** (m))	Punct început	X / Y	Punct sfârșit	X / Y	Lungime segment (** (m))
1	448.270,691 464.411,768	2	448.297,802 464.216,805	196.84	2	448.297,802 464.216,805	3	448.303,872 464.216,864	6.071
3	448.303,872 464.216,864	4	448.308,041 464.216,905	4.169	4	448.308,041 464.216,905	5	448.303,792 464.247,481	30.87
5	448.303,792 464.247,481	6	448.298,874 464.282,86	35.72	6	448.298,874 464.282,86	7	448.297,019 464.282,333	1.928
7	448.297,019 464.282,333	8	448.295,402 464.292,547	10.341	8	448.295,402 464.292,547	9	448.294,166 464.300,166	7.719

Punct început	X / Y	Punct sfârșit	X / Y	Lungime segment (** (m)
9	448.294,166 464.300,166	10	448.292,329 464.310,688	10.681
11	448.290,904 464.319,742	12	448.289,096 464.330,939	11.341
13	448.287,773 464.340,924	14	448.286,248 464.352,158	11.337
15	448.285,237 464.361,071	16	448.284,233 464.369,354	8.344
17	448.283,838 464.372,752	18	448.283,741 464.375,057	2.307
19	448.283,135 464.382,554	20	448.282,63 464.386,463	3.941
21	448.282,328 464.389,502	22	448.281,853 464.392,921	3.451
23	448.282,176 464.392,965	24	448.281,827 464.395,882	2.938
25	448.279,538 464.413,218	26	448.276,539 464.412,834	3.023

Punct început	X / Y	Punct sfârșit	X / Y	Lungime segment (** (m)
10	448.292,329 464.310,688	11	448.290,904 464.319,742	9.166
12	448.289,096 464.330,939	13	448.287,773 464.340,924	10.072
14	448.286,248 464.352,158	15	448.285,237 464.361,071	8.97
16	448.284,233 464.369,354	17	448.283,838 464.372,752	3.421
18	448.283,741 464.375,057	19	448.283,135 464.382,554	7.521
20	448.282,63 464.386,463	21	448.282,328 464.389,502	3.055
22	448.281,853 464.392,921	23	448.282,176 464.392,965	0.326
24	448.281,827 464.395,882	25	448.279,538 464.413,218	17.486
26	448.276,539 464.412,834	1	448.270,691 464.411,768	5.945

** Lungimile segmentelor sunt determinate în planul de proiecție Stereo 70 și sunt rotunjite la 1 milimetru.

*** Distanța dintre puncte este formată din segmente cumulate ce sunt mai mici decât valoarea 1 milimetru.

**DATE DESPRE IMOBILUL NR. 6215**

Oficiul de Cadastru și Publicitate Imobiliară SIBIU
Biroul de Cadastru și Publicitate Imobiliară Avrig

A. Partea I. Descrierea imobilului

TEREN Extravilan

Adresa: Jud. Sibiu

Nr. Crt	Nr cadastral Nr. topografic	Suprafața* (mp)	Observații / Referințe
A1		100	Sector cadastral:31 Teren neimprejmut;

B. Partea II. Proprietari și acte

Inscrieri privitoare la dreptul de proprietate și alte drepturi reale		Referințe
/		
Act Notarial nr. 31, din 08/03/2012 emis de NP Popa Cornelia (certificat de mostenitor);		
B1	Intabulare, drept de PROPRIETATE, dobandit prin Succesiune, cota actuala 1/4 1) POPA IOAN-SORIN	A1
B2	Intabulare, drept de PROPRIETATE, dobandit prin Succesiune, cota actuala 1/4 1) POPA MARIANA-DANIELA	A1
B3	Intabulare, drept de PROPRIETATE, dobandit prin Succesiune, cota actuala 1/4 1) STÎNEA TIMOTEI-VALENTIN	A1
B4	Intabulare, drept de PROPRIETATE, dobandit prin Succesiune, cota actuala 1/4 1) STÎNEA MARILENA	A1

C. Partea III. SARCINI .

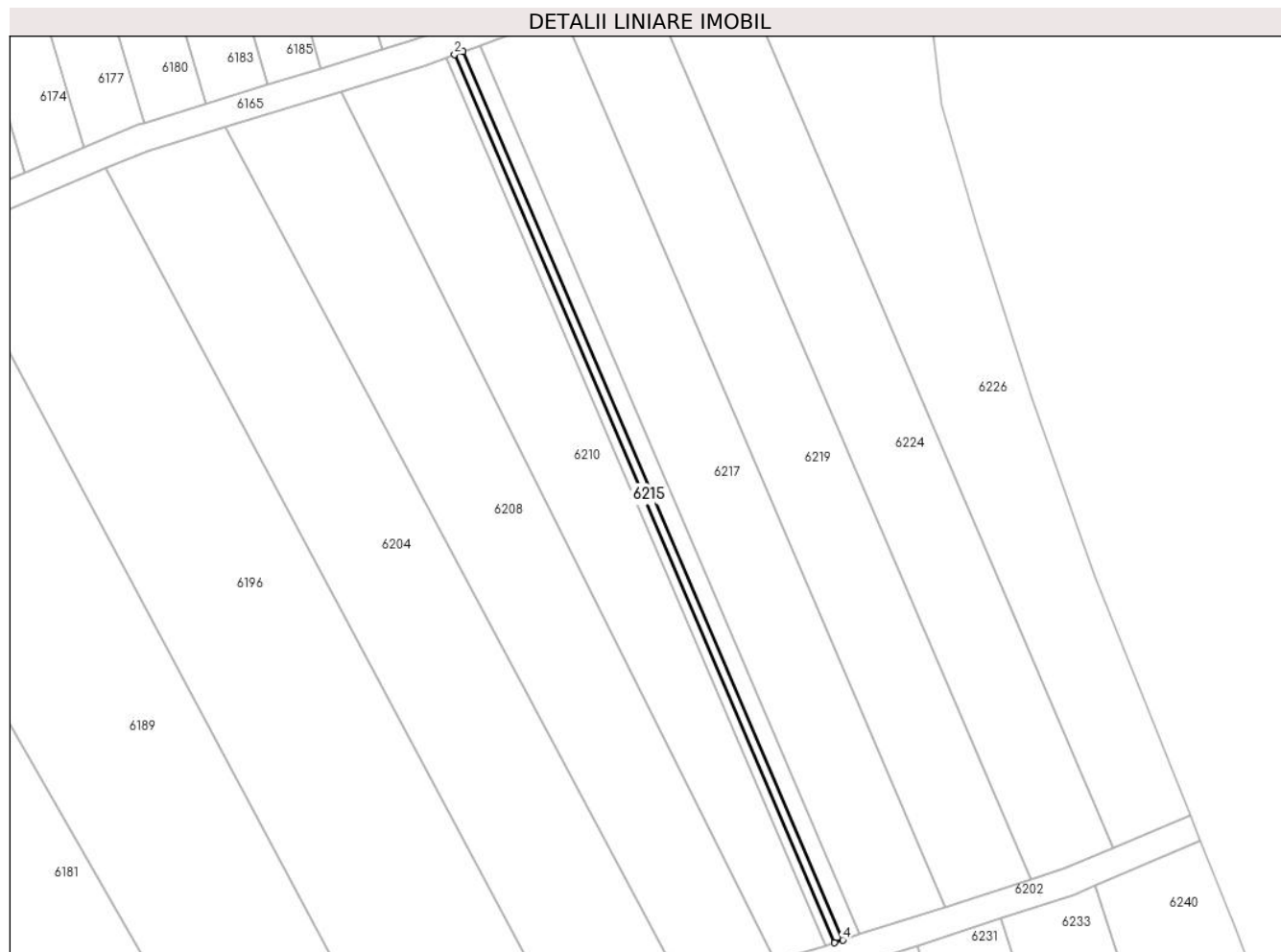
Inscrieri privind dezmembramintele dreptului de proprietate, drepturi reale de garanție și sarcini	Referințe
NU SUNT	

Anexa Nr. 1 La Partea I

Teren

Nr cadastral	Suprafața (mp)*	Observații / Referințe
	100	

* Suprafața este determinată în planul de proiecție Stereo 70.



Date referitoare la teren

Crt	Categorie folosință	Intra vilan	Suprafața (mp)	Tarla	Parcelă	Nr. topo	Observații / Referințe
1	arabil	NU	100	35	1337/27	-	

Lungime Segmente

1) Valorile lungimilor segmentelor sunt obținute din proiecție în plan.

Punct început	X / Y	Punct sfârșit	X / Y	Lungime segment (** (m)
1	448.269,461 464.009,333	2	448.268,555 464.009,0	0.965
2	448.268,555 464.009,0	3	448.309,372 463.913,636	103.732
3	448.309,372 463.913,636	4	448.310,293 463.913,933	0.968
4	448.310,293 463.913,933	1	448.269,461 464.009,333	103.771

** Lungimile segmentelor sunt determinate în planul de proiecție Stereo 70 și sunt rotunjite la 1 milimetru.

***** Distanţa dintre puncte este formată din segmente cumulate ce sunt mai mici decât valoarea 1 milimetru.**

**DATE DESPRE IMOBILUL NR. 6216**

Oficiul de Cadastru și Publicitate Imobiliară SIBIU
Biroul de Cadastru și Publicitate Imobiliară Avrig

A. Partea I. Descrierea imobilului

TEREN Extravilan

Adresa: Jud. Sibiu

Nr. Crt	Nr cadastral Nr. topografic	Suprafața* (mp)	Observații / Referințe
A1		200	Sector cadastral:31 Teren neimprejmuit;

B. Partea II. Proprietari și acte

Inscrieri privitoare la dreptul de proprietate și alte drepturi reale	Referințe
/	
Act Administrativ nr. 1096/48, din 13/10/2003 emis de CJPSDPAT (titlu de proprietate);	
B1	A1
Intabulare, drept de PROPRIETATE, dobandit prin Reconstituire, cota actuala 1/1 1) MURĂRESCU VASILE	

C. Partea III. SARCINI .

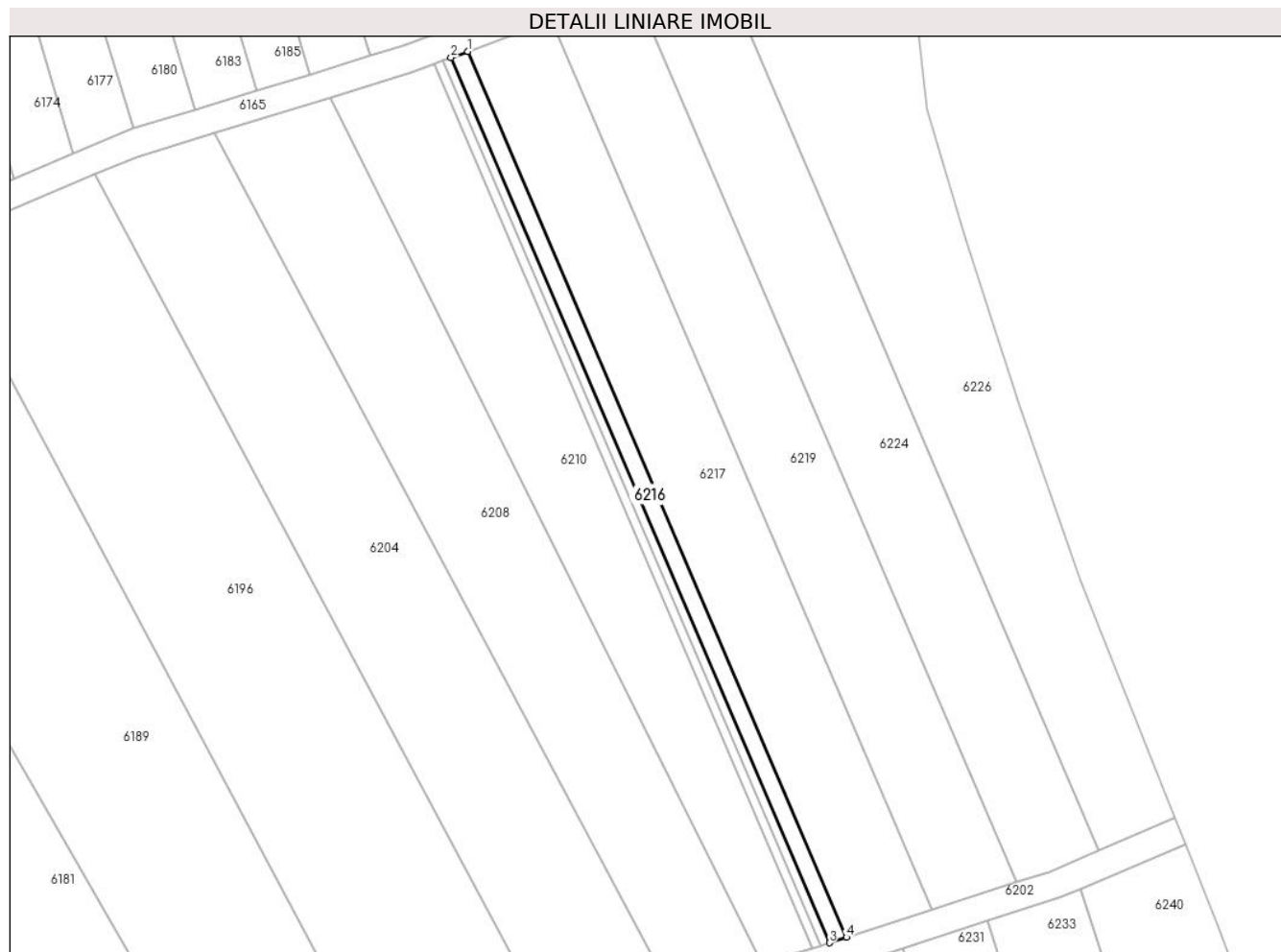
Inscrieri privind dezmembramintele dreptului de proprietate, drepturi reale de garanție și sarcini	Referințe
NU SUNT	

Anexa Nr. 1 La Partea I

Teren

Nr cadastral	Suprafața (mp)*	Observații / Referințe
	200	

* Suprafața este determinată în planul de proiecție Stereo 70.



Date referitoare la teren

Crt	Categorie folosință	Intra vilan	Suprafața (mp)	Tarla	Parcelă	Nr. topo	Observații / Referințe
1	arabil	NU	200	35	1337/28	-	

Lungime Segmente

1) Valorile lungimilor segmentelor sunt obținute din proiecție în plan.

Punct început	X / Y	Punct sfârșit	X / Y	Lungime segment (** (m)
1	448.271,271 464.009,999	2	448.269,461 464.009,333	1.929
2	448.269,461 464.009,333	3	448.310,293 463.913,933	103.771
3	448.310,293 463.913,933	4	448.312,135 463.914,526	1.935
4	448.312,135 463.914,526	1	448.271,271 464.009,999	103.85

** Lungimile segmentelor sunt determinate în planul de proiecție Stereo 70 și sunt rotunjite la 1 milimetru.

***** Distanţa dintre puncte este formată din segmente cumulate ce sunt mai mici decât valoarea 1 milimetru.**

**DATE DESPRE IMOBILUL NR. 6217**

Oficiul de Cadastru și Publicitate Imobiliară SIBIU
Biroul de Cadastru și Publicitate Imobiliară Avrig

A. Partea I. Descrierea imobilului

TEREN Extravilan

Adresa: Jud. Sibiu

Nr. Crt	Nr cadastral Nr. topografic	Suprafața* (mp)	Observații / Referințe
A1		1.000	Sector cadastral:31 Teren neimprejmuit;

B. Partea II. Proprietari și acte

Inscrieri privitoare la dreptul de proprietate și alte drepturi reale		Referințe
/		
Act Administrativ nr. 751/48, din 16/12/1998 emis de CJPSDPAT (titlu de proprietate);		
B1	Intabulare, drept de PROPRIETATE, dobandit prin Reconstituire, cota actuala 1/1 1) RITIVOI DUMITRU	A1

C. Partea III. SARCINI .

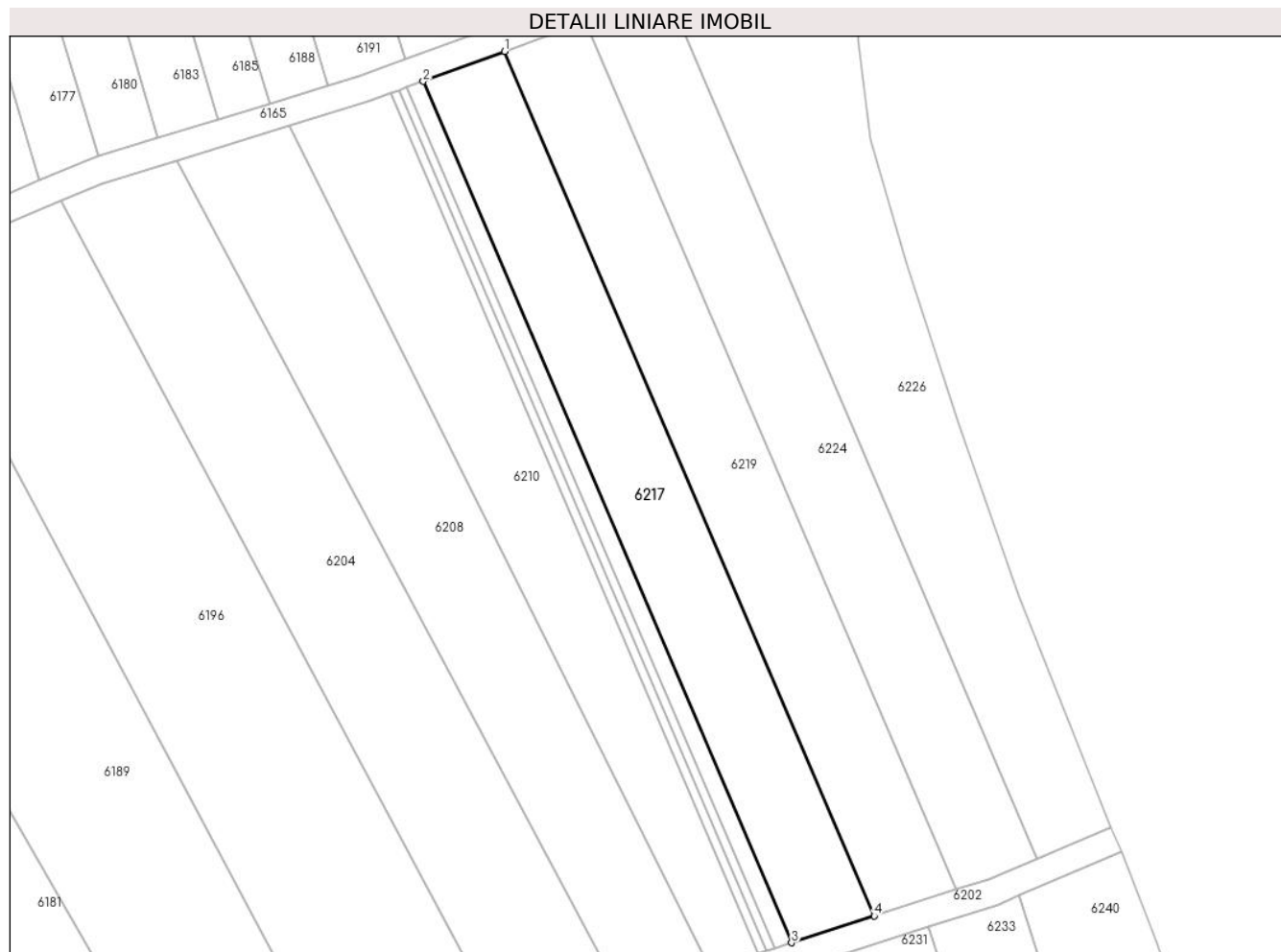
Inscrieri privind dezmembramintele dreptului de proprietate, drepturi reale de garanție și sarcini	Referințe
NU SUNT	

Anexa Nr. 1 La Partea I

Teren

Nr cadastral	Suprafața (mp)*	Observații / Referințe
	1.000	

* Suprafața este determinată în planul de proiecție Stereo 70.



Date referitoare la teren

Crt	Categorie folosință	Intra vilan	Suprafața (mp)	Tarla	Parcelă	Nr. topo	Observații / Referințe
1	arabil	NU	1.000	35	1337/29	-	

Lungime Segmente

1) Valorile lungimilor segmentelor sunt obținute din proiecție în plan.

Punct început	X / Y	Punct sfârșit	X / Y	Lungime segment (** (m)
1	448.280,303 464.013,324	2	448.271,271 464.009,999	9.624
2	448.271,271 464.009,999	3	448.312,135 463.914,526	103.85
3	448.312,135 463.914,526	4	448.321,322 463.917,488	9.652
4	448.321,322 463.917,488	1	448.280,303 464.013,324	104.245

** Lungimile segmentelor sunt determinate în planul de proiecție Stereo 70 și sunt rotunjite la 1 milimetru.

***** Distanţa dintre puncte este formată din segmente cumulate ce sunt mai mici decât valoarea 1 milimetru.**

**DATE DESPRE IMOBILUL NR. 6218**

Oficiul de Cadastru și Publicitate Imobiliară SIBIU
Biroul de Cadastru și Publicitate Imobiliară Avrig

A. Partea I. Descrierea imobilului

TEREN Extravilan

Adresa: Jud. Sibiu

Nr. Crt	Nr cadastral Nr. topografic	Suprafața* (mp)	Observații / Referințe
A1		1.900	Sector cadastral:31 Teren neimprejmut;

B. Partea II. Proprietari și acte

Inscrieri privitoare la dreptul de proprietate și alte drepturi reale		Referințe
/		
Act Administrativ nr. 1345/48, din 30/03/2004 emis de CJPSDPAT (titlu de proprietate);		
B1	Intabulare, drept de PROPRIETATE, dobandit prin Reconstituire, cota actuala 1/1 1) BARBU MARIA 2) STOICHIȚA IERONIM 3) STOICHIȚA IOSIF 4) STOICHIȚA AUREL 5) STRATULAT VICTORIA 6) CONȚIU ANGELA	A1

C. Partea III. SARCINI .

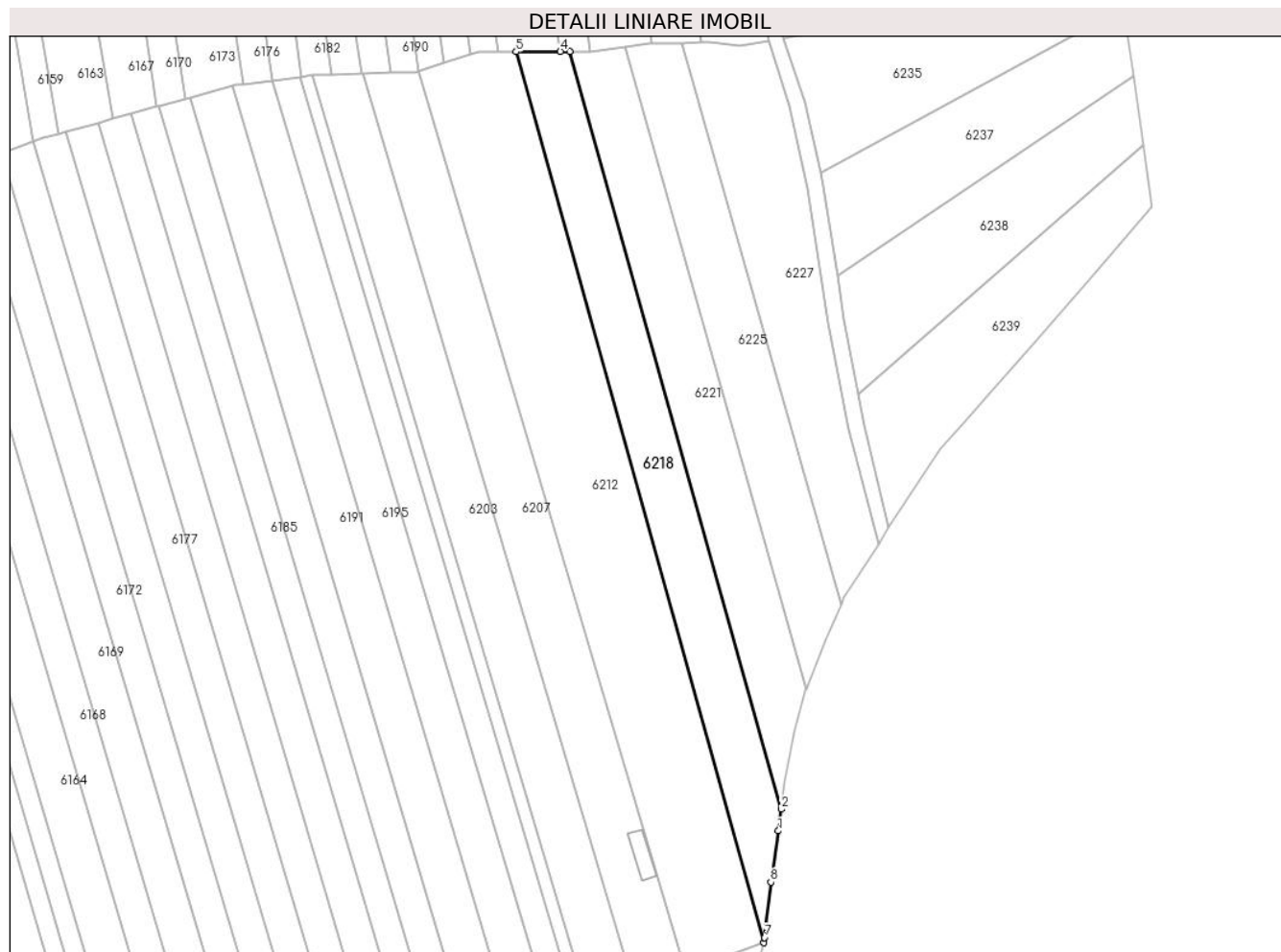
Inscrieri privind dezmembramintele dreptului de proprietate, drepturi reale de garanție și sarcini	Referințe
NU SUNT	

Anexa Nr. 1 La Partea I

Teren

Nr cadastral	Suprafața (mp)*	Observații / Referințe
	1.900	

* Suprafața este determinată în planul de proiecție Stereo 70.



Date referitoare la teren

Crt	Categorie folosință	Intra vilan	Suprafața (mp)	Tarla	Parcelă	Nr. topo	Observații / Referințe
1	arabil	NU	1.900	35	1337/41	-	

Lungime Segmente

1) Valorile lungimilor segmentelor sunt obținute din proiecție în plan.

Punct început	X / Y	Punct sfârșit	X / Y	Lungime segment (** (m)
1	448.323,827 464.054,47	2	448.324,438 464.058,926	4.498
2	448.324,438 464.058,926	3	448.280,774 464.215,086	162.149
3	448.280,774 464.215,086	4	448.278,857 464.215,074	1.917
4	448.278,857 464.215,074	5	448.269,742 464.215,019	9.115
5	448.269,742 464.215,019	6	448.320,771 464.031,409	190.569

Punct început	X / Y	Punct sfârșit	X / Y	Lungime segment (** (m)
6	448.320,771 464.031,409	7	448.321,008 464.032,484	1.1
7	448.321,008 464.032,484	8	448.322,29 464.043,912	11.5
8	448.322,29 464.043,912	1	448.323,827 464.054,47	10.669

** Lungimile segmentelor sunt determinate în planul de proiecție Stereo 70 și sunt rotunjite la 1 milimetru.

*** Distanța dintre puncte este formată din segmente cumulate ce sunt mai mici decât valoarea 1 milimetru.

**DATE DESPRE IMOBILUL NR. 6219**

Oficiul de Cadastru și Publicitate Imobiliară SIBIU
Biroul de Cadastru și Publicitate Imobiliară Avrig

A. Partea I. Descrierea imobilului

TEREN Extravilan

Adresa: Jud. Sibiu

Nr. Crt	Nr cadastral Nr. topografic	Suprafața* (mp)	Observații / Referințe
A1		1.000	Sector cadastral:31 Teren neimprejmuit;

B. Partea II. Proprietari și acte

Inscrieri privitoare la dreptul de proprietate și alte drepturi reale		Referințe
/		
Act Administrativ nr. 911/48, din 03/05/2001 emis de CJPSDPAT (titlu de proprietate);		
B1	Intabulare, drept de PROPRIETATE, dobandit prin Reconstituire, cota actuala 1/1 1) IONUȘIU HARALAMBIE	A1

C. Partea III. SARCINI .

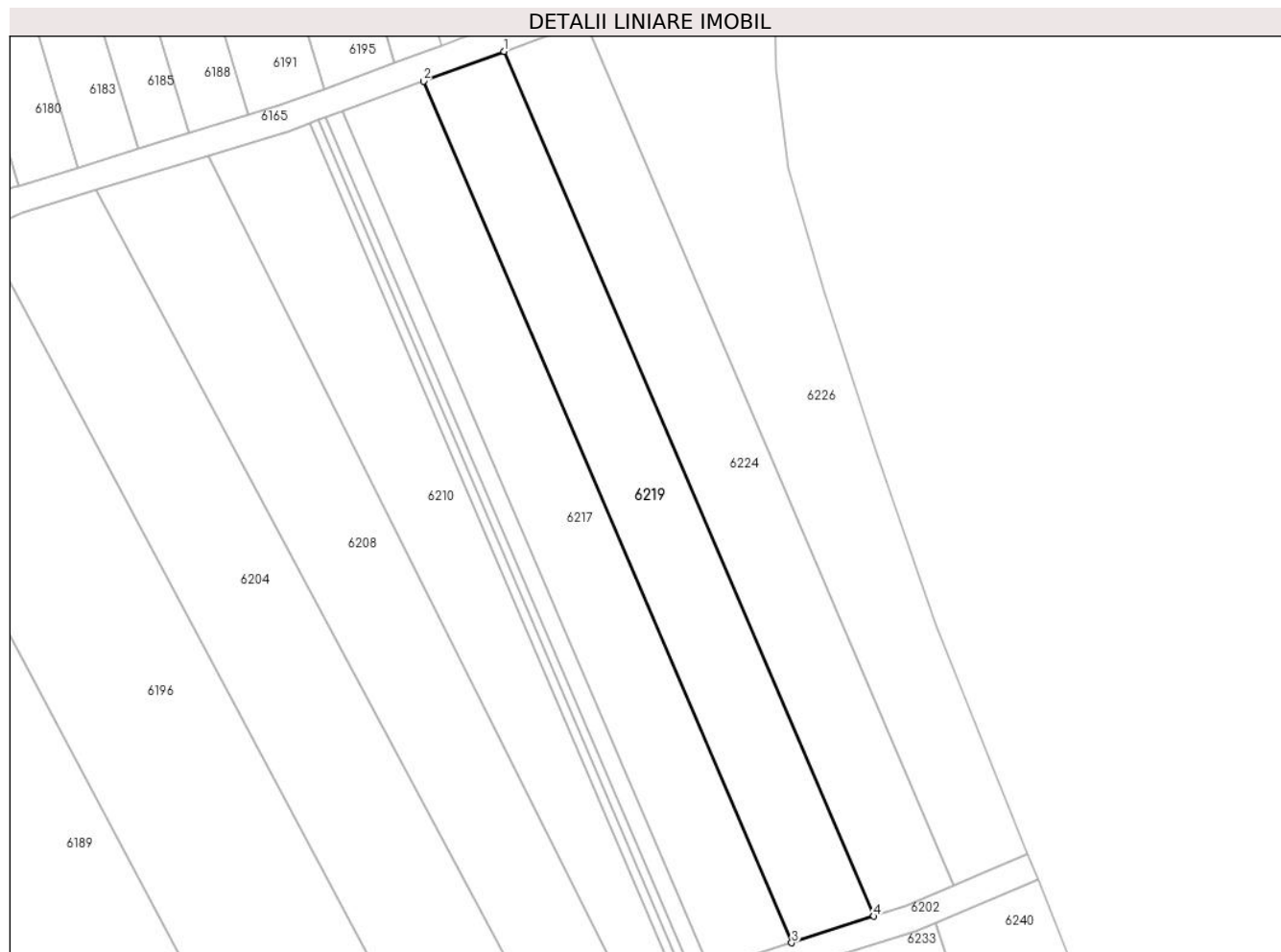
Inscrieri privind dezmembramintele dreptului de proprietate, drepturi reale de garanție și sarcini	Referințe
NU SUNT	

Anexa Nr. 1 La Partea I

Teren

Nr cadastral	Suprafața (mp)*	Observații / Referințe
	1.000	

* Suprafața este determinată în planul de proiecție Stereo 70.



Date referitoare la teren

Crt	Categorie folosință	Intravilan	Suprafața (mp)	Tarla	Parcelă	Nr. topo	Observații / Referințe
1	arabil	NU	1.000	35	1337/30	-	

Lungime Segmente

1) Valorile lungimilor segmentelor sunt obținute din proiecție în plan.

Punct început	X / Y	Punct sfârșit	X / Y	Lungime segment (** (m)
1	448.289,3 464.016,636	2	448.280,303 464.013,324	9.588
2	448.280,303 464.013,324	3	448.321,322 463.917,488	104.245
3	448.321,322 463.917,488	4	448.330,474 463.920,438	9.616
4	448.330,474 463.920,438	1	448.289,3 464.016,636	104.639

** Lungimile segmentelor sunt determinate în planul de proiecție Stereo 70 și sunt rotunjite la 1 milimetru.

***** Distanţa dintre puncte este formată din segmente cumulate ce sunt mai mici decât valoarea 1 milimetru.**

**DATE DESPRE IMOBILUL NR. 6220**

Oficiul de Cadastru și Publicitate Imobiliară SIBIU
Biroul de Cadastru și Publicitate Imobiliară Avrig

A. Partea I. Descrierea imobilului

TEREN Extravilan

Adresa: Jud. Sibiu

Nr. Crt	Nr cadastral Nr. topografic	Suprafața* (mp)	Observații / Referințe
A1	103782	2.560	Sector cadastral:31 Teren neimpregmuit;

B. Partea II. Proprietari și acte

Inscrieri privitoare la dreptul de proprietate și alte drepturi reale		Referințe
19988 / 16/12/2021		
Act Administrativ nr. 818/48, din 29/04/1999 emis de CJPSDPAT (inscris sub semnatura privata nr P.A.D. semnat digital din 09.12.2021, emis de Roman Vasile Gheorghe);		
B1	se infiinteaza cartea funciara nr. 103782 Racovita pentru parcela nr. 1337/5 din T.P. nr. 818/48/29-04-1999, conform documentatiei cadastrale	A1
7372 / 20/05/2022		
Act Notarial nr. 1015, din 19/05/2022 emis de NP Popa Cornelia (contract de donatie);		
B8	Intabulare, drept de PROPRIETATE, donatie, dobandit prin Conventie, cota actuala 1/1 1) POP SOFIA, nascuta Stanila, bun propriu	A1

C. Partea III. SARCINI .

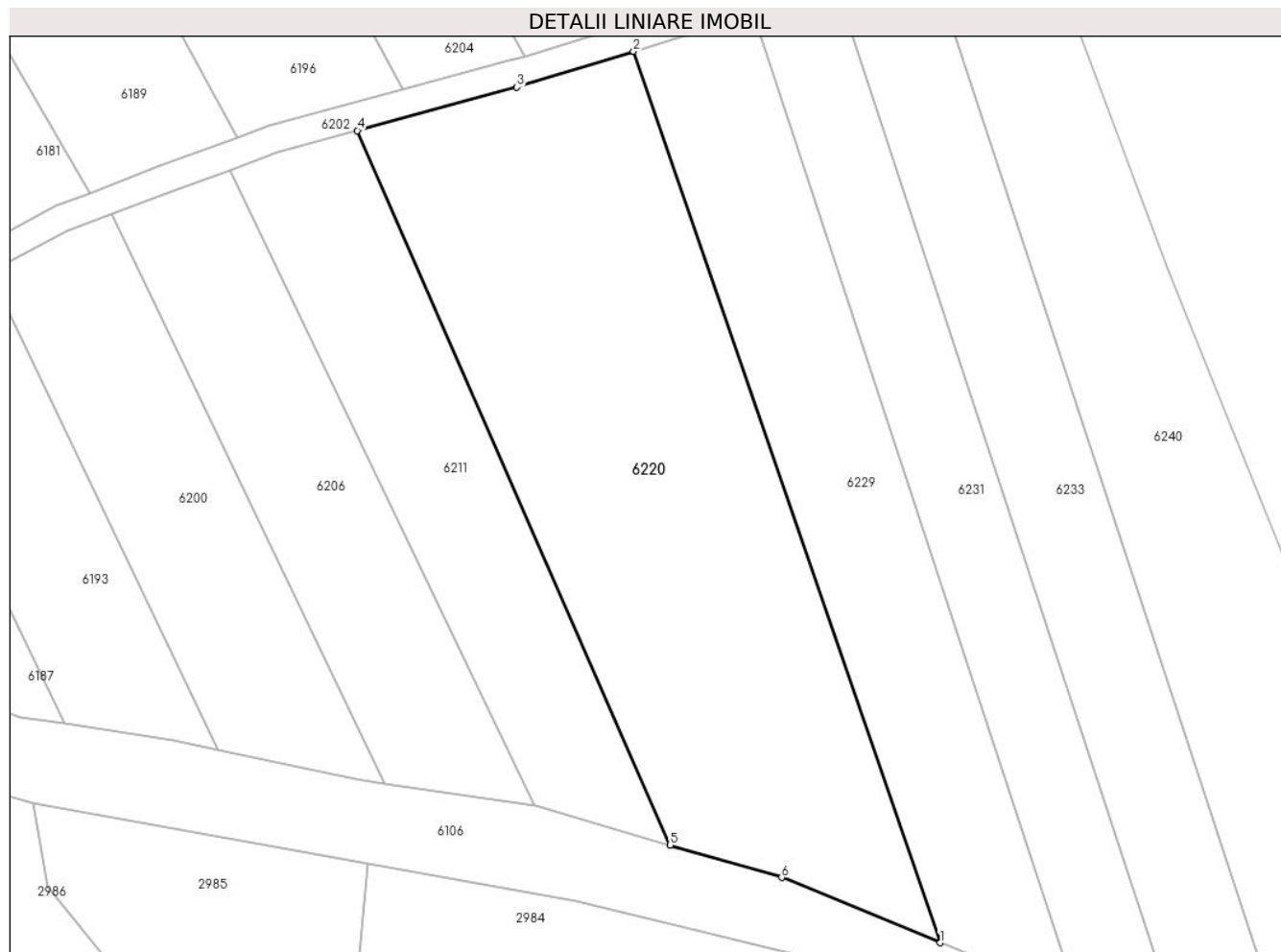
Inscrieri privind dezmembramintele dreptului de proprietate, drepturi reale de garanție și sarcini	Referințe
NU SUNT	

Anexa Nr. 1 La Partea I

Teren

Nr cadastral	Suprafața (mp)*	Observații / Referințe
103782	2.560	

* Suprafața este determinată în planul de proiecție Stereo 70.



Date referitoare la teren

Crt	Categorie folosință	Intravilan	Suprafața (mp)	Tarla	Parcelă	Nr. topo	Observații / Referințe
1	arabil	NU	2.560	35	1337/5	-	

Lungime Segmente

1) Valorile lungimilor segmentelor sunt obținute din proiecție în plan.

Punct început	X / Y	Punct sfârșit	X / Y	Lungime segment (** (m)
1	448.338,64 463.812,007	2	448.305,175 463.909,214	102.807
2	448.305,175 463.909,214	3	448.292,42 463.905,312	13.339
3	448.292,42 463.905,312	4	448.275,008 463.900,583	18.043
4	448.275,008 463.900,583	5	448.309,17 463.822,668	85.075
5	448.309,17 463.822,668	6	448.321,336 463.819,123	12.672

Punct început	X / Y	Punct sfârşit	X / Y	Lungime segment (** (m)
6	448.321,336 463.819,123	1	448.338,64 463.812,007	18.71

** Lungimile segmentelor sunt determinate în planul de proiecţie Stereo 70 şi sunt rotunjite la 1 milimetru.

*** Distanţa dintre puncte este formată din segmente cumulate ce sunt mai mici decât valoarea 1 milimetru.

**DATE DESPRE IMOBILUL NR. 6221**

Oficiul de Cadastru și Publicitate Imobiliară SIBIU
Biroul de Cadastru și Publicitate Imobiliară Avrig

A. Partea I. Descrierea imobilului

TEREN Extravilan

Adresa: Jud. Sibiu

Nr. Crt	Nr cadastral Nr. topografic	Suprafața* (mp)	Observații / Referințe
A1		1.700	Sector cadastral:31 Teren neimprejmuit;

B. Partea II. Proprietari și acte

Inscrieri privitoare la dreptul de proprietate și alte drepturi reale		Referințe
/		
Act Administrativ nr. 1368/48, din 20/04/2004 emis de CJPSDPAT (titlu de proprietate);		
B1	Intabulare, drept de PROPRIETATE, dobandit prin Reconstituire, cota actuala 1/1 1) ZDRENGHEA FLORENTINA	A1

C. Partea III. SARCINI .

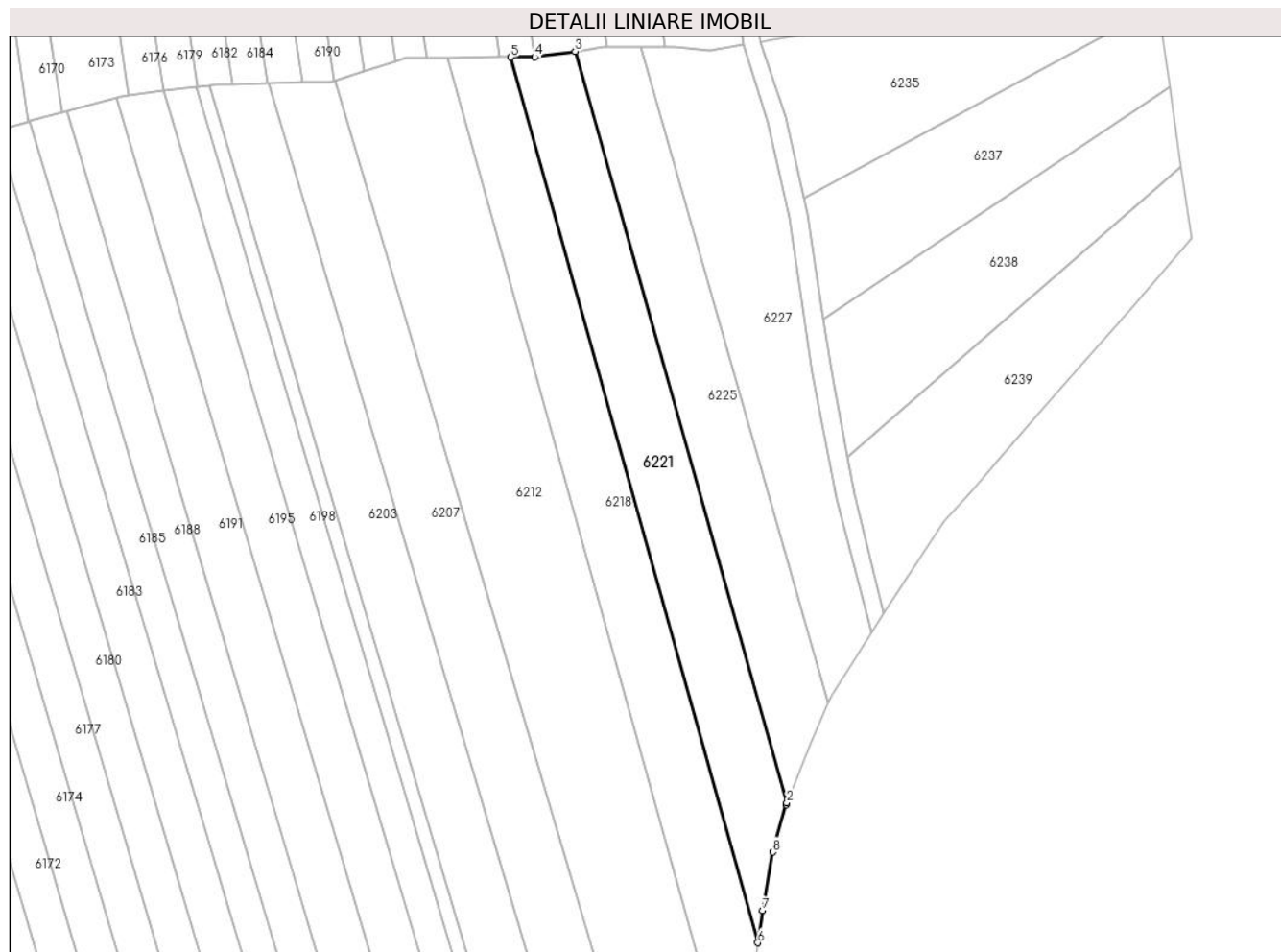
Inscrieri privind dezmembramintele dreptului de proprietate, drepturi reale de garanție și sarcini	Referințe
NU SUNT	

Anexa Nr. 1 La Partea I

Teren

Nr cadastral	Suprafața (mp)*	Observații / Referințe
	1.700	

* Suprafața este determinată în planul de proiecție Stereo 70.



Date referitoare la teren

Crt	Categorie folosință	Intravilan	Suprafața (mp)	Tarla	Parcelă	Nr. topo	Observații / Referințe
1	arabil	NU	1.700	35	1337/40	-	

Lungime Segmente

1) Valorile lungimilor segmentelor sunt obținute din proiecție în plan.

Punct început	X / Y	Punct sfârșit	X / Y	Lungime segment (** (m)
1	448.329,413 464.083,322	2	448.329,534 464.083,626	0.327
2	448.329,534 464.083,626	3	448.292,171 464.216,105	137.647
3	448.292,171 464.216,105	4	448.285,014 464.215,111	7.225
4	448.285,014 464.215,111	5	448.280,774 464.215,086	4.241
5	448.280,774 464.215,086	6	448.324,438 464.058,926	162.149

Punct început	X / Y	Punct sfârșit	X / Y	Lungime segment (** (m)
6	448.324,438 464.058,926	7	448.325,211 464.064,566	5.692
7	448.325,211 464.064,566	8	448.327,107 464.074,918	10.524
8	448.327,107 464.074,918	1	448.329,413 464.083,322	8.715

** Lungimile segmentelor sunt determinate în planul de proiecție Stereo 70 și sunt rotunjite la 1 milimetru.

*** Distanța dintre puncte este formată din segmente cumulate ce sunt mai mici decât valoarea 1 milimetru.

**DATE DESPRE IMOBILUL NR. 6222**

Oficiul de Cadastru și Publicitate Imobiliară SIBIU
Biroul de Cadastru și Publicitate Imobiliară Avrig

A. Partea I. Descrierea imobilului

TEREN Extravilan

Adresa: Jud. Sibiu

Nr. Crt	Nr cadastral Nr. topografic	Suprafața* (mp)	Observații / Referințe
A1		450	Sector cadastral:31 Teren neimprejmuit;

B. Partea II. Proprietari și acte

Inscrieri privitoare la dreptul de proprietate și alte drepturi reale	Referințe
/	
Act Notarial nr. 125/2009, din 11/02/2009 emis de N.P. FILIPANITS ALPAR (contract de vanzare-cumparare);	
B1	A1
Intabulare, drept de PROPRIETATE, dobandit prin Conventie, cota actuala 1/1	
1) TELEBUȘ MARIUS-IULIAN, si sotia	
2) TELEBUȘ GABRIELA-MARIA, bun comun	

C. Partea III. SARCINI .

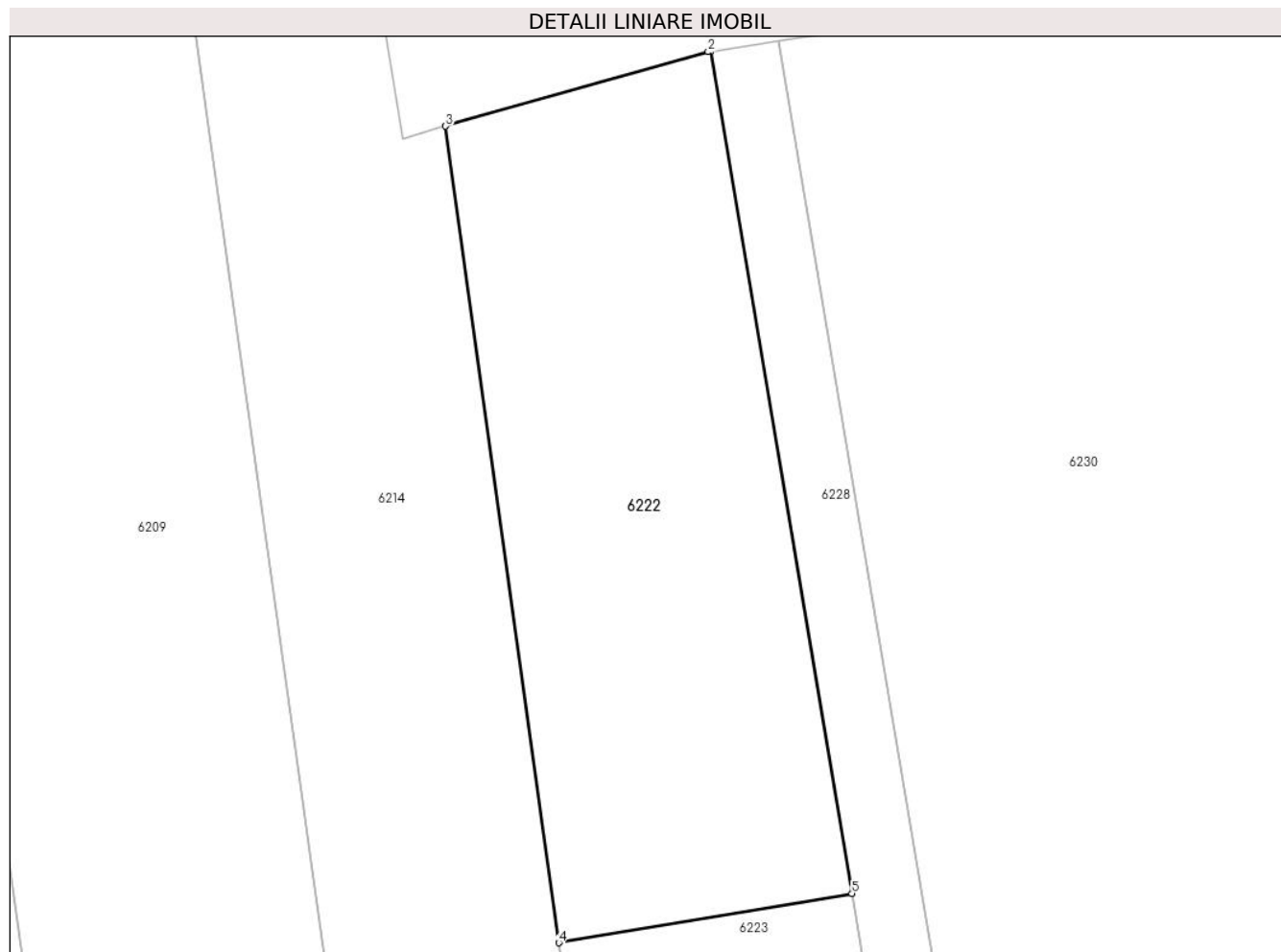
Inscrieri privind dezmembramintele dreptului de proprietate, drepturi reale de garanție și sarcini	Referințe
NU SUNT	

Anexa Nr. 1 La Partea I

Teren

Nr cadastral	Suprafața (mp)*	Observații / Referințe
	450	

* Suprafața este determinată în planul de proiecție Stereo 70.



Date referitoare la teren

Crt	Categorie folosință	Intra vilan	Suprafața (mp)	Tarla	Parcelă	Nr. topo	Observații / Referințe
1	arabil	NU	450	35	1337/176/1	-	

Lungime Segmente

1) Valorile lungimilor segmentelor sunt obținute din proiecție în plan.

Punct început	X / Y	Punct sfârșit	X / Y	Lungime segment (** (m)
1	448.310,375 464.286,101	2	448.310,268 464.286,084	0.108
2	448.310,268 464.286,084	3	448.298,874 464.282,86	11.842
3	448.298,874 464.282,86	4	448.303,792 464.247,481	35.72
4	448.303,792 464.247,481	5	448.316,504 464.249,616	12.891
5	448.316,504 464.249,616	1	448.310,375 464.286,101	36.996

**** Lungimile segmentelor sunt determinate în planul de proiecție Stereo 70 și sunt rotunjite la 1 milimetru.**

***** Distanța dintre puncte este formată din segmente cumulate ce sunt mai mici decât valoarea 1 milimetru.**

**DATE DESPRE IMOBILUL NR. 6223**

Oficiul de Cadastru și Publicitate Imobiliară SIBIU
Biroul de Cadastru și Publicitate Imobiliară Avrig

A. Partea I. Descrierea imobilului

TEREN Extravilan

Adresa: Jud. Sibiu

Nr. Crt	Nr cadastral Nr. topografic	Suprafața* (mp)	Observații / Referințe
A1		430	Sector cadastral:31 Teren neimprejmuit;

B. Partea II. Proprietari și acte

Inscrieri privitoare la dreptul de proprietate și alte drepturi reale		Referințe
/		
Act Administrativ nr. 1234/48, din 13/02/2004 emis de CJPSDPAT (titlu de proprietate);		
B1	Intabulare, drept de PROPRIETATE, dobandit prin Reconstituire, cota actuala 1/1 1) VASIU AUREL	A1

C. Partea III. SARCINI .

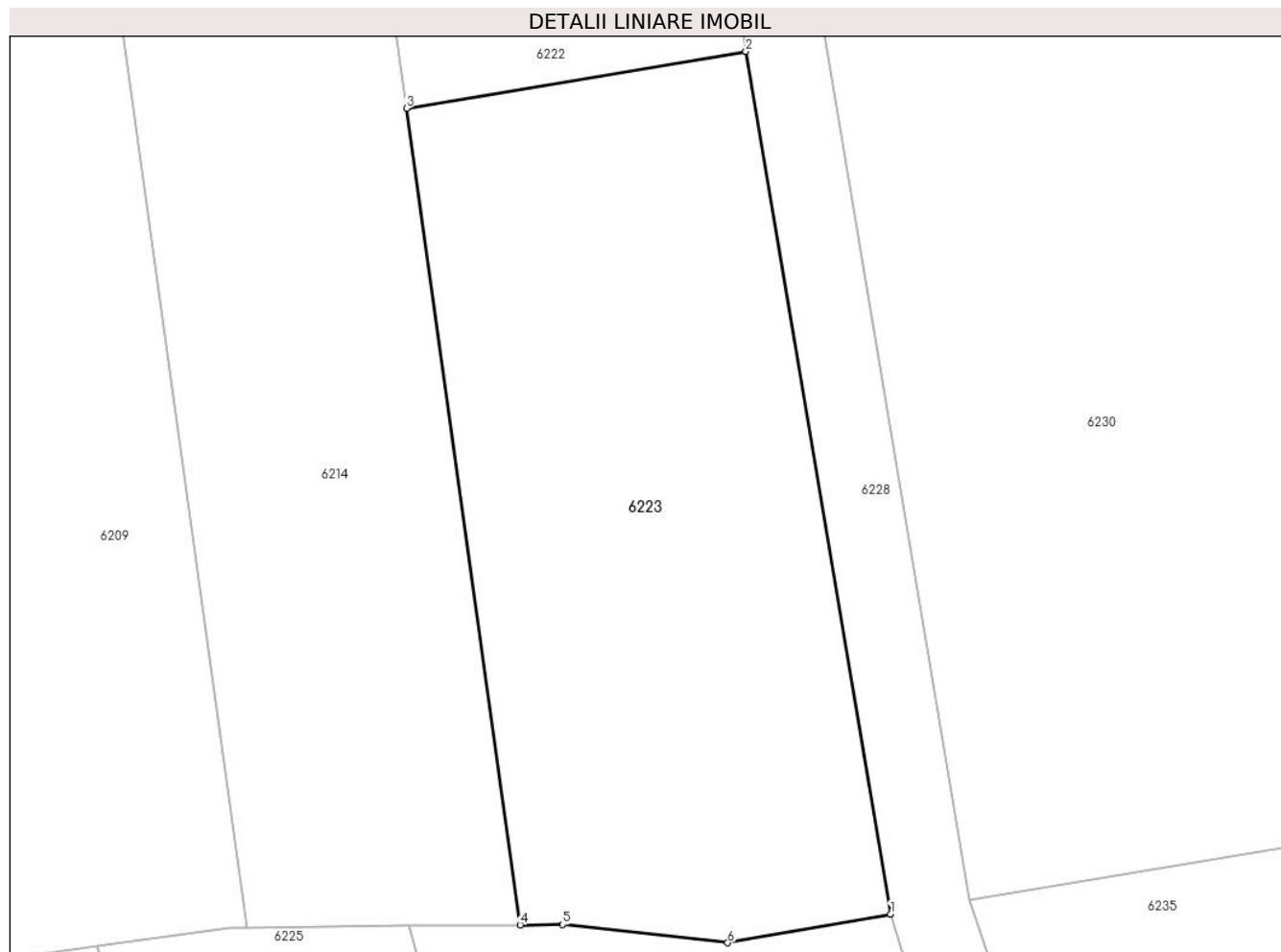
Inscrieri privind dezmembramintele dreptului de proprietate, drepturi reale de garanție și sarcini	Referințe
NU SUNT	

Anexa Nr. 1 La Partea I

Teren

Nr cadastral	Suprafața (mp)*	Observații / Referințe
	430	

* Suprafața este determinată în planul de proiecție Stereo 70.



Date referitoare la teren

Crt	Categorie folosință	Intravilan	Suprafața (mp)	Tarla	Parcelă	Nr. topo	Observații / Referințe
1	arabil	NU	430	35	1337/176/2	-	

Lungime Segmente

1) Valorile lungimilor segmentelor sunt obținute din proiecție în plan.

Punct început	X / Y	Punct sfârșit	X / Y	Lungime segment (** (m)
1	448.321,932 464.217,309	2	448.316,504 464.249,616	32.76
2	448.316,504 464.249,616	3	448.303,792 464.247,481	12.891
3	448.303,792 464.247,481	4	448.308,041 464.216,905	30.87
4	448.308,041 464.216,905	5	448.309,643 464.216,92	1.601
5	448.309,643 464.216,92	6	448.315,825 464.216,233	6.221

Punct început	X / Y	Punct sfârşit	X / Y	Lungime segment (** (m)
6	448.315,825 464.216,233	1	448.321,932 464.217,309	6.2

** Lungimile segmentelor sunt determinate în planul de proiecţie Stereo 70 şi sunt rotunjite la 1 milimetru.

*** Distanţa dintre puncte este formată din segmente cumulate ce sunt mai mici decât valoarea 1 milimetru.

**DATE DESPRE IMOBILUL NR. 6224**

Oficiul de Cadastru și Publicitate Imobiliară SIBIU
Biroul de Cadastru și Publicitate Imobiliară Avrig

A. Partea I. Descrierea imobilului

TEREN Extravilan

Adresa: Jud. Sibiu

Nr. Crt	Nr cadastral Nr. topografic	Suprafața* (mp)	Observații / Referințe
A1		1.000	Sector cadastral:31 Teren neimprejmuit;

B. Partea II. Proprietari și acte

Inscrieri privitoare la dreptul de proprietate și alte drepturi reale	Referințe
/	
Act Administrativ nr. 908/48, din 03/05/2001 emis de CJPSDPAT (titlu de proprietate);	
B1	A1
Intabulare, drept de PROPRIETATE, dobandit prin Reconstituire, cota actuala 1/1 1) CĂPĂȚINĂ ANA	

C. Partea III. SARCINI .

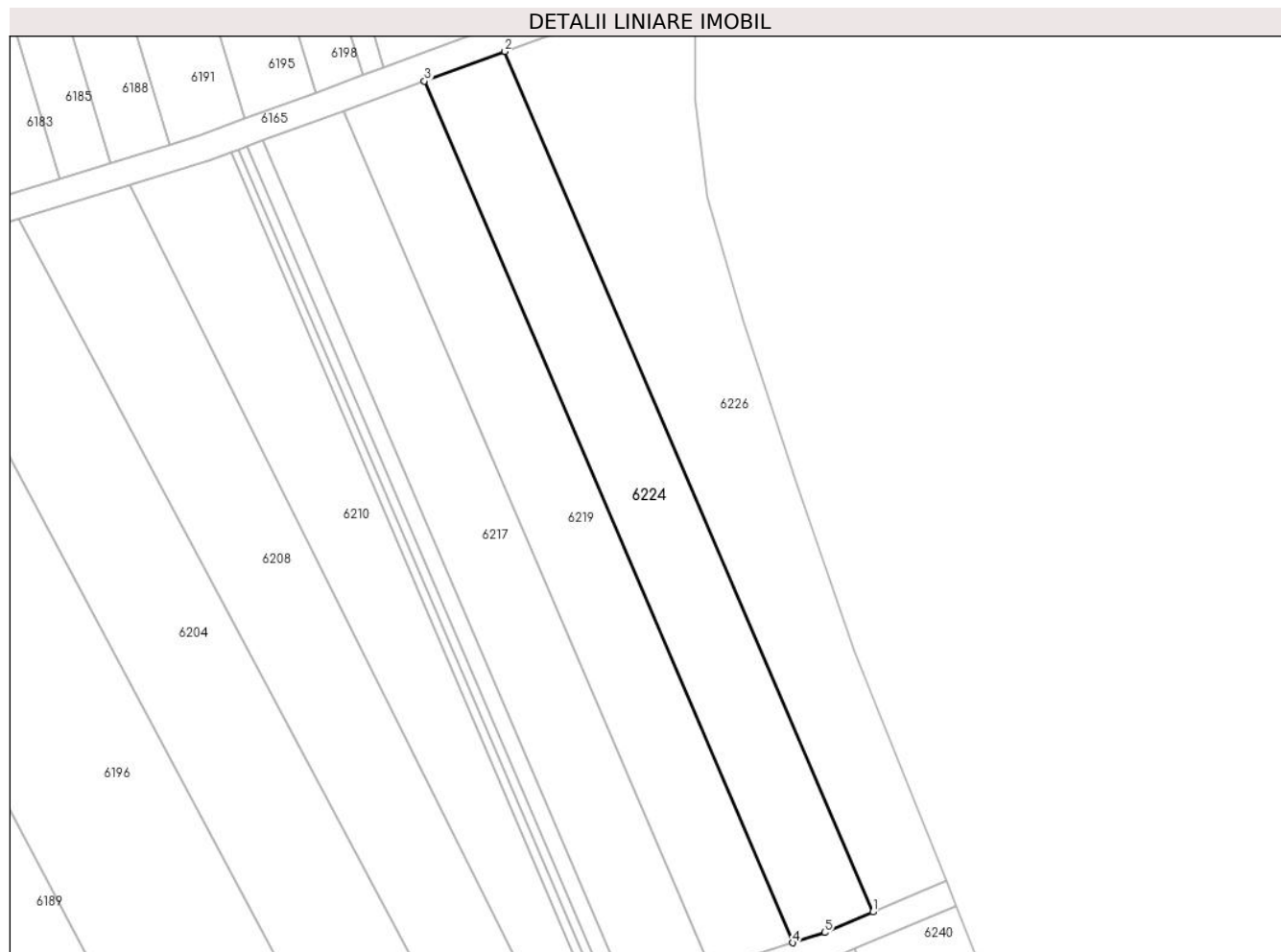
Inscrieri privind dezmembramintele dreptului de proprietate, drepturi reale de garanție și sarcini	Referințe
NU SUNT	

Anexa Nr. 1 La Partea I

Teren

Nr cadastral	Suprafața (mp)*	Observații / Referințe
	1.000	

* Suprafața este determinată în planul de proiecție Stereo 70.



Date referitoare la teren

Crt	Categorie folosință	Intravilan	Suprafața (mp)	Tarla	Parcelă	Nr. topo	Observații / Referințe
1	arabil	NU	1.000	35	1337/31	-	

Lungime Segmente

1) Valorile lungimilor segmentelor sunt obținute din proiecție în plan.

Punct început	X / Y	Punct sfârșit	X / Y	Lungime segment (** (m)
1	448.339,398 463.923,868	2	448.298,277 464.019,941	104.503
2	448.298,277 464.019,941	3	448.289,3 464.016,636	9.566
3	448.289,3 464.016,636	4	448.330,474 463.920,438	104.639
4	448.330,474 463.920,438	5	448.334,019 463.921,581	3.725
5	448.334,019 463.921,581	1	448.339,398 463.923,868	5.844

**** Lungimile segmentelor sunt determinate în planul de proiecție Stereo 70 și sunt rotunjite la 1 milimetru.**

***** Distanța dintre puncte este formată din segmente cumulate ce sunt mai mici decât valoarea 1 milimetru.**

**DATE DESPRE IMOBILUL NR. 6225**

Oficiul de Cadastru și Publicitate Imobiliară SIBIU
Biroul de Cadastru și Publicitate Imobiliară Avrig

A. Partea I. Descrierea imobilului

TEREN Extravilan

Adresa: Jud. Sibiu

Nr. Crt	Nr cadastral Nr. topografic	Suprafața* (mp)	Observații / Referințe
A1		1.500	Sector cadastral:31 Teren neimprejmuit;

B. Partea II. Proprietari și acte

Inscrieri privitoare la dreptul de proprietate și alte drepturi reale	Referințe
/	
Act Administrativ nr. 1125/48, din 14/11/2003 emis de CJPSDPAT (titlu de proprietate);	
B1	A1
Intabulare, drept de PROPRIETATE, dobandit prin Reconstituire, cota actuala 1/1 1) SÎRBU IOAN	

C. Partea III. SARCINI .

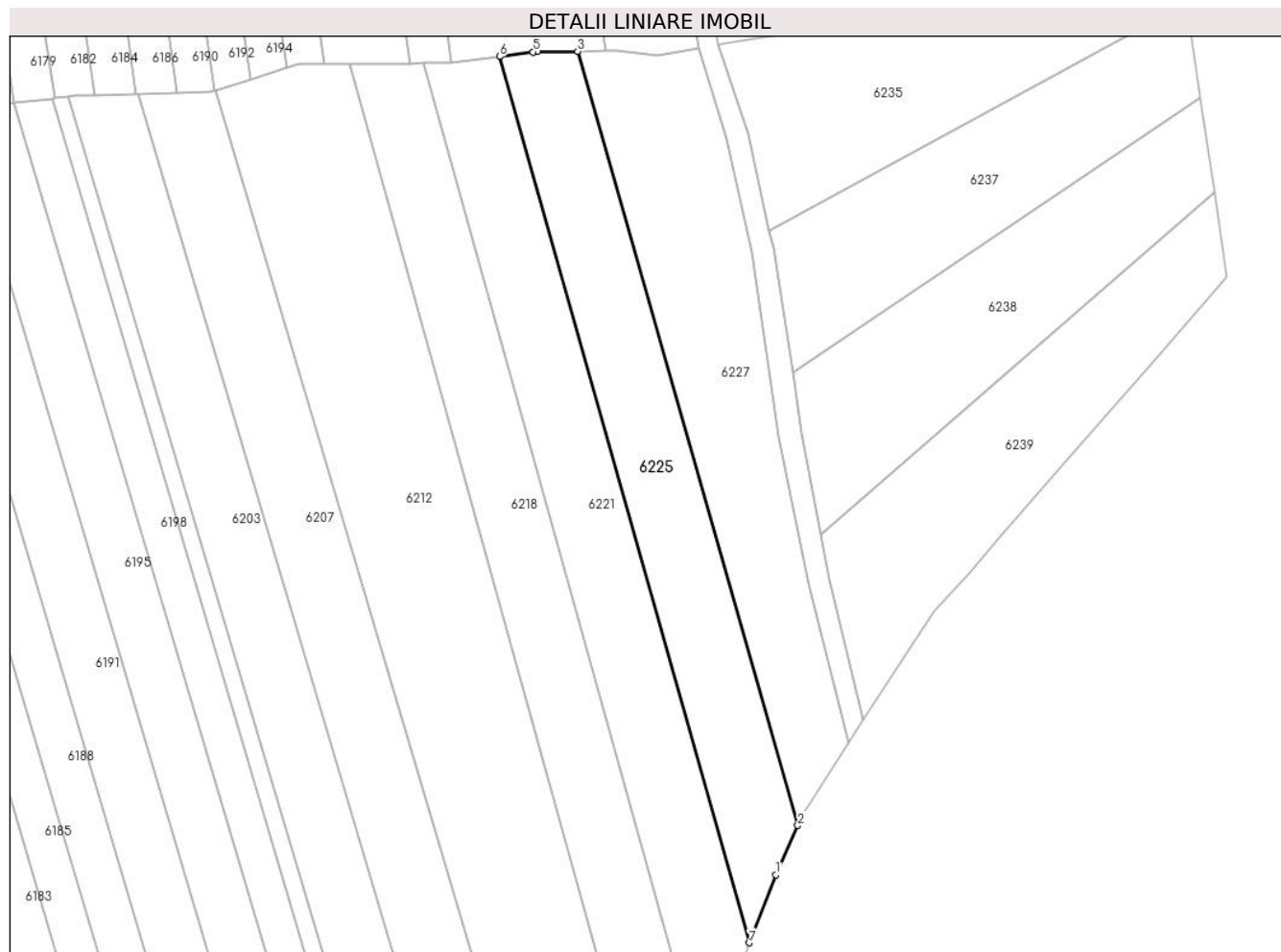
Inscrieri privind dezmembramintele dreptului de proprietate, drepturi reale de garanție și sarcini	Referințe
NU SUNT	

Anexa Nr. 1 La Partea I

Teren

Nr cadastral	Suprafața (mp)*	Observații / Referințe
	1.500	

* Suprafața este determinată în planul de proiecție Stereo 70.



Date referitoare la teren

Crt	Categorie folosință	Intra vilan	Suprafața (mp)	Tarla	Parcelă	Nr. topo	Observații / Referințe
1	arabil	NU	1.500	35	1337/39	-	

Lungime Segmente

1) Valorile lungimilor segmentelor sunt obținute din proiecție în plan.

Punct început	X / Y	Punct sfârșit	X / Y	Lungime segment (** (m)
1	448.333,564 464.093,777	2	448.336,818 464.101,152	8.06
2	448.336,818 464.101,152	3	448.303,872 464.216,864	120.311
3	448.303,872 464.216,864	4	448.297,802 464.216,805	6.071
4	448.297,802 464.216,805	5	448.297,16 464.216,798	0.642
5	448.297,16 464.216,798	6	448.292,171 464.216,105	5.037

Punct început	X / Y	Punct sfârșit	X / Y	Lungime segment (** (m)
6	448.292,171 464.216,105	7	448.329,534 464.083,626	137.647
7	448.329,534 464.083,626	1	448.333,564 464.093,777	10.922

** Lungimile segmentelor sunt determinate în planul de proiecție Stereo 70 și sunt rotunjite la 1 milimetru.

*** Distanța dintre puncte este formată din segmente cumulate ce sunt mai mici decât valoarea 1 milimetru.

**DATE DESPRE IMOBILUL NR. 6226**

Oficiul de Cadastru și Publicitate Imobiliară SIBIU
Biroul de Cadastru și Publicitate Imobiliară Avrig

A. Partea I. Descrierea imobilului

TEREN Extravilan

Adresa: Jud. Sibiu

Nr. Crt	Nr cadastral Nr. topografic	Suprafața* (mp)	Observații / Referințe
A1		1.300	Sector cadastral:31 Teren neimprejmuit;

B. Partea II. Proprietari și acte

Inscrieri privitoare la dreptul de proprietate și alte drepturi reale		Referințe
/		
Act Notarial nr. 2531, din 07/12/2015 emis de NP Popa Cornelia (act de partaj);		
B1	Intabulare, drept de PROPRIETATE, dobandit prin Conventie, cota actuala 1/1 1) DRĂGOI ANA	A1

C. Partea III. SARCINI .

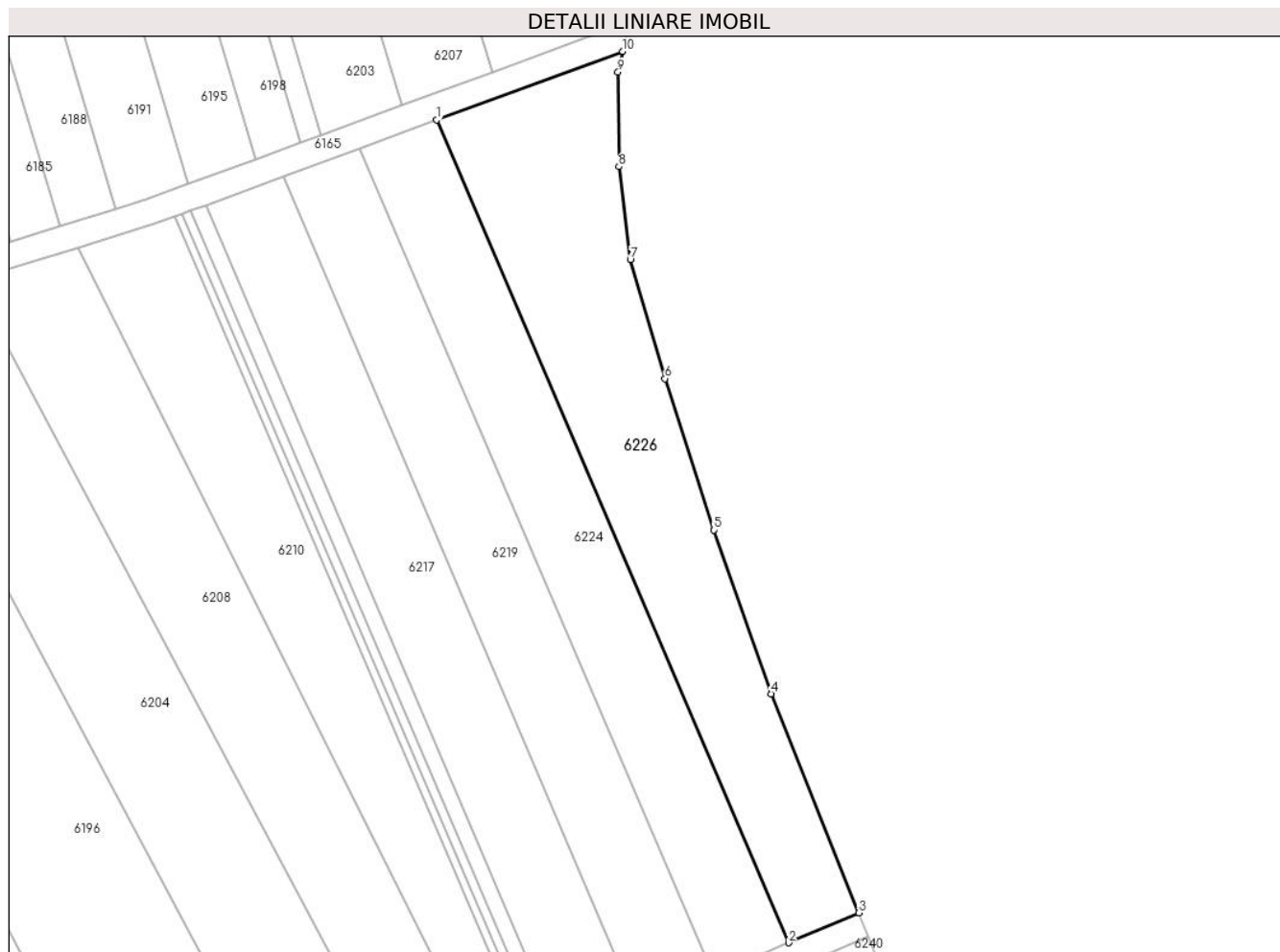
Inscrieri privind dezmembramintele dreptului de proprietate, drepturi reale de garanție și sarcini	Referințe
NU SUNT	

Anexa Nr. 1 La Partea I

Teren

Nr cadastral	Suprafața (mp)*	Observații / Referințe
	1.300	

* Suprafața este determinată în planul de proiecție Stereo 70.



Date referitoare la teren

Crt	Categorie folosință	Intravilan	Suprafața (mp)	Tarla	Parcelă	Nr. topo	Observații / Referințe
1	arabil	NU	1.300	35	1337/32	-	

Lungime Segmente

1) Valorile lungimilor segmentelor sunt obținute din proiecție în plan.

Punct început	X / Y	Punct sfârșit	X / Y	Lungime segment (** (m)
1	448.298,277 464.019,941	2	448.339,398 463.923,868	104.503
2	448.339,398 463.923,868	3	448.347,609 463.927,358	8.922
3	448.347,609 463.927,358	4	448.337,357 463.952,946	27.565
4	448.337,357 463.952,946	5	448.330,694 463.972,062	20.244
5	448.330,694 463.972,062	6	448.324,954 463.989,742	18.589

Punct început	X / Y	Punct sfârșit	X / Y	Lungime segment (** (m)
6	448.324,954 463.989,742	7	448.320,906 464.003,631	14.466
7	448.320,906 464.003,631	8	448.319,573 464.014,496	10.946
8	448.319,573 464.014,496	9	448.319,471 464.025,514	11.019
9	448.319,471 464.025,514	10	448.320,006 464.027,939	2.483
10	448.320,006 464.027,939	1	448.298,277 464.019,941	23.154

** Lungimile segmentelor sunt determinate în planul de proiecție Stereo 70 și sunt rotunjite la 1 milimetru.

*** Distanța dintre puncte este formată din segmente cumulate ce sunt mai mici decât valoarea 1 milimetru.

**DATE DESPRE IMOBILUL NR. 6227**

Oficiul de Cadastru și Publicitate Imobiliară SIBIU
Biroul de Cadastru și Publicitate Imobiliară Avrig

A. Partea I. Descrierea imobilului

TEREN Extravilan

Adresa: Jud. Sibiu

Nr. Crt	Nr cadastral Nr. topografic	Suprafața* (mp)	Observații / Referințe
A1		1.600	Sector cadastral:31 Teren neimpregmuit;

B. Partea II. Proprietari și acte

Inscrieri privitoare la dreptul de proprietate și alte drepturi reale		Referințe
/		
Act Administrativ nr. 1171/48, din 25/11/2003 emis de CJPSDPAT (titlu de proprietate);		
B1	Intabulare, drept de PROPRIETATE, dobandit prin Reconstituire, cota actuala 1/1 1) POPA PARASCHIVA 2) POPA IOSIF 3) LIMBĂȘAN FLORENTINA 4) PURNARU EMILIA 5) DOICAN ELENA 6) SĂLĂGEAN LEONTINA 7) MIHALCEA MARIA	A1

C. Partea III. SARCINI .

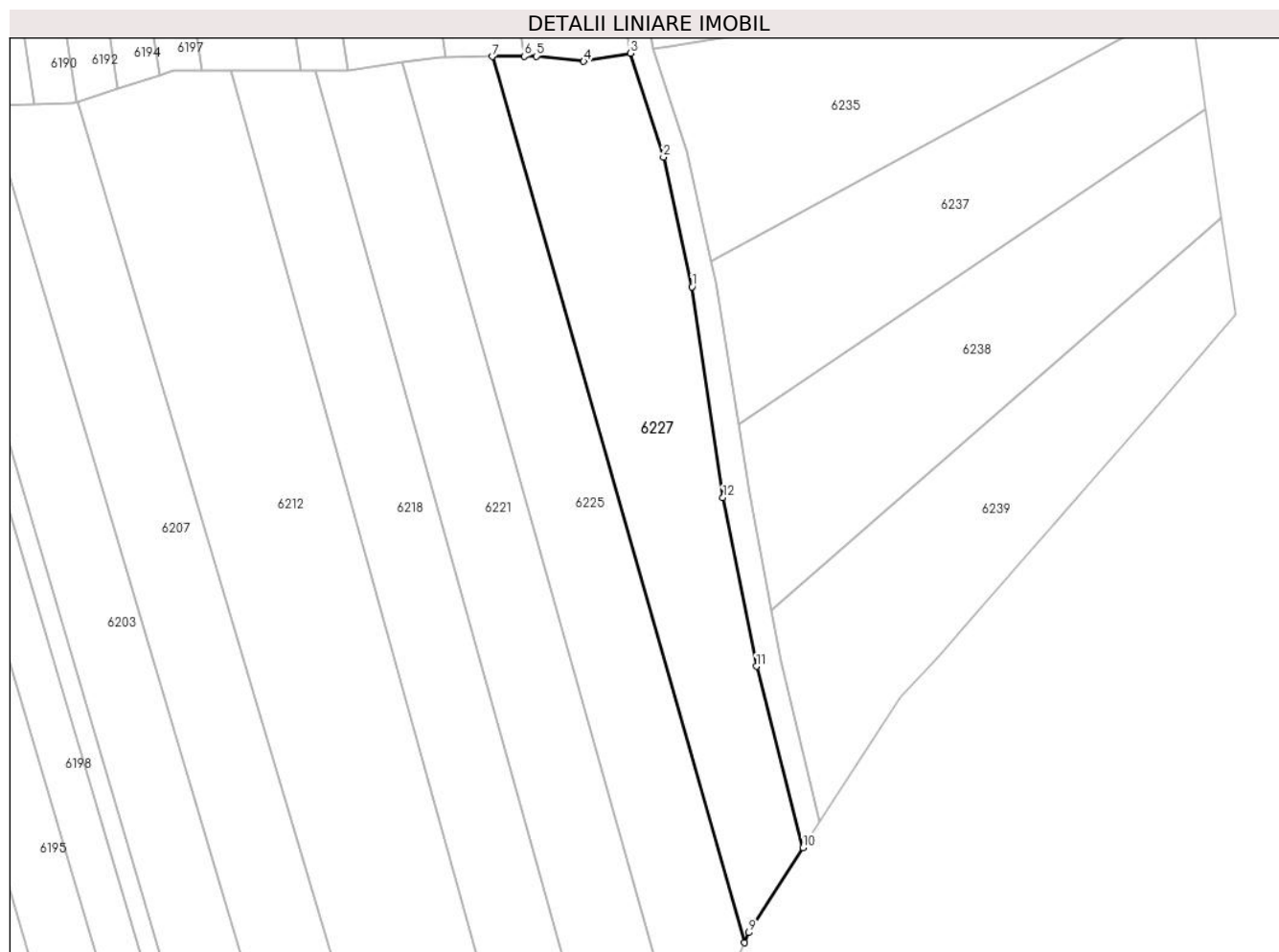
Inscrieri privind dezmembramintele dreptului de proprietate, drepturi reale de garanție și sarcini	Referințe
NU SUNT	

Anexa Nr. 1 La Partea I

Teren

Nr cadastral	Suprafața (mp)*	Observații / Referințe
	1.600	

* Suprafața este determinată în planul de proiecție Stereo 70.



Date referitoare la teren

Crt	Categorie folosință	Intravilan	Suprafața (mp)	Tarla	Parcelă	Nr. topo	Observații / Referințe
1	arabil	NU	1.600	35	1337/38	-	

Lungime Segmente

1) Valorile lungimilor segmentelor sunt obținute din proiecție în plan.

Punct început	X / Y	Punct sfârșit	X / Y	Lungime segment (** (m)
1	448.329,981 464.186,801	2	448.326,24 464.203,741	17.348
2	448.326,24 464.203,741	3	448.321,932 464.217,309	14.236
3	448.321,932 464.217,309	4	448.315,825 464.216,233	6.2
4	448.315,825 464.216,233	5	448.309,643 464.216,92	6.221
5	448.309,643 464.216,92	6	448.308,041 464.216,905	1.601

Punct început	X / Y	Punct sfârșit	X / Y	Lungime segment (** (m)
6	448.308,041 464.216,905	7	448.303,872 464.216,864	4.169
7	448.303,872 464.216,864	8	448.336,818 464.101,152	120.311
8	448.336,818 464.101,152	9	448.337,408 464.102,489	1.462
9	448.337,408 464.102,489	10	448.344,501 464.113,564	13.151
10	448.344,501 464.113,564	11	448.338,398 464.137,24	24.45
11	448.338,398 464.137,24	12	448.334,018 464.159,256	22.448
12	448.334,018 464.159,256	1	448.329,981 464.186,801	27.839

** Lungimile segmentelor sunt determinate în planul de proiecție Stereo 70 și sunt rotunjite la 1 milimetru.

*** Distanța dintre puncte este formată din segmente cumulate ce sunt mai mici decât valoarea 1 milimetru.

**DATE DESPRE IMOBILUL NR. 6228**

Oficiul de Cadastru și Publicitate Imobiliară SIBIU
Biroul de Cadastru și Publicitate Imobiliară Avrig

A. Partea I. Descrierea imobilului

TEREN Extravilan

Adresa: Jud. Sibiu

Nr. Crt	Nr cadastral Nr. topografic	Suprafața* (mp)	Observații / Referințe
A1		546	Sector cadastral:31 Teren neimprejmuit;

B. Partea II. Proprietari și acte

Inscrieri privitoare la dreptul de proprietate și alte drepturi reale		Referințe
/		
Act Normativ nr. 978, din 19/09/2002 emis de GUVERNUL ROMANIEI (Anexa 57 privind inventarul bunurilor care apartin domeniului public al comunei Racovita);		
B1	Intabulare, drept de PROPRIETATE, dobandit prin Lege, cota actuala 1/1 1) COMUNA RACoviȚA-DOMENIUL PUBLIC, CIF:4241150	A1

C. Partea III. SARCINI .

Inscrieri privind dezmembramintele dreptului de proprietate, drepturi reale de garanție și sarcini	Referințe
NU SUNT	

Anexa Nr. 1 La Partea I

Teren

Nr cadastral	Suprafața (mp)*	Observații / Referințe
	546	

* Suprafața este determinată în planul de proiecție Stereo 70.



Date referitoare la teren

Crt	Categorie folosință	Intravilan	Suprafața (mp)	Tarla	Parcelă	Nr. topo	Observații / Referințe
1	drum	NU	546	35	1337/184	-	

Lungime Segmente

1) Valorile lungimilor segmentelor sunt obținute din proiecție în plan.

Punct început	X / Y	Punct sfârșit	X / Y	Lungime segment (** (m)
1	448.326,24 464.203,741	2	448.329,981 464.186,801	17.348
2	448.329,981 464.186,801	3	448.334,018 464.159,256	27.839
3	448.334,018 464.159,256	4	448.338,398 464.137,24	22.448
4	448.338,398 464.137,24	5	448.344,501 464.113,564	24.45
5	448.344,501 464.113,564	6	448.346,623 464.116,952	3.998

Punct început	X / Y	Punct sfârşit	X / Y	Lungime segment (** (m)
6	448.346,623 464.116,952	7	448.341,538 464.137,895	21.551
7	448.341,538 464.137,895	8	448.340,294 464.144,556	6.776
8	448.340,294 464.144,556	9	448.337,446 464.159,805	15.513
9	448.337,446 464.159,805	10	448.336,032 464.168,837	9.142
10	448.336,032 464.168,837	11	448.333,123 464.187,416	18.805
11	448.333,123 464.187,416	12	448.332,527 464.190,117	2.767
12	448.332,527 464.190,117	13	448.329,337 464.204,561	14.792
13	448.329,337 464.204,561	14	448.324,886 464.217,83	13.995
14	448.324,886 464.217,83	15	448.313,341 464.286,557	69.69
15	448.313,341 464.286,557	16	448.310,375 464.286,101	3.0
16	448.310,375 464.286,101	17	448.316,504 464.249,616	36.996
17	448.316,504 464.249,616	18	448.321,932 464.217,309	32.76
18	448.321,932 464.217,309	1	448.326,24 464.203,741	14.236

** Lungimile segmentelor sunt determinate în planul de proiecţie Stereo 70 şi sunt rotunjite la 1 milimetru.

*** Distanţa dintre puncte este formată din segmente cumulate ce sunt mai mici decât valoarea 1 milimetru.

**DATE DESPRE IMOBILUL NR. 6229**

Oficiul de Cadastru și Publicitate Imobiliară SIBIU
Biroul de Cadastru și Publicitate Imobiliară Avrig

A. Partea I. Descrierea imobilului

TEREN Extravilan

Adresa: Jud. Sibiu

Nr. Crt	Nr cadastral Nr. topografic	Suprafața* (mp)	Observații / Referințe
A1	100988	1.400	Sector cadastral:31 Teren neimprejmuit;

B. Partea II. Proprietari și acte

Inscrieri privitoare la dreptul de proprietate și alte drepturi reale		Referințe
16827 / 26/11/2014		
Act Administrativ nr. 749/48, din 15/12/1998 emis de Comisia Judeteana Sibiu (si a documentatiei cadastrale receptionate de OCPI Sibiu);		
B1	se infiinteaza cartea funciara nr.100988 UAT Racovita, pentru imobilul cu nr cadastral 100988 (nr parcela 1337/4 arabil de 1400 m.p. din T. P. nr. 749/48/16-12-1998) ca urmare a receptiei documentatiei cadastrale	A1
Act Notarial nr. 1598, din 19/09/2000 emis de NP BUCSA RADU GABRIEL (si a declaratiei aut. de NP Bartok Monica cu nr. 307/01-03-2013);		
B8	Intabulare, drept de PROPRIETATEmostenire si partaj succesoral, dobandit prin Conventie, cota actuala 1/1 1) BUCUR AMELIA	A1
B9	se noteaza ca imobilul de sub A1, este inregistrat in planul cadastral fara localizare certa datorita lipsei planului parcelar	A1

C. Partea III. SARCINI .

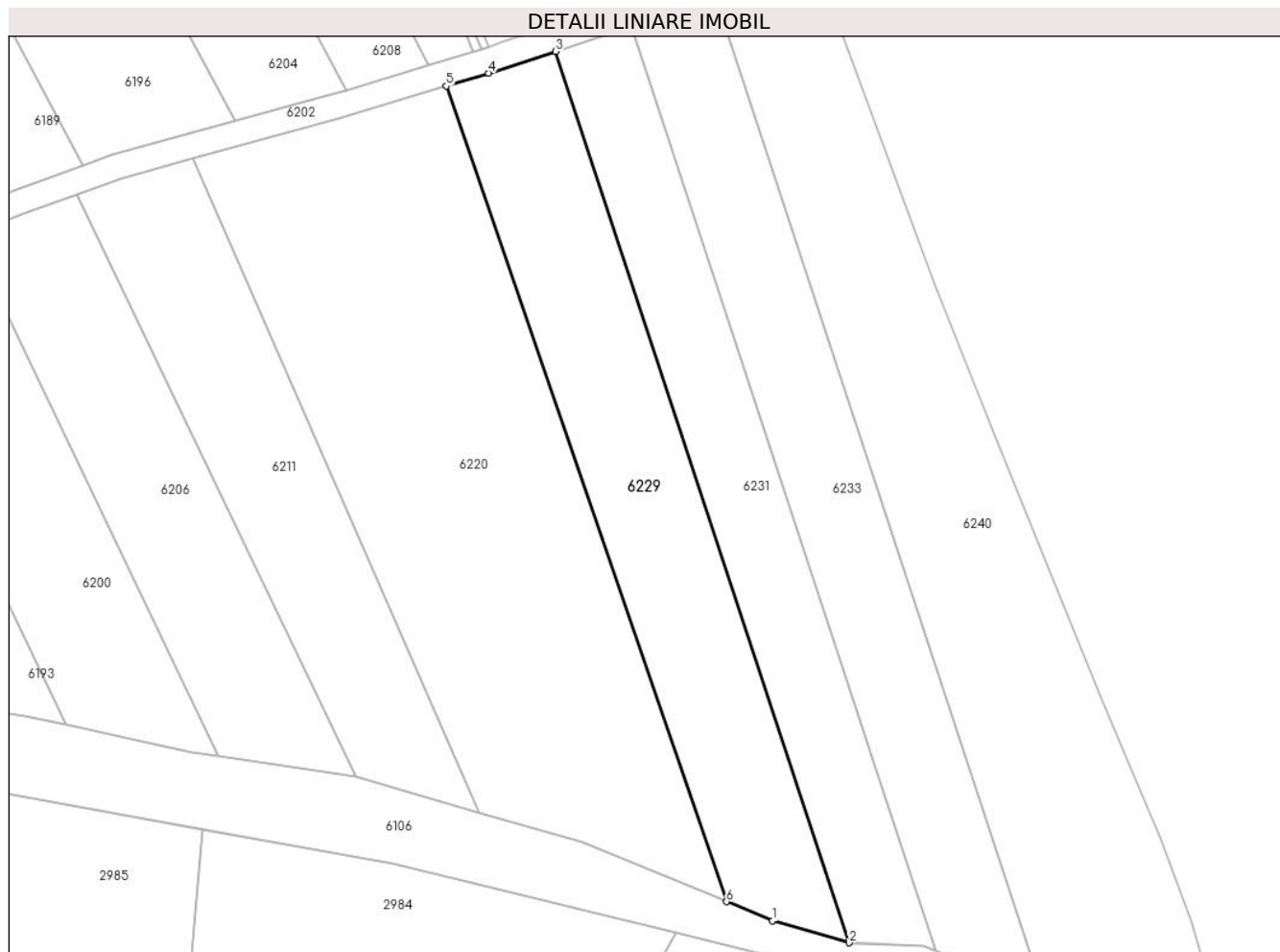
Inscrieri privind dezmembramintele dreptului de proprietate, drepturi reale de garanție și sarcini	Referințe
NU SUNT	

Anexa Nr. 1 La Partea I

Teren

Nr cadastral	Suprafața (mp)*	Observații / Referințe
100988	1.400	

* Suprafața este determinată în planul de proiecție Stereo 70.



Date referitoare la teren

Crt	Categorie folosință	Intravilan	Suprafața (mp)	Tarla	Parcelă	Nr. topo	Observații / Referințe
1	arabil	NU	1.400	35	1337/4	-	

Lungime Segmente

1) Valorile lungimilor segmentelor sunt obținute din proiecție în plan.

Punct început	X / Y	Punct sfârșit	X / Y	Lungime segment (** (m)
1	448.344,124 463.809,751	2	448.353,283 463.807,12	9.529
2	448.353,283 463.807,12	3	448.318,254 463.913,347	111.853
3	448.318,254 463.913,347	4	448.310,246 463.910,766	8.414
4	448.310,246 463.910,766	5	448.305,175 463.909,214	5.304
5	448.305,175 463.909,214	6	448.338,64 463.812,007	102.807

Punct început	X / Y	Punct sfârşit	X / Y	Lungime segment (** (m)
6	448.338,64 463.812,007	1	448.344,124 463.809,751	5.93

** Lungimile segmentelor sunt determinate în planul de proiecţie Stereo 70 şi sunt rotunjite la 1 milimetru.

*** Distanţa dintre puncte este formată din segmente cumulate ce sunt mai mici decât valoarea 1 milimetru.

**DATE DESPRE IMOBILUL NR. 6230**

Oficiul de Cadastru și Publicitate Imobiliară SIBIU
Biroul de Cadastru și Publicitate Imobiliară Avrig

A. Partea I. Descrierea imobilului

TEREN Necunoscut

Adresa: Loc. Racovita, Jud. Sibiu

Nr. Crt	Nr cadastral Nr. topografic	Suprafața* (mp)	Observații / Referințe
A1		1.560	Sector cadastral:31 Teren neimprejmuit;

B. Partea II. Proprietari și acte

Inscrieri privitoare la dreptul de proprietate și alte drepturi reale		Referințe
/		
Act Administrativ nr. 1086/48, din 13/10/2003 emis de CJPSDPAT (titlu de proprietate);		
B1	Intabulare, drept de PROPRIETATE, dobandit prin Reconstituire, cota actuala 1/1 1) DEAC SIMION	A1

C. Partea III. SARCINI .

Inscrieri privind dezmembramintele dreptului de proprietate, drepturi reale de garanție și sarcini	Referințe
NU SUNT	

Anexa Nr. 1 La Partea I

Teren

Nr cadastral	Suprafața (mp)*	Observații / Referințe
	1.560	

* Suprafața este determinată în planul de proiecție Stereo 70.



Date referitoare la teren

Crt	Categorie folosință	Intravilan	Suprafața (mp)	Tarla	Parcelă	Nr. topo	Observații / Referințe
1	arabil	NU	187	35	1337/177	-	
2	arabil	DA	1.373	35	1337/177	-	

Lungime Segmente

1) Valorile lungimilor segmentelor sunt obținute din proiecție în plan.

Punct început	X / Y	Punct sfârșit	X / Y	Lungime segment (** (m)
1	448.330,153 464.320,297	2	448.329,6 464.320,212	0.559
2	448.329,6 464.320,212	3	448.334,663 464.289,835	30.796
3	448.334,663 464.289,835	4	448.313,341 464.286,557	21.573
4	448.313,341 464.286,557	5	448.324,886 464.217,83	69.69

Punct început	X / Y	Punct sfârşit	X / Y	Lungime segment (** (m)
5	448.324,886 464.217,83	6	448.327,046 464.218,21	2.194
6	448.327,046 464.218,21	7	448.345,362 464.221,196	18.557
7	448.345,362 464.221,196	8	448.346,758 464.221,455	1.419
8	448.346,758 464.221,455	1	448.330,153 464.320,297	100.227

** Lungimile segmentelor sunt determinate în planul de proiecție Stereo 70 și sunt rotunjite la 1 milimetru.

*** Distanța dintre puncte este formată din segmente cumulate ce sunt mai mici decât valoarea 1 milimetru.

**DATE DESPRE IMOBILUL NR. 6231**

Oficiul de Cadastru și Publicitate Imobiliară SIBIU
Biroul de Cadastru și Publicitate Imobiliară Avrig

A. Partea I. Descrierea imobilului

TEREN Extravilan

Adresa: Jud. Sibiu

Nr. Crt	Nr cadastral Nr. topografic	Suprafața* (mp)	Observații / Referințe
A1		1.080	Sector cadastral:31 Teren neimprejmuit;

B. Partea II. Proprietari și acte

Inscrieri privitoare la dreptul de proprietate și alte drepturi reale		Referințe
/		
Act Administrativ nr. 755/48, din 16/12/1998 emis de CJPSDPAT (titlu de proprietate);		
B1	Intabulare, drept de PROPRIETATE, dobandit prin Reconstituire, cota actuala 1/1 1) SINU IOSIF	A1

C. Partea III. SARCINI .

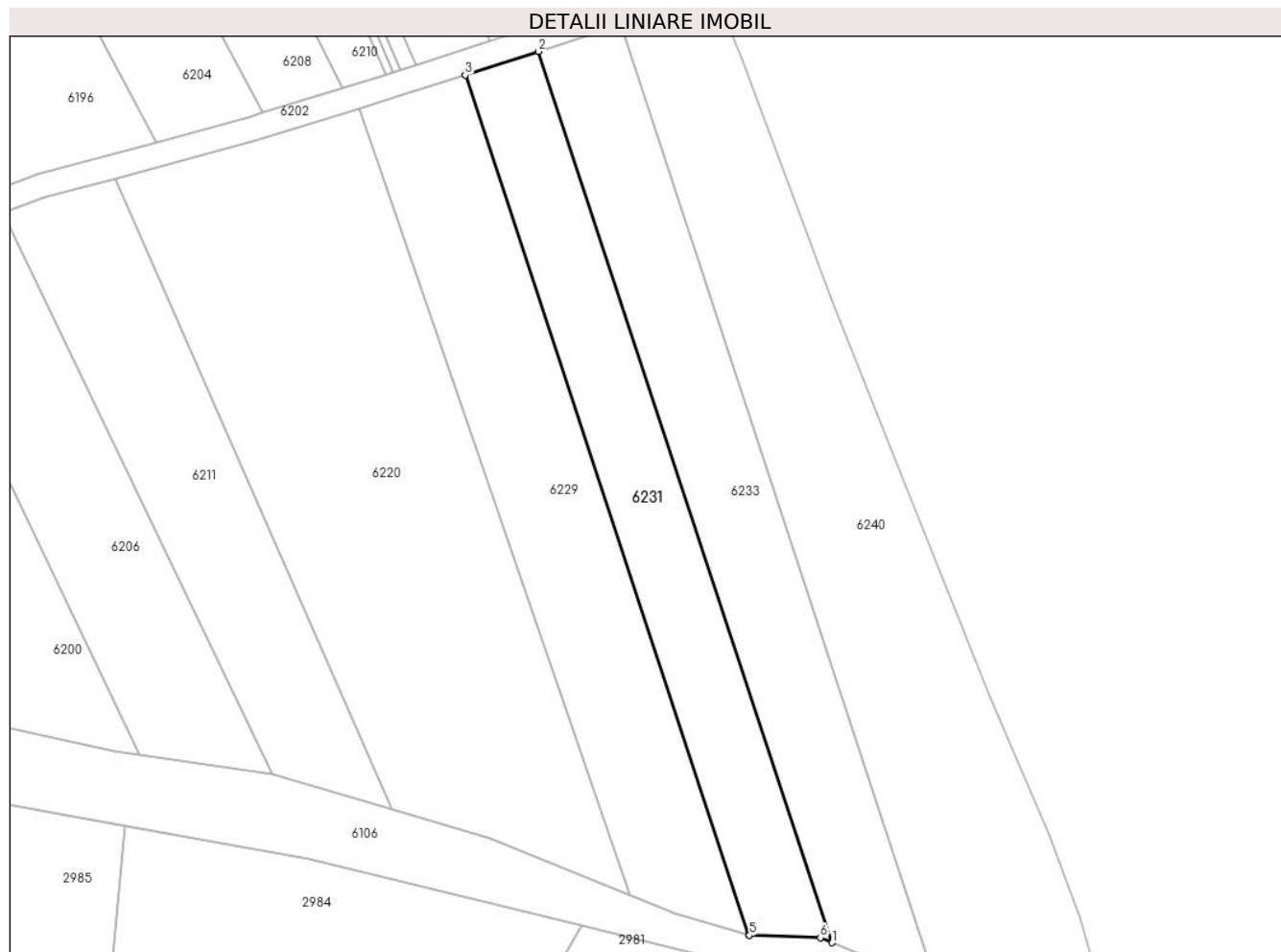
Inscrieri privind dezmembramintele dreptului de proprietate, drepturi reale de garanție și sarcini	Referințe
NU SUNT	

Anexa Nr. 1 La Partea I

Teren

Nr cadastral	Suprafața (mp)*	Observații / Referințe
	1.080	

* Suprafața este determinată în planul de proiecție Stereo 70.



Date referitoare la teren

Crt	Categorie folosință	Intra vilan	Suprafața (mp)	Tarla	Parcelă	Nr. topo	Observații / Referințe
1	arabil	NU	1.080	35	1337/3	-	

Lungime Segmente

1) Valorile lungimilor segmentelor sunt obținute din proiecție în plan.

Punct început	X / Y	Punct sfârșit	X / Y	Lungime segment (** (m)
1	448.363,604 463.806,168	2	448.327,3 463.916,263	115.926
2	448.327,3 463.916,263	3	448.318,254 463.913,347	9.504
3	448.318,254 463.913,347	4	448.353,283 463.807,12	111.853
4	448.353,283 463.807,12	5	448.353,393 463.807,088	0.115
5	448.353,393 463.807,088	6	448.362,15 463.806,781	8.762

Punct început	X / Y	Punct sfârşit	X / Y	Lungime segment (** (m)
6	448.362,15 463.806,781	1	448.363,604 463.806,168	1.578

** Lungimile segmentelor sunt determinate în planul de proiecţie Stereo 70 şi sunt rotunjite la 1 milimetru.

*** Distanţa dintre puncte este formată din segmente cumulate ce sunt mai mici decât valoarea 1 milimetru.

**DATE DESPRE IMOBILUL NR. 6232**

Oficiul de Cadastru și Publicitate Imobiliară SIBIU
Biroul de Cadastru și Publicitate Imobiliară Avrig

A. Partea I. Descrierea imobilului

TEREN Necunoscut

Adresa: Loc. Racovita, Jud. Sibiu

Nr. Crt	Nr cadastral Nr. topografic	Suprafața* (mp)	Observații / Referințe
A1		800	Sector cadastral:31 Teren neimprejmuit;

B. Partea II. Proprietari și acte

Inscrieri privitoare la dreptul de proprietate și alte drepturi reale	Referințe
/	
Act Administrativ nr. 1067/48, din 25/11/2003 emis de CJPSDPAT (titlu de proprietate);	
B1	A1
Intabulare, drept de PROPRIETATE, dobandit prin Reconstituire, cota actuala 1/1 1) CÂNDEA MARIA	

C. Partea III. SARCINI .

Inscrieri privind dezmembramintele dreptului de proprietate, drepturi reale de garanție și sarcini	Referințe
NU SUNT	

Anexa Nr. 1 La Partea I

Teren

Nr cadastral	Suprafața (mp)*	Observații / Referințe
	800	

* Suprafața este determinată în planul de proiecție Stereo 70.



Date referitoare la teren

Crt	Categorie folosință	Intravilan	Suprafața (mp)	Tarla	Parcelă	Nr. topo	Observații / Referințe
1	arabil	NU	3	35	1337/178	-	
2	arabil	DA	797	35	1337/178	-	

Lungime Segmente

1) Valorile lungimilor segmentelor sunt obținute din proiecție în plan.

Punct început	X / Y	Punct sfârșit	X / Y	Lungime segment (** (m)
1	448.330,153 464.320,297	2	448.346,758 464.221,455	100.227
2	448.346,758 464.221,455	3	448.354,616 464.222,913	7.993
3	448.354,616 464.222,913	4	448.338,052 464.321,512	99.98
4	448.338,052 464.321,512	1	448.330,153 464.320,297	7.992

**** Lungimile segmentelor sunt determinate în planul de proiecție Stereo 70 și sunt rotunjite la 1 milimetru.**

***** Distanța dintre puncte este formată din segmente cumulate ce sunt mai mici decât valoarea 1 milimetru.**

**DATE DESPRE IMOBILUL NR. 6233**

Oficiul de Cadastru și Publicitate Imobiliară SIBIU
Biroul de Cadastru și Publicitate Imobiliară Avrig

A. Partea I. Descrierea imobilului

TEREN Extravilan

Adresa: Jud. Sibiu

Nr. Crt	Nr cadastral Nr. topografic	Suprafața* (mp)	Observații / Referințe
A1		1.300	Sector cadastral:31 Teren neimprejmuit;

B. Partea II. Proprietari și acte

Inscrieri privitoare la dreptul de proprietate și alte drepturi reale		Referințe
/		
Act Administrativ nr. 1369/48, din 20/04/2004 emis de CJPSDPAT (titlu de proprietate);		
B1	Intabulare, drept de PROPRIETATE, dobandit prin Reconstituire, cota actuala 1/1 1) MAXIM FLORENTINA	A1

C. Partea III. SARCINI .

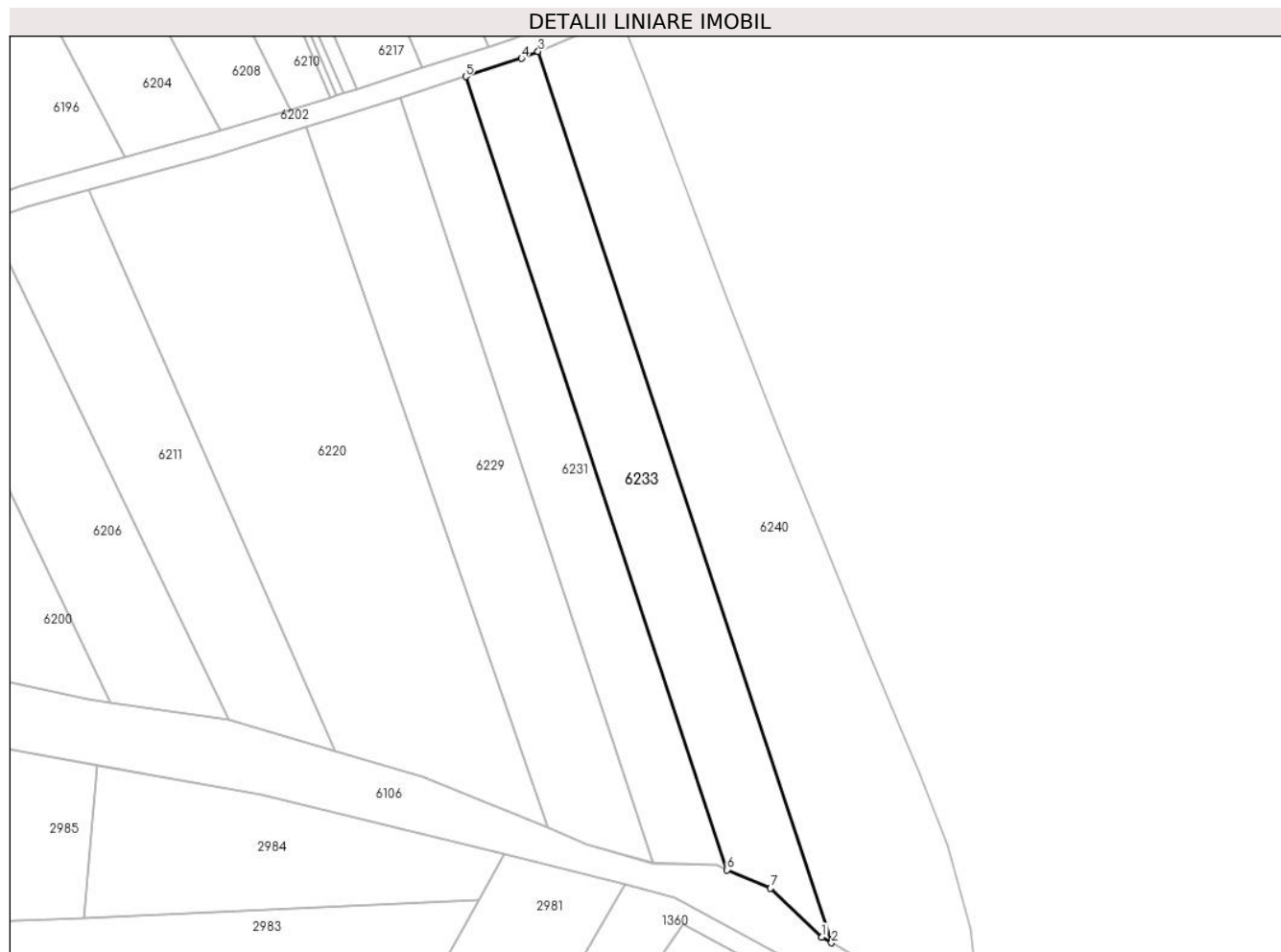
Inscrieri privind dezmembramintele dreptului de proprietate, drepturi reale de garanție și sarcini	Referințe
NU SUNT	

Anexa Nr. 1 La Partea I

Teren

Nr cadastral	Suprafața (mp)*	Observații / Referințe
	1.300	

* Suprafața este determinată în planul de proiecție Stereo 70.



Date referitoare la teren

Crt	Categorie folosință	Intra vilan	Suprafața (mp)	Tarla	Parcelă	Nr. topo	Observații / Referințe
1	arabil	NU	1.300	35	1337/2	-	

Lungime Segmente

1) Valorile lungimilor segmentelor sunt obținute din proiecție în plan.

Punct început	X / Y	Punct sfârșit	X / Y	Lungime segment (** (m)
1	448.376,796 463.796,846	2	448.378,159 463.796,044	1.582
2	448.378,159 463.796,044	3	448.337,369 463.919,745	130.254
3	448.337,369 463.919,745	4	448.335,069 463.918,768	2.499
4	448.335,069 463.918,768	5	448.327,3 463.916,263	8.163
5	448.327,3 463.916,263	6	448.363,604 463.806,168	115.926

Punct început	X / Y	Punct sfârșit	X / Y	Lungime segment (** (m)
6	448.363,604 463.806,168	7	448.369,678 463.803,606	6.592
7	448.369,678 463.803,606	1	448.376,796 463.796,846	9.816

** Lungimile segmentelor sunt determinate în planul de proiecție Stereo 70 și sunt rotunjite la 1 milimetru.

*** Distanța dintre puncte este formată din segmente cumulate ce sunt mai mici decât valoarea 1 milimetru.

**DATE DESPRE IMOBILUL NR. 6234**

Oficiul de Cadastru și Publicitate Imobiliară SIBIU
Biroul de Cadastru și Publicitate Imobiliară Avrig

A. Partea I. Descrierea imobilului

TEREN Intravilan

Adresa: Loc. Racovita, Jud. Sibiu

Nr. Crt	Nr cadastral Nr. topografic	Suprafața* (mp)	Observații / Referințe
A1		800	Sector cadastral:31 Teren neimprejmuit;

B. Partea II. Proprietari și acte

Inscrieri privitoare la dreptul de proprietate și alte drepturi reale		Referințe
/		
Act Administrativ nr. 1172/48, din 25/11/2003 emis de CJPSDPAT (titlu de proprietate);		
B1	Intabulare, drept de PROPRIETATE, dobandit prin Reconstituire, cota actuala 1/1 1) BOBANGA AUREL	A1

C. Partea III. SARCINI .

Inscrieri privind dezmembramintele dreptului de proprietate, drepturi reale de garanție și sarcini	Referințe
NU SUNT	

Anexa Nr. 1 La Partea I

Teren

Nr cadastral	Suprafața (mp)*	Observații / Referințe
	800	

* Suprafața este determinată în planul de proiecție Stereo 70.

DETALII LINIARE IMOBIL



Date referitoare la teren

Crt	Categorie folosință	Intravilan	Suprafața (mp)	Tarla	Parcelă	Nr. topo	Observații / Referințe
1	arabil	DA	800	35	1337/179	-	

Lungime Segmente

1) Valorile lungimilor segmentelor sunt obținute din proiecție în plan.

Punct început	X / Y	Punct sfârșit	X / Y	Lungime segment (** (m)
1	448.338,052 464.321,512	2	448.354,616 464.222,913	99.98
2	448.354,616 464.222,913	3	448.364,328 464.224,716	9.878
3	448.364,328 464.224,716	4	448.353,727 464.287,817	63.986
4	448.353,727 464.287,817	5	448.348,534 464.287,062	5.248
5	448.348,534 464.287,062	6	448.342,697 464.322,226	35.645

Punct început	X / Y	Punct sfârşit	X / Y	Lungime segment (** (m)
6	448.342,697 464.322,226	1	448.338,052 464.321,512	4.699

** Lungimile segmentelor sunt determinate în planul de proiecţie Stereo 70 şi sunt rotunjite la 1 milimetru.

*** Distanţa dintre puncte este formată din segmente cumulate ce sunt mai mici decât valoarea 1 milimetru.

**DATE DESPRE IMOBILUL NR. 6235**

Oficiul de Cadastru și Publicitate Imobiliară SIBIU
Biroul de Cadastru și Publicitate Imobiliară Avrig

A. Partea I. Descrierea imobilului

TEREN Necunoscut

Adresa: Loc. Racovita, Jud. Sibiu

Nr. Crt	Nr cadastral Nr. topografic	Suprafața* (mp)	Observații / Referințe
A1		1.200	Sector cadastral:31 Teren neimprejmuit;

B. Partea II. Proprietari și acte

Inscrieri privitoare la dreptul de proprietate și alte drepturi reale		Referințe
/		
Act Administrativ nr. 1214/48, din 29/01/2004 emis de CJPSDPAT (titlu de proprietate);		
B1	Intabulare, drept de PROPRIETATE, dobandit prin Reconstituire, cota actuala 1/1 1) MĂIEREAN GHEORGHE	A1

C. Partea III. SARCINI .

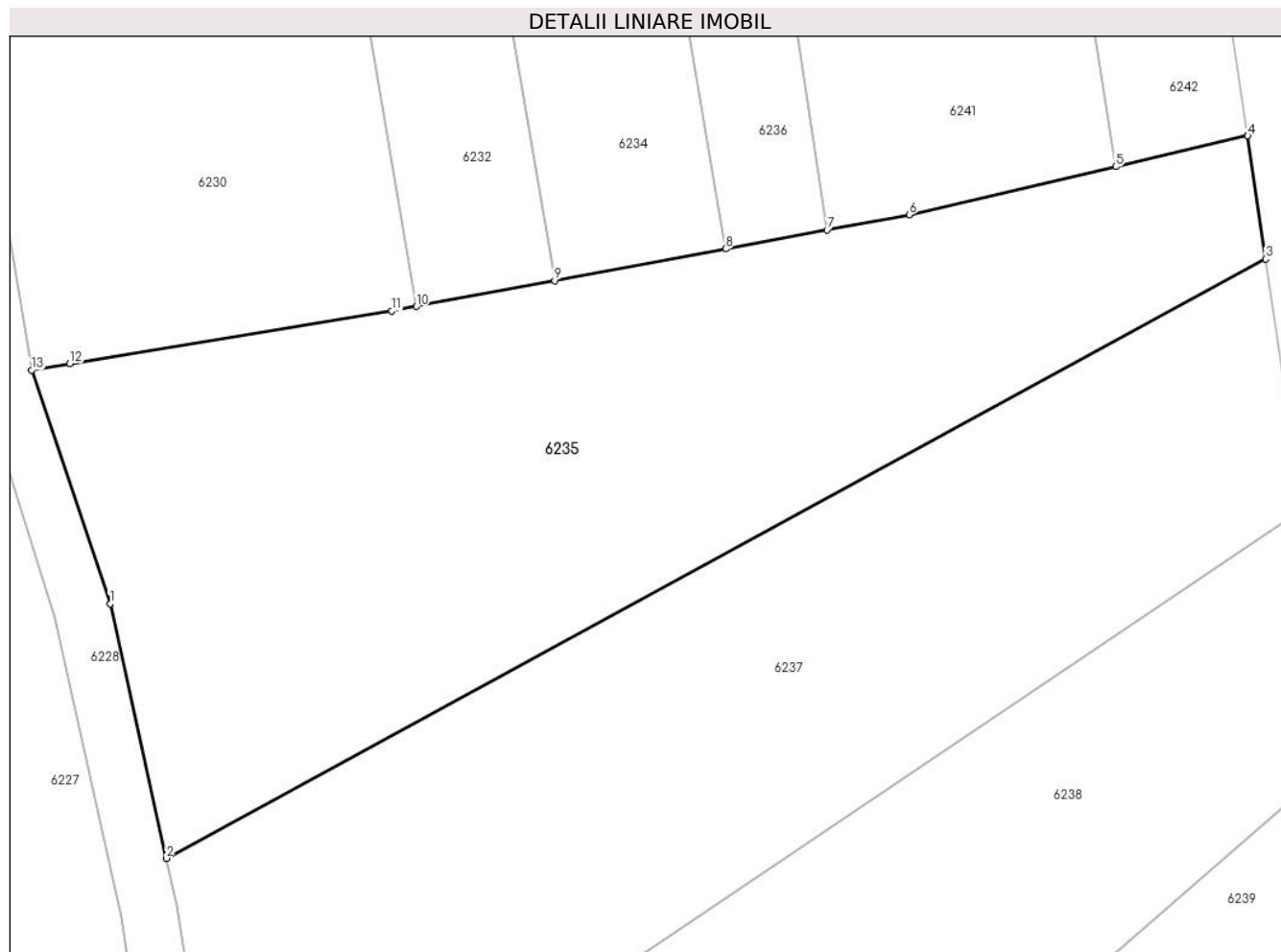
Inscrieri privind dezmembramintele dreptului de proprietate, drepturi reale de garanție și sarcini	Referințe
NU SUNT	

Anexa Nr. 1 La Partea I

Teren

Nr cadastral	Suprafața (mp)*	Observații / Referințe
	1.200	

* Suprafața este determinată în planul de proiecție Stereo 70.



Date referitoare la teren

Crt	Categorie folosință	Intravilan	Suprafața (mp)	Tarla	Parcelă	Nr. topo	Observații / Referințe
1	arabil	NU	1.114	35	1337/37	-	
2	arabil	DA	86	35	1337/37	-	

Lungime Segmente

1) Valorile lungimilor segmentelor sunt obținute din proiecție în plan.

Punct început	X / Y	Punct sfârșit	X / Y	Lungime segment (** (m)
1	448.329,337 464.204,561	2	448.332,527 464.190,117	14.792
2	448.332,527 464.190,117	3	448.395,029 464.224,144	71.164
3	448.395,029 464.224,144	4	448.394,008 464.231,136	7.065
4	448.394,008 464.231,136	5	448.386,499 464.229,386	7.71

Punct început	X / Y	Punct sfârșit	X / Y	Lungime segment (** (m)
5	448.386,499 464.229,386	6	448.374,771 464.226,654	12.042
6	448.374,771 464.226,654	7	448.370,101 464.225,787	4.75
7	448.370,101 464.225,787	8	448.364,328 464.224,716	5.871
8	448.364,328 464.224,716	9	448.354,616 464.222,913	9.878
9	448.354,616 464.222,913	10	448.346,758 464.221,455	7.993
10	448.346,758 464.221,455	11	448.345,362 464.221,196	1.419
11	448.345,362 464.221,196	12	448.327,046 464.218,21	18.557
12	448.327,046 464.218,21	13	448.324,886 464.217,83	2.194
13	448.324,886 464.217,83	1	448.329,337 464.204,561	13.995

** Lungimile segmentelor sunt determinate în planul de proiecție Stereo 70 și sunt rotunjite la 1 milimetru.

*** Distanța dintre puncte este formată din segmente cumulate ce sunt mai mici decât valoarea 1 milimetru.



DATE DESPRE IMOBILUL NR. 6236

Oficiul de Cadastru și Publicitate Imobiliară SIBIU
Biroul de Cadastru și Publicitate Imobiliară Avrig

A. Partea I. Descrierea imobilului

TEREN Intravilan

Adresa: Loc. Racovita, Jud. Sibiu

Nr. Crt	Nr cadastral Nr. topografic	Suprafața* (mp)	Observații / Referințe
A1		400	Sector cadastral:31 Teren neimprejmuit;

B. Partea II. Proprietari și acte

Inscrieri privitoare la dreptul de proprietate și alte drepturi reale		Referințe
/		
Act Administrativ nr. 1442/48, din 11/06/2004 emis de CJPSDPAT (titlu de proprietate);		
B1	Intabulare, drept de PROPRIETATE, dobandit prin Reconstituire, cota actuala 1/1 1) COMȘA IOAN 2) COMȘA DAVID 3) COMȘA VASILE 4) MITEA IUSTINA 5) FOGOROȘ ANA	A1

C. Partea III. SARCINI .

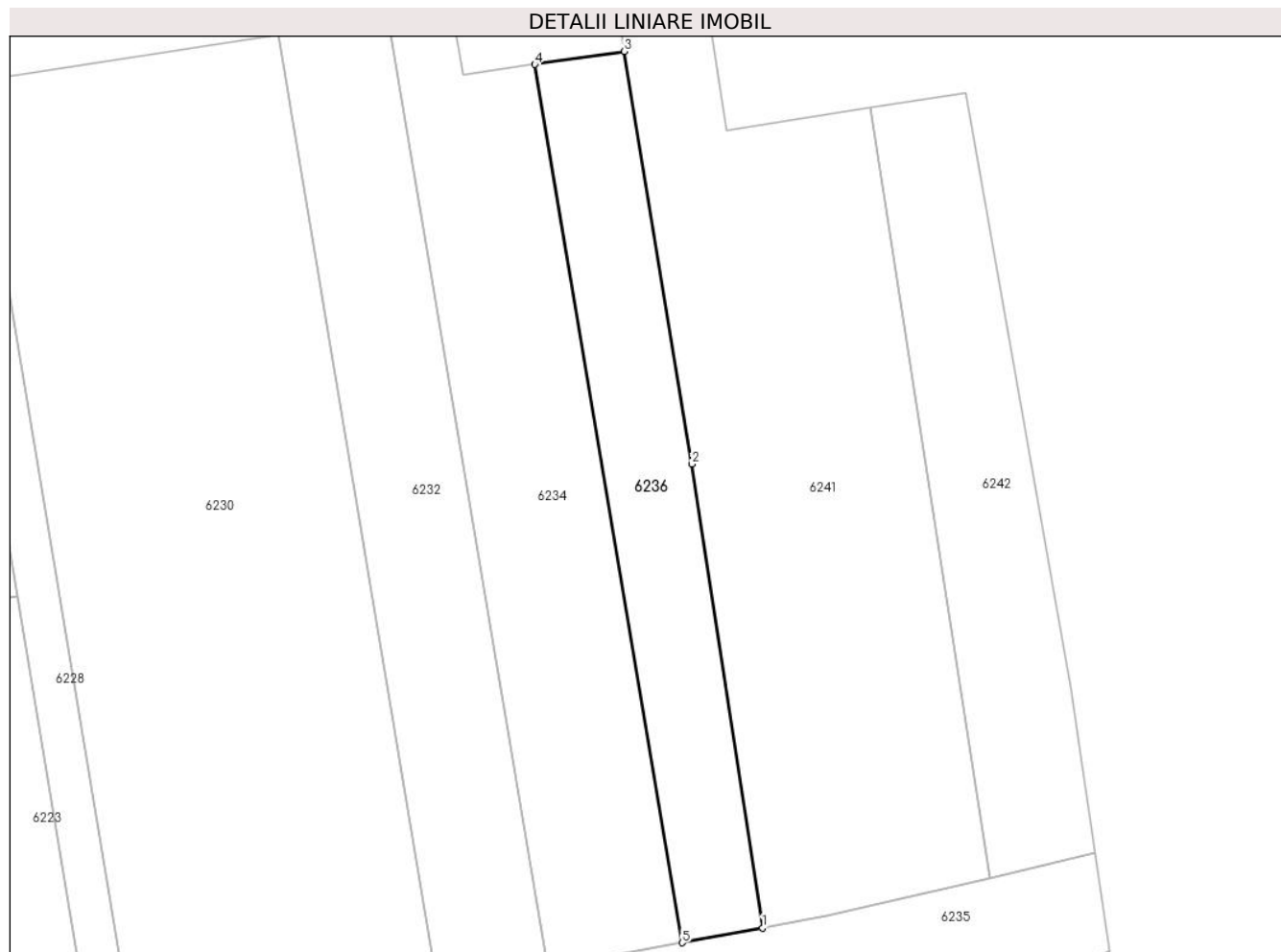
Inscrieri privind dezmembramintele dreptului de proprietate, drepturi reale de garanție și sarcini	Referințe
NU SUNT	

Anexa Nr. 1 La Partea I

Teren

Nr cadastral	Suprafața (mp)*	Observații / Referințe
	400	

* Suprafața este determinată în planul de proiecție Stereo 70.



Date referitoare la teren

Crt	Categorie folosință	Intravilan	Suprafața (mp)	Tarla	Parcelă	Nr. topo	Observații / Referințe
1	arabil	DA	400	35	1337/180	-	

Lungime Segmente

1) Valorile lungimilor segmentelor sunt obținute din proiecție în plan.

Punct început	X / Y	Punct sfârșit	X / Y	Lungime segment (** (m)
1	448.370,101 464.225,787	2	448.365,0 464.259,102	33.703
2	448.365,0 464.259,102	3	448.360,174 464.288,754	30.042
3	448.360,174 464.288,754	4	448.353,727 464.287,817	6.514
4	448.353,727 464.287,817	5	448.364,328 464.224,716	63.986
5	448.364,328 464.224,716	1	448.370,101 464.225,787	5.871

**** Lungimile segmentelor sunt determinate în planul de proiecție Stereo 70 și sunt rotunjite la 1 milimetru.**

***** Distanța dintre puncte este formată din segmente cumulate ce sunt mai mici decât valoarea 1 milimetru.**

**DATE DESPRE IMOBILUL NR. 6237**

Oficiul de Cadastru și Publicitate Imobiliară SIBIU
Biroul de Cadastru și Publicitate Imobiliară Avrig

A. Partea I. Descrierea imobilului

TEREN Extravilan

Adresa: Jud. Sibiu

Nr. Crt	Nr cadastral Nr. topografic	Suprafața* (mp)	Observații / Referințe
A1		1.200	Sector cadastral:31 Teren neimprejmuit;

B. Partea II. Proprietari și acte

Inscrieri privitoare la dreptul de proprietate și alte drepturi reale		Referințe
/		
Act Administrativ nr. 1099/48, din 13/10/2003 emis de CJPSDPAT (titlu de proprietate);		
B1	Intabulare, drept de PROPRIETATE, dobandit prin Reconstituire, cota actuala 1/1 1) MĂERAN EMILIA	A1

C. Partea III. SARCINI .

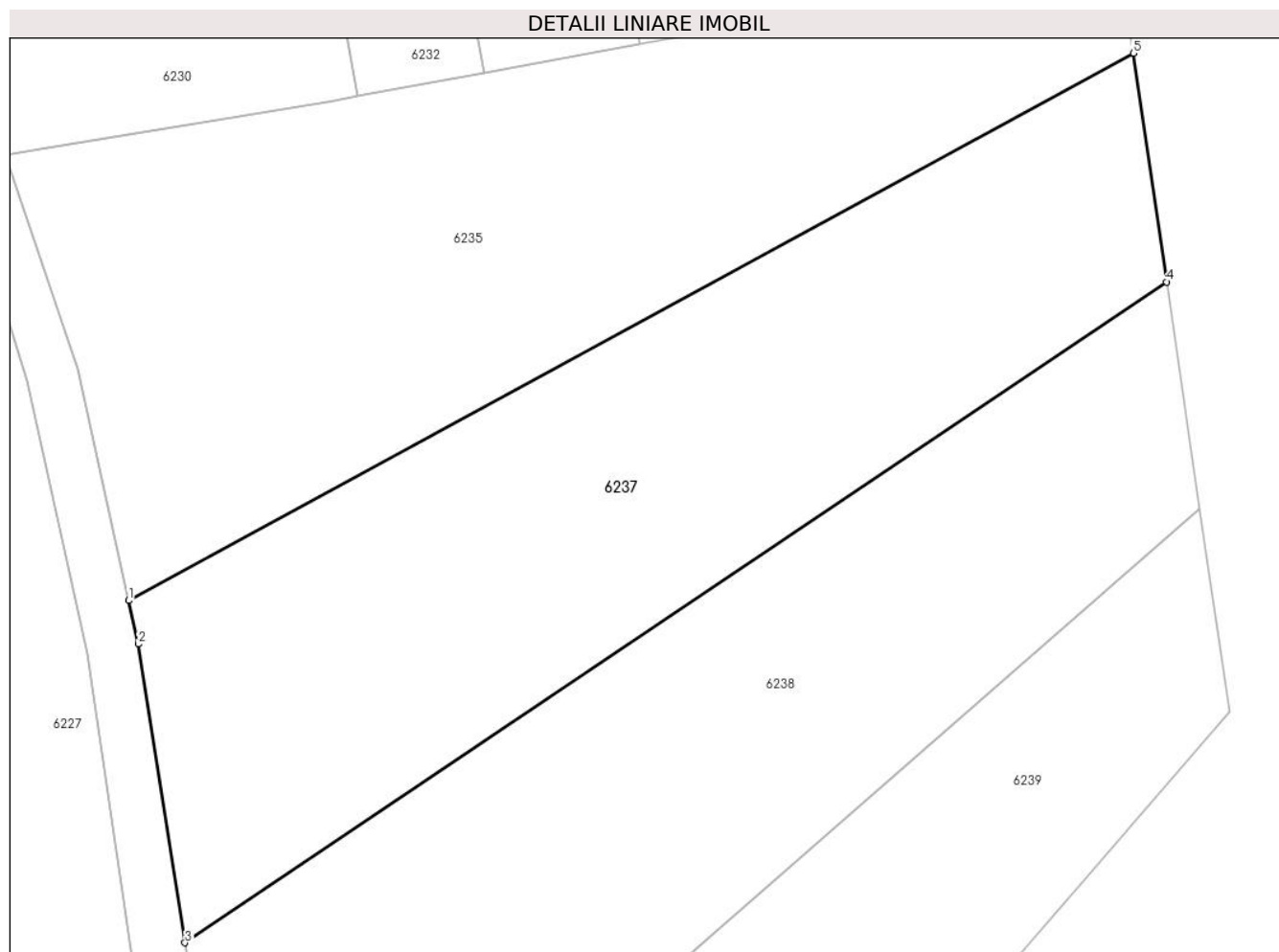
Inscrieri privind dezmembramintele dreptului de proprietate, drepturi reale de garanție și sarcini	Referințe
NU SUNT	

Anexa Nr. 1 La Partea I

Teren

Nr cadastral	Suprafața (mp)*	Observații / Referințe
	1.200	

* Suprafața este determinată în planul de proiecție Stereo 70.



Date referitoare la teren

Crt	Categorie folosință	Intravilan	Suprafața (mp)	Tarla	Parcelă	Nr. topo	Observații / Referințe
1	arabil	NU	1.200	35	1337/36	-	

Lungime Segmente

1) Valorile lungimilor segmentelor sunt obținute din proiecție în plan.

Punct început	X / Y	Punct sfârșit	X / Y	Lungime segment (** (m)
1	448.332,527 464.190,117	2	448.333,123 464.187,416	2.767
2	448.333,123 464.187,416	3	448.336,032 464.168,837	18.805
3	448.336,032 464.168,837	4	448.397,106 464.209,923	73.608
4	448.397,106 464.209,923	5	448.395,029 464.224,144	14.372
5	448.395,029 464.224,144	1	448.332,527 464.190,117	71.164

**** Lungimile segmentelor sunt determinate în planul de proiecție Stereo 70 și sunt rotunjite la 1 milimetru.**

***** Distanța dintre puncte este formată din segmente cumulate ce sunt mai mici decât valoarea 1 milimetru.**

**DATE DESPRE IMOBILUL NR. 6238**

Oficiul de Cadastru și Publicitate Imobiliară SIBIU
Biroul de Cadastru și Publicitate Imobiliară Avrig

A. Partea I. Descrierea imobilului

TEREN Extravilan

Adresa: Jud. Sibiu

Nr. Crt	Nr cadastral Nr. topografic	Suprafața* (mp)	Observații / Referințe
A1		1.300	Sector cadastral:31 Teren neimprejmuit;

B. Partea II. Proprietari și acte

Inscrieri privitoare la dreptul de proprietate și alte drepturi reale		Referințe
/		
Act Normativ nr. 7, din 13/03/1996 emis de PARLAMENTUL ROMANIEI (LEGE);		
B1	Inscrierea provizorie, drept de PROPRIETATE, dobandit prin Lege, cota actuala 1/1	A1
1) COMUNA RACOVIȚA, CIF:4241150, PROPRIETAR NEIDENTIFICAT		

C. Partea III. SARCINI .

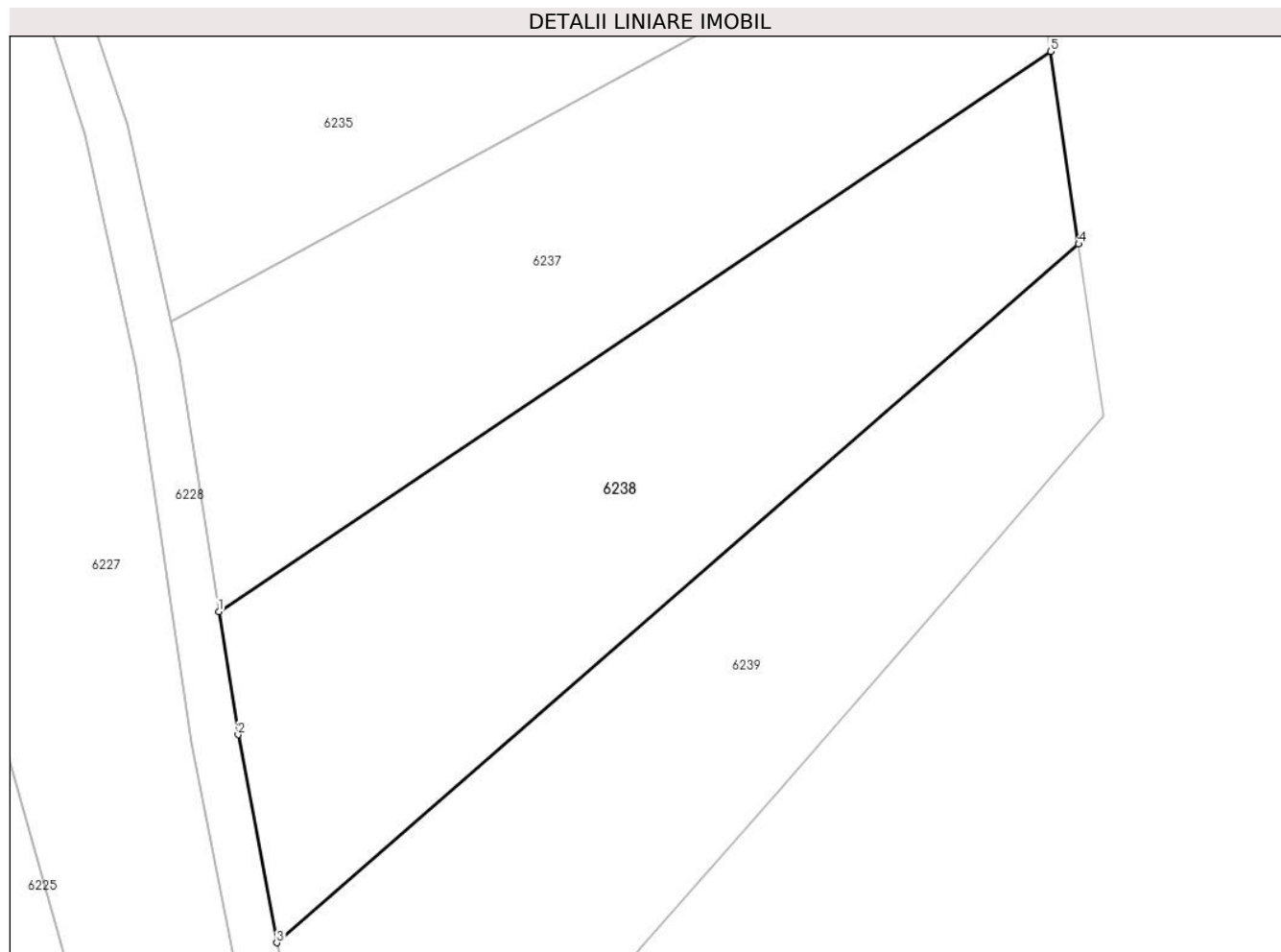
Inscrieri privind dezmembramintele dreptului de proprietate, drepturi reale de garanție și sarcini	Referințe
NU SUNT	

Anexa Nr. 1 La Partea I

Teren

Nr cadastral	Suprafața (mp)*	Observații / Referințe
	1.300	

* Suprafața este determinată în planul de proiecție Stereo 70.



Date referitoare la teren

Crt	Categorie folosință	Intra vilan	Suprafața (mp)	Tarla	Parcelă	Nr. topo	Observații / Referințe
1	arabil	NU	1.300	35	1337/35	-	

Lungime Segmente

1) Valorile lungimilor segmentelor sunt obținute din proiecție în plan.

Punct început	X / Y	Punct sfârșit	X / Y	Lungime segment (** (m)
1	448.336,032 464.168,837	2	448.337,446 464.159,805	9.142
2	448.337,446 464.159,805	3	448.340,294 464.144,556	15.513
3	448.340,294 464.144,556	4	448.399,17 464.195,791	78.048
4	448.399,17 464.195,791	5	448.397,106 464.209,923	14.282
5	448.397,106 464.209,923	1	448.336,032 464.168,837	73.608

**** Lungimile segmentelor sunt determinate în planul de proiecție Stereo 70 și sunt rotunjite la 1 milimetru.**

***** Distanța dintre puncte este formată din segmente cumulate ce sunt mai mici decât valoarea 1 milimetru.**

**DATE DESPRE IMOBILUL NR. 6239**

Oficiul de Cadastru și Publicitate Imobiliară SIBIU
Biroul de Cadastru și Publicitate Imobiliară Avrig

A. Partea I. Descrierea imobilului

TEREN Extravilan

Adresa: Jud. Sibiu

Nr. Crt	Nr cadastral Nr. topografic	Suprafața* (mp)	Observații / Referințe
A1		1.300	Sector cadastral:31 Teren neimprejmuit;

B. Partea II. Proprietari și acte

Inscrieri privitoare la dreptul de proprietate și alte drepturi reale		Referințe
/		
Act Notarial nr. 256, din 14/04/2006 emis de NP SALOMIE IOAN CRISTIAN (act de partaj);		
B1	Intabulare, drept de PROPRIETATE, dobandit prin Conventie, cota actuala 1/1 1) SÂRBU MARIA	A1

C. Partea III. SARCINI .

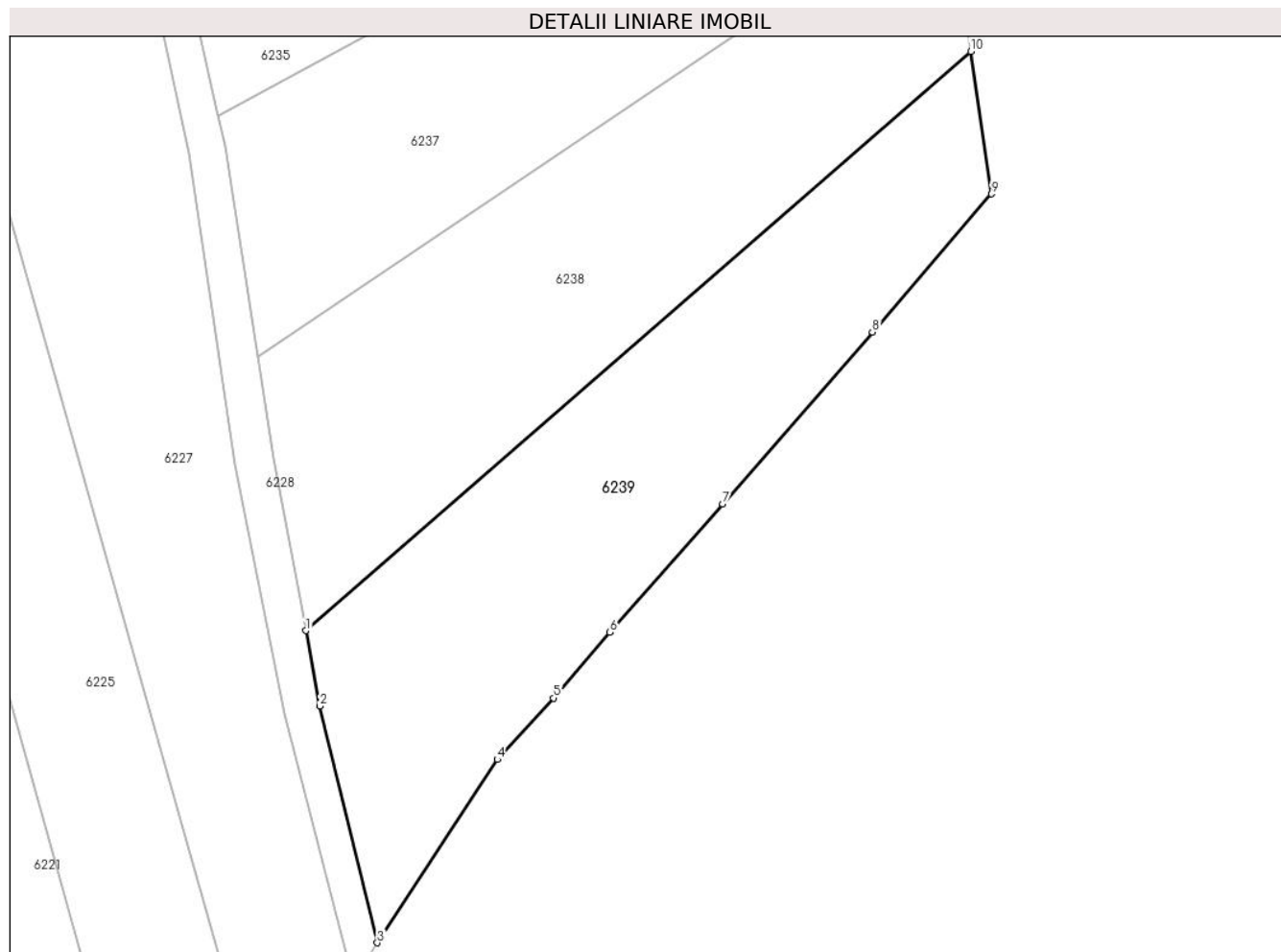
Inscrieri privind dezmembramintele dreptului de proprietate, drepturi reale de garanție și sarcini	Referințe
NU SUNT	

Anexa Nr. 1 La Partea I

Teren

Nr cadastral	Suprafața (mp)*	Observații / Referințe
	1.300	

* Suprafața este determinată în planul de proiecție Stereo 70.



Date referitoare la teren

Crt	Categorie folosință	Intravilan	Suprafața (mp)	Tarla	Parcelă	Nr. topo	Observații / Referințe
1	arabil	NU	1.300	35	1337/34	-	

Lungime Segmente

1) Valorile lungimilor segmentelor sunt obținute din proiecție în plan.

Punct început	X / Y	Punct sfârșit	X / Y	Lungime segment (** (m)
1	448.340,294 464.144,556	2	448.341,538 464.137,895	6.776
2	448.341,538 464.137,895	3	448.346,623 464.116,952	21.551
3	448.346,623 464.116,952	4	448.357,254 464.133,158	19.382
4	448.357,254 464.133,158	5	448.362,236 464.138,593	7.373
5	448.362,236 464.138,593	6	448.367,218 464.144,405	7.655

Punct început	X / Y	Punct sfârșit	X / Y	Lungime segment (** (m)
6	448.367,218 464.144,405	7	448.377,182 464.155,766	15.111
7	448.377,182 464.155,766	8	448.390,468 464.170,976	20.195
8	448.390,468 464.170,976	9	448.401,01 464.183,192	16.136
9	448.401,01 464.183,192	10	448.399,17 464.195,791	12.733
10	448.399,17 464.195,791	1	448.340,294 464.144,556	78.048

** Lungimile segmentelor sunt determinate în planul de proiecție Stereo 70 și sunt rotunjite la 1 milimetru.

*** Distanța dintre puncte este formată din segmente cumulate ce sunt mai mici decât valoarea 1 milimetru.

**DATE DESPRE IMOBILUL NR. 6240**

Oficiul de Cadastru și Publicitate Imobiliară SIBIU
Biroul de Cadastru și Publicitate Imobiliară Avrig

A. Partea I. Descrierea imobilului

TEREN Extravilan

Adresa: Jud. Sibiu

Nr. Crt	Nr cadastral Nr. topografic	Suprafața* (mp)	Observații / Referințe
A1		2.260	Sector cadastral:31 Teren neimprejmuit;

B. Partea II. Proprietari și acte

Inscrieri privitoare la dreptul de proprietate și alte drepturi reale		Referințe
/		
Act Administrativ nr. 1222/48, din 29/01/2004 emis de CJPSDPAT (titlu de proprietate);		
B1	Intabulare, drept de PROPRIETATE, dobandit prin Reconstituire, cota actuala 1/1 1) OLARIU ANA	A1

C. Partea III. SARCINI .

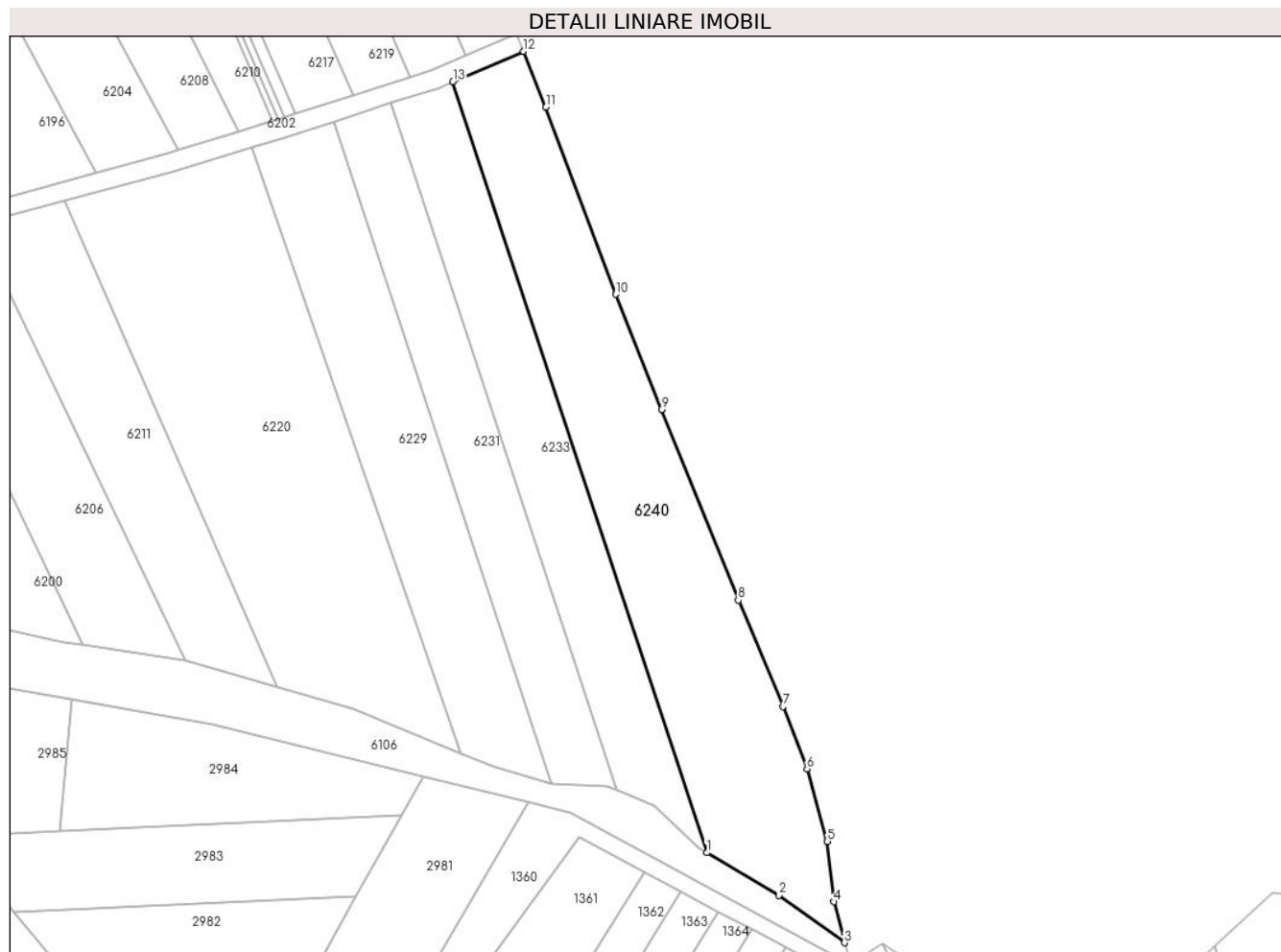
Inscrieri privind dezmembramintele dreptului de proprietate, drepturi reale de garanție și sarcini	Referințe
NU SUNT	

Anexa Nr. 1 La Partea I

Teren

Nr cadastral	Suprafața (mp)*	Observații / Referințe
	2.260	

* Suprafața este determinată în planul de proiecție Stereo 70.



Date referitoare la teren

Crt	Categorie folosință	Intra vilan	Suprafața (mp)	Tarla	Parcelă	Nr. topo	Observații / Referințe
1	arabil	NU	2.260	35	1337/1	-	

Lungime Segmente

1) Valorile lungimilor segmentelor sunt obținute din proiecție în plan.

Punct început	X / Y	Punct sfârșit	X / Y	Lungime segment (** (m)
1	448.378,159 463.796,044	2	448.389,752 463.789,216	13.453
2	448.389,752 463.789,216	3	448.400,254 463.781,606	12.969
3	448.400,254 463.781,606	4	448.398,582 463.788,19	6.793
4	448.398,582 463.788,19	5	448.397,516 463.797,866	9.734
5	448.397,516 463.797,866	6	448.394,236 463.809,51	12.097

Punct început	X / Y	Punct sfârșit	X / Y	Lungime segment (** (m)
6	448.394,236 463.809,51	7	448.390,382 463.819,514	10.72
7	448.390,382 463.819,514	8	448.383,2 463.836,536	18.476
8	448.383,2 463.836,536	9	448.370,857 463.867,156	33.014
9	448.370,857 463.867,156	10	448.363,528 463.885,606	19.852
10	448.363,528 463.885,606	11	448.352,305 463.915,638	32.06
11	448.352,305 463.915,638	12	448.348,725 463.924,573	9.626
12	448.348,725 463.924,573	13	448.337,369 463.919,745	12.34
13	448.337,369 463.919,745	1	448.378,159 463.796,044	130.254

** Lungimile segmentelor sunt determinate în planul de proiecție Stereo 70 și sunt rotunjite la 1 milimetru.

*** Distanța dintre puncte este formată din segmente cumulate ce sunt mai mici decât valoarea 1 milimetru.

**DATE DESPRE IMOBILUL NR. 6241**

Oficiul de Cadastru și Publicitate Imobiliară SIBIU
Biroul de Cadastru și Publicitate Imobiliară Avrig

A. Partea I. Descrierea imobilului

TEREN Intravilan

Adresa: Loc. Racovita, Jud. Sibiu

Nr. Crt	Nr cadastral Nr. topografic	Suprafața* (mp)	Observații / Referințe
A1		1.100	Sector cadastral:31 Teren neimprejmuit;

B. Partea II. Proprietari și acte

Inscrieri privitoare la dreptul de proprietate și alte drepturi reale		Referințe
/		
Act Administrativ nr. 1286/48, din 04/03/2004 emis de CJPSDPAT (titlu de proprietate);		
B1	Intabulare, drept de PROPRIETATE, dobandit prin Reconstituire, cota actuala 1/1 1) MAXIM NICOLAE	A1

C. Partea III. SARCINI .

Inscrieri privind dezmembramintele dreptului de proprietate, drepturi reale de garanție și sarcini	Referințe
NU SUNT	

Anexa Nr. 1 La Partea I

Teren

Nr cadastral	Suprafața (mp)*	Observații / Referințe
	1.100	

* Suprafața este determinată în planul de proiecție Stereo 70.

DETALII LINIARE IMOBIL



Date referitoare la teren

Crt	Categorie folosință	Intravilan	Suprafața (mp)	Tarla	Parcelă	Nr. topo	Observații / Referințe
1	arabil	DA	1.100	35	1337/181	-	

Lungime Segmente

1) Valorile lungimilor segmentelor sunt obținute din proiecție în plan.

Punct început	X / Y	Punct sfârșit	X / Y	Lungime segment (** (m)
1	448.386,499 464.229,386	2	448.377,888 464.284,685	55.965
2	448.377,888 464.284,685	3	448.367,478 464.283,031	10.541
3	448.367,478 464.283,031	4	448.363,947 464.307,002	24.229
4	448.363,947 464.307,002	5	448.357,673 464.305,954	6.361
5	448.357,673 464.305,954	6	448.358,453 464.300,591	5.42

Punct început	X / Y	Punct sfârșit	X / Y	Lungime segment (** (m)
6	448.358,453 464.300,591	7	448.360,174 464.288,754	11.961
7	448.360,174 464.288,754	8	448.365,0 464.259,102	30.042
8	448.365,0 464.259,102	9	448.370,101 464.225,787	33.703
9	448.370,101 464.225,787	10	448.374,771 464.226,654	4.75
10	448.374,771 464.226,654	1	448.386,499 464.229,386	12.042

** Lungimile segmentelor sunt determinate în planul de proiecție Stereo 70 și sunt rotunjite la 1 milimetru.

*** Distanța dintre puncte este formată din segmente cumulate ce sunt mai mici decât valoarea 1 milimetru.

**DATE DESPRE IMOBILUL NR. 6242**

Oficiul de Cadastru și Publicitate Imobiliară SIBIU
Biroul de Cadastru și Publicitate Imobiliară Avrig

A. Partea I. Descrierea imobilului

TEREN Intravilan

Adresa: Loc. Racovita, Jud. Sibiu

Nr. Crt	Nr cadastral Nr. topografic	Suprafața* (mp)	Observații / Referințe
A1		415	Sector cadastral:31 Teren neimprejmuit;

B. Partea II. Proprietari și acte

Inscrieri privitoare la dreptul de proprietate și alte drepturi reale		Referințe
/		
Act Normativ nr. 7, din 13/03/1996 emis de PARLAMENTUL ROMANIEI (LEGE);		
B1	Inscrierea provizorie, drept de PROPRIETATE, dobandit prin Lege, cota actuala 1/1	A1
1) COMUNA RACOVIȚA, CIF:4241150, PROPRIETAR NEIDENTIFICAT		

C. Partea III. SARCINI .

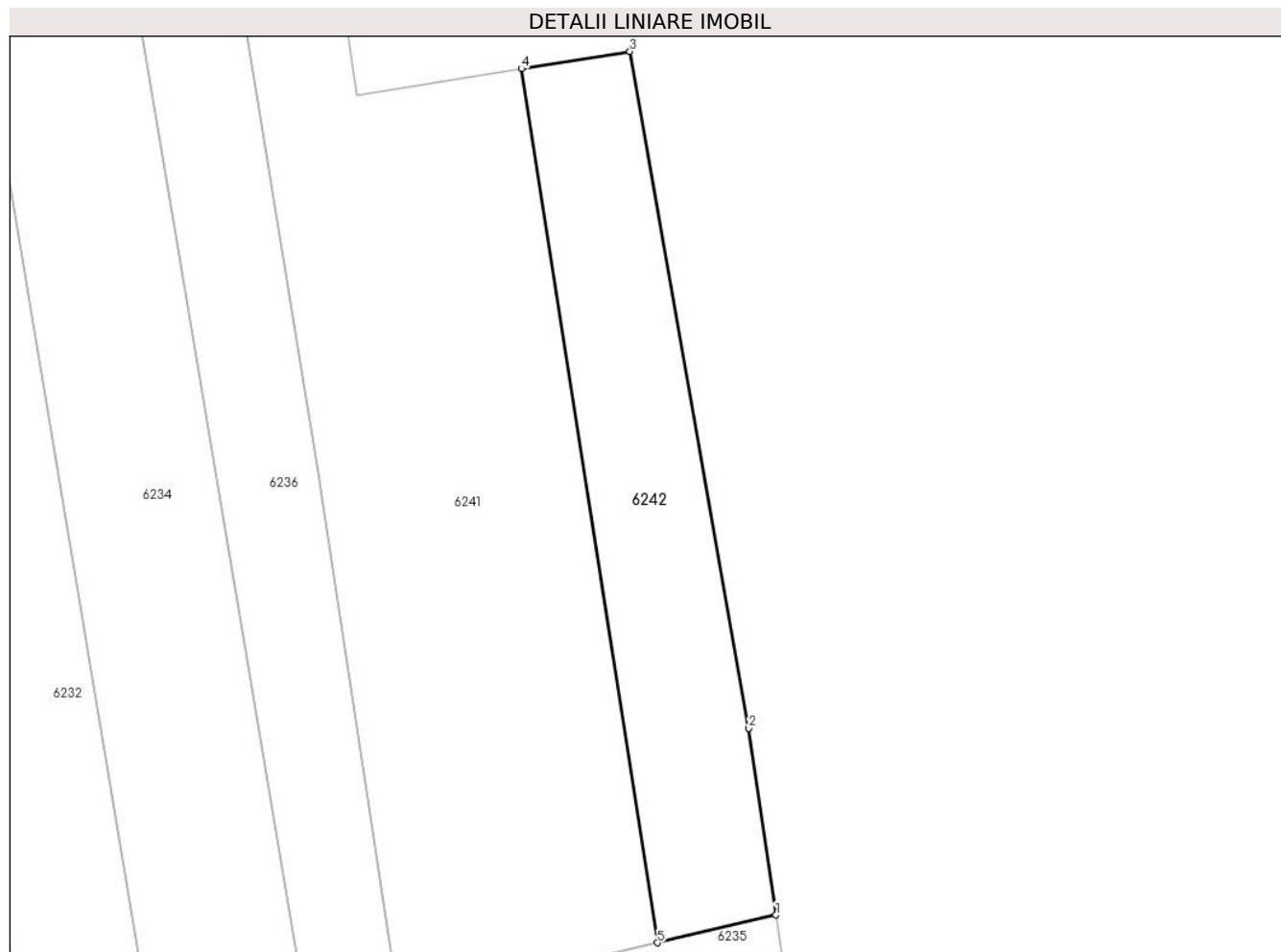
Inscrieri privind dezmembramintele dreptului de proprietate, drepturi reale de garanție și sarcini	Referințe
NU SUNT	

Anexa Nr. 1 La Partea I

Teren

Nr cadastral	Suprafața (mp)*	Observații / Referințe
	415	

* Suprafața este determinată în planul de proiecție Stereo 70.



Date referitoare la teren

Crt	Categorie folosință	Intravilan	Suprafața (mp)	Tarla	Parcelă	Nr. topo	Observații / Referințe
1	arabil	DA	415	35	1337/185	-	

Lungime Segmente

1) Valorile lungimilor segmentelor sunt obținute din proiecție în plan.

Punct început	X / Y	Punct sfârșit	X / Y	Lungime segment (** (m)
1	448.394,008 464.231,136	2	448.392,281 464.242,958	11.948
2	448.392,281 464.242,958	3	448.384,76 464.285,777	43.474
3	448.384,76 464.285,777	4	448.377,888 464.284,685	6.958
4	448.377,888 464.284,685	5	448.386,499 464.229,386	55.965
5	448.386,499 464.229,386	1	448.394,008 464.231,136	7.71

**** Lungimile segmentelor sunt determinate în planul de proiecție Stereo 70 și sunt rotunjite la 1 milimetru.**

***** Distanța dintre puncte este formată din segmente cumulate ce sunt mai mici decât valoarea 1 milimetru.**

