

**DATE DESPRE IMOBILUL NR. 5899**

Oficiul de Cadastru și Publicitate Imobiliară SIBIU  
Biroul de Cadastru și Publicitate Imobiliară Avrig

**A. Partea I. Descrierea imobilului**

TEREN Extravilan

Adresa: Jud. Sibiu

Nr. Crt	Nr cadastral Nr. topografic	Suprafața* (mp)	Observații / Referințe
A1		1.260	Sector cadastral:16 Teren neimprejmuit;

**B. Partea II. Proprietari și acte**

Inscrieri privitoare la dreptul de proprietate și alte drepturi reale	Referințe
/	
Act Administrativ nr. 7, din 13/03/1996 emis de PRLAMENTUL ROMANIEI (LEGE);	
B1	Inscrierea provizorie, drept de PROPRIETATE, dobandit prin Lege, cota actuala 1/1
	1) COMUNA RACOVIȚA , CIF:4241150, PROPRIETAR NEIDENTIFICAT

**C. Partea III. SARCINI .**

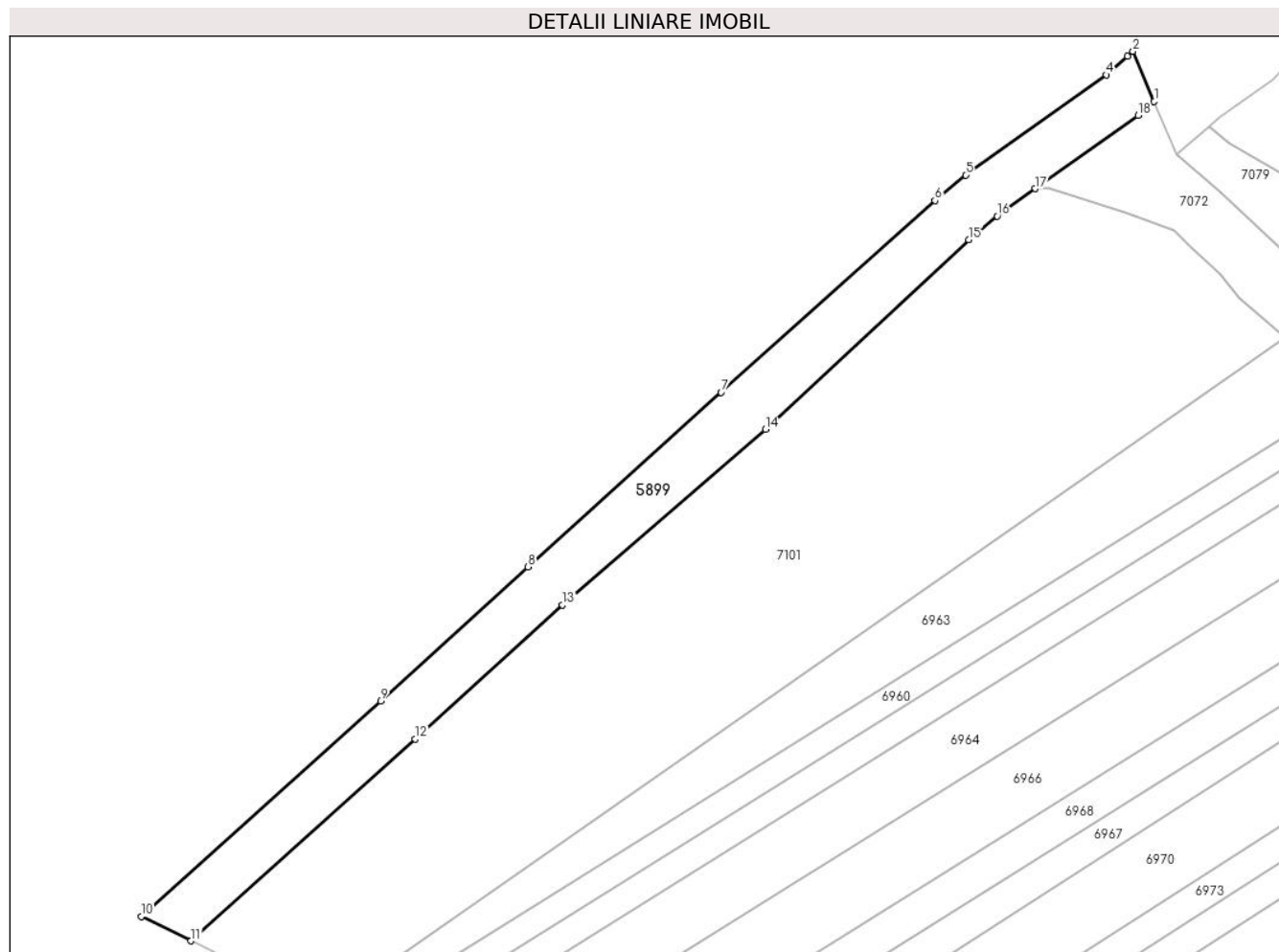
Inscrieri privind dezmembramintele dreptului de proprietate, drepturi reale de garanție și sarcini	Referințe
NU SUNT	

## Anexa Nr. 1 La Partea I

## Teren

Nr cadastral	Suprafața (mp)*	Observații / Referințe
	1.260	

\* Suprafața este determinată în planul de proiecție Stereo 70.



## Date referitoare la teren

Crt	Categorie folosință	Intravilan	Suprafața (mp)	Tarla	Parcelă	Nr. topo	Observații / Referințe
1	drum	NU	1.260	6	78/113/2	-	

## Lungime Segmente

1) Valorile lungimilor segmentelor sunt obținute din proiecție în plan.

Punct început	X / Y	Punct sfârșit	X / Y	Lungime segment (** (m)
1	447.924,354 465.694,254	2	447.921,48 465.701,038	7.368
2	447.921,48 465.701,038	3	447.920,75 465.700,4	0.97
3	447.920,75 465.700,4	4	447.917,84 465.697,86	3.863
4	447.917,84 465.697,86	5	447.898,79 465.684,29	23.389
5	447.898,79 465.684,29	6	447.894,63 465.680,84	5.404

Punct început	X / Y	Punct sfârșit	X / Y	Lungime segment (** (m)
6	447.894,63 465.680,84	7	447.865,66 465.654,86	38.913
7	447.865,66 465.654,86	8	447.839,48 465.631,23	35.267
8	447.839,48 465.631,23	9	447.819,5 465.613,07	27.0
9	447.819,5 465.613,07	10	447.787,058 465.583,89	43.634
10	447.787,058 465.583,89	11	447.793,83 465.580,566	7.544
11	447.793,83 465.580,566	12	447.824,195 465.607,878	40.84
12	447.824,195 465.607,878	13	447.844,179 465.626,042	27.006
13	447.844,179 465.626,042	14	447.871,696 465.649,824	36.37
14	447.871,696 465.649,824	15	447.899,203 465.675,538	37.654
15	447.899,203 465.675,538	16	447.903,061 465.678,738	5.012
16	447.903,061 465.678,738	17	447.908,247 465.682,432	6.368
17	447.908,247 465.682,432	18	447.922,183 465.692,359	17.11
18	447.922,183 465.692,359	1	447.924,354 465.694,254	2.882

\*\* Lungimile segmentelor sunt determinate în planul de proiecție Stereo 70 și sunt rotunjite la 1 milimetru.

\*\*\* Distanța dintre puncte este formată din segmente cumulate ce sunt mai mici decât valoarea 1 milimetru.



**DATE DESPRE IMOBILUL NR. 6907**

Oficiul de Cadastru și Publicitate Imobiliară SIBIU  
Biroul de Cadastru și Publicitate Imobiliară Avrig

**A. Partea I. Descrierea imobilului**

TEREN Extravilan

Adresa: Jud. Sibiu

Nr. Crt	Nr cadastral Nr. topografic	Suprafața* (mp)	Observații / Referințe
A1		160	Sector cadastral:16 Teren neimprejmuit;

**B. Partea II. Proprietari și acte**

Inscrieri privitoare la dreptul de proprietate și alte drepturi reale		Referințe
/		
Act Administrativ nr. 1318/48, din 12/03/2004 emis de CJPSDPAT (titlu de proprietate);		
B1	Intabulare, drept de PROPRIETATE, dobandit prin Reconstituire, cota actuala 1/1 1) VASIU MARIA	A1

**C. Partea III. SARCINI .**

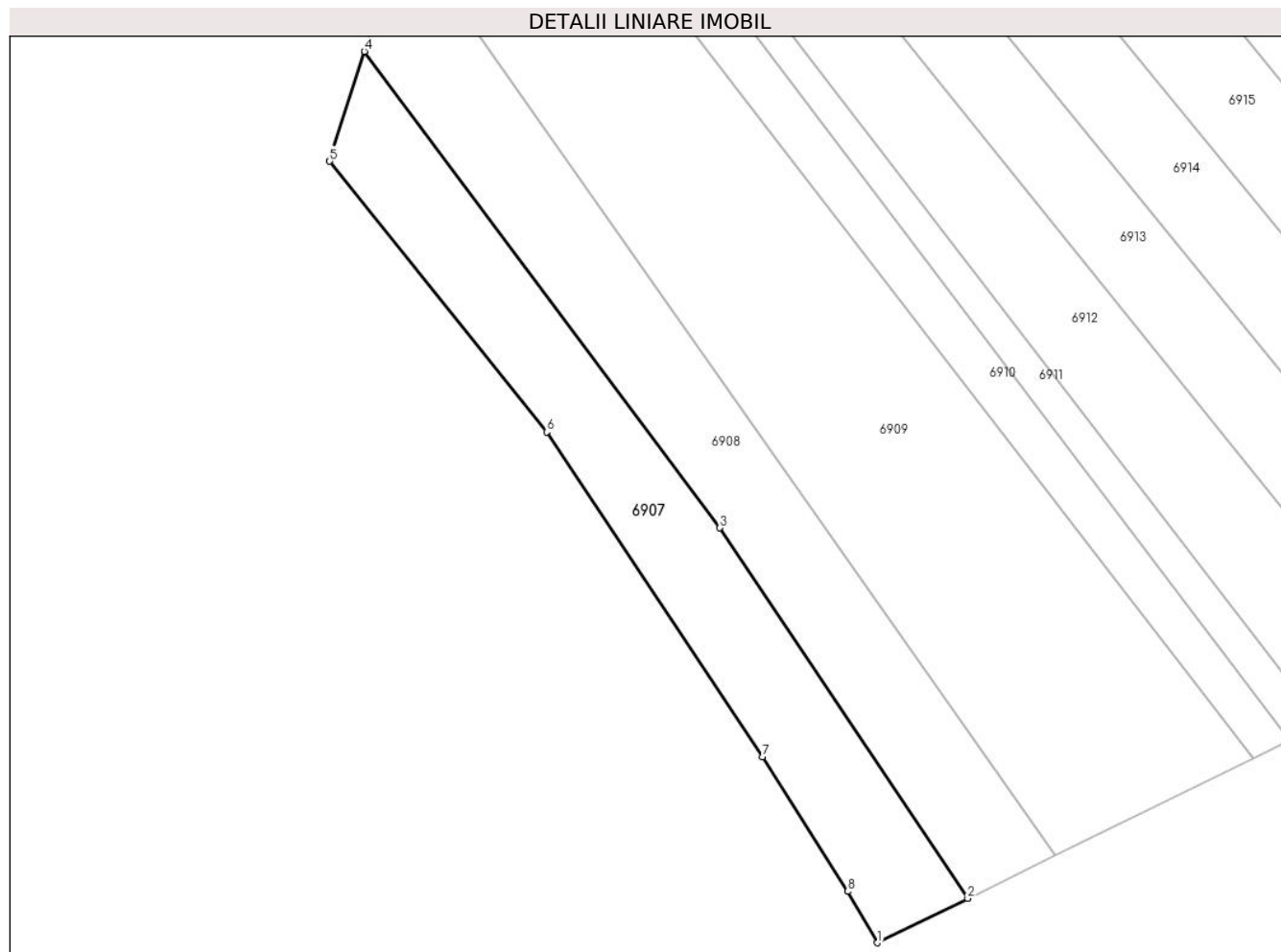
Inscrieri privind dezmembramintele dreptului de proprietate, drepturi reale de garanție și sarcini	Referințe
NU SUNT	

## Anexa Nr. 1 La Partea I

## Teren

Nr cadastral	Suprafața (mp)*	Observații / Referințe
	160	

\* Suprafața este determinată în planul de proiecție Stereo 70.



## Date referitoare la teren

Crt	Categorie folosință	Intravilan	Suprafața (mp)	Tarla	Parcelă	Nr. topo	Observații / Referințe
1	arabil	NU	160	6	100/34	-	

## Lungime Segmente

1) Valorile lungimilor segmentelor sunt obținute din proiecție în plan.

Punct început	X / Y	Punct sfârșit	X / Y	Lungime segment (** (m)
1	447.692,068 464.925,519	2	447.695,874 464.927,384	4.238
2	447.695,874 464.927,384	3	447.685,415 464.943,01	18.803
3	447.685,415 464.943,01	4	447.670,408 464.963,085	25.064
4	447.670,408 464.963,085	5	447.668,945 464.958,455	4.856
5	447.668,945 464.958,455	6	447.678,115 464.947,047	14.637

Punct început	X / Y	Punct sfârșit	X / Y	Lungime segment (** (m)
6	447.678,115 464.947,047	7	447.687,221 464.933,353	16.445
7	447.687,221 464.933,353	8	447.690,807 464.927,685	6.707
8	447.690,807 464.927,685	1	447.692,068 464.925,519	2.507

\*\* Lungimile segmentelor sunt determinate în planul de proiecție Stereo 70 și sunt rotunjite la 1 milimetru.

\*\*\* Distanța dintre puncte este formată din segmente cumulate ce sunt mai mici decât valoarea 1 milimetru.





**DATE DESPRE IMOBILUL NR. 6908**

Oficiul de Cadastru și Publicitate Imobiliară SIBIU  
Biroul de Cadastru și Publicitate Imobiliară Avrig

**A. Partea I. Descrierea imobilului**

TEREN Extravilan

Adresa: Jud. Sibiu

Nr. Crt	Nr cadastral Nr. topografic	Suprafața* (mp)	Observații / Referințe
A1		180	Sector cadastral:16 Teren neimprejmuit;

**B. Partea II. Proprietari și acte**

Inscrieri privitoare la dreptul de proprietate și alte drepturi reale		Referințe
/		
Act Administrativ nr. 1179/48, din 09/12/2003 emis de CJPSDPAT (titlu de proprietate);		
B1	Intabulare, drept de PROPRIETATE, dobandit prin Reconstituire, cota actuala 1/1 1) GLODARU PARASCHIVA	A1

**C. Partea III. SARCINI .**

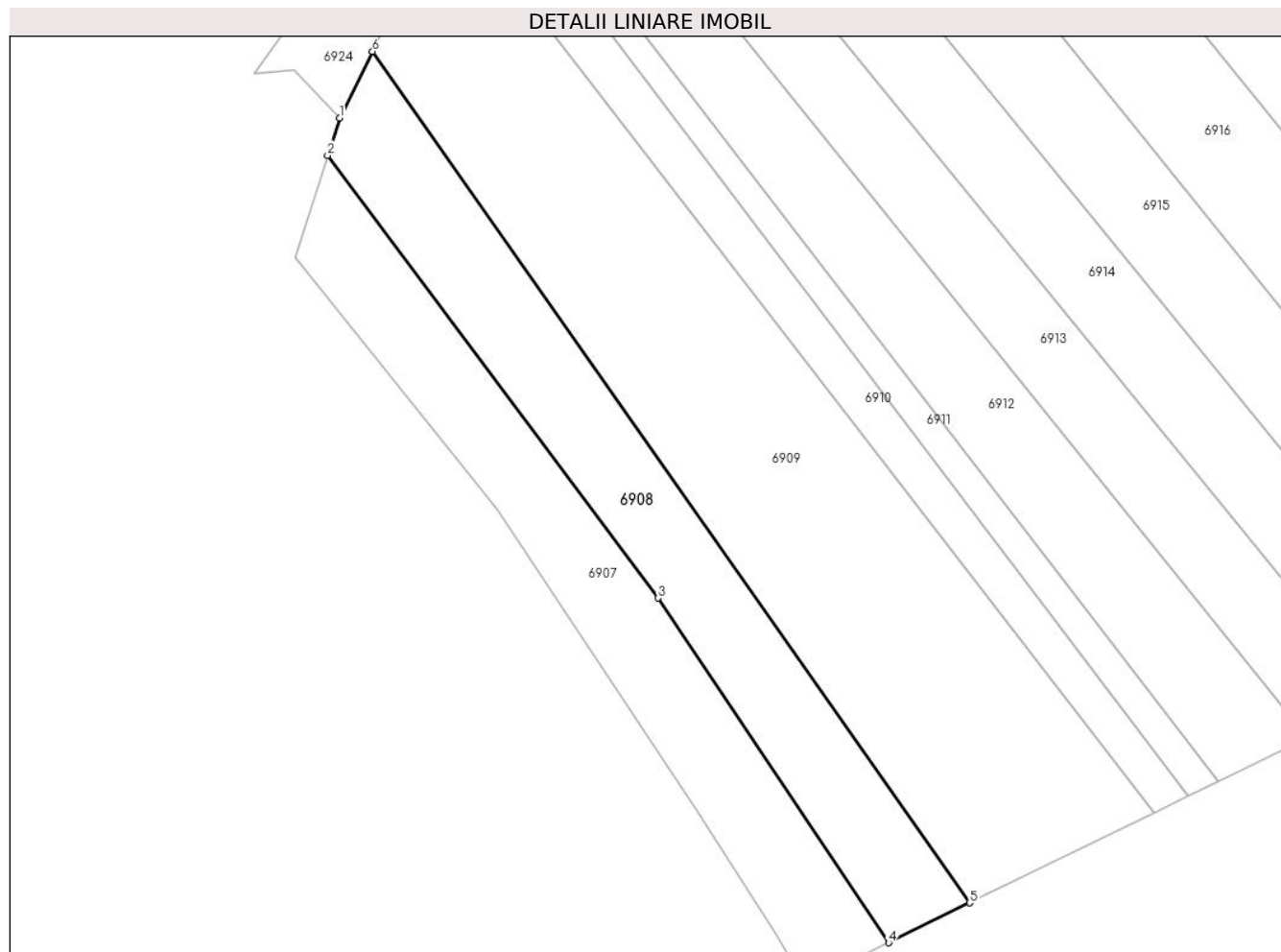
Inscrieri privind dezmembramintele dreptului de proprietate, drepturi reale de garanție și sarcini	Referințe
NU SUNT	

## Anexa Nr. 1 La Partea I

## Teren

Nr cadastral	Suprafața (mp)*	Observații / Referințe
	180	

\* Suprafața este determinată în planul de proiecție Stereo 70.



## Date referitoare la teren

Crt	Categorie folosință	Intravilan	Suprafața (mp)	Tarla	Parcelă	Nr. topo	Observații / Referințe
1	arabil	NU	180	6	100/33	-	

## Lungime Segmente

1) Valorile lungimilor segmentelor sunt obținute din proiecție în plan.

Punct început	X / Y	Punct sfârșit	X / Y	Lungime segment (** (m)
1	447.670,943 464.964,776	2	447.670,408 464.963,085	1.774
2	447.670,408 464.963,085	3	447.685,415 464.943,01	25.064
3	447.685,415 464.943,01	4	447.695,874 464.927,384	18.803
4	447.695,874 464.927,384	5	447.699,55 464.929,186	4.095
5	447.699,55 464.929,186	6	447.672,441 464.967,796	47.177

Punct început	X / Y	Punct sfârșit	X / Y	Lungime segment (** (m)
6	447.672,441 464.967,796	1	447.670,943 464.964,776	3.371

\*\* Lungimile segmentelor sunt determinate în planul de proiecție Stereo 70 și sunt rotunjite la 1 milimetru.

\*\*\* Distanța dintre puncte este formată din segmente cumulate ce sunt mai mici decât valoarea 1 milimetru.



**DATE DESPRE IMOBILUL NR. 6909**

Oficiul de Cadastru și Publicitate Imobiliară SIBIU  
Biroul de Cadastru și Publicitate Imobiliară Avrig

**A. Partea I. Descrierea imobilului**

TEREN Extravilan

Adresa: Jud. Sibiu

Nr. Crt	Nr cadastral Nr. topografic	Suprafața* (mp)	Observații / Referințe
A1		400	Sector cadastral:16 Teren neimprejmuit;

**B. Partea II. Proprietari și acte**

Inscrieri privitoare la dreptul de proprietate și alte drepturi reale		Referințe
/		
Act Administrativ nr. 1035/48, din 10/09/2003 emis de CJPSDPAT (titlu de proprietate);		
B1	Intabulare, drept de PROPRIETATE, dobandit prin Reconstituire, cota actuala 1/1 1) FOGOROȘ IOAN	A1

**C. Partea III. SARCINI .**

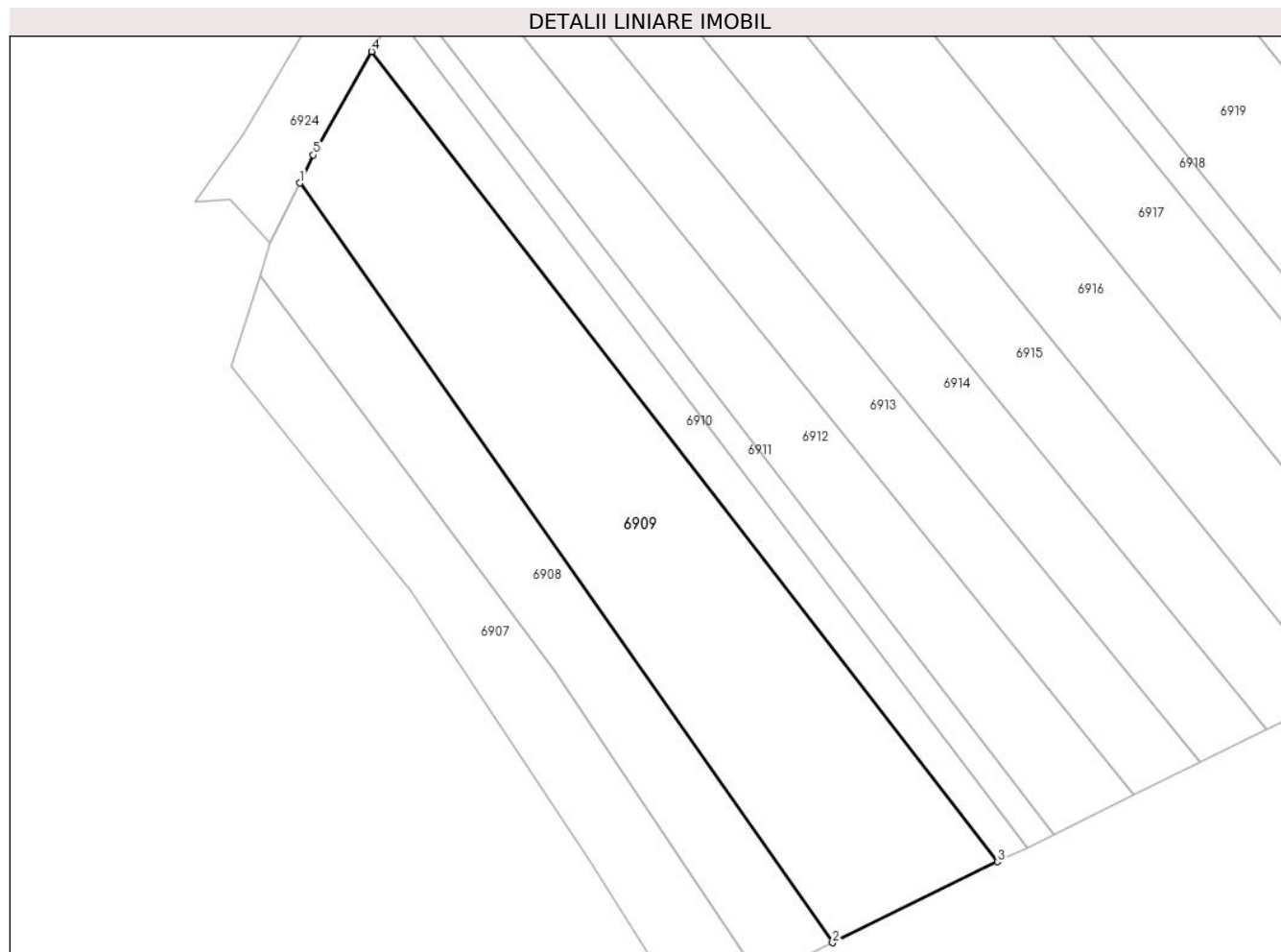
Inscrieri privind dezmembramintele dreptului de proprietate, drepturi reale de garanție și sarcini	Referințe
NU SUNT	

## Anexa Nr. 1 La Partea I

## Teren

Nr cadastral	Suprafața (mp)*	Observații / Referințe
	400	

\* Suprafața este determinată în planul de proiecție Stereo 70.



## Date referitoare la teren

Crt	Categorie folosință	Intravilan	Suprafața (mp)	Tarla	Parcelă	Nr. topo	Observații / Referințe
1	arabil	NU	400	6	100/32	-	

## Lungime Segmente

1) Valorile lungimilor segmentelor sunt obținute din proiecție în plan.

Punct început	X / Y	Punct sfârșit	X / Y	Lungime segment (** (m)
1	447.672,441 464.967,796	2	447.699,55 464.929,186	47.177
2	447.699,55 464.929,186	3	447.707,943 464.933,299	9.347
3	447.707,943 464.933,299	4	447.676,096 464.974,489	52.066
4	447.676,096 464.974,489	5	447.673,113 464.969,227	6.049
5	447.673,113 464.969,227	1	447.672,441 464.967,796	1.581

**\*\* Lungimile segmentelor sunt determinate în planul de proiecție Stereo 70 și sunt rotunjite la 1 milimetru.**

**\*\*\* Distanța dintre puncte este formată din segmente cumulate ce sunt mai mici decât valoarea 1 milimetru.**





**DATE DESPRE IMOBILUL NR. 6910**

Oficiul de Cadastru și Publicitate Imobiliară SIBIU  
Biroul de Cadastru și Publicitate Imobiliară Avrig

**A. Partea I. Descrierea imobilului**

TEREN Extravilan

Adresa: Jud. Sibiu

Nr. Crt	Nr cadastral Nr. topografic	Suprafața* (mp)	Observații / Referințe
A1		100	Sector cadastral:16 Teren neimprejmuit;

**B. Partea II. Proprietari și acte**

Inscrieri privitoare la dreptul de proprietate și alte drepturi reale		Referințe
/		
Act Administrativ nr. 1292/48, din 04/03/2004 emis de CJPSDPAT (titlu de proprietate);		
B1	Intabulare, drept de PROPRIETATE, dobandit prin Reconstituire, cota actuala 1/1 1) PACURAR NICOLAE 2) DANCU MARIA 3) POPA LEONTINA	A1

**C. Partea III. SARCINI .**

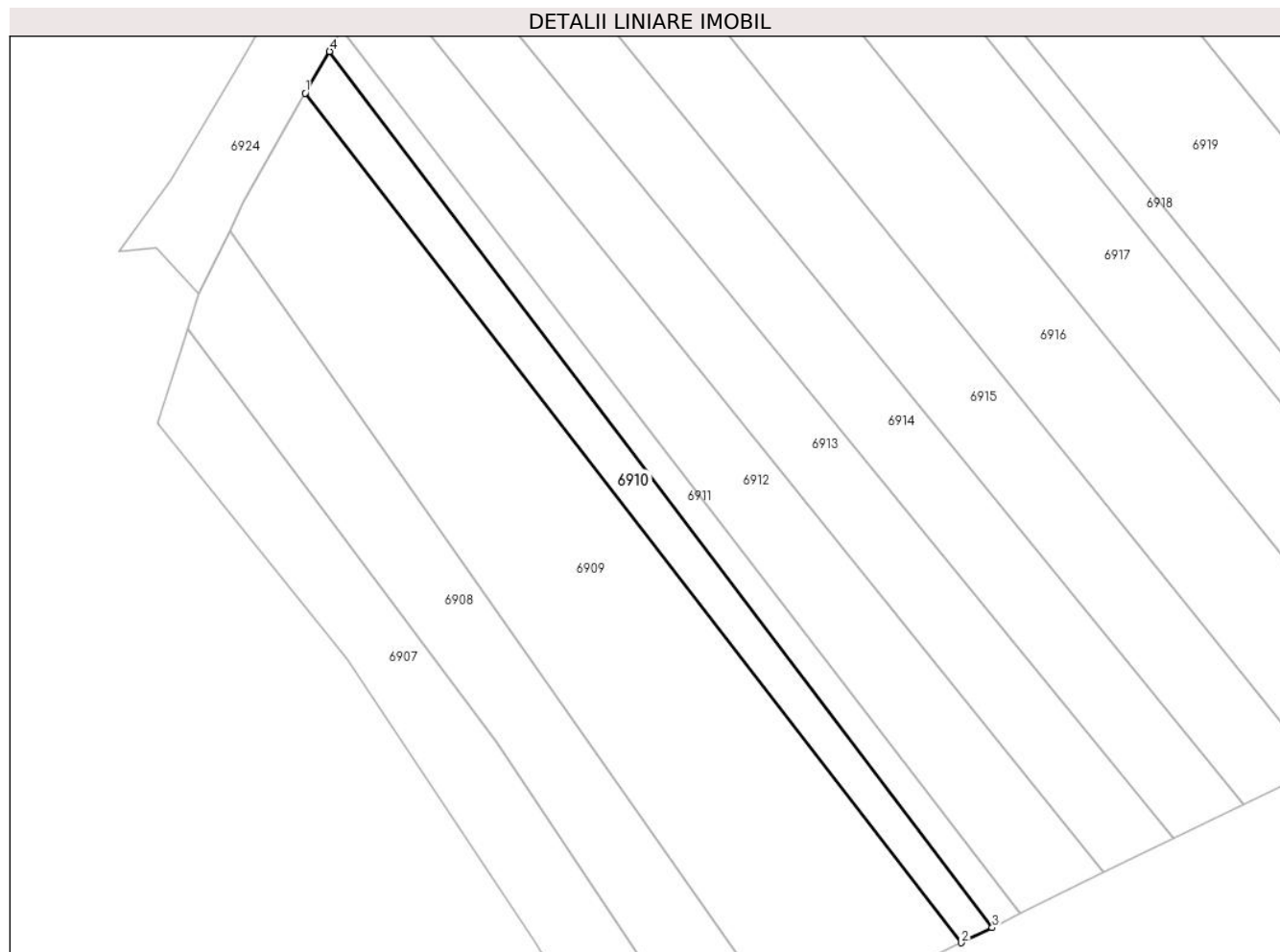
Inscrieri privind dezmembramintele dreptului de proprietate, drepturi reale de garanție și sarcini	Referințe
NU SUNT	

## Anexa Nr. 1 La Partea I

## Teren

Nr cadastral	Suprafața (mp)*	Observații / Referințe
	100	

\* Suprafața este determinată în planul de proiecție Stereo 70.



## Date referitoare la teren

Crt	Categorie folosință	Intra vilan	Suprafața (mp)	Tarla	Parcelă	Nr. topo	Observații / Referințe
1	arabil	NU	100	6	100/31	-	

## Lungime Segmente

1) Valorile lungimilor segmentelor sunt obținute din proiecție în plan.

Punct început	X / Y	Punct sfârșit	X / Y	Lungime segment (** (m)
1	447.676,096 464.974,489	2	447.707,943 464.933,299	52.066
2	447.707,943 464.933,299	3	447.709,44 464.934,032	1.667
3	447.709,44 464.934,032	4	447.677,284 464.976,507	53.274
4	447.677,284 464.976,507	1	447.676,096 464.974,489	2.341

\*\* Lungimile segmentelor sunt determinate în planul de proiecție Stereo 70 și sunt rotunjite la 1 milimetru.

**\*\*\* Distanţa dintre puncte este formată din segmente cumulate ce sunt mai mici decât valoarea 1 milimetru.**



**DATE DESPRE IMOBILUL NR. 6911**

Oficiul de Cadastru și Publicitate Imobiliară SIBIU  
Biroul de Cadastru și Publicitate Imobiliară Avrig

**A. Partea I. Descrierea imobilului**

TEREN Extravilan

Adresa: Jud. Sibiu

Nr. Crt	Nr cadastral Nr. topografic	Suprafața* (mp)	Observații / Referințe
A1		70	Sector cadastral:16 Teren neimprejmuit;

**B. Partea II. Proprietari și acte**

Inscrieri privitoare la dreptul de proprietate și alte drepturi reale	Referințe
/	
Act Administrativ nr. 1351/48, din 30/03/2004 emis de CJPSDPAT (titlu de proprietate);	
B1	A1
Intabulare, drept de PROPRIETATE, dobandit prin Reconstituire, cota actuala 1/1	
1) IGNAT IOSIF	
2) CONSTANTINESCU EMILIA	

**C. Partea III. SARCINI .**

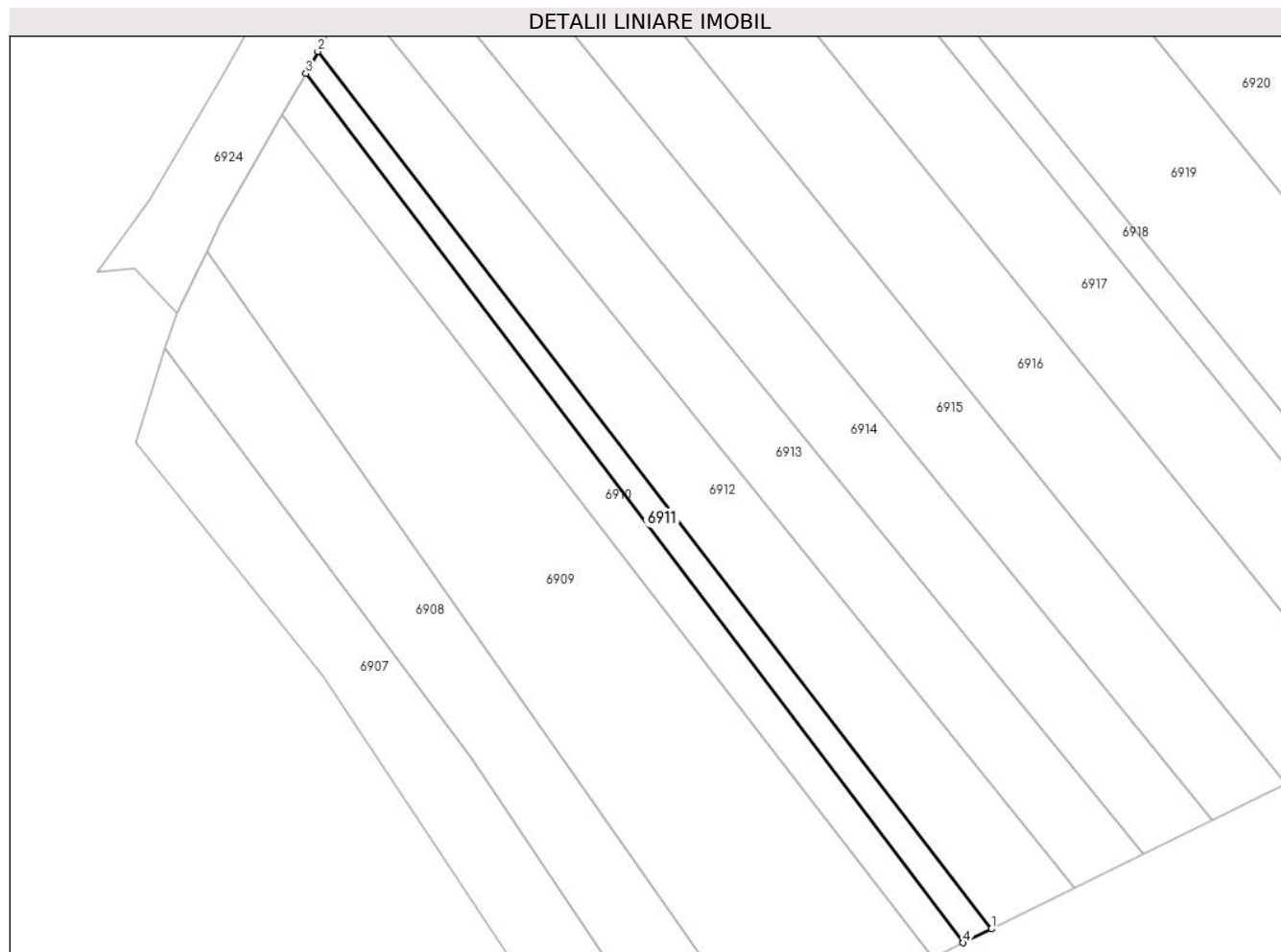
Inscrieri privind dezmembramintele dreptului de proprietate, drepturi reale de garanție și sarcini	Referințe
NU SUNT	

## Anexa Nr. 1 La Partea I

## Teren

Nr cadastral	Suprafața (mp)*	Observații / Referințe
	70	

\* Suprafața este determinată în planul de proiecție Stereo 70.



## Date referitoare la teren

Crt	Categorie folosință	Intra vilan	Suprafața (mp)	Tarla	Parcelă	Nr. topo	Observații / Referințe
1	arabil	NU	70	6	100/30	-	

## Lungime Segmente

1) Valorile lungimilor segmentelor sunt obținute din proiecție în plan.

Punct început	X / Y	Punct sfârșit	X / Y	Lungime segment (** (m)
1	447.710,814 464.934,706	2	447.677,862 464.977,584	54.077
2	447.677,862 464.977,584	3	447.677,284 464.976,507	1.222
3	447.677,284 464.976,507	4	447.709,44 464.934,032	53.274
4	447.709,44 464.934,032	1	447.710,814 464.934,706	1.53

\*\* Lungimile segmentelor sunt determinate în planul de proiecție Stereo 70 și sunt rotunjite la 1 milimetru.

**\*\*\* Distanţa dintre puncte este formată din segmente cumulate ce sunt mai mici decât valoarea 1 milimetru.**





**DATE DESPRE IMOBILUL NR. 6912**

Oficiul de Cadastru și Publicitate Imobiliară SIBIU  
Biroul de Cadastru și Publicitate Imobiliară Avrig

**A. Partea I. Descrierea imobilului**

TEREN Extravilan

Adresa: Jud. Sibiu

Nr. Crt	Nr cadastral Nr. topografic	Suprafața* (mp)	Observații / Referințe
A1		210	Sector cadastral:16 Teren neimprejmuit;

**B. Partea II. Proprietari și acte**

Inscrieri privitoare la dreptul de proprietate și alte drepturi reale		Referințe
/		
Act Administrativ nr. 802/48, din 29/04/1999 emis de CJPSDPAT (titlu de proprietate);		
B1	Intabulare, drept de PROPRIETATE, dobandit prin Reconstituire, cota actuala 1/1 1) LUPU IOAN	A1

**C. Partea III. SARCINI .**

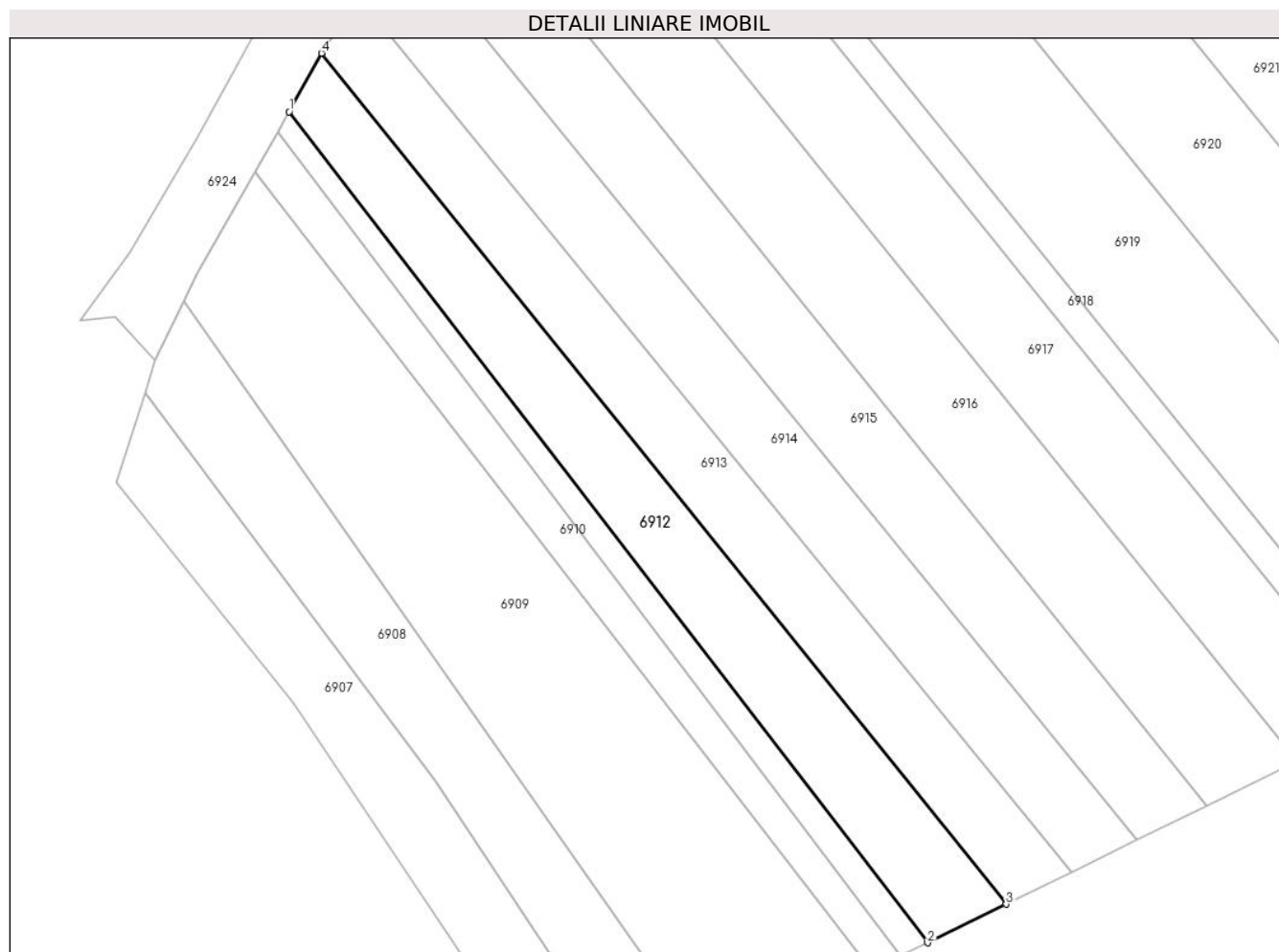
Inscrieri privind dezmembramintele dreptului de proprietate, drepturi reale de garanție și sarcini	Referințe
NU SUNT	

## Anexa Nr. 1 La Partea I

## Teren

Nr cadastral	Suprafața (mp)*	Observații / Referințe
	210	

\* Suprafața este determinată în planul de proiecție Stereo 70.



## Date referitoare la teren

Crt	Categorie folosință	Intra vilan	Suprafața (mp)	Tarla	Parcelă	Nr. topo	Observații / Referințe
1	arabil	NU	210	6	100/29	-	

## Lungime Segmente

1) Valorile lungimilor segmentelor sunt obținute din proiecție în plan.

Punct început	X / Y	Punct sfârșit	X / Y	Lungime segment (** (m)
1	447.677,862 464.977,584	2	447.710,814 464.934,706	54.077
2	447.710,814 464.934,706	3	447.714,871 464.936,694	4.519
3	447.714,871 464.936,694	4	447.679,531 464.980,596	56.359
4	447.679,531 464.980,596	1	447.677,862 464.977,584	3.444

\*\* Lungimile segmentelor sunt determinate în planul de proiecție Stereo 70 și sunt rotunjite la 1 milimetru.

**\*\*\* Distanţa dintre puncte este formată din segmente cumulate ce sunt mai mici decât valoarea 1 milimetru.**



**DATE DESPRE IMOBILUL NR. 6913**

Oficiul de Cadastru și Publicitate Imobiliară SIBIU  
Biroul de Cadastru și Publicitate Imobiliară Avrig

**A. Partea I. Descrierea imobilului**

TEREN Extravilan

Adresa: Jud. Sibiu

Nr. Crt	Nr cadastral Nr. topografic	Suprafața* (mp)	Observații / Referințe
A1		200	Sector cadastral:16 Teren neimprejmuit;

**B. Partea II. Proprietari și acte**

Inscrieri privitoare la dreptul de proprietate și alte drepturi reale		Referințe
/		
Act Normativ nr. 7, din 13/03/1996 emis de PRLAMENTUL ROMANIEI (LEGE);		
B1	Inscrierea provizorie, drept de PROPRIETATE, dobandit prin Lege, cota actuala 1/1 1) <b>COMUNA RACOVIȚA</b> , CIF:4241150, PROPRIETAR NEIDENTIFICAT	A1

**C. Partea III. SARCINI .**

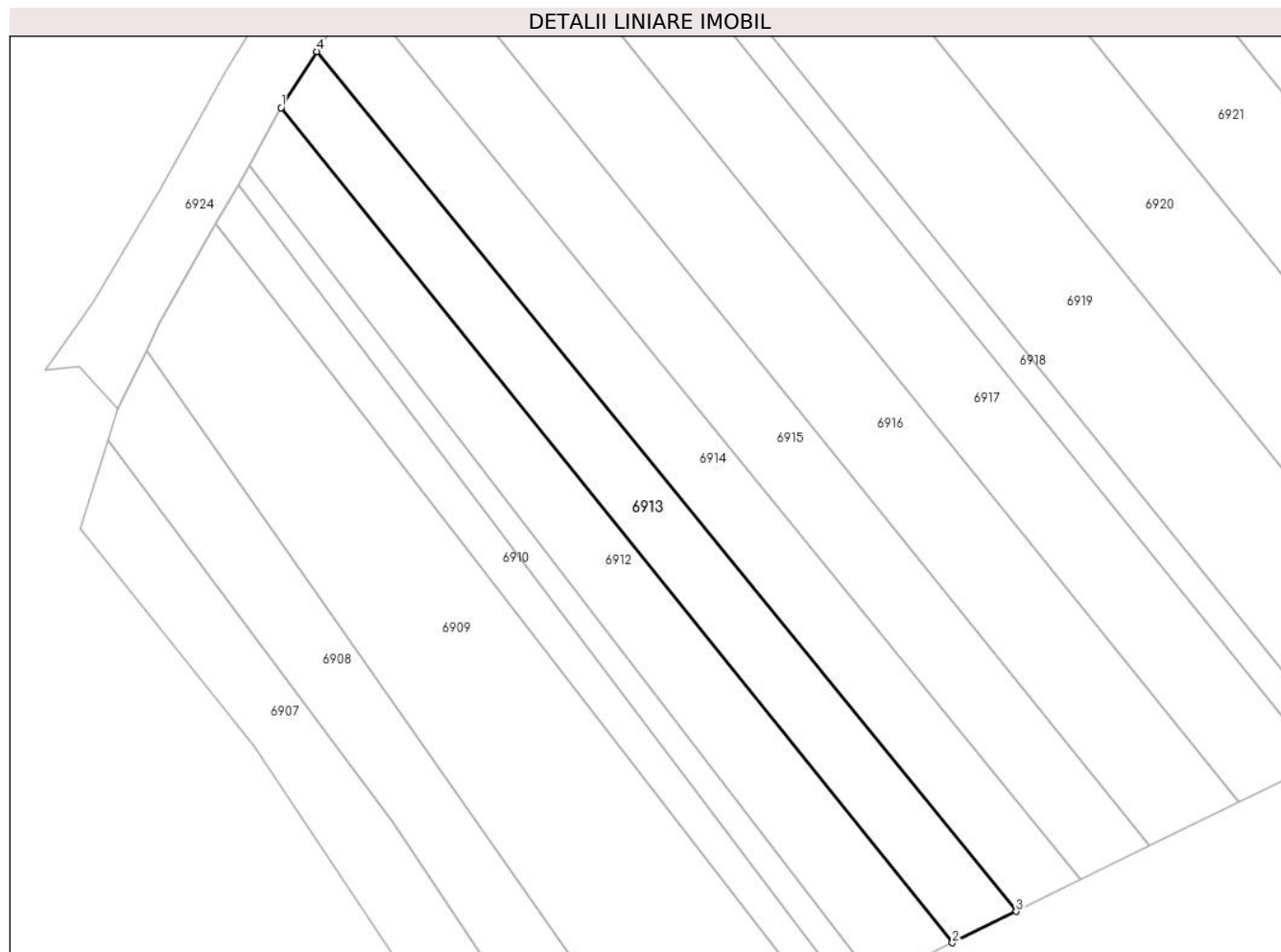
Inscrieri privind dezmembramintele dreptului de proprietate, drepturi reale de garanție și sarcini	Referințe
NU SUNT	

## Anexa Nr. 1 La Partea I

## Teren

Nr cadastral	Suprafața (mp)*	Observații / Referințe
	200	

\* Suprafața este determinată în planul de proiecție Stereo 70.



## Date referitoare la teren

Crt	Categorie folosință	Intra vilan	Suprafața (mp)	Tarla	Parcelă	Nr. topo	Observații / Referințe
1	arabil	NU	200	6	100/28	-	

## Lungime Segmente

1) Valorile lungimilor segmentelor sunt obținute din proiecție în plan.

Punct început	X / Y	Punct sfârșit	X / Y	Lungime segment (** (m)
1	447.679,531 464.980,596	2	447.714,871 464.936,694	56.359
2	447.714,871 464.936,694	3	447.718,229 464.938,34	3.739
3	447.718,229 464.938,34	4	447.681,41 464.983,556	58.311
4	447.681,41 464.983,556	1	447.679,531 464.980,596	3.506

\*\* Lungimile segmentelor sunt determinate în planul de proiecție Stereo 70 și sunt rotunjite la 1 milimetru.

**\*\*\* Distanţa dintre puncte este formată din segmente cumulate ce sunt mai mici decât valoarea 1 milimetru.**





**DATE DESPRE IMOBILUL NR. 6914**

Oficiul de Cadastru și Publicitate Imobiliară SIBIU  
Biroul de Cadastru și Publicitate Imobiliară Avrig

**A. Partea I. Descrierea imobilului**

TEREN Extravilan

Adresa: Jud. Sibiu

Nr. Crt	Nr cadastral Nr. topografic	Suprafața* (mp)	Observații / Referințe
A1		220	Sector cadastral:16 Teren neimprejmuit;

**B. Partea II. Proprietari și acte**

Inscrieri privitoare la dreptul de proprietate și alte drepturi reale		Referințe
/		
Act Administrativ nr. 1288/48, din 04/03/2004 emis de CJPSDPAT (titlu de proprietate);		
B1	Intabulare, drept de PROPRIETATE, dobandit prin Reconstituire, cota actuala 1/1 1) MURARESCU SIMION	A1

**C. Partea III. SARCINI .**

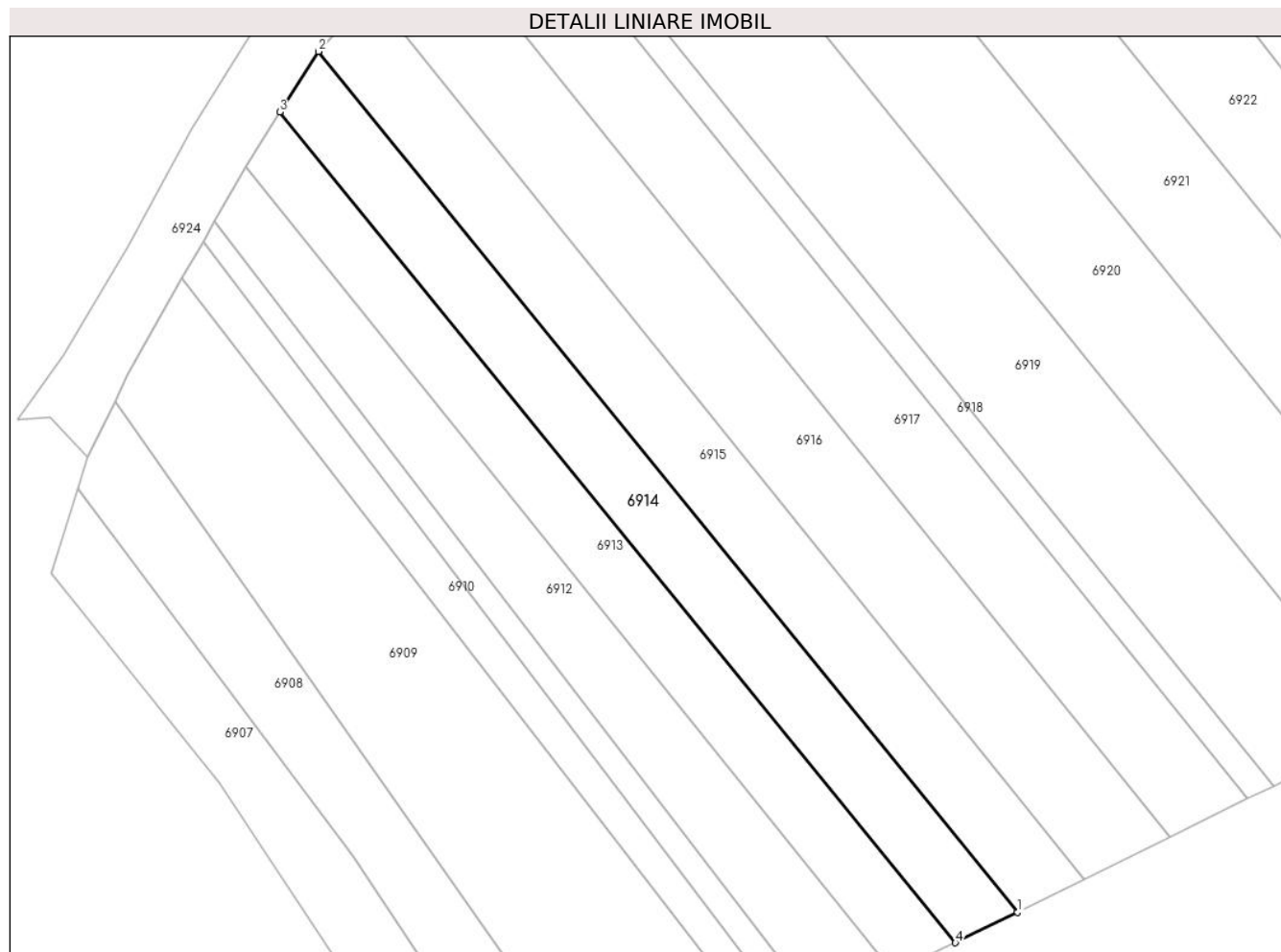
Inscrieri privind dezmembramintele dreptului de proprietate, drepturi reale de garanție și sarcini	Referințe
NU SUNT	

## Anexa Nr. 1 La Partea I

## Teren

Nr cadastral	Suprafața (mp)*	Observații / Referințe
	220	

\* Suprafața este determinată în planul de proiecție Stereo 70.



## Date referitoare la teren

Crt	Categorie folosință	Intra vilan	Suprafața (mp)	Tarla	Parcelă	Nr. topo	Observații / Referințe
1	arabil	NU	220	6	100/27	-	

## Lungime Segmente

1) Valorile lungimilor segmentelor sunt obținute din proiecție în plan.

Punct început	X / Y	Punct sfârșit	X / Y	Lungime segment (** (m)
1	447.721,621 464.940,004	2	447.683,522 464.986,855	60.387
2	447.683,522 464.986,855	3	447.681,41 464.983,556	3.917
3	447.681,41 464.983,556	4	447.718,229 464.938,34	58.311
4	447.718,229 464.938,34	1	447.721,621 464.940,004	3.778

\*\* Lungimile segmentelor sunt determinate în planul de proiecție Stereo 70 și sunt rotunjite la 1 milimetru.

**\*\*\* Distanţa dintre puncte este formată din segmente cumulate ce sunt mai mici decât valoarea 1 milimetru.**



**DATE DESPRE IMOBILUL NR. 6915**

Oficiul de Cadastru și Publicitate Imobiliară SIBIU  
Biroul de Cadastru și Publicitate Imobiliară Avrig

**A. Partea I. Descrierea imobilului**

TEREN Extravilan

Adresa: Jud. Sibiu

Nr. Crt	Nr cadastral Nr. topografic	Suprafața* (mp)	Observații / Referințe
A1		250	Sector cadastral:16 Teren neimprejmuit;

**B. Partea II. Proprietari și acte**

Inscrieri privitoare la dreptul de proprietate și alte drepturi reale	Referințe
/	
Act Administrativ nr. 1090/48, din 13/10/2003 emis de CJPSDPAT (titlu de proprietate);	
B1	A1
Intabulare, drept de PROPRIETATE, dobandit prin Reconstituire, cota actuala 1/1 1) STOICA IOAN	

**C. Partea III. SARCINI .**

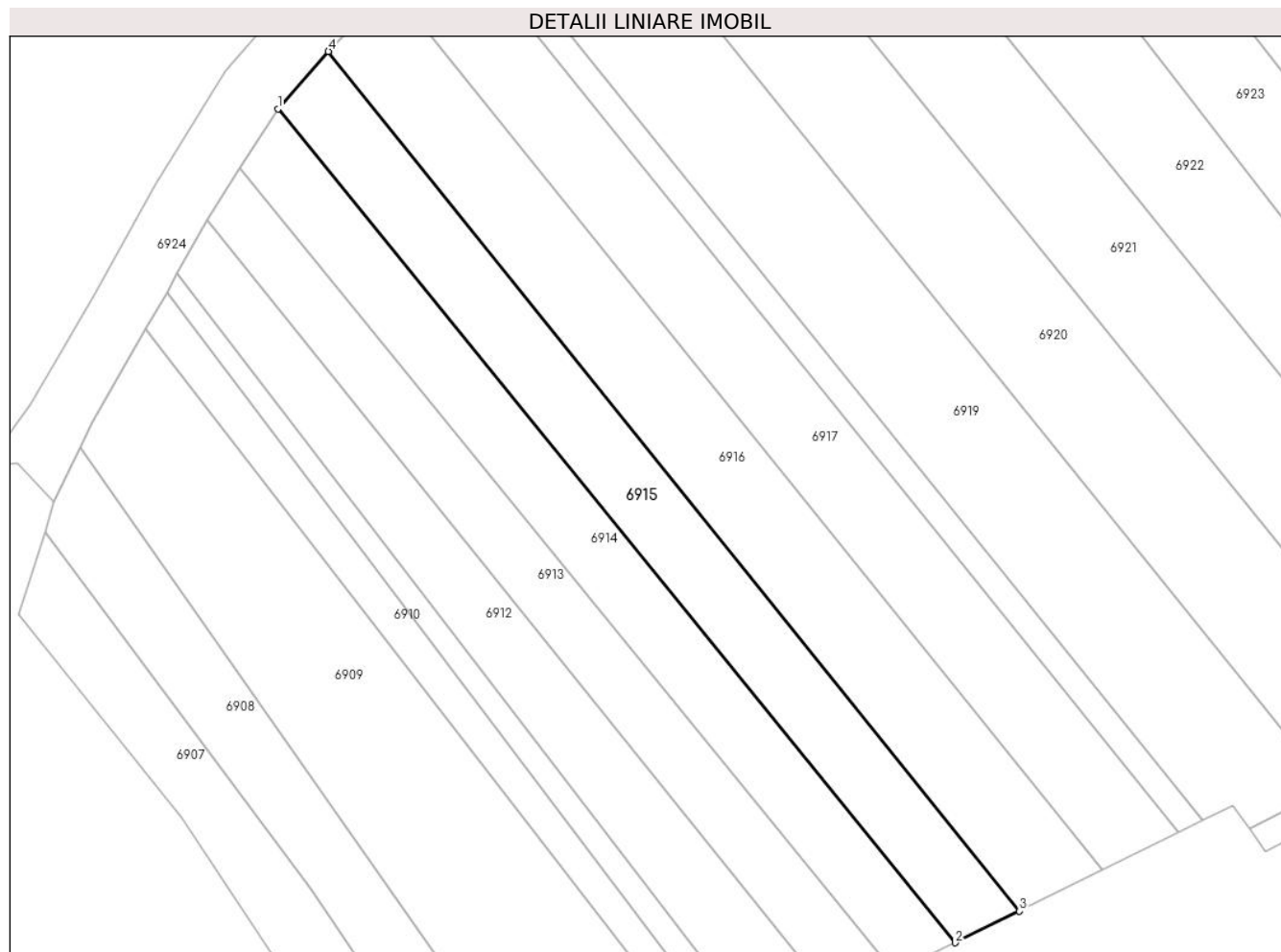
Inscrieri privind dezmembramintele dreptului de proprietate, drepturi reale de garanție și sarcini	Referințe
NU SUNT	

## Anexa Nr. 1 La Partea I

## Teren

Nr cadastral	Suprafața (mp)*	Observații / Referințe
	250	

\* Suprafața este determinată în planul de proiecție Stereo 70.



## Date referitoare la teren

Crt	Categorie folosință	Intra vilan	Suprafața (mp)	Tarla	Parcelă	Nr. topo	Observații / Referințe
1	arabil	NU	250	6	100/26	-	

## Lungime Segmente

1) Valorile lungimilor segmentelor sunt obținute din proiecție în plan.

Punct început	X / Y	Punct sfârșit	X / Y	Lungime segment (** (m)
1	447.683,522 464.986,855	2	447.721,621 464.940,004	60.387
2	447.721,621 464.940,004	3	447.725,236 464.941,782	4.028
3	447.725,236 464.941,782	4	447.686,367 464.990,08	61.997
4	447.686,367 464.990,08	1	447.683,522 464.986,855	4.3

\*\* Lungimile segmentelor sunt determinate în planul de proiecție Stereo 70 și sunt rotunjite la 1 milimetru.

**\*\*\* Distanţa dintre puncte este formată din segmente cumulate ce sunt mai mici decât valoarea 1 milimetru.**





**DATE DESPRE IMOBILUL NR. 6916**

Oficiul de Cadastru și Publicitate Imobiliară SIBIU  
Biroul de Cadastru și Publicitate Imobiliară Avrig

**A. Partea I. Descrierea imobilului**

TEREN Extravilan

Adresa: Jud. Sibiu

Nr. Crt	Nr cadastral Nr. topografic	Suprafața* (mp)	Observații / Referințe
A1		320	Sector cadastral:16 Teren neimprejmuit;

**B. Partea II. Proprietari și acte**

Inscrieri privitoare la dreptul de proprietate și alte drepturi reale		Referințe
/		
Act Notarial nr. 159, din 21/08/2008 emis de NP POPA CORNELIA (certificat de mostenitor suplimentar la C. M. legal nr. 113/25.08.2004 eliberat in dosarul succesoral nr. 125/2014 de B.N.P. Popa Cornelia);		
B1	Intabulare, drept de PROPRIETATE, dobandit prin Succesiune, cota actuala 1/1 1) PĂCURAR ANA	A1

**C. Partea III. SARCINI .**

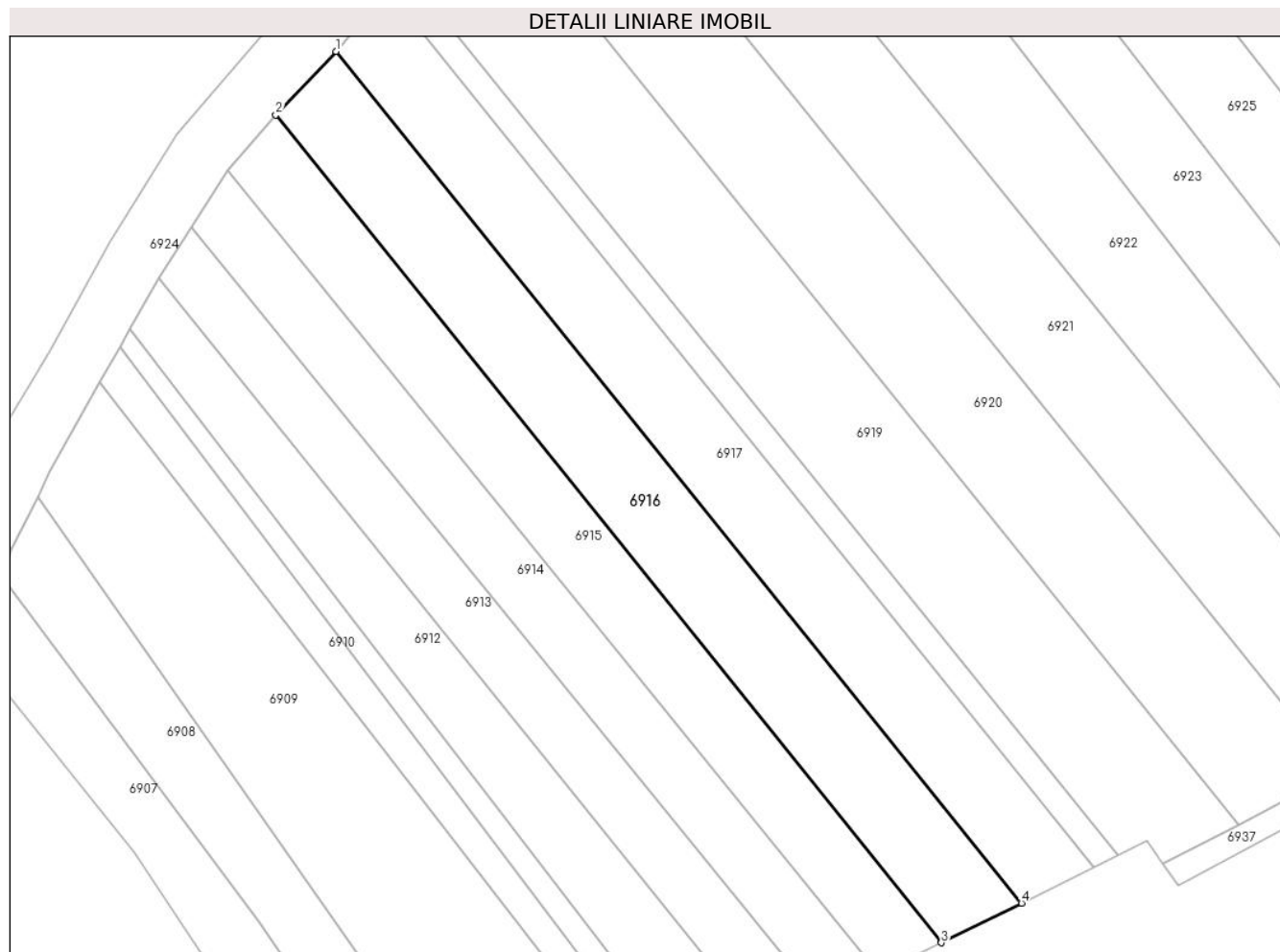
Inscrieri privind dezmembramintele dreptului de proprietate, drepturi reale de garanție și sarcini	Referințe
NU SUNT	

## Anexa Nr. 1 La Partea I

## Teren

Nr cadastral	Suprafața (mp)*	Observații / Referințe
	320	

\* Suprafața este determinată în planul de proiecție Stereo 70.



## Date referitoare la teren

Crt	Categorie folosință	Intra vilan	Suprafața (mp)	Tarla	Parcelă	Nr. topo	Observații / Referințe
1	arabil	NU	320	6	100/25	-	

## Lungime Segmente

1) Valorile lungimilor segmentelor sunt obținute din proiecție în plan.

Punct început	X / Y	Punct sfârșit	X / Y	Lungime segment (** (m)
1	447.689,878 464.993,786	2	447.686,367 464.990,08	5.104
2	447.686,367 464.990,08	3	447.725,236 464.941,782	61.997
3	447.725,236 464.941,782	4	447.729,926 464.944,095	5.23
4	447.729,926 464.944,095	1	447.689,878 464.993,786	63.821

\*\* Lungimile segmentelor sunt determinate în planul de proiecție Stereo 70 și sunt rotunjite la 1 milimetru.

**\*\*\* Distanţa dintre puncte este formată din segmente cumulate ce sunt mai mici decât valoarea 1 milimetru.**



**DATE DESPRE IMOBILUL NR. 6917**

Oficiul de Cadastru și Publicitate Imobiliară SIBIU  
Biroul de Cadastru și Publicitate Imobiliară Avrig

**A. Partea I. Descrierea imobilului**

TEREN Extravilan

Adresa: Jud. Sibiu

Nr. Crt	Nr cadastral Nr. topografic	Suprafața* (mp)	Observații / Referințe
A1		300	Sector cadastral:16 Teren neimprejmuit;

**B. Partea II. Proprietari și acte**

Inscrieri privitoare la dreptul de proprietate și alte drepturi reale		Referințe
/		
Act Administrativ nr. 1458/48, din 30/06/2004 emis de CJPSDPAT (titlu de proprietate);		
B1	Intabulare, drept de PROPRIETATE, dobandit prin Reconstituire, cota actuala 1/1	A1
	1) MÂNDUC OCTAVIAN 2) MÂNDUC SILVIU-COSMIN 3) PORUȚIU ALEXANDRINA 4) PAPP SMARANDA 5) MÂNDUC LIVIU	

**C. Partea III. SARCINI .**

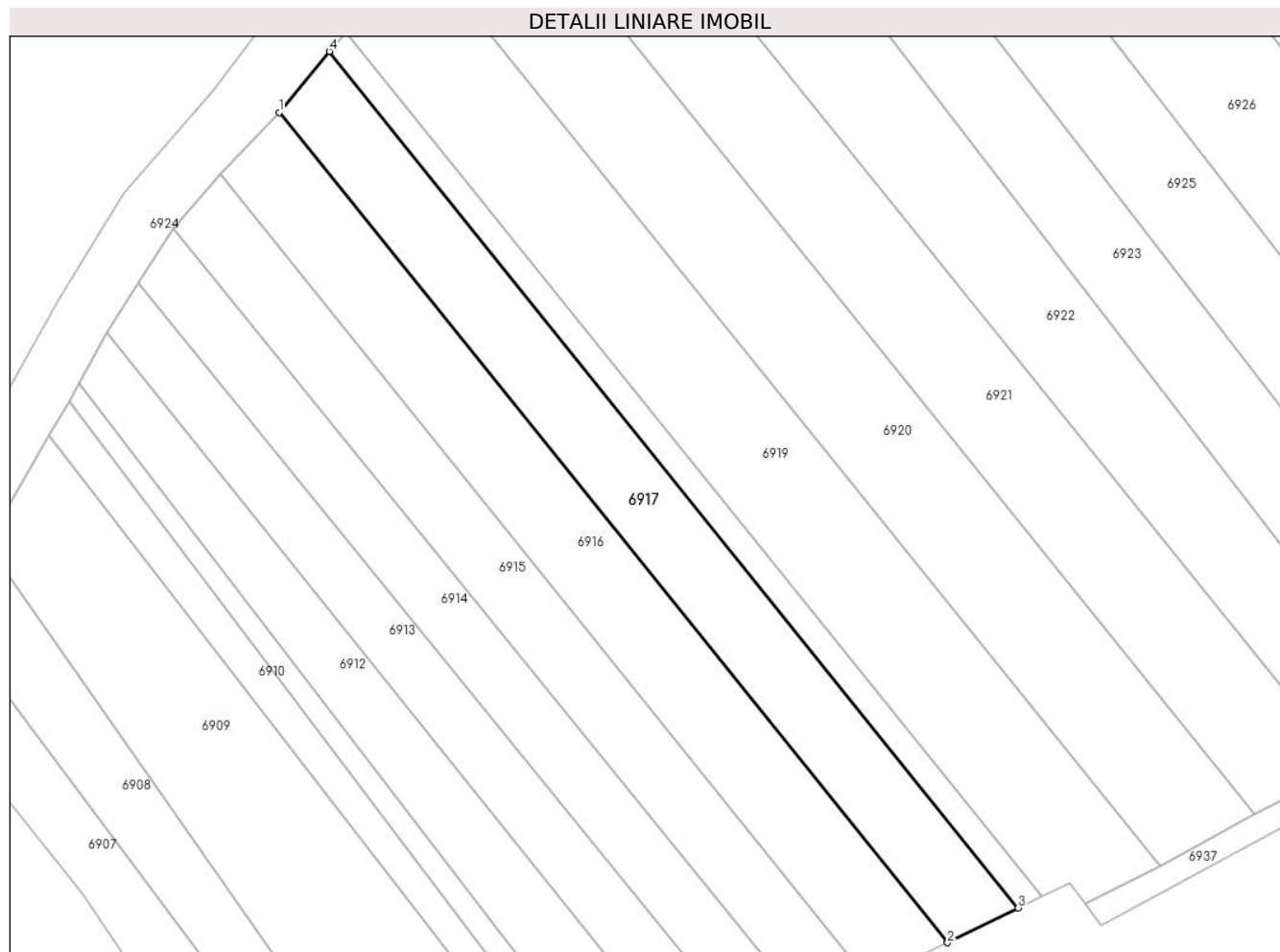
Inscrieri privind dezmembramintele dreptului de proprietate, drepturi reale de garanție și sarcini	Referințe
NU SUNT	

## Anexa Nr. 1 La Partea I

## Teren

Nr cadastral	Suprafața (mp)*	Observații / Referințe
	300	

\* Suprafața este determinată în planul de proiecție Stereo 70.



## Date referitoare la teren

Crt	Categorie folosință	Intravilan	Suprafața (mp)	Tarla	Parcelă	Nr. topo	Observații / Referințe
1	arabil	NU	300	6	100/24	-	

## Lungime Segmente

1) Valorile lungimilor segmentelor sunt obținute din proiecție în plan.

Punct început	X / Y	Punct sfârșit	X / Y	Lungime segment (** (m)
1	447.689,878 464.993,786	2	447.729,926 464.944,095	63.821
2	447.729,926 464.944,095	3	447.734,161 464.946,183	4.722
3	447.734,161 464.946,183	4	447.692,886 464.997,442	65.811
4	447.692,886 464.997,442	1	447.689,878 464.993,786	4.734

\*\* Lungimile segmentelor sunt determinate în planul de proiecție Stereo 70 și sunt rotunjite la 1 milimetru.

**\*\*\* Distanţa dintre puncte este formată din segmente cumulate ce sunt mai mici decât valoarea 1 milimetru.**





**DATE DESPRE IMOBILUL NR. 6918**

Oficiul de Cadastru și Publicitate Imobiliară SIBIU  
Biroul de Cadastru și Publicitate Imobiliară Avrig

**A. Partea I. Descrierea imobilului**

TEREN Extravilan

Adresa: Jud. Sibiu

Nr. Crt	Nr cadastral Nr. topografic	Suprafața* (mp)	Observații / Referințe
A1		100	Sector cadastral:16 Teren neimprejmuit;

**B. Partea II. Proprietari și acte**

Inscrieri privitoare la dreptul de proprietate și alte drepturi reale		Referințe
/		
Act Administrativ nr. 1480/48, din 27/07/2004 emis de CJPSDPAT (titlu de proprietate);		
B1	Intabulare, drept de PROPRIETATE, dobandit prin Reconstituire, cota actuala 1/1 1) URSU IOAN	A1

**C. Partea III. SARCINI .**

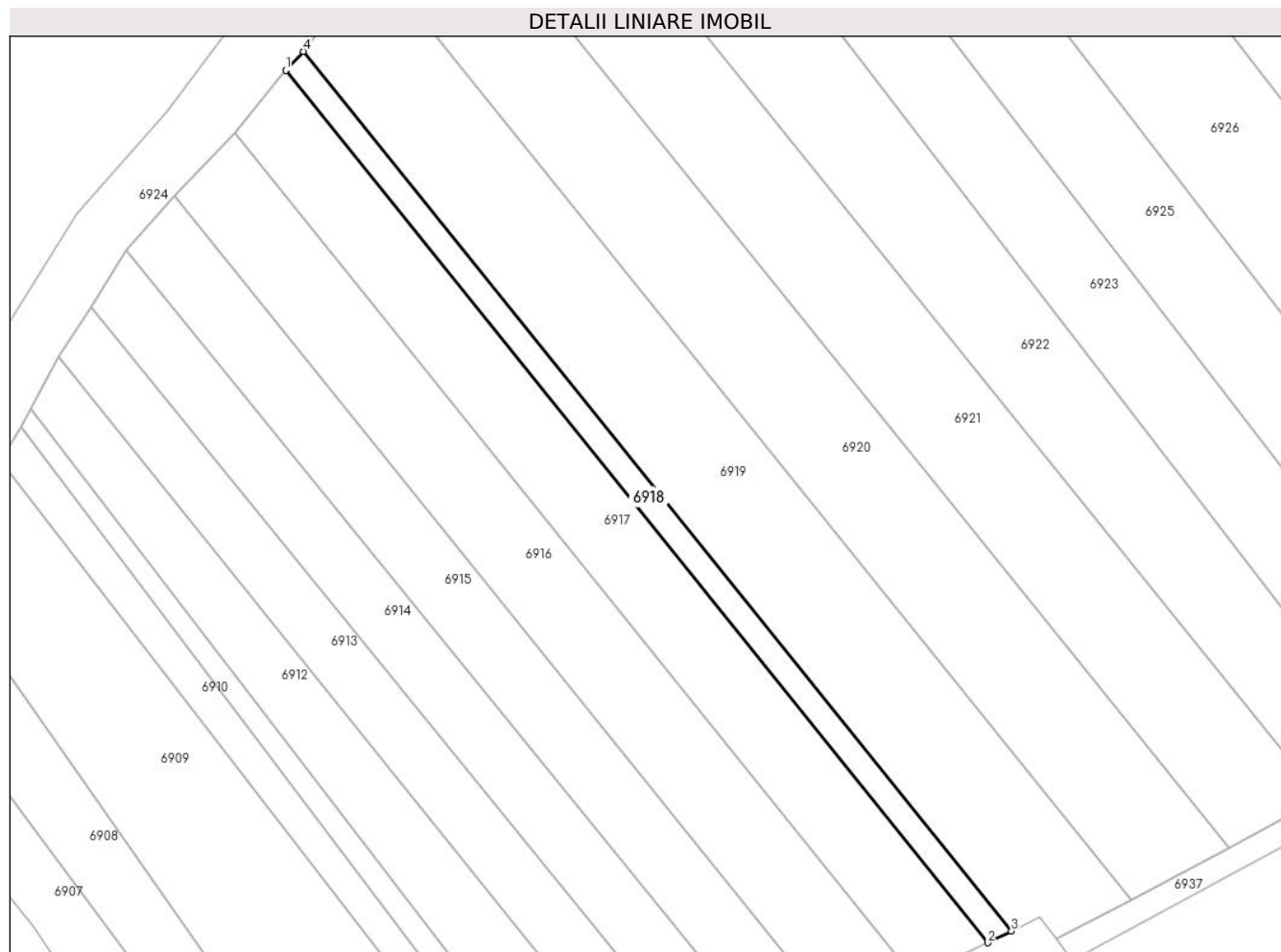
Inscrieri privind dezmembramintele dreptului de proprietate, drepturi reale de garanție și sarcini	Referințe
NU SUNT	

## Anexa Nr. 1 La Partea I

## Teren

Nr cadastral	Suprafața (mp)*	Observații / Referințe
	100	

\* Suprafața este determinată în planul de proiecție Stereo 70.



## Date referitoare la teren

Crt	Categorie folosință	Intravilan	Suprafața (mp)	Tarla	Parcelă	Nr. topo	Observații / Referințe
1	arabil	NU	100	6	100/23	-	

## Lungime Segmente

1) Valorile lungimilor segmentelor sunt obținute din proiecție în plan.

Punct început	X / Y	Punct sfârșit	X / Y	Lungime segment (** (m)
1	447.692,886 464.997,442	2	447.734,161 464.946,183	65.811
2	447.734,161 464.946,183	3	447.735,559 464.946,873	1.559
3	447.735,559 464.946,873	4	447.693,919 464.998,549	66.366
4	447.693,919 464.998,549	1	447.692,886 464.997,442	1.515

\*\* Lungimile segmentelor sunt determinate în planul de proiecție Stereo 70 și sunt rotunjite la 1 milimetru.

**\*\*\* Distanţa dintre puncte este formată din segmente cumulate ce sunt mai mici decât valoarea 1 milimetru.**



**DATE DESPRE IMOBILUL NR. 6919**

Oficiul de Cadastru și Publicitate Imobiliară SIBIU  
Biroul de Cadastru și Publicitate Imobiliară Avrig

**A. Partea I. Descrierea imobilului**

TEREN Extravilan

Adresa: Jud. Sibiu

Nr. Crt	Nr cadastral Nr. topografic	Suprafața* (mp)	Observații / Referințe
A1		460	Sector cadastral:16 Teren neimprejmuit;

**B. Partea II. Proprietari și acte**

Inscrieri privitoare la dreptul de proprietate și alte drepturi reale		Referințe
/		
Act Administrativ nr. 1424/48, din 28/05/2004 emis de CJPSDPAT (titlu de proprietate);		
B1	Intabulare, drept de PROPRIETATE, dobandit prin Reconstituire, cota actuala 1/1 1) MURĂRESCU SORIN 2) TATAR MARIA	A1

**C. Partea III. SARCINI .**

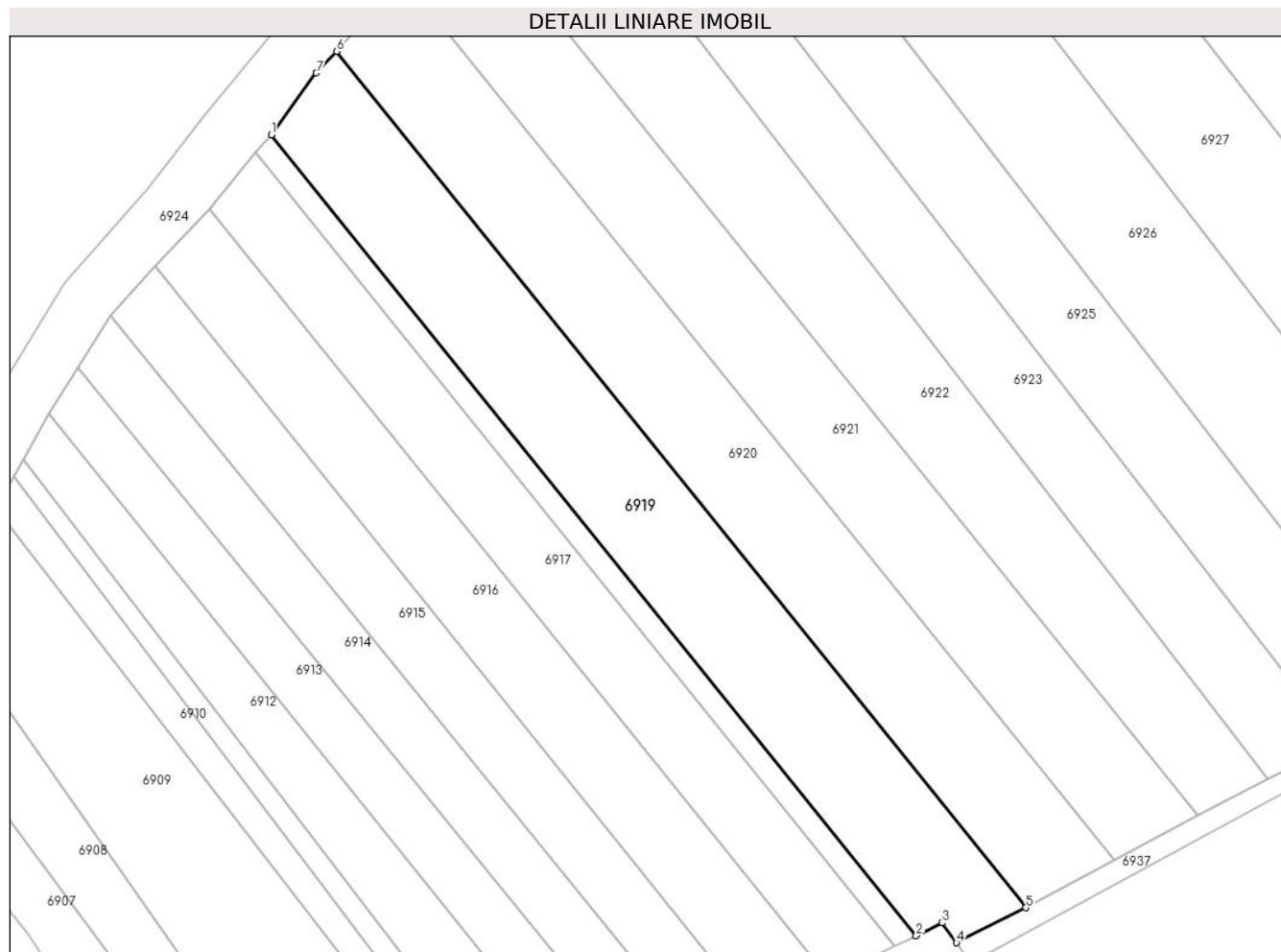
Inscrieri privind dezmembramintele dreptului de proprietate, drepturi reale de garanție și sarcini	Referințe
NU SUNT	

## Anexa Nr. 1 La Partea I

## Teren

Nr cadastral	Suprafața (mp)*	Observații / Referințe
	460	

\* Suprafața este determinată în planul de proiecție Stereo 70.



## Date referitoare la teren

Crt	Categorie folosință	Intravilan	Suprafața (mp)	Tarla	Parcelă	Nr. topo	Observații / Referințe
1	arabil	NU	460	6	100/22	-	

## Lungime Segmente

1) Valorile lungimilor segmentelor sunt obținute din proiecție în plan.

Punct început	X / Y	Punct sfârșit	X / Y	Lungime segment (** (m)
1	447.693,919 464.998,549	2	447.735,559 464.946,873	66.366
2	447.735,559 464.946,873	3	447.737,241 464.947,702	1.876
3	447.737,241 464.947,702	4	447.738,17 464.946,419	1.584
4	447.738,17 464.946,419	5	447.742,643 464.948,683	5.013
5	447.742,643 464.948,683	6	447.698,118 465.003,94	70.963

Punct început	X / Y	Punct sfârșit	X / Y	Lungime segment (** (m)
6	447.698,118 465.003,94	7	447.696,811 465.002,548	1.91
7	447.696,811 465.002,548	1	447.693,919 464.998,549	4.935

\*\* Lungimile segmentelor sunt determinate în planul de proiecție Stereo 70 și sunt rotunjite la 1 milimetru.

\*\*\* Distanța dintre puncte este formată din segmente cumulate ce sunt mai mici decât valoarea 1 milimetru.





**DATE DESPRE IMOBILUL NR. 6920**

Oficiul de Cadastru și Publicitate Imobiliară SIBIU  
Biroul de Cadastru și Publicitate Imobiliară Avrig

**A. Partea I. Descrierea imobilului**

TEREN Extravilan

Adresa: Jud. Sibiu

Nr. Crt	Nr cadastral Nr. topografic	Suprafața* (mp)	Observații / Referințe
A1		460	Sector cadastral:16 Teren neimprejmuit;

**B. Partea II. Proprietari și acte**

Inscrieri privitoare la dreptul de proprietate și alte drepturi reale		Referințe
/		
Act Administrativ nr. 1120/48, din 14/11/2003 emis de CJPSDPAT (titlu de proprietate);		
B1	Intabulare, drept de PROPRIETATE, dobandit prin Reconstituire, cota actuala 1/1 1) RUSU NICOLAE	A1

**C. Partea III. SARCINI .**

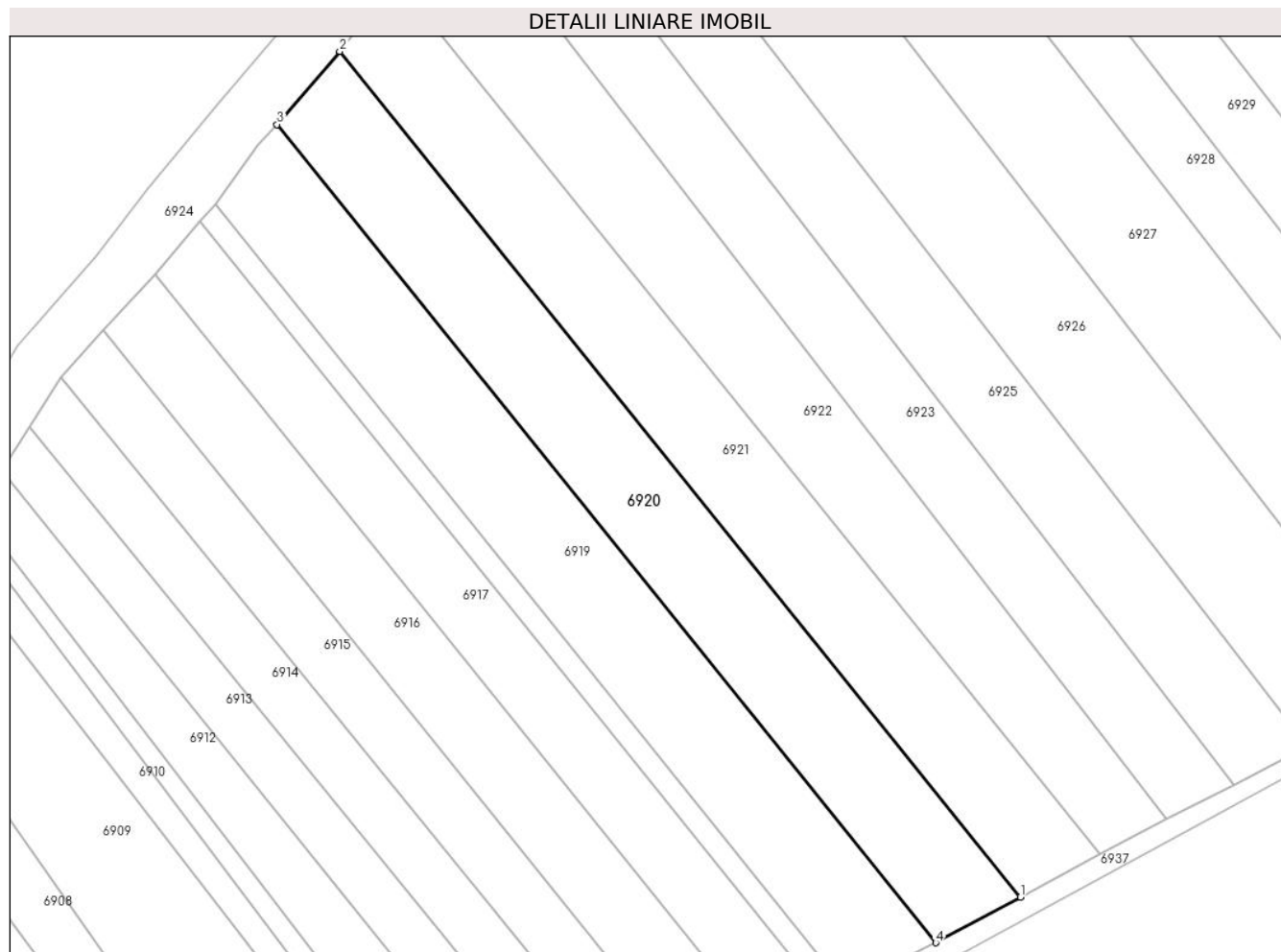
Inscrieri privind dezmembramintele dreptului de proprietate, drepturi reale de garanție și sarcini	Referințe
NU SUNT	

## Anexa Nr. 1 La Partea I

## Teren

Nr cadastral	Suprafața (mp)*	Observații / Referințe
	460	

\* Suprafața este determinată în planul de proiecție Stereo 70.



## Date referitoare la teren

Crt	Categorie folosință	Intra vilan	Suprafața (mp)	Tarla	Parcelă	Nr. topo	Observații / Referințe
1	arabil	NU	460	6	100/21	-	

## Lungime Segmente

1) Valorile lungimilor segmentelor sunt obținute din proiecție în plan.

Punct început	X / Y	Punct sfârșit	X / Y	Lungime segment (** (m)
1	447.748,349 464.951,769	2	447.702,343 465.008,874	73.331
2	447.702,343 465.008,874	3	447.698,118 465.003,94	6.495
3	447.698,118 465.003,94	4	447.742,643 464.948,683	70.963
4	447.742,643 464.948,683	1	447.748,349 464.951,769	6.486

\*\* Lungimile segmentelor sunt determinate în planul de proiecție Stereo 70 și sunt rotunjite la 1 milimetru.

**\*\*\* Distanţa dintre puncte este formată din segmente cumulate ce sunt mai mici decât valoarea 1 milimetru.**



**DATE DESPRE IMOBILUL NR. 6921**

Oficiul de Cadastru și Publicitate Imobiliară SIBIU  
Biroul de Cadastru și Publicitate Imobiliară Avrig

**A. Partea I. Descrierea imobilului**

TEREN Extravilan

Adresa: Jud. Sibiu

Nr. Crt	Nr cadastral Nr. topografic	Suprafața* (mp)	Observații / Referințe
A1		450	Sector cadastral:16 Teren neimprejmuit;

**B. Partea II. Proprietari și acte**

Inscrieri privitoare la dreptul de proprietate și alte drepturi reale		Referințe
/		
Act Notarial nr. 256, din 14/04/2006 emis de NP SALOMIE IOAN CRISTIAN (act de partaj);		
B1	Intabulare, drept de PROPRIETATE, dobandit prin Conventie, cota actuala 1/1 1) SÂRBU MARIA	A1

**C. Partea III. SARCINI .**

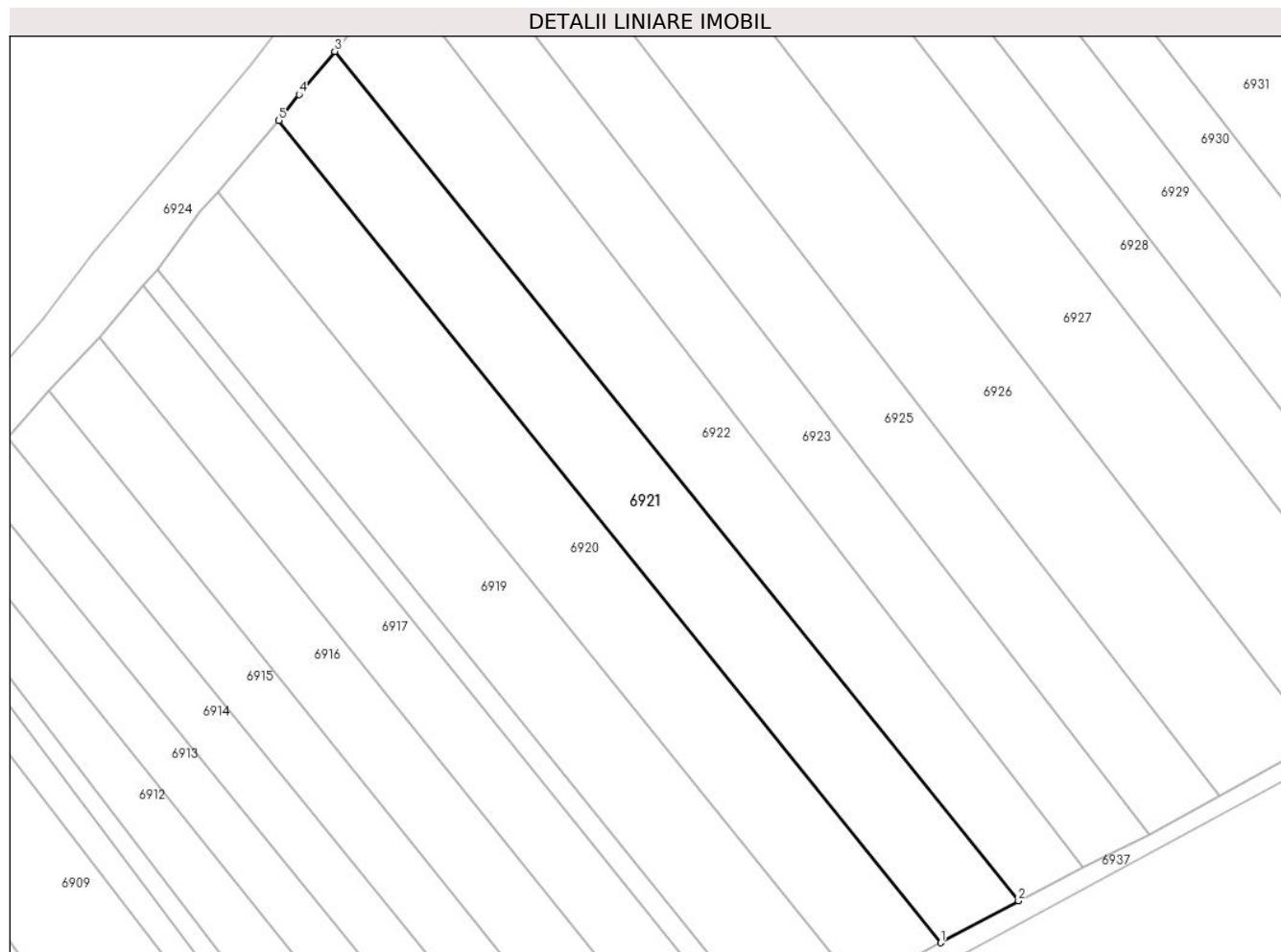
Inscrieri privind dezmembramintele dreptului de proprietate, drepturi reale de garanție și sarcini	Referințe
NU SUNT	

## Anexa Nr. 1 La Partea I

## Teren

Nr cadastral	Suprafața (mp)*	Observații / Referințe
	450	

\* Suprafața este determinată în planul de proiecție Stereo 70.



## Date referitoare la teren

Crt	Categorie folosință	Intravilan	Suprafața (mp)	Tarla	Parcelă	Nr. topo	Observații / Referințe
1	arabil	NU	450	6	100/20	-	

## Lungime Segmente

1) Valorile lungimilor segmentelor sunt obținute din proiecție în plan.

Punct început	X / Y	Punct sfârșit	X / Y	Lungime segment (** (m)
1	447.748,349 464.951,769	2	447.753,756 464.954,675	6.139
2	447.753,756 464.954,675	3	447.706,212 465.013,678	75.775
3	447.706,212 465.013,678	4	447.703,731 465.010,688	3.886
4	447.703,731 465.010,688	5	447.702,343 465.008,874	2.284
5	447.702,343 465.008,874	1	447.748,349 464.951,769	73.331

**\*\* Lungimile segmentelor sunt determinate în planul de proiecție Stereo 70 și sunt rotunjite la 1 milimetru.**

**\*\*\* Distanța dintre puncte este formată din segmente cumulate ce sunt mai mici decât valoarea 1 milimetru.**





**DATE DESPRE IMOBILUL NR. 6922**

Oficiul de Cadastru și Publicitate Imobiliară SIBIU  
Biroul de Cadastru și Publicitate Imobiliară Avrig

**A. Partea I. Descrierea imobilului**

TEREN Extravilan

Adresa: Jud. Sibiu

Nr. Crt	Nr cadastral Nr. topografic	Suprafața* (mp)	Observații / Referințe
A1		450	Sector cadastral:16 Teren neimprejmuit;

**B. Partea II. Proprietari și acte**

Inscrieri privitoare la dreptul de proprietate și alte drepturi reale		Referințe
/		
Act Notarial nr. 1207, din 08/06/2016 emis de NP POPA CORNELIA (act de partaj);		
B1	Intabulare, drept de PROPRIETATE, dobandit prin Conventie, cota actuala 1/1 1) BUCUR SIMONA	A1

**C. Partea III. SARCINI .**

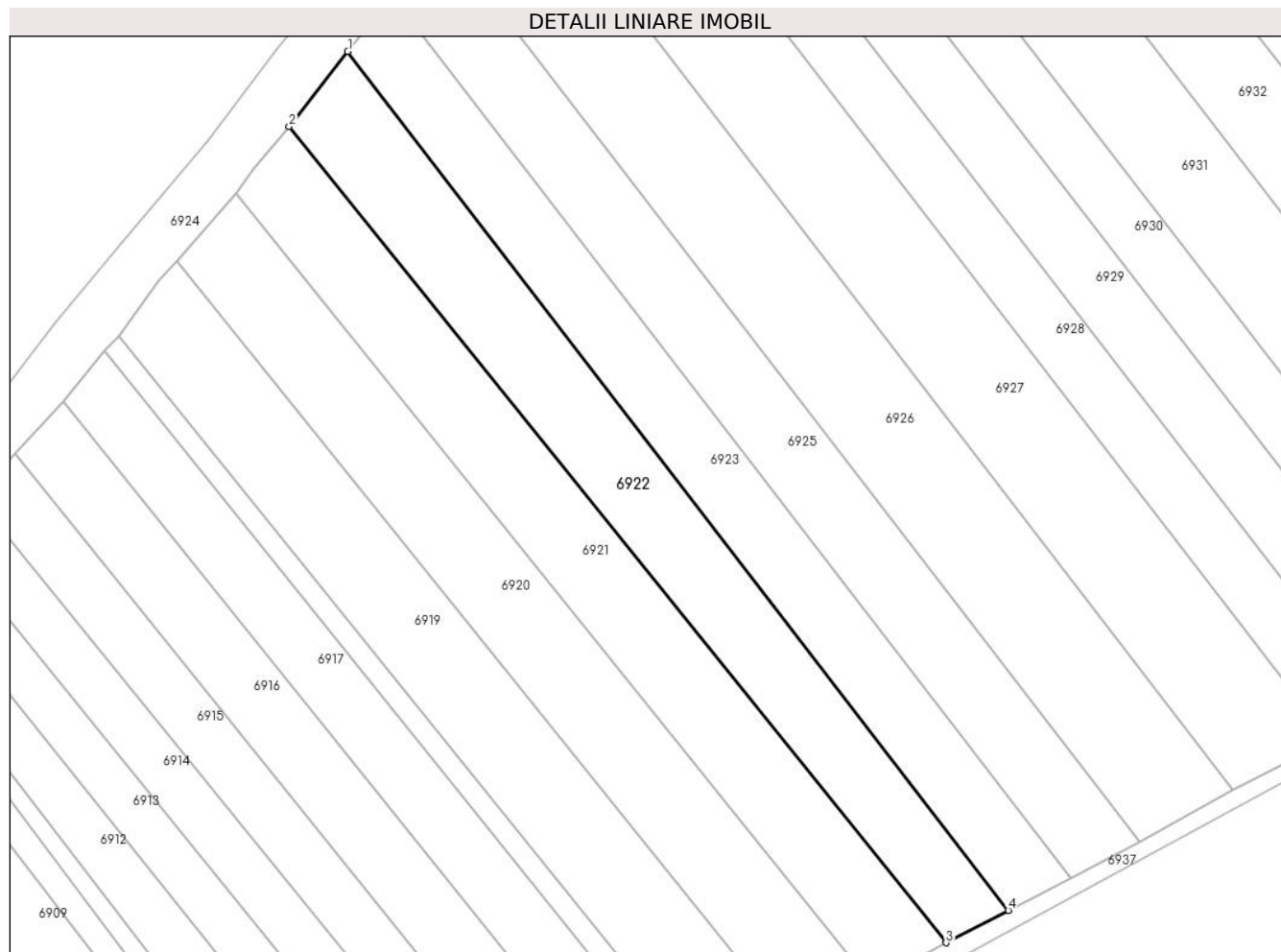
Inscrieri privind dezmembramintele dreptului de proprietate, drepturi reale de garanție și sarcini	Referințe
NU SUNT	

## Anexa Nr. 1 La Partea I

## Teren

Nr cadastral	Suprafața (mp)*	Observații / Referințe
	450	

\* Suprafața este determinată în planul de proiecție Stereo 70.



## Date referitoare la teren

Crt	Categorie folosință	Intravilan	Suprafața (mp)	Tarla	Parcelă	Nr. topo	Observații / Referințe
1	arabil	NU	450	6	100/19	-	

## Lungime Segmente

1) Valorile lungimilor segmentelor sunt obținute din proiecție în plan.

Punct început	X / Y	Punct sfârșit	X / Y	Lungime segment (** (m)
1	447.710,458 465.019,11	2	447.706,212 465.013,678	6.895
2	447.706,212 465.013,678	3	447.753,756 464.954,675	75.775
3	447.753,756 464.954,675	4	447.758,259 464.957,014	5.074
4	447.758,259 464.957,014	1	447.710,458 465.019,11	78.364

\*\* Lungimile segmentelor sunt determinate în planul de proiecție Stereo 70 și sunt rotunjite la 1 milimetru.

**\*\*\* Distanţa dintre puncte este formată din segmente cumulate ce sunt mai mici decât valoarea 1 milimetru.**



**DATE DESPRE IMOBILUL NR. 6923**

Oficiul de Cadastru și Publicitate Imobiliară SIBIU  
Biroul de Cadastru și Publicitate Imobiliară Avrig

**A. Partea I. Descrierea imobilului**

TEREN Extravilan

Adresa: Jud. Sibiu

Nr. Crt	Nr cadastral Nr. topografic	Suprafața* (mp)	Observații / Referințe
A1		400	Sector cadastral:16 Teren neimprejmuit;

**B. Partea II. Proprietari și acte**

Inscrieri privitoare la dreptul de proprietate și alte drepturi reale	Referințe
/	
Act Administrativ nr. 1139/48, din 14/11/2003 emis de CJPSDPAT (titlu de proprietate);	
B1	A1
Intabulare, drept de PROPRIETATE, dobandit prin Reconstituire, cota actuala 1/1 1) POP AURORA	

**C. Partea III. SARCINI .**

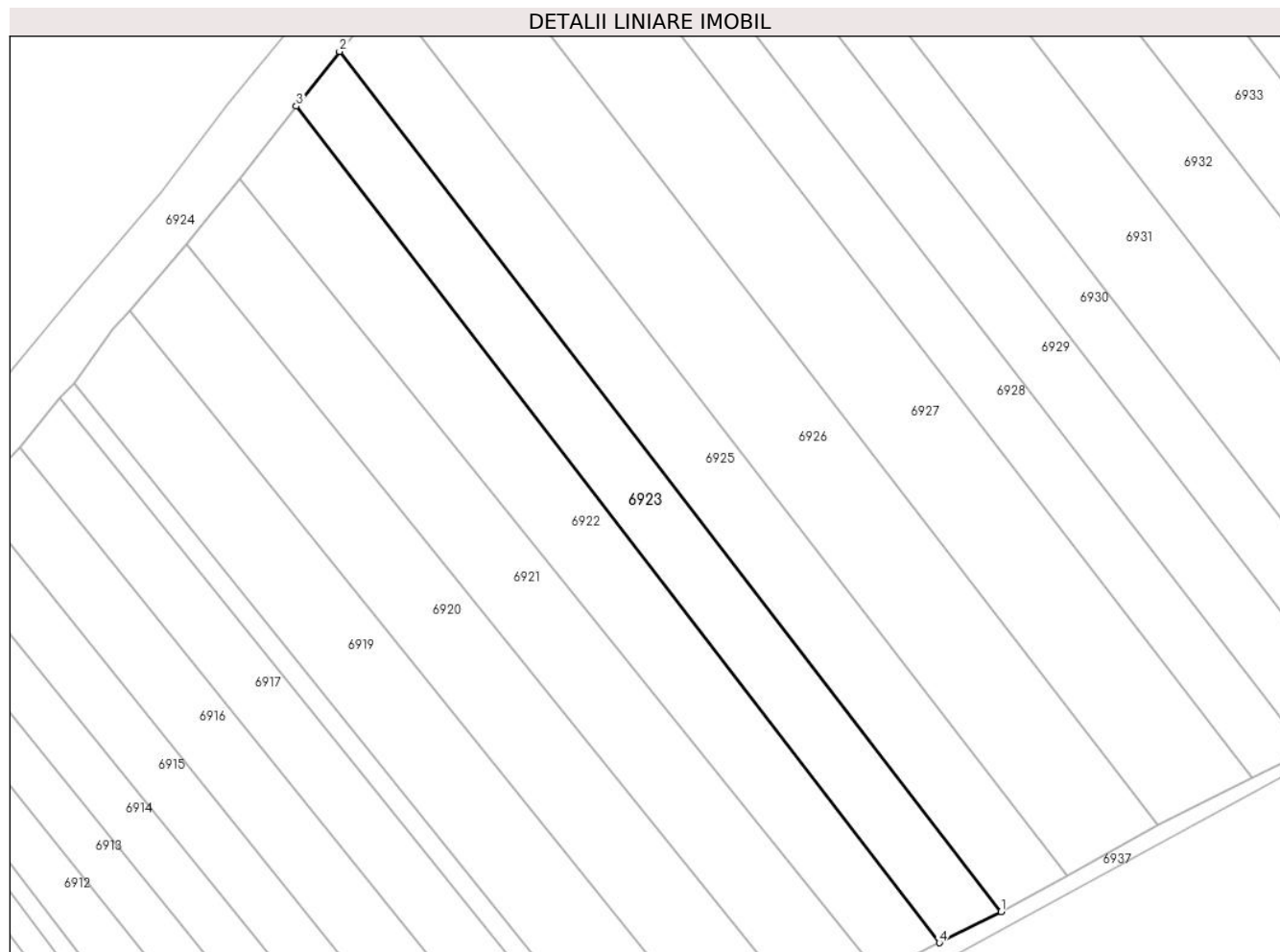
Inscrieri privind dezmembramintele dreptului de proprietate, drepturi reale de garanție și sarcini	Referințe
NU SUNT	

## Anexa Nr. 1 La Partea I

## Teren

Nr cadastral	Suprafața (mp)*	Observații / Referințe
	400	

\* Suprafața este determinată în planul de proiecție Stereo 70.



## Date referitoare la teren

Crt	Categorie folosință	Intravilan	Suprafața (mp)	Tarla	Parcelă	Nr. topo	Observații / Referințe
1	arabil	NU	400	6	100/18	-	

## Lungime Segmente

1) Valorile lungimilor segmentelor sunt obținute din proiecție în plan.

Punct început	X / Y	Punct sfârșit	X / Y	Lungime segment (** (m)
1	447.762,833 464.959,317	2	447.713,677 465.023,175	80.586
2	447.713,677 465.023,175	3	447.710,458 465.019,11	5.185
3	447.710,458 465.019,11	4	447.758,259 464.957,014	78.364
4	447.758,259 464.957,014	1	447.762,833 464.959,317	5.122

\*\* Lungimile segmentelor sunt determinate în planul de proiecție Stereo 70 și sunt rotunjite la 1 milimetru.

**\*\*\* Distanţa dintre puncte este formată din segmente cumulate ce sunt mai mici decât valoarea 1 milimetru.**





**DATE DESPRE IMOBILUL NR. 6924**

Oficiul de Cadastru și Publicitate Imobiliară SIBIU  
Biroul de Cadastru și Publicitate Imobiliară Avrig

**A. Partea I. Descrierea imobilului**

TEREN Extravilan

Adresa: Jud. Sibiu

Nr. Crt	Nr cadastral Nr. topografic	Suprafața* (mp)	Observații / Referințe
A1		1.013	Sector cadastral:16 Teren neimprejmuit;

**B. Partea II. Proprietari și acte**

Inscrieri privitoare la dreptul de proprietate și alte drepturi reale		Referințe
/		
Act Normativ nr. 978, din 19/09/2002 emis de GUVERNUL ROMANIEI (Anexa 47 privind inventarul bunurilor care aparțin domeniului public al comunei Racovita, insusit de Consiliul Local prin HCL nr. 24 din 30.01.2001);		
B1	Intabulare, drept de PROPRIETATE, dobandit prin Lege, cota actuala 1/1	A1
1) COMUNA RACOVIȚA DOMENIUL PUBLIC, CIF:4241150		

**C. Partea III. SARCINI .**

Inscrieri privind dezmembramintele dreptului de proprietate, drepturi reale de garanție și sarcini	Referințe
NU SUNT	



Punct început	X / Y	Punct sfârșit	X / Y	Lungime segment	Punct început	X / Y	Punct sfârșit	X / Y	Lungime segment	Punct început	X / Y	Punct sfârșit	X / Y	Lungime segment
19	447.752,538 465.075,9	20	447.754,102 465.077,617	2.322	20	447.754,102 465.077,617	21	447.755,656 465.079,321	2.306	21	447.755,656 465.079,321	22	447.755,732 465.079,404	0.113
22	447.755,732 465.079,404	23	447.755,808 465.079,488	0.113	23	447.755,808 465.079,488	24	447.759,849 465.083,173	5.469	24	447.759,849 465.083,173	25	447.767,327 465.090,206	10.267
25	447.767,327 465.090,206	26	447.777,604 465.100,972	14.883	26	447.777,604 465.100,972	27	447.783,153 465.106,432	7.784	27	447.783,153 465.106,432	28	447.785,764 465.108,557	3.367
28	447.785,764 465.108,557	29	447.791,823 465.113,487	7.811	29	447.791,823 465.113,487	30	447.791,872 465.113,31	0.184	30	447.791,872 465.113,31	31	447.808,004 465.128,13	21.906
31	447.808,004 465.128,13	32	447.825,917 465.148,724	27.294	32	447.825,917 465.148,724	33	447.825,374 465.149,974	1.363	33	447.825,374 465.149,974	34	447.827,177 465.152,097	2.786
34	447.827,177 465.152,097	35	447.824,331 465.154,925	4.012	35	447.824,331 465.154,925	36	447.805,927 465.133,253	28.432	36	447.805,927 465.133,253	37	447.799,7 465.126,459	9.216
37	447.799,7 465.126,459	38	447.789,579 465.116,818	13.978	38	447.789,579 465.116,818	39	447.780,482 465.109,416	11.729	39	447.780,482 465.109,416	40	447.774,754 465.103,779	8.036
40	447.774,754 465.103,779	41	447.764,508 465.093,046	14.838	41	447.764,508 465.093,046	42	447.757,131 465.086,108	10.128	42	447.757,131 465.086,108	43	447.752,976 465.082,319	5.622
43	447.752,976 465.082,319	44	447.747,247 465.076,035	8.503	44	447.747,247 465.076,035	45	447.743,073 465.070,681	6.789	45	447.743,073 465.070,681	46	447.738,495 465.064,879	7.391
46	447.738,495 465.064,879	47	447.735,258 465.060,024	5.835	47	447.735,258 465.060,024	48	447.731,07 465.054,203	7.17	48	447.731,07 465.054,203	49	447.725,413 465.046,447	9.6
49	447.725,413 465.046,447	50	447.720,778 465.040,081	7.875	50	447.720,778 465.040,081	51	447.715,967 465.032,886	8.655	51	447.715,967 465.032,886	52	447.713,068 465.028,687	5.102
52	447.713,068 465.028,687	53	447.705,417 465.019,402	12.031	53	447.705,417 465.019,402	54	447.700,399 465.012,691	8.38	54	447.700,399 465.012,691	55	447.694,128 465.005,348	9.657
55	447.694,128 465.005,348	56	447.689,346 464.999,576	7.496	56	447.689,346 464.999,576	57	447.685,896 464.995,075	5.67	57	447.685,896 464.995,075	58	447.680,576 464.988,973	8.096
58	447.680,576 464.988,973	59	447.676,626 464.982,593	7.503	59	447.676,626 464.982,593	60	447.673,149 464.976,312	7.179	60	447.673,149 464.976,312	61	447.669,597 464.970,295	6.987
61	447.669,597 464.970,295	62	447.667,087 464.966,813	4.292	62	447.667,087 464.966,813	63	447.668,898 464.966,971	1.818	63	447.668,898 464.966,971	64	447.670,943 464.964,776	3.0
64	447.670,943 464.964,776	65	447.672,441 464.967,796	3.371	65	447.672,441 464.967,796	66	447.673,113 464.969,227	1.581	66	447.673,113 464.969,227	67	447.676,096 464.974,489	6.049
67	447.676,096 464.974,489	68	447.677,284 464.976,507	2.341	68	447.677,284 464.976,507	69	447.677,862 464.977,584	1.222	69	447.677,862 464.977,584	70	447.679,531 464.980,596	3.444
70	447.679,531 464.980,596	71	447.681,41 464.983,556	3.506	71	447.681,41 464.983,556	72	447.683,522 464.986,855	3.917	72	447.683,522 464.986,855	73	447.686,367 464.990,08	4.3
73	447.686,367 464.990,08	74	447.689,878 464.993,786	5.104	74	447.689,878 464.993,786	75	447.692,886 464.997,442	4.734	75	447.692,886 464.997,442	76	447.693,919 464.998,549	1.515
76	447.693,919 464.998,549	77	447.696,811 465.002,548	4.935	77	447.696,811 465.002,548	78	447.698,118 465.003,94	1.91	78	447.698,118 465.003,94	79	447.702,343 465.008,874	6.495
79	447.702,343 465.008,874	80	447.703,731 465.010,688	2.284	80	447.703,731 465.010,688	81	447.706,212 465.013,678	3.886	81	447.706,212 465.013,678	82	447.710,458 465.019,11	6.895
82	447.710,458 465.019,11	83	447.713,677 465.023,175	5.185	83	447.713,677 465.023,175	1	447.717,273 465.027,527	5.646					

\*\* Lungimile segmentelor sunt determinate în planul de proiecție Stereo 70 și sunt rotunjite la 1 milimetru.

\*\*\* Distanța dintre puncte este formată din segmente cumulate ce sunt mai mici decât valoarea 1 milimetru.



**DATE DESPRE IMOBILUL NR. 6925**

Oficiul de Cadastru și Publicitate Imobiliară SIBIU  
Biroul de Cadastru și Publicitate Imobiliară Avrig

**A. Partea I. Descrierea imobilului**

TEREN Extravilan

Adresa: Jud. Sibiu

Nr. Crt	Nr cadastral Nr. topografic	Suprafața* (mp)	Observații / Referințe
A1		450	Sector cadastral:16 Teren neimprejmuit;

**B. Partea II. Proprietari și acte**

Inscrieri privitoare la dreptul de proprietate și alte drepturi reale		Referințe
/		
Act Notarial nr. 1571, din 17/08/2006 emis de NP POPA CORNELIA (act de partaj);		
B1	Intabulare, drept de PROPRIETATE, dobandit prin Conventie, cota actuala 1/1 1) FOGOROȘ MARIANA	A1

**C. Partea III. SARCINI .**

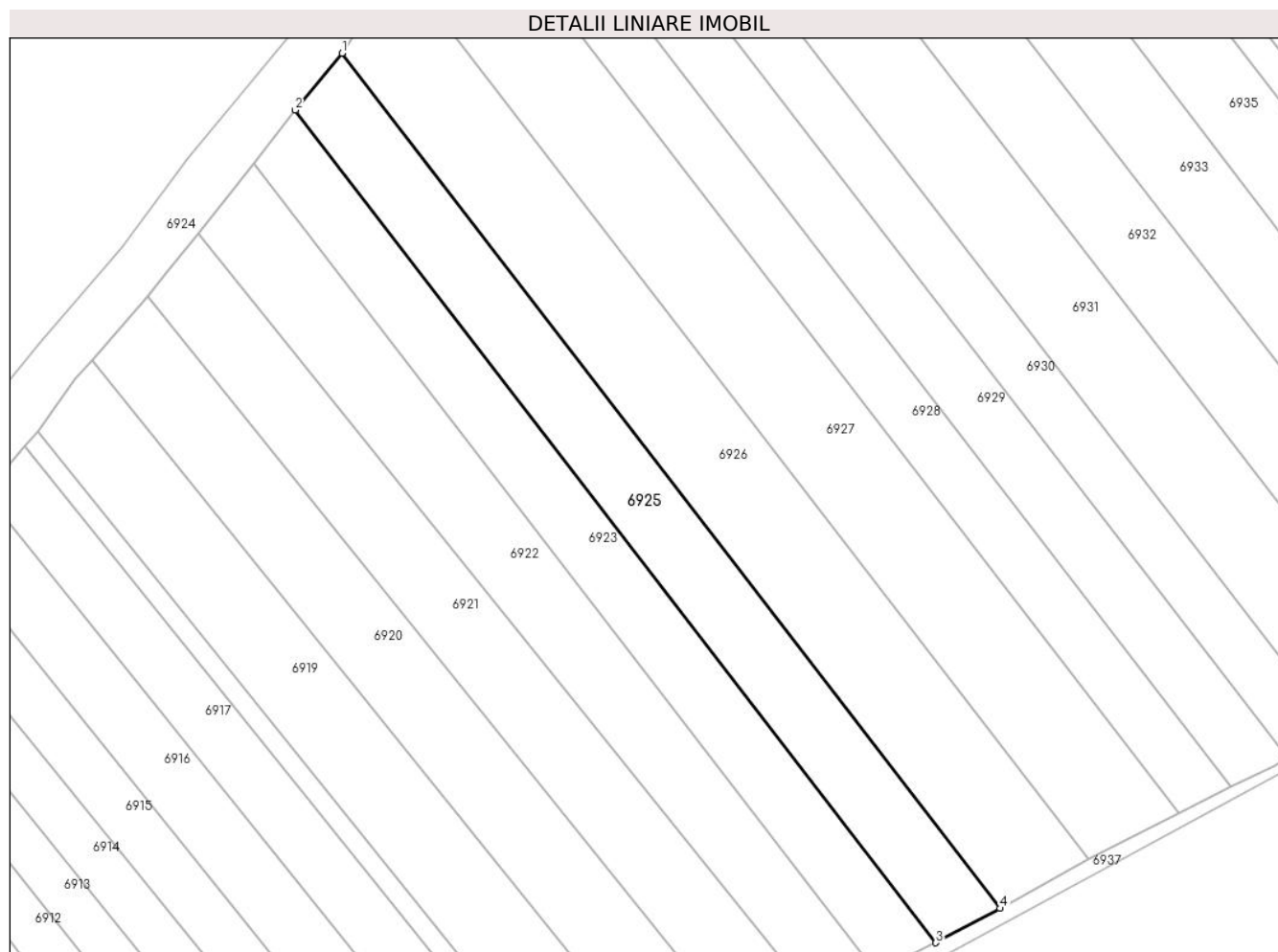
Inscrieri privind dezmembramintele dreptului de proprietate, drepturi reale de garanție și sarcini	Referințe
NU SUNT	

## Anexa Nr. 1 La Partea I

## Teren

Nr cadastral	Suprafața (mp)*	Observații / Referințe
	450	

\* Suprafața este determinată în planul de proiecție Stereo 70.



## Date referitoare la teren

Crt	Categorie folosință	Intravilan	Suprafața (mp)	Tarla	Parcelă	Nr. topo	Observații / Referințe
1	arabil	NU	450	6	100/17	-	

## Lungime Segmente

1) Valorile lungimilor segmentelor sunt obținute din proiecție în plan.

Punct început	X / Y	Punct sfârșit	X / Y	Lungime segment (** (m)
1	447.717,273 465.027,527	2	447.713,677 465.023,175	5.646
2	447.713,677 465.023,175	3	447.762,833 464.959,317	80.586
3	447.762,833 464.959,317	4	447.767,762 464.961,953	5.59
4	447.767,762 464.961,953	1	447.717,273 465.027,527	82.759

\*\* Lungimile segmentelor sunt determinate în planul de proiecție Stereo 70 și sunt rotunjite la 1 milimetru.

**\*\*\* Distanţa dintre puncte este formată din segmente cumulate ce sunt mai mici decât valoarea 1 milimetru.**





**DATE DESPRE IMOBILUL NR. 6926**

Oficiul de Cadastru și Publicitate Imobiliară SIBIU  
Biroul de Cadastru și Publicitate Imobiliară Avrig

**A. Partea I. Descrierea imobilului**

TEREN Extravilan

Adresa: Jud. Sibiu

Nr. Crt	Nr cadastral Nr. topografic	Suprafața* (mp)	Observații / Referințe
A1		650	Sector cadastral:16 Teren neimprejmuit;

**B. Partea II. Proprietari și acte**

Inscrieri privitoare la dreptul de proprietate și alte drepturi reale	Referințe
/	
Act Administrativ nr. 1190/48, din 11/12/2003 emis de CJPSDPAT (titlu de proprietate);	
B1	A1
Intabulare, drept de PROPRIETATE, dobandit prin Reconstituire, cota actuala 1/1 1) TRIFU NICOLAE	

**C. Partea III. SARCINI .**

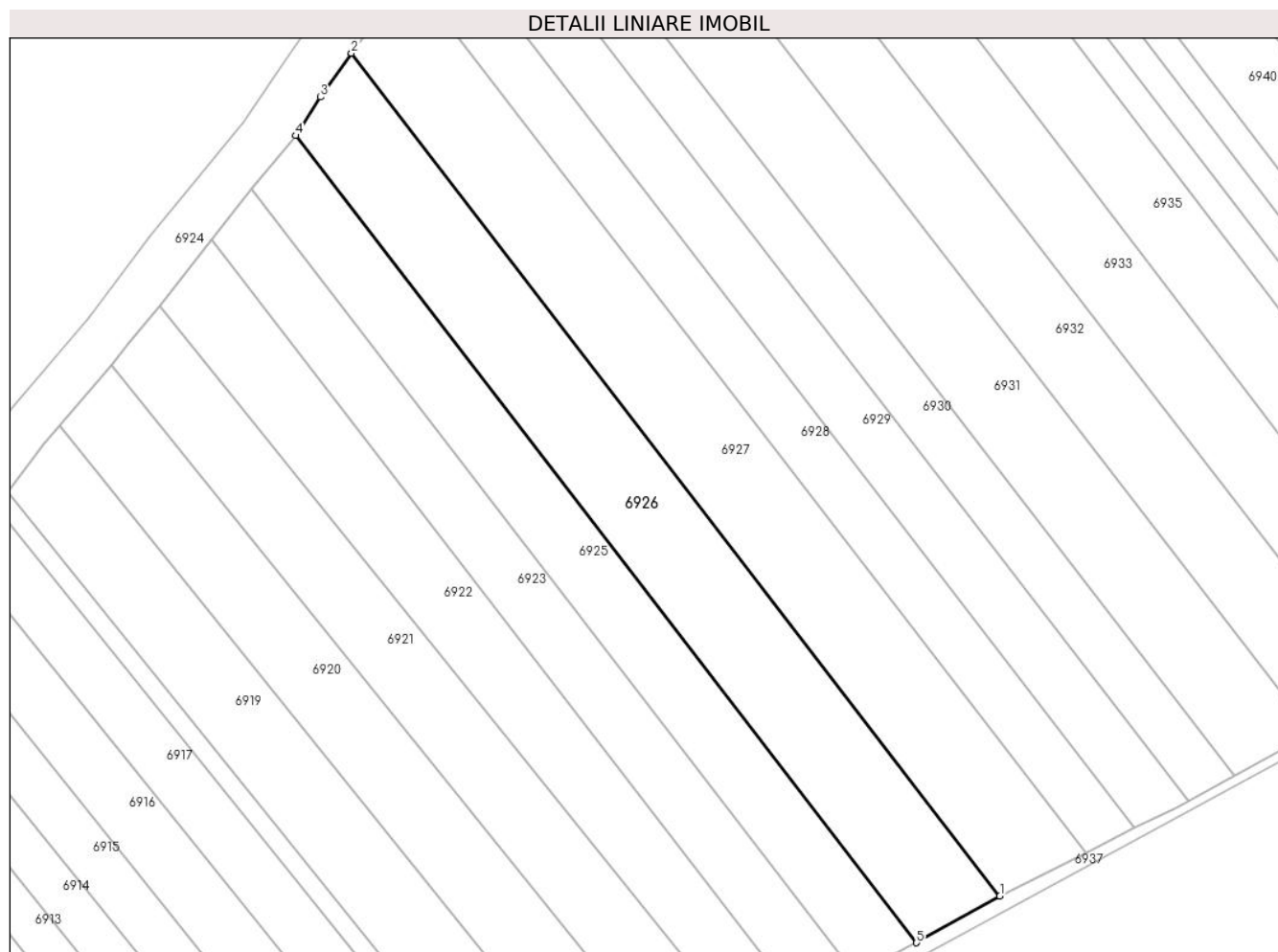
Inscrieri privind dezmembramintele dreptului de proprietate, drepturi reale de garanție și sarcini	Referințe
NU SUNT	

## Anexa Nr. 1 La Partea I

## Teren

Nr cadastral	Suprafața (mp)*	Observații / Referințe
	650	

\* Suprafața este determinată în planul de proiecție Stereo 70.



## Date referitoare la teren

Crt	Categorie folosință	Intra vilan	Suprafața (mp)	Tarla	Parcelă	Nr. topo	Observații / Referințe
1	arabil	NU	650	6	100/16	-	

## Lungime Segmente

1) Valorile lungimilor segmentelor sunt obținute din proiecție în plan.

Punct început	X / Y	Punct sfârșit	X / Y	Lungime segment (** (m)
1	447.774,522 464.965,753	2	447.721,818 465.034,219	86.402
2	447.721,818 465.034,219	3	447.719,291 465.030,659	4.366
3	447.719,291 465.030,659	4	447.717,273 465.027,527	3.726
4	447.717,273 465.027,527	5	447.767,762 464.961,953	82.759
5	447.767,762 464.961,953	1	447.774,522 464.965,753	7.755

**\*\* Lungimile segmentelor sunt determinate în planul de proiecție Stereo 70 și sunt rotunjite la 1 milimetru.**

**\*\*\* Distanța dintre puncte este formată din segmente cumulate ce sunt mai mici decât valoarea 1 milimetru.**



**DATE DESPRE IMOBILUL NR. 6927**

Oficiul de Cadastru și Publicitate Imobiliară SIBIU  
Biroul de Cadastru și Publicitate Imobiliară Avrig

**A. Partea I. Descrierea imobilului**

TEREN Extravilan

Adresa: Jud. Sibiu

Nr. Crt	Nr cadastral Nr. topografic	Suprafața* (mp)	Observații / Referințe
A1		680	Sector cadastral:16 Teren neimprejmuit;

**B. Partea II. Proprietari și acte**

Inscrieri privitoare la dreptul de proprietate și alte drepturi reale		Referințe
/		
Act Administrativ nr. 1158/48, din 25/11/2003 emis de CJPSDPAT (titlu de proprietate);		
B1	Intabulare, drept de PROPRIETATE, dobandit prin Reconstituire, cota actuala 1/1 1) RUSU MIHAI ALEXANDRU	A1

**C. Partea III. SARCINI .**

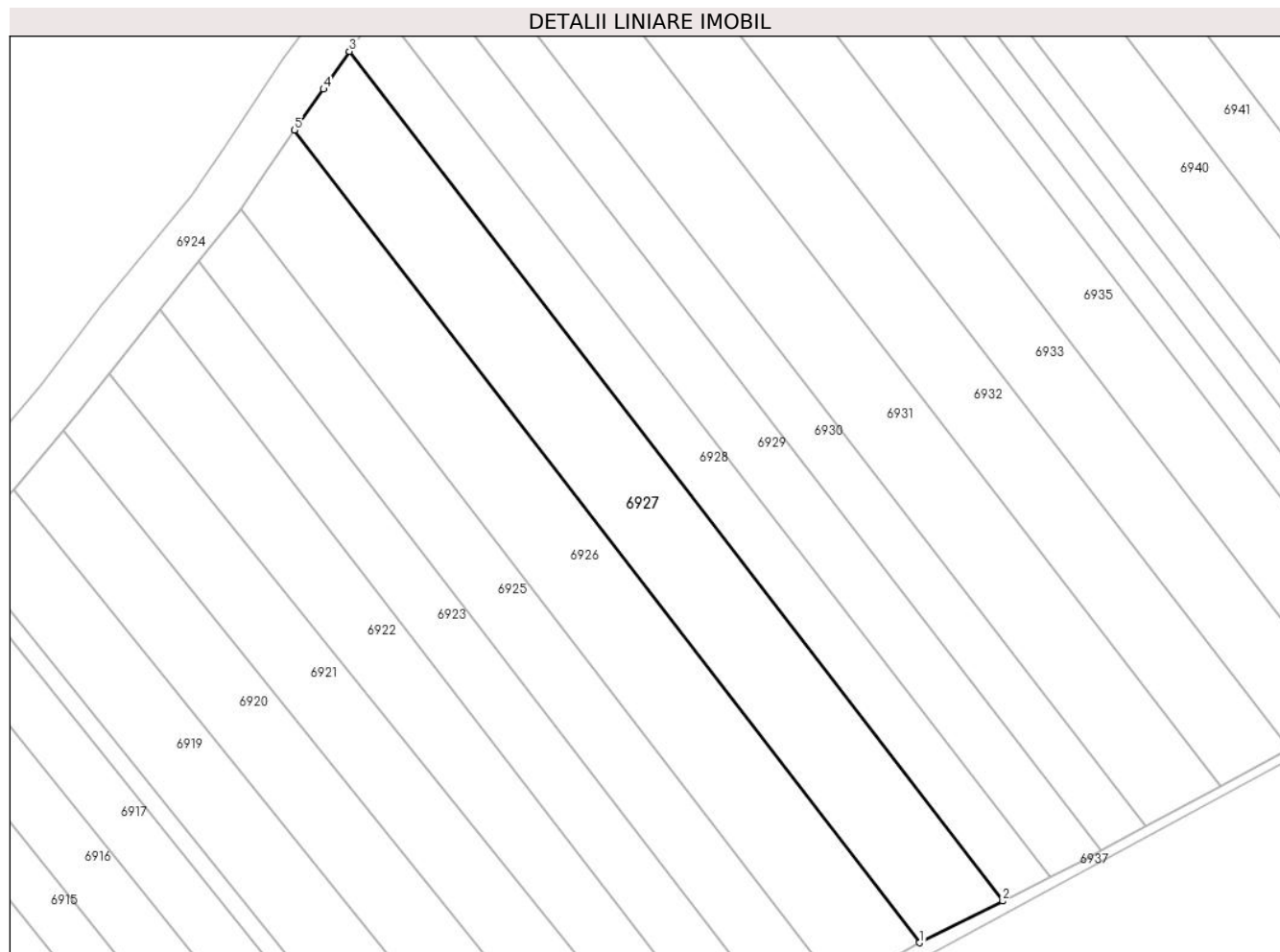
Inscrieri privind dezmembramintele dreptului de proprietate, drepturi reale de garanție și sarcini	Referințe
NU SUNT	

## Anexa Nr. 1 La Partea I

## Teren

Nr cadastral	Suprafața (mp)*	Observații / Referințe
	680	

\* Suprafața este determinată în planul de proiecție Stereo 70.



## Date referitoare la teren

Crt	Categorie folosință	Intra vilan	Suprafața (mp)	Tarla	Parcelă	Nr. topo	Observații / Referințe
1	arabil	NU	680	6	100/15	-	

## Lungime Segmente

1) Valorile lungimilor segmentelor sunt obținute din proiecție în plan.

Punct început	X / Y	Punct sfârșit	X / Y	Lungime segment (** (m)
1	447.774,522 464.965,753	2	447.781,529 464.969,269	7.84
2	447.781,529 464.969,269	3	447.726,432 465.040,844	90.325
3	447.726,432 465.040,844	4	447.724,258 465.037,657	3.858
4	447.724,258 465.037,657	5	447.721,818 465.034,219	4.215
5	447.721,818 465.034,219	1	447.774,522 464.965,753	86.402

**\*\* Lungimile segmentelor sunt determinate în planul de proiecție Stereo 70 și sunt rotunjite la 1 milimetru.**

**\*\*\* Distanța dintre puncte este formată din segmente cumulate ce sunt mai mici decât valoarea 1 milimetru.**





**DATE DESPRE IMOBILUL NR. 6928**

Oficiul de Cadastru și Publicitate Imobiliară SIBIU  
Biroul de Cadastru și Publicitate Imobiliară Avrig

**A. Partea I. Descrierea imobilului**

TEREN Extravilan

Adresa: Jud. Sibiu

Nr. Crt	Nr cadastral Nr. topografic	Suprafața* (mp)	Observații / Referințe
A1		400	Sector cadastral:16 Teren neimprejmuit;

**B. Partea II. Proprietari și acte**

Inscrieri privitoare la dreptul de proprietate și alte drepturi reale	Referințe
/	
Act Administrativ nr. 1118/48, din 14/11/2003 emis de CJPSDPAT (titlu de proprietate);	
B1	A1
Intabulare, drept de PROPRIETATE, dobandit prin Reconstituire, cota actuala 1/1 1) FOGOROȘ IOAN	

**C. Partea III. SARCINI .**

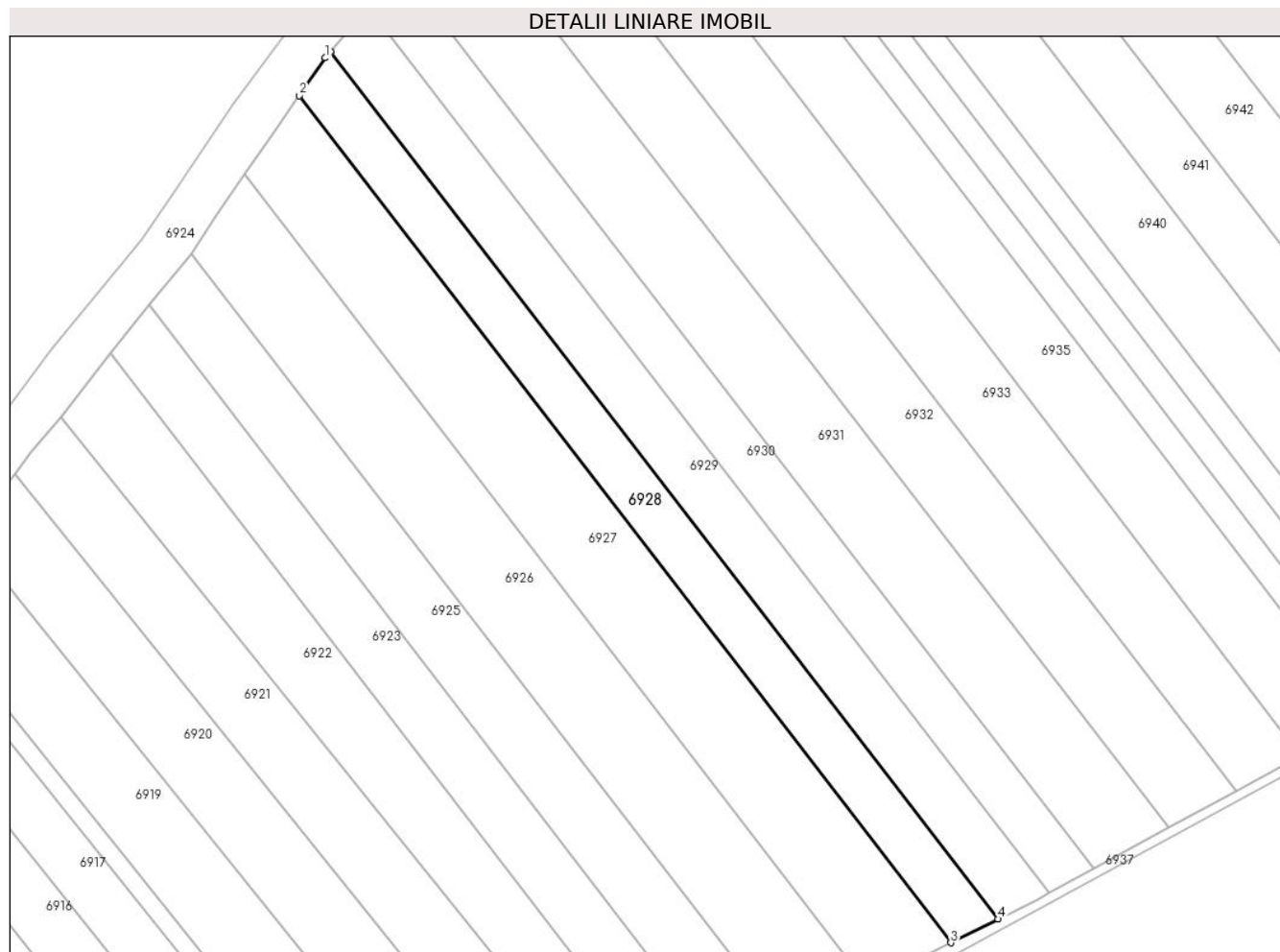
Inscrieri privind dezmembramintele dreptului de proprietate, drepturi reale de garanție și sarcini	Referințe
NU SUNT	

## Anexa Nr. 1 La Partea I

## Teren

Nr cadastral	Suprafața (mp)*	Observații / Referințe
	400	

\* Suprafața este determinată în planul de proiecție Stereo 70.



## Date referitoare la teren

Crt	Categorie folosință	Intravilan	Suprafața (mp)	Tarla	Parcelă	Nr. topo	Observații / Referințe
1	arabil	NU	400	6	100/14	-	

## Lungime Segmente

1) Valorile lungimilor segmentelor sunt obținute din proiecție în plan.

Punct început	X / Y	Punct sfârșit	X / Y	Lungime segment (** (m)
1	447.728,619 465.044,049	2	447.726,432 465.040,844	3.88
2	447.726,432 465.040,844	3	447.781,529 464.969,269	90.325
3	447.781,529 464.969,269	4	447.785,51 464.971,267	4.455
4	447.785,51 464.971,267	5	447.729,065 465.044,594	92.536
5	447.729,065 465.044,594	1	447.728,619 465.044,049	0.704

**\*\* Lungimile segmentelor sunt determinate în planul de proiecție Stereo 70 și sunt rotunjite la 1 milimetru.**

**\*\*\* Distanța dintre puncte este formată din segmente cumulate ce sunt mai mici decât valoarea 1 milimetru.**



**DATE DESPRE IMOBILUL NR. 6929**

Oficiul de Cadastru și Publicitate Imobiliară SIBIU  
Biroul de Cadastru și Publicitate Imobiliară Avrig

**A. Partea I. Descrierea imobilului**

TEREN Extravilan

Adresa: Jud. Sibiu

Nr. Crt	Nr cadastral Nr. topografic	Suprafața* (mp)	Observații / Referințe
A1		450	Sector cadastral:16 Teren neimprejmuit;

**B. Partea II. Proprietari și acte**

Inscrieri privitoare la dreptul de proprietate și alte drepturi reale		Referințe
/		
Act Administrativ nr. 2002/48, din 24/03/2004 emis de CJPSDPAT (titlu de proprietate);		
B1	Intabulare, drept de PROPRIETATE, dobandit prin Reconstituire, cota actuala 1/1 1) STOICA MARIA	A1

**C. Partea III. SARCINI .**

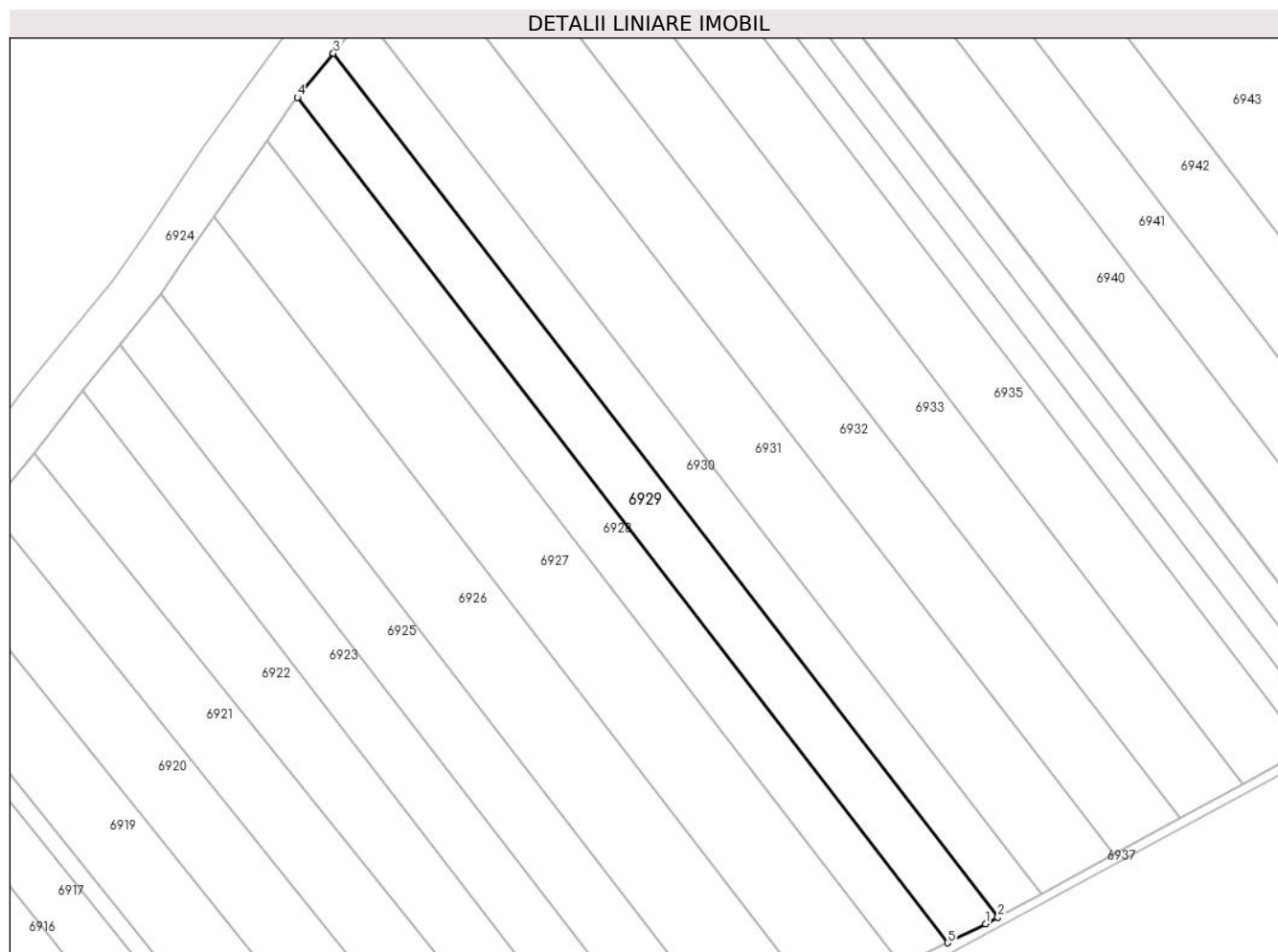
Inscrieri privind dezmembramintele dreptului de proprietate, drepturi reale de garanție și sarcini	Referințe
NU SUNT	

## Anexa Nr. 1 La Partea I

## Teren

Nr cadastral	Suprafața (mp)*	Observații / Referințe
	450	

\* Suprafața este determinată în planul de proiecție Stereo 70.



## Date referitoare la teren

Crt	Categorie folosință	Intravilan	Suprafața (mp)	Tarla	Parcelă	Nr. topo	Observații / Referințe
1	arabil	NU	450	6	100/13	-	

## Lungime Segmente

1) Valorile lungimilor segmentelor sunt obținute din proiecție în plan.

Punct început	X / Y	Punct sfârșit	X / Y	Lungime segment (** (m)
1	447.788,786 464.972,911	2	447.789,864 464.973,498	1.227
2	447.789,864 464.973,498	3	447.732,193 465.048,415	94.544
3	447.732,193 465.048,415	4	447.729,065 465.044,594	4.939
4	447.729,065 465.044,594	5	447.785,51 464.971,267	92.536
5	447.785,51 464.971,267	1	447.788,786 464.972,911	3.665

**\*\* Lungimile segmentelor sunt determinate în planul de proiecție Stereo 70 și sunt rotunjite la 1 milimetru.**

**\*\*\* Distanța dintre puncte este formată din segmente cumulate ce sunt mai mici decât valoarea 1 milimetru.**





**DATE DESPRE IMOBILUL NR. 6930**

Oficiul de Cadastru și Publicitate Imobiliară SIBIU  
Biroul de Cadastru și Publicitate Imobiliară Avrig

**A. Partea I. Descrierea imobilului**

TEREN Extravilan

Adresa: Jud. Sibiu

Nr. Crt	Nr cadastral Nr. topografic	Suprafața* (mp)	Observații / Referințe
A1		400	Sector cadastral:16 Teren neimprejmuit;

**B. Partea II. Proprietari și acte**

Inscrieri privitoare la dreptul de proprietate și alte drepturi reale		Referințe
/		
Act Normativ nr. 1019/48, din 17/06/2003 emis de CJPSDPAT (titlu de proprietate);		
B1	Intabulare, drept de PROPRIETATE, dobandit prin Reconstituire, cota actuala 1/1 1) MURARESCU DIONISIE	A1

**C. Partea III. SARCINI .**

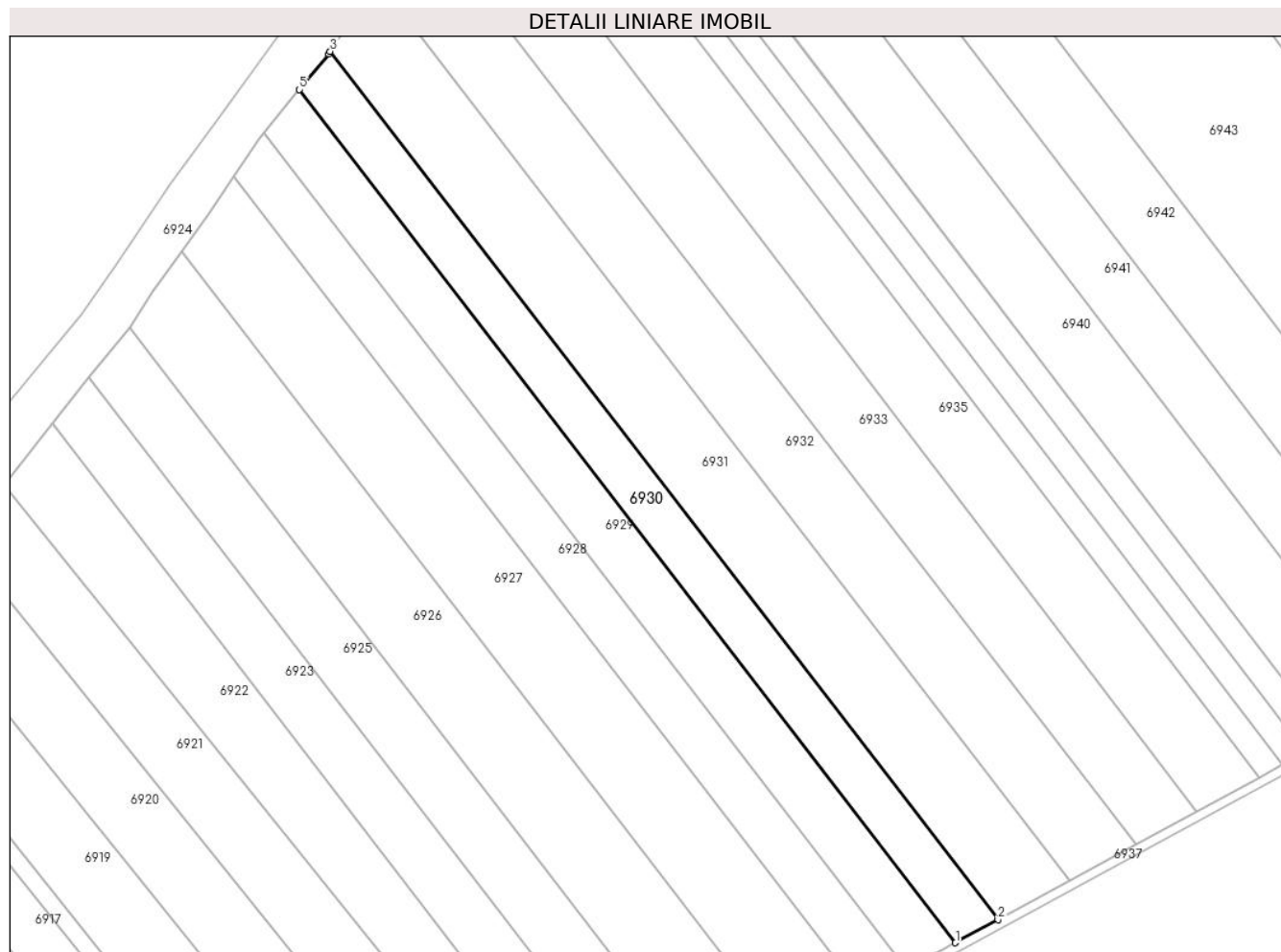
Inscrieri privind dezmembramintele dreptului de proprietate, drepturi reale de garanție și sarcini	Referințe
NU SUNT	

## Anexa Nr. 1 La Partea I

## Teren

Nr cadastral	Suprafața (mp)*	Observații / Referințe
	400	

\* Suprafața este determinată în planul de proiecție Stereo 70.



## Date referitoare la teren

Crt	Categorie folosință	Intra vilan	Suprafața (mp)	Tarla	Parcelă	Nr. topo	Observații / Referințe
1	arabil	NU	400	6	100/12	-	

## Lungime Segmente

1) Valorile lungimilor segmentelor sunt obținute din proiecție în plan.

Punct început	X / Y	Punct sfârșit	X / Y	Lungime segment (** (m)
1	447.789,864 464.973,498	2	447.793,593 464.975,528	4.247
2	447.793,593 464.975,528	3	447.734,897 465.051,778	96.225
3	447.734,897 465.051,778	4	447.734,753 465.051,542	0.277
4	447.734,753 465.051,542	5	447.732,193 465.048,415	4.041
5	447.732,193 465.048,415	1	447.789,864 464.973,498	94.544

**\*\* Lungimile segmentelor sunt determinate în planul de proiecție Stereo 70 și sunt rotunjite la 1 milimetru.**

**\*\*\* Distanța dintre puncte este formată din segmente cumulate ce sunt mai mici decât valoarea 1 milimetru.**



**DATE DESPRE IMOBILUL NR. 6931**

Oficiul de Cadastru și Publicitate Imobiliară SIBIU  
Biroul de Cadastru și Publicitate Imobiliară Avrig

**A. Partea I. Descrierea imobilului**

TEREN Extravilan

Adresa: Jud. Sibiu

Nr. Crt	Nr cadastral Nr. topografic	Suprafața* (mp)	Observații / Referințe
A1		700	Sector cadastral:16 Teren neimprejmuit;

**B. Partea II. Proprietari și acte**

Inscrieri privitoare la dreptul de proprietate și alte drepturi reale		Referințe
/		
Act Administrativ nr. 1280/48, din 04/03/2004 emis de CJPSDPAT (titlu de proprietate);		
B1	Intabulare, drept de PROPRIETATE, dobandit prin Reconstituire, cota actuala 1/1 1) LIMBASAN LAURIAN	A1

**C. Partea III. SARCINI .**

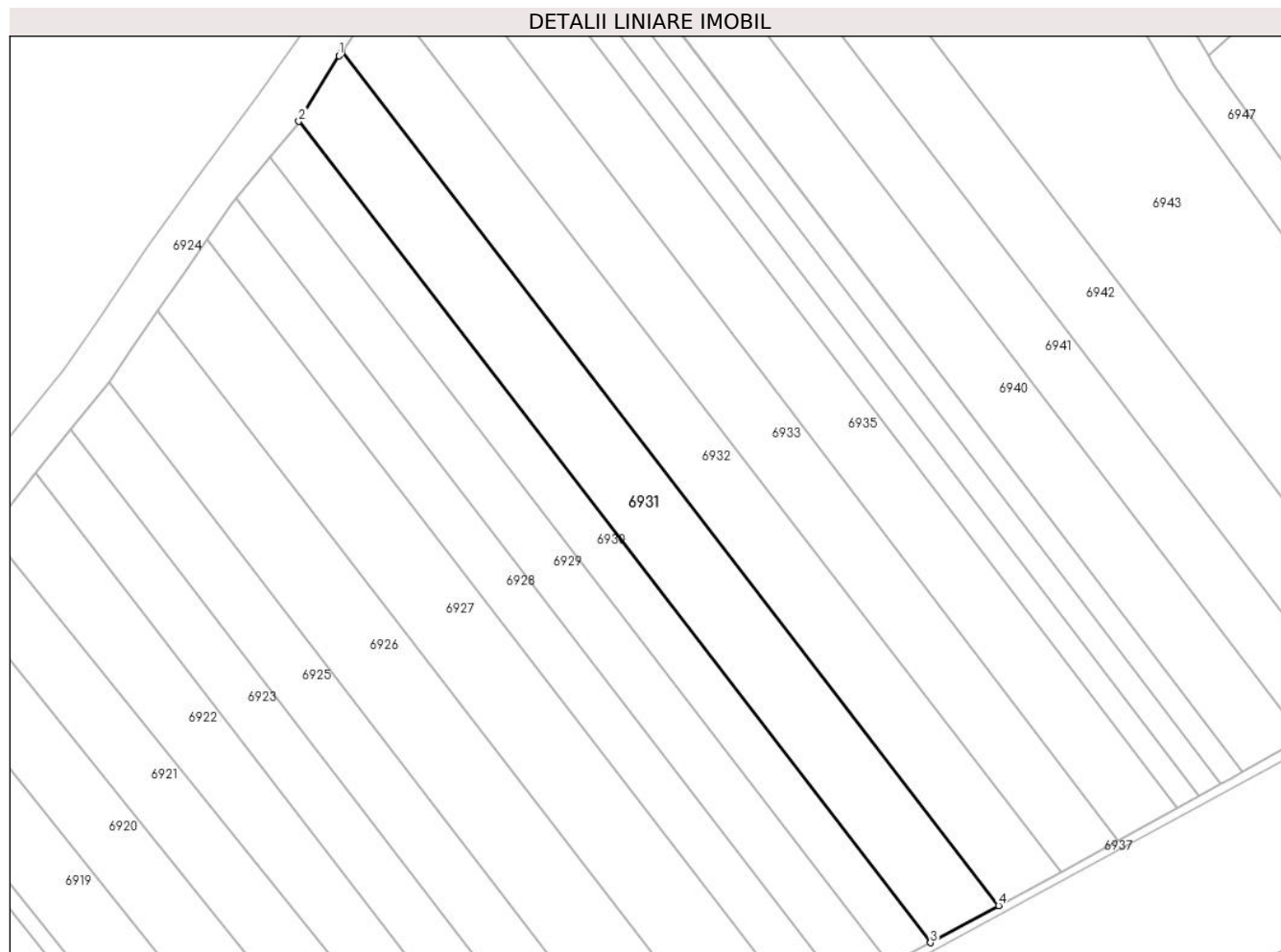
Inscrieri privind dezmembramintele dreptului de proprietate, drepturi reale de garanție și sarcini	Referințe
NU SUNT	

## Anexa Nr. 1 La Partea I

## Teren

Nr cadastral	Suprafața (mp)*	Observații / Referințe
	700	

\* Suprafața este determinată în planul de proiecție Stereo 70.



## Date referitoare la teren

Crt	Categorie folosință	Intravilan	Suprafața (mp)	Tarla	Parcelă	Nr. topo	Observații / Referințe
1	arabil	NU	700	6	100/11	-	

## Lungime Segmente

1) Valorile lungimilor segmentelor sunt obținute din proiecție în plan.

Punct început	X / Y	Punct sfârșit	X / Y	Lungime segment (** (m)
1	447.738,629 465.057,869	2	447.734,897 465.051,778	7.142
2	447.734,897 465.051,778	3	447.793,593 464.975,528	96.225
3	447.793,593 464.975,528	4	447.799,935 464.978,982	7.221
4	447.799,935 464.978,982	5	447.738,898 465.058,273	100.063
5	447.738,898 465.058,273	1	447.738,629 465.057,869	0.486

**\*\* Lungimile segmentelor sunt determinate în planul de proiecție Stereo 70 și sunt rotunjite la 1 milimetru.**

**\*\*\* Distanța dintre puncte este formată din segmente cumulate ce sunt mai mici decât valoarea 1 milimetru.**





**DATE DESPRE IMOBILUL NR. 6932**

Oficiul de Cadastru și Publicitate Imobiliară SIBIU  
Biroul de Cadastru și Publicitate Imobiliară Avrig

**A. Partea I. Descrierea imobilului**

TEREN Extravilan

Adresa: Jud. Sibiu

Nr. Crt	Nr cadastral Nr. topografic	Suprafața* (mp)	Observații / Referințe
A1		660	Sector cadastral:16 Teren neimprejmuit;

**B. Partea II. Proprietari și acte**

Inscrieri privitoare la dreptul de proprietate și alte drepturi reale		Referințe
/		
Act Administrativ nr. 1261/48, din 12/02/2004 emis de CJPSDPAT (titlu de proprietate);		
B1	Intabulare, drept de PROPRIETATE, dobandit prin Reconstituire, cota actuala 1/1 1) DOICAN MARIA 2) BOBANGA FLORENTINA 3) METEA EMILIA	A1

**C. Partea III. SARCINI .**

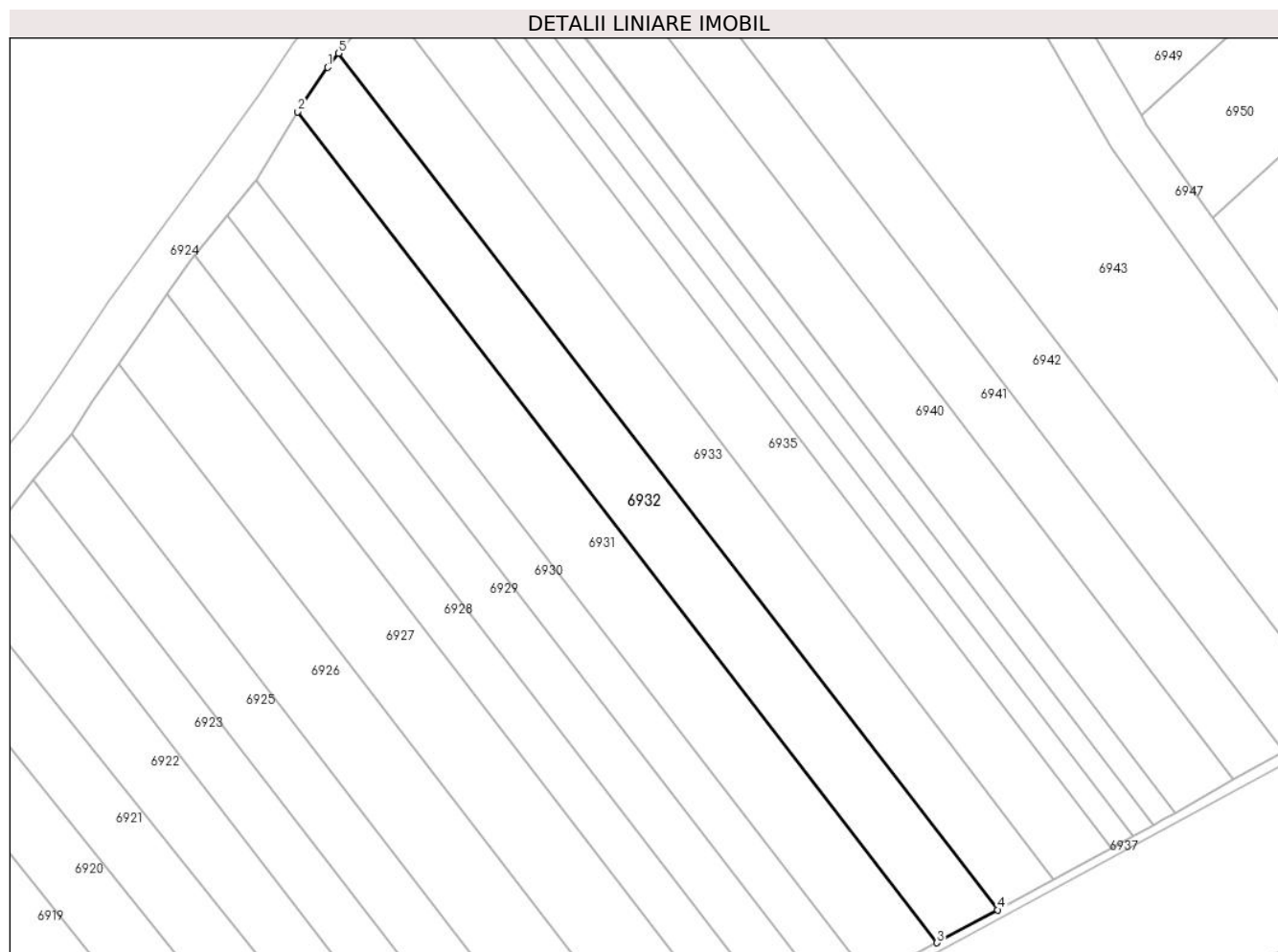
Inscrieri privind dezmembramintele dreptului de proprietate, drepturi reale de garanție și sarcini	Referințe
NU SUNT	

## Anexa Nr. 1 La Partea I

## Teren

Nr cadastral	Suprafața (mp)*	Observații / Referințe
	660	

\* Suprafața este determinată în planul de proiecție Stereo 70.



## Date referitoare la teren

Crt	Categorie folosință	Intravilan	Suprafața (mp)	Tarla	Parcelă	Nr. topo	Observații / Referințe
1	arabil	NU	660	6	100/10	-	

## Lungime Segmente

1) Valorile lungimilor segmentelor sunt obținute din proiecție în plan.

Punct început	X / Y	Punct sfârșit	X / Y	Lungime segment (** (m)
1	447.741,734 465.062,526	2	447.738,898 465.058,273	5.112
2	447.738,898 465.058,273	3	447.799,935 464.978,982	100.063
3	447.799,935 464.978,982	4	447.805,708 464.982,125	6.574
4	447.805,708 464.982,125	5	447.742,788 465.063,862	103.15
5	447.742,788 465.063,862	1	447.741,734 465.062,526	1.702

**\*\* Lungimile segmentelor sunt determinate în planul de proiecție Stereo 70 și sunt rotunjite la 1 milimetru.**

**\*\*\* Distanța dintre puncte este formată din segmente cumulate ce sunt mai mici decât valoarea 1 milimetru.**



**DATE DESPRE IMOBILUL NR. 6933**

Oficiul de Cadastru și Publicitate Imobiliară SIBIU  
Biroul de Cadastru și Publicitate Imobiliară Avrig

**A. Partea I. Descrierea imobilului**

TEREN Extravilan

Adresa: Jud. Sibiu

Nr. Crt	Nr cadastral Nr. topografic	Suprafața* (mp)	Observații / Referințe
A1		660	Sector cadastral:16 Teren neimprejmuit;

**B. Partea II. Proprietari și acte**

Inscrieri privitoare la dreptul de proprietate și alte drepturi reale		Referințe
/		
Act Administrativ nr. 1182/48, din 11/12/2003 emis de CJPSDPAT (titlu de proprietate);		
B1	Intabulare, drept de PROPRIETATE, dobandit prin Reconstituire, cota actuala 1/1 1) HULPUȘ PARASCHIVA	A1

**C. Partea III. SARCINI .**

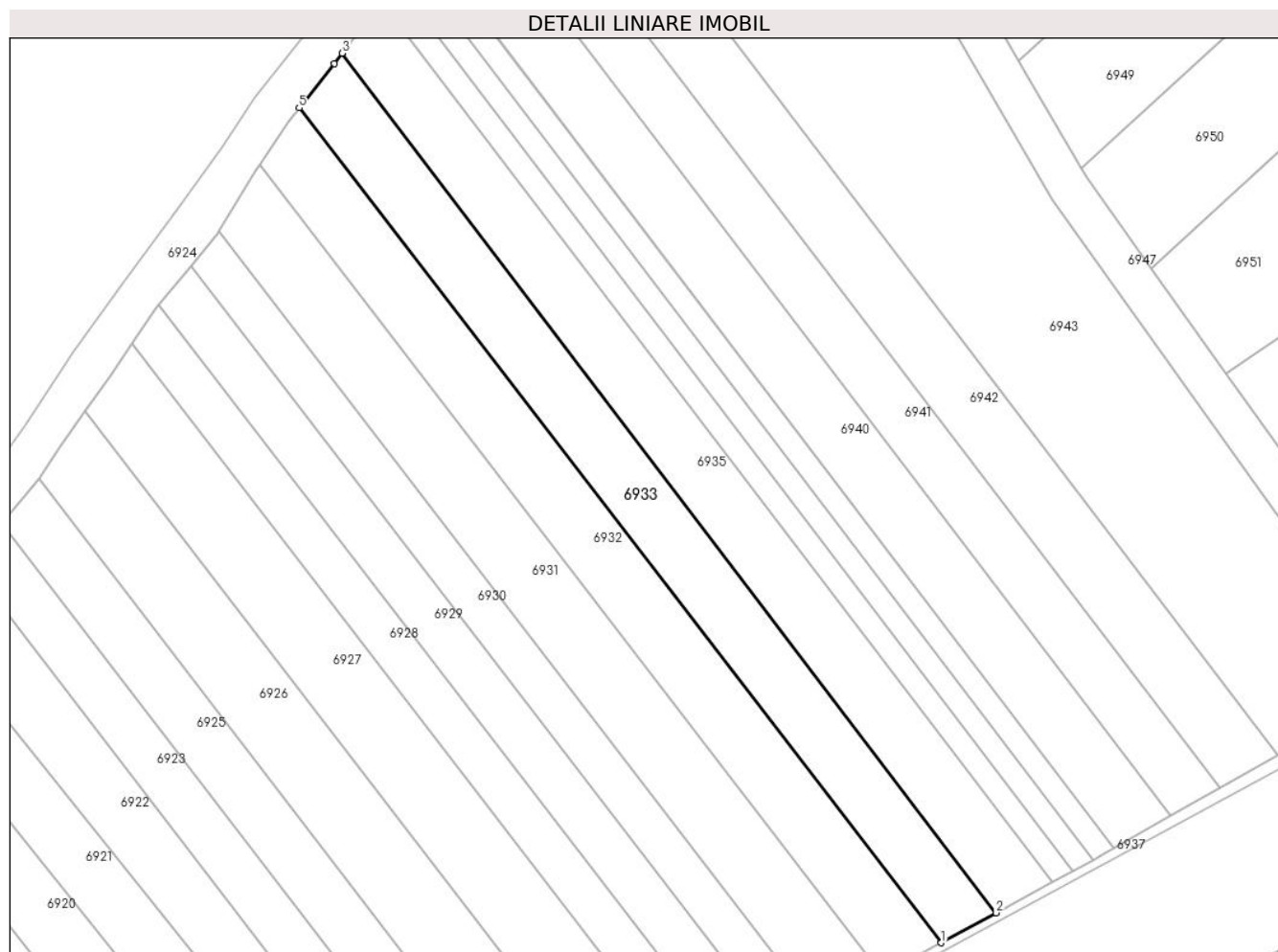
Inscrieri privind dezmembramintele dreptului de proprietate, drepturi reale de garanție și sarcini	Referințe
NU SUNT	

## Anexa Nr. 1 La Partea I

## Teren

Nr cadastral	Suprafața (mp)*	Observații / Referințe
	660	

\* Suprafața este determinată în planul de proiecție Stereo 70.



## Date referitoare la teren

Crt	Categorie folosință	Intra vilan	Suprafața (mp)	Tarla	Parcelă	Nr. topo	Observații / Referințe
1	arabil	NU	660	6	100/9	-	

## Lungime Segmente

1) Valorile lungimilor segmentelor sunt obținute din proiecție în plan.

Punct început	X / Y	Punct sfârșit	X / Y	Lungime segment (** (m)
1	447.805,708 464.982,125	2	447.811,084 464.985,052	6.121
2	447.811,084 464.985,052	3	447.746,995 465.069,206	105.779
3	447.746,995 465.069,206	4	447.746,22 465.068,212	1.26
4	447.746,22 465.068,212	5	447.742,788 465.063,862	5.541
5	447.742,788 465.063,862	1	447.805,708 464.982,125	103.15

**\*\* Lungimile segmentelor sunt determinate în planul de proiecție Stereo 70 și sunt rotunjite la 1 milimetru.**

**\*\*\* Distanța dintre puncte este formată din segmente cumulate ce sunt mai mici decât valoarea 1 milimetru.**





**DATE DESPRE IMOBILUL NR. 6934**

Oficiul de Cadastru și Publicitate Imobiliară SIBIU  
Biroul de Cadastru și Publicitate Imobiliară Avrig

**A. Partea I. Descrierea imobilului**

TEREN Extravilan

Adresa: Jud. Sibiu

Nr. Crt	Nr cadastral Nr. topografic	Suprafața* (mp)	Observații / Referințe
A1		378	Sector cadastral:16 Teren neimprejmuit;

**B. Partea II. Proprietari și acte**

Inscrieri privitoare la dreptul de proprietate și alte drepturi reale		Referințe
/		
Act Normativ nr. 7, din 13/03/1996 emis de PRLAMENTUL ROMANIEI (LEGE);		
B1	Inscrierea provizorie, drept de PROPRIETATE, dobandit prin Lege, cota actuala 1/1 1) COMUNA RACOVIȚA, CIF:4241150, PROPRIETAR NEIDENTIFICAT	A1

**C. Partea III. SARCINI .**

Inscrieri privind dezmembramintele dreptului de proprietate, drepturi reale de garanție și sarcini	Referințe
NU SUNT	

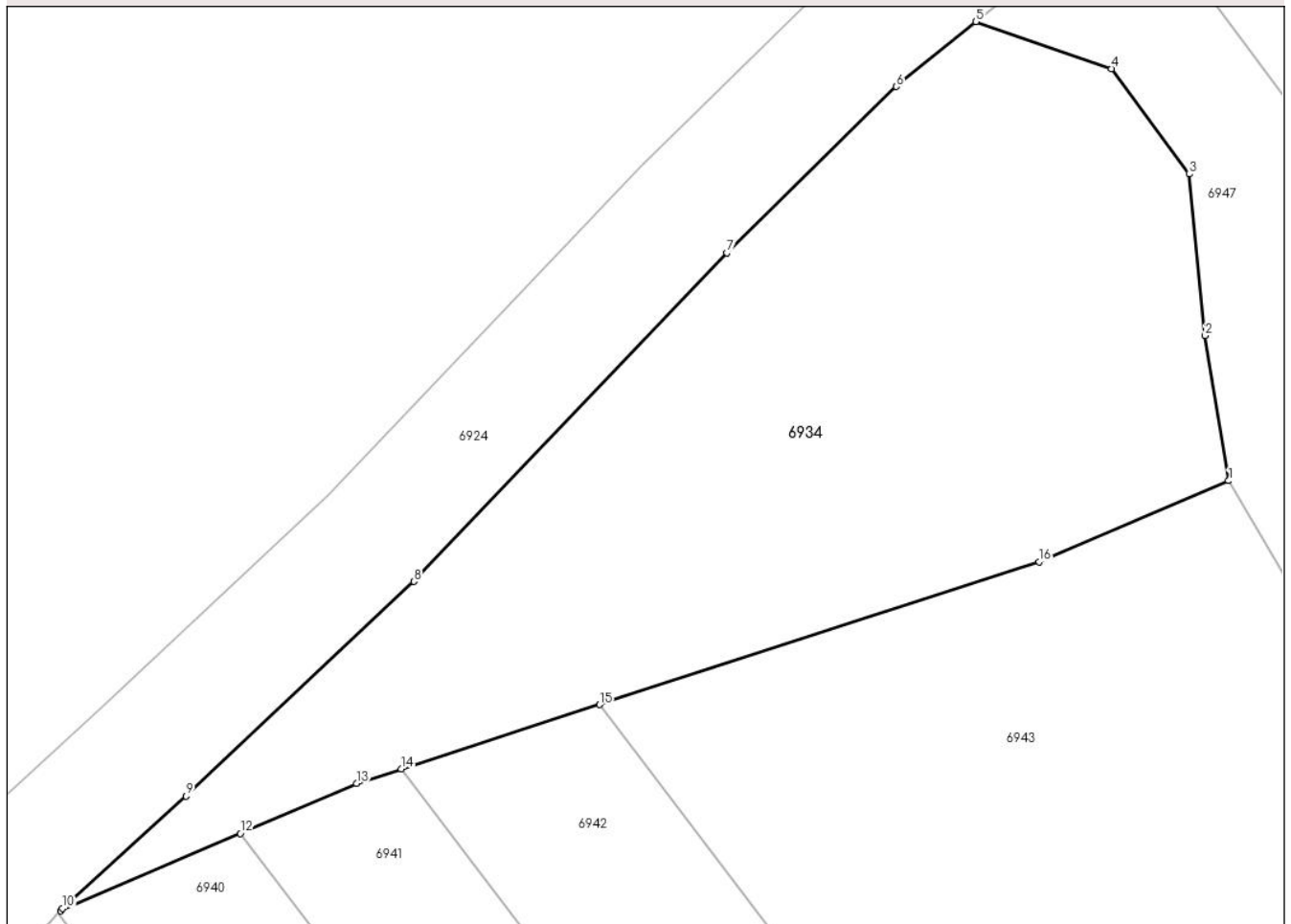
## Anexa Nr. 1 La Partea I

## Teren

Nr cadastral	Suprafața (mp)*	Observații / Referințe
	378	

\* Suprafața este determinată în planul de proiecție Stereo 70.

## DETALII LINIARE IMOBIL



## Date referitoare la teren

Crt	Categorie folosință	Intra vilan	Suprafața (mp)	Tarla	Parcelă	Nr. topo	Observații / Referințe
1	faneata	NU	378	6	100/36	-	

## Lungime Segmente

1) Valorile lungimilor segmentelor sunt obținute din proiecție în plan.

Punct început	X / Y	Punct sfârșit	X / Y	Lungime segment (** (m)
1	447.794,059 465.093,506	2	447.793,287 465.098,268	4.824
2	447.793,287 465.098,268	3	447.792,775 465.103,56	5.317
3	447.792,775 465.103,56	4	447.790,215 465.107,017	4.302
4	447.790,215 465.107,017	5	447.785,764 465.108,557	4.71
5	447.785,764 465.108,557	6	447.783,153 465.106,432	3.367

Punct început	X / Y	Punct sfârşit	X / Y	Lungime segment (** (m)
6	447.783,153 465.106,432	7	447.777,604 465.100,972	7.784
7	447.777,604 465.100,972	8	447.767,327 465.090,206	14.883
8	447.767,327 465.090,206	9	447.759,849 465.083,173	10.267
9	447.759,849 465.083,173	10	447.755,808 465.079,488	5.469
10	447.755,808 465.079,488	11	447.755,732 465.079,404	0.113
11	447.755,732 465.079,404	12	447.761,639 465.081,946	6.43
12	447.761,639 465.081,946	13	447.765,444 465.083,583	4.143
13	447.765,444 465.083,583	14	447.766,913 465.084,059	1.544
14	447.766,913 465.084,059	15	447.773,42 465.086,169	6.841
15	447.773,42 465.086,169	16	447.787,842 465.090,847	15.162
16	447.787,842 465.090,847	1	447.794,059 465.093,506	6.762

\*\* Lungimile segmentelor sunt determinate în planul de proiecție Stereo 70 și sunt rotunjite la 1 milimetru.

\*\*\* Distanța dintre puncte este formată din segmente cumulate ce sunt mai mici decât valoarea 1 milimetru.



**DATE DESPRE IMOBILUL NR. 6935**

Oficiul de Cadastru și Publicitate Imobiliară SIBIU  
Biroul de Cadastru și Publicitate Imobiliară Avrig

**A. Partea I. Descrierea imobilului**

TEREN Extravilan

Adresa: Jud. Sibiu

Nr. Crt	Nr cadastral Nr. topografic	Suprafața* (mp)	Observații / Referințe
A1		660	Sector cadastral:16 Teren neimprejmuit;

**B. Partea II. Proprietari și acte**

Inscrieri privitoare la dreptul de proprietate și alte drepturi reale		Referințe
/		
Act Notarial nr. 221, din 20/11/2017 emis de NP POPA CORNELIA (certificat de mostenitor suplimentar la C. M. 1647 din 15.10.1992 eliberat in dosarul succesoral nr. 2160/1992);		
B1	Intabulare, drept de PROPRIETATE, dobandit prin Succesiune, cota actuala 1/1 1) FRĂȚILĂ LEONTINA	A1

**C. Partea III. SARCINI .**

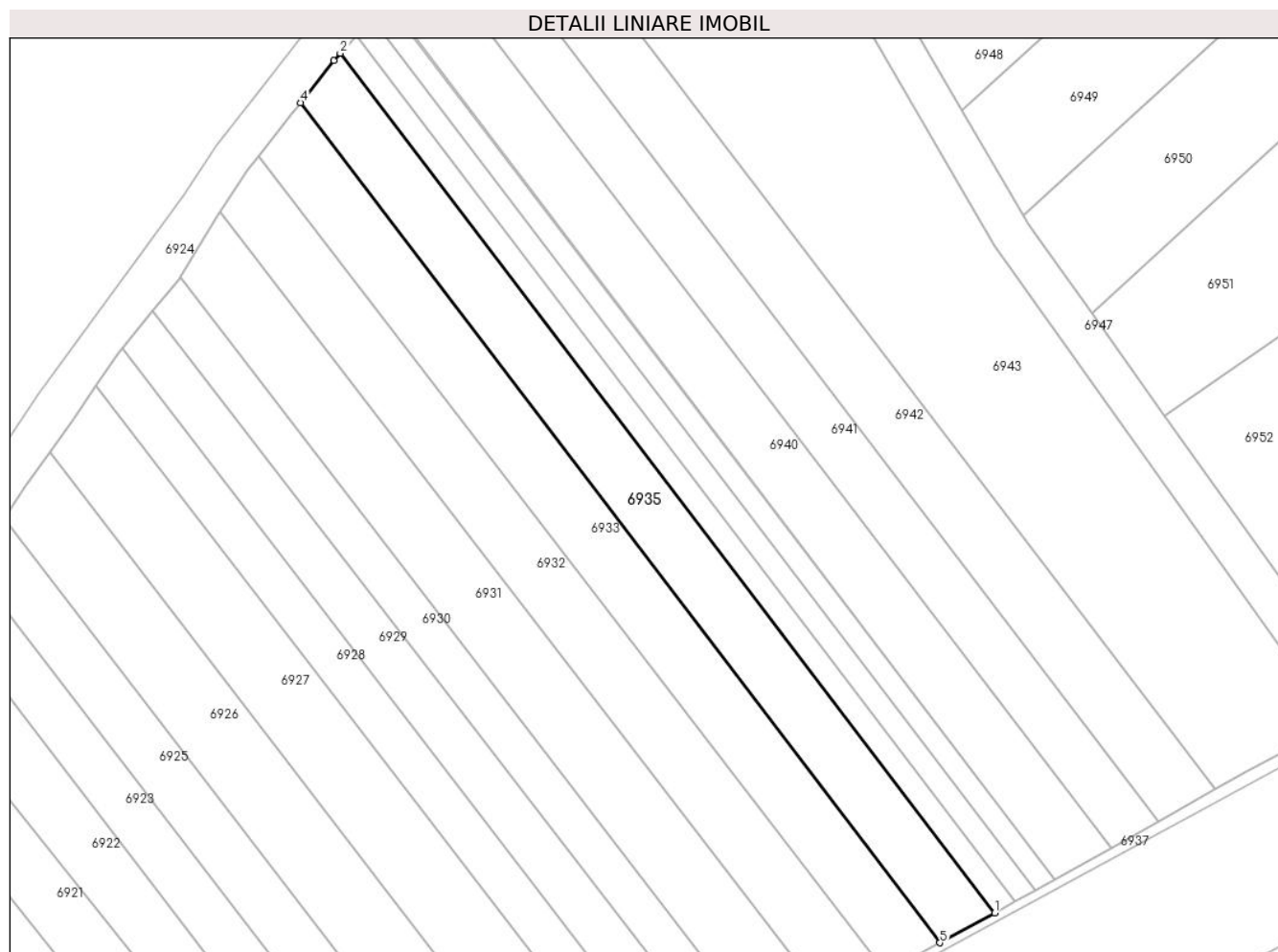
Inscrieri privind dezmembramintele dreptului de proprietate, drepturi reale de garanție și sarcini	Referințe
NU SUNT	

## Anexa Nr. 1 La Partea I

## Teren

Nr cadastral	Suprafața (mp)*	Observații / Referințe
	660	

\* Suprafața este determinată în planul de proiecție Stereo 70.



## Date referitoare la teren

Crt	Categorie folosință	Intravilan	Suprafața (mp)	Tarla	Parcelă	Nr. topo	Observații / Referințe
1	arabil	NU	660	6	100/8	-	

## Lungime Segmente

1) Valorile lungimilor segmentelor sunt obținute din proiecție în plan.

Punct început	X / Y	Punct sfârșit	X / Y	Lungime segment (** (m)
1	447.816,561 464.988,035	2	447.750,962 465.074,172	108.272
2	447.750,962 465.074,172	3	447.750,307 465.073,454	0.972
3	447.750,307 465.073,454	4	447.746,995 465.069,206	5.387
4	447.746,995 465.069,206	5	447.811,084 464.985,052	105.779
5	447.811,084 464.985,052	1	447.816,561 464.988,035	6.237

**\*\* Lungimile segmentelor sunt determinate în planul de proiecție Stereo 70 și sunt rotunjite la 1 milimetru.**

**\*\*\* Distanța dintre puncte este formată din segmente cumulate ce sunt mai mici decât valoarea 1 milimetru.**





**DATE DESPRE IMOBILUL NR. 6936**

Oficiul de Cadastru și Publicitate Imobiliară SIBIU  
Biroul de Cadastru și Publicitate Imobiliară Avrig

**A. Partea I. Descrierea imobilului**

TEREN Extravilan

Adresa: Jud. Sibiu

Nr. Crt	Nr cadastral Nr. topografic	Suprafața* (mp)	Observații / Referințe
A1		250	Sector cadastral:16 Teren neimprejmuit;

**B. Partea II. Proprietari și acte**

Inscrieri privitoare la dreptul de proprietate și alte drepturi reale		Referințe
/		
Act Administrativ nr. 1474/48, din 13/07/2007 emis de CJPSDPAT (titlu de proprietate);		
B1	Intabulare, drept de PROPRIETATE, dobandit prin Reconstituire, cota actuala 1/1 1) POSA ELENA	A1

**C. Partea III. SARCINI .**

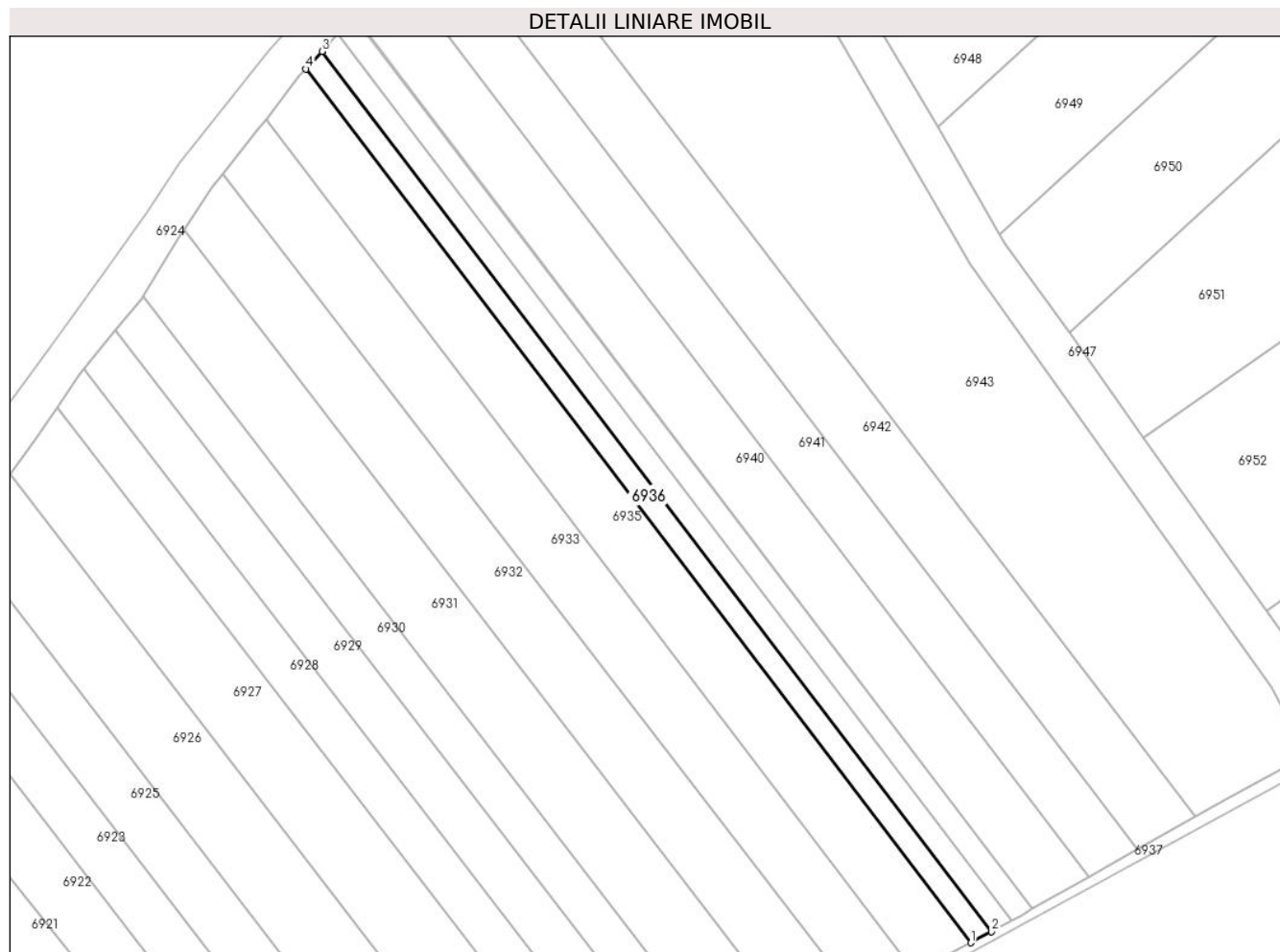
Inscrieri privind dezmembramintele dreptului de proprietate, drepturi reale de garanție și sarcini	Referințe
NU SUNT	

## Anexa Nr. 1 La Partea I

## Teren

Nr cadastral	Suprafața (mp)*	Observații / Referințe
	250	

\* Suprafața este determinată în planul de proiecție Stereo 70.



## Date referitoare la teren

Crt	Categorie folosință	Intra vilan	Suprafața (mp)	Tarla	Parcelă	Nr. topo	Observații / Referințe
1	arabil	NU	250	6	100/7	-	

## Lungime Segmente

1) Valorile lungimilor segmentelor sunt obținute din proiecție în plan.

Punct început	X / Y	Punct sfârșit	X / Y	Lungime segment (** (m)
1	447.816,561 464.988,035	2	447.818,606 464.989,148	2.328
2	447.818,606 464.989,148	3	447.752,538 465.075,9	109.046
3	447.752,538 465.075,9	4	447.750,962 465.074,172	2.339
4	447.750,962 465.074,172	1	447.816,561 464.988,035	108.272

\*\* Lungimile segmentelor sunt determinate în planul de proiecție Stereo 70 și sunt rotunjite la 1 milimetru.

**\*\*\* Distanţa dintre puncte este formată din segmente cumulate ce sunt mai mici decât valoarea 1 milimetru.**



**DATE DESPRE IMOBILUL NR. 6937**

Oficiul de Cadastru și Publicitate Imobiliară SIBIU  
Biroul de Cadastru și Publicitate Imobiliară Avrig

**A. Partea I. Descrierea imobilului**

TEREN Extravilan

Adresa: Jud. Sibiu

Nr. Crt	Nr cadastral Nr. topografic	Suprafața* (mp)	Observații / Referințe
A1		139	Sector cadastral:16 Teren neimprejmuit;

**B. Partea II. Proprietari și acte**

Inscrieri privitoare la dreptul de proprietate și alte drepturi reale		Referințe
/		
Act Normativ nr. 7, din 13/03/1996 emis de PRLAMENTUL ROMANIEI (LEGE);		
B1	Inscrierea provizorie, drept de PROPRIETATE, dobandit prin Lege, cota actuala 1/1 1) COMUNA RACOVIȚA, CIF:4241150, PROPRIETAR NEIDENTIFICAT	A1

**C. Partea III. SARCINI .**

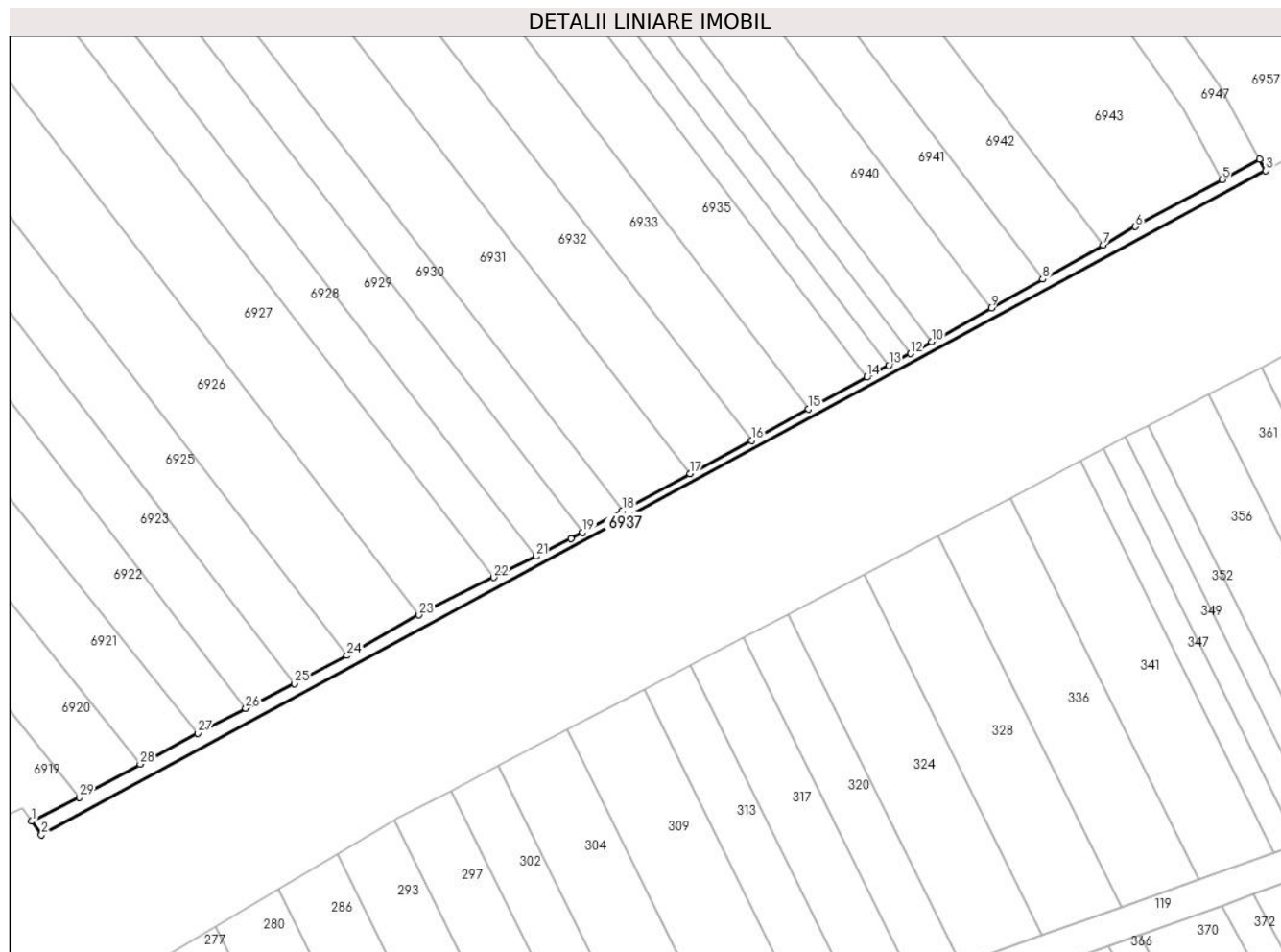
Inscrieri privind dezmembramintele dreptului de proprietate, drepturi reale de garanție și sarcini	Referințe
NU SUNT	

## Anexa Nr. 1 La Partea I

## Teren

Nr cadastral	Suprafața (mp)*	Observații / Referințe
	139	

\* Suprafața este determinată în planul de proiecție Stereo 70.



## Date referitoare la teren

Crt	Categorie folosință	Intravilan	Suprafața (mp)	Tarla	Parcelă	Nr. topo	Observații / Referințe
1	faneata	NU	139	6	100/35	-	

## Lungime Segmente

1) Valorile lungimilor segmentelor sunt obținute din proiecție în plan.

Punct început	X / Y	Punct sfârșit	X / Y	Lungime segment (** (m)
1	447.738,17 464.946,419	2	447.739,1 464.945,136	1.585
3	447.853,97 465.007,402	4	447.853,386 465.008,478	1.225
5	447.849,87 465.006,572	6	447.841,735 465.002,163	9.253
7	447.838,702 465.000,448	8	447.833,03 464.997,242	6.516
9	447.828,218 464.994,521	10	447.822,639 464.991,367	6.409

Punct început	X / Y	Punct sfârșit	X / Y	Lungime segment (** (m)
2	447.739,1 464.945,136	3	447.853,97 465.007,402	130.661
4	447.853,386 465.008,478	5	447.849,87 465.006,572	4.0
6	447.841,735 465.002,163	7	447.838,702 465.000,448	3.484
8	447.833,03 464.997,242	9	447.828,218 464.994,521	5.528
10	447.822,639 464.991,367	11	447.821,524 464.990,737	1.281

Punct început	X / Y	Punct sfârșit	X / Y	Lungime segment (** (m))
11	447.821,524 464.990,737	12	447.820,635 464.990,253	1.012
13	447.818,606 464.989,148	14	447.816,561 464.988,035	2.328
15	447.811,084 464.985,052	16	447.805,708 464.982,125	6.121
17	447.799,935 464.978,982	18	447.793,593 464.975,528	7.221
19	447.789,864 464.973,498	20	447.788,786 464.972,911	1.227
21	447.785,51 464.971,267	22	447.781,529 464.969,269	4.455
23	447.774,522 464.965,753	24	447.767,762 464.961,953	7.755
25	447.762,833 464.959,317	26	447.758,259 464.957,014	5.122
27	447.753,756 464.954,675	28	447.748,349 464.951,769	6.139
29	447.742,643 464.948,683	1	447.738,17 464.946,419	5.013

Punct început	X / Y	Punct sfârșit	X / Y	Lungime segment (** (m))
12	447.820,635 464.990,253	13	447.818,606 464.989,148	2.311
14	447.816,561 464.988,035	15	447.811,084 464.985,052	6.237
16	447.805,708 464.982,125	17	447.799,935 464.978,982	6.574
18	447.793,593 464.975,528	19	447.789,864 464.973,498	4.247
20	447.788,786 464.972,911	21	447.785,51 464.971,267	3.665
22	447.781,529 464.969,269	23	447.774,522 464.965,753	7.84
24	447.767,762 464.961,953	25	447.762,833 464.959,317	5.59
26	447.758,259 464.957,014	27	447.753,756 464.954,675	5.074
28	447.748,349 464.951,769	29	447.742,643 464.948,683	6.486

\*\* Lungimile segmentelor sunt determinate în planul de proiecție Stereo 70 și sunt rotunjite la 1 milimetru.

\*\*\* Distanța dintre puncte este formată din segmente cumulate ce sunt mai mici decât valoarea 1 milimetru.





**DATE DESPRE IMOBILUL NR. 6938**

Oficiul de Cadastru și Publicitate Imobiliară SIBIU  
Biroul de Cadastru și Publicitate Imobiliară Avrig

**A. Partea I. Descrierea imobilului**

TEREN Extravilan

Adresa: Jud. Sibiu

Nr. Crt	Nr cadastral Nr. topografic	Suprafața* (mp)	Observații / Referințe
A1		250	Sector cadastral:16 Teren neimprejmuit;

**B. Partea II. Proprietari și acte**

Inscrieri privitoare la dreptul de proprietate și alte drepturi reale	Referințe
/	
Act Administrativ nr. 1233/48, din 13/02/2004 emis de CJPSDPAT (titlu de proprietate);	
B1	A1
Intabulare, drept de PROPRIETATE, dobandit prin Reconstituire, cota actuala 1/1 1) POSA ALEXANDRU	

**C. Partea III. SARCINI .**

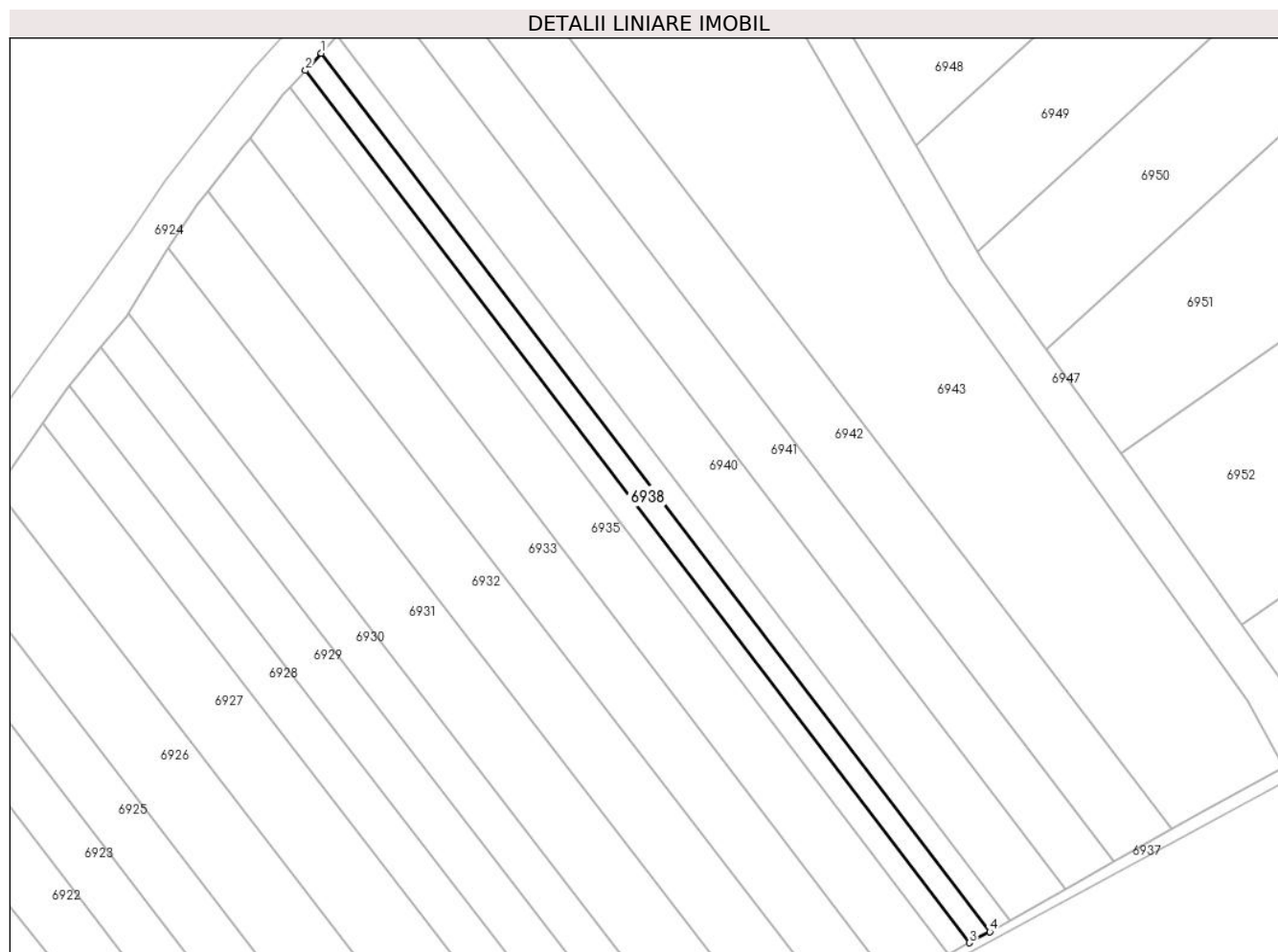
Inscrieri privind dezmembramintele dreptului de proprietate, drepturi reale de garanție și sarcini	Referințe
NU SUNT	

## Anexa Nr. 1 La Partea I

## Teren

Nr cadastral	Suprafața (mp)*	Observații / Referințe
	250	

\* Suprafața este determinată în planul de proiecție Stereo 70.



## Date referitoare la teren

Crt	Categorie folosință	Intravilan	Suprafața (mp)	Tarla	Parcelă	Nr. topo	Observații / Referințe
1	arabil	NU	250	6	100/6	-	

## Lungime Segmente

1) Valorile lungimilor segmentelor sunt obținute din proiecție în plan.

Punct început	X / Y	Punct sfârșit	X / Y	Lungime segment (** (m)
1	447.754,102 465.077,617	2	447.752,538 465.075,9	2.322
2	447.752,538 465.075,9	3	447.818,606 464.989,148	109.046
3	447.818,606 464.989,148	4	447.820,635 464.990,253	2.311
4	447.820,635 464.990,253	1	447.754,102 465.077,617	109.813

\*\* Lungimile segmentelor sunt determinate în planul de proiecție Stereo 70 și sunt rotunjite la 1 milimetru.

**\*\*\* Distanţa dintre puncte este formată din segmente cumulate ce sunt mai mici decât valoarea 1 milimetru.**



**DATE DESPRE IMOBILUL NR. 6939**

Oficiul de Cadastru și Publicitate Imobiliară SIBIU  
Biroul de Cadastru și Publicitate Imobiliară Avrig

**A. Partea I. Descrierea imobilului**

TEREN Extravilan

Adresa: Jud. Sibiu

Nr. Crt	Nr cadastral Nr. topografic	Suprafața* (mp)	Observații / Referințe
A1		250	Sector cadastral:16 Teren neimprejmuit;

**B. Partea II. Proprietari și acte**

Inscrieri privitoare la dreptul de proprietate și alte drepturi reale		Referințe
/		
Act Normativ nr. 1166/48, din 25/11/2003 emis de CJPSDPAT (titlu de proprietate);		
B1	Intabulare, drept de PROPRIETATE, dobandit prin Reconstituire, cota actuala 1/1 1) SPĂTĂCEAN LEONORA 2) TARAN MARIARA	A1

**C. Partea III. SARCINI .**

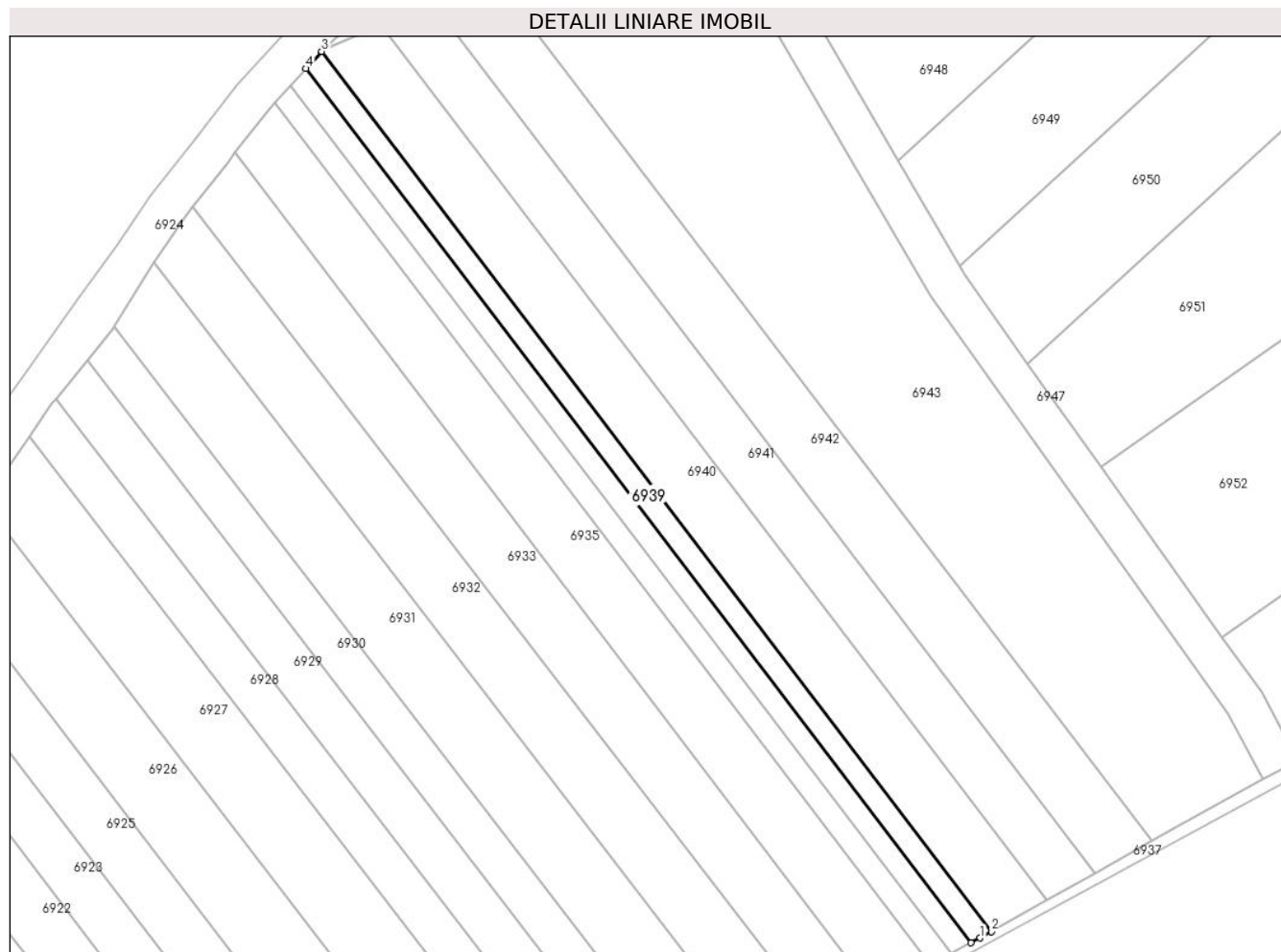
Inscrieri privind dezmembramintele dreptului de proprietate, drepturi reale de garanție și sarcini	Referințe
NU SUNT	

## Anexa Nr. 1 La Partea I

## Teren

Nr cadastral	Suprafața (mp)*	Observații / Referințe
	250	

\* Suprafața este determinată în planul de proiecție Stereo 70.



## Date referitoare la teren

Crt	Categorie folosință	Intravilan	Suprafața (mp)	Tarla	Parcelă	Nr. topo	Observații / Referințe
1	arabil	NU	250	6	100/5	-	

## Lungime Segmente

1) Valorile lungimilor segmentelor sunt obținute din proiecție în plan.

Punct început	X / Y	Punct sfârșit	X / Y	Lungime segment (** (m)
1	447.821,524 464.990,737	2	447.822,639 464.991,367	1.281
2	447.822,639 464.991,367	3	447.755,656 465.079,321	110.555
3	447.755,656 465.079,321	4	447.754,102 465.077,617	2.306
4	447.754,102 465.077,617	5	447.820,635 464.990,253	109.813
5	447.820,635 464.990,253	1	447.821,524 464.990,737	1.012

**\*\* Lungimile segmentelor sunt determinate în planul de proiecție Stereo 70 și sunt rotunjite la 1 milimetru.**

**\*\*\* Distanța dintre puncte este formată din segmente cumulate ce sunt mai mici decât valoarea 1 milimetru.**





**DATE DESPRE IMOBILUL NR. 6940**

Oficiul de Cadastru și Publicitate Imobiliară SIBIU  
Biroul de Cadastru și Publicitate Imobiliară Avrig

**A. Partea I. Descrierea imobilului**

TEREN Extravilan

Adresa: Jud. Sibiu

Nr. Crt	Nr cadastral Nr. topografic	Suprafața* (mp)	Observații / Referințe
A1		700	Sector cadastral:16 Teren neimprejmuit;

**B. Partea II. Proprietari și acte**

Inscrieri privitoare la dreptul de proprietate și alte drepturi reale		Referințe
/		
Act Administrativ nr. 1288/48, din 04/03/2004 emis de CJPSDPAT (titlu de proprietate);		
B1	Intabulare, drept de PROPRIETATE, dobandit prin Reconstituire, cota actuala 1/1 1) MURARESCU MIRON	A1

**C. Partea III. SARCINI .**

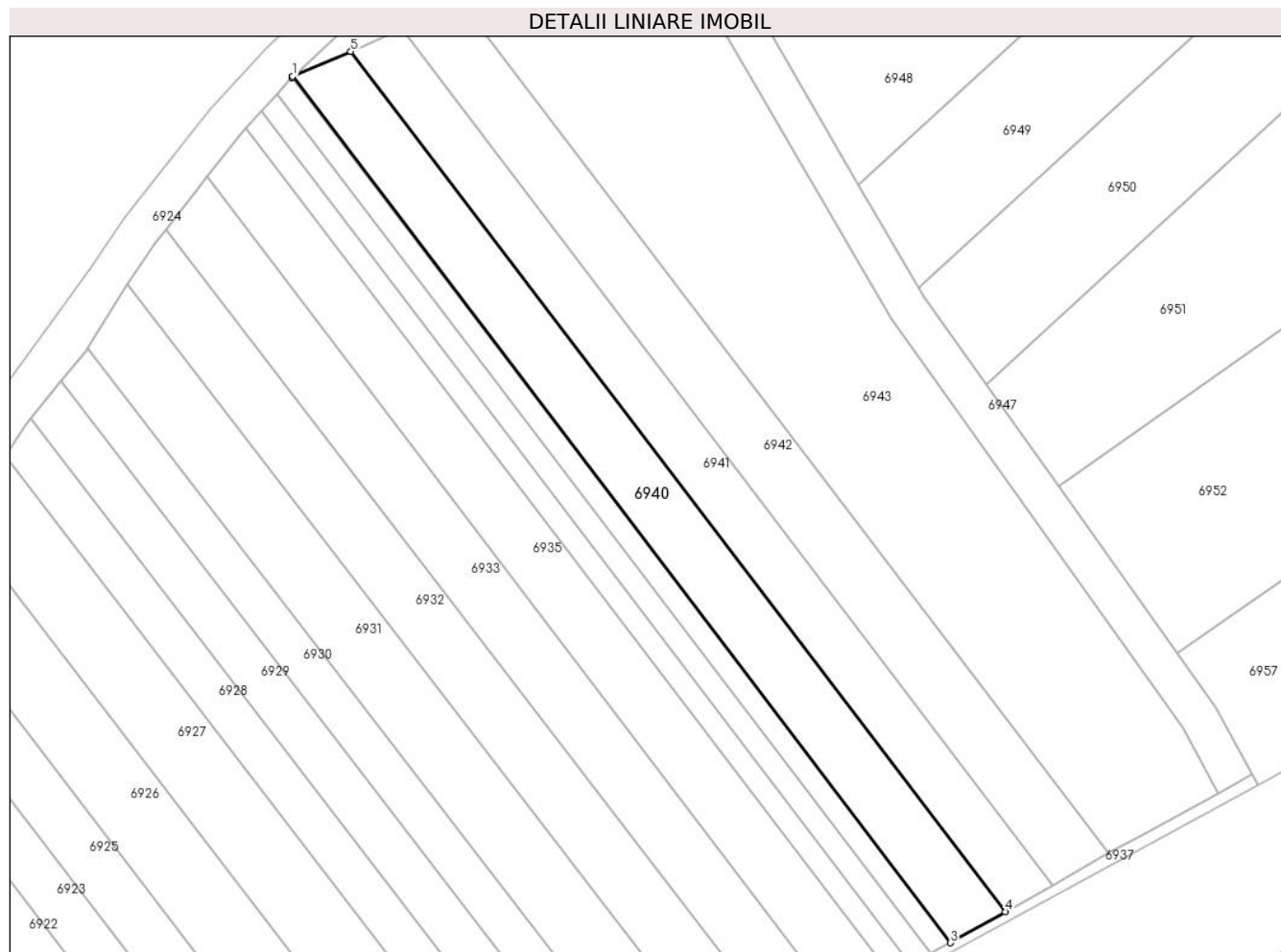
Inscrieri privind dezmembramintele dreptului de proprietate, drepturi reale de garanție și sarcini	Referințe
NU SUNT	

## Anexa Nr. 1 La Partea I

## Teren

Nr cadastral	Suprafața (mp)*	Observații / Referințe
	700	

\* Suprafața este determinată în planul de proiecție Stereo 70.



## Date referitoare la teren

Crt	Categorie folosință	Intravilan	Suprafața (mp)	Tarla	Parcelă	Nr. topo	Observații / Referințe
1	arabil	NU	700	6	100/4	-	

## Lungime Segmente

1) Valorile lungimilor segmentelor sunt obținute din proiecție în plan.

Punct început	X / Y	Punct sfârșit	X / Y	Lungime segment (** (m)
1	447.755,732 465.079,404	2	447.755,656 465.079,321	0.113
2	447.755,656 465.079,321	3	447.822,639 464.991,367	110.555
3	447.822,639 464.991,367	4	447.828,218 464.994,521	6.409
4	447.828,218 464.994,521	5	447.761,639 465.081,946	109.89
5	447.761,639 465.081,946	1	447.755,732 465.079,404	6.43

**\*\* Lungimile segmentelor sunt determinate în planul de proiecție Stereo 70 și sunt rotunjite la 1 milimetru.**

**\*\*\* Distanța dintre puncte este formată din segmente cumulate ce sunt mai mici decât valoarea 1 milimetru.**



**DATE DESPRE IMOBILUL NR. 6941**

Oficiul de Cadastru și Publicitate Imobiliară SIBIU  
Biroul de Cadastru și Publicitate Imobiliară Avrig

**A. Partea I. Descrierea imobilului**

TEREN Extravilan

Adresa: Jud. Sibiu

Nr. Crt	Nr cadastral Nr. topografic	Suprafața* (mp)	Observații / Referințe
A1		600	Sector cadastral:16 Teren neimprejmuit;

**B. Partea II. Proprietari și acte**

Inscrieri privitoare la dreptul de proprietate și alte drepturi reale		Referințe
/		
Act Administrativ nr. 706/48, din 16/12/1998 emis de CJPSDPAT (titlu de proprietate);		
B1	Intabulare, drept de PROPRIETATE, dobandit prin Reconstituire, cota actuala 1/1 1) BANCEU VASILE-NICOLAE	A1

**C. Partea III. SARCINI .**

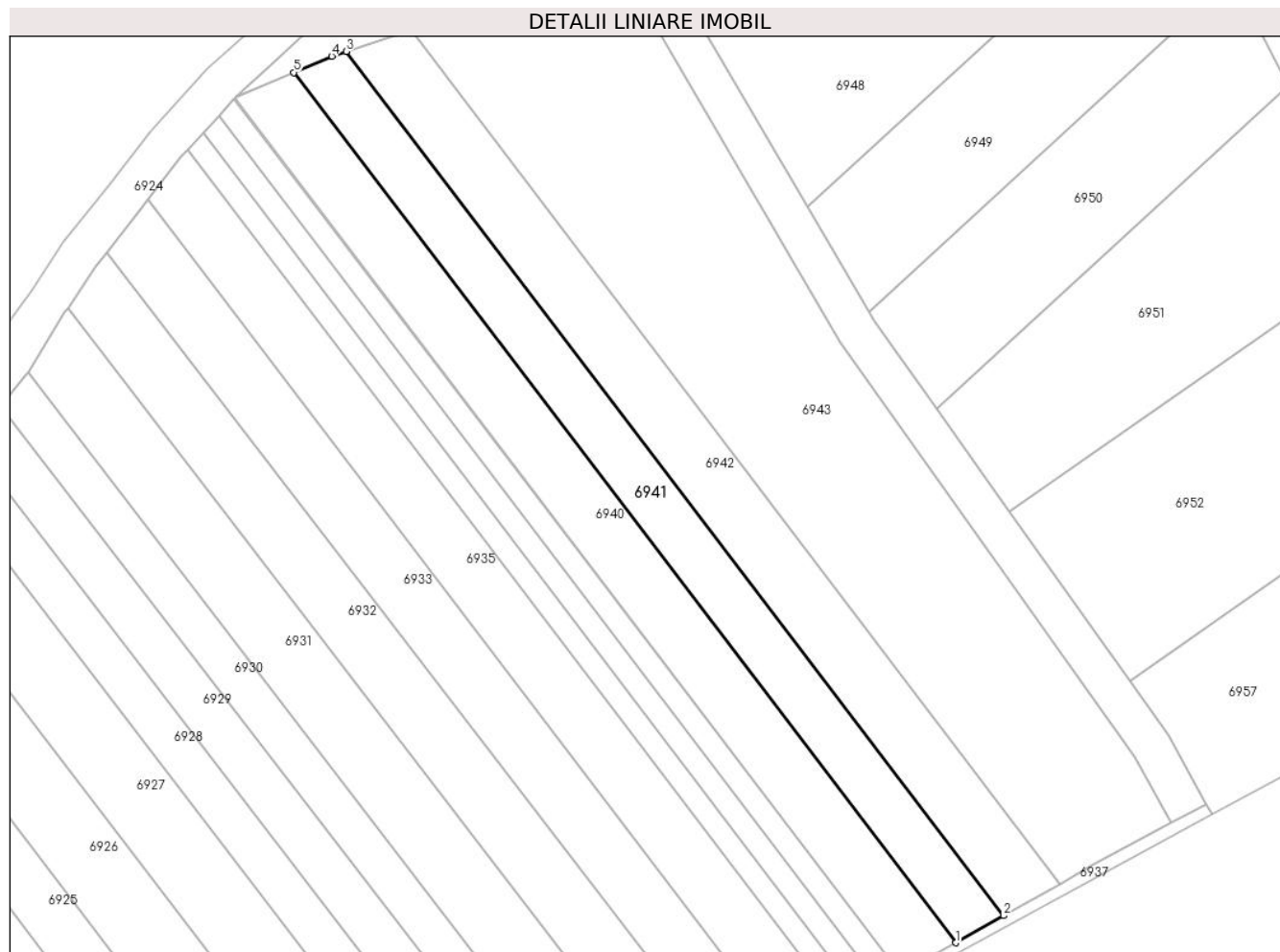
Inscrieri privind dezmembramintele dreptului de proprietate, drepturi reale de garanție și sarcini	Referințe
NU SUNT	

## Anexa Nr. 1 La Partea I

## Teren

Nr cadastral	Suprafața (mp)*	Observații / Referințe
	600	

\* Suprafața este determinată în planul de proiecție Stereo 70.



## Date referitoare la teren

Crt	Categorie folosință	Intravilan	Suprafața (mp)	Tarla	Parcelă	Nr. topo	Observații / Referințe
1	arabil	NU	600	6	100/3	-	Nr. tarla scris gresit in T.P. (7)

## Lungime Segmente

1) Valorile lungimilor segmentelor sunt obținute din proiecție în plan.

Punct început	X / Y	Punct sfârșit	X / Y	Lungime segment (** (m)
1	447.828,218 464.994,521	2	447.833,03 464.997,242	5.528
2	447.833,03 464.997,242	3	447.766,913 465.084,059	109.127
3	447.766,913 465.084,059	4	447.765,444 465.083,583	1.544
4	447.765,444 465.083,583	5	447.761,639 465.081,946	4.143
5	447.761,639 465.081,946	1	447.828,218 464.994,521	109.89

**\*\* Lungimile segmentelor sunt determinate în planul de proiecție Stereo 70 și sunt rotunjite la 1 milimetru.**

**\*\*\* Distanța dintre puncte este formată din segmente cumulate ce sunt mai mici decât valoarea 1 milimetru.**





**DATE DESPRE IMOBILUL NR. 6942**

Oficiul de Cadastru și Publicitate Imobiliară SIBIU  
Biroul de Cadastru și Publicitate Imobiliară Avrig

**A. Partea I. Descrierea imobilului**

TEREN Extravilan

Adresa: Jud. Sibiu

Nr. Crt	Nr cadastral Nr. topografic	Suprafața* (mp)	Observații / Referințe
A1		700	Sector cadastral:16 Teren neimprejmuit;

**B. Partea II. Proprietari și acte**

Inscrieri privitoare la dreptul de proprietate și alte drepturi reale		Referințe
/		
Act Administrativ nr. 1119/48, din 13/10/2003 emis de CJPSDPAT (titlu de proprietate);		
B1	Intabulare, drept de PROPRIETATE, dobandit prin Reconstituire, cota actuala 1/1 1) CĂLIN MARIA	A1

**C. Partea III. SARCINI .**

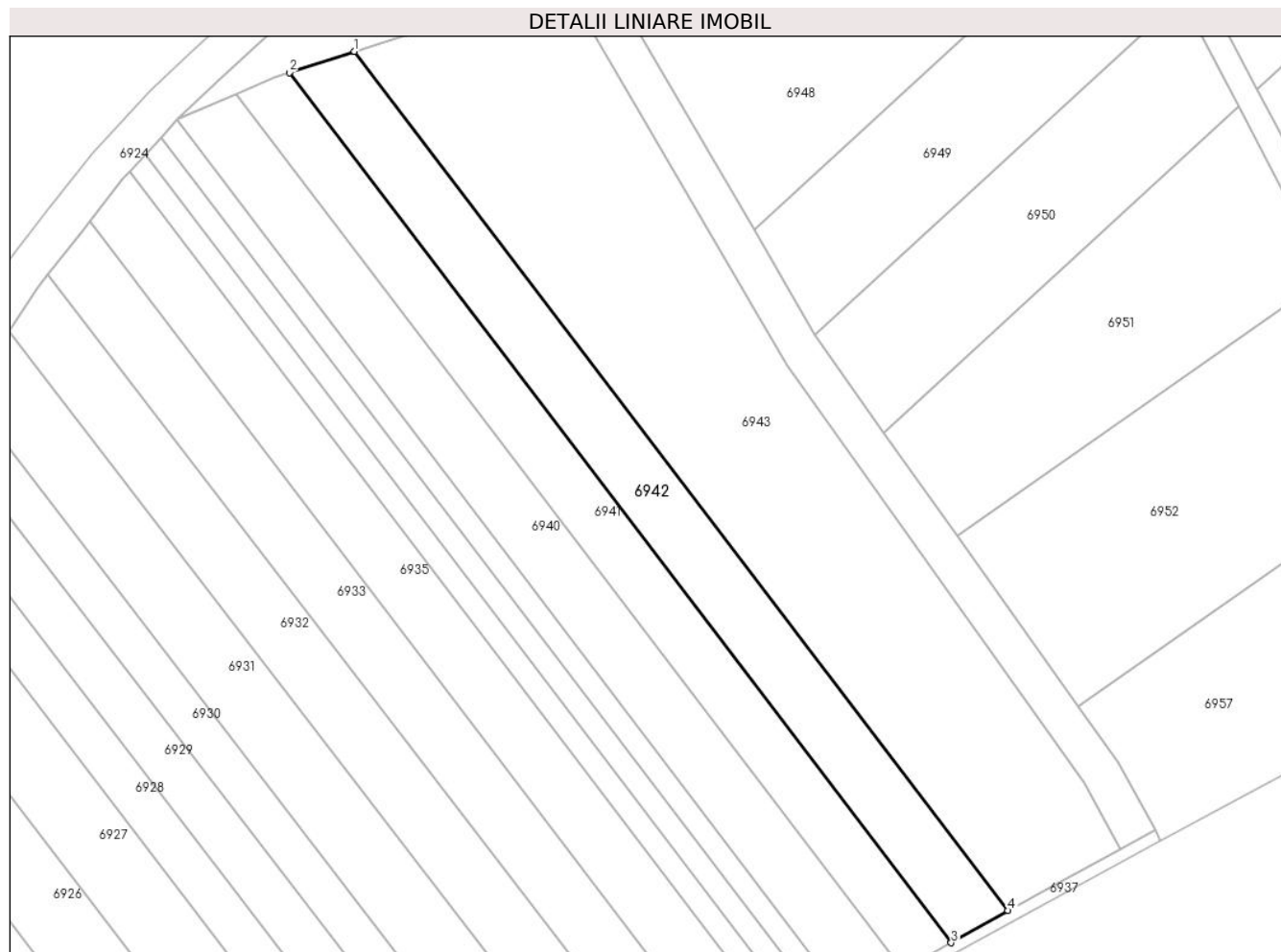
Inscrieri privind dezmembramintele dreptului de proprietate, drepturi reale de garanție și sarcini	Referințe
NU SUNT	

## Anexa Nr. 1 La Partea I

## Teren

Nr cadastral	Suprafața (mp)*	Observații / Referințe
	700	

\* Suprafața este determinată în planul de proiecție Stereo 70.



## Date referitoare la teren

Crt	Categorie folosință	Intravilan	Suprafața (mp)	Tarla	Parcelă	Nr. topo	Observații / Referințe
1	arabil	NU	700	6	100/2	-	

## Lungime Segmente

1) Valorile lungimilor segmentelor sunt obținute din proiecție în plan.

Punct început	X / Y	Punct sfârșit	X / Y	Lungime segment (** (m)
1	447.773,42 465.086,169	2	447.766,913 465.084,059	6.841
2	447.766,913 465.084,059	3	447.833,03 464.997,242	109.127
3	447.833,03 464.997,242	4	447.838,702 465.000,448	6.516
4	447.838,702 465.000,448	1	447.773,42 465.086,169	107.749

\*\* Lungimile segmentelor sunt determinate în planul de proiecție Stereo 70 și sunt rotunjite la 1 milimetru.

**\*\*\* Distanţa dintre puncte este formată din segmente cumulate ce sunt mai mici decât valoarea 1 milimetru.**



**DATE DESPRE IMOBILUL NR. 6943**

Oficiul de Cadastru și Publicitate Imobiliară SIBIU  
Biroul de Cadastru și Publicitate Imobiliară Avrig

**A. Partea I. Descrierea imobilului**

TEREN Extravilan

Adresa: Jud. Sibiu

Nr. Crt	Nr cadastral Nr. topografic	Suprafața* (mp)	Observații / Referințe
A1		1.700	Sector cadastral:16 Teren neimpregmuit;

**B. Partea II. Proprietari și acte**

Inscrieri privitoare la dreptul de proprietate și alte drepturi reale		Referințe
/		
Act Administrativ nr. 1444/48, din 23/06/2005 emis de CJPSDPAT (titlu de proprietate);		
B1	Intabulare, drept de PROPRIETATE, dobandit prin Reconstituire, cota actuala 1/1 1) MATEESCU MARINELA 2) GARAMA MARIA 3) GARAMA IOAN-TEOFIL 4) GRAMA IORDAN 5) HORVATH CRISTINA	A1

**C. Partea III. SARCINI .**

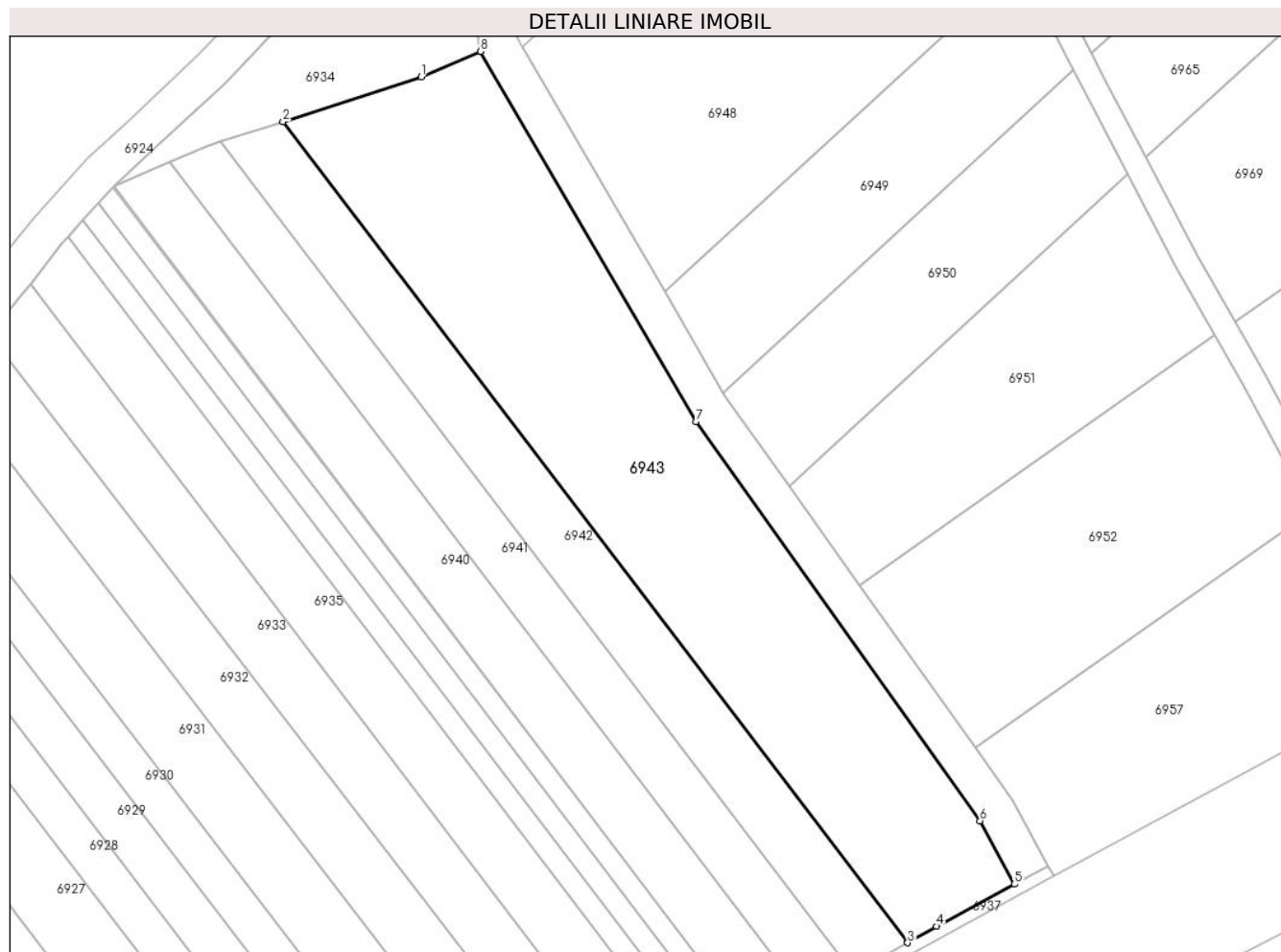
Inscrieri privind dezmembramintele dreptului de proprietate, drepturi reale de garanție și sarcini	Referințe
NU SUNT	

## Anexa Nr. 1 La Partea I

## Teren

Nr cadastral	Suprafața (mp)*	Observații / Referințe
	1.700	

\* Suprafața este determinată în planul de proiecție Stereo 70.



## Date referitoare la teren

Crt	Categorie folosință	Intra vilan	Suprafața (mp)	Tarla	Parcelă	Nr. topo	Observații / Referințe
1	arabil	NU	1.700	6	100/1	-	

## Lungime Segmente

1) Valorile lungimilor segmentelor sunt obținute din proiecție în plan.

Punct început	X / Y	Punct sfârșit	X / Y	Lungime segment (** (m)
1	447.787,842 465.090,847	2	447.773,42 465.086,169	15.162
2	447.773,42 465.086,169	3	447.838,702 465.000,448	107.749
3	447.838,702 465.000,448	4	447.841,735 465.002,163	3.484
4	447.841,735 465.002,163	5	447.849,87 465.006,572	9.253
5	447.849,87 465.006,572	6	447.846,285 465.013,186	7.523

Punct început	X / Y	Punct sfârșit	X / Y	Lungime segment (** (m)
6	447.846,285 465.013,186	7	447.816,591 465.054,866	51.176
7	447.816,591 465.054,866	8	447.794,059 465.093,506	44.729
8	447.794,059 465.093,506	1	447.787,842 465.090,847	6.762

\*\* Lungimile segmentelor sunt determinate în planul de proiecție Stereo 70 și sunt rotunjite la 1 milimetru.

\*\*\* Distanța dintre puncte este formată din segmente cumulate ce sunt mai mici decât valoarea 1 milimetru.





**DATE DESPRE IMOBILUL NR. 6944**

Oficiul de Cadastru și Publicitate Imobiliară SIBIU  
Biroul de Cadastru și Publicitate Imobiliară Avrig

**A. Partea I. Descrierea imobilului**

TEREN Extravilan

Adresa: Jud. Sibiu

Nr. Crt	Nr cadastral Nr. topografic	Suprafața* (mp)	Observații / Referințe
A1		644	Sector cadastral:16 Teren neimprejmuit;

**B. Partea II. Proprietari și acte**

Inscrieri privitoare la dreptul de proprietate și alte drepturi reale		Referințe
/		
Act Administrativ nr. 1407/48, din 13/05/2004 emis de CJPSDPAT (titlu de proprietate);		
B1	Intabulare, drept de PROPRIETATE, dobandit prin Reconstituire, cota actuala 1/1 1) BALTEȘ MIRCEA-ACHIM 2) BALTEȘ MIHAI 3) VECERZAN MARIA	A1

**C. Partea III. SARCINI .**

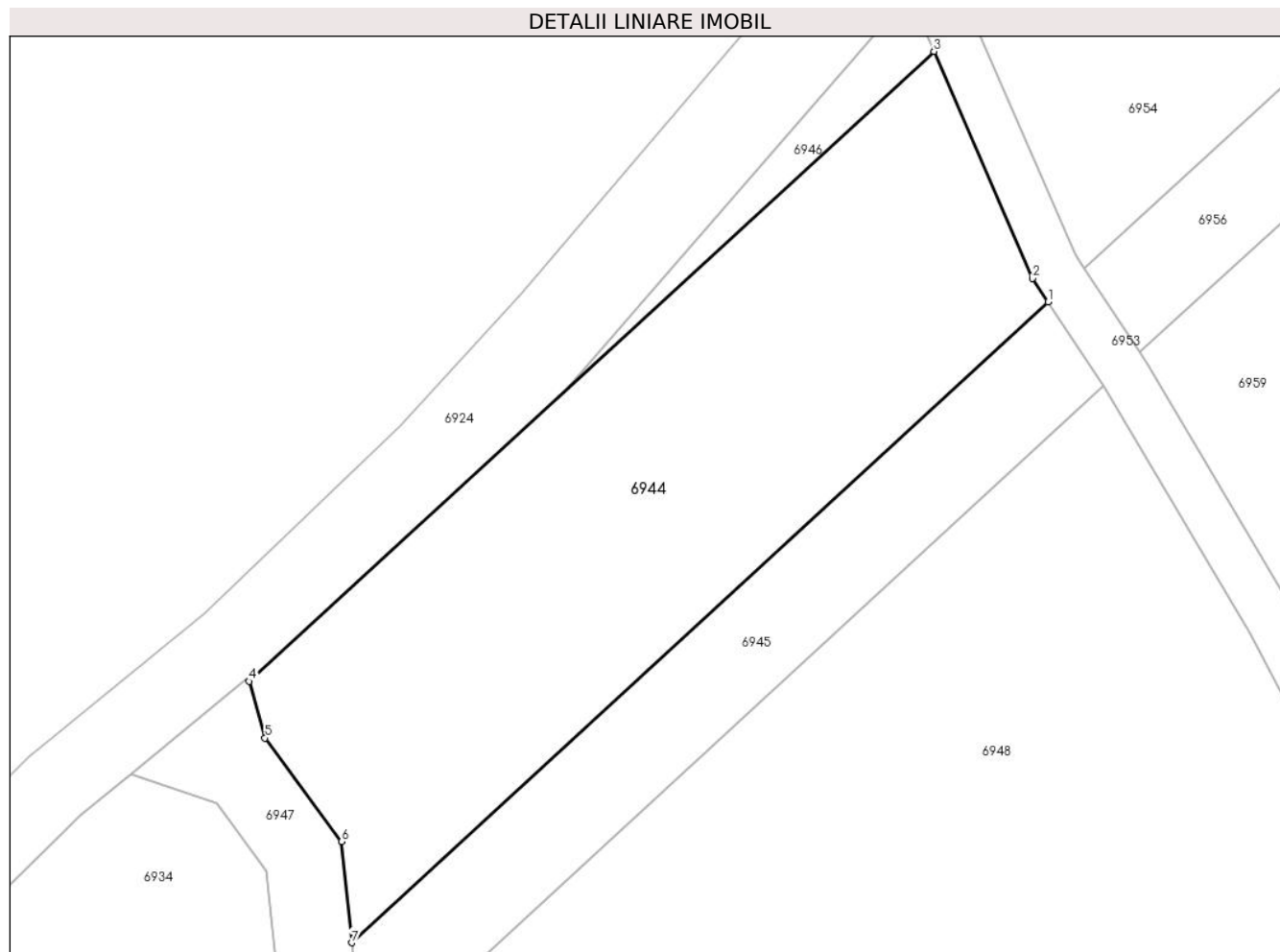
Inscrieri privind dezmembramintele dreptului de proprietate, drepturi reale de garanție și sarcini	Referințe
NU SUNT	

## Anexa Nr. 1 La Partea I

## Teren

Nr cadastral	Suprafața (mp)*	Observații / Referințe
	644	

\* Suprafața este determinată în planul de proiecție Stereo 70.



## Date referitoare la teren

Crt	Categorie folosință	Intravilan	Suprafața (mp)	Tarla	Parcelă	Nr. topo	Observații / Referințe
1	arabil	NU	644	6	99/1/1	-	Diferența de suprafață se regăsește la ID 6954

## Lungime Segmente

1) Valorile lungimilor segmentelor sunt obținute din proiecție în plan.

Punct început	X / Y	Punct sfârșit	X / Y	Lungime segment (** (m)
1	447.833,09 465.132,854	2	447.832,28 465.134,069	1.46
2	447.832,28 465.134,069	3	447.827,202 465.145,768	12.753
3	447.827,202 465.145,768	4	447.791,872 465.113,31	47.976
4	447.791,872 465.113,31	5	447.792,692 465.110,392	3.031
5	447.792,692 465.110,392	6	447.796,65 465.105,05	6.648

Punct început	X / Y	Punct sfârșit	X / Y	Lungime segment (** (m)
6	447.796,65 465.105,05	7	447.797,154 465.099,839	5.235
7	447.797,154 465.099,839	1	447.833,09 465.132,854	48.799

\*\* Lungimile segmentelor sunt determinate în planul de proiecție Stereo 70 și sunt rotunjite la 1 milimetru.

\*\*\* Distanța dintre puncte este formată din segmente cumulate ce sunt mai mici decât valoarea 1 milimetru.



**DATE DESPRE IMOBILUL NR. 6945**

Oficiul de Cadastru și Publicitate Imobiliară SIBIU  
Biroul de Cadastru și Publicitate Imobiliară Avrig

**A. Partea I. Descrierea imobilului**

TEREN Extravilan

Adresa: Jud. Sibiu

Nr. Crt	Nr cadastral Nr. topografic	Suprafața* (mp)	Observații / Referințe
A1		257	Sector cadastral:16 Teren neimprejmuit;

**B. Partea II. Proprietari și acte**

Inscrieri privitoare la dreptul de proprietate și alte drepturi reale		Referințe
/		
Act Administrativ nr. 1498/48, din 14/05/2007 emis de CJPSDPAT (titlu de proprietate);		
B1	Intabulare, drept de PROPRIETATE, dobandit prin Reconstituire, cota actuala 1/1 1) PĂCURAR MARIA	A1

**C. Partea III. SARCINI .**

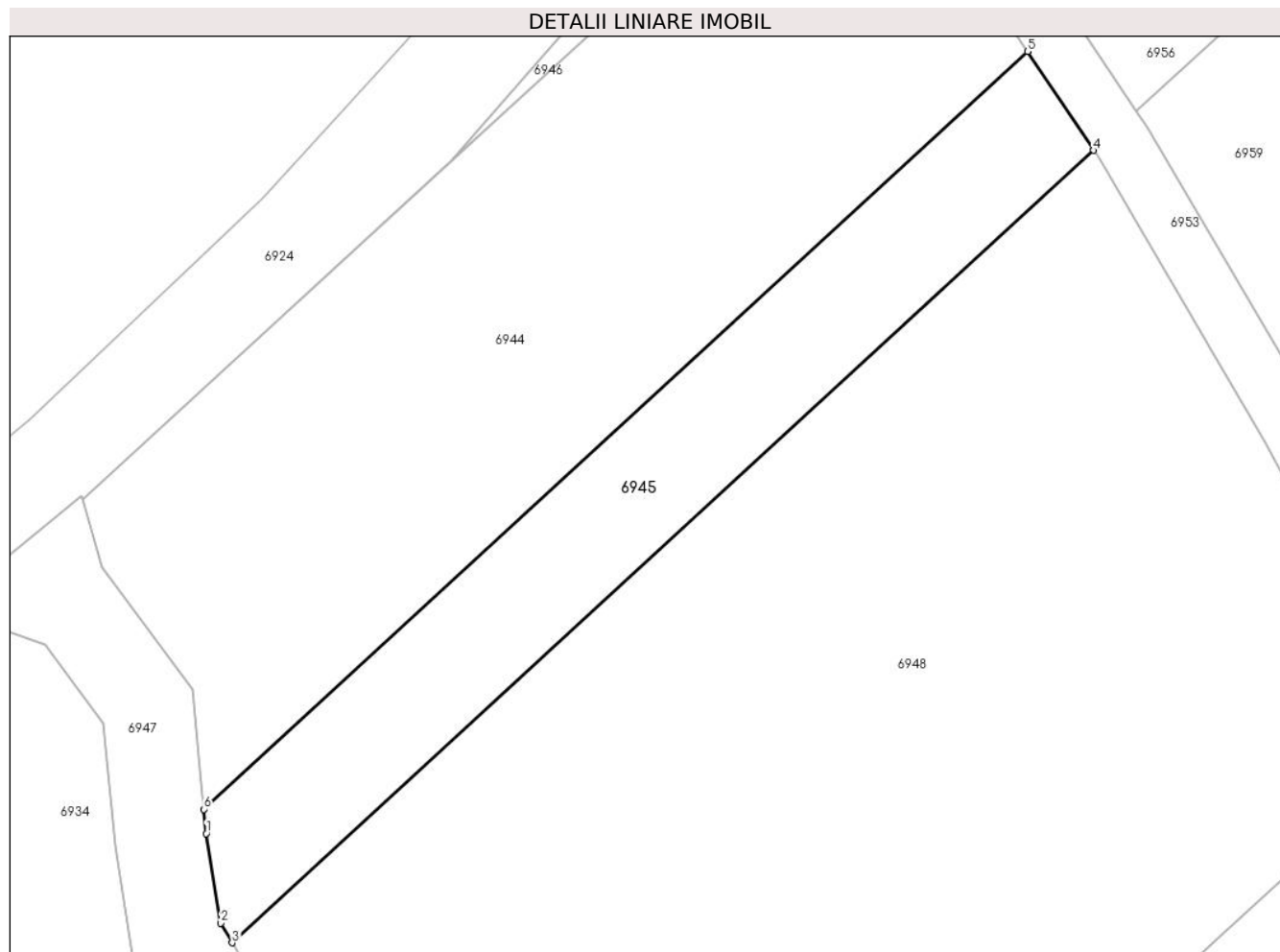
Inscrieri privind dezmembramintele dreptului de proprietate, drepturi reale de garanție și sarcini	Referințe
NU SUNT	

## Anexa Nr. 1 La Partea I

## Teren

Nr cadastral	Suprafața (mp)*	Observații / Referințe
	257	

\* Suprafața este determinată în planul de proiecție Stereo 70.



## Date referitoare la teren

Crt	Categorie folosință	Intra vilan	Suprafața (mp)	Tarla	Parcelă	Nr. topo	Observații / Referințe
1	arabil	NU	257	6	99/2/1	-	Diferenta de suprafata se regaseste la ID 6956

## Lungime Segmente

1) Valorile lungimilor segmentelor sunt obținute din proiecție în plan.

Punct început	X / Y	Punct sfârșit	X / Y	Lungime segment (** (m)
1	447.797,256 465.098,781	2	447.797,889 465.094,879	3.953
2	447.797,889 465.094,879	3	447.798,388 465.094,023	0.991
3	447.798,388 465.094,023	4	447.835,964 465.128,544	51.026
4	447.835,964 465.128,544	5	447.833,09 465.132,854	5.18
5	447.833,09 465.132,854	6	447.797,154 465.099,839	48.799

Punct început	X / Y	Punct sfârșit	X / Y	Lungime segment (** (m)
6	447.797,154 465.099,839	1	447.797,256 465.098,781	1.063

\*\* Lungimile segmentelor sunt determinate în planul de proiecție Stereo 70 și sunt rotunjite la 1 milimetru.

\*\*\* Distanța dintre puncte este formată din segmente cumulate ce sunt mai mici decât valoarea 1 milimetru.





**DATE DESPRE IMOBILUL NR. 6946**

Oficiul de Cadastru și Publicitate Imobiliară SIBIU  
Biroul de Cadastru și Publicitate Imobiliară Avrig

**A. Partea I. Descrierea imobilului**

TEREN Extravilan

Adresa: Jud. Sibiu

Nr. Crt	Nr cadastral Nr. topografic	Suprafața* (mp)	Observații / Referințe
A1		40	Sector cadastral:16 Teren neimprejmuit;

**B. Partea II. Proprietari și acte**

Inscrieri privitoare la dreptul de proprietate și alte drepturi reale		Referințe
/		
Act Normativ nr. 7, din 13/03/1996 emis de PRLAMENTUL ROMANIEI (LEGE);		
B1	Inscrierea provizorie, drept de PROPRIETATE, dobandit prin Lege, cota actuala 1/1 1) <b>COMUNA RACOVIȚA</b> , CIF:4241150, PROPRIETAR NEIDENTIFICAT	A1

**C. Partea III. SARCINI .**

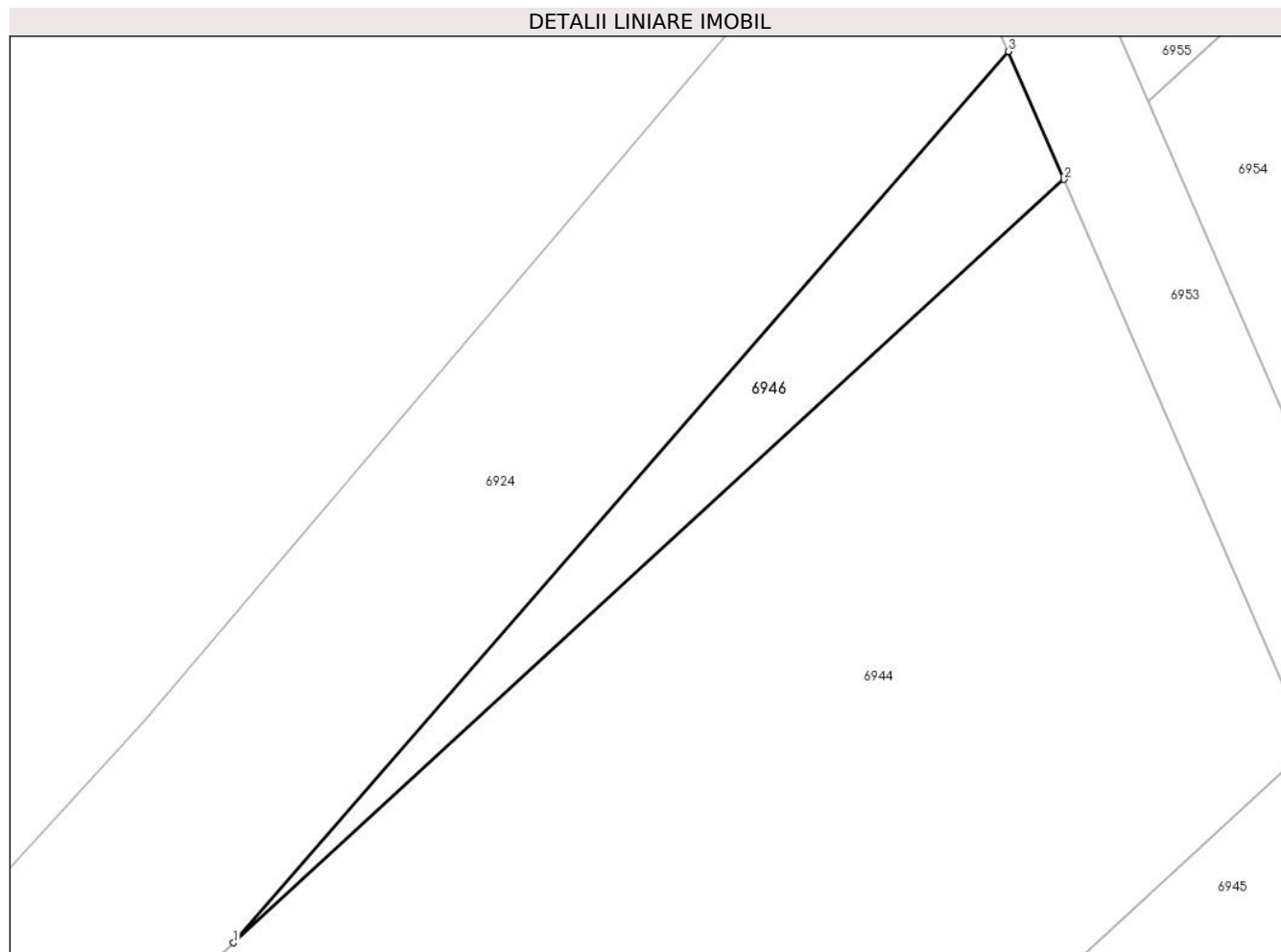
Inscrieri privind dezmembramintele dreptului de proprietate, drepturi reale de garanție și sarcini	Referințe
NU SUNT	

## Anexa Nr. 1 La Partea I

## Teren

Nr cadastral	Suprafața (mp)*	Observații / Referințe
	40	

\* Suprafața este determinată în planul de proiecție Stereo 70.



## Date referitoare la teren

Crt	Categorie folosință	Intravilan	Suprafața (mp)	Tarla	Parcelă	Nr. topo	Observații / Referințe
1	arabil	NU	40	6	99/10	-	

## Lungime Segmente

1) Valorile lungimilor segmentelor sunt obținute din proiecție în plan.

Punct început	X / Y	Punct sfârșit	X / Y	Lungime segment (** (m)
1	447.808,004 465.128,13	2	447.827,202 465.145,768	26.07
2	447.827,202 465.145,768	3	447.825,917 465.148,724	3.223
3	447.825,917 465.148,724	1	447.808,004 465.128,13	27.294

\*\* Lungimile segmentelor sunt determinate în planul de proiecție Stereo 70 și sunt rotunjite la 1 milimetru.

\*\*\* Distanța dintre puncte este formată din segmente cumulate ce sunt mai mici decât valoarea 1 milimetru.

**DATE DESPRE IMOBILUL NR. 6947**

Oficiul de Cadastru și Publicitate Imobiliară SIBIU  
Biroul de Cadastru și Publicitate Imobiliară Avrig

**A. Partea I. Descrierea imobilului**

TEREN Extravilan

Adresa: Jud. Sibiu

Nr. Crt	Nr cadastral Nr. topografic	Suprafața* (mp)	Observații / Referințe
A1		496	Sector cadastral:16 Teren neimprejmuit;

**B. Partea II. Proprietari și acte**

Inscrieri privitoare la dreptul de proprietate și alte drepturi reale		Referințe
/		
Act Normativ nr. 978, din 19/09/2002 emis de GUVERNUL ROMANIEI (Anexa 47 privind inventarul bunurilor care aparțin domeniului public al comunei Racovita, insusit de Consiliul Local prin HCL nr. 24 din 30.01.2001);		
B1	Intabulare, drept de PROPRIETATE, dobandit prin Lege, cota actuala 1/1	A1
1) COMUNA RACOVIȚA DOMENIUL PUBLIC, CIF:4241150		

**C. Partea III. SARCINI .**

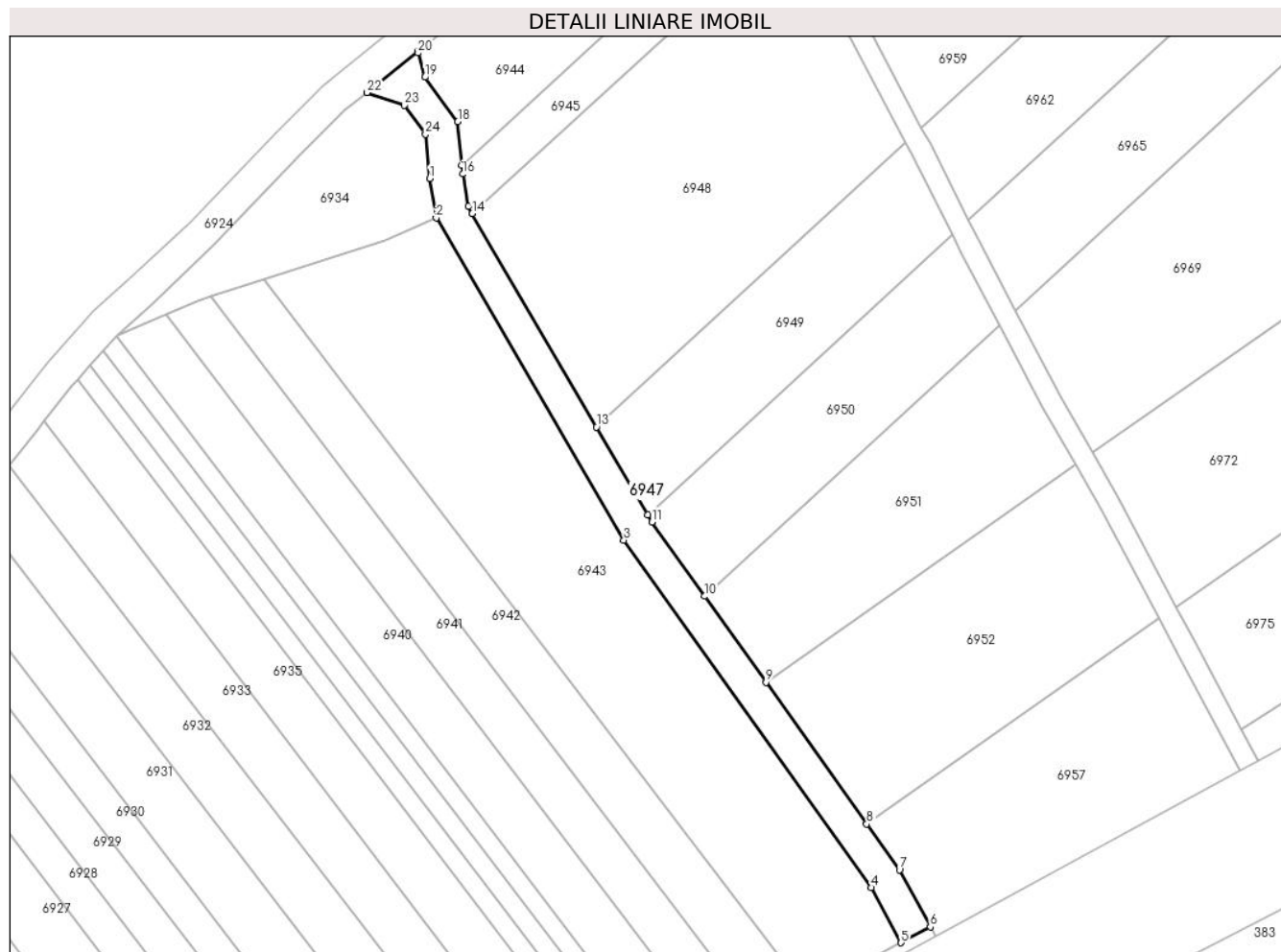
Inscrieri privind dezmembramintele dreptului de proprietate, drepturi reale de garanție și sarcini	Referințe
NU SUNT	

## Anexa Nr. 1 La Partea I

## Teren

Nr cadastral	Suprafața (mp)*	Observații / Referințe
	496	

\* Suprafața este determinată în planul de proiecție Stereo 70.



## Date referitoare la teren

Crt	Categorie folosință	Intravilan	Suprafața (mp)	Tarla	Parcelă	Nr. topo	Observații / Referințe
1	drum	NU	496	6	100/37	-	

## Lungime Segmente

1) Valorile lungimilor segmentelor sunt obținute din proiecție în plan.

Punct început	X / Y	Punct sfârșit	X / Y	Lungime segment (** (m)
1	447.793,287 465.098,268	2	447.794,059 465.093,506	4.824
3	447.816,591 465.054,866	4	447.846,285 465.013,186	51.176
5	447.849,87 465.006,572	6	447.853,386 465.008,478	4.0
7	447.849,685 465.015,308	8	447.845,761 465.020,816	6.763
9	447.833,654 465.037,81	10	447.826,298 465.048,135	12.677

Punct început	X / Y	Punct sfârșit	X / Y	Lungime segment (** (m)
2	447.794,059 465.093,506	3	447.816,591 465.054,866	44.729
4	447.846,285 465.013,186	5	447.849,87 465.006,572	7.523
6	447.853,386 465.008,478	7	447.849,685 465.015,308	7.768
8	447.845,761 465.020,816	9	447.833,654 465.037,81	20.866
10	447.826,298 465.048,135	11	447.819,954 465.057,039	10.933

Punct început	X / Y	Punct sfârșit	X / Y	Lungime segment (** (m)
11	447.819,954 465.057,039	12	447.819,452 465.057,9	0.997
13	447.813,309 465.068,436	14	447.798,388 465.094,023	29.62
15	447.797,889 465.094,879	16	447.797,256 465.098,781	3.953
17	447.797,154 465.099,839	18	447.796,65 465.105,05	5.235
19	447.792,692 465.110,392	20	447.791,872 465.113,31	3.031
21	447.791,823 465.113,487	22	447.785,764 465.108,557	7.811
23	447.790,215 465.107,017	24	447.792,775 465.103,56	4.302

Punct început	X / Y	Punct sfârșit	X / Y	Lungime segment (** (m)
12	447.819,452 465.057,9	13	447.813,309 465.068,436	12.196
14	447.798,388 465.094,023	15	447.797,889 465.094,879	0.991
16	447.797,256 465.098,781	17	447.797,154 465.099,839	1.063
18	447.796,65 465.105,05	19	447.792,692 465.110,392	6.648
20	447.791,872 465.113,31	21	447.791,823 465.113,487	0.184
22	447.785,764 465.108,557	23	447.790,215 465.107,017	4.71
24	447.792,775 465.103,56	1	447.793,287 465.098,268	5.317

\*\* Lungimile segmentelor sunt determinate în planul de proiecție Stereo 70 și sunt rotunjite la 1 milimetru.

\*\*\* Distanța dintre puncte este formată din segmente cumulate ce sunt mai mici decât valoarea 1 milimetru.



**DATE DESPRE IMOBILUL NR. 6948**

Oficiul de Cadastru și Publicitate Imobiliară SIBIU  
Biroul de Cadastru și Publicitate Imobiliară Avrig

**A. Partea I. Descrierea imobilului**

TEREN Extravilan

Adresa: Jud. Sibiu

Nr. Crt	Nr cadastral Nr. topografic	Suprafața* (mp)	Observații / Referințe
A1	102587	1.473	Sector cadastral:16 Teren neimprejmuit;

**B. Partea II. Proprietari și acte**

Inscrieri privitoare la dreptul de proprietate și alte drepturi reale		Referințe
<b>9522 / 06/10/2020</b>		
Act Administrativ nr. 753/48, din 16/12/1998 emis de CJPSDPAT Sibiu (documentatiei cadastrale avizate si receptionate de OCPI Sibiu);		
B1	se infiinteaza cartea funciara nr. 102587 Racovita cu nr cadastral 102587, pentru parcela nr.99/3 din T.P. nr.753/48/16-12-1998, conform documentatiei cadastrale	A1
<b>8933 / 24/06/2021</b>		
Act Notarial nr. 1290, din 23/06/2021 emis de NP Popa Cornelia (contract de vanzare-cumparare);		
B4	Intabulare, drept de PROPRIETATE, cumparare, dobandit prin Conventie, cota actuala 1/1 1) ȘERBAN CONSTANTIN, si sotia 2) ȘERBAN ELISABETA-MONICA, bun comun	A1

**C. Partea III. SARCINI .**

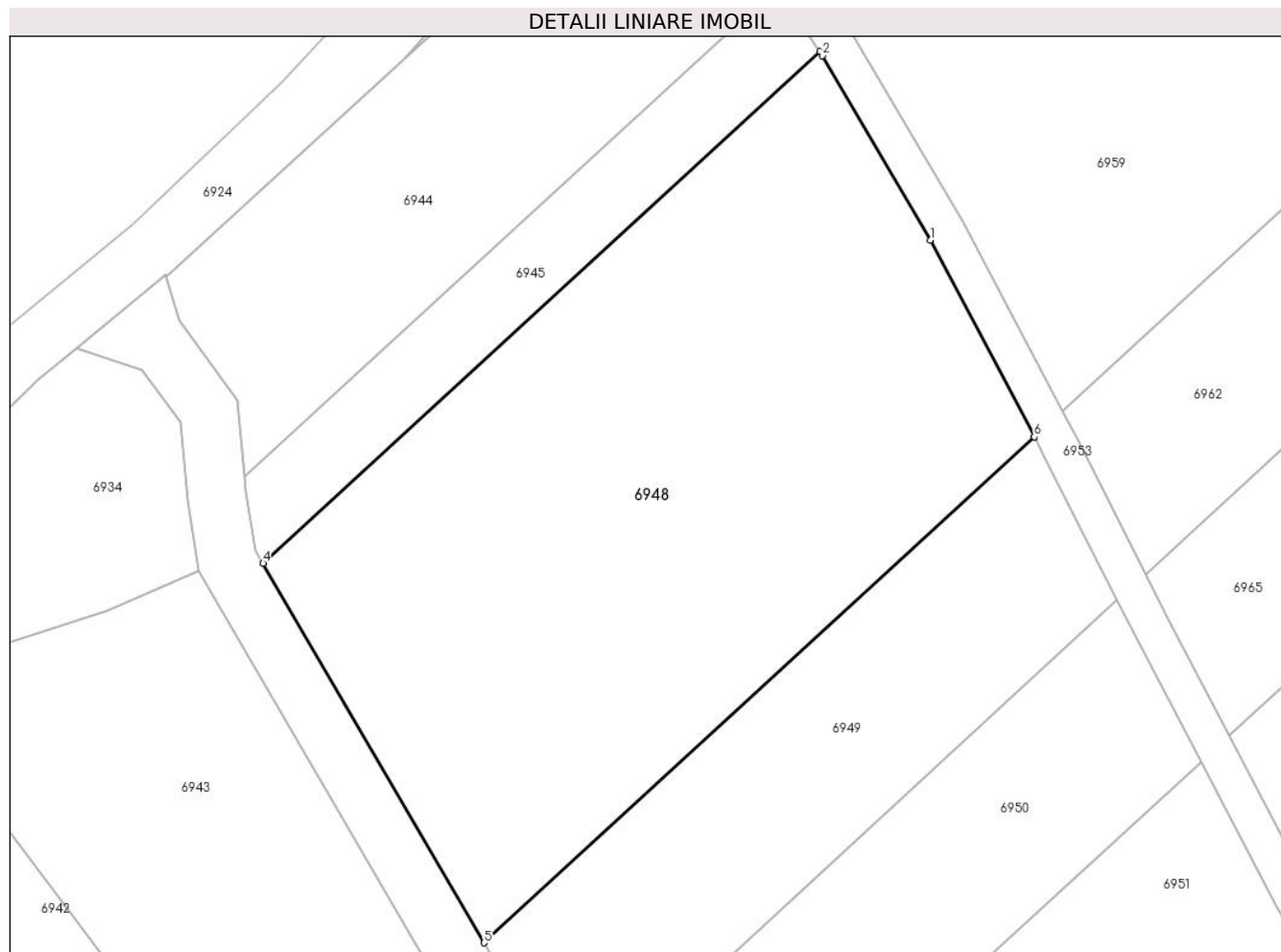
Inscrieri privind dezmembramintele dreptului de proprietate, drepturi reale de garanție și sarcini	Referințe
NU SUNT	

## Anexa Nr. 1 La Partea I

## Teren

Nr cadastral	Suprafața (mp)*	Observații / Referințe
102587	1.473	

\* Suprafața este determinată în planul de proiecție Stereo 70.



## Date referitoare la teren

Crt	Categorie folosință	Intra vilan	Suprafața (mp)	Tarla	Parcelă	Nr. topo	Observații / Referințe
1	arabil	NU	1.473	6	99/3/1	-	Diferenta de suprafata se regasese la ID 6959

## Lungime Segmente

1) Valorile lungimilor segmentelor sunt obținute din proiecție în plan.

Punct început	X / Y	Punct sfârșit	X / Y	Lungime segment (** (m)
1	447.843,457 465.115,827	2	447.836,161 465.128,247	14.405
2	447.836,161 465.128,247	3	447.835,964 465.128,544	0.356
3	447.835,964 465.128,544	4	447.798,388 465.094,023	51.026
4	447.798,388 465.094,023	5	447.813,309 465.068,436	29.62
5	447.813,309 465.068,436	6	447.850,448 465.102,556	50.433



Punct început	X / Y	Punct sfârșit	X / Y	Lungime segment (** (m)
6	447.850,448 465.102,556	1	447.843,457 465.115,827	15.0

\*\* Lungimile segmentelor sunt determinate în planul de proiecție Stereo 70 și sunt rotunjite la 1 milimetru.

\*\*\* Distanța dintre puncte este formată din segmente cumulate ce sunt mai mici decât valoarea 1 milimetru.



**DATE DESPRE IMOBILUL NR. 6949**

Oficiul de Cadastru și Publicitate Imobiliară SIBIU  
Biroul de Cadastru și Publicitate Imobiliară Avrig

**A. Partea I. Descrierea imobilului**

TEREN Extravilan

Adresa: Jud. Sibiu

Nr. Crt	Nr cadastral Nr. topografic	Suprafața* (mp)	Observații / Referințe
A1		597	Sector cadastral:16 Teren neimprejmuit;

**B. Partea II. Proprietari și acte**

Inscrieri privitoare la dreptul de proprietate și alte drepturi reale		Referințe
/		
Act Administrativ nr. 1188/48, din 11/12/2003 emis de CJPSDPAT (titlu de proprietate);		
B1	Intabulare, drept de PROPRIETATE, dobandit prin Reconstituire, cota actuala 1/1 1) MAXIM ALEXANDRU	A1

**C. Partea III. SARCINI .**

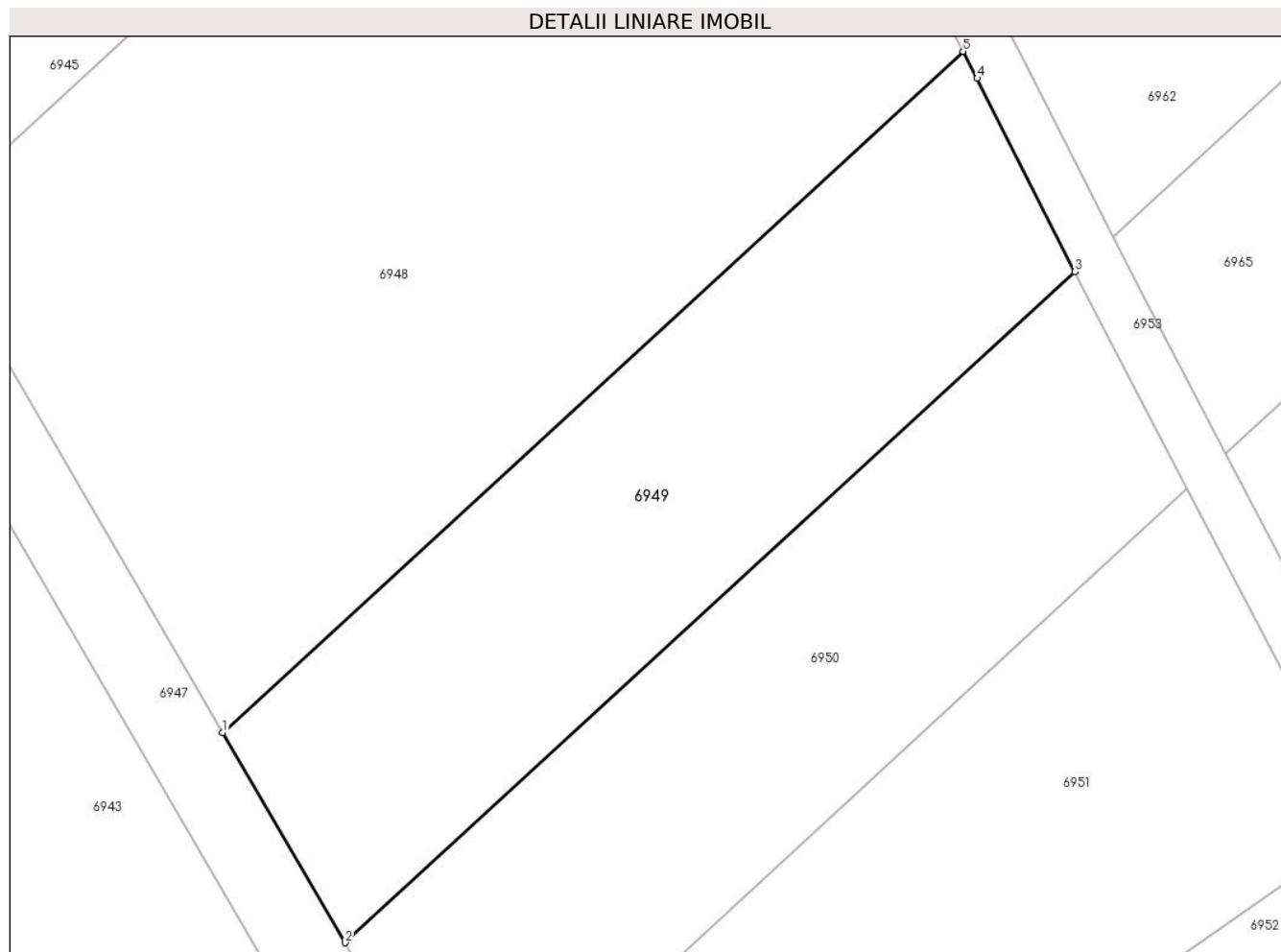
Inscrieri privind dezmembramintele dreptului de proprietate, drepturi reale de garanție și sarcini	Referințe
NU SUNT	

## Anexa Nr. 1 La Partea I

## Teren

Nr cadastral	Suprafața (mp)*	Observații / Referințe
	597	

\* Suprafața este determinată în planul de proiecție Stereo 70.



## Date referitoare la teren

Crt	Categorie folosință	Intravilan	Suprafața (mp)	Tarla	Parcelă	Nr. topo	Observații / Referințe
1	altele	NU	597	6	99/4/1/1	-	Diferența de suprafața se regăsește la ID 6962

## Lungime Segmente

1) Valorile lungimilor segmentelor sunt obținute din proiecție în plan.

Punct început	X / Y	Punct sfârșit	X / Y	Lungime segment (** (m)
1	447.813,309 465.068,436	2	447.819,452 465.057,9	12.196
2	447.819,452 465.057,9	3	447.856,053 465.091,525	49.702
3	447.856,053 465.091,525	4	447.851,16 465.101,204	10.846
4	447.851,16 465.101,204	5	447.850,448 465.102,556	1.527
5	447.850,448 465.102,556	1	447.813,309 465.068,436	50.433

**\*\* Lungimile segmentelor sunt determinate în planul de proiecție Stereo 70 și sunt rotunjite la 1 milimetru.**

**\*\*\* Distanța dintre puncte este formată din segmente cumulate ce sunt mai mici decât valoarea 1 milimetru.**



**DATE DESPRE IMOBILUL NR. 6950**

Oficiul de Cadastru și Publicitate Imobiliară SIBIU  
Biroul de Cadastru și Publicitate Imobiliară Avrig

**A. Partea I. Descrierea imobilului**

TEREN Extravilan

Adresa: Jud. Sibiu

Nr. Crt	Nr cadastral Nr. topografic	Suprafața* (mp)	Observații / Referințe
A1		578	Sector cadastral:16 Teren neimprejmuit;

**B. Partea II. Proprietari și acte**

Inscrieri privitoare la dreptul de proprietate și alte drepturi reale		Referințe
/		
Act Notarial nr. 1068, din 24/11/2015 emis de NP SALOMIE IOAN CRISTIAN (act de partaj);		
B1	Intabulare, drept de PROPRIETATE, dobândit prin Conventie, cota actuala 1/1 1) RUSU NICOLAE-MARCU	A1

**C. Partea III. SARCINI .**

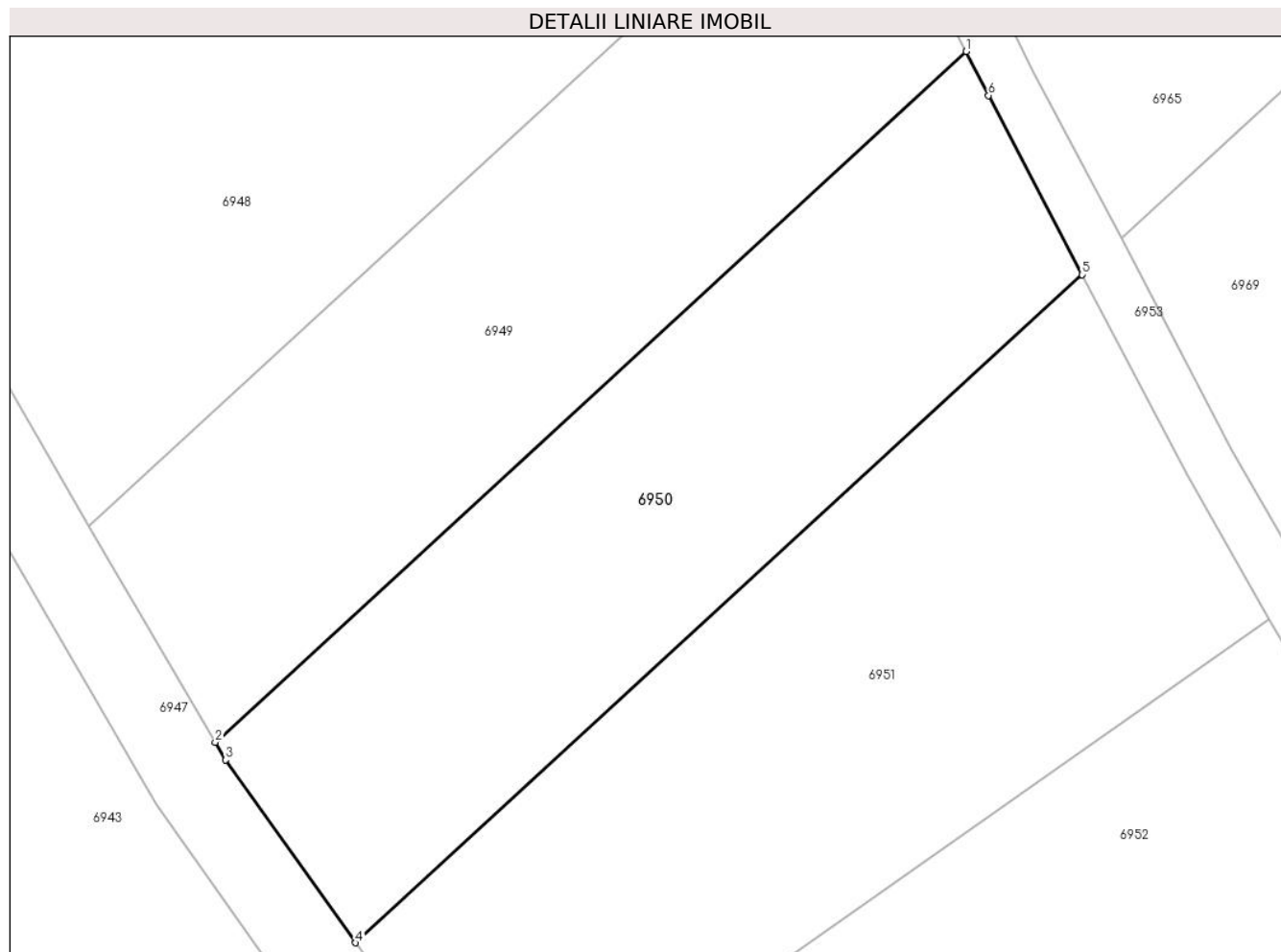
Inscrieri privind dezmembramintele dreptului de proprietate, drepturi reale de garanție și sarcini	Referințe
NU SUNT	

## Anexa Nr. 1 La Partea I

## Teren

Nr cadastral	Suprafața (mp)*	Observații / Referințe
	578	

\* Suprafața este determinată în planul de proiecție Stereo 70.



## Date referitoare la teren

Crt	Categorie folosință	Intravilan	Suprafața (mp)	Tarla	Parcelă	Nr. topo	Observații / Referințe
1	arabil	NU	578	6	99/4/2/1	-	Diferenta de suprafata se regaseste la ID 6965

## Lungime Segmente

1) Valorile lungimilor segmentelor sunt obținute din proiecție în plan.

Punct început	X / Y	Punct sfârșit	X / Y	Lungime segment (** (m)
1	447.856,053 465.091,525	2	447.819,452 465.057,9	49.702
2	447.819,452 465.057,9	3	447.819,954 465.057,039	0.997
3	447.819,954 465.057,039	4	447.826,298 465.048,135	10.933
4	447.826,298 465.048,135	5	447.861,703 465.080,661	48.078
5	447.861,703 465.080,661	6	447.857,136 465.089,384	9.847



Punct început	X / Y	Punct sfârşit	X / Y	Lungime segment (** (m)
6	447.857,136 465.089,384	1	447.856,053 465.091,525	2.399

\*\* Lungimile segmentelor sunt determinate în planul de proiecţie Stereo 70 şi sunt rotunjite la 1 milimetru.

\*\*\* Distanţa dintre puncte este formată din segmente cumulate ce sunt mai mici decât valoarea 1 milimetru.



**DATE DESPRE IMOBILUL NR. 6951**

Oficiul de Cadastru și Publicitate Imobiliară SIBIU  
Biroul de Cadastru și Publicitate Imobiliară Avrig

**A. Partea I. Descrierea imobilului**

TEREN Extravilan

Adresa: Jud. Sibiu

Nr. Crt	Nr cadastral Nr. topografic	Suprafața* (mp)	Observații / Referințe
A1		732	Sector cadastral:16 Teren neimprejmuit;

**B. Partea II. Proprietari și acte**

Inscrieri privitoare la dreptul de proprietate și alte drepturi reale		Referințe
/		
Act Administrativ nr. 1481/48, din 27/07/2004 emis de CJPSDPAT (titlu de proprietate);		
B1	Intabulare, drept de PROPRIETATE, dobandit prin Reconstituire, cota actuala 1/1 1) DOICAN IOAN	A1

**C. Partea III. SARCINI .**

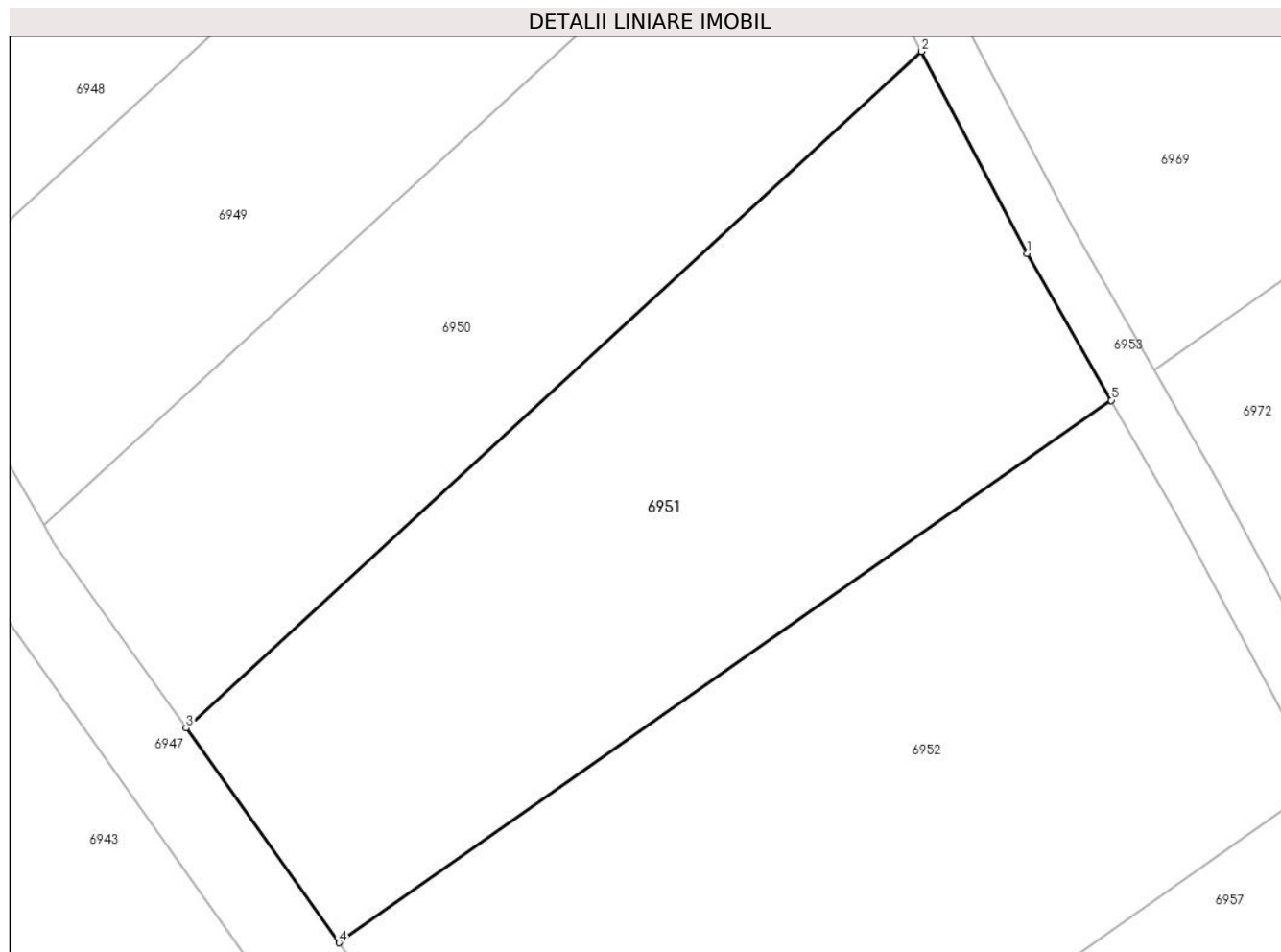
Inscrieri privind dezmembramintele dreptului de proprietate, drepturi reale de garanție și sarcini	Referințe
NU SUNT	

## Anexa Nr. 1 La Partea I

## Teren

Nr cadastral	Suprafața (mp)*	Observații / Referințe
	732	

\* Suprafața este determinată în planul de proiecție Stereo 70.



## Date referitoare la teren

Crt	Categorie folosință	Intra vilan	Suprafața (mp)	Tarla	Parcelă	Nr. topo	Observații / Referințe
1	arabil	NU	732	6	99/5/1	-	Diferența de suprafața se regăsește la ID 6969

## Lungime Segmente

1) Valorile lungimilor segmentelor sunt obținute din proiecție în plan.

Punct început	X / Y	Punct sfârșit	X / Y	Lungime segment (** (m)
1	447.866,79 465.070,946	2	447.861,703 465.080,661	10.966
2	447.861,703 465.080,661	3	447.826,298 465.048,135	48.078
3	447.826,298 465.048,135	4	447.833,654 465.037,81	12.677
4	447.833,654 465.037,81	5	447.870,834 465.063,888	45.414
5	447.870,834 465.063,888	1	447.866,79 465.070,946	8.135

**\*\* Lungimile segmentelor sunt determinate în planul de proiecție Stereo 70 și sunt rotunjite la 1 milimetru.**

**\*\*\* Distanța dintre puncte este formată din segmente cumulate ce sunt mai mici decât valoarea 1 milimetru.**



**DATE DESPRE IMOBILUL NR. 6952**

Oficiul de Cadastru și Publicitate Imobiliară SIBIU  
Biroul de Cadastru și Publicitate Imobiliară Avrig

**A. Partea I. Descrierea imobilului**

TEREN Extravilan

Adresa: Jud. Sibiu

Nr. Crt	Nr cadastral Nr. topografic	Suprafața* (mp)	Observații / Referințe
A1		923	Sector cadastral:16 Teren neimprejmuit;

**B. Partea II. Proprietari și acte**

Inscrieri privitoare la dreptul de proprietate și alte drepturi reale		Referințe
/		
Act Administrativ nr. 980/48, din 14/04/2003 emis de CJPSDPAT (titlu de proprietate);		
B1	Intabulare, drept de PROPRIETATE, dobandit prin Reconstituire, cota actuala 1/1 1) IONUS IOAN	A1

**C. Partea III. SARCINI .**

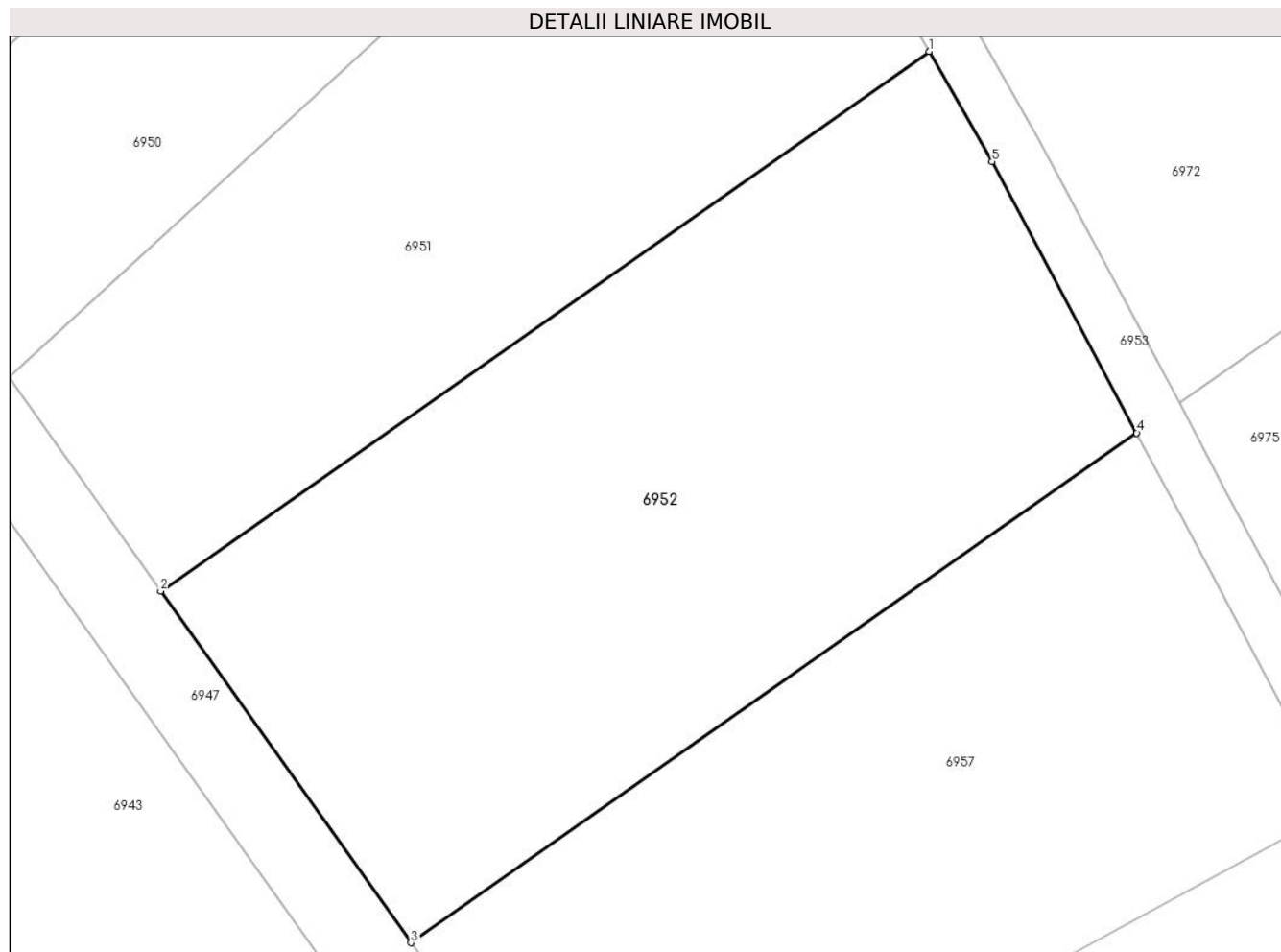
Inscrieri privind dezmembramintele dreptului de proprietate, drepturi reale de garanție și sarcini	Referințe
NU SUNT	

## Anexa Nr. 1 La Partea I

## Teren

Nr cadastral	Suprafața (mp)*	Observații / Referințe
	923	

\* Suprafața este determinată în planul de proiecție Stereo 70.



## Date referitoare la teren

Crt	Categorie folosință	Intravilan	Suprafața (mp)	Tarla	Parcelă	Nr. topo	Observații / Referințe
1	arabil	NU	923	6	99/6/1	-	Diferența de suprafață se regăsește la ID 6972

## Lungime Segmente

1) Valorile lungimilor segmentelor sunt obținute din proiecție în plan.

Punct început	X / Y	Punct sfârșit	X / Y	Lungime segment (** (m)
1	447.870,834 465.063,888	2	447.833,654 465.037,81	45.414
2	447.833,654 465.037,81	3	447.845,761 465.020,816	20.866
3	447.845,761 465.020,816	4	447.880,878 465.045,447	42.894
4	447.880,878 465.045,447	5	447.873,884 465.058,564	14.865
5	447.873,884 465.058,564	1	447.870,834 465.063,888	6.136



**\*\* Lungimile segmentelor sunt determinate în planul de proiecție Stereo 70 și sunt rotunjite la 1 milimetru.**

**\*\*\* Distanța dintre puncte este formată din segmente cumulate ce sunt mai mici decât valoarea 1 milimetru.**



**DATE DESPRE IMOBILUL NR. 6953**

Oficiul de Cadastru și Publicitate Imobiliară SIBIU  
Biroul de Cadastru și Publicitate Imobiliară Avrig

**A. Partea I. Descrierea imobilului**

TEREN Extravilan

Adresa: Jud. Sibiu

Nr. Crt	Nr cadastral Nr. topografic	Suprafața* (mp)	Observații / Referințe
A1		349	Sector cadastral:16 Teren neimprejmuit;

**B. Partea II. Proprietari și acte**

Inscrieri privitoare la dreptul de proprietate și alte drepturi reale		Referințe
/		
Act Normativ nr. 7, din 13/03/1996 emis de PRLAMENTUL ROMANIEI (LEGE);		
B1	Inscrierea provizorie, drept de PROPRIETATE, dobandit prin Lege, cota actuala 1/1	A1
1) COMUNA RACOVIȚA, CIF:4241150, PROPRIETAR NEIDENTIFICAT		

**C. Partea III. SARCINI .**

Inscrieri privind dezmembramintele dreptului de proprietate, drepturi reale de garanție și sarcini	Referințe
NU SUNT	

## Anexa Nr. 1 La Partea I

## Teren

Nr cadastral	Suprafața (mp)*	Observații / Referințe
	349	

\* Suprafața este determinată în planul de proiecție Stereo 70.



## Date referitoare la teren

Crt	Categorie folosință	Intravilan	Suprafața (mp)	Tarla	Parcelă	Nr. topo	Observații / Referințe
1	ape curgătoare	NU	349	6	99/9	-	CANAL

## Lungime Segmente

1) Valorile lungimilor segmentelor sunt obținute din proiecție în plan.

Punct început	X / Y	Punct sfârșit	X / Y	Lungime segment (** (m)
1	447.892,721 465.028,407	2	447.890,774 465.032,094	4.17
3	447.885,257 465.042,548	4	447.882,94 465.046,893	4.924
5	447.876,072 465.059,774	6	447.872,889 465.065,33	6.403
7	447.868,983 465.072,148	8	447.863,609 465.082,412	11.586
9	447.859,359 465.090,528	10	447.857,966 465.093,282	3.086

Punct început	X / Y	Punct sfârșit	X / Y	Lungime segment (** (m)
2	447.890,774 465.032,094	3	447.885,257 465.042,548	11.82
4	447.882,94 465.046,893	5	447.876,072 465.059,774	14.597
6	447.872,889 465.065,33	7	447.868,983 465.072,148	7.858
8	447.863,609 465.082,412	9	447.859,359 465.090,528	9.162
10	447.857,966 465.093,282	11	447.853,382 465.102,351	10.162

Punct început	X / Y	Punct sfârșit	X / Y	Lungime segment (** (m)	Punct început	X / Y	Punct sfârșit	X / Y	Lungime segment (** (m)
11	447.853,382 465.102,351	12	447.852,352 465.104,305	2.208	12	447.852,352 465.104,305	13	447.845,642 465.117,043	14.398
13	447.845,642 465.117,043	14	447.838,281 465.129,575	14.534	14	447.838,281 465.129,575	15	447.837,827 465.130,255	0.818
15	447.837,827 465.130,255	16	447.834,954 465.134,565	5.18	16	447.834,954 465.134,565	17	447.834,484 465.135,27	0.847
17	447.834,484 465.135,27	18	447.829,149 465.147,556	13.394	18	447.829,149 465.147,556	19	447.827,177 465.152,097	4.951
19	447.827,177 465.152,097	20	447.825,374 465.149,974	2.786	20	447.825,374 465.149,974	21	447.825,917 465.148,724	1.363
21	447.825,917 465.148,724	22	447.827,202 465.145,768	3.223	22	447.827,202 465.145,768	23	447.832,28 465.134,069	12.753
23	447.832,28 465.134,069	24	447.833,09 465.132,854	1.46	24	447.833,09 465.132,854	25	447.835,964 465.128,544	5.18
25	447.835,964 465.128,544	26	447.836,161 465.128,247	0.356	26	447.836,161 465.128,247	27	447.843,457 465.115,827	14.405
27	447.843,457 465.115,827	28	447.850,448 465.102,556	15.0	28	447.850,448 465.102,556	29	447.851,16 465.101,204	1.527
29	447.851,16 465.101,204	30	447.856,053 465.091,525	10.846	30	447.856,053 465.091,525	31	447.857,136 465.089,384	2.399
31	447.857,136 465.089,384	32	447.861,703 465.080,661	9.847	32	447.861,703 465.080,661	33	447.866,79 465.070,946	10.966
33	447.866,79 465.070,946	34	447.870,834 465.063,888	8.135	34	447.870,834 465.063,888	35	447.873,884 465.058,564	6.136
35	447.873,884 465.058,564	36	447.880,878 465.045,447	14.865	36	447.880,878 465.045,447	37	447.883,047 465.041,378	4.611
37	447.883,047 465.041,378	38	447.890,523 465.027,215	16.015	38	447.890,523 465.027,215	1	447.892,721 465.028,407	2.5

\*\* Lungimile segmentelor sunt determinate în planul de proiecție Stereo 70 și sunt rotunjite la 1 milimetru.

\*\*\* Distanța dintre puncte este formată din segmente cumulate ce sunt mai mici decât valoarea 1 milimetru.



**DATE DESPRE IMOBILUL NR. 6954**

Oficiul de Cadastru și Publicitate Imobiliară SIBIU  
Biroul de Cadastru și Publicitate Imobiliară Avrig

**A. Partea I. Descrierea imobilului**

TEREN Extravilan

Adresa: Jud. Sibiu

Nr. Crt	Nr cadastral Nr. topografic	Suprafața* (mp)	Observații / Referințe
A1		1.156	Sector cadastral:16 Teren neimprejmit;

**B. Partea II. Proprietari și acte**

Inscrieri privitoare la dreptul de proprietate și alte drepturi reale	Referințe
/	
Act Administrativ nr. 1407/48, din 13/05/2004 emis de CJPSDPAT (titlu de proprietate);	
B1	A1
Intabulare, drept de PROPRIETATE, dobandit prin Reconstituire, cota actuala 1/1	
1) BALTEȘ MIRCEA-ACHIM	
2) BALTEȘ MIHAI	
3) VECERZAN MARIA	

**C. Partea III. SARCINI .**

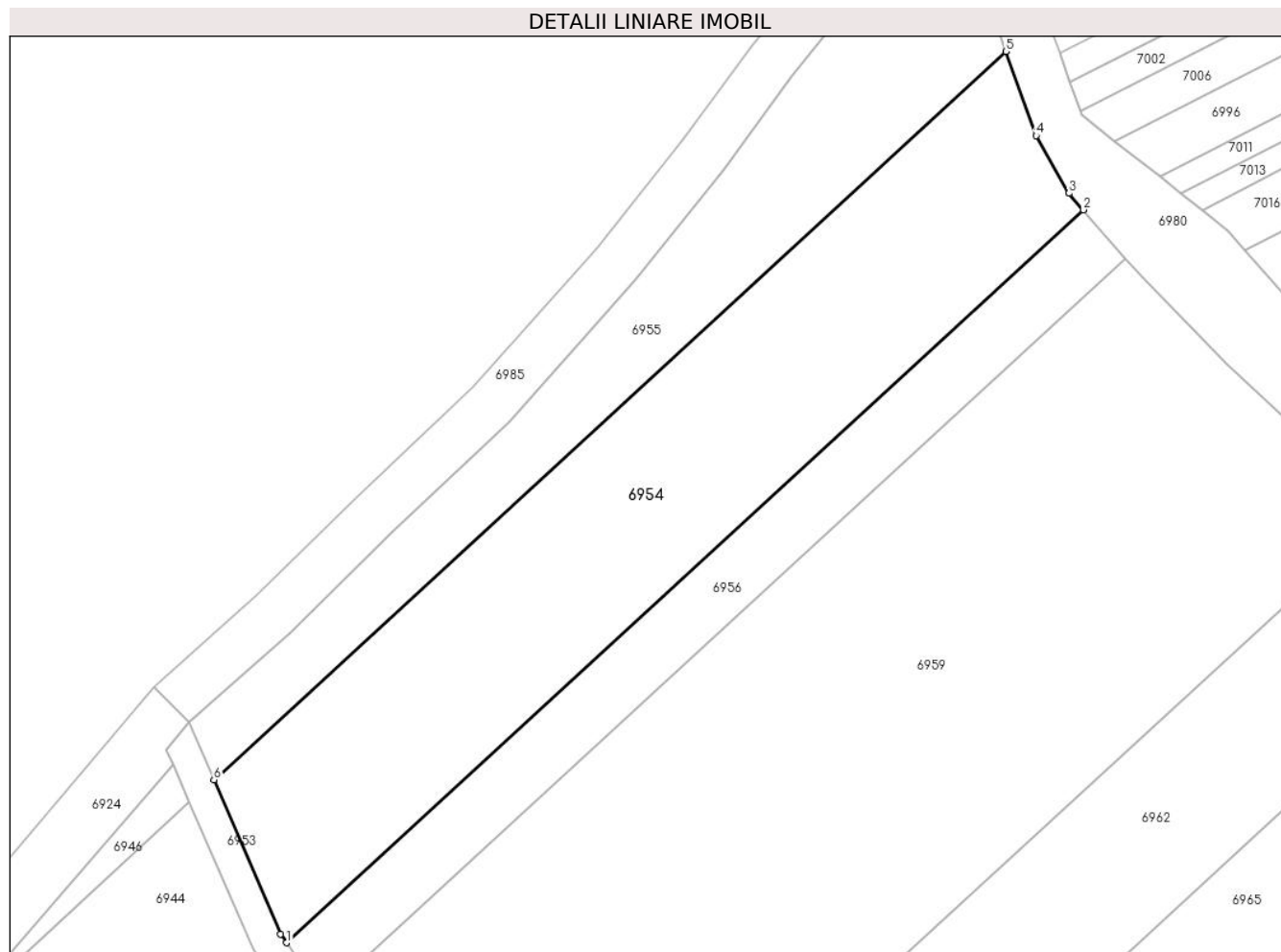
Inscrieri privind dezmembramintele dreptului de proprietate, drepturi reale de garanție și sarcini	Referințe
NU SUNT	

## Anexa Nr. 1 La Partea I

## Teren

Nr cadastral	Suprafața (mp)*	Observații / Referințe
	1.156	

\* Suprafața este determinată în planul de proiecție Stereo 70.



## Date referitoare la teren

Crt	Categorie folosință	Intravilan	Suprafața (mp)	Tarla	Parcelă	Nr. topo	Observații / Referințe
1	arabil	NU	1.156	6	99/1/2	-	Diferența de suprafața se regăsește la ID 6944

## Lungime Segmente

1) Valorile lungimilor segmentelor sunt obținute din proiecție în plan.

Punct început	X / Y	Punct sfârșit	X / Y	Lungime segment (** (m)
1	447.834,954 465.134,565	2	447.898,518 465.192,962	86.316
2	447.898,518 465.192,962	3	447.897,364 465.194,281	1.753
3	447.897,364 465.194,281	4	447.894,725 465.198,868	5.292
4	447.894,725 465.198,868	5	447.892,31 465.205,581	7.135
5	447.892,31 465.205,581	6	447.829,149 465.147,556	85.768



Punct început	X / Y	Punct sfârșit	X / Y	Lungime segment (** (m)
6	447.829,149 465.147,556	7	447.834,484 465.135,27	13.394
7	447.834,484 465.135,27	1	447.834,954 465.134,565	0.847

\*\* Lungimile segmentelor sunt determinate în planul de proiecție Stereo 70 și sunt rotunjite la 1 milimetru.

\*\*\* Distanța dintre puncte este formată din segmente cumulate ce sunt mai mici decât valoarea 1 milimetru.



**DATE DESPRE IMOBILUL NR. 6955**

Oficiul de Cadastru și Publicitate Imobiliară SIBIU  
Biroul de Cadastru și Publicitate Imobiliară Avrig

**A. Partea I. Descrierea imobilului**

TEREN Extravilan

Adresa: Jud. Sibiu

Nr. Crt	Nr cadastral Nr. topografic	Suprafața* (mp)	Observații / Referințe
A1		608	Sector cadastral:16 Teren neimprejmuit;

**B. Partea II. Proprietari și acte**

Inscrieri privitoare la dreptul de proprietate și alte drepturi reale	Referințe
/	
Act Normativ nr. 7, din 13/03/1996 emis de PRLAMENTUL ROMANIEI (LEGE);	
B1	A1
1) COMUNA RACOVIȚA, CIF:4241150, PROPRIETAR NEIDENTIFICAT	

**C. Partea III. SARCINI .**

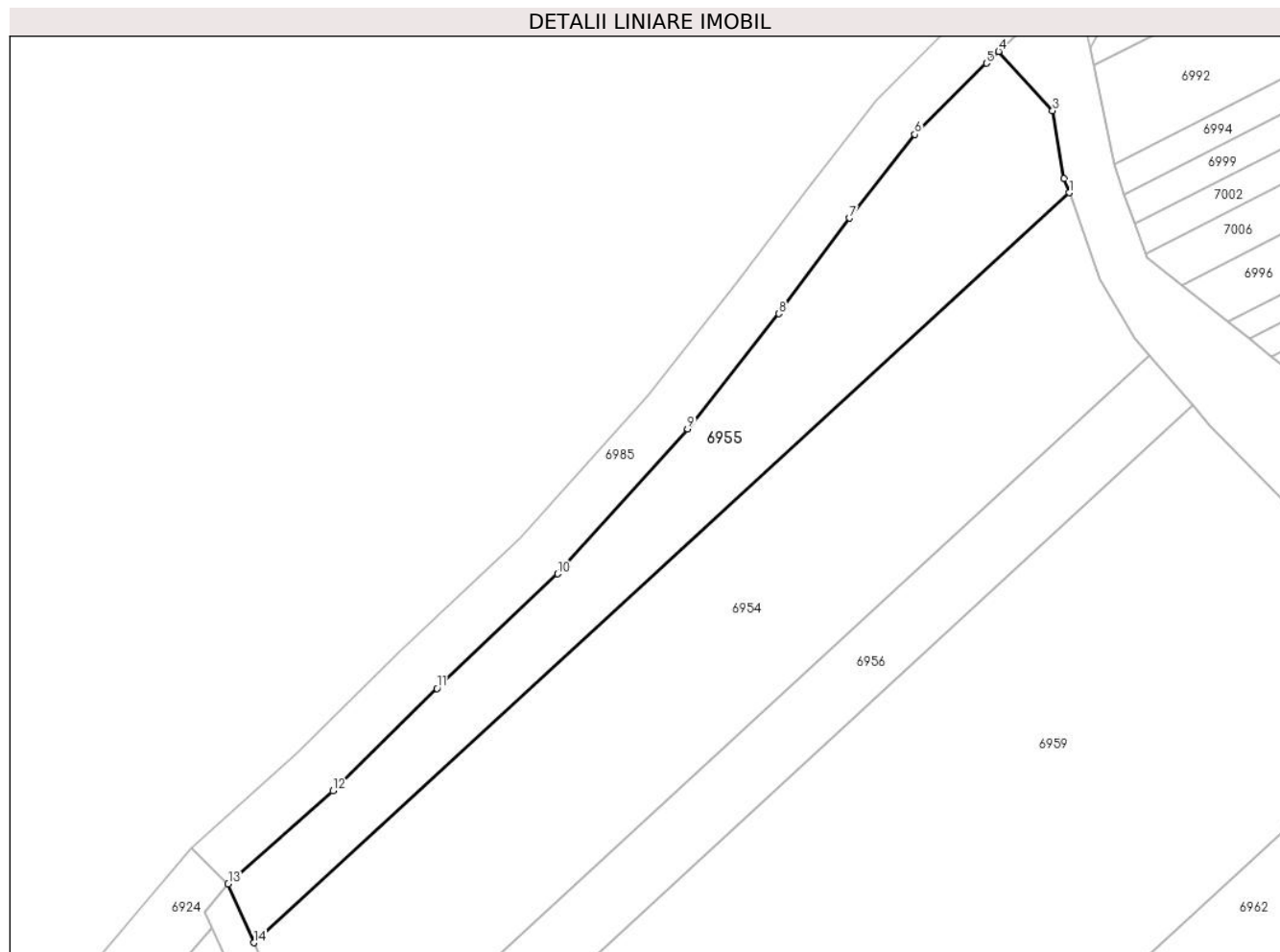
Inscrieri privind dezmembramintele dreptului de proprietate, drepturi reale de garanție și sarcini	Referințe
NU SUNT	

## Anexa Nr. 1 La Partea I

## Teren

Nr cadastral	Suprafața (mp)*	Observații / Referințe
	608	

\* Suprafața este determinată în planul de proiecție Stereo 70.



## Date referitoare la teren

Crt	Categorie folosință	Intravilan	Suprafața (mp)	Tarla	Parcelă	Nr. topo	Observații / Referințe
1	arabil	NU	608	6	99/11	-	

## Lungime Segmente

1) Valorile lungimilor segmentelor sunt obținute din proiecție în plan.

Punct început	X / Y	Punct sfârșit	X / Y	Lungime segment (** (m)
1	447.892,31 465.205,581	2	447.891,916 465.206,676	1.164
2	447.891,916 465.206,676	3	447.891,031 465.211,929	5.327
3	447.891,031 465.211,929	4	447.886,856 465.216,509	6.197
4	447.886,856 465.216,509	5	447.885,906 465.215,591	1.321
5	447.885,906 465.215,591	6	447.880,359 465.210,088	7.814

Punct început	X / Y	Punct sfârșit	X / Y	Lungime segment (** (m)
6	447.880,359 465.210,088	7	447.875,3 465.203,609	8.22
7	447.875,3 465.203,609	8	447.869,829 465.196,224	9.19
8	447.869,829 465.196,224	9	447.862,749 465.187,32	11.376
9	447.862,749 465.187,32	10	447.852,685 465.176,098	15.074
10	447.852,685 465.176,098	11	447.843,339 465.167,241	12.876
11	447.843,339 465.167,241	12	447.835,286 465.159,321	11.295
12	447.835,286 465.159,321	13	447.827,177 465.152,097	10.86
13	447.827,177 465.152,097	14	447.829,149 465.147,556	4.951
14	447.829,149 465.147,556	1	447.892,31 465.205,581	85.768

\*\* Lungimile segmentelor sunt determinate în planul de proiecție Stereo 70 și sunt rotunjite la 1 milimetru.

\*\*\* Distanța dintre puncte este formată din segmente cumulate ce sunt mai mici decât valoarea 1 milimetru.



**DATE DESPRE IMOBILUL NR. 6956**

Oficiul de Cadastru și Publicitate Imobiliară SIBIU  
Biroul de Cadastru și Publicitate Imobiliară Avrig

**A. Partea I. Descrierea imobilului**

TEREN Extravilan

Adresa: Jud. Sibiu

Nr. Crt	Nr cadastral Nr. topografic	Suprafața* (mp)	Observații / Referințe
A1		443	Sector cadastral:16 Teren neimprejmuit;

**B. Partea II. Proprietari și acte**

Inscrieri privitoare la dreptul de proprietate și alte drepturi reale		Referințe
/		
Act Administrativ nr. 1498/48, din 14/05/2007 emis de CJPSDPAT (titlu de proprietate);		
B1	Intabulare, drept de PROPRIETATE, dobandit prin Reconstituire, cota actuala 1/1 1) PĂCURAR MARIA	A1

**C. Partea III. SARCINI .**

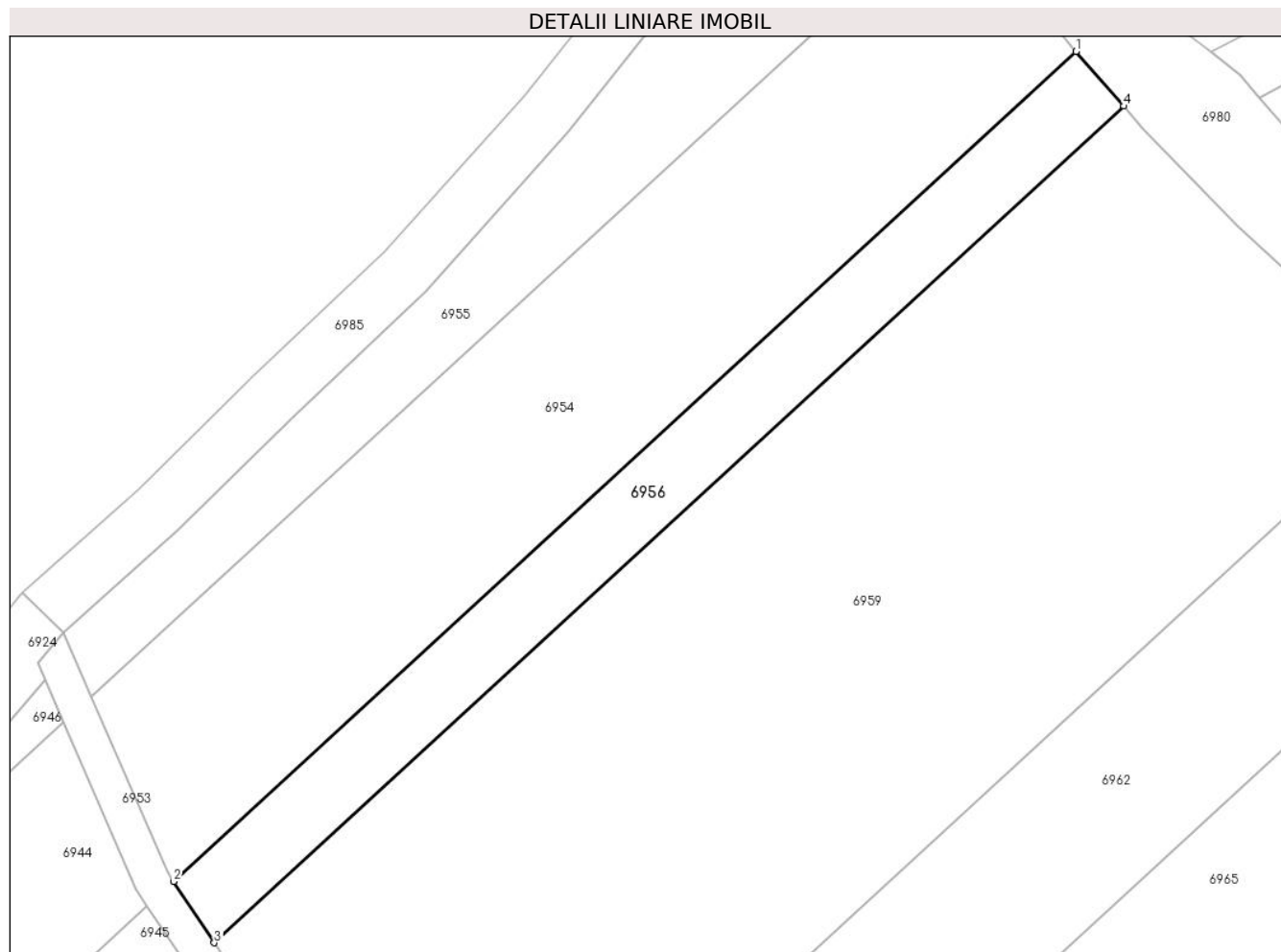
Inscrieri privind dezmembramintele dreptului de proprietate, drepturi reale de garanție și sarcini	Referințe
NU SUNT	

## Anexa Nr. 1 La Partea I

## Teren

Nr cadastral	Suprafața (mp)*	Observații / Referințe
	443	

\* Suprafața este determinată în planul de proiecție Stereo 70.



## Date referitoare la teren

Crt	Categorie folosință	Intravilan	Suprafața (mp)	Tarla	Parcelă	Nr. topo	Observații / Referințe
1	arabil	NU	443	6	99/2/2	-	Diferența de suprafața se regăsește la ID 6945

## Lungime Segmente

1) Valorile lungimilor segmentelor sunt obținute din proiecție în plan.

Punct început	X / Y	Punct sfârșit	X / Y	Lungime segment (** (m)
1	447.898,518 465.192,962	2	447.834,954 465.134,565	86.316
2	447.834,954 465.134,565	3	447.837,827 465.130,255	5.18
3	447.837,827 465.130,255	4	447.901,888 465.189,107	86.99
4	447.901,888 465.189,107	1	447.898,518 465.192,962	5.12



**\*\* Lungimile segmentelor sunt determinate în planul de proiecție Stereo 70 și sunt rotunjite la 1 milimetru.**

**\*\*\* Distanța dintre puncte este formată din segmente cumulate ce sunt mai mici decât valoarea 1 milimetru.**



**DATE DESPRE IMOBILUL NR. 6957**

Oficiul de Cadastru și Publicitate Imobiliară SIBIU  
Biroul de Cadastru și Publicitate Imobiliară Avrig

**A. Partea I. Descrierea imobilului**

TEREN Extravilan

Adresa: Jud. Sibiu

Nr. Crt	Nr cadastral Nr. topografic	Suprafața* (mp)	Observații / Referințe
A1		762	Sector cadastral:16 Teren neimprejmuit;

**B. Partea II. Proprietari și acte**

Inscrieri privitoare la dreptul de proprietate și alte drepturi reale		Referințe
/		
Act Notarial nr. 643, din 27/09/2006 emis de NP SALOMIE IOAN CRISTIAN (act de partaj);		
B1	Intabulare, drept de PROPRIETATE, dobandit prin Conventie, cota actuala 1/1 1) MAXIM MARIA DANIELA	A1

**C. Partea III. SARCINI .**

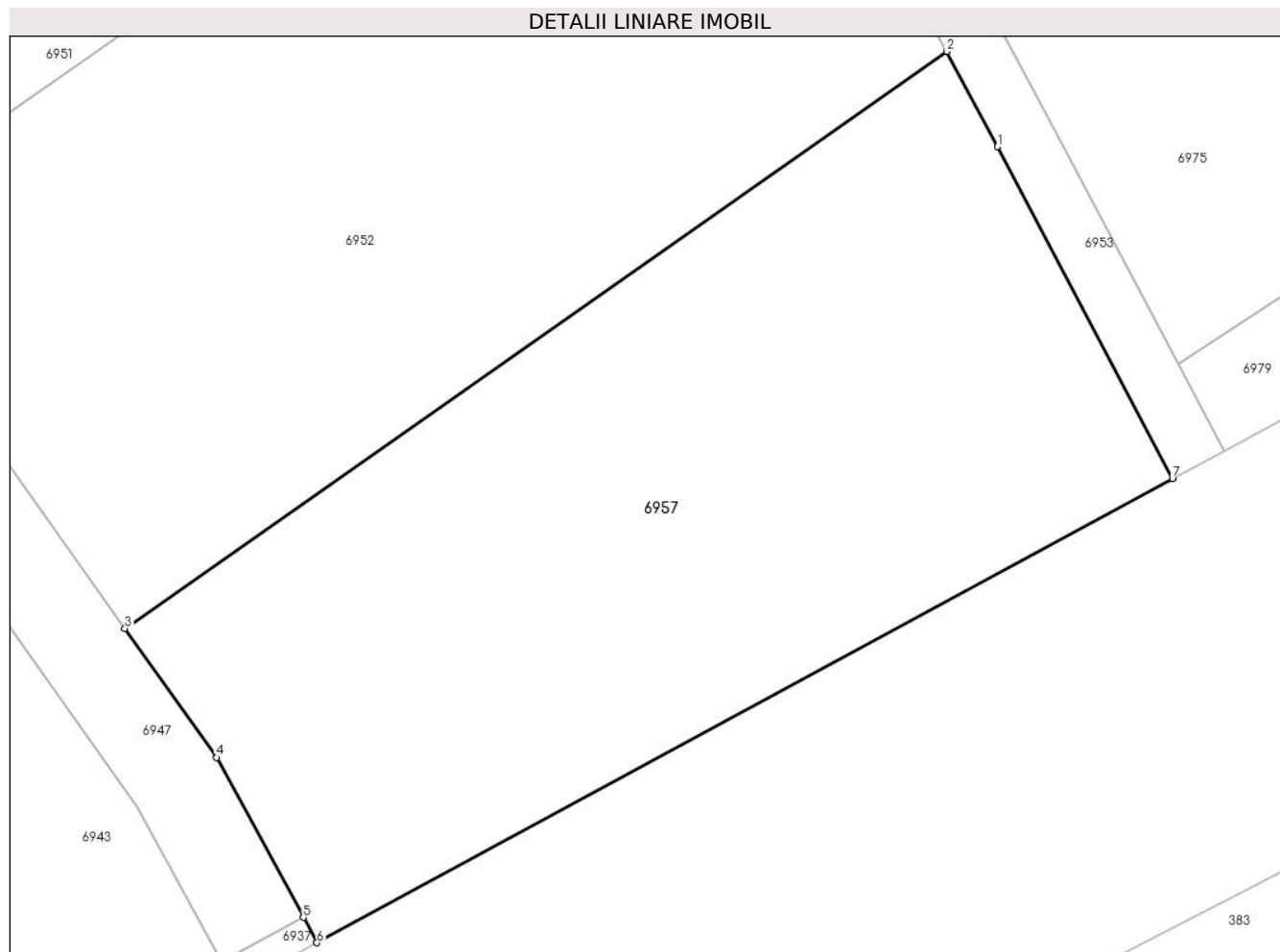
Inscrieri privind dezmembramintele dreptului de proprietate, drepturi reale de garanție și sarcini	Referințe
NU SUNT	

## Anexa Nr. 1 La Partea I

## Teren

Nr cadastral	Suprafața (mp)*	Observații / Referințe
	762	

\* Suprafața este determinată în planul de proiecție Stereo 70.



## Date referitoare la teren

Crt	Categorie folosință	Intravilan	Suprafața (mp)	Tarla	Parcelă	Nr. topo	Observații / Referințe
1	arabil	NU	762	6	99/7/1	-	Diferenta de suprafata se regaseste la ID 6975

## Lungime Segmente

1) Valorile lungimilor segmentelor sunt obținute din proiecție în plan.

Punct început	X / Y	Punct sfârșit	X / Y	Lungime segment (** (m)
1	447.883,047 465.041,378	2	447.880,878 465.045,447	4.611
2	447.880,878 465.045,447	3	447.845,761 465.020,816	42.894
3	447.845,761 465.020,816	4	447.849,685 465.015,308	6.763
4	447.849,685 465.015,308	5	447.853,386 465.008,478	7.768
5	447.853,386 465.008,478	6	447.853,97 465.007,402	1.225

Punct început	X / Y	Punct sfârșit	X / Y	Lungime segment (** (m)
6	447.853,97 465.007,402	7	447.890,523 465.027,215	41.577
7	447.890,523 465.027,215	1	447.883,047 465.041,378	16.015

\*\* Lungimile segmentelor sunt determinate în planul de proiecție Stereo 70 și sunt rotunjite la 1 milimetru.

\*\*\* Distanța dintre puncte este formată din segmente cumulate ce sunt mai mici decât valoarea 1 milimetru.



**DATE DESPRE IMOBILUL NR. 6959**

Oficiul de Cadastru și Publicitate Imobiliară SIBIU  
Biroul de Cadastru și Publicitate Imobiliară Avrig

**A. Partea I. Descrierea imobilului**

TEREN Extravilan

Adresa: Jud. Sibiu

Nr. Crt	Nr cadastral Nr. topografic	Suprafața* (mp)	Observații / Referințe
A1	102587	2.627	Sector cadastral:16 Teren neimprejmuit;

**B. Partea II. Proprietari și acte**

Inscrieri privitoare la dreptul de proprietate și alte drepturi reale		Referințe
<b>9522 / 06/10/2020</b>		
Act Administrativ nr. 753/48, din 16/12/1998 emis de CJPSDPAT Sibiu (documentatiei cadastrale avizate si receptionate de OCPI Sibiu);		
B1	se infiinteaza cartea funciara nr. 102587 Racovita cu nr cadastral 102587, pentru parcela nr.99/3 din T.P. nr.753/48/16-12-1998, conform documentatiei cadastrale	A1
<b>8933 / 24/06/2021</b>		
Act Notarial nr. 1290, din 23/06/2021 emis de NP Popa Cornelia (contract de vanzare-cumparare);		
B4	Intabulare, drept de PROPRIETATE, cumparare, dobandit prin Conventie, cota actuala 1/1 1) ȘERBAN CONSTANTIN, si sotia 2) ȘERBAN ELISABETA-MONICA, bun comun	A1

**C. Partea III. SARCINI .**

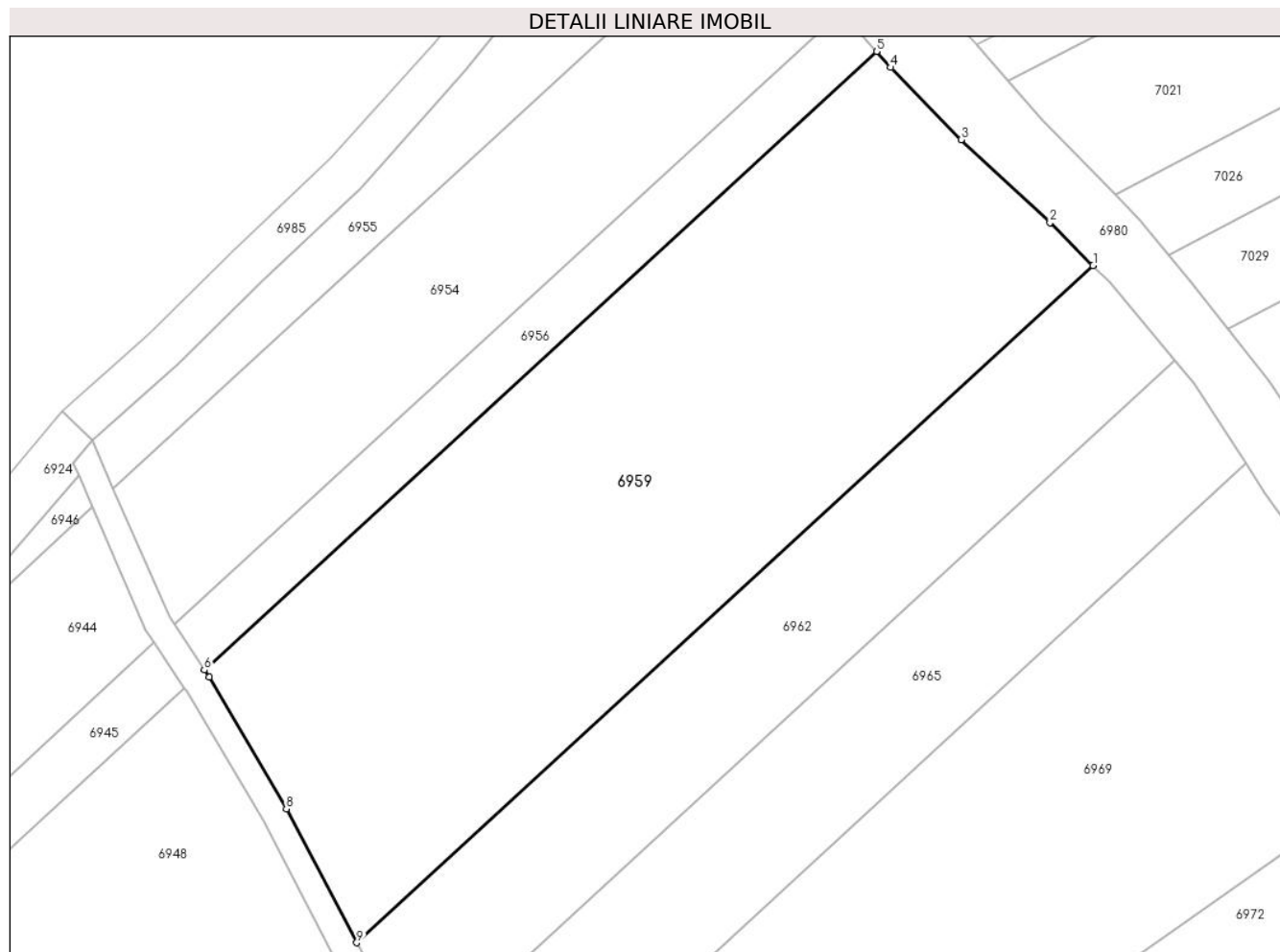
Inscrieri privind dezmembramintele dreptului de proprietate, drepturi reale de garanție și sarcini	Referințe
NU SUNT	

## Anexa Nr. 1 La Partea I

## Teren

Nr cadastral	Suprafața (mp)*	Observații / Referințe
102587	2.627	

\* Suprafața este determinată în planul de proiecție Stereo 70.



## Date referitoare la teren

Crt	Categorie folosință	Intra vilan	Suprafața (mp)	Tarla	Parcelă	Nr. topo	Observații / Referințe
1	arabil	NU	2.627	6	99/3/2	-	Diferenta de suprafata se regaseste la ID 6948

## Lungime Segmente

1) Valorile lungimilor segmentelor sunt obținute din proiecție în plan.

Punct început	X / Y	Punct sfârșit	X / Y	Lungime segment (** (m)
1	447.922,5 465.168,748	2	447.918,389 465.172,808	5.778
2	447.918,389 465.172,808	3	447.909,92 465.180,7	11.576
3	447.909,92 465.180,7	4	447.903,221 465.187,583	9.605
4	447.903,221 465.187,583	5	447.901,888 465.189,107	2.025
5	447.901,888 465.189,107	6	447.837,827 465.130,255	86.99



Punct început	X / Y	Punct sfârșit	X / Y	Lungime segment (** (m)
6	447.837,827 465.130,255	7	447.838,281 465.129,575	0.818
7	447.838,281 465.129,575	8	447.845,642 465.117,043	14.534
8	447.845,642 465.117,043	9	447.852,352 465.104,305	14.398
9	447.852,352 465.104,305	1	447.922,5 465.168,748	95.256

\*\* Lungimile segmentelor sunt determinate în planul de proiecție Stereo 70 și sunt rotunjite la 1 milimetru.

\*\*\* Distanța dintre puncte este formată din segmente cumulate ce sunt mai mici decât valoarea 1 milimetru.



**DATE DESPRE IMOBILUL NR. 6960**

Oficiul de Cadastru și Publicitate Imobiliară SIBIU  
Biroul de Cadastru și Publicitate Imobiliară Avrig

**A. Partea I. Descrierea imobilului**

TEREN Extravilan

Adresa: Jud. Sibiu

Nr. Crt	Nr cadastral Nr. topografic	Suprafața* (mp)	Observații / Referințe
A1		600	Sector cadastral:16 Teren neimprejmuit;

**B. Partea II. Proprietari și acte**

Inscrieri privitoare la dreptul de proprietate și alte drepturi reale		Referințe
/		
Act Administrativ nr. 1358/48, din 30/03/2004 emis de CJPSDPAT (titlu de proprietate);		
B1	Intabulare, drept de PROPRIETATE, dobandit prin Reconstituire, cota actuala 1/1 1) MEREȘ SIMION	A1

**C. Partea III. SARCINI .**

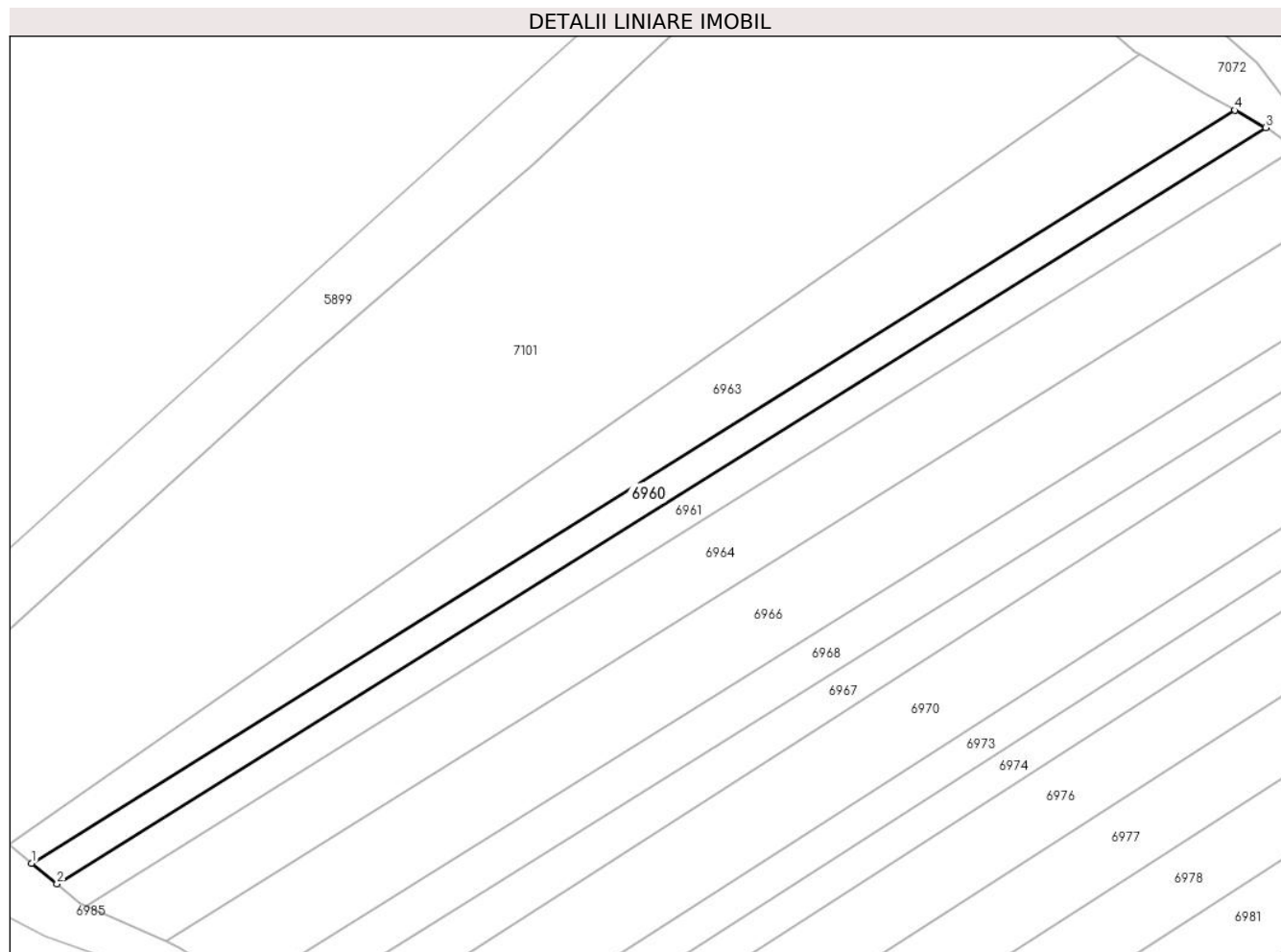
Inscrieri privind dezmembramintele dreptului de proprietate, drepturi reale de garanție și sarcini	Referințe
NU SUNT	

## Anexa Nr. 1 La Partea I

## Teren

Nr cadastral	Suprafața (mp)*	Observații / Referințe
	600	

\* Suprafața este determinată în planul de proiecție Stereo 70.



## Date referitoare la teren

Crt	Categorie folosință	Intravilan	Suprafața (mp)	Tarla	Parcelă	Nr. topo	Observații / Referințe
1	arabil	NU	600	6	90/62	-	

## Lungime Segmente

1) Valorile lungimilor segmentelor sunt obținute din proiecție în plan.

Punct început	X / Y	Punct sfârșit	X / Y	Lungime segment (** (m)
1	447.813,004 465.568,241	2	447.815,963 465.565,824	3.821
2	447.815,963 465.565,824	3	447.956,907 465.653,914	166.207
3	447.956,907 465.653,914	4	447.953,308 465.655,932	4.126
4	447.953,308 465.655,932	1	447.813,004 465.568,241	165.454

\*\* Lungimile segmentelor sunt determinate în planul de proiecție Stereo 70 și sunt rotunjite la 1 milimetru.

**\*\*\* Distanţa dintre puncte este formată din segmente cumulate ce sunt mai mici decât valoarea 1 milimetru.**



**DATE DESPRE IMOBILUL NR. 6961**

Oficiul de Cadastru și Publicitate Imobiliară SIBIU  
Biroul de Cadastru și Publicitate Imobiliară Avrig

**A. Partea I. Descrierea imobilului**

TEREN Extravilan

Adresa: Jud. Sibiu

Nr. Crt	Nr cadastral Nr. topografic	Suprafața* (mp)	Observații / Referințe
A1		650	Sector cadastral:16 Teren neimprejmuit;

**B. Partea II. Proprietari și acte**

Inscrieri privitoare la dreptul de proprietate și alte drepturi reale		Referințe
/		
Act Administrativ nr. 1457/48, din 30/06/2004 emis de CJPSDPAT (titlu de proprietate);		
B1	Intabulare, drept de PROPRIETATE, dobandit prin Reconstituire, cota actuala 1/1 1) DOICAN VALERIU 2) DOICAN MIRON 3) DOICAN GHEORGHE 4) STOICHIȚĂ FLORENTINA 5) VASIU MARIA	A1

**C. Partea III. SARCINI .**

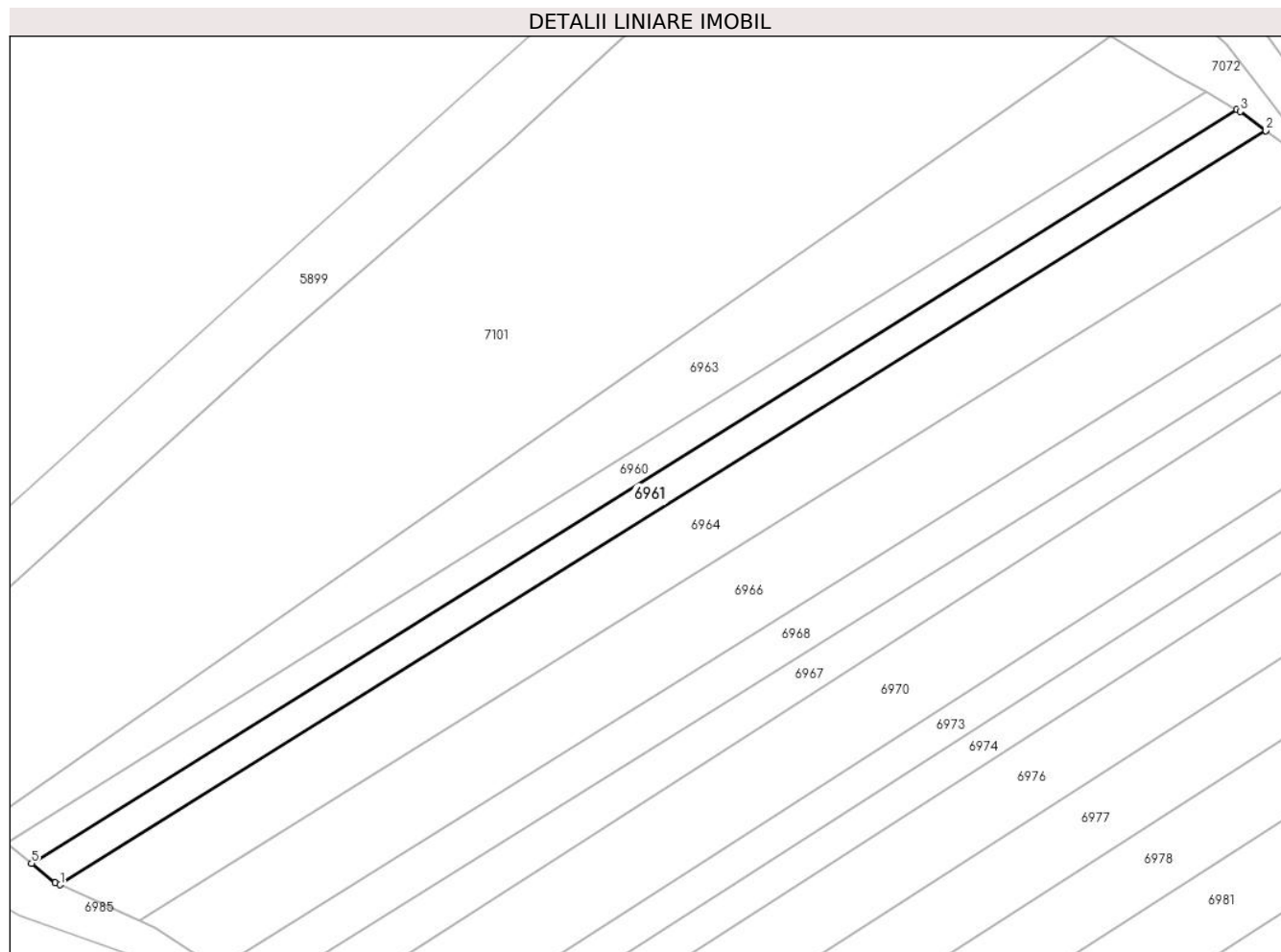
Inscrieri privind dezmembramintele dreptului de proprietate, drepturi reale de garanție și sarcini	Referințe
NU SUNT	

## Anexa Nr. 1 La Partea I

## Teren

Nr cadastral	Suprafața (mp)*	Observații / Referințe
	650	

\* Suprafața este determinată în planul de proiecție Stereo 70.



## Date referitoare la teren

Crt	Categorie folosință	Intravilan	Suprafața (mp)	Tarla	Parcelă	Nr. topo	Observații / Referințe
1	arabil	NU	650	6	90/61	-	

## Lungime Segmente

1) Valorile lungimilor segmentelor sunt obținute din proiecție în plan.

Punct început	X / Y	Punct sfârșit	X / Y	Lungime segment (** (m)
1	447.819,31 465.563,309	2	447.960,335 465.651,449	166.303
2	447.960,335 465.651,449	3	447.957,332 465.653,676	3.739
3	447.957,332 465.653,676	4	447.956,907 465.653,914	0.487
4	447.956,907 465.653,914	5	447.815,963 465.565,824	166.207
5	447.815,963 465.565,824	6	447.818,719 465.563,574	3.558



Punct început	X / Y	Punct sfârşit	X / Y	Lungime segment (** (m)
6	447.818,719 465.563,574	1	447.819,31 465.563,309	0.648

\*\* Lungimile segmentelor sunt determinate în planul de proiecţie Stereo 70 şi sunt rotunjite la 1 milimetru.

\*\*\* Distanţa dintre puncte este formată din segmente cumulate ce sunt mai mici decât valoarea 1 milimetru.



**DATE DESPRE IMOBILUL NR. 6962**

Oficiul de Cadastru și Publicitate Imobiliară SIBIU  
Biroul de Cadastru și Publicitate Imobiliară Avrig

**A. Partea I. Descrierea imobilului**

TEREN Extravilan

Adresa: Jud. Sibiu

Nr. Crt	Nr cadastral Nr. topografic	Suprafața* (mp)	Observații / Referințe
A1		1.153	Sector cadastral:16 Teren neimprejmuit;

**B. Partea II. Proprietari și acte**

Inscrieri privitoare la dreptul de proprietate și alte drepturi reale		Referințe
/		
Act Administrativ nr. 1188/48, din 11/12/2003 emis de CJPSDPAT (titlu de proprietate);		
B1	Intabulare, drept de PROPRIETATE, dobandit prin Reconstituire, cota actuala 1/1 1) MAXIM ALEXANDRU	A1

**C. Partea III. SARCINI .**

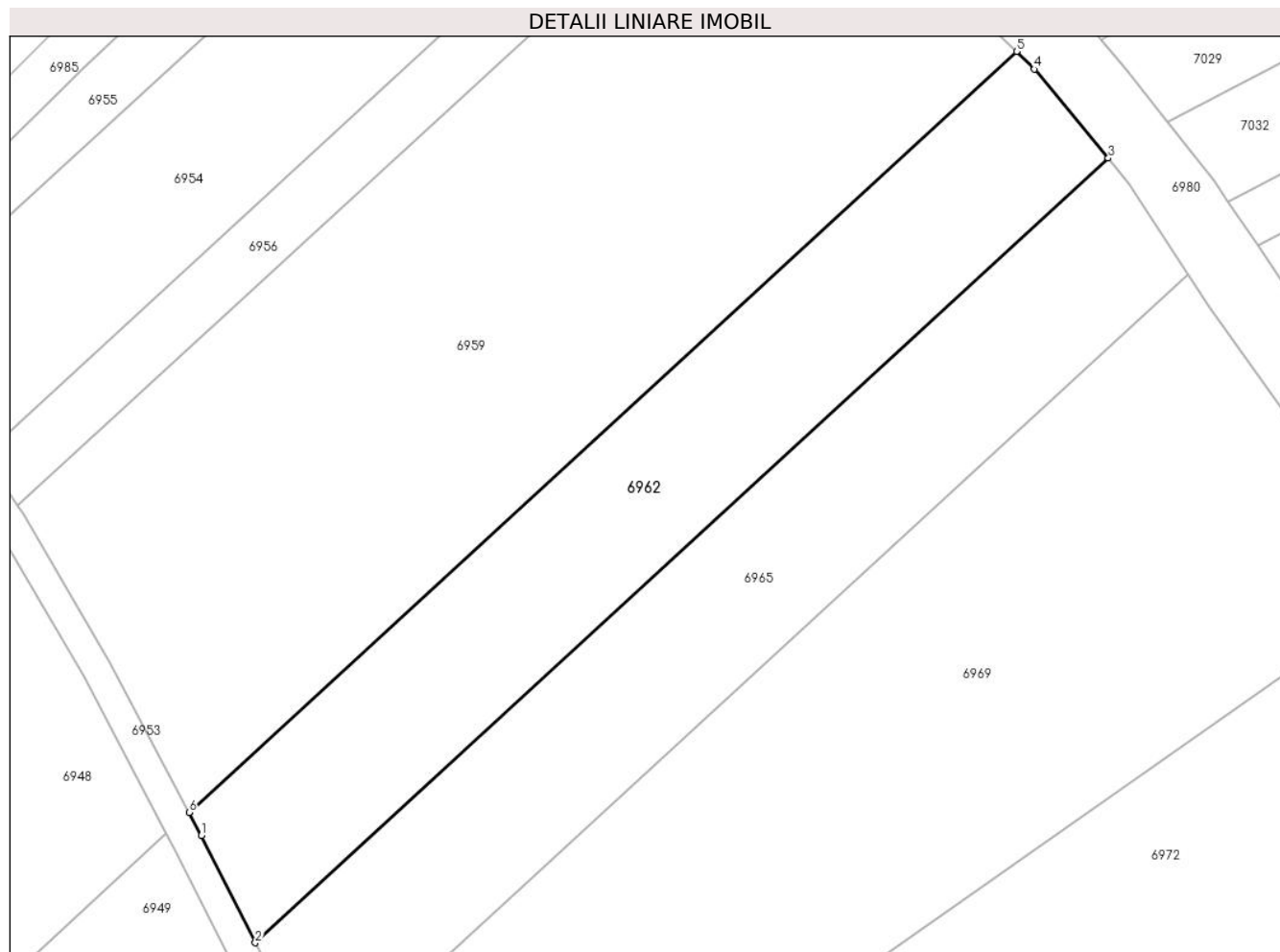
Inscrieri privind dezmembramintele dreptului de proprietate, drepturi reale de garanție și sarcini	Referințe
NU SUNT	

## Anexa Nr. 1 La Partea I

## Teren

Nr cadastral	Suprafața (mp)*	Observații / Referințe
	1.153	

\* Suprafața este determinată în planul de proiecție Stereo 70.



## Date referitoare la teren

Crt	Categorie folosință	Intravilan	Suprafața (mp)	Tarla	Parcelă	Nr. topo	Observații / Referințe
1	arabil	NU	1.153	6	99/4/1/2	-	Diferența de suprafața se regăsește la ID 6949

## Lungime Segmente

1) Valorile lungimilor segmentelor sunt obținute din proiecție în plan.

Punct început	X / Y	Punct sfârșit	X / Y	Lungime segment (** (m)
1	447.853,382 465.102,351	2	447.857,966 465.093,282	10.162
2	447.857,966 465.093,282	3	447.930,278 465.159,715	98.195
3	447.930,278 465.159,715	4	447.924,015 465.167,252	9.8
4	447.924,015 465.167,252	5	447.922,5 465.168,748	2.129
5	447.922,5 465.168,748	6	447.852,352 465.104,305	95.256

Punct început	X / Y	Punct sfârșit	X / Y	Lungime segment (** (m)
6	447.852,352 465.104,305	1	447.853,382 465.102,351	2.208

\*\* Lungimile segmentelor sunt determinate în planul de proiecție Stereo 70 și sunt rotunjite la 1 milimetru.

\*\*\* Distanța dintre puncte este formată din segmente cumulate ce sunt mai mici decât valoarea 1 milimetru.



**DATE DESPRE IMOBILUL NR. 6963**

Oficiul de Cadastru și Publicitate Imobiliară SIBIU  
Biroul de Cadastru și Publicitate Imobiliară Avrig

**A. Partea I. Descrierea imobilului**

TEREN Extravilan

Adresa: Jud. Sibiu

Nr. Crt	Nr cadastral Nr. topografic	Suprafața* (mp)	Observații / Referințe
A1		1.200	Sector cadastral:16 Teren neimprejmuit;

**B. Partea II. Proprietari și acte**

Inscrieri privitoare la dreptul de proprietate și alte drepturi reale		Referințe
/		
Act Administrativ nr. 1096/48, din 13/10/2003 emis de CJPSDPAT (titlu de proprietate);		
B1	Intabulare, drept de PROPRIETATE, dobandit prin Reconstituire, cota actuala 1/1 1) MURĂRESCU VASILE	A1

**C. Partea III. SARCINI .**

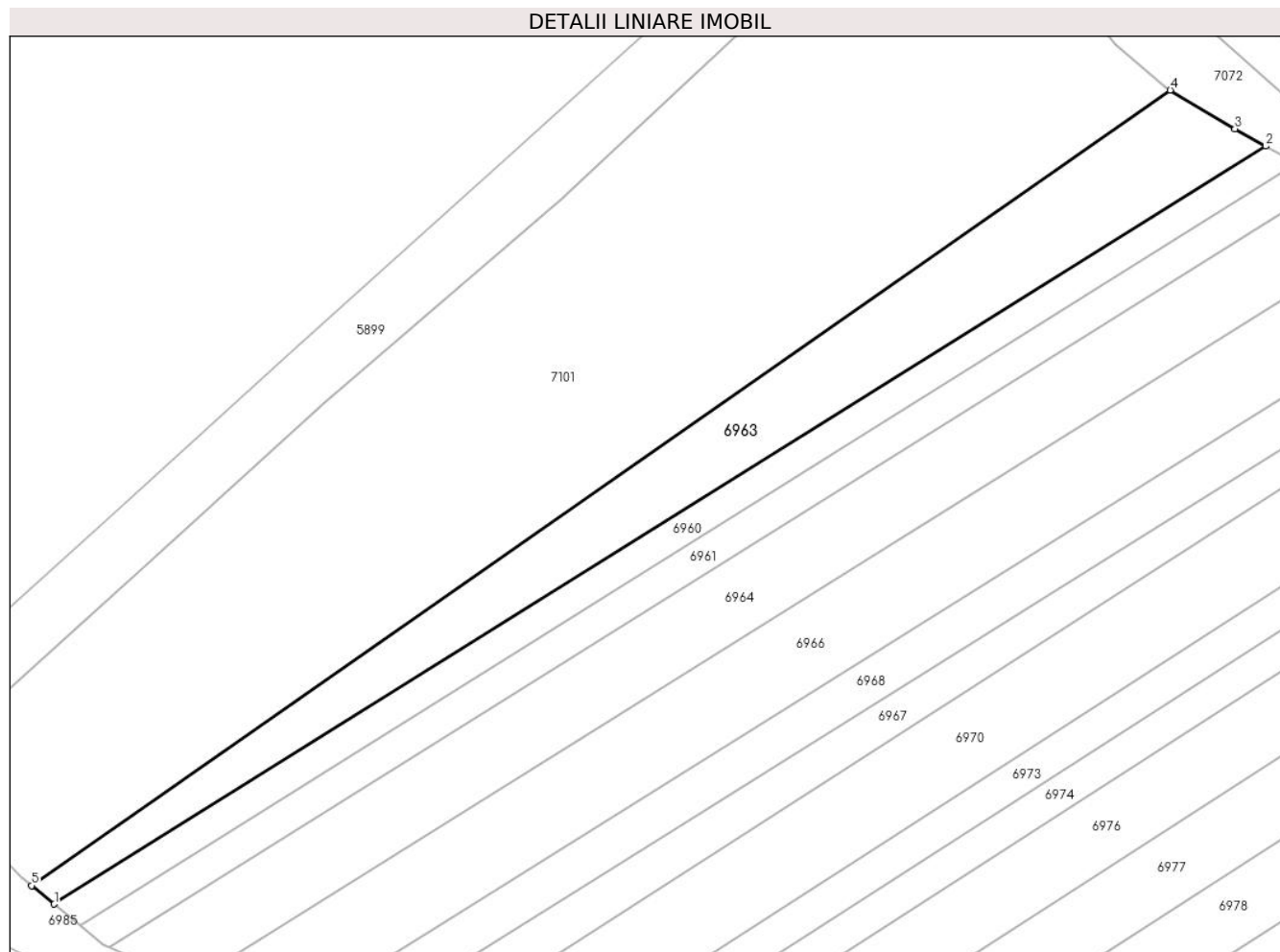
Inscrieri privind dezmembramintele dreptului de proprietate, drepturi reale de garanție și sarcini	Referințe
NU SUNT	

## Anexa Nr. 1 La Partea I

## Teren

Nr cadastral	Suprafața (mp)*	Observații / Referințe
	1.200	

\* Suprafața este determinată în planul de proiecție Stereo 70.



## Date referitoare la teren

Crt	Categorie folosință	Intravilan	Suprafața (mp)	Tarla	Parcelă	Nr. topo	Observații / Referințe
1	arabil	NU	1.200	6	90/63	-	

## Lungime Segmente

1) Valorile lungimilor segmentelor sunt obținute din proiecție în plan.

Punct început	X / Y	Punct sfârșit	X / Y	Lungime segment (** (m)
1	447.813,004 465.568,241	2	447.953,308 465.655,932	165.454
2	447.953,308 465.655,932	3	447.949,752 465.657,925	4.077
3	447.949,752 465.657,925	4	447.942,26 465.662,41	8.732
4	447.942,26 465.662,41	5	447.810,384 465.570,381	160.813
5	447.810,384 465.570,381	1	447.813,004 465.568,241	3.383



**\*\* Lungimile segmentelor sunt determinate în planul de proiecție Stereo 70 și sunt rotunjite la 1 milimetru.**

**\*\*\* Distanța dintre puncte este formată din segmente cumulate ce sunt mai mici decât valoarea 1 milimetru.**



**DATE DESPRE IMOBILUL NR. 6964**

Oficiul de Cadastru și Publicitate Imobiliară SIBIU  
Biroul de Cadastru și Publicitate Imobiliară Avrig

**A. Partea I. Descrierea imobilului**

TEREN Extravilan

Adresa: Jud. Sibiu

Nr. Crt	Nr cadastral Nr. topografic	Suprafața* (mp)	Observații / Referințe
A1		1.400	Sector cadastral:16 Teren neimprejmuit;

**B. Partea II. Proprietari și acte**

Inscrieri privitoare la dreptul de proprietate și alte drepturi reale		Referințe
/		
Act Notarial nr. 807, din 19/05/2004 emis de N.P. MARGINEAN NICOLAE (act de partaj);		
B1	Intabulare, drept de PROPRIETATE, dobandit prin Conventie, cota actuala 1/1 1) BUTUC CORNELIA	A1

**C. Partea III. SARCINI .**

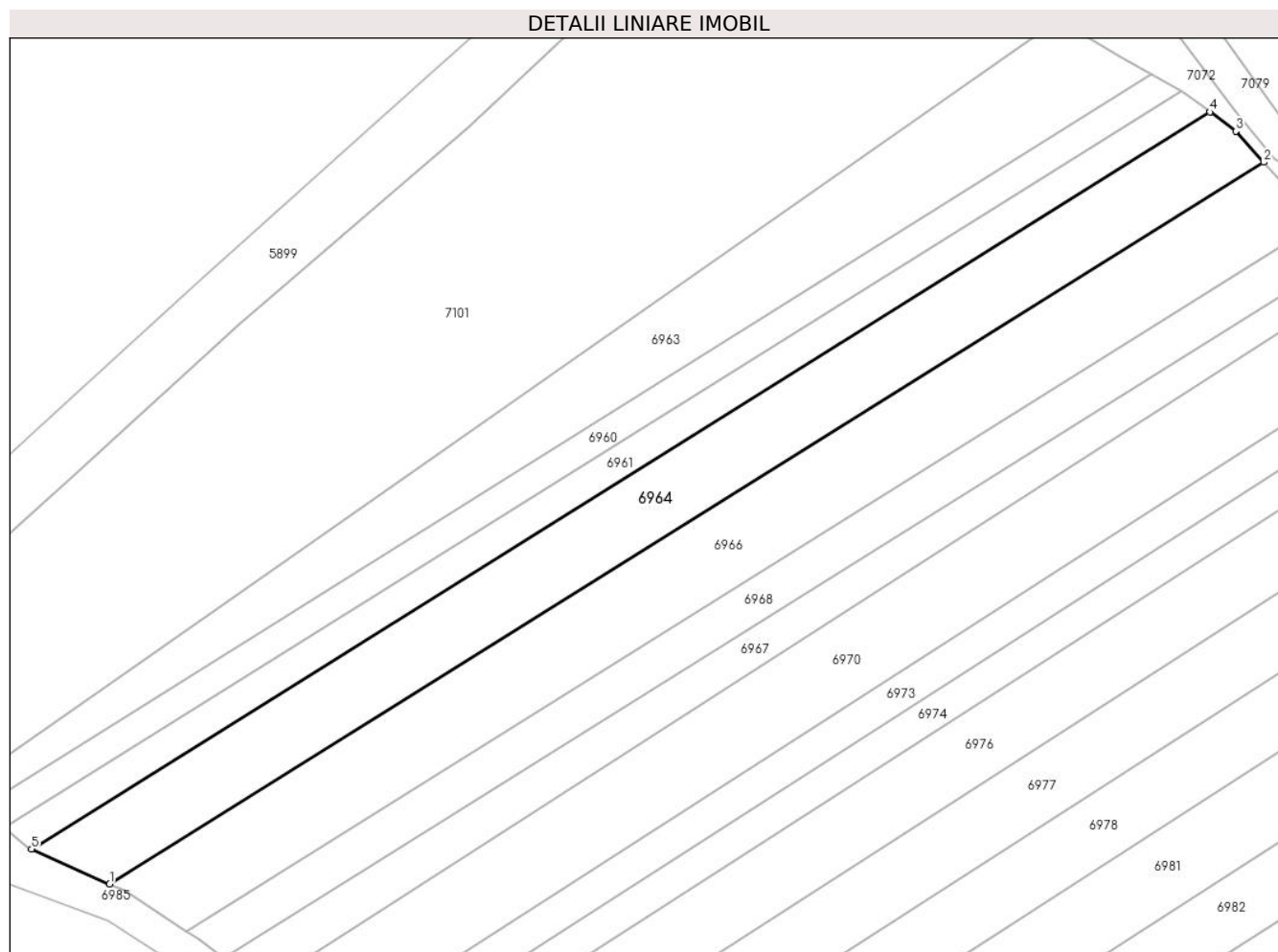
Inscrieri privind dezmembramintele dreptului de proprietate, drepturi reale de garanție și sarcini	Referințe
NU SUNT	

## Anexa Nr. 1 La Partea I

## Teren

Nr cadastral	Suprafața (mp)*	Observații / Referințe
	1.400	

\* Suprafața este determinată în planul de proiecție Stereo 70.



## Date referitoare la teren

Crt	Categorie folosință	Intravilan	Suprafața (mp)	Tarla	Parcelă	Nr. topo	Observații / Referințe
1	arabil	NU	1.400	6	90/60	-	

## Lungime Segmente

1) Valorile lungimilor segmentelor sunt obținute din proiecție în plan.

Punct început	X / Y	Punct sfârșit	X / Y	Lungime segment (** (m)
1	447.828,646 465.559,126	2	447.966,769 465.645,453	162.882
2	447.966,769 465.645,453	3	447.963,426 465.649,156	4.989
3	447.963,426 465.649,156	4	447.960,335 465.651,449	3.849
4	447.960,335 465.651,449	5	447.819,31 465.563,309	166.303
5	447.819,31 465.563,309	1	447.828,646 465.559,126	10.23

**\*\* Lungimile segmentelor sunt determinate în planul de proiecție Stereo 70 și sunt rotunjite la 1 milimetru.**

**\*\*\* Distanța dintre puncte este formată din segmente cumulate ce sunt mai mici decât valoarea 1 milimetru.**



**DATE DESPRE IMOBILUL NR. 6965**

Oficiul de Cadastru și Publicitate Imobiliară SIBIU  
Biroul de Cadastru și Publicitate Imobiliară Avrig

**A. Partea I. Descrierea imobilului**

TEREN Extravilan

Adresa: Jud. Sibiu

Nr. Crt	Nr cadastral Nr. topografic	Suprafața* (mp)	Observații / Referințe
A1		1.172	Sector cadastral:16 Teren neimprejmuit;

**B. Partea II. Proprietari și acte**

Inscrieri privitoare la dreptul de proprietate și alte drepturi reale		Referințe
/		
Act Notarial nr. 1068, din 24/11/2015 emis de NP SALOMIE IOAN CRISTIAN (act de partaj);		
B1	Intabulare, drept de PROPRIETATE, dobandit prin Conventie, cota actuala 1/1 1) RUSU NICOLAE-MARCU	A1

**C. Partea III. SARCINI .**

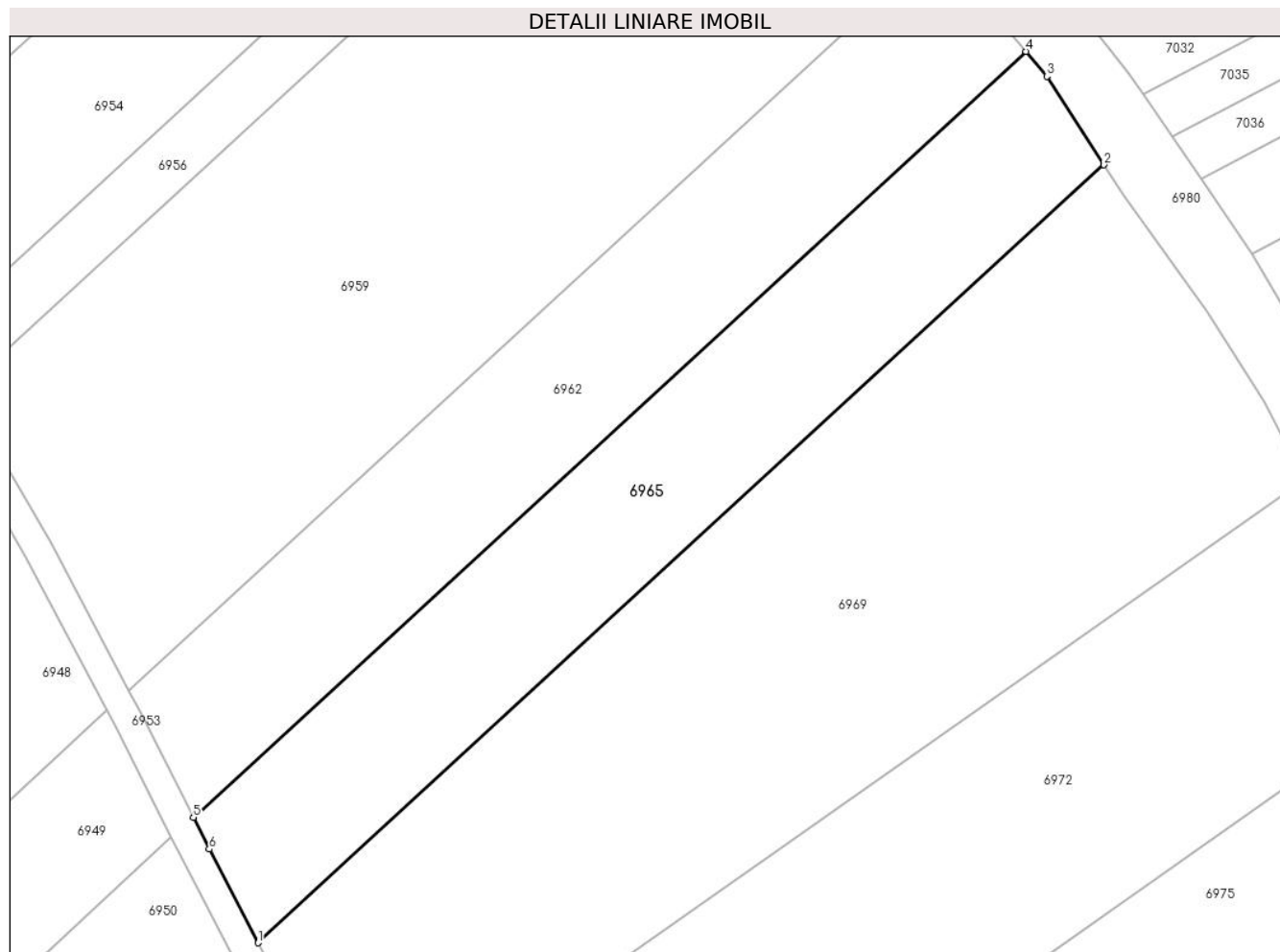
Inscrieri privind dezmembramintele dreptului de proprietate, drepturi reale de garanție și sarcini	Referințe
NU SUNT	

## Anexa Nr. 1 La Partea I

## Teren

Nr cadastral	Suprafața (mp)*	Observații / Referințe
	1.172	

\* Suprafața este determinată în planul de proiecție Stereo 70.



## Date referitoare la teren

Crt	Categorie folosință	Intra vilan	Suprafața (mp)	Tarla	Parcelă	Nr. topo	Observații / Referințe
1	arabil	NU	1.172	6	99/4/2/2	-	Diferenta de suprafata se regaseste la ID 6950

## Lungime Segmente

1) Valorile lungimilor segmentelor sunt obținute din proiecție în plan.

Punct început	X / Y	Punct sfârșit	X / Y	Lungime segment (** (m)
1	447.863,609 465.082,412	2	447.937,043 465.149,875	99.719
2	447.937,043 465.149,875	3	447.932,071 465.157,557	9.15
3	447.932,071 465.157,557	4	447.930,278 465.159,715	2.806
4	447.930,278 465.159,715	5	447.857,966 465.093,282	98.195
5	447.857,966 465.093,282	6	447.859,359 465.090,528	3.086



Punct început	X / Y	Punct sfârșit	X / Y	Lungime segment (** (m)
6	447.859,359 465.090,528	1	447.863,609 465.082,412	9.162

\*\* Lungimile segmentelor sunt determinate în planul de proiecție Stereo 70 și sunt rotunjite la 1 milimetru.

\*\*\* Distanța dintre puncte este formată din segmente cumulate ce sunt mai mici decât valoarea 1 milimetru.



**DATE DESPRE IMOBILUL NR. 6966**

Oficiul de Cadastru și Publicitate Imobiliară SIBIU  
Biroul de Cadastru și Publicitate Imobiliară Avrig

**A. Partea I. Descrierea imobilului**

TEREN Extravilan

Adresa: Jud. Sibiu

Nr. Crt	Nr cadastral Nr. topografic	Suprafața* (mp)	Observații / Referințe
A1		1.550	Sector cadastral:16 Teren neimprejmuit;

**B. Partea II. Proprietari și acte**

Inscrieri privitoare la dreptul de proprietate și alte drepturi reale	Referințe
/	
Act Administrativ nr. 1382/48, din 28/04/2004 emis de CJPSDPAT (titlu de proprietate);	
B1	A1
Intabulare, drept de PROPRIETATE, dobandit prin Reconstituire, cota actuala 1/1 1) FOGOROS VICTORIA	

**C. Partea III. SARCINI .**

Inscrieri privind dezmembramintele dreptului de proprietate, drepturi reale de garanție și sarcini	Referințe
NU SUNT	


## Anexa Nr. 1 La Partea I

## Teren

Nr cadastral	Suprafața (mp)*	Observații / Referințe
	1.550	

\* Suprafața este determinată în planul de proiecție Stereo 70.

## DETALII LINIARE IMOBIL



## Date referitoare la teren

Crt	Categorie folosință	Intravilan	Suprafața (mp)	Tarla	Parcelă	Nr. topo	Observații / Referințe
1	arabil	NU	1.550	6	90/59	-	

## Lungime Segmente

1) Valorile lungimilor segmentelor sunt obținute din proiecție în plan.

Punct început	X / Y	Punct sfârșit	X / Y	Lungime segment (** (m)
1	447.830,438 465.558,324	2	447.837,801 465.553,505	8.8
2	447.837,801 465.553,505	3	447.973,059 465.638,041	159.503
3	447.973,059 465.638,041	4	447.970,742 465.641,053	3.8
4	447.970,742 465.641,053	5	447.966,769 465.645,453	5.928
5	447.966,769 465.645,453	6	447.828,646 465.559,126	162.882

Punct început	X / Y	Punct sfârșit	X / Y	Lungime segment (** (m)
6	447.828,646 465.559,126	1	447.830,438 465.558,324	1.963

\*\* Lungimile segmentelor sunt determinate în planul de proiecție Stereo 70 și sunt rotunjite la 1 milimetru.

\*\*\* Distanța dintre puncte este formată din segmente cumulate ce sunt mai mici decât valoarea 1 milimetru.



**DATE DESPRE IMOBILUL NR. 6967**

Oficiul de Cadastru și Publicitate Imobiliară SIBIU  
Biroul de Cadastru și Publicitate Imobiliară Avrig

**A. Partea I. Descrierea imobilului**

TEREN Extravilan

Adresa: Jud. Sibiu

Nr. Crt	Nr cadastral Nr. topografic	Suprafața* (mp)	Observații / Referințe
A1		700	Sector cadastral:16 Teren neimpregmuit;

**B. Partea II. Proprietari și acte**

Inscrieri privitoare la dreptul de proprietate și alte drepturi reale		Referințe
/		
Act Administrativ nr. 740/48, din 16/12/1998 emis de CJPSDPAT (titlu de proprietate);		
B1	Intabulare, drept de PROPRIETATE, dobandit prin Reconstituire, cota actuala 1/1 1) TOTAN VASILE 2) TOTAN IOSIF 3) TOTAN IOAN 4) TOTAN DUMITRU	A1

**C. Partea III. SARCINI .**

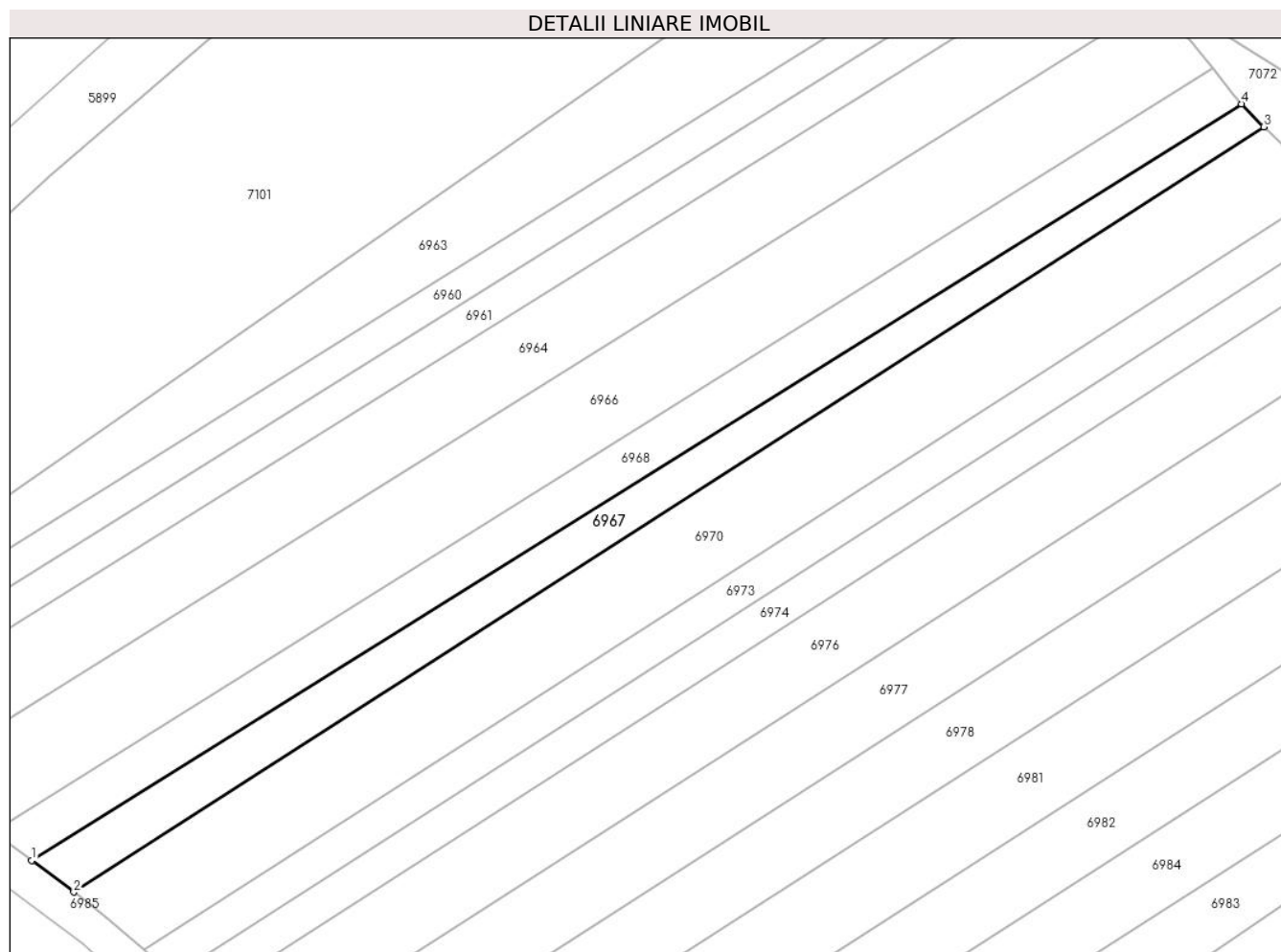
Inscrieri privind dezmembramintele dreptului de proprietate, drepturi reale de garanție și sarcini	Referințe
NU SUNT	

## Anexa Nr. 1 La Partea I

## Teren

Nr cadastral	Suprafața (mp)*	Observații / Referințe
	700	

\* Suprafața este determinată în planul de proiecție Stereo 70.



## Date referitoare la teren

Crt	Categorie folosință	Intra vilan	Suprafața (mp)	Tarla	Parcelă	Nr. topo	Observații / Referințe
1	arabil	NU	700	6	90/57	-	

## Lungime Segmente

1) Valorile lungimilor segmentelor sunt obținute din proiecție în plan.

Punct început	X / Y	Punct sfârșit	X / Y	Lungime segment (** (m)
1	447.842,238 465.550,333	2	447.846,907 465.546,854	5.823
2	447.846,907 465.546,854	3	447.978,756 465.631,587	156.728
3	447.978,756 465.631,587	4	447.976,285 465.634,113	3.533
4	447.976,285 465.634,113	1	447.842,238 465.550,333	158.075

\*\* Lungimile segmentelor sunt determinate în planul de proiecție Stereo 70 și sunt rotunjite la 1 milimetru.



**\*\*\* Distanţa dintre puncte este formată din segmente cumulate ce sunt mai mici decât valoarea 1 milimetru.**



**DATE DESPRE IMOBILUL NR. 6968**

Oficiul de Cadastru și Publicitate Imobiliară SIBIU  
Biroul de Cadastru și Publicitate Imobiliară Avrig

**A. Partea I. Descrierea imobilului**

TEREN Extravilan

Adresa: Jud. Sibiu

Nr. Crt	Nr cadastral Nr. topografic	Suprafața* (mp)	Observații / Referințe
A1		800	Sector cadastral:16 Teren neimprejmuit;

**B. Partea II. Proprietari și acte**

Inscrieri privitoare la dreptul de proprietate și alte drepturi reale	Referințe
/	
Act Administrativ nr. 1412/48, din 12/05/2006 emis de CJPSDPAT (titlu de proprietate);	
B1	A1
Intabulare, drept de PROPRIETATE, dobandit prin Reconstituire, cota actuala 1/1 1) CRIȘAN NICOLAE	

**C. Partea III. SARCINI .**

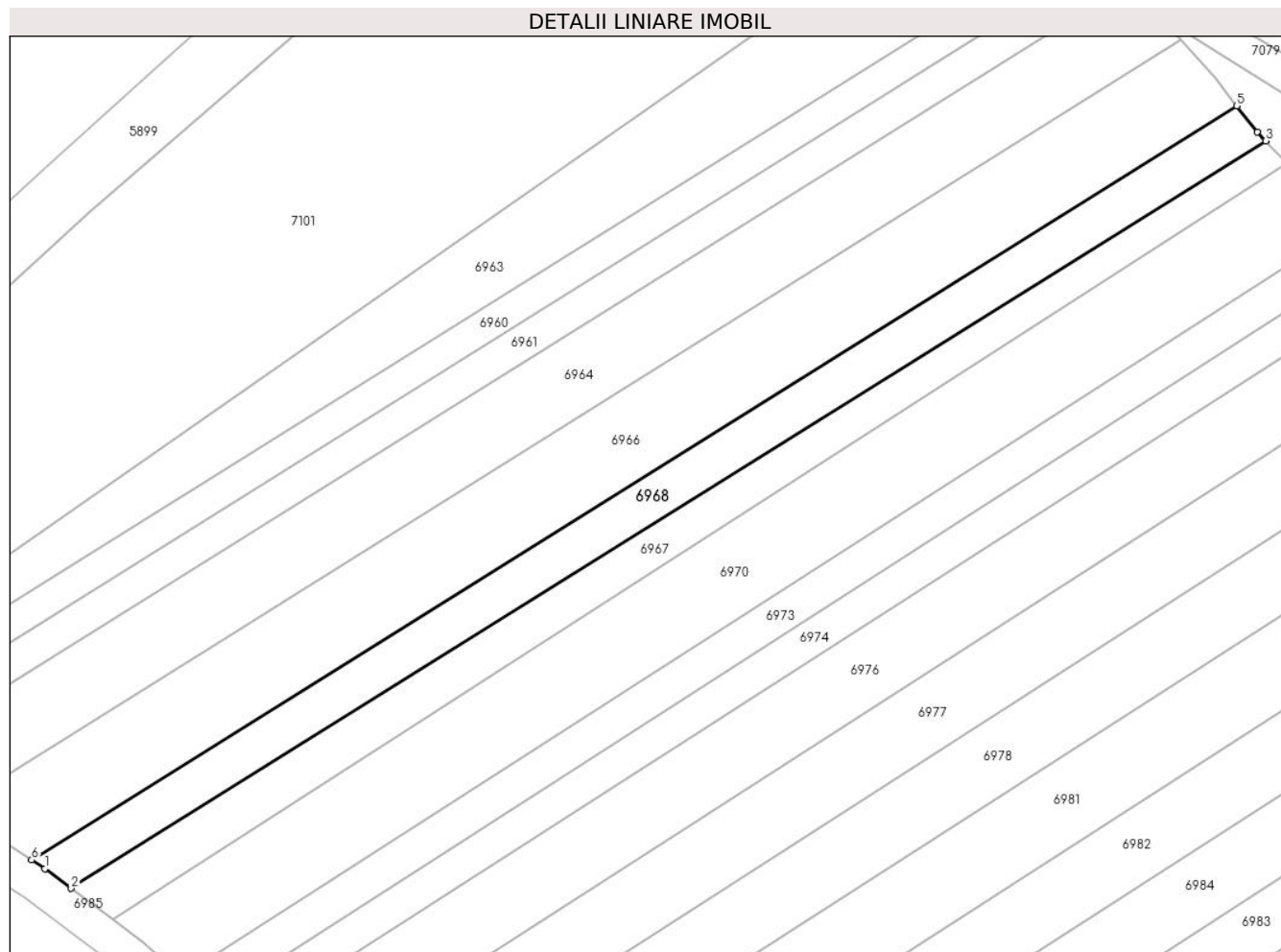
Inscrieri privind dezmembramintele dreptului de proprietate, drepturi reale de garanție și sarcini	Referințe
NU SUNT	

## Anexa Nr. 1 La Partea I

## Teren

Nr cadastral	Suprafața (mp)*	Observații / Referințe
	800	

\* Suprafața este determinată în planul de proiecție Stereo 70.



## Date referitoare la teren

Crt	Categorie folosință	Intravilan	Suprafața (mp)	Tarla	Parcelă	Nr. topo	Observații / Referințe
1	arabil	NU	800	6	90/58	-	

## Lungime Segmente

1) Valorile lungimilor segmentelor sunt obținute din proiecție în plan.

Punct început	X / Y	Punct sfârșit	X / Y	Lungime segment (** (m)
1	447.839,279 465.552,538	2	447.842,238 465.550,333	3.689
2	447.842,238 465.550,333	3	447.976,285 465.634,113	158.075
3	447.976,285 465.634,113	4	447.975,326 465.635,094	1.372
4	447.975,326 465.635,094	5	447.973,059 465.638,041	3.719
5	447.973,059 465.638,041	6	447.837,801 465.553,505	159.503

Punct început	X / Y	Punct sfârșit	X / Y	Lungime segment (** (m)
6	447.837,801 465.553,505	1	447.839,279 465.552,538	1.767

\*\* Lungimile segmentelor sunt determinate în planul de proiecție Stereo 70 și sunt rotunjite la 1 milimetru.

\*\*\* Distanța dintre puncte este formată din segmente cumulate ce sunt mai mici decât valoarea 1 milimetru.



**DATE DESPRE IMOBILUL NR. 6969**

Oficiul de Cadastru și Publicitate Imobiliară SIBIU  
Biroul de Cadastru și Publicitate Imobiliară Avrig

**A. Partea I. Descrierea imobilului**

TEREN Extravilan

Adresa: Jud. Sibiu

Nr. Crt	Nr cadastral Nr. topografic	Suprafața* (mp)	Observații / Referințe
A1		2.568	Sector cadastral:16 Teren neimprejmuit;

**B. Partea II. Proprietari și acte**

Inscrieri privitoare la dreptul de proprietate și alte drepturi reale		Referințe
/		
Act Administrativ nr. 1481/48, din 27/07/2004 emis de CJPSDPAT (titlu de proprietate);		
B1	Intabulare, drept de PROPRIETATE, dobandit prin Reconstituire, cota actuala 1/1 1) DOICAN IOAN	A1

**C. Partea III. SARCINI .**

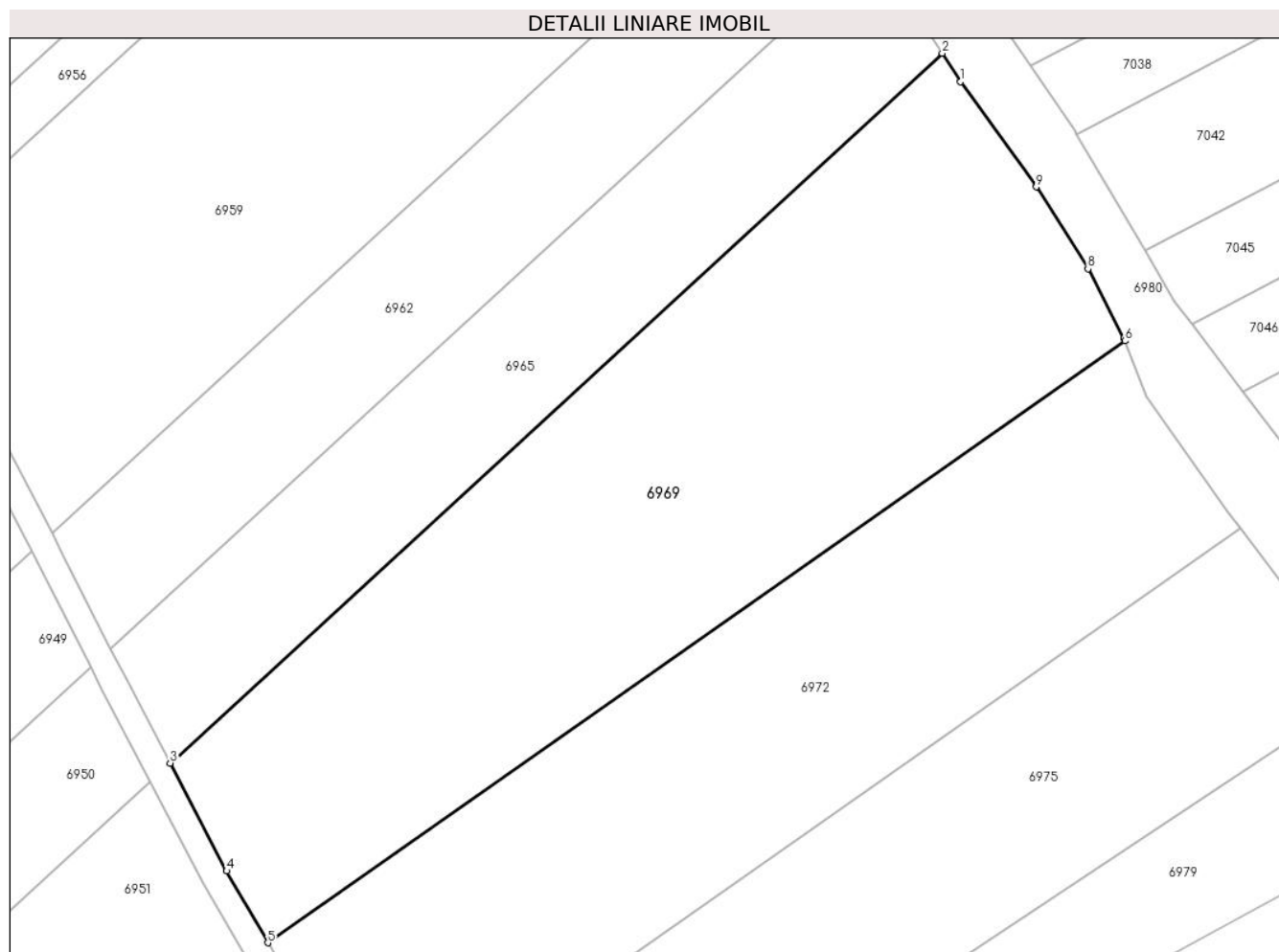
Inscrieri privind dezmembramintele dreptului de proprietate, drepturi reale de garanție și sarcini	Referințe
NU SUNT	

## Anexa Nr. 1 La Partea I

## Teren

Nr cadastral	Suprafața (mp)*	Observații / Referințe
	2.568	

\* Suprafața este determinată în planul de proiecție Stereo 70.



## Date referitoare la teren

Crt	Categorie folosință	Intra vilan	Suprafața (mp)	Tarla	Parcelă	Nr. topo	Observații / Referințe
1	arabil	NU	2.568	6	99/5/2	-	Diferenta de suprafata se regaseste la ID 9651

## Lungime Segmente

1) Valorile lungimilor segmentelor sunt obținute din proiecție în plan.

Punct început	X / Y	Punct sfârșit	X / Y	Lungime segment (** (m)
1	447.938,793 465.147,171	2	447.937,043 465.149,875	3.221
2	447.937,043 465.149,875	3	447.863,609 465.082,412	99.719
3	447.863,609 465.082,412	4	447.868,983 465.072,148	11.586
4	447.868,983 465.072,148	5	447.872,889 465.065,33	7.858
5	447.872,889 465.065,33	6	447.954,441 465.122,529	99.611



Punct început	X / Y	Punct sfârșit	X / Y	Lungime segment (** (m)
6	447.954,441 465.122,529	7	447.954,335 465.122,802	0.293
7	447.954,335 465.122,802	8	447.950,903 465.129,393	7.431
8	447.950,903 465.129,393	9	447.945,97 465.137,159	9.201
9	447.945,97 465.137,159	1	447.938,793 465.147,171	12.318

\*\* Lungimile segmentelor sunt determinate în planul de proiecție Stereo 70 și sunt rotunjite la 1 milimetru.

\*\*\* Distanța dintre puncte este formată din segmente cumulate ce sunt mai mici decât valoarea 1 milimetru.



**DATE DESPRE IMOBILUL NR. 6970**

Oficiul de Cadastru și Publicitate Imobiliară SIBIU  
Biroul de Cadastru și Publicitate Imobiliară Avrig

**A. Partea I. Descrierea imobilului**

TEREN Extravilan

Adresa: Jud. Sibiu

Nr. Crt	Nr cadastral Nr. topografic	Suprafața* (mp)	Observații / Referințe
A1		1.500	Sector cadastral:16 Teren neimprejmuit;

**B. Partea II. Proprietari și acte**

Inscrieri privitoare la dreptul de proprietate și alte drepturi reale		Referințe
/		
Act Normativ nr. 1157/48, din 25/10/2003 emis de CJPSDPAT (titlu de proprietate);		
B1	Intabulare, drept de PROPRIETATE, dobandit prin Reconstituire, cota actuala 1/1 1) TĂRIȚĂ VALERIU	A1

**C. Partea III. SARCINI .**

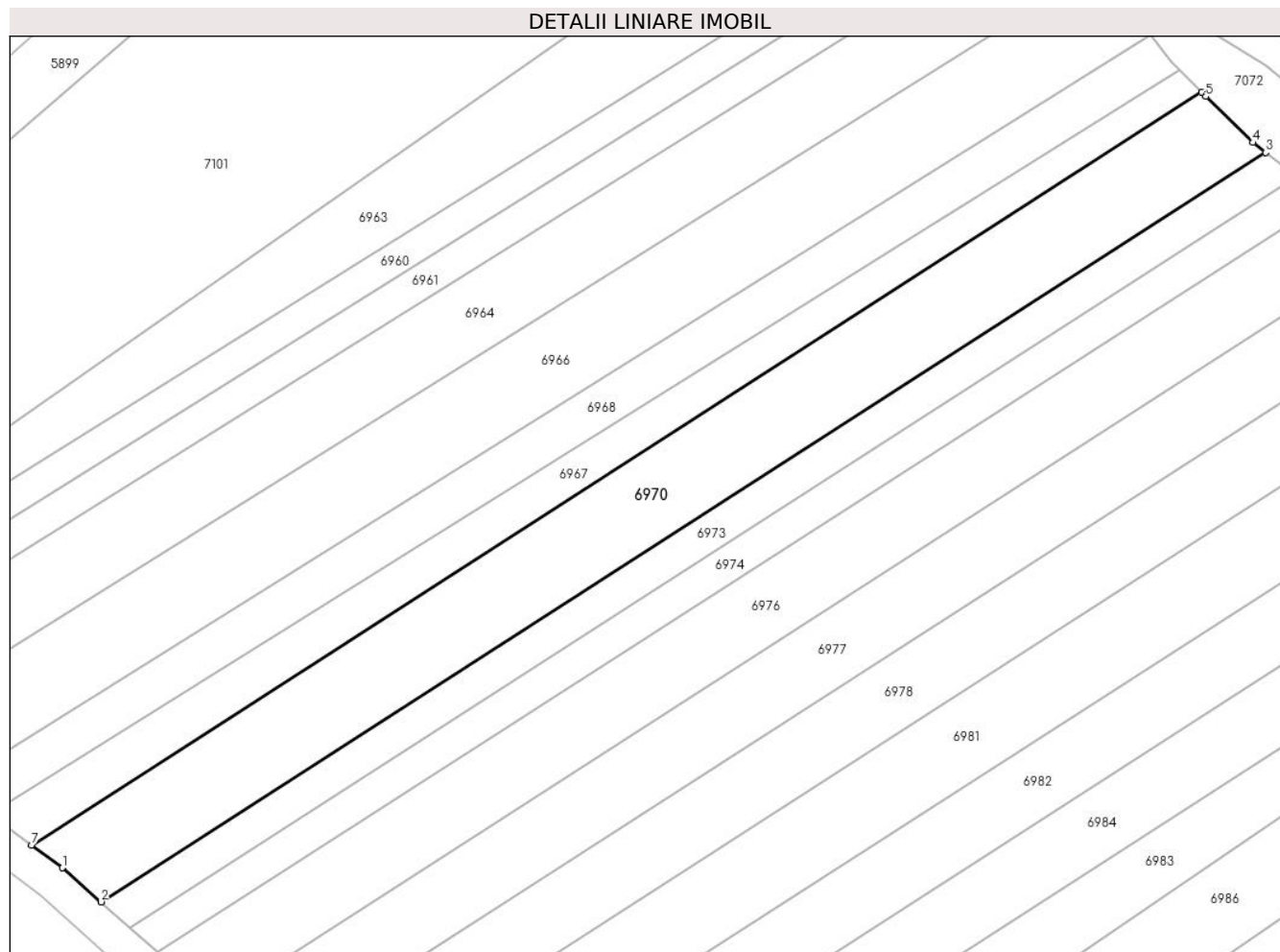
Inscrieri privind dezmembramintele dreptului de proprietate, drepturi reale de garanție și sarcini	Referințe
NU SUNT	

## Anexa Nr. 1 La Partea I

## Teren

Nr cadastral	Suprafața (mp)*	Observații / Referințe
	1.500	

\* Suprafața este determinată în planul de proiecție Stereo 70.



## Date referitoare la teren

Crt	Categorie folosință	Intravilan	Suprafața (mp)	Tarla	Parcelă	Nr. topo	Observații / Referințe
1	arabil	NU	1.500	6	90/56	-	Nr. tarla scris gresit in T.P (1)

## Lungime Segmente

1) Valorile lungimilor segmentelor sunt obținute din proiecție în plan.

Punct început	X / Y	Punct sfârșit	X / Y	Lungime segment (** (m)
1	447.850,354 465.544,286	2	447.854,708 465.540,451	5.802
2	447.854,708 465.540,451	3	447.985,978 465.624,812	156.04
3	447.985,978 465.624,812	4	447.984,524 465.625,927	1.833
4	447.984,524 465.625,927	5	447.979,217 465.631,115	7.421
5	447.979,217 465.631,115	6	447.978,756 465.631,587	0.66

Punct început	X / Y	Punct sfârșit	X / Y	Lungime segment (** (m)
6	447.978,756 465.631,587	7	447.846,907 465.546,854	156.728
7	447.846,907 465.546,854	1	447.850,354 465.544,286	4.299

\*\* Lungimile segmentelor sunt determinate în planul de proiecție Stereo 70 și sunt rotunjite la 1 milimetru.

\*\*\* Distanța dintre puncte este formată din segmente cumulate ce sunt mai mici decât valoarea 1 milimetru.



**DATE DESPRE IMOBILUL NR. 6971**

Oficiul de Cadastru și Publicitate Imobiliară SIBIU  
Biroul de Cadastru și Publicitate Imobiliară Avrig

**A. Partea I. Descrierea imobilului**

TEREN Extravilan

Adresa: Jud. Sibiu

Nr. Crt	Nr cadastral Nr. topografic	Suprafața* (mp)	Observații / Referințe
A1		505	Sector cadastral:16 Teren neimprejmuit;

**B. Partea II. Proprietari și acte**

Inscrieri privitoare la dreptul de proprietate și alte drepturi reale		Referințe
/		
Act Normativ nr. 7, din 13/03/1996 emis de PRLAMENTUL ROMANIEI (LEGE);		
B1	Inscrierea provizorie, drept de PROPRIETATE, dobandit prin Lege, cota actuala 1/1 1) COMUNA RACOVIȚA, CIF:4241150, PROPRIETAR NEIDENTIFICAT	A1

**C. Partea III. SARCINI .**

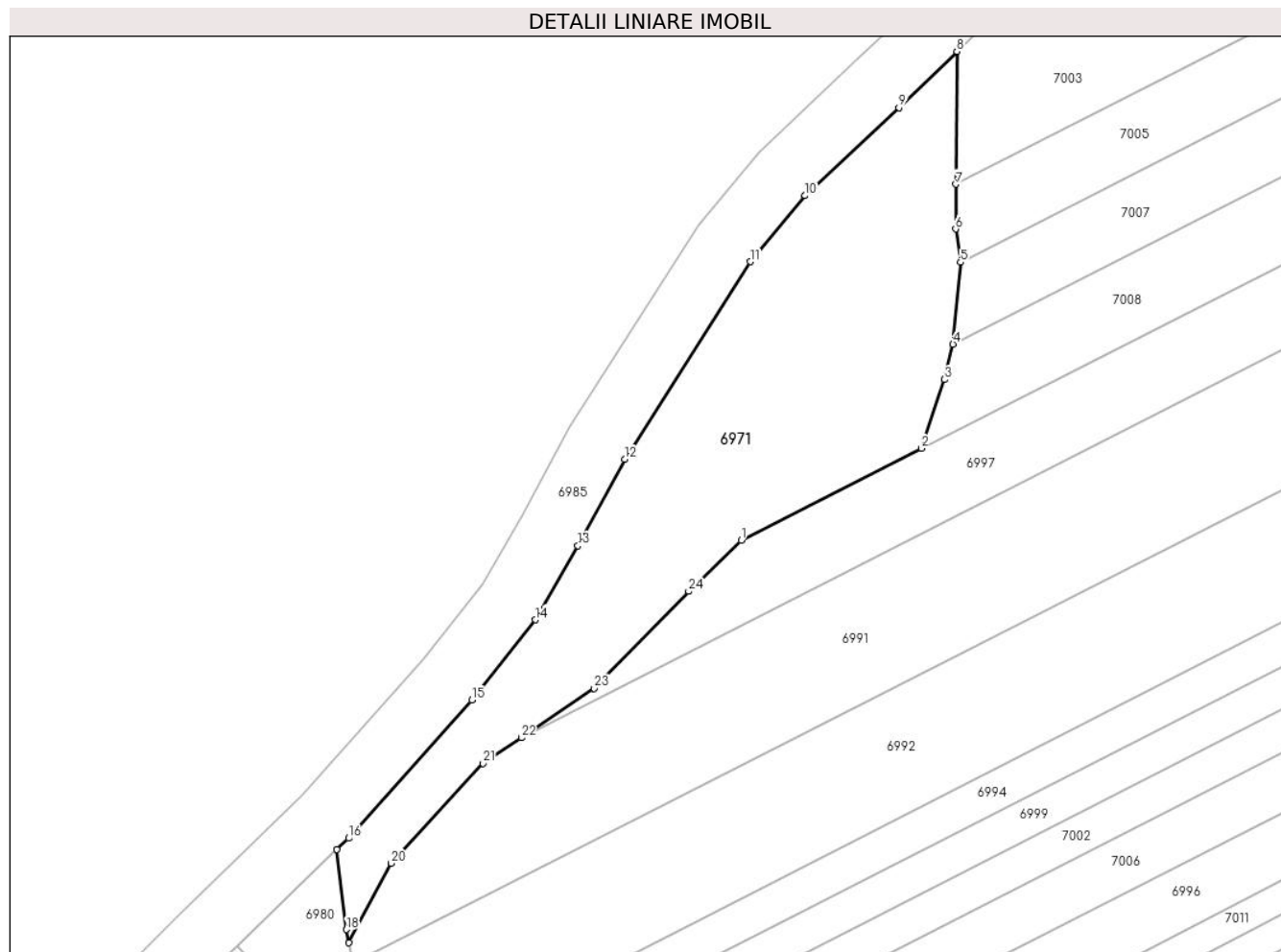
Inscrieri privind dezmembramintele dreptului de proprietate, drepturi reale de garanție și sarcini	Referințe
NU SUNT	

## Anexa Nr. 1 La Partea I

## Teren

Nr cadastral	Suprafața (mp)*	Observații / Referințe
	505	

\* Suprafața este determinată în planul de proiecție Stereo 70.



## Date referitoare la teren

Crt	Categorie folosință	Intravilan	Suprafața (mp)	Tarla	Parcelă	Nr. topo	Observații / Referințe
1	faneata	NU	505	6	98/39	-	

## Lungime Segmente

1) Valorile lungimilor segmentelor sunt obținute din proiecție în plan.

Punct început	X / Y	Punct sfârșit	X / Y	Lungime segment (** (m)
1	447.918,776 465.242,184	2	447.930,188 465.247,999	12.809
3	447.931,668 465.252,351	4	447.932,189 465.254,595	2.304
5	447.932,666 465.259,769	6	447.932,367 465.261,882	2.134
7	447.932,384 465.264,717	8	447.932,434 465.273,113	8.396
9	447.928,763 465.269,564	10	447.922,828 465.263,989	8.143

Punct început	X / Y	Punct sfârșit	X / Y	Lungime segment (** (m)
2	447.930,188 465.247,999	3	447.931,668 465.252,351	4.596
4	447.932,189 465.254,595	5	447.932,666 465.259,769	5.196
6	447.932,367 465.261,882	7	447.932,384 465.264,717	2.835
8	447.932,434 465.273,113	9	447.928,763 465.269,564	5.106
10	447.922,828 465.263,989	11	447.919,366 465.259,808	5.428



Punct început	X / Y	Punct sfârșit	X / Y	Lungime segment (** (m)
11	447.919,366 465.259,808	12	447.911,397 465.247,314	14.819
13	447.908,443 465.241,833	14	447.905,738 465.237,149	5.408
15	447.901,715 465.232,07	16	447.893,918 465.223,335	11.709
17	447.893,177 465.222,619	18	447.893,77 465.217,556	5.097
19	447.893,941 465.216,722	20	447.896,595 465.221,746	5.682
21	447.902,437 465.228,063	22	447.904,854 465.229,696	2.916
23	447.909,476 465.232,818	24	447.915,453 465.238,957	8.568

Punct început	X / Y	Punct sfârșit	X / Y	Lungime segment (** (m)
12	447.911,397 465.247,314	13	447.908,443 465.241,833	6.226
14	447.905,738 465.237,149	15	447.901,715 465.232,07	6.479
16	447.893,918 465.223,335	17	447.893,177 465.222,619	1.031
18	447.893,77 465.217,556	19	447.893,941 465.216,722	0.852
20	447.896,595 465.221,746	21	447.902,437 465.228,063	8.604
22	447.904,854 465.229,696	23	447.909,476 465.232,818	5.578
24	447.915,453 465.238,957	1	447.918,776 465.242,184	4.631

\*\* Lungimile segmentelor sunt determinate în planul de proiecție Stereo 70 și sunt rotunjite la 1 milimetru.

\*\*\* Distanța dintre puncte este formată din segmente cumulate ce sunt mai mici decât valoarea 1 milimetru.



**DATE DESPRE IMOBILUL NR. 6972**

Oficiul de Cadastru și Publicitate Imobiliară SIBIU  
Biroul de Cadastru și Publicitate Imobiliară Avrig

**A. Partea I. Descrierea imobilului**

TEREN Extravilan

Adresa: Jud. Sibiu

Nr. Crt	Nr cadastral Nr. topografic	Suprafața* (mp)	Observații / Referințe
A1		2.077	Sector cadastral:16 Teren neimprejmuit;

**B. Partea II. Proprietari și acte**

Inscrieri privitoare la dreptul de proprietate și alte drepturi reale		Referințe
/		
Act Administrativ nr. 980/48, din 14/04/2003 emis de CJPSDPAT (titlu de proprietate);		
B1	Intabulare, drept de PROPRIETATE, dobandit prin Reconstituire, cota actuala 1/1 1) IONUS IOAN	A1

**C. Partea III. SARCINI .**

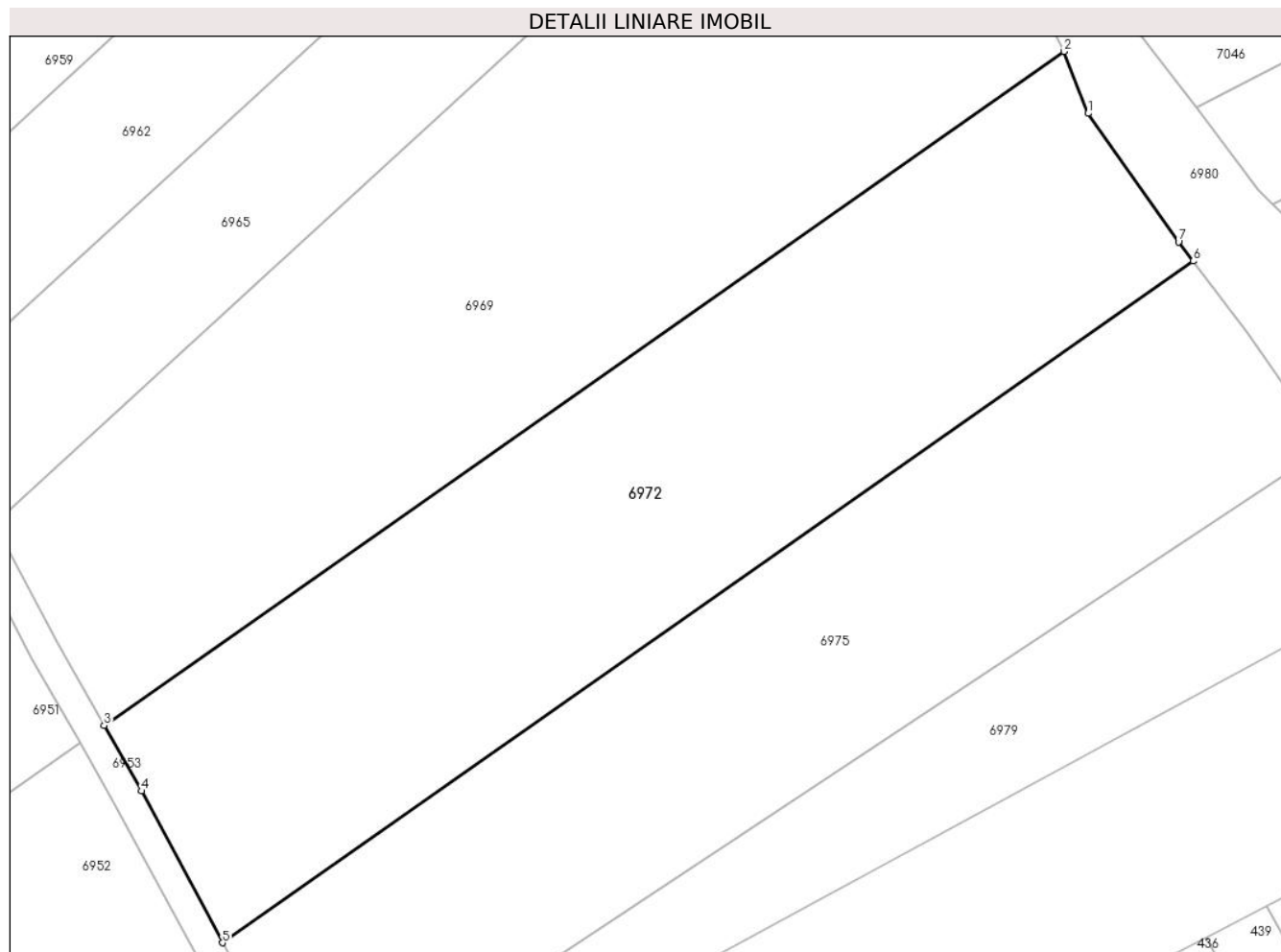
Inscrieri privind dezmembramintele dreptului de proprietate, drepturi reale de garanție și sarcini	Referințe
NU SUNT	

## Anexa Nr. 1 La Partea I

## Teren

Nr cadastral	Suprafaţa (mp)*	Observații / Referințe
	2.077	

\* Suprafața este determinată în planul de proiecție Stereo 70.



## Date referitoare la teren

Crt	Categorie folosință	Intravilan	Suprafața (mp)	Tarla	Parcelă	Nr. topo	Observații / Referințe
1	arabil	NU	2.077	6	99/6/2	-	Diferenta de suprafata se regaseste la ID 6952

## Lungime Segmente

1) Valorile lungimilor segmentelor sunt obținute din proiecție în plan.

Punct început	X / Y	Punct sfârșit	X / Y	Lungime segment (** (m)
1	447.956,468 465.117,264	2	447.954,441 465.122,529	5.642
2	447.954,441 465.122,529	3	447.872,889 465.065,33	99.611
3	447.872,889 465.065,33	4	447.876,072 465.059,774	6.403
4	447.876,072 465.059,774	5	447.882,94 465.046,893	14.597
5	447.882,94 465.046,893	6	447.965,407 465.104,734	100.73

Punct început	X / Y	Punct sfârșit	X / Y	Lungime segment (** (m)
6	447.965,407 465.104,734	7	447.964,16 465.106,362	2.05
7	447.964,16 465.106,362	1	447.956,468 465.117,264	13.342

\*\* Lungimile segmentelor sunt determinate în planul de proiecție Stereo 70 și sunt rotunjite la 1 milimetru.

\*\*\* Distanța dintre puncte este formată din segmente cumulate ce sunt mai mici decât valoarea 1 milimetru.



**DATE DESPRE IMOBILUL NR. 6973**

Oficiul de Cadastru și Publicitate Imobiliară SIBIU  
Biroul de Cadastru și Publicitate Imobiliară Avrig

**A. Partea I. Descrierea imobilului**

TEREN Extravilan

Adresa: Jud. Sibiu

Nr. Crt	Nr cadastral Nr. topografic	Suprafața* (mp)	Observații / Referințe
A1		650	Sector cadastral:16 Teren neimprejmuit;

**B. Partea II. Proprietari și acte**

Inscrieri privitoare la dreptul de proprietate și alte drepturi reale	Referințe
/	
Act Notarial nr. 27, din 07/03/2012 emis de NP POPA CORNELIA (certificat de mostenitor);	
B1	A1
Intabulare, drept de PROPRIETATE, dobandit prin Succesiune, cota actuala 1/1 1) FARCAȘ IOSIF	

**C. Partea III. SARCINI .**

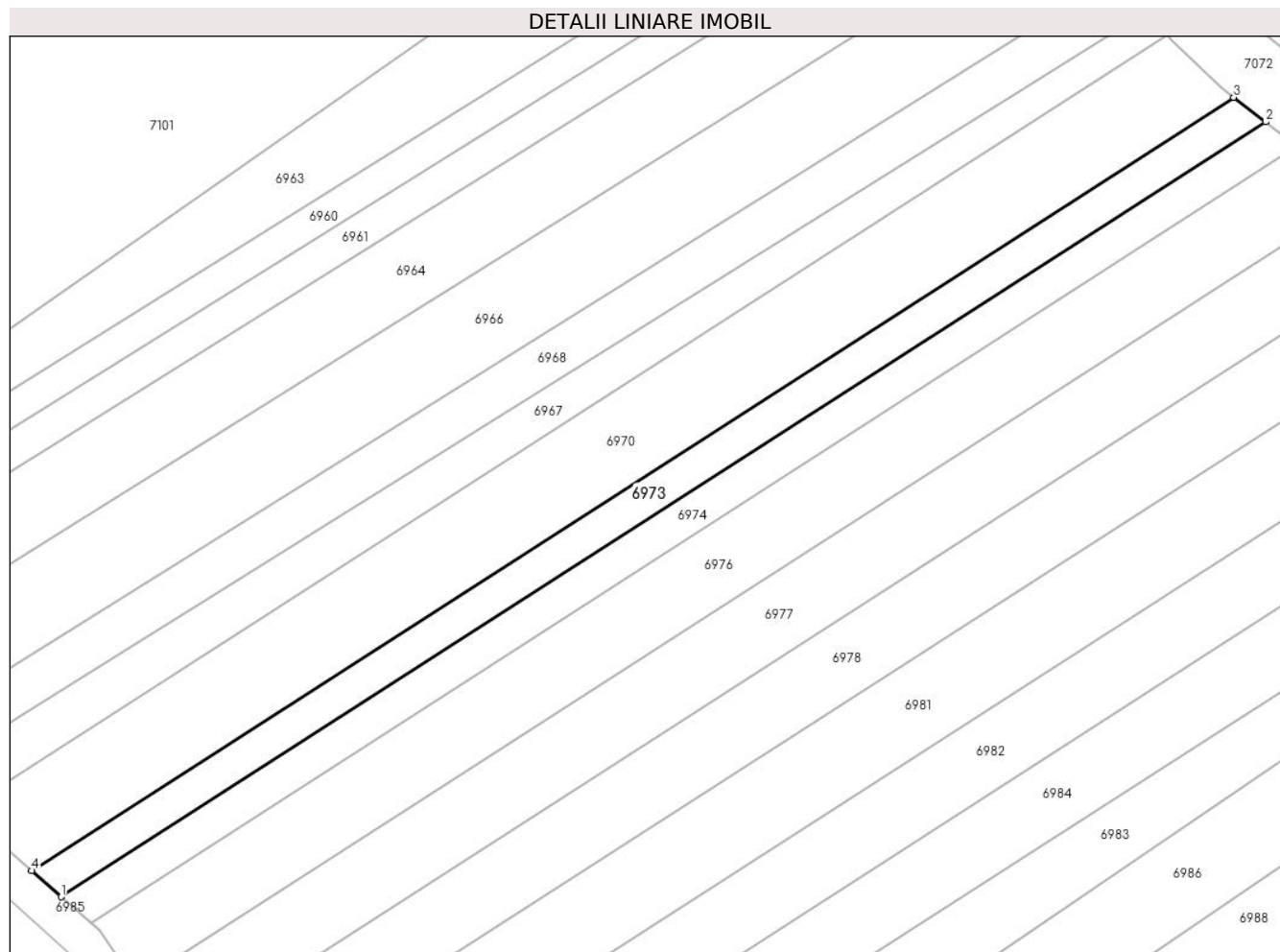
Inscrieri privind dezmembramintele dreptului de proprietate, drepturi reale de garanție și sarcini	Referințe
NU SUNT	

## Anexa Nr. 1 La Partea I

## Teren

Nr cadastral	Suprafața (mp)*	Observații / Referințe
	650	

\* Suprafața este determinată în planul de proiecție Stereo 70.



## Date referitoare la teren

Crt	Categorie folosință	Intravilan	Suprafața (mp)	Tarla	Parcelă	Nr. topo	Observații / Referințe
1	arabil	NU	650	6	90/55/2	-	

## Lungime Segmente

1) Valorile lungimilor segmentelor sunt obținute din proiecție în plan.

Punct început	X / Y	Punct sfârșit	X / Y	Lungime segment (** (m)
1	447.857,956 465.537,591	2	447.989,488 465.622,12	156.352
2	447.989,488 465.622,12	3	447.985,978 465.624,812	4.423
3	447.985,978 465.624,812	4	447.854,708 465.540,451	156.04
4	447.854,708 465.540,451	1	447.857,956 465.537,591	4.327

\*\* Lungimile segmentelor sunt determinate în planul de proiecție Stereo 70 și sunt rotunjite la 1 milimetru.



**\*\*\* Distanţa dintre puncte este formată din segmente cumulate ce sunt mai mici decât valoarea 1 milimetru.**



**DATE DESPRE IMOBILUL NR. 6974**

Oficiul de Cadastru și Publicitate Imobiliară SIBIU  
Biroul de Cadastru și Publicitate Imobiliară Avrig

**A. Partea I. Descrierea imobilului**

TEREN Extravilan

Adresa: Jud. Sibiu

Nr. Crt	Nr cadastral Nr. topografic	Suprafața* (mp)	Observații / Referințe
A1		640	Sector cadastral:16 Teren neimprejmuit;

**B. Partea II. Proprietari și acte**

Inscrieri privitoare la dreptul de proprietate și alte drepturi reale		Referințe
/		
Act Administrativ nr. 1021/48, din 30/07/2003 emis de CJPSDPAT (titlu de proprietate);		
B1	Intabulare, drept de PROPRIETATE, dobandit prin Reconstituire, cota actuala 1/1 1) SUCIU IOSIF	A1

**C. Partea III. SARCINI .**

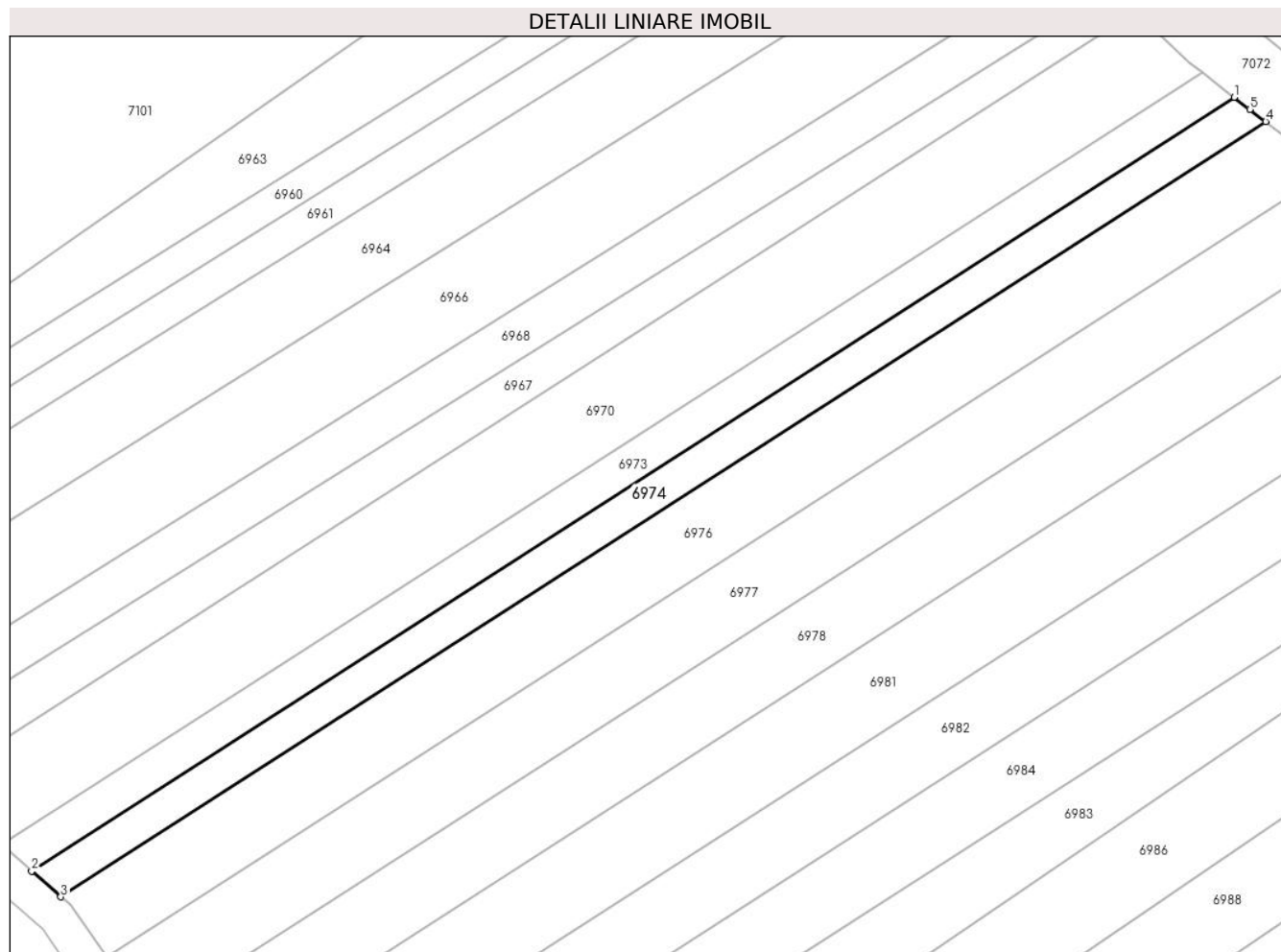
Inscrieri privind dezmembramintele dreptului de proprietate, drepturi reale de garanție și sarcini	Referințe
NU SUNT	

## Anexa Nr. 1 La Partea I

## Teren

Nr cadastral	Suprafața (mp)*	Observații / Referințe
	640	

\* Suprafața este determinată în planul de proiecție Stereo 70.



## Date referitoare la teren

Crt	Categorie folosință	Intravilan	Suprafața (mp)	Tarla	Parcelă	Nr. topo	Observații / Referințe
1	arabil	NU	640	6	90/55/1	-	

## Lungime Segmente

1) Valorile lungimilor segmentelor sunt obținute din proiecție în plan.

Punct început	X / Y	Punct sfârșit	X / Y	Lungime segment (** (m)
1	447.989,488 465.622,12	2	447.857,956 465.537,591	156.352
2	447.857,956 465.537,591	3	447.861,146 465.534,781	4.252
3	447.861,146 465.534,781	4	447.992,948 465.619,483	156.672
4	447.992,948 465.619,483	5	447.991,196 465.620,811	2.198
5	447.991,196 465.620,811	1	447.989,488 465.622,12	2.153

**\*\* Lungimile segmentelor sunt determinate în planul de proiecție Stereo 70 și sunt rotunjite la 1 milimetru.**

**\*\*\* Distanța dintre puncte este formată din segmente cumulate ce sunt mai mici decât valoarea 1 milimetru.**



**DATE DESPRE IMOBILUL NR. 6975**

Oficiul de Cadastru și Publicitate Imobiliară SIBIU  
Biroul de Cadastru și Publicitate Imobiliară Avrig

**A. Partea I. Descrierea imobilului**

TEREN Extravilan

Adresa: Jud. Sibiu

Nr. Crt	Nr cadastral Nr. topografic	Suprafața* (mp)	Observații / Referințe
A1		1.838	Sector cadastral:16 Teren neimprejmuit;

**B. Partea II. Proprietari și acte**

Inscrieri privitoare la dreptul de proprietate și alte drepturi reale		Referințe
/		
Act Notarial nr. 643, din 27/09/2006 emis de NP SALOMIE IOAN CRISTIAN (act de partaj);		
B1	Intabulare, drept de PROPRIETATE, dobandit prin Conventie, cota actuala 1/1 1) MAXIM MARIA DANIELA	A1

**C. Partea III. SARCINI .**

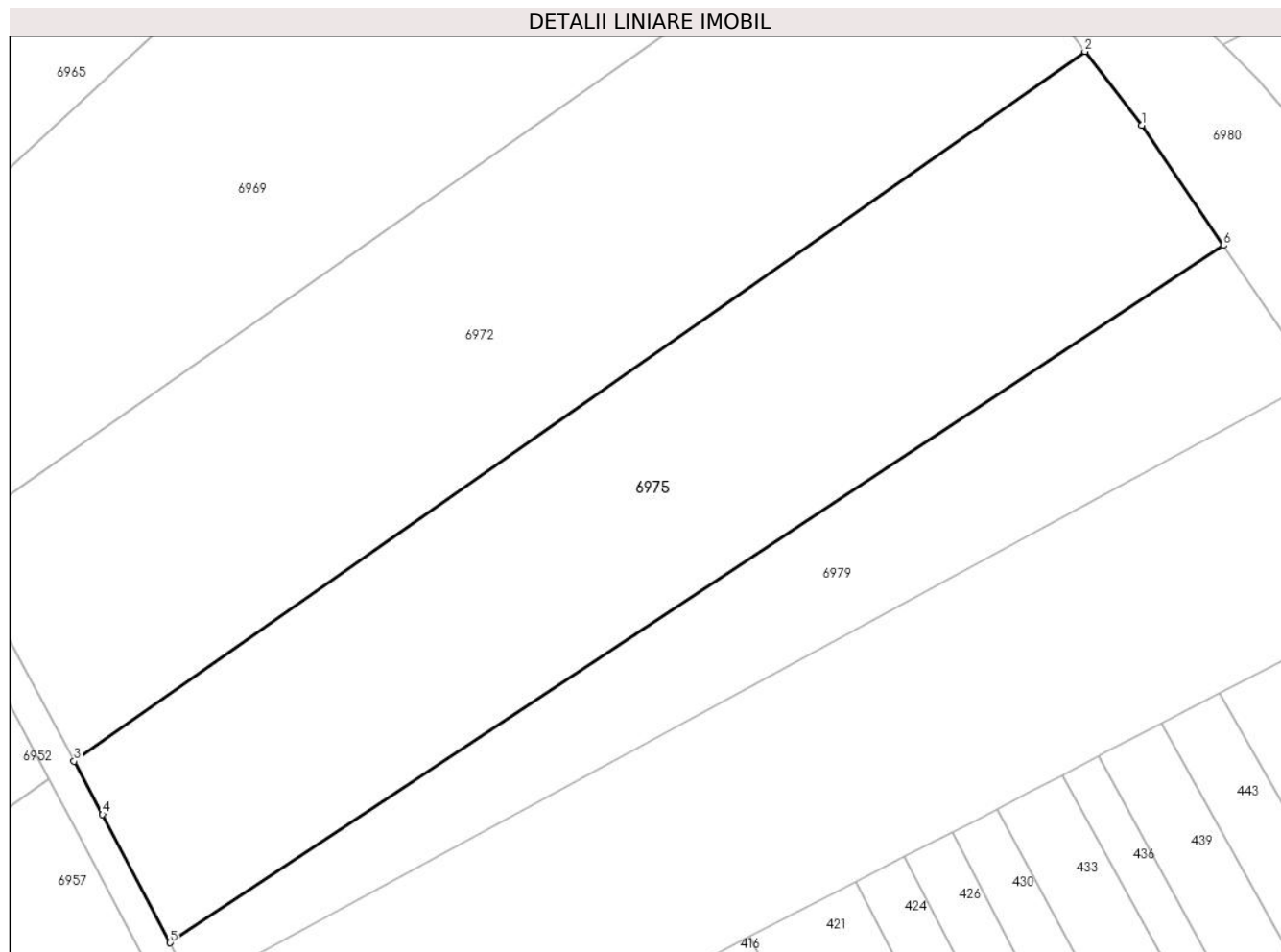
Inscrieri privind dezmembramintele dreptului de proprietate, drepturi reale de garanție și sarcini	Referințe
NU SUNT	

## Anexa Nr. 1 La Partea I

## Teren

Nr cadastral	Suprafața (mp)*	Observații / Referințe
	1.838	

\* Suprafața este determinată în planul de proiecție Stereo 70.



## Date referitoare la teren

Crt	Categorie folosință	Intra vilan	Suprafața (mp)	Tarla	Parcelă	Nr. topo	Observații / Referințe
1	arabil	NU	1.838	6	99/7/2	-	Diferența de suprafața se regăsește la ID 6957

## Lungime Segmente

1) Valorile lungimilor segmentelor sunt obținute din proiecție în plan.

Punct început	X / Y	Punct sfârșit	X / Y	Lungime segment (** (m)
1	447.970,03 465.098,703	2	447.965,407 465.104,734	7.599
2	447.965,407 465.104,734	3	447.882,94 465.046,893	100.73
3	447.882,94 465.046,893	4	447.885,257 465.042,548	4.924
4	447.885,257 465.042,548	5	447.890,774 465.032,094	11.82
5	447.890,774 465.032,094	6	447.976,681 465.088,936	103.01



Punct început	X / Y	Punct sfârșit	X / Y	Lungime segment (** (m)
6	447.976,681 465.088,936	1	447.970,03 465.098,703	11.816

\*\* Lungimile segmentelor sunt determinate în planul de proiecție Stereo 70 și sunt rotunjite la 1 milimetru.

\*\*\* Distanța dintre puncte este formată din segmente cumulate ce sunt mai mici decât valoarea 1 milimetru.



**DATE DESPRE IMOBILUL NR. 6976**

Oficiul de Cadastru și Publicitate Imobiliară SIBIU  
Biroul de Cadastru și Publicitate Imobiliară Avrig

**A. Partea I. Descrierea imobilului**

TEREN Extravilan

Adresa: Jud. Sibiu

Nr. Crt	Nr cadastral Nr. topografic	Suprafața* (mp)	Observații / Referințe
A1		1.300	Sector cadastral:16 Teren neimprejmuit;

**B. Partea II. Proprietari și acte**

Inscrieri privitoare la dreptul de proprietate și alte drepturi reale		Referințe
/		
Act Administrativ nr. 1211/48, din 20/01/2004 emis de CJPSDPAT (titlu de proprietate);		
B1	Intabulare, drept de PROPRIETATE, dobandit prin Reconstituire, cota actuala 1/1 1) CURTEAN IOAN 2) BRUDARIU SINEFTA	A1

**C. Partea III. SARCINI .**


Inscrieri privind dezmembramintele dreptului de proprietate, drepturi reale de garanție și sarcini	Referințe
NU SUNT	

## Anexa Nr. 1 La Partea I

## Teren

Nr cadastral	Suprafața (mp)*	Observații / Referințe
	1.300	

\* Suprafața este determinată în planul de proiecție Stereo 70.



## Date referitoare la teren

Crt	Categorie folosință	Intra vilan	Suprafața (mp)	Tarla	Parcelă	Nr. topo	Observații / Referințe
1	arabil	NU	1.300	6	90/54	-	

## Lungime Segmente

1) Valorile lungimilor segmentelor sunt obținute din proiecție în plan.

Punct început	X / Y	Punct sfârșit	X / Y	Lungime segment (** (m)
1	447.866,118 465.528,179	2	447.999,943 465.614,182	159.079
2	447.999,943 465.614,182	3	447.992,948 465.619,483	8.777
3	447.992,948 465.619,483	4	447.861,146 465.534,781	156.672
4	447.861,146 465.534,781	5	447.862,16 465.533,888	1.35
5	447.862,16 465.533,888	1	447.866,118 465.528,179	6.947

**\*\* Lungimile segmentelor sunt determinate în planul de proiecție Stereo 70 și sunt rotunjite la 1 milimetru.**

**\*\*\* Distanța dintre puncte este formată din segmente cumulate ce sunt mai mici decât valoarea 1 milimetru.**



**DATE DESPRE IMOBILUL NR. 6977**

Oficiul de Cadastru și Publicitate Imobiliară SIBIU  
Biroul de Cadastru și Publicitate Imobiliară Avrig

**A. Partea I. Descrierea imobilului**

TEREN Extravilan

Adresa: Jud. Sibiu

Nr. Crt	Nr cadastral Nr. topografic	Suprafața* (mp)	Observații / Referințe
A1		1.300	Sector cadastral:16 Teren neimprejmuit;

**B. Partea II. Proprietari și acte**

Inscrieri privitoare la dreptul de proprietate și alte drepturi reale	Referințe
/	
Act Administrativ nr. 1126/48, din 14/10/2003 emis de CJPSDPAT (titlu de proprietate);	
B1	A1
Intabulare, drept de PROPRIETATE, dobandit prin Reconstituire, cota actuala 1/1 1) MURĂRESCU IERONIM	

**C. Partea III. SARCINI .**

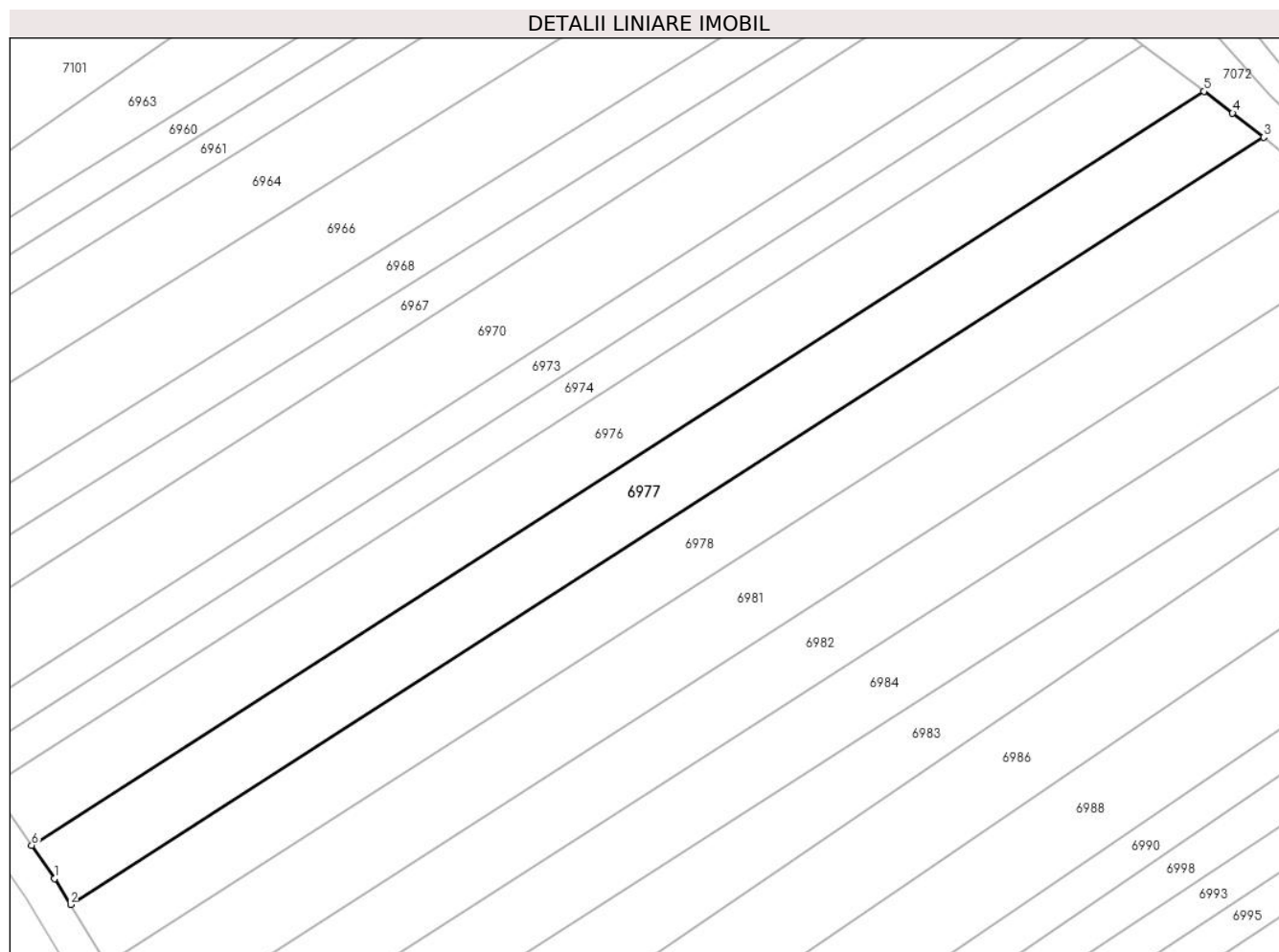
Inscrieri privind dezmembramintele dreptului de proprietate, drepturi reale de garanție și sarcini	Referințe
NU SUNT	

## Anexa Nr. 1 La Partea I

## Teren

Nr cadastral	Suprafața (mp)*	Observații / Referințe
	1.300	

\* Suprafața este determinată în planul de proiecție Stereo 70.



## Date referitoare la teren

Crt	Categorie folosință	Intravilan	Suprafața (mp)	Tarla	Parcelă	Nr. topo	Observații / Referințe
1	arabil	NU	1.300	6	90/53	-	

## Lungime Segmente

1) Valorile lungimilor segmentelor sunt obținute din proiecție în plan.

Punct început	X / Y	Punct sfârșit	X / Y	Lungime segment (** (m)
1	447.868,757 465.524,37	2	447.870,572 465.521,41	3.472
2	447.870,572 465.521,41	3	448.006,768 465.608,937	161.896
3	448.006,768 465.608,937	4	448.003,209 465.611,708	4.511
4	448.003,209 465.611,708	5	447.999,943 465.614,182	4.097
5	447.999,943 465.614,182	6	447.866,118 465.528,179	159.079



Punct început	X / Y	Punct sfârșit	X / Y	Lungime segment (** (m)
6	447.866,118 465.528,179	1	447.868,757 465.524,37	4.634

\*\* Lungimile segmentelor sunt determinate în planul de proiecție Stereo 70 și sunt rotunjite la 1 milimetru.

\*\*\* Distanța dintre puncte este formată din segmente cumulate ce sunt mai mici decât valoarea 1 milimetru.



**DATE DESPRE IMOBILUL NR. 6978**

Oficiul de Cadastru și Publicitate Imobiliară SIBIU  
Biroul de Cadastru și Publicitate Imobiliară Avrig

**A. Partea I. Descrierea imobilului**

TEREN Extravilan

Adresa: Jud. Sibiu

Nr. Crt	Nr cadastral Nr. topografic	Suprafața* (mp)	Observații / Referințe
A1		1.300	Sector cadastral:16 Teren neimprejmuit;

**B. Partea II. Proprietari și acte**

Inscrieri privitoare la dreptul de proprietate și alte drepturi reale		Referințe
/		
Act Administrativ nr. 1298/48, din 12/03/2004 emis de CJPSDPAT (titlu de proprietate);		
B1	Intabulare, drept de PROPRIETATE, dobandit prin Reconstituire, cota actuala 1/1 1) HULPUS ANA 2) DOICAN I IOAN	A1

**C. Partea III. SARCINI .**

Inscrieri privind dezmembramintele dreptului de proprietate, drepturi reale de garanție și sarcini	Referințe
NU SUNT	


## Anexa Nr. 1 La Partea I

## Teren

Nr cadastral	Suprafața (mp)*	Observații / Referințe
	1.300	

\* Suprafața este determinată în planul de proiecție Stereo 70.

## DETALII LINIARE IMOBIL



## Date referitoare la teren

Crt	Categorie folosință	Intra vilan	Suprafața (mp)	Tarla	Parcelă	Nr. topo	Observații / Referințe
1	arabil	NU	1.300	6	90/52	-	

## Lungime Segmente

1) Valorile lungimilor segmentelor sunt obținute din proiecție în plan.

Punct început	X / Y	Punct sfârșit	X / Y	Lungime segment (** (m)
1	447.870,572 465.521,41	2	447.874,738 465.514,616	7.97
2	447.874,738 465.514,616	3	448.012,933 465.603,428	164.272
3	448.012,933 465.603,428	4	448.012,753 465.603,61	0.256
4	448.012,753 465.603,61	5	448.008,272 465.607,767	6.113
5	448.008,272 465.607,767	6	448.006,768 465.608,937	1.905

Punct început	X / Y	Punct sfârșit	X / Y	Lungime segment (** (m)
6	448.006,768 465.608,937	1	447.870,572 465.521,41	161.896

\*\* Lungimile segmentelor sunt determinate în planul de proiecție Stereo 70 și sunt rotunjite la 1 milimetru.

\*\*\* Distanța dintre puncte este formată din segmente cumulate ce sunt mai mici decât valoarea 1 milimetru.



**DATE DESPRE IMOBILUL NR. 6979**

Oficiul de Cadastru și Publicitate Imobiliară SIBIU  
Biroul de Cadastru și Publicitate Imobiliară Avrig

**A. Partea I. Descrierea imobilului**

TEREN Extravilan

Adresa: Jud. Sibiu

Nr. Crt	Nr cadastral Nr. topografic	Suprafața* (mp)	Observații / Referințe
A1		900	Sector cadastral:16 Teren neimprejmuit;

**B. Partea II. Proprietari și acte**

Inscrieri privitoare la dreptul de proprietate și alte drepturi reale		Referințe
/		
Act Notarial nr. 498, din 08/05/2017 emis de NP SALOMIE IOAN CRISTIAN (act de partaj);		
B1	Intabulare, drept de PROPRIETATE, dobandit prin Conventie, cota actuala 1/1 1) VASIU NICOLAE	A1

**C. Partea III. SARCINI .**

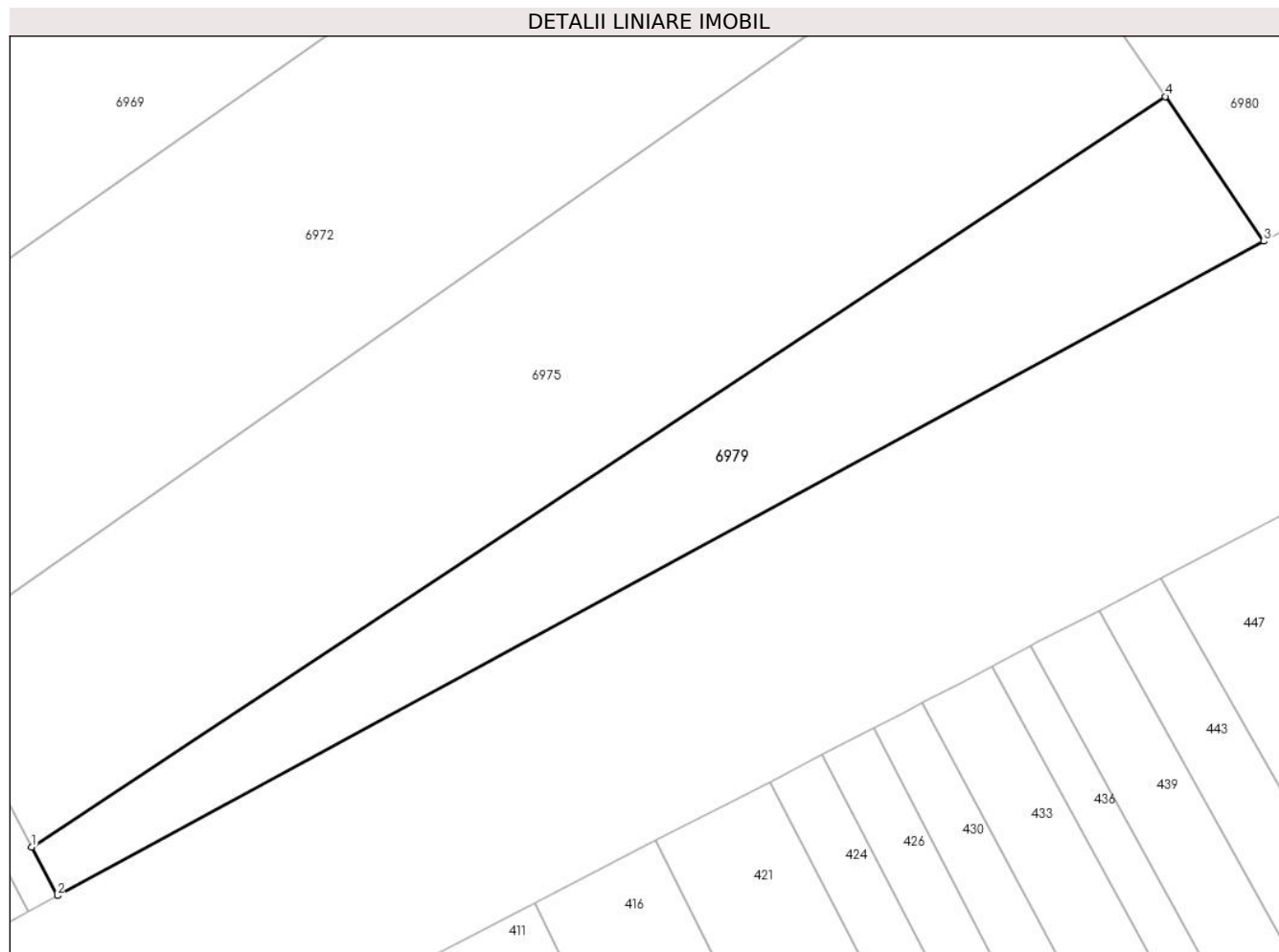
Inscrieri privind dezmembramintele dreptului de proprietate, drepturi reale de garanție și sarcini	Referințe
NU SUNT	

## Anexa Nr. 1 La Partea I

## Teren

Nr cadastral	Suprafața (mp)*	Observații / Referințe
	900	

\* Suprafața este determinată în planul de proiecție Stereo 70.



## Date referitoare la teren

Crt	Categorie folosință	Intra vilan	Suprafața (mp)	Tarla	Parcelă	Nr. topo	Observații / Referințe
1	arabil	NU	900	6	99/8	-	

## Lungime Segmente

1) Valorile lungimilor segmentelor sunt obținute din proiecție în plan.

Punct început	X / Y	Punct sfârșit	X / Y	Lungime segment (** (m)
1	447.890,774 465.032,094	2	447.892,721 465.028,407	4.17
2	447.892,721 465.028,407	3	447.984,152 465.077,967	104.0
3	447.984,152 465.077,967	4	447.976,681 465.088,936	13.272
4	447.976,681 465.088,936	1	447.890,774 465.032,094	103.01

\*\* Lungimile segmentelor sunt determinate în planul de proiecție Stereo 70 și sunt rotunjite la 1 milimetru.



**\*\*\* Distanţa dintre puncte este formată din segmente cumulate ce sunt mai mici decât valoarea 1 milimetru.**



**DATE DESPRE IMOBILUL NR. 6980**

Oficiul de Cadastru și Publicitate Imobiliară SIBIU  
Biroul de Cadastru și Publicitate Imobiliară Avrig

**A. Partea I. Descrierea imobilului**

TEREN Extravilan

Adresa: Jud. Sibiu

Nr. Crt	Nr cadastral Nr. topografic	Suprafața* (mp)	Observații / Referințe
A1		1.209	Sector cadastral:16 Teren neimprejmuit;

**B. Partea II. Proprietari și acte**

Inscrieri privitoare la dreptul de proprietate și alte drepturi reale		Referințe
/		
Act Normativ nr. 978, din 19/09/2002 emis de GUVERNUL ROMANIEI (Anexa 47 privind inventarul bunurilor care aparțin domeniului public al comunei Racovita, insusit de Consiliul Local prin HCL nr. 24 din 30.01.2001);		
B1	Intabulare, drept de PROPRIETATE, dobandit prin Lege, cota actuala 1/1	A1
1) COMUNA RACOVIȚA DOMENIUL PUBLIC, CIF:4241150		

**C. Partea III. SARCINI .**

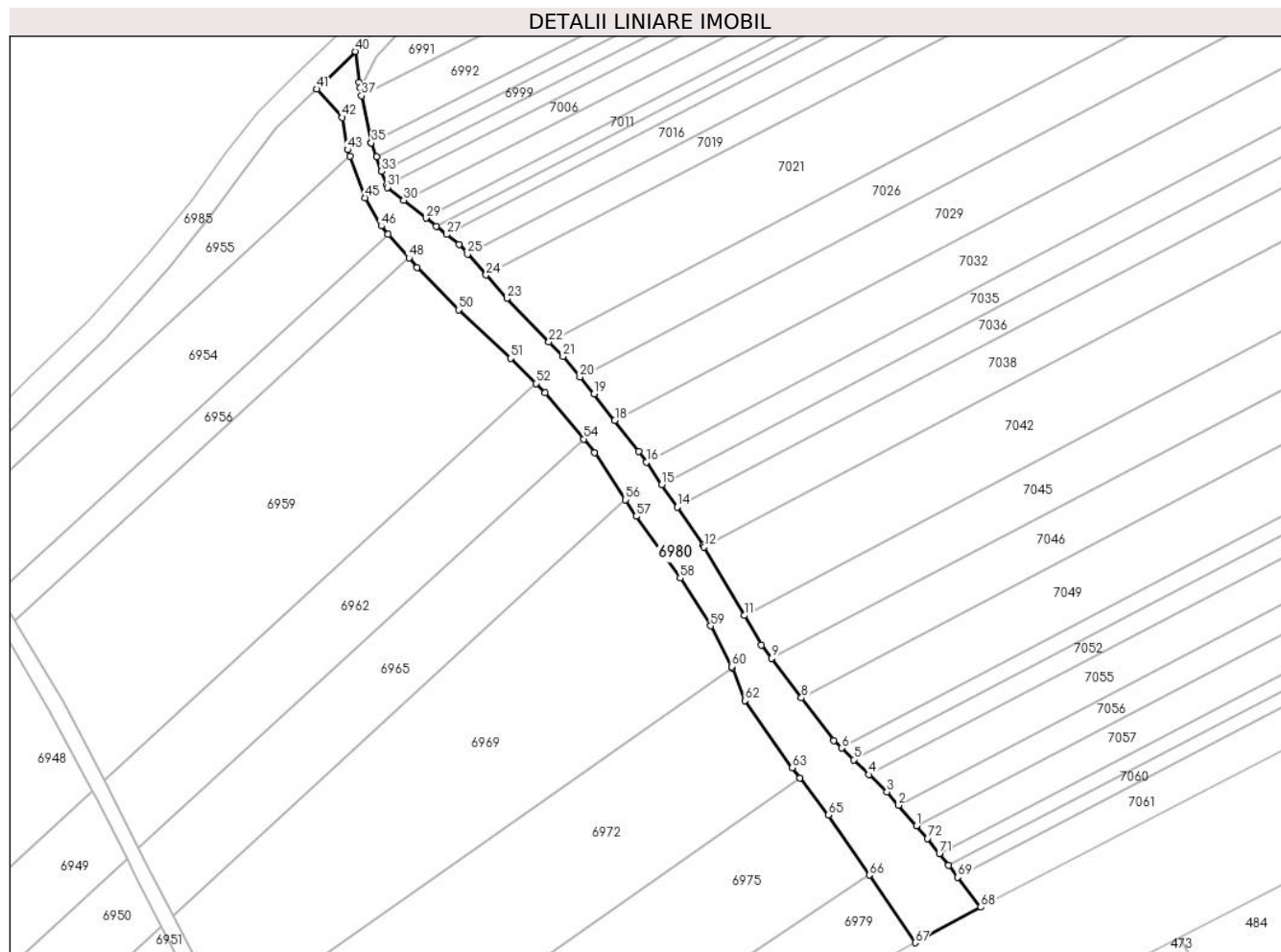
Inscrieri privind dezmembramintele dreptului de proprietate, drepturi reale de garanție și sarcini	Referințe
NU SUNT	

## Anexa Nr. 1 La Partea I

## Teren

Nr cadastral	Suprafața (mp)*	Observații / Referințe
	1.209	

\* Suprafața este determinată în planul de proiecție Stereo 70.



## Date referitoare la teren

Crt	Categorie folosință	Intravilan	Suprafața (mp)	Tarla	Parcelă	Nr. topo	Observații / Referințe
1	drum	NU	1.209	6	99/12	-	

## Lungime Segmente

1) Valorile lungimilor segmentelor sunt obținute din proiecție în plan.

Punct început	X / Y	Punct sfârșit	X / Y	Lungime segment	Punct început	X / Y	Punct sfârșit	X / Y	Lungime segment	Punct început	X / Y	Punct sfârșit	X / Y	Lungime segment
1	447.984,351 465.096,979	2	447.981,445 465.100,294	4.409	2	447.981,445 465.100,294	3	447.979,53 465.102,478	2.904	3	447.979,53 465.102,478	4	447.976,649 465.105,265	4.009
4	447.976,649 465.105,265	5	447.974,156 465.107,677	3.469	5	447.974,156 465.107,677	6	447.972,199 465.109,571	2.724	6	447.972,199 465.109,571	7	447.970,938 465.110,791	1.754
7	447.970,938 465.110,791	8	447.965,663 465.117,733	8.719	8	447.965,663 465.117,733	9	447.960,815 465.124,114	8.013	9	447.960,815 465.124,114	10	447.959,144 465.126,314	2.763
10	447.959,144 465.126,314	11	447.956,357 465.131,08	5.521	11	447.956,357 465.131,08	12	447.949,855 465.142,197	12.879	12	447.949,855 465.142,197	13	447.949,688 465.142,484	0.332
13	447.949,688 465.142,484	14	447.945,461 465.148,66	7.483	14	447.945,461 465.148,66	15	447.942,959 465.152,316	4.431	15	447.942,959 465.152,316	16	447.940,447 465.155,987	4.448
16	447.940,447 465.155,987	17	447.939,241 465.157,75	2.136	17	447.939,241 465.157,75	18	447.935,322 465.162,734	6.34	18	447.935,322 465.162,734	19	447.931,944 465.167,031	5.467

Punct început	X / Y	Punct sfârșit	X / Y	Lungime segment	Punct început	X / Y	Punct sfârșit	X / Y	Lungime segment	Punct început	X / Y	Punct sfârșit	X / Y	Lungime segment
19	447.931,944 465.167,031	20	447.929,677 465.169,773	3.557	20	447.929,677 465.169,773	21	447.926,924 465.173,102	4.321	21	447.926,924 465.173,102	22	447.924,63 465.175,464	3.292
22	447.924,63 465.175,464	23	447.917,774 465.182,521	9.839	23	447.917,774 465.182,521	24	447.914,42 465.186,329	5.074	24	447.914,42 465.186,329	25	447.911,419 465.189,737	4.541
25	447.911,419 465.189,737	26	447.910,041 465.191,301	2.084	26	447.910,041 465.191,301	27	447.907,998 465.192,921	2.608	27	447.907,998 465.192,921	28	447.906,321 465.194,251	2.14
28	447.906,321 465.194,251	29	447.904,647 465.195,578	2.136	29	447.904,647 465.195,578	30	447.901,015 465.198,458	4.635	30	447.901,015 465.198,458	31	447.898,369 465.200,556	3.377
31	447.898,369 465.200,556	32	447.898,261 465.200,854	0.317	32	447.898,261 465.200,854	33	447.897,433 465.203,156	2.446	33	447.897,433 465.203,156	34	447.896,6 465.205,472	2.462
34	447.896,6 465.205,472	35	447.895,777 465.207,76	2.431	35	447.895,777 465.207,76	36	447.895,767 465.207,807	0.048	36	447.895,767 465.207,807	37	447.894,206 465.215,428	7.779
37	447.894,206 465.215,428	38	447.893,941 465.216,722	1.32	38	447.893,941 465.216,722	39	447.893,77 465.217,556	0.852	39	447.893,77 465.217,556	40	447.893,177 465.222,619	5.097
40	447.893,177 465.222,619	41	447.886,856 465.216,509	8.791	41	447.886,856 465.216,509	42	447.891,031 465.211,929	6.197	42	447.891,031 465.211,929	43	447.891,916 465.206,676	5.327
43	447.891,916 465.206,676	44	447.892,31 465.205,581	1.164	44	447.892,31 465.205,581	45	447.894,725 465.198,868	7.135	45	447.894,725 465.198,868	46	447.897,364 465.194,281	5.292
46	447.897,364 465.194,281	47	447.898,518 465.192,962	1.753	47	447.898,518 465.192,962	48	447.901,888 465.189,107	5.12	48	447.901,888 465.189,107	49	447.903,221 465.187,583	2.025
49	447.903,221 465.187,583	50	447.909,92 465.180,7	9.605	50	447.909,92 465.180,7	51	447.918,389 465.172,808	11.57 6	51	447.918,389 465.172,808	52	447.922,5 465.168,748	5.778
52	447.922,5 465.168,748	53	447.924,015 465.167,252	2.129	53	447.924,015 465.167,252	54	447.930,278 465.159,715	9.8	54	447.930,278 465.159,715	55	447.932,071 465.157,557	2.806
55	447.932,071 465.157,557	56	447.937,043 465.149,875	9.15	56	447.937,043 465.149,875	57	447.938,793 465.147,171	3.221	57	447.938,793 465.147,171	58	447.945,97 465.137,159	12.31 8
58	447.945,97 465.137,159	59	447.950,903 465.129,393	9.201	59	447.950,903 465.129,393	60	447.954,335 465.122,802	7.431	60	447.954,335 465.122,802	61	447.954,441 465.122,529	0.293
61	447.954,441 465.122,529	62	447.956,468 465.117,264	5.642	62	447.956,468 465.117,264	63	447.964,16 465.106,362	13.34 2	63	447.964,16 465.106,362	64	447.965,407 465.104,734	2.05
64	447.965,407 465.104,734	65	447.970,03 465.098,703	7.599	65	447.970,03 465.098,703	66	447.976,681 465.088,936	11.81 6	66	447.976,681 465.088,936	67	447.984,152 465.077,967	13.27 2
67	447.984,152 465.077,967	68	447.994,812 465.083,746	12.12 5	68	447.994,812 465.083,746	69	447.991,058 465.088,592	6.13	69	447.991,058 465.088,592	70	447.989,564 465.090,521	2.44
70	447.989,564 465.090,521	71	447.988,072 465.092,447	2.437	71	447.988,072 465.092,447	72	447.986,162 465.094,913	3.119	72	447.986,162 465.094,913	1	447.984,351 465.096,979	2.747

\*\* Lungimile segmentelor sunt determinate în planul de proiecție Stereo 70 și sunt rotunjite la 1 milimetru.

\*\*\* Distanța dintre puncte este formată din segmente cumulate ce sunt mai mici decât valoarea 1 milimetru.



**DATE DESPRE IMOBILUL NR. 6981**

Oficiul de Cadastru și Publicitate Imobiliară SIBIU  
Biroul de Cadastru și Publicitate Imobiliară Avrig

**A. Partea I. Descrierea imobilului**

TEREN Extravilan

Adresa: Jud. Sibiu

Nr. Crt	Nr cadastral Nr. topografic	Suprafața* (mp)	Observații / Referințe
A1		1.500	Sector cadastral:16 Teren neimprejmuit;

**B. Partea II. Proprietari și acte**

Inscrieri privitoare la dreptul de proprietate și alte drepturi reale	Referințe
/	
Act Administrativ nr. 1194/48, din 11/12/2003 emis de CJPSDPAT (titlu de proprietate);	
B1	A1
Intabulare, drept de PROPRIETATE, dobandit prin Reconstituire, cota actuala 1/1 1) MOHAN ANA	

**C. Partea III. SARCINI .**


Inscrieri privind dezmembramintele dreptului de proprietate, drepturi reale de garanție și sarcini	Referințe
NU SUNT	

## Anexa Nr. 1 La Partea I

## Teren

Nr cadastral	Suprafața (mp)*	Observații / Referințe
	1.500	

\* Suprafața este determinată în planul de proiecție Stereo 70.



## Date referitoare la teren

Crt	Categorie folosință	Intra vilan	Suprafața (mp)	Tarla	Parcelă	Nr. topo	Observații / Referințe
1	arabil	NU	1.500	6	90/51	-	

## Lungime Segmente

1) Valorile lungimilor segmentelor sunt obținute din proiecție în plan.

Punct început	X / Y	Punct sfârșit	X / Y	Lungime segment (** (m)
1	447.877,913 465.509,438	2	447.879,839 465.507,104	3.026
2	447.879,839 465.507,104	3	448.019,373 465.596,776	165.864
3	448.019,373 465.596,776	4	448.018,541 465.597,758	1.287
4	448.018,541 465.597,758	5	448.012,933 465.603,428	7.974
5	448.012,933 465.603,428	6	447.874,738 465.514,616	164.272



Punct început	X / Y	Punct sfârșit	X / Y	Lungime segment (** (m)
6	447.874,738 465.514,616	1	447.877,913 465.509,438	6.074

\*\* Lungimile segmentelor sunt determinate în planul de proiecție Stereo 70 și sunt rotunjite la 1 milimetru.

\*\*\* Distanța dintre puncte este formată din segmente cumulate ce sunt mai mici decât valoarea 1 milimetru.



**DATE DESPRE IMOBILUL NR. 6982**

Oficiul de Cadastru și Publicitate Imobiliară SIBIU  
Biroul de Cadastru și Publicitate Imobiliară Avrig

**A. Partea I. Descrierea imobilului**

TEREN Extravilan

Adresa: Jud. Sibiu

Nr. Crt	Nr cadastral Nr. topografic	Suprafața* (mp)	Observații / Referințe
A1		1.300	Sector cadastral:16 Teren neimprejmuit;

**B. Partea II. Proprietari și acte**

Inscrieri privitoare la dreptul de proprietate și alte drepturi reale		Referințe
/		
Act Administrativ nr. 1227/48, din 29/01/2004 emis de CJPSDPAT (titlu de proprietate);		
B1	Intabulare, drept de PROPRIETATE, dobandit prin Reconstituire, cota actuala 1/1 1) BRUDARIU MARIA	A1

**C. Partea III. SARCINI .**

Inscrieri privind dezmembramintele dreptului de proprietate, drepturi reale de garanție și sarcini	Referințe
NU SUNT	


## Anexa Nr. 1 La Partea I

## Teren

Nr cadastral	Suprafața (mp)*	Observații / Referințe
	1.300	

\* Suprafața este determinată în planul de proiecție Stereo 70.

## DETALII LINIARE IMOBIL



## Date referitoare la teren

Crt	Categorie folosință	Intravilan	Suprafața (mp)	Tarla	Parcelă	Nr. topo	Observații / Referințe
1	arabil	NU	1.300	6	90/50	-	

## Lungime Segmente

1) Valorile lungimilor segmentelor sunt obținute din proiecție în plan.

Punct început	X / Y	Punct sfârșit	X / Y	Lungime segment (** (m)
1	448.024,483 465.590,747	2	448.019,373 465.596,776	7.904
2	448.019,373 465.596,776	3	447.879,839 465.507,104	165.864
3	447.879,839 465.507,104	4	447.884,861 465.501,018	7.891
4	447.884,861 465.501,018	1	448.024,483 465.590,747	165.968

\*\* Lungimile segmentelor sunt determinate în planul de proiecție Stereo 70 și sunt rotunjite la 1 milimetru.

**\*\*\* Distanţa dintre puncte este formată din segmente cumulate ce sunt mai mici decât valoarea 1 milimetru.**



**DATE DESPRE IMOBILUL NR. 6983**

Oficiul de Cadastru și Publicitate Imobiliară SIBIU  
Biroul de Cadastru și Publicitate Imobiliară Avrig

**A. Partea I. Descrierea imobilului**

TEREN Extravilan

Adresa: Jud. Sibiu

Nr. Crt	Nr cadastral Nr. topografic	Suprafața* (mp)	Observații / Referințe
A1		1.200	Sector cadastral:16 Teren neimprejmuit;

**B. Partea II. Proprietari și acte**

Inscrieri privitoare la dreptul de proprietate și alte drepturi reale		Referințe
/		
Act Administrativ nr. 1466/48, din 07/07/2004 emis de CJPSDPAT (titlu de proprietate);		
B1	Intabulare, drept de PROPRIETATE, dobandit prin Reconstituire, cota actuala 1/1 1) CRISAN OCTAVIAN 2) LUNGU MARIA 3) POPA VICTORIA	A1

**C. Partea III. SARCINI .**

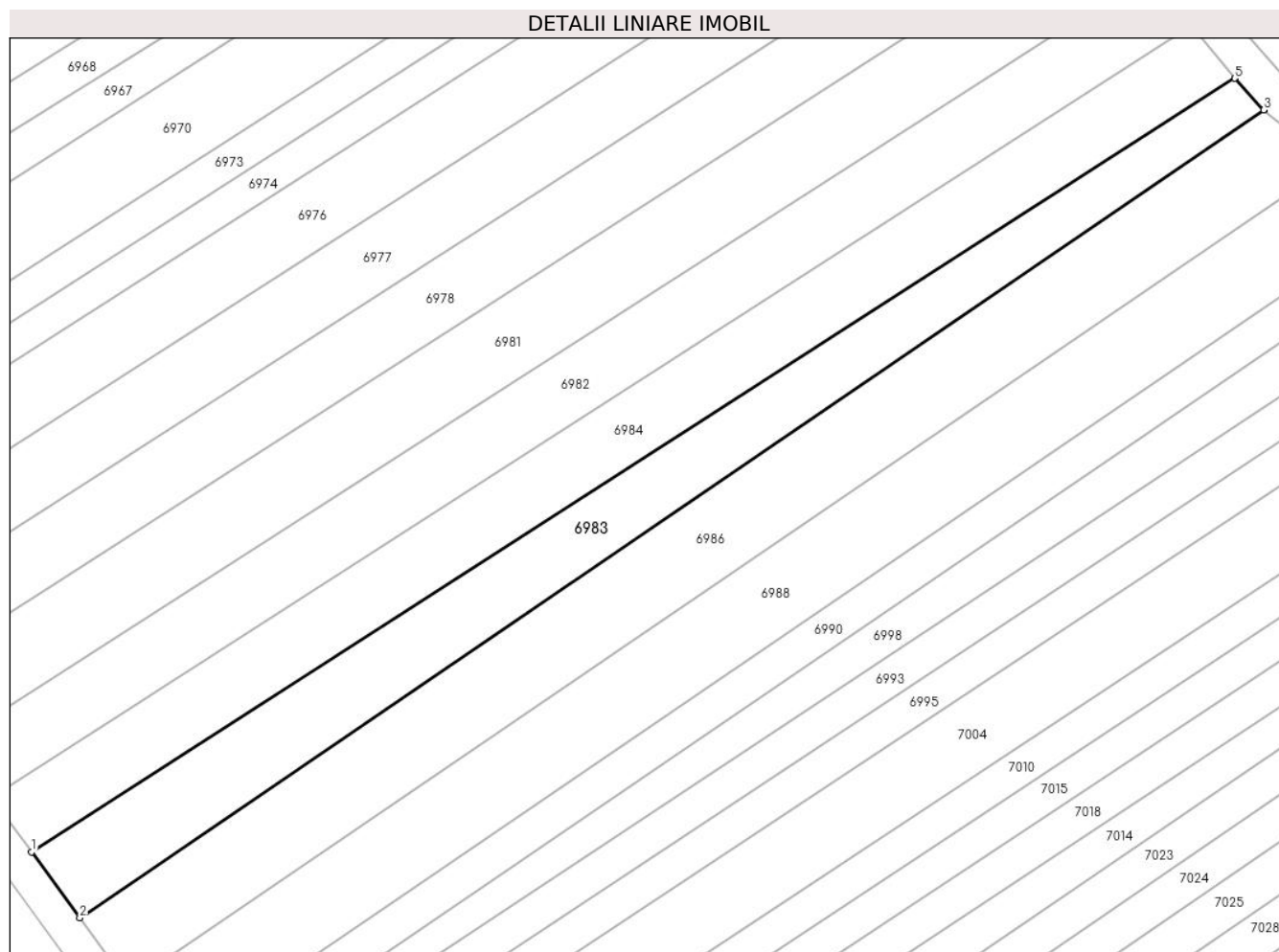
Inscrieri privind dezmembramintele dreptului de proprietate, drepturi reale de garanție și sarcini	Referințe
NU SUNT	

## Anexa Nr. 1 La Partea I

## Teren

Nr cadastral	Suprafața (mp)*	Observații / Referințe
	1.200	

\* Suprafața este determinată în planul de proiecție Stereo 70.



## Date referitoare la teren

Crt	Categorie folosință	Intravilan	Suprafața (mp)	Tarla	Parcelă	Nr. topo	Observații / Referințe
1	arabil	NU	1.200	6	90/48	-	

## Lungime Segmente

1) Valorile lungimilor segmentelor sunt obținute din proiecție în plan.

Punct început	X / Y	Punct sfârșit	X / Y	Lungime segment (** (m)
1	447.889,675 465.494,806	2	447.895,282 465.487,162	9.48
2	447.895,282 465.487,162	3	448.032,936 465.581,0	166.597
3	448.032,936 465.581,0	4	448.032,926 465.581,009	0.014
4	448.032,926 465.581,009	5	448.029,567 465.584,708	4.997
5	448.029,567 465.584,708	1	447.889,675 465.494,806	166.289



**\*\* Lungimile segmentelor sunt determinate în planul de proiecție Stereo 70 și sunt rotunjite la 1 milimetru.**

**\*\*\* Distanța dintre puncte este formată din segmente cumulate ce sunt mai mici decât valoarea 1 milimetru.**



**DATE DESPRE IMOBILUL NR. 6984**

Oficiul de Cadastru și Publicitate Imobiliară SIBIU  
Biroul de Cadastru și Publicitate Imobiliară Avrig

**A. Partea I. Descrierea imobilului**

TEREN Extravilan

Adresa: Jud. Sibiu

Nr. Crt	Nr cadastral Nr. topografic	Suprafața* (mp)	Observații / Referințe
A1		1.300	Sector cadastral:16 Teren neimprejmuit;

**B. Partea II. Proprietari și acte**

Inscrieri privitoare la dreptul de proprietate și alte drepturi reale	Referințe
/	
Act Administrativ nr. 1412/48, din 12/05/2006 emis de CJPSDPAT (titlu de proprietate);	
B1	A1
Intabulare, drept de PROPRIETATE, dobandit prin Reconstituire, cota actuala 1/1 1) CRIȘAN NICOLAE	

**C. Partea III. SARCINI .**

Inscrieri privind dezmembramintele dreptului de proprietate, drepturi reale de garanție și sarcini	Referințe
NU SUNT	


## Anexa Nr. 1 La Partea I

## Teren

Nr cadastral	Suprafața (mp)*	Observații / Referințe
	1.300	

\* Suprafața este determinată în planul de proiecție Stereo 70.

## DETALII LINIARE IMOBIL



## Date referitoare la teren

Crt	Categorie folosință	Intravilan	Suprafața (mp)	Tarla	Parcelă	Nr. topo	Observații / Referințe
1	arabil	NU	1.300	6	90/49	-	

## Lungime Segmente

1) Valorile lungimilor segmentelor sunt obținute din proiecție în plan.

Punct început	X / Y	Punct sfârșit	X / Y	Lungime segment (** (m)
1	448.024,851 465.590,312	2	448.024,483 465.590,747	0.569
2	448.024,483 465.590,747	3	447.884,861 465.501,018	165.968
3	447.884,861 465.501,018	4	447.887,179 465.498,209	3.642
4	447.887,179 465.498,209	5	447.889,675 465.494,806	4.22
5	447.889,675 465.494,806	6	448.029,567 465.584,708	166.289

Punct început	X / Y	Punct sfârșit	X / Y	Lungime segment (** (m)
6	448.029,567 465.584,708	7	448.028,946 465.585,392	0.924
7	448.028,946 465.585,392	1	448.024,851 465.590,312	6.401

\*\* Lungimile segmentelor sunt determinate în planul de proiecție Stereo 70 și sunt rotunjite la 1 milimetru.

\*\*\* Distanța dintre puncte este formată din segmente cumulate ce sunt mai mici decât valoarea 1 milimetru.



**DATE DESPRE IMOBILUL NR. 6985**

Oficiul de Cadastru și Publicitate Imobiliară SIBIU  
Biroul de Cadastru și Publicitate Imobiliară Avrig

**A. Partea I. Descrierea imobilului**

TEREN Extravilan

Adresa: Jud. Sibiu

Nr. Crt	Nr cadastral Nr. topografic	Suprafața* (mp)	Observații / Referințe
A1		2.210	Sector cadastral:16 Teren neimprejmuit;

**B. Partea II. Proprietari și acte**

Inscrieri privitoare la dreptul de proprietate și alte drepturi reale		Referințe
/		
Act Normativ nr. 978, din 19/09/2002 emis de GUVERNUL ROMANIEI (Anexa 47 privind inventarul bunurilor care aparțin domeniului public al comunei Racovita, insusit de Consiliul Local prin HCL nr. 24 din 30.01.2001);		
B1	Intabulare, drept de PROPRIETATE, dobandit prin Lege, cota actuala 1/1	A1
1) COMUNA RACOVIȚA DOMENIUL PUBLIC, CIF:4241150		

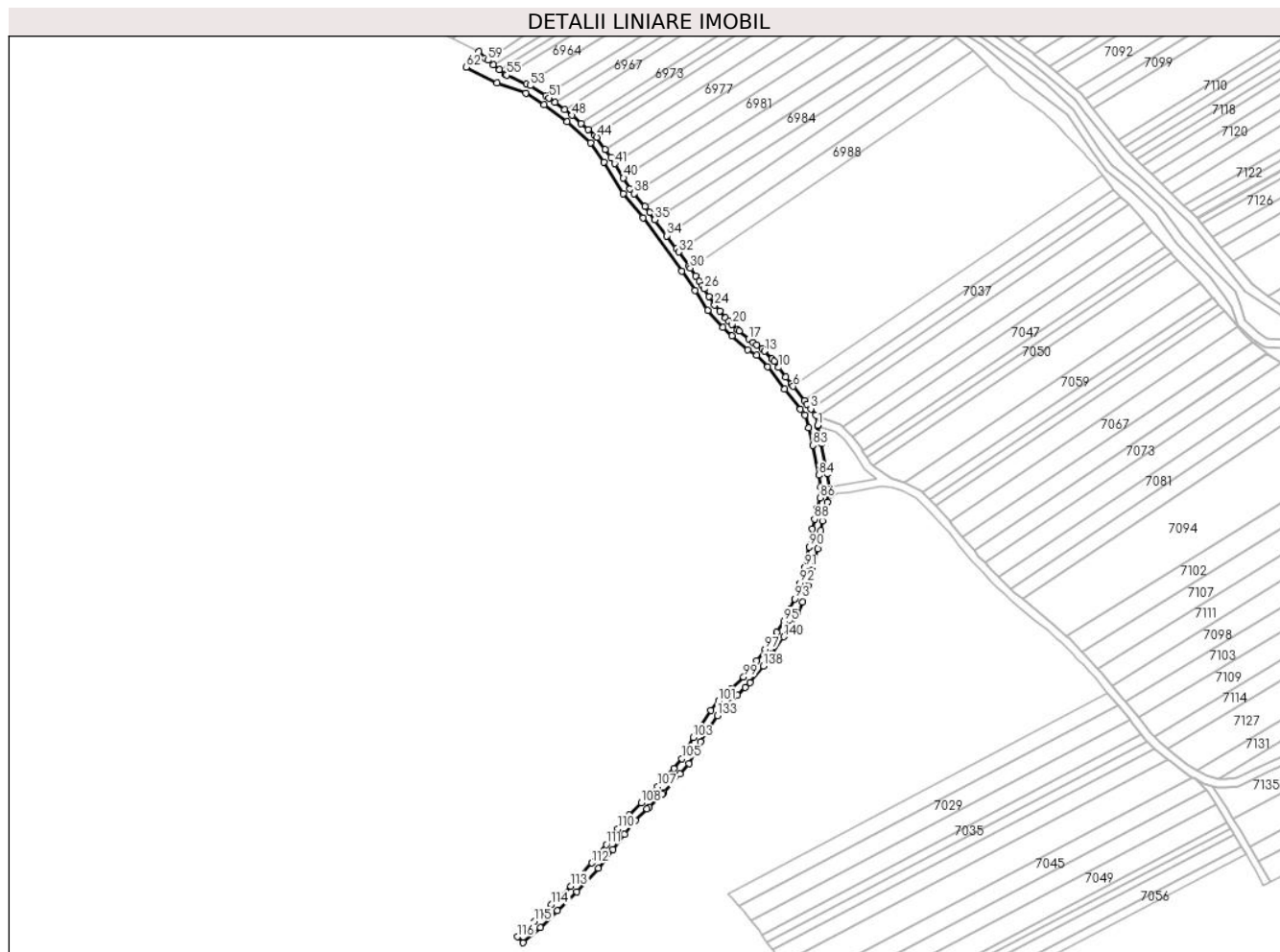
**C. Partea III. SARCINI .**

Inscrieri privind dezmembramintele dreptului de proprietate, drepturi reale de garanție și sarcini	Referințe
NU SUNT	

**Teren**

Nr cadastral	Suprafața (mp)*	Observații / Referințe
	2.210	

\* Suprafața este determinată în planul de proiecție Stereo 70.



**Date referitoare la teren**

Crt	Categorie folosință	Intravilan	Suprafața (mp)	Tarla	Parcelă	Nr. topo	Observații / Referințe
1	drum	NU	2.210	6	102	-	

**Lungime Segmente**

1) Valorile lungimilor segmentelor sunt obținute din proiecție în plan.

Punct început	X / Y	Punct sfârșit	X / Y	Lungime segment	Punct început	X / Y	Punct sfârșit	X / Y	Lungime segment	Punct început	X / Y	Punct sfârșit	X / Y	Lungime segment
1	447.966,951 465.397,309	2	447.966,075 465.402,155	4.925	2	447.966,075 465.402,155	3	447.963,665 465.405,18	3.867	3	447.963,665 465.405,18	4	447.961,834 465.407,478	2.939
4	447.961,834 465.407,478	5	447.960,523 465.409,158	2.131	5	447.960,523 465.409,158	6	447.955,313 465.415,836	8.469	6	447.955,313 465.415,836	7	447.954,436 465.416,966	1.431
7	447.954,436 465.416,966	8	447.954,433 465.416,964	0.004	8	447.954,433 465.416,964	9	447.951,853 465.420,298	4.216	9	447.951,853 465.420,298	10	447.948,394 465.424,767	5.651
10	447.948,394 465.424,767	11	447.946,154 465.427,662	3.661	11	447.946,154 465.427,662	12	447.945,166 465.428,718	1.447	12	447.945,166 465.428,718	13	447.941,645 465.432,476	5.149
13	447.941,645 465.432,476	14	447.940,555 465.433,64	1.595	14	447.940,555 465.433,64	15	447.937,901 465.435,392	3.18	15	447.937,901 465.435,392	16	447.936,201 465.436,515	2.038
16	447.936,201 465.436,515	17	447.934,115 465.438,251	2.714	17	447.934,115 465.438,251	18	447.929,526 465.442,071	5.971	18	447.929,526 465.442,071	19	447.928,812 465.442,666	0.93



Punct început	X / Y	Punct sfârșit	X / Y	Lungime segment	Punct început	X / Y	Punct sfârșit	X / Y	Lungime segment	Punct început	X / Y	Punct sfârșit	X / Y	Lungime segment
19	447.928,812 465.442,666	20	447.926,137 465.445,173	3.666	20	447.926,137 465.445,173	21	447.924,7 465.446,521	1.97	21	447.924,7 465.446,521	22	447.923,203 465.448,246	2.285
22	447.923,203 465.448,246	23	447.920,389 465.451,49	4.293	23	447.920,389 465.451,49	24	447.917,982 465.454,265	3.674	24	447.917,982 465.454,265	25	447.915,369 465.458,363	4.86
25	447.915,369 465.458,363	26	447.913,055 465.461,993	4.305	26	447.913,055 465.461,993	27	447.912,055 465.463,561	1.86	27	447.912,055 465.463,561	28	447.910,672 465.465,607	2.47
28	447.910,672 465.465,607	29	447.908,911 465.468,212	3.145	29	447.908,911 465.468,212	30	447.906,458 465.471,843	4.382	30	447.906,458 465.471,843	31	447.905,771 465.472,86	1.227
31	447.905,771 465.472,86	32	447.900,923 465.479,47	8.197	32	447.900,923 465.479,47	33	447.899,825 465.480,967	1.856	33	447.899,825 465.480,967	34	447.895,282 465.487,162	7.683
34	447.895,282 465.487,162	35	447.889,675 465.494,806	9.48	35	447.889,675 465.494,806	36	447.887,179 465.498,209	4.22	36	447.887,179 465.498,209	37	447.884,861 465.501,018	3.642
37	447.884,861 465.501,018	38	447.879,839 465.507,104	7.891	38	447.879,839 465.507,104	39	447.877,913 465.509,438	3.026	39	447.877,913 465.509,438	40	447.874,738 465.514,616	6.074
40	447.874,738 465.514,616	41	447.870,572 465.521,41	7.97	41	447.870,572 465.521,41	42	447.868,757 465.524,37	3.472	42	447.868,757 465.524,37	43	447.866,118 465.528,179	4.634
43	447.866,118 465.528,179	44	447.862,16 465.533,888	6.947	44	447.862,16 465.533,888	45	447.861,146 465.534,781	1.35	45	447.861,146 465.534,781	46	447.857,956 465.537,591	4.252
46	447.857,956 465.537,591	47	447.854,708 465.540,451	4.327	47	447.854,708 465.540,451	48	447.850,354 465.544,286	5.802	48	447.850,354 465.544,286	49	447.846,907 465.546,854	4.299
49	447.846,907 465.546,854	50	447.842,238 465.550,333	5.823	50	447.842,238 465.550,333	51	447.839,279 465.552,538	3.689	51	447.839,279 465.552,538	52	447.837,801 465.553,505	1.767
52	447.837,801 465.553,505	53	447.830,438 465.558,324	8.8	53	447.830,438 465.558,324	54	447.828,646 465.559,126	1.963	54	447.828,646 465.559,126	55	447.819,31 465.563,309	10.23
55	447.819,31 465.563,309	56	447.818,719 465.563,574	0.648	56	447.818,719 465.563,574	57	447.815,963 465.565,824	3.558	57	447.815,963 465.565,824	58	447.813,004 465.568,241	3.821
58	447.813,004 465.568,241	59	447.810,384 465.570,381	3.383	59	447.810,384 465.570,381	60	447.809,094 465.571,434	1.666	60	447.809,094 465.571,434	61	447.806,04 465.574,574	4.38
61	447.806,04 465.574,574	62	447.800,112 465.567,161	9.492	62	447.800,112 465.567,161	63	447.814,656 465.559,736	16.33	63	447.814,656 465.559,736	64	447.828,513 465.554,803	14.708
64	447.828,513 465.554,803	65	447.836,987 465.549,257	10.128	65	447.836,987 465.549,257	66	447.847,834 465.541,176	13.526	66	447.847,834 465.541,176	67	447.859,15 465.531,209	15.08
67	447.859,15 465.531,209	68	447.865,406 465.522,184	10.982	68	447.865,406 465.522,184	69	447.874,649 465.507,108	17.684	69	447.874,649 465.507,108	70	447.884,022 465.495,751	14.725
70	447.884,022 465.495,751	71	447.902,5 465.470,556	31.244	71	447.902,5 465.470,556	72	447.908,711 465.461,365	11.093	72	447.908,711 465.461,365	73	447.914,768 465.451,866	11.266
73	447.914,768 465.451,866	74	447.921,813 465.443,744	10.752	74	447.921,813 465.443,744	75	447.926,162 465.439,667	5.961	75	447.926,162 465.439,667	76	447.933,812 465.433,299	9.954
76	447.933,812 465.433,299	77	447.937,958 465.430,562	4.967	77	447.937,958 465.430,562	78	447.943,106 465.425,065	7.531	78	447.943,106 465.425,065	79	447.951,274 465.414,51	13.347
79	447.951,274 465.414,51	80	447.958,693 465.405,001	12.06	80	447.958,693 465.405,001	81	447.960,821 465.402,331	3.415	81	447.960,821 465.402,331	82	447.962,648 465.396,194	6.403
82	447.962,648 465.396,194	83	447.964,602 465.387,831	8.589	83	447.964,602 465.387,831	84	447.967,466 465.373,74	14.379	84	447.967,466 465.373,74	85	447.968,35 465.367,957	5.85
85	447.968,35 465.367,957	86	447.968,002 465.362,937	5.032	86	447.968,002 465.362,937	87	447.966,579 465.358,1	5.041	87	447.966,579 465.358,1	88	447.965,399 465.352,907	5.326
88	447.965,399 465.352,907	89	447.964,392 465.348,239	4.776	89	447.964,392 465.348,239	90	447.962,953 465.339,738	8.621	90	447.962,953 465.339,738	91	447.960,601 465.329,88	10.135
91	447.960,601 465.329,88	92	447.958,549 465.322,57	7.593	92	447.958,549 465.322,57	93	447.955,962 465.315,097	7.908	93	447.955,962 465.315,097	94	447.953,881 465.310,095	5.418
94	447.953,881 465.310,095	95	447.950,825 465.304,482	6.391	95	447.950,825 465.304,482	96	447.947,503 465.299,371	6.096	96	447.947,503 465.299,371	97	447.942,016 465.291,189	9.852
97	447.942,016 465.291,189	98	447.937,974 465.285,736	6.787	98	447.937,974 465.285,736	99	447.931,763 465.278,027	9.9	99	447.931,763 465.278,027	100	447.926,004 465.272,46	8.01
100	447.926,004 465.272,46	101	447.919,907 465.266,733	8.365	101	447.919,907 465.266,733	102	447.916,128 465.262,169	5.925	102	447.916,128 465.262,169	103	447.907,945 465.249,34	15.217
103	447.907,945 465.249,34	104	447.904,95 465.243,782	6.313	104	447.904,95 465.243,782	105	447.902,421 465.239,403	5.056	105	447.902,421 465.239,403	106	447.898,653 465.234,646	6.069
106	447.898,653 465.234,646	107	447.891,032 465.226,109	11.444	107	447.891,032 465.226,109	108	447.883,108 465.218,449	11.021	108	447.883,108 465.218,449	109	447.877,362 465.212,749	8.093
109	447.877,362 465.212,749	110	447.872,116 465.206,031	8.524	110	447.872,116 465.206,031	111	447.866,655 465.198,66	9.173	111	447.866,655 465.198,66	112	447.859,692 465.189,902	11.189
112	447.859,692 465.189,902	113	447.849,816 465.178,889	14.792	113	447.849,816 465.178,889	114	447.840,561 465.170,119	12.751	114	447.840,561 465.170,119	115	447.832,552 465.162,243	11.233
115	447.832,552 465.162,243	116	447.824,331 465.154,925	11.006	116	447.824,331 465.154,925	117	447.827,177 465.152,097	4.012	117	447.827,177 465.152,097	118	447.835,286 465.159,321	10.86

Punct început	X / Y	Punct sfârșit	X / Y	Lungime segment	Punct început	X / Y	Punct sfârșit	X / Y	Lungime segment	Punct început	X / Y	Punct sfârșit	X / Y	Lungime segment
118	447.835,286 465.159,321	119	447.843,339 465.167,241	11.295	119	447.843,339 465.167,241	120	447.852,685 465.176,098	12.876	120	447.852,685 465.176,098	121	447.862,749 465.187,32	15.074
121	447.862,749 465.187,32	122	447.869,829 465.196,224	11.376	122	447.869,829 465.196,224	123	447.875,3 465.203,609	9.19	123	447.875,3 465.203,609	124	447.880,359 465.210,088	8.22
124	447.880,359 465.210,088	125	447.885,906 465.215,591	7.814	125	447.885,906 465.215,591	126	447.886,856 465.216,509	1.321	126	447.886,856 465.216,509	127	447.893,177 465.222,619	8.791
127	447.893,177 465.222,619	128	447.893,918 465.223,335	1.031	128	447.893,918 465.223,335	129	447.901,715 465.232,07	11.709	129	447.901,715 465.232,07	130	447.905,738 465.237,149	6.479
130	447.905,738 465.237,149	131	447.908,443 465.241,833	5.408	131	447.908,443 465.241,833	132	447.911,397 465.247,314	6.226	132	447.911,397 465.247,314	133	447.919,366 465.259,808	14.819
133	447.919,366 465.259,808	134	447.922,828 465.263,989	5.428	134	447.922,828 465.263,989	135	447.928,763 465.269,564	8.143	135	447.928,763 465.269,564	136	447.932,434 465.273,113	5.106
136	447.932,434 465.273,113	137	447.934,721 465.275,324	3.182	137	447.934,721 465.275,324	138	447.941,14 465.283,29	10.23	138	447.941,14 465.283,29	139	447.945,285 465.288,883	6.962
139	447.945,285 465.288,883	140	447.950,841 465.297,167	9.975	140	447.950,841 465.297,167	141	447.954,264 465.302,432	6.28	141	447.954,264 465.302,432	142	447.957,494 465.308,365	6.755
142	447.957,494 465.308,365	143	447.959,702 465.313,673	5.749	143	447.959,702 465.313,673	144	447.962,368 465.321,374	8.149	144	447.962,368 465.321,374	145	447.964,474 465.328,875	7.791
145	447.964,474 465.328,875	146	447.966,875 465.338,94	10.347	146	447.966,875 465.338,94	147	447.968,321 465.347,483	8.665	147	447.968,321 465.347,483	148	447.969,305 465.352,042	4.664
148	447.969,305 465.352,042	149	447.970,452 465.357,092	5.179	149	447.970,452 465.357,092	150	447.971,584 465.360,939	4.01	150	447.971,584 465.360,939	151	447.972,26 465.367,107	6.205
151	447.972,26 465.367,107	152	447.972,371 465.368,123	1.022	152	447.972,371 465.368,123	153	447.971,405 465.374,441	6.391	153	447.971,405 465.374,441	154	447.968,511 465.388,684	14.535
154	447.968,511 465.388,684	155	447.967,006 465.396,962	8.414	155	447.967,006 465.396,962	1	447.966,951 465.397,309	0.351					

\*\* Lungimile segmentelor sunt determinate în planul de proiecție Stereo 70 și sunt rotunjite la 1 milimetru.

\*\*\* Distanța dintre puncte este formată din segmente cumulate ce sunt mai mici decât valoarea 1 milimetru.

**DATE DESPRE IMOBILUL NR. 6986**

Oficiul de Cadastru și Publicitate Imobiliară SIBIU  
Biroul de Cadastru și Publicitate Imobiliară Avrig

**A. Partea I. Descrierea imobilului**

TEREN Extravilan

Adresa: Jud. Sibiu

Nr. Crt	Nr cadastral Nr. topografic	Suprafața* (mp)	Observații / Referințe
A1		1.600	Sector cadastral:16 Teren neimprejmuit;

**B. Partea II. Proprietari și acte**

Inscrieri privitoare la dreptul de proprietate și alte drepturi reale		Referințe
/		
Act Notarial nr. 2531, din 07/12/2015 emis de NP POPA CORNELIA (act de partaj);		
B1	Intabulare, drept de PROPRIETATE, dobandit prin Conventie, cota actuala 1/1 1) STOICHIȚĂ SIMION	A1

**C. Partea III. SARCINI .**

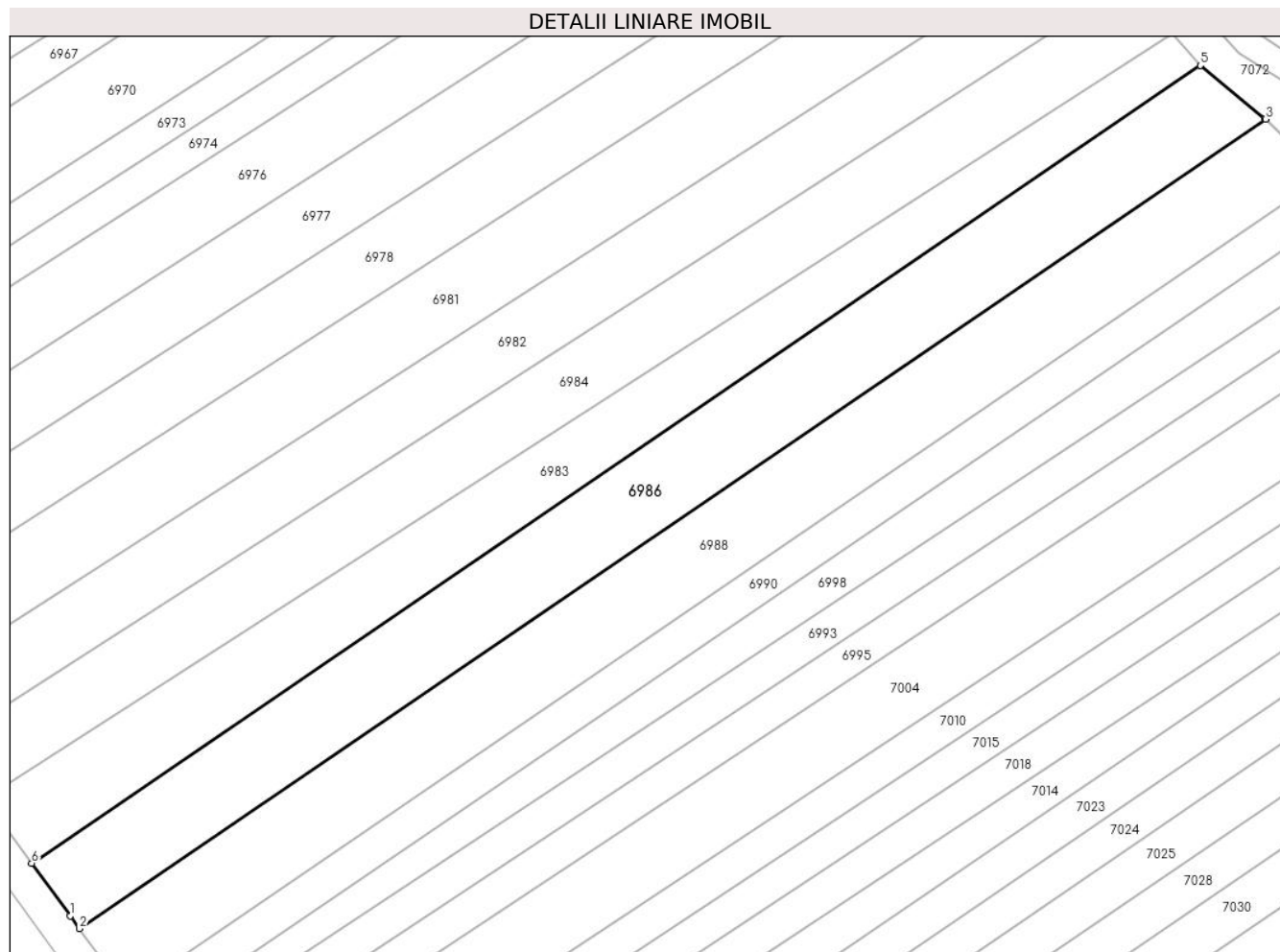
Inscrieri privind dezmembramintele dreptului de proprietate, drepturi reale de garanție și sarcini	Referințe
NU SUNT	

## Anexa Nr. 1 La Partea I

## Teren

Nr cadastral	Suprafața (mp)*	Observații / Referințe
	1.600	

\* Suprafața este determinată în planul de proiecție Stereo 70.



## Date referitoare la teren

Crt	Categorie folosință	Intra vilan	Suprafața (mp)	Tarla	Parcelă	Nr. topo	Observații / Referințe
1	arabil	NU	1.600	6	90/47	-	

## Lungime Segmente

1) Valorile lungimilor segmentelor sunt obținute din proiecție în plan.

Punct început	X / Y	Punct sfârșit	X / Y	Lungime segment (** (m)
1	447.899,825 465.480,967	2	447.900,923 465.479,47	1.856
2	447.900,923 465.479,47	3	448.040,613 465.574,696	169.06
3	448.040,613 465.574,696	4	448.040,517 465.574,789	0.134
4	448.040,517 465.574,789	5	448.032,936 465.581,0	9.8
5	448.032,936 465.581,0	6	447.895,282 465.487,162	166.597

Punct început	X / Y	Punct sfârșit	X / Y	Lungime segment (** (m)
6	447.895,282 465.487,162	1	447.899,825 465.480,967	7.683

\*\* Lungimile segmentelor sunt determinate în planul de proiecție Stereo 70 și sunt rotunjite la 1 milimetru.

\*\*\* Distanța dintre puncte este formată din segmente cumulate ce sunt mai mici decât valoarea 1 milimetru.



**DATE DESPRE IMOBILUL NR. 6987**

Oficiul de Cadastru și Publicitate Imobiliară SIBIU  
Biroul de Cadastru și Publicitate Imobiliară Avrig

**A. Partea I. Descrierea imobilului**

TEREN Extravilan

Adresa: Jud. Sibiu

Nr. Crt	Nr cadastral Nr. topografic	Suprafața* (mp)	Observații / Referințe
A1		840	Sector cadastral:16 Teren neimprejmuit;

**B. Partea II. Proprietari și acte**

Inscrieri privitoare la dreptul de proprietate și alte drepturi reale		Referințe
/		
Act Normativ nr. 7, din 13/03/1996 emis de PRLAMENTUL ROMANIEI (LEGE);		
B1	Inscrierea provizorie, drept de PROPRIETATE, dobandit prin Lege, cota actuala 1/1 1) COMUNA RACOVIȚA, CIF:4241150, PROPRIETAR NEIDENTIFICAT	A1

**C. Partea III. SARCINI .**

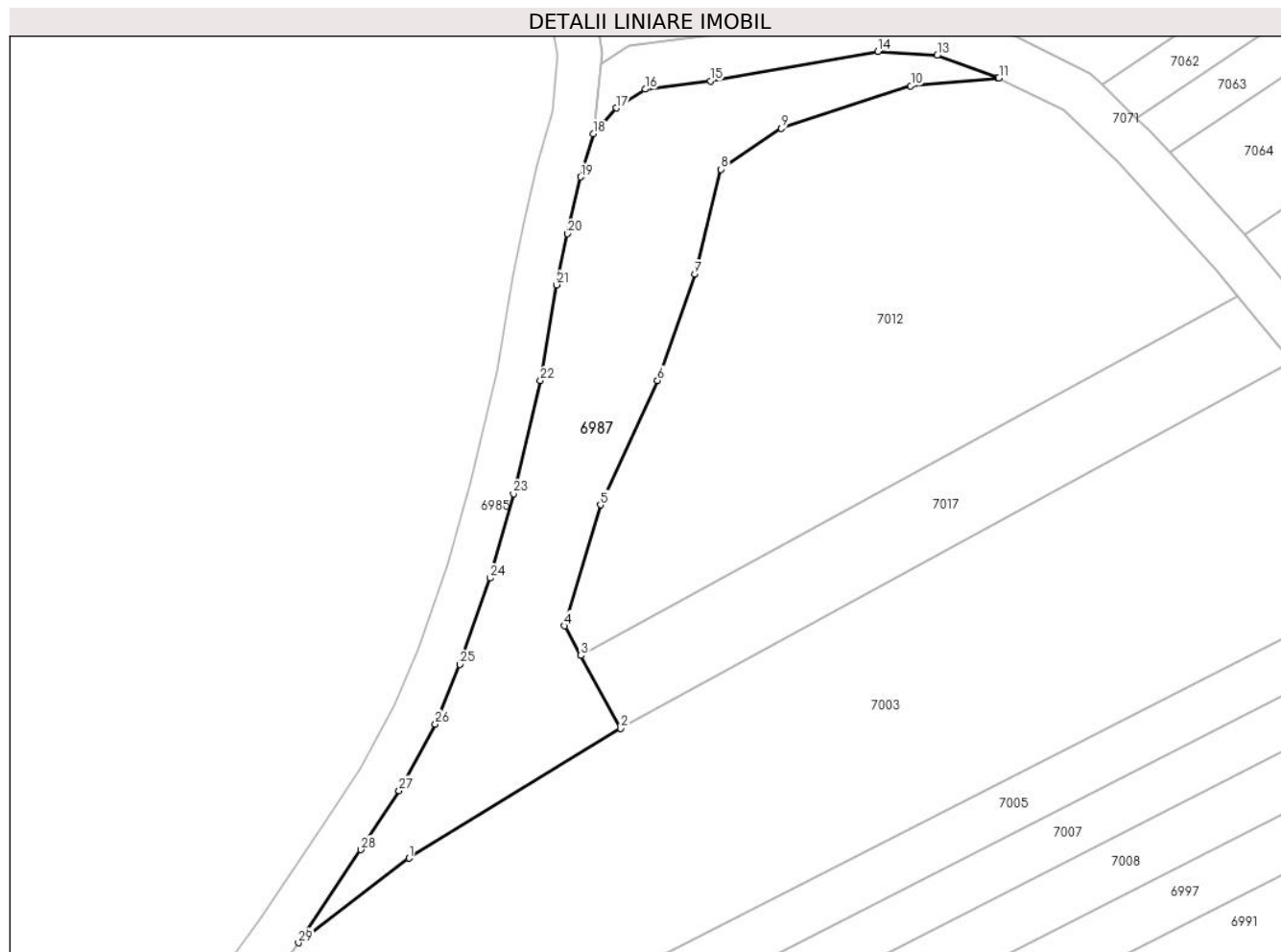
Inscrieri privind dezmembramintele dreptului de proprietate, drepturi reale de garanție și sarcini	Referințe
NU SUNT	

## Anexa Nr. 1 La Partea I

## Teren

Nr cadastral	Suprafața (mp)*	Observații / Referințe
	840	

\* Suprafața este determinată în planul de proiecție Stereo 70.



## Date referitoare la teren

Crt	Categorie folosință	Intravilan	Suprafața (mp)	Tarla	Parcelă	Nr. topo	Observații / Referințe
1	faneata	NU	840	6	98/38	-	

## Lungime Segmente

1) Valorile lungimilor segmentelor sunt obținute din proiecție în plan.

Punct început	X / Y	Punct sfârșit	X / Y	Lungime segment (** (m)
1	447.955,14 465.296,421	2	447.974,032 465.307,961	22.138
3	447.970,476 465.314,463	4	447.969,032 465.317,102	3.008
5	447.972,217 465.327,885	6	447.977,311 465.338,965	12.196
7	447.980,622 465.348,433	8	447.982,958 465.357,773	9.627
9	447.988,349 465.361,424	10	447.999,897 465.365,202	12.15

Punct început	X / Y	Punct sfârșit	X / Y	Lungime segment (** (m)
2	447.974,032 465.307,961	3	447.970,476 465.314,463	7.411
4	447.969,032 465.317,102	5	447.972,217 465.327,885	11.244
6	447.977,311 465.338,965	7	447.980,622 465.348,433	10.03
8	447.982,958 465.357,773	9	447.988,349 465.361,424	6.512
10	447.999,897 465.365,202	11	448.007,761 465.365,903	7.895



Punct început	X / Y	Punct sfârșit	X / Y	Lungime segment (** (m)
11	448.007,761 465.365,903	12	448.007,648 465.365,959	0.126
13	448.002,241 465.367,914	14	447.996,952 465.368,27	5.301
15	447.982,03 465.365,647	16	447.976,201 465.364,898	5.877
17	447.973,648 465.363,239	18	447.971,584 465.360,939	3.091
19	447.970,452 465.357,092	20	447.969,305 465.352,042	5.179
21	447.968,321 465.347,483	22	447.966,875 465.338,94	8.665
23	447.964,474 465.328,875	24	447.962,368 465.321,374	7.791
25	447.959,702 465.313,673	26	447.957,494 465.308,365	5.749
27	447.954,264 465.302,432	28	447.950,841 465.297,167	6.28
29	447.945,285 465.288,883	1	447.955,14 465.296,421	12.407

Punct început	X / Y	Punct sfârșit	X / Y	Lungime segment (** (m)
12	448.007,648 465.365,959	13	448.002,241 465.367,914	5.749
14	447.996,952 465.368,27	15	447.982,03 465.365,647	15.151
16	447.976,201 465.364,898	17	447.973,648 465.363,239	3.044
18	447.971,584 465.360,939	19	447.970,452 465.357,092	4.01
20	447.969,305 465.352,042	21	447.968,321 465.347,483	4.664
22	447.966,875 465.338,94	23	447.964,474 465.328,875	10.347
24	447.962,368 465.321,374	25	447.959,702 465.313,673	8.149
26	447.957,494 465.308,365	27	447.954,264 465.302,432	6.755
28	447.950,841 465.297,167	29	447.945,285 465.288,883	9.975

\*\* Lungimile segmentelor sunt determinate în planul de proiecție Stereo 70 și sunt rotunjite la 1 milimetru.

\*\*\* Distanța dintre puncte este formată din segmente cumulate ce sunt mai mici decât valoarea 1 milimetru.



**DATE DESPRE IMOBILUL NR. 6988**

Oficiul de Cadastru și Publicitate Imobiliară SIBIU  
Biroul de Cadastru și Publicitate Imobiliară Avrig

**A. Partea I. Descrierea imobilului**

TEREN Extravilan

Adresa: Jud. Sibiu

Nr. Crt	Nr cadastral Nr. topografic	Suprafața* (mp)	Observații / Referințe
A1		1.600	Sector cadastral:16 Teren neimprejmuit;

**B. Partea II. Proprietari și acte**

Inscrieri privitoare la dreptul de proprietate și alte drepturi reale		Referințe
/		
Act Administrativ nr. 1213/48, din 29/01/2004 emis de CJPSDPAT (titlu de proprietate);		
B1	Intabulare, drept de PROPRIETATE, dobandit prin Reconstituire, cota actuala 1/1 1) HAIUC SIMION	A1

**C. Partea III. SARCINI .**


Inscrieri privind dezmembramintele dreptului de proprietate, drepturi reale de garanție și sarcini	Referințe
NU SUNT	

## Anexa Nr. 1 La Partea I

## Teren

Nr cadastral	Suprafața (mp)*	Observații / Referințe
	1.600	

\* Suprafața este determinată în planul de proiecție Stereo 70.



## Date referitoare la teren

Crt	Categorie folosință	Intra vilan	Suprafața (mp)	Tarla	Parcelă	Nr. topo	Observații / Referințe
1	arabil	NU	1.600	6	90/46	-	

## Lungime Segmente

1) Valorile lungimilor segmentelor sunt obținute din proiecție în plan.

Punct început	X / Y	Punct sfârșit	X / Y	Lungime segment (** (m)
1	448.047,508 465.567,996	2	448.040,613 465.574,696	9.614
2	448.040,613 465.574,696	3	447.900,923 465.479,47	169.06
3	447.900,923 465.479,47	4	447.905,771 465.472,86	8.197
4	447.905,771 465.472,86	5	447.906,458 465.471,843	1.227
5	447.906,458 465.471,843	1	448.047,508 465.567,996	170.706

**\*\* Lungimile segmentelor sunt determinate în planul de proiecție Stereo 70 și sunt rotunjite la 1 milimetru.**

**\*\*\* Distanța dintre puncte este formată din segmente cumulate ce sunt mai mici decât valoarea 1 milimetru.**



**DATE DESPRE IMOBILUL NR. 6989**

Oficiul de Cadastru și Publicitate Imobiliară SIBIU  
Biroul de Cadastru și Publicitate Imobiliară Avrig

**A. Partea I. Descrierea imobilului**

TEREN Extravilan

Adresa: Jud. Sibiu

Nr. Crt	Nr cadastral Nr. topografic	Suprafața* (mp)	Observații / Referințe
A1		396	Sector cadastral:16 Teren neimprejmuit;

**B. Partea II. Proprietari și acte**

Inscrieri privitoare la dreptul de proprietate și alte drepturi reale		Referințe
/		
Act Normativ nr. 7, din 13/03/1996 emis de PRLAMENTUL ROMANIEI (LEGE);		
B1	Inscrierea provizorie, drept de PROPRIETATE, dobandit prin Lege, cota actuala 1/1 1) <b>COMUNA RACOVIȚA</b> , CIF:4241150, PROPRIETAR NEIDENTIFICAT	A1

**C. Partea III. SARCINI .**

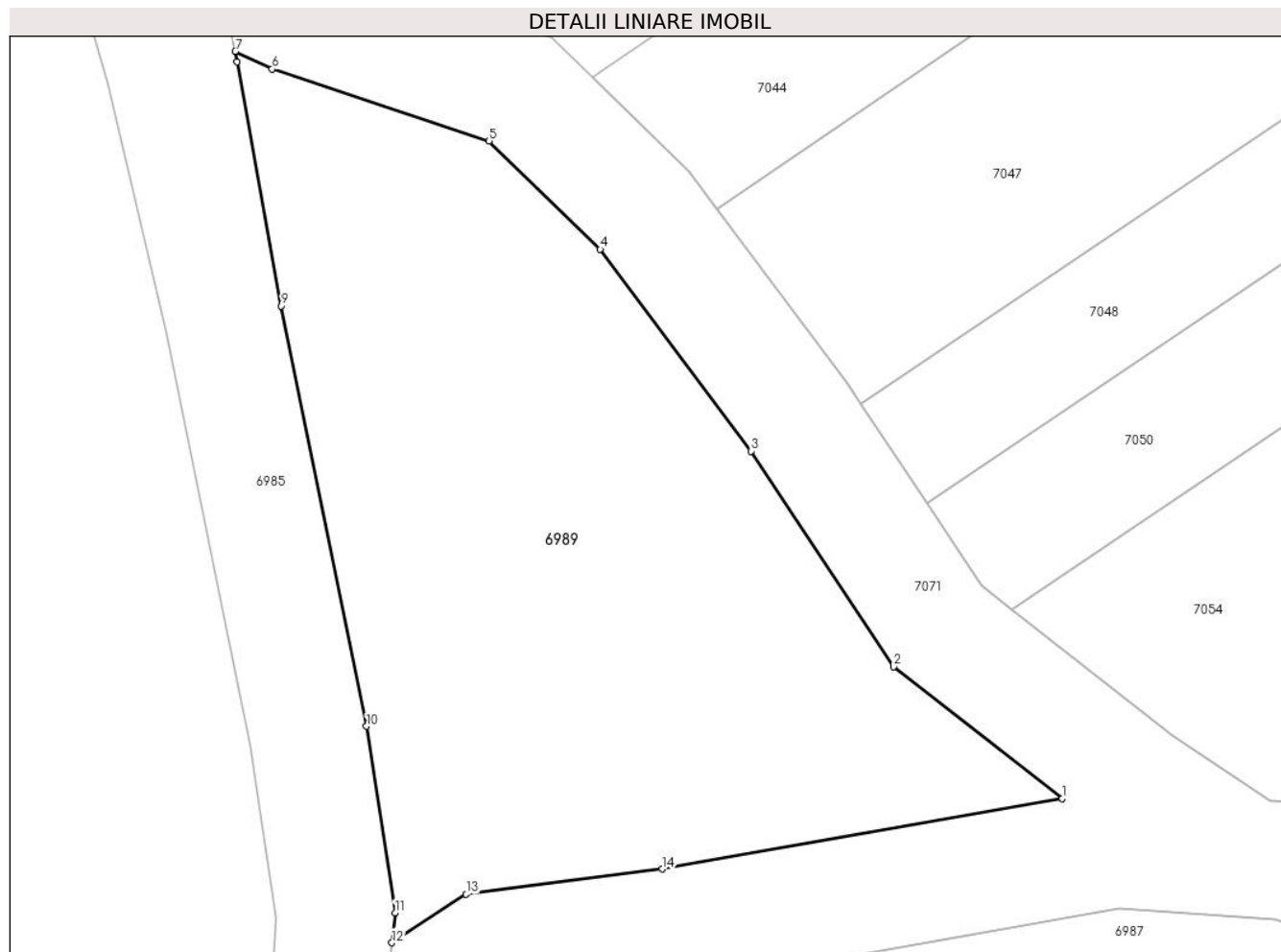
Inscrieri privind dezmembramintele dreptului de proprietate, drepturi reale de garanție și sarcini	Referințe
NU SUNT	

## Anexa Nr. 1 La Partea I

## Teren

Nr cadastral	Suprafața (mp)*	Observații / Referințe
	396	

\* Suprafața este determinată în planul de proiecție Stereo 70.



## Date referitoare la teren

Crt	Categorie folosință	Intravilan	Suprafața (mp)	Tarla	Parcelă	Nr. topo	Observații / Referințe
1	faneata	NU	396	6	98/41	-	

## Lungime Segmente

1) Valorile lungimilor segmentelor sunt obținute din proiecție în plan.

Punct început	X / Y	Punct sfârșit	X / Y	Lungime segment (** (m)
1	447.995,0 465.371,989	2	447.989,284 465.376,456	7.254
2	447.989,284 465.376,456	3	447.984,443 465.383,764	8.766
3	447.984,443 465.383,764	4	447.979,331 465.390,607	8.542
4	447.979,331 465.390,607	5	447.975,563 465.394,274	5.257
5	447.975,563 465.394,274	6	447.968,2 465.396,715	7.757



Punct început	X / Y	Punct sfârșit	X / Y	Lungime segment (** (m)
6	447.968,2 465.396,715	7	447.966,951 465.397,309	1.383
7	447.966,951 465.397,309	8	447.967,006 465.396,962	0.351
8	447.967,006 465.396,962	9	447.968,511 465.388,684	8.414
9	447.968,511 465.388,684	10	447.971,405 465.374,441	14.535
10	447.971,405 465.374,441	11	447.972,371 465.368,123	6.391
11	447.972,371 465.368,123	12	447.972,26 465.367,107	1.022
12	447.972,26 465.367,107	13	447.974,786 465.368,749	3.013
13	447.974,786 465.368,749	14	447.981,428 465.369,602	6.697
14	447.981,428 465.369,602	1	447.995,0 465.371,989	13.779

\*\* Lungimile segmentelor sunt determinate în planul de proiecție Stereo 70 și sunt rotunjite la 1 milimetru.

\*\*\* Distanța dintre puncte este formată din segmente cumulate ce sunt mai mici decât valoarea 1 milimetru.



**DATE DESPRE IMOBILUL NR. 6990**

Oficiul de Cadastru și Publicitate Imobiliară SIBIU  
Biroul de Cadastru și Publicitate Imobiliară Avrig

**A. Partea I. Descrierea imobilului**

TEREN Extravilan

Adresa: Jud. Sibiu

Nr. Crt	Nr cadastral Nr. topografic	Suprafața* (mp)	Observații / Referințe
A1		750	Sector cadastral:16 Teren neimprejmuit;

**B. Partea II. Proprietari și acte**

Inscrieri privitoare la dreptul de proprietate și alte drepturi reale		Referințe
/		
Act Administrativ nr. 1478/48, din 27/06/2004 emis de CJPSDPAT (titlu de proprietate);		
B1	Intabulare, drept de PROPRIETATE, dobandit prin Reconstituire, cota actuala 1/1 1) MAXIM IOSIF	A1

**C. Partea III. SARCINI .**


Inscrieri privind dezmembramintele dreptului de proprietate, drepturi reale de garanție și sarcini	Referințe
NU SUNT	

## Anexa Nr. 1 La Partea I

## Teren

Nr cadastral	Suprafața (mp)*	Observații / Referințe
	750	

\* Suprafața este determinată în planul de proiecție Stereo 70.



## Date referitoare la teren

Crt	Categorie folosință	Intravilan	Suprafața (mp)	Tarla	Parcelă	Nr. topo	Observații / Referințe
1	arabil	NU	750	6	90/45	-	

## Lungime Segmente

1) Valorile lungimilor segmentelor sunt obținute din proiecție în plan.

Punct început	X / Y	Punct sfârșit	X / Y	Lungime segment (** (m)
1	447.908,911 465.468,212	2	448.050,716 465.564,879	171.619
2	448.050,716 465.564,879	3	448.047,508 465.567,996	4.472
3	448.047,508 465.567,996	4	447.906,458 465.471,843	170.706
4	447.906,458 465.471,843	1	447.908,911 465.468,212	4.382

\*\* Lungimile segmentelor sunt determinate în planul de proiecție Stereo 70 și sunt rotunjite la 1 milimetru.

**\*\*\* Distanţa dintre puncte este formată din segmente cumulate ce sunt mai mici decât valoarea 1 milimetru.**



**DATE DESPRE IMOBILUL NR. 6991**

Oficiul de Cadastru și Publicitate Imobiliară SIBIU  
Biroul de Cadastru și Publicitate Imobiliară Avrig

**A. Partea I. Descrierea imobilului**

TEREN Extravilan

Adresa: Jud. Sibiu

Nr. Crt	Nr cadastral Nr. topografic	Suprafața* (mp)	Observații / Referințe
A1		1.500	Sector cadastral:16 Teren neimprejmuit;

**B. Partea II. Proprietari și acte**

Inscrieri privitoare la dreptul de proprietate și alte drepturi reale		Referințe
/		
Act Administrativ nr. 1248/48, din 13/02/2004 emis de CJSPDPAT (titlu de proprietate);		
B1	Intabulare, drept de PROPRIETATE, dobandit prin Reconstituire, cota actuala 1/1 1) FOARCOȘ VIRGIL 2) VIRTEI STELA 3) MĂHĂRA OLIMPIA	A1

**C. Partea III. SARCINI .**

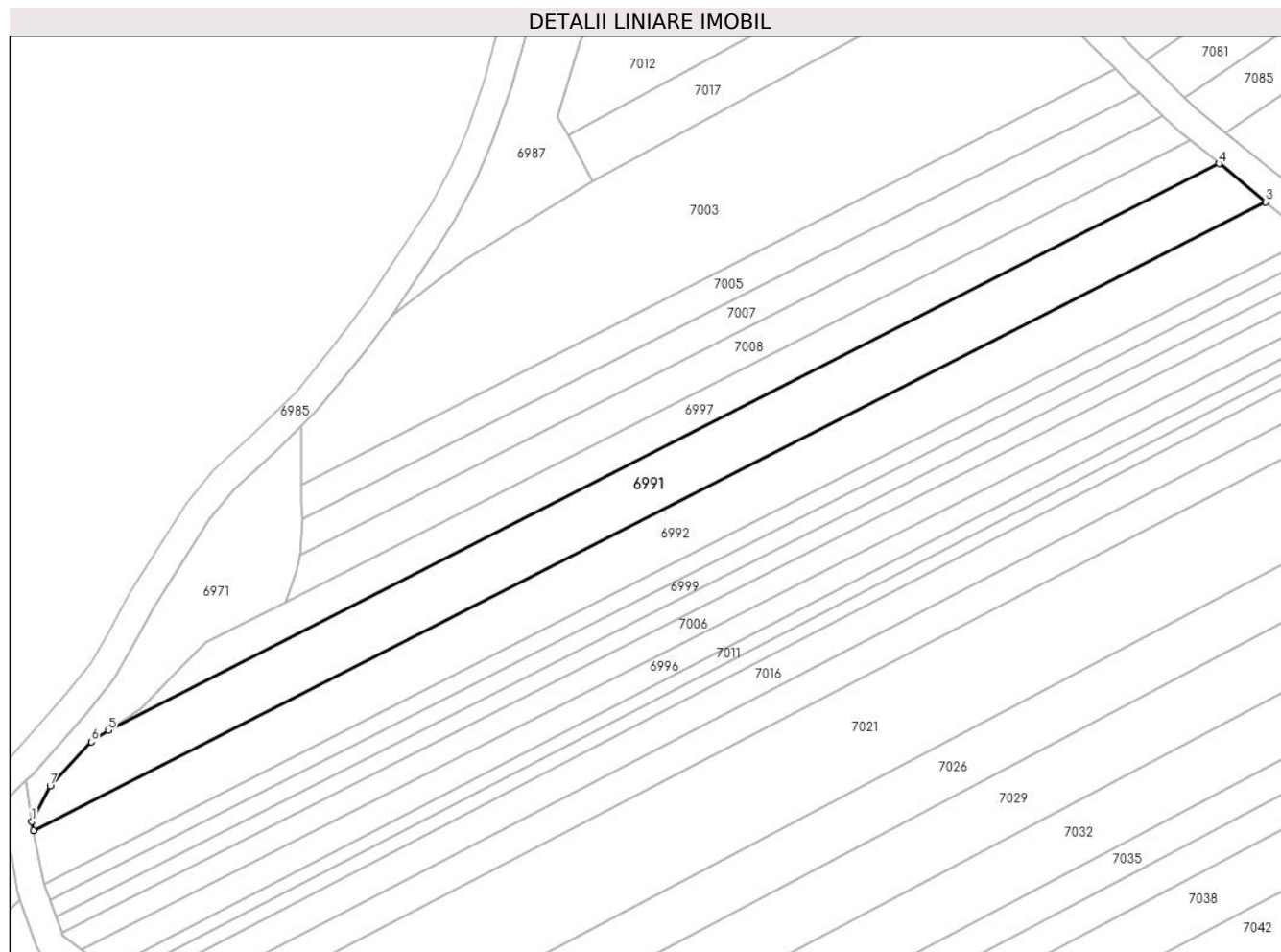
Inscrieri privind dezmembramintele dreptului de proprietate, drepturi reale de garanție și sarcini	Referințe
NU SUNT	

## Anexa Nr. 1 La Partea I

## Teren

Nr cadastral	Suprafața (mp)*	Observații / Referințe
	1.500	

\* Suprafața este determinată în planul de proiecție Stereo 70.



## Date referitoare la teren

Crt	Categorie folosință	Intravilan	Suprafața (mp)	Tarla	Parcelă	Nr. topo	Observații / Referințe
1	arabil	NU	1.500	6	98/30	-	

## Lungime Segmente

1) Valorile lungimilor segmentelor sunt obținute din proiecție în plan.

Punct început	X / Y	Punct sfârșit	X / Y	Lungime segment (** (m)
1	447.893,941 465.216,722	2	447.894,206 465.215,428	1.32
2	447.894,206 465.215,428	3	448.070,042 465.305,023	197.347
3	448.070,042 465.305,023	4	448.063,374 465.310,468	8.608
4	448.063,374 465.310,468	5	447.904,854 465.229,696	177.913
5	447.904,854 465.229,696	6	447.902,437 465.228,063	2.916



Punct început	X / Y	Punct sfârșit	X / Y	Lungime segment (** (m)
6	447.902,437 465.228,063	7	447.896,595 465.221,746	8.604
7	447.896,595 465.221,746	1	447.893,941 465.216,722	5.682

\*\* Lungimile segmentelor sunt determinate în planul de proiecție Stereo 70 și sunt rotunjite la 1 milimetru.

\*\*\* Distanța dintre puncte este formată din segmente cumulate ce sunt mai mici decât valoarea 1 milimetru.



**DATE DESPRE IMOBILUL NR. 6992**

Oficiul de Cadastru și Publicitate Imobiliară SIBIU  
Biroul de Cadastru și Publicitate Imobiliară Avrig

**A. Partea I. Descrierea imobilului**

TEREN Extravilan

Adresa: Jud. Sibiu

Nr. Crt	Nr cadastral Nr. topografic	Suprafața* (mp)	Observații / Referințe
A1		1.500	Sector cadastral:16 Teren neimprejmuit;

**B. Partea II. Proprietari și acte**

Inscrieri privitoare la dreptul de proprietate și alte drepturi reale		Referințe
/		
Act Notarial nr. 25, din 05/02/2007 emis de NP POPA CORNELIA (certificat de mostenitor);		
B1	Intabulare, drept de PROPRIETATE, dobandit prin Succesiune, cota actuala 1/1 1) MAXIM MARIA	A1

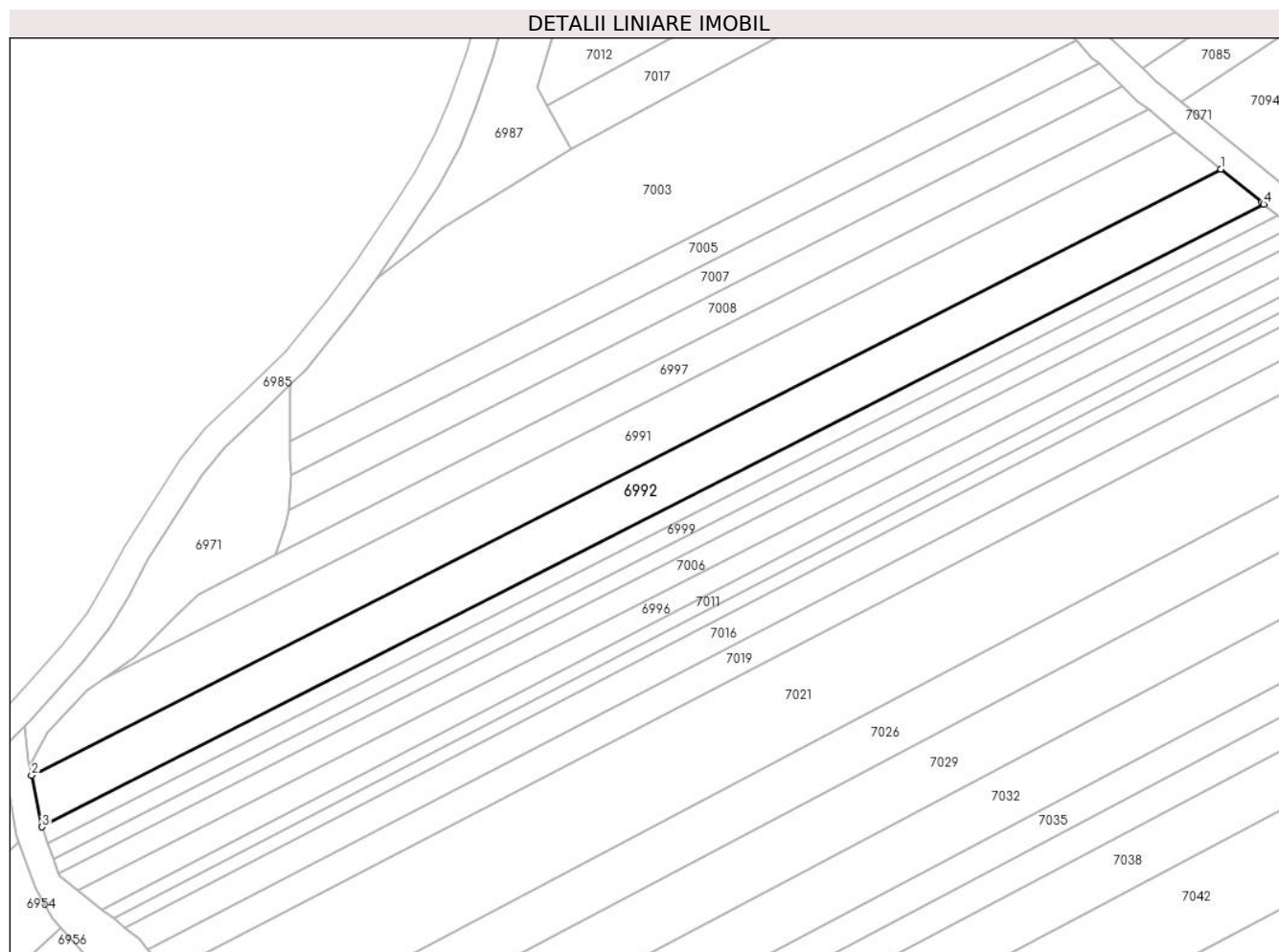
**C. Partea III. SARCINI .**

Inscrieri privind dezmembramintele dreptului de proprietate, drepturi reale de garanție și sarcini	Referințe
NU SUNT	

**Teren**

Nr cadastral	Suprafața (mp)*	Observații / Referințe
	1.500	

\* Suprafața este determinată în planul de proiecție Stereo 70.



**Date referitoare la teren**

Crt	Categorie folosință	Intravilan	Suprafața (mp)	Tarla	Parcelă	Nr. topo	Observații / Referințe
1	arabil	NU	1.500	6	98/29	-	

**Lungime Segmente**

1) Valorile lungimilor segmentelor sunt obținute din proiecție în plan.

Punct început	X / Y	Punct sfârșit	X / Y	Lungime segment (** (m)
1	448.070,042 465.305,023	2	447.894,206 465.215,428	197.347
2	447.894,206 465.215,428	3	447.895,767 465.207,807	7.779
3	447.895,767 465.207,807	4	448.076,382 465.299,838	202.71
4	448.076,382 465.299,838	5	448.076,108 465.300,07	0.359
5	448.076,108 465.300,07	1	448.070,042 465.305,023	7.831

**\*\* Lungimile segmentelor sunt determinate în planul de proiecție Stereo 70 și sunt rotunjite la 1 milimetru.**

**\*\*\* Distanța dintre puncte este formată din segmente cumulate ce sunt mai mici decât valoarea 1 milimetru.**



**DATE DESPRE IMOBILUL NR. 6993**

Oficiul de Cadastru și Publicitate Imobiliară SIBIU  
Biroul de Cadastru și Publicitate Imobiliară Avrig

**A. Partea I. Descrierea imobilului**

TEREN Extravilan

Adresa: Jud. Sibiu

Nr. Crt	Nr cadastral Nr. topografic	Suprafața* (mp)	Observații / Referințe
A1		750	Sector cadastral:16 Teren neimprejmuit;

**B. Partea II. Proprietari și acte**

Inscrieri privitoare la dreptul de proprietate și alte drepturi reale		Referințe
/		
Act Normativ nr. 1471/48, din 13/07/2004 emis de CJPSDPAT (titlu de proprietate);		
B1	Intabulare, drept de PROPRIETATE, dobandit prin Reconstituire, cota actuala 1/1 1) <b>BALTEȘ ANA</b>	A1

**C. Partea III. SARCINI .**

Inscrieri privind dezmembramintele dreptului de proprietate, drepturi reale de garanție și sarcini	Referințe
NU SUNT	


## Anexa Nr. 1 La Partea I

## Teren

Nr cadastral	Suprafața (mp)*	Observații / Referințe
	750	

\* Suprafața este determinată în planul de proiecție Stereo 70.

## DETALII LINIARE IMOBIL



## Date referitoare la teren

Crt	Categorie folosință	Intra vilan	Suprafața (mp)	Tarla	Parcelă	Nr. topo	Observații / Referințe
1	arabil	NU	750	6	90/43	-	

## Lungime Segmente

1) Valorile lungimilor segmentelor sunt obținute din proiecție în plan.

Punct început	X / Y	Punct sfârșit	X / Y	Lungime segment (** (m)
1	447.913,055 465.461,993	2	448.057,974 465.557,826	173.74
2	448.057,974 465.557,826	3	448.054,796 465.560,914	4.431
3	448.054,796 465.560,914	4	447.910,672 465.465,607	172.786
4	447.910,672 465.465,607	5	447.912,055 465.463,561	2.47
5	447.912,055 465.463,561	1	447.913,055 465.461,993	1.86



**\*\* Lungimile segmentelor sunt determinate în planul de proiecție Stereo 70 și sunt rotunjite la 1 milimetru.**

**\*\*\* Distanța dintre puncte este formată din segmente cumulate ce sunt mai mici decât valoarea 1 milimetru.**



**DATE DESPRE IMOBILUL NR. 6994**

Oficiul de Cadastru și Publicitate Imobiliară SIBIU  
Biroul de Cadastru și Publicitate Imobiliară Avrig

**A. Partea I. Descrierea imobilului**

TEREN Extravilan

Adresa: Jud. Sibiu

Nr. Crt	Nr cadastral Nr. topografic	Suprafața* (mp)	Observații / Referințe
A1		500	Sector cadastral:16 Teren neimprejmuit;

**B. Partea II. Proprietari și acte**

Inscrieri privitoare la dreptul de proprietate și alte drepturi reale		Referințe
/		
Act Administrativ nr. 1322/48, din 24/03/2004 emis de CJPSDPAT (titlu de proprietate);		
B1	Intabulare, drept de PROPRIETATE, dobandit prin Reconstituire, cota actuala 1/1 1) MURARESCU GHEORGHE	A1

**C. Partea III. SARCINI .**

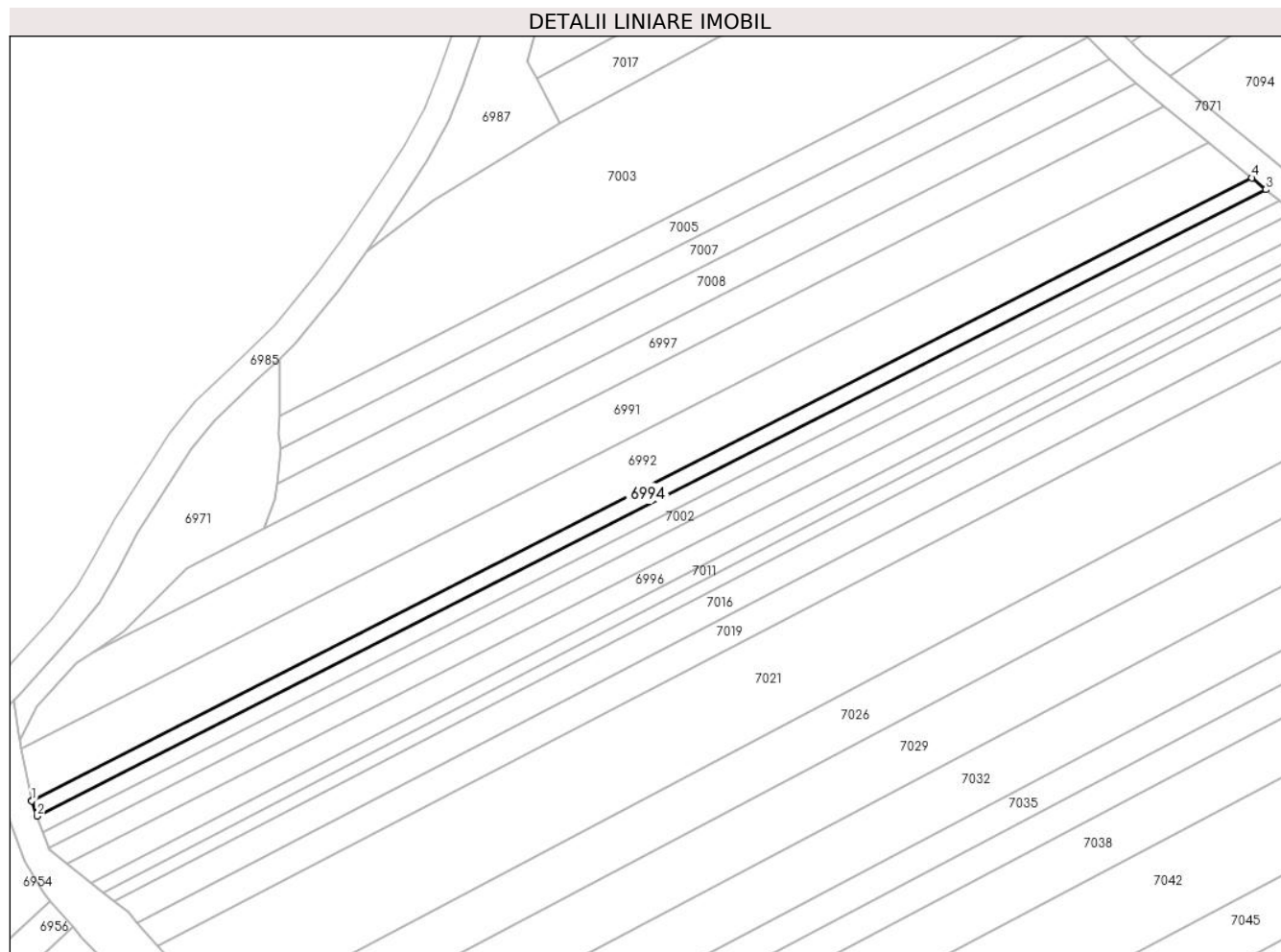
Inscrieri privind dezmembramintele dreptului de proprietate, drepturi reale de garanție și sarcini	Referințe
NU SUNT	

## Anexa Nr. 1 La Partea I

## Teren

Nr cadastral	Suprafața (mp)*	Observații / Referințe
	500	

\* Suprafața este determinată în planul de proiecție Stereo 70.



## Date referitoare la teren

Crt	Categorie folosință	Intravilan	Suprafața (mp)	Tarla	Parcelă	Nr. topo	Observații / Referințe
1	arabil	NU	500	6	98/28	-	

## Lungime Segmente

1) Valorile lungimilor segmentelor sunt obținute din proiecție în plan.

Punct început	X / Y	Punct sfârșit	X / Y	Lungime segment (** (m)
1	447.895,777 465.207,76	2	447.896,6 465.205,472	2.431
2	447.896,6 465.205,472	3	448.078,412 465.298,113	204.053
3	448.078,412 465.298,113	4	448.076,382 465.299,838	2.664
4	448.076,382 465.299,838	5	447.895,767 465.207,807	202.71
5	447.895,767 465.207,807	1	447.895,777 465.207,76	0.048

**\*\* Lungimile segmentelor sunt determinate în planul de proiecție Stereo 70 și sunt rotunjite la 1 milimetru.**

**\*\*\* Distanța dintre puncte este formată din segmente cumulate ce sunt mai mici decât valoarea 1 milimetru.**



**DATE DESPRE IMOBILUL NR. 6995**

Oficiul de Cadastru și Publicitate Imobiliară SIBIU  
Biroul de Cadastru și Publicitate Imobiliară Avrig

**A. Partea I. Descrierea imobilului**

TEREN Extravilan

Adresa: Jud. Sibiu

Nr. Crt	Nr cadastral Nr. topografic	Suprafața* (mp)	Observații / Referințe
A1		750	Sector cadastral:16 Teren neimprejmuit;

**B. Partea II. Proprietari și acte**

Inscrieri privitoare la dreptul de proprietate și alte drepturi reale		Referințe
/		
Act Administrativ nr. 735/48, din 16/11/1998 emis de CJPSDPAT (titlu de proprietate);		
B1	Intabulare, drept de PROPRIETATE, dobandit prin Reconstituire, cota actuala 1/1 1) TATU IOSIF	A1

**C. Partea III. SARCINI .**

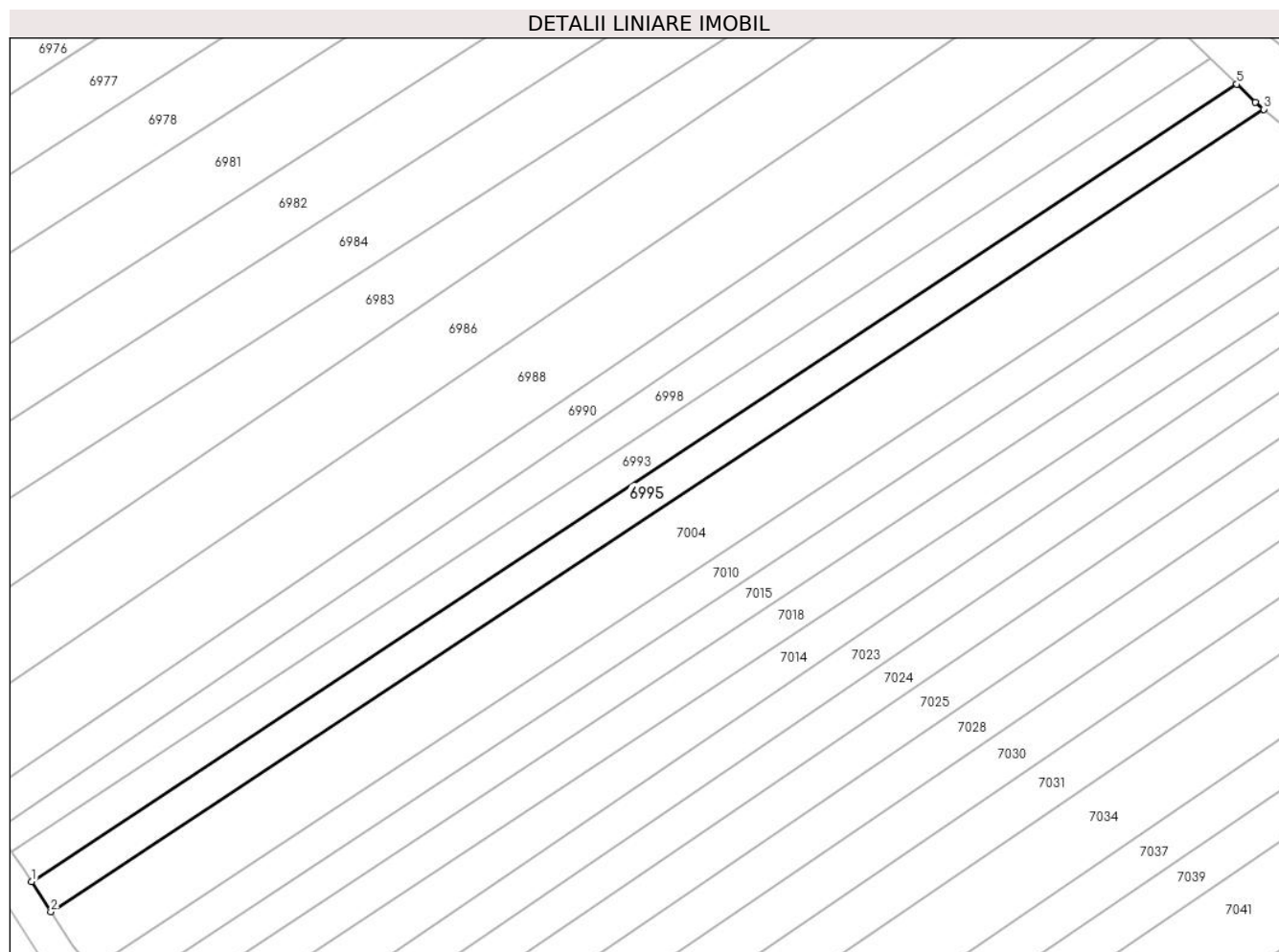
Inscrieri privind dezmembramintele dreptului de proprietate, drepturi reale de garanție și sarcini	Referințe
NU SUNT	

## Anexa Nr. 1 La Partea I

## Teren

Nr cadastral	Suprafața (mp)*	Observații / Referințe
	750	

\* Suprafața este determinată în planul de proiecție Stereo 70.



## Date referitoare la teren

Crt	Categorie folosință	Intravilan	Suprafața (mp)	Tarla	Parcelă	Nr. topo	Observații / Referințe
1	arabil	NU	750	6	90/42	-	

## Lungime Segmente

1) Valorile lungimilor segmentelor sunt obținute din proiecție în plan.

Punct început	X / Y	Punct sfârșit	X / Y	Lungime segment (** (m)
1	447.913,055 465.461,993	2	447.915,369 465.458,363	4.305
2	447.915,369 465.458,363	3	448.061,207 465.554,804	174.841
3	448.061,207 465.554,804	4	448.060,217 465.555,647	1.3
4	448.060,217 465.555,647	5	448.057,974 465.557,826	3.128
5	448.057,974 465.557,826	1	447.913,055 465.461,993	173.74



**\*\* Lungimile segmentelor sunt determinate în planul de proiecție Stereo 70 și sunt rotunjite la 1 milimetru.**

**\*\*\* Distanța dintre puncte este formată din segmente cumulate ce sunt mai mici decât valoarea 1 milimetru.**



**DATE DESPRE IMOBILUL NR. 6996**

Oficiul de Cadastru și Publicitate Imobiliară SIBIU  
 Biroul de Cadastru și Publicitate Imobiliară Avrig

**A. Partea I. Descrierea imobilului**

TEREN Extravilan

Adresa: Jud. Sibiu

Nr. Crt	Nr cadastral Nr. topografic	Suprafața* (mp)	Observații / Referințe
A1		700	Sector cadastral:16 Teren neimpregmuit;

**B. Partea II. Proprietari și acte**

Inscrieri privitoare la dreptul de proprietate și alte drepturi reale		Referințe
/		
Act Administrativ nr. 1461/48, din 30/06/2004 emis de CJPSDPAT (titlu de proprietate);		
B1	Intabulare, drept de PROPRIETATE, dobandit prin Reconstituire, cota actuala 1/1 1) FOGOROȘ IRINA 2) FOGOROȘ VICTORIA 3) STOICHIȚĂ MARIA 4) BUCUR PARASCHIVA 5) STOICHIȚĂ IERONIM	A1

**C. Partea III. SARCINI .**

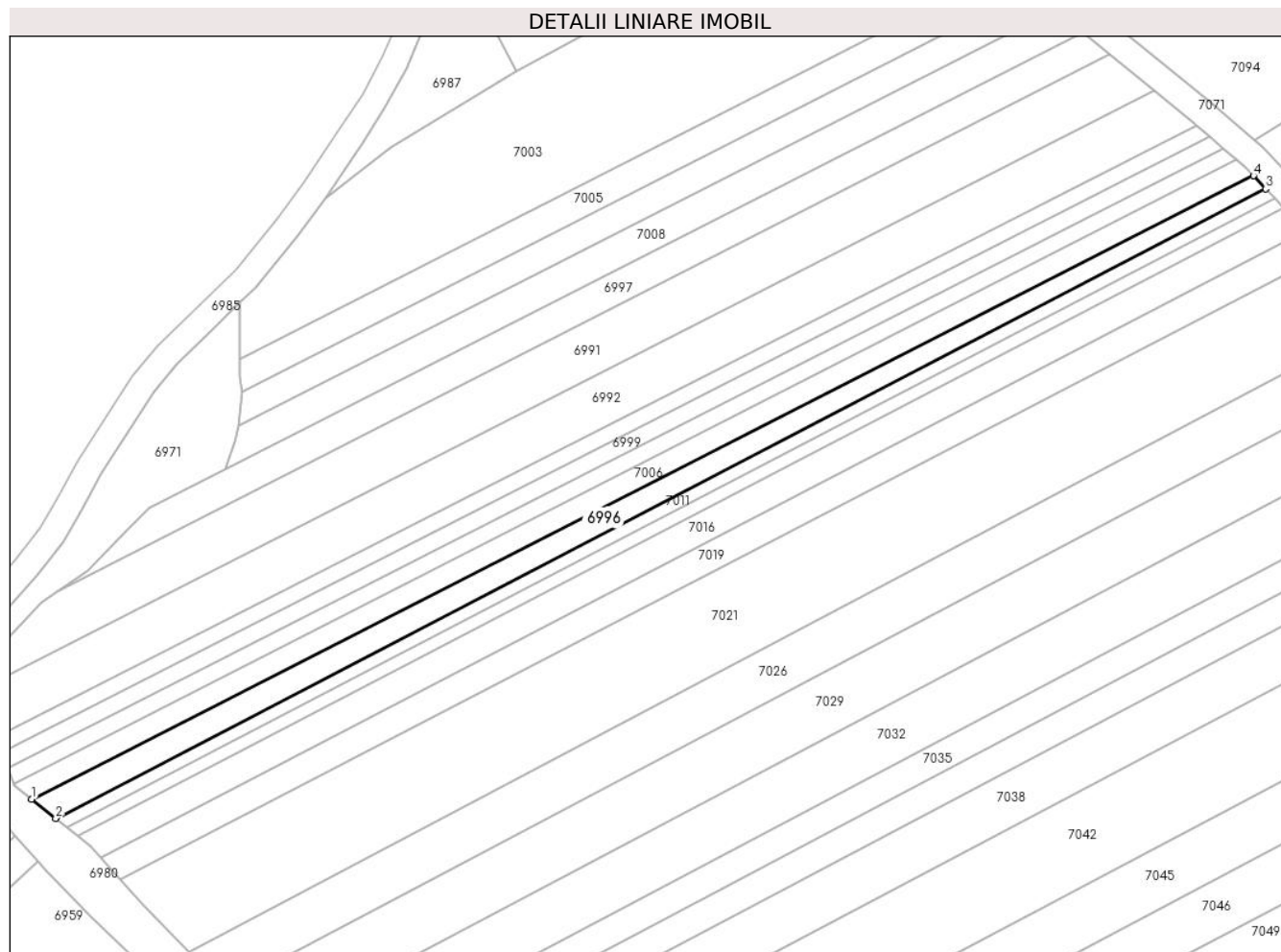
Inscrieri privind dezmembramintele dreptului de proprietate, drepturi reale de garanție și sarcini	Referințe
NU SUNT	

## Anexa Nr. 1 La Partea I

## Teren

Nr cadastral	Suprafața (mp)*	Observații / Referințe
	700	

\* Suprafața este determinată în planul de proiecție Stereo 70.



## Date referitoare la teren

Crt	Categorie folosință	Intra vilan	Suprafața (mp)	Tarla	Parcelă	Nr. topo	Observații / Referințe
1	arabil	NU	700	6	98/24	-	

## Lungime Segmente

1) Valorile lungimilor segmentelor sunt obținute din proiecție în plan.

Punct început	X / Y	Punct sfârșit	X / Y	Lungime segment (** (m)
1	447.901,015 465.198,458	2	447.904,647 465.195,578	4.635
2	447.904,647 465.195,578	3	448.086,852 465.290,261	205.338
3	448.086,852 465.290,261	4	448.085,022 465.292,216	2.678
4	448.085,022 465.292,216	1	447.901,015 465.198,458	206.517

\*\* Lungimile segmentelor sunt determinate în planul de proiecție Stereo 70 și sunt rotunjite la 1 milimetru.

**\*\*\* Distanţa dintre puncte este formată din segmente cumulate ce sunt mai mici decât valoarea 1 milimetru.**



**DATE DESPRE IMOBILUL NR. 6997**

Oficiul de Cadastru și Publicitate Imobiliară SIBIU  
Biroul de Cadastru și Publicitate Imobiliară Avrig

**A. Partea I. Descrierea imobilului**

TEREN Extravilan

Adresa: Jud. Sibiu

Nr. Crt	Nr cadastral Nr. topografic	Suprafața* (mp)	Observații / Referințe
A1		800	Sector cadastral:16 Teren neimprejmuit;

**B. Partea II. Proprietari și acte**

Inscrieri privitoare la dreptul de proprietate și alte drepturi reale	Referințe
/	
Act Administrativ nr. 1272/48, din 04/03/2004 emis de CJPSDPAT (titlu de proprietate);	
B1	A1
Intabulare, drept de PROPRIETATE, dobandit prin Reconstituire, cota actuala 1/1 1) TRIFU IOSIF	

**C. Partea III. SARCINI .**

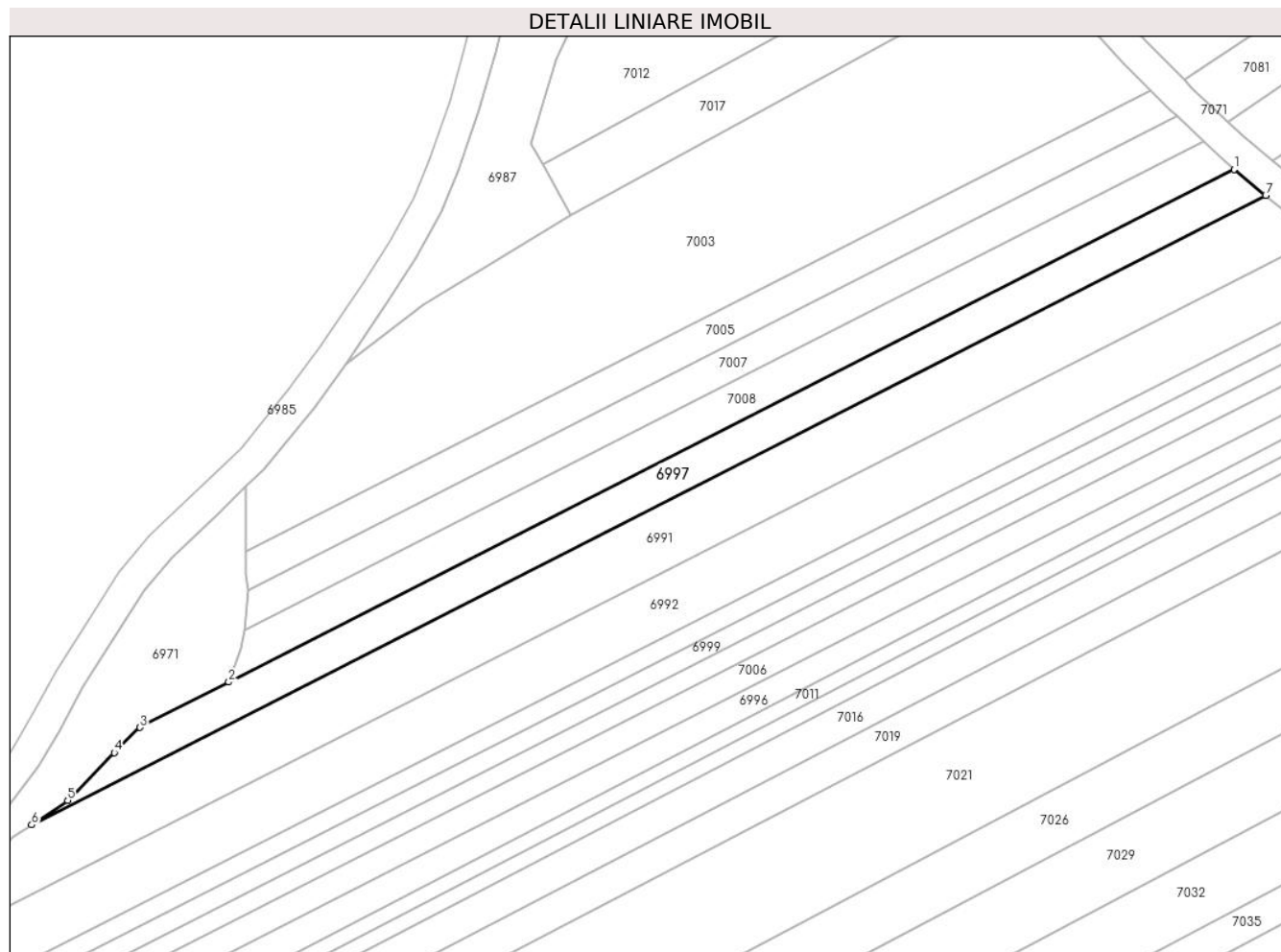
Inscrieri privind dezmembramintele dreptului de proprietate, drepturi reale de garanție și sarcini	Referințe
NU SUNT	

## Anexa Nr. 1 La Partea I

## Teren

Nr cadastral	Suprafața (mp)*	Observații / Referințe
	800	

\* Suprafața este determinată în planul de proiecție Stereo 70.



## Date referitoare la teren

Crt	Categorie folosință	Intra vilan	Suprafața (mp)	Tarla	Parcelă	Nr. topo	Observații / Referințe
1	arabil	NU	800	6	98/31	-	

## Lungime Segmente

1) Valorile lungimilor segmentelor sunt obținute din proiecție în plan.

Punct început	X / Y	Punct sfârșit	X / Y	Lungime segment (** (m)
1	448.059,306 465.313,79	2	447.930,188 465.247,999	144.913
2	447.930,188 465.247,999	3	447.918,776 465.242,184	12.809
3	447.918,776 465.242,184	4	447.915,453 465.238,957	4.631
4	447.915,453 465.238,957	5	447.909,476 465.232,818	8.568
5	447.909,476 465.232,818	6	447.904,854 465.229,696	5.578



Punct început	X / Y	Punct sfârșit	X / Y	Lungime segment (** (m)
6	447.904,854 465.229,696	7	448.063,374 465.310,468	177.913
7	448.063,374 465.310,468	1	448.059,306 465.313,79	5.252

\*\* Lungimile segmentelor sunt determinate în planul de proiecție Stereo 70 și sunt rotunjite la 1 milimetru.

\*\*\* Distanța dintre puncte este formată din segmente cumulate ce sunt mai mici decât valoarea 1 milimetru.



**DATE DESPRE IMOBILUL NR. 6998**

Oficiul de Cadastru și Publicitate Imobiliară SIBIU  
Biroul de Cadastru și Publicitate Imobiliară Avrig

**A. Partea I. Descrierea imobilului**

TEREN Extravilan

Adresa: Jud. Sibiu

Nr. Crt	Nr cadastral Nr. topografic	Suprafața* (mp)	Observații / Referințe
A1		750	Sector cadastral:16 Teren neimprejmuit;

**B. Partea II. Proprietari și acte**

Inscrieri privitoare la dreptul de proprietate și alte drepturi reale		Referințe
/		
Act Notarial nr. 2395, din 08/11/2021 emis de NP POPA CORNELIA (act de partaj);		
B1	Intabulare, drept de PROPRIETATE, dobandit prin Conventie, cota actuala 1/1 1) PĂCURARIU ANA, nascuta DIACU	A1

**C. Partea III. SARCINI .**


Inscrieri privind dezmembramintele dreptului de proprietate, drepturi reale de garanție și sarcini	Referințe
NU SUNT	

## Anexa Nr. 1 La Partea I

## Teren

Nr cadastral	Suprafața (mp)*	Observații / Referințe
	750	

\* Suprafața este determinată în planul de proiecție Stereo 70.



## Date referitoare la teren

Crt	Categorie folosință	Intra vilan	Suprafața (mp)	Tarla	Parcelă	Nr. topo	Observații / Referințe
1	arabil	NU	750	6	90/44	-	

## Lungime Segmente

1) Valorile lungimilor segmentelor sunt obținute din proiecție în plan.

Punct început	X / Y	Punct sfârșit	X / Y	Lungime segment (** (m)
1	447.910,672 465.465,607	2	448.054,796 465.560,914	172.786
2	448.054,796 465.560,914	3	448.050,716 465.564,879	5.689
3	448.050,716 465.564,879	4	447.908,911 465.468,212	171.619
4	447.908,911 465.468,212	1	447.910,672 465.465,607	3.145

\*\* Lungimile segmentelor sunt determinate în planul de proiecție Stereo 70 și sunt rotunjite la 1 milimetru.

**\*\*\* Distanţa dintre puncte este formată din segmente cumulate ce sunt mai mici decât valoarea 1 milimetru.**



**DATE DESPRE IMOBILUL NR. 6999**

Oficiul de Cadastru și Publicitate Imobiliară SIBIU  
Biroul de Cadastru și Publicitate Imobiliară Avrig

**A. Partea I. Descrierea imobilului**

TEREN Extravilan

Adresa: Jud. Sibiu

Nr. Crt	Nr cadastral Nr. topografic	Suprafața* (mp)	Observații / Referințe
A1		500	Sector cadastral:16 Teren neimprejmuit;

**B. Partea II. Proprietari și acte**

Inscrieri privitoare la dreptul de proprietate și alte drepturi reale		Referințe
/		
Act Administrativ nr. 1216/48, din 29/01/2004 emis de CJPSDPAT (titlu de proprietate);		
B1	Intabulare, drept de PROPRIETATE, dobandit prin Reconstituire, cota actuala 1/1 1) VASIU GHEORGHE 2) BRUDARU EVA	A1

**C. Partea III. SARCINI .**

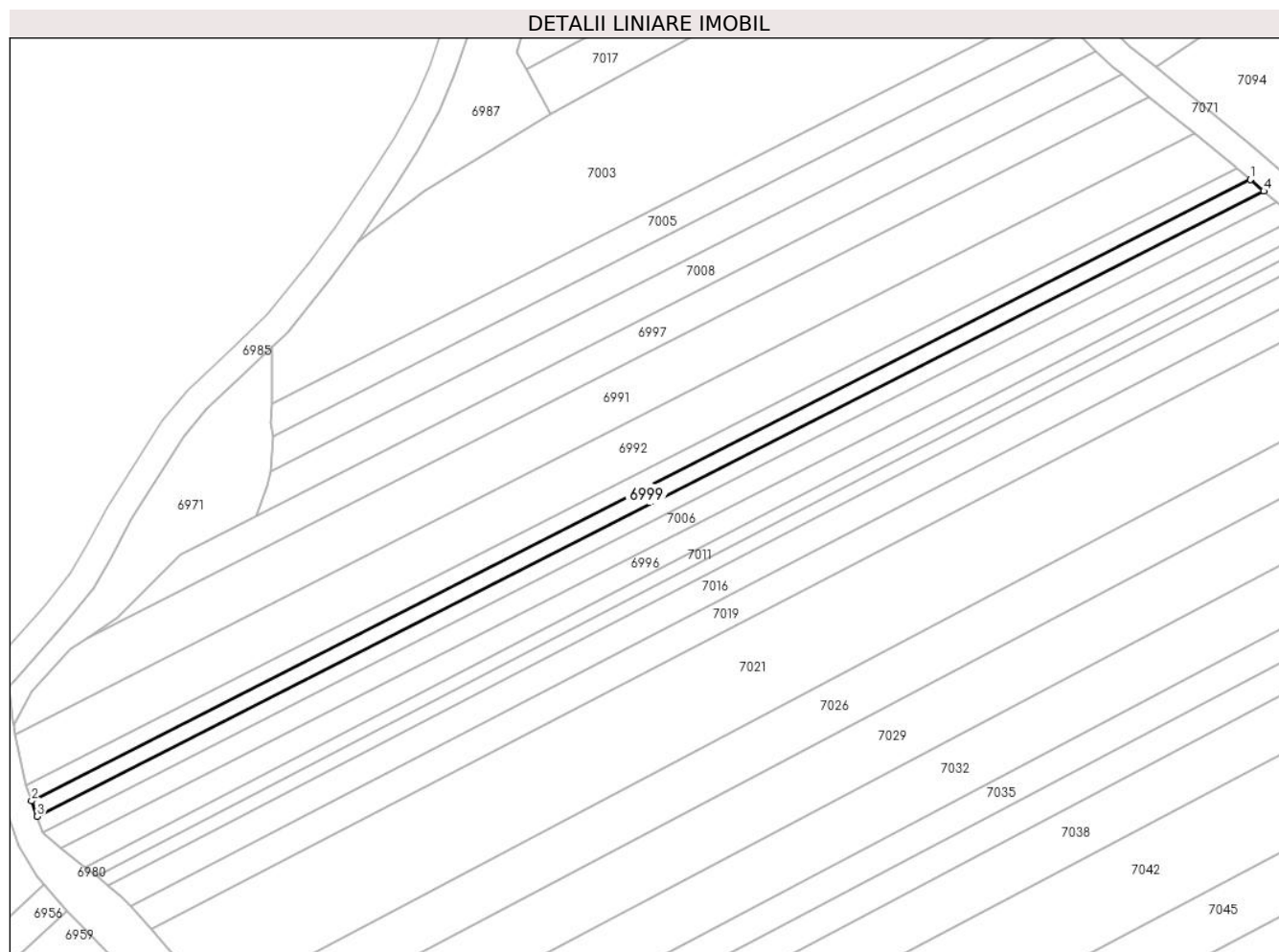
Inscrieri privind dezmembramintele dreptului de proprietate, drepturi reale de garanție și sarcini	Referințe
NU SUNT	

## Anexa Nr. 1 La Partea I

## Teren

Nr cadastral	Suprafața (mp)*	Observații / Referințe
	500	

\* Suprafața este determinată în planul de proiecție Stereo 70.



## Date referitoare la teren

Crt	Categorie folosință	Intra vilan	Suprafața (mp)	Tarla	Parcelă	Nr. topo	Observații / Referințe
1	arabil	NU	500	6	98/27	-	

## Lungime Segmente

1) Valorile lungimilor segmentelor sunt obținute din proiecție în plan.

Punct început	X / Y	Punct sfârșit	X / Y	Lungime segment (** (m)
1	448.078,412 465.298,113	2	447.896,6 465.205,472	204.053
2	447.896,6 465.205,472	3	447.897,433 465.203,156	2.462
3	447.897,433 465.203,156	4	448.080,428 465.296,399	205.381
4	448.080,428 465.296,399	1	448.078,412 465.298,113	2.646

\*\* Lungimile segmentelor sunt determinate în planul de proiecție Stereo 70 și sunt rotunjite la 1 milimetru.



**\*\*\* Distanţa dintre puncte este formată din segmente cumulate ce sunt mai mici decât valoarea 1 milimetru.**



**DATE DESPRE IMOBILUL NR. 7000**

Oficiul de Cadastru și Publicitate Imobiliară SIBIU  
Biroul de Cadastru și Publicitate Imobiliară Avrig

**A. Partea I. Descrierea imobilului**

TEREN Extravilan

Adresa: Jud. Sibiu

Nr. Crt	Nr cadastral Nr. topografic	Suprafața* (mp)	Observații / Referințe
A1		2.885	Sector cadastral:16 Teren neimprejmuit;

**B. Partea II. Proprietari și acte**

Inscrieri privitoare la dreptul de proprietate și alte drepturi reale	Referințe
/	
Act Normativ nr. 7, din 13/03/1996 emis de PRLAMENTUL ROMANIEI (LEGE);	
B1	A1
1) COMUNA RACOVIȚA, CIF:4241150, PROPRIETAR NEIDENTIFICAT	

**C. Partea III. SARCINI .**

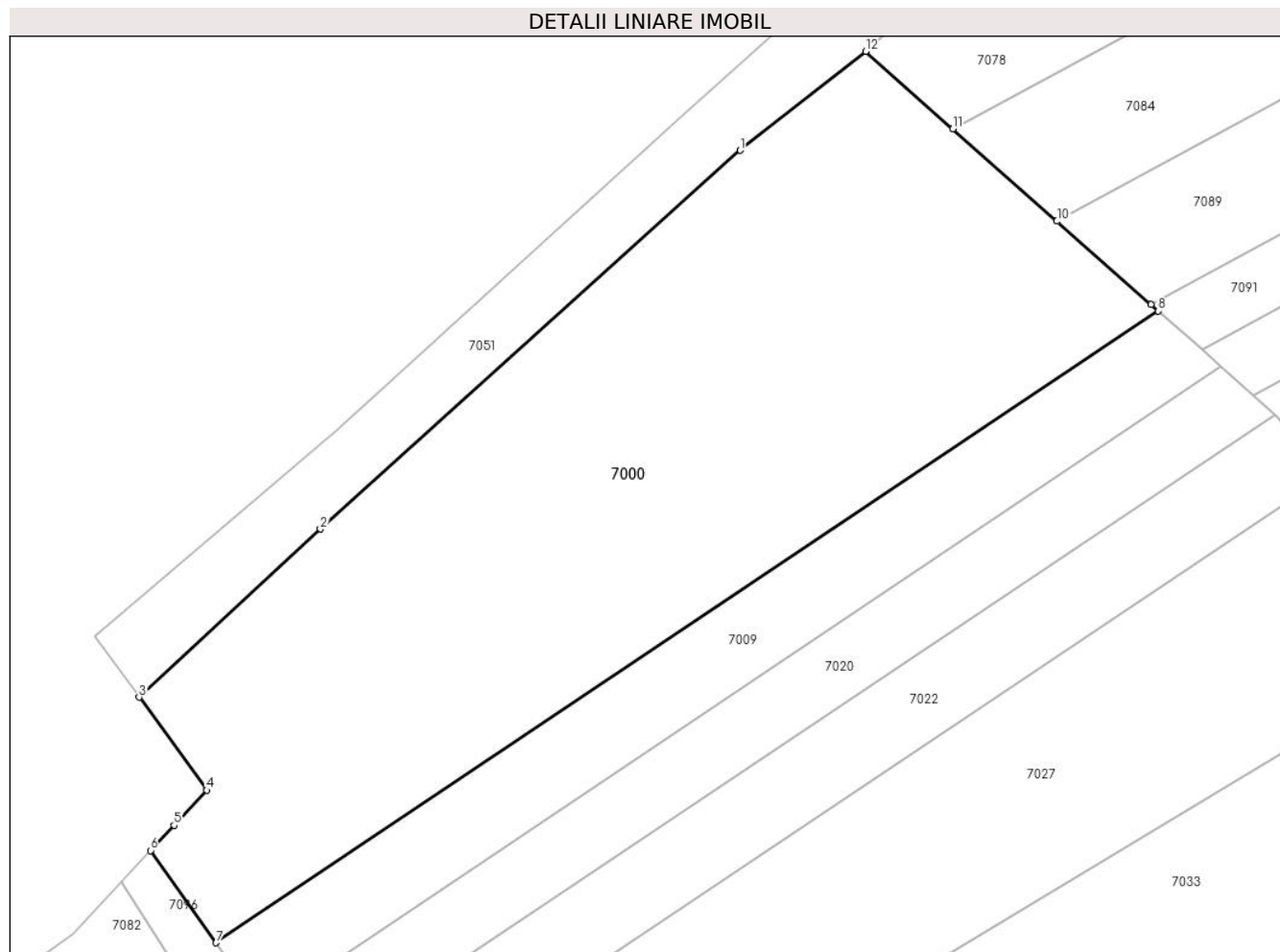
Inscrieri privind dezmembramintele dreptului de proprietate, drepturi reale de garanție și sarcini	Referințe
NU SUNT	

## Anexa Nr. 1 La Partea I

## Teren

Nr cadastral	Suprafața (mp)*	Observații / Referințe
	2.885	

\* Suprafața este determinată în planul de proiecție Stereo 70.



## Date referitoare la teren

Crt	Categorie folosință	Intravilan	Suprafața (mp)	Tarla	Parcelă	Nr. topo	Observații / Referințe
1	arabil	NU	2.885	6	78/115	-	

## Lungime Segmente

1) Valorile lungimilor segmentelor sunt obținute din proiecție în plan.

Punct început	X / Y	Punct sfârșit	X / Y	Lungime segment (** (m)
1	448.002,477 465.769,949	2	447.963,444 465.734,785	52.536
2	447.963,444 465.734,785	3	447.946,577 465.719,158	22.993
3	447.946,577 465.719,158	4	447.952,882 465.710,532	10.685
4	447.952,882 465.710,532	5	447.949,837 465.707,28	4.455
5	447.949,837 465.707,28	6	447.947,65 465.704,938	3.204

Punct început	X / Y	Punct sfârșit	X / Y	Lungime segment (** (m)
6	447.947,65 465.704,938	7	447.953,742 465.696,37	10.513
7	447.953,742 465.696,37	8	448.041,339 465.755,012	105.413
8	448.041,339 465.755,012	9	448.040,656 465.755,616	0.912
9	448.040,656 465.755,616	10	448.031,909 465.763,365	11.686
10	448.031,909 465.763,365	11	448.022,237 465.771,933	12.921
11	448.022,237 465.771,933	12	448.014,115 465.779,127	10.85
12	448.014,115 465.779,127	1	448.002,477 465.769,949	14.822

\*\* Lungimile segmentelor sunt determinate în planul de proiecție Stereo 70 și sunt rotunjite la 1 milimetru.

\*\*\* Distanța dintre puncte este formată din segmente cumulate ce sunt mai mici decât valoarea 1 milimetru.



**DATE DESPRE IMOBILUL NR. 7002**

Oficiul de Cadastru și Publicitate Imobiliară SIBIU  
Biroul de Cadastru și Publicitate Imobiliară Avrig

**A. Partea I. Descrierea imobilului**

TEREN Extravilan

Adresa: Jud. Sibiu

Nr. Crt	Nr cadastral Nr. topografic	Suprafața* (mp)	Observații / Referințe
A1		500	Sector cadastral:16 Teren neimprejmuit;

**B. Partea II. Proprietari și acte**

Inscrieri privitoare la dreptul de proprietate și alte drepturi reale	Referințe
/	
Act Administrativ nr. 1275/48, din 04/02/2003 emis de CJPSDPAT (titlu de proprietate);	
B1	A1
Intabulare, drept de PROPRIETATE, dobandit prin Reconstituire, cota actuala 1/1 1) LAZEA IOSIF	

**C. Partea III. SARCINI .**

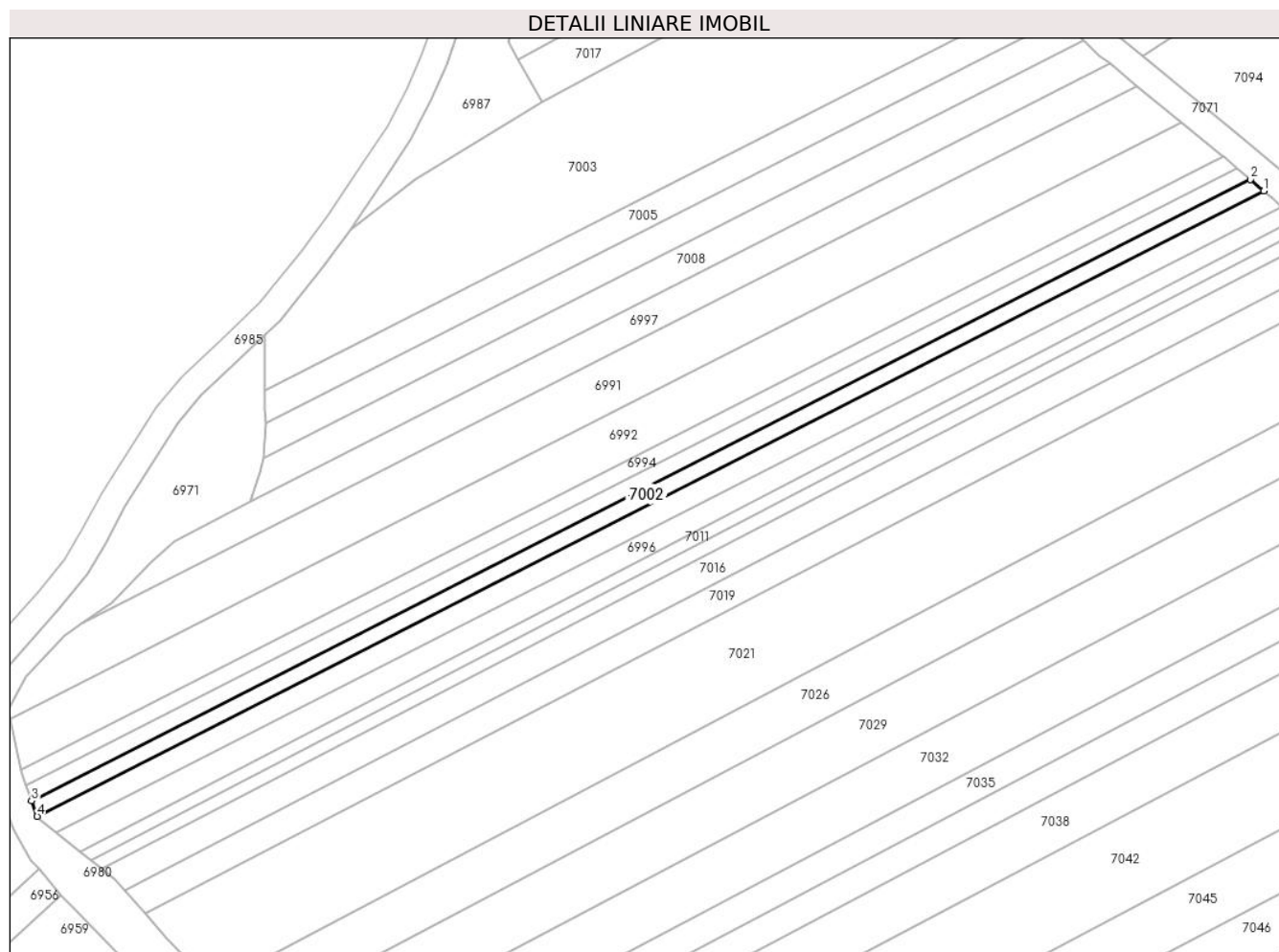
Inscrieri privind dezmembramintele dreptului de proprietate, drepturi reale de garanție și sarcini	Referințe
NU SUNT	

## Anexa Nr. 1 La Partea I

## Teren

Nr cadastral	Suprafața (mp)*	Observații / Referințe
	500	

\* Suprafața este determinată în planul de proiecție Stereo 70.



## Date referitoare la teren

Crt	Categorie folosință	Intravilan	Suprafața (mp)	Tarla	Parcelă	Nr. topo	Observații / Referințe
1	arabil	NU	500	6	98/26	-	

## Lungime Segmente

1) Valorile lungimilor segmentelor sunt obținute din proiecție în plan.

Punct început	X / Y	Punct sfârșit	X / Y	Lungime segment (** (m)
1	448.082,432 465.294,696	2	448.080,428 465.296,399	2.629
2	448.080,428 465.296,399	3	447.897,433 465.203,156	205.381
3	447.897,433 465.203,156	4	447.898,261 465.200,854	2.446
4	447.898,261 465.200,854	1	448.082,432 465.294,696	206.701

\*\* Lungimile segmentelor sunt determinate în planul de proiecție Stereo 70 și sunt rotunjite la 1 milimetru.



**\*\*\* Distanţa dintre puncte este formată din segmente cumulate ce sunt mai mici decât valoarea 1 milimetru.**



**DATE DESPRE IMOBILUL NR. 7003**

Oficiul de Cadastru și Publicitate Imobiliară SIBIU  
Biroul de Cadastru și Publicitate Imobiliară Avrig

**A. Partea I. Descrierea imobilului**

TEREN Extravilan

Adresa: Jud. Sibiu

Nr. Crt	Nr cadastral Nr. topografic	Suprafața* (mp)	Observații / Referințe
A1		2.300	Sector cadastral:16 Teren neimprejmuit;

**B. Partea II. Proprietari și acte**

Inscrieri privitoare la dreptul de proprietate și alte drepturi reale	Referințe
/	
Act Administrativ nr. 1249/48, din 13/01/2004 emis de CJPSDPAT (titlu de proprietate);	
B1	A1
Intabulare, drept de PROPRIETATE, dobandit prin Reconstituire, cota actuala 1/1 1) MĂERAN GHERASIM	

**C. Partea III. SARCINI .**

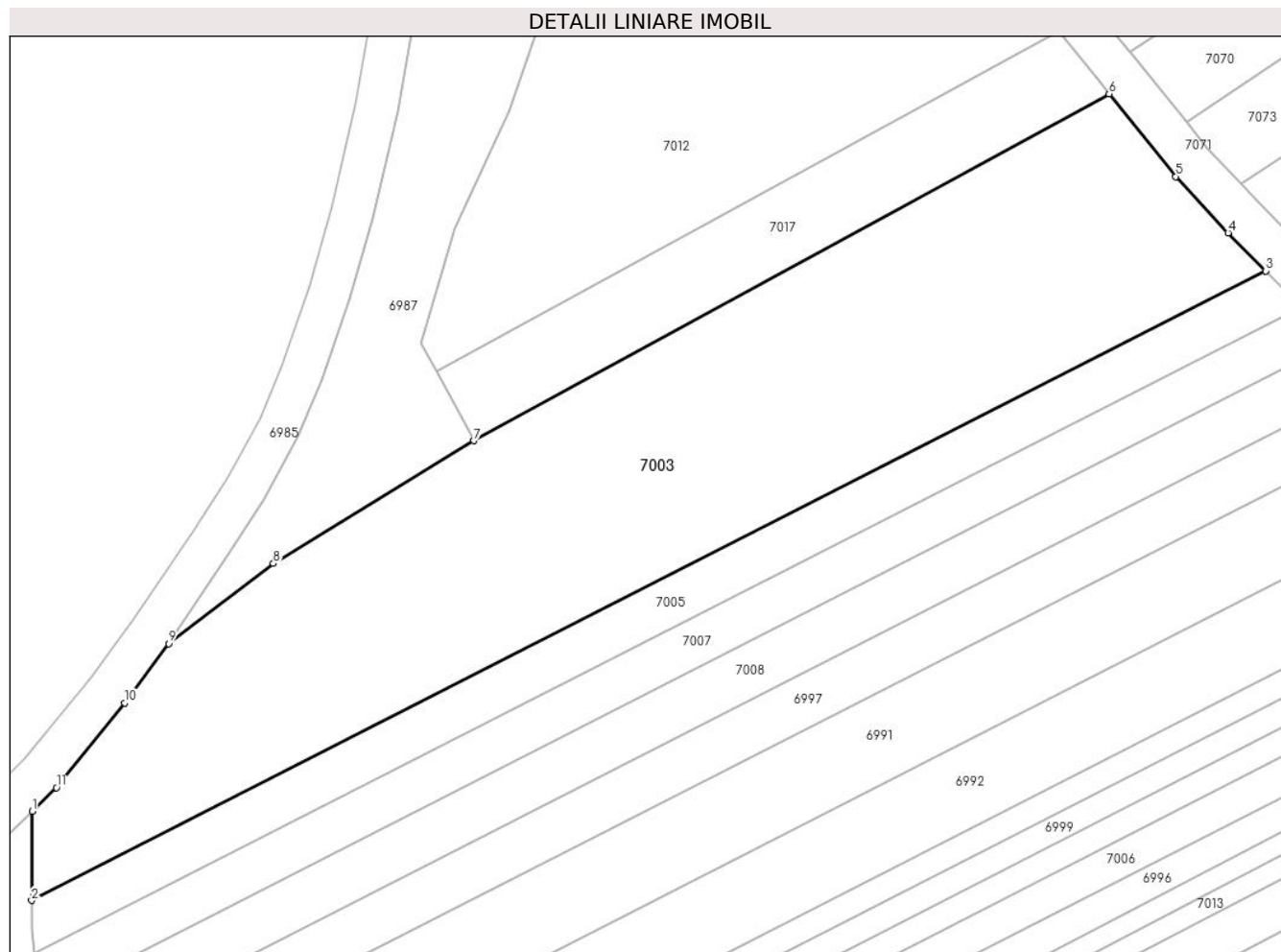
Inscrieri privind dezmembramintele dreptului de proprietate, drepturi reale de garanție și sarcini	Referințe
NU SUNT	

## Anexa Nr. 1 La Partea I

## Teren

Nr cadastral	Suprafața (mp)*	Observații / Referințe
	2.300	

\* Suprafața este determinată în planul de proiecție Stereo 70.



## Date referitoare la teren

Crt	Categorie folosință	Intravilan	Suprafața (mp)	Tarla	Parcelă	Nr. topo	Observații / Referințe
1	arabil	NU	2.300	6	98/35	-	

## Lungime Segmente

1) Valorile lungimilor segmentelor sunt obținute din proiecție în plan.

Punct început	X / Y	Punct sfârșit	X / Y	Lungime segment (** (m)
1	447.932,434 465.273,113	2	447.932,384 465.264,717	8.396
2	447.932,384 465.264,717	3	448.048,616 465.323,942	130.451
3	448.048,616 465.323,942	4	448.045,078 465.327,518	5.03
4	448.045,078 465.327,518	5	448.040,143 465.332,816	7.241
5	448.040,143 465.332,816	6	448.033,862 465.340,604	10.005

Punct început	X / Y	Punct sfârșit	X / Y	Lungime segment (** (m)
6	448.033,862 465.340,604	7	447.974,032 465.307,961	68.156
7	447.974,032 465.307,961	8	447.955,14 465.296,421	22.138
8	447.955,14 465.296,421	9	447.945,285 465.288,883	12.407
9	447.945,285 465.288,883	10	447.941,14 465.283,29	6.962
10	447.941,14 465.283,29	11	447.934,721 465.275,324	10.23
11	447.934,721 465.275,324	1	447.932,434 465.273,113	3.182

\*\* Lungimile segmentelor sunt determinate în planul de proiecție Stereo 70 și sunt rotunjite la 1 milimetru.

\*\*\* Distanța dintre puncte este formată din segmente cumulate ce sunt mai mici decât valoarea 1 milimetru.



**DATE DESPRE IMOBILUL NR. 7004**

Oficiul de Cadastru și Publicitate Imobiliară SIBIU  
Biroul de Cadastru și Publicitate Imobiliară Avrig

**A. Partea I. Descrierea imobilului**

TEREN Extravilan

Adresa: Jud. Sibiu

Nr. Crt	Nr cadastral Nr. topografic	Suprafața* (mp)	Observații / Referințe
A1		1.500	Sector cadastral:16 Teren neimprejmuit;

**B. Partea II. Proprietari și acte**

Inscrieri privitoare la dreptul de proprietate și alte drepturi reale		Referințe
/		
Act Normativ nr. 1471/48, din 13/06/2004 emis de CJPSDPAT (titlu de proprietate);		
B1	Intabulare, drept de PROPRIETATE, dobandit prin Reconstituire, cota actuala 1/1 1) <b>BALTEȘ ANA</b>	A1

**C. Partea III. SARCINI .**


Inscrieri privind dezmembramintele dreptului de proprietate, drepturi reale de garanție și sarcini	Referințe
NU SUNT	

## Anexa Nr. 1 La Partea I

## Teren

Nr cadastral	Suprafața (mp)*	Observații / Referințe
	1.500	

\* Suprafața este determinată în planul de proiecție Stereo 70.



## Date referitoare la teren

Crt	Categorie folosință	Intravilan	Suprafața (mp)	Tarla	Parcelă	Nr. topo	Observații / Referințe
1	arabil	NU	1.500	6	90/41	-	

## Lungime Segmente

1) Valorile lungimilor segmentelor sunt obținute din proiecție în plan.

Punct început	X / Y	Punct sfârșit	X / Y	Lungime segment (** (m)
1	448.062,97 465.553,303	2	448.061,207 465.554,804	2.315
2	448.061,207 465.554,804	3	447.915,369 465.458,363	174.841
3	447.915,369 465.458,363	4	447.917,982 465.454,265	4.86
4	447.917,982 465.454,265	5	447.920,389 465.451,49	3.674
5	447.920,389 465.451,49	6	448.068,847 465.549,663	177.982



Punct început	X / Y	Punct sfârșit	X / Y	Lungime segment (** (m)
6	448.068,847 465.549,663	1	448.062,97 465.553,303	6.913

\*\* Lungimile segmentelor sunt determinate în planul de proiecție Stereo 70 și sunt rotunjite la 1 milimetru.

\*\*\* Distanța dintre puncte este formată din segmente cumulate ce sunt mai mici decât valoarea 1 milimetru.



**DATE DESPRE IMOBILUL NR. 7005**

Oficiul de Cadastru și Publicitate Imobiliară SIBIU  
Biroul de Cadastru și Publicitate Imobiliară Avrig

**A. Partea I. Descrierea imobilului**

TEREN Extravilan

Adresa: Jud. Sibiu

Nr. Crt	Nr cadastral Nr. topografic	Suprafața* (mp)	Observații / Referințe
A1		600	Sector cadastral:16 Teren neimprejmuit;

**B. Partea II. Proprietari și acte**

Inscrieri privitoare la dreptul de proprietate și alte drepturi reale	Referințe
/	
Act Administrativ nr. 1279/48, din 04/03/2004 emis de CJPSDPAT (titlu de proprietate);	
B1	A1
Intabulare, drept de PROPRIETATE, dobandit prin Reconstituire, cota actuala 1/1 1) LUPEA IOAN	

**C. Partea III. SARCINI .**

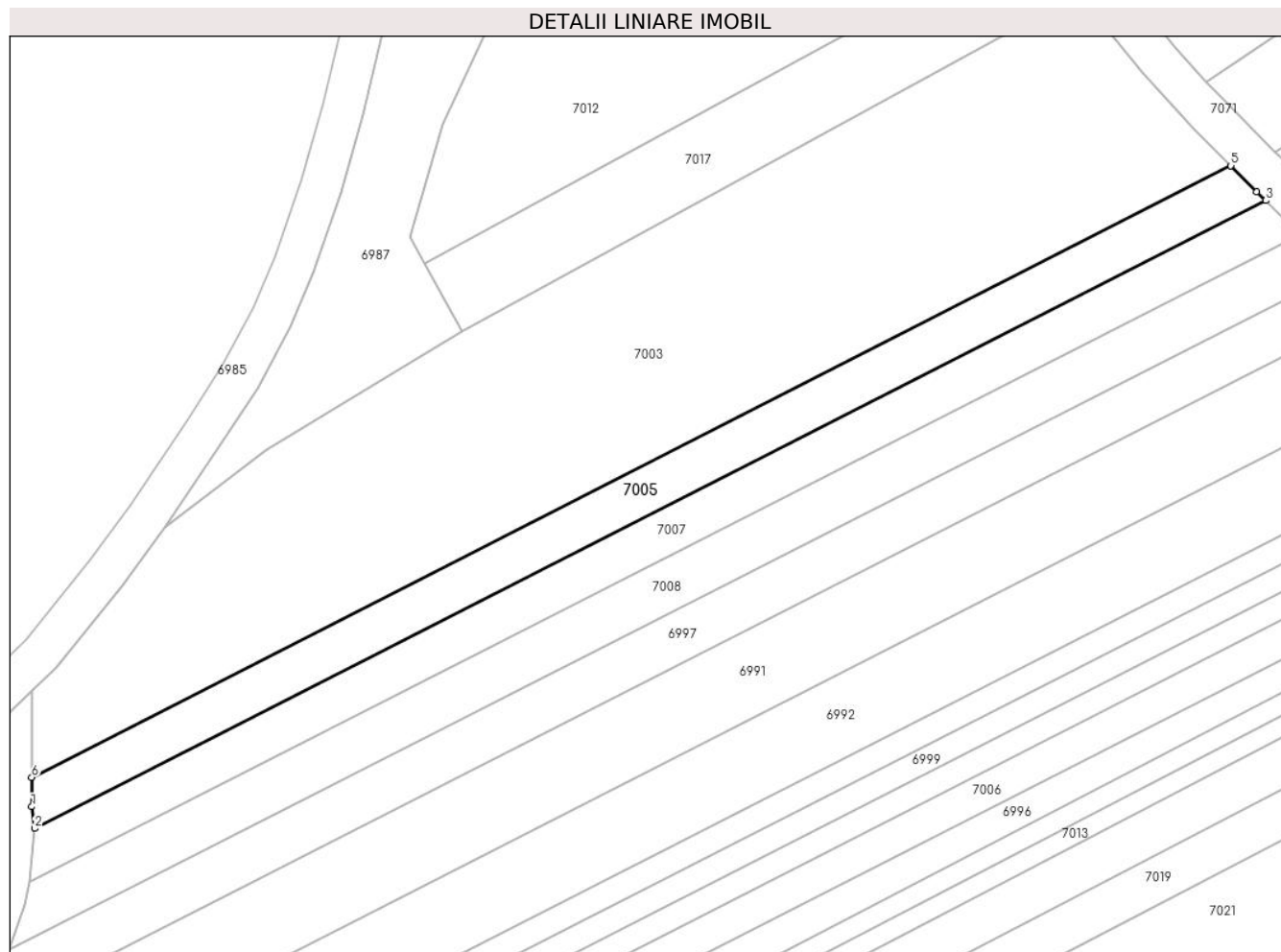
Inscrieri privind dezmembramintele dreptului de proprietate, drepturi reale de garanție și sarcini	Referințe
NU SUNT	

## Anexa Nr. 1 La Partea I

## Teren

Nr cadastral	Suprafața (mp)*	Observații / Referințe
	600	

\* Suprafața este determinată în planul de proiecție Stereo 70.



## Date referitoare la teren

Crt	Categorie folosință	Intravilan	Suprafața (mp)	Tarla	Parcelă	Nr. topo	Observații / Referințe
1	arabil	NU	600	6	98/34	-	

## Lungime Segmente

1) Valorile lungimilor segmentelor sunt obținute din proiecție în plan.

Punct început	X / Y	Punct sfârșit	X / Y	Lungime segment (** (m)
1	447.932,367 465.261,882	2	447.932,666 465.259,769	2.134
2	447.932,666 465.259,769	3	448.051,997 465.320,573	133.929
3	448.051,997 465.320,573	4	448.051,095 465.321,436	1.248
4	448.051,095 465.321,436	5	448.048,616 465.323,942	3.525
5	448.048,616 465.323,942	6	447.932,384 465.264,717	130.451

Punct început	X / Y	Punct sfârşit	X / Y	Lungime segment (** (m)
6	447.932,384 465.264,717	1	447.932,367 465.261,882	2.835

\*\* Lungimile segmentelor sunt determinate în planul de proiecţie Stereo 70 şi sunt rotunjite la 1 milimetru.

\*\*\* Distanţa dintre puncte este formată din segmente cumulate ce sunt mai mici decât valoarea 1 milimetru.



**DATE DESPRE IMOBILUL NR. 7006**

Oficiul de Cadastru și Publicitate Imobiliară SIBIU  
Biroul de Cadastru și Publicitate Imobiliară Avrig

**A. Partea I. Descrierea imobilului**

TEREN Extravilan

Adresa: Jud. Sibiu

Nr. Crt	Nr cadastral Nr. topografic	Suprafața* (mp)	Observații / Referințe
A1		700	Sector cadastral:16 Teren neimprejmuit;

**B. Partea II. Proprietari și acte**

Inscrieri privitoare la dreptul de proprietate și alte drepturi reale		Referințe
/		
Act Administrativ nr. 987/48, din 20/05/2003 emis de CJPSDPAT (titlu de proprietate);		
B1	Intabulare, drept de PROPRIETATE, dobandit prin Reconstituire, cota actuala 1/1 1) <b>BOBANGA OCTAVIAN</b>	A1

**C. Partea III. SARCINI .**

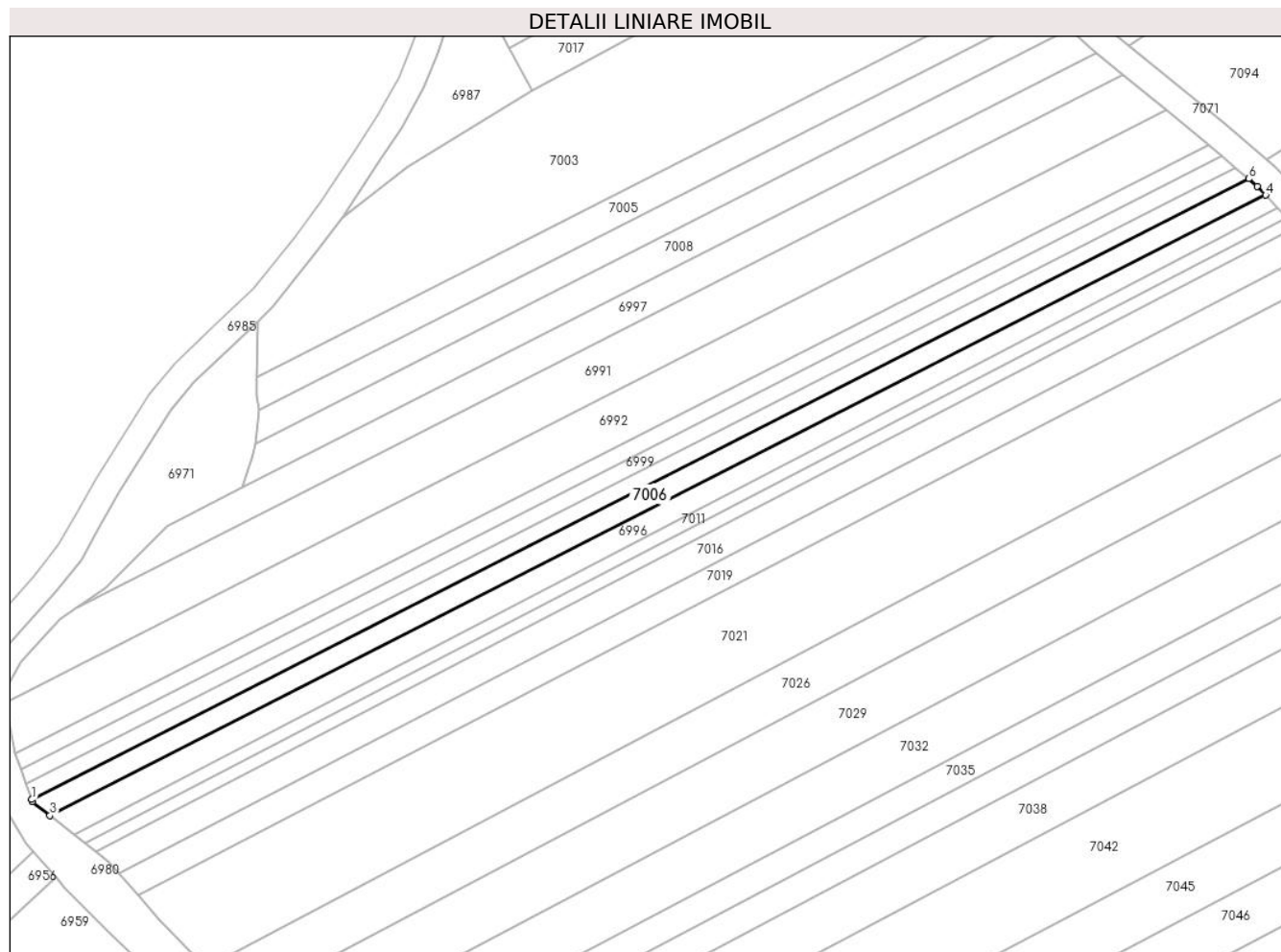
Inscrieri privind dezmembramintele dreptului de proprietate, drepturi reale de garanție și sarcini	Referințe
NU SUNT	

## Anexa Nr. 1 La Partea I

## Teren

Nr cadastral	Suprafața (mp)*	Observații / Referințe
	700	

\* Suprafața este determinată în planul de proiecție Stereo 70.



## Date referitoare la teren

Crt	Categorie folosință	Intra vilan	Suprafața (mp)	Tarla	Parcelă	Nr. topo	Observații / Referințe
1	arabil	NU	700	6	98/25	-	

## Lungime Segmente

1) Valorile lungimilor segmentelor sunt obținute din proiecție în plan.

Punct început	X / Y	Punct sfârșit	X / Y	Lungime segment (** (m)
1	447.898,261 465.200,854	2	447.898,369 465.200,556	0.317
2	447.898,369 465.200,556	3	447.901,015 465.198,458	3.377
3	447.901,015 465.198,458	4	448.085,022 465.292,216	206.517
4	448.085,022 465.292,216	5	448.083,749 465.293,577	1.864
5	448.083,749 465.293,577	6	448.082,432 465.294,696	1.728



Punct început	X / Y	Punct sfârşit	X / Y	Lungime segment (** (m)
6	448.082,432 465.294,696	1	447.898,261 465.200,854	206.701

\*\* Lungimile segmentelor sunt determinate în planul de proiecţie Stereo 70 şi sunt rotunjite la 1 milimetru.

\*\*\* Distanţa dintre puncte este formată din segmente cumulate ce sunt mai mici decât valoarea 1 milimetru.



**DATE DESPRE IMOBILUL NR. 7007**

Oficiul de Cadastru și Publicitate Imobiliară SIBIU  
Biroul de Cadastru și Publicitate Imobiliară Avrig

**A. Partea I. Descrierea imobilului**

TEREN Extravilan

Adresa: Jud. Sibiu

Nr. Crt	Nr cadastral Nr. topografic	Suprafața* (mp)	Observații / Referințe
A1		600	Sector cadastral:16 Teren neimprejmuit;

**B. Partea II. Proprietari și acte**

Inscrieri privitoare la dreptul de proprietate și alte drepturi reale		Referințe
/		
Act Administrativ nr. 1403/48, din 14/05/2004 emis de CJPSDPAT (titlu de proprietate);		
B1	Intabulare, drept de PROPRIETATE, dobandit prin Reconstituire, cota actuala 1/1 1) LOMOTĂ FLORICA	A1

**C. Partea III. SARCINI .**

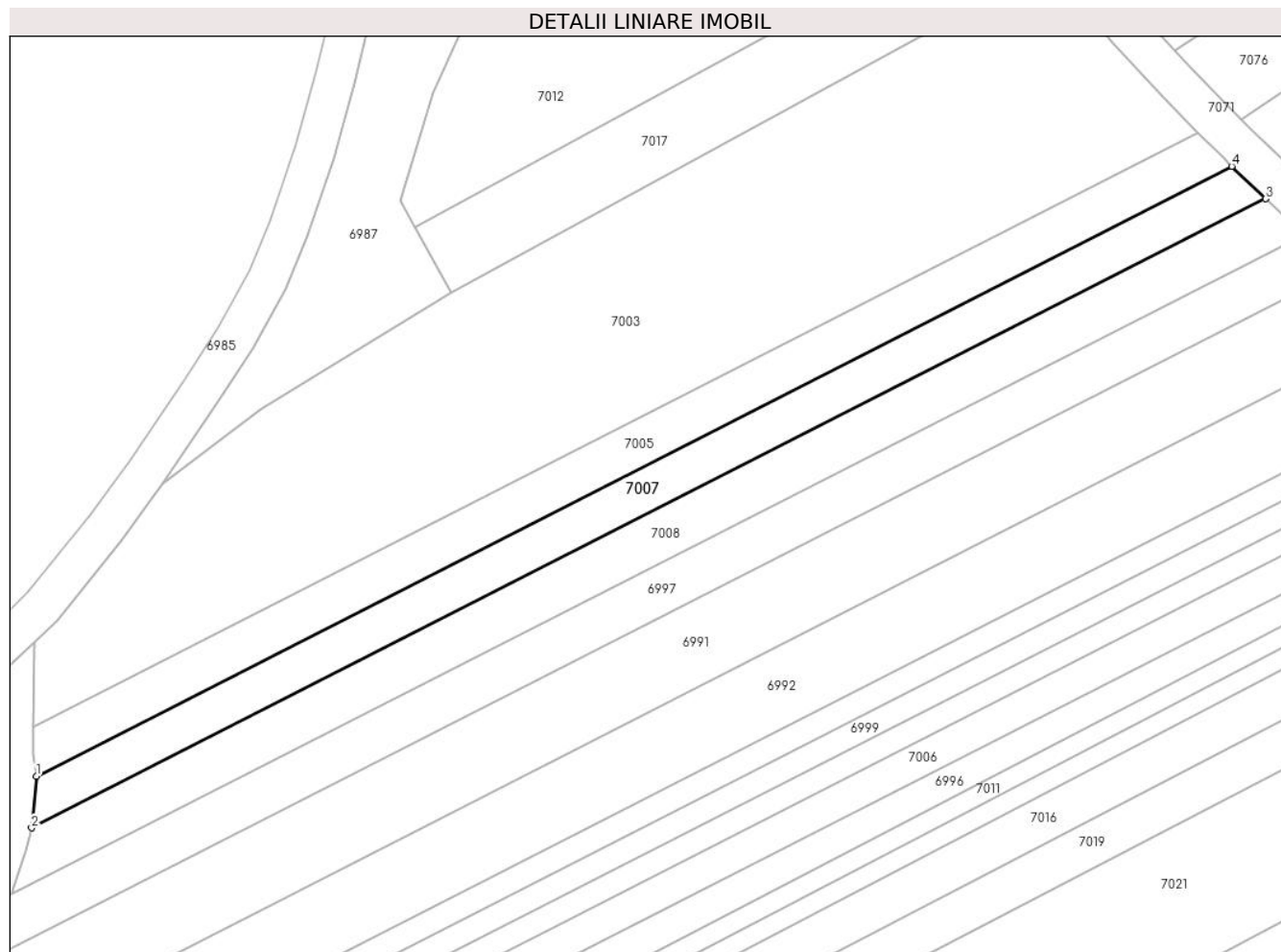
Inscrieri privind dezmembramintele dreptului de proprietate, drepturi reale de garanție și sarcini	Referințe
NU SUNT	

## Anexa Nr. 1 La Partea I

## Teren

Nr cadastral	Suprafața (mp)*	Observații / Referințe
	600	

\* Suprafața este determinată în planul de proiecție Stereo 70.



## Date referitoare la teren

Crt	Categorie folosință	Intravilan	Suprafața (mp)	Tarla	Parcelă	Nr. topo	Observații / Referințe
1	arabil	NU	600	6	98/33	-	

## Lungime Segmente

1) Valorile lungimilor segmentelor sunt obținute din proiecție în plan.

Punct început	X / Y	Punct sfârșit	X / Y	Lungime segment (** (m)
1	447.932,666 465.259,769	2	447.932,189 465.254,595	5.196
2	447.932,189 465.254,595	3	448.055,389 465.317,33	138.253
3	448.055,389 465.317,33	4	448.051,997 465.320,573	4.692
4	448.051,997 465.320,573	1	447.932,666 465.259,769	133.929

\*\* Lungimile segmentelor sunt determinate în planul de proiecție Stereo 70 și sunt rotunjite la 1 milimetru.

**\*\*\* Distanţa dintre puncte este formată din segmente cumulate ce sunt mai mici decât valoarea 1 milimetru.**



**DATE DESPRE IMOBILUL NR. 7008**

Oficiul de Cadastru și Publicitate Imobiliară SIBIU  
Biroul de Cadastru și Publicitate Imobiliară Avrig

**A. Partea I. Descrierea imobilului**

TEREN Extravilan

Adresa: Jud. Sibiu

Nr. Crt	Nr cadastral Nr. topografic	Suprafața* (mp)	Observații / Referințe
A1		700	Sector cadastral:16 Teren neimprejmuit;

**B. Partea II. Proprietari și acte**

Inscrieri privitoare la dreptul de proprietate și alte drepturi reale		Referințe
/		
Act Administrativ nr. 1244/48, din 13/02/2004 emis de CJPSDPAT (titlu de proprietate);		
B1	Intabulare, drept de PROPRIETATE, dobandit prin Reconstituire, cota actuala 1/1 1) TRIF ANA	A1

**C. Partea III. SARCINI .**

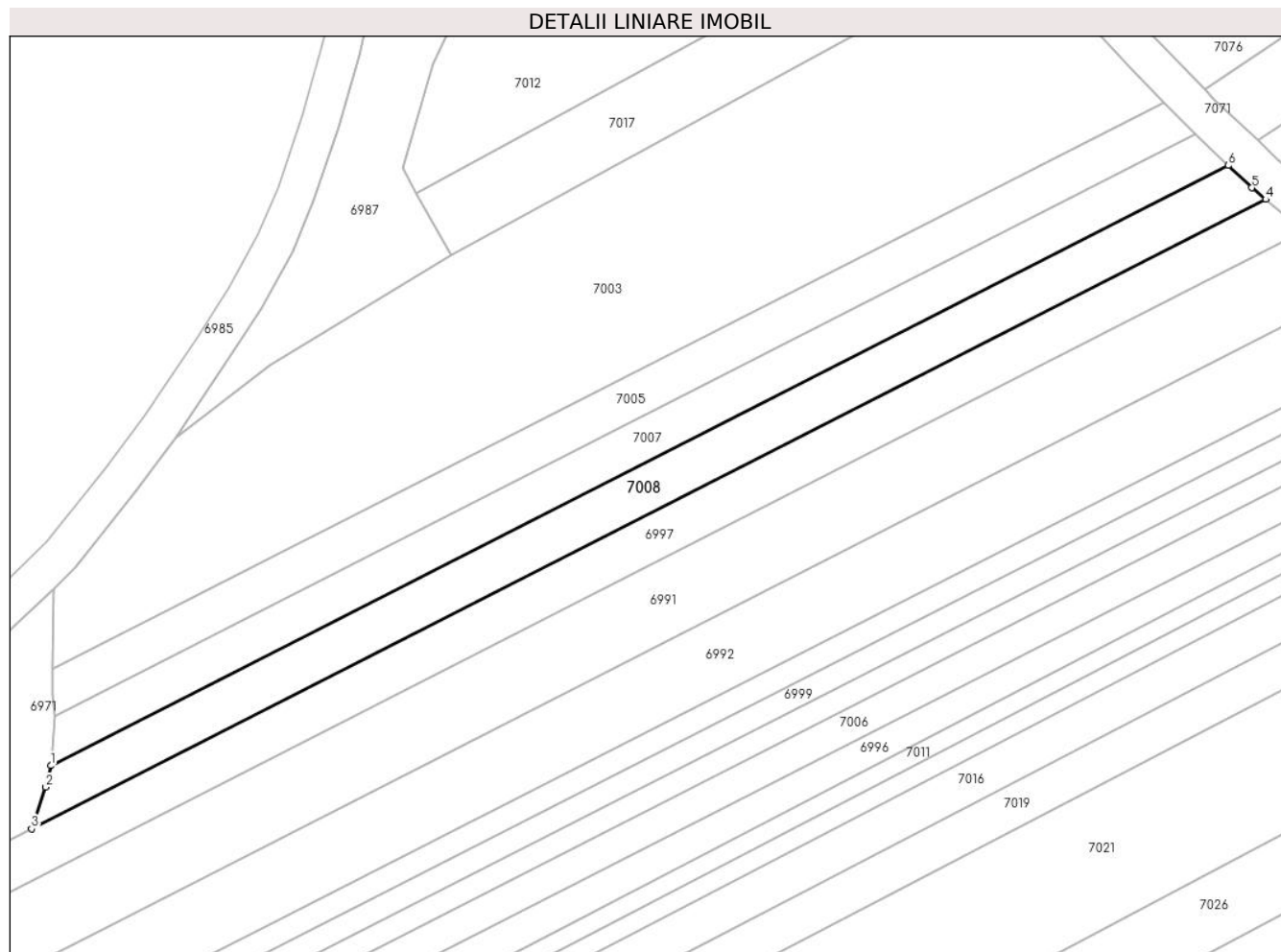
Inscrieri privind dezmembramintele dreptului de proprietate, drepturi reale de garanție și sarcini	Referințe
NU SUNT	

## Anexa Nr. 1 La Partea I

## Teren

Nr cadastral	Suprafața (mp)*	Observații / Referințe
	700	

\* Suprafața este determinată în planul de proiecție Stereo 70.



## Date referitoare la teren

Crt	Categorie folosință	Intra vilan	Suprafața (mp)	Tarla	Parcelă	Nr. topo	Observații / Referințe
1	arabil	NU	700	6	98/32	-	

## Lungime Segmente

1) Valorile lungimilor segmentelor sunt obținute din proiecție în plan.

Punct început	X / Y	Punct sfârșit	X / Y	Lungime segment (** (m)
1	447.932,189 465.254,595	2	447.931,668 465.252,351	2.304
2	447.931,668 465.252,351	3	447.930,188 465.247,999	4.596
3	447.930,188 465.247,999	4	448.059,306 465.313,79	144.913
4	448.059,306 465.313,79	5	448.057,838 465.314,988	1.895
5	448.057,838 465.314,988	6	448.055,389 465.317,33	3.389



Punct început	X / Y	Punct sfârșit	X / Y	Lungime segment (** (m)
6	448.055,389 465.317,33	1	447.932,189 465.254,595	138.253

\*\* Lungimile segmentelor sunt determinate în planul de proiecție Stereo 70 și sunt rotunjite la 1 milimetru.

\*\*\* Distanța dintre puncte este formată din segmente cumulate ce sunt mai mici decât valoarea 1 milimetru.



**DATE DESPRE IMOBILUL NR. 7009**

Oficiul de Cadastru și Publicitate Imobiliară SIBIU  
Biroul de Cadastru și Publicitate Imobiliară Avrig

**A. Partea I. Descrierea imobilului**

TEREN Extravilan

Adresa: Jud. Sibiu

Nr. Crt	Nr cadastral Nr. topografic	Suprafața* (mp)	Observații / Referințe
A1		800	Sector cadastral:16 Teren neimprejmuit;

**B. Partea II. Proprietari și acte**

Inscrieri privitoare la dreptul de proprietate și alte drepturi reale		Referințe
/		
Act Administrativ nr. 1381/48, din 28/04/2004 emis de CJPSDPAT (titlu de proprietate);		
B1	Intabulare, drept de PROPRIETATE, dobandit prin Reconstituire, cota actuala 1/1 1) BUCUR GHEORGHE	A1

**C. Partea III. SARCINI .**

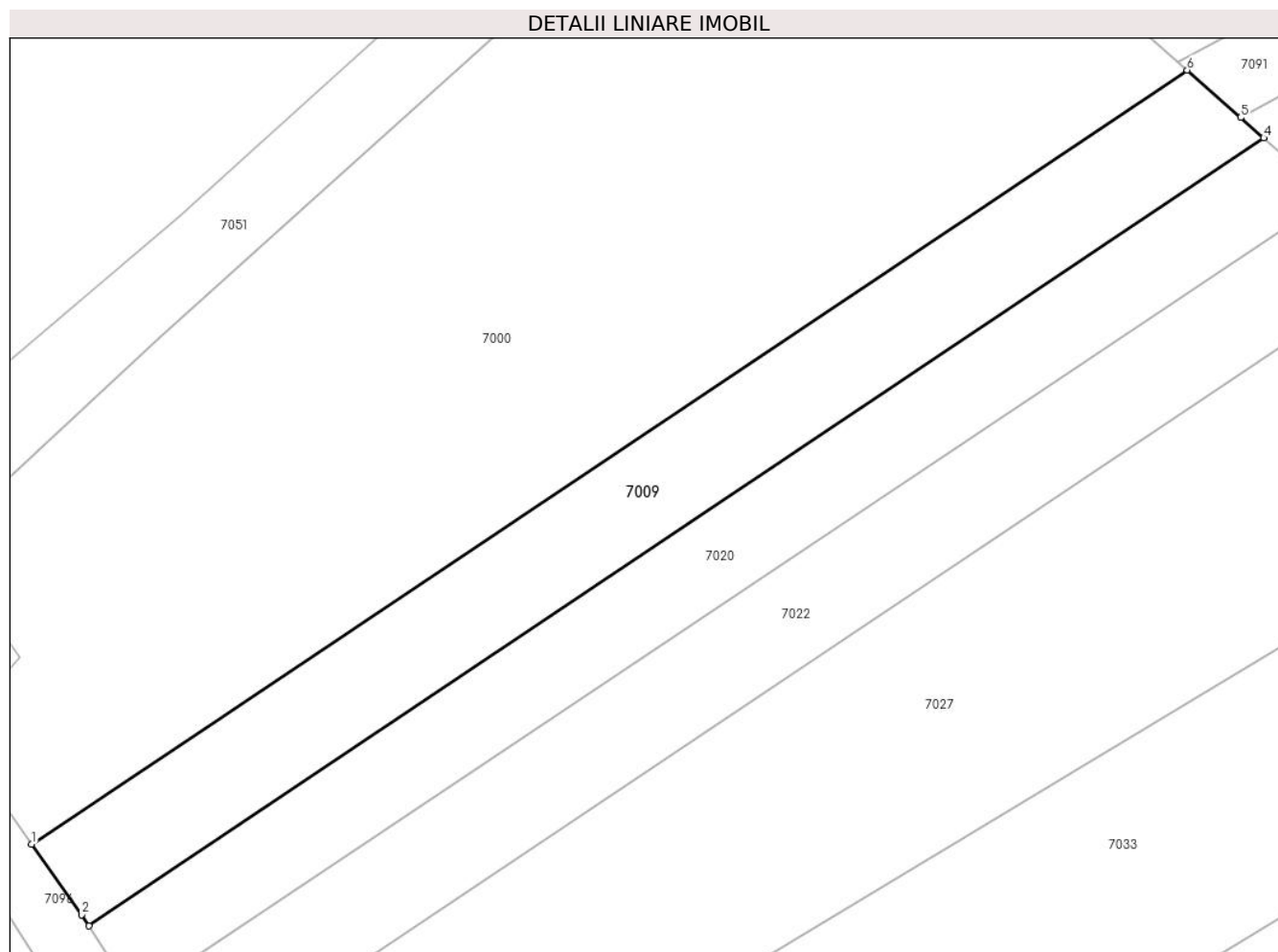
Inscrieri privind dezmembramintele dreptului de proprietate, drepturi reale de garanție și sarcini	Referințe
NU SUNT	

## Anexa Nr. 1 La Partea I

## Teren

Nr cadastral	Suprafața (mp)*	Observații / Referințe
	800	

\* Suprafața este determinată în planul de proiecție Stereo 70.



## Date referitoare la teren

Crt	Categorie folosință	Intravilan	Suprafața (mp)	Tarla	Parcelă	Nr. topo	Observații / Referințe
1	arabil	NU	800	6	78/91	-	Diferența de suprafață de 1000 mp se regăsește în coridorul de expropriere a râului Olt defileu, sector Cornetu-Avrig-CHE Racovita

## Lungime Segmente

1) Valorile lungimilor segmentelor sunt obținute din proiecție în plan.

Punct început	X / Y	Punct sfârșit	X / Y	Lungime segment (** (m))
1	447.953,742 465.696,37	2	447.957,541 465.691,028	6.555
2	447.957,541 465.691,028	3	447.958,081 465.690,187	1.0
3	447.958,081 465.690,187	4	448.047,137 465.749,875	107.209
4	448.047,137 465.749,875	5	448.045,394 465.751,419	2.328

Punct început	X / Y	Punct sfârșit	X / Y	Lungime segment (** (m)
5	448.045,394 465.751,419	6	448.041,339 465.755,012	5.418
6	448.041,339 465.755,012	1	447.953,742 465.696,37	105.413

\*\* Lungimile segmentelor sunt determinate în planul de proiecție Stereo 70 și sunt rotunjite la 1 milimetru.

\*\*\* Distanța dintre puncte este formată din segmente cumulate ce sunt mai mici decât valoarea 1 milimetru.



**DATE DESPRE IMOBILUL NR. 7010**

Oficiul de Cadastru și Publicitate Imobiliară SIBIU  
Biroul de Cadastru și Publicitate Imobiliară Avrig

**A. Partea I. Descrierea imobilului**

TEREN Extravilan

Adresa: Jud. Sibiu

Nr. Crt	Nr cadastral Nr. topografic	Suprafața* (mp)	Observații / Referințe
A1		760	Sector cadastral:16 Teren neimprejmuit;

**B. Partea II. Proprietari și acte**

Inscrieri privitoare la dreptul de proprietate și alte drepturi reale		Referințe
/		
Act Administrativ nr. 786/48, din 16/12/1998 emis de CJPSDPAT (titlu de proprietate);		
B1	Intabulare, drept de PROPRIETATE, dobandit prin Reconstituire, cota actuala 1/1 1) TRIFON MARIA	A1

**C. Partea III. SARCINI .**


Inscrieri privind dezmembramintele dreptului de proprietate, drepturi reale de garanție și sarcini	Referințe
NU SUNT	

## Anexa Nr. 1 La Partea I

## Teren

Nr cadastral	Suprafața (mp)*	Observații / Referințe
	760	

\* Suprafața este determinată în planul de proiecție Stereo 70.



## Date referitoare la teren

Crt	Categorie folosință	Intra vilan	Suprafața (mp)	Tarla	Parcelă	Nr. topo	Observații / Referințe
1	arabil	NU	760	6	90/40	-	

## Lungime Segmente

1) Valorile lungimilor segmentelor sunt obținute din proiecție în plan.

Punct început	X / Y	Punct sfârșit	X / Y	Lungime segment (** (m)
1	448.069,606 465.549,193	2	448.068,847 465.549,663	0.893
2	448.068,847 465.549,663	3	447.920,389 465.451,49	177.982
3	447.920,389 465.451,49	4	447.923,203 465.448,246	4.293
4	447.923,203 465.448,246	5	448.072,511 465.546,982	179.002
5	448.072,511 465.546,982	1	448.069,606 465.549,193	3.65



**\*\* Lungimile segmentelor sunt determinate în planul de proiecție Stereo 70 și sunt rotunjite la 1 milimetru.**

**\*\*\* Distanța dintre puncte este formată din segmente cumulate ce sunt mai mici decât valoarea 1 milimetru.**



**DATE DESPRE IMOBILUL NR. 7011**

Oficiul de Cadastru și Publicitate Imobiliară SIBIU  
Biroul de Cadastru și Publicitate Imobiliară Avrig

**A. Partea I. Descrierea imobilului**

TEREN Extravilan

Adresa: Jud. Sibiu

Nr. Crt	Nr cadastral Nr. topografic	Suprafața* (mp)	Observații / Referințe
A1		400	Sector cadastral:16 Teren neimprejmuit;

**B. Partea II. Proprietari și acte**

Inscrieri privitoare la dreptul de proprietate și alte drepturi reale	Referințe
/	
Act Administrativ nr. 1177/48, din 25/11/2003 emis de CJPSDPAT (titlu de proprietate);	
B1	A1
Intabulare, drept de PROPRIETATE, dobandit prin Reconstituire, cota actuala 1/1 1) IONUȘIU IORDAN	

**C. Partea III. SARCINI .**

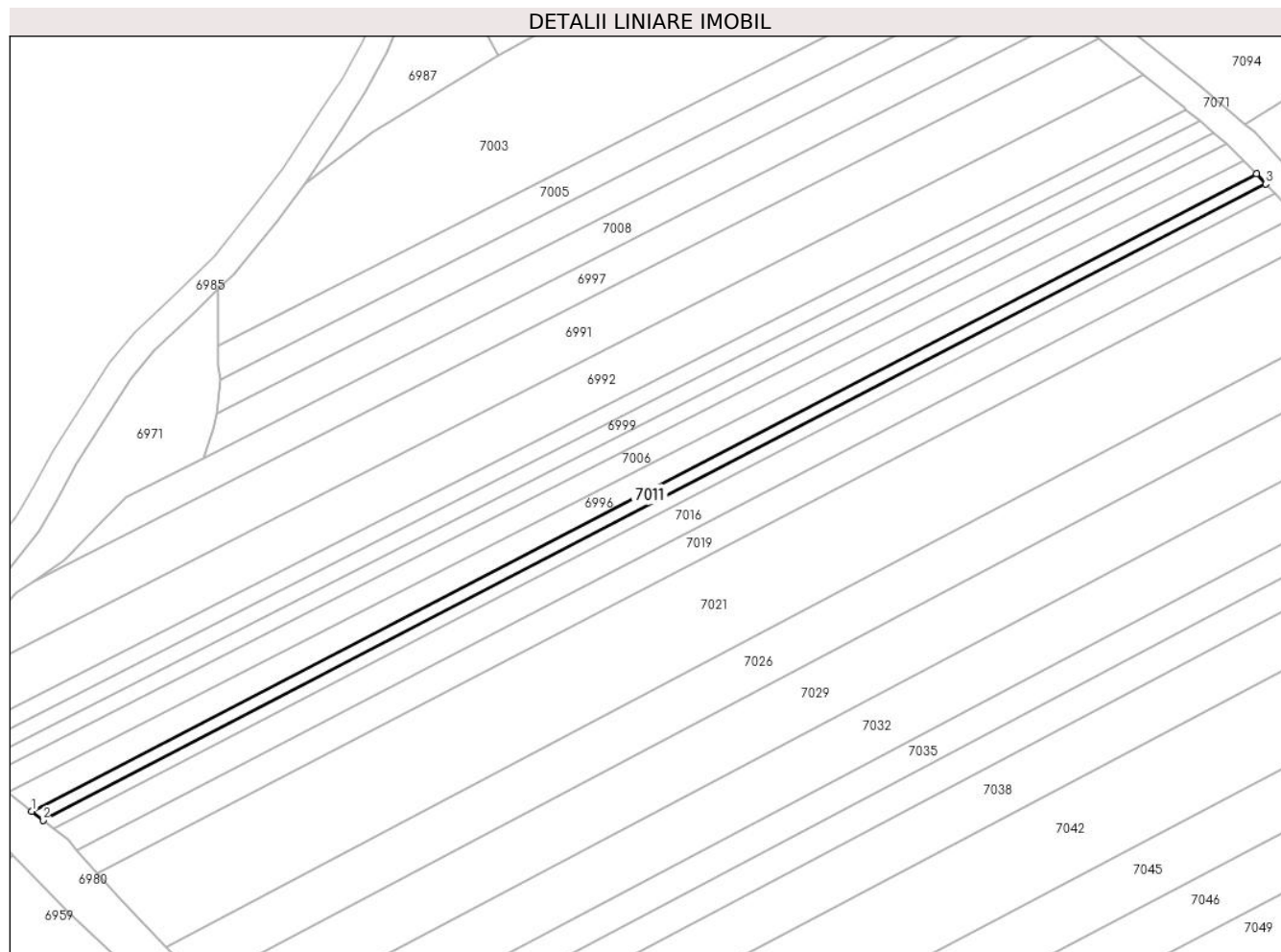
Inscrieri privind dezmembramintele dreptului de proprietate, drepturi reale de garanție și sarcini	Referințe
NU SUNT	

## Anexa Nr. 1 La Partea I

## Teren

Nr cadastral	Suprafața (mp)*	Observații / Referințe
	400	

\* Suprafața este determinată în planul de proiecție Stereo 70.



## Date referitoare la teren

Crt	Categorie folosință	Intravilan	Suprafața (mp)	Tarla	Parcelă	Nr. topo	Observații / Referințe
1	arabil	NU	400	6	98/23	-	

## Lungime Segmente

1) Valorile lungimilor segmentelor sunt obținute din proiecție în plan.

Punct început	X / Y	Punct sfârșit	X / Y	Lungime segment (** (m)
1	447.904,647 465.195,578	2	447.906,321 465.194,251	2.136
2	447.906,321 465.194,251	3	448.088,235 465.288,783	205.01
3	448.088,235 465.288,783	4	448.086,852 465.290,261	2.025
4	448.086,852 465.290,261	1	447.904,647 465.195,578	205.338

\*\* Lungimile segmentelor sunt determinate în planul de proiecție Stereo 70 și sunt rotunjite la 1 milimetru.

**\*\*\* Distanţa dintre puncte este formată din segmente cumulate ce sunt mai mici decât valoarea 1 milimetru.**



**DATE DESPRE IMOBILUL NR. 7012**

Oficiul de Cadastru și Publicitate Imobiliară SIBIU  
Biroul de Cadastru și Publicitate Imobiliară Avrig

**A. Partea I. Descrierea imobilului**

TEREN Extravilan

Adresa: Jud. Sibiu

Nr. Crt	Nr cadastral Nr. topografic	Suprafața* (mp)	Observații / Referințe
A1		1.500	Sector cadastral:16 Teren neimprejmuit;

**B. Partea II. Proprietari și acte**

Inscrieri privitoare la dreptul de proprietate și alte drepturi reale		Referințe
/		
Act Administrativ nr. 1172/48, din 25/10/2003 emis de CJPSDPAT (titlu de proprietate);		
B1	Intabulare, drept de PROPRIETATE, dobandit prin Reconstituire, cota actuala 1/1 1) <b>BOBANGA AUREL</b>	A1

**C. Partea III. SARCINI .**

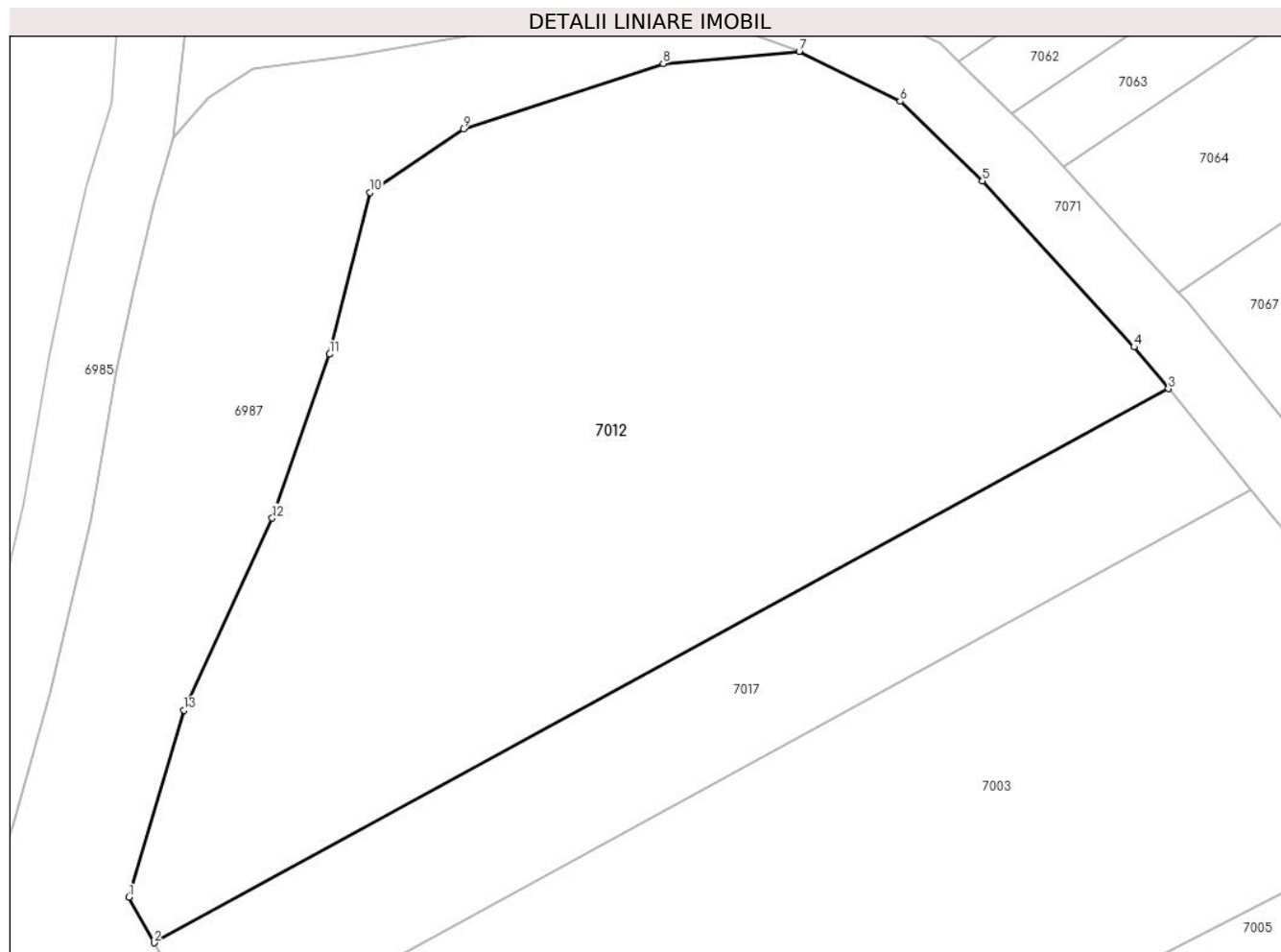
Inscrieri privind dezmembramintele dreptului de proprietate, drepturi reale de garanție și sarcini	Referințe
NU SUNT	

## Anexa Nr. 1 La Partea I

## Teren

Nr cadastral	Suprafața (mp)*	Observații / Referințe
	1.500	

\* Suprafața este determinată în planul de proiecție Stereo 70.



## Date referitoare la teren

Crt	Categorie folosință	Intravilan	Suprafața (mp)	Tarla	Parcelă	Nr. topo	Observații / Referințe
1	arabil	NU	1.500	6	98/37	-	

## Lungime Segmente

1) Valorile lungimilor segmentelor sunt obținute din proiecție în plan.

Punct început	X / Y	Punct sfârșit	X / Y	Lungime segment (** (m)
1	447.969,032 465.317,102	2	447.970,476 465.314,463	3.008
2	447.970,476 465.314,463	3	448.029,084 465.346,439	66.764
3	448.029,084 465.346,439	4	448.027,102 465.348,846	3.118
4	448.027,102 465.348,846	5	448.018,341 465.358,427	12.983
5	448.018,341 465.358,427	6	448.013,578 465.363,026	6.621



Punct început	X / Y	Punct sfârșit	X / Y	Lungime segment (** (m)
6	448.013,578 465.363,026	7	448.007,761 465.365,903	6.49
7	448.007,761 465.365,903	8	447.999,897 465.365,202	7.895
8	447.999,897 465.365,202	9	447.988,349 465.361,424	12.15
9	447.988,349 465.361,424	10	447.982,958 465.357,773	6.512
10	447.982,958 465.357,773	11	447.980,622 465.348,433	9.627
11	447.980,622 465.348,433	12	447.977,311 465.338,965	10.03
12	447.977,311 465.338,965	13	447.972,217 465.327,885	12.196
13	447.972,217 465.327,885	1	447.969,032 465.317,102	11.244

\*\* Lungimile segmentelor sunt determinate în planul de proiecție Stereo 70 și sunt rotunjite la 1 milimetru.

\*\*\* Distanța dintre puncte este formată din segmente cumulate ce sunt mai mici decât valoarea 1 milimetru.



**DATE DESPRE IMOBILUL NR. 7013**

Oficiul de Cadastru și Publicitate Imobiliară SIBIU  
Biroul de Cadastru și Publicitate Imobiliară Avrig

**A. Partea I. Descrierea imobilului**

TEREN Extravilan

Adresa: Jud. Sibiu

Nr. Crt	Nr cadastral Nr. topografic	Suprafața* (mp)	Observații / Referințe
A1		400	Sector cadastral:16 Teren neimprejmuit;

**B. Partea II. Proprietari și acte**

Inscrieri privitoare la dreptul de proprietate și alte drepturi reale	Referințe
/	
Act Administrativ nr. 1162/48, din 25/11/2003 emis de CJPSDPAT (titlu de proprietate);	
B1	A1
Intabulare, drept de PROPRIETATE, dobandit prin Reconstituire, cota actuala 1/1 1) SUCIU EMILIAN	

**C. Partea III. SARCINI .**

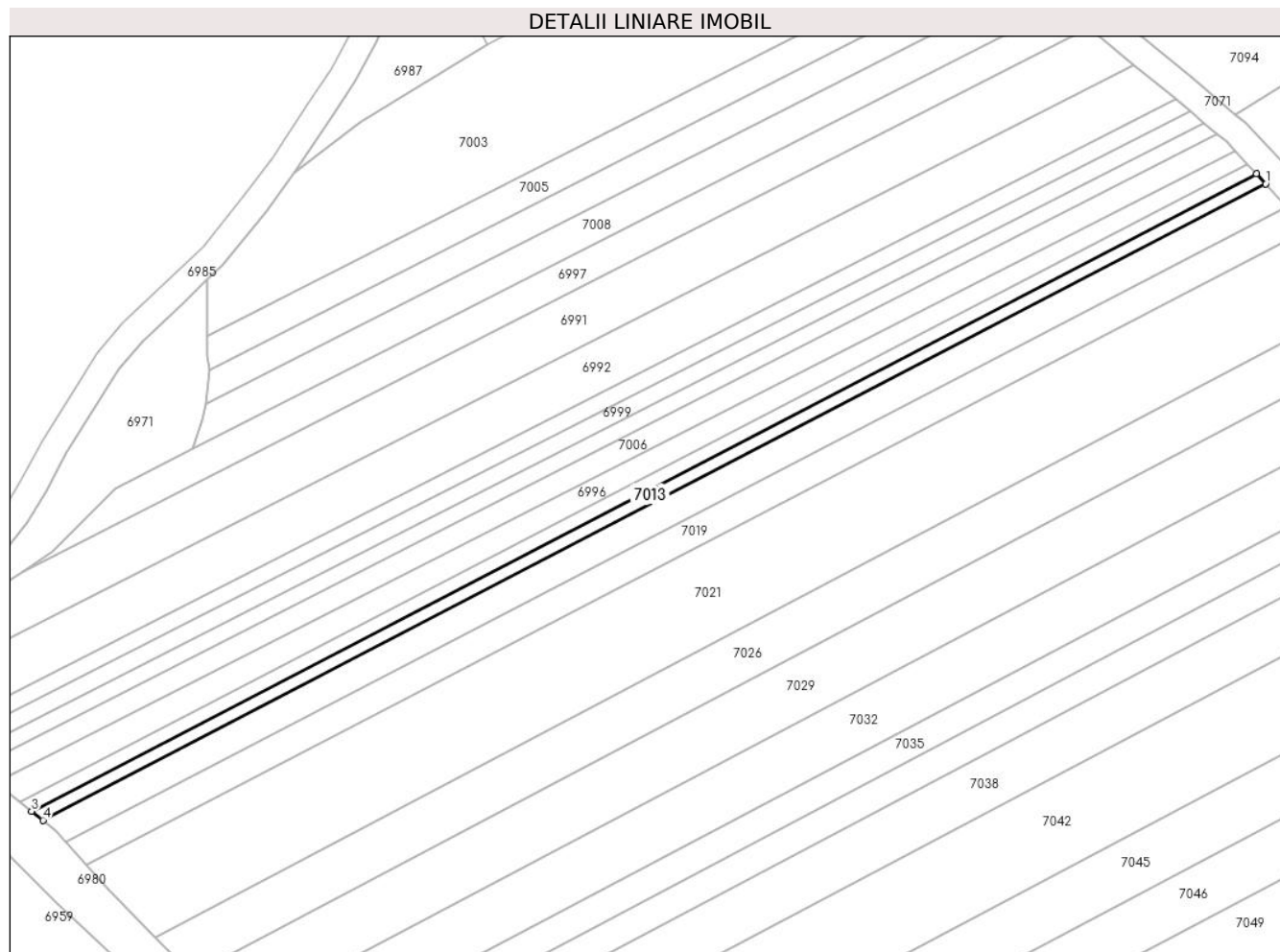
Inscrieri privind dezmembramintele dreptului de proprietate, drepturi reale de garanție și sarcini	Referințe
NU SUNT	

## Anexa Nr. 1 La Partea I

## Teren

Nr cadastral	Suprafața (mp)*	Observații / Referințe
	400	

\* Suprafața este determinată în planul de proiecție Stereo 70.



## Date referitoare la teren

Crt	Categorie folosință	Intra vilan	Suprafața (mp)	Tarla	Parcelă	Nr. topo	Observații / Referințe
1	arabil	NU	400	6	98/22	-	

## Lungime Segmente

1) Valorile lungimilor segmentelor sunt obținute din proiecție în plan.

Punct început	X / Y	Punct sfârșit	X / Y	Lungime segment (** (m)
1	448.089,621 465.287,302	2	448.088,235 465.288,783	2.028
2	448.088,235 465.288,783	3	447.906,321 465.194,251	205.01
3	447.906,321 465.194,251	4	447.907,998 465.192,921	2.14
4	447.907,998 465.192,921	1	448.089,621 465.287,302	204.682

\*\* Lungimile segmentelor sunt determinate în planul de proiecție Stereo 70 și sunt rotunjite la 1 milimetru.

**\*\*\* Distanţa dintre puncte este formată din segmente cumulate ce sunt mai mici decât valoarea 1 milimetru.**



**DATE DESPRE IMOBILUL NR. 7014**

Oficiul de Cadastru și Publicitate Imobiliară SIBIU  
Biroul de Cadastru și Publicitate Imobiliară Avrig

**A. Partea I. Descrierea imobilului**

TEREN Extravilan

Adresa: Jud. Sibiu

Nr. Crt	Nr cadastral Nr. topografic	Suprafața* (mp)	Observații / Referințe
A1		800	Sector cadastral:16 Teren neimprejmuit;

**B. Partea II. Proprietari și acte**

Inscrieri privitoare la dreptul de proprietate și alte drepturi reale		Referințe
/		
Act Administrativ nr. 1459/48, din 30/06/2004 emis de CJPSDPAT (titlu de proprietate);		
B1	Intabulare, drept de PROPRIETATE, dobandit prin Reconstituire, cota actuala 1/1 1) DRĂGOIU DAVID 2) BASARABA PARASCHIVA	A1

**C. Partea III. SARCINI .**


Inscrieri privind dezmembramintele dreptului de proprietate, drepturi reale de garanție și sarcini	Referințe
NU SUNT	

## Anexa Nr. 1 La Partea I

## Teren

Nr cadastral	Suprafața (mp)*	Observații / Referințe
	800	

\* Suprafața este determinată în planul de proiecție Stereo 70.



## Date referitoare la teren

Crt	Categorie folosință	Intramilan	Suprafața (mp)	Tarla	Parcelă	Nr. topo	Observații / Referințe
1	arabil	NU	800	6	90/37	-	Nr. parcela scris gresit in T.P. (20.iul)

## Lungime Segmente

1) Valorile lungimilor segmentelor sunt obținute din proiecție în plan.

Punct început	X / Y	Punct sfârșit	X / Y	Lungime segment (** (m)
1	448.081,466 465.538,699	2	448.079,437 465.540,857	2.962
2	448.079,437 465.540,857	3	448.079,217 465.541,06	0.3
3	448.079,217 465.541,06	4	447.929,526 465.442,071	179.461
4	447.929,526 465.442,071	5	447.934,115 465.438,251	5.971
5	447.934,115 465.438,251	1	448.081,466 465.538,699	178.331



**\*\* Lungimile segmentelor sunt determinate în planul de proiecție Stereo 70 și sunt rotunjite la 1 milimetru.**

**\*\*\* Distanța dintre puncte este formată din segmente cumulate ce sunt mai mici decât valoarea 1 milimetru.**



**DATE DESPRE IMOBILUL NR. 7015**

Oficiul de Cadastru și Publicitate Imobiliară SIBIU  
Biroul de Cadastru și Publicitate Imobiliară Avrig

**A. Partea I. Descrierea imobilului**

TEREN Extravilan

Adresa: Jud. Sibiu

Nr. Crt	Nr cadastral Nr. topografic	Suprafața* (mp)	Observații / Referințe
A1		750	Sector cadastral:16 Teren neimprejmuit;

**B. Partea II. Proprietari și acte**

Inscrieri privitoare la dreptul de proprietate și alte drepturi reale		Referințe
/		
Act Administrativ nr. 735/48, din 16/11/1998 emis de CJPSDPAT (titlu de proprietate);		
B1	Intabulare, drept de PROPRIETATE, dobandit prin Reconstituire, cota actuala 1/1 1) TATU IOSIF	A1

**C. Partea III. SARCINI .**

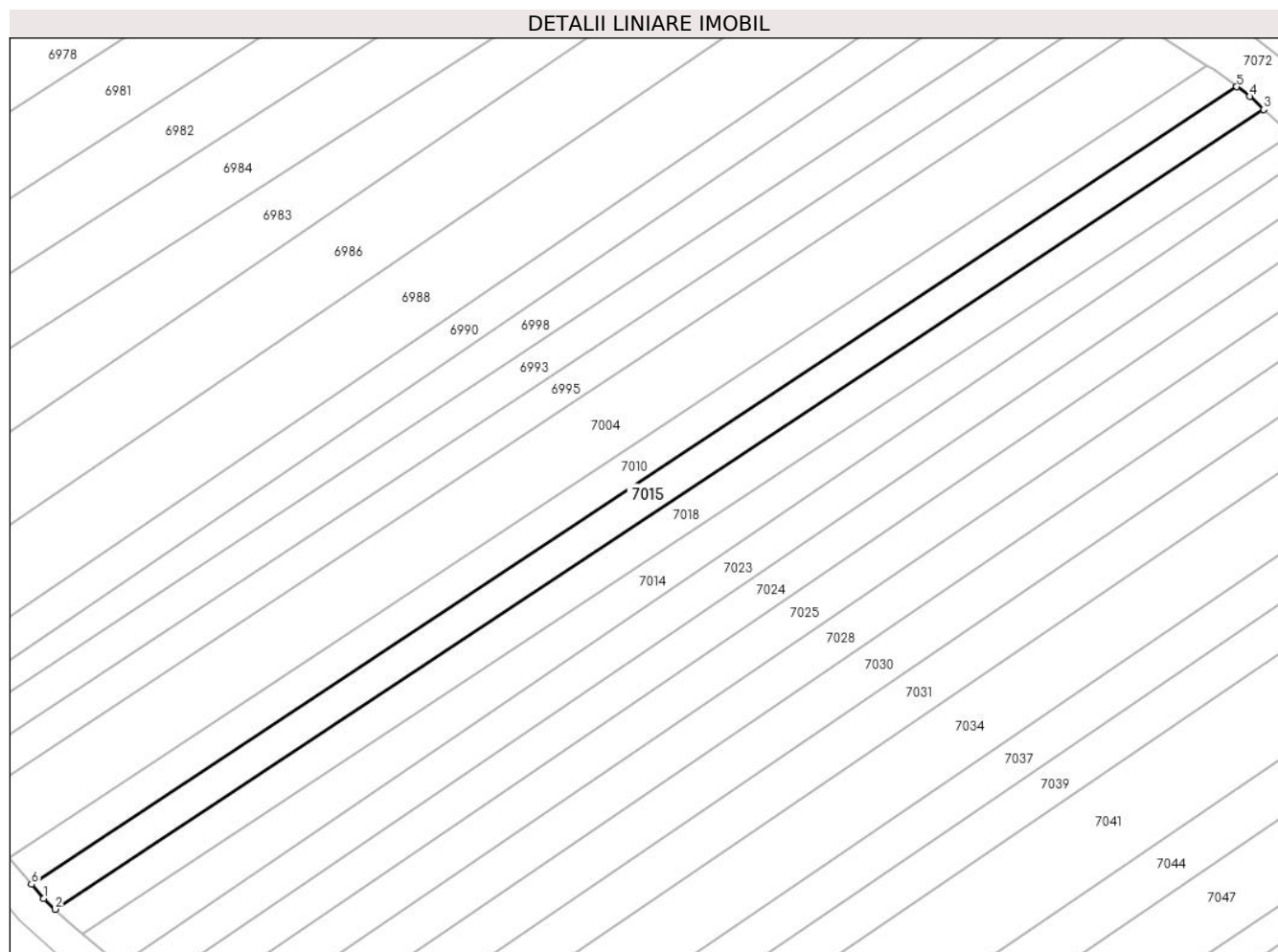
Inscrieri privind dezmembramintele dreptului de proprietate, drepturi reale de garanție și sarcini	Referințe
NU SUNT	

## Anexa Nr. 1 La Partea I

## Teren

Nr cadastral	Suprafața (mp)*	Observații / Referințe
	750	

\* Suprafața este determinată în planul de proiecție Stereo 70.



## Date referitoare la teren

Crt	Categorie folosință	Intramilan	Suprafața (mp)	Tarla	Parcelă	Nr. topo	Observații / Referințe
1	arabil	NU	750	6	90/39	-	

## Lungime Segmente

1) Valorile lungimilor segmentelor sunt obținute din proiecție în plan.

Punct început	X / Y	Punct sfârșit	X / Y	Lungime segment (** (m)
1	447.924,7 465.446,521	2	447.926,137 465.445,173	1.97
2	447.926,137 465.445,173	3	448.075,839 465.544,17	179.474
3	448.075,839 465.544,17	4	448.074,09 465.545,78	2.377
4	448.074,09 465.545,78	5	448.072,511 465.546,982	1.986
5	448.072,511 465.546,982	6	447.923,203 465.448,246	179.002

Punct început	X / Y	Punct sfârșit	X / Y	Lungime segment (** (m)
6	447.923,203 465.448,246	1	447.924,7 465.446,521	2.285

\*\* Lungimile segmentelor sunt determinate în planul de proiecție Stereo 70 și sunt rotunjite la 1 milimetru.

\*\*\* Distanța dintre puncte este formată din segmente cumulate ce sunt mai mici decât valoarea 1 milimetru.



**DATE DESPRE IMOBILUL NR. 7016**

Oficiul de Cadastru și Publicitate Imobiliară SIBIU  
Biroul de Cadastru și Publicitate Imobiliară Avrig

**A. Partea I. Descrierea imobilului**

TEREN Extravilan

Adresa: Jud. Sibiu

Nr. Crt	Nr cadastral Nr. topografic	Suprafața* (mp)	Observații / Referințe
A1		900	Sector cadastral:16 Teren neimprejmuit;

**B. Partea II. Proprietari și acte**

Inscrieri privitoare la dreptul de proprietate și alte drepturi reale		Referințe
/		
Act Administrativ nr. 707/48, din 16/12/1998 emis de CJPSDPAT (titlu de proprietate);		
B1	Intabulare, drept de PROPRIETATE, dobandit prin Reconstituire, cota actuala 1/1 1) FLOARE MARIA	A1

**C. Partea III. SARCINI .**

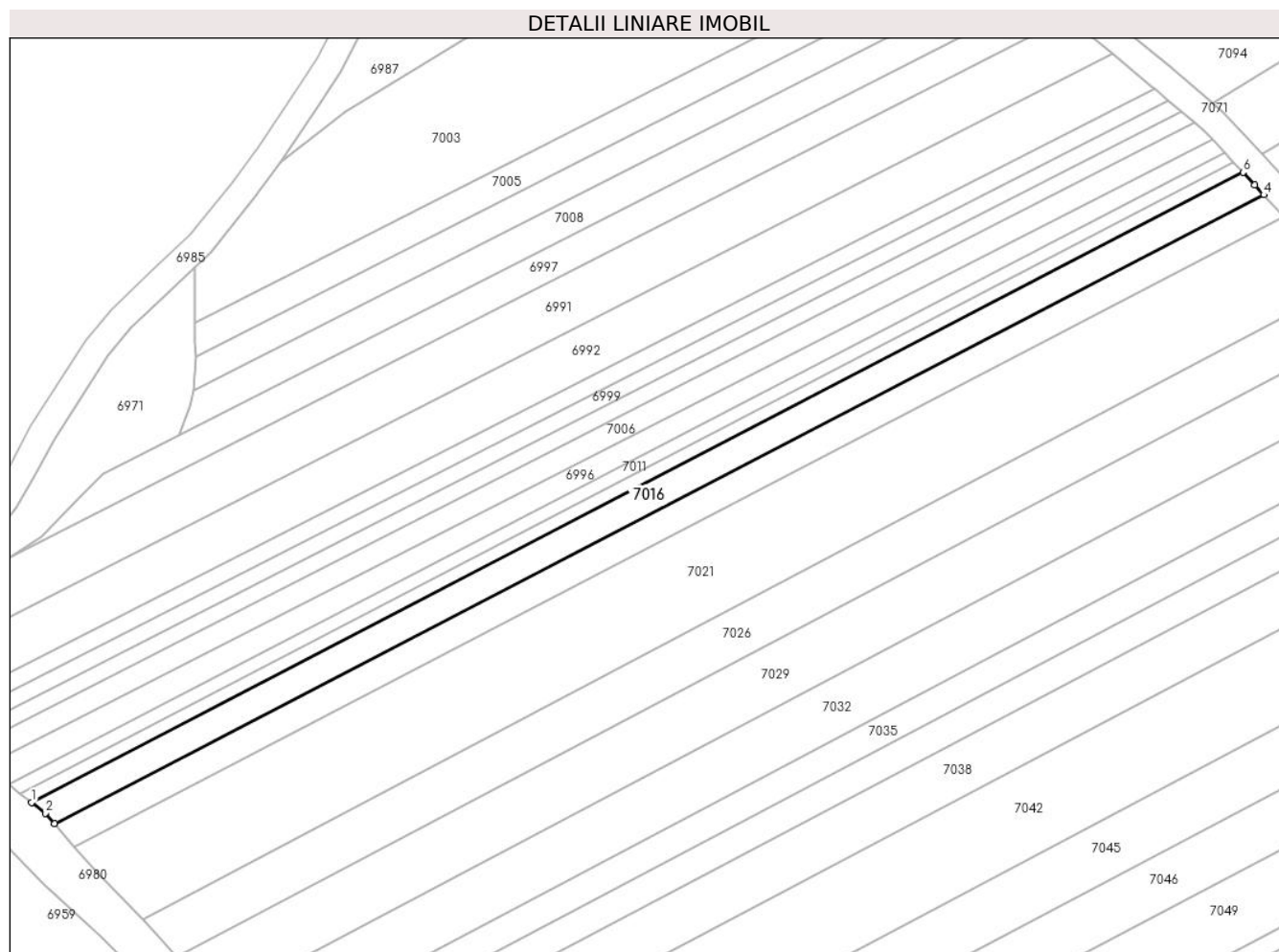
Inscrieri privind dezmembramintele dreptului de proprietate, drepturi reale de garanție și sarcini	Referințe
NU SUNT	

## Anexa Nr. 1 La Partea I

## Teren

Nr cadastral	Suprafața (mp)*	Observații / Referințe
	900	

\* Suprafața este determinată în planul de proiecție Stereo 70.



## Date referitoare la teren

Crt	Categorie folosință	Intravilan	Suprafața (mp)	Tarla	Parcelă	Nr. topo	Observații / Referințe
1	arabil	NU	900	6	98/21	-	

## Lungime Segmente

1) Valorile lungimilor segmentelor sunt obținute din proiecție în plan.

Punct început	X / Y	Punct sfârșit	X / Y	Lungime segment (** (m)
1	447.907,998 465.192,921	2	447.910,041 465.191,301	2.608
2	447.910,041 465.191,301	3	447.911,419 465.189,737	2.084
3	447.911,419 465.189,737	4	448.092,721 465.283,951	204.32
4	448.092,721 465.283,951	5	448.091,392 465.285,409	1.973
5	448.091,392 465.285,409	6	448.089,621 465.287,302	2.592



Punct început	X / Y	Punct sfârșit	X / Y	Lungime segment (** (m)
6	448.089,621 465.287,302	1	447.907,998 465.192,921	204.682

\*\* Lungimile segmentelor sunt determinate în planul de proiecție Stereo 70 și sunt rotunjite la 1 milimetru.

\*\*\* Distanța dintre puncte este formată din segmente cumulate ce sunt mai mici decât valoarea 1 milimetru.



**DATE DESPRE IMOBILUL NR. 7017**

Oficiul de Cadastru și Publicitate Imobiliară SIBIU  
Biroul de Cadastru și Publicitate Imobiliară Avrig

**A. Partea I. Descrierea imobilului**

TEREN Extravilan

Adresa: Jud. Sibiu

Nr. Crt	Nr cadastral Nr. topografic	Suprafața* (mp)	Observații / Referințe
A1		500	Sector cadastral:16 Teren neimprejmuit;

**B. Partea II. Proprietari și acte**

Inscrieri privitoare la dreptul de proprietate și alte drepturi reale	Referințe
/	
Act Notarial nr. 19, din 17/02/2009 emis de N.P. Popa Cornelia (certificat de mostenitor);	
B1	A1
Intabulare, drept de PROPRIETATE, dobandit prin Succesiune, cota actuala 1/1 1) DAN ANA	

**C. Partea III. SARCINI .**

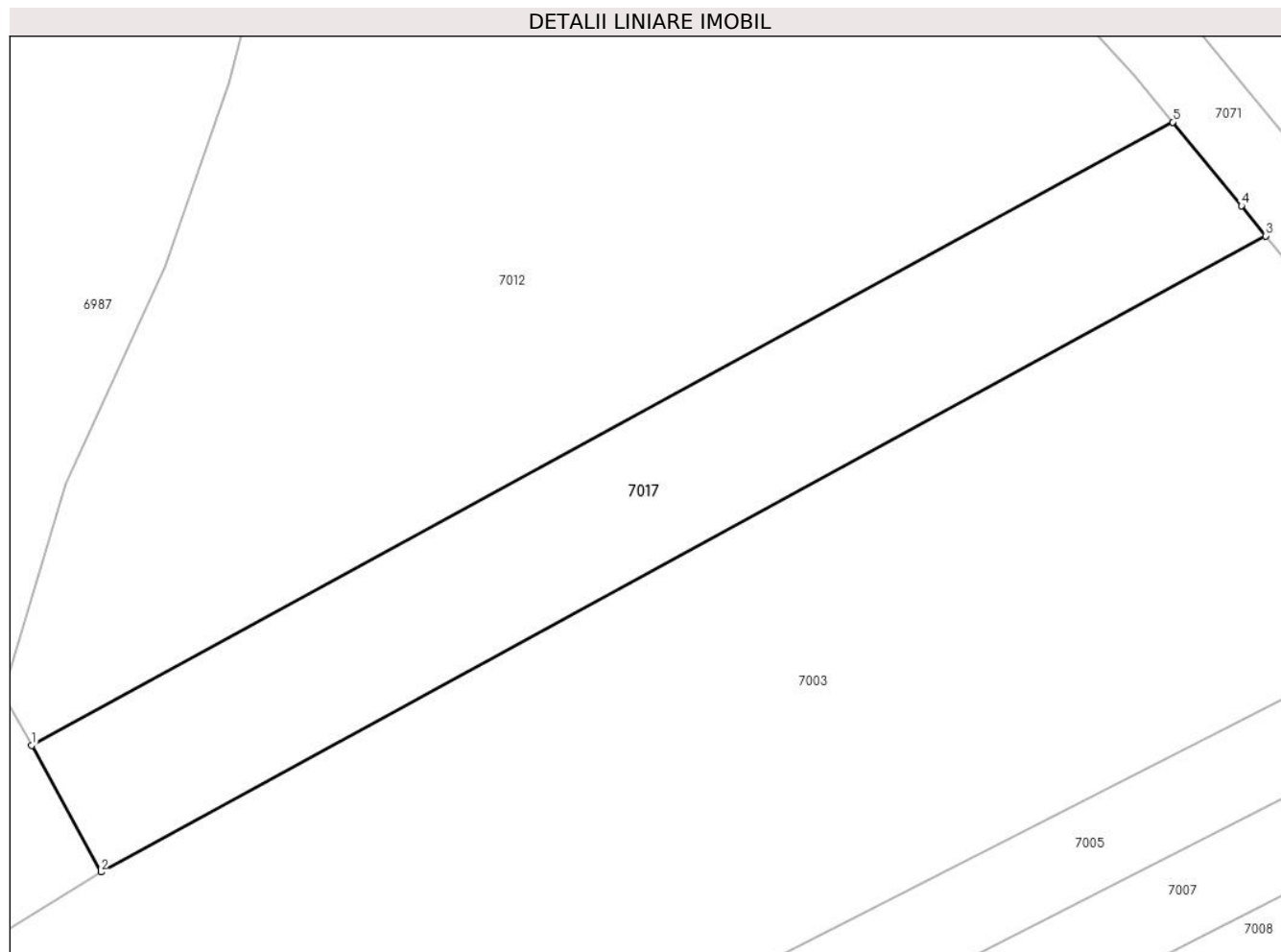
Inscrieri privind dezmembramintele dreptului de proprietate, drepturi reale de garanție și sarcini	Referințe
NU SUNT	

## Anexa Nr. 1 La Partea I

## Teren

Nr cadastral	Suprafața (mp)*	Observații / Referințe
	500	

\* Suprafața este determinată în planul de proiecție Stereo 70.



## Date referitoare la teren

Crt	Categorie folosință	Intravilan	Suprafața (mp)	Tarla	Parcelă	Nr. topo	Observații / Referințe
1	arabil	NU	500	6	98/36	-	

## Lungime Segmente

1) Valorile lungimilor segmentelor sunt obținute din proiecție în plan.

Punct început	X / Y	Punct sfârșit	X / Y	Lungime segment (** (m)
1	447.970,476 465.314,463	2	447.974,032 465.307,961	7.411
2	447.974,032 465.307,961	3	448.033,862 465.340,604	68.156
3	448.033,862 465.340,604	4	448.032,615 465.342,151	1.987
4	448.032,615 465.342,151	5	448.029,084 465.346,439	5.556
5	448.029,084 465.346,439	1	447.970,476 465.314,463	66.764

**\*\* Lungimile segmentelor sunt determinate în planul de proiecție Stereo 70 și sunt rotunjite la 1 milimetru.**

**\*\*\* Distanța dintre puncte este formată din segmente cumulate ce sunt mai mici decât valoarea 1 milimetru.**



**DATE DESPRE IMOBILUL NR. 7018**

Oficiul de Cadastru și Publicitate Imobiliară SIBIU  
Biroul de Cadastru și Publicitate Imobiliară Avrig

**A. Partea I. Descrierea imobilului**

TEREN Extravilan

Adresa: Jud. Sibiu

Nr. Crt	Nr cadastral Nr. topografic	Suprafața* (mp)	Observații / Referințe
A1		800	Sector cadastral:16 Teren neimprejmuit;

**B. Partea II. Proprietari și acte**

Inscrieri privitoare la dreptul de proprietate și alte drepturi reale	Referințe
/	
Act Notarial nr. 140, din 29/09/2004 emis de NP POPA CORNELIA (certificat de mostenitor);	
B1	A1
Intabulare, drept de PROPRIETATE, dobandit prin Succesiune, cota actuala 1/1 1) STĂNILĂ ANA	

**C. Partea III. SARCINI .**

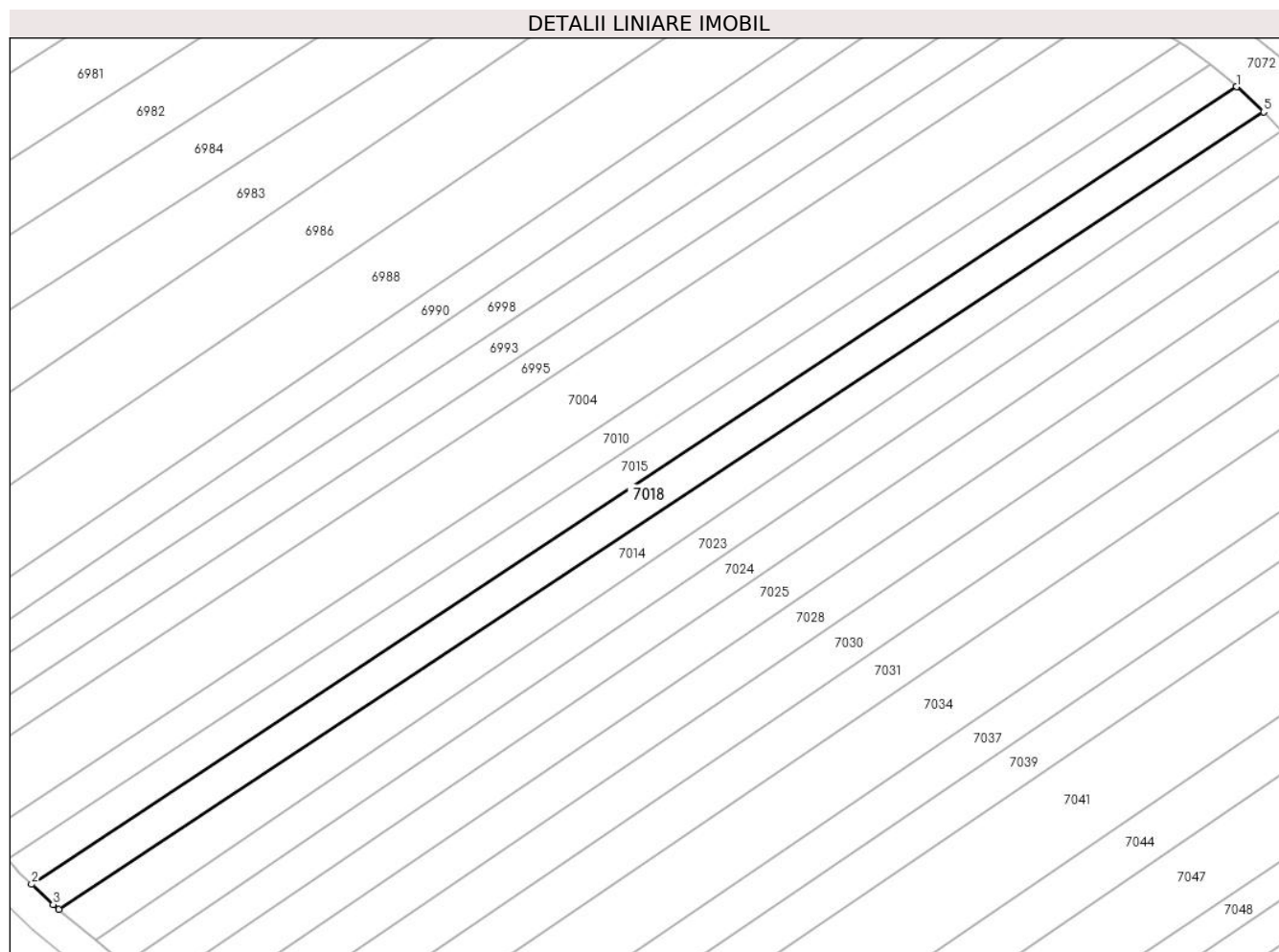
Inscrieri privind dezmembramintele dreptului de proprietate, drepturi reale de garanție și sarcini	Referințe
NU SUNT	

## Anexa Nr. 1 La Partea I

## Teren

Nr cadastral	Suprafața (mp)*	Observații / Referințe
	800	

\* Suprafața este determinată în planul de proiecție Stereo 70.



## Date referitoare la teren

Crt	Categorie folosință	Intravilan	Suprafața (mp)	Tarla	Parcelă	Nr. topo	Observații / Referințe
1	arabil	NU	800	6	90/38	-	

## Lungime Segmente

1) Valorile lungimilor segmentelor sunt obținute din proiecție în plan.

Punct început	X / Y	Punct sfârșit	X / Y	Lungime segment (** (m)
1	448.075,839 465.544,17	2	447.926,137 465.445,173	179.474
2	447.926,137 465.445,173	3	447.928,812 465.442,666	3.666
3	447.928,812 465.442,666	4	447.929,526 465.442,071	0.93
4	447.929,526 465.442,071	5	448.079,217 465.541,06	179.461
5	448.079,217 465.541,06	1	448.075,839 465.544,17	4.591



**\*\* Lungimile segmentelor sunt determinate în planul de proiecție Stereo 70 și sunt rotunjite la 1 milimetru.**

**\*\*\* Distanța dintre puncte este formată din segmente cumulate ce sunt mai mici decât valoarea 1 milimetru.**



**DATE DESPRE IMOBILUL NR. 7019**

Oficiul de Cadastru și Publicitate Imobiliară SIBIU  
Biroul de Cadastru și Publicitate Imobiliară Avrig

**A. Partea I. Descrierea imobilului**

TEREN Extravilan

Adresa: Jud. Sibiu

Nr. Crt	Nr cadastral Nr. topografic	Suprafața* (mp)	Observații / Referințe
A1		900	Sector cadastral:16 Teren neimprejmuit;

**B. Partea II. Proprietari și acte**

Inscrieri privitoare la dreptul de proprietate și alte drepturi reale		Referințe
/		
Act Notarial nr. 433, din 13/03/2015 emis de NP POPA CORNELIA (act de partaj);		
B1	Intabulare, drept de PROPRIETATE, dobandit prin Conventie, cota actuala 1/1 1) STOICHIȚĂ IULIAN	A1

**C. Partea III. SARCINI .**

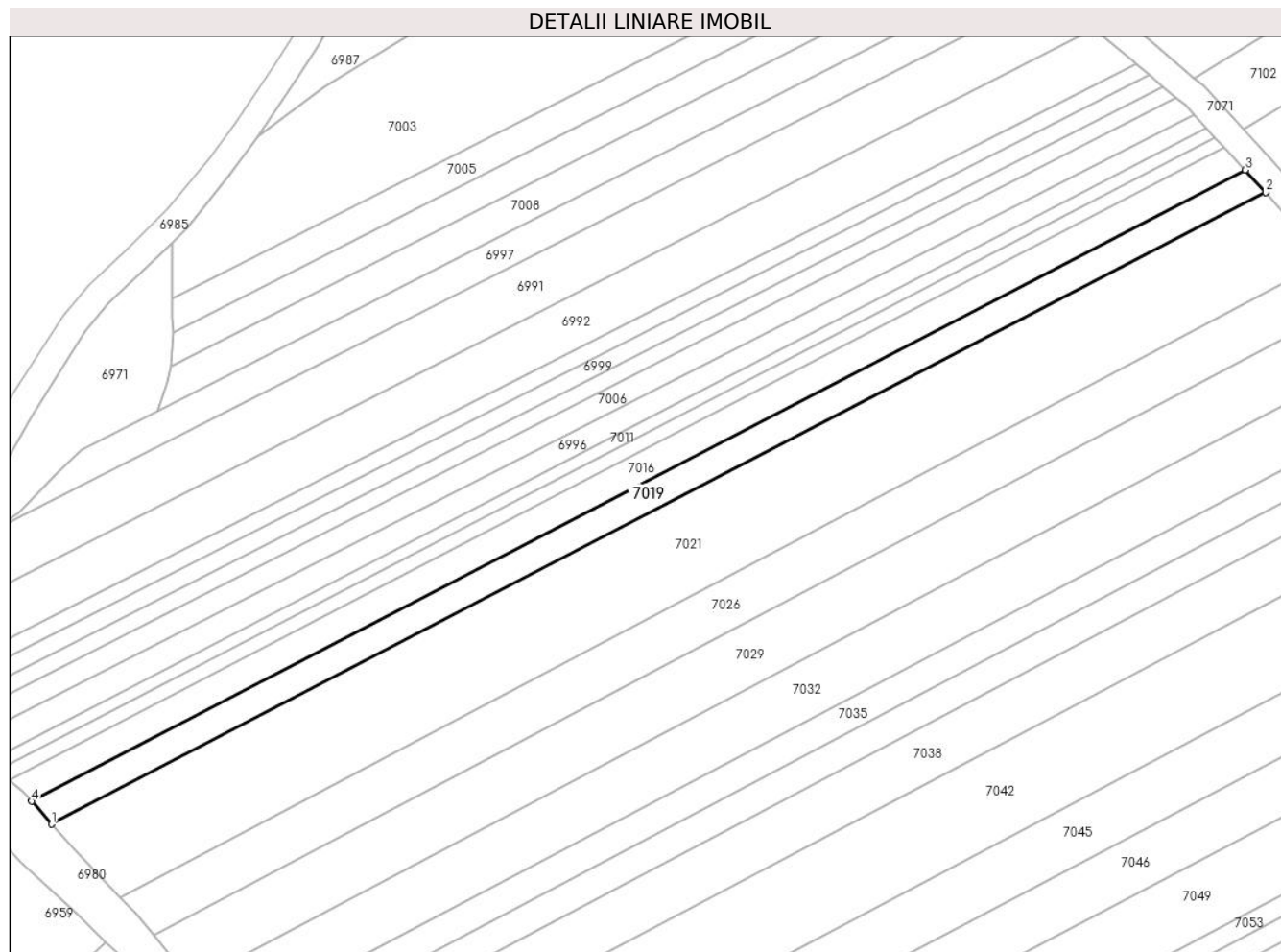
Inscrieri privind dezmembramintele dreptului de proprietate, drepturi reale de garanție și sarcini	Referințe
NU SUNT	

## Anexa Nr. 1 La Partea I

## Teren

Nr cadastral	Suprafața (mp)*	Observații / Referințe
	900	

\* Suprafața este determinată în planul de proiecție Stereo 70.



## Date referitoare la teren

Crt	Categorie folosință	Intravilan	Suprafața (mp)	Tarla	Parcelă	Nr. topo	Observații / Referințe
1	arabil	NU	900	6	98/20	-	

## Lungime Segmente

1) Valorile lungimilor segmentelor sunt obținute din proiecție în plan.

Punct început	X / Y	Punct sfârșit	X / Y	Lungime segment (** (m)
1	447.914,42 465.186,329	2	448.095,784 465.280,59	204.397
2	448.095,784 465.280,59	3	448.092,721 465.283,951	4.548
3	448.092,721 465.283,951	4	447.911,419 465.189,737	204.32
4	447.911,419 465.189,737	1	447.914,42 465.186,329	4.541

\*\* Lungimile segmentelor sunt determinate în planul de proiecție Stereo 70 și sunt rotunjite la 1 milimetru.

**\*\*\* Distanţa dintre puncte este formată din segmente cumulate ce sunt mai mici decât valoarea 1 milimetru.**



**DATE DESPRE IMOBILUL NR. 7020**

Oficiul de Cadastru și Publicitate Imobiliară SIBIU  
Biroul de Cadastru și Publicitate Imobiliară Avrig

**A. Partea I. Descrierea imobilului**

TEREN Extravilan

Adresa: Jud. Sibiu

Nr. Crt	Nr cadastral Nr. topografic	Suprafața* (mp)	Observații / Referințe
A1		700	Sector cadastral:16 Teren neimprejmuit;

**B. Partea II. Proprietari și acte**

Inscrieri privitoare la dreptul de proprietate și alte drepturi reale	Referințe
/	
Act Administrativ nr. 1005/48, din 16/05/2004 emis de CJPSDPAT (titlu de proprietate);	
B1	A1
Intabulare, drept de PROPRIETATE, dobandit prin Reconstituire, cota actuala 1/1	
1) HULPUS IOAN	
2) FOGOROS VALERIU	

**C. Partea III. SARCINI .**

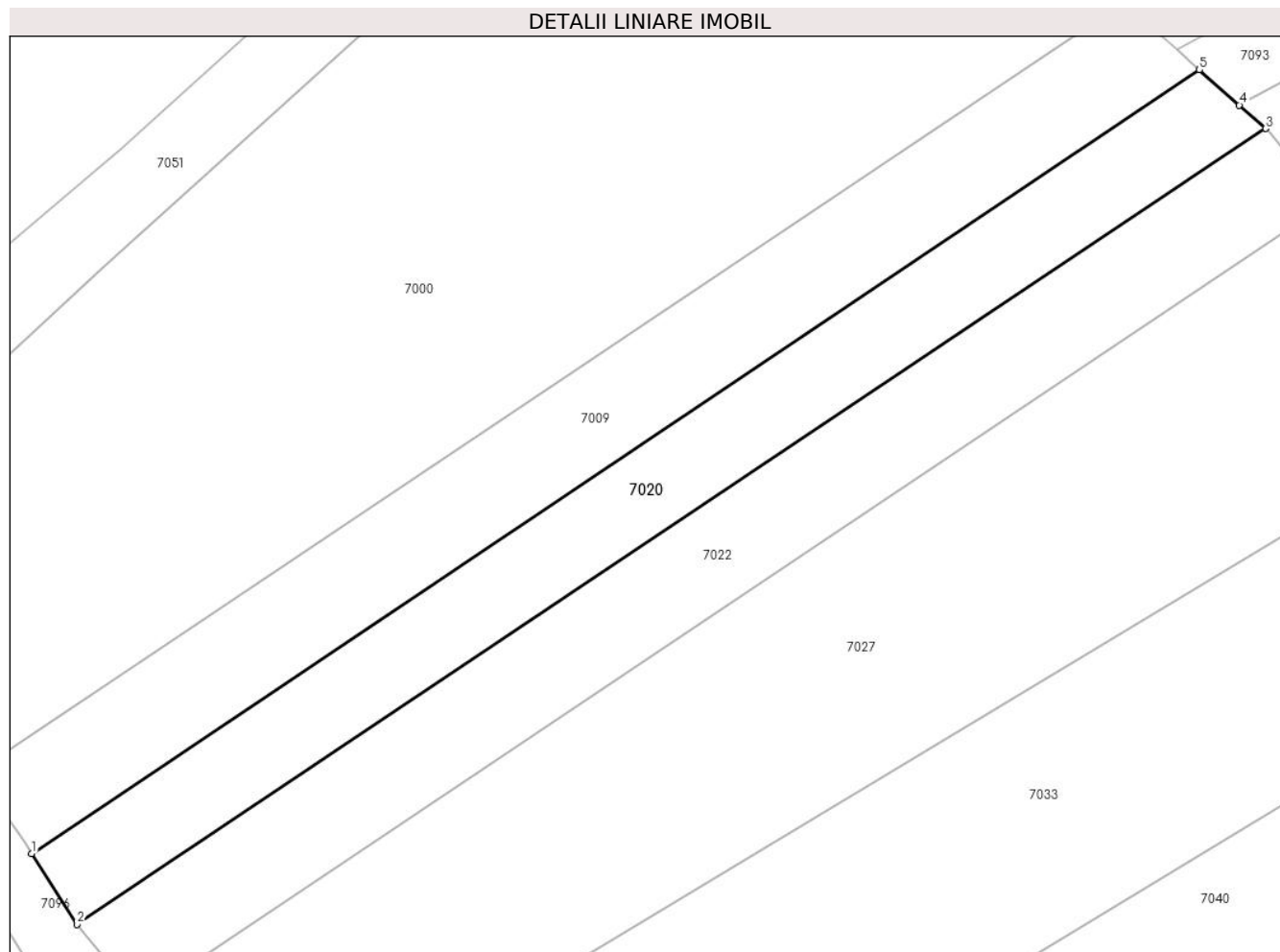
Inscrieri privind dezmembramintele dreptului de proprietate, drepturi reale de garanție și sarcini	Referințe
NU SUNT	

## Anexa Nr. 1 La Partea I

## Teren

Nr cadastral	Suprafața (mp)*	Observații / Referințe
	700	

\* Suprafața este determinată în planul de proiecție Stereo 70.



## Date referitoare la teren

Crt	Categorie folosință	Intravilan	Suprafața (mp)	Tarla	Parcelă	Nr. topo	Observații / Referințe
1	arabil	NU	700	6	78/90	-	Diferența de suprafață de 100 mp se regăsește în coridorul de expropriere a râului Olt defileu, sector Cornetu-Avrig-CHE Racovita

## Lungime Segmente

1) Valorile lungimilor segmentelor sunt obținute din proiecție în plan.

Punct început	X / Y	Punct sfârșit	X / Y	Lungime segment (** (m))
1	447.958,081 465.690,187	2	447.961,548 465.684,785	6.419
2	447.961,548 465.684,785	3	448.052,185 465.745,403	109.04
3	448.052,185 465.745,403	4	448.050,178 465.747,182	2.682
4	448.050,178 465.747,182	5	448.047,137 465.749,875	4.062



Punct început	X / Y	Punct sfârșit	X / Y	Lungime segment (** (m)
5	448.047,137 465.749,875	1	447.958,081 465.690,187	107.209

\*\* Lungimile segmentelor sunt determinate în planul de proiecție Stereo 70 și sunt rotunjite la 1 milimetru.

\*\*\* Distanța dintre puncte este formată din segmente cumulate ce sunt mai mici decât valoarea 1 milimetru.



**DATE DESPRE IMOBILUL NR. 7021**

Oficiul de Cadastru și Publicitate Imobiliară SIBIU  
Biroul de Cadastru și Publicitate Imobiliară Avrig

**A. Partea I. Descrierea imobilului**

TEREN Extravilan

Adresa: Jud. Sibiu

Nr. Crt	Nr cadastral Nr. topografic	Suprafața* (mp)	Observații / Referințe
A1	101105	2.800	Sector cadastral:16 Teren neimprejmuit;

**B. Partea II. Proprietari și acte**

Inscrieri privitoare la dreptul de proprietate și alte drepturi reale		Referințe
<b>6061 / 20/05/2015</b>		
Act Administrativ nr. 786/48, din 16/12/1998 emis de CJPSDPAT SIBIU (documentatie cadastrala receptionata de OCPI Sibiu);		
B1	Se noteaza mentiunea<<Imobil inregistrat in planul cadastral fara localizare certa datorita lipsei planului parcelar>>	A1
B2	Se infiinteaza cartea funciara 101105 UAT Racovita cu numar cadastral 101105 pentru parcela 98/19 din TP nr. 786/48/16.12.1998, ca urmare a receptiei documentatiei cadastrale	A1
<b>3528 / 17/03/2016</b>		
Act Notarial nr. 511, din 15/03/2016 emis de NP Popa Cornelia (contract de vanzare-cumparare);		
B7	Intabulare, drept de PROPRIETATEcumparare, dobandit prin Conventie, cota actuala 1/1 1) STOICHITA SIMION, si sotia 2) STOICHITA MARIOARA, bun comun	A1

**C. Partea III. SARCINI .**

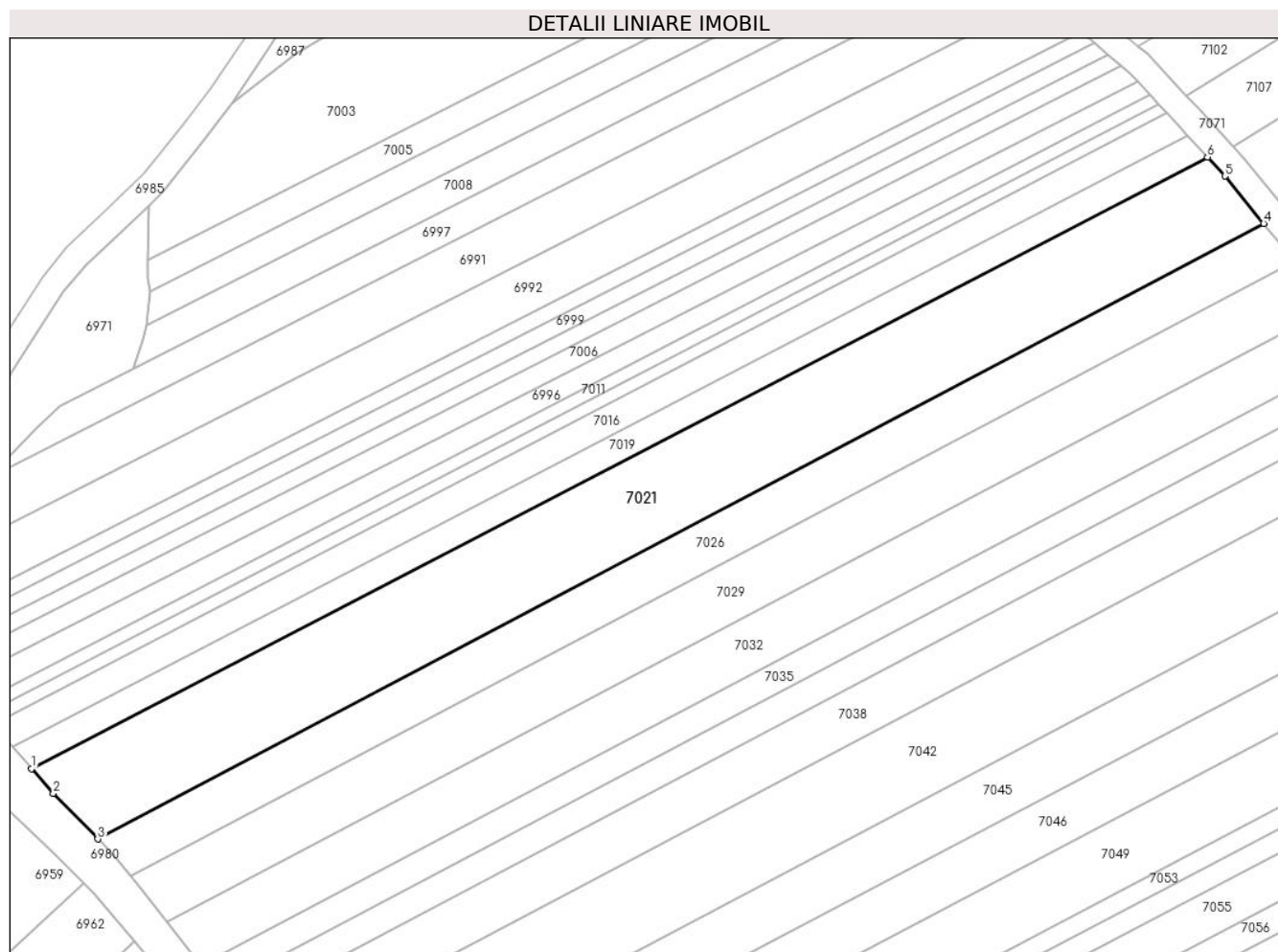
Inscrieri privind dezmembramintele dreptului de proprietate, drepturi reale de garanție și sarcini	Referințe
NU SUNT	

## Anexa Nr. 1 La Partea I

## Teren

Nr cadastral	Suprafața (mp)*	Observații / Referințe
101105	2.800	

\* Suprafața este determinată în planul de proiecție Stereo 70.



## Date referitoare la teren

Crt	Categorie folosință	Intravilan	Suprafața (mp)	Tarla	Parcelă	Nr. topo	Observații / Referințe
1	arabil	NU	2.800	6	98/19	-	

## Lungime Segmente

1) Valorile lungimilor segmentelor sunt obținute din proiecție în plan.

Punct început	X / Y	Punct sfârșit	X / Y	Lungime segment (** (m)
1	447.914,42 465.186,329	2	447.917,774 465.182,521	5.074
2	447.917,774 465.182,521	3	447.924,63 465.175,464	9.839
3	447.924,63 465.175,464	4	448.104,462 465.270,361	203.335
4	448.104,462 465.270,361	5	448.098,482 465.277,63	9.413
5	448.098,482 465.277,63	6	448.095,784 465.280,59	4.004

Punct început	X / Y	Punct sfârșit	X / Y	Lungime segment (** (m)
6	448.095,784 465.280,59	1	447.914,42 465.186,329	204.397

\*\* Lungimile segmentelor sunt determinate în planul de proiecție Stereo 70 și sunt rotunjite la 1 milimetru.

\*\*\* Distanța dintre puncte este formată din segmente cumulate ce sunt mai mici decât valoarea 1 milimetru.



**DATE DESPRE IMOBILUL NR. 7022**

Oficiul de Cadastru și Publicitate Imobiliară SIBIU  
Biroul de Cadastru și Publicitate Imobiliară Avrig

**A. Partea I. Descrierea imobilului**

TEREN Extravilan

Adresa: Jud. Sibiu

Nr. Crt	Nr cadastral Nr. topografic	Suprafața* (mp)	Observații / Referințe
A1		800	Sector cadastral:16 Teren neimprejmuit;

**B. Partea II. Proprietari și acte**

Inscrieri privitoare la dreptul de proprietate și alte drepturi reale		Referințe
/		
Act Notarial nr. 15, din 13/03/2006 emis de NP Popa Cornelia (certificat de mostenitor suplimentar la C.M. 4/23.01.1998, eliberat in dosaruk succesoral nr. 2/1998 de B.M.P Butiu Liliana);		
B1	Intabulare, drept de PROPRIETATE, dobandit prin Succesiune, cota actuala 1/1 1) DRĂGOIU IOAN	A1

**C. Partea III. SARCINI .**

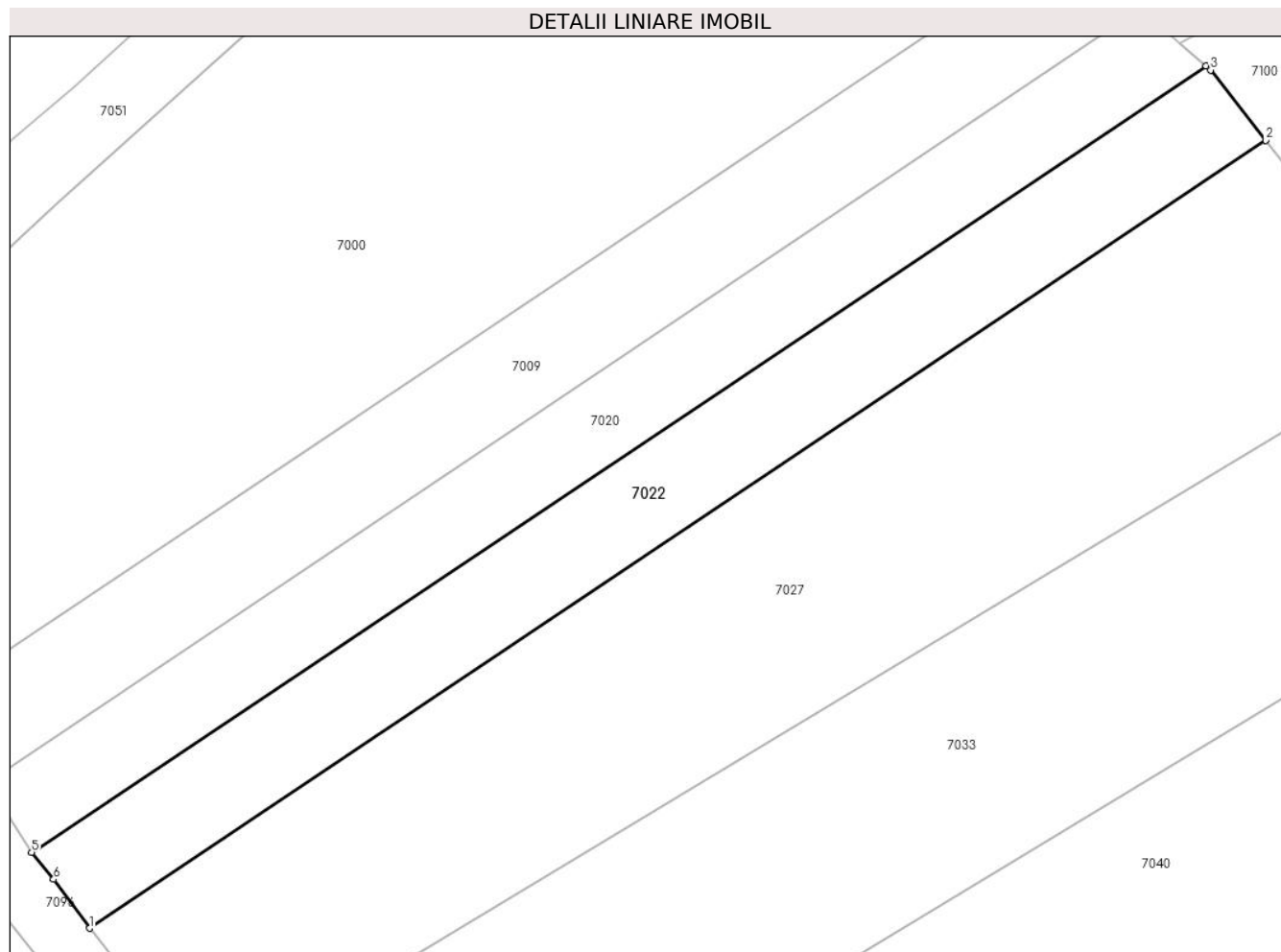
Inscrieri privind dezmembramintele dreptului de proprietate, drepturi reale de garanție și sarcini	Referințe
NU SUNT	

## Anexa Nr. 1 La Partea I

## Teren

Nr cadastral	Suprafața (mp)*	Observații / Referințe
	800	

\* Suprafața este determinată în planul de proiecție Stereo 70.



## Date referitoare la teren

Crt	Categorie folosință	Intravilan	Suprafața (mp)	Tarla	Parcelă	Nr. topo	Observații / Referințe
1	arabil	NU	800	6	78/89	-	

## Lungime Segmente

1) Valorile lungimilor segmentelor sunt obținute din proiecție în plan.

Punct început	X / Y	Punct sfârșit	X / Y	Lungime segment (** (m)
1	447.966,009 465.678,931	2	448.056,789 465.739,672	109.226
2	448.056,789 465.739,672	3	448.052,54 465.745,089	6.884
3	448.052,54 465.745,089	4	448.052,185 465.745,403	0.474
4	448.052,185 465.745,403	5	447.961,548 465.684,785	109.04
5	447.961,548 465.684,785	6	447.963,246 465.682,707	2.683



Punct început	X / Y	Punct sfârșit	X / Y	Lungime segment (** (m)
6	447.963,246 465.682,707	1	447.966,009 465.678,931	4.679

\*\* Lungimile segmentelor sunt determinate în planul de proiecție Stereo 70 și sunt rotunjite la 1 milimetru.

\*\*\* Distanța dintre puncte este formată din segmente cumulate ce sunt mai mici decât valoarea 1 milimetru.



**DATE DESPRE IMOBILUL NR. 7023**

Oficiul de Cadastru și Publicitate Imobiliară SIBIU  
Biroul de Cadastru și Publicitate Imobiliară Avrig

**A. Partea I. Descrierea imobilului**

TEREN Extravilan

Adresa: Jud. Sibiu

Nr. Crt	Nr cadastral Nr. topografic	Suprafața* (mp)	Observații / Referințe
A1		800	Sector cadastral:16 Teren neimprejmuit;

**B. Partea II. Proprietari și acte**

Inscrieri privitoare la dreptul de proprietate și alte drepturi reale		Referințe
/		
Act Administrativ nr. 1379/48, din 20/04/2004 emis de CJPSDPAT (titlu de proprietate);		
B1	Intabulare, drept de PROPRIETATE, dobandit prin Reconstituire, cota actuala 1/1 1) TRIF OTILIA 2) TRIF GHEORGHE 3) TRIF NICOLAE	A1

**C. Partea III. SARCINI .**

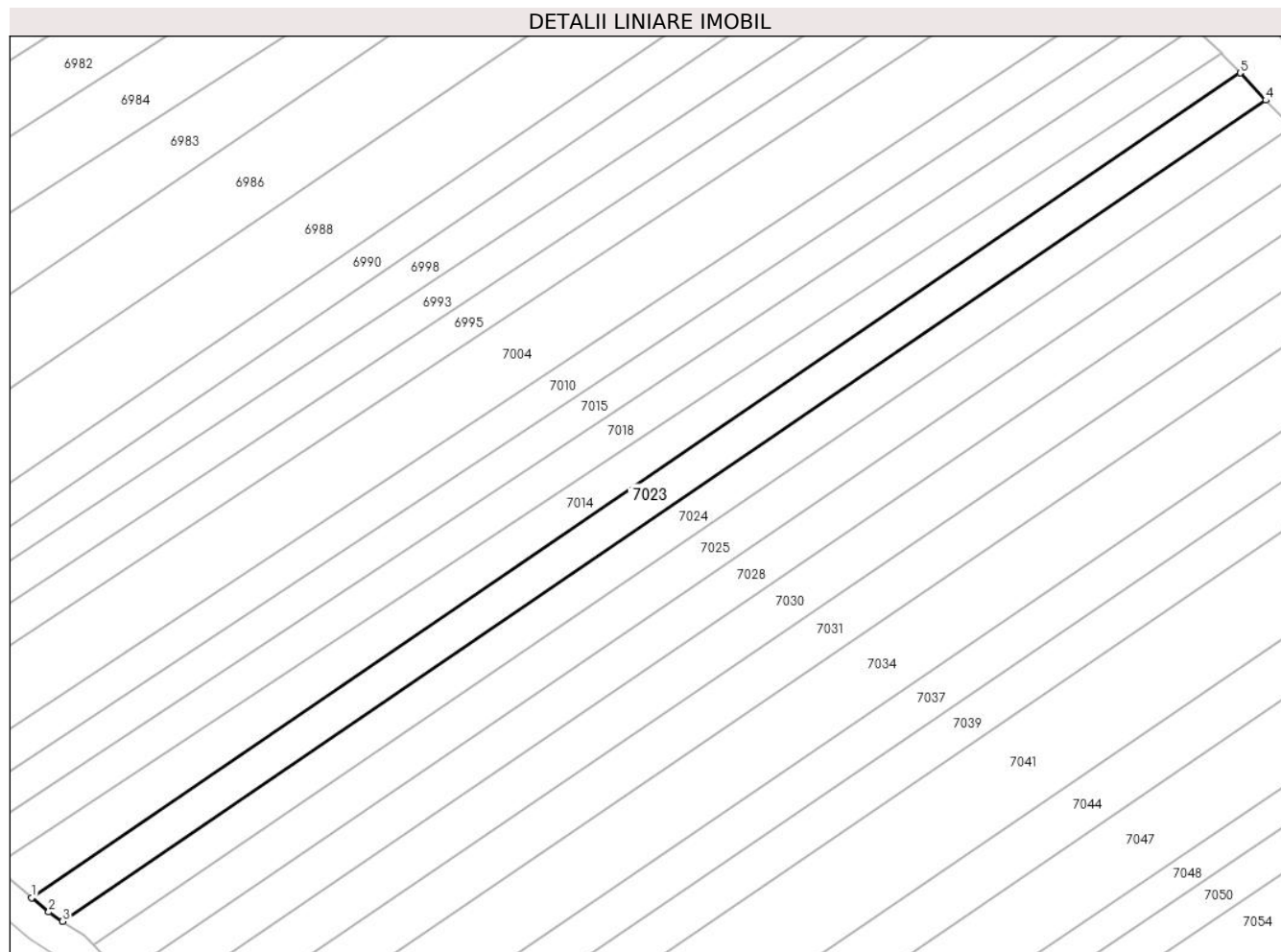
Inscrieri privind dezmembramintele dreptului de proprietate, drepturi reale de garanție și sarcini	Referințe
NU SUNT	

## Anexa Nr. 1 La Partea I

## Teren

Nr cadastral	Suprafața (mp)*	Observații / Referințe
	800	

\* Suprafața este determinată în planul de proiecție Stereo 70.



## Date referitoare la teren

Crt	Categorie folosință	Intravilan	Suprafața (mp)	Tarla	Parcelă	Nr. topo	Observații / Referințe
1	arabil	NU	800	6	90/36	-	

## Lungime Segmente

1) Valorile lungimilor segmentelor sunt obținute din proiecție în plan.

Punct început	X / Y	Punct sfârșit	X / Y	Lungime segment (** (m)
1	447.934,115 465.438,251	2	447.936,201 465.436,515	2.714
2	447.936,201 465.436,515	3	447.937,901 465.435,392	2.038
3	447.937,901 465.435,392	4	448.084,582 465.535,384	177.52
4	448.084,582 465.535,384	5	448.081,466 465.538,699	4.55
5	448.081,466 465.538,699	1	447.934,115 465.438,251	178.331

**\*\* Lungimile segmentelor sunt determinate în planul de proiecție Stereo 70 și sunt rotunjite la 1 milimetru.**

**\*\*\* Distanța dintre puncte este formată din segmente cumulate ce sunt mai mici decât valoarea 1 milimetru.**



**DATE DESPRE IMOBILUL NR. 7024**

Oficiul de Cadastru și Publicitate Imobiliară SIBIU  
Biroul de Cadastru și Publicitate Imobiliară Avrig

**A. Partea I. Descrierea imobilului**

TEREN Extravilan

Adresa: Jud. Sibiu

Nr. Crt	Nr cadastral Nr. topografic	Suprafața* (mp)	Observații / Referințe
A1		800	Sector cadastral:16 Teren neimprejmuit;

**B. Partea II. Proprietari și acte**

Inscrieri privitoare la dreptul de proprietate și alte drepturi reale		Referințe
/		
Act Administrativ nr. 1300/48, din 12/03/2004 emis de CJPSDPAT (titlu de proprietate);		
B1	Intabulare, drept de PROPRIETATE, dobandit prin Reconstituire, cota actuala 1/1 1) IONUSIU VIOREL 2) IONUSIU IOAN	A1

**C. Partea III. SARCINI .**

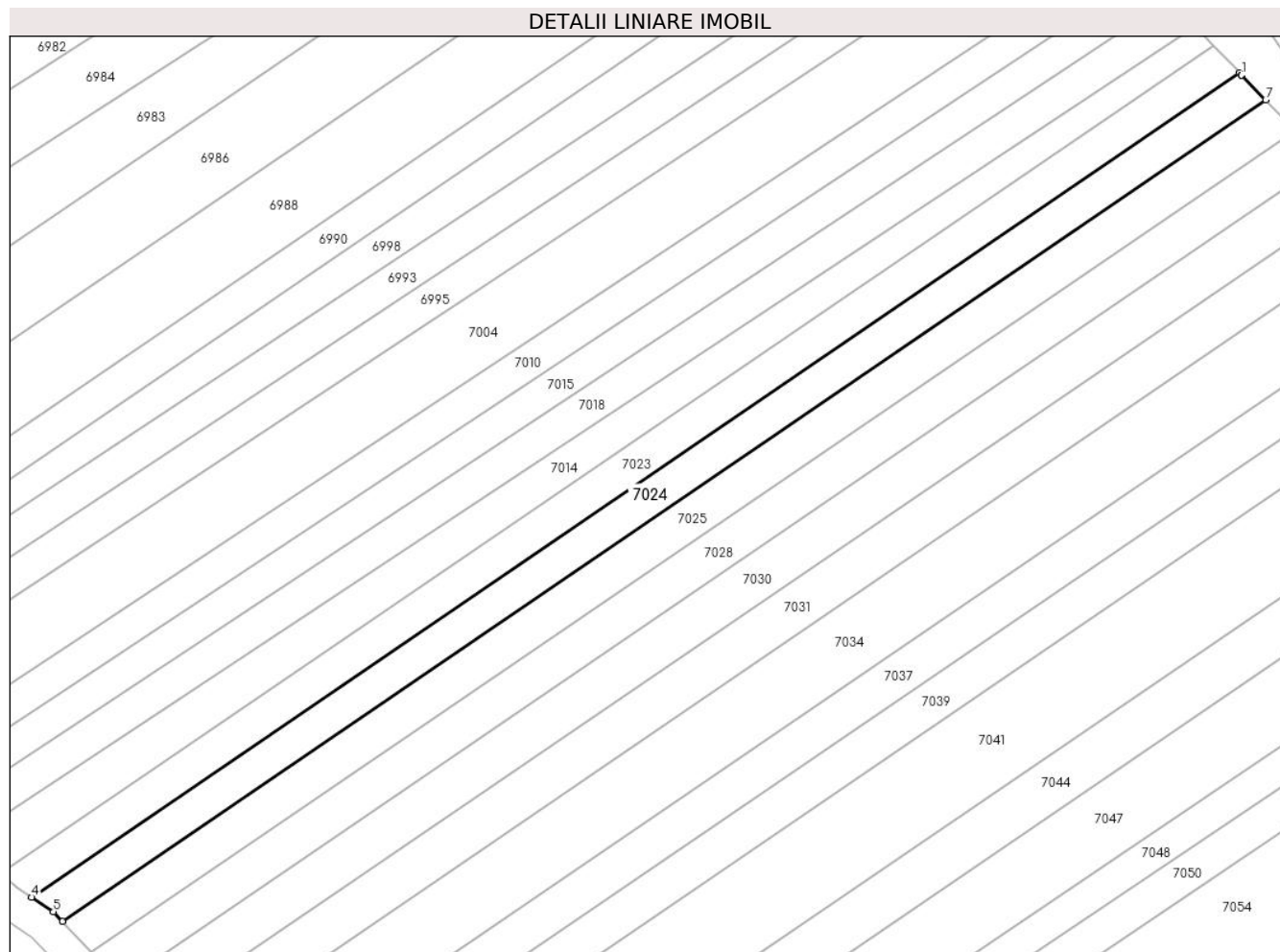
Inscrieri privind dezmembramintele dreptului de proprietate, drepturi reale de garanție și sarcini	Referințe
NU SUNT	

## Anexa Nr. 1 La Partea I

## Teren

Nr cadastral	Suprafața (mp)*	Observații / Referințe
	800	

\* Suprafața este determinată în planul de proiecție Stereo 70.



## Date referitoare la teren

Crt	Categorie folosință	Intravilan	Suprafața (mp)	Tarla	Parcelă	Nr. topo	Observații / Referințe
1	arabil	NU	800	6	90/35	-	

## Lungime Segmente

1) Valorile lungimilor segmentelor sunt obținute din proiecție în plan.

Punct început	X / Y	Punct sfârșit	X / Y	Lungime segment (** (m)
1	448.084,845 465.535,103	2	448.084,849 465.535,107	0.005
2	448.084,849 465.535,107	3	448.084,582 465.535,384	0.385
3	448.084,582 465.535,384	4	447.937,901 465.435,392	177.52
4	447.937,901 465.435,392	5	447.940,555 465.433,64	3.18
5	447.940,555 465.433,64	6	447.941,645 465.432,476	1.595



Punct început	X / Y	Punct sfârșit	X / Y	Lungime segment (** (m)
6	447.941,645 465.432,476	7	448.087,766 465.532,086	176.842
7	448.087,766 465.532,086	1	448.084,845 465.535,103	4.199

\*\* Lungimile segmentelor sunt determinate în planul de proiecție Stereo 70 și sunt rotunjite la 1 milimetru.

\*\*\* Distanța dintre puncte este formată din segmente cumulate ce sunt mai mici decât valoarea 1 milimetru.



**DATE DESPRE IMOBILUL NR. 7025**

Oficiul de Cadastru și Publicitate Imobiliară SIBIU  
Biroul de Cadastru și Publicitate Imobiliară Avrig

**A. Partea I. Descrierea imobilului**

TEREN Extravilan

Adresa: Jud. Sibiu

Nr. Crt	Nr cadastral Nr. topografic	Suprafața* (mp)	Observații / Referințe
A1		900	Sector cadastral:16 Teren neimprejmuit;

**B. Partea II. Proprietari și acte**

Inscrieri privitoare la dreptul de proprietate și alte drepturi reale	Referințe
/	
Act Administrativ nr. 1124/48, din 14/11/2003 emis de CJPSDPAT (titlu de proprietate);	
B1	A1
Intabulare, drept de PROPRIETATE, dobandit prin Reconstituire, cota actuala 1/1 1) CIUNGU ANA	

**C. Partea III. SARCINI .**


Inscrieri privind dezmembramintele dreptului de proprietate, drepturi reale de garanție și sarcini	Referințe
NU SUNT	

## Anexa Nr. 1 La Partea I

## Teren

Nr cadastral	Suprafața (mp)*	Observații / Referințe
	900	

\* Suprafața este determinată în planul de proiecție Stereo 70.



## Date referitoare la teren

Crt	Categorie folosință	Intra vilan	Suprafața (mp)	Tarla	Parcelă	Nr. topo	Observații / Referințe
1	arabil	NU	900	6	90/34	-	

## Lungime Segmente

1) Valorile lungimilor segmentelor sunt obținute din proiecție în plan.

Punct început	X / Y	Punct sfârșit	X / Y	Lungime segment (** (m)
1	447.945,166 465.428,718	2	448.091,356 465.528,376	176.928
2	448.091,356 465.528,376	3	448.087,766 465.532,086	5.163
3	448.087,766 465.532,086	4	447.941,645 465.432,476	176.842
4	447.941,645 465.432,476	1	447.945,166 465.428,718	5.149

\*\* Lungimile segmentelor sunt determinate în planul de proiecție Stereo 70 și sunt rotunjite la 1 milimetru.

**\*\*\* Distanţa dintre puncte este formată din segmente cumulate ce sunt mai mici decât valoarea 1 milimetru.**



**DATE DESPRE IMOBILUL NR. 7026**

Oficiul de Cadastru și Publicitate Imobiliară SIBIU  
Biroul de Cadastru și Publicitate Imobiliară Avrig

**A. Partea I. Descrierea imobilului**

TEREN Extravilan

Adresa: Jud. Sibiu

Nr. Crt	Nr cadastral Nr. topografic	Suprafața* (mp)	Observații / Referințe
A1		1.500	Sector cadastral:16 Teren neimprejmuit;

**B. Partea II. Proprietari și acte**

Inscrieri privitoare la dreptul de proprietate și alte drepturi reale		Referințe
/		
Act Notarial nr. 102, din 14/11/2017 emis de NP SALOMIE IOAN CRISTIAN (certificat de mostenitor);		
B1	Intabulare, drept de PROPRIETATE, dobandit prin Succesiune, cota actuala 1/4 1) CĂLIN IOSIF	A1
B2	Intabulare, drept de PROPRIETATE, dobandit prin Succesiune, cota actuala 1/4 1) CĂLIN GHEORGHE	A1
B3	Intabulare, drept de PROPRIETATE, dobandit prin Succesiune, cota actuala 1/4 1) CALIN NICOLAE	A1
B4	Intabulare, drept de PROPRIETATE, dobandit prin Succesiune, cota actuala 1/4 1) VASIU EMILIA	A1

**C. Partea III. SARCINI .**

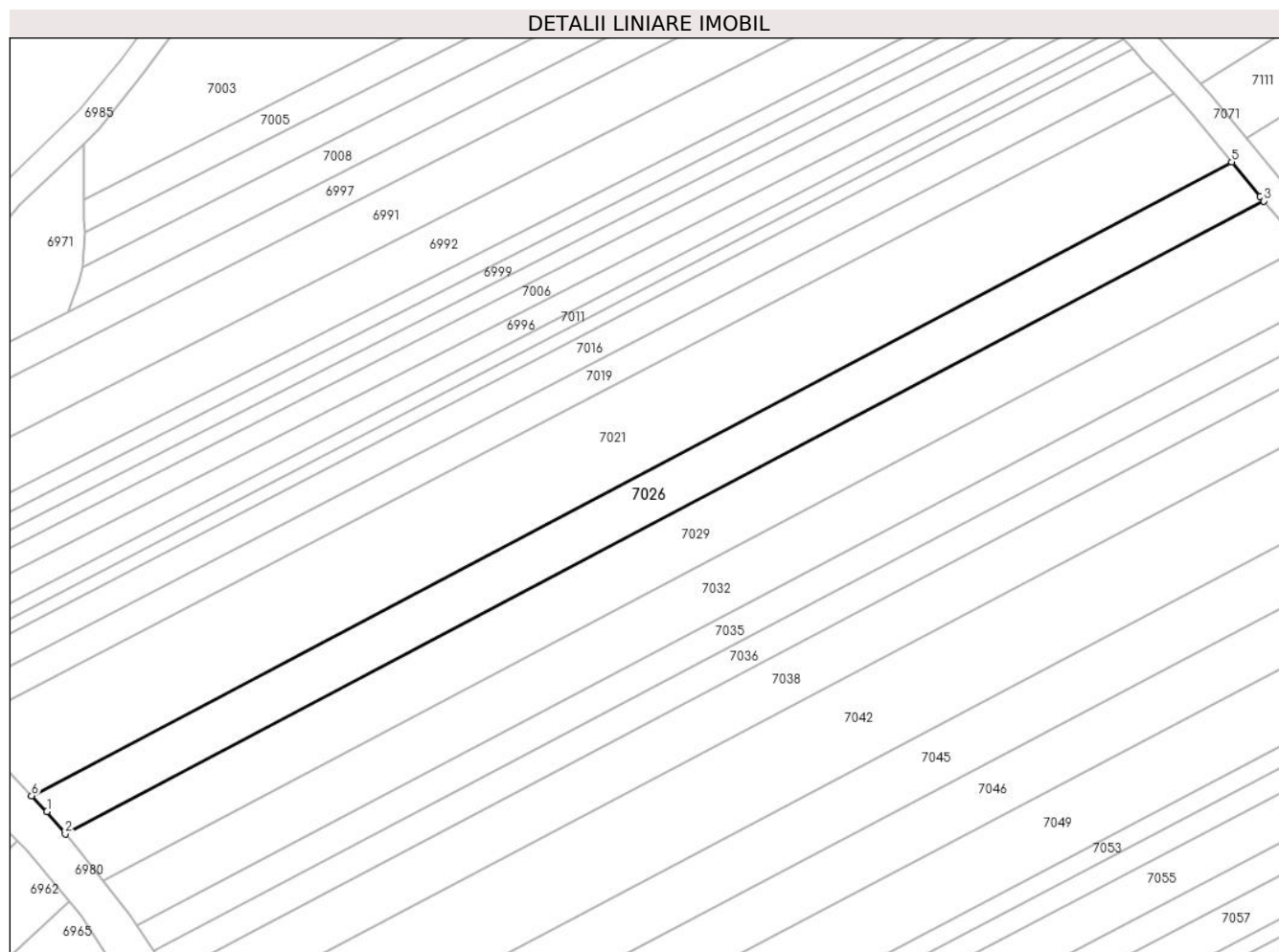
Inscrieri privind dezmembramintele dreptului de proprietate, drepturi reale de garanție și sarcini	Referințe
NU SUNT	

## Anexa Nr. 1 La Partea I

## Teren

Nr cadastral	Suprafața (mp)*	Observații / Referințe
	1.500	

\* Suprafața este determinată în planul de proiecție Stereo 70.



## Date referitoare la teren

Crt	Categorie folosință	Intravilan	Suprafața (mp)	Tarla	Parcelă	Nr. topo	Observații / Referințe
1	arabil	NU	1.500	6	98/18	-	

## Lungime Segmente

1) Valorile lungimilor segmentelor sunt obținute din proiecție în plan.

Punct început	X / Y	Punct sfârșit	X / Y	Lungime segment (** (m)
1	447.926,924 465.173,102	2	447.929,677 465.169,773	4.321
2	447.929,677 465.169,773	3	448.109,265 465.264,545	203.06
3	448.109,265 465.264,545	4	448.108,695 465.265,217	0.881
4	448.108,695 465.265,217	5	448.104,462 465.270,361	6.662
5	448.104,462 465.270,361	6	447.924,63 465.175,464	203.335



Punct început	X / Y	Punct sfârșit	X / Y	Lungime segment (** (m)
6	447.924,63 465.175,464	1	447.926,924 465.173,102	3.292

\*\* Lungimile segmentelor sunt determinate în planul de proiecție Stereo 70 și sunt rotunjite la 1 milimetru.

\*\*\* Distanța dintre puncte este formată din segmente cumulate ce sunt mai mici decât valoarea 1 milimetru.



**DATE DESPRE IMOBILUL NR. 7027**

Oficiul de Cadastru și Publicitate Imobiliară SIBIU  
Biroul de Cadastru și Publicitate Imobiliară Avrig

**A. Partea I. Descrierea imobilului**

TEREN Extravilan

Adresa: Jud. Sibiu

Nr. Crt	Nr cadastral Nr. topografic	Suprafața* (mp)	Observații / Referințe
A1		1.900	Sector cadastral:16 Teren neimprejmuit;

**B. Partea II. Proprietari și acte**

Inscrieri privitoare la dreptul de proprietate și alte drepturi reale		Referințe
/		
Act Administrativ nr. 1344/48, din 30/03/2004 emis de CJPSDPAT (titlu de proprietate);		
B1	Intabulare, drept de PROPRIETATE, dobandit prin Reconstituire, cota actuala 1/1 1) BUCUR ANA 2) MUNTEAN FLORENTINA 3) DUMITRU MARIA	A1

**C. Partea III. SARCINI .**

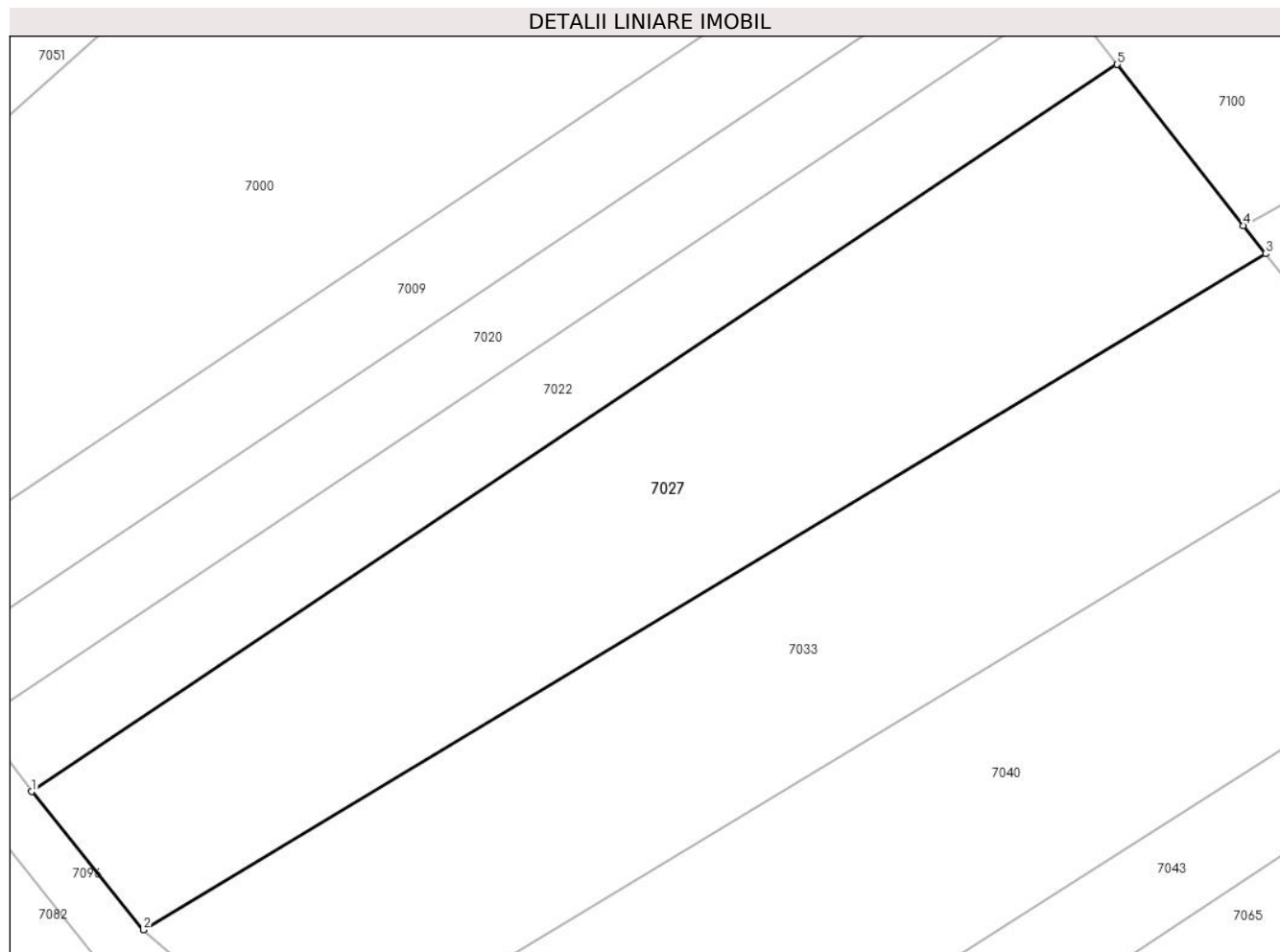
Inscrieri privind dezmembramintele dreptului de proprietate, drepturi reale de garanție și sarcini	Referințe
NU SUNT	

## Anexa Nr. 1 La Partea I

## Teren

Nr cadastral	Suprafața (mp)*	Observații / Referințe
	1.900	

\* Suprafața este determinată în planul de proiecție Stereo 70.



## Date referitoare la teren

Crt	Categorie folosință	Intravilan	Suprafața (mp)	Tarla	Parcelă	Nr. topo	Observații / Referințe
1	arabil	NU	1.900	6	78/88	-	

## Lungime Segmente

1) Valorile lungimilor segmentelor sunt obținute din proiecție în plan.

Punct început	X / Y	Punct sfârșit	X / Y	Lungime segment (** (m)
1	447.966,009 465.678,931	2	447.975,356 465.667,39	14.852
2	447.975,356 465.667,39	3	448.069,198 465.723,85	109.518
3	448.069,198 465.723,85	4	448.067,345 465.726,213	3.003
4	448.067,345 465.726,213	5	448.056,789 465.739,672	17.105
5	448.056,789 465.739,672	1	447.966,009 465.678,931	109.226

**\*\* Lungimile segmentelor sunt determinate în planul de proiecție Stereo 70 și sunt rotunjite la 1 milimetru.**

**\*\*\* Distanța dintre puncte este formată din segmente cumulate ce sunt mai mici decât valoarea 1 milimetru.**



**DATE DESPRE IMOBILUL NR. 7028**

Oficiul de Cadastru și Publicitate Imobiliară SIBIU  
Biroul de Cadastru și Publicitate Imobiliară Avrig

**A. Partea I. Descrierea imobilului**

TEREN Extravilan

Adresa: Jud. Sibiu

Nr. Crt	Nr cadastral Nr. topografic	Suprafața* (mp)	Observații / Referințe
A1		900	Sector cadastral:16 Teren neimprejmuit;

**B. Partea II. Proprietari și acte**

Inscrieri privitoare la dreptul de proprietate și alte drepturi reale		Referințe
/		
Act Administrativ nr. 1418/48, din 28/04/2004 emis de CJPSDPAT (titlu de proprietate);		
B1	Intabulare, drept de PROPRIETATE, dobandit prin Reconstituire, cota actuala 1/1 1) OLARIU IOSIF	A1

**C. Partea III. SARCINI .**

Inscrieri privind dezmembramintele dreptului de proprietate, drepturi reale de garanție și sarcini	Referințe
NU SUNT	


## Anexa Nr. 1 La Partea I

## Teren

Nr cadastral	Suprafața (mp)*	Observații / Referințe
	900	

\* Suprafața este determinată în planul de proiecție Stereo 70.

## DETALII LINIARE IMOBIL



## Date referitoare la teren

Crt	Categorie folosință	Intravilan	Suprafața (mp)	Tarla	Parcelă	Nr. topo	Observații / Referințe
1	arabil	NU	900	6	90/33	-	

## Lungime Segmente

1) Valorile lungimilor segmentelor sunt obținute din proiecție în plan.

Punct început	X / Y	Punct sfârșit	X / Y	Lungime segment (** (m)
1	448.094,794 465.524,567	2	448.093,325 465.526,342	2.304
2	448.093,325 465.526,342	3	448.091,356 465.528,376	2.83
3	448.091,356 465.528,376	4	447.945,166 465.428,718	176.928
4	447.945,166 465.428,718	5	447.946,154 465.427,662	1.447
5	447.946,154 465.427,662	6	447.948,394 465.424,767	3.661



Punct început	X / Y	Punct sfârșit	X / Y	Lungime segment (** (m)
6	447.948,394 465.424,767	1	448.094,794 465.524,567	177.18

\*\* Lungimile segmentelor sunt determinate în planul de proiecție Stereo 70 și sunt rotunjite la 1 milimetru.

\*\*\* Distanța dintre puncte este formată din segmente cumulate ce sunt mai mici decât valoarea 1 milimetru.



**DATE DESPRE IMOBILUL NR. 7029**

Oficiul de Cadastru și Publicitate Imobiliară SIBIU  
Biroul de Cadastru și Publicitate Imobiliară Avrig

**A. Partea I. Descrierea imobilului**

TEREN Extravilan

Adresa: Jud. Sibiu

Nr. Crt	Nr cadastral Nr. topografic	Suprafața* (mp)	Observații / Referințe
A1		1.800	Sector cadastral:16 Teren neimprejmuit;

**B. Partea II. Proprietari și acte**

Inscrieri privitoare la dreptul de proprietate și alte drepturi reale		Referințe
/		
Act Administrativ nr. 1237/48, din 13/02/2004 emis de CJPSDPAT (titlu de proprietate);		
B1	Intabulare, drept de PROPRIETATE, dobandit prin Reconstituire, cota actuala 1/1 1) IANCU IOAN	A1

**C. Partea III. SARCINI .**

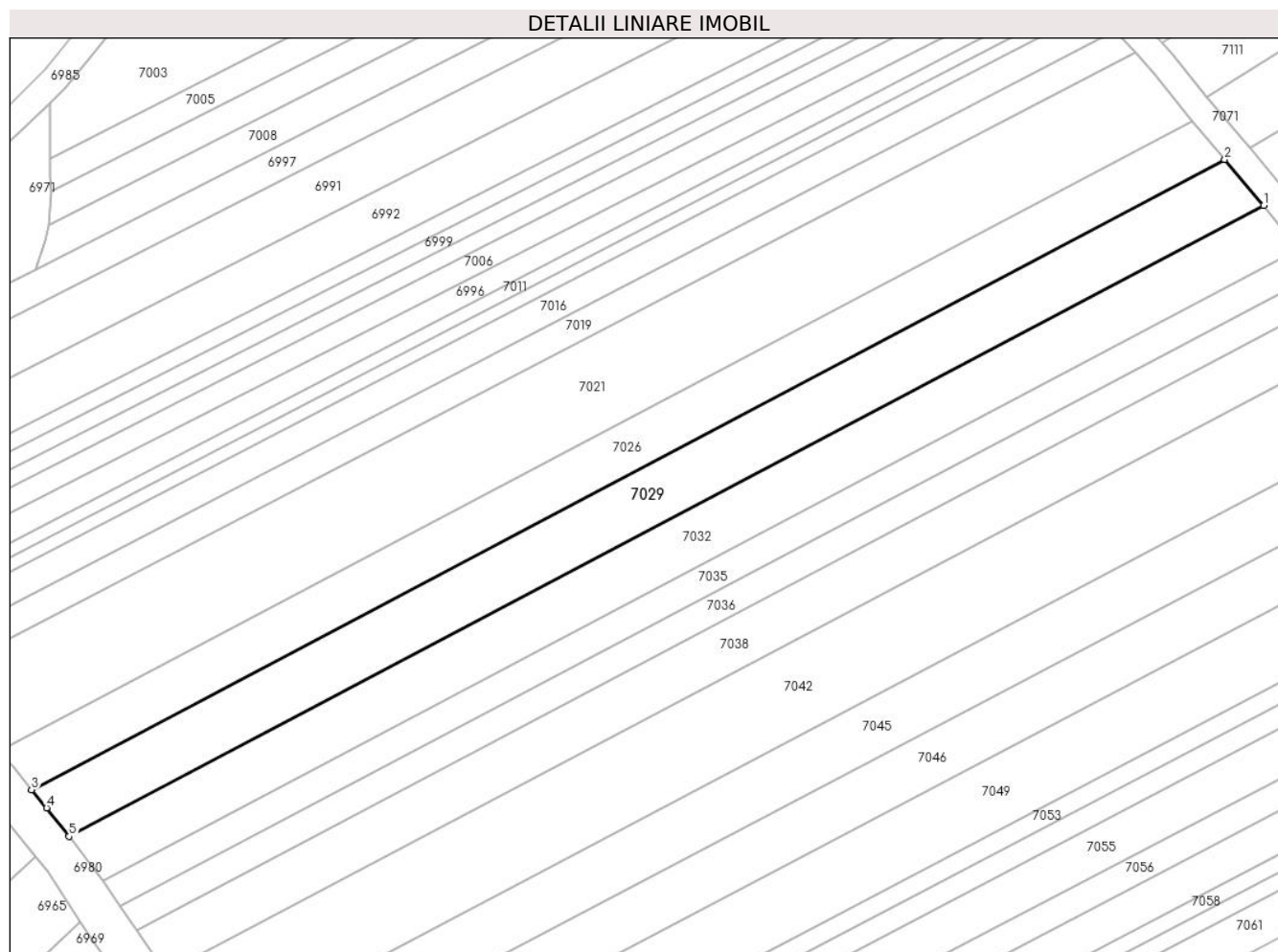
Inscrieri privind dezmembramintele dreptului de proprietate, drepturi reale de garanție și sarcini	Referințe
NU SUNT	

## Anexa Nr. 1 La Partea I

## Teren

Nr cadastral	Suprafața (mp)*	Observații / Referințe
	1.800	

\* Suprafața este determinată în planul de proiecție Stereo 70.



## Date referitoare la teren

Crt	Categorie folosință	Intra vilan	Suprafața (mp)	Tarla	Parcelă	Nr. topo	Observații / Referințe
1	arabil	NU	1.800	6	98/17	-	

## Lungime Segmente

1) Valorile lungimilor segmentelor sunt obținute din proiecție în plan.

Punct început	X / Y	Punct sfârșit	X / Y	Lungime segment (** (m)
1	448.115,136 465.257,626	2	448.109,265 465.264,545	9.075
2	448.109,265 465.264,545	3	447.929,677 465.169,773	203.06
3	447.929,677 465.169,773	4	447.931,944 465.167,031	3.557
4	447.931,944 465.167,031	5	447.935,322 465.162,734	5.467
5	447.935,322 465.162,734	1	448.115,136 465.257,626	203.316

**\*\* Lungimile segmentelor sunt determinate în planul de proiecție Stereo 70 și sunt rotunjite la 1 milimetru.**

**\*\*\* Distanța dintre puncte este formată din segmente cumulate ce sunt mai mici decât valoarea 1 milimetru.**



**DATE DESPRE IMOBILUL NR. 7030**

Oficiul de Cadastru și Publicitate Imobiliară SIBIU  
Biroul de Cadastru și Publicitate Imobiliară Avrig

**A. Partea I. Descrierea imobilului**

TEREN Extravilan

Adresa: Jud. Sibiu

Nr. Crt	Nr cadastral Nr. topografic	Suprafața* (mp)	Observații / Referințe
A1		1.000	Sector cadastral:16 Teren neimprejmuit;

**B. Partea II. Proprietari și acte**

Inscrieri privitoare la dreptul de proprietate și alte drepturi reale	Referințe
/	
Act Administrativ nr. 1078/48, din 30/09/2003 emis de CJPSDPAT (titlu de proprietate);	
B1	A1
Intabulare, drept de PROPRIETATE, dobandit prin Reconstituire, cota actuala 1/1 1) SÎRBU GHEORGHE	

**C. Partea III. SARCINI .**

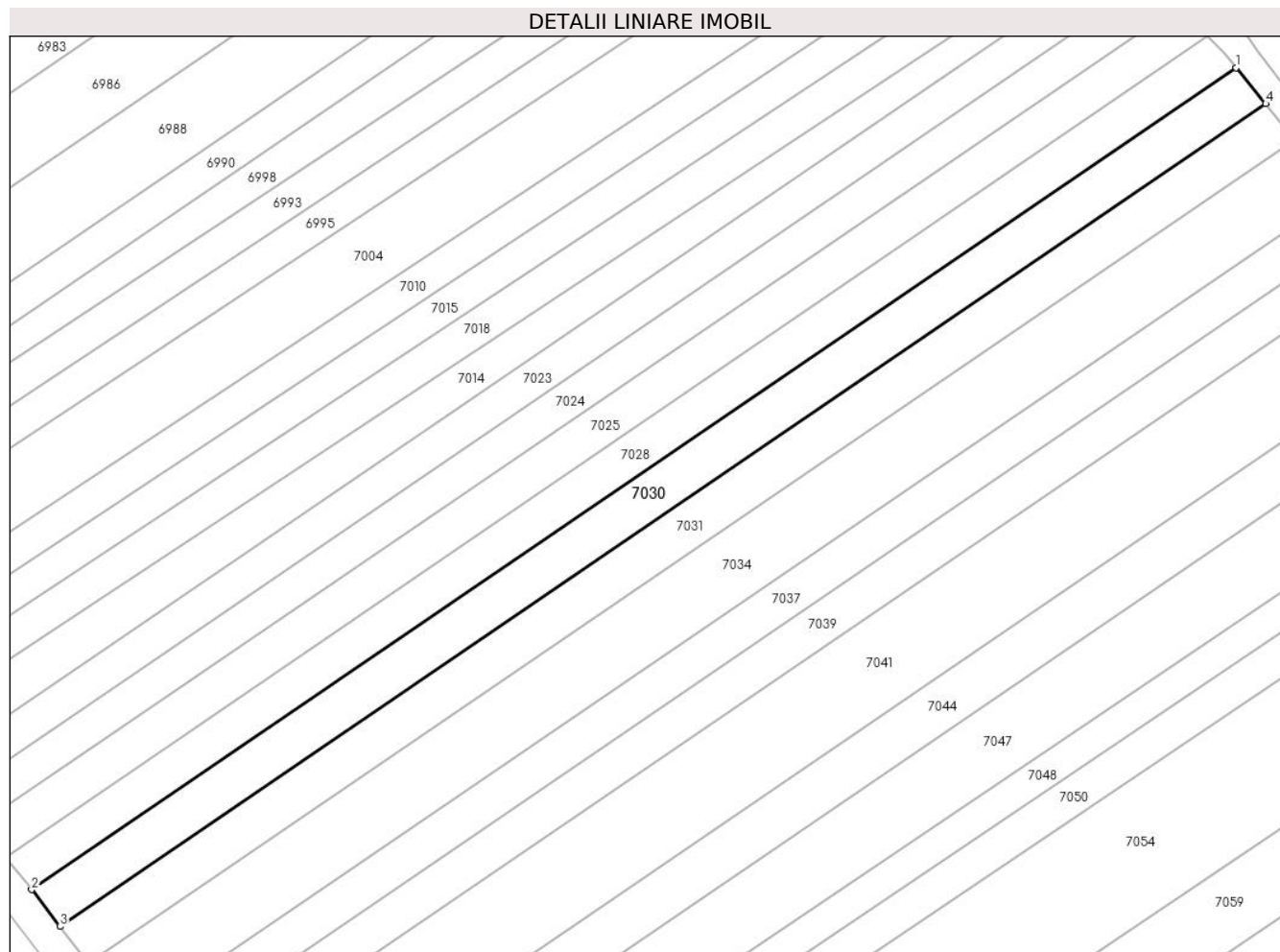
Inscrieri privind dezmembramintele dreptului de proprietate, drepturi reale de garanție și sarcini	Referințe
NU SUNT	

## Anexa Nr. 1 La Partea I

## Teren

Nr cadastral	Suprafața (mp)*	Observații / Referințe
	1.000	

\* Suprafața este determinată în planul de proiecție Stereo 70.



## Date referitoare la teren

Crt	Categorie folosință	Intra vilan	Suprafața (mp)	Tarla	Parcelă	Nr. topo	Observații / Referințe
1	arabil	NU	1.000	6	90/32	-	

## Lungime Segmente

1) Valorile lungimilor segmentelor sunt obținute din proiecție în plan.

Punct început	X / Y	Punct sfârșit	X / Y	Lungime segment (** (m)
1	448.094,794 465.524,567	2	447.948,394 465.424,767	177.18
2	447.948,394 465.424,767	3	447.951,853 465.420,298	5.651
3	447.951,853 465.420,298	4	448.098,407 465.520,203	177.367
4	448.098,407 465.520,203	1	448.094,794 465.524,567	5.666

\*\* Lungimile segmentelor sunt determinate în planul de proiecție Stereo 70 și sunt rotunjite la 1 milimetru.



**\*\*\* Distanţa dintre puncte este formată din segmente cumulate ce sunt mai mici decât valoarea 1 milimetru.**



**DATE DESPRE IMOBILUL NR. 7031**

Oficiul de Cadastru și Publicitate Imobiliară SIBIU  
Biroul de Cadastru și Publicitate Imobiliară Avrig

**A. Partea I. Descrierea imobilului**

TEREN Extravilan

Adresa: Jud. Sibiu

Nr. Crt	Nr cadastral Nr. topografic	Suprafața* (mp)	Observații / Referințe
A1		1.000	Sector cadastral:16 Teren neimprejmuit;

**B. Partea II. Proprietari și acte**

Inscrieri privitoare la dreptul de proprietate și alte drepturi reale		Referințe
/		
Act Administrativ nr. 1296/48, din 12/03/2004 emis de CJPSDPAT (titlu de proprietate);		
B1	Intabulare, drept de PROPRIETATE, dobandit prin Reconstituire, cota actuala 1/1	A1
	1) OLARU MARIUS VALENTIN	
	2) SEULEAN DANIELA VALENTINA	

**C. Partea III. SARCINI .**


Inscrieri privind dezmembramintele dreptului de proprietate, drepturi reale de garanție și sarcini	Referințe
NU SUNT	

## Anexa Nr. 1 La Partea I

## Teren

Nr cadastral	Suprafața (mp)*	Observații / Referințe
	1.000	

\* Suprafața este determinată în planul de proiecție Stereo 70.



## Date referitoare la teren

Crt	Categorie folosință	Intravilan	Suprafața (mp)	Tarla	Parcelă	Nr. topo	Observații / Referințe
1	arabil	NU	1.000	6	90/31	-	

## Lungime Segmente

1) Valorile lungimilor segmentelor sunt obținute din proiecție în plan.

Punct început	X / Y	Punct sfârșit	X / Y	Lungime segment (** (m)
1	448.101,932 465.515,785	2	448.099,725 465.518,611	3.586
2	448.099,725 465.518,611	3	448.098,407 465.520,203	2.066
3	448.098,407 465.520,203	4	447.951,853 465.420,298	177.367
4	447.951,853 465.420,298	5	447.954,433 465.416,964	4.216
5	447.954,433 465.416,964	6	447.954,436 465.416,966	0.004

Punct început	X / Y	Punct sfârșit	X / Y	Lungime segment (** (m)
6	447.954,436 465.416,966	7	447.955,313 465.415,836	1.431
7	447.955,313 465.415,836	1	448.101,932 465.515,785	177.445

\*\* Lungimile segmentelor sunt determinate în planul de proiecție Stereo 70 și sunt rotunjite la 1 milimetru.

\*\*\* Distanța dintre puncte este formată din segmente cumulate ce sunt mai mici decât valoarea 1 milimetru.



**DATE DESPRE IMOBILUL NR. 7032**

Oficiul de Cadastru și Publicitate Imobiliară SIBIU  
Biroul de Cadastru și Publicitate Imobiliară Avrig

**A. Partea I. Descrierea imobilului**

TEREN Extravilan

Adresa: Jud. Sibiu

Nr. Crt	Nr cadastral Nr. topografic	Suprafața* (mp)	Observații / Referințe
A1		1.700	Sector cadastral:16 Teren neimprejmuit;

**B. Partea II. Proprietari și acte**

Inscrieri privitoare la dreptul de proprietate și alte drepturi reale		Referințe
/		
Act Normativ nr. 1571, din 17/08/2006 emis de N.P. Popa Cornelia (act de partaj);		
B1	Intabulare, drept de PROPRIETATE, dobandit prin Conventie, cota actuala 1/1 1) OLARU MIRON	A1

**C. Partea III. SARCINI .**

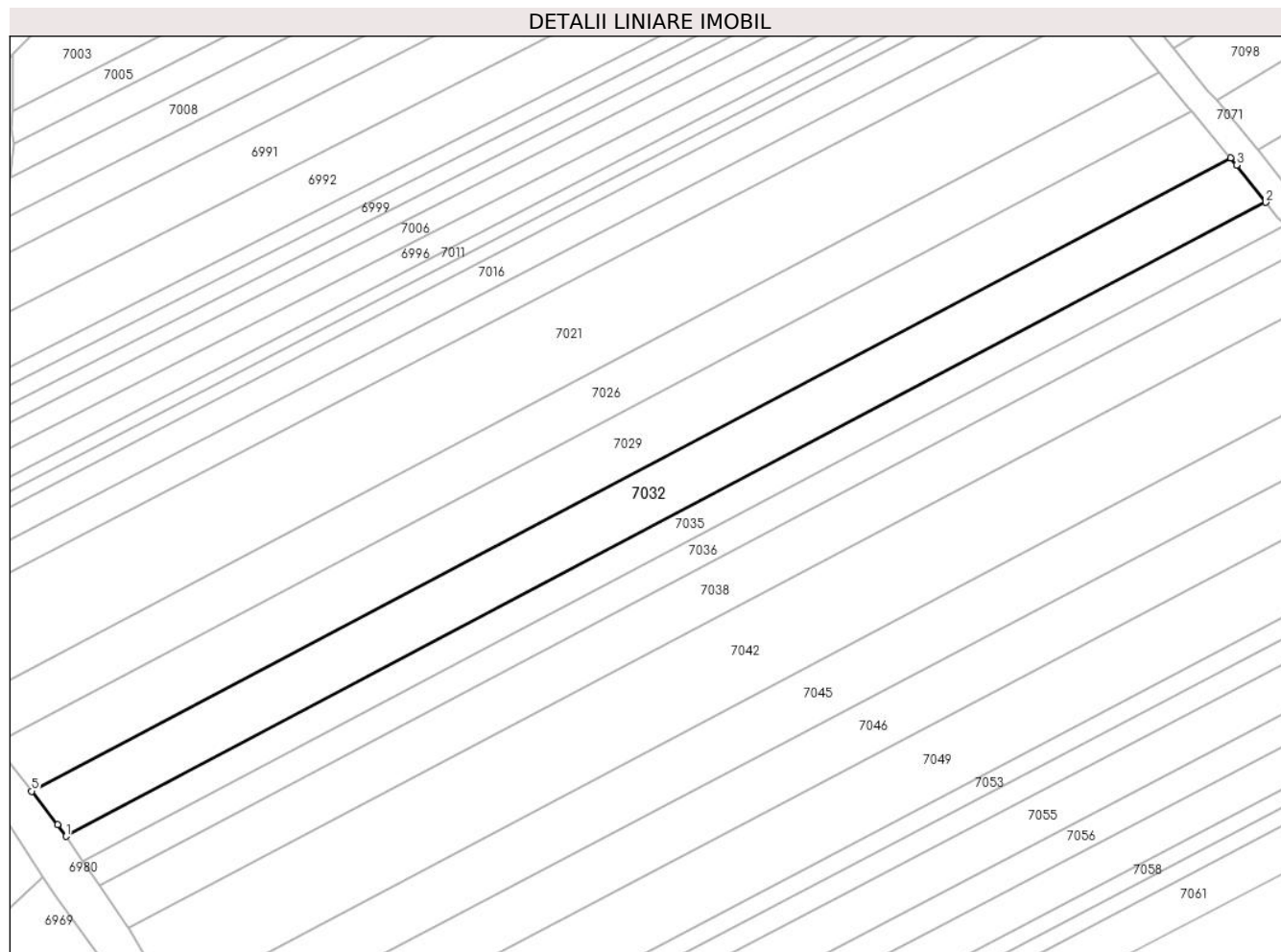
Inscrieri privind dezmembramintele dreptului de proprietate, drepturi reale de garanție și sarcini	Referințe
NU SUNT	

## Anexa Nr. 1 La Partea I

## Teren

Nr cadastral	Suprafața (mp)*	Observații / Referințe
	1.700	

\* Suprafața este determinată în planul de proiecție Stereo 70.



## Date referitoare la teren

Crt	Categorie folosință	Intravilan	Suprafața (mp)	Tarla	Parcelă	Nr. topo	Observații / Referințe
1	arabil	NU	1.700	6	98/16	-	

## Lungime Segmente

1) Valorile lungimilor segmentelor sunt obținute din proiecție în plan.

Punct început	X / Y	Punct sfârșit	X / Y	Lungime segment (** (m)
1	447.940,447 465.155,987	2	448.120,43 465.250,968	203.507
2	448.120,43 465.250,968	3	448.116,051 465.256,547	7.092
3	448.116,051 465.256,547	4	448.115,136 465.257,626	1.415
4	448.115,136 465.257,626	5	447.935,322 465.162,734	203.316
5	447.935,322 465.162,734	6	447.939,241 465.157,75	6.34



Punct început	X / Y	Punct sfârșit	X / Y	Lungime segment (** (m)
6	447.939,241 465.157,75	1	447.940,447 465.155,987	2.136

\*\* Lungimile segmentelor sunt determinate în planul de proiecție Stereo 70 și sunt rotunjite la 1 milimetru.

\*\*\* Distanța dintre puncte este formată din segmente cumulate ce sunt mai mici decât valoarea 1 milimetru.



**DATE DESPRE IMOBILUL NR. 7033**

Oficiul de Cadastru și Publicitate Imobiliară SIBIU  
Biroul de Cadastru și Publicitate Imobiliară Avrig

**A. Partea I. Descrierea imobilului**

TEREN Extravilan

Adresa: Jud. Sibiu

Nr. Crt	Nr cadastral Nr. topografic	Suprafața* (mp)	Observații / Referințe
A1		1.900	Sector cadastral:16 Teren neimprejmuit;

**B. Partea II. Proprietari și acte**

Inscrieri privitoare la dreptul de proprietate și alte drepturi reale		Referințe
/		
Act Administrativ nr. 1159/48, din 25/11/2003 emis de CJPSDPAT (titlu de proprietate);		
B1	Intabulare, drept de PROPRIETATE, dobandit prin Reconstituire, cota actuala 1/1 1) STOICHIȚĂ IOAN	A1

**C. Partea III. SARCINI .**

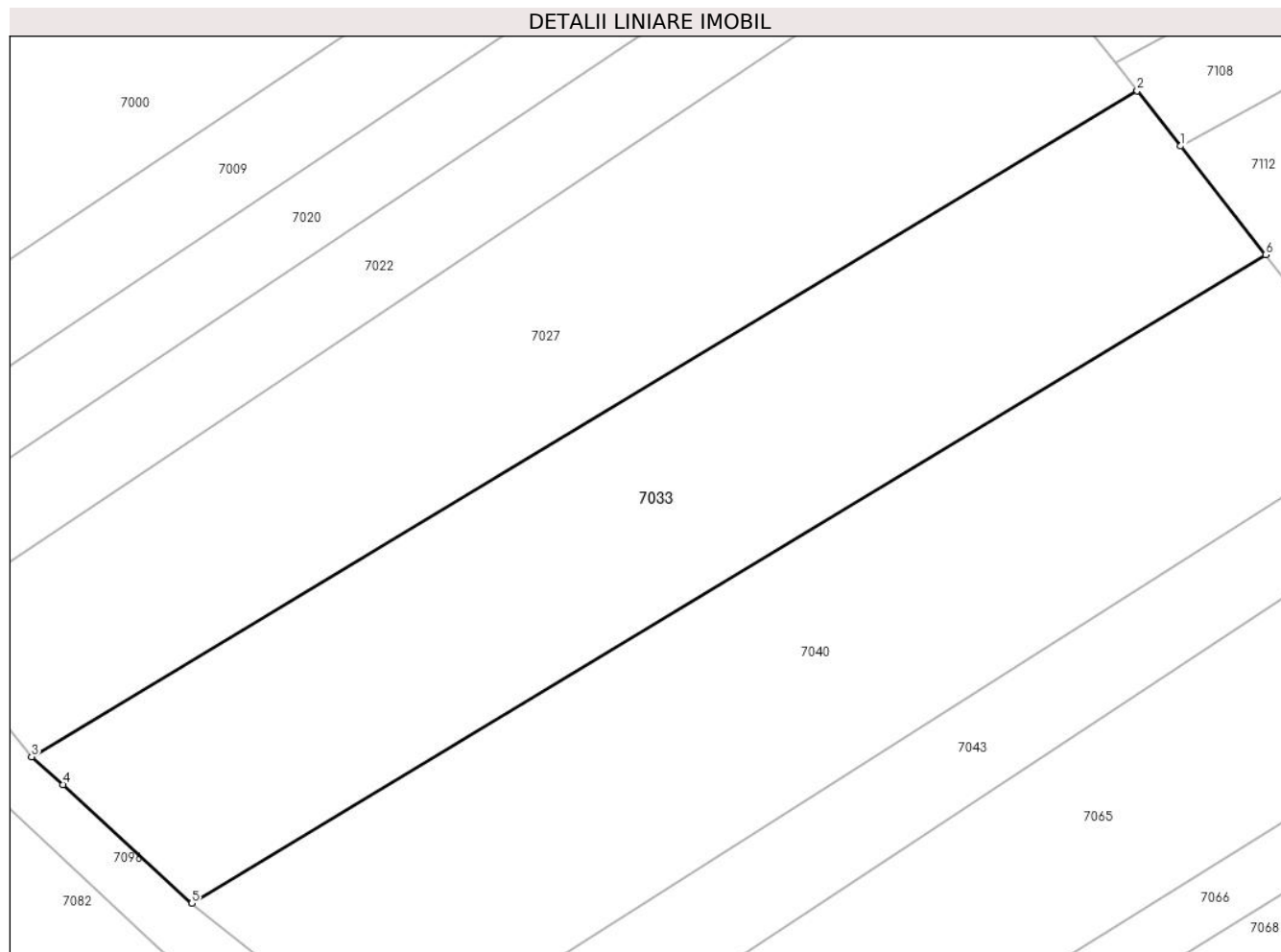
Inscrieri privind dezmembramintele dreptului de proprietate, drepturi reale de garanție și sarcini	Referințe
NU SUNT	

## Anexa Nr. 1 La Partea I

## Teren

Nr cadastral	Suprafața (mp)*	Observații / Referințe
	1.900	

\* Suprafața este determinată în planul de proiecție Stereo 70.



## Date referitoare la teren

Crt	Categorie folosință	Intra vilan	Suprafața (mp)	Tarla	Parcelă	Nr. topo	Observații / Referințe
1	arabil	NU	1.900	6	78/87	-	

## Lungime Segmente

1) Valorile lungimilor segmentelor sunt obținute din proiecție în plan.

Punct început	X / Y	Punct sfârșit	X / Y	Lungime segment (** (m)
1	448.072,879 465.719,157	2	448.069,198 465.723,85	5.963
2	448.069,198 465.723,85	3	447.975,356 465.667,39	109.518
3	447.975,356 465.667,39	4	447.978,011 465.665,033	3.55
4	447.978,011 465.665,033	5	447.988,94 465.654,956	14.866
5	447.988,94 465.654,956	6	448.080,107 465.709,941	106.465

Punct început	X / Y	Punct sfârşit	X / Y	Lungime segment (** (m)
6	448.080,107 465.709,941	1	448.072,879 465.719,157	11.713

\*\* Lungimile segmentelor sunt determinate în planul de proiecţie Stereo 70 şi sunt rotunjite la 1 milimetru.

\*\*\* Distanţa dintre puncte este formată din segmente cumulate ce sunt mai mici decât valoarea 1 milimetru.



**DATE DESPRE IMOBILUL NR. 7034**

Oficiul de Cadastru și Publicitate Imobiliară SIBIU  
Biroul de Cadastru și Publicitate Imobiliară Avrig

**A. Partea I. Descrierea imobilului**

TEREN Extravilan

Adresa: Jud. Sibiu

Nr. Crt	Nr cadastral Nr. topografic	Suprafața* (mp)	Observații / Referințe
A1		1.500	Sector cadastral:16 Teren neimprejmuit;

**B. Partea II. Proprietari și acte**

Inscrieri privitoare la dreptul de proprietate și alte drepturi reale		Referințe
/		
Act Administrativ nr. 786/48, din 16/12/1998 emis de CJPSDPAT (titlu de proprietate);		
B1	Intabulare, drept de PROPRIETATE, dobandit prin Reconstituire, cota actuala 1/1 1) TRIFON MARIA	A1

**C. Partea III. SARCINI .**


Inscrieri privind dezmembramintele dreptului de proprietate, drepturi reale de garanție și sarcini	Referințe
NU SUNT	

## Anexa Nr. 1 La Partea I

## Teren

Nr cadastral	Suprafața (mp)*	Observații / Referințe
	1.500	

\* Suprafața este determinată în planul de proiecție Stereo 70.



## Date referitoare la teren

Crt	Categorie folosință	Intravilan	Suprafața (mp)	Tarla	Parcelă	Nr. topo	Observații / Referințe
1	arabil	NU	1.500	6	90/30	-	

## Lungime Segmente

1) Valorile lungimilor segmentelor sunt obținute din proiecție în plan.

Punct început	X / Y	Punct sfârșit	X / Y	Lungime segment (** (m)
1	447.955,313 465.415,836	2	447.960,523 465.409,158	8.469
2	447.960,523 465.409,158	3	448.107,338 465.509,241	177.683
3	448.107,338 465.509,241	4	448.105,885 465.510,721	2.073
4	448.105,885 465.510,721	5	448.101,932 465.515,785	6.425
5	448.101,932 465.515,785	1	447.955,313 465.415,836	177.445



**\*\* Lungimile segmentelor sunt determinate în planul de proiecție Stereo 70 și sunt rotunjite la 1 milimetru.**

**\*\*\* Distanța dintre puncte este formată din segmente cumulate ce sunt mai mici decât valoarea 1 milimetru.**



**DATE DESPRE IMOBILUL NR. 7035**

Oficiul de Cadastru și Publicitate Imobiliară SIBIU  
Biroul de Cadastru și Publicitate Imobiliară Avrig

**A. Partea I. Descrierea imobilului**

TEREN Extravilan

Adresa: Jud. Sibiu

Nr. Crt	Nr cadastral Nr. topografic	Suprafața* (mp)	Observații / Referințe
A1		900	Sector cadastral:16 Teren neimprejmuit;

**B. Partea II. Proprietari și acte**

Inscrieri privitoare la dreptul de proprietate și alte drepturi reale		Referințe
/		
Act Administrativ nr. 1246/48, din 13/02/2004 emis de CJPSDPAT (titlu de proprietate);		
B1	Intabulare, drept de PROPRIETATE, dobandit prin Reconstituire, cota actuala 1/1 1) <b>BALEA CRISTINA</b>	A1

**C. Partea III. SARCINI .**

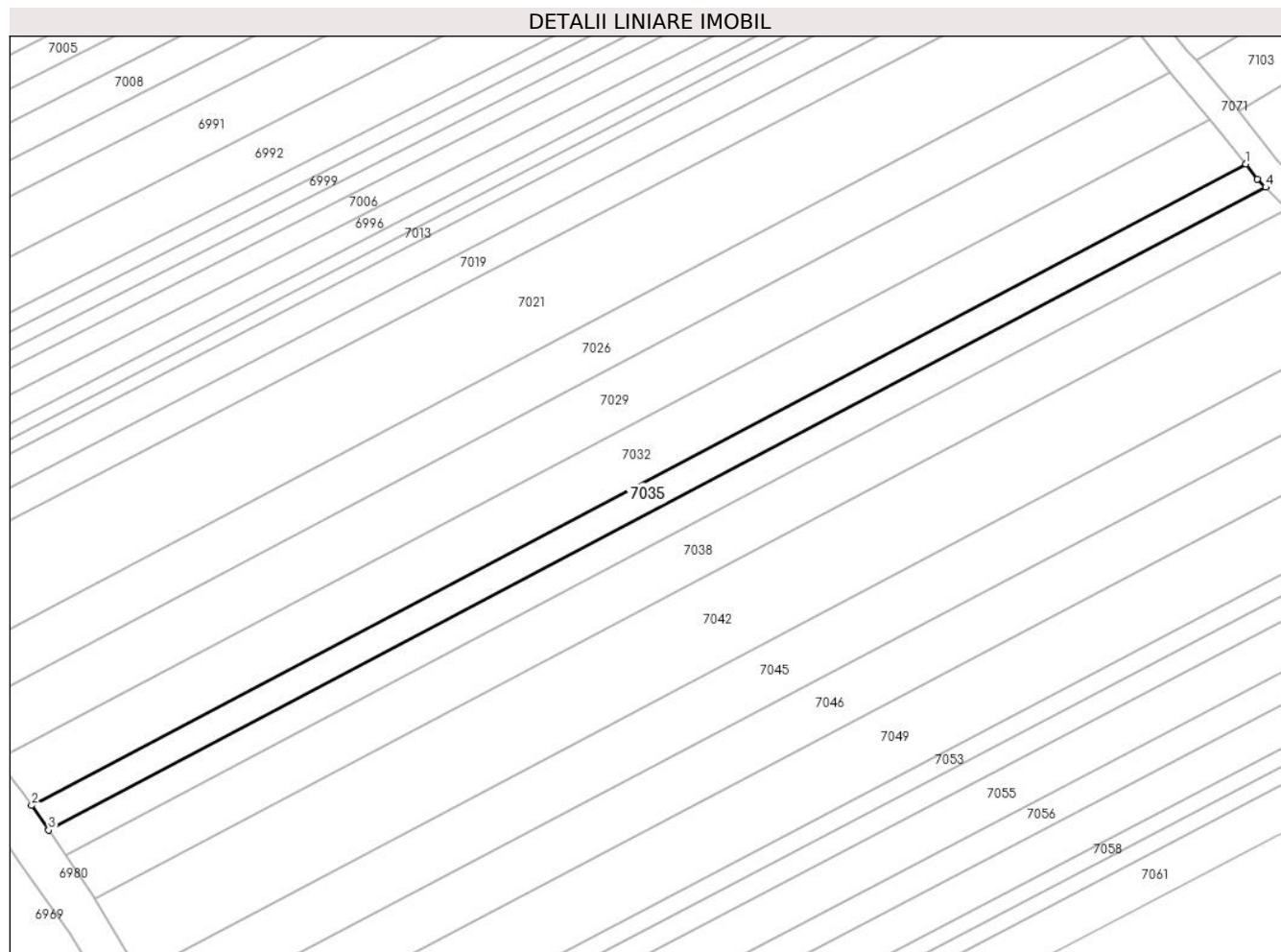
Inscrieri privind dezmembramintele dreptului de proprietate, drepturi reale de garanție și sarcini	Referințe
NU SUNT	

## Anexa Nr. 1 La Partea I

## Teren

Nr cadastral	Suprafața (mp)*	Observații / Referințe
	900	

\* Suprafața este determinată în planul de proiecție Stereo 70.



## Date referitoare la teren

Crt	Categorie folosință	Intra vilan	Suprafața (mp)	Tarla	Parcelă	Nr. topo	Observații / Referințe
1	arabil	NU	900	6	98/15	-	

## Lungime Segmente

1) Valorile lungimilor segmentelor sunt obținute din proiecție în plan.

Punct început	X / Y	Punct sfârșit	X / Y	Lungime segment (** (m)
1	448.120,43 465.250,968	2	447.940,447 465.155,987	203.507
2	447.940,447 465.155,987	3	447.942,959 465.152,316	4.448
3	447.942,959 465.152,316	4	448.123,388 465.247,533	204.012
4	448.123,388 465.247,533	5	448.122,167 465.248,754	1.726
5	448.122,167 465.248,754	1	448.120,43 465.250,968	2.815

**\*\* Lungimile segmentelor sunt determinate în planul de proiecție Stereo 70 și sunt rotunjite la 1 milimetru.**

**\*\*\* Distanța dintre puncte este formată din segmente cumulate ce sunt mai mici decât valoarea 1 milimetru.**



**DATE DESPRE IMOBILUL NR. 7036**

Oficiul de Cadastru și Publicitate Imobiliară SIBIU  
Biroul de Cadastru și Publicitate Imobiliară Avrig

**A. Partea I. Descrierea imobilului**

TEREN Extravilan

Adresa: Jud. Sibiu

Nr. Crt	Nr cadastral Nr. topografic	Suprafața* (mp)	Observații / Referințe
A1		900	Sector cadastral:16 Teren neimprejmuit;

**B. Partea II. Proprietari și acte**

Inscrieri privitoare la dreptul de proprietate și alte drepturi reale		Referințe
/		
Act Notarial nr. 73, din 18/10/2006 emis de NP SALOMIE IOAN CRISTIAN (certificat de mostenitor suplimentar la certificat de mostenitor 131/2002);		
B1	Intabulare, drept de PROPRIETATE, dobandit prin Succesiune, cota actuala 1/1 1) CĂLIN ANA	A1

**C. Partea III. SARCINI .**

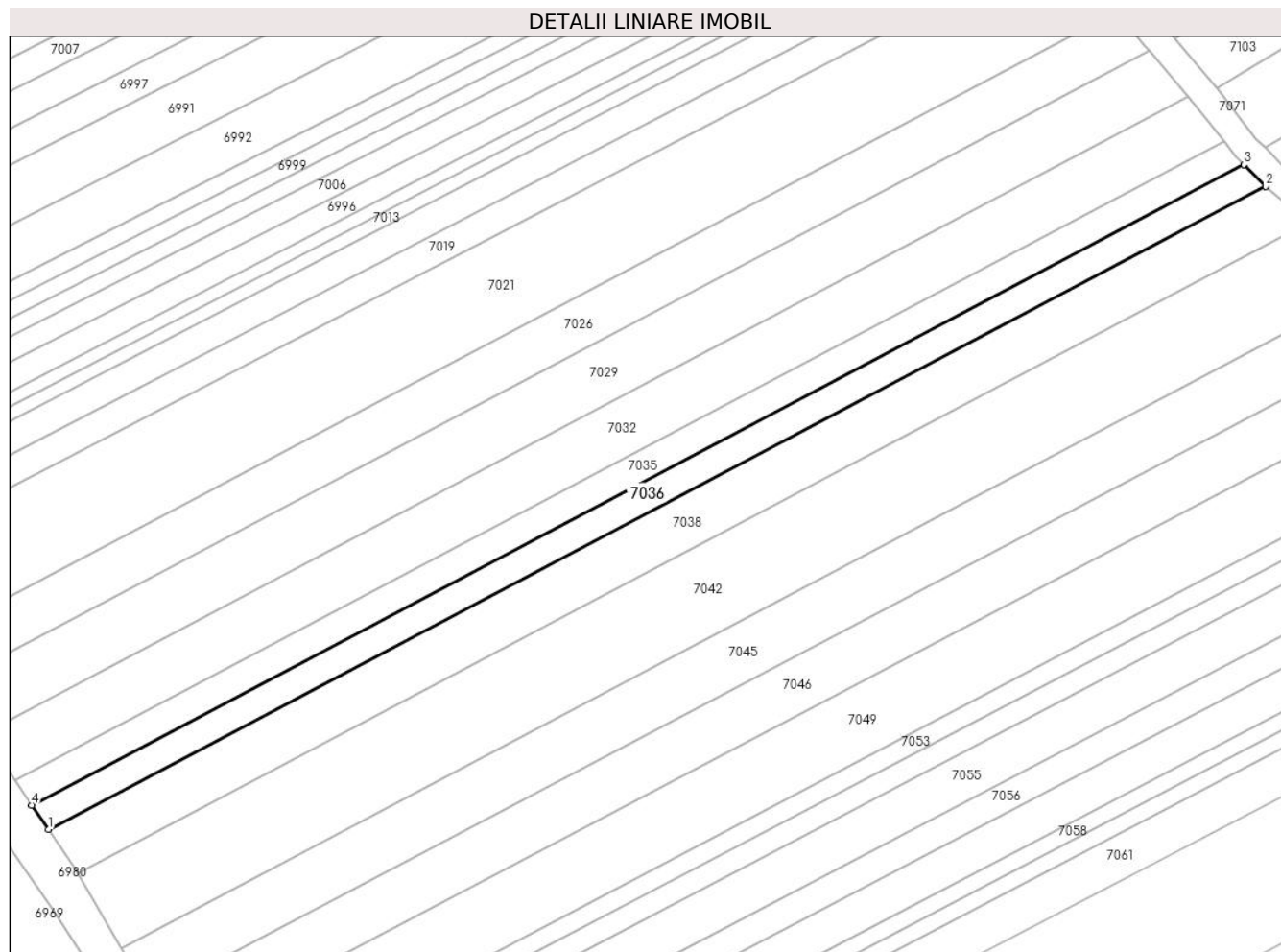
Inscrieri privind dezmembramintele dreptului de proprietate, drepturi reale de garanție și sarcini	Referințe
NU SUNT	

## Anexa Nr. 1 La Partea I

## Teren

Nr cadastral	Suprafața (mp)*	Observații / Referințe
	900	

\* Suprafața este determinată în planul de proiecție Stereo 70.



## Date referitoare la teren

Crt	Categorie folosință	Intra vilan	Suprafața (mp)	Tarla	Parcelă	Nr. topo	Observații / Referințe
1	arabil	NU	900	6	98/14	-	

## Lungime Segmente

1) Valorile lungimilor segmentelor sunt obținute din proiecție în plan.

Punct început	X / Y	Punct sfârșit	X / Y	Lungime segment (** (m)
1	447.945,461 465.148,66	2	448.126,646 465.244,275	204.866
2	448.126,646 465.244,275	3	448.123,388 465.247,533	4.608
3	448.123,388 465.247,533	4	447.942,959 465.152,316	204.012
4	447.942,959 465.152,316	1	447.945,461 465.148,66	4.431

\*\* Lungimile segmentelor sunt determinate în planul de proiecție Stereo 70 și sunt rotunjite la 1 milimetru.



**\*\*\* Distanţa dintre puncte este formată din segmente cumulate ce sunt mai mici decât valoarea 1 milimetru.**



**DATE DESPRE IMOBILUL NR. 7037**

Oficiul de Cadastru și Publicitate Imobiliară SIBIU  
Biroul de Cadastru și Publicitate Imobiliară Avrig

**A. Partea I. Descrierea imobilului**

TEREN Extravilan

Adresa: Jud. Sibiu

Nr. Crt	Nr cadastral Nr. topografic	Suprafața* (mp)	Observații / Referințe
A1		900	Sector cadastral:16 Teren neimprejmuit;

**B. Partea II. Proprietari și acte**

Inscrieri privitoare la dreptul de proprietate și alte drepturi reale		Referințe
/		
Act Administrativ nr. 1124/48, din 14/11/2003 emis de CJPSDPAT (titlu de proprietate);		
B1	Intabulare, drept de PROPRIETATE, dobandit prin Reconstituire, cota actuala 1/1 1) CIUNGU ANA	A1

**C. Partea III. SARCINI .**


Inscrieri privind dezmembramintele dreptului de proprietate, drepturi reale de garanție și sarcini	Referințe
NU SUNT	

## Anexa Nr. 1 La Partea I

## Teren

Nr cadastral	Suprafața (mp)*	Observații / Referințe
	900	

\* Suprafața este determinată în planul de proiecție Stereo 70.



## Date referitoare la teren

Crt	Categorie folosință	Intra vilan	Suprafața (mp)	Tarla	Parcelă	Nr. topo	Observații / Referințe
1	arabil	NU	900	6	90/29	-	

## Lungime Segmente

1) Valorile lungimilor segmentelor sunt obținute din proiecție în plan.

Punct început	X / Y	Punct sfârșit	X / Y	Lungime segment (** (m)
1	448.110,926 465.505,566	2	448.107,338 465.509,241	5.136
2	448.107,338 465.509,241	3	447.960,523 465.409,158	177.683
3	447.960,523 465.409,158	4	447.961,834 465.407,478	2.131
4	447.961,834 465.407,478	5	447.963,665 465.405,18	2.939
5	447.963,665 465.405,18	1	448.110,926 465.505,566	178.222

**\*\* Lungimile segmentelor sunt determinate în planul de proiecție Stereo 70 și sunt rotunjite la 1 milimetru.**

**\*\*\* Distanța dintre puncte este formată din segmente cumulate ce sunt mai mici decât valoarea 1 milimetru.**



**DATE DESPRE IMOBILUL NR. 7038**

Oficiul de Cadastru și Publicitate Imobiliară SIBIU  
Biroul de Cadastru și Publicitate Imobiliară Avrig

**A. Partea I. Descrierea imobilului**

TEREN Extravilan

Adresa: Jud. Sibiu

Nr. Crt	Nr cadastral Nr. topografic	Suprafața* (mp)	Observații / Referințe
A1		1.600	Sector cadastral:16 Teren neimprejmuit;

**B. Partea II. Proprietari și acte**

Inscrieri privitoare la dreptul de proprietate și alte drepturi reale		Referințe
/		
Act Administrativ nr. 724/48, din 16/11/1998 emis de CJPSDPAT (titlu de proprietate);		
B1	Intabulare, drept de PROPRIETATE, dobandit prin Reconstituire, cota actuala 1/1 1) CÎNDEA STOCHINA	A1

**C. Partea III. SARCINI .**

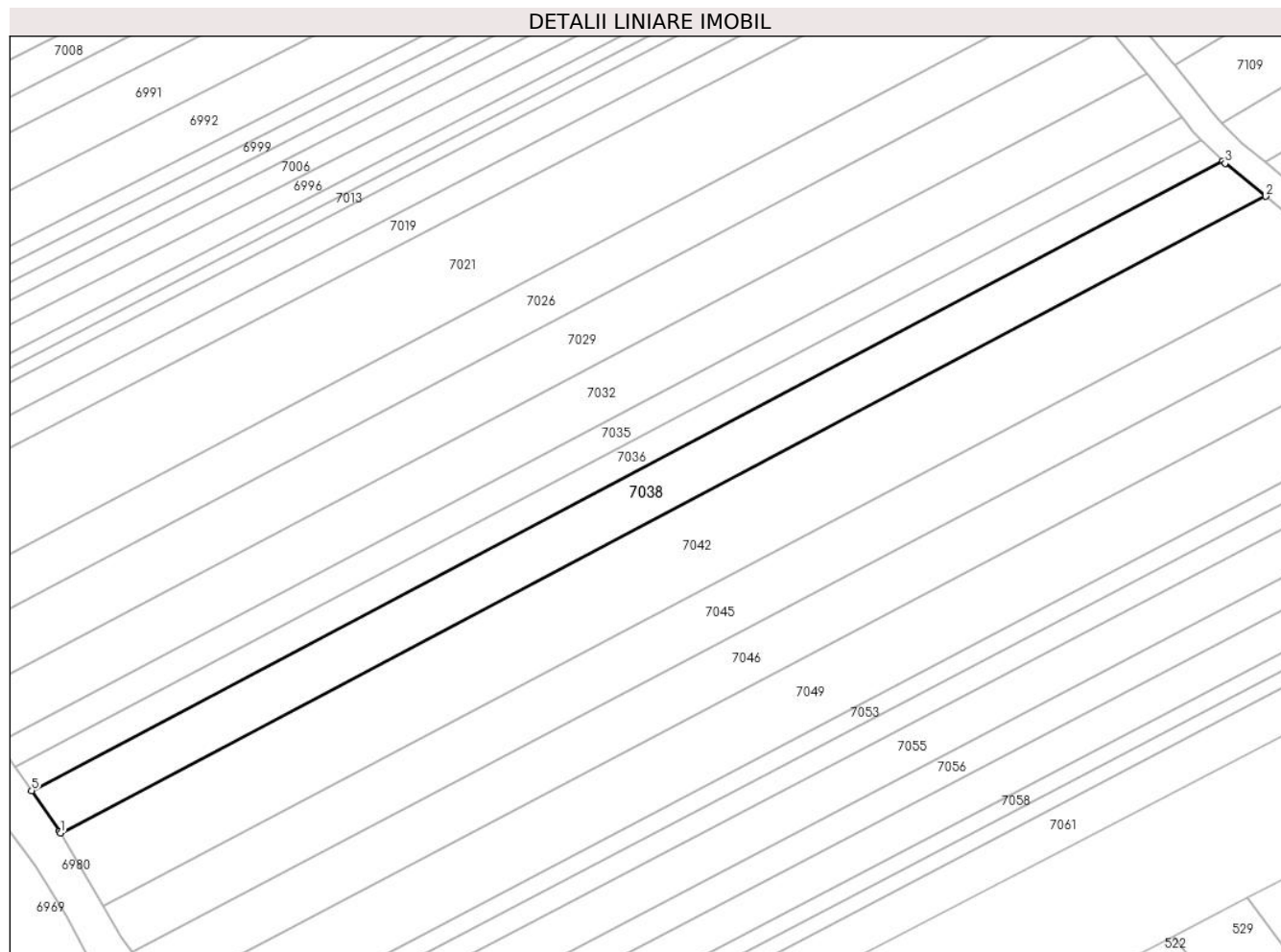
Inscrieri privind dezmembramintele dreptului de proprietate, drepturi reale de garanție și sarcini	Referințe
NU SUNT	

## Anexa Nr. 1 La Partea I

## Teren

Nr cadastral	Suprafața (mp)*	Observații / Referințe
	1.600	

\* Suprafața este determinată în planul de proiecție Stereo 70.



## Date referitoare la teren

Crt	Categorie folosință	Intra vilan	Suprafața (mp)	Tarla	Parcelă	Nr. topo	Observații / Referințe
1	arabil	NU	1.600	6	98/13	-	

## Lungime Segmente

1) Valorile lungimilor segmentelor sunt obținute din proiecție în plan.

Punct început	X / Y	Punct sfârșit	X / Y	Lungime segment (** (m)
1	447.949,855 465.142,197	2	448.133,157 465.238,93	207.261
2	448.133,157 465.238,93	3	448.126,983 465.243,938	7.95
3	448.126,983 465.243,938	4	448.126,646 465.244,275	0.477
4	448.126,646 465.244,275	5	447.945,461 465.148,66	204.866
5	447.945,461 465.148,66	6	447.949,688 465.142,484	7.483



Punct început	X / Y	Punct sfârșit	X / Y	Lungime segment (** (m)
6	447.949,688 465.142,484	1	447.949,855 465.142,197	0.332

\*\* Lungimile segmentelor sunt determinate în planul de proiecție Stereo 70 și sunt rotunjite la 1 milimetru.

\*\*\* Distanța dintre puncte este formată din segmente cumulate ce sunt mai mici decât valoarea 1 milimetru.



**DATE DESPRE IMOBILUL NR. 7039**

Oficiul de Cadastru și Publicitate Imobiliară SIBIU  
Biroul de Cadastru și Publicitate Imobiliară Avrig

**A. Partea I. Descrierea imobilului**

TEREN Extravilan

Adresa: Jud. Sibiu

Nr. Crt	Nr cadastral Nr. topografic	Suprafața* (mp)	Observații / Referințe
A1		900	Sector cadastral:16 Teren neimprejmuit;

**B. Partea II. Proprietari și acte**

Inscrieri privitoare la dreptul de proprietate și alte drepturi reale		Referințe
/		
Act Administrativ nr. 1418/48, din 28/05/2004 emis de CJPSDPAT (titlu de proprietate);		
B1	Intabulare, drept de PROPRIETATE, dobandit prin Reconstituire, cota actuala 1/1 1) OLARIU IOSIF	A1

**C. Partea III. SARCINI .**


Inscrieri privind dezmembramintele dreptului de proprietate, drepturi reale de garanție și sarcini	Referințe
NU SUNT	

## Anexa Nr. 1 La Partea I

## Teren

Nr cadastral	Suprafața (mp)*	Observații / Referințe
	900	

\* Suprafața este determinată în planul de proiecție Stereo 70.



## Date referitoare la teren

Crt	Categorie folosință	Intravilan	Suprafața (mp)	Tarla	Parcelă	Nr. topo	Observații / Referințe
1	arabil	NU	900	6	90/28	-	

## Lungime Segmente

1) Valorile lungimilor segmentelor sunt obținute din proiecție în plan.

Punct început	X / Y	Punct sfârșit	X / Y	Lungime segment (** (m)
1	447.963,665 465.405,18	2	447.966,075 465.402,155	3.867
2	447.966,075 465.402,155	3	447.967,318 465.401,564	1.376
3	447.967,318 465.401,564	4	448.114,494 465.501,894	178.12
4	448.114,494 465.501,894	5	448.113,976 465.502,447	0.758
5	448.113,976 465.502,447	6	448.110,926 465.505,566	4.363

Punct început	X / Y	Punct sfârșit	X / Y	Lungime segment (** (m)
6	448.110,926 465.505,566	1	447.963,665 465.405,18	178.222

\*\* Lungimile segmentelor sunt determinate în planul de proiecție Stereo 70 și sunt rotunjite la 1 milimetru.

\*\*\* Distanța dintre puncte este formată din segmente cumulate ce sunt mai mici decât valoarea 1 milimetru.



**DATE DESPRE IMOBILUL NR. 7040**

Oficiul de Cadastru și Publicitate Imobiliară SIBIU  
Biroul de Cadastru și Publicitate Imobiliară Avrig

**A. Partea I. Descrierea imobilului**

TEREN Extravilan

Adresa: Jud. Sibiu

Nr. Crt	Nr cadastral Nr. topografic	Suprafața* (mp)	Observații / Referințe
A1		2.000	Sector cadastral:16 Teren neimprejmuit;

**B. Partea II. Proprietari și acte**

Inscrieri privitoare la dreptul de proprietate și alte drepturi reale		Referințe
/		
Act Administrativ nr. 1244/48, din 13/02/2004 emis de CJPSDPAT (titlu de proprietate);		
B1	Intabulare, drept de PROPRIETATE, dobandit prin Reconstituire, cota actuala 1/1 1) TRIF ANA	A1

**C. Partea III. SARCINI .**

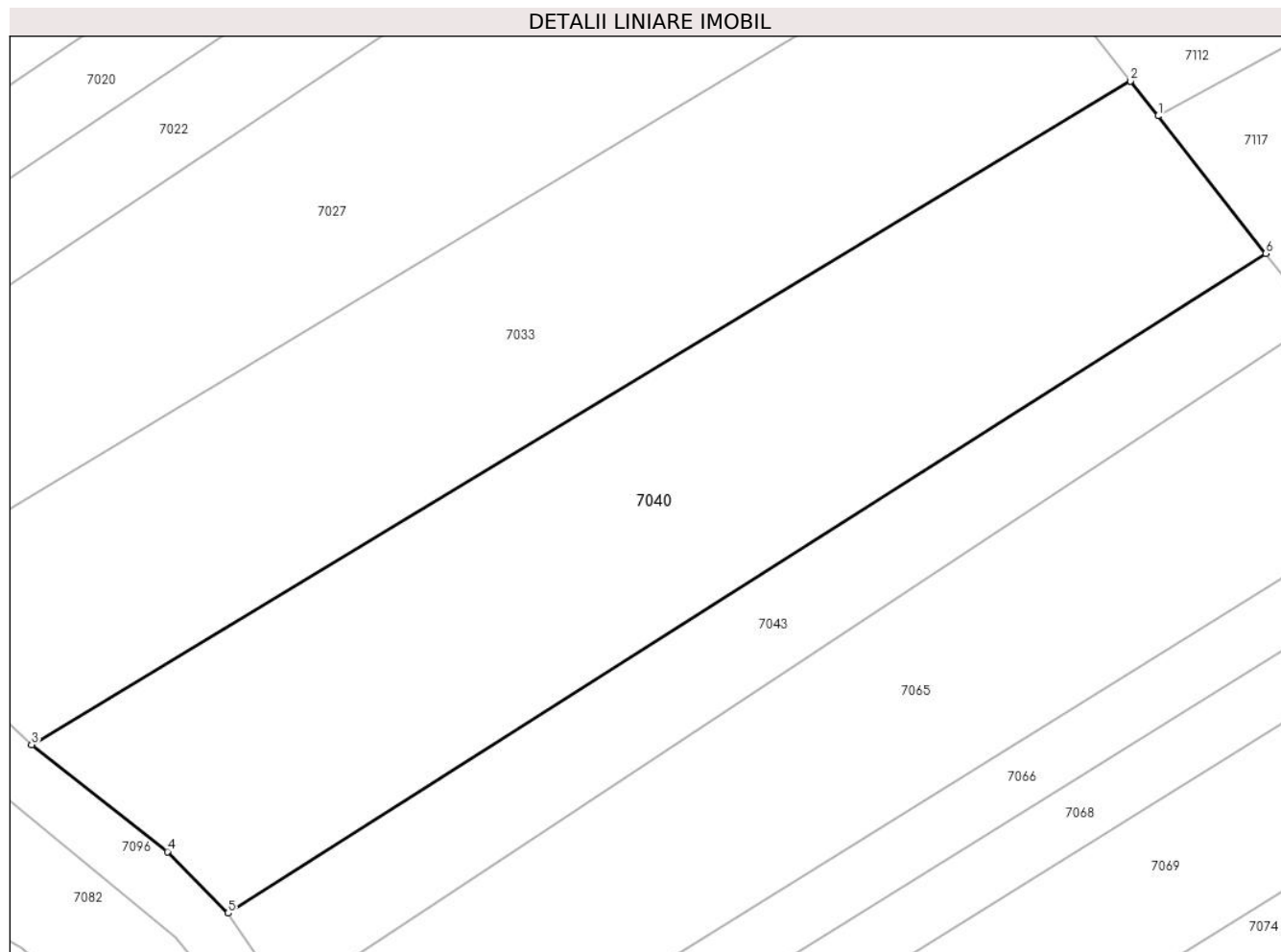
Inscrieri privind dezmembramintele dreptului de proprietate, drepturi reale de garanție și sarcini	Referințe
NU SUNT	

## Anexa Nr. 1 La Partea I

## Teren

Nr cadastral	Suprafața (mp)*	Observații / Referințe
	2.000	

\* Suprafața este determinată în planul de proiecție Stereo 70.



## Date referitoare la teren

Crt	Categorie folosință	Intra vilan	Suprafața (mp)	Tarla	Parcelă	Nr. topo	Observații / Referințe
1	arabil	NU	2.000	6	78/86	-	

## Lungime Segmente

1) Valorile lungimilor segmentelor sunt obținute din proiecție în plan.

Punct început	X / Y	Punct sfârșit	X / Y	Lungime segment (** (m)
1	448.082,375 465.707,05	2	448.080,107 465.709,941	3.674
2	448.080,107 465.709,941	3	447.988,94 465.654,956	106.465
3	447.988,94 465.654,956	4	448.000,202 465.646,084	14.337
4	448.000,202 465.646,084	5	448.005,24 465.640,99	7.165
5	448.005,24 465.640,99	6	448.091,32 465.695,644	101.966



Punct început	X / Y	Punct sfârșit	X / Y	Lungime segment (** (m)
6	448.091,32 465.695,644	1	448.082,375 465.707,05	14.496

\*\* Lungimile segmentelor sunt determinate în planul de proiecție Stereo 70 și sunt rotunjite la 1 milimetru.

\*\*\* Distanța dintre puncte este formată din segmente cumulate ce sunt mai mici decât valoarea 1 milimetru.



**DATE DESPRE IMOBILUL NR. 7041**

Oficiul de Cadastru și Publicitate Imobiliară SIBIU  
Biroul de Cadastru și Publicitate Imobiliară Avrig

**A. Partea I. Descrierea imobilului**

TEREN Extravilan

Adresa: Jud. Sibiu

Nr. Crt	Nr cadastral Nr. topografic	Suprafața* (mp)	Observații / Referințe
A1		1.900	Sector cadastral:16 Teren neimprejmuit;

**B. Partea II. Proprietari și acte**

Inscrieri privitoare la dreptul de proprietate și alte drepturi reale		Referințe
/		
Act Administrativ nr. 1296/48, din 12/03/2004 emis de CJPSDPAT (titlu de proprietate);		
B1	Intabulare, drept de PROPRIETATE, dobandit prin Reconstituire, cota actuala 1/1	A1
	1) OLARU MARIUS VALENTIN 2) SEULEAN DANIELA VALENTINA	

**C. Partea III. SARCINI .**

Inscrieri privind dezmembramintele dreptului de proprietate, drepturi reale de garanție și sarcini	Referințe
NU SUNT	


## Anexa Nr. 1 La Partea I

## Teren

Nr cadastral	Suprafața (mp)*	Observații / Referințe
	1.900	

\* Suprafața este determinată în planul de proiecție Stereo 70.

## DETALII LINIARE IMOBIL



## Date referitoare la teren

Crt	Categorie folosință	Intravilan	Suprafața (mp)	Tarla	Parcelă	Nr. topo	Observații / Referințe
1	arabil	NU	1.900	6	90/27	-	

## Lungime Segmente

1) Valorile lungimilor segmentelor sunt obținute din proiecție în plan.

Punct început	X / Y	Punct sfârșit	X / Y	Lungime segment (** (m)
1	447.979,062 465.396,45	2	448.121,862 465.493,796	172.823
2	448.121,862 465.493,796	3	448.120,42 465.495,56	2.278
3	448.120,42 465.495,56	4	448.114,494 465.501,894	8.674
4	448.114,494 465.501,894	5	447.967,318 465.401,564	178.12
5	447.967,318 465.401,564	6	447.969,694 465.400,434	2.632

Punct început	X / Y	Punct sfârșit	X / Y	Lungime segment (** (m)
6	447.969,694 465.400,434	7	447.977,695 465.397,781	8.428
7	447.977,695 465.397,781	1	447.979,062 465.396,45	1.908

\*\* Lungimile segmentelor sunt determinate în planul de proiecție Stereo 70 și sunt rotunjite la 1 milimetru.

\*\*\* Distanța dintre puncte este formată din segmente cumulate ce sunt mai mici decât valoarea 1 milimetru.



**DATE DESPRE IMOBILUL NR. 7042**

Oficiul de Cadastru și Publicitate Imobiliară SIBIU  
Biroul de Cadastru și Publicitate Imobiliară Avrig

**A. Partea I. Descrierea imobilului**

TEREN Extravilan

Adresa: Jud. Sibiu

Nr. Crt	Nr cadastral Nr. topografic	Suprafața* (mp)	Observații / Referințe
A1		2.700	Sector cadastral:16 Teren neimprejmuit;

**B. Partea II. Proprietari și acte**

Inscrieri privitoare la dreptul de proprietate și alte drepturi reale		Referințe
/		
Act Notarial nr. 102, din 14/11/2017 emis de NP SALOMIE IOAN CRISTIAN (certificat de mostenitor);		
B1	Intabulare, drept de PROPRIETATE, dobandit prin Succesiune, cota actuala 1/4 1) CĂLIN IOSIF	A1
B2	Intabulare, drept de PROPRIETATE, dobandit prin Succesiune, cota actuala 1/4 1) CĂLIN GHEORGHE	A1
B3	Intabulare, drept de PROPRIETATE, dobandit prin Succesiune, cota actuala 1/4 1) CALIN NICOLAE	A1
B4	Intabulare, drept de PROPRIETATE, dobandit prin Succesiune, cota actuala 1/4 1) VASIU EMILIA	A1

**C. Partea III. SARCINI .**

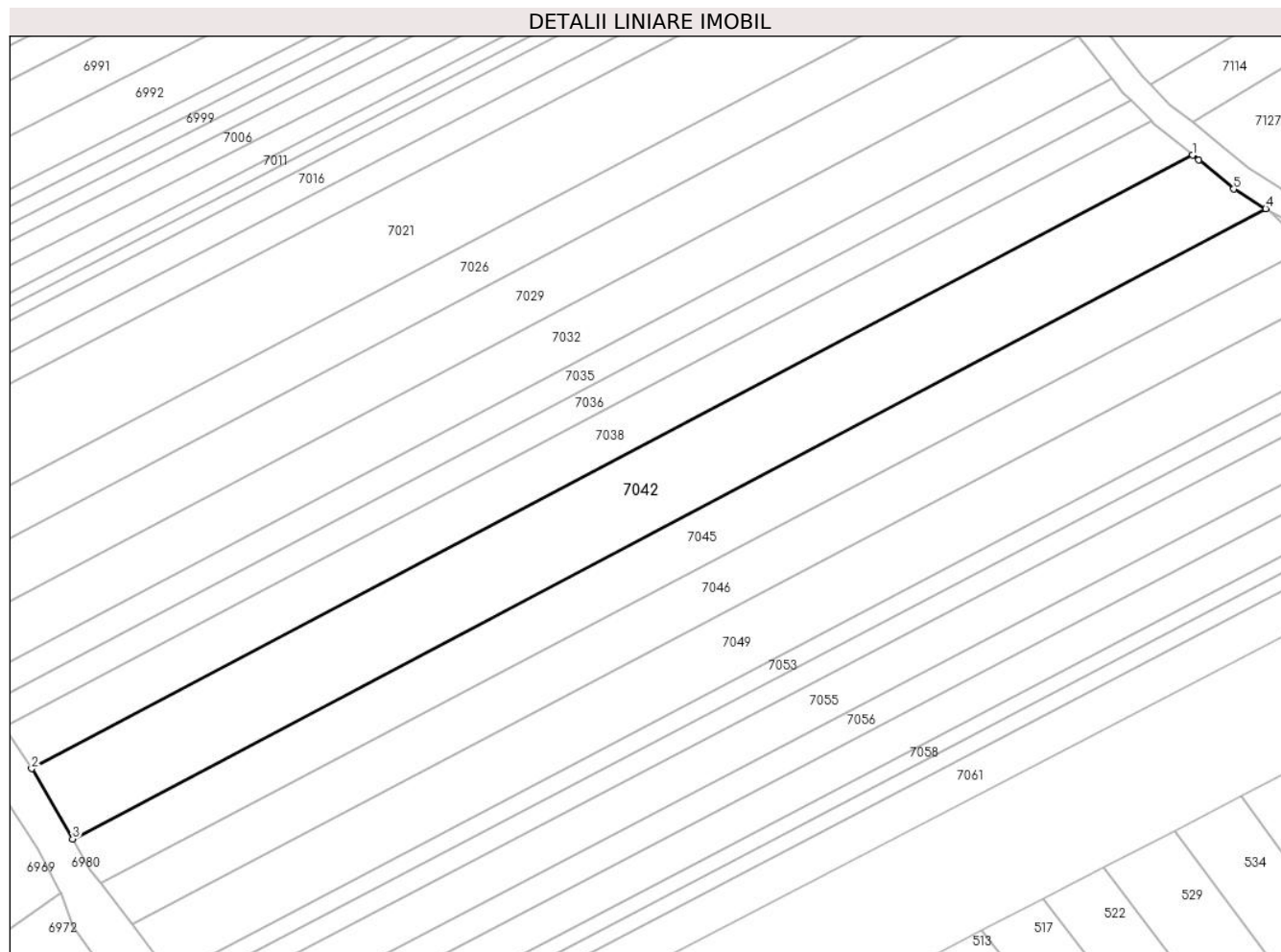
Inscrieri privind dezmembramintele dreptului de proprietate, drepturi reale de garanție și sarcini	Referințe
NU SUNT	

## Anexa Nr. 1 La Partea I

## Teren

Nr cadastral	Suprafața (mp)*	Observații / Referințe
	2.700	

\* Suprafața este determinată în planul de proiecție Stereo 70.



## Date referitoare la teren

Crt	Categorie folosință	Intravilan	Suprafața (mp)	Tarla	Parcelă	Nr. topo	Observații / Referințe
1	arabil	NU	2.700	6	98/12	-	

## Lungime Segmente

1) Valorile lungimilor segmentelor sunt obținute din proiecție în plan.

Punct început	X / Y	Punct sfârșit	X / Y	Lungime segment (** (m)
1	448.133,157 465.238,93	2	447.949,855 465.142,197	207.261
2	447.949,855 465.142,197	3	447.956,357 465.131,08	12.879
3	447.956,357 465.131,08	4	448.144,701 465.230,474	212.962
4	448.144,701 465.230,474	5	448.139,652 465.233,573	5.925
5	448.139,652 465.233,573	6	448.134,12 465.238,149	7.179



Punct început	X / Y	Punct sfârșit	X / Y	Lungime segment (** (m)
6	448.134,12 465.238,149	1	448.133,157 465.238,93	1.24

\*\* Lungimile segmentelor sunt determinate în planul de proiecție Stereo 70 și sunt rotunjite la 1 milimetru.

\*\*\* Distanța dintre puncte este formată din segmente cumulate ce sunt mai mici decât valoarea 1 milimetru.



**DATE DESPRE IMOBILUL NR. 7043**

Oficiul de Cadastru și Publicitate Imobiliară SIBIU  
Biroul de Cadastru și Publicitate Imobiliară Avrig

**A. Partea I. Descrierea imobilului**

TEREN Extravilan

Adresa: Jud. Sibiu

Nr. Crt	Nr cadastral Nr. topografic	Suprafața* (mp)	Observații / Referințe
A1		800	Sector cadastral:16 Teren neimprejmuit;

**B. Partea II. Proprietari și acte**

Inscrieri privitoare la dreptul de proprietate și alte drepturi reale		Referințe
/		
Act Administrativ nr. 906/45, din 03/05/2001 emis de CJPSDPAT (titlu de proprietate);		
B1	Intabulare, drept de PROPRIETATE, dobandit prin Reconstituire, cota actuala 1/1 1) <b>BOBANGA DUMITRU</b>	A1

**C. Partea III. SARCINI .**

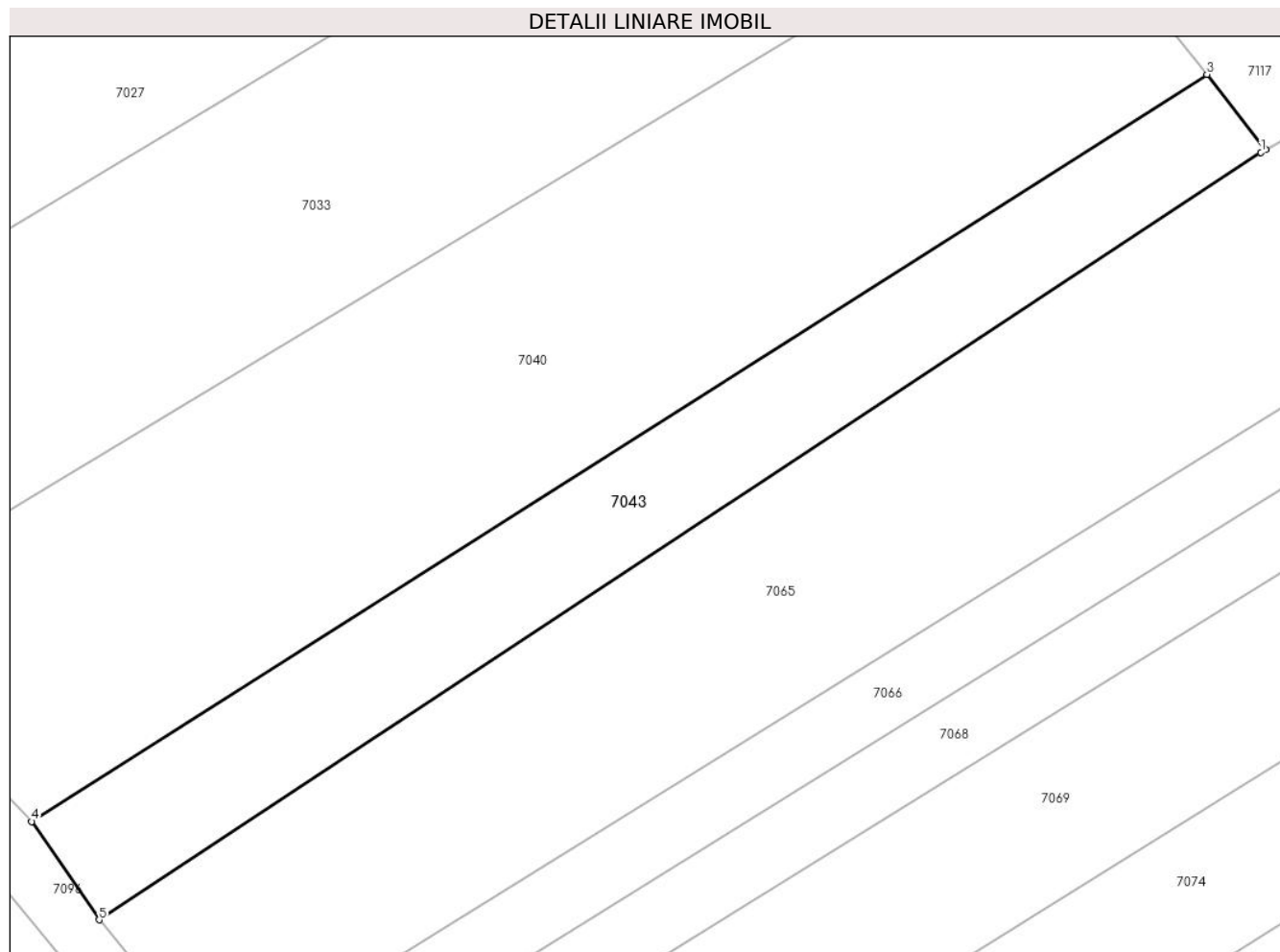
Inscrieri privind dezmembramintele dreptului de proprietate, drepturi reale de garanție și sarcini	Referințe
NU SUNT	

## Anexa Nr. 1 La Partea I

## Teren

Nr cadastral	Suprafața (mp)*	Observații / Referințe
	800	

\* Suprafața este determinată în planul de proiecție Stereo 70.



## Date referitoare la teren

Crt	Categorie folosință	Intravilan	Suprafața (mp)	Tarla	Parcelă	Nr. topo	Observații / Referințe
1	arabil	NU	800	6	78/85	-	

## Lungime Segmente

1) Valorile lungimilor segmentelor sunt obținute din proiecție în plan.

Punct început	X / Y	Punct sfârșit	X / Y	Lungime segment (** (m)
1	448.095,287 465.689,932	2	448.095,626 465.690,155	0.405
2	448.095,626 465.690,155	3	448.091,32 465.695,644	6.976
3	448.091,32 465.695,644	4	448.005,24 465.640,99	101.966
4	448.005,24 465.640,99	5	448.010,181 465.633,797	8.726
5	448.010,181 465.633,797	1	448.095,287 465.689,932	101.952

**\*\* Lungimile segmentelor sunt determinate în planul de proiecție Stereo 70 și sunt rotunjite la 1 milimetru.**

**\*\*\* Distanța dintre puncte este formată din segmente cumulate ce sunt mai mici decât valoarea 1 milimetru.**



**DATE DESPRE IMOBILUL NR. 7044**

Oficiul de Cadastru și Publicitate Imobiliară SIBIU  
Biroul de Cadastru și Publicitate Imobiliară Avrig

**A. Partea I. Descrierea imobilului**

TEREN Extravilan

Adresa: Jud. Sibiu

Nr. Crt	Nr cadastral Nr. topografic	Suprafața* (mp)	Observații / Referințe
A1		1.050	Sector cadastral:16 Teren neimprejmuit;

**B. Partea II. Proprietari și acte**

Inscrieri privitoare la dreptul de proprietate și alte drepturi reale	Referințe
/	
Act Administrativ nr. 1344/48, din 30/03/2004 emis de CJPSDPAT (titlu de proprietate);	
B1	A1
Intabulare, drept de PROPRIETATE, dobandit prin Reconstituire, cota actuala 1/1	
1) BUCUR ANA	
2) MUNTEAN FLORENTINA	
3) DUMITRU MARIA	

**C. Partea III. SARCINI .**

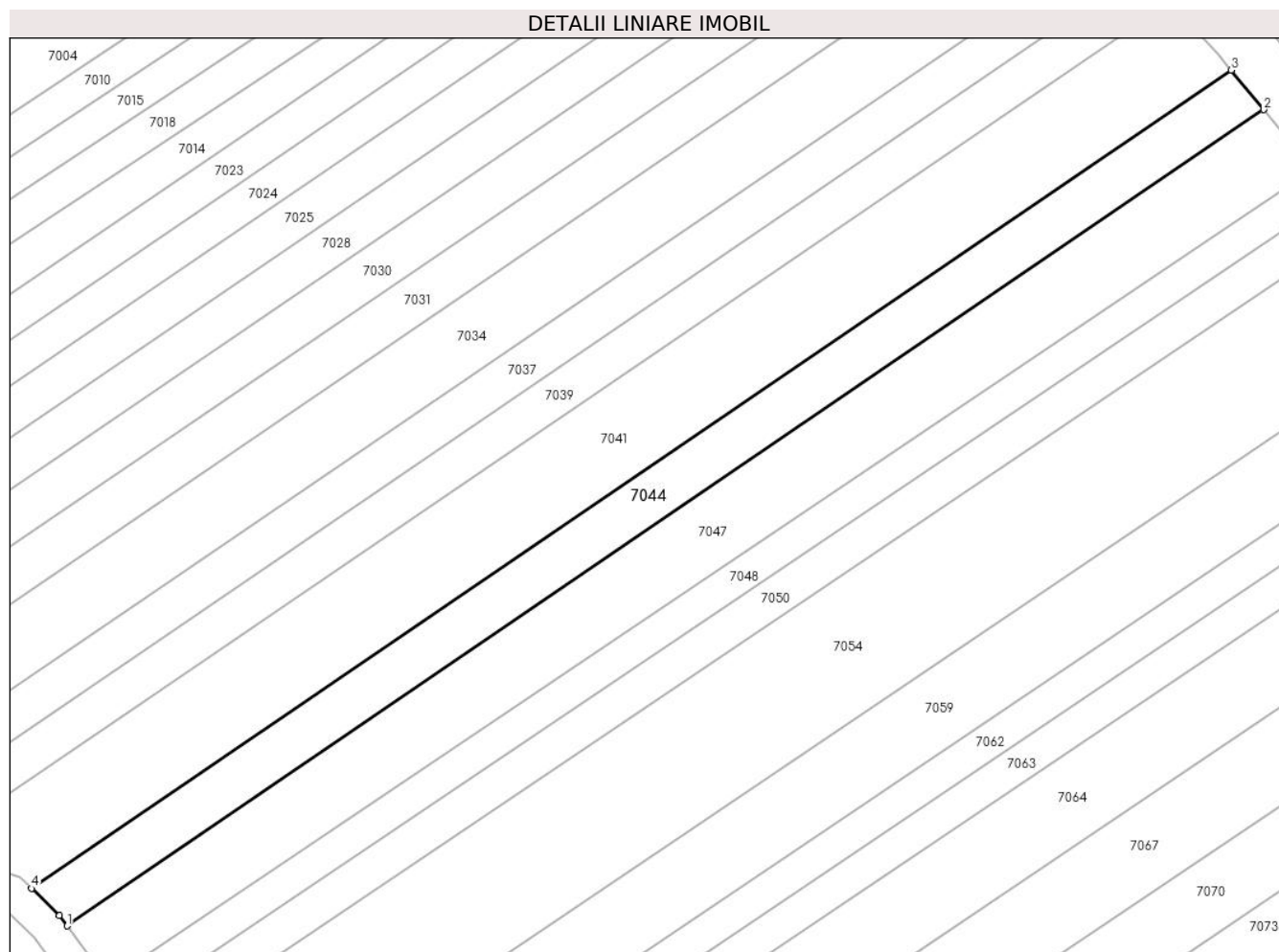
Inscrieri privind dezmembramintele dreptului de proprietate, drepturi reale de garanție și sarcini	Referințe
NU SUNT	

## Anexa Nr. 1 La Partea I

## Teren

Nr cadastral	Suprafața (mp)*	Observații / Referințe
	1.050	

\* Suprafața este determinată în planul de proiecție Stereo 70.



## Date referitoare la teren

Crt	Categorie folosință	Intravilan	Suprafața (mp)	Tarla	Parcelă	Nr. topo	Observații / Referințe
1	arabil	NU	1.050	6	90/26	-	

## Lungime Segmente

1) Valorile lungimilor segmentelor sunt obținute din proiecție în plan.

Punct început	X / Y	Punct sfârșit	X / Y	Lungime segment (** (m)
1	447.983,302 465.391,974	2	448.125,726 465.489,064	172.369
2	448.125,726 465.489,064	3	448.121,862 465.493,796	6.11
3	448.121,862 465.493,796	4	447.979,062 465.396,45	172.823
4	447.979,062 465.396,45	5	447.982,347 465.393,254	4.583
5	447.982,347 465.393,254	1	447.983,302 465.391,974	1.597



**\*\* Lungimile segmentelor sunt determinate în planul de proiecție Stereo 70 și sunt rotunjite la 1 milimetru.**

**\*\*\* Distanța dintre puncte este formată din segmente cumulate ce sunt mai mici decât valoarea 1 milimetru.**



**DATE DESPRE IMOBILUL NR. 7045**

Oficiul de Cadastru și Publicitate Imobiliară SIBIU  
Biroul de Cadastru și Publicitate Imobiliară Avrig

**A. Partea I. Descrierea imobilului**

TEREN Extravilan

Adresa: Jud. Sibiu

Nr. Crt	Nr cadastral Nr. topografic	Suprafața* (mp)	Observații / Referințe
A1		1.800	Sector cadastral:16 Teren neimprejmuit;

**B. Partea II. Proprietari și acte**

Inscrieri privitoare la dreptul de proprietate și alte drepturi reale		Referințe
/		
Act Administrativ nr. 1056/48, din 30/09/2003 emis de CJPSDPAT (titlu de proprietate);		
B1	Intabulare, drept de PROPRIETATE, dobandit prin Reconstituire, cota actuala 1/1 1) VICHENDEA PARASCHIVA	A1

**C. Partea III. SARCINI .**

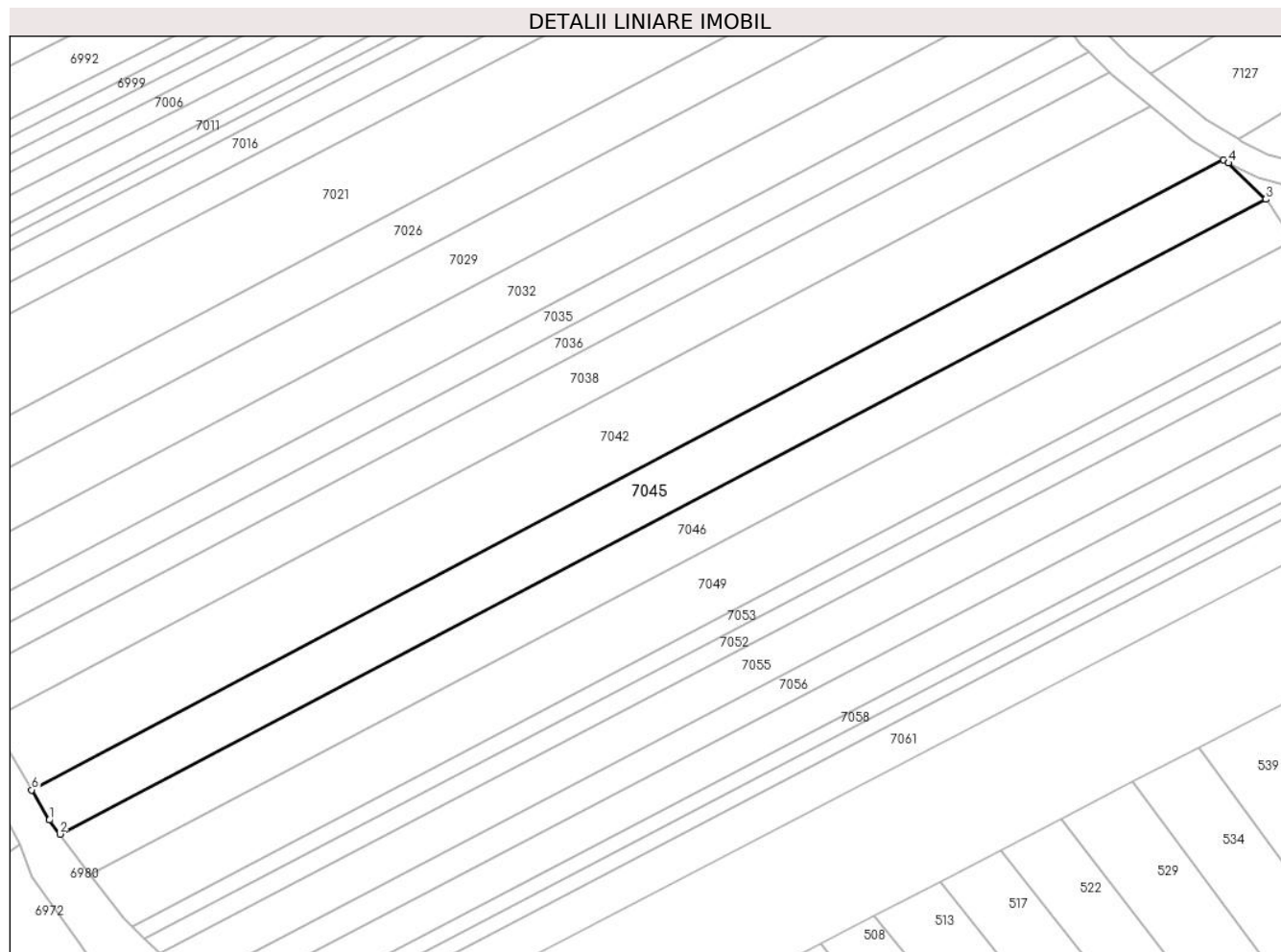
Inscrieri privind dezmembramintele dreptului de proprietate, drepturi reale de garanție și sarcini	Referințe
NU SUNT	

## Anexa Nr. 1 La Partea I

## Teren

Nr cadastral	Suprafața (mp)*	Observații / Referințe
	1.800	

\* Suprafața este determinată în planul de proiecție Stereo 70.



## Date referitoare la teren

Crt	Categorie folosință	Intra vilan	Suprafața (mp)	Tarla	Parcelă	Nr. topo	Observații / Referințe
1	arabil	NU	1.800	6	98/11	-	

## Lungime Segmente

1) Valorile lungimilor segmentelor sunt obținute din proiecție în plan.

Punct început	X / Y	Punct sfârșit	X / Y	Lungime segment (** (m)
1	447.959,144 465.126,314	2	447.960,815 465.124,114	2.763
2	447.960,815 465.124,114	3	448.151,34 465.224,3	215.26
3	448.151,34 465.224,3	4	448.145,457 465.230,01	8.199
4	448.145,457 465.230,01	5	448.144,701 465.230,474	0.886
5	448.144,701 465.230,474	6	447.956,357 465.131,08	212.962

Punct început	X / Y	Punct sfârșit	X / Y	Lungime segment (** (m)
6	447.956,357 465.131,08	1	447.959,144 465.126,314	5.521

\*\* Lungimile segmentelor sunt determinate în planul de proiecție Stereo 70 și sunt rotunjite la 1 milimetru.

\*\*\* Distanța dintre puncte este formată din segmente cumulate ce sunt mai mici decât valoarea 1 milimetru.



**DATE DESPRE IMOBILUL NR. 7046**

Oficiul de Cadastru și Publicitate Imobiliară SIBIU  
Biroul de Cadastru și Publicitate Imobiliară Avrig

**A. Partea I. Descrierea imobilului**

TEREN Extravilan

Adresa: Jud. Sibiu

Nr. Crt	Nr cadastral Nr. topografic	Suprafața* (mp)	Observații / Referințe
A1		1.700	Sector cadastral:16 Teren neimprejmuit;

**B. Partea II. Proprietari și acte**

Inscrieri privitoare la dreptul de proprietate și alte drepturi reale		Referințe
/		
Act Normativ nr. 1388/48, din 29/04/2004 emis de CJPSDPAT (titlu de proprietate);		
B1	Intabulare, drept de PROPRIETATE, dobandit prin Reconstituire, cota actuala 1/1 1) STOICA VIOREL	A1

**C. Partea III. SARCINI .**

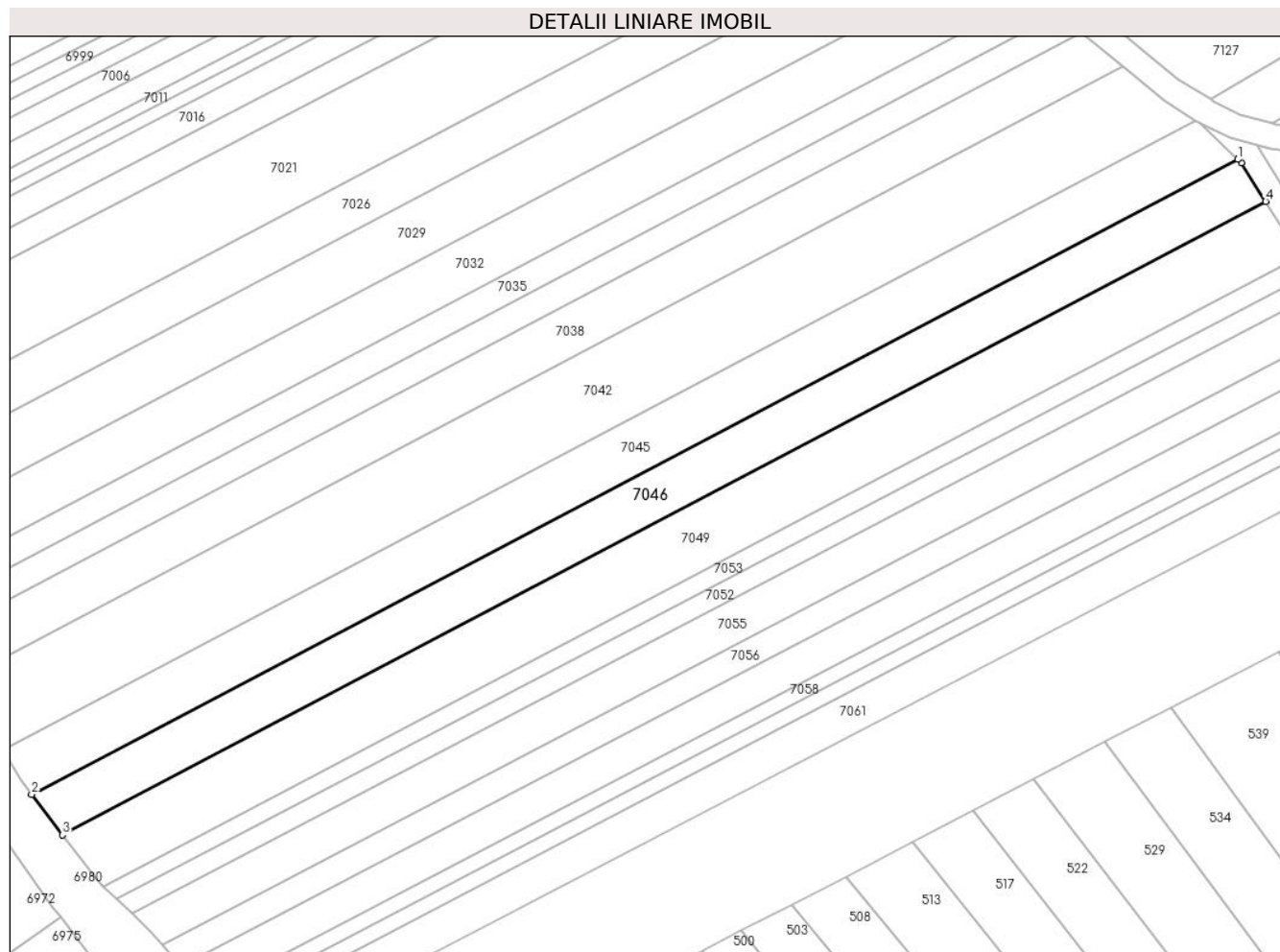
Inscrieri privind dezmembramintele dreptului de proprietate, drepturi reale de garanție și sarcini	Referințe
NU SUNT	

## Anexa Nr. 1 La Partea I

## Teren

Nr cadastral	Suprafața (mp)*	Observații / Referințe
	1.700	

\* Suprafața este determinată în planul de proiecție Stereo 70.



## Date referitoare la teren

Crt	Categorie folosință	Intra vilan	Suprafața (mp)	Tarla	Parcelă	Nr. topo	Observații / Referințe
1	arabil	NU	1.700	6	98/10	-	

## Lungime Segmente

1) Valorile lungimilor segmentelor sunt obținute din proiecție în plan.

Punct început	X / Y	Punct sfârșit	X / Y	Lungime segment (** (m)
1	448.151,34 465.224,3	2	447.960,815 465.124,114	215.26
2	447.960,815 465.124,114	3	447.965,663 465.117,733	8.013
3	447.965,663 465.117,733	4	448.155,744 465.217,686	214.759
4	448.155,744 465.217,686	5	448.151,894 465.223,762	7.194
5	448.151,894 465.223,762	1	448.151,34 465.224,3	0.772



**\*\* Lungimile segmentelor sunt determinate în planul de proiecție Stereo 70 și sunt rotunjite la 1 milimetru.**

**\*\*\* Distanța dintre puncte este formată din segmente cumulate ce sunt mai mici decât valoarea 1 milimetru.**



**DATE DESPRE IMOBILUL NR. 7047**

Oficiul de Cadastru și Publicitate Imobiliară SIBIU  
Biroul de Cadastru și Publicitate Imobiliară Avrig

**A. Partea I. Descrierea imobilului**

TEREN Extravilan

Adresa: Jud. Sibiu

Nr. Crt	Nr cadastral Nr. topografic	Suprafața* (mp)	Observații / Referințe
A1		1.500	Sector cadastral:16 Teren neimprejmuit;

**B. Partea II. Proprietari și acte**

Inscrieri privitoare la dreptul de proprietate și alte drepturi reale		Referințe
/		
Act Administrativ nr. 1218/48, din 29/01/2004 emis de CJPSDPAT (titlu de proprietate);		
B1	Intabulare, drept de PROPRIETATE, dobandit prin Reconstituire, cota actuala 1/1 1) STOICA IOAN 2) STOICA EMILIAN 3) ANGHELEA SALOMEA	A1

**C. Partea III. SARCINI .**


Inscrieri privind dezmembramintele dreptului de proprietate, drepturi reale de garanție și sarcini	Referințe
NU SUNT	

## Anexa Nr. 1 La Partea I

## Teren

Nr cadastral	Suprafața (mp)*	Observații / Referințe
	1.500	

\* Suprafața este determinată în planul de proiecție Stereo 70.



## Date referitoare la teren

Crt	Categorie folosință	Intravilan	Suprafața (mp)	Tarla	Parcelă	Nr. topo	Observații / Referințe
1	arabil	NU	1.500	6	90/25	-	

## Lungime Segmente

1) Valorile lungimilor segmentelor sunt obținute din proiecție în plan.

Punct început	X / Y	Punct sfârșit	X / Y	Lungime segment (** (m)
1	448.131,818 465.482,104	2	448.128,286 465.485,93	5.207
2	448.128,286 465.485,93	3	448.125,726 465.489,064	4.046
3	448.125,726 465.489,064	4	447.983,302 465.391,974	172.369
4	447.983,302 465.391,974	5	447.987,715 465.386,067	7.373
5	447.987,715 465.386,067	6	447.988,173 465.385,376	0.829

Punct început	X / Y	Punct sfârșit	X / Y	Lungime segment (** (m)
6	447.988,173 465.385,376	1	448.131,818 465.482,104	173.176

\*\* Lungimile segmentelor sunt determinate în planul de proiecție Stereo 70 și sunt rotunjite la 1 milimetru.

\*\*\* Distanța dintre puncte este formată din segmente cumulate ce sunt mai mici decât valoarea 1 milimetru.



**DATE DESPRE IMOBILUL NR. 7048**

Oficiul de Cadastru și Publicitate Imobiliară SIBIU  
Biroul de Cadastru și Publicitate Imobiliară Avrig

**A. Partea I. Descrierea imobilului**

TEREN Extravilan

Adresa: Jud. Sibiu

Nr. Crt	Nr cadastral Nr. topografic	Suprafața* (mp)	Observații / Referințe
A1		700	Sector cadastral:16 Teren neimprejmuit;

**B. Partea II. Proprietari și acte**

Inscrieri privitoare la dreptul de proprietate și alte drepturi reale		Referințe
/		
Act Administrativ nr. 1435/48, din 10/06/2004 emis de CJPSDPAT (titlu de proprietate);		
B1	Intabulare, drept de PROPRIETATE, dobandit prin Reconstituire, cota actuala 1/1 1) SINU GHEORGHE	A1

**C. Partea III. SARCINI .**


Inscrieri privind dezmembramintele dreptului de proprietate, drepturi reale de garanție și sarcini	Referințe
NU SUNT	

## Anexa Nr. 1 La Partea I

## Teren

Nr cadastral	Suprafața (mp)*	Observații / Referințe
	700	

\* Suprafața este determinată în planul de proiecție Stereo 70.



## Date referitoare la teren

Crt	Categorie folosință	Intra vilan	Suprafața (mp)	Tarla	Parcelă	Nr. topo	Observații / Referințe
1	arabil	NU	700	6	90/24	-	

## Lungime Segmente

1) Valorile lungimilor segmentelor sunt obținute din proiecție în plan.

Punct început	X / Y	Punct sfârșit	X / Y	Lungime segment (** (m)
1	448.131,818 465.482,104	2	447.988,173 465.385,376	173.176
2	447.988,173 465.385,376	3	447.990,402 465.382,013	4.035
3	447.990,402 465.382,013	4	448.134,586 465.479,104	173.828
4	448.134,586 465.479,104	1	448.131,818 465.482,104	4.082

\*\* Lungimile segmentelor sunt determinate în planul de proiecție Stereo 70 și sunt rotunjite la 1 milimetru.



**\*\*\* Distanţa dintre puncte este formată din segmente cumulate ce sunt mai mici decât valoarea 1 milimetru.**



**DATE DESPRE IMOBILUL NR. 7049**

Oficiul de Cadastru și Publicitate Imobiliară SIBIU  
Biroul de Cadastru și Publicitate Imobiliară Avrig

**A. Partea I. Descrierea imobilului**

TEREN Extravilan

Adresa: Jud. Sibiu

Nr. Crt	Nr cadastral Nr. topografic	Suprafața* (mp)	Observații / Referințe
A1		2.200	Sector cadastral:16 Teren neimprejmit;

**B. Partea II. Proprietari și acte**

Inscrieri privitoare la dreptul de proprietate și alte drepturi reale		Referințe
/		
Act Administrativ nr. 1193/48, din 11/12/2003 emis de CJPSDPAT (titlu de proprietate);		
B1	Intabulare, drept de PROPRIETATE, dobandit prin Reconstituire, cota actuala 1/1 1) STOICA MARIA 2) STOICA AUREL 3) STOICA DIONISIE 4) MĂERAN ANA	A1

**C. Partea III. SARCINI .**

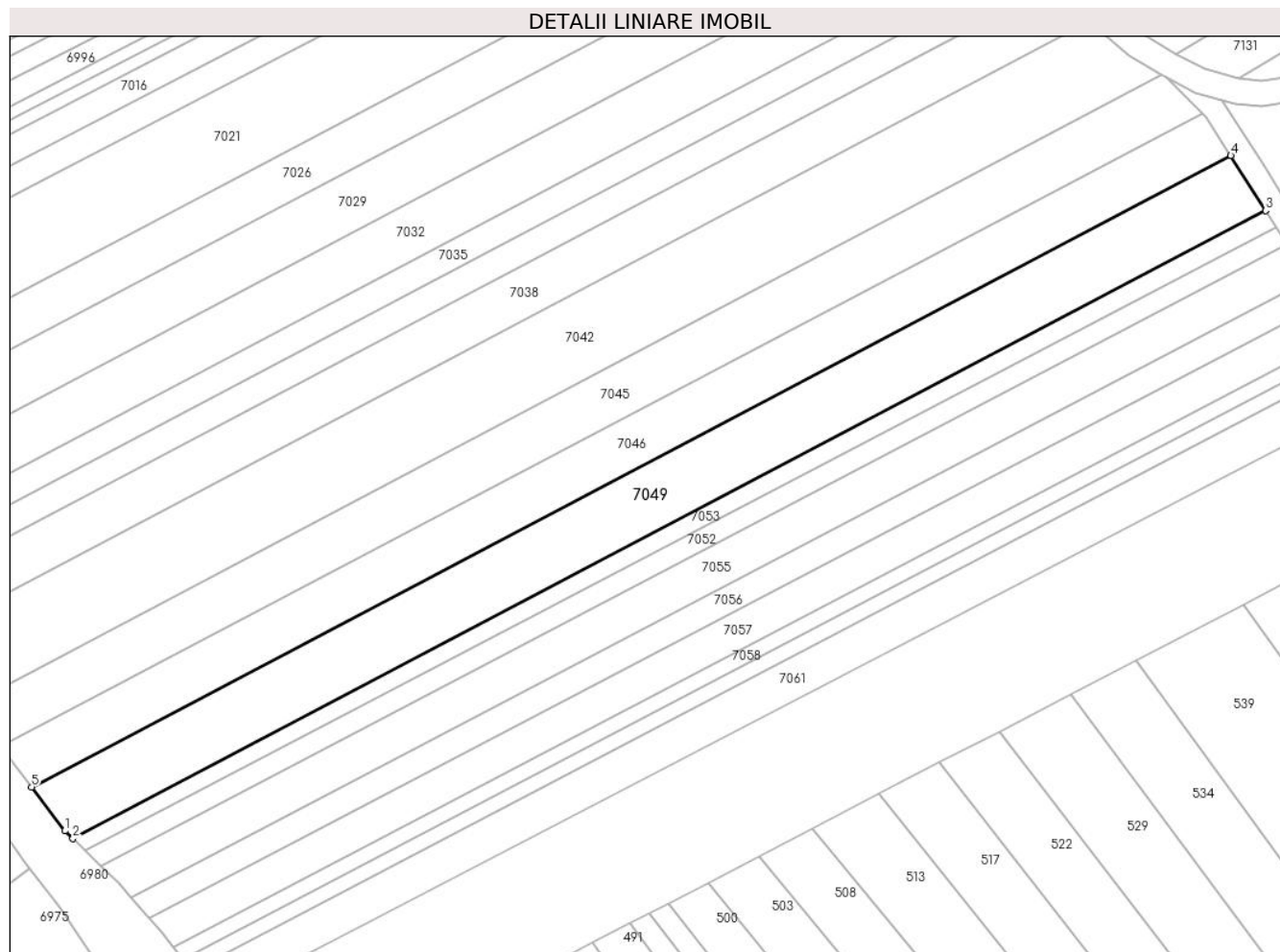
Inscrieri privind dezmembramintele dreptului de proprietate, drepturi reale de garanție și sarcini	Referințe
NU SUNT	

## Anexa Nr. 1 La Partea I

## Teren

Nr cadastral	Suprafața (mp)*	Observații / Referințe
	2.200	

\* Suprafața este determinată în planul de proiecție Stereo 70.



## Date referitoare la teren

Crt	Categorie folosință	Intramilan	Suprafața (mp)	Tarla	Parcelă	Nr. topo	Observații / Referințe
1	arabil	NU	2.200	6	98/9	-	

## Lungime Segmente

1) Valorile lungimilor segmentelor sunt obținute din proiecție în plan.

Punct început	X / Y	Punct sfârșit	X / Y	Lungime segment (** (m)
1	447.970,938 465.110,791	2	447.972,199 465.109,571	1.754
2	447.972,199 465.109,571	3	448.161,258 465.208,986	213.604
3	448.161,258 465.208,986	4	448.155,744 465.217,686	10.3
4	448.155,744 465.217,686	5	447.965,663 465.117,733	214.759
5	447.965,663 465.117,733	1	447.970,938 465.110,791	8.719

**\*\* Lungimile segmentelor sunt determinate în planul de proiecție Stereo 70 și sunt rotunjite la 1 milimetru.**

**\*\*\* Distanța dintre puncte este formată din segmente cumulate ce sunt mai mici decât valoarea 1 milimetru.**



**DATE DESPRE IMOBILUL NR. 7050**

Oficiul de Cadastru și Publicitate Imobiliară SIBIU  
Biroul de Cadastru și Publicitate Imobiliară Avrig

**A. Partea I. Descrierea imobilului**

TEREN Extravilan

Adresa: Jud. Sibiu

Nr. Crt	Nr cadastral Nr. topografic	Suprafața* (mp)	Observații / Referințe
A1		800	Sector cadastral:16 Teren neimprejmuit;

**B. Partea II. Proprietari și acte**

Inscrieri privitoare la dreptul de proprietate și alte drepturi reale		Referințe
/		
Act Administrativ nr. 986/48, din 20/06/2003 emis de CJPSDPAT (titlu de proprietate);		
B1	Intabulare, drept de PROPRIETATE, dobandit prin Reconstituire, cota actuala 1/1	A1
	1) VICHENDEA GH GHEORGHE 2) TACHE MARIA	

**C. Partea III. SARCINI .**

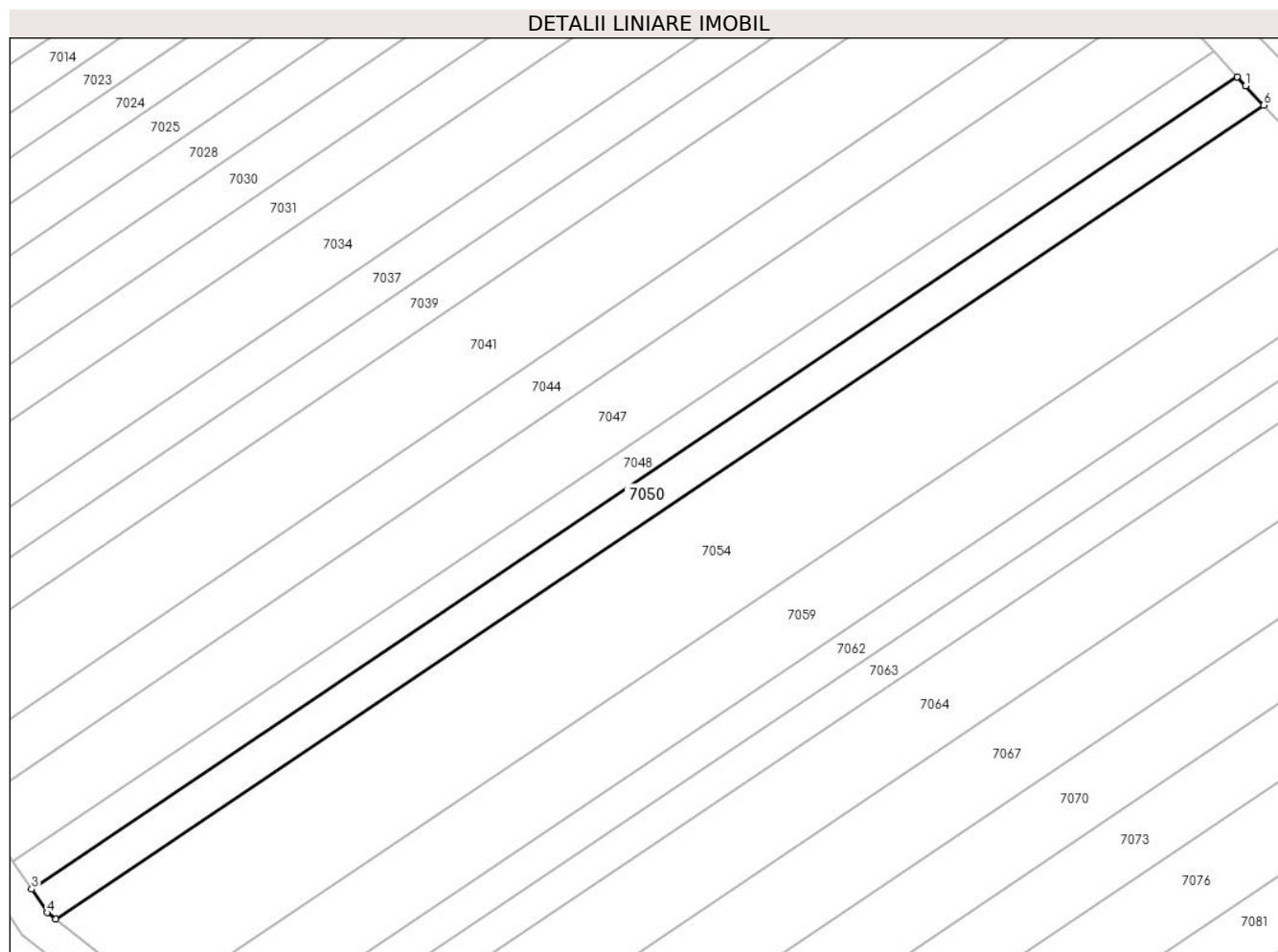
Inscrieri privind dezmembramintele dreptului de proprietate, drepturi reale de garanție și sarcini	Referințe
NU SUNT	

## Anexa Nr. 1 La Partea I

## Teren

Nr cadastral	Suprafața (mp)*	Observații / Referințe
	800	

\* Suprafața este determinată în planul de proiecție Stereo 70.



## Date referitoare la teren

Crt	Categorie folosință	Intra vilan	Suprafața (mp)	Tarla	Parcelă	Nr. topo	Observații / Referințe
1	arabil	NU	800	6	90/23	-	

## Lungime Segmente

1) Valorile lungimilor segmentelor sunt obținute din proiecție în plan.

Punct început	X / Y	Punct sfârșit	X / Y	Lungime segment (** (m)
1	448.135,6 465.478,006	2	448.134,586 465.479,104	1.494
2	448.134,586 465.479,104	3	447.990,402 465.382,013	173.828
3	447.990,402 465.382,013	4	447.992,26 465.379,208	3.365
4	447.992,26 465.379,208	5	447.993,278 465.378,412	1.292
5	447.993,278 465.378,412	6	448.137,766 465.475,707	174.193



Punct început	X / Y	Punct sfârșit	X / Y	Lungime segment (** (m)
6	448.137,766 465.475,707	1	448.135,6 465.478,006	3.159

\*\* Lungimile segmentelor sunt determinate în planul de proiecție Stereo 70 și sunt rotunjite la 1 milimetru.

\*\*\* Distanța dintre puncte este formată din segmente cumulate ce sunt mai mici decât valoarea 1 milimetru.



**DATE DESPRE IMOBILUL NR. 7051**

Oficiul de Cadastru și Publicitate Imobiliară SIBIU  
Biroul de Cadastru și Publicitate Imobiliară Avrig

**A. Partea I. Descrierea imobilului**

TEREN Extravilan

Adresa: Jud. Sibiu

Nr. Crt	Nr cadastral Nr. topografic	Suprafața* (mp)	Observații / Referințe
A1		2.283	Sector cadastral:16 Teren neimprejmuit;

**B. Partea II. Proprietari și acte**

Inscrieri privitoare la dreptul de proprietate și alte drepturi reale		Referințe
/		
Act Administrativ nr. 7, din 13/03/1996 emis de PRLAMENTUL ROMANIEI (LEGE);		
B1	Inscrierea provizorie, drept de PROPRIETATE, dobandit prin Lege, cota actuala 1/1	A1
1) COMUNA RACoviȚA , CIF:4241150, PROPRIETAR NEIDENTIFICAT		

**C. Partea III. SARCINI .**

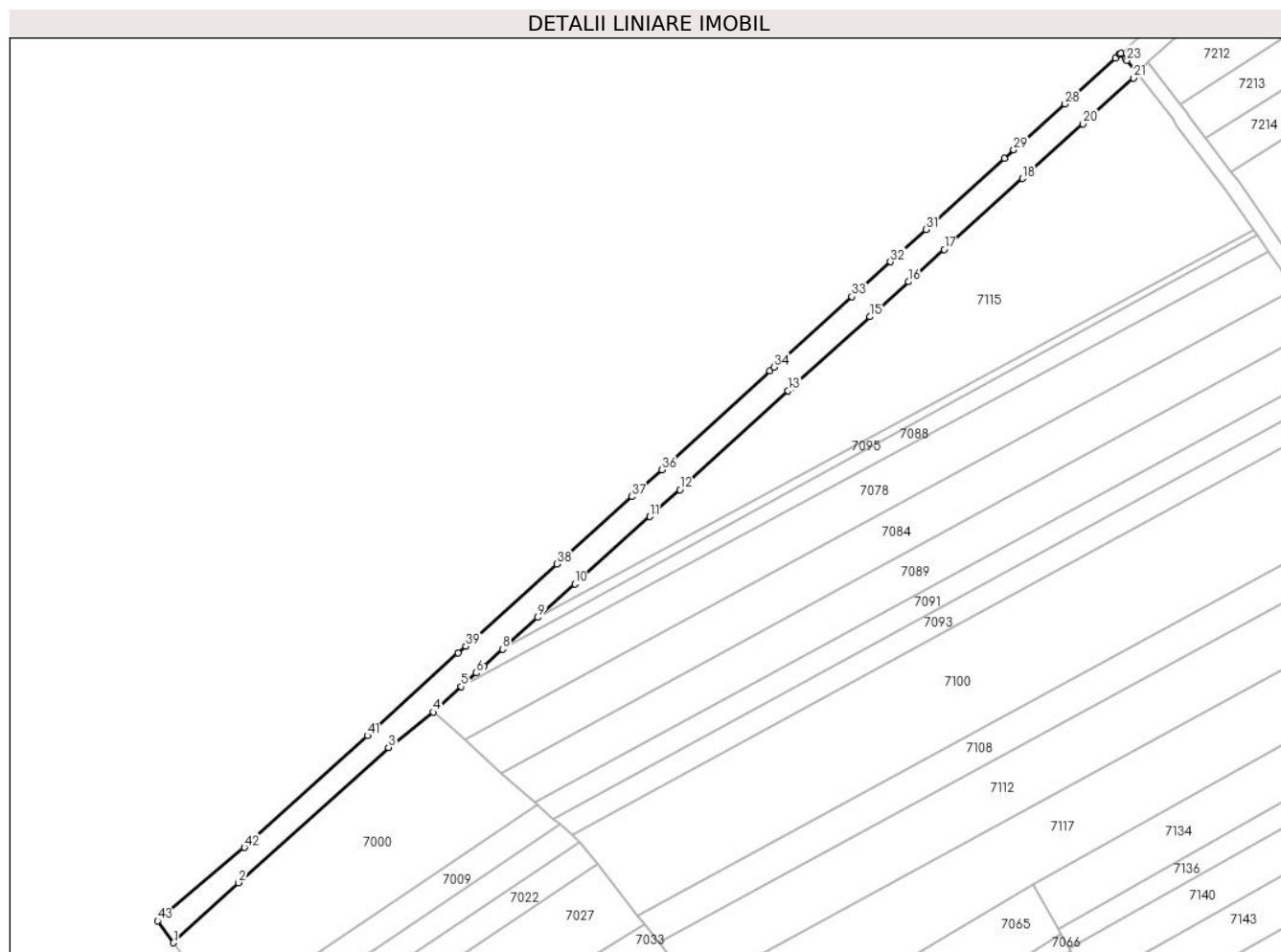
Inscrieri privind dezmembramintele dreptului de proprietate, drepturi reale de garanție și sarcini	Referințe
NU SUNT	

## Anexa Nr. 1 La Partea I

## Teren

Nr cadastral	Suprafața (mp)*	Observații / Referințe
	2.283	

\* Suprafața este determinată în planul de proiecție Stereo 70.



## Date referitoare la teren

Crt	Categorie folosință	Intravilan	Suprafața (mp)	Tarla	Parcelă	Nr. topo	Observații / Referințe
1	drum	NU	2.283	6	78/113/1	-	

## Lungime Segmente

1) Valorile lungimilor segmentelor sunt obținute din proiecție în plan.

Punct început	X / Y	Punct sfârșit	X / Y	Lungime segment	Punct început	X / Y	Punct sfârșit	X / Y	Lungime segment	Punct început	X / Y	Punct sfârșit	X / Y	Lungime segment
1	447.946,577 465.719,158	2	447.963,444 465.734,785	22.993	2	447.963,444 465.734,785	3	448.002,477 465.769,949	52.536	3	448.002,477 465.769,949	4	448.014,115 465.779,127	14.822
4	448.014,115 465.779,127	5	448.021,384 465.785,723	9.815	5	448.021,384 465.785,723	6	448.025,339 465.789,294	5.329	6	448.025,339 465.789,294	7	448.027,282 465.791,056	2.623
7	448.027,282 465.791,056	8	448.032,206 465.795,496	6.629	8	448.032,206 465.795,496	9	448.041,35 465.803,741	12.313	9	448.041,35 465.803,741	10	448.050,972 465.812,416	12.955
10	448.050,972 465.812,416	11	448.070,487 465.829,932	26.223	11	448.070,487 465.829,932	12	448.078,279 465.836,931	10.474	12	448.078,279 465.836,931	13	448.106,455 465.862,655	38.152
13	448.106,455 465.862,655	14	448.107,522 465.863,634	1.448	14	448.107,522 465.863,634	15	448.127,742 465.881,914	27.258	15	448.127,742 465.881,914	16	448.137,749 465.891,01	13.524
16	448.137,749 465.891,01	17	448.146,983 465.899,405	12.479	17	448.146,983 465.899,405	18	448.167,357 465.917,841	27.478	18	448.167,357 465.917,841	19	448.169,808 465.920,042	3.294

Punct început	X / Y	Punct sfârșit	X / Y	Lungime segment	Punct început	X / Y	Punct sfârșit	X / Y	Lungime segment	Punct început	X / Y	Punct sfârșit	X / Y	Lungime segment
19	448.169,808 465.920,042	20	448.183,166 465.932,039	17.955	20	448.183,166 465.932,039	21	448.196,287 465.943,998	17.753	21	448.196,287 465.943,998	22	448.197,378 465.944,986	1.472
22	448.197,378 465.944,986	23	448.194,62 465.948,551	4.507	23	448.194,62 465.948,551	24	448.194,204 465.949,011	0.62	24	448.194,204 465.949,011	25	448.192,939 465.950,409	1.886
25	448.192,939 465.950,409	26	448.192,74 465.950,23	0.268	26	448.192,74 465.950,23	27	448.191,58 465.949,18	1.565	27	448.191,58 465.949,18	28	448.178,47 465.937,23	17.739
28	448.178,47 465.937,23	29	448.165,13 465.925,25	17.93	29	448.165,13 465.925,25	30	448.162,67 465.923,04	3.307	30	448.162,67 465.923,04	31	448.142,28 465.904,59	27.498
31	448.142,28 465.904,59	32	448.133,04 465.896,19	12.487	32	448.133,04 465.896,19	33	448.123,04 465.887,1	13.514	33	448.123,04 465.887,1	34	448.102,81 465.868,81	27.272
34	448.102,81 465.868,81	35	448.101,73 465.867,82	1.465	35	448.101,73 465.867,82	36	448.073,58 465.842,12	38.117	36	448.073,58 465.842,12	37	448.065,81 465.835,14	10.445
37	448.065,81 465.835,14	38	448.046,29 465.817,62	26.229	38	448.046,29 465.817,62	39	448.022,6 465.796,26	31.898	39	448.022,6 465.796,26	40	448.020,64 465.794,5	2.634
40	448.020,64 465.794,5	41	447.996,98 465.773,03	31.949	41	447.996,98 465.773,03	42	447.964,95 465.743,91	43.289	42	447.964,95 465.743,91	43	447.942,438 465.724,821	29.516
43	447.942,438 465.724,821	1	447.946,577 465.719,158	7.015										

\*\* Lungimile segmentelor sunt determinate în planul de proiecție Stereo 70 și sunt rotunjite la 1 milimetru.

\*\*\* Distanța dintre puncte este formată din segmente cumulate ce sunt mai mici decât valoarea 1 milimetru.



**DATE DESPRE IMOBILUL NR. 7052**

Oficiul de Cadastru și Publicitate Imobiliară SIBIU  
Biroul de Cadastru și Publicitate Imobiliară Avrig

**A. Partea I. Descrierea imobilului**

TEREN Extravilan

Adresa: Jud. Sibiu

Nr. Crt	Nr cadastral Nr. topografic	Suprafața* (mp)	Observații / Referințe
A1		700	Sector cadastral:16 Teren neimprejmuit;

**B. Partea II. Proprietari și acte**

Inscrieri privitoare la dreptul de proprietate și alte drepturi reale		Referințe
/		
Act Administrativ nr. 1309/48, din 12/03/2004 emis de CJPSDPAT (titlu de proprietate);		
B1	Intabulare, drept de PROPRIETATE, dobandit prin Reconstituire, cota actuala 1/1 1) BUCUR GHEORGHE 2) MURARESCU VICTORIA 3) DRAGOI MARIA 4) IGNAT VASILE 5) MIHAILA EMILIA	A1

**C. Partea III. SARCINI .**

Inscrieri privind dezmembramintele dreptului de proprietate, drepturi reale de garanție și sarcini	Referințe
NU SUNT	

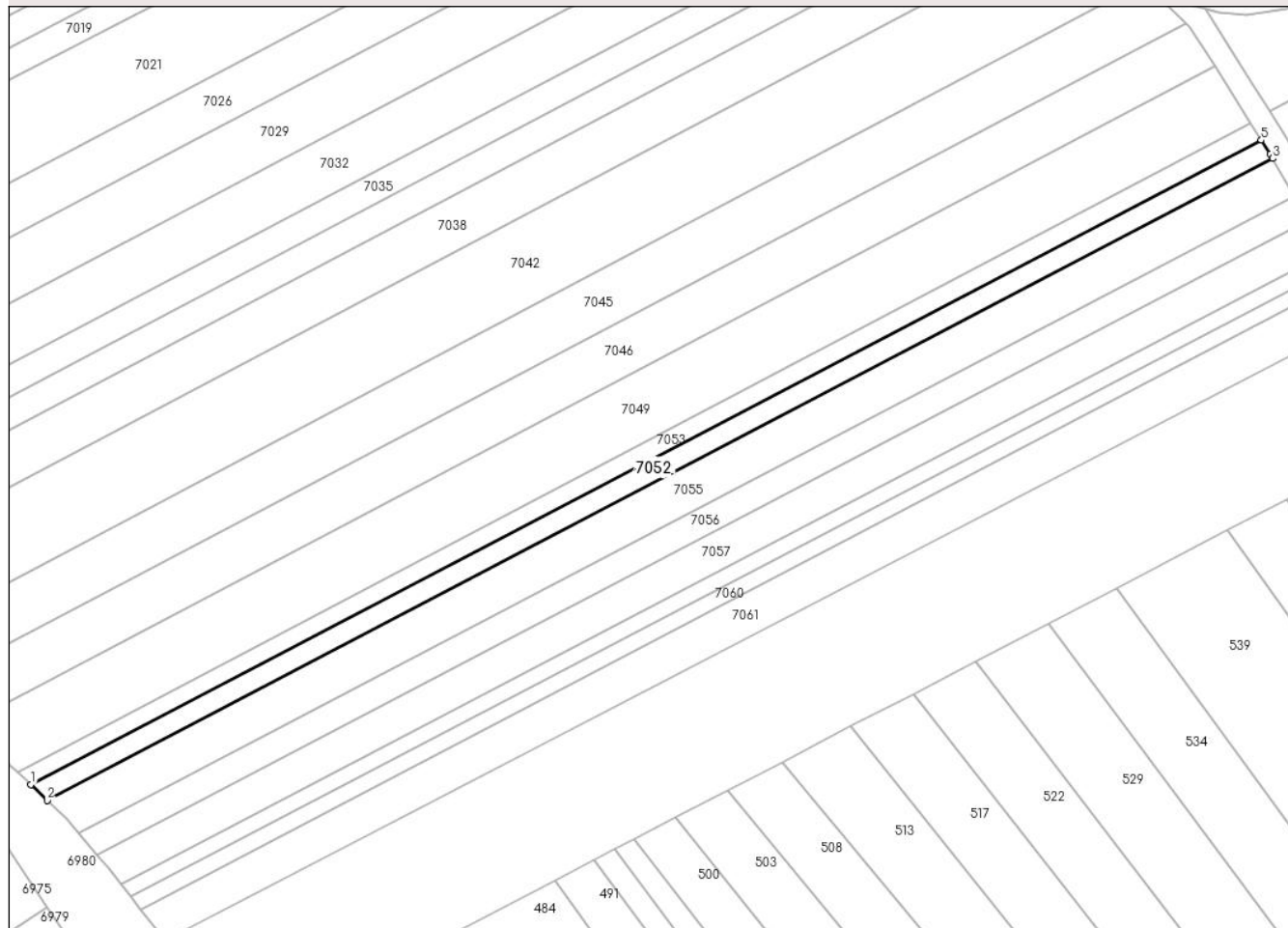
## Anexa Nr. 1 La Partea I

## Teren

Nr cadastral	Suprafața (mp)*	Observații / Referințe
	700	

\* Suprafața este determinată în planul de proiecție Stereo 70.

## DETALII LINIARE IMOBIL



## Date referitoare la teren

Crt	Categorie folosință	Intra vilan	Suprafața (mp)	Tarla	Parcelă	Nr. topo	Observații / Referințe
1	arabil	NU	700	6	98/7	-	

## Lungime Segmente

1) Valorile lungimilor segmentelor sunt obținute din proiecție în plan.

Punct început	X / Y	Punct sfârșit	X / Y	Lungime segment (** (m)
1	447.974,156 465.107,677	2	447.976,649 465.105,265	3.469
2	447.976,649 465.105,265	3	448.164,627 465.203,603	212.146
3	448.164,627 465.203,603	4	448.164,212 465.204,324	0.832
4	448.164,212 465.204,324	5	448.162,89 465.206,41	2.47
5	448.162,89 465.206,41	1	447.974,156 465.107,677	212.999



**\*\* Lungimile segmentelor sunt determinate în planul de proiecție Stereo 70 și sunt rotunjite la 1 milimetru.**

**\*\*\* Distanța dintre puncte este formată din segmente cumulate ce sunt mai mici decât valoarea 1 milimetru.**



**DATE DESPRE IMOBILUL NR. 7053**

Oficiul de Cadastru și Publicitate Imobiliară SIBIU  
Biroul de Cadastru și Publicitate Imobiliară Avrig

**A. Partea I. Descrierea imobilului**

TEREN Extravilan

Adresa: Jud. Sibiu

Nr. Crt	Nr cadastral Nr. topografic	Suprafața* (mp)	Observații / Referințe
A1		600	Sector cadastral:16 Teren neimprejmuit;

**B. Partea II. Proprietari și acte**

Inscrieri privitoare la dreptul de proprietate și alte drepturi reale		Referințe
/		
Act Administrativ nr. 1107/48, din 12/10/2003 emis de CJPSDPAT (titlu de proprietate);		
B1	Intabulare, drept de PROPRIETATE, dobandit prin Reconstituire, cota actuala 1/1 1) FOGOROȘ IOAN	A1

**C. Partea III. SARCINI .**

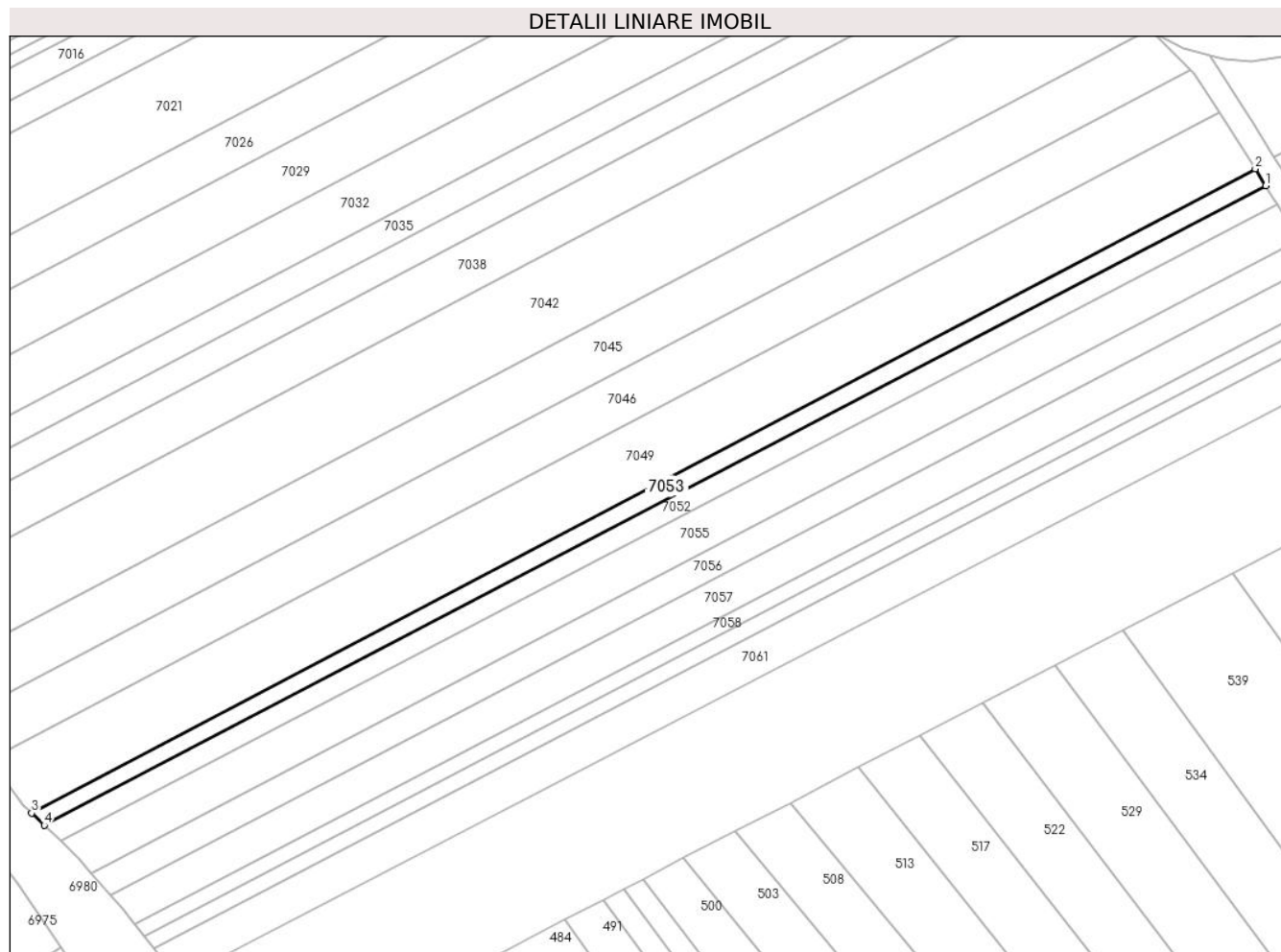
Inscrieri privind dezmembramintele dreptului de proprietate, drepturi reale de garanție și sarcini	Referințe
NU SUNT	

## Anexa Nr. 1 La Partea I

## Teren

Nr cadastral	Suprafața (mp)*	Observații / Referințe
	600	

\* Suprafața este determinată în planul de proiecție Stereo 70.



## Date referitoare la teren

Crt	Categorie folosință	Intra vilan	Suprafața (mp)	Tarla	Parcelă	Nr. topo	Observații / Referințe
1	arabil	NU	600	6	98/8	-	

## Lungime Segmente

1) Valorile lungimilor segmentelor sunt obținute din proiecție în plan.

Punct început	X / Y	Punct sfârșit	X / Y	Lungime segment (** (m)
1	448.162,89 465.206,41	2	448.161,258 465.208,986	3.05
2	448.161,258 465.208,986	3	447.972,199 465.109,571	213.604
3	447.972,199 465.109,571	4	447.974,156 465.107,677	2.724
4	447.974,156 465.107,677	1	448.162,89 465.206,41	212.999

\*\* Lungimile segmentelor sunt determinate în planul de proiecție Stereo 70 și sunt rotunjite la 1 milimetru.

**\*\*\* Distanţa dintre puncte este formată din segmente cumulate ce sunt mai mici decât valoarea 1 milimetru.**



**DATE DESPRE IMOBILUL NR. 7054**

Oficiul de Cadastru și Publicitate Imobiliară SIBIU  
Biroul de Cadastru și Publicitate Imobiliară Avrig

**A. Partea I. Descrierea imobilului**

TEREN Extravilan

Adresa: Jud. Sibiu

Nr. Crt	Nr cadastral Nr. topografic	Suprafața* (mp)	Observații / Referințe
A1		2.600	Sector cadastral:16 Teren neimprejmuit;

**B. Partea II. Proprietari și acte**

Inscrieri privitoare la dreptul de proprietate și alte drepturi reale	Referințe
/	
Act Administrativ nr. 1100/48, din 13/10/2003 emis de CJPSDPAT (titlu de proprietate);	
B1	A1
Intabulare, drept de PROPRIETATE, dobandit prin Reconstituire, cota actuala 1/1 1) MEREȘ VASILE	

**C. Partea III. SARCINI .**

Inscrieri privind dezmembramintele dreptului de proprietate, drepturi reale de garanție și sarcini	Referințe
NU SUNT	


## Anexa Nr. 1 La Partea I

## Teren

Nr cadastral	Suprafața (mp)*	Observații / Referințe
	2.600	

\* Suprafața este determinată în planul de proiecție Stereo 70.

## DETALII LINIARE IMOBIL



## Date referitoare la teren

Crt	Categorie folosință	Intra vilan	Suprafața (mp)	Tarla	Parcelă	Nr. topo	Observații / Referințe
1	arabil	NU	2.600	6	90/22	-	

## Lungime Segmente

1) Valorile lungimilor segmentelor sunt obținute din proiecție în plan.

Punct început	X / Y	Punct sfârșit	X / Y	Lungime segment (** (m)
1	448.148,272 465.464,603	2	448.142,614 465.470,563	8.217
2	448.142,614 465.470,563	3	448.137,766 465.475,707	7.069
3	448.137,766 465.475,707	4	447.993,278 465.378,412	174.193
4	447.993,278 465.378,412	5	447.998,754 465.374,131	6.951
5	447.998,754 465.374,131	6	448.002,065 465.371,935	3.973



Punct început	X / Y	Punct sfârșit	X / Y	Lungime segment (** (m)
6	448.002,065 465.371,935	7	448.003,072 465.371,867	1.009
7	448.003,072 465.371,867	8	448.007,94 465.370,107	5.177
8	448.007,94 465.370,107	1	448.148,272 465.464,603	169.182

\*\* Lungimile segmentelor sunt determinate în planul de proiecție Stereo 70 și sunt rotunjite la 1 milimetru.

\*\*\* Distanța dintre puncte este formată din segmente cumulate ce sunt mai mici decât valoarea 1 milimetru.



**DATE DESPRE IMOBILUL NR. 7055**

Oficiul de Cadastru și Publicitate Imobiliară SIBIU  
Biroul de Cadastru și Publicitate Imobiliară Avrig

**A. Partea I. Descrierea imobilului**

TEREN Extravilan

Adresa: Jud. Sibiu

Nr. Crt	Nr cadastral Nr. topografic	Suprafața* (mp)	Observații / Referințe
A1		1.400	Sector cadastral:16 Teren neimprejmuit;

**B. Partea II. Proprietari și acte**

Inscrieri privitoare la dreptul de proprietate și alte drepturi reale	Referințe
/	
Act Administrativ nr. 1347/48, din 30/03/2004 emis de CJPSDPAT (titlu de proprietate);	
B1	A1
Intabulare, drept de PROPRIETATE, dobandit prin Reconstituire, cota actuala 1/1 1) COMANEAN MARIA	

**C. Partea III. SARCINI .**

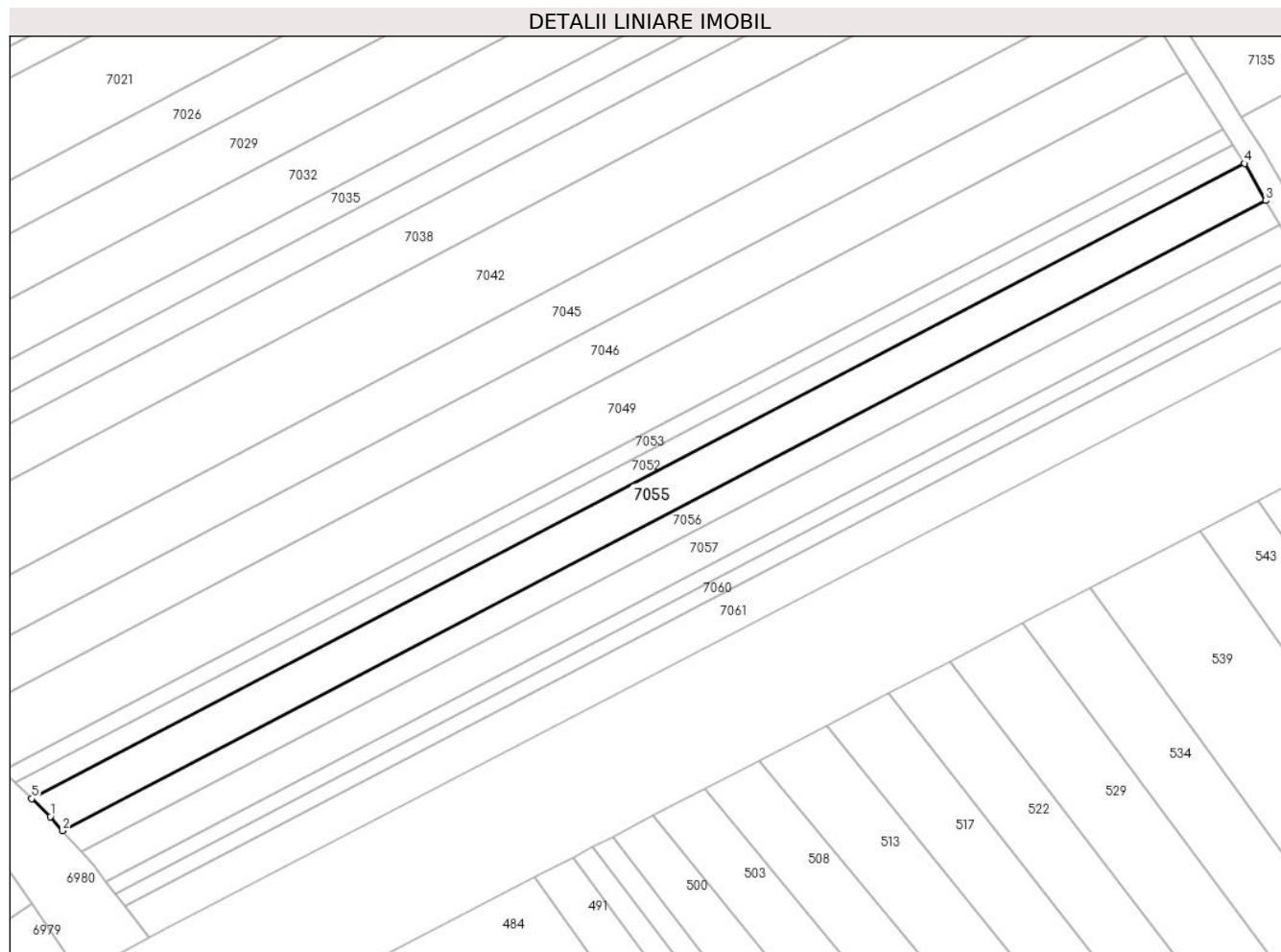
Inscrieri privind dezmembramintele dreptului de proprietate, drepturi reale de garanție și sarcini	Referințe
NU SUNT	

## Anexa Nr. 1 La Partea I

## Teren

Nr cadastral	Suprafața (mp)*	Observații / Referințe
	1.400	

\* Suprafața este determinată în planul de proiecție Stereo 70.



## Date referitoare la teren

Crt	Categorie folosință	Intra vilan	Suprafața (mp)	Tarla	Parcelă	Nr. topo	Observații / Referințe
1	arabil	NU	1.400	6	98/6	-	

## Lungime Segmente

1) Valorile lungimilor segmentelor sunt obținute din proiecție în plan.

Punct început	X / Y	Punct sfârșit	X / Y	Lungime segment (** (m)
1	447.979,53 465.102,478	2	447.981,445 465.100,294	2.904
2	447.981,445 465.100,294	3	448.167,934 465.197,853	210.466
3	448.167,934 465.197,853	4	448.164,627 465.203,603	6.633
4	448.164,627 465.203,603	5	447.976,649 465.105,265	212.146
5	447.976,649 465.105,265	1	447.979,53 465.102,478	4.009

**\*\* Lungimile segmentelor sunt determinate în planul de proiecție Stereo 70 și sunt rotunjite la 1 milimetru.**

**\*\*\* Distanța dintre puncte este formată din segmente cumulate ce sunt mai mici decât valoarea 1 milimetru.**



**DATE DESPRE IMOBILUL NR. 7056**

Oficiul de Cadastru și Publicitate Imobiliară SIBIU  
Biroul de Cadastru și Publicitate Imobiliară Avrig

**A. Partea I. Descrierea imobilului**

TEREN Extravilan

Adresa: Jud. Sibiu

Nr. Crt	Nr cadastral Nr. topografic	Suprafața* (mp)	Observații / Referințe
A1		900	Sector cadastral:16 Teren neimprejmuit;

**B. Partea II. Proprietari și acte**

Inscrieri privitoare la dreptul de proprietate și alte drepturi reale		Referințe
/		
Act Administrativ nr. 1115/48, din 13/11/2003 emis de CJPSDPAT (titlu de proprietate);		
B1	Intabulare, drept de PROPRIETATE, dobandit prin Reconstituire, cota actuala 1/1 1) GABOR IOAN 2) GABOR MARIA	A1

**C. Partea III. SARCINI .**


Inscrieri privind dezmembramintele dreptului de proprietate, drepturi reale de garanție și sarcini	Referințe
NU SUNT	

## Anexa Nr. 1 La Partea I

## Teren

Nr cadastral	Suprafața (mp)*	Observații / Referințe
	900	

\* Suprafața este determinată în planul de proiecție Stereo 70.



## Date referitoare la teren

Crt	Categorie folosință	Intra vilan	Suprafața (mp)	Tarla	Parcelă	Nr. topo	Observații / Referințe
1	arabil	NU	900	6	98/5	-	

## Lungime Segmente

1) Valorile lungimilor segmentelor sunt obținute din proiecție în plan.

Punct început	X / Y	Punct sfârșit	X / Y	Lungime segment (** (m)
1	448.167,934 465.197,853	2	447.981,445 465.100,294	210.466
2	447.981,445 465.100,294	3	447.984,351 465.096,979	4.409
3	447.984,351 465.096,979	4	448.170,072 465.194,136	209.599
4	448.170,072 465.194,136	1	448.167,934 465.197,853	4.288

\*\* Lungimile segmentelor sunt determinate în planul de proiecție Stereo 70 și sunt rotunjite la 1 milimetru.



**\*\*\* Distanţa dintre puncte este formată din segmente cumulate ce sunt mai mici decât valoarea 1 milimetru.**



**DATE DESPRE IMOBILUL NR. 7057**

Oficiul de Cadastru și Publicitate Imobiliară SIBIU  
Biroul de Cadastru și Publicitate Imobiliară Avrig

**A. Partea I. Descrierea imobilului**

TEREN Extravilan

Adresa: Jud. Sibiu

Nr. Crt	Nr cadastral Nr. topografic	Suprafața* (mp)	Observații / Referințe
A1		1.200	Sector cadastral:16 Teren neimprejmuit;

**B. Partea II. Proprietari și acte**

Inscrieri privitoare la dreptul de proprietate și alte drepturi reale		Referințe
/		
Act Notarial nr. 1207, din 08/06/2016 emis de NP POPA CORNELIA (act de partaj);		
B1	Intabulare, drept de PROPRIETATE, dobandit prin Conventie, cota actuala 1/1 1) LIMBAȘAN CAMELIA	A1

**C. Partea III. SARCINI .**


Inscrieri privind dezmembramintele dreptului de proprietate, drepturi reale de garanție și sarcini	Referințe
NU SUNT	

## Anexa Nr. 1 La Partea I

## Teren

Nr cadastral	Suprafața (mp)*	Observații / Referințe
	1.200	

\* Suprafața este determinată în planul de proiecție Stereo 70.



## Date referitoare la teren

Crt	Categorie folosință	Intra vilan	Suprafața (mp)	Tarla	Parcelă	Nr. topo	Observații / Referințe
1	arabil	NU	1.200	6	98/4	-	

## Lungime Segmente

1) Valorile lungimilor segmentelor sunt obținute din proiecție în plan.

Punct început	X / Y	Punct sfârșit	X / Y	Lungime segment (** (m)
1	447.988,072 465.092,447	2	448.172,937 465.189,156	208.633
2	448.172,937 465.189,156	3	448.170,072 465.194,136	5.744
3	448.170,072 465.194,136	4	447.984,351 465.096,979	209.599
4	447.984,351 465.096,979	5	447.986,162 465.094,913	2.747
5	447.986,162 465.094,913	1	447.988,072 465.092,447	3.119

**\*\* Lungimile segmentelor sunt determinate în planul de proiecție Stereo 70 și sunt rotunjite la 1 milimetru.**

**\*\*\* Distanța dintre puncte este formată din segmente cumulate ce sunt mai mici decât valoarea 1 milimetru.**



**DATE DESPRE IMOBILUL NR. 7058**

Oficiul de Cadastru și Publicitate Imobiliară SIBIU  
Biroul de Cadastru și Publicitate Imobiliară Avrig

**A. Partea I. Descrierea imobilului**

TEREN Extravilan

Adresa: Jud. Sibiu

Nr. Crt	Nr cadastral Nr. topografic	Suprafața* (mp)	Observații / Referințe
A1		500	Sector cadastral:16 Teren neimprejmuit;

**B. Partea II. Proprietari și acte**

Inscrieri privitoare la dreptul de proprietate și alte drepturi reale		Referințe
/		
Act Administrativ nr. 1022/48, din 30/07/2003 emis de CJPSDPAT (titlu de proprietate);		
B1	Intabulare, drept de PROPRIETATE, dobandit prin Reconstituire, cota actuala 1/1 1) OLARIU AUREL	A1

**C. Partea III. SARCINI .**

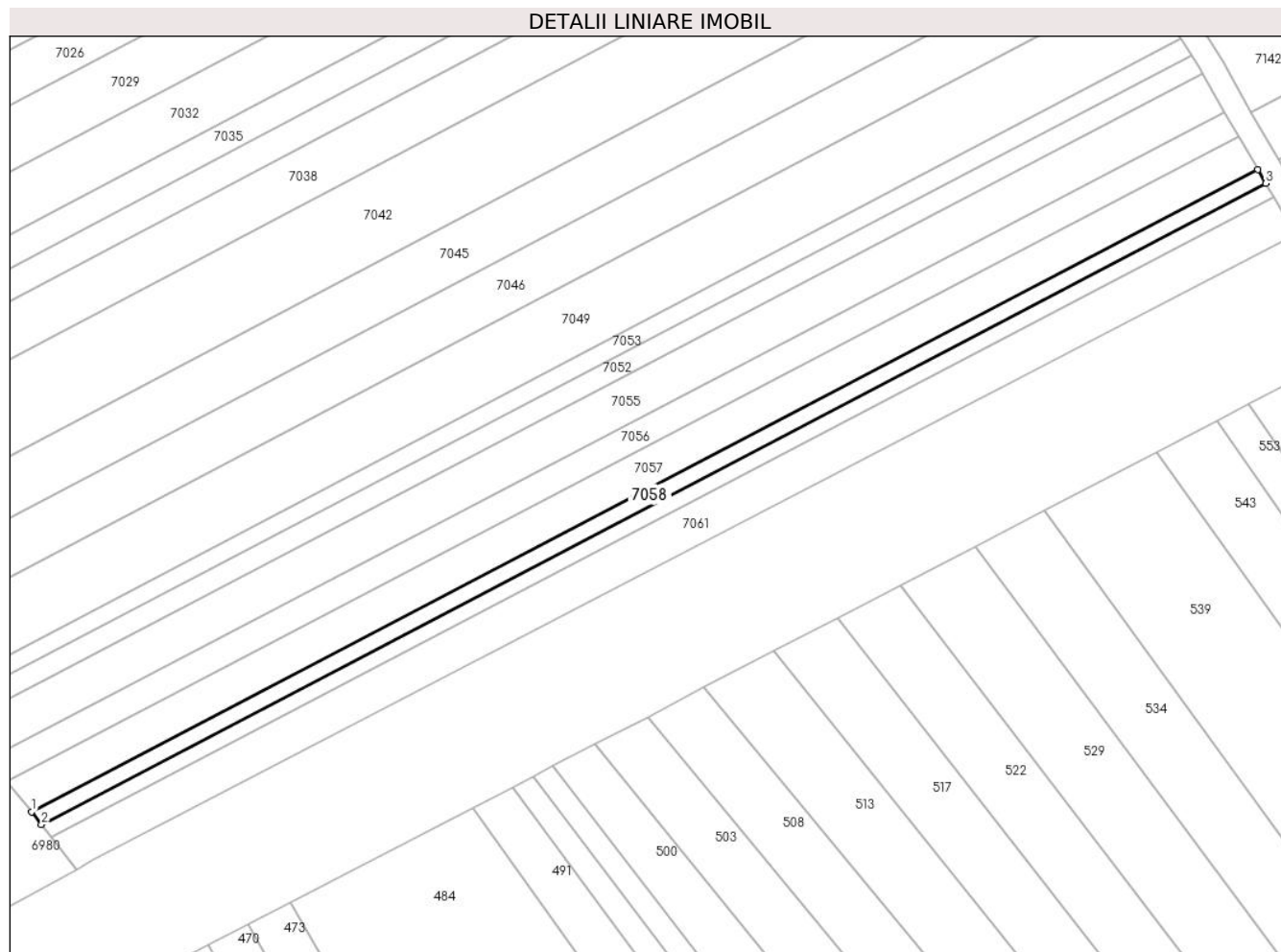
Inscrieri privind dezmembramintele dreptului de proprietate, drepturi reale de garanție și sarcini	Referințe
NU SUNT	

## Anexa Nr. 1 La Partea I

## Teren

Nr cadastral	Suprafața (mp)*	Observații / Referințe
	500	

\* Suprafața este determinată în planul de proiecție Stereo 70.



## Date referitoare la teren

Crt	Categorie folosință	Intra vilan	Suprafața (mp)	Tarla	Parcelă	Nr. topo	Observații / Referințe
1	arabil	NU	500	6	98/3	-	

## Lungime Segmente

1) Valorile lungimilor segmentelor sunt obținute din proiecție în plan.

Punct început	X / Y	Punct sfârșit	X / Y	Lungime segment (** (m)
1	447.988,072 465.092,447	2	447.989,564 465.090,521	2.437
2	447.989,564 465.090,521	3	448.174,133 465.187,075	208.3
3	448.174,133 465.187,075	4	448.172,937 465.189,156	2.4
4	448.172,937 465.189,156	1	447.988,072 465.092,447	208.633

\*\* Lungimile segmentelor sunt determinate în planul de proiecție Stereo 70 și sunt rotunjite la 1 milimetru.



**\*\*\* Distanţa dintre puncte este formată din segmente cumulate ce sunt mai mici decât valoarea 1 milimetru.**



**DATE DESPRE IMOBILUL NR. 7059**

Oficiul de Cadastru și Publicitate Imobiliară SIBIU  
Biroul de Cadastru și Publicitate Imobiliară Avrig

**A. Partea I. Descrierea imobilului**

TEREN Extravilan

Adresa: Jud. Sibiu

Nr. Crt	Nr cadastral Nr. topografic	Suprafața* (mp)	Observații / Referințe
A1		1.500	Sector cadastral:16 Teren neimprejmuit;

**B. Partea II. Proprietari și acte**

Inscrieri privitoare la dreptul de proprietate și alte drepturi reale		Referințe
/		
Act Notarial nr. 498, din 08/05/2017 emis de NP SALOMIE IOAN CRISTIAN (act de partaj);		
B1	Intabulare, drept de PROPRIETATE, dobandit prin Conventie, cota actuala 1/1 1) CREȚU ANA	A1

**C. Partea III. SARCINI .**


Inscrieri privind dezmembramintele dreptului de proprietate, drepturi reale de garanție și sarcini	Referințe
NU SUNT	

## Anexa Nr. 1 La Partea I

## Teren

Nr cadastral	Suprafața (mp)*	Observații / Referințe
	1.500	

\* Suprafața este determinată în planul de proiecție Stereo 70.



## Date referitoare la teren

Crt	Categorie folosință	Intravilan	Suprafața (mp)	Tarla	Parcelă	Nr. topo	Observații / Referințe
1	arabil	NU	1.500	6	90/21	-	

## Lungime Segmente

1) Valorile lungimilor segmentelor sunt obținute din proiecție în plan.

Punct început	X / Y	Punct sfârșit	X / Y	Lungime segment (** (m)
1	448.016,932 465.365,349	2	448.154,527 465.458,002	165.882
2	448.154,527 465.458,002	3	448.148,272 465.464,603	9.094
3	448.148,272 465.464,603	4	448.007,94 465.370,107	169.182
4	448.007,94 465.370,107	5	448.009,219 465.369,645	1.359
5	448.009,219 465.369,645	6	448.015,91 465.366,336	7.464

Punct început	X / Y	Punct sfârșit	X / Y	Lungime segment (** (m)
6	448.015,91 465.366,336	1	448.016,932 465.365,349	1.421

\*\* Lungimile segmentelor sunt determinate în planul de proiecție Stereo 70 și sunt rotunjite la 1 milimetru.

\*\*\* Distanța dintre puncte este formată din segmente cumulate ce sunt mai mici decât valoarea 1 milimetru.



**DATE DESPRE IMOBILUL NR. 7060**

Oficiul de Cadastru și Publicitate Imobiliară SIBIU  
Biroul de Cadastru și Publicitate Imobiliară Avrig

**A. Partea I. Descrierea imobilului**

TEREN Extravilan

Adresa: Jud. Sibiu

Nr. Crt	Nr cadastral Nr. topografic	Suprafața* (mp)	Observații / Referințe
A1		500	Sector cadastral:16 Teren neimprejmuit;

**B. Partea II. Proprietari și acte**

Inscrieri privitoare la dreptul de proprietate și alte drepturi reale		Referințe
/		
Act Notarial nr. 19, din 17/02/2009 emis de N.P. Popa Cornelia (certificat de mostenitor);		
B1	Intabulare, drept de PROPRIETATE, dobandit prin Succesiune, cota actuala 1/1 1) DAN ANA	A1

**C. Partea III. SARCINI .**

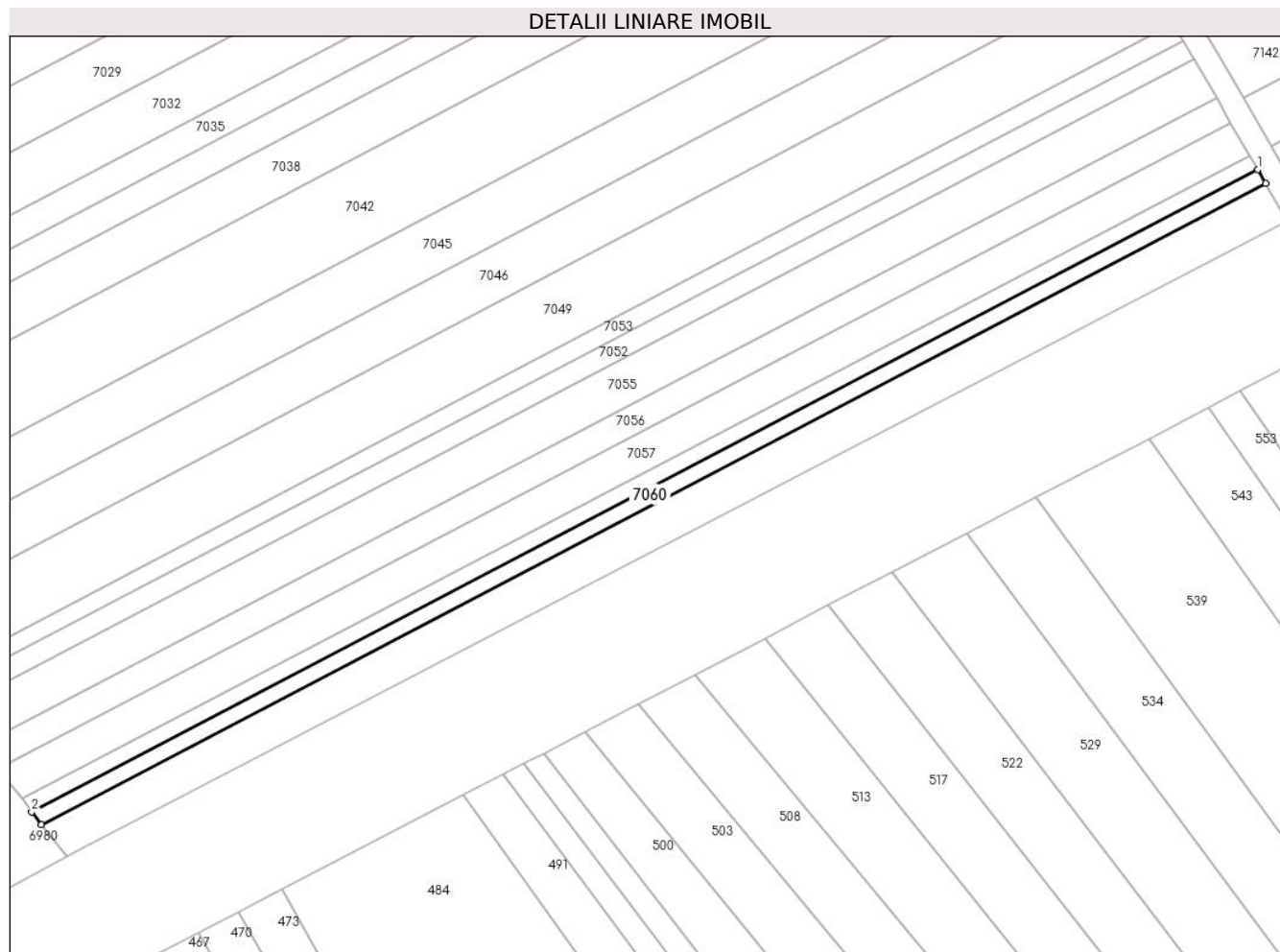
Inscrieri privind dezmembramintele dreptului de proprietate, drepturi reale de garanție și sarcini	Referințe
NU SUNT	

## Anexa Nr. 1 La Partea I

## Teren

Nr cadastral	Suprafața (mp)*	Observații / Referințe
	500	

\* Suprafața este determinată în planul de proiecție Stereo 70.



## Date referitoare la teren

Crt	Categorie folosință	Intra vilan	Suprafața (mp)	Tarla	Parcelă	Nr. topo	Observații / Referințe
1	arabil	NU	500	6	98/2	-	

## Lungime Segmente

1) Valorile lungimilor segmentelor sunt obținute din proiecție în plan.

Punct început	X / Y	Punct sfârșit	X / Y	Lungime segment (** (m)
1	448.174,133 465.187,075	2	447.989,564 465.090,521	208.3
2	447.989,564 465.090,521	3	447.991,058 465.088,592	2.44
3	447.991,058 465.088,592	4	448.175,332 465.184,991	207.966
4	448.175,332 465.184,991	1	448.174,133 465.187,075	2.404

\*\* Lungimile segmentelor sunt determinate în planul de proiecție Stereo 70 și sunt rotunjite la 1 milimetru.



**\*\*\* Distanţa dintre puncte este formată din segmente cumulate ce sunt mai mici decât valoarea 1 milimetru.**



**DATE DESPRE IMOBILUL NR. 7061**

Oficiul de Cadastru și Publicitate Imobiliară SIBIU  
Biroul de Cadastru și Publicitate Imobiliară Avrig

**A. Partea I. Descrierea imobilului**

TEREN Extravilan

Adresa: Jud. Sibiu

Nr. Crt	Nr cadastral Nr. topografic	Suprafața* (mp)	Observații / Referințe
A1		1.300	Sector cadastral:16 Teren neimprejmut;

**B. Partea II. Proprietari și acte**

Inscrieri privitoare la dreptul de proprietate și alte drepturi reale		Referințe
/		
Act Notarial nr. 56, din 12/07/2007 emis de N.P. MARIANA TOLCIU (certificat de mostenitor);		
B1	Intabulare, drept de PROPRIETATE, dobandit prin Succesiune, cota actuala 1/2 1) SEYMOUR ANN, nascuta Modoianu Adela-Maria	A1
Act Notarial nr. 615, din 14/08/2013 emis de N.P. Iris-Victoria Teodorescu-Birla-Fratian (contract de donatie);		
B2	Intabulare, drept de PROPRIETATE, dobandit prin Conventie, cota actuala 1/2 1) MODOIANU IOAN-NELU	A1

**C. Partea III. SARCINI .**

Inscrieri privind dezmembramintele dreptului de proprietate, drepturi reale de garanție și sarcini	Referințe
NU SUNT	

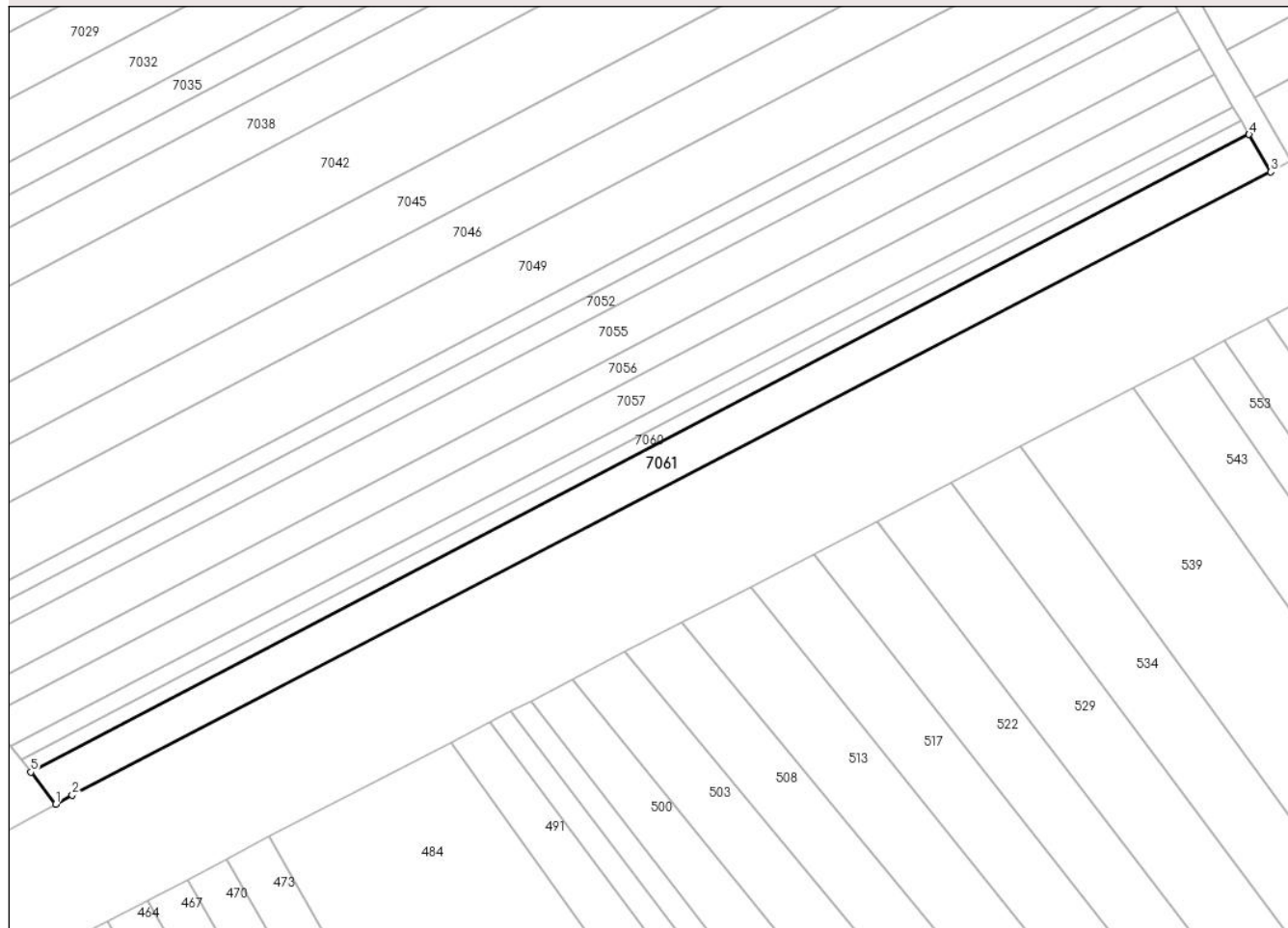
## Anexa Nr. 1 La Partea I

## Teren

Nr cadastral	Suprafața (mp)*	Observații / Referințe
	1.300	

\* Suprafața este determinată în planul de proiecție Stereo 70.

## DETALII LINIARE IMOBIL



## Date referitoare la teren

Crt	Categorie folosință	Intravilan	Suprafața (mp)	Tarla	Parcelă	Nr. topo	Observații / Referințe
1	arabil	NU	1.300	6	98/1	-	

## Lungime Segmente

1) Valorile lungimilor segmentelor sunt obținute din proiecție în plan.

Punct început	X / Y	Punct sfârșit	X / Y	Lungime segment (** (m)
1	447.994,812 465.083,746	2	447.997,314 465.085,102	2.846
2	447.997,314 465.085,102	3	448.178,597 465.179,315	204.303
3	448.178,597 465.179,315	4	448.175,332 465.184,991	6.548
4	448.175,332 465.184,991	5	447.991,058 465.088,592	207.966
5	447.991,058 465.088,592	1	447.994,812 465.083,746	6.13

**\*\* Lungimile segmentelor sunt determinate în planul de proiecție Stereo 70 și sunt rotunjite la 1 milimetru.**

**\*\*\* Distanța dintre puncte este formată din segmente cumulate ce sunt mai mici decât valoarea 1 milimetru.**



**DATE DESPRE IMOBILUL NR. 7062**

Oficiul de Cadastru și Publicitate Imobiliară SIBIU  
Biroul de Cadastru și Publicitate Imobiliară Avrig

**A. Partea I. Descrierea imobilului**

TEREN Extravilan

Adresa: Jud. Sibiu

Nr. Crt	Nr cadastral Nr. topografic	Suprafața* (mp)	Observații / Referințe
A1		700	Sector cadastral:16 Teren neimprejmuit;

**B. Partea II. Proprietari și acte**

Inscrieri privitoare la dreptul de proprietate și alte drepturi reale	Referințe
/	
Act Administrativ nr. 1162/48, din 25/11/2003 emis de CJPSDPAT (titlu de proprietate);	
B1	A1
Intabulare, drept de PROPRIETATE, dobandit prin Reconstituire, cota actuala 1/1 1) SUCIU EMILIAN	

**C. Partea III. SARCINI .**


Inscrieri privind dezmembramintele dreptului de proprietate, drepturi reale de garanție și sarcini	Referințe
NU SUNT	

## Anexa Nr. 1 La Partea I

## Teren

Nr cadastral	Suprafața (mp)*	Observații / Referințe
	700	

\* Suprafața este determinată în planul de proiecție Stereo 70.



## Date referitoare la teren

Crt	Categorie folosință	Intra vilan	Suprafața (mp)	Tarla	Parcelă	Nr. topo	Observații / Referințe
1	arabil	NU	700	6	90/20	-	

## Lungime Segmente

1) Valorile lungimilor segmentelor sunt obținute din proiecție în plan.

Punct început	X / Y	Punct sfârșit	X / Y	Lungime segment (** (m)
1	448.154,707 465.457,812	2	448.154,527 465.458,002	0.263
2	448.154,527 465.458,002	3	448.016,932 465.365,349	165.882
3	448.016,932 465.365,349	4	448.020,04 465.362,347	4.321
4	448.020,04 465.362,347	5	448.157,232 465.454,73	165.397
5	448.157,232 465.454,73	1	448.154,707 465.457,812	3.984



**\*\* Lungimile segmentelor sunt determinate în planul de proiecție Stereo 70 și sunt rotunjite la 1 milimetru.**

**\*\*\* Distanța dintre puncte este formată din segmente cumulate ce sunt mai mici decât valoarea 1 milimetru.**



**DATE DESPRE IMOBILUL NR. 7063**

Oficiul de Cadastru și Publicitate Imobiliară SIBIU  
Biroul de Cadastru și Publicitate Imobiliară Avrig

**A. Partea I. Descrierea imobilului**

TEREN Extravilan

Adresa: Jud. Sibiu

Nr. Crt	Nr cadastral Nr. topografic	Suprafața* (mp)	Observații / Referințe
A1		700	Sector cadastral:16 Teren neimprejmuit;

**B. Partea II. Proprietari și acte**

Inscrieri privitoare la dreptul de proprietate și alte drepturi reale		Referințe
/		
Act Administrativ nr. 1115/48, din 14/11/2003 emis de CJPSDPAT (titlu de proprietate);		
B1	Intabulare, drept de PROPRIETATE, dobandit prin Reconstituire, cota actuala 1/1 1) GABOR IOAN 2) GABOR MARIA	A1

**C. Partea III. SARCINI .**

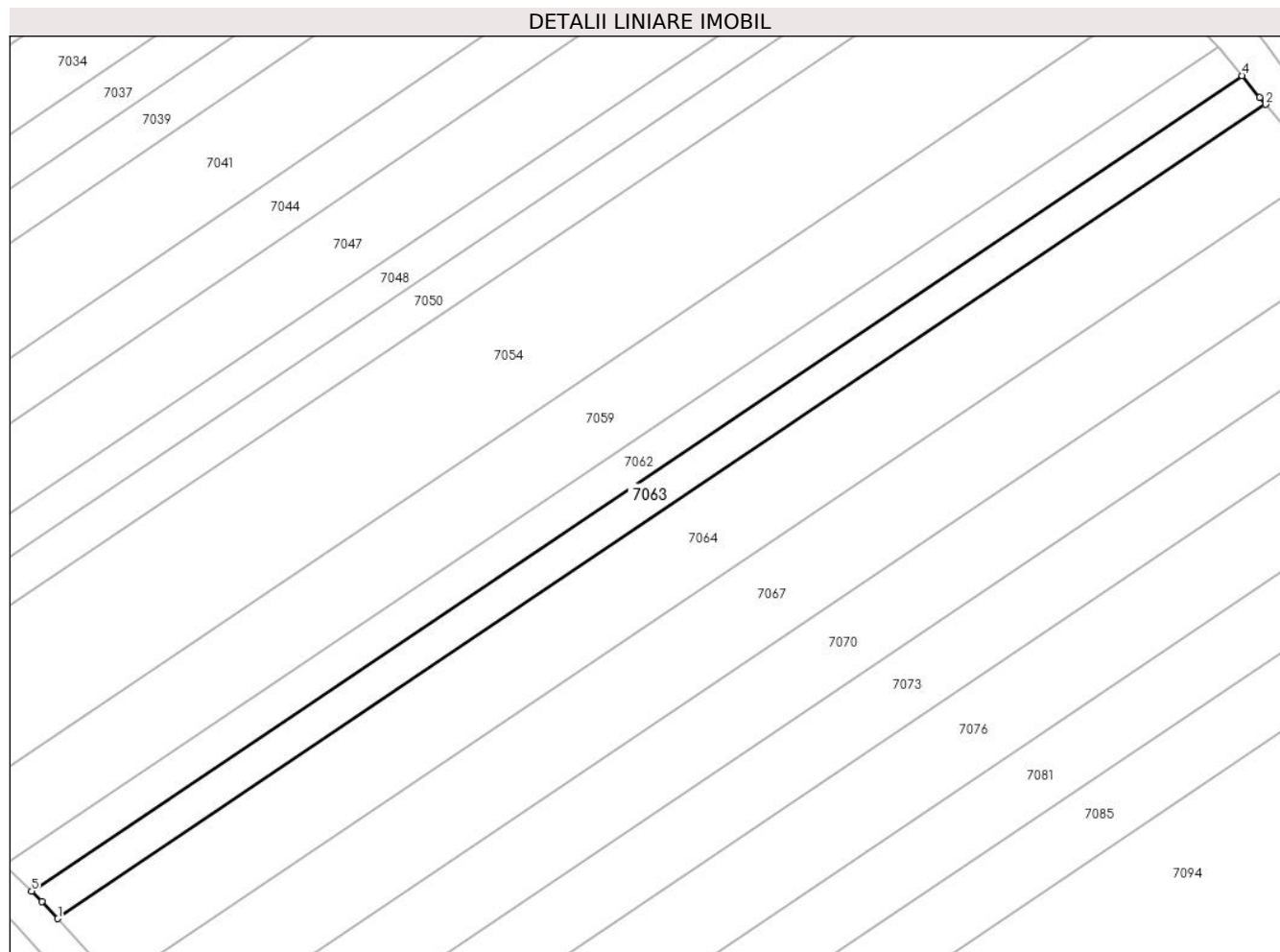
Inscrieri privind dezmembramintele dreptului de proprietate, drepturi reale de garanție și sarcini	Referințe
NU SUNT	

## Anexa Nr. 1 La Partea I

## Teren

Nr cadastral	Suprafața (mp)*	Observații / Referințe
	700	

\* Suprafața este determinată în planul de proiecție Stereo 70.



## Date referitoare la teren

Crt	Categorie folosință	Intravilan	Suprafața (mp)	Tarla	Parcelă	Nr. topo	Observații / Referințe
1	arabil	NU	700	6	90/19	-	

## Lungime Segmente

1) Valorile lungimilor segmentelor sunt obținute din proiecție în plan.

Punct început	X / Y	Punct sfârșit	X / Y	Lungime segment (** (m)
1	448.023,016 465.359,242	2	448.159,937 465.451,442	165.071
2	448.159,937 465.451,442	3	448.159,282 465.452,228	1.023
3	448.159,282 465.452,228	4	448.157,232 465.454,73	3.234
4	448.157,232 465.454,73	5	448.020,04 465.362,347	165.397
5	448.020,04 465.362,347	6	448.021,209 465.361,218	1.625

Punct început	X / Y	Punct sfârșit	X / Y	Lungime segment (** (m)
6	448.021,209 465.361,218	1	448.023,016 465.359,242	2.677

\*\* Lungimile segmentelor sunt determinate în planul de proiecție Stereo 70 și sunt rotunjite la 1 milimetru.

\*\*\* Distanța dintre puncte este formată din segmente cumulate ce sunt mai mici decât valoarea 1 milimetru.



**DATE DESPRE IMOBILUL NR. 7064**

Oficiul de Cadastru și Publicitate Imobiliară SIBIU  
Biroul de Cadastru și Publicitate Imobiliară Avrig

**A. Partea I. Descrierea imobilului**

TEREN Extravilan

Adresa: Jud. Sibiu

Nr. Crt	Nr cadastral Nr. topografic	Suprafața* (mp)	Observații / Referințe
A1		1.600	Sector cadastral:16 Teren neimprejmuit;

**B. Partea II. Proprietari și acte**

Inscrieri privitoare la dreptul de proprietate și alte drepturi reale		Referințe
/		
Act Administrativ nr. 1457/48, din 30/06/2004 emis de CJPSDPAT (titlu de proprietate);		
B1	Intabulare, drept de PROPRIETATE, dobandit prin Reconstituire, cota actuala 1/1 1) DOICAN VALERIU 2) DOICAN MIRON 3) DOICAN GHOERGHE 4) STOICHIȚĂ FLORENTINA 5) VASIU MARIA	A1

**C. Partea III. SARCINI .**

Inscrieri privind dezmembramintele dreptului de proprietate, drepturi reale de garanție și sarcini	Referințe
NU SUNT	


## Anexa Nr. 1 La Partea I

## Teren

Nr cadastral	Suprafața (mp)*	Observații / Referințe
	1.600	

\* Suprafața este determinată în planul de proiecție Stereo 70.

## DETALII LINIARE IMOBIL



## Date referitoare la teren

Crt	Categorie folosință	Intravilan	Suprafața (mp)	Tarla	Parcelă	Nr. topo	Observații / Referințe
1	arabil	NU	1.600	6	90/18	-	

## Lungime Segmente

1) Valorile lungimilor segmentelor sunt obținute din proiecție în plan.

Punct început	X / Y	Punct sfârșit	X / Y	Lungime segment (** (m)
1	448.023,016 465.359,242	2	448.029,636 465.352,002	9.811
2	448.029,636 465.352,002	3	448.166,318 465.444,04	164.782
3	448.166,318 465.444,04	4	448.163,27 465.447,447	4.571
4	448.163,27 465.447,447	5	448.159,937 465.451,442	5.203
5	448.159,937 465.451,442	1	448.023,016 465.359,242	165.071



**\*\* Lungimile segmentelor sunt determinate în planul de proiecție Stereo 70 și sunt rotunjite la 1 milimetru.**

**\*\*\* Distanța dintre puncte este formată din segmente cumulate ce sunt mai mici decât valoarea 1 milimetru.**



**DATE DESPRE IMOBILUL NR. 7065**

Oficiul de Cadastru și Publicitate Imobiliară SIBIU  
Biroul de Cadastru și Publicitate Imobiliară Avrig

**A. Partea I. Descrierea imobilului**

TEREN Extravilan

Adresa: Jud. Sibiu

Nr. Crt	Nr cadastral Nr. topografic	Suprafața* (mp)	Observații / Referințe
A1		2.900	Sector cadastral:16 Teren neimprejmuit;

**B. Partea II. Proprietari și acte**

Inscrieri privitoare la dreptul de proprietate și alte drepturi reale		Referințe
/		
Act Administrativ nr. 1481/48, din 27/07/2004 emis de CJPSDPAT (titlu de proprietate);		
B1	Intabulare, drept de PROPRIETATE, dobandit prin Reconstituire, cota actuala 1/1 1) DOICAN IOAN	A1

**C. Partea III. SARCINI .**

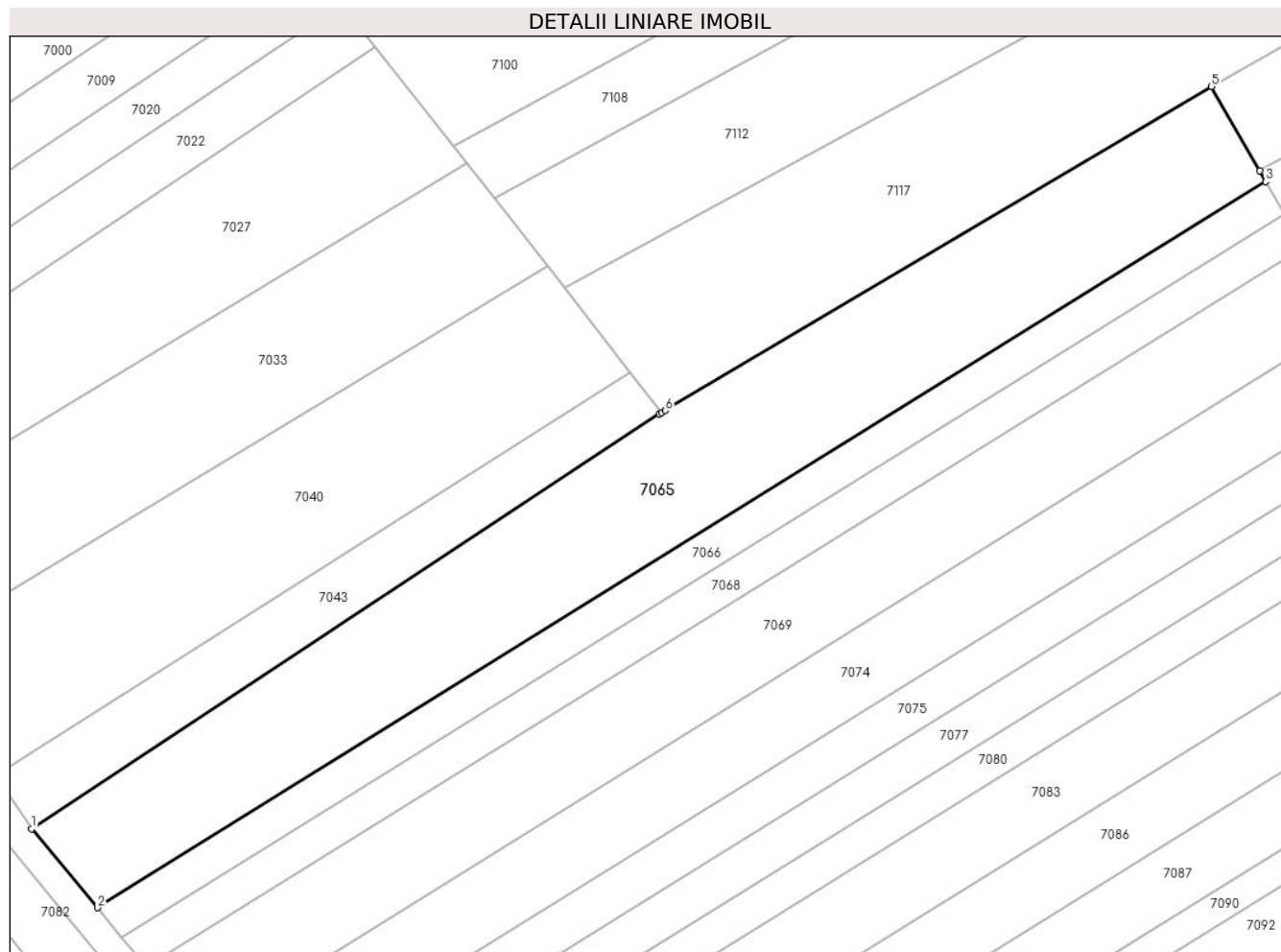
Inscrieri privind dezmembramintele dreptului de proprietate, drepturi reale de garanție și sarcini	Referințe
NU SUNT	

## Anexa Nr. 1 La Partea I

## Teren

Nr cadastral	Suprafața (mp)*	Observații / Referințe
	2.900	

\* Suprafața este determinată în planul de proiecție Stereo 70.



## Date referitoare la teren

Crt	Categorie folosință	Intravilan	Suprafața (mp)	Tarla	Parcelă	Nr. topo	Observații / Referințe
1	arabil	NU	2.900	6	78/84	-	

## Lungime Segmente

1) Valorile lungimilor segmentelor sunt obținute din proiecție în plan.

Punct început	X / Y	Punct sfârșit	X / Y	Lungime segment (** (m)
1	448.010,181 465.633,797	2	448.019,116 465.623,101	13.937
2	448.019,116 465.623,101	3	448.177,482 465.721,407	186.397
3	448.177,482 465.721,407	4	448.176,652 465.722,861	1.675
4	448.176,652 465.722,861	5	448.170,124 465.734,298	13.168
5	448.170,124 465.734,298	6	448.096,091 465.690,431	86.053

Punct început	X / Y	Punct sfârșit	X / Y	Lungime segment (** (m)
6	448.096,091 465.690,431	7	448.095,626 465.690,155	0.541
7	448.095,626 465.690,155	8	448.095,287 465.689,932	0.405
8	448.095,287 465.689,932	1	448.010,181 465.633,797	101.952

\*\* Lungimile segmentelor sunt determinate în planul de proiecție Stereo 70 și sunt rotunjite la 1 milimetru.

\*\*\* Distanța dintre puncte este formată din segmente cumulate ce sunt mai mici decât valoarea 1 milimetru.



**DATE DESPRE IMOBILUL NR. 7066**

Oficiul de Cadastru și Publicitate Imobiliară SIBIU  
Biroul de Cadastru și Publicitate Imobiliară Avrig

**A. Partea I. Descrierea imobilului**

TEREN Extravilan

Adresa: Jud. Sibiu

Nr. Crt	Nr cadastral Nr. topografic	Suprafața* (mp)	Observații / Referințe
A1		950	Sector cadastral:16 Teren neimprejmuit;

**B. Partea II. Proprietari și acte**

Inscrieri privitoare la dreptul de proprietate și alte drepturi reale		Referințe
/		
Act Administrativ nr. 1394/48, din 29/03/2004 emis de CJPSDPAT (titlu de proprietate);		
B1	Intabulare, drept de PROPRIETATE, dobandit prin Reconstituire, cota actuala 1/1 1) CRISAN EMILIA	A1

**C. Partea III. SARCINI .**

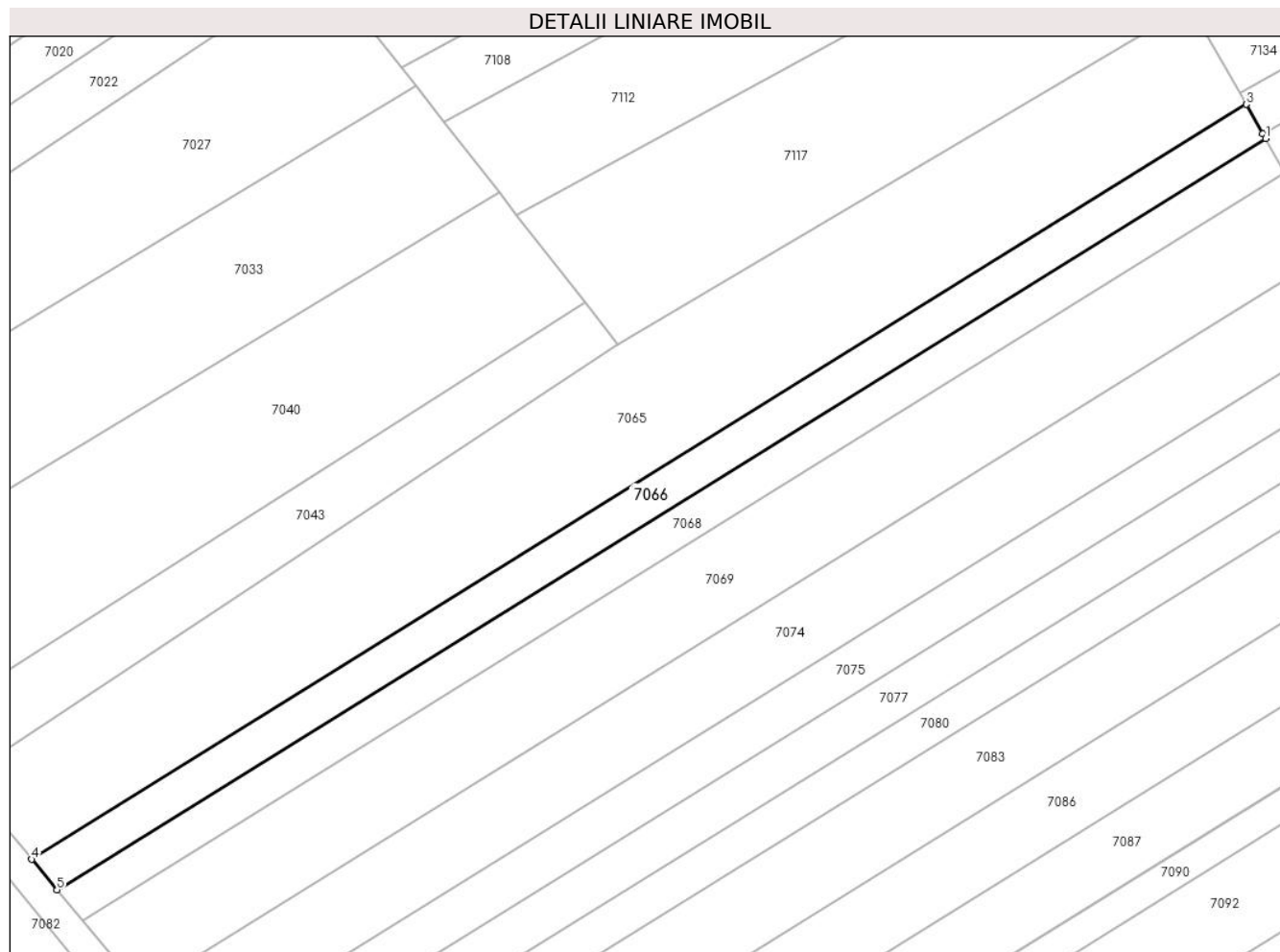
Inscrieri privind dezmembramintele dreptului de proprietate, drepturi reale de garanție și sarcini	Referințe
NU SUNT	

## Anexa Nr. 1 La Partea I

## Teren

Nr cadastral	Suprafața (mp)*	Observații / Referințe
	950	

\* Suprafața este determinată în planul de proiecție Stereo 70.



## Date referitoare la teren

Crt	Categorie folosință	Intravilan	Suprafața (mp)	Tarla	Parcelă	Nr. topo	Observații / Referințe
1	arabil	NU	950	6	78/83	-	

## Lungime Segmente

1) Valorile lungimilor segmentelor sunt obținute din proiecție în plan.

Punct început	X / Y	Punct sfârșit	X / Y	Lungime segment (** (m)
1	448.180,017 465.716,967	2	448.179,652 465.717,606	0.736
2	448.179,652 465.717,606	3	448.177,482 465.721,407	4.376
3	448.177,482 465.721,407	4	448.019,116 465.623,101	186.397
4	448.019,116 465.623,101	5	448.022,424 465.619,141	5.16
5	448.022,424 465.619,141	1	448.180,017 465.716,967	185.487



**\*\* Lungimile segmentelor sunt determinate în planul de proiecție Stereo 70 și sunt rotunjite la 1 milimetru.**

**\*\*\* Distanța dintre puncte este formată din segmente cumulate ce sunt mai mici decât valoarea 1 milimetru.**



**DATE DESPRE IMOBILUL NR. 7067**

Oficiul de Cadastru și Publicitate Imobiliară SIBIU  
Biroul de Cadastru și Publicitate Imobiliară Avrig

**A. Partea I. Descrierea imobilului**

TEREN Extravilan

Adresa: Jud. Sibiu

Nr. Crt	Nr cadastral Nr. topografic	Suprafața* (mp)	Observații / Referințe
A1		1.600	Sector cadastral:16 Teren neimprejmuit;

**B. Partea II. Proprietari și acte**

Inscrieri privitoare la dreptul de proprietate și alte drepturi reale	Referințe
/	
Act Notarial nr. 643, din 27/09/2006 emis de NP SALOMIE IOAN CRISTIAN (act de partaj);	
B1	A1
Intabulare, drept de PROPRIETATE, dobandit prin Conventie, cota actuala 1/1 1) AXENTEA ELENA EVA	

**C. Partea III. SARCINI .**

Inscrieri privind dezmembramintele dreptului de proprietate, drepturi reale de garanție și sarcini	Referințe
NU SUNT	


## Anexa Nr. 1 La Partea I

## Teren

Nr cadastral	Suprafața (mp)*	Observații / Referințe
	1.600	

\* Suprafața este determinată în planul de proiecție Stereo 70.

## DETALII LINIARE IMOBIL



## Date referitoare la teren

Crt	Categorie folosință	Intravilan	Suprafața (mp)	Tarla	Parcelă	Nr. topo	Observații / Referințe
1	arabil	NU	1.600	6	90/17	-	

## Lungime Segmente

1) Valorile lungimilor segmentelor sunt obținute din proiecție în plan.

Punct început	X / Y	Punct sfârșit	X / Y	Lungime segment (** (m)
1	448.168,614 465.441,474	2	448.166,318 465.444,04	3.444
2	448.166,318 465.444,04	3	448.029,636 465.352,002	164.782
3	448.029,636 465.352,002	4	448.030,124 465.351,469	0.722
4	448.030,124 465.351,469	5	448.035,716 465.344,678	8.797
5	448.035,716 465.344,678	6	448.035,855 465.344,506	0.221

Punct început	X / Y	Punct sfârșit	X / Y	Lungime segment (** (m)
6	448.035,855 465.344,506	7	448.173,234 465.437,014	165.623
7	448.173,234 465.437,014	1	448.168,614 465.441,474	6.421

\*\* Lungimile segmentelor sunt determinate în planul de proiecție Stereo 70 și sunt rotunjite la 1 milimetru.

\*\*\* Distanța dintre puncte este formată din segmente cumulate ce sunt mai mici decât valoarea 1 milimetru.



**DATE DESPRE IMOBILUL NR. 7068**

Oficiul de Cadastru și Publicitate Imobiliară SIBIU  
Biroul de Cadastru și Publicitate Imobiliară Avrig

**A. Partea I. Descrierea imobilului**

TEREN Extravilan

Adresa: Jud. Sibiu

Nr. Crt	Nr cadastral Nr. topografic	Suprafața* (mp)	Observații / Referințe
A1		950	Sector cadastral:16 Teren neimprejmuit;

**B. Partea II. Proprietari și acte**

Inscrieri privitoare la dreptul de proprietate și alte drepturi reale	Referințe
/	
Act Administrativ nr. 1290/48, din 04/03/2004 emis de CJPSDPAT (titlu de proprietate);	
B1	A1
Intabulare, drept de PROPRIETATE, dobandit prin Reconstituire, cota actuala 1/1 1) BÎRZA ANICUTA	

**C. Partea III. SARCINI .**

Inscrieri privind dezmembramintele dreptului de proprietate, drepturi reale de garanție și sarcini	Referințe
NU SUNT	

## Anexa Nr. 1 La Partea I

## Teren

Nr cadastral	Suprafața (mp)*	Observații / Referințe
	950	

\* Suprafața este determinată în planul de proiecție Stereo 70.



## Date referitoare la teren

Crt	Categorie folosință	Intravilan	Suprafața (mp)	Tarla	Parcelă	Nr. topo	Observații / Referințe
1	arabil	NU	950	6	78/82	-	

## Lungime Segmente

1) Valorile lungimilor segmentelor sunt obținute din proiecție în plan.

Punct început	X / Y	Punct sfârșit	X / Y	Lungime segment (** (m)
1	448.182,564 465.712,505	2	448.180,017 465.716,967	5.138
2	448.180,017 465.716,967	3	448.022,424 465.619,141	185.487
3	448.022,424 465.619,141	4	448.025,748 465.615,161	5.185
4	448.025,748 465.615,161	1	448.182,564 465.712,505	184.572

\*\* Lungimile segmentelor sunt determinate în planul de proiecție Stereo 70 și sunt rotunjite la 1 milimetru.



**\*\*\* Distanţa dintre puncte este formată din segmente cumulate ce sunt mai mici decât valoarea 1 milimetru.**



**DATE DESPRE IMOBILUL NR. 7069**

Oficiul de Cadastru și Publicitate Imobiliară SIBIU  
Biroul de Cadastru și Publicitate Imobiliară Avrig

**A. Partea I. Descrierea imobilului**

TEREN Extravilan

Adresa: Jud. Sibiu

Nr. Crt	Nr cadastral Nr. topografic	Suprafața* (mp)	Observații / Referințe
A1		2.160	Sector cadastral:16 Teren neimprejmuit;

**B. Partea II. Proprietari și acte**

Inscrieri privitoare la dreptul de proprietate și alte drepturi reale		Referințe
/		
Act Notarial nr. 518, din 15/03/2023 emis de NP POPA CORNELIA (act de partaj);		
B1	Intabulare, drept de PROPRIETATE, dobandit prin Conventie, cota actuala 1/1 1) DRĂGOIU CORNEL	A1

**C. Partea III. SARCINI .**

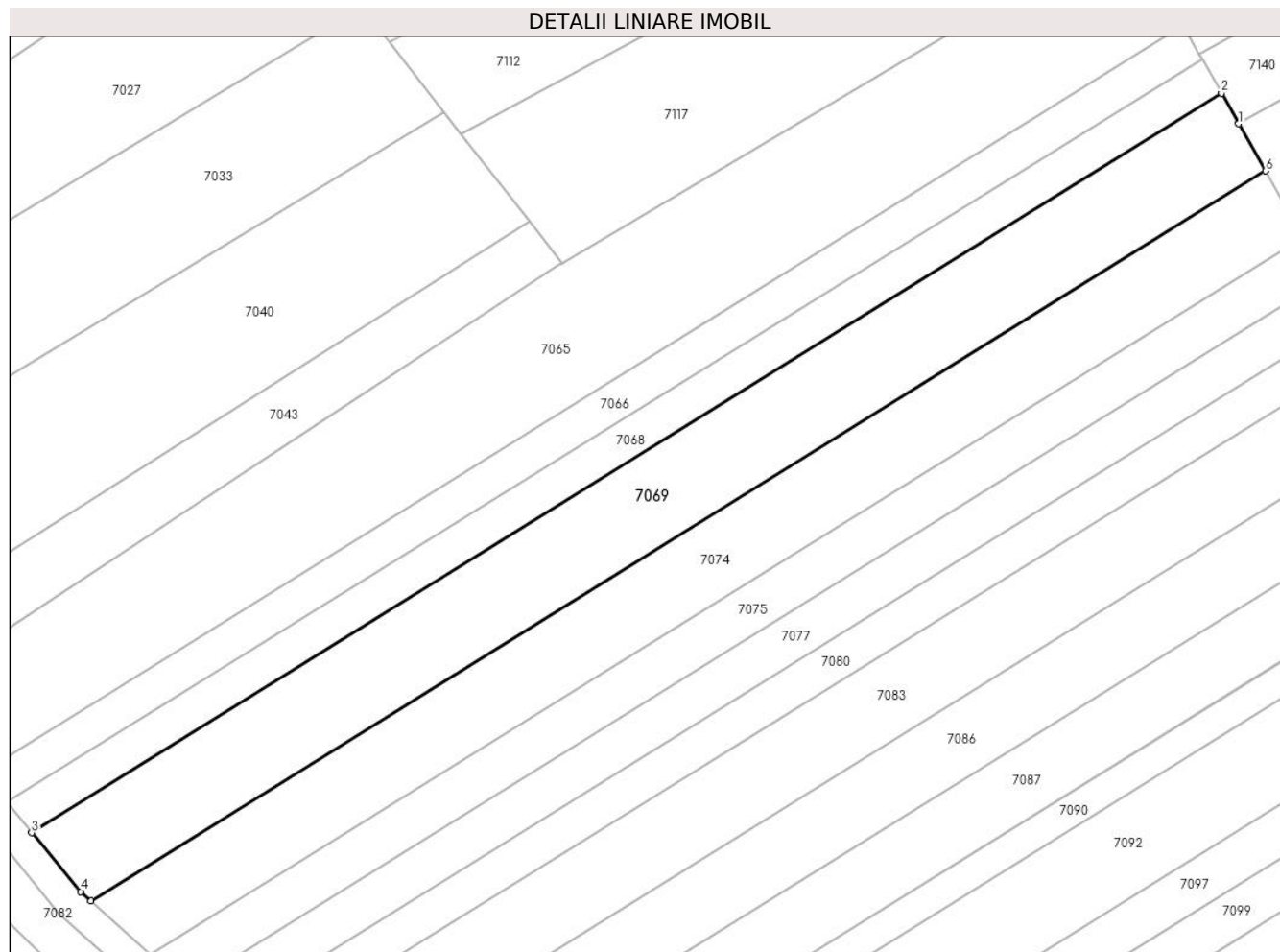
Inscrieri privind dezmembramintele dreptului de proprietate, drepturi reale de garanție și sarcini	Referințe
NU SUNT	

## Anexa Nr. 1 La Partea I

## Teren

Nr cadastral	Suprafața (mp)*	Observații / Referințe
	2.160	

\* Suprafața este determinată în planul de proiecție Stereo 70.



## Date referitoare la teren

Crt	Categorie folosință	Intravilan	Suprafața (mp)	Tarla	Parcelă	Nr. topo	Observații / Referințe
1	arabil	NU	2.160	6	78/81	-	

## Lungime Segmente

1) Valorile lungimilor segmentelor sunt obținute din proiecție în plan.

Punct început	X / Y	Punct sfârșit	X / Y	Lungime segment (** (m)
1	448.184,857 465.708,486	2	448.182,564 465.712,505	4.627
2	448.182,564 465.712,505	3	448.025,748 465.615,161	184.572
3	448.025,748 465.615,161	4	448.032,224 465.607,409	10.101
4	448.032,224 465.607,409	5	448.033,588 465.606,174	1.841
5	448.033,588 465.606,174	6	448.188,403 465.702,275	182.217

Punct început	X / Y	Punct sfârșit	X / Y	Lungime segment (** (m)
6	448.188,403 465.702,275	1	448.184,857 465.708,486	7.152

\*\* Lungimile segmentelor sunt determinate în planul de proiecție Stereo 70 și sunt rotunjite la 1 milimetru.

\*\*\* Distanța dintre puncte este formată din segmente cumulate ce sunt mai mici decât valoarea 1 milimetru.



**DATE DESPRE IMOBILUL NR. 7070**

Oficiul de Cadastru și Publicitate Imobiliară SIBIU  
Biroul de Cadastru și Publicitate Imobiliară Avrig

**A. Partea I. Descrierea imobilului**

TEREN Extravilan

Adresa: Jud. Sibiu

Nr. Crt	Nr cadastral Nr. topografic	Suprafața* (mp)	Observații / Referințe
A1		1.400	Sector cadastral:16 Teren neimprejmuit;

**B. Partea II. Proprietari și acte**

Inscrieri privitoare la dreptul de proprietate și alte drepturi reale		Referințe
/		
Act Administrativ nr. 1248/48, din 13/02/2004 emis de CJPSDPAT (titlu de proprietate);		
B1	Intabulare, drept de PROPRIETATE, dobandit prin Reconstituire, cota actuala 1/1 1) FOARCOȘ VIRGIL 2) VIRTEI STELA 3) MĂHĂRA OLIMPIA	A1

**C. Partea III. SARCINI .**

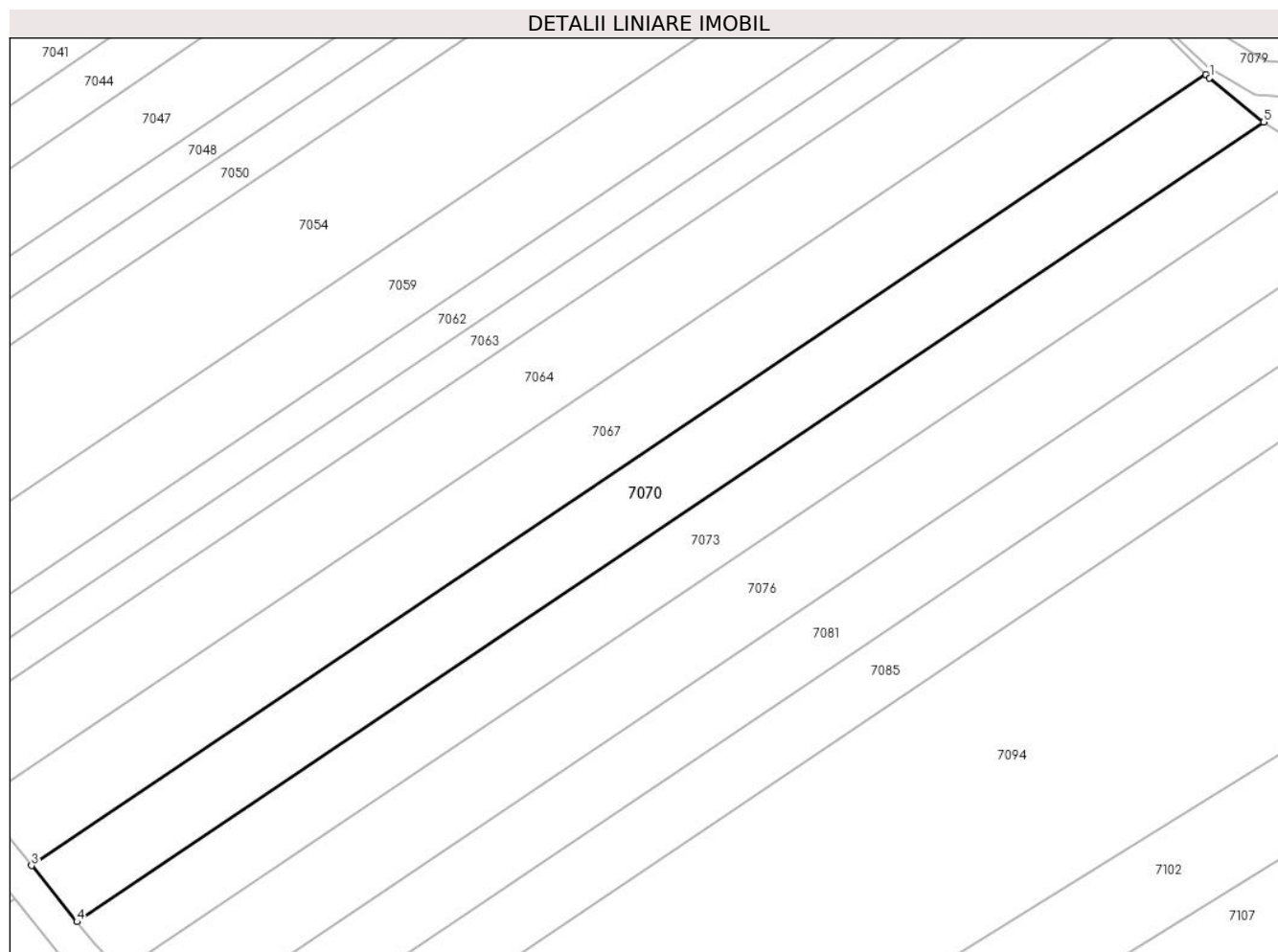
Inscrieri privind dezmembramintele dreptului de proprietate, drepturi reale de garanție și sarcini	Referințe
NU SUNT	

## Anexa Nr. 1 La Partea I

## Teren

Nr cadastral	Suprafața (mp)*	Observații / Referințe
	1.400	

\* Suprafața este determinată în planul de proiecție Stereo 70.



## Date referitoare la teren

Crt	Categorie folosință	Intra vilan	Suprafața (mp)	Tarla	Parcelă	Nr. topo	Observații / Referințe
1	arabil	NU	1.400	6	90/16	-	

## Lungime Segmente

1) Valorile lungimilor segmentelor sunt obținute din proiecție în plan.

Punct început	X / Y	Punct sfârșit	X / Y	Lungime segment (** (m)
1	448.173,677 465.436,587	2	448.173,234 465.437,014	0.615
2	448.173,234 465.437,014	3	448.035,855 465.344,506	165.623
3	448.035,855 465.344,506	4	448.041,153 465.337,935	8.44
4	448.041,153 465.337,935	5	448.180,008 465.431,438	167.402
5	448.180,008 465.431,438	1	448.173,677 465.436,587	8.161



**\*\* Lungimile segmentelor sunt determinate în planul de proiecție Stereo 70 și sunt rotunjite la 1 milimetru.**

**\*\*\* Distanța dintre puncte este formată din segmente cumulate ce sunt mai mici decât valoarea 1 milimetru.**



**DATE DESPRE IMOBILUL NR. 7071**

Oficiul de Cadastru și Publicitate Imobiliară SIBIU  
Biroul de Cadastru și Publicitate Imobiliară Avrig

**A. Partea I. Descrierea imobilului**

TEREN Extravilan

Adresa: Jud. Sibiu

Nr. Crt	Nr cadastral Nr. topografic	Suprafața* (mp)	Observații / Referințe
A1		2.134	Sector cadastral:16 Teren neimprejmuit;

**B. Partea II. Proprietari și acte**

Inscrieri privitoare la dreptul de proprietate și alte drepturi reale		Referințe
/		
Act Normativ nr. 978, din 19/09/2002 emis de GUVERNUL ROMANIEI (Anexa 47 privind inventarul bunurilor care aparțin domeniului public al comunei Racovita, insusit de Consiliul Local prin HCL nr. 24 din 30.01.2001);		
B1	Intabulare, drept de PROPRIETATE, dobandit prin Lege, cota actuala 1/1	A1
1) COMUNA RACOVIȚA DOMENIUL PUBLIC, CIF:4241150		

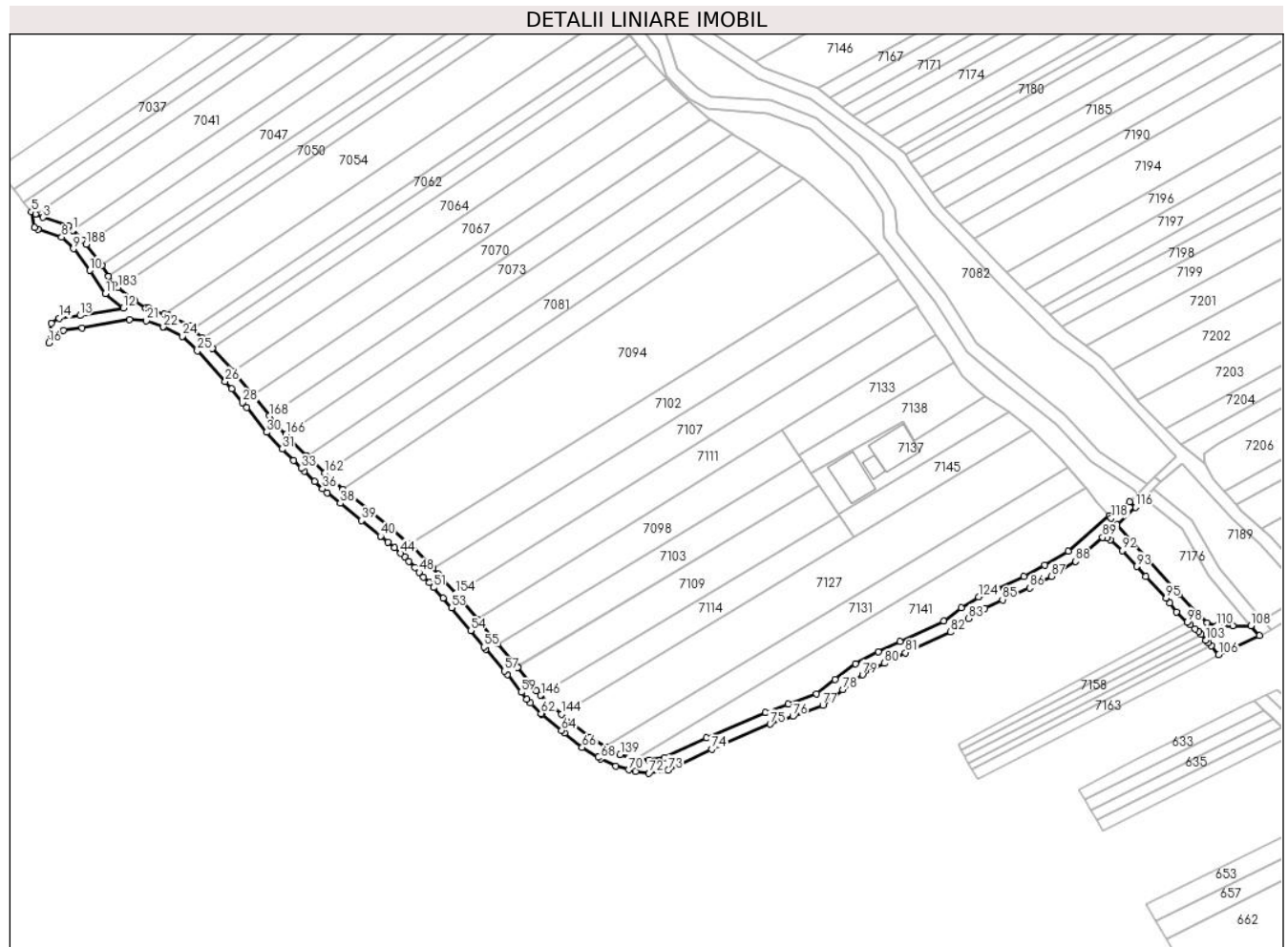
**C. Partea III. SARCINI .**

Inscrieri privind dezmembramintele dreptului de proprietate, drepturi reale de garanție și sarcini	Referințe
NU SUNT	

**Teren**

Nr cadastral	Suprafața (mp)*	Observații / Referințe
	2.134	

\* Suprafața este determinată în planul de proiecție Stereo 70.



**Date referitoare la teren**

Crt	Categorie folosință	Intravilan	Suprafața (mp)	Tarla	Parcelă	Nr. topo	Observații / Referințe
1	drum	NU	2.134	6	97	-	

**Lungime Segmente**

1) Valorile lungimilor segmentelor sunt obținute din proiecție în plan.

Punct început	X / Y	Punct sfârșit	X / Y	Lungime segment
1	447.979,062 / 465.396,45	2	447.977,695 / 465.397,781	1.908
4	447.967,318 / 465.401,564	5	447.966,075 / 465.402,155	1.376
7	447.968,2 / 465.396,715	8	447.975,563 / 465.394,274	7.757
10	447.984,443 / 465.383,764	11	447.989,284 / 465.376,456	8.766
13	447.981,428 / 465.369,602	14	447.974,786 / 465.368,749	6.697
16	447.971,584 / 465.360,939	17	447.973,648 / 465.363,239	3.091
2	447.977,695 / 465.397,781	3	447.969,694 / 465.400,434	8.428
5	447.966,075 / 465.402,155	6	447.966,951 / 465.397,309	4.925
8	447.975,563 / 465.394,274	9	447.979,331 / 465.390,607	5.257
11	447.989,284 / 465.376,456	12	447.995,0 / 465.371,989	7.254
14	447.974,786 / 465.368,749	15	447.972,26 / 465.367,107	3.013
17	447.973,648 / 465.363,239	18	447.976,201 / 465.364,898	3.044
3	447.969,694 / 465.400,434	4	447.967,318 / 465.401,564	2.632
6	447.966,951 / 465.397,309	7	447.968,2 / 465.396,715	1.383
9	447.979,331 / 465.390,607	10	447.984,443 / 465.383,764	8.542
12	447.995,0 / 465.371,989	13	447.981,428 / 465.369,602	13.779
15	447.972,26 / 465.367,107	16	447.971,584 / 465.360,939	6.205
18	447.976,201 / 465.364,898	19	447.982,03 / 465.365,647	5.877

Punct început	X / Y	Punct sfârșit	X / Y	Lungime segment	Punct început	X / Y	Punct sfârșit	X / Y	Lungime segment	Punct început	X / Y	Punct sfârșit	X / Y	Lungime segment
19	447.982,03 465.365,647	20	447.996,952 465.368,27	15.15 1	20	447.996,952 465.368,27	21	448.002,241 465.367,914	5.301	21	448.002,241 465.367,914	22	448.007,648 465.365,959	5.749
22	448.007,648 465.365,959	23	448.007,761 465.365,903	0.126	23	448.007,761 465.365,903	24	448.013,578 465.363,026	6.49	24	448.013,578 465.363,026	25	448.018,341 465.358,427	6.621
25	448.018,341 465.358,427	26	448.027,102 465.348,846	12.98 3	26	448.027,102 465.348,846	27	448.029,084 465.346,439	3.118	27	448.029,084 465.346,439	28	448.032,615 465.342,151	5.556
28	448.032,615 465.342,151	29	448.033,862 465.340,604	1.987	29	448.033,862 465.340,604	30	448.040,143 465.332,816	10.00 5	30	448.040,143 465.332,816	31	448.045,078 465.327,518	7.241
31	448.045,078 465.327,518	32	448.048,616 465.323,942	5.03	32	448.048,616 465.323,942	33	448.051,095 465.321,436	3.525	33	448.051,095 465.321,436	34	448.051,997 465.320,573	1.248
34	448.051,997 465.320,573	35	448.055,389 465.317,33	4.692	35	448.055,389 465.317,33	36	448.057,838 465.314,988	3.389	36	448.057,838 465.314,988	37	448.059,306 465.313,79	1.895
37	448.059,306 465.313,79	38	448.063,374 465.310,468	5.252	38	448.063,374 465.310,468	39	448.070,042 465.305,023	8.608	39	448.070,042 465.305,023	40	448.076,108 465.300,07	7.831
40	448.076,108 465.300,07	41	448.076,382 465.299,838	0.359	41	448.076,382 465.299,838	42	448.078,412 465.298,113	2.664	42	448.078,412 465.298,113	43	448.080,428 465.296,399	2.646
43	448.080,428 465.296,399	44	448.082,432 465.294,696	2.629	44	448.082,432 465.294,696	45	448.083,749 465.293,577	1.728	45	448.083,749 465.293,577	46	448.085,022 465.292,216	1.864
46	448.085,022 465.292,216	47	448.086,852 465.290,261	2.678	47	448.086,852 465.290,261	48	448.088,235 465.288,783	2.025	48	448.088,235 465.288,783	49	448.089,621 465.287,302	2.028
49	448.089,621 465.287,302	50	448.091,392 465.285,409	2.592	50	448.091,392 465.285,409	51	448.092,721 465.283,951	1.973	51	448.092,721 465.283,951	52	448.095,784 465.280,59	4.548
52	448.095,784 465.280,59	53	448.098,482 465.277,63	4.004	53	448.098,482 465.277,63	54	448.104,462 465.270,361	9.413	54	448.104,462 465.270,361	55	448.108,695 465.265,217	6.662
55	448.108,695 465.265,217	56	448.109,265 465.264,545	0.881	56	448.109,265 465.264,545	57	448.115,136 465.257,626	9.075	57	448.115,136 465.257,626	58	448.116,051 465.256,547	1.415
58	448.116,051 465.256,547	59	448.120,43 465.250,968	7.092	59	448.120,43 465.250,968	60	448.122,167 465.248,754	2.815	60	448.122,167 465.248,754	61	448.123,388 465.247,533	1.726
61	448.123,388 465.247,533	62	448.126,646 465.244,275	4.608	62	448.126,646 465.244,275	63	448.126,983 465.243,938	0.477	63	448.126,983 465.243,938	64	448.133,157 465.238,93	7.95
64	448.133,157 465.238,93	65	448.134,12 465.238,149	1.24	65	448.134,12 465.238,149	66	448.139,652 465.233,573	7.179	66	448.139,652 465.233,573	67	448.144,701 465.230,474	5.925
67	448.144,701 465.230,474	68	448.145,457 465.230,01	0.886	68	448.145,457 465.230,01	69	448.150,186 465.227,629	5.295	69	448.150,186 465.227,629	70	448.154,293 465.226,515	4.255
70	448.154,293 465.226,515	71	448.156,406 465.225,942	2.19	71	448.156,406 465.225,942	72	448.160,663 465.225,51	4.279	72	448.160,663 465.225,51	73	448.166,74 465.226,473	6.153
73	448.166,74 465.226,473	74	448.180,469 465.232,99	15.19 7	74	448.180,469 465.232,99	75	448.198,885 465.240,901	20.04 3	75	448.198,885 465.240,901	76	448.206,013 465.243,392	7.551
76	448.206,013 465.243,392	77	448.215,469 465.246,862	10.07 3	77	448.215,469 465.246,862	78	448.221,758 465.251,778	7.982	78	448.221,758 465.251,778	79	448.227,978 465.256,463	7.787
79	448.227,978 465.256,463	80	448.234,852 465.260,072	7.764	80	448.234,852 465.260,072	81	448.241,52 465.263,406	7.455	81	448.241,52 465.263,406	82	448.255,704 465.269,905	15.60 2
82	448.255,704 465.269,905	83	448.261,395 465.274,184	7.12	83	448.261,395 465.274,184	84	448.266,547 465.277,413	6.08	84	448.266,547 465.277,413	85	448.272,115 465.280,063	6.166
85	448.272,115 465.280,063	86	448.280,648 465.283,813	9.32	86	448.280,648 465.283,813	87	448.287,448 465.287,442	7.708	87	448.287,448 465.287,442	88	448.295,157 465.292,174	9.045
88	448.295,157 465.292,174	89	448.303,678 465.299,74	11.39 6	89	448.303,678 465.299,74	90	448.305,043 465.299,554	1.377	90	448.305,043 465.299,554	91	448.306,032 465.298,919	1.175
91	448.306,032 465.298,919	92	448.309,811 465.295,544	5.067	92	448.309,811 465.295,544	93	448.314,378 465.290,573	6.75	93	448.314,378 465.290,573	94	448.317,208 465.287,492	4.184
94	448.317,208 465.287,492	95	448.323,703 465.280,645	9.437	95	448.323,703 465.280,645	96	448.324,912 465.279,011	2.033	96	448.324,912 465.279,011	97	448.326,934 465.276,281	3.397
97	448.326,934 465.276,281	98	448.330,364 465.273,079	4.692	98	448.330,364 465.273,079	99	448.331,333 465.272,174	1.326	99	448.331,333 465.272,174	100	448.332,811 465.270,953	1.917
100	448.332,811 465.270,953	101	448.333,867 465.270,079	1.371	101	448.333,867 465.270,079	102	448.334,651 465.269,205	1.174	102	448.334,651 465.269,205	103	448.336,294 465.267,374	2.46
103	448.336,294 465.267,374	104	448.336,997 465.266,589	1.054	104	448.336,997 465.266,589	105	448.337,913 465.265,547	1.387	105	448.337,913 465.265,547	106	448.340,297 465.262,833	3.612
106	448.340,297 465.262,833	107	448.353,087 465.268,749	14.09 2	107	448.353,087 465.268,749	108	448.350,435 465.271,935	4.145	108	448.350,435 465.271,935	109	448.344,662 465.271,935	5.773
109	448.344,662 465.271,935	110	448.339,552 465.271,935	5.11	110	448.339,552 465.271,935	111	448.336,655 465.272,786	3.019	111	448.336,655 465.272,786	112	448.333,183 465.275,922	4.679
112	448.333,183 465.275,922	113	448.327,864 465.281,712	7.862	113	448.327,864 465.281,712	114	448.317,246 465.293,364	15.76 5	114	448.317,246 465.293,364	115	448.308,128 465.303,766	13.83 3
115	448.308,128 465.303,766	116	448.314,007 465.309,225	8.023	116	448.314,007 465.309,225	117	448.312,151 465.310,978	2.553	117	448.312,151 465.310,978	118	448.306,384 465.305,755	7.78

Punct început	X / Y	Punct sfârșit	X / Y	Lungime segment	Punct început	X / Y	Punct sfârșit	X / Y	Lungime segment	Punct început	X / Y	Punct sfârșit	X / Y	Lungime segment
118	448.306,384 465.305,755	119	448.305,772 465.306,453	0.928	119	448.305,772 465.306,453	120	448.292,764 465.295,399	17.07	120	448.292,764 465.295,399	121	448.285,458 465.290,914	8.573
121	448.285,458 465.290,914	122	448.278,899 465.287,413	7.435	122	448.278,899 465.287,413	123	448.270,451 465.283,701	9.228	123	448.270,451 465.283,701	124	448.264,619 465.280,926	6.458
124	448.264,619 465.280,926	125	448.259,127 465.277,483	6.482	125	448.259,127 465.277,483	126	448.253,643 465.273,361	6.86	126	448.253,643 465.273,361	127	448.239,793 465.267,015	15.235
127	448.239,793 465.267,015	128	448.233,027 465.263,632	7.564	128	448.233,027 465.263,632	129	448.225,831 465.259,853	8.128	129	448.225,831 465.259,853	130	448.219,322 465.254,952	8.148
130	448.219,322 465.254,952	131	448.213,501 465.250,4	7.389	131	448.213,501 465.250,4	132	448.204,664 465.247,158	9.413	132	448.204,664 465.247,158	133	448.197,434 465.244,631	7.659
133	448.197,434 465.244,631	134	448.178,813 465.236,632	20.267	134	448.178,813 465.236,632	135	448.165,578 465.230,338	14.655	135	448.165,578 465.230,338	136	448.160,55 465.229,542	5.091
136	448.160,55 465.229,542	137	448.157,137 465.229,888	3.431	137	448.157,137 465.229,888	138	448.156,905 465.229,951	0.24	138	448.156,905 465.229,951	139	448.151,624 465.231,384	5.472
139	448.151,624 465.231,384	140	448.147,406 465.233,508	4.723	140	448.147,406 465.233,508	141	448.147,043 465.233,73	0.426	141	448.147,043 465.233,73	142	448.141,984 465.236,835	5.936
142	448.141,984 465.236,835	143	448.136,655 465.241,244	6.916	143	448.136,655 465.241,244	144	448.133,156 465.244,082	4.505	144	448.133,156 465.244,082	145	448.129,664 465.246,914	4.496
145	448.129,664 465.246,914	146	448.126,579 465.249,999	4.364	146	448.126,579 465.249,999	147	448.125,166 465.251,412	1.998	147	448.125,166 465.251,412	148	448.119,331 465.258,847	9.451
148	448.119,331 465.258,847	149	448.119,151 465.259,077	0.292	149	448.119,151 465.259,077	150	448.113,058 465.266,257	9.417	150	448.113,058 465.266,257	151	448.111,765 465.267,782	1.999
151	448.111,765 465.267,782	152	448.106,634 465.274,018	8.076	152	448.106,634 465.274,018	153	448.101,506 465.280,25	8.07	153	448.101,506 465.280,25	154	448.099,757 465.282,169	2.597
154	448.099,757 465.282,169	155	448.094,33 465.288,123	8.056	155	448.094,33 465.288,123	156	448.092,56 465.290,016	2.592	156	448.092,56 465.290,016	157	448.086,514 465.296,477	8.849
157	448.086,514 465.296,477	158	448.085,15 465.297,636	1.79	158	448.085,15 465.297,636	159	448.078,668 465.303,144	8.506	159	448.078,668 465.303,144	160	448.064,284 465.314,886	18.568
160	448.064,284 465.314,886	161	448.060,49 465.317,987	4.899	161	448.060,49 465.317,987	162	448.058,453 465.319,935	2.819	162	448.058,453 465.319,935	163	448.053,9 465.324,288	6.3
163	448.053,9 465.324,288	164	448.052,925 465.325,274	1.386	164	448.052,925 465.325,274	165	448.047,964 465.330,288	7.054	165	448.047,964 465.330,288	166	448.046,284 465.332,092	2.465
166	448.046,284 465.332,092	167	448.043,167 465.335,438	4.573	167	448.043,167 465.335,438	168	448.041,153 465.337,935	3.208	168	448.041,153 465.337,935	169	448.035,855 465.344,506	8.44
169	448.035,855 465.344,506	170	448.035,716 465.344,678	0.221	170	448.035,716 465.344,678	171	448.030,124 465.351,469	8.797	171	448.030,124 465.351,469	172	448.029,636 465.352,002	0.722
172	448.029,636 465.352,002	173	448.023,016 465.359,242	9.811	173	448.023,016 465.359,242	174	448.021,209 465.361,218	2.677	174	448.021,209 465.361,218	175	448.020,04 465.362,347	1.625
175	448.020,04 465.362,347	176	448.016,932 465.365,349	4.321	176	448.016,932 465.365,349	177	448.015,91 465.366,336	1.421	177	448.015,91 465.366,336	178	448.009,219 465.369,645	7.464
178	448.009,219 465.369,645	179	448.007,94 465.370,107	1.359	179	448.007,94 465.370,107	180	448.003,072 465.371,867	5.177	180	448.003,072 465.371,867	181	448.002,065 465.371,935	1.009
181	448.002,065 465.371,935	182	447.998,754 465.374,131	3.973	182	447.998,754 465.374,131	183	447.993,278 465.378,412	6.951	183	447.993,278 465.378,412	184	447.992,26 465.379,208	1.292
184	447.992,26 465.379,208	185	447.990,402 465.382,013	3.365	185	447.990,402 465.382,013	186	447.988,173 465.385,376	4.035	186	447.988,173 465.385,376	187	447.987,715 465.386,067	0.829
187	447.987,715 465.386,067	188	447.983,302 465.391,974	7.373	188	447.983,302 465.391,974	189	447.982,347 465.393,254	1.597	189	447.982,347 465.393,254	1	447.979,062 465.396,45	4.583

\*\* Lungimile segmentelor sunt determinate în planul de proiecție Stereo 70 și sunt rotunjite la 1 milimetru.

\*\*\* Distanța dintre puncte este formată din segmente cumulate ce sunt mai mici decât valoarea 1 milimetru.

**DATE DESPRE IMOBILUL NR. 7072**

Oficiul de Cadastru și Publicitate Imobiliară SIBIU  
Biroul de Cadastru și Publicitate Imobiliară Avrig

**A. Partea I. Descrierea imobilului**

TEREN Extravilan

Adresa: Jud. Sibiu

Nr. Crt	Nr cadastral Nr. topografic	Suprafața* (mp)	Observații / Referințe
A1		3.434	Sector cadastral:16 Teren neimprejmuit;

**B. Partea II. Proprietari și acte**

Inscrieri privitoare la dreptul de proprietate și alte drepturi reale		Referințe
/		
Act Normativ nr. 7, din 13/03/1996 emis de PRLAMENTUL ROMANIEI (LEGE);		
B1	Inscrierea provizorie, drept de PROPRIETATE, dobandit prin Lege, cota actuala 1/1 1) COMUNA RACOVIȚA, CIF:4241150, PROPRIETAR NEIDENTIFICAT	A1

**C. Partea III. SARCINI .**

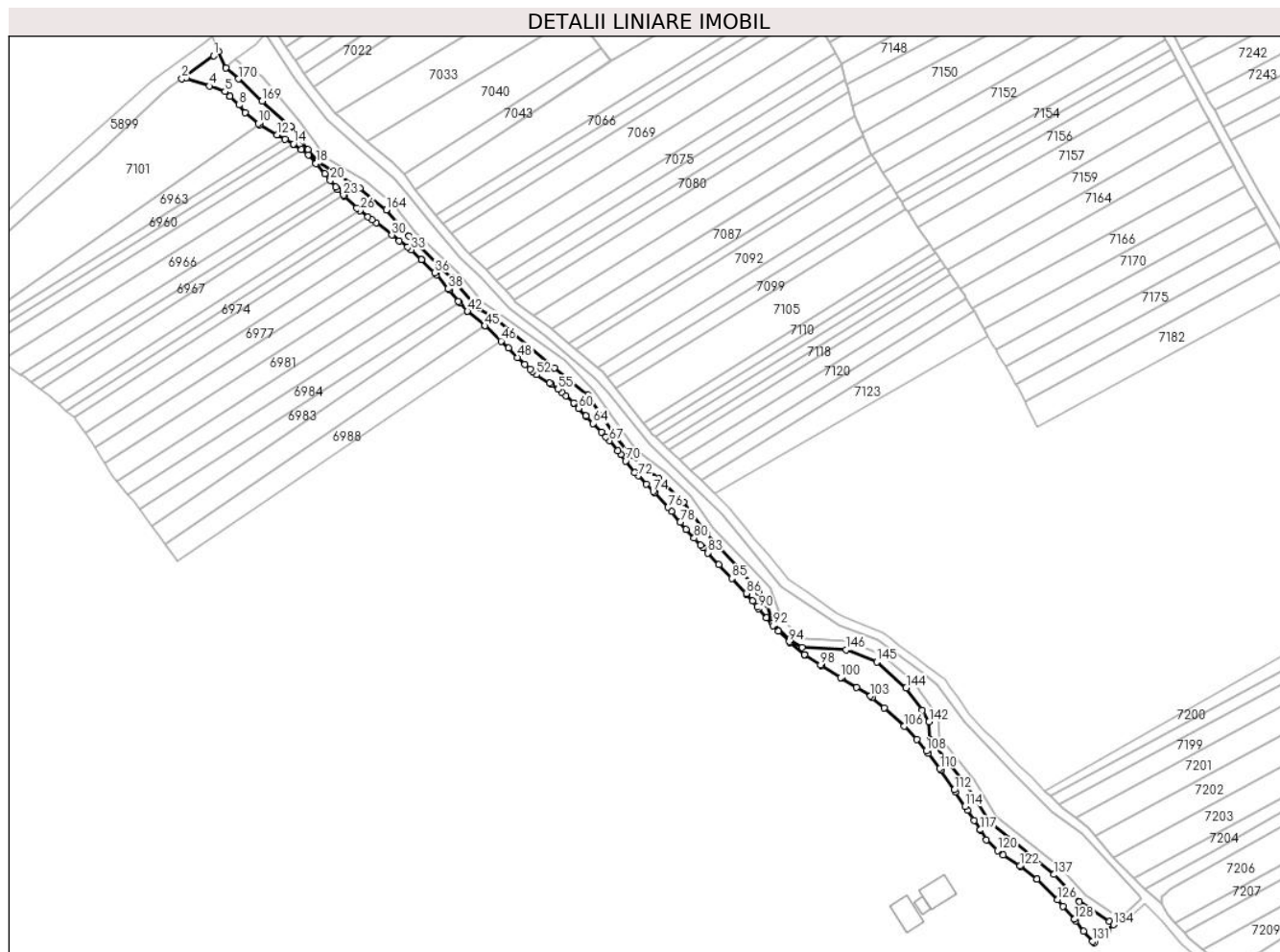
Inscrieri privind dezmembramintele dreptului de proprietate, drepturi reale de garanție și sarcini	Referințe
NU SUNT	

## Anexa Nr. 1 La Partea I

## Teren

Nr cadastral	Suprafața (mp)*	Observații / Referințe
	3.434	

\* Suprafața este determinată în planul de proiecție Stereo 70.



## Date referitoare la teren

Crt	Categorie folosință	Intravilan	Suprafața (mp)	Tarla	Parcelă	Nr. topo	Observații / Referințe
1	neproductiv	NU	3.434	6	89/1	-	

## Lungime Segmente

1) Valorile lungimilor segmentelor sunt obținute din proiecție în plan.

Punct început	X / Y	Punct sfârșit	X / Y	Lungime segment
1	447.922,183 465.692,359	2	447.908,247 465.682,432	17.11
4	447.920,351 465.679,176	5	447.927,065 465.676,706	7.153
7	447.929,148 465.674,72	8	447.933,199 465.670,877	5.584
10	447.941,628 465.662,788	11	447.942,26 465.662,41	0.737
13	447.953,308 465.655,932	14	447.956,907 465.653,914	4.126
16	447.960,335 465.651,449	17	447.963,426 465.649,156	3.849
2	447.908,247 465.682,432	3	447.910,046 465.682,566	1.804
5	447.927,065 465.676,706	6	447.929,151 465.674,723	2.879
8	447.933,199 465.670,877	9	447.935,962 465.667,674	4.229
11	447.942,26 465.662,41	12	447.949,752 465.657,925	8.732
14	447.956,907 465.653,914	15	447.957,332 465.653,676	0.487
17	447.963,426 465.649,156	18	447.966,769 465.645,453	4.989
3	447.910,046 465.682,566	4	447.920,351 465.679,176	10.848
6	447.929,151 465.674,723	7	447.929,148 465.674,72	0.005
9	447.935,962 465.667,674	10	447.941,628 465.662,788	7.482
12	447.949,752 465.657,925	13	447.953,308 465.655,932	4.077
15	447.957,332 465.653,676	16	447.960,335 465.651,449	3.739
18	447.966,769 465.645,453	19	447.970,742 465.641,053	5.928



Punct început	X / Y	Punct sfârșit	X / Y	Lungime segment	Punct început	X / Y	Punct sfârșit	X / Y	Lungime segment	Punct început	X / Y	Punct sfârșit	X / Y	Lungime segment
19	447.970,742 465.641,053	20	447.973,059 465.638,041	3.8	20	447.973,059 465.638,041	21	447.975,326 465.635,094	3.719	21	447.975,326 465.635,094	22	447.976,285 465.634,113	1.372
22	447.976,285 465.634,113	23	447.978,756 465.631,587	3.533	23	447.978,756 465.631,587	24	447.979,217 465.631,115	0.66	24	447.979,217 465.631,115	25	447.984,524 465.625,927	7.421
25	447.984,524 465.625,927	26	447.985,978 465.624,812	1.833	26	447.985,978 465.624,812	27	447.989,488 465.622,12	4.423	27	447.989,488 465.622,12	28	447.991,196 465.620,811	2.153
28	447.991,196 465.620,811	29	447.992,948 465.619,483	2.198	29	447.992,948 465.619,483	30	447.999,943 465.614,182	8.777	30	447.999,943 465.614,182	31	448.003,209 465.611,708	4.097
31	448.003,209 465.611,708	32	448.006,768 465.608,937	4.511	32	448.006,768 465.608,937	33	448.008,272 465.607,767	1.905	33	448.008,272 465.607,767	34	448.012,753 465.603,61	6.113
34	448.012,753 465.603,61	35	448.012,933 465.603,428	0.256	35	448.012,933 465.603,428	36	448.018,541 465.597,758	7.974	36	448.018,541 465.597,758	37	448.019,373 465.596,776	1.287
37	448.019,373 465.596,776	38	448.024,483 465.590,747	7.904	38	448.024,483 465.590,747	39	448.024,851 465.590,312	0.569	39	448.024,851 465.590,312	40	448.028,946 465.585,392	6.401
40	448.028,946 465.585,392	41	448.029,567 465.584,708	0.924	41	448.029,567 465.584,708	42	448.032,926 465.581,009	4.997	42	448.032,926 465.581,009	43	448.032,936 465.581,0	0.014
43	448.032,936 465.581,0	44	448.040,517 465.574,789	9.8	44	448.040,517 465.574,789	45	448.040,613 465.574,696	0.134	45	448.040,613 465.574,696	46	448.047,508 465.567,996	9.614
46	448.047,508 465.567,996	47	448.050,716 465.564,879	4.472	47	448.050,716 465.564,879	48	448.054,796 465.560,914	5.689	48	448.054,796 465.560,914	49	448.057,974 465.557,826	4.431
49	448.057,974 465.557,826	50	448.060,217 465.555,647	3.128	50	448.060,217 465.555,647	51	448.061,207 465.554,804	1.3	51	448.061,207 465.554,804	52	448.062,97 465.553,303	2.315
52	448.062,97 465.553,303	53	448.068,847 465.549,663	6.913	53	448.068,847 465.549,663	54	448.069,606 465.549,193	0.893	54	448.069,606 465.549,193	55	448.072,511 465.546,982	3.65
55	448.072,511 465.546,982	56	448.074,09 465.545,78	1.986	56	448.074,09 465.545,78	57	448.075,839 465.544,17	2.377	57	448.075,839 465.544,17	58	448.079,217 465.541,06	4.591
58	448.079,217 465.541,06	59	448.079,437 465.540,857	0.3	59	448.079,437 465.540,857	60	448.081,466 465.538,699	2.962	60	448.081,466 465.538,699	61	448.084,582 465.535,384	4.55
61	448.084,582 465.535,384	62	448.084,849 465.535,107	0.385	62	448.084,849 465.535,107	63	448.084,845 465.535,103	0.005	63	448.084,845 465.535,103	64	448.087,766 465.532,086	4.199
64	448.087,766 465.532,086	65	448.091,356 465.528,376	5.163	65	448.091,356 465.528,376	66	448.093,325 465.526,342	2.83	66	448.093,325 465.526,342	67	448.094,794 465.524,567	2.304
67	448.094,794 465.524,567	68	448.098,407 465.520,203	5.666	68	448.098,407 465.520,203	69	448.099,725 465.518,611	2.066	69	448.099,725 465.518,611	70	448.101,932 465.515,785	3.586
70	448.101,932 465.515,785	71	448.105,885 465.510,721	6.425	71	448.105,885 465.510,721	72	448.107,338 465.509,241	2.073	72	448.107,338 465.509,241	73	448.110,926 465.505,566	5.136
73	448.110,926 465.505,566	74	448.113,976 465.502,447	4.363	74	448.113,976 465.502,447	75	448.114,494 465.501,894	0.758	75	448.114,494 465.501,894	76	448.120,42 465.495,56	8.674
76	448.120,42 465.495,56	77	448.121,862 465.493,796	2.278	77	448.121,862 465.493,796	78	448.125,726 465.489,064	6.11	78	448.125,726 465.489,064	79	448.128,286 465.485,93	4.046
79	448.128,286 465.485,93	80	448.131,818 465.482,104	5.207	80	448.131,818 465.482,104	81	448.134,586 465.479,104	4.082	81	448.134,586 465.479,104	82	448.135,6 465.478,006	1.494
82	448.135,6 465.478,006	83	448.137,766 465.475,707	3.159	83	448.137,766 465.475,707	84	448.142,614 465.470,563	7.069	84	448.142,614 465.470,563	85	448.148,272 465.464,603	8.217
85	448.148,272 465.464,603	86	448.154,527 465.458,002	9.094	86	448.154,527 465.458,002	87	448.154,707 465.457,812	0.263	87	448.154,707 465.457,812	88	448.157,232 465.454,73	3.984
88	448.157,232 465.454,73	89	448.159,282 465.452,228	3.234	89	448.159,282 465.452,228	90	448.159,937 465.451,442	1.023	90	448.159,937 465.451,442	91	448.163,27 465.447,447	5.203
91	448.163,27 465.447,447	92	448.166,318 465.444,04	4.571	92	448.166,318 465.444,04	93	448.168,614 465.441,474	3.444	93	448.168,614 465.441,474	94	448.173,234 465.437,014	6.421
94	448.173,234 465.437,014	95	448.173,677 465.436,587	0.615	95	448.173,677 465.436,587	96	448.180,008 465.431,438	8.161	96	448.180,008 465.431,438	97	448.180,31 465.431,192	0.389
97	448.180,31 465.431,192	98	448.186,963 465.426,823	7.96	98	448.186,963 465.426,823	99	448.187,378 465.426,55	0.496	99	448.187,378 465.426,55	100	448.195,635 465.421,372	9.747
100	448.195,635 465.421,372	101	448.196,194 465.421,021	0.66	101	448.196,194 465.421,021	102	448.202,672 465.417,05	7.598	102	448.202,672 465.417,05	103	448.208,79 465.413,298	7.177
103	448.208,79 465.413,298	104	448.209,511 465.412,68	0.95	104	448.209,511 465.412,68	105	448.214,816 465.408,124	6.992	105	448.214,816 465.408,124	106	448.223,525 465.400,078	11.857
106	448.223,525 465.400,078	107	448.228,965 465.394,316	7.924	107	448.228,965 465.394,316	108	448.233,083 465.389,294	6.495	108	448.233,083 465.389,294	109	448.233,889 465.388,312	1.27
109	448.233,889 465.388,312	110	448.239,089 465.381,685	8.424	110	448.239,089 465.381,685	111	448.239,509 465.381,064	0.749	111	448.239,509 465.381,064	112	448.245,372 465.372,391	10.469
112	448.245,372 465.372,391	113	448.245,915 465.371,588	0.969	113	448.245,915 465.371,588	114	448.250,058 465.365,187	7.625	114	448.250,058 465.365,187	115	448.251,158 465.363,563	1.961
115	448.251,158 465.363,563	116	448.254,116 465.359,194	5.277	116	448.254,116 465.359,194	117	448.256,667 465.354,997	4.912	117	448.256,667 465.354,997	118	448.256,757 465.354,832	0.188

Punct început	X / Y	Punct sfârșit	X / Y	Lungime segment	Punct început	X / Y	Punct sfârșit	X / Y	Lungime segment	Punct început	X / Y	Punct sfârșit	X / Y	Lungime segment
118	448.256,757 465.354,832	119	448.259,414 465.350,544	5.044	119	448.259,414 465.350,544	120	448.264,214 465.346,014	6.6	120	448.264,214 465.346,014	121	448.266,797 465.344,109	3.209
121	448.266,797 465.344,109	122	448.274,143 465.339,205	8.833	122	448.274,143 465.339,205	123	448.274,247 465.339,135	0.125	123	448.274,247 465.339,135	124	448.281,415 465.333,526	9.102
124	448.281,415 465.333,526	125	448.281,444 465.333,497	0.041	125	448.281,444 465.333,497	126	448.290,44 465.324,5	12.723	126	448.290,44 465.324,5	127	448.292,871 465.321,662	3.737
127	448.292,871 465.321,662	128	448.297,684 465.316,042	7.399	128	448.297,684 465.316,042	129	448.298,33 465.315,228	1.039	129	448.298,33 465.315,228	130	448.301,853 465.310,794	5.664
130	448.301,853 465.310,794	131	448.305,772 465.306,453	5.848	131	448.305,772 465.306,453	132	448.306,384 465.305,755	0.928	132	448.306,384 465.305,755	133	448.312,151 465.310,978	7.78
133	448.312,151 465.310,978	134	448.314,854 465.313,586	3.756	134	448.314,854 465.313,586	135	448.313,145 465.314,936	2.179	135	448.313,145 465.314,936	136	448.299,997 465.323,655	15.776
136	448.299,997 465.323,655	137	448.288,872 465.335,47	16.228	137	448.288,872 465.335,47	138	448.270,927 465.350,007	23.094	138	448.270,927 465.350,007	139	448.260,796 465.358,168	13.009
139	448.260,796 465.358,168	140	448.250,804 465.374,128	18.829	140	448.250,804 465.374,128	141	448.234,857 465.394,318	25.729	141	448.234,857 465.394,318	142	448.234,345 465.402,133	7.832
142	448.234,345 465.402,133	143	448.231,347 465.407,13	5.827	143	448.231,347 465.407,13	144	448.224,309 465.416,885	12.029	144	448.224,309 465.416,885	145	448.211,488 465.428,115	17.044
145	448.211,488 465.428,115	146	448.198,12 465.433,401	14.375	146	448.198,12 465.433,401	147	448.178,974 465.434,6	19.184	147	448.178,974 465.434,6	148	448.173,534 465.437,936	6.382
148	448.173,534 465.437,936	149	448.166,041 465.444,936	10.254	149	448.166,041 465.444,936	150	448.163,524 465.453,474	8.901	150	448.163,524 465.453,474	151	448.159,896 465.458,397	6.116
151	448.159,896 465.458,397	152	448.152,905 465.467,462	11.448	152	448.152,905 465.467,462	153	448.137,154 465.483,952	22.803	153	448.137,154 465.483,952	154	448.127,174 465.497,714	17.0
154	448.127,174 465.497,714	155	448.116,348 465.508,002	14.935	155	448.116,348 465.508,002	156	448.103,841 465.518,247	16.167	156	448.103,841 465.518,247	157	448.097,492 465.526,525	10.432
157	448.097,492 465.526,525	158	448.085,459 465.544,483	21.617	158	448.085,459 465.544,483	159	448.070,751 465.556,259	18.841	159	448.070,751 465.556,259	160	448.044,686 465.577,844	33.842
160	448.044,686 465.577,844	161	448.037,434 465.582,459	8.596	161	448.037,434 465.582,459	162	448.025,913 465.595,553	17.441	162	448.025,913 465.595,553	163	448.007,416 465.613,822	25.998
163	448.007,416 465.613,822	164	447.997,42 465.625,119	15.084	164	447.997,42 465.625,119	165	447.985,894 465.634,611	14.931	165	447.985,894 465.634,611	166	447.967,966 465.645,872	21.171
166	447.967,966 465.645,872	167	447.963,395 465.651,562	7.299	167	447.963,395 465.651,562	168	447.955,843 465.661,469	12.457	168	447.955,843 465.661,469	169	447.943,291 465.672,636	16.8
169	447.943,291 465.672,636	170	447.933,06 465.682,253	14.042	170	447.933,06 465.682,253	171	447.927,412 465.687,036	7.401	171	447.927,412 465.687,036	172	447.924,354 465.694,254	7.839
172	447.924,354 465.694,254	1	447.922,183 465.692,359	2.882										

\*\* Lungimile segmentelor sunt determinate în planul de proiecție Stereo 70 și sunt rotunjite la 1 milimetru.

\*\*\* Distanța dintre puncte este formată din segmente cumulate ce sunt mai mici decât valoarea 1 milimetru.

**DATE DESPRE IMOBILUL NR. 7073**

Oficiul de Cadastru și Publicitate Imobiliară SIBIU  
Biroul de Cadastru și Publicitate Imobiliară Avrig

**A. Partea I. Descrierea imobilului**

TEREN Extravilan

Adresa: Jud. Sibiu

Nr. Crt	Nr cadastral Nr. topografic	Suprafața* (mp)	Observații / Referințe
A1		1.300	Sector cadastral:16 Teren neimprejmuit;

**B. Partea II. Proprietari și acte**

Inscrieri privitoare la dreptul de proprietate și alte drepturi reale		Referințe
/		
Act Notarial nr. 2531, din 07/12/2015 emis de NP POPA CORNELIA (act de partaj);		
B1	Intabulare, drept de PROPRIETATE, dobandit prin Conventie, cota actuala 1/1 1) STOICHIȚĂ MARCU, jr.	A1

**C. Partea III. SARCINI .**


Inscrieri privind dezmembramintele dreptului de proprietate, drepturi reale de garanție și sarcini	Referințe
NU SUNT	

## Anexa Nr. 1 La Partea I

## Teren

Nr cadastral	Suprafața (mp)*	Observații / Referințe
	1.300	

\* Suprafața este determinată în planul de proiecție Stereo 70.



## Date referitoare la teren

Crt	Categorie folosință	Intra vilan	Suprafața (mp)	Tarla	Parcelă	Nr. topo	Observații / Referințe
1	arabil	NU	1.300	6	90/15	-	

## Lungime Segmente

1) Valorile lungimilor segmentelor sunt obținute din proiecție în plan.

Punct început	X / Y	Punct sfârșit	X / Y	Lungime segment (** (m)
1	448.046,284 465.332,092	2	448.186,963 465.426,823	169.601
2	448.186,963 465.426,823	3	448.180,31 465.431,192	7.96
3	448.180,31 465.431,192	4	448.180,008 465.431,438	0.389
4	448.180,008 465.431,438	5	448.041,153 465.337,935	167.402
5	448.041,153 465.337,935	6	448.043,167 465.335,438	3.208

Punct început	X / Y	Punct sfârșit	X / Y	Lungime segment (** (m)
6	448.043,167 465.335,438	1	448.046,284 465.332,092	4.573

\*\* Lungimile segmentelor sunt determinate în planul de proiecție Stereo 70 și sunt rotunjite la 1 milimetru.

\*\*\* Distanța dintre puncte este formată din segmente cumulate ce sunt mai mici decât valoarea 1 milimetru.



**DATE DESPRE IMOBILUL NR. 7074**

Oficiul de Cadastru și Publicitate Imobiliară SIBIU  
Biroul de Cadastru și Publicitate Imobiliară Avrig

**A. Partea I. Descrierea imobilului**

TEREN Extravilan

Adresa: Jud. Sibiu

Nr. Crt	Nr cadastral Nr. topografic	Suprafața* (mp)	Observații / Referințe
A1		1.820	Sector cadastral:16 Teren neimprejmuit;

**B. Partea II. Proprietari și acte**

Inscrieri privitoare la dreptul de proprietate și alte drepturi reale	Referințe
/	
Act Administrativ nr. 1194/48, din 11/12/2003 emis de CJPSDPAT (titlu de proprietate);	
B1	A1
Intabulare, drept de PROPRIETATE, dobandit prin Reconstituire, cota actuala 1/1 1) MOHAN ANA	

**C. Partea III. SARCINI .**

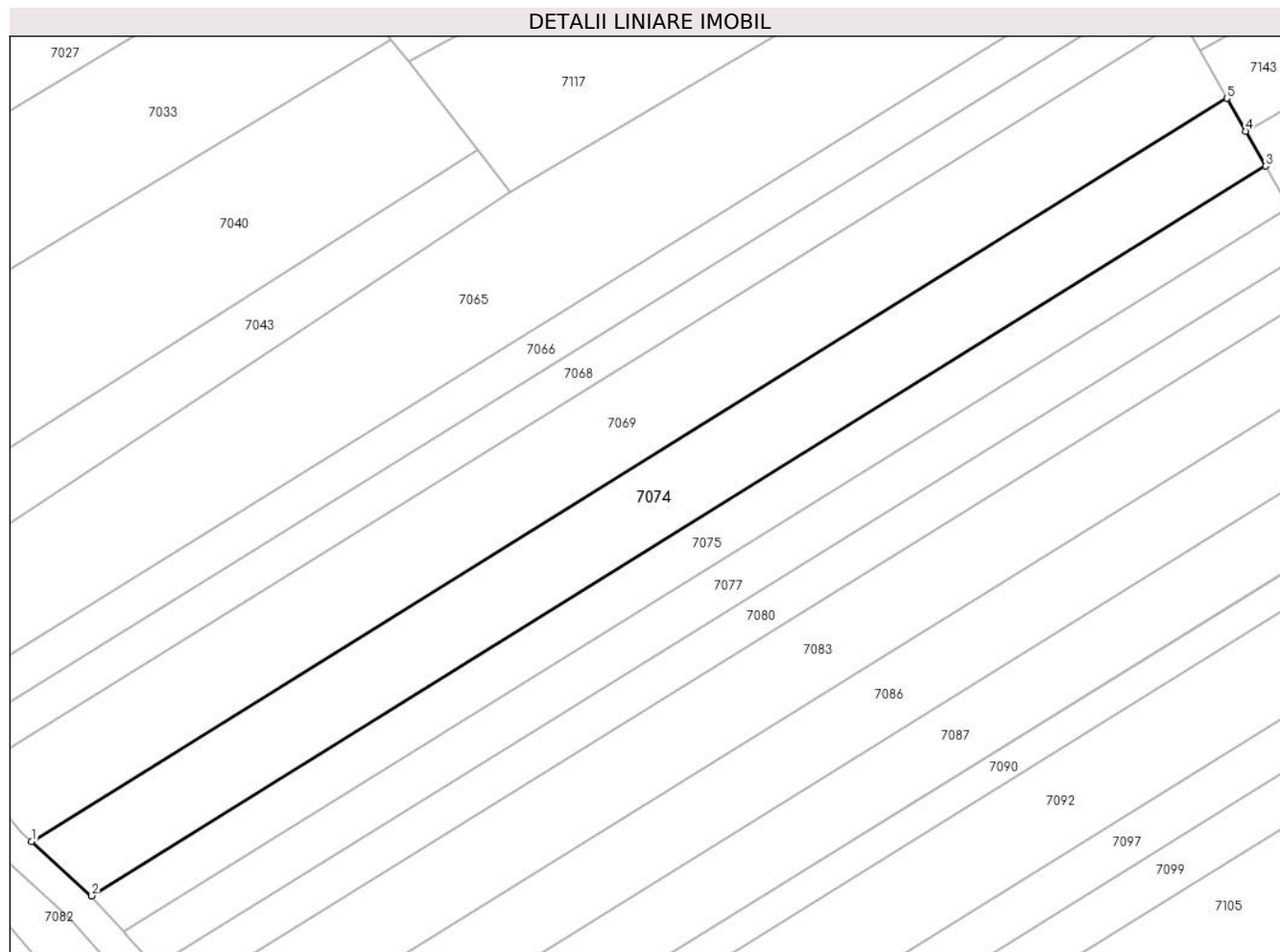
Inscrieri privind dezmembramintele dreptului de proprietate, drepturi reale de garanție și sarcini	Referințe
NU SUNT	

## Anexa Nr. 1 La Partea I

## Teren

Nr cadastral	Suprafața (mp)*	Observații / Referințe
	1.820	

\* Suprafața este determinată în planul de proiecție Stereo 70.



## Date referitoare la teren

Crt	Categorie folosință	Intra vilan	Suprafața (mp)	Tarla	Parcelă	Nr. topo	Observații / Referințe
1	arabil	NU	1.820	6	78/80	-	

## Lungime Segmente

1) Valorile lungimilor segmentelor sunt obținute din proiecție în plan.

Punct început	X / Y	Punct sfârșit	X / Y	Lungime segment (** (m)
1	448.033,588 465.606,174	2	448.041,362 465.599,137	10.485
2	448.041,362 465.599,137	3	448.193,402 465.693,516	178.952
3	448.193,402 465.693,516	4	448.190,818 465.698,044	5.214
4	448.190,818 465.698,044	5	448.188,403 465.702,275	4.871
5	448.188,403 465.702,275	1	448.033,588 465.606,174	182.217



**\*\* Lungimile segmentelor sunt determinate în planul de proiecție Stereo 70 și sunt rotunjite la 1 milimetru.**

**\*\*\* Distanța dintre puncte este formată din segmente cumulate ce sunt mai mici decât valoarea 1 milimetru.**



**DATE DESPRE IMOBILUL NR. 7075**

Oficiul de Cadastru și Publicitate Imobiliară SIBIU  
Biroul de Cadastru și Publicitate Imobiliară Avrig

**A. Partea I. Descrierea imobilului**

TEREN Extravilan

Adresa: Jud. Sibiu

Nr. Crt	Nr cadastral Nr. topografic	Suprafața* (mp)	Observații / Referințe
A1		1.100	Sector cadastral:16 Teren neimprejmuit;

**B. Partea II. Proprietari și acte**

Inscrieri privitoare la dreptul de proprietate și alte drepturi reale		Referințe
/		
Act Administrativ nr. 1206/48, din 06/01/2004 emis de CJPSDPAT (titlu de proprietate);		
B1	Intabulare, drept de PROPRIETATE, dobandit prin Reconstituire, cota actuala 1/1 1) HALMAGHI AUREL 2) HALMAGHI ILIE	A1

**C. Partea III. SARCINI .**


Inscrieri privind dezmembramintele dreptului de proprietate, drepturi reale de garanție și sarcini	Referințe
NU SUNT	

## Anexa Nr. 1 La Partea I

## Teren

Nr cadastral	Suprafața (mp)*	Observații / Referințe
	1.100	

\* Suprafața este determinată în planul de proiecție Stereo 70.



## Date referitoare la teren

Crt	Categorie folosință	Intravilan	Suprafața (mp)	Tarla	Parcelă	Nr. topo	Observații / Referințe
1	arabil	NU	1.100	6	78/79	-	

## Lungime Segmente

1) Valorile lungimilor segmentelor sunt obținute din proiecție în plan.

Punct început	X / Y	Punct sfârșit	X / Y	Lungime segment (** (m)
1	448.196,082 465.688,821	2	448.193,402 465.693,516	5.406
2	448.193,402 465.693,516	3	448.041,362 465.599,137	178.952
3	448.041,362 465.599,137	4	448.045,555 465.594,478	6.268
4	448.045,555 465.594,478	5	448.196,325 465.688,068	177.456
5	448.196,325 465.688,068	6	448.196,158 465.688,688	0.641

Punct început	X / Y	Punct sfârșit	X / Y	Lungime segment (** (m)
6	448.196,158 465.688,688	1	448.196,082 465.688,821	0.154

\*\* Lungimile segmentelor sunt determinate în planul de proiecție Stereo 70 și sunt rotunjite la 1 milimetru.

\*\*\* Distanța dintre puncte este formată din segmente cumulate ce sunt mai mici decât valoarea 1 milimetru.



**DATE DESPRE IMOBILUL NR. 7076**

Oficiul de Cadastru și Publicitate Imobiliară SIBIU  
Biroul de Cadastru și Publicitate Imobiliară Avrig

**A. Partea I. Descrierea imobilului**

TEREN Extravilan

Adresa: Jud. Sibiu

Nr. Crt	Nr cadastral Nr. topografic	Suprafața* (mp)	Observații / Referințe
A1		1.600	Sector cadastral:16 Teren neimprejmut;

**B. Partea II. Proprietari și acte**

Inscrieri privitoare la dreptul de proprietate și alte drepturi reale		Referințe
/		
Act Notarial nr. 56, din 12/07/2007 emis de N.P. MARIANA TOLCIU (certificat de mostenitor);		
B1	Intabulare, drept de PROPRIETATE, dobandit prin Succesiune, cota actuala 1/2 1) <b>SEYMOUR ANN</b> , nascuta Modoianu Adela-Maria	A1
Act Notarial nr. 615, din 14/08/2013 emis de N.P. Iris-Victoria Teodorescu-Birla-Fratian (contract de donatie);		
B2	Intabulare, drept de PROPRIETATE, dobandit prin Conventie, cota actuala 1/2 1) <b>MODOIANU IOAN-NELU</b>	A1

**C. Partea III. SARCINI .**

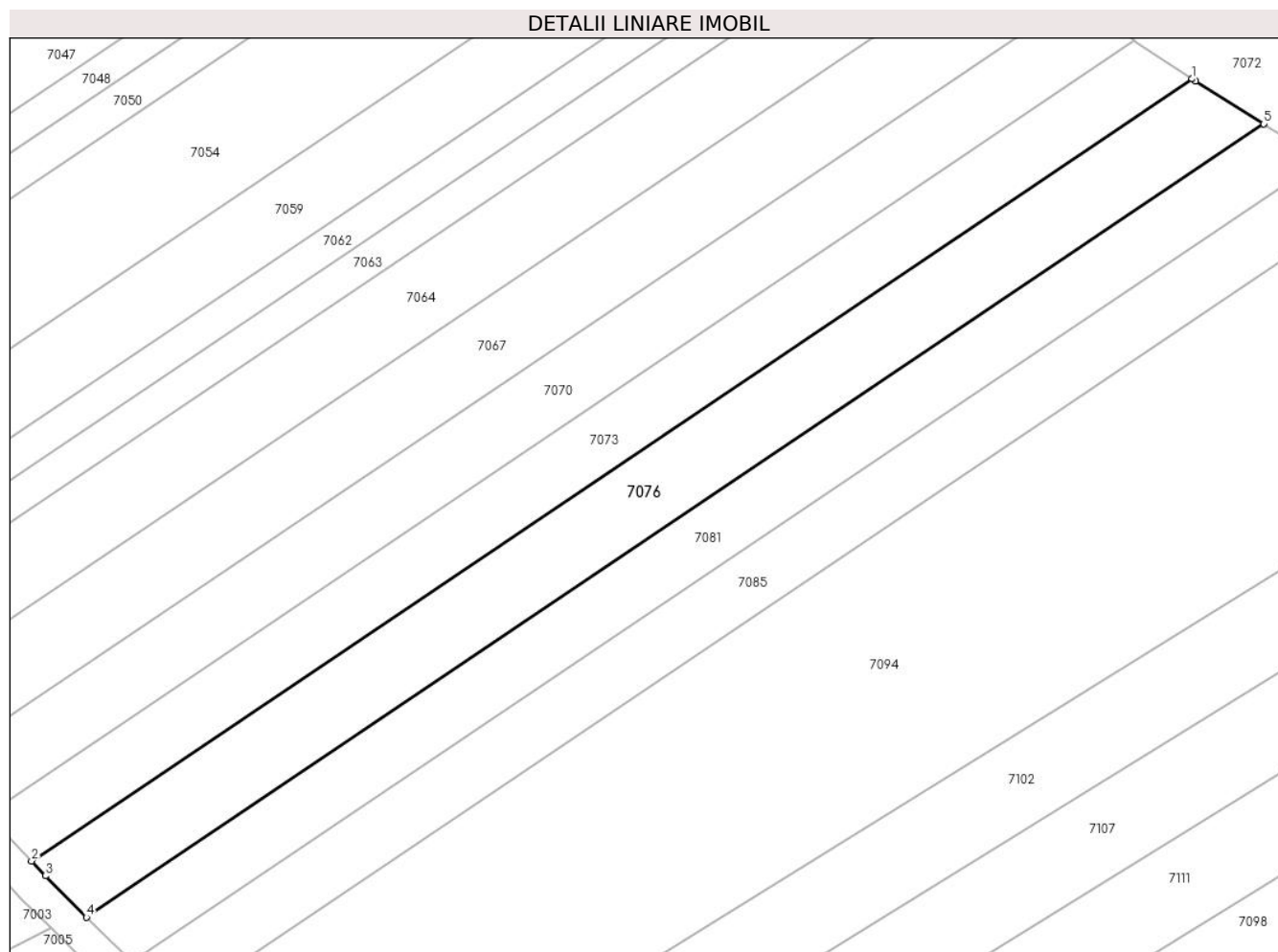
Inscrieri privind dezmembramintele dreptului de proprietate, drepturi reale de garanție și sarcini	Referințe
NU SUNT	

## Anexa Nr. 1 La Partea I

## Teren

Nr cadastral	Suprafața (mp)*	Observații / Referințe
	1.600	

\* Suprafața este determinată în planul de proiecție Stereo 70.



## Date referitoare la teren

Crt	Categorie folosință	Intravilan	Suprafața (mp)	Tarla	Parcelă	Nr. topo	Observații / Referințe
1	arabil	NU	1.600	6	90/14	-	

## Lungime Segmente

1) Valorile lungimilor segmentelor sunt obținute din proiecție în plan.

Punct început	X / Y	Punct sfârșit	X / Y	Lungime segment (** (m)
1	448.186,963 465.426,823	2	448.046,284 465.332,092	169.601
2	448.046,284 465.332,092	3	448.047,964 465.330,288	2.465
3	448.047,964 465.330,288	4	448.052,925 465.325,274	7.054
4	448.052,925 465.325,274	5	448.195,635 465.421,372	172.049
5	448.195,635 465.421,372	6	448.187,378 465.426,55	9.747



Punct început	X / Y	Punct sfârşit	X / Y	Lungime segment (** (m)
6	448.187,378 465.426,55	1	448.186,963 465.426,823	0.496

\*\* Lungimile segmentelor sunt determinate în planul de proiecţie Stereo 70 şi sunt rotunjite la 1 milimetru.

\*\*\* Distanţa dintre puncte este formată din segmente cumulate ce sunt mai mici decât valoarea 1 milimetru.



**DATE DESPRE IMOBILUL NR. 7077**

Oficiul de Cadastru și Publicitate Imobiliară SIBIU  
Biroul de Cadastru și Publicitate Imobiliară Avrig

**A. Partea I. Descrierea imobilului**

TEREN Extravilan

Adresa: Jud. Sibiu

Nr. Crt	Nr cadastral Nr. topografic	Suprafața* (mp)	Observații / Referințe
A1		1.050	Sector cadastral:16 Teren neimprejmuit;

**B. Partea II. Proprietari și acte**

Inscrieri privitoare la dreptul de proprietate și alte drepturi reale		Referințe
/		
Act Administrativ nr. 1173/48, din 25/10/2003 emis de CJPSDPAT (titlu de proprietate);		
B1	Intabulare, drept de PROPRIETATE, dobandit prin Reconstituire, cota actuala 1/1 1) OLARIU AUREL	A1

**C. Partea III. SARCINI .**

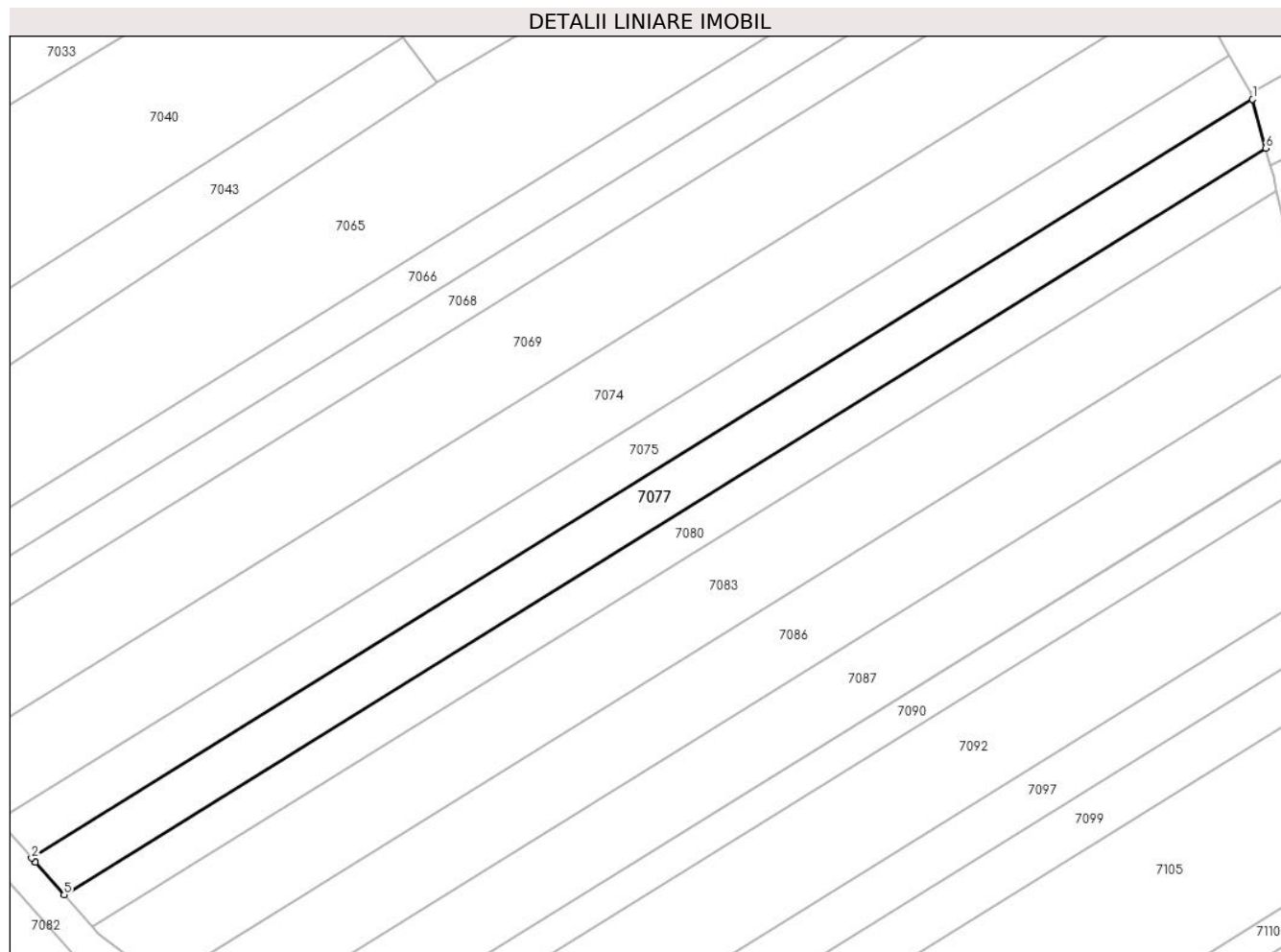
Inscrieri privind dezmembramintele dreptului de proprietate, drepturi reale de garanție și sarcini	Referințe
NU SUNT	

## Anexa Nr. 1 La Partea I

## Teren

Nr cadastral	Suprafața (mp)*	Observații / Referințe
	1.050	

\* Suprafața este determinată în planul de proiecție Stereo 70.



## Date referitoare la teren

Crt	Categorie folosință	Intra vilan	Suprafața (mp)	Tarla	Parcelă	Nr. topo	Observații / Referințe
1	arabil	NU	1.050	6	78/78	-	

## Lungime Segmente

1) Valorile lungimilor segmentelor sunt obținute din proiecție în plan.

Punct început	X / Y	Punct sfârșit	X / Y	Lungime segment (** (m)
1	448.196,325 465.688,068	2	448.045,555 465.594,478	177.456
2	448.045,555 465.594,478	3	448.046,015 465.593,958	0.694
3	448.046,015 465.593,958	4	448.046,019 465.593,962	0.006
4	448.046,019 465.593,962	5	448.049,566 465.589,947	5.357
5	448.049,566 465.589,947	6	448.197,938 465.682,049	174.634

Punct început	X / Y	Punct sfârșit	X / Y	Lungime segment (** (m)
6	448.197,938 465.682,049	1	448.196,325 465.688,068	6.231

\*\* Lungimile segmentelor sunt determinate în planul de proiecție Stereo 70 și sunt rotunjite la 1 milimetru.

\*\*\* Distanța dintre puncte este formată din segmente cumulate ce sunt mai mici decât valoarea 1 milimetru.



**DATE DESPRE IMOBILUL NR. 7078**

Oficiul de Cadastru și Publicitate Imobiliară SIBIU  
Biroul de Cadastru și Publicitate Imobiliară Avrig

**A. Partea I. Descrierea imobilului**

TEREN Extravilan

Adresa: Jud. Sibiu

Nr. Crt	Nr cadastral Nr. topografic	Suprafața* (mp)	Observații / Referințe
A1		3.000	Sector cadastral:16 Teren neimprejmuit;

**B. Partea II. Proprietari și acte**

Inscrieri privitoare la dreptul de proprietate și alte drepturi reale		Referințe
/		
Act Administrativ nr. 1436/48, din 11/06/2004 emis de CJPSDPAT (titlu de proprietate);		
B1	Intabulare, drept de PROPRIETATE, dobandit prin Reconstituire, cota actuala 1/1 1) GUȘAN EMILIA	A1

**C. Partea III. SARCINI .**

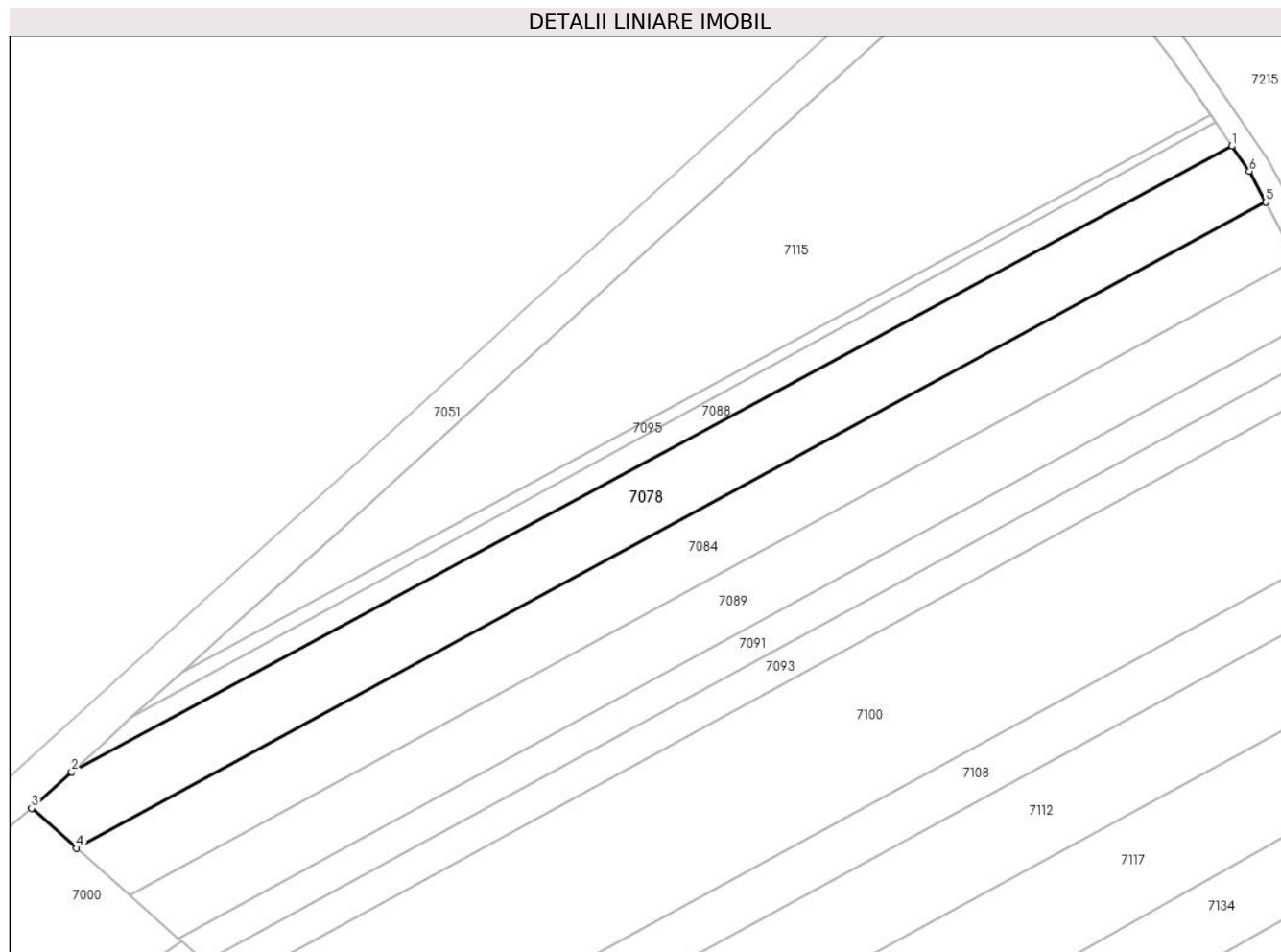
Inscrieri privind dezmembramintele dreptului de proprietate, drepturi reale de garanție și sarcini	Referințe
NU SUNT	

## Anexa Nr. 1 La Partea I

## Teren

Nr cadastral	Suprafața (mp)*	Observații / Referințe
	3.000	

\* Suprafața este determinată în planul de proiecție Stereo 70.



## Date referitoare la teren

Crt	Categorie folosință	Intravilan	Suprafața (mp)	Tarla	Parcelă	Nr. topo	Observații / Referințe
1	arabil	NU	3.000	6	78/102	-	Diferența de suprafață de 2300 mp se regăsește în coridorul de expropriere a râului Olt defileu, sector Cornetu-Avrig-CHE Racovita

## Lungime Segmente

1) Valorile lungimilor segmentelor sunt obținute din proiecție în plan.

Punct început	X / Y	Punct sfârșit	X / Y	Lungime segment (** (m))
1	448.231,4 465.898,865	2	448.021,384 465.785,723	238.554
2	448.021,384 465.785,723	3	448.014,115 465.779,127	9.815
3	448.014,115 465.779,127	4	448.022,237 465.771,933	10.85
4	448.022,237 465.771,933	5	448.237,512 465.888,725	244.916



Punct început	X / Y	Punct sfârșit	X / Y	Lungime segment (** (m)
5	448.237,512 465.888,725	6	448.234,555 465.894,31	6.319
6	448.234,555 465.894,31	1	448.231,4 465.898,865	5.541

\*\* Lungimile segmentelor sunt determinate în planul de proiecție Stereo 70 și sunt rotunjite la 1 milimetru.

\*\*\* Distanța dintre puncte este formată din segmente cumulate ce sunt mai mici decât valoarea 1 milimetru.



**DATE DESPRE IMOBILUL NR. 7079**

Oficiul de Cadastru și Publicitate Imobiliară SIBIU  
Biroul de Cadastru și Publicitate Imobiliară Avrig

**A. Partea I. Descrierea imobilului**

TEREN Extravilan

Adresa: Jud. Sibiu

Nr. Crt	Nr cadastral Nr. topografic	Suprafața* (mp)	Observații / Referințe
A1		2.253	Sector cadastral:16 Teren neimprejmut;

**B. Partea II. Proprietari și acte**

Inscrieri privitoare la dreptul de proprietate și alte drepturi reale		Referințe
/		
Act Normativ nr. 107, din 25/09/1996 emis de PRLAMENTUL ROMANIEI (Legea apelor publicata in Monitorul Oficial nr. 244 din 08.10.1996);		
B1	Intabulare, drept de PROPRIETATE, dobandit prin Lege, cota actuala 1/1 1) <b>STATUL ROMAN-DOMENIUL PUBLIC</b> , CIF:9999999999999, prin Ministerul Mediului, Apelor si Padurilor	A1
Act Normativ nr. 1705, din 29/11/2006 emis de GVERNUL ROMANIEI (Anexa 12 privind bunurile care alcatuiesc domeniul public al statului si adeverinta nr. 6809 emisa in 04.10.2023 de catre Administratia Nationala Apele Romane-Administratia bazinala de apa Olt- sistemul de gospodarie a apelor Sibiu);		
B2	Intabulare, drept de ADMINISTRARE, dobandit prin Lege, cota actuala 1/1 1) <b>ADMINISTRATIA NATIONALA-APELE ROMANE</b> , CIF:9999999999999, Prin Administratia Bazinala de Apa Olt	A1

**C. Partea III. SARCINI .**

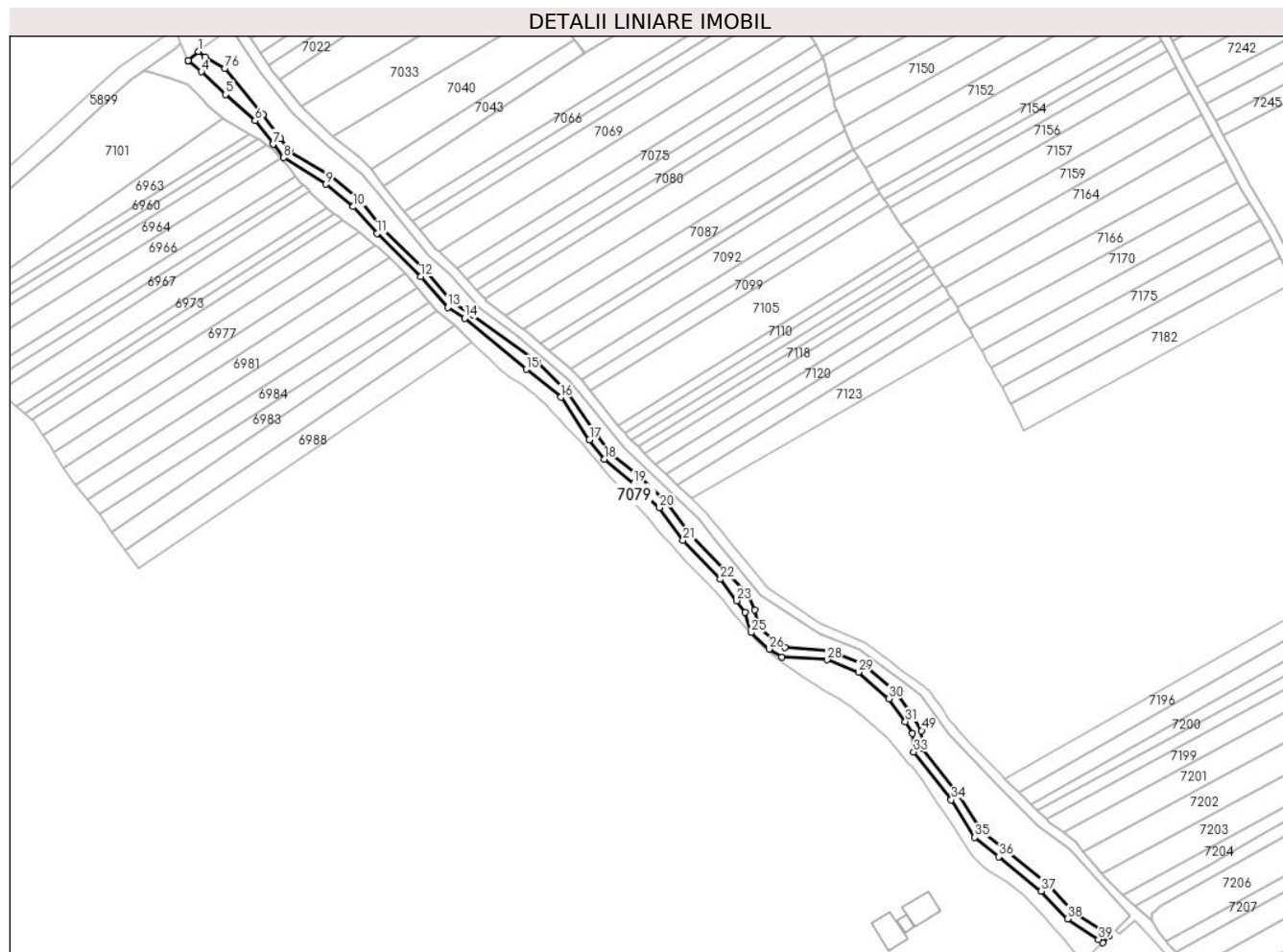
Inscrieri privind dezmembramintele dreptului de proprietate, drepturi reale de garanție și sarcini	Referințe
NU SUNT	

## Anexa Nr. 1 La Partea I

## Teren

Nr cadastral	Suprafața (mp)*	Observații / Referințe
	2.253	

\* Suprafața este determinată în planul de proiecție Stereo 70.



## Date referitoare la teren

Crt	Categorie folosință	Intravilan	Suprafața (mp)	Tarla	Parcelă	Nr. topo	Observații / Referințe
1	ape curgătoare	NU	2.253	6	88/1	-	Diferența de suprafața la ID 7183

## Lungime Segmente

1) Valorile lungimilor segmentelor sunt obținute din proiecție în plan.

Punct început	X / Y	Punct sfârșit	X / Y	Lungime segment	Punct început	X / Y	Punct sfârșit	X / Y	Lungime segment	Punct început	X / Y	Punct sfârșit	X / Y	Lungime segment
1	447.931,75 465.690,834	2	447.927,412 465.687,037	5.766	2	447.927,412 465.687,037	3	447.927,412 465.687,036	0.001	3	447.927,412 465.687,036	4	447.933,06 465.682,253	7.401
4	447.933,06 465.682,253	5	447.943,291 465.672,636	14.04 2	5	447.943,291 465.672,636	6	447.955,843 465.661,469	16.8	6	447.955,843 465.661,469	7	447.963,395 465.651,562	12.45 7
7	447.963,395 465.651,562	8	447.967,966 465.645,872	7.299	8	447.967,966 465.645,872	9	447.985,894 465.634,611	21.17 1	9	447.985,894 465.634,611	10	447.997,42 465.625,119	14.93 1
10	447.997,42 465.625,119	11	448.007,416 465.613,822	15.08 4	11	448.007,416 465.613,822	12	448.025,913 465.595,553	25.99 8	12	448.025,913 465.595,553	13	448.037,434 465.582,459	17.44 1
13	448.037,434 465.582,459	14	448.044,686 465.577,844	8.596	14	448.044,686 465.577,844	15	448.070,751 465.556,259	33.84 2	15	448.070,751 465.556,259	16	448.085,459 465.544,483	18.84 1

Punct început	X / Y	Punct sfârșit	X / Y	Lungime segment	Punct început	X / Y	Punct sfârșit	X / Y	Lungime segment	Punct început	X / Y	Punct sfârșit	X / Y	Lungime segment
16	448.085,459 465.544,483	17	448.097,492 465.526,525	21.617	17	448.097,492 465.526,525	18	448.103,841 465.518,247	10.432	18	448.103,841 465.518,247	19	448.116,348 465.508,002	16.167
19	448.116,348 465.508,002	20	448.127,174 465.497,714	14.935	20	448.127,174 465.497,714	21	448.137,154 465.483,952	17.0	21	448.137,154 465.483,952	22	448.152,905 465.467,462	22.803
22	448.152,905 465.467,462	23	448.159,896 465.458,397	11.448	23	448.159,896 465.458,397	24	448.163,524 465.453,474	6.116	24	448.163,524 465.453,474	25	448.166,041 465.444,936	8.901
25	448.166,041 465.444,936	26	448.173,534 465.437,936	10.254	26	448.173,534 465.437,936	27	448.178,974 465.434,6	6.382	27	448.178,974 465.434,6	28	448.198,12 465.433,401	19.184
28	448.198,12 465.433,401	29	448.211,488 465.428,115	14.375	29	448.211,488 465.428,115	30	448.224,309 465.416,885	17.044	30	448.224,309 465.416,885	31	448.231,347 465.407,13	12.029
31	448.231,347 465.407,13	32	448.234,345 465.402,133	5.827	32	448.234,345 465.402,133	33	448.234,857 465.394,318	7.832	33	448.234,857 465.394,318	34	448.250,804 465.374,128	25.729
34	448.250,804 465.374,128	35	448.260,796 465.358,168	18.829	35	448.260,796 465.358,168	36	448.270,927 465.350,007	13.009	36	448.270,927 465.350,007	37	448.288,872 465.335,47	23.094
37	448.288,872 465.335,47	38	448.299,997 465.323,655	16.228	38	448.299,997 465.323,655	39	448.313,145 465.314,936	15.776	39	448.313,145 465.314,936	40	448.314,854 465.313,586	2.179
40	448.314,854 465.313,586	41	448.317,76 465.316,388	4.037	41	448.317,76 465.316,388	42	448.315,494 465.318,178	2.888	42	448.315,494 465.318,178	43	448.302,592 465.326,734	15.48
43	448.302,592 465.326,734	44	448.291,599 465.338,408	16.036	44	448.291,599 465.338,408	45	448.273,44 465.353,119	23.369	45	448.273,44 465.353,119	46	448.263,829 465.360,862	12.342
46	448.263,829 465.360,862	47	448.254,078 465.376,435	18.374	47	448.254,078 465.376,435	48	448.238,767 465.395,821	24.703	48	448.238,767 465.395,821	49	448.238,273 465.403,361	7.556
49	448.238,273 465.403,361	50	448.234,69 465.409,333	6.964	50	448.234,69 465.409,333	51	448.227,287 465.419,594	12.653	51	448.227,287 465.419,594	52	448.213,602 465.431,58	18.191
52	448.213,602 465.431,58	53	448.199,002 465.437,353	15.701	53	448.199,002 465.437,353	54	448.180,217 465.438,53	18.822	54	448.180,217 465.438,53	55	448.175,969 465.441,135	4.983
55	448.175,969 465.441,135	56	448.169,569 465.447,114	8.758	56	448.169,569 465.447,114	57	448.167,424 465.454,389	7.584	57	448.167,424 465.454,389	58	448.164,941 465.460,716	6.797
58	448.164,941 465.460,716	59	448.155,65 465.470,379	13.405	59	448.155,65 465.470,379	60	448.140,234 465.486,519	22.32	60	448.140,234 465.486,519	61	448.130,197 465.500,36	17.097
61	448.130,197 465.500,36	62	448.118,996 465.511,003	15.451	62	448.118,996 465.511,003	63	448.106,544 465.520,45	15.63	63	448.106,544 465.520,45	64	448.100,485 465.528,659	10.203
64	448.100,485 465.528,659	65	448.088,199 465.546,61	21.753	65	448.088,199 465.546,61	66	448.075,322 465.559,508	18.225	66	448.075,322 465.559,508	67	448.048,143 465.579,142	33.528
67	448.048,143 465.579,142	68	448.039,584 465.584,888	10.31	68	448.039,584 465.584,888	69	448.028,376 465.597,907	17.178	69	448.028,376 465.597,907	70	448.010,037 465.615,636	25.508
70	448.010,037 465.615,636	71	448.000,379 465.627,642	15.408	71	448.000,379 465.627,642	72	447.988,186 465.638,072	16.045	72	447.988,186 465.638,072	73	447.970,602 465.648,366	20.377
73	447.970,602 465.648,366	74	447.966,581 465.653,982	6.907	74	447.966,581 465.653,982	75	447.959,259 465.664,188	12.561	75	447.959,259 465.664,188	76	447.943,036 465.683,665	25.349
76	447.943,036 465.683,665	77	447.934,634 465.688,52	9.704	77	447.934,634 465.688,52	1	447.931,75 465.690,834	3.697					

\*\* Lungimile segmentelor sunt determinate în planul de proiecție Stereo 70 și sunt rotunjite la 1 milimetru.

\*\*\* Distanța dintre puncte este formată din segmente cumulate ce sunt mai mici decât valoarea 1 milimetru.



**DATE DESPRE IMOBILUL NR. 7080**

Oficiul de Cadastru și Publicitate Imobiliară SIBIU  
Biroul de Cadastru și Publicitate Imobiliară Avrig

**A. Partea I. Descrierea imobilului**

TEREN Extravilan

Adresa: Jud. Sibiu

Nr. Crt	Nr cadastral Nr. topografic	Suprafața* (mp)	Observații / Referințe
A1		900	Sector cadastral:16 Teren neimprejmuit;

**B. Partea II. Proprietari și acte**

Inscrieri privitoare la dreptul de proprietate și alte drepturi reale		Referințe
/		
Act Administrativ nr. 1440/48, din 10/06/2004 emis de CJPSDPAT (titlu de proprietate);		
B1	Intabulare, drept de PROPRIETATE, dobandit prin Reconstituire, cota actuala 1/1 1) GUSAN IOAN	A1

**C. Partea III. SARCINI .**

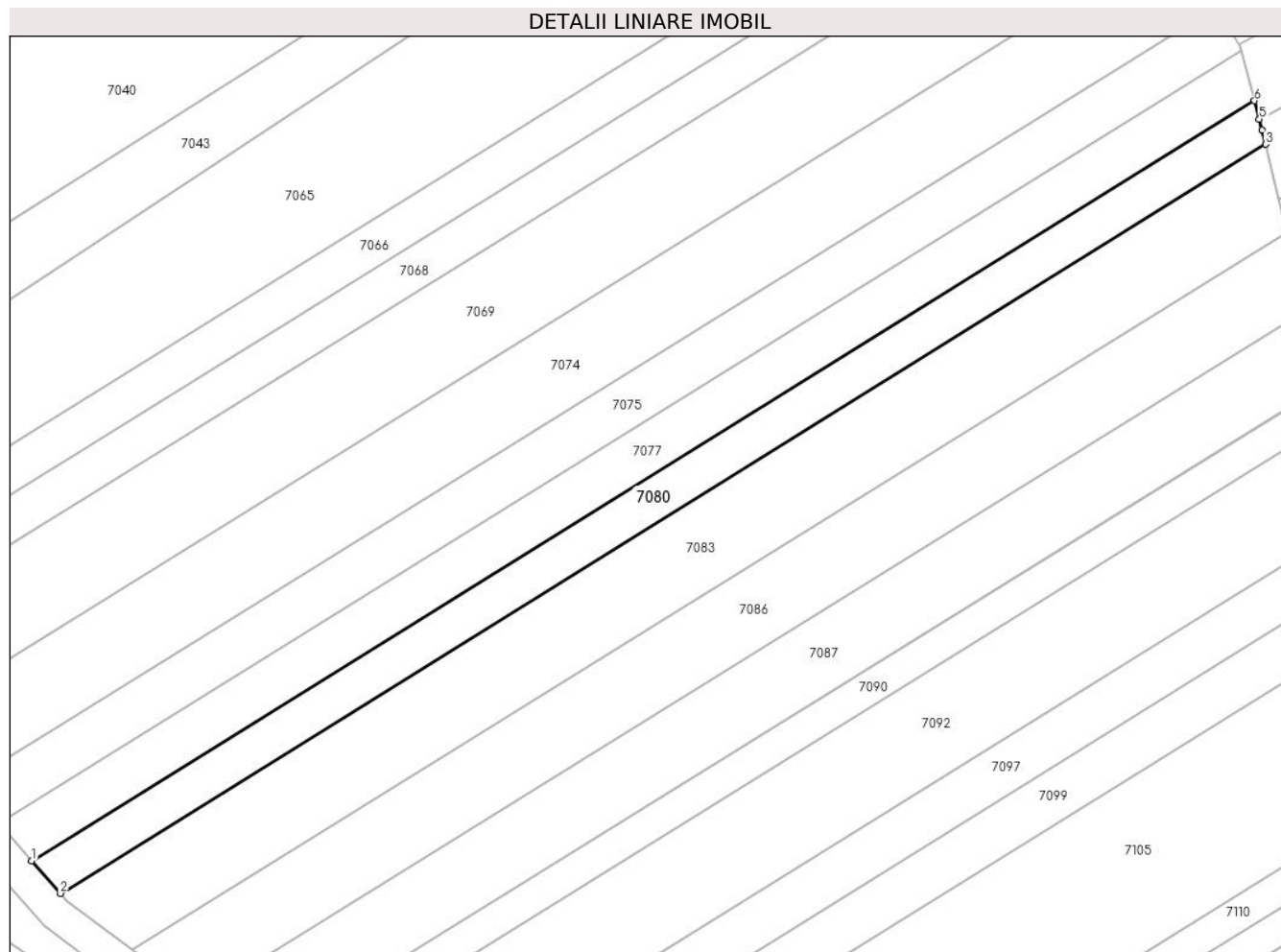
Inscrieri privind dezmembramintele dreptului de proprietate, drepturi reale de garanție și sarcini	Referințe
NU SUNT	

## Anexa Nr. 1 La Partea I

## Teren

Nr cadastral	Suprafața (mp)*	Observații / Referințe
	900	

\* Suprafața este determinată în planul de proiecție Stereo 70.



## Date referitoare la teren

Crt	Categorie folosință	Intravilan	Suprafața (mp)	Tarla	Parcelă	Nr. topo	Observații / Referințe
1	arabil	NU	900	6	78/77	-	

## Lungime Segmente

1) Valorile lungimilor segmentelor sunt obținute din proiecție în plan.

Punct început	X / Y	Punct sfârșit	X / Y	Lungime segment (** (m)
1	448.049,566 465.589,947	2	448.053,051 465.586,002	5.264
2	448.053,051 465.586,002	3	448.199,302 465.676,787	172.137
3	448.199,302 465.676,787	4	448.198,883 465.678,523	1.786
4	448.198,883 465.678,523	5	448.198,53 465.679,842	1.365
5	448.198,53 465.679,842	6	448.197,938 465.682,049	2.286



Punct început	X / Y	Punct sfârșit	X / Y	Lungime segment (** (m)
6	448.197,938 465.682,049	1	448.049,566 465.589,947	174.634

\*\* Lungimile segmentelor sunt determinate în planul de proiecție Stereo 70 și sunt rotunjite la 1 milimetru.

\*\*\* Distanța dintre puncte este formată din segmente cumulate ce sunt mai mici decât valoarea 1 milimetru.



**DATE DESPRE IMOBILUL NR. 7081**

Oficiul de Cadastru și Publicitate Imobiliară SIBIU  
Biroul de Cadastru și Publicitate Imobiliară Avrig

**A. Partea I. Descrierea imobilului**

TEREN Extravilan

Adresa: Jud. Sibiu

Nr. Crt	Nr cadastral Nr. topografic	Suprafața* (mp)	Observații / Referințe
A1		1.300	Sector cadastral:16 Teren neimprejmuit;

**B. Partea II. Proprietari și acte**

Inscrieri privitoare la dreptul de proprietate și alte drepturi reale		Referințe
/		
Act Administrativ nr. 1081/48, din 30/09/2003 emis de CJPSDPAT (titlu de proprietate);		
B1	Intabulare, drept de PROPRIETATE, dobandit prin Reconstituire, cota actuala 1/1 1) FOGOROȘ AUREL	A1

**C. Partea III. SARCINI .**


Inscrieri privind dezmembramintele dreptului de proprietate, drepturi reale de garanție și sarcini	Referințe
NU SUNT	

## Anexa Nr. 1 La Partea I

## Teren

Nr cadastral	Suprafața (mp)*	Observații / Referințe
	1.300	

\* Suprafața este determinată în planul de proiecție Stereo 70.



## Date referitoare la teren

Crt	Categorie folosință	Intravilan	Suprafața (mp)	Tarla	Parcelă	Nr. topo	Observații / Referințe
1	arabil	NU	1.300	6	90/13	-	

## Lungime Segmente

1) Valorile lungimilor segmentelor sunt obținute din proiecție în plan.

Punct început	X / Y	Punct sfârșit	X / Y	Lungime segment (** (m)
1	448.196,194 465.421,021	2	448.195,635 465.421,372	0.66
2	448.195,635 465.421,372	3	448.052,925 465.325,274	172.049
3	448.052,925 465.325,274	4	448.053,9 465.324,288	1.386
4	448.053,9 465.324,288	5	448.058,453 465.319,935	6.3
5	448.058,453 465.319,935	6	448.202,672 465.417,05	173.869

Punct început	X / Y	Punct sfârşit	X / Y	Lungime segment (** (m)
6	448.202,672 465.417,05	1	448.196,194 465.421,021	7.598

\*\* Lungimile segmentelor sunt determinate în planul de proiecţie Stereo 70 şi sunt rotunjite la 1 milimetru.

\*\*\* Distanţa dintre puncte este formată din segmente cumulate ce sunt mai mici decât valoarea 1 milimetru.



**DATE DESPRE IMOBILUL NR. 7082**

Oficiul de Cadastru și Publicitate Imobiliară SIBIU  
Biroul de Cadastru și Publicitate Imobiliară Avrig

**A. Partea I. Descrierea imobilului**

TEREN Extravilan

Adresa: Jud. Sibiu

Nr. Crt	Nr cadastral Nr. topografic	Suprafața* (mp)	Observații / Referințe
A1		4.748	Sector cadastral:16 Teren neimpregmuit;

**B. Partea II. Proprietari și acte**

Inscrieri privitoare la dreptul de proprietate și alte drepturi reale		Referințe
/		
Act Normativ nr. 7, din 13/03/1996 emis de PRLAMENTUL ROMANIEI (LEGE);		
B1	Inscrierea provizorie, drept de PROPRIETATE, dobandit prin Lege, cota actuala 1/1	A1
1) COMUNA RACOVIȚA, CIF:4241150, PROPRIETAR NEIDENTIFICAT		

**C. Partea III. SARCINI .**

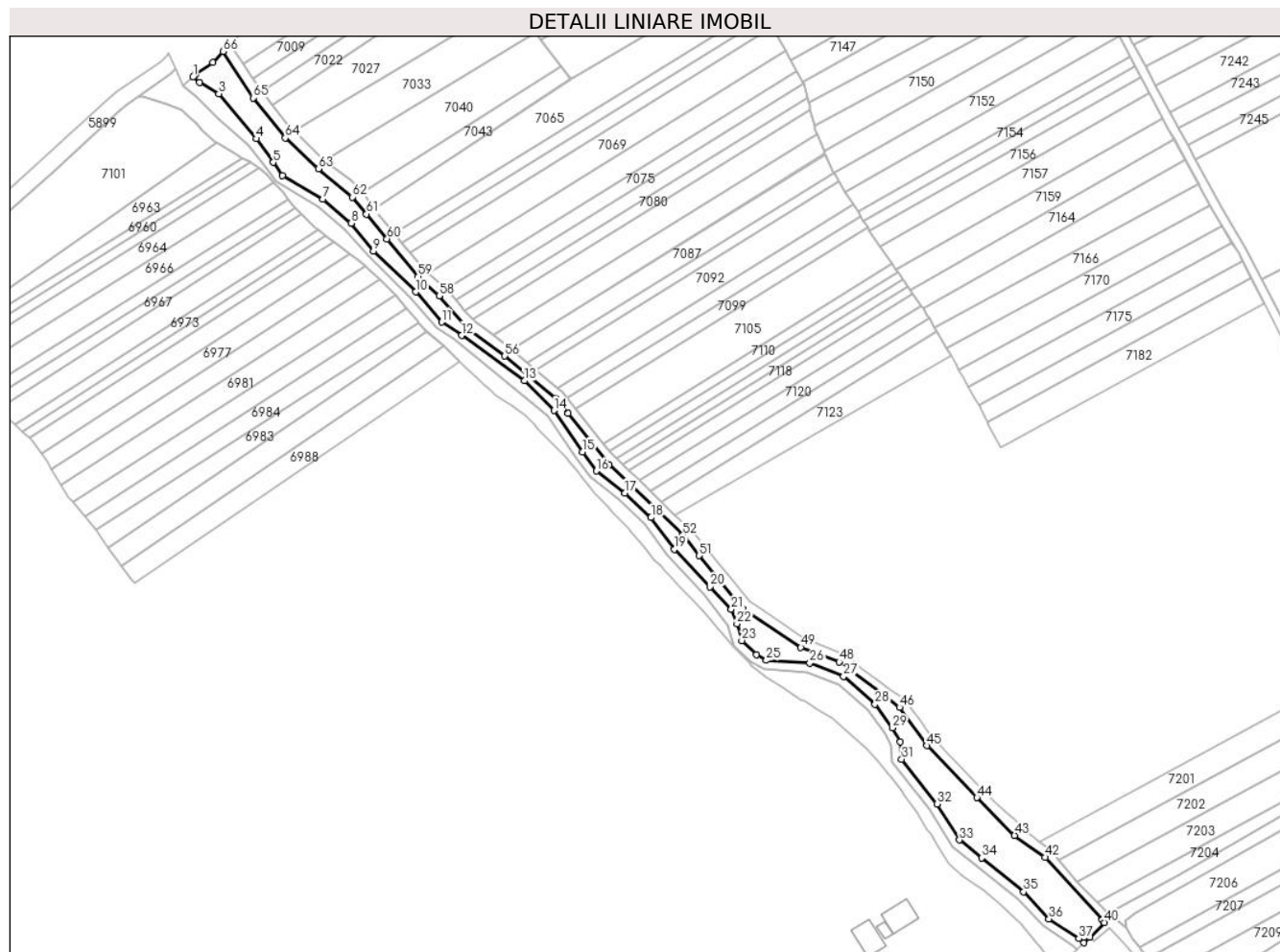
Inscrieri privind dezmembramintele dreptului de proprietate, drepturi reale de garanție și sarcini	Referințe
NU SUNT	

## Anexa Nr. 1 La Partea I

## Teren

Nr cadastral	Suprafața (mp)*	Observații / Referințe
	4.748	

\* Suprafața este determinată în planul de proiecție Stereo 70.



## Date referitoare la teren

Crt	Categorie folosință	Intravilan	Suprafața (mp)	Tarla	Parcelă	Nr. topo	Observații / Referințe
1	neproductiv	NU	4.748	6	84	-	

## Lungime Segmente

1) Valorile lungimilor segmentelor sunt obținute din proiecție în plan.

Punct început	X / Y	Punct sfârșit	X / Y	Lungime segment
1	447.931,75 465.690,834	2	447.934,634 465.688,52	3.697
4	447.959,259 465.664,188	5	447.966,581 465.653,982	12.561
7	447.988,186 465.638,072	8	448.000,379 465.627,642	16.045
10	448.028,376 465.597,907	11	448.039,584 465.584,888	17.178
13	448.075,322 465.559,508	14	448.088,199 465.546,61	18.225
16	448.106,544 465.520,45	17	448.118,996 465.511,003	15.63

Punct început	X / Y	Punct sfârșit	X / Y	Lungime segment
2	447.934,634 465.688,52	3	447.943,036 465.683,665	9.704
5	447.966,581 465.653,982	6	447.970,602 465.648,366	6.907
8	448.000,379 465.627,642	9	448.010,037 465.615,636	15.408
11	448.039,584 465.584,888	12	448.048,143 465.579,142	10.31
14	448.088,199 465.546,61	15	448.100,485 465.528,659	21.753
17	448.118,996 465.511,003	18	448.130,197 465.500,36	15.451

Punct început	X / Y	Punct sfârșit	X / Y	Lungime segment
3	447.943,036 465.683,665	4	447.959,259 465.664,188	25.349
6	447.970,602 465.648,366	7	447.988,186 465.638,072	20.377
9	448.010,037 465.615,636	10	448.028,376 465.597,907	25.508
12	448.048,143 465.579,142	13	448.075,322 465.559,508	33.528
15	448.100,485 465.528,659	16	448.106,544 465.520,45	10.203
18	448.130,197 465.500,36	19	448.140,234 465.486,519	17.097



Punct început	X / Y	Punct sfârșit	X / Y	Lungime segment	Punct început	X / Y	Punct sfârșit	X / Y	Lungime segment	Punct început	X / Y	Punct sfârșit	X / Y	Lungime segment
19	448.140,234 465.486,519	20	448.155,65 465.470,379	22.32	20	448.155,65 465.470,379	21	448.164,941 465.460,716	13.405	21	448.164,941 465.460,716	22	448.167,424 465.454,389	6.797
22	448.167,424 465.454,389	23	448.169,569 465.447,114	7.584	23	448.169,569 465.447,114	24	448.175,969 465.441,135	8.758	24	448.175,969 465.441,135	25	448.180,217 465.438,53	4.983
25	448.180,217 465.438,53	26	448.199,002 465.437,353	18.822	26	448.199,002 465.437,353	27	448.213,602 465.431,58	15.701	27	448.213,602 465.431,58	28	448.227,287 465.419,594	18.191
28	448.227,287 465.419,594	29	448.234,69 465.409,333	12.653	29	448.234,69 465.409,333	30	448.238,273 465.403,361	6.964	30	448.238,273 465.403,361	31	448.238,767 465.395,821	7.556
31	448.238,767 465.395,821	32	448.254,078 465.376,435	24.703	32	448.254,078 465.376,435	33	448.263,829 465.360,862	18.374	33	448.263,829 465.360,862	34	448.273,44 465.353,119	12.342
34	448.273,44 465.353,119	35	448.291,599 465.338,408	23.369	35	448.291,599 465.338,408	36	448.302,592 465.326,734	16.036	36	448.302,592 465.326,734	37	448.315,494 465.318,178	15.48
37	448.315,494 465.318,178	38	448.317,76 465.316,388	2.888	38	448.317,76 465.316,388	39	448.320,2 465.318,742	3.39	39	448.320,2 465.318,742	40	448.326,66 465.325,102	9.066
40	448.326,66 465.325,102	41	448.325,595 465.326,254	1.569	41	448.325,595 465.326,254	42	448.300,865 465.353,341	36.678	42	448.300,865 465.353,341	43	448.287,694 465.362,819	16.227
43	448.287,694 465.362,819	44	448.271,41 465.379,165	23.073	44	448.271,41 465.379,165	45	448.249,778 465.401,673	31.218	45	448.249,778 465.401,673	46	448.237,878 465.418,21	20.374
46	448.237,878 465.418,21	47	448.231,254 465.423,395	8.413	47	448.231,254 465.423,395	48	448.211,753 465.437,825	24.259	48	448.211,753 465.437,825	49	448.195,076 465.444,163	17.84
49	448.195,076 465.444,163	50	448.169,886 465.460,956	30.275	50	448.169,886 465.460,956	51	448.151,111 465.483,84	29.6	51	448.151,111 465.483,84	52	448.144,021 465.492,749	11.385
52	448.144,021 465.492,749	53	448.112,101 465.523,307	44.189	53	448.112,101 465.523,307	54	448.094,272 465.545,376	28.371	54	448.094,272 465.545,376	55	448.088,708 465.551,946	8.609
55	448.088,708 465.551,946	56	448.066,894 465.570,165	28.422	56	448.066,894 465.570,165	57	448.051,129 465.582,098	19.772	57	448.051,129 465.582,098	58	448.038,507 465.596,22	18.94
58	448.038,507 465.596,22	59	448.029,351 465.604,567	12.389	59	448.029,351 465.604,567	60	448.015,874 465.620,927	21.197	60	448.015,874 465.620,927	61	448.006,961 465.631,597	13.902
61	448.006,961 465.631,597	62	448.000,889 465.638,935	9.524	62	448.000,889 465.638,935	63	447.986,15 465.651,141	19.137	63	447.986,15 465.651,141	64	447.971,756 465.664,564	19.682
64	447.971,756 465.664,564	65	447.957,864 465.681,882	22.201	65	447.957,864 465.681,882	66	447.944,891 465.701,984	23.924	66	447.944,891 465.701,984	67	447.940,455 465.697,233	6.5
67	447.940,455 465.697,233	68	447.933,234 465.692,133	8.84	68	447.933,234 465.692,133	1	447.931,75 465.690,834	1.972					

\*\* Lungimile segmentelor sunt determinate în planul de proiecție Stereo 70 și sunt rotunjite la 1 milimetru.

\*\*\* Distanța dintre puncte este formată din segmente cumulate ce sunt mai mici decât valoarea 1 milimetru.



**DATE DESPRE IMOBILUL NR. 7083**

Oficiul de Cadastru și Publicitate Imobiliară SIBIU  
Biroul de Cadastru și Publicitate Imobiliară Avrig

**A. Partea I. Descrierea imobilului**

TEREN Extravilan

Adresa: Jud. Sibiu

Nr. Crt	Nr cadastral Nr. topografic	Suprafața* (mp)	Observații / Referințe
A1		1.750	Sector cadastral:16 Teren neimprejmuit;

**B. Partea II. Proprietari și acte**

Inscrieri privitoare la dreptul de proprietate și alte drepturi reale		Referințe
/		
Act Administrativ nr. 1347/48, din 30/03/2004 emis de CJPSDPAT (titlu de proprietate);		
B1	Intabulare, drept de PROPRIETATE, dobandit prin Reconstituire, cota actuala 1/1 1) COMANEAN MARIA	A1

**C. Partea III. SARCINI .**


Inscrieri privind dezmembramintele dreptului de proprietate, drepturi reale de garanție și sarcini	Referințe
NU SUNT	

## Anexa Nr. 1 La Partea I

## Teren

Nr cadastral	Suprafața (mp)*	Observații / Referințe
	1.750	

\* Suprafața este determinată în planul de proiecție Stereo 70.



## Date referitoare la teren

Crt	Categorie folosință	Intravilan	Suprafața (mp)	Tarla	Parcelă	Nr. topo	Observații / Referințe
1	arabil	NU	1.750	6	78/76	-	

## Lungime Segmente

1) Valorile lungimilor segmentelor sunt obținute din proiecție în plan.

Punct început	X / Y	Punct sfârșit	X / Y	Lungime segment (** (m)
1	448.053,864 465.585,081	2	448.061,758 465.579,194	9.846
2	448.061,758 465.579,194	3	448.202,131 465.666,332	165.22
3	448.202,131 465.666,332	4	448.201,341 465.668,326	2.145
4	448.201,341 465.668,326	5	448.200,909 465.670,116	1.842
5	448.200,909 465.670,116	6	448.199,302 465.676,787	6.862

Punct început	X / Y	Punct sfârșit	X / Y	Lungime segment (** (m)
6	448.199,302 465.676,787	7	448.053,051 465.586,002	172.137
7	448.053,051 465.586,002	1	448.053,864 465.585,081	1.229

\*\* Lungimile segmentelor sunt determinate în planul de proiecție Stereo 70 și sunt rotunjite la 1 milimetru.

\*\*\* Distanța dintre puncte este formată din segmente cumulate ce sunt mai mici decât valoarea 1 milimetru.



**DATE DESPRE IMOBILUL NR. 7084**

Oficiul de Cadastru și Publicitate Imobiliară SIBIU  
Biroul de Cadastru și Publicitate Imobiliară Avrig

**A. Partea I. Descrierea imobilului**

TEREN Extravilan

Adresa: Jud. Sibiu

Nr. Crt	Nr cadastral Nr. topografic	Suprafața* (mp)	Observații / Referințe
A1		2.900	Sector cadastral:16 Teren neimprejmuit;

**B. Partea II. Proprietari și acte**

Inscrieri privitoare la dreptul de proprietate și alte drepturi reale		Referințe
/		
Act Notarial nr. 27, din 14/04/2006 emis de NP SALOMIE IOAN CRISTIAN (certificat de mostenitor);		
B1	Intabulare, drept de PROPRIETATE, dobandit prin Succesiune, cota actuala 1/1 1) SEBEȘAN ELENA	A1

**C. Partea III. SARCINI .**

Inscrieri privind dezmembramintele dreptului de proprietate, drepturi reale de garanție și sarcini	Referințe
NU SUNT	

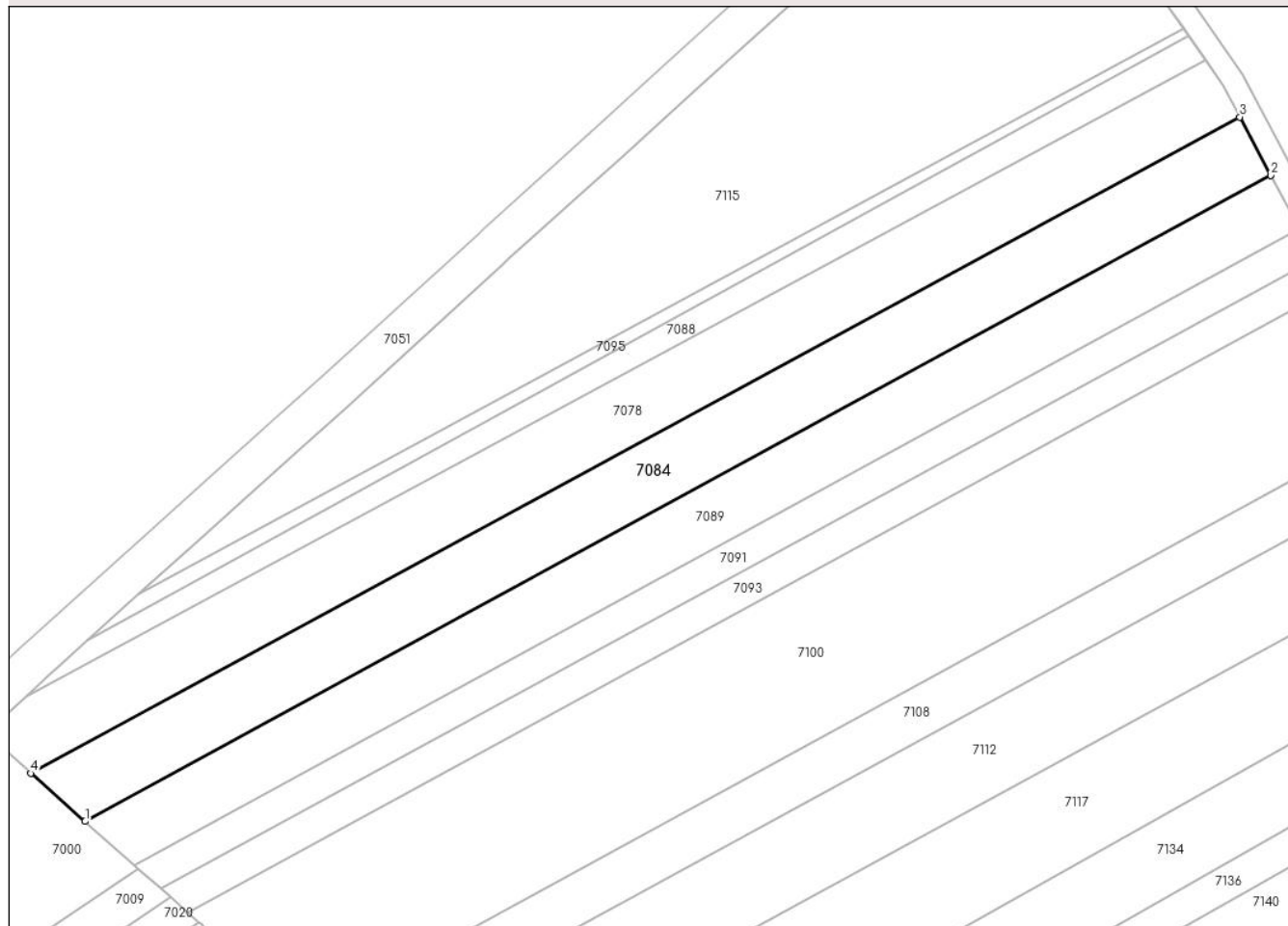
## Anexa Nr. 1 La Partea I

## Teren

Nr cadastral	Suprafața (mp)*	Observații / Referințe
	2.900	

\* Suprafața este determinată în planul de proiecție Stereo 70.

## DETALII LINIARE IMOBIL



## Date referitoare la teren

Crt	Categorie folosință	Intravilan	Suprafața (mp)	Tarla	Parcelă	Nr. topo	Observații / Referințe
1	arabil	NU	2.900	6	78/103	-	Diferența de suprafață de 700 mp se regăsește în coridorul de exproprierie a râului Olt defileu, sector Cornetu-Avrig-CHE Racovita

## Lungime Segmente

1) Valorile lungimilor segmentelor sunt obținute din proiecție în plan.

Punct început	X / Y	Punct sfârșit	X / Y	Lungime segment (** (m))
1	448.031,909 465.763,365	2	448.243,015 465.878,332	240.382
2	448.243,015 465.878,332	3	448.237,512 465.888,725	11.76
3	448.237,512 465.888,725	4	448.022,237 465.771,933	244.916
4	448.022,237 465.771,933	1	448.031,909 465.763,365	12.921



**\*\* Lungimile segmentelor sunt determinate în planul de proiecție Stereo 70 și sunt rotunjite la 1 milimetru.**

**\*\*\* Distanța dintre puncte este formată din segmente cumulate ce sunt mai mici decât valoarea 1 milimetru.**



**DATE DESPRE IMOBILUL NR. 7085**

Oficiul de Cadastru și Publicitate Imobiliară SIBIU  
Biroul de Cadastru și Publicitate Imobiliară Avrig

**A. Partea I. Descrierea imobilului**

TEREN Extravilan

Adresa: Jud. Sibiu

Nr. Crt	Nr cadastral Nr. topografic	Suprafața* (mp)	Observații / Referințe
A1		1.300	Sector cadastral:16 Teren neimprejmuit;

**B. Partea II. Proprietari și acte**

Inscrieri privitoare la dreptul de proprietate și alte drepturi reale	Referințe
/	
Act Notarial nr. 518, din 15/03/2023 emis de NP POPA CORNELIA (act de partaj);	
B1	A1
Intabulare, drept de PROPRIETATE, dobandit prin Conventie, cota actuala 1/1 1) <b>KNEPP MARIA</b> , nascuta Dragoiu	

**C. Partea III. SARCINI .**

Inscrieri privind dezmembramintele dreptului de proprietate, drepturi reale de garanție și sarcini	Referințe
NU SUNT	


## Anexa Nr. 1 La Partea I

## Teren

Nr cadastral	Suprafața (mp)*	Observații / Referințe
	1.300	

\* Suprafața este determinată în planul de proiecție Stereo 70.

## DETALII LINIARE IMOBIL



## Date referitoare la teren

Crt	Categorie folosință	Intra vilan	Suprafața (mp)	Tarla	Parcelă	Nr. topo	Observații / Referințe
1	arabil	NU	1.300	6	90/12	-	

## Lungime Segmente

1) Valorile lungimilor segmentelor sunt obținute din proiecție în plan.

Punct început	X / Y	Punct sfârșit	X / Y	Lungime segment (** (m)
1	448.064,284 465.314,886	2	448.209,511 465.412,68	175.084
2	448.209,511 465.412,68	3	448.208,79 465.413,298	0.95
3	448.208,79 465.413,298	4	448.202,672 465.417,05	7.177
4	448.202,672 465.417,05	5	448.058,453 465.319,935	173.869
5	448.058,453 465.319,935	6	448.060,49 465.317,987	2.819

Punct început	X / Y	Punct sfârșit	X / Y	Lungime segment (** (m)
6	448.060,49 465.317,987	1	448.064,284 465.314,886	4.899

\*\* Lungimile segmentelor sunt determinate în planul de proiecție Stereo 70 și sunt rotunjite la 1 milimetru.

\*\*\* Distanța dintre puncte este formată din segmente cumulate ce sunt mai mici decât valoarea 1 milimetru.



**DATE DESPRE IMOBILUL NR. 7086**

Oficiul de Cadastru și Publicitate Imobiliară SIBIU  
Biroul de Cadastru și Publicitate Imobiliară Avrig

**A. Partea I. Descrierea imobilului**

TEREN Extravilan

Adresa: Jud. Sibiu

Nr. Crt	Nr cadastral Nr. topografic	Suprafața* (mp)	Observații / Referințe
A1		1.500	Sector cadastral:16 Teren neimprejmuit;

**B. Partea II. Proprietari și acte**

Inscrieri privitoare la dreptul de proprietate și alte drepturi reale		Referințe
/		
Act Administrativ nr. 1288/48, din 04/03/2004 emis de CJPSDPAT (titlu de proprietate);		
B1	Intabulare, drept de PROPRIETATE, dobandit prin Reconstituire, cota actuala 1/1 1) MURARESCU MIRON	A1

**C. Partea III. SARCINI .**

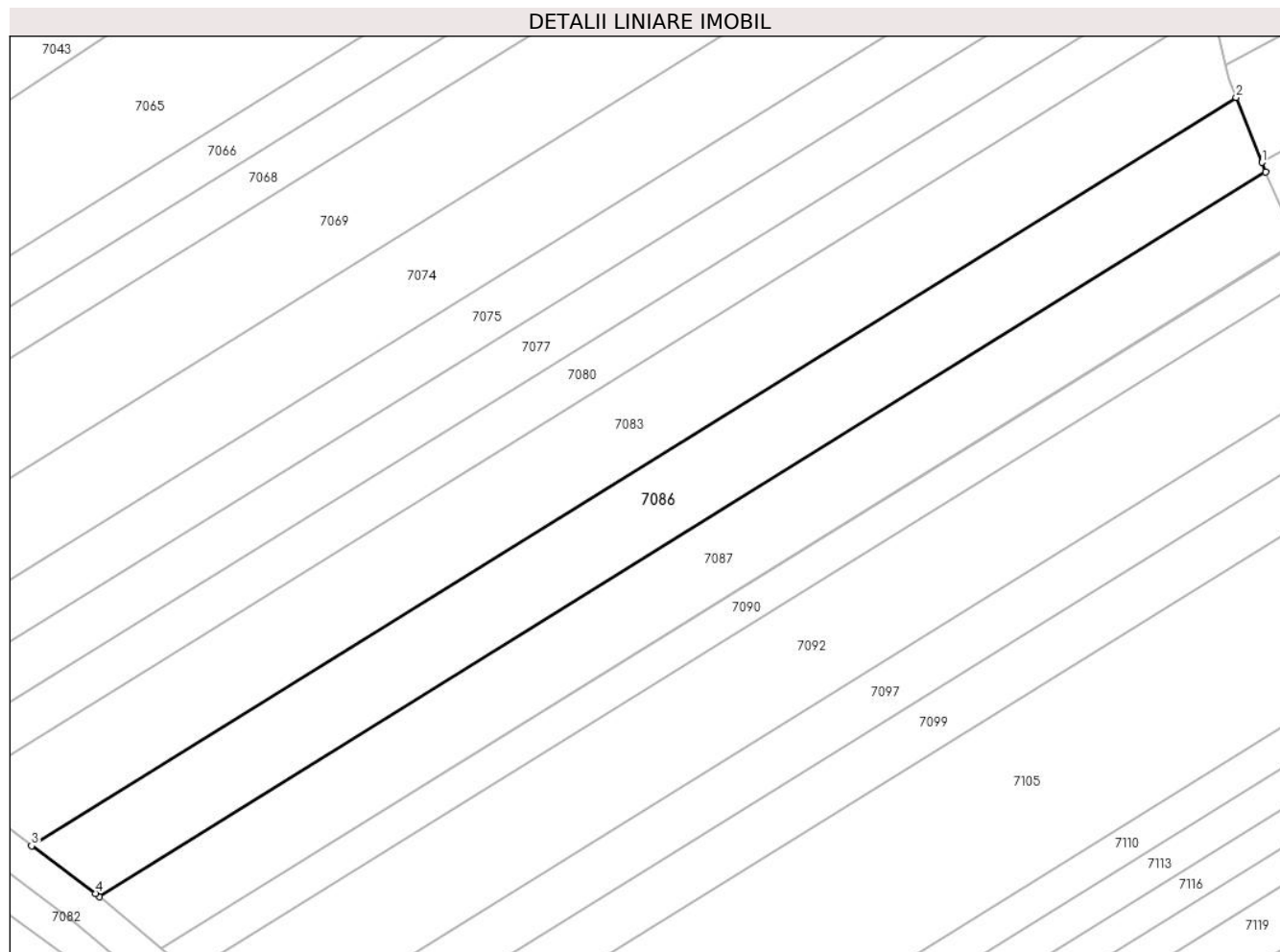
Inscrieri privind dezmembramintele dreptului de proprietate, drepturi reale de garanție și sarcini	Referințe
NU SUNT	

## Anexa Nr. 1 La Partea I

## Teren

Nr cadastral	Suprafața (mp)*	Observații / Referințe
	1.500	

\* Suprafața este determinată în planul de proiecție Stereo 70.



## Date referitoare la teren

Crt	Categorie folosință	Intravilan	Suprafața (mp)	Tarla	Parcelă	Nr. topo	Observații / Referințe
1	arabil	NU	1.500	6	78/75	-	

## Lungime Segmente

1) Valorile lungimilor segmentelor sunt obținute din proiecție în plan.

Punct început	X / Y	Punct sfârșit	X / Y	Lungime segment (** (m)
1	448.205,139 465.658,741	2	448.202,131 465.666,332	8.165
2	448.202,131 465.666,332	3	448.061,758 465.579,194	165.22
3	448.061,758 465.579,194	4	448.069,203 465.573,642	9.287
4	448.069,203 465.573,642	5	448.069,671 465.573,248	0.613
5	448.069,671 465.573,248	6	448.205,584 465.657,616	159.97



Punct început	X / Y	Punct sfârșit	X / Y	Lungime segment (** (m)
6	448.205,584 465.657,616	1	448.205,139 465.658,741	1.21

\*\* Lungimile segmentelor sunt determinate în planul de proiecție Stereo 70 și sunt rotunjite la 1 milimetru.

\*\*\* Distanța dintre puncte este formată din segmente cumulate ce sunt mai mici decât valoarea 1 milimetru.



**DATE DESPRE IMOBILUL NR. 7087**

Oficiul de Cadastru și Publicitate Imobiliară SIBIU  
Biroul de Cadastru și Publicitate Imobiliară Avrig

**A. Partea I. Descrierea imobilului**

TEREN Extravilan

Adresa: Jud. Sibiu

Nr. Crt	Nr cadastral Nr. topografic	Suprafața* (mp)	Observații / Referințe
A1		1.400	Sector cadastral:16 Teren neimprejmuit;

**B. Partea II. Proprietari și acte**

Inscrieri privitoare la dreptul de proprietate și alte drepturi reale		Referințe
/		
Act Administrativ nr. 1371/48, din 19/04/2004 emis de CJPSDPAT (titlu de proprietate);		
B1	Intabulare, drept de PROPRIETATE, dobandit prin Reconstituire, cota actuala 1/1 1) SÎRBU IOSIF	A1

**C. Partea III. SARCINI .**

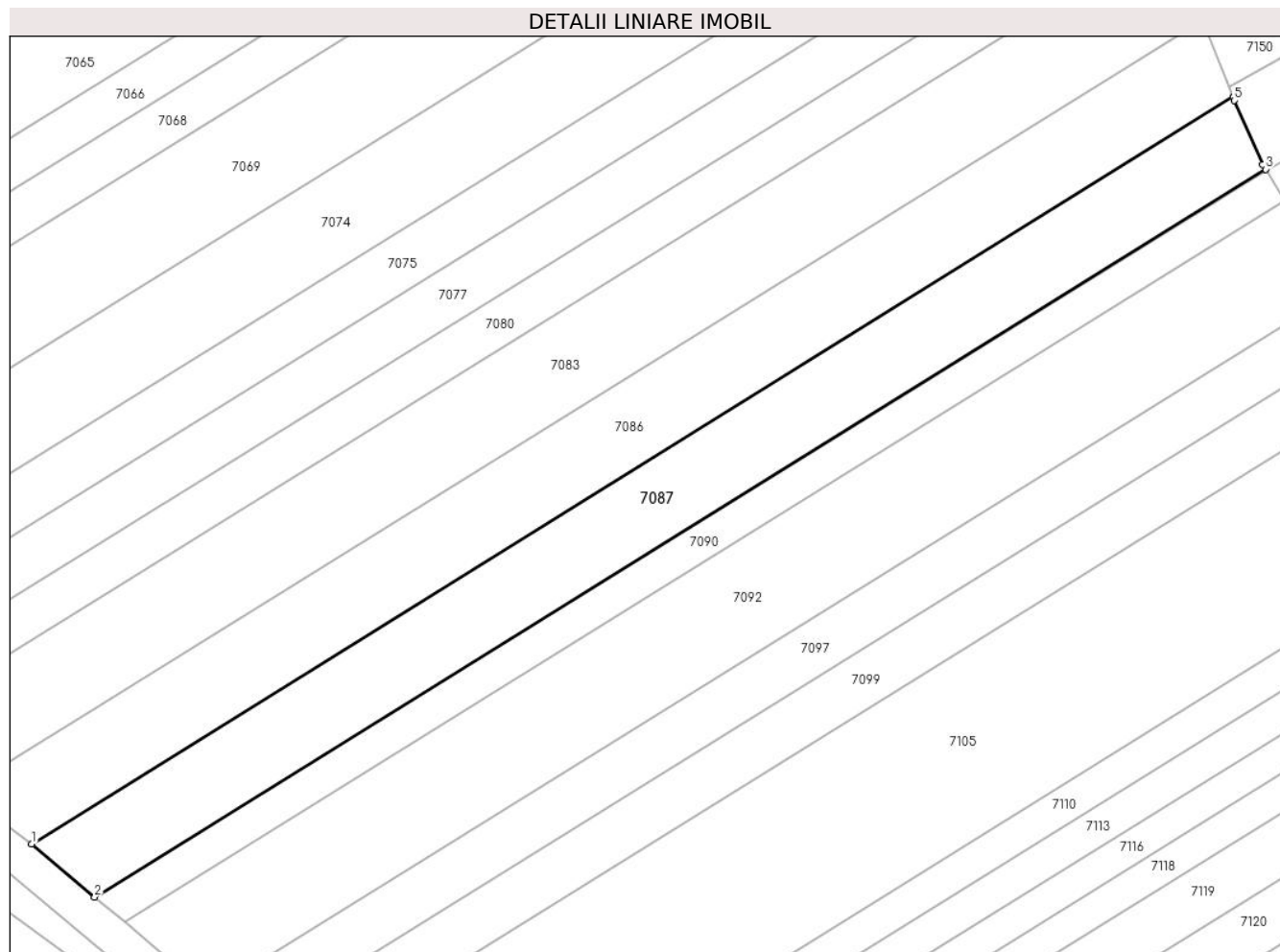
Inscrieri privind dezmembramintele dreptului de proprietate, drepturi reale de garanție și sarcini	Referințe
NU SUNT	

## Anexa Nr. 1 La Partea I

## Teren

Nr cadastral	Suprafața (mp)*	Observații / Referințe
	1.400	

\* Suprafața este determinată în planul de proiecție Stereo 70.



## Date referitoare la teren

Crt	Categorie folosință	Intravilan	Suprafața (mp)	Tarla	Parcelă	Nr. topo	Observații / Referințe
1	arabil	NU	1.400	6	78/74	-	

## Lungime Segmente

1) Valorile lungimilor segmentelor sunt obținute din proiecție în plan.

Punct început	X / Y	Punct sfârșit	X / Y	Lungime segment (** (m)
1	448.069,671 465.573,248	2	448.076,808 465.567,241	9.328
2	448.076,808 465.567,241	3	448.209,267 465.649,465	155.905
3	448.209,267 465.649,465	4	448.208,924 465.650,022	0.654
4	448.208,924 465.650,022	5	448.205,734 465.657,239	7.891
5	448.205,734 465.657,239	6	448.205,584 465.657,616	0.406

Punct început	X / Y	Punct sfârșit	X / Y	Lungime segment (** (m)
6	448.205,584 465.657,616	1	448.069,671 465.573,248	159.97

\*\* Lungimile segmentelor sunt determinate în planul de proiecție Stereo 70 și sunt rotunjite la 1 milimetru.

\*\*\* Distanța dintre puncte este formată din segmente cumulate ce sunt mai mici decât valoarea 1 milimetru.



**DATE DESPRE IMOBILUL NR. 7088**

Oficiul de Cadastru și Publicitate Imobiliară SIBIU  
Biroul de Cadastru și Publicitate Imobiliară Avrig

**A. Partea I. Descrierea imobilului**

TEREN Extravilan

Adresa: Jud. Sibiu

Nr. Crt	Nr cadastral Nr. topografic	Suprafața* (mp)	Observații / Referințe
A1		1.000	Sector cadastral:16 Teren neimprejmuit;

**B. Partea II. Proprietari și acte**

Inscrieri privitoare la dreptul de proprietate și alte drepturi reale		Referințe
/		
Act Administrativ nr. 1282/48, din 04/03/2004 emis de CJPSDPAT (titlu de proprietate);		
B1	Intabulare, drept de PROPRIETATE, dobandit prin Reconstituire, cota actuala 1/1 1) IGNAT EMILIAN	A1

**C. Partea III. SARCINI .**

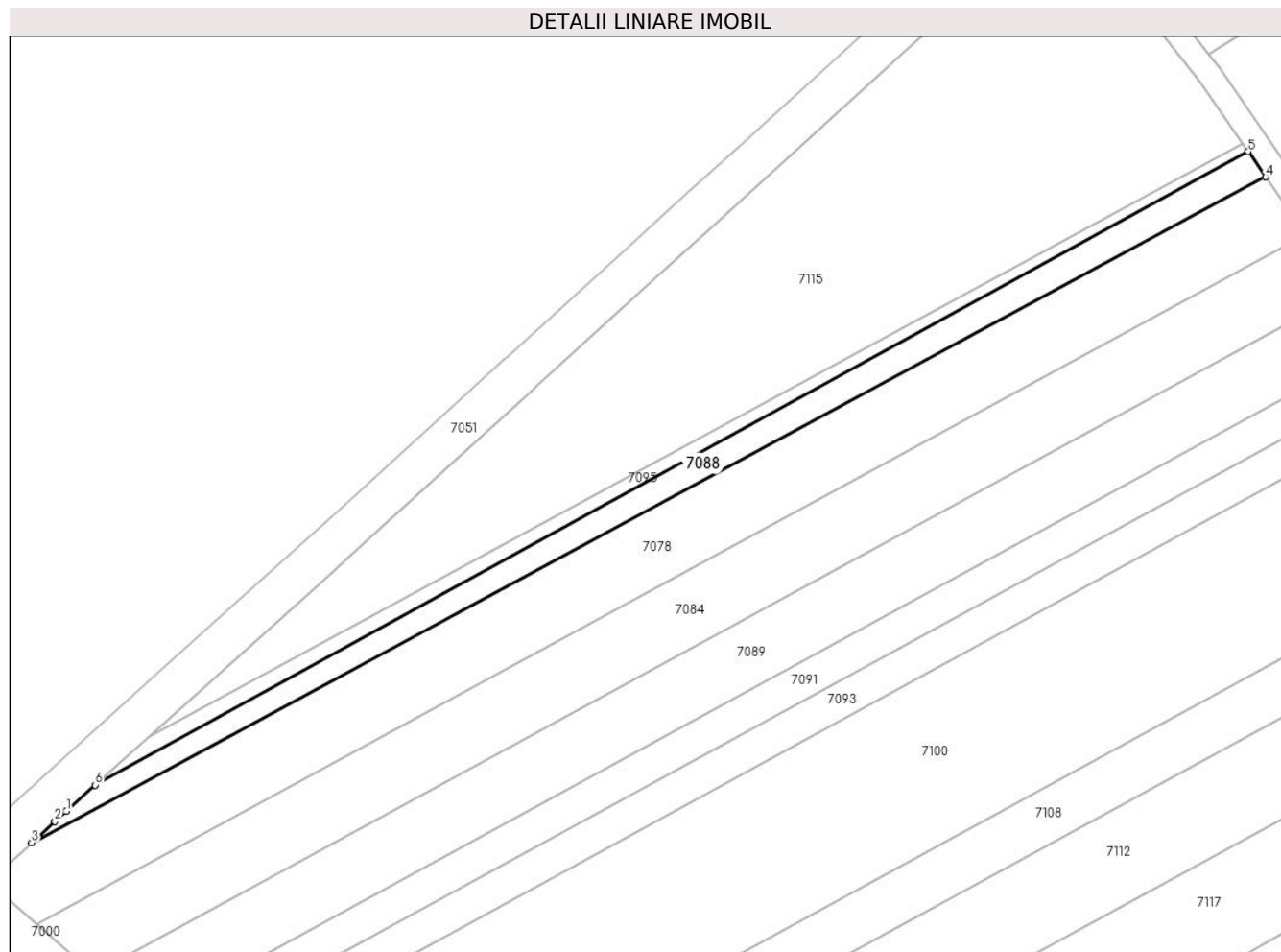
Inscrieri privind dezmembramintele dreptului de proprietate, drepturi reale de garanție și sarcini	Referințe
NU SUNT	

## Anexa Nr. 1 La Partea I

## Teren

Nr cadastral	Suprafața (mp)*	Observații / Referințe
	1.000	

\* Suprafața este determinată în planul de proiecție Stereo 70.



## Date referitoare la teren

Crt	Categorie folosință	Intravilan	Suprafața (mp)	Tarla	Parcelă	Nr. topo	Observații / Referințe
1	arabil	NU	1.000	6	78/101	-	Diferența de suprafață de 2200 mp se regăsește în coridorul de expropriere a râului Olt defileu, sector Cornetu-Avrig-CHE Racovita

## Lungime Segmente

1) Valorile lungimilor segmentelor sunt obținute din proiecție în plan.

Punct început	X / Y	Punct sfârșit	X / Y	Lungime segment (** (m)
1	448.027,282 465.791,056	2	448.025,339 465.789,294	2.623
2	448.025,339 465.789,294	3	448.021,384 465.785,723	5.329
3	448.021,384 465.785,723	4	448.231,4 465.898,865	238.554
4	448.231,4 465.898,865	5	448.228,402 465.903,194	5.266



Punct început	X / Y	Punct sfârșit	X / Y	Lungime segment (** (m)
5	448.228,402 465.903,194	6	448.032,206 465.795,496	223.812
6	448.032,206 465.795,496	1	448.027,282 465.791,056	6.629

\*\* Lungimile segmentelor sunt determinate în planul de proiecție Stereo 70 și sunt rotunjite la 1 milimetru.

\*\*\* Distanța dintre puncte este formată din segmente cumulate ce sunt mai mici decât valoarea 1 milimetru.



**DATE DESPRE IMOBILUL NR. 7089**

Oficiul de Cadastru și Publicitate Imobiliară SIBIU  
Biroul de Cadastru și Publicitate Imobiliară Avrig

**A. Partea I. Descrierea imobilului**

TEREN Extravilan

Adresa: Jud. Sibiu

Nr. Crt	Nr cadastral Nr. topografic	Suprafața* (mp)	Observații / Referințe
A1		2.600	Sector cadastral:16 Teren neimprejmuit;

**B. Partea II. Proprietari și acte**

Inscrieri privitoare la dreptul de proprietate și alte drepturi reale		Referințe
/		
Act Administrativ nr. 1347/48, din 30/03/2004 emis de CJPSDPAT (titlu de proprietate);		
B1	Intabulare, drept de PROPRIETATE, dobandit prin Reconstituire, cota actuala 1/1 1) COMANEAN MARIA	A1

**C. Partea III. SARCINI .**

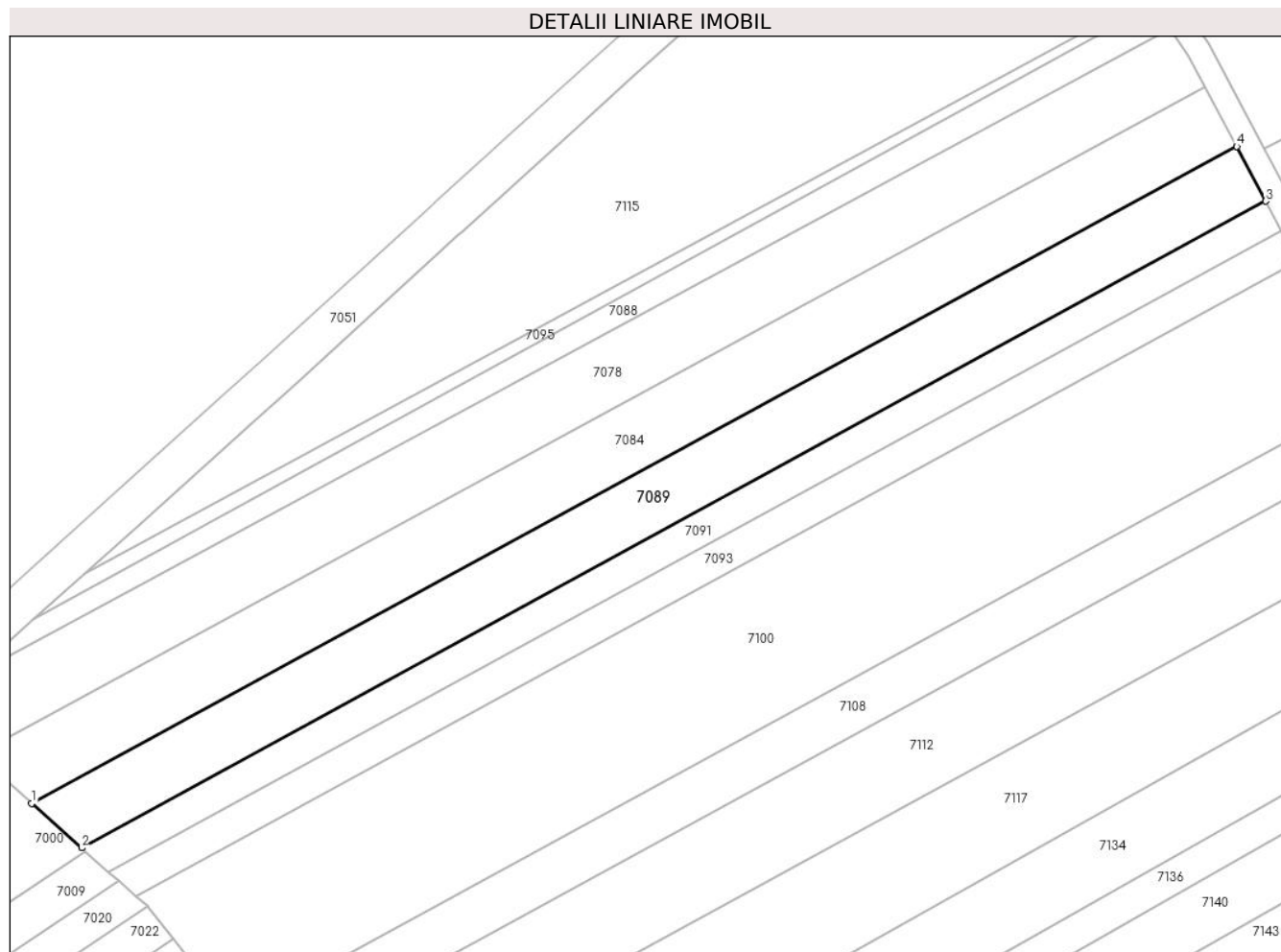
Inscrieri privind dezmembramintele dreptului de proprietate, drepturi reale de garanție și sarcini	Referințe
NU SUNT	

## Anexa Nr. 1 La Partea I

## Teren

Nr cadastral	Suprafața (mp)*	Observații / Referințe
	2.600	

\* Suprafața este determinată în planul de proiecție Stereo 70.



## Date referitoare la teren

Crt	Categorie folosință	Intravilan	Suprafața (mp)	Tarla	Parcelă	Nr. topo	Observații / Referințe
1	arabil	NU	2.600	6	78/104	-	Diferența de suprafață de 200 mp se regăsește în coridorul de expropriere a râului Olt defileu, sector Cornetu-Avrig-CHE Racovita

## Lungime Segmente

1) Valorile lungimilor segmentelor sunt obținute din proiecție în plan.

Punct început	X / Y	Punct sfârșit	X / Y	Lungime segment (** (m))
1	448.031,909 465.763,365	2	448.040,656 465.755,616	11.686
2	448.040,656 465.755,616	3	448.248,084 465.868,759	236.279
3	448.248,084 465.868,759	4	448.243,015 465.878,332	10.833
4	448.243,015 465.878,332	1	448.031,909 465.763,365	240.382

**\*\* Lungimile segmentelor sunt determinate în planul de proiecție Stereo 70 și sunt rotunjite la 1 milimetru.**

**\*\*\* Distanța dintre puncte este formată din segmente cumulate ce sunt mai mici decât valoarea 1 milimetru.**



**DATE DESPRE IMOBILUL NR. 7090**

Oficiul de Cadastru și Publicitate Imobiliară SIBIU  
Biroul de Cadastru și Publicitate Imobiliară Avrig

**A. Partea I. Descrierea imobilului**

TEREN Extravilan

Adresa: Jud. Sibiu

Nr. Crt	Nr cadastral Nr. topografic	Suprafața* (mp)	Observații / Referințe
A1		650	Sector cadastral:16 Teren neimprejmuit;

**B. Partea II. Proprietari și acte**

Inscrieri privitoare la dreptul de proprietate și alte drepturi reale		Referințe
/		
Act Administrativ nr. 1193/48, din 11/12/2003 emis de CJPSDPAT (titlu de proprietate);		
B1	Intabulare, drept de PROPRIETATE, dobandit prin Reconstituire, cota actuala 1/1 1) STOICA MARIA 2) STOICA AUREL 3) STOICA DIONISIE 4) MĂERAN ANA	A1

**C. Partea III. SARCINI .**

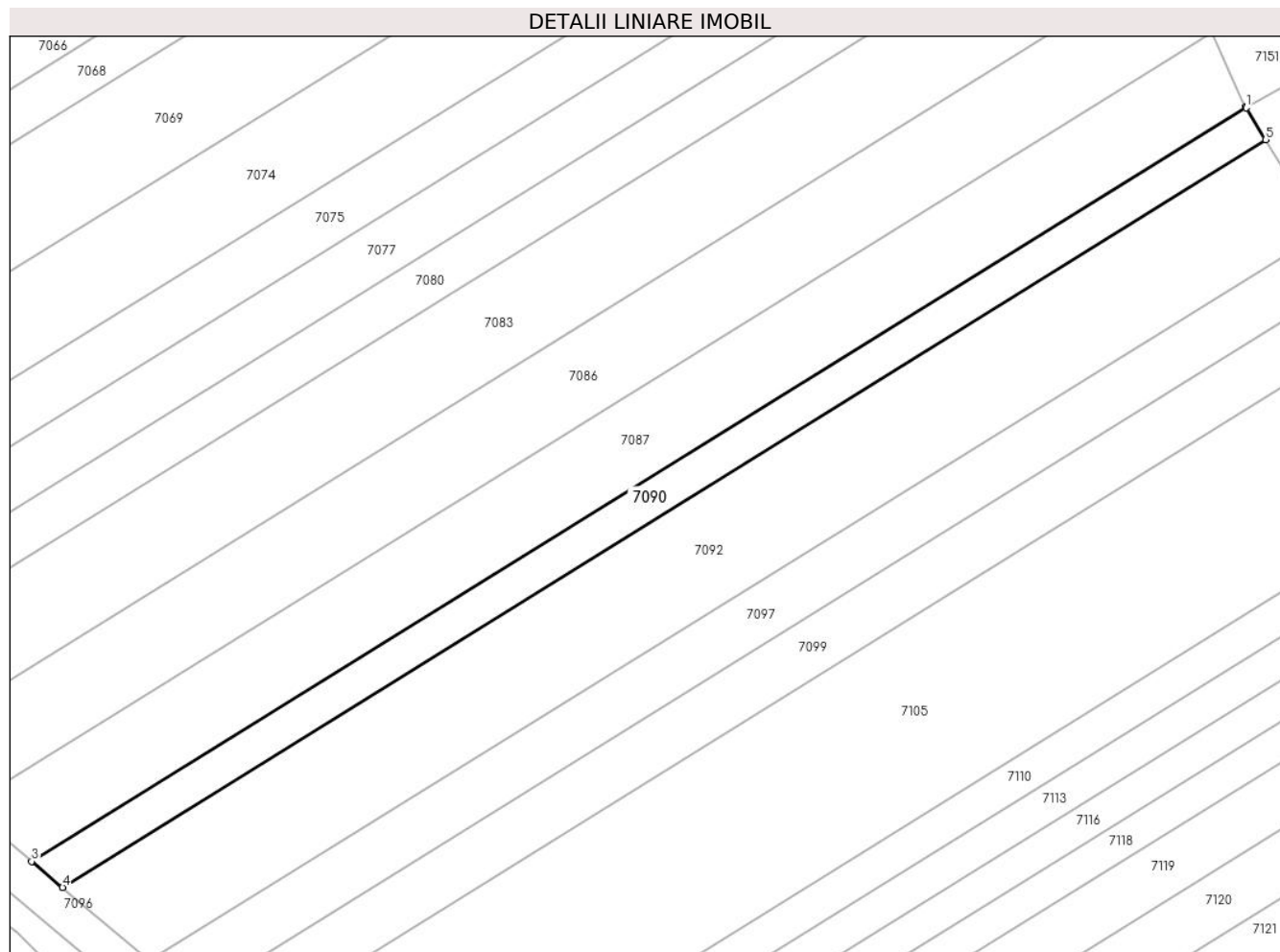
Inscrieri privind dezmembramintele dreptului de proprietate, drepturi reale de garanție și sarcini	Referințe
NU SUNT	

## Anexa Nr. 1 La Partea I

## Teren

Nr cadastral	Suprafața (mp)*	Observații / Referințe
	650	

\* Suprafața este determinată în planul de proiecție Stereo 70.



## Date referitoare la teren

Crt	Categorie folosință	Intravilan	Suprafața (mp)	Tarla	Parcelă	Nr. topo	Observații / Referințe
1	arabil	NU	650	6	78/73	-	

## Lungime Segmente

1) Valorile lungimilor segmentelor sunt obținute din proiecție în plan.

Punct început	X / Y	Punct sfârșit	X / Y	Lungime segment (** (m)
1	448.209,327 465.649,37	2	448.209,267 465.649,465	0.113
2	448.209,267 465.649,465	3	448.076,808 465.567,241	155.905
3	448.076,808 465.567,241	4	448.080,179 465.564,405	4.405
4	448.080,179 465.564,405	5	448.211,468 465.645,902	154.527
5	448.211,468 465.645,902	1	448.209,327 465.649,37	4.075



**\*\* Lungimile segmentelor sunt determinate în planul de proiecție Stereo 70 și sunt rotunjite la 1 milimetru.**

**\*\*\* Distanța dintre puncte este formată din segmente cumulate ce sunt mai mici decât valoarea 1 milimetru.**



**DATE DESPRE IMOBILUL NR. 7091**

Oficiul de Cadastru și Publicitate Imobiliară SIBIU  
Biroul de Cadastru și Publicitate Imobiliară Avrig

**A. Partea I. Descrierea imobilului**

TEREN Extravilan

Adresa: Jud. Sibiu

Nr. Crt	Nr cadastral Nr. topografic	Suprafața* (mp)	Observații / Referințe
A1		1.400	Sector cadastral:16 Teren neimprejmuit;

**B. Partea II. Proprietari și acte**

Inscrieri privitoare la dreptul de proprietate și alte drepturi reale		Referințe
/		
Act Notarial nr. 1713, din 12/08/2015 emis de NP POPA CORNELIA (act de partaj);		
B1	Intabulare, drept de PROPRIETATE, dobandit prin Conventie, cota actuala 1/1 1) TRIF GHEORGHE, jr.	A1

**C. Partea III. SARCINI .**

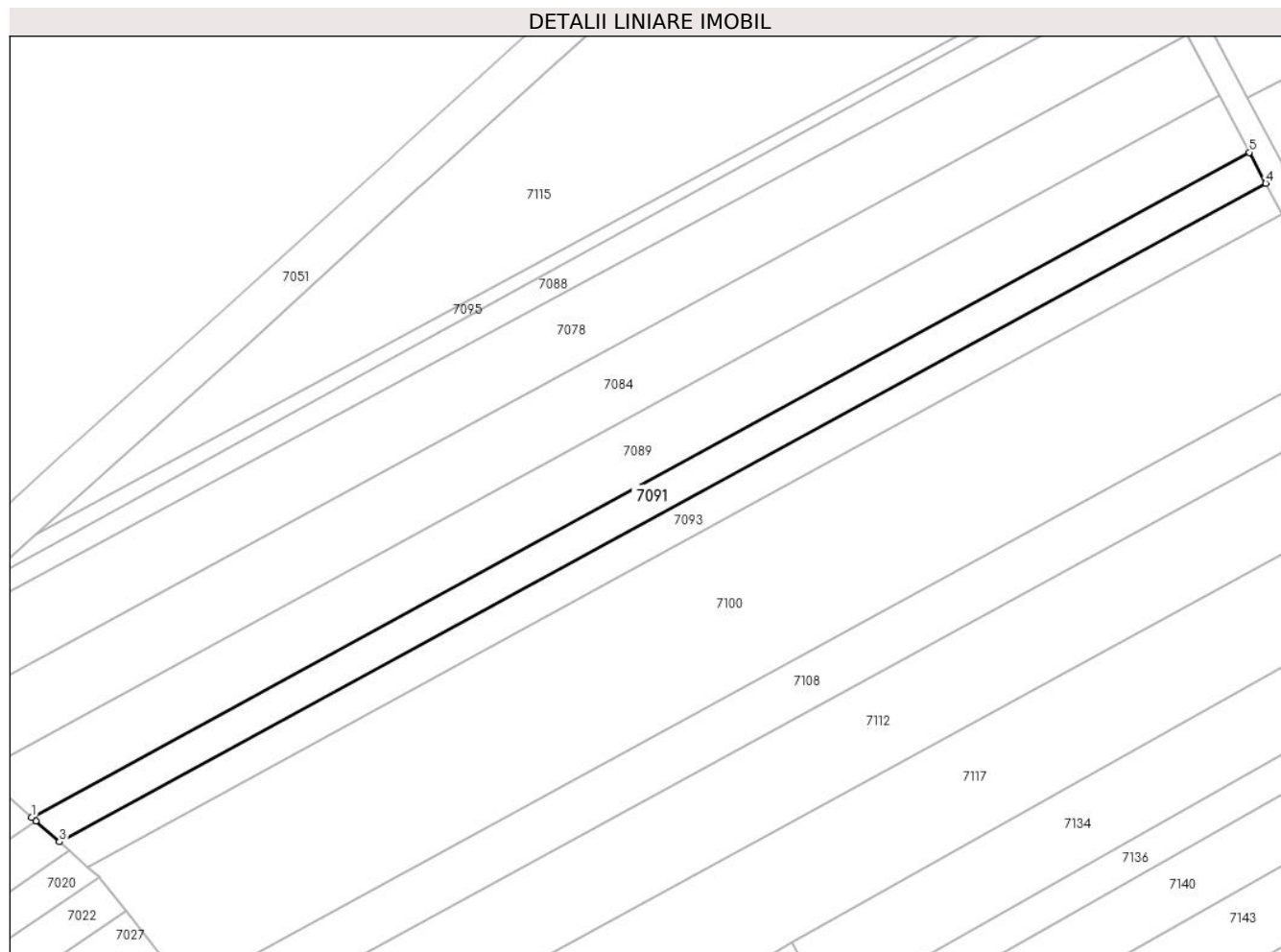
Inscrieri privind dezmembramintele dreptului de proprietate, drepturi reale de garanție și sarcini	Referințe
NU SUNT	

## Anexa Nr. 1 La Partea I

## Teren

Nr cadastral	Suprafața (mp)*	Observații / Referințe
	1.400	

\* Suprafața este determinată în planul de proiecție Stereo 70.



## Date referitoare la teren

Crt	Categorie folosință	Intravilan	Suprafața (mp)	Tarla	Parcelă	Nr. topo	Observații / Referințe
1	arabil	NU	1.400	6	78/105/1	-	

## Lungime Segmente

1) Valorile lungimilor segmentelor sunt obținute din proiecție în plan.

Punct început	X / Y	Punct sfârșit	X / Y	Lungime segment (** (m)
1	448.040,656 465.755,616	2	448.041,339 465.755,012	0.912
2	448.041,339 465.755,012	3	448.045,394 465.751,419	5.418
3	448.045,394 465.751,419	4	448.250,87 465.863,497	234.055
4	448.250,87 465.863,497	5	448.248,084 465.868,759	5.954
5	448.248,084 465.868,759	1	448.040,656 465.755,616	236.279

**\*\* Lungimile segmentelor sunt determinate în planul de proiecție Stereo 70 și sunt rotunjite la 1 milimetru.**

**\*\*\* Distanța dintre puncte este formată din segmente cumulate ce sunt mai mici decât valoarea 1 milimetru.**



**DATE DESPRE IMOBILUL NR. 7092**

Oficiul de Cadastru și Publicitate Imobiliară SIBIU  
Biroul de Cadastru și Publicitate Imobiliară Avrig

**A. Partea I. Descrierea imobilului**

TEREN Extravilan

Adresa: Jud. Sibiu

Nr. Crt	Nr cadastral Nr. topografic	Suprafața* (mp)	Observații / Referințe
A1		1.800	Sector cadastral:16 Teren neimprejmuit;

**B. Partea II. Proprietari și acte**

Inscrieri privitoare la dreptul de proprietate și alte drepturi reale		Referințe
/		
Act Notarial nr. 25, din 05/02/2007 emis de NP POPA CORNELIA (certificat de mostenitor);		
B1	Intabulare, drept de PROPRIETATE, dobandit prin Succesiune, cota actuala 1/1 1) MAXIM MARIA	A1

**C. Partea III. SARCINI .**

Inscrieri privind dezmembramintele dreptului de proprietate, drepturi reale de garanție și sarcini	Referințe
NU SUNT	


## Anexa Nr. 1 La Partea I

## Teren

Nr cadastral	Suprafața (mp)*	Observații / Referințe
	1.800	

\* Suprafața este determinată în planul de proiecție Stereo 70.

## DETALII LINIARE IMOBIL



## Date referitoare la teren

Crt	Categorie folosință	Intravilan	Suprafața (mp)	Tarla	Parcelă	Nr. topo	Observații / Referințe
1	arabil	NU	1.800	6	78/72	-	

## Lungime Segmente

1) Valorile lungimilor segmentelor sunt obținute din proiecție în plan.

Punct început	X / Y	Punct sfârșit	X / Y	Lungime segment (** (m)
1	448.089,674 465.556,414	2	448.217,666 465.635,865	150.647
2	448.217,666 465.635,865	3	448.214,323 465.641,279	6.363
3	448.214,323 465.641,279	4	448.211,468 465.645,902	5.434
4	448.211,468 465.645,902	5	448.080,179 465.564,405	154.527
5	448.080,179 465.564,405	1	448.089,674 465.556,414	12.41



**\*\* Lungimile segmentelor sunt determinate în planul de proiecție Stereo 70 și sunt rotunjite la 1 milimetru.**

**\*\*\* Distanța dintre puncte este formată din segmente cumulate ce sunt mai mici decât valoarea 1 milimetru.**



**DATE DESPRE IMOBILUL NR. 7093**

Oficiul de Cadastru și Publicitate Imobiliară SIBIU  
Biroul de Cadastru și Publicitate Imobiliară Avrig

**A. Partea I. Descrierea imobilului**

TEREN Extravilan

Adresa: Jud. Sibiu

Nr. Crt	Nr cadastral Nr. topografic	Suprafața* (mp)	Observații / Referințe
A1		1.400	Sector cadastral:16 Teren neimprejmuit;

**B. Partea II. Proprietari și acte**

Inscrieri privitoare la dreptul de proprietate și alte drepturi reale		Referințe
/		
Act Notarial nr. 221, din 20/11/2017 emis de NP POPA CORNELIA (certificat de mostenitor suplimentar la C. M. 1647 din 15.10.1992 eliberat in dosarul succesoral nr. 2160/1992);		
B1	Intabulare, drept de PROPRIETATE, dobandit prin Succesiune, cota actuala 1/1 1) FRĂȚILĂ LEONTINA	A1

**C. Partea III. SARCINI .**

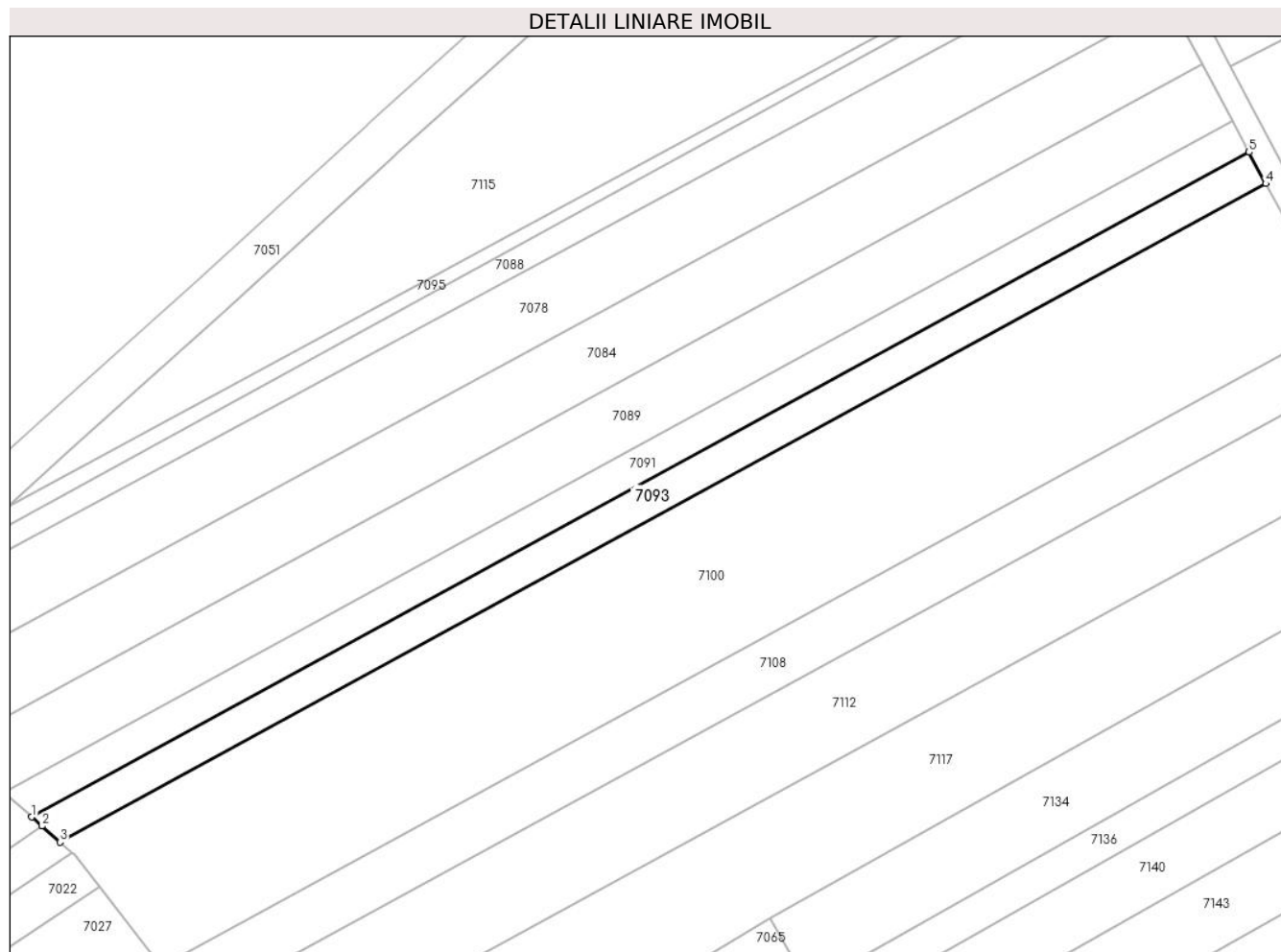
Inscrieri privind dezmembramintele dreptului de proprietate, drepturi reale de garanție și sarcini	Referințe
NU SUNT	

## Anexa Nr. 1 La Partea I

## Teren

Nr cadastral	Suprafața (mp)*	Observații / Referințe
	1.400	

\* Suprafața este determinată în planul de proiecție Stereo 70.



## Date referitoare la teren

Crt	Categorie folosință	Intravilan	Suprafața (mp)	Tarla	Parcelă	Nr. topo	Observații / Referințe
1	arabil	NU	1.400	6	78/105/2	-	

## Lungime Segmente

1) Valorile lungimilor segmentelor sunt obținute din proiecție în plan.

Punct început	X / Y	Punct sfârșit	X / Y	Lungime segment (** (m)
1	448.045,394 465.751,419	2	448.047,137 465.749,875	2.328
2	448.047,137 465.749,875	3	448.050,178 465.747,182	4.062
3	448.050,178 465.747,182	4	448.253,683 465.858,185	231.81
4	448.253,683 465.858,185	5	448.250,87 465.863,497	6.011
5	448.250,87 465.863,497	1	448.045,394 465.751,419	234.055

**\*\* Lungimile segmentelor sunt determinate în planul de proiecție Stereo 70 și sunt rotunjite la 1 milimetru.**

**\*\*\* Distanța dintre puncte este formată din segmente cumulate ce sunt mai mici decât valoarea 1 milimetru.**



**DATE DESPRE IMOBILUL NR. 7094**

Oficiul de Cadastru și Publicitate Imobiliară SIBIU  
Biroul de Cadastru și Publicitate Imobiliară Avrig

**A. Partea I. Descrierea imobilului**

TEREN Extravilan

Adresa: Jud. Sibiu

Nr. Crt	Nr cadastral Nr. topografic	Suprafața* (mp)	Observații / Referințe
A1		5.100	Sector cadastral:16 Teren neimprejmuit;

**B. Partea II. Proprietari și acte**

Inscrieri privitoare la dreptul de proprietate și alte drepturi reale	Referințe
/	
Act Administrativ nr. 1394/48, din 29/04/2004 emis de CJPSDPAT (titlu de proprietate);	
B1	A1
Intabulare, drept de PROPRIETATE, dobandit prin Reconstituire, cota actuala 1/1 1) CRISAN EMILIA	

**C. Partea III. SARCINI .**

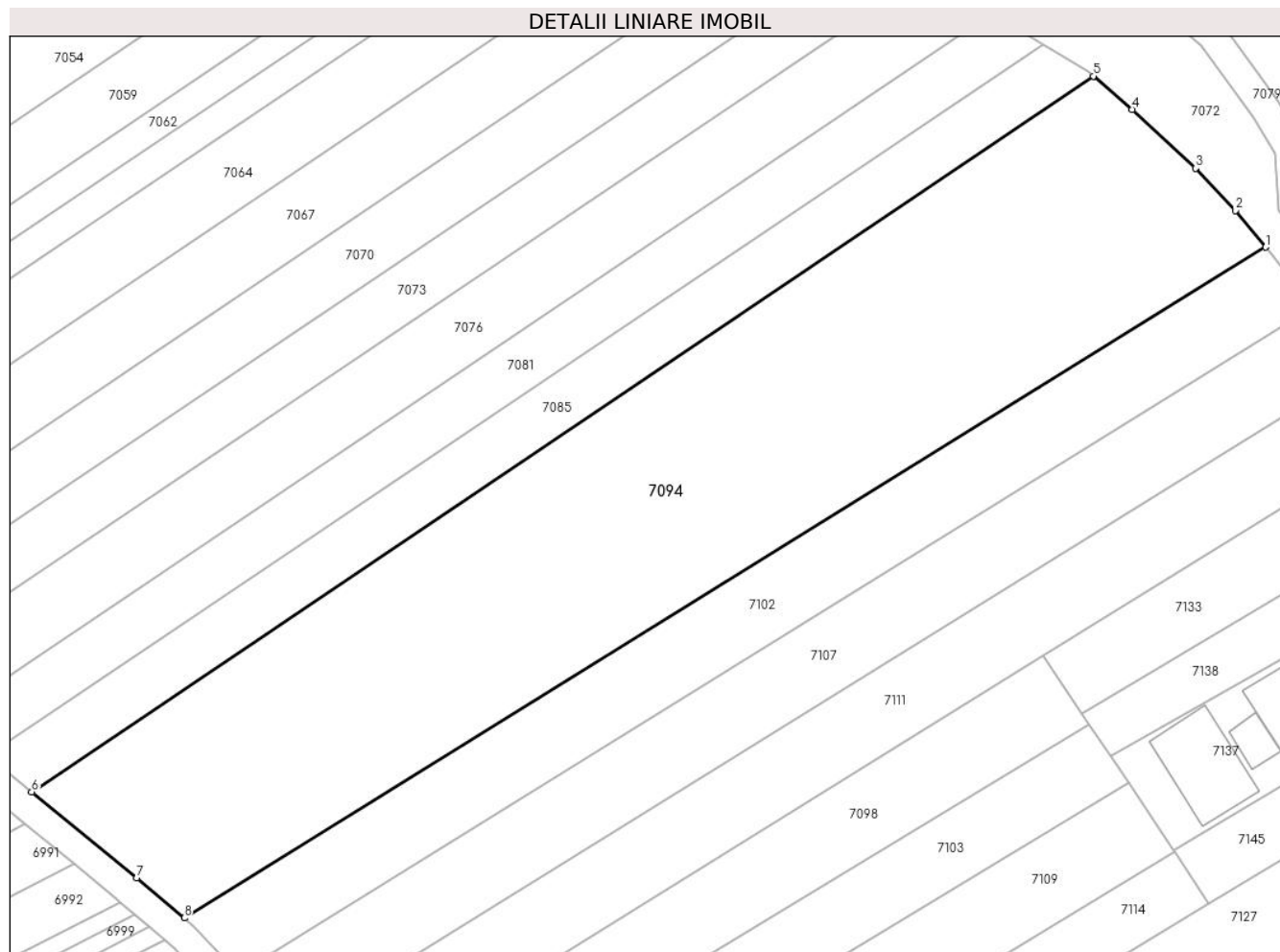
Inscrieri privind dezmembramintele dreptului de proprietate, drepturi reale de garanție și sarcini	Referințe
NU SUNT	

## Anexa Nr. 1 La Partea I

## Teren

Nr cadastral	Suprafața (mp)*	Observații / Referințe
	5.100	

\* Suprafața este determinată în planul de proiecție Stereo 70.



## Date referitoare la teren

Crt	Categorie folosință	Intravilan	Suprafața (mp)	Tarla	Parcelă	Nr. topo	Observații / Referințe
1	arabil	NU	5.100	6	90/11	-	

## Lungime Segmente

1) Valorile lungimilor segmentelor sunt obținute din proiecție în plan.

Punct început	X / Y	Punct sfârșit	X / Y	Lungime segment (** (m)
1	448.233,083 465.389,294	2	448.228,965 465.394,316	6.495
2	448.228,965 465.394,316	3	448.223,525 465.400,078	7.924
3	448.223,525 465.400,078	4	448.214,816 465.408,124	11.857
4	448.214,816 465.408,124	5	448.209,511 465.412,68	6.992
5	448.209,511 465.412,68	6	448.064,284 465.314,886	175.084



Punct început	X / Y	Punct sfârșit	X / Y	Lungime segment (** (m)
6	448.064,284 465.314,886	7	448.078,668 465.303,144	18.568
7	448.078,668 465.303,144	8	448.085,15 465.297,636	8.506
8	448.085,15 465.297,636	1	448.233,083 465.389,294	174.028

\*\* Lungimile segmentelor sunt determinate în planul de proiecție Stereo 70 și sunt rotunjite la 1 milimetru.

\*\*\* Distanța dintre puncte este formată din segmente cumulate ce sunt mai mici decât valoarea 1 milimetru.



**DATE DESPRE IMOBILUL NR. 7095**

Oficiul de Cadastru și Publicitate Imobiliară SIBIU  
Biroul de Cadastru și Publicitate Imobiliară Avrig

**A. Partea I. Descrierea imobilului**

TEREN Extravilan

Adresa: Jud. Sibiu

Nr. Crt	Nr cadastral Nr. topografic	Suprafața* (mp)	Observații / Referințe
A1		480	Sector cadastral:16 Teren neimprejmuit;

**B. Partea II. Proprietari și acte**

Inscrieri privitoare la dreptul de proprietate și alte drepturi reale		Referințe
/		
Act Administrativ nr. 1427/48, din 28/05/2004 emis de CJPSDPAT (titlu de proprietate);		
B1	Intabulare, drept de PROPRIETATE, dobandit prin Reconstituire, cota actuala 1/1 1) TRIF ELENA 2) MALEA MARIA 3) PASCU FLORENTINA	A1

**C. Partea III. SARCINI .**

Inscrieri privind dezmembramintele dreptului de proprietate, drepturi reale de garanție și sarcini	Referințe
NU SUNT	

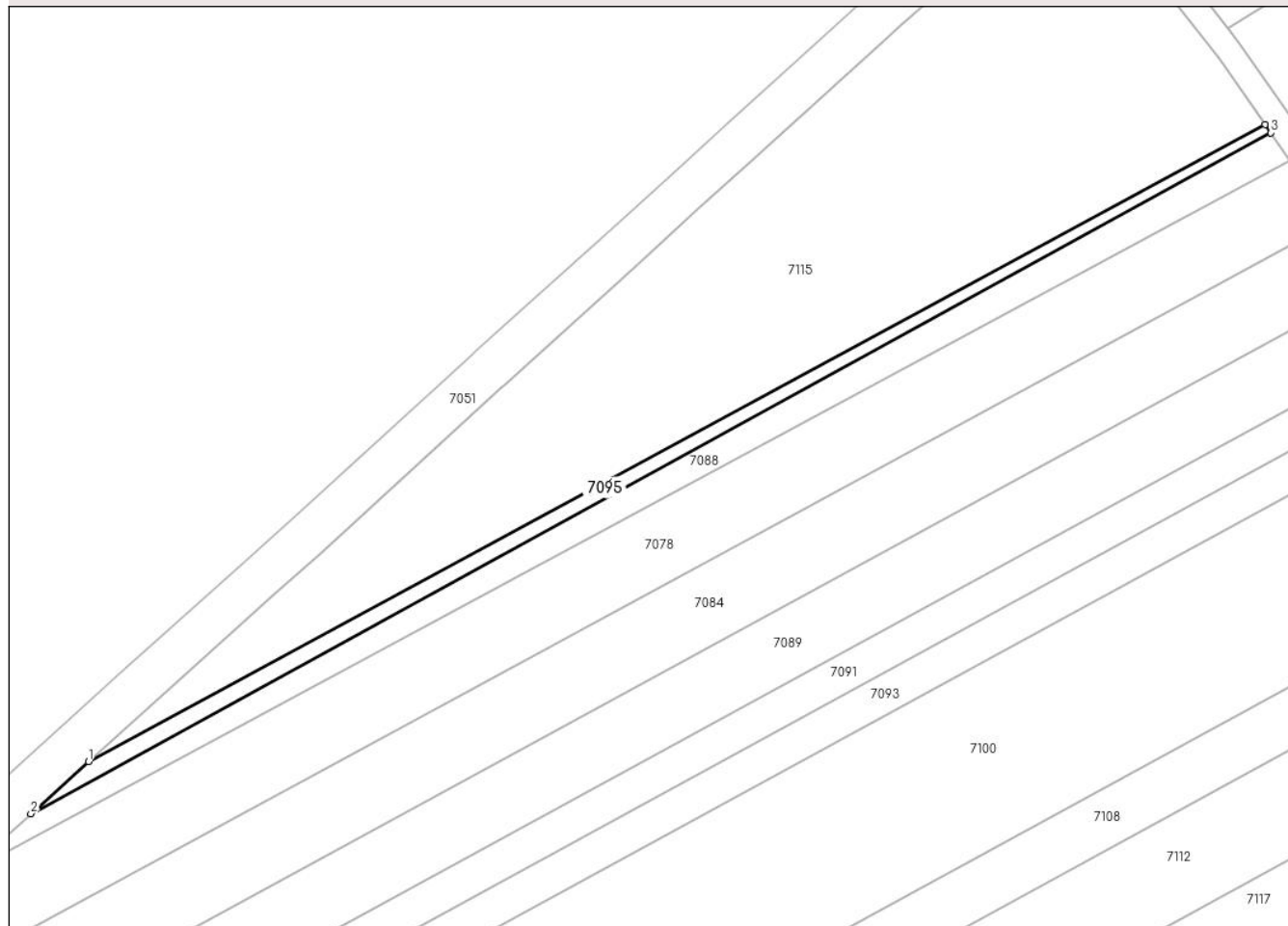
## Anexa Nr. 1 La Partea I

## Teren

Nr cadastral	Suprafața (mp)*	Observații / Referințe
	480	

\* Suprafața este determinată în planul de proiecție Stereo 70.

## DETALII LINIARE IMOBIL



## Date referitoare la teren

Crt	Categorie folosință	Intravilan	Suprafața (mp)	Tarla	Parcelă	Nr. topo	Observații / Referințe
1	arabil	NU	480	6	78/100	-	Diferența de suprafață de 2270 mp se regăsește în coridorul de expropriere a râului Olt defileu, sector Cornetu-Avrig-CHE Racovita

## Lungime Segmente

1) Valorile lungimilor segmentelor sunt obținute din proiecție în plan.

Punct început	X / Y	Punct sfârșit	X / Y	Lungime segment (** (m)
1	448.041,35 465.803,741	2	448.032,206 465.795,496	12.313
2	448.032,206 465.795,496	3	448.228,402 465.903,194	223.812
3	448.228,402 465.903,194	4	448.227,515 465.904,474	1.558
4	448.227,515 465.904,474	1	448.041,35 465.803,741	211.67

**\*\* Lungimile segmentelor sunt determinate în planul de proiecție Stereo 70 și sunt rotunjite la 1 milimetru.**

**\*\*\* Distanța dintre puncte este formată din segmente cumulate ce sunt mai mici decât valoarea 1 milimetru.**



**DATE DESPRE IMOBILUL NR. 7096**

Oficiul de Cadastru și Publicitate Imobiliară SIBIU  
Biroul de Cadastru și Publicitate Imobiliară Avrig

**A. Partea I. Descrierea imobilului**

TEREN Extravilan

Adresa: Jud. Sibiu

Nr. Crt	Nr cadastral Nr. topografic	Suprafața* (mp)	Observații / Referințe
A1		2.580	Sector cadastral:16 Teren neimprejmuit;

**B. Partea II. Proprietari și acte**

Inscrieri privitoare la dreptul de proprietate și alte drepturi reale	Referințe
/	
Act Normativ nr. 978, din 19/09/2002 emis de GUVERNUL ROMANIEI (Anexa 47 privind inventarul bunurilor care aparțin domeniului public al comunei Racovita, insusit de Consiliul Local prin HCL nr. 24 din 30.01.2001);	
B1	A1
Intabulare, drept de PROPRIETATE, dobandit prin Lege, cota actuala 1/1 1) COMUNA RACOVIȚA-DOMENIUL PUBLIC, CIF:4241150	

**C. Partea III. SARCINI .**

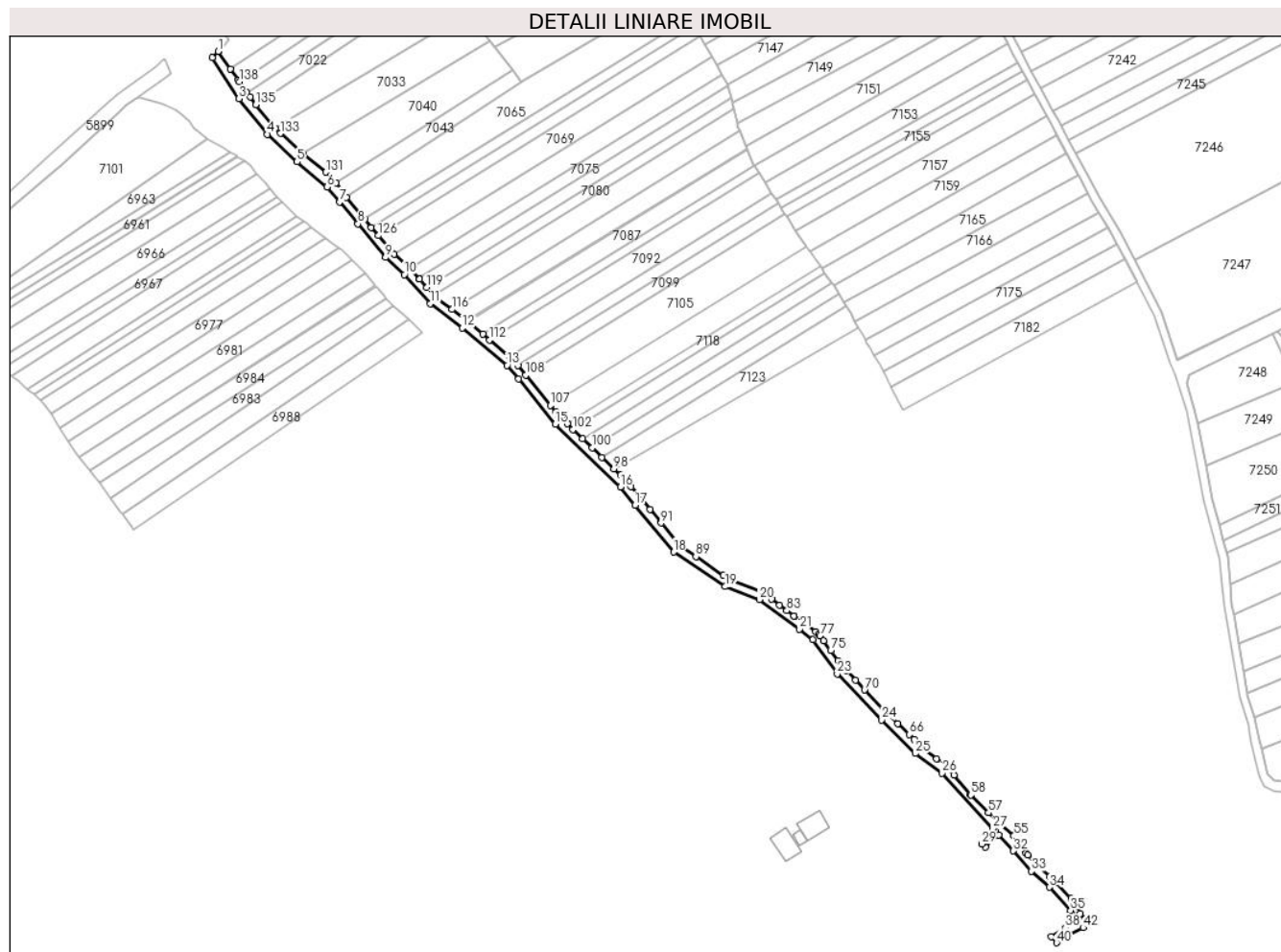
Inscrieri privind dezmembramintele dreptului de proprietate, drepturi reale de garanție și sarcini	Referințe
NU SUNT	

## Anexa Nr. 1 La Partea I

## Teren

Nr cadastral	Suprafața (mp)*	Observații / Referințe
	2.580	

\* Suprafața este determinată în planul de proiecție Stereo 70.



## Date referitoare la teren

Crt	Categorie folosință	Intravilan	Suprafața (mp)	Tarla	Parcelă	Nr. topo	Observații / Referințe
1	drum	NU	2.580	6	81	-	

## Lungime Segmente

1) Valorile lungimilor segmentelor sunt obținute din proiecție în plan.

Punct început	X / Y	Punct sfârșit	X / Y	Lungime segment
1	447.947,65 465.704,938	2	447.944,891 465.701,984	4.043
4	447.971,756 465.664,564	5	447.986,15 465.651,141	19.68 2
7	448.006,961 465.631,597	8	448.015,874 465.620,927	13.90 2
10	448.038,507 465.596,22	11	448.051,129 465.582,098	18.94
13	448.088,708 465.551,946	14	448.094,272 465.545,376	8.609
16	448.144,021 465.492,749	17	448.151,111 465.483,84	11.38 5
2	447.944,891 465.701,984	3	447.957,864 465.681,882	23.92 4
5	447.986,15 465.651,141	6	448.000,889 465.638,935	19.13 7
8	448.015,874 465.620,927	9	448.029,351 465.604,567	21.19 7
11	448.051,129 465.582,098	12	448.066,894 465.570,165	19.77 2
14	448.094,272 465.545,376	15	448.112,101 465.523,307	28.37 1
17	448.151,111 465.483,84	18	448.169,886 465.460,956	29.6
3	447.957,864 465.681,882	4	447.971,756 465.664,564	22.20 1
6	448.000,889 465.638,935	7	448.006,961 465.631,597	9.524
9	448.029,351 465.604,567	10	448.038,507 465.596,22	12.38 9
12	448.066,894 465.570,165	13	448.088,708 465.551,946	28.42 2
15	448.112,101 465.523,307	16	448.144,021 465.492,749	44.18 9
18	448.169,886 465.460,956	19	448.195,076 465.444,163	30.27 5



Punct început	X / Y	Punct sfârșit	X / Y	Lungime segment	Punct început	X / Y	Punct sfârșit	X / Y	Lungime segment	Punct început	X / Y	Punct sfârșit	X / Y	Lungime segment
19	448.195,076 465.444,163	20	448.211,753 465.437,825	17.84	20	448.211,753 465.437,825	21	448.231,254 465.423,395	24.25 9	21	448.231,254 465.423,395	22	448.237,878 465.418,21	8.413
22	448.237,878 465.418,21	23	448.249,778 465.401,673	20.37 4	23	448.249,778 465.401,673	24	448.271,41 465.379,165	31.21 8	24	448.271,41 465.379,165	25	448.287,694 465.362,819	23.07 3
25	448.287,694 465.362,819	26	448.300,865 465.353,341	16.22 7	26	448.300,865 465.353,341	27	448.325,595 465.326,254	36.67 8	27	448.325,595 465.326,254	28	448.326,66 465.325,102	1.569
28	448.326,66 465.325,102	29	448.320,2 465.318,742	9.066	29	448.320,2 465.318,742	30	448.322,083 465.317,236	2.411	30	448.322,083 465.317,236	31	448.328,577 465.323,031	8.704
31	448.328,577 465.323,031	32	448.335,661 465.315,377	10.42 9	32	448.335,661 465.315,377	33	448.344,473 465.305,445	13.27 8	33	448.344,473 465.305,445	34	448.353,274 465.297,652	11.75 5
34	448.353,274 465.297,652	35	448.363,523 465.286,341	15.26 3	35	448.363,523 465.286,341	36	448.364,213 465.284,527	1.941	36	448.364,213 465.284,527	37	448.363,832 465.280,611	3.934
37	448.363,832 465.280,611	38	448.360,79 465.277,829	4.123	38	448.360,79 465.277,829	39	448.354,166 465.273,706	7.803	39	448.354,166 465.273,706	40	448.356,749 465.270,602	4.038
40	448.356,749 465.270,602	41	448.362,764 465.274,346	7.085	41	448.362,764 465.274,346	42	448.369,744 465.277,933	7.848	42	448.369,744 465.277,933	43	448.370,577 465.282,052	4.203
43	448.370,577 465.282,052	44	448.368,361 465.284,874	3.587	44	448.368,361 465.284,874	45	448.366,993 465.288,469	3.847	45	448.366,993 465.288,469	46	448.365,37 465.290,418	2.537
46	448.365,37 465.290,418	47	448.363,73 465.292,226	2.441	47	448.363,73 465.292,226	48	448.356,729 465.299,936	10.41 4	48	448.356,729 465.299,936	49	448.353,668 465.302,646	4.089
49	448.353,668 465.302,646	50	448.347,306 465.308,28	8.498	50	448.347,306 465.308,28	51	448.345,789 465.309,901	2.22	51	448.345,789 465.309,901	52	448.342,584 465.313,326	4.69
52	448.342,584 465.313,326	53	448.341,831 465.314,227	1.175	53	448.341,831 465.314,227	54	448.338,625 465.318,063	4.999	54	448.338,625 465.318,063	55	448.335,953 465.322,739	5.386
55	448.335,953 465.322,739	56	448.328,549 465.328,951	9.665	56	448.328,549 465.328,951	57	448.323,515 465.333,984	7.119	57	448.323,515 465.333,984	58	448.314,876 465.342,624	12.21 8
58	448.314,876 465.342,624	59	448.314,669 465.342,871	0.322	59	448.314,669 465.342,871	60	448.306,707 465.352,352	12.38	60	448.306,707 465.352,352	61	448.303,481 465.356,194	5.017
61	448.303,481 465.356,194	62	448.298,25 465.360,241	6.614	62	448.298,25 465.360,241	63	448.292,501 465.364,688	7.268	63	448.292,501 465.364,688	64	448.291,034 465.366,102	2.038
64	448.291,034 465.366,102	65	448.287,224 465.369,776	5.293	65	448.287,224 465.369,776	66	448.284,816 465.372,099	3.346	66	448.284,816 465.372,099	67	448.279,281 465.377,436	7.689
67	448.279,281 465.377,436	68	448.273,458 465.383,051	8.09	68	448.273,458 465.383,051	69	448.272,198 465.384,266	1.75	69	448.272,198 465.384,266	70	448.263,071 465.393,817	13.21 1
70	448.263,071 465.393,817	71	448.258,617 465.398,477	6.446	71	448.258,617 465.398,477	72	448.253,886 465.403,428	6.848	72	448.253,886 465.403,428	73	448.252,103 465.405,294	2.581
73	448.252,103 465.405,294	74	448.250,041 465.408,168	3.537	74	448.250,041 465.408,168	75	448.246,56 465.413,022	5.973	75	448.246,56 465.413,022	76	448.243,124 465.417,814	5.897
76	448.243,124 465.417,814	77	448.241,422 465.420,188	2.921	77	448.241,422 465.420,188	78	448.240,812 465.421,039	1.047	78	448.240,812 465.421,039	79	448.239,155 465.422,218	2.033
79	448.239,155 465.422,218	80	448.233,844 465.425,999	6.52	80	448.233,844 465.425,999	81	448.228,633 465.429,708	6.396	81	448.228,633 465.429,708	82	448.228,589 465.429,74	0.054
82	448.228,589 465.429,74	83	448.225,092 465.432,428	4.41	83	448.225,092 465.432,428	84	448.221,594 465.435,118	4.413	84	448.221,594 465.435,118	85	448.217,753 465.438,072	4.845
85	448.217,753 465.438,072	86	448.213,953 465.440,994	4.795	86	448.213,953 465.440,994	87	448.197,059 465.447,686	18.17 1	87	448.197,059 465.447,686	88	448.194,238 465.449,6	3.408
88	448.194,238 465.449,6	89	448.180,75 465.458,75	16.29 9	89	448.180,75 465.458,75	90	448.172,982 465.464,02	9.387	90	448.172,982 465.464,02	91	448.163,762 465.475,181	14.47 7
91	448.163,762 465.475,181	92	448.158,35 465.481,732	8.497	92	448.158,35 465.481,732	93	448.154,457 465.486,443	6.112	93	448.154,457 465.486,443	94	448.149,155 465.492,862	8.325
94	448.149,155 465.492,862	95	448.147,241 465.495,179	3.005	95	448.147,241 465.495,179	96	448.146,948 465.495,533	0.46	96	448.146,948 465.495,533	97	448.143,979 465.498,397	4.125
97	448.143,979 465.498,397	98	448.140,702 465.501,558	4.553	98	448.140,702 465.501,558	99	448.134,869 465.507,186	8.106	99	448.134,869 465.507,186	100	448.130,13 465.511,757	6.584
100	448.130,13 465.511,757	101	448.125,447 465.516,276	6.507	101	448.125,447 465.516,276	102	448.120,807 465.520,752	6.448	102	448.120,807 465.520,752	103	448.117,992 465.523,468	3.912
103	448.117,992 465.523,468	104	448.115,191 465.526,17	3.891	104	448.115,191 465.526,17	105	448.113,646 465.527,661	2.147	105	448.113,646 465.527,661	106	448.112,369 465.529,236	2.028
106	448.112,369 465.529,236	107	448.109,777 465.532,432	4.115	107	448.109,777 465.532,432	108	448.097,758 465.547,254	19.08 2	108	448.097,758 465.547,254	109	448.093,924 465.551,983	6.089
109	448.093,924 465.551,983	110	448.091,743 465.554,673	3.463	110	448.091,743 465.554,673	111	448.089,674 465.556,414	2.704	111	448.089,674 465.556,414	112	448.080,179 465.564,405	12.41
112	448.080,179 465.564,405	113	448.076,808 465.567,241	4.405	113	448.076,808 465.567,241	114	448.069,671 465.573,248	9.328	114	448.069,671 465.573,248	115	448.069,203 465.573,642	0.613
115	448.069,203 465.573,642	116	448.061,758 465.579,194	9.287	116	448.061,758 465.579,194	117	448.053,864 465.585,081	9.846	117	448.053,864 465.585,081	118	448.053,051 465.586,002	1.229

Punct început	X / Y	Punct sfârșit	X / Y	Lungime segment	Punct început	X / Y	Punct sfârșit	X / Y	Lungime segment	Punct început	X / Y	Punct sfârșit	X / Y	Lungime segment
118	448.053,051 465.586,002	119	448.049,566 465.589,947	5.264	119	448.049,566 465.589,947	120	448.046,019 465.593,962	5.357	120	448.046,019 465.593,962	121	448.046,015 465.593,958	0.006
121	448.046,015 465.593,958	122	448.045,555 465.594,478	0.694	122	448.045,555 465.594,478	123	448.041,362 465.599,137	6.268	123	448.041,362 465.599,137	124	448.033,588 465.606,174	10.485
124	448.033,588 465.606,174	125	448.032,224 465.607,409	1.841	125	448.032,224 465.607,409	126	448.025,748 465.615,161	10.101	126	448.025,748 465.615,161	127	448.022,424 465.619,141	5.185
127	448.022,424 465.619,141	128	448.019,116 465.623,101	5.16	128	448.019,116 465.623,101	129	448.010,181 465.633,797	13.937	129	448.010,181 465.633,797	130	448.005,24 465.640,99	8.726
130	448.005,24 465.640,99	131	448.000,202 465.646,084	7.165	131	448.000,202 465.646,084	132	447.988,94 465.654,956	14.337	132	447.988,94 465.654,956	133	447.978,011 465.665,033	14.866
133	447.978,011 465.665,033	134	447.975,356 465.667,39	3.55	134	447.975,356 465.667,39	135	447.966,009 465.678,931	14.852	135	447.966,009 465.678,931	136	447.963,246 465.682,707	4.679
136	447.963,246 465.682,707	137	447.961,548 465.684,785	2.683	137	447.961,548 465.684,785	138	447.958,081 465.690,187	6.419	138	447.958,081 465.690,187	139	447.957,541 465.691,028	1.0
139	447.957,541 465.691,028	140	447.953,742 465.696,37	6.555	140	447.953,742 465.696,37	1	447.947,65 465.704,938	10.513					

\*\* Lungimile segmentelor sunt determinate în planul de proiecție Stereo 70 și sunt rotunjite la 1 milimetru.

\*\*\* Distanța dintre puncte este formată din segmente cumulate ce sunt mai mici decât valoarea 1 milimetru.

**DATE DESPRE IMOBILUL NR. 7097**

Oficiul de Cadastru și Publicitate Imobiliară SIBIU  
Biroul de Cadastru și Publicitate Imobiliară Avrig

**A. Partea I. Descrierea imobilului**

TEREN Extravilan

Adresa: Jud. Sibiu

Nr. Crt	Nr cadastral Nr. topografic	Suprafața* (mp)	Observații / Referințe
A1		900	Sector cadastral:16 Teren neimprejmuit;

**B. Partea II. Proprietari și acte**

Inscrieri privitoare la dreptul de proprietate și alte drepturi reale		Referințe
/		
Act Administrativ nr. 1429/48, din 28/05/2004 emis de CJPSDPAT (titlu de proprietate);		
B1	Intabulare, drept de PROPRIETATE, dobandit prin Reconstituire, cota actuala 1/1 1) BUCUR NICOLAE	A1

**C. Partea III. SARCINI .**

Inscrieri privind dezmembramintele dreptului de proprietate, drepturi reale de garanție și sarcini	Referințe
NU SUNT	


## Anexa Nr. 1 La Partea I

## Teren

Nr cadastral	Suprafața (mp)*	Observații / Referințe
	900	

\* Suprafața este determinată în planul de proiecție Stereo 70.

## DETALII LINIARE IMOBIL



## Date referitoare la teren

Crt	Categorie folosință	Intra vilan	Suprafața (mp)	Tarla	Parcelă	Nr. topo	Observații / Referințe
1	arabil	NU	900	6	78/71	-	

## Lungime Segmente

1) Valorile lungimilor segmentelor sunt obținute din proiecție în plan.

Punct început	X / Y	Punct sfârșit	X / Y	Lungime segment (** (m)
1	448.220,822 465.630,756	2	448.219,735 465.632,515	2.068
2	448.219,735 465.632,515	3	448.217,666 465.635,865	3.938
3	448.217,666 465.635,865	4	448.089,674 465.556,414	150.647
4	448.089,674 465.556,414	5	448.091,743 465.554,673	2.704
5	448.091,743 465.554,673	6	448.093,924 465.551,983	3.463

Punct început	X / Y	Punct sfârşit	X / Y	Lungime segment (** (m)
6	448.093,924 465.551,983	1	448.220,822 465.630,756	149.359

\*\* Lungimile segmentelor sunt determinate în planul de proiecţie Stereo 70 şi sunt rotunjite la 1 milimetru.

\*\*\* Distanţa dintre puncte este formată din segmente cumulate ce sunt mai mici decât valoarea 1 milimetru.



**DATE DESPRE IMOBILUL NR. 7098**

Oficiul de Cadastru și Publicitate Imobiliară SIBIU  
Biroul de Cadastru și Publicitate Imobiliară Avrig

**A. Partea I. Descrierea imobilului**

TEREN Extravilan

Adresa: Jud. Sibiu

Nr. Crt	Nr cadastral Nr. topografic	Suprafața* (mp)	Observații / Referințe
A1	100117	1.198	Sector cadastral:16 Teren neimprijmit;

**B. Partea II. Proprietari și acte**

Inscrieri privitoare la dreptul de proprietate și alte drepturi reale		Referințe
<b>9781 / 01/08/2013</b>		
Act Notarial nr. 585, din 31/07/2013 emis de NP SALOMIE IOAN CRISTIAN (Documentatia cadastrala avizata de OCPI Sibiu in dosar nr. 6387/15.09.2009);		
B1	Se infiinteaza cartea funciara 100117 a imobilului cu numarul cadastral 100117/Racovita, rezultat din dezmembrarea imobilului cu numarul cadastral 100082 inscris in cartea funciara 100082;	A1
Act Notarial nr. certificat de moștenitor suplimentar nr. 19, din 24/02/2005 emis de BNP POPA CORNELIA (în dosar succesoral nr. 23 din 2005);		
B2	Intabulare, drept de PROPRIETATEinch. 4767/2009 c.f., dobandit prin Succesiune, cota actuala 3/4 1) FOGOROS IERONIM	A1
Act Notarial nr. 8, din 06/02/2006 emis de NP POPA CORNELIA (in dosar succesoral nr. 8/2006);		
B3	Intabulare, drept de PROPRIETATEinch. 7592/2013 c.f., dobandit prin Succesiune, cota actuala 1/4 1) FOGOROS IERONIM	A1

**C. Partea III. SARCINI .**

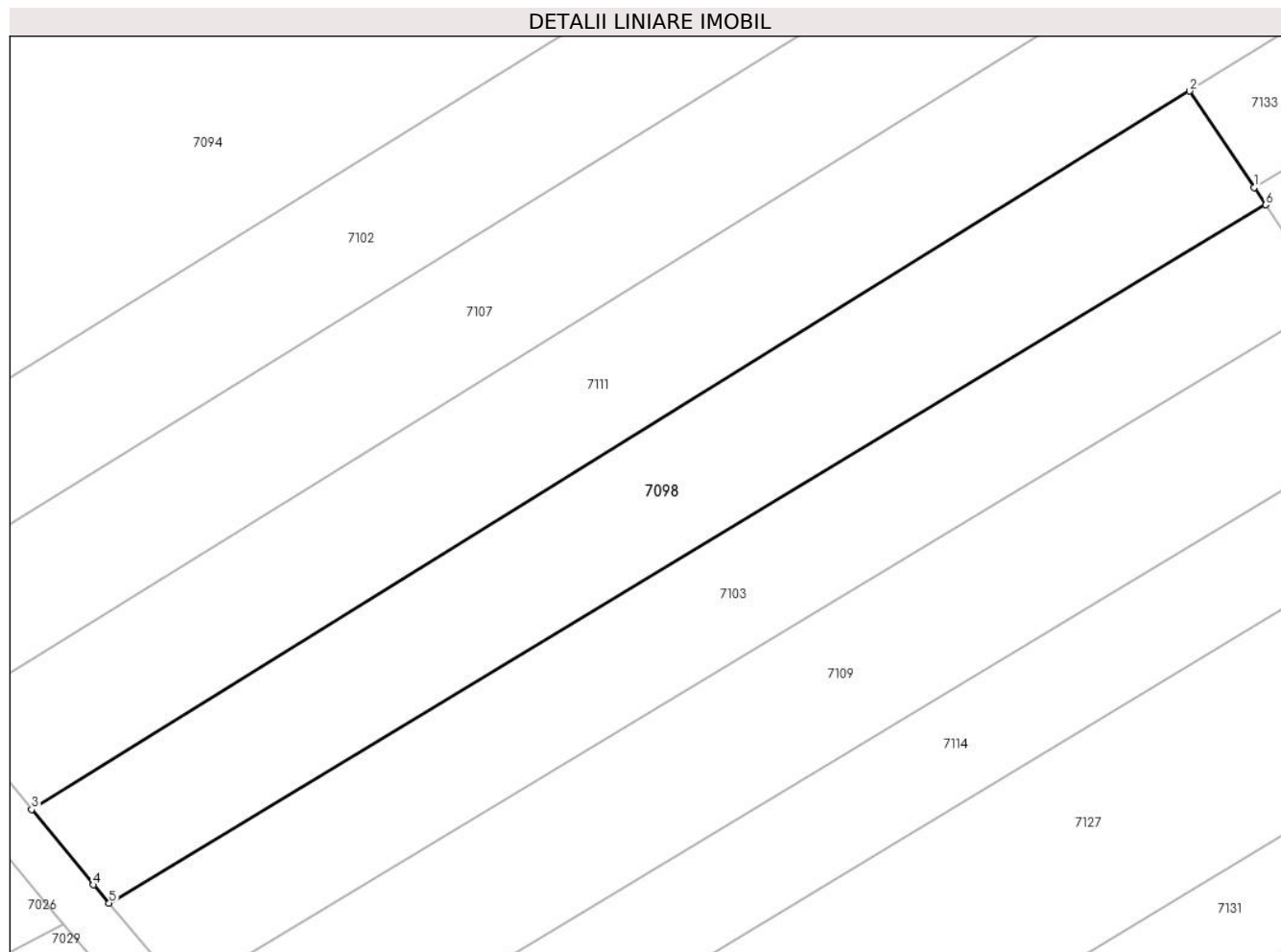
Inscrieri privind dezmembramintele dreptului de proprietate, drepturi reale de garanție și sarcini	Referințe
NU SUNT	

## Anexa Nr. 1 La Partea I

## Teren

Nr cadastral	Suprafața (mp)*	Observații / Referințe
100117	1.198	

\* Suprafața este determinată în planul de proiecție Stereo 70.



## Date referitoare la teren

Crt	Categorie folosință	Intravilan	Suprafața (mp)	Tarla	Parcelă	Nr. topo	Observații / Referințe
1	arabil	NU	1.198	6	90/7/1	-	

## Lungime Segmente

1) Valorile lungimilor segmentelor sunt obținute din proiecție în plan.

Punct început	X / Y	Punct sfârșit	X / Y	Lungime segment (** (m)
1	448.207,982 465.325,524	2	448.202,642 465.333,504	9.601
2	448.202,642 465.333,504	3	448.106,634 465.274,018	112.943
3	448.106,634 465.274,018	4	448.111,765 465.267,782	8.076
4	448.111,765 465.267,782	5	448.113,058 465.266,257	1.999
5	448.113,058 465.266,257	6	448.208,95 465.324,079	111.976



Punct început	X / Y	Punct sfârşit	X / Y	Lungime segment (** (m)
6	448.208,95 465.324,079	1	448.207,982 465.325,524	1.74

\*\* Lungimile segmentelor sunt determinate în planul de proiecţie Stereo 70 şi sunt rotunjite la 1 milimetru.

\*\*\* Distanţa dintre puncte este formată din segmente cumulate ce sunt mai mici decât valoarea 1 milimetru.



**DATE DESPRE IMOBILUL NR. 7099**

Oficiul de Cadastru și Publicitate Imobiliară SIBIU  
Biroul de Cadastru și Publicitate Imobiliară Avrig

**A. Partea I. Descrierea imobilului**

TEREN Extravilan

Adresa: Jud. Sibiu

Nr. Crt	Nr cadastral Nr. topografic	Suprafața* (mp)	Observații / Referințe
A1		900	Sector cadastral:16 Teren neimprejmuit;

**B. Partea II. Proprietari și acte**

Inscrieri privitoare la dreptul de proprietate și alte drepturi reale		Referințe
/		
Act Notarial nr. 643, din 27/09/2006 emis de NP SALOMIE IOAN CRISTIAN (act de partaj);		
B1	Intabulare, drept de PROPRIETATE, dobandit prin Conventie, cota actuala 1/1 1) SÎRBU GHEORGHE	A1

**C. Partea III. SARCINI .**

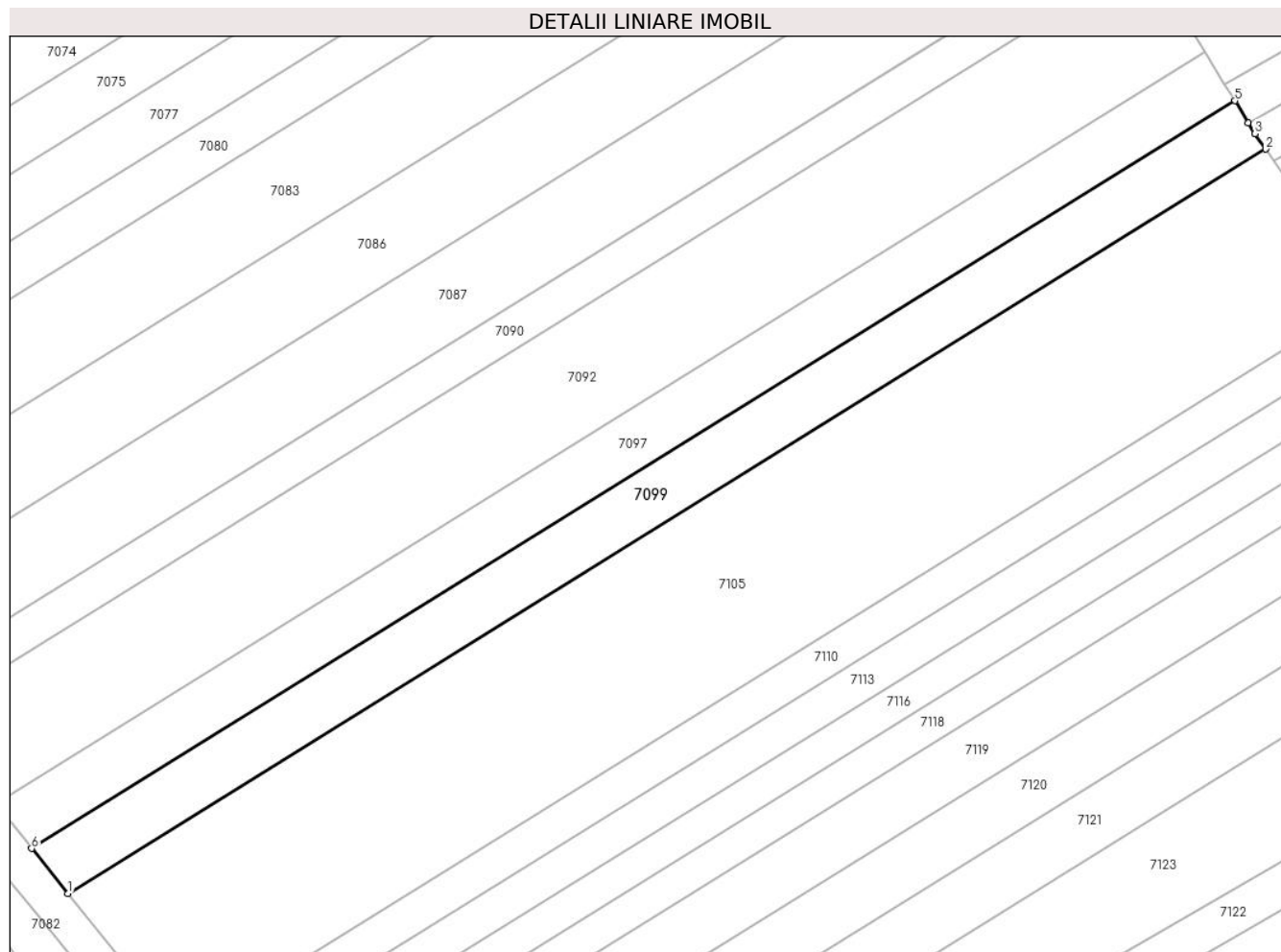
Inscrieri privind dezmembramintele dreptului de proprietate, drepturi reale de garanție și sarcini	Referințe
NU SUNT	

## Anexa Nr. 1 La Partea I

## Teren

Nr cadastral	Suprafața (mp)*	Observații / Referințe
	900	

\* Suprafața este determinată în planul de proiecție Stereo 70.



## Date referitoare la teren

Crt	Categorie folosință	Intravilan	Suprafața (mp)	Tarla	Parcelă	Nr. topo	Observații / Referințe
1	arabil	NU	900	6	78/70	-	

## Lungime Segmente

1) Valorile lungimilor segmentelor sunt obținute din proiecție în plan.

Punct început	X / Y	Punct sfârșit	X / Y	Lungime segment (** (m)
1	448.097,758 465.547,254	2	448.224,075 465.625,665	148.675
2	448.224,075 465.625,665	3	448.222,958 465.627,296	1.977
3	448.222,958 465.627,296	4	448.222,257 465.628,431	1.334
4	448.222,257 465.628,431	5	448.220,822 465.630,756	2.732
5	448.220,822 465.630,756	6	448.093,924 465.551,983	149.359

Punct început	X / Y	Punct sfârșit	X / Y	Lungime segment (** (m)
6	448.093,924 465.551,983	1	448.097,758 465.547,254	6.089

\*\* Lungimile segmentelor sunt determinate în planul de proiecție Stereo 70 și sunt rotunjite la 1 milimetru.

\*\*\* Distanța dintre puncte este formată din segmente cumulate ce sunt mai mici decât valoarea 1 milimetru.



**DATE DESPRE IMOBILUL NR. 7100**

Oficiul de Cadastru și Publicitate Imobiliară SIBIU  
Biroul de Cadastru și Publicitate Imobiliară Avrig

**A. Partea I. Descrierea imobilului**

TEREN Extravilan

Adresa: Jud. Sibiu

Nr. Crt	Nr cadastral Nr. topografic	Suprafața* (mp)	Observații / Referințe
A1		6.100	Sector cadastral:16 Teren neimprejmuit;

**B. Partea II. Proprietari și acte**

Inscrieri privitoare la dreptul de proprietate și alte drepturi reale		Referințe
/		
Act Administrativ nr. 1283/48, din 04/03/2004 emis de CJPSDPAT (titlu de proprietate);		
B1	Intabulare, drept de PROPRIETATE, dobandit prin Reconstituire, cota actuala 1/1 1) COMANEAN DIONISIE	A1

**C. Partea III. SARCINI .**

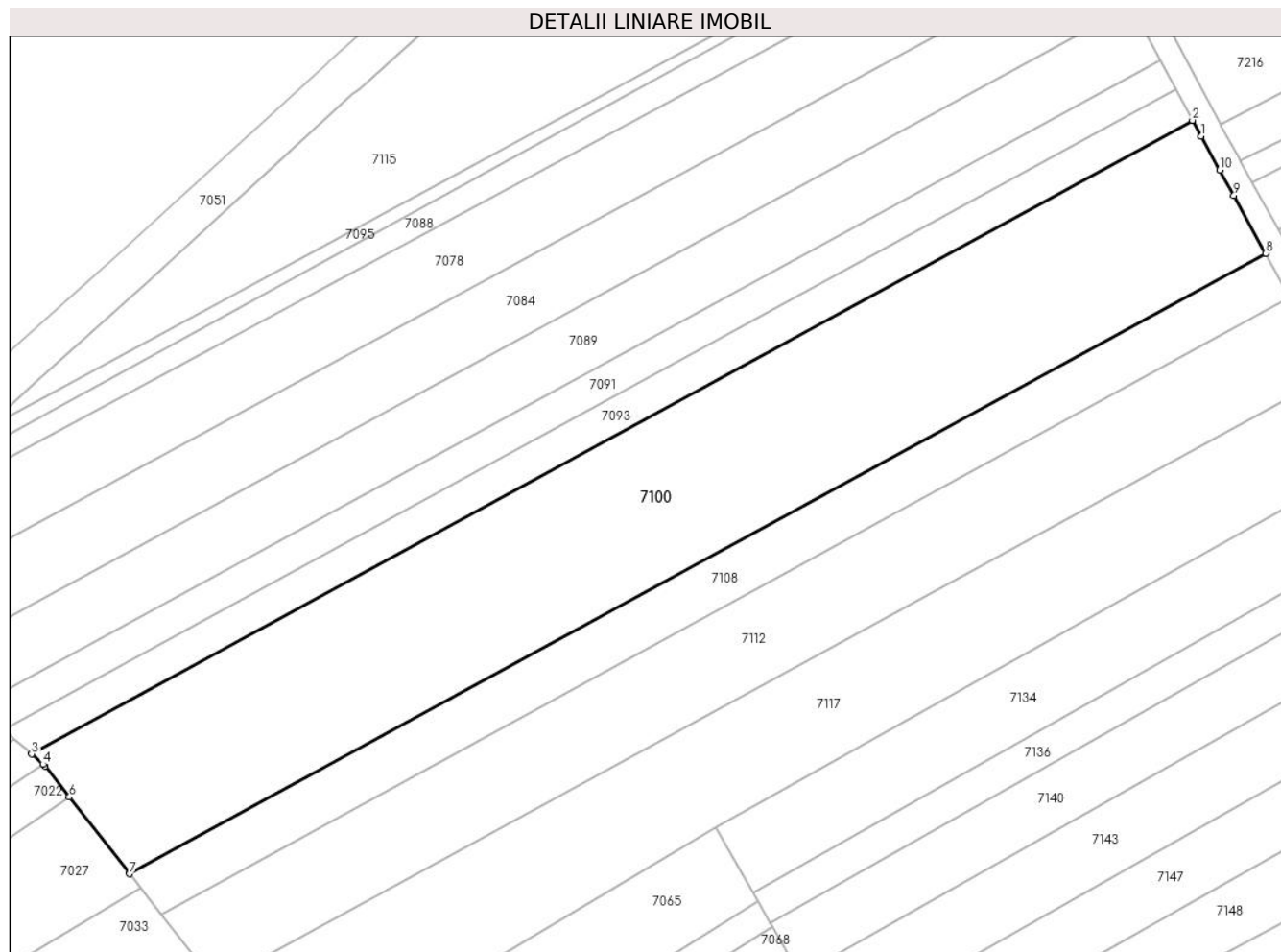
Inscrieri privind dezmembramintele dreptului de proprietate, drepturi reale de garanție și sarcini	Referințe
NU SUNT	

## Anexa Nr. 1 La Partea I

## Teren

Nr cadastral	Suprafața (mp)*	Observații / Referințe
	6.100	

\* Suprafața este determinată în planul de proiecție Stereo 70.



## Date referitoare la teren

Crt	Categorie folosință	Intravilan	Suprafața (mp)	Tarla	Parcelă	Nr. topo	Observații / Referințe
1	arabil	NU	6.100	6	78/106	-	

## Lungime Segmente

1) Valorile lungimilor segmentelor sunt obținute din proiecție în plan.

Punct început	X / Y	Punct sfârșit	X / Y	Lungime segment (** (m)
1	448.255,163 465.855,39	2	448.253,683 465.858,185	3.162
2	448.253,683 465.858,185	3	448.050,178 465.747,182	231.81
3	448.050,178 465.747,182	4	448.052,185 465.745,403	2.682
4	448.052,185 465.745,403	5	448.052,54 465.745,089	0.474
5	448.052,54 465.745,089	6	448.056,789 465.739,672	6.884



Punct început	X / Y	Punct sfârșit	X / Y	Lungime segment (** (m)
6	448.056,789 465.739,672	7	448.067,345 465.726,213	17.105
7	448.067,345 465.726,213	8	448.266,52 465.834,854	226.878
8	448.266,52 465.834,854	9	448.260,947 465.845,01	11.585
9	448.260,947 465.845,01	10	448.258,425 465.849,443	5.1
10	448.258,425 465.849,443	1	448.255,163 465.855,39	6.783

\*\* Lungimile segmentelor sunt determinate în planul de proiecție Stereo 70 și sunt rotunjite la 1 milimetru.

\*\*\* Distanța dintre puncte este formată din segmente cumulate ce sunt mai mici decât valoarea 1 milimetru.



**DATE DESPRE IMOBILUL NR. 7101**

Oficiul de Cadastru și Publicitate Imobiliară SIBIU  
Biroul de Cadastru și Publicitate Imobiliară Avrig

**A. Partea I. Descrierea imobilului**

TEREN Extravilan

Adresa: Jud. Sibiu

Nr. Crt	Nr cadastral Nr. topografic	Suprafața* (mp)	Observații / Referințe
A1		4.437	Sector cadastral:16 Teren neimprejmuit;

**B. Partea II. Proprietari și acte**

Inscrieri privitoare la dreptul de proprietate și alte drepturi reale		Referințe
/		
Act Normativ nr. 7, din 13/03/1996 emis de PRLAMENTUL ROMANIEI (LEGE);		
B1	Inscrierea provizorie, drept de PROPRIETATE, dobandit prin Lege, cota actuala 1/1 1) COMUNA RACOVIȚA, CIF:4241150, PROPRIETAR NEIDENTIFICAT	A1

**C. Partea III. SARCINI .**

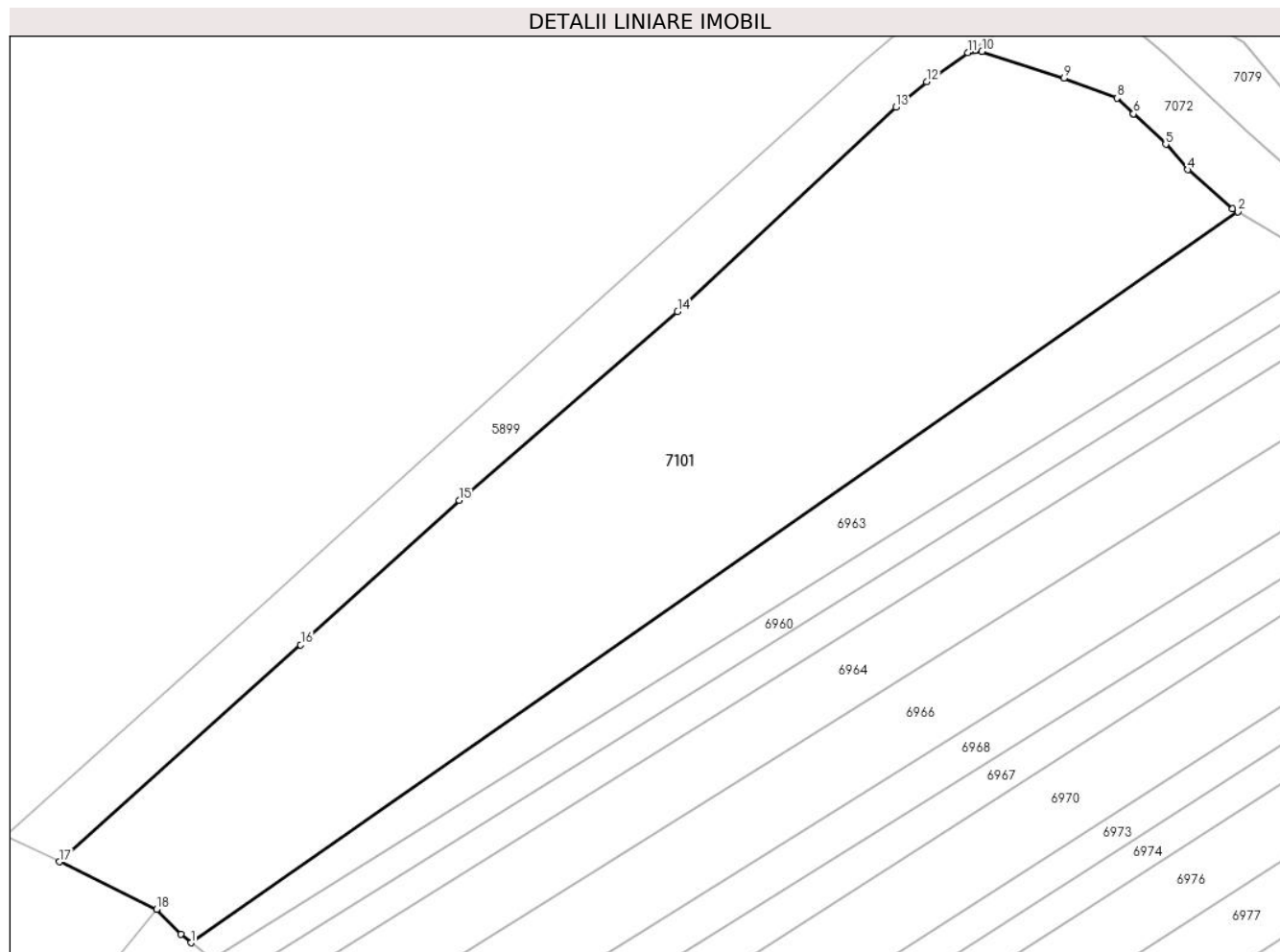
Inscrieri privind dezmembramintele dreptului de proprietate, drepturi reale de garanție și sarcini	Referințe
NU SUNT	

## Anexa Nr. 1 La Partea I

## Teren

Nr cadastral	Suprafața (mp)*	Observații / Referințe
	4.437	

\* Suprafața este determinată în planul de proiecție Stereo 70.



## Date referitoare la teren

Crt	Categorie folosință	Intravilan	Suprafața (mp)	Tarla	Parcelă	Nr. topo	Observații / Referințe
1	arabil	NU	4.437	6	90/64	-	

## Lungime Segmente

1) Valorile lungimilor segmentelor sunt obținute din proiecție în plan.

Punct început	X / Y	Punct sfârșit	X / Y	Lungime segment (** (m)
1	447.810,384 465.570,381	2	447.942,26 465.662,41	160.813
2	447.942,26 465.662,41	3	447.941,628 465.662,788	0.737
3	447.941,628 465.662,788	4	447.935,962 465.667,674	7.482
4	447.935,962 465.667,674	5	447.933,199 465.670,877	4.229
5	447.933,199 465.670,877	6	447.929,148 465.674,72	5.584

Punct început	X / Y	Punct sfârșit	X / Y	Lungime segment (** (m)
6	447.929,148 465.674,72	7	447.929,151 465.674,723	0.005
7	447.929,151 465.674,723	8	447.927,065 465.676,706	2.879
8	447.927,065 465.676,706	9	447.920,351 465.679,176	7.153
9	447.920,351 465.679,176	10	447.910,046 465.682,566	10.848
10	447.910,046 465.682,566	11	447.908,247 465.682,432	1.804
11	447.908,247 465.682,432	12	447.903,061 465.678,738	6.368
12	447.903,061 465.678,738	13	447.899,203 465.675,538	5.012
13	447.899,203 465.675,538	14	447.871,696 465.649,824	37.654
14	447.871,696 465.649,824	15	447.844,179 465.626,042	36.37
15	447.844,179 465.626,042	16	447.824,195 465.607,878	27.006
16	447.824,195 465.607,878	17	447.793,83 465.580,566	40.84
17	447.793,83 465.580,566	18	447.806,04 465.574,574	13.601
18	447.806,04 465.574,574	19	447.809,094 465.571,434	4.38
19	447.809,094 465.571,434	1	447.810,384 465.570,381	1.666

\*\* Lungimile segmentelor sunt determinate în planul de proiecție Stereo 70 și sunt rotunjite la 1 milimetru.

\*\*\* Distanța dintre puncte este formată din segmente cumulate ce sunt mai mici decât valoarea 1 milimetru.



**DATE DESPRE IMOBILUL NR. 7102**

Oficiul de Cadastru și Publicitate Imobiliară SIBIU  
Biroul de Cadastru și Publicitate Imobiliară Avrig

**A. Partea I. Descrierea imobilului**

TEREN Extravilan

Adresa: Jud. Sibiu

Nr. Crt	Nr cadastral Nr. topografic	Suprafața* (mp)	Observații / Referințe
A1		1.800	Sector cadastral:16 Teren neimprejmuit;

**B. Partea II. Proprietari și acte**

Inscrieri privitoare la dreptul de proprietate și alte drepturi reale	Referințe
/	
Act Notarial nr. 72, din 19/09/2018 emis de NP SALOMIE IOAN CRISTIAN (certificat de mostenitor);	
B1	A1
Intabulare, drept de PROPRIETATE, dobandit prin Succesiune, cota actuala 1/1 1) DOICAN IULIANA-RAMONA	

**C. Partea III. SARCINI .**

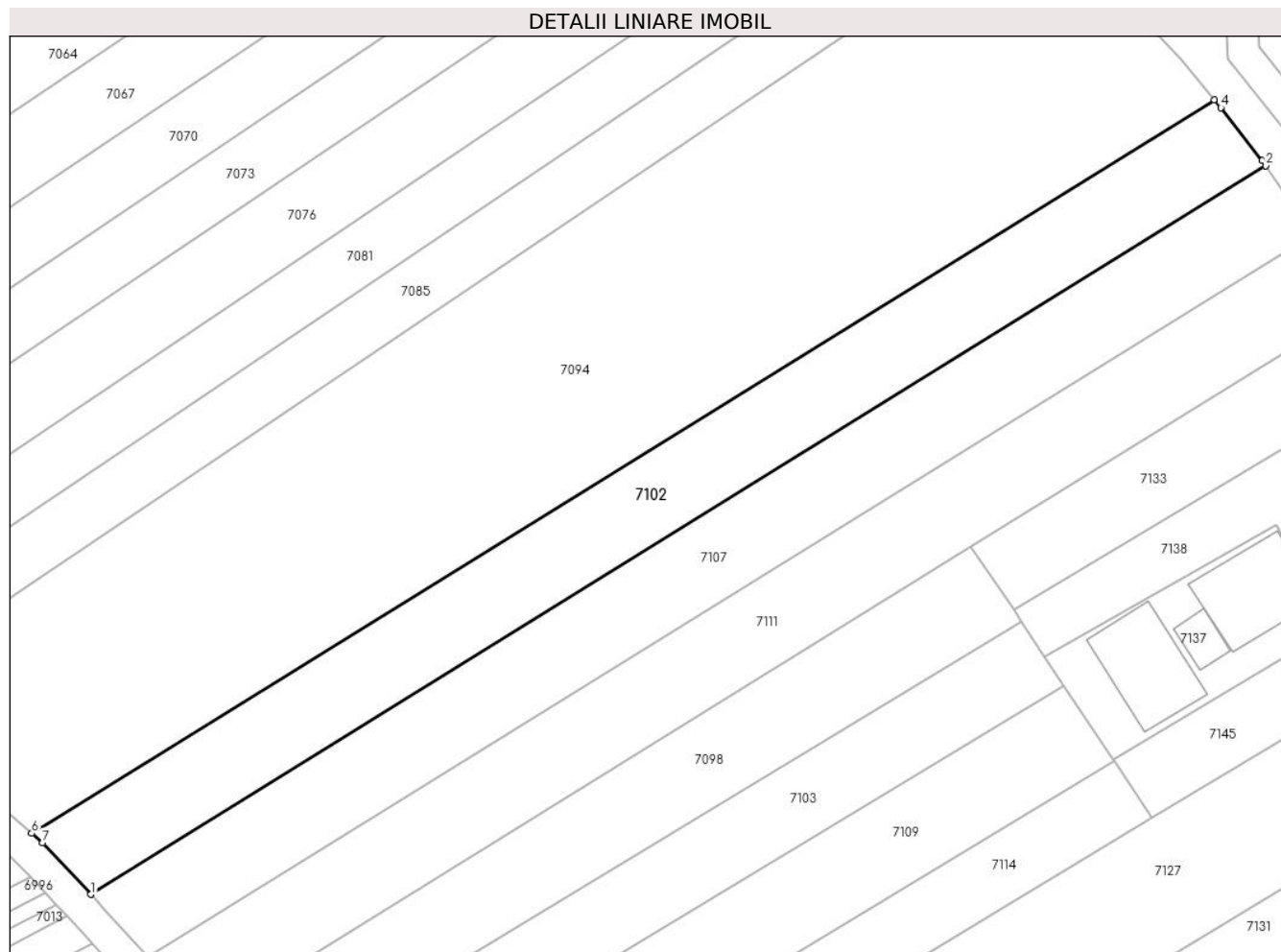
Inscrieri privind dezmembramintele dreptului de proprietate, drepturi reale de garanție și sarcini	Referințe
NU SUNT	

## Anexa Nr. 1 La Partea I

## Teren

Nr cadastral	Suprafața (mp)*	Observații / Referințe
	1.800	

\* Suprafața este determinată în planul de proiecție Stereo 70.



## Date referitoare la teren

Crt	Categorie folosință	Intra vilan	Suprafața (mp)	Tarla	Parcelă	Nr. topo	Observații / Referințe
1	arabil	NU	1.800	6	90/10	-	

## Lungime Segmente

1) Valorile lungimilor segmentelor sunt obținute din proiecție în plan.

Punct început	X / Y	Punct sfârșit	X / Y	Lungime segment (** (m)
1	448.092,56 465.290,016	2	448.239,509 465.381,064	172.869
2	448.239,509 465.381,064	3	448.239,089 465.381,685	0.749
3	448.239,089 465.381,685	4	448.233,889 465.388,312	8.424
4	448.233,889 465.388,312	5	448.233,083 465.389,294	1.27
5	448.233,083 465.389,294	6	448.085,15 465.297,636	174.028



Punct început	X / Y	Punct sfârșit	X / Y	Lungime segment (** (m)
6	448.085,15 465.297,636	7	448.086,514 465.296,477	1.79
7	448.086,514 465.296,477	1	448.092,56 465.290,016	8.849

\*\* Lungimile segmentelor sunt determinate în planul de proiecție Stereo 70 și sunt rotunjite la 1 milimetru.

\*\*\* Distanța dintre puncte este formată din segmente cumulate ce sunt mai mici decât valoarea 1 milimetru.



**DATE DESPRE IMOBILUL NR. 7103**

Oficiul de Cadastru și Publicitate Imobiliară SIBIU  
Biroul de Cadastru și Publicitate Imobiliară Avrig

**A. Partea I. Descrierea imobilului**

TEREN Extravilan

Adresa: Jud. Sibiu

Nr. Crt	Nr cadastral Nr. topografic	Suprafața* (mp)	Observații / Referințe
A1	100120	1.068	Sector cadastral:16 Teren neimpregmuit;

**B. Partea II. Proprietari și acte**

Inscrieri privitoare la dreptul de proprietate și alte drepturi reale		Referințe
<b>9142 / 30/12/2009</b>		
Act Notarial nr. 1090, din 28/12/2009 emis de NP SALOMIE IOAN CRISTIAN (Si a documentatiei cadastrale avizate si receptionate de consilier Nechita Nicolae, din cadrul OCPI Sibiu);		
B1	Se infiinteaza cartea funciara 100120 a imobilului cu numarul cadastral 100120/Racovita, rezultat din dezmembrarea imobilului cu numarul cadastral 100083 inscris in cartea funciara 100083;	A1
Act Administrativ nr. titlu de proprietate nr. 1000/48, din 23/05/2003 emis de COMISIA JUDETEANA SIBIU (si a documentatiei cadastrale vaizate si receptionate de inspector junior Chirila Ionut din cadrul OCPI Sibiu,);		
B2	Intabulare, drept de PROPRIETATEreconstituire L 18/91, dobandit prin Lege, cota actuala 1/1 1) <b>MAXIM VALERIU</b>	A1

**C. Partea III. SARCINI .**

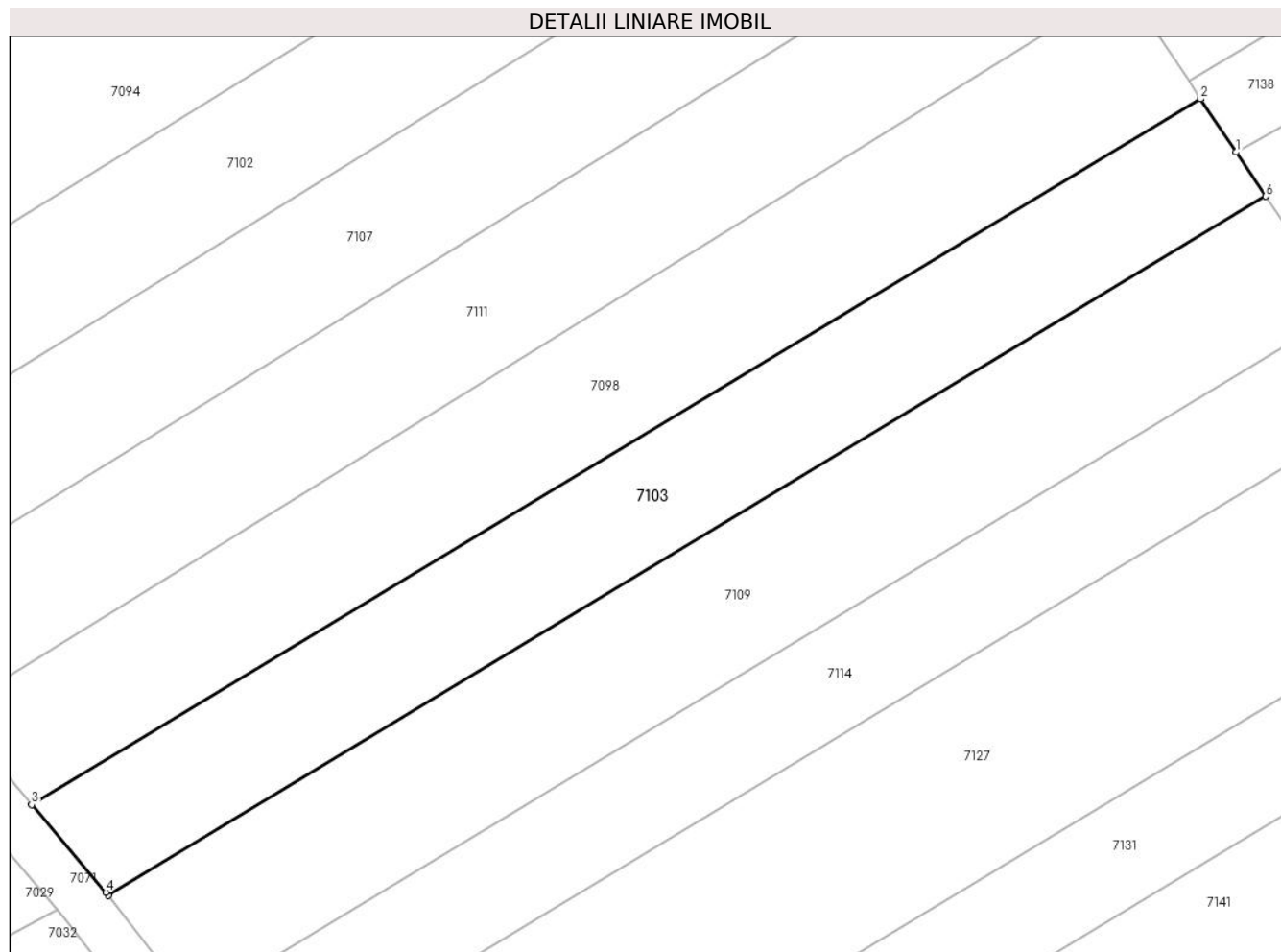
Inscrieri privind dezmembramintele dreptului de proprietate, drepturi reale de garanție și sarcini	Referințe
NU SUNT	

## Anexa Nr. 1 La Partea I

## Teren

Nr cadastral	Suprafața (mp)*	Observații / Referințe
100120	1.068	

\* Suprafața este determinată în planul de proiecție Stereo 70.



## Date referitoare la teren

Crt	Categorie folosință	Intravilan	Suprafața (mp)	Tarla	Parcelă	Nr. topo	Observații / Referințe
1	arabil	NU	1.068	6	90/6/1	-	

## Lungime Segmente

1) Valorile lungimilor segmentelor sunt obținute din proiecție în plan.

Punct început	X / Y	Punct sfârșit	X / Y	Lungime segment (** (m)
1	448.211,863 465.319,726	2	448.208,95 465.324,079	5.237
2	448.208,95 465.324,079	3	448.113,058 465.266,257	111.976
3	448.113,058 465.266,257	4	448.119,151 465.259,077	9.417
4	448.119,151 465.259,077	5	448.119,331 465.258,847	0.292
5	448.119,331 465.258,847	6	448.214,288 465.316,104	110.884

Punct început	X / Y	Punct sfârșit	X / Y	Lungime segment (** (m)
6	448.214,288 465.316,104	1	448.211,863 465.319,726	4.359

\*\* Lungimile segmentelor sunt determinate în planul de proiecție Stereo 70 și sunt rotunjite la 1 milimetru.

\*\*\* Distanța dintre puncte este formată din segmente cumulate ce sunt mai mici decât valoarea 1 milimetru.



**DATE DESPRE IMOBILUL NR. 7104**

Oficiul de Cadastru și Publicitate Imobiliară SIBIU  
Biroul de Cadastru și Publicitate Imobiliară Avrig

**A. Partea I. Descrierea imobilului**

TEREN Extravilan

Adresa: Jud. Sibiu

Nr. Crt	Nr cadastral Nr. topografic	Suprafața* (mp)	Observații / Referințe
A1		198	Sector cadastral:16 Teren neimprejmuit;

**B. Partea II. Proprietari și acte**

Inscrieri privitoare la dreptul de proprietate și alte drepturi reale		Referințe
/		
Act Normativ nr. 978, din 19/09/2002 emis de GUVERNUL ROMANIEI (Anexa 47 privind inventarul bunurilor care aparțin domeniului public al comunei Racovita, insusit de Consiliul Local prin HCL nr. 24 din 30.01.2001);		
B1	Intabulare, drept de PROPRIETATE, dobandit prin Lege, cota actuala 1/1	A1
1) COMUNA RACOVIȚA DOMENIUL PUBLIC, CIF:4241150		

**C. Partea III. SARCINI .**

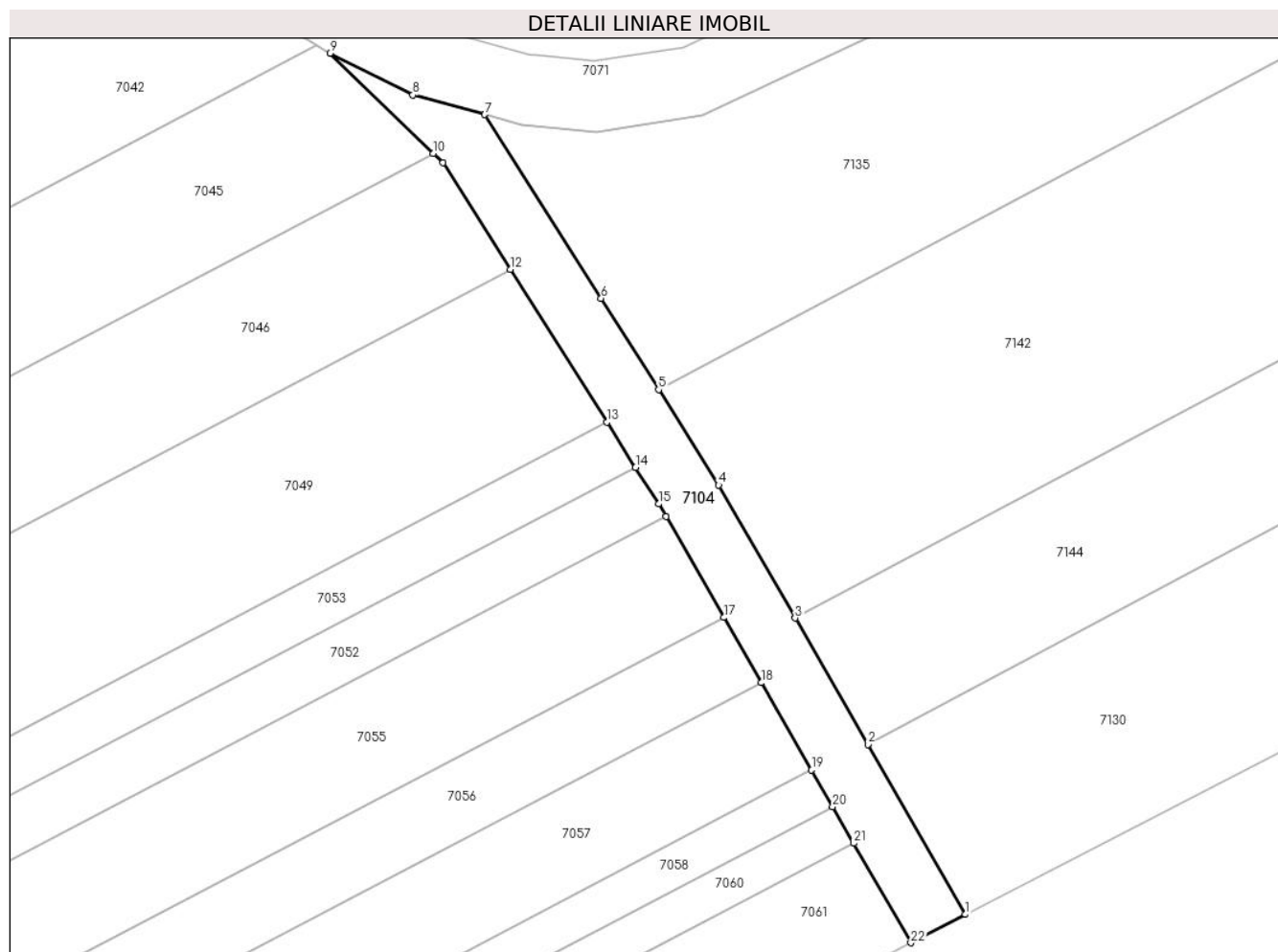
Inscrieri privind dezmembramintele dreptului de proprietate, drepturi reale de garanție și sarcini	Referințe
NU SUNT	

## Anexa Nr. 1 La Partea I

## Teren

Nr cadastral	Suprafața (mp)*	Observații / Referințe
	198	

\* Suprafața este determinată în planul de proiecție Stereo 70.



## Date referitoare la teren

Crt	Categorie folosință	Intravilan	Suprafața (mp)	Tarla	Parcelă	Nr. topo	Observații / Referințe
1	drum	NU	198	6	98/40	-	

## Lungime Segmente

1) Valorile lungimilor segmentelor sunt obținute din proiecție în plan.

Punct început	X / Y	Punct sfârșit	X / Y	Lungime segment (** (m)
1	448.181,706 465.180,931	2	448.176,136 465.190,613	11.17
3	448.171,992 465.197,819	4	448.167,629 465.205,403	8.75
5	448.164,206 465.210,84	6	448.160,928 465.216,045	6.151
7	448.154,293 465.226,515	8	448.150,186 465.227,629	4.255
9	448.145,457 465.230,01	10	448.151,34 465.224,3	8.199

Punct început	X / Y	Punct sfârșit	X / Y	Lungime segment (** (m)
2	448.176,136 465.190,613	3	448.171,992 465.197,819	8.313
4	448.167,629 465.205,403	5	448.164,206 465.210,84	6.425
6	448.160,928 465.216,045	7	448.154,293 465.226,515	12.395
8	448.150,186 465.227,629	9	448.145,457 465.230,01	5.295
10	448.151,34 465.224,3	11	448.151,894 465.223,762	0.772



Punct început	X / Y	Punct sfârșit	X / Y	Lungime segment (** (m)
11	448.151,894 465.223,762	12	448.155,744 465.217,686	7.194
13	448.161,258 465.208,986	14	448.162,89 465.206,41	3.05
15	448.164,212 465.204,324	16	448.164,627 465.203,603	0.832
17	448.167,934 465.197,853	18	448.170,072 465.194,136	4.288
19	448.172,937 465.189,156	20	448.174,133 465.187,075	2.4
21	448.175,332 465.184,991	22	448.178,597 465.179,315	6.548

Punct început	X / Y	Punct sfârșit	X / Y	Lungime segment (** (m)
12	448.155,744 465.217,686	13	448.161,258 465.208,986	10.3
14	448.162,89 465.206,41	15	448.164,212 465.204,324	2.47
16	448.164,627 465.203,603	17	448.167,934 465.197,853	6.633
18	448.170,072 465.194,136	19	448.172,937 465.189,156	5.744
20	448.174,133 465.187,075	21	448.175,332 465.184,991	2.404
22	448.178,597 465.179,315	1	448.181,706 465.180,931	3.504

\*\* Lungimile segmentelor sunt determinate în planul de proiecție Stereo 70 și sunt rotunjite la 1 milimetru.

\*\*\* Distanța dintre puncte este formată din segmente cumulate ce sunt mai mici decât valoarea 1 milimetru.



**DATE DESPRE IMOBILUL NR. 7105**

Oficiul de Cadastru și Publicitate Imobiliară SIBIU  
Biroul de Cadastru și Publicitate Imobiliară Avrig

**A. Partea I. Descrierea imobilului**

TEREN Extravilan

Adresa: Jud. Sibiu

Nr. Crt	Nr cadastral Nr. topografic	Suprafața* (mp)	Observații / Referințe
A1		2.800	Sector cadastral:16 Teren neimprejmuit;

**B. Partea II. Proprietari și acte**

Inscrieri privitoare la dreptul de proprietate și alte drepturi reale		Referințe
/		
Act Administrativ nr. 1026/48, din 30/07/2003 emis de CJPSDPAT (titlu de proprietate);		
B1	Intabulare, drept de PROPRIETATE, dobandit prin Reconstituire, cota actuala 1/1 1) CIMPOIERU ANA 2) RADU IOAN	A1

**C. Partea III. SARCINI .**

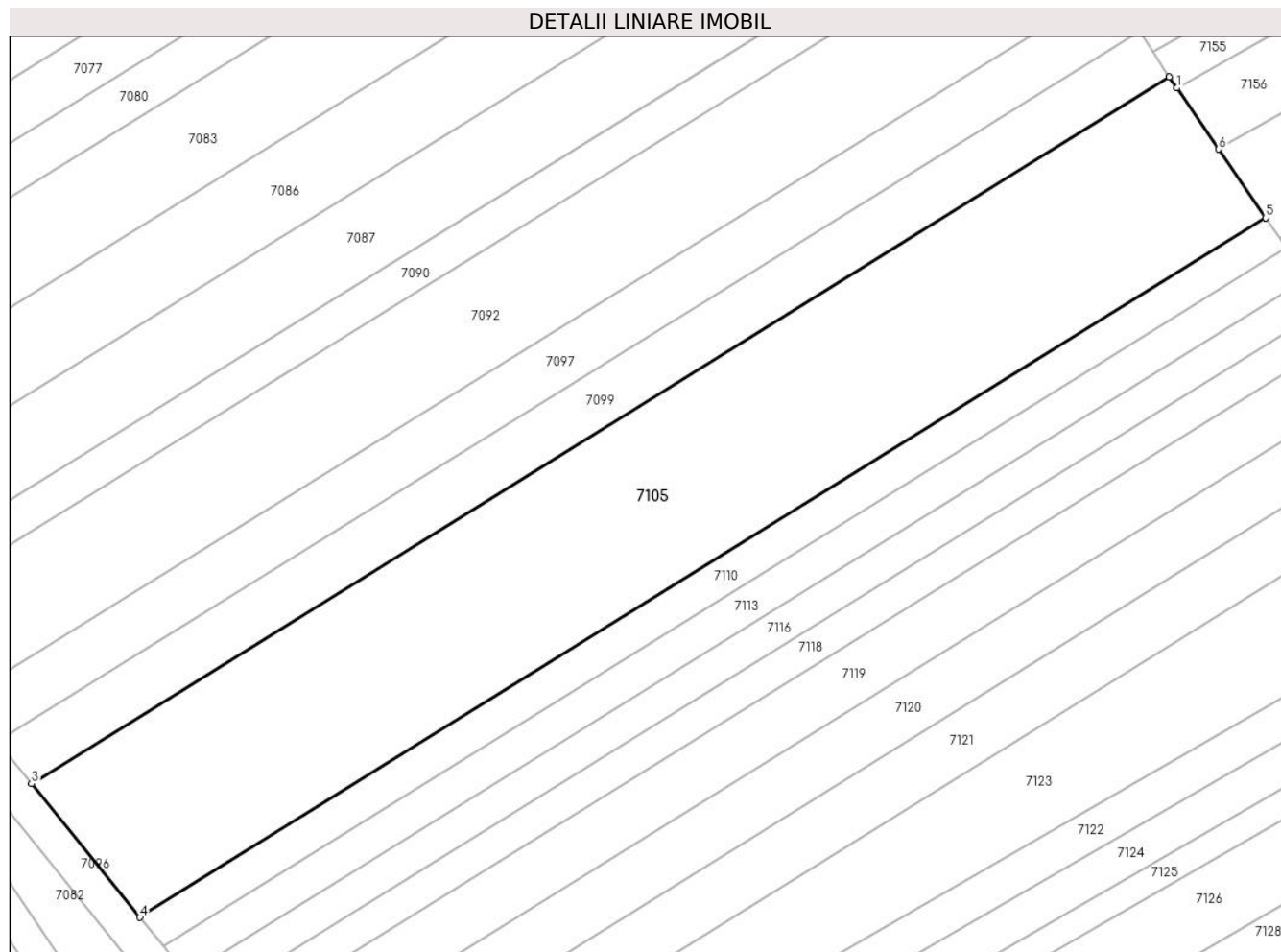
Inscrieri privind dezmembramintele dreptului de proprietate, drepturi reale de garanție și sarcini	Referințe
NU SUNT	

## Anexa Nr. 1 La Partea I

## Teren

Nr cadastral	Suprafața (mp)*	Observații / Referințe
	2.800	

\* Suprafața este determinată în planul de proiecție Stereo 70.



## Date referitoare la teren

Crt	Categorie folosință	Intravilan	Suprafața (mp)	Tarla	Parcelă	Nr. topo	Observații / Referințe
1	arabil	NU	2.800	6	78/69	-	

## Lungime Segmente

1) Valorile lungimilor segmentelor sunt obținute din proiecție în plan.

Punct început	X / Y	Punct sfârșit	X / Y	Lungime segment (** (m)
1	448.224,93 465.624,418	2	448.224,075 465.625,665	1.512
2	448.224,075 465.625,665	3	448.097,758 465.547,254	148.675
3	448.097,758 465.547,254	4	448.109,777 465.532,432	19.082
4	448.109,777 465.532,432	5	448.234,784 465.610,03	147.133
5	448.234,784 465.610,03	6	448.229,569 465.617,644	9.229

Punct început	X / Y	Punct sfârșit	X / Y	Lungime segment (** (m)
6	448.229,569 465.617,644	1	448.224,93 465.624,418	8.21

\*\* Lungimile segmentelor sunt determinate în planul de proiecție Stereo 70 și sunt rotunjite la 1 milimetru.

\*\*\* Distanța dintre puncte este formată din segmente cumulate ce sunt mai mici decât valoarea 1 milimetru.



**DATE DESPRE IMOBILUL NR. 7107**

Oficiul de Cadastru și Publicitate Imobiliară SIBIU  
Biroul de Cadastru și Publicitate Imobiliară Avrig

**A. Partea I. Descrierea imobilului**

TEREN Extravilan

Adresa: Jud. Sibiu

Nr. Crt	Nr cadastral Nr. topografic	Suprafața* (mp)	Observații / Referințe
A1		1.800	Sector cadastral:16 Teren neimprejmuit;

**B. Partea II. Proprietari și acte**

Inscrieri privitoare la dreptul de proprietate și alte drepturi reale		Referințe
/		
Act Administrativ nr. 1263/48, din 13/02/2004 emis de CJPSDPAT (titlu de proprietate);		
B1	Intabulare, drept de PROPRIETATE, dobandit prin Reconstituire, cota actuala 1/1 1) METEA GHOERGHE	A1

**C. Partea III. SARCINI .**

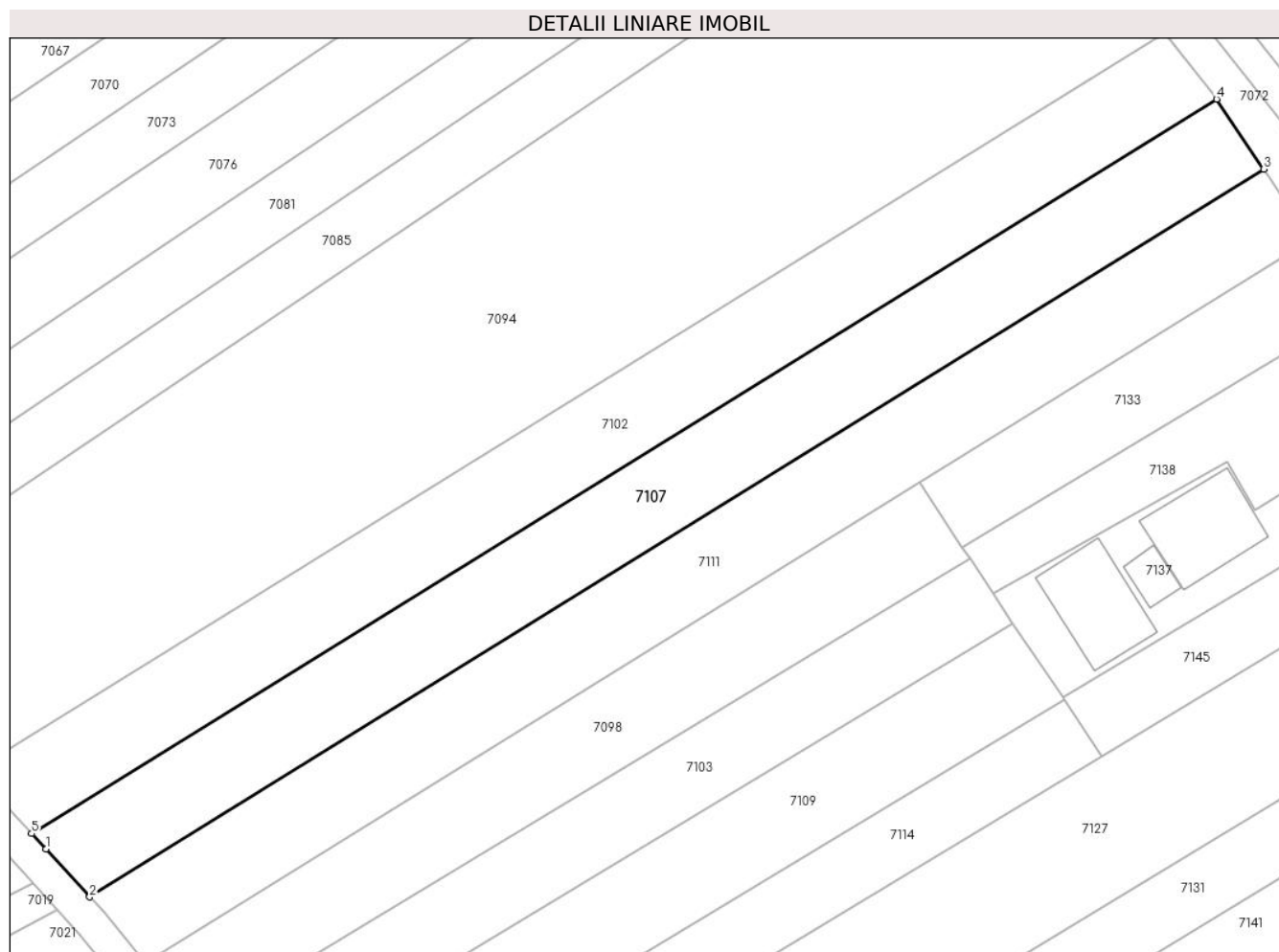
Inscrieri privind dezmembramintele dreptului de proprietate, drepturi reale de garanție și sarcini	Referințe
NU SUNT	

## Anexa Nr. 1 La Partea I

## Teren

Nr cadastral	Suprafața (mp)*	Observații / Referințe
	1.800	

\* Suprafața este determinată în planul de proiecție Stereo 70.



## Date referitoare la teren

Crt	Categorie folosință	Intravilan	Suprafața (mp)	Tarla	Parcelă	Nr. topo	Observații / Referințe
2	arabil	NU	1.800	6	90/9	-	

## Lungime Segmente

1) Valorile lungimilor segmentelor sunt obținute din proiecție în plan.

Punct început	X / Y	Punct sfârșit	X / Y	Lungime segment (** (m)
1	448.094,33 465.288,123	2	448.099,757 465.282,169	8.056
2	448.099,757 465.282,169	3	448.245,372 465.372,391	171.3
3	448.245,372 465.372,391	4	448.239,509 465.381,064	10.469
4	448.239,509 465.381,064	5	448.092,56 465.290,016	172.869
5	448.092,56 465.290,016	1	448.094,33 465.288,123	2.592



**\*\* Lungimile segmentelor sunt determinate în planul de proiecție Stereo 70 și sunt rotunjite la 1 milimetru.**

**\*\*\* Distanța dintre puncte este formată din segmente cumulate ce sunt mai mici decât valoarea 1 milimetru.**



**DATE DESPRE IMOBILUL NR. 7108**

Oficiul de Cadastru și Publicitate Imobiliară SIBIU  
Biroul de Cadastru și Publicitate Imobiliară Avrig

**A. Partea I. Descrierea imobilului**

TEREN Extravilan

Adresa: Jud. Sibiu

Nr. Crt	Nr cadastral Nr. topografic	Suprafața* (mp)	Observații / Referințe
A1		2.000	Sector cadastral:16 Teren neimprejmuit;

**B. Partea II. Proprietari și acte**

Inscrieri privitoare la dreptul de proprietate și alte drepturi reale		Referințe
/		
Act Administrativ nr. 1220/48, din 29/01/2004 emis de CJPSDPAT (titlu de proprietate);		
B1	Intabulare, drept de PROPRIETATE, dobandit prin Reconstituire, cota actuala 1/1 1) MAERAN DAVID 2) MAERAN ANA	A1

**C. Partea III. SARCINI .**

Inscrieri privind dezmembramintele dreptului de proprietate, drepturi reale de garanție și sarcini	Referințe
NU SUNT	

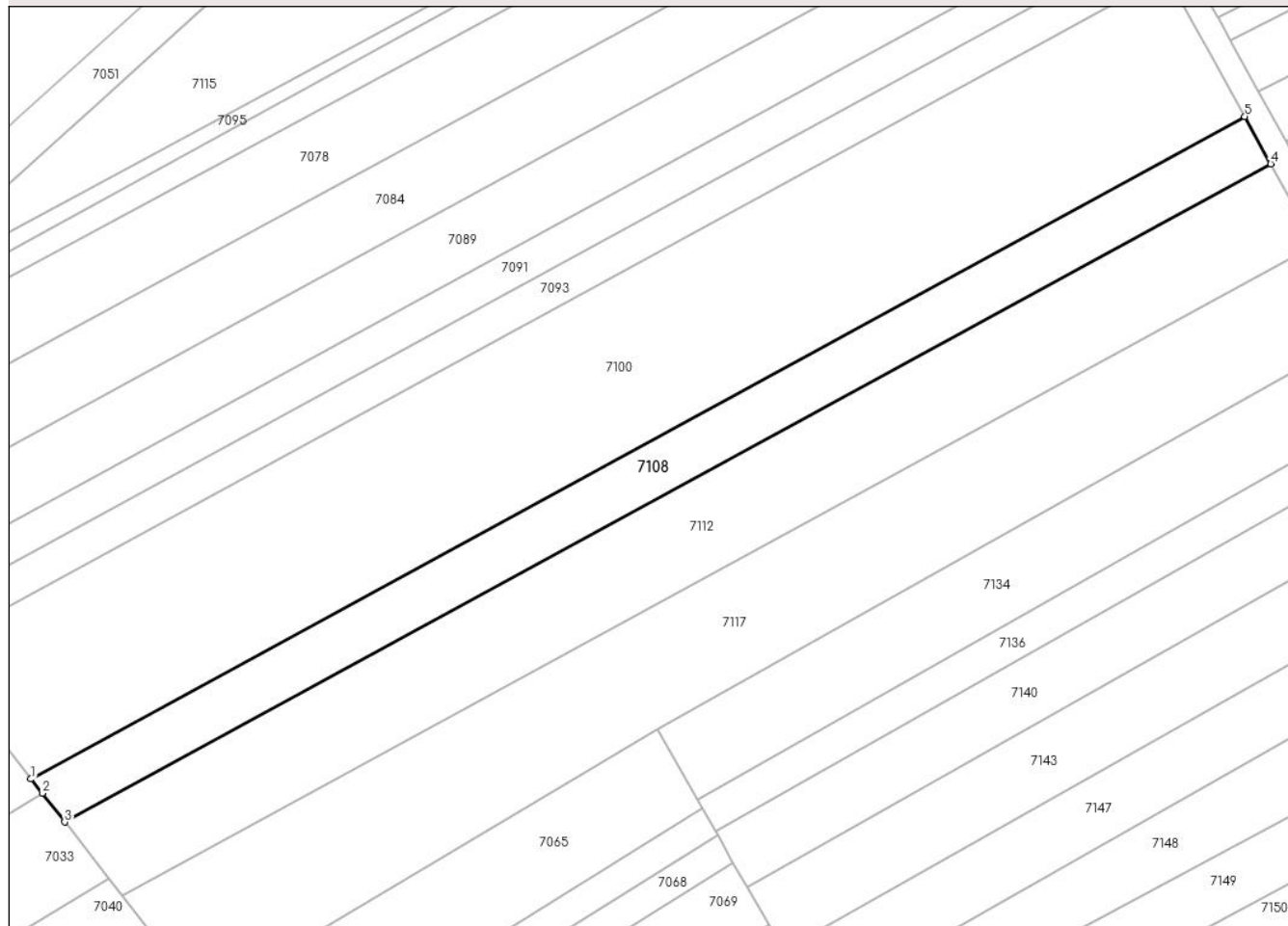
## Anexa Nr. 1 La Partea I

## Teren

Nr cadastral	Suprafața (mp)*	Observații / Referințe
	2.000	

\* Suprafața este determinată în planul de proiecție Stereo 70.

## DETALII LINIARE IMOBIL



## Date referitoare la teren

Crt	Categorie folosință	Intra vilan	Suprafața (mp)	Tarla	Parcelă	Nr. topo	Observații / Referințe
1	arabil	NU	2.000	6	78/107	-	

## Lungime Segmente

1) Valorile lungimilor segmentelor sunt obținute din proiecție în plan.

Punct început	X / Y	Punct sfârșit	X / Y	Lungime segment (** (m)
1	448.067,345 465.726,213	2	448.069,198 465.723,85	3.003
2	448.069,198 465.723,85	3	448.072,879 465.719,157	5.963
3	448.072,879 465.719,157	4	448.270,774 465.827,1	225.42
4	448.270,774 465.827,1	5	448.266,52 465.834,854	8.844
5	448.266,52 465.834,854	1	448.067,345 465.726,213	226.878

**\*\* Lungimile segmentelor sunt determinate în planul de proiecție Stereo 70 și sunt rotunjite la 1 milimetru.**

**\*\*\* Distanța dintre puncte este formată din segmente cumulate ce sunt mai mici decât valoarea 1 milimetru.**



**DATE DESPRE IMOBILUL NR. 7109**

Oficiul de Cadastru și Publicitate Imobiliară SIBIU  
Biroul de Cadastru și Publicitate Imobiliară Avrig

**A. Partea I. Descrierea imobilului**

TEREN Extravilan

Adresa: Jud. Sibiu

Nr. Crt	Nr cadastral Nr. topografic	Suprafața* (mp)	Observații / Referințe
A1	100126	1.250	Sector cadastral:16 Teren neimpregmuit;

**B. Partea II. Proprietari și acte**

Inscrieri privitoare la dreptul de proprietate și alte drepturi reale		Referințe
<b>9139 / 30/12/2009</b>		
Act Notarial nr. 1088, din 28/12/2009 emis de NP SALOMIE IOAN CRISTIAN;		
B1	Se infiinteaza cartea funciara 100126 a imobilului cu numarul cadastral 100126/Racovita, rezultat din dezmembrarea imobilului cu numarul cadastral 100075 inscris in cartea funciara 100075;	A1
Act Notarial nr. act de partaj succesoral nr. 1462, din 03/08/2006 emis de BNP POPA CORNELIA (act de partaj);		
B2	Intabulare, drept de PROPRIETATEmostenire si partaj succesoral, inch. 4768/2009 c.f., dobandit prin Conventie, cota actuala 1/1	A1
	1) <b>MURARESCU LAUREAN</b>	
	<i>OBSERVATII: pozitie transcrisa din CF 100075/Racovita, inscrisa prin inchierea nr. 4768 din 09-JUL-09;</i>	

**C. Partea III. SARCINI .**

Inscrieri privind dezmembramintele dreptului de proprietate, drepturi reale de garanție și sarcini	Referințe
NU SUNT	


## Anexa Nr. 1 La Partea I

## Teren

Nr cadastral	Suprafața (mp)*	Observații / Referințe
100126	1.250	

\* Suprafața este determinată în planul de proiecție Stereo 70.

## DETALII LINIARE IMOBIL



## Date referitoare la teren

Crt	Categorie folosință	Intravilan	Suprafața (mp)	Tarla	Parcelă	Nr. topo	Observații / Referințe
1	arabil	NU	1.250	6	90/5/1	-	

## Lungime Segmente

1) Valorile lungimilor segmentelor sunt obținute din proiecție în plan.

Punct început	X / Y	Punct sfârșit	X / Y	Lungime segment (** (m)
1	448.125,166 465.251,412	2	448.126,579 465.249,999	1.998
2	448.126,579 465.249,999	3	448.220,591 465.306,687	109.781
3	448.220,591 465.306,687	4	448.220,475 465.306,86	0.208
4	448.220,475 465.306,86	5	448.214,288 465.316,104	11.124
5	448.214,288 465.316,104	6	448.119,331 465.258,847	110.884



Punct început	X / Y	Punct sfârșit	X / Y	Lungime segment (** (m)
6	448.119,331 465.258,847	1	448.125,166 465.251,412	9.451

\*\* Lungimile segmentelor sunt determinate în planul de proiecție Stereo 70 și sunt rotunjite la 1 milimetru.

\*\*\* Distanța dintre puncte este formată din segmente cumulate ce sunt mai mici decât valoarea 1 milimetru.



**DATE DESPRE IMOBILUL NR. 7110**

Oficiul de Cadastru și Publicitate Imobiliară SIBIU  
Biroul de Cadastru și Publicitate Imobiliară Avrig

**A. Partea I. Descrierea imobilului**

TEREN Extravilan

Adresa: Jud. Sibiu

Nr. Crt	Nr cadastral Nr. topografic	Suprafața* (mp)	Observații / Referințe
A1		600	Sector cadastral:16 Teren neimprejmuit;

**B. Partea II. Proprietari și acte**

Inscrieri privitoare la dreptul de proprietate și alte drepturi reale	Referințe
/	
Act Administrativ nr. 1274/48, din 04/03/2004 emis de CJPSDPAT (titlu de proprietate);	
B1	A1
Intabulare, drept de PROPRIETATE, dobandit prin Reconstituire, cota actuala 1/1 1) MURARESCU AUREL	

**C. Partea III. SARCINI .**

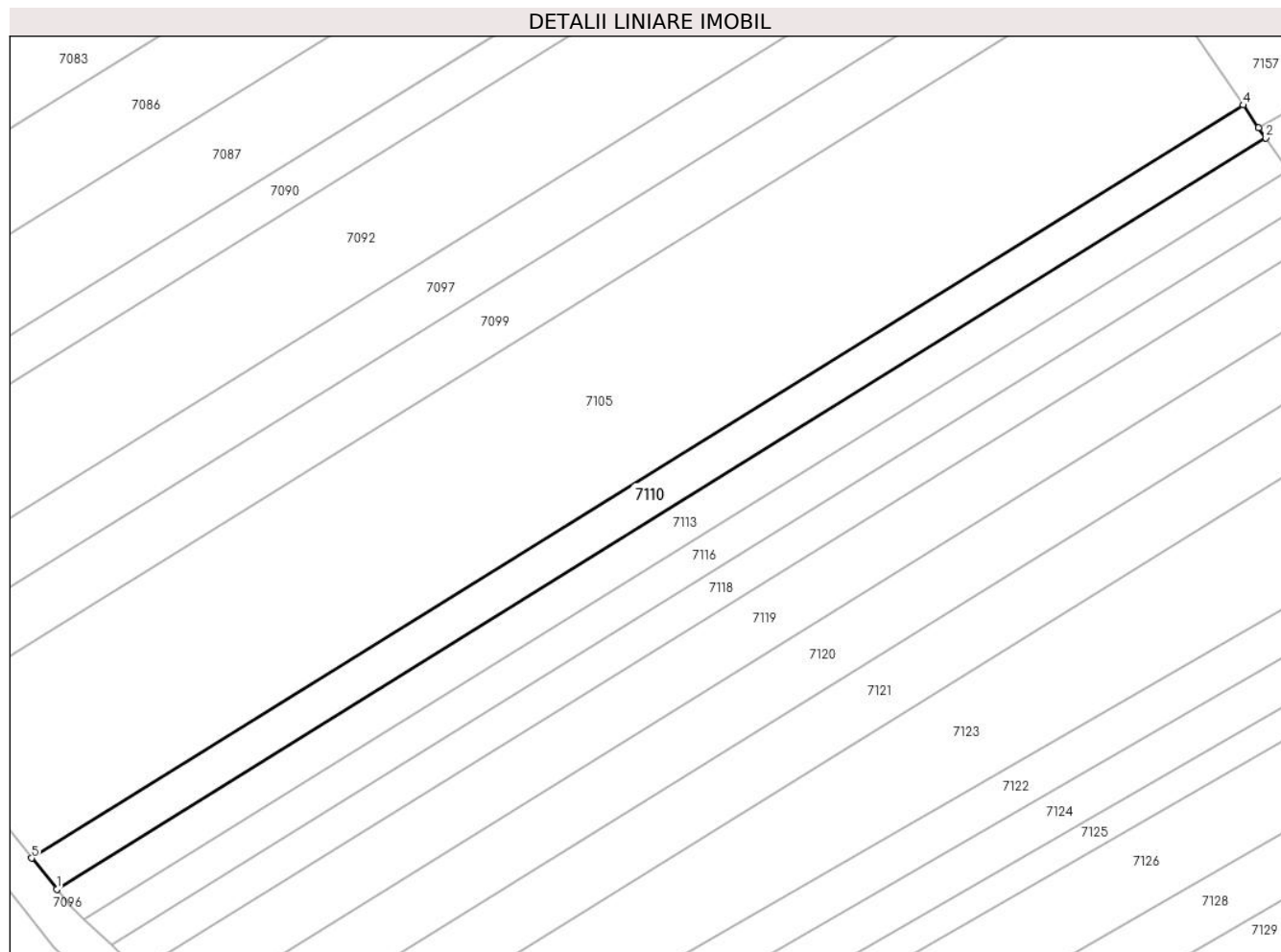
Inscrieri privind dezmembramintele dreptului de proprietate, drepturi reale de garanție și sarcini	Referințe
NU SUNT	

## Anexa Nr. 1 La Partea I

## Teren

Nr cadastral	Suprafața (mp)*	Observații / Referințe
	600	

\* Suprafața este determinată în planul de proiecție Stereo 70.



## Date referitoare la teren

Crt	Categorie folosință	Intravilan	Suprafața (mp)	Tarla	Parcelă	Nr. topo	Observații / Referințe
1	arabil	NU	600	6	78/68	-	

## Lungime Segmente

1) Valorile lungimilor segmentelor sunt obținute din proiecție în plan.

Punct început	X / Y	Punct sfârșit	X / Y	Lungime segment (** (m)
1	448.112,369 465.529,236	2	448.237,093 465.606,659	146.801
2	448.237,093 465.606,659	3	448.236,372 465.607,712	1.276
3	448.236,372 465.607,712	4	448.234,784 465.610,03	2.81
4	448.234,784 465.610,03	5	448.109,777 465.532,432	147.133
5	448.109,777 465.532,432	1	448.112,369 465.529,236	4.115

**\*\* Lungimile segmentelor sunt determinate în planul de proiecție Stereo 70 și sunt rotunjite la 1 milimetru.**

**\*\*\* Distanța dintre puncte este formată din segmente cumulate ce sunt mai mici decât valoarea 1 milimetru.**



**DATE DESPRE IMOBILUL NR. 7111**

Oficiul de Cadastru și Publicitate Imobiliară SIBIU  
Biroul de Cadastru și Publicitate Imobiliară Avrig

**A. Partea I. Descrierea imobilului**

TEREN Extravilan

Adresa: Jud. Sibiu

Nr. Crt	Nr cadastral Nr. topografic	Suprafața* (mp)	Observații / Referințe
A1		1.800	Sector cadastral:16 Teren neimprejmuit;

**B. Partea II. Proprietari și acte**

Inscrieri privitoare la dreptul de proprietate și alte drepturi reale		Referințe
/		
Act Normativ nr. 1486/48, din 17/08/2004 emis de CJPSDPAT (titlu de proprietate);		
B1	Intabulare, drept de PROPRIETATE, dobandit prin Reconstituire, cota actuala 1/1 1) PREDĂ MARIA 2) BOBANGA VIOREL	A1

**C. Partea III. SARCINI .**

Inscrieri privind dezmembramintele dreptului de proprietate, drepturi reale de garanție și sarcini	Referințe
NU SUNT	

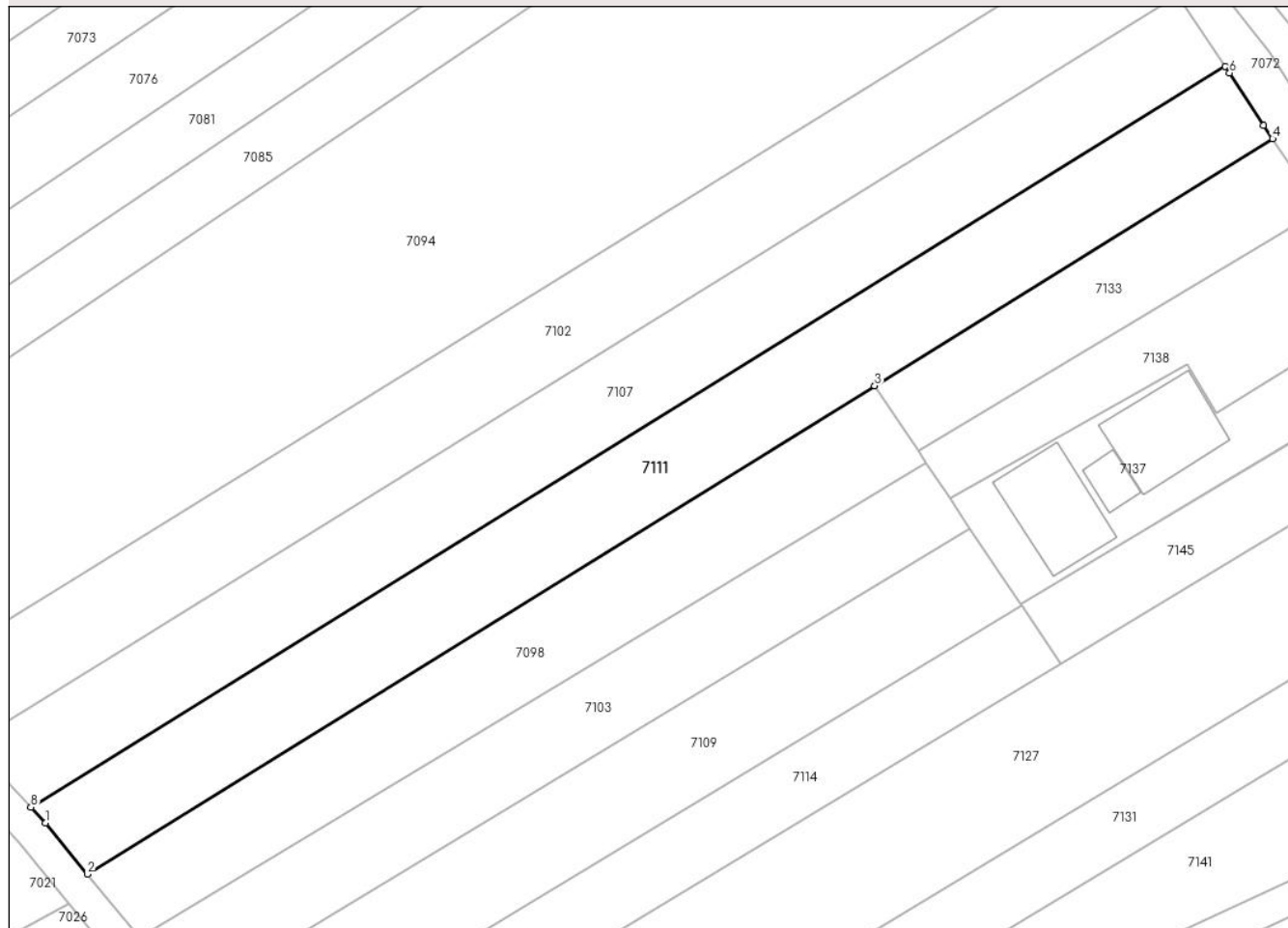
## Anexa Nr. 1 La Partea I

## Teren

Nr cadastral	Suprafața (mp)*	Observații / Referințe
	1.800	

\* Suprafața este determinată în planul de proiecție Stereo 70.

## DETALII LINIARE IMOBIL



## Date referitoare la teren

Crt	Categorie folosință	Intravilan	Suprafața (mp)	Tarla	Parcelă	Nr. topo	Observații / Referințe
1	arabil	NU	1.800	6	90/8	-	

## Lungime Segmente

1) Valorile lungimilor segmentelor sunt obținute din proiecție în plan.

Punct început	X / Y	Punct sfârșit	X / Y	Lungime segment (** (m)
1	448.101,506 465.280,25	2	448.106,634 465.274,018	8.07
2	448.106,634 465.274,018	3	448.202,642 465.333,504	112.943
3	448.202,642 465.333,504	4	448.251,158 465.363,563	57.073
4	448.251,158 465.363,563	5	448.250,058 465.365,187	1.961
5	448.250,058 465.365,187	6	448.245,915 465.371,588	7.625



Punct început	X / Y	Punct sfârșit	X / Y	Lungime segment (** (m)
6	448.245,915 465.371,588	7	448.245,372 465.372,391	0.969
7	448.245,372 465.372,391	8	448.099,757 465.282,169	171.3
8	448.099,757 465.282,169	1	448.101,506 465.280,25	2.597

\*\* Lungimile segmentelor sunt determinate în planul de proiecție Stereo 70 și sunt rotunjite la 1 milimetru.

\*\*\* Distanța dintre puncte este formată din segmente cumulate ce sunt mai mici decât valoarea 1 milimetru.



**DATE DESPRE IMOBILUL NR. 7112**

Oficiul de Cadastru și Publicitate Imobiliară SIBIU  
Biroul de Cadastru și Publicitate Imobiliară Avrig

**A. Partea I. Descrierea imobilului**

TEREN Extravilan

Adresa: Jud. Sibiu

Nr. Crt	Nr cadastral Nr. topografic	Suprafața* (mp)	Observații / Referințe
A1		3.400	Sector cadastral:16 Teren neimprejmut;

**B. Partea II. Proprietari și acte**

Inscrieri privitoare la dreptul de proprietate și alte drepturi reale		Referințe
/		
Act Administrativ nr. 1193/48, din 11/12/2003 emis de CJPSDPAT (titlu de proprietate);		
B1	Intabulare, drept de PROPRIETATE, dobandit prin Reconstituire, cota actuala 1/1 1) STOICA MARIA 2) STOICA AUREL 3) STOICA DIONISIE 4) MĂERAN ANA	A1

**C. Partea III. SARCINI .**

Inscrieri privind dezmembramintele dreptului de proprietate, drepturi reale de garanție și sarcini	Referințe
NU SUNT	

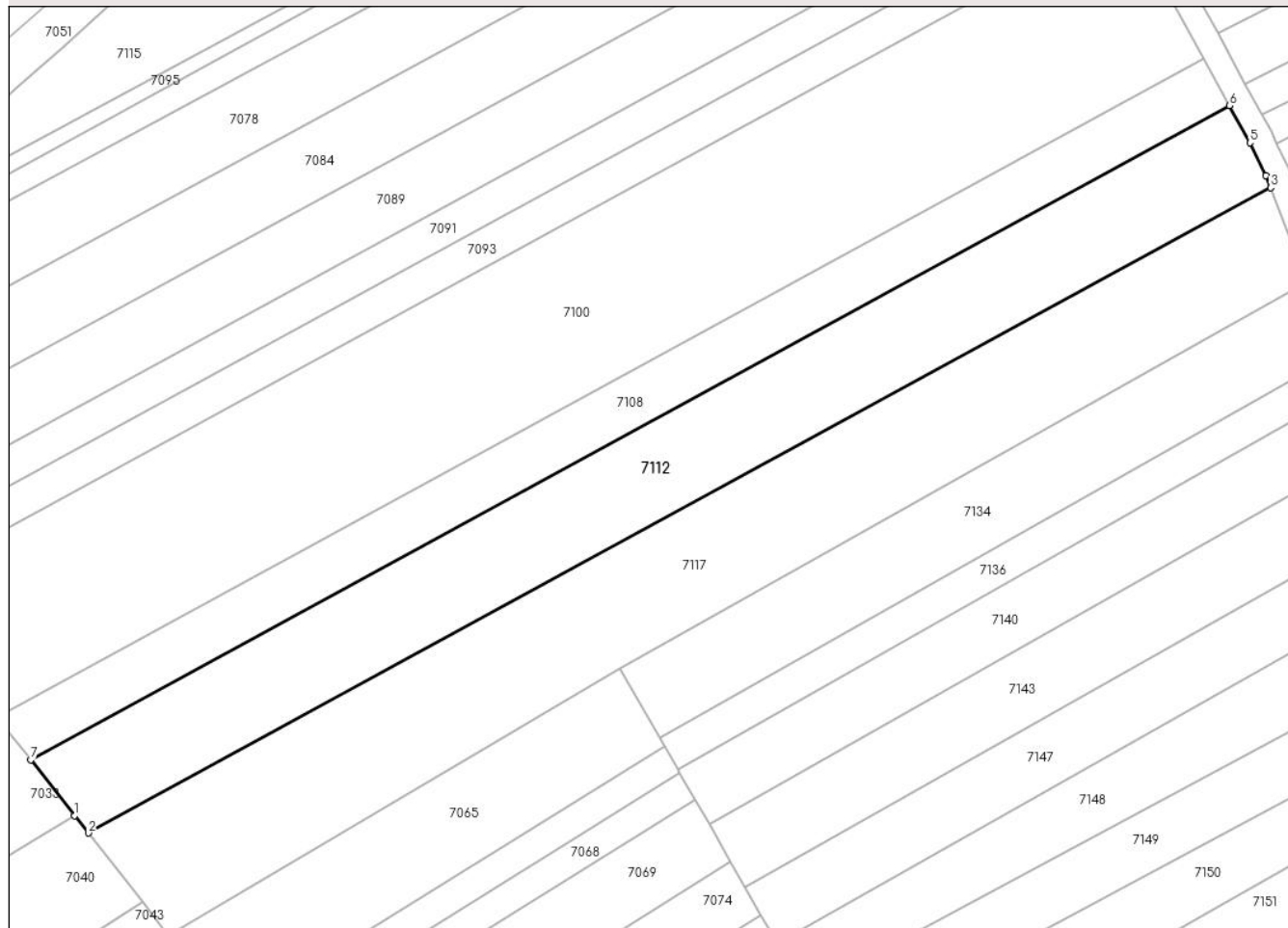
## Anexa Nr. 1 La Partea I

## Teren

Nr cadastral	Suprafața (mp)*	Observații / Referințe
	3.400	

\* Suprafața este determinată în planul de proiecție Stereo 70.

## DETALII LINIARE IMOBIL



## Date referitoare la teren

Crt	Categorie folosință	Intra vilan	Suprafața (mp)	Tarla	Parcelă	Nr. topo	Observații / Referințe
1	arabil	NU	3.400	6	78/109	-	

## Lungime Segmente

1) Valorile lungimilor segmentelor sunt obținute din proiecție în plan.

Punct început	X / Y	Punct sfârșit	X / Y	Lungime segment (** (m)
1	448.080,107 465.709,941	2	448.082,375 465.707,05	3.674
2	448.082,375 465.707,05	3	448.277,588 465.813,53	222.365
3	448.277,588 465.813,53	4	448.276,738 465.815,51	2.154
4	448.276,738 465.815,51	5	448.274,149 465.820,949	6.024
5	448.274,149 465.820,949	6	448.270,774 465.827,1	7.016

Punct început	X / Y	Punct sfârșit	X / Y	Lungime segment (** (m)
6	448.270,774 465.827,1	7	448.072,879 465.719,157	225.42
7	448.072,879 465.719,157	1	448.080,107 465.709,941	11.713

\*\* Lungimile segmentelor sunt determinate în planul de proiecție Stereo 70 și sunt rotunjite la 1 milimetru.

\*\*\* Distanța dintre puncte este formată din segmente cumulate ce sunt mai mici decât valoarea 1 milimetru.



**DATE DESPRE IMOBILUL NR. 7113**

Oficiul de Cadastru și Publicitate Imobiliară SIBIU  
Biroul de Cadastru și Publicitate Imobiliară Avrig

**A. Partea I. Descrierea imobilului**

TEREN Extravilan

Adresa: Jud. Sibiu

Nr. Crt	Nr cadastral Nr. topografic	Suprafața* (mp)	Observații / Referințe
A1		600	Sector cadastral:16 Teren neimprejmuit;

**B. Partea II. Proprietari și acte**

Inscrieri privitoare la dreptul de proprietate și alte drepturi reale		Referințe
/		
Act Administrativ nr. 1186/48, din 11/12/2003 emis de CJPSDPAT (titlu de proprietate);		
B1	Intabulare, drept de PROPRIETATE, dobandit prin Reconstituire, cota actuala 1/1 1) MURĂRESCU ANA	A1

**C. Partea III. SARCINI .**

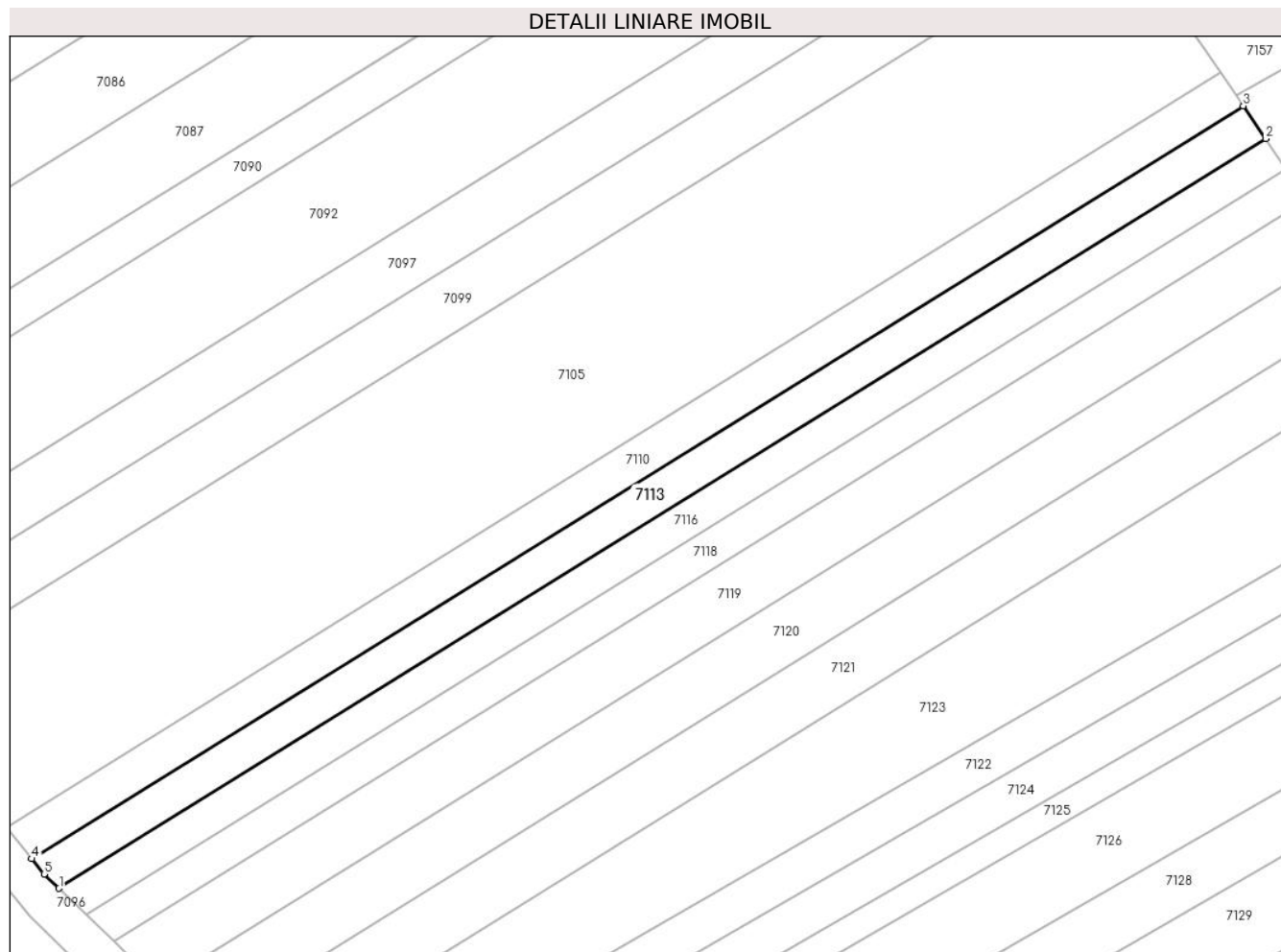
Inscrieri privind dezmembramintele dreptului de proprietate, drepturi reale de garanție și sarcini	Referințe
NU SUNT	

## Anexa Nr. 1 La Partea I

## Teren

Nr cadastral	Suprafața (mp)*	Observații / Referințe
	600	

\* Suprafața este determinată în planul de proiecție Stereo 70.



## Date referitoare la teren

Crt	Categorie folosință	Intra vilan	Suprafața (mp)	Tarla	Parcelă	Nr. topo	Observații / Referințe
1	arabil	NU	600	6	78/67	-	

## Lungime Segmente

1) Valorile lungimilor segmentelor sunt obținute din proiecție în plan.

Punct început	X / Y	Punct sfârșit	X / Y	Lungime segment (** (m)
1	448.115,191 465.526,17	2	448.239,409 465.603,278	146.204
2	448.239,409 465.603,278	3	448.237,093 465.606,659	4.098
3	448.237,093 465.606,659	4	448.112,369 465.529,236	146.801
4	448.112,369 465.529,236	5	448.113,646 465.527,661	2.028
5	448.113,646 465.527,661	1	448.115,191 465.526,17	2.147



**\*\* Lungimile segmentelor sunt determinate în planul de proiecție Stereo 70 și sunt rotunjite la 1 milimetru.**

**\*\*\* Distanța dintre puncte este formată din segmente cumulate ce sunt mai mici decât valoarea 1 milimetru.**



**DATE DESPRE IMOBILUL NR. 7114**

Oficiul de Cadastru și Publicitate Imobiliară SIBIU  
Biroul de Cadastru și Publicitate Imobiliară Avrig

**A. Partea I. Descrierea imobilului**

TEREN Extravilan

Adresa: Jud. Sibiu

Nr. Crt	Nr cadastral Nr. topografic	Suprafața* (mp)	Observații / Referințe
A1	100115	921	Sector cadastral:16 Teren neimprejmuit;

**B. Partea II. Proprietari și acte**

Inscrieri privitoare la dreptul de proprietate și alte drepturi reale		Referințe
<b>9145 / 30/12/2009</b>		
Act Notarial nr. 1097, din 29/12/2009 emis de NP SALOMIE IOAN CRISTIAN;		
B1	Se infiinteaza cartea funciara 100115 a imobilului cu numarul cadastral 100115/Racovita, rezultat din dezmembrarea imobilului cu numarul cadastral 100076 inscris in cartea funciara 100076;	A1
<b>1373 / 01/02/2016</b>		
Act Notarial nr. 74, din 29/01/2016 emis de NP Salomie Ioan Cristian;		
B7	Intabulare, drept de PROPRIETATEinch. nr.4765/2009, mostenire inch. nr.9145/2009, 13710/2011 si partaj voluntar, dobandit prin Conventie, cota actuala 1/1 1) <b>ALEMAN NICOLAE</b> , casatorit, bun propriu	A1

**C. Partea III. SARCINI .**

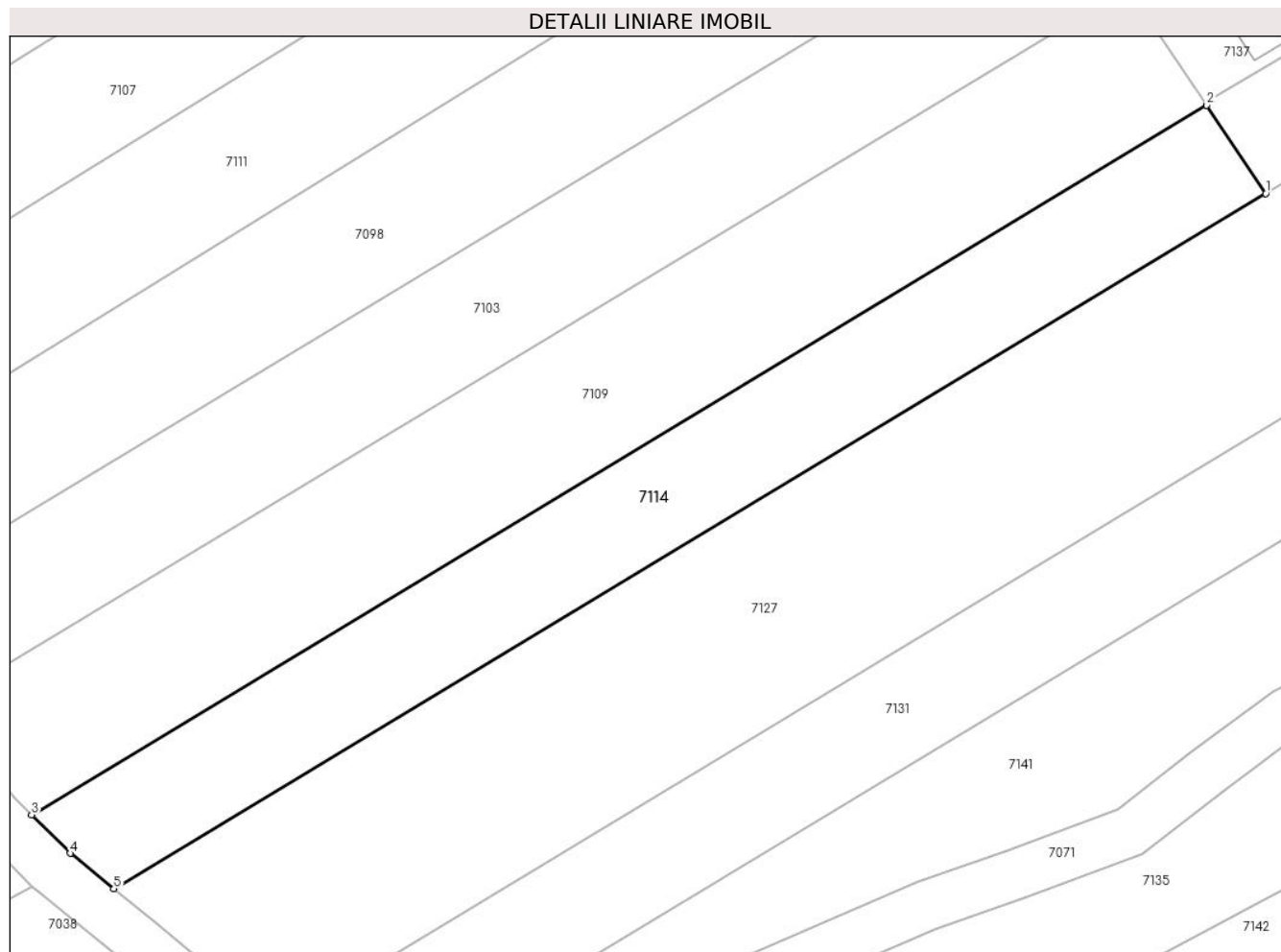
Inscrieri privind dezmembramintele dreptului de proprietate, drepturi reale de garanție și sarcini	Referințe
NU SUNT	

## Anexa Nr. 1 La Partea I

## Teren

Nr cadastral	Suprafața (mp)*	Observații / Referințe
100115	921	

\* Suprafața este determinată în planul de proiecție Stereo 70.



## Date referitoare la teren

Crt	Categorie folosință	Intravilan	Suprafața (mp)	Tarla	Parcelă	Nr. topo	Observații / Referințe
1	arabil	NU	921	6	90/4/1	-	

## Lungime Segmente

1) Valorile lungimilor segmentelor sunt obținute din proiecție în plan.

Punct început	X / Y	Punct sfârșit	X / Y	Lungime segment (** (m)
1	448.225,304 465.299,646	2	448.220,591 465.306,687	8.474
2	448.220,591 465.306,687	3	448.126,579 465.249,999	109.781
3	448.126,579 465.249,999	4	448.129,664 465.246,914	4.364
4	448.129,664 465.246,914	5	448.133,156 465.244,082	4.496
5	448.133,156 465.244,082	1	448.225,304 465.299,646	107.604

**\*\* Lungimile segmentelor sunt determinate în planul de proiecție Stereo 70 și sunt rotunjite la 1 milimetru.**

**\*\*\* Distanța dintre puncte este formată din segmente cumulate ce sunt mai mici decât valoarea 1 milimetru.**



**DATE DESPRE IMOBILUL NR. 7115**

Oficiul de Cadastru și Publicitate Imobiliară SIBIU  
Biroul de Cadastru și Publicitate Imobiliară Avrig

**A. Partea I. Descrierea imobilului**

TEREN Extravilan

Adresa: Jud. Sibiu

Nr. Crt	Nr cadastral Nr. topografic	Suprafața* (mp)	Observații / Referințe
A1		5.289	Sector cadastral:16 Teren neimprejmuit;

**B. Partea II. Proprietari și acte**

Inscrieri privitoare la dreptul de proprietate și alte drepturi reale		Referințe
/		
Act Normativ nr. 7, din 13/03/1996 emis de PRLAMENTUL ROMANIEI (LEGE);		
B1	Inscrierea provizorie, drept de PROPRIETATE, dobandit prin Lege, cota actuala 1/1	A1
1) COMUNA RACOVIȚA, CIF:4241150, PROPRIETAR NEIDENTIFICAT		

**C. Partea III. SARCINI .**

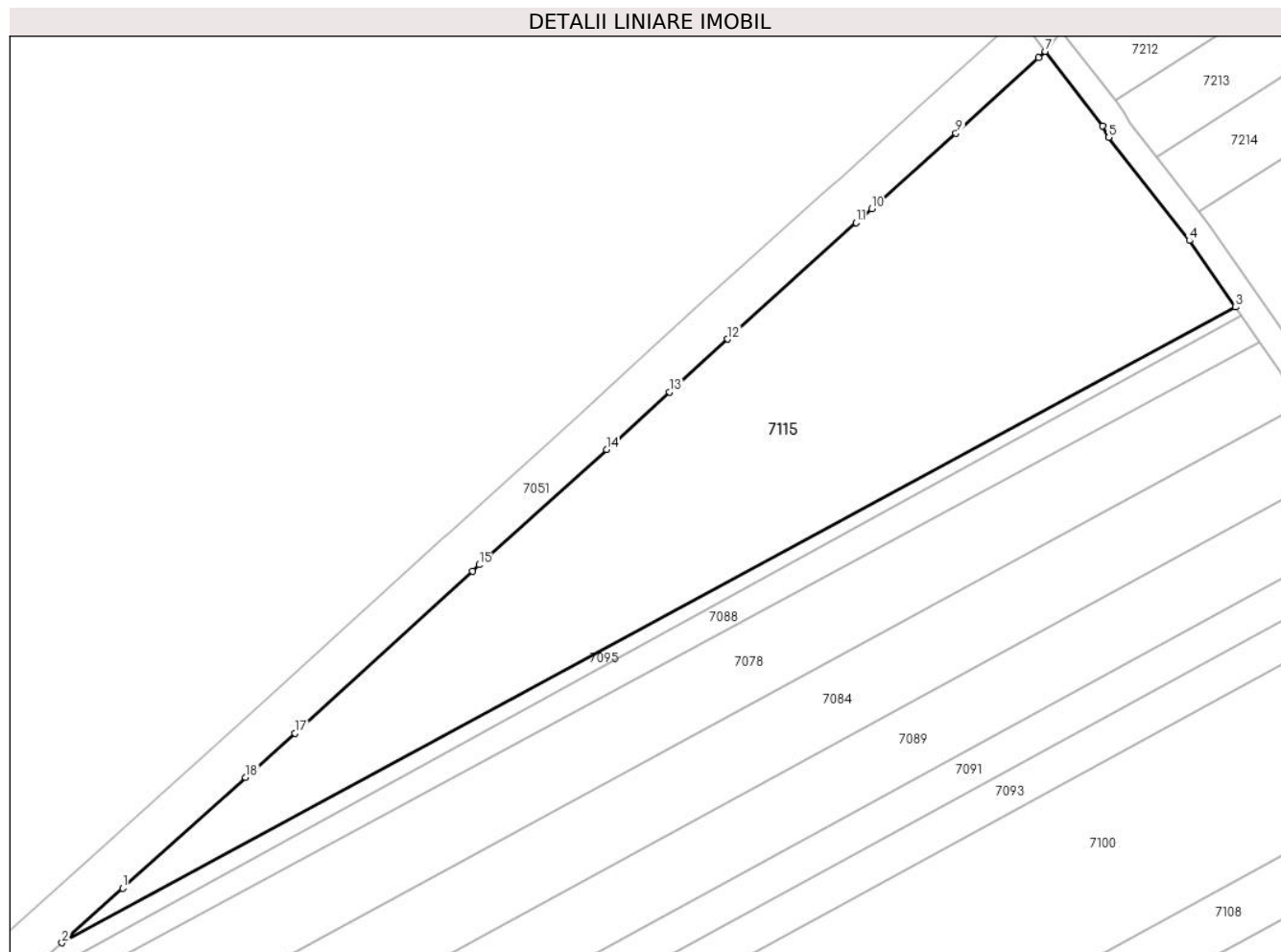
Inscrieri privind dezmembramintele dreptului de proprietate, drepturi reale de garanție și sarcini	Referințe
NU SUNT	

## Anexa Nr. 1 La Partea I

## Teren

Nr cadastral	Suprafața (mp)*	Observații / Referințe
	5.289	

\* Suprafața este determinată în planul de proiecție Stereo 70.



## Date referitoare la teren

Crt	Categorie folosință	Intra vilan	Suprafața (mp)	Tarla	Parcelă	Nr. topo	Observații / Referințe
1	arabil	NU	5.289	6	78/114	-	

## Lungime Segmente

1) Valorile lungimilor segmentelor sunt obținute din proiecție în plan.

Punct început	X / Y	Punct sfârșit	X / Y	Lungime segment (** (m)
1	448.050,972 465.812,416	2	448.041,35 465.803,741	12.955
2	448.041,35 465.803,741	3	448.227,515 465.904,474	211.67
3	448.227,515 465.904,474	4	448.220,211 465.915,018	12.826
4	448.220,211 465.915,018	5	448.207,433 465.931,356	20.741
5	448.207,433 465.931,356	6	448.206,482 465.933,222	2.094



Punct început	X / Y	Punct sfârșit	X / Y	Lungime segment (** (m)
6	448.206,482 465.933,222	7	448.197,378 465.944,986	14.876
7	448.197,378 465.944,986	8	448.196,287 465.943,998	1.472
8	448.196,287 465.943,998	9	448.183,166 465.932,039	17.753
9	448.183,166 465.932,039	10	448.169,808 465.920,042	17.955
10	448.169,808 465.920,042	11	448.167,357 465.917,841	3.294
11	448.167,357 465.917,841	12	448.146,983 465.899,405	27.478
12	448.146,983 465.899,405	13	448.137,749 465.891,01	12.479
13	448.137,749 465.891,01	14	448.127,742 465.881,914	13.524
14	448.127,742 465.881,914	15	448.107,522 465.863,634	27.258
15	448.107,522 465.863,634	16	448.106,455 465.862,655	1.448
16	448.106,455 465.862,655	17	448.078,279 465.836,931	38.152
17	448.078,279 465.836,931	18	448.070,487 465.829,932	10.474
18	448.070,487 465.829,932	1	448.050,972 465.812,416	26.223

\*\* Lungimile segmentelor sunt determinate în planul de proiecție Stereo 70 și sunt rotunjite la 1 milimetru.

\*\*\* Distanța dintre puncte este formată din segmente cumulate ce sunt mai mici decât valoarea 1 milimetru.



**DATE DESPRE IMOBILUL NR. 7116**

Oficiul de Cadastru și Publicitate Imobiliară SIBIU  
Biroul de Cadastru și Publicitate Imobiliară Avrig

**A. Partea I. Descrierea imobilului**

TEREN Extravilan

Adresa: Jud. Sibiu

Nr. Crt	Nr cadastral Nr. topografic	Suprafața* (mp)	Observații / Referințe
A1		550	Sector cadastral:16 Teren neimprejmuit;

**B. Partea II. Proprietari și acte**

Inscrieri privitoare la dreptul de proprietate și alte drepturi reale		Referințe
/		
Act Normativ nr. 1571, din 17/08/2006 emis de N.P. Popa Cornelia (act de partaj);		
B1	Intabulare, drept de PROPRIETATE, dobandit prin Conventie, cota actuala 1/1 1) OLAR MIRON	A1

**C. Partea III. SARCINI .**

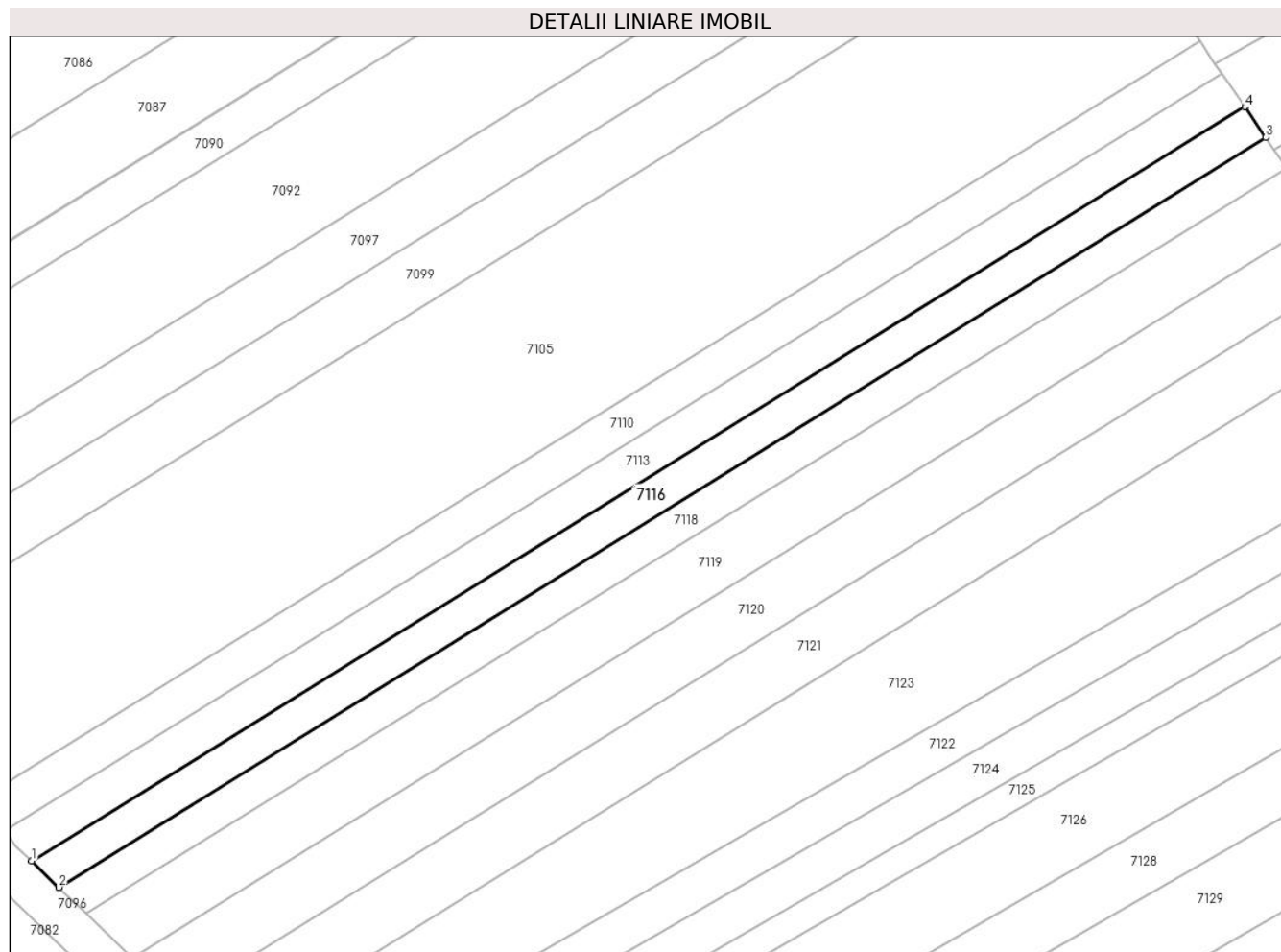
Inscrieri privind dezmembramintele dreptului de proprietate, drepturi reale de garanție și sarcini	Referințe
NU SUNT	

## Anexa Nr. 1 La Partea I

## Teren

Nr cadastral	Suprafața (mp)*	Observații / Referințe
	550	

\* Suprafața este determinată în planul de proiecție Stereo 70.



## Date referitoare la teren

Crt	Categorie folosință	Intravilan	Suprafața (mp)	Tarla	Parcelă	Nr. topo	Observații / Referințe
1	arabil	NU	550	6	78/66	-	

## Lungime Segmente

1) Valorile lungimilor segmentelor sunt obținute din proiecție în plan.

Punct început	X / Y	Punct sfârșit	X / Y	Lungime segment (** (m)
1	448.115,191 465.526,17	2	448.117,992 465.523,468	3.891
2	448.117,992 465.523,468	3	448.241,542 465.600,163	145.42
3	448.241,542 465.600,163	4	448.239,409 465.603,278	3.776
4	448.239,409 465.603,278	1	448.115,191 465.526,17	146.204

\*\* Lungimile segmentelor sunt determinate în planul de proiecție Stereo 70 și sunt rotunjite la 1 milimetru.

**\*\*\* Distanţa dintre puncte este formată din segmente cumulate ce sunt mai mici decât valoarea 1 milimetru.**



**DATE DESPRE IMOBILUL NR. 7117**

Oficiul de Cadastru și Publicitate Imobiliară SIBIU  
Biroul de Cadastru și Publicitate Imobiliară Avrig

**A. Partea I. Descrierea imobilului**

TEREN Extravilan

Adresa: Jud. Sibiu

Nr. Crt	Nr cadastral Nr. topografic	Suprafața* (mp)	Observații / Referințe
A1		4.000	Sector cadastral:16 Teren neimprejmuit;

**B. Partea II. Proprietari și acte**

Inscrieri privitoare la dreptul de proprietate și alte drepturi reale		Referințe
/		
Act Administrativ nr. 960/48, din 27/08/2003 emis de CJPSDPAT (titlu de proprietate);		
B1	Intabulare, drept de PROPRIETATE, dobandit prin Reconstituire, cota actuala 1/1 1) CIUNGU IOSIF	A1

**C. Partea III. SARCINI .**

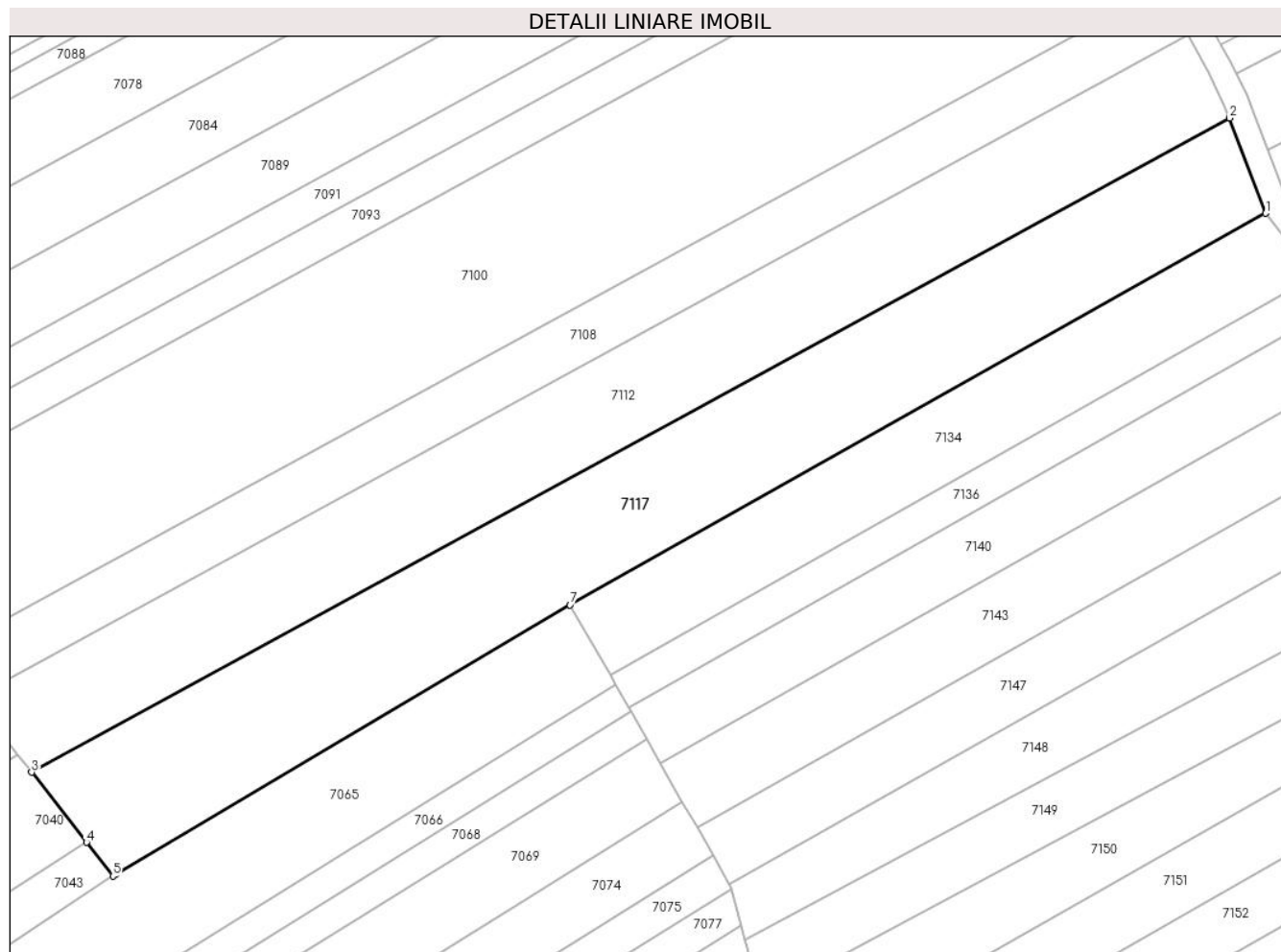
Inscrieri privind dezmembramintele dreptului de proprietate, drepturi reale de garanție și sarcini	Referințe
NU SUNT	

## Anexa Nr. 1 La Partea I

## Teren

Nr cadastral	Suprafața (mp)*	Observații / Referințe
	4.000	

\* Suprafața este determinată în planul de proiecție Stereo 70.



## Date referitoare la teren

Crt	Categorie folosință	Intra vilan	Suprafața (mp)	Tarla	Parcelă	Nr. topo	Observații / Referințe
1	arabil	NU	4.000	6	78/110	-	

## Lungime Segmente

1) Valorile lungimilor segmentelor sunt obținute din proiecție în plan.

Punct început	X / Y	Punct sfârșit	X / Y	Lungime segment (** (m)
1	448.283,478 465.798,032	2	448.277,588 465.813,53	16.58
2	448.277,588 465.813,53	3	448.082,375 465.707,05	222.365
3	448.082,375 465.707,05	4	448.091,32 465.695,644	14.496
4	448.091,32 465.695,644	5	448.095,626 465.690,155	6.976
5	448.095,626 465.690,155	6	448.096,091 465.690,431	0.541



Punct început	X / Y	Punct sfârșit	X / Y	Lungime segment (** (m)
6	448.096,091 465.690,431	7	448.170,124 465.734,298	86.053
7	448.170,124 465.734,298	1	448.283,478 465.798,032	130.043

\*\* Lungimile segmentelor sunt determinate în planul de proiecție Stereo 70 și sunt rotunjite la 1 milimetru.

\*\*\* Distanța dintre puncte este formată din segmente cumulate ce sunt mai mici decât valoarea 1 milimetru.



**DATE DESPRE IMOBILUL NR. 7118**

Oficiul de Cadastru și Publicitate Imobiliară SIBIU  
Biroul de Cadastru și Publicitate Imobiliară Avrig

**A. Partea I. Descrierea imobilului**

TEREN Extravilan

Adresa: Jud. Sibiu

Nr. Crt	Nr cadastral Nr. topografic	Suprafața* (mp)	Observații / Referințe
A1		550	Sector cadastral:16 Teren neimprejmuit;

**B. Partea II. Proprietari și acte**

Inscrieri privitoare la dreptul de proprietate și alte drepturi reale		Referințe
/		
Act Administrativ nr. 1243/48, din 12/02/2004 emis de CJPSDPAT (titlu de proprietate);		
B1	Intabulare, drept de PROPRIETATE, dobandit prin Reconstituire, cota actuala 1/1 1) IONUȘIU VASILE	A1

**C. Partea III. SARCINI .**

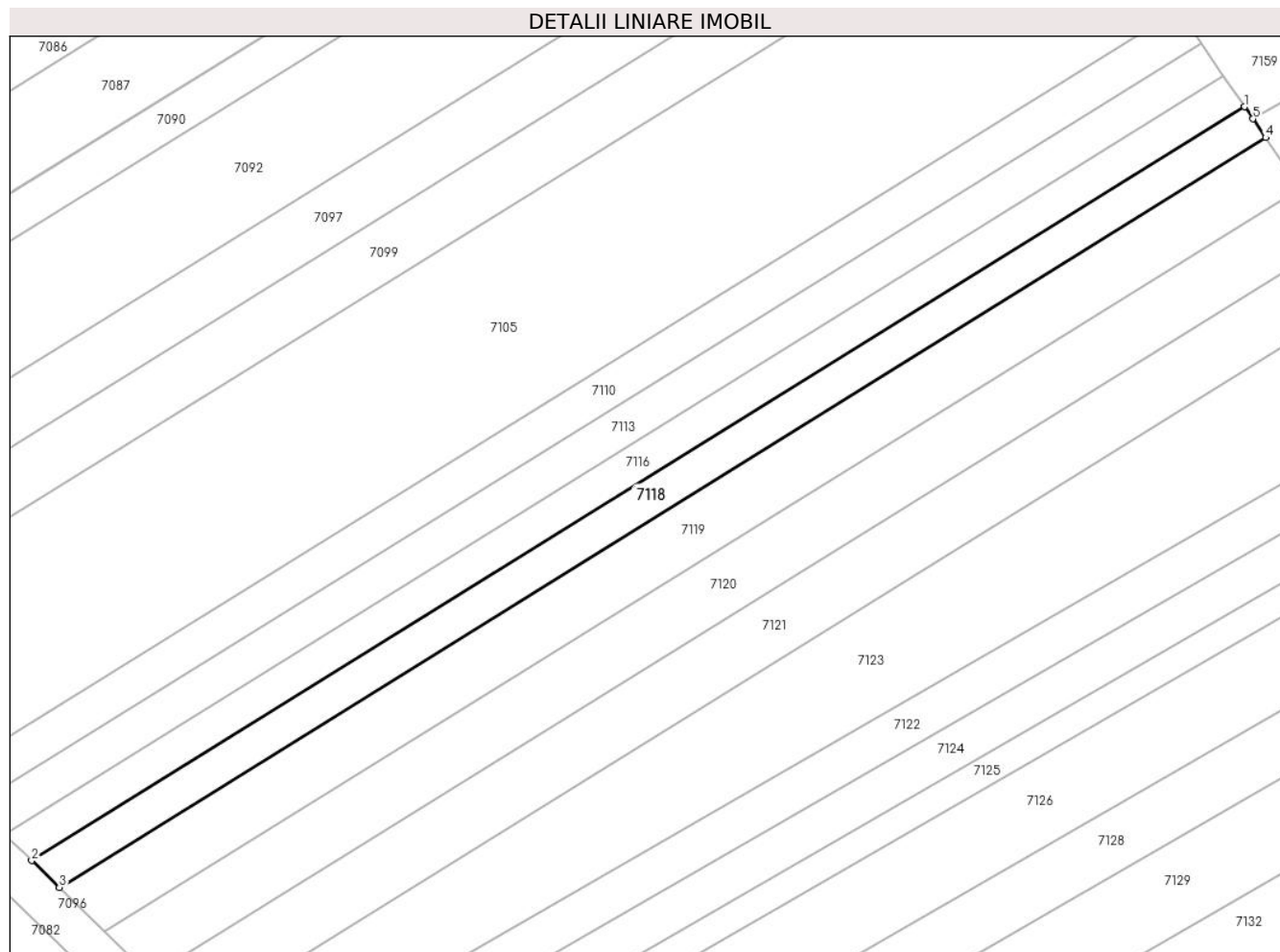
Inscrieri privind dezmembramintele dreptului de proprietate, drepturi reale de garanție și sarcini	Referințe
NU SUNT	

## Anexa Nr. 1 La Partea I

## Teren

Nr cadastral	Suprafața (mp)*	Observații / Referințe
	550	

\* Suprafața este determinată în planul de proiecție Stereo 70.



## Date referitoare la teren

Crt	Categorie folosință	Intravilan	Suprafața (mp)	Tarla	Parcelă	Nr. topo	Observații / Referințe
1	arabil	NU	550	6	78/65	-	

## Lungime Segmente

1) Valorile lungimilor segmentelor sunt obținute din proiecție în plan.

Punct început	X / Y	Punct sfârșit	X / Y	Lungime segment (** (m)
1	448.241,542 465.600,163	2	448.117,992 465.523,468	145.42
2	448.117,992 465.523,468	3	448.120,807 465.520,752	3.912
3	448.120,807 465.520,752	4	448.243,688 465.597,031	144.631
4	448.243,688 465.597,031	5	448.242,379 465.598,941	2.315
5	448.242,379 465.598,941	1	448.241,542 465.600,163	1.481

**\*\* Lungimile segmentelor sunt determinate în planul de proiecție Stereo 70 și sunt rotunjite la 1 milimetru.**

**\*\*\* Distanța dintre puncte este formată din segmente cumulate ce sunt mai mici decât valoarea 1 milimetru.**



**DATE DESPRE IMOBILUL NR. 7119**

Oficiul de Cadastru și Publicitate Imobiliară SIBIU  
Biroul de Cadastru și Publicitate Imobiliară Avrig

**A. Partea I. Descrierea imobilului**

TEREN Extravilan

Adresa: Jud. Sibiu

Nr. Crt	Nr cadastral Nr. topografic	Suprafața* (mp)	Observații / Referințe
A1		900	Sector cadastral:16 Teren neimprejmuit;

**B. Partea II. Proprietari și acte**

Inscrieri privitoare la dreptul de proprietate și alte drepturi reale		Referințe
/		
Act Administrativ nr. 965/48, din 27/08/2002 emis de CJPSDPAT (titlu de proprietate);		
B1	Intabulare, drept de PROPRIETATE, dobandit prin Reconstituire, cota actuala 1/1 1) MURĂRESCU VIOREL	A1

**C. Partea III. SARCINI .**

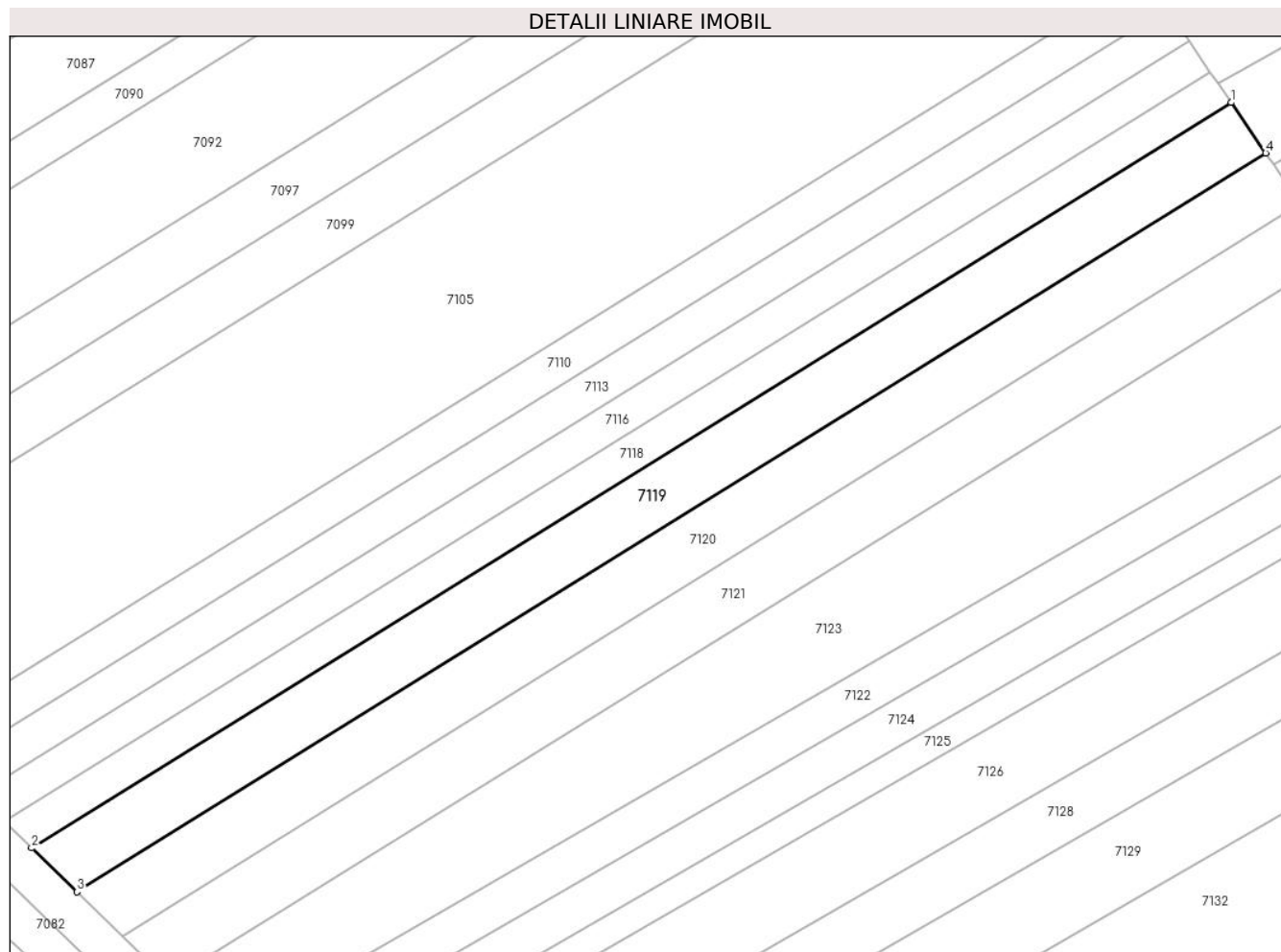
Inscrieri privind dezmembramintele dreptului de proprietate, drepturi reale de garanție și sarcini	Referințe
NU SUNT	

## Anexa Nr. 1 La Partea I

## Teren

Nr cadastral	Suprafața (mp)*	Observații / Referințe
	900	

\* Suprafața este determinată în planul de proiecție Stereo 70.



## Date referitoare la teren

Crt	Categorie folosință	Intravilan	Suprafața (mp)	Tarla	Parcelă	Nr. topo	Observații / Referințe
1	arabil	NU	900	6	78/64	-	

## Lungime Segmente

1) Valorile lungimilor segmentelor sunt obținute din proiecție în plan.

Punct început	X / Y	Punct sfârșit	X / Y	Lungime segment (** (m)
1	448.243,688 465.597,031	2	448.120,807 465.520,752	144.631
2	448.120,807 465.520,752	3	448.125,447 465.516,276	6.448
3	448.125,447 465.516,276	4	448.247,224 465.591,868	143.331
4	448.247,224 465.591,868	1	448.243,688 465.597,031	6.257

\*\* Lungimile segmentelor sunt determinate în planul de proiecție Stereo 70 și sunt rotunjite la 1 milimetru.



**\*\*\* Distanţa dintre puncte este formată din segmente cumulate ce sunt mai mici decât valoarea 1 milimetru.**



**DATE DESPRE IMOBILUL NR. 7120**

Oficiul de Cadastru și Publicitate Imobiliară SIBIU  
Biroul de Cadastru și Publicitate Imobiliară Avrig

**A. Partea I. Descrierea imobilului**

TEREN Extravilan

Adresa: Jud. Sibiu

Nr. Crt	Nr cadastral Nr. topografic	Suprafața* (mp)	Observații / Referințe
A1		900	Sector cadastral:16 Teren neimprejmuit;

**B. Partea II. Proprietari și acte**

Inscrieri privitoare la dreptul de proprietate și alte drepturi reale		Referințe
/		
Act Administrativ nr. 987/48, din 20/05/2003 emis de CJPSDPAT (titlu de proprietate);		
B1	Intabulare, drept de PROPRIETATE, dobandit prin Reconstituire, cota actuala 1/1 1) <b>BOBANGA OCTAVIAN</b>	A1

**C. Partea III. SARCINI .**

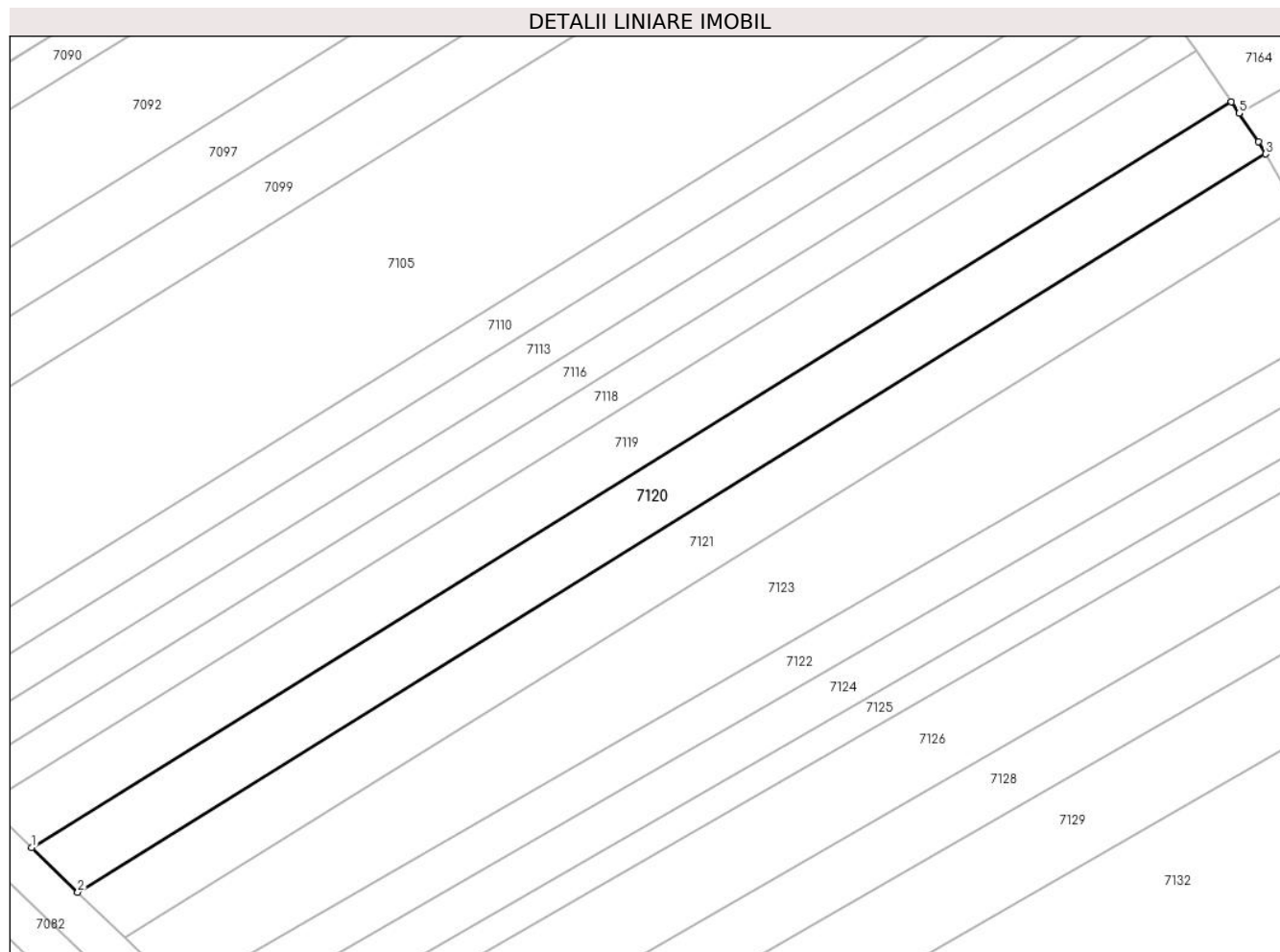
Inscrieri privind dezmembramintele dreptului de proprietate, drepturi reale de garanție și sarcini	Referințe
NU SUNT	

## Anexa Nr. 1 La Partea I

## Teren

Nr cadastral	Suprafața (mp)*	Observații / Referințe
	900	

\* Suprafața este determinată în planul de proiecție Stereo 70.



## Date referitoare la teren

Crt	Categorie folosință	Intra vilan	Suprafața (mp)	Tarla	Parcelă	Nr. topo	Observații / Referințe
1	arabil	NU	900	6	78/63	-	

## Lungime Segmente

1) Valorile lungimilor segmentelor sunt obținute din proiecție în plan.

Punct început	X / Y	Punct sfârșit	X / Y	Lungime segment (** (m)
1	448.125,447 465.516,276	2	448.130,13 465.511,757	6.507
2	448.130,13 465.511,757	3	448.250,7 465.586,601	141.911
3	448.250,7 465.586,601	4	448.249,968 465.587,861	1.457
4	448.249,968 465.587,861	5	448.248,002 465.590,731	3.479
5	448.248,002 465.590,731	6	448.247,224 465.591,868	1.378

Punct început	X / Y	Punct sfârşit	X / Y	Lungime segment (** (m)
6	448.247,224 465.591,868	1	448.125,447 465.516,276	143.331

\*\* Lungimile segmentelor sunt determinate în planul de proiecţie Stereo 70 şi sunt rotunjite la 1 milimetru.

\*\*\* Distanţa dintre puncte este formată din segmente cumulate ce sunt mai mici decât valoarea 1 milimetru.



**DATE DESPRE IMOBILUL NR. 7121**

Oficiul de Cadastru și Publicitate Imobiliară SIBIU  
Biroul de Cadastru și Publicitate Imobiliară Avrig

**A. Partea I. Descrierea imobilului**

TEREN Extravilan

Adresa: Jud. Sibiu

Nr. Crt	Nr cadastral Nr. topografic	Suprafața* (mp)	Observații / Referințe
A1		900	Sector cadastral:16 Teren neimprejmuit;

**B. Partea II. Proprietari și acte**

Inscrieri privitoare la dreptul de proprietate și alte drepturi reale		Referințe
/		
Act Administrativ nr. 1124/48, din 14/11/2003 emis de CJPSDPAT (titlu de proprietate);		
B1	Intabulare, drept de PROPRIETATE, dobandit prin Reconstituire, cota actuala 1/1 1) CIUNGU ANA	A1

**C. Partea III. SARCINI .**

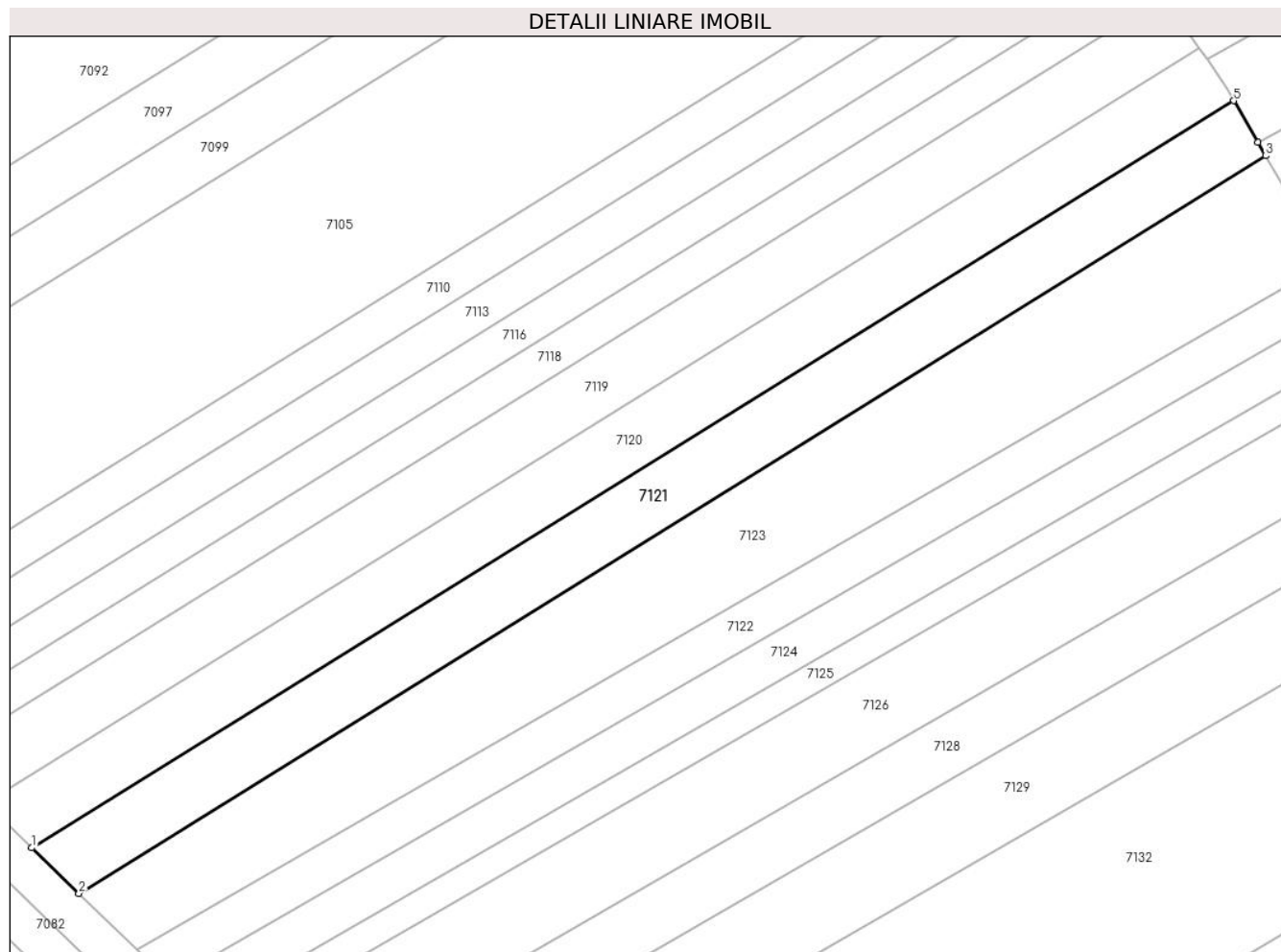
Inscrieri privind dezmembramintele dreptului de proprietate, drepturi reale de garanție și sarcini	Referințe
NU SUNT	

## Anexa Nr. 1 La Partea I

## Teren

Nr cadastral	Suprafața (mp)*	Observații / Referințe
	900	

\* Suprafața este determinată în planul de proiecție Stereo 70.



## Date referitoare la teren

Crt	Categorie folosință	Intravilan	Suprafața (mp)	Tarla	Parcelă	Nr. topo	Observații / Referințe
1	arabil	NU	900	6	78/62	-	

## Lungime Segmente

1) Valorile lungimilor segmentelor sunt obținute din proiecție în plan.

Punct început	X / Y	Punct sfârșit	X / Y	Lungime segment (** (m)
1	448.130,13 465.511,757	2	448.134,869 465.507,186	6.584
2	448.134,869 465.507,186	3	448.253,909 465.581,081	140.11
3	448.253,909 465.581,081	4	448.253,135 465.582,413	1.54
4	448.253,135 465.582,413	5	448.250,7 465.586,601	4.845
5	448.250,7 465.586,601	1	448.130,13 465.511,757	141.911



**\*\* Lungimile segmentelor sunt determinate în planul de proiecție Stereo 70 și sunt rotunjite la 1 milimetru.**

**\*\*\* Distanța dintre puncte este formată din segmente cumulate ce sunt mai mici decât valoarea 1 milimetru.**



**DATE DESPRE IMOBILUL NR. 7122**

Oficiul de Cadastru și Publicitate Imobiliară SIBIU  
Biroul de Cadastru și Publicitate Imobiliară Avrig

**A. Partea I. Descrierea imobilului**

TEREN Extravilan

Adresa: Jud. Sibiu

Nr. Crt	Nr cadastral Nr. topografic	Suprafața* (mp)	Observații / Referințe
A1		600	Sector cadastral:16 Teren neimprejmit;

**B. Partea II. Proprietari și acte**

Inscrieri privitoare la dreptul de proprietate și alte drepturi reale		Referințe
/		
Act Administrativ nr. 1269/48, din 04/03/2004 emis de CJPSDPAT (titlu de proprietate);		
B1	Intabulare, drept de PROPRIETATE, dobandit prin Reconstituire, cota actuala 1/1 1) MOLDOVAN MARIA 2) MOLDOVAN GHEORGHE 3) VALCO ELENA	A1

**C. Partea III. SARCINI .**


Inscrieri privind dezmembramintele dreptului de proprietate, drepturi reale de garanție și sarcini	Referințe
NU SUNT	

## Anexa Nr. 1 La Partea I

## Teren

Nr cadastral	Suprafața (mp)*	Observații / Referințe
	600	

\* Suprafața este determinată în planul de proiecție Stereo 70.



## Date referitoare la teren

Crt	Categorie folosință	Intravilan	Suprafața (mp)	Tarla	Parcelă	Nr. topo	Observații / Referințe
1	arabil	NU	600	6	78/60	-	

## Lungime Segmente

1) Valorile lungimilor segmentelor sunt obținute din proiecție în plan.

Punct început	X / Y	Punct sfârșit	X / Y	Lungime segment (** (m)
1	448.260,042 465.570,384	2	448.140,702 465.501,558	137.764
2	448.140,702 465.501,558	3	448.143,979 465.498,397	4.553
3	448.143,979 465.498,397	4	448.262,205 465.566,581	136.478
4	448.262,205 465.566,581	1	448.260,042 465.570,384	4.376

\*\* Lungimile segmentelor sunt determinate în planul de proiecție Stereo 70 și sunt rotunjite la 1 milimetru.

**\*\*\* Distanţa dintre puncte este formată din segmente cumulate ce sunt mai mici decât valoarea 1 milimetru.**



**DATE DESPRE IMOBILUL NR. 7123**

Oficiul de Cadastru și Publicitate Imobiliară SIBIU  
Biroul de Cadastru și Publicitate Imobiliară Avrig

**A. Partea I. Descrierea imobilului**

TEREN Extravilan

Adresa: Jud. Sibiu

Nr. Crt	Nr cadastral Nr. topografic	Suprafața* (mp)	Observații / Referințe
A1		1.400	Sector cadastral:16 Teren neimprejmuit;

**B. Partea II. Proprietari și acte**

Inscrieri privitoare la dreptul de proprietate și alte drepturi reale		Referințe
/		
Act Administrativ nr. 1248/48, din 13/02/2004 emis de CJPSDPAT (titlu de proprietate);		
B1	Intabulare, drept de PROPRIETATE, dobandit prin Reconstituire, cota actuala 1/1 1) FOARCOȘ VIRGIL 2) VIRTEI STELA 3) MAHARA OLIMPIA	A1

**C. Partea III. SARCINI .**

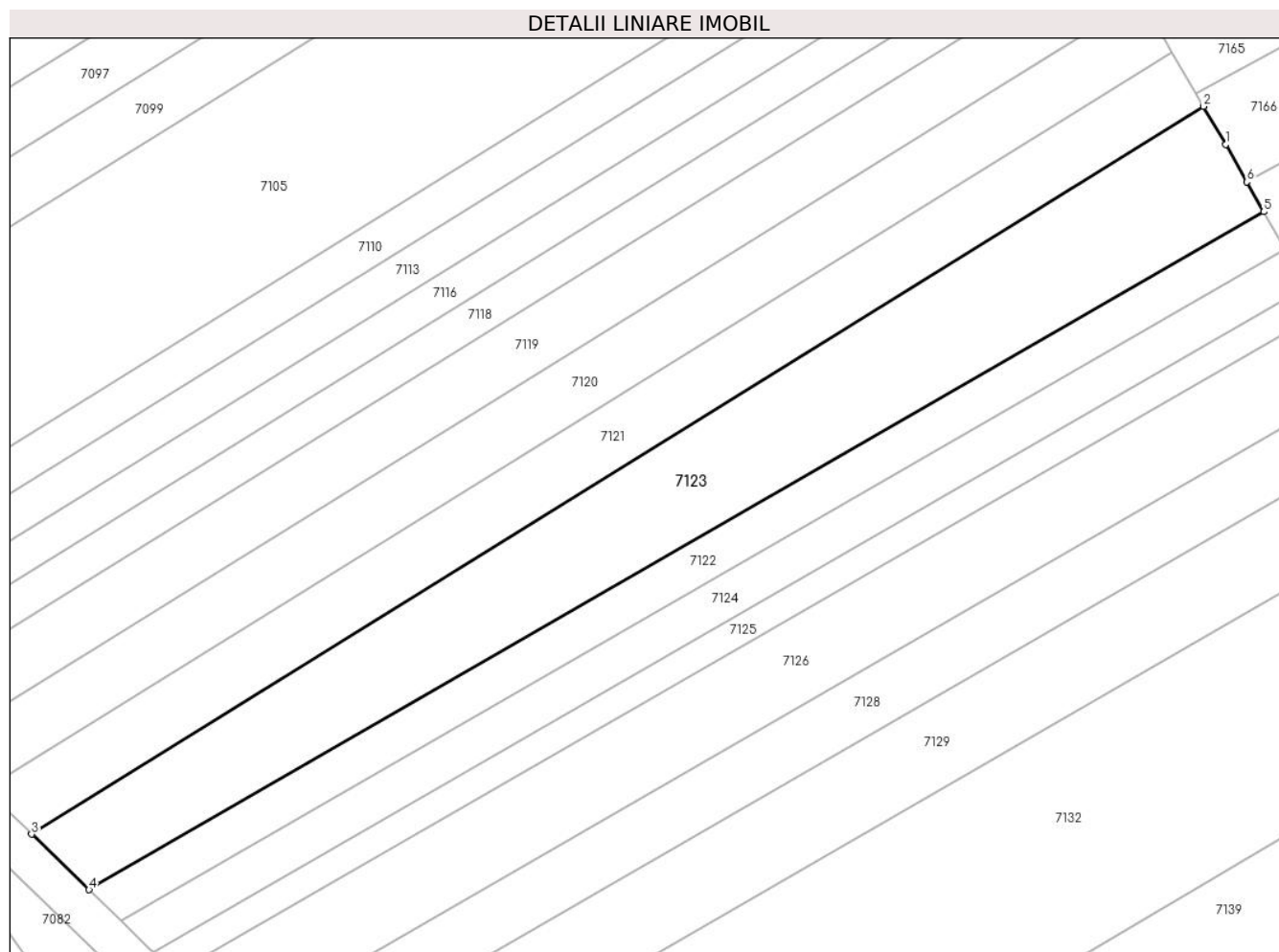
Inscrieri privind dezmembramintele dreptului de proprietate, drepturi reale de garanție și sarcini	Referințe
NU SUNT	

## Anexa Nr. 1 La Partea I

## Teren

Nr cadastral	Suprafața (mp)*	Observații / Referințe
	1.400	

\* Suprafața este determinată în planul de proiecție Stereo 70.



## Date referitoare la teren

Crt	Categorie folosință	Intravilan	Suprafața (mp)	Tarla	Parcelă	Nr. topo	Observații / Referințe
1	arabil	NU	1.400	6	78/61	-	

## Lungime Segmente

1) Valorile lungimilor segmentelor sunt obținute din proiecție în plan.

Punct început	X / Y	Punct sfârșit	X / Y	Lungime segment (** (m)
1	448.256,164 465.577,201	2	448.253,909 465.581,081	4.487
2	448.253,909 465.581,081	3	448.134,869 465.507,186	140.11
3	448.134,869 465.507,186	4	448.140,702 465.501,558	8.106
4	448.140,702 465.501,558	5	448.260,042 465.570,384	137.764
5	448.260,042 465.570,384	6	448.258,324 465.573,403	3.473



Punct început	X / Y	Punct sfârșit	X / Y	Lungime segment (** (m)
6	448.258,324 465.573,403	1	448.256,164 465.577,201	4.37

\*\* Lungimile segmentelor sunt determinate în planul de proiecție Stereo 70 și sunt rotunjite la 1 milimetru.

\*\*\* Distanța dintre puncte este formată din segmente cumulate ce sunt mai mici decât valoarea 1 milimetru.



**DATE DESPRE IMOBILUL NR. 7124**

Oficiul de Cadastru și Publicitate Imobiliară SIBIU  
Biroul de Cadastru și Publicitate Imobiliară Avrig

**A. Partea I. Descrierea imobilului**

TEREN Extravilan

Adresa: Jud. Sibiu

Nr. Crt	Nr cadastral Nr. topografic	Suprafața* (mp)	Observații / Referințe
A1		600	Sector cadastral:16 Teren neimprejmuit;

**B. Partea II. Proprietari și acte**

Inscrieri privitoare la dreptul de proprietate și alte drepturi reale		Referințe
/		
Act Administrativ nr. 1256/48, din 12/01/2004 emis de CJPSDPAT (titlu de proprietate);		
B1	Intabulare, drept de PROPRIETATE, dobandit prin Reconstituire, cota actuala 1/1 1) IONUȘ GHEORGHE	A1

**C. Partea III. SARCINI .**

Inscrieri privind dezmembramintele dreptului de proprietate, drepturi reale de garanție și sarcini	Referințe
NU SUNT	

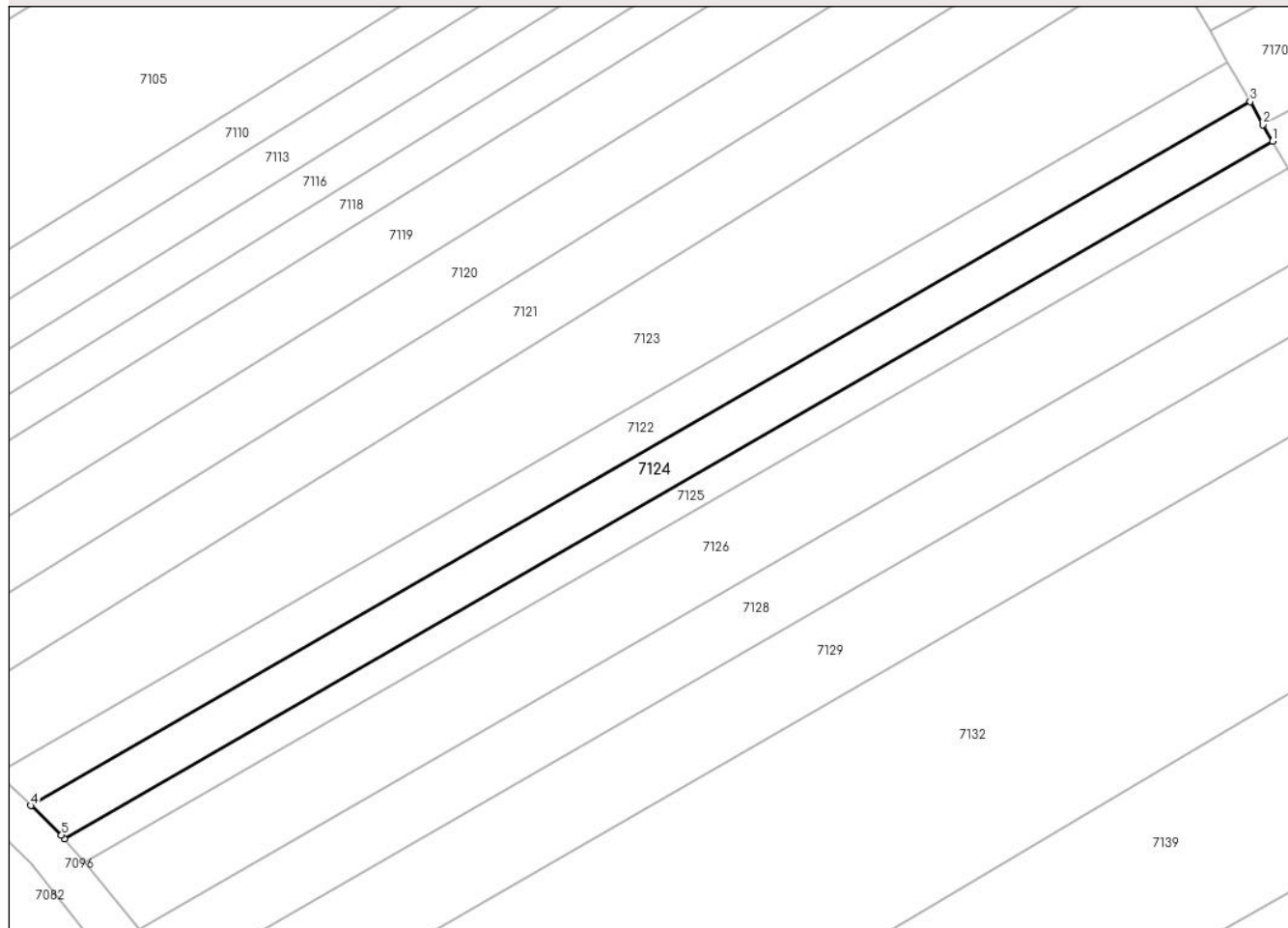
## Anexa Nr. 1 La Partea I

## Teren

Nr cadastral	Suprafața (mp)*	Observații / Referințe
	600	

\* Suprafața este determinată în planul de proiecție Stereo 70.

## DETALII LINIARE IMOBIL



## Date referitoare la teren

Crt	Categorie folosință	Intravilan	Suprafața (mp)	Tarla	Parcelă	Nr. topo	Observații / Referințe
1	arabil	NU	600	6	78/59	-	

## Lungime Segmente

1) Valorile lungimilor segmentelor sunt obținute din proiecție în plan.

Punct început	X / Y	Punct sfârșit	X / Y	Lungime segment (** (m)
1	448.264,389 465.562,741	2	448.263,471 465.564,355	1.857
2	448.263,471 465.564,355	3	448.262,205 465.566,581	2.561
3	448.262,205 465.566,581	4	448.143,979 465.498,397	136.478
4	448.143,979 465.498,397	5	448.146,948 465.495,533	4.125
5	448.146,948 465.495,533	6	448.147,241 465.495,179	0.46

Punct început	X / Y	Punct sfârșit	X / Y	Lungime segment (** (m)
6	448.147,241 465.495,179	1	448.264,389 465.562,741	135.235

\*\* Lungimile segmentelor sunt determinate în planul de proiecție Stereo 70 și sunt rotunjite la 1 milimetru.

\*\*\* Distanța dintre puncte este formată din segmente cumulate ce sunt mai mici decât valoarea 1 milimetru.



**DATE DESPRE IMOBILUL NR. 7125**

Oficiul de Cadastru și Publicitate Imobiliară SIBIU  
Biroul de Cadastru și Publicitate Imobiliară Avrig

**A. Partea I. Descrierea imobilului**

TEREN Extravilan

Adresa: Jud. Sibiu

Nr. Crt	Nr cadastral Nr. topografic	Suprafața* (mp)	Observații / Referințe
A1		400	Sector cadastral:16 Teren neimprejmuit;

**B. Partea II. Proprietari și acte**

Inscrieri privitoare la dreptul de proprietate și alte drepturi reale	Referințe
/	
Act Administrativ nr. 1216/48, din 29/01/2004 emis de CJPSDPAT (titlu de proprietate);	
B1	A1
Intabulare, drept de PROPRIETATE, dobandit prin Reconstituire, cota actuala 1/1	
1) VASIU GHEORGHE	
2) BRUDARU EVA	

**C. Partea III. SARCINI .**


Inscrieri privind dezmembramintele dreptului de proprietate, drepturi reale de garanție și sarcini	Referințe
NU SUNT	

## Anexa Nr. 1 La Partea I

## Teren

Nr cadastral	Suprafața (mp)*	Observații / Referințe
	400	

\* Suprafața este determinată în planul de proiecție Stereo 70.



## Date referitoare la teren

Crt	Categorie folosință	Intra vilan	Suprafața (mp)	Tarla	Parcelă	Nr. topo	Observații / Referințe
1	arabil	NU	400	6	78/58	-	

## Lungime Segmente

1) Valorile lungimilor segmentelor sunt obținute din proiecție în plan.

Punct început	X / Y	Punct sfârșit	X / Y	Lungime segment (** (m)
1	448.147,241 465.495,179	2	448.149,155 465.492,862	3.005
2	448.149,155 465.492,862	3	448.265,855 465.560,165	134.717
3	448.265,855 465.560,165	4	448.264,389 465.562,741	2.964
4	448.264,389 465.562,741	1	448.147,241 465.495,179	135.235

\*\* Lungimile segmentelor sunt determinate în planul de proiecție Stereo 70 și sunt rotunjite la 1 milimetru.



**\*\*\* Distanţa dintre puncte este formată din segmente cumulate ce sunt mai mici decât valoarea 1 milimetru.**



**DATE DESPRE IMOBILUL NR. 7126**

Oficiul de Cadastru și Publicitate Imobiliară SIBIU  
Biroul de Cadastru și Publicitate Imobiliară Avrig

**A. Partea I. Descrierea imobilului**

TEREN Extravilan

Adresa: Jud. Sibiu

Nr. Crt	Nr cadastral Nr. topografic	Suprafața* (mp)	Observații / Referințe
A1		1.100	Sector cadastral:16 Teren neimprejmuit;

**B. Partea II. Proprietari și acte**

Inscrieri privitoare la dreptul de proprietate și alte drepturi reale		Referințe
/		
Act Administrativ nr. 1235/48, din 13/02/2004 emis de CJPSDPAT (titlu de proprietate);		
B1	Intabulare, drept de PROPRIETATE, dobandit prin Reconstituire, cota actuala 1/1 1) GABOR GHEORGHE	A1

**C. Partea III. SARCINI .**


Inscrieri privind dezmembramintele dreptului de proprietate, drepturi reale de garanție și sarcini	Referințe
NU SUNT	

## Anexa Nr. 1 La Partea I

## Teren

Nr cadastral	Suprafața (mp)*	Observații / Referințe
	1.100	

\* Suprafața este determinată în planul de proiecție Stereo 70.



## Date referitoare la teren

Crt	Categorie folosință	Intra vilan	Suprafața (mp)	Tarla	Parcelă	Nr. topo	Observații / Referințe
1	arabil	NU	1.100	6	78/57	-	

## Lungime Segmente

1) Valorile lungimilor segmentelor sunt obținute din proiecție în plan.

Punct început	X / Y	Punct sfârșit	X / Y	Lungime segment (** (m)
1	448.267,658 465.556,995	2	448.265,855 465.560,165	3.647
2	448.265,855 465.560,165	3	448.149,155 465.492,862	134.717
3	448.149,155 465.492,862	4	448.154,457 465.486,443	8.325
4	448.154,457 465.486,443	5	448.269,914 465.553,03	133.282
5	448.269,914 465.553,03	1	448.267,658 465.556,995	4.562

**\*\* Lungimile segmentelor sunt determinate în planul de proiecție Stereo 70 și sunt rotunjite la 1 milimetru.**

**\*\*\* Distanța dintre puncte este formată din segmente cumulate ce sunt mai mici decât valoarea 1 milimetru.**



**DATE DESPRE IMOBILUL NR. 7127**

Oficiul de Cadastru și Publicitate Imobiliară SIBIU  
Biroul de Cadastru și Publicitate Imobiliară Avrig

**A. Partea I. Descrierea imobilului**

TEREN Extravilan

Adresa: Jud. Sibiu

Nr. Crt	Nr cadastral Nr. topografic	Suprafața* (mp)	Observații / Referințe
A1		2.760	Sector cadastral:16 Teren neimprejmuit;

**B. Partea II. Proprietari și acte**

Inscrieri privitoare la dreptul de proprietate și alte drepturi reale		Referințe
/		
Act Administrativ nr. 987/48, din 20/05/2003 emis de CJPSDPAT (titlu de proprietate);		
B1	Intabulare, drept de PROPRIETATE, dobandit prin Reconstituire, cota actuala 1/1 1) <b>BOBANGA OCTAVIAN</b>	A1

**C. Partea III. SARCINI .**

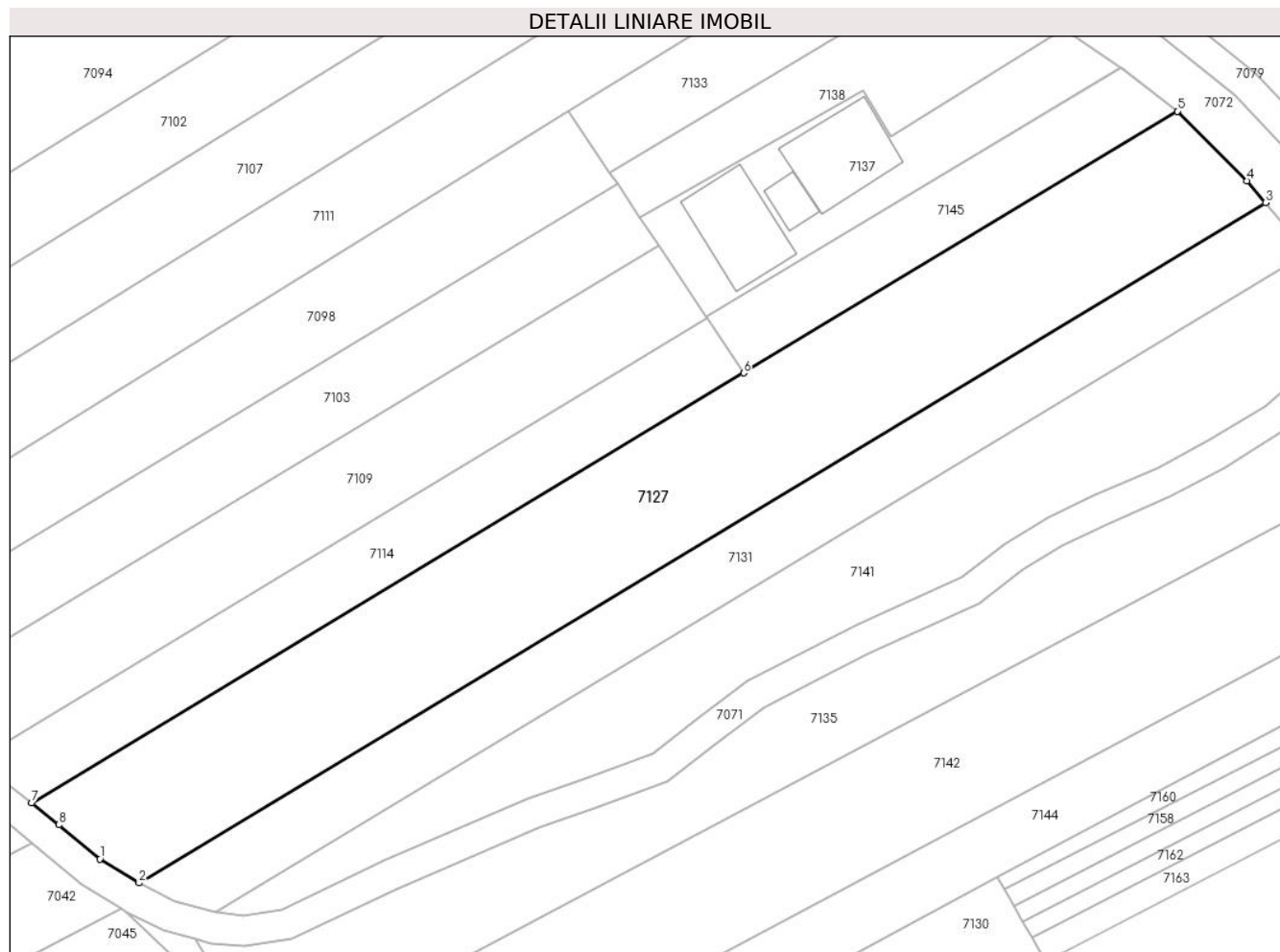
Inscrieri privind dezmembramintele dreptului de proprietate, drepturi reale de garanție și sarcini	Referințe
NU SUNT	

## Anexa Nr. 1 La Partea I

## Teren

Nr cadastral	Suprafața (mp)*	Observații / Referințe
	2.760	

\* Suprafața este determinată în planul de proiecție Stereo 70.



## Date referitoare la teren

Crt	Categorie folosință	Intravilan	Suprafața (mp)	Tarla	Parcelă	Nr. topo	Observații / Referințe
1	arabil	NU	2.760	6	90/3	-	

## Lungime Segmente

1) Valorile lungimilor segmentelor sunt obținute din proiecție în plan.

Punct început	X / Y	Punct sfârșit	X / Y	Lungime segment (** (m)
1	448.141,984 465.236,835	2	448.147,043 465.233,73	5.936
2	448.147,043 465.233,73	3	448.292,871 465.321,662	170.287
3	448.292,871 465.321,662	4	448.290,44 465.324,5	3.737
4	448.290,44 465.324,5	5	448.281,444 465.333,497	12.723
5	448.281,444 465.333,497	6	448.225,304 465.299,646	65.556



Punct început	X / Y	Punct sfârșit	X / Y	Lungime segment (** (m)
6	448.225,304 465.299,646	7	448.133,156 465.244,082	107.604
7	448.133,156 465.244,082	8	448.136,655 465.241,244	4.505
8	448.136,655 465.241,244	1	448.141,984 465.236,835	6.916

\*\* Lungimile segmentelor sunt determinate în planul de proiecție Stereo 70 și sunt rotunjite la 1 milimetru.

\*\*\* Distanța dintre puncte este formată din segmente cumulate ce sunt mai mici decât valoarea 1 milimetru.



**DATE DESPRE IMOBILUL NR. 7128**

Oficiul de Cadastru și Publicitate Imobiliară SIBIU  
Biroul de Cadastru și Publicitate Imobiliară Avrig

**A. Partea I. Descrierea imobilului**

TEREN Extravilan

Adresa: Jud. Sibiu

Nr. Crt	Nr cadastral Nr. topografic	Suprafața* (mp)	Observații / Referințe
A1		800	Sector cadastral:16 Teren neimprejmuit;

**B. Partea II. Proprietari și acte**

Inscrieri privitoare la dreptul de proprietate și alte drepturi reale		Referințe
/		
Act Administrativ nr. 983/48, din 19/04/2003 emis de CJPSDPAT (titlu de proprietate);		
B1	Intabulare, drept de PROPRIETATE, dobandit prin Reconstituire, cota actuala 1/1 1) SUCIU SILVIA AURELIA	A1

**C. Partea III. SARCINI .**

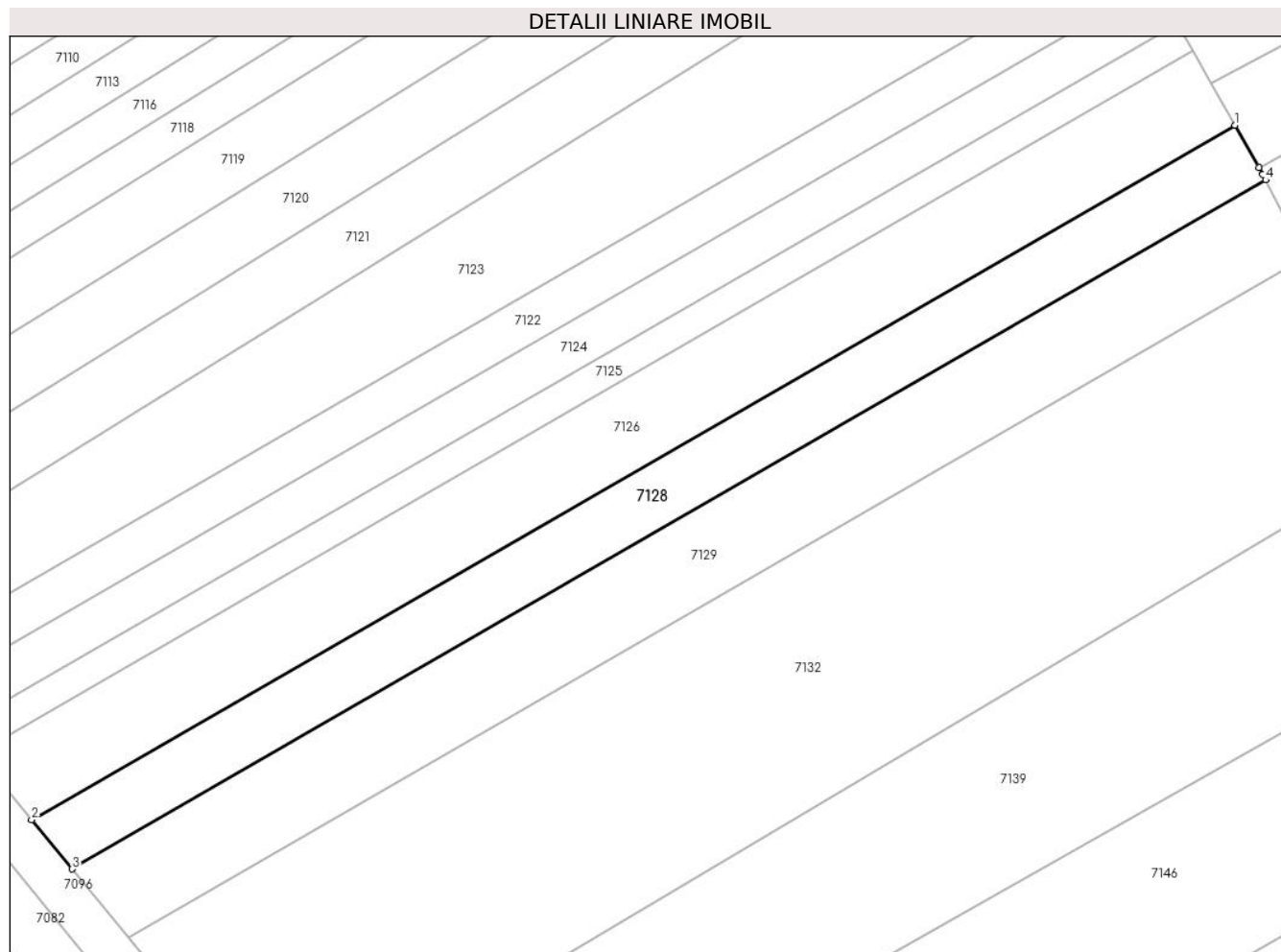
Inscrieri privind dezmembramintele dreptului de proprietate, drepturi reale de garanție și sarcini	Referințe
NU SUNT	

## Anexa Nr. 1 La Partea I

## Teren

Nr cadastral	Suprafața (mp)*	Observații / Referințe
	800	

\* Suprafața este determinată în planul de proiecție Stereo 70.



## Date referitoare la teren

Crt	Categorie folosință	Intra vilan	Suprafața (mp)	Tarla	Parcelă	Nr. topo	Observații / Referințe
1	arabil	NU	800	6	78/56	-	

## Lungime Segmente

1) Valorile lungimilor segmentelor sunt obținute din proiecție în plan.

Punct început	X / Y	Punct sfârșit	X / Y	Lungime segment (** (m)
1	448.269,914 465.553,03	2	448.154,457 465.486,443	133.282
2	448.154,457 465.486,443	3	448.158,35 465.481,732	6.112
3	448.158,35 465.481,732	4	448.272,872 465.547,779	132.203
4	448.272,872 465.547,779	5	448.272,604 465.548,3	0.585
5	448.272,604 465.548,3	6	448.272,219 465.548,977	0.779

Punct început	X / Y	Punct sfârșit	X / Y	Lungime segment (** (m)
6	448.272,219 465.548,977	1	448.269,914 465.553,03	4.663

\*\* Lungimile segmentelor sunt determinate în planul de proiecție Stereo 70 și sunt rotunjite la 1 milimetru.

\*\*\* Distanța dintre puncte este formată din segmente cumulate ce sunt mai mici decât valoarea 1 milimetru.



**DATE DESPRE IMOBILUL NR. 7129**

Oficiul de Cadastru și Publicitate Imobiliară SIBIU  
Biroul de Cadastru și Publicitate Imobiliară Avrig

**A. Partea I. Descrierea imobilului**

TEREN Extravilan

Adresa: Jud. Sibiu

Nr. Crt	Nr cadastral Nr. topografic	Suprafața* (mp)	Observații / Referințe
A1		1.100	Sector cadastral:16 Teren neimprejmuit;

**B. Partea II. Proprietari și acte**

Inscrieri privitoare la dreptul de proprietate și alte drepturi reale		Referințe
/		
Act Administrativ nr. 1301/48, din 12/03/2005 emis de CJPSDPAT (titlu de proprietate);		
B1	Intabulare, drept de PROPRIETATE, dobandit prin Reconstituire, cota actuala 1/1 1) CALIN IOSIF 2) SUCIU EMILIA	A1

**C. Partea III. SARCINI .**


Inscrieri privind dezmembramintele dreptului de proprietate, drepturi reale de garanție și sarcini	Referințe
NU SUNT	

## Anexa Nr. 1 La Partea I

## Teren

Nr cadastral	Suprafața (mp)*	Observații / Referințe
	1.100	

\* Suprafața este determinată în planul de proiecție Stereo 70.



## Date referitoare la teren

Crt	Categorie folosință	Intravilan	Suprafața (mp)	Tarla	Parcelă	Nr. topo	Observații / Referințe
1	arabil	NU	1.100	6	78/55	-	

## Lungime Segmente

1) Valorile lungimilor segmentelor sunt obținute din proiecție în plan.

Punct început	X / Y	Punct sfârșit	X / Y	Lungime segment (** (m)
1	448.158,35 465.481,732	2	448.163,762 465.475,181	8.497
2	448.163,762 465.475,181	3	448.276,705 465.540,318	130.38
3	448.276,705 465.540,318	4	448.276,116 465.541,463	1.288
4	448.276,116 465.541,463	5	448.272,872 465.547,779	7.1
5	448.272,872 465.547,779	1	448.158,35 465.481,732	132.203



**\*\* Lungimile segmentelor sunt determinate în planul de proiecție Stereo 70 și sunt rotunjite la 1 milimetru.**

**\*\*\* Distanța dintre puncte este formată din segmente cumulate ce sunt mai mici decât valoarea 1 milimetru.**



**DATE DESPRE IMOBILUL NR. 7130**

Oficiul de Cadastru și Publicitate Imobiliară SIBIU  
Biroul de Cadastru și Publicitate Imobiliară Avrig

**A. Partea I. Descrierea imobilului**

TEREN Extravilan

Adresa: Jud. Sibiu

Nr. Crt	Nr cadastral Nr. topografic	Suprafața* (mp)	Observații / Referințe
A1		1.100	Sector cadastral:16 Teren neimprejmuit;

**B. Partea II. Proprietari și acte**

Inscrieri privitoare la dreptul de proprietate și alte drepturi reale		Referințe
/		
Act Notarial nr. 186, din 22/03/2006 emis de NP SALOMIE IOAN CRISTIAN (act de partaj);		
B1	Intabulare, drept de PROPRIETATE, dobandit prin Conventie, cota actuala 1/1 1) LIMBAȘAN GHEORGHE	A1

**C. Partea III. SARCINI .**

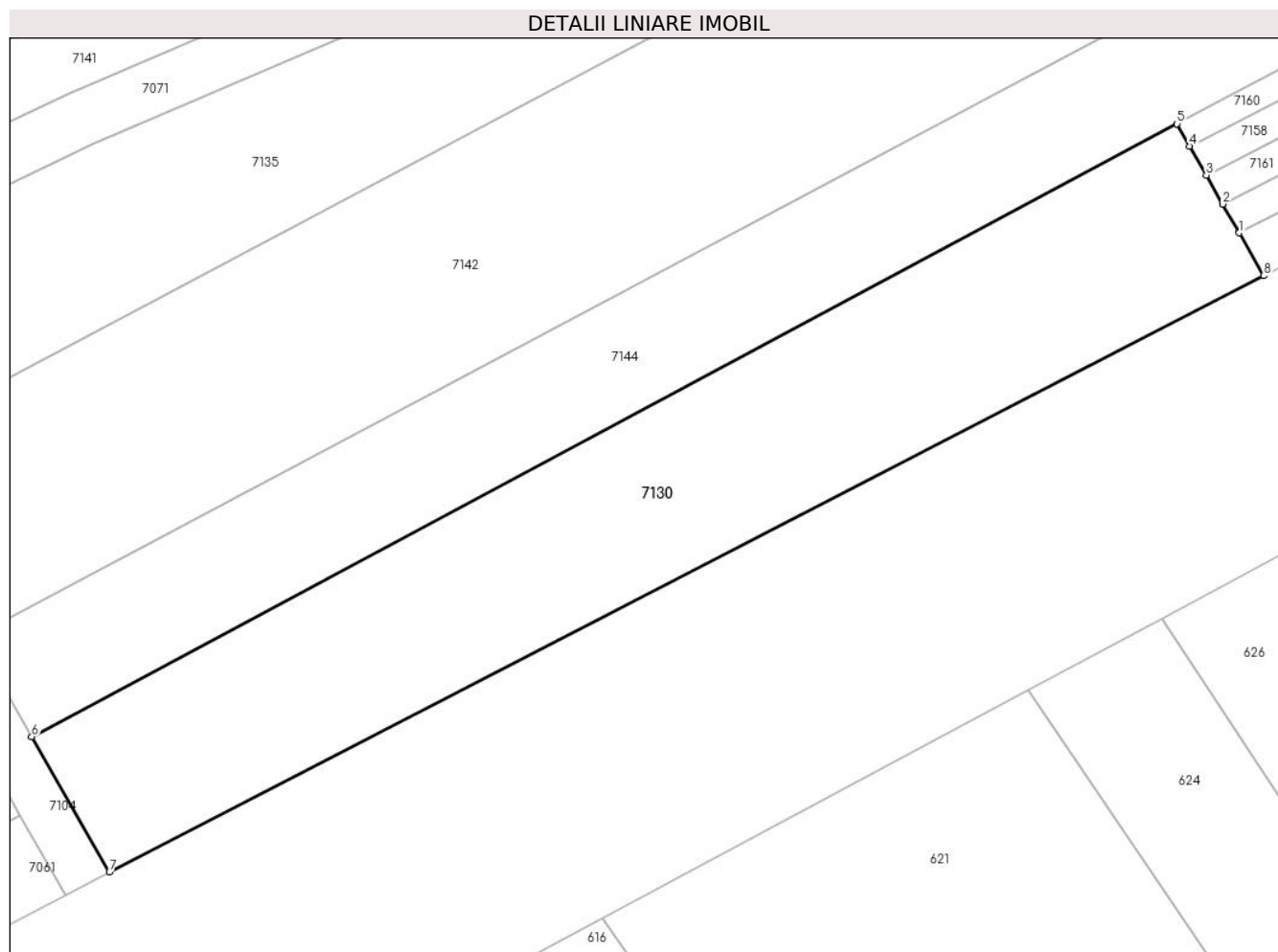
Inscrieri privind dezmembramintele dreptului de proprietate, drepturi reale de garanție și sarcini	Referințe
NU SUNT	

## Anexa Nr. 1 La Partea I

## Teren

Nr cadastral	Suprafața (mp)*	Observații / Referințe
	1.100	

\* Suprafața este determinată în planul de proiecție Stereo 70.



## Date referitoare la teren

Crt	Categorie folosință	Intravilan	Suprafața (mp)	Tarla	Parcelă	Nr. topo	Observații / Referințe
1	arabil	NU	1.100	6	93/6	-	

## Lungime Segmente

1) Valorile lungimilor segmentelor sunt obținute din proiecție în plan.

Punct început	X / Y	Punct sfârșit	X / Y	Lungime segment (** (m)
1	448.262,593 465.226,662	2	448.261,418 465.228,718	2.369
2	448.261,418 465.228,718	3	448.260,236 465.230,787	2.383
3	448.260,236 465.230,787	4	448.259,045 465.232,87	2.399
4	448.259,045 465.232,87	5	448.258,137 465.234,459	1.83
5	448.258,137 465.234,459	6	448.176,136 465.190,613	92.987

Punct început	X / Y	Punct sfârșit	X / Y	Lungime segment (** (m)
6	448.176,136 465.190,613	7	448.181,706 465.180,931	11.17
7	448.181,706 465.180,931	8	448.264,343 465.223,598	93.002
8	448.264,343 465.223,598	1	448.262,593 465.226,662	3.528

\*\* Lungimile segmentelor sunt determinate în planul de proiecție Stereo 70 și sunt rotunjite la 1 milimetru.

\*\*\* Distanța dintre puncte este formată din segmente cumulate ce sunt mai mici decât valoarea 1 milimetru.



**DATE DESPRE IMOBILUL NR. 7131**

Oficiul de Cadastru și Publicitate Imobiliară SIBIU  
Biroul de Cadastru și Publicitate Imobiliară Avrig

**A. Partea I. Descrierea imobilului**

TEREN Extravilan

Adresa: Jud. Sibiu

Nr. Crt	Nr cadastral Nr. topografic	Suprafața* (mp)	Observații / Referințe
A1		1.400	Sector cadastral:16 Teren neimprejmuit;

**B. Partea II. Proprietari și acte**

Inscrieri privitoare la dreptul de proprietate și alte drepturi reale		Referințe
/		
Act Notarial nr. 186, din 22/03/2006 emis de NP SALOMIE IOAN CRISTIAN (act de partaj);		
B1	Intabulare, drept de PROPRIETATE, dobandit prin Conventie, cota actuala 1/1 1) STOICA MARIA	A1

**C. Partea III. SARCINI .**

Inscrieri privind dezmembramintele dreptului de proprietate, drepturi reale de garanție și sarcini	Referințe
NU SUNT	

## Anexa Nr. 1 La Partea I

## Teren

Nr cadastral	Suprafața (mp)*	Observații / Referințe
	1.400	

\* Suprafața este determinată în planul de proiecție Stereo 70.



## Date referitoare la teren

Crt	Categorie folosință	Intravilan	Suprafața (mp)	Tarla	Parcelă	Nr. topo	Observații / Referințe
1	arabil	NU	1.400	6	90/2	-	

## Lungime Segmente

1) Valorile lungimilor segmentelor sunt obținute din proiecție în plan.

Punct început	X / Y	Punct sfârșit	X / Y	Lungime segment (** (m)
1	448.292,871 465.321,662	2	448.147,043 465.233,73	170.287
2	448.147,043 465.233,73	3	448.147,406 465.233,508	0.426
3	448.147,406 465.233,508	4	448.151,624 465.231,384	4.723
4	448.151,624 465.231,384	5	448.156,905 465.229,951	5.472
5	448.156,905 465.229,951	6	448.298,33 465.315,228	165.146



Punct început	X / Y	Punct sfârșit	X / Y	Lungime segment (** (m)
6	448.298,33 465.315,228	7	448.297,684 465.316,042	1.039
7	448.297,684 465.316,042	1	448.292,871 465.321,662	7.399

\*\* Lungimile segmentelor sunt determinate în planul de proiecție Stereo 70 și sunt rotunjite la 1 milimetru.

\*\*\* Distanța dintre puncte este formată din segmente cumulate ce sunt mai mici decât valoarea 1 milimetru.



**DATE DESPRE IMOBILUL NR. 7132**

Oficiul de Cadastru și Publicitate Imobiliară SIBIU  
Biroul de Cadastru și Publicitate Imobiliară Avrig

**A. Partea I. Descrierea imobilului**

TEREN Extravilan

Adresa: Jud. Sibiu

Nr. Crt	Nr cadastral Nr. topografic	Suprafața* (mp)	Observații / Referințe
A1		2.800	Sector cadastral:16 Teren neimprejmuit;

**B. Partea II. Proprietari și acte**

Inscrieri privitoare la dreptul de proprietate și alte drepturi reale		Referințe
/		
Act Administrativ nr. 1416/48, din 28/05/2004 emis de CJPSDPAT (titlu de proprietate);		
B1	Intabulare, drept de PROPRIETATE, dobandit prin Reconstituire, cota actuala 1/1 1) SĂBĂDUȘ RAFIRA	A1

**C. Partea III. SARCINI .**

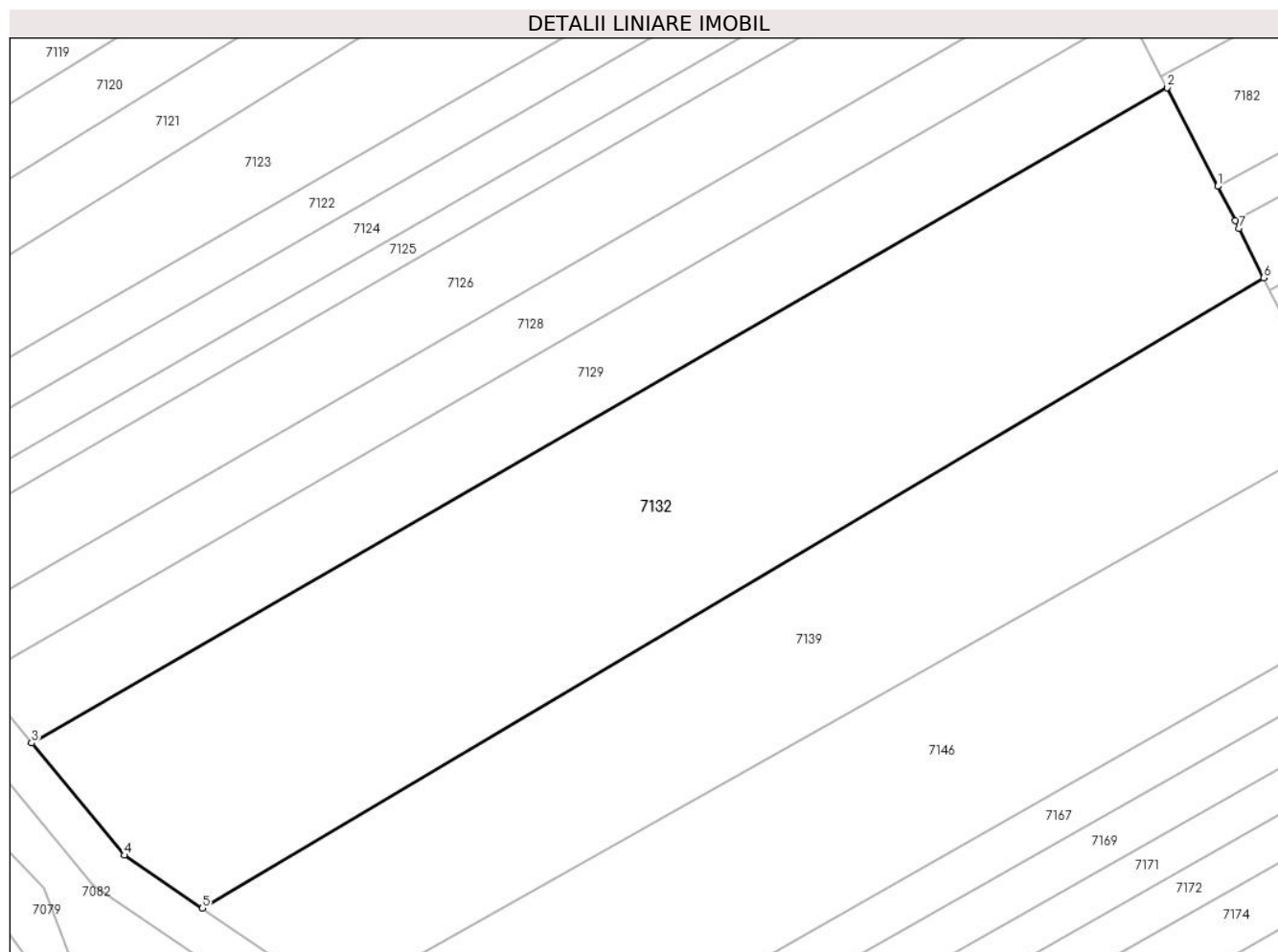
Inscrieri privind dezmembramintele dreptului de proprietate, drepturi reale de garanție și sarcini	Referințe
NU SUNT	

## Anexa Nr. 1 La Partea I

## Teren

Nr cadastral	Suprafața (mp)*	Observații / Referințe
	2.800	

\* Suprafața este determinată în planul de proiecție Stereo 70.



## Date referitoare la teren

Crt	Categorie folosință	Intravilan	Suprafața (mp)	Tarla	Parcelă	Nr. topo	Observații / Referințe
1	arabil	NU	2.800	6	78/54	-	

## Lungime Segmente

1) Valorile lungimilor segmentelor sunt obținute din proiecție în plan.

Punct început	X / Y	Punct sfârșit	X / Y	Lungime segment (** (m)
1	448.281,741 465.530,512	2	448.276,705 465.540,318	11.024
2	448.276,705 465.540,318	3	448.163,762 465.475,181	130.38
3	448.163,762 465.475,181	4	448.172,982 465.464,02	14.477
4	448.172,982 465.464,02	5	448.180,75 465.458,75	9.387
5	448.180,75 465.458,75	6	448.286,324 465.521,417	122.772

Punct început	X / Y	Punct sfârșit	X / Y	Lungime segment (** (m)
6	448.286,324 465.521,417	7	448.283,892 465.526,325	5.478
7	448.283,892 465.526,325	8	448.283,499 465.527,09	0.86
8	448.283,499 465.527,09	1	448.281,741 465.530,512	3.847

\*\* Lungimile segmentelor sunt determinate în planul de proiecție Stereo 70 și sunt rotunjite la 1 milimetru.

\*\*\* Distanța dintre puncte este formată din segmente cumulate ce sunt mai mici decât valoarea 1 milimetru.



**DATE DESPRE IMOBILUL NR. 7133**

Oficiul de Cadastru și Publicitate Imobiliară SIBIU  
Biroul de Cadastru și Publicitate Imobiliară Avrig

**A. Partea I. Descrierea imobilului**

TEREN Extravilan

Adresa: Jud. Sibiu

Nr. Crt	Nr cadastral Nr. topografic	Suprafața* (mp)	Observații / Referințe
A1	100118	570	Sector cadastral:16 Teren neimprijmit;

**B. Partea II. Proprietari și acte**

Inscrieri privitoare la dreptul de proprietate și alte drepturi reale		Referințe
<b>9781 / 01/08/2013</b>		
Act Notarial nr. 585, din 31/07/2013 emis de NP SALOMIE IOAN CRISTIAN (Documentatia cadastrala avizata de OCPI Sibiu in dosar nr. 6387/15.09.2009);		
B1	Se infiinteaza cartea funciara 100118 a imobilului cu numarul cadastral 100118/Racovita, rezultat din dezmembrarea imobilului cu numarul cadastral 100082 inscris in cartea funciara 100082;	A1
<b>9782 / 01/08/2013</b>		
Act Notarial nr. 586, din 31/07/2013 emis de NP SALOMIE IOAN CRISTIAN (contract de vanzare-cumparare);		
B4	Intabulare, drept de PROPRIETATEcumparare, dobandit prin Conventie, cota actuala 1/1 1) PRIMARIA COMUNEI RACOVITA, CIF:4241150	A1

**C. Partea III. SARCINI .**

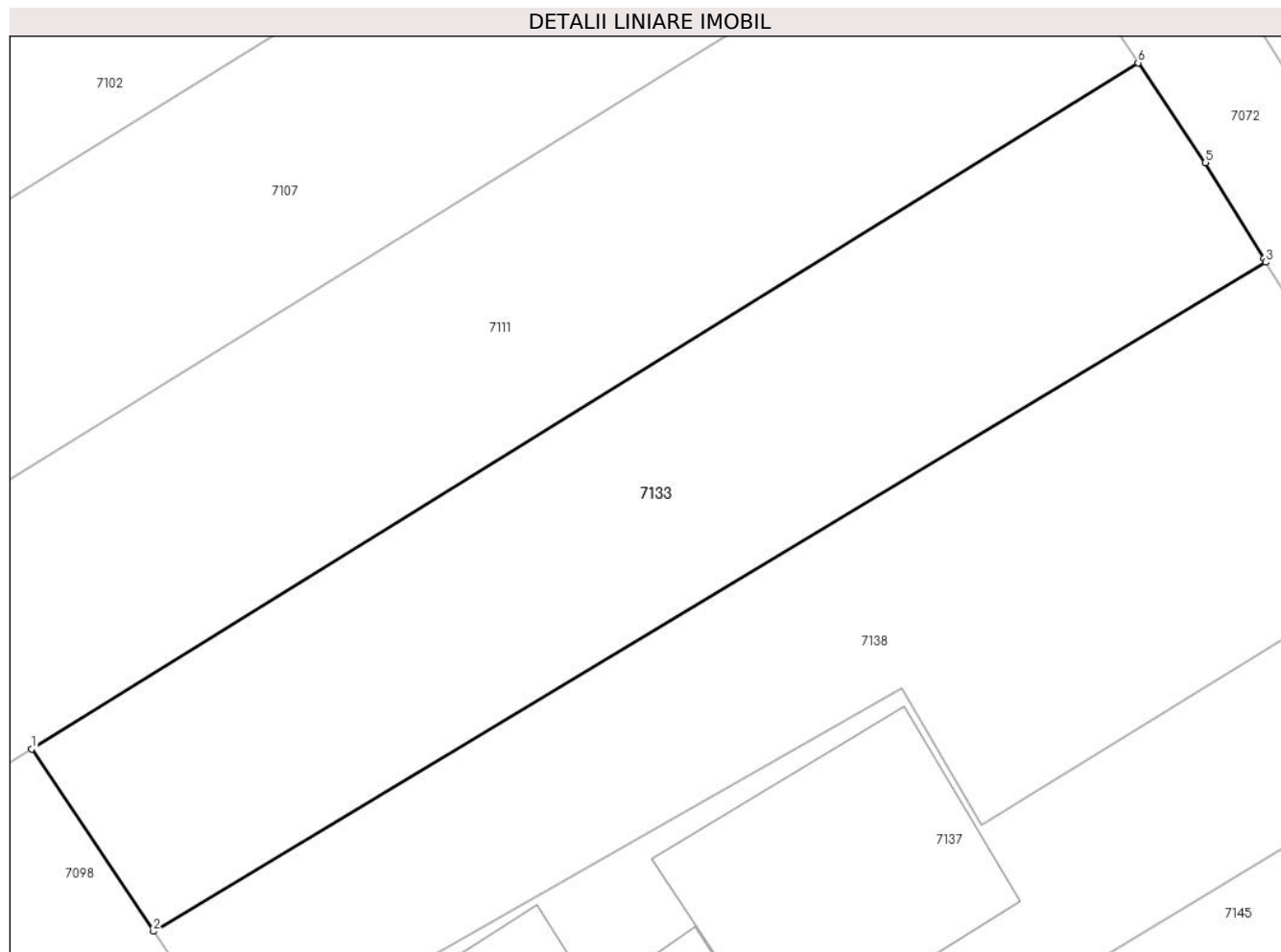
Inscrieri privind dezmembramintele dreptului de proprietate, drepturi reale de garanție și sarcini	Referințe
NU SUNT	

## Anexa Nr. 1 La Partea I

## Teren

Nr cadastral	Suprafața (mp)*	Observații / Referințe
100118	570	

\* Suprafața este determinată în planul de proiecție Stereo 70.



## Date referitoare la teren

Crt	Categorie folosință	Intravilan	Suprafața (mp)	Tarla	Parcelă	Nr. topo	Observații / Referințe
1	arabil	NU	570	6	90/7/2	-	

## Lungime Segmente

1) Valorile lungimilor segmentelor sunt obținute din proiecție în plan.

Punct început	X / Y	Punct sfârșit	X / Y	Lungime segment (** (m)
1	448.202,642 465.333,504	2	448.207,982 465.325,524	9.601
2	448.207,982 465.325,524	3	448.256,757 465.354,832	56.903
3	448.256,757 465.354,832	4	448.256,667 465.354,997	0.188
4	448.256,667 465.354,997	5	448.254,116 465.359,194	4.912
5	448.254,116 465.359,194	6	448.251,158 465.363,563	5.277



Punct început	X / Y	Punct sfârșit	X / Y	Lungime segment (** (m)
6	448.251,158 465.363,563	1	448.202,642 465.333,504	57.073

\*\* Lungimile segmentelor sunt determinate în planul de proiecție Stereo 70 și sunt rotunjite la 1 milimetru.

\*\*\* Distanța dintre puncte este formată din segmente cumulate ce sunt mai mici decât valoarea 1 milimetru.



**DATE DESPRE IMOBILUL NR. 7134**

Oficiul de Cadastru și Publicitate Imobiliară SIBIU  
Biroul de Cadastru și Publicitate Imobiliară Avrig

**A. Partea I. Descrierea imobilului**

TEREN Extravilan

Adresa: Jud. Sibiu

Nr. Crt	Nr cadastral Nr. topografic	Suprafața* (mp)	Observații / Referințe
A1		1.700	Sector cadastral:16 Teren neimprejmuit;

**B. Partea II. Proprietari și acte**

Inscrieri privitoare la dreptul de proprietate și alte drepturi reale		Referințe
/		
Act Administrativ nr. 1442/48, din 10/06/2004 emis de CJPSDPAT (titlu de proprietate);		
B1	Intabulare, drept de PROPRIETATE, dobandit prin Reconstituire, cota actuala 1/1 1) COMȘA IOAN 2) COMȘA DAVID 3) COMȘA VASILE 4) MITEA IUSTINA 5) FOGOROȘ ANA	A1

**C. Partea III. SARCINI .**

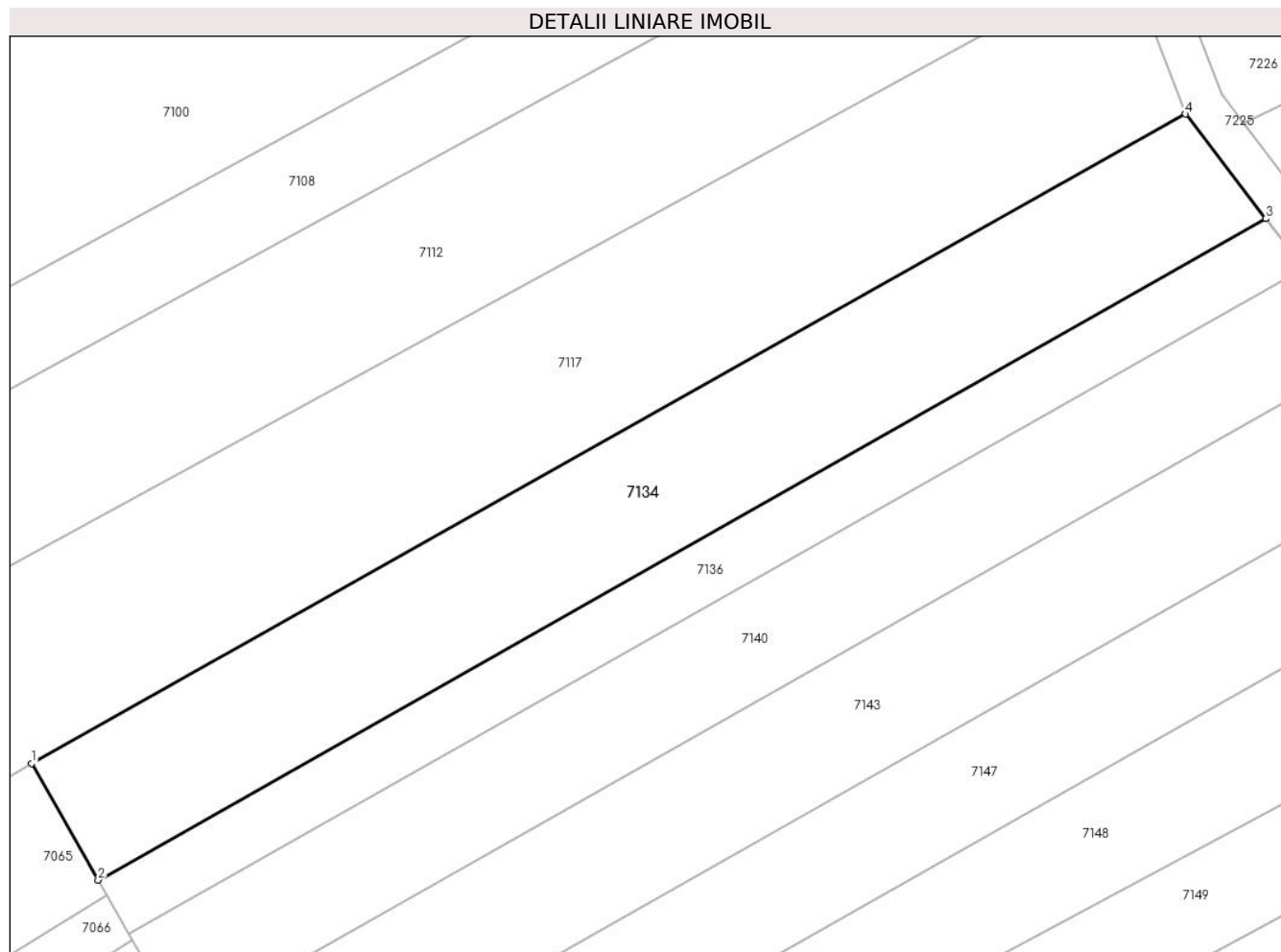
Inscrieri privind dezmembramintele dreptului de proprietate, drepturi reale de garanție și sarcini	Referințe
NU SUNT	

## Anexa Nr. 1 La Partea I

## Teren

Nr cadastral	Suprafața (mp)*	Observații / Referințe
	1.700	

\* Suprafața este determinată în planul de proiecție Stereo 70.



## Date referitoare la teren

Crt	Categorie folosință	Intravilan	Suprafața (mp)	Tarla	Parcelă	Nr. topo	Observații / Referințe
1	arabil	NU	1.700	6	78/51	-	

## Lungime Segmente

1) Valorile lungimilor segmentelor sunt obținute din proiecție în plan.

Punct început	X / Y	Punct sfârșit	X / Y	Lungime segment (** (m)
1	448.170,124 465.734,298	2	448.176,652 465.722,861	13.168
2	448.176,652 465.722,861	3	448.291,357 465.787,769	131.797
3	448.291,357 465.787,769	4	448.283,478 465.798,032	12.938
4	448.283,478 465.798,032	1	448.170,124 465.734,298	130.043

\*\* Lungimile segmentelor sunt determinate în planul de proiecție Stereo 70 și sunt rotunjite la 1 milimetru.

**\*\*\* Distanţa dintre puncte este formată din segmente cumulate ce sunt mai mici decât valoarea 1 milimetru.**



**DATE DESPRE IMOBILUL NR. 7135**

Oficiul de Cadastru și Publicitate Imobiliară SIBIU  
Biroul de Cadastru și Publicitate Imobiliară Avrig

**A. Partea I. Descrierea imobilului**

TEREN Extravilan

Adresa: Jud. Sibiu

Nr. Crt	Nr cadastral Nr. topografic	Suprafața* (mp)	Observații / Referințe
A1		1.800	Sector cadastral:16 Teren neimprejmuit;

**B. Partea II. Proprietari și acte**

Inscrieri privitoare la dreptul de proprietate și alte drepturi reale		Referințe
/		
Act Administrativ nr. 1097/48, din 13/10/2003 emis de CJPSDPAT (titlu de proprietate);		
B1	Intabulare, drept de PROPRIETATE, dobandit prin Reconstituire, cota actuala 1/1 1) SĂLĂGEAN GHEORGHE	A1

**C. Partea III. SARCINI .**

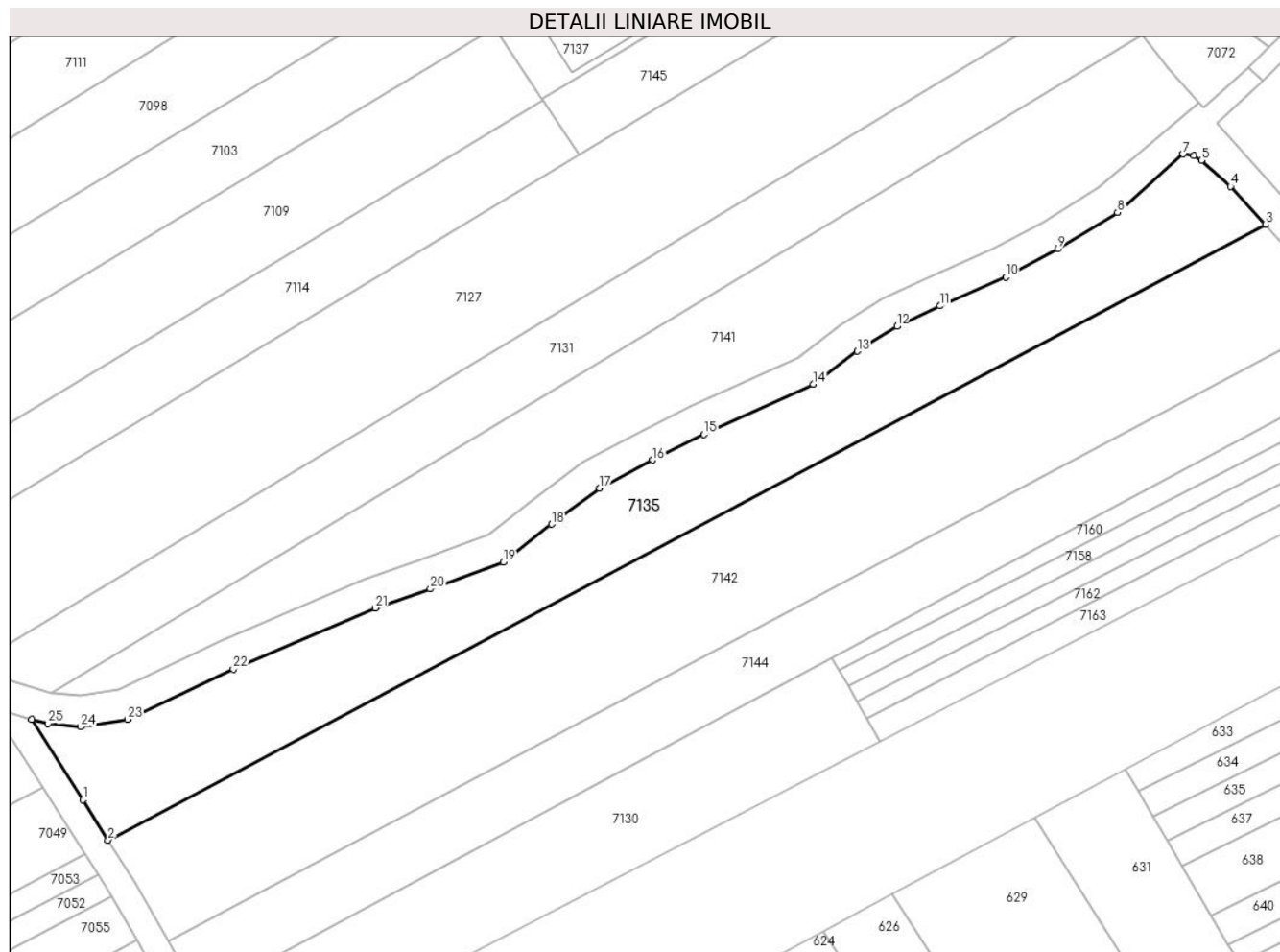
Inscrieri privind dezmembramintele dreptului de proprietate, drepturi reale de garanție și sarcini	Referințe
NU SUNT	

## Anexa Nr. 1 La Partea I

## Teren

Nr cadastral	Suprafața (mp)*	Observații / Referințe
	1.800	

\* Suprafața este determinată în planul de proiecție Stereo 70.



## Date referitoare la teren

Crt	Categorie folosință	Intravilan	Suprafața (mp)	Tarla	Parcelă	Nr. topo	Observații / Referințe
1	arabil	NU	1.800	6	93/9	-	

## Lungime Segmente

1) Valorile lungimilor segmentelor sunt obținute din proiecție în plan.

Punct început	X / Y	Punct sfârșit	X / Y	Lungime segment (** (m)
1	448.160,928 465.216,045	2	448.164,206 465.210,84	6.151
3	448.314,378 465.290,573	4	448.309,811 465.295,544	6.75
5	448.306,032 465.298,919	6	448.305,043 465.299,554	1.175
7	448.303,678 465.299,74	8	448.295,157 465.292,174	11.396
9	448.287,448 465.287,442	10	448.280,648 465.283,813	7.708

Punct început	X / Y	Punct sfârșit	X / Y	Lungime segment (** (m)
2	448.164,206 465.210,84	3	448.314,378 465.290,573	170.027
4	448.309,811 465.295,544	5	448.306,032 465.298,919	5.067
6	448.305,043 465.299,554	7	448.303,678 465.299,74	1.377
8	448.295,157 465.292,174	9	448.287,448 465.287,442	9.045
10	448.280,648 465.283,813	11	448.272,115 465.280,063	9.32



Punct început	X / Y	Punct sfârșit	X / Y	Lungime segment (** (m)	Punct început	X / Y	Punct sfârșit	X / Y	Lungime segment (** (m)
11	448.272,115 465.280,063	12	448.266,547 465.277,413	6.166	12	448.266,547 465.277,413	13	448.261,395 465.274,184	6.08
13	448.261,395 465.274,184	14	448.255,704 465.269,905	7.12	14	448.255,704 465.269,905	15	448.241,52 465.263,406	15.602
15	448.241,52 465.263,406	16	448.234,852 465.260,072	7.455	16	448.234,852 465.260,072	17	448.227,978 465.256,463	7.764
17	448.227,978 465.256,463	18	448.221,758 465.251,778	7.787	18	448.221,758 465.251,778	19	448.215,469 465.246,862	7.982
19	448.215,469 465.246,862	20	448.206,013 465.243,392	10.073	20	448.206,013 465.243,392	21	448.198,885 465.240,901	7.551
21	448.198,885 465.240,901	22	448.180,469 465.232,99	20.043	22	448.180,469 465.232,99	23	448.166,74 465.226,473	15.197
23	448.166,74 465.226,473	24	448.160,663 465.225,51	6.153	24	448.160,663 465.225,51	25	448.156,406 465.225,942	4.279
25	448.156,406 465.225,942	26	448.154,293 465.226,515	2.19	26	448.154,293 465.226,515	1	448.160,928 465.216,045	12.395

\*\* Lungimile segmentelor sunt determinate în planul de proiecție Stereo 70 și sunt rotunjite la 1 milimetru.

\*\*\* Distanța dintre puncte este formată din segmente cumulate ce sunt mai mici decât valoarea 1 milimetru.



**DATE DESPRE IMOBILUL NR. 7136**

Oficiul de Cadastru și Publicitate Imobiliară SIBIU  
Biroul de Cadastru și Publicitate Imobiliară Avrig

**A. Partea I. Descrierea imobilului**

TEREN Extravilan

Adresa: Jud. Sibiu

Nr. Crt	Nr cadastral Nr. topografic	Suprafața* (mp)	Observații / Referințe
A1		800	Sector cadastral:16 Teren neimprejmuit;

**B. Partea II. Proprietari și acte**

Inscrieri privitoare la dreptul de proprietate și alte drepturi reale	Referințe
/	
Act Administrativ nr. 1064/48, din 30/09/2003 emis de CJPSDPAT (titlu de proprietate);	
B1	A1
Intabulare, drept de PROPRIETATE, dobandit prin Reconstituire, cota actuala 1/1 1) RAȚIU DAVID	

**C. Partea III. SARCINI .**

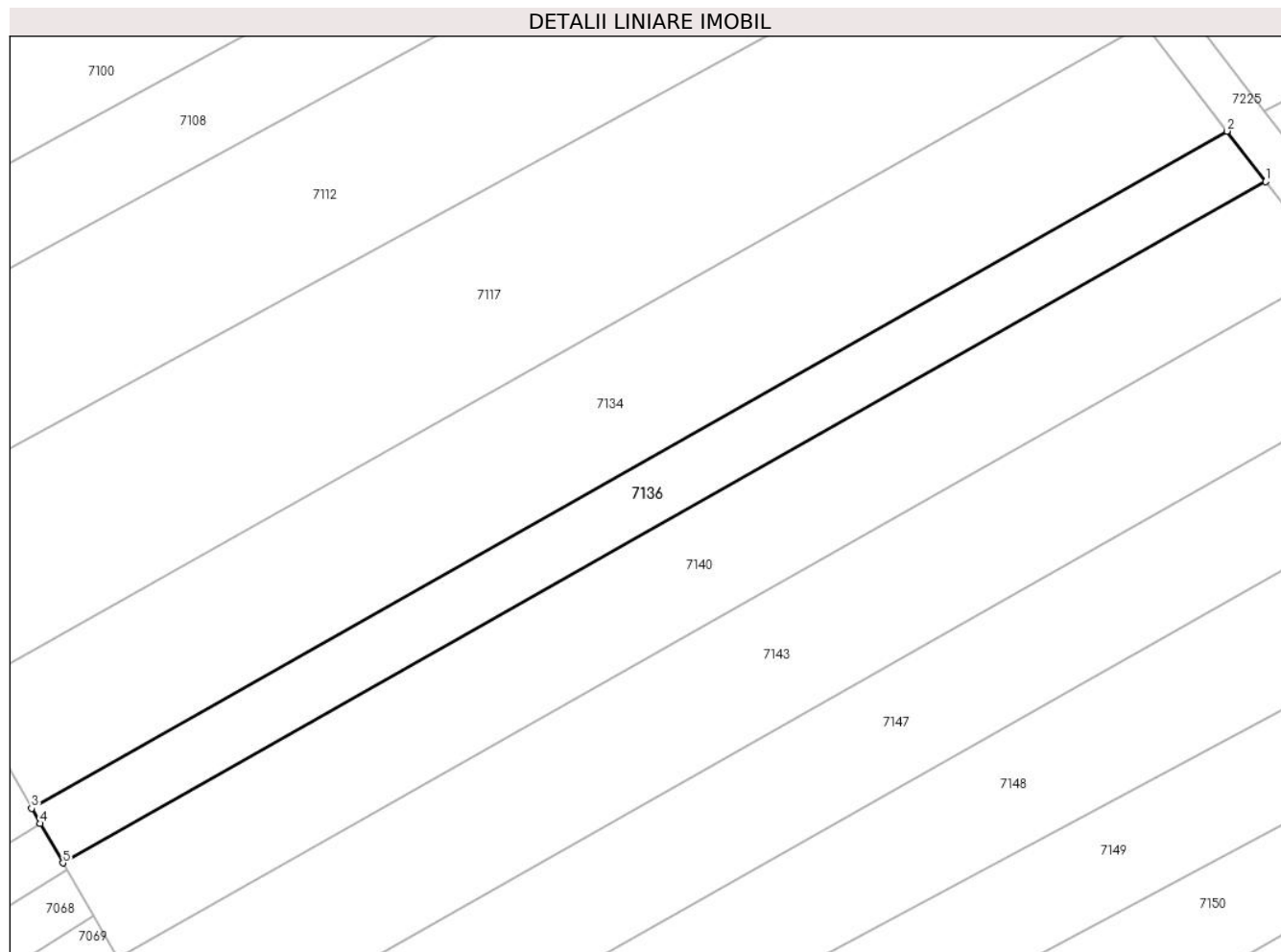
Inscrieri privind dezmembramintele dreptului de proprietate, drepturi reale de garanție și sarcini	Referințe
NU SUNT	

## Anexa Nr. 1 La Partea I

## Teren

Nr cadastral	Suprafața (mp)*	Observații / Referințe
	800	

\* Suprafața este determinată în planul de proiecție Stereo 70.



## Date referitoare la teren

Crt	Categorie folosință	Intravilan	Suprafața (mp)	Tarla	Parcelă	Nr. topo	Observații / Referințe
1	arabil	NU	800	6	78/50	-	

## Lungime Segmente

1) Valorile lungimilor segmentelor sunt obținute din proiecție în plan.

Punct început	X / Y	Punct sfârșit	X / Y	Lungime segment (** (m)
1	448.295,078 465.782,922	2	448.291,357 465.787,769	6.111
2	448.291,357 465.787,769	3	448.176,652 465.722,861	131.797
3	448.176,652 465.722,861	4	448.177,482 465.721,407	1.675
4	448.177,482 465.721,407	5	448.179,652 465.717,606	4.376
5	448.179,652 465.717,606	1	448.295,078 465.782,922	132.625

**\*\* Lungimile segmentelor sunt determinate în planul de proiecție Stereo 70 și sunt rotunjite la 1 milimetru.**

**\*\*\* Distanța dintre puncte este formată din segmente cumulate ce sunt mai mici decât valoarea 1 milimetru.**



**DATE DESPRE IMOBILUL NR. 7137**

Oficiul de Cadastru și Publicitate Imobiliară SIBIU  
Biroul de Cadastru și Publicitate Imobiliară Avrig

**A. Partea I. Descrierea imobilului**

TEREN Extravilan

Adresa: Jud. Sibiu

Nr. Crt	Nr cadastral Nr. topografic	Suprafața* (mp)	Observații / Referințe
A1	100127	716	Sector cadastral:16 Teren neimprijmit;

**Construcții**

Crt	Nr cadastral Nr. topografic	Adresa	Observații / Referințe
A1.1	100127-C1	Jud. Sibiu	Nr. niveluri:1; S. construita la sol:125 mp; Bazin
A1.2	100127-C2	Jud. Sibiu	Nr. niveluri:1; S. construita la sol:28 mp; Constructie anexa
A1.3	100127-C3	Jud. Sibiu	Nr. niveluri:1; S. construita la sol:127 mp; Bazin

**B. Partea II. Proprietari și acte**

Inscrieri privitoare la dreptul de proprietate și alte drepturi reale	Referințe
<b>9139 / 30/12/2009</b>	
Act Notarial nr. 1088, din 28/12/2009 emis de NP SALOMIE IOAN CRISTIAN;	
B1	A1
Se infiinteaza cartea funciara 100127 a imobilului cu numarul cadastral 100127/Racovita, rezultat din dezmembrarea imobilului cu numarul cadastral 100075 inscris in cartea funciara 100075;	
<b>9140 / 30/12/2009</b>	
Act Notarial nr. 1089, din 28/12/2009 emis de NP SALOMIE IOAN CRISTIAN;	
B3	A1
Intabulare, drept de PROPRIETATE, dobandit prin Conventie, cota actuala 1/1 1) PRIMARIA COMUNEI RACOVITA, CIF:4241150	
/	
Act Normativ nr. 7, din 13/03/1996 emis de PRLAMENTUL ROMANIEI (LEGE);	
B4	A1.1, A1.2, A1.3
Intabulare, drept de PROPRIETATE, dobandit prin Lege, cota actuala 1/1 1) PRIMARIA COMUNEI RACOVITA, CIF:4241150	

**C. Partea III. SARCINI .**

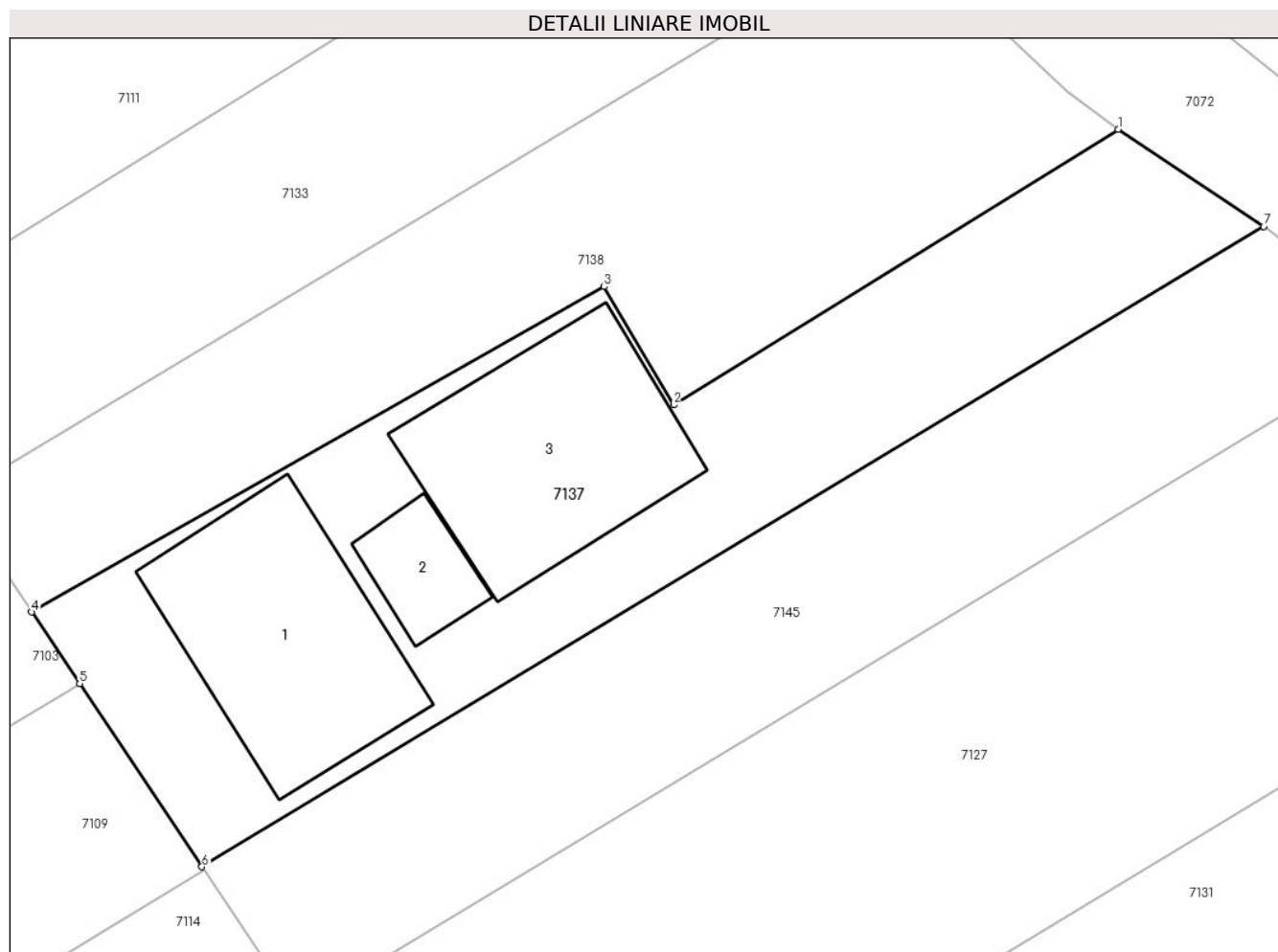
Inscrieri privind dezmembramintele dreptului de proprietate, drepturi reale de garanție și sarcini	Referințe
NU SUNT	

## Anexa Nr. 1 La Partea I

## Teren

Nr cadastral	Suprafața (mp)*	Observații / Referințe
100127	716	

\* Suprafața este determinată în planul de proiecție Stereo 70.



## Date referitoare la teren

Crt	Categorie folosință	Intra vilan	Suprafața (mp)	Tarla	Parcelă	Nr. topo	Observații / Referințe
1	arabil	NU	416	6	90/5/2	-	
2	curți construcții	NU	300	6	90/5/2	-	

## Date referitoare la construcții

Crt	Număr	Destinație construcție	Supraf. (mp)	Situație juridică	Observații / Referințe
A1.1	100127-C1	construcții industriale și edilitare	125	Cu acte	Nr. niveluri:1; S. construită la sol:125 mp; Bazin
A1.2	100127-C2	construcții anexa	28	Cu acte	Nr. niveluri:1; S. construită la sol:28 mp; Construcție anexa
A1.3	100127-C3	construcții industriale și edilitare	127	Cu acte	Nr. niveluri:1; S. construită la sol:127 mp; Bazin

## Lungime Segmente

1) Valorile lungimilor segmentelor sunt obținute din proiecție în plan.

Punct început	X / Y	Punct sfârșit	X / Y	Lungime segment (** (m)
---------------	-------	---------------	-------	-------------------------



Punct început	X / Y	Punct sfârșit	X / Y	Lungime segment (** (m)
1	448.266,797 465.344,109	2	448.244,319 465.330,182	26.443
2	448.244,319 465.330,182	3	448.240,805 465.336,161	6.935
3	448.240,805 465.336,161	4	448.211,863 465.319,726	33.283
4	448.211,863 465.319,726	5	448.214,288 465.316,104	4.359
5	448.214,288 465.316,104	6	448.220,475 465.306,86	11.124
6	448.220,475 465.306,86	7	448.274,143 465.339,205	62.661
7	448.274,143 465.339,205	1	448.266,797 465.344,109	8.833

\*\* Lungimile segmentelor sunt determinate în planul de proiecție Stereo 70 și sunt rotunjite la 1 milimetru.

\*\*\* Distanța dintre puncte este formată din segmente cumulate ce sunt mai mici decât valoarea 1 milimetru.



**DATE DESPRE IMOBILUL NR. 7138**

Oficiul de Cadastru și Publicitate Imobiliară SIBIU  
Biroul de Cadastru și Publicitate Imobiliară Avrig

**A. Partea I. Descrierea imobilului**

TEREN Extravilan

Adresa: Jud. Sibiu

Nr. Crt	Nr cadastral Nr. topografic	Suprafața* (mp)	Observații / Referințe
A1	100121	600	Sector cadastral:16 Teren neimpregmuit;

**B. Partea II. Proprietari și acte**

Inscrieri privitoare la dreptul de proprietate și alte drepturi reale		Referințe
<b>9142 / 30/12/2009</b>		
Act Notarial nr. 1090, din 28/12/2009 emis de NP SALOMIE IOAN CRISTIAN (si a documentatiei cadastrale avizate si receptionate de consilier Nechita Nicolae, din cadrul OCPI Sibiu);		
B1	Se infiinteaza cartea funciara 100121 a imobilului cu numarul cadastral 100121/Racovita, rezultat din dezmembrarea imobilului cu numarul cadastral 100083 inscris in cartea funciara 100083;	A1
<b>9143 / 30/12/2009</b>		
Act Notarial nr. 1091, din 28/12/2009 emis de NP SALOMIE IOAN CRISTIAN;		
B3	Intabulare, drept de PROPRIETATE, dobandit prin Conventie, cota actuala 1/1 1) PRIMARIA COMUNEI RACOVITA, CIF:4241150	A1

**C. Partea III. SARCINI .**

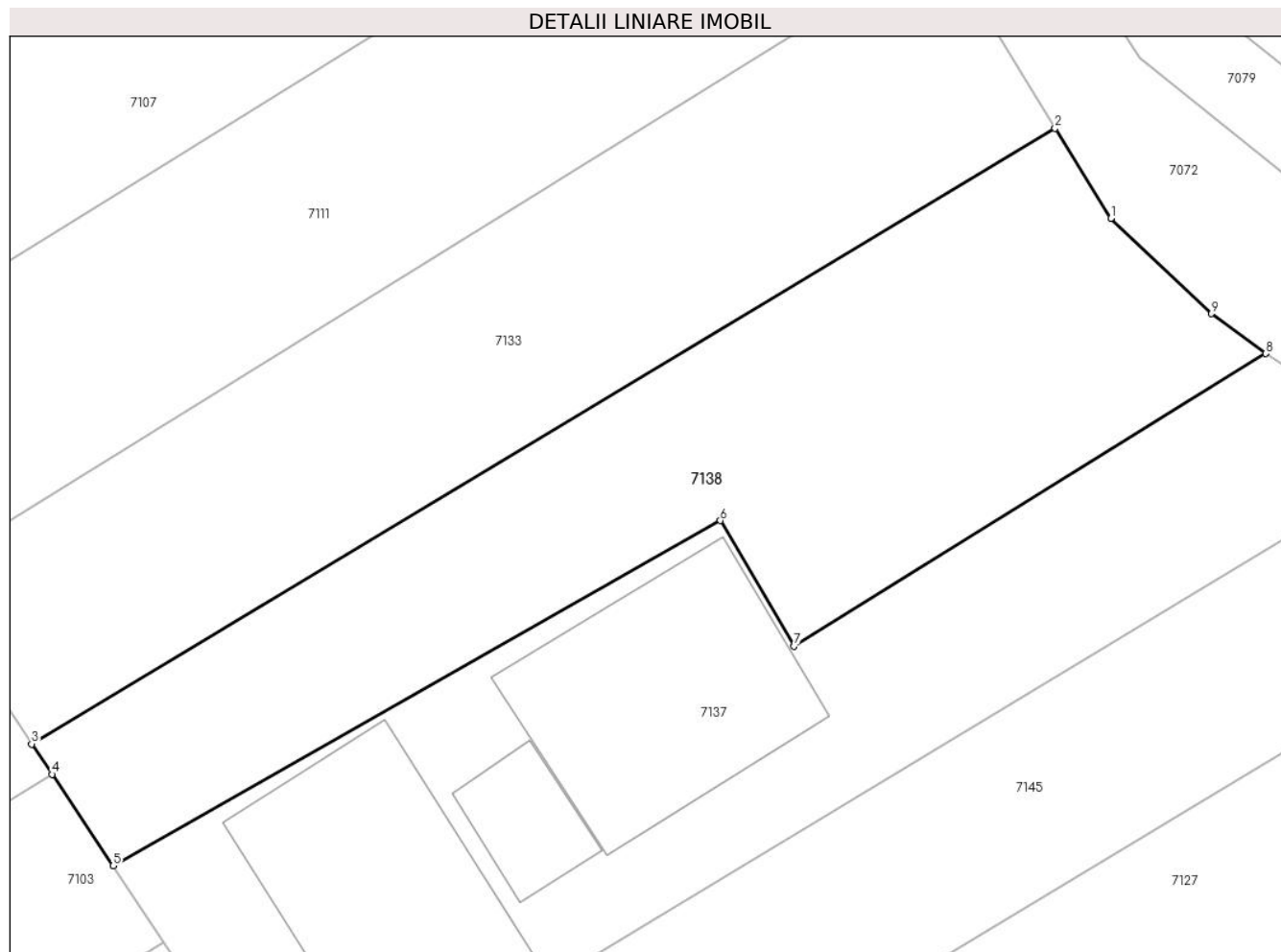
Inscrieri privind dezmembramintele dreptului de proprietate, drepturi reale de garanție și sarcini	Referințe
NU SUNT	

## Anexa Nr. 1 La Partea I

## Teren

Nr cadastral	Suprafața (mp)*	Observații / Referințe
100121	600	

\* Suprafața este determinată în planul de proiecție Stereo 70.



## Date referitoare la teren

Crt	Categorie folosință	Intra vilan	Suprafața (mp)	Tarla	Parcelă	Nr. topo	Observații / Referințe
1	arabil	NU	600	6	90/6/2	-	

## Lungime Segmente

1) Valorile lungimilor segmentelor sunt obținute din proiecție în plan.

Punct început	X / Y	Punct sfârșit	X / Y	Lungime segment (** (m)
1	448.259,414 465.350,544	2	448.256,757 465.354,832	5.044
2	448.256,757 465.354,832	3	448.207,982 465.325,524	56.903
3	448.207,982 465.325,524	4	448.208,95 465.324,079	1.74
4	448.208,95 465.324,079	5	448.211,863 465.319,726	5.237
5	448.211,863 465.319,726	6	448.240,805 465.336,161	33.283

Punct început	X / Y	Punct sfârșit	X / Y	Lungime segment (** (m)
6	448.240,805 465.336,161	7	448.244,319 465.330,182	6.935
7	448.244,319 465.330,182	8	448.266,797 465.344,109	26.443
8	448.266,797 465.344,109	9	448.264,214 465.346,014	3.209
9	448.264,214 465.346,014	1	448.259,414 465.350,544	6.6

\*\* Lungimile segmentelor sunt determinate în planul de proiecție Stereo 70 și sunt rotunjite la 1 milimetru.

\*\*\* Distanța dintre puncte este formată din segmente cumulate ce sunt mai mici decât valoarea 1 milimetru.



**DATE DESPRE IMOBILUL NR. 7139**

Oficiul de Cadastru și Publicitate Imobiliară SIBIU  
Biroul de Cadastru și Publicitate Imobiliară Avrig

**A. Partea I. Descrierea imobilului**

TEREN Extravilan

Adresa: Jud. Sibiu

Nr. Crt	Nr cadastral Nr. topografic	Suprafața* (mp)	Observații / Referințe
A1		1.900	Sector cadastral:16 Teren neimprejmuit;

**B. Partea II. Proprietari și acte**

Inscrieri privitoare la dreptul de proprietate și alte drepturi reale		Referințe
/		
Act Administrativ nr. 1043/48, din 10/09/2003 emis de CJPSDPAT (titlu de proprietate);		
B1	Intabulare, drept de PROPRIETATE, dobandit prin Reconstituire, cota actuala 1/1 1) LUNGU CORNELIA 2) ALEMAN MARIA 3) CURTEAN FILOFTEIA	A1

**C. Partea III. SARCINI .**

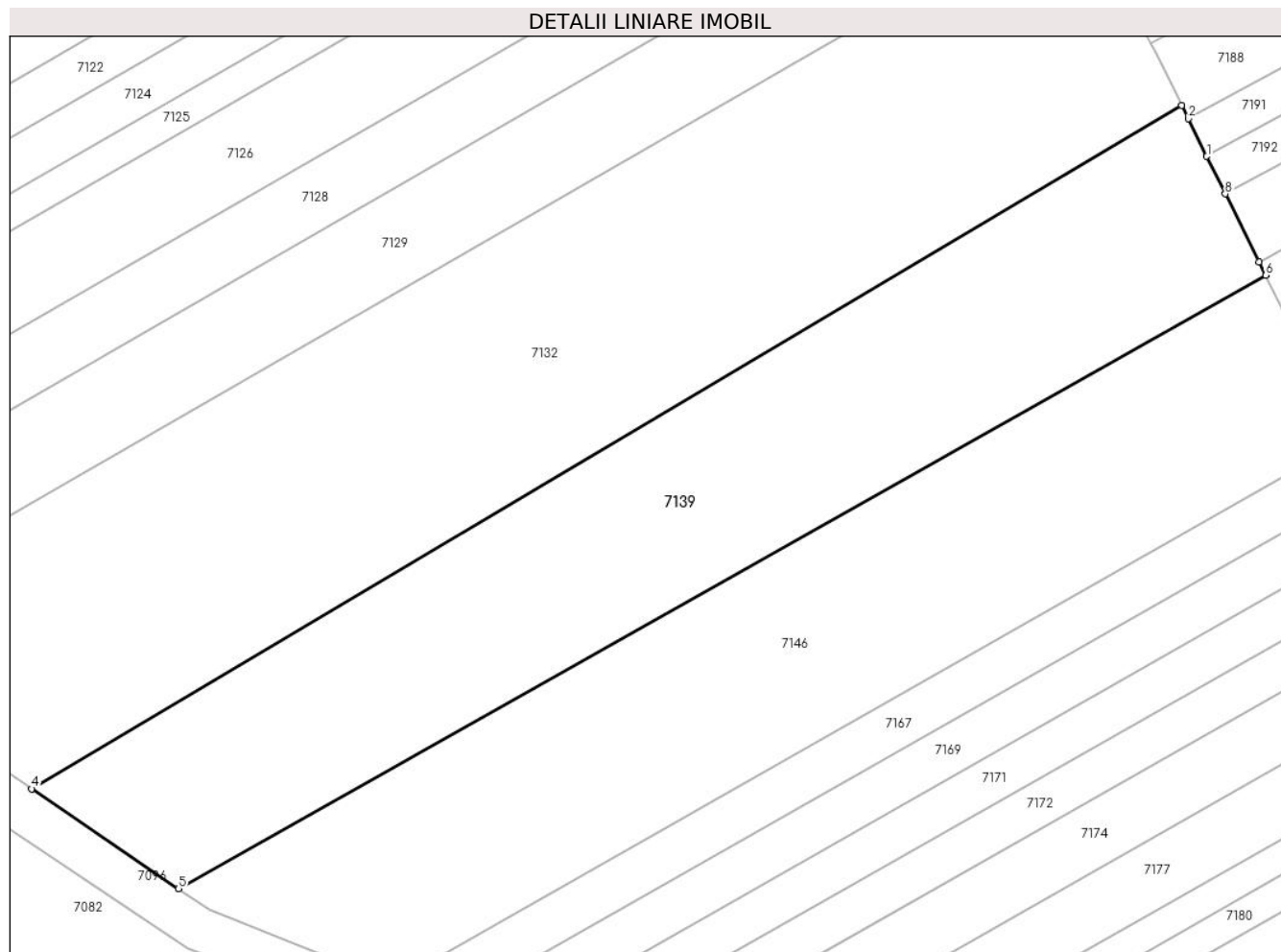
Inscrieri privind dezmembramintele dreptului de proprietate, drepturi reale de garanție și sarcini	Referințe
NU SUNT	

## Anexa Nr. 1 La Partea I

## Teren

Nr cadastral	Suprafața (mp)*	Observații / Referințe
	1.900	

\* Suprafața este determinată în planul de proiecție Stereo 70.



## Date referitoare la teren

Crt	Categorie folosință	Intravilan	Suprafața (mp)	Tarla	Parcelă	Nr. topo	Observații / Referințe
1	arabil	NU	1.900	6	78/53	-	

## Lungime Segmente

1) Valorile lungimilor segmentelor sunt obținute din proiecție în plan.

Punct început	X / Y	Punct sfârșit	X / Y	Lungime segment (** (m)
1	448.288,634 465.516,756	2	448.286,927 465.520,201	3.845
2	448.286,927 465.520,201	3	448.286,324 465.521,417	1.357
3	448.286,324 465.521,417	4	448.180,75 465.458,75	122.772
4	448.180,75 465.458,75	5	448.194,238 465.449,6	16.299
5	448.194,238 465.449,6	6	448.294,044 465.505,841	114.561



Punct început	X / Y	Punct sfârșit	X / Y	Lungime segment (** (m)
6	448.294,044 465.505,841	7	448.293,428 465.507,084	1.388
7	448.293,428 465.507,084	8	448.290,341 465.513,312	6.951
8	448.290,341 465.513,312	1	448.288,634 465.516,756	3.844

\*\* Lungimile segmentelor sunt determinate în planul de proiecție Stereo 70 și sunt rotunjite la 1 milimetru.

\*\*\* Distanța dintre puncte este formată din segmente cumulate ce sunt mai mici decât valoarea 1 milimetru.



**DATE DESPRE IMOBILUL NR. 7140**

Oficiul de Cadastru și Publicitate Imobiliară SIBIU  
Biroul de Cadastru și Publicitate Imobiliară Avrig

**A. Partea I. Descrierea imobilului**

TEREN Extravilan

Adresa: Jud. Sibiu

Nr. Crt	Nr cadastral Nr. topografic	Suprafața* (mp)	Observații / Referințe
A1		1.400	Sector cadastral:16 Teren neimprejmuit;

**B. Partea II. Proprietari și acte**

Inscrieri privitoare la dreptul de proprietate și alte drepturi reale		Referințe
/		
Act Administrativ nr. 1279/48, din 04/03/2004 emis de CJPSDPAT (titlu de proprietate);		
B1	Intabulare, drept de PROPRIETATE, dobandit prin Reconstituire, cota actuala 1/1 1) LUPEA IOAN	A1

**C. Partea III. SARCINI .**

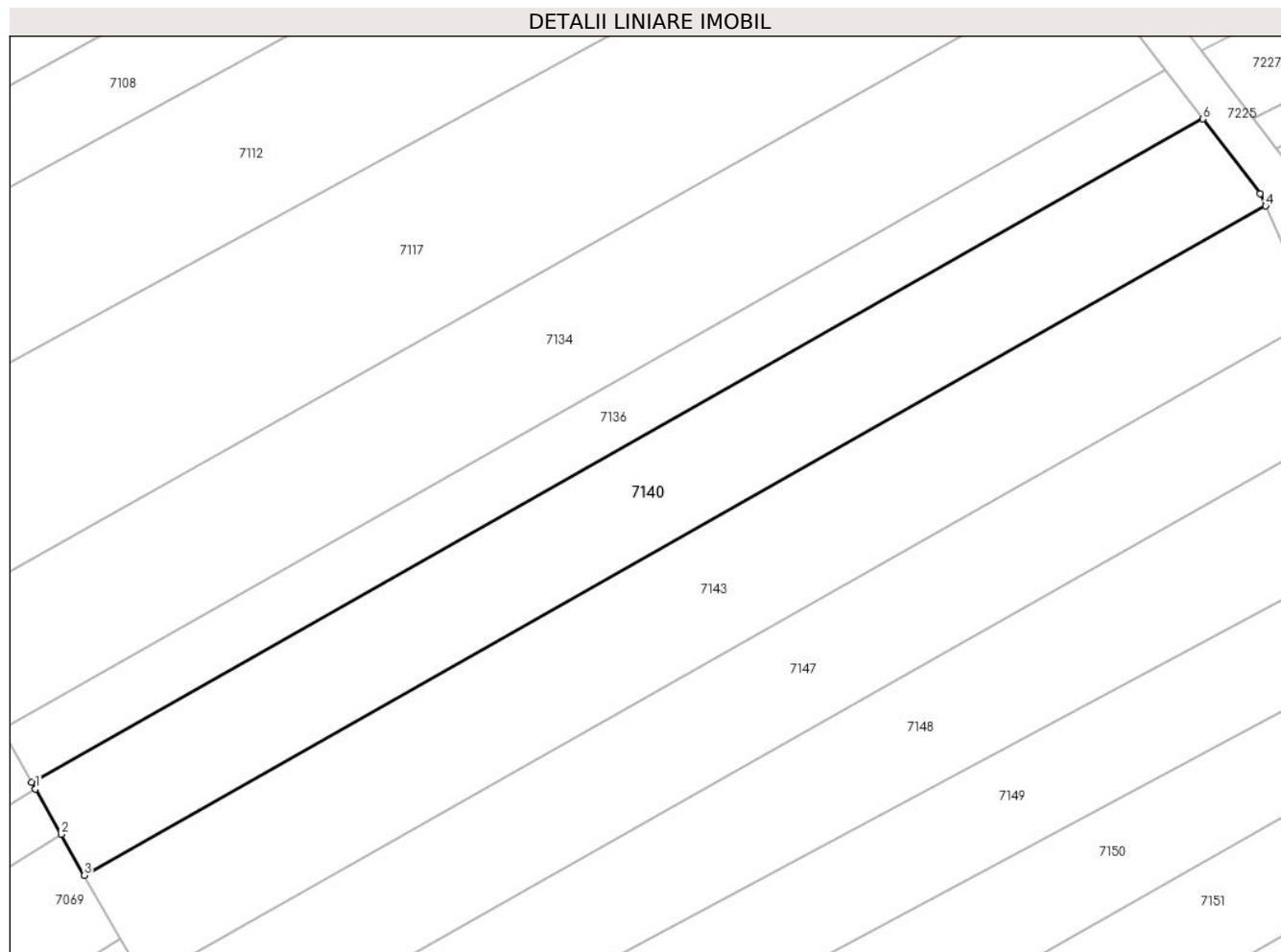
Inscrieri privind dezmembramintele dreptului de proprietate, drepturi reale de garanție și sarcini	Referințe
NU SUNT	

## Anexa Nr. 1 La Partea I

## Teren

Nr cadastral	Suprafața (mp)*	Observații / Referințe
	1.400	

\* Suprafața este determinată în planul de proiecție Stereo 70.



## Date referitoare la teren

Crt	Categorie folosință	Intravilan	Suprafața (mp)	Tarla	Parcelă	Nr. topo	Observații / Referințe
1	arabil	NU	1.400	6	78/49	-	

## Lungime Segmente

1) Valorile lungimilor segmentelor sunt obținute din proiecție în plan.

Punct început	X / Y	Punct sfârșit	X / Y	Lungime segment (** (m)
1	448.180,017 465.716,967	2	448.182,564 465.712,505	5.138
2	448.182,564 465.712,505	3	448.184,857 465.708,486	4.627
3	448.184,857 465.708,486	4	448.301,249 465.774,349	133.734
4	448.301,249 465.774,349	5	448.300,714 465.775,581	1.343
5	448.300,714 465.775,581	6	448.295,078 465.782,922	9.255

Punct început	X / Y	Punct sfârșit	X / Y	Lungime segment (** (m)
6	448.295,078 465.782,922	7	448.179,652 465.717,606	132.625
7	448.179,652 465.717,606	1	448.180,017 465.716,967	0.736

\*\* Lungimile segmentelor sunt determinate în planul de proiecție Stereo 70 și sunt rotunjite la 1 milimetru.

\*\*\* Distanța dintre puncte este formată din segmente cumulate ce sunt mai mici decât valoarea 1 milimetru.



**DATE DESPRE IMOBILUL NR. 7141**

Oficiul de Cadastru și Publicitate Imobiliară SIBIU  
Biroul de Cadastru și Publicitate Imobiliară Avrig

**A. Partea I. Descrierea imobilului**

TEREN Extravilan

Adresa: Jud. Sibiu

Nr. Crt	Nr cadastral Nr. topografic	Suprafața* (mp)	Observații / Referințe
A1		1.700	Sector cadastral:16 Teren neimprejmuit;

**B. Partea II. Proprietari și acte**

Inscrieri privitoare la dreptul de proprietate și alte drepturi reale		Referințe
/		
Act Administrativ nr. 984/48, din 20/05/2003 emis de CJPSDPAT (titlu de proprietate);		
B1	Intabulare, drept de PROPRIETATE, dobandit prin Reconstituire, cota actuala 1/1 1) VICHENDEA GHEORGHE	A1

**C. Partea III. SARCINI .**


Inscrieri privind dezmembramintele dreptului de proprietate, drepturi reale de garanție și sarcini	Referințe
NU SUNT	

## Anexa Nr. 1 La Partea I

## Teren

Nr cadastral	Suprafața (mp)*	Observații / Referințe
	1.700	

\* Suprafața este determinată în planul de proiecție Stereo 70.



## Date referitoare la teren

Crt	Categorie folosință	Intravilan	Suprafața (mp)	Tarla	Parcelă	Nr. topo	Observații / Referințe
1	arabil	NU	1.700	6	90/1	-	

## Lungime Segmente

1) Valorile lungimilor segmentelor sunt obținute din proiecție în plan.

Punct început	X / Y	Punct sfârșit	X / Y	Lungime segment (** (m)
1	448.278,899 465.287,413	2	448.285,458 465.290,914	7.435
3	448.292,764 465.295,399	4	448.305,772 465.306,453	17.07
5	448.301,853 465.310,794	6	448.298,33 465.315,228	5.664
7	448.156,905 465.229,951	8	448.157,137 465.229,888	0.24
9	448.160,55 465.229,542	10	448.165,578 465.230,338	5.091

Punct început	X / Y	Punct sfârșit	X / Y	Lungime segment (** (m)
2	448.285,458 465.290,914	3	448.292,764 465.295,399	8.573
4	448.305,772 465.306,453	5	448.301,853 465.310,794	5.848
6	448.298,33 465.315,228	7	448.156,905 465.229,951	165.146
8	448.157,137 465.229,888	9	448.160,55 465.229,542	3.431
10	448.165,578 465.230,338	11	448.178,813 465.236,632	14.655



Punct început	X / Y	Punct sfârșit	X / Y	Lungime segment (** (m))
11	448.178,813 465.236,632	12	448.197,434 465.244,631	20.267
13	448.204,664 465.247,158	14	448.213,501 465.250,4	9.413
15	448.219,322 465.254,952	16	448.225,831 465.259,853	8.148
17	448.233,027 465.263,632	18	448.239,793 465.267,015	7.564
19	448.253,643 465.273,361	20	448.259,127 465.277,483	6.86
21	448.264,619 465.280,926	22	448.270,451 465.283,701	6.458

Punct început	X / Y	Punct sfârșit	X / Y	Lungime segment (** (m))
12	448.197,434 465.244,631	13	448.204,664 465.247,158	7.659
14	448.213,501 465.250,4	15	448.219,322 465.254,952	7.389
16	448.225,831 465.259,853	17	448.233,027 465.263,632	8.128
18	448.239,793 465.267,015	19	448.253,643 465.273,361	15.235
20	448.259,127 465.277,483	21	448.264,619 465.280,926	6.482
22	448.270,451 465.283,701	1	448.278,899 465.287,413	9.228

\*\* Lungimile segmentelor sunt determinate în planul de proiecție Stereo 70 și sunt rotunjite la 1 milimetru.

\*\*\* Distanța dintre puncte este formată din segmente cumulate ce sunt mai mici decât valoarea 1 milimetru.



**DATE DESPRE IMOBILUL NR. 7142**

Oficiul de Cadastru și Publicitate Imobiliară SIBIU  
Biroul de Cadastru și Publicitate Imobiliară Avrig

**A. Partea I. Descrierea imobilului**

TEREN Extravilan

Adresa: Jud. Sibiu

Nr. Crt	Nr cadastral Nr. topografic	Suprafața* (mp)	Observații / Referințe
A1		2.600	Sector cadastral:16 Teren neimprejmuit;

**B. Partea II. Proprietari și acte**

Inscrieri privitoare la dreptul de proprietate și alte drepturi reale		Referințe
/		
Act Administrativ nr. 1392/48, din 09/04/2004 emis de CJPSDPAT (titlu de proprietate);		
B1	Intabulare, drept de PROPRIETATE, dobandit prin Reconstituire, cota actuala 1/1 1) <b>BALAN LAUREAN</b> 2) <b>BALAN MARIA</b>	A1

**C. Partea III. SARCINI .**

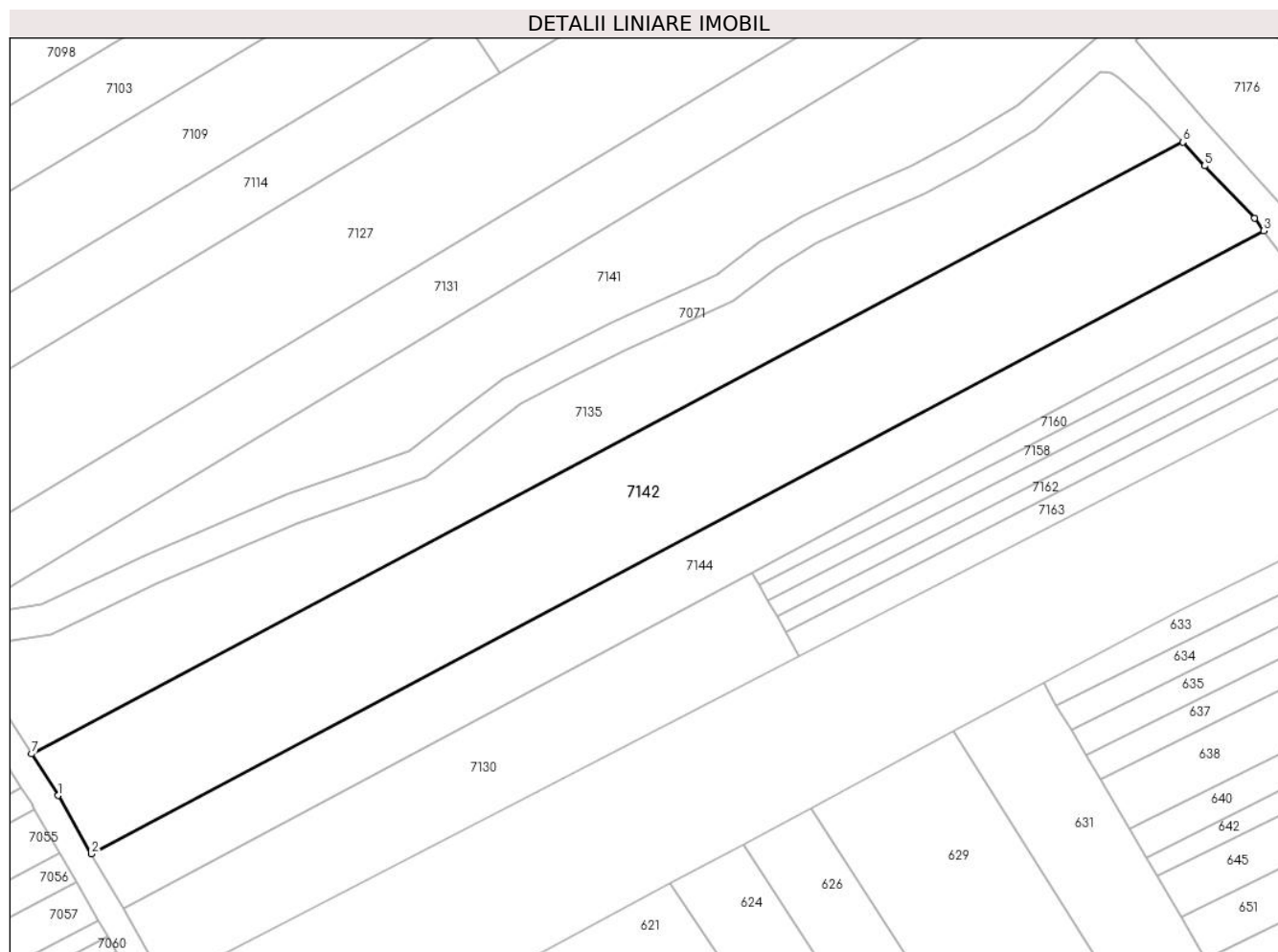
Inscrieri privind dezmembramintele dreptului de proprietate, drepturi reale de garanție și sarcini	Referințe
NU SUNT	

## Anexa Nr. 1 La Partea I

## Teren

Nr cadastral	Suprafața (mp)*	Observații / Referințe
	2.600	

\* Suprafața este determinată în planul de proiecție Stereo 70.



## Date referitoare la teren

Crt	Categorie folosință	Intravilan	Suprafața (mp)	Tarla	Parcelă	Nr. topo	Observații / Referințe
1	arabil	NU	2.600	6	93/8	-	

## Lungime Segmente

1) Valorile lungimilor segmentelor sunt obținute din proiecție în plan.

Punct început	X / Y	Punct sfârșit	X / Y	Lungime segment (** (m)
1	448.167,629 465.205,403	2	448.171,992 465.197,819	8.75
2	448.171,992 465.197,819	3	448.324,912 465.279,011	173.139
3	448.324,912 465.279,011	4	448.323,703 465.280,645	2.033
4	448.323,703 465.280,645	5	448.317,208 465.287,492	9.437
5	448.317,208 465.287,492	6	448.314,378 465.290,573	4.184

Punct început	X / Y	Punct sfârșit	X / Y	Lungime segment (** (m)
6	448.314,378 465.290,573	7	448.164,206 465.210,84	170.027
7	448.164,206 465.210,84	1	448.167,629 465.205,403	6.425

\*\* Lungimile segmentelor sunt determinate în planul de proiecție Stereo 70 și sunt rotunjite la 1 milimetru.

\*\*\* Distanța dintre puncte este formată din segmente cumulate ce sunt mai mici decât valoarea 1 milimetru.



**DATE DESPRE IMOBILUL NR. 7143**

Oficiul de Cadastru și Publicitate Imobiliară SIBIU  
Biroul de Cadastru și Publicitate Imobiliară Avrig

**A. Partea I. Descrierea imobilului**

TEREN Extravilan

Adresa: Jud. Sibiu

Nr. Crt	Nr cadastral Nr. topografic	Suprafața* (mp)	Observații / Referințe
A1		1.600	Sector cadastral:16 Teren neimpregmuit;

**B. Partea II. Proprietari și acte**

Inscrieri privitoare la dreptul de proprietate și alte drepturi reale	Referințe
/	
Act Administrativ nr. 1080/48, din 30/09/2003 emis de CJPSDPAT (titlu de proprietate);	
B1	A1
Intabulare, drept de PROPRIETATE, dobandit prin Reconstituire, cota actuala 1/1	
1) VASIU DIONISIE 2) VASIU GHEORGHE 3) VASIU FILOFTEIA 4) VASIU MIRON 5) MĂERAN EMILIA 6) NEAGU MARIA	

**C. Partea III. SARCINI .**

Inscrieri privind dezmembramintele dreptului de proprietate, drepturi reale de garanție și sarcini	Referințe
NU SUNT	

## Anexa Nr. 1 La Partea I

## Teren

Nr cadastral	Suprafața (mp)*	Observații / Referințe
	1.600	

\* Suprafața este determinată în planul de proiecție Stereo 70.

## DETALII LINIARE IMOBIL



## Date referitoare la teren

Crt	Categorie folosință	Intravilan	Suprafața (mp)	Tarla	Parcelă	Nr. topo	Observații / Referințe
1	arabil	NU	1.600	6	78/48	-	

## Lungime Segmente

1) Valorile lungimilor segmentelor sunt obținute din proiecție în plan.

Punct început	X / Y	Punct sfârșit	X / Y	Lungime segment (** (m)
1	448.188,403 465.702,275	2	448.190,818 465.698,044	4.871
2	448.190,818 465.698,044	3	448.306,059 465.763,256	132.412
3	448.306,059 465.763,256	4	448.301,249 465.774,349	12.091
4	448.301,249 465.774,349	5	448.184,857 465.708,486	133.734
5	448.184,857 465.708,486	1	448.188,403 465.702,275	7.152



**\*\* Lungimile segmentelor sunt determinate în planul de proiecție Stereo 70 și sunt rotunjite la 1 milimetru.**

**\*\*\* Distanța dintre puncte este formată din segmente cumulate ce sunt mai mici decât valoarea 1 milimetru.**



**DATE DESPRE IMOBILUL NR. 7144**

Oficiul de Cadastru și Publicitate Imobiliară SIBIU  
Biroul de Cadastru și Publicitate Imobiliară Avrig

**A. Partea I. Descrierea imobilului**

TEREN Extravilan

Adresa: Jud. Sibiu

Nr. Crt	Nr cadastral Nr. topografic	Suprafața* (mp)	Observații / Referințe
A1		1.400	Sector cadastral:16 Teren neimprejmuit;

**B. Partea II. Proprietari și acte**

Inscrieri privitoare la dreptul de proprietate și alte drepturi reale		Referințe
/		
Act Notarial nr. 1207, din 08/06/2016 emis de NP POPA CORNELIA (act de partaj);		
B1	Intabulare, drept de PROPRIETATE, dobandit prin Conventie, cota actuala 1/1 1) LIMBAȘAN CAMELIA	A1

**C. Partea III. SARCINI .**

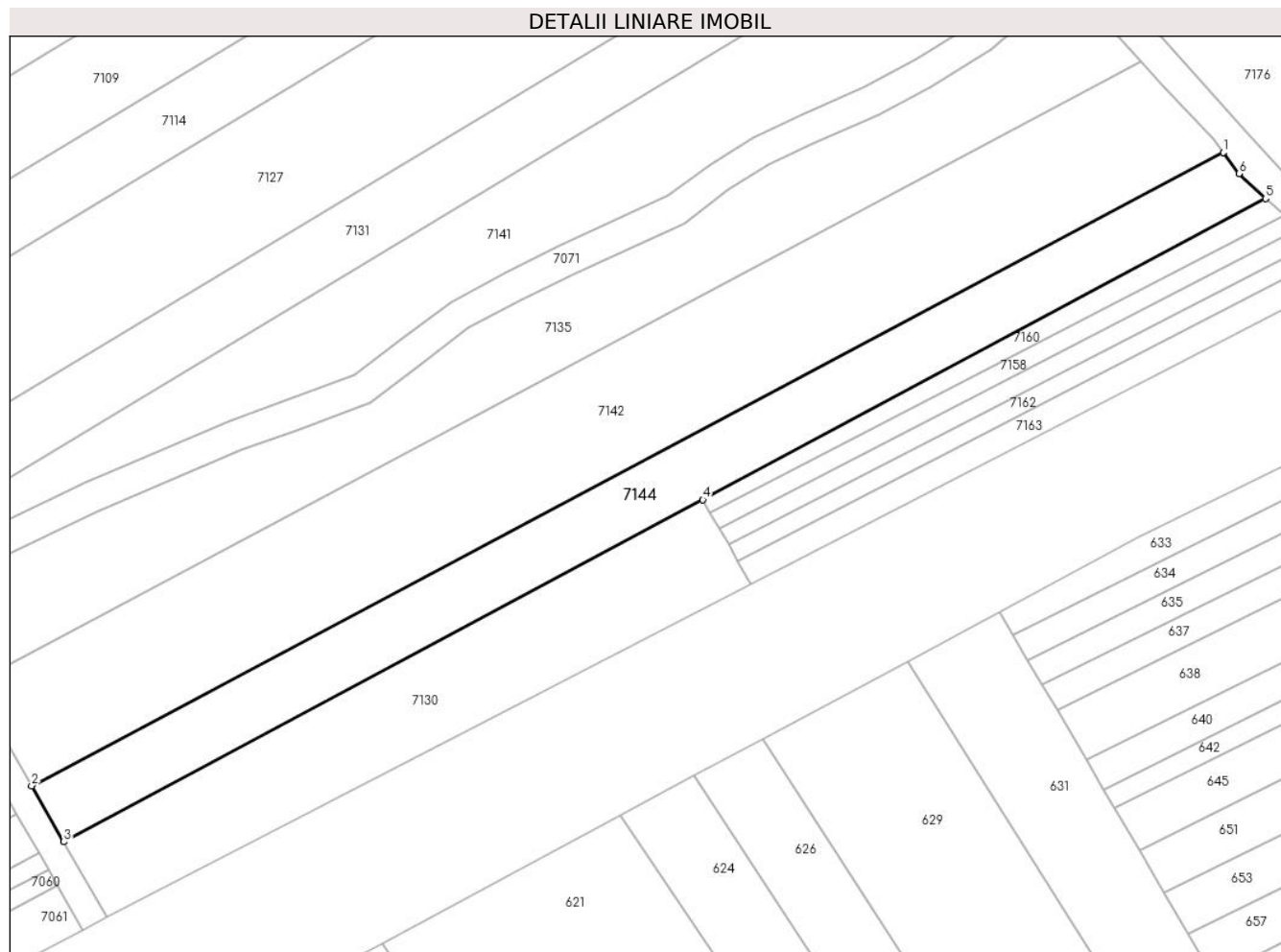
Inscrieri privind dezmembramintele dreptului de proprietate, drepturi reale de garanție și sarcini	Referințe
NU SUNT	

## Anexa Nr. 1 La Partea I

## Teren

Nr cadastral	Suprafața (mp)*	Observații / Referințe
	1.400	

\* Suprafața este determinată în planul de proiecție Stereo 70.



## Date referitoare la teren

Crt	Categorie folosință	Intra vilan	Suprafața (mp)	Tarla	Parcelă	Nr. topo	Observații / Referințe
1	arabil	NU	1.400	6	93/7	-	

## Lungime Segmente

1) Valorile lungimilor segmentelor sunt obținute din proiecție în plan.

Punct început	X / Y	Punct sfârșit	X / Y	Lungime segment (** (m)
1	448.324,912 465.279,011	2	448.171,992 465.197,819	173.139
2	448.171,992 465.197,819	3	448.176,136 465.190,613	8.313
3	448.176,136 465.190,613	4	448.258,137 465.234,459	92.987
4	448.258,137 465.234,459	5	448.330,364 465.273,079	81.904
5	448.330,364 465.273,079	6	448.326,934 465.276,281	4.692

Punct început	X / Y	Punct sfârșit	X / Y	Lungime segment (** (m)
6	448.326,934 465.276,281	1	448.324,912 465.279,011	3.397

\*\* Lungimile segmentelor sunt determinate în planul de proiecție Stereo 70 și sunt rotunjite la 1 milimetru.

\*\*\* Distanța dintre puncte este formată din segmente cumulate ce sunt mai mici decât valoarea 1 milimetru.



**DATE DESPRE IMOBILUL NR. 7145**

Oficiul de Cadastru și Publicitate Imobiliară SIBIU  
Biroul de Cadastru și Publicitate Imobiliară Avrig

**A. Partea I. Descrierea imobilului**

TEREN Extravilan

Adresa: Jud. Sibiu

Nr. Crt	Nr cadastral Nr. topografic	Suprafața* (mp)	Observații / Referințe
A1	100116	556	Sector cadastral:16 Teren neimpregmuit;

**B. Partea II. Proprietari și acte**

Inscrieri privitoare la dreptul de proprietate și alte drepturi reale		Referințe
<b>9145 / 30/12/2009</b>		
Act Notarial nr. 1097, din 29/12/2009 emis de NP SALOMIE IOAN CRISTIAN;		
B1	Se infiinteaza cartea funciara 100116 a imobilului cu numarul cadastral 100116/Racovita, rezultat din dezmembrarea imobilului cu numarul cadastral 100076 inscris in cartea funciara 100076;	A1
<b>9146 / 30/12/2009</b>		
Act Notarial nr. 1109, din 29/12/2009 emis de NP SALOMIE IOAN CRISTIAN;		
B5	Intabulare, drept de PROPRIETATE, dobandit prin Conventie, cota actuala 1/1 1) PRIMARIA COMUNEI RACOVITA, CIF:4241150	A1

**C. Partea III. SARCINI .**

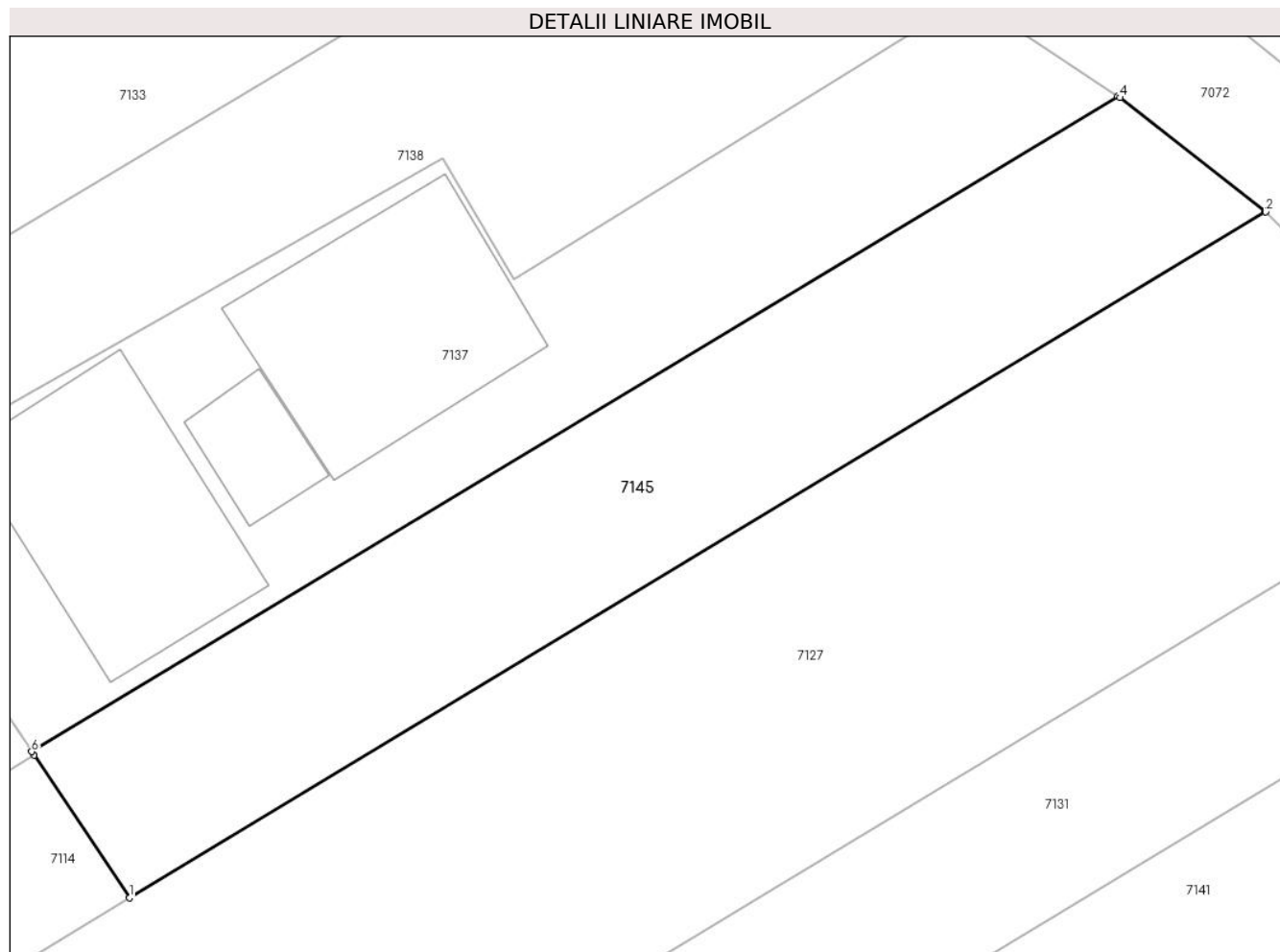
Inscrieri privind dezmembramintele dreptului de proprietate, drepturi reale de garanție și sarcini	Referințe
NU SUNT	

## Anexa Nr. 1 La Partea I

## Teren

Nr cadastral	Suprafața (mp)*	Observații / Referințe
100116	556	

\* Suprafața este determinată în planul de proiecție Stereo 70.



## Date referitoare la teren

Crt	Categorie folosință	Intravilan	Suprafața (mp)	Tarla	Parcelă	Nr. topo	Observații / Referințe
1	arabil	NU	556	6	90/4/2	-	

## Lungime Segmente

1) Valorile lungimilor segmentelor sunt obținute din proiecție în plan.

Punct început	X / Y	Punct sfârșit	X / Y	Lungime segment (** (m)
1	448.225,304 465.299,646	2	448.281,444 465.333,497	65.556
2	448.281,444 465.333,497	3	448.281,415 465.333,526	0.041
3	448.281,415 465.333,526	4	448.274,247 465.339,135	9.102
4	448.274,247 465.339,135	5	448.274,143 465.339,205	0.125
5	448.274,143 465.339,205	6	448.220,475 465.306,86	62.661



Punct început	X / Y	Punct sfârșit	X / Y	Lungime segment (** (m)
6	448.220,475 465.306,86	7	448.220,591 465.306,687	0.208
7	448.220,591 465.306,687	1	448.225,304 465.299,646	8.474

\*\* Lungimile segmentelor sunt determinate în planul de proiecție Stereo 70 și sunt rotunjite la 1 milimetru.

\*\*\* Distanța dintre puncte este formată din segmente cumulate ce sunt mai mici decât valoarea 1 milimetru.



**DATE DESPRE IMOBILUL NR. 7146**

Oficiul de Cadastru și Publicitate Imobiliară SIBIU  
Biroul de Cadastru și Publicitate Imobiliară Avrig

**A. Partea I. Descrierea imobilului**

TEREN Extravilan

Adresa: Jud. Sibiu

Nr. Crt	Nr cadastral Nr. topografic	Suprafața* (mp)	Observații / Referințe
A1		1.840	Sector cadastral:16 Teren neimprejmuit;

**B. Partea II. Proprietari și acte**

Inscrieri privitoare la dreptul de proprietate și alte drepturi reale	Referințe
/	
Act Administrativ nr. 1405/48, din 14/05/2004 emis de CJPSDPAT (titlu de proprietate);	
B1	A1
Intabulare, drept de PROPRIETATE, dobandit prin Reconstituire, cota actuala 1/1	
1) MUNTEANU IOAN	
2) MUNTEANU GHEORGHE	

**C. Partea III. SARCINI .**

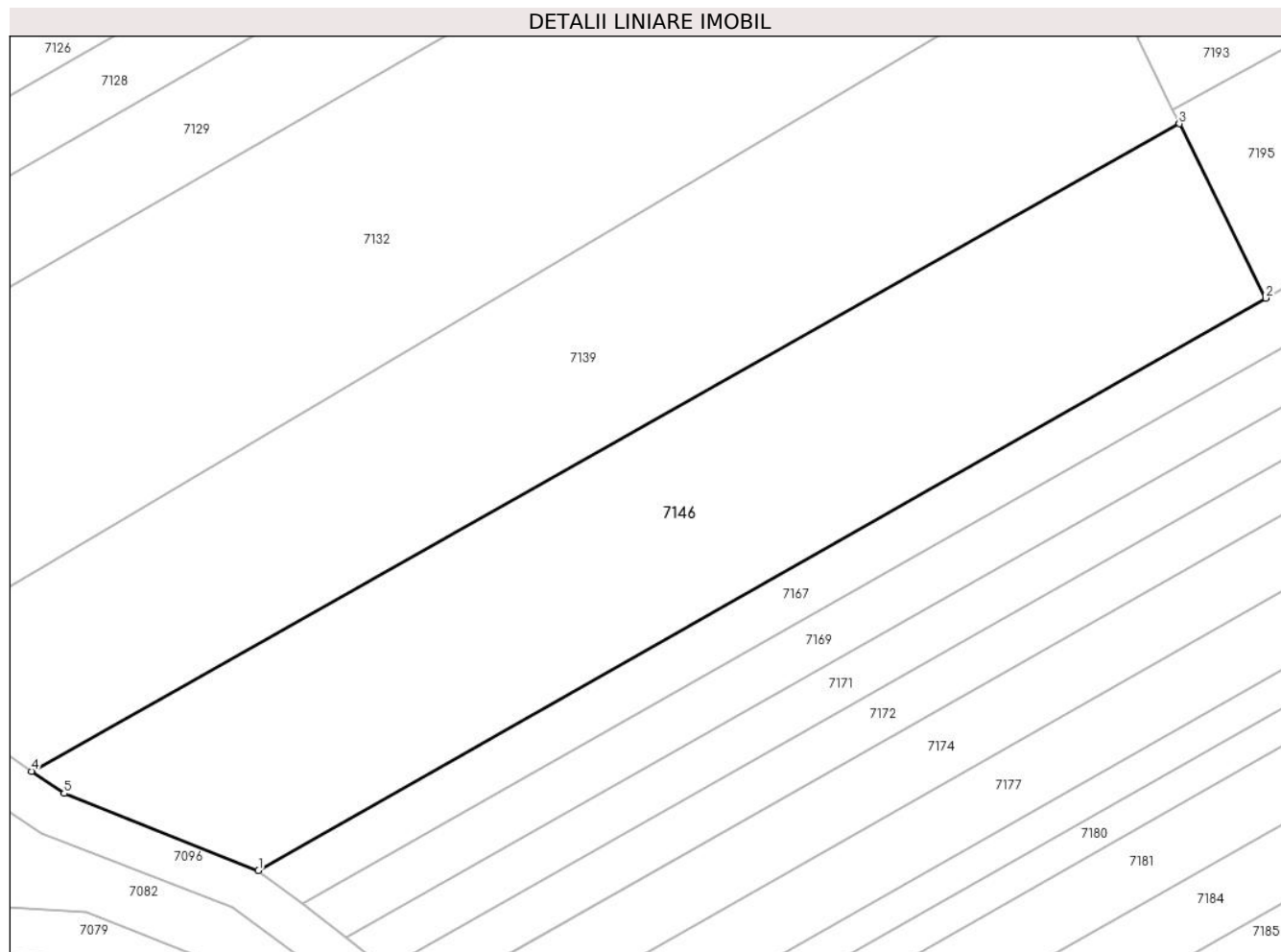
Inscrieri privind dezmembramintele dreptului de proprietate, drepturi reale de garanție și sarcini	Referințe
NU SUNT	

## Anexa Nr. 1 La Partea I

## Teren

Nr cadastral	Suprafața (mp)*	Observații / Referințe
	1.840	

\* Suprafața este determinată în planul de proiecție Stereo 70.



## Date referitoare la teren

Crt	Categorie folosință	Intra vilan	Suprafața (mp)	Tarla	Parcelă	Nr. topo	Observații / Referințe
1	arabil	NU	1.840	6	78/52	-	

## Lungime Segmente

1) Valorile lungimilor segmentelor sunt obținute din proiecție în plan.

Punct început	X / Y	Punct sfârșit	X / Y	Lungime segment (** (m)
1	448.213,953 465.440,994	2	448.301,546 465.490,703	100.715
2	448.301,546 465.490,703	3	448.294,044 465.505,841	16.895
3	448.294,044 465.505,841	4	448.194,238 465.449,6	114.561
4	448.194,238 465.449,6	5	448.197,059 465.447,686	3.408
5	448.197,059 465.447,686	1	448.213,953 465.440,994	18.171

**\*\* Lungimile segmentelor sunt determinate în planul de proiecție Stereo 70 și sunt rotunjite la 1 milimetru.**

**\*\*\* Distanța dintre puncte este formată din segmente cumulate ce sunt mai mici decât valoarea 1 milimetru.**



**DATE DESPRE IMOBILUL NR. 7147**

Oficiul de Cadastru și Publicitate Imobiliară SIBIU  
Biroul de Cadastru și Publicitate Imobiliară Avrig

**A. Partea I. Descrierea imobilului**

TEREN Extravilan

Adresa: Jud. Sibiu

Nr. Crt	Nr cadastral Nr. topografic	Suprafața* (mp)	Observații / Referințe
A1		1.400	Sector cadastral:16 Teren neimprejmuit;

**B. Partea II. Proprietari și acte**

Inscrieri privitoare la dreptul de proprietate și alte drepturi reale		Referințe
/		
Act Administrativ nr. 1313/48, din 12/03/2004 emis de CJPSDPAT (titlu de proprietate);		
B1	Intabulare, drept de PROPRIETATE, dobandit prin Reconstituire, cota actuala 1/1 1) <b>BOBANGA MARIA</b>	A1

**C. Partea III. SARCINI .**

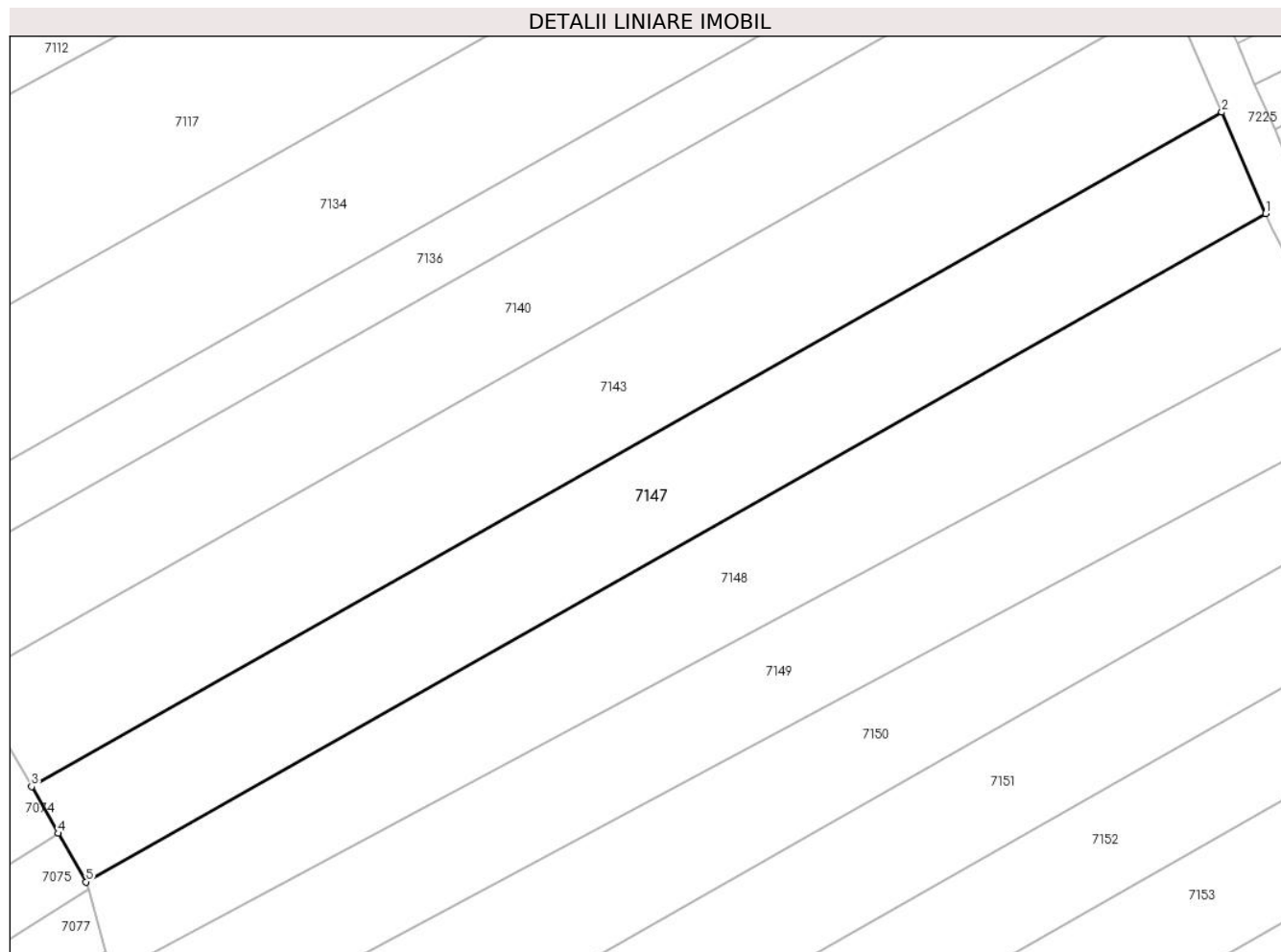
Inscrieri privind dezmembramintele dreptului de proprietate, drepturi reale de garanție și sarcini	Referințe
NU SUNT	

## Anexa Nr. 1 La Partea I

## Teren

Nr cadastral	Suprafața (mp)*	Observații / Referințe
	1.400	

\* Suprafața este determinată în planul de proiecție Stereo 70.



## Date referitoare la teren

Crt	Categorie folosință	Intravilan	Suprafața (mp)	Tarla	Parcelă	Nr. topo	Observații / Referințe
1	arabil	NU	1.400	6	78/47	-	

## Lungime Segmente

1) Valorile lungimilor segmentelor sunt obținute din proiecție în plan.

Punct început	X / Y	Punct sfârșit	X / Y	Lungime segment (** (m)
1	448.310,307 465.753,458	2	448.306,059 465.763,256	10.68
2	448.306,059 465.763,256	3	448.190,818 465.698,044	132.412
3	448.190,818 465.698,044	4	448.193,402 465.693,516	5.214
4	448.193,402 465.693,516	5	448.196,082 465.688,821	5.406
5	448.196,082 465.688,821	1	448.310,307 465.753,458	131.245



**\*\* Lungimile segmentelor sunt determinate în planul de proiecție Stereo 70 și sunt rotunjite la 1 milimetru.**

**\*\*\* Distanța dintre puncte este formată din segmente cumulate ce sunt mai mici decât valoarea 1 milimetru.**



**DATE DESPRE IMOBILUL NR. 7148**

Oficiul de Cadastru și Publicitate Imobiliară SIBIU  
Biroul de Cadastru și Publicitate Imobiliară Avrig

**A. Partea I. Descrierea imobilului**

TEREN Extravilan

Adresa: Jud. Sibiu

Nr. Crt	Nr cadastral Nr. topografic	Suprafața* (mp)	Observații / Referințe
A1		1.400	Sector cadastral:16 Teren neimprejmuit;

**B. Partea II. Proprietari și acte**

Inscrieri privitoare la dreptul de proprietate și alte drepturi reale		Referințe
/		
Act Administrativ nr. 1124/48, din 14/11/2003 emis de CJPSDPAT (titlu de proprietate);		
B1	Intabulare, drept de PROPRIETATE, dobandit prin Reconstituire, cota actuala 1/1 1) CIUNGU ANA	A1

**C. Partea III. SARCINI .**

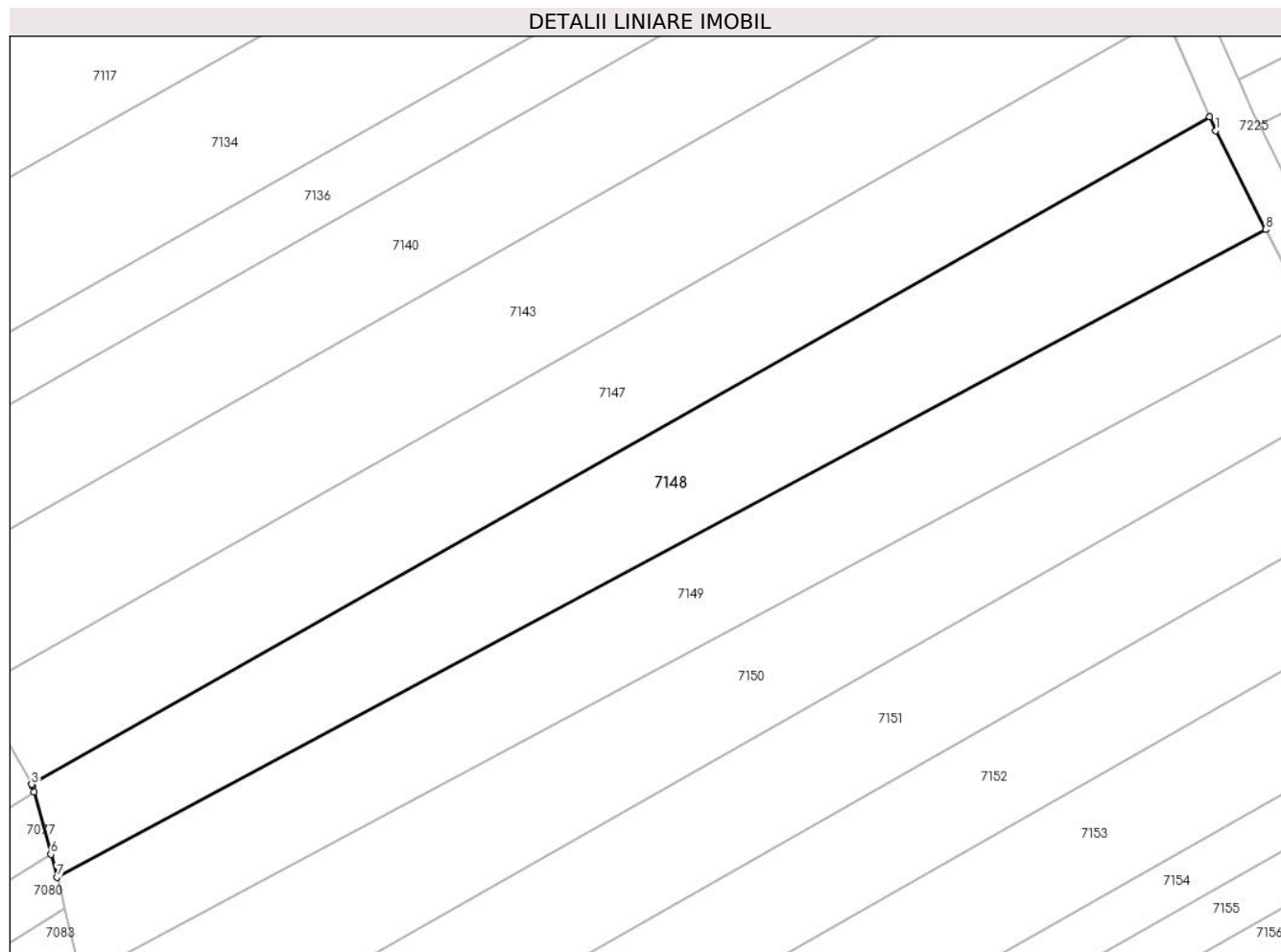
Inscrieri privind dezmembramintele dreptului de proprietate, drepturi reale de garanție și sarcini	Referințe
NU SUNT	

## Anexa Nr. 1 La Partea I

## Teren

Nr cadastral	Suprafața (mp)*	Observații / Referințe
	1.400	

\* Suprafața este determinată în planul de proiecție Stereo 70.



## Date referitoare la teren

Crt	Categorie folosință	Intra vilan	Suprafața (mp)	Tarla	Parcelă	Nr. topo	Observații / Referințe
1	arabil	NU	1.400	6	78/46	-	

## Lungime Segmente

1) Valorile lungimilor segmentelor sunt obținute din proiecție în plan.

Punct început	X / Y	Punct sfârșit	X / Y	Lungime segment (** (m)
1	448.310,888 465.752,118	2	448.310,307 465.753,458	1.46
2	448.310,307 465.753,458	3	448.196,082 465.688,821	131.245
3	448.196,082 465.688,821	4	448.196,158 465.688,688	0.154
4	448.196,158 465.688,688	5	448.196,325 465.688,068	0.641
5	448.196,325 465.688,068	6	448.197,938 465.682,049	6.231

Punct început	X / Y	Punct sfârșit	X / Y	Lungime segment (** (m)
6	448.197,938 465.682,049	7	448.198,53 465.679,842	2.286
7	448.198,53 465.679,842	8	448.315,734 465.742,562	132.931
8	448.315,734 465.742,562	1	448.310,888 465.752,118	10.715

\*\* Lungimile segmentelor sunt determinate în planul de proiecție Stereo 70 și sunt rotunjite la 1 milimetru.

\*\*\* Distanța dintre puncte este formată din segmente cumulate ce sunt mai mici decât valoarea 1 milimetru.



**DATE DESPRE IMOBILUL NR. 7149**

Oficiul de Cadastru și Publicitate Imobiliară SIBIU  
Biroul de Cadastru și Publicitate Imobiliară Avrig

**A. Partea I. Descrierea imobilului**

TEREN Extravilan

Adresa: Jud. Sibiu

Nr. Crt	Nr cadastral Nr. topografic	Suprafața* (mp)	Observații / Referințe
A1		1.300	Sector cadastral:16 Teren neimprejmuit;

**B. Partea II. Proprietari și acte**

Inscrieri privitoare la dreptul de proprietate și alte drepturi reale		Referințe
/		
Act Administrativ nr. 1151/48, din 25/11/2003 emis de CJPSDPAT (titlu de proprietate);		
B1	Intabulare, drept de PROPRIETATE, dobandit prin Reconstituire, cota actuala 1/1 1) SUCIU IOSIF	A1

**C. Partea III. SARCINI .**

Inscrieri privind dezmembramintele dreptului de proprietate, drepturi reale de garanție și sarcini	Referințe
NU SUNT	


## Anexa Nr. 1 La Partea I

## Teren

Nr cadastral	Suprafața (mp)*	Observații / Referințe
	1.300	

\* Suprafața este determinată în planul de proiecție Stereo 70.

## DETALII LINIARE IMOBIL



## Date referitoare la teren

Crt	Categorie folosință	Intravilan	Suprafața (mp)	Tarla	Parcelă	Nr. topo	Observații / Referințe
1	arabil	NU	1.300	6	78/45	-	

## Lungime Segmente

1) Valorile lungimilor segmentelor sunt obținute din proiecție în plan.

Punct început	X / Y	Punct sfârșit	X / Y	Lungime segment (** (m)
1	448.199,302 465.676,787	2	448.200,909 465.670,116	6.862
2	448.200,909 465.670,116	3	448.320,121 465.733,91	135.208
3	448.320,121 465.733,91	4	448.315,734 465.742,562	9.7
4	448.315,734 465.742,562	5	448.198,53 465.679,842	132.931
5	448.198,53 465.679,842	6	448.198,883 465.678,523	1.365



Punct început	X / Y	Punct sfârșit	X / Y	Lungime segment (** (m)
6	448.198,883 465.678,523	1	448.199,302 465.676,787	1.786

\*\* Lungimile segmentelor sunt determinate în planul de proiecție Stereo 70 și sunt rotunjite la 1 milimetru.

\*\*\* Distanța dintre puncte este formată din segmente cumulate ce sunt mai mici decât valoarea 1 milimetru.



**DATE DESPRE IMOBILUL NR. 7150**

Oficiul de Cadastru și Publicitate Imobiliară SIBIU  
Biroul de Cadastru și Publicitate Imobiliară Avrig

**A. Partea I. Descrierea imobilului**

TEREN Extravilan

Adresa: Jud. Sibiu

Nr. Crt	Nr cadastral Nr. topografic	Suprafața* (mp)	Observații / Referințe
A1		1.400	Sector cadastral:16 Teren neimprejmuit;

**B. Partea II. Proprietari și acte**

Inscrieri privitoare la dreptul de proprietate și alte drepturi reale		Referințe
/		
Act Administrativ nr. 1151/48, din 25/11/2003 emis de CJPSDPAT (titlu de proprietate);		
B1	Intabulare, drept de PROPRIETATE, dobandit prin Reconstituire, cota actuala 1/1 1) SUCIU IOSIF	A1

**C. Partea III. SARCINI .**

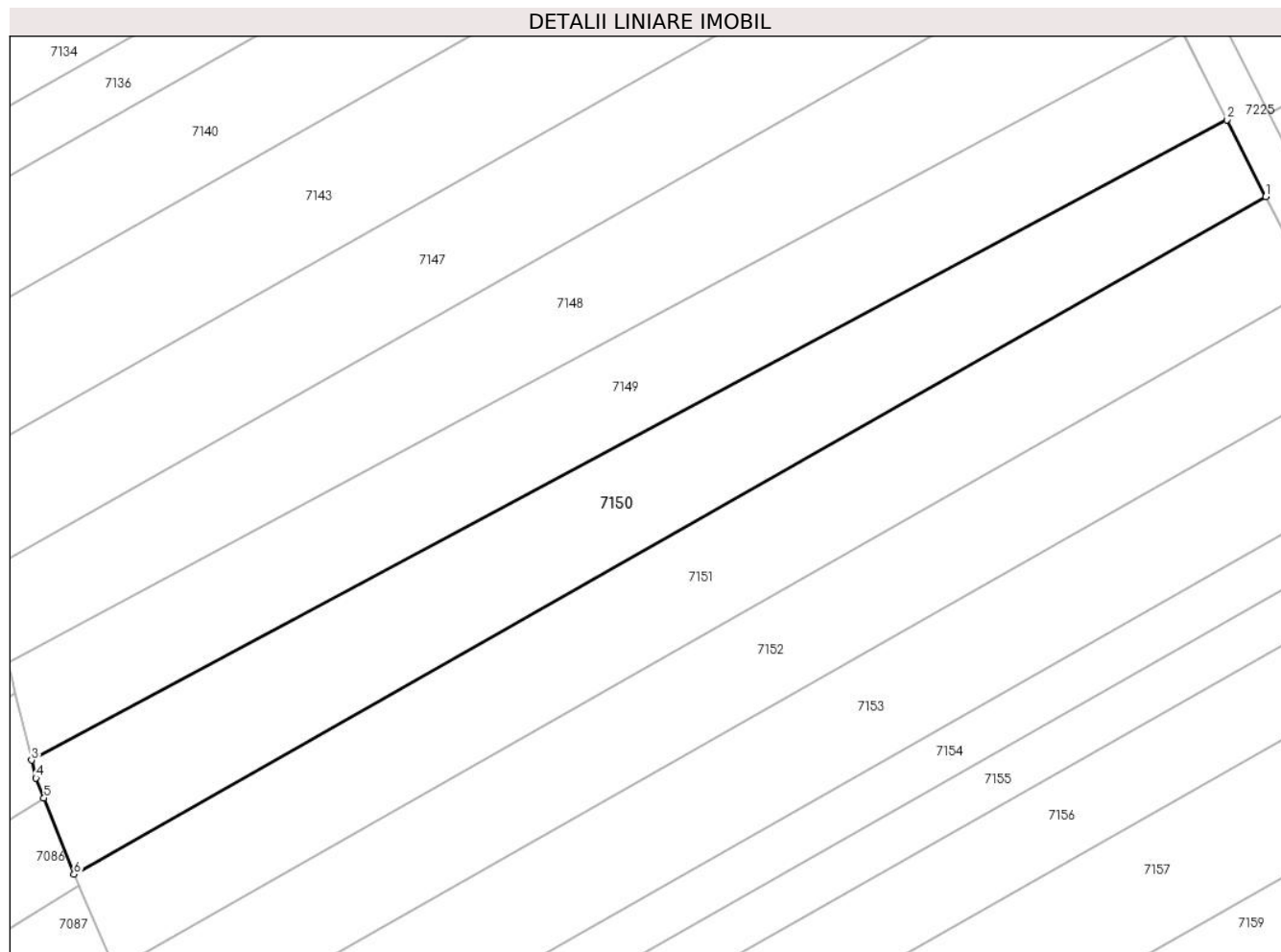
Inscrieri privind dezmembramintele dreptului de proprietate, drepturi reale de garanție și sarcini	Referințe
NU SUNT	

## Anexa Nr. 1 La Partea I

## Teren

Nr cadastral	Suprafața (mp)*	Observații / Referințe
	1.400	

\* Suprafața este determinată în planul de proiecție Stereo 70.



## Date referitoare la teren

Crt	Categorie folosință	Intravilan	Suprafața (mp)	Tarla	Parcelă	Nr. topo	Observații / Referințe
1	arabil	NU	1.400	6	78/44	-	

## Lungime Segmente

1) Valorile lungimilor segmentelor sunt obținute din proiecție în plan.

Punct început	X / Y	Punct sfârșit	X / Y	Lungime segment (** (m)
1	448.324,001 465.726,259	2	448.320,121 465.733,91	8.579
2	448.320,121 465.733,91	3	448.200,909 465.670,116	135.208
3	448.200,909 465.670,116	4	448.201,341 465.668,326	1.842
4	448.201,341 465.668,326	5	448.202,131 465.666,332	2.145
5	448.202,131 465.666,332	6	448.205,139 465.658,741	8.165

Punct început	X / Y	Punct sfârșit	X / Y	Lungime segment (** (m)
6	448.205,139 465.658,741	1	448.324,001 465.726,259	136.7

\*\* Lungimile segmentelor sunt determinate în planul de proiecție Stereo 70 și sunt rotunjite la 1 milimetru.

\*\*\* Distanța dintre puncte este formată din segmente cumulate ce sunt mai mici decât valoarea 1 milimetru.



**DATE DESPRE IMOBILUL NR. 7151**

Oficiul de Cadastru și Publicitate Imobiliară SIBIU  
Biroul de Cadastru și Publicitate Imobiliară Avrig

**A. Partea I. Descrierea imobilului**

TEREN Extravilan

Adresa: Jud. Sibiu

Nr. Crt	Nr cadastral Nr. topografic	Suprafața* (mp)	Observații / Referințe
A1		1.400	Sector cadastral:16 Teren neimprejmuit;

**B. Partea II. Proprietari și acte**

Inscrieri privitoare la dreptul de proprietate și alte drepturi reale		Referințe
/		
Act Notarial nr. 235, din 11/02/2004 emis de NP POPA CORNELIA (act de partaj);		
B1	Intabulare, drept de PROPRIETATE, dobandit prin Conventie, cota actuala 1/1 1) STOICHIȚĂ VALERIU	A1

**C. Partea III. SARCINI .**

Inscrieri privind dezmembramintele dreptului de proprietate, drepturi reale de garanție și sarcini	Referințe
NU SUNT	


## Anexa Nr. 1 La Partea I

## Teren

Nr cadastral	Suprafața (mp)*	Observații / Referințe
	1.400	

\* Suprafața este determinată în planul de proiecție Stereo 70.

## DETALII LINIARE IMOBIL



## Date referitoare la teren

Crt	Categorie folosință	Intravilan	Suprafața (mp)	Tarla	Parcelă	Nr. topo	Observații / Referințe
1	arabil	NU	1.400	6	78/43	-	

## Lungime Segmente

1) Valorile lungimilor segmentelor sunt obținute din proiecție în plan.

Punct început	X / Y	Punct sfârșit	X / Y	Lungime segment (** (m)
1	448.209,327 465.649,37	2	448.328,627 465.717,136	137.204
2	448.328,627 465.717,136	3	448.324,001 465.726,259	10.228
3	448.324,001 465.726,259	4	448.205,139 465.658,741	136.7
4	448.205,139 465.658,741	5	448.205,584 465.657,616	1.21
5	448.205,584 465.657,616	6	448.205,734 465.657,239	0.406



Punct început	X / Y	Punct sfârșit	X / Y	Lungime segment (** (m)
6	448.205,734 465.657,239	7	448.208,924 465.650,022	7.891
7	448.208,924 465.650,022	8	448.209,267 465.649,465	0.654
8	448.209,267 465.649,465	1	448.209,327 465.649,37	0.113

\*\* Lungimile segmentelor sunt determinate în planul de proiecție Stereo 70 și sunt rotunjite la 1 milimetru.

\*\*\* Distanța dintre puncte este formată din segmente cumulate ce sunt mai mici decât valoarea 1 milimetru.



**DATE DESPRE IMOBILUL NR. 7152**

Oficiul de Cadastru și Publicitate Imobiliară SIBIU  
Biroul de Cadastru și Publicitate Imobiliară Avrig

**A. Partea I. Descrierea imobilului**

TEREN Extravilan

Adresa: Jud. Sibiu

Nr. Crt	Nr cadastral Nr. topografic	Suprafața* (mp)	Observații / Referințe
A1		1.300	Sector cadastral:16 Teren neimprejmuit;

**B. Partea II. Proprietari și acte**

Inscrieri privitoare la dreptul de proprietate și alte drepturi reale	Referințe
/	
Act Administrativ nr. 779/48, din 16/12/1998 emis de CJPSDPAT (titlu de proprietate);	
B1	A1
Intabulare, drept de PROPRIETATE, dobandit prin Reconstituire, cota actuala 1/1 1) IONAȘCU ANA	

**C. Partea III. SARCINI .**

Inscrieri privind dezmembramintele dreptului de proprietate, drepturi reale de garanție și sarcini	Referințe
NU SUNT	


## Anexa Nr. 1 La Partea I

## Teren

Nr cadastral	Suprafața (mp)*	Observații / Referințe
	1.300	

\* Suprafața este determinată în planul de proiecție Stereo 70.

## DETALII LINIARE IMOBIL



## Date referitoare la teren

Crt	Categorie folosință	Intravilan	Suprafața (mp)	Tarla	Parcelă	Nr. topo	Observații / Referințe
1	arabil	NU	1.300	6	78/42	-	

## Lungime Segmente

1) Valorile lungimilor segmentelor sunt obținute din proiecție în plan.

Punct început	X / Y	Punct sfârșit	X / Y	Lungime segment (** (m)
1	448.211,468 465.645,902	2	448.214,323 465.641,279	5.434
2	448.214,323 465.641,279	3	448.332,93 465.708,652	136.406
3	448.332,93 465.708,652	4	448.328,627 465.717,136	9.513
4	448.328,627 465.717,136	5	448.209,327 465.649,37	137.204
5	448.209,327 465.649,37	1	448.211,468 465.645,902	4.075

**\*\* Lungimile segmentelor sunt determinate în planul de proiecție Stereo 70 și sunt rotunjite la 1 milimetru.**

**\*\*\* Distanța dintre puncte este formată din segmente cumulate ce sunt mai mici decât valoarea 1 milimetru.**



**DATE DESPRE IMOBILUL NR. 7153**

Oficiul de Cadastru și Publicitate Imobiliară SIBIU  
Biroul de Cadastru și Publicitate Imobiliară Avrig

**A. Partea I. Descrierea imobilului**

TEREN Extravilan

Adresa: Jud. Sibiu

Nr. Crt	Nr cadastral Nr. topografic	Suprafața* (mp)	Observații / Referințe
A1		1.400	Sector cadastral:16 Teren neimpregmuit;

**B. Partea II. Proprietari și acte**

Inscrieri privitoare la dreptul de proprietate și alte drepturi reale		Referințe
/		
Act Administrativ nr. 1080/48, din 30/09/2003 emis de CJPSDPAT (titlu de proprietate);		
B1	Intabulare, drept de PROPRIETATE, dobandit prin Reconstituire, cota actuala 1/1 1) VASIU DIONISIE 2) VASIU GHEORGHE 3) VASIU FILOFTEIA 4) VASIU MIRON 5) MĂERAN EMILIA 6) NEAGU MARIA	A1

**C. Partea III. SARCINI .**

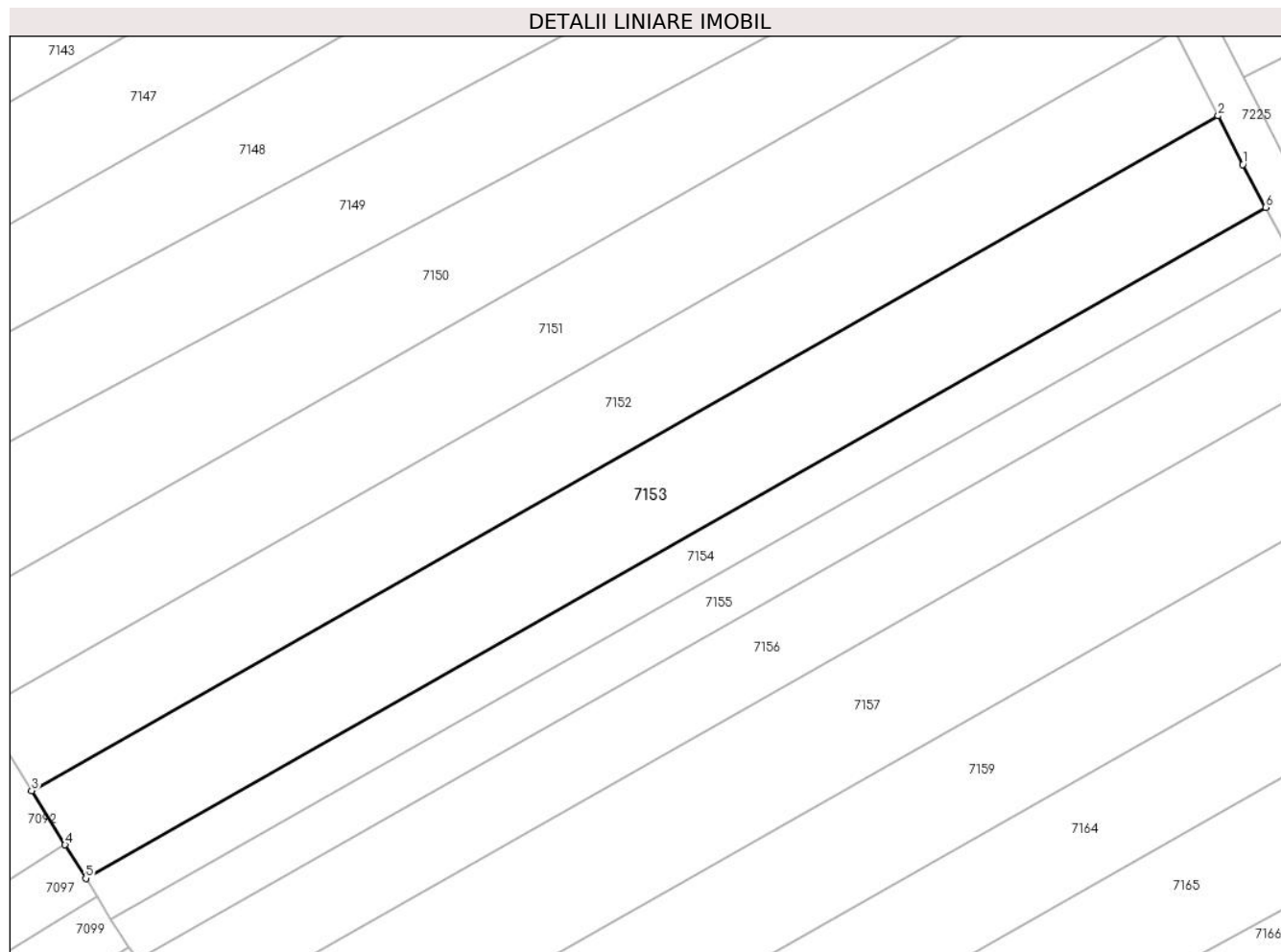
Inscrieri privind dezmembramintele dreptului de proprietate, drepturi reale de garanție și sarcini	Referințe
NU SUNT	

## Anexa Nr. 1 La Partea I

## Teren

Nr cadastral	Suprafața (mp)*	Observații / Referințe
	1.400	

\* Suprafața este determinată în planul de proiecție Stereo 70.



## Date referitoare la teren

Crt	Categorie folosință	Intravilan	Suprafața (mp)	Tarla	Parcelă	Nr. topo	Observații / Referințe
1	arabil	NU	1.400	6	78/41	-	

## Lungime Segmente

1) Valorile lungimilor segmentelor sunt obținute din proiecție în plan.

Punct început	X / Y	Punct sfârșit	X / Y	Lungime segment (** (m)
1	448.335,394 465.703,791	2	448.332,93 465.708,652	5.45
2	448.332,93 465.708,652	3	448.214,323 465.641,279	136.406
3	448.214,323 465.641,279	4	448.217,666 465.635,865	6.363
4	448.217,666 465.635,865	5	448.219,735 465.632,515	3.938
5	448.219,735 465.632,515	6	448.337,688 465.699,516	135.654



Punct început	X / Y	Punct sfârșit	X / Y	Lungime segment (** (m)
6	448.337,688 465.699,516	1	448.335,394 465.703,791	4.851

\*\* Lungimile segmentelor sunt determinate în planul de proiecție Stereo 70 și sunt rotunjite la 1 milimetru.

\*\*\* Distanța dintre puncte este formată din segmente cumulate ce sunt mai mici decât valoarea 1 milimetru.



**DATE DESPRE IMOBILUL NR. 7154**

Oficiul de Cadastru și Publicitate Imobiliară SIBIU  
Biroul de Cadastru și Publicitate Imobiliară Avrig

**A. Partea I. Descrierea imobilului**

TEREN Extravilan

Adresa: Jud. Sibiu

Nr. Crt	Nr cadastral Nr. topografic	Suprafața* (mp)	Observații / Referințe
A1		650	Sector cadastral:16 Teren neimprejmuit;

**B. Partea II. Proprietari și acte**

Inscrieri privitoare la dreptul de proprietate și alte drepturi reale		Referințe
/		
Act Administrativ nr. 1137/48, din 14/11/2003 emis de CJPSDPAT (titlu de proprietate);		
B1	Intabulare, drept de PROPRIETATE, dobandit prin Reconstituire, cota actuala 1/1 1) PĂCURAR IOAN 2) POP ANA	A1

**C. Partea III. SARCINI .**

Inscrieri privind dezmembramintele dreptului de proprietate, drepturi reale de garanție și sarcini	Referințe
NU SUNT	

## Anexa Nr. 1 La Partea I

## Teren

Nr cadastral	Suprafața (mp)*	Observații / Referințe
	650	

\* Suprafața este determinată în planul de proiecție Stereo 70.



## Date referitoare la teren

Crt	Categorie folosință	Intra vilan	Suprafața (mp)	Tarla	Parcelă	Nr. topo	Observații / Referințe
1	arabil	NU	650	6	78/40	-	

## Lungime Segmente

1) Valorile lungimilor segmentelor sunt obținute din proiecție în plan.

Punct început	X / Y	Punct sfârșit	X / Y	Lungime segment (** (m)
1	448.220,822 465.630,756	2	448.222,257 465.628,431	2.732
2	448.222,257 465.628,431	3	448.339,957 465.695,288	135.363
3	448.339,957 465.695,288	4	448.337,688 465.699,516	4.798
4	448.337,688 465.699,516	5	448.219,735 465.632,515	135.654
5	448.219,735 465.632,515	1	448.220,822 465.630,756	2.068

**\*\* Lungimile segmentelor sunt determinate în planul de proiecție Stereo 70 și sunt rotunjite la 1 milimetru.**

**\*\*\* Distanța dintre puncte este formată din segmente cumulate ce sunt mai mici decât valoarea 1 milimetru.**



**DATE DESPRE IMOBILUL NR. 7155**

Oficiul de Cadastru și Publicitate Imobiliară SIBIU  
Biroul de Cadastru și Publicitate Imobiliară Avrig

**A. Partea I. Descrierea imobilului**

TEREN Extravilan

Adresa: Jud. Sibiu

Nr. Crt	Nr cadastral Nr. topografic	Suprafața* (mp)	Observații / Referințe
A1		650	Sector cadastral:16 Teren neimprejmuit;

**B. Partea II. Proprietari și acte**

Inscrieri privitoare la dreptul de proprietate și alte drepturi reale	Referințe
/	
Act Administrativ nr. 1046/48, din 18/09/2003 emis de CJPSDPAT (titlu de proprietate);	
B1	A1
Intabulare, drept de PROPRIETATE, dobandit prin Reconstituire, cota actuala 1/1 1) DRĂGOIU IOAN	

**C. Partea III. SARCINI .**


Inscrieri privind dezmembramintele dreptului de proprietate, drepturi reale de garanție și sarcini	Referințe
NU SUNT	

## Anexa Nr. 1 La Partea I

## Teren

Nr cadastral	Suprafața (mp)*	Observații / Referințe
	650	

\* Suprafața este determinată în planul de proiecție Stereo 70.



## Date referitoare la teren

Crt	Categorie folosință	Intravilan	Suprafața (mp)	Tarla	Parcelă	Nr. topo	Observații / Referințe
1	arabil	NU	650	6	78/39	-	

## Lungime Segmente

1) Valorile lungimilor segmentelor sunt obținute din proiecție în plan.

Punct început	X / Y	Punct sfârșit	X / Y	Lungime segment (** (m)
1	448.224,075 465.625,665	2	448.224,93 465.624,418	1.512
2	448.224,93 465.624,418	3	448.342,232 465.691,049	134.905
3	448.342,232 465.691,049	4	448.339,957 465.695,288	4.811
4	448.339,957 465.695,288	5	448.222,257 465.628,431	135.363
5	448.222,257 465.628,431	6	448.222,958 465.627,296	1.334



Punct început	X / Y	Punct sfârșit	X / Y	Lungime segment (** (m)
6	448.222,958 465.627,296	1	448.224,075 465.625,665	1.977

\*\* Lungimile segmentelor sunt determinate în planul de proiecție Stereo 70 și sunt rotunjite la 1 milimetru.

\*\*\* Distanța dintre puncte este formată din segmente cumulate ce sunt mai mici decât valoarea 1 milimetru.



**DATE DESPRE IMOBILUL NR. 7156**

Oficiul de Cadastru și Publicitate Imobiliară SIBIU  
Biroul de Cadastru și Publicitate Imobiliară Avrig

**A. Partea I. Descrierea imobilului**

TEREN Extravilan

Adresa: Jud. Sibiu

Nr. Crt	Nr cadastral Nr. topografic	Suprafața* (mp)	Observații / Referințe
A1		1.100	Sector cadastral:16 Teren neimprejmuit;

**B. Partea II. Proprietari și acte**

Inscrieri privitoare la dreptul de proprietate și alte drepturi reale	Referințe
/	
Act Administrativ nr. 717/48, din 16/12/1998 emis de CJPSDPAT (titlu de proprietate);	
B1	A1
Intabulare, drept de PROPRIETATE, dobandit prin Reconstituire, cota actuala 1/1 1) RITIVOIIU NICOLAE	

**C. Partea III. SARCINI .**


Inscrieri privind dezmembramintele dreptului de proprietate, drepturi reale de garanție și sarcini	Referințe
NU SUNT	

## Anexa Nr. 1 La Partea I

## Teren

Nr cadastral	Suprafața (mp)*	Observații / Referințe
	1.100	

\* Suprafața este determinată în planul de proiecție Stereo 70.



## Date referitoare la teren

Crt	Categorie folosință	Intra vilan	Suprafața (mp)	Tarla	Parcelă	Nr. topo	Observații / Referințe
1	arabil	NU	1.100	6	78/38	-	

## Lungime Segmente

1) Valorile lungimilor segmentelor sunt obținute din proiecție în plan.

Punct început	X / Y	Punct sfârșit	X / Y	Lungime segment (** (m)
1	448.224,93 465.624,418	2	448.229,569 465.617,644	8.21
2	448.229,569 465.617,644	3	448.346,101 465.683,838	134.02
3	448.346,101 465.683,838	4	448.342,232 465.691,049	8.183
4	448.342,232 465.691,049	1	448.224,93 465.624,418	134.905

\*\* Lungimile segmentelor sunt determinate în planul de proiecție Stereo 70 și sunt rotunjite la 1 milimetru.

**\*\*\* Distanţa dintre puncte este formată din segmente cumulate ce sunt mai mici decât valoarea 1 milimetru.**



**DATE DESPRE IMOBILUL NR. 7157**

Oficiul de Cadastru și Publicitate Imobiliară SIBIU  
Biroul de Cadastru și Publicitate Imobiliară Avrig

**A. Partea I. Descrierea imobilului**

TEREN Extravilan

Adresa: Jud. Sibiu

Nr. Crt	Nr cadastral Nr. topografic	Suprafața* (mp)	Observații / Referințe
A1		1.600	Sector cadastral:16 Teren neimprejmuit;

**B. Partea II. Proprietari și acte**

Inscrieri privitoare la dreptul de proprietate și alte drepturi reale	Referințe
/	
Act Administrativ nr. 1462/48, din 30/06/2004 emis de CJPSDPAT (titlu de proprietate);	
B1	A1
Intabulare, drept de PROPRIETATE, dobandit prin Reconstituire, cota actuala 1/1	
1) STOICHIȚĂ SIMION 2) RUSU ANA 3) MURĂRESCU VICTORIA 4) BREZAIU VIORICA 5) STOICHIȚĂ IERONIM 6) STOICHIȚĂ IOSIF 7) BARBU MARIA 8) STRATULAT VICTORIA 9) STOICHIȚĂ AUREL	

**C. Partea III. SARCINI .**

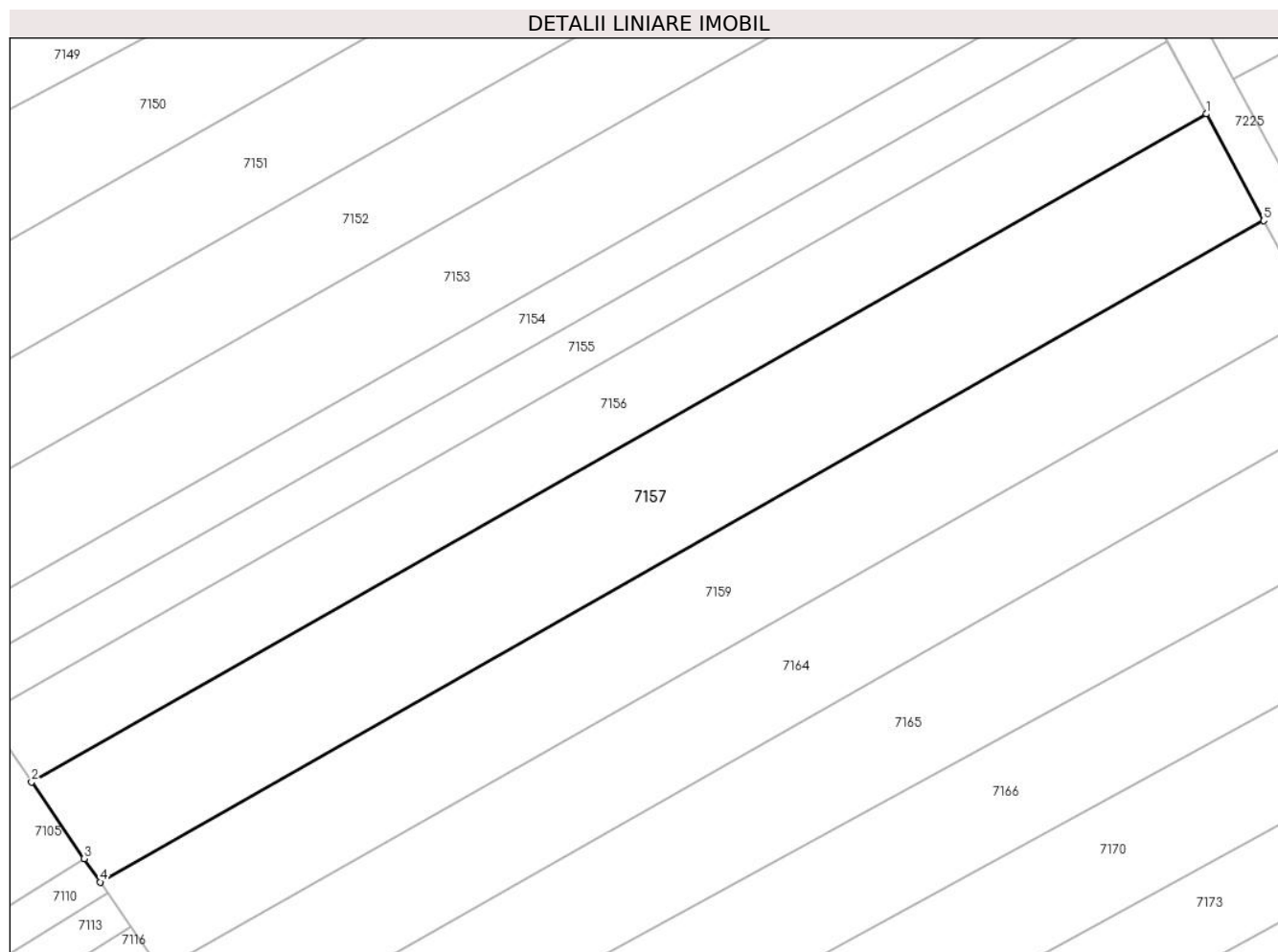
Inscrieri privind dezmembramintele dreptului de proprietate, drepturi reale de garanție și sarcini	Referințe
NU SUNT	

## Anexa Nr. 1 La Partea I

## Teren

Nr cadastral	Suprafața (mp)*	Observații / Referințe
	1.600	

\* Suprafața este determinată în planul de proiecție Stereo 70.



## Date referitoare la teren

Crt	Categorie folosință	Intravilan	Suprafața (mp)	Tarla	Parcelă	Nr. topo	Observații / Referințe
1	arabil	NU	1.600	6	78/37	-	

## Lungime Segmente

1) Valorile lungimilor segmentelor sunt obținute din proiecție în plan.

Punct început	X / Y	Punct sfârșit	X / Y	Lungime segment (** (m)
1	448.346,101 465.683,838	2	448.229,569 465.617,644	134.02
2	448.229,569 465.617,644	3	448.234,784 465.610,03	9.229
3	448.234,784 465.610,03	4	448.236,372 465.607,712	2.81
4	448.236,372 465.607,712	5	448.351,775 465.673,264	132.721
5	448.351,775 465.673,264	1	448.346,101 465.683,838	12.0



**\*\* Lungimile segmentelor sunt determinate în planul de proiecție Stereo 70 și sunt rotunjite la 1 milimetru.**

**\*\*\* Distanța dintre puncte este formată din segmente cumulate ce sunt mai mici decât valoarea 1 milimetru.**



**DATE DESPRE IMOBILUL NR. 7158**

Oficiul de Cadastru și Publicitate Imobiliară SIBIU  
Biroul de Cadastru și Publicitate Imobiliară Avrig

**A. Partea I. Descrierea imobilului**

TEREN Extravilan

Adresa: Jud. Sibiu

Nr. Crt	Nr cadastral Nr. topografic	Suprafața* (mp)	Observații / Referințe
A1		200	Sector cadastral:16 Teren neimprejmuit;

**B. Partea II. Proprietari și acte**

Inscrieri privitoare la dreptul de proprietate și alte drepturi reale		Referințe
/		
Act Notarial nr. 221, din 20/11/2017 emis de NP POPA CORNELIA (certificat de mostenitor suplimentar la C. M. 1647 din 15.10.1992 eliberat in dosarul succesoral nr. 2160/1992);		
B1	Intabulare, drept de PROPRIETATE, dobandit prin Succesiune, cota actuala 1/1 1) FRĂȚILĂ LEOTINA	A1

**C. Partea III. SARCINI .**

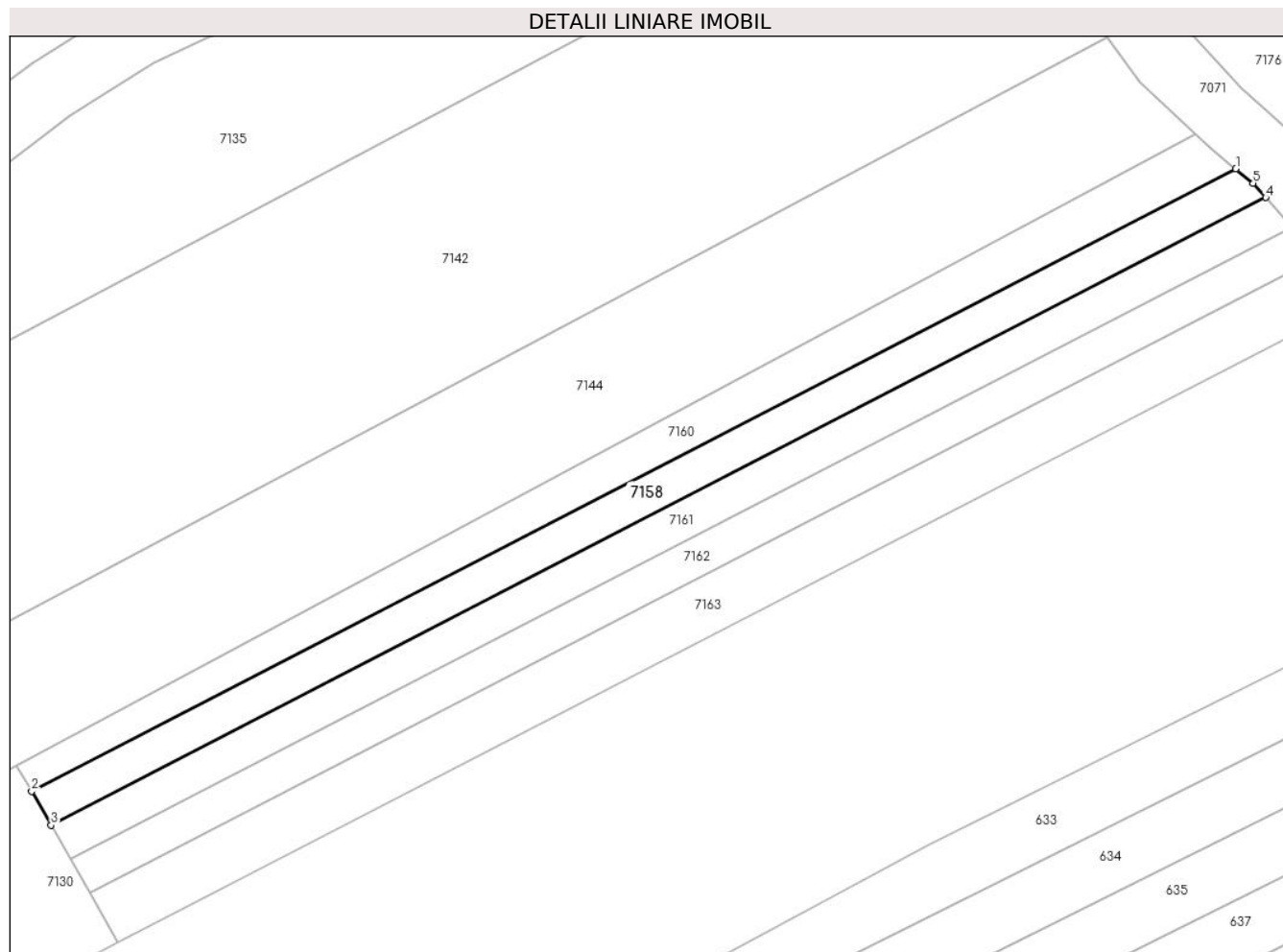
Inscrieri privind dezmembramintele dreptului de proprietate, drepturi reale de garanție și sarcini	Referințe
NU SUNT	

## Anexa Nr. 1 La Partea I

## Teren

Nr cadastral	Suprafața (mp)*	Observații / Referințe
	200	

\* Suprafața este determinată în planul de proiecție Stereo 70.



## Date referitoare la teren

Crt	Categorie folosință	Intravilan	Suprafața (mp)	Tarla	Parcelă	Nr. topo	Observații / Referințe
1	arabil	NU	200	6	93/4	-	

## Lungime Segmente

1) Valorile lungimilor segmentelor sunt obținute din proiecție în plan.

Punct început	X / Y	Punct sfârșit	X / Y	Lungime segment (** (m)
1	448.332,811 465.270,953	2	448.259,045 465.232,87	83.016
2	448.259,045 465.232,87	3	448.260,236 465.230,787	2.399
3	448.260,236 465.230,787	4	448.334,651 465.269,205	83.747
4	448.334,651 465.269,205	5	448.333,867 465.270,079	1.174
5	448.333,867 465.270,079	1	448.332,811 465.270,953	1.371

**\*\* Lungimile segmentelor sunt determinate în planul de proiecție Stereo 70 și sunt rotunjite la 1 milimetru.**

**\*\*\* Distanța dintre puncte este formată din segmente cumulate ce sunt mai mici decât valoarea 1 milimetru.**



**DATE DESPRE IMOBILUL NR. 7159**

Oficiul de Cadastru și Publicitate Imobiliară SIBIU  
Biroul de Cadastru și Publicitate Imobiliară Avrig

**A. Partea I. Descrierea imobilului**

TEREN Extravilan

Adresa: Jud. Sibiu

Nr. Crt	Nr cadastral Nr. topografic	Suprafața* (mp)	Observații / Referințe
A1		1.400	Sector cadastral:16 Teren neimprejmuit;

**B. Partea II. Proprietari și acte**

Inscrieri privitoare la dreptul de proprietate și alte drepturi reale	Referințe
/	
Act Administrativ nr. 1065/48, din 30/09/2003 emis de CJPSDPAT (titlu de proprietate);	
B1	A1
Intabulare, drept de PROPRIETATE, dobandit prin Reconstituire, cota actuala 1/1 1) LIMBAȘAN VIOREL	

**C. Partea III. SARCINI .**

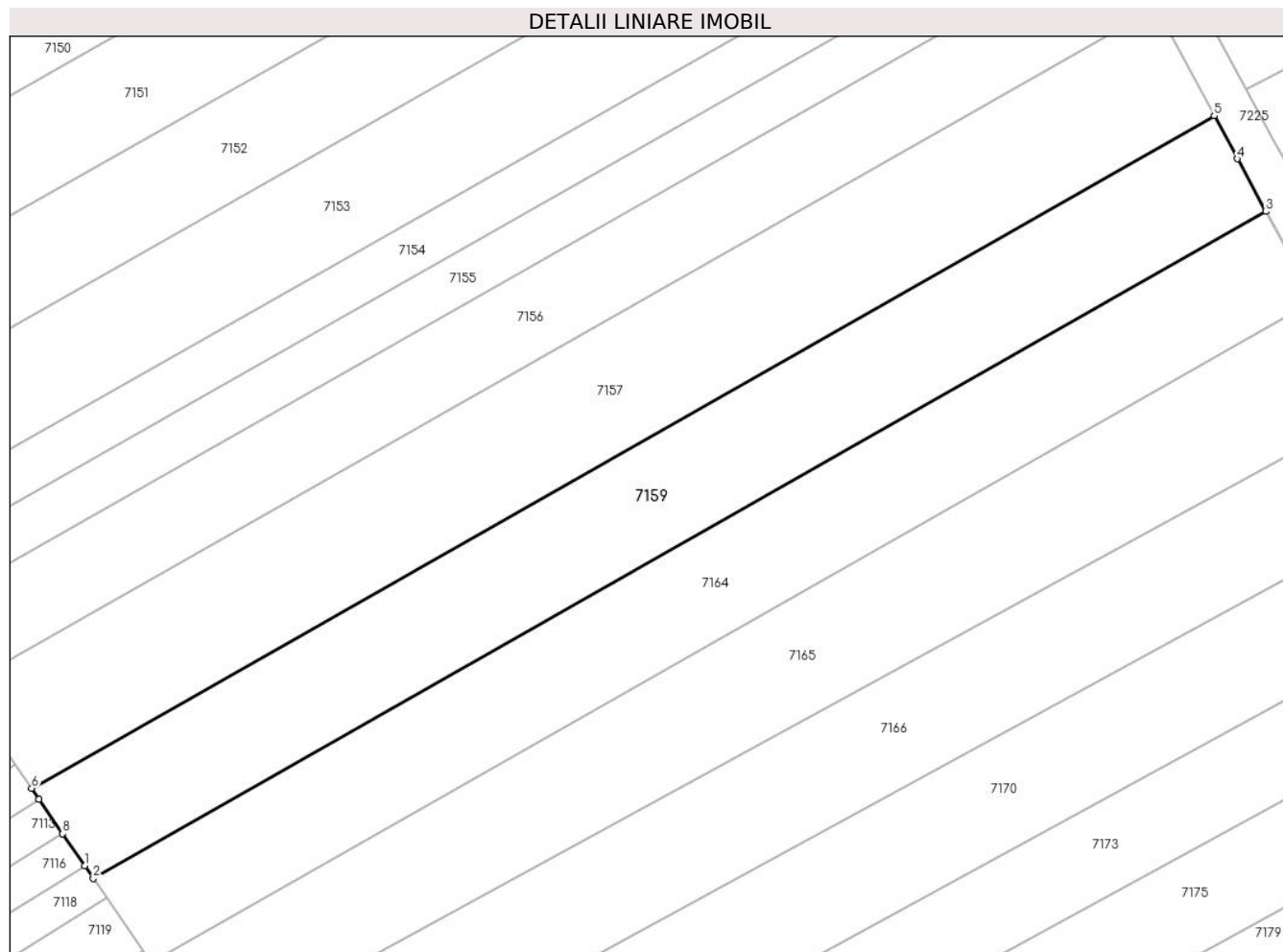
Inscrieri privind dezmembramintele dreptului de proprietate, drepturi reale de garanție și sarcini	Referințe
NU SUNT	

## Anexa Nr. 1 La Partea I

## Teren

Nr cadastral	Suprafața (mp)*	Observații / Referințe
	1.400	

\* Suprafața este determinată în planul de proiecție Stereo 70.



## Date referitoare la teren

Crt	Categorie folosință	Intra vilan	Suprafața (mp)	Tarla	Parcelă	Nr. topo	Observații / Referințe
1	arabil	NU	1.400	6	78/36	-	

## Lungime Segmente

1) Valorile lungimilor segmentelor sunt obținute din proiecție în plan.

Punct început	X / Y	Punct sfârșit	X / Y	Lungime segment (** (m)
1	448.241,542 465.600,163	2	448.242,379 465.598,941	1.481
2	448.242,379 465.598,941	3	448.356,815 465.663,944	131.609
3	448.356,815 465.663,944	4	448.354,02 465.669,08	5.847
4	448.354,02 465.669,08	5	448.351,775 465.673,264	4.749
5	448.351,775 465.673,264	6	448.236,372 465.607,712	132.721



Punct început	X / Y	Punct sfârșit	X / Y	Lungime segment (** (m)
6	448.236,372 465.607,712	7	448.237,093 465.606,659	1.276
7	448.237,093 465.606,659	8	448.239,409 465.603,278	4.098
8	448.239,409 465.603,278	1	448.241,542 465.600,163	3.776

\*\* Lungimile segmentelor sunt determinate în planul de proiecție Stereo 70 și sunt rotunjite la 1 milimetru.

\*\*\* Distanța dintre puncte este formată din segmente cumulate ce sunt mai mici decât valoarea 1 milimetru.



**DATE DESPRE IMOBILUL NR. 7160**

Oficiul de Cadastru și Publicitate Imobiliară SIBIU  
Biroul de Cadastru și Publicitate Imobiliară Avrig

**A. Partea I. Descrierea imobilului**

TEREN Extravilan

Adresa: Jud. Sibiu

Nr. Crt	Nr cadastral Nr. topografic	Suprafața* (mp)	Observații / Referințe
A1		200	Sector cadastral:16 Teren neimprejmit;

**B. Partea II. Proprietari și acte**

Inscrieri privitoare la dreptul de proprietate și alte drepturi reale		Referințe
/		
Act Administrativ nr. 1307/48, din 12/03/2004 emis de CJPSDPAT (titlu de proprietate);		
B1	Intabulare, drept de PROPRIETATE, dobandit prin Reconstituire, cota actuala 1/1 1) FOGOROSIU CORNEL 2) LIMBASAN CRISTINA 3) MAXIM MARIARA 4) FOGOROS IOAN	A1

**C. Partea III. SARCINI .**

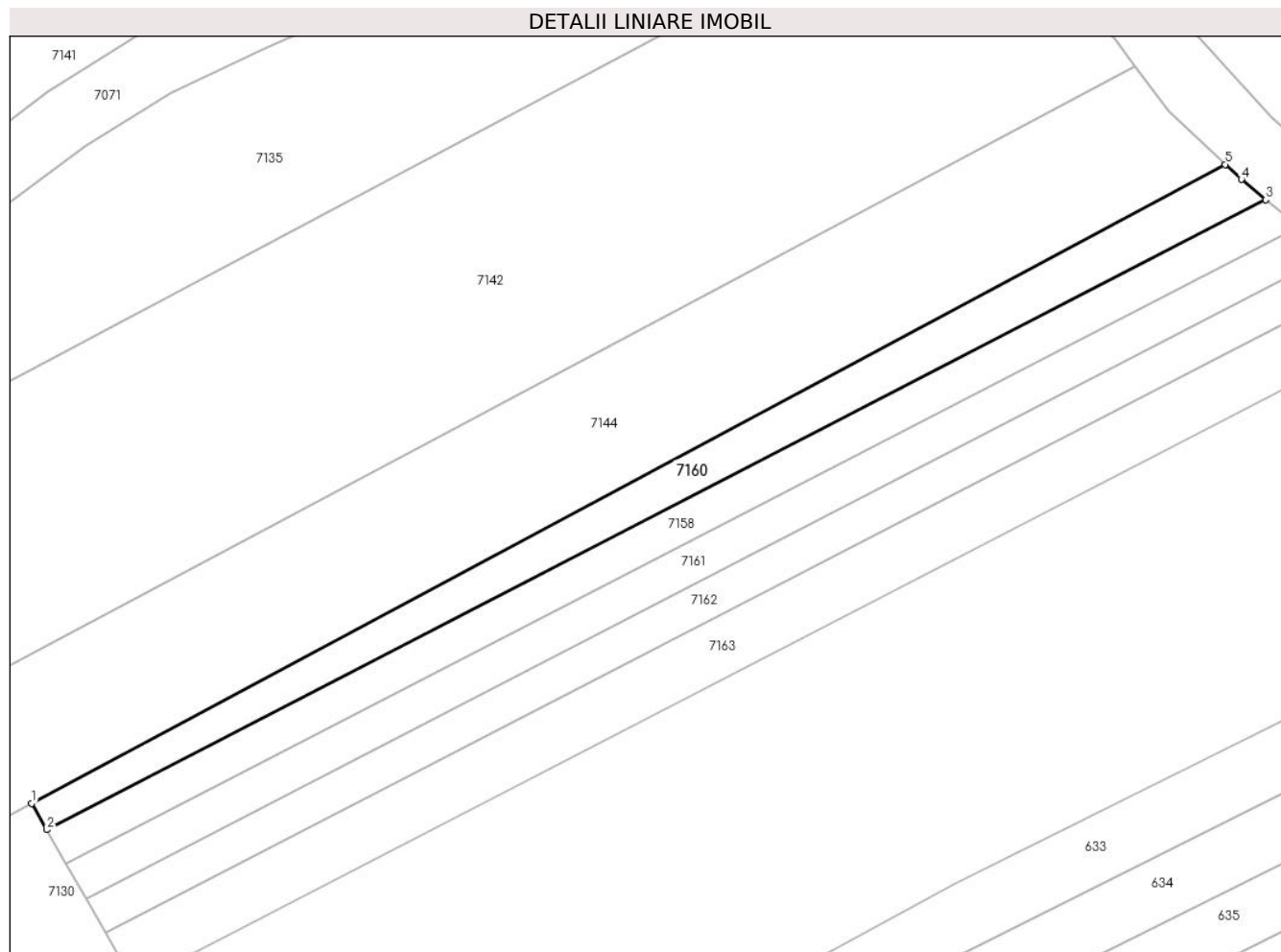
Inscrieri privind dezmembramintele dreptului de proprietate, drepturi reale de garanție și sarcini	Referințe
NU SUNT	

## Anexa Nr. 1 La Partea I

## Teren

Nr cadastral	Suprafața (mp)*	Observații / Referințe
	200	

\* Suprafața este determinată în planul de proiecție Stereo 70.



## Date referitoare la teren

Crt	Categorie folosință	Intravilan	Suprafața (mp)	Tarla	Parcelă	Nr. topo	Observații / Referințe
1	arabil	NU	200	6	93/5	-	

## Lungime Segmente

1) Valorile lungimilor segmentelor sunt obținute din proiecție în plan.

Punct început	X / Y	Punct sfârșit	X / Y	Lungime segment (** (m)
1	448.258,137 465.234,459	2	448.259,045 465.232,87	1.83
2	448.259,045 465.232,87	3	448.332,811 465.270,953	83.016
3	448.332,811 465.270,953	4	448.331,333 465.272,174	1.917
4	448.331,333 465.272,174	5	448.330,364 465.273,079	1.326
5	448.330,364 465.273,079	1	448.258,137 465.234,459	81.904

**\*\* Lungimile segmentelor sunt determinate în planul de proiecție Stereo 70 și sunt rotunjite la 1 milimetru.**

**\*\*\* Distanța dintre puncte este formată din segmente cumulate ce sunt mai mici decât valoarea 1 milimetru.**



**DATE DESPRE IMOBILUL NR. 7161**

Oficiul de Cadastru și Publicitate Imobiliară SIBIU  
Biroul de Cadastru și Publicitate Imobiliară Avrig

**A. Partea I. Descrierea imobilului**

TEREN Extravilan

Adresa: Jud. Sibiu

Nr. Crt	Nr cadastral Nr. topografic	Suprafața* (mp)	Observații / Referințe
A1		200	Sector cadastral:16 Teren neimprejmuit;

**B. Partea II. Proprietari și acte**

Inscrieri privitoare la dreptul de proprietate și alte drepturi reale		Referințe
/		
Act Administrativ nr. 1466/48, din 07/07/2004 emis de CJPSDPAT (titlu de proprietate);		
B1	Intabulare, drept de PROPRIETATE, dobandit prin Reconstituire, cota actuala 1/1 1) CRISAN OCTAVIAN 2) LUNGU MARIA 3) POPA VICTORIA	A1

**C. Partea III. SARCINI .**

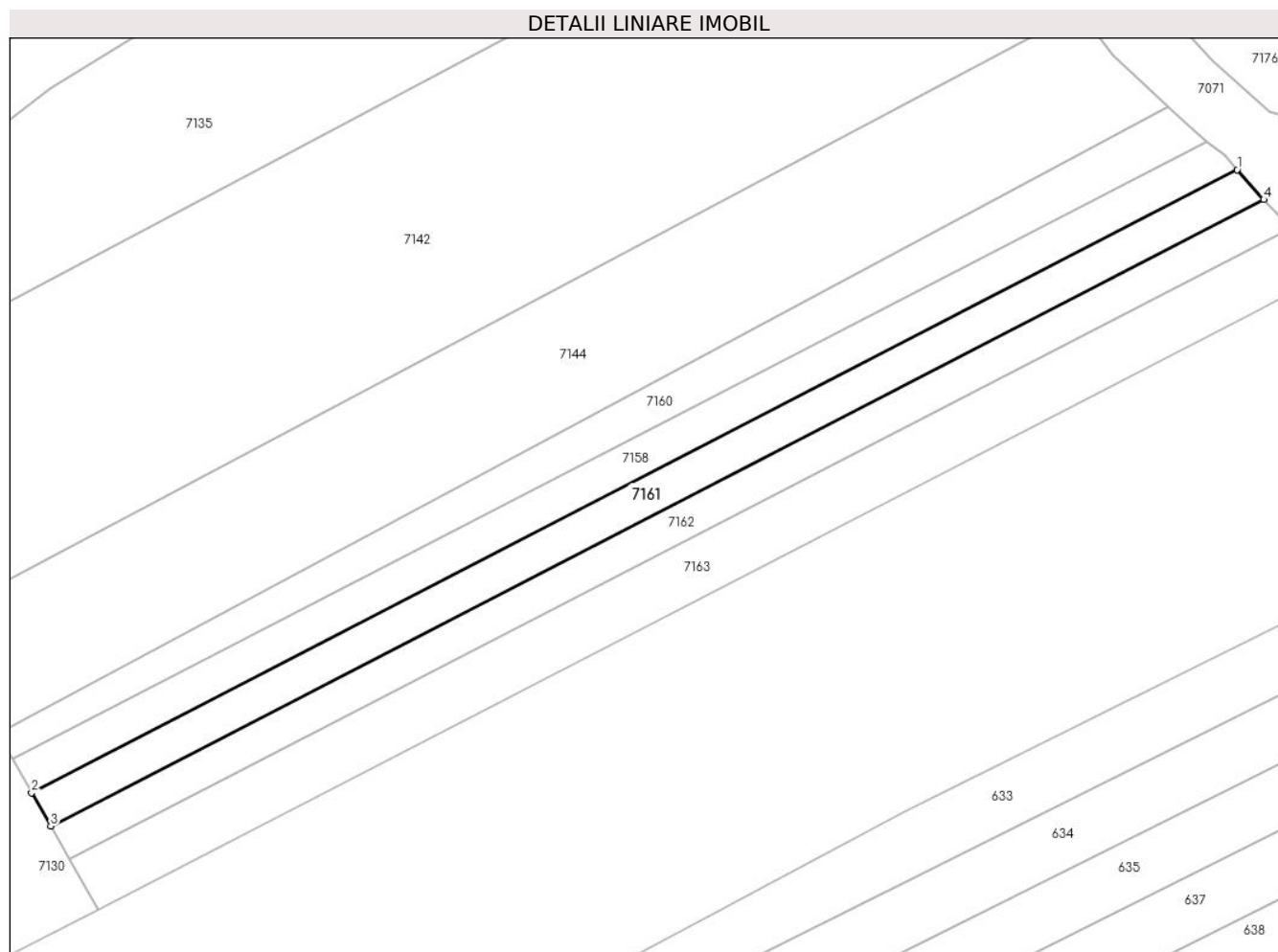
Inscrieri privind dezmembramintele dreptului de proprietate, drepturi reale de garanție și sarcini	Referințe
NU SUNT	

## Anexa Nr. 1 La Partea I

## Teren

Nr cadastral	Suprafața (mp)*	Observații / Referințe
	200	

\* Suprafața este determinată în planul de proiecție Stereo 70.



## Date referitoare la teren

Crt	Categorie folosință	Intra vilan	Suprafața (mp)	Tarla	Parcelă	Nr. topo	Observații / Referințe
1	arabil	NU	200	6	93/3	-	

## Lungime Segmente

1) Valorile lungimilor segmentelor sunt obținute din proiecție în plan.

Punct început	X / Y	Punct sfârșit	X / Y	Lungime segment (** (m)
1	448.334,651 465.269,205	2	448.260,236 465.230,787	83.747
2	448.260,236 465.230,787	3	448.261,418 465.228,718	2.383
3	448.261,418 465.228,718	4	448.336,294 465.267,374	84.265
4	448.336,294 465.267,374	1	448.334,651 465.269,205	2.46

\*\* Lungimile segmentelor sunt determinate în planul de proiecție Stereo 70 și sunt rotunjite la 1 milimetru.



**\*\*\* Distanţa dintre puncte este formată din segmente cumulate ce sunt mai mici decât valoarea 1 milimetru.**



**DATE DESPRE IMOBILUL NR. 7162**

Oficiul de Cadastru și Publicitate Imobiliară SIBIU  
Biroul de Cadastru și Publicitate Imobiliară Avrig

**A. Partea I. Descrierea imobilului**

TEREN Extravilan

Adresa: Jud. Sibiu

Nr. Crt	Nr cadastral Nr. topografic	Suprafața* (mp)	Observații / Referințe
A1		200	Sector cadastral:16 Teren neimprejmuit;

**B. Partea II. Proprietari și acte**

Inscrieri privitoare la dreptul de proprietate și alte drepturi reale		Referințe
/		
Act Administrativ nr. 1478/48, din 27/06/2004 emis de CJPSDPAT (titlu de proprietate);		
B1	Intabulare, drept de PROPRIETATE, dobandit prin Reconstituire, cota actuala 1/1 1) <b>MAXIM IOSIF</b>	A1

**C. Partea III. SARCINI .**

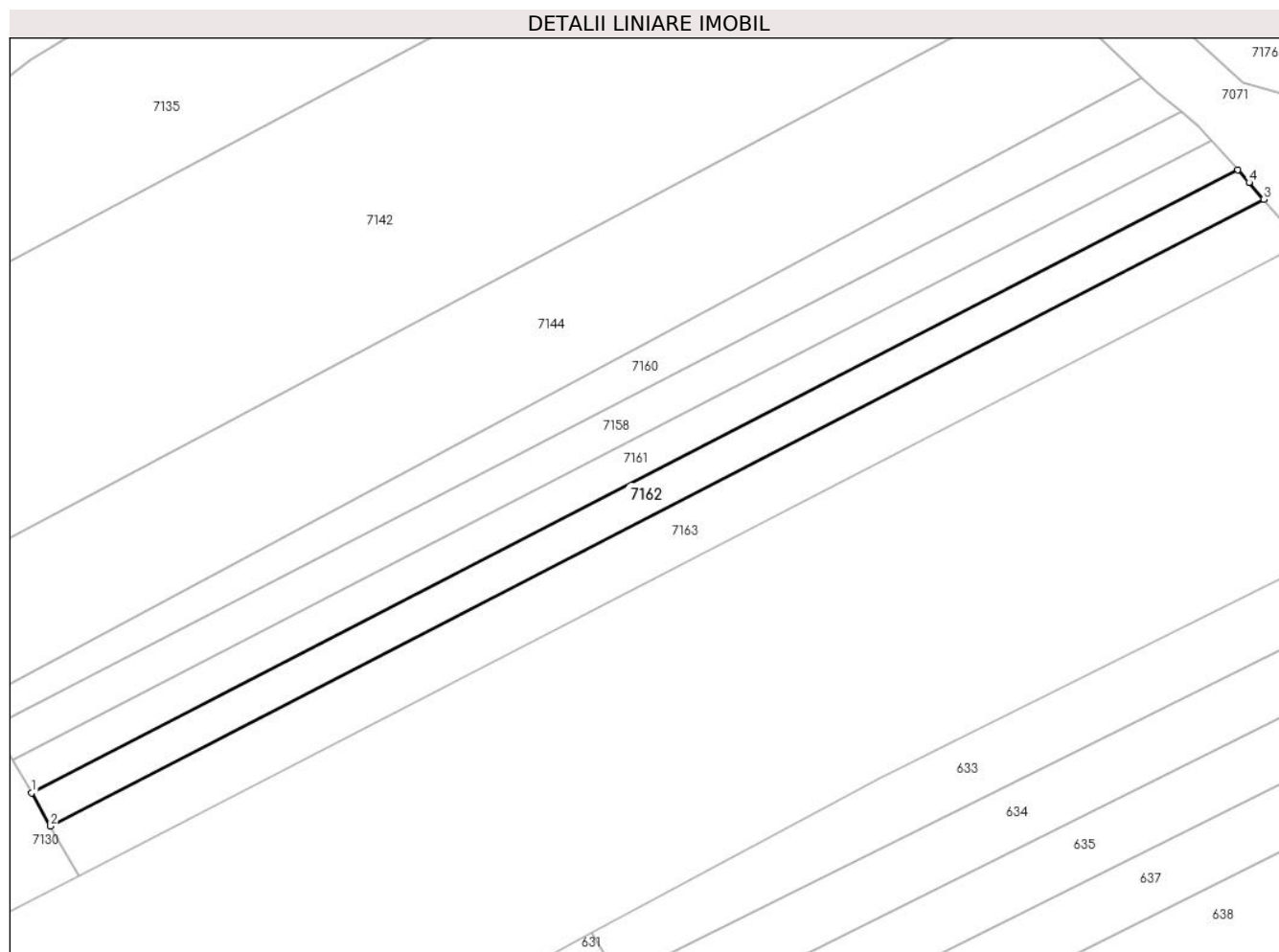
Inscrieri privind dezmembramintele dreptului de proprietate, drepturi reale de garanție și sarcini	Referințe
NU SUNT	

## Anexa Nr. 1 La Partea I

## Teren

Nr cadastral	Suprafața (mp)*	Observații / Referințe
	200	

\* Suprafața este determinată în planul de proiecție Stereo 70.



## Date referitoare la teren

Crt	Categorie folosință	Intravilan	Suprafața (mp)	Tarla	Parcelă	Nr. topo	Observații / Referințe
1	arabil	NU	200	6	93/2	-	

## Lungime Segmente

1) Valorile lungimilor segmentelor sunt obținute din proiecție în plan.

Punct început	X / Y	Punct sfârșit	X / Y	Lungime segment (** (m)
1	448.261,418 465.228,718	2	448.262,593 465.226,662	2.369
2	448.262,593 465.226,662	3	448.337,913 465.265,547	84.766
3	448.337,913 465.265,547	4	448.336,997 465.266,589	1.387
4	448.336,997 465.266,589	5	448.336,294 465.267,374	1.054
5	448.336,294 465.267,374	1	448.261,418 465.228,718	84.265

**\*\* Lungimile segmentelor sunt determinate în planul de proiecție Stereo 70 și sunt rotunjite la 1 milimetru.**

**\*\*\* Distanța dintre puncte este formată din segmente cumulate ce sunt mai mici decât valoarea 1 milimetru.**



**DATE DESPRE IMOBILUL NR. 7163**

Oficiul de Cadastru și Publicitate Imobiliară SIBIU  
Biroul de Cadastru și Publicitate Imobiliară Avrig

**A. Partea I. Descrierea imobilului**

TEREN Extravilan

Adresa: Jud. Sibiu

Nr. Crt	Nr cadastral Nr. topografic	Suprafața* (mp)	Observații / Referințe
A1		300	Sector cadastral:16 Teren neimprejmuit;

**B. Partea II. Proprietari și acte**

Inscrieri privitoare la dreptul de proprietate și alte drepturi reale		Referințe
/		
Act Notarial nr. 15, din 13/03/2006 emis de NP Popa Cornelia (certificat de mostenitor suplimentar la C.M. 4/23.01.1998, eliberat in dosaruk succesoral nr. 2/1998 de B.M.P Butiu Liliana);		
B1	Intabulare, drept de PROPRIETATE, dobandit prin Succesiune, cota actuala 1/1 1) DRĂGOIU IOAN	A1

**C. Partea III. SARCINI .**

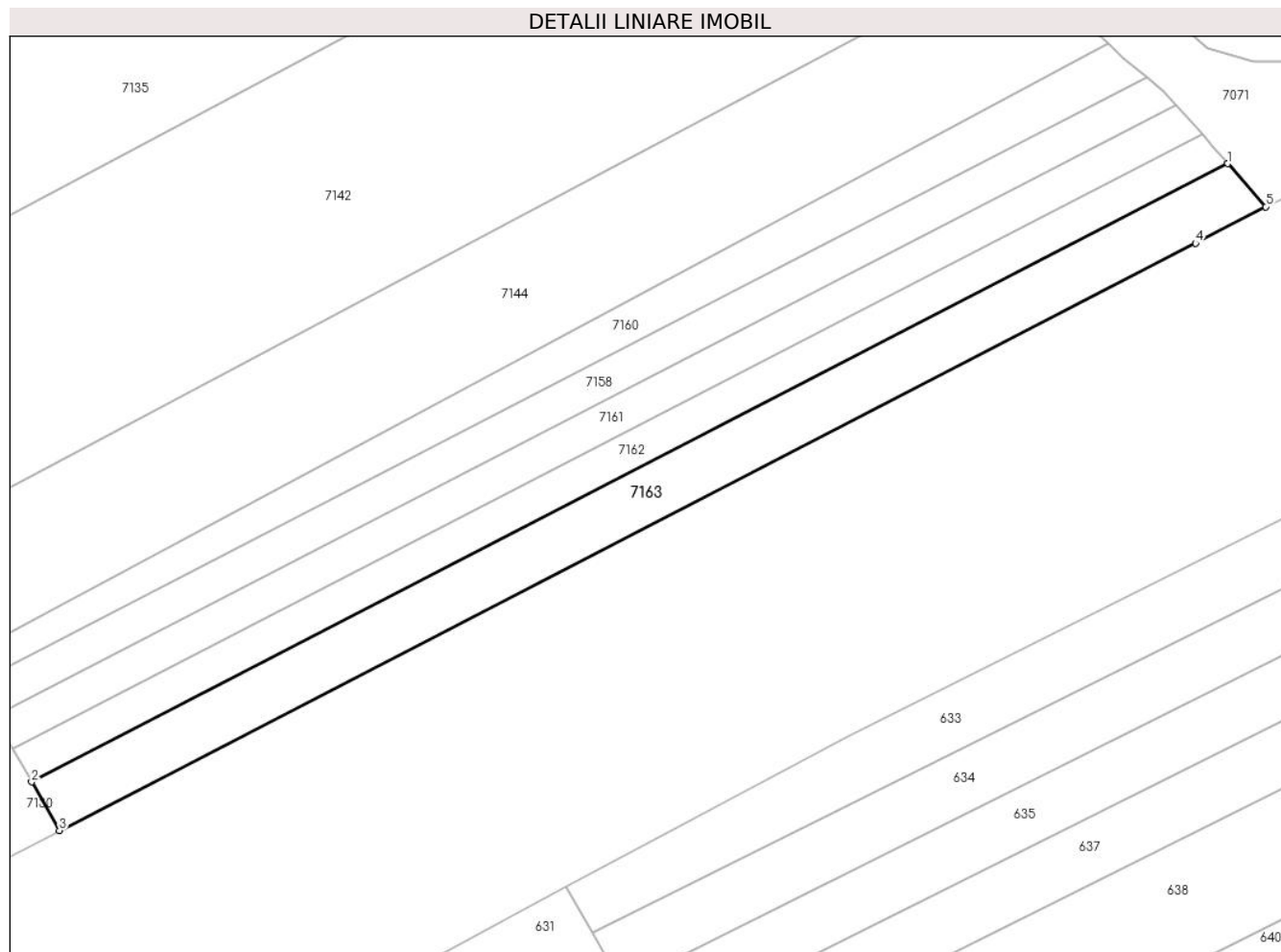
Inscrieri privind dezmembramintele dreptului de proprietate, drepturi reale de garanție și sarcini	Referințe
NU SUNT	

## Anexa Nr. 1 La Partea I

## Teren

Nr cadastral	Suprafața (mp)*	Observații / Referințe
	300	

\* Suprafața este determinată în planul de proiecție Stereo 70.



## Date referitoare la teren

Crt	Categorie folosință	Intravilan	Suprafața (mp)	Tarla	Parcelă	Nr. topo	Observații / Referințe
1	arabil	NU	300	6	93/1	-	

## Lungime Segmente

1) Valorile lungimilor segmentelor sunt obținute din proiecție în plan.

Punct început	X / Y	Punct sfârșit	X / Y	Lungime segment (** (m)
1	448.337,913 465.265,547	2	448.262,593 465.226,662	84.766
2	448.262,593 465.226,662	3	448.264,343 465.223,598	3.528
3	448.264,343 465.223,598	4	448.335,884 465.260,532	80.512
4	448.335,884 465.260,532	5	448.340,297 465.262,833	4.977
5	448.340,297 465.262,833	1	448.337,913 465.265,547	3.612



**\*\* Lungimile segmentelor sunt determinate în planul de proiecție Stereo 70 și sunt rotunjite la 1 milimetru.**

**\*\*\* Distanța dintre puncte este formată din segmente cumulate ce sunt mai mici decât valoarea 1 milimetru.**



**DATE DESPRE IMOBILUL NR. 7164**

Oficiul de Cadastru și Publicitate Imobiliară SIBIU  
Biroul de Cadastru și Publicitate Imobiliară Avrig

**A. Partea I. Descrierea imobilului**

TEREN Extravilan

Adresa: Jud. Sibiu

Nr. Crt	Nr cadastral Nr. topografic	Suprafața* (mp)	Observații / Referințe
A1		1.300	Sector cadastral:16 Teren neimprejmuit;

**B. Partea II. Proprietari și acte**

Inscrieri privitoare la dreptul de proprietate și alte drepturi reale		Referințe
/		
Act Administrativ nr. 1278/48, din 04/03/2004 emis de CJPSDPAT (titlu de proprietate);		
B1	Intabulare, drept de PROPRIETATE, dobandit prin Reconstituire, cota actuala 1/1 1) TRIF IOAN	A1

**C. Partea III. SARCINI .**

Inscrieri privind dezmembramintele dreptului de proprietate, drepturi reale de garanție și sarcini	Referințe
NU SUNT	


## Anexa Nr. 1 La Partea I

## Teren

Nr cadastral	Suprafața (mp)*	Observații / Referințe
	1.300	

\* Suprafața este determinată în planul de proiecție Stereo 70.

## DETALII LINIARE IMOBIL



## Date referitoare la teren

Crt	Categorie folosință	Intravilan	Suprafața (mp)	Tarla	Parcelă	Nr. topo	Observații / Referințe
1	arabil	NU	1.300	6	78/35	-	

## Lungime Segmente

1) Valorile lungimilor segmentelor sunt obținute din proiecție în plan.

Punct început	X / Y	Punct sfârșit	X / Y	Lungime segment (** (m)
1	448.248,002 465.590,731	2	448.361,556 465.655,233	130.595
2	448.361,556 465.655,233	3	448.356,815 465.663,944	9.918
3	448.356,815 465.663,944	4	448.242,379 465.598,941	131.609
4	448.242,379 465.598,941	5	448.243,688 465.597,031	2.315
5	448.243,688 465.597,031	6	448.247,224 465.591,868	6.257

Punct început	X / Y	Punct sfârșit	X / Y	Lungime segment (** (m)
6	448.247,224 465.591,868	1	448.248,002 465.590,731	1.378

\*\* Lungimile segmentelor sunt determinate în planul de proiecție Stereo 70 și sunt rotunjite la 1 milimetru.

\*\*\* Distanța dintre puncte este formată din segmente cumulate ce sunt mai mici decât valoarea 1 milimetru.



**DATE DESPRE IMOBILUL NR. 7165**

Oficiul de Cadastru și Publicitate Imobiliară SIBIU  
Biroul de Cadastru și Publicitate Imobiliară Avrig

**A. Partea I. Descrierea imobilului**

TEREN Extravilan

Adresa: Jud. Sibiu

Nr. Crt	Nr cadastral Nr. topografic	Suprafața* (mp)	Observații / Referințe
A1	100331	1.416	Sector cadastral:16 Teren neimprejmuit;

**B. Partea II. Proprietari și acte**

Inscrieri privitoare la dreptul de proprietate și alte drepturi reale		Referințe
<b>7844 / 30/06/2011</b>		
Act Notarial nr. 1299, din 29/06/2011 emis de NP POPA CORNELIA (contract de vanzare-cumparare);		
B7	Intabulare, drept de PROPRIETATEcumparare, dobandit prin Conventie, cota actuala 1/1 1) IONUȘIU IOAN, casatorit cu 2) IONUȘIU ANA, , ca bun propriu	A1

**C. Partea III. SARCINI .**

Inscrieri privind dezmembramintele dreptului de proprietate, drepturi reale de garanție și sarcini	Referințe
NU SUNT	


## Anexa Nr. 1 La Partea I

## Teren

Nr cadastral	Suprafața (mp)*	Observații / Referințe
100331	1.416	

\* Suprafața este determinată în planul de proiecție Stereo 70.

## DETALII LINIARE IMOBIL



## Date referitoare la teren

Crt	Categorie folosință	Intra vilan	Suprafața (mp)	Tarla	Parcelă	Nr. topo	Observații / Referințe
1	arabil	NU	1.416	6	78/34	-	

## Lungime Segmente

1) Valorile lungimilor segmentelor sunt obținute din proiecție în plan.

Punct început	X / Y	Punct sfârșit	X / Y	Lungime segment (** (m)
1	448.250,7 465.586,601	2	448.253,135 465.582,413	4.845
2	448.253,135 465.582,413	3	448.367,283 465.644,71	130.042
3	448.367,283 465.644,71	4	448.361,556 465.655,233	11.98
4	448.361,556 465.655,233	5	448.248,002 465.590,731	130.595
5	448.248,002 465.590,731	6	448.249,968 465.587,861	3.479



Punct început	X / Y	Punct sfârșit	X / Y	Lungime segment (** (m)
6	448.249,968 465.587,861	1	448.250,7 465.586,601	1.457

\*\* Lungimile segmentelor sunt determinate în planul de proiecție Stereo 70 și sunt rotunjite la 1 milimetru.

\*\*\* Distanța dintre puncte este formată din segmente cumulate ce sunt mai mici decât valoarea 1 milimetru.



**DATE DESPRE IMOBILUL NR. 7166**

Oficiul de Cadastru și Publicitate Imobiliară SIBIU  
Biroul de Cadastru și Publicitate Imobiliară Avrig

**A. Partea I. Descrierea imobilului**

TEREN Extravilan

Adresa: Jud. Sibiu

Nr. Crt	Nr cadastral Nr. topografic	Suprafața* (mp)	Observații / Referințe
A1		1.350	Sector cadastral:16 Teren neimprejmuit;

**B. Partea II. Proprietari și acte**

Inscrieri privitoare la dreptul de proprietate și alte drepturi reale		Referințe
/		
Act Administrativ nr. 1146/48, din 25/11/2003 emis de CJPSDPAT (titlu de proprietate);		
B1	Intabulare, drept de PROPRIETATE, dobandit prin Reconstituire, cota actuala 1/1 1) FRĂȚILĂ IOSIF	A1

**C. Partea III. SARCINI .**

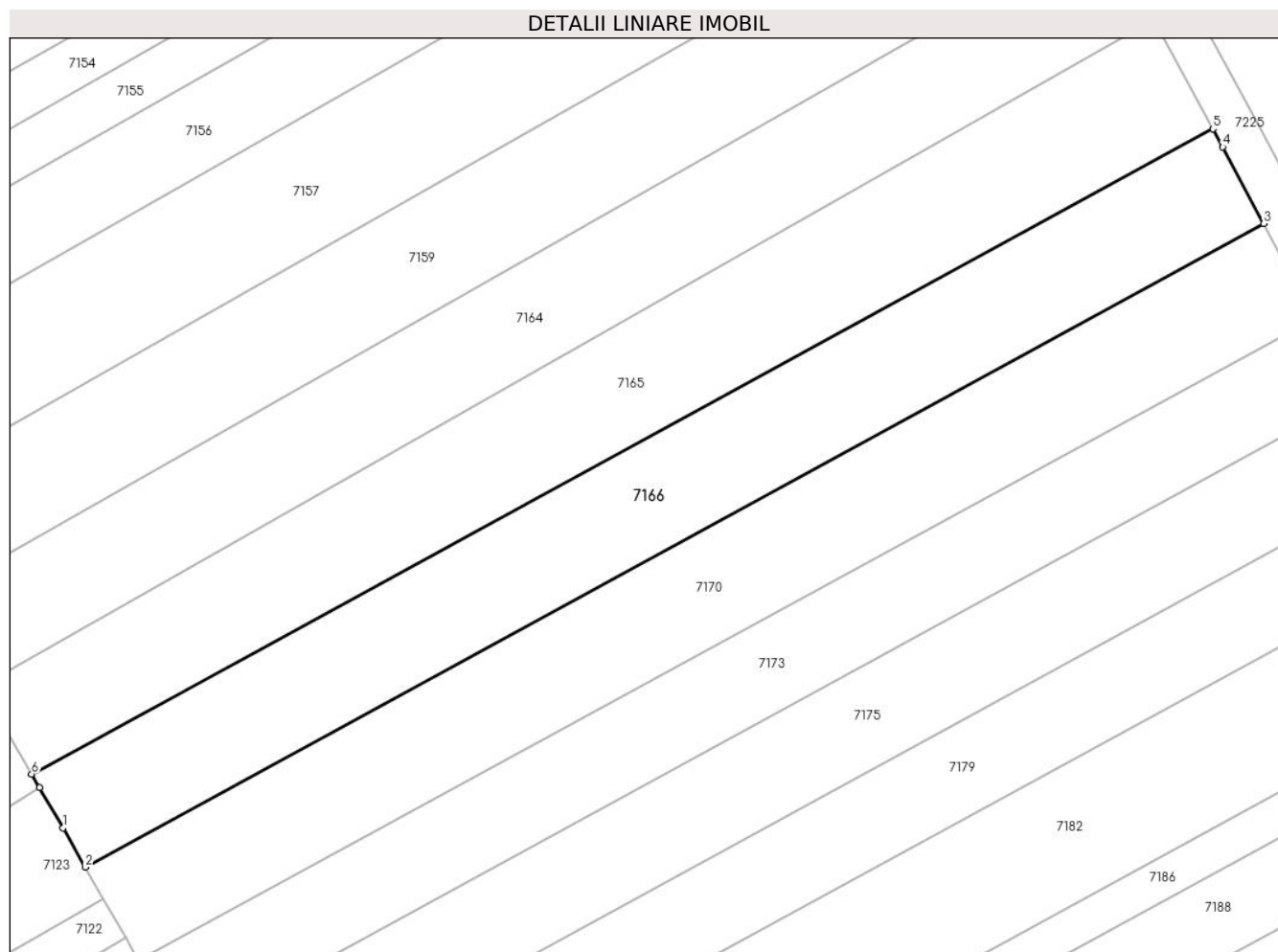
Inscrieri privind dezmembramintele dreptului de proprietate, drepturi reale de garanție și sarcini	Referințe
NU SUNT	

## Anexa Nr. 1 La Partea I

## Teren

Nr cadastral	Suprafața (mp)*	Observații / Referințe
	1.350	

\* Suprafața este determinată în planul de proiecție Stereo 70.



## Date referitoare la teren

Crt	Categorie folosință	Intra vilan	Suprafața (mp)	Tarla	Parcelă	Nr. topo	Observații / Referințe
1	arabil	NU	1.350	6	78/33	-	

## Lungime Segmente

1) Valorile lungimilor segmentelor sunt obținute din proiecție în plan.

Punct început	X / Y	Punct sfârșit	X / Y	Lungime segment (** (m)
1	448.256,164 465.577,201	2	448.258,324 465.573,403	4.37
2	448.258,324 465.573,403	3	448.372,193 465.635,549	129.724
3	448.372,193 465.635,549	4	448.368,237 465.642,957	8.399
4	448.368,237 465.642,957	5	448.367,283 465.644,71	1.996
5	448.367,283 465.644,71	6	448.253,135 465.582,413	130.042

Punct început	X / Y	Punct sfârșit	X / Y	Lungime segment (** (m)
6	448.253,135 465.582,413	7	448.253,909 465.581,081	1.54
7	448.253,909 465.581,081	1	448.256,164 465.577,201	4.487

\*\* Lungimile segmentelor sunt determinate în planul de proiecție Stereo 70 și sunt rotunjite la 1 milimetru.

\*\*\* Distanța dintre puncte este formată din segmente cumulate ce sunt mai mici decât valoarea 1 milimetru.



**DATE DESPRE IMOBILUL NR. 7167**

Oficiul de Cadastru și Publicitate Imobiliară SIBIU  
Biroul de Cadastru și Publicitate Imobiliară Avrig

**A. Partea I. Descrierea imobilului**

TEREN Extravilan

Adresa: Jud. Sibiu

Nr. Crt	Nr cadastral Nr. topografic	Suprafața* (mp)	Observații / Referințe
A1		1.000	Sector cadastral:16 Teren neimprejmuit;

**B. Partea II. Proprietari și acte**

Inscrieri privitoare la dreptul de proprietate și alte drepturi reale		Referințe
/		
Act Administrativ nr. 1051/48, din 18/09/2003 emis de CJPSDPAT (titlu de proprietate);		
B1	Intabulare, drept de PROPRIETATE, dobandit prin Reconstituire, cota actuala 1/1 1) SÂRB EMILIAN	A1

**C. Partea III. SARCINI .**

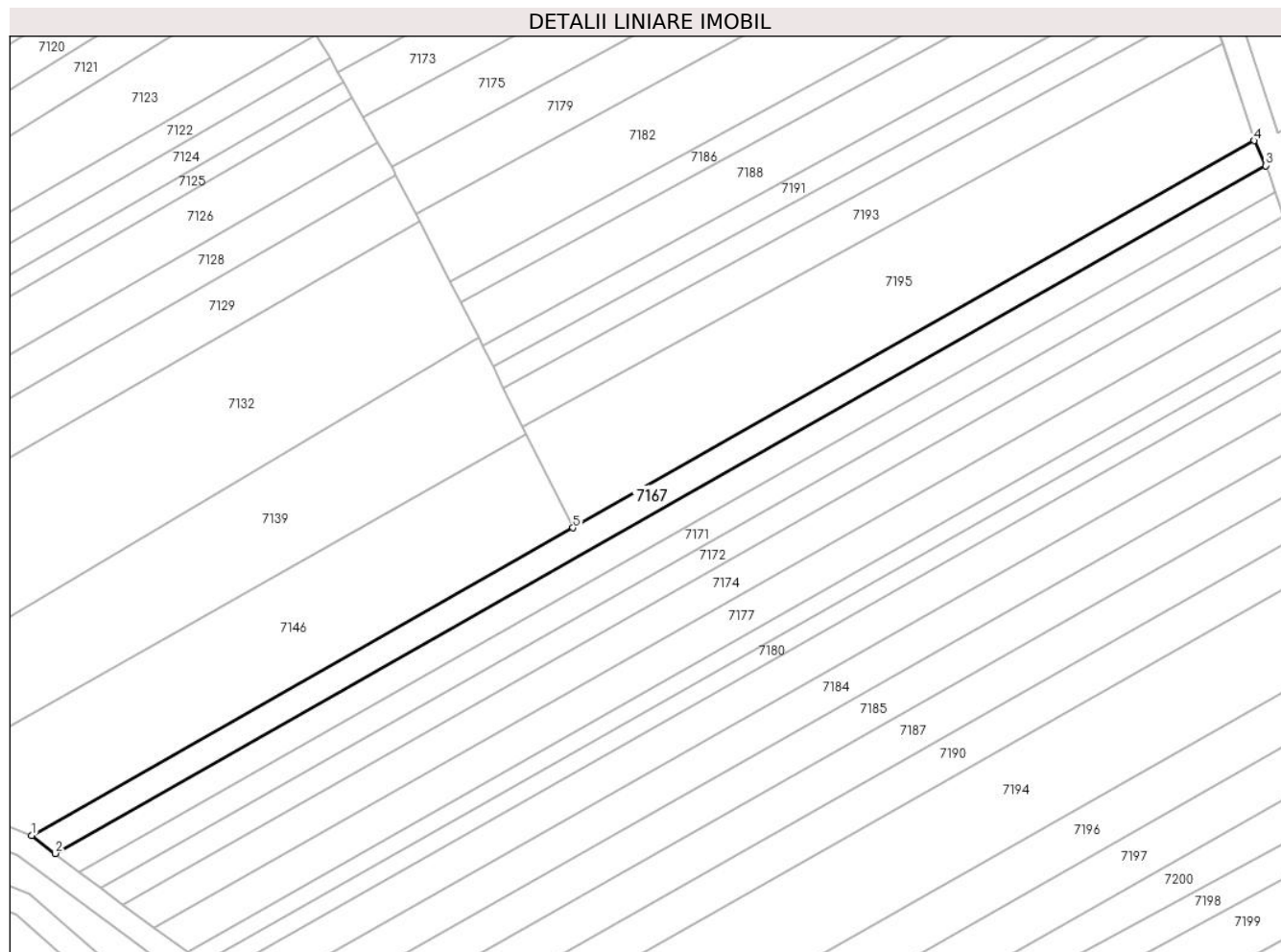
Inscrieri privind dezmembramintele dreptului de proprietate, drepturi reale de garanție și sarcini	Referințe
NU SUNT	

## Anexa Nr. 1 La Partea I

## Teren

Nr cadastral	Suprafața (mp)*	Observații / Referințe
	1.000	

\* Suprafața este determinată în planul de proiecție Stereo 70.



## Date referitoare la teren

Crt	Categorie folosință	Intravilan	Suprafața (mp)	Tarla	Parcelă	Nr. topo	Observații / Referințe
1	arabil	NU	1.000	6	78/21	-	

## Lungime Segmente

1) Valorile lungimilor segmentelor sunt obținute din proiecție în plan.

Punct început	X / Y	Punct sfârșit	X / Y	Lungime segment (** (m)
1	448.213,953 465.440,994	2	448.217,753 465.438,072	4.795
2	448.217,753 465.438,072	3	448.413,658 465.549,246	225.252
3	448.413,658 465.549,246	4	448.411,784 465.553,262	4.432
4	448.411,784 465.553,262	5	448.301,546 465.490,703	126.752
5	448.301,546 465.490,703	1	448.213,953 465.440,994	100.715



**\*\* Lungimile segmentelor sunt determinate în planul de proiecție Stereo 70 și sunt rotunjite la 1 milimetru.**

**\*\*\* Distanța dintre puncte este formată din segmente cumulate ce sunt mai mici decât valoarea 1 milimetru.**



**DATE DESPRE IMOBILUL NR. 7168**

Oficiul de Cadastru și Publicitate Imobiliară SIBIU  
Biroul de Cadastru și Publicitate Imobiliară Avrig

**A. Partea I. Descrierea imobilului**

TEREN Extravilan

Adresa: Jud. Sibiu

Nr. Crt	Nr cadastral Nr. topografic	Suprafața* (mp)	Observații / Referințe
A1		28	Sector cadastral:16 Teren neimprejmuit;

**B. Partea II. Proprietari și acte**

Inscrieri privitoare la dreptul de proprietate și alte drepturi reale	Referințe
/	
Act Normativ nr. 7, din 13/03/1996 emis de PRLAMENTUL ROMANIEI (LEGE);	
B1	Inscrierea provizorie, drept de PROPRIETATE, dobandit prin Lege, cota actuala 1/1
	1) <b>COMUNA RACOVIȚA</b> , CIF:4241150, PROPRIETAR NEIDENTIFICAT

**C. Partea III. SARCINI .**

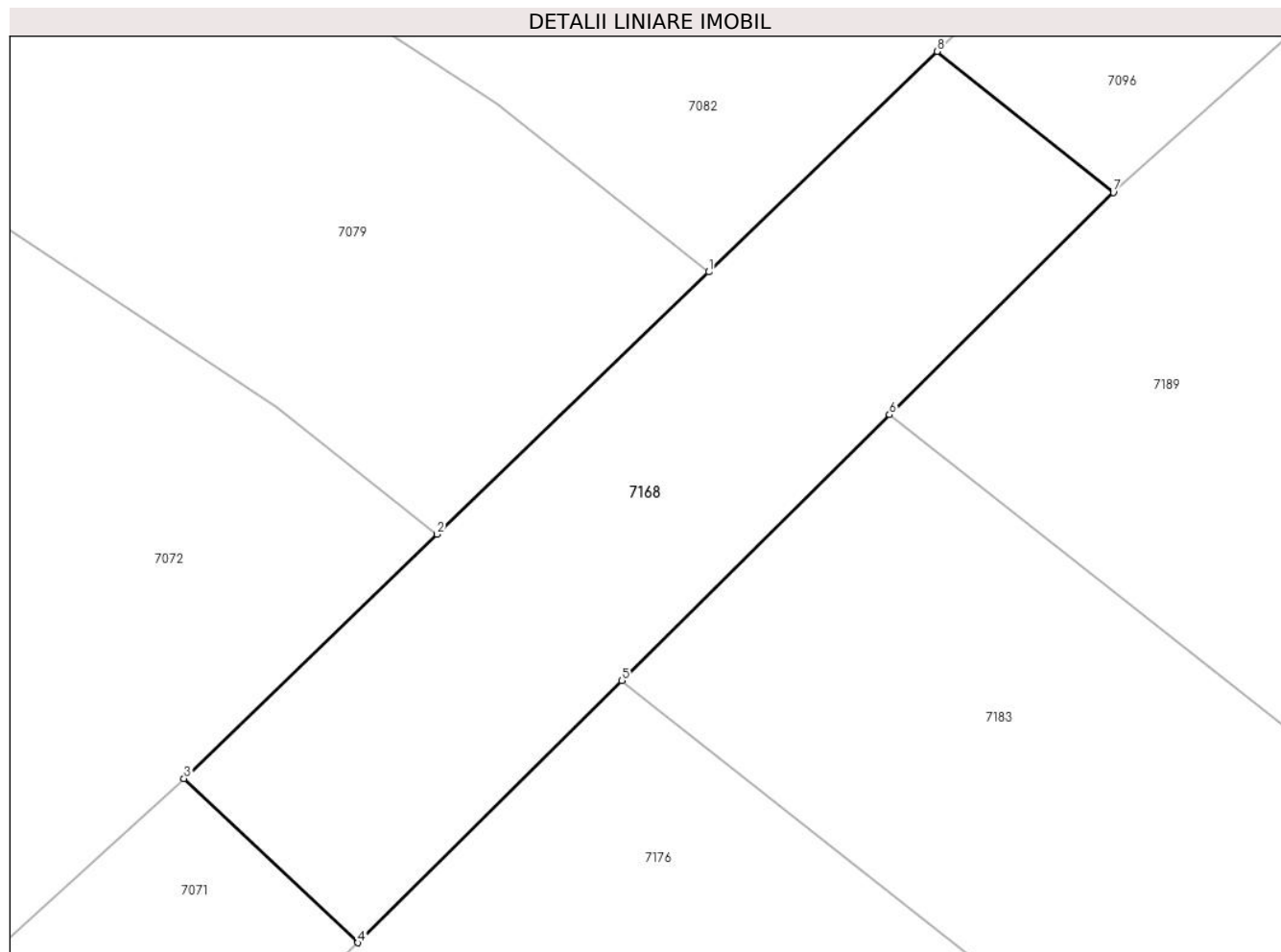
Inscrieri privind dezmembramintele dreptului de proprietate, drepturi reale de garanție și sarcini	Referințe
NU SUNT	

## Anexa Nr. 1 La Partea I

## Teren

Nr cadastral	Suprafața (mp)*	Observații / Referințe
	28	

\* Suprafața este determinată în planul de proiecție Stereo 70.



## Date referitoare la teren

Crt	Categorie folosință	Intravilan	Suprafața (mp)	Tarla	Parcelă	Nr. topo	Observații / Referințe
1	curți constructii	NU	28	6	88/3	-	PODEȚ

## Lungime Segmente

1) Valorile lungimilor segmentelor sunt obținute din proiecție în plan.

Punct început	X / Y	Punct sfârșit	X / Y	Lungime segment (** (m)
1	448.317,76 465.316,388	2	448.314,854 465.313,586	4.037
2	448.314,854 465.313,586	3	448.312,151 465.310,978	3.756
3	448.312,151 465.310,978	4	448.314,007 465.309,225	2.553
4	448.314,007 465.309,225	5	448.316,83 465.312,025	3.976
5	448.316,83 465.312,025	6	448.319,691 465.314,863	4.029

Punct început	X / Y	Punct sfârșit	X / Y	Lungime segment (** (m)
6	448.319,691 465.314,863	7	448.322,083 465.317,236	3.369
7	448.322,083 465.317,236	8	448.320,2 465.318,742	2.411
8	448.320,2 465.318,742	1	448.317,76 465.316,388	3.39

\*\* Lungimile segmentelor sunt determinate în planul de proiecție Stereo 70 și sunt rotunjite la 1 milimetru.

\*\*\* Distanța dintre puncte este formată din segmente cumulate ce sunt mai mici decât valoarea 1 milimetru.



**DATE DESPRE IMOBILUL NR. 7169**

Oficiul de Cadastru și Publicitate Imobiliară SIBIU  
Biroul de Cadastru și Publicitate Imobiliară Avrig

**A. Partea I. Descrierea imobilului**

TEREN Extravilan

Adresa: Jud. Sibiu

Nr. Crt	Nr cadastral Nr. topografic	Suprafața* (mp)	Observații / Referințe
A1		1.000	Sector cadastral:16 Teren neimprejmuit;

**B. Partea II. Proprietari și acte**

Inscrieri privitoare la dreptul de proprietate și alte drepturi reale		Referințe
/		
Act Notarial nr. 125, din 01/08/2019 emis de NP POPA CORNELIA (certificat de mostenitor);		
B1	Intabulare, drept de PROPRIETATE, dobandit prin Succesiune, cota actuala 1/2 1) PĂCURAR ANA	A1
B2	Intabulare, drept de PROPRIETATE, dobandit prin Succesiune, cota actuala 1/2 1) PĂCURAR DIONISIE	A1

**C. Partea III. SARCINI .**

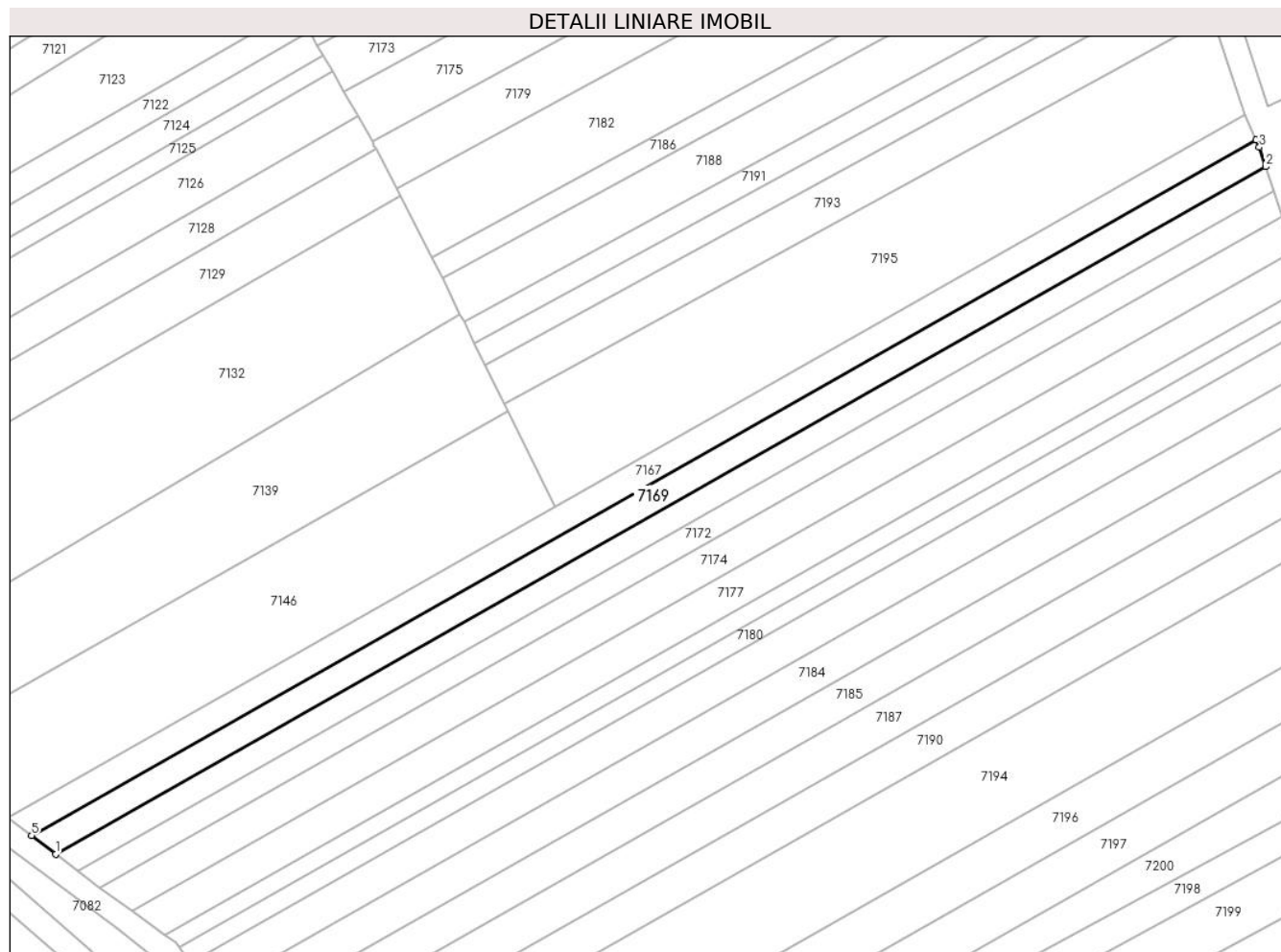
Inscrieri privind dezmembramintele dreptului de proprietate, drepturi reale de garanție și sarcini	Referințe
NU SUNT	

## Anexa Nr. 1 La Partea I

## Teren

Nr cadastral	Suprafața (mp)*	Observații / Referințe
	1.000	

\* Suprafața este determinată în planul de proiecție Stereo 70.



## Date referitoare la teren

Crt	Categorie folosință	Intravilan	Suprafața (mp)	Tarla	Parcelă	Nr. topo	Observații / Referințe
1	arabil	NU	1.000	6	78/20	-	

## Lungime Segmente

1) Valorile lungimilor segmentelor sunt obținute din proiecție în plan.

Punct început	X / Y	Punct sfârșit	X / Y	Lungime segment (** (m)
1	448.221,594 465.435,118	2	448.415,215 465.544,997	222.626
2	448.415,215 465.544,997	3	448.414,198 465.548,089	3.255
3	448.414,198 465.548,089	4	448.413,658 465.549,246	1.277
4	448.413,658 465.549,246	5	448.217,753 465.438,072	225.252
5	448.217,753 465.438,072	1	448.221,594 465.435,118	4.845



**\*\* Lungimile segmentelor sunt determinate în planul de proiecție Stereo 70 și sunt rotunjite la 1 milimetru.**

**\*\*\* Distanța dintre puncte este formată din segmente cumulate ce sunt mai mici decât valoarea 1 milimetru.**



**DATE DESPRE IMOBILUL NR. 7170**

Oficiul de Cadastru și Publicitate Imobiliară SIBIU  
Biroul de Cadastru și Publicitate Imobiliară Avrig

**A. Partea I. Descrierea imobilului**

TEREN Extravilan

Adresa: Jud. Sibiu

Nr. Crt	Nr cadastral Nr. topografic	Suprafața* (mp)	Observații / Referințe
A1		1.350	Sector cadastral:16 Teren neimprejmuit;

**B. Partea II. Proprietari și acte**

Inscrieri privitoare la dreptul de proprietate și alte drepturi reale	Referințe
/	
Act Administrativ nr. 1225/48, din 29/01/2004 emis de CJPSDPAT (titlu de proprietate);	
B1	A1
Intabulare, drept de PROPRIETATE, dobandit prin Reconstituire, cota actuala 1/1 1) SĂLĂGEAN ANA	

**C. Partea III. SARCINI .**

Inscrieri privind dezmembramintele dreptului de proprietate, drepturi reale de garanție și sarcini	Referințe
NU SUNT	

## Anexa Nr. 1 La Partea I

## Teren

Nr cadastral	Suprafața (mp)*	Observații / Referințe
	1.350	

\* Suprafața este determinată în planul de proiecție Stereo 70.

## DETALII LINIARE IMOBIL



## Date referitoare la teren

Crt	Categorie folosință	Intra vilan	Suprafața (mp)	Tarla	Parcelă	Nr. topo	Observații / Referințe
1	arabil	NU	1.350	6	78/32	-	

## Lungime Segmente

1) Valorile lungimilor segmentelor sunt obținute din proiecție în plan.

Punct început	X / Y	Punct sfârșit	X / Y	Lungime segment (** (m)
1	448.373,83 465.632,484	2	448.372,193 465.635,549	3.475
2	448.372,193 465.635,549	3	448.258,324 465.573,403	129.724
3	448.258,324 465.573,403	4	448.260,042 465.570,384	3.473
4	448.260,042 465.570,384	5	448.262,205 465.566,581	4.376
5	448.262,205 465.566,581	6	448.263,471 465.564,355	2.561

Punct început	X / Y	Punct sfârșit	X / Y	Lungime segment (** (m)
6	448.263,471 465.564,355	7	448.377,42 465.626,544	129.815
7	448.377,42 465.626,544	1	448.373,83 465.632,484	6.94

\*\* Lungimile segmentelor sunt determinate în planul de proiecție Stereo 70 și sunt rotunjite la 1 milimetru.

\*\*\* Distanța dintre puncte este formată din segmente cumulate ce sunt mai mici decât valoarea 1 milimetru.



**DATE DESPRE IMOBILUL NR. 7171**

Oficiul de Cadastru și Publicitate Imobiliară SIBIU  
Biroul de Cadastru și Publicitate Imobiliară Avrig

**A. Partea I. Descrierea imobilului**

TEREN Extravilan

Adresa: Jud. Sibiu

Nr. Crt	Nr cadastral Nr. topografic	Suprafața* (mp)	Observații / Referințe
A1		900	Sector cadastral:16 Teren neimprejmuit;

**B. Partea II. Proprietari și acte**

Inscrieri privitoare la dreptul de proprietate și alte drepturi reale		Referințe
/		
Act Administrativ nr. 1094/48, din 13/10/2003 emis de CJPSDPAT (titlu de proprietate);		
B1	Intabulare, drept de PROPRIETATE, dobandit prin Reconstituire, cota actuala 1/1 1) IANCU ILIE 2) GEABOC MARIA 3) AXENTEA PARASCHIVA 4) ZDRENGHEA FLORENTINA 5) MAXIM GEORGETA	A1

**C. Partea III. SARCINI .**

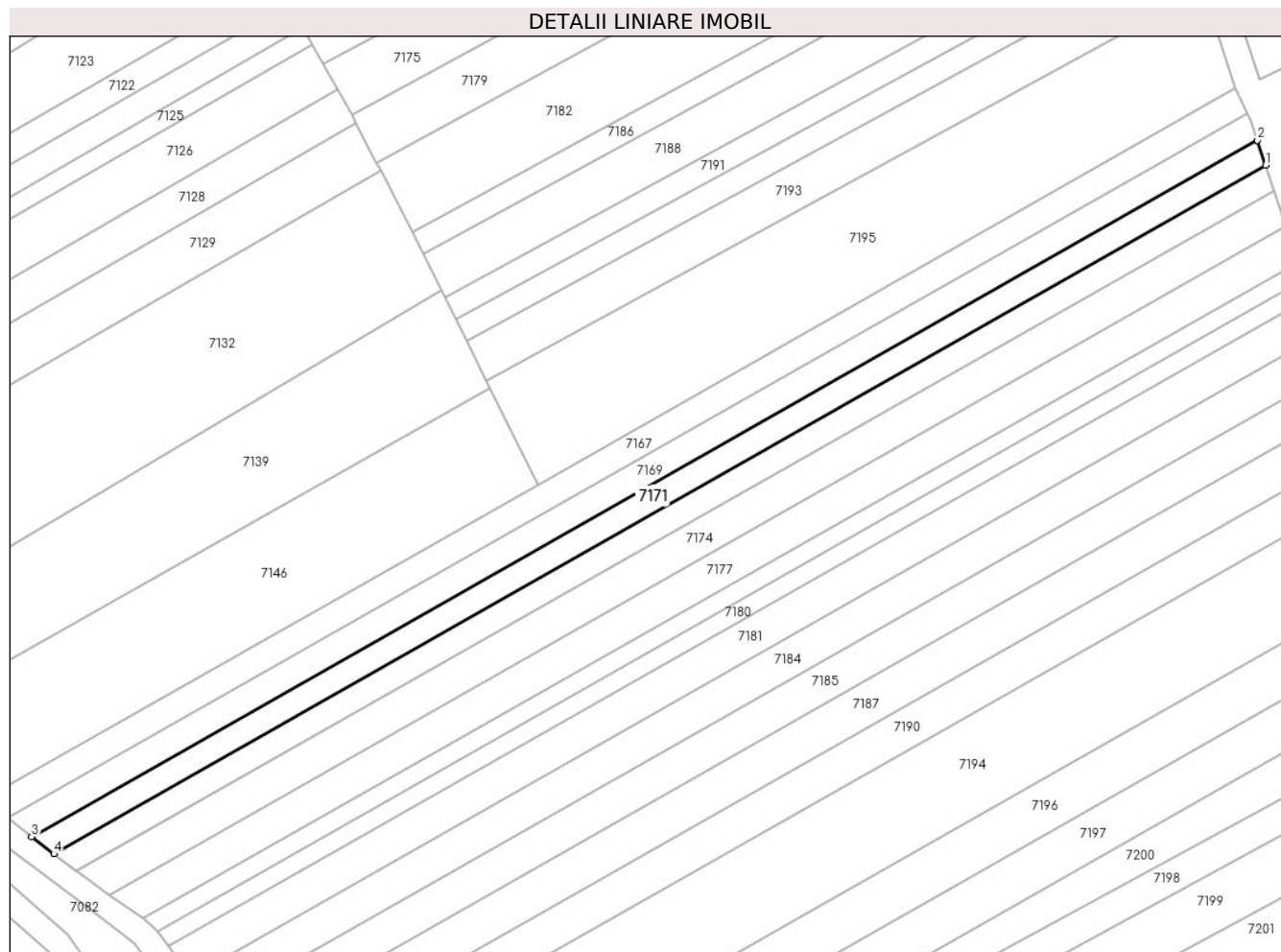
Inscrieri privind dezmembramintele dreptului de proprietate, drepturi reale de garanție și sarcini	Referințe
NU SUNT	

## Anexa Nr. 1 La Partea I

## Teren

Nr cadastral	Suprafața (mp)*	Observații / Referințe
	900	

\* Suprafața este determinată în planul de proiecție Stereo 70.



## Date referitoare la teren

Crt	Categorie folosință	Intravilan	Suprafața (mp)	Tarla	Parcelă	Nr. topo	Observații / Referințe
1	arabil	NU	900	6	78/19	-	Nr. parcela scris gresit in T.P. (78/9)

## Lungime Segmente

1) Valorile lungimilor segmentelor sunt obținute din proiecție în plan.

Punct început	X / Y	Punct sfârșit	X / Y	Lungime segment (** (m)
1	448.416,512 465.541,058	2	448.415,215 465.544,997	4.147
2	448.415,215 465.544,997	3	448.221,594 465.435,118	222.626
3	448.221,594 465.435,118	4	448.225,092 465.432,428	4.413
4	448.225,092 465.432,428	1	448.416,512 465.541,058	220.095

\*\* Lungimile segmentelor sunt determinate în planul de proiecție Stereo 70 și sunt rotunjite la 1 milimetru.



**\*\*\* Distanţa dintre puncte este formată din segmente cumulate ce sunt mai mici decât valoarea 1 milimetru.**



**DATE DESPRE IMOBILUL NR. 7172**

Oficiul de Cadastru și Publicitate Imobiliară SIBIU  
Biroul de Cadastru și Publicitate Imobiliară Avrig

**A. Partea I. Descrierea imobilului**

TEREN Extravilan

Adresa: Jud. Sibiu

Nr. Crt	Nr cadastral Nr. topografic	Suprafața* (mp)	Observații / Referințe
A1		900	Sector cadastral:16 Teren neimprejmuit;

**B. Partea II. Proprietari și acte**

Inscrieri privitoare la dreptul de proprietate și alte drepturi reale	Referințe
/	
Act Administrativ nr. 1156/48, din 25/11/2003 emis de CJPSDPAT (titlu de proprietate);	
B1	A1
Intabulare, drept de PROPRIETATE, dobandit prin Reconstituire, cota actuala 1/1 1) STOICA CORNEL	

**C. Partea III. SARCINI .**

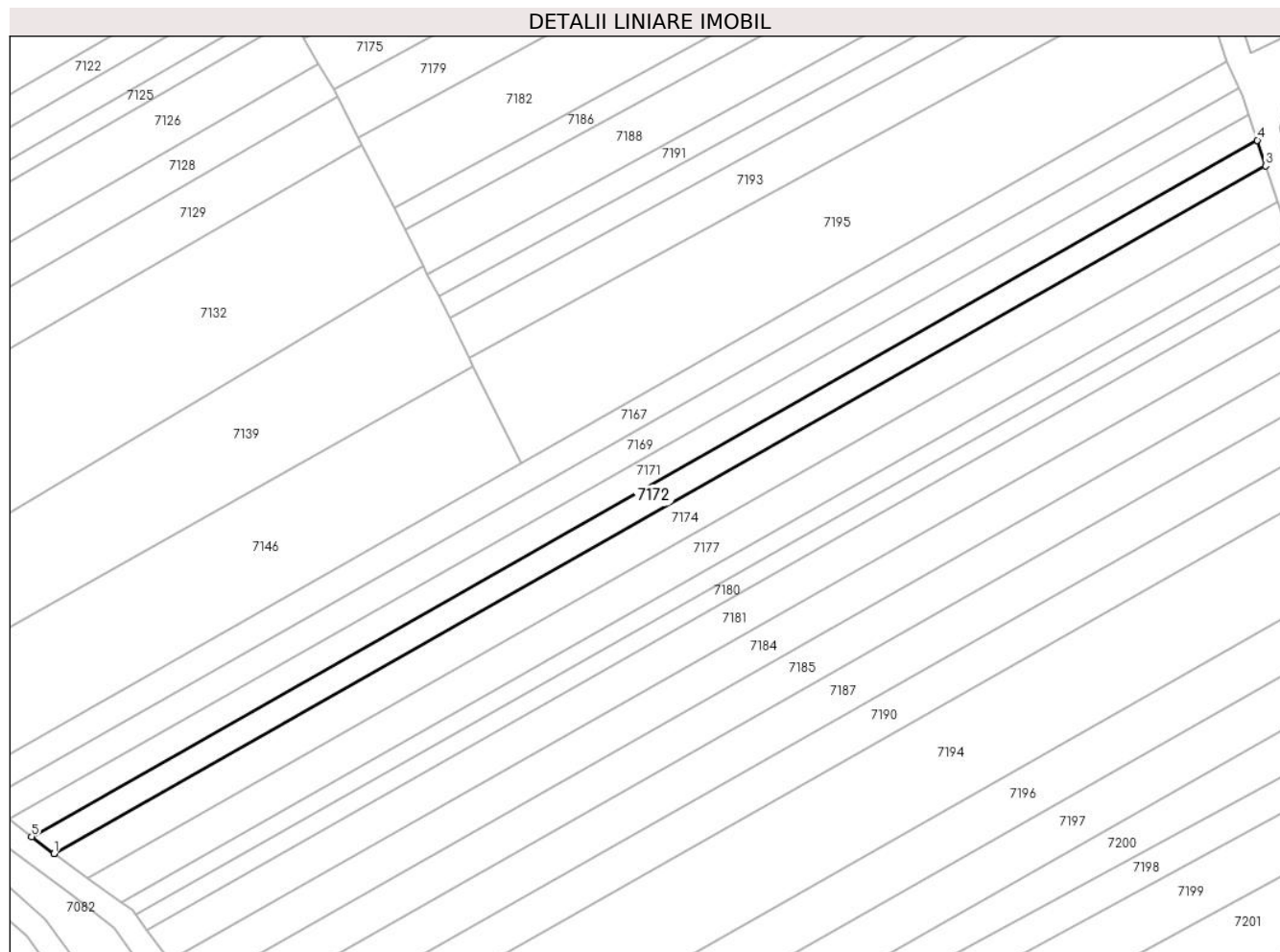
Inscrieri privind dezmembramintele dreptului de proprietate, drepturi reale de garanție și sarcini	Referințe
NU SUNT	

## Anexa Nr. 1 La Partea I

## Teren

Nr cadastral	Suprafața (mp)*	Observații / Referințe
	900	

\* Suprafața este determinată în planul de proiecție Stereo 70.



## Date referitoare la teren

Crt	Categorie folosință	Intravilan	Suprafața (mp)	Tarla	Parcelă	Nr. topo	Observații / Referințe
1	arabil	NU	900	6	78/18	-	

## Lungime Segmente

1) Valorile lungimilor segmentelor sunt obținute din proiecție în plan.

Punct început	X / Y	Punct sfârșit	X / Y	Lungime segment (** (m)
1	448.228,589 465.429,74	2	448.228,633 465.429,708	0.054
2	448.228,633 465.429,708	3	448.417,823 465.537,073	217.532
3	448.417,823 465.537,073	4	448.416,512 465.541,058	4.195
4	448.416,512 465.541,058	5	448.225,092 465.432,428	220.095
5	448.225,092 465.432,428	1	448.228,589 465.429,74	4.41

**\*\* Lungimile segmentelor sunt determinate în planul de proiecție Stereo 70 și sunt rotunjite la 1 milimetru.**

**\*\*\* Distanța dintre puncte este formată din segmente cumulate ce sunt mai mici decât valoarea 1 milimetru.**



**DATE DESPRE IMOBILUL NR. 7173**

Oficiul de Cadastru și Publicitate Imobiliară SIBIU  
Biroul de Cadastru și Publicitate Imobiliară Avrig

**A. Partea I. Descrierea imobilului**

TEREN Extravilan

Adresa: Jud. Sibiu

Nr. Crt	Nr cadastral Nr. topografic	Suprafața* (mp)	Observații / Referințe
A1		1.100	Sector cadastral:16 Teren neimprejmuit;

**B. Partea II. Proprietari și acte**

Inscrieri privitoare la dreptul de proprietate și alte drepturi reale		Referințe
/		
Act Notarial nr. 1661, din 16/08/2011 emis de NP POPA CORNELIA (act de partaj);		
B1	Intabulare, drept de PROPRIETATE, dobandit prin Conventie, cota actuala 1/1 1) FARCAȘIU LIVIU-ȘTEFAN	A1

**C. Partea III. SARCINI .**

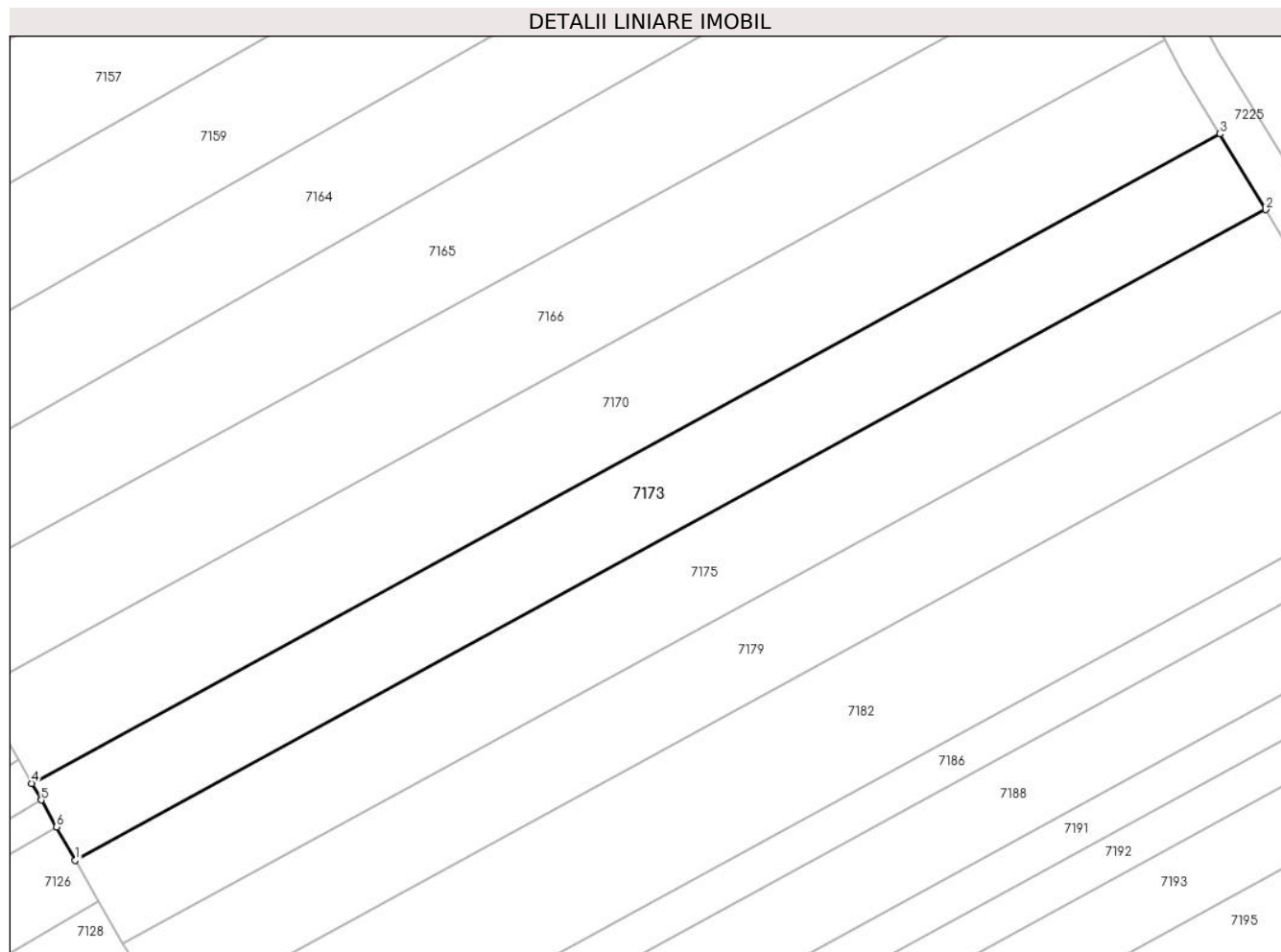
Inscrieri privind dezmembramintele dreptului de proprietate, drepturi reale de garanție și sarcini	Referințe
NU SUNT	

## Anexa Nr. 1 La Partea I

## Teren

Nr cadastral	Suprafața (mp)*	Observații / Referințe
	1.100	

\* Suprafața este determinată în planul de proiecție Stereo 70.



## Date referitoare la teren

Crt	Categorie folosință	Intra vilan	Suprafața (mp)	Tarla	Parcelă	Nr. topo	Observații / Referințe
1	arabil	NU	1.100	6	78/31	-	

## Lungime Segmente

1) Valorile lungimilor segmentelor sunt obținute din proiecție în plan.

Punct început	X / Y	Punct sfârșit	X / Y	Lungime segment (** (m)
1	448.267,658 465.556,995	2	448.381,804 465.619,292	130.039
2	448.381,804 465.619,292	3	448.377,42 465.626,544	8.475
3	448.377,42 465.626,544	4	448.263,471 465.564,355	129.815
4	448.263,471 465.564,355	5	448.264,389 465.562,741	1.857
5	448.264,389 465.562,741	6	448.265,855 465.560,165	2.964



Punct început	X / Y	Punct sfârșit	X / Y	Lungime segment (** (m)
6	448.265,855 465.560,165	1	448.267,658 465.556,995	3.647

\*\* Lungimile segmentelor sunt determinate în planul de proiecție Stereo 70 și sunt rotunjite la 1 milimetru.

\*\*\* Distanța dintre puncte este formată din segmente cumulate ce sunt mai mici decât valoarea 1 milimetru.



**DATE DESPRE IMOBILUL NR. 7174**

Oficiul de Cadastru și Publicitate Imobiliară SIBIU  
Biroul de Cadastru și Publicitate Imobiliară Avrig

**A. Partea I. Descrierea imobilului**

TEREN Extravilan

Adresa: Jud. Sibiu

Nr. Crt	Nr cadastral Nr. topografic	Suprafața* (mp)	Observații / Referințe
A1		1.250	Sector cadastral:16 Teren neimprejmuit;

**B. Partea II. Proprietari și acte**

Inscrieri privitoare la dreptul de proprietate și alte drepturi reale		Referințe
/		
Act Administrativ nr. 1110/48, din 14/11/2003 emis de CJPSDPAT (titlu de proprietate);		
B1	Intabulare, drept de PROPRIETATE, dobandit prin Reconstituire, cota actuala 1/1 1) TRIF ILIE	A1

**C. Partea III. SARCINI .**

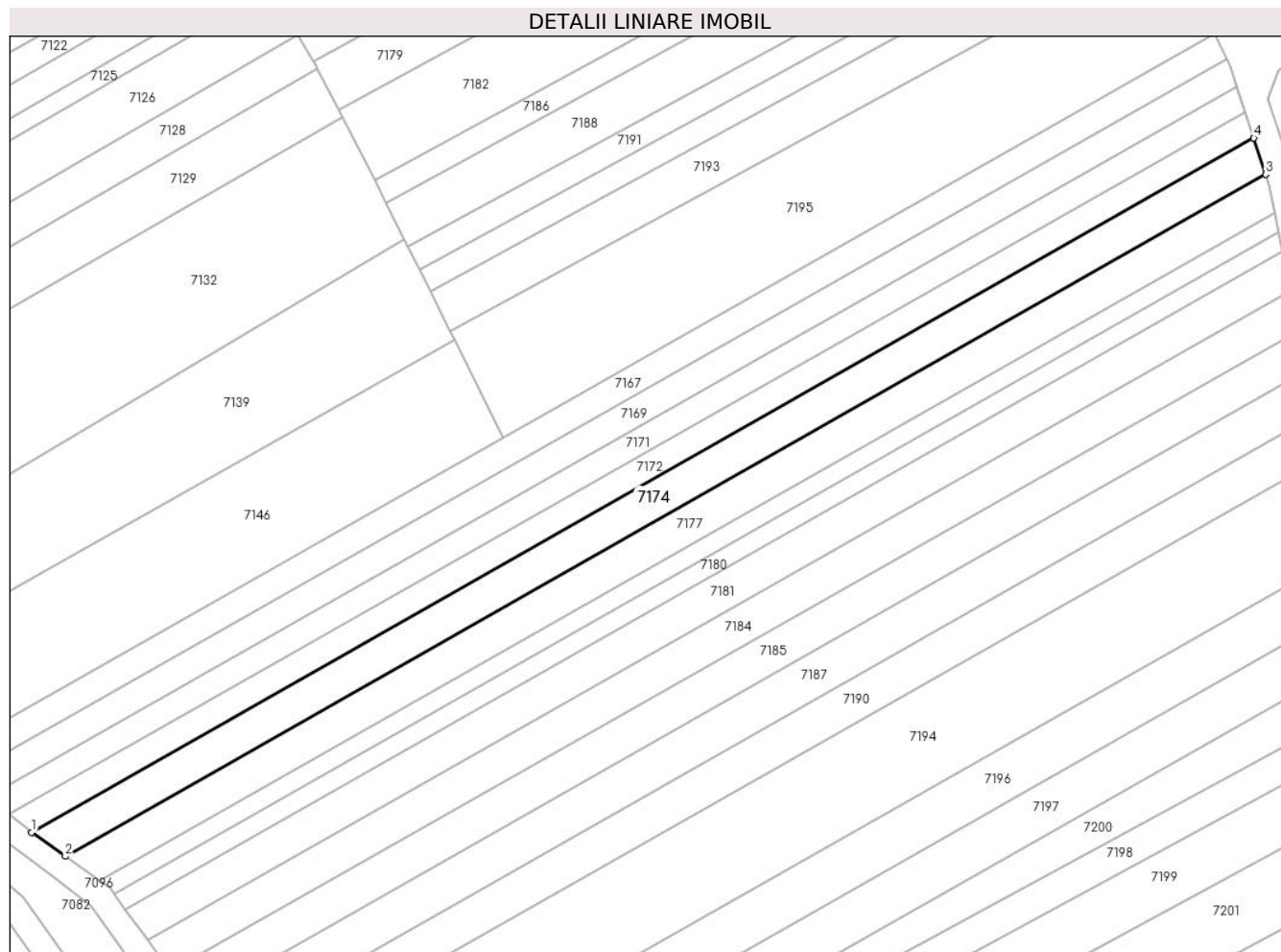
Inscrieri privind dezmembramintele dreptului de proprietate, drepturi reale de garanție și sarcini	Referințe
NU SUNT	

## Anexa Nr. 1 La Partea I

## Teren

Nr cadastral	Suprafața (mp)*	Observații / Referințe
	1.250	

\* Suprafața este determinată în planul de proiecție Stereo 70.



## Date referitoare la teren

Crt	Categorie folosință	Intravilan	Suprafața (mp)	Tarla	Parcelă	Nr. topo	Observații / Referințe
1	arabil	NU	1.250	6	78/17	-	

## Lungime Segmente

1) Valorile lungimilor segmentelor sunt obținute din proiecție în plan.

Punct început	X / Y	Punct sfârșit	X / Y	Lungime segment (** (m)
1	448.228,633 465.429,708	2	448.233,844 465.425,999	6.396
2	448.233,844 465.425,999	3	448.419,672 465.531,455	213.666
3	448.419,672 465.531,455	4	448.417,823 465.537,073	5.914
4	448.417,823 465.537,073	1	448.228,633 465.429,708	217.532

\*\* Lungimile segmentelor sunt determinate în planul de proiecție Stereo 70 și sunt rotunjite la 1 milimetru.

**\*\*\* Distanţa dintre puncte este formată din segmente cumulate ce sunt mai mici decât valoarea 1 milimetru.**



**DATE DESPRE IMOBILUL NR. 7175**

Oficiul de Cadastru și Publicitate Imobiliară SIBIU  
Biroul de Cadastru și Publicitate Imobiliară Avrig

**A. Partea I. Descrierea imobilului**

TEREN Extravilan

Adresa: Jud. Sibiu

Nr. Crt	Nr cadastral Nr. topografic	Suprafața* (mp)	Observații / Referințe
A1		1.200	Sector cadastral:16 Teren neimprejmuit;

**B. Partea II. Proprietari și acte**

Inscrieri privitoare la dreptul de proprietate și alte drepturi reale	Referințe
/	
Act Administrativ nr. 1162/48, din 25/11/2003 emis de CJPSDPAT (titlu de proprietate);	
B1	A1
Intabulare, drept de PROPRIETATE, dobandit prin Reconstituire, cota actuala 1/1 1) SUCIU EMILIAN	

**C. Partea III. SARCINI .**

Inscrieri privind dezmembramintele dreptului de proprietate, drepturi reale de garanție și sarcini	Referințe
NU SUNT	

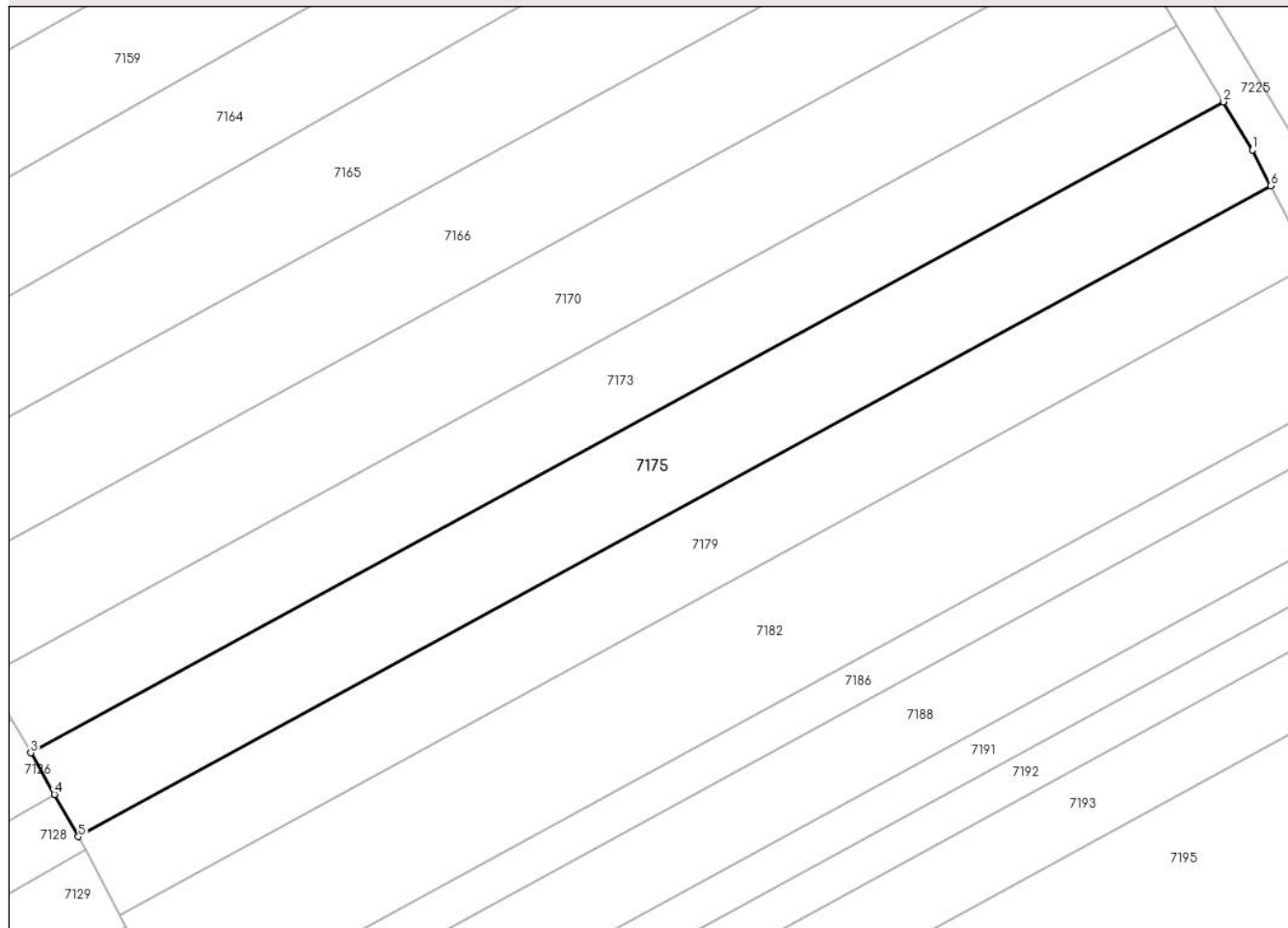
## Anexa Nr. 1 La Partea I

## Teren

Nr cadastral	Suprafața (mp)*	Observații / Referințe
	1.200	

\* Suprafața este determinată în planul de proiecție Stereo 70.

## DETALII LINIARE IMOBIL



## Date referitoare la teren

Crt	Categorie folosință	Intra vilan	Suprafața (mp)	Tarla	Parcelă	Nr. topo	Observații / Referințe
1	arabil	NU	1.200	6	78/30	-	

## Lungime Segmente

1) Valorile lungimilor segmentelor sunt obținute din proiecție în plan.

Punct început	X / Y	Punct sfârșit	X / Y	Lungime segment (** (m)
1	448.384,586 465.614,69	2	448.381,804 465.619,292	5.377
2	448.381,804 465.619,292	3	448.267,658 465.556,995	130.039
3	448.267,658 465.556,995	4	448.269,914 465.553,03	4.562
4	448.269,914 465.553,03	5	448.272,219 465.548,977	4.663
5	448.272,219 465.548,977	6	448.386,349 465.611,265	130.021



Punct început	X / Y	Punct sfârșit	X / Y	Lungime segment (** (m)
6	448.386,349 465.611,265	1	448.384,586 465.614,69	3.853

\*\* Lungimile segmentelor sunt determinate în planul de proiecție Stereo 70 și sunt rotunjite la 1 milimetru.

\*\*\* Distanța dintre puncte este formată din segmente cumulate ce sunt mai mici decât valoarea 1 milimetru.



**DATE DESPRE IMOBILUL NR. 7176**

Oficiul de Cadastru și Publicitate Imobiliară SIBIU  
Biroul de Cadastru și Publicitate Imobiliară Avrig

**A. Partea I. Descrierea imobilului**

TEREN Extravilan

Adresa: Jud. Sibiu

Nr. Crt	Nr cadastral Nr. topografic	Suprafața* (mp)	Observații / Referințe
A1		582	Sector cadastral:16 Teren neimprejmuit;

**B. Partea II. Proprietari și acte**

Inscrieri privitoare la dreptul de proprietate și alte drepturi reale		Referințe
/		
Act Normativ nr. 7, din 13/03/1996 emis de PRLAMENTUL ROMANIEI (LEGE);		
B1	Inscrierea provizorie, drept de PROPRIETATE, dobandit prin Lege, cota actuala 1/1	A1
1) COMUNA RACOVIȚA, CIF:4241150, PROPRIETAR NEIDENTIFICAT		

**C. Partea III. SARCINI .**

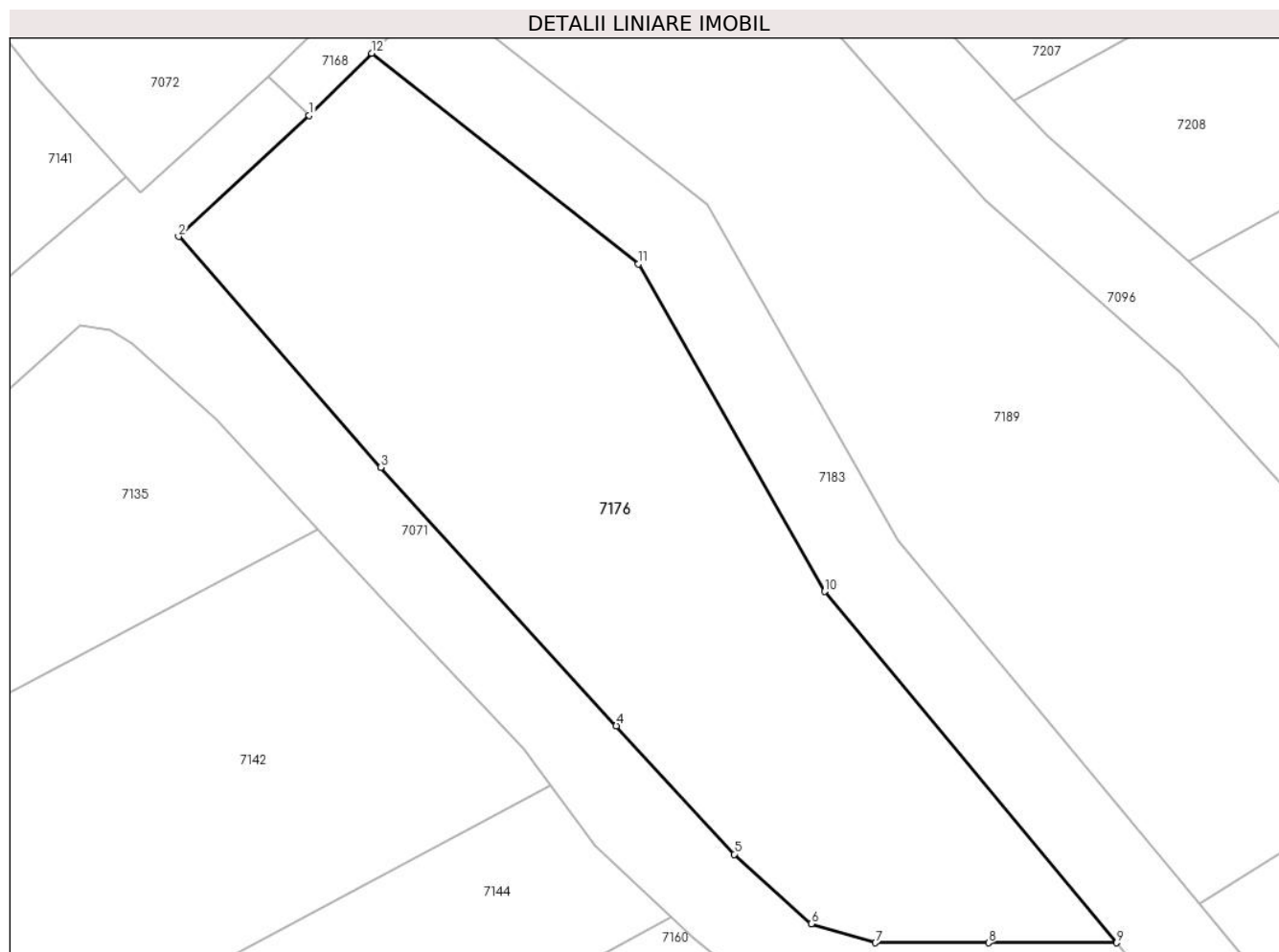
Inscrieri privind dezmembramintele dreptului de proprietate, drepturi reale de garanție și sarcini	Referințe
NU SUNT	

## Anexa Nr. 1 La Partea I

## Teren

Nr cadastral	Suprafața (mp)*	Observații / Referințe
	582	

\* Suprafața este determinată în planul de proiecție Stereo 70.



## Date referitoare la teren

Crt	Categorie folosință	Intravilan	Suprafața (mp)	Tarla	Parcelă	Nr. topo	Observații / Referințe
1	neproductiv	NU	582	6	89/2	-	

## Lungime Segmente

1) Valorile lungimilor segmentelor sunt obținute din proiecție în plan.

Punct început	X / Y	Punct sfârșit	X / Y	Lungime segment (** (m)
1	448.314,007 465.309,225	2	448.308,128 465.303,766	8.023
2	448.308,128 465.303,766	3	448.317,246 465.293,364	13.833
3	448.317,246 465.293,364	4	448.327,864 465.281,712	15.765
4	448.327,864 465.281,712	5	448.333,183 465.275,922	7.862
5	448.333,183 465.275,922	6	448.336,655 465.272,786	4.679

Punct început	X / Y	Punct sfârșit	X / Y	Lungime segment (** (m)
6	448.336,655 465.272,786	7	448.339,552 465.271,935	3.019
7	448.339,552 465.271,935	8	448.344,662 465.271,935	5.11
8	448.344,662 465.271,935	9	448.350,435 465.271,935	5.773
9	448.350,435 465.271,935	10	448.337,255 465.287,765	20.599
10	448.337,255 465.287,765	11	448.328,86 465.302,524	16.98
11	448.328,86 465.302,524	12	448.316,83 465.312,025	15.329
12	448.316,83 465.312,025	1	448.314,007 465.309,225	3.976

\*\* Lungimile segmentelor sunt determinate în planul de proiecție Stereo 70 și sunt rotunjite la 1 milimetru.

\*\*\* Distanța dintre puncte este formată din segmente cumulate ce sunt mai mici decât valoarea 1 milimetru.



**DATE DESPRE IMOBILUL NR. 7177**

Oficiul de Cadastru și Publicitate Imobiliară SIBIU  
Biroul de Cadastru și Publicitate Imobiliară Avrig

**A. Partea I. Descrierea imobilului**

TEREN Extravilan

Adresa: Jud. Sibiu

Nr. Crt	Nr cadastral Nr. topografic	Suprafața* (mp)	Observații / Referințe
A1		1.250	Sector cadastral:16 Teren neimprejmuit;

**B. Partea II. Proprietari și acte**

Inscrieri privitoare la dreptul de proprietate și alte drepturi reale	Referințe
/	
Act Administrativ nr. 1056/48, din 30/09/2003 emis de CJPSDPAT (titlu de proprietate);	
B1	A1
Intabulare, drept de PROPRIETATE, dobandit prin Reconstituire, cota actuala 1/1 1) VICHENDEA PARASCHIVA	

**C. Partea III. SARCINI .**

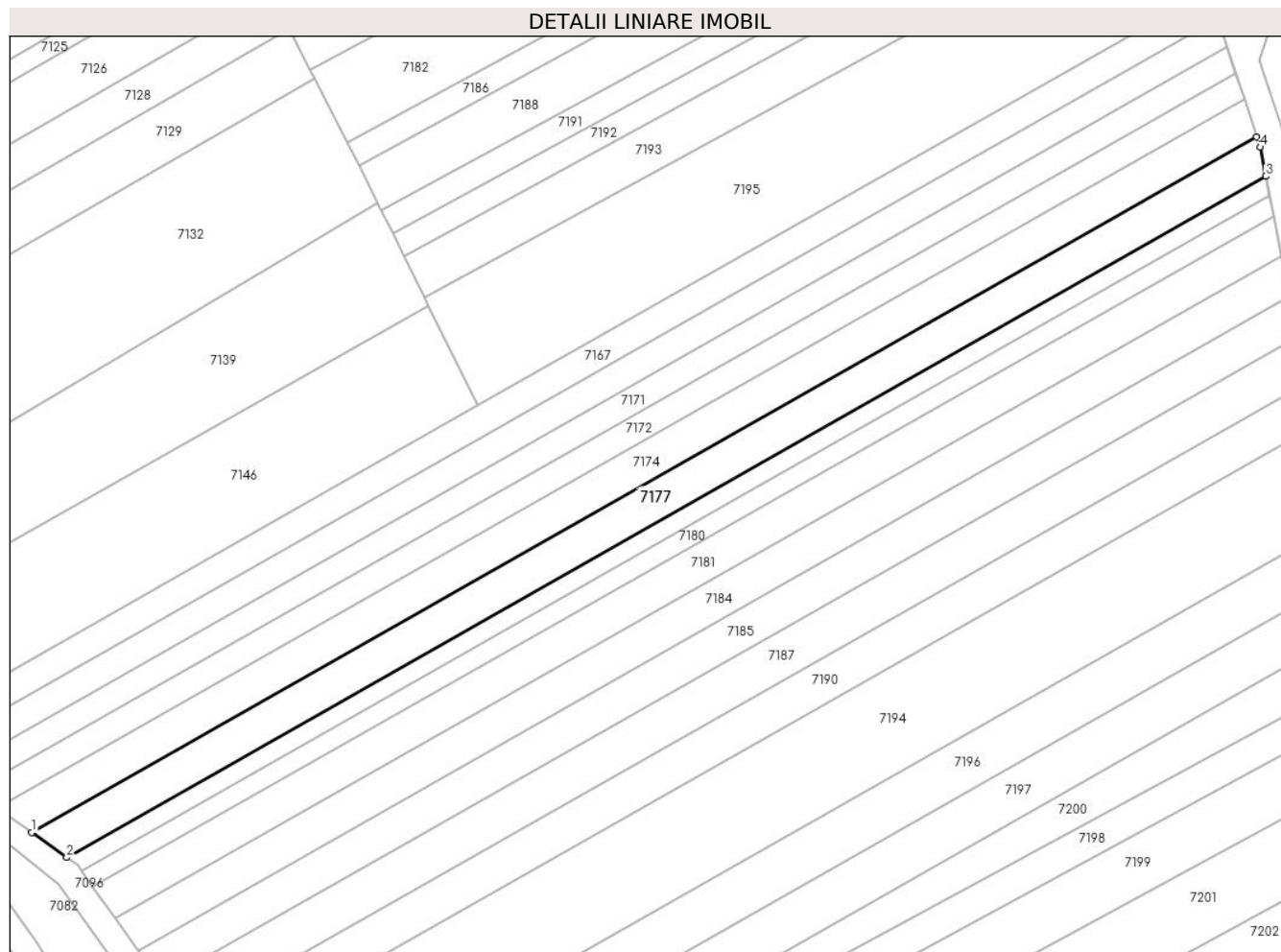
Inscrieri privind dezmembramintele dreptului de proprietate, drepturi reale de garanție și sarcini	Referințe
NU SUNT	

## Anexa Nr. 1 La Partea I

## Teren

Nr cadastral	Suprafața (mp)*	Observații / Referințe
	1.250	

\* Suprafața este determinată în planul de proiecție Stereo 70.



## Date referitoare la teren

Crt	Categorie folosință	Intravilan	Suprafața (mp)	Tarla	Parcelă	Nr. topo	Observații / Referințe
1	arabil	NU	1.250	6	78/16	-	

## Lungime Segmente

1) Valorile lungimilor segmentelor sunt obținute din proiecție în plan.

Punct început	X / Y	Punct sfârșit	X / Y	Lungime segment (** (m)
1	448.233,844 465.425,999	2	448.239,155 465.422,218	6.52
2	448.239,155 465.422,218	3	448.421,06 465.525,448	209.155
3	448.421,06 465.525,448	4	448.420,204 465.529,838	4.473
4	448.420,204 465.529,838	5	448.419,672 465.531,455	1.703
5	448.419,672 465.531,455	1	448.233,844 465.425,999	213.666



**\*\* Lungimile segmentelor sunt determinate în planul de proiecție Stereo 70 și sunt rotunjite la 1 milimetru.**

**\*\*\* Distanța dintre puncte este formată din segmente cumulate ce sunt mai mici decât valoarea 1 milimetru.**



**DATE DESPRE IMOBILUL NR. 7178**

Oficiul de Cadastru și Publicitate Imobiliară SIBIU  
Biroul de Cadastru și Publicitate Imobiliară Avrig

**A. Partea I. Descrierea imobilului**

TEREN Extravilan

Adresa: Jud. Sibiu

Nr. Crt	Nr cadastral Nr. topografic	Suprafața* (mp)	Observații / Referințe
A1		600	Sector cadastral:16 Teren neimprejmuit;

**B. Partea II. Proprietari și acte**

Inscrieri privitoare la dreptul de proprietate și alte drepturi reale	Referințe
/	
Act Administrativ nr. 1438/48, din 10/06/2004 emis de CJPSDPAT (titlu de proprietate);	
B1	A1
Intabulare, drept de PROPRIETATE, dobandit prin Reconstituire, cota actuala 1/1 1) BRETEȘAN GEORGE	

**C. Partea III. SARCINI .**

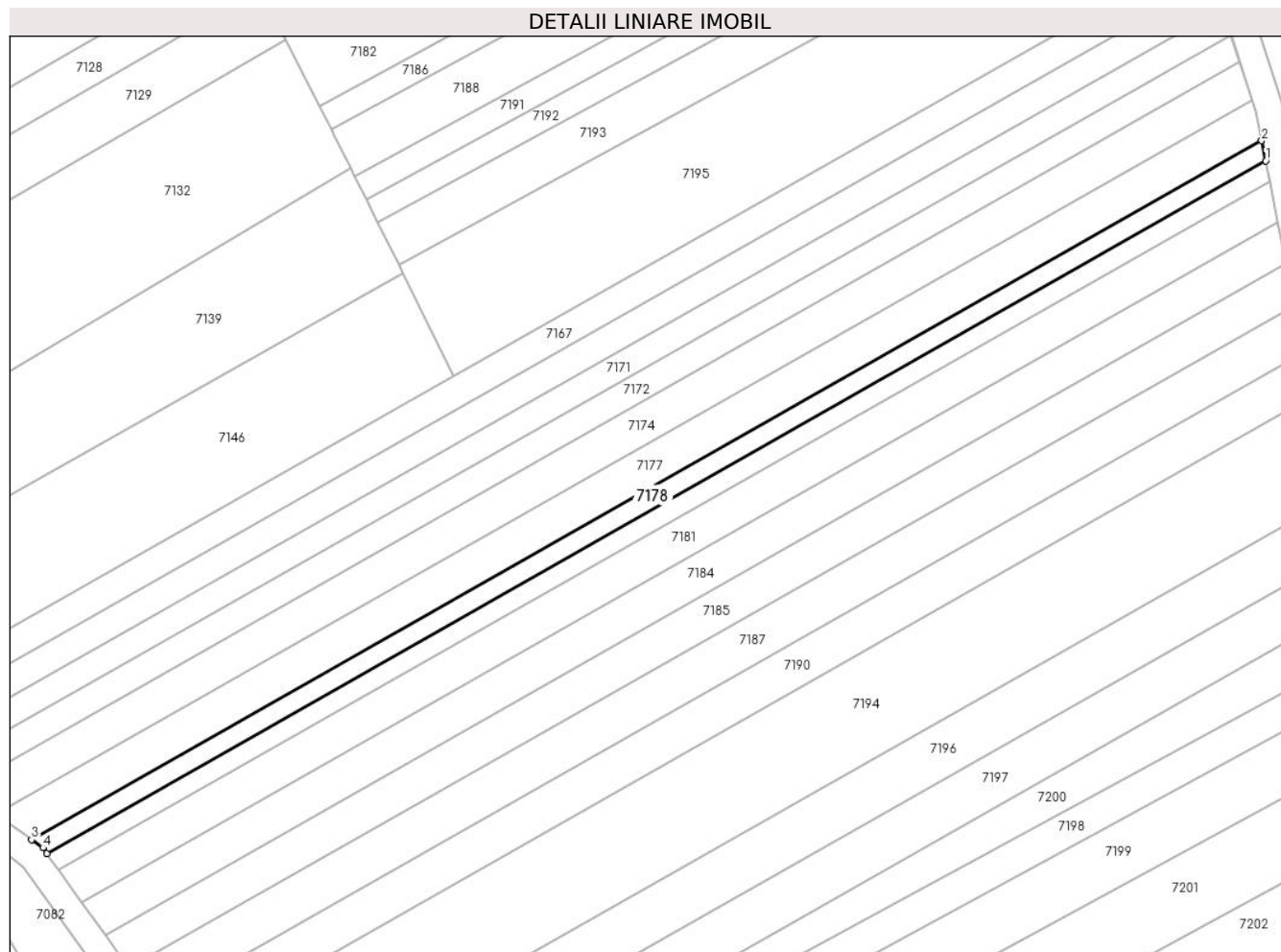
Inscrieri privind dezmembramintele dreptului de proprietate, drepturi reale de garanție și sarcini	Referințe
NU SUNT	

## Anexa Nr. 1 La Partea I

## Teren

Nr cadastral	Suprafața (mp)*	Observații / Referințe
	600	

\* Suprafața este determinată în planul de proiecție Stereo 70.



## Date referitoare la teren

Crt	Categorie folosință	Intra vilan	Suprafața (mp)	Tarla	Parcelă	Nr. topo	Observații / Referințe
1	arabil	NU	600	6	78/15/2	-	

## Lungime Segmente

1) Valorile lungimilor segmentelor sunt obținute din proiecție în plan.

Punct început	X / Y	Punct sfârșit	X / Y	Lungime segment (** (m)
1	448.421,643 465.522,462	2	448.421,06 465.525,448	3.041
2	448.421,06 465.525,448	3	448.239,155 465.422,218	209.155
3	448.239,155 465.422,218	4	448.240,812 465.421,039	2.033
4	448.240,812 465.421,039	5	448.241,422 465.420,188	1.047
5	448.241,422 465.420,188	1	448.421,643 465.522,462	207.219

**\*\* Lungimile segmentelor sunt determinate în planul de proiecție Stereo 70 și sunt rotunjite la 1 milimetru.**

**\*\*\* Distanța dintre puncte este formată din segmente cumulate ce sunt mai mici decât valoarea 1 milimetru.**



**DATE DESPRE IMOBILUL NR. 7179**

Oficiul de Cadastru și Publicitate Imobiliară SIBIU  
Biroul de Cadastru și Publicitate Imobiliară Avrig

**A. Partea I. Descrierea imobilului**

TEREN Extravilan

Adresa: Jud. Sibiu

Nr. Crt	Nr cadastral Nr. topografic	Suprafața* (mp)	Observații / Referințe
A1		1.100	Sector cadastral:16 Teren neimprejmuit;

**B. Partea II. Proprietari și acte**

Inscrieri privitoare la dreptul de proprietate și alte drepturi reale		Referințe
/		
Act Administrativ nr. 918/48, din 03/05/2001 emis de CJPSDPAT (titlu de proprietate);		
B1	Intabulare, drept de PROPRIETATE, dobandit prin Reconstituire, cota actuala 1/1 1) ZIDARU DUMITRU 2) ZIDARU IOAN 3) ZIDARU EMILIAN	A1

**C. Partea III. SARCINI .**

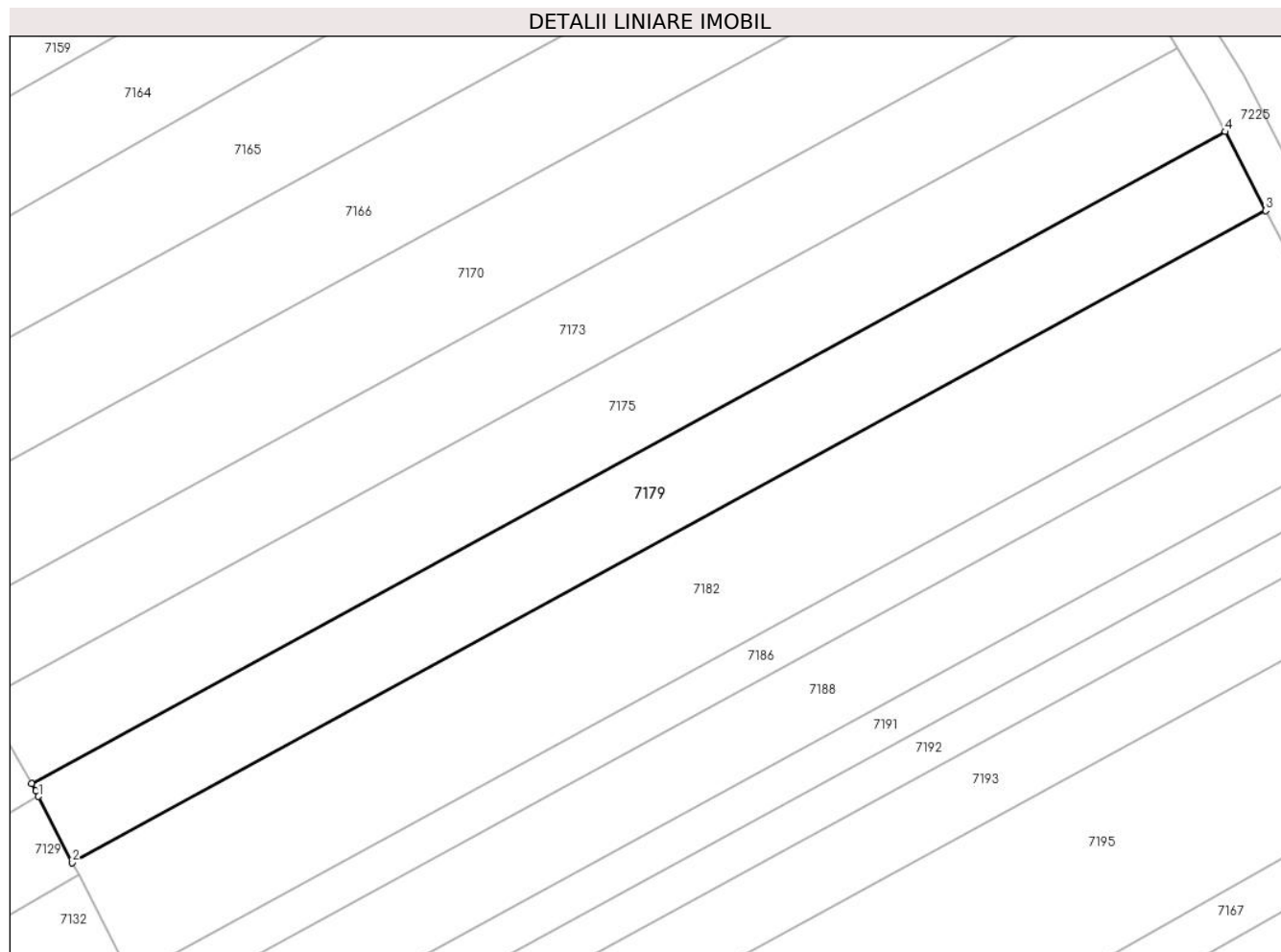
Inscrieri privind dezmembramintele dreptului de proprietate, drepturi reale de garanție și sarcini	Referințe
NU SUNT	

## Anexa Nr. 1 La Partea I

## Teren

Nr cadastral	Suprafața (mp)*	Observații / Referințe
	1.100	

\* Suprafața este determinată în planul de proiecție Stereo 70.



## Date referitoare la teren

Crt	Categorie folosință	Intra vilan	Suprafața (mp)	Tarla	Parcelă	Nr. topo	Observații / Referințe
1	arabil	NU	1.100	6	78/29	-	

## Lungime Segmente

1) Valorile lungimilor segmentelor sunt obținute din proiecție în plan.

Punct început	X / Y	Punct sfârșit	X / Y	Lungime segment (** (m)
1	448.272,872 465.547,779	2	448.276,116 465.541,463	7.1
2	448.276,116 465.541,463	3	448.390,224 465.603,739	129.995
3	448.390,224 465.603,739	4	448.386,349 465.611,265	8.465
4	448.386,349 465.611,265	5	448.272,219 465.548,977	130.021
5	448.272,219 465.548,977	6	448.272,604 465.548,3	0.779



Punct început	X / Y	Punct sfârşit	X / Y	Lungime segment (** (m)
6	448.272,604 465.548,3	1	448.272,872 465.547,779	0.585

\*\* Lungimile segmentelor sunt determinate în planul de proiecţie Stereo 70 şi sunt rotunjite la 1 milimetru.

\*\*\* Distanţa dintre puncte este formată din segmente cumulate ce sunt mai mici decât valoarea 1 milimetru.



**DATE DESPRE IMOBILUL NR. 7180**

Oficiul de Cadastru și Publicitate Imobiliară SIBIU  
Biroul de Cadastru și Publicitate Imobiliară Avrig

**A. Partea I. Descrierea imobilului**

TEREN Extravilan

Adresa: Jud. Sibiu

Nr. Crt	Nr cadastral Nr. topografic	Suprafața* (mp)	Observații / Referințe
A1		600	Sector cadastral:16 Teren neimprejmuit;

**B. Partea II. Proprietari și acte**

Inscrieri privitoare la dreptul de proprietate și alte drepturi reale		Referințe
/		
Act Administrativ nr. 1479/48, din 27/07/2004 emis de CJPSDPAT (titlu de proprietate);		
B1	Intabulare, drept de PROPRIETATE, dobandit prin Reconstituire, cota actuala 1/1 1) MURĂRESCU MARIA	A1

**C. Partea III. SARCINI .**

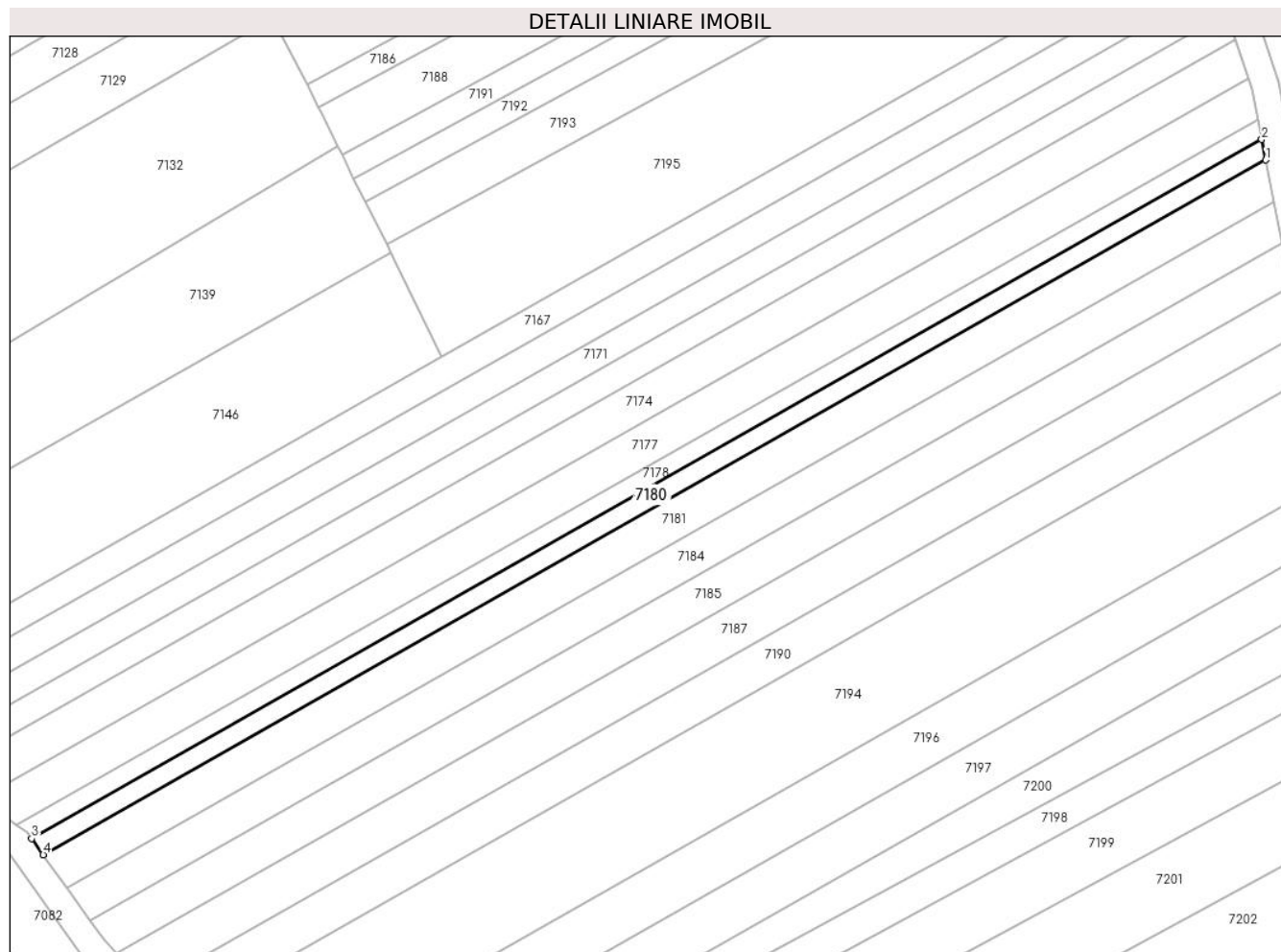
Inscrieri privind dezmembramintele dreptului de proprietate, drepturi reale de garanție și sarcini	Referințe
NU SUNT	

## Anexa Nr. 1 La Partea I

## Teren

Nr cadastral	Suprafața (mp)*	Observații / Referințe
	600	

\* Suprafața este determinată în planul de proiecție Stereo 70.



## Date referitoare la teren

Crt	Categorie folosință	Intravilan	Suprafața (mp)	Tarla	Parcelă	Nr. topo	Observații / Referințe
1	arabil	NU	600	6	78/15/1	-	

## Lungime Segmente

1) Valorile lungimilor segmentelor sunt obținute din proiecție în plan.

Punct început	X / Y	Punct sfârșit	X / Y	Lungime segment (** (m)
1	448.422,229 465.519,456	2	448.421,643 465.522,462	3.063
2	448.421,643 465.522,462	3	448.241,422 465.420,188	207.219
3	448.241,422 465.420,188	4	448.243,124 465.417,814	2.921
4	448.243,124 465.417,814	1	448.422,229 465.519,456	205.936

\*\* Lungimile segmentelor sunt determinate în planul de proiecție Stereo 70 și sunt rotunjite la 1 milimetru.

**\*\*\* Distanţa dintre puncte este formată din segmente cumulate ce sunt mai mici decât valoarea 1 milimetru.**



**DATE DESPRE IMOBILUL NR. 7181**

Oficiul de Cadastru și Publicitate Imobiliară SIBIU  
Biroul de Cadastru și Publicitate Imobiliară Avrig

**A. Partea I. Descrierea imobilului**

TEREN Extravilan

Adresa: Jud. Sibiu

Nr. Crt	Nr cadastral Nr. topografic	Suprafața* (mp)	Observații / Referințe
A1		1.200	Sector cadastral:16 Teren neimprejmuit;

**B. Partea II. Proprietari și acte**

Inscrieri privitoare la dreptul de proprietate și alte drepturi reale		Referințe
/		
Act Administrativ nr. 1050/48, din 18/09/2003 emis de CJPSDPAT (titlu de proprietate);		
B1	Intabulare, drept de PROPRIETATE, dobandit prin Reconstituire, cota actuala 1/1 1) MĂEREA MARIA	A1

**C. Partea III. SARCINI .**

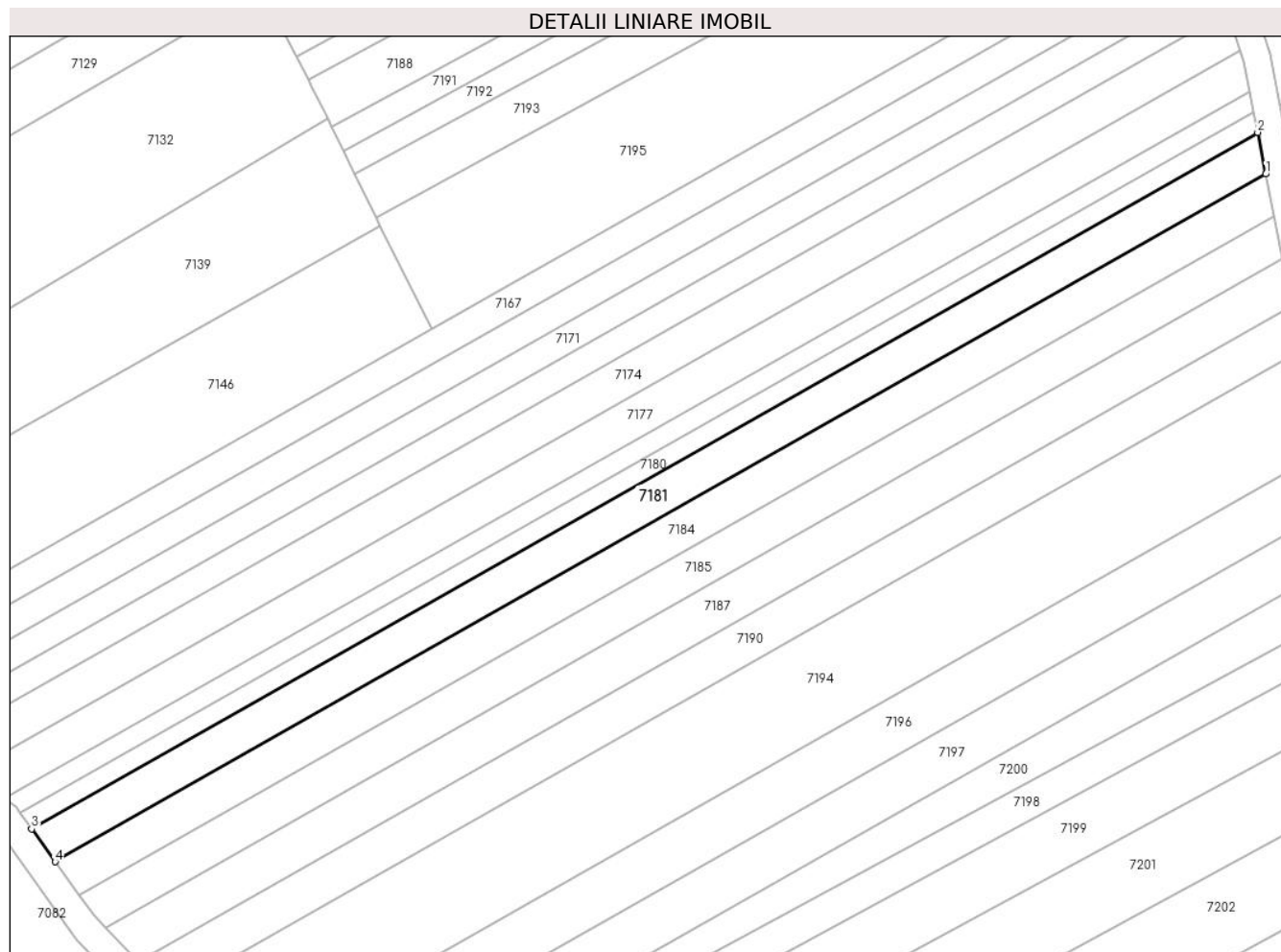
Inscrieri privind dezmembramintele dreptului de proprietate, drepturi reale de garanție și sarcini	Referințe
NU SUNT	

## Anexa Nr. 1 La Partea I

## Teren

Nr cadastral	Suprafața (mp)*	Observații / Referințe
	1.200	

\* Suprafața este determinată în planul de proiecție Stereo 70.



## Date referitoare la teren

Crt	Categorie folosință	Intravilan	Suprafața (mp)	Tarla	Parcelă	Nr. topo	Observații / Referințe
1	arabil	NU	1.200	6	78/14	-	

## Lungime Segmente

1) Valorile lungimilor segmentelor sunt obținute din proiecție în plan.

Punct început	X / Y	Punct sfârșit	X / Y	Lungime segment (** (m)
1	448.423,413 465.513,385	2	448.422,229 465.519,456	6.185
2	448.422,229 465.519,456	3	448.243,124 465.417,814	205.936
3	448.243,124 465.417,814	4	448.246,56 465.413,022	5.897
4	448.246,56 465.413,022	1	448.423,413 465.513,385	203.346

\*\* Lungimile segmentelor sunt determinate în planul de proiecție Stereo 70 și sunt rotunjite la 1 milimetru.



**\*\*\* Distanţa dintre puncte este formată din segmente cumulate ce sunt mai mici decât valoarea 1 milimetru.**



**DATE DESPRE IMOBILUL NR. 7182**

Oficiul de Cadastru și Publicitate Imobiliară SIBIU  
Biroul de Cadastru și Publicitate Imobiliară Avrig

**A. Partea I. Descrierea imobilului**

TEREN Extravilan

Adresa: Jud. Sibiu

Nr. Crt	Nr cadastral Nr. topografic	Suprafața* (mp)	Observații / Referințe
A1		1.600	Sector cadastral:16 Teren neimprejmuit;

**B. Partea II. Proprietari și acte**

Inscrieri privitoare la dreptul de proprietate și alte drepturi reale		Referințe
/		
Act Administrativ nr. 1096/48, din 13/10/2003 emis de CJPSDPAT (titlu de proprietate);		
B1	Intabulare, drept de PROPRIETATE, dobandit prin Reconstituire, cota actuala 1/1 1) MURĂRESCU VASILE	A1

**C. Partea III. SARCINI .**

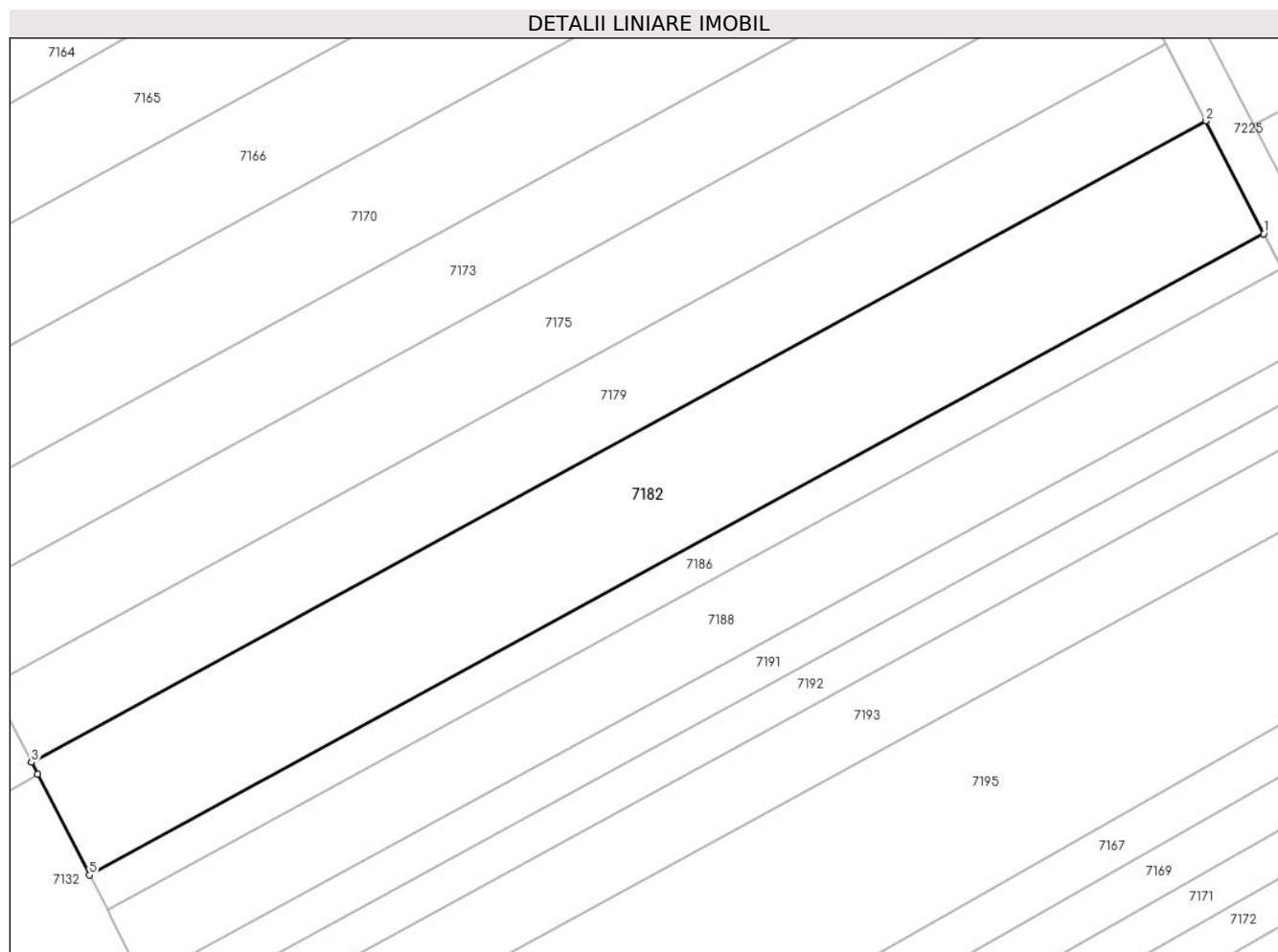
Inscrieri privind dezmembramintele dreptului de proprietate, drepturi reale de garanție și sarcini	Referințe
NU SUNT	

## Anexa Nr. 1 La Partea I

## Teren

Nr cadastral	Suprafața (mp)*	Observații / Referințe
	1.600	

\* Suprafața este determinată în planul de proiecție Stereo 70.



## Date referitoare la teren

Crt	Categorie folosință	Intravilan	Suprafața (mp)	Tarla	Parcelă	Nr. topo	Observații / Referințe
1	arabil	NU	1.600	6	78/28	-	

## Lungime Segmente

1) Valorile lungimilor segmentelor sunt obținute din proiecție în plan.

Punct început	X / Y	Punct sfârșit	X / Y	Lungime segment (** (m)
1	448.395,859 465.592,793	2	448.390,224 465.603,739	12.311
2	448.390,224 465.603,739	3	448.276,116 465.541,463	129.995
3	448.276,116 465.541,463	4	448.276,705 465.540,318	1.288
4	448.276,705 465.540,318	5	448.281,741 465.530,512	11.024
5	448.281,741 465.530,512	1	448.395,859 465.592,793	130.007

**\*\* Lungimile segmentelor sunt determinate în planul de proiecție Stereo 70 și sunt rotunjite la 1 milimetru.**

**\*\*\* Distanța dintre puncte este formată din segmente cumulate ce sunt mai mici decât valoarea 1 milimetru.**



**DATE DESPRE IMOBILUL NR. 7183**

Oficiul de Cadastru și Publicitate Imobiliară SIBIU  
Biroul de Cadastru și Publicitate Imobiliară Avrig

**A. Partea I. Descrierea imobilului**

TEREN Extravilan

Adresa: Jud. Sibiu

Nr. Crt	Nr cadastral Nr. topografic	Suprafața* (mp)	Observații / Referințe
A1		231	Sector cadastral:16 Teren neimprejmit;

**B. Partea II. Proprietari și acte**

Inscrieri privitoare la dreptul de proprietate și alte drepturi reale		Referințe
/		
Act Normativ nr. 107, din 25/09/1996 emis de PRLAMENTUL ROMANIEI (Legea apelor publicata in Monitorul Oficial nr. 244 din 08.10.1996);		
B1	Intabulare, drept de PROPRIETATE, dobandit prin Lege, cota actuala 1/1 1) <b>STATUL ROMAN-DOMENIUL PUBLIC</b> , CIF:999999999999, Prin Ministerul Mediului, Apelor si Padurilor	A1
Act Normativ nr. 1705, din 29/11/2006 emis de GVERNUL ROMANIEI (Anexa 12 privind bunurile care alcatuiesc domeniul public al statului si adeverinta nr. 6809 emisa in 04.10.2023 de catre Administratia Nationala Apele Romane-Administratia bazinala de apa Olt- sistemul de gospodarie a apelor Sibiu);		
B2	Intabulare, drept de ADMINISTRARE, dobandit prin Lege, cota actuala 1/1 1) <b>ADMINISTRATIA NATIONALA-APELE ROMANE</b> , CIF:999999999999, Prin Administratia Bazinala de Apa Olt	A1

**C. Partea III. SARCINI .**

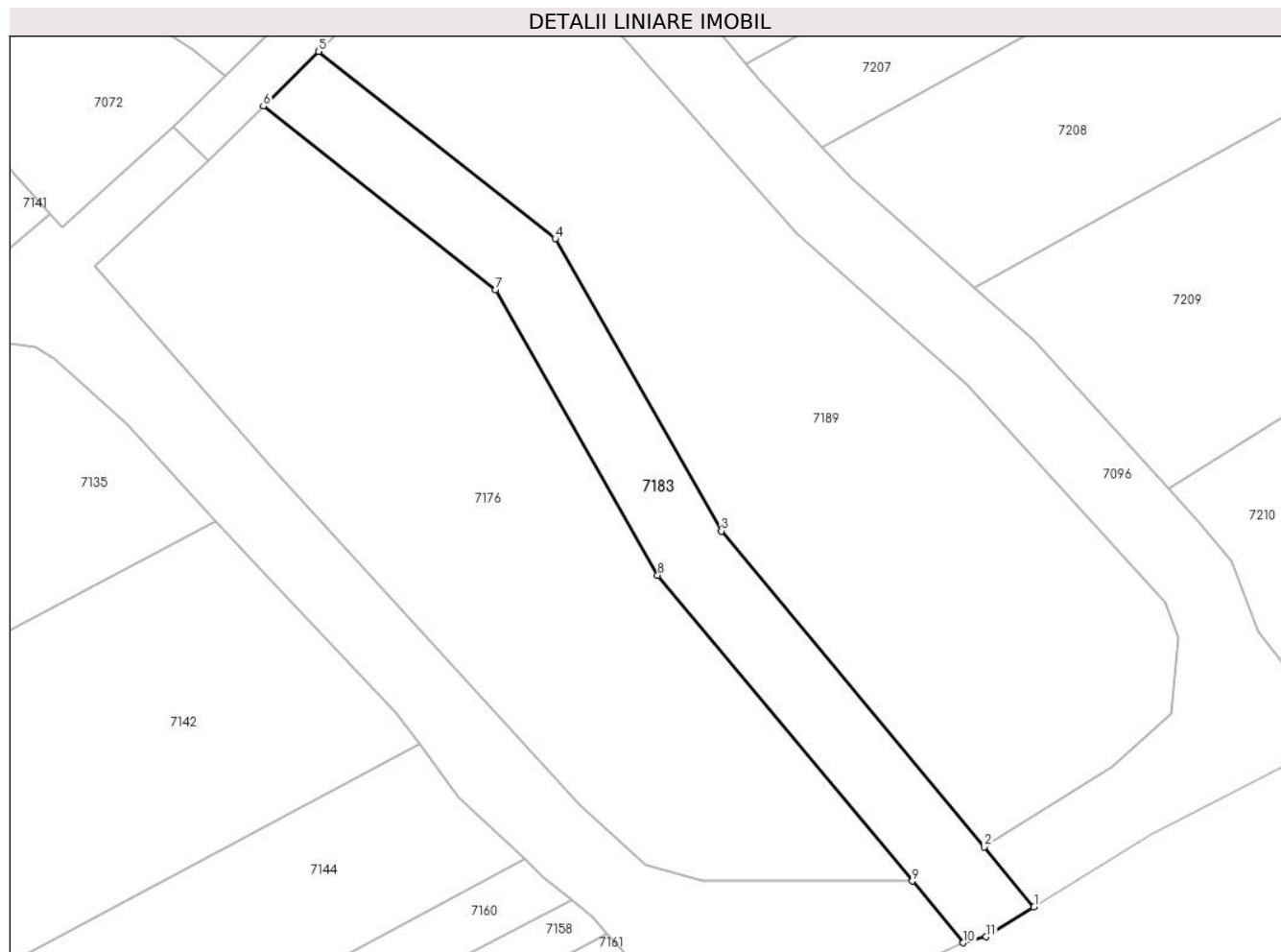
Inscrieri privind dezmembramintele dreptului de proprietate, drepturi reale de garanție și sarcini	Referințe
NU SUNT	

## Anexa Nr. 1 La Partea I

## Teren

Nr cadastral	Suprafața (mp)*	Observații / Referințe
	231	

\* Suprafața este determinată în planul de proiecție Stereo 70.



## Date referitoare la teren

Crt	Categorie folosință	Intravilan	Suprafața (mp)	Tarla	Parcelă	Nr. topo	Observații / Referințe
1	ape curgătoare	NU	231	6	88/2	-	Diferența de suprafața la ID 7079

## Lungime Segmente

1) Valorile lungimilor segmentelor sunt obținute din proiecție în plan.

Punct început	X / Y	Punct sfârșit	X / Y	Lungime segment (** (m)
1	448.356,749 465.270,602	2	448.354,166 465.273,706	4.038
2	448.354,166 465.273,706	3	448.340,556 465.290,052	21.27
3	448.340,556 465.290,052	4	448.331,951 465.305,18	17.405
4	448.331,951 465.305,18	5	448.319,691 465.314,863	15.623
5	448.319,691 465.314,863	6	448.316,83 465.312,025	4.029



Punct început	X / Y	Punct sfârșit	X / Y	Lungime segment (** (m)
6	448.316,83 465.312,025	7	448.328,86 465.302,524	15.329
7	448.328,86 465.302,524	8	448.337,255 465.287,765	16.98
8	448.337,255 465.287,765	9	448.350,435 465.271,935	20.599
9	448.350,435 465.271,935	10	448.353,087 465.268,749	4.145
10	448.353,087 465.268,749	11	448.354,265 465.269,056	1.217
11	448.354,265 465.269,056	1	448.356,749 465.270,602	2.926

\*\* Lungimile segmentelor sunt determinate în planul de proiecție Stereo 70 și sunt rotunjite la 1 milimetru.

\*\*\* Distanța dintre puncte este formată din segmente cumulate ce sunt mai mici decât valoarea 1 milimetru.



**DATE DESPRE IMOBILUL NR. 7184**

Oficiul de Cadastru și Publicitate Imobiliară SIBIU  
Biroul de Cadastru și Publicitate Imobiliară Avrig

**A. Partea I. Descrierea imobilului**

TEREN Extravilan

Adresa: Jud. Sibiu

Nr. Crt	Nr cadastral Nr. topografic	Suprafața* (mp)	Observații / Referințe
A1		1.200	Sector cadastral:16 Teren neimpregmuit;

**B. Partea II. Proprietari și acte**

Inscrieri privitoare la dreptul de proprietate și alte drepturi reale		Referințe
/		
Act Administrativ nr. 1461/48, din 30/06/2004 emis de CJPSDPAT (titlu de proprietate);		
B1	Intabulare, drept de PROPRIETATE, dobandit prin Reconstituire, cota actuala 1/1 1) FOGOROȘ IRINA 2) FOGOROȘ VICTORIA 3) STOICHIȚĂ MARIA 4) BUCUR PARASCHIVA 5) STOICHIȚĂ IERONIM	A1

**C. Partea III. SARCINI .**

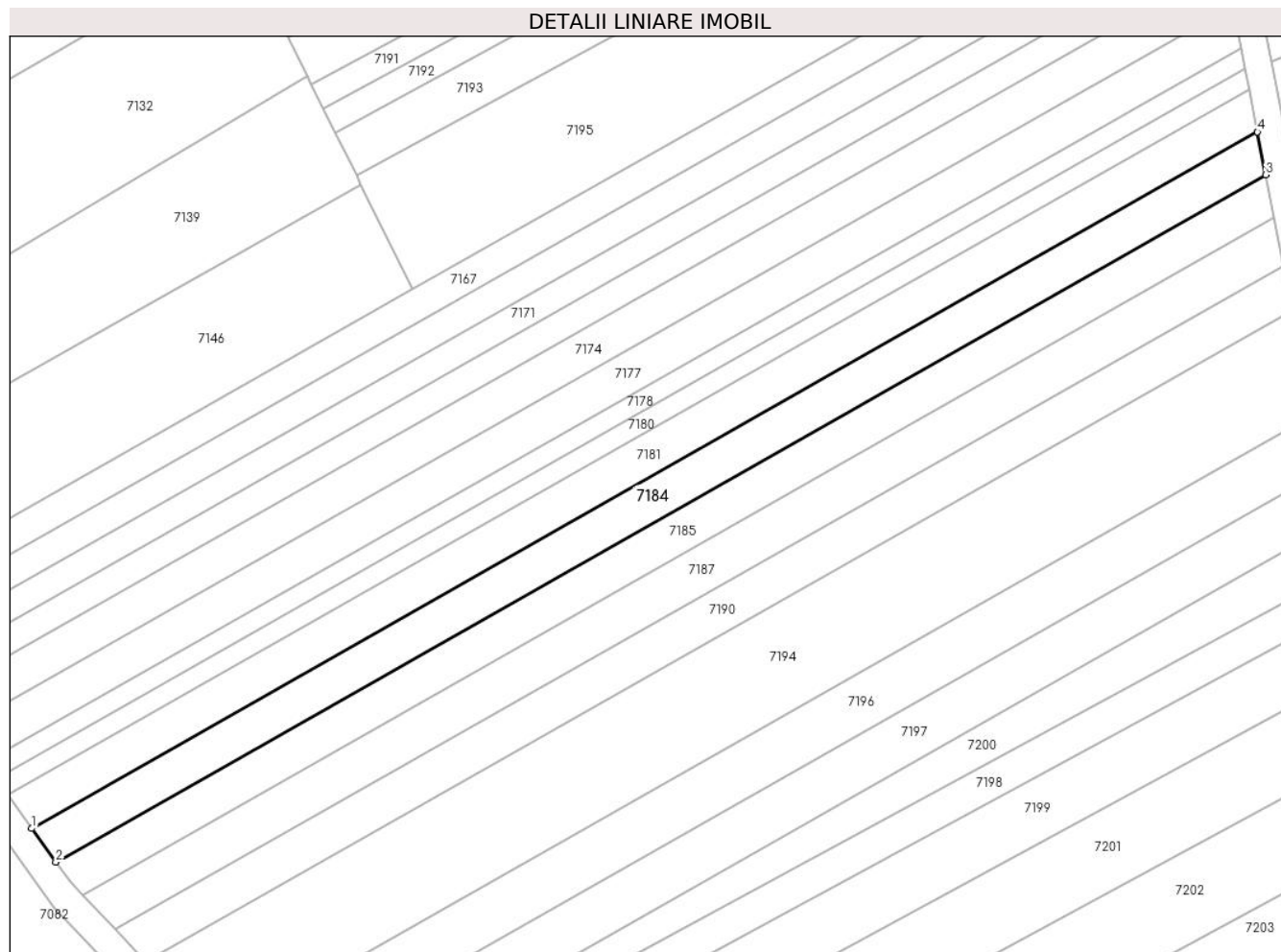
Inscrieri privind dezmembramintele dreptului de proprietate, drepturi reale de garanție și sarcini	Referințe
NU SUNT	

## Anexa Nr. 1 La Partea I

## Teren

Nr cadastral	Suprafața (mp)*	Observații / Referințe
	1.200	

\* Suprafața este determinată în planul de proiecție Stereo 70.



## Date referitoare la teren

Crt	Categorie folosință	Intra vilan	Suprafața (mp)	Tarla	Parcelă	Nr. topo	Observații / Referințe
1	arabil	NU	1.200	6	78/13	-	

## Lungime Segmente

1) Valorile lungimilor segmentelor sunt obținute din proiecție în plan.

Punct început	X / Y	Punct sfârșit	X / Y	Lungime segment (** (m)
1	448.246,56 465.413,022	2	448.250,041 465.408,168	5.973
2	448.250,041 465.408,168	3	448.424,613 465.507,237	200.723
3	448.424,613 465.507,237	4	448.423,413 465.513,385	6.265
4	448.423,413 465.513,385	1	448.246,56 465.413,022	203.346

\*\* Lungimile segmentelor sunt determinate în planul de proiecție Stereo 70 și sunt rotunjite la 1 milimetru.

**\*\*\* Distanţa dintre puncte este formată din segmente cumulate ce sunt mai mici decât valoarea 1 milimetru.**



**DATE DESPRE IMOBILUL NR. 7185**

Oficiul de Cadastru și Publicitate Imobiliară SIBIU  
Biroul de Cadastru și Publicitate Imobiliară Avrig

**A. Partea I. Descrierea imobilului**

TEREN Extravilan

Adresa: Jud. Sibiu

Nr. Crt	Nr cadastral Nr. topografic	Suprafața* (mp)	Observații / Referințe
A1		1.200	Sector cadastral:16 Teren neimprejmuit;

**B. Partea II. Proprietari și acte**

Inscrieri privitoare la dreptul de proprietate și alte drepturi reale		Referințe
/		
Act Administrativ nr. 1202/48, din 06/01/2004 emis de CJPSDPAT (titlu de proprietate);		
B1	Intabulare, drept de PROPRIETATE, dobandit prin Reconstituire, cota actuala 1/1 1) LUCA IOAN	A1

**C. Partea III. SARCINI .**

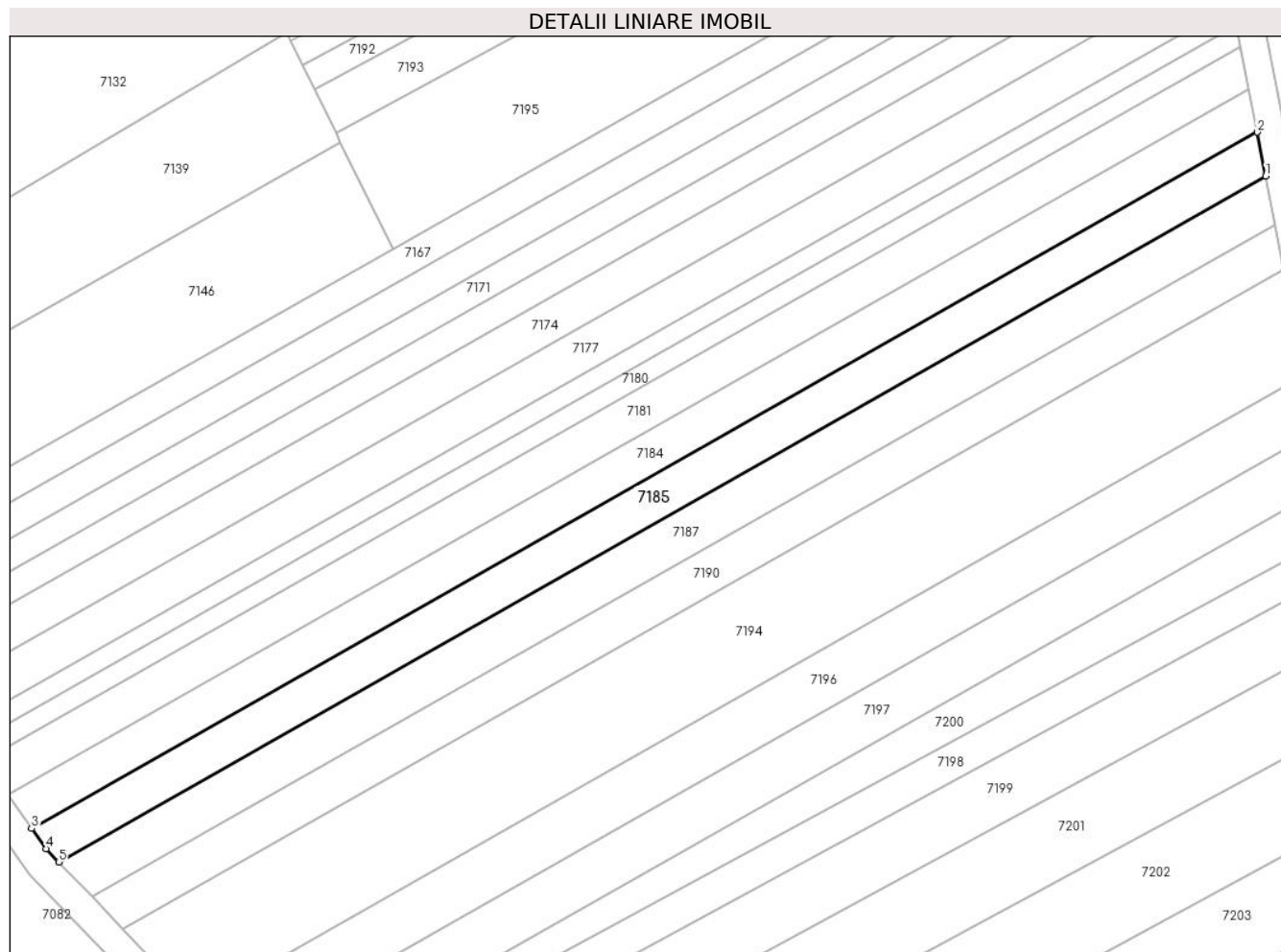
Inscrieri privind dezmembramintele dreptului de proprietate, drepturi reale de garanție și sarcini	Referințe
NU SUNT	

## Anexa Nr. 1 La Partea I

## Teren

Nr cadastral	Suprafața (mp)*	Observații / Referințe
	1.200	

\* Suprafața este determinată în planul de proiecție Stereo 70.



## Date referitoare la teren

Crt	Categorie folosință	Intravilan	Suprafața (mp)	Tarla	Parcelă	Nr. topo	Observații / Referințe
1	arabil	NU	1.200	6	78/12	-	

## Lungime Segmente

1) Valorile lungimilor segmentelor sunt obținute din proiecție în plan.

Punct început	X / Y	Punct sfârșit	X / Y	Lungime segment (** (m)
1	448.425,829 465.501,004	2	448.424,613 465.507,237	6.35
2	448.424,613 465.507,237	3	448.250,041 465.408,168	200.723
3	448.250,041 465.408,168	4	448.252,103 465.405,294	3.537
4	448.252,103 465.405,294	5	448.253,886 465.403,428	2.581
5	448.253,886 465.403,428	1	448.425,829 465.501,004	197.7



**\*\* Lungimile segmentelor sunt determinate în planul de proiecție Stereo 70 și sunt rotunjite la 1 milimetru.**

**\*\*\* Distanța dintre puncte este formată din segmente cumulate ce sunt mai mici decât valoarea 1 milimetru.**



**DATE DESPRE IMOBILUL NR. 7186**

Oficiul de Cadastru și Publicitate Imobiliară SIBIU  
Biroul de Cadastru și Publicitate Imobiliară Avrig

**A. Partea I. Descrierea imobilului**

TEREN Extravilan

Adresa: Jud. Sibiu

Nr. Crt	Nr cadastral Nr. topografic	Suprafața* (mp)	Observații / Referințe
A1		500	Sector cadastral:16 Teren neimprejmuit;

**B. Partea II. Proprietari și acte**

Inscrieri privitoare la dreptul de proprietate și alte drepturi reale	Referințe
/	
Act Administrativ nr. 1467/48, din 07/07/2004 emis de CJPSDPAT (titlu de proprietate);	
B1	A1
Intabulare, drept de PROPRIETATE, dobandit prin Reconstituire, cota actuala 1/1 1) VASIU IOAN	

**C. Partea III. SARCINI .**

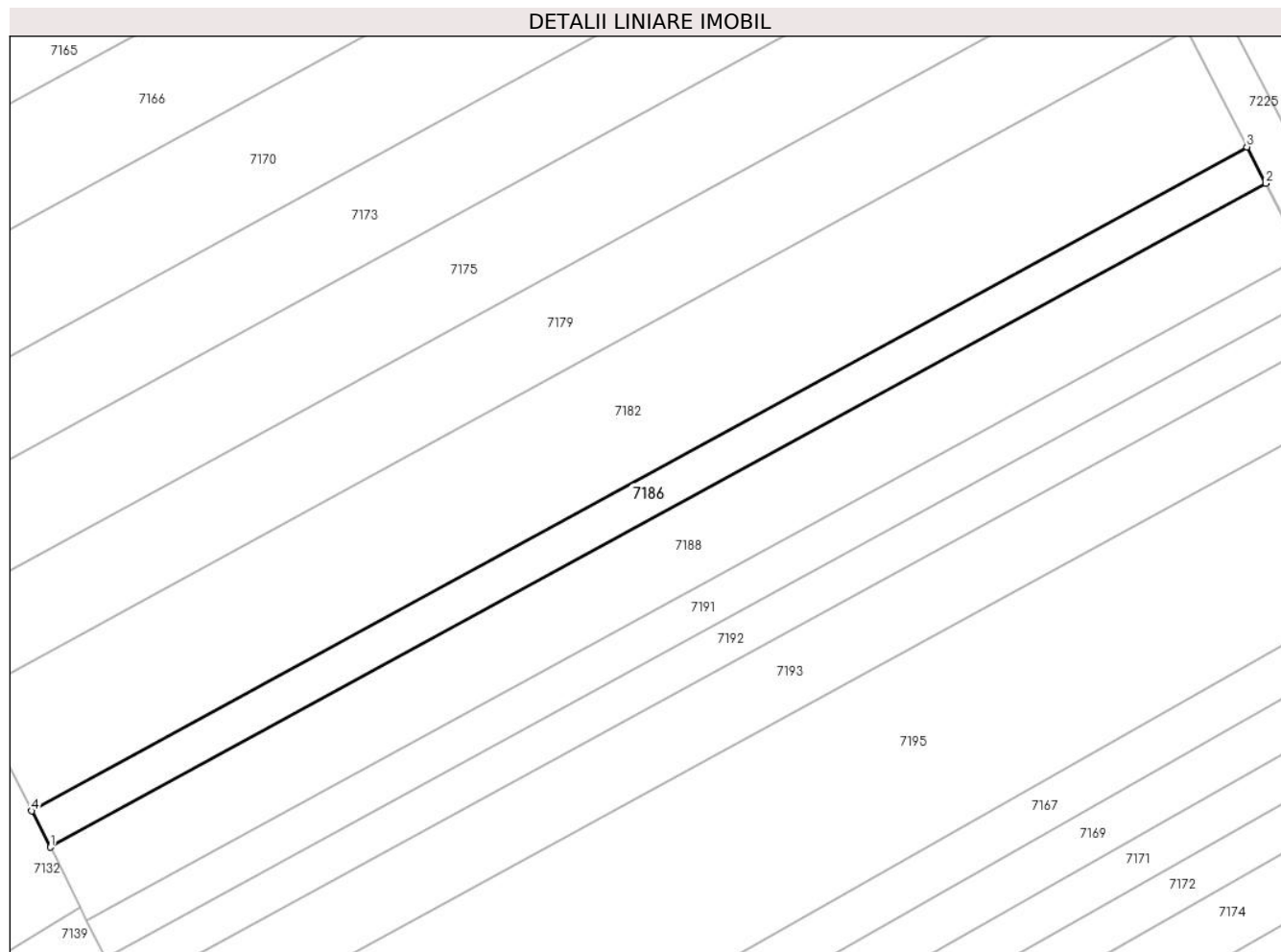
Inscrieri privind dezmembramintele dreptului de proprietate, drepturi reale de garanție și sarcini	Referințe
NU SUNT	

## Anexa Nr. 1 La Partea I

## Teren

Nr cadastral	Suprafața (mp)*	Observații / Referințe
	500	

\* Suprafața este determinată în planul de proiecție Stereo 70.



## Date referitoare la teren

Crt	Categorie folosință	Intra vilan	Suprafața (mp)	Tarla	Parcelă	Nr. topo	Observații / Referințe
1	arabil	NU	500	6	78/27	-	

## Lungime Segmente

1) Valorile lungimilor segmentelor sunt obținute din proiecție în plan.

Punct început	X / Y	Punct sfârșit	X / Y	Lungime segment (** (m)
1	448.283,499 465.527,09	2	448.397,62 465.589,373	130.01
2	448.397,62 465.589,373	3	448.395,859 465.592,793	3.847
3	448.395,859 465.592,793	4	448.281,741 465.530,512	130.007
4	448.281,741 465.530,512	1	448.283,499 465.527,09	3.847

\*\* Lungimile segmentelor sunt determinate în planul de proiecție Stereo 70 și sunt rotunjite la 1 milimetru.

**\*\*\* Distanţa dintre puncte este formată din segmente cumulate ce sunt mai mici decât valoarea 1 milimetru.**



**DATE DESPRE IMOBILUL NR. 7187**

Oficiul de Cadastru și Publicitate Imobiliară SIBIU  
Biroul de Cadastru și Publicitate Imobiliară Avrig

**A. Partea I. Descrierea imobilului**

TEREN Extravilan

Adresa: Jud. Sibiu

Nr. Crt	Nr cadastral Nr. topografic	Suprafața* (mp)	Observații / Referințe
A1		1.300	Sector cadastral:16 Teren neimprejmuit;

**B. Partea II. Proprietari și acte**

Inscrieri privitoare la dreptul de proprietate și alte drepturi reale		Referințe
/		
Act Administrativ nr. 1194/48, din 11/12/2003 emis de CJPSDPAT (titlu de proprietate);		
B1	Intabulare, drept de PROPRIETATE, dobandit prin Reconstituire, cota actuala 1/1 1) MOHAN ANA	A1

**C. Partea III. SARCINI .**

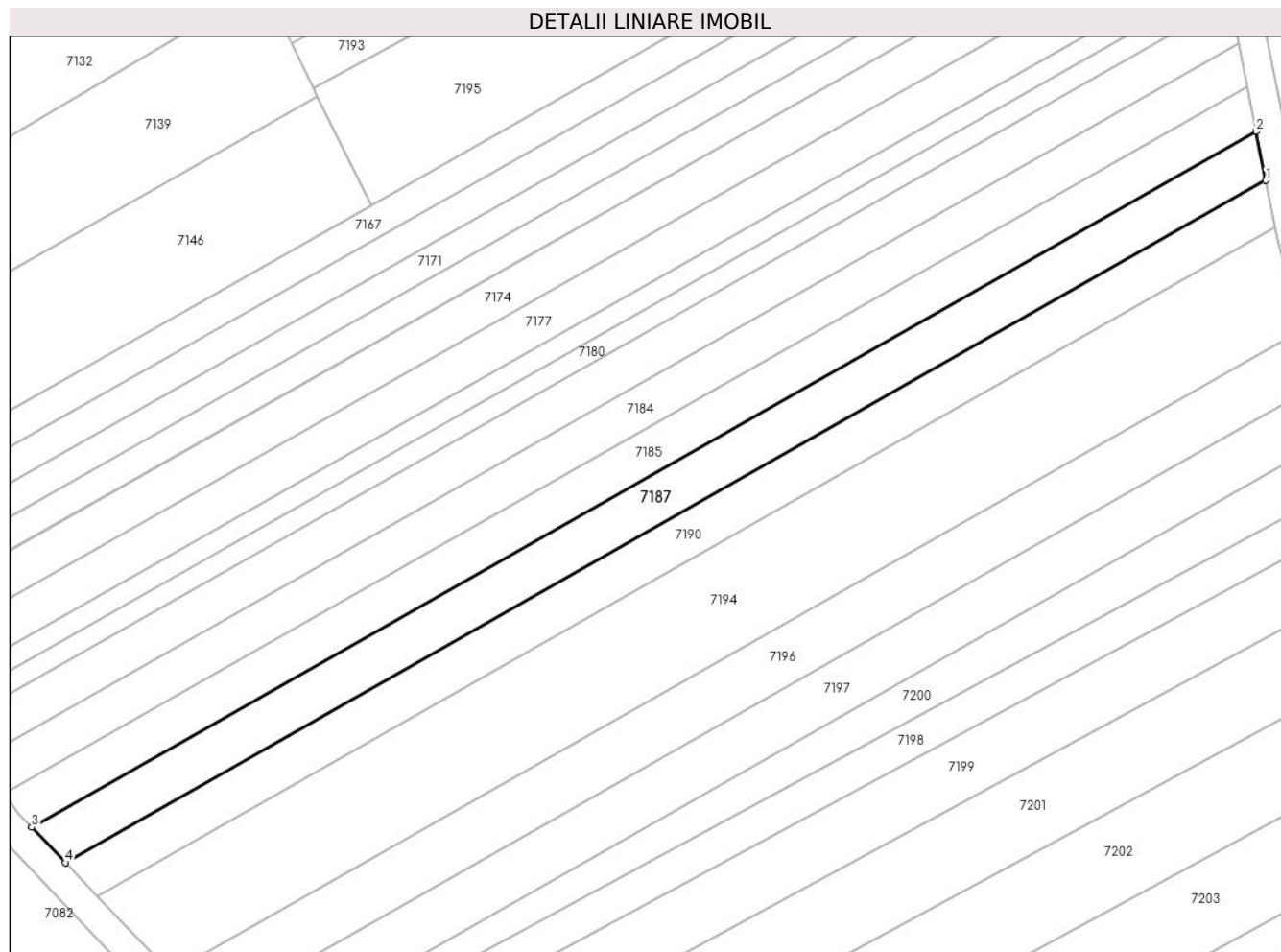
Inscrieri privind dezmembramintele dreptului de proprietate, drepturi reale de garanție și sarcini	Referințe
NU SUNT	

## Anexa Nr. 1 La Partea I

## Teren

Nr cadastral	Suprafața (mp)*	Observații / Referințe
	1.300	

\* Suprafața este determinată în planul de proiecție Stereo 70.



## Date referitoare la teren

Crt	Categorie folosință	Intravilan	Suprafața (mp)	Tarla	Parcelă	Nr. topo	Observații / Referințe
1	arabil	NU	1.300	6	78/11	-	

## Lungime Segmente

1) Valorile lungimilor segmentelor sunt obținute din proiecție în plan.

Punct început	X / Y	Punct sfârșit	X / Y	Lungime segment (** (m)
1	448.427,17 465.494,129	2	448.425,829 465.501,004	7.004
2	448.425,829 465.501,004	3	448.253,886 465.403,428	197.7
3	448.253,886 465.403,428	4	448.258,617 465.398,477	6.848
4	448.258,617 465.398,477	1	448.427,17 465.494,129	193.802

\*\* Lungimile segmentelor sunt determinate în planul de proiecție Stereo 70 și sunt rotunjite la 1 milimetru.



**\*\*\* Distanţa dintre puncte este formată din segmente cumulate ce sunt mai mici decât valoarea 1 milimetru.**



**DATE DESPRE IMOBILUL NR. 7188**

Oficiul de Cadastru și Publicitate Imobiliară SIBIU  
Biroul de Cadastru și Publicitate Imobiliară Avrig

**A. Partea I. Descrierea imobilului**

TEREN Extravilan

Adresa: Jud. Sibiu

Nr. Crt	Nr cadastral Nr. topografic	Suprafața* (mp)	Observații / Referințe
A1		1.000	Sector cadastral:16 Teren neimprejmuit;

**B. Partea II. Proprietari și acte**

Inscrieri privitoare la dreptul de proprietate și alte drepturi reale		Referințe
/		
Act Administrativ nr. 1194/48, din 11/12/2003 emis de CJPSDPAT (titlu de proprietate);		
B1	Intabulare, drept de PROPRIETATE, dobandit prin Reconstituire, cota actuala 1/1 1) MOHAN ANA	A1

**C. Partea III. SARCINI .**


Inscrieri privind dezmembramintele dreptului de proprietate, drepturi reale de garanție și sarcini	Referințe
NU SUNT	

## Anexa Nr. 1 La Partea I

## Teren

Nr cadastral	Suprafața (mp)*	Observații / Referințe
	1.000	

\* Suprafața este determinată în planul de proiecție Stereo 70.



## Date referitoare la teren

Crt	Categorie folosință	Intra vilan	Suprafața (mp)	Tarla	Parcelă	Nr. topo	Observații / Referințe
1	arabil	NU	1.000	6	78/26	-	

## Lungime Segmente

1) Valorile lungimilor segmentelor sunt obținute din proiecție în plan.

Punct început	X / Y	Punct sfârșit	X / Y	Lungime segment (** (m)
1	448.401,14 465.582,535	2	448.397,62 465.589,373	7.691
2	448.397,62 465.589,373	3	448.283,499 465.527,09	130.01
3	448.283,499 465.527,09	4	448.283,892 465.526,325	0.86
4	448.283,892 465.526,325	5	448.286,324 465.521,417	5.478
5	448.286,324 465.521,417	6	448.286,927 465.520,201	1.357

Punct început	X / Y	Punct sfârșit	X / Y	Lungime segment (** (m)
6	448.286,927 465.520,201	1	448.401,14 465.582,535	130.116

\*\* Lungimile segmentelor sunt determinate în planul de proiecție Stereo 70 și sunt rotunjite la 1 milimetru.

\*\*\* Distanța dintre puncte este formată din segmente cumulate ce sunt mai mici decât valoarea 1 milimetru.



**DATE DESPRE IMOBILUL NR. 7189**

Oficiul de Cadastru și Publicitate Imobiliară SIBIU  
Biroul de Cadastru și Publicitate Imobiliară Avrig

**A. Partea I. Descrierea imobilului**

TEREN Extravilan

Adresa: Jud. Sibiu

Nr. Crt	Nr cadastral Nr. topografic	Suprafața* (mp)	Observații / Referințe
A1		693	Sector cadastral:16 Teren neimprejmuit;

**B. Partea II. Proprietari și acte**

Inscrieri privitoare la dreptul de proprietate și alte drepturi reale	Referințe
/	
Act Normativ nr. 7, din 13/03/1996 emis de PRLAMENTUL ROMANIEI (LEGE);	
B1	Inscrierea provizorie, drept de PROPRIETATE, dobandit prin Lege, cota actuala 1/1
	1) COMUNA RACOVIȚA, CIF:4241150, PROPRIETAR NEIDENTIFICAT

**C. Partea III. SARCINI .**

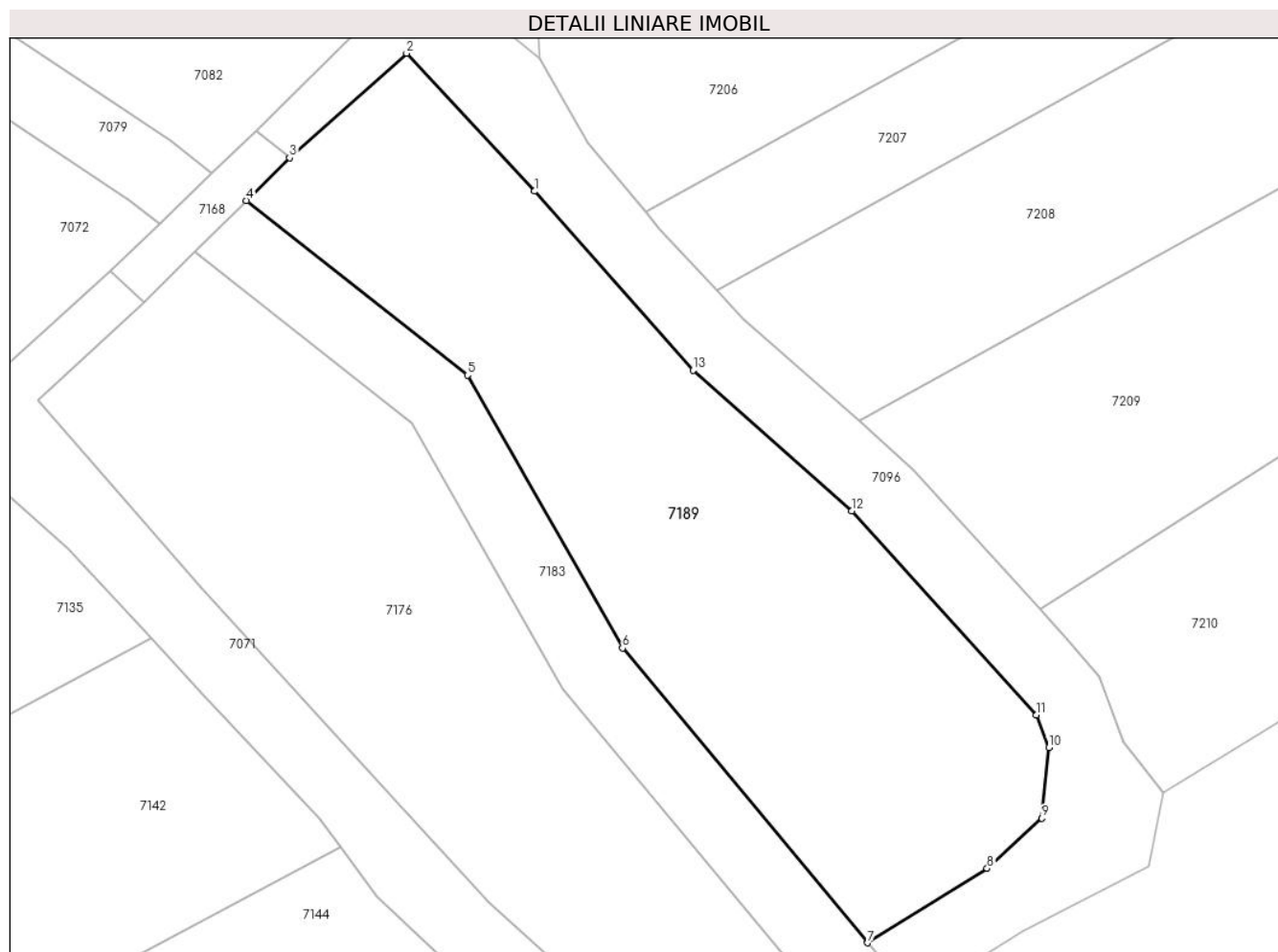
Inscrieri privind dezmembramintele dreptului de proprietate, drepturi reale de garanție și sarcini	Referințe
NU SUNT	

## Anexa Nr. 1 La Partea I

## Teren

Nr cadastral	Suprafața (mp)*	Observații / Referințe
	693	

\* Suprafața este determinată în planul de proiecție Stereo 70.



## Date referitoare la teren

Crt	Categorie folosință	Intra vilan	Suprafața (mp)	Tarla	Parcelă	Nr. topo	Observații / Referințe
1	neproductiv	NU	693	6	87	-	

## Lungime Segmente

1) Valorile lungimilor segmentelor sunt obținute din proiecție în plan.

Punct început	X / Y	Punct sfârșit	X / Y	Lungime segment (** (m)
1	448.335,661 465.315,377	2	448.328,577 465.323,031	10.429
2	448.328,577 465.323,031	3	448.322,083 465.317,236	8.704
3	448.322,083 465.317,236	4	448.319,691 465.314,863	3.369
4	448.319,691 465.314,863	5	448.331,951 465.305,18	15.623
5	448.331,951 465.305,18	6	448.340,556 465.290,052	17.405



Punct început	X / Y	Punct sfârșit	X / Y	Lungime segment (** (m)
6	448.340,556 465.290,052	7	448.354,166 465.273,706	21.27
7	448.354,166 465.273,706	8	448.360,79 465.277,829	7.803
8	448.360,79 465.277,829	9	448.363,832 465.280,611	4.123
9	448.363,832 465.280,611	10	448.364,213 465.284,527	3.934
10	448.364,213 465.284,527	11	448.363,523 465.286,341	1.941
11	448.363,523 465.286,341	12	448.353,274 465.297,652	15.263
12	448.353,274 465.297,652	13	448.344,473 465.305,445	11.755
13	448.344,473 465.305,445	1	448.335,661 465.315,377	13.278

\*\* Lungimile segmentelor sunt determinate în planul de proiecție Stereo 70 și sunt rotunjite la 1 milimetru.

\*\*\* Distanța dintre puncte este formată din segmente cumulate ce sunt mai mici decât valoarea 1 milimetru.



**DATE DESPRE IMOBILUL NR. 7190**

Oficiul de Cadastru și Publicitate Imobiliară SIBIU  
Biroul de Cadastru și Publicitate Imobiliară Avrig

**A. Partea I. Descrierea imobilului**

TEREN Extravilan

Adresa: Jud. Sibiu

Nr. Crt	Nr cadastral Nr. topografic	Suprafața* (mp)	Observații / Referințe
A1		1.200	Sector cadastral:16 Teren neimprejmuit;

**B. Partea II. Proprietari și acte**

Inscrieri privitoare la dreptul de proprietate și alte drepturi reale		Referințe
/		
Act Notarial nr. 92, din 18/11/2011 emis de NP SALOMIE IOAN CRISTIAN (certificat de mostenitor);		
B1	Intabulare, drept de PROPRIETATE, dobandit prin Succesiune, cota actuala 1/1 1) MĂRGINEAN ANICUȚA	A1

**C. Partea III. SARCINI .**

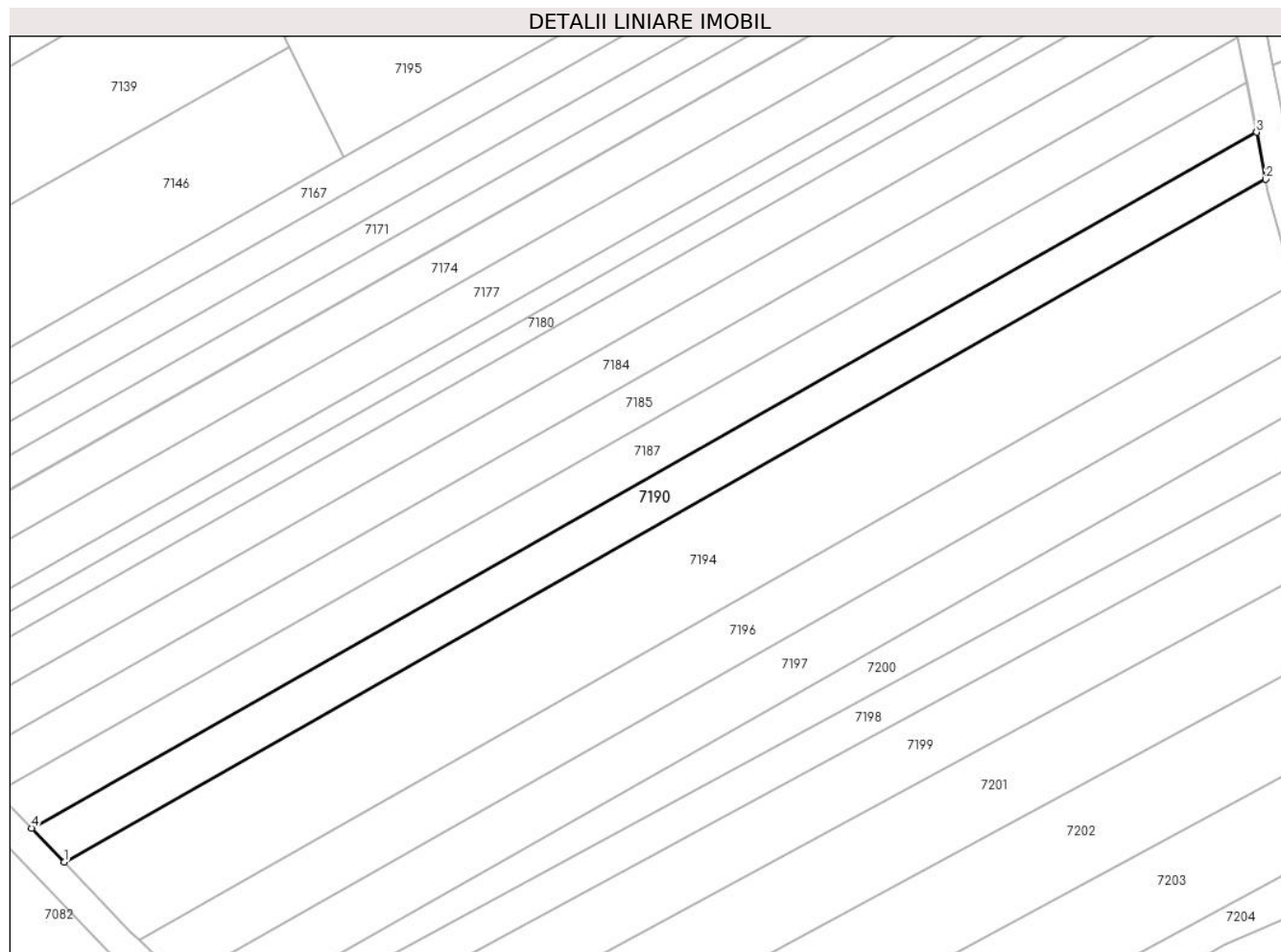
Inscrieri privind dezmembramintele dreptului de proprietate, drepturi reale de garanție și sarcini	Referințe
NU SUNT	

## Anexa Nr. 1 La Partea I

## Teren

Nr cadastral	Suprafața (mp)*	Observații / Referințe
	1.200	

\* Suprafața este determinată în planul de proiecție Stereo 70.



## Date referitoare la teren

Crt	Categorie folosință	Intravilan	Suprafața (mp)	Tarla	Parcelă	Nr. topo	Observații / Referințe
1	arabil	NU	1.200	6	78/10	-	

## Lungime Segmente

1) Valorile lungimilor segmentelor sunt obținute din proiecție în plan.

Punct început	X / Y	Punct sfârșit	X / Y	Lungime segment (** (m)
1	448.263,071 465.393,817	2	448.428,432 465.487,658	190.133
2	448.428,432 465.487,658	3	448.427,17 465.494,129	6.593
3	448.427,17 465.494,129	4	448.258,617 465.398,477	193.802
4	448.258,617 465.398,477	1	448.263,071 465.393,817	6.446

\*\* Lungimile segmentelor sunt determinate în planul de proiecție Stereo 70 și sunt rotunjite la 1 milimetru.

**\*\*\* Distanţa dintre puncte este formată din segmente cumulate ce sunt mai mici decât valoarea 1 milimetru.**



**DATE DESPRE IMOBILUL NR. 7191**

Oficiul de Cadastru și Publicitate Imobiliară SIBIU  
Biroul de Cadastru și Publicitate Imobiliară Avrig

**A. Partea I. Descrierea imobilului**

TEREN Extravilan

Adresa: Jud. Sibiu

Nr. Crt	Nr cadastral Nr. topografic	Suprafața* (mp)	Observații / Referințe
A1		500	Sector cadastral:16 Teren neimprejmuit;

**B. Partea II. Proprietari și acte**

Inscrieri privitoare la dreptul de proprietate și alte drepturi reale		Referințe
/		
Act Administrativ nr. 1215/48, din 29/01/2004 emis de CJPSDPAT (titlu de proprietate);		
B1	Intabulare, drept de PROPRIETATE, dobandit prin Reconstituire, cota actuala 1/1 1) FOGOROȘ GHEORGHE	A1

**C. Partea III. SARCINI .**

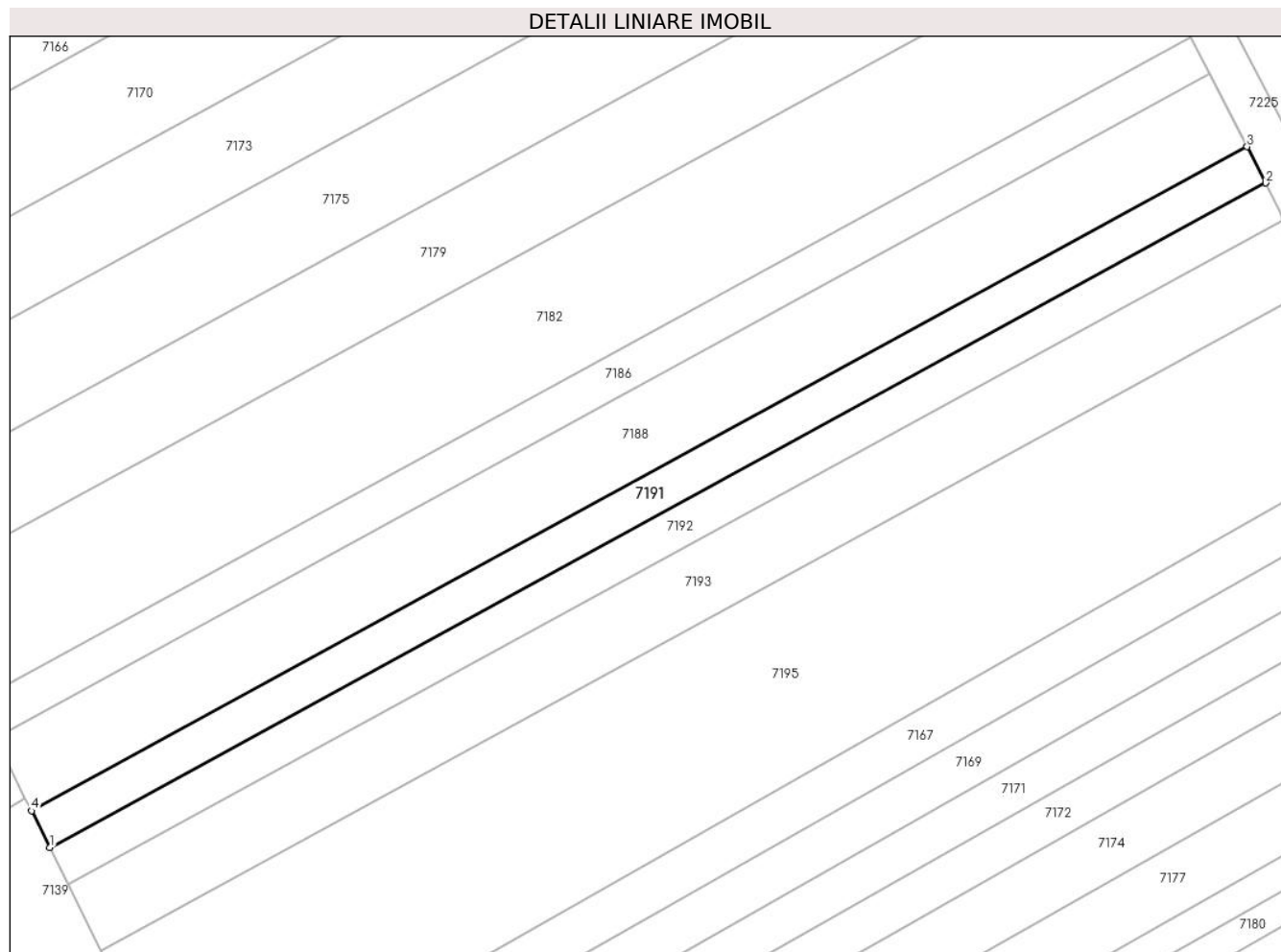
Inscrieri privind dezmembramintele dreptului de proprietate, drepturi reale de garanție și sarcini	Referințe
NU SUNT	

## Anexa Nr. 1 La Partea I

## Teren

Nr cadastral	Suprafața (mp)*	Observații / Referințe
	500	

\* Suprafața este determinată în planul de proiecție Stereo 70.



## Date referitoare la teren

Crt	Categorie folosință	Intra vilan	Suprafața (mp)	Tarla	Parcelă	Nr. topo	Observații / Referințe
1	arabil	NU	500	6	78/25	-	

## Lungime Segmente

1) Valorile lungimilor segmentelor sunt obținute din proiecție în plan.

Punct început	X / Y	Punct sfârșit	X / Y	Lungime segment (** (m)
1	448.288,634 465.516,756	2	448.402,9 465.579,118	130.175
2	448.402,9 465.579,118	3	448.401,14 465.582,535	3.843
3	448.401,14 465.582,535	4	448.286,927 465.520,201	130.116
4	448.286,927 465.520,201	1	448.288,634 465.516,756	3.845

\*\* Lungimile segmentelor sunt determinate în planul de proiecție Stereo 70 și sunt rotunjite la 1 milimetru.



**\*\*\* Distanţa dintre puncte este formată din segmente cumulate ce sunt mai mici decât valoarea 1 milimetru.**



**DATE DESPRE IMOBILUL NR. 7192**

Oficiul de Cadastru și Publicitate Imobiliară SIBIU  
Biroul de Cadastru și Publicitate Imobiliară Avrig

**A. Partea I. Descrierea imobilului**

TEREN Extravilan

Adresa: Jud. Sibiu

Nr. Crt	Nr cadastral Nr. topografic	Suprafața* (mp)	Observații / Referințe
A1		500	Sector cadastral:16 Teren neimprejmuit;

**B. Partea II. Proprietari și acte**

Inscrieri privitoare la dreptul de proprietate și alte drepturi reale		Referințe
/		
Act Notarial nr. 498, din 08/05/2017 emis de NP SALOMIE IOAN CRISTIAN (act de partaj);		
B1	Intabulare, drept de PROPRIETATE, dobandit prin Conventie, cota actuala 1/1 1) VASIU NICOLAE	A1

**C. Partea III. SARCINI .**

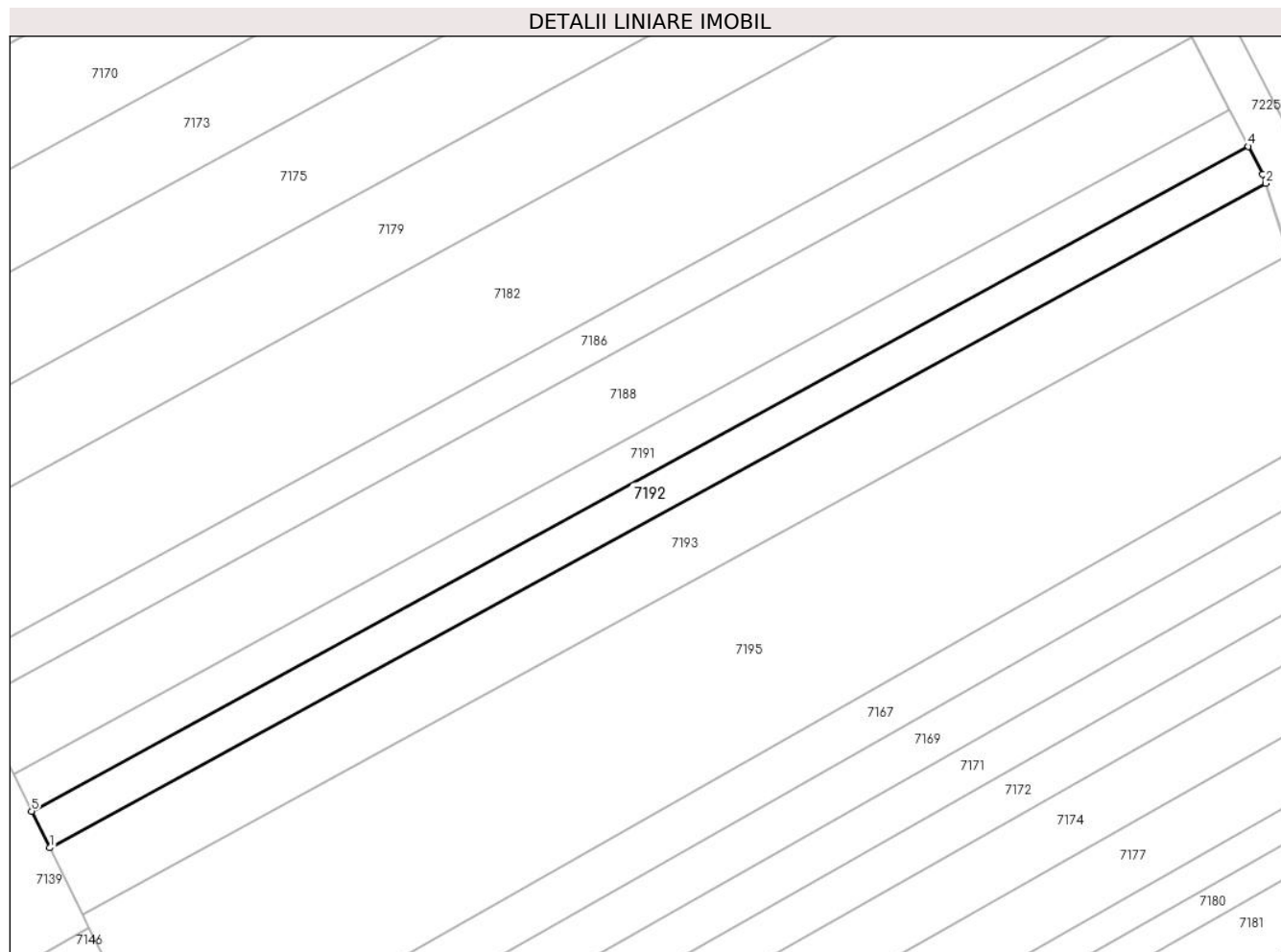
Inscrieri privind dezmembramintele dreptului de proprietate, drepturi reale de garanție și sarcini	Referințe
NU SUNT	

## Anexa Nr. 1 La Partea I

## Teren

Nr cadastral	Suprafața (mp)*	Observații / Referințe
	500	

\* Suprafața este determinată în planul de proiecție Stereo 70.



## Date referitoare la teren

Crt	Categorie folosință	Intra vilan	Suprafața (mp)	Tarla	Parcelă	Nr. topo	Observații / Referințe
1	arabil	NU	500	6	78/24	-	

## Lungime Segmente

1) Valorile lungimilor segmentelor sunt obținute din proiecție în plan.

Punct început	X / Y	Punct sfârșit	X / Y	Lungime segment (** (m)
1	448.290,341 465.513,312	2	448.404,533 465.575,634	130.091
2	448.404,533 465.575,634	3	448.404,26 465.576,474	0.883
3	448.404,26 465.576,474	4	448.402,9 465.579,118	2.973
4	448.402,9 465.579,118	5	448.288,634 465.516,756	130.175
5	448.288,634 465.516,756	1	448.290,341 465.513,312	3.844

**\*\* Lungimile segmentelor sunt determinate în planul de proiecție Stereo 70 și sunt rotunjite la 1 milimetru.**

**\*\*\* Distanța dintre puncte este formată din segmente cumulate ce sunt mai mici decât valoarea 1 milimetru.**



**DATE DESPRE IMOBILUL NR. 7193**

Oficiul de Cadastru și Publicitate Imobiliară SIBIU  
Biroul de Cadastru și Publicitate Imobiliară Avrig

**A. Partea I. Descrierea imobilului**

TEREN Extravilan

Adresa: Jud. Sibiu

Nr. Crt	Nr cadastral Nr. topografic	Suprafața* (mp)	Observații / Referințe
A1		900	Sector cadastral:16 Teren neimprejmuit;

**B. Partea II. Proprietari și acte**

Inscrieri privitoare la dreptul de proprietate și alte drepturi reale	Referințe
/	
Act Notarial nr. 75, din 26/06/2020 emis de NP POPA CORNELIA (certificat de mostenitor);	
B1 Intabulare, drept de PROPRIETATE, dobandit prin Succesiune, cota actuala 1/1 1) STOICHIȚĂ ANA	A1

**C. Partea III. SARCINI .**

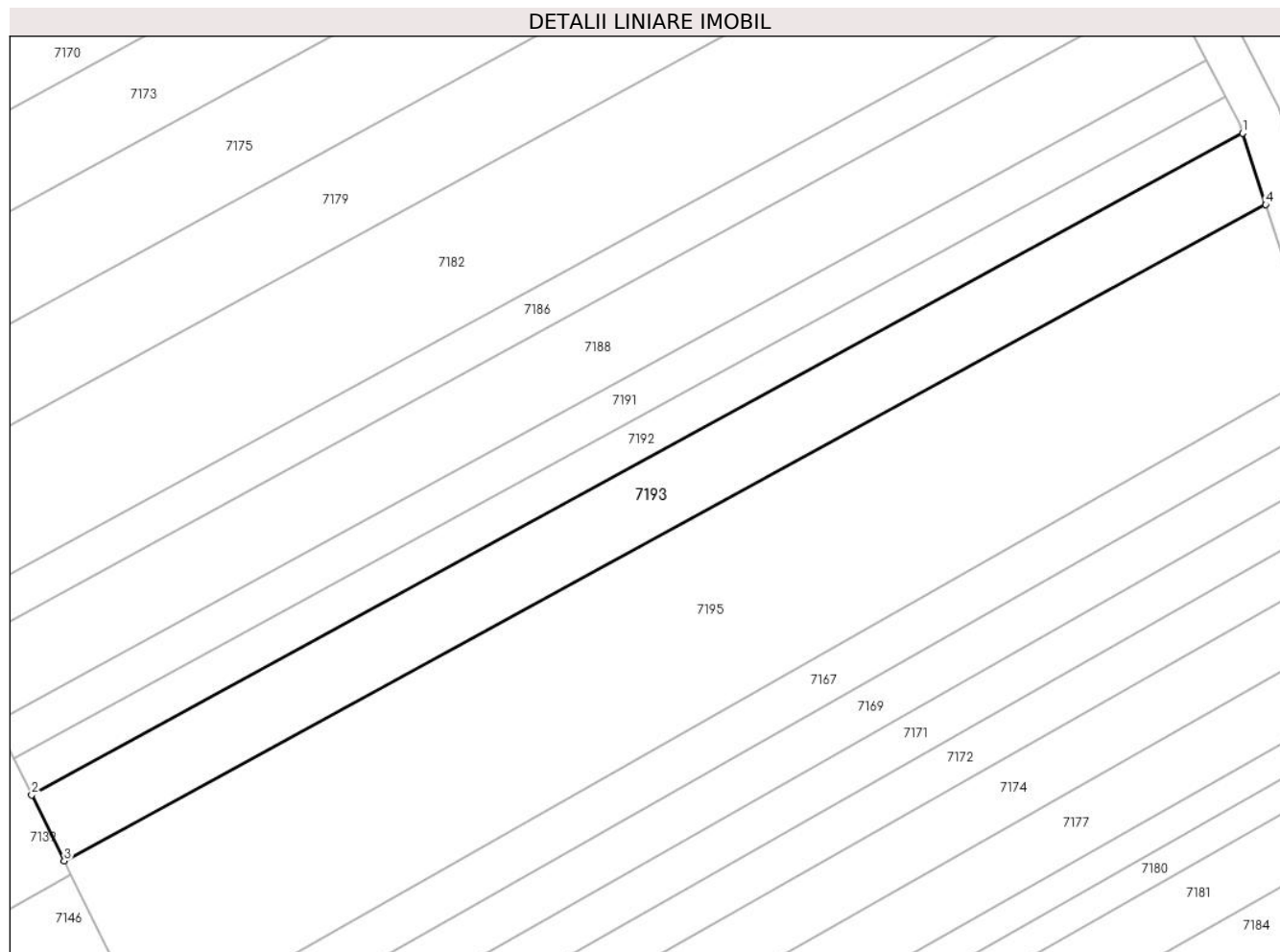
Inscrieri privind dezmembramintele dreptului de proprietate, drepturi reale de garanție și sarcini	Referințe
NU SUNT	

## Anexa Nr. 1 La Partea I

## Teren

Nr cadastral	Suprafața (mp)*	Observații / Referințe
	900	

\* Suprafața este determinată în planul de proiecție Stereo 70.



## Date referitoare la teren

Crt	Categorie folosință	Intra vilan	Suprafața (mp)	Tarla	Parcelă	Nr. topo	Observații / Referințe
1	arabil	NU	900	6	78/23	-	

## Lungime Segmente

1) Valorile lungimilor segmentelor sunt obținute din proiecție în plan.

Punct început	X / Y	Punct sfârșit	X / Y	Lungime segment (** (m)
1	448.404,533 465.575,634	2	448.290,341 465.513,312	130.091
2	448.290,341 465.513,312	3	448.293,428 465.507,084	6.951
3	448.293,428 465.507,084	4	448.406,712 465.568,911	129.058
4	448.406,712 465.568,911	1	448.404,533 465.575,634	7.068

\*\* Lungimile segmentelor sunt determinate în planul de proiecție Stereo 70 și sunt rotunjite la 1 milimetru.



**\*\*\* Distanţa dintre puncte este formată din segmente cumulate ce sunt mai mici decât valoarea 1 milimetru.**



**DATE DESPRE IMOBILUL NR. 7194**

Oficiul de Cadastru și Publicitate Imobiliară SIBIU  
Biroul de Cadastru și Publicitate Imobiliară Avrig

**A. Partea I. Descrierea imobilului**

TEREN Extravilan

Adresa: Jud. Sibiu

Nr. Crt	Nr cadastral Nr. topografic	Suprafața* (mp)	Observații / Referințe
A1		2.700	Sector cadastral:16 Teren neimprejmuit;

**B. Partea II. Proprietari și acte**

Inscrieri privitoare la dreptul de proprietate și alte drepturi reale	Referințe
/	
Act Administrativ nr. 1367/48, din 20/04/2004 emis de CJPSDPAT (titlu de proprietate);	
B1	A1
Intabulare, drept de PROPRIETATE, dobandit prin Reconstituire, cota actuala 1/1 1) RUSU CORNEL	

**C. Partea III. SARCINI .**

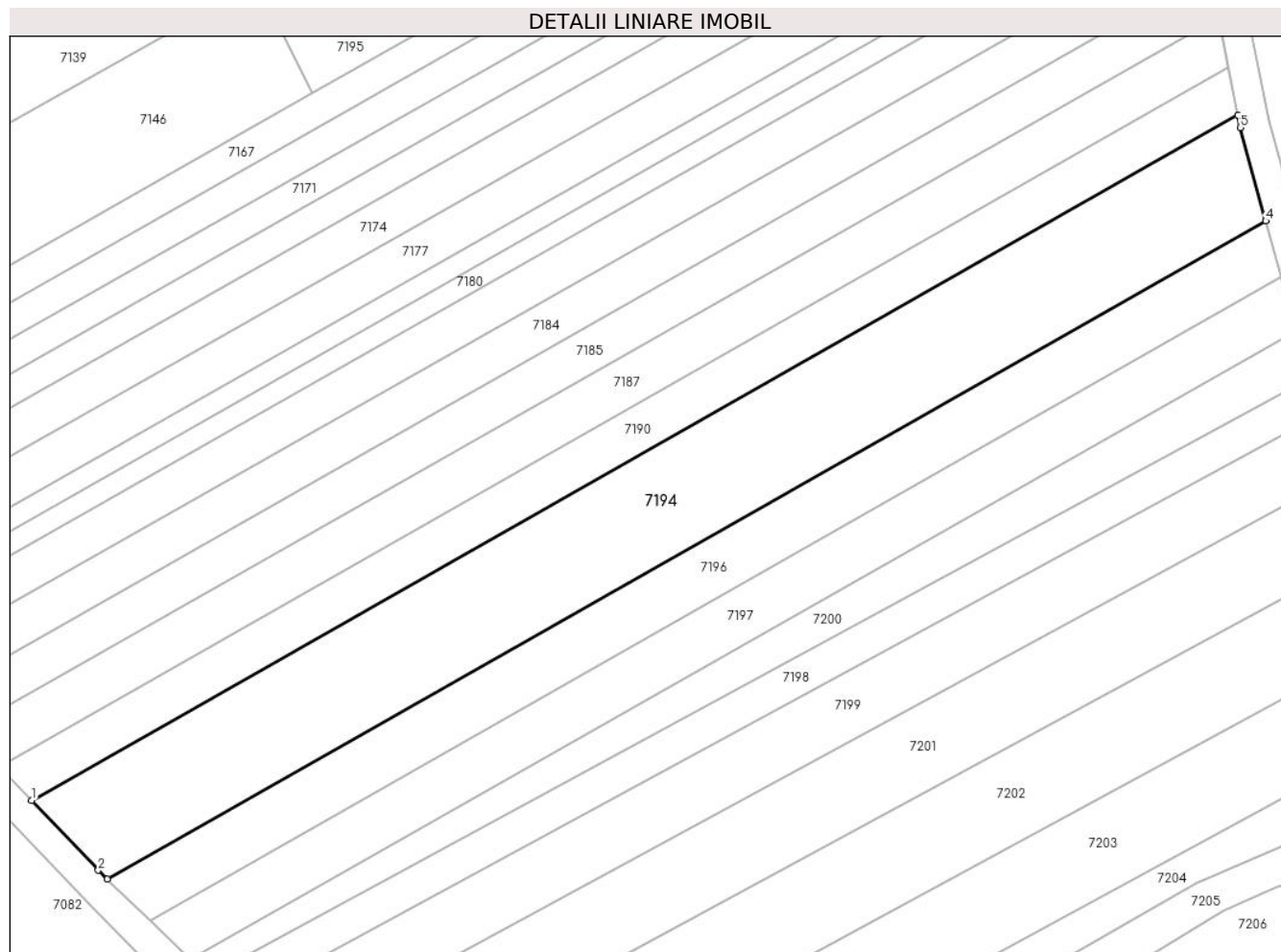
Inscrieri privind dezmembramintele dreptului de proprietate, drepturi reale de garanție și sarcini	Referințe
NU SUNT	

## Anexa Nr. 1 La Partea I

## Teren

Nr cadastral	Suprafața (mp)*	Observații / Referințe
	2.700	

\* Suprafața este determinată în planul de proiecție Stereo 70.



## Date referitoare la teren

Crt	Categorie folosință	Intravilan	Suprafața (mp)	Tarla	Parcelă	Nr. topo	Observații / Referințe
1	arabil	NU	2.700	6	78/9	-	

## Lungime Segmente

1) Valorile lungimilor segmentelor sunt obținute din proiecție în plan.

Punct început	X / Y	Punct sfârșit	X / Y	Lungime segment (** (m)
1	448.263,071 465.393,817	2	448.272,198 465.384,266	13.211
2	448.272,198 465.384,266	3	448.273,458 465.383,051	1.75
3	448.273,458 465.383,051	4	448.432,266 465.473,173	182.598
4	448.432,266 465.473,173	5	448.428,764 465.485,958	13.256
5	448.428,764 465.485,958	6	448.428,432 465.487,658	1.732

Punct început	X / Y	Punct sfârșit	X / Y	Lungime segment (** (m)
6	448.428,432 465.487,658	1	448.263,071 465.393,817	190.133

\*\* Lungimile segmentelor sunt determinate în planul de proiecție Stereo 70 și sunt rotunjite la 1 milimetru.

\*\*\* Distanța dintre puncte este formată din segmente cumulate ce sunt mai mici decât valoarea 1 milimetru.



**DATE DESPRE IMOBILUL NR. 7195**

Oficiul de Cadastru și Publicitate Imobiliară SIBIU  
Biroul de Cadastru și Publicitate Imobiliară Avrig

**A. Partea I. Descrierea imobilului**

TEREN Extravilan

Adresa: Jud. Sibiu

Nr. Crt	Nr cadastral Nr. topografic	Suprafața* (mp)	Observații / Referințe
A1		2.200	Sector cadastral:16 Teren neimprejmuit;

**B. Partea II. Proprietari și acte**

Inscrieri privitoare la dreptul de proprietate și alte drepturi reale		Referințe
/		
Act Administrativ nr. 1282/48, din 04/03/2004 emis de CJPSDPAT (titlu de proprietate);		
B1	Intabulare, drept de PROPRIETATE, dobandit prin Reconstituire, cota actuala 1/1 1) IGNAT EMILIAN	A1

**C. Partea III. SARCINI .**

Inscrieri privind dezmembramintele dreptului de proprietate, drepturi reale de garanție și sarcini	Referințe
NU SUNT	


## Anexa Nr. 1 La Partea I

## Teren

Nr cadastral	Suprafața (mp)*	Observații / Referințe
	2.200	

\* Suprafața este determinată în planul de proiecție Stereo 70.

## DETALII LINIARE IMOBIL



## Date referitoare la teren

Crt	Categorie folosință	Intra vilan	Suprafața (mp)	Tarla	Parcelă	Nr. topo	Observații / Referințe
1	arabil	NU	2.200	6	78/22	-	

## Lungime Segmente

1) Valorile lungimilor segmentelor sunt obținute din proiecție în plan.

Punct început	X / Y	Punct sfârșit	X / Y	Lungime segment (** (m)
1	448.293,428 465.507,084	2	448.294,044 465.505,841	1.388
2	448.294,044 465.505,841	3	448.301,546 465.490,703	16.895
3	448.301,546 465.490,703	4	448.411,784 465.553,262	126.752
4	448.411,784 465.553,262	5	448.406,712 465.568,911	16.45
5	448.406,712 465.568,911	1	448.293,428 465.507,084	129.058



**\*\* Lungimile segmentelor sunt determinate în planul de proiecție Stereo 70 și sunt rotunjite la 1 milimetru.**

**\*\*\* Distanța dintre puncte este formată din segmente cumulate ce sunt mai mici decât valoarea 1 milimetru.**



**DATE DESPRE IMOBILUL NR. 7196**

Oficiul de Cadastru și Publicitate Imobiliară SIBIU  
Biroul de Cadastru și Publicitate Imobiliară Avrig

**A. Partea I. Descrierea imobilului**

TEREN Extravilan

Adresa: Jud. Sibiu

Nr. Crt	Nr cadastral Nr. topografic	Suprafața* (mp)	Observații / Referințe
A1		1.400	Sector cadastral:16 Teren neimprejmuit;

**B. Partea II. Proprietari și acte**

Inscrieri privitoare la dreptul de proprietate și alte drepturi reale		Referințe
/		
Act Administrativ nr. 1063/48, din 30/09/2003 emis de CJPSDPAT (titlu de proprietate);		
B1	Intabulare, drept de PROPRIETATE, dobandit prin Reconstituire, cota actuala 1/1 1) FLORIANU LIVIU 2) FLORIANU STELA 3) DUMITRU FLORIANU-LIANA	A1

**C. Partea III. SARCINI .**

Inscrieri privind dezmembramintele dreptului de proprietate, drepturi reale de garanție și sarcini	Referințe
NU SUNT	


## Anexa Nr. 1 La Partea I

## Teren

Nr cadastral	Suprafața (mp)*	Observații / Referințe
	1.400	

\* Suprafața este determinată în planul de proiecție Stereo 70.

## DETALII LINIARE IMOBIL



## Date referitoare la teren

Crt	Categorie folosință	Intra vilan	Suprafața (mp)	Tarla	Parcelă	Nr. topo	Observații / Referințe
1	arabil	NU	1.400	6	78/8/2	-	

## Lungime Segmente

1) Valorile lungimilor segmentelor sunt obținute din proiecție în plan.

Punct început	X / Y	Punct sfârșit	X / Y	Lungime segment (** (m)
1	448.279,281 465.377,436	2	448.434,38 465.465,454	178.334
2	448.434,38 465.465,454	3	448.432,266 465.473,173	8.004
3	448.432,266 465.473,173	4	448.273,458 465.383,051	182.598
4	448.273,458 465.383,051	1	448.279,281 465.377,436	8.09

\*\* Lungimile segmentelor sunt determinate în planul de proiecție Stereo 70 și sunt rotunjite la 1 milimetru.

**\*\*\* Distanţa dintre puncte este formată din segmente cumulate ce sunt mai mici decât valoarea 1 milimetru.**



**DATE DESPRE IMOBILUL NR. 7197**

Oficiul de Cadastru și Publicitate Imobiliară SIBIU  
Biroul de Cadastru și Publicitate Imobiliară Avrig

**A. Partea I. Descrierea imobilului**

TEREN Extravilan

Adresa: Jud. Sibiu

Nr. Crt	Nr cadastral Nr. topografic	Suprafața* (mp)	Observații / Referințe
A1		1.300	Sector cadastral:16 Teren neimprejmuit;

**B. Partea II. Proprietari și acte**

Inscrieri privitoare la dreptul de proprietate și alte drepturi reale		Referințe
/		
Act Administrativ nr. 1206/48, din 06/01/2004 emis de CJPSDPAT (titlu de proprietate);		
B1	Intabulare, drept de PROPRIETATE, dobandit prin Reconstituire, cota actuala 1/1 1) HALMAGHI AUREL 2) HALMAGHI ILIE	A1

**C. Partea III. SARCINI .**

Inscrieri privind dezmembramintele dreptului de proprietate, drepturi reale de garanție și sarcini	Referințe
NU SUNT	


## Anexa Nr. 1 La Partea I

## Teren

Nr cadastral	Suprafața (mp)*	Observații / Referințe
	1.300	

\* Suprafața este determinată în planul de proiecție Stereo 70.

## DETALII LINIARE IMOBIL



## Date referitoare la teren

Crt	Categorie folosință	Intra vilan	Suprafața (mp)	Tarla	Parcelă	Nr. topo	Observații / Referințe
1	arabil	NU	1.300	6	78/8/1	-	

## Lungime Segmente

1) Valorile lungimilor segmentelor sunt obținute din proiecție în plan.

Punct început	X / Y	Punct sfârșit	X / Y	Lungime segment (** (m)
1	448.284,816 465.372,099	2	448.436,39 465.458,116	174.281
2	448.436,39 465.458,116	3	448.434,38 465.465,454	7.608
3	448.434,38 465.465,454	4	448.279,281 465.377,436	178.334
4	448.279,281 465.377,436	1	448.284,816 465.372,099	7.689

\*\* Lungimile segmentelor sunt determinate în planul de proiecție Stereo 70 și sunt rotunjite la 1 milimetru.



**\*\*\* Distanţa dintre puncte este formată din segmente cumulate ce sunt mai mici decât valoarea 1 milimetru.**



**DATE DESPRE IMOBILUL NR. 7198**

Oficiul de Cadastru și Publicitate Imobiliară SIBIU  
Biroul de Cadastru și Publicitate Imobiliară Avrig

**A. Partea I. Descrierea imobilului**

TEREN Extravilan

Adresa: Jud. Sibiu

Nr. Crt	Nr cadastral Nr. topografic	Suprafața* (mp)	Observații / Referințe
A1		850	Sector cadastral:16 Teren neimprejmuț;

**B. Partea II. Proprietari și acte**

Inscrieri privitoare la dreptul de proprietate și alte drepturi reale		Referințe
/		
Act Notarial nr. 20, din 11/03/2020 emis de NP SALOMIE IOAN CRISTIAN (certificat de mostenitor);		
B1	Intabulare, drept de PROPRIETATE, dobandit prin Succesiune, cota actuala 1/2 1) HULPUȘ MARIUS-GHEORGHE	A1
B2	Intabulare, drept de PROPRIETATE, dobandit prin Succesiune, cota actuala 1/2 1) HULPUȘ FLORIN	A1

**C. Partea III. SARCINI .**

Inscrieri privind dezmembramintele dreptului de proprietate, drepturi reale de garanție și sarcini	Referințe
NU SUNT	


## Anexa Nr. 1 La Partea I

## Teren

Nr cadastral	Suprafața (mp)*	Observații / Referințe
	850	

\* Suprafața este determinată în planul de proiecție Stereo 70.

## DETALII LINIARE IMOBIL



## Date referitoare la teren

Crt	Categorie folosință	Intra vilan	Suprafața (mp)	Tarla	Parcelă	Nr. topo	Observații / Referințe
1	arabil	NU	850	6	78/6	-	

## Lungime Segmente

1) Valorile lungimilor segmentelor sunt obținute din proiecție în plan.

Punct început	X / Y	Punct sfârșit	X / Y	Lungime segment (** (m)
1	448.291,034 465.366,102	2	448.437,56 465.445,402	166.608
2	448.437,56 465.445,402	3	448.437,073 465.450,874	5.494
3	448.437,073 465.450,874	4	448.287,224 465.369,776	170.387
4	448.287,224 465.369,776	1	448.291,034 465.366,102	5.293

\*\* Lungimile segmentelor sunt determinate în planul de proiecție Stereo 70 și sunt rotunjite la 1 milimetru.

**\*\*\* Distanţa dintre puncte este formată din segmente cumulate ce sunt mai mici decât valoarea 1 milimetru.**



**DATE DESPRE IMOBILUL NR. 7199**

Oficiul de Cadastru și Publicitate Imobiliară SIBIU  
Biroul de Cadastru și Publicitate Imobiliară Avrig

**A. Partea I. Descrierea imobilului**

TEREN Extravilan

Adresa: Jud. Sibiu

Nr. Crt	Nr cadastral Nr. topografic	Suprafața* (mp)	Observații / Referințe
A1	101475	1.400	Sector cadastral:16 Teren neimprejmuit;

**B. Partea II. Proprietari și acte**

Inscrieri privitoare la dreptul de proprietate și alte drepturi reale		Referințe
<b>3974 / 28/03/2018</b>		
Act Administrativ nr. 1138/48 T.P., din 14/11/2003 emis de Comisia Judeteana Sibiu (Documentatia cadastrala avizata si receptionata de OCPI Sibiu);		
B1	Se infiinteaza CF 101475 Racovita pentru imobilul cu nr. cadastral 101475 (parceta nr. 78/5 din T.P. 1138/48/2003) conform documentatiei cadastrale	A1
<b>11634 / 26/09/2018</b>		
Act Notarial nr. 1364 - contract de vanzare cumparare, din 25/09/2018 emis de NP Salomie Ioan Cristian (contract de vanzare-cumparare);		
B5	Intabulare, drept de PROPRIETATE, cumparare, dobandit prin Conventie, cota actuala 1/1 1) PĂCURARIU MIHAI-PAUL, si sotia 2) PĂCURARIU ANA, bun comun	A1

**C. Partea III. SARCINI .**

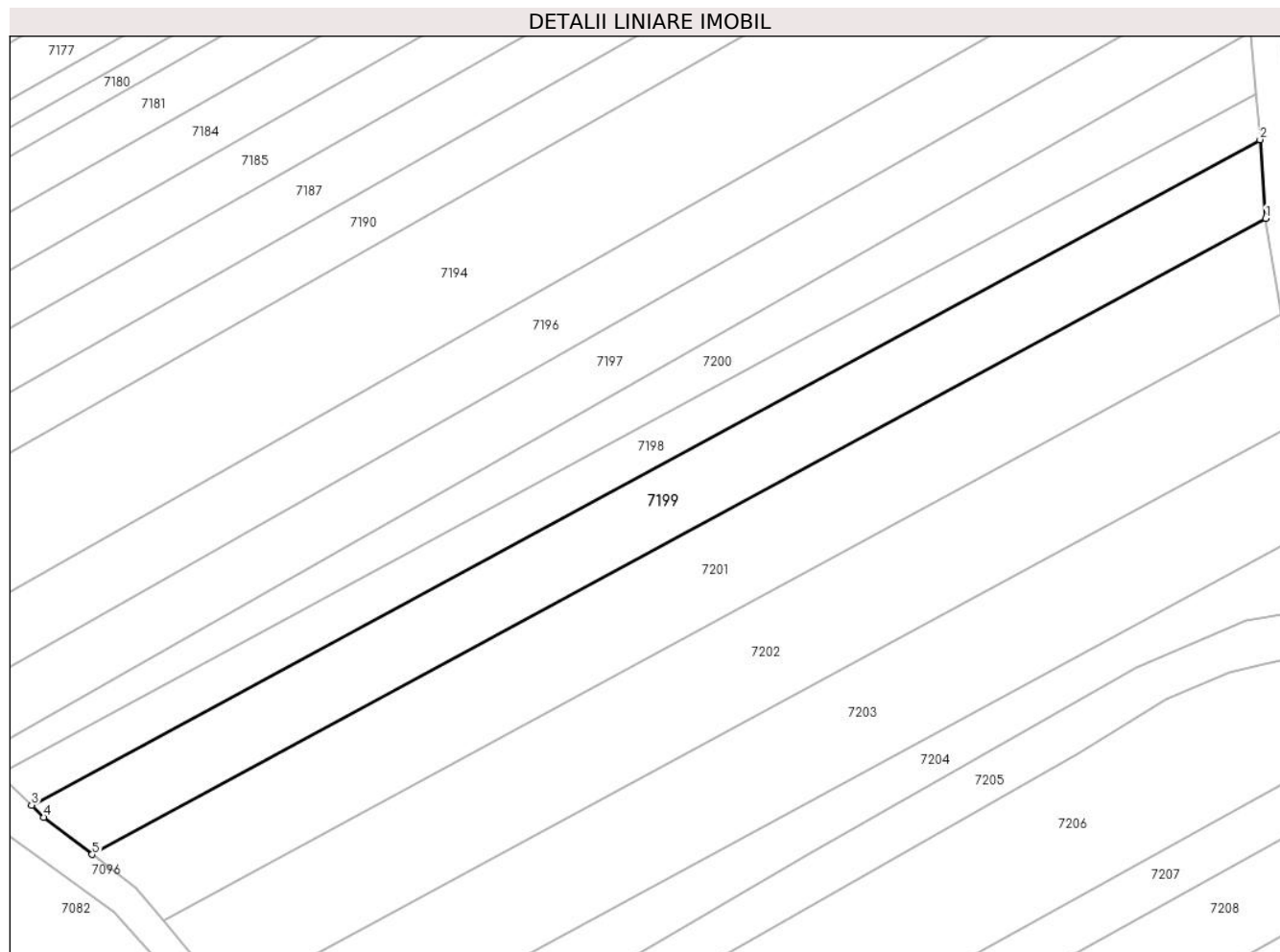
Inscrieri privind dezmembramintele dreptului de proprietate, drepturi reale de garanție și sarcini	Referințe
NU SUNT	

## Anexa Nr. 1 La Partea I

## Teren

Nr cadastral	Suprafața (mp)*	Observații / Referințe
101475	1.400	

\* Suprafața este determinată în planul de proiecție Stereo 70.



## Date referitoare la teren

Crt	Categorie folosință	Intravilan	Suprafața (mp)	Tarla	Parcelă	Nr. topo	Observații / Referințe
1	arabil	NU	1.400	6	78/5	-	

## Lungime Segmente

1) Valorile lungimilor segmentelor sunt obținute din proiecție în plan.

Punct început	X / Y	Punct sfârșit	X / Y	Lungime segment (** (m)
1	448.438,237 465.436,001	2	448.437,56 465.445,402	9.425
2	448.437,56 465.445,402	3	448.291,034 465.366,102	166.608
3	448.291,034 465.366,102	4	448.292,501 465.364,688	2.038
4	448.292,501 465.364,688	5	448.298,25 465.360,241	7.268
5	448.298,25 465.360,241	1	448.438,237 465.436,001	159.173



**\*\* Lungimile segmentelor sunt determinate în planul de proiecție Stereo 70 și sunt rotunjite la 1 milimetru.**

**\*\*\* Distanța dintre puncte este formată din segmente cumulate ce sunt mai mici decât valoarea 1 milimetru.**



**DATE DESPRE IMOBILUL NR. 7200**

Oficiul de Cadastru și Publicitate Imobiliară SIBIU  
Biroul de Cadastru și Publicitate Imobiliară Avrig

**A. Partea I. Descrierea imobilului**

TEREN Extravilan

Adresa: Jud. Sibiu

Nr. Crt	Nr cadastral Nr. topografic	Suprafața* (mp)	Observații / Referințe
A1		850	Sector cadastral:16 Teren neimprejmuit;

**B. Partea II. Proprietari și acte**

Inscrieri privitoare la dreptul de proprietate și alte drepturi reale		Referințe
/		
Act Administrativ nr. 1079/48, din 30/09/2003 emis de CJPSDPAT (titlu de proprietate);		
B1	Intabulare, drept de PROPRIETATE, dobandit prin Reconstituire, cota actuala 1/1 1) RACEAN IERONIM	A1

**C. Partea III. SARCINI .**

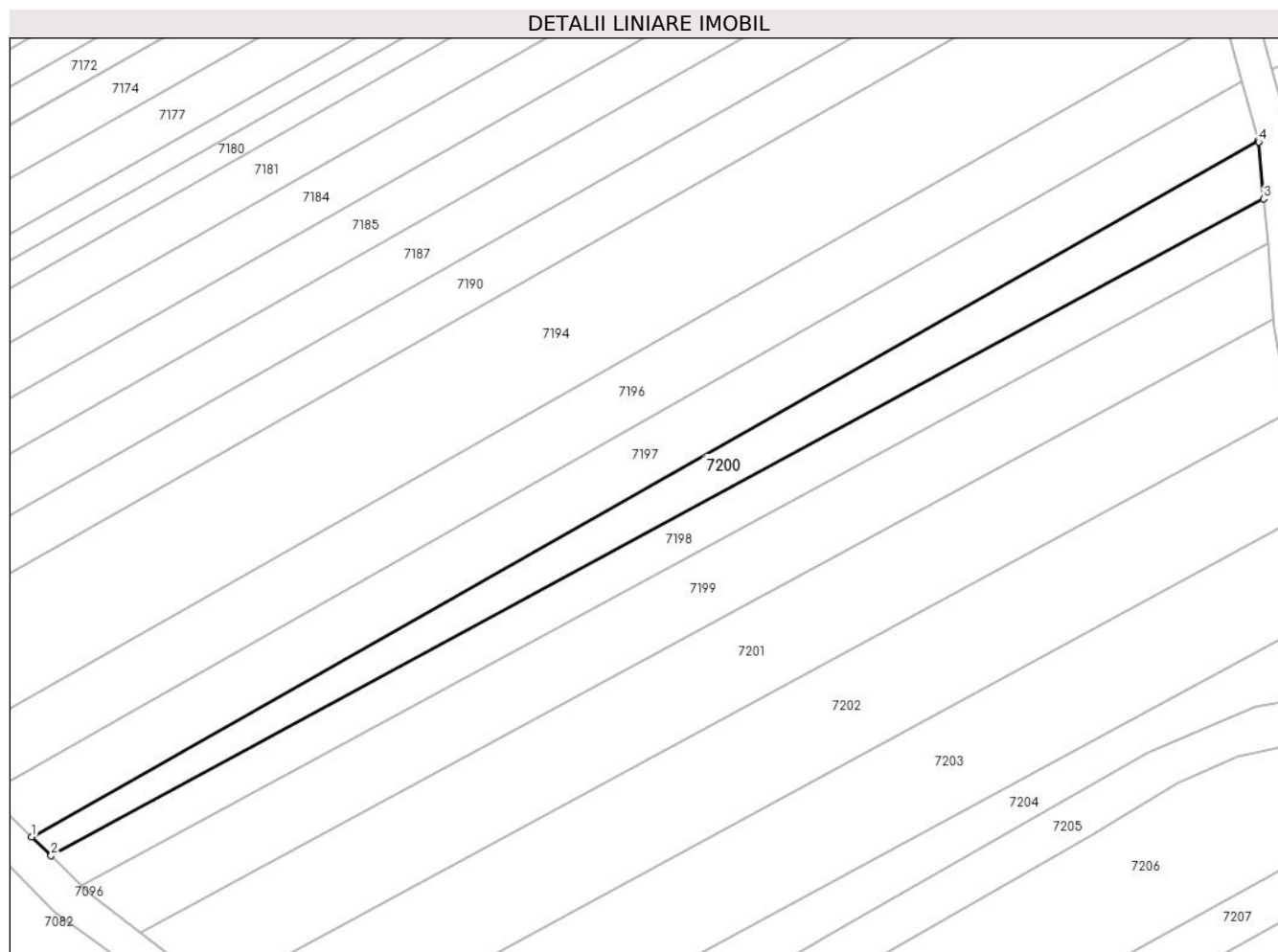
Inscrieri privind dezmembramintele dreptului de proprietate, drepturi reale de garanție și sarcini	Referințe
NU SUNT	

## Anexa Nr. 1 La Partea I

## Teren

Nr cadastral	Suprafața (mp)*	Observații / Referințe
	850	

\* Suprafața este determinată în planul de proiecție Stereo 70.



## Date referitoare la teren

Crt	Categorie folosință	Intra vilan	Suprafața (mp)	Tarla	Parcelă	Nr. topo	Observații / Referințe
1	arabil	NU	850	6	78/7	-	

## Lungime Segmente

1) Valorile lungimilor segmentelor sunt obținute din proiecție în plan.

Punct început	X / Y	Punct sfârșit	X / Y	Lungime segment (** (m)
1	448.284,816 465.372,099	2	448.287,224 465.369,776	3.346
2	448.287,224 465.369,776	3	448.437,073 465.450,874	170.387
3	448.437,073 465.450,874	4	448.436,448 465.457,905	7.059
4	448.436,448 465.457,905	5	448.436,39 465.458,116	0.219
5	448.436,39 465.458,116	1	448.284,816 465.372,099	174.281

**\*\* Lungimile segmentelor sunt determinate în planul de proiecție Stereo 70 și sunt rotunjite la 1 milimetru.**

**\*\*\* Distanța dintre puncte este formată din segmente cumulate ce sunt mai mici decât valoarea 1 milimetru.**



**DATE DESPRE IMOBILUL NR. 7201**

Oficiul de Cadastru și Publicitate Imobiliară SIBIU  
Biroul de Cadastru și Publicitate Imobiliară Avrig

**A. Partea I. Descrierea imobilului**

TEREN Extravilan

Adresa: Jud. Sibiu

Nr. Crt	Nr cadastral Nr. topografic	Suprafața* (mp)	Observații / Referințe
A1		1.700	Sector cadastral:16 Teren neimprejmuit;

**B. Partea II. Proprietari și acte**

Inscrieri privitoare la dreptul de proprietate și alte drepturi reale		Referințe
/		
Act Notarial nr. 102, din 14/11/2017 emis de NP SALOMIE IOAN CRISTIAN (certificat de mostenitor);		
B1	Intabulare, drept de PROPRIETATE, dobandit prin Succesiune, cota actuala 1/4 1) CĂLIN IOSIF	A1
B2	Intabulare, drept de PROPRIETATE, dobandit prin Succesiune, cota actuala 1/4 1) CĂLIN GHEORGHE	A1
B3	Intabulare, drept de PROPRIETATE, dobandit prin Succesiune, cota actuala 1/4 1) CALIN NICOLAE	A1
B4	Intabulare, drept de PROPRIETATE, dobandit prin Succesiune, cota actuala 1/4 1) VASIU EMILIA	A1

**C. Partea III. SARCINI .**


Inscrieri privind dezmembramintele dreptului de proprietate, drepturi reale de garanție și sarcini	Referințe
NU SUNT	

## Anexa Nr. 1 La Partea I

## Teren

Nr cadastral	Suprafața (mp)*	Observații / Referințe
	1.700	

\* Suprafața este determinată în planul de proiecție Stereo 70.



## Date referitoare la teren

Crt	Categorie folosință	Intra vilan	Suprafața (mp)	Tarla	Parcelă	Nr. topo	Observații / Referințe
1	arabil	NU	1.700	6	78/4	-	

## Lungime Segmente

1) Valorile lungimilor segmentelor sunt obținute din proiecție în plan.

Punct început	X / Y	Punct sfârșit	X / Y	Lungime segment (** (m)
1	448.306,707 465.352,352	2	448.440,122 465.424,556	151.7
2	448.440,122 465.424,556	3	448.438,311 465.434,969	10.569
3	448.438,311 465.434,969	4	448.438,237 465.436,001	1.035
4	448.438,237 465.436,001	5	448.298,25 465.360,241	159.173
5	448.298,25 465.360,241	6	448.303,481 465.356,194	6.614



Punct început	X / Y	Punct sfârșit	X / Y	Lungime segment (** (m)
6	448.303,481 465.356,194	1	448.306,707 465.352,352	5.017

\*\* Lungimile segmentelor sunt determinate în planul de proiecție Stereo 70 și sunt rotunjite la 1 milimetru.

\*\*\* Distanța dintre puncte este formată din segmente cumulate ce sunt mai mici decât valoarea 1 milimetru.



**DATE DESPRE IMOBILUL NR. 7202**

Oficiul de Cadastru și Publicitate Imobiliară SIBIU  
Biroul de Cadastru și Publicitate Imobiliară Avrig

**A. Partea I. Descrierea imobilului**

TEREN Extravilan

Adresa: Jud. Sibiu

Nr. Crt	Nr cadastral Nr. topografic	Suprafața* (mp)	Observații / Referințe
A1		1.800	Sector cadastral:16 Teren neimprejmuit;

**B. Partea II. Proprietari și acte**

Inscrieri privitoare la dreptul de proprietate și alte drepturi reale	Referințe
/	
Act Administrativ nr. 841/48, din 29/04/1999 emis de CJPSDPAT (titlu de proprietate);	
B1	A1
Intabulare, drept de PROPRIETATE, dobandit prin Reconstituire, cota actuala 1/1 1) CÎNDEA TOMA	

**C. Partea III. SARCINI .**

Inscrieri privind dezmembramintele dreptului de proprietate, drepturi reale de garanție și sarcini	Referințe
NU SUNT	


## Anexa Nr. 1 La Partea I

## Teren

Nr cadastral	Suprafața (mp)*	Observații / Referințe
	1.800	

\* Suprafața este determinată în planul de proiecție Stereo 70.

## DETALII LINIARE IMOBIL



## Date referitoare la teren

Crt	Categorie folosință	Intravilan	Suprafața (mp)	Tarla	Parcelă	Nr. topo	Observații / Referințe
1	arabil	NU	1.800	6	78/3	-	

## Lungime Segmente

1) Valorile lungimilor segmentelor sunt obținute din proiecție în plan.

Punct început	X / Y	Punct sfârșit	X / Y	Lungime segment (** (m)
1	448.442,314 465.411,952	2	448.440,122 465.424,556	12.793
2	448.440,122 465.424,556	3	448.306,707 465.352,352	151.7
3	448.306,707 465.352,352	4	448.314,669 465.342,871	12.38
4	448.314,669 465.342,871	1	448.442,314 465.411,952	145.14

\*\* Lungimile segmentelor sunt determinate în planul de proiecție Stereo 70 și sunt rotunjite la 1 milimetru.

**\*\*\* Distanţa dintre puncte este formată din segmente cumulate ce sunt mai mici decât valoarea 1 milimetru.**



**DATE DESPRE IMOBILUL NR. 7203**

Oficiul de Cadastru și Publicitate Imobiliară SIBIU  
Biroul de Cadastru și Publicitate Imobiliară Avrig

**A. Partea I. Descrierea imobilului**

TEREN Extravilan

Adresa: Jud. Sibiu

Nr. Crt	Nr cadastral Nr. topografic	Suprafața* (mp)	Observații / Referințe
A1		1.700	Sector cadastral:16 Teren neimprejmuit;

**B. Partea II. Proprietari și acte**

Inscrieri privitoare la dreptul de proprietate și alte drepturi reale		Referințe
/		
Act Administrativ nr. 882/48, din 21/09/2000 emis de CJPSDPAT (titlu de proprietate);		
B1	Intabulare, drept de PROPRIETATE, dobandit prin Reconstituire, cota actuala 1/1 1) FLORE IOAN	A1

**C. Partea III. SARCINI .**

Inscrieri privind dezmembramintele dreptului de proprietate, drepturi reale de garanție și sarcini	Referințe
NU SUNT	


## Anexa Nr. 1 La Partea I

## Teren

Nr cadastral	Suprafața (mp)*	Observații / Referințe
	1.700	

\* Suprafața este determinată în planul de proiecție Stereo 70.

## DETALII LINIARE IMOBIL



## Date referitoare la teren

Crt	Categorie folosință	Intra vilan	Suprafața (mp)	Tarla	Parcelă	Nr. topo	Observații / Referințe
1	arabil	NU	1.700	6	78/2	-	

## Lungime Segmente

1) Valorile lungimilor segmentelor sunt obținute din proiecție în plan.

Punct început	X / Y	Punct sfârșit	X / Y	Lungime segment (** (m)
1	448.314,876 465.342,624	2	448.323,515 465.333,984	12.218
2	448.323,515 465.333,984	3	448.444,488 465.399,455	137.553
3	448.444,488 465.399,455	4	448.442,314 465.411,952	12.685
4	448.442,314 465.411,952	5	448.314,669 465.342,871	145.14
5	448.314,669 465.342,871	1	448.314,876 465.342,624	0.322



**\*\* Lungimile segmentelor sunt determinate în planul de proiecție Stereo 70 și sunt rotunjite la 1 milimetru.**

**\*\*\* Distanța dintre puncte este formată din segmente cumulate ce sunt mai mici decât valoarea 1 milimetru.**



**DATE DESPRE IMOBILUL NR. 7204**

Oficiul de Cadastru și Publicitate Imobiliară SIBIU  
Biroul de Cadastru și Publicitate Imobiliară Avrig

**A. Partea I. Descrierea imobilului**

TEREN Extravilan

Adresa: Jud. Sibiu

Nr. Crt	Nr cadastral Nr. topografic	Suprafața* (mp)	Observații / Referințe
A1		800	Sector cadastral:16 Teren neimprejmuit;

**B. Partea II. Proprietari și acte**

Inscrieri privitoare la dreptul de proprietate și alte drepturi reale		Referințe
/		
Act Administrativ nr. 1484/48, din 17/08/2004 emis de CJPSDPAT (titlu de proprietate);		
B1	Intabulare, drept de PROPRIETATE, dobandit prin Reconstituire, cota actuala 1/1 1) PĂCURAR CORNEL 2) NICULA MARIA	A1

**C. Partea III. SARCINI .**

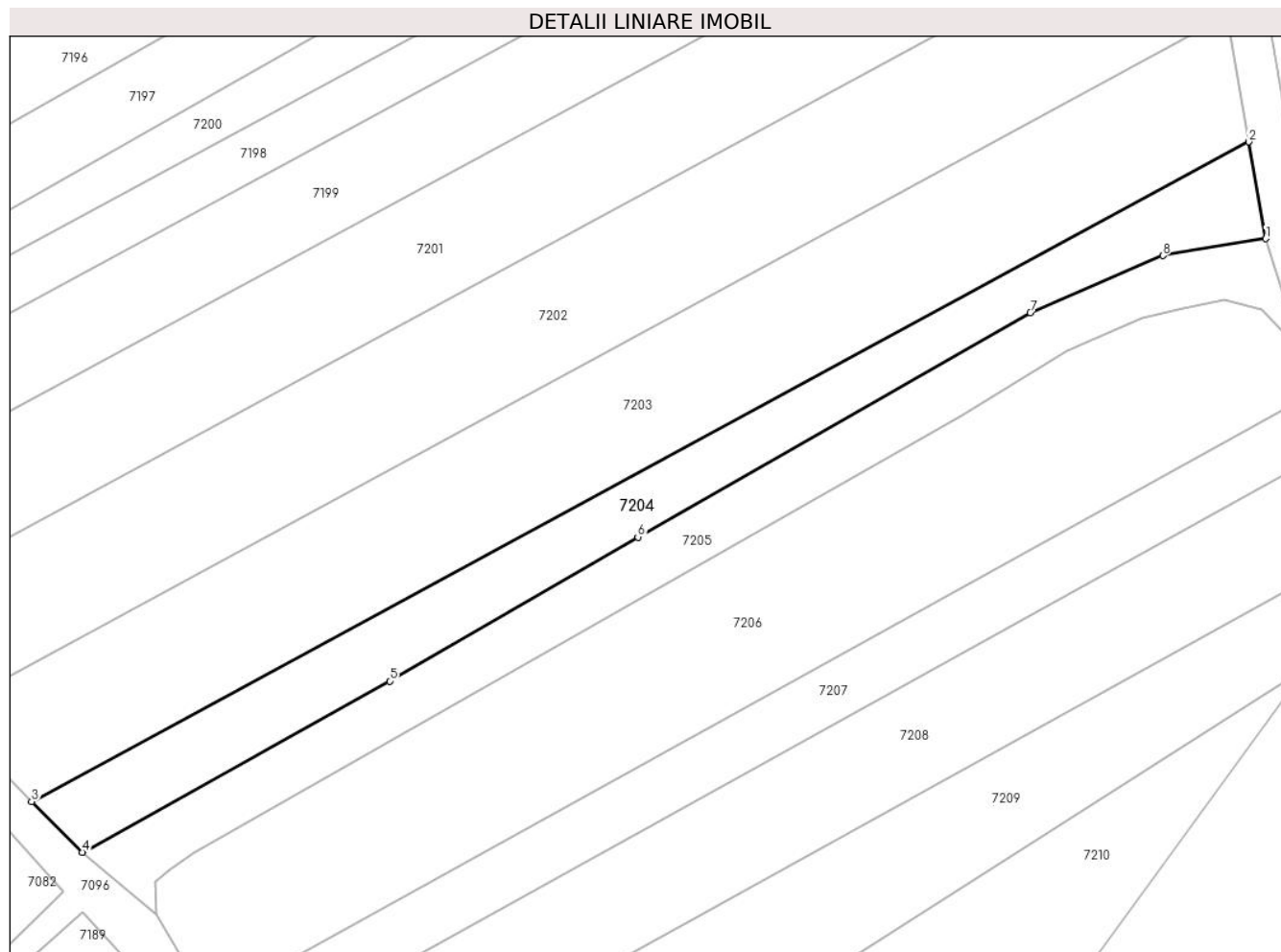
Inscrieri privind dezmembramintele dreptului de proprietate, drepturi reale de garanție și sarcini	Referințe
NU SUNT	

## Anexa Nr. 1 La Partea I

## Teren

Nr cadastral	Suprafața (mp)*	Observații / Referințe
	800	

\* Suprafața este determinată în planul de proiecție Stereo 70.



## Date referitoare la teren

Crt	Categorie folosință	Intravilan	Suprafața (mp)	Tarla	Parcelă	Nr. topo	Observații / Referințe
1	arabil	NU	800	6	78/1	-	

## Lungime Segmente

1) Valorile lungimilor segmentelor sunt obținute din proiecție în plan.

Punct început	X / Y	Punct sfârșit	X / Y	Lungime segment (** (m)
1	448.446,158 465.389,855	2	448.444,488 465.399,455	9.744
2	448.444,488 465.399,455	3	448.323,515 465.333,984	137.553
3	448.323,515 465.333,984	4	448.328,549 465.328,951	7.119
4	448.328,549 465.328,951	5	448.359,107 465.345,939	34.962
5	448.359,107 465.345,939	6	448.383,76 465.360,234	28.498

Punct început	X / Y	Punct sfârșit	X / Y	Lungime segment (** (m)
6	448.383,76 465.360,234	7	448.422,775 465.382,516	44.929
7	448.422,775 465.382,516	8	448.435,926 465.388,181	14.319
8	448.435,926 465.388,181	1	448.446,158 465.389,855	10.369

\*\* Lungimile segmentelor sunt determinate în planul de proiecție Stereo 70 și sunt rotunjite la 1 milimetru.

\*\*\* Distanța dintre puncte este formată din segmente cumulate ce sunt mai mici decât valoarea 1 milimetru.



**DATE DESPRE IMOBILUL NR. 7205**

Oficiul de Cadastru și Publicitate Imobiliară SIBIU  
Biroul de Cadastru și Publicitate Imobiliară Avrig

**A. Partea I. Descrierea imobilului**

TEREN Extravilan

Adresa: Jud. Sibiu

Nr. Crt	Nr cadastral Nr. topografic	Suprafața* (mp)	Observații / Referințe
A1		718	Sector cadastral:16 Teren neimprejmuit;

**B. Partea II. Proprietari și acte**

Inscrieri privitoare la dreptul de proprietate și alte drepturi reale		Referințe
/		
Act Normativ nr. 978, din 19/09/2002 emis de GUVERNUL ROMANIEI (Anexa 47 privind inventarul bunurilor care aparțin domeniului public al comunei Racovita, insusit de Consiliul Local prin HCL nr. 24 din 30.01.2001);		
B1	Intabulare, drept de PROPRIETATE, dobandit prin Lege, cota actuala 1/1	A1
1) COMUNA RACOVIȚA DOMENIUL PUBLIC, CIF:4241150		

**C. Partea III. SARCINI .**

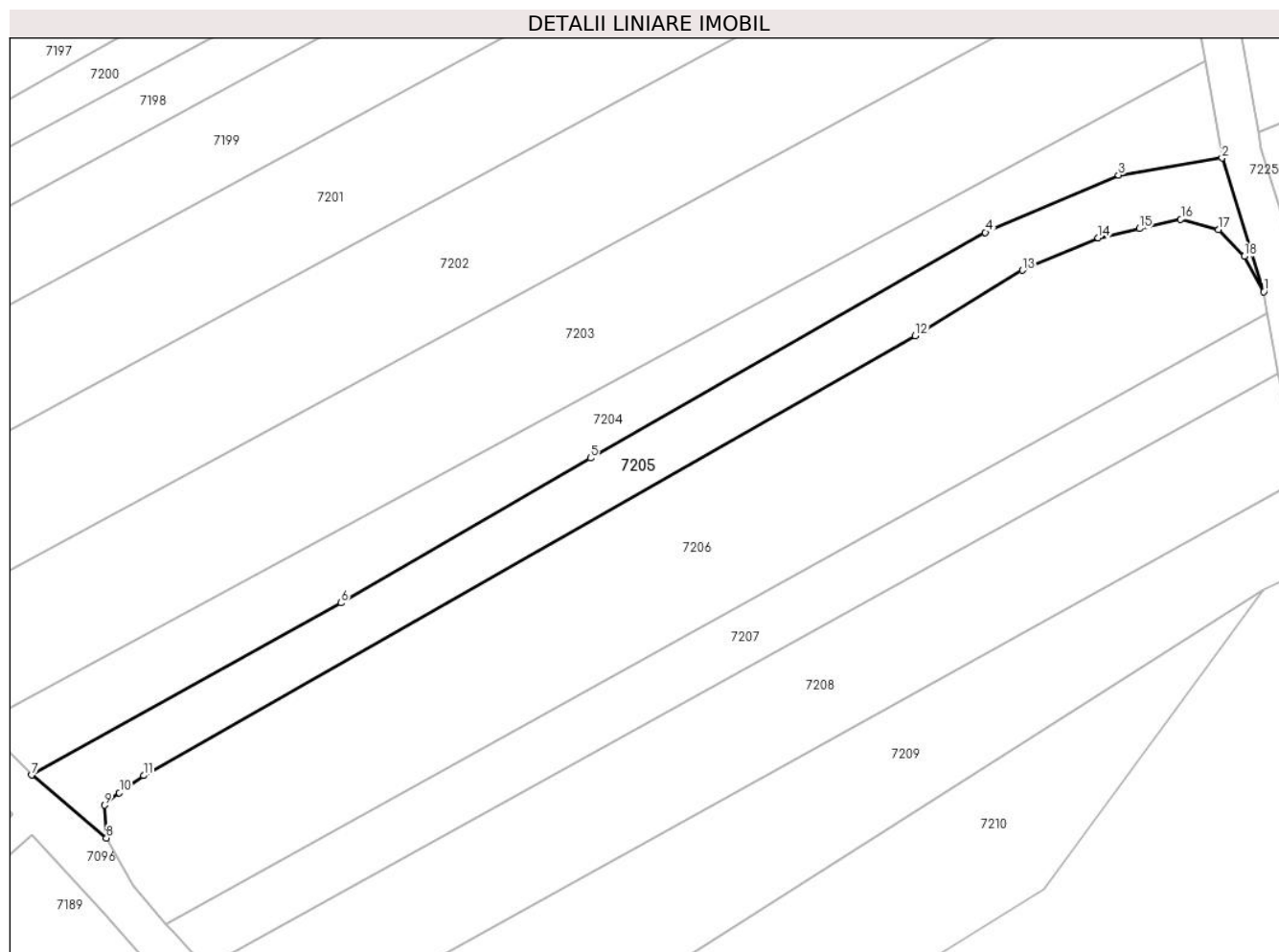
Inscrieri privind dezmembramintele dreptului de proprietate, drepturi reale de garanție și sarcini	Referințe
NU SUNT	

## Anexa Nr. 1 La Partea I

## Teren

Nr cadastral	Suprafața (mp)*	Observații / Referințe
	718	

\* Suprafața este determinată în planul de proiecție Stereo 70.



## Date referitoare la teren

Crt	Categorie folosință	Intravilan	Suprafața (mp)	Tarla	Parcelă	Nr. topo	Observații / Referințe
1	drum	NU	718	6	85	-	

## Lungime Segmente

1) Valorile lungimilor segmentelor sunt obținute din proiecție în plan.

Punct început	X / Y	Punct sfârșit	X / Y	Lungime segment (** (m)
1	448.450,278 465.376,658	2	448.446,158 465.389,855	13.825
2	448.446,158 465.389,855	3	448.435,926 465.388,181	10.369
3	448.435,926 465.388,181	4	448.422,775 465.382,516	14.319
4	448.422,775 465.382,516	5	448.383,76 465.360,234	44.929
5	448.383,76 465.360,234	6	448.359,107 465.345,939	28.498



Punct început	X / Y	Punct sfârşit	X / Y	Lungime segment (** (m)
6	448.359,107 465.345,939	7	448.328,549 465.328,951	34.962
7	448.328,549 465.328,951	8	448.335,953 465.322,739	9.665
8	448.335,953 465.322,739	9	448.335,746 465.325,967	3.234
9	448.335,746 465.325,967	10	448.337,211 465.327,197	1.913
10	448.337,211 465.327,197	11	448.339,623 465.328,889	2.947
11	448.339,623 465.328,889	12	448.415,852 465.372,301	87.724
12	448.415,852 465.372,301	13	448.426,438 465.378,771	12.406
13	448.426,438 465.378,771	14	448.433,915 465.381,982	8.137
14	448.433,915 465.381,982	15	448.438,011 465.382,89	4.195
15	448.438,011 465.382,89	16	448.442,077 465.383,816	4.171
16	448.442,077 465.383,816	17	448.445,783 465.382,789	3.846
17	448.445,783 465.382,789	18	448.448,348 465.380,147	3.682
18	448.448,348 465.380,147	1	448.450,278 465.376,658	3.986

\*\* Lungimile segmentelor sunt determinate în planul de proiecţie Stereo 70 şi sunt rotunjite la 1 milimetru.

\*\*\* Distanţa dintre puncte este formată din segmente cumulate ce sunt mai mici decât valoarea 1 milimetru.



**DATE DESPRE IMOBILUL NR. 7206**

Oficiul de Cadastru și Publicitate Imobiliară SIBIU  
Biroul de Cadastru și Publicitate Imobiliară Avrig

**A. Partea I. Descrierea imobilului**

TEREN Extravilan

Adresa: Jud. Sibiu

Nr. Crt	Nr cadastral Nr. topografic	Suprafața* (mp)	Observații / Referințe
A1		1.800	Sector cadastral:16 Teren neimprejmuit;

**B. Partea II. Proprietari și acte**

Inscrieri privitoare la dreptul de proprietate și alte drepturi reale	Referințe
/	
Act Administrativ nr. 1315/48, din 12/03/2004 emis de CJPSDPAT (titlu de proprietate);	
B1	A1
Intabulare, drept de PROPRIETATE, dobandit prin Reconstituire, cota actuala 1/1 1) HULPUSIU IOAN	

**C. Partea III. SARCINI .**

Inscrieri privind dezmembramintele dreptului de proprietate, drepturi reale de garanție și sarcini	Referințe
NU SUNT	

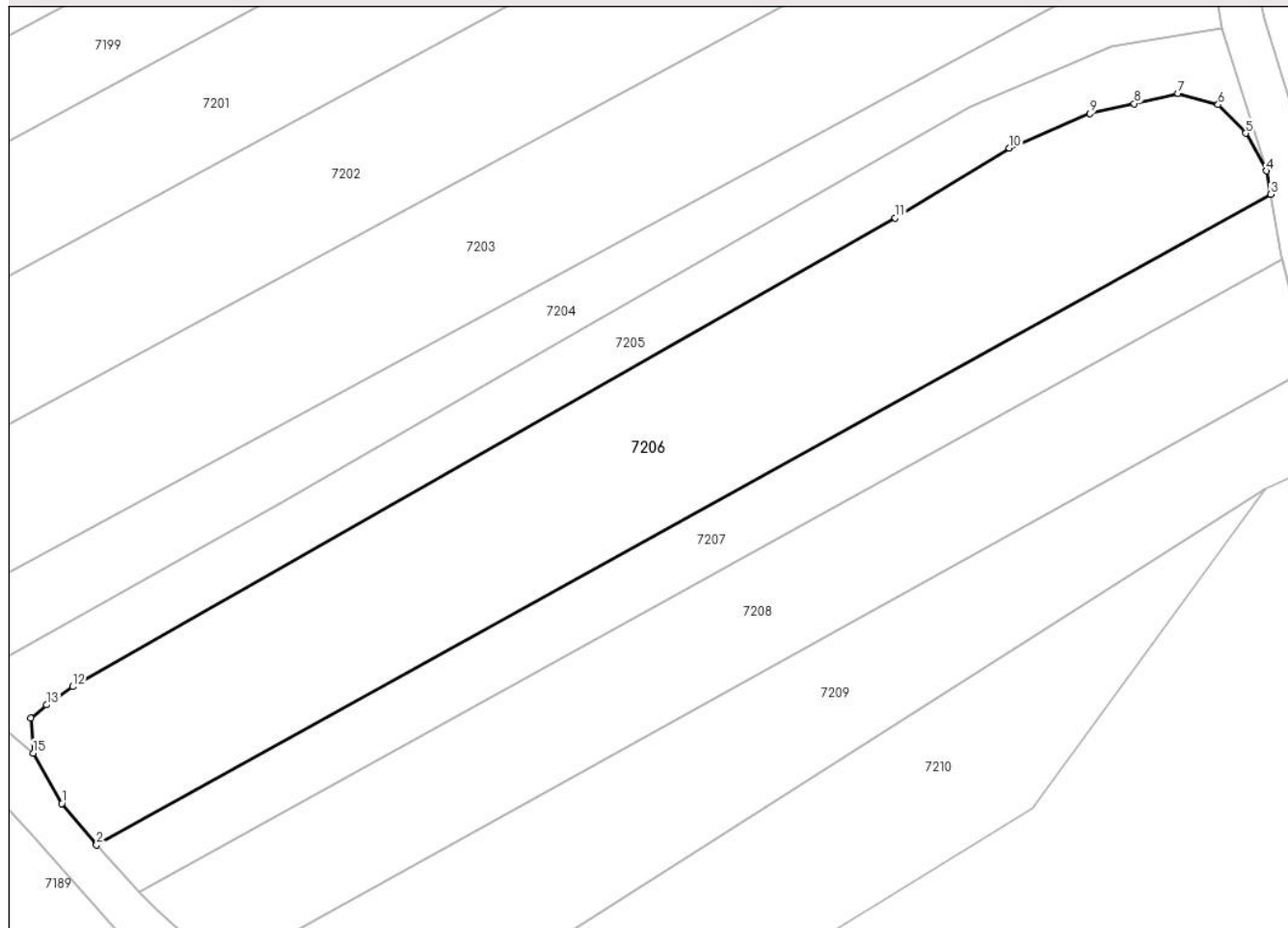
## Anexa Nr. 1 La Partea I

## Teren

Nr cadastral	Suprafața (mp)*	Observații / Referințe
	1.800	

\* Suprafața este determinată în planul de proiecție Stereo 70.

## DETALII LINIARE IMOBIL



## Date referitoare la teren

Crt	Categorie folosință	Intra vilan	Suprafața (mp)	Tarla	Parcelă	Nr. topo	Observații / Referințe
1	arabil	NU	1.800	6	86/1	-	

## Lungime Segmente

1) Valorile lungimilor segmentelor sunt obținute din proiecție în plan.

Punct început	X / Y	Punct sfârșit	X / Y	Lungime segment (** (m)
1	448.338,625 465.318,063	2	448.341,831 465.314,227	4.999
2	448.341,831 465.314,227	3	448.450,658 465.374,482	124.394
3	448.450,658 465.374,482	4	448.450,278 465.376,658	2.209
4	448.450,278 465.376,658	5	448.448,348 465.380,147	3.986
5	448.448,348 465.380,147	6	448.445,783 465.382,789	3.682

Punct început	X / Y	Punct sfârşit	X / Y	Lungime segment (** (m)
6	448.445,783 465.382,789	7	448.442,077 465.383,816	3.846
7	448.442,077 465.383,816	8	448.438,011 465.382,89	4.171
8	448.438,011 465.382,89	9	448.433,915 465.381,982	4.195
9	448.433,915 465.381,982	10	448.426,438 465.378,771	8.137
10	448.426,438 465.378,771	11	448.415,852 465.372,301	12.406
11	448.415,852 465.372,301	12	448.339,623 465.328,889	87.724
12	448.339,623 465.328,889	13	448.337,211 465.327,197	2.947
13	448.337,211 465.327,197	14	448.335,746 465.325,967	1.913
14	448.335,746 465.325,967	15	448.335,953 465.322,739	3.234
15	448.335,953 465.322,739	1	448.338,625 465.318,063	5.386

\*\* Lungimile segmentelor sunt determinate în planul de proiecţie Stereo 70 şi sunt rotunjite la 1 milimetru.

\*\*\* Distanţa dintre puncte este formată din segmente cumulate ce sunt mai mici decât valoarea 1 milimetru.



**DATE DESPRE IMOBILUL NR. 7207**

Oficiul de Cadastru și Publicitate Imobiliară SIBIU  
Biroul de Cadastru și Publicitate Imobiliară Avrig

**A. Partea I. Descrierea imobilului**

TEREN Extravilan

Adresa: Jud. Sibiu

Nr. Crt	Nr cadastral Nr. topografic	Suprafața* (mp)	Observații / Referințe
A1		700	Sector cadastral:16 Teren neimprejmuit;

**B. Partea II. Proprietari și acte**

Inscrieri privitoare la dreptul de proprietate și alte drepturi reale	Referințe
/	
Act Administrativ nr. 1446/48, din 23/06/2004 emis de CJPSDPAT (titlu de proprietate);	
B1	A1
Intabulare, drept de PROPRIETATE, dobandit prin Reconstituire, cota actuala 1/1 1) BALEA MARIA	

**C. Partea III. SARCINI .**

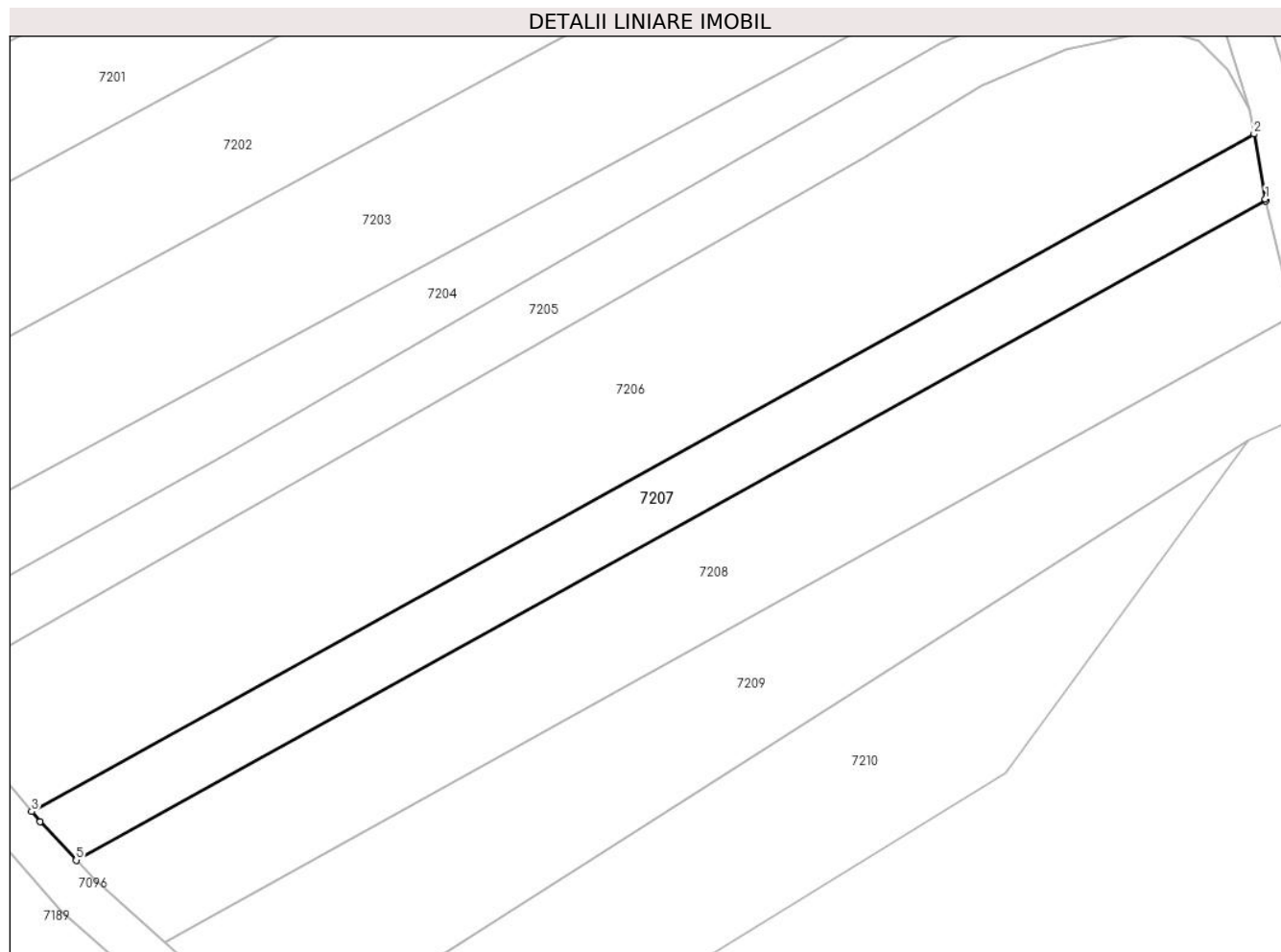
Inscrieri privind dezmembramintele dreptului de proprietate, drepturi reale de garanție și sarcini	Referințe
NU SUNT	

## Anexa Nr. 1 La Partea I

## Teren

Nr cadastral	Suprafața (mp)*	Observații / Referințe
	700	

\* Suprafața este determinată în planul de proiecție Stereo 70.



## Date referitoare la teren

Crt	Categorie folosință	Intravilan	Suprafața (mp)	Tarla	Parcelă	Nr. topo	Observații / Referințe
1	arabil	NU	700	6	86/2	-	

## Lungime Segmente

1) Valorile lungimilor segmentelor sunt obținute din proiecție în plan.

Punct început	X / Y	Punct sfârșit	X / Y	Lungime segment (** (m)
1	448.451,666 465.368,715	2	448.450,658 465.374,482	5.855
2	448.450,658 465.374,482	3	448.341,831 465.314,227	124.394
3	448.341,831 465.314,227	4	448.342,584 465.313,326	1.175
4	448.342,584 465.313,326	5	448.345,789 465.309,901	4.69
5	448.345,789 465.309,901	6	448.451,707 465.368,545	121.07



Punct început	X / Y	Punct sfârșit	X / Y	Lungime segment (** (m)
6	448.451,707 465.368,545	1	448.451,666 465.368,715	0.175

\*\* Lungimile segmentelor sunt determinate în planul de proiecție Stereo 70 și sunt rotunjite la 1 milimetru.

\*\*\* Distanța dintre puncte este formată din segmente cumulate ce sunt mai mici decât valoarea 1 milimetru.



**DATE DESPRE IMOBILUL NR. 7208**

Oficiul de Cadastru și Publicitate Imobiliară SIBIU  
Biroul de Cadastru și Publicitate Imobiliară Avrig

**A. Partea I. Descrierea imobilului**

TEREN Extravilan

Adresa: Jud. Sibiu

Nr. Crt	Nr cadastral Nr. topografic	Suprafața* (mp)	Observații / Referințe
A1		1.200	Sector cadastral:16 Teren neimprejmuit;

**B. Partea II. Proprietari și acte**

Inscrieri privitoare la dreptul de proprietate și alte drepturi reale	Referințe
/	
Act Administrativ nr. 1295/48, din 11/03/2004 emis de CJPSDPAT (titlu de proprietate);	
B1	A1
Intabulare, drept de PROPRIETATE, dobandit prin Reconstituire, cota actuala 1/1 1) LIMBAȘAN ANA	

**C. Partea III. SARCINI .**

Inscrieri privind dezmembramintele dreptului de proprietate, drepturi reale de garanție și sarcini	Referințe
NU SUNT	

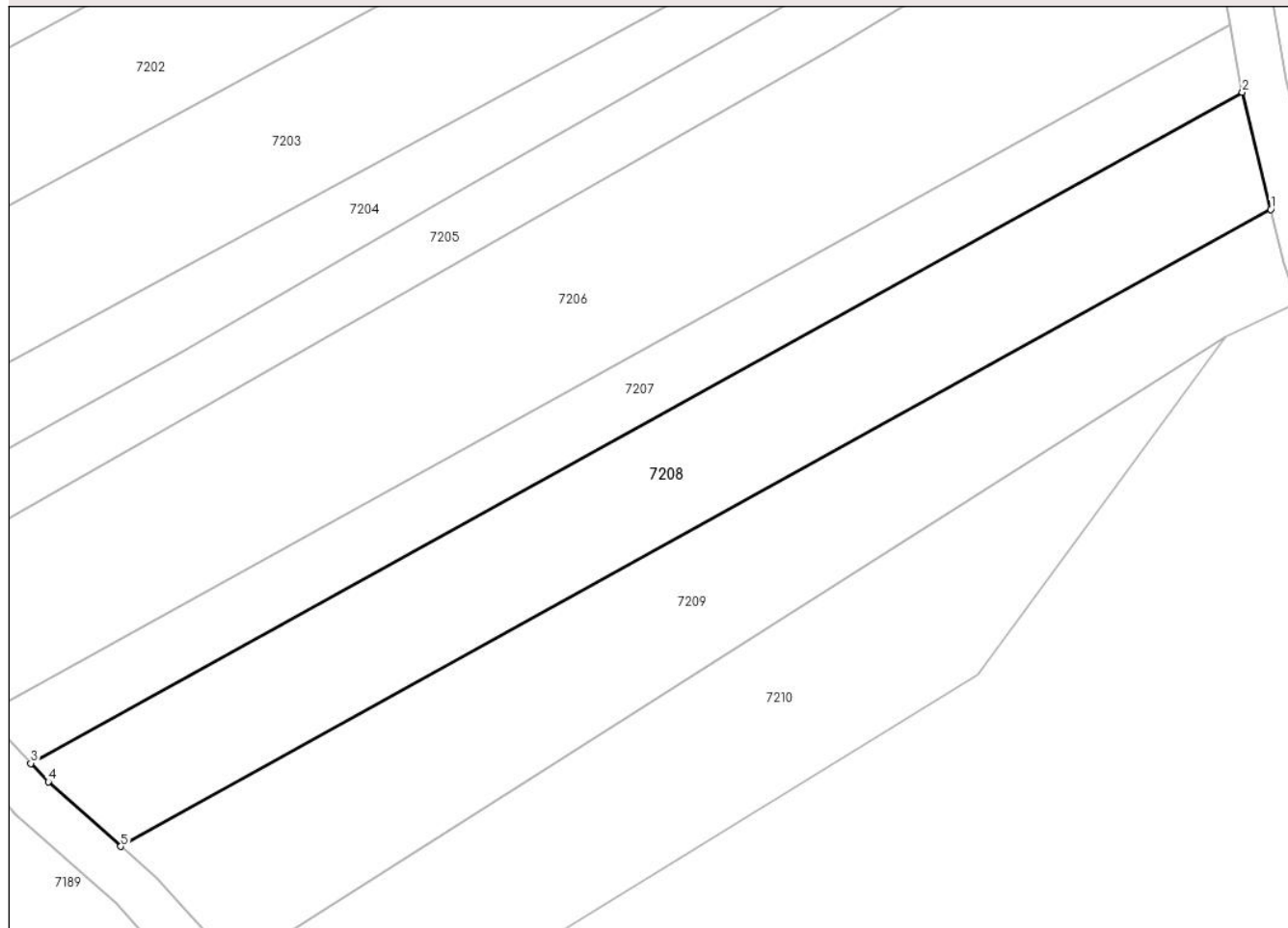
## Anexa Nr. 1 La Partea I

## Teren

Nr cadastral	Suprafața (mp)*	Observații / Referințe
	1.200	

\* Suprafața este determinată în planul de proiecție Stereo 70.

## DETALII LINIARE IMOBIL



## Date referitoare la teren

Crt	Categorie folosință	Intravilan	Suprafața (mp)	Tarla	Parcelă	Nr. topo	Observații / Referințe
1	arabil	NU	1.200	6	86/3	-	

## Lungime Segmente

1) Valorile lungimilor segmentelor sunt obținute din proiecție în plan.

Punct început	X / Y	Punct sfârșit	X / Y	Lungime segment (** (m)
1	448.454,196 465.358,306	2	448.451,707 465.368,545	10.537
2	448.451,707 465.368,545	3	448.345,789 465.309,901	121.07
3	448.345,789 465.309,901	4	448.347,306 465.308,28	2.22
4	448.347,306 465.308,28	5	448.353,668 465.302,646	8.498
5	448.353,668 465.302,646	1	448.454,196 465.358,306	114.909

**\*\* Lungimile segmentelor sunt determinate în planul de proiecție Stereo 70 și sunt rotunjite la 1 milimetru.**

**\*\*\* Distanța dintre puncte este formată din segmente cumulate ce sunt mai mici decât valoarea 1 milimetru.**



**DATE DESPRE IMOBILUL NR. 7209**

Oficiul de Cadastru și Publicitate Imobiliară SIBIU  
Biroul de Cadastru și Publicitate Imobiliară Avrig

**A. Partea I. Descrierea imobilului**

TEREN Extravilan

Adresa: Jud. Sibiu

Nr. Crt	Nr cadastral Nr. topografic	Suprafața* (mp)	Observații / Referințe
A1		1.200	Sector cadastral:16 Teren neimprejmuit;

**B. Partea II. Proprietari și acte**

Inscrieri privitoare la dreptul de proprietate și alte drepturi reale		Referințe
/		
Act Administrativ nr. 1139/48, din 14/11/2003 emis de CJPSDPAT (titlu de proprietate);		
B1	Intabulare, drept de PROPRIETATE, dobandit prin Reconstituire, cota actuala 1/1 1) POP AURORA	A1

**C. Partea III. SARCINI .**

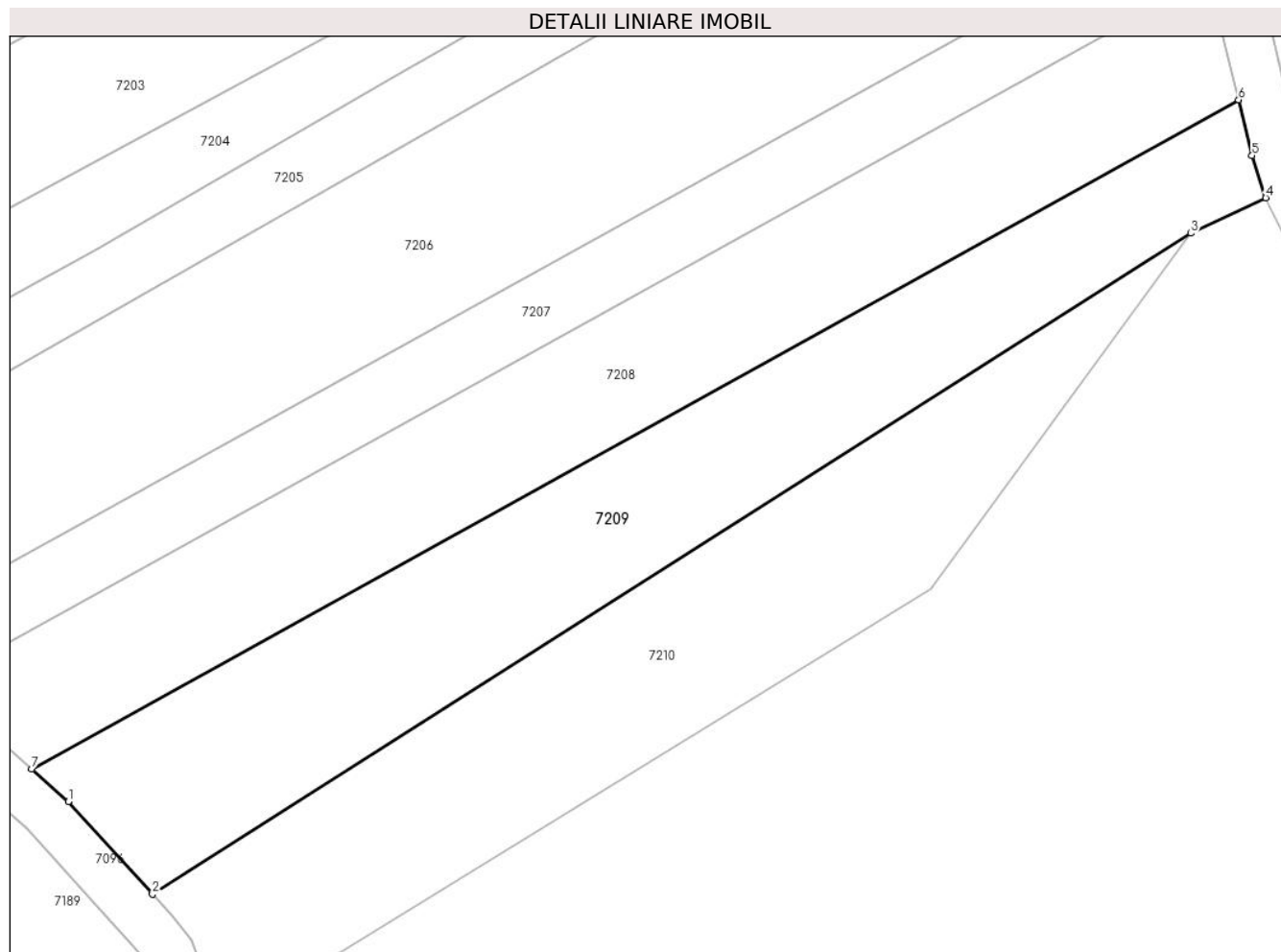
Inscrieri privind dezmembramintele dreptului de proprietate, drepturi reale de garanție și sarcini	Referințe
NU SUNT	

## Anexa Nr. 1 La Partea I

## Teren

Nr cadastral	Suprafața (mp)*	Observații / Referințe
	1.200	

\* Suprafața este determinată în planul de proiecție Stereo 70.



## Date referitoare la teren

Crt	Categorie folosință	Intra vilan	Suprafața (mp)	Tarla	Parcelă	Nr. topo	Observații / Referințe
1	arabil	NU	1.200	6	86/4	-	

## Lungime Segmente

1) Valorile lungimilor segmentelor sunt obținute din proiecție în plan.

Punct început	X / Y	Punct sfârșit	X / Y	Lungime segment (** (m)
1	448.356,729 465.299,936	2	448.363,73 465.292,226	10.414
2	448.363,73 465.292,226	3	448.450,205 465.347,21	102.475
3	448.450,205 465.347,21	4	448.456,454 465.350,159	6.91
4	448.456,454 465.350,159	5	448.455,32 465.353,683	3.702
5	448.455,32 465.353,683	6	448.454,196 465.358,306	4.758



Punct început	X / Y	Punct sfârșit	X / Y	Lungime segment (** (m)
6	448.454,196 465.358,306	7	448.353,668 465.302,646	114.909
7	448.353,668 465.302,646	1	448.356,729 465.299,936	4.089

\*\* Lungimile segmentelor sunt determinate în planul de proiecție Stereo 70 și sunt rotunjite la 1 milimetru.

\*\*\* Distanța dintre puncte este formată din segmente cumulate ce sunt mai mici decât valoarea 1 milimetru.



**DATE DESPRE IMOBILUL NR. 7210**

Oficiul de Cadastru și Publicitate Imobiliară SIBIU  
Biroul de Cadastru și Publicitate Imobiliară Avrig

**A. Partea I. Descrierea imobilului**

TEREN Extravilan

Adresa: Jud. Sibiu

Nr. Crt	Nr cadastral Nr. topografic	Suprafața* (mp)	Observații / Referințe
A1		1.100	Sector cadastral:16 Teren neimprejmuit;

**B. Partea II. Proprietari și acte**

Inscrieri privitoare la dreptul de proprietate și alte drepturi reale		Referințe
/		
Act Administrativ nr. 911/48, din 03/05/2001 emis de CJPSDPAT (titlu de proprietate);		
B1	Intabulare, drept de PROPRIETATE, dobandit prin Reconstituire, cota actuala 1/1 1) IONUȘIU HARALAMBIE	A1

**C. Partea III. SARCINI .**

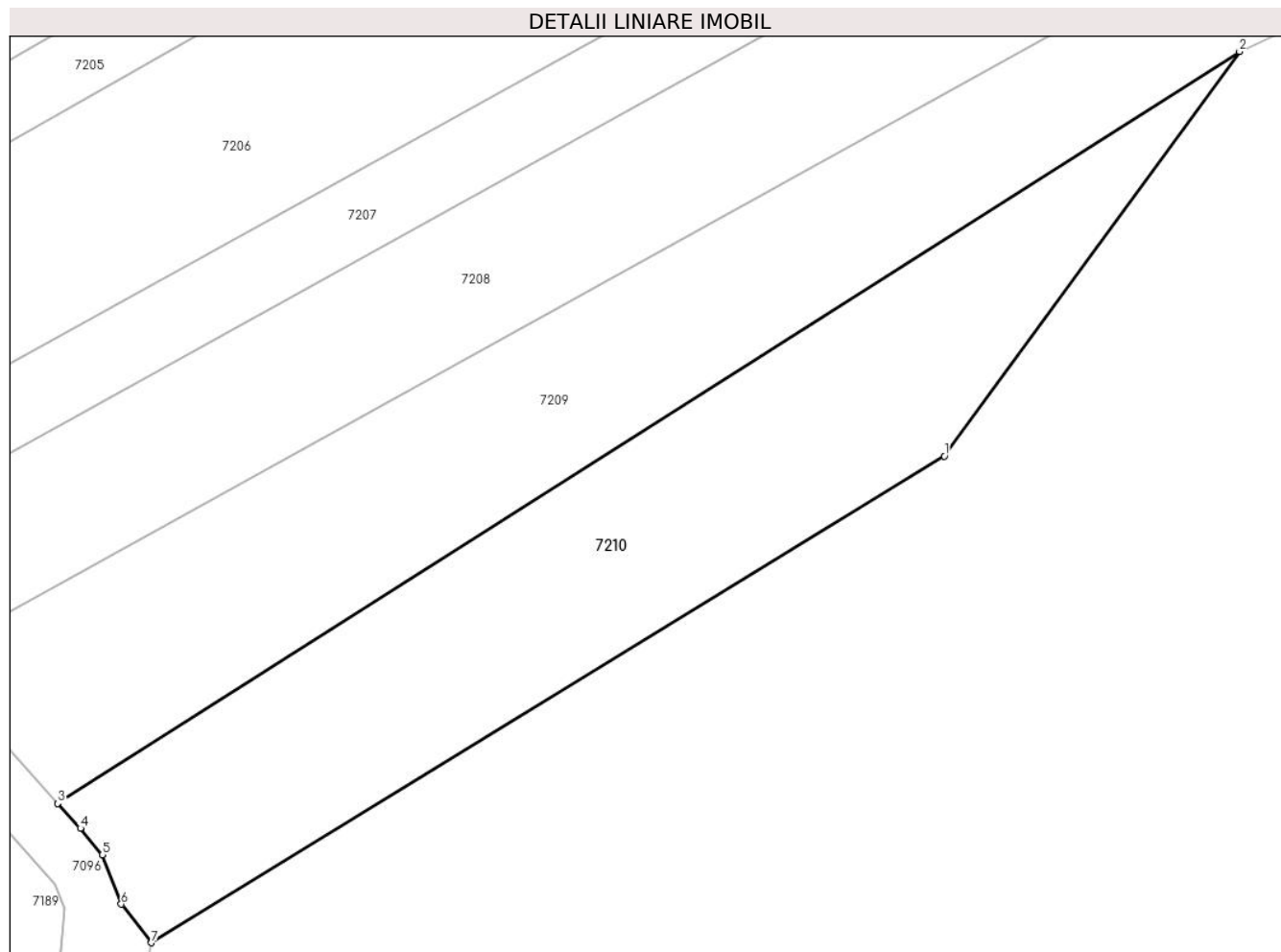
Inscrieri privind dezmembramintele dreptului de proprietate, drepturi reale de garanție și sarcini	Referințe
NU SUNT	

## Anexa Nr. 1 La Partea I

## Teren

Nr cadastral	Suprafața (mp)*	Observații / Referințe
	1.100	

\* Suprafața este determinată în planul de proiecție Stereo 70.



## Date referitoare la teren

Crt	Categorie folosință	Intravilan	Suprafața (mp)	Tarla	Parcelă	Nr. topo	Observații / Referințe
1	arabil	NU	1.100	6	86/5	-	Nr. tarla scris gresit in T.P. (5)

## Lungime Segmente

1) Valorile lungimilor segmentelor sunt obținute din proiecție în plan.

Punct început	X / Y	Punct sfârșit	X / Y	Lungime segment (** (m)
1	448.428,605 465.317,624	2	448.450,205 465.347,21	36.631
2	448.450,205 465.347,21	3	448.363,73 465.292,226	102.475
3	448.363,73 465.292,226	4	448.365,37 465.290,418	2.441
4	448.365,37 465.290,418	5	448.366,993 465.288,469	2.537
5	448.366,993 465.288,469	6	448.368,361 465.284,874	3.847

Punct început	X / Y	Punct sfârșit	X / Y	Lungime segment (** (m)
6	448.368,361 465.284,874	7	448.370,577 465.282,052	3.587
7	448.370,577 465.282,052	1	448.428,605 465.317,624	68.063

\*\* Lungimile segmentelor sunt determinate în planul de proiecție Stereo 70 și sunt rotunjite la 1 milimetru.

\*\*\* Distanța dintre puncte este formată din segmente cumulate ce sunt mai mici decât valoarea 1 milimetru.

