

**DATE DESPRE IMOBILUL NR. 6243**

Oficiul de Cadastru și Publicitate Imobiliară SIBIU
Biroul de Cadastru și Publicitate Imobiliară Avrig

A. Partea I. Descrierea imobilului

TEREN Extravilan

Adresa: Jud. Sibiu

| Nr. Crt | Nr cadastral Nr. topografic | Suprafața* (mp) | Observații / Referințe |
|---------|-----------------------------|-----------------|---|
| A1 | | 700 | Sector cadastral:12 Teren neimprejmuit; |

B. Partea II. Proprietari și acte

| Inscrieri privitoare la dreptul de proprietate și alte drepturi reale | | Referințe |
|--|---|-----------|
| / | | |
| Act Administrativ nr. 1473/48, din 13/07/2004 emis de CJPSDPAT (titlu de proprietate); | | |
| B1 | Intabulare, drept de PROPRIETATE, dobandit prin Reconstituire, cota actuala 1/1 1) SPĂTĂCEAN EUGENIA | A1 |

C. Partea III. SARCINI .

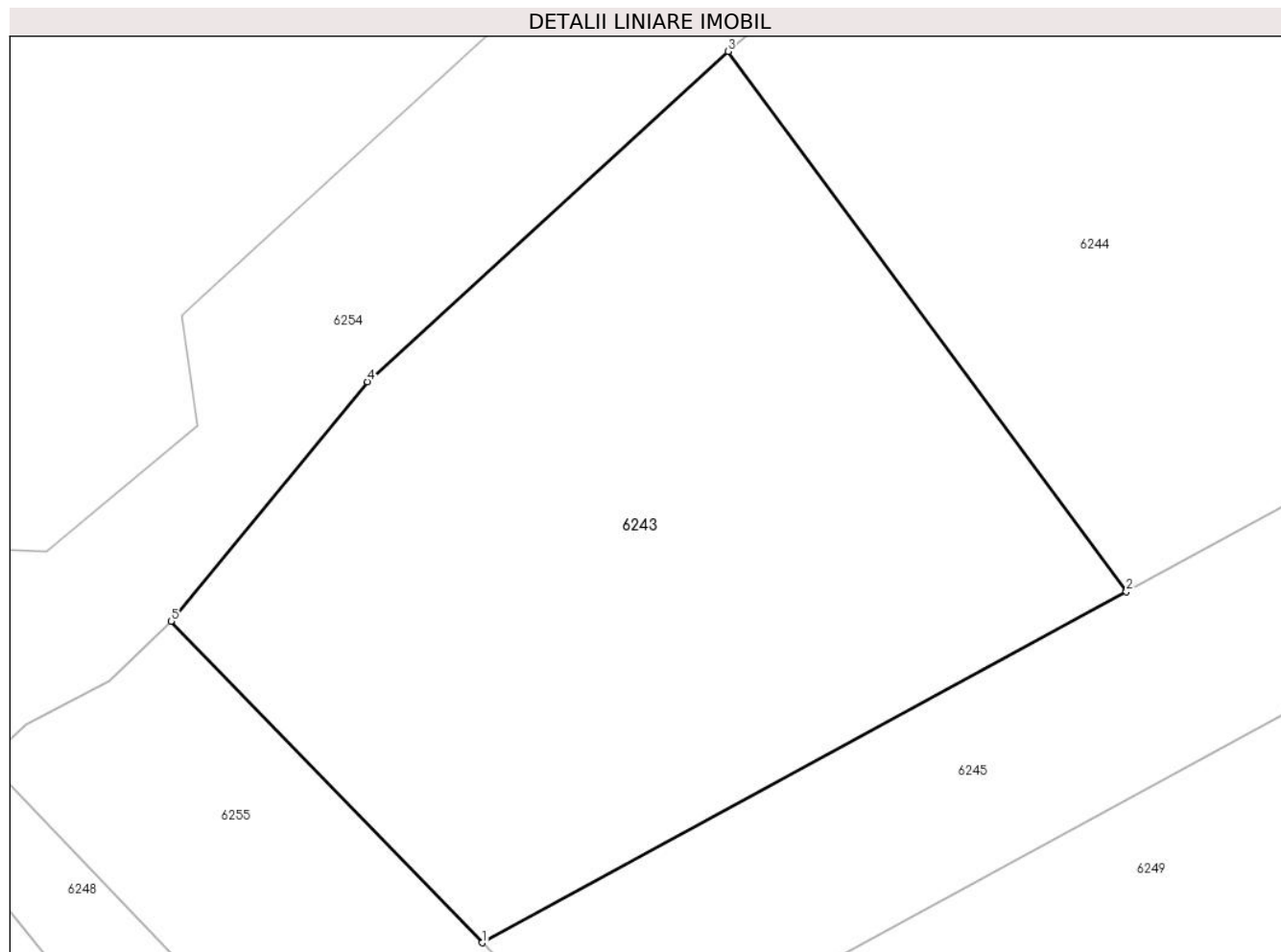
| Inscrieri privind dezmembramintele dreptului de proprietate, drepturi reale de garanție și sarcini | Referințe |
|--|-----------|
| NU SUNT | |

Anexa Nr. 1 La Partea I

Teren

| | | |
|--------------|-----------------|------------------------|
| Nr cadastral | Suprafața (mp)* | Observații / Referințe |
| | 700 | |

* Suprafața este determinată în planul de proiecție Stereo 70.



Date referitoare la teren

| Crt | Categorie folosință | Intra vilan | Suprafața (mp) | Tarla | Parcelă | Nr. topo | Observații / Referințe |
|-----|---------------------|-------------|----------------|-------|---------|----------|------------------------|
| 1 | faneata | NU | 700 | 4 | 42/1/2 | - | |

Lungime Segmente

1) Valorile lungimilor segmentelor sunt obținute din proiecție în plan.

| Punct început | X / Y | Punct sfârșit | X / Y | Lungime segment (** (m) |
|---------------|----------------------------|---------------|----------------------------|-------------------------|
| 1 | 448.267,956 465.983,649 | 2 | 448.293,865 465.997,758 | 29.501 |
| 2 | 448.293,865 465.997,758 | 3 | 448.277,85 466.019,461 | 26.972 |
| 3 | 448.277,85 466.019,461 | 4 | 448.263,33 466.006,197 | 19.666 |
| 4 | 448.263,33 466.006,197 | 5 | 448.255,438 465.996,57 | 12.448 |
| 5 | 448.255,438 465.996,57 | 1 | 448.267,956 465.983,649 | 17.99 |

**** Lungimile segmentelor sunt determinate în planul de proiecție Stereo 70 și sunt rotunjite la 1 milimetru.**

***** Distanța dintre puncte este formată din segmente cumulate ce sunt mai mici decât valoarea 1 milimetru.**

**DATE DESPRE IMOBILUL NR. 6244**

Oficiul de Cadastru și Publicitate Imobiliară SIBIU
Biroul de Cadastru și Publicitate Imobiliară Avrig

A. Partea I. Descrierea imobilului

TEREN Extravilan

Adresa: Jud. Sibiu

| Nr. Crt | Nr cadastral Nr. topografic | Suprafața* (mp) | Observații / Referințe |
|---------|-----------------------------|-----------------|--|
| A1 | | 1.000 | Sector cadastral:12 Teren neimprejmut; |

B. Partea II. Proprietari și acte

| Inscrieri privitoare la dreptul de proprietate și alte drepturi reale | | Referințe |
|--|--|-----------|
| / | | |
| Act Administrativ nr. 1309/48, din 12/03/2004 emis de CJPSDPAT (titlu de proprietate); | | |
| B1 | Intabulare, drept de PROPRIETATE, dobandit prin Reconstituire, cota actuala 1/1 1) BUCUR GHEORGHE 2) MURARESCU VICTORIA 3) DRAGOI MARIA 4) VASILE MIHAILA EMILIA | A1 |

C. Partea III. SARCINI .

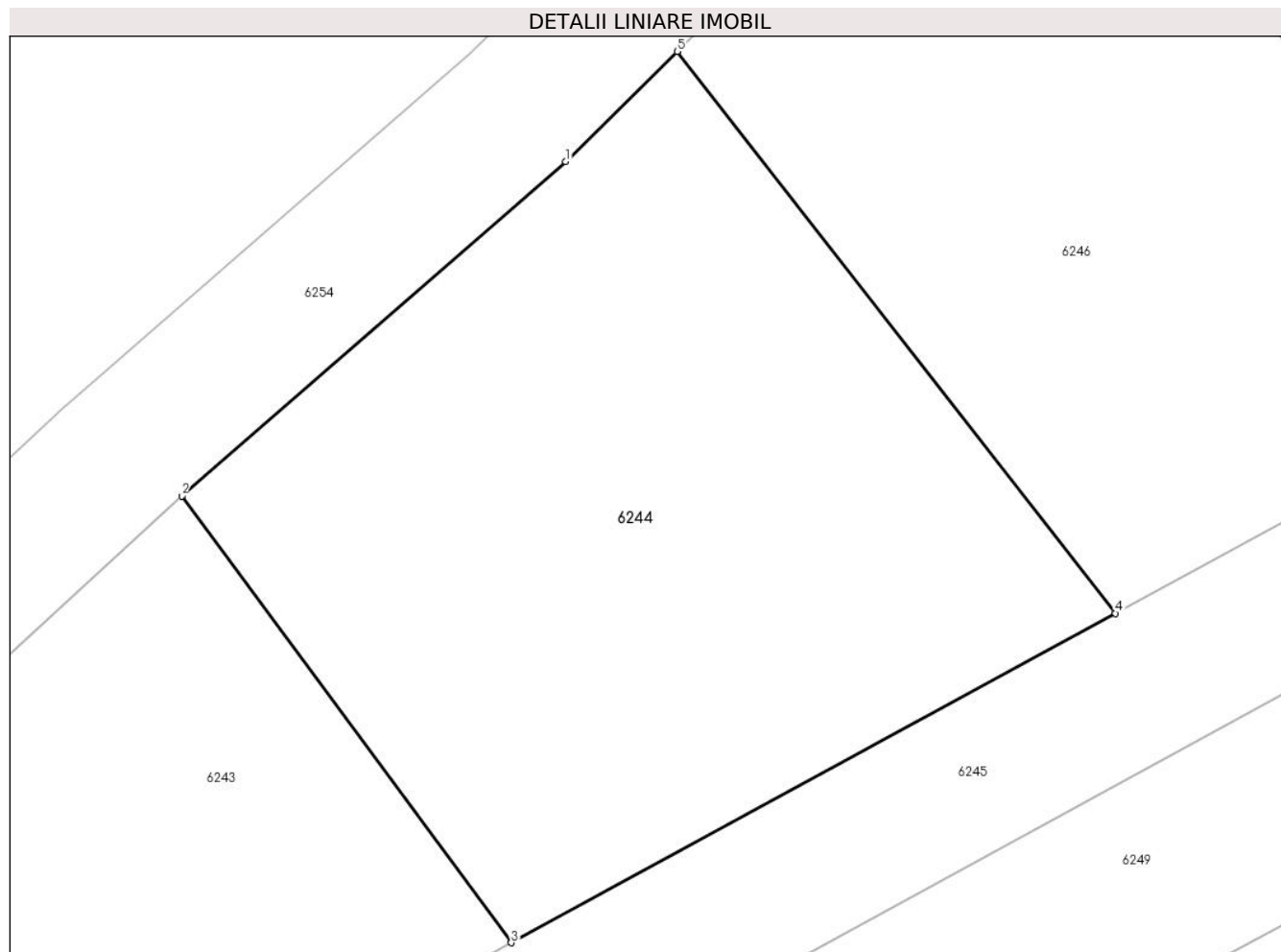
| Inscrieri privind dezmembramintele dreptului de proprietate, drepturi reale de garanție și sarcini | Referințe |
|--|-----------|
| NU SUNT | |

Anexa Nr. 1 La Partea I

Teren

| Nr cadastral | Suprafața (mp)* | Observații / Referințe |
|--------------|-----------------|------------------------|
| | 1.000 | |

* Suprafața este determinată în planul de proiecție Stereo 70.



Date referitoare la teren

| Crt | Categorie folosință | Intra vilan | Suprafața (mp) | Tarla | Parcelă | Nr. topo | Observații / Referințe |
|-----|---------------------|-------------|----------------|-------|---------|----------|------------------------|
| 1 | arabil | NU | 1.000 | 4 | 42/2/2 | - | |

Lungime Segmente

1) Valorile lungimilor segmentelor sunt obținute din proiecție în plan.

| Punct început | X / Y | Punct sfârșit | X / Y | Lungime segment (** (m) |
|---------------|----------------------------|---------------|----------------------------|-------------------------|
| 1 | 448.296,522 466.035,703 | 2 | 448.277,85 466.019,461 | 24.749 |
| 2 | 448.277,85 466.019,461 | 3 | 448.293,865 465.997,758 | 26.972 |
| 3 | 448.293,865 465.997,758 | 4 | 448.323,252 466.013,76 | 33.462 |
| 4 | 448.323,252 466.013,76 | 5 | 448.301,938 466.041,049 | 34.626 |
| 5 | 448.301,938 466.041,049 | 1 | 448.296,522 466.035,703 | 7.609 |

**** Lungimile segmentelor sunt determinate în planul de proiecție Stereo 70 și sunt rotunjite la 1 milimetru.**

***** Distanța dintre puncte este formată din segmente cumulate ce sunt mai mici decât valoarea 1 milimetru.**

**DATE DESPRE IMOBILUL NR. 6245**

Oficiul de Cadastru și Publicitate Imobiliară SIBIU
Biroul de Cadastru și Publicitate Imobiliară Avrig

A. Partea I. Descrierea imobilului

TEREN Extravilan

Adresa: Jud. Sibiu

| Nr. Crt | Nr cadastral Nr. topografic | Suprafața* (mp) | Observații / Referințe |
|---------|-----------------------------|-----------------|---|
| A1 | | 650 | Sector cadastral:12 Teren neimprejmuit; |

B. Partea II. Proprietari și acte

| Inscrieri privitoare la dreptul de proprietate și alte drepturi reale | | Referințe |
|--|--|-----------|
| / | | |
| Act Notarial nr. 19, din 17/02/2009 emis de NP POPA CORNELIA (certificat de mostenitor); | | |
| B1 | Intabulare, drept de PROPRIETATE, dobandit prin Succesiune, cota actuala 1/1 1) DAN ANA | A1 |

C. Partea III. SARCINI .

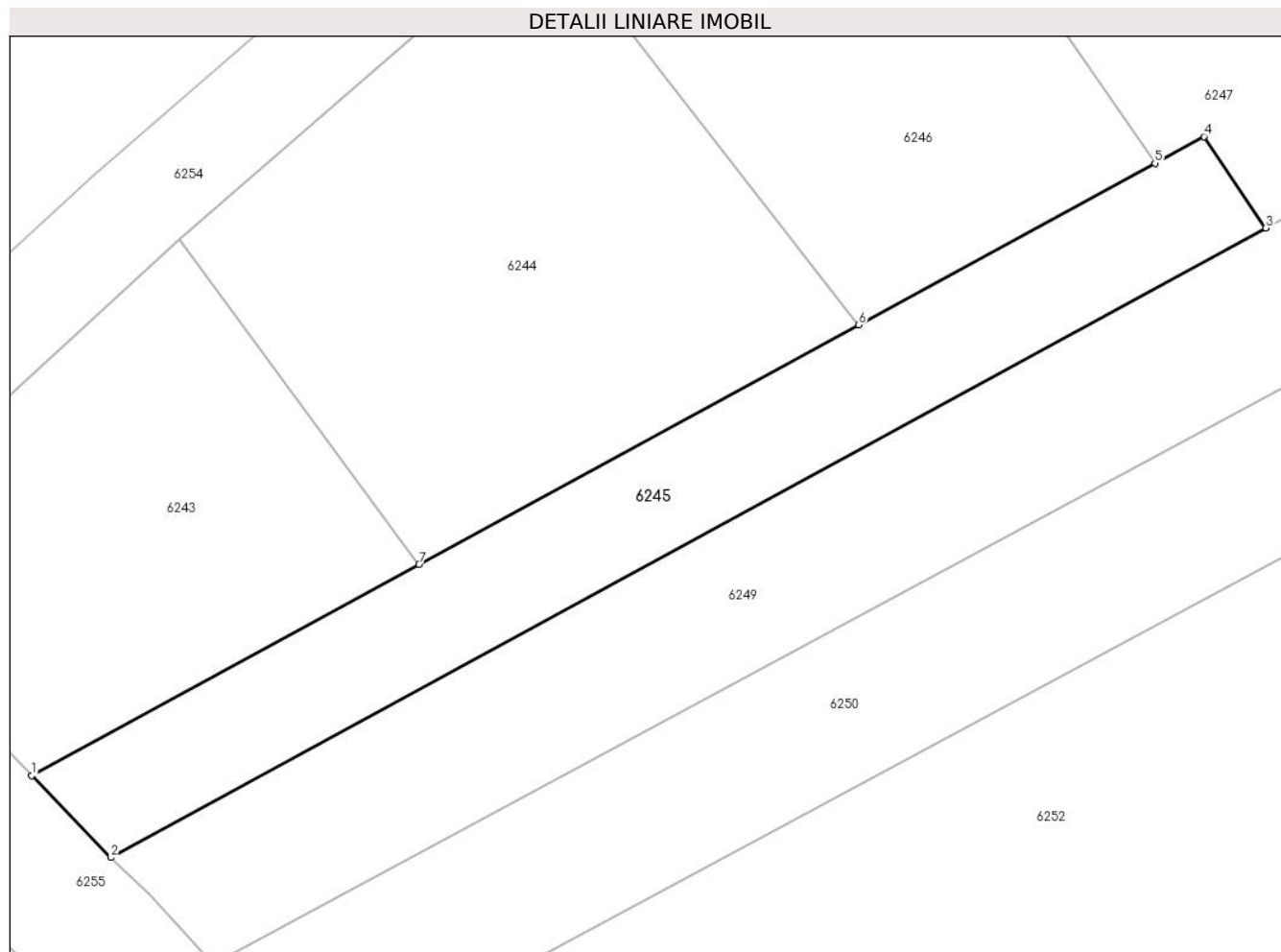
| Inscrieri privind dezmembramintele dreptului de proprietate, drepturi reale de garanție și sarcini | Referințe |
|--|-----------|
| NU SUNT | |

Anexa Nr. 1 La Partea I

Teren

| Nr cadastral | Suprafața (mp)* | Observații / Referințe |
|--------------|-----------------|------------------------|
| | 650 | |

* Suprafața este determinată în planul de proiecție Stereo 70.



Date referitoare la teren

| Crt | Categorie folosință | Intravilan | Suprafața (mp) | Tarla | Parcelă | Nr. topo | Observații / Referințe |
|-----|---------------------|------------|----------------|-------|---------|----------|------------------------|
| 1 | faneata | NU | 650 | 4 | 42/1/2 | - | |

Lungime Segmente

1) Valorile lungimilor segmentelor sunt obținute din proiecție în plan.

| Punct început | X / Y | Punct sfârșit | X / Y | Lungime segment (** (m) |
|---------------|----------------------------|---------------|----------------------------|-------------------------|
| 1 | 448.267,956 465.983,649 | 2 | 448.273,255 465.978,18 | 7.615 |
| 2 | 448.273,255 465.978,18 | 3 | 448.350,474 466.020,229 | 87.925 |
| 3 | 448.350,474 466.020,229 | 4 | 448.346,339 466.026,332 | 7.372 |
| 4 | 448.346,339 466.026,332 | 5 | 448.343,069 466.024,551 | 3.724 |
| 5 | 448.343,069 466.024,551 | 6 | 448.323,252 466.013,76 | 22.565 |

| Punct început | X / Y | Punct sfârșit | X / Y | Lungime segment (** (m) |
|---------------|----------------------------|---------------|----------------------------|-------------------------|
| 6 | 448.323,252 466.013,76 | 7 | 448.293,865 465.997,758 | 33.462 |
| 7 | 448.293,865 465.997,758 | 1 | 448.267,956 465.983,649 | 29.501 |

** Lungimile segmentelor sunt determinate în planul de proiecție Stereo 70 și sunt rotunjite la 1 milimetru.

*** Distanța dintre puncte este formată din segmente cumulate ce sunt mai mici decât valoarea 1 milimetru.

**DATE DESPRE IMOBILUL NR. 6246**

Oficiul de Cadastru și Publicitate Imobiliară SIBIU
Biroul de Cadastru și Publicitate Imobiliară Avrig

A. Partea I. Descrierea imobilului

TEREN Extravilan

Adresa: Jud. Sibiu

| Nr. Crt | Nr cadastral Nr. topografic | Suprafața* (mp) | Observații / Referințe |
|---------|-----------------------------|-----------------|---|
| A1 | | 900 | Sector cadastral:12 Teren neimprejmuit; |

B. Partea II. Proprietari și acte

| Inscrieri privitoare la dreptul de proprietate și alte drepturi reale | | Referințe |
|--|--|-----------|
| / | | |
| Act Administrativ nr. 1403/48, din 14/05/2004 emis de CJPSDPAT (titlu de proprietate); | | |
| B1 | Intabulare, drept de PROPRIETATE, dobandit prin Reconstituire, cota actuala 1/1 1) LOMOTĂ FLORICA | A1 |

C. Partea III. SARCINI .

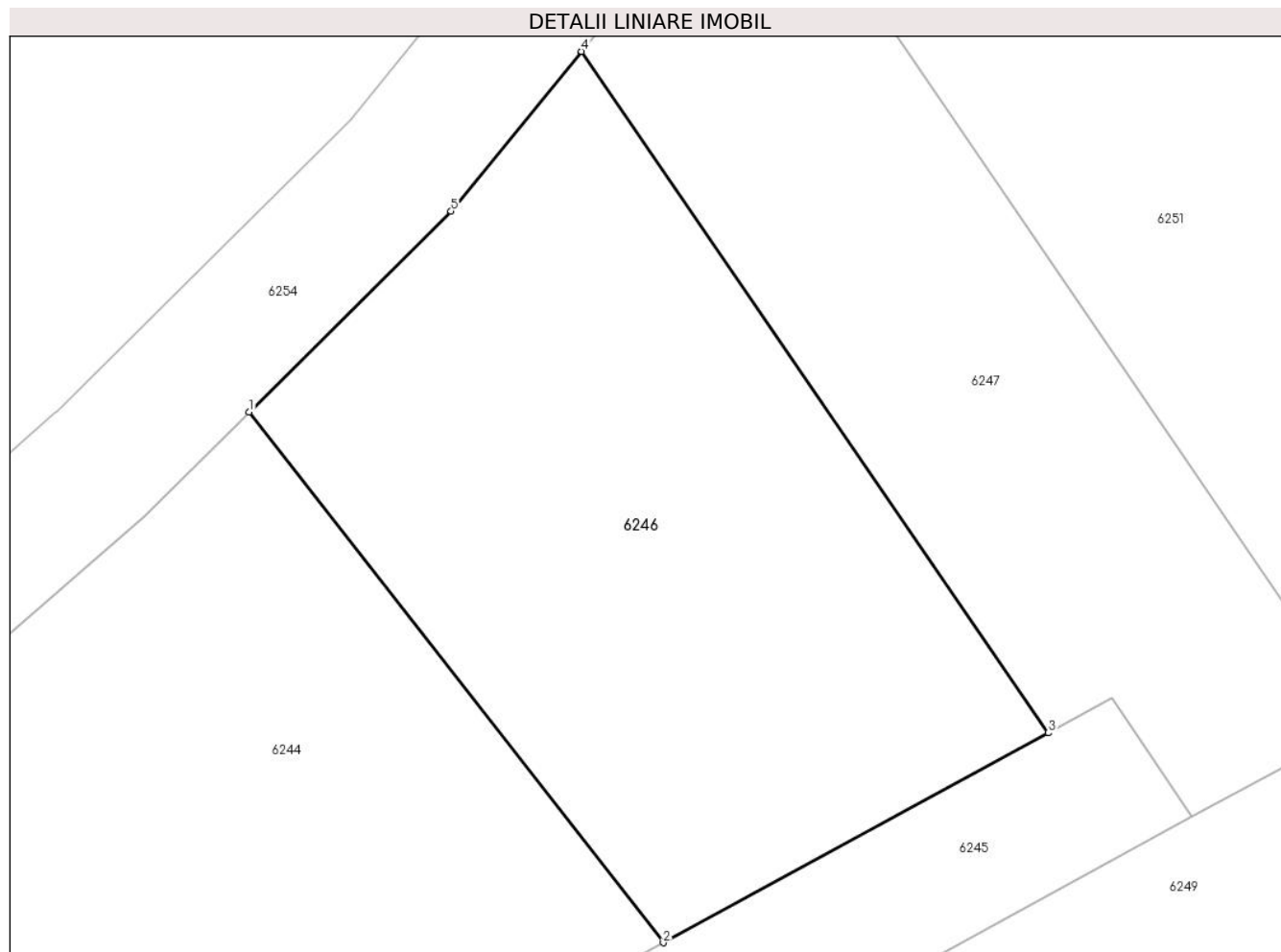
| Inscrieri privind dezmembramintele dreptului de proprietate, drepturi reale de garanție și sarcini | Referințe |
|--|-----------|
| NU SUNT | |

Anexa Nr. 1 La Partea I

Teren

| | | |
|--------------|-----------------|------------------------|
| Nr cadastral | Suprafaţa (mp)* | Observaţii / Referinţe |
| | 900 | |

* Suprafaţa este determinată în planul de proiecţie Stereo 70.



Date referitoare la teren

| Crt | Categorie folosinţă | Intra vilan | Suprafaţa (mp) | Tarla | Parcelă | Nr. topo | Observaţii / Referinţe |
|-----|---------------------|-------------|----------------|-------|---------|----------|------------------------|
| 1 | faneata | NU | 900 | 4 | 42/3/2 | - | |

Lungime Segmente

1) Valorile lungimilor segmentelor sunt obţinute din proiecţie în plan.

| Punct început | X / Y | Punct sfârşit | X / Y | Lungime segment (** (m) |
|---------------|----------------------------|---------------|----------------------------|-------------------------|
| 1 | 448.301,938 466.041,049 | 2 | 448.323,252 466.013,76 | 34.626 |
| 2 | 448.323,252 466.013,76 | 3 | 448.343,069 466.024,551 | 22.565 |
| 3 | 448.343,069 466.024,551 | 4 | 448.319,048 466.059,598 | 42.489 |
| 4 | 448.319,048 466.059,598 | 5 | 448.312,332 466.051,381 | 10.613 |
| 5 | 448.312,332 466.051,381 | 1 | 448.301,938 466.041,049 | 14.656 |

**** Lungimile segmentelor sunt determinate în planul de proiecție Stereo 70 și sunt rotunjite la 1 milimetru.**

***** Distanța dintre puncte este formată din segmente cumulate ce sunt mai mici decât valoarea 1 milimetru.**

**DATE DESPRE IMOBILUL NR. 6247**

Oficiul de Cadastru și Publicitate Imobiliară SIBIU
Biroul de Cadastru și Publicitate Imobiliară Avrig

A. Partea I. Descrierea imobilului

TEREN Extravilan

Adresa: Jud. Sibiu

| Nr. Crt | Nr cadastral Nr. topografic | Suprafața* (mp) | Observații / Referințe |
|---------|-----------------------------|-----------------|---|
| A1 | | 700 | Sector cadastral:12 Teren neimprejmuit; |

B. Partea II. Proprietari și acte

| Inscrieri privitoare la dreptul de proprietate și alte drepturi reale | | Referințe |
|--|---|-----------|
| / | | |
| Act Administrativ nr. 1238/48, din 13/02/2004 emis de CJPSDPAT (titlu de proprietate); | | |
| B1 | Intabulare, drept de PROPRIETATE, dobandit prin Reconstituire, cota actuala 1/1 1) FOGOROȘIU DAVID | A1 |

C. Partea III. SARCINI .

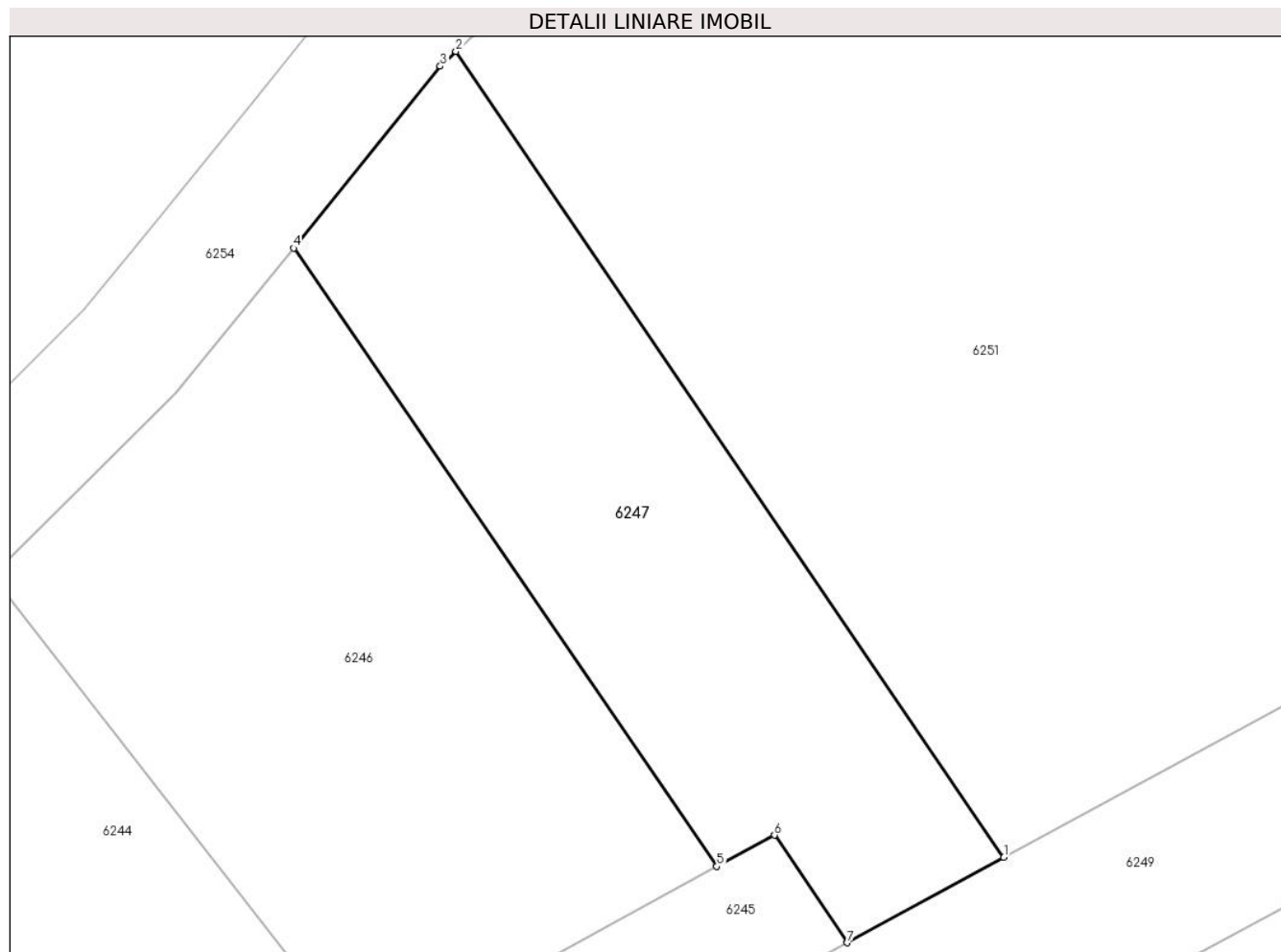
| Inscrieri privind dezmembramintele dreptului de proprietate, drepturi reale de garanție și sarcini | Referințe |
|--|-----------|
| NU SUNT | |

Anexa Nr. 1 La Partea I

Teren

| | | |
|--------------|-----------------|------------------------|
| Nr cadastral | Suprafața (mp)* | Observații / Referințe |
| | 700 | |

* Suprafața este determinată în planul de proiecție Stereo 70.



Date referitoare la teren

| Crt | Categorie folosință | Intravilan | Suprafața (mp) | Tarla | Parcelă | Nr. topo | Observații / Referințe |
|-----|---------------------|------------|----------------|-------|---------|----------|------------------------|
| 1 | arabil | NU | 700 | 4 | 42/4/2 | - | |

Lungime Segmente

1) Valorile lungimilor segmentelor sunt obținute din proiecție în plan.

| Punct început | X / Y | Punct sfârșit | X / Y | Lungime segment (** (m) |
|---------------|----------------------------|---------------|----------------------------|-------------------------|
| 1 | 448.359,354 466.025,065 | 2 | 448.328,266 466.070,748 | 55.258 |
| 2 | 448.328,266 466.070,748 | 3 | 448.327,373 466.069,907 | 1.226 |
| 3 | 448.327,373 466.069,907 | 4 | 448.319,048 466.059,598 | 13.251 |
| 4 | 448.319,048 466.059,598 | 5 | 448.343,069 466.024,551 | 42.489 |
| 5 | 448.343,069 466.024,551 | 6 | 448.346,339 466.026,332 | 3.724 |

| Punct început | X / Y | Punct sfârșit | X / Y | Lungime segment (** (m) |
|---------------|----------------------------|---------------|----------------------------|-------------------------|
| 6 | 448.346,339 466.026,332 | 7 | 448.350,474 466.020,229 | 7.372 |
| 7 | 448.350,474 466.020,229 | 1 | 448.359,354 466.025,065 | 10.112 |

** Lungimile segmentelor sunt determinate în planul de proiecție Stereo 70 și sunt rotunjite la 1 milimetru.

*** Distanța dintre puncte este formată din segmente cumulate ce sunt mai mici decât valoarea 1 milimetru.

**DATE DESPRE IMOBILUL NR. 6248**

Oficiul de Cadastru și Publicitate Imobiliară SIBIU
Biroul de Cadastru și Publicitate Imobiliară Avrig

A. Partea I. Descrierea imobilului

TEREN Extravilan

Adresa: Jud. Sibiu

| Nr. Crt | Nr cadastral Nr. topografic | Suprafața* (mp) | Observații / Referințe |
|---------|-----------------------------|-----------------|---|
| A1 | | 1.174 | Sector cadastral:12 Teren neimprejmuit; |

B. Partea II. Proprietari și acte

| Inscrieri privitoare la dreptul de proprietate și alte drepturi reale | | Referințe |
|---|--|-----------|
| / | | |
| Act Normativ nr. 7, din 13/03/1996 emis de PARLAMENTUL ROMANIEI (LEGE); | | |
| B1 | Inscrierea provizorie, drept de PROPRIETATE, dobandit prin Lege, cota actuala 1/1 1) COMUNA RACOVITA, CIF:4241150, PROPRIETAR NEIDENTIFICAT | A1 |

C. Partea III. SARCINI .

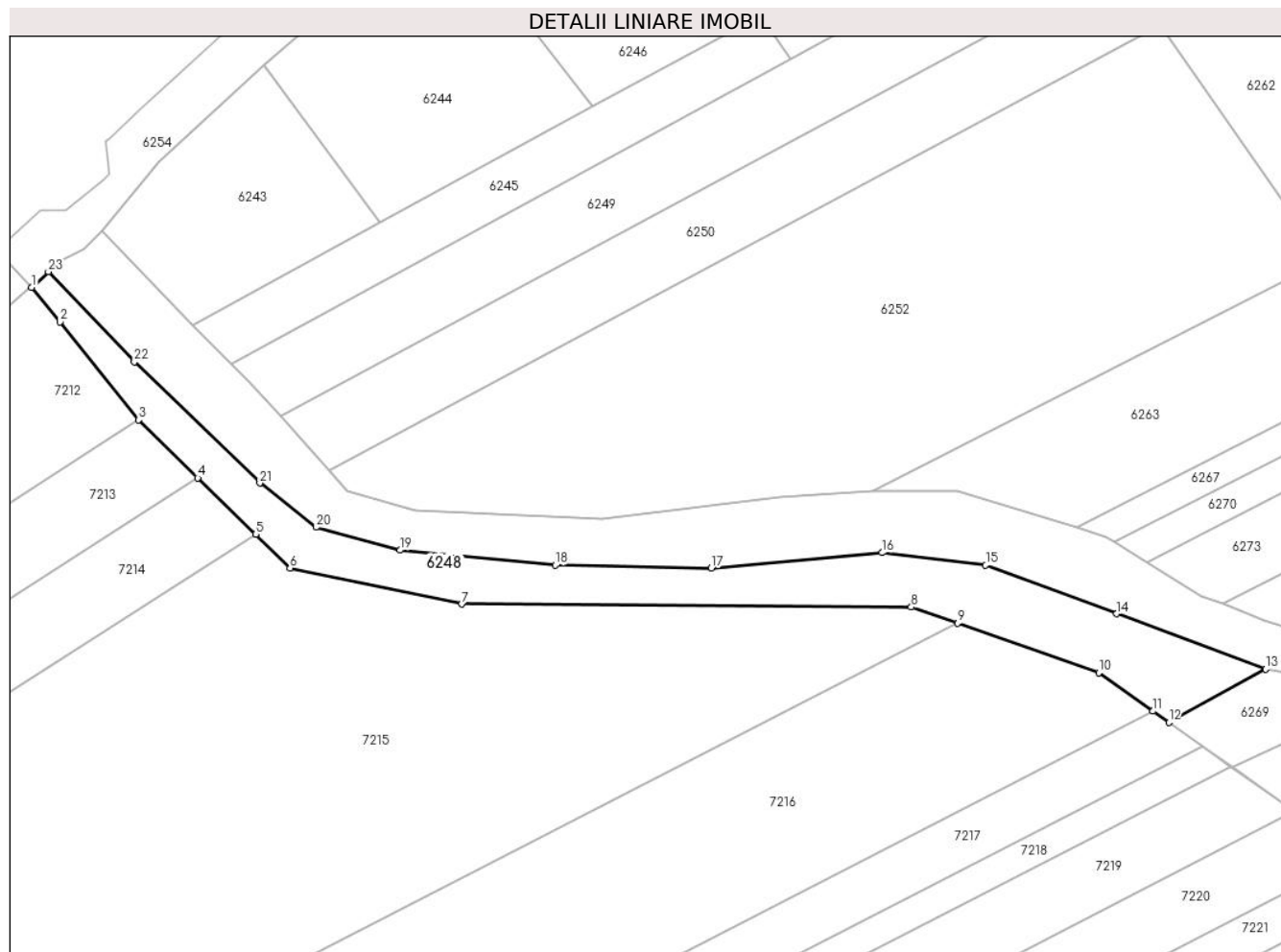
| Inscrieri privind dezmembramintele dreptului de proprietate, drepturi reale de garanție și sarcini | Referințe |
|--|-----------|
| NU SUNT | |

Anexa Nr. 1 La Partea I

Teren

| Nr cadastral | Suprafața (mp)* | Observații / Referințe |
|--------------|-----------------|------------------------|
| | 1.174 | |

* Suprafața este determinată în planul de proiecție Stereo 70.



Date referitoare la teren

| Crt | Categorie folosință | Intravilan | Suprafața (mp) | Tarla | Parcelă | Nr. topo | Observații / Referințe |
|-----|---------------------|------------|----------------|-------|---------|----------|------------------------|
| 1 | faneata | NU | 1.174 | 4 | 58/13 | - | |

Lungime Segmente

1) Valorile lungimilor segmentelor sunt obținute din proiecție în plan.

| Punct început | X / Y | Punct sfârșit | X / Y | Lungime segment (** (m) |
|---------------|----------------------------|---------------|----------------------------|-------------------------|
| 1 | 448.245,744 465.988,827 | 2 | 448.249,664 465.984,038 | 6.189 |
| 3 | 448.260,514 465.970,534 | 4 | 448.268,696 465.962,55 | 11.432 |
| 5 | 448.276,671 465.954,768 | 6 | 448.281,431 465.950,123 | 6.651 |
| 7 | 448.305,135 465.945,133 | 8 | 448.367,192 465.944,739 | 62.059 |
| 9 | 448.373,63 465.942,487 | 10 | 448.393,095 465.935,679 | 20.622 |

| Punct început | X / Y | Punct sfârșit | X / Y | Lungime segment (** (m) |
|---------------|----------------------------|---------------|----------------------------|-------------------------|
| 2 | 448.249,664 465.984,038 | 3 | 448.260,514 465.970,534 | 17.323 |
| 4 | 448.268,696 465.962,55 | 5 | 448.276,671 465.954,768 | 11.142 |
| 6 | 448.281,431 465.950,123 | 7 | 448.305,135 465.945,133 | 24.223 |
| 8 | 448.367,192 465.944,739 | 9 | 448.373,63 465.942,487 | 6.82 |
| 10 | 448.393,095 465.935,679 | 11 | 448.400,577 465.930,37 | 9.174 |

| Punct început | X / Y | Punct sfârșit | X / Y | Lungime segment (** (m)) |
|---------------|----------------------------|---------------|----------------------------|--------------------------|
| 11 | 448.400,577 465.930,37 | 12 | 448.402,761 465.928,821 | 2.678 |
| 13 | 448.416,14 465.936,161 | 14 | 448.395,561 465.943,818 | 21.957 |
| 15 | 448.377,469 465.950,506 | 16 | 448.363,15 465.952,221 | 14.422 |
| 17 | 448.339,57 465.950,077 | 18 | 448.318,048 465.950,506 | 21.526 |
| 19 | 448.296,612 465.952,564 | 20 | 448.285,036 465.955,736 | 12.002 |
| 21 | 448.277,233 465.961,824 | 22 | 448.259,912 465.978,545 | 24.074 |
| 23 | 448.248,066 465.990,969 | 1 | 448.245,744 465.988,827 | 3.159 |

| Punct început | X / Y | Punct sfârșit | X / Y | Lungime segment (** (m)) |
|---------------|----------------------------|---------------|----------------------------|--------------------------|
| 12 | 448.402,761 465.928,821 | 13 | 448.416,14 465.936,161 | 15.26 |
| 14 | 448.395,561 465.943,818 | 15 | 448.377,469 465.950,506 | 19.289 |
| 16 | 448.363,15 465.952,221 | 17 | 448.339,57 465.950,077 | 23.677 |
| 18 | 448.318,048 465.950,506 | 19 | 448.296,612 465.952,564 | 21.535 |
| 20 | 448.285,036 465.955,736 | 21 | 448.277,233 465.961,824 | 9.897 |
| 22 | 448.259,912 465.978,545 | 23 | 448.248,066 465.990,969 | 17.167 |

** Lungimile segmentelor sunt determinate în planul de proiecție Stereo 70 și sunt rotunjite la 1 milimetru.

*** Distanța dintre puncte este formată din segmente cumulate ce sunt mai mici decât valoarea 1 milimetru.

**DATE DESPRE IMOBILUL NR. 6249**

Oficiul de Cadastru și Publicitate Imobiliară SIBIU
Biroul de Cadastru și Publicitate Imobiliară Avrig

A. Partea I. Descrierea imobilului

TEREN Extravilan

Adresa: Jud. Sibiu

| Nr. Crt | Nr cadastral Nr. topografic | Suprafața* (mp) | Observații / Referințe |
|---------|-----------------------------|-----------------|---|
| A1 | | 1.300 | Sector cadastral:12 Teren neimprejmuit; |

B. Partea II. Proprietari și acte

| Inscrieri privitoare la dreptul de proprietate și alte drepturi reale | | Referințe |
|--|--|-----------|
| / | | |
| Act Administrativ nr. 1109/48, din 14/11/2003 emis de CJPSDPAT (titlu de proprietate); | | |
| B1 | Intabulare, drept de PROPRIETATE, dobandit prin Reconstituire, cota actuala 1/1 1) MAXIM BOBANGA-DIONISIE | A1 |

C. Partea III. SARCINI .

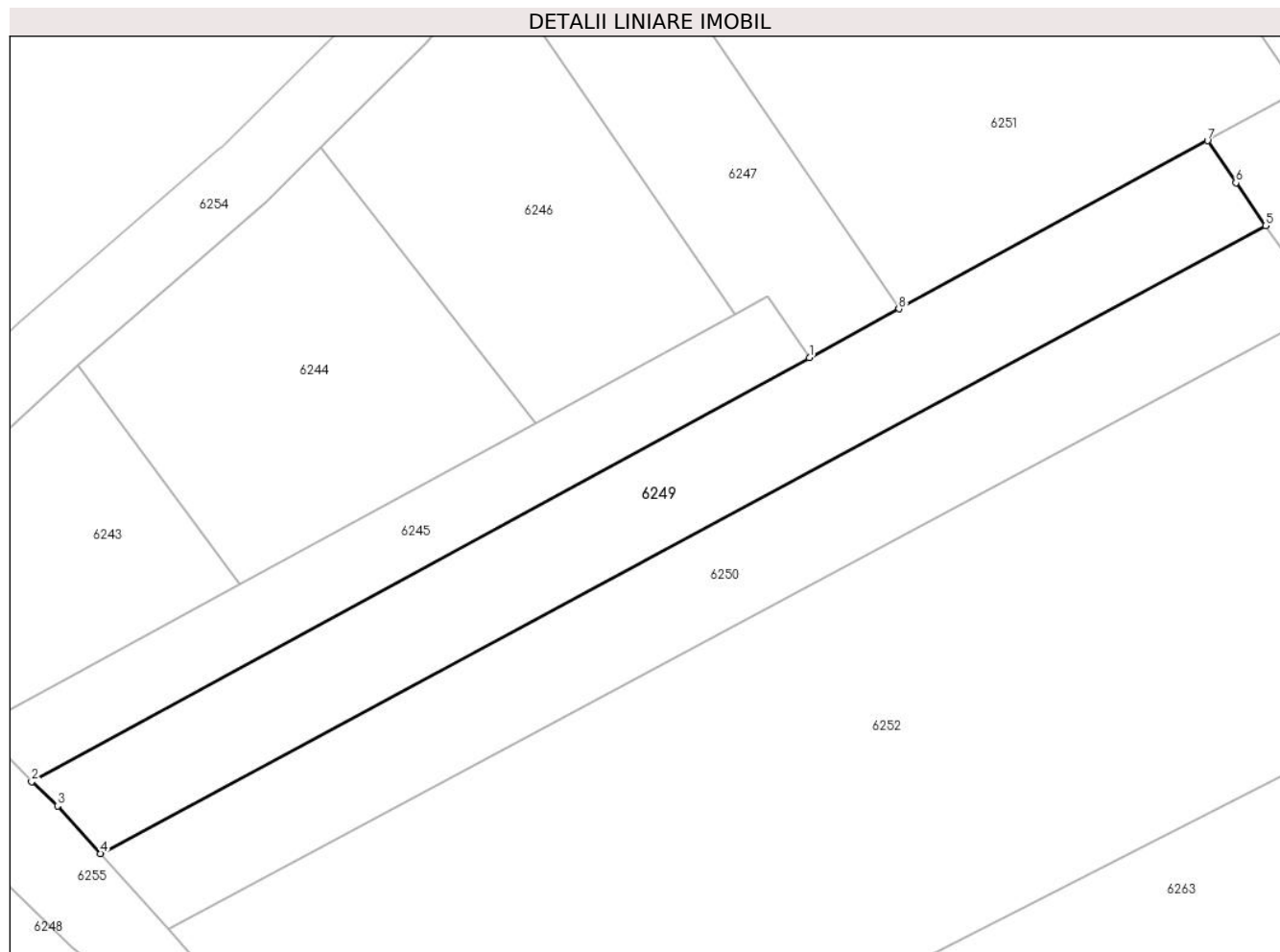
| Inscrieri privind dezmembramintele dreptului de proprietate, drepturi reale de garanție și sarcini | Referințe |
|--|-----------|
| NU SUNT | |

Anexa Nr. 1 La Partea I

Teren

| | | |
|--------------|-----------------|------------------------|
| Nr cadastral | Suprafața (mp)* | Observații / Referințe |
| | 1.300 | |

* Suprafața este determinată în planul de proiecție Stereo 70.



Date referitoare la teren

| Crt | Categorie folosință | Intravilan | Suprafața (mp) | Tarla | Parcelă | Nr. topo | Observații / Referințe |
|-----|---------------------|------------|----------------|-------|---------|----------|------------------------|
| 1 | faneata | NU | 1.300 | 4 | 58/12 | - | |

Lungime Segmente

1) Valorile lungimilor segmentelor sunt obținute din proiecție în plan.

| Punct început | X / Y | Punct sfârșit | X / Y | Lungime segment (** (m) |
|---------------|----------------------------|---------------|----------------------------|-------------------------|
| 1 | 448.350,474 466.020,229 | 2 | 448.273,255 465.978,18 | 87.925 |
| 2 | 448.273,255 465.978,18 | 3 | 448.275,828 465.975,779 | 3.52 |
| 3 | 448.275,828 465.975,779 | 4 | 448.280,114 465.971,062 | 6.373 |
| 4 | 448.280,114 465.971,062 | 5 | 448.395,774 466.033,321 | 131.352 |
| 5 | 448.395,774 466.033,321 | 6 | 448.392,815 466.037,577 | 5.184 |

| Punct început | X / Y | Punct sfârșit | X / Y | Lungime segment (** (m) |
|---------------|----------------------------|---------------|----------------------------|-------------------------|
| 6 | 448.392,815 466.037,577 | 7 | 448.389,99 466.041,747 | 5.037 |
| 7 | 448.389,99 466.041,747 | 8 | 448.359,354 466.025,065 | 34.883 |
| 8 | 448.359,354 466.025,065 | 1 | 448.350,474 466.020,229 | 10.112 |

** Lungimile segmentelor sunt determinate în planul de proiecție Stereo 70 și sunt rotunjite la 1 milimetru.

*** Distanța dintre puncte este formată din segmente cumulate ce sunt mai mici decât valoarea 1 milimetru.

**DATE DESPRE IMOBILUL NR. 6250**

Oficiul de Cadastru și Publicitate Imobiliară SIBIU
Biroul de Cadastru și Publicitate Imobiliară Avrig

A. Partea I. Descrierea imobilului

TEREN Extravilan

Adresa: Jud. Sibiu

| Nr. Crt | Nr cadastral Nr. topografic | Suprafața* (mp) | Observații / Referințe |
|---------|-----------------------------|-----------------|---|
| A1 | | 1.300 | Sector cadastral:12 Teren neimprejmuit; |

B. Partea II. Proprietari și acte

| Inscrieri privitoare la dreptul de proprietate și alte drepturi reale | Referințe |
|---|-----------|
| / | |
| Act Administrativ nr. 1101/48, din 13/10/2003 emis de CJPSDPAT (titlu de proprietate); | |
| B1 | A1 |
| Intabulare, drept de PROPRIETATE, dobandit prin Reconstituire, cota actuala 1/1 1) DRĂGOI IOAN | |

C. Partea III. SARCINI .

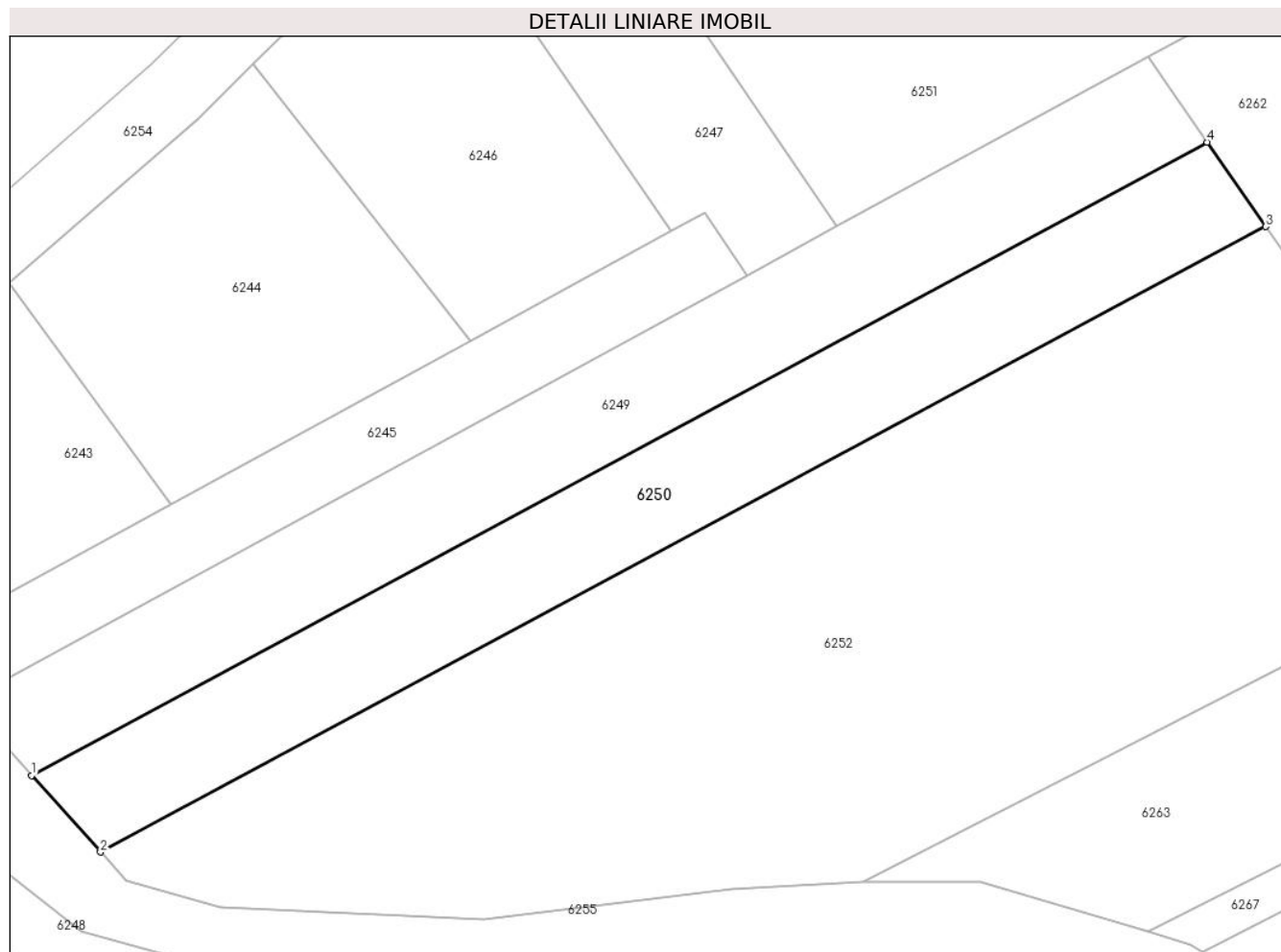
| Inscrieri privind dezmembramintele dreptului de proprietate, drepturi reale de garanție și sarcini | Referințe |
|--|-----------|
| NU SUNT | |

Anexa Nr. 1 La Partea I

Teren

| | | |
|--------------|-----------------|------------------------|
| Nr cadastral | Suprafața (mp)* | Observații / Referințe |
| | 1.300 | |

* Suprafața este determinată în planul de proiecție Stereo 70.



Date referitoare la teren

| Crt | Categorie folosință | Intra vilan | Suprafața (mp) | Tarla | Parcelă | Nr. topo | Observații / Referințe |
|-----|---------------------|-------------|----------------|-------|---------|----------|------------------------|
| 1 | faneata | NU | 1.300 | 4 | 58/11 | - | |

Lungime Segmente

1) Valorile lungimilor segmentelor sunt obținute din proiecție în plan.

| Punct început | X / Y | Punct sfârșit | X / Y | Lungime segment (** (m) |
|---------------|----------------------------|---------------|----------------------------|-------------------------|
| 1 | 448.280,114 465.971,062 | 2 | 448.286,889 465.963,535 | 10.127 |
| 2 | 448.286,889 465.963,535 | 3 | 448.401,549 466.025,017 | 130.103 |
| 3 | 448.401,549 466.025,017 | 4 | 448.395,774 466.033,321 | 10.114 |
| 4 | 448.395,774 466.033,321 | 1 | 448.280,114 465.971,062 | 131.352 |

** Lungimile segmentelor sunt determinate în planul de proiecție Stereo 70 și sunt rotunjite la 1 milimetru.

***** Distanţa dintre puncte este formată din segmente cumulate ce sunt mai mici decât valoarea 1 milimetru.**

**DATE DESPRE IMOBILUL NR. 6251**

Oficiul de Cadastru și Publicitate Imobiliară SIBIU
Biroul de Cadastru și Publicitate Imobiliară Avrig

A. Partea I. Descrierea imobilului

TEREN Extravilan

Adresa: Jud. Sibiu

| Nr. Crt | Nr cadastral Nr. topografic | Suprafața* (mp) | Observații / Referințe |
|---------|-----------------------------|-----------------|---|
| A1 | | 2.800 | Sector cadastral:12 Teren neimprejmuit; |

B. Partea II. Proprietari și acte

| Inscrieri privitoare la dreptul de proprietate și alte drepturi reale | | Referințe |
|--|--|-----------|
| / | | |
| Act Notarial nr. 243, din 18/04/2007 emis de NP SALOMIE IOAN CRISTIAN (act de partaj); | | |
| B1 | Intabulare, drept de PROPRIETATE, dobandit prin Conventie, cota actuala 1/2 1) RUSU MARIA | A1 |
| B2 | Intabulare, drept de PROPRIETATE, dobandit prin Conventie, cota actuala 1/2 1) POPA MARIOARA | A1 |

C. Partea III. SARCINI .

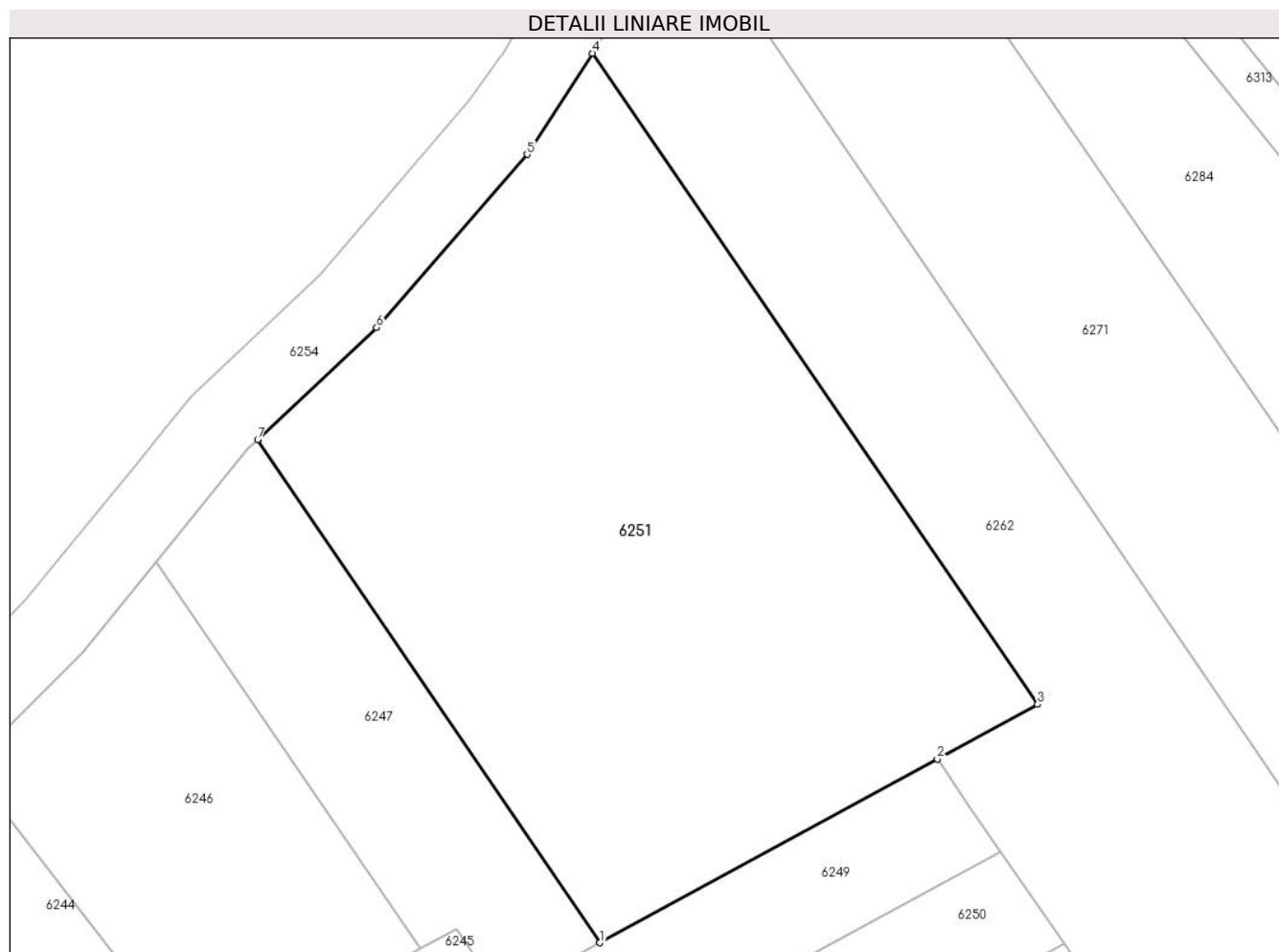
| Inscrieri privind dezmembramintele dreptului de proprietate, drepturi reale de garanție și sarcini | Referințe |
|--|-----------|
| NU SUNT | |

Anexa Nr. 1 La Partea I

Teren

| | | |
|--------------|-----------------|------------------------|
| Nr cadastral | Suprafața (mp)* | Observații / Referințe |
| | 2.800 | |

* Suprafața este determinată în planul de proiecție Stereo 70.



Date referitoare la teren

| Crt | Categorie folosință | Intra vilan | Suprafața (mp) | Tarla | Parcelă | Nr. topo | Observații / Referințe |
|-----|---------------------|-------------|----------------|-------|---------|----------|------------------------|
| 1 | faneata | NU | 2.800 | 4 | 42/6 | - | |

Lungime Segmente

1) Valorile lungimilor segmentelor sunt obținute din proiecție în plan.

| Punct început | X / Y | Punct sfârșit | X / Y | Lungime segment (** (m) |
|---------------|----------------------------|---------------|----------------------------|-------------------------|
| 1 | 448.359,354 466.025,065 | 2 | 448.389,99 466.041,747 | 34.883 |
| 2 | 448.389,99 466.041,747 | 3 | 448.399,106 466.046,711 | 10.38 |
| 3 | 448.399,106 466.046,711 | 4 | 448.358,666 466.105,802 | 71.604 |
| 4 | 448.358,666 466.105,802 | 5 | 448.352,741 466.096,624 | 10.924 |
| 5 | 448.352,741 466.096,624 | 6 | 448.339,062 466.080,912 | 20.832 |

| Punct început | X / Y | Punct sfârșit | X / Y | Lungime segment (** (m) |
|---------------|----------------------------|---------------|----------------------------|-------------------------|
| 6 | 448.339,062 466.080,912 | 7 | 448.328,266 466.070,748 | 14.828 |
| 7 | 448.328,266 466.070,748 | 1 | 448.359,354 466.025,065 | 55.258 |

** Lungimile segmentelor sunt determinate în planul de proiecție Stereo 70 și sunt rotunjite la 1 milimetru.

*** Distanța dintre puncte este formată din segmente cumulate ce sunt mai mici decât valoarea 1 milimetru.

**DATE DESPRE IMOBILUL NR. 6252**

Oficiul de Cadastru și Publicitate Imobiliară SIBIU
Biroul de Cadastru și Publicitate Imobiliară Avrig

A. Partea I. Descrierea imobilului

TEREN Extravilan

Adresa: Jud. Sibiu

| Nr. Crt | Nr cadastral Nr. topografic | Suprafața* (mp) | Observații / Referințe |
|---------|-----------------------------|-----------------|---|
| A1 | | 4.100 | Sector cadastral:12 Teren neimprejmuit; |

B. Partea II. Proprietari și acte

| Inscrieri privitoare la dreptul de proprietate și alte drepturi reale | Referințe |
|--|-----------|
| / | |
| Act Administrativ nr. 1150/48, din 25/11/2003 emis de CJPSDPAT (titlu de proprietate); | |
| B1 | A1 |
| Intabulare, drept de PROPRIETATE, dobandit prin Reconstituire, cota actuala 1/1 1) DOBRIN MARIA | |

C. Partea III. SARCINI .

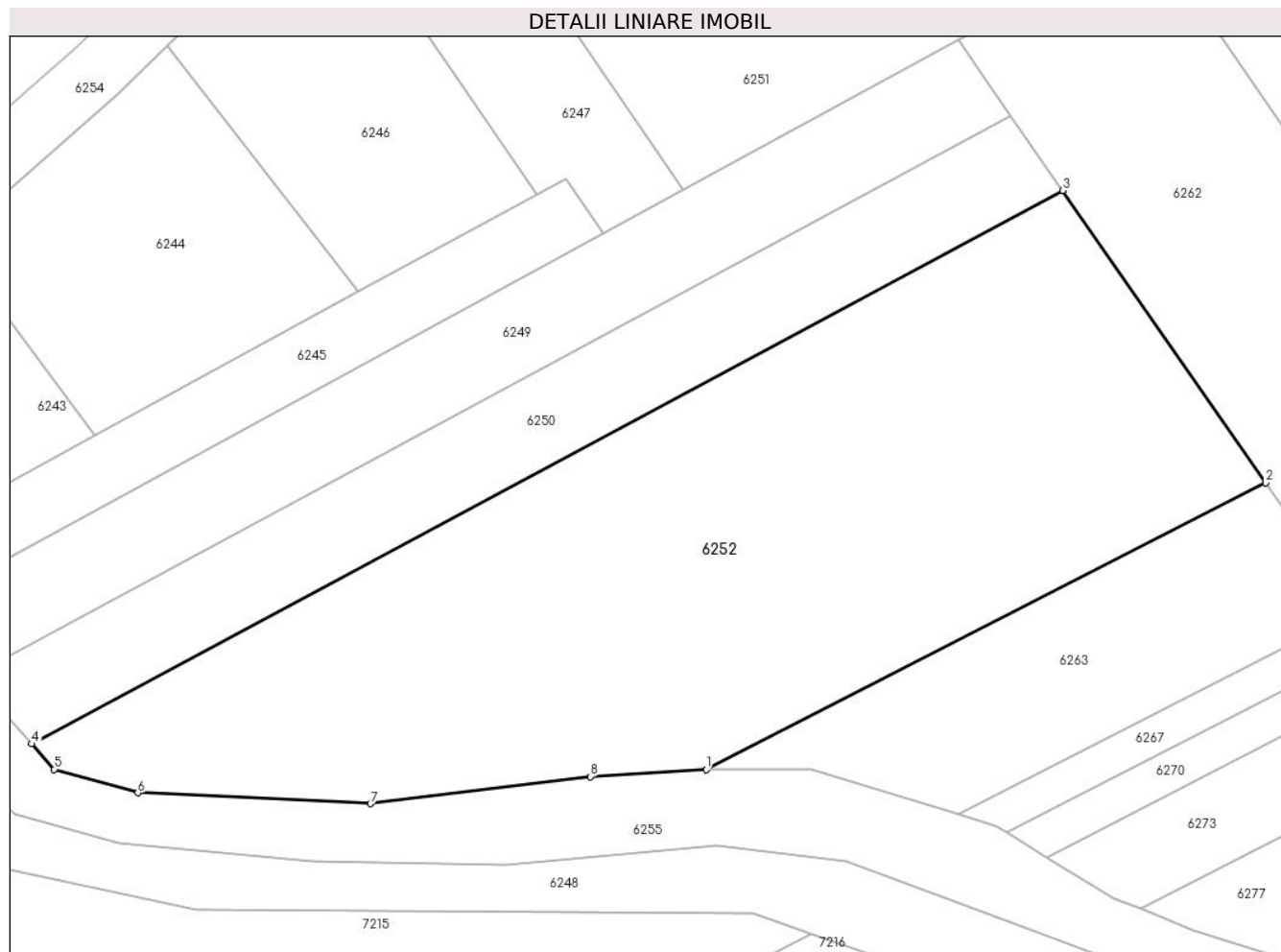
| Inscrieri privind dezmembramintele dreptului de proprietate, drepturi reale de garanție și sarcini | Referințe |
|--|-----------|
| NU SUNT | |

Anexa Nr. 1 La Partea I

Teren

| | | |
|--------------|-----------------|------------------------|
| Nr cadastral | Suprafața (mp)* | Observații / Referințe |
| | 4.100 | |

* Suprafața este determinată în planul de proiecție Stereo 70.



Date referitoare la teren

| Crt | Categorie folosință | Intra vilan | Suprafața (mp) | Tarla | Parcelă | Nr. topo | Observații / Referințe |
|-----|---------------------|-------------|----------------|-------|---------|----------|------------------------|
| 1 | faneata | NU | 4.100 | 4 | 58/10 | - | |

Lungime Segmente

1) Valorile lungimilor segmentelor sunt obținute din proiecție în plan.

| Punct început | X / Y | Punct sfârșit | X / Y | Lungime segment (** (m) |
|---------------|----------------------------|---------------|----------------------------|-------------------------|
| 1 | 448.361,929 465.960,664 | 2 | 448.424,126 465.992,55 | 69.894 |
| 2 | 448.424,126 465.992,55 | 3 | 448.401,549 466.025,017 | 39.545 |
| 3 | 448.401,549 466.025,017 | 4 | 448.286,889 465.963,535 | 130.103 |
| 4 | 448.286,889 465.963,535 | 5 | 448.289,402 465.960,705 | 3.785 |
| 5 | 448.289,402 465.960,705 | 6 | 448.298,69 465.958,091 | 9.648 |

| Punct început | X / Y | Punct sfârșit | X / Y | Lungime segment (** (m) |
|---------------|----------------------------|---------------|----------------------------|-------------------------|
| 6 | 448.298,69 465.958,091 | 7 | 448.324,573 465.956,88 | 25.911 |
| 7 | 448.324,573 465.956,88 | 8 | 448.349,013 465.959,898 | 24.626 |
| 8 | 448.349,013 465.959,898 | 1 | 448.361,929 465.960,664 | 12.939 |

** Lungimile segmentelor sunt determinate în planul de proiecție Stereo 70 și sunt rotunjite la 1 milimetru.

*** Distanța dintre puncte este formată din segmente cumulate ce sunt mai mici decât valoarea 1 milimetru.

**DATE DESPRE IMOBILUL NR. 6253**

Oficiul de Cadastru și Publicitate Imobiliară SIBIU
Biroul de Cadastru și Publicitate Imobiliară Avrig

A. Partea I. Descrierea imobilului

TEREN Extravilan

Adresa: Jud. Sibiu

| Nr. Crt | Nr cadastral Nr. topografic | Suprafața* (mp) | Observații / Referințe |
|---------|-----------------------------|-----------------|---|
| A1 | | 2.610 | Sector cadastral:12 Teren neimprejmuit; |

B. Partea II. Proprietari și acte

| Inscrieri privitoare la dreptul de proprietate și alte drepturi reale | | Referințe |
|---|---|-----------|
| / | | |
| Act Normativ nr. 7, din 13/03/1996 emis de PARLAMENTUL ROMANIEI (LEGE); | | |
| B1 | Inscrierea provizorie, drept de PROPRIETATE, dobandit prin Lege, cota actuala 1/1 | A1 |
| 1) COMUNA RACOVITA, CIF:4241150, PROPRIETAR NEIDENTIFICAT | | |

C. Partea III. SARCINI .

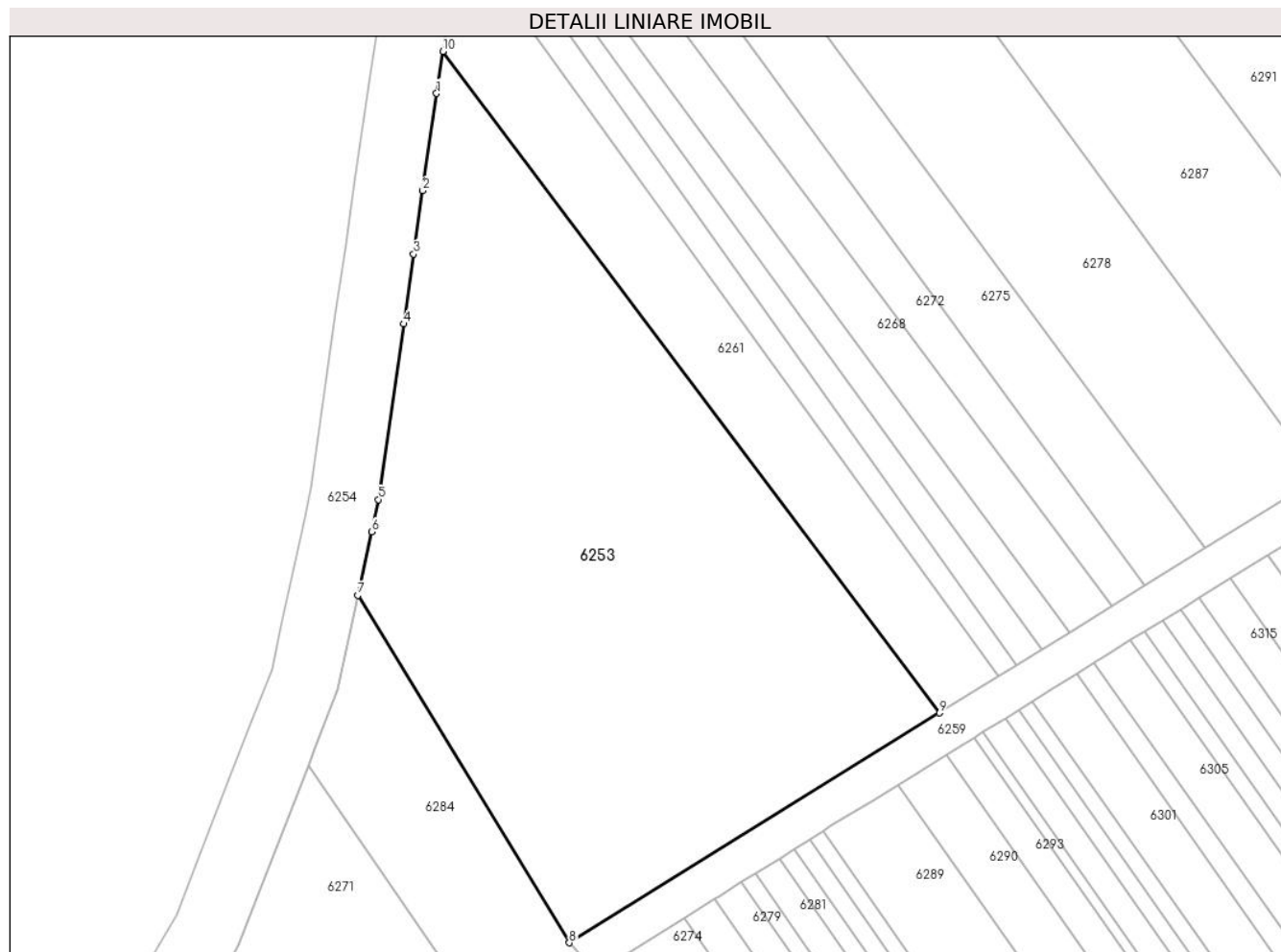
| Inscrieri privind dezmembramintele dreptului de proprietate, drepturi reale de garanție și sarcini | Referințe |
|--|-----------|
| NU SUNT | |

Anexa Nr. 1 La Partea I

Teren

| | | |
|--------------|-----------------|------------------------|
| Nr cadastral | Suprafața (mp)* | Observații / Referințe |
| | 2.610 | |

* Suprafața este determinată în planul de proiecție Stereo 70.



Date referitoare la teren

| Crt | Categorie folosință | Intravilan | Suprafața (mp) | Tarla | Parcelă | Nr. topo | Observații / Referințe |
|-----|---------------------|------------|----------------|-------|---------|----------|------------------------|
| 1 | arabil | NU | 2.610 | 4 | 42/25 | - | |

Lungime Segmente

1) Valorile lungimilor segmentelor sunt obținute din proiecție în plan.

| Punct început | X / Y | Punct sfârșit | X / Y | Lungime segment (** (m) |
|---------------|----------------------------|---------------|----------------------------|-------------------------|
| 1 | 448.387,626 466.207,496 | 2 | 448.386,209 466.197,587 | 10.01 |
| 2 | 448.386,209 466.197,587 | 3 | 448.385,279 466.191,112 | 6.541 |
| 3 | 448.385,279 466.191,112 | 4 | 448.384,249 466.183,974 | 7.212 |
| 4 | 448.384,249 466.183,974 | 5 | 448.381,685 466.166,057 | 18.099 |
| 5 | 448.381,685 466.166,057 | 6 | 448.380,975 466.162,755 | 3.378 |

| Punct început | X / Y | Punct sfârșit | X / Y | Lungime segment (** (m) |
|---------------|----------------------------|---------------|----------------------------|-------------------------|
| 6 | 448.380,975 466.162,755 | 7 | 448.379,598 466.156,296 | 6.604 |
| 7 | 448.379,598 466.156,296 | 8 | 448.401,196 466.120,82 | 41.533 |
| 8 | 448.401,196 466.120,82 | 9 | 448.439,006 466.144,279 | 44.496 |
| 9 | 448.439,006 466.144,279 | 10 | 448.388,27 466.211,79 | 84.451 |
| 10 | 448.388,27 466.211,79 | 1 | 448.387,626 466.207,496 | 4.342 |

** Lungimile segmentelor sunt determinate în planul de proiecție Stereo 70 și sunt rotunjite la 1 milimetru.

*** Distanța dintre puncte este formată din segmente cumulate ce sunt mai mici decât valoarea 1 milimetru.

**DATE DESPRE IMOBILUL NR. 6254**

Oficiul de Cadastru și Publicitate Imobiliară SIBIU
Biroul de Cadastru și Publicitate Imobiliară Avrig

A. Partea I. Descrierea imobilului

TEREN Extravilan

Adresa: Jud. Sibiu

| Nr. Crt | Nr cadastral Nr. topografic | Suprafața* (mp) | Observații / Referințe |
|---------|-----------------------------|-----------------|---|
| A1 | | 2.979 | Sector cadastral:12 Teren neimprejmuit; |

B. Partea II. Proprietari și acte

| Inscrieri privitoare la dreptul de proprietate și alte drepturi reale | Referințe |
|---|-----------|
| / | |
| Act Normativ nr. 978, din 19/09/2002 emis de GUVERNUL ROMANIEI (Anexa 47 privind inventarul bunurilor care apartin domeniului public al comunei Racovita, insusit de Consiliul Local prin HCL 24 din 30.04.2001); | |
| B1 | A1 |
| Intabulare, drept de PROPRIETATE, dobandit prin Lege, cota actuala 1/1 1) COMUNA RACOVITA-DOMENIUL PUBLIC, CIF:4241150 | |

C. Partea III. SARCINI .

| Inscrieri privind dezmembramintele dreptului de proprietate, drepturi reale de garanție și sarcini | Referințe |
|--|-----------|
| NU SUNT | |

Anexa Nr. 1 La Partea I

Teren

| | | |
|--------------|-----------------|------------------------|
| Nr cadastral | Suprafața (mp)* | Observații / Referințe |
| | 2.979 | |

* Suprafața este determinată în planul de proiecție Stereo 70.

DETALII LINIARE IMOBIL



Date referitoare la teren

| Crt | Categorie folosință | Intravilan | Suprafața (mp) | Tarla | Parcelă | Nr. topo | Observații / Referințe |
|-----|---------------------|------------|----------------|-------|---------|----------|------------------------|
| 1 | drum | NU | 2.979 | 4 | 42/24 | - | |

Lungime Segmente

1) Valorile lungimilor segmentelor sunt obținute din proiecție în plan.

| Punct început | X / Y | Punct sfârșit | X / Y | Lungime segment |
|---------------|----------------------------|---------------|----------------------------|-----------------|
| 1 | 448.245,621 465.988,96 | 2 | 448.245,744 465.988,827 | 0.18 |
| 4 | 448.249,612 465.992,394 | 5 | 448.252,972 465.994,158 | 3.795 |
| 7 | 448.263,33 466.006,197 | 8 | 448.277,85 466.019,461 | 19.66 6 |
| 10 | 448.301,938 466.041,049 | 11 | 448.312,332 466.051,381 | 14.65 6 |
| 13 | 448.327,373 466.069,907 | 14 | 448.328,266 466.070,748 | 1.226 |
| 16 | 448.352,741 466.096,624 | 17 | 448.358,666 466.105,802 | 10.92 4 |
| 2 | 448.245,744 465.988,827 | 3 | 448.248,066 465.990,969 | 3.159 |
| 5 | 448.252,972 465.994,158 | 6 | 448.255,438 465.996,57 | 3.45 |
| 8 | 448.277,85 466.019,461 | 9 | 448.296,522 466.035,703 | 24.74 9 |
| 11 | 448.312,332 466.051,381 | 12 | 448.319,048 466.059,598 | 10.61 3 |
| 14 | 448.328,266 466.070,748 | 15 | 448.339,062 466.080,912 | 14.82 8 |
| 17 | 448.358,666 466.105,802 | 18 | 448.362,182 466.111,783 | 6.938 |
| 3 | 448.248,066 465.990,969 | 4 | 448.249,612 465.992,394 | 2.103 |
| 6 | 448.255,438 465.996,57 | 7 | 448.263,33 466.006,197 | 12.44 8 |
| 9 | 448.296,522 466.035,703 | 10 | 448.301,938 466.041,049 | 7.609 |
| 12 | 448.319,048 466.059,598 | 13 | 448.327,373 466.069,907 | 13.25 1 |
| 15 | 448.339,062 466.080,912 | 16 | 448.352,741 466.096,624 | 20.83 2 |
| 18 | 448.362,182 466.111,783 | 19 | 448.366,61 466.119,318 | 8.74 |

| Punct început | X / Y | Punct sfârșit | X / Y | Lungime segment | Punct început | X / Y | Punct sfârșit | X / Y | Lungime segment | Punct început | X / Y | Punct sfârșit | X / Y | Lungime segment |
|---------------|----------------------------|---------------|----------------------------|-----------------|---------------|----------------------------|---------------|----------------------------|-----------------|---------------|----------------------------|---------------|----------------------------|-----------------|
| 19 | 448.366,61 466.119,318 | 20 | 448.367,409 466.120,677 | 1.577 | 20 | 448.367,409 466.120,677 | 21 | 448.374,524 466.138,927 | 19.588 | 21 | 448.374,524 466.138,927 | 22 | 448.375,192 466.140,638 | 1.837 |
| 22 | 448.375,192 466.140,638 | 23 | 448.377,547 466.146,696 | 6.499 | 23 | 448.377,547 466.146,696 | 24 | 448.379,598 466.156,296 | 9.817 | 24 | 448.379,598 466.156,296 | 25 | 448.380,975 466.162,755 | 6.604 |
| 25 | 448.380,975 466.162,755 | 26 | 448.381,685 466.166,057 | 3.378 | 26 | 448.381,685 466.166,057 | 27 | 448.384,249 466.183,974 | 18.099 | 27 | 448.384,249 466.183,974 | 28 | 448.385,279 466.191,112 | 7.212 |
| 28 | 448.385,279 466.191,112 | 29 | 448.386,209 466.197,587 | 6.541 | 29 | 448.386,209 466.197,587 | 30 | 448.387,626 466.207,496 | 10.01 | 30 | 448.387,626 466.207,496 | 31 | 448.388,27 466.211,79 | 4.342 |
| 31 | 448.388,27 466.211,79 | 32 | 448.390,095 466.223,952 | 12.299 | 32 | 448.390,095 466.223,952 | 33 | 448.390,739 466.228,172 | 4.268 | 33 | 448.390,739 466.228,172 | 34 | 448.391,189 466.231,119 | 2.981 |
| 34 | 448.391,189 466.231,119 | 35 | 448.391,674 466.234,692 | 3.606 | 35 | 448.391,674 466.234,692 | 36 | 448.392,531 466.241,095 | 6.46 | 36 | 448.392,531 466.241,095 | 37 | 448.393,554 466.248,289 | 7.266 |
| 37 | 448.393,554 466.248,289 | 38 | 448.394,859 466.257,67 | 9.471 | 38 | 448.394,859 466.257,67 | 39 | 448.395,878 466.265,004 | 7.405 | 39 | 448.395,878 466.265,004 | 40 | 448.396,794 466.271,055 | 6.12 |
| 40 | 448.396,794 466.271,055 | 41 | 448.397,885 466.277,888 | 6.92 | 41 | 448.397,885 466.277,888 | 42 | 448.398,08 466.279,105 | 1.232 | 42 | 448.398,08 466.279,105 | 43 | 448.401,031 466.297,57 | 18.699 |
| 43 | 448.401,031 466.297,57 | 44 | 448.401,828 466.302,551 | 5.045 | 44 | 448.401,828 466.302,551 | 45 | 448.402,201 466.305,392 | 2.865 | 45 | 448.402,201 466.305,392 | 46 | 448.402,777 466.309,804 | 4.449 |
| 46 | 448.402,777 466.309,804 | 47 | 448.404,455 466.322,702 | 13.008 | 47 | 448.404,455 466.322,702 | 48 | 448.405,247 466.328,794 | 6.143 | 48 | 448.405,247 466.328,794 | 49 | 448.405,956 466.334,184 | 5.437 |
| 49 | 448.405,956 466.334,184 | 50 | 448.406,334 466.339,635 | 5.464 | 50 | 448.406,334 466.339,635 | 51 | 448.406,542 466.342,632 | 3.004 | 51 | 448.406,542 466.342,632 | 52 | 448.407,923 466.362,548 | 19.964 |
| 52 | 448.407,923 466.362,548 | 53 | 448.408,538 466.366,504 | 4.003 | 53 | 448.408,538 466.366,504 | 54 | 448.401,621 466.367,58 | 7.0 | 54 | 448.401,621 466.367,58 | 55 | 448.400,96 466.363,33 | 4.301 |
| 55 | 448.400,96 466.363,33 | 56 | 448.398,99 466.334,91 | 28.488 | 56 | 448.398,99 466.334,91 | 57 | 448.398,88 466.334,12 | 0.798 | 57 | 448.398,88 466.334,12 | 58 | 448.396,83 466.318,33 | 15.923 |
| 58 | 448.396,83 466.318,33 | 59 | 448.395,26 466.306,3 | 12.132 | 59 | 448.395,26 466.306,3 | 60 | 448.394,9 466.303,56 | 2.764 | 60 | 448.394,9 466.303,56 | 61 | 448.391,76 466.283,92 | 19.889 |
| 61 | 448.391,76 466.283,92 | 62 | 448.389,3 466.268,52 | 15.595 | 62 | 448.389,3 466.268,52 | 63 | 448.386,54 466.248,68 | 20.031 | 63 | 448.386,54 466.248,68 | 64 | 448.384,37 466.233,03 | 15.8 |
| 64 | 448.384,37 466.233,03 | 65 | 448.381,99 466.217,12 | 16.087 | 65 | 448.381,99 466.217,12 | 66 | 448.380,7 466.208,51 | 8.706 | 66 | 448.380,7 466.208,51 | 67 | 448.379,28 466.198,58 | 10.031 |
| 67 | 448.379,28 466.198,58 | 68 | 448.378,35 466.192,11 | 6.536 | 68 | 448.378,35 466.192,11 | 69 | 448.377,32 466.184,97 | 7.214 | 69 | 448.377,32 466.184,97 | 70 | 448.374,79 466.167,29 | 17.86 |
| 70 | 448.374,79 466.167,29 | 71 | 448.374,13 466.164,22 | 3.14 | 71 | 448.374,13 466.164,22 | 72 | 448.371,76 466.153,1 | 11.37 | 72 | 448.371,76 466.153,1 | 73 | 448.370,82 466.148,71 | 4.49 |
| 73 | 448.370,82 466.148,71 | 74 | 448.368,67 466.143,18 | 5.933 | 74 | 448.368,67 466.143,18 | 75 | 448.364,96 466.133,68 | 10.199 | 75 | 448.364,96 466.133,68 | 76 | 448.361,09 466.123,74 | 10.667 |
| 76 | 448.361,09 466.123,74 | 77 | 448.350,44 466.105,62 | 21.018 | 77 | 448.350,44 466.105,62 | 78 | 448.350,29 466.105,42 | 0.25 | 78 | 448.350,29 466.105,42 | 79 | 448.347,57 466.101,6 | 4.689 |
| 79 | 448.347,57 466.101,6 | 80 | 448.333,99 466.085,75 | 20.872 | 80 | 448.333,99 466.085,75 | 81 | 448.330,01 466.082,0 | 5.468 | 81 | 448.330,01 466.082,0 | 82 | 448.322,22 466.074,67 | 10.696 |
| 82 | 448.322,22 466.074,67 | 83 | 448.320,27 466.072,24 | 3.116 | 83 | 448.320,27 466.072,24 | 84 | 448.317,18 466.068,37 | 4.952 | 84 | 448.317,18 466.068,37 | 85 | 448.310,66 466.060,4 | 10.297 |
| 85 | 448.310,66 466.060,4 | 86 | 448.307,14 466.056,09 | 5.565 | 86 | 448.307,14 466.056,09 | 87 | 448.292,08 466.041,12 | 21.235 | 87 | 448.292,08 466.041,12 | 88 | 448.291,9 466.040,96 | 0.241 |
| 88 | 448.291,9 466.040,96 | 89 | 448.272,0 466.023,65 | 26.375 | 89 | 448.272,0 466.023,65 | 90 | 448.260,69 466.013,27 | 15.351 | 90 | 448.260,69 466.013,27 | 91 | 448.256,55 466.009,48 | 5.613 |
| 91 | 448.256,55 466.009,48 | 92 | 448.255,89 466.008,87 | 0.899 | 92 | 448.255,89 466.008,87 | 93 | 448.256,51 466.004,42 | 4.493 | 93 | 448.256,51 466.004,42 | 94 | 448.255,64 466.003,69 | 1.136 |
| 94 | 448.255,64 466.003,69 | 95 | 448.250,44 465.999,37 | 6.76 | 95 | 448.250,44 465.999,37 | 96 | 448.246,98 465.999,49 | 3.462 | 96 | 448.246,98 465.999,49 | 97 | 448.240,998 465.993,972 | 8.138 |
| 97 | 448.240,998 465.993,972 | 1 | 448.245,621 465.988,96 | 6.82 | | | | | | | | | | |

** Lungimile segmentelor sunt determinate în planul de proiecție Stereo 70 și sunt rotunjite la 1 milimetru.

*** Distanța dintre puncte este formată din segmente cumulate ce sunt mai mici decât valoarea 1 milimetru.

**DATE DESPRE IMOBILUL NR. 6255**

Oficiul de Cadastru și Publicitate Imobiliară SIBIU
Biroul de Cadastru și Publicitate Imobiliară Avrig

A. Partea I. Descrierea imobilului

TEREN Extravilan

Adresa: Jud. Sibiu

| Nr. Crt | Nr cadastral Nr. topografic | Suprafața* (mp) | Observații / Referințe |
|---------|-----------------------------|-----------------|---|
| A1 | | 2.171 | Sector cadastral:12 Teren neimprejmuit; |

B. Partea II. Proprietari și acte

| Inscrieri privitoare la dreptul de proprietate și alte drepturi reale | Referințe |
|---|-----------|
| / | |
| Act Normativ nr. 978, din 19/09/2002 emis de GUVERNUL ROMANIEI (Anexa 47 privind inventarul bunurilor care apartin domeniului public al comunei Racovita, insusit de Consiliul Local prin HCL 24 din 30.04.2001); | |
| B1 | A1 |
| Intabulare, drept de PROPRIETATE, dobandit prin Lege, cota actuala 1/1 1) COMUNA RACOVITA-DOMENIUL PUBLIC, CIF:4241150 | |

C. Partea III. SARCINI .

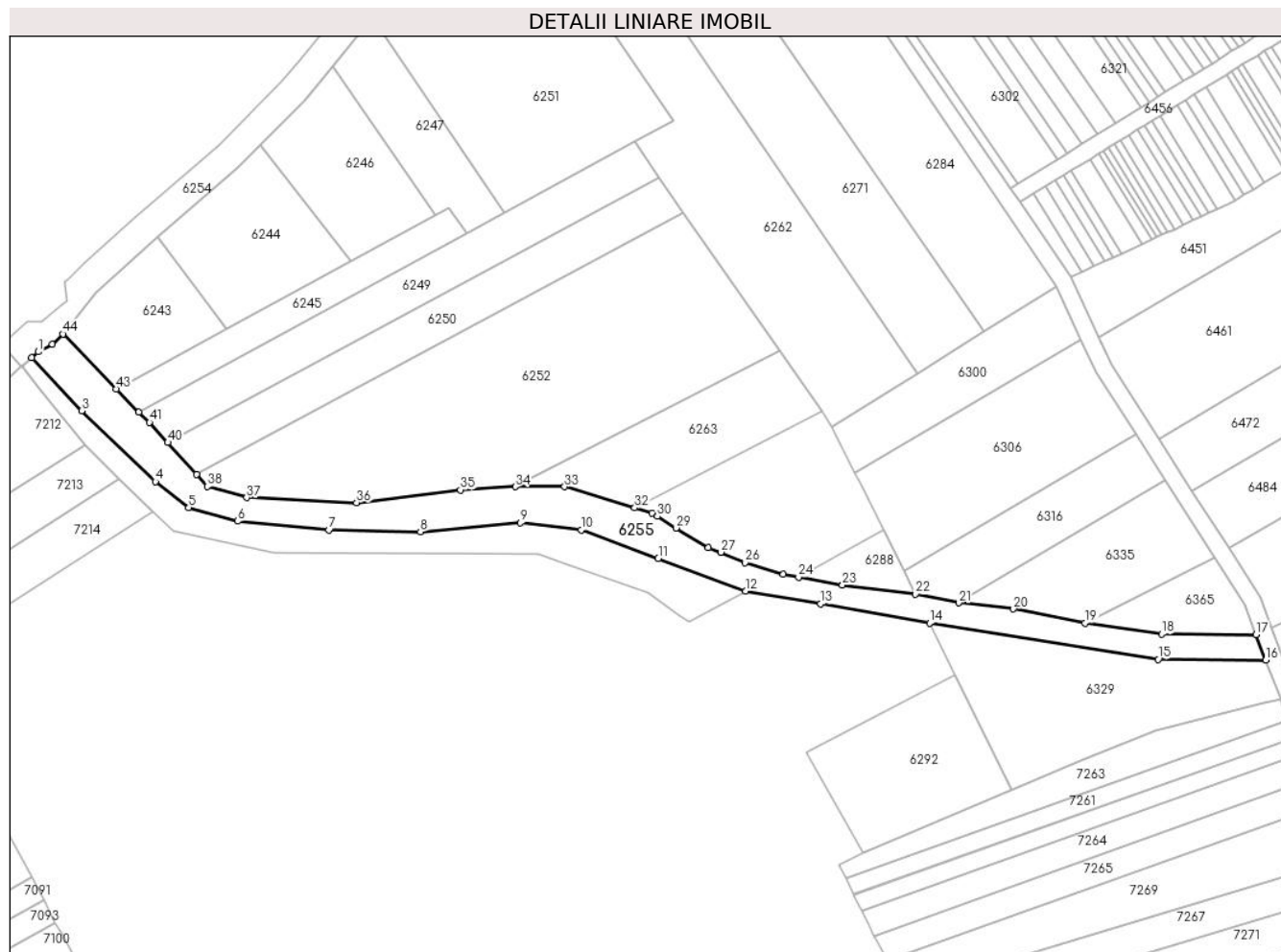
| Inscrieri privind dezmembramintele dreptului de proprietate, drepturi reale de garanție și sarcini | Referințe |
|--|-----------|
| NU SUNT | |

Anexa Nr. 1 La Partea I

Teren

| Nr cadastral | Suprafața (mp)* | Observații / Referințe |
|--------------|-----------------|------------------------|
| | 2.171 | |

* Suprafața este determinată în planul de proiecție Stereo 70.



Date referitoare la teren

| Crt | Categorie folosință | Intra vilan | Suprafața (mp) | Tarla | Parcelă | Nr. topo | Observații / Referințe |
|-----|---------------------|-------------|----------------|-------|---------|----------|------------------------|
| 1 | drum | NU | 2.171 | 4 | 61/2 | - | |

Lungime Segmente

1) Valorile lungimilor segmentelor sunt obținute din proiecție în plan.

| Punct început | X / Y | Punct sfârșit | X / Y | Lungime segment | Punct început | X / Y | Punct sfârșit | X / Y | Lungime segment | Punct început | X / Y | Punct sfârșit | X / Y | Lungime segment |
|---------------|----------------------------|---------------|----------------------------|-----------------|---------------|----------------------------|---------------|----------------------------|-----------------|---------------|----------------------------|---------------|----------------------------|-----------------|
| 1 | 448.249,612 465.992,394 | 2 | 448.248,066 465.990,969 | 2.103 | 2 | 448.248,066 465.990,969 | 3 | 448.259,912 465.978,545 | 17.167 | 3 | 448.259,912 465.978,545 | 4 | 448.277,233 465.961,824 | 24.074 |
| 4 | 448.277,233 465.961,824 | 5 | 448.285,036 465.955,736 | 9.897 | 5 | 448.285,036 465.955,736 | 6 | 448.296,612 465.952,564 | 12.002 | 6 | 448.296,612 465.952,564 | 7 | 448.318,048 465.950,506 | 21.535 |
| 7 | 448.318,048 465.950,506 | 8 | 448.339,57 465.950,077 | 21.526 | 8 | 448.339,57 465.950,077 | 9 | 448.363,15 465.952,221 | 23.677 | 9 | 448.363,15 465.952,221 | 10 | 448.377,469 465.950,506 | 14.422 |
| 10 | 448.377,469 465.950,506 | 11 | 448.395,561 465.943,818 | 19.289 | 11 | 448.395,561 465.943,818 | 12 | 448.416,14 465.936,161 | 21.957 | 12 | 448.416,14 465.936,161 | 13 | 448.433,762 465.933,097 | 17.887 |
| 13 | 448.433,762 465.933,097 | 14 | 448.459,446 465.928,631 | 26.069 | 14 | 448.459,446 465.928,631 | 15 | 448.513,224 465.920,079 | 54.454 | 15 | 448.513,224 465.920,079 | 16 | 448.538,553 465.919,862 | 25.33 |
| 16 | 448.538,553 465.919,862 | 17 | 448.536,278 465.925,923 | 6.474 | 17 | 448.536,278 465.925,923 | 18 | 448.514,036 465.926,024 | 22.242 | 18 | 448.514,036 465.926,024 | 19 | 448.496,028 465.928,597 | 18.192 |

| Punct început | X / Y | Punct sfârșit | X / Y | Lungime segment | Punct început | X / Y | Punct sfârșit | X / Y | Lungime segment | Punct început | X / Y | Punct sfârșit | X / Y | Lungime segment |
|---------------|----------------------------|---------------|----------------------------|-----------------|---------------|----------------------------|---------------|----------------------------|-----------------|---------------|----------------------------|---------------|----------------------------|-----------------|
| 19 | 448.496,028 465.928,597 | 20 | 448.479,188 465.931,911 | 17.163 | 20 | 448.479,188 465.931,911 | 21 | 448.466,261 465.933,37 | 13.009 | 21 | 448.466,261 465.933,37 | 22 | 448.456,112 465.935,43 | 10.356 |
| 22 | 448.456,112 465.935,43 | 23 | 448.438,932 465.937,528 | 17.307 | 23 | 448.438,932 465.937,528 | 24 | 448.428,576 465.939,393 | 10.523 | 24 | 448.428,576 465.939,393 | 25 | 448.425,004 465.940,037 | 3.63 |
| 25 | 448.425,004 465.940,037 | 26 | 448.415,989 465.942,8 | 9.429 | 26 | 448.415,989 465.942,8 | 27 | 448.410,31 465.945,251 | 6.184 | 27 | 448.410,31 465.945,251 | 28 | 448.407,292 465.946,269 | 3.186 |
| 28 | 448.407,292 465.946,269 | 29 | 448.399,737 465.950,961 | 8.892 | 29 | 448.399,737 465.950,961 | 30 | 448.395,32 465.953,704 | 5.2 | 30 | 448.395,32 465.953,704 | 31 | 448.394,142 465.954,436 | 1.387 |
| 31 | 448.394,142 465.954,436 | 32 | 448.389,996 465.955,688 | 4.33 | 32 | 448.389,996 465.955,688 | 33 | 448.373,518 465.960,664 | 17.214 | 33 | 448.373,518 465.960,664 | 34 | 448.361,929 465.960,664 | 11.589 |
| 34 | 448.361,929 465.960,664 | 35 | 448.349,013 465.959,898 | 12.939 | 35 | 448.349,013 465.959,898 | 36 | 448.324,573 465.956,88 | 24.626 | 36 | 448.324,573 465.956,88 | 37 | 448.298,69 465.958,091 | 25.911 |
| 37 | 448.298,69 465.958,091 | 38 | 448.289,402 465.960,705 | 9.648 | 38 | 448.289,402 465.960,705 | 39 | 448.286,889 465.963,535 | 3.785 | 39 | 448.286,889 465.963,535 | 40 | 448.280,114 465.971,062 | 10.127 |
| 40 | 448.280,114 465.971,062 | 41 | 448.275,828 465.975,779 | 6.373 | 41 | 448.275,828 465.975,779 | 42 | 448.273,255 465.978,18 | 3.52 | 42 | 448.273,255 465.978,18 | 43 | 448.267,956 465.983,649 | 7.615 |
| 43 | 448.267,956 465.983,649 | 44 | 448.255,438 465.996,57 | 17.99 | 44 | 448.255,438 465.996,57 | 45 | 448.252,972 465.994,158 | 3.45 | 45 | 448.252,972 465.994,158 | 1 | 448.249,612 465.992,394 | 3.795 |

** Lungimile segmentelor sunt determinate în planul de proiecție Stereo 70 și sunt rotunjite la 1 milimetru.

*** Distanța dintre puncte este formată din segmente cumulate ce sunt mai mici decât valoarea 1 milimetru.

**DATE DESPRE IMOBILUL NR. 6259**

Oficiul de Cadastru și Publicitate Imobiliară SIBIU
Biroul de Cadastru și Publicitate Imobiliară Avrig

A. Partea I. Descrierea imobilului

TEREN Extravilan

Adresa: Jud. Sibiu

| Nr. Crt | Nr cadastral Nr. topografic | Suprafața* (mp) | Observații / Referințe |
|---------|-----------------------------|-----------------|---|
| A1 | | 1.062 | Sector cadastral:12 Teren neimprejmuit; |

B. Partea II. Proprietari și acte

| Inscrieri privitoare la dreptul de proprietate și alte drepturi reale | Referințe |
|---|-----------|
| / | |
| Act Normativ nr. 978, din 19/09/2002 emis de GUVERNUL ROMANIEI (Anexa 47 privind inventarul bunurilor care aparțin domeniului public al comunei Racovita, insusit de Consiliul Local prin HCL 24 din 30.04.2001); | |
| B1 | A1 |
| Intabulare, drept de PROPRIETATE, dobandit prin Lege, cota actuala 1/1 1) COMUNA RACOVITA-DOMENIUL PUBLIC, CIF:4241150 | |

C. Partea III. SARCINI .

| Inscrieri privind dezmembramintele dreptului de proprietate, drepturi reale de garanție și sarcini | Referințe |
|--|-----------|
| NU SUNT | |

Anexa Nr. 1 La Partea I

Teren

| | | |
|--------------|-----------------|------------------------|
| Nr cadastral | Suprafața (mp)* | Observații / Referințe |
| | 1.062 | |

* Suprafața este determinată în planul de proiecție Stereo 70.



Date referitoare la teren

| Crt | Categorie folosință | Intravilan | Suprafața (mp) | Tarla | Parcelă | Nr. topo | Observații / Referințe |
|-----|---------------------|------------|----------------|-------|---------|----------|------------------------|
| 1 | drum | NU | 1.062 | 4 | 42/27 | - | |

Lungime Segmente

1) Valorile lungimilor segmentelor sunt obținute din proiecție în plan.

| Punct început | X / Y | Punct sfârșit | X / Y | Lungime segment | Punct început | X / Y | Punct sfârșit | X / Y | Lungime segment | Punct început | X / Y | Punct sfârșit | X / Y | Lungime segment |
|---------------|----------------------------|---------------|----------------------------|-----------------|---------------|----------------------------|---------------|----------------------------|-----------------|---------------|----------------------------|---------------|----------------------------|-----------------|
| 1 | 448.516,529 466.192,375 | 2 | 448.506,149 466.185,935 | 12.215 | 2 | 448.506,149 466.185,935 | 3 | 448.499,986 466.182,112 | 7.252 | 3 | 448.499,986 466.182,112 | 4 | 448.490,733 466.176,371 | 10.89 |
| 4 | 448.490,733 466.176,371 | 5 | 448.477,828 466.168,364 | 15.186 | 5 | 448.477,828 466.168,364 | 6 | 448.466,109 466.161,093 | 13.792 | 6 | 448.466,109 466.161,093 | 7 | 448.460,012 466.157,311 | 7.174 |
| 7 | 448.460,012 466.157,311 | 8 | 448.456,593 466.155,19 | 4.024 | 8 | 448.456,593 466.155,19 | 9 | 448.452,282 466.152,515 | 5.073 | 9 | 448.452,282 466.152,515 | 10 | 448.449,501 466.150,789 | 3.273 |
| 10 | 448.449,501 466.150,789 | 11 | 448.446,934 466.149,197 | 3.02 | 11 | 448.446,934 466.149,197 | 12 | 448.445,004 466.147,999 | 2.272 | 12 | 448.445,004 466.147,999 | 13 | 448.439,006 466.144,279 | 7.057 |
| 13 | 448.439,006 466.144,279 | 14 | 448.401,196 466.120,82 | 44.496 | 14 | 448.401,196 466.120,82 | 15 | 448.404,231 466.117,43 | 4.55 | 15 | 448.404,231 466.117,43 | 16 | 448.406,835 466.119,518 | 3.337 |
| 16 | 448.406,835 466.119,518 | 17 | 448.407,352 466.119,932 | 0.663 | 17 | 448.407,352 466.119,932 | 18 | 448.412,923 466.123,389 | 6.556 | 18 | 448.412,923 466.123,389 | 19 | 448.416,008 466.125,302 | 3.63 |

| Punct început | X / Y | Punct sfârșit | X / Y | Lungime segment | Punct început | X / Y | Punct sfârșit | X / Y | Lungime segment | Punct început | X / Y | Punct sfârșit | X / Y | Lungime segment |
|---------------|----------------------------|---------------|----------------------------|-----------------|---------------|----------------------------|---------------|----------------------------|-----------------|---------------|----------------------------|---------------|----------------------------|-----------------|
| 19 | 448.416,008 466.125,302 | 20 | 448.416,512 466.125,615 | 0.593 | 20 | 448.416,512 466.125,615 | 21 | 448.418,783 466.127,024 | 2.673 | 21 | 448.418,783 466.127,024 | 22 | 448.420,171 466.127,885 | 1.633 |
| 22 | 448.420,171 466.127,885 | 23 | 448.422,638 466.129,416 | 2.903 | 23 | 448.422,638 466.129,416 | 24 | 448.424,18 466.130,372 | 1.814 | 24 | 448.424,18 466.130,372 | 25 | 448.425,722 466.131,329 | 1.814 |
| 25 | 448.425,722 466.131,329 | 26 | 448.427,109 466.132,19 | 1.633 | 26 | 448.427,109 466.132,19 | 27 | 448.428,062 466.132,781 | 1.122 | 27 | 448.428,062 466.132,781 | 28 | 448.432,149 466.135,317 | 4.81 |
| 28 | 448.432,149 466.135,317 | 29 | 448.434,817 466.136,972 | 3.139 | 29 | 448.434,817 466.136,972 | 30 | 448.436,386 466.137,945 | 1.846 | 30 | 448.436,386 466.137,945 | 31 | 448.439,749 466.140,032 | 3.958 |
| 31 | 448.439,749 466.140,032 | 32 | 448.441,29 466.140,988 | 1.813 | 32 | 448.441,29 466.140,988 | 33 | 448.442,523 466.141,753 | 1.452 | 33 | 448.442,523 466.141,753 | 34 | 448.443,448 466.142,327 | 1.088 |
| 34 | 448.443,448 466.142,327 | 35 | 448.445,76 466.143,761 | 2.72 | 35 | 448.445,76 466.143,761 | 36 | 448.447,146 466.144,622 | 1.632 | 36 | 448.447,146 466.144,622 | 37 | 448.448,533 466.145,482 | 1.632 |
| 37 | 448.448,533 466.145,482 | 38 | 448.450,165 466.146,494 | 1.92 | 38 | 448.450,165 466.146,494 | 39 | 448.453,002 466.148,254 | 3.339 | 39 | 448.453,002 466.148,254 | 40 | 448.454,851 466.149,402 | 2.176 |
| 40 | 448.454,851 466.149,402 | 41 | 448.456,402 466.150,364 | 1.825 | 41 | 448.456,402 466.150,364 | 42 | 448.458,548 466.151,696 | 2.527 | 42 | 448.458,548 466.151,696 | 43 | 448.459,935 466.152,556 | 1.632 |
| 43 | 448.459,935 466.152,556 | 44 | 448.461,784 466.153,703 | 2.176 | 44 | 448.461,784 466.153,703 | 45 | 448.463,632 466.154,85 | 2.175 | 45 | 448.463,632 466.154,85 | 46 | 448.465,386 466.155,938 | 2.064 |
| 46 | 448.465,386 466.155,938 | 47 | 448.465,481 466.155,996 | 0.111 | 47 | 448.465,481 466.155,996 | 48 | 448.468,716 466.158,003 | 3.807 | 48 | 448.468,716 466.158,003 | 49 | 448.472,566 466.160,392 | 4.531 |
| 49 | 448.472,566 466.160,392 | 50 | 448.474,414 466.161,539 | 2.175 | 50 | 448.474,414 466.161,539 | 51 | 448.478,418 466.164,023 | 4.712 | 51 | 448.478,418 466.164,023 | 52 | 448.479,804 466.164,883 | 1.631 |
| 52 | 448.479,804 466.164,883 | 53 | 448.481,509 466.165,94 | 2.006 | 53 | 448.481,509 466.165,94 | 54 | 448.482,884 466.166,794 | 1.618 | 54 | 448.482,884 466.166,794 | 55 | 448.485,04 466.168,131 | 2.537 |
| 55 | 448.485,04 466.168,131 | 56 | 448.487,349 466.169,564 | 2.718 | 56 | 448.487,349 466.169,564 | 57 | 448.489,197 466.170,71 | 2.174 | 57 | 448.489,197 466.170,71 | 58 | 448.491,814 466.172,334 | 3.08 |
| 58 | 448.491,814 466.172,334 | 59 | 448.494,431 466.173,958 | 3.08 | 59 | 448.494,431 466.173,958 | 60 | 448.496,124 466.175,008 | 1.993 | 60 | 448.496,124 466.175,008 | 61 | 448.497,356 466.177,722 | 1.449 |
| 61 | 448.497,356 466.175,722 | 62 | 448.498,587 466.176,536 | 1.449 | 62 | 448.498,587 466.176,536 | 63 | 448.500,476 466.177,708 | 2.223 | 63 | 448.500,476 466.177,708 | 64 | 448.501,05 466.178,064 | 0.675 |
| 64 | 448.501,05 466.178,064 | 65 | 448.503,359 466.179,497 | 2.717 | 65 | 448.503,359 466.179,497 | 66 | 448.505,667 466.180,929 | 2.717 | 66 | 448.505,667 466.180,929 | 67 | 448.507,514 466.182,075 | 2.173 |
| 67 | 448.507,514 466.182,075 | 68 | 448.511,207 466.184,366 | 4.346 | 68 | 448.511,207 466.184,366 | 69 | 448.512,928 466.185,433 | 2.024 | 69 | 448.512,928 466.185,433 | 70 | 448.513,054 466.185,512 | 0.149 |
| 70 | 448.513,054 466.185,512 | 71 | 448.517,67 466.188,376 | 5.432 | 71 | 448.517,67 466.188,376 | 72 | 448.519,516 466.189,521 | 2.173 | 72 | 448.519,516 466.189,521 | 73 | 448.519,624 466.189,588 | 0.127 |
| 73 | 448.519,624 466.189,588 | 74 | 448.521,363 466.190,667 | 2.045 | 74 | 448.521,363 466.190,667 | 75 | 448.523,209 466.191,812 | 2.173 | 75 | 448.523,209 466.191,812 | 76 | 448.525,055 466.192,957 | 2.173 |
| 76 | 448.525,055 466.192,957 | 77 | 448.526,013 466.193,552 | 1.127 | 77 | 448.526,013 466.193,552 | 78 | 448.528,593 466.195,152 | 3.037 | 78 | 448.528,593 466.195,152 | 79 | 448.529,341 466.195,617 | 0.881 |
| 79 | 448.529,341 466.195,617 | 80 | 448.532,438 466.197,538 | 3.645 | 80 | 448.532,438 466.197,538 | 81 | 448.534,9 466.199,065 | 2.896 | 81 | 448.534,9 466.199,065 | 82 | 448.537,053 466.200,401 | 2.534 |
| 82 | 448.537,053 466.200,401 | 83 | 448.539,206 466.201,737 | 2.534 | 83 | 448.539,206 466.201,737 | 84 | 448.541,359 466.203,073 | 2.534 | 84 | 448.541,359 466.203,073 | 85 | 448.545,203 466.205,458 | 4.524 |
| 85 | 448.545,203 466.205,458 | 86 | 448.550,585 466.208,797 | 6.333 | 86 | 448.550,585 466.208,797 | 87 | 448.552,584 466.210,037 | 2.352 | 87 | 448.552,584 466.210,037 | 88 | 448.554,736 466.211,372 | 2.533 |
| 88 | 448.554,736 466.211,372 | 89 | 448.555,498 466.211,845 | 0.896 | 89 | 448.555,498 466.211,845 | 90 | 448.556,735 466.212,612 | 1.456 | 90 | 448.556,735 466.212,612 | 91 | 448.557,565 466.213,128 | 0.978 |
| 91 | 448.557,565 466.213,128 | 92 | 448.559,809 466.214,52 | 2.64 | 92 | 448.559,809 466.214,52 | 93 | 448.561,808 466.215,759 | 2.352 | 93 | 448.561,808 466.215,759 | 94 | 448.564,882 466.217,667 | 3.618 |
| 94 | 448.564,882 466.217,667 | 95 | 448.567,495 466.219,288 | 3.075 | 95 | 448.567,495 466.219,288 | 96 | 448.569,032 466.220,241 | 1.809 | 96 | 448.569,032 466.220,241 | 97 | 448.571,337 466.221,672 | 2.713 |
| 97 | 448.571,337 466.221,672 | 98 | 448.573,949 466.223,292 | 3.074 | 98 | 448.573,949 466.223,292 | 99 | 448.577,484 466.225,485 | 4.159 | 99 | 448.577,484 466.225,485 | 100 | 448.577,898 466.225,742 | 0.487 |
| 100 | 448.577,898 466.225,742 | 101 | 448.579,789 466.226,915 | 2.225 | 101 | 448.579,789 466.226,915 | 102 | 448.581,325 466.227,868 | 1.808 | 102 | 448.581,325 466.227,868 | 103 | 448.583,476 466.229,203 | 2.531 |
| 103 | 448.583,476 466.229,203 | 104 | 448.586,088 466.230,824 | 3.074 | 104 | 448.586,088 466.230,824 | 105 | 448.588,392 466.232,253 | 2.712 | 105 | 448.588,392 466.232,253 | 106 | 448.590,697 466.233,683 | 2.712 |
| 106 | 448.590,697 466.233,683 | 107 | 448.594,788 466.236,221 | 4.815 | 107 | 448.594,788 466.236,221 | 108 | 448.594,844 466.236,256 | 0.066 | 108 | 448.594,844 466.236,256 | 109 | 448.596,995 466.237,59 | 2.531 |
| 109 | 448.596,995 466.237,59 | 110 | 448.600,066 466.239,496 | 3.615 | 110 | 448.600,066 466.239,496 | 111 | 448.602,063 466.240,735 | 2.35 | 111 | 448.602,063 466.240,735 | 112 | 448.604,367 466.242,164 | 2.711 |
| 112 | 448.604,367 466.242,164 | 113 | 448.607,899 466.244,355 | 4.157 | 113 | 448.607,899 466.244,355 | 114 | 448.608,666 466.244,832 | 0.904 | 114 | 448.608,666 466.244,832 | 115 | 448.612,505 466.247,213 | 4.518 |
| 115 | 448.612,505 466.247,213 | 116 | 448.616,19 466.249,5 | 4.336 | 116 | 448.616,19 466.249,5 | 117 | 448.619,568 466.251,595 | 3.975 | 117 | 448.619,568 466.251,595 | 118 | 448.621,717 466.252,928 | 2.529 |

| Punct început | X / Y | Punct sfârșit | X / Y | Lungime segment | Punct început | X / Y | Punct sfârșit | X / Y | Lungime segment | Punct început | X / Y | Punct sfârșit | X / Y | Lungime segment |
|---------------|----------------------------|---------------|----------------------------|-----------------|---------------|----------------------------|---------------|----------------------------|-----------------|---------------|----------------------------|---------------|----------------------------|-----------------|
| 118 | 448.621,717 466.252,928 | 119 | 448.624,634 466.254,738 | 3.432 | 119 | 448.624,634 466.254,738 | 120 | 448.626,739 466.256,044 | 2.477 | 120 | 448.626,739 466.256,044 | 121 | 448.629,197 466.257,569 | 2.892 |
| 121 | 448.629,197 466.257,569 | 122 | 448.626,796 466.260,787 | 4.015 | 122 | 448.626,796 466.260,787 | 123 | 448.607,018 466.248,516 | 23.274 | 123 | 448.607,018 466.248,516 | 124 | 448.571,651 466.226,574 | 41.622 |
| 124 | 448.571,651 466.226,574 | 125 | 448.555,957 466.216,837 | 18.469 | 125 | 448.555,957 466.216,837 | 126 | 448.536,73 466.204,908 | 22.627 | 126 | 448.536,73 466.204,908 | 1 | 448.516,529 466.192,375 | 23.773 |

** Lungimile segmentelor sunt determinate în planul de proiecție Stereo 70 și sunt rotunjite la 1 milimetru.

*** Distanța dintre puncte este formată din segmente cumulate ce sunt mai mici decât valoarea 1 milimetru.

**DATE DESPRE IMOBILUL NR. 6261**

Oficiul de Cadastru și Publicitate Imobiliară SIBIU
Biroul de Cadastru și Publicitate Imobiliară Avrig

A. Partea I. Descrierea imobilului

TEREN Extravilan

Adresa: Jud. Sibiu

| Nr. Crt | Nr cadastral Nr. topografic | Suprafața* (mp) | Observații / Referințe |
|---------|-----------------------------|-----------------|---|
| A1 | | 700 | Sector cadastral:12 Teren neimprejmuit; |

B. Partea II. Proprietari și acte

| Inscrieri privitoare la dreptul de proprietate și alte drepturi reale | Referințe |
|---|-----------|
| / | |
| Act Notarial nr. 134, din 13/09/2012 emis de NP POPA CORNELIA (certificat de mostenitor); | |
| B1 | A1 |
| Intabulare, drept de PROPRIETATE, dobandit prin Succesiune, cota actuala 1/2 | |
| 1) POPA MARIANA-DANIELA | |
| 2) POPA MARIANA-DANIELA | |
| 3) HAMCIUC GEORGETA | |

C. Partea III. SARCINI .

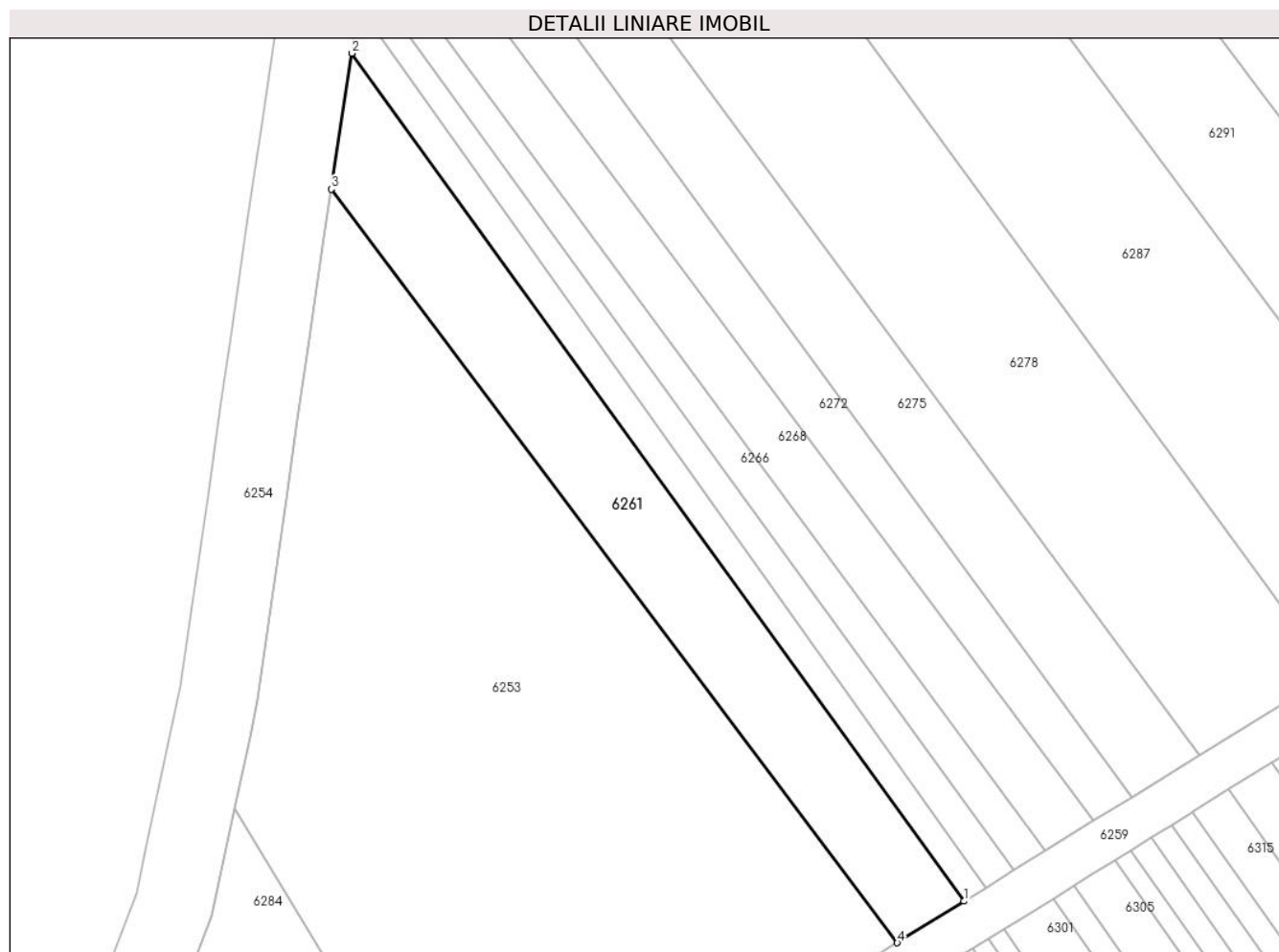
| Inscrieri privind dezmembramintele dreptului de proprietate, drepturi reale de garanție și sarcini | Referințe |
|--|-----------|
| NU SUNT | |

Anexa Nr. 1 La Partea I

Teren

| | | |
|--------------|-----------------|------------------------|
| Nr cadastral | Suprafața (mp)* | Observații / Referințe |
| | 700 | |

* Suprafața este determinată în planul de proiecție Stereo 70.



Date referitoare la teren

| Crt | Categorie folosință | Intravilan | Suprafața (mp) | Tarla | Parcelă | Nr. topo | Observații / Referințe |
|-----|---------------------|------------|----------------|-------|---------|----------|--|
| 1 | arabil | NU | 700 | 4 | 42/7 | - | Diferența de suprafață de 6753 mp se regăsește în coridorul de expropriere a râului Olt defileu, sector Cornetu-Avrig-CHE Racovita |

Lungime Segmente

1) Valorile lungimilor segmentelor sunt obținute din proiecție în plan.

| Punct început | X / Y | Punct sfârșit | X / Y | Lungime segment (** (m) |
|---------------|----------------------------|---------------|----------------------------|-------------------------|
| 1 | 448.445,004 466.147,999 | 2 | 448.390,095 466.223,952 | 93.722 |
| 2 | 448.390,095 466.223,952 | 3 | 448.388,27 466.211,79 | 12.299 |
| 3 | 448.388,27 466.211,79 | 4 | 448.439,006 466.144,279 | 84.451 |
| 4 | 448.439,006 466.144,279 | 1 | 448.445,004 466.147,999 | 7.057 |

**** Lungimile segmentelor sunt determinate în planul de proiecție Stereo 70 și sunt rotunjite la 1 milimetru.**

***** Distanța dintre puncte este formată din segmente cumulate ce sunt mai mici decât valoarea 1 milimetru.**

**DATE DESPRE IMOBILUL NR. 6262**

Oficiul de Cadastru și Publicitate Imobiliară SIBIU
Biroul de Cadastru și Publicitate Imobiliară Avrig

A. Partea I. Descrierea imobilului

TEREN Extravilan

Adresa: Jud. Sibiu

| Nr. Crt | Nr cadastral Nr. topografic | Suprafața* (mp) | Observații / Referințe |
|---------|-----------------------------|-----------------|---|
| A1 | | 3.000 | Sector cadastral:12 Teren neimprejmuit; |

B. Partea II. Proprietari și acte

| Inscrieri privitoare la dreptul de proprietate și alte drepturi reale | | Referințe |
|--|--|-----------|
| / | | |
| Act Notarial nr. 518, din 15/03/2023 emis de NP POPA CORNELIA (act de partaj); | | |
| B1 | Intabulare, drept de PROPRIETATE, dobandit prin Conventie, cota actuala 1/1 1) DRĂGOIU CORNEL | A1 |

C. Partea III. SARCINI .

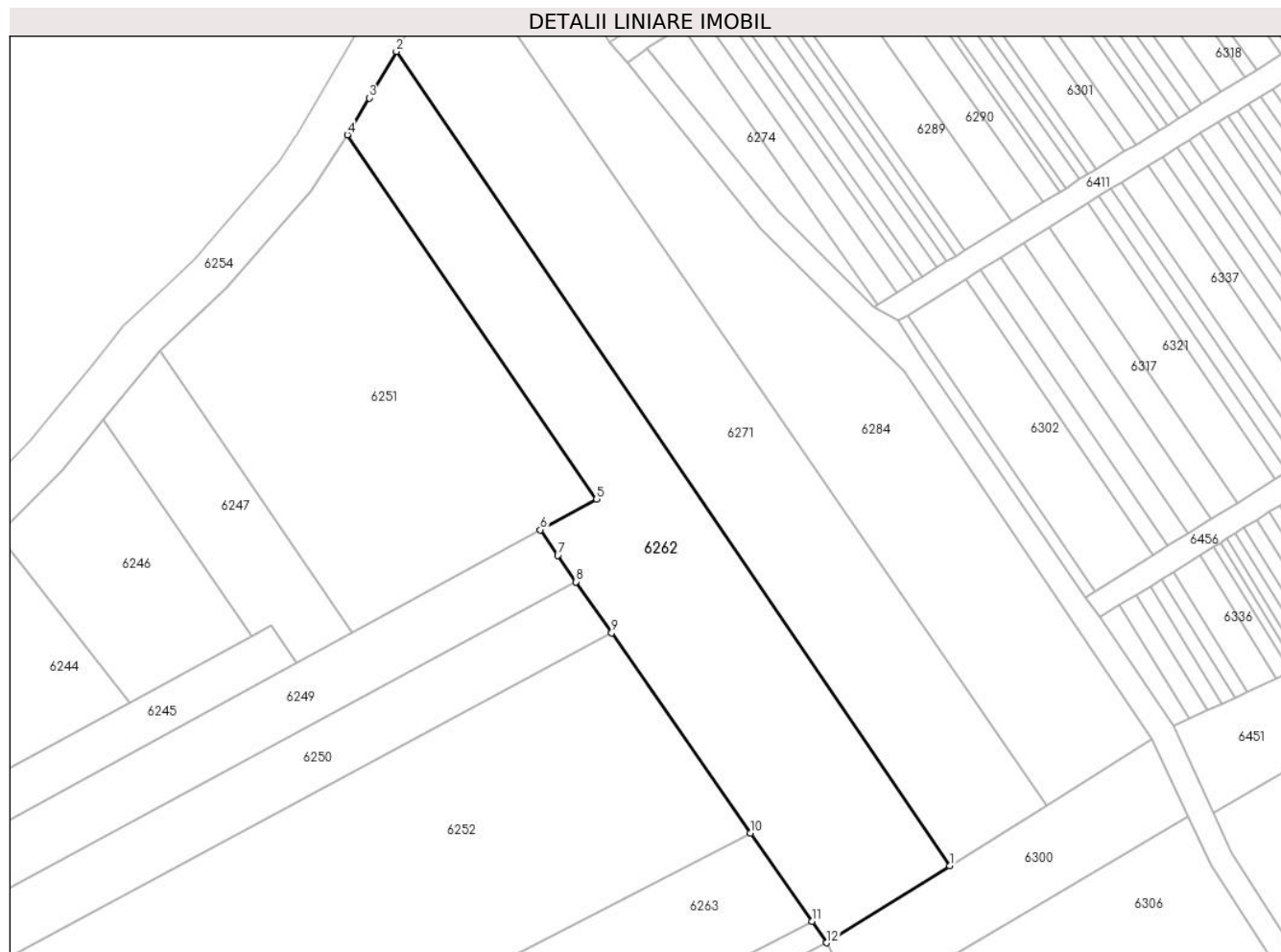
| Inscrieri privind dezmembramintele dreptului de proprietate, drepturi reale de garanție și sarcini | Referințe |
|--|-----------|
| NU SUNT | |

Anexa Nr. 1 La Partea I

Teren

| | | |
|--------------|-----------------|------------------------|
| Nr cadastral | Suprafața (mp)* | Observații / Referințe |
| | 3.000 | |

* Suprafața este determinată în planul de proiecție Stereo 70.



Date referitoare la teren

| Crt | Categorie folosință | Intra vilan | Suprafața (mp) | Tarla | Parcelă | Nr. topo | Observații / Referințe |
|-----|---------------------|-------------|----------------|-------|---------|----------|------------------------|
| 1 | faneata | NU | 3.000 | 4 | 42/8/4 | - | |

Lungime Segmente

1) Valorile lungimilor segmentelor sunt obținute din proiecție în plan.

| Punct început | X / Y | Punct sfârșit | X / Y | Lungime segment (** (m) |
|---------------|----------------------------|---------------|----------------------------|-------------------------|
| 1 | 448.456,477 465.987,272 | 2 | 448.366,61 466.119,318 | 159.724 |
| 2 | 448.366,61 466.119,318 | 3 | 448.362,182 466.111,783 | 8.74 |
| 3 | 448.362,182 466.111,783 | 4 | 448.358,666 466.105,802 | 6.938 |
| 4 | 448.358,666 466.105,802 | 5 | 448.399,106 466.046,711 | 71.604 |
| 5 | 448.399,106 466.046,711 | 6 | 448.389,99 466.041,747 | 10.38 |

| Punct început | X / Y | Punct sfârșit | X / Y | Lungime segment (** (m) |
|---------------|----------------------------|---------------|----------------------------|-------------------------|
| 6 | 448.389,99 466.041,747 | 7 | 448.392,815 466.037,577 | 5.037 |
| 7 | 448.392,815 466.037,577 | 8 | 448.395,774 466.033,321 | 5.184 |
| 8 | 448.395,774 466.033,321 | 9 | 448.401,549 466.025,017 | 10.114 |
| 9 | 448.401,549 466.025,017 | 10 | 448.424,126 465.992,55 | 39.545 |
| 10 | 448.424,126 465.992,55 | 11 | 448.434,053 465.978,274 | 17.389 |
| 11 | 448.434,053 465.978,274 | 12 | 448.436,473 465.974,791 | 4.241 |
| 12 | 448.436,473 465.974,791 | 1 | 448.456,477 465.987,272 | 23.578 |

** Lungimile segmentelor sunt determinate în planul de proiecție Stereo 70 și sunt rotunjite la 1 milimetru.

*** Distanța dintre puncte este formată din segmente cumulate ce sunt mai mici decât valoarea 1 milimetru.

**DATE DESPRE IMOBILUL NR. 6263**

Oficiul de Cadastru și Publicitate Imobiliară SIBIU
Biroul de Cadastru și Publicitate Imobiliară Avrig

A. Partea I. Descrierea imobilului

TEREN Extravilan

Adresa: Jud. Sibiu

| Nr. Crt | Nr cadastral Nr. topografic | Suprafața* (mp) | Observații / Referințe |
|---------|-----------------------------|-----------------|---|
| A1 | | 1.000 | Sector cadastral:12 Teren neimprejmuit; |

B. Partea II. Proprietari și acte

| Inscrieri privitoare la dreptul de proprietate și alte drepturi reale | | Referințe |
|---|--|-----------|
| / | | |
| Act Notarial nr. 46, din 11/06/2018 emis de NP SALOMIE IOAN CRISTIAN (certificat de legatar); | | |
| B1 | Intabulare, drept de PROPRIETATE, dobandit prin Succesiune, cota actuala 1/1 1) BALEA IOAN 2) BALEA GEORGETA | A1 |

C. Partea III. SARCINI .

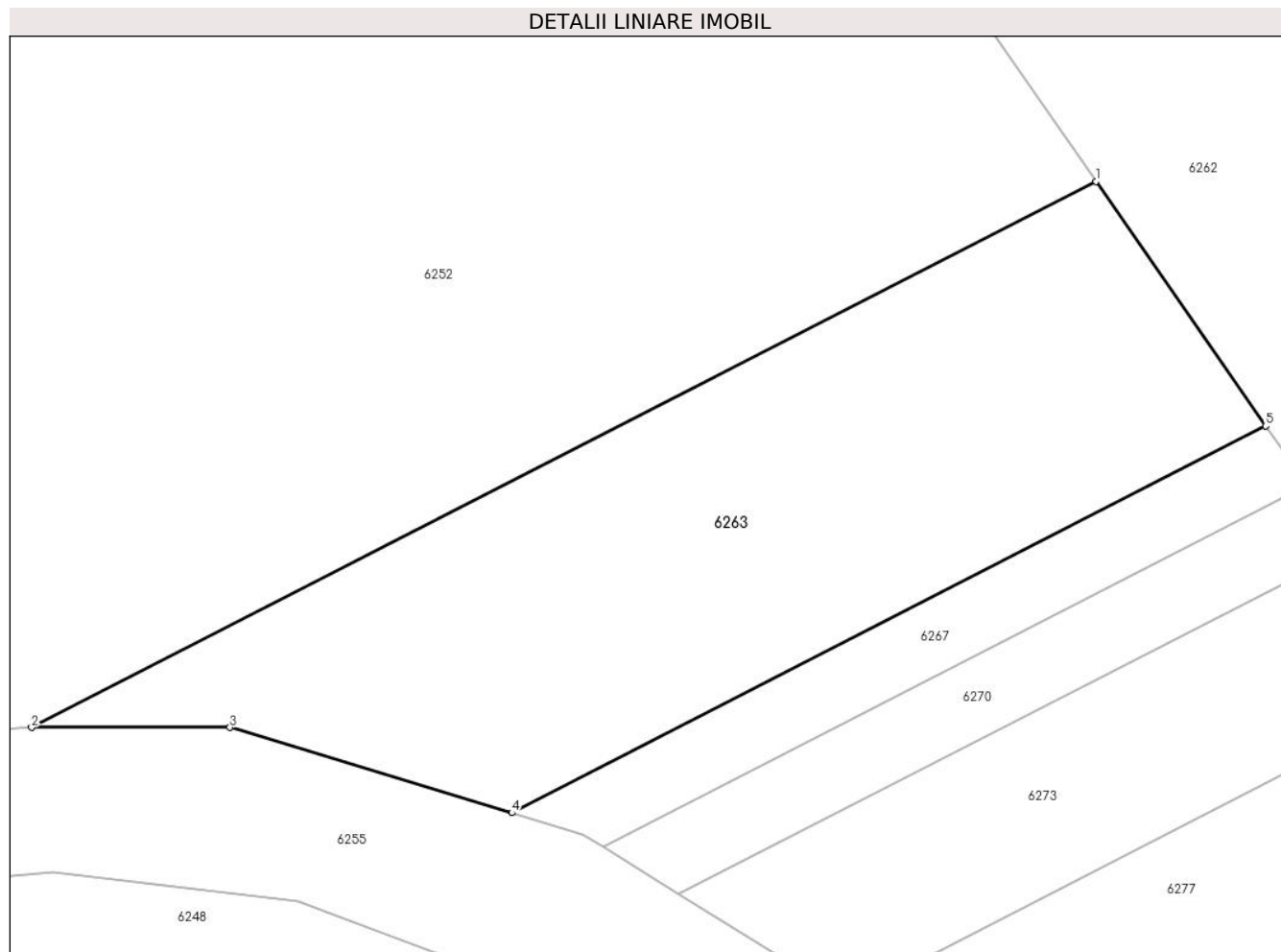
| Inscrieri privind dezmembramintele dreptului de proprietate, drepturi reale de garanție și sarcini | Referințe |
|--|-----------|
| NU SUNT | |

Anexa Nr. 1 La Partea I

Teren

| Nr cadastral | Suprafața (mp)* | Observații / Referințe |
|--------------|-----------------|------------------------|
| | 1.000 | |

* Suprafața este determinată în planul de proiecție Stereo 70.



Date referitoare la teren

| Crt | Categorie folosință | Intravilan | Suprafața (mp) | Tarla | Parcelă | Nr. topo | Observații / Referințe |
|-----|---------------------|------------|----------------|-------|---------|----------|------------------------|
| 1 | faneata | NU | 1.000 | 4 | 58/9 | - | |

Lungime Segmente

1) Valorile lungimilor segmentelor sunt obținute din proiecție în plan.

| Punct început | X / Y | Punct sfârșit | X / Y | Lungime segment (** (m) |
|---------------|----------------------------|---------------|----------------------------|-------------------------|
| 1 | 448.424,126 465.992,55 | 2 | 448.361,929 465.960,664 | 69.894 |
| 2 | 448.361,929 465.960,664 | 3 | 448.373,518 465.960,664 | 11.589 |
| 3 | 448.373,518 465.960,664 | 4 | 448.389,996 465.955,688 | 17.214 |
| 4 | 448.389,996 465.955,688 | 5 | 448.434,053 465.978,274 | 49.509 |
| 5 | 448.434,053 465.978,274 | 1 | 448.424,126 465.992,55 | 17.389 |

**** Lungimile segmentelor sunt determinate în planul de proiecție Stereo 70 și sunt rotunjite la 1 milimetru.**

***** Distanța dintre puncte este formată din segmente cumulate ce sunt mai mici decât valoarea 1 milimetru.**

**DATE DESPRE IMOBILUL NR. 6264**

Oficiul de Cadastru și Publicitate Imobiliară SIBIU
Biroul de Cadastru și Publicitate Imobiliară Avrig

A. Partea I. Descrierea imobilului

TEREN Extravilan

Adresa: Jud. Sibiu

| Nr. Crt | Nr cadastral Nr. topografic | Suprafața* (mp) | Observații / Referințe |
|---------|-----------------------------|-----------------|---|
| A1 | | 250 | Sector cadastral:12 Teren neimprejmuit; |

B. Partea II. Proprietari și acte

| Inscrieri privitoare la dreptul de proprietate și alte drepturi reale | | Referințe |
|--|---|-----------|
| / | | |
| Act Administrativ nr. 1228/48, din 29/01/2004 emis de CJPSDPAT (titlu de proprietate); | | |
| B1 | Intabulare, drept de PROPRIETATE, dobandit prin Reconstituire, cota actuala 1/1 1) DRĂGOIU MARIA | A1 |

C. Partea III. SARCINI .

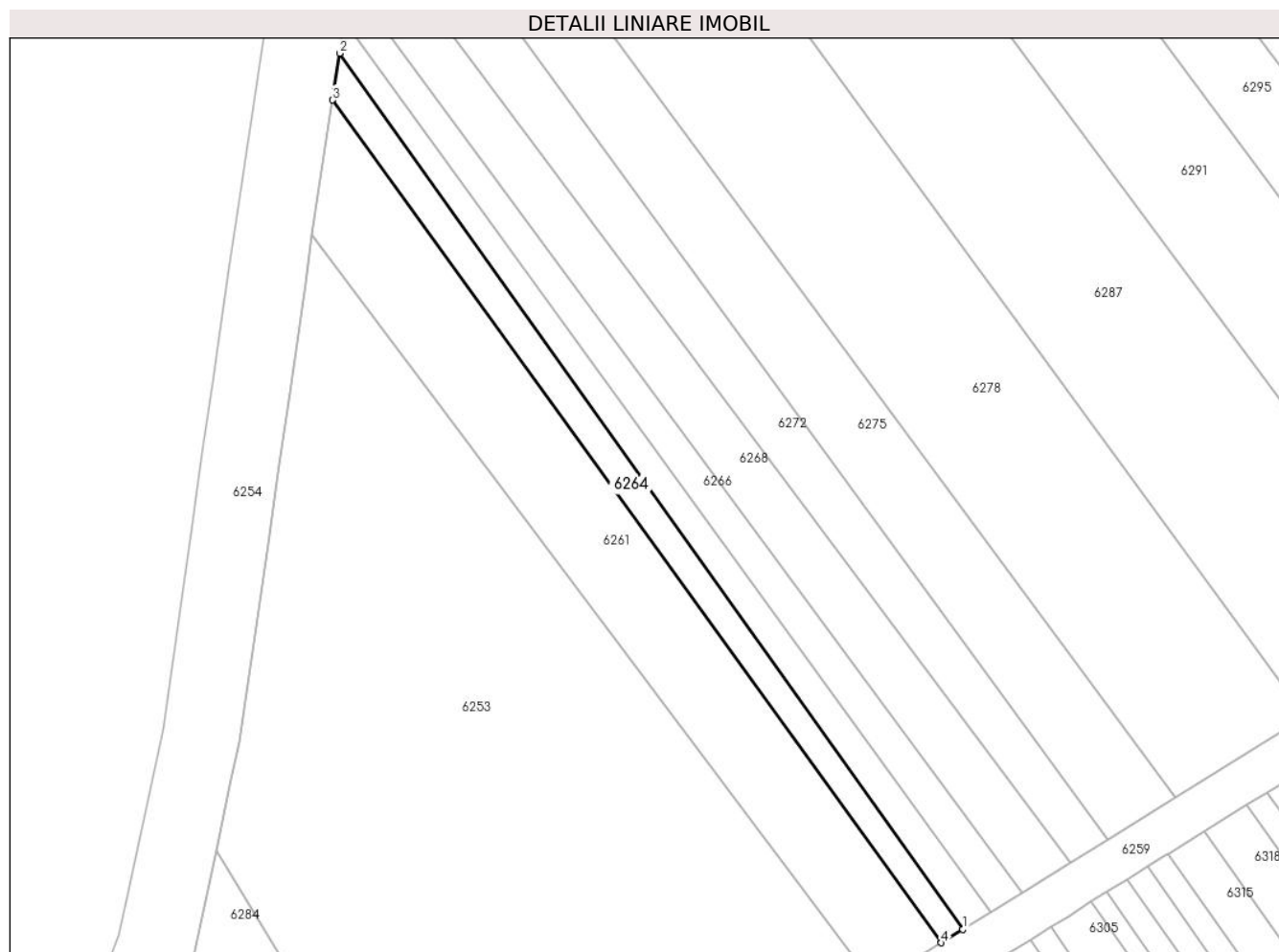
| Inscrieri privind dezmembramintele dreptului de proprietate, drepturi reale de garanție și sarcini | Referințe |
|--|-----------|
| NU SUNT | |

Anexa Nr. 1 La Partea I

Teren

| | | |
|--------------|-----------------|------------------------|
| Nr cadastral | Suprafața (mp)* | Observații / Referințe |
| | 250 | |

* Suprafața este determinată în planul de proiecție Stereo 70.



Date referitoare la teren

| Crt | Categorie folosință | Intravilan | Suprafața (mp) | Tarla | Parcelă | Nr. topo | Observații / Referințe |
|-----|---------------------|------------|----------------|-------|---------|----------|--|
| 1 | arabil | NU | 250 | 4 | 42/8/1 | - | Diferența de suprafața de 2150 mp se regăsește în coridorul de expropriere a râului Olt defileu, sector Cornetu-Avrig-CHE Racovita |

Lungime Segmente

1) Valorile lungimilor segmentelor sunt obținute din proiecție în plan.

| Punct început | X / Y | Punct sfârșit | X / Y | Lungime segment (** (m) |
|---------------|----------------------------|---------------|----------------------------|-------------------------|
| 1 | 448.446,934 466.149,197 | 2 | 448.390,739 466.228,172 | 96.927 |
| 2 | 448.390,739 466.228,172 | 3 | 448.390,095 466.223,952 | 4.268 |
| 3 | 448.390,095 466.223,952 | 4 | 448.445,004 466.147,999 | 93.722 |
| 4 | 448.445,004 466.147,999 | 1 | 448.446,934 466.149,197 | 2.272 |

**** Lungimile segmentelor sunt determinate în planul de proiecție Stereo 70 și sunt rotunjite la 1 milimetru.**

***** Distanța dintre puncte este formată din segmente cumulate ce sunt mai mici decât valoarea 1 milimetru.**

**DATE DESPRE IMOBILUL NR. 6265**

Oficiul de Cadastru și Publicitate Imobiliară SIBIU
Biroul de Cadastru și Publicitate Imobiliară Avrig

A. Partea I. Descrierea imobilului

TEREN Extravilan

Adresa: Jud. Sibiu

| Nr. Crt | Nr cadastral Nr. topografic | Suprafața* (mp) | Observații / Referințe |
|---------|-----------------------------|-----------------|---|
| A1 | | 250 | Sector cadastral:12 Teren neimprejmuit; |

B. Partea II. Proprietari și acte

| Inscrieri privitoare la dreptul de proprietate și alte drepturi reale | | Referințe |
|--|--|-----------|
| / | | |
| Act Administrativ nr. 1125/48, din 14/11/2003 emis de CJPSDPAT (titlu de proprietate); | | |
| B1 | Intabulare, drept de PROPRIETATE, dobandit prin Reconstituire, cota actuala 1/1 1) SÎRBU IOAN | A1 |

C. Partea III. SARCINI .

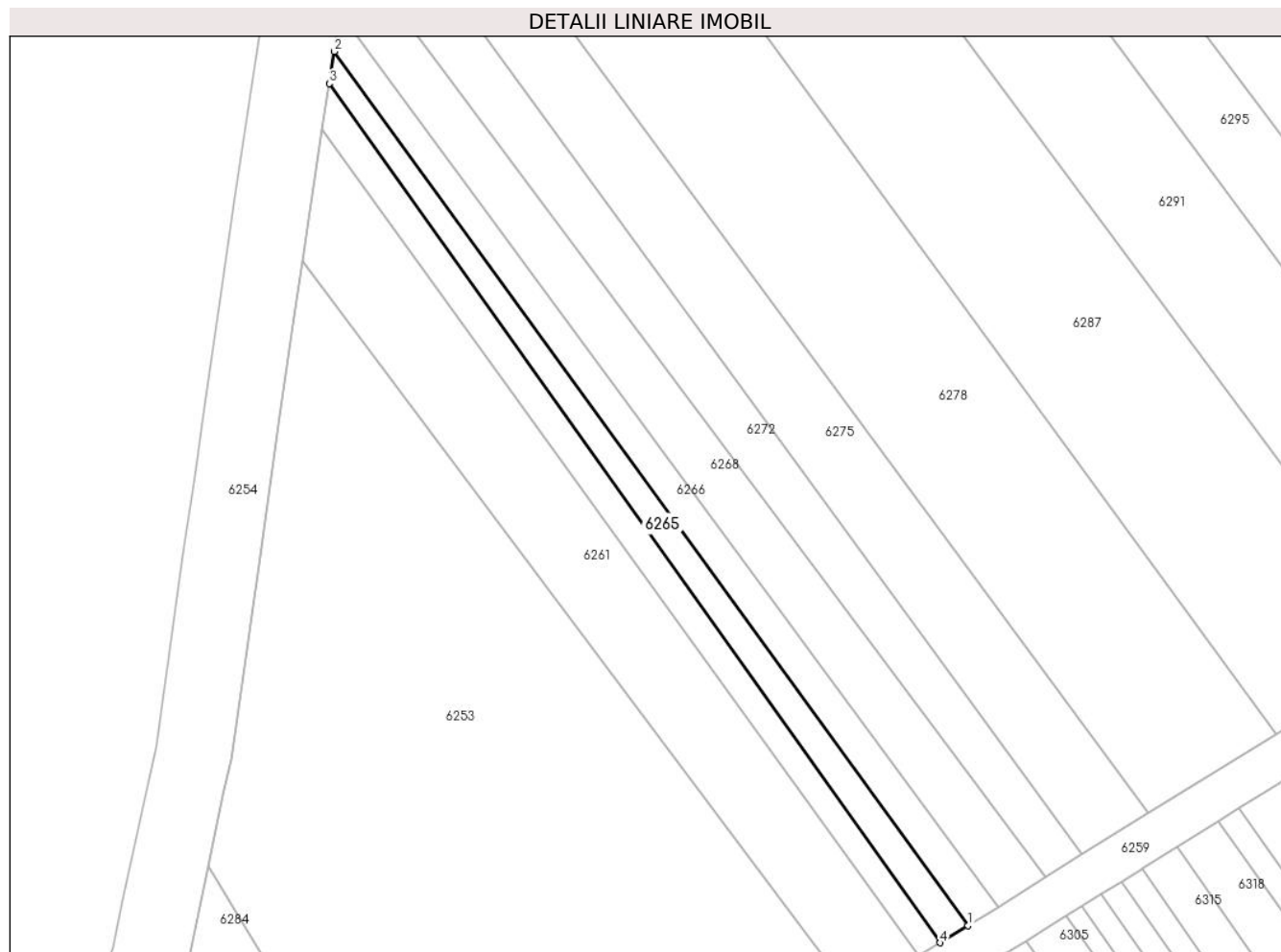
| Inscrieri privind dezmembramintele dreptului de proprietate, drepturi reale de garanție și sarcini | Referințe |
|--|-----------|
| NU SUNT | |

Anexa Nr. 1 La Partea I

Teren

| | | |
|--------------|-----------------|------------------------|
| Nr cadastral | Suprafața (mp)* | Observații / Referințe |
| | 250 | |

* Suprafața este determinată în planul de proiecție Stereo 70.



Date referitoare la teren

| Crt | Categorie folosință | Intravilan | Suprafața (mp) | Tarla | Parcelă | Nr. topo | Observații / Referințe |
|-----|---------------------|------------|----------------|-------|---------|----------|---|
| 1 | arabil | NU | 250 | 4 | 42/8/2 | - | Diferența de suprafață de 2150 mp se regăsește în coridorul de exproprierie a râului Olt defileu, sector Cornetu-Avrig-CHE Racovita |

Lungime Segmente

1) Valorile lungimilor segmentelor sunt obținute din proiecție în plan.

| Punct început | X / Y | Punct sfârșit | X / Y | Lungime segment (** (m) |
|---------------|----------------------------|---------------|----------------------------|-------------------------|
| 1 | 448.449,501 466.150,789 | 2 | 448.391,189 466.231,119 | 99.262 |
| 2 | 448.391,189 466.231,119 | 3 | 448.390,739 466.228,172 | 2.981 |
| 3 | 448.390,739 466.228,172 | 4 | 448.446,934 466.149,197 | 96.927 |
| 4 | 448.446,934 466.149,197 | 1 | 448.449,501 466.150,789 | 3.02 |

**** Lungimile segmentelor sunt determinate în planul de proiecție Stereo 70 și sunt rotunjite la 1 milimetru.**

***** Distanța dintre puncte este formată din segmente cumulate ce sunt mai mici decât valoarea 1 milimetru.**

**DATE DESPRE IMOBILUL NR. 6266**

Oficiul de Cadastru și Publicitate Imobiliară SIBIU
Biroul de Cadastru și Publicitate Imobiliară Avrig

A. Partea I. Descrierea imobilului

TEREN Extravilan

Adresa: Jud. Sibiu

| Nr. Crt | Nr cadastral Nr. topografic | Suprafața* (mp) | Observații / Referințe |
|---------|-----------------------------|-----------------|---|
| A1 | | 290 | Sector cadastral:12 Teren neimprejmuit; |

B. Partea II. Proprietari și acte

| Inscrieri privitoare la dreptul de proprietate și alte drepturi reale | | Referințe |
|---|---|-----------|
| / | | |
| Act Administrativ nr. 987/48, din 20/05/2003 emis de CJPSDPAT (titlu de proprietate); | | |
| B1 | Intabulare, drept de PROPRIETATE, dobandit prin Reconstituire, cota actuala 1/1 1) BOBANGA OCTAVIAN | A1 |

C. Partea III. SARCINI .

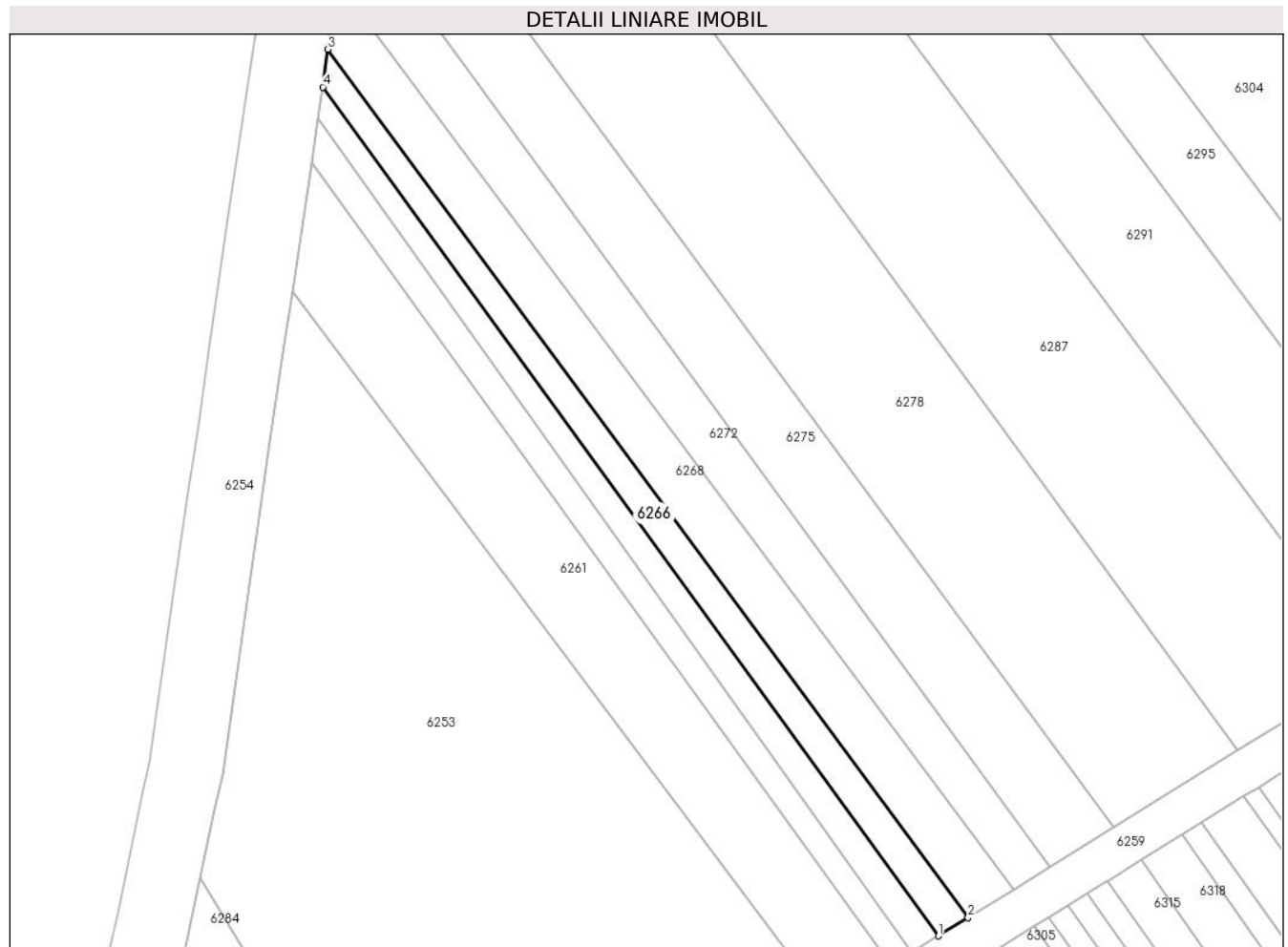
| Inscrieri privind dezmembramintele dreptului de proprietate, drepturi reale de garanție și sarcini | Referințe |
|--|-----------|
| NU SUNT | |

Anexa Nr. 1 La Partea I

Teren

| | | |
|--------------|-----------------|------------------------|
| Nr cadastral | Suprafața (mp)* | Observații / Referințe |
| | 290 | |

* Suprafața este determinată în planul de proiecție Stereo 70.



Date referitoare la teren

| Crt | Categorie folosință | Intravilan | Suprafața (mp) | Tarla | Parcelă | Nr. topo | Observații / Referințe |
|-----|---------------------|------------|----------------|-------|---------|----------|--|
| 1 | arabil | NU | 290 | 4 | 42/10 | - | Diferența de suprafață de 2210 mp se regăsește în coridorul de expropriere a râului Olt defileu, sector Cornetu-Avrig-CHE Racovita |

Lungime Segmente

1) Valorile lungimilor segmentelor sunt obținute din proiecție în plan.

| Punct început | X / Y | Punct sfârșit | X / Y | Lungime segment (** (m) |
|---------------|----------------------------|---------------|----------------------------|-------------------------|
| 1 | 448.449,501 466.150,789 | 2 | 448.452,282 466.152,515 | 3.273 |
| 2 | 448.452,282 466.152,515 | 3 | 448.391,674 466.234,692 | 102.11 |
| 3 | 448.391,674 466.234,692 | 4 | 448.391,189 466.231,119 | 3.606 |
| 4 | 448.391,189 466.231,119 | 1 | 448.449,501 466.150,789 | 99.262 |

**** Lungimile segmentelor sunt determinate în planul de proiecție Stereo 70 și sunt rotunjite la 1 milimetru.**

***** Distanța dintre puncte este formată din segmente cumulate ce sunt mai mici decât valoarea 1 milimetru.**

**DATE DESPRE IMOBILUL NR. 6267**

Oficiul de Cadastru și Publicitate Imobiliară SIBIU
Biroul de Cadastru și Publicitate Imobiliară Avrig

A. Partea I. Descrierea imobilului

TEREN Extravilan

Adresa: Jud. Sibiu

| Nr. Crt | Nr cadastral Nr. topografic | Suprafața* (mp) | Observații / Referințe |
|---------|-----------------------------|-----------------|---|
| A1 | | 200 | Sector cadastral:12 Teren neimprejmuit; |

B. Partea II. Proprietari și acte

| Inscrieri privitoare la dreptul de proprietate și alte drepturi reale | | Referințe |
|---|---|-----------|
| / | | |
| Act Normativ nr. 7, din 13/03/1996 emis de PARLAMENTUL ROMANIEI (LEGE); | | |
| B1 | Inscrierea provizorie, drept de PROPRIETATE, dobandit prin Lege, cota actuala 1/1 | A1 |
| 1) COMUNA RACOVITA, CIF:4241150, PROPRIETAR NEIDENTIFICAT | | |

C. Partea III. SARCINI .

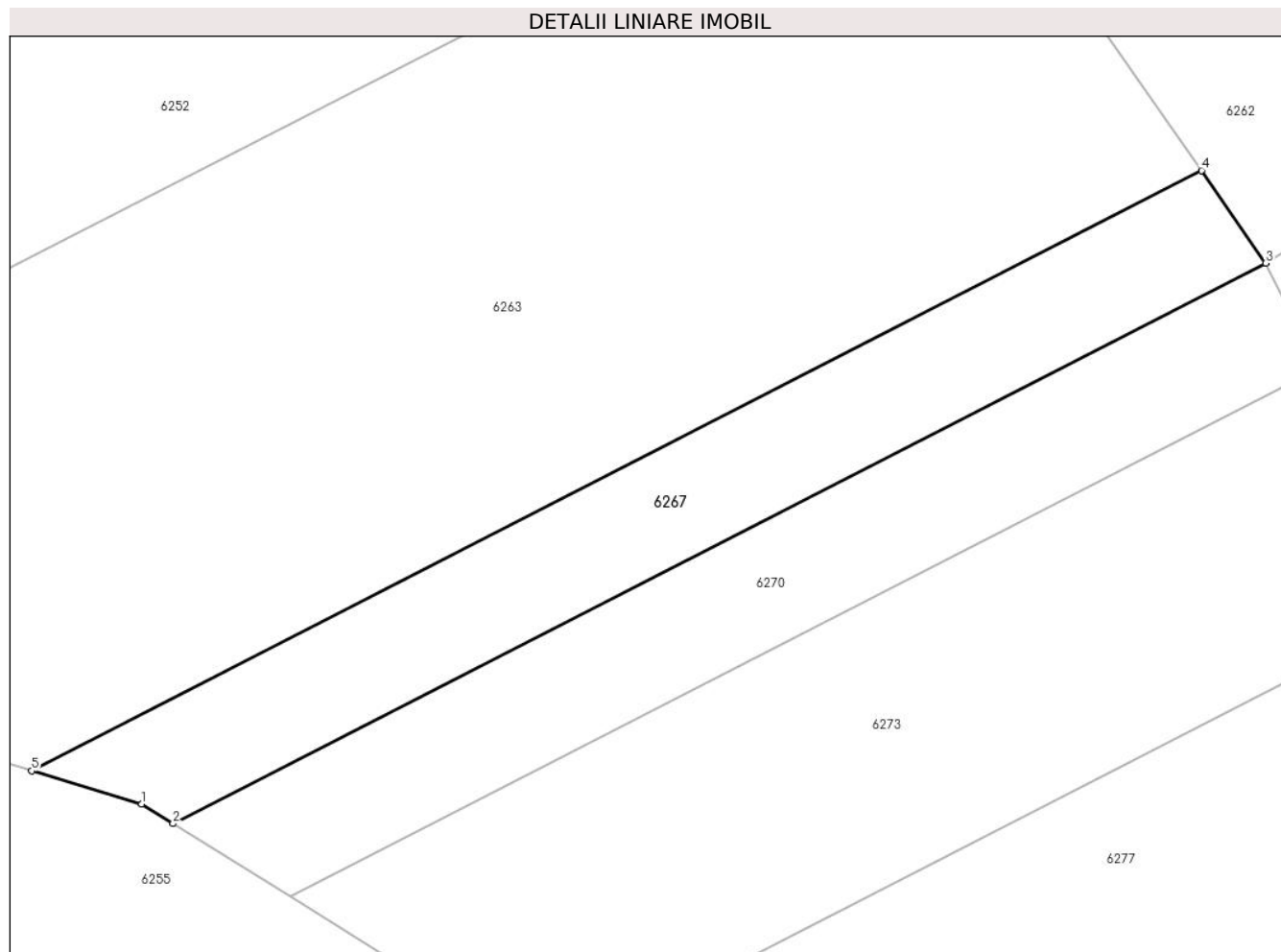
| Inscrieri privind dezmembramintele dreptului de proprietate, drepturi reale de garanție și sarcini | Referințe |
|--|-----------|
| NU SUNT | |

Anexa Nr. 1 La Partea I

Teren

| | | |
|--------------|-----------------|------------------------|
| Nr cadastral | Suprafața (mp)* | Observații / Referințe |
| | 200 | |

* Suprafața este determinată în planul de proiecție Stereo 70.



Date referitoare la teren

| Crt | Categorie folosință | Intravilan | Suprafața (mp) | Tarla | Parcelă | Nr. topo | Observații / Referințe |
|-----|---------------------|------------|----------------|-------|---------|----------|------------------------|
| 1 | faneata | NU | 200 | 4 | 58/8/2 | - | |

Lungime Segmente

1) Valorile lungimilor segmentelor sunt obținute din proiecție în plan.

| Punct început | X / Y | Punct sfârșit | X / Y | Lungime segment (** (m) |
|---------------|----------------------------|---------------|----------------------------|-------------------------|
| 1 | 448.394,142 465.954,436 | 2 | 448.395,32 465.953,704 | 1.387 |
| 2 | 448.395,32 465.953,704 | 3 | 448.436,473 465.974,791 | 46.241 |
| 3 | 448.436,473 465.974,791 | 4 | 448.434,053 465.978,274 | 4.241 |
| 4 | 448.434,053 465.978,274 | 5 | 448.389,996 465.955,688 | 49.509 |
| 5 | 448.389,996 465.955,688 | 1 | 448.394,142 465.954,436 | 4.33 |

**** Lungimile segmentelor sunt determinate în planul de proiecție Stereo 70 și sunt rotunjite la 1 milimetru.**

***** Distanța dintre puncte este formată din segmente cumulate ce sunt mai mici decât valoarea 1 milimetru.**

**DATE DESPRE IMOBILUL NR. 6268**

Oficiul de Cadastru și Publicitate Imobiliară SIBIU
Biroul de Cadastru și Publicitate Imobiliară Avrig

A. Partea I. Descrierea imobilului

TEREN Extravilan

Adresa: Jud. Sibiu

| Nr. Crt | Nr cadastral Nr. topografic | Suprafața* (mp) | Observații / Referințe |
|---------|-----------------------------|-----------------|---|
| A1 | | 500 | Sector cadastral:12 Teren neimprejmuit; |

B. Partea II. Proprietari și acte

| Inscrieri privitoare la dreptul de proprietate și alte drepturi reale | | Referințe |
|--|---|-----------|
| / | | |
| Act Administrativ nr. 1090/48, din 13/10/2003 emis de CJPSDPAT (titlu de proprietate); | | |
| B1 | Intabulare, drept de PROPRIETATE, dobandit prin Reconstituire, cota actuala 1/1 1) STOICA IOAN | A1 |

C. Partea III. SARCINI .

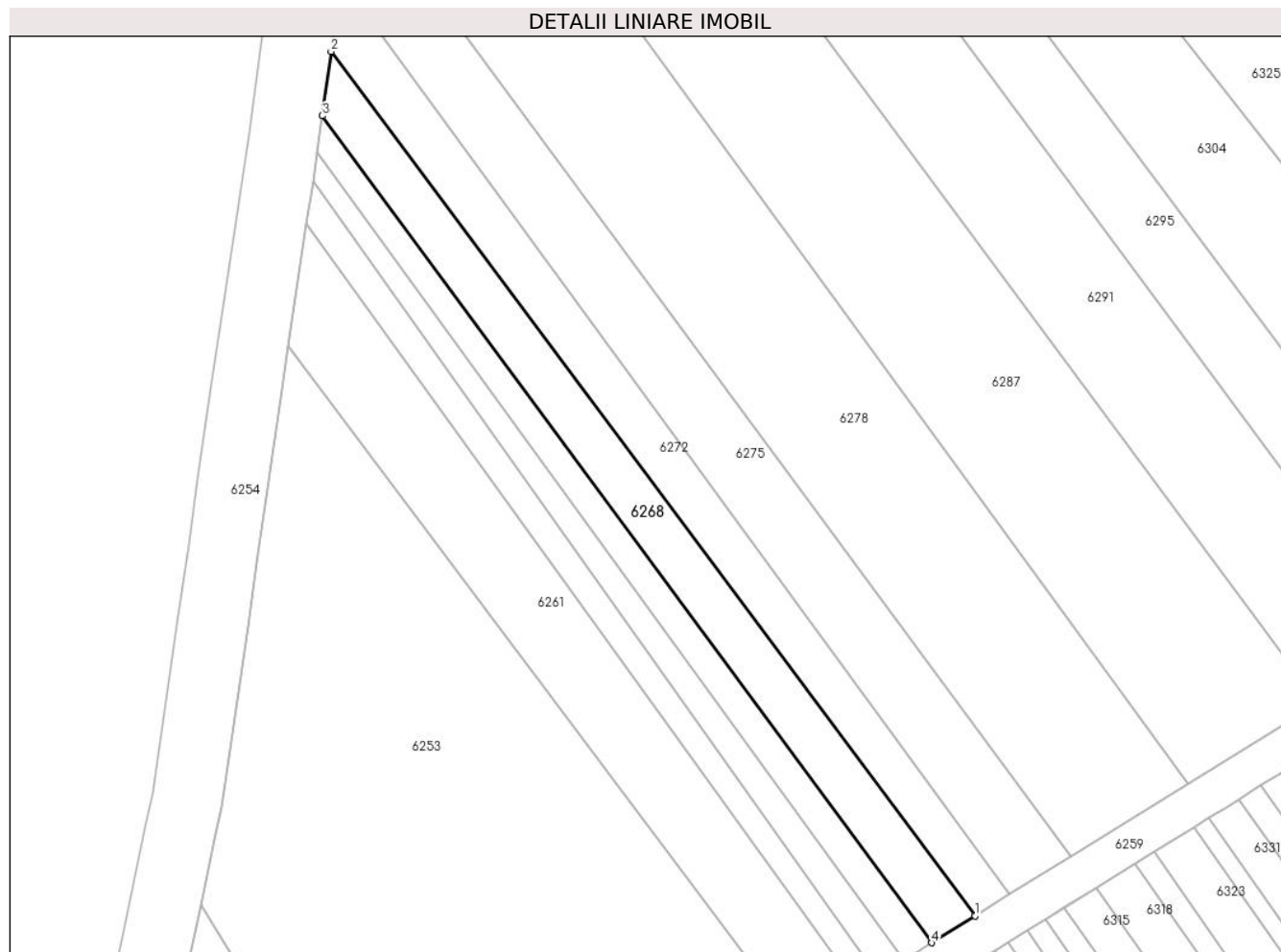
| Inscrieri privind dezmembramintele dreptului de proprietate, drepturi reale de garanție și sarcini | Referințe |
|--|-----------|
| NU SUNT | |

Anexa Nr. 1 La Partea I

Teren

| | | |
|--------------|-----------------|------------------------|
| Nr cadastral | Suprafața (mp)* | Observații / Referințe |
| | 500 | |

* Suprafața este determinată în planul de proiecție Stereo 70.



Date referitoare la teren

| Crt | Categorie folosință | Intravilan | Suprafața (mp) | Tarla | Parcelă | Nr. topo | Observații / Referințe |
|-----|---------------------|------------|----------------|-------|---------|----------|--|
| 1 | arabil | NU | 500 | 4 | 42/11 | - | Diferența de suprafață de 4000 mp se regăsește în coridorul de exproprieră a râului Olt defileu, sector Cornetu-Avrig-CHE Racovita |

Lungime Segmente

1) Valorile lungimilor segmentelor sunt obținute din proiecție în plan.

| Punct început | X / Y | Punct sfârșit | X / Y | Lungime segment (** (m) |
|---------------|----------------------------|---------------|----------------------------|-------------------------|
| 1 | 448.456,593 466.155,19 | 2 | 448.392,531 466.241,095 | 107.162 |
| 2 | 448.392,531 466.241,095 | 3 | 448.391,674 466.234,692 | 6.46 |
| 3 | 448.391,674 466.234,692 | 4 | 448.452,282 466.152,515 | 102.11 |
| 4 | 448.452,282 466.152,515 | 1 | 448.456,593 466.155,19 | 5.073 |

**** Lungimile segmentelor sunt determinate în planul de proiecție Stereo 70 și sunt rotunjite la 1 milimetru.**

***** Distanța dintre puncte este formată din segmente cumulate ce sunt mai mici decât valoarea 1 milimetru.**

**DATE DESPRE IMOBILUL NR. 6269**

Oficiul de Cadastru și Publicitate Imobiliară SIBIU
Biroul de Cadastru și Publicitate Imobiliară Avrig

A. Partea I. Descrierea imobilului

TEREN Extravilan

Adresa: Jud. Sibiu

| Nr. Crt | Nr cadastral Nr. topografic | Suprafața* (mp) | Observații / Referințe |
|---------|-----------------------------|-----------------|---|
| A1 | | 200 | Sector cadastral:12 Teren neimprejmuit; |

B. Partea II. Proprietari și acte

| Inscrieri privitoare la dreptul de proprietate și alte drepturi reale | | Referințe |
|---|--|-----------|
| / | | |
| Act Normativ nr. 7, din 13/03/1996 emis de PARLAMENTUL ROMANIEI (LEGE); | | |
| B1 | Inscrierea provizorie, drept de PROPRIETATE, dobandit prin Lege, cota actuala 1/1 1) COMUNA RACOVITA, CIF:4241150, PROPRIETAR NEIDENTIFICAT | A1 |

C. Partea III. SARCINI .

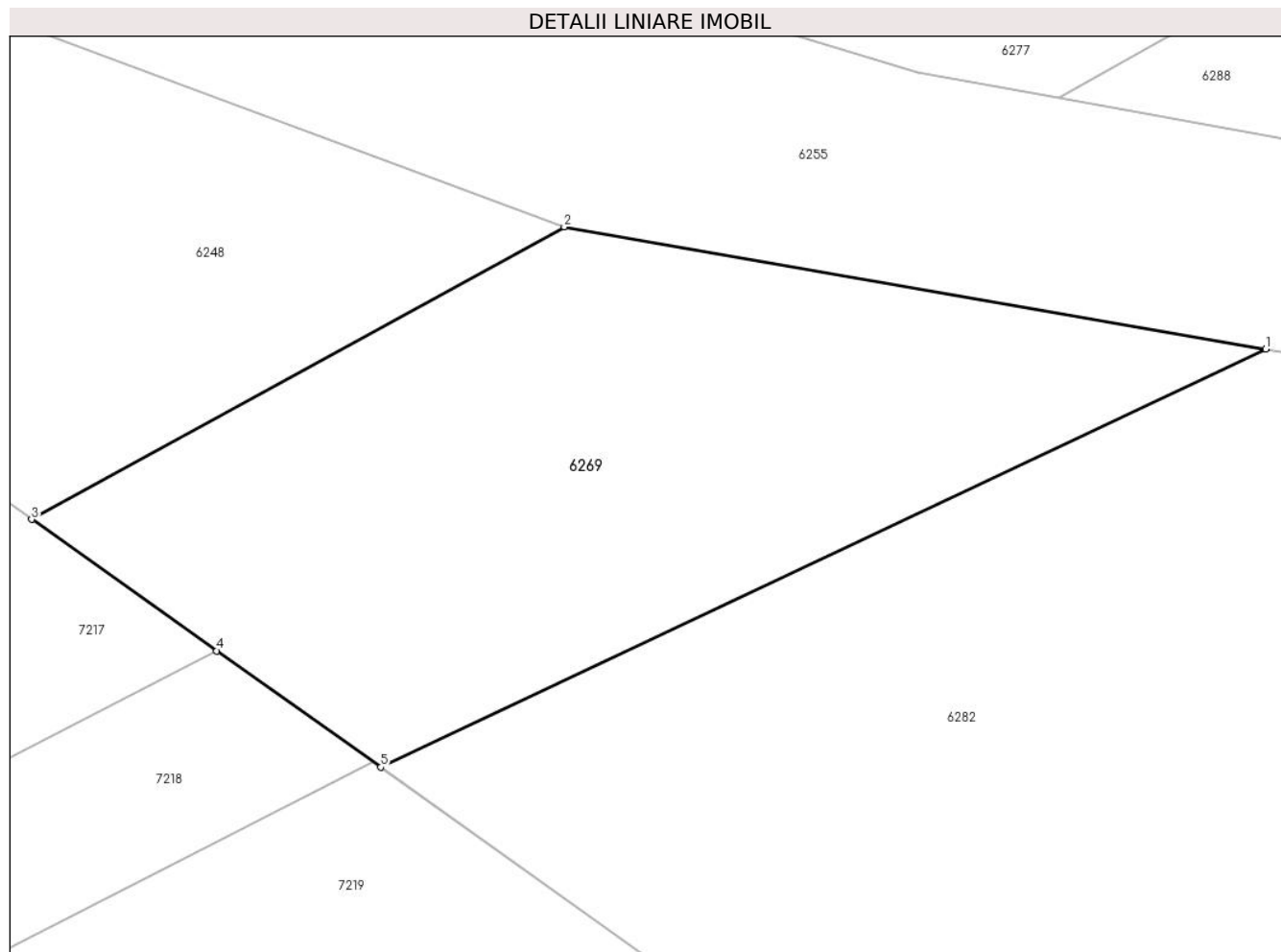
| Inscrieri privind dezmembramintele dreptului de proprietate, drepturi reale de garanție și sarcini | Referințe |
|--|-----------|
| NU SUNT | |

Anexa Nr. 1 La Partea I

Teren

| | | |
|--------------|-----------------|------------------------|
| Nr cadastral | Suprafața (mp)* | Observații / Referințe |
| | 200 | |

* Suprafața este determinată în planul de proiecție Stereo 70.



Date referitoare la teren

| Crt | Categorie folosință | Intra vilan | Suprafața (mp) | Tarla | Parcelă | Nr. topo | Observații / Referințe |
|-----|---------------------|-------------|----------------|-------|---------|----------|------------------------|
| 1 | faneata | NU | 200 | 4 | 58/4 | - | |

Lungime Segmente

1) Valorile lungimilor segmentelor sunt obținute din proiecție în plan.

| Punct început | X / Y | Punct sfârșit | X / Y | Lungime segment (** (m) |
|---------------|----------------------------|---------------|----------------------------|-------------------------|
| 1 | 448.433,762 465.933,097 | 2 | 448.416,14 465.936,161 | 17.887 |
| 2 | 448.416,14 465.936,161 | 3 | 448.402,761 465.928,821 | 15.26 |
| 3 | 448.402,761 465.928,821 | 4 | 448.407,411 465.925,521 | 5.702 |
| 4 | 448.407,411 465.925,521 | 5 | 448.411,528 465.922,6 | 5.047 |
| 5 | 448.411,528 465.922,6 | 1 | 448.433,762 465.933,097 | 24.587 |

**** Lungimile segmentelor sunt determinate în planul de proiecție Stereo 70 și sunt rotunjite la 1 milimetru.**

***** Distanța dintre puncte este formată din segmente cumulate ce sunt mai mici decât valoarea 1 milimetru.**

**DATE DESPRE IMOBILUL NR. 6270**

Oficiul de Cadastru și Publicitate Imobiliară SIBIU
Biroul de Cadastru și Publicitate Imobiliară Avrig

A. Partea I. Descrierea imobilului

TEREN Extravilan

Adresa: Jud. Sibiu

| Nr. Crt | Nr cadastral Nr. topografic | Suprafața* (mp) | Observații / Referințe |
|---------|-----------------------------|-----------------|---|
| A1 | | 200 | Sector cadastral:12 Teren neimprejmuit; |

B. Partea II. Proprietari și acte

| Inscrieri privitoare la dreptul de proprietate și alte drepturi reale | | Referințe |
|---|---|-----------|
| / | | |
| Act Notarial nr. 1661, din 16/08/2011 emis de NP POPA CORNELIA (act de partaj); | | |
| B1 | Intabulare, drept de PROPRIETATE, dobandit prin Conventie, cota actuala 1/1 1) FARCAȘIU VALENTIN-IERONIM | A1 |

C. Partea III. SARCINI .

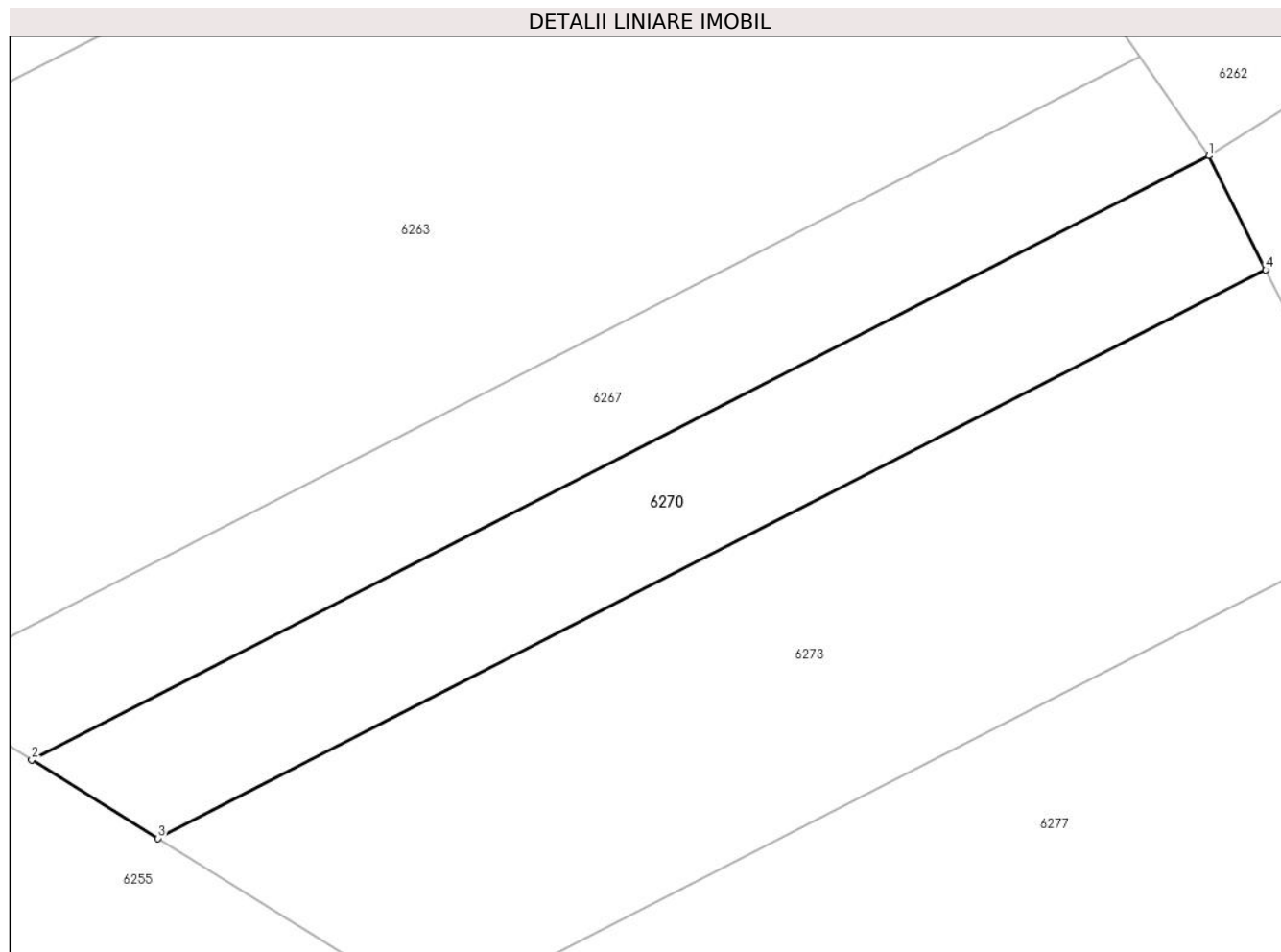
| Inscrieri privind dezmembramintele dreptului de proprietate, drepturi reale de garanție și sarcini | Referințe |
|--|-----------|
| NU SUNT | |

Anexa Nr. 1 La Partea I

Teren

| | | |
|--------------|-----------------|------------------------|
| Nr cadastral | Suprafața (mp)* | Observații / Referințe |
| | 200 | |

* Suprafața este determinată în planul de proiecție Stereo 70.



Date referitoare la teren

| Crt | Categorie folosință | Intra vilan | Suprafața (mp) | Tarla | Parcelă | Nr. topo | Observații / Referințe |
|-----|---------------------|-------------|----------------|-------|---------|----------|------------------------|
| 1 | faneata | NU | 200 | 4 | 58/8/1 | - | |

Lungime Segmente

1) Valorile lungimilor segmentelor sunt obținute din proiecție în plan.

| Punct început | X / Y | Punct sfârșit | X / Y | Lungime segment (** (m) |
|---------------|----------------------------|---------------|----------------------------|-------------------------|
| 1 | 448.436,473 465.974,791 | 2 | 448.395,32 465.953,704 | 46.241 |
| 2 | 448.395,32 465.953,704 | 3 | 448.399,737 465.950,961 | 5.2 |
| 3 | 448.399,737 465.950,961 | 4 | 448.438,46 465.970,812 | 43.515 |
| 4 | 448.438,46 465.970,812 | 1 | 448.436,473 465.974,791 | 4.448 |

** Lungimile segmentelor sunt determinate în planul de proiecție Stereo 70 și sunt rotunjite la 1 milimetru.

***** Distanţa dintre puncte este formată din segmente cumulate ce sunt mai mici decât valoarea 1 milimetru.**

**DATE DESPRE IMOBILUL NR. 6271**

Oficiul de Cadastru și Publicitate Imobiliară SIBIU
Biroul de Cadastru și Publicitate Imobiliară Avrig

A. Partea I. Descrierea imobilului

TEREN Extravilan

Adresa: Jud. Sibiu

| Nr. Crt | Nr cadastral Nr. topografic | Suprafața* (mp) | Observații / Referințe |
|---------|-----------------------------|-----------------|---|
| A1 | | 3.000 | Sector cadastral:12 Teren neimprejmuit; |

B. Partea II. Proprietari și acte

| Inscrieri privitoare la dreptul de proprietate și alte drepturi reale | | Referințe |
|--|---|-----------|
| / | | |
| Act Notarial nr. 76, din 12/12/2005 emis de NP SALOMIE IOAN CRISTIAN (certificat de mostenitor); | | |
| B1 | Intabulare, drept de PROPRIETATE, dobandit prin Succesiune, cota actuala 1/1 1) SÂRBU GHEORGHE | A1 |

C. Partea III. SARCINI .

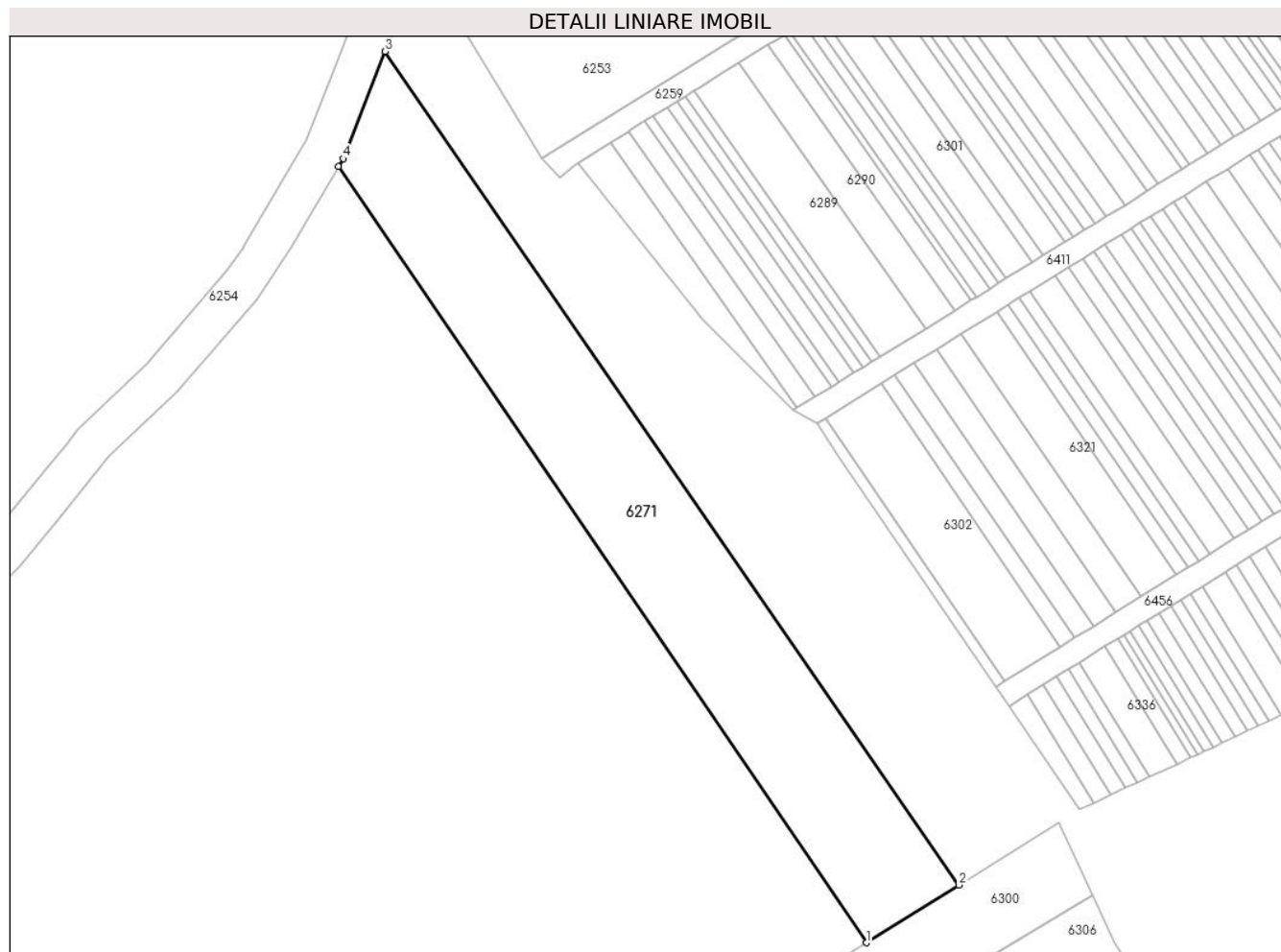
| Inscrieri privind dezmembramintele dreptului de proprietate, drepturi reale de garanție și sarcini | Referințe |
|--|-----------|
| NU SUNT | |

Anexa Nr. 1 La Partea I

Teren

| Nr cadastral | Suprafața (mp)* | Observații / Referințe |
|--------------|-----------------|------------------------|
| | 3.000 | |

* Suprafața este determinată în planul de proiecție Stereo 70.



Date referitoare la teren

| Crt | Categorie folosință | Intravilan | Suprafața (mp) | Tarla | Parcelă | Nr. topo | Observații / Referințe |
|-----|---------------------|------------|----------------|-------|---------|----------|------------------------|
| 1 | faneata | NU | 3.000 | 4 | 42/8/3 | - | |

Lungime Segmente

1) Valorile lungimilor segmentelor sunt obținute din proiecție în plan.

| Punct început | X / Y | Punct sfârșit | X / Y | Lungime segment (** (m) |
|---------------|----------------------------|---------------|----------------------------|-------------------------|
| 1 | 448.456,477 465.987,272 | 2 | 448.472,249 465.997,106 | 18.587 |
| 2 | 448.472,249 465.997,106 | 3 | 448.374,524 466.138,927 | 172.231 |
| 3 | 448.374,524 466.138,927 | 4 | 448.367,409 466.120,677 | 19.588 |
| 4 | 448.367,409 466.120,677 | 5 | 448.366,61 466.119,318 | 1.577 |
| 5 | 448.366,61 466.119,318 | 1 | 448.456,477 465.987,272 | 159.724 |

**** Lungimile segmentelor sunt determinate în planul de proiecție Stereo 70 și sunt rotunjite la 1 milimetru.**

***** Distanța dintre puncte este formată din segmente cumulate ce sunt mai mici decât valoarea 1 milimetru.**

**DATE DESPRE IMOBILUL NR. 6272**

Oficiul de Cadastru și Publicitate Imobiliară SIBIU
Biroul de Cadastru și Publicitate Imobiliară Avrig

A. Partea I. Descrierea imobilului

TEREN Extravilan

Adresa: Jud. Sibiu

| Nr. Crt | Nr cadastral Nr. topografic | Suprafața* (mp) | Observații / Referințe |
|---------|-----------------------------|-----------------|---|
| A1 | | 500 | Sector cadastral:12 Teren neimprejmuit; |

B. Partea II. Proprietari și acte

| Inscrieri privitoare la dreptul de proprietate și alte drepturi reale | | Referințe |
|---|--|-----------|
| / | | |
| Act Administrativ nr. 585/48, din 13/11/1996 emis de CJPSDPAT (titlu de proprietate); | | |
| B1 | Intabulare, drept de PROPRIETATE, dobandit prin Reconstituire, cota actuala 1/1 1) FRĂSIE IOSIF | A1 |

C. Partea III. SARCINI .

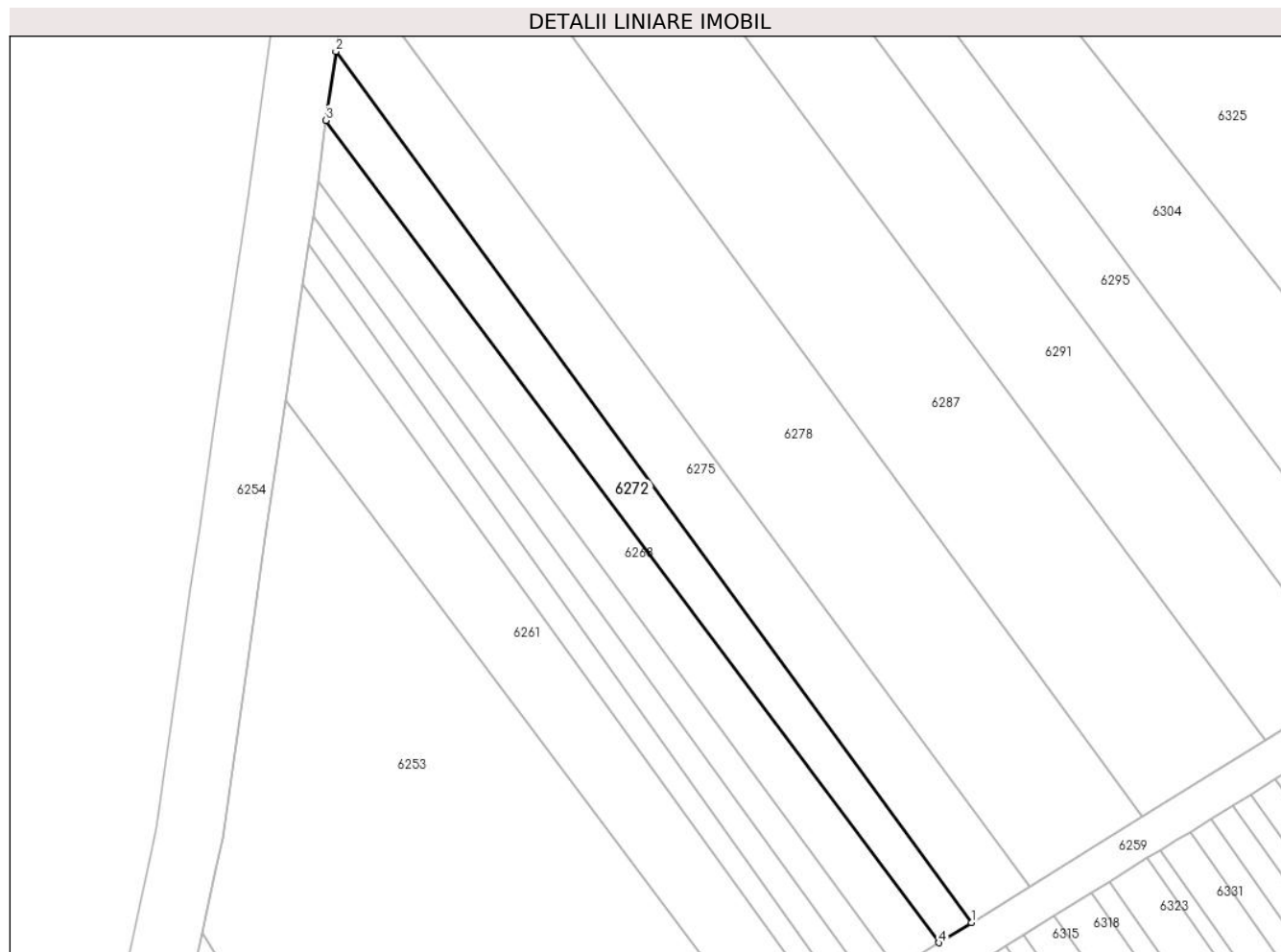
| Inscrieri privind dezmembramintele dreptului de proprietate, drepturi reale de garanție și sarcini | Referințe |
|--|-----------|
| NU SUNT | |

Anexa Nr. 1 La Partea I

Teren

| | | |
|--------------|-----------------|------------------------|
| Nr cadastral | Suprafața (mp)* | Observații / Referințe |
| | 500 | |

* Suprafața este determinată în planul de proiecție Stereo 70.



Date referitoare la teren

| Crt | Categorie folosință | Intravilan | Suprafața (mp) | Tarla | Parcelă | Nr. topo | Observații / Referințe |
|-----|---------------------|------------|----------------|-------|---------|----------|--|
| 1 | arabil | NU | 500 | 4 | 42/12 | - | Diferența de suprafață de 2500 mp se regăsește în coridorul de expropriere a râului Olt defileu, sector Cornetu-Avrig-CHE Racovita |

Lungime Segmente

1) Valorile lungimilor segmentelor sunt obținute din proiecție în plan.

| Punct început | X / Y | Punct sfârșit | X / Y | Lungime segment (** (m)) |
|---------------|----------------------------|---------------|----------------------------|--------------------------|
| 1 | 448.460,012 466.157,311 | 2 | 448.393,554 466.248,289 | 112.666 |
| 2 | 448.393,554 466.248,289 | 3 | 448.392,531 466.241,095 | 7.266 |
| 3 | 448.392,531 466.241,095 | 4 | 448.456,593 466.155,19 | 107.162 |
| 4 | 448.456,593 466.155,19 | 1 | 448.460,012 466.157,311 | 4.024 |

**** Lungimile segmentelor sunt determinate în planul de proiecție Stereo 70 și sunt rotunjite la 1 milimetru.**

***** Distanța dintre puncte este formată din segmente cumulate ce sunt mai mici decât valoarea 1 milimetru.**

**DATE DESPRE IMOBILUL NR. 6273**

Oficiul de Cadastru și Publicitate Imobiliară SIBIU
Biroul de Cadastru și Publicitate Imobiliară Avrig

A. Partea I. Descrierea imobilului

TEREN Extravilan

Adresa: Jud. Sibiu

| Nr. Crt | Nr cadastral Nr. topografic | Suprafața* (mp) | Observații / Referințe |
|---------|-----------------------------|-----------------|---|
| A1 | | 400 | Sector cadastral:12 Teren neimprejmuit; |

B. Partea II. Proprietari și acte

| Inscrieri privitoare la dreptul de proprietate și alte drepturi reale | | Referințe |
|--|--|-----------|
| / | | |
| Act Administrativ nr. 1124/48, din 14/11/2003 emis de CJPSDPAT (titlu de proprietate); | | |
| B1 | Intabulare, drept de PROPRIETATE, dobandit prin Reconstituire, cota actuala 1/1 1) CIUNGU ANA | A1 |

C. Partea III. SARCINI .

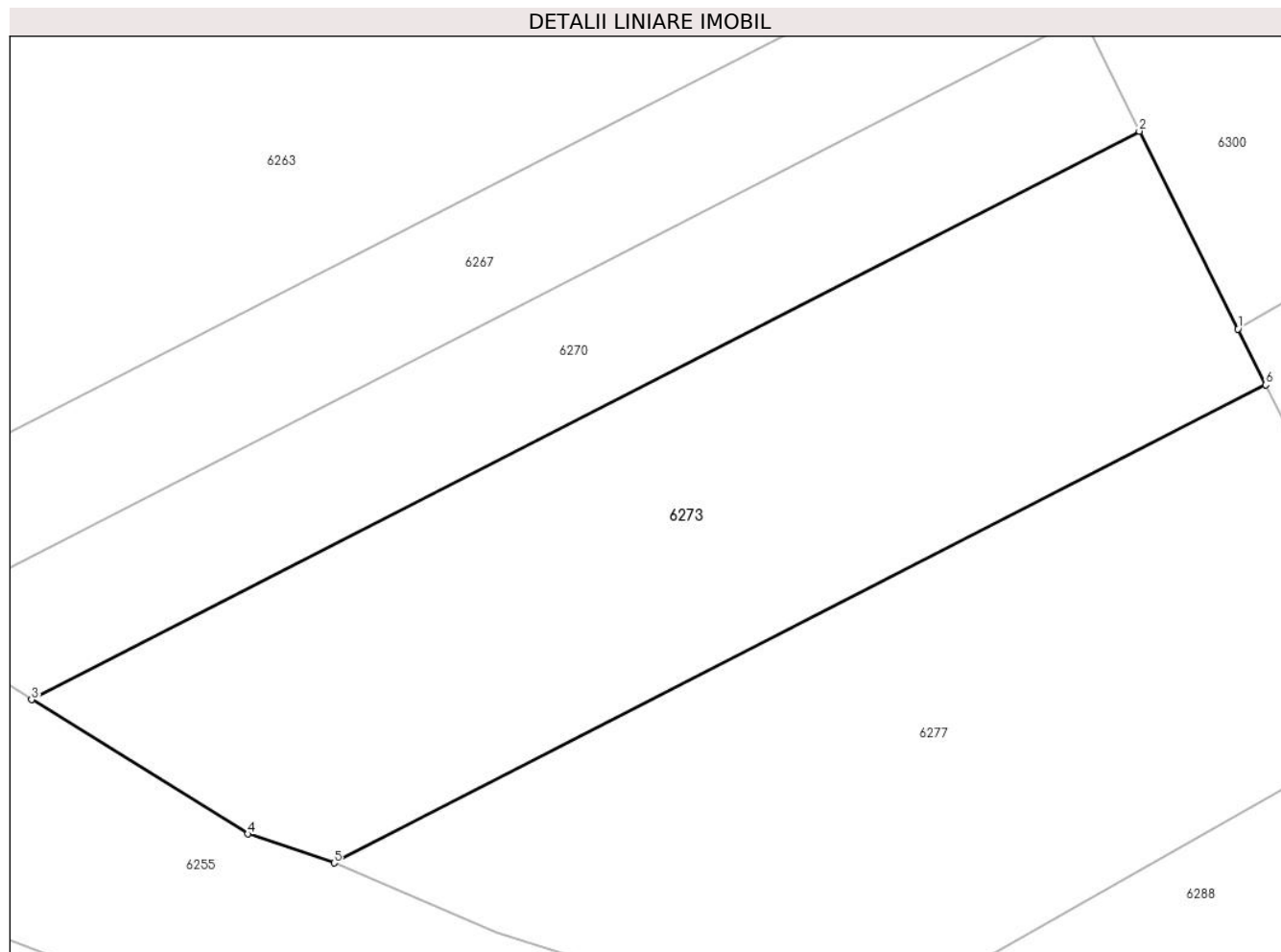
| Inscrieri privind dezmembramintele dreptului de proprietate, drepturi reale de garanție și sarcini | Referințe |
|--|-----------|
| NU SUNT | |

Anexa Nr. 1 La Partea I

Teren

| Nr cadastral | Suprafața (mp)* | Observații / Referințe |
|--------------|-----------------|------------------------|
| | 400 | |

* Suprafața este determinată în planul de proiecție Stereo 70.



Date referitoare la teren

| Crt | Categorie folosință | Intra vilan | Suprafața (mp) | Tarla | Parcelă | Nr. topo | Observații / Referințe |
|-----|---------------------|-------------|----------------|-------|---------|----------|------------------------|
| 1 | faneata | NU | 400 | 4 | 58/7 | - | |

Lungime Segmente

1) Valorile lungimilor segmentelor sunt obținute din proiecție în plan.

| Punct început | X / Y | Punct sfârșit | X / Y | Lungime segment (** (m) |
|---------------|----------------------------|---------------|----------------------------|-------------------------|
| 1 | 448.441,908 465.963,901 | 2 | 448.438,46 465.970,812 | 7.723 |
| 2 | 448.438,46 465.970,812 | 3 | 448.399,737 465.950,961 | 43.515 |
| 3 | 448.399,737 465.950,961 | 4 | 448.407,292 465.946,269 | 8.892 |
| 4 | 448.407,292 465.946,269 | 5 | 448.410,31 465.945,251 | 3.186 |
| 5 | 448.410,31 465.945,251 | 6 | 448.442,882 465.961,949 | 36.602 |

| Punct început | X / Y | Punct sfârșit | X / Y | Lungime segment (** (m) |
|---------------|----------------------------|---------------|----------------------------|-------------------------|
| 6 | 448.442,882 465.961,949 | 1 | 448.441,908 465.963,901 | 2.182 |

** Lungimile segmentelor sunt determinate în planul de proiecție Stereo 70 și sunt rotunjite la 1 milimetru.

*** Distanța dintre puncte este formată din segmente cumulate ce sunt mai mici decât valoarea 1 milimetru.

**DATE DESPRE IMOBILUL NR. 6274**

Oficiul de Cadastru și Publicitate Imobiliară SIBIU
Biroul de Cadastru și Publicitate Imobiliară Avrig

A. Partea I. Descrierea imobilului

TEREN Extravilan

Adresa: Jud. Sibiu

| Nr. Crt | Nr cadastral Nr. topografic | Suprafața* (mp) | Observații / Referințe |
|---------|-----------------------------|-----------------|---|
| A1 | | 240 | Sector cadastral:12 Teren neimprejmuit; |

B. Partea II. Proprietari și acte

| Inscrieri privitoare la dreptul de proprietate și alte drepturi reale | | Referințe |
|--|--|-----------|
| / | | |
| Act Notarial nr. 518, din 15/03/2023 emis de NP POPA CORNELIA (act de partaj); | | |
| B1 | Intabulare, drept de PROPRIETATE, dobandit prin Conventie, cota actuala 1/1 1) DRĂGOIU CORNEL | A1 |

C. Partea III. SARCINI .

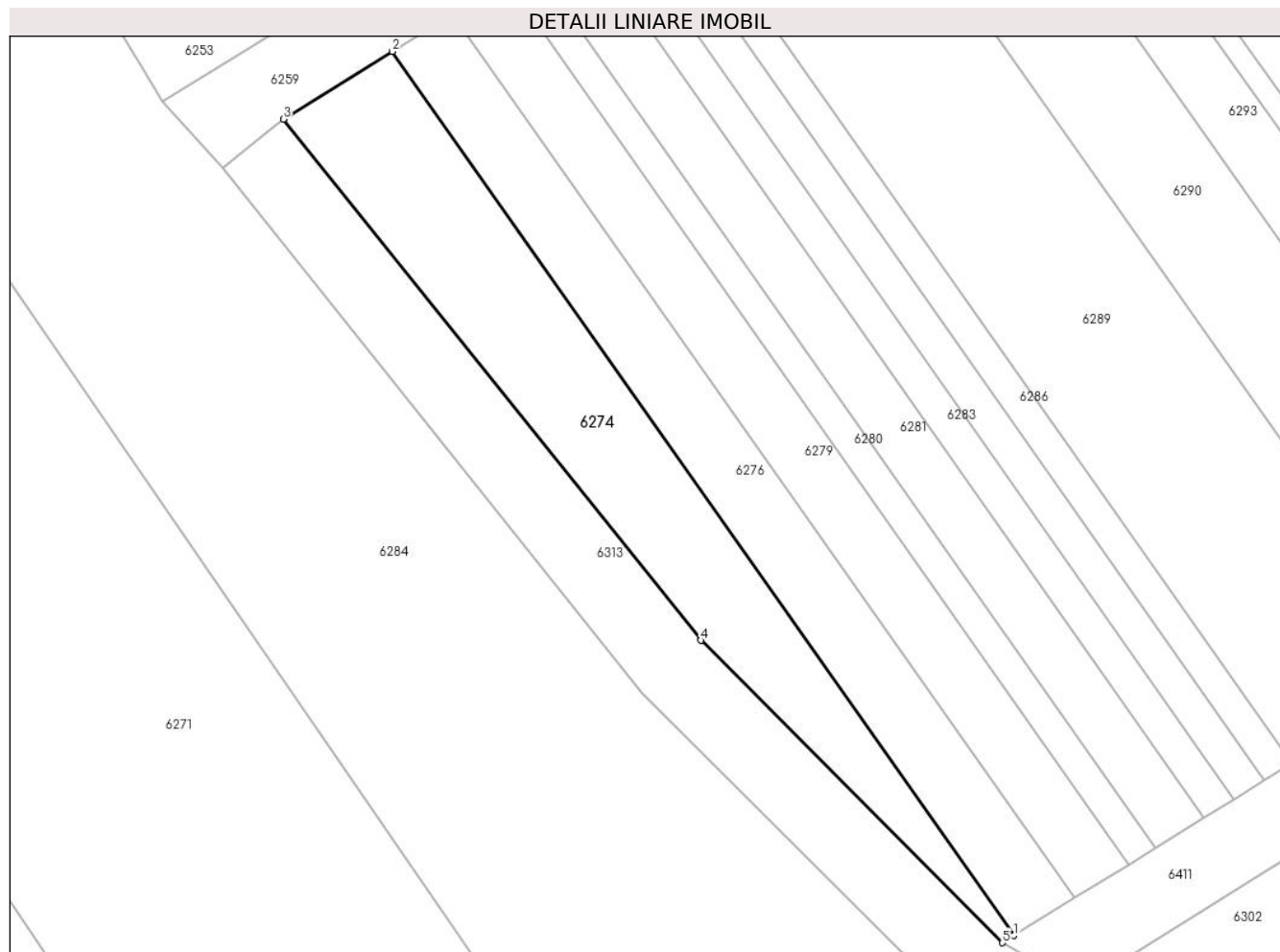
| Inscrieri privind dezmembramintele dreptului de proprietate, drepturi reale de garanție și sarcini | Referințe |
|--|-----------|
| NU SUNT | |

Anexa Nr. 1 La Partea I

Teren

| | | |
|--------------|-----------------|------------------------|
| Nr cadastral | Suprafața (mp)* | Observații / Referințe |
| | 240 | |

* Suprafața este determinată în planul de proiecție Stereo 70.



Date referitoare la teren

| Crt | Categorie folosință | Intravilan | Suprafața (mp) | Tarla | Parcelă | Nr. topo | Observații / Referințe |
|-----|---------------------|------------|----------------|-------|---------|----------|------------------------|
| 1 | arabil | NU | 240 | 4 | 59/188 | - | |

Lungime Segmente

1) Valorile lungimilor segmentelor sunt obținute din proiecție în plan.

| Punct început | X / Y | Punct sfârșit | X / Y | Lungime segment (** (m) |
|---------------|----------------------------|---------------|----------------------------|-------------------------|
| 1 | 448.444,691 466.078,254 | 2 | 448.412,923 466.123,389 | 55.194 |
| 2 | 448.412,923 466.123,389 | 3 | 448.407,352 466.119,932 | 6.556 |
| 3 | 448.407,352 466.119,932 | 4 | 448.428,686 466.093,322 | 34.106 |
| 4 | 448.428,686 466.093,322 | 5 | 448.444,1 466.077,888 | 21.813 |
| 5 | 448.444,1 466.077,888 | 1 | 448.444,691 466.078,254 | 0.695 |

**** Lungimile segmentelor sunt determinate în planul de proiecție Stereo 70 și sunt rotunjite la 1 milimetru.**

***** Distanța dintre puncte este formată din segmente cumulate ce sunt mai mici decât valoarea 1 milimetru.**

**DATE DESPRE IMOBILUL NR. 6275**

Oficiul de Cadastru și Publicitate Imobiliară SIBIU
Biroul de Cadastru și Publicitate Imobiliară Avrig

A. Partea I. Descrierea imobilului

TEREN Extravilan

Adresa: Jud. Sibiu

| Nr. Crt | Nr cadastral Nr. topografic | Suprafața* (mp) | Observații / Referințe |
|---------|-----------------------------|-----------------|---|
| A1 | | 800 | Sector cadastral:12 Teren neimprejmuit; |

B. Partea II. Proprietari și acte

| Inscrieri privitoare la dreptul de proprietate și alte drepturi reale | | Referințe |
|---|--|-----------|
| / | | |
| Act Administrativ nr. 584/48, din 13/11/1996 emis de CJPSDPAT (titlu de proprietate); | | |
| B1 | Intabulare, drept de PROPRIETATE, dobandit prin Reconstituire, cota actuala 1/1 1) STOICA MARIA | A1 |

C. Partea III. SARCINI .

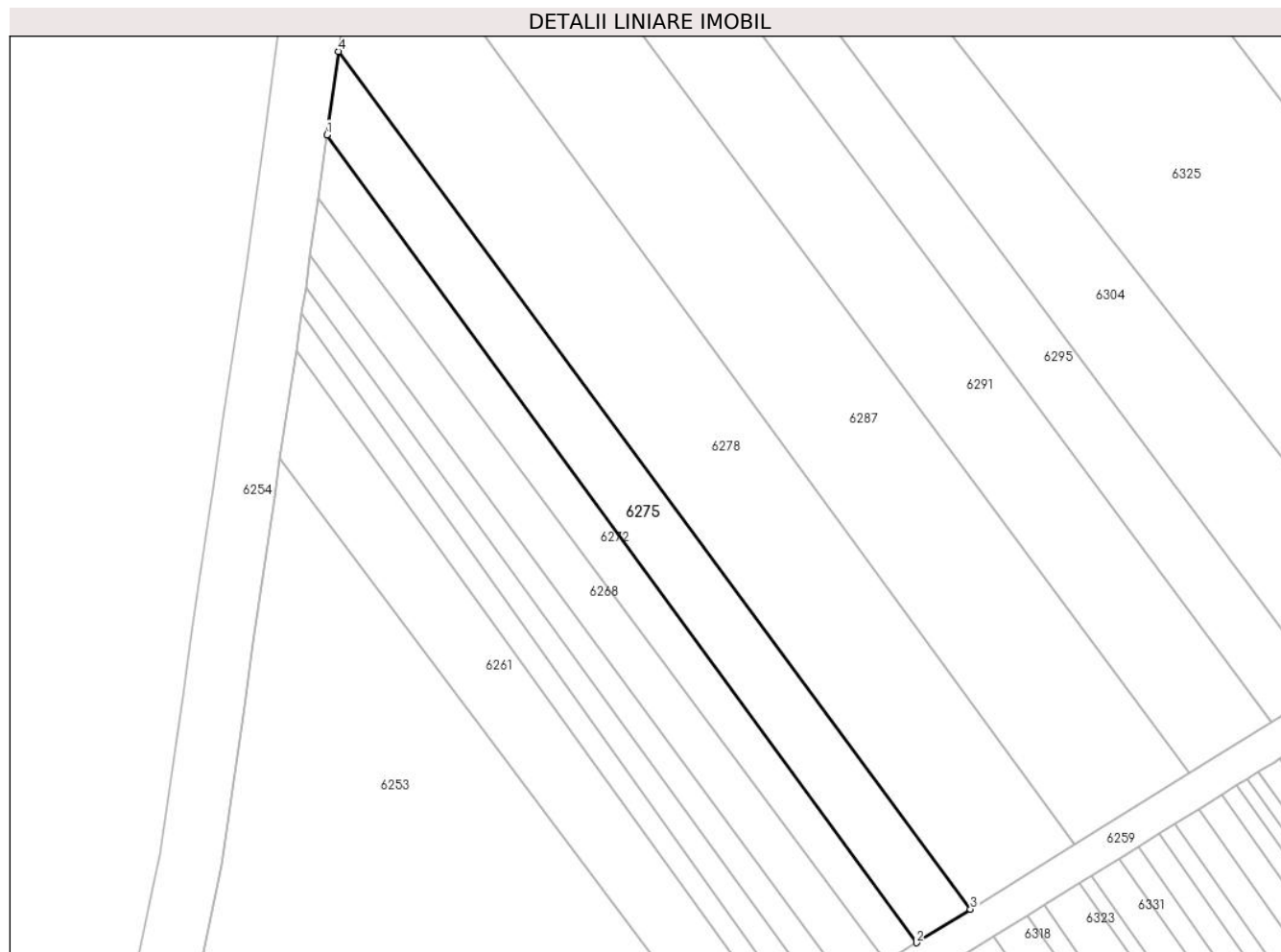
| Inscrieri privind dezmembramintele dreptului de proprietate, drepturi reale de garanție și sarcini | Referințe |
|--|-----------|
| NU SUNT | |

Anexa Nr. 1 La Partea I

Teren

| | | |
|--------------|-----------------|------------------------|
| Nr cadastral | Suprafața (mp)* | Observații / Referințe |
| | 800 | |

* Suprafața este determinată în planul de proiecție Stereo 70.



Date referitoare la teren

| Crt | Categorie folosință | Intravilan | Suprafața (mp) | Tarla | Parcelă | Nr. topo | Observații / Referințe |
|-----|---------------------|------------|----------------|-------|---------|----------|--|
| 1 | arabil | NU | 800 | 4 | 42/13 | - | Diferența de suprafață de 3400 mp se regăsește în coridorul de expropriere a râului Olt defileu, sector Cornetu-Avrig-CHE Racovita |

Lungime Segmente

1) Valorile lungimilor segmentelor sunt obținute din proiecție în plan.

| Punct început | X / Y | Punct sfârșit | X / Y | Lungime segment (** (m) |
|---------------|----------------------------|---------------|----------------------------|-------------------------|
| 1 | 448.393,554 466.248,289 | 2 | 448.460,012 466.157,311 | 112.666 |
| 2 | 448.460,012 466.157,311 | 3 | 448.466,109 466.161,093 | 7.174 |
| 3 | 448.466,109 466.161,093 | 4 | 448.394,859 466.257,67 | 120.015 |
| 4 | 448.394,859 466.257,67 | 1 | 448.393,554 466.248,289 | 9.471 |

**** Lungimile segmentelor sunt determinate în planul de proiecție Stereo 70 și sunt rotunjite la 1 milimetru.**

***** Distanța dintre puncte este formată din segmente cumulate ce sunt mai mici decât valoarea 1 milimetru.**

**DATE DESPRE IMOBILUL NR. 6276**

Oficiul de Cadastru și Publicitate Imobiliară SIBIU
Biroul de Cadastru și Publicitate Imobiliară Avrig

A. Partea I. Descrierea imobilului

TEREN Extravilan

Adresa: Jud. Sibiu

| Nr. Crt | Nr cadastral Nr. topografic | Suprafața* (mp) | Observații / Referințe |
|---------|-----------------------------|-----------------|---|
| A1 | | 200 | Sector cadastral:12 Teren neimprejmuit; |

B. Partea II. Proprietari și acte

| Inscrieri privitoare la dreptul de proprietate și alte drepturi reale | | Referințe |
|---|---|-----------|
| / | | |
| Act Administrativ nr. 971/48, din 14/05/2003 emis de CJPSDPAT (titlu de proprietate); | | |
| B1 | Intabulare, drept de PROPRIETATE, dobandit prin Reconstituire, cota actuala 1/1 1) BRUDARU SINEFTA | A1 |

C. Partea III. SARCINI .

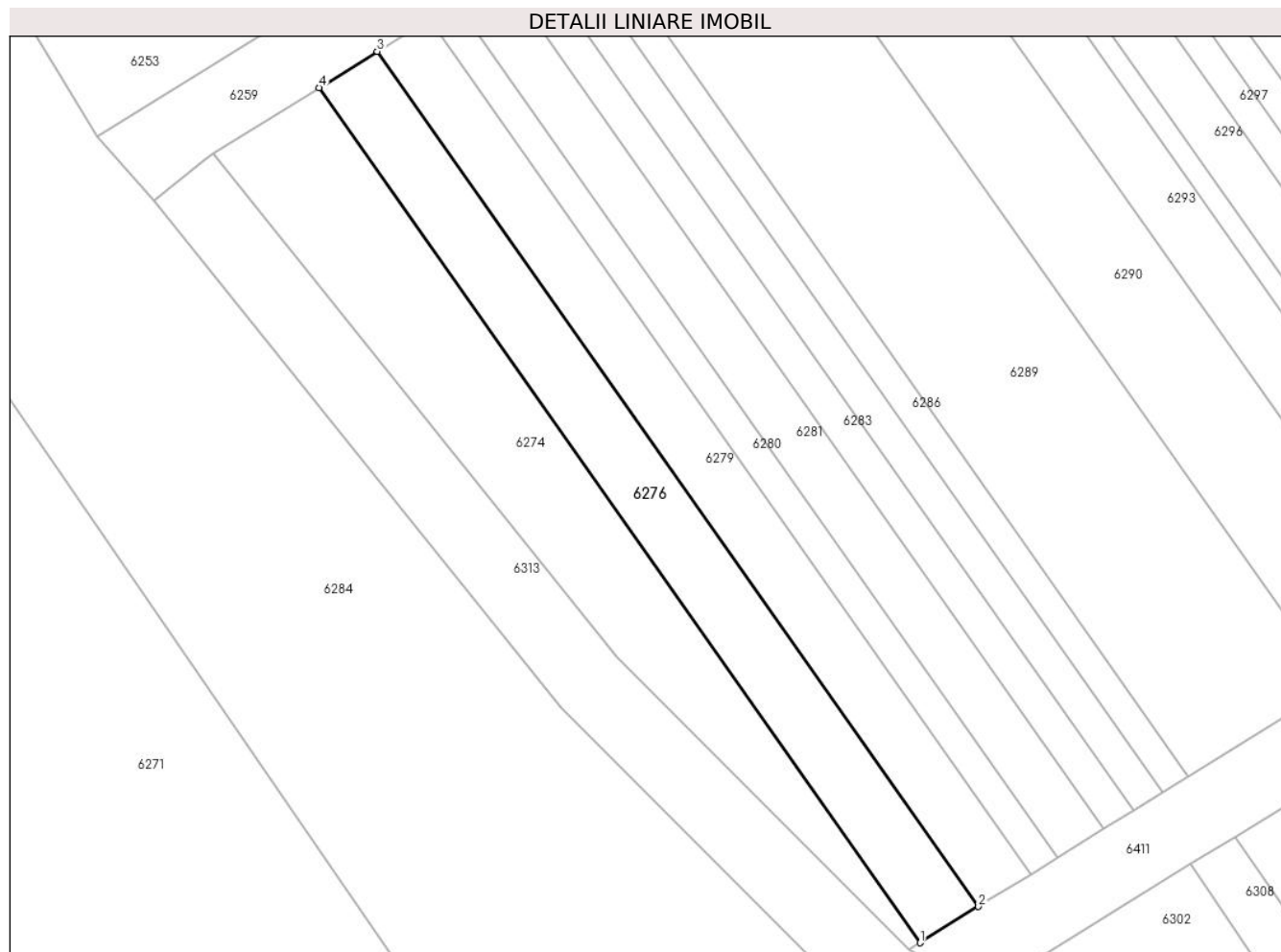
| Inscrieri privind dezmembramintele dreptului de proprietate, drepturi reale de garanție și sarcini | Referințe |
|--|-----------|
| NU SUNT | |

Anexa Nr. 1 La Partea I

Teren

| | | |
|--------------|-----------------|------------------------|
| Nr cadastral | Suprafața (mp)* | Observații / Referințe |
| | 200 | |

* Suprafața este determinată în planul de proiecție Stereo 70.



Date referitoare la teren

| Crt | Categorie folosință | Intra vilan | Suprafața (mp) | Tarla | Parcelă | Nr. topo | Observații / Referințe |
|-----|---------------------|-------------|----------------|-------|---------|----------|------------------------|
| 1 | arabil | NU | 200 | 4 | 59/189 | - | |

Lungime Segmente

1) Valorile lungimilor segmentelor sunt obținute din proiecție în plan.

| Punct început | X / Y | Punct sfârșit | X / Y | Lungime segment (** (m) |
|---------------|----------------------------|---------------|----------------------------|-------------------------|
| 1 | 448.444,691 466.078,254 | 2 | 448.447,777 466.080,164 | 3.63 |
| 2 | 448.447,777 466.080,164 | 3 | 448.416,008 466.125,302 | 55.197 |
| 3 | 448.416,008 466.125,302 | 4 | 448.412,923 466.123,389 | 3.63 |
| 4 | 448.412,923 466.123,389 | 1 | 448.444,691 466.078,254 | 55.194 |

** Lungimile segmentelor sunt determinate în planul de proiecție Stereo 70 și sunt rotunjite la 1 milimetru.

***** Distanţa dintre puncte este formată din segmente cumulate ce sunt mai mici decât valoarea 1 milimetru.**

**DATE DESPRE IMOBILUL NR. 6277**

Oficiul de Cadastru și Publicitate Imobiliară SIBIU
Biroul de Cadastru și Publicitate Imobiliară Avrig

A. Partea I. Descrierea imobilului

TEREN Extravilan

Adresa: Jud. Sibiu

| Nr. Crt | Nr cadastral Nr. topografic | Suprafața* (mp) | Observații / Referințe |
|---------|-----------------------------|-----------------|---|
| A1 | | 400 | Sector cadastral:12 Teren neimprejmuit; |

B. Partea II. Proprietari și acte

| Inscrieri privitoare la dreptul de proprietate și alte drepturi reale | | Referințe |
|--|--|-----------|
| / | | |
| Act Notarial nr. 1462, din 03/08/2006 emis de NP POPA CORNELIA (certificat de mostenitor); | | |
| B1 | Intabulare, drept de PROPRIETATE, dobandit prin Succesiune, cota actuala 1/1 1) STOICA VICTORIA | A1 |

C. Partea III. SARCINI .

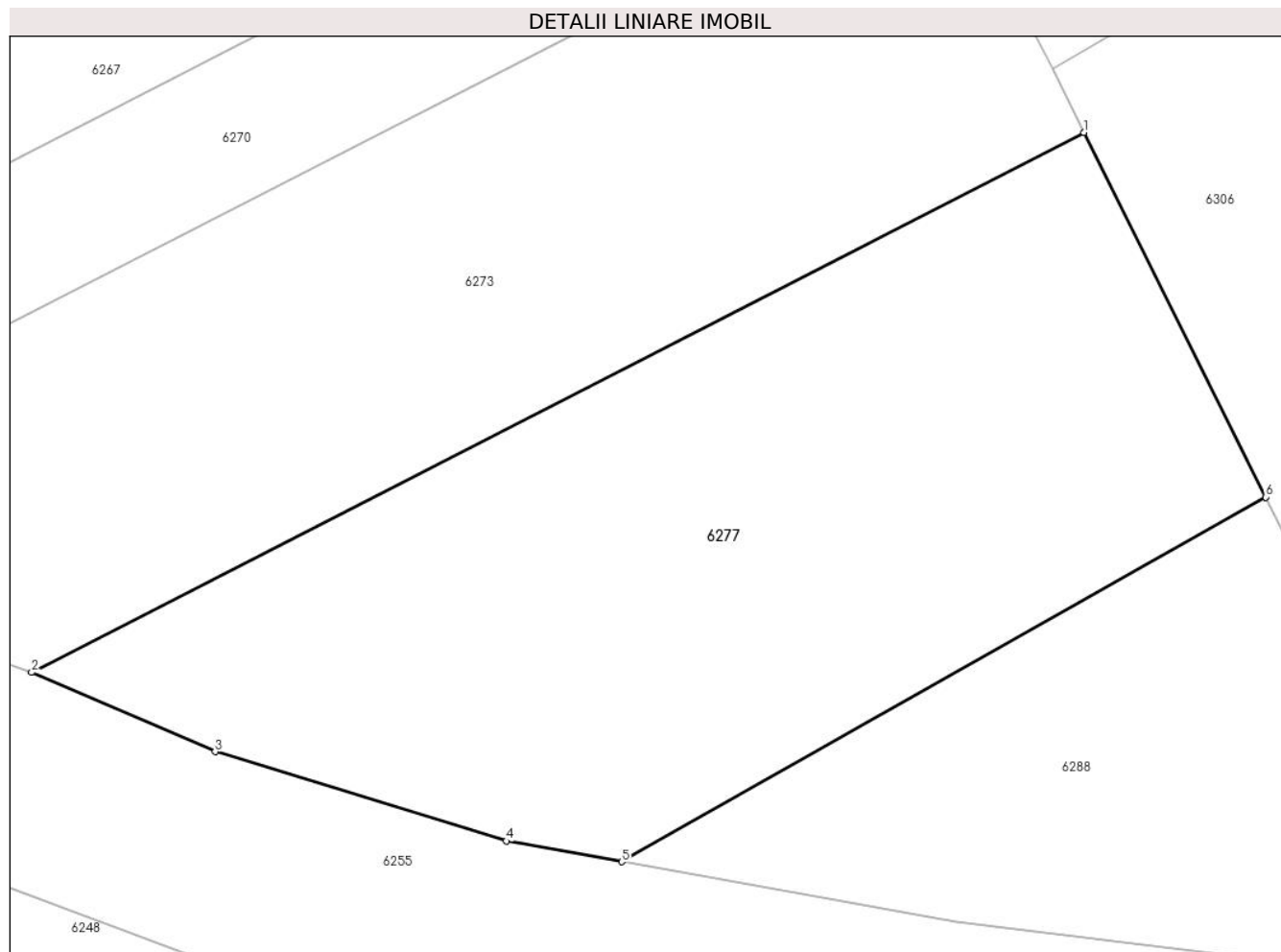
| Inscrieri privind dezmembramintele dreptului de proprietate, drepturi reale de garanție și sarcini | Referințe |
|--|-----------|
| NU SUNT | |

Anexa Nr. 1 La Partea I

Teren

| | | |
|--------------|-----------------|------------------------|
| Nr cadastral | Suprafața (mp)* | Observații / Referințe |
| | 400 | |

* Suprafața este determinată în planul de proiecție Stereo 70.



Date referitoare la teren

| Crt | Categorie folosință | Intra vilan | Suprafața (mp) | Tarla | Parcelă | Nr. topo | Observații / Referințe |
|-----|---------------------|-------------|----------------|-------|---------|----------|------------------------|
| 1 | faneata | NU | 400 | 4 | 58/6 | - | |

Lungime Segmente

1) Valorile lungimilor segmentelor sunt obținute din proiecție în plan.

| Punct început | X / Y | Punct sfârșit | X / Y | Lungime segment (** (m) |
|---------------|----------------------------|---------------|----------------------------|-------------------------|
| 1 | 448.442,882 465.961,949 | 2 | 448.410,31 465.945,251 | 36.602 |
| 2 | 448.410,31 465.945,251 | 3 | 448.415,989 465.942,8 | 6.184 |
| 3 | 448.415,989 465.942,8 | 4 | 448.425,004 465.940,037 | 9.429 |
| 4 | 448.425,004 465.940,037 | 5 | 448.428,576 465.939,393 | 3.63 |
| 5 | 448.428,576 465.939,393 | 6 | 448.448,508 465.950,671 | 22.902 |

| Punct început | X / Y | Punct sfârşit | X / Y | Lungime segment (** (m) |
|---------------|----------------------------|---------------|----------------------------|-------------------------|
| 6 | 448.448,508 465.950,671 | 1 | 448.442,882 465.961,949 | 12.604 |

** Lungimile segmentelor sunt determinate în planul de proiecţie Stereo 70 şi sunt rotunjite la 1 milimetru.

*** Distanţa dintre puncte este formată din segmente cumulate ce sunt mai mici decât valoarea 1 milimetru.

**DATE DESPRE IMOBILUL NR. 6278**

Oficiul de Cadastru și Publicitate Imobiliară SIBIU
Biroul de Cadastru și Publicitate Imobiliară Avrig

A. Partea I. Descrierea imobilului

TEREN Extravilan

Adresa: Jud. Sibiu

| Nr. Crt | Nr cadastral Nr. topografic | Suprafața* (mp) | Observații / Referințe |
|---------|-----------------------------|-----------------|---|
| A1 | | 1.800 | Sector cadastral:12 Teren neimprejmuit; |

B. Partea II. Proprietari și acte

| Inscrieri privitoare la dreptul de proprietate și alte drepturi reale | | Referințe |
|---|--|-----------|
| / | | |
| Act Administrativ nr. 583/48, din 13/11/1996 emis de CJPSDPAT (titlu de proprietate); | | |
| B1 | Intabulare, drept de PROPRIETATE, dobandit prin Reconstituire, cota actuala 1/1 1) TOTAN IOAN 2) TOTAN ANA | A1 |

C. Partea III. SARCINI .

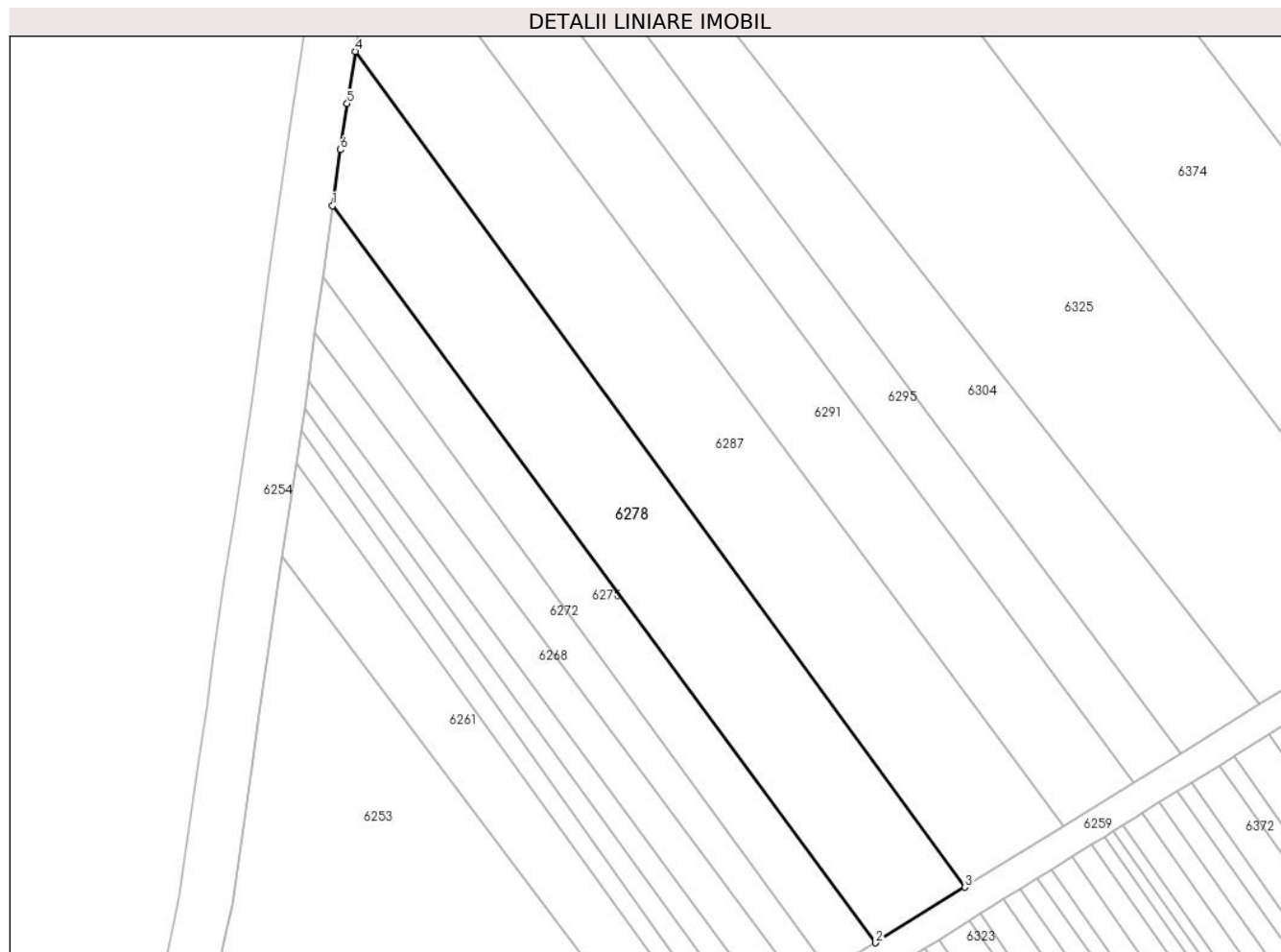
| Inscrieri privind dezmembramintele dreptului de proprietate, drepturi reale de garanție și sarcini | Referințe |
|--|-----------|
| NU SUNT | |

Anexa Nr. 1 La Partea I

Teren

| | | |
|--------------|-----------------|------------------------|
| Nr cadastral | Suprafața (mp)* | Observații / Referințe |
| | 1.800 | |

* Suprafața este determinată în planul de proiecție Stereo 70.



Date referitoare la teren

| Crt | Categorie folosință | Intravilan | Suprafața (mp) | Tarla | Parcelă | Nr. topo | Observații / Referințe |
|-----|---------------------|------------|----------------|-------|---------|----------|--|
| 1 | arabil | NU | 1.800 | 4 | 42/16 | - | Diferența de suprafață de 5600 mp se regăsește în coridorul de expropriere a râului Olt defileu, sector Cornetu-Avrig-CHE Racovita |

Lungime Segmente

1) Valorile lungimilor segmentelor sunt obținute din proiecție în plan.

| Punct început | X / Y | Punct sfârșit | X / Y | Lungime segment (** (m)) |
|---------------|----------------------------|---------------|----------------------------|--------------------------|
| 1 | 448.394,859 466.257,67 | 2 | 448.466,109 466.161,093 | 120.015 |
| 2 | 448.466,109 466.161,093 | 3 | 448.477,828 466.168,364 | 13.792 |
| 3 | 448.477,828 466.168,364 | 4 | 448.397,885 466.277,888 | 135.596 |
| 4 | 448.397,885 466.277,888 | 5 | 448.396,794 466.271,055 | 6.92 |

| Punct început | X / Y | Punct sfârșit | X / Y | Lungime segment (** (m) |
|---------------|----------------------------|---------------|----------------------------|-------------------------|
| 5 | 448.396,794 466.271,055 | 6 | 448.395,878 466.265,004 | 6.12 |
| 6 | 448.395,878 466.265,004 | 1 | 448.394,859 466.257,67 | 7.405 |

** Lungimile segmentelor sunt determinate în planul de proiecție Stereo 70 și sunt rotunjite la 1 milimetru.

*** Distanța dintre puncte este formată din segmente cumulate ce sunt mai mici decât valoarea 1 milimetru.

**DATE DESPRE IMOBILUL NR. 6279**

Oficiul de Cadastru și Publicitate Imobiliară SIBIU
Biroul de Cadastru și Publicitate Imobiliară Avrig

A. Partea I. Descrierea imobilului

TEREN Extravilan

Adresa: Jud. Sibiu

| Nr. Crt | Nr cadastral Nr. topografic | Suprafața* (mp) | Observații / Referințe |
|---------|-----------------------------|-----------------|---|
| A1 | | 180 | Sector cadastral:12 Teren neimprejmuit; |

B. Partea II. Proprietari și acte

| Inscrieri privitoare la dreptul de proprietate și alte drepturi reale | | Referințe |
|--|---|-----------|
| / | | |
| Act Administrativ nr. 1067/48, din 30/09/2003 emis de CJPSDPAT (titlu de proprietate); | | |
| B1 | Intabulare, drept de PROPRIETATE, dobandit prin Reconstituire, cota actuala 1/1 1) STOICA DIONISIE | A1 |

C. Partea III. SARCINI .

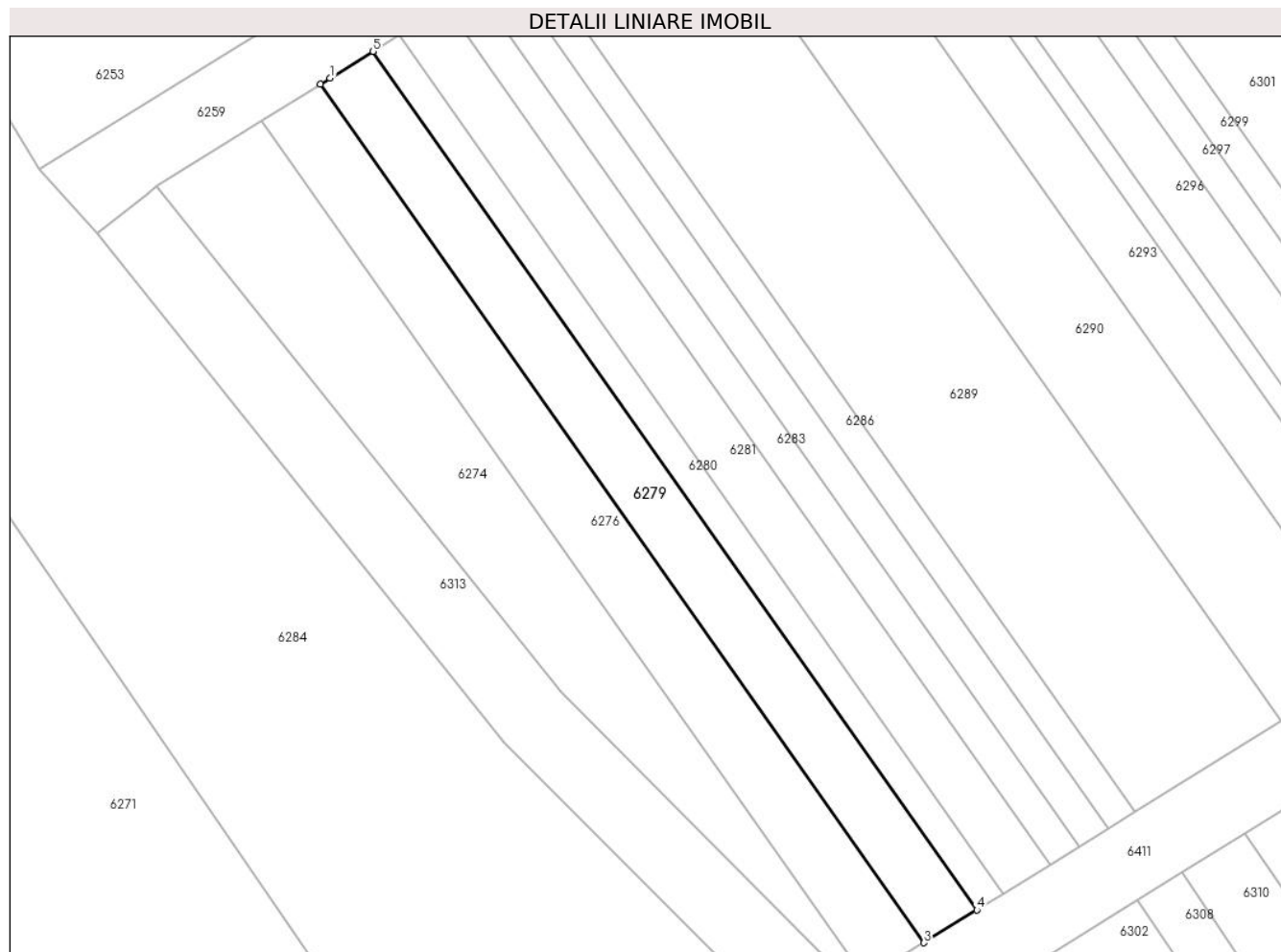
| Inscrieri privind dezmembramintele dreptului de proprietate, drepturi reale de garanție și sarcini | Referințe |
|--|-----------|
| NU SUNT | |

Anexa Nr. 1 La Partea I

Teren

| Nr cadastral | Suprafața (mp)* | Observații / Referințe |
|--------------|-----------------|------------------------|
| | 180 | |

* Suprafața este determinată în planul de proiecție Stereo 70.



Date referitoare la teren

| Crt | Categorie folosință | Intravilan | Suprafața (mp) | Tarla | Parcelă | Nr. topo | Observații / Referințe |
|-----|---------------------|------------|----------------|-------|---------|----------|------------------------|
| 1 | arabil | NU | 180 | 4 | 59/190 | - | |

Lungime Segmente

1) Valorile lungimilor segmentelor sunt obținute din proiecție în plan.

| Punct început | X / Y | Punct sfârșit | X / Y | Lungime segment (** (m) |
|---------------|----------------------------|---------------|----------------------------|-------------------------|
| 1 | 448.416,512 466.125,615 | 2 | 448.416,008 466.125,302 | 0.593 |
| 2 | 448.416,008 466.125,302 | 3 | 448.447,777 466.080,164 | 55.197 |
| 3 | 448.447,777 466.080,164 | 4 | 448.450,555 466.081,884 | 3.267 |
| 4 | 448.450,555 466.081,884 | 5 | 448.418,783 466.127,024 | 55.201 |
| 5 | 448.418,783 466.127,024 | 1 | 448.416,512 466.125,615 | 2.673 |

**** Lungimile segmentelor sunt determinate în planul de proiecție Stereo 70 și sunt rotunjite la 1 milimetru.**

***** Distanța dintre puncte este formată din segmente cumulate ce sunt mai mici decât valoarea 1 milimetru.**

**DATE DESPRE IMOBILUL NR. 6280**

Oficiul de Cadastru și Publicitate Imobiliară SIBIU
Biroul de Cadastru și Publicitate Imobiliară Avrig

A. Partea I. Descrierea imobilului

TEREN Extravilan

Adresa: Jud. Sibiu

| Nr. Crt | Nr cadastral Nr. topografic | Suprafața* (mp) | Observații / Referințe |
|---------|-----------------------------|-----------------|---|
| A1 | | 90 | Sector cadastral:12 Teren neimprejmuit; |

B. Partea II. Proprietari și acte

| Inscrieri privitoare la dreptul de proprietate și alte drepturi reale | | Referințe |
|--|--|-----------|
| / | | |
| Act Administrativ nr. 1018/48, din 17/06/2003 emis de CJPSDPAT (titlu de proprietate); | | |
| B1 | Intabulare, drept de PROPRIETATE, dobandit prin Reconstituire, cota actuala 1/1 1) CALIN MARIA 2) BANCEU EVA 3) OLARIU ALEXANDRU 4) OLARU ANA 5) OLARU VICTORIA | A1 |

C. Partea III. SARCINI .

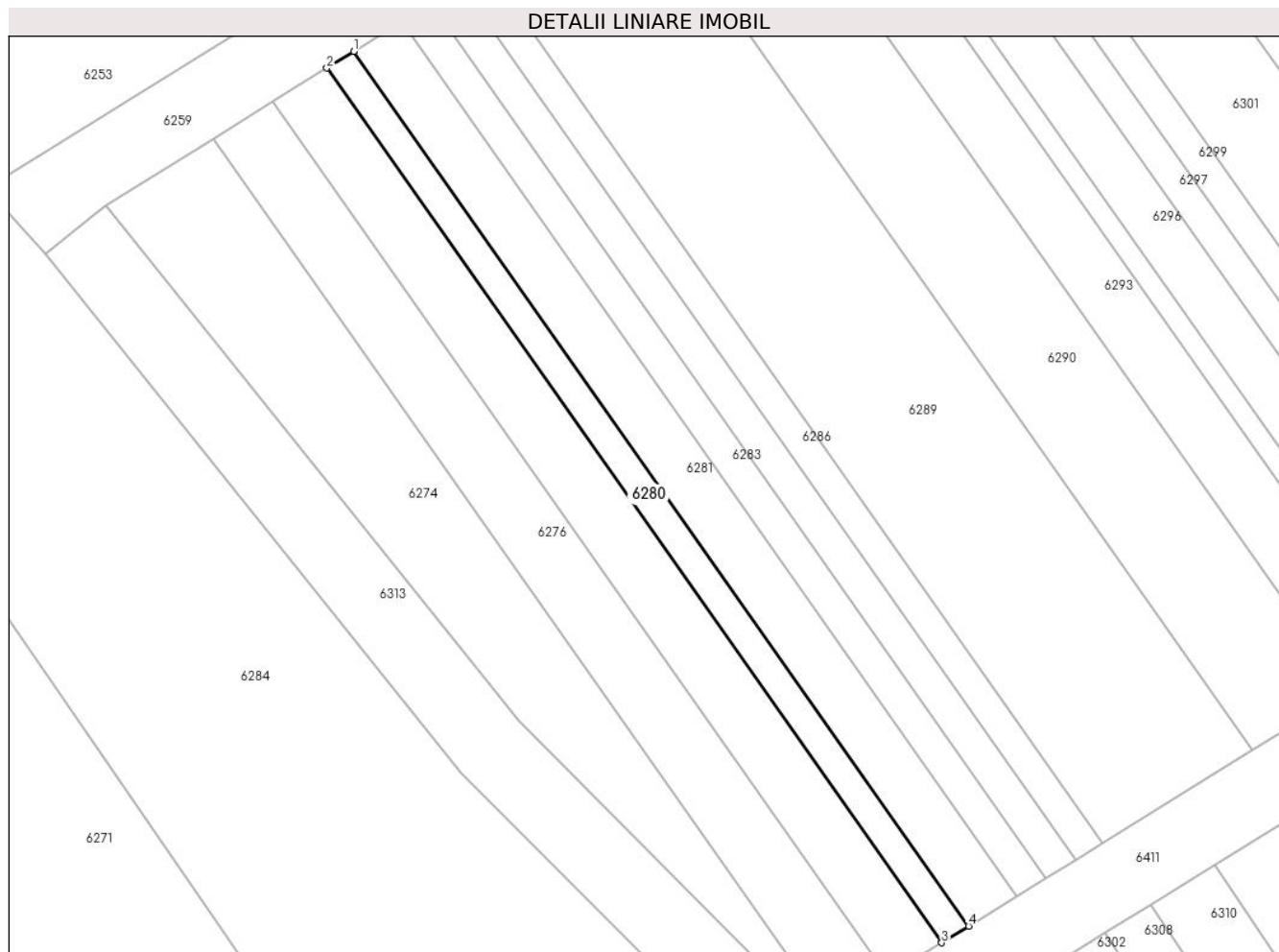
| Inscrieri privind dezmembramintele dreptului de proprietate, drepturi reale de garanție și sarcini | Referințe |
|--|-----------|
| NU SUNT | |

Anexa Nr. 1 La Partea I

Teren

| | | |
|--------------|-----------------|------------------------|
| Nr cadastral | Suprafața (mp)* | Observații / Referințe |
| | 90 | |

* Suprafața este determinată în planul de proiecție Stereo 70.



Date referitoare la teren

| Crt | Categorie folosință | Intra vilan | Suprafața (mp) | Tarla | Parcelă | Nr. topo | Observații / Referințe |
|-----|---------------------|-------------|----------------|-------|---------|----------|------------------------|
| 1 | arabil | NU | 90 | 4 | 59/191 | - | |

Lungime Segmente

1) Valorile lungimilor segmentelor sunt obținute din proiecție în plan.

| Punct început | X / Y | Punct sfârșit | X / Y | Lungime segment (** (m) |
|---------------|----------------------------|---------------|----------------------------|-------------------------|
| 1 | 448.420,171 466.127,885 | 2 | 448.418,783 466.127,024 | 1.633 |
| 2 | 448.418,783 466.127,024 | 3 | 448.450,555 466.081,884 | 55.201 |
| 3 | 448.450,555 466.081,884 | 4 | 448.451,944 466.082,743 | 1.633 |
| 4 | 448.451,944 466.082,743 | 1 | 448.420,171 466.127,885 | 55.202 |

** Lungimile segmentelor sunt determinate în planul de proiecție Stereo 70 și sunt rotunjite la 1 milimetru.

***** Distanţa dintre puncte este formată din segmente cumulate ce sunt mai mici decât valoarea 1 milimetru.**

**DATE DESPRE IMOBILUL NR. 6281**

Oficiul de Cadastru și Publicitate Imobiliară SIBIU
Biroul de Cadastru și Publicitate Imobiliară Avrig

A. Partea I. Descrierea imobilului

TEREN Extravilan

Adresa: Jud. Sibiu

| Nr. Crt | Nr cadastral Nr. topografic | Suprafața* (mp) | Observații / Referințe |
|---------|-----------------------------|-----------------|---|
| A1 | | 160 | Sector cadastral:12 Teren neimprejmuit; |

B. Partea II. Proprietari și acte

| Inscrieri privitoare la dreptul de proprietate și alte drepturi reale | | Referințe |
|--|--|-----------|
| / | | |
| Act Administrativ nr. 1346/48, din 30/03/2004 emis de CJPSDPAT (titlu de proprietate); | | |
| B1 | Intabulare, drept de PROPRIETATE, dobandit prin Reconstituire, cota actuala 1/1 1) PĂCURAR FILOFTEIA 2) NICA EMILIA 3) SIMION ANA | A1 |

C. Partea III. SARCINI .

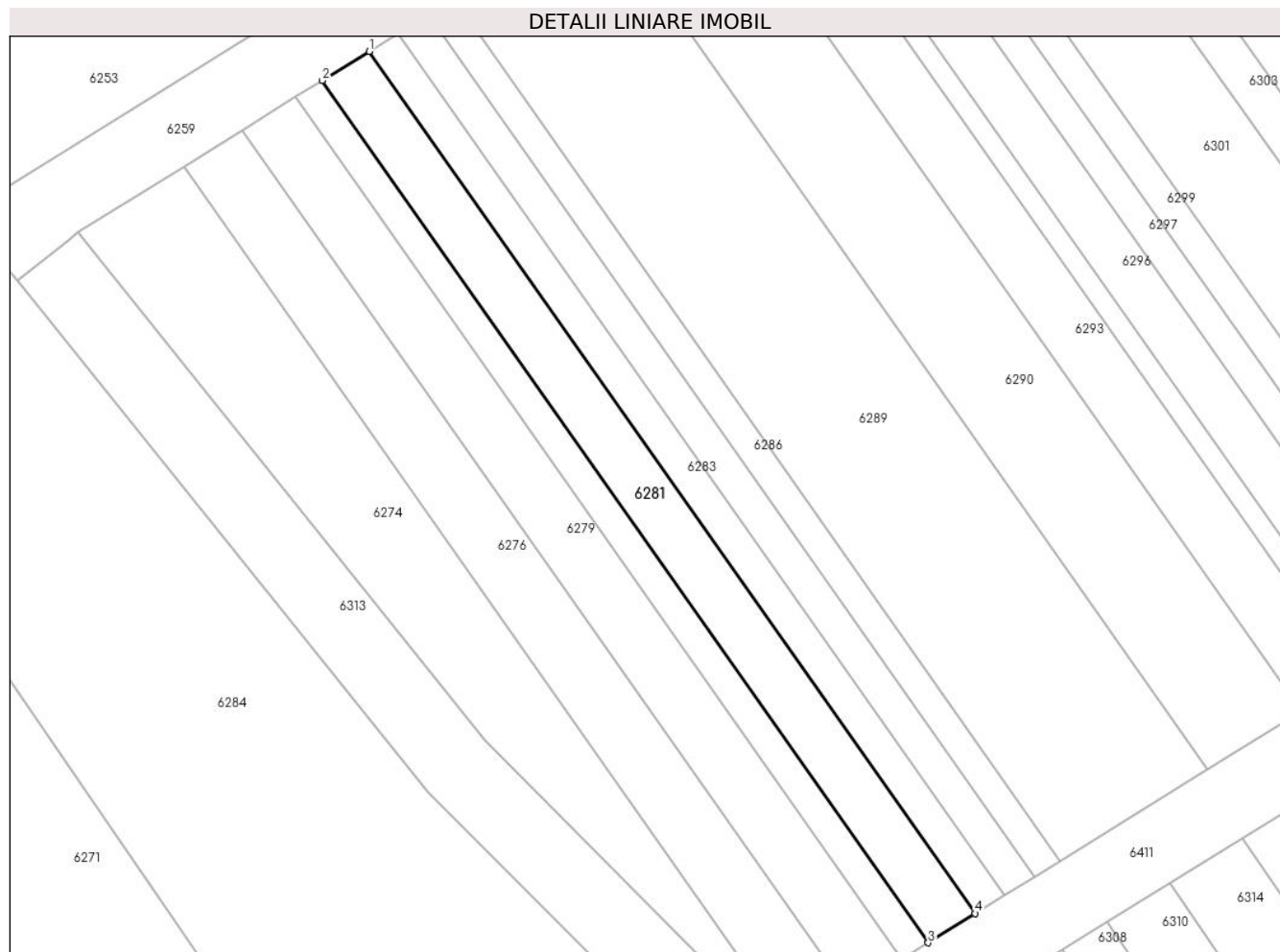
| Inscrieri privind dezmembramintele dreptului de proprietate, drepturi reale de garanție și sarcini | Referințe |
|--|-----------|
| NU SUNT | |

Anexa Nr. 1 La Partea I

Teren

| Nr cadastral | Suprafața (mp)* | Observații / Referințe |
|--------------|-----------------|------------------------|
| | 160 | |

* Suprafața este determinată în planul de proiecție Stereo 70.



Date referitoare la teren

| Crt | Categorie folosință | Intravilan | Suprafața (mp) | Tarla | Parcelă | Nr. topo | Observații / Referințe |
|-----|---------------------|------------|----------------|-------|---------|----------|---|
| 1 | arabil | NU | 160 | 4 | 59/192 | - | Nr. parcela scris gresit in T.P. (55/192) |

Lungime Segmente

1) Valorile lungimilor segmentelor sunt obținute din proiecție în plan.

| Punct început | X / Y | Punct sfârșit | X / Y | Lungime segment (** (m) |
|---------------|----------------------------|---------------|----------------------------|-------------------------|
| 1 | 448.422,638 466.129,416 | 2 | 448.420,171 466.127,885 | 2.903 |
| 2 | 448.420,171 466.127,885 | 3 | 448.451,944 466.082,743 | 55.202 |
| 3 | 448.451,944 466.082,743 | 4 | 448.454,412 466.084,271 | 2.903 |
| 4 | 448.454,412 466.084,271 | 1 | 448.422,638 466.129,416 | 55.205 |

** Lungimile segmentelor sunt determinate în planul de proiecție Stereo 70 și sunt rotunjite la 1 milimetru.

***** Distanţa dintre puncte este formată din segmente cumulate ce sunt mai mici decât valoarea 1 milimetru.**

**DATE DESPRE IMOBILUL NR. 6282**

Oficiul de Cadastru și Publicitate Imobiliară SIBIU
Biroul de Cadastru și Publicitate Imobiliară Avrig

A. Partea I. Descrierea imobilului

TEREN Extravilan

Adresa: Jud. Sibiu

| Nr. Crt | Nr cadastral Nr. topografic | Suprafața* (mp) | Observații / Referințe |
|---------|-----------------------------|-----------------|---|
| A1 | | 1.050 | Sector cadastral:12 Teren neimprejmuit; |

B. Partea II. Proprietari și acte

| Inscrieri privitoare la dreptul de proprietate și alte drepturi reale | Referințe |
|--|-----------|
| / | |
| Act Notarial nr. 1, din 11/01/2013 emis de NP POPA CORNELIA (certificat de mostenitor); | |
| B1 | A1 |
| Intabulare, drept de PROPRIETATE, dobandit prin Succesiune, cota actuala 1/1 1) FARCAȘ EUGEN-MIRCEA | |

C. Partea III. SARCINI .

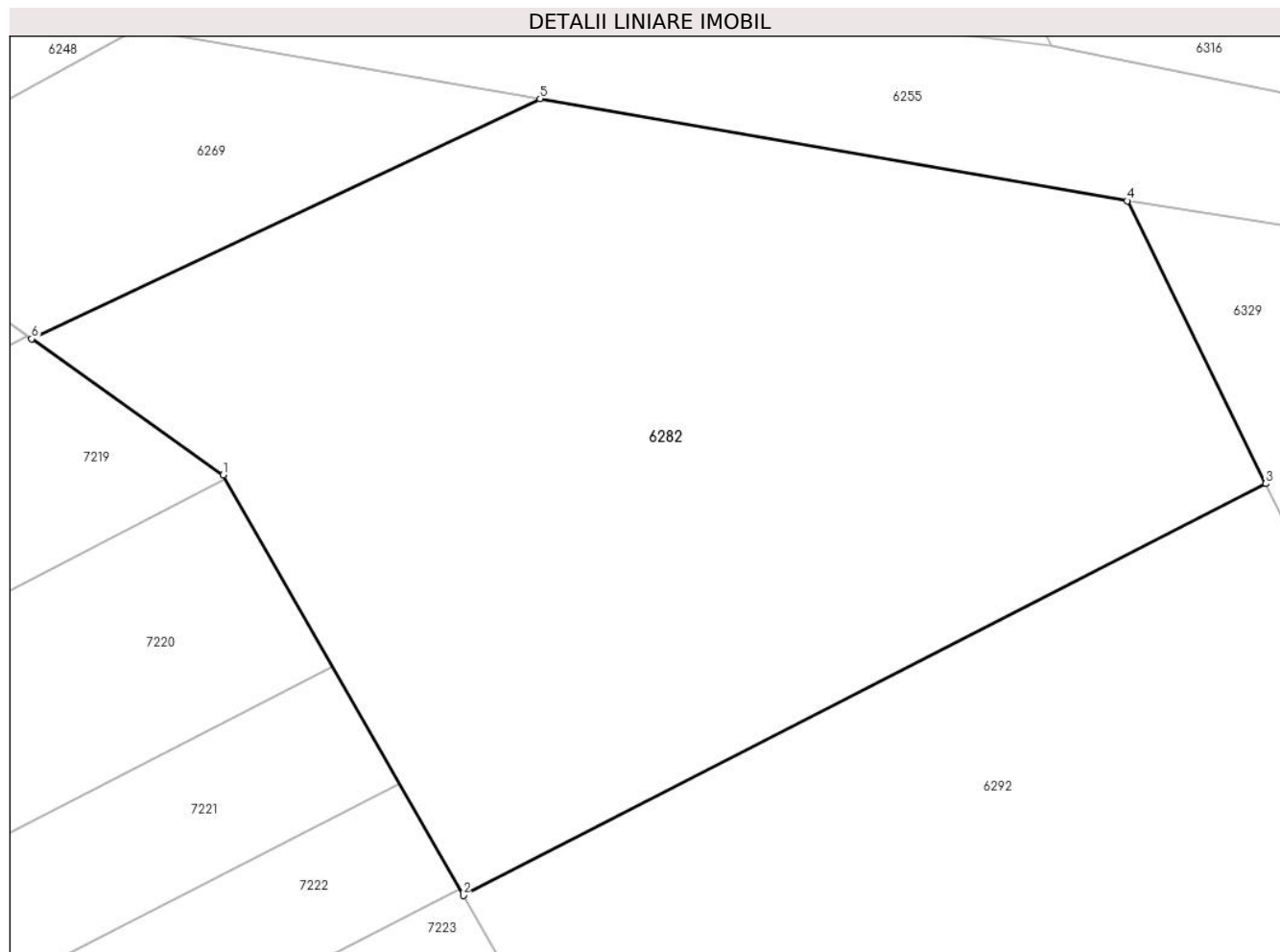
| Inscrieri privind dezmembramintele dreptului de proprietate, drepturi reale de garanție și sarcini | Referințe |
|--|-----------|
| NU SUNT | |

Anexa Nr. 1 La Partea I

Teren

| | | |
|--------------|-----------------|------------------------|
| Nr cadastral | Suprafața (mp)* | Observații / Referințe |
| | 1.050 | |

* Suprafața este determinată în planul de proiecție Stereo 70.



Date referitoare la teren

| Crt | Categorie folosință | Intra vilan | Suprafața (mp) | Tarla | Parcelă | Nr. topo | Observații / Referințe |
|-----|---------------------|-------------|----------------|-------|---------|----------|------------------------|
| 1 | faneata | NU | 1.050 | 4 | 58/3 | - | |

Lungime Segmente

1) Valorile lungimilor segmentelor sunt obținute din proiecție în plan.

| Punct început | X / Y | Punct sfârșit | X / Y | Lungime segment (** (m) |
|---------------|----------------------------|---------------|----------------------------|-------------------------|
| 1 | 448.419,907 465.916,655 | 2 | 448.430,409 465.898,284 | 21.161 |
| 2 | 448.430,409 465.898,284 | 3 | 448.465,504 465.916,276 | 39.438 |
| 3 | 448.465,504 465.916,276 | 4 | 448.459,446 465.928,631 | 13.761 |
| 4 | 448.459,446 465.928,631 | 5 | 448.433,762 465.933,097 | 26.069 |
| 5 | 448.433,762 465.933,097 | 6 | 448.411,528 465.922,6 | 24.587 |

| Punct început | X / Y | Punct sfârșit | X / Y | Lungime segment (** (m) |
|---------------|--------------------------|---------------|----------------------------|-------------------------|
| 6 | 448.411,528 465.922,6 | 1 | 448.419,907 465.916,655 | 10.275 |

** Lungimile segmentelor sunt determinate în planul de proiecție Stereo 70 și sunt rotunjite la 1 milimetru.

*** Distanța dintre puncte este formată din segmente cumulate ce sunt mai mici decât valoarea 1 milimetru.

**DATE DESPRE IMOBILUL NR. 6283**

Oficiul de Cadastru și Publicitate Imobiliară SIBIU
Biroul de Cadastru și Publicitate Imobiliară Avrig

A. Partea I. Descrierea imobilului

TEREN Extravilan

Adresa: Jud. Sibiu

| Nr. Crt | Nr cadastral Nr. topografic | Suprafața* (mp) | Observații / Referințe |
|---------|-----------------------------|-----------------|---|
| A1 | | 100 | Sector cadastral:12 Teren neimprejmuit; |

B. Partea II. Proprietari și acte

| Inscrieri privitoare la dreptul de proprietate și alte drepturi reale | | Referințe |
|--|---|-----------|
| / | | |
| Act Administrativ nr. 1482/48, din 27/07/2004 emis de CJPSDPAT (titlu de proprietate); | | |
| B1 | Intabulare, drept de PROPRIETATE, dobandit prin Reconstituire, cota actuala 1/1 1) STOICA PARASCHIVA | A1 |

C. Partea III. SARCINI .

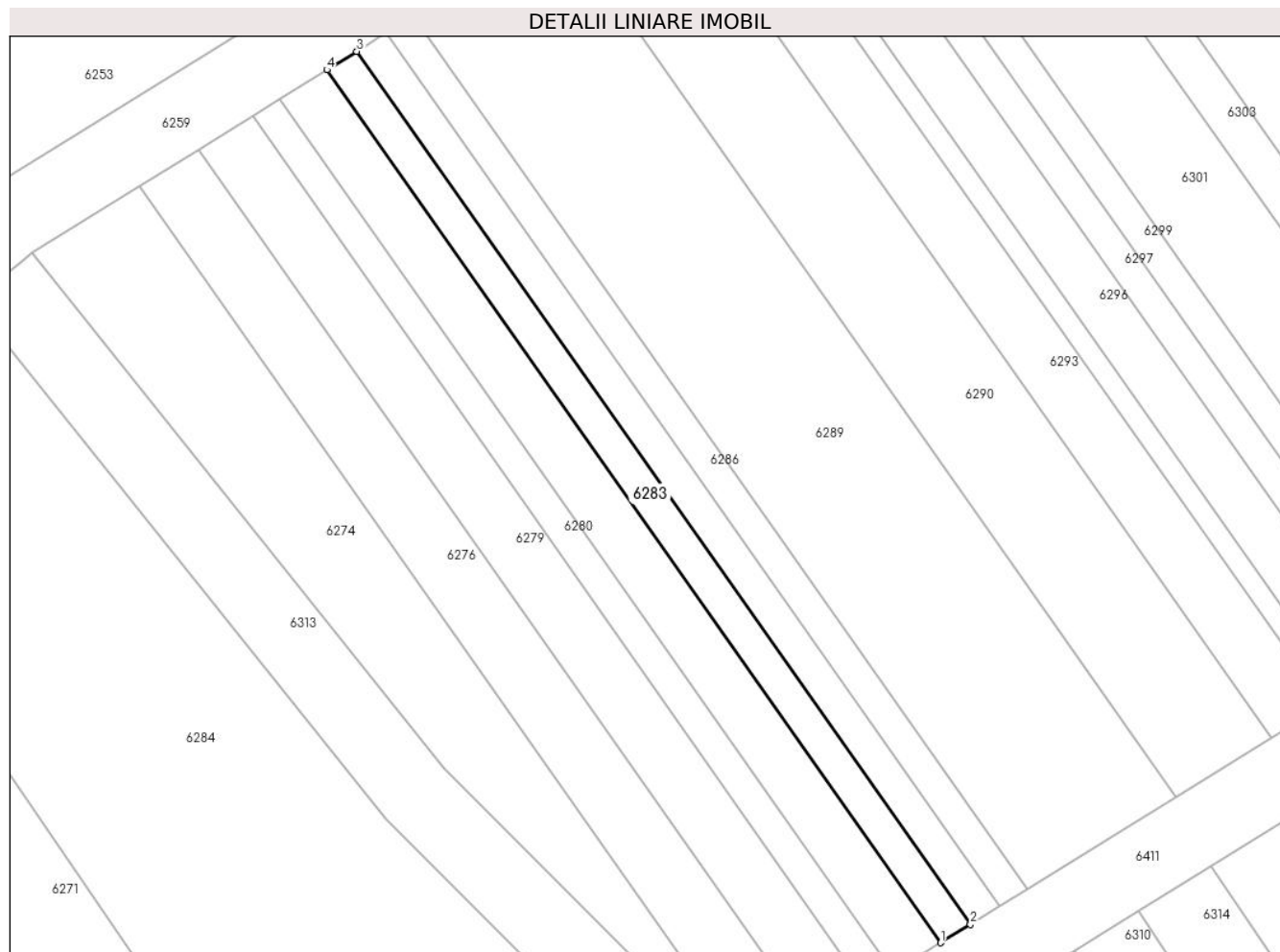
| Inscrieri privind dezmembramintele dreptului de proprietate, drepturi reale de garanție și sarcini | Referințe |
|--|-----------|
| NU SUNT | |

Anexa Nr. 1 La Partea I

Teren

| Nr cadastral | Suprafața (mp)* | Observații / Referințe |
|--------------|-----------------|------------------------|
| | 100 | |

* Suprafața este determinată în planul de proiecție Stereo 70.



Date referitoare la teren

| Crt | Categorie folosință | Intravilan | Suprafața (mp) | Tarla | Parcelă | Nr. topo | Observații / Referințe |
|-----|---------------------|------------|----------------|-------|----------|----------|------------------------|
| 1 | arabil | NU | 100 | 4 | 59/193/1 | - | |

Lungime Segmente

1) Valorile lungimilor segmentelor sunt obținute din proiecție în plan.

| Punct început | X / Y | Punct sfârșit | X / Y | Lungime segment (** (m) |
|---------------|----------------------------|---------------|----------------------------|-------------------------|
| 1 | 448.454,412 466.084,271 | 2 | 448.455,955 466.085,226 | 1.815 |
| 2 | 448.455,955 466.085,226 | 3 | 448.424,18 466.130,372 | 55.207 |
| 3 | 448.424,18 466.130,372 | 4 | 448.422,638 466.129,416 | 1.814 |
| 4 | 448.422,638 466.129,416 | 1 | 448.454,412 466.084,271 | 55.205 |

** Lungimile segmentelor sunt determinate în planul de proiecție Stereo 70 și sunt rotunjite la 1 milimetru.

***** Distanţa dintre puncte este formată din segmente cumulate ce sunt mai mici decât valoarea 1 milimetru.**

**DATE DESPRE IMOBILUL NR. 6284**

Oficiul de Cadastru și Publicitate Imobiliară SIBIU
Biroul de Cadastru și Publicitate Imobiliară Avrig

A. Partea I. Descrierea imobilului

TEREN Extravilan

Adresa: Jud. Sibiu

| Nr. Crt | Nr cadastral Nr. topografic | Suprafața* (mp) | Observații / Referințe |
|---------|-----------------------------|-----------------|---|
| A1 | | 3.000 | Sector cadastral:12 Teren neimprejmuit; |

B. Partea II. Proprietari și acte

| Inscrieri privitoare la dreptul de proprietate și alte drepturi reale | | Referințe |
|---|--|-----------|
| / | | |
| Act Administrativ nr. 987/48, din 20/05/2003 emis de CJPSDPAT (titlu de proprietate); | | |
| B1 | Intabulare, drept de PROPRIETATE, dobandit prin Reconstituire, cota actuala 1/1 1) BOBANGA OCTAVIAN | A1 |

C. Partea III. SARCINI .

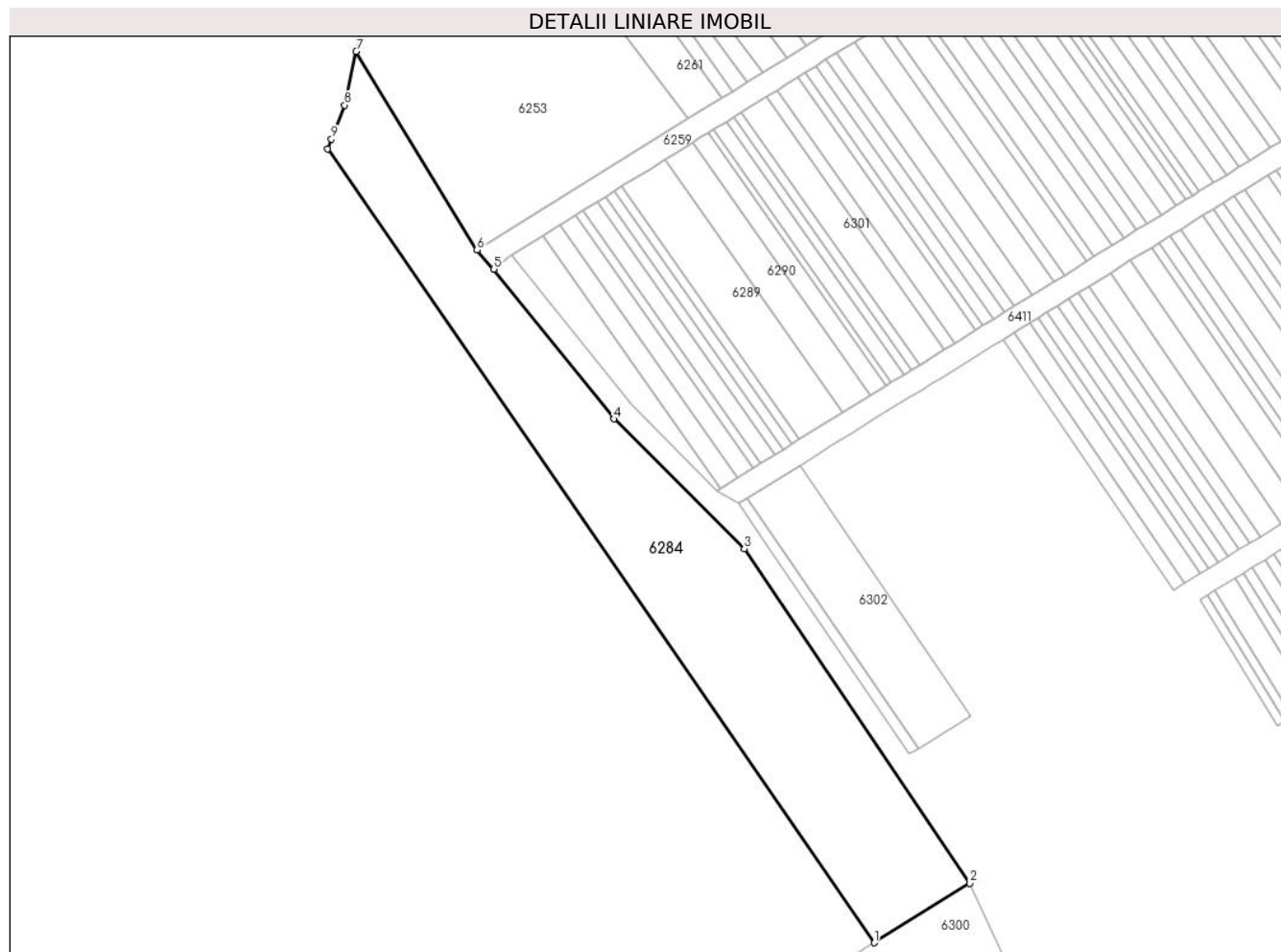
| Inscrieri privind dezmembramintele dreptului de proprietate, drepturi reale de garanție și sarcini | Referințe |
|--|-----------|
| NU SUNT | |

Anexa Nr. 1 La Partea I

Teren

| | | |
|--------------|-----------------|------------------------|
| Nr cadastral | Suprafața (mp)* | Observații / Referințe |
| | 3.000 | |

* Suprafața este determinată în planul de proiecție Stereo 70.



Date referitoare la teren

| Crt | Categorie folosință | Intravilan | Suprafața (mp) | Tarla | Parcelă | Nr. topo | Observații / Referințe |
|-----|---------------------|------------|----------------|-------|---------|----------|------------------------|
| 1 | faneata | NU | 3.000 | 4 | 42/10/1 | - | |

Lungime Segmente

1) Valorile lungimilor segmentelor sunt obținute din proiecție în plan.

| Punct început | X / Y | Punct sfârșit | X / Y | Lungime segment (** (m) |
|---------------|----------------------------|---------------|----------------------------|-------------------------|
| 1 | 448.472,249 465.997,106 | 2 | 448.489,306 466.007,743 | 20.101 |
| 2 | 448.489,306 466.007,743 | 3 | 448.449,004 466.067,468 | 72.051 |
| 3 | 448.449,004 466.067,468 | 4 | 448.425,702 466.090,65 | 32.869 |
| 4 | 448.425,702 466.090,65 | 5 | 448.404,231 466.117,43 | 34.324 |
| 5 | 448.404,231 466.117,43 | 6 | 448.401,196 466.120,82 | 4.55 |

| Punct început | X / Y | Punct sfârșit | X / Y | Lungime segment (** (m) |
|---------------|----------------------------|---------------|----------------------------|-------------------------|
| 6 | 448.401,196 466.120,82 | 7 | 448.379,598 466.156,296 | 41.533 |
| 7 | 448.379,598 466.156,296 | 8 | 448.377,547 466.146,696 | 9.817 |
| 8 | 448.377,547 466.146,696 | 9 | 448.375,192 466.140,638 | 6.499 |
| 9 | 448.375,192 466.140,638 | 10 | 448.374,524 466.138,927 | 1.837 |
| 10 | 448.374,524 466.138,927 | 1 | 448.472,249 465.997,106 | 172.231 |

** Lungimile segmentelor sunt determinate în planul de proiecție Stereo 70 și sunt rotunjite la 1 milimetru.

*** Distanța dintre puncte este formată din segmente cumulate ce sunt mai mici decât valoarea 1 milimetru.

**DATE DESPRE IMOBILUL NR. 6285**

Oficiul de Cadastru și Publicitate Imobiliară SIBIU
Biroul de Cadastru și Publicitate Imobiliară Avrig

A. Partea I. Descrierea imobilului

TEREN Extravilan

Adresa: Jud. Sibiu

| Nr. Crt | Nr cadastral Nr. topografic | Suprafața* (mp) | Observații / Referințe |
|---------|-----------------------------|-----------------|---|
| A1 | | 100 | Sector cadastral:12 Teren neimprejmuit; |

B. Partea II. Proprietari și acte

| Inscrieri privitoare la dreptul de proprietate și alte drepturi reale | | Referințe |
|--|--|-----------|
| / | | |
| Act Administrativ nr. 1123/48, din 14/11/2003 emis de CJPSDPAT (titlu de proprietate); | | |
| B1 | Intabulare, drept de PROPRIETATE, dobandit prin Reconstituire, cota actuala 1/1 1) POPA AUREL | A1 |

C. Partea III. SARCINI .

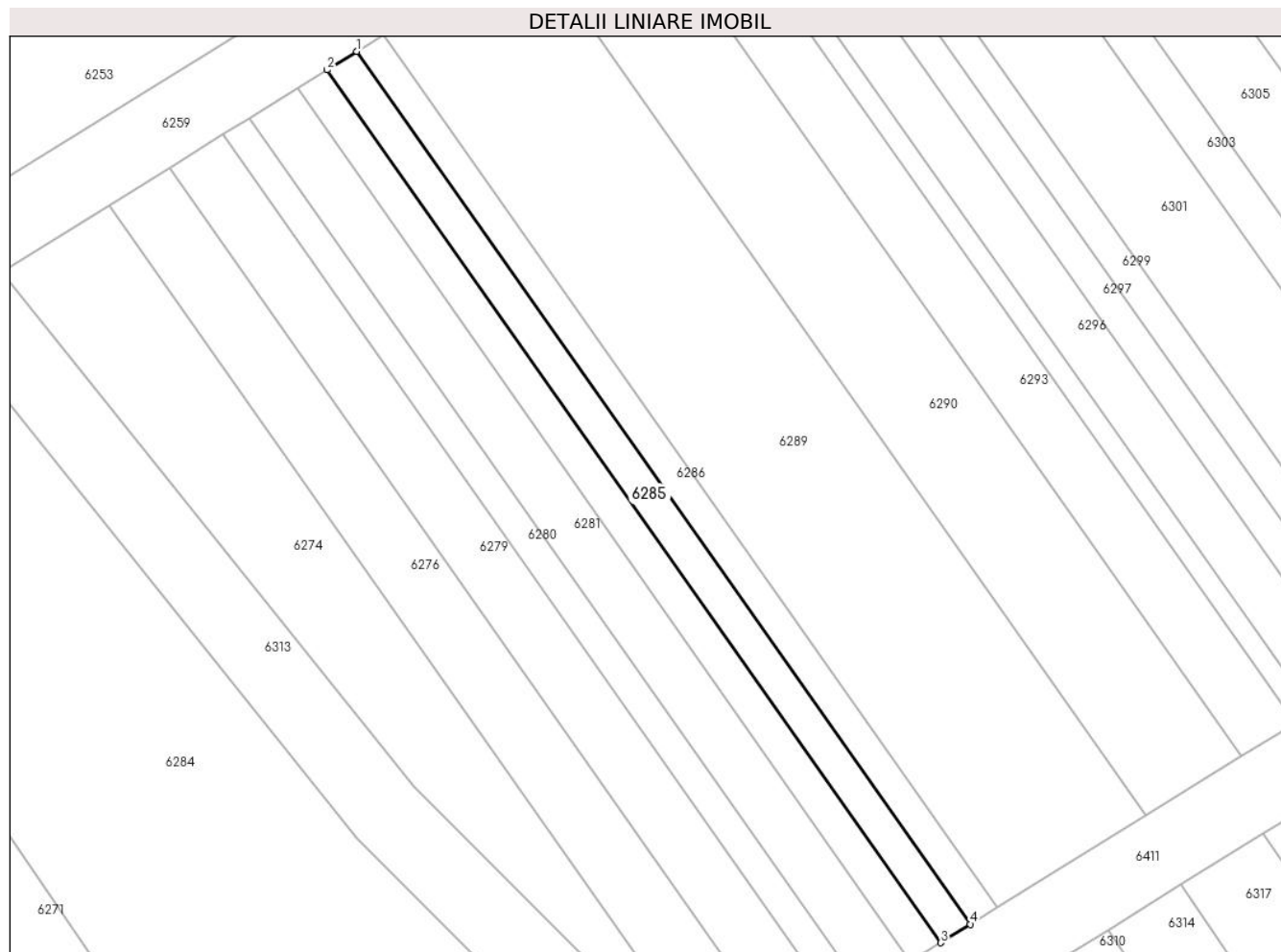
| Inscrieri privind dezmembramintele dreptului de proprietate, drepturi reale de garanție și sarcini | Referințe |
|--|-----------|
| NU SUNT | |

Anexa Nr. 1 La Partea I

Teren

| | | |
|--------------|-----------------|------------------------|
| Nr cadastral | Suprafața (mp)* | Observații / Referințe |
| | 100 | |

* Suprafața este determinată în planul de proiecție Stereo 70.



Date referitoare la teren

| Crt | Categorie folosință | Intra vilan | Suprafața (mp) | Tarla | Parcelă | Nr. topo | Observații / Referințe |
|-----|---------------------|-------------|----------------|-------|----------|----------|------------------------|
| 1 | arabil | NU | 100 | 4 | 59/193/2 | - | |

Lungime Segmente

1) Valorile lungimilor segmentelor sunt obținute din proiecție în plan.

| Punct început | X / Y | Punct sfârșit | X / Y | Lungime segment (** (m) |
|---------------|----------------------------|---------------|----------------------------|-------------------------|
| 1 | 448.425,722 466.131,329 | 2 | 448.424,18 466.130,372 | 1.814 |
| 2 | 448.424,18 466.130,372 | 3 | 448.455,955 466.085,226 | 55.207 |
| 3 | 448.455,955 466.085,226 | 4 | 448.457,498 466.086,181 | 1.814 |
| 4 | 448.457,498 466.086,181 | 1 | 448.425,722 466.131,329 | 55.209 |

** Lungimile segmentelor sunt determinate în planul de proiecție Stereo 70 și sunt rotunjite la 1 milimetru.

***** Distanţa dintre puncte este formată din segmente cumulate ce sunt mai mici decât valoarea 1 milimetru.**

**DATE DESPRE IMOBILUL NR. 6286**

Oficiul de Cadastru și Publicitate Imobiliară SIBIU
Biroul de Cadastru și Publicitate Imobiliară Avrig

A. Partea I. Descrierea imobilului

TEREN Extravilan

Adresa: Jud. Sibiu

| Nr. Crt | Nr cadastral Nr. topografic | Suprafața* (mp) | Observații / Referințe |
|---------|-----------------------------|-----------------|---|
| A1 | | 90 | Sector cadastral:12 Teren neimprejmuit; |

B. Partea II. Proprietari și acte

| Inscrieri privitoare la dreptul de proprietate și alte drepturi reale | Referințe |
|---|-----------|
| / | |
| Act Administrativ nr. 1129/48, din 14/11/2003 emis de CJPSDPAT (titlu de proprietate); | |
| B1 | A1 |
| Intabulare, drept de PROPRIETATE, dobandit prin Reconstituire, cota actuala 1/1 1) MEREȘIU IOSIF | |

C. Partea III. SARCINI .

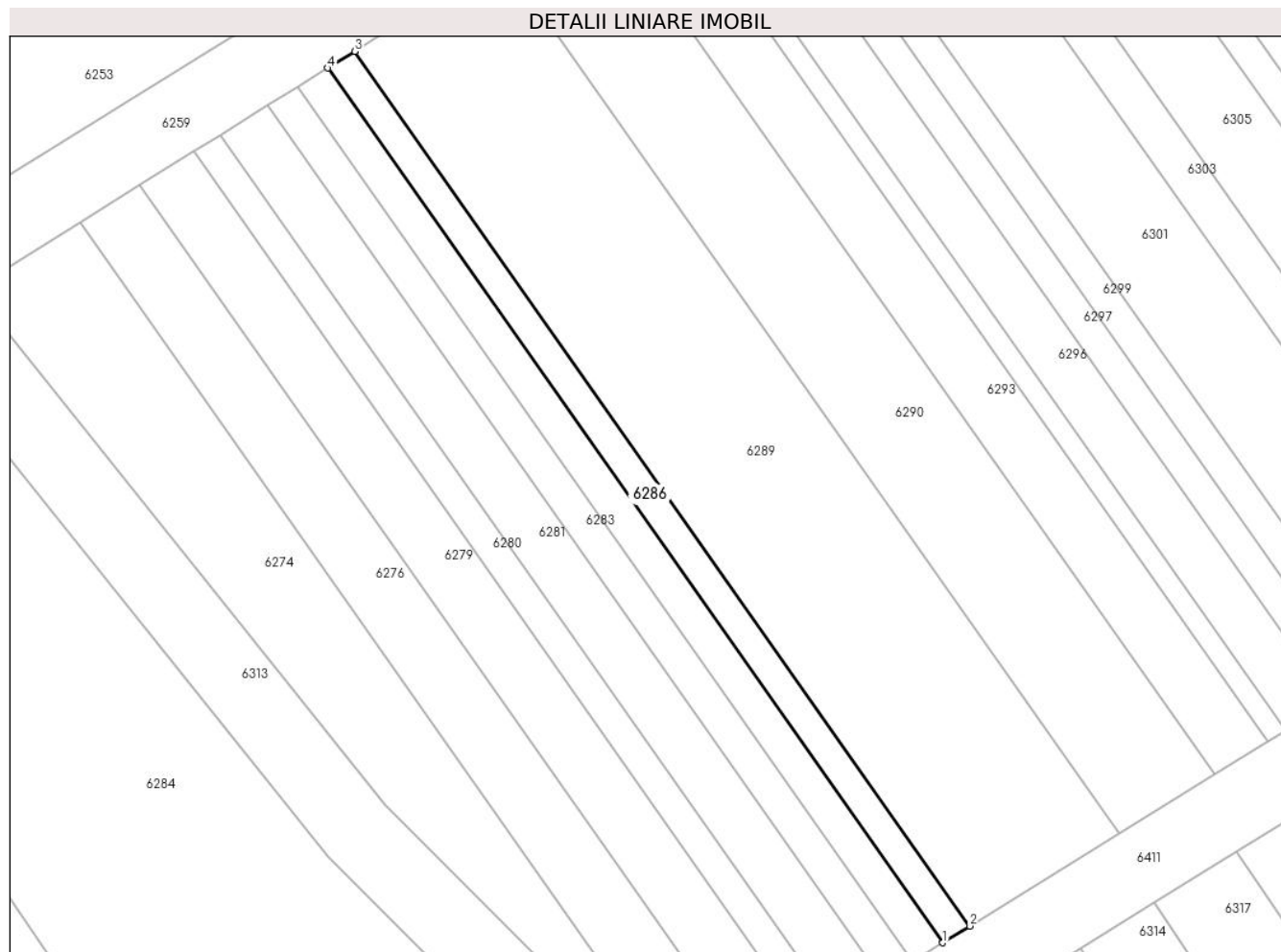
| Inscrieri privind dezmembramintele dreptului de proprietate, drepturi reale de garanție și sarcini | Referințe |
|--|-----------|
| NU SUNT | |

Anexa Nr. 1 La Partea I

Teren

| Nr cadastral | Suprafața (mp)* | Observații / Referințe |
|--------------|-----------------|------------------------|
| | 90 | |

* Suprafața este determinată în planul de proiecție Stereo 70.



Date referitoare la teren

| Crt | Categorie folosință | Intra vilan | Suprafața (mp) | Tarla | Parcelă | Nr. topo | Observații / Referințe |
|-----|---------------------|-------------|----------------|-------|---------|----------|------------------------|
| 1 | arabil | NU | 90 | 4 | 59/194 | - | |

Lungime Segmente

1) Valorile lungimilor segmentelor sunt obținute din proiecție în plan.

| Punct început | X / Y | Punct sfârșit | X / Y | Lungime segment (** (m) |
|---------------|----------------------------|---------------|----------------------------|-------------------------|
| 1 | 448.457,498 466.086,181 | 2 | 448.458,886 466.087,041 | 1.633 |
| 2 | 448.458,886 466.087,041 | 3 | 448.427,109 466.132,19 | 55.211 |
| 3 | 448.427,109 466.132,19 | 4 | 448.425,722 466.131,329 | 1.633 |
| 4 | 448.425,722 466.131,329 | 1 | 448.457,498 466.086,181 | 55.209 |

** Lungimile segmentelor sunt determinate în planul de proiecție Stereo 70 și sunt rotunjite la 1 milimetru.

***** Distanţa dintre puncte este formată din segmente cumulate ce sunt mai mici decât valoarea 1 milimetru.**

**DATE DESPRE IMOBILUL NR. 6287**

Oficiul de Cadastru și Publicitate Imobiliară SIBIU
Biroul de Cadastru și Publicitate Imobiliară Avrig

A. Partea I. Descrierea imobilului

TEREN Extravilan

Adresa: Jud. Sibiu

| Nr. Crt | Nr cadastral Nr. topografic | Suprafața* (mp) | Observații / Referințe |
|---------|-----------------------------|-----------------|---|
| A1 | | 2.100 | Sector cadastral:12 Teren neimprejmuit; |

B. Partea II. Proprietari și acte

| Inscrieri privitoare la dreptul de proprietate și alte drepturi reale | | Referințe |
|---|---|-----------|
| / | | |
| Act Administrativ nr. 581/48, din 13/11/1996 emis de CJPSDPAT (titlu de proprietate); | | |
| B1 | Intabulare, drept de PROPRIETATE, dobandit prin Reconstituire, cota actuala 1/1 1) STOICA SIMION | A1 |

C. Partea III. SARCINI .

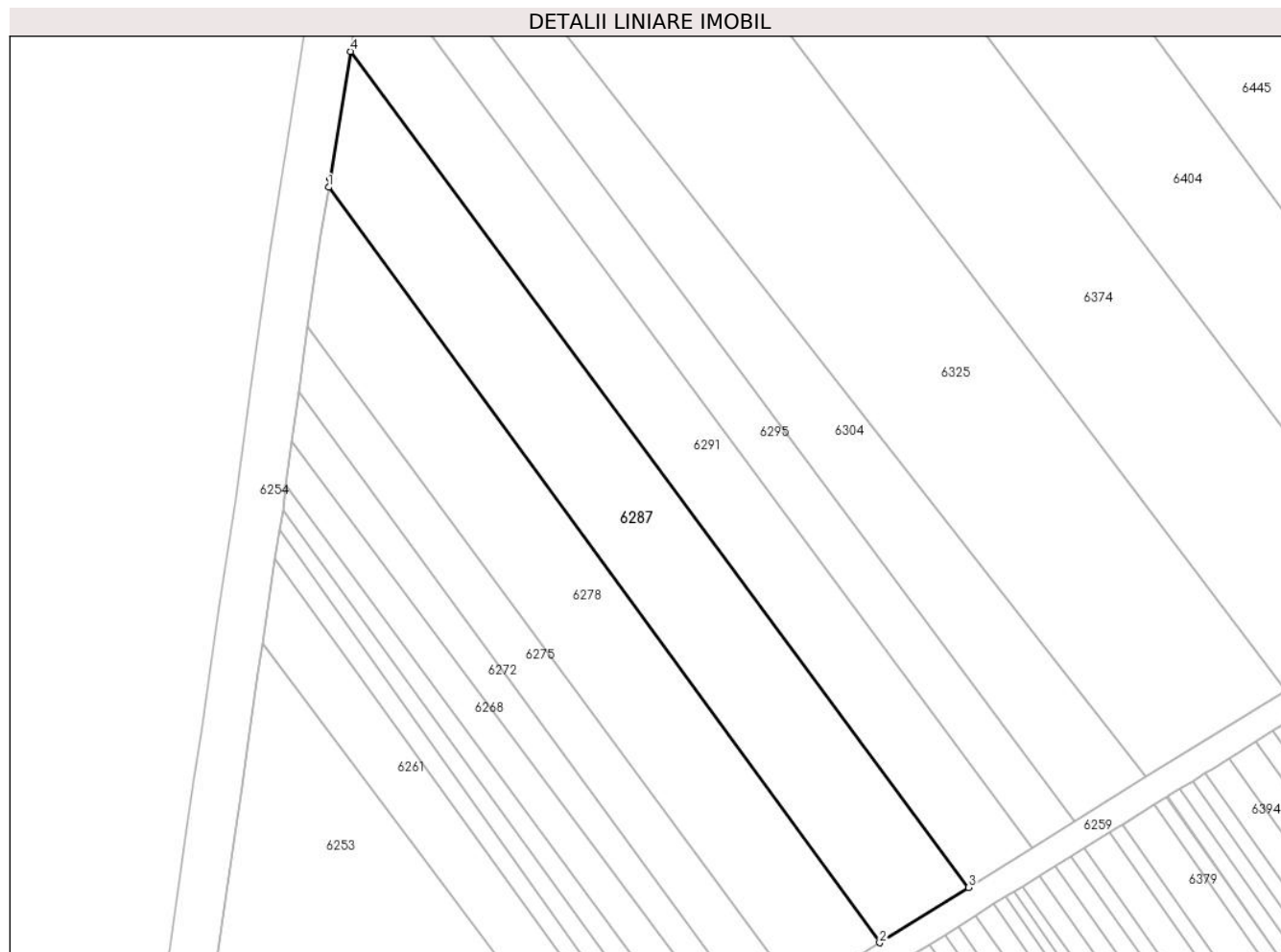
| Inscrieri privind dezmembramintele dreptului de proprietate, drepturi reale de garanție și sarcini | Referințe |
|--|-----------|
| NU SUNT | |

Anexa Nr. 1 La Partea I

Teren

| | | |
|--------------|-----------------|------------------------|
| Nr cadastral | Suprafața (mp)* | Observații / Referințe |
| | 2.100 | |

* Suprafața este determinată în planul de proiecție Stereo 70.



Date referitoare la teren

| Crt | Categorie folosință | Intravilan | Suprafața (mp) | Tarla | Parcelă | Nr. topo | Observații / Referințe |
|-----|---------------------|------------|----------------|-------|---------|----------|---|
| 1 | arabil | NU | 2.100 | 4 | 42/15 | - | Diferența de suprafața 6600 mp se regăsește în coridorul de expropriere a râului Olt defileu, sector Cornetu-Avrig-CHE Racovita |

Lungime Segmente

1) Valorile lungimilor segmentelor sunt obținute din proiecție în plan.

| Punct început | X / Y | Punct sfârșit | X / Y | Lungime segment (** (m)) |
|---------------|----------------------------|---------------|----------------------------|--------------------------|
| 1 | 448.397,885 466.277,888 | 2 | 448.477,828 466.168,364 | 135.596 |
| 2 | 448.477,828 466.168,364 | 3 | 448.490,733 466.176,371 | 15.186 |
| 3 | 448.490,733 466.176,371 | 4 | 448.401,031 466.297,57 | 150.783 |
| 4 | 448.401,031 466.297,57 | 5 | 448.398,08 466.279,105 | 18.699 |

| Punct început | X / Y | Punct sfârșit | X / Y | Lungime segment (** (m) |
|---------------|---------------------------|---------------|----------------------------|-------------------------|
| 5 | 448.398,08 466.279,105 | 1 | 448.397,885 466.277,888 | 1.232 |

** Lungimile segmentelor sunt determinate în planul de proiecție Stereo 70 și sunt rotunjite la 1 milimetru.

*** Distanța dintre puncte este formată din segmente cumulate ce sunt mai mici decât valoarea 1 milimetru.

**DATE DESPRE IMOBILUL NR. 6288**

Oficiul de Cadastru și Publicitate Imobiliară SIBIU
Biroul de Cadastru și Publicitate Imobiliară Avrig

A. Partea I. Descrierea imobilului

TEREN Extravilan

Adresa: Jud. Sibiu

| Nr. Crt | Nr cadastral Nr. topografic | Suprafața* (mp) | Observații / Referințe |
|---------|-----------------------------|-----------------|---|
| A1 | | 200 | Sector cadastral:12 Teren neimprejmuit; |

B. Partea II. Proprietari și acte

| Inscrieri privitoare la dreptul de proprietate și alte drepturi reale | | Referințe |
|--|--|-----------|
| / | | |
| Act Administrativ nr. 1034/48, din 10/09/2003 emis de CJPSDPAT (titlu de proprietate); | | |
| B1 | Intabulare, drept de PROPRIETATE, dobandit prin Reconstituire, cota actuala 1/1 1) IVAN DAVID | A1 |

C. Partea III. SARCINI .

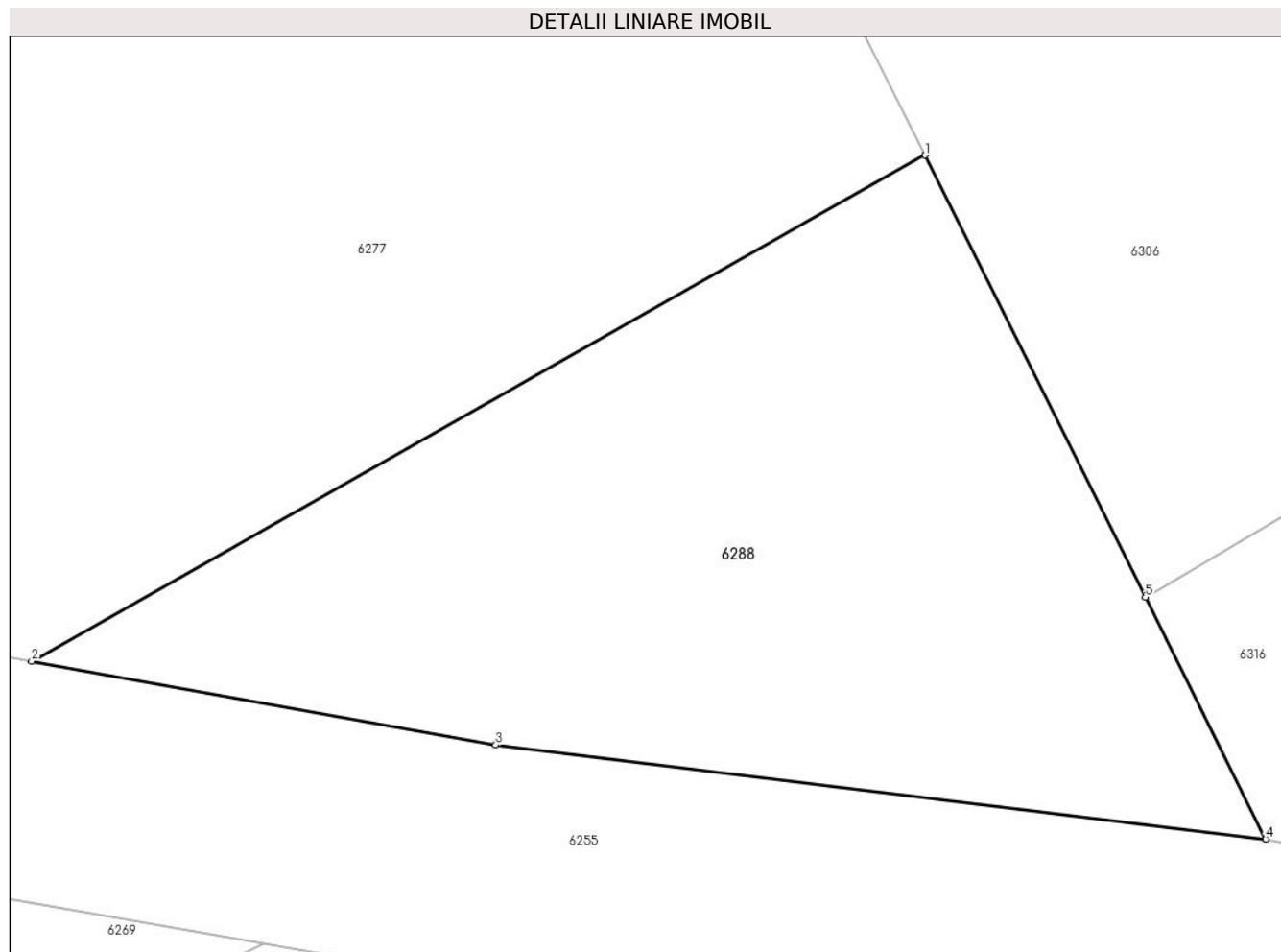
| Inscrieri privind dezmembramintele dreptului de proprietate, drepturi reale de garanție și sarcini | Referințe |
|--|-----------|
| NU SUNT | |

Anexa Nr. 1 La Partea I

Teren

| Nr cadastral | Suprafața (mp)* | Observații / Referințe |
|--------------|-----------------|------------------------|
| | 200 | |

* Suprafața este determinată în planul de proiecție Stereo 70.



Date referitoare la teren

| Crt | Categorie folosință | Intravilan | Suprafața (mp) | Tarla | Parcelă | Nr. topo | Observații / Referințe |
|-----|---------------------|------------|----------------|-------|---------|----------|------------------------|
| 1 | faneata | NU | 200 | 4 | 58/5 | - | |

Lungime Segmente

1) Valorile lungimilor segmentelor sunt obținute din proiecție în plan.

| Punct început | X / Y | Punct sfârșit | X / Y | Lungime segment (** (m) |
|---------------|----------------------------|---------------|----------------------------|-------------------------|
| 1 | 448.448,508 465.950,671 | 2 | 448.428,576 465.939,393 | 22.902 |
| 2 | 448.428,576 465.939,393 | 3 | 448.438,932 465.937,528 | 10.523 |
| 3 | 448.438,932 465.937,528 | 4 | 448.456,112 465.935,43 | 17.307 |
| 4 | 448.456,112 465.935,43 | 5 | 448.453,424 465.940,818 | 6.02 |
| 5 | 448.453,424 465.940,818 | 1 | 448.448,508 465.950,671 | 11.011 |

**** Lungimile segmentelor sunt determinate în planul de proiecție Stereo 70 și sunt rotunjite la 1 milimetru.**

***** Distanța dintre puncte este formată din segmente cumulate ce sunt mai mici decât valoarea 1 milimetru.**

**DATE DESPRE IMOBILUL NR. 6289**

Oficiul de Cadastru și Publicitate Imobiliară SIBIU
Biroul de Cadastru și Publicitate Imobiliară Avrig

A. Partea I. Descrierea imobilului

TEREN Extravilan

Adresa: Jud. Sibiu

| Nr. Crt | Nr cadastral Nr. topografic | Suprafața* (mp) | Observații / Referințe |
|---------|-----------------------------|-----------------|---|
| A1 | | 500 | Sector cadastral:12 Teren neimprejmuit; |

B. Partea II. Proprietari și acte

| Inscrieri privitoare la dreptul de proprietate și alte drepturi reale | | Referințe |
|---|---|-----------|
| / | | |
| Act Normativ nr. 7, din 13/03/1996 emis de PARLAMENTUL ROMANIEI (LEGE); | | |
| B1 | Inscrierea provizorie, drept de PROPRIETATE, dobandit prin Lege, cota actuala 1/1 | A1 |
| 1) COMUNA RACOVITA, CIF:4241150, PROPRIETAR NEIDENTIFICAT | | |

C. Partea III. SARCINI .

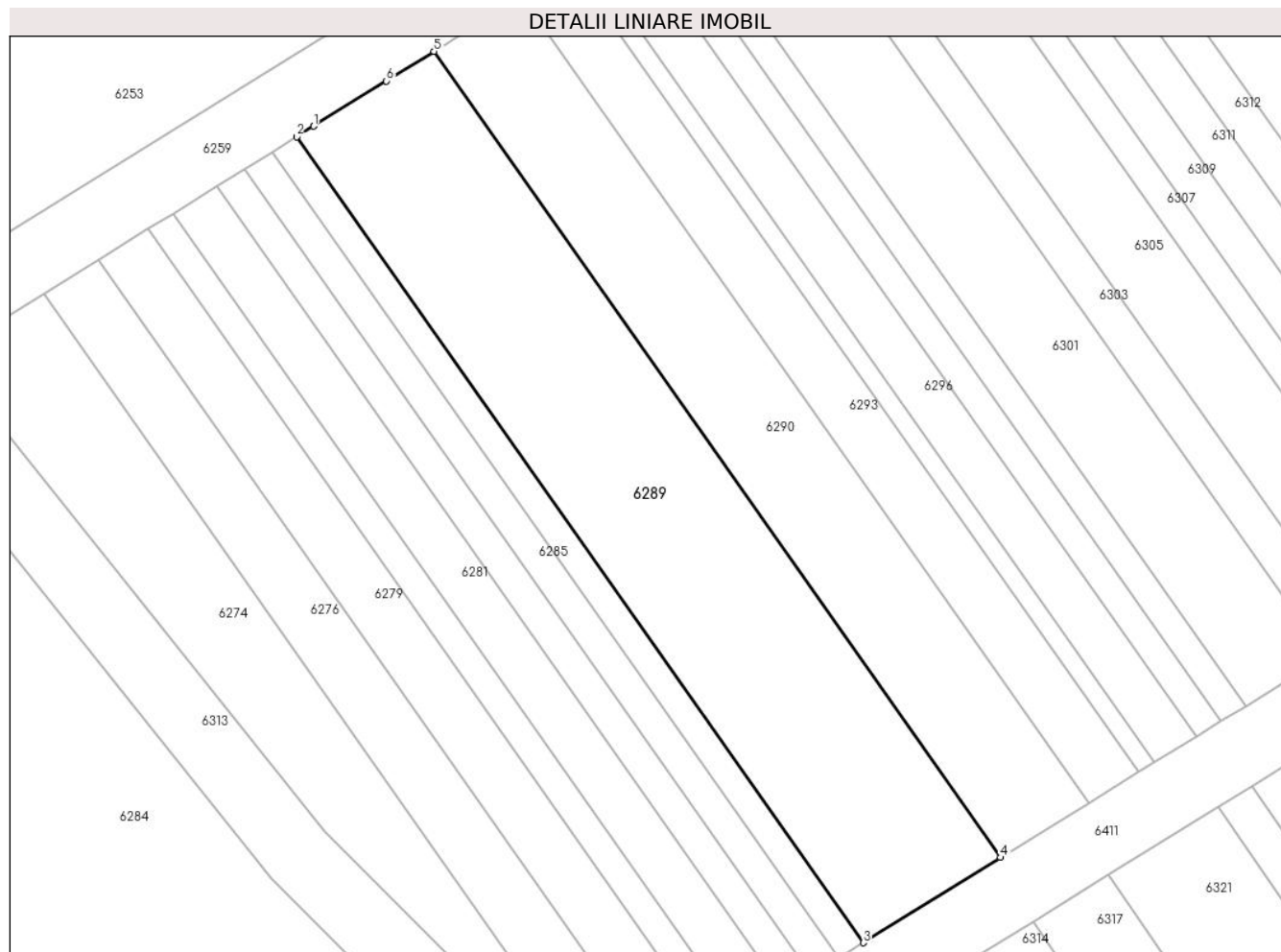
| Inscrieri privind dezmembramintele dreptului de proprietate, drepturi reale de garanție și sarcini | Referințe |
|--|-----------|
| NU SUNT | |

Anexa Nr. 1 La Partea I

Teren

| | | |
|--------------|-----------------|------------------------|
| Nr cadastral | Suprafața (mp)* | Observații / Referințe |
| | 500 | |

* Suprafața este determinată în planul de proiecție Stereo 70.



Date referitoare la teren

| Crt | Categorie folosință | Intravilan | Suprafața (mp) | Tarla | Parcelă | Nr. topo | Observații / Referințe |
|-----|---------------------|------------|----------------|-------|---------|----------|------------------------|
| 1 | arabil | NU | 500 | 4 | 59/195 | - | |

Lungime Segmente

1) Valorile lungimilor segmentelor sunt obținute din proiecție în plan.

| Punct început | X / Y | Punct sfârșit | X / Y | Lungime segment (** (m) |
|---------------|----------------------------|---------------|----------------------------|-------------------------|
| 1 | 448.428,062 466.132,781 | 2 | 448.427,109 466.132,19 | 1.122 |
| 2 | 448.427,109 466.132,19 | 3 | 448.458,886 466.087,041 | 55.211 |
| 3 | 448.458,886 466.087,041 | 4 | 448.466,6 466.091,815 | 9.071 |
| 4 | 448.466,6 466.091,815 | 5 | 448.434,817 466.136,972 | 55.22 |
| 5 | 448.434,817 466.136,972 | 6 | 448.432,149 466.135,317 | 3.139 |

| Punct început | X / Y | Punct sfârşit | X / Y | Lungime segment (** (m) |
|---------------|----------------------------|---------------|----------------------------|-------------------------|
| 6 | 448.432,149 466.135,317 | 1 | 448.428,062 466.132,781 | 4.81 |

** Lungimile segmentelor sunt determinate în planul de proiecţie Stereo 70 şi sunt rotunjite la 1 milimetru.

*** Distanţa dintre puncte este formată din segmente cumulate ce sunt mai mici decât valoarea 1 milimetru.

**DATE DESPRE IMOBILUL NR. 6290**

Oficiul de Cadastru și Publicitate Imobiliară SIBIU
Biroul de Cadastru și Publicitate Imobiliară Avrig

A. Partea I. Descrierea imobilului

TEREN Extravilan

Adresa: Jud. Sibiu

| Nr. Crt | Nr cadastral Nr. topografic | Suprafața* (mp) | Observații / Referințe |
|---------|-----------------------------|-----------------|---|
| A1 | | 320 | Sector cadastral:12 Teren neimprejmuit; |

B. Partea II. Proprietari și acte

| Inscrieri privitoare la dreptul de proprietate și alte drepturi reale | | Referințe |
|--|---|-----------|
| / | | |
| Act Administrativ nr. 1331/48, din 30/03/2004 emis de CJPSDPAT (titlu de proprietate); | | |
| B1 | Intabulare, drept de PROPRIETATE, dobandit prin Reconstituire, cota actuala 1/1 1) VASIU N MARIA | A1 |

C. Partea III. SARCINI .

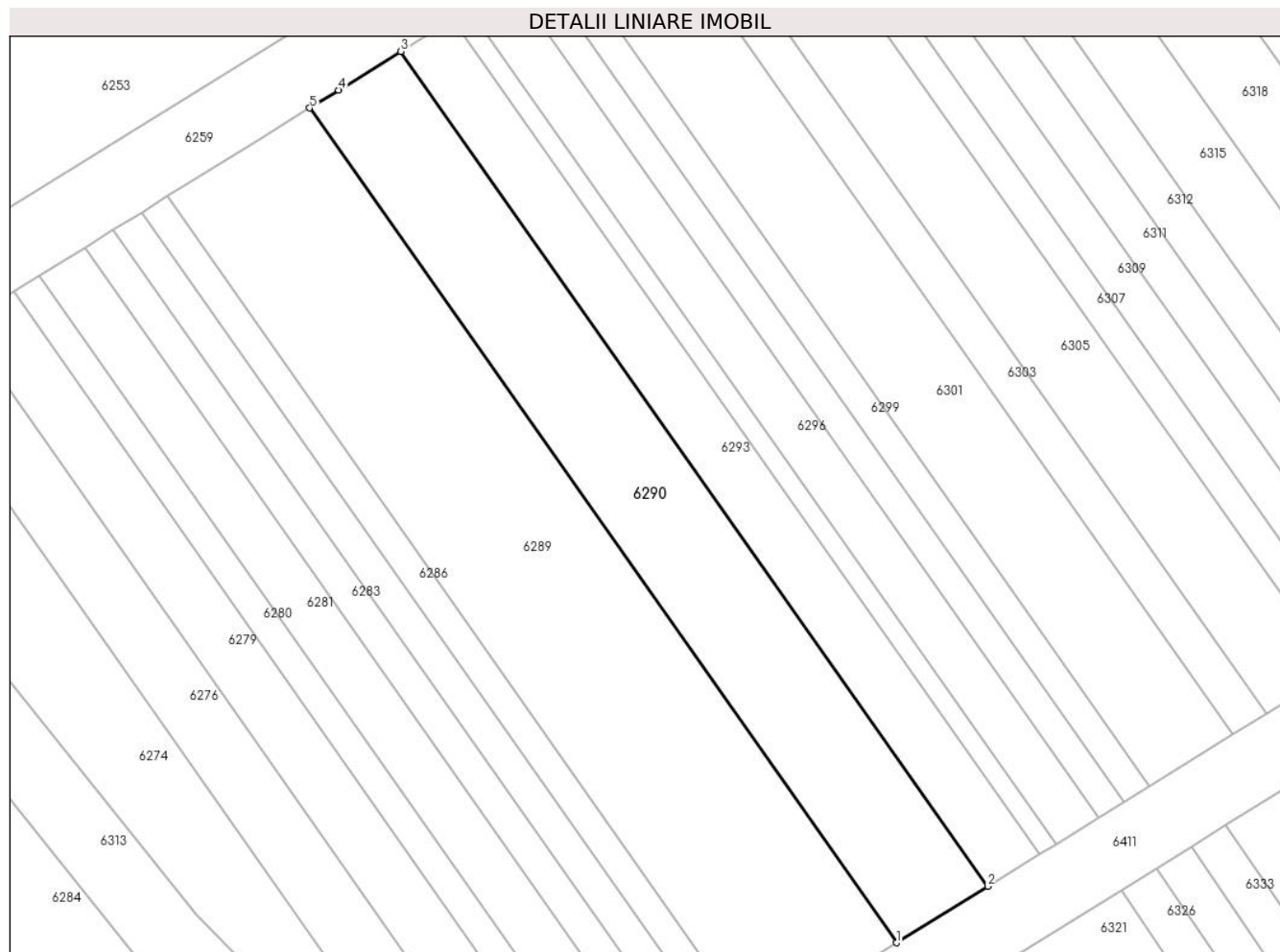
| Inscrieri privind dezmembramintele dreptului de proprietate, drepturi reale de garanție și sarcini | Referințe |
|--|-----------|
| NU SUNT | |

Anexa Nr. 1 La Partea I

Teren

| | | |
|--------------|-----------------|------------------------|
| Nr cadastral | Suprafața (mp)* | Observații / Referințe |
| | 320 | |

* Suprafața este determinată în planul de proiecție Stereo 70.



Date referitoare la teren

| Crt | Categorie folosință | Intra vilan | Suprafața (mp) | Tarla | Parcelă | Nr. topo | Observații / Referințe |
|-----|---------------------|-------------|----------------|-------|---------|----------|------------------------|
| 1 | arabil | NU | 320 | 4 | 59/196 | - | |

Lungime Segmente

1) Valorile lungimilor segmentelor sunt obținute din proiecție în plan.

| Punct început | X / Y | Punct sfârșit | X / Y | Lungime segment (** (m) |
|---------------|----------------------------|---------------|----------------------------|-------------------------|
| 1 | 448.466,6 466.091,815 | 2 | 448.471,535 466.094,871 | 5.805 |
| 2 | 448.471,535 466.094,871 | 3 | 448.439,749 466.140,032 | 55.226 |
| 3 | 448.439,749 466.140,032 | 4 | 448.436,386 466.137,945 | 3.958 |
| 4 | 448.436,386 466.137,945 | 5 | 448.434,817 466.136,972 | 1.846 |
| 5 | 448.434,817 466.136,972 | 1 | 448.466,6 466.091,815 | 55.22 |

**** Lungimile segmentelor sunt determinate în planul de proiecție Stereo 70 și sunt rotunjite la 1 milimetru.**

***** Distanța dintre puncte este formată din segmente cumulate ce sunt mai mici decât valoarea 1 milimetru.**

**DATE DESPRE IMOBILUL NR. 6291**

Oficiul de Cadastru și Publicitate Imobiliară SIBIU
Biroul de Cadastru și Publicitate Imobiliară Avrig

A. Partea I. Descrierea imobilului

TEREN Extravilan

Adresa: Jud. Sibiu

| Nr. Crt | Nr cadastral Nr. topografic | Suprafața* (mp) | Observații / Referințe |
|---------|-----------------------------|-----------------|---|
| A1 | | 1.700 | Sector cadastral:12 Teren neimprejmuit; |

B. Partea II. Proprietari și acte

| Inscrieri privitoare la dreptul de proprietate și alte drepturi reale | | Referințe |
|--|--|-----------|
| / | | |
| Act Administrativ nr. 1328/48, din 24/03/2004 emis de CJPSDPAT (titlu de proprietate); | | |
| B1 | Intabulare, drept de PROPRIETATE, dobandit prin Reconstituire, cota actuala 1/1 1) DRAGOI VASILE 2) STOICA MARIA | A1 |

C. Partea III. SARCINI .

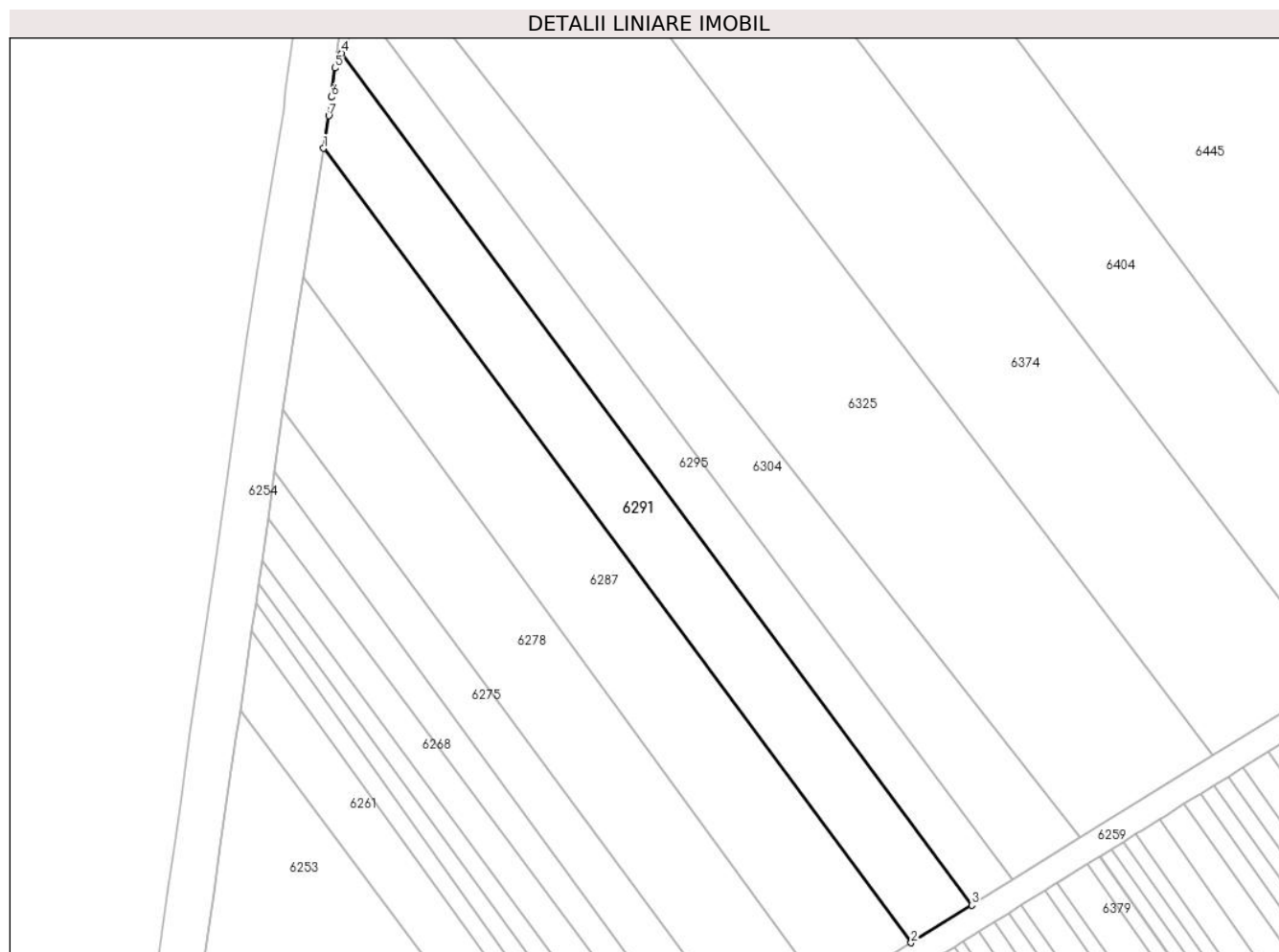
| Inscrieri privind dezmembramintele dreptului de proprietate, drepturi reale de garanție și sarcini | Referințe |
|--|-----------|
| NU SUNT | |

Anexa Nr. 1 La Partea I

Teren

| | | |
|--------------|-----------------|------------------------|
| Nr cadastral | Suprafața (mp)* | Observații / Referințe |
| | 1.700 | |

* Suprafața este determinată în planul de proiecție Stereo 70.



Date referitoare la teren

| Crt | Categorie folosință | Intravilan | Suprafața (mp) | Tarla | Parcelă | Nr. topo | Observații / Referințe |
|-----|---------------------|------------|----------------|-------|---------|----------|--|
| 1 | arabil | NU | 1.700 | 4 | 42/16 | - | Diferența de suprafață de 4100 mp se regăsește în coridorul de expropriere a râului Olt defileu, sector Cornetu-Avrig-CHE Racovita |

Lungime Segmente

1) Valorile lungimilor segmentelor sunt obținute din proiecție în plan.

| Punct început | X / Y | Punct sfârșit | X / Y | Lungime segment (** (m)) |
|---------------|----------------------------|---------------|----------------------------|--------------------------|
| 1 | 448.401,031 466.297,57 | 2 | 448.490,733 466.176,371 | 150.783 |
| 2 | 448.490,733 466.176,371 | 3 | 448.499,986 466.182,112 | 10.89 |
| 3 | 448.499,986 466.182,112 | 4 | 448.403,806 466.312,077 | 161.684 |
| 4 | 448.403,806 466.312,077 | 5 | 448.402,777 466.309,804 | 2.495 |

| Punct început | X / Y | Punct sfârșit | X / Y | Lungime segment (** (m) |
|---------------|----------------------------|---------------|----------------------------|-------------------------|
| 5 | 448.402,777 466.309,804 | 6 | 448.402,201 466.305,392 | 4.449 |
| 6 | 448.402,201 466.305,392 | 7 | 448.401,828 466.302,551 | 2.865 |
| 7 | 448.401,828 466.302,551 | 1 | 448.401,031 466.297,57 | 5.045 |

** Lungimile segmentelor sunt determinate în planul de proiecție Stereo 70 și sunt rotunjite la 1 milimetru.

*** Distanța dintre puncte este formată din segmente cumulate ce sunt mai mici decât valoarea 1 milimetru.

**DATE DESPRE IMOBILUL NR. 6292**

Oficiul de Cadastru și Publicitate Imobiliară SIBIU
Biroul de Cadastru și Publicitate Imobiliară Avrig

A. Partea I. Descrierea imobilului

TEREN Extravilan

Adresa: Jud. Sibiu

| Nr. Crt | Nr cadastral Nr. topografic | Suprafața* (mp) | Observații / Referințe |
|---------|-----------------------------|-----------------|---|
| A1 | | 1.100 | Sector cadastral:12 Teren neimprejmuit; |

B. Partea II. Proprietari și acte

| Inscrieri privitoare la dreptul de proprietate și alte drepturi reale | | Referințe |
|---|---|-----------|
| / | | |
| Act Notarial nr. 1661, din 16/08/2011 emis de NP POPA CORNELIA (act de partaj); | | |
| B1 | Intabulare, drept de PROPRIETATE, dobandit prin Conventie, cota actuala 1/1 1) FARCAȘ LIVIU-ȘTEFAN | A1 |

C. Partea III. SARCINI .

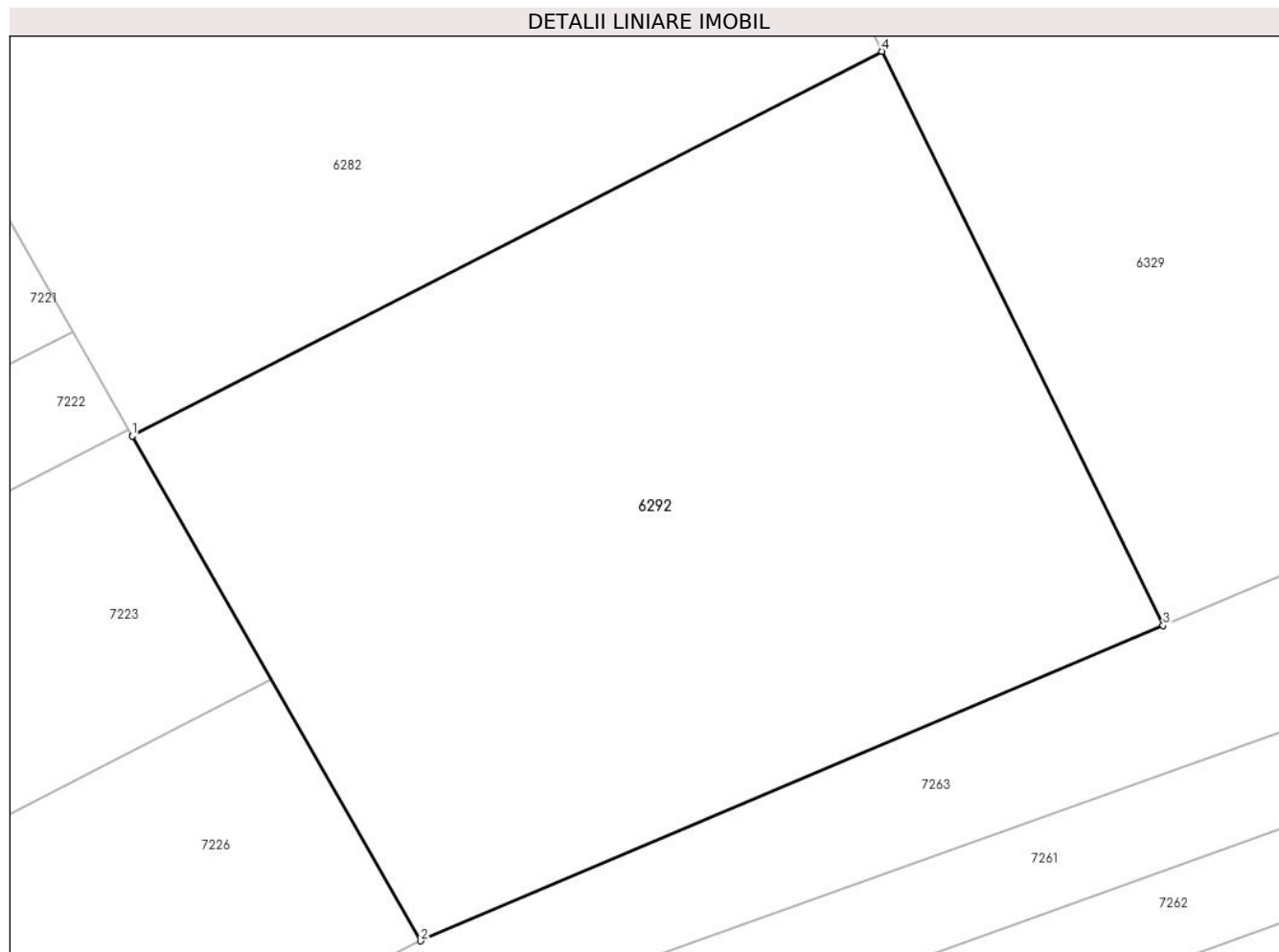
| Inscrieri privind dezmembramintele dreptului de proprietate, drepturi reale de garanție și sarcini | Referințe |
|--|-----------|
| NU SUNT | |

Anexa Nr. 1 La Partea I

Teren

| Nr cadastral | Suprafața (mp)* | Observații / Referințe |
|--------------|-----------------|------------------------|
| | 1.100 | |

* Suprafața este determinată în planul de proiecție Stereo 70.



Date referitoare la teren

| Crt | Categorie folosință | Intra vilan | Suprafața (mp) | Tarla | Parcelă | Nr. topo | Observații / Referințe |
|-----|---------------------|-------------|----------------|-------|---------|----------|------------------------|
| 1 | faneata | NU | 1.100 | 4 | 58/2 | - | |

Lungime Segmente

1) Valorile lungimilor segmentelor sunt obținute din proiecție în plan.

| Punct început | X / Y | Punct sfârșit | X / Y | Lungime segment (** (m) |
|---------------|----------------------------|---------------|----------------------------|-------------------------|
| 1 | 448.430,409 465.898,284 | 2 | 448.443,912 465.874,665 | 27.207 |
| 2 | 448.443,912 465.874,665 | 3 | 448.478,675 465.889,412 | 37.761 |
| 3 | 448.478,675 465.889,412 | 4 | 448.465,504 465.916,276 | 29.919 |
| 4 | 448.465,504 465.916,276 | 1 | 448.430,409 465.898,284 | 39.438 |

** Lungimile segmentelor sunt determinate în planul de proiecție Stereo 70 și sunt rotunjite la 1 milimetru.

***** Distanţa dintre puncte este formată din segmente cumulate ce sunt mai mici decât valoarea 1 milimetru.**

**DATE DESPRE IMOBILUL NR. 6293**

Oficiul de Cadastru și Publicitate Imobiliară SIBIU
Biroul de Cadastru și Publicitate Imobiliară Avrig

A. Partea I. Descrierea imobilului

TEREN Extravilan

Adresa: Jud. Sibiu

| Nr. Crt | Nr cadastral Nr. topografic | Suprafața* (mp) | Observații / Referințe |
|---------|-----------------------------|-----------------|---|
| A1 | | 180 | Sector cadastral:12 Teren neimprejmuit; |

B. Partea II. Proprietari și acte

| Inscrieri privitoare la dreptul de proprietate și alte drepturi reale | | Referințe |
|---|---|-----------|
| / | | |
| Act Notarial nr. 125, din 01/08/2019 emis de NP POPA CORNELIA (certificat de mostenitor); | | |
| B1 | Intabulare, drept de PROPRIETATE, dobandit prin Succesiune, cota actuala 1/2 1) PĂCURAR ANA | A1 |
| B2 | Intabulare, drept de PROPRIETATE, dobandit prin Succesiune, cota actuala 1/2 1) PĂCURAR DIONISIE | A1 |

C. Partea III. SARCINI .

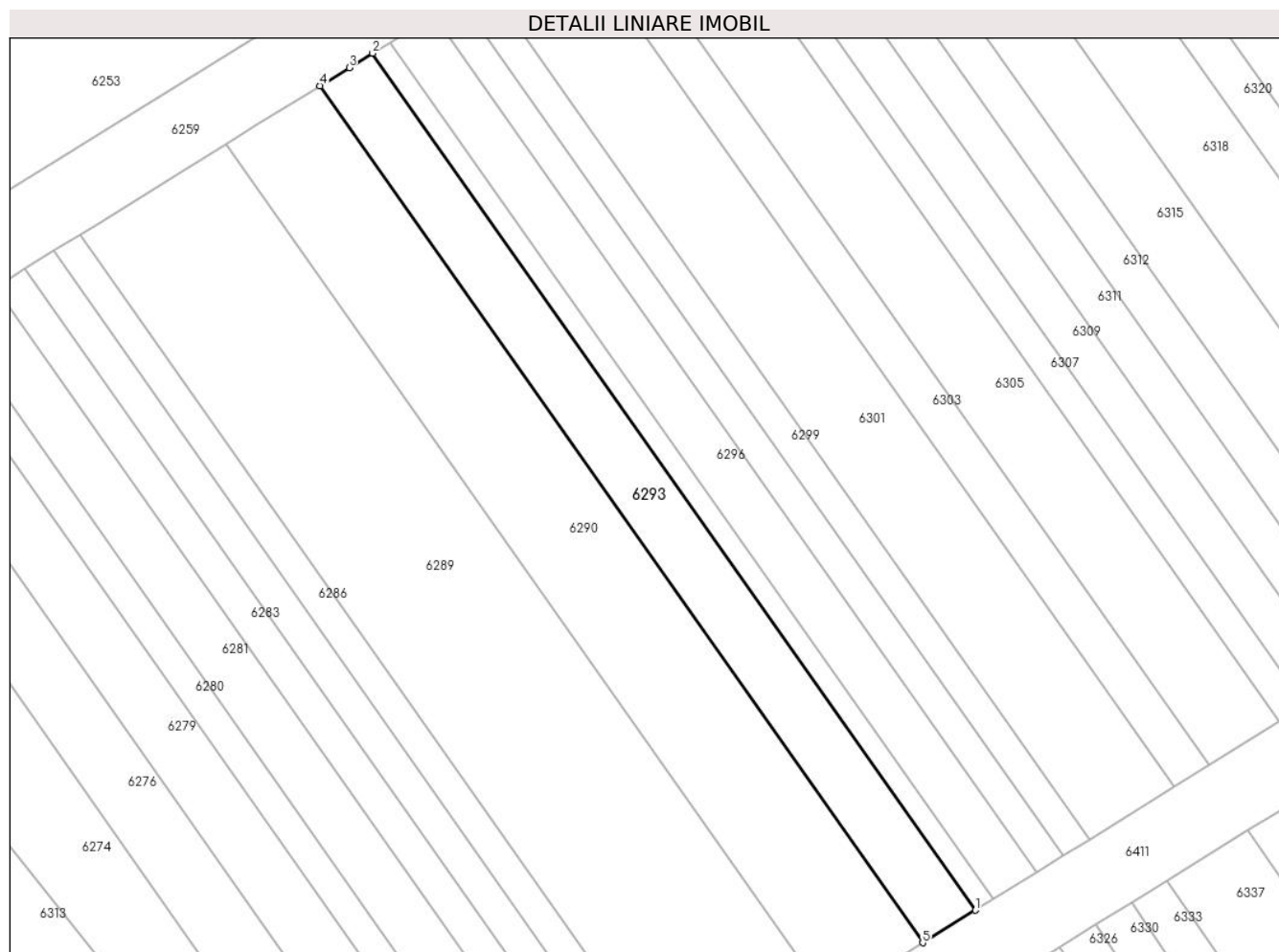
| Inscrieri privind dezmembramintele dreptului de proprietate, drepturi reale de garanție și sarcini | Referințe |
|--|-----------|
| NU SUNT | |

Anexa Nr. 1 La Partea I

Teren

| | | |
|--------------|-----------------|------------------------|
| Nr cadastral | Suprafața (mp)* | Observații / Referințe |
| | 180 | |

* Suprafața este determinată în planul de proiecție Stereo 70.



Date referitoare la teren

| Crt | Categorie folosință | Intra vilan | Suprafața (mp) | Tarla | Parcelă | Nr. topo | Observații / Referințe |
|-----|---------------------|-------------|----------------|-------|---------|----------|------------------------|
| 1 | arabil | NU | 180 | 4 | 59/197 | - | |

Lungime Segmente

1) Valorile lungimilor segmentelor sunt obținute din proiecție în plan.

| Punct început | X / Y | Punct sfârșit | X / Y | Lungime segment (** (m) |
|---------------|----------------------------|---------------|----------------------------|-------------------------|
| 1 | 448.474,311 466.096,589 | 2 | 448.442,523 466.141,753 | 55.229 |
| 2 | 448.442,523 466.141,753 | 3 | 448.441,29 466.140,988 | 1.452 |
| 3 | 448.441,29 466.140,988 | 4 | 448.439,749 466.140,032 | 1.813 |
| 4 | 448.439,749 466.140,032 | 5 | 448.471,535 466.094,871 | 55.226 |
| 5 | 448.471,535 466.094,871 | 1 | 448.474,311 466.096,589 | 3.265 |

**** Lungimile segmentelor sunt determinate în planul de proiecție Stereo 70 și sunt rotunjite la 1 milimetru.**

***** Distanța dintre puncte este formată din segmente cumulate ce sunt mai mici decât valoarea 1 milimetru.**

**DATE DESPRE IMOBILUL NR. 6294**

Oficiul de Cadastru și Publicitate Imobiliară SIBIU
Biroul de Cadastru și Publicitate Imobiliară Avrig

A. Partea I. Descrierea imobilului

TEREN Extravilan

Adresa: Jud. Sibiu

| Nr. Crt | Nr cadastral Nr. topografic | Suprafața* (mp) | Observații / Referințe |
|---------|-----------------------------|-----------------|--|
| A1 | | 60 | Sector cadastral:12 Teren neimprejmuț; |

B. Partea II. Proprietari și acte

| Inscrieri privitoare la dreptul de proprietate și alte drepturi reale | Referințe |
|--|-----------|
| / | |
| Act Administrativ nr. 1166/48, din 25/11/2003 emis de CJPSDPAT (titlu de proprietate); | |
| B1 | A1 |
| Intabulare, drept de PROPRIETATE, dobandit prin Reconstituire, cota actuala 1/1 | |
| 1) SPĂTĂCEAN LEONORA | |
| 2) TARAN MARIOARA | |

C. Partea III. SARCINI .

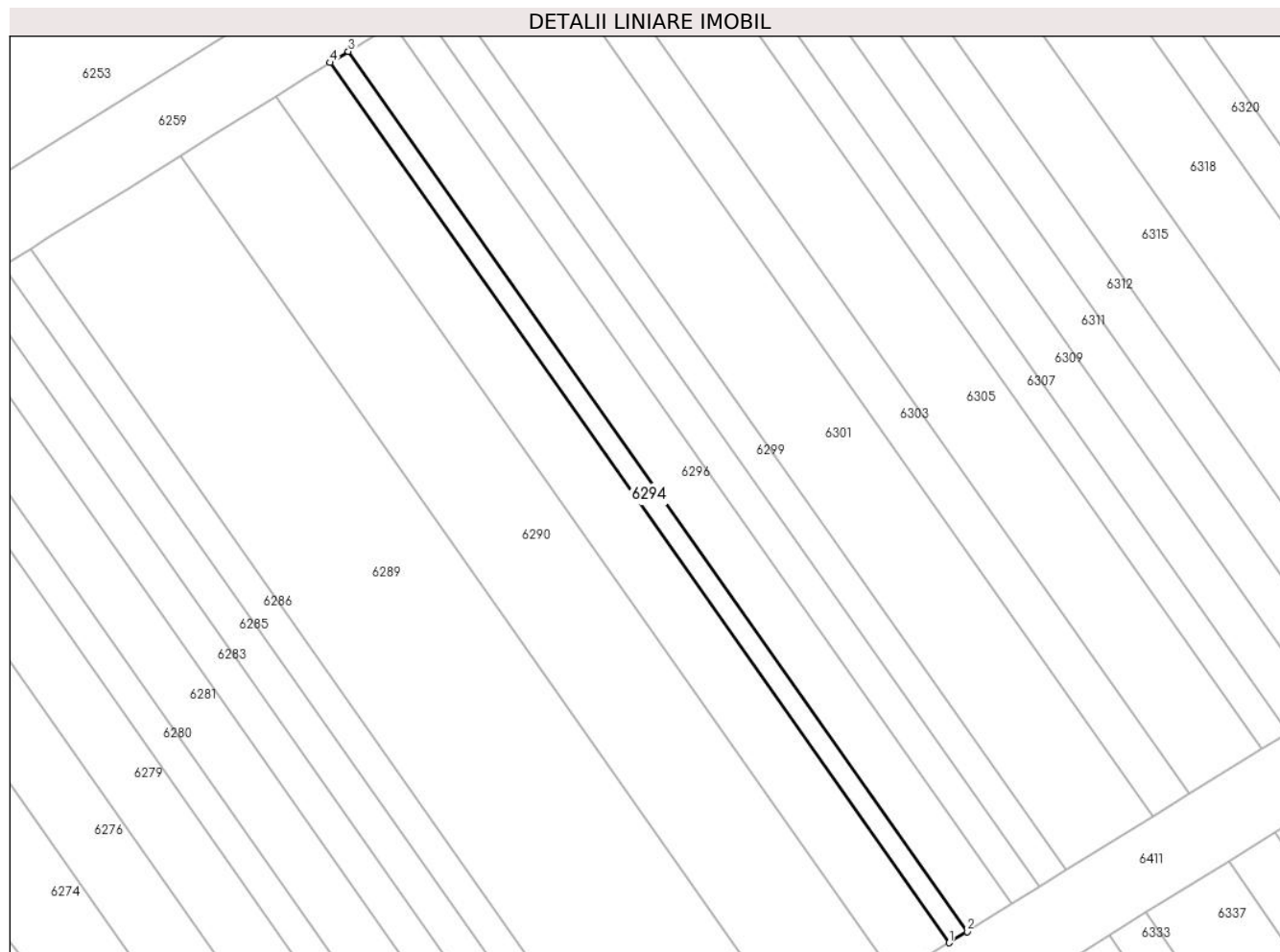
| Inscrieri privind dezmembramintele dreptului de proprietate, drepturi reale de garanție și sarcini | Referințe |
|--|-----------|
| NU SUNT | |

Anexa Nr. 1 La Partea I

Teren

| | | |
|--------------|-----------------|------------------------|
| Nr cadastral | Suprafața (mp)* | Observații / Referințe |
| | 60 | |

* Suprafața este determinată în planul de proiecție Stereo 70.



Date referitoare la teren

| Crt | Categorie folosință | Intra vilan | Suprafața (mp) | Tarla | Parcelă | Nr. topo | Observații / Referințe |
|-----|---------------------|-------------|----------------|-------|----------|----------|------------------------|
| 1 | arabil | NU | 60 | 4 | 59/198/1 | - | |

Lungime Segmente

1) Valorile lungimilor segmentelor sunt obținute din proiecție în plan.

| Punct început | X / Y | Punct sfârșit | X / Y | Lungime segment (** (m) |
|---------------|----------------------------|---------------|----------------------------|-------------------------|
| 1 | 448.474,311 466.096,589 | 2 | 448.475,237 466.097,162 | 1.088 |
| 2 | 448.475,237 466.097,162 | 3 | 448.443,448 466.142,327 | 55.231 |
| 3 | 448.443,448 466.142,327 | 4 | 448.442,523 466.141,753 | 1.088 |
| 4 | 448.442,523 466.141,753 | 1 | 448.474,311 466.096,589 | 55.229 |

** Lungimile segmentelor sunt determinate în planul de proiecție Stereo 70 și sunt rotunjite la 1 milimetru.

***** Distanţa dintre puncte este formată din segmente cumulate ce sunt mai mici decât valoarea 1 milimetru.**

**DATE DESPRE IMOBILUL NR. 6295**

Oficiul de Cadastru și Publicitate Imobiliară SIBIU
Biroul de Cadastru și Publicitate Imobiliară Avrig

A. Partea I. Descrierea imobilului

TEREN Extravilan

Adresa: Jud. Sibiu

| Nr. Crt | Nr cadastral Nr. topografic | Suprafața* (mp) | Observații / Referințe |
|---------|-----------------------------|-----------------|---|
| A1 | | 1.150 | Sector cadastral:12 Teren neimprejmuit; |

B. Partea II. Proprietari și acte

| Inscrieri privitoare la dreptul de proprietate și alte drepturi reale | Referințe |
|---|-----------|
| / | |
| Act Administrativ nr. 1231/48, din 29/01/2004 emis de CJPSDPAT (titlu de proprietate); | |
| B1 | A1 |
| Intabulare, drept de PROPRIETATE, dobandit prin Reconstituire, cota actuala 1/1 1) FARCAȘ IRIMIE | |

C. Partea III. SARCINI .

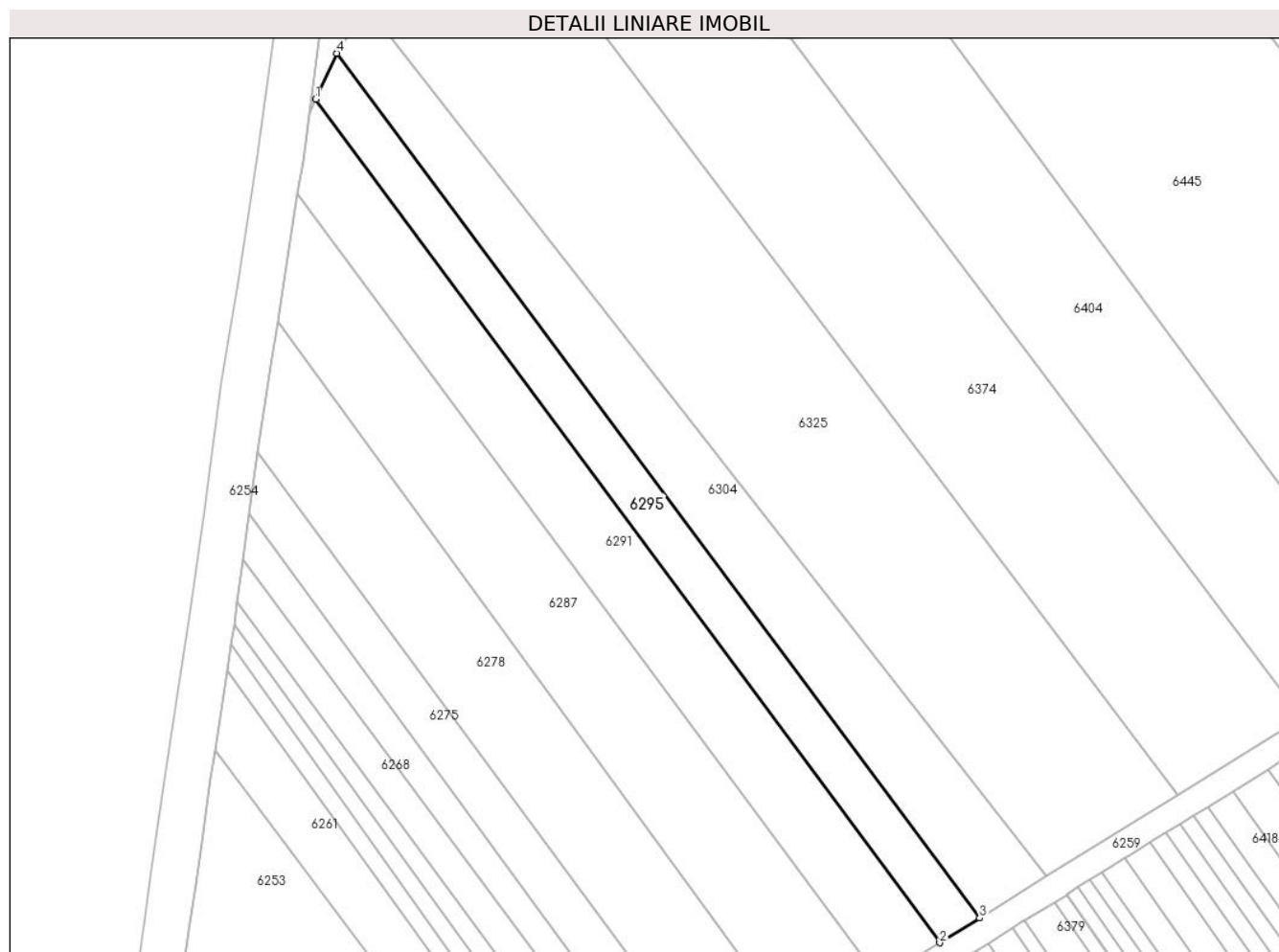
| Inscrieri privind dezmembramintele dreptului de proprietate, drepturi reale de garanție și sarcini | Referințe |
|--|-----------|
| NU SUNT | |

Anexa Nr. 1 La Partea I

Teren

| | | |
|--------------|-----------------|------------------------|
| Nr cadastral | Suprafața (mp)* | Observații / Referințe |
| | 1.150 | |

* Suprafața este determinată în planul de proiecție Stereo 70.



Date referitoare la teren

| Crt | Categorie folosință | Intravilan | Suprafața (mp) | Tarla | Parcelă | Nr. topo | Observații / Referințe |
|-----|---------------------|------------|----------------|-------|---------|----------|--|
| 1 | arabil | NU | 1.150 | 4 | 42/17 | - | Diferența de suprafața de 1950 mp se regăsește în coridorul de expropriere a râului Olt defileu, sector Cornetu-Avrig-CHE Racovita |

Lungime Segmente

1) Valorile lungimilor segmentelor sunt obținute din proiecție în plan.

| Punct început | X / Y | Punct sfârșit | X / Y | Lungime segment (** (m)) |
|---------------|----------------------------|---------------|----------------------------|--------------------------|
| 1 | 448.403,806 466.312,077 | 2 | 448.499,986 466.182,112 | 161.684 |
| 2 | 448.499,986 466.182,112 | 3 | 448.506,149 466.185,935 | 7.252 |
| 3 | 448.506,149 466.185,935 | 4 | 448.407,018 466.319,174 | 166.071 |
| 4 | 448.407,018 466.319,174 | 1 | 448.403,806 466.312,077 | 7.79 |

**** Lungimile segmentelor sunt determinate în planul de proiecție Stereo 70 și sunt rotunjite la 1 milimetru.**

***** Distanța dintre puncte este formată din segmente cumulate ce sunt mai mici decât valoarea 1 milimetru.**

**DATE DESPRE IMOBILUL NR. 6296**

Oficiul de Cadastru și Publicitate Imobiliară SIBIU
Biroul de Cadastru și Publicitate Imobiliară Avrig

A. Partea I. Descrierea imobilului

TEREN Extravilan

Adresa: Jud. Sibiu

| Nr. Crt | Nr cadastral Nr. topografic | Suprafața* (mp) | Observații / Referințe |
|---------|-----------------------------|-----------------|---|
| A1 | | 150 | Sector cadastral:12 Teren neimprejmuit; |

B. Partea II. Proprietari și acte

| Inscrieri privitoare la dreptul de proprietate și alte drepturi reale | | Referințe |
|--|--|-----------|
| / | | |
| Act Administrativ nr. 1497/48, din 03/02/2005 emis de CJPSDPAT (titlu de proprietate); | | |
| B1 | Intabulare, drept de PROPRIETATE, dobandit prin Reconstituire, cota actuala 1/1 1) UCEAN SIMION 2) POPA MARIA 3) UCEAN IOAN | A1 |

C. Partea III. SARCINI .

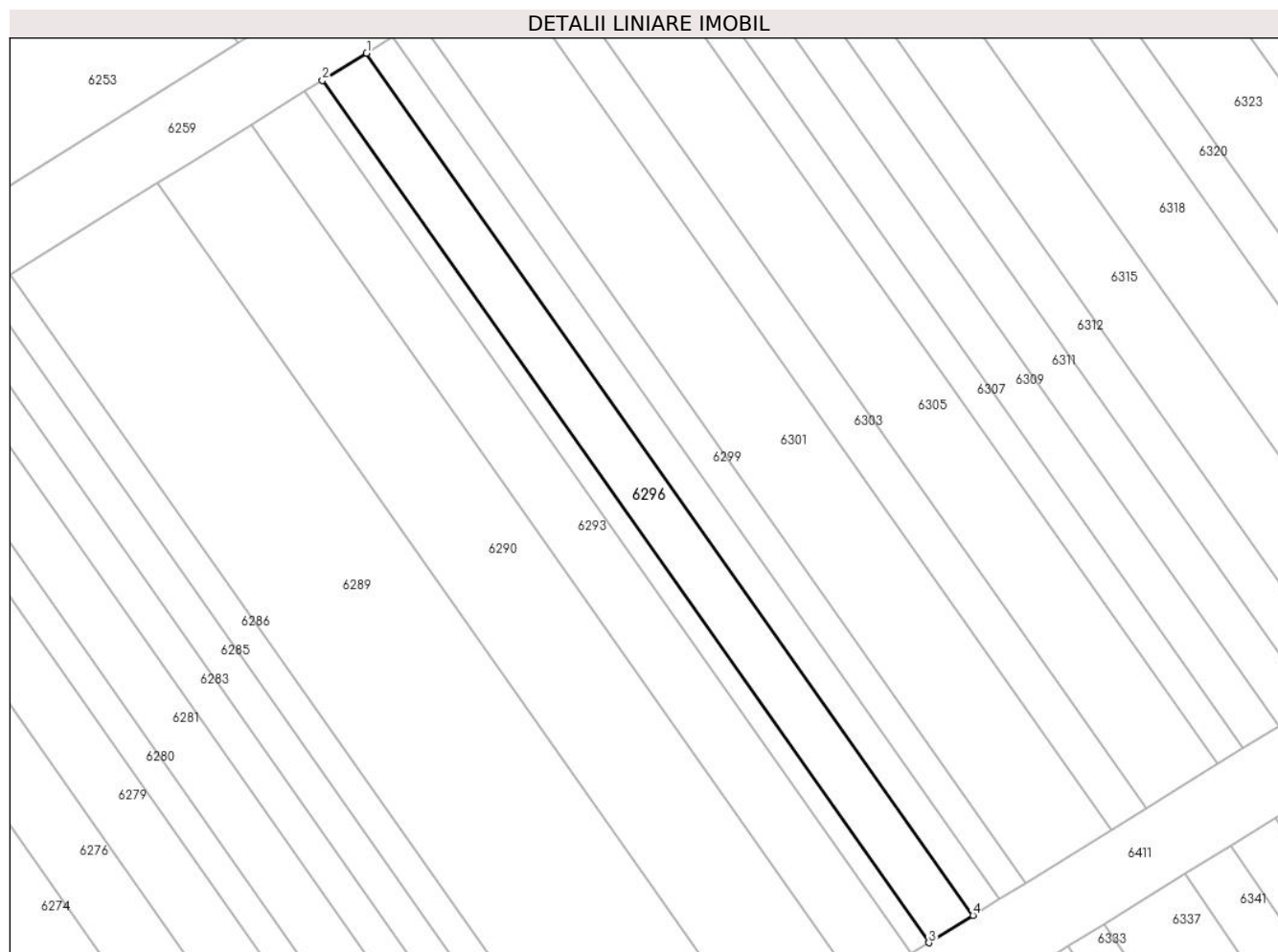
| Inscrieri privind dezmembramintele dreptului de proprietate, drepturi reale de garanție și sarcini | Referințe |
|--|-----------|
| NU SUNT | |

Anexa Nr. 1 La Partea I

Teren

| Nr cadastral | Suprafața (mp)* | Observații / Referințe |
|--------------|-----------------|------------------------|
| | 150 | |

* Suprafața este determinată în planul de proiecție Stereo 70.



Date referitoare la teren

| Crt | Categorie folosință | Intravilan | Suprafața (mp) | Tarla | Parcelă | Nr. topo | Observații / Referințe |
|-----|---------------------|------------|----------------|-------|----------|----------|------------------------|
| 1 | arabil | NU | 150 | 4 | 59/198/2 | - | |

Lungime Segmente

1) Valorile lungimilor segmentelor sunt obținute din proiecție în plan.

| Punct început | X / Y | Punct sfârșit | X / Y | Lungime segment (** (m) |
|---------------|----------------------------|---------------|----------------------------|-------------------------|
| 1 | 448.445,76 466.143,761 | 2 | 448.443,448 466.142,327 | 2.72 |
| 2 | 448.443,448 466.142,327 | 3 | 448.475,237 466.097,162 | 55.231 |
| 3 | 448.475,237 466.097,162 | 4 | 448.477,55 466.098,594 | 2.721 |
| 4 | 448.477,55 466.098,594 | 1 | 448.445,76 466.143,761 | 55.233 |

** Lungimile segmentelor sunt determinate în planul de proiecție Stereo 70 și sunt rotunjite la 1 milimetru.

***** Distanţa dintre puncte este formată din segmente cumulate ce sunt mai mici decât valoarea 1 milimetru.**

**DATE DESPRE IMOBILUL NR. 6297**

Oficiul de Cadastru și Publicitate Imobiliară SIBIU
Biroul de Cadastru și Publicitate Imobiliară Avrig

A. Partea I. Descrierea imobilului

TEREN Extravilan

Adresa: Jud. Sibiu

| Nr. Crt | Nr cadastral Nr. topografic | Suprafața* (mp) | Observații / Referințe |
|---------|-----------------------------|-----------------|--|
| A1 | | 90 | Sector cadastral:12 Teren neimprejmit; |

B. Partea II. Proprietari și acte

| Inscrieri privitoare la dreptul de proprietate și alte drepturi reale | | Referințe |
|---|---|-----------|
| / | | |
| Act Notarial nr. 1051, din 09/07/2003 emis de NP POPA CORNELIA (contract de intretinere); | | |
| B1 | Intabulare, drept de PROPRIETATE, dobandit prin Conventie, cota actuala 1/1 1) LIMBĂȘAN AUREL, si sotia 2) LIMBĂȘAN ANA | A1 |
| B2 | Se noteaza interdicția de înstrainare și grevare in favoarea lui UCEAN IOSIF si UCEAN MARIA | A1 |

C. Partea III. SARCINI

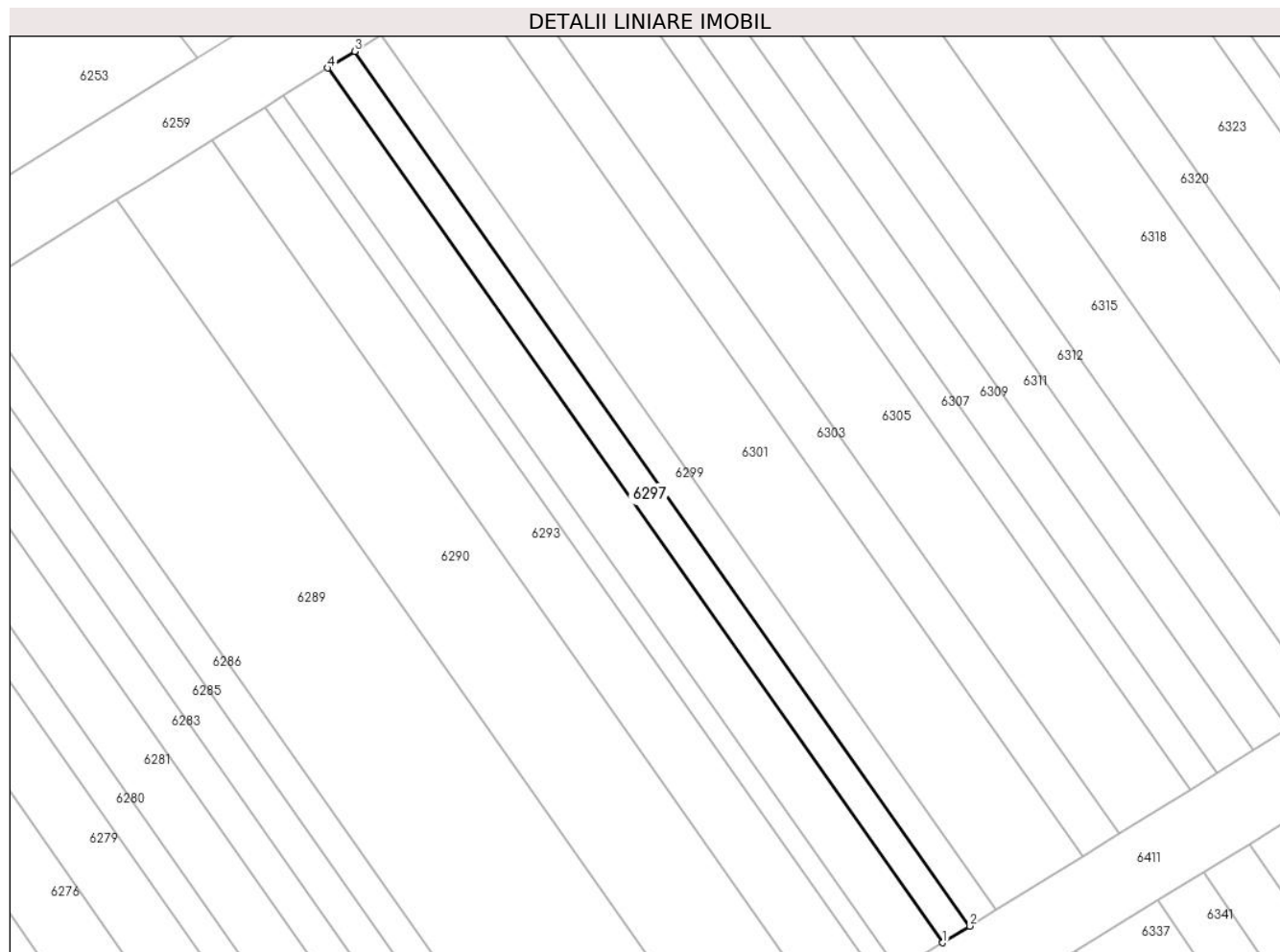
| Inscrieri privind dezmembramintele dreptului de proprietate, drepturi reale de garanție și sarcini | | Referințe |
|--|--|-----------|
| / | | |
| Act Notarial nr. 1051, din 09/07/2003 emis de NP POPA CORNELIA (contract de intretinere); | | |
| C1 | Intabulare, drept de UZUFRACT VIAGER, dobandit prin Conventie, cota actuala 1/1, cota initiala 1/1 1) UCEAN IOSIF 2) UCEAN MARIA | A1 |

Anexa Nr. 1 La Partea I

Teren

| | | |
|--------------|-----------------|------------------------|
| Nr cadastral | Suprafața (mp)* | Observații / Referințe |
| | 90 | |

* Suprafața este determinată în planul de proiecție Stereo 70.



Date referitoare la teren

| Crt | Categorie folosință | Intra vilan | Suprafața (mp) | Tarla | Parcelă | Nr. topo | Observații / Referințe |
|-----|---------------------|-------------|----------------|-------|---------|----------|------------------------|
| 1 | arabil | NU | 90 | 4 | 59/199 | - | |

Lungime Segmente

1) Valorile lungimilor segmentelor sunt obținute din proiecție în plan.

| Punct început | X / Y | Punct sfârșit | X / Y | Lungime segment (** (m) |
|---------------|----------------------------|---------------|----------------------------|-------------------------|
| 1 | 448.477,55 466.098,594 | 2 | 448.478,938 466.099,453 | 1.632 |
| 2 | 448.478,938 466.099,453 | 3 | 448.447,146 466.144,622 | 55.235 |
| 3 | 448.447,146 466.144,622 | 4 | 448.445,76 466.143,761 | 1.632 |
| 4 | 448.445,76 466.143,761 | 1 | 448.477,55 466.098,594 | 55.233 |

** Lungimile segmentelor sunt determinate în planul de proiecție Stereo 70 și sunt rotunjite la 1 milimetru.

***** Distanţa dintre puncte este formată din segmente cumulate ce sunt mai mici decât valoarea 1 milimetru.**

**DATE DESPRE IMOBILUL NR. 6298**

Oficiul de Cadastru și Publicitate Imobiliară SIBIU
Biroul de Cadastru și Publicitate Imobiliară Avrig

A. Partea I. Descrierea imobilului

TEREN Extravilan

Adresa: Jud. Sibiu

| Nr. Crt | Nr cadastral Nr. topografic | Suprafața* (mp) | Observații / Referințe |
|---------|-----------------------------|-----------------|---|
| A1 | | 100 | Sector cadastral:12 Teren neimprejmuit; |

B. Partea II. Proprietari și acte

| Inscrieri privitoare la dreptul de proprietate și alte drepturi reale | | Referințe |
|--|---|-----------|
| / | | |
| Act Administrativ nr. 1182/48, din 11/12/2003 emis de CJPSDPAT (titlu de proprietate); | | |
| B1 | Intabulare, drept de PROPRIETATE, dobandit prin Reconstituire, cota actuala 1/1 1) HULPUȘ PARASCHIVA | A1 |

C. Partea III. SARCINI .

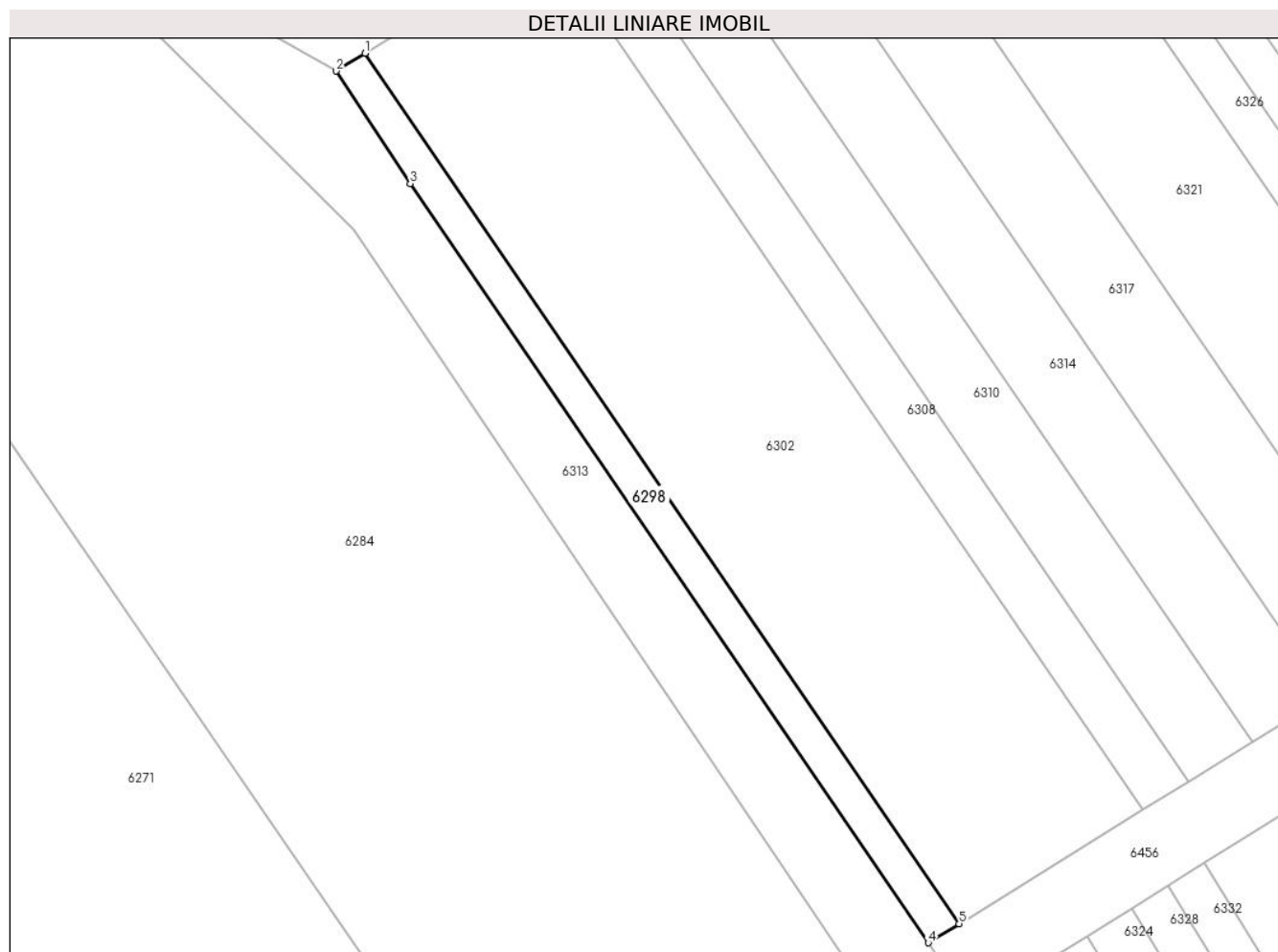
| Inscrieri privind dezmembramintele dreptului de proprietate, drepturi reale de garanție și sarcini | Referințe |
|--|-----------|
| NU SUNT | |

Anexa Nr. 1 La Partea I

Teren

| Nr cadastral | Suprafața (mp)* | Observații / Referințe |
|--------------|-----------------|------------------------|
| | 100 | |

* Suprafața este determinată în planul de proiecție Stereo 70.



Date referitoare la teren

| Crt | Categorie folosință | Intravilan | Suprafața (mp) | Tarla | Parcelă | Nr. topo | Observații / Referințe |
|-----|---------------------|------------|----------------|-------|---------|----------|------------------------|
| 1 | arabil | NU | 100 | 4 | 59/103 | - | |

Lungime Segmente

1) Valorile lungimilor segmentelor sunt obținute din proiecție în plan.

| Punct început | X / Y | Punct sfârșit | X / Y | Lungime segment (** (m) |
|---------------|----------------------------|---------------|----------------------------|-------------------------|
| 1 | 448.449,554 466.076,56 | 2 | 448.448,068 466.075,64 | 1.748 |
| 2 | 448.448,068 466.075,64 | 3 | 448.451,876 466.069,855 | 6.926 |
| 3 | 448.451,876 466.069,855 | 4 | 448.478,515 466.030,854 | 47.23 |
| 4 | 448.478,515 466.030,854 | 5 | 448.480,099 466.031,834 | 1.863 |
| 5 | 448.480,099 466.031,834 | 1 | 448.449,554 466.076,56 | 54.16 |

**** Lungimile segmentelor sunt determinate în planul de proiecție Stereo 70 și sunt rotunjite la 1 milimetru.**

***** Distanța dintre puncte este formată din segmente cumulate ce sunt mai mici decât valoarea 1 milimetru.**

**DATE DESPRE IMOBILUL NR. 6299**

Oficiul de Cadastru și Publicitate Imobiliară SIBIU
Biroul de Cadastru și Publicitate Imobiliară Avrig

A. Partea I. Descrierea imobilului

TEREN Extravilan

Adresa: Jud. Sibiu

| Nr. Crt | Nr cadastral Nr. topografic | Suprafața* (mp) | Observații / Referințe |
|---------|-----------------------------|-----------------|---|
| A1 | | 90 | Sector cadastral:12 Teren neimprejmuit; |

B. Partea II. Proprietari și acte

| Inscrieri privitoare la dreptul de proprietate și alte drepturi reale | | Referințe |
|---|--|-----------|
| / | | |
| Act Notarial nr. 74, din 29/01/2016 emis de NP SALOMIE IOAN CRISTIAN (act de partaj); | | |
| B1 | Intabulare, drept de PROPRIETATE, dobandit prin Conventie, cota actuala 1/1 1) ALEMAN NICOLAE | A1 |

C. Partea III. SARCINI .

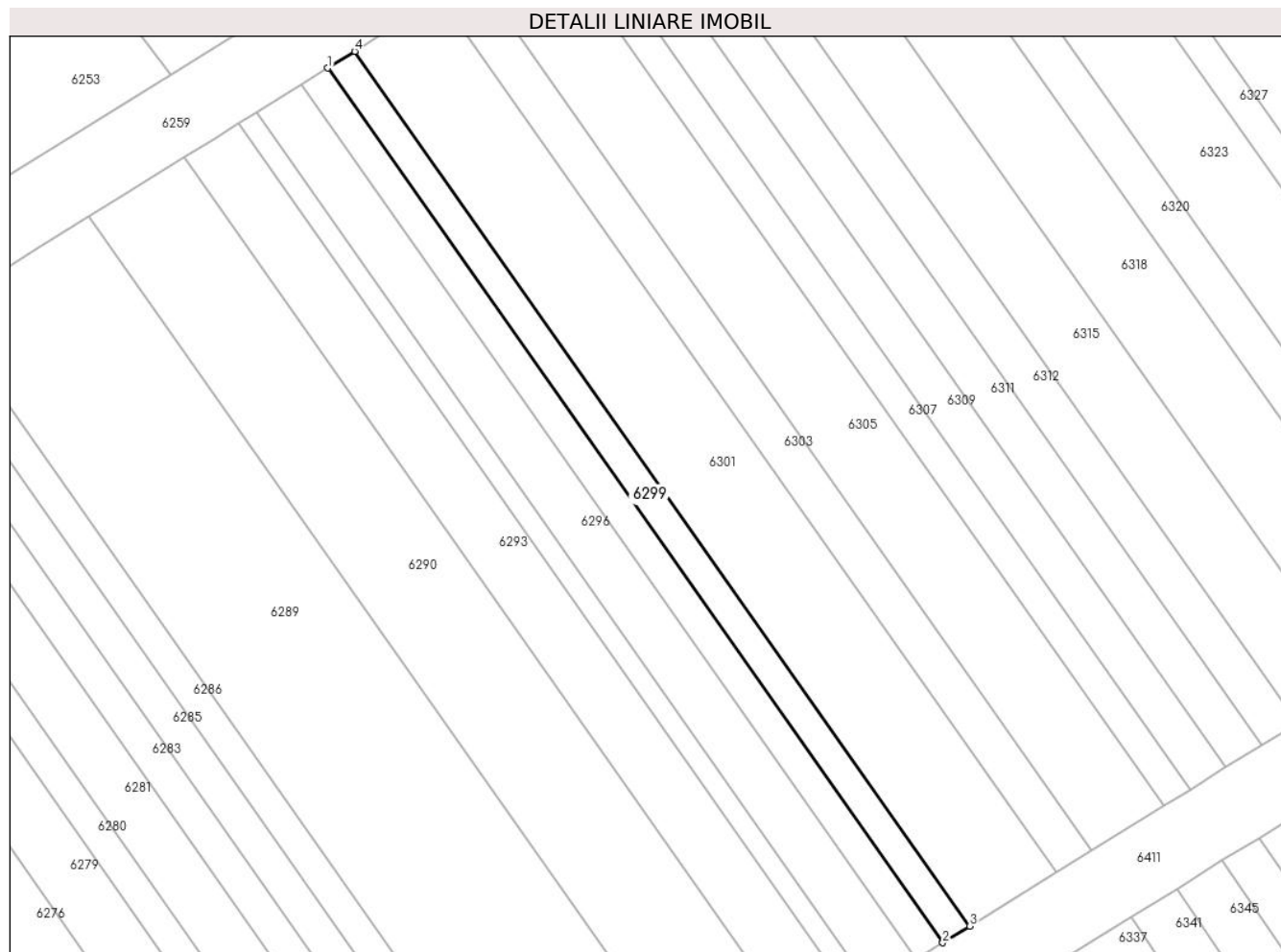
| Inscrieri privind dezmembramintele dreptului de proprietate, drepturi reale de garanție și sarcini | Referințe |
|--|-----------|
| NU SUNT | |

Anexa Nr. 1 La Partea I

Teren

| Nr cadastral | Suprafața (mp)* | Observații / Referințe |
|--------------|-----------------|------------------------|
| | 90 | |

* Suprafața este determinată în planul de proiecție Stereo 70.



Date referitoare la teren

| Crt | Categorie folosință | Intra vilan | Suprafața (mp) | Tarla | Parcelă | Nr. topo | Observații / Referințe |
|-----|---------------------|-------------|----------------|-------|---------|----------|------------------------|
| 1 | arabil | NU | 90 | 4 | 59/200 | - | |

Lungime Segmente

1) Valorile lungimilor segmentelor sunt obținute din proiecție în plan.

| Punct început | X / Y | Punct sfârșit | X / Y | Lungime segment (** (m) |
|---------------|----------------------------|---------------|----------------------------|-------------------------|
| 1 | 448.447,146 466.144,622 | 2 | 448.478,938 466.099,453 | 55.235 |
| 2 | 448.478,938 466.099,453 | 3 | 448.480,326 466.100,312 | 1.632 |
| 3 | 448.480,326 466.100,312 | 4 | 448.448,533 466.145,482 | 55.237 |
| 4 | 448.448,533 466.145,482 | 1 | 448.447,146 466.144,622 | 1.632 |

** Lungimile segmentelor sunt determinate în planul de proiecție Stereo 70 și sunt rotunjite la 1 milimetru.

***** Distanţa dintre puncte este formată din segmente cumulate ce sunt mai mici decât valoarea 1 milimetru.**

**DATE DESPRE IMOBILUL NR. 6300**

Oficiul de Cadastru și Publicitate Imobiliară SIBIU
Biroul de Cadastru și Publicitate Imobiliară Avrig

A. Partea I. Descrierea imobilului

TEREN Extravilan

Adresa: Jud. Sibiu

| Nr. Crt | Nr cadastral Nr. topografic | Suprafața* (mp) | Observații / Referințe |
|---------|-----------------------------|-----------------|---|
| A1 | | 800 | Sector cadastral:12 Teren neimprejmuit; |

B. Partea II. Proprietari și acte

| Inscrieri privitoare la dreptul de proprietate și alte drepturi reale | | Referințe |
|--|---|-----------|
| / | | |
| Act Administrativ nr. 1221/48, din 29/01/2004 emis de CJPSDPAT (titlu de proprietate); | | |
| B1 | Intabulare, drept de PROPRIETATE, dobandit prin Reconstituire, cota actuala 1/1 1) BREZAIU VIORICA | A1 |

C. Partea III. SARCINI .

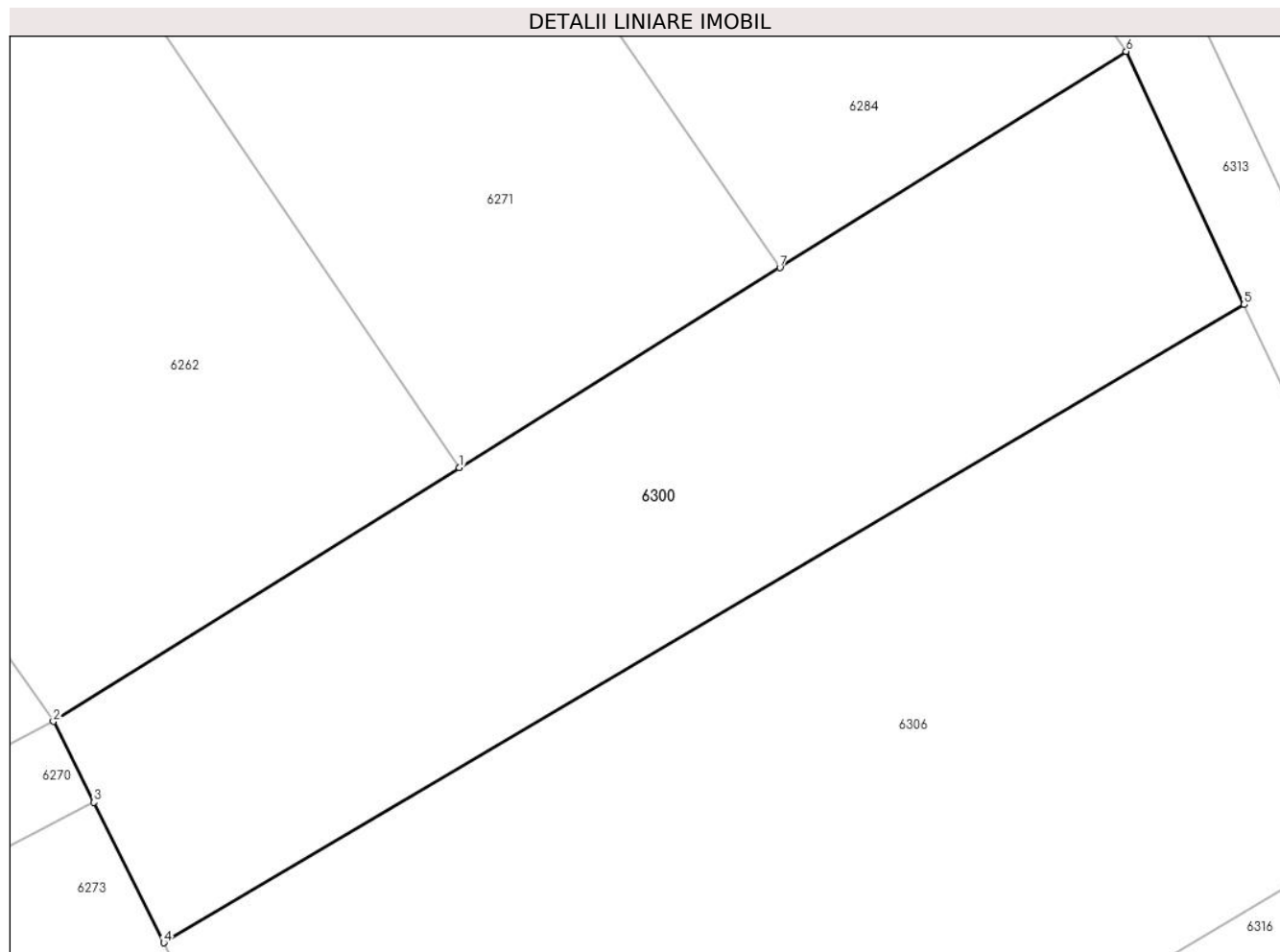
| Inscrieri privind dezmembramintele dreptului de proprietate, drepturi reale de garanție și sarcini | Referințe |
|--|-----------|
| NU SUNT | |

Anexa Nr. 1 La Partea I

Teren

| Nr cadastral | Suprafața (mp)* | Observații / Referințe |
|--------------|-----------------|------------------------|
| | 800 | |

* Suprafața este determinată în planul de proiecție Stereo 70.



Date referitoare la teren

| Crt | Categorie folosință | Intravilan | Suprafața (mp) | Tarla | Parcelă | Nr. topo | Observații / Referințe |
|-----|---------------------|------------|----------------|-------|---------|----------|------------------------|
| 1 | faneata | NU | 800 | 4 | 58/1/5 | - | |

Lungime Segmente

1) Valorile lungimilor segmentelor sunt obținute din proiecție în plan.

| Punct început | X / Y | Punct sfârșit | X / Y | Lungime segment (** (m) |
|---------------|----------------------------|---------------|----------------------------|-------------------------|
| 1 | 448.456,477 465.987,272 | 2 | 448.436,473 465.974,791 | 23.578 |
| 2 | 448.436,473 465.974,791 | 3 | 448.438,46 465.970,812 | 4.448 |
| 3 | 448.438,46 465.970,812 | 4 | 448.441,908 465.963,901 | 7.723 |
| 4 | 448.441,908 465.963,901 | 5 | 448.495,11 465.995,286 | 61.77 |
| 5 | 448.495,11 465.995,286 | 6 | 448.489,306 466.007,743 | 13.743 |

| Punct început | X / Y | Punct sfârșit | X / Y | Lungime segment (** (m) |
|---------------|----------------------------|---------------|----------------------------|-------------------------|
| 6 | 448.489,306 466.007,743 | 7 | 448.472,249 465.997,106 | 20.101 |
| 7 | 448.472,249 465.997,106 | 1 | 448.456,477 465.987,272 | 18.587 |

** Lungimile segmentelor sunt determinate în planul de proiecție Stereo 70 și sunt rotunjite la 1 milimetru.

*** Distanța dintre puncte este formată din segmente cumulate ce sunt mai mici decât valoarea 1 milimetru.

**DATE DESPRE IMOBILUL NR. 6301**

Oficiul de Cadastru și Publicitate Imobiliară SIBIU
Biroul de Cadastru și Publicitate Imobiliară Avrig

A. Partea I. Descrierea imobilului

TEREN Extravilan

Adresa: Jud. Sibiu

| Nr. Crt | Nr cadastral Nr. topografic | Suprafața* (mp) | Observații / Referințe |
|---------|-----------------------------|-----------------|---|
| A1 | | 290 | Sector cadastral:12 Teren neimprejmuit; |

B. Partea II. Proprietari și acte

| Inscrieri privitoare la dreptul de proprietate și alte drepturi reale | | Referințe |
|---|--|-----------|
| / | | |
| Act Notarial nr. 74, din 29/01/2016 emis de NP SALOMIE IOAN CRISTIAN (act de partaj); | | |
| B1 | Intabulare, drept de PROPRIETATE, dobandit prin Conventie, cota actuala 1/1 1) ALEMAN NICOLAE | A1 |

C. Partea III. SARCINI .

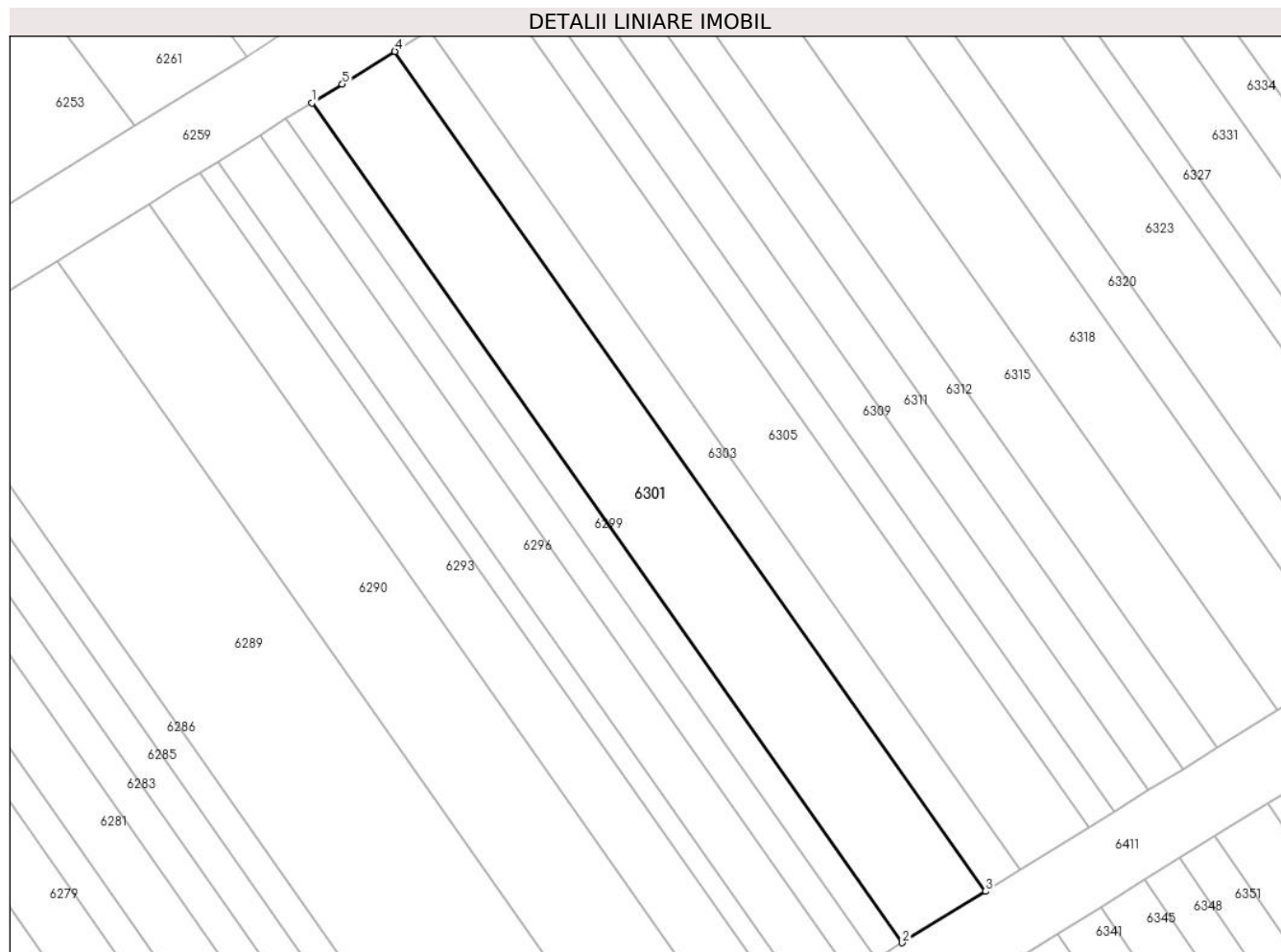
| Inscrieri privind dezmembramintele dreptului de proprietate, drepturi reale de garanție și sarcini | Referințe |
|--|-----------|
| NU SUNT | |

Anexa Nr. 1 La Partea I

Teren

| | | |
|--------------|-----------------|------------------------|
| Nr cadastral | Suprafața (mp)* | Observații / Referințe |
| | 290 | |

* Suprafața este determinată în planul de proiecție Stereo 70.



Date referitoare la teren

| Crt | Categorie folosință | Intra vilan | Suprafața (mp) | Tarla | Parcelă | Nr. topo | Observații / Referințe |
|-----|---------------------|-------------|----------------|-------|---------|----------|------------------------|
| 1 | arabil | NU | 290 | 4 | 59/201 | - | |

Lungime Segmente

1) Valorile lungimilor segmentelor sunt obținute din proiecție în plan.

| Punct început | X / Y | Punct sfârșit | X / Y | Lungime segment (** (m) |
|---------------|----------------------------|---------------|----------------------------|-------------------------|
| 1 | 448.448,533 466.145,482 | 2 | 448.480,326 466.100,312 | 55.237 |
| 2 | 448.480,326 466.100,312 | 3 | 448.484,797 466.103,08 | 5.259 |
| 3 | 448.484,797 466.103,08 | 4 | 448.453,002 466.148,254 | 55.242 |
| 4 | 448.453,002 466.148,254 | 5 | 448.450,165 466.146,494 | 3.339 |
| 5 | 448.450,165 466.146,494 | 1 | 448.448,533 466.145,482 | 1.92 |

**** Lungimile segmentelor sunt determinate în planul de proiecție Stereo 70 și sunt rotunjite la 1 milimetru.**

***** Distanța dintre puncte este formată din segmente cumulate ce sunt mai mici decât valoarea 1 milimetru.**

**DATE DESPRE IMOBILUL NR. 6302**

Oficiul de Cadastru și Publicitate Imobiliară SIBIU
Biroul de Cadastru și Publicitate Imobiliară Avrig

A. Partea I. Descrierea imobilului

TEREN Extravilan

Adresa: Jud. Sibiu

| Nr. Crt | Nr cadastral Nr. topografic | Suprafața* (mp) | Observații / Referințe |
|---------|-----------------------------|-----------------|---|
| A1 | | 600 | Sector cadastral:12 Teren neimprejmuit; |

B. Partea II. Proprietari și acte

| Inscrieri privitoare la dreptul de proprietate și alte drepturi reale | | Referințe |
|--|--|-----------|
| / | | |
| Act Administrativ nr. 2417/48, din 28/05/2004 emis de CJPSDPAT (titlu de proprietate); | | |
| B1 | Intabulare, drept de PROPRIETATE, dobandit prin Reconstituire, cota actuala 1/1 1) RUSU ROMAN | A1 |

C. Partea III. SARCINI .

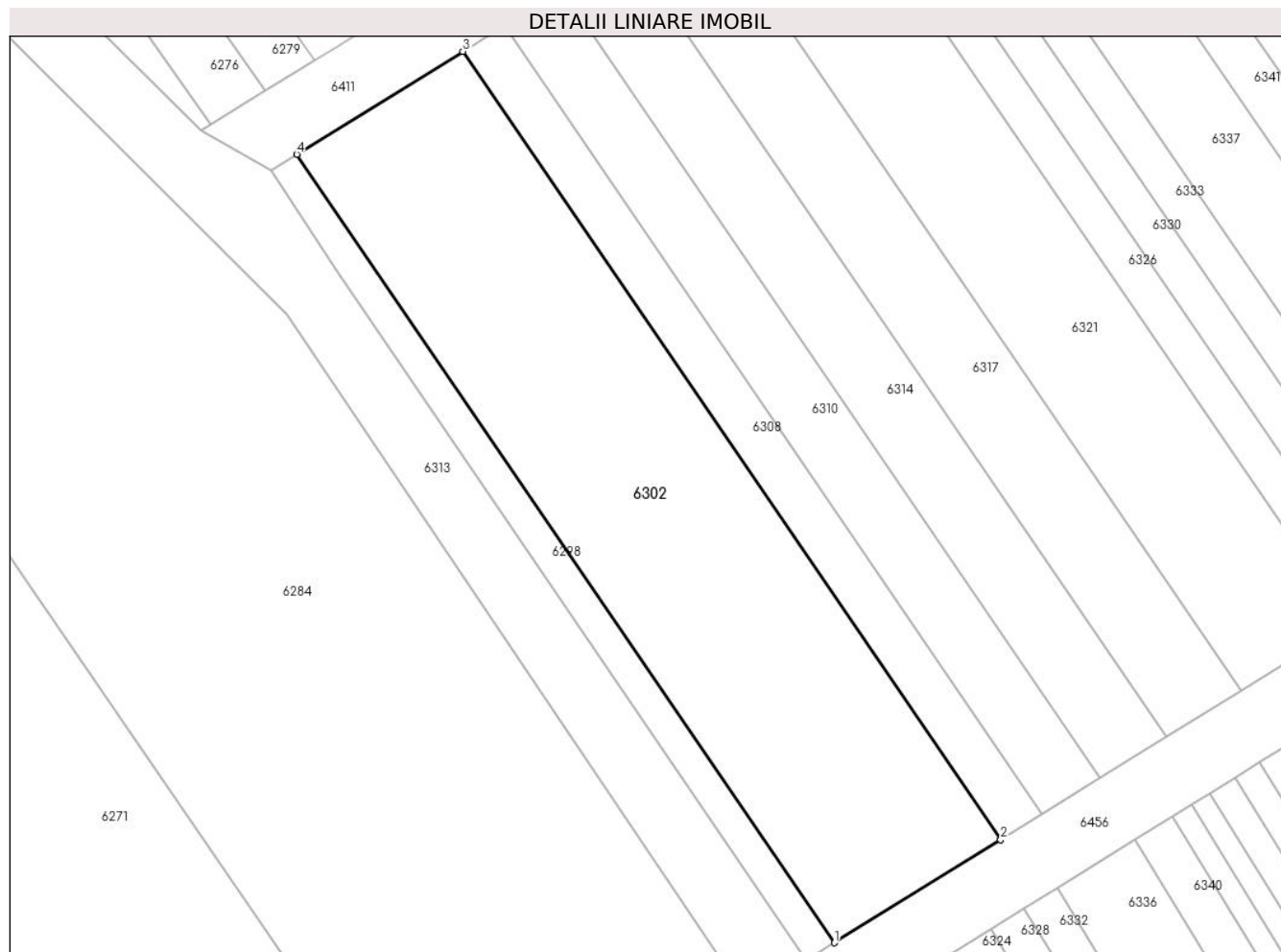
| Inscrieri privind dezmembramintele dreptului de proprietate, drepturi reale de garanție și sarcini | Referințe |
|--|-----------|
| NU SUNT | |

Anexa Nr. 1 La Partea I

Teren

| | | |
|--------------|-----------------|------------------------|
| Nr cadastral | Suprafața (mp)* | Observații / Referințe |
| | 600 | |

* Suprafața este determinată în planul de proiecție Stereo 70.



Date referitoare la teren

| Crt | Categorie folosință | Intravilan | Suprafața (mp) | Tarla | Parcelă | Nr. topo | Observații / Referințe |
|-----|---------------------|------------|----------------|-------|---------|----------|------------------------|
| 1 | arabil | NU | 600 | 4 | 59/104 | - | |

Lungime Segmente

1) Valorile lungimilor segmentelor sunt obținute din proiecție în plan.

| Punct început | X / Y | Punct sfârșit | X / Y | Lungime segment (** (m) |
|---------------|----------------------------|---------------|----------------------------|-------------------------|
| 1 | 448.480,099 466.031,834 | 2 | 448.489,528 466.037,671 | 11.089 |
| 2 | 448.489,528 466.037,671 | 3 | 448.458,983 466.082,396 | 54.16 |
| 3 | 448.458,983 466.082,396 | 4 | 448.449,554 466.076,56 | 11.089 |
| 4 | 448.449,554 466.076,56 | 1 | 448.480,099 466.031,834 | 54.16 |

** Lungimile segmentelor sunt determinate în planul de proiecție Stereo 70 și sunt rotunjite la 1 milimetru.

***** Distanţa dintre puncte este formată din segmente cumulate ce sunt mai mici decât valoarea 1 milimetru.**

**DATE DESPRE IMOBILUL NR. 6303**

Oficiul de Cadastru și Publicitate Imobiliară SIBIU
Biroul de Cadastru și Publicitate Imobiliară Avrig

A. Partea I. Descrierea imobilului

TEREN Extravilan

Adresa: Jud. Sibiu

| Nr. Crt | Nr cadastral Nr. topografic | Suprafața* (mp) | Observații / Referințe |
|---------|-----------------------------|-----------------|---|
| A1 | | 120 | Sector cadastral:12 Teren neimprejmuit; |

B. Partea II. Proprietari și acte

| Inscrieri privitoare la dreptul de proprietate și alte drepturi reale | Referințe |
|---|-----------|
| / | |
| Act Administrativ nr. 1275/48, din 04/03/2004 emis de CJPSDPAT (titlu de proprietate); | |
| B1 | A1 |
| Intabulare, drept de PROPRIETATE, dobandit prin Reconstituire, cota actuala 1/1 1) LAZEA IOSIF | |

C. Partea III. SARCINI .

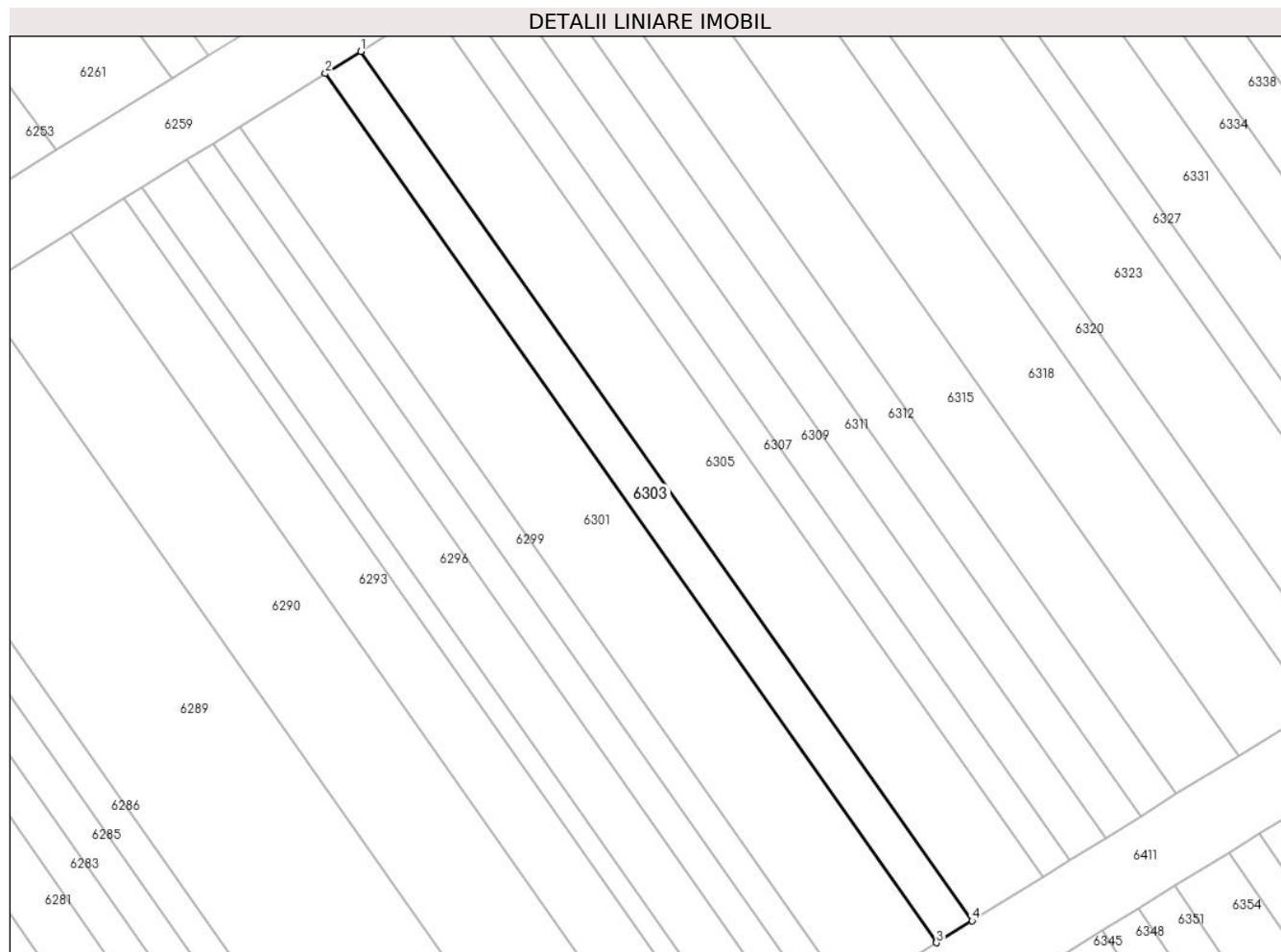
| Inscrieri privind dezmembramintele dreptului de proprietate, drepturi reale de garanție și sarcini | Referințe |
|--|-----------|
| NU SUNT | |

Anexa Nr. 1 La Partea I

Teren

| | | |
|--------------|-----------------|------------------------|
| Nr cadastral | Suprafața (mp)* | Observații / Referințe |
| | 120 | |

* Suprafața este determinată în planul de proiecție Stereo 70.



Date referitoare la teren

| Crt | Categorie folosință | Intravilan | Suprafața (mp) | Tarla | Parcelă | Nr. topo | Observații / Referințe |
|-----|---------------------|------------|----------------|-------|---------|----------|------------------------|
| 1 | arabil | NU | 120 | 4 | 59/202 | - | |

Lungime Segmente

1) Valorile lungimilor segmentelor sunt obținute din proiecție în plan.

| Punct început | X / Y | Punct sfârșit | X / Y | Lungime segment (** (m) |
|---------------|----------------------------|---------------|----------------------------|-------------------------|
| 1 | 448.454,851 466.149,402 | 2 | 448.453,002 466.148,254 | 2.176 |
| 2 | 448.453,002 466.148,254 | 3 | 448.484,797 466.103,08 | 55.242 |
| 3 | 448.484,797 466.103,08 | 4 | 448.486,648 466.104,225 | 2.176 |
| 4 | 448.486,648 466.104,225 | 1 | 448.454,851 466.149,402 | 55.244 |

** Lungimile segmentelor sunt determinate în planul de proiecție Stereo 70 și sunt rotunjite la 1 milimetru.

***** Distanţa dintre puncte este formată din segmente cumulate ce sunt mai mici decât valoarea 1 milimetru.**

**DATE DESPRE IMOBILUL NR. 6304**

Oficiul de Cadastru și Publicitate Imobiliară SIBIU
Biroul de Cadastru și Publicitate Imobiliară Avrig

A. Partea I. Descrierea imobilului

TEREN Extravilan

Adresa: Jud. Sibiu

| Nr. Crt | Nr cadastral Nr. topografic | Suprafața* (mp) | Observații / Referințe |
|---------|-----------------------------|-----------------|---|
| A1 | | 1.700 | Sector cadastral:12 Teren neimprejmuit; |

B. Partea II. Proprietari și acte

| Inscrieri privitoare la dreptul de proprietate și alte drepturi reale | | Referințe |
|---|---|-----------|
| / | | |
| Act Notarial nr. 1123, din 19/07/2022 emis de NP SALOMIE IOAN CRISTIAN (act de partaj); | | |
| B1 | Intabulare, drept de PROPRIETATE, dobândit prin Conventie, cota actuala 1/1 1) MĂRGINEAN ANICUȚA | A1 |

C. Partea III. SARCINI .

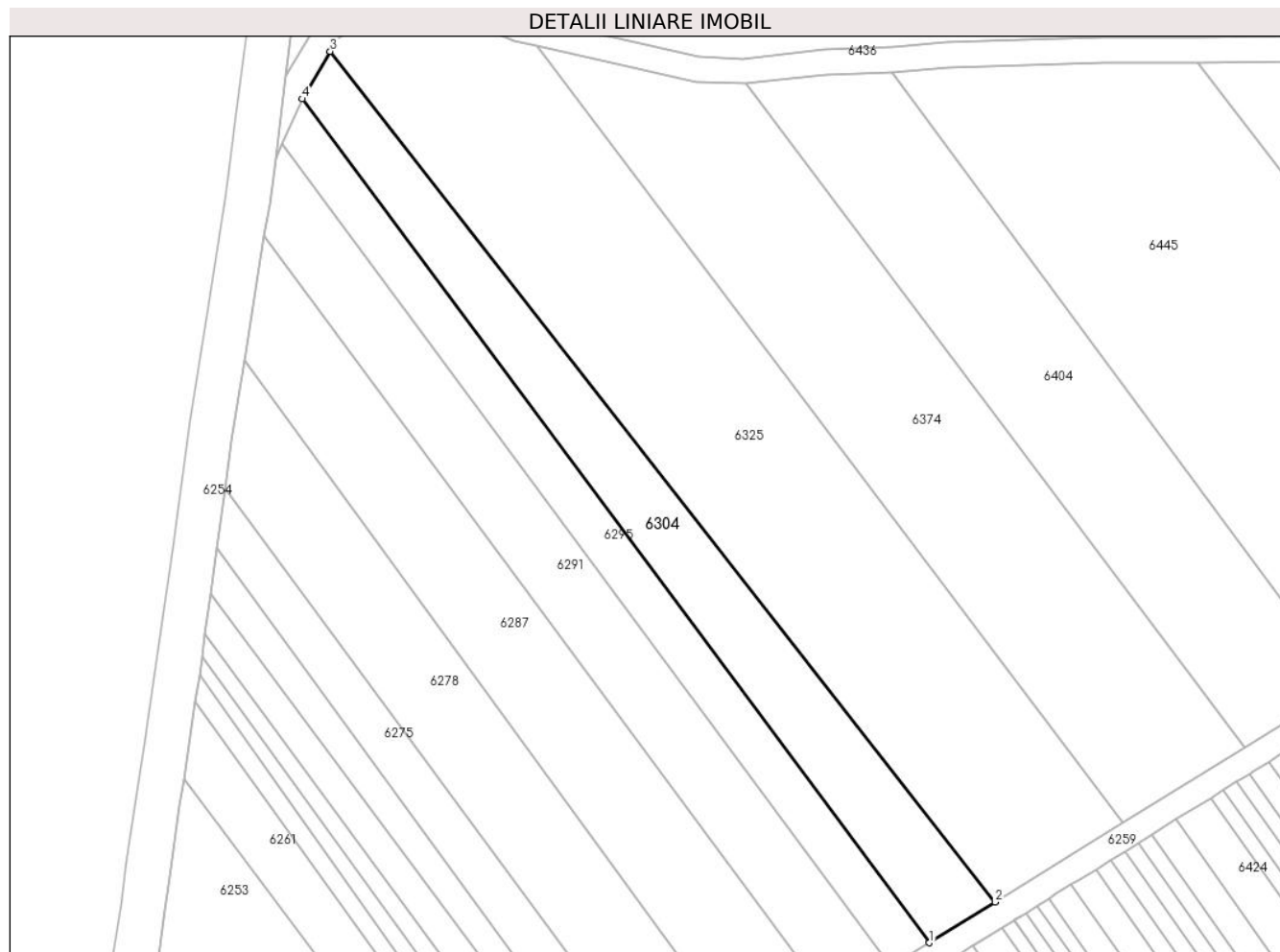
| Inscrieri privind dezmembramintele dreptului de proprietate, drepturi reale de garanție și sarcini | Referințe |
|--|-----------|
| NU SUNT | |

Anexa Nr. 1 La Partea I

Teren

| | | |
|--------------|-----------------|------------------------|
| Nr cadastral | Suprafața (mp)* | Observații / Referințe |
| | 1.700 | |

* Suprafața este determinată în planul de proiecție Stereo 70.



Date referitoare la teren

| Crt | Categorie folosință | Intravilan | Suprafața (mp) | Tarla | Parcelă | Nr. topo | Observații / Referințe |
|-----|---------------------|------------|----------------|-------|---------|----------|--|
| 1 | arabil | NU | 1.700 | 4 | 42/18 | - | Diferența de suprafață de 2460 mp se regăsește în coridorul de expropriere a râului Olt defileu, sector Cornetu-Avrig-CHE Racovita |

Lungime Segmente

1) Valorile lungimilor segmentelor sunt obținute din proiecție în plan.

| Punct început | X / Y | Punct sfârșit | X / Y | Lungime segment (** (m)) |
|---------------|----------------------------|---------------|----------------------------|--------------------------|
| 1 | 448.506,149 466.185,935 | 2 | 448.516,529 466.192,375 | 12.215 |
| 2 | 448.516,529 466.192,375 | 3 | 448.411,431 466.326,661 | 170.524 |
| 3 | 448.411,431 466.326,661 | 4 | 448.407,018 466.319,174 | 8.691 |
| 4 | 448.407,018 466.319,174 | 1 | 448.506,149 466.185,935 | 166.071 |

**** Lungimile segmentelor sunt determinate în planul de proiecție Stereo 70 și sunt rotunjite la 1 milimetru.**

***** Distanța dintre puncte este formată din segmente cumulate ce sunt mai mici decât valoarea 1 milimetru.**

**DATE DESPRE IMOBILUL NR. 6305**

Oficiul de Cadastru și Publicitate Imobiliară SIBIU
Biroul de Cadastru și Publicitate Imobiliară Avrig

A. Partea I. Descrierea imobilului

TEREN Extravilan

Adresa: Jud. Sibiu

| Nr. Crt | Nr cadastral Nr. topografic | Suprafața* (mp) | Observații / Referințe |
|---------|-----------------------------|-----------------|---|
| A1 | | 240 | Sector cadastral:12 Teren neimprejmuit; |

B. Partea II. Proprietari și acte

| Inscrieri privitoare la dreptul de proprietate și alte drepturi reale | | Referințe |
|--|---|-----------|
| / | | |
| Act Administrativ nr. 1275/48, din 04/03/2004 emis de CJPSDPAT (titlu de proprietate); | | |
| B1 | Intabulare, drept de PROPRIETATE, dobandit prin Reconstituire, cota actuala 1/1 1) LAZEA IOSIF | A1 |

C. Partea III. SARCINI .

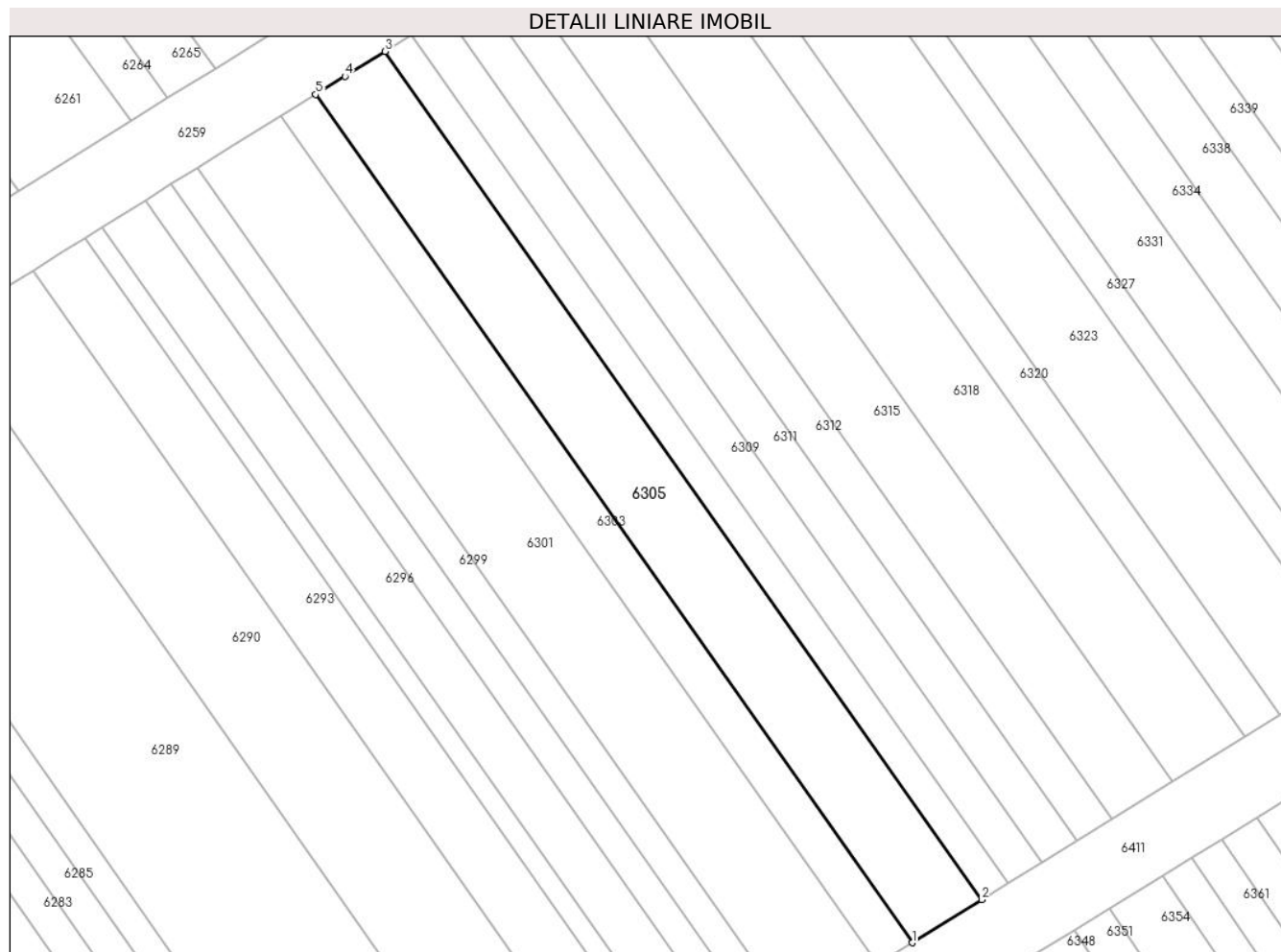
| Inscrieri privind dezmembramintele dreptului de proprietate, drepturi reale de garanție și sarcini | Referințe |
|--|-----------|
| NU SUNT | |

Anexa Nr. 1 La Partea I

Teren

| | | |
|--------------|-----------------|------------------------|
| Nr cadastral | Suprafața (mp)* | Observații / Referințe |
| | 240 | |

* Suprafața este determinată în planul de proiecție Stereo 70.



Date referitoare la teren

| Crt | Categorie folosință | Intra vilan | Suprafața (mp) | Tarla | Parcelă | Nr. topo | Observații / Referințe |
|-----|---------------------|-------------|----------------|-------|---------|----------|------------------------|
| 1 | arabil | NU | 240 | 4 | 59/203 | - | |

Lungime Segmente

1) Valorile lungimilor segmentelor sunt obținute din proiecție în plan.

| Punct început | X / Y | Punct sfârșit | X / Y | Lungime segment (** (m) |
|---------------|----------------------------|---------------|----------------------------|-------------------------|
| 1 | 448.486,648 466.104,225 | 2 | 448.490,348 466.106,516 | 4.352 |
| 2 | 448.490,348 466.106,516 | 3 | 448.458,548 466.151,696 | 55.249 |
| 3 | 448.458,548 466.151,696 | 4 | 448.456,402 466.150,364 | 2.527 |
| 4 | 448.456,402 466.150,364 | 5 | 448.454,851 466.149,402 | 1.825 |
| 5 | 448.454,851 466.149,402 | 1 | 448.486,648 466.104,225 | 55.244 |

**** Lungimile segmentelor sunt determinate în planul de proiecție Stereo 70 și sunt rotunjite la 1 milimetru.**

***** Distanța dintre puncte este formată din segmente cumulate ce sunt mai mici decât valoarea 1 milimetru.**

**DATE DESPRE IMOBILUL NR. 6306**

Oficiul de Cadastru și Publicitate Imobiliară SIBIU
Biroul de Cadastru și Publicitate Imobiliară Avrig

A. Partea I. Descrierea imobilului

TEREN Extravilan

Adresa: Jud. Sibiu

| Nr. Crt | Nr cadastral Nr. topografic | Suprafața* (mp) | Observații / Referințe |
|---------|--------------------------------|-----------------|--|
| A1 | | 1.600 | Sector cadastral:12 Teren neimprejmut; |

B. Partea II. Proprietari și acte

| Inscrieri privitoare la dreptul de proprietate și alte drepturi reale | Referințe |
|---|-----------|
| / | |
| Act Administrativ nr. 1345/48, din 30/04/2004 emis de CJPSDPAT (titlu de proprietate); | |
| B1 | A1 |
| Intabulare, drept de PROPRIETATE, dobandit prin Reconstituire, cota actuala 1/1 | |
| 1) BARBU MARIA 2) STOICHIȚA IERONIM 3) STOICHIȚA IOSIF 4) STOICHIȚA AUREL 5) STRATULAT VICTORIA 6) CONȚIU ANGELA | |

C. Partea III. SARCINI .

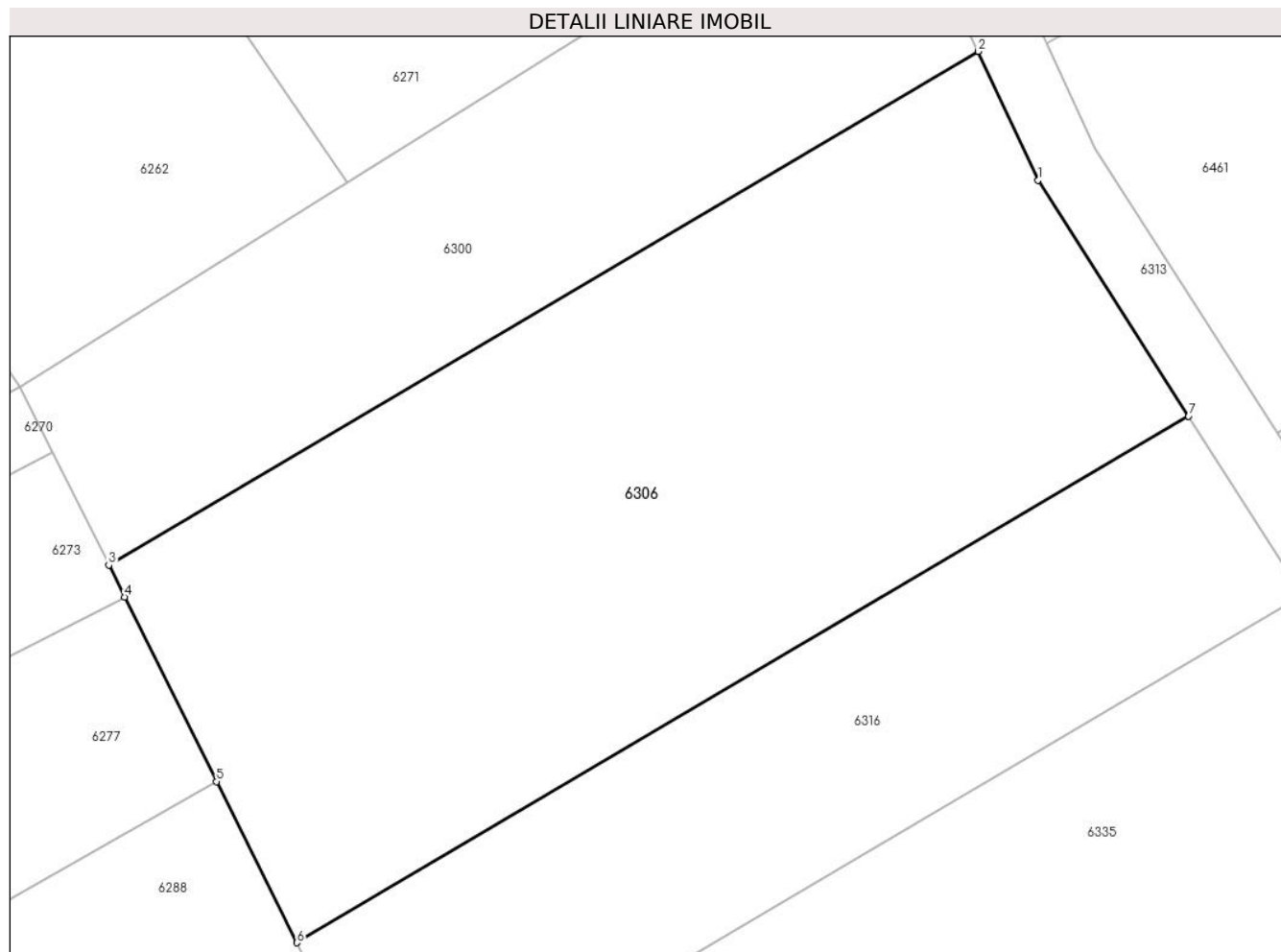
| Inscrieri privind dezmembramintele dreptului de proprietate, drepturi reale de garanție și sarcini | Referințe |
|--|-----------|
| NU SUNT | |

Anexa Nr. 1 La Partea I

Teren

| Nr cadastral | Suprafața (mp)* | Observații / Referințe |
|--------------|-----------------|------------------------|
| | 1.600 | |

* Suprafața este determinată în planul de proiecție Stereo 70.



Date referitoare la teren

| Crt | Categorie folosință | Intra vilan | Suprafața (mp) | Tarla | Parcelă | Nr. topo | Observații / Referințe |
|-----|---------------------|-------------|----------------|-------|---------|----------|------------------------|
| 1 | faneata | NU | 1.600 | 4 | 58/1/4 | - | |

Lungime Segmente

1) Valorile lungimilor segmentelor sunt obținute din proiecție în plan.

| Punct început | X / Y | Punct sfârșit | X / Y | Lungime segment (** (m) |
|---------------|----------------------------|---------------|----------------------------|-------------------------|
| 1 | 448.498,774 465.987,422 | 2 | 448.495,11 465.995,286 | 8.676 |
| 2 | 448.495,11 465.995,286 | 3 | 448.441,908 465.963,901 | 61.77 |
| 3 | 448.441,908 465.963,901 | 4 | 448.442,882 465.961,949 | 2.182 |
| 4 | 448.442,882 465.961,949 | 5 | 448.448,508 465.950,671 | 12.604 |
| 5 | 448.448,508 465.950,671 | 6 | 448.453,424 465.940,818 | 11.011 |

| Punct început | X / Y | Punct sfârșit | X / Y | Lungime segment (** (m) |
|---------------|----------------------------|---------------|----------------------------|-------------------------|
| 6 | 448.453,424 465.940,818 | 7 | 448.507,983 465.973,004 | 63.346 |
| 7 | 448.507,983 465.973,004 | 1 | 448.498,774 465.987,422 | 17.108 |

** Lungimile segmentelor sunt determinate în planul de proiecție Stereo 70 și sunt rotunjite la 1 milimetru.

*** Distanța dintre puncte este formată din segmente cumulate ce sunt mai mici decât valoarea 1 milimetru.

**DATE DESPRE IMOBILUL NR. 6307**

Oficiul de Cadastru și Publicitate Imobiliară SIBIU
Biroul de Cadastru și Publicitate Imobiliară Avrig

A. Partea I. Descrierea imobilului

TEREN Extravilan

Adresa: Jud. Sibiu

| Nr. Crt | Nr cadastral Nr. topografic | Suprafața* (mp) | Observații / Referințe |
|---------|-----------------------------|-----------------|---|
| A1 | | 90 | Sector cadastral:12 Teren neimprejmuit; |

B. Partea II. Proprietari și acte

| Inscrieri privitoare la dreptul de proprietate și alte drepturi reale | | Referințe |
|--|---|-----------|
| / | | |
| Act Administrativ nr. 1031/48, din 10/09/2003 emis de CJPSDPAT (titlu de proprietate); | | |
| B1 | Intabulare, drept de PROPRIETATE, dobandit prin Reconstituire, cota actuala 1/1 1) MEREȘ IOSIF | A1 |

C. Partea III. SARCINI .

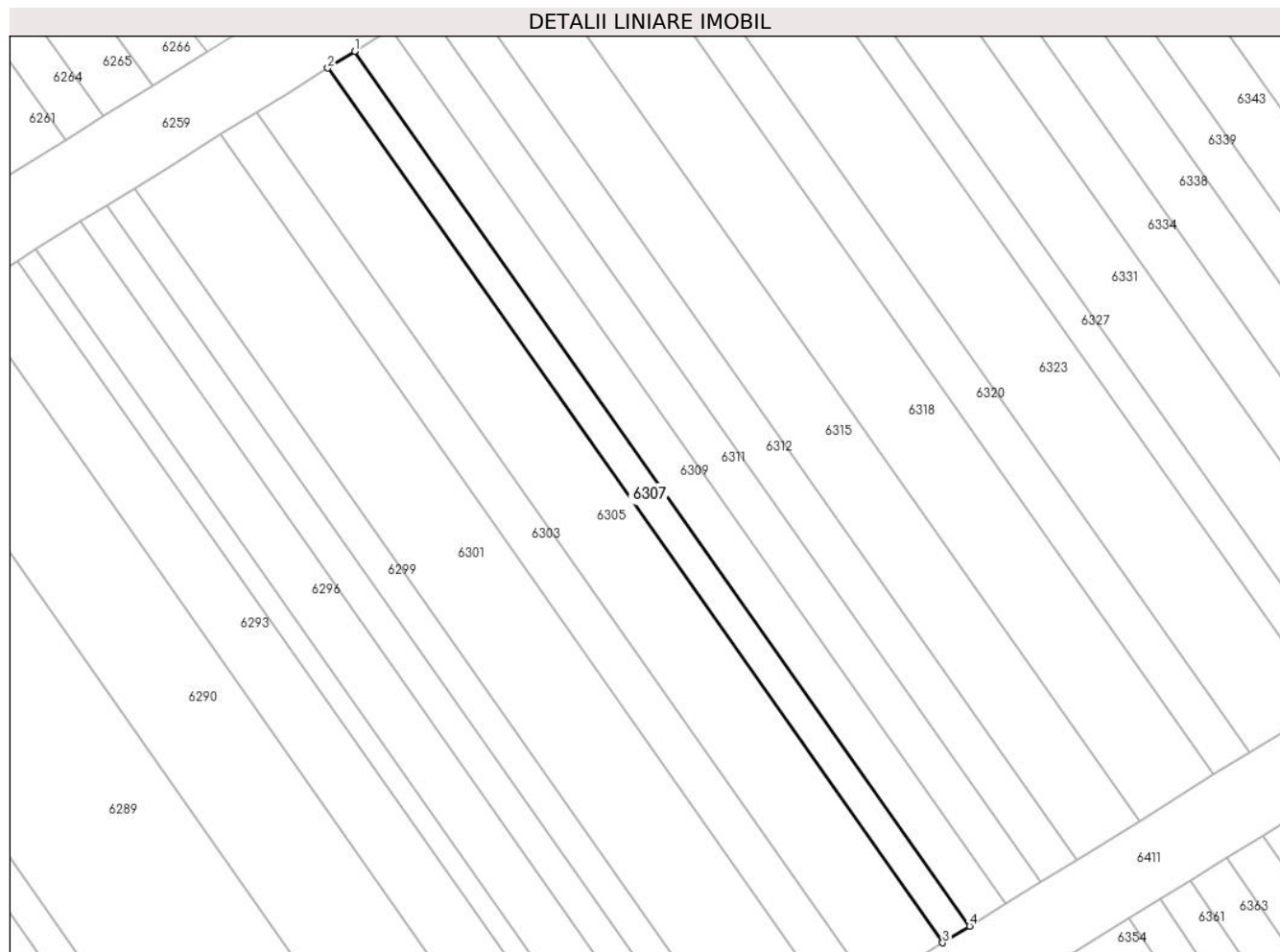
| Inscrieri privind dezmembramintele dreptului de proprietate, drepturi reale de garanție și sarcini | Referințe |
|--|-----------|
| NU SUNT | |

Anexa Nr. 1 La Partea I

Teren

| Nr cadastral | Suprafața (mp)* | Observații / Referințe |
|--------------|-----------------|------------------------|
| | 90 | |

* Suprafața este determinată în planul de proiecție Stereo 70.



Date referitoare la teren

| Crt | Categorie folosință | Intravilan | Suprafața (mp) | Tarla | Parcelă | Nr. topo | Observații / Referințe |
|-----|---------------------|------------|----------------|-------|---------|----------|------------------------|
| 1 | arabil | NU | 90 | 4 | 59/204 | - | |

Lungime Segmente

1) Valorile lungimilor segmentelor sunt obținute din proiecție în plan.

| Punct început | X / Y | Punct sfârșit | X / Y | Lungime segment (** (m) |
|---------------|----------------------------|---------------|----------------------------|-------------------------|
| 1 | 448.459,935 466.152,556 | 2 | 448.458,548 466.151,696 | 1.632 |
| 2 | 448.458,548 466.151,696 | 3 | 448.490,348 466.106,516 | 55.249 |
| 3 | 448.490,348 466.106,516 | 4 | 448.491,735 466.107,374 | 1.632 |
| 4 | 448.491,735 466.107,374 | 1 | 448.459,935 466.152,556 | 55.251 |

** Lungimile segmentelor sunt determinate în planul de proiecție Stereo 70 și sunt rotunjite la 1 milimetru.

***** Distanţa dintre puncte este formată din segmente cumulate ce sunt mai mici decât valoarea 1 milimetru.**

**DATE DESPRE IMOBILUL NR. 6308**

Oficiul de Cadastru și Publicitate Imobiliară SIBIU
Biroul de Cadastru și Publicitate Imobiliară Avrig

A. Partea I. Descrierea imobilului

TEREN Extravilan

Adresa: Jud. Sibiu

| Nr. Crt | Nr cadastral Nr. topografic | Suprafața* (mp) | Observații / Referințe |
|---------|-----------------------------|-----------------|---|
| A1 | | 150 | Sector cadastral:12 Teren neimprejmuit; |

B. Partea II. Proprietari și acte

| Inscrieri privitoare la dreptul de proprietate și alte drepturi reale | Referințe |
|--|-----------|
| / | |
| Act Administrativ nr. 1123/48, din 14/11/2003 emis de CJPSDPAT (titlu de proprietate); | |
| B1 | A1 |
| Intabulare, drept de PROPRIETATE, dobandit prin Reconstituire, cota actuala 1/1 1) POPA AUREL | |

C. Partea III. SARCINI .

| Inscrieri privind dezmembramintele dreptului de proprietate, drepturi reale de garanție și sarcini | Referințe |
|--|-----------|
| NU SUNT | |

Anexa Nr. 1 La Partea I

Teren

| Nr cadastral | Suprafața (mp)* | Observații / Referințe |
|--------------|-----------------|------------------------|
| | 150 | |

* Suprafața este determinată în planul de proiecție Stereo 70.



Date referitoare la teren

| Crt | Categorie folosință | Intra vilan | Suprafața (mp) | Tarla | Parcelă | Nr. topo | Observații / Referințe |
|-----|---------------------|-------------|----------------|-------|----------|----------|------------------------|
| 1 | arabil | NU | 150 | 4 | 59/105/2 | - | |

Lungime Segmente

1) Valorile lungimilor segmentelor sunt obținute din proiecție în plan.

| Punct început | X / Y | Punct sfârșit | X / Y | Lungime segment (** (m) |
|---------------|----------------------------|---------------|----------------------------|-------------------------|
| 1 | 448.461,34 466.083,856 | 2 | 448.458,983 466.082,396 | 2.772 |
| 2 | 448.458,983 466.082,396 | 3 | 448.489,528 466.037,671 | 54.16 |
| 3 | 448.489,528 466.037,671 | 4 | 448.491,885 466.039,13 | 2.772 |
| 4 | 448.491,885 466.039,13 | 1 | 448.461,34 466.083,856 | 54.16 |

** Lungimile segmentelor sunt determinate în planul de proiecție Stereo 70 și sunt rotunjite la 1 milimetru.

***** Distanţa dintre puncte este formată din segmente cumulate ce sunt mai mici decât valoarea 1 milimetru.**

**DATE DESPRE IMOBILUL NR. 6309**

Oficiul de Cadastru și Publicitate Imobiliară SIBIU
Biroul de Cadastru și Publicitate Imobiliară Avrig

A. Partea I. Descrierea imobilului

TEREN Extravilan

Adresa: Jud. Sibiu

| Nr. Crt | Nr cadastral Nr. topografic | Suprafața* (mp) | Observații / Referințe |
|---------|-----------------------------|-----------------|---|
| A1 | | 120 | Sector cadastral:12 Teren neimprejmuit; |

B. Partea II. Proprietari și acte

| Inscrieri privitoare la dreptul de proprietate și alte drepturi reale | | Referințe |
|--|---|-----------|
| / | | |
| Act Administrativ nr. 1311/48, din 12/03/2004 emis de CJPSDPAT (titlu de proprietate); | | |
| B1 | Intabulare, drept de PROPRIETATE, dobandit prin Reconstituire, cota actuala 1/1 1) LIMBASAN VALERIU 2) FIRTONEA ANA | A1 |

C. Partea III. SARCINI .

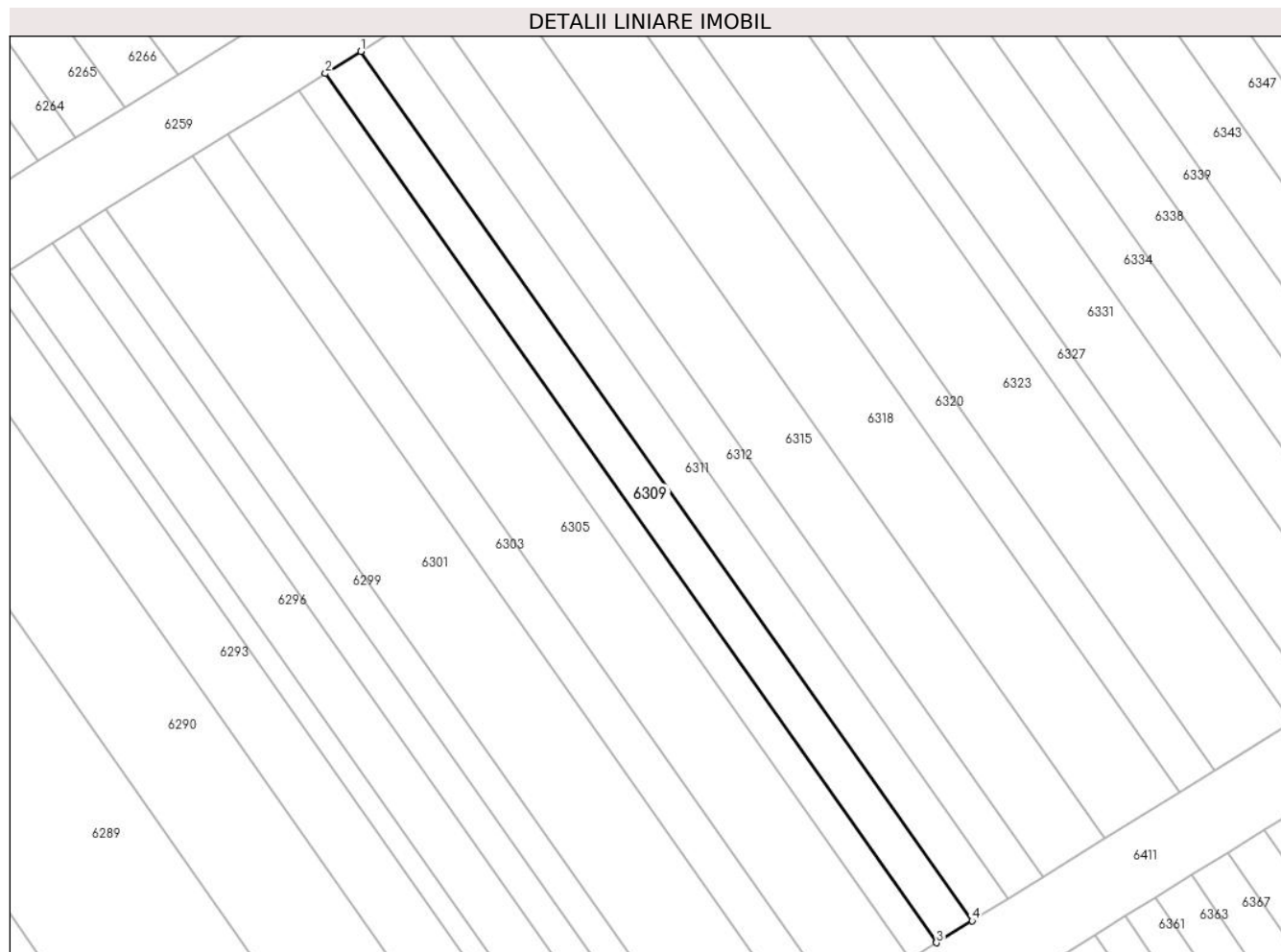
| Inscrieri privind dezmembramintele dreptului de proprietate, drepturi reale de garanție și sarcini | Referințe |
|--|-----------|
| NU SUNT | |

Anexa Nr. 1 La Partea I

Teren

| Nr cadastral | Suprafața (mp)* | Observații / Referințe |
|--------------|-----------------|------------------------|
| | 120 | |

* Suprafața este determinată în planul de proiecție Stereo 70.



Date referitoare la teren

| Crt | Categorie folosință | Intravilan | Suprafața (mp) | Tarla | Parcelă | Nr. topo | Observații / Referințe |
|-----|---------------------|------------|----------------|-------|---------|----------|------------------------|
| 1 | arabil | NU | 120 | 4 | 59/205 | - | |

Lungime Segmente

1) Valorile lungimilor segmentelor sunt obținute din proiecție în plan.

| Punct început | X / Y | Punct sfârșit | X / Y | Lungime segment (** (m) |
|---------------|----------------------------|---------------|----------------------------|-------------------------|
| 1 | 448.461,784 466.153,703 | 2 | 448.459,935 466.152,556 | 2.176 |
| 2 | 448.459,935 466.152,556 | 3 | 448.491,735 466.107,374 | 55.251 |
| 3 | 448.491,735 466.107,374 | 4 | 448.493,585 466.108,52 | 2.176 |
| 4 | 448.493,585 466.108,52 | 1 | 448.461,784 466.153,703 | 55.253 |

** Lungimile segmentelor sunt determinate în planul de proiecție Stereo 70 și sunt rotunjite la 1 milimetru.

***** Distanţa dintre puncte este formată din segmente cumulate ce sunt mai mici decât valoarea 1 milimetru.**

**DATE DESPRE IMOBILUL NR. 6310**

Oficiul de Cadastru și Publicitate Imobiliară SIBIU
Biroul de Cadastru și Publicitate Imobiliară Avrig

A. Partea I. Descrierea imobilului

TEREN Extravilan

Adresa: Jud. Sibiu

| Nr. Crt | Nr cadastral Nr. topografic | Suprafața* (mp) | Observații / Referințe |
|---------|-----------------------------|-----------------|---|
| A1 | | 210 | Sector cadastral:12 Teren neimprejmuit; |

B. Partea II. Proprietari și acte

| Inscrieri privitoare la dreptul de proprietate și alte drepturi reale | Referințe |
|---|-----------|
| / | |
| Act Administrativ nr. 1082/48, din 30/09/2003 emis de CJPSDPAT (titlu de proprietate); | |
| B1 | A1 |
| Intabulare, drept de PROPRIETATE, dobandit prin Reconstituire, cota actuala 1/1 1) CÂNDEA PARASCHIVA | |

C. Partea III. SARCINI .

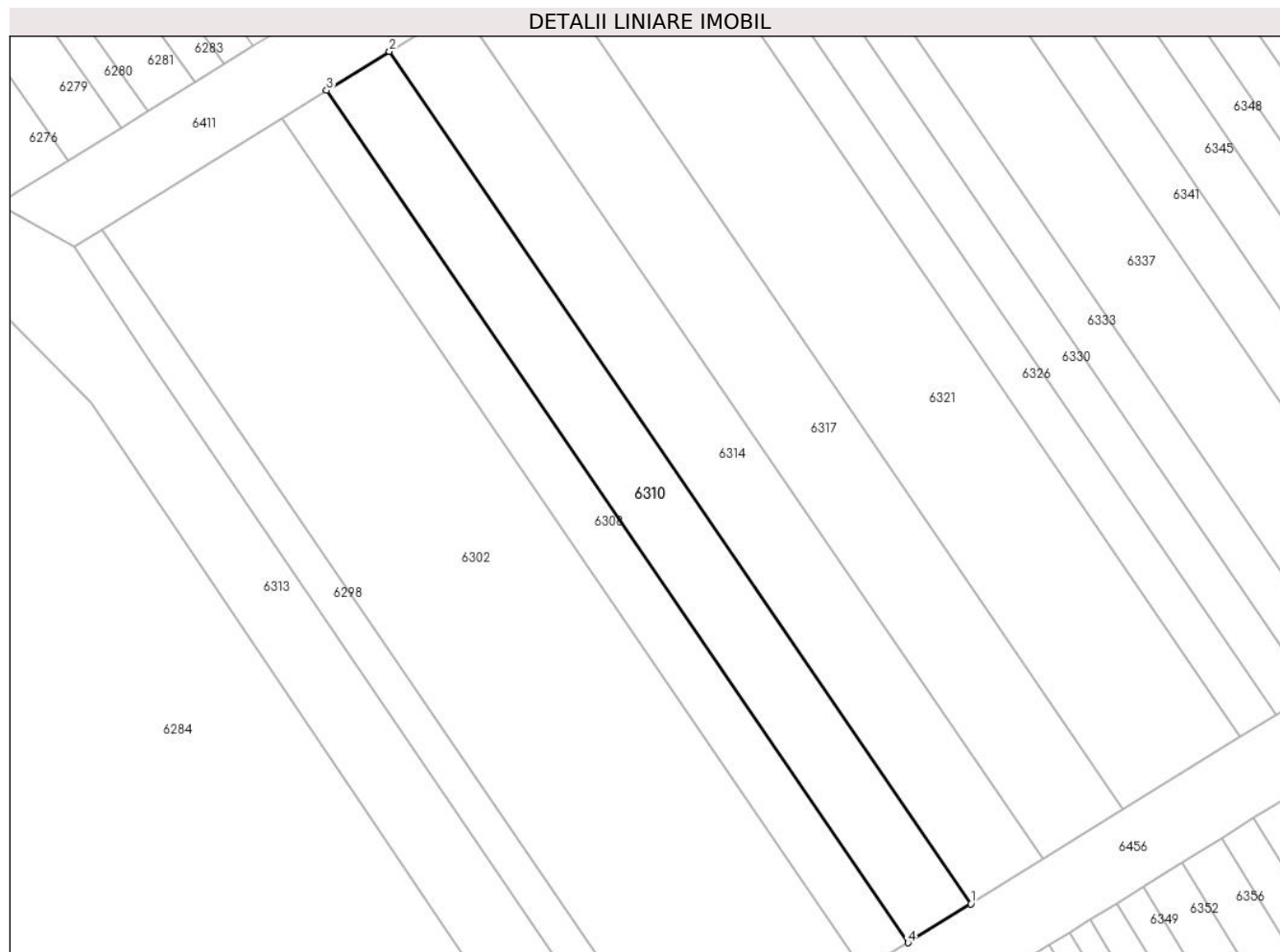
| Inscrieri privind dezmembramintele dreptului de proprietate, drepturi reale de garanție și sarcini | Referințe |
|--|-----------|
| NU SUNT | |

Anexa Nr. 1 La Partea I

Teren

| | | |
|--------------|-----------------|------------------------|
| Nr cadastral | Suprafața (mp)* | Observații / Referințe |
| | 210 | |

* Suprafața este determinată în planul de proiecție Stereo 70.



Date referitoare la teren

| Crt | Categorie folosință | Intra vilan | Suprafața (mp) | Tarla | Parcelă | Nr. topo | Observații / Referințe |
|-----|---------------------|-------------|----------------|-------|---------|----------|------------------------|
| 1 | arabil | NU | 210 | 4 | 59/106 | - | |

Lungime Segmente

1) Valorile lungimilor segmentelor sunt obținute din proiecție în plan.

| Punct început | X / Y | Punct sfârșit | X / Y | Lungime segment (** (m) |
|---------------|----------------------------|---------------|----------------------------|-------------------------|
| 1 | 448.495,185 466.041,173 | 2 | 448.464,641 466.085,898 | 54.16 |
| 2 | 448.464,641 466.085,898 | 3 | 448.461,34 466.083,856 | 3.881 |
| 3 | 448.461,34 466.083,856 | 4 | 448.491,885 466.039,13 | 54.16 |
| 4 | 448.491,885 466.039,13 | 1 | 448.495,185 466.041,173 | 3.881 |

** Lungimile segmentelor sunt determinate în planul de proiecție Stereo 70 și sunt rotunjite la 1 milimetru.

***** Distanţa dintre puncte este formată din segmente cumulate ce sunt mai mici decât valoarea 1 milimetru.**

**DATE DESPRE IMOBILUL NR. 6311**

Oficiul de Cadastru și Publicitate Imobiliară SIBIU
Biroul de Cadastru și Publicitate Imobiliară Avrig

A. Partea I. Descrierea imobilului

TEREN Extravilan

Adresa: Jud. Sibiu

| Nr. Crt | Nr cadastral Nr. topografic | Suprafața* (mp) | Observații / Referințe |
|---------|-----------------------------|-----------------|---|
| A1 | | 120 | Sector cadastral:12 Teren neimprejmuit; |

B. Partea II. Proprietari și acte

| Inscrieri privitoare la dreptul de proprietate și alte drepturi reale | | Referințe |
|--|--|-----------|
| / | | |
| Act Administrativ nr. 1248/48, din 13/02/2004 emis de CJPSDPAT (titlu de proprietate); | | |
| B1 | Intabulare, drept de PROPRIETATE, dobandit prin Reconstituire, cota actuala 1/1 1) FOARCOȘ VIRGIL 2) VIRTEI STELA 3) MĂHĂRA OLIMPIA | A1 |

C. Partea III. SARCINI .

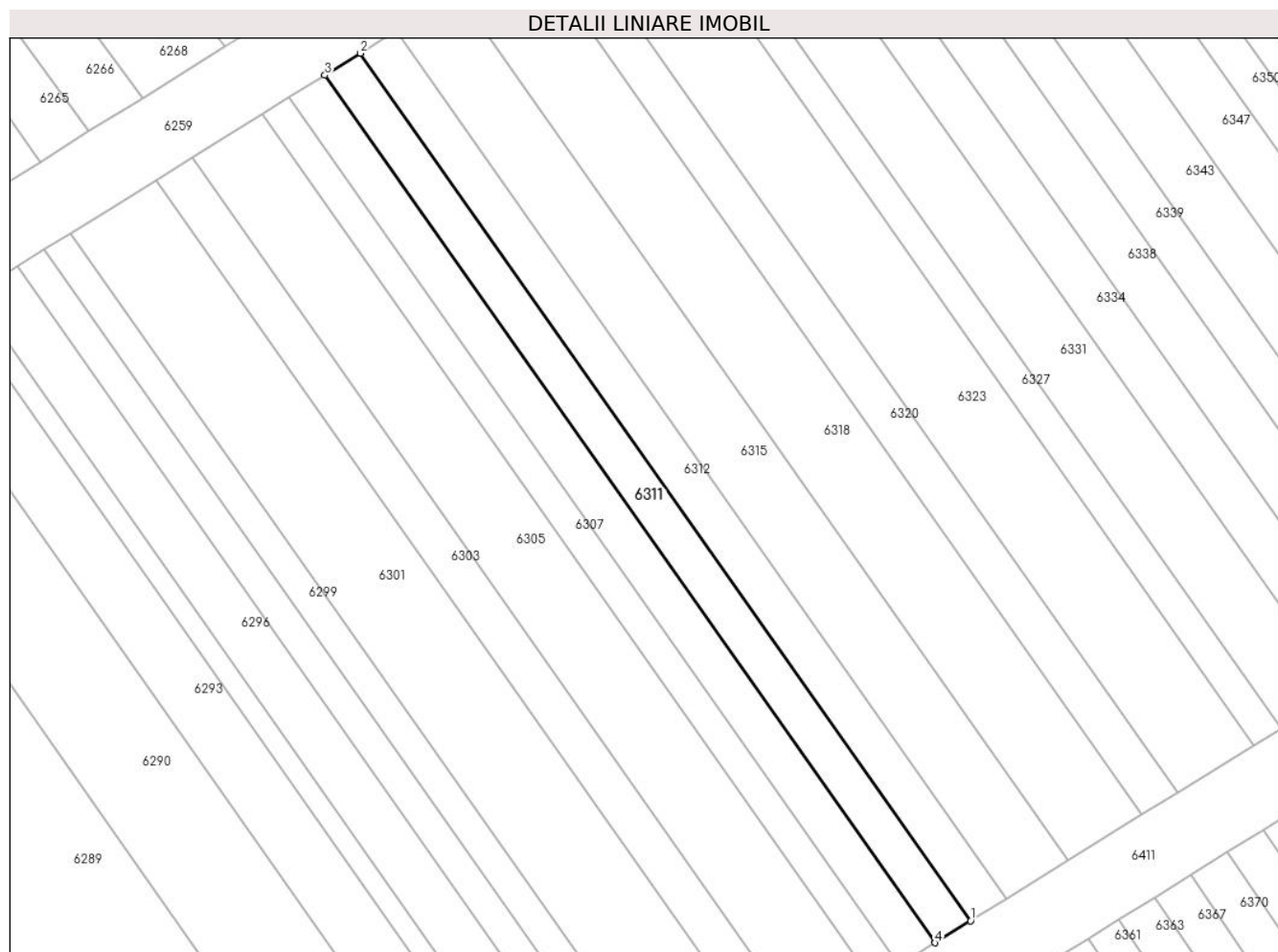
| Inscrieri privind dezmembramintele dreptului de proprietate, drepturi reale de garanție și sarcini | Referințe |
|--|-----------|
| NU SUNT | |

Anexa Nr. 1 La Partea I

Teren

| Nr cadastral | Suprafața (mp)* | Observații / Referințe |
|--------------|-----------------|------------------------|
| | 120 | |

* Suprafața este determinată în planul de proiecție Stereo 70.



Date referitoare la teren

| Crt | Categorie folosință | Intravilan | Suprafața (mp) | Tarla | Parcelă | Nr. topo | Observații / Referințe |
|-----|---------------------|------------|----------------|-------|---------|----------|------------------------|
| 1 | arabil | NU | 120 | 4 | 59/206 | - | |

Lungime Segmente

1) Valorile lungimilor segmentelor sunt obținute din proiecție în plan.

| Punct început | X / Y | Punct sfârșit | X / Y | Lungime segment (** (m) |
|---------------|----------------------------|---------------|----------------------------|-------------------------|
| 1 | 448.495,435 466.109,664 | 2 | 448.463,632 466.154,85 | 55.255 |
| 2 | 448.463,632 466.154,85 | 3 | 448.461,784 466.153,703 | 2.175 |
| 3 | 448.461,784 466.153,703 | 4 | 448.493,585 466.108,52 | 55.253 |
| 4 | 448.493,585 466.108,52 | 1 | 448.495,435 466.109,664 | 2.176 |

** Lungimile segmentelor sunt determinate în planul de proiecție Stereo 70 și sunt rotunjite la 1 milimetru.

***** Distanţa dintre puncte este formată din segmente cumulate ce sunt mai mici decât valoarea 1 milimetru.**

**DATE DESPRE IMOBILUL NR. 6312**

Oficiul de Cadastru și Publicitate Imobiliară SIBIU
Biroul de Cadastru și Publicitate Imobiliară Avrig

A. Partea I. Descrierea imobilului

TEREN Extravilan

Adresa: Jud. Sibiu

| Nr. Crt | Nr cadastral Nr. topografic | Suprafața* (mp) | Observații / Referințe |
|---------|-----------------------------|-----------------|---|
| A1 | | 120 | Sector cadastral:12 Teren neimprejmuit; |

B. Partea II. Proprietari și acte

| Inscrieri privitoare la dreptul de proprietate și alte drepturi reale | | Referințe |
|--|--|-----------|
| / | | |
| Act Administrativ nr. 1120/48, din 14/11/2003 emis de CJPSDPAT (titlu de proprietate); | | |
| B1 | Intabulare, drept de PROPRIETATE, dobandit prin Reconstituire, cota actuala 1/1 1) RUSU NICOLAE | A1 |

C. Partea III. SARCINI .

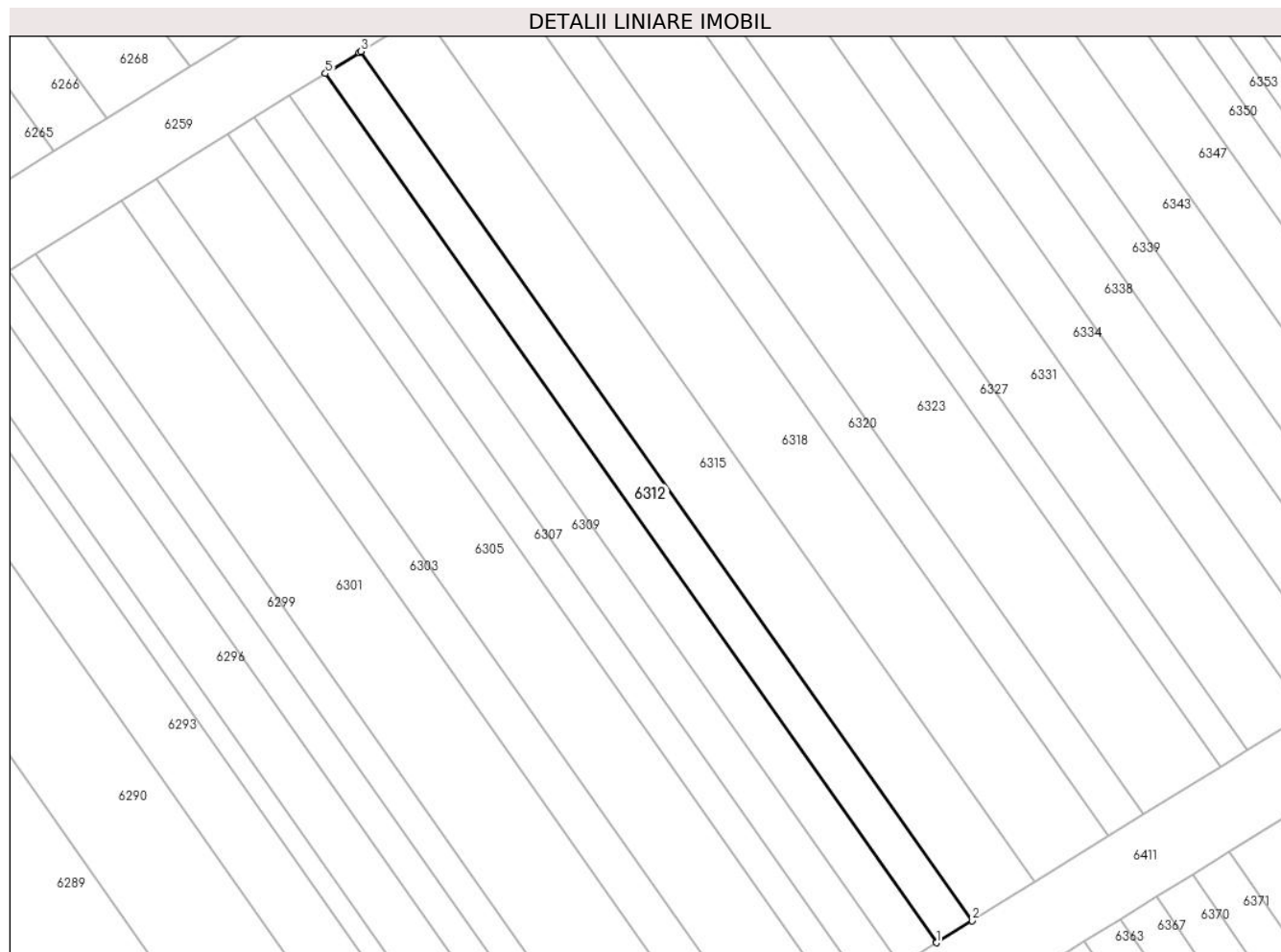
| Inscrieri privind dezmembramintele dreptului de proprietate, drepturi reale de garanție și sarcini | Referințe |
|--|-----------|
| NU SUNT | |

Anexa Nr. 1 La Partea I

Teren

| Nr cadastral | Suprafața (mp)* | Observații / Referințe |
|--------------|-----------------|------------------------|
| | 120 | |

* Suprafața este determinată în planul de proiecție Stereo 70.



Date referitoare la teren

| Crt | Categorie folosință | Intravilan | Suprafața (mp) | Tarla | Parcelă | Nr. topo | Observații / Referințe |
|-----|---------------------|------------|----------------|-------|----------|----------|------------------------|
| 1 | arabil | NU | 120 | 4 | 59/207/1 | - | |

Lungime Segmente

1) Valorile lungimilor segmentelor sunt obținute din proiecție în plan.

| Punct început | X / Y | Punct sfârșit | X / Y | Lungime segment (** (m) |
|---------------|----------------------------|---------------|----------------------------|-------------------------|
| 1 | 448.495,435 466.109,664 | 2 | 448.497,285 466.110,81 | 2.175 |
| 2 | 448.497,285 466.110,81 | 3 | 448.465,481 466.155,996 | 55.257 |
| 3 | 448.465,481 466.155,996 | 4 | 448.465,386 466.155,938 | 0.111 |
| 4 | 448.465,386 466.155,938 | 5 | 448.463,632 466.154,85 | 2.064 |
| 5 | 448.463,632 466.154,85 | 1 | 448.495,435 466.109,664 | 55.255 |

**** Lungimile segmentelor sunt determinate în planul de proiecție Stereo 70 și sunt rotunjite la 1 milimetru.**

***** Distanța dintre puncte este formată din segmente cumulate ce sunt mai mici decât valoarea 1 milimetru.**

**DATE DESPRE IMOBILUL NR. 6313**

Oficiul de Cadastru și Publicitate Imobiliară SIBIU
Biroul de Cadastru și Publicitate Imobiliară Avrig

A. Partea I. Descrierea imobilului

TEREN Extravilan

Adresa: Jud. Sibiu

| Nr. Crt | Nr cadastral Nr. topografic | Suprafața* (mp) | Observații / Referințe |
|---------|-----------------------------|-----------------|---|
| A1 | | 1.002 | Sector cadastral:12 Teren neimprejmuit; |

B. Partea II. Proprietari și acte

| Inscrieri privitoare la dreptul de proprietate și alte drepturi reale | | Referințe |
|---|---|-----------|
| / | | |
| Act Normativ nr. 978, din 19/09/2002 emis de GUVERNUL ROMANIEI (Anexa 47 privind inventarul bunurilor care apartin domeniului public al comunei Racovita, insusit de Consiliul Local prin HCL 24 din 30.04.2001); | | |
| B1 | Intabulare, drept de PROPRIETATE, dobandit prin Lege, cota actuala 1/1 1) COMUNA RACOVITA-DOMENIUL PUBLIC, CIF:4241150 | A1 |

C. Partea III. SARCINI .

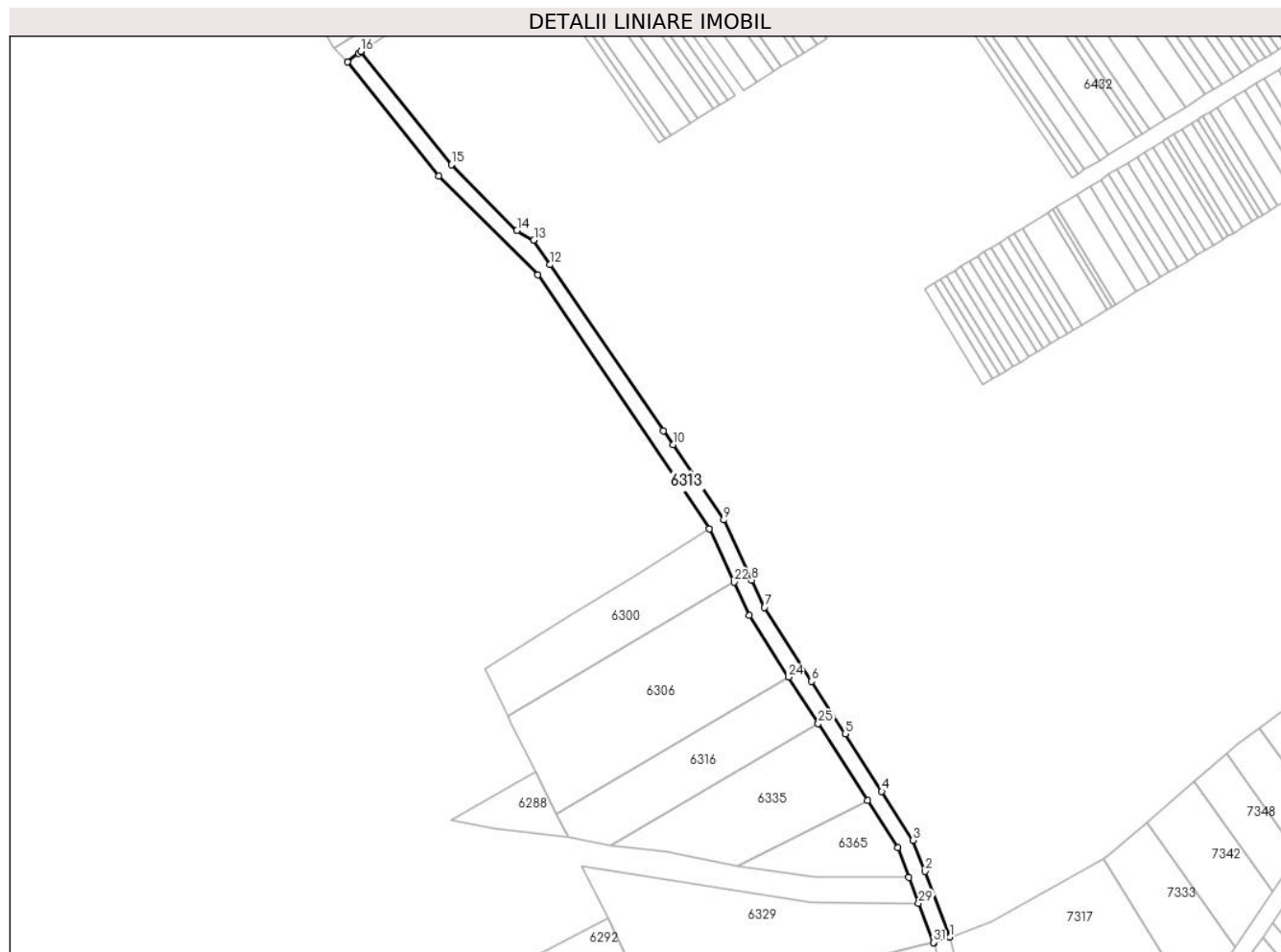
| Inscrieri privind dezmembramintele dreptului de proprietate, drepturi reale de garanție și sarcini | Referințe |
|--|-----------|
| NU SUNT | |

Anexa Nr. 1 La Partea I

Teren

| Nr cadastral | Suprafața (mp)* | Observații / Referințe |
|--------------|-----------------|------------------------|
| | 1.002 | |

* Suprafața este determinată în planul de proiecție Stereo 70.



Date referitoare la teren

| Crt | Categorie folosință | Intra vilan | Suprafața (mp) | Tarla | Parcelă | Nr. topo | Observații / Referințe |
|-----|---------------------|-------------|----------------|-------|---------|----------|------------------------|
| 1 | drum | NU | 1.002 | 4 | 59/271 | - | |

Lungime Segmente

1) Valorile lungimilor segmentelor sunt obținute din proiecție în plan.

| Punct început | X / Y | Punct sfârșit | X / Y | Lungime segment (** (m) |
|---------------|----------------------------|---------------|----------------------------|-------------------------|
| 1 | 448.545,914 465.911,932 | 2 | 448.540,014 465.927,352 | 16.511 |
| 3 | 448.537,216 465.934,665 | 4 | 448.529,894 465.946,129 | 13.603 |
| 5 | 448.521,238 465.959,682 | 6 | 448.513,383 465.971,981 | 14.594 |
| 7 | 448.502,288 465.989,352 | 8 | 448.499,304 465.995,756 | 7.065 |
| 9 | 448.492,717 466.009,892 | 10 | 448.480,76 466.027,54 | 21.317 |

| Punct început | X / Y | Punct sfârșit | X / Y | Lungime segment (** (m) |
|---------------|----------------------------|---------------|----------------------------|-------------------------|
| 2 | 448.540,014 465.927,352 | 3 | 448.537,216 465.934,665 | 7.83 |
| 4 | 448.529,894 465.946,129 | 5 | 448.521,238 465.959,682 | 16.081 |
| 6 | 448.513,383 465.971,981 | 7 | 448.502,288 465.989,352 | 20.611 |
| 8 | 448.499,304 465.995,756 | 9 | 448.492,717 466.009,892 | 15.596 |
| 10 | 448.480,76 466.027,54 | 11 | 448.478,515 466.030,854 | 4.003 |

| Punct început | X / Y | Punct sfârșit | X / Y | Lungime segment (** (m) |
|---------------|----------------------------|---------------|----------------------------|-------------------------|
| 11 | 448.478,515 466.030,854 | 12 | 448.451,876 466.069,855 | 47.23 |
| 13 | 448.448,068 466.075,64 | 14 | 448.444,1 466.077,888 | 4.56 |
| 15 | 448.428,686 466.093,322 | 16 | 448.407,352 466.119,932 | 34.106 |
| 17 | 448.406,835 466.119,518 | 18 | 448.404,231 466.117,43 | 3.337 |
| 19 | 448.425,702 466.090,65 | 20 | 448.449,004 466.067,468 | 32.869 |
| 21 | 448.489,306 466.007,743 | 22 | 448.495,11 465.995,286 | 13.743 |
| 23 | 448.498,774 465.987,422 | 24 | 448.507,983 465.973,004 | 17.108 |
| 25 | 448.514,951 465.962,094 | 26 | 448.526,523 465.943,976 | 21.498 |
| 27 | 448.533,626 465.932,855 | 28 | 448.536,278 465.925,923 | 7.422 |
| 29 | 448.538,553 465.919,862 | 30 | 448.542,038 465.910,575 | 9.92 |
| 31 | 448.542,12 465.910,603 | 1 | 448.545,914 465.911,932 | 4.02 |

| Punct început | X / Y | Punct sfârșit | X / Y | Lungime segment (** (m) |
|---------------|----------------------------|---------------|----------------------------|-------------------------|
| 12 | 448.451,876 466.069,855 | 13 | 448.448,068 466.075,64 | 6.926 |
| 14 | 448.444,1 466.077,888 | 15 | 448.428,686 466.093,322 | 21.813 |
| 16 | 448.407,352 466.119,932 | 17 | 448.406,835 466.119,518 | 0.663 |
| 18 | 448.404,231 466.117,43 | 19 | 448.425,702 466.090,65 | 34.324 |
| 20 | 448.449,004 466.067,468 | 21 | 448.489,306 466.007,743 | 72.051 |
| 22 | 448.495,11 465.995,286 | 23 | 448.498,774 465.987,422 | 8.676 |
| 24 | 448.507,983 465.973,004 | 25 | 448.514,951 465.962,094 | 12.945 |
| 26 | 448.526,523 465.943,976 | 27 | 448.533,626 465.932,855 | 13.196 |
| 28 | 448.536,278 465.925,923 | 29 | 448.538,553 465.919,862 | 6.474 |
| 30 | 448.542,038 465.910,575 | 31 | 448.542,12 465.910,603 | 0.086 |

** Lungimile segmentelor sunt determinate în planul de proiecție Stereo 70 și sunt rotunjite la 1 milimetru.

*** Distanța dintre puncte este formată din segmente cumulate ce sunt mai mici decât valoarea 1 milimetru.

**DATE DESPRE IMOBILUL NR. 6314**

Oficiul de Cadastru și Publicitate Imobiliară SIBIU
Biroul de Cadastru și Publicitate Imobiliară Avrig

A. Partea I. Descrierea imobilului

TEREN Extravilan

Adresa: Jud. Sibiu

| Nr. Crt | Nr cadastral Nr. topografic | Suprafața* (mp) | Observații / Referințe |
|---------|-----------------------------|-----------------|---|
| A1 | | 240 | Sector cadastral:12 Teren neimprejmuit; |

B. Partea II. Proprietari și acte

| Inscrieri privitoare la dreptul de proprietate și alte drepturi reale | | Referințe |
|--|---|-----------|
| / | | |
| Act Notarial nr. 320, din 13/07/2004 emis de NP SALOMIE IOAN CRISTIAN (act de partaj); | | |
| B1 | Intabulare, drept de PROPRIETATE, dobandit prin Conventie, cota actuala 1/1 1) BOBANGA IOAN | A1 |

C. Partea III. SARCINI .

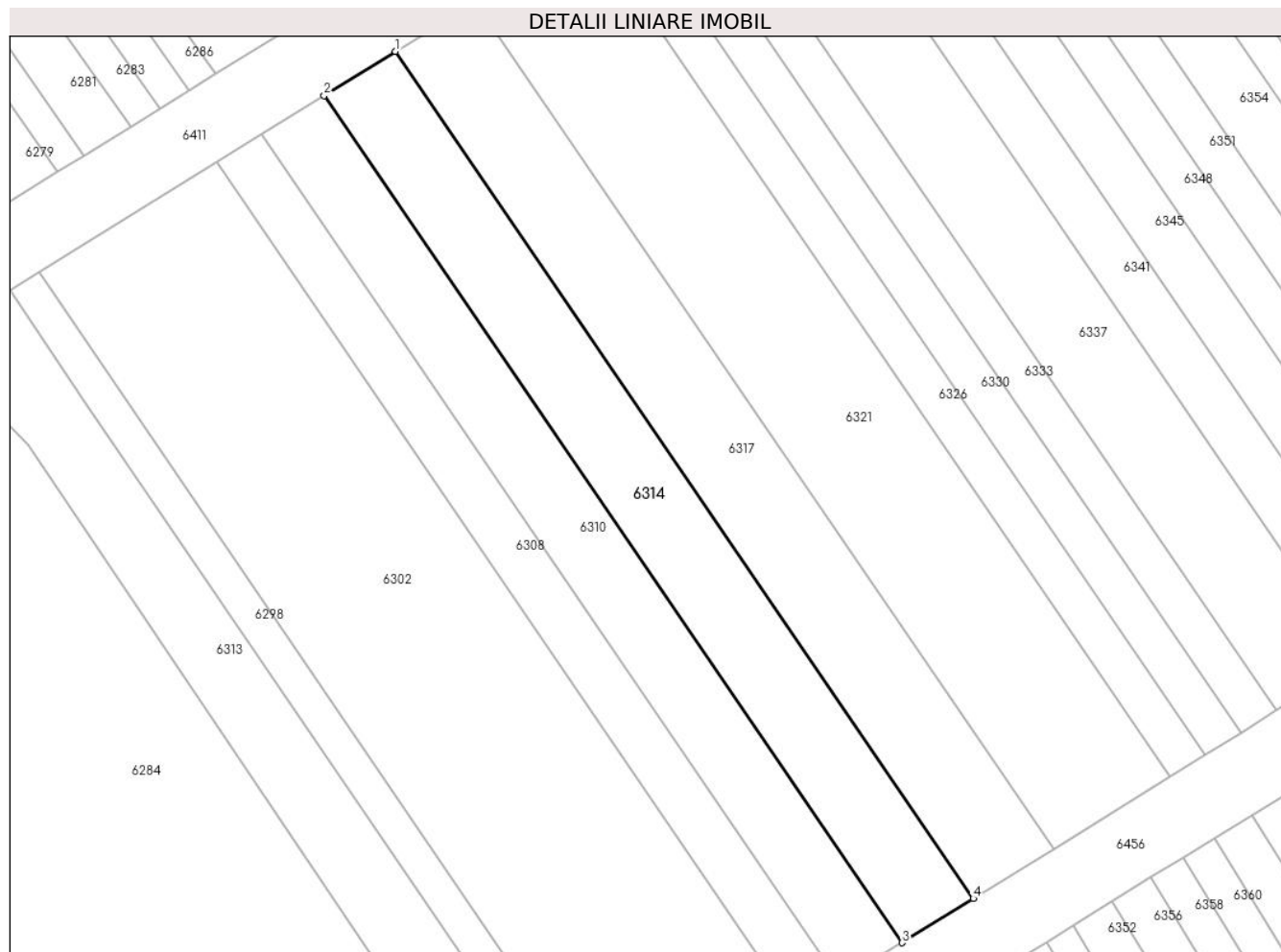
| Inscrieri privind dezmembramintele dreptului de proprietate, drepturi reale de garanție și sarcini | Referințe |
|--|-----------|
| NU SUNT | |

Anexa Nr. 1 La Partea I

Teren

| | | |
|--------------|-----------------|------------------------|
| Nr cadastral | Suprafața (mp)* | Observații / Referințe |
| | 240 | |

* Suprafața este determinată în planul de proiecție Stereo 70.



Date referitoare la teren

| Crt | Categorie folosință | Intra vilan | Suprafața (mp) | Tarla | Parcelă | Nr. topo | Observații / Referințe |
|-----|---------------------|-------------|----------------|-------|---------|----------|------------------------|
| 1 | arabil | NU | 240 | 4 | 59/107 | - | |

Lungime Segmente

1) Valorile lungimilor segmentelor sunt obținute din proiecție în plan.

| Punct început | X / Y | Punct sfârșit | X / Y | Lungime segment (** (m) |
|---------------|----------------------------|---------------|----------------------------|-------------------------|
| 1 | 448.468,412 466.088,233 | 2 | 448.464,641 466.085,898 | 4.436 |
| 2 | 448.464,641 466.085,898 | 3 | 448.495,185 466.041,173 | 54.16 |
| 3 | 448.495,185 466.041,173 | 4 | 448.498,957 466.043,508 | 4.436 |
| 4 | 448.498,957 466.043,508 | 1 | 448.468,412 466.088,233 | 54.16 |

** Lungimile segmentelor sunt determinate în planul de proiecție Stereo 70 și sunt rotunjite la 1 milimetru.

***** Distanţa dintre puncte este formată din segmente cumulate ce sunt mai mici decât valoarea 1 milimetru.**

**DATE DESPRE IMOBILUL NR. 6315**

Oficiul de Cadastru și Publicitate Imobiliară SIBIU
Biroul de Cadastru și Publicitate Imobiliară Avrig

A. Partea I. Descrierea imobilului

TEREN Extravilan

Adresa: Jud. Sibiu

| Nr. Crt | Nr cadastral Nr. topografic | Suprafața* (mp) | Observații / Referințe |
|---------|-----------------------------|-----------------|---|
| A1 | | 210 | Sector cadastral:12 Teren neimprejmuit; |

B. Partea II. Proprietari și acte

| Inscrieri privitoare la dreptul de proprietate și alte drepturi reale | | Referințe |
|--|---|-----------|
| / | | |
| Act Administrativ nr. 1110/48, din 14/11/2003 emis de CJPSDPAT (titlu de proprietate); | | |
| B1 | Intabulare, drept de PROPRIETATE, dobandit prin Reconstituire, cota actuala 1/1 1) TRIF ILIE | A1 |

C. Partea III. SARCINI .

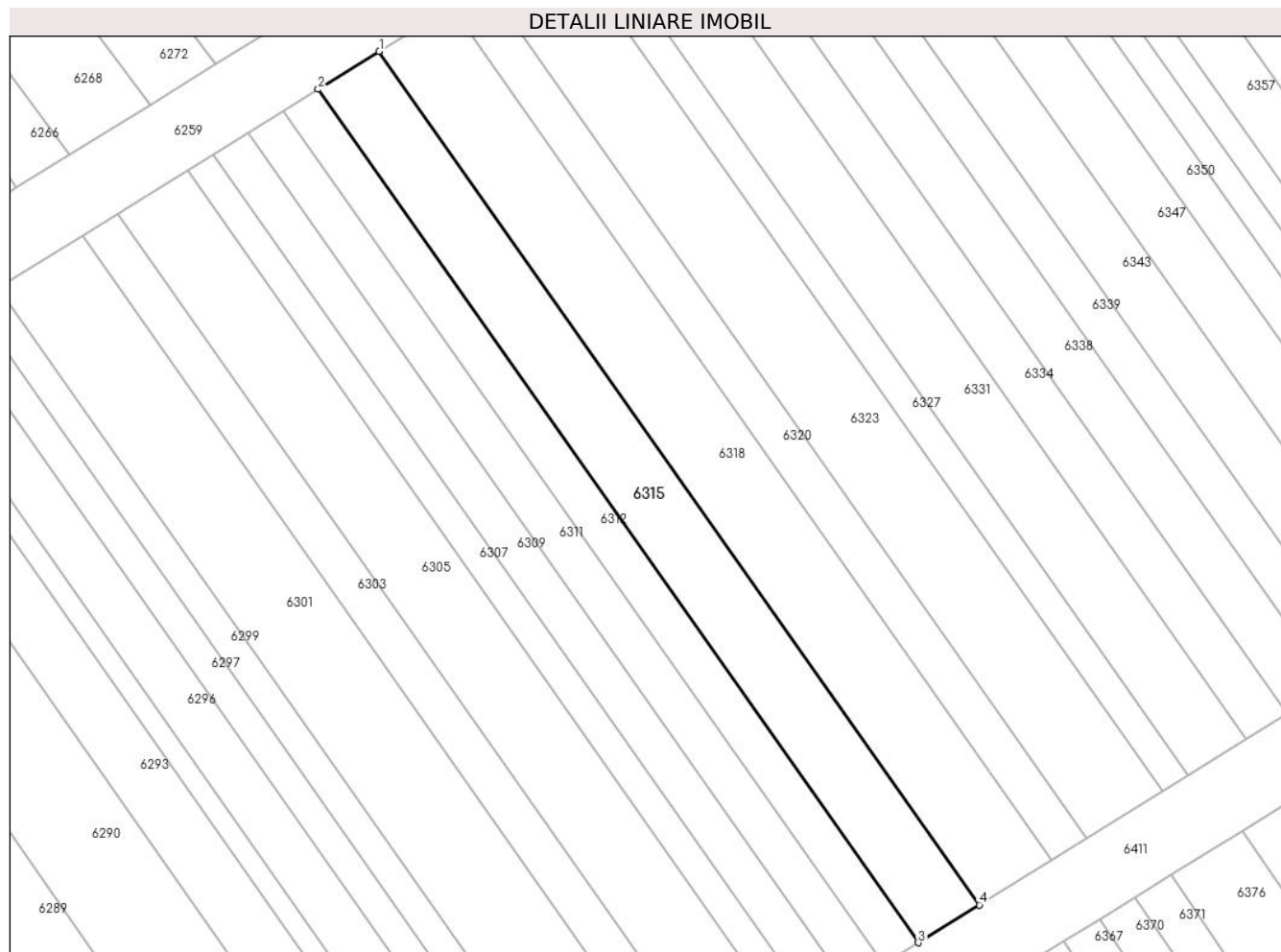
| Inscrieri privind dezmembramintele dreptului de proprietate, drepturi reale de garanție și sarcini | Referințe |
|--|-----------|
| NU SUNT | |

Anexa Nr. 1 La Partea I

Teren

| | | |
|--------------|-----------------|------------------------|
| Nr cadastral | Suprafața (mp)* | Observații / Referințe |
| | 210 | |

* Suprafața este determinată în planul de proiecție Stereo 70.



Date referitoare la teren

| Crt | Categorie folosință | Intravilan | Suprafața (mp) | Tarla | Parcelă | Nr. topo | Observații / Referințe |
|-----|---------------------|------------|----------------|-------|----------|----------|--|
| 1 | arabil | NU | 210 | 4 | 59/207/2 | - | Nr. parcela scris gresit in T.P. (59/207/12) |

Lungime Segmente

1) Valorile lungimilor segmentelor sunt obținute din proiecție în plan.

| Punct început | X / Y | Punct sfârșit | X / Y | Lungime segment (** (m) |
|---------------|----------------------------|---------------|----------------------------|-------------------------|
| 1 | 448.468,716 466.158,003 | 2 | 448.465,481 466.155,996 | 3.807 |
| 2 | 448.465,481 466.155,996 | 3 | 448.497,285 466.110,81 | 55.257 |
| 3 | 448.497,285 466.110,81 | 4 | 448.500,522 466.112,813 | 3.807 |
| 4 | 448.500,522 466.112,813 | 1 | 448.468,716 466.158,003 | 55.261 |

**** Lungimile segmentelor sunt determinate în planul de proiecție Stereo 70 și sunt rotunjite la 1 milimetru.**

***** Distanța dintre puncte este formată din segmente cumulate ce sunt mai mici decât valoarea 1 milimetru.**

**DATE DESPRE IMOBILUL NR. 6316**

Oficiul de Cadastru și Publicitate Imobiliară SIBIU
Biroul de Cadastru și Publicitate Imobiliară Avrig

A. Partea I. Descrierea imobilului

TEREN Extravilan

Adresa: Jud. Sibiu

| Nr. Crt | Nr cadastral Nr. topografic | Suprafața* (mp) | Observații / Referințe |
|---------|-----------------------------|-----------------|---|
| A1 | | 800 | Sector cadastral:12 Teren neimprejmuit; |

B. Partea II. Proprietari și acte

| Inscrieri privitoare la dreptul de proprietate și alte drepturi reale | Referințe |
|---|-----------|
| / | |
| Act Notarial nr. 31, din 27/03/2006 emis de NP POPA CORNELIA (certificat de mostenitor); | |
| B1 | A1 |
| Intabulare, drept de PROPRIETATE, dobandit prin Succesiune, cota actuala 1/1 1) DRĂGOIU VICTORIA, nascuta RUSU | |

C. Partea III. SARCINI .

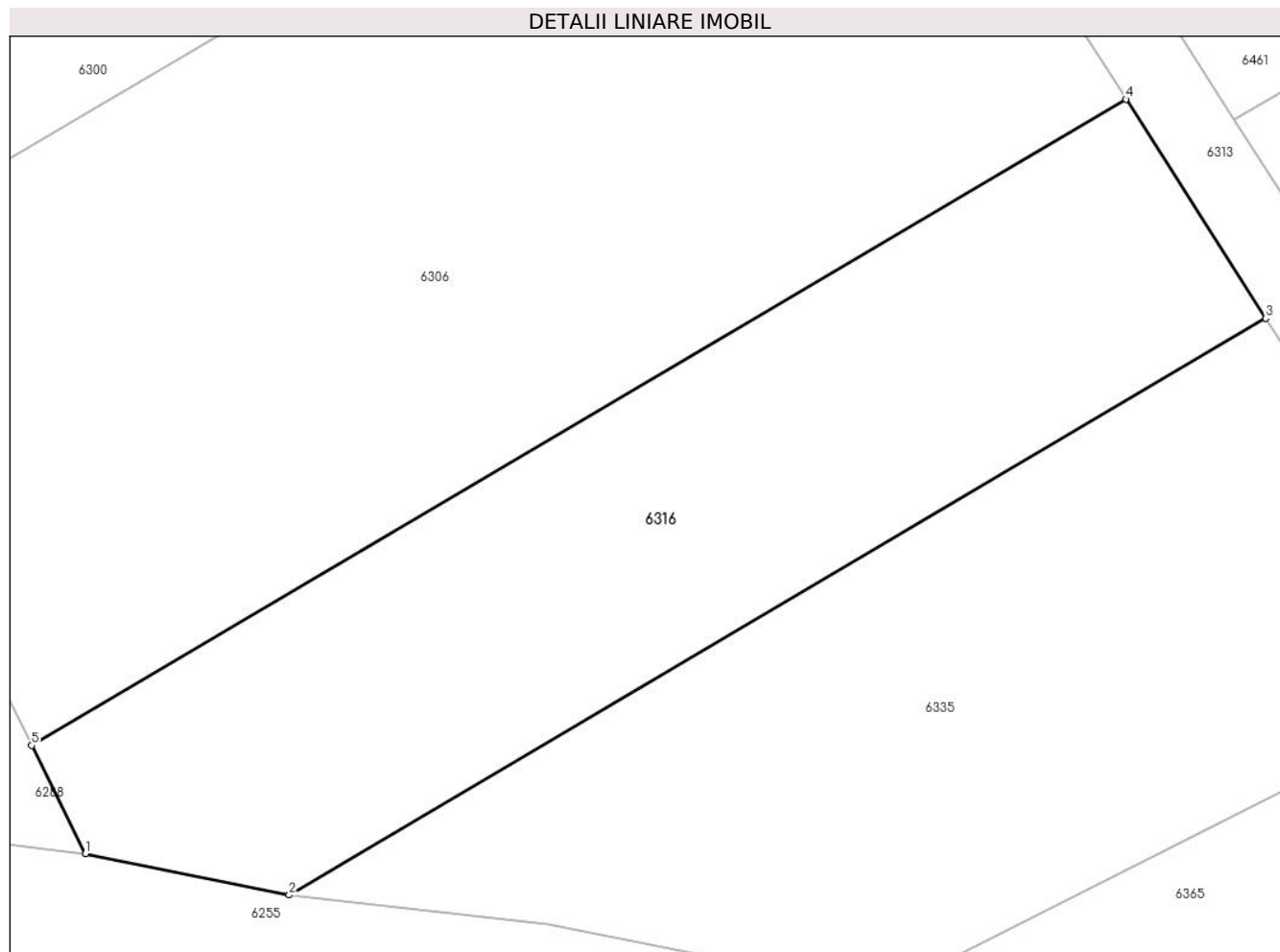
| Inscrieri privind dezmembramintele dreptului de proprietate, drepturi reale de garanție și sarcini | Referințe |
|--|-----------|
| NU SUNT | |

Anexa Nr. 1 La Partea I

Teren

| | | |
|--------------|-----------------|------------------------|
| Nr cadastral | Suprafața (mp)* | Observații / Referințe |
| | 800 | |

* Suprafața este determinată în planul de proiecție Stereo 70.



Date referitoare la teren

| Crt | Categorie folosință | Intravilan | Suprafața (mp) | Tarla | Parcelă | Nr. topo | Observații / Referințe |
|-----|---------------------|------------|----------------|-------|---------|----------|------------------------|
| 1 | faneata | NU | 800 | 4 | 58/1/3 | - | |

Lungime Segmente

1) Valorile lungimilor segmentelor sunt obținute din proiecție în plan.

| Punct început | X / Y | Punct sfârșit | X / Y | Lungime segment (** (m) |
|---------------|----------------------------|---------------|----------------------------|-------------------------|
| 1 | 448.456,112 465.935,43 | 2 | 448.466,261 465.933,37 | 10.356 |
| 2 | 448.466,261 465.933,37 | 3 | 448.514,951 465.962,094 | 56.532 |
| 3 | 448.514,951 465.962,094 | 4 | 448.507,983 465.973,004 | 12.945 |
| 4 | 448.507,983 465.973,004 | 5 | 448.453,424 465.940,818 | 63.346 |
| 5 | 448.453,424 465.940,818 | 1 | 448.456,112 465.935,43 | 6.02 |

**** Lungimile segmentelor sunt determinate în planul de proiecție Stereo 70 și sunt rotunjite la 1 milimetru.**

***** Distanța dintre puncte este formată din segmente cumulate ce sunt mai mici decât valoarea 1 milimetru.**

**DATE DESPRE IMOBILUL NR. 6317**

Oficiul de Cadastru și Publicitate Imobiliară SIBIU
Biroul de Cadastru și Publicitate Imobiliară Avrig

A. Partea I. Descrierea imobilului

TEREN Extravilan

Adresa: Jud. Sibiu

| Nr. Crt | Nr cadastral Nr. topografic | Suprafața* (mp) | Observații / Referințe |
|---------|-----------------------------|-----------------|---|
| A1 | | 270 | Sector cadastral:12 Teren neimprejmuit; |

B. Partea II. Proprietari și acte

| Inscrieri privitoare la dreptul de proprietate și alte drepturi reale | | Referințe |
|--|---|-----------|
| / | | |
| Act Administrativ nr. 1180/48, din 09/12/2003 emis de CJPSDPAT (titlu de proprietate); | | |
| B1 | Intabulare, drept de PROPRIETATE, dobandit prin Reconstituire, cota actuala 1/1 1) BUCUR NICOLAE | A1 |

C. Partea III. SARCINI .

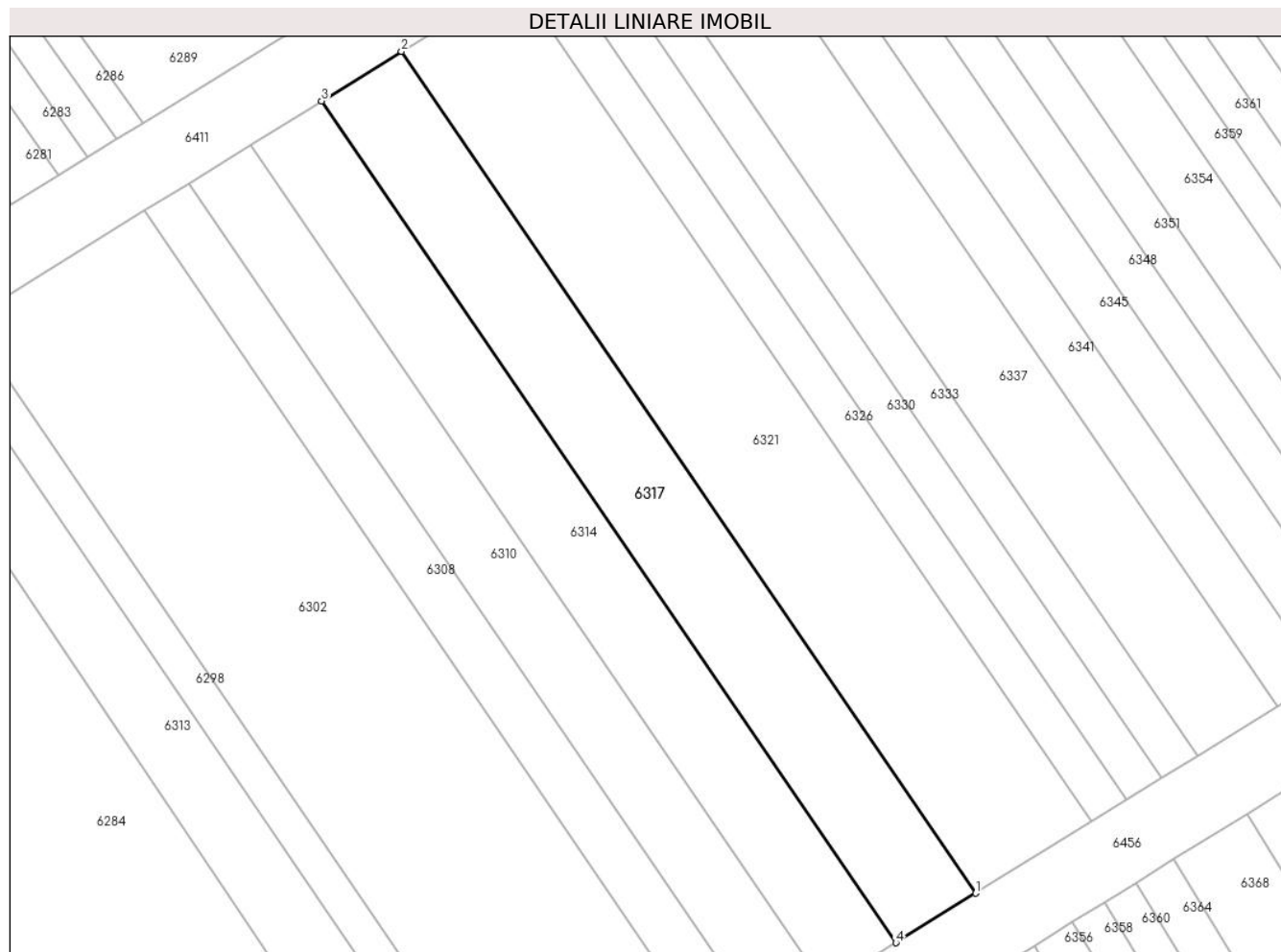
| Inscrieri privind dezmembramintele dreptului de proprietate, drepturi reale de garanție și sarcini | Referințe |
|--|-----------|
| NU SUNT | |

Anexa Nr. 1 La Partea I

Teren

| Nr cadastral | Suprafața (mp)* | Observații / Referințe |
|--------------|-----------------|------------------------|
| | 270 | |

* Suprafața este determinată în planul de proiecție Stereo 70.



Date referitoare la teren

| Crt | Categorie folosință | Intra vilan | Suprafața (mp) | Tarla | Parcelă | Nr. topo | Observații / Referințe |
|-----|---------------------|-------------|----------------|-------|---------|----------|------------------------|
| 1 | arabil | NU | 270 | 4 | 59/108 | - | |

Lungime Segmente

1) Valorile lungimilor segmentelor sunt obținute din proiecție în plan.

| Punct început | X / Y | Punct sfârșit | X / Y | Lungime segment (** (m) |
|---------------|----------------------------|---------------|----------------------------|-------------------------|
| 1 | 448.503,2 466.046,134 | 2 | 448.472,655 466.090,86 | 54.16 |
| 2 | 448.472,655 466.090,86 | 3 | 448.468,412 466.088,233 | 4.99 |
| 3 | 448.468,412 466.088,233 | 4 | 448.498,957 466.043,508 | 54.16 |
| 4 | 448.498,957 466.043,508 | 1 | 448.503,2 466.046,134 | 4.99 |

** Lungimile segmentelor sunt determinate în planul de proiecție Stereo 70 și sunt rotunjite la 1 milimetru.

***** Distanţa dintre puncte este formată din segmente cumulate ce sunt mai mici decât valoarea 1 milimetru.**

**DATE DESPRE IMOBILUL NR. 6318**

Oficiul de Cadastru și Publicitate Imobiliară SIBIU
Biroul de Cadastru și Publicitate Imobiliară Avrig

A. Partea I. Descrierea imobilului

TEREN Extravilan

Adresa: Jud. Sibiu

| Nr. Crt | Nr cadastral Nr. topografic | Suprafața* (mp) | Observații / Referințe |
|---------|-----------------------------|-----------------|---|
| A1 | | 250 | Sector cadastral:12 Teren neimprejmuit; |

B. Partea II. Proprietari și acte

| Inscrieri privitoare la dreptul de proprietate și alte drepturi reale | Referințe |
|---|-----------|
| / | |
| Act Administrativ nr. 1194/48, din 11/12/2003 emis de CJPSDPAT (titlu de proprietate); | |
| B1 | A1 |
| Intabulare, drept de PROPRIETATE, dobandit prin Reconstituire, cota actuala 1/1 1) MOHAN ANA | |

C. Partea III. SARCINI .

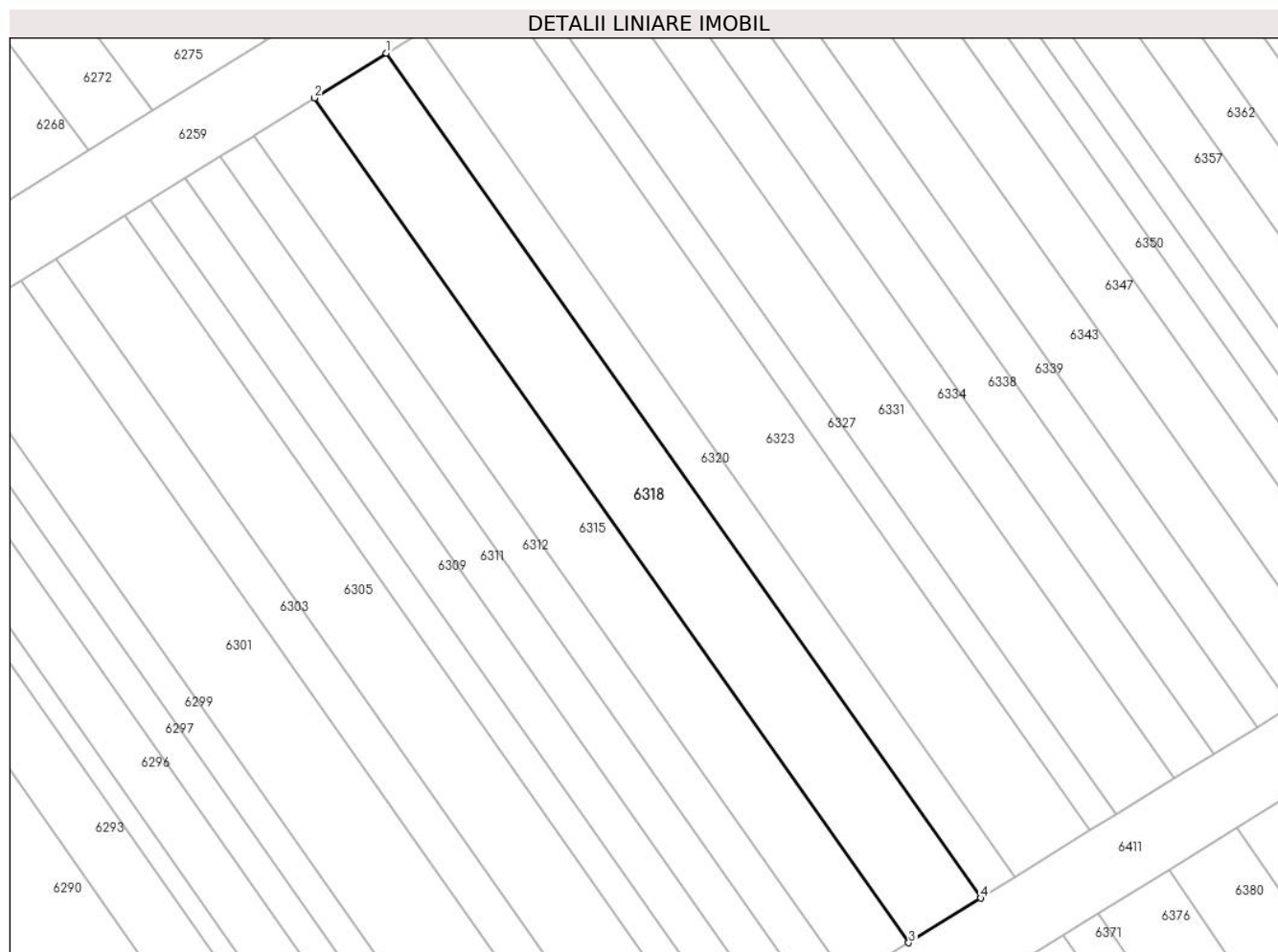
| Inscrieri privind dezmembramintele dreptului de proprietate, drepturi reale de garanție și sarcini | Referințe |
|--|-----------|
| NU SUNT | |

Anexa Nr. 1 La Partea I

Teren

| | | |
|--------------|-----------------|------------------------|
| Nr cadastral | Suprafața (mp)* | Observații / Referințe |
| | 250 | |

* Suprafața este determinată în planul de proiecție Stereo 70.



Date referitoare la teren

| Crt | Categorie folosință | Intra vilan | Suprafața (mp) | Tarla | Parcelă | Nr. topo | Observații / Referințe |
|-----|---------------------|-------------|----------------|-------|---------|----------|------------------------|
| 1 | arabil | NU | 250 | 4 | 59/208 | - | |

Lungime Segmente

1) Valorile lungimilor segmentelor sunt obținute din proiecție în plan.

| Punct început | X / Y | Punct sfârșit | X / Y | Lungime segment (** (m) |
|---------------|----------------------------|---------------|----------------------------|-------------------------|
| 1 | 448.472,566 466.160,392 | 2 | 448.468,716 466.158,003 | 4.531 |
| 2 | 448.468,716 466.158,003 | 3 | 448.500,522 466.112,813 | 55.261 |
| 3 | 448.500,522 466.112,813 | 4 | 448.504,375 466.115,198 | 4.532 |
| 4 | 448.504,375 466.115,198 | 1 | 448.472,566 466.160,392 | 55.266 |

** Lungimile segmentelor sunt determinate în planul de proiecție Stereo 70 și sunt rotunjite la 1 milimetru.

***** Distanţa dintre puncte este formată din segmente cumulate ce sunt mai mici decât valoarea 1 milimetru.**

**DATE DESPRE IMOBILUL NR. 6319**

Oficiul de Cadastru și Publicitate Imobiliară SIBIU
Biroul de Cadastru și Publicitate Imobiliară Avrig

A. Partea I. Descrierea imobilului

TEREN Extravilan

Adresa: Jud. Sibiu

| Nr. Crt | Nr cadastral Nr. topografic | Suprafața* (mp) | Observații / Referințe |
|---------|-----------------------------|-----------------|---|
| A1 | | 70 | Sector cadastral:12 Teren neimprejmuit; |

B. Partea II. Proprietari și acte

| Inscrieri privitoare la dreptul de proprietate și alte drepturi reale | | Referințe |
|--|---|-----------|
| / | | |
| Act Administrativ nr. 1171/48, din 25/11/2003 emis de CJPSDPAT (titlu de proprietate); | | |
| B1 | Intabulare, drept de PROPRIETATE, dobandit prin Reconstituire, cota actuala 1/1 1) POPA PARASCHIVA 2) POPA IOSIF 3) LIMBĂȘAN FLORENTINA 4) PRUNARU EMILIA 5) DOICAN ELENA 6) SĂLĂGEAN LEONTINA 7) MIHALCEA MARIA | A1 |

C. Partea III. SARCINI .

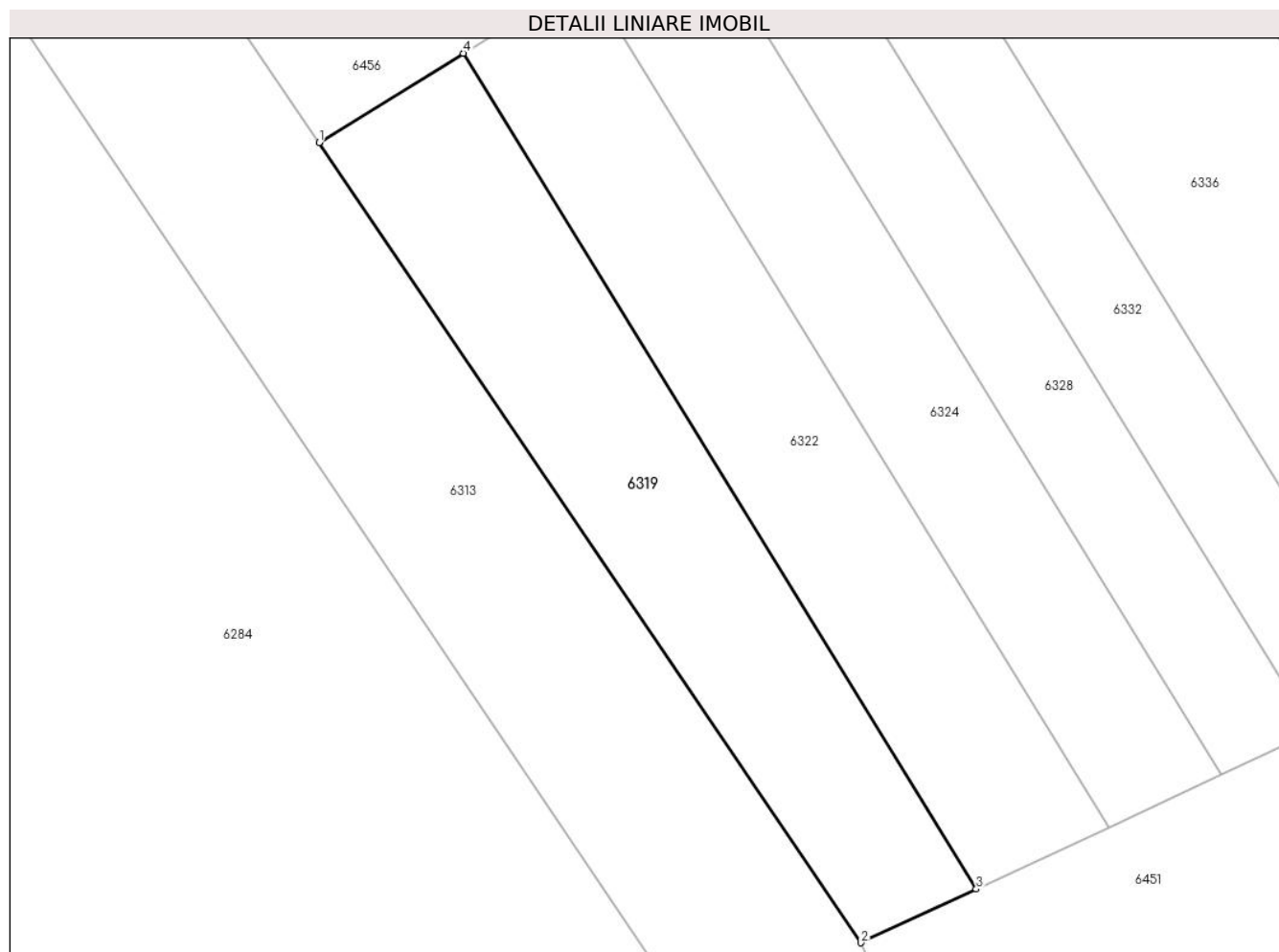
| Inscrieri privind dezmembramintele dreptului de proprietate, drepturi reale de garanție și sarcini | Referințe |
|--|-----------|
| NU SUNT | |

Anexa Nr. 1 La Partea I

Teren

| Nr cadastral | Suprafața (mp)* | Observații / Referințe |
|--------------|-----------------|------------------------|
| | 70 | |

* Suprafața este determinată în planul de proiecție Stereo 70.



Date referitoare la teren

| Crt | Categorie folosință | Intra vilan | Suprafața (mp) | Tarla | Parcelă | Nr. topo | Observații / Referințe |
|-----|---------------------|-------------|----------------|-------|----------|----------|---|
| 1 | arabil | NU | 70 | 4 | 59/128/1 | - | Nr. parcela scris gresit in T.P. (59/128) |

Lungime Segmente

1) Valorile lungimilor segmentelor sunt obținute din proiecție în plan.

| Punct început | X / Y | Punct sfârșit | X / Y | Lungime segment (** (m) |
|---------------|----------------------------|---------------|----------------------------|-------------------------|
| 1 | 448.480,76 466.027,54 | 2 | 448.492,717 466.009,892 | 21.317 |
| 2 | 448.492,717 466.009,892 | 3 | 448.495,263 466.011,078 | 2.809 |
| 3 | 448.495,263 466.011,078 | 4 | 448.483,94 466.029,508 | 21.63 |
| 4 | 448.483,94 466.029,508 | 1 | 448.480,76 466.027,54 | 3.739 |

** Lungimile segmentelor sunt determinate în planul de proiecție Stereo 70 și sunt rotunjite la 1 milimetru.

***** Distanţa dintre puncte este formată din segmente cumulate ce sunt mai mici decât valoarea 1 milimetru.**

**DATE DESPRE IMOBILUL NR. 6320**

Oficiul de Cadastru și Publicitate Imobiliară SIBIU
Biroul de Cadastru și Publicitate Imobiliară Avrig

A. Partea I. Descrierea imobilului

TEREN Extravilan

Adresa: Jud. Sibiu

| Nr. Crt | Nr cadastral Nr. topografic | Suprafața* (mp) | Observații / Referințe |
|---------|-----------------------------|-----------------|---|
| A1 | | 120 | Sector cadastral:12 Teren neimprejmuit; |

B. Partea II. Proprietari și acte

| Inscrieri privitoare la dreptul de proprietate și alte drepturi reale | Referințe |
|---|-----------|
| / | |
| Act Administrativ nr. 1372/48, din 20/04/2004 emis de CJPSDPAT (titlu de proprietate); | |
| B1 | A1 |
| Intabulare, drept de PROPRIETATE, dobandit prin Reconstituire, cota actuala 1/1 1) TIMARIU NICOLAE | |

C. Partea III. SARCINI .

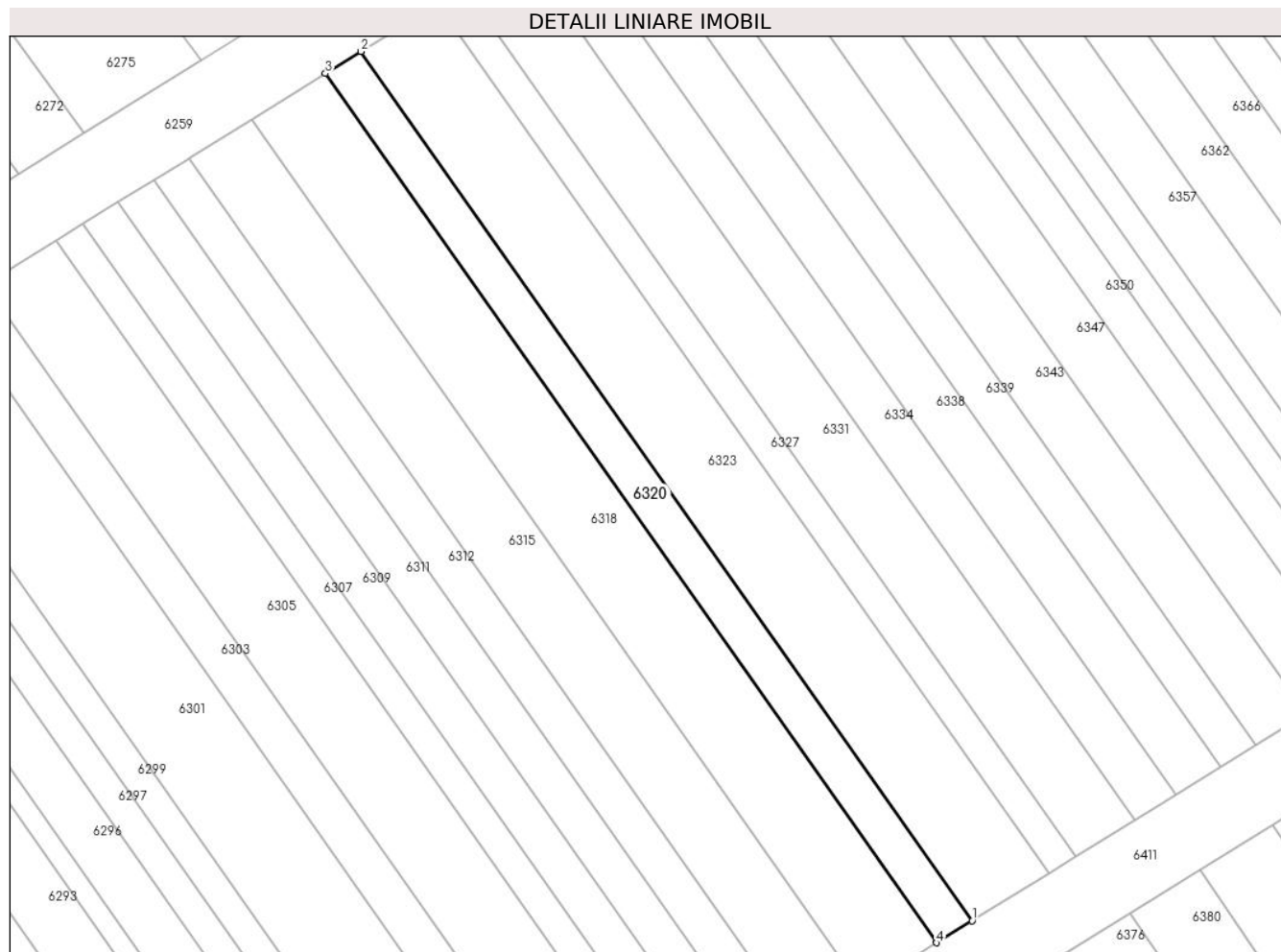
| Inscrieri privind dezmembramintele dreptului de proprietate, drepturi reale de garanție și sarcini | Referințe |
|--|-----------|
| NU SUNT | |

Anexa Nr. 1 La Partea I

Teren

| Nr cadastral | Suprafața (mp)* | Observații / Referințe |
|--------------|-----------------|------------------------|
| | 120 | |

* Suprafața este determinată în planul de proiecție Stereo 70.



Date referitoare la teren

| Crt | Categorie folosință | Intravilan | Suprafața (mp) | Tarla | Parcelă | Nr. topo | Observații / Referințe |
|-----|---------------------|------------|----------------|-------|---------|----------|------------------------|
| 1 | arabil | NU | 120 | 4 | 59/209 | - | |

Lungime Segmente

1) Valorile lungimilor segmentelor sunt obținute din proiecție în plan.

| Punct început | X / Y | Punct sfârșit | X / Y | Lungime segment (** (m) |
|---------------|----------------------------|---------------|----------------------------|-------------------------|
| 1 | 448.506,224 466.116,343 | 2 | 448.474,414 466.161,539 | 55.268 |
| 2 | 448.474,414 466.161,539 | 3 | 448.472,566 466.160,392 | 2.175 |
| 3 | 448.472,566 466.160,392 | 4 | 448.504,375 466.115,198 | 55.266 |
| 4 | 448.504,375 466.115,198 | 1 | 448.506,224 466.116,343 | 2.175 |

** Lungimile segmentelor sunt determinate în planul de proiecție Stereo 70 și sunt rotunjite la 1 milimetru.

***** Distanţa dintre puncte este formată din segmente cumulate ce sunt mai mici decât valoarea 1 milimetru.**

**DATE DESPRE IMOBILUL NR. 6321**

Oficiul de Cadastru și Publicitate Imobiliară SIBIU
Biroul de Cadastru și Publicitate Imobiliară Avrig

A. Partea I. Descrierea imobilului

TEREN Extravilan

Adresa: Jud. Sibiu

| Nr. Crt | Nr cadastral Nr. topografic | Suprafața* (mp) | Observații / Referințe |
|---------|-----------------------------|-----------------|---|
| A1 | | 390 | Sector cadastral:12 Teren neimprejmuit; |

B. Partea II. Proprietari și acte

| Inscrieri privitoare la dreptul de proprietate și alte drepturi reale | | Referințe |
|--|--|-----------|
| / | | |
| Act Administrativ nr. 1056/48, din 30/09/2003 emis de CJPSDPAT (titlu de proprietate); | | |
| B1 | Intabulare, drept de PROPRIETATE, dobandit prin Reconstituire, cota actuala 1/1 1) VICHENDEA PARASCHIVA | A1 |

C. Partea III. SARCINI .

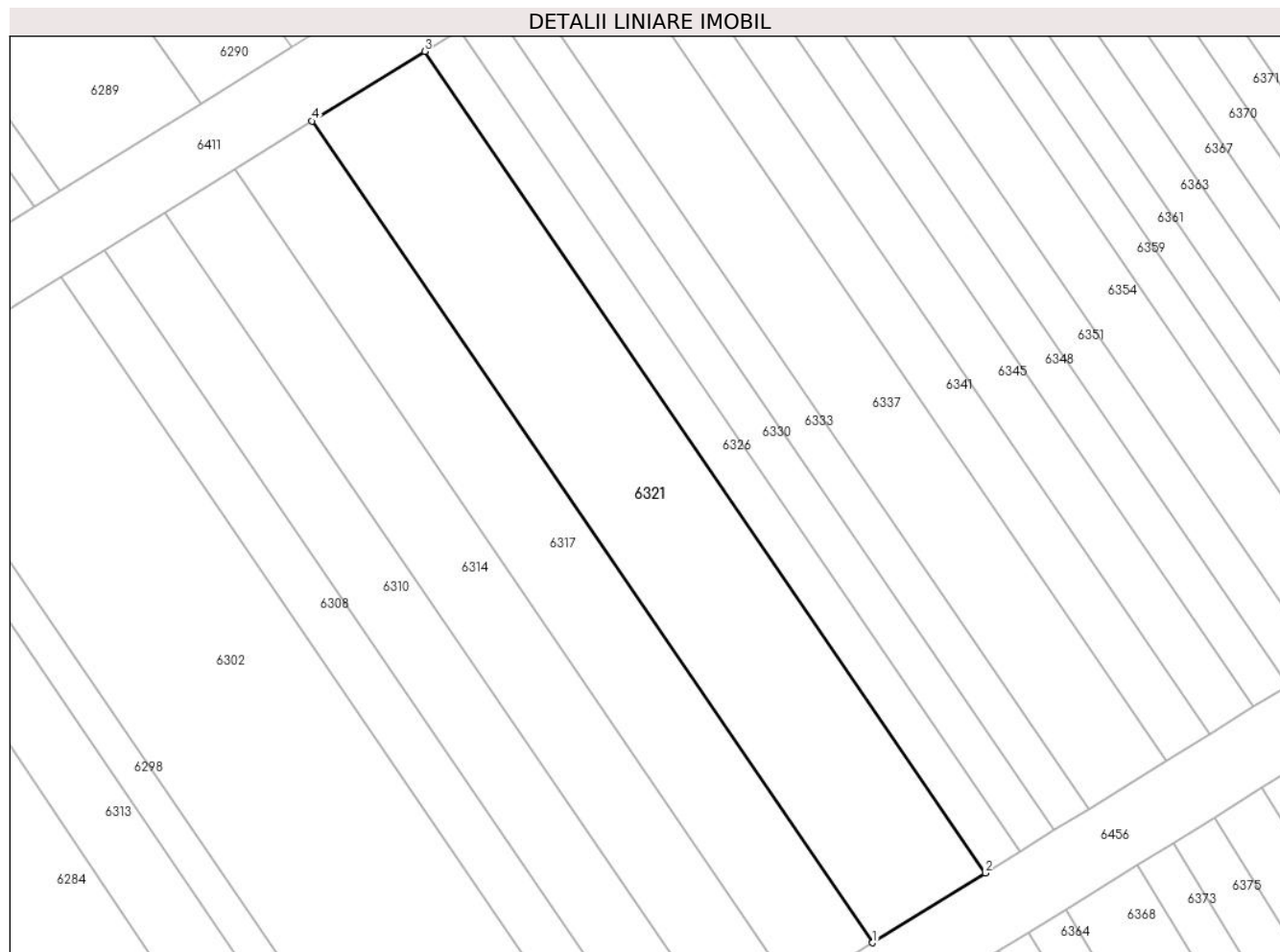
| Inscrieri privind dezmembramintele dreptului de proprietate, drepturi reale de garanție și sarcini | Referințe |
|--|-----------|
| NU SUNT | |

Anexa Nr. 1 La Partea I

Teren

| | | |
|--------------|-----------------|------------------------|
| Nr cadastral | Suprafața (mp)* | Observații / Referințe |
| | 390 | |

* Suprafața este determinată în planul de proiecție Stereo 70.



Date referitoare la teren

| Crt | Categorie folosință | Intravilan | Suprafața (mp) | Tarla | Parcelă | Nr. topo | Observații / Referințe |
|-----|---------------------|------------|----------------|-------|---------|----------|------------------------|
| 1 | arabil | NU | 390 | 4 | 59/108 | - | |

Lungime Segmente

1) Valorile lungimilor segmentelor sunt obținute din proiecție în plan.

| Punct început | X / Y | Punct sfârșit | X / Y | Lungime segment (** (m) |
|---------------|----------------------------|---------------|----------------------------|-------------------------|
| 1 | 448.503,2 466.046,134 | 2 | 448.509,329 466.049,928 | 7.208 |
| 2 | 448.509,329 466.049,928 | 3 | 448.478,784 466.094,654 | 54.16 |
| 3 | 448.478,784 466.094,654 | 4 | 448.472,655 466.090,86 | 7.208 |
| 4 | 448.472,655 466.090,86 | 1 | 448.503,2 466.046,134 | 54.16 |

** Lungimile segmentelor sunt determinate în planul de proiecție Stereo 70 și sunt rotunjite la 1 milimetru.

***** Distanţa dintre puncte este formată din segmente cumulate ce sunt mai mici decât valoarea 1 milimetru.**

**DATE DESPRE IMOBILUL NR. 6322**

Oficiul de Cadastru și Publicitate Imobiliară SIBIU
Biroul de Cadastru și Publicitate Imobiliară Avrig

A. Partea I. Descrierea imobilului

TEREN Extravilan

Adresa: Jud. Sibiu

| Nr. Crt | Nr cadastral Nr. topografic | Suprafața* (mp) | Observații / Referințe |
|---------|-----------------------------|-----------------|---|
| A1 | | 70 | Sector cadastral:12 Teren neimprejmuit; |

B. Partea II. Proprietari și acte

| Inscrieri privitoare la dreptul de proprietate și alte drepturi reale | | Referințe |
|--|--|-----------|
| / | | |
| Act Administrativ nr. 1375/48, din 20/04/2004 emis de CJPSDPAT (titlu de proprietate); | | |
| B1 | Intabulare, drept de PROPRIETATE, dobandit prin Reconstituire, cota actuala 1/1 1) MURESAN LEONTINA | A1 |

C. Partea III. SARCINI .

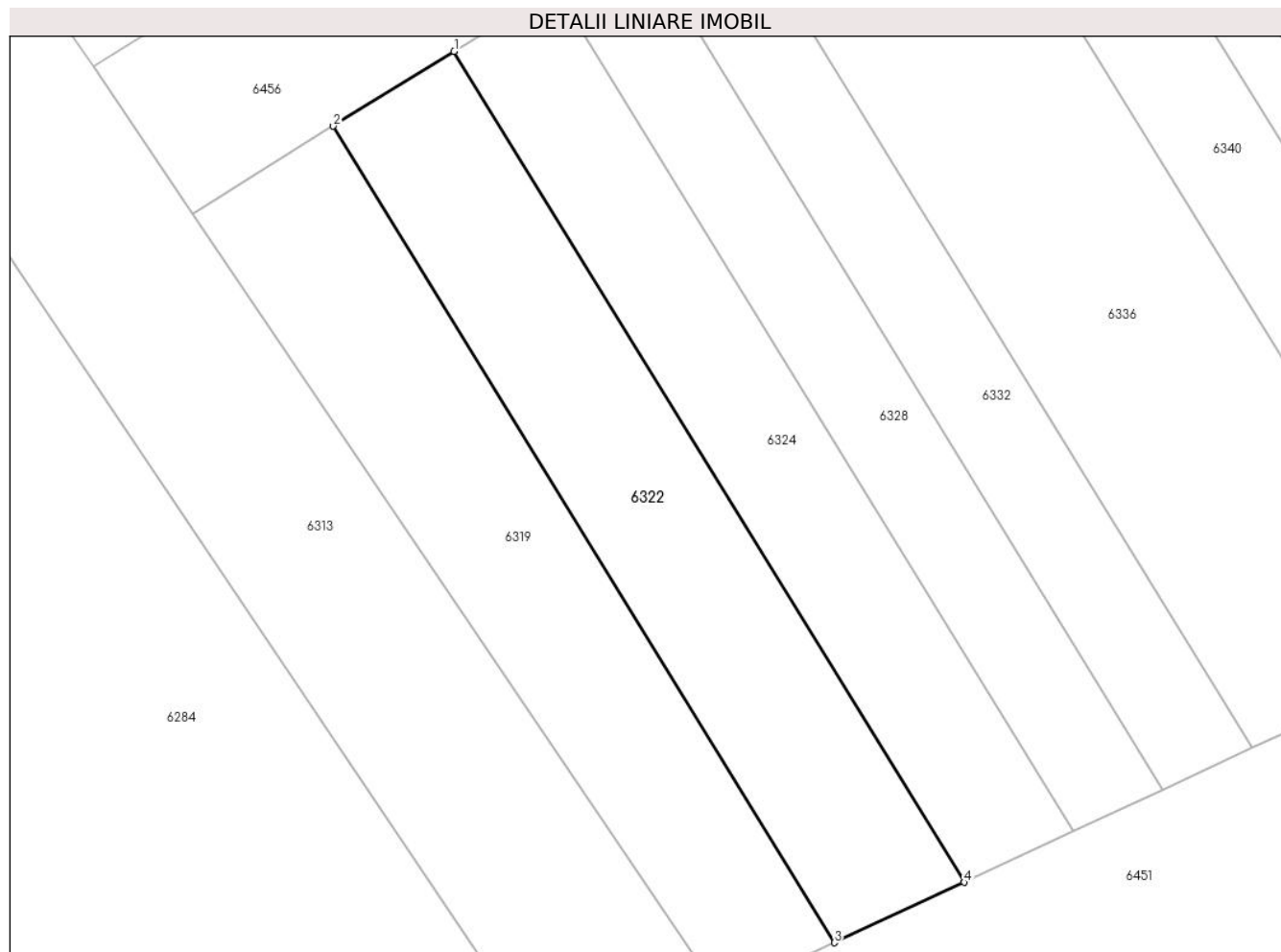
| Inscrieri privind dezmembramintele dreptului de proprietate, drepturi reale de garanție și sarcini | Referințe |
|--|-----------|
| NU SUNT | |

Anexa Nr. 1 La Partea I

Teren

| Nr cadastral | Suprafața (mp)* | Observații / Referințe |
|--------------|-----------------|------------------------|
| | 70 | |

* Suprafața este determinată în planul de proiecție Stereo 70.



Date referitoare la teren

| Crt | Categorie folosință | Intra vilan | Suprafața (mp) | Tarla | Parcelă | Nr. topo | Observații / Referințe |
|-----|---------------------|-------------|----------------|-------|---------|----------|------------------------|
| 1 | arabil | NU | 70 | 4 | 59/127 | - | |

Lungime Segmente

1) Valorile lungimilor segmentelor sunt obținute din proiecție în plan.

| Punct început | X / Y | Punct sfârșit | X / Y | Lungime segment (** (m) |
|---------------|----------------------------|---------------|----------------------------|-------------------------|
| 1 | 448.486,668 466.031,196 | 2 | 448.483,94 466.029,508 | 3.208 |
| 2 | 448.483,94 466.029,508 | 3 | 448.495,263 466.011,078 | 21.63 |
| 3 | 448.495,263 466.011,078 | 4 | 448.498,19 466.012,442 | 3.229 |
| 4 | 448.498,19 466.012,442 | 1 | 448.486,668 466.031,196 | 22.011 |

** Lungimile segmentelor sunt determinate în planul de proiecție Stereo 70 și sunt rotunjite la 1 milimetru.

***** Distanţa dintre puncte este formată din segmente cumulate ce sunt mai mici decât valoarea 1 milimetru.**

**DATE DESPRE IMOBILUL NR. 6323**

Oficiul de Cadastru și Publicitate Imobiliară SIBIU
Biroul de Cadastru și Publicitate Imobiliară Avrig

A. Partea I. Descrierea imobilului

TEREN Extravilan

Adresa: Jud. Sibiu

| Nr. Crt | Nr cadastral Nr. topografic | Suprafața* (mp) | Observații / Referințe |
|---------|-----------------------------|-----------------|---|
| A1 | | 260 | Sector cadastral:12 Teren neimprejmuit; |

B. Partea II. Proprietari și acte

| Inscrieri privitoare la dreptul de proprietate și alte drepturi reale | | Referințe |
|--|---|-----------|
| / | | |
| Act Administrativ nr. 1143/48, din 25/11/2003 emis de CJPSDPAT (titlu de proprietate); | | |
| B1 | Intabulare, drept de PROPRIETATE, dobandit prin Reconstituire, cota actuala 1/1 1) OLARU MIRON | A1 |

C. Partea III. SARCINI .

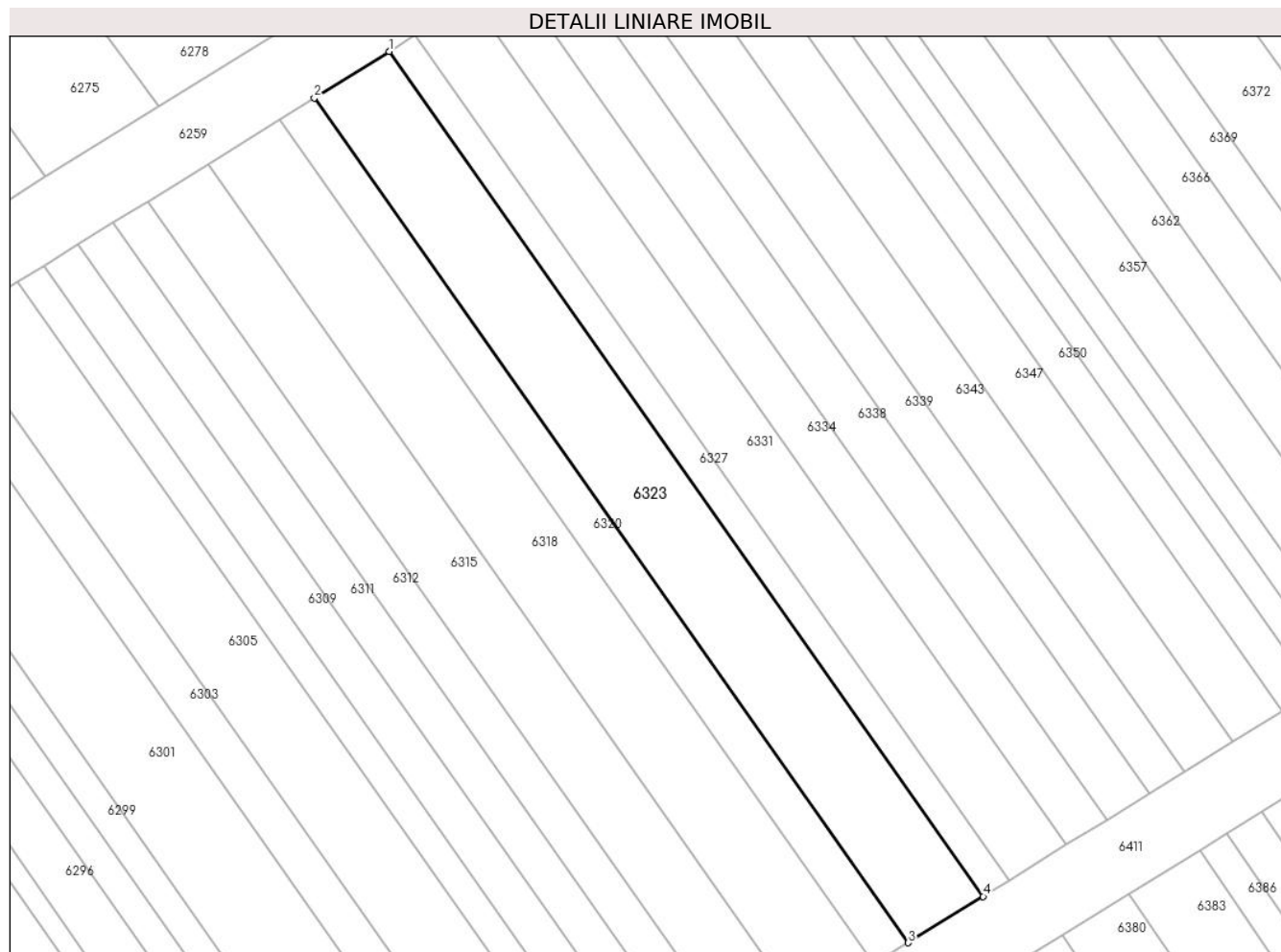
| Inscrieri privind dezmembramintele dreptului de proprietate, drepturi reale de garanție și sarcini | Referințe |
|--|-----------|
| NU SUNT | |

Anexa Nr. 1 La Partea I

Teren

| | | |
|--------------|-----------------|------------------------|
| Nr cadastral | Suprafața (mp)* | Observații / Referințe |
| | 260 | |

* Suprafața este determinată în planul de proiecție Stereo 70.



Date referitoare la teren

| Crt | Categorie folosință | Intra vilan | Suprafața (mp) | Tarla | Parcelă | Nr. topo | Observații / Referințe |
|-----|---------------------|-------------|----------------|-------|---------|----------|------------------------|
| 1 | arabil | NU | 260 | 4 | 59/210 | - | |

Lungime Segmente

1) Valorile lungimilor segmentelor sunt obținute din proiecție în plan.

| Punct început | X / Y | Punct sfârșit | X / Y | Lungime segment (** (m) |
|---------------|----------------------------|---------------|----------------------------|-------------------------|
| 1 | 448.478,418 466.164,023 | 2 | 448.474,414 466.161,539 | 4.712 |
| 2 | 448.474,414 466.161,539 | 3 | 448.506,224 466.116,343 | 55.268 |
| 3 | 448.506,224 466.116,343 | 4 | 448.510,231 466.118,823 | 4.712 |
| 4 | 448.510,231 466.118,823 | 1 | 448.478,418 466.164,023 | 55.273 |

** Lungimile segmentelor sunt determinate în planul de proiecție Stereo 70 și sunt rotunjite la 1 milimetru.

***** Distanţa dintre puncte este formată din segmente cumulate ce sunt mai mici decât valoarea 1 milimetru.**

**DATE DESPRE IMOBILUL NR. 6324**

Oficiul de Cadastru și Publicitate Imobiliară SIBIU
Biroul de Cadastru și Publicitate Imobiliară Avrig

A. Partea I. Descrierea imobilului

TEREN Extravilan

Adresa: Jud. Sibiu

| Nr. Crt | Nr cadastral Nr. topografic | Suprafața* (mp) | Observații / Referințe |
|---------|-----------------------------|-----------------|---|
| A1 | | 60 | Sector cadastral:12 Teren neimprejmuit; |

B. Partea II. Proprietari și acte

| Inscrieri privitoare la dreptul de proprietate și alte drepturi reale | | Referințe |
|--|---|-----------|
| / | | |
| Act Administrativ nr. 1283/48, din 04/03/2004 emis de CJPSDPAT (titlu de proprietate); | | |
| B1 | Intabulare, drept de PROPRIETATE, dobandit prin Reconstituire, cota actuala 1/1 1) COMANEAN DIONISIE | A1 |

C. Partea III. SARCINI .

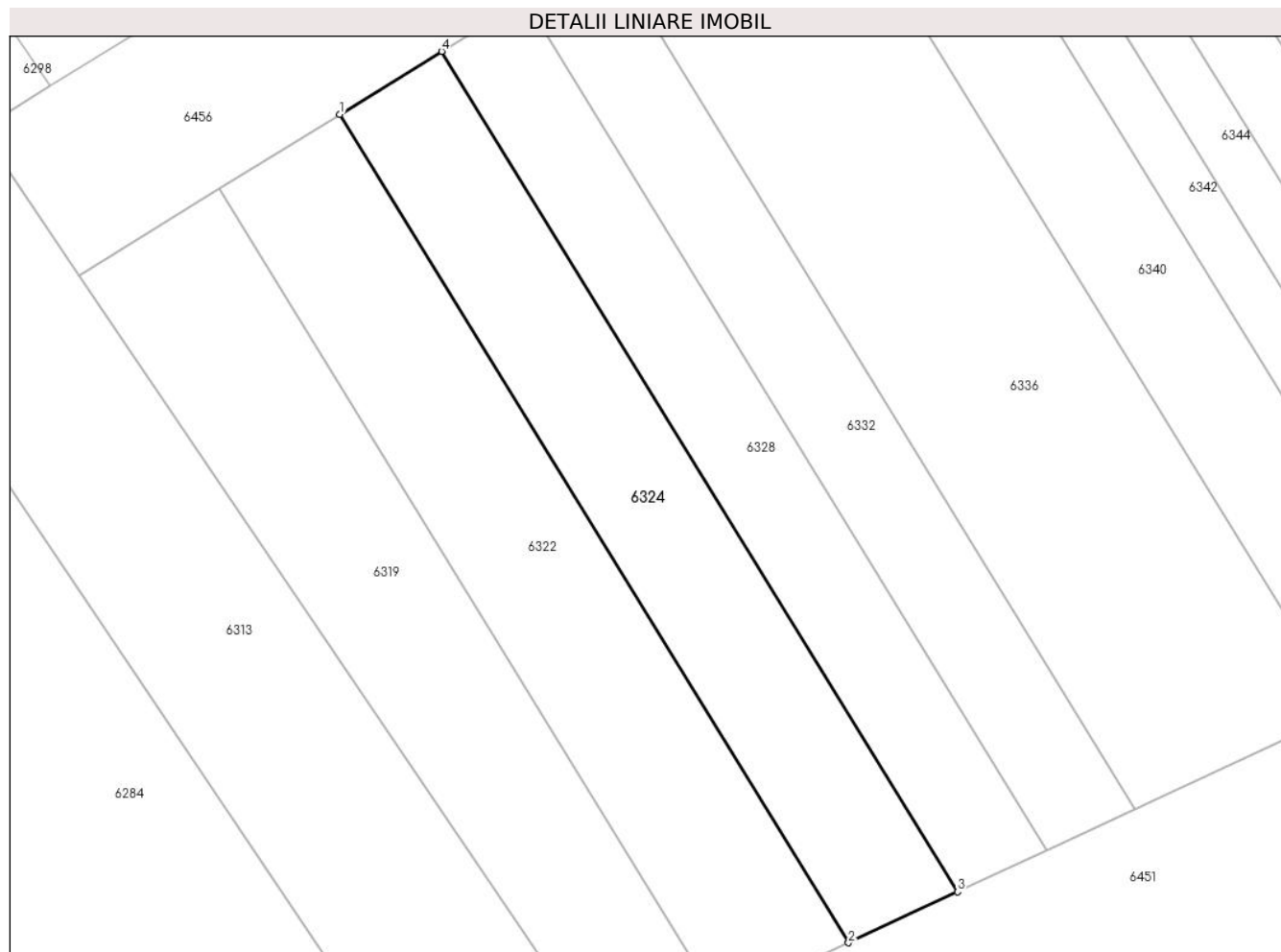
| Inscrieri privind dezmembramintele dreptului de proprietate, drepturi reale de garanție și sarcini | Referințe |
|--|-----------|
| NU SUNT | |

Anexa Nr. 1 La Partea I

Teren

| Nr cadastral | Suprafața (mp)* | Observații / Referințe |
|--------------|-----------------|------------------------|
| | 60 | |

* Suprafața este determinată în planul de proiecție Stereo 70.



Date referitoare la teren

| Crt | Categorie folosință | Intra vilan | Suprafața (mp) | Tarla | Parcelă | Nr. topo | Observații / Referințe |
|-----|---------------------|-------------|----------------|-------|----------|----------|---|
| 1 | arabil | NU | 60 | 4 | 59/126/1 | - | Nr. parcela scris gresit in T.P. (59/126) |

Lungime Segmente

1) Valorile lungimilor segmentelor sunt obținute din proiecție în plan.

| Punct început | X / Y | Punct sfârșit | X / Y | Lungime segment (** (m) |
|---------------|----------------------------|---------------|----------------------------|-------------------------|
| 1 | 448.486,668 466.031,196 | 2 | 448.498,19 466.012,442 | 22.011 |
| 2 | 448.498,19 466.012,442 | 3 | 448.500,659 466.013,593 | 2.724 |
| 3 | 448.500,659 466.013,593 | 4 | 448.488,968 466.032,621 | 22.332 |
| 4 | 448.488,968 466.032,621 | 1 | 448.486,668 466.031,196 | 2.706 |

** Lungimile segmentelor sunt determinate în planul de proiecție Stereo 70 și sunt rotunjite la 1 milimetru.

***** Distanţa dintre puncte este formată din segmente cumulate ce sunt mai mici decât valoarea 1 milimetru.**

**DATE DESPRE IMOBILUL NR. 6325**

Oficiul de Cadastru și Publicitate Imobiliară SIBIU
Biroul de Cadastru și Publicitate Imobiliară Avrig

A. Partea I. Descrierea imobilului

TEREN Extravilan

Adresa: Jud. Sibiu

| Nr. Crt | Nr cadastral Nr. topografic | Suprafața* (mp) | Observații / Referințe |
|---------|-----------------------------|-----------------|---|
| A1 | 104841 | 4.200 | Sector cadastral:12 Teren neimprejmuit; |

B. Partea II. Proprietari și acte

| Inscrieri privitoare la dreptul de proprietate și alte drepturi reale | Referințe |
|--|--|
| 8815 / 20/06/2022 | |
| Act Administrativ nr. 1203/48, din 06/01/2004 emis de CJPSDPAT (inscris sub semnatura privata nr 3 din 17.06.2022, emis de MITEA MIRCEA MARIUS); | |
| B1 | se infiinteaza cartea funciara a imobilului cu nr cadastral 104841, pentru suprafata de 4200 m.p. din parcela nr.42/19 din T.P. nr. 1203/48/06-01-2004, ca urmare a receptiei documentatiei cadastrale |
| | A1 |
| 1608 / 06/02/2023 | |
| Act Notarial nr. 136, din 03/02/2023 emis de Salomie Ioan Cristian; | |
| B4 | Intabulare, drept de PROPRIETATE, dobandit prin Conventie, cota actuala 1/1 |
| | A1 |
| | 1) MIHAI LAZĂR-AUGUSTIN, si sotia |
| | 2) MIHAI CORINA-ELENA, bun comun |

C. Partea III. SARCINI .

| Inscrieri privind dezmembramintele dreptului de proprietate, drepturi reale de garanție și sarcini | Referințe |
|--|-----------|
| NU SUNT | |

Anexa Nr. 1 La Partea I

Teren

| Nr cadastral | Suprafața (mp)* | Observații / Referințe |
|--------------|-----------------|------------------------|
| 104841 | 4.200 | |

* Suprafața este determinată în planul de proiecție Stereo 70.



Date referitoare la teren

| Crt | Categorie folosință | Intravilan | Suprafața (mp) | Tarla | Parcelă | Nr. topo | Observații / Referințe |
|-----|---------------------|------------|----------------|-------|---------|----------|------------------------|
| 1 | arabil | NU | 4.200 | 4 | 42/19 | - | |

Lungime Segmente

1) Valorile lungimilor segmentelor sunt obținute din proiecție în plan.

| Punct început | X / Y | Punct sfârșit | X / Y | Lungime segment (** (m) |
|---------------|----------------------------|---------------|----------------------------|-------------------------|
| 1 | 448.412,604 466.328,651 | 2 | 448.411,431 466.326,661 | 2.309 |
| 2 | 448.411,431 466.326,661 | 3 | 448.516,529 466.192,375 | 170.524 |
| 3 | 448.516,529 466.192,375 | 4 | 448.536,73 466.204,908 | 23.773 |
| 4 | 448.536,73 466.204,908 | 5 | 448.444,19 466.327,5 | 153.598 |
| 5 | 448.444,19 466.327,5 | 6 | 448.440,474 466.328,336 | 3.809 |

| Punct început | X / Y | Punct sfârșit | X / Y | Lungime segment (** (m) |
|---------------|----------------------------|---------------|----------------------------|-------------------------|
| 6 | 448.440,474 466.328,336 | 7 | 448.429,313 466.333,264 | 12.2 |
| 7 | 448.429,313 466.333,264 | 8 | 448.420,356 466.334,141 | 9.0 |
| 8 | 448.420,356 466.334,141 | 1 | 448.412,604 466.328,651 | 9.5 |

** Lungimile segmentelor sunt determinate în planul de proiecție Stereo 70 și sunt rotunjite la 1 milimetru.

*** Distanța dintre puncte este formată din segmente cumulate ce sunt mai mici decât valoarea 1 milimetru.

**DATE DESPRE IMOBILUL NR. 6326**

Oficiul de Cadastru și Publicitate Imobiliară SIBIU
Biroul de Cadastru și Publicitate Imobiliară Avrig

A. Partea I. Descrierea imobilului

TEREN Extravilan

Adresa: Jud. Sibiu

| Nr. Crt | Nr cadastral Nr. topografic | Suprafața* (mp) | Observații / Referințe |
|---------|-----------------------------|-----------------|---|
| A1 | | 120 | Sector cadastral:12 Teren neimprejmuit; |

B. Partea II. Proprietari și acte

| Inscrieri privitoare la dreptul de proprietate și alte drepturi reale | | Referințe |
|---|--|-----------|
| / | | |
| Act Administrativ nr. 984/48, din 20/05/2003 emis de CJPSDPAT (titlu de proprietate); | | |
| B1 | Intabulare, drept de PROPRIETATE, dobandit prin Reconstituire, cota actuala 1/1 1) VICHEREAN GHEORGHE | A1 |

C. Partea III. SARCINI .

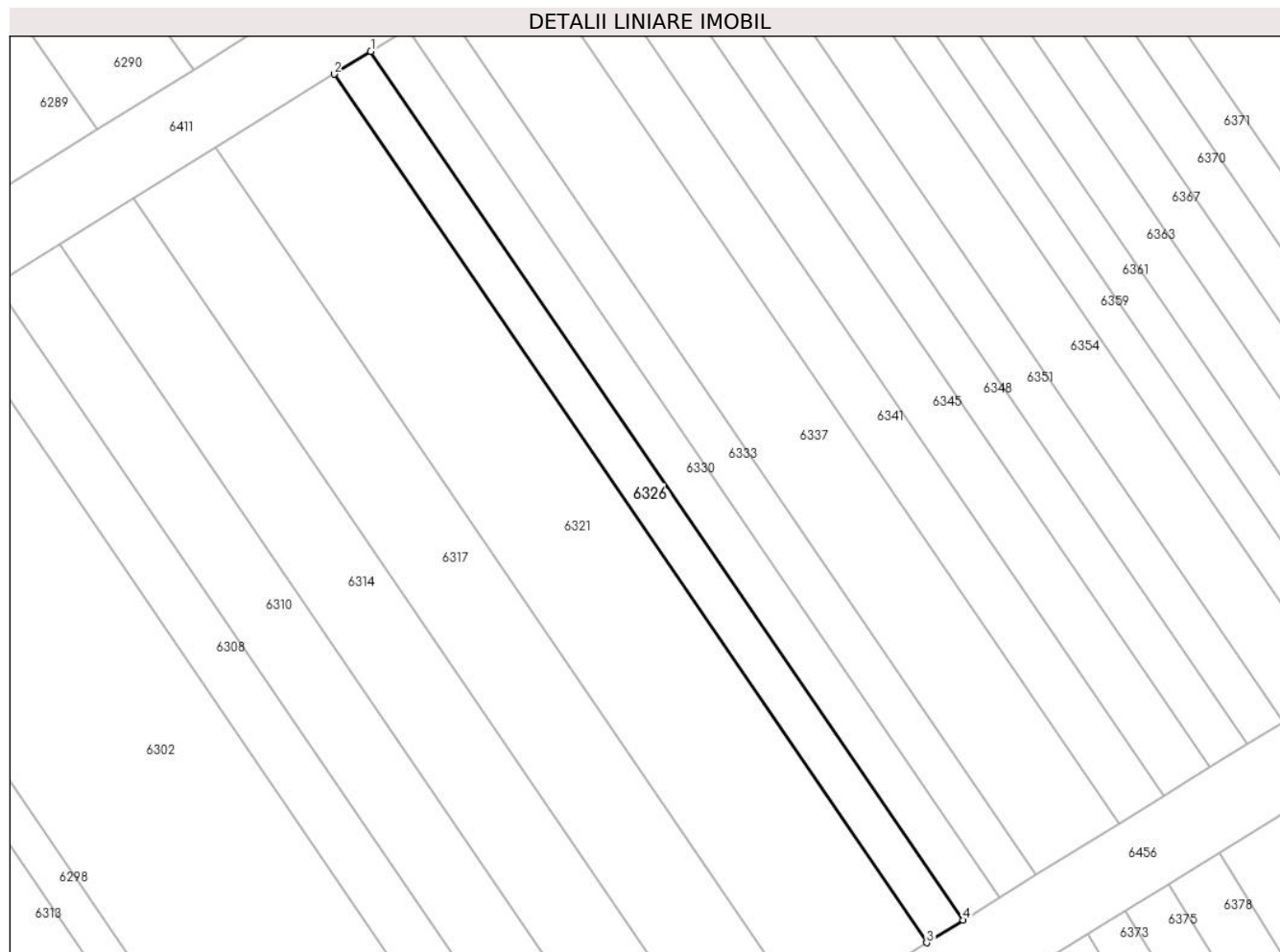
| Inscrieri privind dezmembramintele dreptului de proprietate, drepturi reale de garanție și sarcini | Referințe |
|--|-----------|
| NU SUNT | |

Anexa Nr. 1 La Partea I

Teren

| Nr cadastral | Suprafața (mp)* | Observații / Referințe |
|--------------|-----------------|------------------------|
| | 120 | |

* Suprafața este determinată în planul de proiecție Stereo 70.



Date referitoare la teren

| Crt | Categorie folosință | Intra vilan | Suprafața (mp) | Tarla | Parcelă | Nr. topo | Observații / Referințe |
|-----|---------------------|-------------|----------------|-------|---------|----------|------------------------|
| 1 | arabil | NU | 120 | 4 | 59/110 | - | |

Lungime Segmente

1) Valorile lungimilor segmentelor sunt obținute din proiecție în plan.

| Punct început | X / Y | Punct sfârșit | X / Y | Lungime segment (** (m) |
|---------------|----------------------------|---------------|----------------------------|-------------------------|
| 1 | 448.480,67 466.095,821 | 2 | 448.478,784 466.094,654 | 2.218 |
| 2 | 448.478,784 466.094,654 | 3 | 448.509,329 466.049,928 | 54.16 |
| 3 | 448.509,329 466.049,928 | 4 | 448.511,215 466.051,095 | 2.218 |
| 4 | 448.511,215 466.051,095 | 1 | 448.480,67 466.095,821 | 54.16 |

** Lungimile segmentelor sunt determinate în planul de proiecție Stereo 70 și sunt rotunjite la 1 milimetru.

***** Distanţa dintre puncte este formată din segmente cumulate ce sunt mai mici decât valoarea 1 milimetru.**

**DATE DESPRE IMOBILUL NR. 6327**

Oficiul de Cadastru și Publicitate Imobiliară SIBIU
Biroul de Cadastru și Publicitate Imobiliară Avrig

A. Partea I. Descrierea imobilului

TEREN Extravilan

Adresa: Jud. Sibiu

| Nr. Crt | Nr cadastral Nr. topografic | Suprafața* (mp) | Observații / Referințe |
|---------|-----------------------------|-----------------|---|
| A1 | | 90 | Sector cadastral:12 Teren neimprejmuit; |

B. Partea II. Proprietari și acte

| Inscrieri privitoare la dreptul de proprietate și alte drepturi reale | | Referințe |
|--|---|-----------|
| / | | |
| Act Administrativ nr. 1114/48, din 14/11/2003 emis de CJPSDPAT (titlu de proprietate); | | |
| B1 | Intabulare, drept de PROPRIETATE, dobandit prin Reconstituire, cota actuala 1/1 1) FOGOROȘ ANA 2) BĂLAN MARIA | A1 |

C. Partea III. SARCINI .

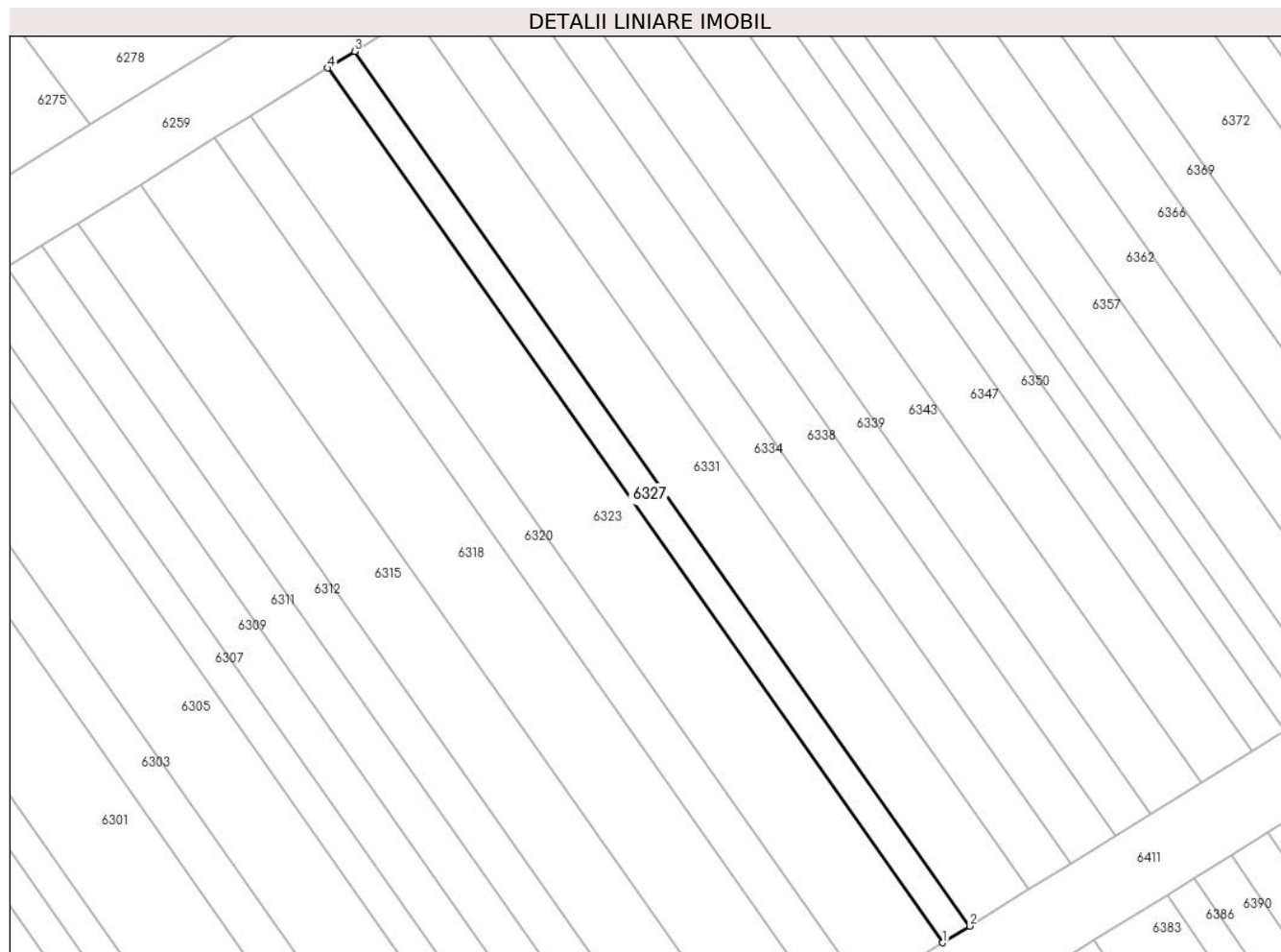
| Inscrieri privind dezmembramintele dreptului de proprietate, drepturi reale de garanție și sarcini | Referințe |
|--|-----------|
| NU SUNT | |

Anexa Nr. 1 La Partea I

Teren

| Nr cadastral | Suprafața (mp)* | Observații / Referințe |
|--------------|-----------------|------------------------|
| | 90 | |

* Suprafața este determinată în planul de proiecție Stereo 70.



Date referitoare la teren

| Crt | Categorie folosință | Intravilan | Suprafața (mp) | Tarla | Parcelă | Nr. topo | Observații / Referințe |
|-----|---------------------|------------|----------------|-------|---------|----------|------------------------|
| 1 | arabil | NU | 90 | 4 | 59/211 | - | |

Lungime Segmente

1) Valorile lungimilor segmentelor sunt obținute din proiecție în plan.

| Punct început | X / Y | Punct sfârșit | X / Y | Lungime segment (** (m) |
|---------------|----------------------------|---------------|----------------------------|-------------------------|
| 1 | 448.510,231 466.118,823 | 2 | 448.511,618 466.119,682 | 1.631 |
| 2 | 448.511,618 466.119,682 | 3 | 448.479,804 466.164,883 | 55.274 |
| 3 | 448.479,804 466.164,883 | 4 | 448.478,418 466.164,023 | 1.631 |
| 4 | 448.478,418 466.164,023 | 1 | 448.510,231 466.118,823 | 55.273 |

** Lungimile segmentelor sunt determinate în planul de proiecție Stereo 70 și sunt rotunjite la 1 milimetru.

***** Distanţa dintre puncte este formată din segmente cumulate ce sunt mai mici decât valoarea 1 milimetru.**

**DATE DESPRE IMOBILUL NR. 6328**

Oficiul de Cadastru și Publicitate Imobiliară SIBIU
Biroul de Cadastru și Publicitate Imobiliară Avrig

A. Partea I. Descrierea imobilului

TEREN Extravilan

Adresa: Jud. Sibiu

| Nr. Crt | Nr cadastral Nr. topografic | Suprafața* (mp) | Observații / Referințe |
|---------|-----------------------------|-----------------|---|
| A1 | | 50 | Sector cadastral:12 Teren neimprejmuit; |

B. Partea II. Proprietari și acte

| Inscrieri privitoare la dreptul de proprietate și alte drepturi reale | Referințe |
|---|-----------|
| / | |
| Act Administrativ nr. 1138/48, din 14/11/2003 emis de CJPSDPAT (titlu de proprietate); | |
| B1 | A1 |
| Intabulare, drept de PROPRIETATE, dobandit prin Reconstituire, cota actuala 1/1 1) AVRAM MARIA | |

C. Partea III. SARCINI .

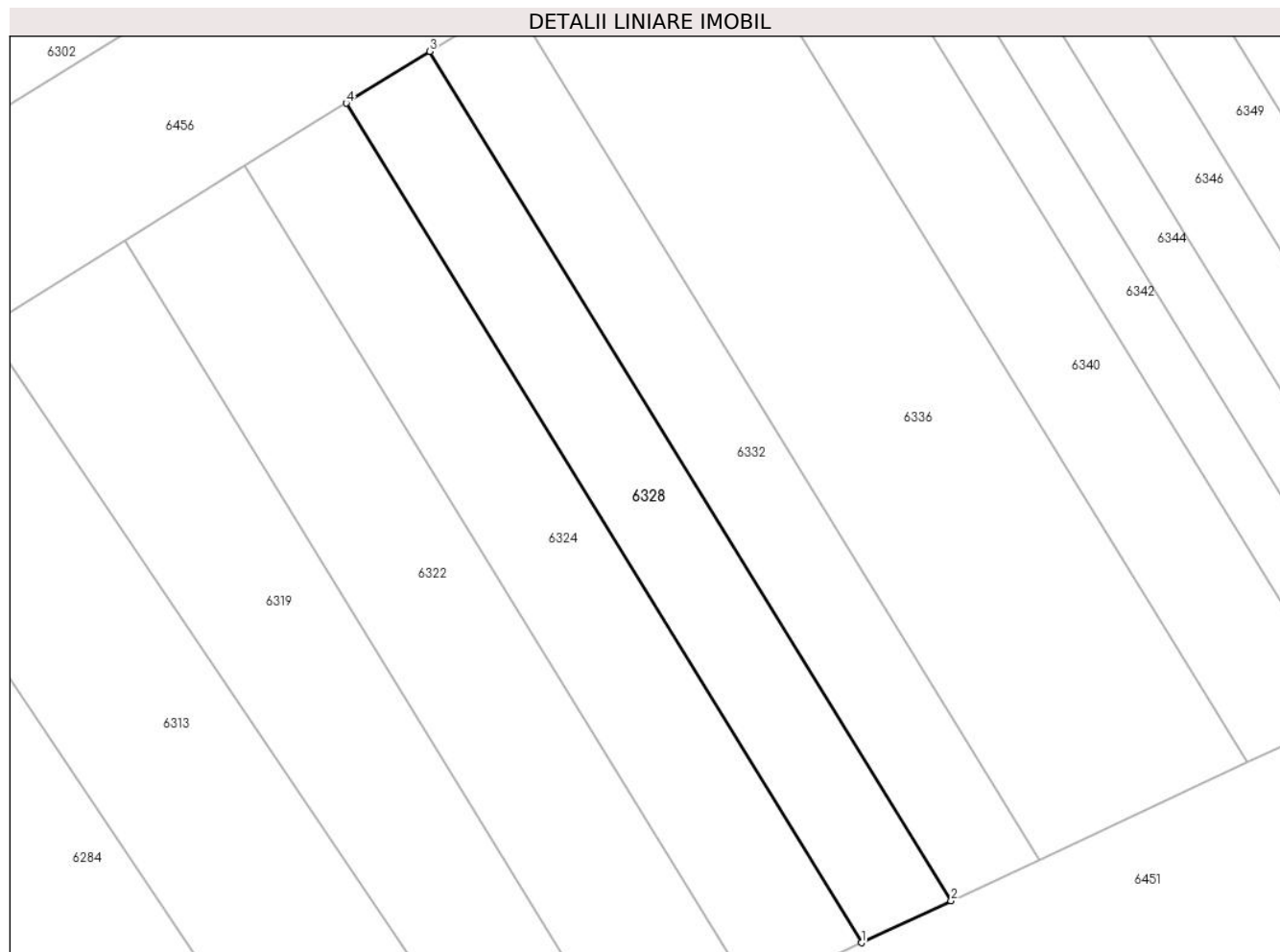
| Inscrieri privind dezmembramintele dreptului de proprietate, drepturi reale de garanție și sarcini | Referințe |
|--|-----------|
| NU SUNT | |

Anexa Nr. 1 La Partea I

Teren

| Nr cadastral | Suprafața (mp)* | Observații / Referințe |
|--------------|-----------------|------------------------|
| | 50 | |

* Suprafața este determinată în planul de proiecție Stereo 70.



Date referitoare la teren

| Crt | Categorie folosință | Intra vilan | Suprafața (mp) | Tarla | Parcelă | Nr. topo | Observații / Referințe |
|-----|---------------------|-------------|----------------|-------|----------|----------|---|
| 1 | arabil | NU | 50 | 4 | 59/125/1 | - | Nr. parcela scris gresit in T.P. (59/125) |

Lungime Segmente

1) Valorile lungimilor segmentelor sunt obținute din proiecție în plan.

| Punct început | X / Y | Punct sfârșit | X / Y | Lungime segment (** (m) |
|---------------|----------------------------|---------------|----------------------------|-------------------------|
| 1 | 448.500,659 466.013,593 | 2 | 448.502,69 466.014,539 | 2.24 |
| 2 | 448.502,69 466.014,539 | 3 | 448.490,861 466.033,792 | 22.597 |
| 3 | 448.490,861 466.033,792 | 4 | 448.488,968 466.032,621 | 2.226 |
| 4 | 448.488,968 466.032,621 | 1 | 448.500,659 466.013,593 | 22.332 |

** Lungimile segmentelor sunt determinate în planul de proiecție Stereo 70 și sunt rotunjite la 1 milimetru.

***** Distanţa dintre puncte este formată din segmente cumulate ce sunt mai mici decât valoarea 1 milimetru.**

**DATE DESPRE IMOBILUL NR. 6329**

Oficiul de Cadastru și Publicitate Imobiliară SIBIU
Biroul de Cadastru și Publicitate Imobiliară Avrig

A. Partea I. Descrierea imobilului

TEREN Extravilan

Adresa: Jud. Sibiu

| Nr. Crt | Nr cadastral Nr. topografic | Suprafața* (mp) | Observații / Referințe |
|---------|-----------------------------|-----------------|---|
| A1 | | 1.612 | Sector cadastral:12 Teren neimprejmuit; |

B. Partea II. Proprietari și acte

| Inscrieri privitoare la dreptul de proprietate și alte drepturi reale | | Referințe |
|--|--|-----------|
| / | | |
| Act Administrativ nr. 1241/48, din 13/02/2004 emis de CJPSDPAT (titlu de proprietate); | | |
| B1 | Intabulare, drept de PROPRIETATE, dobandit prin Reconstituire, cota actuala 1/1 1) STOICHITA SIMION | A1 |

C. Partea III. SARCINI .

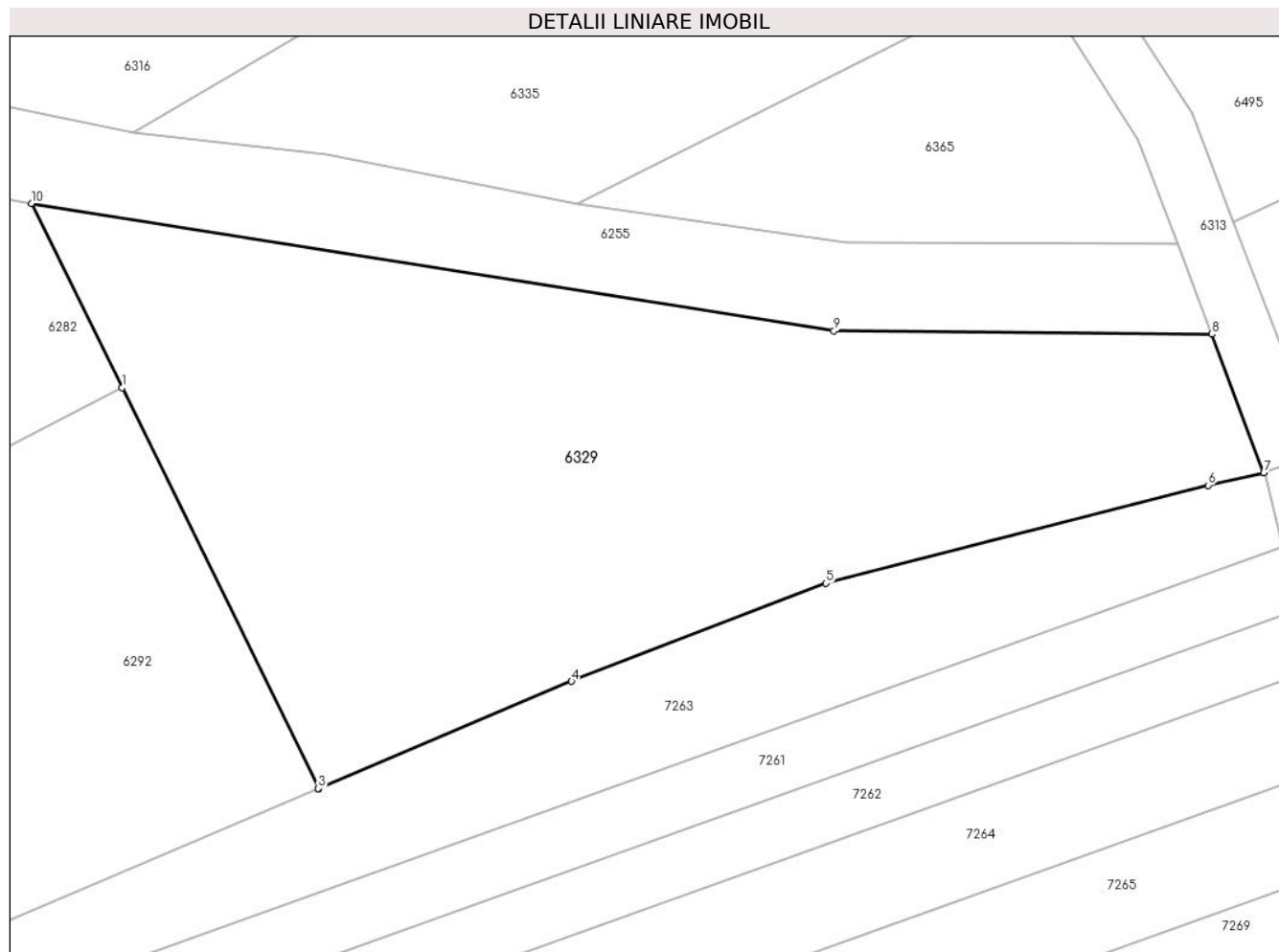
| Inscrieri privind dezmembramintele dreptului de proprietate, drepturi reale de garanție și sarcini | Referințe |
|--|-----------|
| NU SUNT | |

Anexa Nr. 1 La Partea I

Teren

| Nr cadastral | Suprafața (mp)* | Observații / Referințe |
|--------------|-----------------|------------------------|
| | 1.612 | |

* Suprafața este determinată în planul de proiecție Stereo 70.



Date referitoare la teren

| Crt | Categorie folosință | Intravilan | Suprafața (mp) | Tarla | Parcelă | Nr. topo | Observații / Referințe |
|-----|---------------------|------------|----------------|-------|----------|----------|--|
| 1 | faneata | NU | 1.612 | 4 | 58/1/1/1 | - | Diferenta de suprafata se regaseste la ID 6365 |

Lungime Segmente

1) Valorile lungimilor segmentelor sunt obținute din proiecție în plan.

| Punct început | X / Y | Punct sfârșit | X / Y | Lungime segment (** (m) |
|---------------|----------------------------|---------------|----------------------------|-------------------------|
| 1 | 448.465,504 465.916,276 | 2 | 448.478,675 465.889,412 | 29.919 |
| 2 | 448.478,675 465.889,412 | 3 | 448.478,664 465.889,437 | 0.027 |
| 3 | 448.478,664 465.889,437 | 4 | 448.495,639 465.896,609 | 18.427 |
| 4 | 448.495,639 465.896,609 | 5 | 448.512,695 465.903,183 | 18.279 |
| 5 | 448.512,695 465.903,183 | 6 | 448.538,323 465.909,748 | 26.456 |

| Punct început | X / Y | Punct sfârșit | X / Y | Lungime segment (** (m) |
|---------------|----------------------------|---------------|----------------------------|-------------------------|
| 6 | 448.538,323 465.909,748 | 7 | 448.542,038 465.910,575 | 3.806 |
| 7 | 448.542,038 465.910,575 | 8 | 448.538,553 465.919,862 | 9.92 |
| 8 | 448.538,553 465.919,862 | 9 | 448.513,224 465.920,079 | 25.33 |
| 9 | 448.513,224 465.920,079 | 10 | 448.459,446 465.928,631 | 54.454 |
| 10 | 448.459,446 465.928,631 | 1 | 448.465,504 465.916,276 | 13.761 |

** Lungimile segmentelor sunt determinate în planul de proiecție Stereo 70 și sunt rotunjite la 1 milimetru.

*** Distanța dintre puncte este formată din segmente cumulate ce sunt mai mici decât valoarea 1 milimetru.

**DATE DESPRE IMOBILUL NR. 6330**

Oficiul de Cadastru și Publicitate Imobiliară SIBIU
Biroul de Cadastru și Publicitate Imobiliară Avrig

A. Partea I. Descrierea imobilului

TEREN Extravilan

Adresa: Jud. Sibiu

| Nr. Crt | Nr cadastral Nr. topografic | Suprafața* (mp) | Observații / Referințe |
|---------|-----------------------------|-----------------|---|
| A1 | | 120 | Sector cadastral:12 Teren neimprejmuit; |

B. Partea II. Proprietari și acte

| Inscrieri privitoare la dreptul de proprietate și alte drepturi reale | | Referințe |
|--|--|-----------|
| / | | |
| Act Administrativ nr. 1066/48, din 30/09/2003 emis de CJPSDPAT (titlu de proprietate); | | |
| B1 | Intabulare, drept de PROPRIETATE, dobandit prin Reconstituire, cota actuala 1/1 1) MUNTEAN IOAN | A1 |

C. Partea III. SARCINI .

| Inscrieri privind dezmembramintele dreptului de proprietate, drepturi reale de garanție și sarcini | Referințe |
|--|-----------|
| NU SUNT | |

Anexa Nr. 1 La Partea I

Teren

| | | |
|--------------|-----------------|------------------------|
| Nr cadastral | Suprafața (mp)* | Observații / Referințe |
| | 120 | |

* Suprafața este determinată în planul de proiecție Stereo 70.



Date referitoare la teren

| Crt | Categorie folosință | Intra vilan | Suprafața (mp) | Tarla | Parcelă | Nr. topo | Observații / Referințe |
|-----|---------------------|-------------|----------------|-------|---------|----------|------------------------|
| 1 | arabil | NU | 120 | 4 | 59/111 | - | |

Lungime Segmente

1) Valorile lungimilor segmentelor sunt obținute din proiecție în plan.

| Punct început | X / Y | Punct sfârșit | X / Y | Lungime segment (** (m) |
|---------------|----------------------------|---------------|----------------------------|-------------------------|
| 1 | 448.511,215 466.051,095 | 2 | 448.513,101 466.052,263 | 2.218 |
| 2 | 448.513,101 466.052,263 | 3 | 448.482,556 466.096,988 | 54.16 |
| 3 | 448.482,556 466.096,988 | 4 | 448.480,67 466.095,821 | 2.218 |
| 4 | 448.480,67 466.095,821 | 1 | 448.511,215 466.051,095 | 54.16 |

** Lungimile segmentelor sunt determinate în planul de proiecție Stereo 70 și sunt rotunjite la 1 milimetru.

***** Distanţa dintre puncte este formată din segmente cumulate ce sunt mai mici decât valoarea 1 milimetru.**

**DATE DESPRE IMOBILUL NR. 6331**

Oficiul de Cadastru și Publicitate Imobiliară SIBIU
Biroul de Cadastru și Publicitate Imobiliară Avrig

A. Partea I. Descrierea imobilului

TEREN Extravilan

Adresa: Jud. Sibiu

| Nr. Crt | Nr cadastral Nr. topografic | Suprafața* (mp) | Observații / Referințe |
|---------|-----------------------------|-----------------|---|
| A1 | | 200 | Sector cadastral:12 Teren neimprejmuit; |

B. Partea II. Proprietari și acte

| Inscrieri privitoare la dreptul de proprietate și alte drepturi reale | | Referințe |
|--|---|-----------|
| / | | |
| Act Notarial nr. 99, din 06/12/2010 emis de NP SALOMIE IOAN CRISTIAN (certificat de mostenitor, dosar nr. 118); | | |
| B1 | Intabulare, drept de PROPRIETATE, dobandit prin Succesiune, cota actuala 1/4 1) PANGA MARIA | A1 |
| Act Notarial nr. 99, din 06/12/2010 emis de NP SALOMIE IOAN CRISTIAN (certificat de mostenitor, dosar nr. 118); | | |
| B2 | Intabulare, drept de PROPRIETATE, dobandit prin Succesiune, cota actuala 1/4 1) BUCUR ANICUȚA | A1 |
| Act Notarial nr. 99, din 06/12/2010 emis de NP SALOMIE IOAN CRISTIAN (certificat de mostenitor, dosar nr. 118); | | |
| B3 | Intabulare, drept de PROPRIETATE, dobandit prin Succesiune, cota actuala 1/4 1) GUȚAN VICTORIA | A1 |
| Act Notarial nr. 99, din 06/12/2010 emis de NP SALOMIE IOAN CRISTIAN (certificat de mostenitor, dosar nr. 119/2010); | | |
| B4 | Intabulare, drept de PROPRIETATE, dobandit prin Succesiune, cota actuala 1/12 1) PANGA MARIA | A1 |
| B5 | Intabulare, drept de PROPRIETATE, dobandit prin Succesiune, cota actuala 1/12 1) BUCUR ANICUȚA | A1 |
| B6 | Intabulare, drept de PROPRIETATE, dobandit prin Succesiune, cota actuala 1/12 1) GUȚAN VICTORIA | A1 |

C. Partea III. SARCINI .

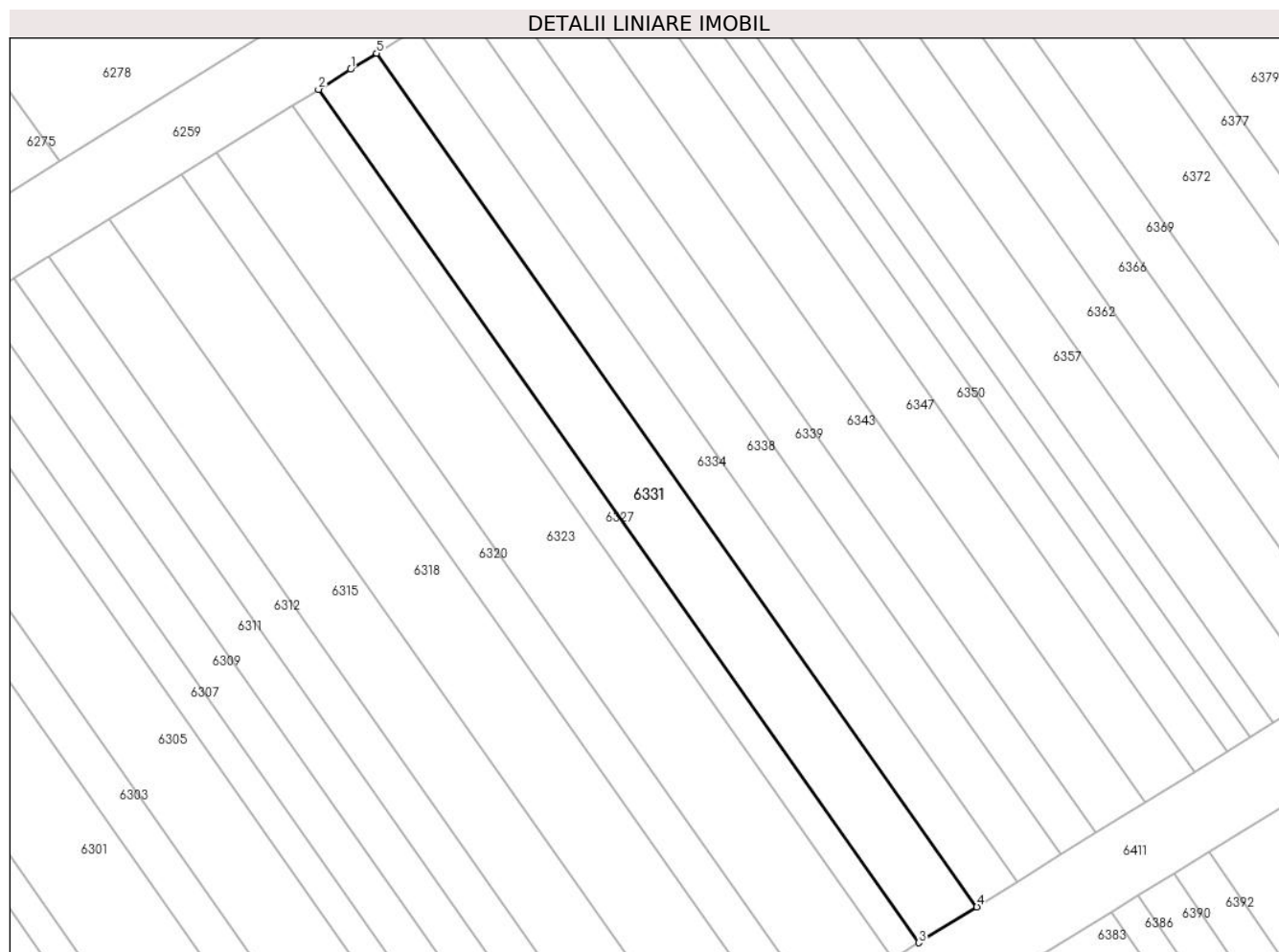
| Inscrieri privind dezmembramintele dreptului de proprietate, drepturi reale de garanție și sarcini | Referințe |
|--|-----------|
| NU SUNT | |

Anexa Nr. 1 La Partea I

Teren

| | | |
|--------------|-----------------|------------------------|
| Nr cadastral | Suprafața (mp)* | Observații / Referințe |
| | 200 | |

* Suprafața este determinată în planul de proiecție Stereo 70.



Date referitoare la teren

| Crt | Categorie folosință | Intra vilan | Suprafața (mp) | Tarla | Parcelă | Nr. topo | Observații / Referințe |
|-----|---------------------|-------------|----------------|-------|---------|----------|------------------------|
| 1 | arabil | NU | 200 | 4 | 59/212 | - | |

Lungime Segmente

1) Valorile lungimilor segmentelor sunt obținute din proiecție în plan.

| Punct început | X / Y | Punct sfârșit | X / Y | Lungime segment (** (m) |
|---------------|----------------------------|---------------|----------------------------|-------------------------|
| 1 | 448.481,509 466.165,94 | 2 | 448.479,804 466.164,883 | 2.006 |
| 2 | 448.479,804 466.164,883 | 3 | 448.511,618 466.119,682 | 55.274 |
| 3 | 448.511,618 466.119,682 | 4 | 448.514,7 466.121,59 | 3.624 |
| 4 | 448.514,7 466.121,59 | 5 | 448.482,884 466.166,794 | 55.278 |
| 5 | 448.482,884 466.166,794 | 1 | 448.481,509 466.165,94 | 1.618 |

**** Lungimile segmentelor sunt determinate în planul de proiecție Stereo 70 și sunt rotunjite la 1 milimetru.**

***** Distanța dintre puncte este formată din segmente cumulate ce sunt mai mici decât valoarea 1 milimetru.**

**DATE DESPRE IMOBILUL NR. 6332**

Oficiul de Cadastru și Publicitate Imobiliară SIBIU
Biroul de Cadastru și Publicitate Imobiliară Avrig

A. Partea I. Descrierea imobilului

TEREN Extravilan

Adresa: Jud. Sibiu

| Nr. Crt | Nr cadastral Nr. topografic | Suprafața* (mp) | Observații / Referințe |
|---------|-----------------------------|-----------------|---|
| A1 | | 50 | Sector cadastral:12 Teren neimprejmuit; |

B. Partea II. Proprietari și acte

| Inscrieri privitoare la dreptul de proprietate și alte drepturi reale | Referințe |
|---|-----------|
| / | |
| Act Administrativ nr. 1138/48, din 14/11/2003 emis de CJPSDPAT (titlu de proprietate); | |
| B1 | A1 |
| Intabulare, drept de PROPRIETATE, dobandit prin Reconstituire, cota actuala 1/1 1) AVRAM MARIA | |

C. Partea III. SARCINI .

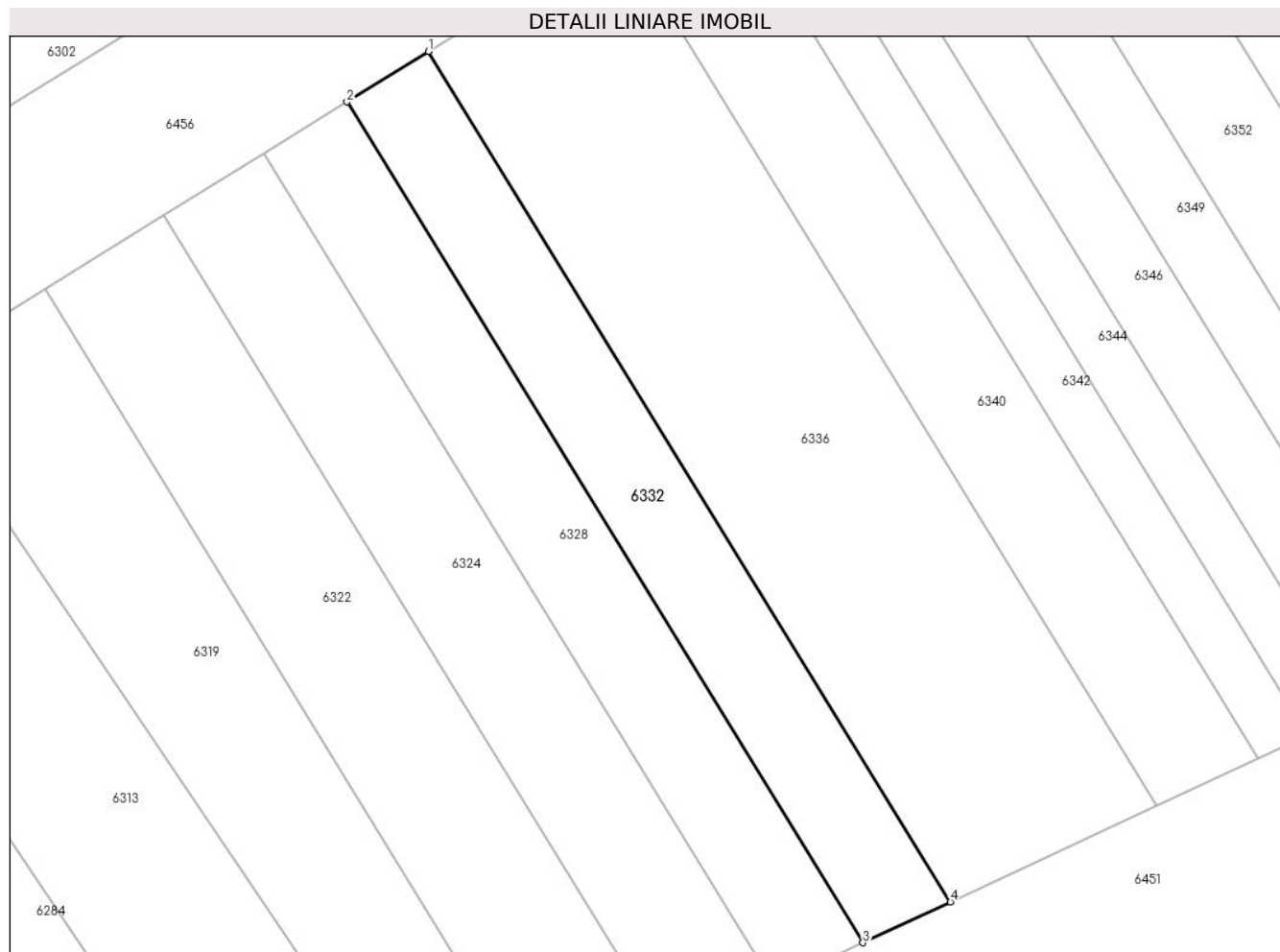
| Inscrieri privind dezmembramintele dreptului de proprietate, drepturi reale de garanție și sarcini | Referințe |
|--|-----------|
| NU SUNT | |

Anexa Nr. 1 La Partea I

Teren

| Nr cadastral | Suprafața (mp)* | Observații / Referințe |
|--------------|-----------------|------------------------|
| | 50 | |

* Suprafața este determinată în planul de proiecție Stereo 70.



Date referitoare la teren

| Crt | Categorie folosință | Intra vilan | Suprafața (mp) | Tarla | Parcelă | Nr. topo | Observații / Referințe |
|-----|---------------------|-------------|----------------|-------|----------|----------|---|
| 1 | arabil | NU | 50 | 4 | 59/124/1 | - | Nr. parcela scris gresit in T.P. (59/124) |

Lungime Segmente

1) Valorile lungimilor segmentelor sunt obținute din proiecție în plan.

| Punct început | X / Y | Punct sfârșit | X / Y | Lungime segment (** (m) |
|---------------|----------------------------|---------------|----------------------------|-------------------------|
| 1 | 448.492,732 466.034,95 | 2 | 448.490,861 466.033,792 | 2.2 |
| 2 | 448.490,861 466.033,792 | 3 | 448.502,69 466.014,539 | 22.597 |
| 3 | 448.502,69 466.014,539 | 4 | 448.504,698 466.015,474 | 2.215 |
| 4 | 448.504,698 466.015,474 | 1 | 448.492,732 466.034,95 | 22.858 |

** Lungimile segmentelor sunt determinate în planul de proiecție Stereo 70 și sunt rotunjite la 1 milimetru.

***** Distanţa dintre puncte este formată din segmente cumulate ce sunt mai mici decât valoarea 1 milimetru.**

**DATE DESPRE IMOBILUL NR. 6333**

Oficiul de Cadastru și Publicitate Imobiliară SIBIU
Biroul de Cadastru și Publicitate Imobiliară Avrig

A. Partea I. Descrierea imobilului

TEREN Extravilan

Adresa: Jud. Sibiu

| Nr. Crt | Nr cadastral Nr. topografic | Suprafața* (mp) | Observații / Referințe |
|---------|-----------------------------|-----------------|---|
| A1 | | 120 | Sector cadastral:12 Teren neimprejmuit; |

B. Partea II. Proprietari și acte

| Inscrieri privitoare la dreptul de proprietate și alte drepturi reale | | Referințe |
|--|---|-----------|
| / | | |
| Act Administrativ nr. 1183/48, din 11/12/2003 emis de CJPSDPAT (titlu de proprietate); | | |
| B1 | Intabulare, drept de PROPRIETATE, dobandit prin Reconstituire, cota actuala 1/1 1) FOGOROȘIU VALERIU | A1 |

C. Partea III. SARCINI .

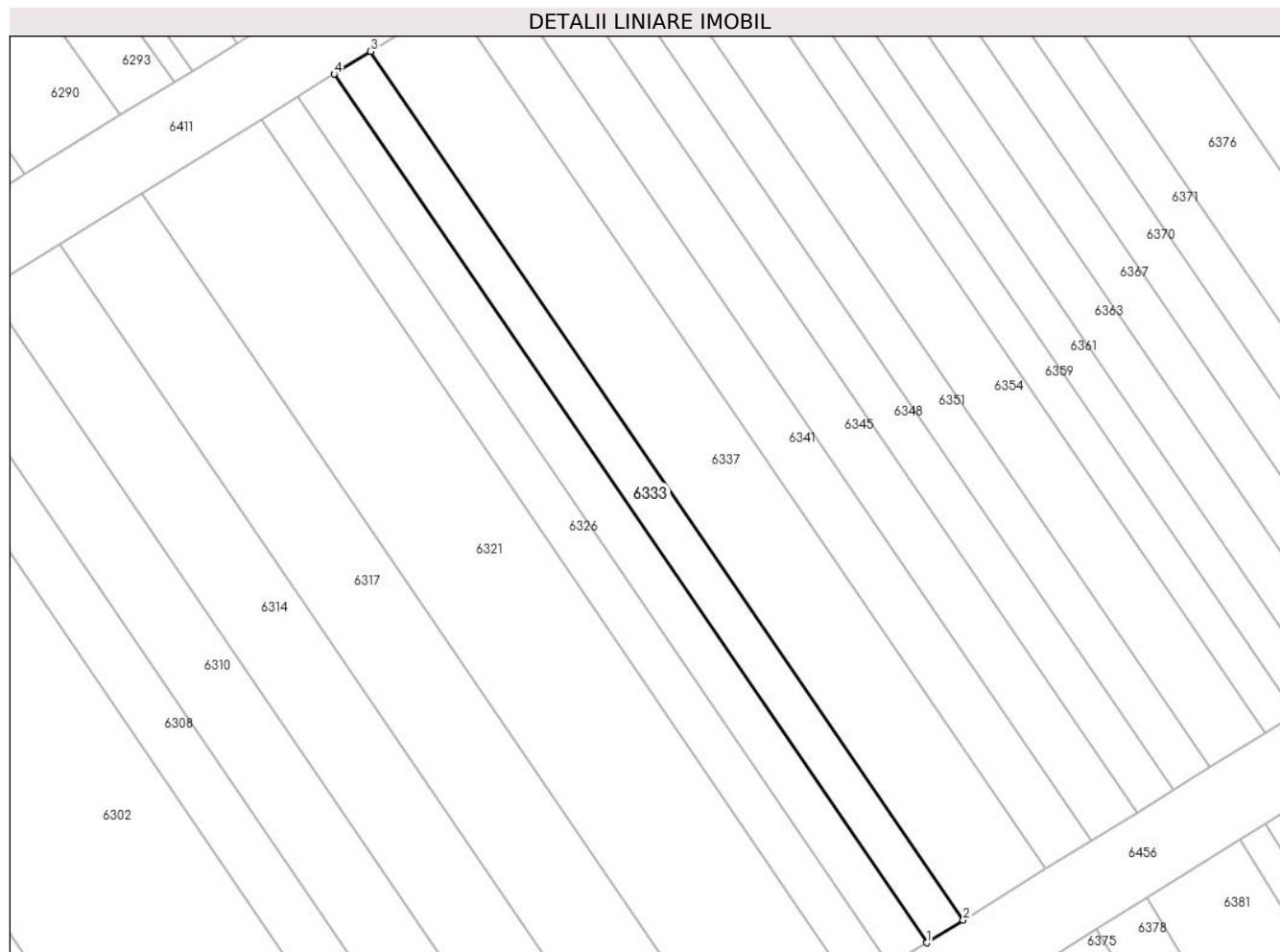
| Inscrieri privind dezmembramintele dreptului de proprietate, drepturi reale de garanție și sarcini | Referințe |
|--|-----------|
| NU SUNT | |

Anexa Nr. 1 La Partea I

Teren

| | | |
|--------------|-----------------|------------------------|
| Nr cadastral | Suprafața (mp)* | Observații / Referințe |
| | 120 | |

* Suprafața este determinată în planul de proiecție Stereo 70.



Date referitoare la teren

| Crt | Categorie folosință | Intra vilan | Suprafața (mp) | Tarla | Parcelă | Nr. topo | Observații / Referințe |
|-----|---------------------|-------------|----------------|-------|---------|----------|------------------------|
| 1 | arabil | NU | 120 | 4 | 59/112 | - | |

Lungime Segmente

1) Valorile lungimilor segmentelor sunt obținute din proiecție în plan.

| Punct început | X / Y | Punct sfârșit | X / Y | Lungime segment (** (m) |
|---------------|----------------------------|---------------|----------------------------|-------------------------|
| 1 | 448.513,101 466.052,263 | 2 | 448.514,986 466.053,43 | 2.218 |
| 2 | 448.514,986 466.053,43 | 3 | 448.484,442 466.098,155 | 54.16 |
| 3 | 448.484,442 466.098,155 | 4 | 448.482,556 466.096,988 | 2.218 |
| 4 | 448.482,556 466.096,988 | 1 | 448.513,101 466.052,263 | 54.16 |

** Lungimile segmentelor sunt determinate în planul de proiecție Stereo 70 și sunt rotunjite la 1 milimetru.

***** Distanţa dintre puncte este formată din segmente cumulate ce sunt mai mici decât valoarea 1 milimetru.**

**DATE DESPRE IMOBILUL NR. 6334**

Oficiul de Cadastru și Publicitate Imobiliară SIBIU
Biroul de Cadastru și Publicitate Imobiliară Avrig

A. Partea I. Descrierea imobilului

TEREN Extravilan

Adresa: Jud. Sibiu

| Nr. Crt | Nr cadastral Nr. topografic | Suprafața* (mp) | Observații / Referințe |
|---------|-----------------------------|-----------------|---|
| A1 | | 140 | Sector cadastral:12 Teren neimprejmuit; |

B. Partea II. Proprietari și acte

| Inscrieri privitoare la dreptul de proprietate și alte drepturi reale | | Referințe |
|--|--|-----------|
| / | | |
| Act Administrativ nr. 1368/48, din 20/04/2004 emis de CJPSDPAT (titlu de proprietate); | | |
| B1 | Intabulare, drept de PROPRIETATE, dobandit prin Reconstituire, cota actuala 1/1 1) ZDRENGHEA FLORENTINA | A1 |

C. Partea III. SARCINI .

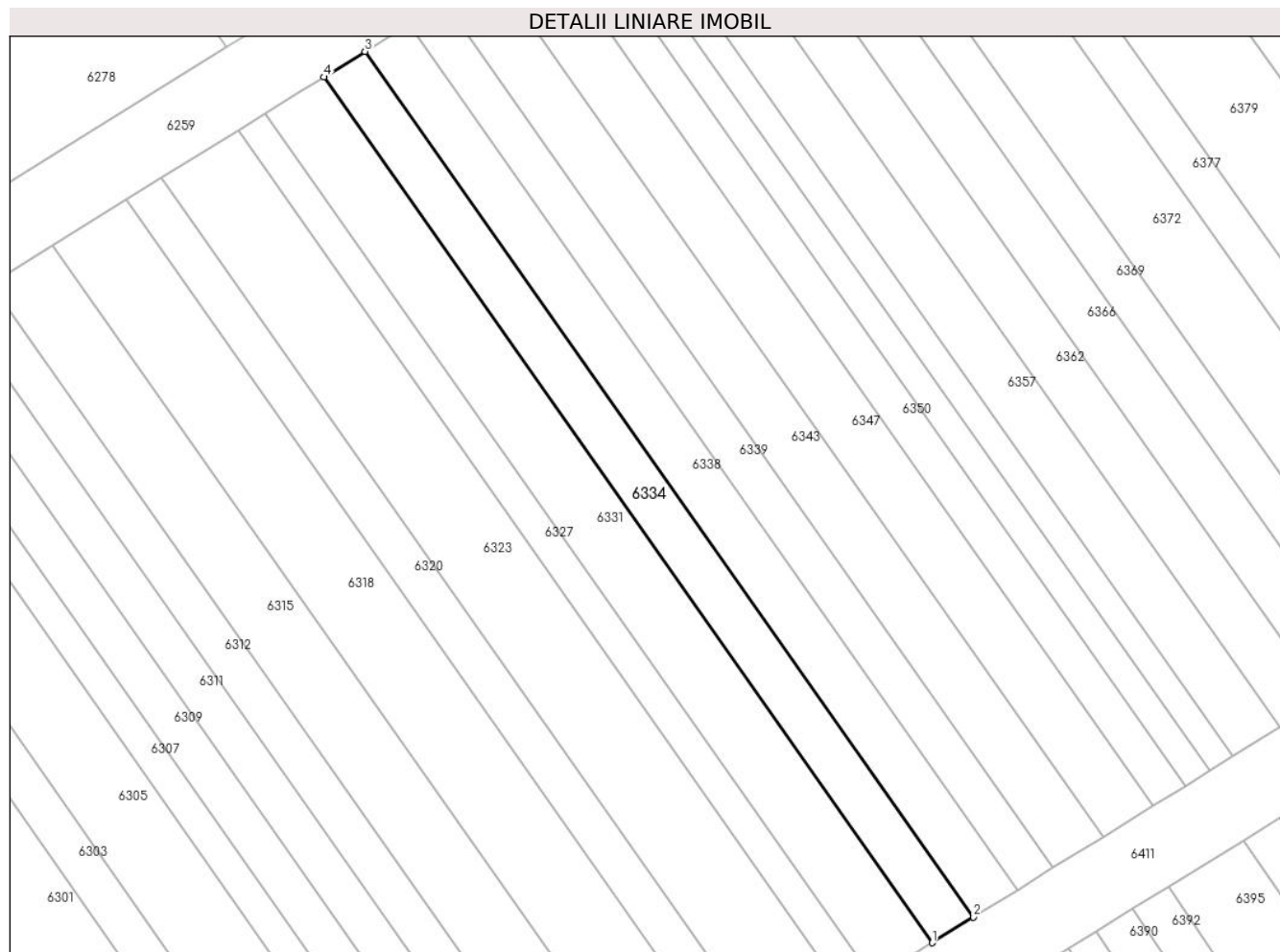
| Inscrieri privind dezmembramintele dreptului de proprietate, drepturi reale de garanție și sarcini | Referințe |
|--|-----------|
| NU SUNT | |

Anexa Nr. 1 La Partea I

Teren

| Nr cadastral | Suprafața (mp)* | Observații / Referințe |
|--------------|-----------------|------------------------|
| | 140 | |

* Suprafața este determinată în planul de proiecție Stereo 70.



Date referitoare la teren

| Crt | Categorie folosință | Intravilan | Suprafața (mp) | Tarla | Parcelă | Nr. topo | Observații / Referințe |
|-----|---------------------|------------|----------------|-------|---------|----------|------------------------|
| 1 | arabil | NU | 140 | 4 | 59/213 | - | |

Lungime Segmente

1) Valorile lungimilor segmentelor sunt obținute din proiecție în plan.

| Punct început | X / Y | Punct sfârșit | X / Y | Lungime segment (** (m) |
|---------------|----------------------------|---------------|----------------------------|-------------------------|
| 1 | 448.514,7 466.121,59 | 2 | 448.516,857 466.122,925 | 2.537 |
| 2 | 448.516,857 466.122,925 | 3 | 448.485,04 466.168,131 | 55.281 |
| 3 | 448.485,04 466.168,131 | 4 | 448.482,884 466.166,794 | 2.537 |
| 4 | 448.482,884 466.166,794 | 1 | 448.514,7 466.121,59 | 55.278 |

** Lungimile segmentelor sunt determinate în planul de proiecție Stereo 70 și sunt rotunjite la 1 milimetru.

***** Distanţa dintre puncte este formată din segmente cumulate ce sunt mai mici decât valoarea 1 milimetru.**

**DATE DESPRE IMOBILUL NR. 6335**

Oficiul de Cadastru și Publicitate Imobiliară SIBIU
Biroul de Cadastru și Publicitate Imobiliară Avrig

A. Partea I. Descrierea imobilului

TEREN Extravilan

Adresa: Jud. Sibiu

| Nr. Crt | Nr cadastral Nr. topografic | Suprafața* (mp) | Observații / Referințe |
|---------|--------------------------------|-----------------|---|
| A1 | | 900 | Sector cadastral:12 Teren neimpregmuit; |

B. Partea II. Proprietari și acte

| Inscrieri privitoare la dreptul de proprietate și alte drepturi reale | | Referințe |
|--|---|-----------|
| / | | |
| Act Notarial nr. 99, din 06/12/2010 emis de NP SALOMIE IOAN CRISTIAN (certificat de mostenitor, dosar nr. 118); | | |
| B1 | Intabulare, drept de PROPRIETATE, dobandit prin Succesiune, cota actuala 1/4 1) PANGA MARIA | A1 |
| Act Notarial nr. 99, din 06/12/2010 emis de NP SALOMIE IOAN CRISTIAN (certificat de mostenitor, dosar nr. 118); | | |
| B2 | Intabulare, drept de PROPRIETATE, dobandit prin Succesiune, cota actuala 1/4 1) BUCUR ANICUȚA | A1 |
| Act Notarial nr. 99, din 06/12/2010 emis de NP SALOMIE IOAN CRISTIAN (certificat de mostenitor, dosar nr. 118); | | |
| B3 | Intabulare, drept de PROPRIETATE, dobandit prin Succesiune, cota actuala 1/4 1) GUȚAN VICTORIA | A1 |
| Act Notarial nr. 99, din 06/12/2010 emis de NP SALOMIE IOAN CRISTIAN (certificat de mostenitor, dosar nr. 119/2010); | | |
| B4 | Intabulare, drept de PROPRIETATE, dobandit prin Succesiune, cota actuala 1/12 1) PANGA MARIA | A1 |
| B5 | Intabulare, drept de PROPRIETATE, dobandit prin Succesiune, cota actuala 1/12 1) BUCUR ANICUȚA | A1 |
| B6 | Intabulare, drept de PROPRIETATE, dobandit prin Succesiune, cota actuala 1/12 1) GUȚAN VICTORIA | A1 |

C. Partea III. SARCINI .

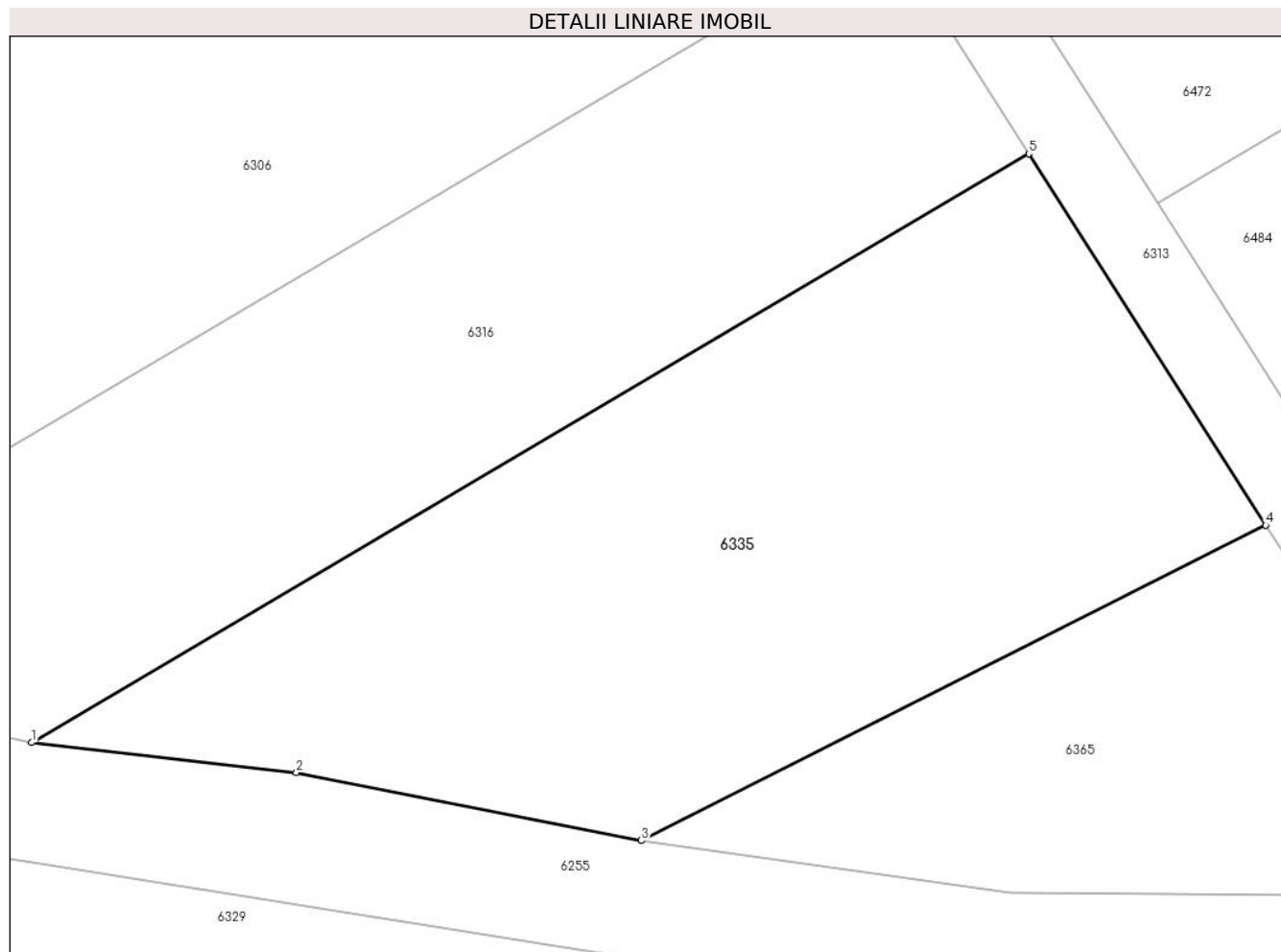
| Inscrieri privind dezmembramintele dreptului de proprietate, drepturi reale de garanție și sarcini | Referințe |
|--|-----------|
| NU SUNT | |

Anexa Nr. 1 La Partea I

Teren

| | | |
|--------------|-----------------|------------------------|
| Nr cadastral | Suprafața (mp)* | Observații / Referințe |
| | 900 | |

* Suprafața este determinată în planul de proiecție Stereo 70.



Date referitoare la teren

| Crt | Categorie folosință | Intravilan | Suprafața (mp) | Tarla | Parcelă | Nr. topo | Observații / Referințe |
|-----|---------------------|------------|----------------|-------|---------|----------|------------------------|
| 1 | arabil | NU | 900 | 4 | 58/1/2 | - | |

Lungime Segmente

1) Valorile lungimilor segmentelor sunt obținute din proiecție în plan.

| Punct început | X / Y | Punct sfârșit | X / Y | Lungime segment (** (m) |
|---------------|----------------------------|---------------|----------------------------|-------------------------|
| 1 | 448.466,261 465.933,37 | 2 | 448.479,188 465.931,911 | 13.009 |
| 2 | 448.479,188 465.931,911 | 3 | 448.496,028 465.928,597 | 17.163 |
| 3 | 448.496,028 465.928,597 | 4 | 448.526,523 465.943,976 | 34.154 |
| 4 | 448.526,523 465.943,976 | 5 | 448.514,951 465.962,094 | 21.498 |
| 5 | 448.514,951 465.962,094 | 1 | 448.466,261 465.933,37 | 56.532 |

**** Lungimile segmentelor sunt determinate în planul de proiecție Stereo 70 și sunt rotunjite la 1 milimetru.**

***** Distanța dintre puncte este formată din segmente cumulate ce sunt mai mici decât valoarea 1 milimetru.**

**DATE DESPRE IMOBILUL NR. 6336**

Oficiul de Cadastru și Publicitate Imobiliară SIBIU
Biroul de Cadastru și Publicitate Imobiliară Avrig

A. Partea I. Descrierea imobilului

TEREN Extravilan

Adresa: Jud. Sibiu

| Nr. Crt | Nr cadastral Nr. topografic | Suprafața* (mp) | Observații / Referințe |
|---------|-----------------------------|-----------------|---|
| A1 | | 120 | Sector cadastral:12 Teren neimprejmuit; |

B. Partea II. Proprietari și acte

| Inscrieri privitoare la dreptul de proprietate și alte drepturi reale | | Referințe |
|--|---|-----------|
| / | | |
| Act Administrativ nr. 1224/48, din 29/01/2004 emis de CJPSDPAT (titlu de proprietate); | | |
| B1 | Intabulare, drept de PROPRIETATE, dobandit prin Reconstituire, cota actuala 1/1 1) CĂLIN MARIA | A1 |

C. Partea III. SARCINI .

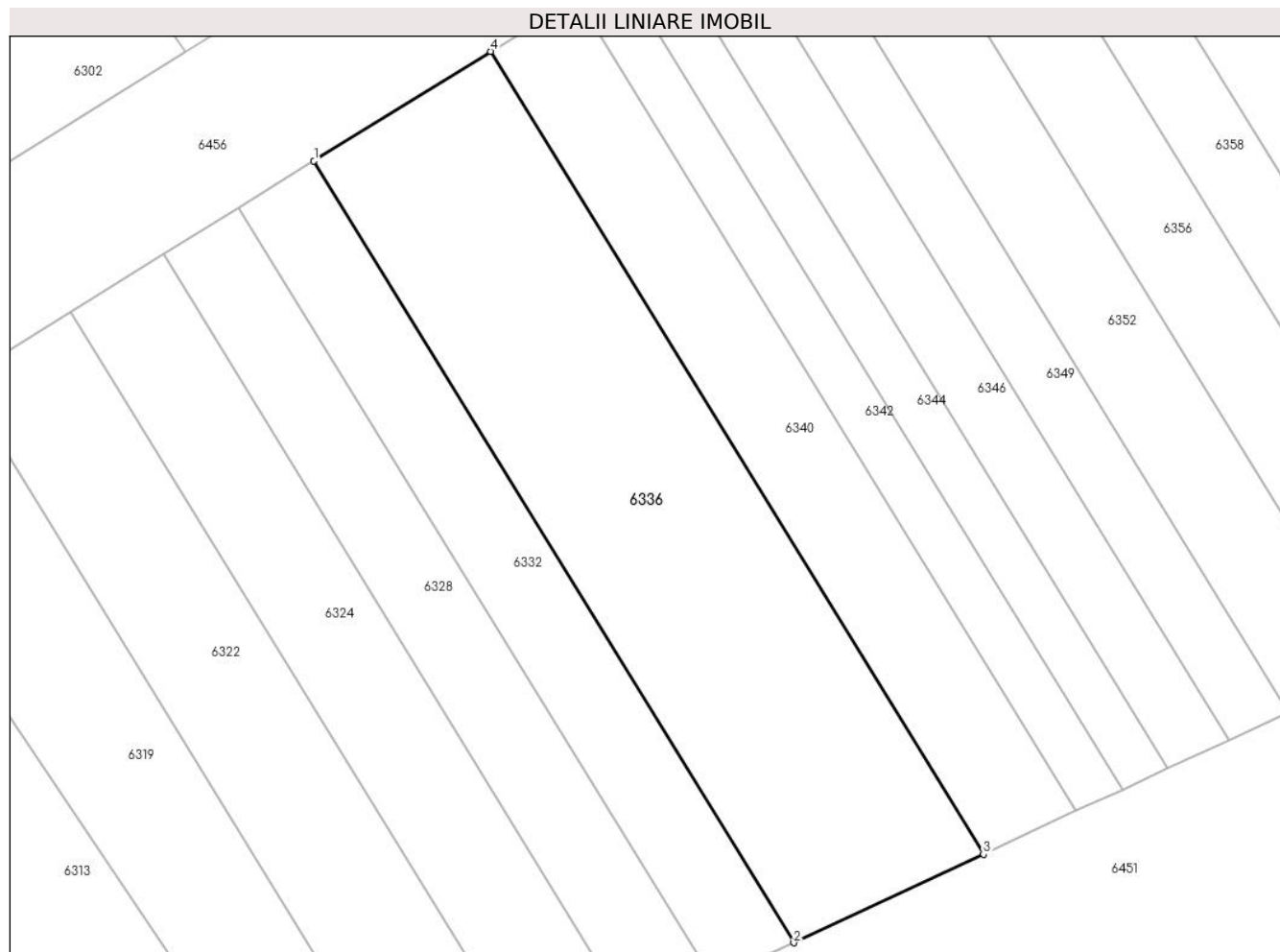
| Inscrieri privind dezmembramintele dreptului de proprietate, drepturi reale de garanție și sarcini | Referințe |
|--|-----------|
| NU SUNT | |

Anexa Nr. 1 La Partea I

Teren

| | | |
|--------------|-----------------|------------------------|
| Nr cadastral | Suprafața (mp)* | Observații / Referințe |
| | 120 | |

* Suprafața este determinată în planul de proiecție Stereo 70.



Date referitoare la teren

| Crt | Categorie folosință | Intravilan | Suprafața (mp) | Tarla | Parcelă | Nr. topo | Observații / Referințe |
|-----|---------------------|------------|----------------|-------|---------|----------|------------------------|
| 1 | arabil | NU | 120 | 4 | 59/123 | - | |

Lungime Segmente

1) Valorile lungimilor segmentelor sunt obținute din proiecție în plan.

| Punct început | X / Y | Punct sfârșit | X / Y | Lungime segment (** (m) |
|---------------|----------------------------|---------------|----------------------------|-------------------------|
| 1 | 448.492,732 466.034,95 | 2 | 448.504,698 466.015,474 | 22.858 |
| 2 | 448.504,698 466.015,474 | 3 | 448.509,424 466.017,677 | 5.215 |
| 3 | 448.509,424 466.017,677 | 4 | 448.497,136 466.037,676 | 23.473 |
| 4 | 448.497,136 466.037,676 | 1 | 448.492,732 466.034,95 | 5.18 |

** Lungimile segmentelor sunt determinate în planul de proiecție Stereo 70 și sunt rotunjite la 1 milimetru.

***** Distanţa dintre puncte este formată din segmente cumulate ce sunt mai mici decât valoarea 1 milimetru.**

**DATE DESPRE IMOBILUL NR. 6337**

Oficiul de Cadastru și Publicitate Imobiliară SIBIU
Biroul de Cadastru și Publicitate Imobiliară Avrig

A. Partea I. Descrierea imobilului

TEREN Extravilan

Adresa: Jud. Sibiu

| Nr. Crt | Nr cadastral Nr. topografic | Suprafața* (mp) | Observații / Referințe |
|---------|-----------------------------|-----------------|---|
| A1 | | 270 | Sector cadastral:12 Teren neimprejmuit; |

B. Partea II. Proprietari și acte

| Inscrieri privitoare la dreptul de proprietate și alte drepturi reale | | Referințe |
|--|---|-----------|
| / | | |
| Act Administrativ nr. 1336/48, din 30/03/2004 emis de CJPSDPAT (titlu de proprietate); | | |
| B1 | Intabulare, drept de PROPRIETATE, dobandit prin Reconstituire, cota actuala 1/1 1) IANCU IOSIV | A1 |

C. Partea III. SARCINI .

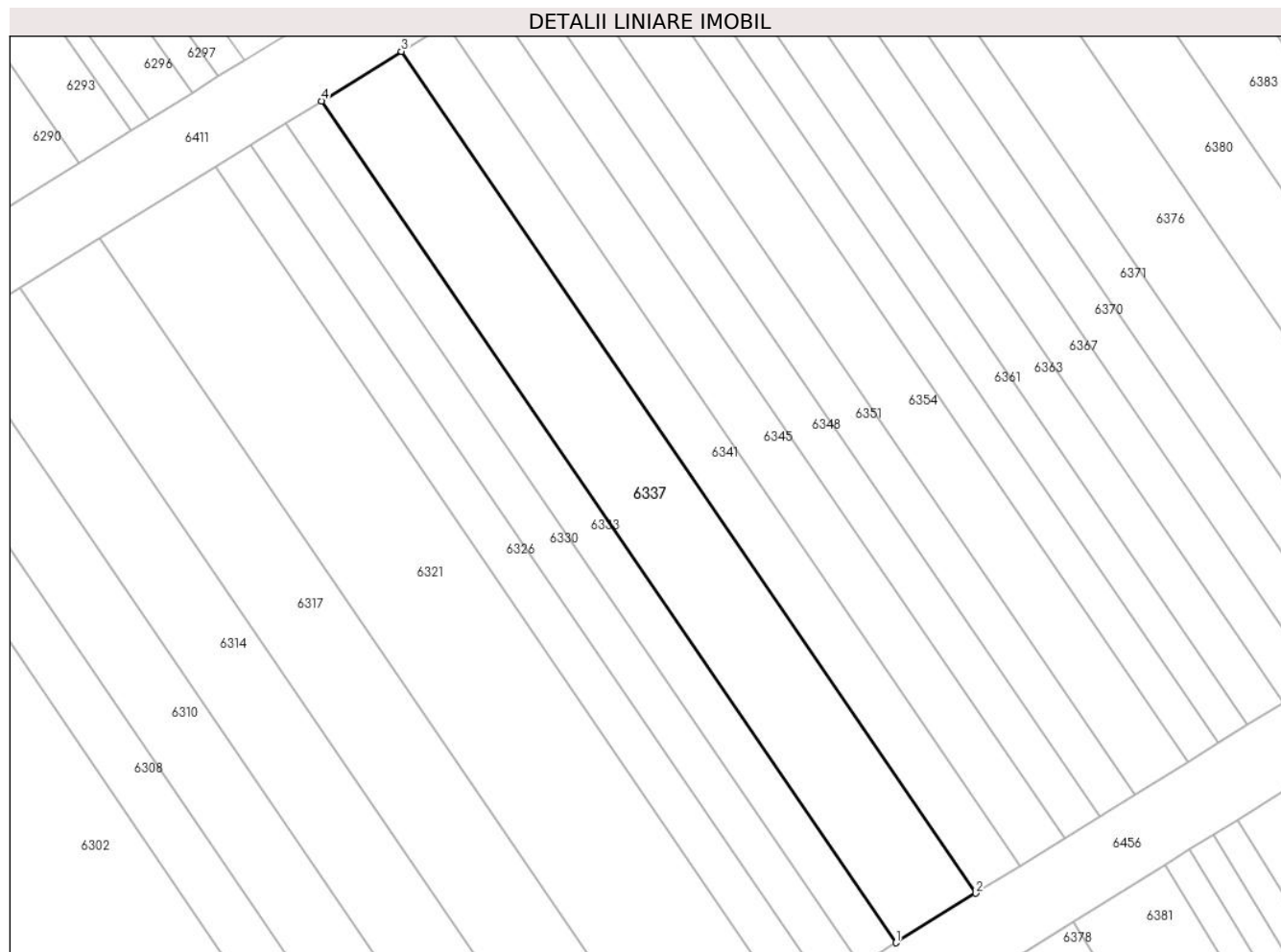
| Inscrieri privind dezmembramintele dreptului de proprietate, drepturi reale de garanție și sarcini | Referințe |
|--|-----------|
| NU SUNT | |

Anexa Nr. 1 La Partea I

Teren

| Nr cadastral | Suprafața (mp)* | Observații / Referințe |
|--------------|-----------------|------------------------|
| | 270 | |

* Suprafața este determinată în planul de proiecție Stereo 70.



Date referitoare la teren

| Crt | Categorie folosință | Intra vilan | Suprafața (mp) | Tarla | Parcelă | Nr. topo | Observații / Referințe |
|-----|---------------------|-------------|----------------|-------|---------|----------|------------------------|
| 1 | arabil | NU | 270 | 4 | 59/113 | - | |

Lungime Segmente

1) Valorile lungimilor segmentelor sunt obținute din proiecție în plan.

| Punct început | X / Y | Punct sfârșit | X / Y | Lungime segment (** (m) |
|---------------|----------------------------|---------------|----------------------------|-------------------------|
| 1 | 448.514,986 466.053,43 | 2 | 448.519,23 466.056,057 | 4.99 |
| 2 | 448.519,23 466.056,057 | 3 | 448.488,685 466.100,782 | 54.16 |
| 3 | 448.488,685 466.100,782 | 4 | 448.484,442 466.098,155 | 4.99 |
| 4 | 448.484,442 466.098,155 | 1 | 448.514,986 466.053,43 | 54.16 |

** Lungimile segmentelor sunt determinate în planul de proiecție Stereo 70 și sunt rotunjite la 1 milimetru.

***** Distanţa dintre puncte este formată din segmente cumulate ce sunt mai mici decât valoarea 1 milimetru.**

**DATE DESPRE IMOBILUL NR. 6338**

Oficiul de Cadastru și Publicitate Imobiliară SIBIU
Biroul de Cadastru și Publicitate Imobiliară Avrig

A. Partea I. Descrierea imobilului

TEREN Extravilan

Adresa: Jud. Sibiu

| Nr. Crt | Nr cadastral Nr. topografic | Suprafața* (mp) | Observații / Referințe |
|---------|-----------------------------|-----------------|---|
| A1 | | 150 | Sector cadastral:12 Teren neimprejmuit; |

B. Partea II. Proprietari și acte

| Inscrieri privitoare la dreptul de proprietate și alte drepturi reale | | Referințe |
|--|---|-----------|
| / | | |
| Act Administrativ nr. 1239/48, din 13/02/2004 emis de CJPSDPAT (titlu de proprietate); | | |
| B1 | Intabulare, drept de PROPRIETATE, dobandit prin Reconstituire, cota actuala 1/1 1) BRETEȘAN IOAN | A1 |

C. Partea III. SARCINI .

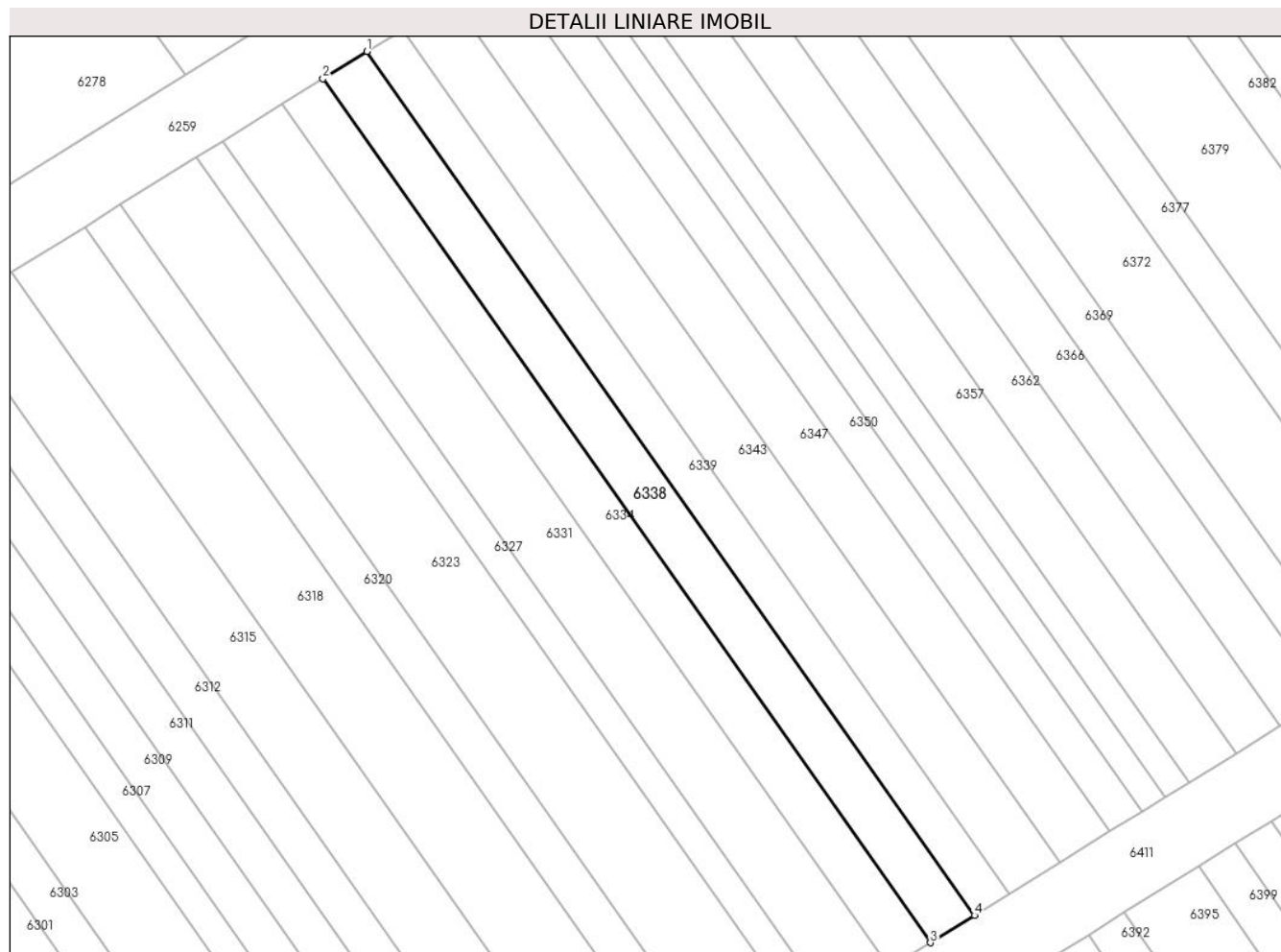
| Inscrieri privind dezmembramintele dreptului de proprietate, drepturi reale de garanție și sarcini | Referințe |
|--|-----------|
| NU SUNT | |

Anexa Nr. 1 La Partea I

Teren

| | | |
|--------------|-----------------|------------------------|
| Nr cadastral | Suprafața (mp)* | Observații / Referințe |
| | 150 | |

* Suprafața este determinată în planul de proiecție Stereo 70.



Date referitoare la teren

| Crt | Categorie folosință | Intra vilan | Suprafața (mp) | Tarla | Parcelă | Nr. topo | Observații / Referințe |
|-----|---------------------|-------------|----------------|-------|---------|----------|------------------------|
| 1 | arabil | NU | 150 | 4 | 59/214 | - | |

Lungime Segmente

1) Valorile lungimilor segmentelor sunt obținute din proiecție în plan.

| Punct început | X / Y | Punct sfârșit | X / Y | Lungime segment (** (m) |
|---------------|----------------------------|---------------|----------------------------|-------------------------|
| 1 | 448.487,349 466.169,564 | 2 | 448.485,04 466.168,131 | 2.718 |
| 2 | 448.485,04 466.168,131 | 3 | 448.516,857 466.122,925 | 55.281 |
| 3 | 448.516,857 466.122,925 | 4 | 448.519,168 466.124,355 | 2.718 |
| 4 | 448.519,168 466.124,355 | 1 | 448.487,349 466.169,564 | 55.284 |

** Lungimile segmentelor sunt determinate în planul de proiecție Stereo 70 și sunt rotunjite la 1 milimetru.

***** Distanţa dintre puncte este formată din segmente cumulate ce sunt mai mici decât valoarea 1 milimetru.**

**DATE DESPRE IMOBILUL NR. 6339**

Oficiul de Cadastru și Publicitate Imobiliară SIBIU
Biroul de Cadastru și Publicitate Imobiliară Avrig

A. Partea I. Descrierea imobilului

TEREN Extravilan

Adresa: Jud. Sibiu

| Nr. Crt | Nr cadastral Nr. topografic | Suprafața* (mp) | Observații / Referințe |
|---------|-----------------------------|-----------------|---|
| A1 | | 120 | Sector cadastral:12 Teren neimprejmuit; |

B. Partea II. Proprietari și acte

| Inscrieri privitoare la dreptul de proprietate și alte drepturi reale | | Referințe |
|---|--|-----------|
| / | | |
| Act Normativ nr. 7, din 13/03/1996 emis de PARLAMENTUL ROMANIEI (LEGE); | | |
| B1 | Inscrierea provizorie, drept de PROPRIETATE, dobandit prin Lege, cota actuala 1/1 1) COMUNA RACOVITA , CIF:4241150, PROPRIETAR NEIDENTIFICAT | A1 |

C. Partea III. SARCINI .

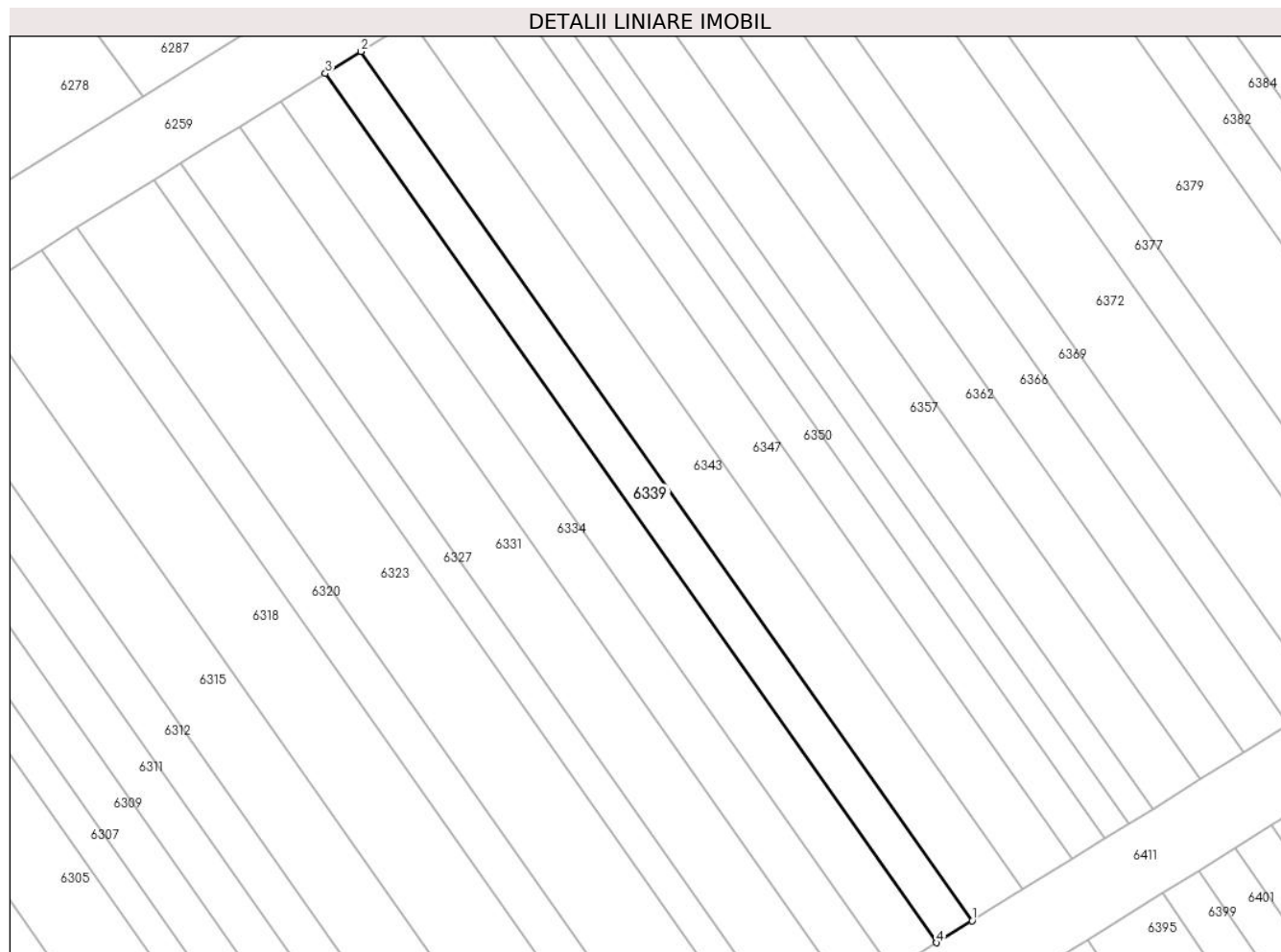
| Inscrieri privind dezmembramintele dreptului de proprietate, drepturi reale de garanție și sarcini | Referințe |
|--|-----------|
| NU SUNT | |

Anexa Nr. 1 La Partea I

Teren

| Nr cadastral | Suprafața (mp)* | Observații / Referințe |
|--------------|-----------------|------------------------|
| | 120 | |

* Suprafața este determinată în planul de proiecție Stereo 70.



Date referitoare la teren

| Crt | Categorie folosință | Intra vilan | Suprafața (mp) | Tarla | Parcelă | Nr. topo | Observații / Referințe |
|-----|---------------------|-------------|----------------|-------|---------|----------|------------------------|
| 1 | arabil | NU | 120 | 4 | 59/215 | - | |

Lungime Segmente

1) Valorile lungimilor segmentelor sunt obținute din proiecție în plan.

| Punct început | X / Y | Punct sfârșit | X / Y | Lungime segment (** (m) |
|---------------|----------------------------|---------------|----------------------------|-------------------------|
| 1 | 448.521,017 466.125,5 | 2 | 448.489,197 466.170,71 | 55.286 |
| 2 | 448.489,197 466.170,71 | 3 | 448.487,349 466.169,564 | 2.174 |
| 3 | 448.487,349 466.169,564 | 4 | 448.519,168 466.124,355 | 55.284 |
| 4 | 448.519,168 466.124,355 | 1 | 448.521,017 466.125,5 | 2.174 |

** Lungimile segmentelor sunt determinate în planul de proiecție Stereo 70 și sunt rotunjite la 1 milimetru.

***** Distanţa dintre puncte este formată din segmente cumulate ce sunt mai mici decât valoarea 1 milimetru.**

**DATE DESPRE IMOBILUL NR. 6340**

Oficiul de Cadastru și Publicitate Imobiliară SIBIU
Biroul de Cadastru și Publicitate Imobiliară Avrig

A. Partea I. Descrierea imobilului

TEREN Extravilan

Adresa: Jud. Sibiu

| Nr. Crt | Nr cadastral Nr. topografic | Suprafața* (mp) | Observații / Referințe |
|---------|-----------------------------|-----------------|---|
| A1 | | 60 | Sector cadastral:12 Teren neimprejmuit; |

B. Partea II. Proprietari și acte

| Inscrieri privitoare la dreptul de proprietate și alte drepturi reale | Referințe |
|---|-----------|
| / | |
| Act Administrativ nr. 1155/48, din 25/11/2003 emis de CJPSDPAT (titlu de proprietate); | |
| B1 | A1 |
| Intabulare, drept de PROPRIETATE, dobandit prin Reconstituire, cota actuala 1/1 1) CĂBUNEA MARIA | |

C. Partea III. SARCINI .

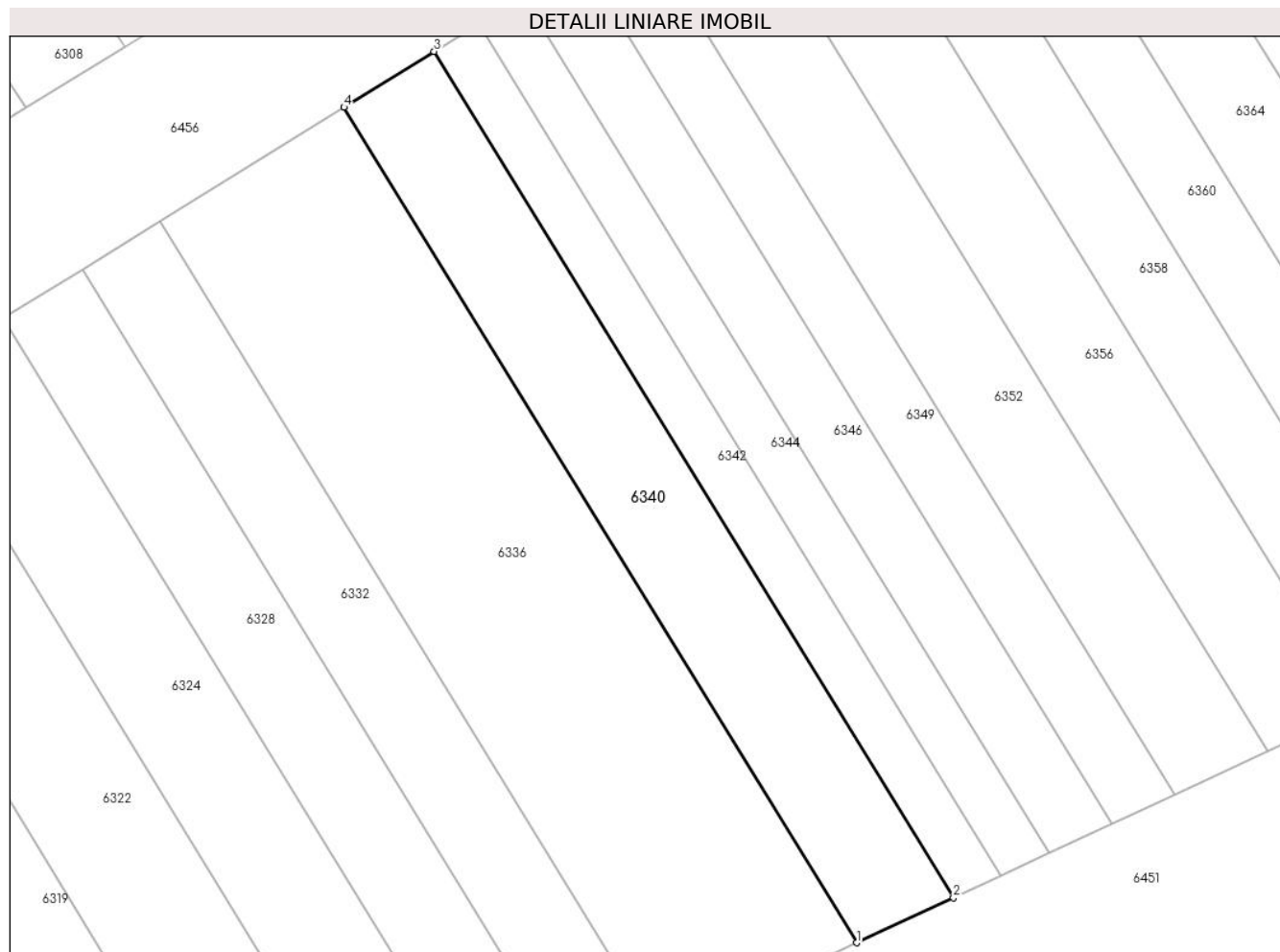
| Inscrieri privind dezmembramintele dreptului de proprietate, drepturi reale de garanție și sarcini | Referințe |
|--|-----------|
| NU SUNT | |

Anexa Nr. 1 La Partea I

Teren

| | | |
|--------------|-----------------|------------------------|
| Nr cadastral | Suprafața (mp)* | Observații / Referințe |
| | 60 | |

* Suprafața este determinată în planul de proiecție Stereo 70.



Date referitoare la teren

| Crt | Categorie folosință | Intra vilan | Suprafața (mp) | Tarla | Parcelă | Nr. topo | Observații / Referințe |
|-----|---------------------|-------------|----------------|-------|----------|----------|--|
| 1 | arabil | NU | 60 | 4 | 59/122/1 | - | Nr. parcela scris gresit in T.P (59/122) |

Lungime Segmente

1) Valorile lungimilor segmentelor sunt obținute din proiecție în plan.

| Punct început | X / Y | Punct sfârșit | X / Y | Lungime segment (** (m) |
|---------------|----------------------------|---------------|----------------------------|-------------------------|
| 1 | 448.509,424 466.017,677 | 2 | 448.511,742 466.018,757 | 2.557 |
| 2 | 448.511,742 466.018,757 | 3 | 448.499,296 466.039,013 | 23.774 |
| 3 | 448.499,296 466.039,013 | 4 | 448.497,136 466.037,676 | 2.54 |
| 4 | 448.497,136 466.037,676 | 1 | 448.509,424 466.017,677 | 23.473 |

** Lungimile segmentelor sunt determinate în planul de proiecție Stereo 70 și sunt rotunjite la 1 milimetru.

***** Distanţa dintre puncte este formată din segmente cumulate ce sunt mai mici decât valoarea 1 milimetru.**

**DATE DESPRE IMOBILUL NR. 6341**

Oficiul de Cadastru și Publicitate Imobiliară SIBIU
Biroul de Cadastru și Publicitate Imobiliară Avrig

A. Partea I. Descrierea imobilului

TEREN Extravilan

Adresa: Jud. Sibiu

| Nr. Crt | Nr cadastral Nr. topografic | Suprafața* (mp) | Observații / Referințe |
|---------|-----------------------------|-----------------|---|
| A1 | | 150 | Sector cadastral:12 Teren neimprejmuit; |

B. Partea II. Proprietari și acte

| Inscrieri privitoare la dreptul de proprietate și alte drepturi reale | | Referințe |
|--|---|-----------|
| / | | |
| Act Administrativ nr. 1393/48, din 29/04/2004 emis de CJPSDPAT (titlu de proprietate); | | |
| B1 | Intabulare, drept de PROPRIETATE, dobandit prin Reconstituire, cota actuala 1/1 1) FOGOROS ANA | A1 |

C. Partea III. SARCINI .

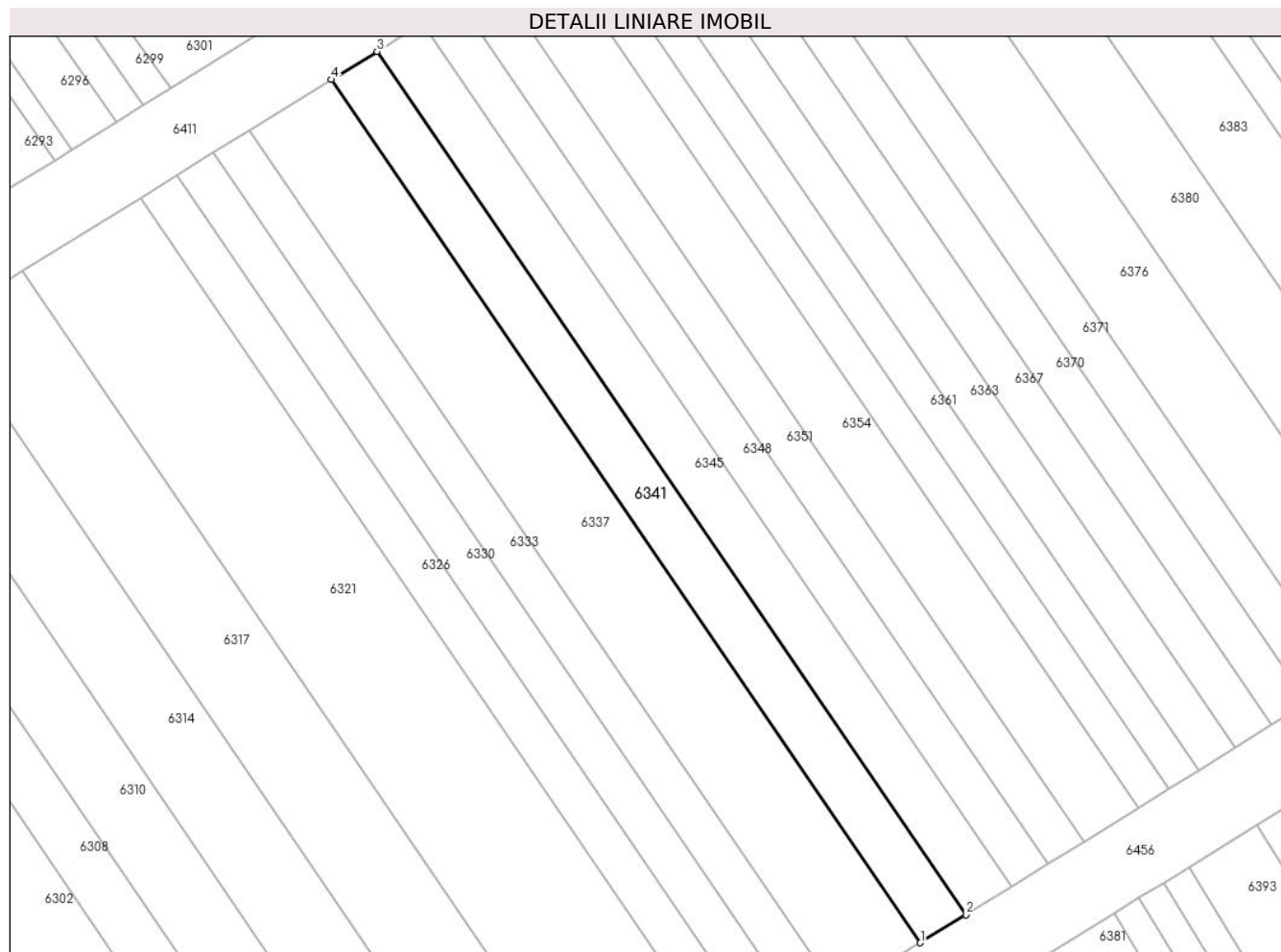
| Inscrieri privind dezmembramintele dreptului de proprietate, drepturi reale de garanție și sarcini | Referințe |
|--|-----------|
| NU SUNT | |

Anexa Nr. 1 La Partea I

Teren

| | | |
|--------------|-----------------|------------------------|
| Nr cadastral | Suprafața (mp)* | Observații / Referințe |
| | 150 | |

* Suprafața este determinată în planul de proiecție Stereo 70.



Date referitoare la teren

| Crt | Categorie folosință | Intravilan | Suprafața (mp) | Tarla | Parcelă | Nr. topo | Observații / Referințe |
|-----|---------------------|------------|----------------|-------|---------|----------|------------------------|
| 1 | arabil | NU | 150 | 4 | 59/114 | - | |

Lungime Segmente

1) Valorile lungimilor segmentelor sunt obținute din proiecție în plan.

| Punct început | X / Y | Punct sfârșit | X / Y | Lungime segment (** (m) |
|---------------|----------------------------|---------------|----------------------------|-------------------------|
| 1 | 448.519,23 466.056,057 | 2 | 448.521,587 466.057,516 | 2.772 |
| 2 | 448.521,587 466.057,516 | 3 | 448.491,042 466.102,241 | 54.16 |
| 3 | 448.491,042 466.102,241 | 4 | 448.488,685 466.100,782 | 2.772 |
| 4 | 448.488,685 466.100,782 | 1 | 448.519,23 466.056,057 | 54.16 |

** Lungimile segmentelor sunt determinate în planul de proiecție Stereo 70 și sunt rotunjite la 1 milimetru.

***** Distanţa dintre puncte este formată din segmente cumulate ce sunt mai mici decât valoarea 1 milimetru.**

**DATE DESPRE IMOBILUL NR. 6342**

Oficiul de Cadastru și Publicitate Imobiliară SIBIU
Biroul de Cadastru și Publicitate Imobiliară Avrig

A. Partea I. Descrierea imobilului

TEREN Extravilan

Adresa: Jud. Sibiu

| Nr. Crt | Nr cadastral Nr. topografic | Suprafața* (mp) | Observații / Referințe |
|---------|-----------------------------|-----------------|---|
| A1 | | 30 | Sector cadastral:12 Teren neimprejmuit; |

B. Partea II. Proprietari și acte

| Inscrieri privitoare la dreptul de proprietate și alte drepturi reale | Referințe |
|--|-----------|
| / | |
| Act Administrativ nr. 1459/48, din 30/06/2004 emis de CJPSDPAT (titlu de proprietate); | |
| B1 | A1 |
| Intabulare, drept de PROPRIETATE, dobandit prin Reconstituire, cota actuala 1/1 | |
| 1) DRĂGOIU DAVID | |
| 2) BASARABA PARASCHIVA | |

C. Partea III. SARCINI .

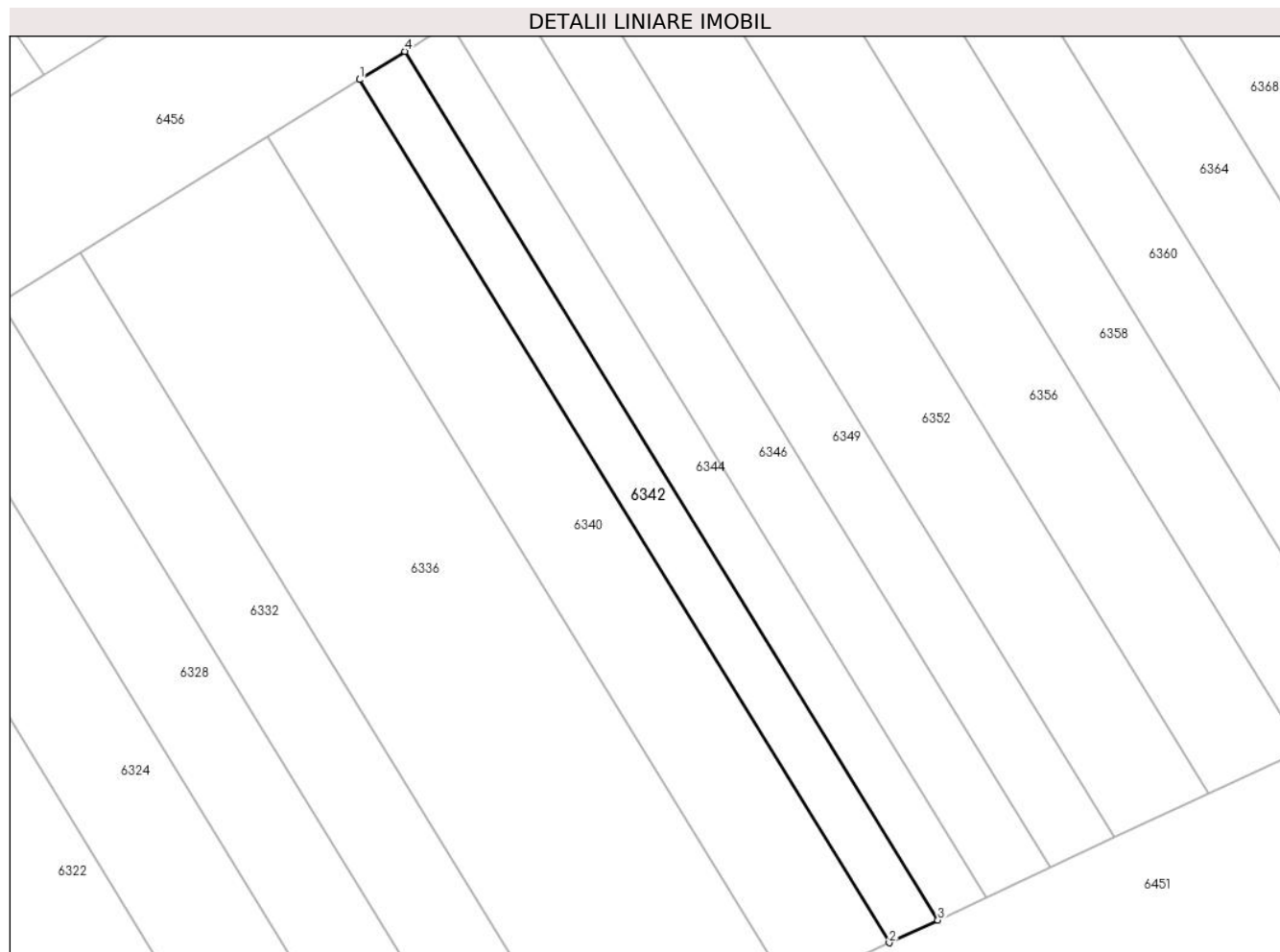
| Inscrieri privind dezmembramintele dreptului de proprietate, drepturi reale de garanție și sarcini | Referințe |
|--|-----------|
| NU SUNT | |

Anexa Nr. 1 La Partea I

Teren

| Nr cadastral | Suprafața (mp)* | Observații / Referințe |
|--------------|-----------------|------------------------|
| | 30 | |

* Suprafața este determinată în planul de proiecție Stereo 70.



Date referitoare la teren

| Crt | Categorie folosință | Intra vilan | Suprafața (mp) | Tarla | Parcelă | Nr. topo | Observații / Referințe |
|-----|---------------------|-------------|----------------|-------|----------|----------|-----------------------------------|
| 1 | arabil | NU | 30 | 4 | 59/121/1 | - | Nr. parcela scris gresit (59/121) |

Lungime Segmente

1) Valorile lungimilor segmentelor sunt obținute din proiecție în plan.

| Punct început | X / Y | Punct sfârșit | X / Y | Lungime segment (** (m) |
|---------------|----------------------------|---------------|----------------------------|-------------------------|
| 1 | 448.499,296 466.039,013 | 2 | 448.511,742 466.018,757 | 23.774 |
| 2 | 448.511,742 466.018,757 | 3 | 448.512,889 466.019,291 | 1.266 |
| 3 | 448.512,889 466.019,291 | 4 | 448.500,365 466.039,675 | 23.924 |
| 4 | 448.500,365 466.039,675 | 1 | 448.499,296 466.039,013 | 1.258 |

** Lungimile segmentelor sunt determinate în planul de proiecție Stereo 70 și sunt rotunjite la 1 milimetru.

***** Distanţa dintre puncte este formată din segmente cumulate ce sunt mai mici decât valoarea 1 milimetru.**

**DATE DESPRE IMOBILUL NR. 6343**

Oficiul de Cadastru și Publicitate Imobiliară SIBIU
Biroul de Cadastru și Publicitate Imobiliară Avrig

A. Partea I. Descrierea imobilului

TEREN Extravilan

Adresa: Jud. Sibiu

| Nr. Crt | Nr cadastral Nr. topografic | Suprafața* (mp) | Observații / Referințe |
|---------|-----------------------------|-----------------|---|
| A1 | | 170 | Sector cadastral:12 Teren neimprejmuit; |

B. Partea II. Proprietari și acte

| Inscrieri privitoare la dreptul de proprietate și alte drepturi reale | | Referințe |
|--|---|-----------|
| / | | |
| Act Notarial nr. 27, din 07/03/2012 emis de NP POPA CORNELIA (certificat de mostenitor); | | |
| B1 | Intabulare, drept de PROPRIETATE, dobandit prin Succesiune, cota actuala 1/1 1) FARCAȘ IOSIF | A1 |

C. Partea III. SARCINI .

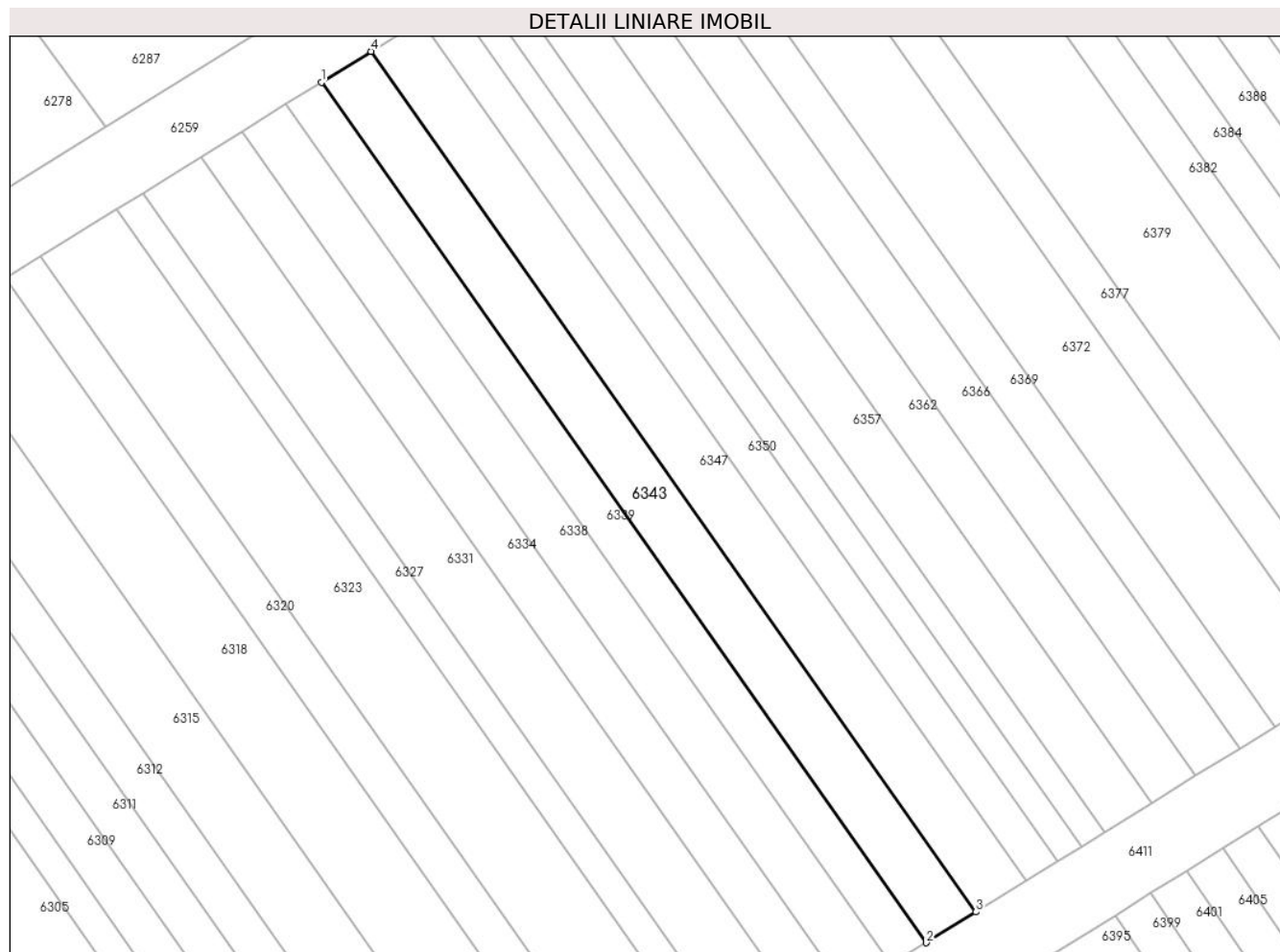
| Inscrieri privind dezmembramintele dreptului de proprietate, drepturi reale de garanție și sarcini | Referințe |
|--|-----------|
| NU SUNT | |

Anexa Nr. 1 La Partea I

Teren

| Nr cadastral | Suprafața (mp)* | Observații / Referințe |
|--------------|-----------------|------------------------|
| | 170 | |

* Suprafața este determinată în planul de proiecție Stereo 70.



Date referitoare la teren

| Crt | Categorie folosință | Intravilan | Suprafața (mp) | Tarla | Parcelă | Nr. topo | Observații / Referințe |
|-----|---------------------|------------|----------------|-------|---------|----------|------------------------|
| 1 | arabil | NU | 170 | 4 | 59/216 | - | |

Lungime Segmente

1) Valorile lungimilor segmentelor sunt obținute din proiecție în plan.

| Punct început | X / Y | Punct sfârșit | X / Y | Lungime segment (** (m) |
|---------------|----------------------------|---------------|----------------------------|-------------------------|
| 1 | 448.489,197 466.170,71 | 2 | 448.521,017 466.125,5 | 55.286 |
| 2 | 448.521,017 466.125,5 | 3 | 448.523,636 466.127,121 | 3.08 |
| 3 | 448.523,636 466.127,121 | 4 | 448.491,814 466.172,334 | 55.289 |
| 4 | 448.491,814 466.172,334 | 1 | 448.489,197 466.170,71 | 3.08 |

** Lungimile segmentelor sunt determinate în planul de proiecție Stereo 70 și sunt rotunjite la 1 milimetru.

***** Distanţa dintre puncte este formată din segmente cumulate ce sunt mai mici decât valoarea 1 milimetru.**

**DATE DESPRE IMOBILUL NR. 6344**

Oficiul de Cadastru și Publicitate Imobiliară SIBIU
Biroul de Cadastru și Publicitate Imobiliară Avrig

A. Partea I. Descrierea imobilului

TEREN Extravilan

Adresa: Jud. Sibiu

| Nr. Crt | Nr cadastral Nr. topografic | Suprafața* (mp) | Observații / Referințe |
|---------|-----------------------------|-----------------|---|
| A1 | | 30 | Sector cadastral:12 Teren neimprejmuit; |

B. Partea II. Proprietari și acte

| Inscrieri privitoare la dreptul de proprietate și alte drepturi reale | Referințe |
|--|-----------|
| / | |
| Act Administrativ nr. 1459/48, din 30/06/2004 emis de CJPSDPAT (titlu de proprietate); | |
| B1 | A1 |
| Intabulare, drept de PROPRIETATE, dobandit prin Reconstituire, cota actuala 1/1 | |
| 1) DRĂGOIU DAVID | |
| 2) BASARABA PARASCHIVA | |

C. Partea III. SARCINI .

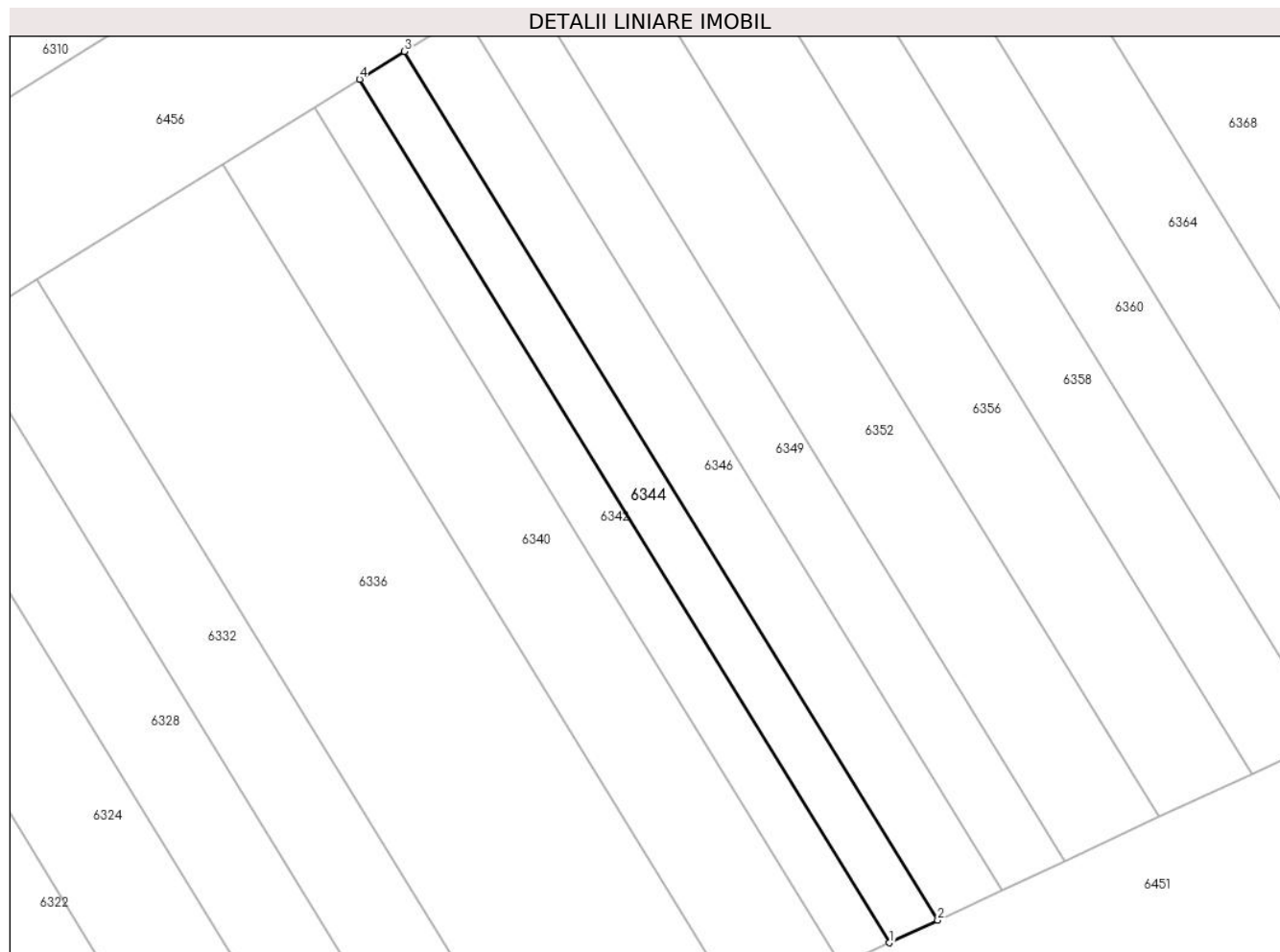
| Inscrieri privind dezmembramintele dreptului de proprietate, drepturi reale de garanție și sarcini | Referințe |
|--|-----------|
| NU SUNT | |

Anexa Nr. 1 La Partea I

Teren

| Nr cadastral | Suprafața (mp)* | Observații / Referințe |
|--------------|-----------------|------------------------|
| | 30 | |

* Suprafața este determinată în planul de proiecție Stereo 70.



Date referitoare la teren

| Crt | Categorie folosință | Intravilan | Suprafața (mp) | Tarla | Parcelă | Nr. topo | Observații / Referințe |
|-----|---------------------|------------|----------------|-------|----------|----------|--|
| 1 | arabil | NU | 30 | 4 | 59/120/1 | - | Nr. parcea scris gresit in T.P. (59/120) |

Lungime Segmente

1) Valorile lungimilor segmentelor sunt obținute din proiecție în plan.

| Punct început | X / Y | Punct sfârșit | X / Y | Lungime segment (** (m) |
|---------------|----------------------------|---------------|----------------------------|-------------------------|
| 1 | 448.512,889 466.019,291 | 2 | 448.514,03 466.019,823 | 1.258 |
| 2 | 448.514,03 466.019,823 | 3 | 448.501,428 466.040,333 | 24.072 |
| 3 | 448.501,428 466.040,333 | 4 | 448.500,365 466.039,675 | 1.25 |
| 4 | 448.500,365 466.039,675 | 1 | 448.512,889 466.019,291 | 23.924 |

** Lungimile segmentelor sunt determinate în planul de proiecție Stereo 70 și sunt rotunjite la 1 milimetru.

***** Distanţa dintre puncte este formată din segmente cumulate ce sunt mai mici decât valoarea 1 milimetru.**

**DATE DESPRE IMOBILUL NR. 6345**

Oficiul de Cadastru și Publicitate Imobiliară SIBIU
Biroul de Cadastru și Publicitate Imobiliară Avrig

A. Partea I. Descrierea imobilului

TEREN Extravilan

Adresa: Jud. Sibiu

| Nr. Crt | Nr cadastral Nr. topografic | Suprafața* (mp) | Observații / Referințe |
|---------|-----------------------------|-----------------|---|
| A1 | | 150 | Sector cadastral:12 Teren neimprejmuit; |

B. Partea II. Proprietari și acte

| Inscrieri privitoare la dreptul de proprietate și alte drepturi reale | Referințe |
|---|-----------|
| / | |
| Act Administrativ nr. 1361/48, din 14/04/2004 emis de CJPSDPAT (titlu de proprietate); | |
| B1 | A1 |
| Intabulare, drept de PROPRIETATE, dobandit prin Reconstituire, cota actuala 1/1 1) FOGOROȘ GRIGORE | |

C. Partea III. SARCINI .

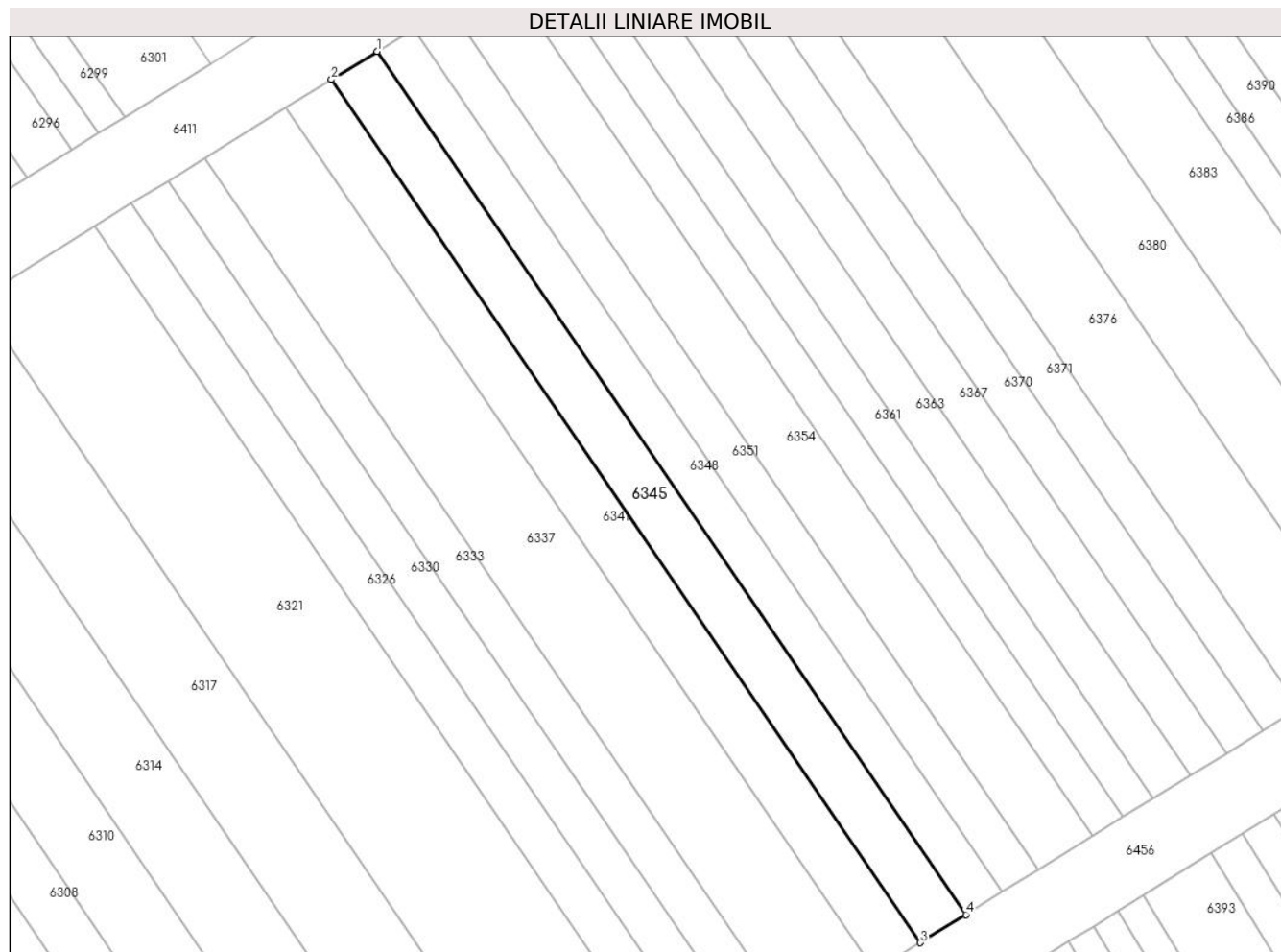
| Inscrieri privind dezmembramintele dreptului de proprietate, drepturi reale de garanție și sarcini | Referințe |
|--|-----------|
| NU SUNT | |

Anexa Nr. 1 La Partea I

Teren

| Nr cadastral | Suprafața (mp)* | Observații / Referințe |
|--------------|-----------------|------------------------|
| | 150 | |

* Suprafața este determinată în planul de proiecție Stereo 70.



Date referitoare la teren

| Crt | Categorie folosință | Intravilan | Suprafața (mp) | Tarla | Parcelă | Nr. topo | Observații / Referințe |
|-----|---------------------|------------|----------------|-------|---------|----------|------------------------|
| 1 | arabil | NU | 150 | 4 | 59/115 | - | |

Lungime Segmente

1) Valorile lungimilor segmentelor sunt obținute din proiecție în plan.

| Punct început | X / Y | Punct sfârșit | X / Y | Lungime segment (** (m) |
|---------------|----------------------------|---------------|----------------------------|-------------------------|
| 1 | 448.493,4 466.103,7 | 2 | 448.491,042 466.102,241 | 2.772 |
| 2 | 448.491,042 466.102,241 | 3 | 448.521,587 466.057,516 | 54.16 |
| 3 | 448.521,587 466.057,516 | 4 | 448.523,944 466.058,975 | 2.772 |
| 4 | 448.523,944 466.058,975 | 1 | 448.493,4 466.103,7 | 54.16 |

** Lungimile segmentelor sunt determinate în planul de proiecție Stereo 70 și sunt rotunjite la 1 milimetru.

***** Distanţa dintre puncte este formată din segmente cumulate ce sunt mai mici decât valoarea 1 milimetru.**

**DATE DESPRE IMOBILUL NR. 6346**

Oficiul de Cadastru și Publicitate Imobiliară SIBIU
Biroul de Cadastru și Publicitate Imobiliară Avrig

A. Partea I. Descrierea imobilului

TEREN Extravilan

Adresa: Jud. Sibiu

| Nr. Crt | Nr cadastral Nr. topografic | Suprafața* (mp) | Observații / Referințe |
|---------|-----------------------------|-----------------|---|
| A1 | | 40 | Sector cadastral:12 Teren neimprejmuit; |

B. Partea II. Proprietari și acte

| Inscrieri privitoare la dreptul de proprietate și alte drepturi reale | | Referințe |
|--|--|-----------|
| / | | |
| Act Administrativ nr. 1036/48, din 10/09/2003 emis de CJPSDPAT (titlu de proprietate); | | |
| B1 | Intabulare, drept de PROPRIETATE, dobandit prin Reconstituire, cota actuala 1/1 1) MURĂRESCU IOAN | A1 |

C. Partea III. SARCINI .

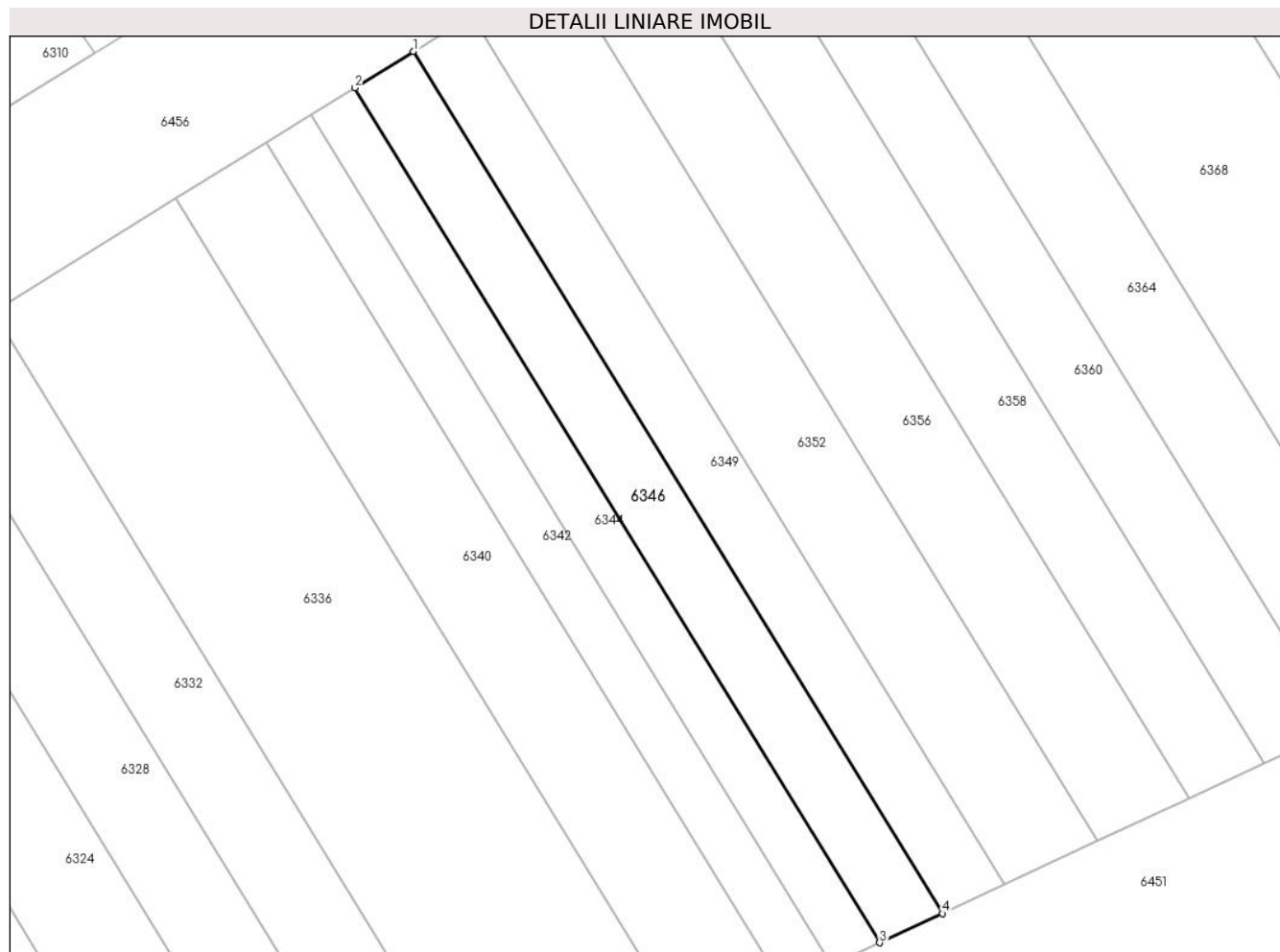
| Inscrieri privind dezmembramintele dreptului de proprietate, drepturi reale de garanție și sarcini | Referințe |
|--|-----------|
| NU SUNT | |

Anexa Nr. 1 La Partea I

Teren

| Nr cadastral | Suprafața (mp)* | Observații / Referințe |
|--------------|-----------------|------------------------|
| | 40 | |

* Suprafața este determinată în planul de proiecție Stereo 70.



Date referitoare la teren

| Crt | Categorie folosință | Intravilan | Suprafața (mp) | Tarla | Parcelă | Nr. topo | Observații / Referințe |
|-----|---------------------|------------|----------------|-------|----------|----------|---|
| 1 | arabil | NU | 40 | 4 | 59/119/1 | - | Nr. parcela scris gresit in T.P. (59/119) |

Lungime Segmente

1) Valorile lungimilor segmentelor sunt obținute din proiecție în plan.

| Punct început | X / Y | Punct sfârșit | X / Y | Lungime segment (** (m) |
|---------------|----------------------------|---------------|----------------------------|-------------------------|
| 1 | 448.502,836 466.041,204 | 2 | 448.501,428 466.040,333 | 1.655 |
| 2 | 448.501,428 466.040,333 | 3 | 448.514,03 466.019,823 | 24.072 |
| 3 | 448.514,03 466.019,823 | 4 | 448.515,54 466.020,526 | 1.666 |
| 4 | 448.515,54 466.020,526 | 1 | 448.502,836 466.041,204 | 24.269 |

** Lungimile segmentelor sunt determinate în planul de proiecție Stereo 70 și sunt rotunjite la 1 milimetru.

***** Distanţa dintre puncte este formată din segmente cumulate ce sunt mai mici decât valoarea 1 milimetru.**

**DATE DESPRE IMOBILUL NR. 6347**

Oficiul de Cadastru și Publicitate Imobiliară SIBIU
Biroul de Cadastru și Publicitate Imobiliară Avrig

A. Partea I. Descrierea imobilului

TEREN Extravilan

Adresa: Jud. Sibiu

| Nr. Crt | Nr cadastral Nr. topografic | Suprafața* (mp) | Observații / Referințe |
|---------|-----------------------------|-----------------|---|
| A1 | | 170 | Sector cadastral:12 Teren neimprejmuit; |

B. Partea II. Proprietari și acte

| Inscrieri privitoare la dreptul de proprietate și alte drepturi reale | | Referințe |
|--|---|-----------|
| / | | |
| Act Administrativ nr. 1297/48, din 12/03/2004 emis de CJPSDPAT (titlu de proprietate); | | |
| B1 | Intabulare, drept de PROPRIETATE, dobandit prin Reconstituire, cota actuala 1/1 1) FARCAS PARASCHIVA | A1 |

C. Partea III. SARCINI .

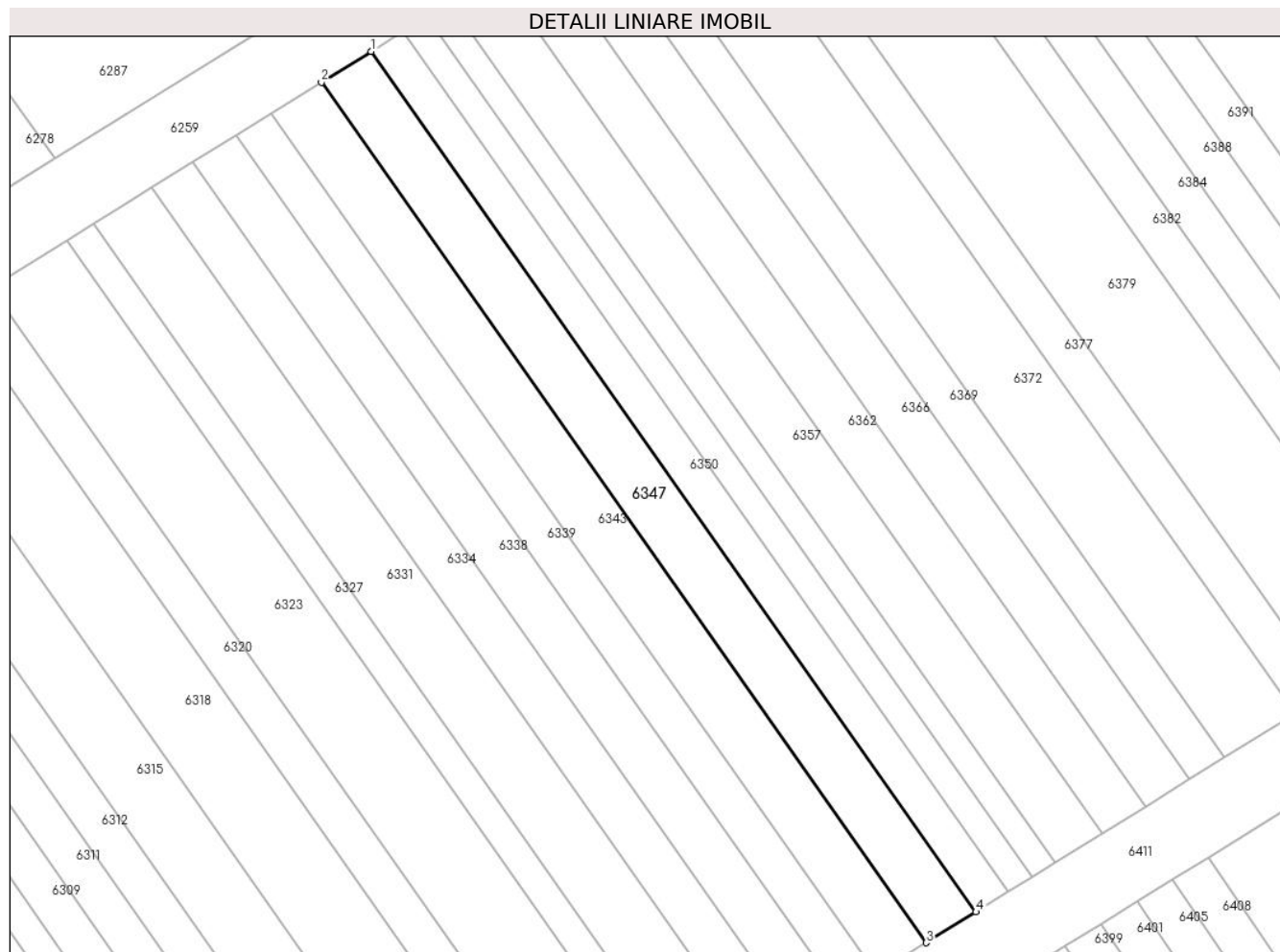
| Inscrieri privind dezmembramintele dreptului de proprietate, drepturi reale de garanție și sarcini | Referințe |
|--|-----------|
| NU SUNT | |

Anexa Nr. 1 La Partea I

Teren

| | | |
|--------------|-----------------|------------------------|
| Nr cadastral | Suprafața (mp)* | Observații / Referințe |
| | 170 | |

* Suprafața este determinată în planul de proiecție Stereo 70.



Date referitoare la teren

| Crt | Categorie folosință | Intra vilan | Suprafața (mp) | Tarla | Parcelă | Nr. topo | Observații / Referințe |
|-----|---------------------|-------------|----------------|-------|---------|----------|------------------------|
| 1 | arabil | NU | 170 | 4 | 59/217 | - | |

Lungime Segmente

1) Valorile lungimilor segmentelor sunt obținute din proiecție în plan.

| Punct început | X / Y | Punct sfârșit | X / Y | Lungime segment (** (m) |
|---------------|----------------------------|---------------|----------------------------|-------------------------|
| 1 | 448.494,431 466.173,958 | 2 | 448.491,814 466.172,334 | 3.08 |
| 2 | 448.491,814 466.172,334 | 3 | 448.523,636 466.127,121 | 55.289 |
| 3 | 448.523,636 466.127,121 | 4 | 448.526,255 466.128,742 | 3.08 |
| 4 | 448.526,255 466.128,742 | 1 | 448.494,431 466.173,958 | 55.292 |

** Lungimile segmentelor sunt determinate în planul de proiecție Stereo 70 și sunt rotunjite la 1 milimetru.

***** Distanţa dintre puncte este formată din segmente cumulate ce sunt mai mici decât valoarea 1 milimetru.**

**DATE DESPRE IMOBILUL NR. 6348**

Oficiul de Cadastru și Publicitate Imobiliară SIBIU
Biroul de Cadastru și Publicitate Imobiliară Avrig

A. Partea I. Descrierea imobilului

TEREN Extravilan

Adresa: Jud. Sibiu

| Nr. Crt | Nr cadastral Nr. topografic | Suprafața* (mp) | Observații / Referințe |
|---------|-----------------------------|-----------------|---|
| A1 | | 120 | Sector cadastral:12 Teren neimprejmuit; |

B. Partea II. Proprietari și acte

| Inscrieri privitoare la dreptul de proprietate și alte drepturi reale | | Referințe |
|--|--|-----------|
| / | | |
| Act Administrativ nr. 1261/48, din 13/02/2004 emis de CJPSDPAT (titlu de proprietate); | | |
| B1 | Intabulare, drept de PROPRIETATE, dobandit prin Reconstituire, cota actuala 1/1 1) DOICAN MARIA 2) BOBANGA FLORENTINA 3) METEA EMILIA | A1 |

C. Partea III. SARCINI .

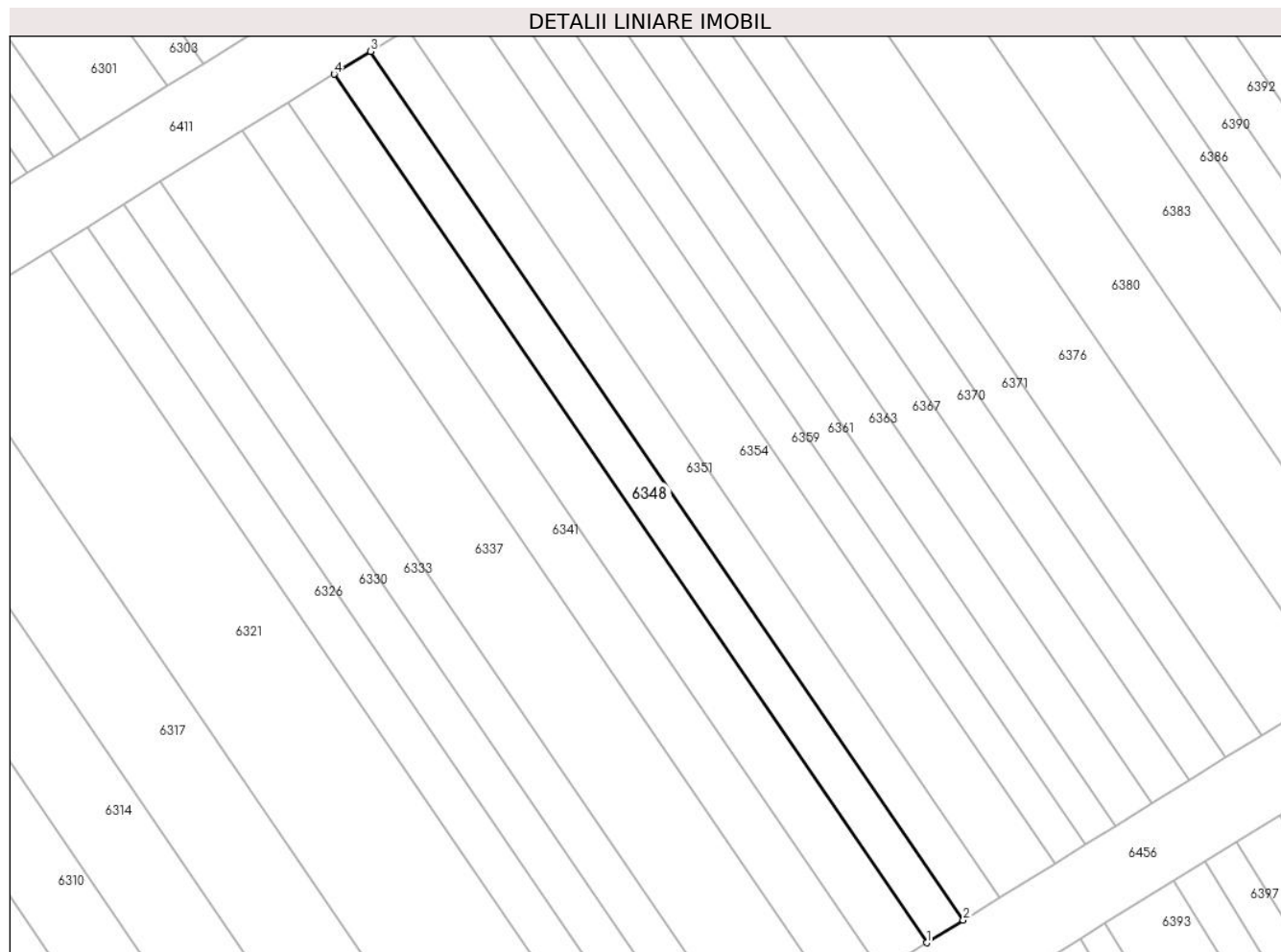
| Inscrieri privind dezmembramintele dreptului de proprietate, drepturi reale de garanție și sarcini | Referințe |
|--|-----------|
| NU SUNT | |

Anexa Nr. 1 La Partea I

Teren

| | | |
|--------------|-----------------|------------------------|
| Nr cadastral | Suprafața (mp)* | Observații / Referințe |
| | 120 | |

* Suprafața este determinată în planul de proiecție Stereo 70.



Date referitoare la teren

| Crt | Categorie folosință | Intravilan | Suprafața (mp) | Tarla | Parcelă | Nr. topo | Observații / Referințe |
|-----|---------------------|------------|----------------|-------|---------|----------|------------------------|
| 1 | arabil | NU | 120 | 4 | 59/116 | - | |

Lungime Segmente

1) Valorile lungimilor segmentelor sunt obținute din proiecție în plan.

| Punct început | X / Y | Punct sfârșit | X / Y | Lungime segment (** (m) |
|---------------|----------------------------|---------------|----------------------------|-------------------------|
| 1 | 448.523,944 466.058,975 | 2 | 448.525,83 466.060,142 | 2.218 |
| 2 | 448.525,83 466.060,142 | 3 | 448.495,285 466.104,868 | 54.16 |
| 3 | 448.495,285 466.104,868 | 4 | 448.493,4 466.103,7 | 2.218 |
| 4 | 448.493,4 466.103,7 | 1 | 448.523,944 466.058,975 | 54.16 |

** Lungimile segmentelor sunt determinate în planul de proiecție Stereo 70 și sunt rotunjite la 1 milimetru.

***** Distanţa dintre puncte este formată din segmente cumulate ce sunt mai mici decât valoarea 1 milimetru.**

**DATE DESPRE IMOBILUL NR. 6349**

Oficiul de Cadastru și Publicitate Imobiliară SIBIU
Biroul de Cadastru și Publicitate Imobiliară Avrig

A. Partea I. Descrierea imobilului

TEREN Extravilan

Adresa: Jud. Sibiu

| Nr. Crt | Nr cadastral Nr. topografic | Suprafața* (mp) | Observații / Referințe |
|---------|-----------------------------|-----------------|---|
| A1 | | 40 | Sector cadastral:12 Teren neimprejmuit; |

B. Partea II. Proprietari și acte

| Inscrieri privitoare la dreptul de proprietate și alte drepturi reale | | Referințe |
|--|---|-----------|
| / | | |
| Act Administrativ nr. 1374/48, din 20/04/2004 emis de CJPSDPAT (titlu de proprietate); | | |
| B1 | Intabulare, drept de PROPRIETATE, dobandit prin Reconstituire, cota actuala 1/1 1) BRUDARIU GHEORGHE | A1 |

C. Partea III. SARCINI .

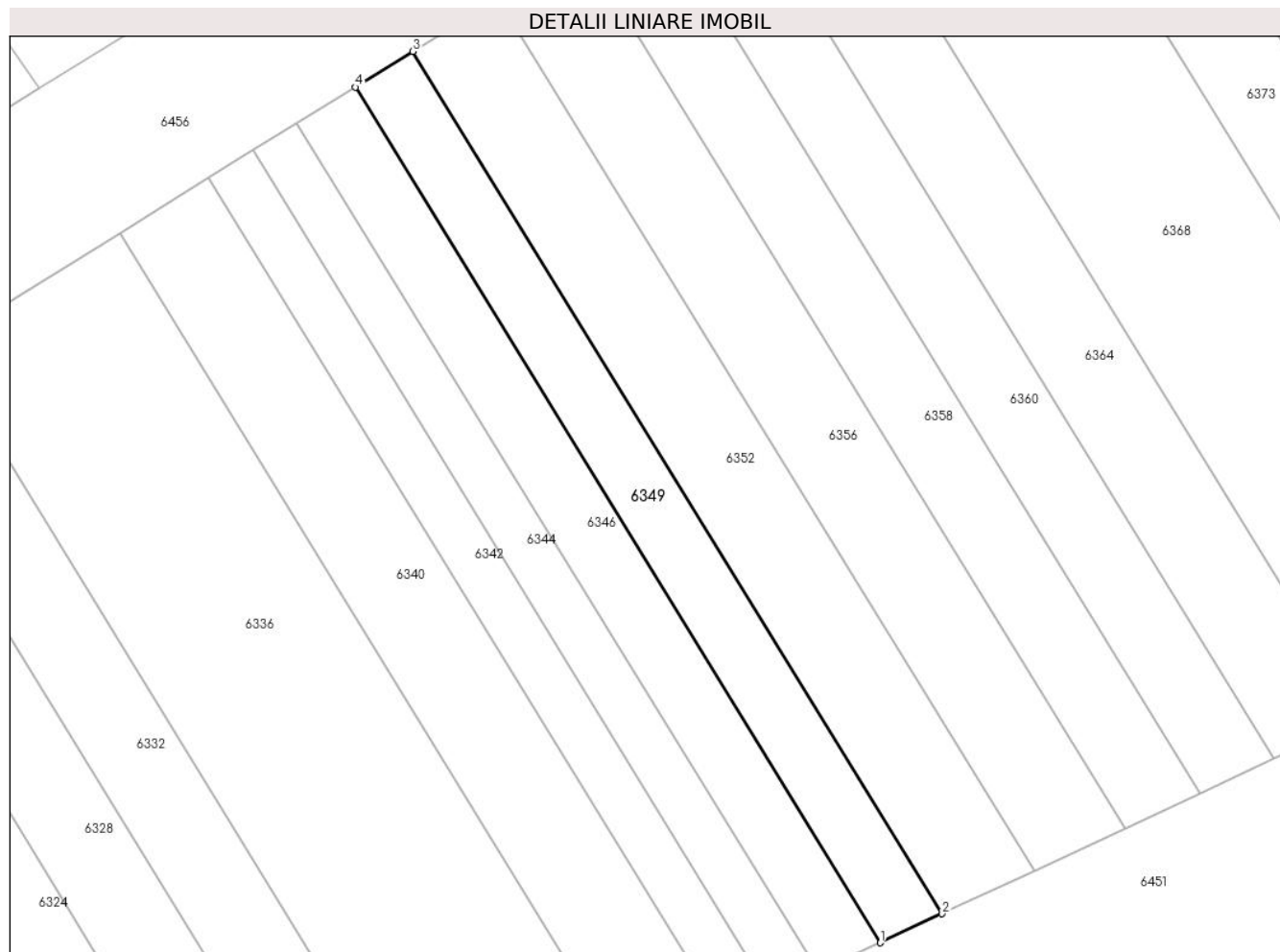
| Inscrieri privind dezmembramintele dreptului de proprietate, drepturi reale de garanție și sarcini | Referințe |
|--|-----------|
| NU SUNT | |

Anexa Nr. 1 La Partea I

Teren

| | | |
|--------------|-----------------|------------------------|
| Nr cadastral | Suprafața (mp)* | Observații / Referințe |
| | 40 | |

* Suprafața este determinată în planul de proiecție Stereo 70.



Date referitoare la teren

| Crt | Categorie folosință | Intra vilan | Suprafața (mp) | Tarla | Parcelă | Nr. topo | Observații / Referințe |
|-----|---------------------|-------------|----------------|-------|-----------|----------|---|
| 1 | arabil | NU | 40 | 4 | 59/1181/1 | - | Nr. parcela scris gresit in T.P. (59/118) |

Lungime Segmente

1) Valorile lungimilor segmentelor sunt obținute din proiecție în plan.

| Punct început | X / Y | Punct sfârșit | X / Y | Lungime segment (** (m) |
|---------------|----------------------------|---------------|----------------------------|-------------------------|
| 1 | 448.515,54 466.020,526 | 2 | 448.517,038 466.021,224 | 1.653 |
| 2 | 448.517,038 466.021,224 | 3 | 448.504,231 466.042,068 | 24.464 |
| 3 | 448.504,231 466.042,068 | 4 | 448.502,836 466.041,204 | 1.642 |
| 4 | 448.502,836 466.041,204 | 1 | 448.515,54 466.020,526 | 24.269 |

** Lungimile segmentelor sunt determinate în planul de proiecție Stereo 70 și sunt rotunjite la 1 milimetru.

***** Distanţa dintre puncte este formată din segmente cumulate ce sunt mai mici decât valoarea 1 milimetru.**

**DATE DESPRE IMOBILUL NR. 6350**

Oficiul de Cadastru și Publicitate Imobiliară SIBIU
Biroul de Cadastru și Publicitate Imobiliară Avrig

A. Partea I. Descrierea imobilului

TEREN Extravilan

Adresa: Jud. Sibiu

| Nr. Crt | Nr cadastral Nr. topografic | Suprafața* (mp) | Observații / Referințe |
|---------|-----------------------------|-----------------|---|
| A1 | | 110 | Sector cadastral:12 Teren neimprejmuit; |

B. Partea II. Proprietari și acte

| Inscrieri privitoare la dreptul de proprietate și alte drepturi reale | | Referințe |
|--|--|-----------|
| / | | |
| Act Administrativ nr. 1379/48, din 20/04/2004 emis de CJSPDPAT (titlu de proprietate); | | |
| B1 | Intabulare, drept de PROPRIETATE, dobandit prin Reconstituire, cota actuala 1/1 1) TRIF OTILIA 2) TRIF GHEORGHE 3) TRIF NICOLAE | A1 |

C. Partea III. SARCINI .

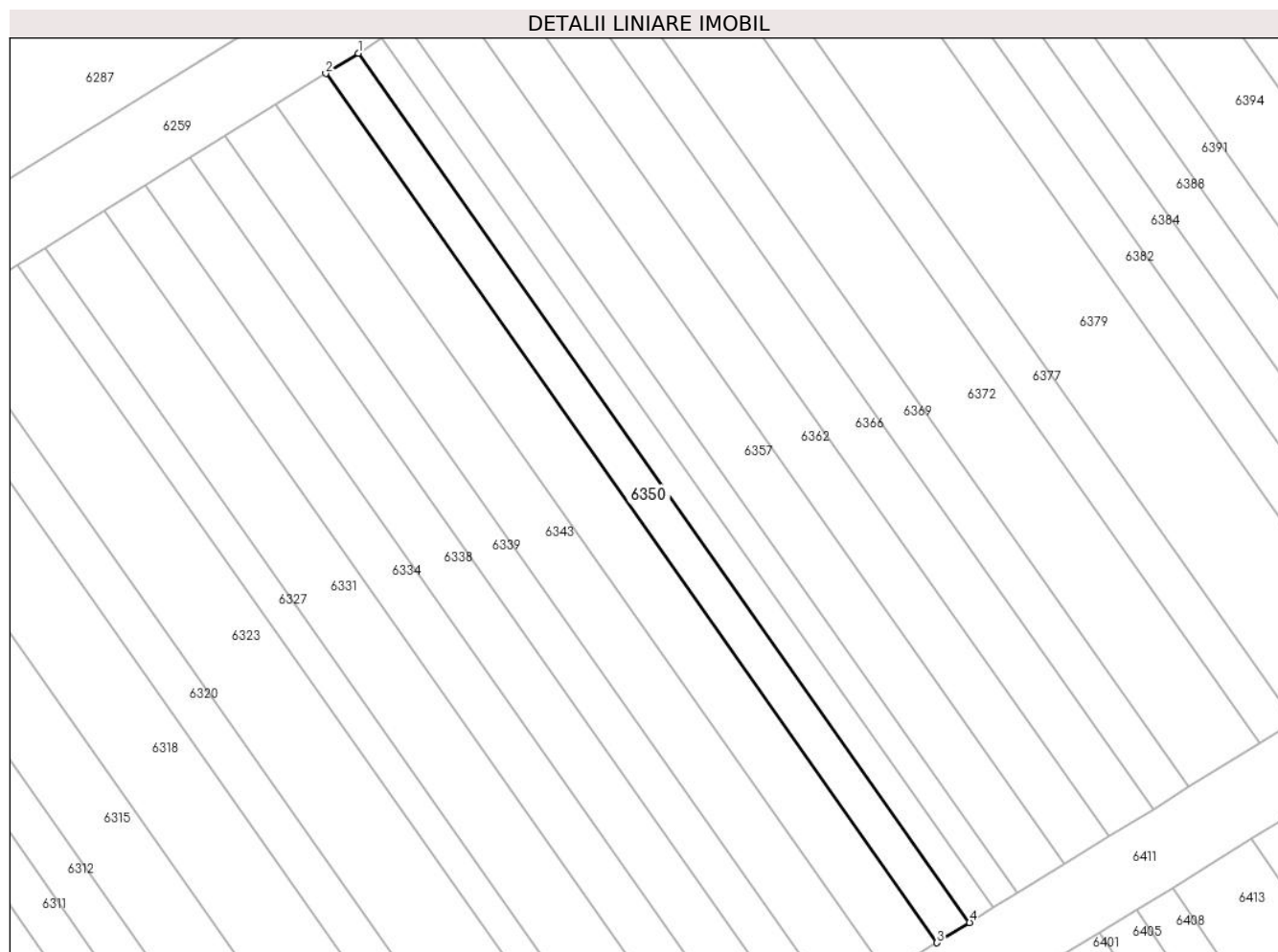
| Inscrieri privind dezmembramintele dreptului de proprietate, drepturi reale de garanție și sarcini | Referințe |
|--|-----------|
| NU SUNT | |

Anexa Nr. 1 La Partea I

Teren

| | | |
|--------------|-----------------|------------------------|
| Nr cadastral | Suprafața (mp)* | Observații / Referințe |
| | 110 | |

* Suprafața este determinată în planul de proiecție Stereo 70.



Date referitoare la teren

| Crt | Categorie folosință | Intravilan | Suprafața (mp) | Tarla | Parcelă | Nr. topo | Observații / Referințe |
|-----|---------------------|------------|----------------|-------|---------|----------|------------------------|
| 1 | arabil | NU | 110 | 4 | 59/218 | - | |

Lungime Segmente

1) Valorile lungimilor segmentelor sunt obținute din proiecție în plan.

| Punct început | X / Y | Punct sfârșit | X / Y | Lungime segment (** (m) |
|---------------|----------------------------|---------------|----------------------------|-------------------------|
| 1 | 448.496,124 466.175,008 | 2 | 448.494,431 466.173,958 | 1.993 |
| 2 | 448.494,431 466.173,958 | 3 | 448.526,255 466.128,742 | 55.292 |
| 3 | 448.526,255 466.128,742 | 4 | 448.527,95 466.129,791 | 1.993 |
| 4 | 448.527,95 466.129,791 | 1 | 448.496,124 466.175,008 | 55.294 |

** Lungimile segmentelor sunt determinate în planul de proiecție Stereo 70 și sunt rotunjite la 1 milimetru.

***** Distanţa dintre puncte este formată din segmente cumulate ce sunt mai mici decât valoarea 1 milimetru.**

**DATE DESPRE IMOBILUL NR. 6351**

Oficiul de Cadastru și Publicitate Imobiliară SIBIU
Biroul de Cadastru și Publicitate Imobiliară Avrig

A. Partea I. Descrierea imobilului

TEREN Extravilan

Adresa: Jud. Sibiu

| Nr. Crt | Nr cadastral Nr. topografic | Suprafața* (mp) | Observații / Referințe |
|---------|-----------------------------|-----------------|---|
| A1 | | 120 | Sector cadastral:12 Teren neimprejmuit; |

B. Partea II. Proprietari și acte

| Inscrieri privitoare la dreptul de proprietate și alte drepturi reale | | Referințe |
|--|--|-----------|
| / | | |
| Act Administrativ nr. 1449/48, din 23/06/2004 emis de CJPSDPAT (titlu de proprietate); | | |
| B1 | Intabulare, drept de PROPRIETATE, dobandit prin Reconstituire, cota actuala 1/1 1) POPA AUREL 2) HRINCEA SOFIA 3) MOHANU NELA 4) RAȚIU IOSIF | A1 |

C. Partea III. SARCINI .

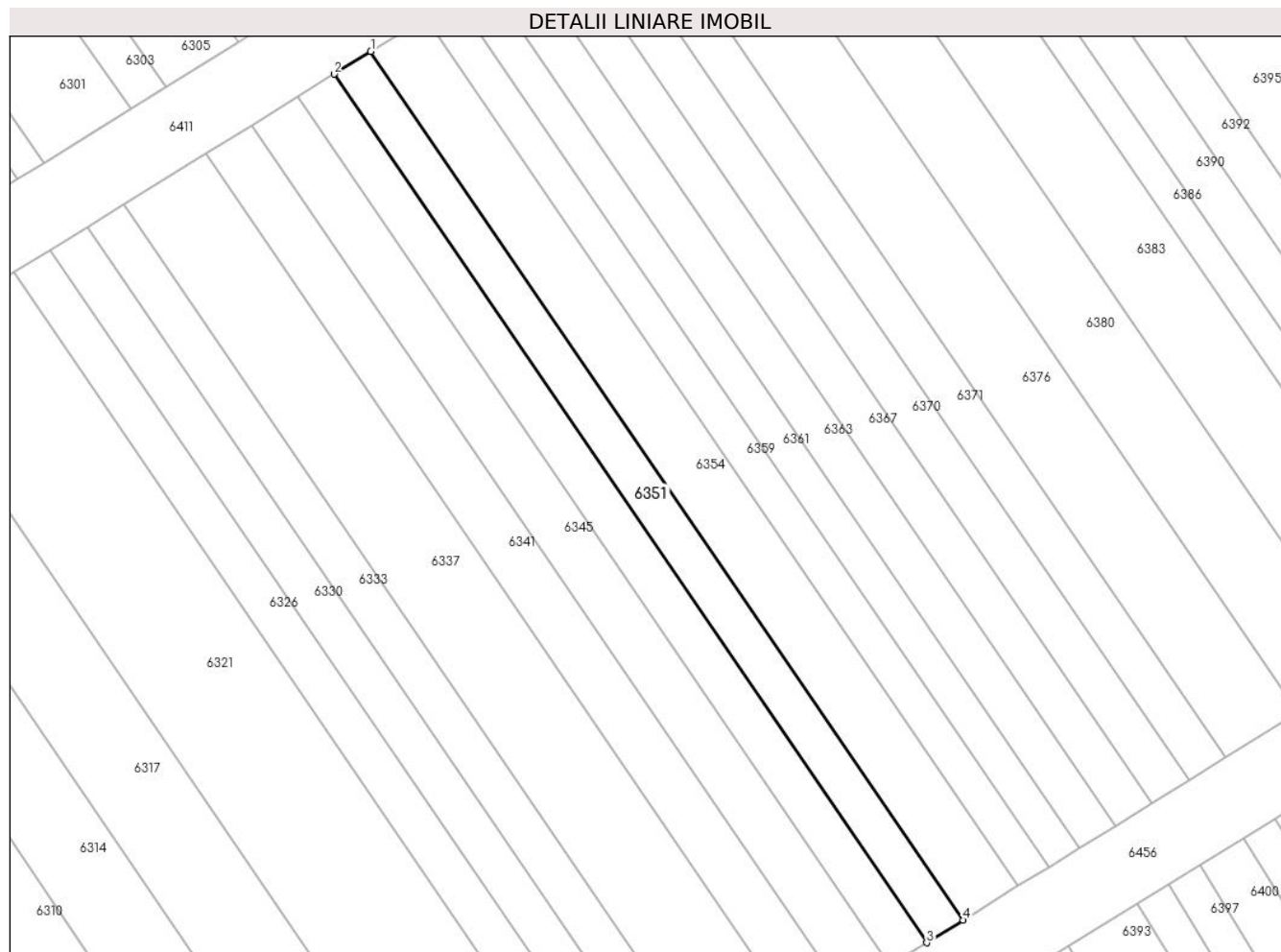
| Inscrieri privind dezmembramintele dreptului de proprietate, drepturi reale de garanție și sarcini | Referințe |
|--|-----------|
| NU SUNT | |

Anexa Nr. 1 La Partea I

Teren

| | | |
|--------------|-----------------|------------------------|
| Nr cadastral | Suprafața (mp)* | Observații / Referințe |
| | 120 | |

* Suprafața este determinată în planul de proiecție Stereo 70.



Date referitoare la teren

| Crt | Categorie folosință | Intravilan | Suprafața (mp) | Tarla | Parcelă | Nr. topo | Observații / Referințe |
|-----|---------------------|------------|----------------|-------|---------|----------|------------------------|
| 1 | arabil | NU | 120 | 4 | 59/117 | - | |

Lungime Segmente

1) Valorile lungimilor segmentelor sunt obținute din proiecție în plan.

| Punct început | X / Y | Punct sfârșit | X / Y | Lungime segment (** (m) |
|---------------|----------------------------|---------------|----------------------------|-------------------------|
| 1 | 448.497,171 466.106,035 | 2 | 448.495,285 466.104,868 | 2.218 |
| 2 | 448.495,285 466.104,868 | 3 | 448.525,83 466.060,142 | 54.16 |
| 3 | 448.525,83 466.060,142 | 4 | 448.527,716 466.061,31 | 2.218 |
| 4 | 448.527,716 466.061,31 | 1 | 448.497,171 466.106,035 | 54.16 |

** Lungimile segmentelor sunt determinate în planul de proiecție Stereo 70 și sunt rotunjite la 1 milimetru.

***** Distanţa dintre puncte este formată din segmente cumulate ce sunt mai mici decât valoarea 1 milimetru.**

**DATE DESPRE IMOBILUL NR. 6352**

Oficiul de Cadastru și Publicitate Imobiliară SIBIU
Biroul de Cadastru și Publicitate Imobiliară Avrig

A. Partea I. Descrierea imobilului

TEREN Extravilan

Adresa: Jud. Sibiu

| Nr. Crt | Nr cadastral Nr. topografic | Suprafața* (mp) | Observații / Referințe |
|---------|-----------------------------|-----------------|---|
| A1 | | 60 | Sector cadastral:12 Teren neimprejmuit; |

B. Partea II. Proprietari și acte

| Inscrieri privitoare la dreptul de proprietate și alte drepturi reale | Referințe |
|--|-----------|
| / | |
| Act Notarial nr. 75, din 26/06/2020 emis de NP POPA CORNELIA (certificat de mostenitor); | |
| B1 | A1 |
| Intabulare, drept de PROPRIETATE, dobandit prin Succesiune, cota actuala 1/1 1) STOICHIȚĂ ANA | |

C. Partea III. SARCINI .

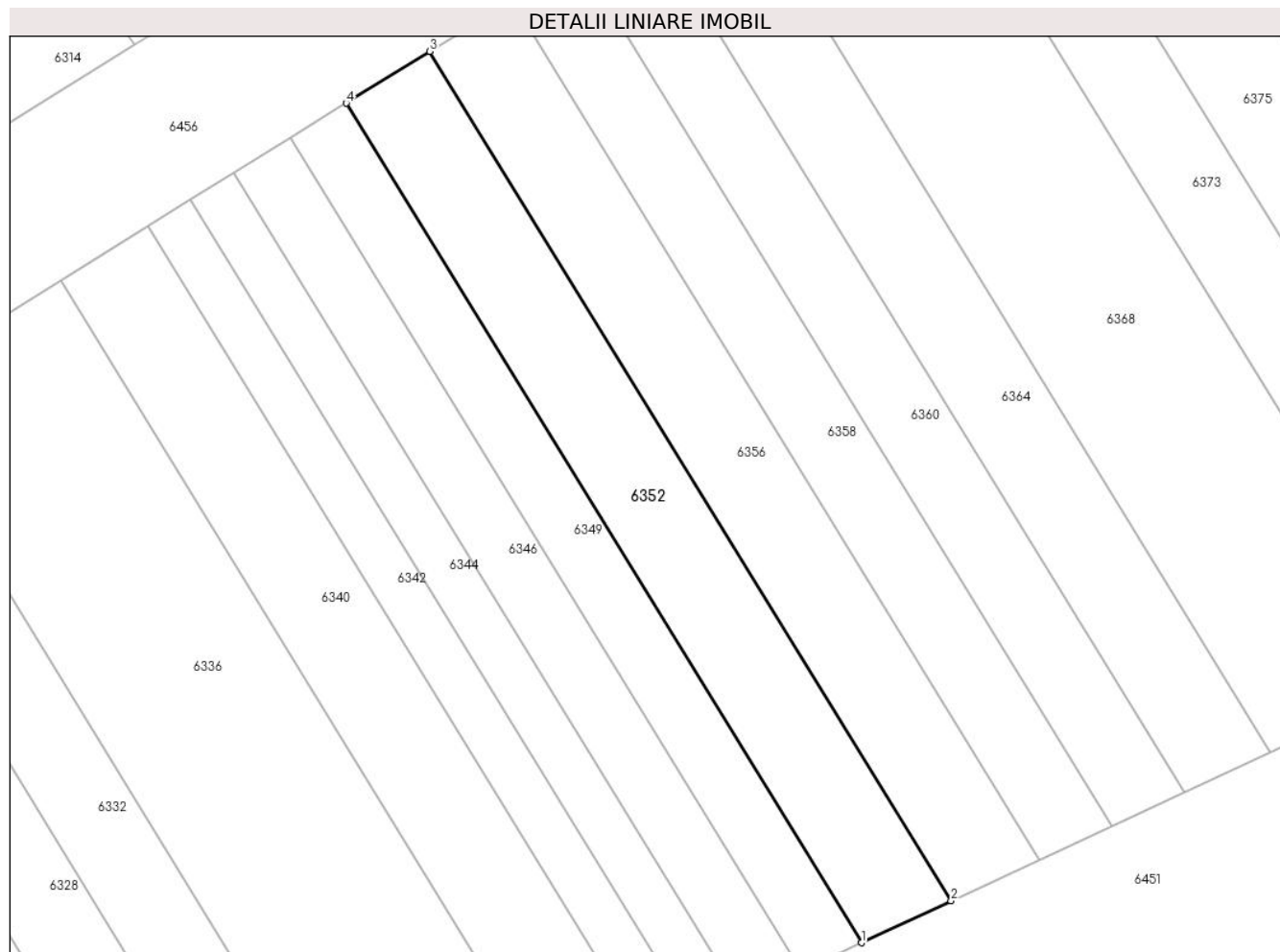
| Inscrieri privind dezmembramintele dreptului de proprietate, drepturi reale de garanție și sarcini | Referințe |
|--|-----------|
| NU SUNT | |

Anexa Nr. 1 La Partea I

Teren

| Nr cadastral | Suprafața (mp)* | Observații / Referințe |
|--------------|-----------------|------------------------|
| | 60 | |

* Suprafața este determinată în planul de proiecție Stereo 70.



Date referitoare la teren

| Crt | Categorie folosință | Intra vilan | Suprafața (mp) | Tarla | Parcelă | Nr. topo | Observații / Referințe |
|-----|---------------------|-------------|----------------|-------|----------|----------|---|
| 1 | arabil | NU | 60 | 4 | 59/117/1 | - | Nr. parcela scris gresit in T.P. (59/117) |

Lungime Segmente

1) Valorile lungimilor segmentelor sunt obținute din proiecție în plan.

| Punct început | X / Y | Punct sfârșit | X / Y | Lungime segment (** (m) |
|---------------|----------------------------|---------------|----------------------------|-------------------------|
| 1 | 448.517,038 466.021,224 | 2 | 448.519,263 466.022,261 | 2.454 |
| 2 | 448.519,263 466.022,261 | 3 | 448.506,305 466.043,352 | 24.753 |
| 3 | 448.506,305 466.043,352 | 4 | 448.504,231 466.042,068 | 2.438 |
| 4 | 448.504,231 466.042,068 | 1 | 448.517,038 466.021,224 | 24.464 |

** Lungimile segmentelor sunt determinate în planul de proiecție Stereo 70 și sunt rotunjite la 1 milimetru.

***** Distanţa dintre puncte este formată din segmente cumulate ce sunt mai mici decât valoarea 1 milimetru.**

**DATE DESPRE IMOBILUL NR. 6353**

Oficiul de Cadastru și Publicitate Imobiliară SIBIU
Biroul de Cadastru și Publicitate Imobiliară Avrig

A. Partea I. Descrierea imobilului

TEREN Extravilan

Adresa: Jud. Sibiu

| Nr. Crt | Nr cadastral Nr. topografic | Suprafața* (mp) | Observații / Referințe |
|---------|-----------------------------|-----------------|---|
| A1 | | 80 | Sector cadastral:12 Teren neimprejmuit; |

B. Partea II. Proprietari și acte

| Inscrieri privitoare la dreptul de proprietate și alte drepturi reale | Referințe |
|---|-----------|
| / | |
| Act Administrativ nr. 1081/48, din 30/09/2003 emis de CJPSDPAT (titlu de proprietate); | |
| B1 | A1 |
| Intabulare, drept de PROPRIETATE, dobandit prin Reconstituire, cota actuala 1/1 1) BALEA MARIA | |

C. Partea III. SARCINI .

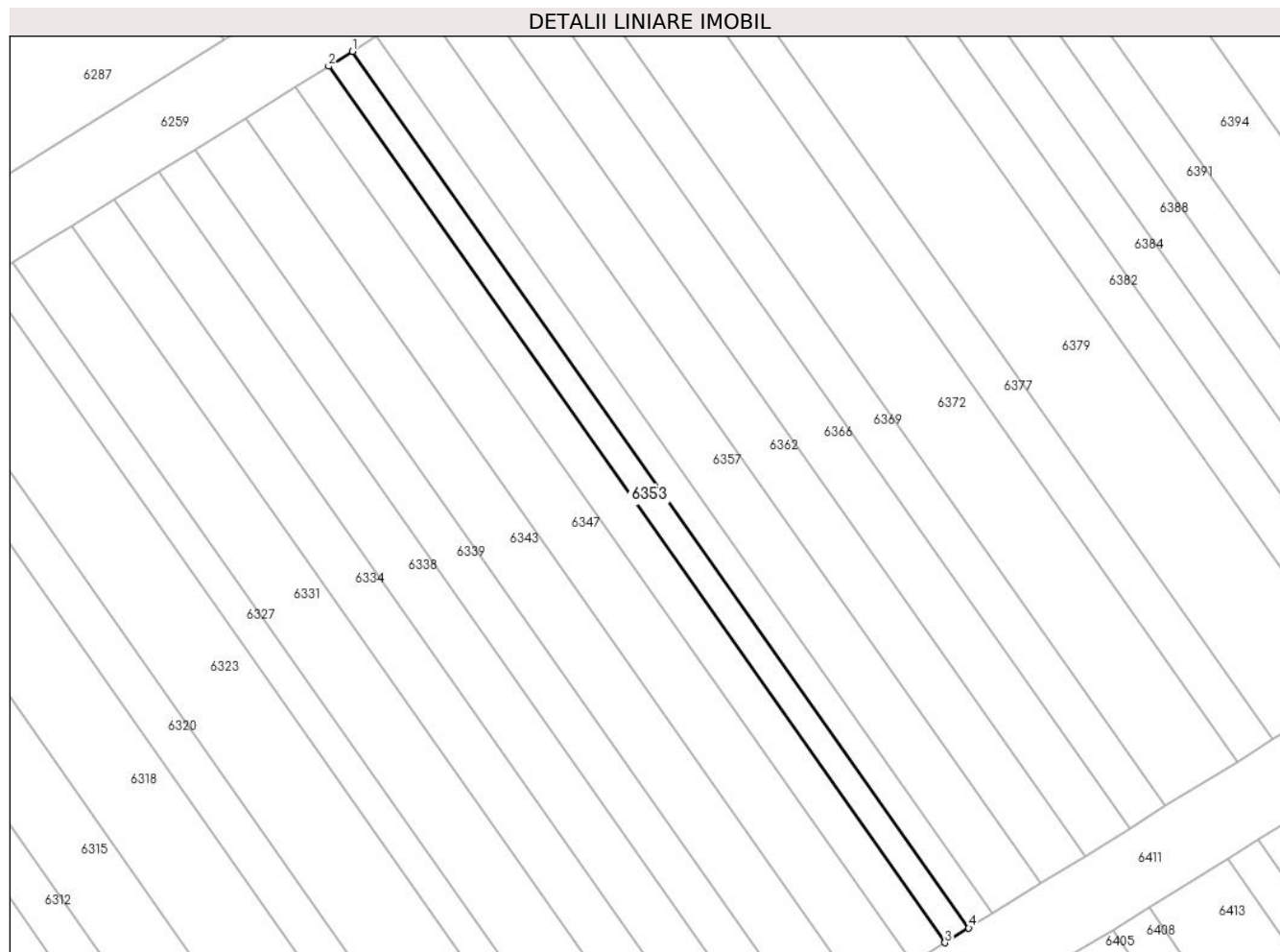
| Inscrieri privind dezmembramintele dreptului de proprietate, drepturi reale de garanție și sarcini | Referințe |
|--|-----------|
| NU SUNT | |

Anexa Nr. 1 La Partea I

Teren

| Nr cadastral | Suprafața (mp)* | Observații / Referințe |
|--------------|-----------------|------------------------|
| | 80 | |

* Suprafața este determinată în planul de proiecție Stereo 70.



Date referitoare la teren

| Crt | Categorie folosință | Intravilan | Suprafața (mp) | Tarla | Parcelă | Nr. topo | Observații / Referințe |
|-----|---------------------|------------|----------------|-------|---------|----------|------------------------|
| 1 | arabil | NU | 80 | 4 | 59/129 | - | |

Lungime Segmente

1) Valorile lungimilor segmentelor sunt obținute din proiecție în plan.

| Punct început | X / Y | Punct sfârșit | X / Y | Lungime segment (** (m) |
|---------------|----------------------------|---------------|----------------------------|-------------------------|
| 1 | 448.497,356 466.175,772 | 2 | 448.496,124 466.175,008 | 1.449 |
| 2 | 448.496,124 466.175,008 | 3 | 448.527,95 466.129,791 | 55.294 |
| 3 | 448.527,95 466.129,791 | 4 | 448.529,182 466.130,554 | 1.449 |
| 4 | 448.529,182 466.130,554 | 1 | 448.497,356 466.175,772 | 55.296 |

** Lungimile segmentelor sunt determinate în planul de proiecție Stereo 70 și sunt rotunjite la 1 milimetru.

***** Distanţa dintre puncte este formată din segmente cumulate ce sunt mai mici decât valoarea 1 milimetru.**

**DATE DESPRE IMOBILUL NR. 6354**

Oficiul de Cadastru și Publicitate Imobiliară SIBIU
Biroul de Cadastru și Publicitate Imobiliară Avrig

A. Partea I. Descrierea imobilului

TEREN Extravilan

Adresa: Jud. Sibiu

| Nr. Crt | Nr cadastral Nr. topografic | Suprafața* (mp) | Observații / Referințe |
|---------|-----------------------------|-----------------|---|
| A1 | | 180 | Sector cadastral:12 Teren neimprejmuit; |

B. Partea II. Proprietari și acte

| Inscrieri privitoare la dreptul de proprietate și alte drepturi reale | Referințe |
|--|-----------|
| / | |
| Act Administrativ nr. 1111/48, din 14/11/2003 emis de CJPSDPAT (titlu de proprietate); | |
| B1 | A1 |
| Intabulare, drept de PROPRIETATE, dobandit prin Reconstituire, cota actuala 1/1 1) POPA MARIA | |

C. Partea III. SARCINI .

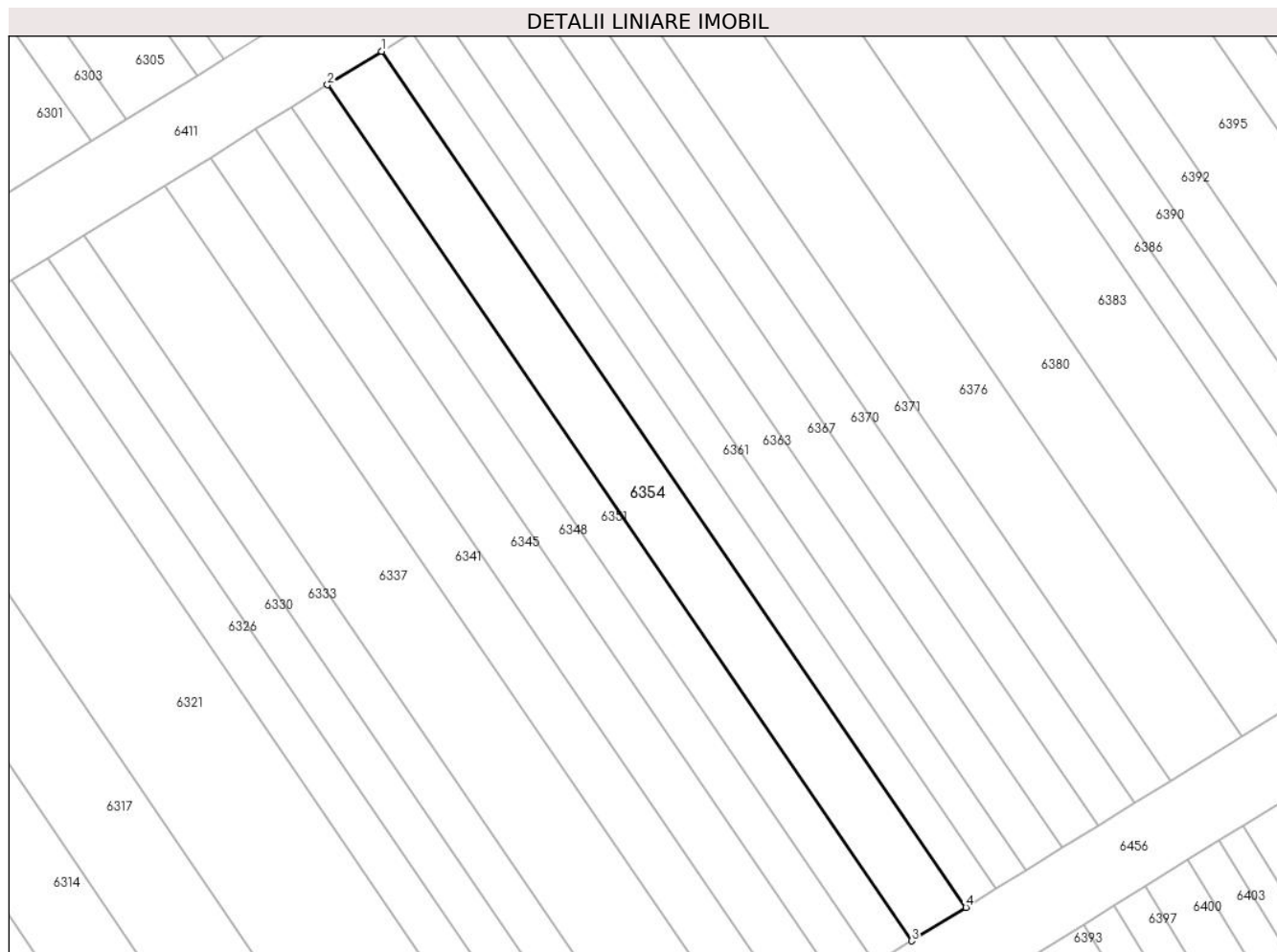
| Inscrieri privind dezmembramintele dreptului de proprietate, drepturi reale de garanție și sarcini | Referințe |
|--|-----------|
| NU SUNT | |

Anexa Nr. 1 La Partea I

Teren

| Nr cadastral | Suprafața (mp)* | Observații / Referințe |
|--------------|-----------------|------------------------|
| | 180 | |

* Suprafața este determinată în planul de proiecție Stereo 70.



Date referitoare la teren

| Crt | Categorie folosință | Intravilan | Suprafața (mp) | Tarla | Parcelă | Nr. topo | Observații / Referințe |
|-----|---------------------|------------|----------------|-------|---------|----------|------------------------|
| 1 | arabil | NU | 180 | 4 | 59/118 | - | |

Lungime Segmente

1) Valorile lungimilor segmentelor sunt obținute din proiecție în plan.

| Punct început | X / Y | Punct sfârșit | X / Y | Lungime segment (** (m) |
|---------------|----------------------------|---------------|----------------------------|-------------------------|
| 1 | 448.500,0 466.107,786 | 2 | 448.497,171 466.106,035 | 3.327 |
| 2 | 448.497,171 466.106,035 | 3 | 448.527,716 466.061,31 | 54.16 |
| 3 | 448.527,716 466.061,31 | 4 | 448.530,545 466.063,061 | 3.327 |
| 4 | 448.530,545 466.063,061 | 1 | 448.500,0 466.107,786 | 54.16 |

** Lungimile segmentelor sunt determinate în planul de proiecție Stereo 70 și sunt rotunjite la 1 milimetru.

***** Distanţa dintre puncte este formată din segmente cumulate ce sunt mai mici decât valoarea 1 milimetru.**

**DATE DESPRE IMOBILUL NR. 6355**

Oficiul de Cadastru și Publicitate Imobiliară SIBIU
Biroul de Cadastru și Publicitate Imobiliară Avrig

A. Partea I. Descrierea imobilului

TEREN Extravilan

Adresa: Jud. Sibiu

| Nr. Crt | Nr cadastral Nr. topografic | Suprafața* (mp) | Observații / Referințe |
|---------|-----------------------------|-----------------|---|
| A1 | | 80 | Sector cadastral:12 Teren neimprejmuit; |

B. Partea II. Proprietari și acte

| Inscrieri privitoare la dreptul de proprietate și alte drepturi reale | | Referințe |
|--|--|-----------|
| / | | |
| Act Administrativ nr. 1408/48, din 14/05/2004 emis de CJPSDPAT (titlu de proprietate); | | |
| B1 | Intabulare, drept de PROPRIETATE, dobandit prin Reconstituire, cota actuala 1/1 1) SUCIU SIMION | A1 |

C. Partea III. SARCINI .

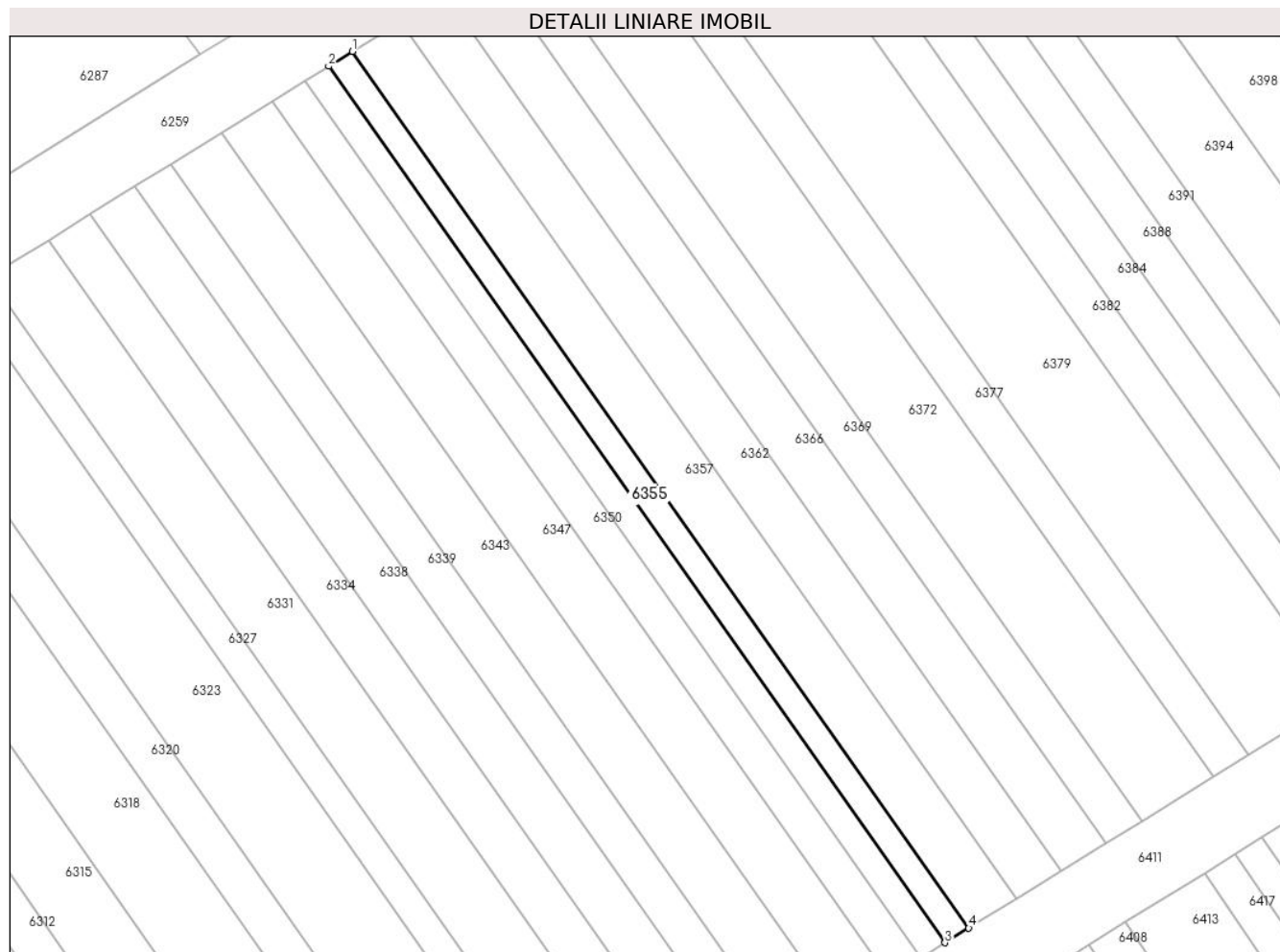
| Inscrieri privind dezmembramintele dreptului de proprietate, drepturi reale de garanție și sarcini | Referințe |
|--|-----------|
| NU SUNT | |

Anexa Nr. 1 La Partea I

Teren

| Nr cadastral | Suprafața (mp)* | Observații / Referințe |
|--------------|-----------------|------------------------|
| | 80 | |

* Suprafața este determinată în planul de proiecție Stereo 70.



Date referitoare la teren

| Crt | Categorie folosință | Intravilan | Suprafața (mp) | Tarla | Parcelă | Nr. topo | Observații / Referințe |
|-----|---------------------|------------|----------------|-------|---------|----------|------------------------|
| 1 | arabil | NU | 80 | 4 | 59/220 | - | |

Lungime Segmente

1) Valorile lungimilor segmentelor sunt obținute din proiecție în plan.

| Punct început | X / Y | Punct sfârșit | X / Y | Lungime segment (** (m) |
|---------------|----------------------------|---------------|----------------------------|-------------------------|
| 1 | 448.498,587 466.176,536 | 2 | 448.497,356 466.175,772 | 1.449 |
| 2 | 448.497,356 466.175,772 | 3 | 448.529,182 466.130,554 | 55.296 |
| 3 | 448.529,182 466.130,554 | 4 | 448.530,414 466.131,317 | 1.449 |
| 4 | 448.530,414 466.131,317 | 1 | 448.498,587 466.176,536 | 55.297 |

** Lungimile segmentelor sunt determinate în planul de proiecție Stereo 70 și sunt rotunjite la 1 milimetru.

***** Distanţa dintre puncte este formată din segmente cumulate ce sunt mai mici decât valoarea 1 milimetru.**

**DATE DESPRE IMOBILUL NR. 6356**

Oficiul de Cadastru și Publicitate Imobiliară SIBIU
Biroul de Cadastru și Publicitate Imobiliară Avrig

A. Partea I. Descrierea imobilului

TEREN Extravilan

Adresa: Jud. Sibiu

| Nr. Crt | Nr cadastral Nr. topografic | Suprafața* (mp) | Observații / Referințe |
|---------|-----------------------------|-----------------|---|
| A1 | | 60 | Sector cadastral:12 Teren neimprejmuit; |

B. Partea II. Proprietari și acte

| Inscrieri privitoare la dreptul de proprietate și alte drepturi reale | | Referințe |
|---|---|-----------|
| / | | |
| Act Notarial nr. 109, din 28/06/2006 emis de NP POPA CORNELIA (certificat de mostenitor); | | |
| B1 | Intabulare, drept de PROPRIETATE, dobandit prin Succesiune, cota actuala 1/1 1) MUNTEAN MARINELA | A1 |

C. Partea III. SARCINI .

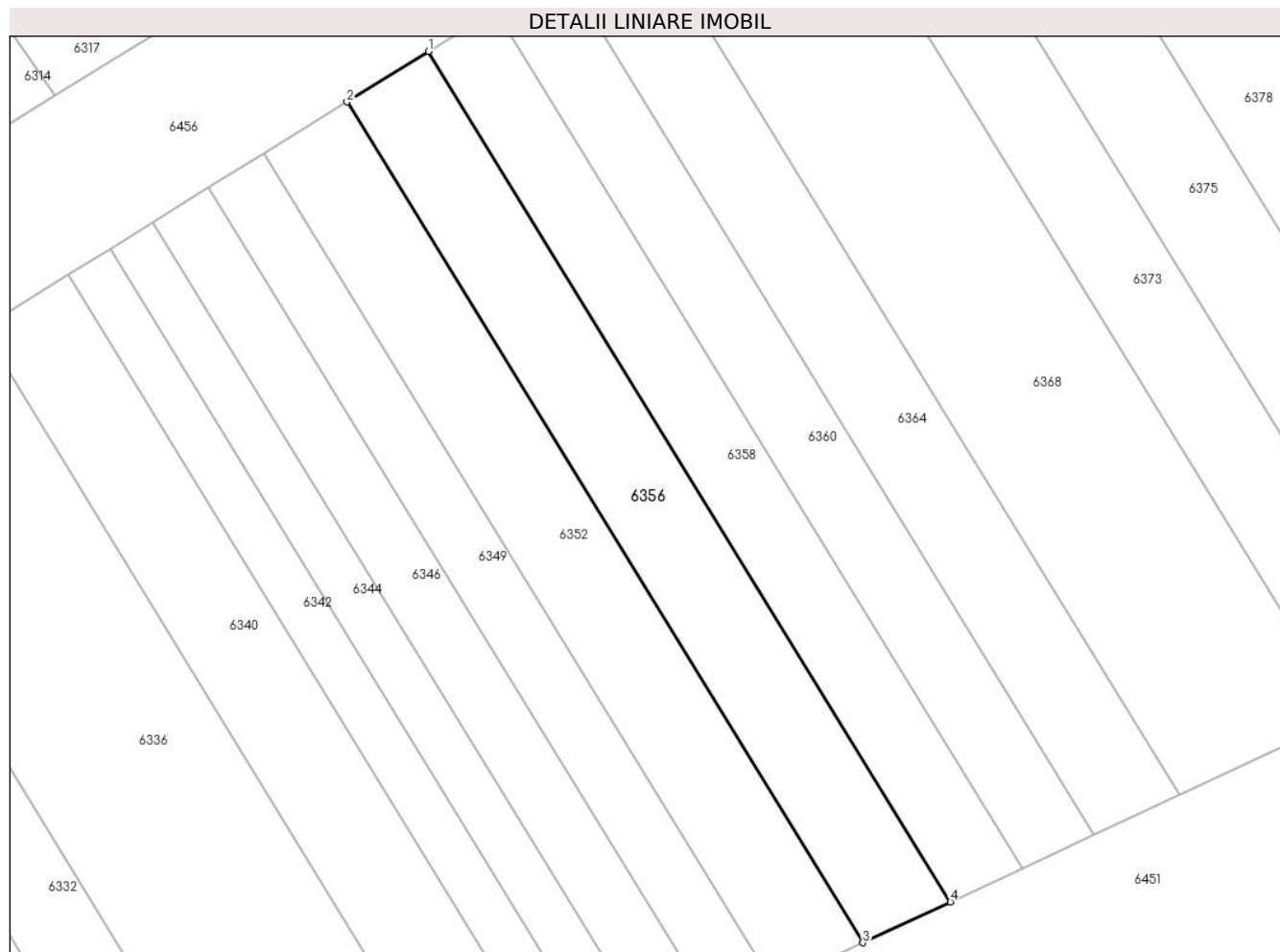
| Inscrieri privind dezmembramintele dreptului de proprietate, drepturi reale de garanție și sarcini | Referințe |
|--|-----------|
| NU SUNT | |

Anexa Nr. 1 La Partea I

Teren

| Nr cadastral | Suprafața (mp)* | Observații / Referințe |
|--------------|-----------------|------------------------|
| | 60 | |

* Suprafața este determinată în planul de proiecție Stereo 70.



Date referitoare la teren

| Crt | Categorie folosință | Intravilan | Suprafața (mp) | Tarla | Parcelă | Nr. topo | Observații / Referințe |
|-----|---------------------|------------|----------------|-------|----------|----------|---|
| 1 | arabil | NU | 60 | 4 | 59/116/1 | - | Nr. parcela scris gresit in T.P. (59/116) |

Lungime Segmente

1) Valorile lungimilor segmentelor sunt obținute din proiecție în plan.

| Punct început | X / Y | Punct sfârșit | X / Y | Lungime segment (** (m) |
|---------------|----------------------------|---------------|----------------------------|-------------------------|
| 1 | 448.508,354 466.044,62 | 2 | 448.506,305 466.043,352 | 2.41 |
| 2 | 448.506,305 466.043,352 | 3 | 448.519,263 466.022,261 | 24.753 |
| 3 | 448.519,263 466.022,261 | 4 | 448.521,462 466.023,286 | 2.426 |
| 4 | 448.521,462 466.023,286 | 1 | 448.508,354 466.044,62 | 25.039 |

** Lungimile segmentelor sunt determinate în planul de proiecție Stereo 70 și sunt rotunjite la 1 milimetru.

***** Distanţa dintre puncte este formată din segmente cumulate ce sunt mai mici decât valoarea 1 milimetru.**

**DATE DESPRE IMOBILUL NR. 6357**

Oficiul de Cadastru și Publicitate Imobiliară SIBIU
Biroul de Cadastru și Publicitate Imobiliară Avrig

A. Partea I. Descrierea imobilului

TEREN Extravilan

Adresa: Jud. Sibiu

| Nr. Crt | Nr cadastral Nr. topografic | Suprafața* (mp) | Observații / Referințe |
|---------|-----------------------------|-----------------|---|
| A1 | | 160 | Sector cadastral:12 Teren neimprejmuit; |

B. Partea II. Proprietari și acte

| Inscrieri privitoare la dreptul de proprietate și alte drepturi reale | | Referințe |
|--|---|-----------|
| / | | |
| Act Administrativ nr. 1290/48, din 04/03/2004 emis de CJPSDPAT (titlu de proprietate); | | |
| B1 | Intabulare, drept de PROPRIETATE, dobandit prin Reconstituire, cota actuala 1/1 1) BÎRZA ANICUTA | A1 |

C. Partea III. SARCINI .

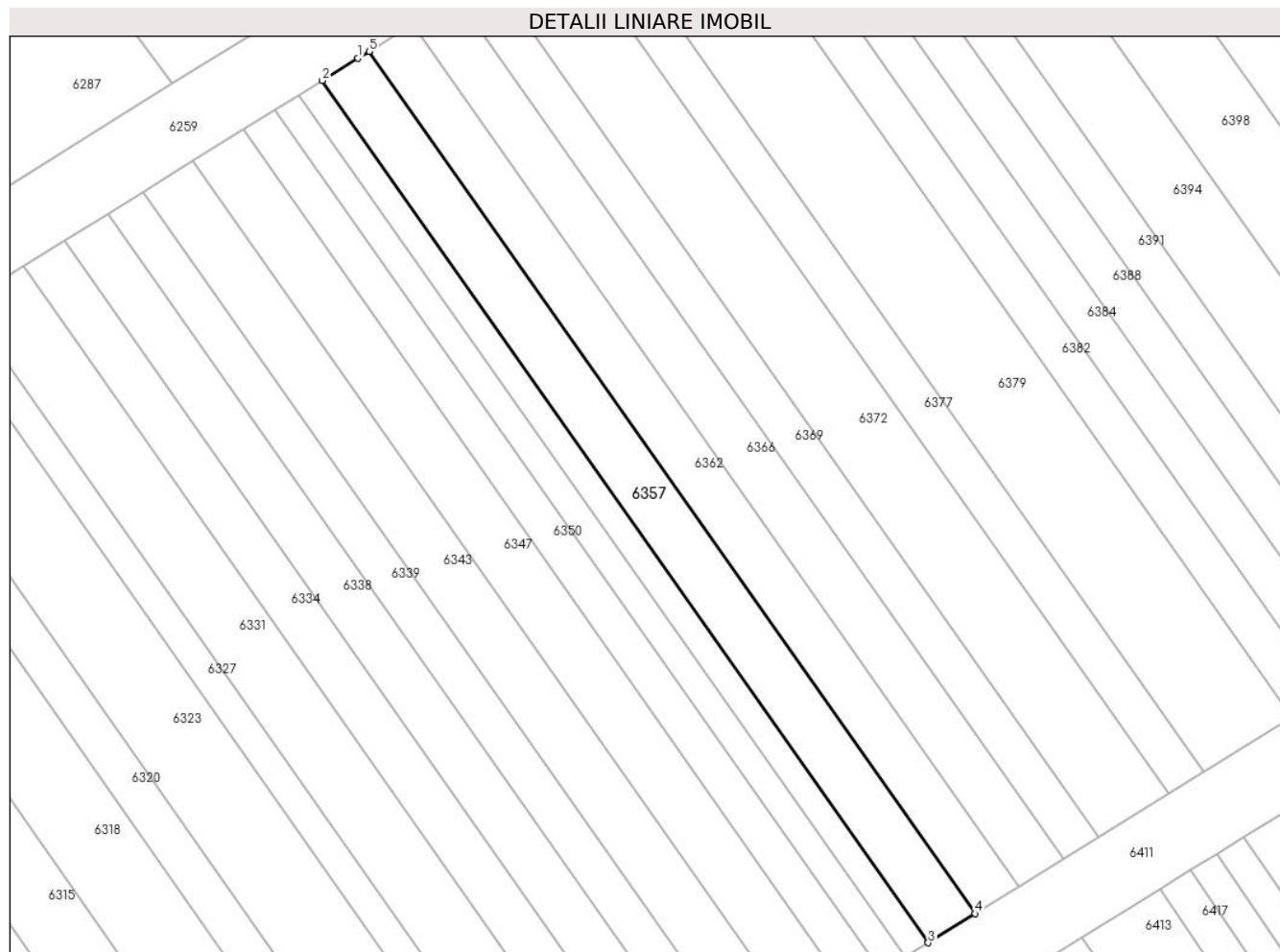
| Inscrieri privind dezmembramintele dreptului de proprietate, drepturi reale de garanție și sarcini | Referințe |
|--|-----------|
| NU SUNT | |

Anexa Nr. 1 La Partea I

Teren

| Nr cadastral | Suprafața (mp)* | Observații / Referințe |
|--------------|-----------------|------------------------|
| | 160 | |

* Suprafața este determinată în planul de proiecție Stereo 70.



Date referitoare la teren

| Crt | Categorie folosință | Intravilan | Suprafața (mp) | Tarla | Parcelă | Nr. topo | Observații / Referințe |
|-----|---------------------|------------|----------------|-------|---------|----------|------------------------|
| 1 | arabil | NU | 160 | 4 | 59/221 | - | |

Lungime Segmente

1) Valorile lungimilor segmentelor sunt obținute din proiecție în plan.

| Punct început | X / Y | Punct sfârșit | X / Y | Lungime segment (** (m) |
|---------------|----------------------------|---------------|----------------------------|-------------------------|
| 1 | 448.500,476 466.177,708 | 2 | 448.498,587 466.176,536 | 2.223 |
| 2 | 448.498,587 466.176,536 | 3 | 448.530,414 466.131,317 | 55.297 |
| 3 | 448.530,414 466.131,317 | 4 | 448.532,879 466.132,842 | 2.898 |
| 4 | 448.532,879 466.132,842 | 5 | 448.501,05 466.178,064 | 55.3 |
| 5 | 448.501,05 466.178,064 | 1 | 448.500,476 466.177,708 | 0.675 |

**** Lungimile segmentelor sunt determinate în planul de proiecție Stereo 70 și sunt rotunjite la 1 milimetru.**

***** Distanța dintre puncte este formată din segmente cumulate ce sunt mai mici decât valoarea 1 milimetru.**

**DATE DESPRE IMOBILUL NR. 6358**

Oficiul de Cadastru și Publicitate Imobiliară SIBIU
Biroul de Cadastru și Publicitate Imobiliară Avrig

A. Partea I. Descrierea imobilului

TEREN Extravilan

Adresa: Jud. Sibiu

| Nr. Crt | Nr cadastral Nr. topografic | Suprafața* (mp) | Observații / Referințe |
|---------|--------------------------------|-----------------|---|
| A1 | | 50 | Sector cadastral:12 Teren neimprejmuit; |

B. Partea II. Proprietari și acte

| Inscrieri privitoare la dreptul de proprietate și alte drepturi reale | | Referințe |
|--|--|-----------|
| / | | |
| Act Administrativ nr. 1384/48, din 29/04/2004 emis de CJPSDPAT (titlu de proprietate); | | |
| B1 | Intabulare, drept de PROPRIETATE, dobandit prin Reconstituire, cota actuala 1/1 1) DRAGOI IOAN 2) DRAGOI DIONISIE 3) DRAGOI VALERIU 4) RATIU MARIA 5) BUCUR IUSTINA | A1 |

C. Partea III. SARCINI .

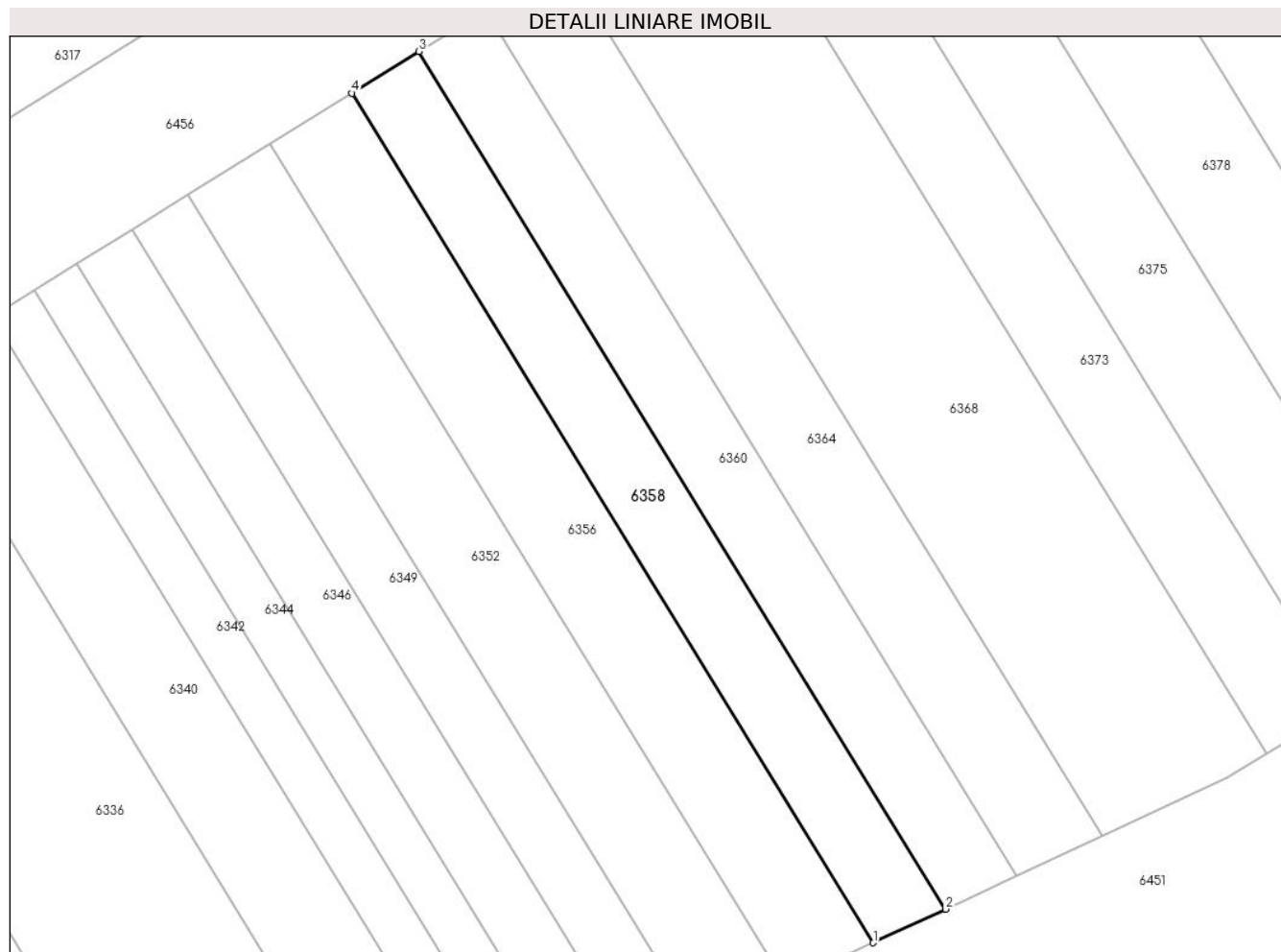
| Inscrieri privind dezmembramintele dreptului de proprietate, drepturi reale de garanție și sarcini | Referințe |
|--|-----------|
| NU SUNT | |

Anexa Nr. 1 La Partea I

Teren

| Nr cadastral | Suprafața (mp)* | Observații / Referințe |
|--------------|-----------------|------------------------|
| | 50 | |

* Suprafața este determinată în planul de proiecție Stereo 70.



Date referitoare la teren

| Crt | Categorie folosință | Intra vilan | Suprafața (mp) | Tarla | Parcelă | Nr. topo | Observații / Referințe |
|-----|---------------------|-------------|----------------|-------|----------|----------|---|
| 1 | arabil | NU | 50 | 4 | 59/115/1 | - | Nr. parcela scris gresit in T.P. (59/115) |

Lungime Segmente

1) Valorile lungimilor segmentelor sunt obținute din proiecție în plan.

| Punct început | X / Y | Punct sfârșit | X / Y | Lungime segment (** (m) |
|---------------|----------------------------|---------------|----------------------------|-------------------------|
| 1 | 448.521,462 466.023,286 | 2 | 448.523,275 466.024,131 | 2.001 |
| 2 | 448.523,275 466.024,131 | 3 | 448.510,044 466.045,666 | 25.275 |
| 3 | 448.510,044 466.045,666 | 4 | 448.508,354 466.044,62 | 1.987 |
| 4 | 448.508,354 466.044,62 | 1 | 448.521,462 466.023,286 | 25.039 |

** Lungimile segmentelor sunt determinate în planul de proiecție Stereo 70 și sunt rotunjite la 1 milimetru.

***** Distanţa dintre puncte este formată din segmente cumulate ce sunt mai mici decât valoarea 1 milimetru.**

**DATE DESPRE IMOBILUL NR. 6359**

Oficiul de Cadastru și Publicitate Imobiliară SIBIU
Biroul de Cadastru și Publicitate Imobiliară Avrig

A. Partea I. Descrierea imobilului

TEREN Extravilan

Adresa: Jud. Sibiu

| Nr. Crt | Nr cadastral Nr. topografic | Suprafața* (mp) | Observații / Referințe |
|---------|-----------------------------|-----------------|---|
| A1 | | 100 | Sector cadastral:12 Teren neimprejmuit; |

B. Partea II. Proprietari și acte

| Inscrieri privitoare la dreptul de proprietate și alte drepturi reale | | Referințe |
|--|--|-----------|
| / | | |
| Act Administrativ nr. 1037/48, din 10/09/2003 emis de CJPSDPAT (titlu de proprietate); | | |
| B1 | Intabulare, drept de PROPRIETATE, dobandit prin Reconstituire, cota actuala 1/1 1) SINU GRIGORE | A1 |

C. Partea III. SARCINI .

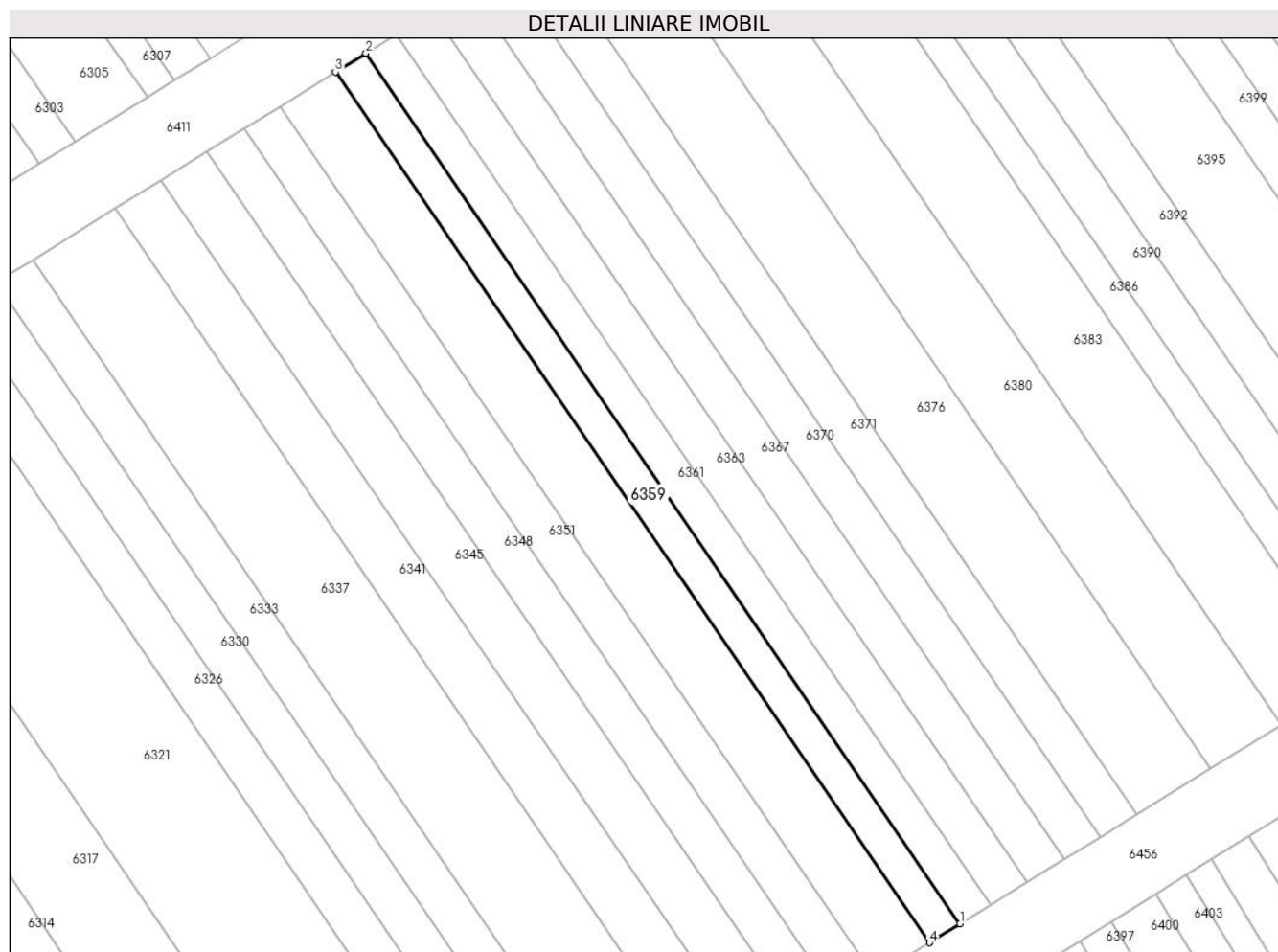
| Inscrieri privind dezmembramintele dreptului de proprietate, drepturi reale de garanție și sarcini | Referințe |
|--|-----------|
| NU SUNT | |

Anexa Nr. 1 La Partea I

Teren

| Nr cadastral | Suprafața (mp)* | Observații / Referințe |
|--------------|-----------------|------------------------|
| | 100 | |

* Suprafața este determinată în planul de proiecție Stereo 70.



Date referitoare la teren

| Crt | Categorie folosință | Intra vilan | Suprafața (mp) | Tarla | Parcelă | Nr. topo | Observații / Referințe |
|-----|---------------------|-------------|----------------|-------|---------|----------|------------------------|
| 1 | arabil | NU | 100 | 4 | 59/119 | - | |

Lungime Segmente

1) Valorile lungimilor segmentelor sunt obținute din proiecție în plan.

| Punct început | X / Y | Punct sfârșit | X / Y | Lungime segment (** (m) |
|---------------|----------------------------|---------------|----------------------------|-------------------------|
| 1 | 448.532,116 466.064,033 | 2 | 448.501,572 466.108,759 | 54.16 |
| 2 | 448.501,572 466.108,759 | 3 | 448.500,0 466.107,786 | 1.848 |
| 3 | 448.500,0 466.107,786 | 4 | 448.530,545 466.063,061 | 54.16 |
| 4 | 448.530,545 466.063,061 | 1 | 448.532,116 466.064,033 | 1.848 |

** Lungimile segmentelor sunt determinate în planul de proiecție Stereo 70 și sunt rotunjite la 1 milimetru.

***** Distanţa dintre puncte este formată din segmente cumulate ce sunt mai mici decât valoarea 1 milimetru.**

**DATE DESPRE IMOBILUL NR. 6360**

Oficiul de Cadastru și Publicitate Imobiliară SIBIU
Biroul de Cadastru și Publicitate Imobiliară Avrig

A. Partea I. Descrierea imobilului

TEREN Extravilan

Adresa: Jud. Sibiu

| Nr. Crt | Nr cadastral Nr. topografic | Suprafața* (mp) | Observații / Referințe |
|---------|-----------------------------|-----------------|---|
| A1 | | 50 | Sector cadastral:12 Teren neimprejmuit; |

B. Partea II. Proprietari și acte

| Inscrieri privitoare la dreptul de proprietate și alte drepturi reale | Referințe |
|---|-----------|
| / | |
| Act Administrativ nr. 1205/48, din 06/01/2004 emis de CJPSDPAT (titlu de proprietate); | |
| B1 | A1 |
| Intabulare, drept de PROPRIETATE, dobandit prin Reconstituire, cota actuala 1/1 1) MĂRGINEAN IOSIF | |

C. Partea III. SARCINI .

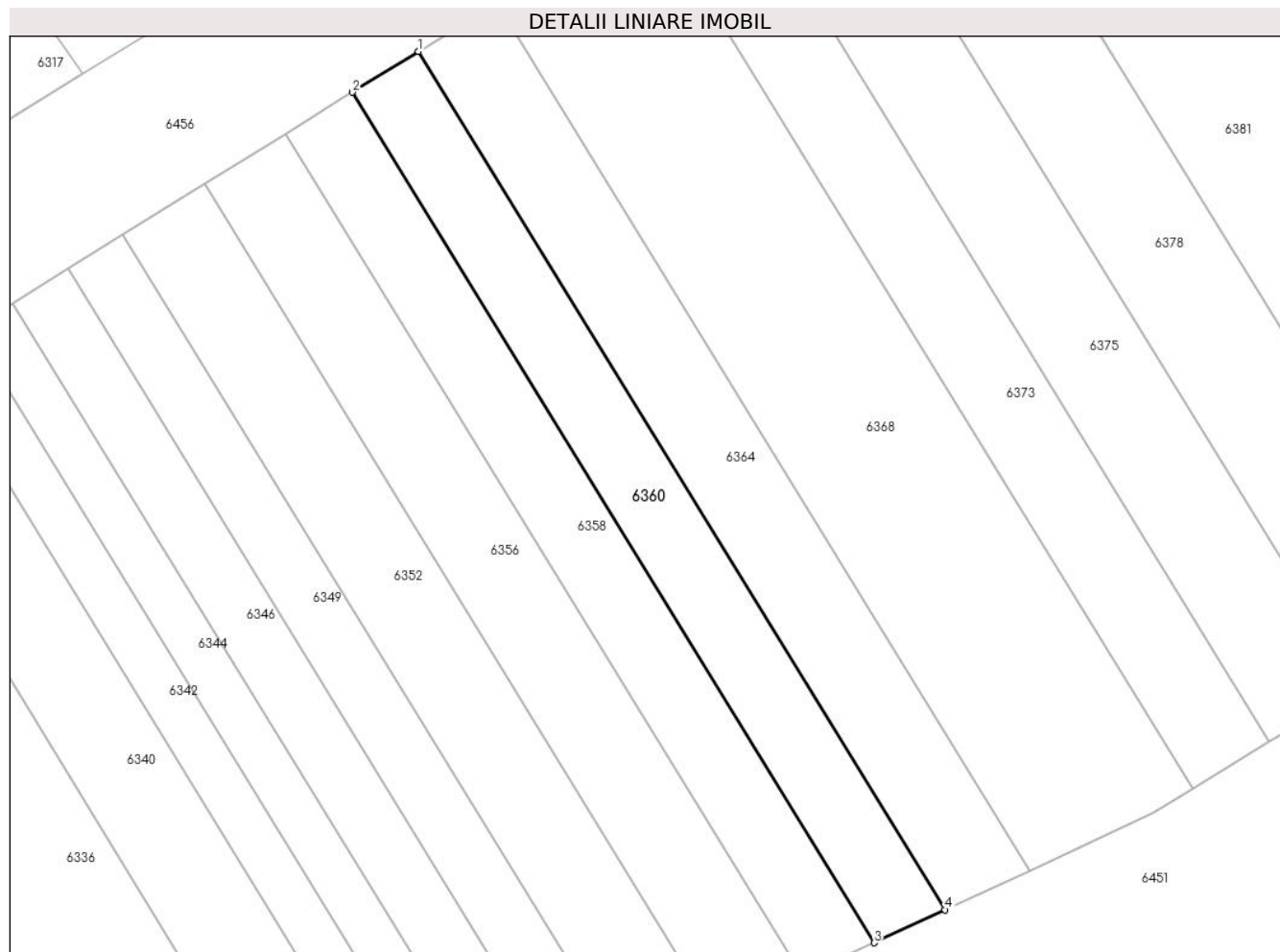
| Inscrieri privind dezmembramintele dreptului de proprietate, drepturi reale de garanție și sarcini | Referințe |
|--|-----------|
| NU SUNT | |

Anexa Nr. 1 La Partea I

Teren

| Nr cadastral | Suprafața (mp)* | Observații / Referințe |
|--------------|-----------------|------------------------|
| | 50 | |

* Suprafața este determinată în planul de proiecție Stereo 70.



Date referitoare la teren

| Crt | Categorie folosință | Intra vilan | Suprafața (mp) | Tarla | Parcelă | Nr. topo | Observații / Referințe |
|-----|---------------------|-------------|----------------|-------|----------|----------|--|
| 1 | arabil | NU | 50 | 4 | 59/114/1 | - | Nr. parcela scris gresit in T.P (59/114) |

Lungime Segmente

1) Valorile lungimilor segmentelor sunt obținute din proiecție în plan.

| Punct început | X / Y | Punct sfârșit | X / Y | Lungime segment (** (m) |
|---------------|----------------------------|---------------|----------------------------|-------------------------|
| 1 | 448.511,718 466.046,703 | 2 | 448.510,044 466.045,666 | 1.969 |
| 2 | 448.510,044 466.045,666 | 3 | 448.523,275 466.024,131 | 25.275 |
| 3 | 448.523,275 466.024,131 | 4 | 448.525,072 466.024,968 | 1.982 |
| 4 | 448.525,072 466.024,968 | 1 | 448.511,718 466.046,703 | 25.509 |

** Lungimile segmentelor sunt determinate în planul de proiecție Stereo 70 și sunt rotunjite la 1 milimetru.

***** Distanţa dintre puncte este formată din segmente cumulate ce sunt mai mici decât valoarea 1 milimetru.**

**DATE DESPRE IMOBILUL NR. 6361**

Oficiul de Cadastru și Publicitate Imobiliară SIBIU
Biroul de Cadastru și Publicitate Imobiliară Avrig

A. Partea I. Descrierea imobilului

TEREN Extravilan

Adresa: Jud. Sibiu

| Nr. Crt | Nr cadastral Nr. topografic | Suprafața* (mp) | Observații / Referințe |
|---------|-----------------------------|-----------------|---|
| A1 | | 100 | Sector cadastral:12 Teren neimprejmuit; |

B. Partea II. Proprietari și acte

| Inscrieri privitoare la dreptul de proprietate și alte drepturi reale | | Referințe |
|--|---|-----------|
| / | | |
| Act Administrativ nr. 1421/48, din 28/05/2004 emis de CJPSDPAT (titlu de proprietate); | | |
| B1 | Intabulare, drept de PROPRIETATE, dobandit prin Reconstituire, cota actuala 1/1 1) OLAR IOAN | A1 |

C. Partea III. SARCINI .

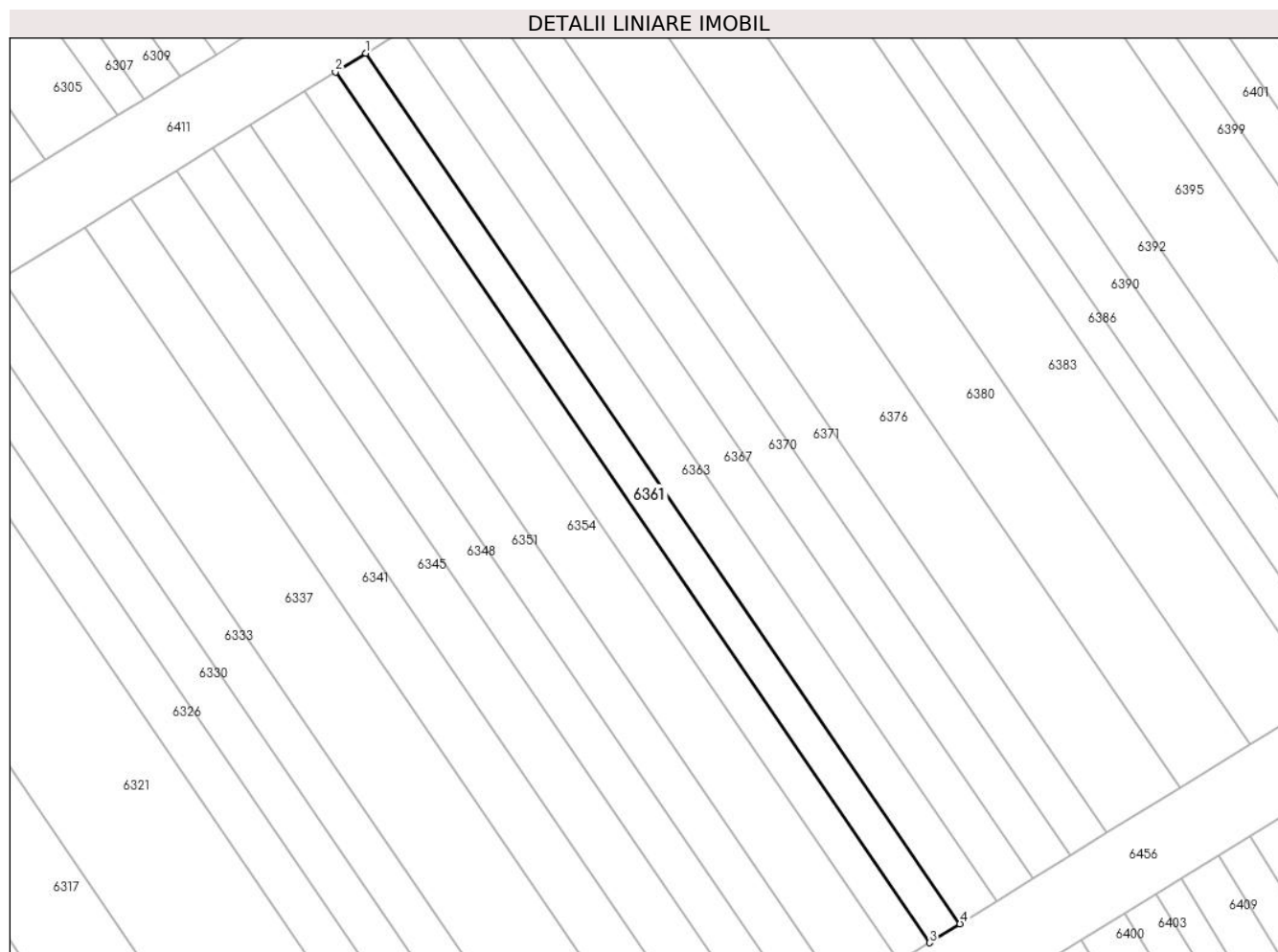
| Inscrieri privind dezmembramintele dreptului de proprietate, drepturi reale de garanție și sarcini | Referințe |
|--|-----------|
| NU SUNT | |

Anexa Nr. 1 La Partea I

Teren

| Nr cadastral | Suprafața (mp)* | Observații / Referințe |
|--------------|-----------------|------------------------|
| | 100 | |

* Suprafața este determinată în planul de proiecție Stereo 70.



Date referitoare la teren

| Crt | Categorie folosință | Intravilan | Suprafața (mp) | Tarla | Parcelă | Nr. topo | Observații / Referințe |
|-----|---------------------|------------|----------------|-------|---------|----------|------------------------|
| 1 | arabil | NU | 100 | 4 | 59/120 | - | |

Lungime Segmente

1) Valorile lungimilor segmentelor sunt obținute din proiecție în plan.

| Punct început | X / Y | Punct sfârșit | X / Y | Lungime segment (** (m) |
|---------------|----------------------------|---------------|----------------------------|-------------------------|
| 1 | 448.503,143 466.109,732 | 2 | 448.501,572 466.108,759 | 1.848 |
| 2 | 448.501,572 466.108,759 | 3 | 448.532,116 466.064,033 | 54.16 |
| 3 | 448.532,116 466.064,033 | 4 | 448.533,688 466.065,006 | 1.848 |
| 4 | 448.533,688 466.065,006 | 1 | 448.503,143 466.109,732 | 54.16 |

** Lungimile segmentelor sunt determinate în planul de proiecție Stereo 70 și sunt rotunjite la 1 milimetru.

***** Distanţa dintre puncte este formată din segmente cumulate ce sunt mai mici decât valoarea 1 milimetru.**

**DATE DESPRE IMOBILUL NR. 6362**

Oficiul de Cadastru și Publicitate Imobiliară SIBIU
Biroul de Cadastru și Publicitate Imobiliară Avrig

A. Partea I. Descrierea imobilului

TEREN Extravilan

Adresa: Jud. Sibiu

| Nr. Crt | Nr cadastral Nr. topografic | Suprafața* (mp) | Observații / Referințe |
|---------|-----------------------------|-----------------|---|
| A1 | | 150 | Sector cadastral:12 Teren neimprejmuit; |

B. Partea II. Proprietari și acte

| Inscrieri privitoare la dreptul de proprietate și alte drepturi reale | | Referințe |
|---|--|-----------|
| / | | |
| Act Normativ nr. 7, din 13/03/1996 emis de PARLAMENTUL ROMANIEI (LEGE); | | |
| B1 | Inscrierea provizorie, drept de PROPRIETATE, dobandit prin Lege, cota actuala 1/1 1) COMUNA RACOVITA, CIF:4241150, PROPRIETAR NEIDENTIFICAT | A1 |

C. Partea III. SARCINI .

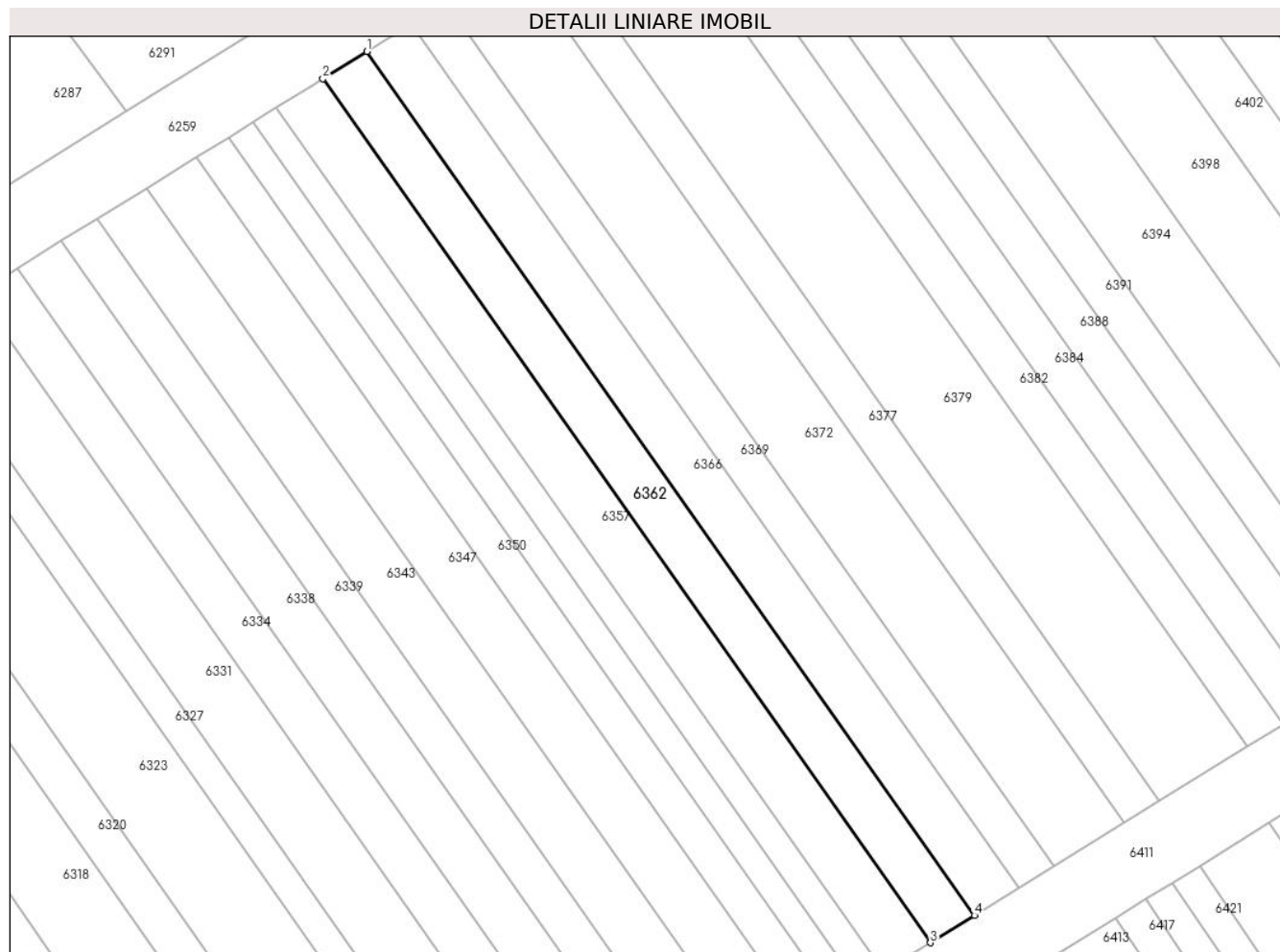
| Inscrieri privind dezmembramintele dreptului de proprietate, drepturi reale de garanție și sarcini | Referințe |
|--|-----------|
| NU SUNT | |

Anexa Nr. 1 La Partea I

Teren

| | | |
|--------------|-----------------|------------------------|
| Nr cadastral | Suprafața (mp)* | Observații / Referințe |
| | 150 | |

* Suprafața este determinată în planul de proiecție Stereo 70.



Date referitoare la teren

| Crt | Categorie folosință | Intravilan | Suprafața (mp) | Tarla | Parcelă | Nr. topo | Observații / Referințe |
|-----|---------------------|------------|----------------|-------|---------|----------|------------------------|
| 1 | arabil | NU | 150 | 4 | 59/222 | - | |

Lungime Segmente

1) Valorile lungimilor segmentelor sunt obținute din proiecție în plan.

| Punct început | X / Y | Punct sfârșit | X / Y | Lungime segment (** (m) |
|---------------|----------------------------|---------------|----------------------------|-------------------------|
| 1 | 448.503,359 466.179,497 | 2 | 448.501,05 466.178,064 | 2.717 |
| 2 | 448.501,05 466.178,064 | 3 | 448.532,879 466.132,842 | 55.3 |
| 3 | 448.532,879 466.132,842 | 4 | 448.535,189 466.134,272 | 2.717 |
| 4 | 448.535,189 466.134,272 | 1 | 448.503,359 466.179,497 | 55.303 |

** Lungimile segmentelor sunt determinate în planul de proiecție Stereo 70 și sunt rotunjite la 1 milimetru.

***** Distanţa dintre puncte este formată din segmente cumulate ce sunt mai mici decât valoarea 1 milimetru.**

**DATE DESPRE IMOBILUL NR. 6363**

Oficiul de Cadastru și Publicitate Imobiliară SIBIU
Biroul de Cadastru și Publicitate Imobiliară Avrig

A. Partea I. Descrierea imobilului

TEREN Extravilan

Adresa: Jud. Sibiu

| Nr. Crt | Nr cadastral Nr. topografic | Suprafața* (mp) | Observații / Referințe |
|---------|-----------------------------|-----------------|---|
| A1 | | 120 | Sector cadastral:12 Teren neimprejmuit; |

B. Partea II. Proprietari și acte

| Inscrieri privitoare la dreptul de proprietate și alte drepturi reale | | Referințe |
|--|--|-----------|
| / | | |
| Act Administrativ nr. 1241/48, din 13/02/2004 emis de CJPSDPAT (titlu de proprietate); | | |
| B1 | Intabulare, drept de PROPRIETATE, dobandit prin Reconstituire, cota actuala 1/1 1) STOICHITA SIMION | A1 |

C. Partea III. SARCINI .

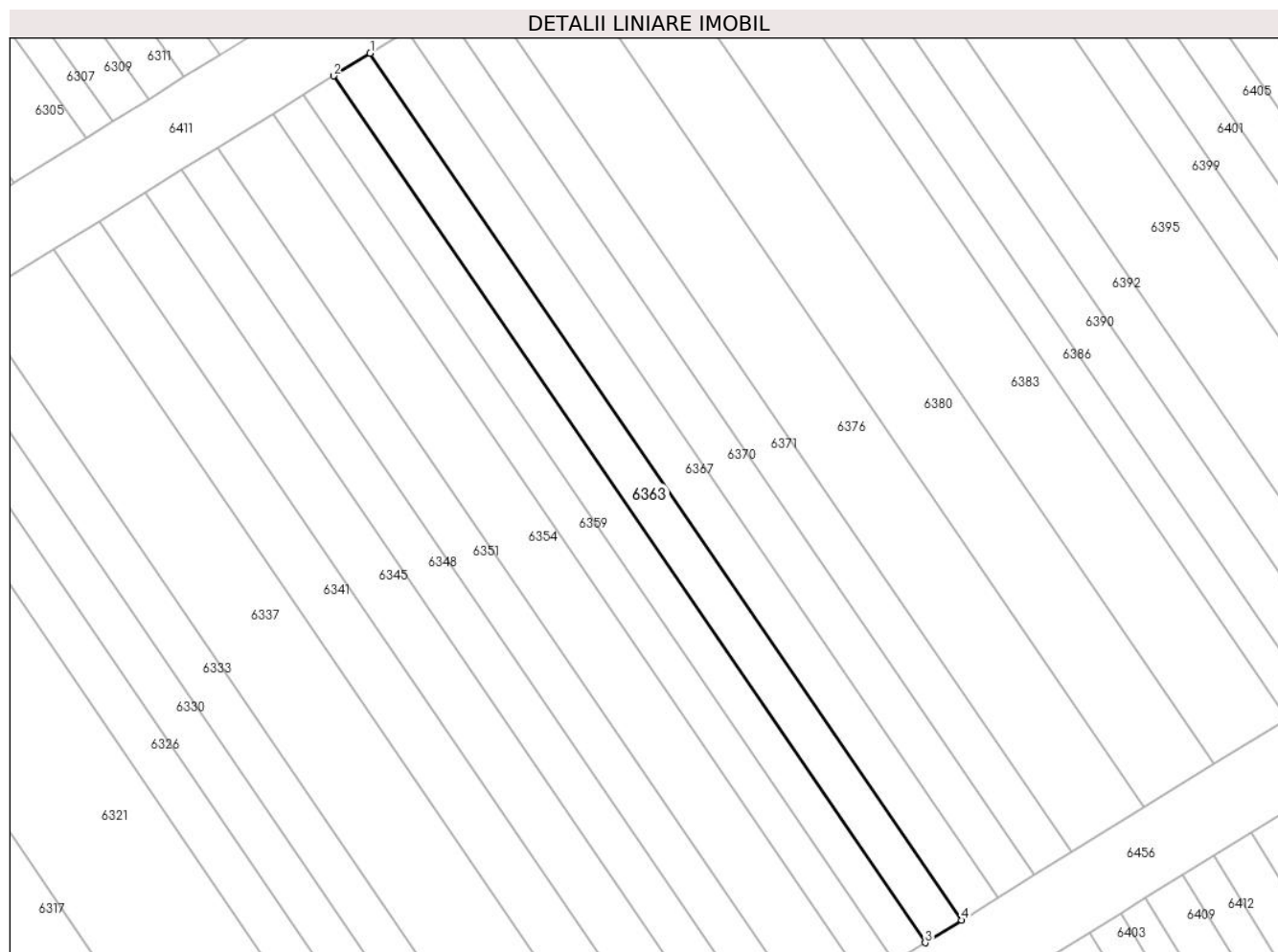
| Inscrieri privind dezmembramintele dreptului de proprietate, drepturi reale de garanție și sarcini | Referințe |
|--|-----------|
| NU SUNT | |

Anexa Nr. 1 La Partea I

Teren

| Nr cadastral | Suprafața (mp)* | Observații / Referințe |
|--------------|-----------------|------------------------|
| | 120 | |

* Suprafața este determinată în planul de proiecție Stereo 70.



Date referitoare la teren

| Crt | Categorie folosință | Intravilan | Suprafața (mp) | Tarla | Parcelă | Nr. topo | Observații / Referințe |
|-----|---------------------|------------|----------------|-------|---------|----------|------------------------|
| 1 | arabil | NU | 120 | 4 | 59/121 | - | |

Lungime Segmente

1) Valorile lungimilor segmentelor sunt obținute din proiecție în plan.

| Punct început | X / Y | Punct sfârșit | X / Y | Lungime segment (** (m) |
|---------------|----------------------------|---------------|----------------------------|-------------------------|
| 1 | 448.505,029 466.110,899 | 2 | 448.503,143 466.109,732 | 2.218 |
| 2 | 448.503,143 466.109,732 | 3 | 448.533,688 466.065,006 | 54.16 |
| 3 | 448.533,688 466.065,006 | 4 | 448.535,574 466.066,173 | 2.218 |
| 4 | 448.535,574 466.066,173 | 1 | 448.505,029 466.110,899 | 54.16 |

** Lungimile segmentelor sunt determinate în planul de proiecție Stereo 70 și sunt rotunjite la 1 milimetru.

***** Distanţa dintre puncte este formată din segmente cumulate ce sunt mai mici decât valoarea 1 milimetru.**

**DATE DESPRE IMOBILUL NR. 6364**

Oficiul de Cadastru și Publicitate Imobiliară SIBIU
Biroul de Cadastru și Publicitate Imobiliară Avrig

A. Partea I. Descrierea imobilului

TEREN Extravilan

Adresa: Jud. Sibiu

| Nr. Crt | Nr cadastral Nr. topografic | Suprafața* (mp) | Observații / Referințe |
|---------|-----------------------------|-----------------|---|
| A1 | | 60 | Sector cadastral:12 Teren neimprejmuit; |

B. Partea II. Proprietari și acte

| Inscrieri privitoare la dreptul de proprietate și alte drepturi reale | | Referințe |
|--|--|-----------|
| / | | |
| Act Administrativ nr. 1235/48, din 13/02/2004 emis de CJPSDPAT (titlu de proprietate); | | |
| B1 | Intabulare, drept de PROPRIETATE, dobandit prin Reconstituire, cota actuala 1/1 1) GABOR GHEORGHE | A1 |

C. Partea III. SARCINI .

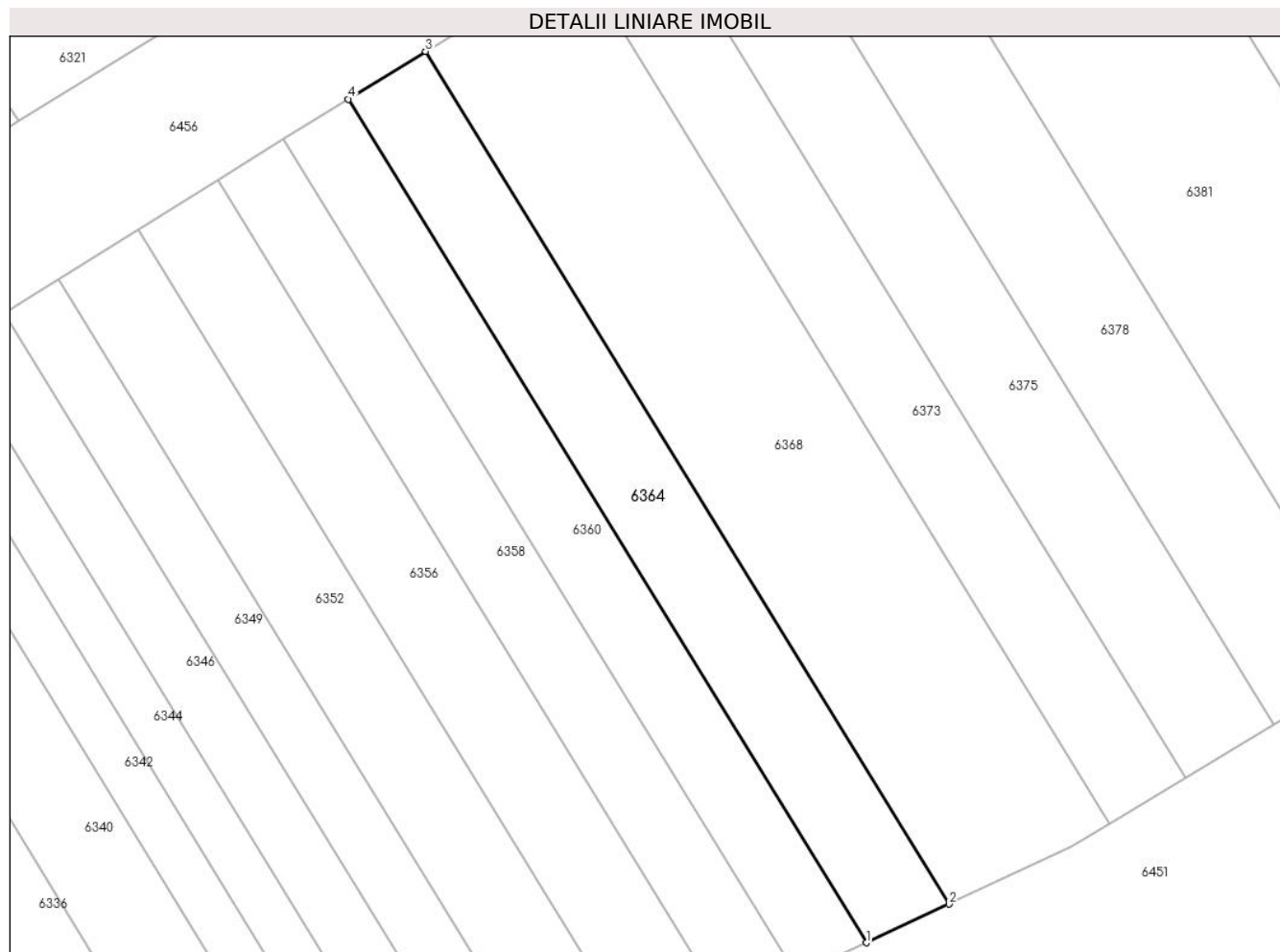
| Inscrieri privind dezmembramintele dreptului de proprietate, drepturi reale de garanție și sarcini | Referințe |
|--|-----------|
| NU SUNT | |

Anexa Nr. 1 La Partea I

Teren

| Nr cadastral | Suprafața (mp)* | Observații / Referințe |
|--------------|-----------------|------------------------|
| | 60 | |

* Suprafața este determinată în planul de proiecție Stereo 70.



Date referitoare la teren

| Crt | Categorie folosință | Intra vilan | Suprafața (mp) | Tarla | Parcelă | Nr. topo | Observații / Referințe |
|-----|---------------------|-------------|----------------|-------|----------|----------|---|
| 1 | arabil | NU | 60 | 4 | 59/113/1 | - | Nr. parcela scris gresit in T.P. (59/113) |

Lungime Segmente

1) Valorile lungimilor segmentelor sunt obținute din proiecție în plan.

| Punct început | X / Y | Punct sfârșit | X / Y | Lungime segment (** (m) |
|---------------|----------------------------|---------------|----------------------------|-------------------------|
| 1 | 448.525,072 466.024,968 | 2 | 448.527,206 466.025,962 | 2.355 |
| 2 | 448.527,206 466.025,962 | 3 | 448.513,707 466.047,934 | 25.787 |
| 3 | 448.513,707 466.047,934 | 4 | 448.511,718 466.046,703 | 2.339 |
| 4 | 448.511,718 466.046,703 | 1 | 448.525,072 466.024,968 | 25.509 |

** Lungimile segmentelor sunt determinate în planul de proiecție Stereo 70 și sunt rotunjite la 1 milimetru.

***** Distanţa dintre puncte este formată din segmente cumulate ce sunt mai mici decât valoarea 1 milimetru.**

**DATE DESPRE IMOBILUL NR. 6365**

Oficiul de Cadastru și Publicitate Imobiliară SIBIU
Biroul de Cadastru și Publicitate Imobiliară Avrig

A. Partea I. Descrierea imobilului

TEREN Extravilan

Adresa: Jud. Sibiu

| Nr. Crt | Nr cadastral Nr. topografic | Suprafața* (mp) | Observații / Referințe |
|---------|-----------------------------|-----------------|---|
| A1 | | 388 | Sector cadastral:12 Teren neimprejmuit; |

B. Partea II. Proprietari și acte

| Inscrieri privitoare la dreptul de proprietate și alte drepturi reale | | Referințe |
|--|--|-----------|
| / | | |
| Act Administrativ nr. 1241/48, din 13/02/2004 emis de CJPSDPAT (titlu de proprietate); | | |
| B1 | Intabulare, drept de PROPRIETATE, dobandit prin Reconstituire, cota actuala 1/1 1) STOICHITA SIMION | A1 |

C. Partea III. SARCINI .

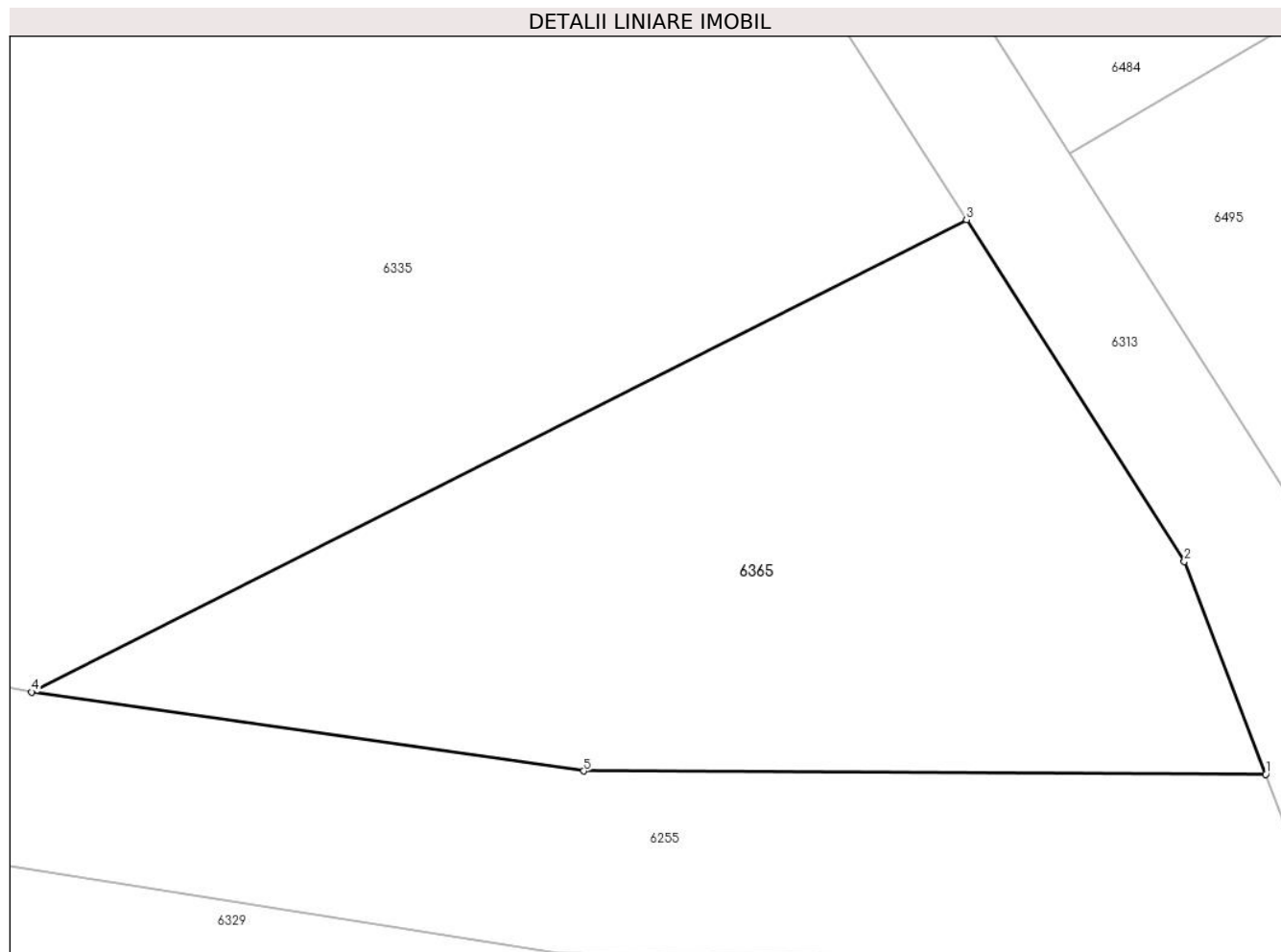
| Inscrieri privind dezmembramintele dreptului de proprietate, drepturi reale de garanție și sarcini | Referințe |
|--|-----------|
| NU SUNT | |

Anexa Nr. 1 La Partea I

Teren

| Nr cadastral | Suprafața (mp)* | Observații / Referințe |
|--------------|-----------------|------------------------|
| | 388 | |

* Suprafața este determinată în planul de proiecție Stereo 70.



Date referitoare la teren

| Crt | Categorie folosință | Intravilan | Suprafața (mp) | Tarla | Parcelă | Nr. topo | Observații / Referințe |
|-----|---------------------|------------|----------------|-------|----------|----------|---|
| 1 | faneata | NU | 388 | 4 | 58/1/1/2 | - | Diferenta de suprafata se regasese la ID 6329 |

Lungime Segmente

1) Valorile lungimilor segmentelor sunt obținute din proiecție în plan.

| Punct început | X / Y | Punct sfârșit | X / Y | Lungime segment (** (m) |
|---------------|----------------------------|---------------|----------------------------|-------------------------|
| 1 | 448.536,278 465.925,923 | 2 | 448.533,626 465.932,855 | 7.422 |
| 2 | 448.533,626 465.932,855 | 3 | 448.526,523 465.943,976 | 13.196 |
| 3 | 448.526,523 465.943,976 | 4 | 448.496,028 465.928,597 | 34.154 |
| 4 | 448.496,028 465.928,597 | 5 | 448.514,036 465.926,024 | 18.192 |
| 5 | 448.514,036 465.926,024 | 1 | 448.536,278 465.925,923 | 22.242 |

**** Lungimile segmentelor sunt determinate în planul de proiecție Stereo 70 și sunt rotunjite la 1 milimetru.**

***** Distanța dintre puncte este formată din segmente cumulate ce sunt mai mici decât valoarea 1 milimetru.**

**DATE DESPRE IMOBILUL NR. 6366**

Oficiul de Cadastru și Publicitate Imobiliară SIBIU
Biroul de Cadastru și Publicitate Imobiliară Avrig

A. Partea I. Descrierea imobilului

TEREN Extravilan

Adresa: Jud. Sibiu

| Nr. Crt | Nr cadastral Nr. topografic | Suprafața* (mp) | Observații / Referințe |
|---------|-----------------------------|-----------------|---|
| A1 | | 150 | Sector cadastral:12 Teren neimprejmuit; |

B. Partea II. Proprietari și acte

| Inscrieri privitoare la dreptul de proprietate și alte drepturi reale | | Referințe |
|---|---|-----------|
| / | | |
| Act Normativ nr. 7, din 13/03/1996 emis de PARLAMENTUL ROMANIEI (LEGE); | | |
| B1 | Inscrierea provizorie, drept de PROPRIETATE, dobandit prin Lege, cota actuala 1/1 | A1 |
| 1) COMUNA RACOVITA, CIF:4241150, PROPRIETAR NEIDENTIFICAT | | |

C. Partea III. SARCINI .

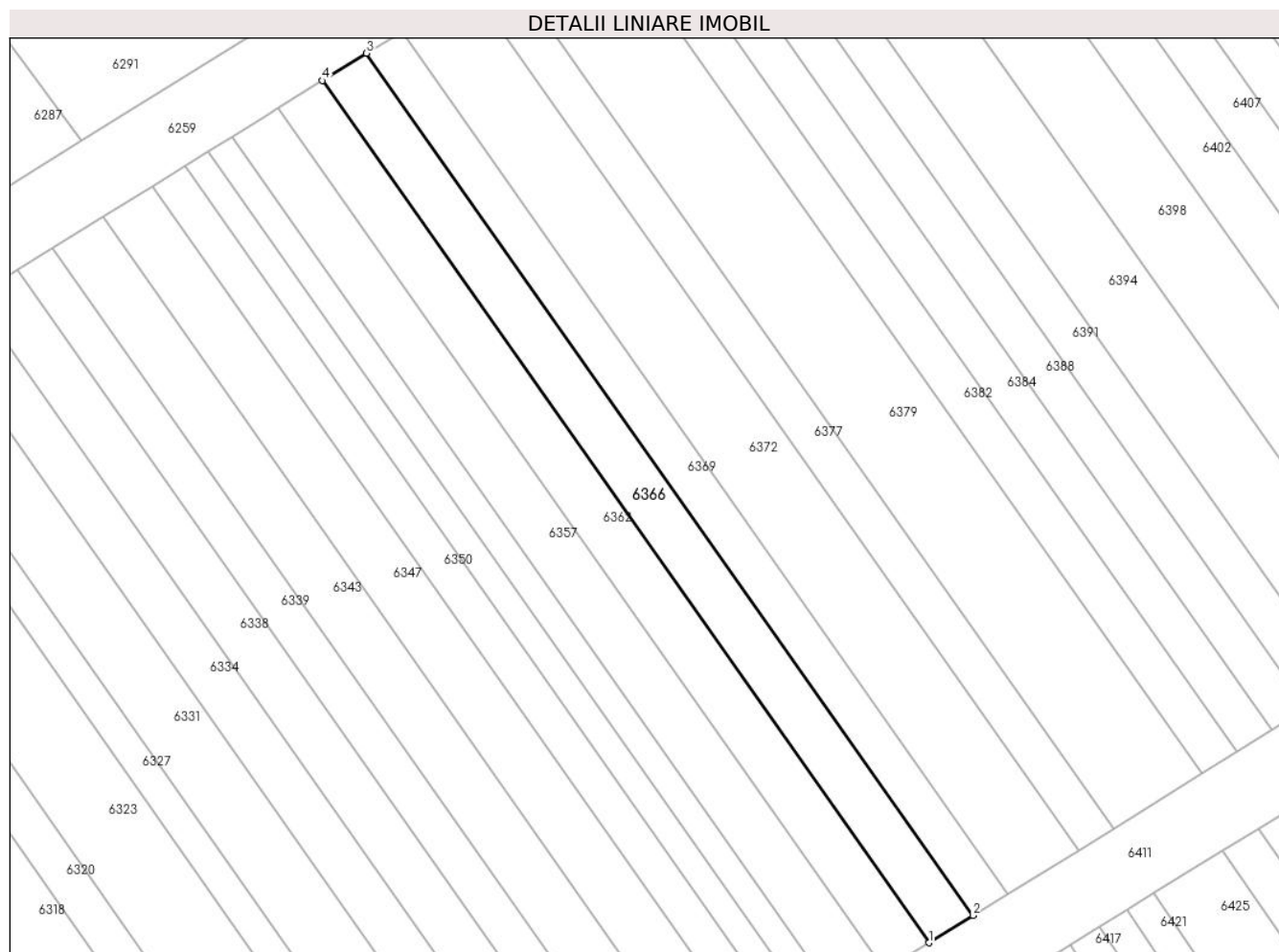
| Inscrieri privind dezmembramintele dreptului de proprietate, drepturi reale de garanție și sarcini | Referințe |
|--|-----------|
| NU SUNT | |

Anexa Nr. 1 La Partea I

Teren

| Nr cadastral | Suprafața (mp)* | Observații / Referințe |
|--------------|-----------------|------------------------|
| | 150 | |

* Suprafața este determinată în planul de proiecție Stereo 70.



Date referitoare la teren

| Crt | Categorie folosință | Intravilan | Suprafața (mp) | Tarla | Parcelă | Nr. topo | Observații / Referințe |
|-----|---------------------|------------|----------------|-------|---------|----------|------------------------|
| 1 | arabil | NU | 150 | 4 | 59/223 | - | |

Lungime Segmente

1) Valorile lungimilor segmentelor sunt obținute din proiecție în plan.

| Punct început | X / Y | Punct sfârșit | X / Y | Lungime segment (** (m) |
|---------------|----------------------------|---------------|----------------------------|-------------------------|
| 1 | 448.535,189 466.134,272 | 2 | 448.537,499 466.135,702 | 2.717 |
| 2 | 448.537,499 466.135,702 | 3 | 448.505,667 466.180,929 | 55.306 |
| 3 | 448.505,667 466.180,929 | 4 | 448.503,359 466.179,497 | 2.717 |
| 4 | 448.503,359 466.179,497 | 1 | 448.535,189 466.134,272 | 55.303 |

** Lungimile segmentelor sunt determinate în planul de proiecție Stereo 70 și sunt rotunjite la 1 milimetru.

***** Distanţa dintre puncte este formată din segmente cumulate ce sunt mai mici decât valoarea 1 milimetru.**

**DATE DESPRE IMOBILUL NR. 6367**

Oficiul de Cadastru și Publicitate Imobiliară SIBIU
Biroul de Cadastru și Publicitate Imobiliară Avrig

A. Partea I. Descrierea imobilului

TEREN Extravilan

Adresa: Jud. Sibiu

| Nr. Crt | Nr cadastral Nr. topografic | Suprafața* (mp) | Observații / Referințe |
|---------|-----------------------------|-----------------|---|
| A1 | | 120 | Sector cadastral:12 Teren neimprejmuit; |

B. Partea II. Proprietari și acte

| Inscrieri privitoare la dreptul de proprietate și alte drepturi reale | | Referințe |
|--|--|-----------|
| / | | |
| Act Administrativ nr. 1241/48, din 13/02/2004 emis de CJPSDPAT (titlu de proprietate); | | |
| B1 | Intabulare, drept de PROPRIETATE, dobandit prin Reconstituire, cota actuala 1/1 1) STOICHITA SIMION | A1 |

C. Partea III. SARCINI .

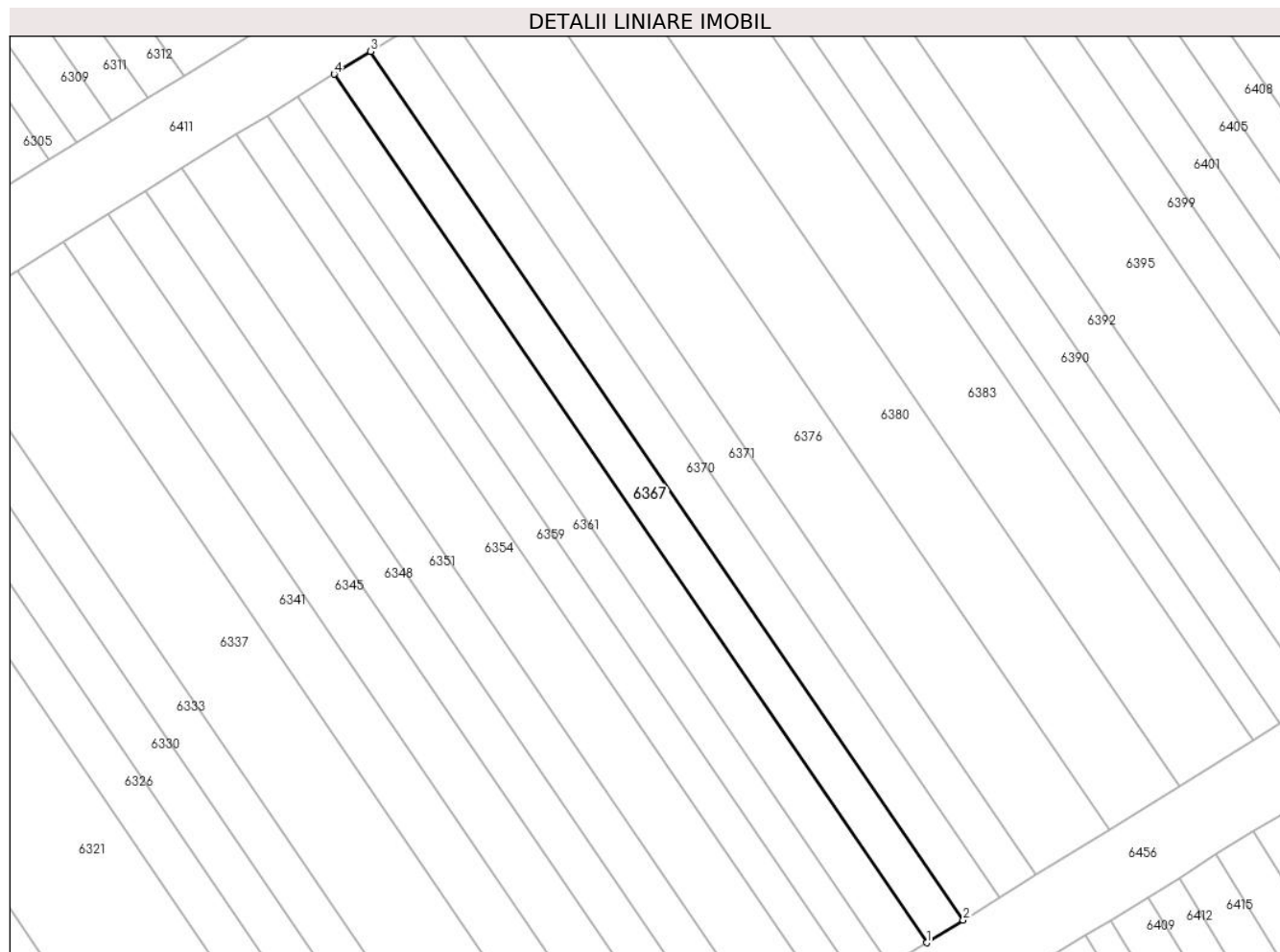
| Inscrieri privind dezmembramintele dreptului de proprietate, drepturi reale de garanție și sarcini | Referințe |
|--|-----------|
| NU SUNT | |

Anexa Nr. 1 La Partea I

Teren

| Nr cadastral | Suprafața (mp)* | Observații / Referințe |
|--------------|-----------------|------------------------|
| | 120 | |

* Suprafața este determinată în planul de proiecție Stereo 70.



Date referitoare la teren

| Crt | Categorie folosință | Intra vilan | Suprafața (mp) | Tarla | Parcelă | Nr. topo | Observații / Referințe |
|-----|---------------------|-------------|----------------|-------|---------|----------|------------------------|
| 1 | arabil | NU | 120 | 4 | 59/122 | - | |

Lungime Segmente

1) Valorile lungimilor segmentelor sunt obținute din proiecție în plan.

| Punct început | X / Y | Punct sfârșit | X / Y | Lungime segment (** (m) |
|---------------|----------------------------|---------------|----------------------------|-------------------------|
| 1 | 448.535,574 466.066,173 | 2 | 448.537,459 466.067,341 | 2.218 |
| 2 | 448.537,459 466.067,341 | 3 | 448.506,915 466.112,066 | 54.16 |
| 3 | 448.506,915 466.112,066 | 4 | 448.505,029 466.110,899 | 2.218 |
| 4 | 448.505,029 466.110,899 | 1 | 448.535,574 466.066,173 | 54.16 |

** Lungimile segmentelor sunt determinate în planul de proiecție Stereo 70 și sunt rotunjite la 1 milimetru.

***** Distanţa dintre puncte este formată din segmente cumulate ce sunt mai mici decât valoarea 1 milimetru.**

**DATE DESPRE IMOBILUL NR. 6368**

Oficiul de Cadastru și Publicitate Imobiliară SIBIU
Biroul de Cadastru și Publicitate Imobiliară Avrig

A. Partea I. Descrierea imobilului

TEREN Extravilan

Adresa: Jud. Sibiu

| Nr. Crt | Nr cadastral Nr. topografic | Suprafața* (mp) | Observații / Referințe |
|---------|-----------------------------|-----------------|---|
| A1 | | 120 | Sector cadastral:12 Teren neimprejmuit; |

B. Partea II. Proprietari și acte

| Inscrieri privitoare la dreptul de proprietate și alte drepturi reale | | Referințe |
|--|--|-----------|
| / | | |
| Act Administrativ nr. 1053/48, din 18/09/2003 emis de CJPSDPAT (titlu de proprietate); | | |
| B1 | Intabulare, drept de PROPRIETATE, dobandit prin Reconstituire, cota actuala 1/1 1) HORVATH PARASCHIVA | A1 |

C. Partea III. SARCINI .

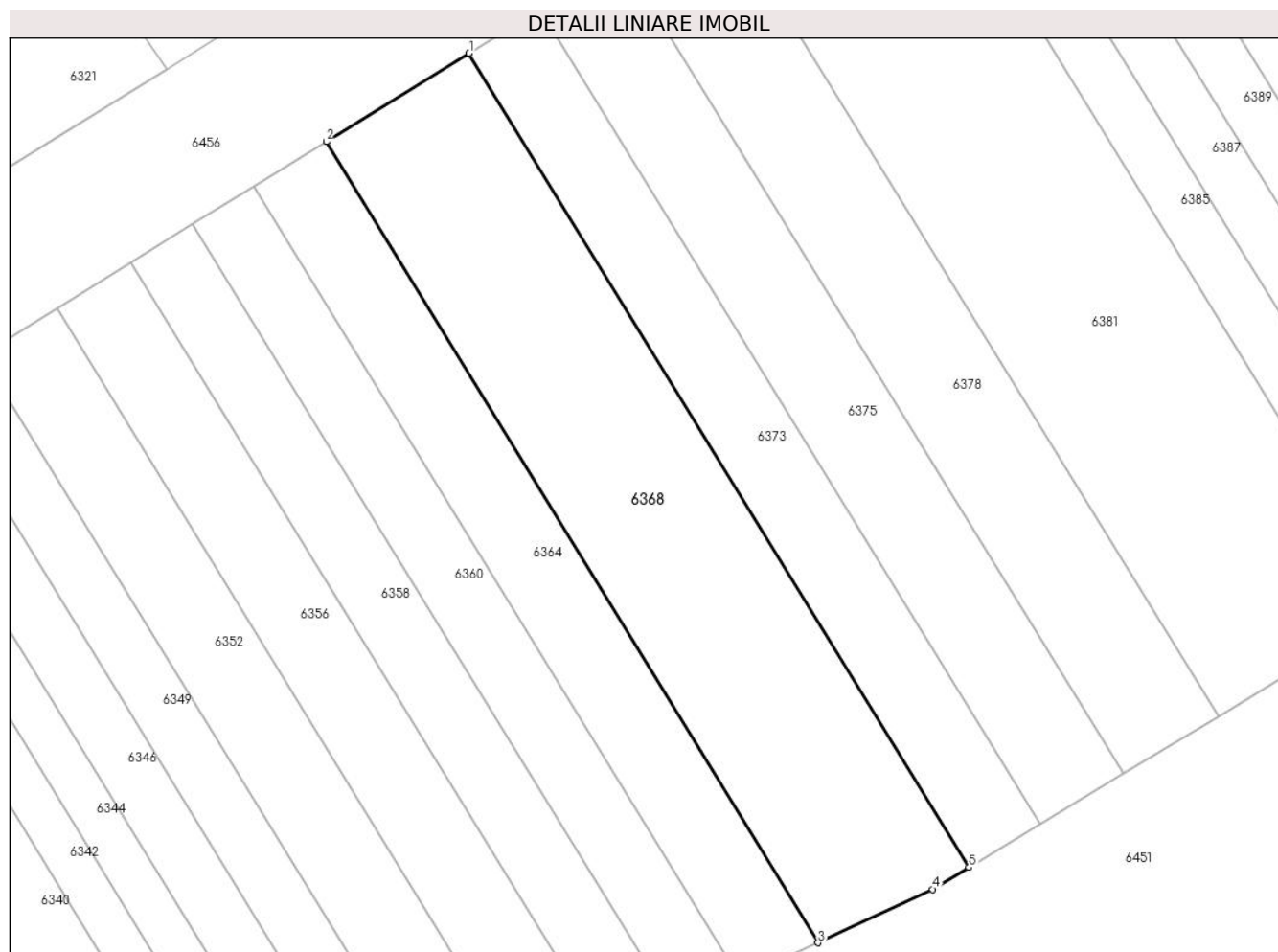
| Inscrieri privind dezmembramintele dreptului de proprietate, drepturi reale de garanție și sarcini | Referințe |
|--|-----------|
| NU SUNT | |

Anexa Nr. 1 La Partea I

Teren

| Nr cadastral | Suprafața (mp)* | Observații / Referințe |
|--------------|-----------------|------------------------|
| | 120 | |

* Suprafața este determinată în planul de proiecție Stereo 70.



Date referitoare la teren

| Crt | Categorie folosință | Intravilan | Suprafața (mp) | Tarla | Parcelă | Nr. topo | Observații / Referințe |
|-----|---------------------|------------|----------------|-------|----------|----------|---|
| 1 | arabil | NU | 120 | 4 | 59/112/1 | - | Nr. parcela scris gresit in T.P. (59/112) |

Lungime Segmente

1) Valorile lungimilor segmentelor sunt obținute din proiecție în plan.

| Punct început | X / Y | Punct sfârșit | X / Y | Lungime segment (** (m) |
|---------------|----------------------------|---------------|----------------------------|-------------------------|
| 1 | 448.517,625 466.050,359 | 2 | 448.513,707 466.047,934 | 4.608 |
| 2 | 448.513,707 466.047,934 | 3 | 448.527,206 466.025,962 | 25.787 |
| 3 | 448.527,206 466.025,962 | 4 | 448.530,352 466.027,428 | 3.471 |
| 4 | 448.530,352 466.027,428 | 5 | 448.531,344 466.028,03 | 1.16 |
| 5 | 448.531,344 466.028,03 | 1 | 448.517,625 466.050,359 | 26.207 |

**** Lungimile segmentelor sunt determinate în planul de proiecție Stereo 70 și sunt rotunjite la 1 milimetru.**

***** Distanța dintre puncte este formată din segmente cumulate ce sunt mai mici decât valoarea 1 milimetru.**

**DATE DESPRE IMOBILUL NR. 6369**

Oficiul de Cadastru și Publicitate Imobiliară SIBIU
Biroul de Cadastru și Publicitate Imobiliară Avrig

A. Partea I. Descrierea imobilului

TEREN Extravilan

Adresa: Jud. Sibiu

| Nr. Crt | Nr cadastral Nr. topografic | Suprafața* (mp) | Observații / Referințe |
|---------|-----------------------------|-----------------|---|
| A1 | | 120 | Sector cadastral:12 Teren neimprejmuit; |

B. Partea II. Proprietari și acte

| Inscrieri privitoare la dreptul de proprietate și alte drepturi reale | | Referințe |
|--|--|-----------|
| / | | |
| Act Notarial nr. 186, din 22/03/2006 emis de NP SALOMIE IOAN CRISTIAN (act de partaj); | | |
| B1 | Intabulare, drept de PROPRIETATE, dobandit prin Conventie, cota actuala 1/1 1) STOICA MARIA | A1 |

C. Partea III. SARCINI .

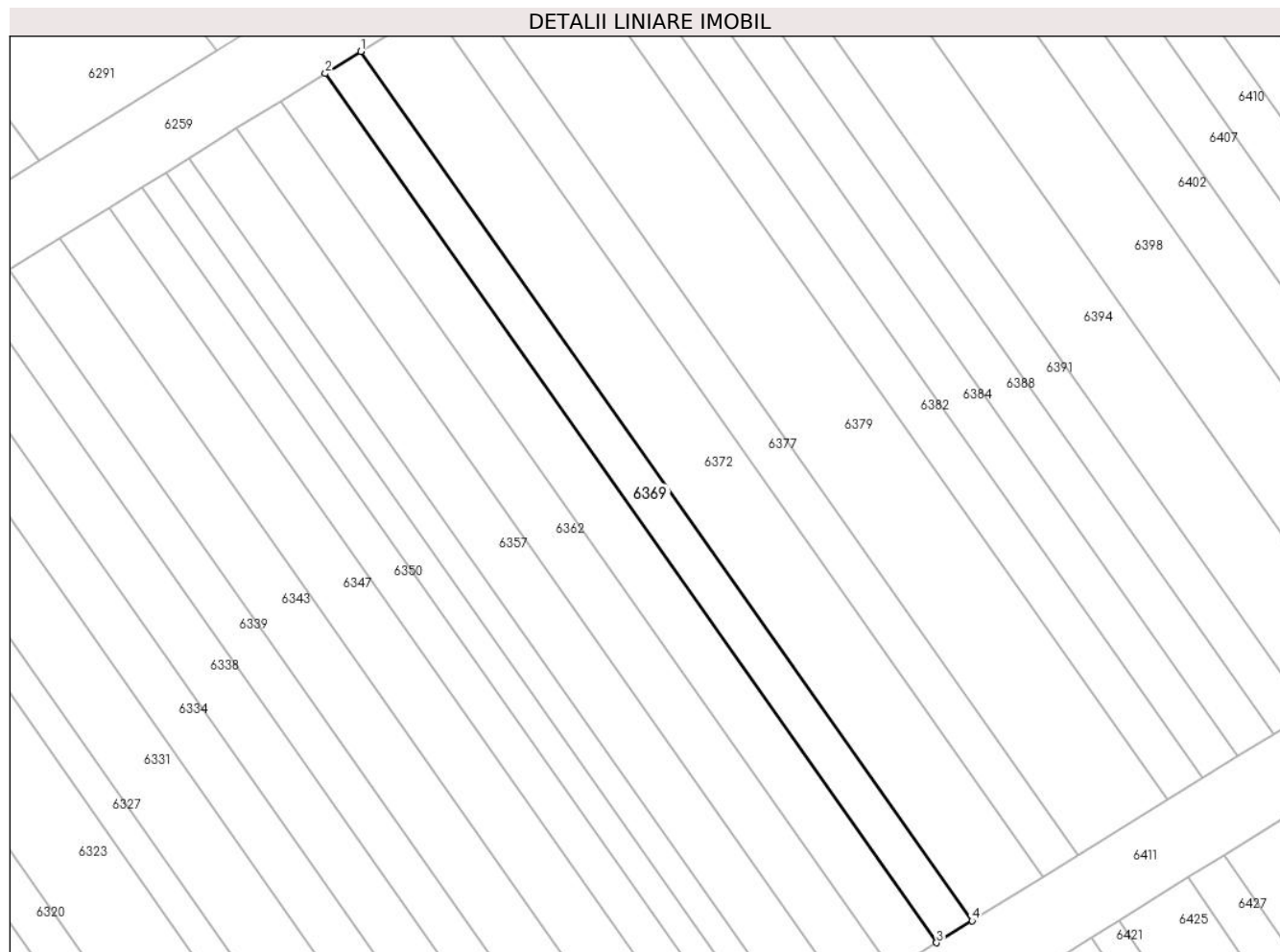
| Inscrieri privind dezmembramintele dreptului de proprietate, drepturi reale de garanție și sarcini | Referințe |
|--|-----------|
| NU SUNT | |

Anexa Nr. 1 La Partea I

Teren

| | | |
|--------------|-----------------|------------------------|
| Nr cadastral | Suprafața (mp)* | Observații / Referințe |
| | 120 | |

* Suprafața este determinată în planul de proiecție Stereo 70.



Date referitoare la teren

| Crt | Categorie folosință | Intravilan | Suprafața (mp) | Tarla | Parcelă | Nr. topo | Observații / Referințe |
|-----|---------------------|------------|----------------|-------|---------|----------|------------------------|
| 1 | arabil | NU | 120 | 4 | 59/224 | - | |

Lungime Segmente

1) Valorile lungimilor segmentelor sunt obținute din proiecție în plan.

| Punct început | X / Y | Punct sfârșit | X / Y | Lungime segment (** (m) |
|---------------|----------------------------|---------------|----------------------------|-------------------------|
| 1 | 448.507,514 466.182,075 | 2 | 448.505,667 466.180,929 | 2.173 |
| 2 | 448.505,667 466.180,929 | 3 | 448.537,499 466.135,702 | 55.306 |
| 3 | 448.537,499 466.135,702 | 4 | 448.539,347 466.136,846 | 2.173 |
| 4 | 448.539,347 466.136,846 | 1 | 448.507,514 466.182,075 | 55.308 |

** Lungimile segmentelor sunt determinate în planul de proiecție Stereo 70 și sunt rotunjite la 1 milimetru.

***** Distanţa dintre puncte este formată din segmente cumulate ce sunt mai mici decât valoarea 1 milimetru.**

**DATE DESPRE IMOBILUL NR. 6370**

Oficiul de Cadastru și Publicitate Imobiliară SIBIU
Biroul de Cadastru și Publicitate Imobiliară Avrig

A. Partea I. Descrierea imobilului

TEREN Extravilan

Adresa: Jud. Sibiu

| Nr. Crt | Nr cadastral Nr. topografic | Suprafața* (mp) | Observații / Referințe |
|---------|-----------------------------|-----------------|---|
| A1 | | 120 | Sector cadastral:12 Teren neimprejmuit; |

B. Partea II. Proprietari și acte

| Inscrieri privitoare la dreptul de proprietate și alte drepturi reale | | Referințe |
|--|---|-----------|
| / | | |
| Act Administrativ nr. 1438/48, din 10/06/2004 emis de CJPSDPAT (titlu de proprietate); | | |
| B1 | Intabulare, drept de PROPRIETATE, dobandit prin Reconstituire, cota actuala 1/1 1) BRETEȘAN GEORGE | A1 |

C. Partea III. SARCINI .

| Inscrieri privind dezmembramintele dreptului de proprietate, drepturi reale de garanție și sarcini | Referințe |
|--|-----------|
| NU SUNT | |

***** Distanţa dintre puncte este formată din segmente cumulate ce sunt mai mici decât valoarea 1 milimetru.**

**DATE DESPRE IMOBILUL NR. 6371**

Oficiul de Cadastru și Publicitate Imobiliară SIBIU
Biroul de Cadastru și Publicitate Imobiliară Avrig

A. Partea I. Descrierea imobilului

TEREN Extravilan

Adresa: Jud. Sibiu

| Nr. Crt | Nr cadastral Nr. topografic | Suprafața* (mp) | Observații / Referințe |
|---------|-----------------------------|-----------------|---|
| A1 | | 120 | Sector cadastral:12 Teren neimpregmuit; |

B. Partea II. Proprietari și acte

| Inscrieri privitoare la dreptul de proprietate și alte drepturi reale | | Referințe |
|--|--|-----------|
| / | | |
| Act Administrativ nr. 1263/48, din 13/02/2004 emis de CJPSDPAT (titlu de proprietate); | | |
| B1 | Intabulare, drept de PROPRIETATE, dobandit prin Reconstituire, cota actuala 1/1 1) METEA GHEORGHE | A1 |

C. Partea III. SARCINI .

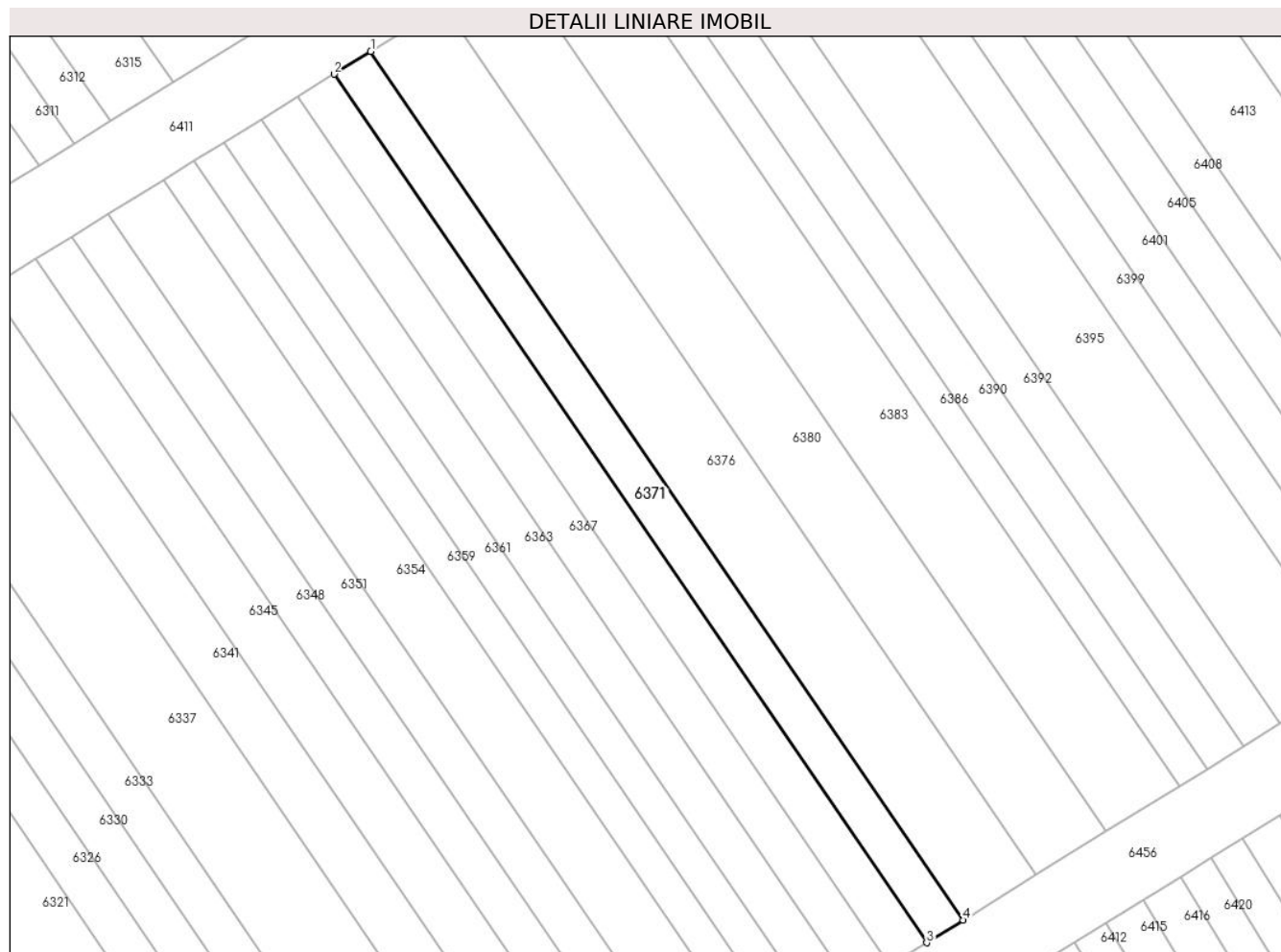
| Inscrieri privind dezmembramintele dreptului de proprietate, drepturi reale de garanție și sarcini | Referințe |
|--|-----------|
| NU SUNT | |

Anexa Nr. 1 La Partea I

Teren

| | | |
|--------------|-----------------|------------------------|
| Nr cadastral | Suprafața (mp)* | Observații / Referințe |
| | 120 | |

* Suprafața este determinată în planul de proiecție Stereo 70.



Date referitoare la teren

| Crt | Categorie folosință | Intra vilan | Suprafața (mp) | Tarla | Parcelă | Nr. topo | Observații / Referințe |
|-----|---------------------|-------------|----------------|-------|----------|----------|------------------------|
| 1 | arabil | NU | 120 | 4 | 59/123/2 | - | |

Lungime Segmente

1) Valorile lungimilor segmentelor sunt obținute din proiecție în plan.

| Punct început | X / Y | Punct sfârșit | X / Y | Lungime segment (** (m) |
|---------------|----------------------------|---------------|----------------------------|-------------------------|
| 1 | 448.510,686 466.114,401 | 2 | 448.508,8 466.113,233 | 2.218 |
| 2 | 448.508,8 466.113,233 | 3 | 448.539,345 466.068,508 | 54.16 |
| 3 | 448.539,345 466.068,508 | 4 | 448.541,231 466.069,675 | 2.218 |
| 4 | 448.541,231 466.069,675 | 1 | 448.510,686 466.114,401 | 54.16 |

** Lungimile segmentelor sunt determinate în planul de proiecție Stereo 70 și sunt rotunjite la 1 milimetru.

***** Distanţa dintre puncte este formată din segmente cumulate ce sunt mai mici decât valoarea 1 milimetru.**

**DATE DESPRE IMOBILUL NR. 6372**

Oficiul de Cadastru și Publicitate Imobiliară SIBIU
Biroul de Cadastru și Publicitate Imobiliară Avrig

A. Partea I. Descrierea imobilului

TEREN Extravilan

Adresa: Jud. Sibiu

| Nr. Crt | Nr cadastral Nr. topografic | Suprafața* (mp) | Observații / Referințe |
|---------|-----------------------------|-----------------|---|
| A1 | | 240 | Sector cadastral:12 Teren neimprejmuit; |

B. Partea II. Proprietari și acte

| Inscrieri privitoare la dreptul de proprietate și alte drepturi reale | | Referințe |
|--|--|-----------|
| / | | |
| Act Notarial nr. 186, din 22/03/2006 emis de NP SALOMIE IOAN CRISTIAN (act de partaj); | | |
| B1 | Intabulare, drept de PROPRIETATE, dobandit prin Conventie, cota actuala 1/1 1) STOICA MARIA | A1 |

C. Partea III. SARCINI .

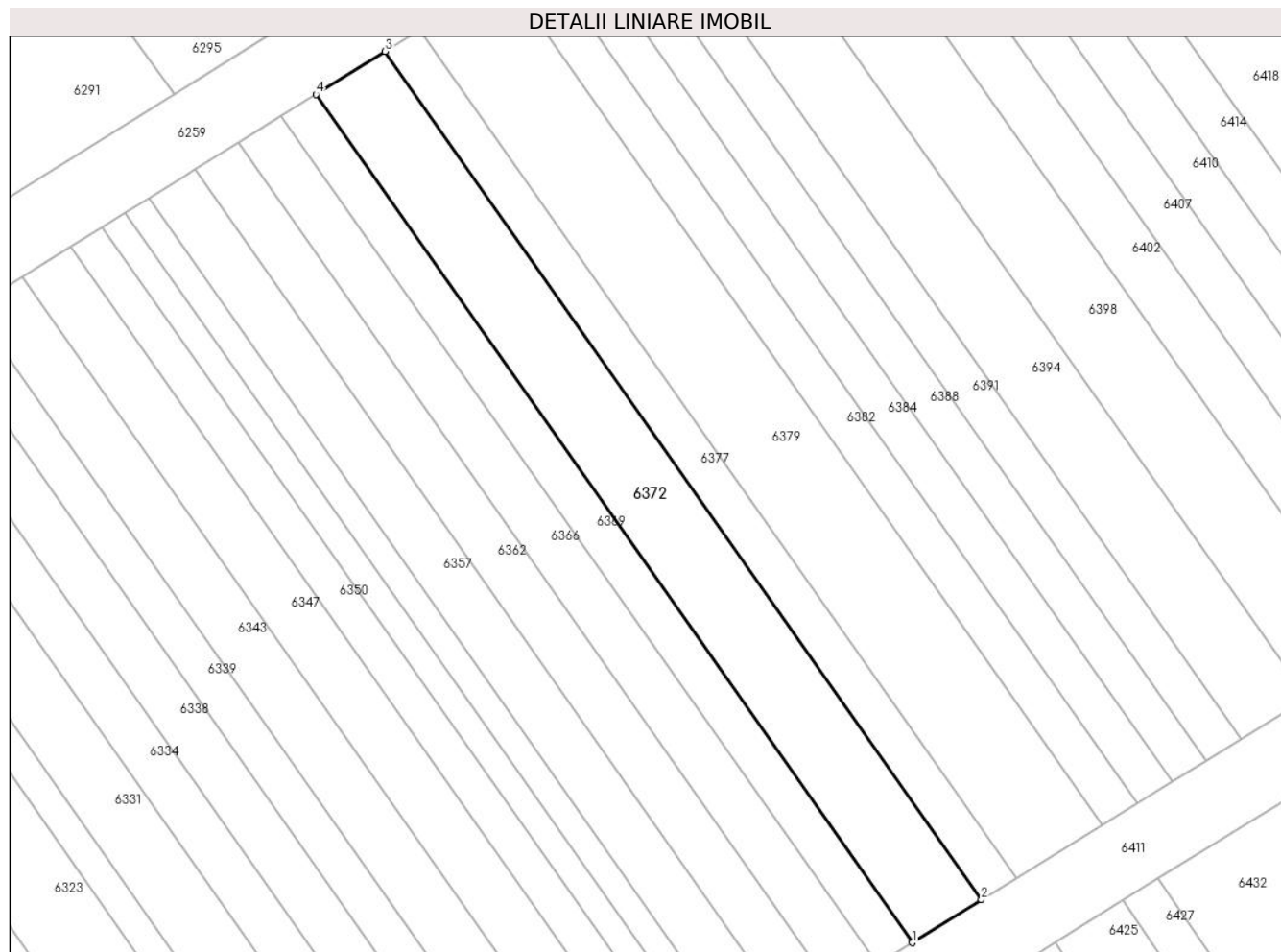
| Inscrieri privind dezmembramintele dreptului de proprietate, drepturi reale de garanție și sarcini | Referințe |
|--|-----------|
| NU SUNT | |

Anexa Nr. 1 La Partea I

Teren

| | | |
|--------------|-----------------|------------------------|
| Nr cadastral | Suprafața (mp)* | Observații / Referințe |
| | 240 | |

* Suprafața este determinată în planul de proiecție Stereo 70.



Date referitoare la teren

| Crt | Categorie folosință | Intravilan | Suprafața (mp) | Tarla | Parcelă | Nr. topo | Observații / Referințe |
|-----|---------------------|------------|----------------|-------|---------|----------|------------------------|
| 1 | arabil | NU | 240 | 4 | 59/225 | - | |

Lungime Segmente

1) Valorile lungimilor segmentelor sunt obținute din proiecție în plan.

| Punct început | X / Y | Punct sfârșit | X / Y | Lungime segment (** (m) |
|---------------|----------------------------|---------------|----------------------------|-------------------------|
| 1 | 448.539,347 466.136,846 | 2 | 448.543,043 466.139,134 | 4.347 |
| 2 | 448.543,043 466.139,134 | 3 | 448.511,207 466.184,366 | 55.312 |
| 3 | 448.511,207 466.184,366 | 4 | 448.507,514 466.182,075 | 4.346 |
| 4 | 448.507,514 466.182,075 | 1 | 448.539,347 466.136,846 | 55.308 |

** Lungimile segmentelor sunt determinate în planul de proiecție Stereo 70 și sunt rotunjite la 1 milimetru.

***** Distanţa dintre puncte este formată din segmente cumulate ce sunt mai mici decât valoarea 1 milimetru.**

**DATE DESPRE IMOBILUL NR. 6373**

Oficiul de Cadastru și Publicitate Imobiliară SIBIU
Biroul de Cadastru și Publicitate Imobiliară Avrig

A. Partea I. Descrierea imobilului

TEREN Extravilan

Adresa: Jud. Sibiu

| Nr. Crt | Nr cadastral Nr. topografic | Suprafața* (mp) | Observații / Referințe |
|---------|-----------------------------|-----------------|---|
| A1 | | 60 | Sector cadastral:12 Teren neimprejmuit; |

B. Partea II. Proprietari și acte

| Inscrieri privitoare la dreptul de proprietate și alte drepturi reale | | Referințe |
|--|---|-----------|
| / | | |
| Act Administrativ nr. 1350/48, din 30/03/2004 emis de CJPSDPAT (titlu de proprietate); | | |
| B1 | Intabulare, drept de PROPRIETATE, dobandit prin Reconstituire, cota actuala 1/1 1) IGANT VALERIU | A1 |

C. Partea III. SARCINI .

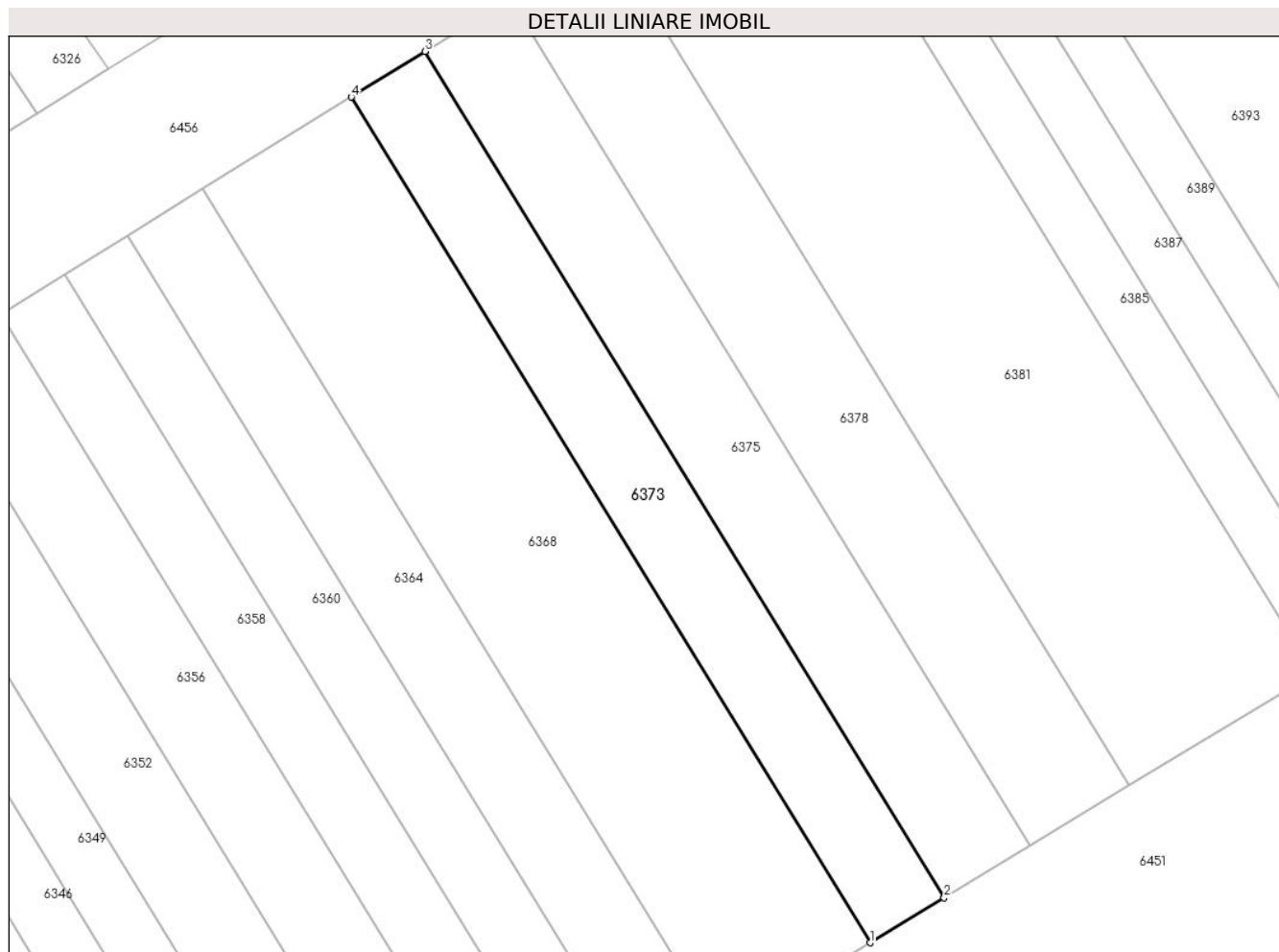
| Inscrieri privind dezmembramintele dreptului de proprietate, drepturi reale de garanție și sarcini | Referințe |
|--|-----------|
| NU SUNT | |

Anexa Nr. 1 La Partea I

Teren

| Nr cadastral | Suprafața (mp)* | Observații / Referințe |
|--------------|-----------------|------------------------|
| | 60 | |

* Suprafața este determinată în planul de proiecție Stereo 70.



Date referitoare la teren

| Crt | Categorie folosință | Intravilan | Suprafața (mp) | Tarla | Parcelă | Nr. topo | Observații / Referințe |
|-----|---------------------|------------|----------------|-------|---------|----------|------------------------|
| 1 | arabil | NU | 60 | 4 | 59/1/1 | - | |

Lungime Segmente

1) Valorile lungimilor segmentelor sunt obținute din proiecție în plan.

| Punct început | X / Y | Punct sfârșit | X / Y | Lungime segment (** (m) |
|---------------|----------------------------|---------------|----------------------------|-------------------------|
| 1 | 448.531,344 466.028,03 | 2 | 448.533,3 466.029,217 | 2.289 |
| 2 | 448.533,3 466.029,217 | 3 | 448.519,571 466.051,564 | 26.227 |
| 3 | 448.519,571 466.051,564 | 4 | 448.517,625 466.050,359 | 2.289 |
| 4 | 448.517,625 466.050,359 | 1 | 448.531,344 466.028,03 | 26.207 |

** Lungimile segmentelor sunt determinate în planul de proiecție Stereo 70 și sunt rotunjite la 1 milimetru.

***** Distanţa dintre puncte este formată din segmente cumulate ce sunt mai mici decât valoarea 1 milimetru.**

**DATE DESPRE IMOBILUL NR. 6374**

Oficiul de Cadastru și Publicitate Imobiliară SIBIU
Biroul de Cadastru și Publicitate Imobiliară Avrig

A. Partea I. Descrierea imobilului

TEREN Extravilan

Adresa: Jud. Sibiu

| Nr. Crt | Nr cadastral Nr. topografic | Suprafața* (mp) | Observații / Referințe |
|---------|-----------------------------|-----------------|---|
| A1 | | 3.200 | Sector cadastral:12 Teren neimprejmuit; |

B. Partea II. Proprietari și acte

| Inscrieri privitoare la dreptul de proprietate și alte drepturi reale | | Referințe |
|--|--|-----------|
| / | | |
| Act Administrativ nr. 1172/48, din 25/11/2003 emis de CJPSDPAT (titlu de proprietate); | | |
| B1 | Intabulare, drept de PROPRIETATE, dobandit prin Reconstituire, cota actuala 1/1 1) BOBANGA AUREL | A1 |

C. Partea III. SARCINI .

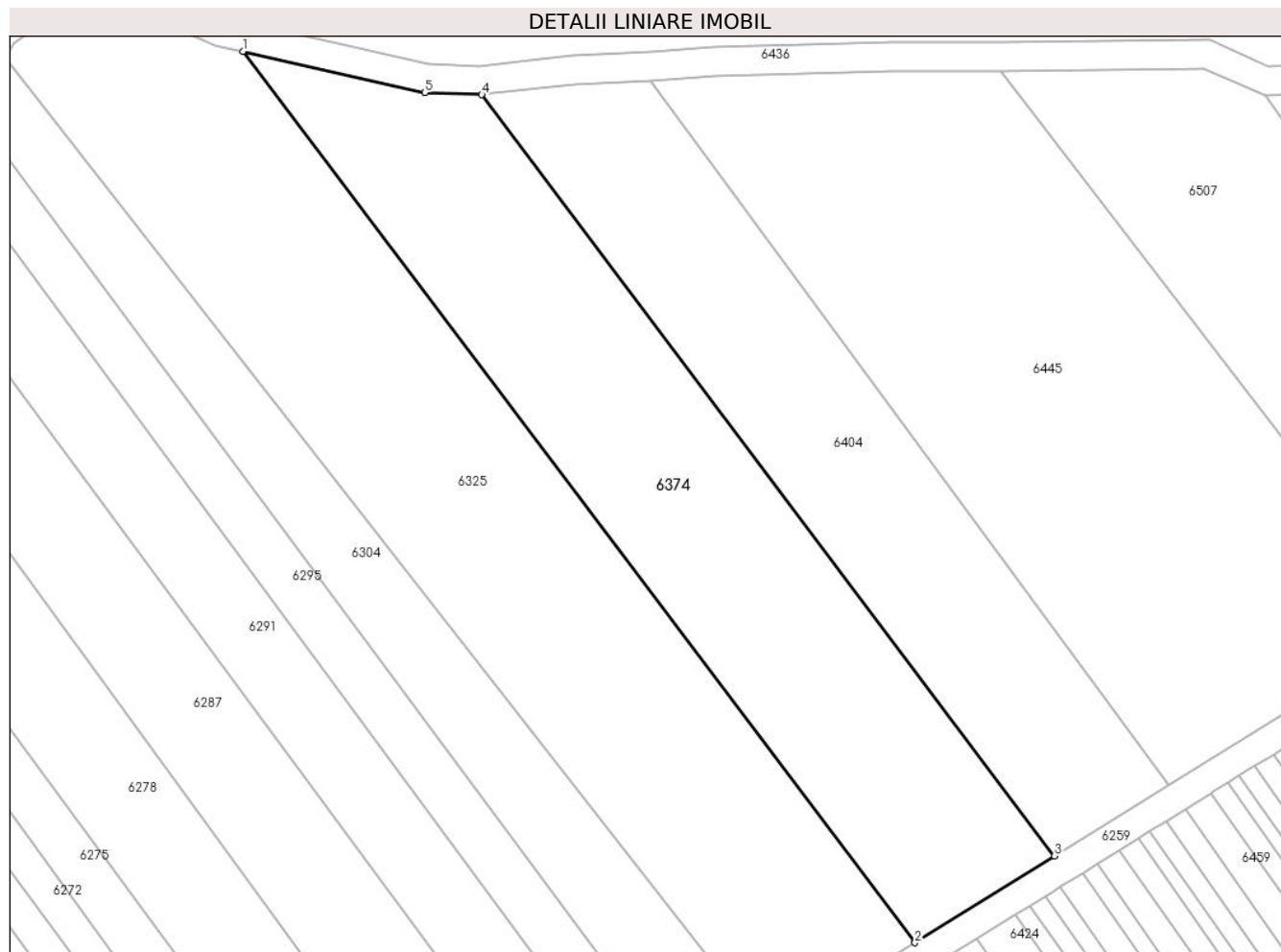
| Inscrieri privind dezmembramintele dreptului de proprietate, drepturi reale de garanție și sarcini | Referințe |
|--|-----------|
| NU SUNT | |

Anexa Nr. 1 La Partea I

Teren

| | | |
|--------------|-----------------|------------------------|
| Nr cadastral | Suprafața (mp)* | Observații / Referințe |
| | 3.200 | |

* Suprafața este determinată în planul de proiecție Stereo 70.



Date referitoare la teren

| Crt | Categorie folosință | Intravilan | Suprafața (mp) | Tarla | Parcelă | Nr. topo | Observații / Referințe |
|-----|---------------------|------------|----------------|-------|---------|----------|--|
| 1 | arabil | NU | 3.200 | 4 | 42/20 | - | Diferența de suprafață de 4000 mp se regăsește în coridorul de exproprieră a râului Olt defileu, sector Cornetu-Avrig-CHE Racovita |

Lungime Segmente

1) Valorile lungimilor segmentelor sunt obținute din proiecție în plan.

| Punct început | X / Y | Punct sfârșit | X / Y | Lungime segment (** (m) |
|---------------|----------------------------|---------------|----------------------------|-------------------------|
| 1 | 448.444,19 466.327,5 | 2 | 448.536,73 466.204,908 | 153.598 |
| 2 | 448.536,73 466.204,908 | 3 | 448.555,957 466.216,837 | 22.627 |
| 3 | 448.555,957 466.216,837 | 4 | 448.477,083 466.321,553 | 131.098 |
| 4 | 448.477,083 466.321,553 | 5 | 448.469,254 466.321,862 | 7.835 |

| Punct început | X / Y | Punct sfârșit | X / Y | Lungime segment (** (m) |
|---------------|----------------------------|---------------|-------------------------|-------------------------|
| 5 | 448.469,254 466.321,862 | 1 | 448.444,19 466.327,5 | 25.691 |

** Lungimile segmentelor sunt determinate în planul de proiecție Stereo 70 și sunt rotunjite la 1 milimetru.

*** Distanța dintre puncte este formată din segmente cumulate ce sunt mai mici decât valoarea 1 milimetru.

**DATE DESPRE IMOBILUL NR. 6375**

Oficiul de Cadastru și Publicitate Imobiliară SIBIU
Biroul de Cadastru și Publicitate Imobiliară Avrig

A. Partea I. Descrierea imobilului

TEREN Extravilan

Adresa: Jud. Sibiu

| Nr. Crt | Nr cadastral Nr. topografic | Suprafața* (mp) | Observații / Referințe |
|---------|-----------------------------|-----------------|---|
| A1 | | 70 | Sector cadastral:12 Teren neimprejmuit; |

B. Partea II. Proprietari și acte

| Inscrieri privitoare la dreptul de proprietate și alte drepturi reale | | Referințe |
|--|---|-----------|
| / | | |
| Act Administrativ nr. 1335/48, din 30/03/2004 emis de CJPSDPAT (titlu de proprietate); | | |
| B1 | Intabulare, drept de PROPRIETATE, dobandit prin Reconstituire, cota actuala 1/1 1) DRĂGOI IOAN | A1 |

C. Partea III. SARCINI .

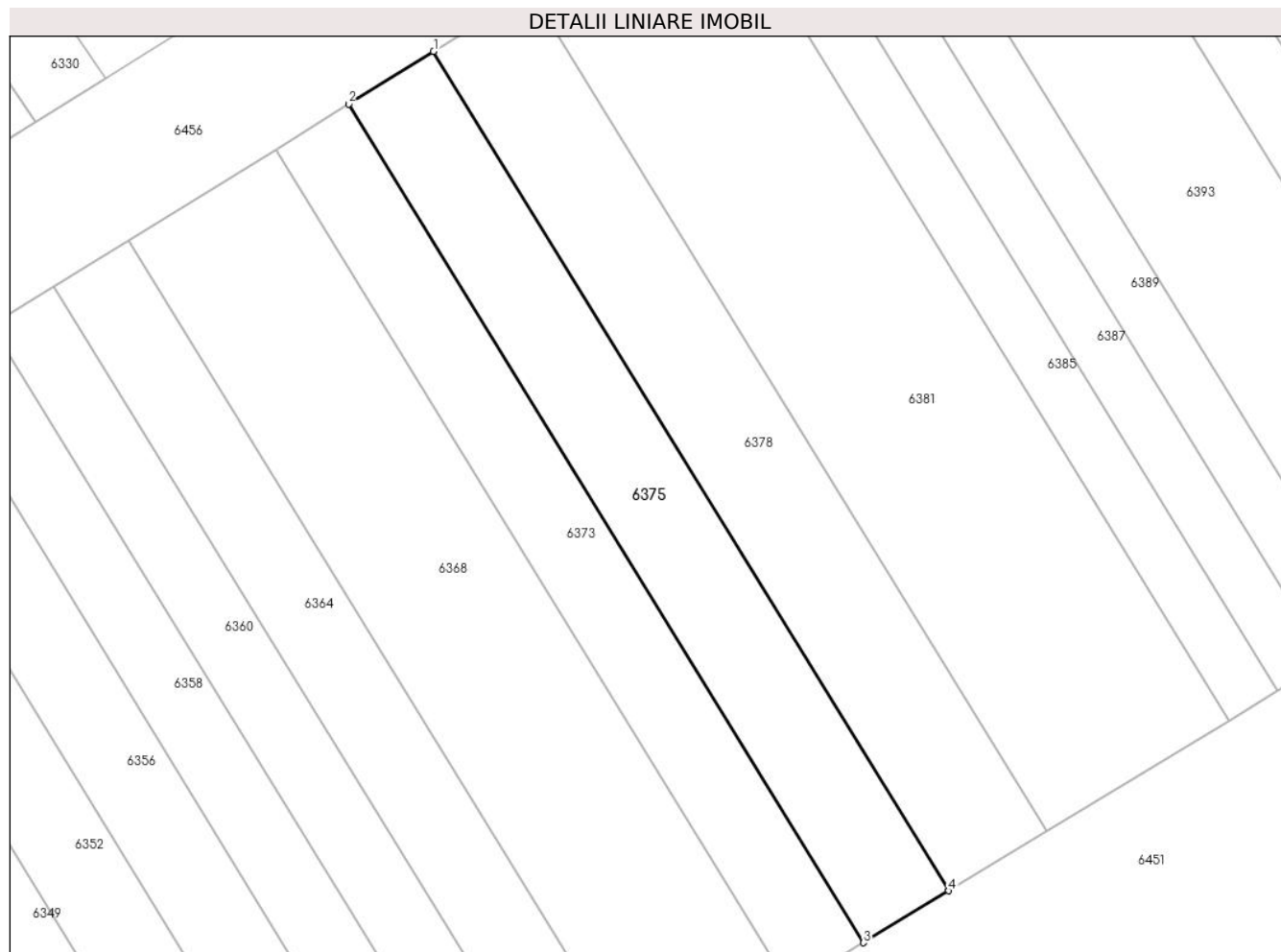
| Inscrieri privind dezmembramintele dreptului de proprietate, drepturi reale de garanție și sarcini | Referințe |
|--|-----------|
| NU SUNT | |

Anexa Nr. 1 La Partea I

Teren

| Nr cadastral | Suprafața (mp)* | Observații / Referințe |
|--------------|-----------------|------------------------|
| | 70 | |

* Suprafața este determinată în planul de proiecție Stereo 70.



Date referitoare la teren

| Crt | Categorie folosință | Intra vilan | Suprafața (mp) | Tarla | Parcelă | Nr. topo | Observații / Referințe |
|-----|---------------------|-------------|----------------|-------|----------|----------|---|
| 1 | arabil | NU | 70 | 4 | 59/110/1 | - | Nr. parcela scris gresit in T.P. (59/110) |

Lungime Segmente

1) Valorile lungimilor segmentelor sunt obținute din proiecție în plan.

| Punct început | X / Y | Punct sfârșit | X / Y | Lungime segment (** (m) |
|---------------|----------------------------|---------------|----------------------------|-------------------------|
| 1 | 448.521,839 466.052,968 | 2 | 448.519,571 466.051,564 | 2.668 |
| 2 | 448.519,571 466.051,564 | 3 | 448.533,3 466.029,217 | 26.227 |
| 3 | 448.533,3 466.029,217 | 4 | 448.535,581 466.030,602 | 2.668 |
| 4 | 448.535,581 466.030,602 | 1 | 448.521,839 466.052,968 | 26.25 |

** Lungimile segmentelor sunt determinate în planul de proiecție Stereo 70 și sunt rotunjite la 1 milimetru.

***** Distanţa dintre puncte este formată din segmente cumulate ce sunt mai mici decât valoarea 1 milimetru.**

**DATE DESPRE IMOBILUL NR. 6376**

Oficiul de Cadastru și Publicitate Imobiliară SIBIU
Biroul de Cadastru și Publicitate Imobiliară Avrig

A. Partea I. Descrierea imobilului

TEREN Extravilan

Adresa: Jud. Sibiu

| Nr. Crt | Nr cadastral Nr. topografic | Suprafața* (mp) | Observații / Referințe |
|---------|-----------------------------|-----------------|---|
| A1 | | 240 | Sector cadastral:12 Teren neimprejmuit; |

B. Partea II. Proprietari și acte

| Inscrieri privitoare la dreptul de proprietate și alte drepturi reale | Referințe |
|---|-----------|
| / | |
| Act Administrativ nr. 1084/48, din 30/09/2003 emis de CJPSDPAT (titlu de proprietate); | |
| B1 | A1 |
| Intabulare, drept de PROPRIETATE, dobandit prin Reconstituire, cota actuala 1/1 1) FOGOROȘ AUREL | |

C. Partea III. SARCINI .

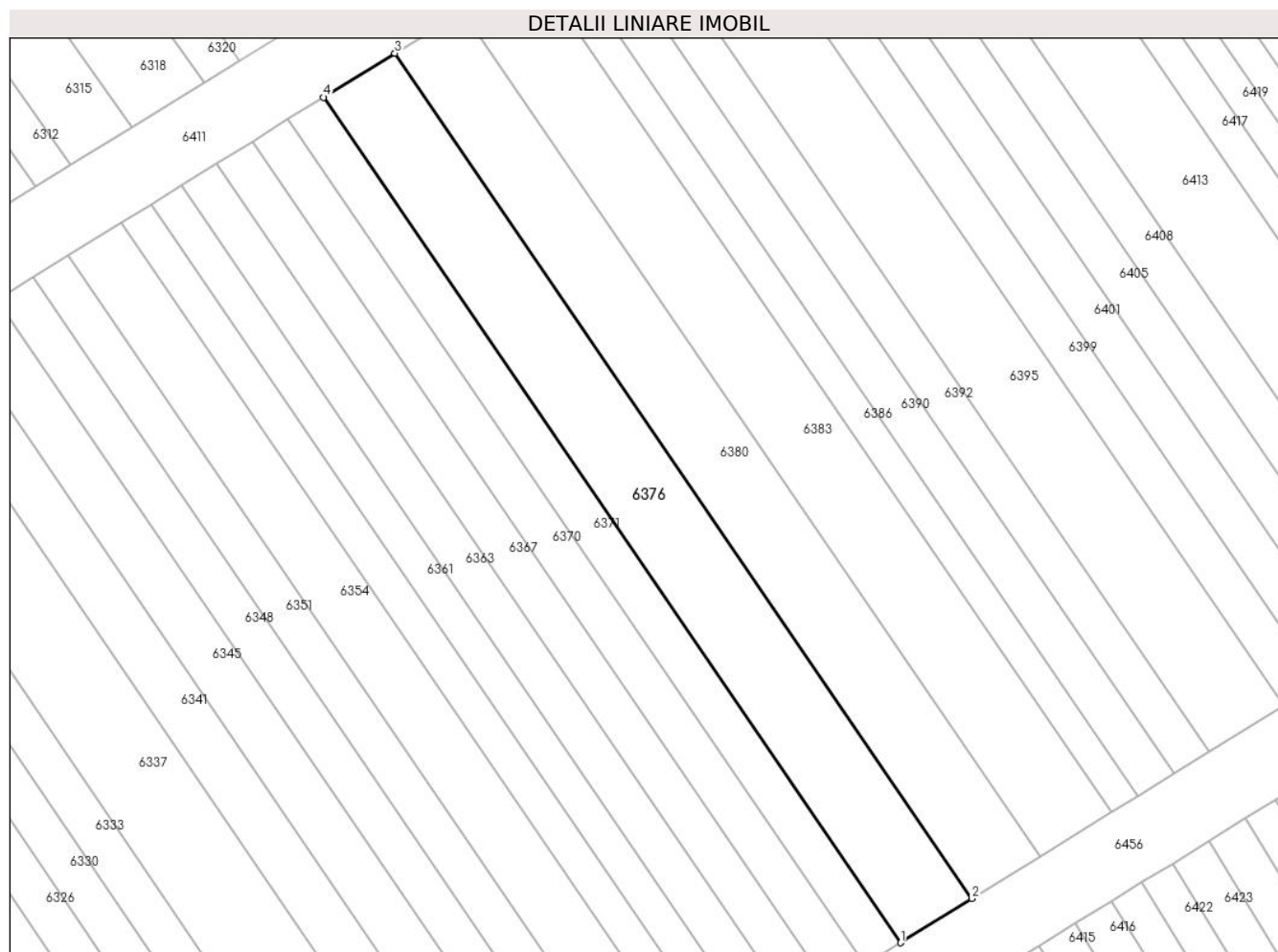
| Inscrieri privind dezmembramintele dreptului de proprietate, drepturi reale de garanție și sarcini | Referințe |
|--|-----------|
| NU SUNT | |

Anexa Nr. 1 La Partea I

Teren

| Nr cadastral | Suprafața (mp)* | Observații / Referințe |
|--------------|-----------------|------------------------|
| | 240 | |

* Suprafața este determinată în planul de proiecție Stereo 70.



Date referitoare la teren

| Crt | Categorie folosință | Intra vilan | Suprafața (mp) | Tarla | Parcelă | Nr. topo | Observații / Referințe |
|-----|---------------------|-------------|----------------|-------|---------|----------|------------------------|
| 1 | arabil | NU | 240 | 4 | 59/124 | - | |

Lungime Segmente

1) Valorile lungimilor segmentelor sunt obținute din proiecție în plan.

| Punct început | X / Y | Punct sfârșit | X / Y | Lungime segment (** (m) |
|---------------|----------------------------|---------------|----------------------------|-------------------------|
| 1 | 448.541,231 466.069,675 | 2 | 448.545,003 466.072,01 | 4.436 |
| 2 | 448.545,003 466.072,01 | 3 | 448.514,458 466.116,735 | 54.16 |
| 3 | 448.514,458 466.116,735 | 4 | 448.510,686 466.114,401 | 4.436 |
| 4 | 448.510,686 466.114,401 | 1 | 448.541,231 466.069,675 | 54.16 |

** Lungimile segmentelor sunt determinate în planul de proiecție Stereo 70 și sunt rotunjite la 1 milimetru.

***** Distanţa dintre puncte este formată din segmente cumulate ce sunt mai mici decât valoarea 1 milimetru.**

**DATE DESPRE IMOBILUL NR. 6377**

Oficiul de Cadastru și Publicitate Imobiliară SIBIU
Biroul de Cadastru și Publicitate Imobiliară Avrig

A. Partea I. Descrierea imobilului

TEREN Extravilan

Adresa: Jud. Sibiu

| Nr. Crt | Nr cadastral Nr. topografic | Suprafața* (mp) | Observații / Referințe |
|---------|-----------------------------|-----------------|---|
| A1 | | 120 | Sector cadastral:12 Teren neimprejmuit; |

B. Partea II. Proprietari și acte

| Inscrieri privitoare la dreptul de proprietate și alte drepturi reale | | Referințe |
|--|--|-----------|
| / | | |
| Act Administrativ nr. 1122/48, din 14/11/2003 emis de CJPSDPAT (titlu de proprietate); | | |
| B1 | Intabulare, drept de PROPRIETATE, dobandit prin Reconstituire, cota actuala 1/1 1) TRIF IOSIF | A1 |

C. Partea III. SARCINI .

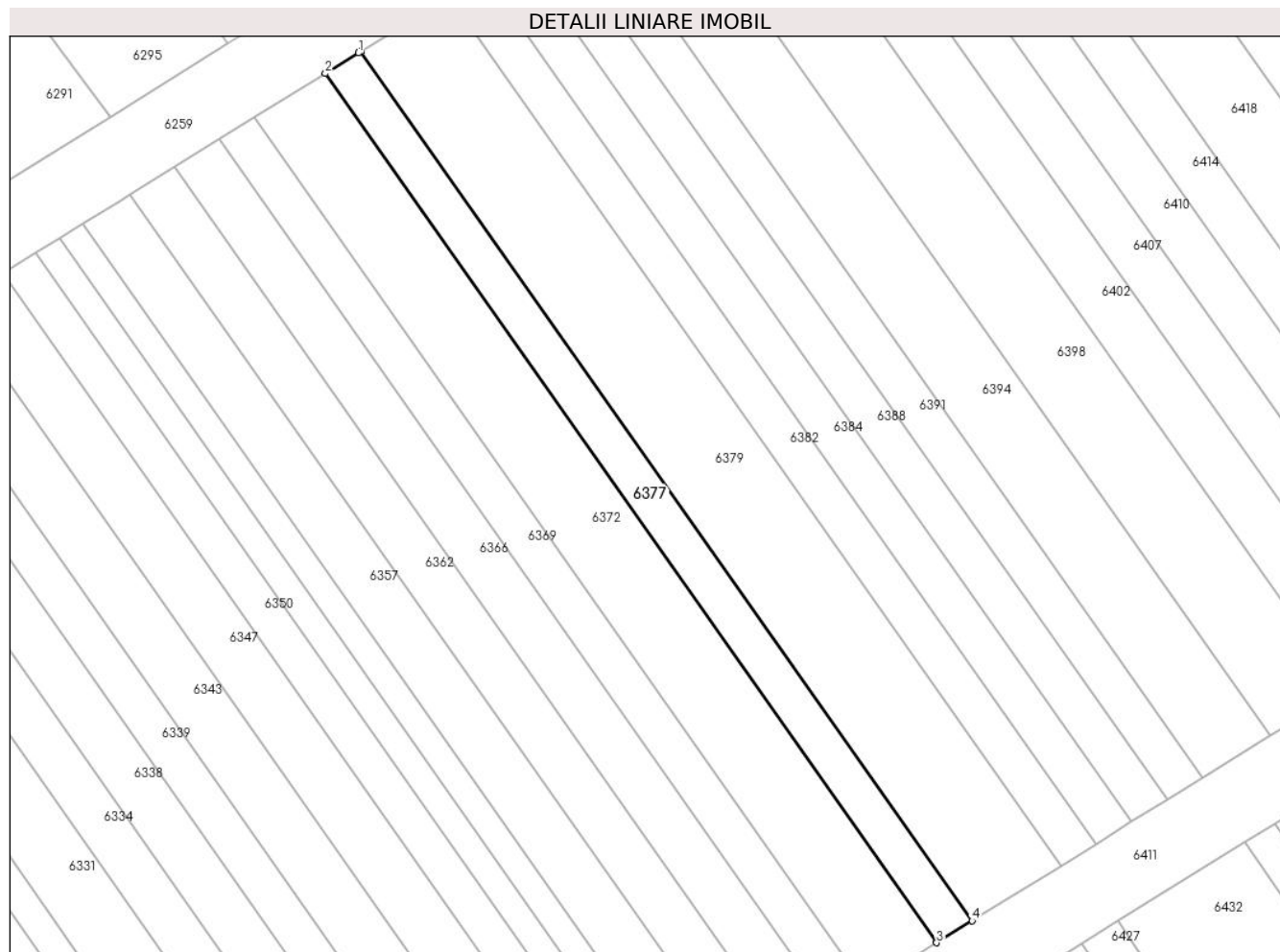
| Inscrieri privind dezmembramintele dreptului de proprietate, drepturi reale de garanție și sarcini | Referințe |
|--|-----------|
| NU SUNT | |

Anexa Nr. 1 La Partea I

Teren

| | | |
|--------------|-----------------|------------------------|
| Nr cadastral | Suprafața (mp)* | Observații / Referințe |
| | 120 | |

* Suprafața este determinată în planul de proiecție Stereo 70.



Date referitoare la teren

| Crt | Categorie folosință | Intravilan | Suprafața (mp) | Tarla | Parcelă | Nr. topo | Observații / Referințe |
|-----|---------------------|------------|----------------|-------|---------|----------|------------------------|
| 1 | arabil | NU | 120 | 4 | 59/226 | - | |

Lungime Segmente

1) Valorile lungimilor segmentelor sunt obținute din proiecție în plan.

| Punct început | X / Y | Punct sfârșit | X / Y | Lungime segment (** (m) |
|---------------|----------------------------|---------------|----------------------------|-------------------------|
| 1 | 448.512,928 466.185,433 | 2 | 448.511,207 466.184,366 | 2.024 |
| 2 | 448.511,207 466.184,366 | 3 | 448.543,043 466.139,134 | 55.312 |
| 3 | 448.543,043 466.139,134 | 4 | 448.544,891 466.140,278 | 2.173 |
| 4 | 448.544,891 466.140,278 | 5 | 448.513,054 466.185,512 | 55.315 |
| 5 | 448.513,054 466.185,512 | 1 | 448.512,928 466.185,433 | 0.149 |

**** Lungimile segmentelor sunt determinate în planul de proiecție Stereo 70 și sunt rotunjite la 1 milimetru.**

***** Distanța dintre puncte este formată din segmente cumulate ce sunt mai mici decât valoarea 1 milimetru.**

**DATE DESPRE IMOBILUL NR. 6378**

Oficiul de Cadastru și Publicitate Imobiliară SIBIU
Biroul de Cadastru și Publicitate Imobiliară Avrig

A. Partea I. Descrierea imobilului

TEREN Extravilan

Adresa: Jud. Sibiu

| Nr. Crt | Nr cadastral Nr. topografic | Suprafața* (mp) | Observații / Referințe |
|---------|-----------------------------|-----------------|---|
| A1 | | 80 | Sector cadastral:12 Teren neimprejmuit; |

B. Partea II. Proprietari și acte

| Inscrieri privitoare la dreptul de proprietate și alte drepturi reale | Referințe |
|---|-----------|
| / | |
| Act Administrativ nr. 1376/48, din 20/04/2004 emis de CJPSDPAT (titlu de proprietate); | |
| B1 | A1 |
| Intabulare, drept de PROPRIETATE, dobandit prin Reconstituire, cota actuala 1/1 1) BALEA MARIA | |

C. Partea III. SARCINI .

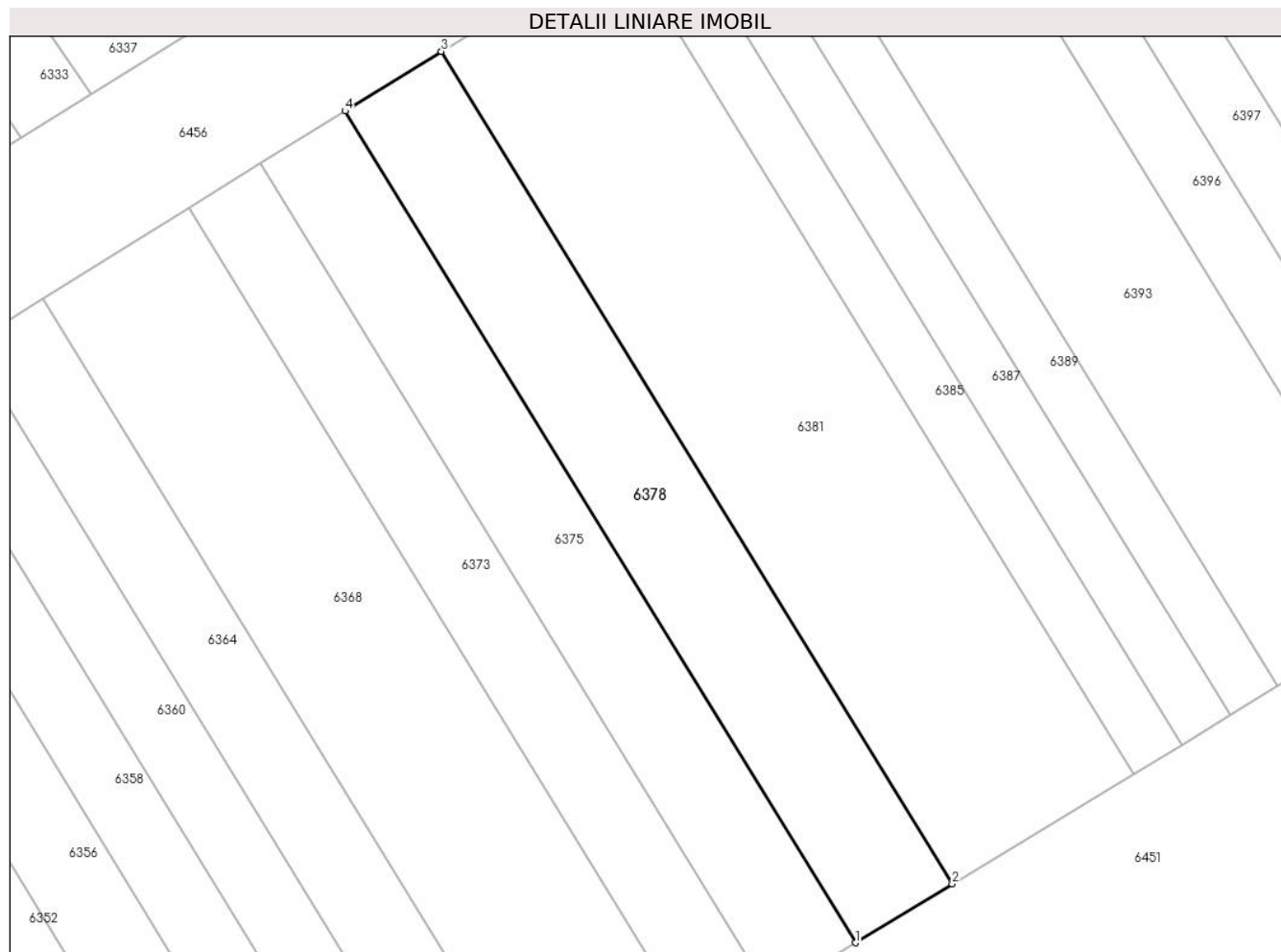
| Inscrieri privind dezmembramintele dreptului de proprietate, drepturi reale de garanție și sarcini | Referințe |
|--|-----------|
| NU SUNT | |

Anexa Nr. 1 La Partea I

Teren

| Nr cadastral | Suprafața (mp)* | Observații / Referințe |
|--------------|-----------------|------------------------|
| | 80 | |

* Suprafața este determinată în planul de proiecție Stereo 70.



Date referitoare la teren

| Crt | Categorie folosință | Intravilan | Suprafața (mp) | Tarla | Parcelă | Nr. topo | Observații / Referințe |
|-----|---------------------|------------|----------------|-------|----------|----------|---|
| 1 | arabil | NU | 80 | 4 | 59/108/1 | - | Nr. parcela scris gresit in T.P. (59/108) |

Lungime Segmente

1) Valorile lungimilor segmentelor sunt obținute din proiecție în plan.

| Punct început | X / Y | Punct sfârșit | X / Y | Lungime segment (** (m) |
|---------------|----------------------------|---------------|----------------------------|-------------------------|
| 1 | 448.535,581 466.030,602 | 2 | 448.538,185 466.032,182 | 3.046 |
| 2 | 448.538,185 466.032,182 | 3 | 448.524,429 466.054,571 | 26.277 |
| 3 | 448.524,429 466.054,571 | 4 | 448.521,839 466.052,968 | 3.046 |
| 4 | 448.521,839 466.052,968 | 1 | 448.535,581 466.030,602 | 26.25 |

** Lungimile segmentelor sunt determinate în planul de proiecție Stereo 70 și sunt rotunjite la 1 milimetru.

***** Distanţa dintre puncte este formată din segmente cumulate ce sunt mai mici decât valoarea 1 milimetru.**

**DATE DESPRE IMOBILUL NR. 6379**

Oficiul de Cadastru și Publicitate Imobiliară SIBIU
Biroul de Cadastru și Publicitate Imobiliară Avrig

A. Partea I. Descrierea imobilului

TEREN Extravilan

Adresa: Jud. Sibiu

| Nr. Crt | Nr cadastral Nr. topografic | Suprafața* (mp) | Observații / Referințe |
|---------|-----------------------------|-----------------|---|
| A1 | | 300 | Sector cadastral:12 Teren neimprejmuit; |

B. Partea II. Proprietari și acte

| Inscrieri privitoare la dreptul de proprietate și alte drepturi reale | Referințe |
|---|-----------|
| / | |
| Act Administrativ nr. 1380/48, din 20/04/2004 emis de CJPSDPAT (titlu de proprietate); | |
| B1 | A1 |
| Intabulare, drept de PROPRIETATE, dobandit prin Reconstituire, cota actuala 1/1 1) BRATILESCU RASINARIU GEORGE | |

C. Partea III. SARCINI .

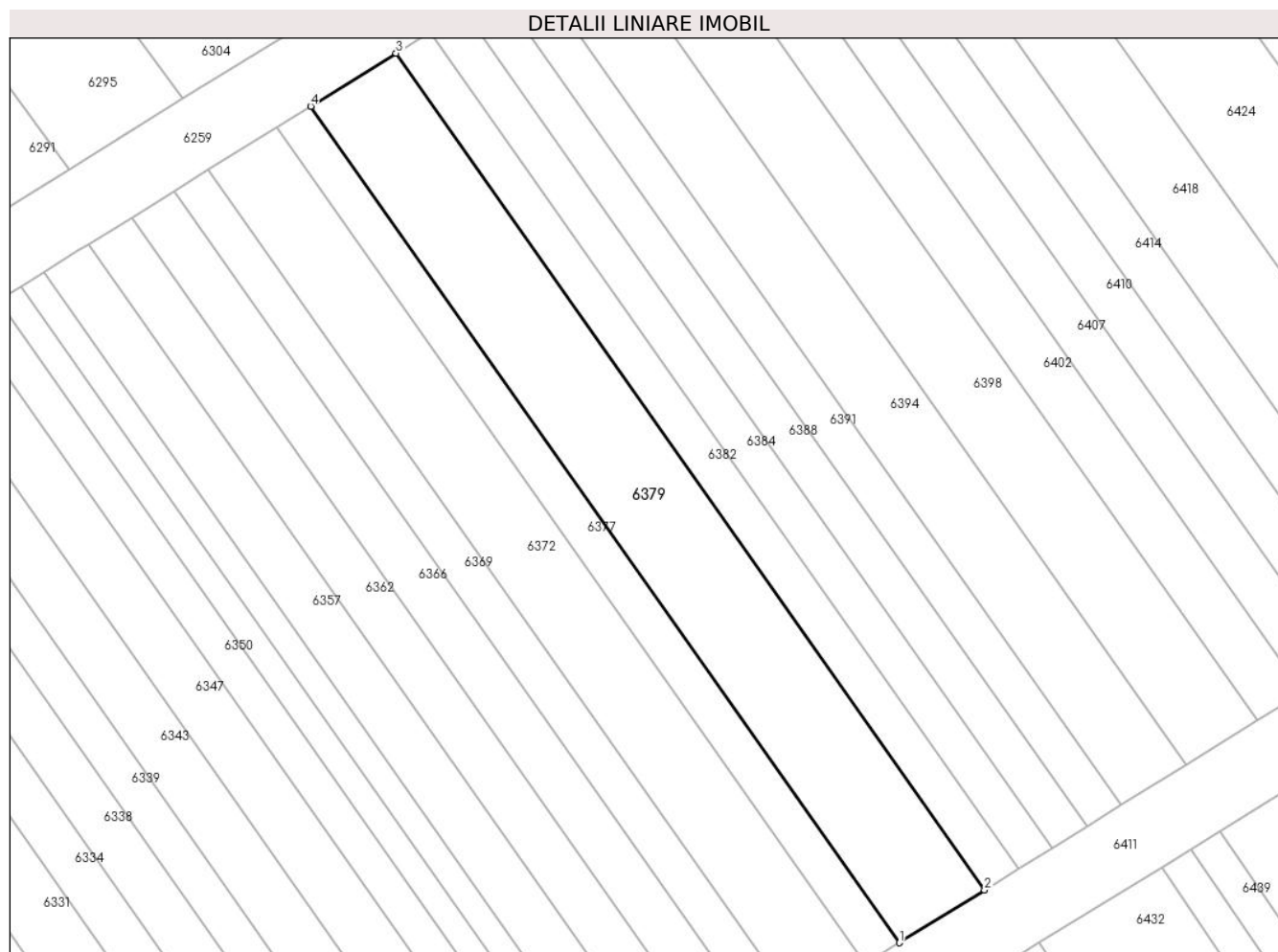
| Inscrieri privind dezmembramintele dreptului de proprietate, drepturi reale de garanție și sarcini | Referințe |
|--|-----------|
| NU SUNT | |

Anexa Nr. 1 La Partea I

Teren

| | | |
|--------------|-----------------|------------------------|
| Nr cadastral | Suprafața (mp)* | Observații / Referințe |
| | 300 | |

* Suprafața este determinată în planul de proiecție Stereo 70.



Date referitoare la teren

| Crt | Categorie folosință | Intravilan | Suprafața (mp) | Tarla | Parcelă | Nr. topo | Observații / Referințe |
|-----|---------------------|------------|----------------|-------|---------|----------|------------------------|
| 1 | arabil | NU | 300 | 4 | 59/227 | - | |

Lungime Segmente

1) Valorile lungimilor segmentelor sunt obținute din proiecție în plan.

| Punct început | X / Y | Punct sfârșit | X / Y | Lungime segment (** (m) |
|---------------|----------------------------|---------------|----------------------------|-------------------------|
| 1 | 448.544,891 466.140,278 | 2 | 448.549,51 466.143,137 | 5.433 |
| 2 | 448.549,51 466.143,137 | 3 | 448.517,67 466.188,376 | 55.32 |
| 3 | 448.517,67 466.188,376 | 4 | 448.513,054 466.185,512 | 5.432 |
| 4 | 448.513,054 466.185,512 | 1 | 448.544,891 466.140,278 | 55.315 |

** Lungimile segmentelor sunt determinate în planul de proiecție Stereo 70 și sunt rotunjite la 1 milimetru.

***** Distanţa dintre puncte este formată din segmente cumulate ce sunt mai mici decât valoarea 1 milimetru.**

**DATE DESPRE IMOBILUL NR. 6380**

Oficiul de Cadastru și Publicitate Imobiliară SIBIU
Biroul de Cadastru și Publicitate Imobiliară Avrig

A. Partea I. Descrierea imobilului

TEREN Extravilan

Adresa: Jud. Sibiu

| Nr. Crt | Nr cadastral Nr. topografic | Suprafața* (mp) | Observații / Referințe |
|---------|-----------------------------|-----------------|---|
| A1 | | 230 | Sector cadastral:12 Teren neimprejmuit; |

B. Partea II. Proprietari și acte

| Inscrieri privitoare la dreptul de proprietate și alte drepturi reale | | Referințe |
|--|---|-----------|
| / | | |
| Act Administrativ nr. 1292/48, din 04/03/2004 emis de CJPSDPAT (titlu de proprietate); | | |
| B1 | Intabulare, drept de PROPRIETATE, dobandit prin Reconstituire, cota actuala 1/1 1) PACURAR NICOLAE 2) DANCU MARIA 3) POPA LEONTINA | A1 |

C. Partea III. SARCINI .

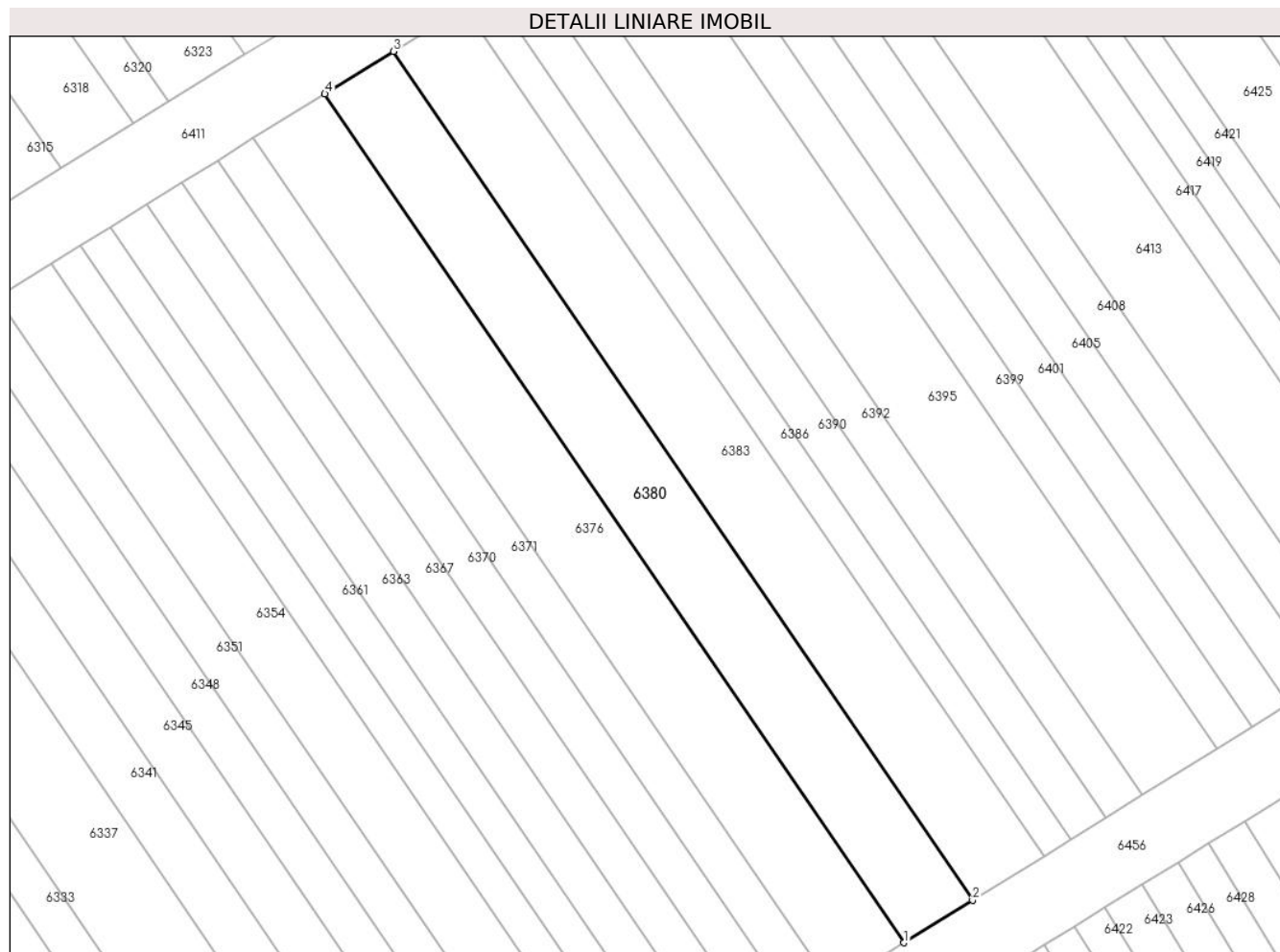
| Inscrieri privind dezmembramintele dreptului de proprietate, drepturi reale de garanție și sarcini | Referințe |
|--|-----------|
| NU SUNT | |

Anexa Nr. 1 La Partea I

Teren

| Nr cadastral | Suprafața (mp)* | Observații / Referințe |
|--------------|-----------------|------------------------|
| | 230 | |

* Suprafața este determinată în planul de proiecție Stereo 70.



Date referitoare la teren

| Crt | Categorie folosință | Intravilan | Suprafața (mp) | Tarla | Parcelă | Nr. topo | Observații / Referințe |
|-----|---------------------|------------|----------------|-------|---------|----------|------------------------|
| 1 | arabil | NU | 230 | 4 | 59/125 | - | |

Lungime Segmente

1) Valorile lungimilor segmentelor sunt obținute din proiecție în plan.

| Punct început | X / Y | Punct sfârșit | X / Y | Lungime segment (** (m) |
|---------------|----------------------------|---------------|----------------------------|-------------------------|
| 1 | 448.545,003 466.072,01 | 2 | 448.548,617 466.074,248 | 4.251 |
| 2 | 448.548,617 466.074,248 | 3 | 448.518,072 466.118,973 | 54.16 |
| 3 | 448.518,072 466.118,973 | 4 | 448.514,458 466.116,735 | 4.251 |
| 4 | 448.514,458 466.116,735 | 1 | 448.545,003 466.072,01 | 54.16 |

** Lungimile segmentelor sunt determinate în planul de proiecție Stereo 70 și sunt rotunjite la 1 milimetru.

***** Distanţa dintre puncte este formată din segmente cumulate ce sunt mai mici decât valoarea 1 milimetru.**

**DATE DESPRE IMOBILUL NR. 6381**

Oficiul de Cadastru și Publicitate Imobiliară SIBIU
Biroul de Cadastru și Publicitate Imobiliară Avrig

A. Partea I. Descrierea imobilului

TEREN Extravilan

Adresa: Jud. Sibiu

| Nr. Crt | Nr cadastral Nr. topografic | Suprafața* (mp) | Observații / Referințe |
|---------|-----------------------------|-----------------|---|
| A1 | | 150 | Sector cadastral:12 Teren neimprejmuit; |

B. Partea II. Proprietari și acte

| Inscrieri privitoare la dreptul de proprietate și alte drepturi reale | | Referințe |
|--|---|-----------|
| / | | |
| Act Administrativ nr. 1174/48, din 25/11/2003 emis de CJPSDPAT (titlu de proprietate); | | |
| B1 | Intabulare, drept de PROPRIETATE, dobandit prin Reconstituire, cota actuala 1/1 1) BALEA IOAN 2) PĂCURARIU IOAN | A1 |

C. Partea III. SARCINI .

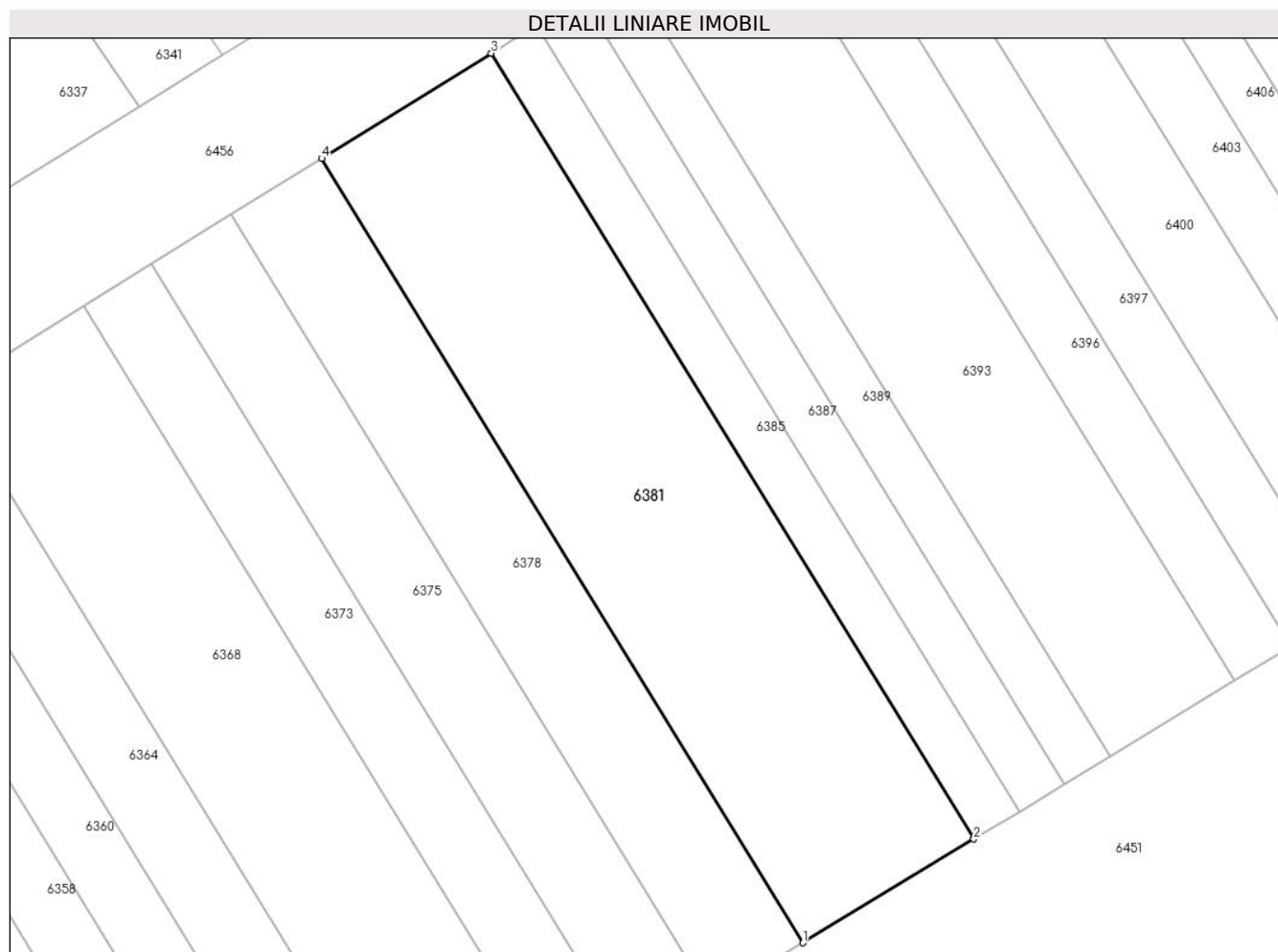
| Inscrieri privind dezmembramintele dreptului de proprietate, drepturi reale de garanție și sarcini | Referințe |
|--|-----------|
| NU SUNT | |

Anexa Nr. 1 La Partea I

Teren

| | | |
|--------------|-----------------|------------------------|
| Nr cadastral | Suprafața (mp)* | Observații / Referințe |
| | 150 | |

* Suprafața este determinată în planul de proiecție Stereo 70.



Date referitoare la teren

| Crt | Categorie folosință | Intra vilan | Suprafața (mp) | Tarla | Parcelă | Nr. topo | Observații / Referințe |
|-----|---------------------|-------------|----------------|-------|----------|----------|---|
| 1 | arabil | NU | 150 | 4 | 59/108/1 | - | Nr. parcela scris gresit in T.P. (59/108) |

Lungime Segmente

1) Valorile lungimilor segmentelor sunt obținute din proiecție în plan.

| Punct început | X / Y | Punct sfârșit | X / Y | Lungime segment (** (m) |
|---------------|----------------------------|---------------|----------------------------|-------------------------|
| 1 | 448.538,185 466.032,182 | 2 | 448.543,06 466.035,141 | 5.703 |
| 2 | 448.543,06 466.035,141 | 3 | 448.529,278 466.057,572 | 26.327 |
| 3 | 448.529,278 466.057,572 | 4 | 448.524,429 466.054,571 | 5.703 |
| 4 | 448.524,429 466.054,571 | 1 | 448.538,185 466.032,182 | 26.277 |

** Lungimile segmentelor sunt determinate în planul de proiecție Stereo 70 și sunt rotunjite la 1 milimetru.

***** Distanţa dintre puncte este formată din segmente cumulate ce sunt mai mici decât valoarea 1 milimetru.**

**DATE DESPRE IMOBILUL NR. 6382**

Oficiul de Cadastru și Publicitate Imobiliară SIBIU
Biroul de Cadastru și Publicitate Imobiliară Avrig

A. Partea I. Descrierea imobilului

TEREN Extravilan

Adresa: Jud. Sibiu

| Nr. Crt | Nr cadastral Nr. topografic | Suprafața* (mp) | Observații / Referințe |
|---------|-----------------------------|-----------------|---|
| A1 | | 120 | Sector cadastral:12 Teren neimprejmuit; |

B. Partea II. Proprietari și acte

| Inscrieri privitoare la dreptul de proprietate și alte drepturi reale | | Referințe |
|--|--|-----------|
| / | | |
| Act Administrativ nr. 1050/48, din 18/09/2003 emis de CJPSDPAT (titlu de proprietate); | | |
| B1 | Intabulare, drept de PROPRIETATE, dobandit prin Reconstituire, cota actuala 1/1 1) MĂEREA MARIA | A1 |

C. Partea III. SARCINI .

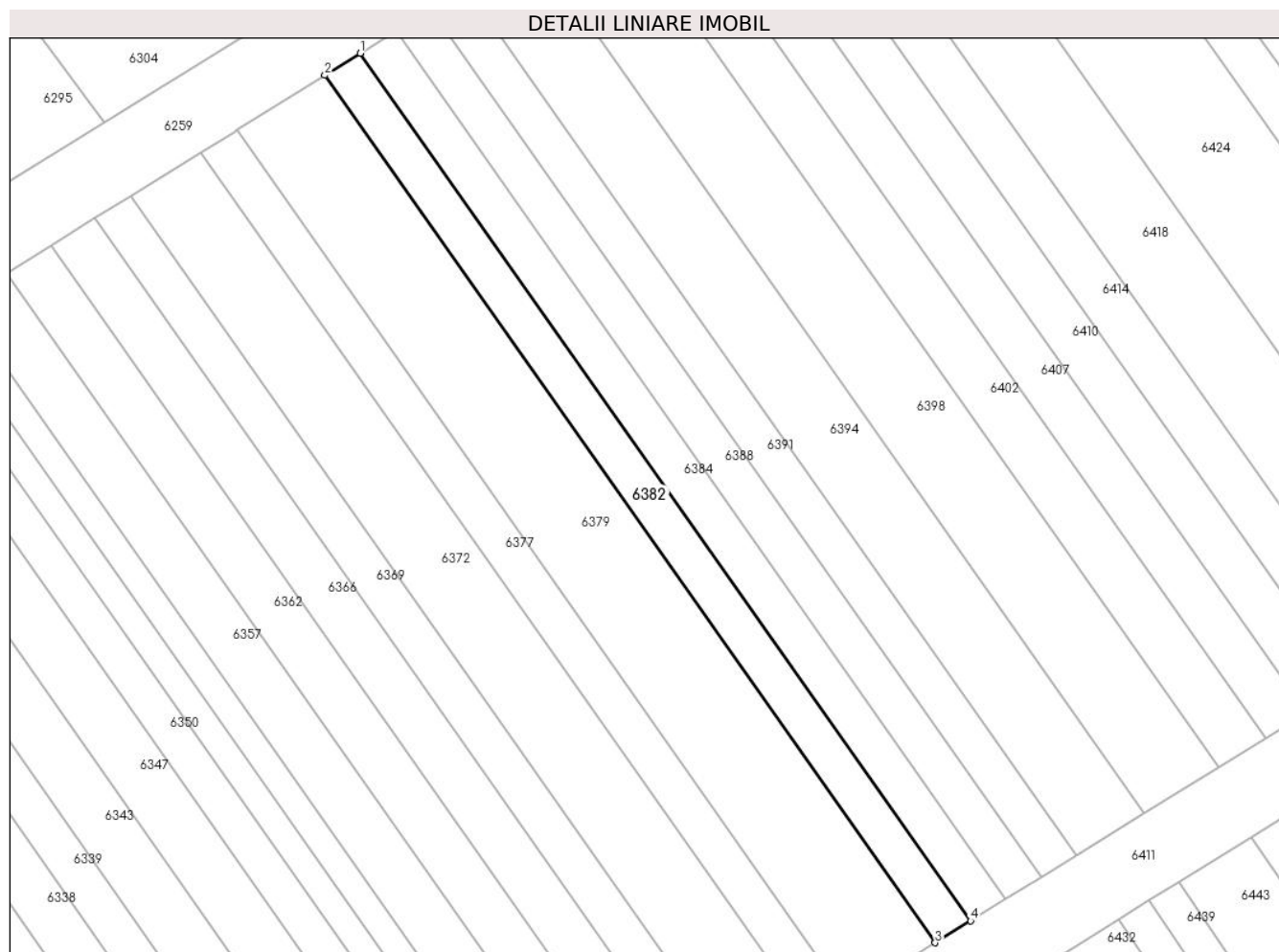
| Inscrieri privind dezmembramintele dreptului de proprietate, drepturi reale de garanție și sarcini | Referințe |
|--|-----------|
| NU SUNT | |

Anexa Nr. 1 La Partea I

Teren

| | | |
|--------------|-----------------|------------------------|
| Nr cadastral | Suprafața (mp)* | Observații / Referințe |
| | 120 | |

* Suprafața este determinată în planul de proiecție Stereo 70.



Date referitoare la teren

| Crt | Categorie folosință | Intravilan | Suprafața (mp) | Tarla | Parcelă | Nr. topo | Observații / Referințe |
|-----|---------------------|------------|----------------|-------|---------|----------|------------------------|
| 1 | arabil | NU | 120 | 4 | 59/228 | - | |

Lungime Segmente

1) Valorile lungimilor segmentelor sunt obținute din proiecție în plan.

| Punct început | X / Y | Punct sfârșit | X / Y | Lungime segment (** (m) |
|---------------|----------------------------|---------------|----------------------------|-------------------------|
| 1 | 448.519,516 466.189,521 | 2 | 448.517,67 466.188,376 | 2.173 |
| 2 | 448.517,67 466.188,376 | 3 | 448.549,51 466.143,137 | 55.32 |
| 3 | 448.549,51 466.143,137 | 4 | 448.551,358 466.144,281 | 2.173 |
| 4 | 448.551,358 466.144,281 | 1 | 448.519,516 466.189,521 | 55.322 |

** Lungimile segmentelor sunt determinate în planul de proiecție Stereo 70 și sunt rotunjite la 1 milimetru.

***** Distanţa dintre puncte este formată din segmente cumulate ce sunt mai mici decât valoarea 1 milimetru.**

**DATE DESPRE IMOBILUL NR. 6383**

Oficiul de Cadastru și Publicitate Imobiliară SIBIU
Biroul de Cadastru și Publicitate Imobiliară Avrig

A. Partea I. Descrierea imobilului

TEREN Extravilan

Adresa: Jud. Sibiu

| Nr. Crt | Nr cadastral Nr. topografic | Suprafața* (mp) | Observații / Referințe |
|---------|-----------------------------|-----------------|---|
| A1 | | 240 | Sector cadastral:12 Teren neimprejmuit; |

B. Partea II. Proprietari și acte

| Inscrieri privitoare la dreptul de proprietate și alte drepturi reale | | Referințe |
|--|---|-----------|
| / | | |
| Act Administrativ nr. 1151/48, din 25/11/2003 emis de CJPSDPAT (titlu de proprietate); | | |
| B1 | Intabulare, drept de PROPRIETATE, dobandit prin Reconstituire, cota actuala 1/1 1) SUCIU IOSIF | A1 |

C. Partea III. SARCINI .

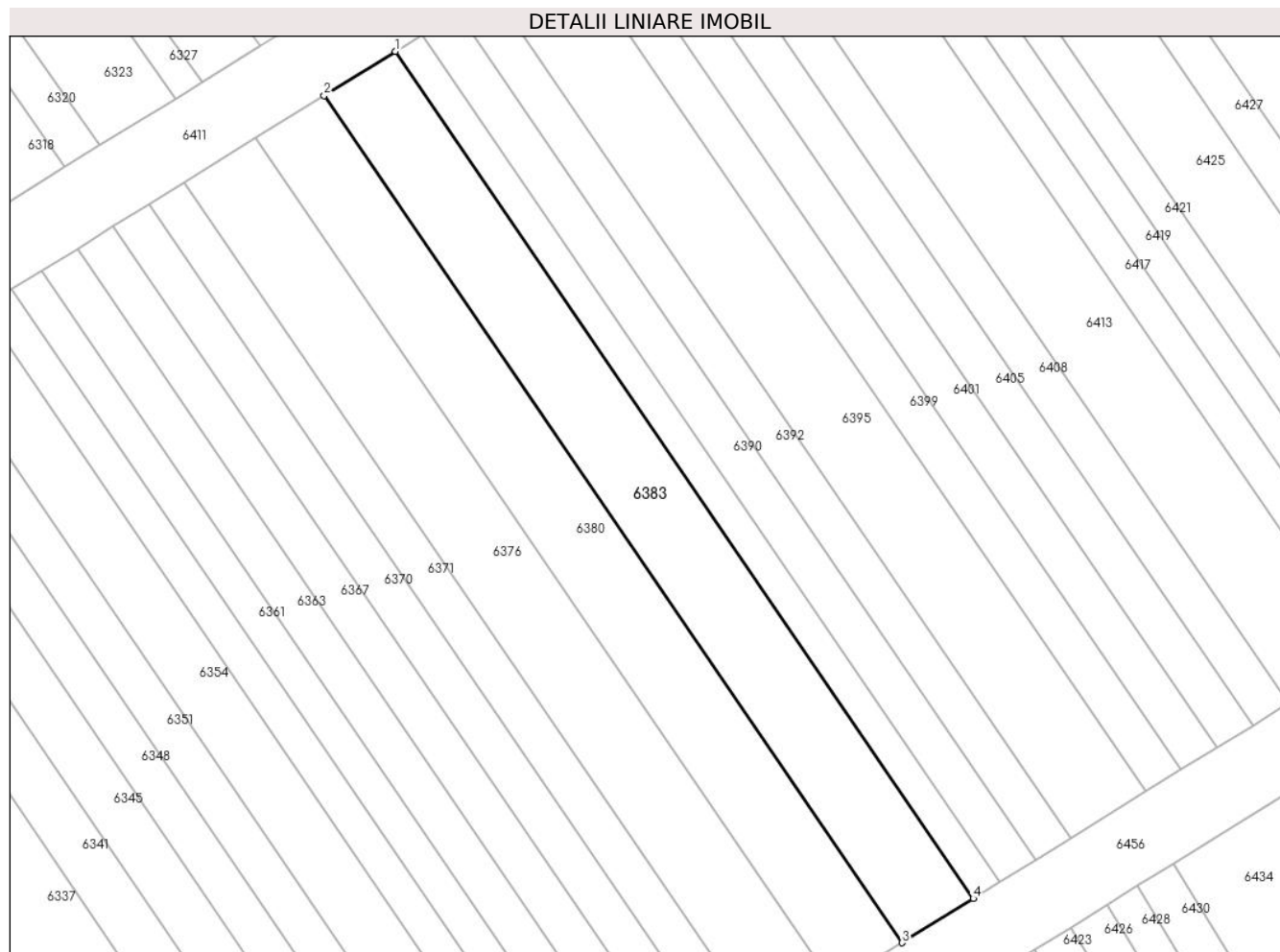
| Inscrieri privind dezmembramintele dreptului de proprietate, drepturi reale de garanție și sarcini | Referințe |
|--|-----------|
| NU SUNT | |

Anexa Nr. 1 La Partea I

Teren

| | | |
|--------------|-----------------|------------------------|
| Nr cadastral | Suprafața (mp)* | Observații / Referințe |
| | 240 | |

* Suprafața este determinată în planul de proiecție Stereo 70.



Date referitoare la teren

| Crt | Categorie folosință | Intravilan | Suprafața (mp) | Tarla | Parcelă | Nr. topo | Observații / Referințe |
|-----|---------------------|------------|----------------|-------|---------|----------|------------------------|
| 1 | arabil | NU | 240 | 4 | 59/126 | - | |

Lungime Segmente

1) Valorile lungimilor segmentelor sunt obținute din proiecție în plan.

| Punct început | X / Y | Punct sfârșit | X / Y | Lungime segment (** (m) |
|---------------|----------------------------|---------------|----------------------------|-------------------------|
| 1 | 448.521,844 466.121,308 | 2 | 448.518,072 466.118,973 | 4.436 |
| 2 | 448.518,072 466.118,973 | 3 | 448.548,617 466.074,248 | 54.16 |
| 3 | 448.548,617 466.074,248 | 4 | 448.552,389 466.076,582 | 4.436 |
| 4 | 448.552,389 466.076,582 | 1 | 448.521,844 466.121,308 | 54.16 |

** Lungimile segmentelor sunt determinate în planul de proiecție Stereo 70 și sunt rotunjite la 1 milimetru.

***** Distanţa dintre puncte este formată din segmente cumulate ce sunt mai mici decât valoarea 1 milimetru.**

**DATE DESPRE IMOBILUL NR. 6384**

Oficiul de Cadastru și Publicitate Imobiliară SIBIU
Biroul de Cadastru și Publicitate Imobiliară Avrig

A. Partea I. Descrierea imobilului

TEREN Extravilan

Adresa: Jud. Sibiu

| Nr. Crt | Nr cadastral Nr. topografic | Suprafața* (mp) | Observații / Referințe |
|---------|-----------------------------|-----------------|---|
| A1 | | 120 | Sector cadastral:12 Teren neimprejmuit; |

B. Partea II. Proprietari și acte

| Inscrieri privitoare la dreptul de proprietate și alte drepturi reale | Referințe |
|---|-----------|
| / | |
| Act Administrativ nr. 1370/48, din 28/04/2004 emis de CJPSDPAT (titlu de proprietate); | |
| B1 | A1 |
| Intabulare, drept de PROPRIETATE, dobandit prin Reconstituire, cota actuala 1/1 1) STOICHITA ROMULUS | |

C. Partea III. SARCINI .

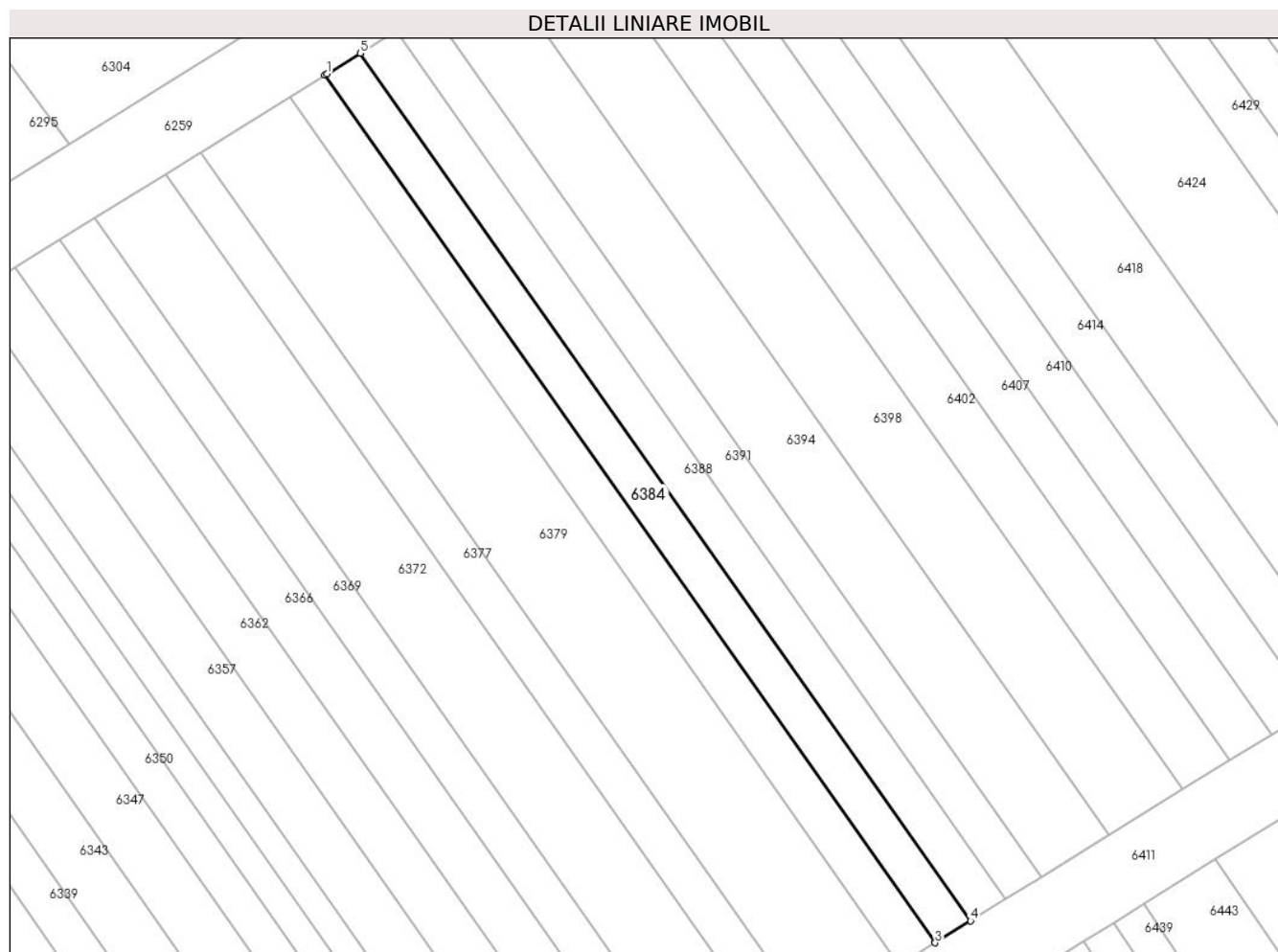
| Inscrieri privind dezmembramintele dreptului de proprietate, drepturi reale de garanție și sarcini | Referințe |
|--|-----------|
| NU SUNT | |

Anexa Nr. 1 La Partea I

Teren

| Nr cadastral | Suprafața (mp)* | Observații / Referințe |
|--------------|-----------------|------------------------|
| | 120 | |

* Suprafața este determinată în planul de proiecție Stereo 70.



Date referitoare la teren

| Crt | Categorie folosință | Intra vilan | Suprafața (mp) | Tarla | Parcelă | Nr. topo | Observații / Referințe |
|-----|---------------------|-------------|----------------|-------|---------|----------|------------------------|
| 1 | arabil | NU | 120 | 4 | 59/229 | - | |

Lungime Segmente

1) Valorile lungimilor segmentelor sunt obținute din proiecție în plan.

| Punct început | X / Y | Punct sfârșit | X / Y | Lungime segment (** (m) |
|---------------|----------------------------|---------------|----------------------------|-------------------------|
| 1 | 448.519,624 466.189,588 | 2 | 448.519,516 466.189,521 | 0.127 |
| 2 | 448.519,516 466.189,521 | 3 | 448.551,358 466.144,281 | 55.322 |
| 3 | 448.551,358 466.144,281 | 4 | 448.553,206 466.145,424 | 2.173 |
| 4 | 448.553,206 466.145,424 | 5 | 448.521,363 466.190,667 | 55.325 |
| 5 | 448.521,363 466.190,667 | 1 | 448.519,624 466.189,588 | 2.045 |

**** Lungimile segmentelor sunt determinate în planul de proiecție Stereo 70 și sunt rotunjite la 1 milimetru.**

***** Distanța dintre puncte este formată din segmente cumulate ce sunt mai mici decât valoarea 1 milimetru.**

**DATE DESPRE IMOBILUL NR. 6385**

Oficiul de Cadastru și Publicitate Imobiliară SIBIU
Biroul de Cadastru și Publicitate Imobiliară Avrig

A. Partea I. Descrierea imobilului

TEREN Extravilan

Adresa: Jud. Sibiu

| Nr. Crt | Nr cadastral Nr. topografic | Suprafața* (mp) | Observații / Referințe |
|---------|-----------------------------|-----------------|---|
| A1 | | 40 | Sector cadastral:12 Teren neimprejmuit; |

B. Partea II. Proprietari și acte

| Inscrieri privitoare la dreptul de proprietate și alte drepturi reale | | Referințe |
|--|---|-----------|
| / | | |
| Act Administrativ nr. 1058/48, din 30/09/2003 emis de CJPSDPAT (titlu de proprietate); | | |
| B1 | Intabulare, drept de PROPRIETATE, dobandit prin Reconstituire, cota actuala 1/1 1) GEEA ANA 2) TURCU ELISABETA 3) VURPĂREAN MARIA 4) BIRTA VICTORIA | A1 |

C. Partea III. SARCINI .

| Inscrieri privind dezmembramintele dreptului de proprietate, drepturi reale de garanție și sarcini | Referințe |
|--|-----------|
| NU SUNT | |

Anexa Nr. 1 La Partea I

Teren

| Nr cadastral | Suprafața (mp)* | Observații / Referințe |
|--------------|-----------------|------------------------|
| | 40 | |

* Suprafața este determinată în planul de proiecție Stereo 70.



Date referitoare la teren

| Crt | Categorie folosință | Intra vilan | Suprafața (mp) | Tarla | Parcelă | Nr. topo | Observații / Referințe |
|-----|---------------------|-------------|----------------|-------|----------|----------|---|
| 1 | arabil | NU | 40 | 4 | 59/107/1 | - | Nr. parcela scris gresit in T.P. (59/107) |

Lungime Segmente

1) Valorile lungimilor segmentelor sunt obținute din proiecție în plan.

| Punct început | X / Y | Punct sfârșit | X / Y | Lungime segment (** (m) |
|---------------|----------------------------|---------------|----------------------------|-------------------------|
| 1 | 448.530,57 466.058,372 | 2 | 448.529,278 466.057,572 | 1.519 |
| 2 | 448.529,278 466.057,572 | 3 | 448.543,06 466.035,141 | 26.327 |
| 3 | 448.543,06 466.035,141 | 4 | 448.544,359 466.035,929 | 1.519 |
| 4 | 448.544,359 466.035,929 | 1 | 448.530,57 466.058,372 | 26.341 |

** Lungimile segmentelor sunt determinate în planul de proiecție Stereo 70 și sunt rotunjite la 1 milimetru.

***** Distanţa dintre puncte este formată din segmente cumulate ce sunt mai mici decât valoarea 1 milimetru.**

**DATE DESPRE IMOBILUL NR. 6386**

Oficiul de Cadastru și Publicitate Imobiliară SIBIU
Biroul de Cadastru și Publicitate Imobiliară Avrig

A. Partea I. Descrierea imobilului

TEREN Extravilan

Adresa: Jud. Sibiu

| Nr. Crt | Nr cadastral Nr. topografic | Suprafața* (mp) | Observații / Referințe |
|---------|-----------------------------|-----------------|---|
| A1 | | 90 | Sector cadastral:12 Teren neimprejmuit; |

B. Partea II. Proprietari și acte

| Inscrieri privitoare la dreptul de proprietate și alte drepturi reale | Referințe |
|--|-----------|
| / | |
| Act Administrativ nr. 1019/48, din 17/06/2003 emis de CJPSDPAT (titlu de proprietate); | |
| B1 | A1 |
| Intabulare, drept de PROPRIETATE, dobandit prin Reconstituire, cota actuala 1/1 1) MURARESCU DIONISIE | |

C. Partea III. SARCINI .

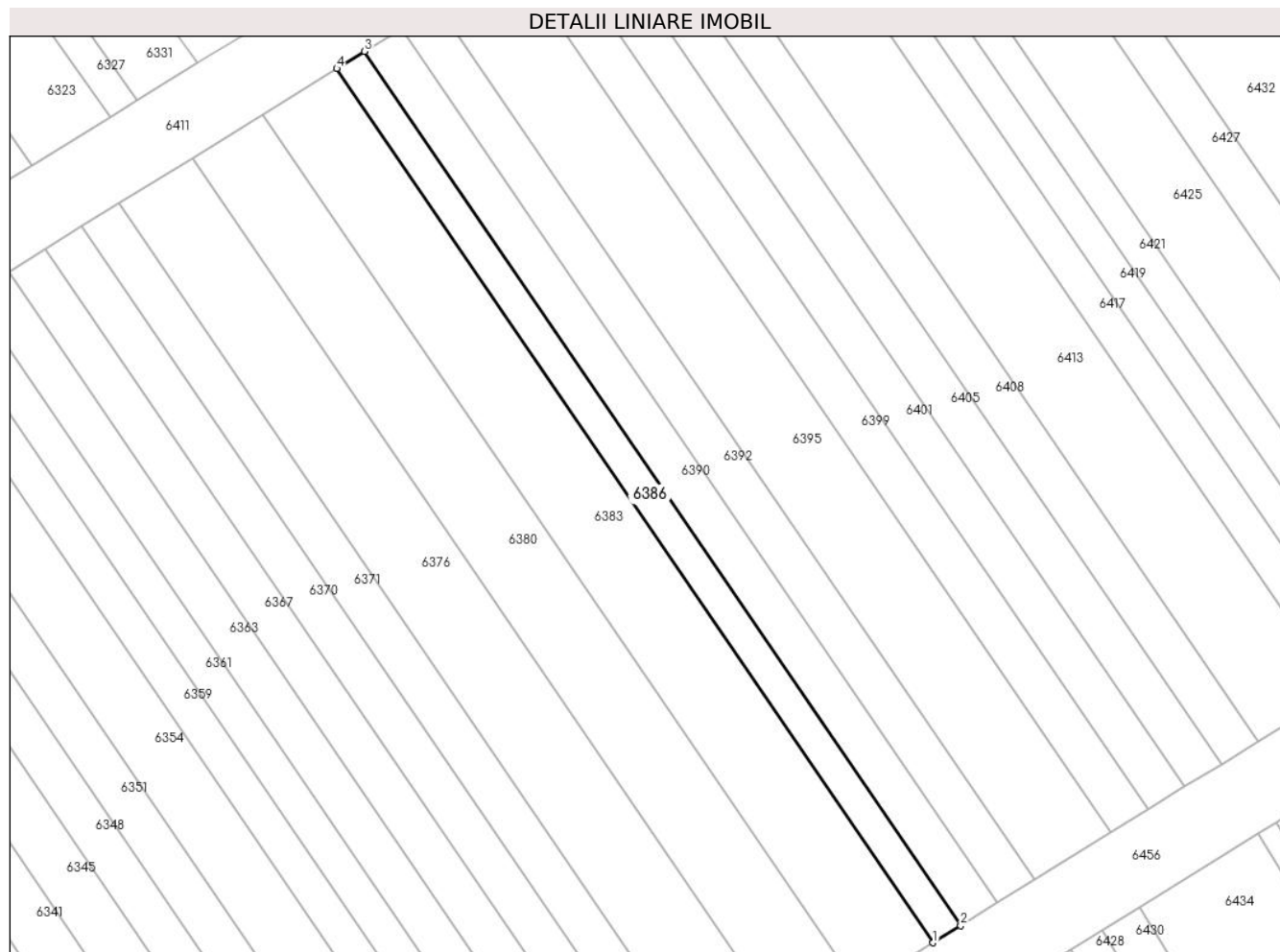
| Inscrieri privind dezmembramintele dreptului de proprietate, drepturi reale de garanție și sarcini | Referințe |
|--|-----------|
| NU SUNT | |

Anexa Nr. 1 La Partea I

Teren

| Nr cadastral | Suprafața (mp)* | Observații / Referințe |
|--------------|-----------------|------------------------|
| | 90 | |

* Suprafața este determinată în planul de proiecție Stereo 70.



Date referitoare la teren

| Crt | Categorie folosință | Intravilan | Suprafața (mp) | Tarla | Parcelă | Nr. topo | Observații / Referințe |
|-----|---------------------|------------|----------------|-------|----------|----------|------------------------|
| 1 | arabil | NU | 90 | 4 | 59/127/1 | - | |

Lungime Segmente

1) Valorile lungimilor segmentelor sunt obținute din proiecție în plan.

| Punct început | X / Y | Punct sfârșit | X / Y | Lungime segment (** (m) |
|---------------|----------------------------|---------------|----------------------------|-------------------------|
| 1 | 448.552,389 466.076,582 | 2 | 448.553,803 466.077,458 | 1.663 |
| 2 | 448.553,803 466.077,458 | 3 | 448.523,258 466.122,183 | 54.16 |
| 3 | 448.523,258 466.122,183 | 4 | 448.521,844 466.121,308 | 1.663 |
| 4 | 448.521,844 466.121,308 | 1 | 448.552,389 466.076,582 | 54.16 |

** Lungimile segmentelor sunt determinate în planul de proiecție Stereo 70 și sunt rotunjite la 1 milimetru.

***** Distanţa dintre puncte este formată din segmente cumulate ce sunt mai mici decât valoarea 1 milimetru.**

**DATE DESPRE IMOBILUL NR. 6387**

Oficiul de Cadastru și Publicitate Imobiliară SIBIU
Biroul de Cadastru și Publicitate Imobiliară Avrig

A. Partea I. Descrierea imobilului

TEREN Extravilan

Adresa: Jud. Sibiu

| Nr. Crt | Nr cadastral Nr. topografic | Suprafața* (mp) | Observații / Referințe |
|---------|-----------------------------|-----------------|---|
| A1 | | 40 | Sector cadastral:12 Teren neimprejmuit; |

B. Partea II. Proprietari și acte

| Inscrieri privitoare la dreptul de proprietate și alte drepturi reale | | Referințe |
|---|---|-----------|
| / | | |
| Act Administrativ nr. 987/48, din 20/05/2003 emis de CJPSDPAT (titlu de proprietate); | | |
| B1 | Intabulare, drept de PROPRIETATE, dobandit prin Reconstituire, cota actuala 1/1 1) BOBANGA OCTAVIAN | A1 |

C. Partea III. SARCINI .

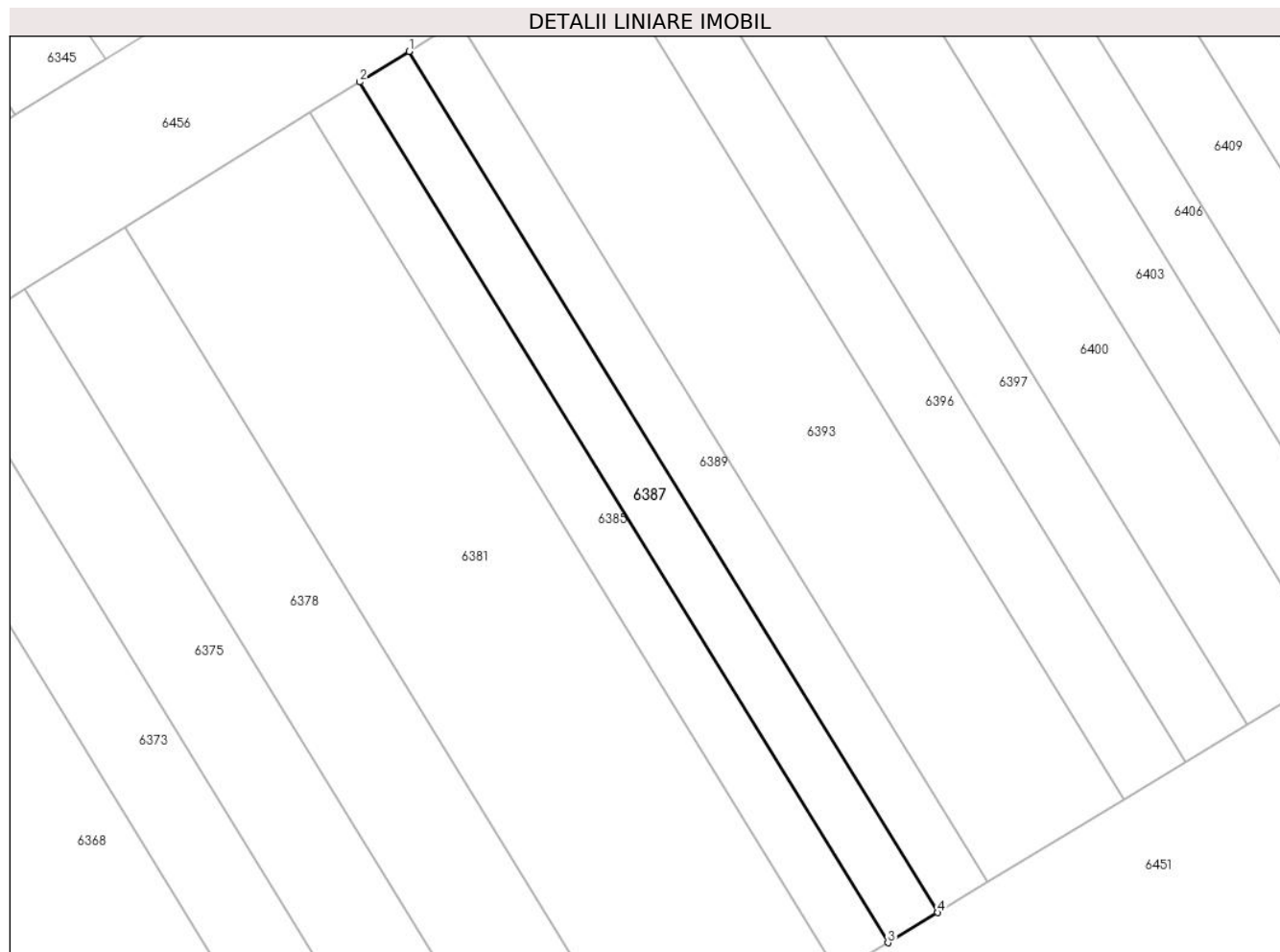
| Inscrieri privind dezmembramintele dreptului de proprietate, drepturi reale de garanție și sarcini | Referințe |
|--|-----------|
| NU SUNT | |

Anexa Nr. 1 La Partea I

Teren

| Nr cadastral | Suprafața (mp)* | Observații / Referințe |
|--------------|-----------------|------------------------|
| | 40 | |

* Suprafața este determinată în planul de proiecție Stereo 70.



Date referitoare la teren

| Crt | Categorie folosință | Intra vilan | Suprafața (mp) | Tarla | Parcelă | Nr. topo | Observații / Referințe |
|-----|---------------------|-------------|----------------|-------|----------|----------|---|
| 1 | arabil | NU | 40 | 4 | 59/106/1 | - | Nr. parcela scris gresit in T.P. (59/106) |

Lungime Segmente

1) Valorile lungimilor segmentelor sunt obținute din proiecție în plan.

| Punct început | X / Y | Punct sfârșit | X / Y | Lungime segment (** (m) |
|---------------|----------------------------|---------------|----------------------------|-------------------------|
| 1 | 448.531,861 466.059,171 | 2 | 448.530,57 466.058,372 | 1.518 |
| 2 | 448.530,57 466.058,372 | 3 | 448.544,359 466.035,929 | 26.341 |
| 3 | 448.544,359 466.035,929 | 4 | 448.545,657 466.036,716 | 1.518 |
| 4 | 448.545,657 466.036,716 | 1 | 448.531,861 466.059,171 | 26.354 |

** Lungimile segmentelor sunt determinate în planul de proiecție Stereo 70 și sunt rotunjite la 1 milimetru.

***** Distanţa dintre puncte este formată din segmente cumulate ce sunt mai mici decât valoarea 1 milimetru.**

**DATE DESPRE IMOBILUL NR. 6388**

Oficiul de Cadastru și Publicitate Imobiliară SIBIU
Biroul de Cadastru și Publicitate Imobiliară Avrig

A. Partea I. Descrierea imobilului

TEREN Extravilan

Adresa: Jud. Sibiu

| Nr. Crt | Nr cadastral Nr. topografic | Suprafața* (mp) | Observații / Referințe |
|---------|-----------------------------|-----------------|---|
| A1 | | 120 | Sector cadastral:12 Teren neimprejmuit; |

B. Partea II. Proprietari și acte

| Inscrieri privitoare la dreptul de proprietate și alte drepturi reale | | Referințe |
|--|--|-----------|
| / | | |
| Act Administrativ nr. 1497/48, din 03/02/2005 emis de CJPSDPAT (titlu de proprietate); | | |
| B1 | Intabulare, drept de PROPRIETATE, dobandit prin Reconstituire, cota actuala 1/1 1) UCEAN SIMION 2) POPA MARIA 3) UCEAN IOAN | A1 |

C. Partea III. SARCINI .

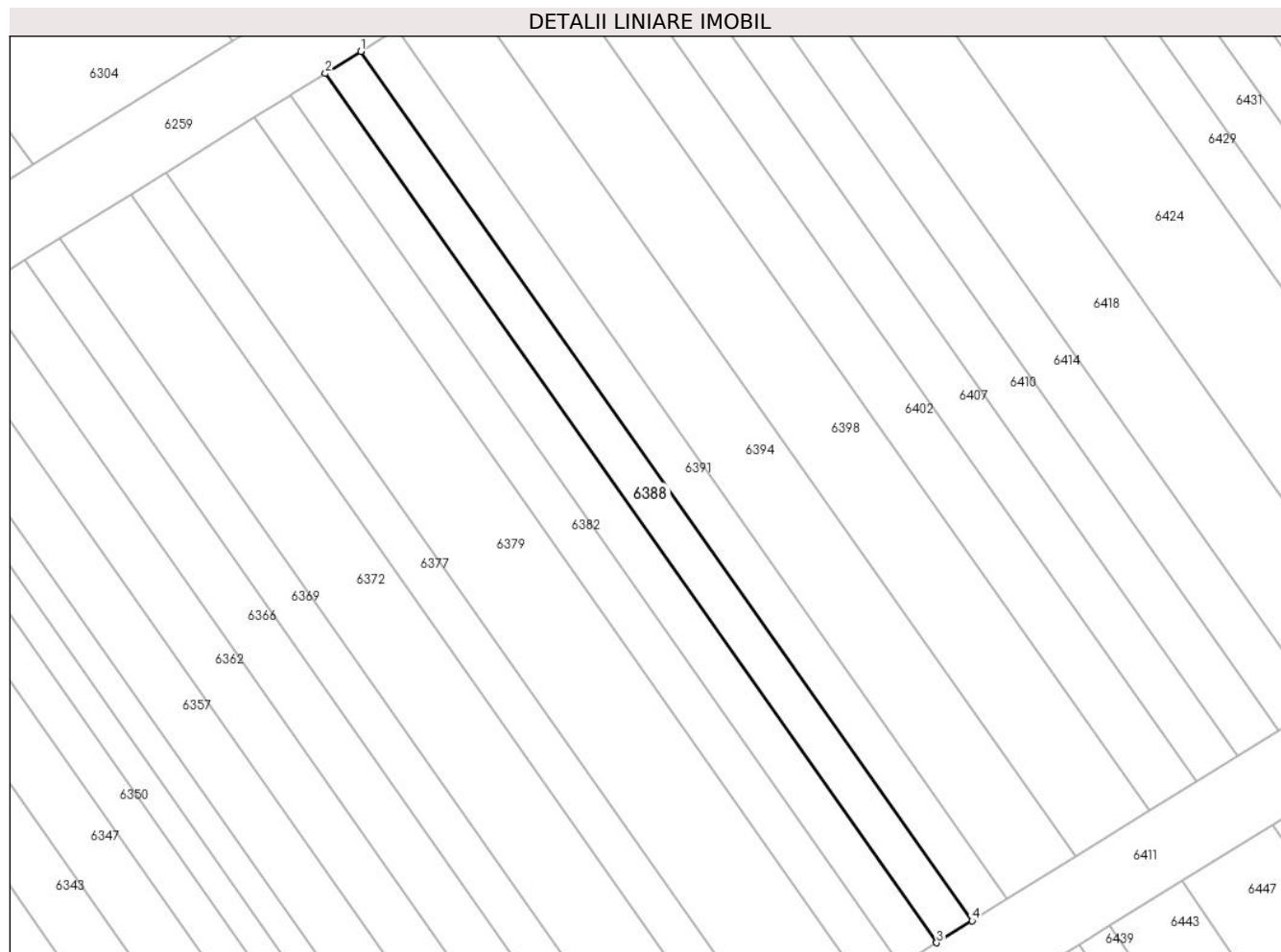
| Inscrieri privind dezmembramintele dreptului de proprietate, drepturi reale de garanție și sarcini | Referințe |
|--|-----------|
| NU SUNT | |

Anexa Nr. 1 La Partea I

Teren

| Nr cadastral | Suprafața (mp)* | Observații / Referințe |
|--------------|-----------------|------------------------|
| | 120 | |

* Suprafața este determinată în planul de proiecție Stereo 70.



Date referitoare la teren

| Crt | Categorie folosință | Intra vilan | Suprafața (mp) | Tarla | Parcelă | Nr. topo | Observații / Referințe |
|-----|---------------------|-------------|----------------|-------|---------|----------|------------------------|
| 1 | arabil | NU | 120 | 4 | 50/230 | - | |

Lungime Segmente

1) Valorile lungimilor segmentelor sunt obținute din proiecție în plan.

| Punct început | X / Y | Punct sfârșit | X / Y | Lungime segment (** (m) |
|---------------|----------------------------|---------------|----------------------------|-------------------------|
| 1 | 448.523,209 466.191,812 | 2 | 448.521,363 466.190,667 | 2.173 |
| 2 | 448.521,363 466.190,667 | 3 | 448.553,206 466.145,424 | 55.325 |
| 3 | 448.553,206 466.145,424 | 4 | 448.555,053 466.146,568 | 2.173 |
| 4 | 448.555,053 466.146,568 | 1 | 448.523,209 466.191,812 | 55.327 |

** Lungimile segmentelor sunt determinate în planul de proiecție Stereo 70 și sunt rotunjite la 1 milimetru.

***** Distanţa dintre puncte este formată din segmente cumulate ce sunt mai mici decât valoarea 1 milimetru.**

**DATE DESPRE IMOBILUL NR. 6389**

Oficiul de Cadastru și Publicitate Imobiliară SIBIU
Biroul de Cadastru și Publicitate Imobiliară Avrig

A. Partea I. Descrierea imobilului

TEREN Extravilan

Adresa: Jud. Sibiu

| Nr. Crt | Nr cadastral Nr. topografic | Suprafața* (mp) | Observații / Referințe |
|---------|-----------------------------|-----------------|---|
| A1 | | 40 | Sector cadastral:12 Teren neimprejmuit; |

B. Partea II. Proprietari și acte

| Inscrieri privitoare la dreptul de proprietate și alte drepturi reale | | Referințe |
|--|--|-----------|
| / | | |
| Act Administrativ nr. 1229/48, din 29/01/2004 emis de CJPSDPAT (titlu de proprietate); | | |
| B1 | Intabulare, drept de PROPRIETATE, dobandit prin Reconstituire, cota actuala 1/1 1) IANCU IRIMIE | A1 |

C. Partea III. SARCINI .

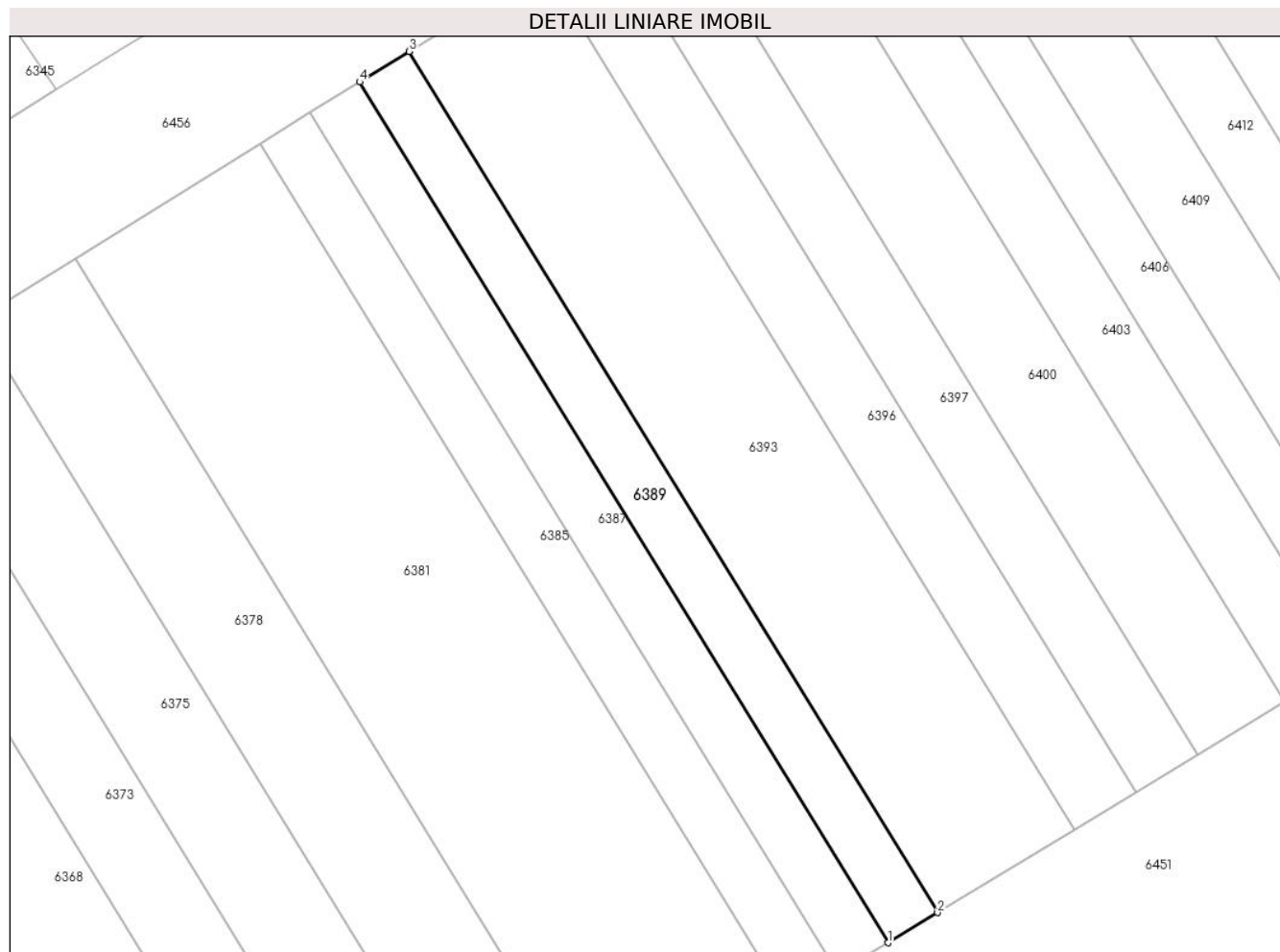
| Inscrieri privind dezmembramintele dreptului de proprietate, drepturi reale de garanție și sarcini | Referințe |
|--|-----------|
| NU SUNT | |

Anexa Nr. 1 La Partea I

Teren

| Nr cadastral | Suprafața (mp)* | Observații / Referințe |
|--------------|-----------------|------------------------|
| | 40 | |

* Suprafața este determinată în planul de proiecție Stereo 70.



Date referitoare la teren

| Crt | Categorie folosință | Intra vilan | Suprafața (mp) | Tarla | Parcelă | Nr. topo | Observații / Referințe |
|-----|---------------------|-------------|----------------|-------|----------|----------|------------------------|
| 1 | arabil | NU | 40 | 4 | 59/105/1 | - | |

Lungime Segmente

1) Valorile lungimilor segmentelor sunt obținute din proiecție în plan.

| Punct început | X / Y | Punct sfârșit | X / Y | Lungime segment (** (m) |
|---------------|----------------------------|---------------|----------------------------|-------------------------|
| 1 | 448.545,657 466.036,716 | 2 | 448.546,954 466.037,504 | 1.517 |
| 2 | 448.546,954 466.037,504 | 3 | 448.533,151 466.059,97 | 26.368 |
| 3 | 448.533,151 466.059,97 | 4 | 448.531,861 466.059,171 | 1.517 |
| 4 | 448.531,861 466.059,171 | 1 | 448.545,657 466.036,716 | 26.354 |

** Lungimile segmentelor sunt determinate în planul de proiecție Stereo 70 și sunt rotunjite la 1 milimetru.

***** Distanţa dintre puncte este formată din segmente cumulate ce sunt mai mici decât valoarea 1 milimetru.**

**DATE DESPRE IMOBILUL NR. 6390**

Oficiul de Cadastru și Publicitate Imobiliară SIBIU
Biroul de Cadastru și Publicitate Imobiliară Avrig

A. Partea I. Descrierea imobilului

TEREN Extravilan

Adresa: Jud. Sibiu

| Nr. Crt | Nr cadastral Nr. topografic | Suprafața* (mp) | Observații / Referințe |
|---------|-----------------------------|-----------------|---|
| A1 | | 120 | Sector cadastral:12 Teren neimprejmuit; |

B. Partea II. Proprietari și acte

| Inscrieri privitoare la dreptul de proprietate și alte drepturi reale | | Referințe |
|--|--|-----------|
| / | | |
| Act Administrativ nr. 1012/48, din 17/06/2003 emis de CJPSDPAT (titlu de proprietate); | | |
| B1 | Intabulare, drept de PROPRIETATE, dobandit prin Reconstituire, cota actuala 1/1 1) IGNAT GHEORGHE | A1 |

C. Partea III. SARCINI .

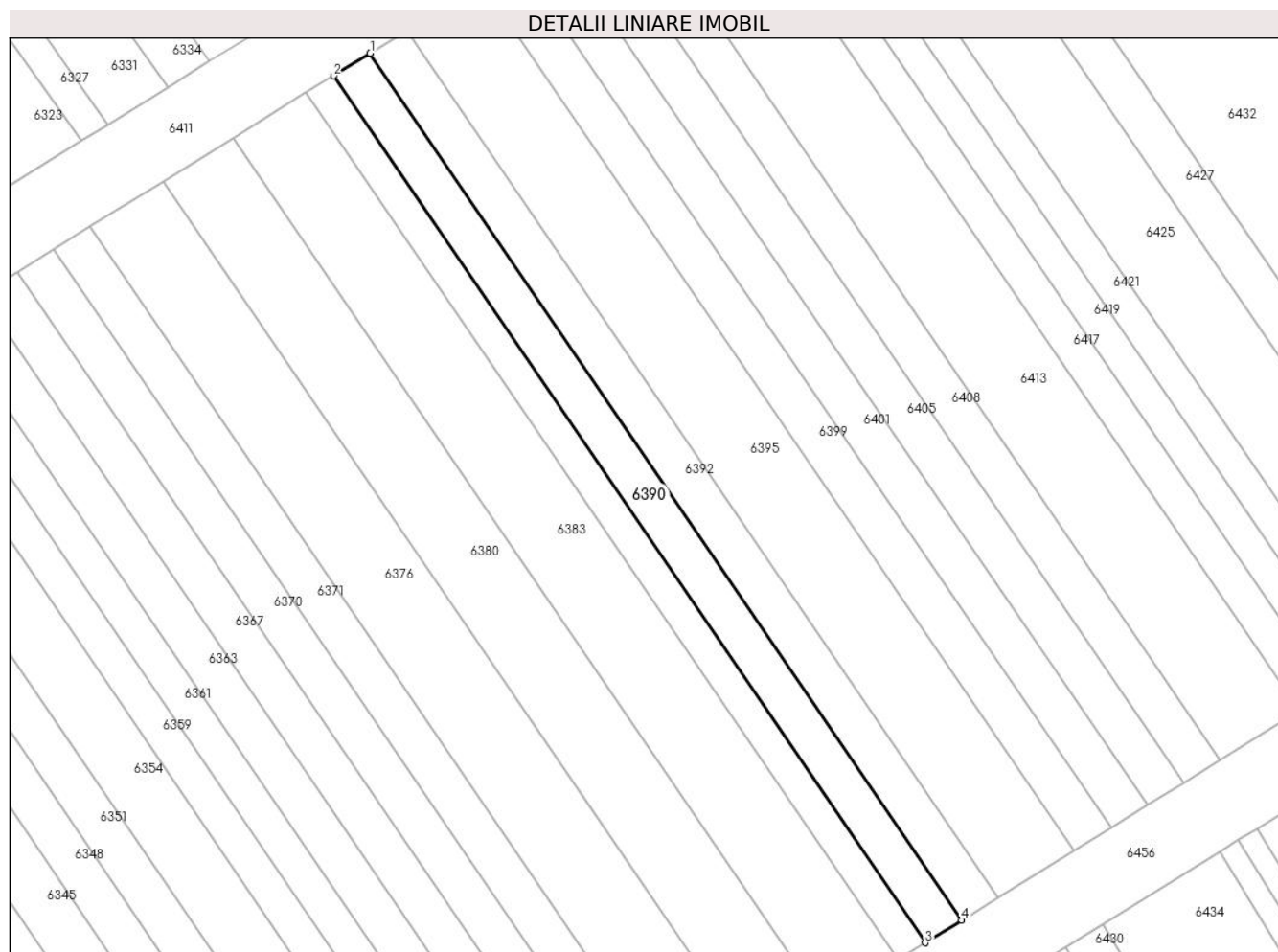
| Inscrieri privind dezmembramintele dreptului de proprietate, drepturi reale de garanție și sarcini | Referințe |
|--|-----------|
| NU SUNT | |

Anexa Nr. 1 La Partea I

Teren

| Nr cadastral | Suprafața (mp)* | Observații / Referințe |
|--------------|-----------------|------------------------|
| | 120 | |

* Suprafața este determinată în planul de proiecție Stereo 70.



Date referitoare la teren

| Crt | Categorie folosință | Intravilan | Suprafața (mp) | Tarla | Parcelă | Nr. topo | Observații / Referințe |
|-----|---------------------|------------|----------------|-------|----------|----------|------------------------|
| 1 | arabil | NU | 120 | 4 | 59/127/2 | - | |

Lungime Segmente

1) Valorile lungimilor segmentelor sunt obținute din proiecție în plan.

| Punct început | X / Y | Punct sfârșit | X / Y | Lungime segment (** (m) |
|---------------|----------------------------|---------------|----------------------------|-------------------------|
| 1 | 448.525,144 466.123,35 | 2 | 448.523,258 466.122,183 | 2.218 |
| 2 | 448.523,258 466.122,183 | 3 | 448.553,803 466.077,458 | 54.16 |
| 3 | 448.553,803 466.077,458 | 4 | 448.555,689 466.078,625 | 2.218 |
| 4 | 448.555,689 466.078,625 | 1 | 448.525,144 466.123,35 | 54.16 |

** Lungimile segmentelor sunt determinate în planul de proiecție Stereo 70 și sunt rotunjite la 1 milimetru.

***** Distanţa dintre puncte este formată din segmente cumulate ce sunt mai mici decât valoarea 1 milimetru.**

**DATE DESPRE IMOBILUL NR. 6391**

Oficiul de Cadastru și Publicitate Imobiliară SIBIU
Biroul de Cadastru și Publicitate Imobiliară Avrig

A. Partea I. Descrierea imobilului

TEREN Extravilan

Adresa: Jud. Sibiu

| Nr. Crt | Nr cadastral Nr. topografic | Suprafața* (mp) | Observații / Referințe |
|---------|-----------------------------|-----------------|--|
| A1 | | 120 | Sector cadastral:12 Teren neimprejmut; |

B. Partea II. Proprietari și acte

| Inscrieri privitoare la dreptul de proprietate și alte drepturi reale | | Referințe |
|--|--|-----------|
| / | | |
| Act Notarial nr. 77, din 20/07/2023 emis de NP SALOMIE IOAN CRISTIAN (certificat de mostenitor); | | |
| B1 | Intabulare, drept de PROPRIETATE, dobandit prin Succesiune, cota actuala 1/3 1) BOBANGA SIMION | A1 |
| B2 | Intabulare, drept de PROPRIETATE, dobandit prin Succesiune, cota actuala 1/3 1) BOBANGA GHEORGHE | A1 |
| B3 | Intabulare, drept de PROPRIETATE, dobandit prin Succesiune, cota actuala 1/3 1) MOGOȘ GHEORGHE | A1 |

C. Partea III. SARCINI .

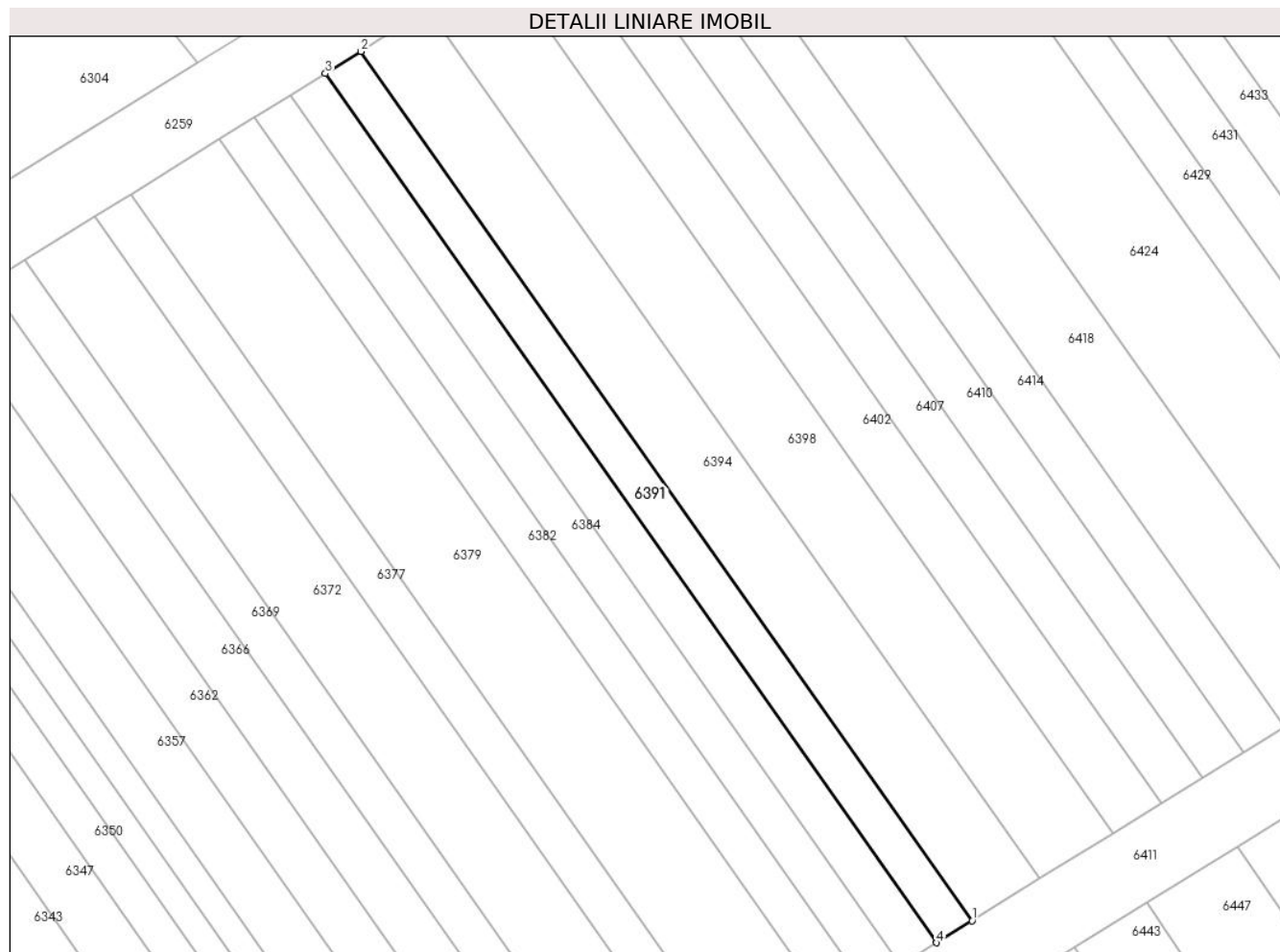
| Inscrieri privind dezmembramintele dreptului de proprietate, drepturi reale de garanție și sarcini | Referințe |
|--|-----------|
| NU SUNT | |

Anexa Nr. 1 La Partea I

Teren

| | | |
|--------------|-----------------|------------------------|
| Nr cadastral | Suprafața (mp)* | Observații / Referințe |
| | 120 | |

* Suprafața este determinată în planul de proiecție Stereo 70.



Date referitoare la teren

| Crt | Categorie folosință | Intra vilan | Suprafața (mp) | Tarla | Parcelă | Nr. topo | Observații / Referințe |
|-----|---------------------|-------------|----------------|-------|---------|----------|------------------------|
| 1 | arabil | NU | 120 | 4 | 59/231 | - | |

Lungime Segmente

1) Valorile lungimilor segmentelor sunt obținute din proiecție în plan.

| Punct început | X / Y | Punct sfârșit | X / Y | Lungime segment (** (m) |
|---------------|----------------------------|---------------|----------------------------|-------------------------|
| 1 | 448.556,9 466.147,712 | 2 | 448.525,055 466.192,957 | 55.329 |
| 2 | 448.525,055 466.192,957 | 3 | 448.523,209 466.191,812 | 2.173 |
| 3 | 448.523,209 466.191,812 | 4 | 448.555,053 466.146,568 | 55.327 |
| 4 | 448.555,053 466.146,568 | 1 | 448.556,9 466.147,712 | 2.173 |

** Lungimile segmentelor sunt determinate în planul de proiecție Stereo 70 și sunt rotunjite la 1 milimetru.

***** Distanţa dintre puncte este formată din segmente cumulate ce sunt mai mici decât valoarea 1 milimetru.**

**DATE DESPRE IMOBILUL NR. 6392**

Oficiul de Cadastru și Publicitate Imobiliară SIBIU
Biroul de Cadastru și Publicitate Imobiliară Avrig

A. Partea I. Descrierea imobilului

TEREN Extravilan

Adresa: Jud. Sibiu

| Nr. Crt | Nr cadastral Nr. topografic | Suprafața* (mp) | Observații / Referințe |
|---------|-----------------------------|-----------------|---|
| A1 | | 120 | Sector cadastral:12 Teren neimprejmuit; |

B. Partea II. Proprietari și acte

| Inscrieri privitoare la dreptul de proprietate și alte drepturi reale | | Referințe |
|--|--|-----------|
| / | | |
| Act Administrativ nr. 1294/48, din 11/03/2004 emis de CJPSDPAT (titlu de proprietate); | | |
| B1 | Intabulare, drept de PROPRIETATE, dobandit prin Reconstituire, cota actuala 1/1 1) RAȚIU IOAN | A1 |

C. Partea III. SARCINI .

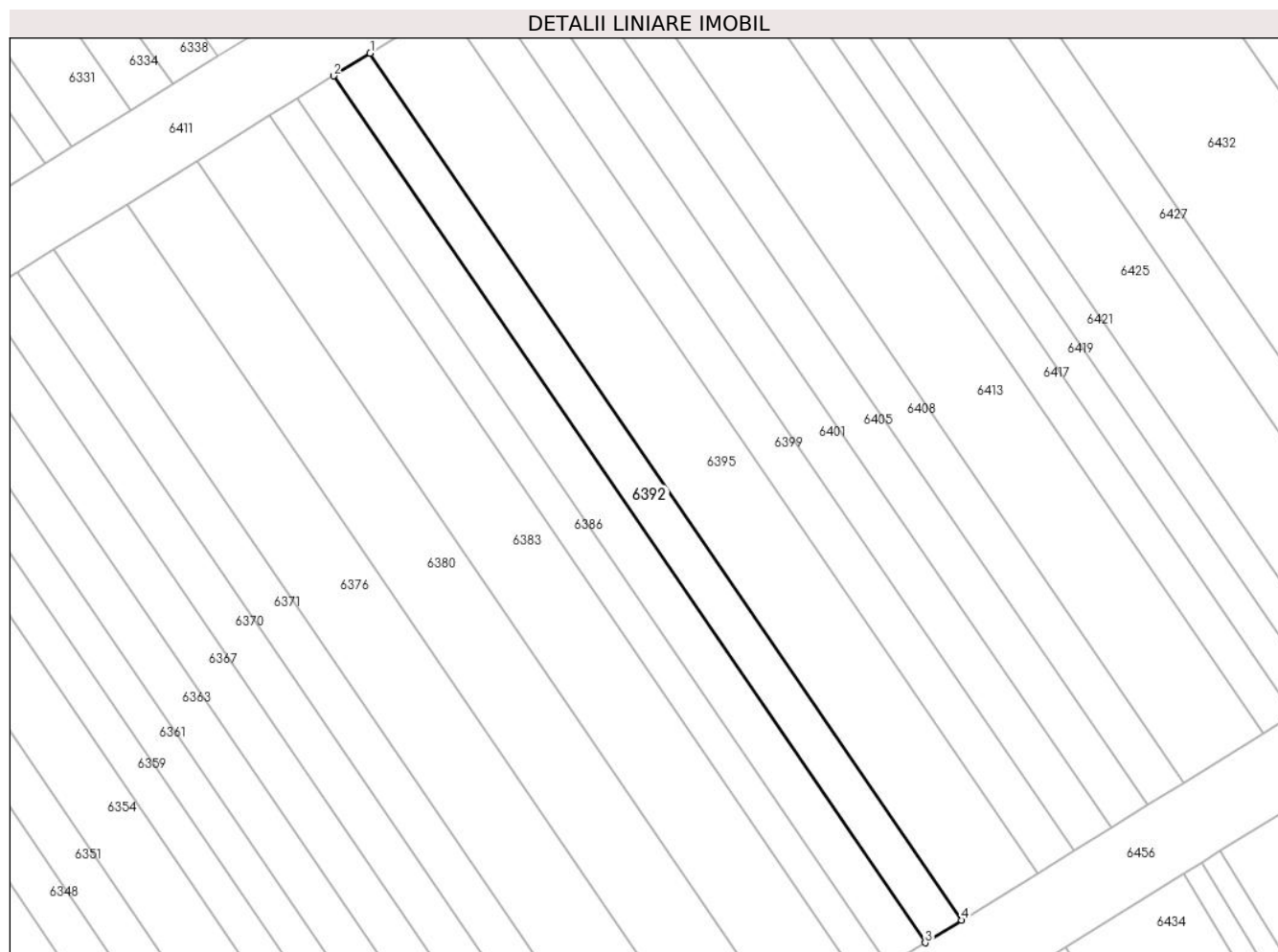
| Inscrieri privind dezmembramintele dreptului de proprietate, drepturi reale de garanție și sarcini | Referințe |
|--|-----------|
| NU SUNT | |

Anexa Nr. 1 La Partea I

Teren

| Nr cadastral | Suprafața (mp)* | Observații / Referințe |
|--------------|-----------------|------------------------|
| | 120 | |

* Suprafața este determinată în planul de proiecție Stereo 70.



Date referitoare la teren

| Crt | Categorie folosință | Intra vilan | Suprafața (mp) | Tarla | Parcelă | Nr. topo | Observații / Referințe |
|-----|---------------------|-------------|----------------|-------|---------|----------|------------------------|
| 1 | arabil | NU | 120 | 4 | 59/128 | - | |

Lungime Segmente

1) Valorile lungimilor segmentelor sunt obținute din proiecție în plan.

| Punct început | X / Y | Punct sfârșit | X / Y | Lungime segment (** (m) |
|---------------|----------------------------|---------------|----------------------------|-------------------------|
| 1 | 448.527,03 466.124,518 | 2 | 448.525,144 466.123,35 | 2.218 |
| 2 | 448.525,144 466.123,35 | 3 | 448.555,689 466.078,625 | 54.16 |
| 3 | 448.555,689 466.078,625 | 4 | 448.557,575 466.079,792 | 2.218 |
| 4 | 448.557,575 466.079,792 | 1 | 448.527,03 466.124,518 | 54.16 |

** Lungimile segmentelor sunt determinate în planul de proiecție Stereo 70 și sunt rotunjite la 1 milimetru.

***** Distanţa dintre puncte este formată din segmente cumulate ce sunt mai mici decât valoarea 1 milimetru.**

**DATE DESPRE IMOBILUL NR. 6393**

Oficiul de Cadastru și Publicitate Imobiliară SIBIU
Biroul de Cadastru și Publicitate Imobiliară Avrig

A. Partea I. Descrierea imobilului

TEREN Extravilan

Adresa: Jud. Sibiu

| Nr. Crt | Nr cadastral Nr. topografic | Suprafața* (mp) | Observații / Referințe |
|---------|-----------------------------|-----------------|---|
| A1 | | 110 | Sector cadastral:12 Teren neimprejmuit; |

B. Partea II. Proprietari și acte

| Inscrieri privitoare la dreptul de proprietate și alte drepturi reale | | Referințe |
|--|--|-----------|
| / | | |
| Act Administrativ nr. 1436/48, din 11/06/2004 emis de CJPSDPAT (titlu de proprietate); | | |
| B1 | Intabulare, drept de PROPRIETATE, dobandit prin Reconstituire, cota actuala 1/1 1) GUȘAN EMILIA | A1 |

C. Partea III. SARCINI .

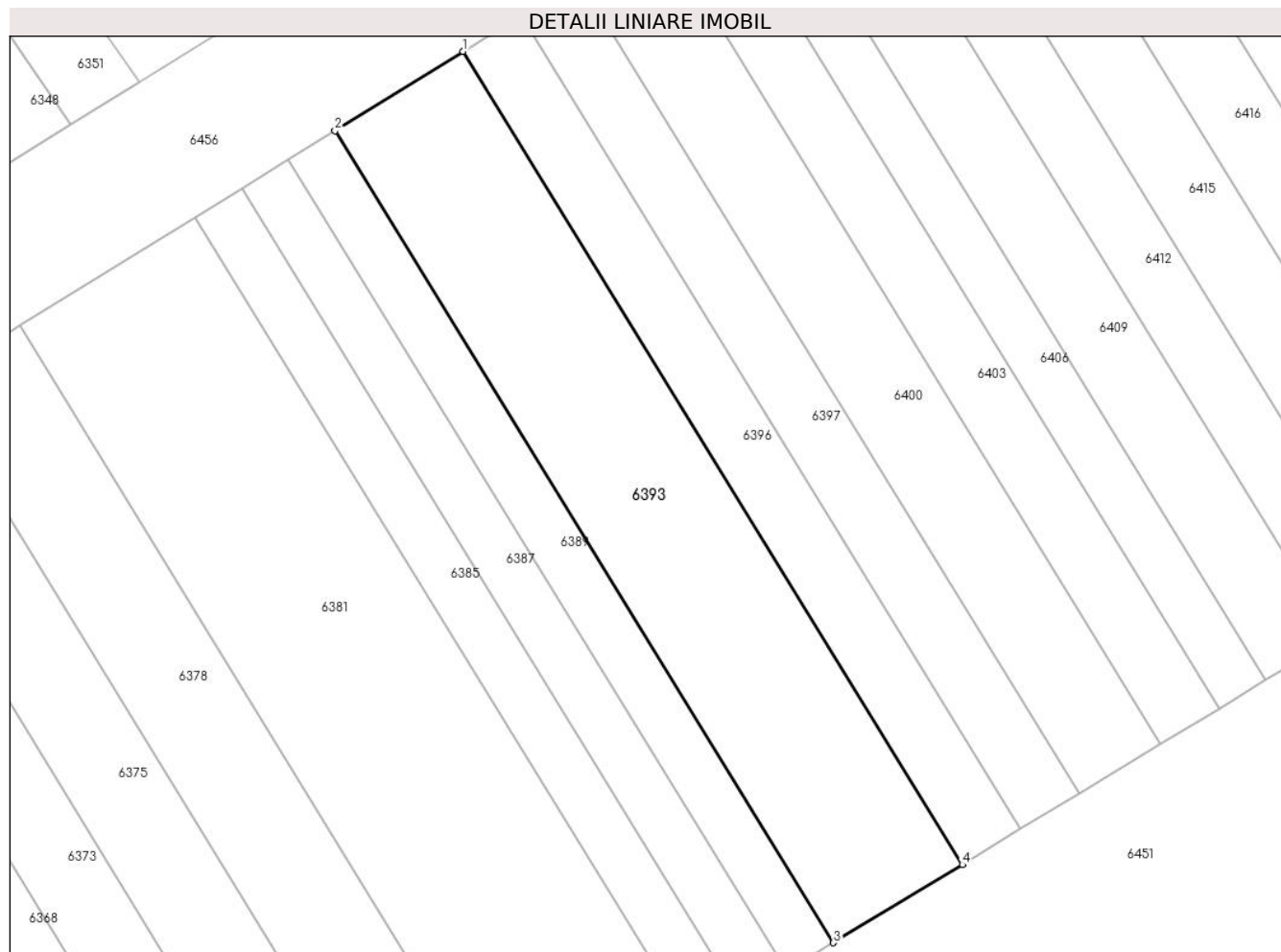
| Inscrieri privind dezmembramintele dreptului de proprietate, drepturi reale de garanție și sarcini | Referințe |
|--|-----------|
| NU SUNT | |

Anexa Nr. 1 La Partea I

Teren

| | | |
|--------------|-----------------|------------------------|
| Nr cadastral | Suprafața (mp)* | Observații / Referințe |
| | 110 | |

* Suprafața este determinată în planul de proiecție Stereo 70.



Date referitoare la teren

| Crt | Categorie folosință | Intravilan | Suprafața (mp) | Tarla | Parcelă | Nr. topo | Observații / Referințe |
|-----|---------------------|------------|----------------|-------|----------|----------|---|
| 1 | arabil | NU | 110 | 4 | 59/104/1 | - | Nr. parcela scris gresit in T.P. (59/104) |

Lungime Segmente

1) Valorile lungimilor segmentelor sunt obținute din proiecție în plan.

| Punct început | X / Y | Punct sfârșit | X / Y | Lungime segment (** (m) |
|---------------|----------------------------|---------------|----------------------------|-------------------------|
| 1 | 448.536,696 466.062,164 | 2 | 448.533,151 466.059,97 | 4.169 |
| 2 | 448.533,151 466.059,97 | 3 | 448.546,954 466.037,504 | 26.368 |
| 3 | 448.546,954 466.037,504 | 4 | 448.550,518 466.039,666 | 4.169 |
| 4 | 448.550,518 466.039,666 | 1 | 448.536,696 466.062,164 | 26.404 |

** Lungimile segmentelor sunt determinate în planul de proiecție Stereo 70 și sunt rotunjite la 1 milimetru.

***** Distanţa dintre puncte este formată din segmente cumulate ce sunt mai mici decât valoarea 1 milimetru.**

**DATE DESPRE IMOBILUL NR. 6394**

Oficiul de Cadastru și Publicitate Imobiliară SIBIU
Biroul de Cadastru și Publicitate Imobiliară Avrig

A. Partea I. Descrierea imobilului

TEREN Extravilan

Adresa: Jud. Sibiu

| Nr. Crt | Nr cadastral Nr. topografic | Suprafața* (mp) | Observații / Referințe |
|---------|-----------------------------|-----------------|---|
| A1 | | 230 | Sector cadastral:12 Teren neimprejmuit; |

B. Partea II. Proprietari și acte

| Inscrieri privitoare la dreptul de proprietate și alte drepturi reale | | Referințe |
|--|---|-----------|
| / | | |
| Act Administrativ nr. 1119/48, din 14/11/2003 emis de CJPSDPAT (titlu de proprietate); | | |
| B1 | Intabulare, drept de PROPRIETATE, dobandit prin Reconstituire, cota actuala 1/1 1) CĂLIN MARIA | A1 |

C. Partea III. SARCINI .

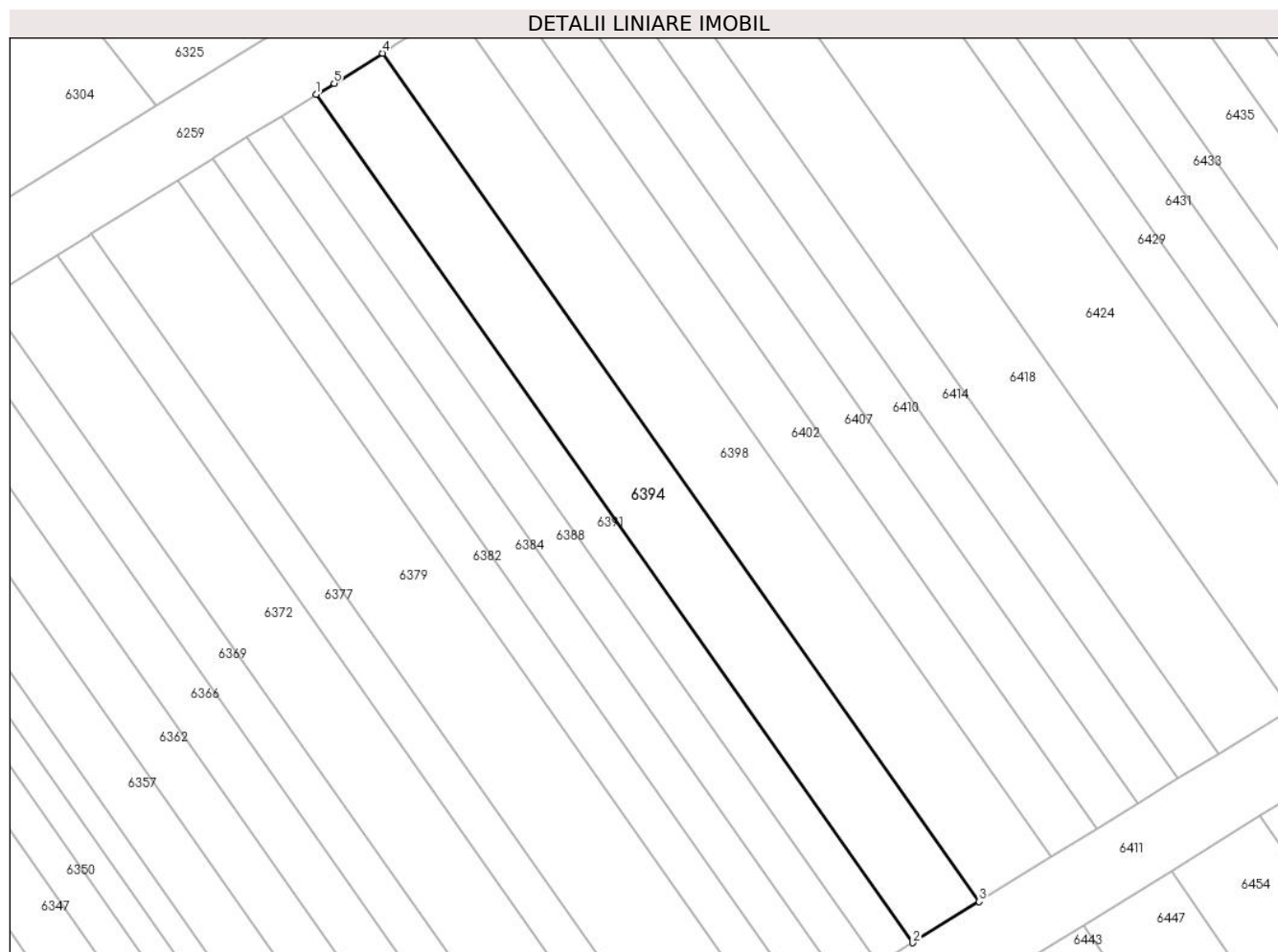
| Inscrieri privind dezmembramintele dreptului de proprietate, drepturi reale de garanție și sarcini | Referințe |
|--|-----------|
| NU SUNT | |

Anexa Nr. 1 La Partea I

Teren

| | | |
|--------------|-----------------|------------------------|
| Nr cadastral | Suprafața (mp)* | Observații / Referințe |
| | 230 | |

* Suprafața este determinată în planul de proiecție Stereo 70.



Date referitoare la teren

| Crt | Categorie folosință | Intra vilan | Suprafața (mp) | Tarla | Parcelă | Nr. topo | Observații / Referințe |
|-----|---------------------|-------------|----------------|-------|---------|----------|------------------------|
| 1 | arabil | NU | 230 | 4 | 59/232 | - | |

Lungime Segmente

1) Valorile lungimilor segmentelor sunt obținute din proiecție în plan.

| Punct început | X / Y | Punct sfârșit | X / Y | Lungime segment (** (m) |
|---------------|----------------------------|---------------|----------------------------|-------------------------|
| 1 | 448.525,055 466.192,957 | 2 | 448.556,9 466.147,712 | 55.329 |
| 2 | 448.556,9 466.147,712 | 3 | 448.560,441 466.149,903 | 4.164 |
| 3 | 448.560,441 466.149,903 | 4 | 448.528,593 466.195,152 | 55.333 |
| 4 | 448.528,593 466.195,152 | 5 | 448.526,013 466.193,552 | 3.037 |
| 5 | 448.526,013 466.193,552 | 1 | 448.525,055 466.192,957 | 1.127 |

**** Lungimile segmentelor sunt determinate în planul de proiecție Stereo 70 și sunt rotunjite la 1 milimetru.**

***** Distanța dintre puncte este formată din segmente cumulate ce sunt mai mici decât valoarea 1 milimetru.**

**DATE DESPRE IMOBILUL NR. 6395**

Oficiul de Cadastru și Publicitate Imobiliară SIBIU
Biroul de Cadastru și Publicitate Imobiliară Avrig

A. Partea I. Descrierea imobilului

TEREN Extravilan

Adresa: Jud. Sibiu

| Nr. Crt | Nr cadastral Nr. topografic | Suprafața* (mp) | Observații / Referințe |
|---------|-----------------------------|-----------------|---|
| A1 | | 250 | Sector cadastral:12 Teren neimprejmuit; |

B. Partea II. Proprietari și acte

| Inscrieri privitoare la dreptul de proprietate și alte drepturi reale | | Referințe |
|--|--|-----------|
| / | | |
| Act Administrativ nr. 1063/48, din 30/09/2003 emis de CJSPDPAT (titlu de proprietate); | | |
| B1 | Intabulare, drept de PROPRIETATE, dobandit prin Reconstituire, cota actuala 1/1 1) FLORIANU LIVIU 2) FLORIANU STELA 3) DUMITRU FLORIANU-LIANA | A1 |

C. Partea III. SARCINI .

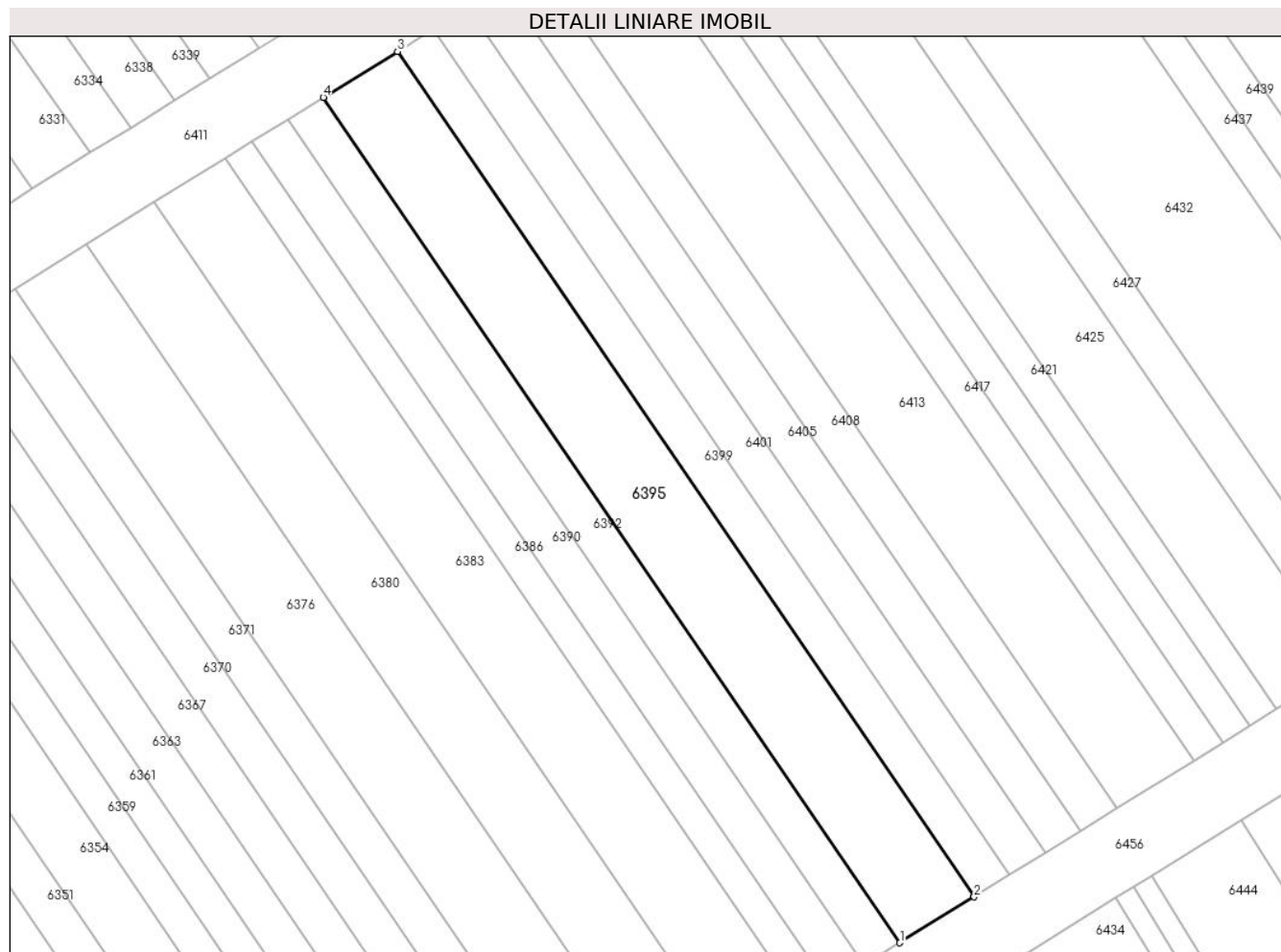
| Inscrieri privind dezmembramintele dreptului de proprietate, drepturi reale de garanție și sarcini | Referințe |
|--|-----------|
| NU SUNT | |

Anexa Nr. 1 La Partea I

Teren

| Nr cadastral | Suprafața (mp)* | Observații / Referințe |
|--------------|-----------------|------------------------|
| | 250 | |

* Suprafața este determinată în planul de proiecție Stereo 70.



Date referitoare la teren

| Crt | Categorie folosință | Intravilan | Suprafața (mp) | Tarla | Parcelă | Nr. topo | Observații / Referințe |
|-----|---------------------|------------|----------------|-------|---------|----------|------------------------|
| 1 | arabil | NU | 250 | 4 | 59/129 | - | |

Lungime Segmente

1) Valorile lungimilor segmentelor sunt obținute din proiecție în plan.

| Punct început | X / Y | Punct sfârșit | X / Y | Lungime segment (** (m) |
|---------------|----------------------------|---------------|----------------------------|-------------------------|
| 1 | 448.557,575 466.079,792 | 2 | 448.561,504 466.082,224 | 4.621 |
| 2 | 448.561,504 466.082,224 | 3 | 448.530,959 466.126,95 | 54.16 |
| 3 | 448.530,959 466.126,95 | 4 | 448.527,03 466.124,518 | 4.621 |
| 4 | 448.527,03 466.124,518 | 1 | 448.557,575 466.079,792 | 54.16 |

** Lungimile segmentelor sunt determinate în planul de proiecție Stereo 70 și sunt rotunjite la 1 milimetru.

***** Distanţa dintre puncte este formată din segmente cumulate ce sunt mai mici decât valoarea 1 milimetru.**

**DATE DESPRE IMOBILUL NR. 6396**

Oficiul de Cadastru și Publicitate Imobiliară SIBIU
Biroul de Cadastru și Publicitate Imobiliară Avrig

A. Partea I. Descrierea imobilului

TEREN Extravilan

Adresa: Jud. Sibiu

| Nr. Crt | Nr cadastral Nr. topografic | Suprafața* (mp) | Observații / Referințe |
|---------|-----------------------------|-----------------|---|
| A1 | | 50 | Sector cadastral:12 Teren neimprejmuit; |

B. Partea II. Proprietari și acte

| Inscrieri privitoare la dreptul de proprietate și alte drepturi reale | | Referințe |
|--|--|-----------|
| / | | |
| Act Administrativ nr. 1436/48, din 11/06/2004 emis de CJPSDPAT (titlu de proprietate); | | |
| B1 | Intabulare, drept de PROPRIETATE, dobandit prin Reconstituire, cota actuala 1/1 1) GUȘAN EMILIA | A1 |

C. Partea III. SARCINI .

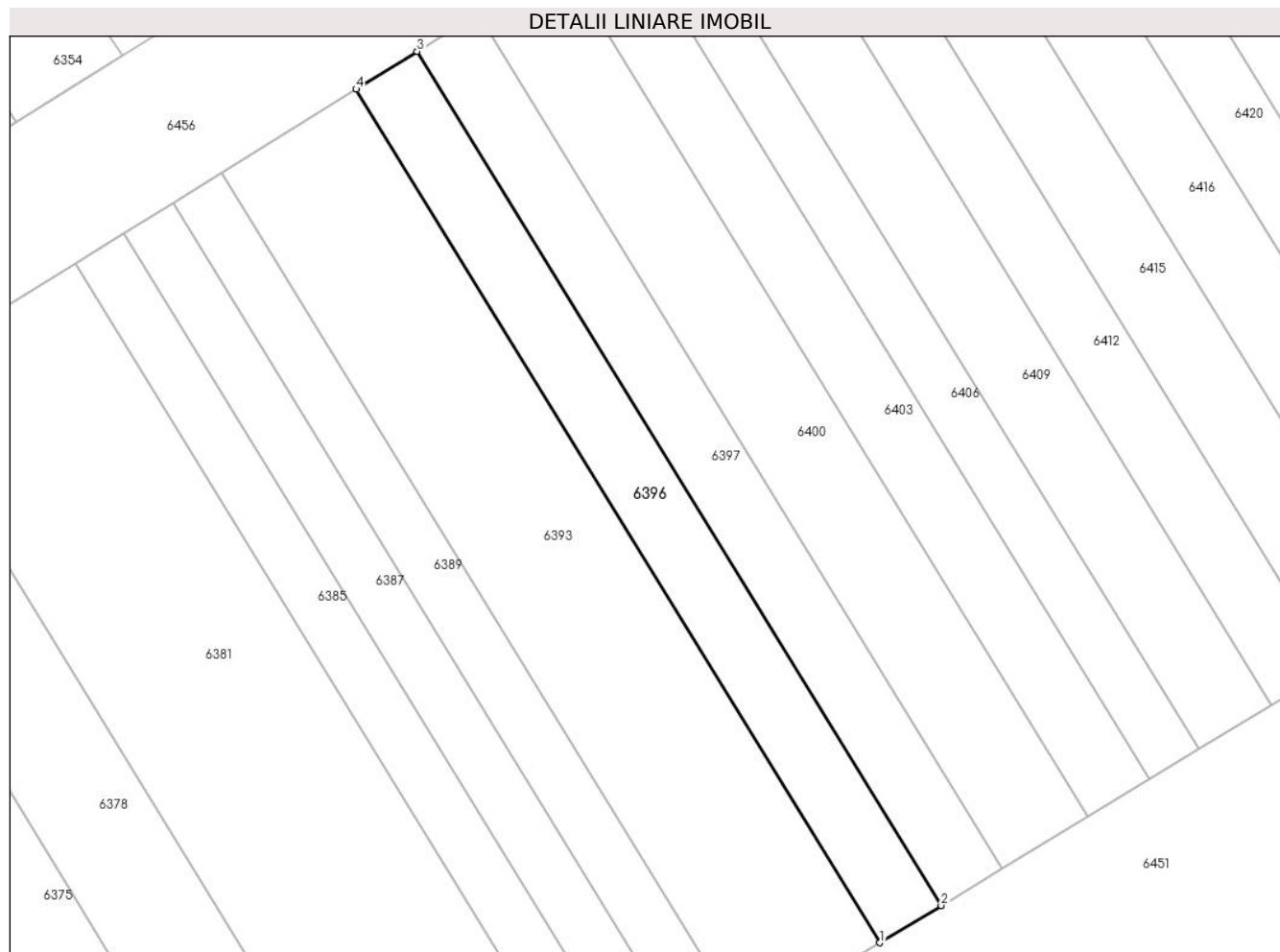
| Inscrieri privind dezmembramintele dreptului de proprietate, drepturi reale de garanție și sarcini | Referințe |
|--|-----------|
| NU SUNT | |

Anexa Nr. 1 La Partea I

Teren

| | | |
|--------------|-----------------|------------------------|
| Nr cadastral | Suprafața (mp)* | Observații / Referințe |
| | 50 | |

* Suprafața este determinată în planul de proiecție Stereo 70.



Date referitoare la teren

| Crt | Categorie folosință | Intravilan | Suprafața (mp) | Tarla | Parcelă | Nr. topo | Observații / Referințe |
|-----|---------------------|------------|----------------|-------|----------|----------|------------------------|
| 1 | arabil | NU | 50 | 4 | 59/103/1 | - | |

Lungime Segmente

1) Valorile lungimilor segmentelor sunt obținute din proiecție în plan.

| Punct început | X / Y | Punct sfârșit | X / Y | Lungime segment (** (m) |
|---------------|----------------------------|---------------|----------------------------|-------------------------|
| 1 | 448.550,518 466.039,666 | 2 | 448.552,136 466.040,648 | 1.893 |
| 2 | 448.552,136 466.040,648 | 3 | 448.538,305 466.063,16 | 26.421 |
| 3 | 448.538,305 466.063,16 | 4 | 448.536,696 466.062,164 | 1.893 |
| 4 | 448.536,696 466.062,164 | 1 | 448.550,518 466.039,666 | 26.404 |

** Lungimile segmentelor sunt determinate în planul de proiecție Stereo 70 și sunt rotunjite la 1 milimetru.

***** Distanţa dintre puncte este formată din segmente cumulate ce sunt mai mici decât valoarea 1 milimetru.**

**DATE DESPRE IMOBILUL NR. 6397**

Oficiul de Cadastru și Publicitate Imobiliară SIBIU
Biroul de Cadastru și Publicitate Imobiliară Avrig

A. Partea I. Descrierea imobilului

TEREN Extravilan

Adresa: Jud. Sibiu

| Nr. Crt | Nr cadastral Nr. topografic | Suprafața* (mp) | Observații / Referințe |
|---------|-----------------------------|-----------------|---|
| A1 | | 50 | Sector cadastral:12 Teren neimprejmuit; |

B. Partea II. Proprietari și acte

| Inscrieri privitoare la dreptul de proprietate și alte drepturi reale | | Referințe |
|--|---|-----------|
| / | | |
| Act Administrativ nr. 1318/48, din 12/03/2004 emis de CJPSDPAT (titlu de proprietate); | | |
| B1 | Intabulare, drept de PROPRIETATE, dobandit prin Reconstituire, cota actuala 1/1 1) VASIU MARIA | A1 |

C. Partea III. SARCINI .

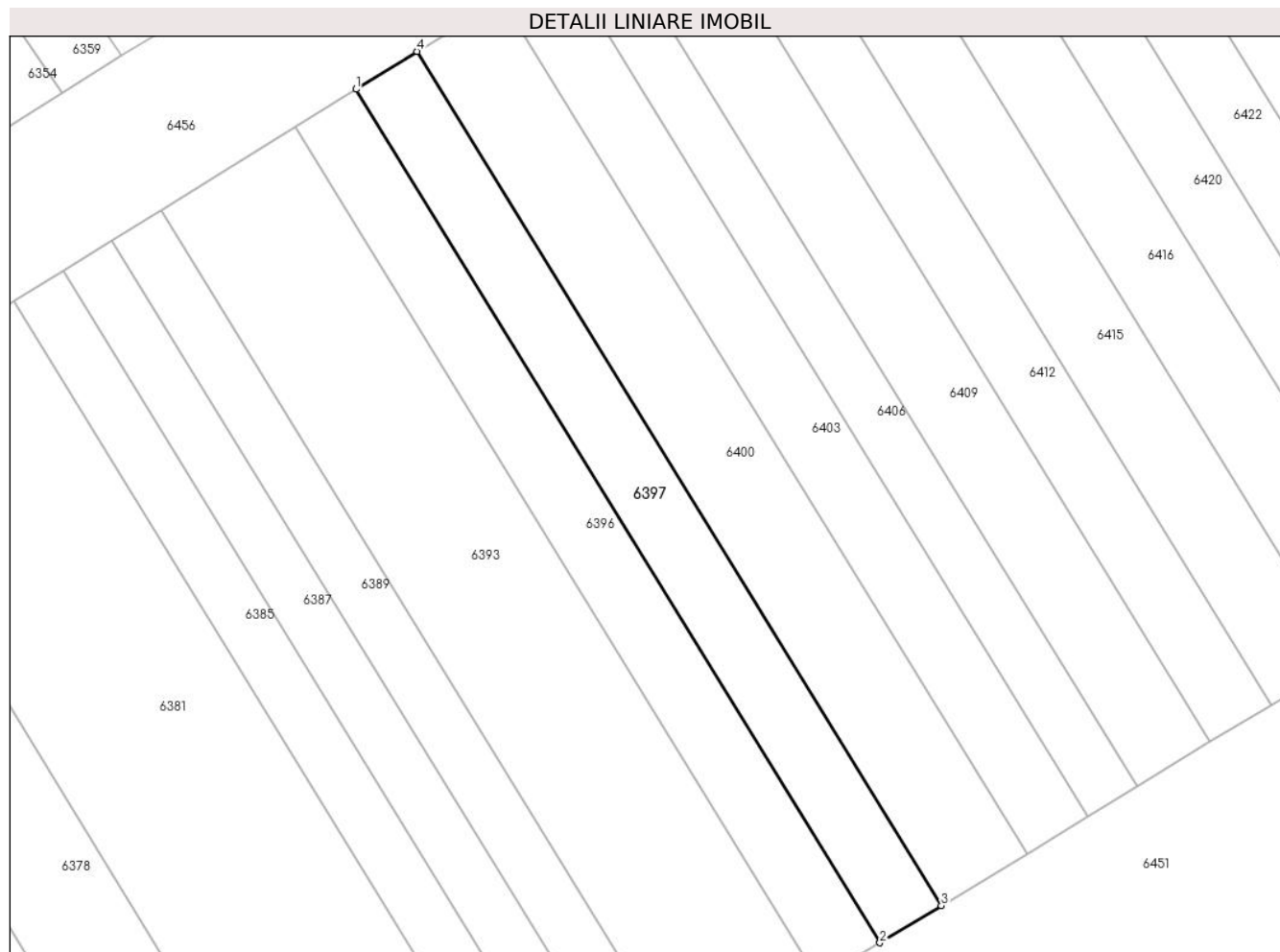
| Inscrieri privind dezmembramintele dreptului de proprietate, drepturi reale de garanție și sarcini | Referințe |
|--|-----------|
| NU SUNT | |

Anexa Nr. 1 La Partea I

Teren

| Nr cadastral | Suprafața (mp)* | Observații / Referințe |
|--------------|-----------------|------------------------|
| | 50 | |

* Suprafața este determinată în planul de proiecție Stereo 70.



Date referitoare la teren

| Crt | Categorie folosință | Intra vilan | Suprafața (mp) | Tarla | Parcelă | Nr. topo | Observații / Referințe |
|-----|---------------------|-------------|----------------|-------|---------|----------|------------------------|
| 1 | arabil | NU | 50 | 4 | 59/102 | - | |

Lungime Segmente

1) Valorile lungimilor segmentelor sunt obținute din proiecție în plan.

| Punct început | X / Y | Punct sfârșit | X / Y | Lungime segment (** (m) |
|---------------|----------------------------|---------------|----------------------------|-------------------------|
| 1 | 448.538,305 466.063,16 | 2 | 448.552,136 466.040,648 | 26.421 |
| 2 | 448.552,136 466.040,648 | 3 | 448.553,754 466.041,63 | 1.892 |
| 3 | 448.553,754 466.041,63 | 4 | 448.539,914 466.064,156 | 26.438 |
| 4 | 448.539,914 466.064,156 | 1 | 448.538,305 466.063,16 | 1.892 |

** Lungimile segmentelor sunt determinate în planul de proiecție Stereo 70 și sunt rotunjite la 1 milimetru.

***** Distanţa dintre puncte este formată din segmente cumulate ce sunt mai mici decât valoarea 1 milimetru.**

**DATE DESPRE IMOBILUL NR. 6398**

Oficiul de Cadastru și Publicitate Imobiliară SIBIU
Biroul de Cadastru și Publicitate Imobiliară Avrig

A. Partea I. Descrierea imobilului

TEREN Extravilan

Adresa: Jud. Sibiu

| Nr. Crt | Nr cadastral Nr. topografic | Suprafața* (mp) | Observații / Referințe |
|---------|-----------------------------|-----------------|---|
| A1 | | 250 | Sector cadastral:12 Teren neimprejmuit; |

B. Partea II. Proprietari și acte

| Inscrieri privitoare la dreptul de proprietate și alte drepturi reale | Referințe |
|---|-----------|
| / | |
| Act Administrativ nr. 1064/48, din 30/09/2003 emis de CJPSDPAT (titlu de proprietate); | |
| B1 | A1 |
| Intabulare, drept de PROPRIETATE, dobandit prin Reconstituire, cota actuala 1/1 1) RAȚIU DAVID | |

C. Partea III. SARCINI .

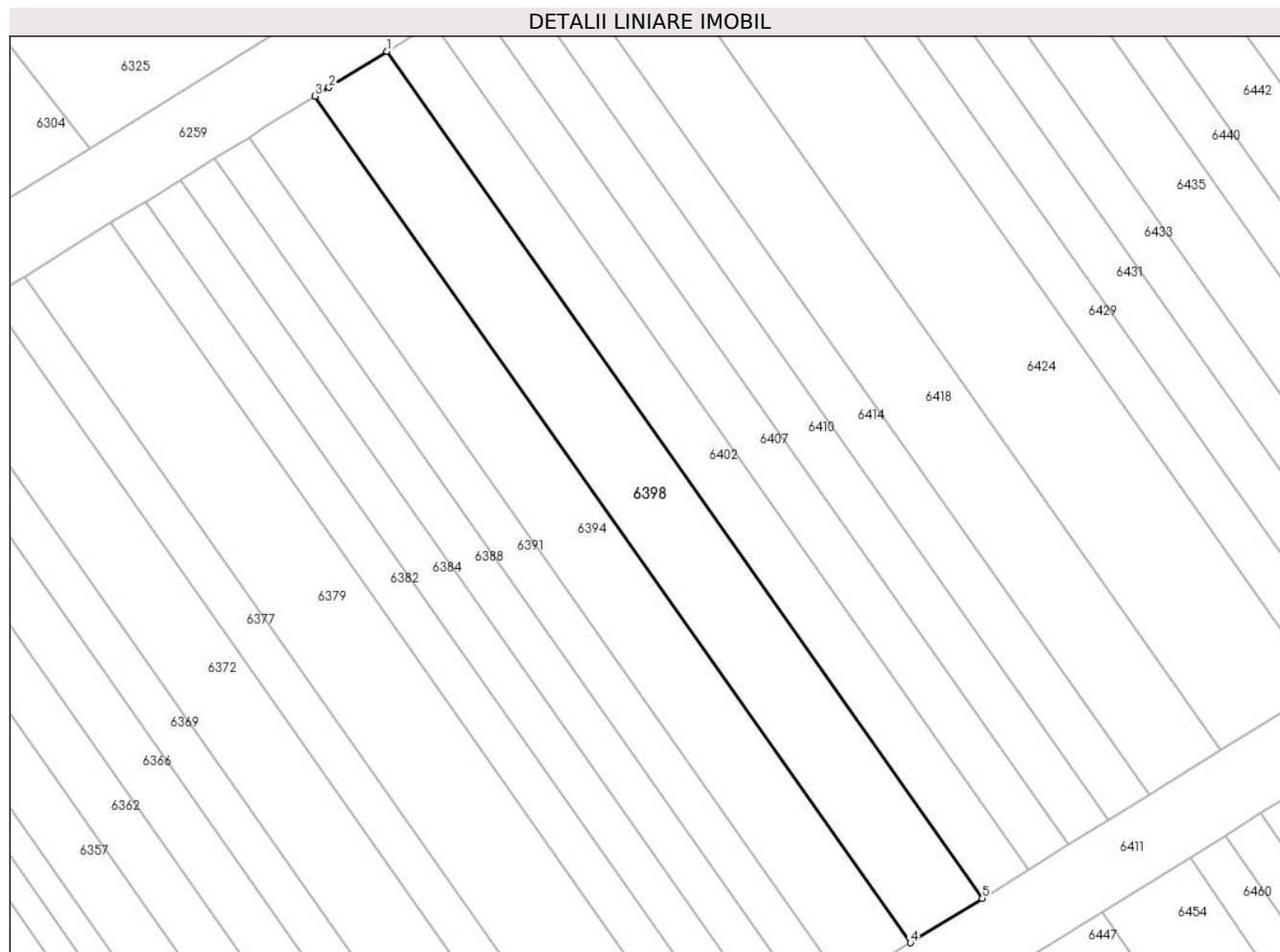
| Inscrieri privind dezmembramintele dreptului de proprietate, drepturi reale de garanție și sarcini | Referințe |
|--|-----------|
| NU SUNT | |

Anexa Nr. 1 La Partea I

Teren

| | | |
|--------------|-----------------|------------------------|
| Nr cadastral | Suprafața (mp)* | Observații / Referințe |
| | 250 | |

* Suprafața este determinată în planul de proiecție Stereo 70.



Date referitoare la teren

| Crt | Categorie folosință | Intra vilan | Suprafața (mp) | Tarla | Parcelă | Nr. topo | Observații / Referințe |
|-----|---------------------|-------------|----------------|-------|---------|----------|------------------------|
| 1 | arabil | NU | 250 | 4 | 59/233 | - | |

Lungime Segmente

1) Valorile lungimilor segmentelor sunt obținute din proiecție în plan.

| Punct început | X / Y | Punct sfârșit | X / Y | Lungime segment (** (m) |
|---------------|----------------------------|---------------|----------------------------|-------------------------|
| 1 | 448.532,438 466.197,538 | 2 | 448.529,341 466.195,617 | 3.645 |
| 2 | 448.529,341 466.195,617 | 3 | 448.528,593 466.195,152 | 0.881 |
| 3 | 448.528,593 466.195,152 | 4 | 448.560,441 466.149,903 | 55.333 |
| 4 | 448.560,441 466.149,903 | 5 | 448.564,289 466.152,285 | 4.526 |
| 5 | 448.564,289 466.152,285 | 1 | 448.532,438 466.197,538 | 55.338 |

**** Lungimile segmentelor sunt determinate în planul de proiecție Stereo 70 și sunt rotunjite la 1 milimetru.**

***** Distanța dintre puncte este formată din segmente cumulate ce sunt mai mici decât valoarea 1 milimetru.**

**DATE DESPRE IMOBILUL NR. 6399**

Oficiul de Cadastru și Publicitate Imobiliară SIBIU
Biroul de Cadastru și Publicitate Imobiliară Avrig

A. Partea I. Descrierea imobilului

TEREN Extravilan

Adresa: Jud. Sibiu

| Nr. Crt | Nr cadastral Nr. topografic | Suprafața* (mp) | Observații / Referințe |
|---------|-----------------------------|-----------------|---|
| A1 | | 120 | Sector cadastral:12 Teren neimprejmuit; |

B. Partea II. Proprietari și acte

| Inscrieri privitoare la dreptul de proprietate și alte drepturi reale | Referințe |
|--|-----------|
| / | |
| Act Administrativ nr. 1122/48, din 14/11/2003 emis de CJPSDPAT (titlu de proprietate); | |
| B1 | A1 |
| Intabulare, drept de PROPRIETATE, dobandit prin Reconstituire, cota actuala 1/1 1) TRIF IOSIF | |

C. Partea III. SARCINI .

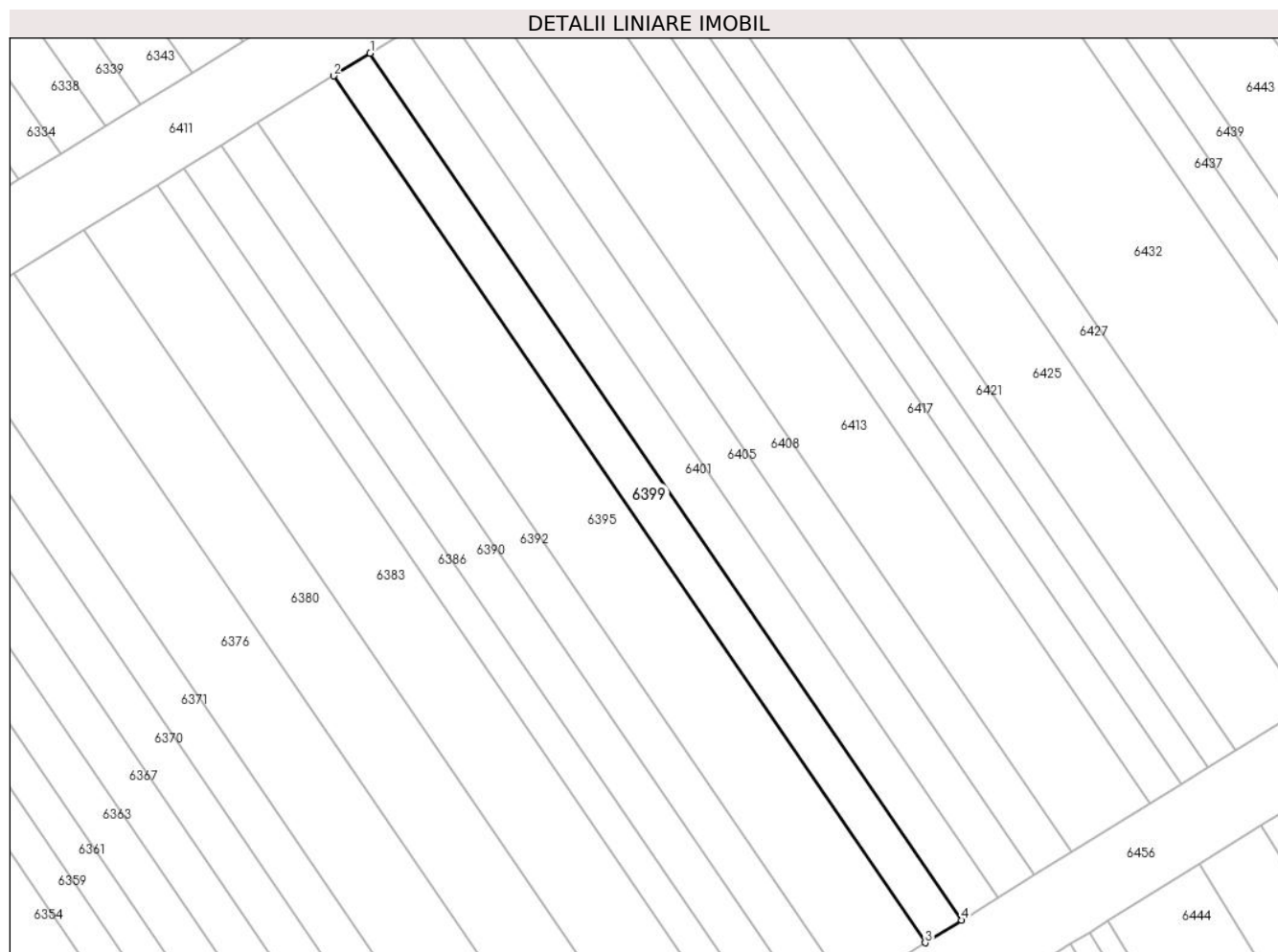
| Inscrieri privind dezmembramintele dreptului de proprietate, drepturi reale de garanție și sarcini | Referințe |
|--|-----------|
| NU SUNT | |

Anexa Nr. 1 La Partea I

Teren

| Nr cadastral | Suprafața (mp)* | Observații / Referințe |
|--------------|-----------------|------------------------|
| | 120 | |

* Suprafața este determinată în planul de proiecție Stereo 70.



Date referitoare la teren

| Crt | Categorie folosință | Intra vilan | Suprafața (mp) | Tarla | Parcelă | Nr. topo | Observații / Referințe |
|-----|---------------------|-------------|----------------|-------|---------|----------|------------------------|
| 1 | arabil | NU | 120 | 4 | 59/130 | - | |

Lungime Segmente

1) Valorile lungimilor segmentelor sunt obținute din proiecție în plan.

| Punct început | X / Y | Punct sfârșit | X / Y | Lungime segment (** (m) |
|---------------|----------------------------|---------------|----------------------------|-------------------------|
| 1 | 448.532,845 466.128,117 | 2 | 448.530,959 466.126,95 | 2.218 |
| 2 | 448.530,959 466.126,95 | 3 | 448.561,504 466.082,224 | 54.16 |
| 3 | 448.561,504 466.082,224 | 4 | 448.563,39 466.083,392 | 2.218 |
| 4 | 448.563,39 466.083,392 | 1 | 448.532,845 466.128,117 | 54.16 |

** Lungimile segmentelor sunt determinate în planul de proiecție Stereo 70 și sunt rotunjite la 1 milimetru.

***** Distanţa dintre puncte este formată din segmente cumulate ce sunt mai mici decât valoarea 1 milimetru.**

**DATE DESPRE IMOBILUL NR. 6400**

Oficiul de Cadastru și Publicitate Imobiliară SIBIU
Biroul de Cadastru și Publicitate Imobiliară Avrig

A. Partea I. Descrierea imobilului

TEREN Extravilan

Adresa: Jud. Sibiu

| Nr. Crt | Nr cadastral Nr. topografic | Suprafața* (mp) | Observații / Referințe |
|---------|-----------------------------|-----------------|---|
| A1 | | 70 | Sector cadastral:12 Teren neimprejmuit; |

B. Partea II. Proprietari și acte

| Inscrieri privitoare la dreptul de proprietate și alte drepturi reale | | Referințe |
|--|---|-----------|
| / | | |
| Act Administrativ nr. 1318/48, din 12/03/2004 emis de CJPSDPAT (titlu de proprietate); | | |
| B1 | Intabulare, drept de PROPRIETATE, dobandit prin Reconstituire, cota actuala 1/1 1) VASIU MARIA | A1 |

C. Partea III. SARCINI .

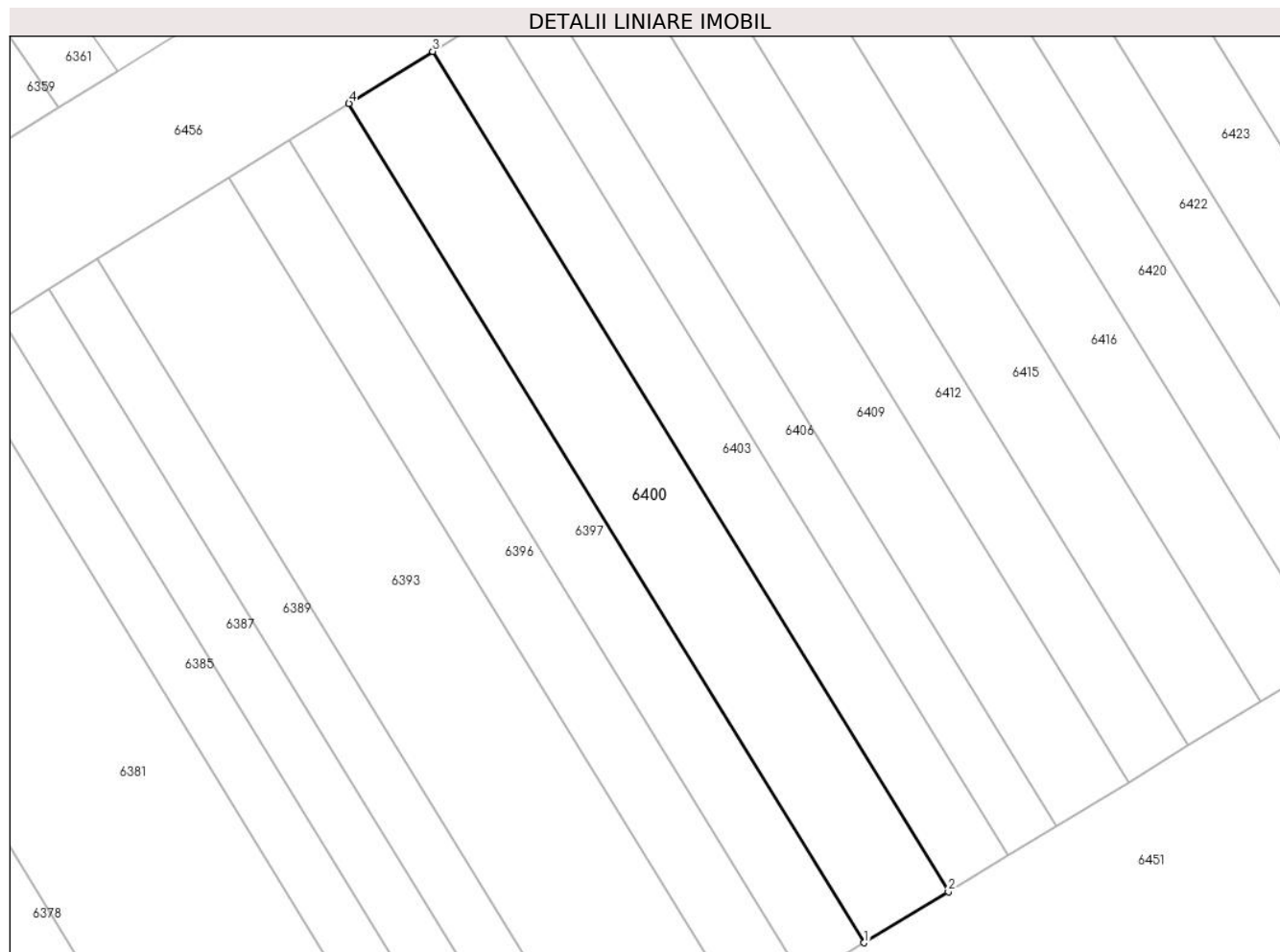
| Inscrieri privind dezmembramintele dreptului de proprietate, drepturi reale de garanție și sarcini | Referințe |
|--|-----------|
| NU SUNT | |

Anexa Nr. 1 La Partea I

Teren

| Nr cadastral | Suprafața (mp)* | Observații / Referințe |
|--------------|-----------------|------------------------|
| | 70 | |

* Suprafața este determinată în planul de proiecție Stereo 70.



Date referitoare la teren

| Crt | Categorie folosință | Intra vilan | Suprafața (mp) | Tarla | Parcelă | Nr. topo | Observații / Referințe |
|-----|---------------------|-------------|----------------|-------|---------|----------|------------------------|
| 1 | arabil | NU | 70 | 4 | 59/101 | - | |

Lungime Segmente

1) Valorile lungimilor segmentelor sunt obținute din proiecție în plan.

| Punct început | X / Y | Punct sfârșit | X / Y | Lungime segment (** (m) |
|---------------|----------------------------|---------------|----------------------------|-------------------------|
| 1 | 448.553,754 466.041,63 | 2 | 448.556,016 466.043,003 | 2.647 |
| 2 | 448.556,016 466.043,003 | 3 | 448.542,164 466.065,549 | 26.461 |
| 3 | 448.542,164 466.065,549 | 4 | 448.539,914 466.064,156 | 2.647 |
| 4 | 448.539,914 466.064,156 | 1 | 448.553,754 466.041,63 | 26.438 |

** Lungimile segmentelor sunt determinate în planul de proiecție Stereo 70 și sunt rotunjite la 1 milimetru.

***** Distanţa dintre puncte este formată din segmente cumulate ce sunt mai mici decât valoarea 1 milimetru.**

**DATE DESPRE IMOBILUL NR. 6401**

Oficiul de Cadastru și Publicitate Imobiliară SIBIU
Biroul de Cadastru și Publicitate Imobiliară Avrig

A. Partea I. Descrierea imobilului

TEREN Extravilan

Adresa: Jud. Sibiu

| Nr. Crt | Nr cadastral Nr. topografic | Suprafața* (mp) | Observații / Referințe |
|---------|-----------------------------|-----------------|---|
| A1 | | 120 | Sector cadastral:12 Teren neimprejmuit; |

B. Partea II. Proprietari și acte

| Inscrieri privitoare la dreptul de proprietate și alte drepturi reale | | Referințe |
|--|--|-----------|
| / | | |
| Act Administrativ nr. 1463/48, din 30/06/2004 emis de CJPSDPAT (titlu de proprietate); | | |
| B1 | Intabulare, drept de PROPRIETATE, dobandit prin Reconstituire, cota actuala 1/1 1) CĂBUNEA VICTORIA | A1 |

C. Partea III. SARCINI .

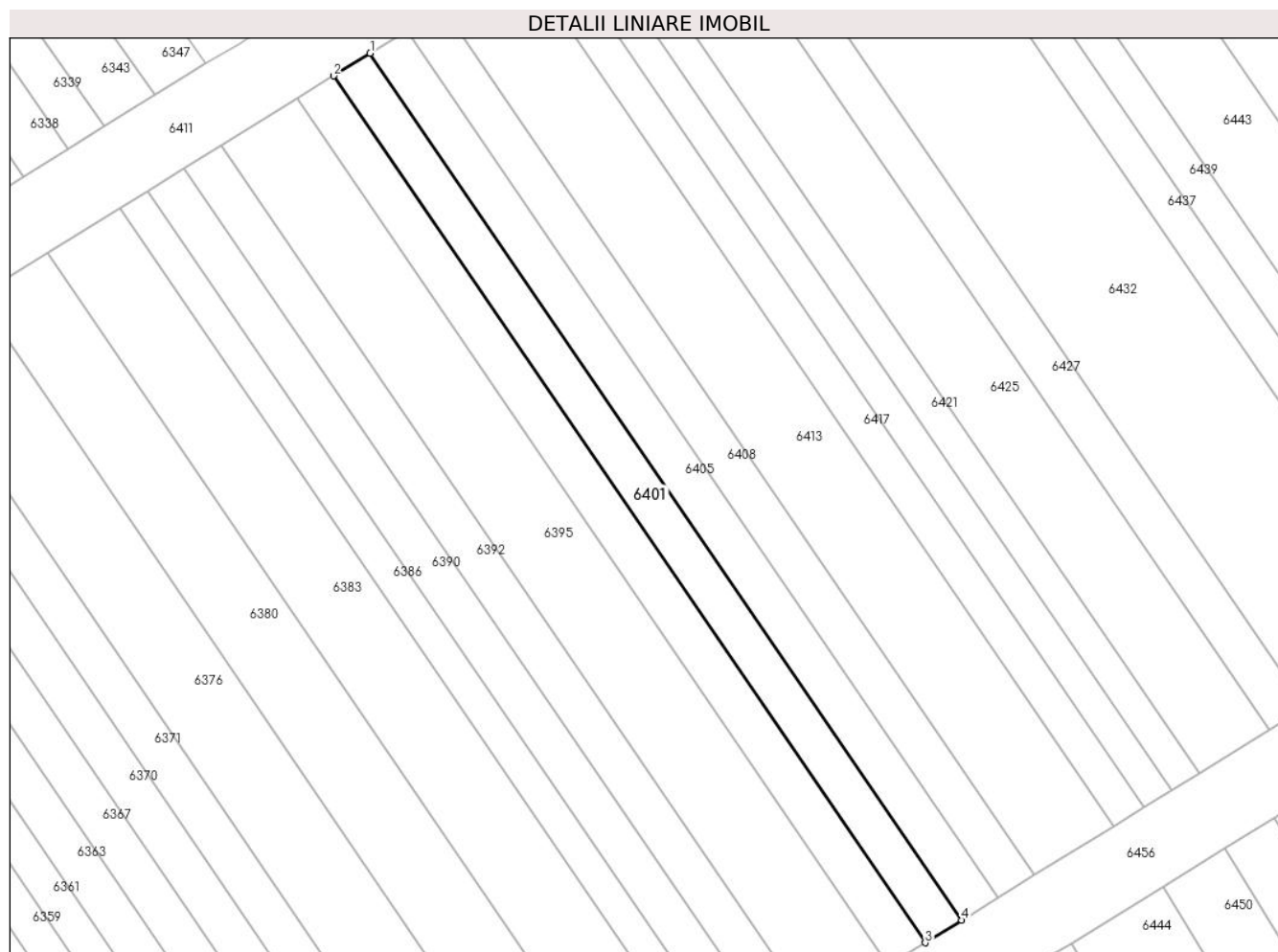
| Inscrieri privind dezmembramintele dreptului de proprietate, drepturi reale de garanție și sarcini | Referințe |
|--|-----------|
| NU SUNT | |

Anexa Nr. 1 La Partea I

Teren

| Nr cadastral | Suprafața (mp)* | Observații / Referințe |
|--------------|-----------------|------------------------|
| | 120 | |

* Suprafața este determinată în planul de proiecție Stereo 70.



Date referitoare la teren

| Crt | Categorie folosință | Intravilan | Suprafața (mp) | Tarla | Parcelă | Nr. topo | Observații / Referințe |
|-----|---------------------|------------|----------------|-------|---------|----------|------------------------|
| 1 | arabil | NU | 120 | 4 | 59/131 | - | |

Lungime Segmente

1) Valorile lungimilor segmentelor sunt obținute din proiecție în plan.

| Punct început | X / Y | Punct sfârșit | X / Y | Lungime segment (** (m) |
|---------------|----------------------------|---------------|----------------------------|-------------------------|
| 1 | 448.534,731 466.129,284 | 2 | 448.532,845 466.128,117 | 2.218 |
| 2 | 448.532,845 466.128,117 | 3 | 448.563,39 466.083,392 | 54.16 |
| 3 | 448.563,39 466.083,392 | 4 | 448.565,275 466.084,559 | 2.218 |
| 4 | 448.565,275 466.084,559 | 1 | 448.534,731 466.129,284 | 54.16 |

** Lungimile segmentelor sunt determinate în planul de proiecție Stereo 70 și sunt rotunjite la 1 milimetru.

***** Distanţa dintre puncte este formată din segmente cumulate ce sunt mai mici decât valoarea 1 milimetru.**

**DATE DESPRE IMOBILUL NR. 6402**

Oficiul de Cadastru și Publicitate Imobiliară SIBIU
Biroul de Cadastru și Publicitate Imobiliară Avrig

A. Partea I. Descrierea imobilului

TEREN Extravilan

Adresa: Jud. Sibiu

| Nr. Crt | Nr cadastral Nr. topografic | Suprafața* (mp) | Observații / Referințe |
|---------|-----------------------------|-----------------|---|
| A1 | | 160 | Sector cadastral:12 Teren neimprejmuit; |

B. Partea II. Proprietari și acte

| Inscrieri privitoare la dreptul de proprietate și alte drepturi reale | | Referințe |
|--|---|-----------|
| / | | |
| Act Notarial nr. 235, din 11/02/2004 emis de NP POPA CORNELIA (act de partaj); | | |
| B1 | Intabulare, drept de PROPRIETATE, dobandit prin Conventie, cota actuala 1/1 1) STOICHIȚĂ MARIA | A1 |

C. Partea III. SARCINI .

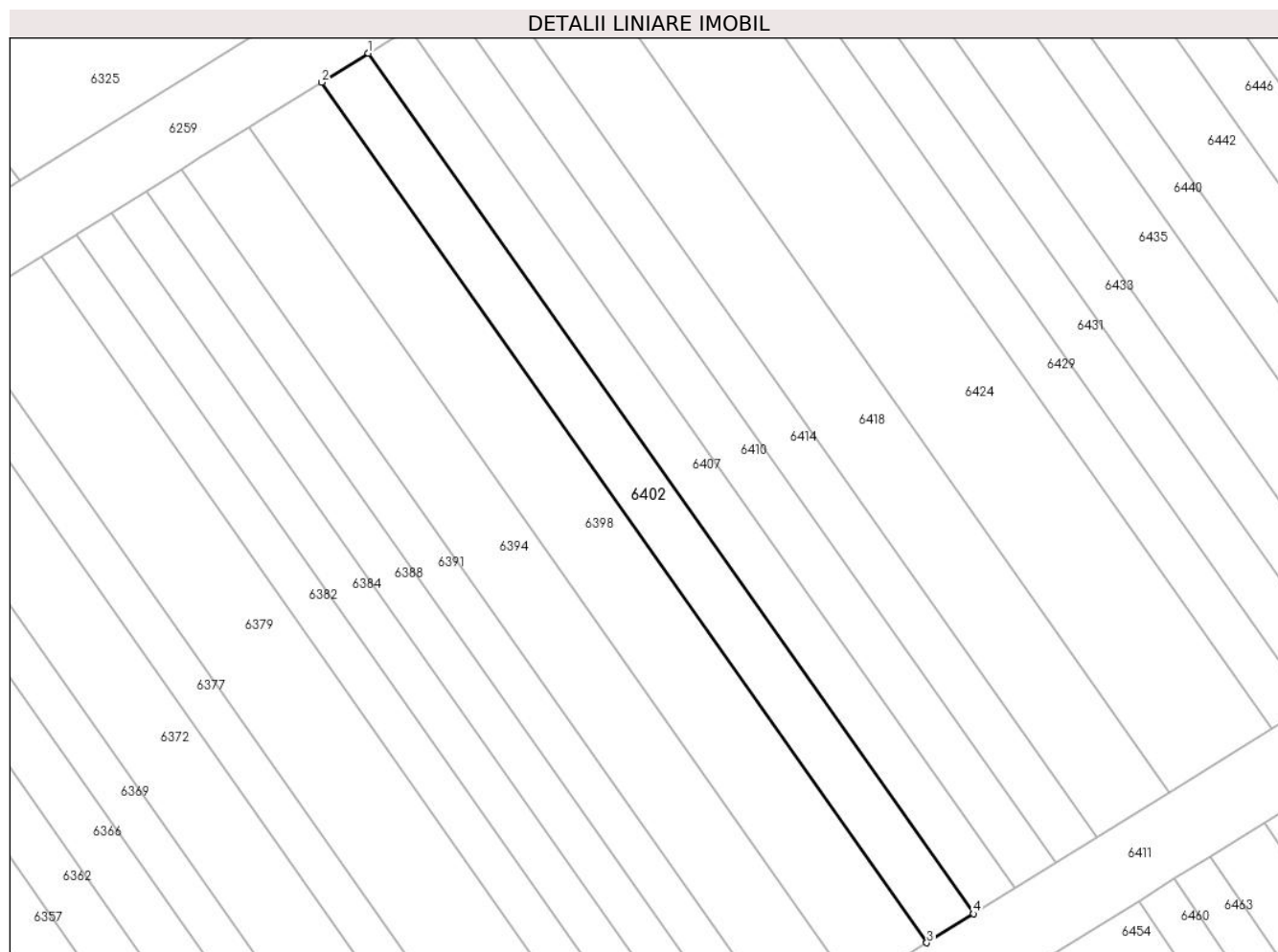
| Inscrieri privind dezmembramintele dreptului de proprietate, drepturi reale de garanție și sarcini | Referințe |
|--|-----------|
| NU SUNT | |

Anexa Nr. 1 La Partea I

Teren

| | | |
|--------------|-----------------|------------------------|
| Nr cadastral | Suprafața (mp)* | Observații / Referințe |
| | 160 | |

* Suprafața este determinată în planul de proiecție Stereo 70.



Date referitoare la teren

| Crt | Categorie folosință | Intra vilan | Suprafața (mp) | Tarla | Parcelă | Nr. topo | Observații / Referințe |
|-----|---------------------|-------------|----------------|-------|---------|----------|------------------------|
| 1 | arabil | NU | 160 | 4 | 59/134 | - | |

Lungime Segmente

1) Valorile lungimilor segmentelor sunt obținute din proiecție în plan.

| Punct început | X / Y | Punct sfârșit | X / Y | Lungime segment (** (m) |
|---------------|----------------------------|---------------|----------------------------|-------------------------|
| 1 | 448.534,9 466.199,065 | 2 | 448.532,438 466.197,538 | 2.896 |
| 2 | 448.532,438 466.197,538 | 3 | 448.564,289 466.152,285 | 55.338 |
| 3 | 448.564,289 466.152,285 | 4 | 448.566,752 466.153,81 | 2.896 |
| 4 | 448.566,752 466.153,81 | 1 | 448.534,9 466.199,065 | 55.341 |

** Lungimile segmentelor sunt determinate în planul de proiecție Stereo 70 și sunt rotunjite la 1 milimetru.

***** Distanţa dintre puncte este formată din segmente cumulate ce sunt mai mici decât valoarea 1 milimetru.**

**DATE DESPRE IMOBILUL NR. 6403**

Oficiul de Cadastru și Publicitate Imobiliară SIBIU
Biroul de Cadastru și Publicitate Imobiliară Avrig

A. Partea I. Descrierea imobilului

TEREN Extravilan

Adresa: Jud. Sibiu

| Nr. Crt | Nr cadastral Nr. topografic | Suprafața* (mp) | Observații / Referințe |
|---------|-----------------------------|-----------------|---|
| A1 | | 50 | Sector cadastral:12 Teren neimprejmuit; |

B. Partea II. Proprietari și acte

| Inscrieri privitoare la dreptul de proprietate și alte drepturi reale | | Referințe |
|---|--|-----------|
| / | | |
| Act Notarial nr. 2531, din 07/12/2015 emis de NP POPA CORNELIA (act de partaj); | | |
| B1 | Intabulare, drept de PROPRIETATE, dobandit prin Conventie, cota actuala 1/1 1) STOICHIȚĂ MARCU, jr. | A1 |

C. Partea III. SARCINI .

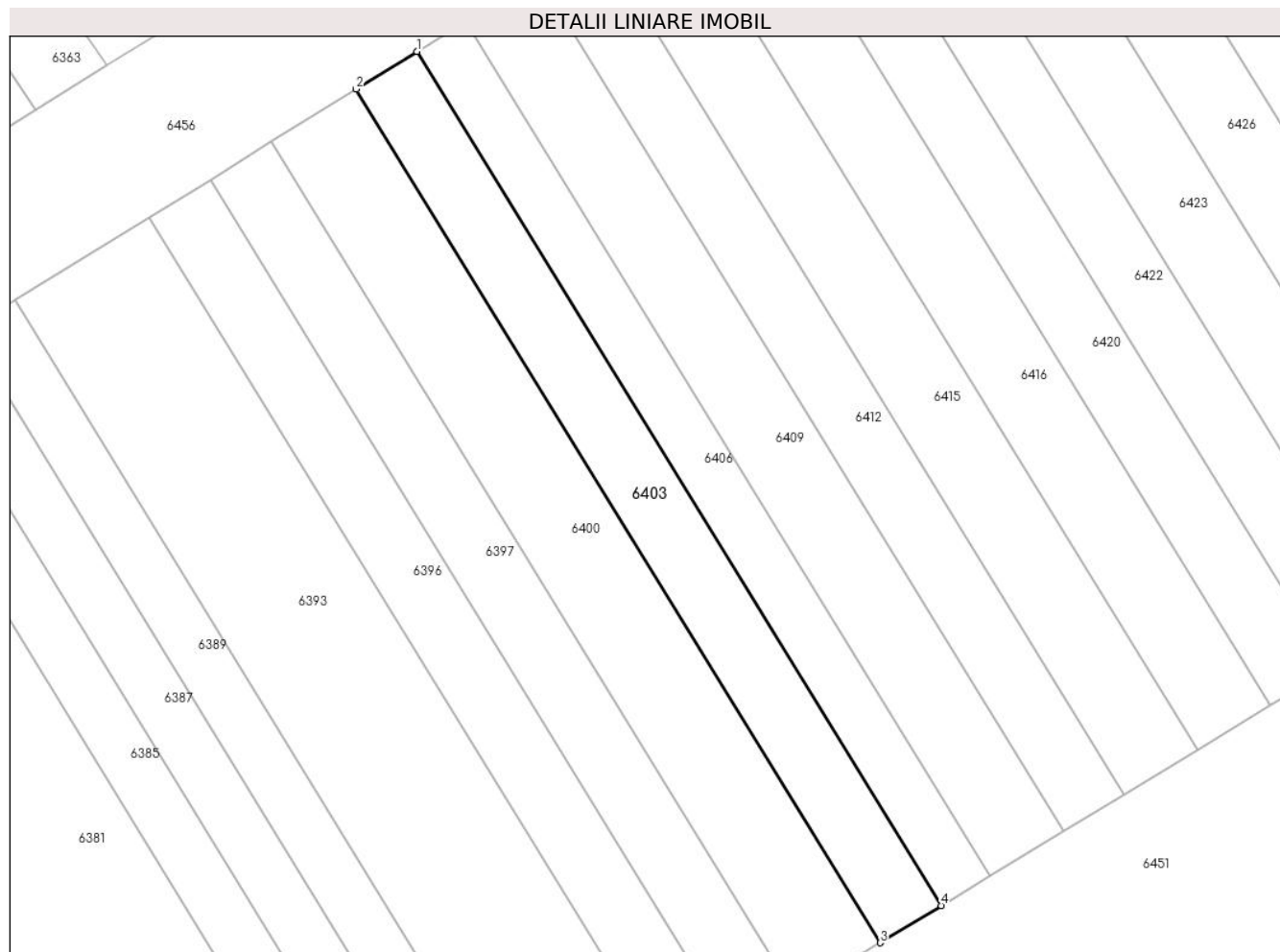
| Inscrieri privind dezmembramintele dreptului de proprietate, drepturi reale de garanție și sarcini | Referințe |
|--|-----------|
| NU SUNT | |

Anexa Nr. 1 La Partea I

Teren

| Nr cadastral | Suprafața (mp)* | Observații / Referințe |
|--------------|-----------------|------------------------|
| | 50 | |

* Suprafața este determinată în planul de proiecție Stereo 70.



Date referitoare la teren

| Crt | Categorie folosință | Intra vilan | Suprafața (mp) | Tarla | Parcelă | Nr. topo | Observații / Referințe |
|-----|---------------------|-------------|----------------|-------|---------|----------|------------------------|
| 1 | arabil | NU | 50 | 4 | 59/100 | - | |

Lungime Segmente

1) Valorile lungimilor segmentelor sunt obținute din proiecție în plan.

| Punct început | X / Y | Punct sfârșit | X / Y | Lungime segment (** (m) |
|---------------|----------------------------|---------------|----------------------------|-------------------------|
| 1 | 448.543,77 466.066,543 | 2 | 448.542,164 466.065,549 | 1.889 |
| 2 | 448.542,164 466.065,549 | 3 | 448.556,016 466.043,003 | 26.461 |
| 3 | 448.556,016 466.043,003 | 4 | 448.557,631 466.043,983 | 1.889 |
| 4 | 448.557,631 466.043,983 | 1 | 448.543,77 466.066,543 | 26.478 |

** Lungimile segmentelor sunt determinate în planul de proiecție Stereo 70 și sunt rotunjite la 1 milimetru.

***** Distanţa dintre puncte este formată din segmente cumulate ce sunt mai mici decât valoarea 1 milimetru.**

**DATE DESPRE IMOBILUL NR. 6404**

Oficiul de Cadastru și Publicitate Imobiliară SIBIU
Biroul de Cadastru și Publicitate Imobiliară Avrig

A. Partea I. Descrierea imobilului

TEREN Extravilan

Adresa: Jud. Sibiu

| Nr. Crt | Nr cadastral Nr. topografic | Suprafața* (mp) | Observații / Referințe |
|---------|-----------------------------|-----------------|---|
| A1 | | 2.400 | Sector cadastral:12 Teren neimprejmuit; |

B. Partea II. Proprietari și acte

| Inscrieri privitoare la dreptul de proprietate și alte drepturi reale | | Referințe |
|--|---|-----------|
| / | | |
| Act Notarial nr. 955, din 30/03/2006 emis de NP POPA CORNELIA (act de partaj); | | |
| B1 | Intabulare, drept de PROPRIETATE, dobandit prin Conventie, cota actuala 1/2 1) RAȚIU IOAN | A1 |
| B2 | Intabulare, drept de PROPRIETATE, dobandit prin Conventie, cota actuala 1/2 1) RAȚIU VALERIU | A1 |

C. Partea III. SARCINI .

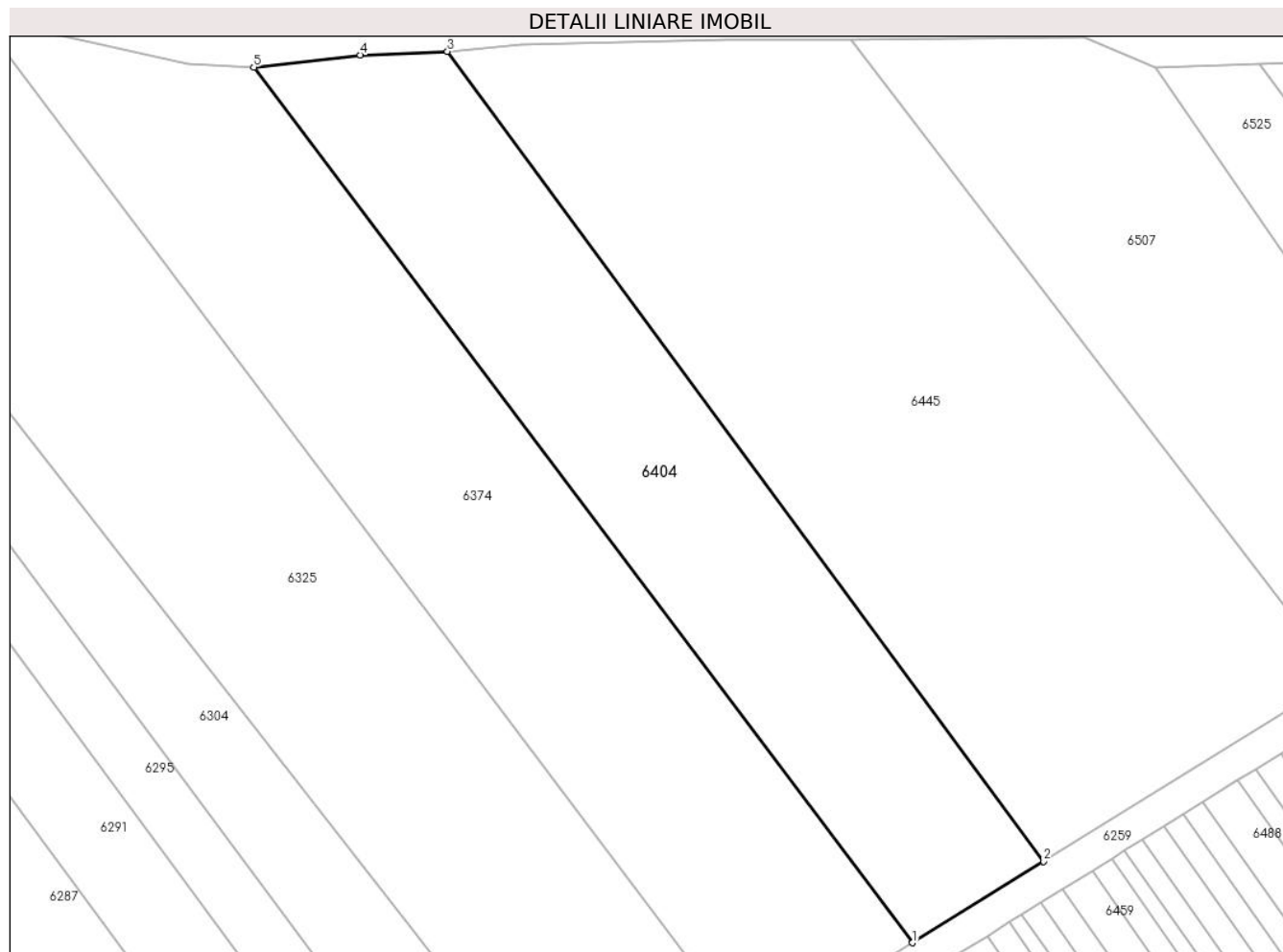
| Inscrieri privind dezmembramintele dreptului de proprietate, drepturi reale de garanție și sarcini | Referințe |
|--|-----------|
| NU SUNT | |

Anexa Nr. 1 La Partea I

Teren

| | | |
|--------------|-----------------|------------------------|
| Nr cadastral | Suprafața (mp)* | Observații / Referințe |
| | 2.400 | |

* Suprafața este determinată în planul de proiecție Stereo 70.



Date referitoare la teren

| Crt | Categorie folosință | Intra vilan | Suprafața (mp) | Tarla | Parcelă | Nr. topo | Observații / Referințe |
|-----|---------------------|-------------|----------------|-------|---------|----------|------------------------|
| 1 | arabil | NU | 2.400 | 4 | 42/21 | - | |

Lungime Segmente

1) Valorile lungimilor segmentelor sunt obținute din proiecție în plan.

| Punct început | X / Y | Punct sfârșit | X / Y | Lungime segment (** (m) |
|---------------|----------------------------|---------------|----------------------------|-------------------------|
| 1 | 448.555,957 466.216,837 | 2 | 448.571,651 466.226,574 | 18.469 |
| 2 | 448.571,651 466.226,574 | 3 | 448.500,267 466.323,423 | 120.314 |
| 3 | 448.500,267 466.323,423 | 4 | 448.489,834 466.323,011 | 10.441 |
| 4 | 448.489,834 466.323,011 | 5 | 448.477,083 466.321,553 | 12.834 |
| 5 | 448.477,083 466.321,553 | 1 | 448.555,957 466.216,837 | 131.098 |

**** Lungimile segmentelor sunt determinate în planul de proiecție Stereo 70 și sunt rotunjite la 1 milimetru.**

***** Distanța dintre puncte este formată din segmente cumulate ce sunt mai mici decât valoarea 1 milimetru.**

**DATE DESPRE IMOBILUL NR. 6405**

Oficiul de Cadastru și Publicitate Imobiliară SIBIU
Biroul de Cadastru și Publicitate Imobiliară Avrig

A. Partea I. Descrierea imobilului

TEREN Extravilan

Adresa: Jud. Sibiu

| Nr. Crt | Nr cadastral Nr. topografic | Suprafața* (mp) | Observații / Referințe |
|---------|-----------------------------|-----------------|---|
| A1 | | 120 | Sector cadastral:12 Teren neimprejmuit; |

B. Partea II. Proprietari și acte

| Inscrieri privitoare la dreptul de proprietate și alte drepturi reale | | Referințe |
|--|---|-----------|
| / | | |
| Act Administrativ nr. 1184/48, din 11/12/2003 emis de CJPSDPAT (titlu de proprietate); | | |
| B1 | Intabulare, drept de PROPRIETATE, dobandit prin Reconstituire, cota actuala 1/1 1) POPA VICTORIA | A1 |

C. Partea III. SARCINI .

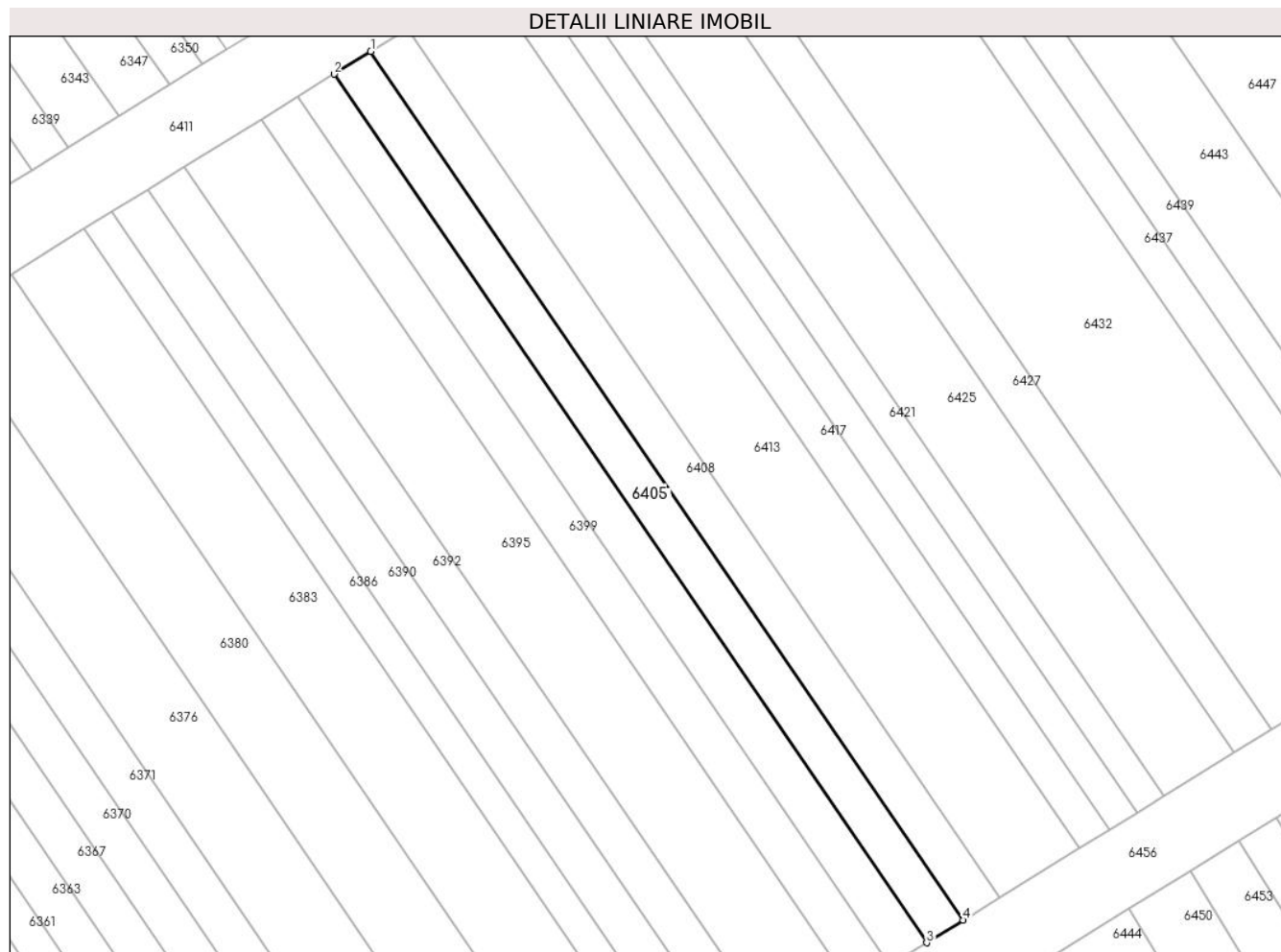
| Inscrieri privind dezmembramintele dreptului de proprietate, drepturi reale de garanție și sarcini | Referințe |
|--|-----------|
| NU SUNT | |

Anexa Nr. 1 La Partea I

Teren

| Nr cadastral | Suprafața (mp)* | Observații / Referințe |
|--------------|-----------------|------------------------|
| | 120 | |

* Suprafața este determinată în planul de proiecție Stereo 70.



Date referitoare la teren

| Crt | Categorie folosință | Intravilan | Suprafața (mp) | Tarla | Parcelă | Nr. topo | Observații / Referințe |
|-----|---------------------|------------|----------------|-------|---------|----------|------------------------|
| 1 | arabil | NU | 120 | 4 | 59/132 | - | |

Lungime Segmente

1) Valorile lungimilor segmentelor sunt obținute din proiecție în plan.

| Punct început | X / Y | Punct sfârșit | X / Y | Lungime segment (** (m) |
|---------------|----------------------------|---------------|----------------------------|-------------------------|
| 1 | 448.536,616 466.130,452 | 2 | 448.534,731 466.129,284 | 2.218 |
| 2 | 448.534,731 466.129,284 | 3 | 448.565,275 466.084,559 | 54.16 |
| 3 | 448.565,275 466.084,559 | 4 | 448.567,161 466.085,726 | 2.218 |
| 4 | 448.567,161 466.085,726 | 1 | 448.536,616 466.130,452 | 54.16 |

** Lungimile segmentelor sunt determinate în planul de proiecție Stereo 70 și sunt rotunjite la 1 milimetru.

***** Distanţa dintre puncte este formată din segmente cumulate ce sunt mai mici decât valoarea 1 milimetru.**

**DATE DESPRE IMOBILUL NR. 6406**

Oficiul de Cadastru și Publicitate Imobiliară SIBIU
Biroul de Cadastru și Publicitate Imobiliară Avrig

A. Partea I. Descrierea imobilului

TEREN Extravilan

Adresa: Jud. Sibiu

| Nr. Crt | Nr cadastral Nr. topografic | Suprafața* (mp) | Observații / Referințe |
|---------|-----------------------------|-----------------|---|
| A1 | | 40 | Sector cadastral:12 Teren neimprejmuit; |

B. Partea II. Proprietari și acte

| Inscrieri privitoare la dreptul de proprietate și alte drepturi reale | | Referințe |
|--|---|-----------|
| / | | |
| Act Administrativ nr. 1303/48, din 12/03/2004 emis de CJPSDPAT (titlu de proprietate); | | |
| B1 | Intabulare, drept de PROPRIETATE, dobandit prin Reconstituire, cota actuala 1/1 1) CALIN COSTICA | A1 |

C. Partea III. SARCINI .

| Inscrieri privind dezmembramintele dreptului de proprietate, drepturi reale de garanție și sarcini | Referințe |
|--|-----------|
| NU SUNT | |

Anexa Nr. 1 La Partea I

Teren

| Nr cadastral | Suprafața (mp)* | Observații / Referințe |
|--------------|-----------------|------------------------|
| | 40 | |

* Suprafața este determinată în planul de proiecție Stereo 70.



Date referitoare la teren

| Crt | Categorie folosință | Intra vilan | Suprafața (mp) | Tarla | Parcelă | Nr. topo | Observații / Referințe |
|-----|---------------------|-------------|----------------|-------|---------|----------|------------------------|
| 1 | arabil | NU | 40 | 4 | 59/99 | - | |

Lungime Segmente

1) Valorile lungimilor segmentelor sunt obținute din proiecție în plan.

| Punct început | X / Y | Punct sfârșit | X / Y | Lungime segment (** (m) |
|---------------|----------------------------|---------------|----------------------------|-------------------------|
| 1 | 448.543,77 466.066,543 | 2 | 448.557,631 466.043,983 | 26.478 |
| 2 | 448.557,631 466.043,983 | 3 | 448.558,922 466.044,767 | 1.51 |
| 3 | 448.558,922 466.044,767 | 4 | 448.545,055 466.067,338 | 26.491 |
| 4 | 448.545,055 466.067,338 | 1 | 448.543,77 466.066,543 | 1.51 |

** Lungimile segmentelor sunt determinate în planul de proiecție Stereo 70 și sunt rotunjite la 1 milimetru.

***** Distanţa dintre puncte este formată din segmente cumulate ce sunt mai mici decât valoarea 1 milimetru.**

**DATE DESPRE IMOBILUL NR. 6407**

Oficiul de Cadastru și Publicitate Imobiliară SIBIU
Biroul de Cadastru și Publicitate Imobiliară Avrig

A. Partea I. Descrierea imobilului

TEREN Extravilan

Adresa: Jud. Sibiu

| Nr. Crt | Nr cadastral Nr. topografic | Suprafața* (mp) | Observații / Referințe |
|---------|-----------------------------|-----------------|---|
| A1 | | 140 | Sector cadastral:12 Teren neimprejmuit; |

B. Partea II. Proprietari și acte

| Inscrieri privitoare la dreptul de proprietate și alte drepturi reale | Referințe |
|--|-----------|
| / | |
| Act Administrativ nr. 1153/48, din 25/11/2003 emis de CJPSDPAT (titlu de proprietate); | |
| B1 | A1 |
| Intabulare, drept de PROPRIETATE, dobandit prin Reconstituire, cota actuala 1/1 1) SUCIU VICTORIA | |

C. Partea III. SARCINI .

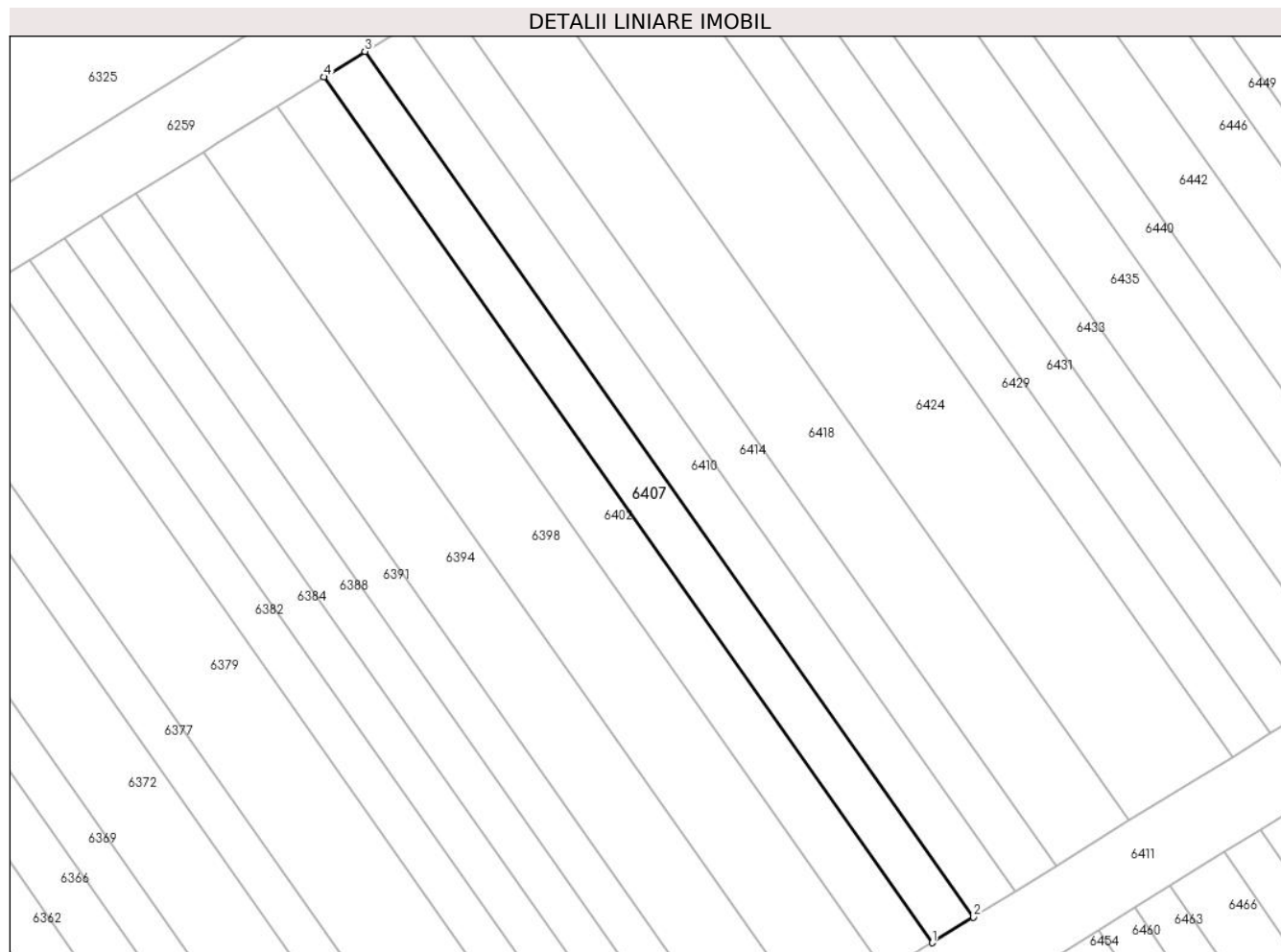
| Inscrieri privind dezmembramintele dreptului de proprietate, drepturi reale de garanție și sarcini | Referințe |
|--|-----------|
| NU SUNT | |

Anexa Nr. 1 La Partea I

Teren

| Nr cadastral | Suprafața (mp)* | Observații / Referințe |
|--------------|-----------------|------------------------|
| | 140 | |

* Suprafața este determinată în planul de proiecție Stereo 70.



Date referitoare la teren

| Crt | Categorie folosință | Intra vilan | Suprafața (mp) | Tarla | Parcelă | Nr. topo | Observații / Referințe |
|-----|---------------------|-------------|----------------|-------|---------|----------|------------------------|
| 1 | arabil | NU | 140 | 4 | 59/235 | - | |

Lungime Segmente

1) Valorile lungimilor segmentelor sunt obținute din proiecție în plan.

| Punct început | X / Y | Punct sfârșit | X / Y | Lungime segment (** (m) |
|---------------|----------------------------|---------------|----------------------------|-------------------------|
| 1 | 448.566,752 466.153,81 | 2 | 448.568,907 466.155,143 | 2.534 |
| 2 | 448.568,907 466.155,143 | 3 | 448.537,053 466.200,401 | 55.344 |
| 3 | 448.537,053 466.200,401 | 4 | 448.534,9 466.199,065 | 2.534 |
| 4 | 448.534,9 466.199,065 | 1 | 448.566,752 466.153,81 | 55.341 |

** Lungimile segmentelor sunt determinate în planul de proiecție Stereo 70 și sunt rotunjite la 1 milimetru.

***** Distanţa dintre puncte este formată din segmente cumulate ce sunt mai mici decât valoarea 1 milimetru.**

**DATE DESPRE IMOBILUL NR. 6408**

Oficiul de Cadastru și Publicitate Imobiliară SIBIU
Biroul de Cadastru și Publicitate Imobiliară Avrig

A. Partea I. Descrierea imobilului

TEREN Extravilan

Adresa: Jud. Sibiu

| Nr. Crt | Nr cadastral Nr. topografic | Suprafața* (mp) | Observații / Referințe |
|---------|-----------------------------|-----------------|---|
| A1 | | 120 | Sector cadastral:12 Teren neimprejmuit; |

B. Partea II. Proprietari și acte

| Inscrieri privitoare la dreptul de proprietate și alte drepturi reale | Referințe |
|---|-----------|
| / | |
| Act Notarial nr. 16, din 14/03/2006 emis de NP POPA CORNELIA (certificat de mostenitor); | |
| B1 Intabulare, drept de PROPRIETATE, dobandit prin Succesiune, cota actuala 1/1 1) POPA IOAN | A1 |

C. Partea III. SARCINI .

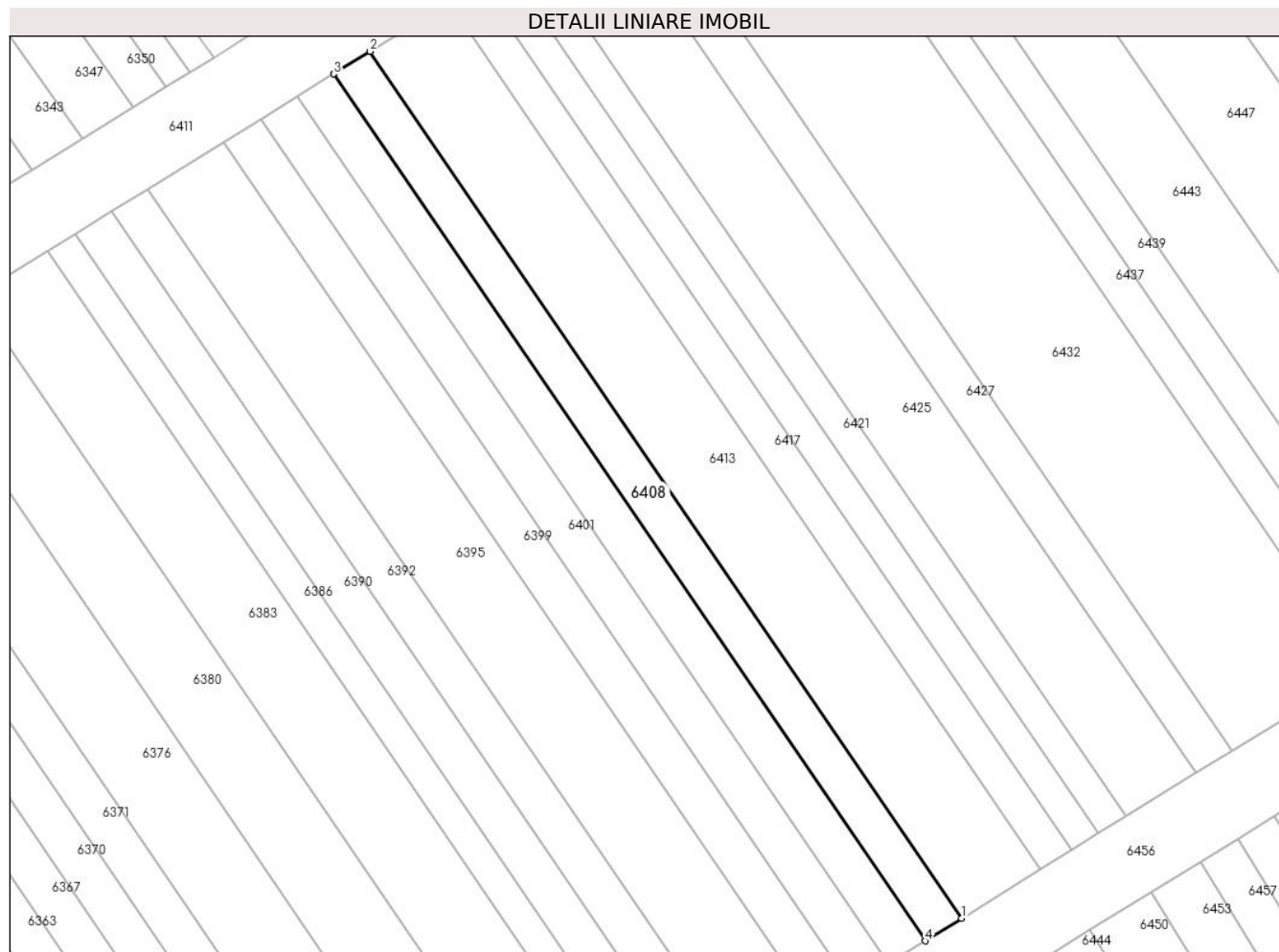
| Inscrieri privind dezmembramintele dreptului de proprietate, drepturi reale de garanție și sarcini | Referințe |
|--|-----------|
| NU SUNT | |

Anexa Nr. 1 La Partea I

Teren

| Nr cadastral | Suprafața (mp)* | Observații / Referințe |
|--------------|-----------------|------------------------|
| | 120 | |

* Suprafața este determinată în planul de proiecție Stereo 70.



Date referitoare la teren

| Crt | Categorie folosință | Intravilan | Suprafața (mp) | Tarla | Parcelă | Nr. topo | Observații / Referințe |
|-----|---------------------|------------|----------------|-------|---------|----------|------------------------|
| 1 | arabil | NU | 120 | 4 | 59/133 | - | |

Lungime Segmente

1) Valorile lungimilor segmentelor sunt obținute din proiecție în plan.

| Punct început | X / Y | Punct sfârșit | X / Y | Lungime segment (** (m) |
|---------------|----------------------------|---------------|----------------------------|-------------------------|
| 1 | 448.569,047 466.086,894 | 2 | 448.538,502 466.131,619 | 54.16 |
| 2 | 448.538,502 466.131,619 | 3 | 448.536,616 466.130,452 | 2.218 |
| 3 | 448.536,616 466.130,452 | 4 | 448.567,161 466.085,726 | 54.16 |
| 4 | 448.567,161 466.085,726 | 1 | 448.569,047 466.086,894 | 2.218 |

** Lungimile segmentelor sunt determinate în planul de proiecție Stereo 70 și sunt rotunjite la 1 milimetru.

***** Distanţa dintre puncte este formată din segmente cumulate ce sunt mai mici decât valoarea 1 milimetru.**

**DATE DESPRE IMOBILUL NR. 6409**

Oficiul de Cadastru și Publicitate Imobiliară SIBIU
Biroul de Cadastru și Publicitate Imobiliară Avrig

A. Partea I. Descrierea imobilului

TEREN Extravilan

Adresa: Jud. Sibiu

| Nr. Crt | Nr cadastral Nr. topografic | Suprafața* (mp) | Observații / Referințe |
|---------|-----------------------------|-----------------|---|
| A1 | | 60 | Sector cadastral:12 Teren neimprejmuit; |

B. Partea II. Proprietari și acte

| Inscrieri privitoare la dreptul de proprietate și alte drepturi reale | | Referințe |
|--|--|-----------|
| / | | |
| Act Administrativ nr. 1079/48, din 30/09/2003 emis de CJPSDPAT (titlu de proprietate); | | |
| B1 | Intabulare, drept de PROPRIETATE, dobandit prin Reconstituire, cota actuala 1/1 1) RACEAN IERONIM | A1 |

C. Partea III. SARCINI .

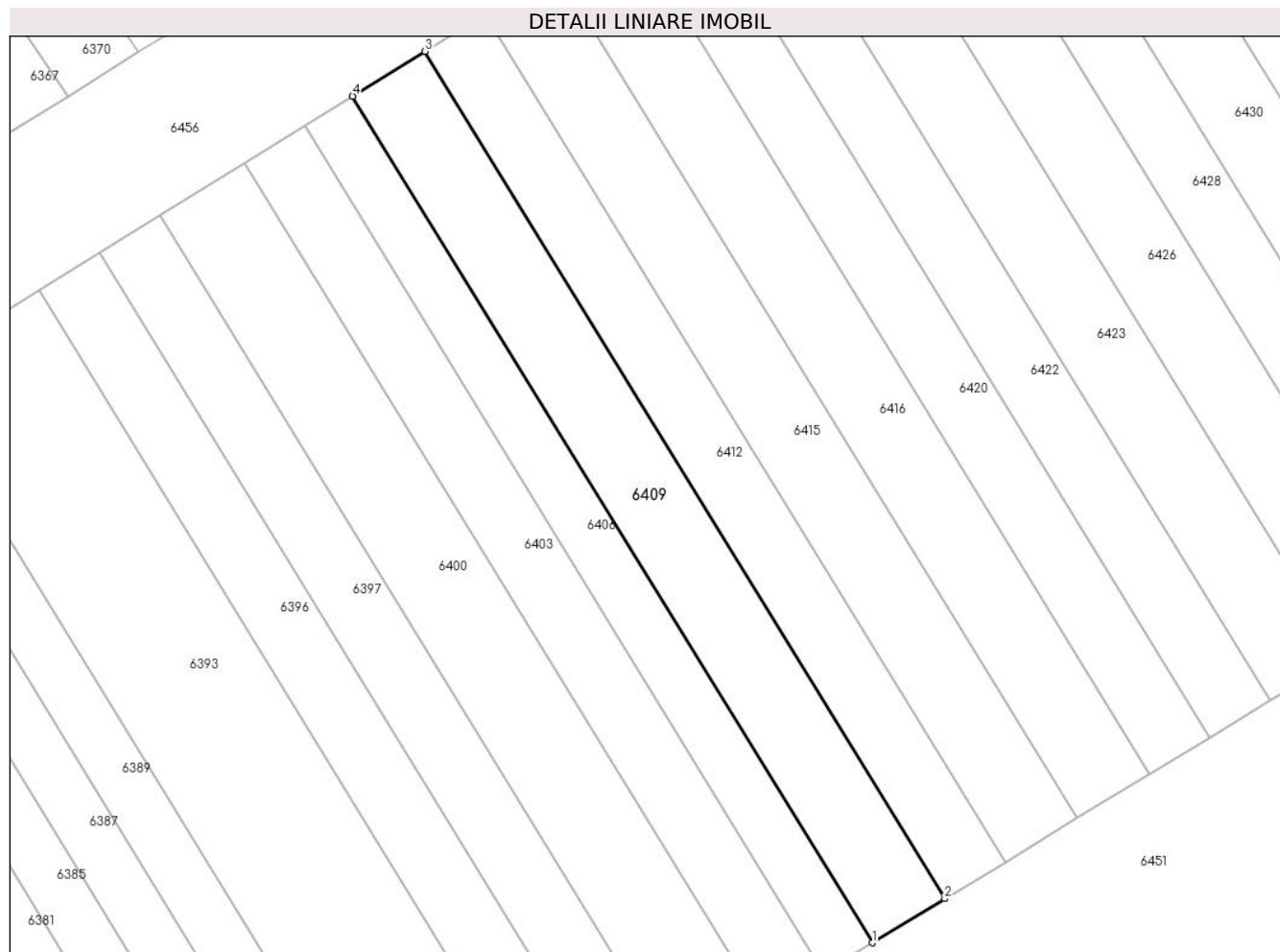
| Inscrieri privind dezmembramintele dreptului de proprietate, drepturi reale de garanție și sarcini | Referințe |
|--|-----------|
| NU SUNT | |

Anexa Nr. 1 La Partea I

Teren

| Nr cadastral | Suprafața (mp)* | Observații / Referințe |
|--------------|-----------------|------------------------|
| | 60 | |

* Suprafața este determinată în planul de proiecție Stereo 70.



Date referitoare la teren

| Crt | Categorie folosință | Intra vilan | Suprafața (mp) | Tarla | Parcelă | Nr. topo | Observații / Referințe |
|-----|---------------------|-------------|----------------|-------|---------|----------|------------------------|
| 1 | arabil | NU | 60 | 4 | 59/98 | - | |

Lungime Segmente

1) Valorile lungimilor segmentelor sunt obținute din proiecție în plan.

| Punct început | X / Y | Punct sfârșit | X / Y | Lungime segment (** (m) |
|---------------|----------------------------|---------------|----------------------------|-------------------------|
| 1 | 448.558,922 466.044,767 | 2 | 448.560,858 466.045,941 | 2.264 |
| 2 | 448.560,858 466.045,941 | 3 | 448.546,98 466.068,53 | 26.511 |
| 3 | 448.546,98 466.068,53 | 4 | 448.545,055 466.067,338 | 2.264 |
| 4 | 448.545,055 466.067,338 | 1 | 448.558,922 466.044,767 | 26.491 |

** Lungimile segmentelor sunt determinate în planul de proiecție Stereo 70 și sunt rotunjite la 1 milimetru.

***** Distanţa dintre puncte este formată din segmente cumulate ce sunt mai mici decât valoarea 1 milimetru.**

**DATE DESPRE IMOBILUL NR. 6410**

Oficiul de Cadastru și Publicitate Imobiliară SIBIU
Biroul de Cadastru și Publicitate Imobiliară Avrig

A. Partea I. Descrierea imobilului

TEREN Extravilan

Adresa: Jud. Sibiu

| Nr. Crt | Nr cadastral Nr. topografic | Suprafața* (mp) | Observații / Referințe |
|---------|-----------------------------|-----------------|---|
| A1 | | 140 | Sector cadastral:12 Teren neimprejmuit; |

B. Partea II. Proprietari și acte

| Inscrieri privitoare la dreptul de proprietate și alte drepturi reale | | Referințe |
|--|---|-----------|
| / | | |
| Act Administrativ nr. 1406/48, din 14/05/2004 emis de CJPSDPAT (titlu de proprietate); | | |
| B1 | Intabulare, drept de PROPRIETATE, dobandit prin Reconstituire, cota actuala 1/1 1) BOBANGA IOAN | A1 |

C. Partea III. SARCINI .

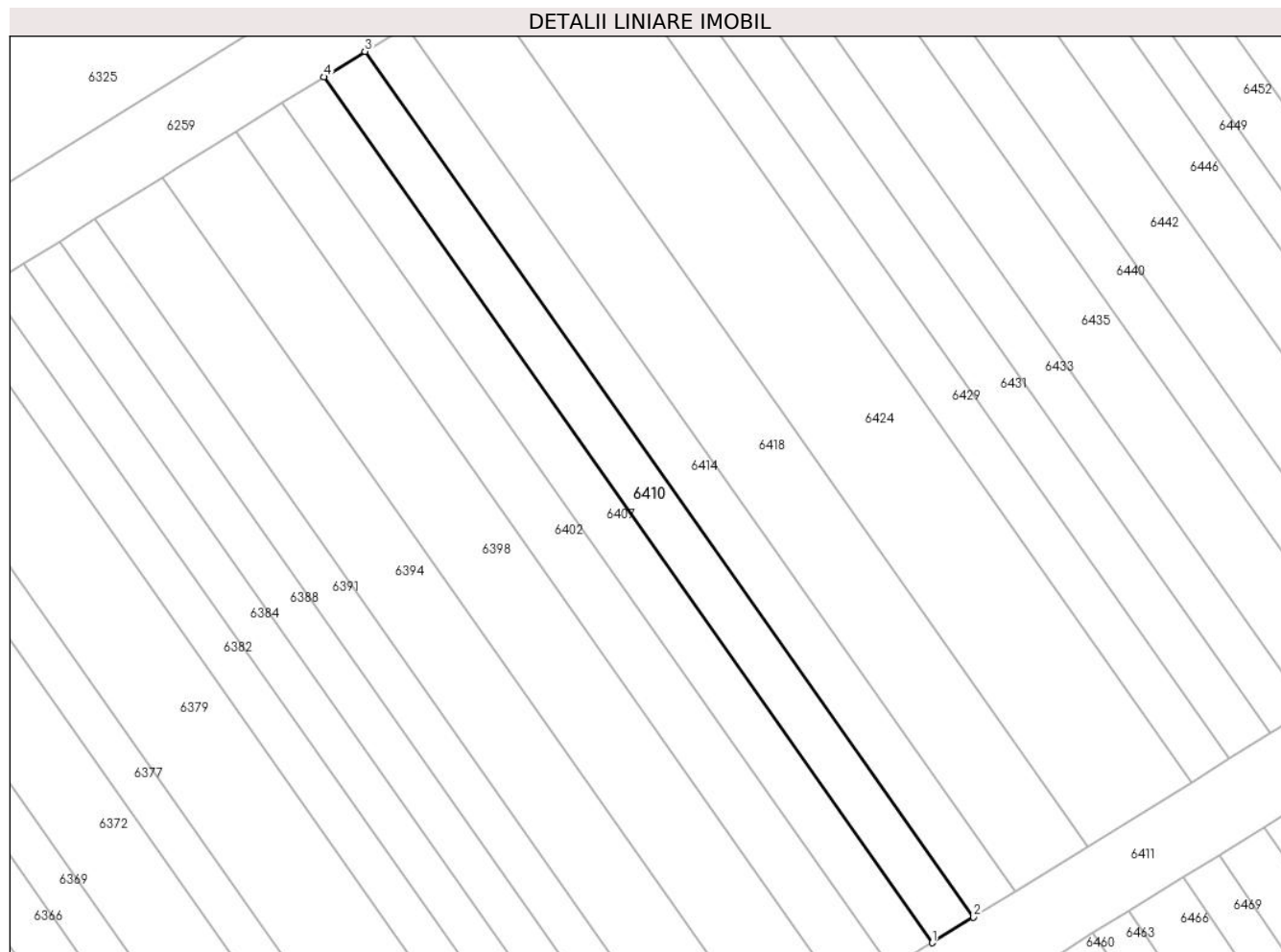
| Inscrieri privind dezmembramintele dreptului de proprietate, drepturi reale de garanție și sarcini | Referințe |
|--|-----------|
| NU SUNT | |

Anexa Nr. 1 La Partea I

Teren

| Nr cadastral | Suprafața (mp)* | Observații / Referințe |
|--------------|-----------------|------------------------|
| | 140 | |

* Suprafața este determinată în planul de proiecție Stereo 70.



Date referitoare la teren

| Crt | Categorie folosință | Intravilan | Suprafața (mp) | Tarla | Parcelă | Nr. topo | Observații / Referințe |
|-----|---------------------|------------|----------------|-------|---------|----------|------------------------|
| 1 | arabil | NU | 140 | 4 | 59/236 | - | |

Lungime Segmente

1) Valorile lungimilor segmentelor sunt obținute din proiecție în plan.

| Punct început | X / Y | Punct sfârșit | X / Y | Lungime segment (** (m) |
|---------------|----------------------------|---------------|----------------------------|-------------------------|
| 1 | 448.568,907 466.155,143 | 2 | 448.571,061 466.156,477 | 2.534 |
| 2 | 448.571,061 466.156,477 | 3 | 448.539,206 466.201,737 | 55.346 |
| 3 | 448.539,206 466.201,737 | 4 | 448.537,053 466.200,401 | 2.534 |
| 4 | 448.537,053 466.200,401 | 1 | 448.568,907 466.155,143 | 55.344 |

** Lungimile segmentelor sunt determinate în planul de proiecție Stereo 70 și sunt rotunjite la 1 milimetru.

***** Distanţa dintre puncte este formată din segmente cumulate ce sunt mai mici decât valoarea 1 milimetru.**

**DATE DESPRE IMOBILUL NR. 6411**

Oficiul de Cadastru și Publicitate Imobiliară SIBIU
 Biroul de Cadastru și Publicitate Imobiliară Avrig

A. Partea I. Descrierea imobilului

TEREN Extravilan

Adresa: Jud. Sibiu

| Nr. Crt | Nr cadastral Nr. topografic | Suprafața* (mp) | Observații / Referințe |
|---------|-----------------------------|-----------------|---|
| A1 | | 1.023 | Sector cadastral:12 Teren neimprejmuit; |

B. Partea II. Proprietari și acte

| Inscrieri privitoare la dreptul de proprietate și alte drepturi reale | Referințe |
|---|-----------|
| / | |
| Act Normativ nr. 978, din 19/09/2002 emis de GUVERNUL ROMANIEI (Anexa 47 privind inventarul bunurilor care apartin domeniului public al comunei Racovita, insusit de Consiliul Local prin HCL 24 din 30.04.2001); | |
| B1 | A1 |
| Intabulare, drept de PROPRIETATE, dobandit prin Lege, cota actuala 1/1 1) COMUNA RACOVITA-DOMENIUL PUBLIC, CIF:4241150 | |

C. Partea III. SARCINI .

| Inscrieri privind dezmembramintele dreptului de proprietate, drepturi reale de garanție și sarcini | Referințe |
|--|-----------|
| NU SUNT | |

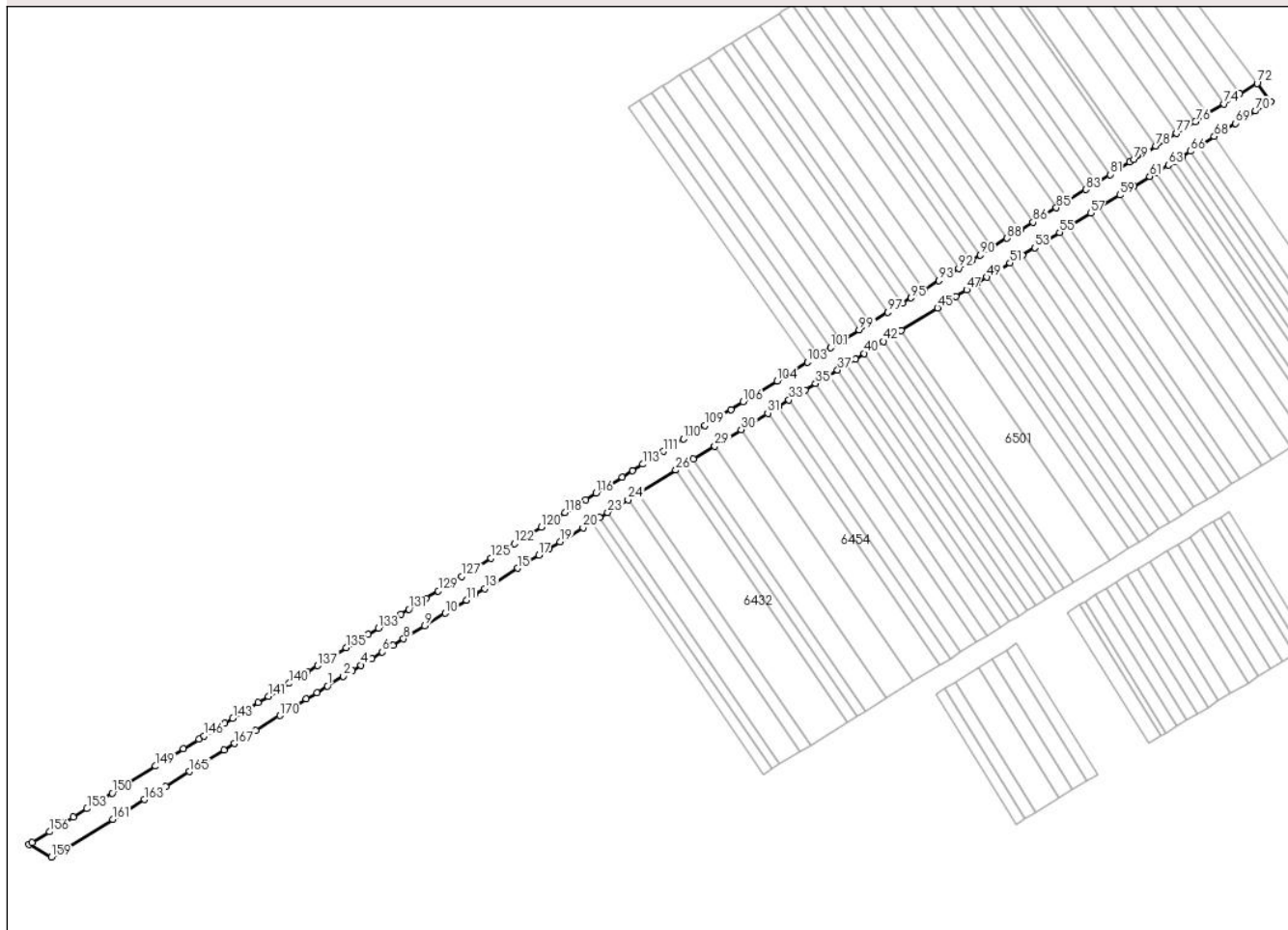
Anexa Nr. 1 La Partea I

Teren

| | | |
|--------------|-----------------|------------------------|
| Nr cadastral | Suprafața (mp)* | Observații / Referințe |
| | 1.023 | |

* Suprafața este determinată în planul de proiecție Stereo 70.

DETALII LINIARE IMOBIL



Date referitoare la teren

| Crt | Categorie folosință | Intravilan | Suprafața (mp) | Tarla | Parcelă | Nr. topo | Observații / Referințe |
|-----|---------------------|------------|----------------|-------|---------|----------|------------------------|
| 1 | drum | NU | 1.023 | 4 | 59/268 | - | |

Lungime Segmente

1) Valorile lungimilor segmentelor sunt obținute din proiecție în plan.

| Punct început | X / Y | Punct sfârșit | X / Y | Lungime segment | Punct început | X / Y | Punct sfârșit | X / Y | Lungime segment | Punct început | X / Y | Punct sfârșit | X / Y | Lungime segment |
|---------------|----------------------------|---------------|----------------------------|-----------------|---------------|----------------------------|---------------|----------------------------|-----------------|---------------|----------------------------|---------------|----------------------------|-----------------|
| 1 | 448.497,171 466.106,035 | 2 | 448.500,0 466.107,786 | 3.327 | 2 | 448.500,0 466.107,786 | 3 | 448.501,572 466.108,759 | 1.848 | 3 | 448.501,572 466.108,759 | 4 | 448.503,143 466.109,732 | 1.848 |
| 4 | 448.503,143 466.109,732 | 5 | 448.505,029 466.110,899 | 2.218 | 5 | 448.505,029 466.110,899 | 6 | 448.506,915 466.112,066 | 2.218 | 6 | 448.506,915 466.112,066 | 7 | 448.508,8 466.113,233 | 2.218 |
| 7 | 448.508,8 466.113,233 | 8 | 448.510,686 466.114,401 | 2.218 | 8 | 448.510,686 466.114,401 | 9 | 448.514,458 466.116,735 | 4.436 | 9 | 448.514,458 466.116,735 | 10 | 448.518,072 466.118,973 | 4.251 |
| 10 | 448.518,072 466.118,973 | 11 | 448.521,844 466.121,308 | 4.436 | 11 | 448.521,844 466.121,308 | 12 | 448.523,258 466.122,183 | 1.663 | 12 | 448.523,258 466.122,183 | 13 | 448.525,144 466.123,35 | 2.218 |
| 13 | 448.525,144 466.123,35 | 14 | 448.527,03 466.124,518 | 2.218 | 14 | 448.527,03 466.124,518 | 15 | 448.530,959 466.126,95 | 4.621 | 15 | 448.530,959 466.126,95 | 16 | 448.532,845 466.128,117 | 2.218 |
| 16 | 448.532,845 466.128,117 | 17 | 448.534,731 466.129,284 | 2.218 | 17 | 448.534,731 466.129,284 | 18 | 448.536,616 466.130,452 | 2.218 | 18 | 448.536,616 466.130,452 | 19 | 448.538,502 466.131,619 | 2.218 |

| Punct început | X / Y | Punct sfârșit | X / Y | Lungime segment | Punct început | X / Y | Punct sfârșit | X / Y | Lungime segment | Punct început | X / Y | Punct sfârșit | X / Y | Lungime segment |
|---------------|----------------------------|---------------|----------------------------|-----------------|---------------|----------------------------|---------------|----------------------------|-----------------|---------------|----------------------------|---------------|----------------------------|-----------------|
| 19 | 448.538,502 466.131,619 | 20 | 448.542,588 466.134,148 | 4.805 | 20 | 448.542,588 466.134,148 | 21 | 448.544,16 466.135,121 | 1.848 | 21 | 448.544,16 466.135,121 | 22 | 448.545,574 466.135,996 | 1.663 |
| 22 | 448.545,574 466.135,996 | 23 | 448.546,988 466.136,872 | 1.663 | 23 | 448.546,988 466.136,872 | 24 | 448.550,603 466.139,109 | 4.251 | 24 | 448.550,603 466.139,109 | 25 | 448.552,489 466.140,276 | 2.218 |
| 25 | 448.552,489 466.140,276 | 26 | 448.559,089 466.144,362 | 7.763 | 26 | 448.559,089 466.144,362 | 27 | 448.560,661 466.145,335 | 1.848 | 27 | 448.560,661 466.145,335 | 28 | 448.562,232 466.146,308 | 1.848 |
| 28 | 448.562,232 466.146,308 | 29 | 448.566,004 466.148,642 | 4.436 | 29 | 448.566,004 466.148,642 | 30 | 448.570,718 466.151,561 | 5.545 | 30 | 448.570,718 466.151,561 | 31 | 448.575,433 466.154,479 | 5.545 |
| 31 | 448.575,433 466.154,479 | 32 | 448.577,319 466.155,646 | 2.218 | 32 | 448.577,319 466.155,646 | 33 | 448.579,205 466.156,814 | 2.218 | 33 | 448.579,205 466.156,814 | 34 | 448.582,034 466.158,565 | 3.327 |
| 34 | 448.582,034 466.158,565 | 35 | 448.583,919 466.159,732 | 2.218 | 35 | 448.583,919 466.159,732 | 36 | 448.586,277 466.161,191 | 2.772 | 36 | 448.586,277 466.161,191 | 37 | 448.587,848 466.162,164 | 1.848 |
| 37 | 448.587,848 466.162,164 | 38 | 448.589,42 466.163,137 | 1.848 | 38 | 448.589,42 466.163,137 | 39 | 448.590,991 466.164,11 | 1.848 | 39 | 448.590,991 466.164,11 | 40 | 448.592,563 466.165,082 | 1.848 |
| 40 | 448.592,563 466.165,082 | 41 | 448.594,291 466.166,152 | 2.033 | 41 | 448.594,291 466.166,152 | 42 | 448.596,02 466.167,222 | 2.033 | 42 | 448.596,02 466.167,222 | 43 | 448.597,592 466.168,195 | 1.848 |
| 43 | 448.597,592 466.168,195 | 44 | 448.599,163 466.169,168 | 1.848 | 44 | 448.599,163 466.169,168 | 45 | 448.605,606 466.173,156 | 7.578 | 45 | 448.605,606 466.173,156 | 46 | 448.608,907 466.175,199 | 3.881 |
| 46 | 448.608,907 466.175,199 | 47 | 448.610,792 466.176,366 | 2.218 | 47 | 448.610,792 466.176,366 | 48 | 448.612,521 466.177,436 | 2.033 | 48 | 448.612,521 466.177,436 | 49 | 448.614,407 466.178,604 | 2.218 |
| 49 | 448.614,407 466.178,604 | 50 | 448.616,293 466.179,771 | 2.218 | 50 | 448.616,293 466.179,771 | 51 | 448.618,493 466.181,133 | 2.588 | 51 | 448.618,493 466.181,133 | 52 | 448.620,693 466.182,495 | 2.588 |
| 52 | 448.620,693 466.182,495 | 53 | 448.622,893 466.183,857 | 2.588 | 53 | 448.622,893 466.183,857 | 54 | 448.625,093 466.185,219 | 2.588 | 54 | 448.625,093 466.185,219 | 55 | 448.627,293 466.186,58 | 2.587 |
| 55 | 448.627,293 466.186,58 | 56 | 448.628,865 466.187,553 | 1.848 | 56 | 448.628,865 466.187,553 | 57 | 448.632,794 466.189,985 | 4.621 | 57 | 448.632,794 466.189,985 | 58 | 448.634,365 466.190,958 | 1.848 |
| 58 | 448.634,365 466.190,958 | 59 | 448.637,98 466.193,195 | 4.251 | 59 | 448.637,98 466.193,195 | 60 | 448.640,494 466.194,752 | 2.957 | 60 | 448.640,494 466.194,752 | 61 | 448.643,323 466.196,503 | 3.327 |
| 61 | 448.643,323 466.196,503 | 62 | 448.644,423 466.197,184 | 1.294 | 62 | 448.644,423 466.197,184 | 63 | 448.646,623 466.198,546 | 2.587 | 63 | 448.646,623 466.198,546 | 64 | 448.647,723 466.199,227 | 1.294 |
| 64 | 448.647,723 466.199,227 | 65 | 448.649,138 466.200,102 | 1.663 | 65 | 448.649,138 466.200,102 | 66 | 448.650,552 466.200,978 | 1.663 | 66 | 448.650,552 466.200,978 | 67 | 448.651,966 466.201,853 | 1.663 |
| 67 | 448.651,966 466.201,853 | 68 | 448.654,795 466.203,604 | 3.327 | 68 | 448.654,795 466.203,604 | 69 | 448.658,567 466.205,939 | 4.436 | 69 | 448.658,567 466.205,939 | 70 | 448.662,116 466.208,136 | 4.174 |
| 70 | 448.662,116 466.208,136 | 71 | 448.664,829 466.209,815 | 3.19 | 71 | 448.664,829 466.209,815 | 72 | 448.662,428 466.213,033 | 4.015 | 72 | 448.662,428 466.213,033 | 73 | 448.659,368 466.211,139 | 3.598 |
| 73 | 448.659,368 466.211,139 | 74 | 448.656,548 466.209,394 | 3.316 | 74 | 448.656,548 466.209,394 | 75 | 448.653,63 466.207,587 | 3.433 | 75 | 448.653,63 466.207,587 | 76 | 448.651,479 466.206,256 | 2.529 |
| 76 | 448.651,479 466.206,256 | 77 | 448.648,099 466.204,164 | 3.975 | 77 | 448.648,099 466.204,164 | 78 | 448.644,412 466.201,881 | 4.337 | 78 | 448.644,412 466.201,881 | 79 | 448.640,57 466.199,503 | 4.518 |
| 79 | 448.640,57 466.199,503 | 80 | 448.639,802 466.199,028 | 0.904 | 80 | 448.639,802 466.199,028 | 81 | 448.636,267 466.196,84 | 4.157 | 81 | 448.636,267 466.196,84 | 82 | 448.633,962 466.195,413 | 2.711 |
| 82 | 448.633,962 466.195,413 | 83 | 448.631,964 466.194,176 | 2.35 | 83 | 448.631,964 466.194,176 | 84 | 448.628,89 466.192,273 | 3.615 | 84 | 448.628,89 466.192,273 | 85 | 448.626,738 466.190,941 | 2.531 |
| 85 | 448.626,738 466.190,941 | 86 | 448.622,588 466.188,372 | 4.881 | 86 | 448.622,588 466.188,372 | 87 | 448.620,282 466.186,945 | 2.712 | 87 | 448.620,282 466.186,945 | 88 | 448.617,976 466.185,517 | 2.712 |
| 88 | 448.617,976 466.185,517 | 89 | 448.615,362 466.183,9 | 3.074 | 89 | 448.615,362 466.183,9 | 90 | 448.613,21 466.182,567 | 2.532 | 90 | 448.613,21 466.182,567 | 91 | 448.611,672 466.181,615 | 1.808 |
| 91 | 448.611,672 466.181,615 | 92 | 448.609,366 466.180,188 | 2.713 | 92 | 448.609,366 466.180,188 | 93 | 448.605,829 466.177,998 | 4.16 | 93 | 448.605,829 466.177,998 | 94 | 448.603,214 466.176,38 | 3.075 |
| 94 | 448.603,214 466.176,38 | 95 | 448.600,908 466.174,952 | 2.713 | 95 | 448.600,908 466.174,952 | 96 | 448.599,37 466.174,0 | 1.809 | 96 | 448.599,37 466.174,0 | 97 | 448.596,755 466.172,382 | 3.075 |
| 97 | 448.596,755 466.172,382 | 98 | 448.593,679 466.170,477 | 3.618 | 98 | 448.593,679 466.170,477 | 99 | 448.591,679 466.169,239 | 2.352 | 99 | 448.591,679 466.169,239 | 100 | 448.588,602 466.167,335 | 3.618 |
| 100 | 448.588,602 466.167,335 | 101 | 448.586,602 466.166,097 | 2.352 | 101 | 448.586,602 466.166,097 | 102 | 448.584,448 466.164,764 | 2.533 | 102 | 448.584,448 466.164,764 | 103 | 448.582,448 466.163,526 | 2.352 |
| 103 | 448.582,448 466.163,526 | 104 | 448.577,063 466.160,192 | 6.334 | 104 | 448.577,063 466.160,192 | 105 | 448.573,216 466.157,811 | 4.525 | 105 | 448.573,216 466.157,811 | 106 | 448.571,061 466.156,477 | 2.534 |
| 106 | 448.571,061 466.156,477 | 107 | 448.568,907 466.155,143 | 2.534 | 107 | 448.568,907 466.155,143 | 108 | 448.566,752 466.153,81 | 2.534 | 108 | 448.566,752 466.153,81 | 109 | 448.564,289 466.152,285 | 2.896 |
| 109 | 448.564,289 466.152,285 | 110 | 448.560,441 466.149,903 | 4.526 | 110 | 448.560,441 466.149,903 | 111 | 448.556,9 466.147,712 | 4.164 | 111 | 448.556,9 466.147,712 | 112 | 448.555,053 466.146,568 | 2.173 |
| 112 | 448.555,053 466.146,568 | 113 | 448.553,206 466.145,424 | 2.173 | 113 | 448.553,206 466.145,424 | 114 | 448.551,358 466.144,281 | 2.173 | 114 | 448.551,358 466.144,281 | 115 | 448.549,51 466.143,137 | 2.173 |
| 115 | 448.549,51 466.143,137 | 116 | 448.544,891 466.140,278 | 5.433 | 116 | 448.544,891 466.140,278 | 117 | 448.543,043 466.139,134 | 2.173 | 117 | 448.543,043 466.139,134 | 118 | 448.539,347 466.136,846 | 4.347 |

| Punct început | X / Y | Punct sfârșit | X / Y | Lungime segment | Punct început | X / Y | Punct sfârșit | X / Y | Lungime segment | Punct început | X / Y | Punct sfârșit | X / Y | Lungime segment |
|---------------|----------------------------|---------------|----------------------------|-----------------|---------------|----------------------------|---------------|----------------------------|-----------------|---------------|----------------------------|---------------|----------------------------|-----------------|
| 118 | 448.539,347 466.136,846 | 119 | 448.537,499 466.135,702 | 2.173 | 119 | 448.537,499 466.135,702 | 120 | 448.535,189 466.134,272 | 2.717 | 120 | 448.535,189 466.134,272 | 121 | 448.532,879 466.132,842 | 2.717 |
| 121 | 448.532,879 466.132,842 | 122 | 448.530,414 466.131,317 | 2.898 | 122 | 448.530,414 466.131,317 | 123 | 448.529,182 466.130,554 | 1.449 | 123 | 448.529,182 466.130,554 | 124 | 448.527,95 466.129,791 | 1.449 |
| 124 | 448.527,95 466.129,791 | 125 | 448.526,255 466.128,742 | 1.993 | 125 | 448.526,255 466.128,742 | 126 | 448.523,636 466.127,121 | 3.08 | 126 | 448.523,636 466.127,121 | 127 | 448.521,017 466.125,5 | 3.08 |
| 127 | 448.521,017 466.125,5 | 128 | 448.519,168 466.124,355 | 2.174 | 128 | 448.519,168 466.124,355 | 129 | 448.516,857 466.122,925 | 2.718 | 129 | 448.516,857 466.122,925 | 130 | 448.514,7 466.121,59 | 2.537 |
| 130 | 448.514,7 466.121,59 | 131 | 448.511,618 466.119,682 | 3.624 | 131 | 448.511,618 466.119,682 | 132 | 448.510,231 466.118,823 | 1.631 | 132 | 448.510,231 466.118,823 | 133 | 448.506,224 466.116,343 | 4.712 |
| 133 | 448.506,224 466.116,343 | 134 | 448.504,375 466.115,198 | 2.175 | 134 | 448.504,375 466.115,198 | 135 | 448.500,522 466.112,813 | 4.532 | 135 | 448.500,522 466.112,813 | 136 | 448.497,285 466.110,81 | 3.807 |
| 136 | 448.497,285 466.110,81 | 137 | 448.495,435 466.109,664 | 2.175 | 137 | 448.495,435 466.109,664 | 138 | 448.493,585 466.108,52 | 2.176 | 138 | 448.493,585 466.108,52 | 139 | 448.491,735 466.107,374 | 2.176 |
| 139 | 448.491,735 466.107,374 | 140 | 448.490,348 466.106,516 | 1.632 | 140 | 448.490,348 466.106,516 | 141 | 448.486,648 466.104,225 | 4.352 | 141 | 448.486,648 466.104,225 | 142 | 448.484,797 466.103,08 | 2.176 |
| 142 | 448.484,797 466.103,08 | 143 | 448.480,326 466.100,312 | 5.259 | 143 | 448.480,326 466.100,312 | 144 | 448.478,938 466.099,453 | 1.632 | 144 | 448.478,938 466.099,453 | 145 | 448.477,55 466.098,594 | 1.632 |
| 145 | 448.477,55 466.098,594 | 146 | 448.475,237 466.097,162 | 2.721 | 146 | 448.475,237 466.097,162 | 147 | 448.474,311 466.096,589 | 1.088 | 147 | 448.474,311 466.096,589 | 148 | 448.471,535 466.094,871 | 3.265 |
| 148 | 448.471,535 466.094,871 | 149 | 448.466,6 466.091,815 | 5.805 | 149 | 448.466,6 466.091,815 | 150 | 448.458,886 466.087,041 | 9.071 | 150 | 448.458,886 466.087,041 | 151 | 448.457,498 466.086,181 | 1.633 |
| 151 | 448.457,498 466.086,181 | 152 | 448.455,955 466.085,226 | 1.814 | 152 | 448.455,955 466.085,226 | 153 | 448.454,412 466.084,271 | 1.815 | 153 | 448.454,412 466.084,271 | 154 | 448.451,944 466.082,743 | 2.903 |
| 154 | 448.451,944 466.082,743 | 155 | 448.450,555 466.081,884 | 1.633 | 155 | 448.450,555 466.081,884 | 156 | 448.447,777 466.080,164 | 3.267 | 156 | 448.447,777 466.080,164 | 157 | 448.444,691 466.078,254 | 3.63 |
| 157 | 448.444,691 466.078,254 | 158 | 448.444,1 466.077,888 | 0.695 | 158 | 448.444,1 466.077,888 | 159 | 448.448,068 466.075,64 | 4.56 | 159 | 448.448,068 466.075,64 | 160 | 448.449,554 466.076,56 | 1.748 |
| 160 | 448.449,554 466.076,56 | 161 | 448.458,983 466.082,396 | 11.089 | 161 | 448.458,983 466.082,396 | 162 | 448.461,34 466.083,856 | 2.772 | 162 | 448.461,34 466.083,856 | 163 | 448.464,641 466.085,898 | 3.881 |
| 163 | 448.464,641 466.085,898 | 164 | 448.468,412 466.088,233 | 4.436 | 164 | 448.468,412 466.088,233 | 165 | 448.472,655 466.090,86 | 4.99 | 165 | 448.472,655 466.090,86 | 166 | 448.478,784 466.094,654 | 7.208 |
| 166 | 448.478,784 466.094,654 | 167 | 448.480,67 466.095,821 | 2.218 | 167 | 448.480,67 466.095,821 | 168 | 448.482,556 466.096,988 | 2.218 | 168 | 448.482,556 466.096,988 | 169 | 448.484,442 466.098,155 | 2.218 |
| 169 | 448.484,442 466.098,155 | 170 | 448.488,685 466.100,782 | 4.99 | 170 | 448.488,685 466.100,782 | 171 | 448.491,042 466.102,241 | 2.772 | 171 | 448.491,042 466.102,241 | 172 | 448.493,4 466.103,7 | 2.772 |
| 172 | 448.493,4 466.103,7 | 173 | 448.495,285 466.104,868 | 2.218 | 173 | 448.495,285 466.104,868 | 1 | 448.497,171 466.106,035 | 2.218 | | | | | |

** Lungimile segmentelor sunt determinate în planul de proiecție Stereo 70 și sunt rotunjite la 1 milimetru.

*** Distanța dintre puncte este formată din segmente cumulate ce sunt mai mici decât valoarea 1 milimetru.

**DATE DESPRE IMOBILUL NR. 6412**

Oficiul de Cadastru și Publicitate Imobiliară SIBIU
Biroul de Cadastru și Publicitate Imobiliară Avrig

A. Partea I. Descrierea imobilului

TEREN Extravilan

Adresa: Jud. Sibiu

| Nr. Crt | Nr cadastral Nr. topografic | Suprafața* (mp) | Observații / Referințe |
|---------|-----------------------------|-----------------|---|
| A1 | | 50 | Sector cadastral:12 Teren neimprejmuit; |

B. Partea II. Proprietari și acte

| Inscrieri privitoare la dreptul de proprietate și alte drepturi reale | Referințe |
|--|-----------|
| / | |
| Act Administrativ nr. 1463/48, din 30/06/2004 emis de CJPSDPAT (titlu de proprietate); | |
| B1 | A1 |
| Intabulare, drept de PROPRIETATE, dobandit prin Reconstituire, cota actuala 1/1 1) CĂBUNEA VICTORIA | |

C. Partea III. SARCINI .

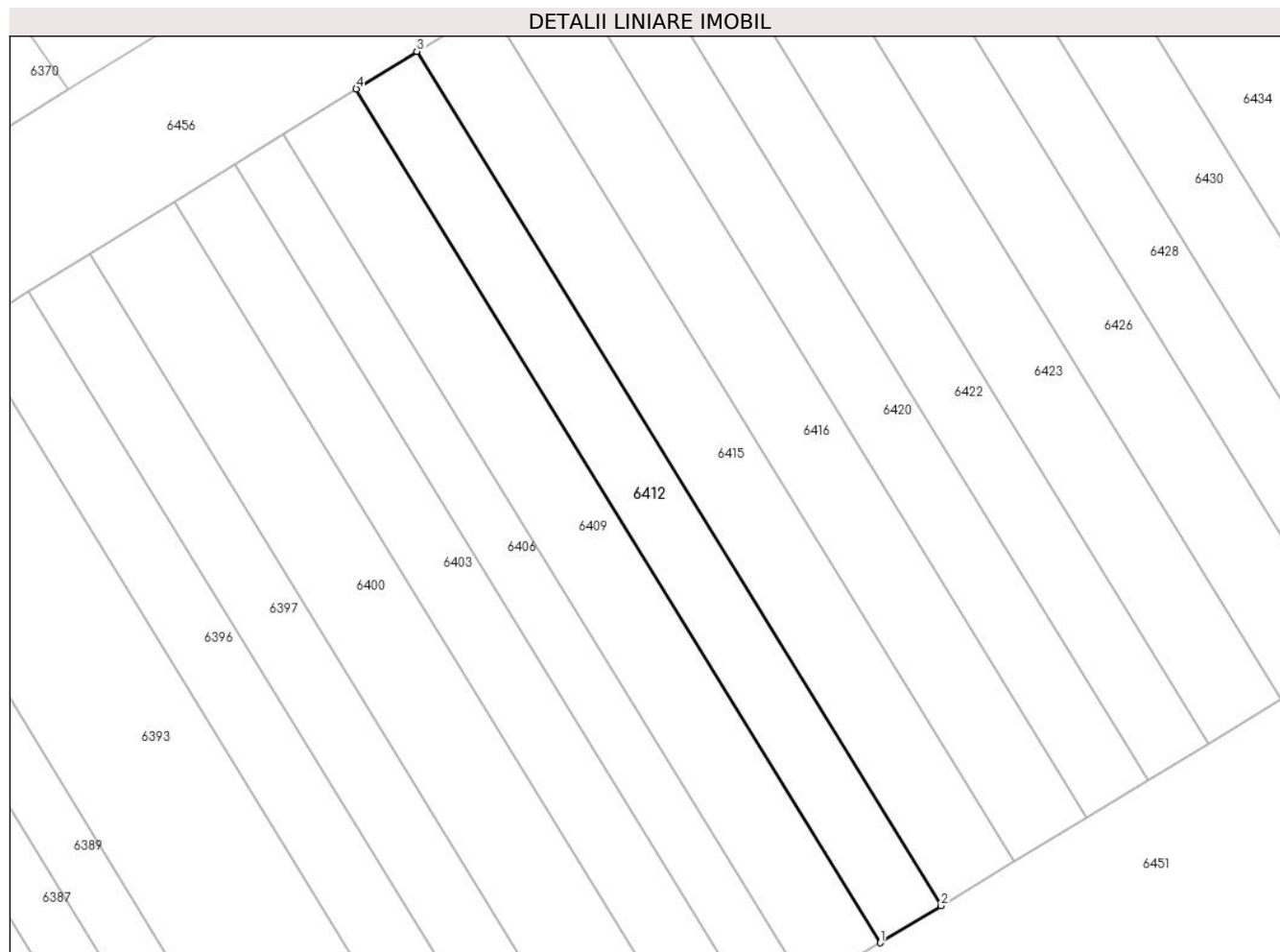
| Inscrieri privind dezmembramintele dreptului de proprietate, drepturi reale de garanție și sarcini | Referințe |
|--|-----------|
| NU SUNT | |

Anexa Nr. 1 La Partea I

Teren

| | | |
|--------------|-----------------|------------------------|
| Nr cadastral | Suprafața (mp)* | Observații / Referințe |
| | 50 | |

* Suprafața este determinată în planul de proiecție Stereo 70.



Date referitoare la teren

| Crt | Categorie folosință | Intra vilan | Suprafața (mp) | Tarla | Parcelă | Nr. topo | Observații / Referințe |
|-----|---------------------|-------------|----------------|-------|---------|----------|------------------------|
| 1 | arabil | NU | 50 | 4 | 59/97 | - | |

Lungime Segmente

1) Valorile lungimilor segmentelor sunt obținute din proiecție în plan.

| Punct început | X / Y | Punct sfârșit | X / Y | Lungime segment (** (m) |
|---------------|----------------------------|---------------|----------------------------|-------------------------|
| 1 | 448.560,858 466.045,941 | 2 | 448.562,47 466.046,92 | 1.885 |
| 2 | 448.562,47 466.046,92 | 3 | 448.548,583 466.069,522 | 26.528 |
| 3 | 448.548,583 466.069,522 | 4 | 448.546,98 466.068,53 | 1.885 |
| 4 | 448.546,98 466.068,53 | 1 | 448.560,858 466.045,941 | 26.511 |

** Lungimile segmentelor sunt determinate în planul de proiecție Stereo 70 și sunt rotunjite la 1 milimetru.

***** Distanţa dintre puncte este formată din segmente cumulate ce sunt mai mici decât valoarea 1 milimetru.**

**DATE DESPRE IMOBILUL NR. 6413**

Oficiul de Cadastru și Publicitate Imobiliară SIBIU
Biroul de Cadastru și Publicitate Imobiliară Avrig

A. Partea I. Descrierea imobilului

TEREN Extravilan

Adresa: Jud. Sibiu

| Nr. Crt | Nr cadastral Nr. topografic | Suprafața* (mp) | Observații / Referințe |
|---------|-----------------------------|-----------------|---|
| A1 | | 260 | Sector cadastral:12 Teren neimprejmuit; |

B. Partea II. Proprietari și acte

| Inscrieri privitoare la dreptul de proprietate și alte drepturi reale | | Referințe |
|--|---|-----------|
| / | | |
| Act Administrativ nr. 1242/48, din 13/02/2004 emis de CJPSDPAT (titlu de proprietate); | | |
| B1 | Intabulare, drept de PROPRIETATE, dobandit prin Reconstituire, cota actuala 1/1 1) CĂLIN ANA | A1 |

C. Partea III. SARCINI .

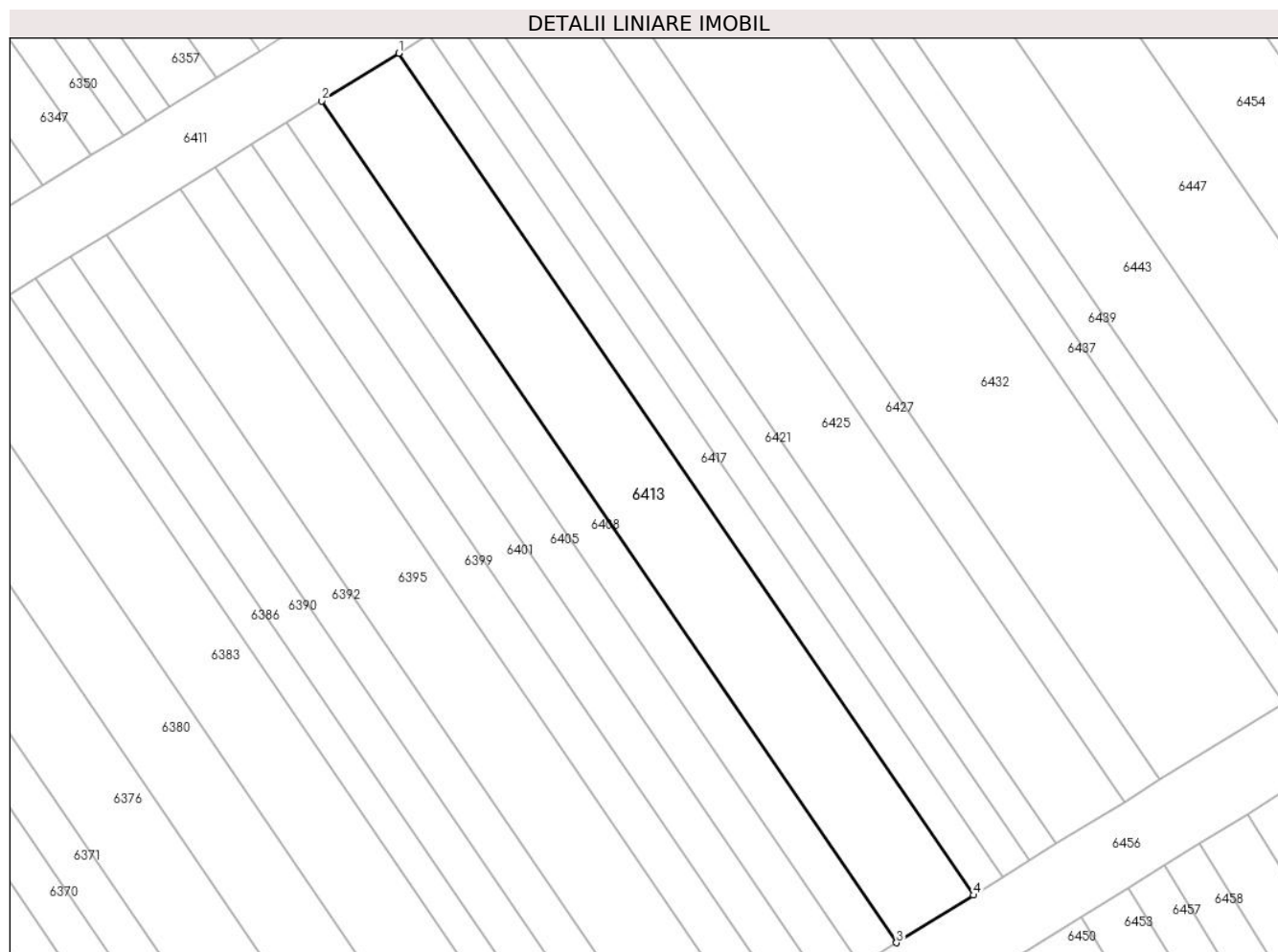
| Inscrieri privind dezmembramintele dreptului de proprietate, drepturi reale de garanție și sarcini | Referințe |
|--|-----------|
| NU SUNT | |

Anexa Nr. 1 La Partea I

Teren

| | | |
|--------------|-----------------|------------------------|
| Nr cadastral | Suprafața (mp)* | Observații / Referințe |
| | 260 | |

* Suprafața este determinată în planul de proiecție Stereo 70.



Date referitoare la teren

| Crt | Categorie folosință | Intravilan | Suprafața (mp) | Tarla | Parcelă | Nr. topo | Observații / Referințe |
|-----|---------------------|------------|----------------|-------|---------|----------|------------------------|
| 1 | arabil | NU | 260 | 4 | 59/134 | - | |

Lungime Segmente

1) Valorile lungimilor segmentelor sunt obținute din proiecție în plan.

| Punct început | X / Y | Punct sfârșit | X / Y | Lungime segment (** (m) |
|---------------|----------------------------|---------------|----------------------------|-------------------------|
| 1 | 448.542,588 466.134,148 | 2 | 448.538,502 466.131,619 | 4.805 |
| 2 | 448.538,502 466.131,619 | 3 | 448.569,047 466.086,894 | 54.16 |
| 3 | 448.569,047 466.086,894 | 4 | 448.573,133 466.089,423 | 4.805 |
| 4 | 448.573,133 466.089,423 | 1 | 448.542,588 466.134,148 | 54.16 |

** Lungimile segmentelor sunt determinate în planul de proiecție Stereo 70 și sunt rotunjite la 1 milimetru.

***** Distanţa dintre puncte este formată din segmente cumulate ce sunt mai mici decât valoarea 1 milimetru.**

**DATE DESPRE IMOBILUL NR. 6414**

Oficiul de Cadastru și Publicitate Imobiliară SIBIU
Biroul de Cadastru și Publicitate Imobiliară Avrig

A. Partea I. Descrierea imobilului

TEREN Extravilan

Adresa: Jud. Sibiu

| Nr. Crt | Nr cadastral Nr. topografic | Suprafața* (mp) | Observații / Referințe |
|---------|-----------------------------|-----------------|---|
| A1 | | 140 | Sector cadastral:12 Teren neimprejmuit; |

B. Partea II. Proprietari și acte

| Inscrieri privitoare la dreptul de proprietate și alte drepturi reale | Referințe |
|--|-----------|
| / | |
| Act Administrativ nr. 1100/48, din 13/10/2003 emis de CJPSDPAT (titlu de proprietate); | |
| B1 | A1 |
| Intabulare, drept de PROPRIETATE, dobandit prin Reconstituire, cota actuala 1/1 1) MEREȘ VASILE | |

C. Partea III. SARCINI .

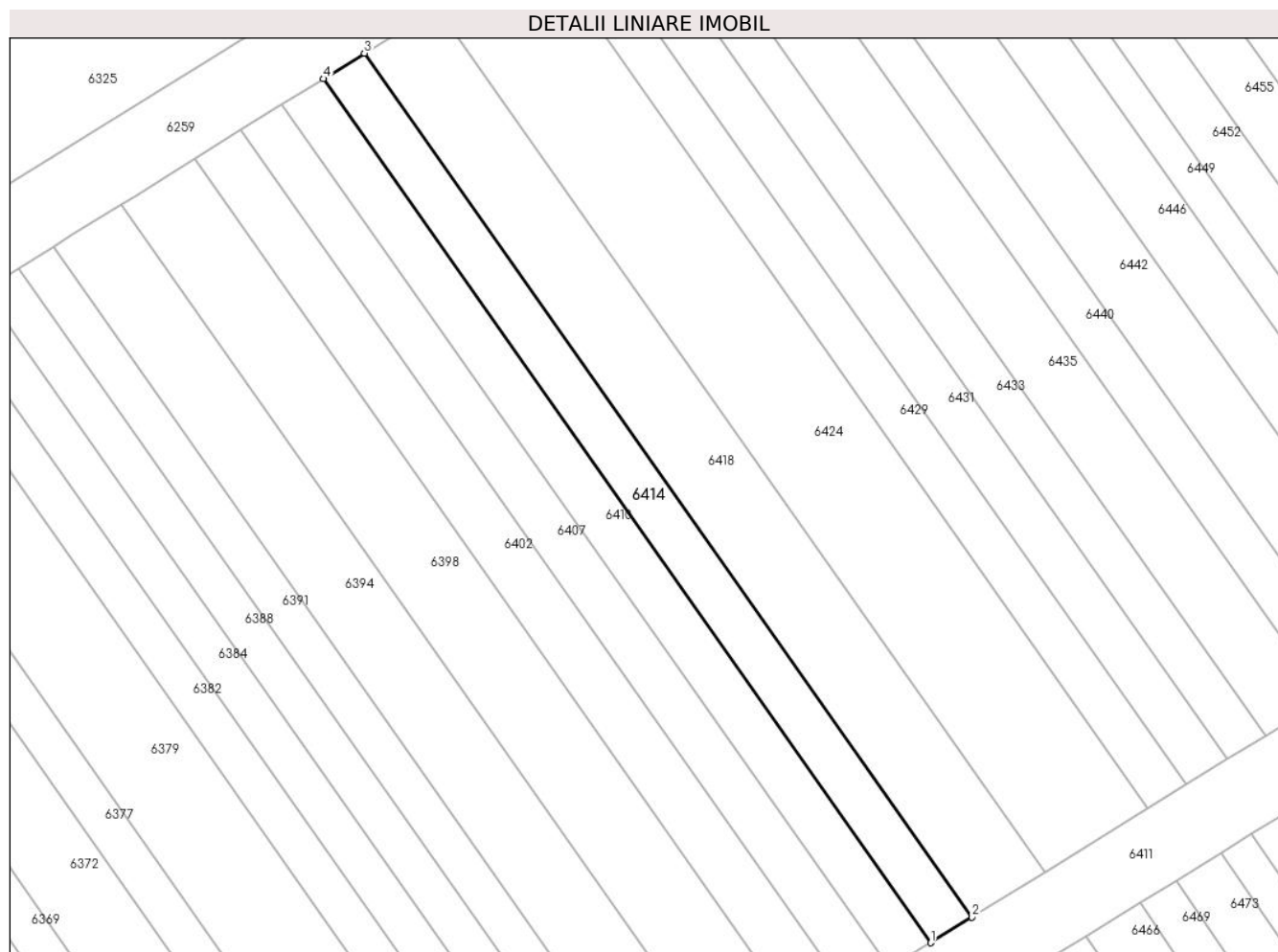
| Inscrieri privind dezmembramintele dreptului de proprietate, drepturi reale de garanție și sarcini | Referințe |
|--|-----------|
| NU SUNT | |

Anexa Nr. 1 La Partea I

Teren

| | | |
|--------------|-----------------|------------------------|
| Nr cadastral | Suprafața (mp)* | Observații / Referințe |
| | 140 | |

* Suprafața este determinată în planul de proiecție Stereo 70.



Date referitoare la teren

| Crt | Categorie folosință | Intravilan | Suprafața (mp) | Tarla | Parcelă | Nr. topo | Observații / Referințe |
|-----|---------------------|------------|----------------|-------|---------|----------|------------------------|
| 1 | arabil | NU | 140 | 4 | 59/237 | - | |

Lungime Segmente

1) Valorile lungimilor segmentelor sunt obținute din proiecție în plan.

| Punct început | X / Y | Punct sfârșit | X / Y | Lungime segment (** (m) |
|---------------|----------------------------|---------------|----------------------------|-------------------------|
| 1 | 448.571,061 466.156,477 | 2 | 448.573,216 466.157,811 | 2.534 |
| 2 | 448.573,216 466.157,811 | 3 | 448.541,359 466.203,073 | 55.349 |
| 3 | 448.541,359 466.203,073 | 4 | 448.539,206 466.201,737 | 2.534 |
| 4 | 448.539,206 466.201,737 | 1 | 448.571,061 466.156,477 | 55.346 |

** Lungimile segmentelor sunt determinate în planul de proiecție Stereo 70 și sunt rotunjite la 1 milimetru.

***** Distanţa dintre puncte este formată din segmente cumulate ce sunt mai mici decât valoarea 1 milimetru.**

**DATE DESPRE IMOBILUL NR. 6415**

Oficiul de Cadastru și Publicitate Imobiliară SIBIU
Biroul de Cadastru și Publicitate Imobiliară Avrig

A. Partea I. Descrierea imobilului

TEREN Extravilan

Adresa: Jud. Sibiu

| Nr. Crt | Nr cadastral Nr. topografic | Suprafața* (mp) | Observații / Referințe |
|---------|-----------------------------|-----------------|---|
| A1 | | 60 | Sector cadastral:12 Teren neimprejmuit; |

B. Partea II. Proprietari și acte

| Inscrieri privitoare la dreptul de proprietate și alte drepturi reale | | Referințe |
|--|--|-----------|
| / | | |
| Act Administrativ nr. 1409/48, din 14/05/2004 emis de CJPSDPAT (titlu de proprietate); | | |
| B1 | Intabulare, drept de PROPRIETATE, dobandit prin Reconstituire, cota actuala 1/1 1) CABUNEA IOAN | A1 |

C. Partea III. SARCINI .

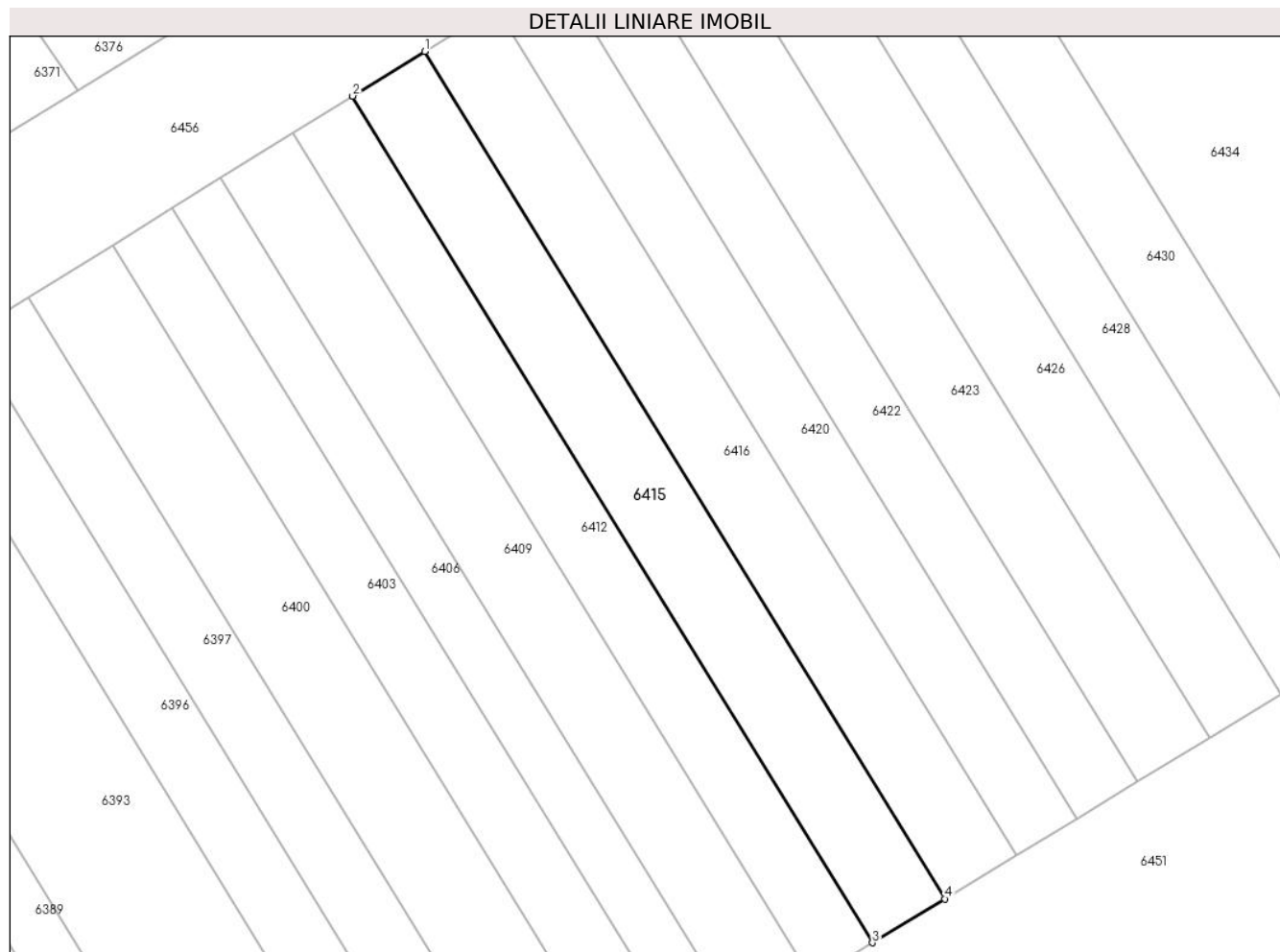
| Inscrieri privind dezmembramintele dreptului de proprietate, drepturi reale de garanție și sarcini | Referințe |
|--|-----------|
| NU SUNT | |

Anexa Nr. 1 La Partea I

Teren

| Nr cadastral | Suprafața (mp)* | Observații / Referințe |
|--------------|-----------------|------------------------|
| | 60 | |

* Suprafața este determinată în planul de proiecție Stereo 70.



Date referitoare la teren

| Crt | Categorie folosință | Intravilan | Suprafața (mp) | Tarla | Parcelă | Nr. topo | Observații / Referințe |
|-----|---------------------|------------|----------------|-------|---------|----------|------------------------|
| 1 | arabil | NU | 60 | 4 | 59/96 | - | |

Lungime Segmente

1) Valorile lungimilor segmentelor sunt obținute din proiecție în plan.

| Punct început | X / Y | Punct sfârșit | X / Y | Lungime segment (** (m) |
|---------------|----------------------------|---------------|----------------------------|-------------------------|
| 1 | 448.550,505 466.070,712 | 2 | 448.548,583 466.069,522 | 2.261 |
| 2 | 448.548,583 466.069,522 | 3 | 448.562,47 466.046,92 | 26.528 |
| 3 | 448.562,47 466.046,92 | 4 | 448.564,403 466.048,092 | 2.261 |
| 4 | 448.564,403 466.048,092 | 1 | 448.550,505 466.070,712 | 26.548 |

** Lungimile segmentelor sunt determinate în planul de proiecție Stereo 70 și sunt rotunjite la 1 milimetru.

***** Distanţa dintre puncte este formată din segmente cumulate ce sunt mai mici decât valoarea 1 milimetru.**

**DATE DESPRE IMOBILUL NR. 6416**

Oficiul de Cadastru și Publicitate Imobiliară SIBIU
Biroul de Cadastru și Publicitate Imobiliară Avrig

A. Partea I. Descrierea imobilului

TEREN Extravilan

Adresa: Jud. Sibiu

| Nr. Crt | Nr cadastral Nr. topografic | Suprafața* (mp) | Observații / Referințe |
|---------|-----------------------------|-----------------|---|
| A1 | | 60 | Sector cadastral:12 Teren neimprejmuit; |

B. Partea II. Proprietari și acte

| Inscrieri privitoare la dreptul de proprietate și alte drepturi reale | | Referințe |
|--|---|-----------|
| / | | |
| Act Administrativ nr. 1021/48, din 30/07/2003 emis de CJPSDPAT (titlu de proprietate); | | |
| B1 | Intabulare, drept de PROPRIETATE, dobandit prin Reconstituire, cota actuala 1/1 1) SUCIU IOSIF | A1 |

C. Partea III. SARCINI .

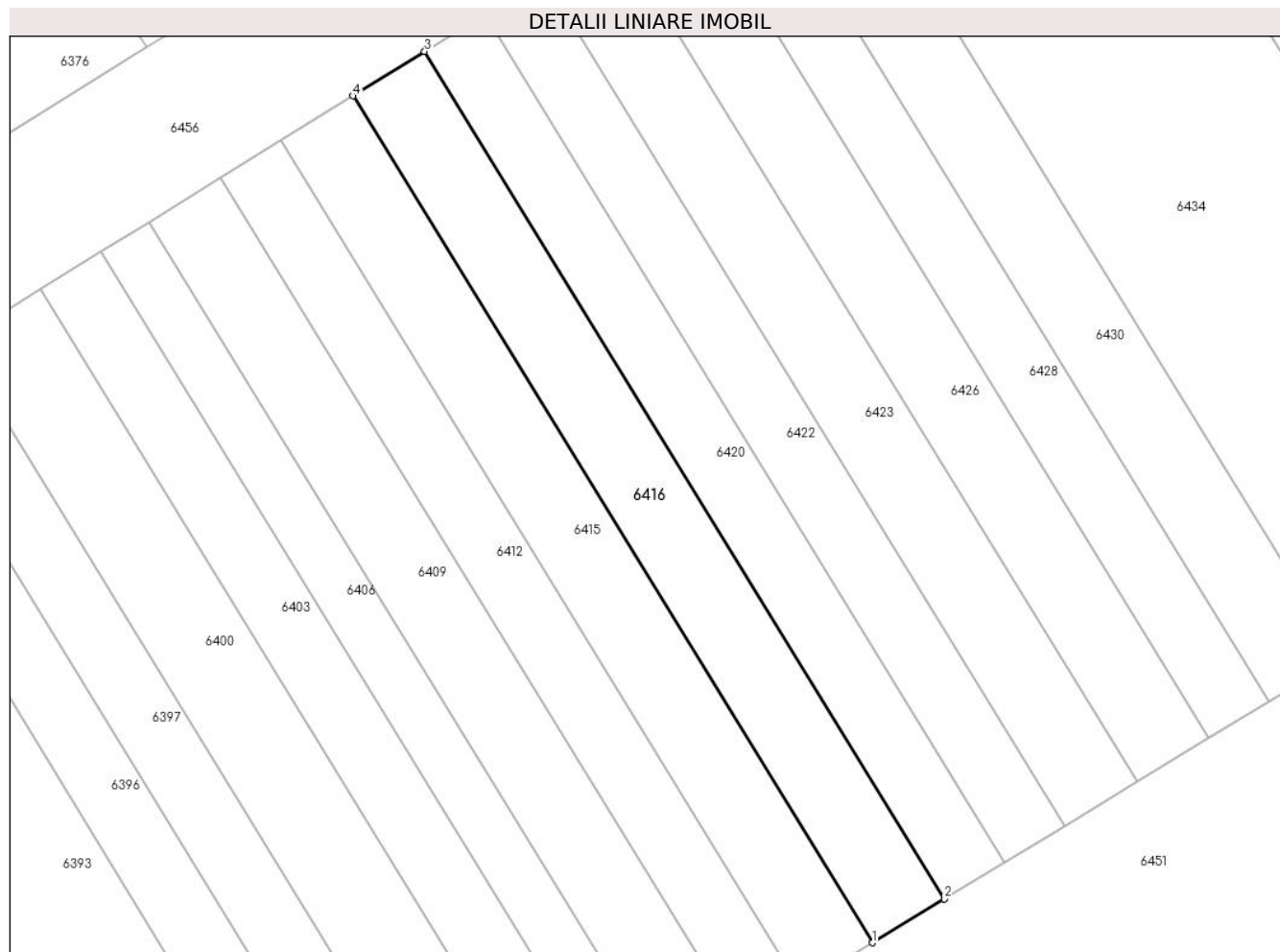
| Inscrieri privind dezmembramintele dreptului de proprietate, drepturi reale de garanție și sarcini | Referințe |
|--|-----------|
| NU SUNT | |

Anexa Nr. 1 La Partea I

Teren

| Nr cadastral | Suprafața (mp)* | Observații / Referințe |
|--------------|-----------------|------------------------|
| | 60 | |

* Suprafața este determinată în planul de proiecție Stereo 70.



Date referitoare la teren

| Crt | Categorie folosință | Intravilan | Suprafața (mp) | Tarla | Parcelă | Nr. topo | Observații / Referințe |
|-----|---------------------|------------|----------------|-------|---------|----------|------------------------|
| 1 | arabil | NU | 60 | 4 | 59/95 | - | |

Lungime Segmente

1) Valorile lungimilor segmentelor sunt obținute din proiecție în plan.

| Punct început | X / Y | Punct sfârșit | X / Y | Lungime segment (** (m) |
|---------------|----------------------------|---------------|----------------------------|-------------------------|
| 1 | 448.564,403 466.048,092 | 2 | 448.566,334 466.049,265 | 2.259 |
| 2 | 448.566,334 466.049,265 | 3 | 448.552,426 466.071,901 | 26.568 |
| 3 | 448.552,426 466.071,901 | 4 | 448.550,505 466.070,712 | 2.259 |
| 4 | 448.550,505 466.070,712 | 1 | 448.564,403 466.048,092 | 26.548 |

** Lungimile segmentelor sunt determinate în planul de proiecție Stereo 70 și sunt rotunjite la 1 milimetru.

***** Distanţa dintre puncte este formată din segmente cumulate ce sunt mai mici decât valoarea 1 milimetru.**

**DATE DESPRE IMOBILUL NR. 6417**

Oficiul de Cadastru și Publicitate Imobiliară SIBIU
Biroul de Cadastru și Publicitate Imobiliară Avrig

A. Partea I. Descrierea imobilului

TEREN Extravilan

Adresa: Jud. Sibiu

| Nr. Crt | Nr cadastral Nr. topografic | Suprafața* (mp) | Observații / Referințe |
|---------|-----------------------------|-----------------|---|
| A1 | | 100 | Sector cadastral:12 Teren neimprejmuit; |

B. Partea II. Proprietari și acte

| Inscrieri privitoare la dreptul de proprietate și alte drepturi reale | | Referințe |
|---|--|-----------|
| / | | |
| Act Normativ nr. 7, din 13/03/1996 emis de PARLAMENTUL ROMANIEI (LEGE); | | |
| B1 | Inscrierea provizorie, drept de PROPRIETATE, dobandit prin Lege, cota actuala 1/1 1) COMUNA RACOVITA, CIF:4241150, PROPRIETAR NEIDENTIFICAT | A1 |

C. Partea III. SARCINI .

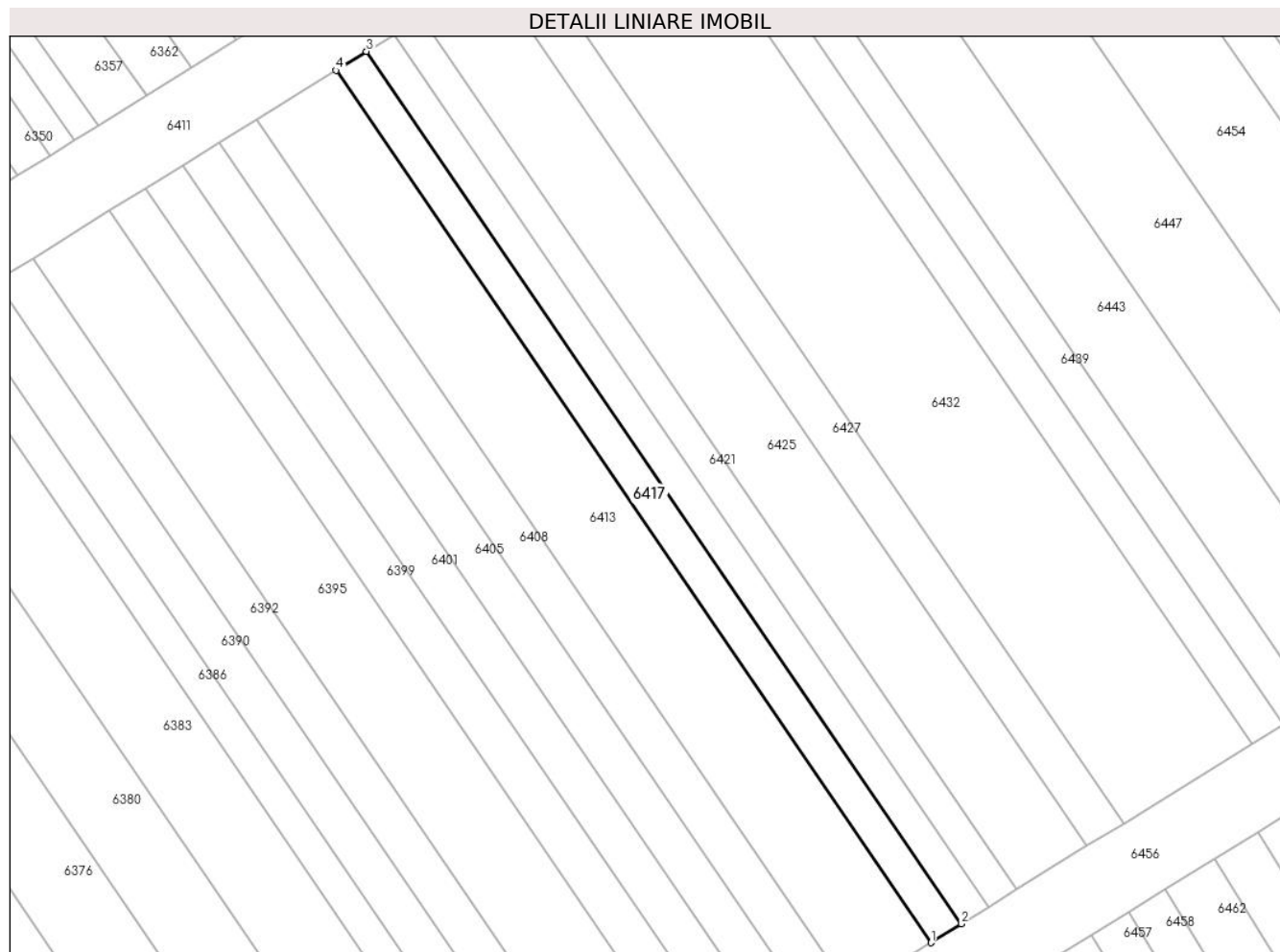
| Inscrieri privind dezmembramintele dreptului de proprietate, drepturi reale de garanție și sarcini | Referințe |
|--|-----------|
| NU SUNT | |

Anexa Nr. 1 La Partea I

Teren

| | | |
|--------------|-----------------|------------------------|
| Nr cadastral | Suprafața (mp)* | Observații / Referințe |
| | 100 | |

* Suprafața este determinată în planul de proiecție Stereo 70.



Date referitoare la teren

| Crt | Categorie folosință | Intravilan | Suprafața (mp) | Tarla | Parcelă | Nr. topo | Observații / Referințe |
|-----|---------------------|------------|----------------|-------|---------|----------|------------------------|
| 1 | arabil | NU | 100 | 4 | 59/135 | - | |

Lungime Segmente

1) Valorile lungimilor segmentelor sunt obținute din proiecție în plan.

| Punct început | X / Y | Punct sfârșit | X / Y | Lungime segment (** (m) |
|---------------|----------------------------|---------------|----------------------------|-------------------------|
| 1 | 448.573,133 466.089,423 | 2 | 448.574,704 466.090,396 | 1.848 |
| 2 | 448.574,704 466.090,396 | 3 | 448.544,16 466.135,121 | 54.16 |
| 3 | 448.544,16 466.135,121 | 4 | 448.542,588 466.134,148 | 1.848 |
| 4 | 448.542,588 466.134,148 | 1 | 448.573,133 466.089,423 | 54.16 |

** Lungimile segmentelor sunt determinate în planul de proiecție Stereo 70 și sunt rotunjite la 1 milimetru.

***** Distanţa dintre puncte este formată din segmente cumulate ce sunt mai mici decât valoarea 1 milimetru.**

**DATE DESPRE IMOBILUL NR. 6418**

Oficiul de Cadastru și Publicitate Imobiliară SIBIU
Biroul de Cadastru și Publicitate Imobiliară Avrig

A. Partea I. Descrierea imobilului

TEREN Extravilan

Adresa: Jud. Sibiu

| Nr. Crt | Nr cadastral Nr. topografic | Suprafața* (mp) | Observații / Referințe |
|---------|-----------------------------|-----------------|---|
| A1 | | 250 | Sector cadastral:12 Teren neimprejmuit; |

B. Partea II. Proprietari și acte

| Inscrieri privitoare la dreptul de proprietate și alte drepturi reale | Referințe |
|--|-----------|
| / | |
| Act Administrativ nr. 1279/48, din 04/03/2004 emis de CJPSDPAT (titlu de proprietate); | |
| B1 | A1 |
| Intabulare, drept de PROPRIETATE, dobandit prin Reconstituire, cota actuala 1/1 1) LUPEA IOAN | |

C. Partea III. SARCINI .

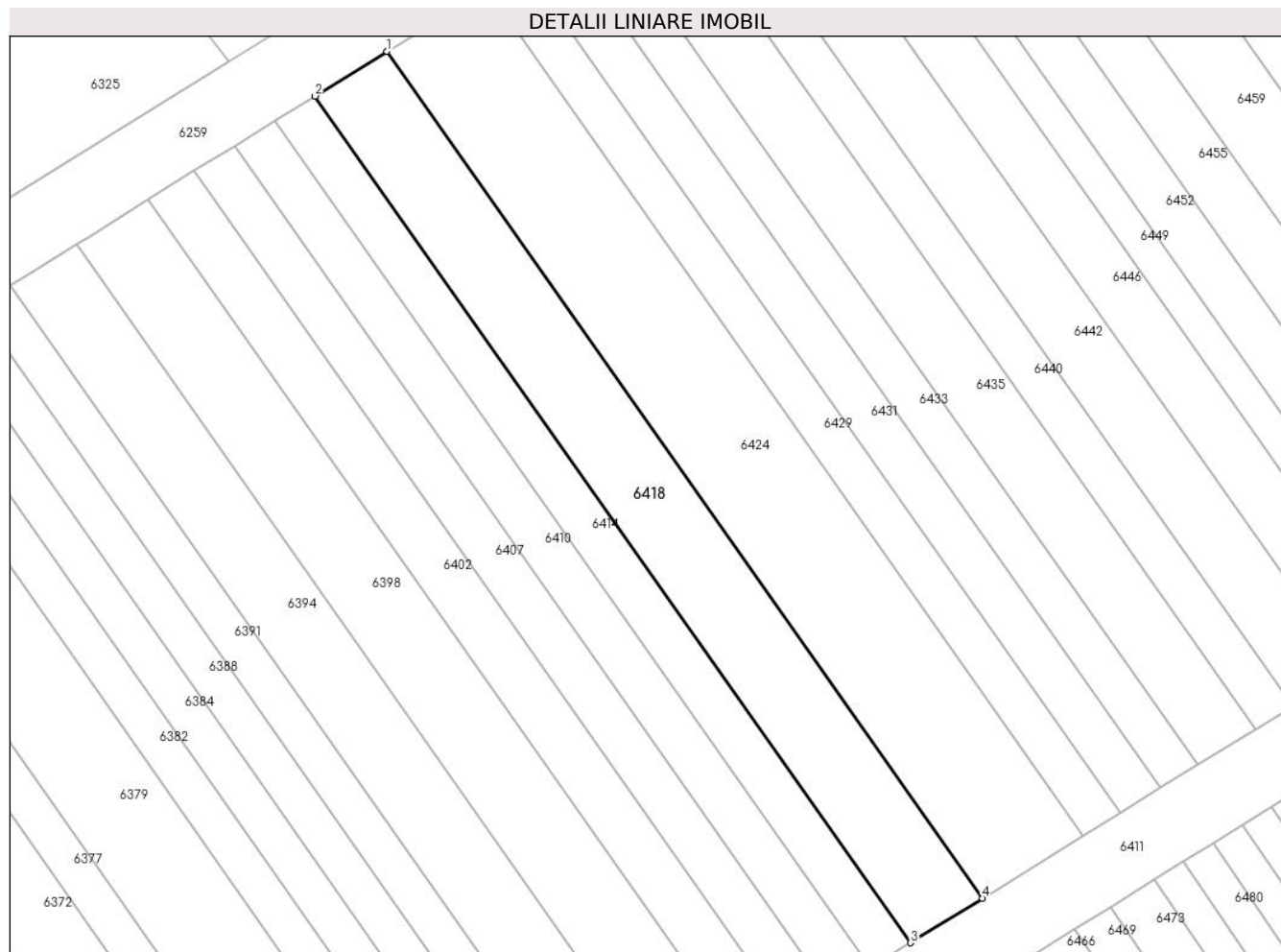
| Inscrieri privind dezmembramintele dreptului de proprietate, drepturi reale de garanție și sarcini | Referințe |
|--|-----------|
| NU SUNT | |

Anexa Nr. 1 La Partea I

Teren

| | | |
|--------------|-----------------|------------------------|
| Nr cadastral | Suprafața (mp)* | Observații / Referințe |
| | 250 | |

* Suprafața este determinată în planul de proiecție Stereo 70.



Date referitoare la teren

| Crt | Categorie folosință | Intra vilan | Suprafața (mp) | Tarla | Parcelă | Nr. topo | Observații / Referințe |
|-----|---------------------|-------------|----------------|-------|---------|----------|------------------------|
| 1 | arabil | NU | 250 | 4 | 59/238 | - | |

Lungime Segmente

1) Valorile lungimilor segmentelor sunt obținute din proiecție în plan.

| Punct început | X / Y | Punct sfârșit | X / Y | Lungime segment (** (m) |
|---------------|----------------------------|---------------|----------------------------|-------------------------|
| 1 | 448.545,203 466.205,458 | 2 | 448.541,359 466.203,073 | 4.524 |
| 2 | 448.541,359 466.203,073 | 3 | 448.573,216 466.157,811 | 55.349 |
| 3 | 448.573,216 466.157,811 | 4 | 448.577,063 466.160,192 | 4.525 |
| 4 | 448.577,063 466.160,192 | 1 | 448.545,203 466.205,458 | 55.354 |

** Lungimile segmentelor sunt determinate în planul de proiecție Stereo 70 și sunt rotunjite la 1 milimetru.

***** Distanţa dintre puncte este formată din segmente cumulate ce sunt mai mici decât valoarea 1 milimetru.**

**DATE DESPRE IMOBILUL NR. 6419**

Oficiul de Cadastru și Publicitate Imobiliară SIBIU
Biroul de Cadastru și Publicitate Imobiliară Avrig

A. Partea I. Descrierea imobilului

TEREN Extravilan

Adresa: Jud. Sibiu

| Nr. Crt | Nr cadastral Nr. topografic | Suprafața* (mp) | Observații / Referințe |
|---------|--------------------------------|-----------------|---|
| A1 | | 90 | Sector cadastral:12 Teren neimprejmuit; |

B. Partea II. Proprietari și acte

| Inscrieri privitoare la dreptul de proprietate și alte drepturi reale | | Referințe |
|--|---|-----------|
| / | | |
| Act Administrativ nr. 1428/48, din 28/05/2004 emis de CJPSDPAT (titlu de proprietate); | | |
| B1 | Intabulare, drept de PROPRIETATE, dobandit prin Reconstituire, cota actuala 1/1 1) SĂBĂDUȘ DUMITRU 2) ZAHARIE MARIA 3) SĂBĂDUȘ IOAN 4) GAVRILĂ EMILIE | A1 |

C. Partea III. SARCINI .

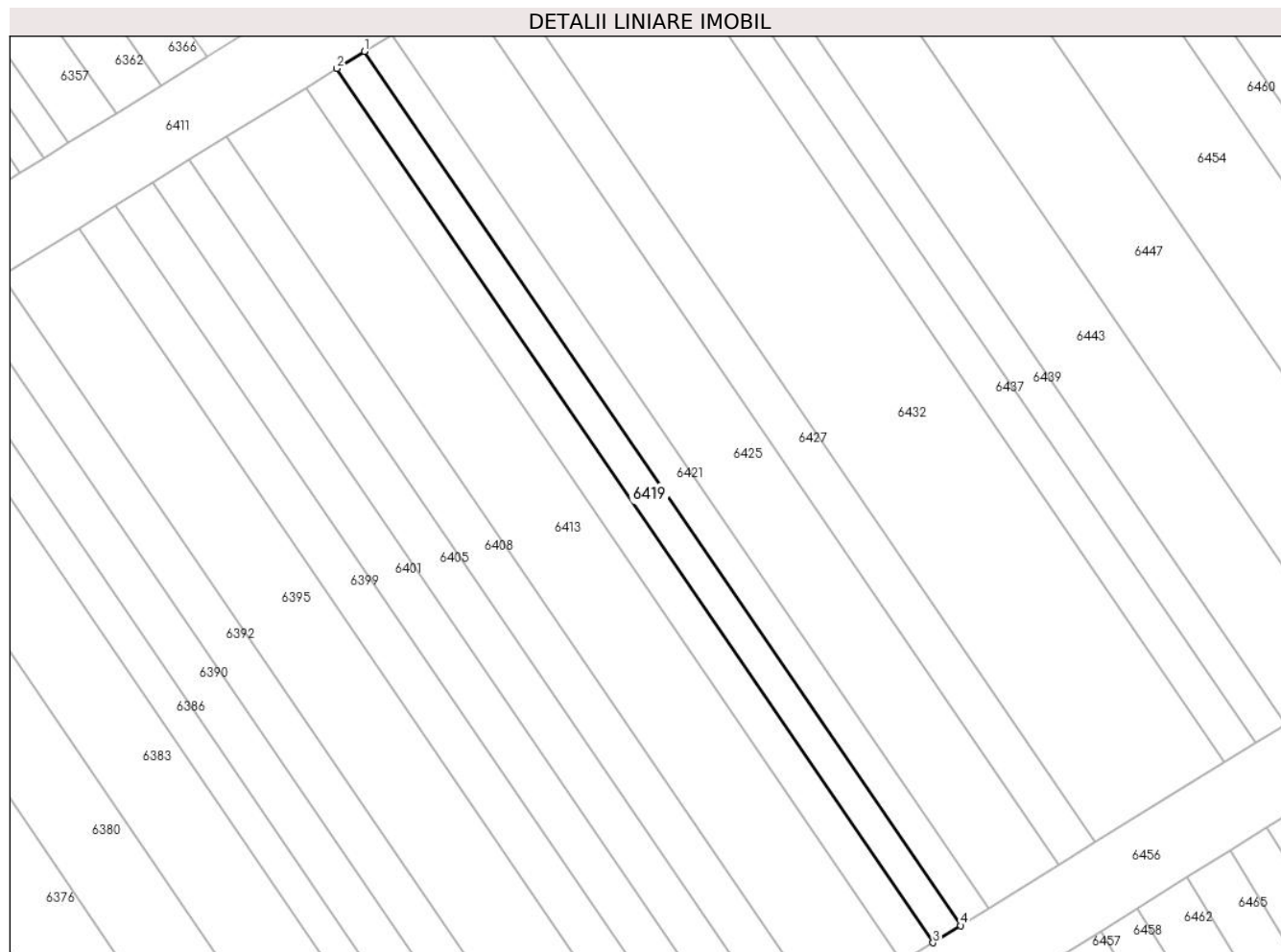
| Inscrieri privind dezmembramintele dreptului de proprietate, drepturi reale de garanție și sarcini | Referințe |
|--|-----------|
| NU SUNT | |

Anexa Nr. 1 La Partea I

Teren

| Nr cadastral | Suprafața (mp)* | Observații / Referințe |
|--------------|-----------------|------------------------|
| | 90 | |

* Suprafața este determinată în planul de proiecție Stereo 70.



Date referitoare la teren

| Crt | Categorie folosință | Intra vilan | Suprafața (mp) | Tarla | Parcelă | Nr. topo | Observații / Referințe |
|-----|---------------------|-------------|----------------|-------|---------|----------|------------------------|
| 1 | arabil | NU | 90 | 4 | 59/136 | - | |

Lungime Segmente

1) Valorile lungimilor segmentelor sunt obținute din proiecție în plan.

| Punct început | X / Y | Punct sfârșit | X / Y | Lungime segment (** (m) |
|---------------|----------------------------|---------------|----------------------------|-------------------------|
| 1 | 448.545,574 466.135,996 | 2 | 448.544,16 466.135,121 | 1.663 |
| 2 | 448.544,16 466.135,121 | 3 | 448.574,704 466.090,396 | 54.16 |
| 3 | 448.574,704 466.090,396 | 4 | 448.576,119 466.091,271 | 1.663 |
| 4 | 448.576,119 466.091,271 | 1 | 448.545,574 466.135,996 | 54.16 |

** Lungimile segmentelor sunt determinate în planul de proiecție Stereo 70 și sunt rotunjite la 1 milimetru.

***** Distanţa dintre puncte este formată din segmente cumulate ce sunt mai mici decât valoarea 1 milimetru.**

**DATE DESPRE IMOBILUL NR. 6420**

Oficiul de Cadastru și Publicitate Imobiliară SIBIU
Biroul de Cadastru și Publicitate Imobiliară Avrig

A. Partea I. Descrierea imobilului

TEREN Extravilan

Adresa: Jud. Sibiu

| Nr. Crt | Nr cadastral Nr. topografic | Suprafața* (mp) | Observații / Referințe |
|---------|-----------------------------|-----------------|---|
| A1 | | 50 | Sector cadastral:12 Teren neimprejmuit; |

B. Partea II. Proprietari și acte

| Inscrieri privitoare la dreptul de proprietate și alte drepturi reale | Referințe |
|---|-----------|
| / | |
| Act Administrativ nr. 1186/48, din 11/12/2003 emis de CJPSDPAT (titlu de proprietate); | |
| B1 | A1 |
| Intabulare, drept de PROPRIETATE, dobandit prin Reconstituire, cota actuala 1/1 1) MURĂRESCU ANA | |

C. Partea III. SARCINI .

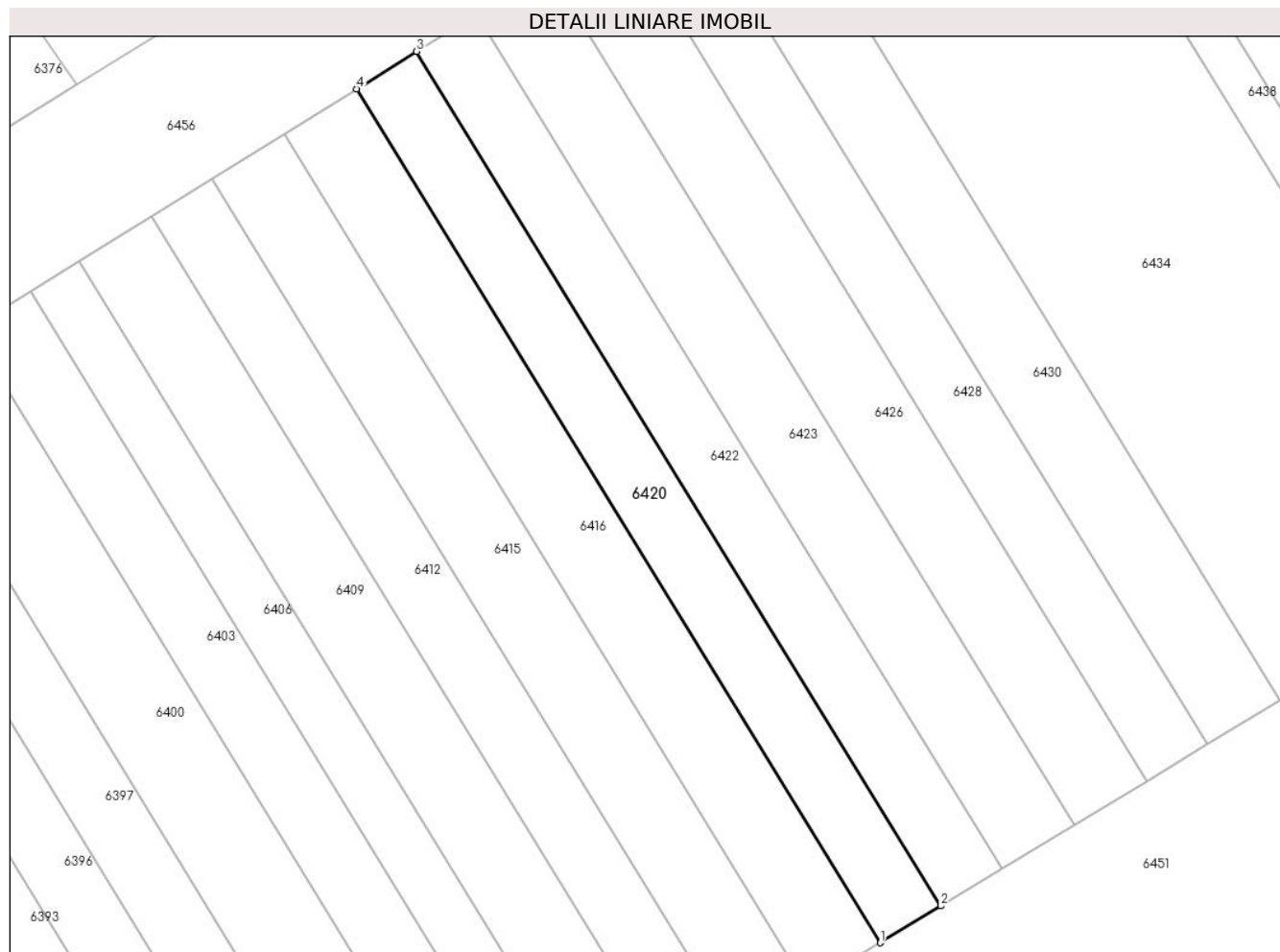
| Inscrieri privind dezmembramintele dreptului de proprietate, drepturi reale de garanție și sarcini | Referințe |
|--|-----------|
| NU SUNT | |

Anexa Nr. 1 La Partea I

Teren

| Nr cadastral | Suprafața (mp)* | Observații / Referințe |
|--------------|-----------------|------------------------|
| | 50 | |

* Suprafața este determinată în planul de proiecție Stereo 70.



Date referitoare la teren

| Crt | Categorie folosință | Intra vilan | Suprafața (mp) | Tarla | Parcelă | Nr. topo | Observații / Referințe |
|-----|---------------------|-------------|----------------|-------|---------|----------|------------------------|
| 1 | arabil | NU | 50 | 4 | 59/94 | - | |

Lungime Segmente

1) Valorile lungimilor segmentelor sunt obținute din proiecție în plan.

| Punct început | X / Y | Punct sfârșit | X / Y | Lungime segment (** (m) |
|---------------|----------------------------|---------------|----------------------------|-------------------------|
| 1 | 448.566,334 466.049,265 | 2 | 448.567,943 466.050,241 | 1.881 |
| 2 | 448.567,943 466.050,241 | 3 | 448.554,026 466.072,891 | 26.584 |
| 3 | 448.554,026 466.072,891 | 4 | 448.552,426 466.071,901 | 1.881 |
| 4 | 448.552,426 466.071,901 | 1 | 448.566,334 466.049,265 | 26.568 |

** Lungimile segmentelor sunt determinate în planul de proiecție Stereo 70 și sunt rotunjite la 1 milimetru.

***** Distanţa dintre puncte este formată din segmente cumulate ce sunt mai mici decât valoarea 1 milimetru.**

**DATE DESPRE IMOBILUL NR. 6421**

Oficiul de Cadastru și Publicitate Imobiliară SIBIU
Biroul de Cadastru și Publicitate Imobiliară Avrig

A. Partea I. Descrierea imobilului

TEREN Extravilan

Adresa: Jud. Sibiu

| Nr. Crt | Nr cadastral Nr. topografic | Suprafața* (mp) | Observații / Referințe |
|---------|-----------------------------|-----------------|---|
| A1 | | 90 | Sector cadastral:12 Teren neimprejmuit; |

B. Partea II. Proprietari și acte

| Inscrieri privitoare la dreptul de proprietate și alte drepturi reale | | Referințe |
|--|---|-----------|
| / | | |
| Act Administrativ nr. 1424/48, din 28/05/2004 emis de CJPSDPAT (titlu de proprietate); | | |
| B1 | Intabulare, drept de PROPRIETATE, dobandit prin Reconstituire, cota actuala 1/1 1) MURĂRESCU SORIN 2) TATAR MARIA | A1 |

C. Partea III. SARCINI .

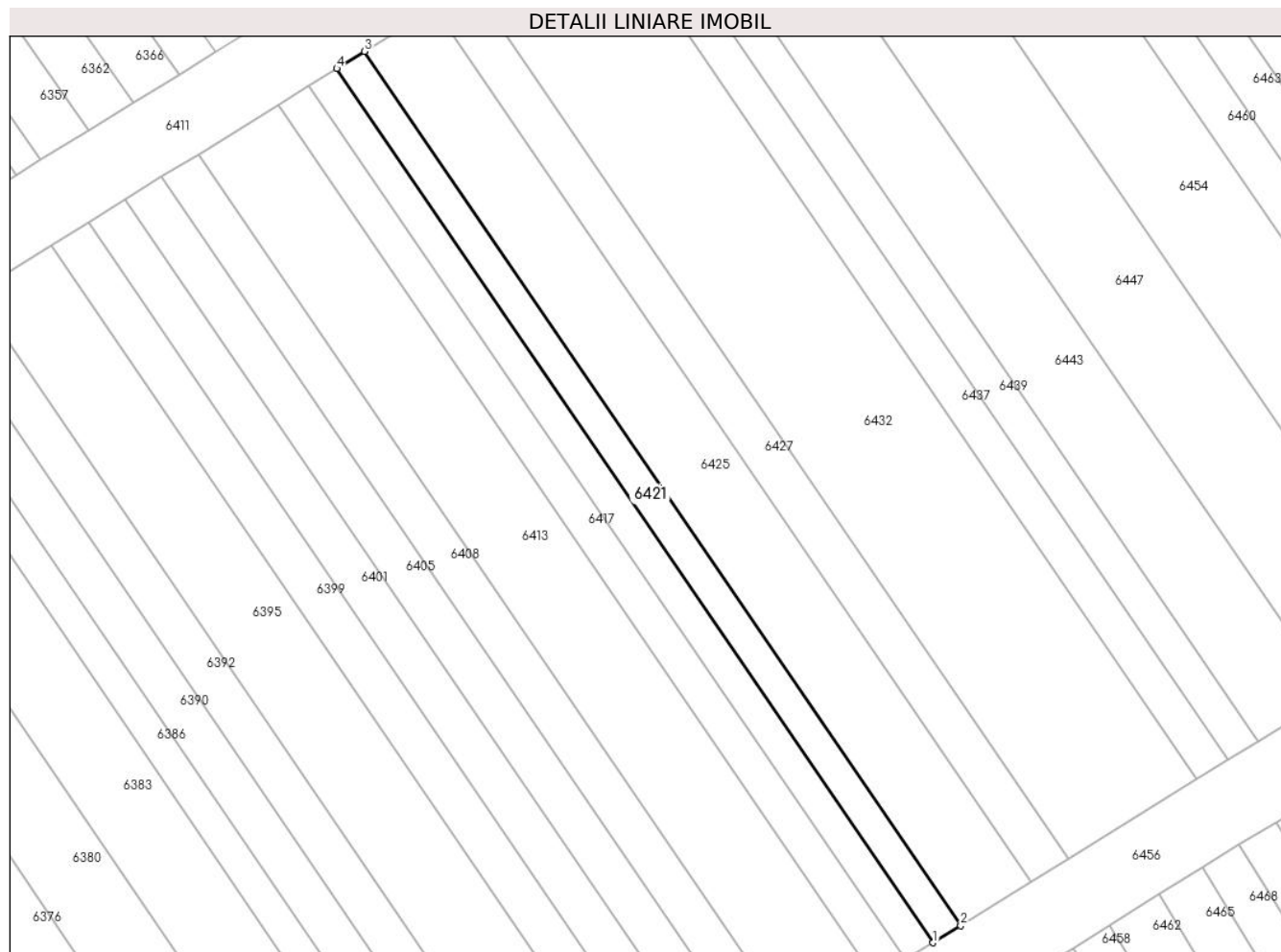
| Inscrieri privind dezmembramintele dreptului de proprietate, drepturi reale de garanție și sarcini | Referințe |
|--|-----------|
| NU SUNT | |

Anexa Nr. 1 La Partea I

Teren

| Nr cadastral | Suprafața (mp)* | Observații / Referințe |
|--------------|-----------------|------------------------|
| | 90 | |

* Suprafața este determinată în planul de proiecție Stereo 70.



Date referitoare la teren

| Crt | Categorie folosință | Intravilan | Suprafața (mp) | Tarla | Parcelă | Nr. topo | Observații / Referințe |
|-----|---------------------|------------|----------------|-------|---------|----------|------------------------|
| 1 | arabil | NU | 90 | 4 | 59/137 | - | |

Lungime Segmente

1) Valorile lungimilor segmentelor sunt obținute din proiecție în plan.

| Punct început | X / Y | Punct sfârșit | X / Y | Lungime segment (** (m) |
|---------------|----------------------------|---------------|----------------------------|-------------------------|
| 1 | 448.576,119 466.091,271 | 2 | 448.577,533 466.092,146 | 1.663 |
| 2 | 448.577,533 466.092,146 | 3 | 448.546,988 466.136,872 | 54.16 |
| 3 | 448.546,988 466.136,872 | 4 | 448.545,574 466.135,996 | 1.663 |
| 4 | 448.545,574 466.135,996 | 1 | 448.576,119 466.091,271 | 54.16 |

** Lungimile segmentelor sunt determinate în planul de proiecție Stereo 70 și sunt rotunjite la 1 milimetru.

***** Distanţa dintre puncte este formată din segmente cumulate ce sunt mai mici decât valoarea 1 milimetru.**

**DATE DESPRE IMOBILUL NR. 6422**

Oficiul de Cadastru și Publicitate Imobiliară SIBIU
Biroul de Cadastru și Publicitate Imobiliară Avrig

A. Partea I. Descrierea imobilului

TEREN Extravilan

Adresa: Jud. Sibiu

| Nr. Crt | Nr cadastral Nr. topografic | Suprafața* (mp) | Observații / Referințe |
|---------|-----------------------------|-----------------|---|
| A1 | | 50 | Sector cadastral:12 Teren neimprejmuit; |

B. Partea II. Proprietari și acte

| Inscrieri privitoare la dreptul de proprietate și alte drepturi reale | Referințe |
|---|-----------|
| / | |
| Act Administrativ nr. 1203/48, din 06/01/2004 emis de CJPSDPAT (titlu de proprietate); | |
| B1 | A1 |
| Intabulare, drept de PROPRIETATE, dobandit prin Reconstituire, cota actuala 1/1 1) MURĂRESCU IOSIF | |

C. Partea III. SARCINI .

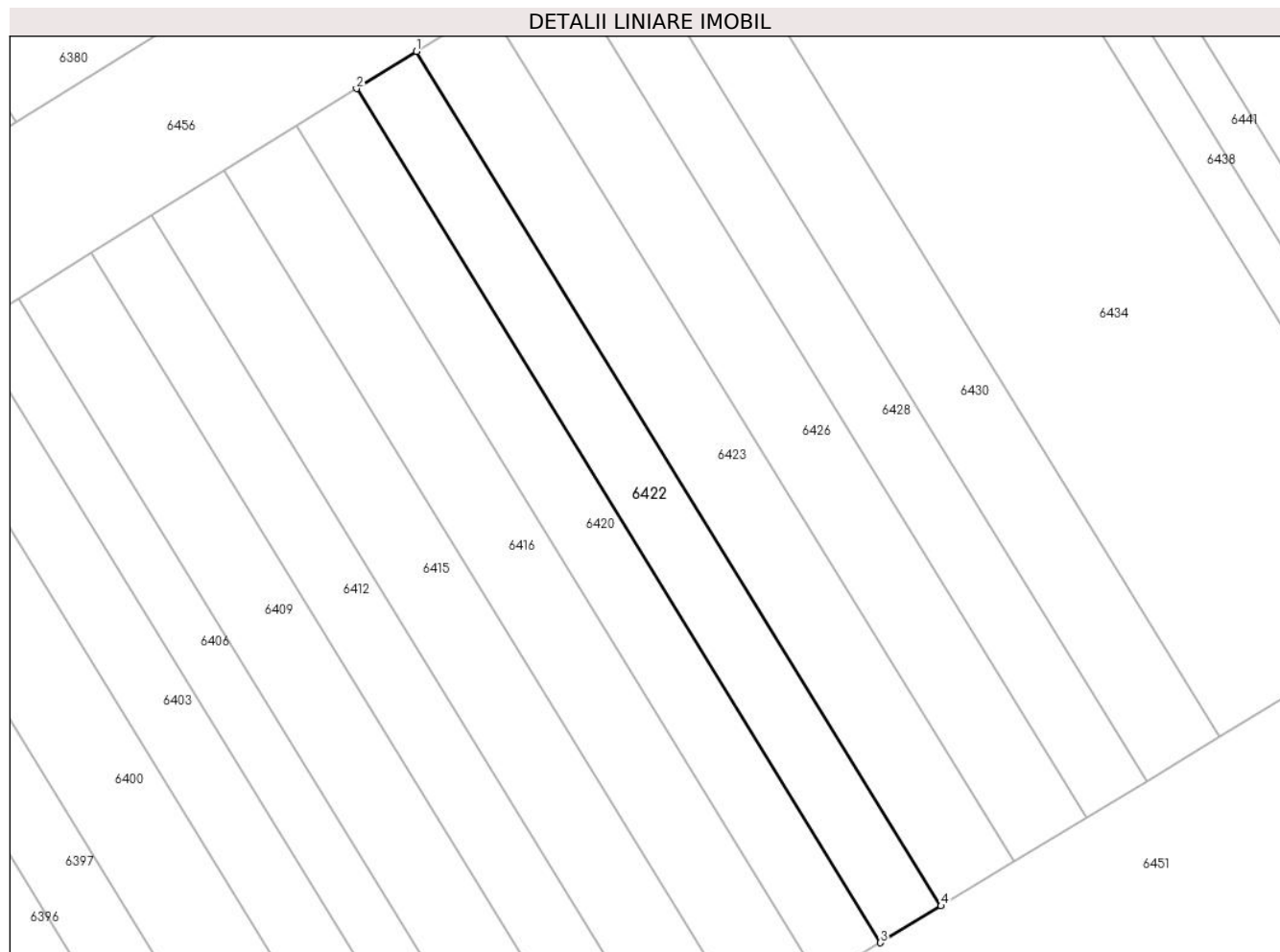
| Inscrieri privind dezmembramintele dreptului de proprietate, drepturi reale de garanție și sarcini | Referințe |
|--|-----------|
| NU SUNT | |

Anexa Nr. 1 La Partea I

Teren

| Nr cadastral | Suprafața (mp)* | Observații / Referințe |
|--------------|-----------------|------------------------|
| | 50 | |

* Suprafața este determinată în planul de proiecție Stereo 70.



Date referitoare la teren

| Crt | Categorie folosință | Intravilan | Suprafața (mp) | Tarla | Parcelă | Nr. topo | Observații / Referințe |
|-----|---------------------|------------|----------------|-------|---------|----------|------------------------|
| 1 | arabil | NU | 50 | 4 | 59/93 | - | |

Lungime Segmente

1) Valorile lungimilor segmentelor sunt obținute din proiecție în plan.

| Punct început | X / Y | Punct sfârșit | X / Y | Lungime segment (** (m) |
|---------------|----------------------------|---------------|----------------------------|-------------------------|
| 1 | 448.555,625 466.073,881 | 2 | 448.554,026 466.072,891 | 1.88 |
| 2 | 448.554,026 466.072,891 | 3 | 448.567,943 466.050,241 | 26.584 |
| 3 | 448.567,943 466.050,241 | 4 | 448.569,55 466.051,216 | 1.88 |
| 4 | 448.569,55 466.051,216 | 1 | 448.555,625 466.073,881 | 26.601 |

** Lungimile segmentelor sunt determinate în planul de proiecție Stereo 70 și sunt rotunjite la 1 milimetru.

***** Distanţa dintre puncte este formată din segmente cumulate ce sunt mai mici decât valoarea 1 milimetru.**

**DATE DESPRE IMOBILUL NR. 6423**

Oficiul de Cadastru și Publicitate Imobiliară SIBIU
Biroul de Cadastru și Publicitate Imobiliară Avrig

A. Partea I. Descrierea imobilului

TEREN Extravilan

Adresa: Jud. Sibiu

| Nr. Crt | Nr cadastral Nr. topografic | Suprafața* (mp) | Observații / Referințe |
|---------|-----------------------------|-----------------|---|
| A1 | | 60 | Sector cadastral:12 Teren neimprejmuit; |

B. Partea II. Proprietari și acte

| Inscrieri privitoare la dreptul de proprietate și alte drepturi reale | | Referințe |
|--|---|-----------|
| / | | |
| Act Administrativ nr. 1081/48, din 30/09/2003 emis de CJPSDPAT (titlu de proprietate); | | |
| B1 | Intabulare, drept de PROPRIETATE, dobandit prin Reconstituire, cota actuala 1/1 1) BALEA MARIA | A1 |

C. Partea III. SARCINI .

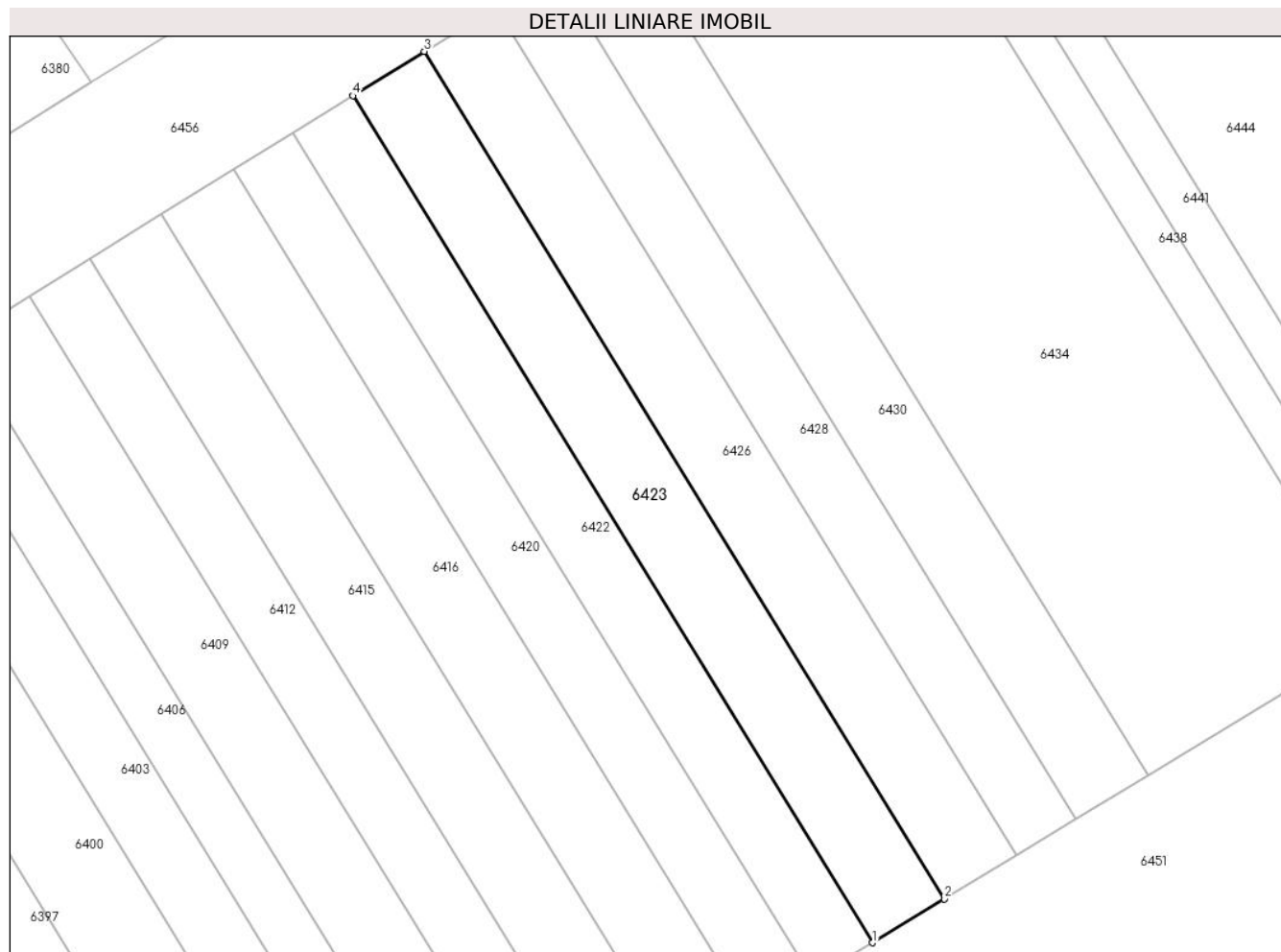
| Inscrieri privind dezmembramintele dreptului de proprietate, drepturi reale de garanție și sarcini | Referințe |
|--|-----------|
| NU SUNT | |

Anexa Nr. 1 La Partea I

Teren

| Nr cadastral | Suprafața (mp)* | Observații / Referințe |
|--------------|-----------------|------------------------|
| | 60 | |

* Suprafața este determinată în planul de proiecție Stereo 70.



Date referitoare la teren

| Crt | Categorie folosință | Intra vilan | Suprafața (mp) | Tarla | Parcelă | Nr. topo | Observații / Referințe |
|-----|---------------------|-------------|----------------|-------|---------|----------|------------------------|
| 1 | arabil | NU | 60 | 4 | 59/92 | - | |

Lungime Segmente

1) Valorile lungimilor segmentelor sunt obținute din proiecție în plan.

| Punct început | X / Y | Punct sfârșit | X / Y | Lungime segment (** (m) |
|---------------|----------------------------|---------------|----------------------------|-------------------------|
| 1 | 448.569,55 466.051,216 | 2 | 448.571,478 466.052,386 | 2.255 |
| 2 | 448.571,478 466.052,386 | 3 | 448.557,542 466.075,068 | 26.621 |
| 3 | 448.557,542 466.075,068 | 4 | 448.555,625 466.073,881 | 2.255 |
| 4 | 448.555,625 466.073,881 | 1 | 448.569,55 466.051,216 | 26.601 |

** Lungimile segmentelor sunt determinate în planul de proiecție Stereo 70 și sunt rotunjite la 1 milimetru.

***** Distanţa dintre puncte este formată din segmente cumulate ce sunt mai mici decât valoarea 1 milimetru.**

**DATE DESPRE IMOBILUL NR. 6424**

Oficiul de Cadastru și Publicitate Imobiliară SIBIU
Biroul de Cadastru și Publicitate Imobiliară Avrig

A. Partea I. Descrierea imobilului

TEREN Extravilan

Adresa: Jud. Sibiu

| Nr. Crt | Nr cadastral Nr. topografic | Suprafața* (mp) | Observații / Referințe |
|---------|-----------------------------|-----------------|---|
| A1 | | 350 | Sector cadastral:12 Teren neimprejmuit; |

B. Partea II. Proprietari și acte

| Inscrieri privitoare la dreptul de proprietate și alte drepturi reale | | Referințe |
|--|--|-----------|
| / | | |
| Act Administrativ nr. 1172/48, din 25/11/2003 emis de CJPSDPAT (titlu de proprietate); | | |
| B1 | Intabulare, drept de PROPRIETATE, dobandit prin Reconstituire, cota actuala 1/1 1) BOBANGA AUREL | A1 |

C. Partea III. SARCINI .

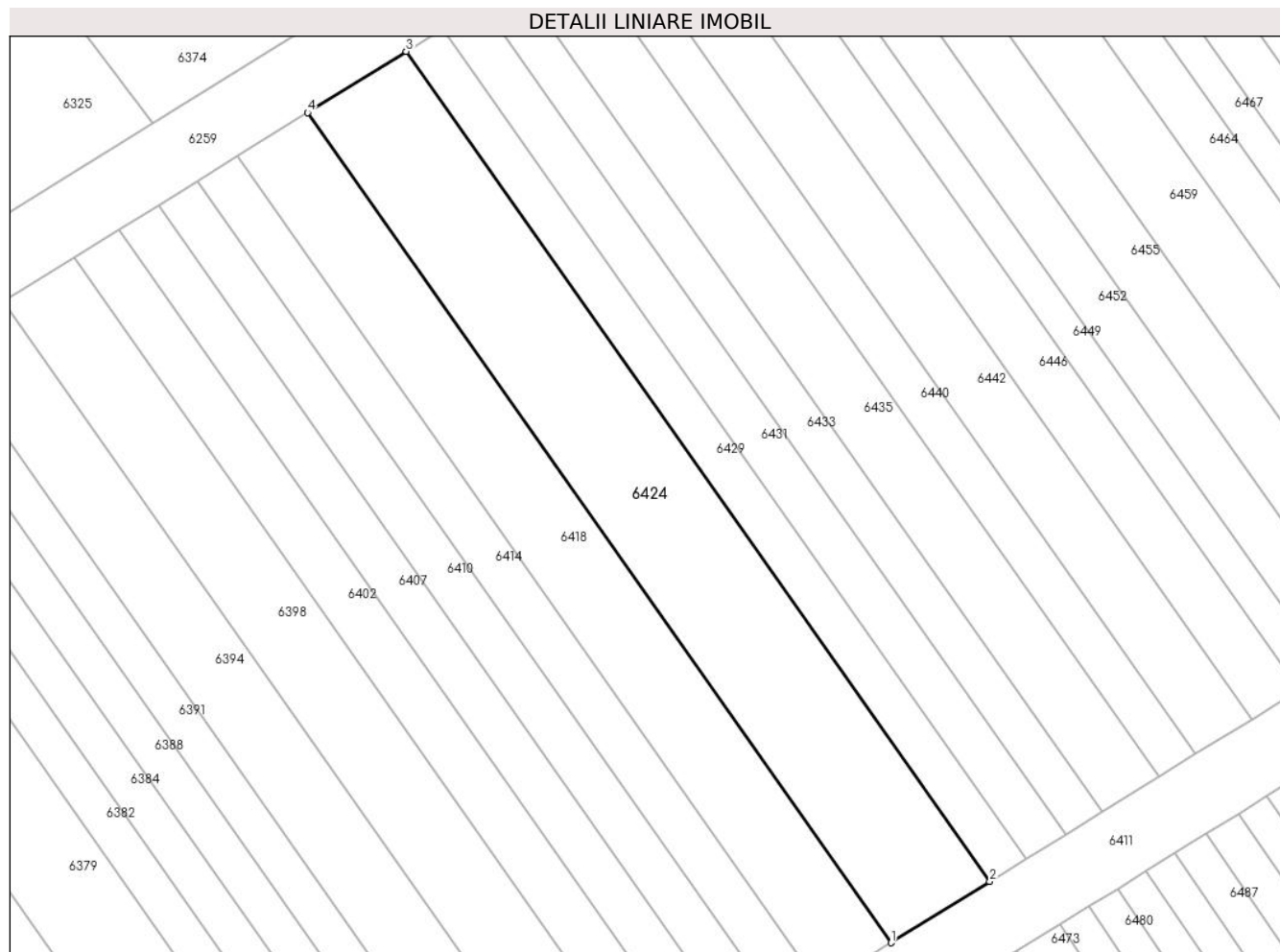
| Inscrieri privind dezmembramintele dreptului de proprietate, drepturi reale de garanție și sarcini | Referințe |
|--|-----------|
| NU SUNT | |

Anexa Nr. 1 La Partea I

Teren

| Nr cadastral | Suprafața (mp)* | Observații / Referințe |
|--------------|-----------------|------------------------|
| | 350 | |

* Suprafața este determinată în planul de proiecție Stereo 70.



Date referitoare la teren

| Crt | Categorie folosință | Intravilan | Suprafața (mp) | Tarla | Parcelă | Nr. topo | Observații / Referințe |
|-----|---------------------|------------|----------------|-------|---------|----------|------------------------|
| 1 | arabil | NU | 350 | 4 | 59/239 | - | |

Lungime Segmente

1) Valorile lungimilor segmentelor sunt obținute din proiecție în plan.

| Punct început | X / Y | Punct sfârșit | X / Y | Lungime segment (** (m) |
|---------------|----------------------------|---------------|----------------------------|-------------------------|
| 1 | 448.577,063 466.160,192 | 2 | 448.582,448 466.163,526 | 6.334 |
| 2 | 448.582,448 466.163,526 | 3 | 448.550,585 466.208,797 | 55.36 |
| 3 | 448.550,585 466.208,797 | 4 | 448.545,203 466.205,458 | 6.333 |
| 4 | 448.545,203 466.205,458 | 1 | 448.577,063 466.160,192 | 55.354 |

** Lungimile segmentelor sunt determinate în planul de proiecție Stereo 70 și sunt rotunjite la 1 milimetru.

***** Distanţa dintre puncte este formată din segmente cumulate ce sunt mai mici decât valoarea 1 milimetru.**

**DATE DESPRE IMOBILUL NR. 6425**

Oficiul de Cadastru și Publicitate Imobiliară SIBIU
Biroul de Cadastru și Publicitate Imobiliară Avrig

A. Partea I. Descrierea imobilului

TEREN Extravilan

Adresa: Jud. Sibiu

| Nr. Crt | Nr cadastral Nr. topografic | Suprafața* (mp) | Observații / Referințe |
|---------|-----------------------------|-----------------|---|
| A1 | | 230 | Sector cadastral:12 Teren neimprejmuit; |

B. Partea II. Proprietari și acte

| Inscrieri privitoare la dreptul de proprietate și alte drepturi reale | Referințe |
|---|-----------|
| / | |
| Act Notarial nr. 75, din 21/06/2010 emis de NP POPA CORNELIA (certificat de mostenitor); | |
| B1 | A1 |
| Intabulare, drept de PROPRIETATE, dobandit prin Succesiune, cota actuala 1/1 1) MARCU ANA | |

C. Partea III. SARCINI .

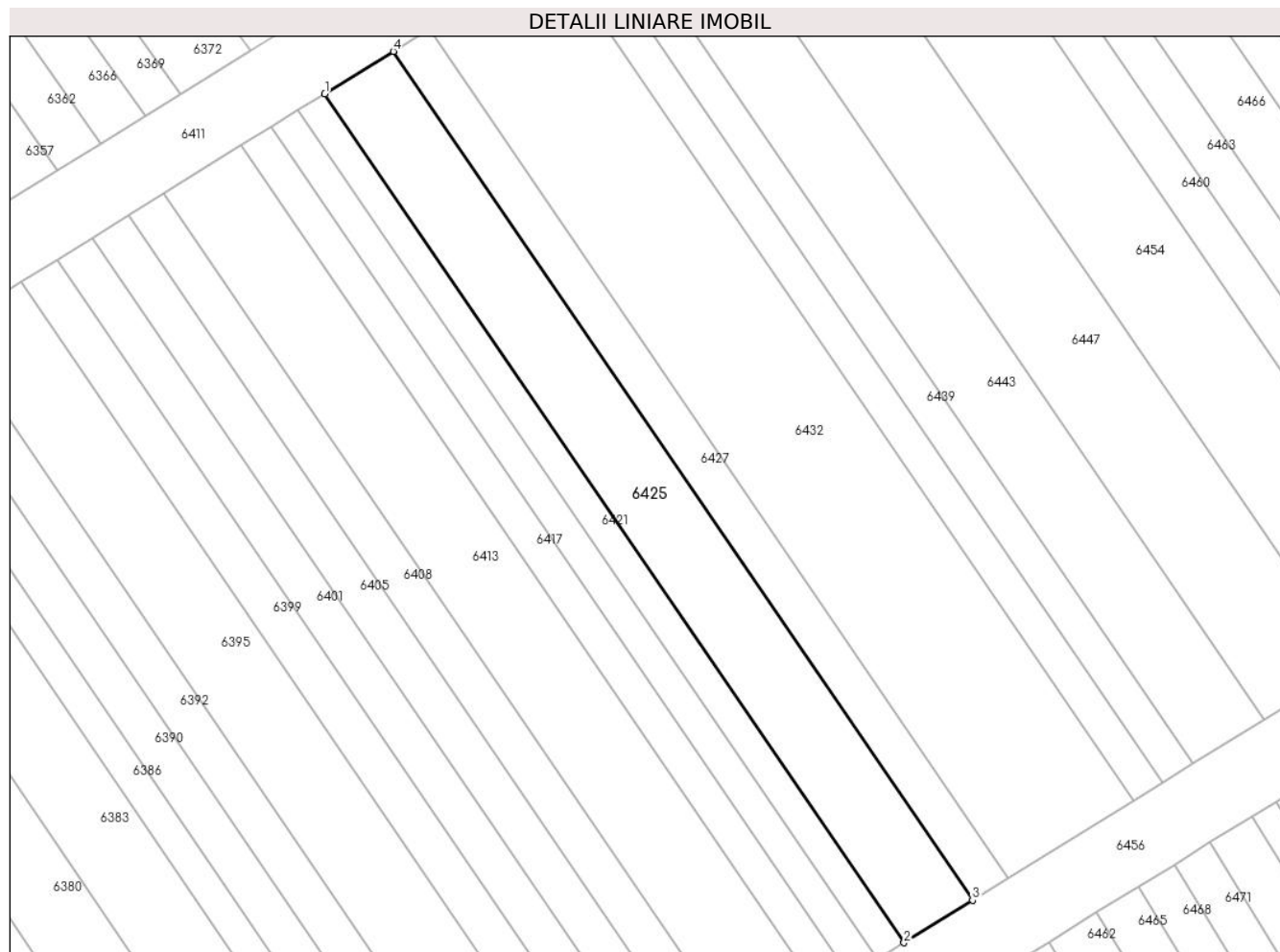
| Inscrieri privind dezmembramintele dreptului de proprietate, drepturi reale de garanție și sarcini | Referințe |
|--|-----------|
| NU SUNT | |

Anexa Nr. 1 La Partea I

Teren

| | | |
|--------------|-----------------|------------------------|
| Nr cadastral | Suprafața (mp)* | Observații / Referințe |
| | 230 | |

* Suprafața este determinată în planul de proiecție Stereo 70.



Date referitoare la teren

| Crt | Categorie folosință | Intravilan | Suprafața (mp) | Tarla | Parcelă | Nr. topo | Observații / Referințe |
|-----|---------------------|------------|----------------|-------|---------|----------|------------------------|
| 1 | arabil | NU | 230 | 4 | 59/138 | - | |

Lungime Segmente

1) Valorile lungimilor segmentelor sunt obținute din proiecție în plan.

| Punct început | X / Y | Punct sfârșit | X / Y | Lungime segment (** (m) |
|---------------|----------------------------|---------------|----------------------------|-------------------------|
| 1 | 448.546,988 466.136,872 | 2 | 448.577,533 466.092,146 | 54.16 |
| 2 | 448.577,533 466.092,146 | 3 | 448.581,148 466.094,384 | 4.251 |
| 3 | 448.581,148 466.094,384 | 4 | 448.550,603 466.139,109 | 54.16 |
| 4 | 448.550,603 466.139,109 | 1 | 448.546,988 466.136,872 | 4.251 |

** Lungimile segmentelor sunt determinate în planul de proiecție Stereo 70 și sunt rotunjite la 1 milimetru.

***** Distanţa dintre puncte este formată din segmente cumulate ce sunt mai mici decât valoarea 1 milimetru.**

**DATE DESPRE IMOBILUL NR. 6426**

Oficiul de Cadastru și Publicitate Imobiliară SIBIU
Biroul de Cadastru și Publicitate Imobiliară Avrig

A. Partea I. Descrierea imobilului

TEREN Extravilan

Adresa: Jud. Sibiu

| Nr. Crt | Nr cadastral Nr. topografic | Suprafața* (mp) | Observații / Referințe |
|---------|--------------------------------|-----------------|---|
| A1 | | 60 | Sector cadastral:12 Teren neimprejmuit; |

B. Partea II. Proprietari și acte

| Inscrieri privitoare la dreptul de proprietate și alte drepturi reale | | Referințe |
|--|--|-----------|
| / | | |
| Act Administrativ nr. 1449/48, din 23/06/2004 emis de CJPSDPAT (titlu de proprietate); | | |
| B1 | Intabulare, drept de PROPRIETATE, dobandit prin Reconstituire, cota actuala 1/1 1) POPA AUREL 2) HRINCEA SOFIA 3) MOHANU NELA 4) RAȚIU IOSIF | A1 |

C. Partea III. SARCINI .

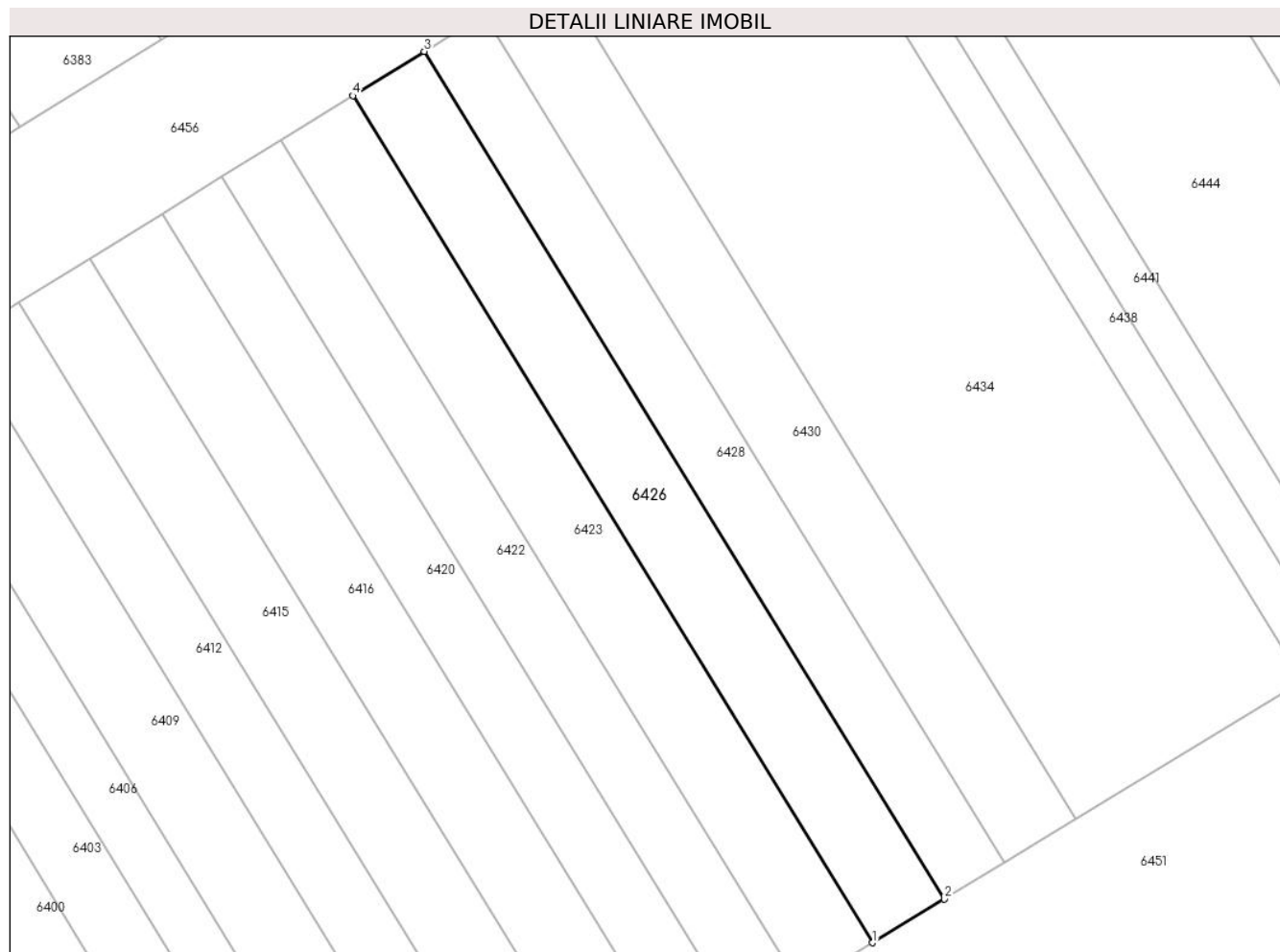
| Inscrieri privind dezmembramintele dreptului de proprietate, drepturi reale de garanție și sarcini | Referințe |
|--|-----------|
| NU SUNT | |

Anexa Nr. 1 La Partea I

Teren

| Nr cadastral | Suprafața (mp)* | Observații / Referințe |
|--------------|-----------------|------------------------|
| | 60 | |

* Suprafața este determinată în planul de proiecție Stereo 70.



Date referitoare la teren

| Crt | Categorie folosință | Intravilan | Suprafața (mp) | Tarla | Parcelă | Nr. topo | Observații / Referințe |
|-----|---------------------|------------|----------------|-------|---------|----------|------------------------|
| 1 | arabil | NU | 60 | 4 | 59/91 | - | |

Lungime Segmente

1) Valorile lungimilor segmentelor sunt obținute din proiecție în plan.

| Punct început | X / Y | Punct sfârșit | X / Y | Lungime segment (** (m) |
|---------------|----------------------------|---------------|----------------------------|-------------------------|
| 1 | 448.571,478 466.052,386 | 2 | 448.573,404 466.053,555 | 2.253 |
| 2 | 448.573,404 466.053,555 | 3 | 448.559,458 466.076,254 | 26.641 |
| 3 | 448.559,458 466.076,254 | 4 | 448.557,542 466.075,068 | 2.253 |
| 4 | 448.557,542 466.075,068 | 1 | 448.571,478 466.052,386 | 26.621 |

** Lungimile segmentelor sunt determinate în planul de proiecție Stereo 70 și sunt rotunjite la 1 milimetru.

***** Distanţa dintre puncte este formată din segmente cumulate ce sunt mai mici decât valoarea 1 milimetru.**

**DATE DESPRE IMOBILUL NR. 6427**

Oficiul de Cadastru și Publicitate Imobiliară SIBIU
Biroul de Cadastru și Publicitate Imobiliară Avrig

A. Partea I. Descrierea imobilului

TEREN Extravilan

Adresa: Jud. Sibiu

| Nr. Crt | Nr cadastral Nr. topografic | Suprafața* (mp) | Observații / Referințe |
|---------|-----------------------------|-----------------|---|
| A1 | | 120 | Sector cadastral:12 Teren neimprejmuit; |

B. Partea II. Proprietari și acte

| Inscrieri privitoare la dreptul de proprietate și alte drepturi reale | | Referințe |
|--|--|-----------|
| / | | |
| Act Administrativ nr. 1217/48, din 29/01/2004 emis de CJPSDPAT (titlu de proprietate); | | |
| B1 | Intabulare, drept de PROPRIETATE, dobandit prin Reconstituire, cota actuala 1/1 1) SUCIU GHEORGHE | A1 |

C. Partea III. SARCINI .

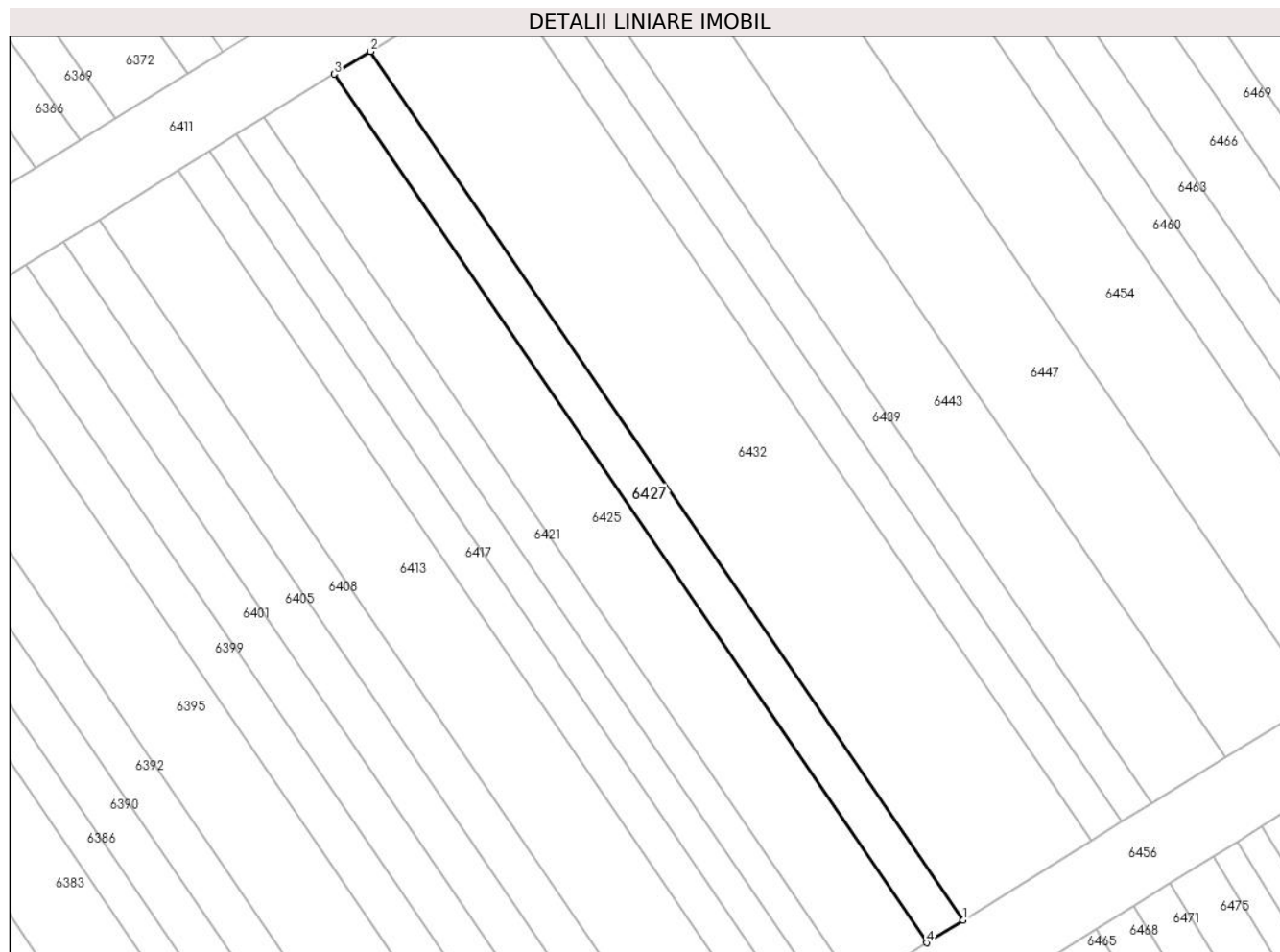
| Inscrieri privind dezmembramintele dreptului de proprietate, drepturi reale de garanție și sarcini | Referințe |
|--|-----------|
| NU SUNT | |

Anexa Nr. 1 La Partea I

Teren

| Nr cadastral | Suprafața (mp)* | Observații / Referințe |
|--------------|-----------------|------------------------|
| | 120 | |

* Suprafața este determinată în planul de proiecție Stereo 70.



Date referitoare la teren

| Crt | Categorie folosință | Intra vilan | Suprafața (mp) | Tarla | Parcelă | Nr. topo | Observații / Referințe |
|-----|---------------------|-------------|----------------|-------|---------|----------|------------------------|
| 1 | arabil | NU | 120 | 4 | 59/139 | - | |

Lungime Segmente

1) Valorile lungimilor segmentelor sunt obținute din proiecție în plan.

| Punct început | X / Y | Punct sfârșit | X / Y | Lungime segment (** (m) |
|---------------|----------------------------|---------------|----------------------------|-------------------------|
| 1 | 448.583,034 466.095,551 | 2 | 448.552,489 466.140,276 | 54.16 |
| 2 | 448.552,489 466.140,276 | 3 | 448.550,603 466.139,109 | 2.218 |
| 3 | 448.550,603 466.139,109 | 4 | 448.581,148 466.094,384 | 54.16 |
| 4 | 448.581,148 466.094,384 | 1 | 448.583,034 466.095,551 | 2.218 |

** Lungimile segmentelor sunt determinate în planul de proiecție Stereo 70 și sunt rotunjite la 1 milimetru.

***** Distanţa dintre puncte este formată din segmente cumulate ce sunt mai mici decât valoarea 1 milimetru.**

**DATE DESPRE IMOBILUL NR. 6428**

Oficiul de Cadastru și Publicitate Imobiliară SIBIU
Biroul de Cadastru și Publicitate Imobiliară Avrig

A. Partea I. Descrierea imobilului

TEREN Extravilan

Adresa: Jud. Sibiu

| Nr. Crt | Nr cadastral Nr. topografic | Suprafața* (mp) | Observații / Referințe |
|---------|-----------------------------|-----------------|---|
| A1 | | 50 | Sector cadastral:12 Teren neimprejmuit; |

B. Partea II. Proprietari și acte

| Inscrieri privitoare la dreptul de proprietate și alte drepturi reale | | Referințe |
|--|---|-----------|
| / | | |
| Act Administrativ nr. 1064/48, din 30/09/2003 emis de CJPSDPAT (titlu de proprietate); | | |
| B1 | Intabulare, drept de PROPRIETATE, dobandit prin Reconstituire, cota actuala 1/1 1) RAȚIU DAVID | A1 |

C. Partea III. SARCINI .

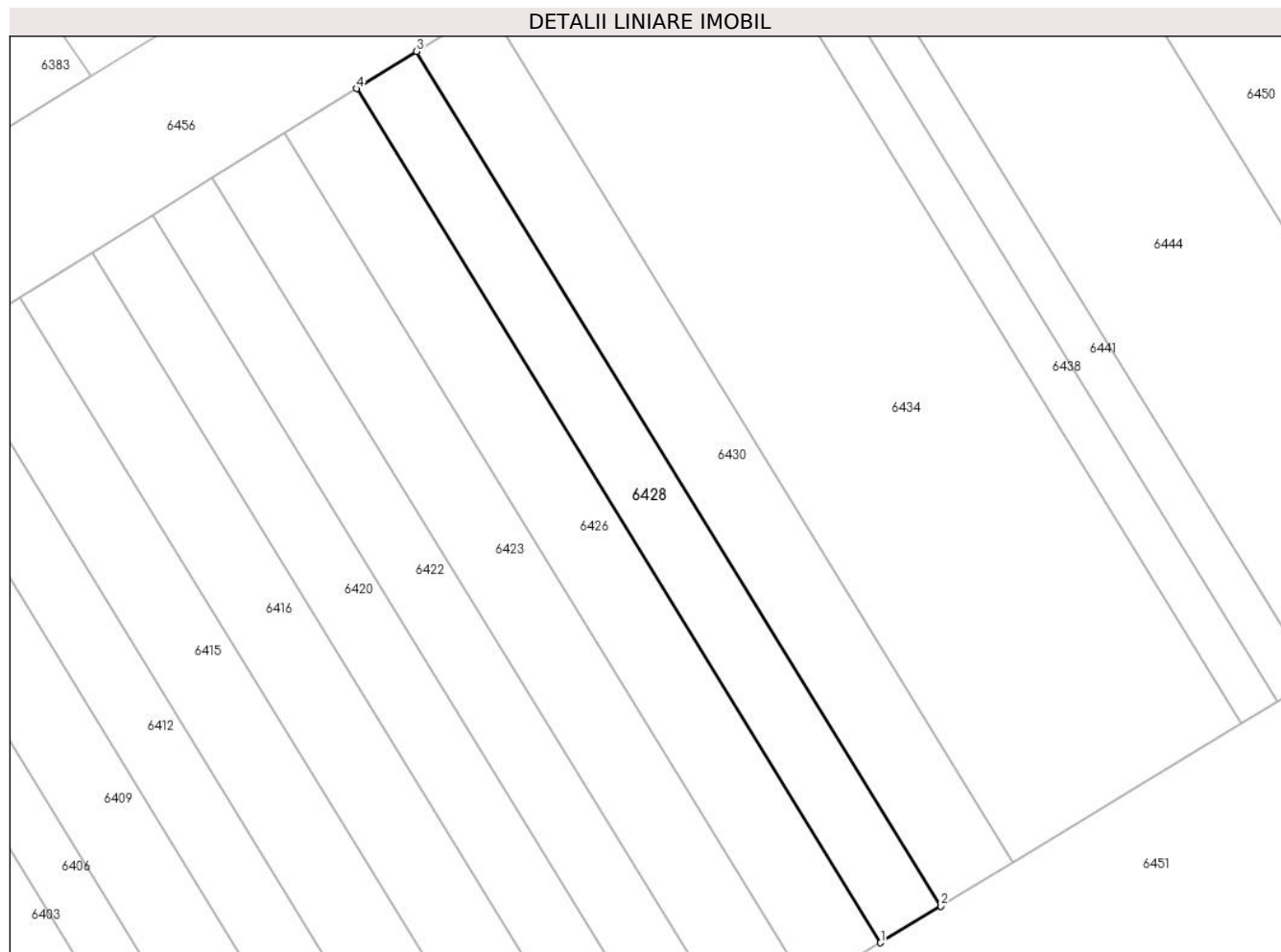
| Inscrieri privind dezmembramintele dreptului de proprietate, drepturi reale de garanție și sarcini | Referințe |
|--|-----------|
| NU SUNT | |

Anexa Nr. 1 La Partea I

Teren

| Nr cadastral | Suprafața (mp)* | Observații / Referințe |
|--------------|-----------------|------------------------|
| | 50 | |

* Suprafața este determinată în planul de proiecție Stereo 70.



Date referitoare la teren

| Crt | Categorie folosință | Intra vilan | Suprafața (mp) | Tarla | Parcelă | Nr. topo | Observații / Referințe |
|-----|---------------------|-------------|----------------|-------|---------|----------|------------------------|
| 1 | arabil | NU | 50 | 4 | 59/90 | - | |

Lungime Segmente

1) Valorile lungimilor segmentelor sunt obținute din proiecție în plan.

| Punct început | X / Y | Punct sfârșit | X / Y | Lungime segment (** (m) |
|---------------|----------------------------|---------------|----------------------------|-------------------------|
| 1 | 448.573,404 466.053,555 | 2 | 448.575,008 466.054,528 | 1.876 |
| 2 | 448.575,008 466.054,528 | 3 | 448.561,053 466.077,241 | 26.657 |
| 3 | 448.561,053 466.077,241 | 4 | 448.559,458 466.076,254 | 1.876 |
| 4 | 448.559,458 466.076,254 | 1 | 448.573,404 466.053,555 | 26.641 |

** Lungimile segmentelor sunt determinate în planul de proiecție Stereo 70 și sunt rotunjite la 1 milimetru.

***** Distanţa dintre puncte este formată din segmente cumulate ce sunt mai mici decât valoarea 1 milimetru.**

**DATE DESPRE IMOBILUL NR. 6429**

Oficiul de Cadastru și Publicitate Imobiliară SIBIU
Biroul de Cadastru și Publicitate Imobiliară Avrig

A. Partea I. Descrierea imobilului

TEREN Extravilan

Adresa: Jud. Sibiu

| Nr. Crt | Nr cadastral Nr. topografic | Suprafața* (mp) | Observații / Referințe |
|---------|-----------------------------|-----------------|---|
| A1 | | 130 | Sector cadastral:12 Teren neimprejmuit; |

B. Partea II. Proprietari și acte

| Inscrieri privitoare la dreptul de proprietate și alte drepturi reale | | Referințe |
|--|--|-----------|
| / | | |
| Act Notarial nr. 320, din 13/07/2004 emis de NP SALOMIE IOAN CRISTIAN (act de partaj); | | |
| B1 | Intabulare, drept de PROPRIETATE, dobandit prin Conventie, cota actuala 1/1 1) LIMBASAN MARIA | A1 |

C. Partea III. SARCINI .

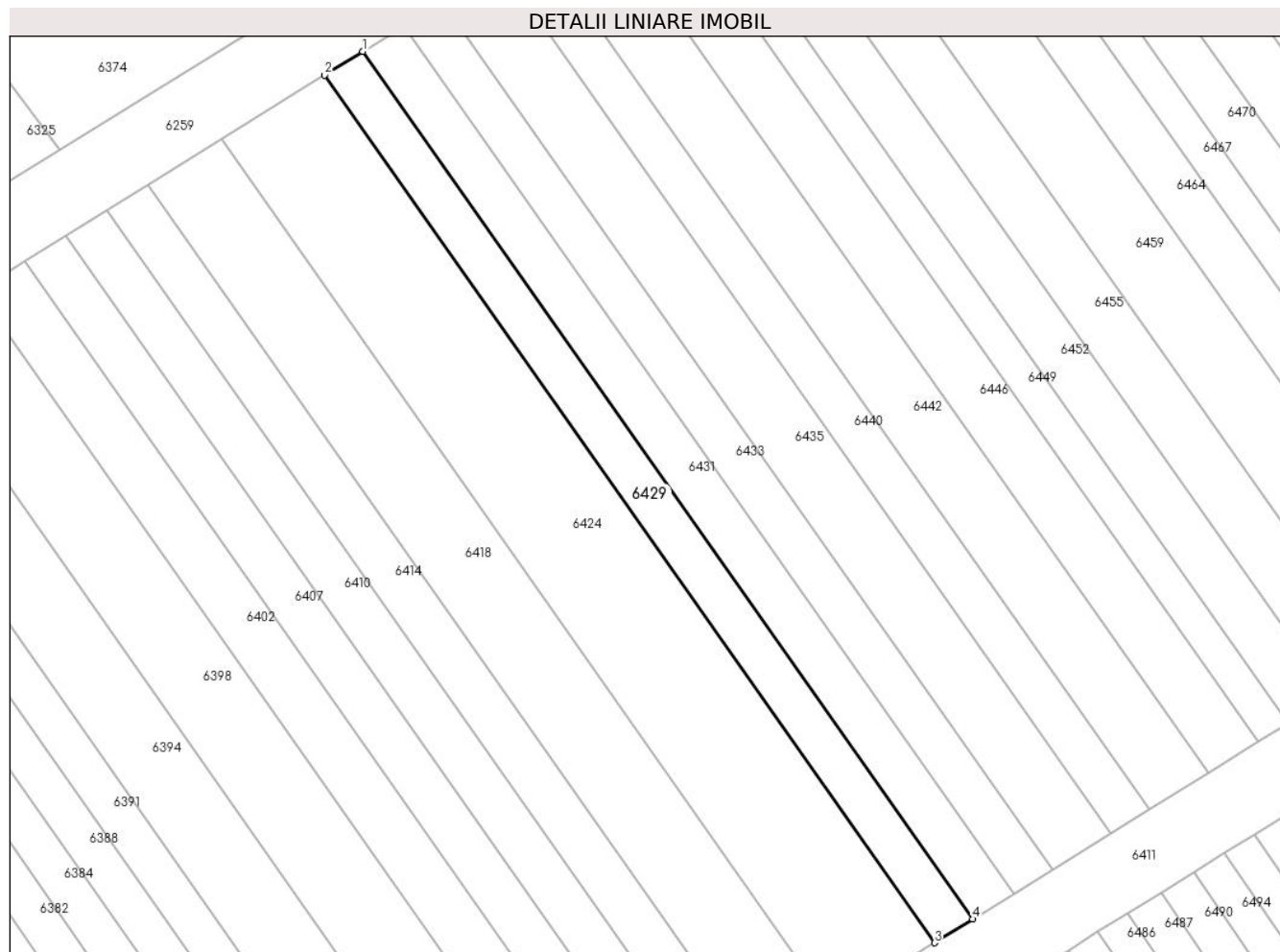
| Inscrieri privind dezmembramintele dreptului de proprietate, drepturi reale de garanție și sarcini | Referințe |
|--|-----------|
| NU SUNT | |

Anexa Nr. 1 La Partea I

Teren

| | | |
|--------------|-----------------|------------------------|
| Nr cadastral | Suprafața (mp)* | Observații / Referințe |
| | 130 | |

* Suprafața este determinată în planul de proiecție Stereo 70.



Date referitoare la teren

| Crt | Categorie folosință | Intra vilan | Suprafața (mp) | Tarla | Parcelă | Nr. topo | Observații / Referințe |
|-----|---------------------|-------------|----------------|-------|---------|----------|------------------------|
| 1 | arabil | NU | 130 | 4 | 59/240 | - | |

Lungime Segmente

1) Valorile lungimilor segmentelor sunt obținute din proiecție în plan.

| Punct început | X / Y | Punct sfârșit | X / Y | Lungime segment (** (m) |
|---------------|----------------------------|---------------|----------------------------|-------------------------|
| 1 | 448.552,584 466.210,037 | 2 | 448.550,585 466.208,797 | 2.352 |
| 2 | 448.550,585 466.208,797 | 3 | 448.582,448 466.163,526 | 55.36 |
| 3 | 448.582,448 466.163,526 | 4 | 448.584,448 466.164,764 | 2.352 |
| 4 | 448.584,448 466.164,764 | 1 | 448.552,584 466.210,037 | 55.362 |

** Lungimile segmentelor sunt determinate în planul de proiecție Stereo 70 și sunt rotunjite la 1 milimetru.

***** Distanţa dintre puncte este formată din segmente cumulate ce sunt mai mici decât valoarea 1 milimetru.**

**DATE DESPRE IMOBILUL NR. 6430**

Oficiul de Cadastru și Publicitate Imobiliară SIBIU
Biroul de Cadastru și Publicitate Imobiliară Avrig

A. Partea I. Descrierea imobilului

TEREN Extravilan

Adresa: Jud. Sibiu

| Nr. Crt | Nr cadastral Nr. topografic | Suprafața* (mp) | Observații / Referințe |
|---------|-----------------------------|-----------------|---|
| A1 | | 60 | Sector cadastral:12 Teren neimprejmuit; |

B. Partea II. Proprietari și acte

| Inscrieri privitoare la dreptul de proprietate și alte drepturi reale | | Referințe |
|---|---|-----------|
| / | | |
| Act Notarial nr. 2656, din 20/12/2021 emis de NP POPA CORNELIA (act de partaj); | | |
| B1 | Intabulare, drept de PROPRIETATE, dobandit prin Conventie, cota actuala 1/1 1) RAȚIU DAVID | A1 |

C. Partea III. SARCINI .

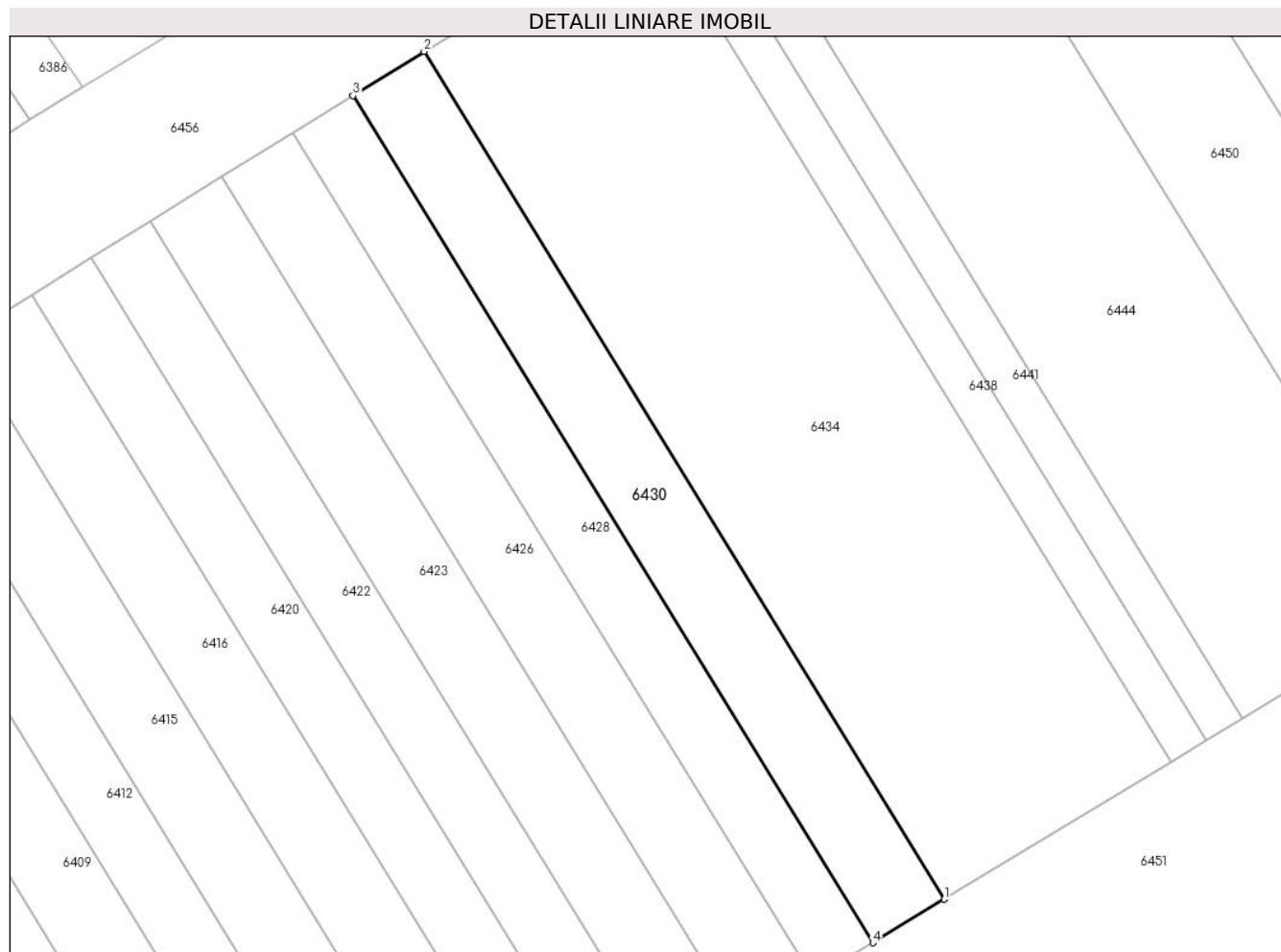
| Inscrieri privind dezmembramintele dreptului de proprietate, drepturi reale de garanție și sarcini | Referințe |
|--|-----------|
| NU SUNT | |

Anexa Nr. 1 La Partea I

Teren

| Nr cadastral | Suprafața (mp)* | Observații / Referințe |
|--------------|-----------------|------------------------|
| | 60 | |

* Suprafața este determinată în planul de proiecție Stereo 70.



Date referitoare la teren

| Crt | Categorie folosință | Intravilan | Suprafața (mp) | Tarla | Parcelă | Nr. topo | Observații / Referințe |
|-----|---------------------|------------|----------------|-------|---------|----------|------------------------|
| 1 | arabil | NU | 60 | 4 | 59/89 | - | |

Lungime Segmente

1) Valorile lungimilor segmentelor sunt obținute din proiecție în plan.

| Punct început | X / Y | Punct sfârșit | X / Y | Lungime segment (** (m) |
|---------------|----------------------------|---------------|----------------------------|-------------------------|
| 1 | 448.576,931 466.055,696 | 2 | 448.562,966 466.078,425 | 26.677 |
| 2 | 448.562,966 466.078,425 | 3 | 448.561,053 466.077,241 | 2.25 |
| 3 | 448.561,053 466.077,241 | 4 | 448.575,008 466.054,528 | 26.657 |
| 4 | 448.575,008 466.054,528 | 1 | 448.576,931 466.055,696 | 2.25 |

** Lungimile segmentelor sunt determinate în planul de proiecție Stereo 70 și sunt rotunjite la 1 milimetru.

***** Distanţa dintre puncte este formată din segmente cumulate ce sunt mai mici decât valoarea 1 milimetru.**

**DATE DESPRE IMOBILUL NR. 6431**

Oficiul de Cadastru și Publicitate Imobiliară SIBIU
Biroul de Cadastru și Publicitate Imobiliară Avrig

A. Partea I. Descrierea imobilului

TEREN Extravilan

Adresa: Jud. Sibiu

| Nr. Crt | Nr cadastral Nr. topografic | Suprafața* (mp) | Observații / Referințe |
|---------|-----------------------------|-----------------|---|
| A1 | | 140 | Sector cadastral:12 Teren neimprejmuit; |

B. Partea II. Proprietari și acte

| Inscrieri privitoare la dreptul de proprietate și alte drepturi reale | | Referințe |
|--|--|-----------|
| / | | |
| Act Administrativ nr. 1213/48, din 29/01/2004 emis de CJPSDPAT (titlu de proprietate); | | |
| B1 | Intabulare, drept de PROPRIETATE, dobandit prin Reconstituire, cota actuala 1/1 1) HAIUC SIMION | A1 |

C. Partea III. SARCINI .

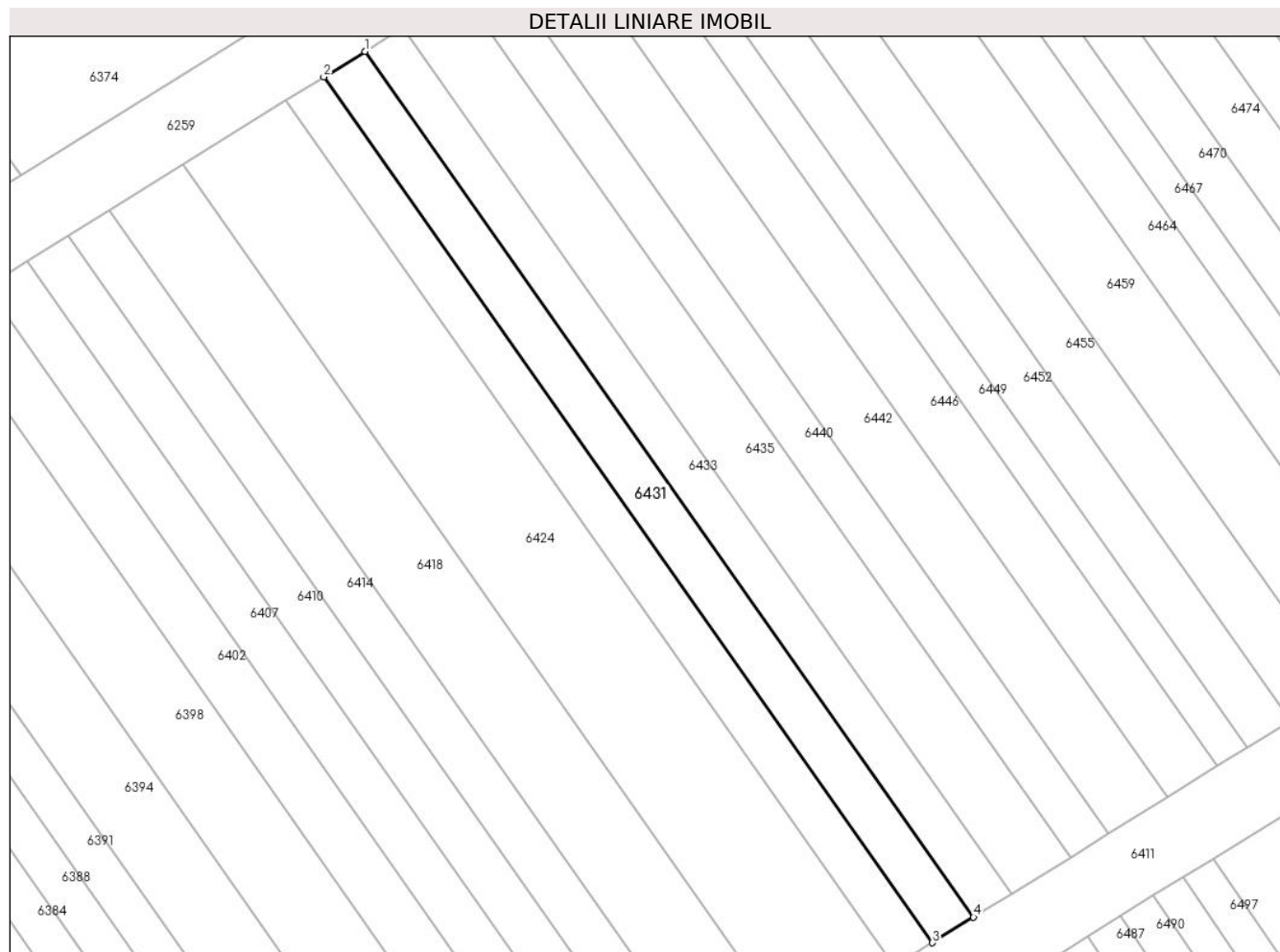
| Inscrieri privind dezmembramintele dreptului de proprietate, drepturi reale de garanție și sarcini | Referințe |
|--|-----------|
| NU SUNT | |

Anexa Nr. 1 La Partea I

Teren

| | | |
|--------------|-----------------|------------------------|
| Nr cadastral | Suprafața (mp)* | Observații / Referințe |
| | 140 | |

* Suprafața este determinată în planul de proiecție Stereo 70.



Date referitoare la teren

| Crt | Categorie folosință | Intravilan | Suprafața (mp) | Tarla | Parcelă | Nr. topo | Observații / Referințe |
|-----|---------------------|------------|----------------|-------|---------|----------|------------------------|
| 1 | arabil | NU | 140 | 4 | 59/241 | - | |

Lungime Segmente

1) Valorile lungimilor segmentelor sunt obținute din proiecție în plan.

| Punct început | X / Y | Punct sfârșit | X / Y | Lungime segment (** (m) |
|---------------|----------------------------|---------------|----------------------------|-------------------------|
| 1 | 448.554,736 466.211,372 | 2 | 448.552,584 466.210,037 | 2.533 |
| 2 | 448.552,584 466.210,037 | 3 | 448.584,448 466.164,764 | 55.362 |
| 3 | 448.584,448 466.164,764 | 4 | 448.586,602 466.166,097 | 2.533 |
| 4 | 448.586,602 466.166,097 | 1 | 448.554,736 466.211,372 | 55.365 |

** Lungimile segmentelor sunt determinate în planul de proiecție Stereo 70 și sunt rotunjite la 1 milimetru.

***** Distanţa dintre puncte este formată din segmente cumulate ce sunt mai mici decât valoarea 1 milimetru.**

**DATE DESPRE IMOBILUL NR. 6432**

Oficiul de Cadastru și Publicitate Imobiliară SIBIU
Biroul de Cadastru și Publicitate Imobiliară Avrig

A. Partea I. Descrierea imobilului

TEREN Extravilan

Adresa: Jud. Sibiu

| Nr. Crt | Nr cadastral Nr. topografic | Suprafața* (mp) | Observații / Referințe |
|---------|-----------------------------|-----------------|---|
| A1 | | 420 | Sector cadastral:12 Teren neimprejmuit; |

B. Partea II. Proprietari și acte

| Inscrieri privitoare la dreptul de proprietate și alte drepturi reale | | Referințe |
|--|--|-----------|
| / | | |
| Act Administrativ nr. 1312/48, din 12/03/2004 emis de CJPSDPAT (titlu de proprietate); | | |
| B1 | Intabulare, drept de PROPRIETATE, dobandit prin Reconstituire, cota actuala 1/1 1) RAȚIU IOAN | A1 |

C. Partea III. SARCINI .

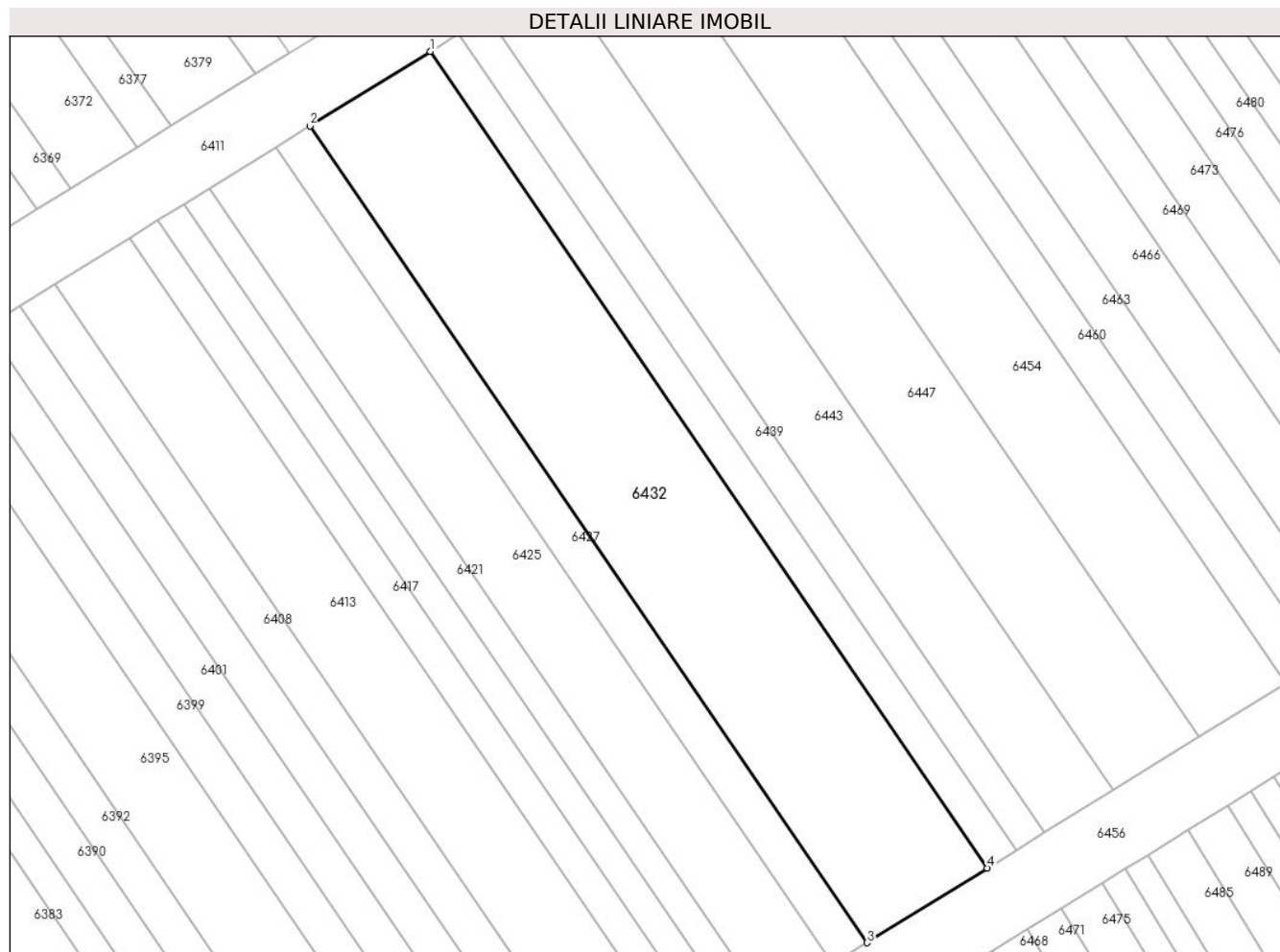
| Inscrieri privind dezmembramintele dreptului de proprietate, drepturi reale de garanție și sarcini | Referințe |
|--|-----------|
| NU SUNT | |

Anexa Nr. 1 La Partea I

Teren

| Nr cadastral | Suprafața (mp)* | Observații / Referințe |
|--------------|-----------------|------------------------|
| | 420 | |

* Suprafața este determinată în planul de proiecție Stereo 70.



Date referitoare la teren

| Crt | Categorie folosință | Intravilan | Suprafața (mp) | Tarla | Parcelă | Nr. topo | Observații / Referințe |
|-----|---------------------|------------|----------------|-------|---------|----------|------------------------|
| 1 | arabil | NU | 420 | 4 | 59/140 | - | |

Lungime Segmente

1) Valorile lungimilor segmentelor sunt obținute din proiecție în plan.

| Punct început | X / Y | Punct sfârșit | X / Y | Lungime segment (** (m) |
|---------------|----------------------------|---------------|----------------------------|-------------------------|
| 1 | 448.559,089 466.144,362 | 2 | 448.552,489 466.140,276 | 7.763 |
| 2 | 448.552,489 466.140,276 | 3 | 448.583,034 466.095,551 | 54.16 |
| 3 | 448.583,034 466.095,551 | 4 | 448.589,634 466.099,637 | 7.763 |
| 4 | 448.589,634 466.099,637 | 1 | 448.559,089 466.144,362 | 54.16 |

** Lungimile segmentelor sunt determinate în planul de proiecție Stereo 70 și sunt rotunjite la 1 milimetru.

***** Distanţa dintre puncte este formată din segmente cumulate ce sunt mai mici decât valoarea 1 milimetru.**

**DATE DESPRE IMOBILUL NR. 6433**

Oficiul de Cadastru și Publicitate Imobiliară SIBIU
Biroul de Cadastru și Publicitate Imobiliară Avrig

A. Partea I. Descrierea imobilului

TEREN Extravilan

Adresa: Jud. Sibiu

| Nr. Crt | Nr cadastral Nr. topografic | Suprafața* (mp) | Observații / Referințe |
|---------|-----------------------------|-----------------|---|
| A1 | | 130 | Sector cadastral:12 Teren neimprejmuit; |

B. Partea II. Proprietari și acte

| Inscrieri privitoare la dreptul de proprietate și alte drepturi reale | Referințe |
|---|-----------|
| / | |
| Act Administrativ nr. 1367/48, din 20/04/2004 emis de CJPSDPAT (titlu de proprietate); | |
| B1 | A1 |
| Intabulare, drept de PROPRIETATE, dobandit prin Reconstituire, cota actuala 1/1 1) RUSU CORNEL | |

C. Partea III. SARCINI .

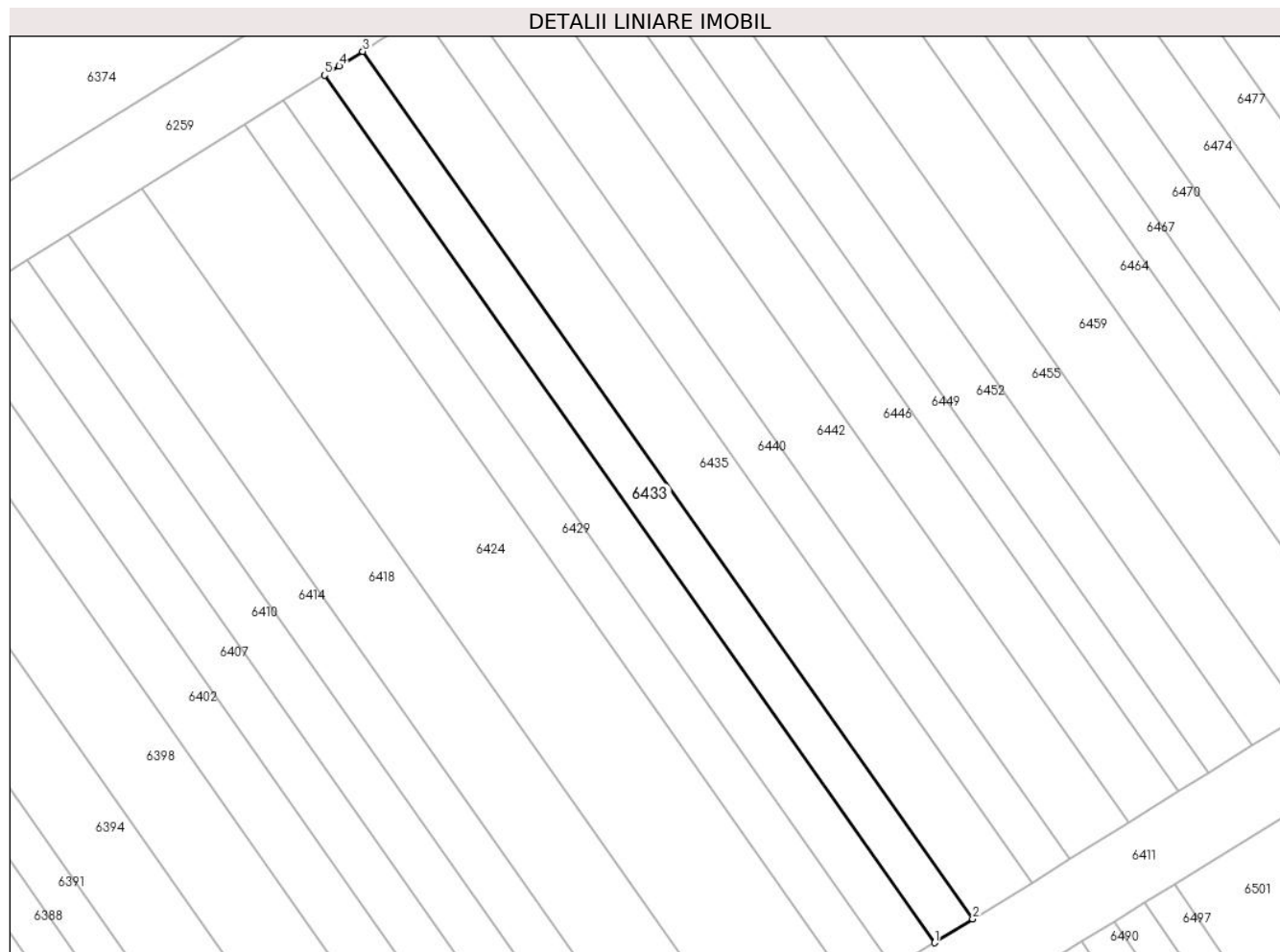
| Inscrieri privind dezmembramintele dreptului de proprietate, drepturi reale de garanție și sarcini | Referințe |
|--|-----------|
| NU SUNT | |

Anexa Nr. 1 La Partea I

Teren

| Nr cadastral | Suprafața (mp)* | Observații / Referințe |
|--------------|-----------------|------------------------|
| | 130 | |

* Suprafața este determinată în planul de proiecție Stereo 70.



Date referitoare la teren

| Crt | Categorie folosință | Intravilan | Suprafața (mp) | Tarla | Parcelă | Nr. topo | Observații / Referințe |
|-----|---------------------|------------|----------------|-------|---------|----------|------------------------|
| 1 | arabil | NU | 130 | 4 | 59/242 | - | |

Lungime Segmente

1) Valorile lungimilor segmentelor sunt obținute din proiecție în plan.

| Punct început | X / Y | Punct sfârșit | X / Y | Lungime segment (** (m) |
|---------------|----------------------------|---------------|----------------------------|-------------------------|
| 1 | 448.586,602 466.166,097 | 2 | 448.588,602 466.167,335 | 2.352 |
| 2 | 448.588,602 466.167,335 | 3 | 448.556,735 466.212,612 | 55.367 |
| 3 | 448.556,735 466.212,612 | 4 | 448.555,498 466.211,845 | 1.456 |
| 4 | 448.555,498 466.211,845 | 5 | 448.554,736 466.211,372 | 0.896 |
| 5 | 448.554,736 466.211,372 | 1 | 448.586,602 466.166,097 | 55.365 |

**** Lungimile segmentelor sunt determinate în planul de proiecție Stereo 70 și sunt rotunjite la 1 milimetru.**

***** Distanța dintre puncte este formată din segmente cumulate ce sunt mai mici decât valoarea 1 milimetru.**

**DATE DESPRE IMOBILUL NR. 6434**

Oficiul de Cadastru și Publicitate Imobiliară SIBIU
Biroul de Cadastru și Publicitate Imobiliară Avrig

A. Partea I. Descrierea imobilului

TEREN Extravilan

Adresa: Jud. Sibiu

| Nr. Crt | Nr cadastral Nr. topografic | Suprafața* (mp) | Observații / Referințe |
|---------|-----------------------------|-----------------|---|
| A1 | | 190 | Sector cadastral:12 Teren neimprejmuit; |

B. Partea II. Proprietari și acte

| Inscrieri privitoare la dreptul de proprietate și alte drepturi reale | Referințe |
|---|-----------|
| / | |
| Act Administrativ nr. 1156/48, din 25/11/2003 emis de CJPSDPAT (titlu de proprietate); | |
| B1 | A1 |
| Intabulare, drept de PROPRIETATE, dobandit prin Reconstituire, cota actuala 1/1 1) STOICA CORNEL | |

C. Partea III. SARCINI .

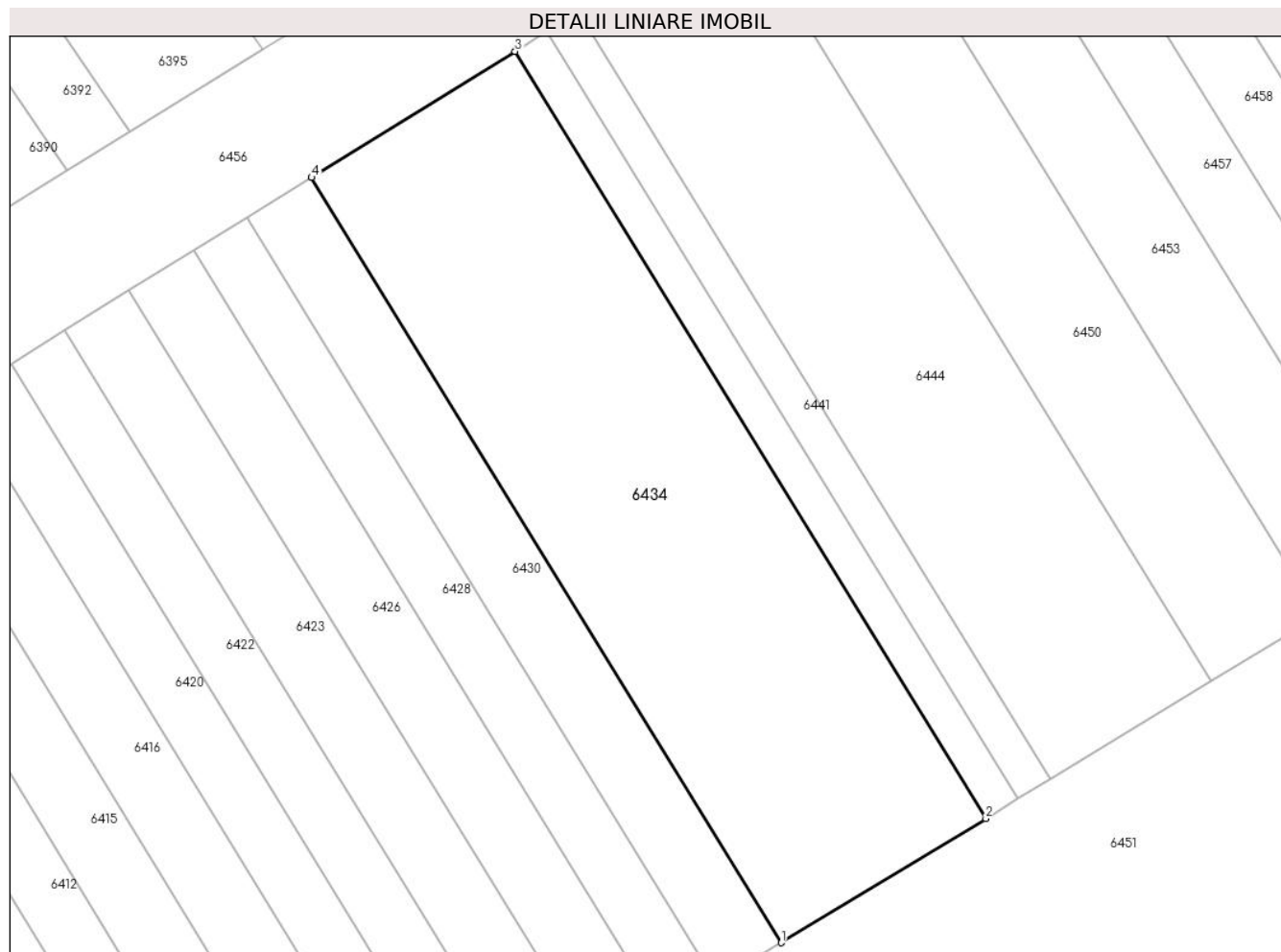
| Inscrieri privind dezmembramintele dreptului de proprietate, drepturi reale de garanție și sarcini | Referințe |
|--|-----------|
| NU SUNT | |

Anexa Nr. 1 La Partea I

Teren

| | | |
|--------------|-----------------|------------------------|
| Nr cadastral | Suprafața (mp)* | Observații / Referințe |
| | 190 | |

* Suprafața este determinată în planul de proiecție Stereo 70.



Date referitoare la teren

| Crt | Categorie folosință | Intra vilan | Suprafața (mp) | Tarla | Parcelă | Nr. topo | Observații / Referințe |
|-----|---------------------|-------------|----------------|-------|---------|----------|------------------------|
| 1 | arabil | NU | 190 | 4 | 59/88 | - | |

Lungime Segmente

1) Valorile lungimilor segmentelor sunt obținute din proiecție în plan.

| Punct început | X / Y | Punct sfârșit | X / Y | Lungime segment (** (m) |
|---------------|----------------------------|---------------|----------------------------|-------------------------|
| 1 | 448.576,931 466.055,696 | 2 | 448.583,013 466.059,386 | 7.114 |
| 2 | 448.583,013 466.059,386 | 3 | 448.569,015 466.082,17 | 26.74 |
| 3 | 448.569,015 466.082,17 | 4 | 448.562,966 466.078,425 | 7.114 |
| 4 | 448.562,966 466.078,425 | 1 | 448.576,931 466.055,696 | 26.677 |

** Lungimile segmentelor sunt determinate în planul de proiecție Stereo 70 și sunt rotunjite la 1 milimetru.

***** Distanţa dintre puncte este formată din segmente cumulate ce sunt mai mici decât valoarea 1 milimetru.**

**DATE DESPRE IMOBILUL NR. 6435**

Oficiul de Cadastru și Publicitate Imobiliară SIBIU
Biroul de Cadastru și Publicitate Imobiliară Avrig

A. Partea I. Descrierea imobilului

TEREN Extravilan

Adresa: Jud. Sibiu

| Nr. Crt | Nr cadastral Nr. topografic | Suprafața* (mp) | Observații / Referințe |
|---------|-----------------------------|-----------------|---|
| A1 | | 200 | Sector cadastral:12 Teren neimprejmuit; |

B. Partea II. Proprietari și acte

| Inscrieri privitoare la dreptul de proprietate și alte drepturi reale | Referințe |
|--|-----------|
| / | |
| Act Administrativ nr. 1134/48, din 14/11/2003 emis de CJPSDPAT (titlu de proprietate); | |
| B1 | A1 |
| Intabulare, drept de PROPRIETATE, dobandit prin Reconstituire, cota actuala 1/1 1) CĂLIN IOAN | |

C. Partea III. SARCINI .

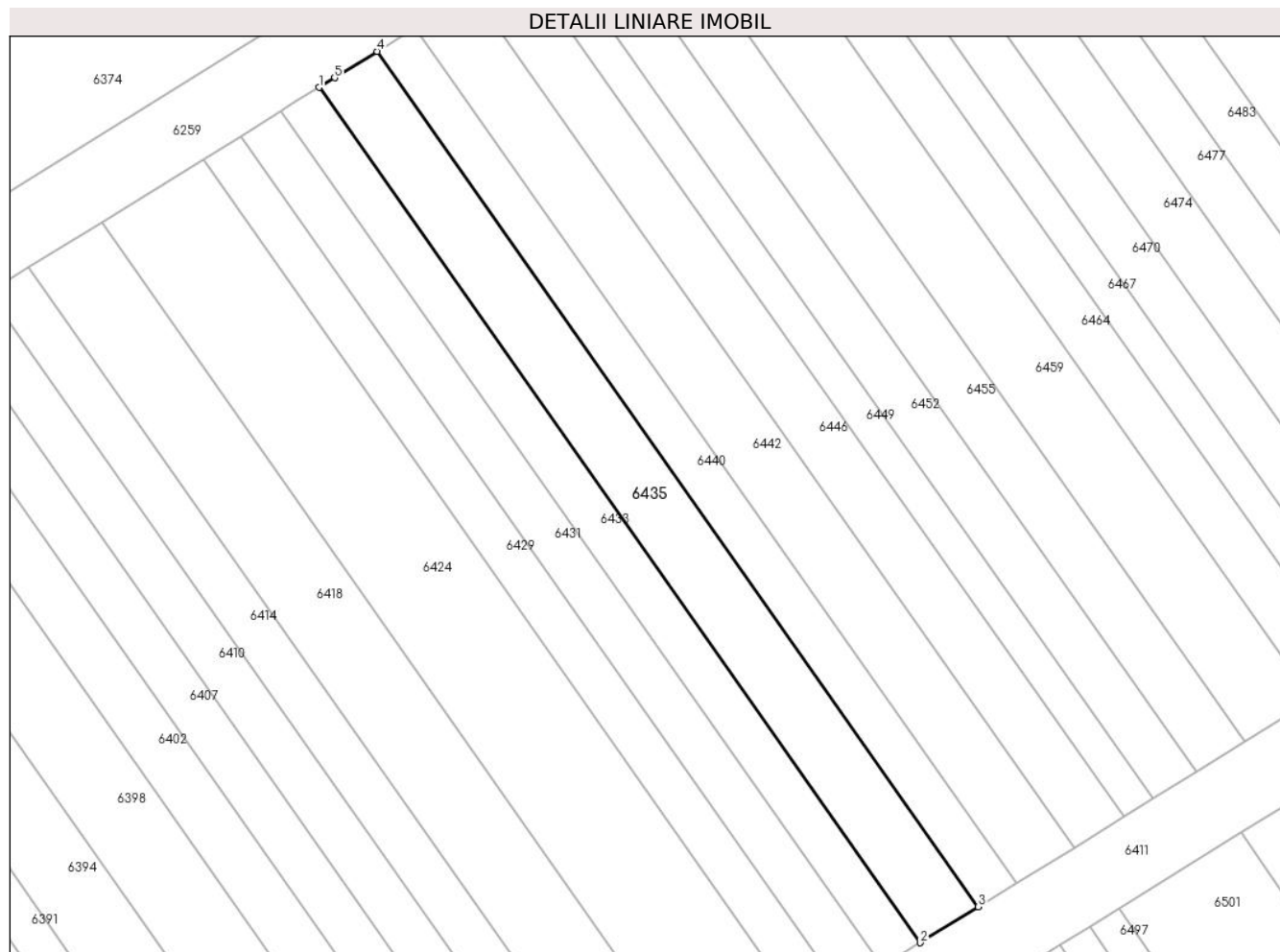
| Inscrieri privind dezmembramintele dreptului de proprietate, drepturi reale de garanție și sarcini | Referințe |
|--|-----------|
| NU SUNT | |

Anexa Nr. 1 La Partea I

Teren

| | | |
|--------------|-----------------|------------------------|
| Nr cadastral | Suprafața (mp)* | Observații / Referințe |
| | 200 | |

* Suprafața este determinată în planul de proiecție Stereo 70.



Date referitoare la teren

| Crt | Categorie folosință | Intravilan | Suprafața (mp) | Tarla | Parcelă | Nr. topo | Observații / Referințe |
|-----|---------------------|------------|----------------|-------|---------|----------|------------------------|
| 1 | arabil | NU | 200 | 4 | 59/243 | - | |

Lungime Segmente

1) Valorile lungimilor segmentelor sunt obținute din proiecție în plan.

| Punct început | X / Y | Punct sfârșit | X / Y | Lungime segment (** (m) |
|---------------|----------------------------|---------------|----------------------------|-------------------------|
| 1 | 448.556,735 466.212,612 | 2 | 448.588,602 466.167,335 | 55.367 |
| 2 | 448.588,602 466.167,335 | 3 | 448.591,679 466.169,239 | 3.618 |
| 3 | 448.591,679 466.169,239 | 4 | 448.559,809 466.214,52 | 55.371 |
| 4 | 448.559,809 466.214,52 | 5 | 448.557,565 466.213,128 | 2.64 |
| 5 | 448.557,565 466.213,128 | 1 | 448.556,735 466.212,612 | 0.978 |

**** Lungimile segmentelor sunt determinate în planul de proiecție Stereo 70 și sunt rotunjite la 1 milimetru.**

***** Distanța dintre puncte este formată din segmente cumulate ce sunt mai mici decât valoarea 1 milimetru.**

**DATE DESPRE IMOBILUL NR. 6436**

Oficiul de Cadastru și Publicitate Imobiliară SIBIU
Biroul de Cadastru și Publicitate Imobiliară Avrig

A. Partea I. Descrierea imobilului

TEREN Extravilan

Adresa: Jud. Sibiu

| Nr. Crt | Nr cadastral Nr. topografic | Suprafața* (mp) | Observații / Referințe |
|---------|--------------------------------|-----------------|---|
| A1 | | 1.408 | Sector cadastral:12 Teren neimprejmuit; |

B. Partea II. Proprietari și acte

| Inscrieri privitoare la dreptul de proprietate și alte drepturi reale | | Referințe |
|---|--|-----------|
| / | | |
| Act Normativ nr. 978, din 19/09/2002 emis de GUVERNUL ROMANIEI (Anexa 47 privind inventarul bunurilor care aparțin domeniului public al comunei Racovita, insusit de Consiliul Local prin HCL 24 din 30.04.2001); | | |
| B1 | Intabulare, drept de PROPRIETATE, dobandit prin Lege, cota actuala 1/1 1) COMUNA RACOVITA-DOMENIUL PUBLIC, CIF:4241150 | A1 |

C. Partea III. SARCINI .

| Inscrieri privind dezmembramintele dreptului de proprietate, drepturi reale de garanție și sarcini | Referințe |
|--|-----------|
| NU SUNT | |

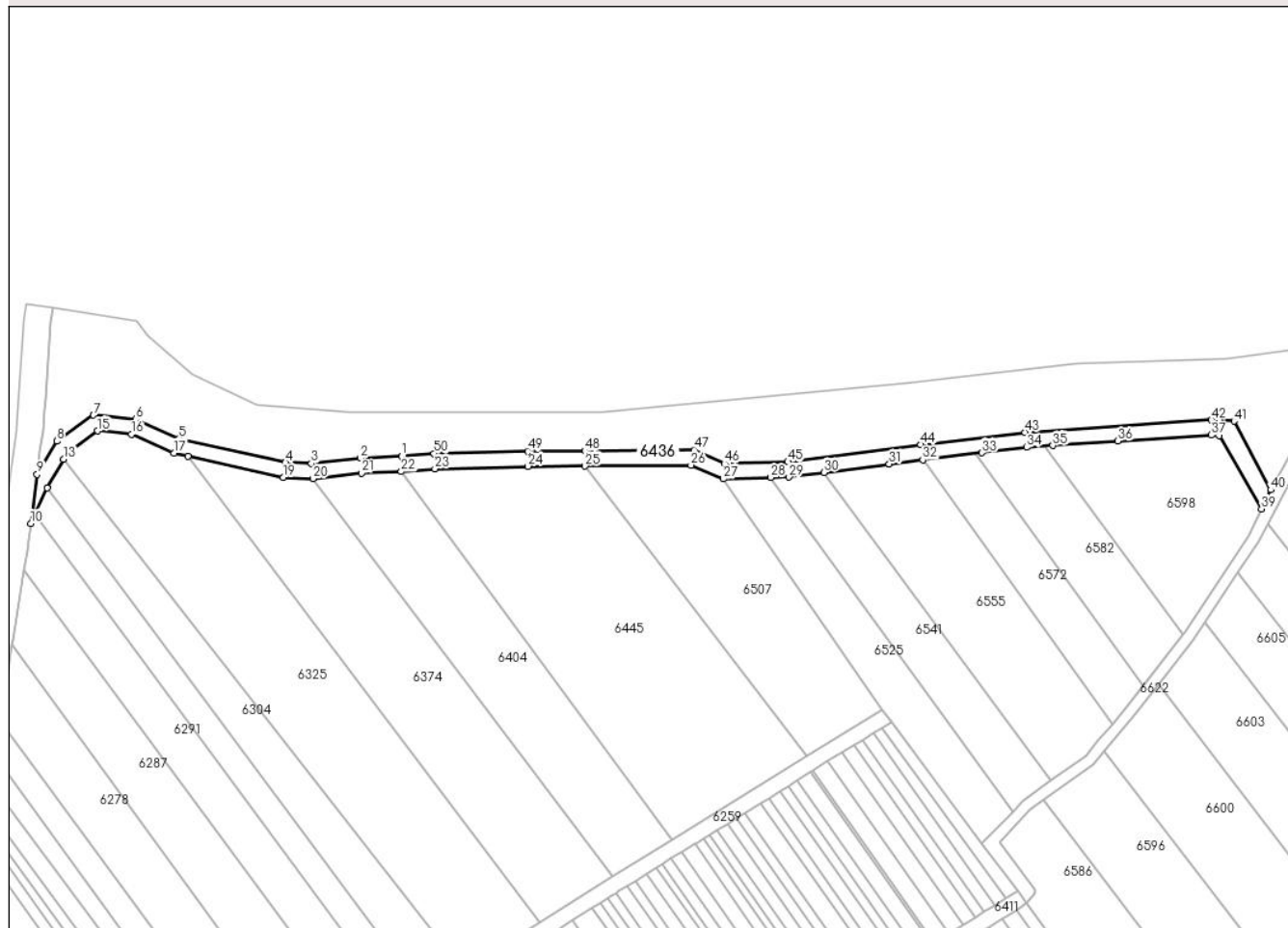
Anexa Nr. 1 La Partea I

Teren

| | | |
|--------------|-----------------|------------------------|
| Nr cadastral | Suprafața (mp)* | Observații / Referințe |
| | 1.408 | |

* Suprafața este determinată în planul de proiecție Stereo 70.

DETALII LINIARE IMOBIL



Date referitoare la teren

| Crt | Categorie folosință | Intravilan | Suprafața (mp) | Tarla | Parcelă | Nr. topo | Observații / Referințe |
|-----|---------------------|------------|----------------|-------|---------|----------|------------------------|
| 1 | drum | NU | 1.408 | 4 | 42/23 | - | |

Lungime Segmente

1) Valorile lungimilor segmentelor sunt obținute din proiecție în plan.

| Punct început | X / Y | Punct sfârșit | X / Y | Lungime segment | Punct început | X / Y | Punct sfârșit | X / Y | Lungime segment | Punct început | X / Y | Punct sfârșit | X / Y | Lungime segment |
|---------------|----------------------------|---------------|----------------------------|-----------------|---------------|----------------------------|---------------|----------------------------|-----------------|---------------|----------------------------|---------------|----------------------------|-----------------|
| 1 | 448.500,362 466.327,446 | 2 | 448.489,527 466.327,002 | 10.84 4 | 2 | 448.489,527 466.327,002 | 3 | 448.476,629 466.325,527 | 12.98 3 | 3 | 448.476,629 466.325,527 | 4 | 448.469,776 466.325,844 | 6.86 |
| 4 | 448.469,776 466.325,844 | 5 | 448.441,732 466.332,152 | 28.74 5 | 5 | 448.441,732 466.332,152 | 6 | 448.430,342 466.337,182 | 12.45 1 | 6 | 448.430,342 466.337,182 | 7 | 448.419,262 466.338,268 | 11.13 3 |
| 7 | 448.419,262 466.338,268 | 8 | 448.409,593 466.331,42 | 11.84 8 | 8 | 448.409,593 466.331,42 | 9 | 448.404,455 466.322,702 | 10.11 9 | 9 | 448.404,455 466.322,702 | 10 | 448.402,777 466.309,804 | 13.00 8 |
| 10 | 448.402,777 466.309,804 | 11 | 448.403,806 466.312,077 | 2.495 | 11 | 448.403,806 466.312,077 | 12 | 448.407,018 466.319,174 | 7.79 | 12 | 448.407,018 466.319,174 | 13 | 448.411,431 466.326,661 | 8.691 |
| 13 | 448.411,431 466.326,661 | 14 | 448.412,604 466.328,651 | 2.309 | 14 | 448.412,604 466.328,651 | 15 | 448.420,356 466.334,141 | 9.5 | 15 | 448.420,356 466.334,141 | 16 | 448.429,313 466.333,264 | 9.0 |
| 16 | 448.429,313 466.333,264 | 17 | 448.440,474 466.328,336 | 12.2 | 17 | 448.440,474 466.328,336 | 18 | 448.444,19 466.327,5 | 3.809 | 18 | 448.444,19 466.327,5 | 19 | 448.469,254 466.321,862 | 25.69 1 |

| Punct început | X / Y | Punct sfârșit | X / Y | Lungime segment | Punct început | X / Y | Punct sfârșit | X / Y | Lungime segment | Punct început | X / Y | Punct sfârșit | X / Y | Lungime segment |
|---------------|----------------------------|---------------|----------------------------|-----------------|---------------|----------------------------|---------------|----------------------------|-----------------|---------------|----------------------------|---------------|----------------------------|-----------------|
| 19 | 448.469,254 466.321,862 | 20 | 448.477,083 466.321,553 | 7.835 | 20 | 448.477,083 466.321,553 | 21 | 448.489,834 466.323,011 | 12.834 | 21 | 448.489,834 466.323,011 | 22 | 448.500,267 466.323,423 | 10.441 |
| 22 | 448.500,267 466.323,423 | 23 | 448.509,139 466.324,187 | 8.905 | 23 | 448.509,139 466.324,187 | 24 | 448.533,631 466.324,809 | 24.5 | 24 | 448.533,631 466.324,809 | 25 | 448.548,645 466.324,845 | 15.014 |
| 25 | 448.548,645 466.324,845 | 26 | 448.576,536 466.325,133 | 27.892 | 26 | 448.576,536 466.325,133 | 27 | 448.585,023 466.321,519 | 9.225 | 27 | 448.585,023 466.321,519 | 28 | 448.597,54 466.321,869 | 12.522 |
| 28 | 448.597,54 466.321,869 | 29 | 448.602,347 466.322,004 | 4.808 | 29 | 448.602,347 466.322,004 | 30 | 448.611,491 466.323,205 | 9.223 | 30 | 448.611,491 466.323,205 | 31 | 448.628,7 466.325,466 | 17.357 |
| 31 | 448.628,7 466.325,466 | 32 | 448.637,508 466.326,52 | 8.871 | 32 | 448.637,508 466.326,52 | 33 | 448.653,11 466.328,387 | 15.713 | 33 | 448.653,11 466.328,387 | 34 | 448.664,842 466.329,791 | 11.816 |
| 34 | 448.664,842 466.329,791 | 35 | 448.671,782 466.330,27 | 6.956 | 35 | 448.671,782 466.330,27 | 36 | 448.688,885 466.331,458 | 17.144 | 36 | 448.688,885 466.331,458 | 37 | 448.713,504 466.333,01 | 24.668 |
| 37 | 448.713,504 466.333,01 | 38 | 448.715,602 466.332,893 | 2.101 | 38 | 448.715,602 466.332,893 | 39 | 448.726,698 466.313,621 | 22.238 | 39 | 448.726,698 466.313,621 | 40 | 448.729,11 466.318,616 | 5.547 |
| 40 | 448.729,11 466.318,616 | 41 | 448.719,447 466.336,684 | 20.491 | 41 | 448.719,447 466.336,684 | 42 | 448.713,484 466.337,018 | 5.972 | 42 | 448.713,484 466.337,018 | 43 | 448.664,472 466.333,775 | 49.119 |
| 43 | 448.664,472 466.333,775 | 44 | 448.637,016 466.330,49 | 27.652 | 44 | 448.637,016 466.330,49 | 45 | 448.602,035 466.325,997 | 35.268 | 45 | 448.602,035 466.325,997 | 46 | 448.585,314 466.325,528 | 16.727 |
| 46 | 448.585,314 466.325,528 | 47 | 448.577,332 466.329,142 | 8.762 | 47 | 448.577,332 466.329,142 | 48 | 448.548,62 466.328,845 | 28.714 | 48 | 448.548,62 466.328,845 | 49 | 448.533,576 466.328,809 | 15.044 |
| 49 | 448.533,576 466.328,809 | 50 | 448.508,916 466.328,183 | 24.667 | 50 | 448.508,916 466.328,183 | 1 | 448.500,362 466.327,446 | 8.586 | | | | | |

** Lungimile segmentelor sunt determinate în planul de proiecție Stereo 70 și sunt rotunjite la 1 milimetru.

*** Distanța dintre puncte este formată din segmente cumulate ce sunt mai mici decât valoarea 1 milimetru.

**DATE DESPRE IMOBILUL NR. 6437**

Oficiul de Cadastru și Publicitate Imobiliară SIBIU
Biroul de Cadastru și Publicitate Imobiliară Avrig

A. Partea I. Descrierea imobilului

TEREN Extravilan

Adresa: Jud. Sibiu

| Nr. Crt | Nr cadastral Nr. topografic | Suprafața* (mp) | Observații / Referințe |
|---------|-----------------------------|-----------------|---|
| A1 | | 100 | Sector cadastral:12 Teren neimprejmuit; |

B. Partea II. Proprietari și acte

| Inscrieri privitoare la dreptul de proprietate și alte drepturi reale | | Referințe |
|--|---|-----------|
| / | | |
| Act Administrativ nr. 1214/48, din 29/01/2004 emis de CJPSDPAT (titlu de proprietate); | | |
| B1 | Intabulare, drept de PROPRIETATE, dobandit prin Reconstituire, cota actuala 1/1 1) MĂIEREAN GHEORGHE | A1 |

C. Partea III. SARCINI .

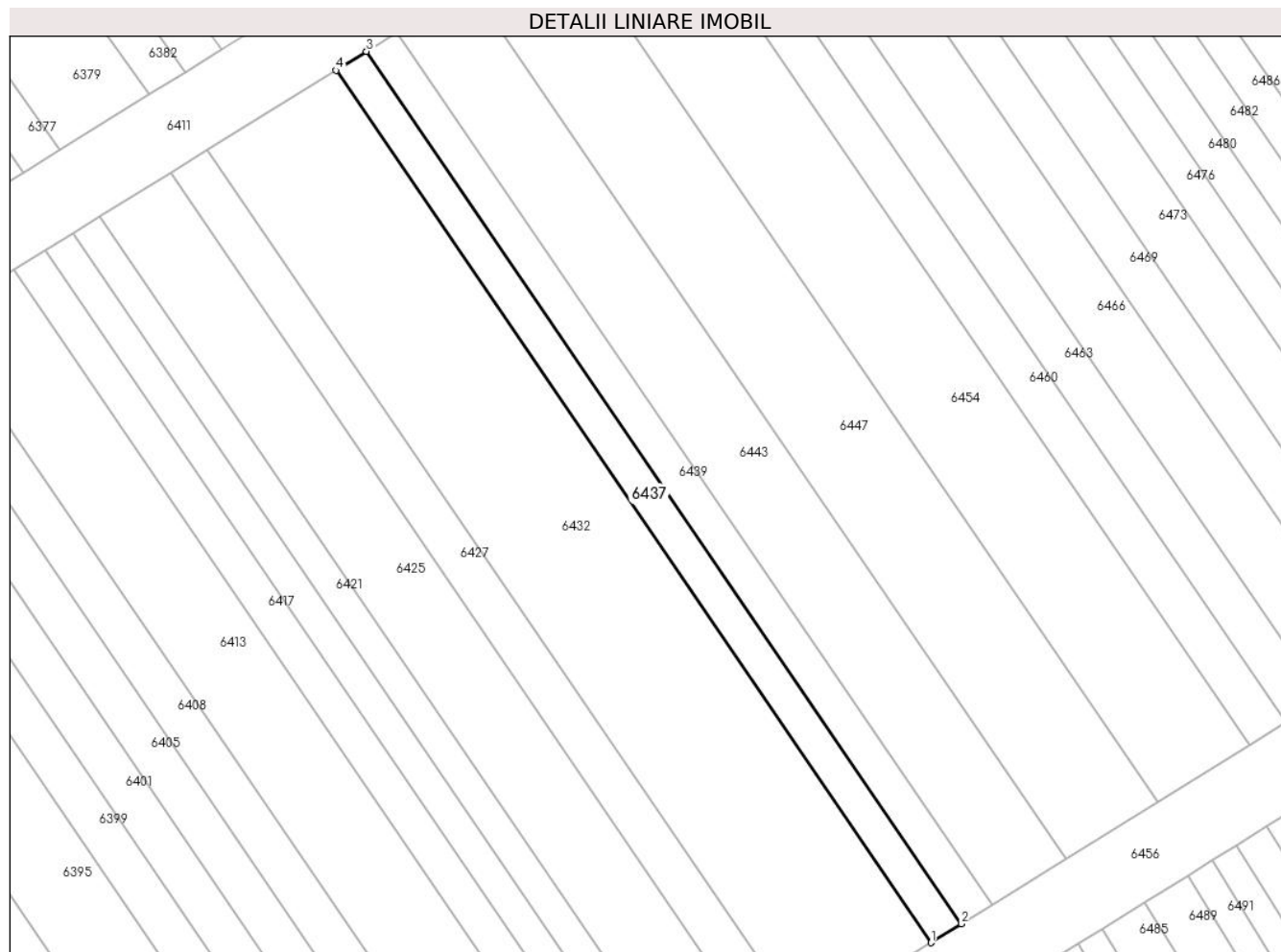
| Inscrieri privind dezmembramintele dreptului de proprietate, drepturi reale de garanție și sarcini | Referințe |
|--|-----------|
| NU SUNT | |

Anexa Nr. 1 La Partea I

Teren

| | | |
|--------------|-----------------|------------------------|
| Nr cadastral | Suprafața (mp)* | Observații / Referințe |
| | 100 | |

* Suprafața este determinată în planul de proiecție Stereo 70.



Date referitoare la teren

| Crt | Categorie folosință | Intra vilan | Suprafața (mp) | Tarla | Parcelă | Nr. topo | Observații / Referințe |
|-----|---------------------|-------------|----------------|-------|---------|----------|------------------------|
| 1 | arabil | NU | 100 | 4 | 59/141 | - | |

Lungime Segmente

1) Valorile lungimilor segmentelor sunt obținute din proiecție în plan.

| Punct început | X / Y | Punct sfârșit | X / Y | Lungime segment (** (m) |
|---------------|----------------------------|---------------|----------------------------|-------------------------|
| 1 | 448.589,634 466.099,637 | 2 | 448.591,205 466.100,61 | 1.848 |
| 2 | 448.591,205 466.100,61 | 3 | 448.560,661 466.145,335 | 54.16 |
| 3 | 448.560,661 466.145,335 | 4 | 448.559,089 466.144,362 | 1.848 |
| 4 | 448.559,089 466.144,362 | 1 | 448.589,634 466.099,637 | 54.16 |

** Lungimile segmentelor sunt determinate în planul de proiecție Stereo 70 și sunt rotunjite la 1 milimetru.

***** Distanţa dintre puncte este formată din segmente cumulate ce sunt mai mici decât valoarea 1 milimetru.**

**DATE DESPRE IMOBILUL NR. 6438**

Oficiul de Cadastru și Publicitate Imobiliară SIBIU
Biroul de Cadastru și Publicitate Imobiliară Avrig

A. Partea I. Descrierea imobilului

TEREN Extravilan

Adresa: Jud. Sibiu

| Nr. Crt | Nr cadastral Nr. topografic | Suprafața* (mp) | Observații / Referințe |
|---------|-----------------------------|-----------------|---|
| A1 | | 30 | Sector cadastral:12 Teren neimprejmuit; |

B. Partea II. Proprietari și acte

| Inscrieri privitoare la dreptul de proprietate și alte drepturi reale | | Referințe |
|--|---|-----------|
| / | | |
| Act Administrativ nr. 1389/48, din 29/04/2004 emis de CJPSDPAT (titlu de proprietate); | | |
| B1 | Intabulare, drept de PROPRIETATE, dobandit prin Reconstituire, cota actuala 1/1 1) CÎNDEA ANDREI | A1 |

C. Partea III. SARCINI .

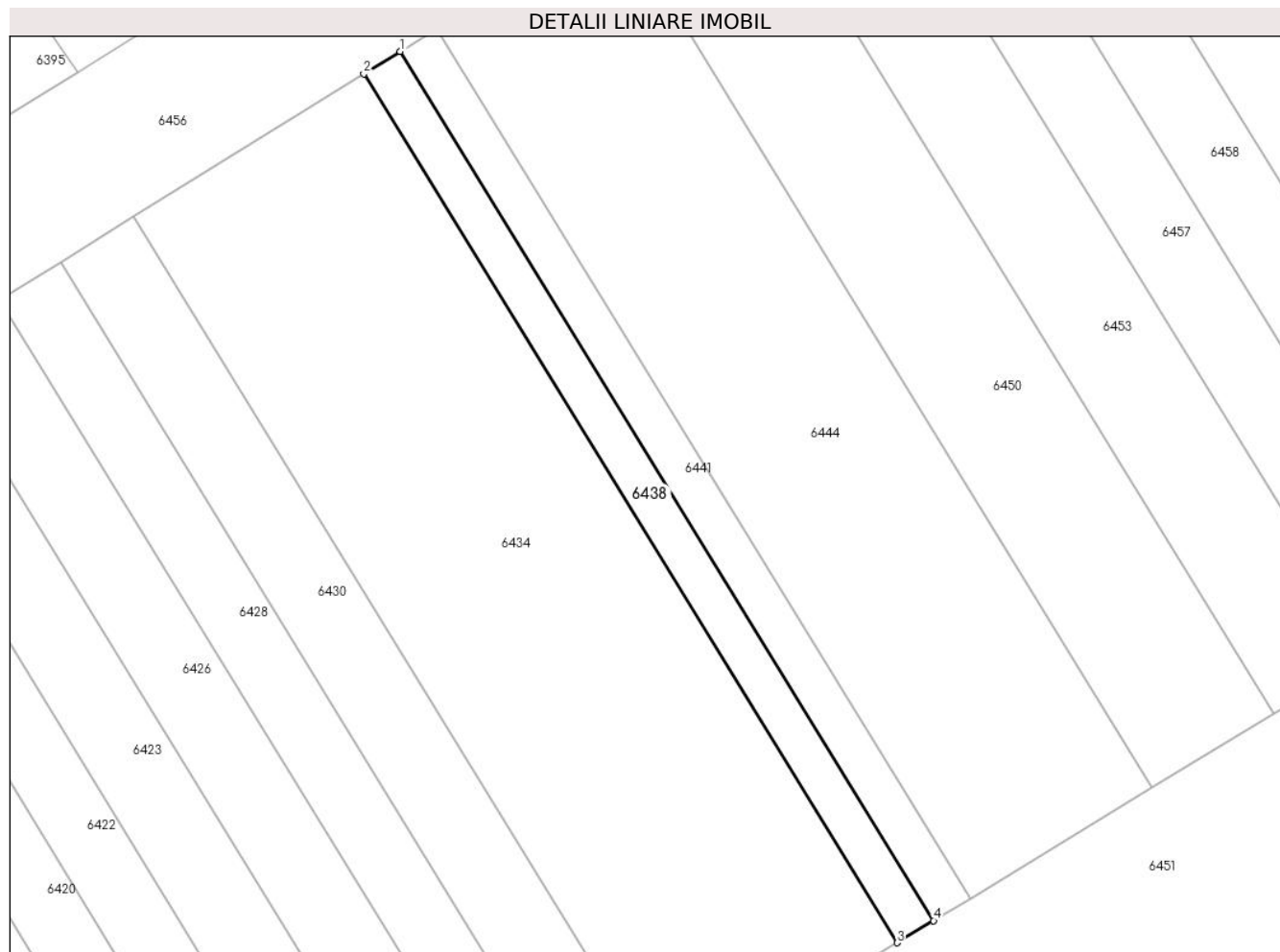
| Inscrieri privind dezmembramintele dreptului de proprietate, drepturi reale de garanție și sarcini | Referințe |
|--|-----------|
| NU SUNT | |

Anexa Nr. 1 La Partea I

Teren

| Nr cadastral | Suprafața (mp)* | Observații / Referințe |
|--------------|-----------------|------------------------|
| | 30 | |

* Suprafața este determinată în planul de proiecție Stereo 70.



Date referitoare la teren

| Crt | Categorie folosință | Intra vilan | Suprafața (mp) | Tarla | Parcelă | Nr. topo | Observații / Referințe |
|-----|---------------------|-------------|----------------|-------|---------|----------|------------------------|
| 1 | arabil | NU | 30 | 4 | 59/87 | - | |

Lungime Segmente

1) Valorile lungimilor segmentelor sunt obținute din proiecție în plan.

| Punct început | X / Y | Punct sfârșit | X / Y | Lungime segment (** (m) |
|---------------|----------------------------|---------------|----------------------------|-------------------------|
| 1 | 448.569,969 466.082,76 | 2 | 448.569,015 466.082,17 | 1.122 |
| 2 | 448.569,015 466.082,17 | 3 | 448.583,013 466.059,386 | 26.74 |
| 3 | 448.583,013 466.059,386 | 4 | 448.583,972 466.059,968 | 1.122 |
| 4 | 448.583,972 466.059,968 | 1 | 448.569,969 466.082,76 | 26.75 |

** Lungimile segmentelor sunt determinate în planul de proiecție Stereo 70 și sunt rotunjite la 1 milimetru.

***** Distanţa dintre puncte este formată din segmente cumulate ce sunt mai mici decât valoarea 1 milimetru.**

**DATE DESPRE IMOBILUL NR. 6439**

Oficiul de Cadastru și Publicitate Imobiliară SIBIU
Biroul de Cadastru și Publicitate Imobiliară Avrig

A. Partea I. Descrierea imobilului

TEREN Extravilan

Adresa: Jud. Sibiu

| Nr. Crt | Nr cadastral Nr. topografic | Suprafața* (mp) | Observații / Referințe |
|---------|-----------------------------|-----------------|---|
| A1 | | 100 | Sector cadastral:12 Teren neimprejmuit; |

B. Partea II. Proprietari și acte

| Inscrieri privitoare la dreptul de proprietate și alte drepturi reale | | Referințe |
|--|---|-----------|
| / | | |
| Act Administrativ nr. 1099/48, din 13/10/2003 emis de CJPSDPAT (titlu de proprietate); | | |
| B1 | Intabulare, drept de PROPRIETATE, dobandit prin Reconstituire, cota actuala 1/1 1) MĂERAN EMILIA | A1 |

C. Partea III. SARCINI .

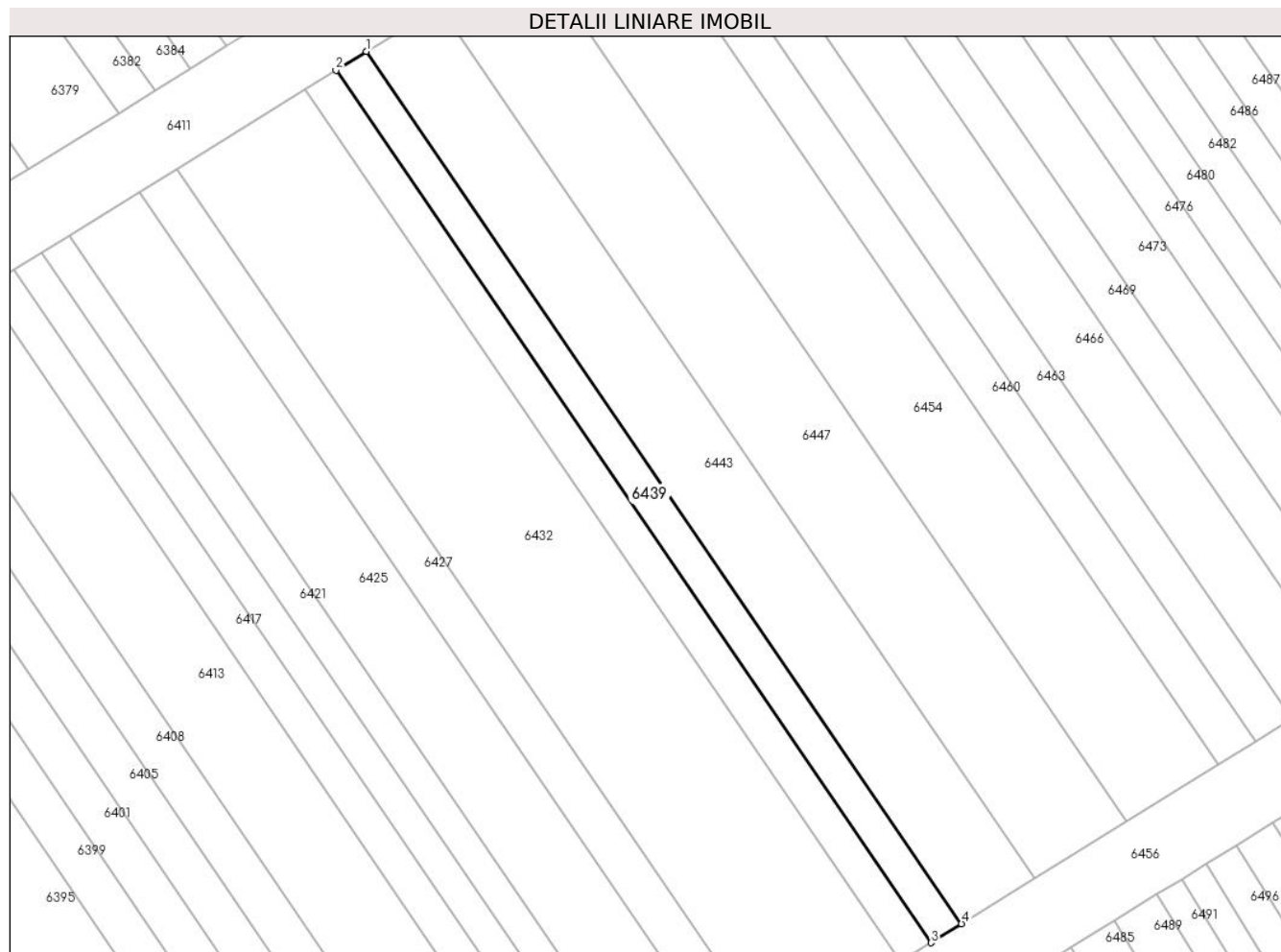
| Inscrieri privind dezmembramintele dreptului de proprietate, drepturi reale de garanție și sarcini | Referințe |
|--|-----------|
| NU SUNT | |

Anexa Nr. 1 La Partea I

Teren

| | | |
|--------------|-----------------|------------------------|
| Nr cadastral | Suprafața (mp)* | Observații / Referințe |
| | 100 | |

* Suprafața este determinată în planul de proiecție Stereo 70.



Date referitoare la teren

| Crt | Categorie folosință | Intra vilan | Suprafața (mp) | Tarla | Parcelă | Nr. topo | Observații / Referințe |
|-----|---------------------|-------------|----------------|-------|---------|----------|------------------------|
| 1 | arabil | NU | 100 | 4 | 59/142 | - | |

Lungime Segmente

1) Valorile lungimilor segmentelor sunt obținute din proiecție în plan.

| Punct început | X / Y | Punct sfârșit | X / Y | Lungime segment (** (m) |
|---------------|----------------------------|---------------|----------------------------|-------------------------|
| 1 | 448.562,232 466.146,308 | 2 | 448.560,661 466.145,335 | 1.848 |
| 2 | 448.560,661 466.145,335 | 3 | 448.591,205 466.100,61 | 54.16 |
| 3 | 448.591,205 466.100,61 | 4 | 448.592,777 466.101,582 | 1.848 |
| 4 | 448.592,777 466.101,582 | 1 | 448.562,232 466.146,308 | 54.16 |

** Lungimile segmentelor sunt determinate în planul de proiecție Stereo 70 și sunt rotunjite la 1 milimetru.

***** Distanţa dintre puncte este formată din segmente cumulate ce sunt mai mici decât valoarea 1 milimetru.**

**DATE DESPRE IMOBILUL NR. 6440**

Oficiul de Cadastru și Publicitate Imobiliară SIBIU
Biroul de Cadastru și Publicitate Imobiliară Avrig

A. Partea I. Descrierea imobilului

TEREN Extravilan

Adresa: Jud. Sibiu

| Nr. Crt | Nr cadastral Nr. topografic | Suprafața* (mp) | Observații / Referințe |
|---------|-----------------------------|-----------------|---|
| A1 | | 130 | Sector cadastral:12 Teren neimprejmuit; |

B. Partea II. Proprietari și acte

| Inscrieri privitoare la dreptul de proprietate și alte drepturi reale | | Referințe |
|--|--|-----------|
| / | | |
| Act Administrativ nr. 1464/48, din 07/07/2004 emis de CJPSDPAT (titlu de proprietate); | | |
| B1 | Intabulare, drept de PROPRIETATE, dobandit prin Reconstituire, cota actuala 1/1 1) MURARESCU CORNEL | A1 |

C. Partea III. SARCINI .

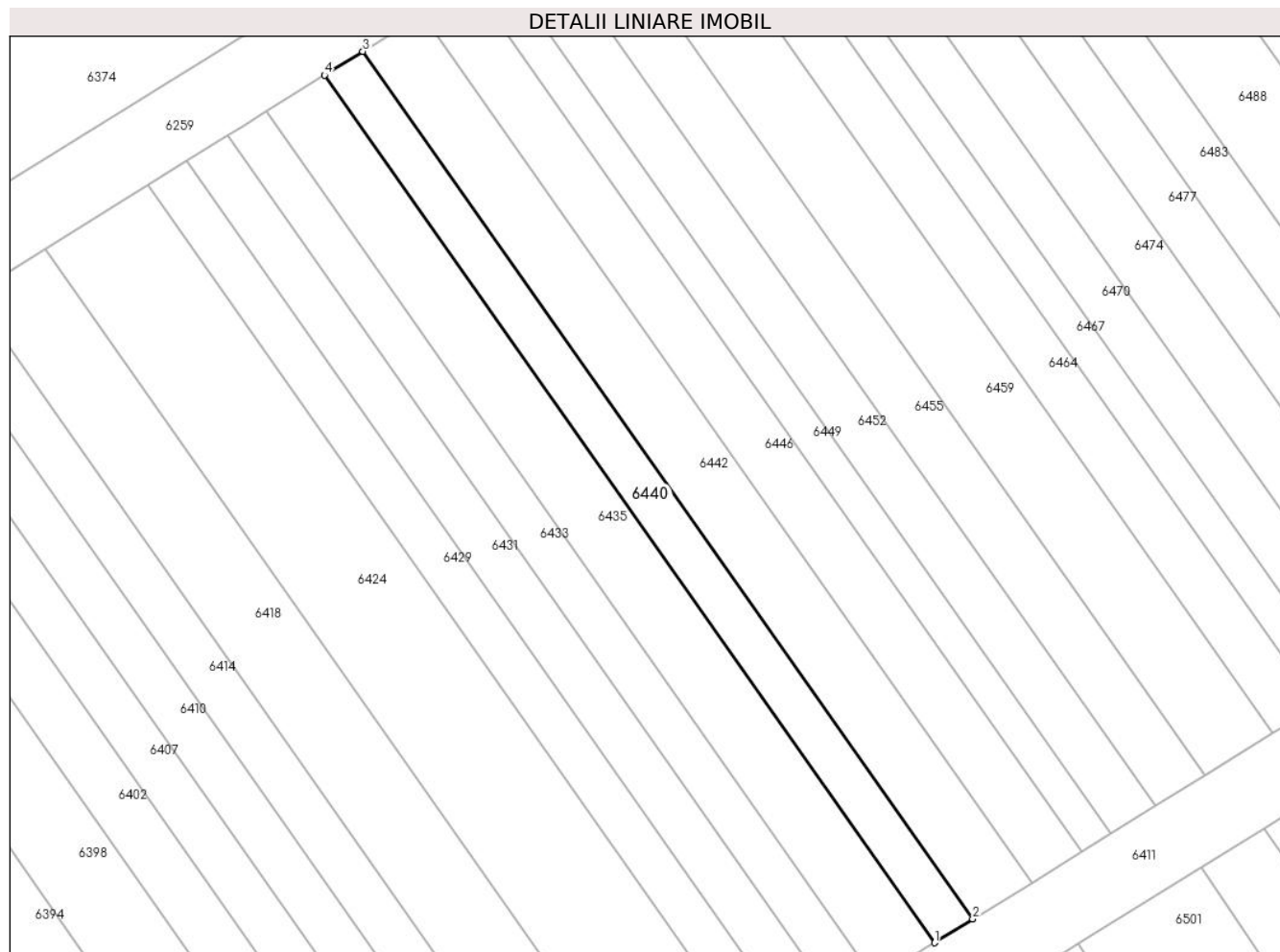
| Inscrieri privind dezmembramintele dreptului de proprietate, drepturi reale de garanție și sarcini | Referințe |
|--|-----------|
| NU SUNT | |

Anexa Nr. 1 La Partea I

Teren

| | | |
|--------------|-----------------|------------------------|
| Nr cadastral | Suprafața (mp)* | Observații / Referințe |
| | 130 | |

* Suprafața este determinată în planul de proiecție Stereo 70.



Date referitoare la teren

| Crt | Categorie folosință | Intra vilan | Suprafața (mp) | Tarla | Parcelă | Nr. topo | Observații / Referințe |
|-----|---------------------|-------------|----------------|-------|---------|----------|------------------------|
| 1 | arabil | NU | 130 | 4 | 59/244 | - | |

Lungime Segmente

1) Valorile lungimilor segmentelor sunt obținute din proiecție în plan.

| Punct început | X / Y | Punct sfârșit | X / Y | Lungime segment (** (m) |
|---------------|----------------------------|---------------|----------------------------|-------------------------|
| 1 | 448.591,679 466.169,239 | 2 | 448.593,679 466.170,477 | 2.352 |
| 2 | 448.593,679 466.170,477 | 3 | 448.561,808 466.215,759 | 55.374 |
| 3 | 448.561,808 466.215,759 | 4 | 448.559,809 466.214,52 | 2.352 |
| 4 | 448.559,809 466.214,52 | 1 | 448.591,679 466.169,239 | 55.371 |

** Lungimile segmentelor sunt determinate în planul de proiecție Stereo 70 și sunt rotunjite la 1 milimetru.

***** Distanţa dintre puncte este formată din segmente cumulate ce sunt mai mici decât valoarea 1 milimetru.**

**DATE DESPRE IMOBILUL NR. 6441**

Oficiul de Cadastru și Publicitate Imobiliară SIBIU
Biroul de Cadastru și Publicitate Imobiliară Avrig

A. Partea I. Descrierea imobilului

TEREN Extravilan

Adresa: Jud. Sibiu

| Nr. Crt | Nr cadastral Nr. topografic | Suprafața* (mp) | Observații / Referințe |
|---------|-----------------------------|-----------------|---|
| A1 | | 30 | Sector cadastral:12 Teren neimprejmuit; |

B. Partea II. Proprietari și acte

| Inscrieri privitoare la dreptul de proprietate și alte drepturi reale | Referințe |
|--|-----------|
| / | |
| Act Administrativ nr. 1407/48, din 14/05/2004 emis de CJPSDPAT (titlu de proprietate); | |
| B1 | A1 |
| Intabulare, drept de PROPRIETATE, dobandit prin Reconstituire, cota actuala 1/1 | |
| 1) BALTEȘ MIRCEA-ACHIM | |
| 2) BALTEȘ MIHAI | |
| 3) VECERZAN MARIA | |

C. Partea III. SARCINI .

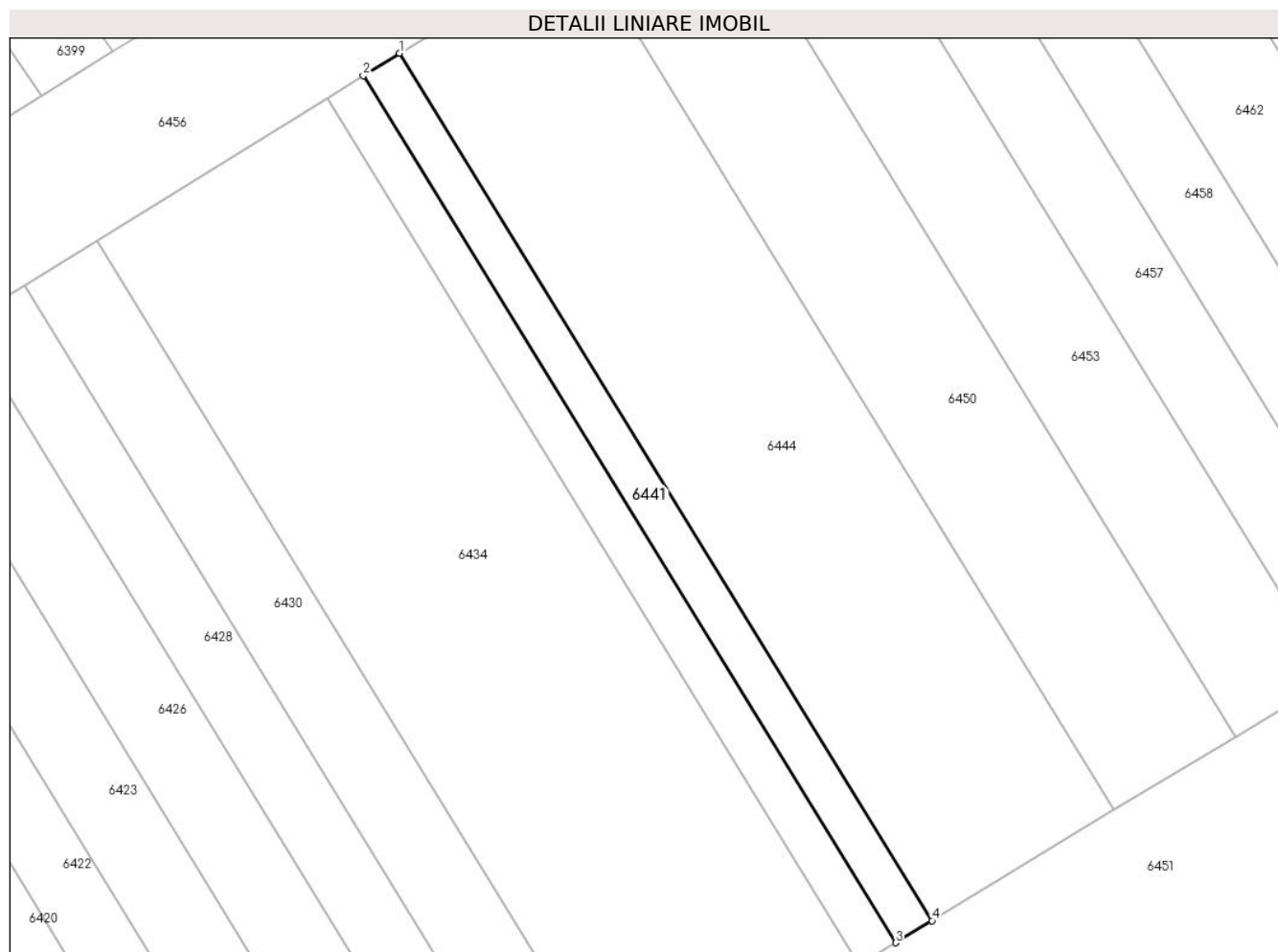
| Inscrieri privind dezmembramintele dreptului de proprietate, drepturi reale de garanție și sarcini | Referințe |
|--|-----------|
| NU SUNT | |

Anexa Nr. 1 La Partea I

Teren

| Nr cadastral | Suprafața (mp)* | Observații / Referințe |
|--------------|-----------------|------------------------|
| | 30 | |

* Suprafața este determinată în planul de proiecție Stereo 70.



Date referitoare la teren

| Crt | Categorie folosință | Intra vilan | Suprafața (mp) | Tarla | Parcelă | Nr. topo | Observații / Referințe |
|-----|---------------------|-------------|----------------|-------|---------|----------|------------------------|
| 1 | arabil | NU | 30 | 4 | 59/86 | - | |

Lungime Segmente

1) Valorile lungimilor segmentelor sunt obținute din proiecție în plan.

| Punct început | X / Y | Punct sfârșit | X / Y | Lungime segment (** (m) |
|---------------|----------------------------|---------------|----------------------------|-------------------------|
| 1 | 448.570,922 466.083,35 | 2 | 448.569,969 466.082,76 | 1.121 |
| 2 | 448.569,969 466.082,76 | 3 | 448.583,972 466.059,968 | 26.75 |
| 3 | 448.583,972 466.059,968 | 4 | 448.584,931 466.060,55 | 1.121 |
| 4 | 448.584,931 466.060,55 | 1 | 448.570,922 466.083,35 | 26.759 |

** Lungimile segmentelor sunt determinate în planul de proiecție Stereo 70 și sunt rotunjite la 1 milimetru.

***** Distanţa dintre puncte este formată din segmente cumulate ce sunt mai mici decât valoarea 1 milimetru.**

**DATE DESPRE IMOBILUL NR. 6442**

Oficiul de Cadastru și Publicitate Imobiliară SIBIU
Biroul de Cadastru și Publicitate Imobiliară Avrig

A. Partea I. Descrierea imobilului

TEREN Extravilan

Adresa: Jud. Sibiu

| Nr. Crt | Nr cadastral Nr. topografic | Suprafața* (mp) | Observații / Referințe |
|---------|-----------------------------|-----------------|---|
| A1 | | 200 | Sector cadastral:12 Teren neimprejmuit; |

B. Partea II. Proprietari și acte

| Inscrieri privitoare la dreptul de proprietate și alte drepturi reale | | Referințe |
|--|---|-----------|
| / | | |
| Act Administrativ nr. 1402/48, din 14/05/2004 emis de CJPSDPAT (titlu de proprietate); | | |
| B1 | Intabulare, drept de PROPRIETATE, dobandit prin Reconstituire, cota actuala 1/1 1) MURĂRESCU DAVID | A1 |

C. Partea III. SARCINI .

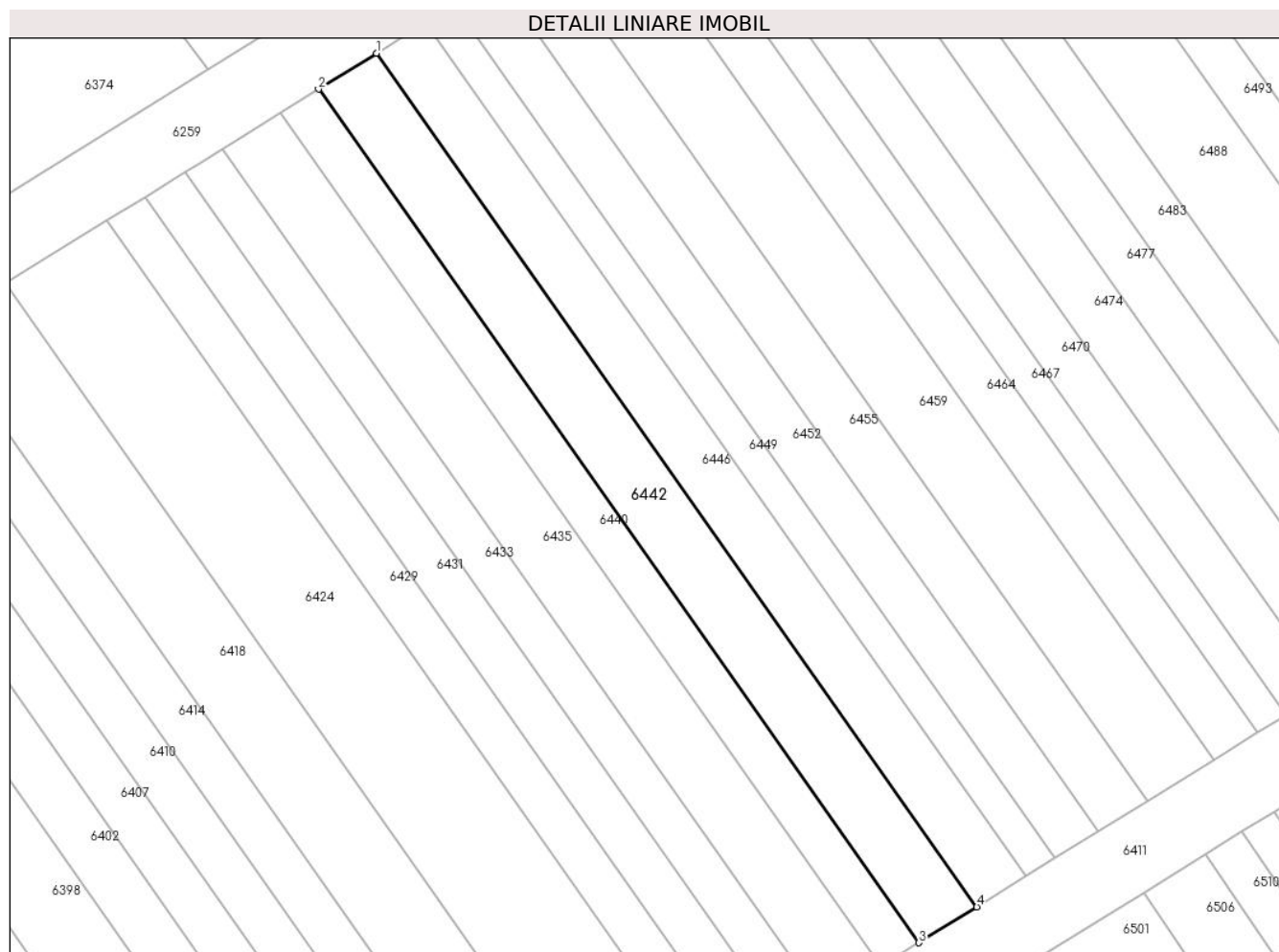
| Inscrieri privind dezmembramintele dreptului de proprietate, drepturi reale de garanție și sarcini | Referințe |
|--|-----------|
| NU SUNT | |

Anexa Nr. 1 La Partea I

Teren

| | | |
|--------------|-----------------|------------------------|
| Nr cadastral | Suprafața (mp)* | Observații / Referințe |
| | 200 | |

* Suprafața este determinată în planul de proiecție Stereo 70.



Date referitoare la teren

| Crt | Categorie folosință | Intravilan | Suprafața (mp) | Tarla | Parcelă | Nr. topo | Observații / Referințe |
|-----|---------------------|------------|----------------|-------|---------|----------|------------------------|
| 1 | arabil | NU | 200 | 4 | 59/245 | - | |

Lungime Segmente

1) Valorile lungimilor segmentelor sunt obținute din proiecție în plan.

| Punct început | X / Y | Punct sfârșit | X / Y | Lungime segment (** (m) |
|---------------|----------------------------|---------------|----------------------------|-------------------------|
| 1 | 448.564,882 466.217,667 | 2 | 448.561,808 466.215,759 | 3.618 |
| 2 | 448.561,808 466.215,759 | 3 | 448.593,679 466.170,477 | 55.374 |
| 3 | 448.593,679 466.170,477 | 4 | 448.596,755 466.172,382 | 3.618 |
| 4 | 448.596,755 466.172,382 | 1 | 448.564,882 466.217,667 | 55.377 |

** Lungimile segmentelor sunt determinate în planul de proiecție Stereo 70 și sunt rotunjite la 1 milimetru.

***** Distanţa dintre puncte este formată din segmente cumulate ce sunt mai mici decât valoarea 1 milimetru.**

**DATE DESPRE IMOBILUL NR. 6443**

Oficiul de Cadastru și Publicitate Imobiliară SIBIU
Biroul de Cadastru și Publicitate Imobiliară Avrig

A. Partea I. Descrierea imobilului

TEREN Extravilan

Adresa: Jud. Sibiu

| Nr. Crt | Nr cadastral Nr. topografic | Suprafața* (mp) | Observații / Referințe |
|---------|-----------------------------|-----------------|---|
| A1 | | 240 | Sector cadastral:12 Teren neimprejmuit; |

B. Partea II. Proprietari și acte

| Inscrieri privitoare la dreptul de proprietate și alte drepturi reale | | Referințe |
|--|--|-----------|
| / | | |
| Act Administrativ nr. 1052/48, din 18/09/2003 emis de CJPSDPAT (titlu de proprietate); | | |
| B1 | Intabulare, drept de PROPRIETATE, dobandit prin Reconstituire, cota actuala 1/1 1) OLARU SIMION | A1 |

C. Partea III. SARCINI .

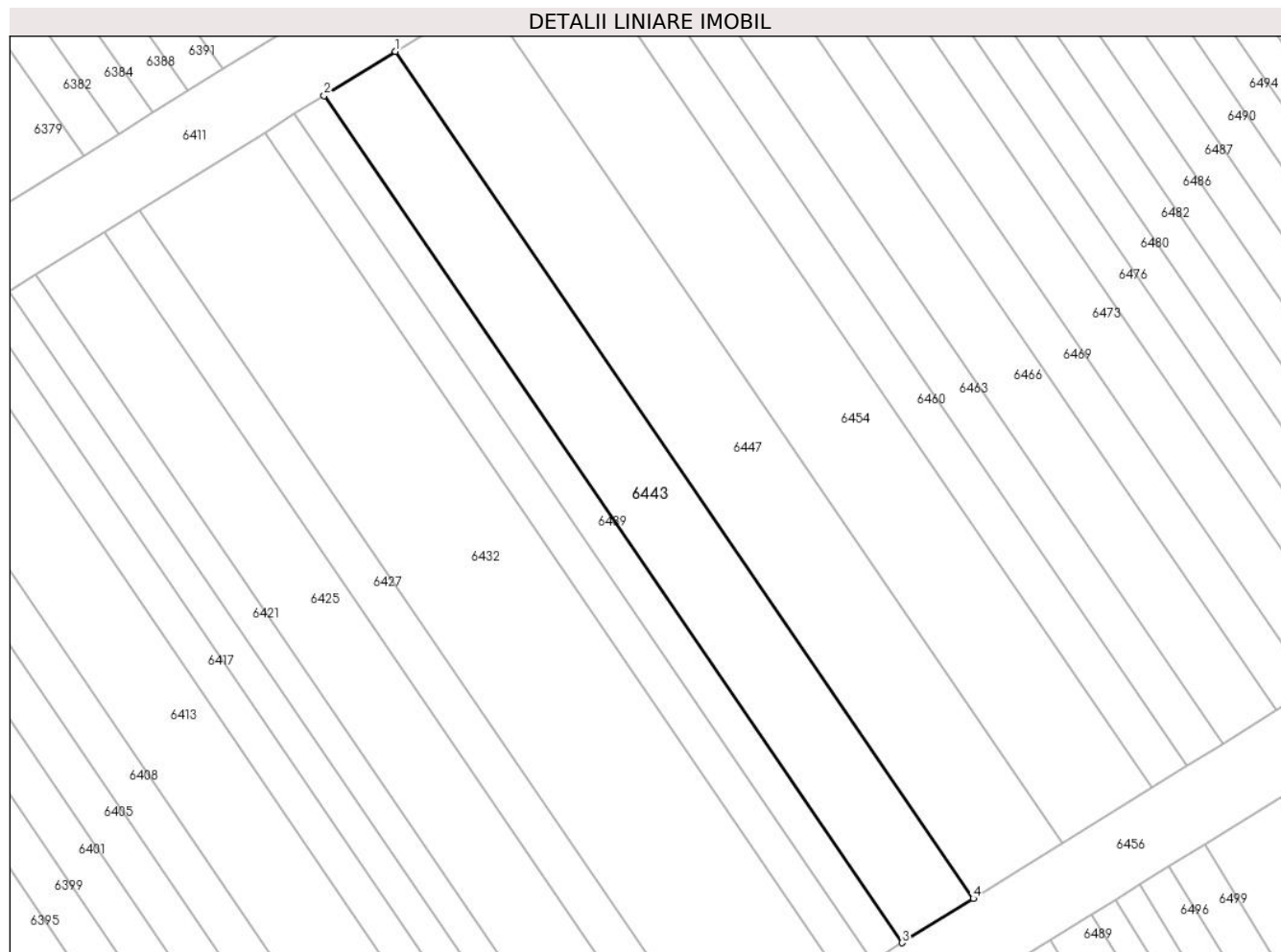
| Inscrieri privind dezmembramintele dreptului de proprietate, drepturi reale de garanție și sarcini | Referințe |
|--|-----------|
| NU SUNT | |

Anexa Nr. 1 La Partea I

Teren

| | | |
|--------------|-----------------|------------------------|
| Nr cadastral | Suprafața (mp)* | Observații / Referințe |
| | 240 | |

* Suprafața este determinată în planul de proiecție Stereo 70.



Date referitoare la teren

| Crt | Categorie folosință | Intra vilan | Suprafața (mp) | Tarla | Parcelă | Nr. topo | Observații / Referințe |
|-----|---------------------|-------------|----------------|-------|---------|----------|------------------------|
| 1 | arabil | NU | 240 | 4 | 59/143 | - | |

Lungime Segmente

1) Valorile lungimilor segmentelor sunt obținute din proiecție în plan.

| Punct început | X / Y | Punct sfârșit | X / Y | Lungime segment (** (m) |
|---------------|----------------------------|---------------|----------------------------|-------------------------|
| 1 | 448.566,004 466.148,642 | 2 | 448.562,232 466.146,308 | 4.436 |
| 2 | 448.562,232 466.146,308 | 3 | 448.592,777 466.101,582 | 54.16 |
| 3 | 448.592,777 466.101,582 | 4 | 448.596,549 466.103,917 | 4.436 |
| 4 | 448.596,549 466.103,917 | 1 | 448.566,004 466.148,642 | 54.16 |

** Lungimile segmentelor sunt determinate în planul de proiecție Stereo 70 și sunt rotunjite la 1 milimetru.

***** Distanţa dintre puncte este formată din segmente cumulate ce sunt mai mici decât valoarea 1 milimetru.**

**DATE DESPRE IMOBILUL NR. 6444**

Oficiul de Cadastru și Publicitate Imobiliară SIBIU
Biroul de Cadastru și Publicitate Imobiliară Avrig

A. Partea I. Descrierea imobilului

TEREN Extravilan

Adresa: Jud. Sibiu

| Nr. Crt | Nr cadastral Nr. topografic | Suprafața* (mp) | Observații / Referințe |
|---------|-----------------------------|-----------------|---|
| A1 | | 150 | Sector cadastral:12 Teren neimprejmuit; |

B. Partea II. Proprietari și acte

| Inscrieri privitoare la dreptul de proprietate și alte drepturi reale | | Referințe |
|---|---|-----------|
| / | | |
| Act Administrativ nr. 985/48, din 20/05/2003 emis de CJPSDPAT (titlu de proprietate); | | |
| B1 | Intabulare, drept de PROPRIETATE, dobandit prin Reconstituire, cota actuala 1/1 1) MAXIM VALERIU | A1 |

C. Partea III. SARCINI .

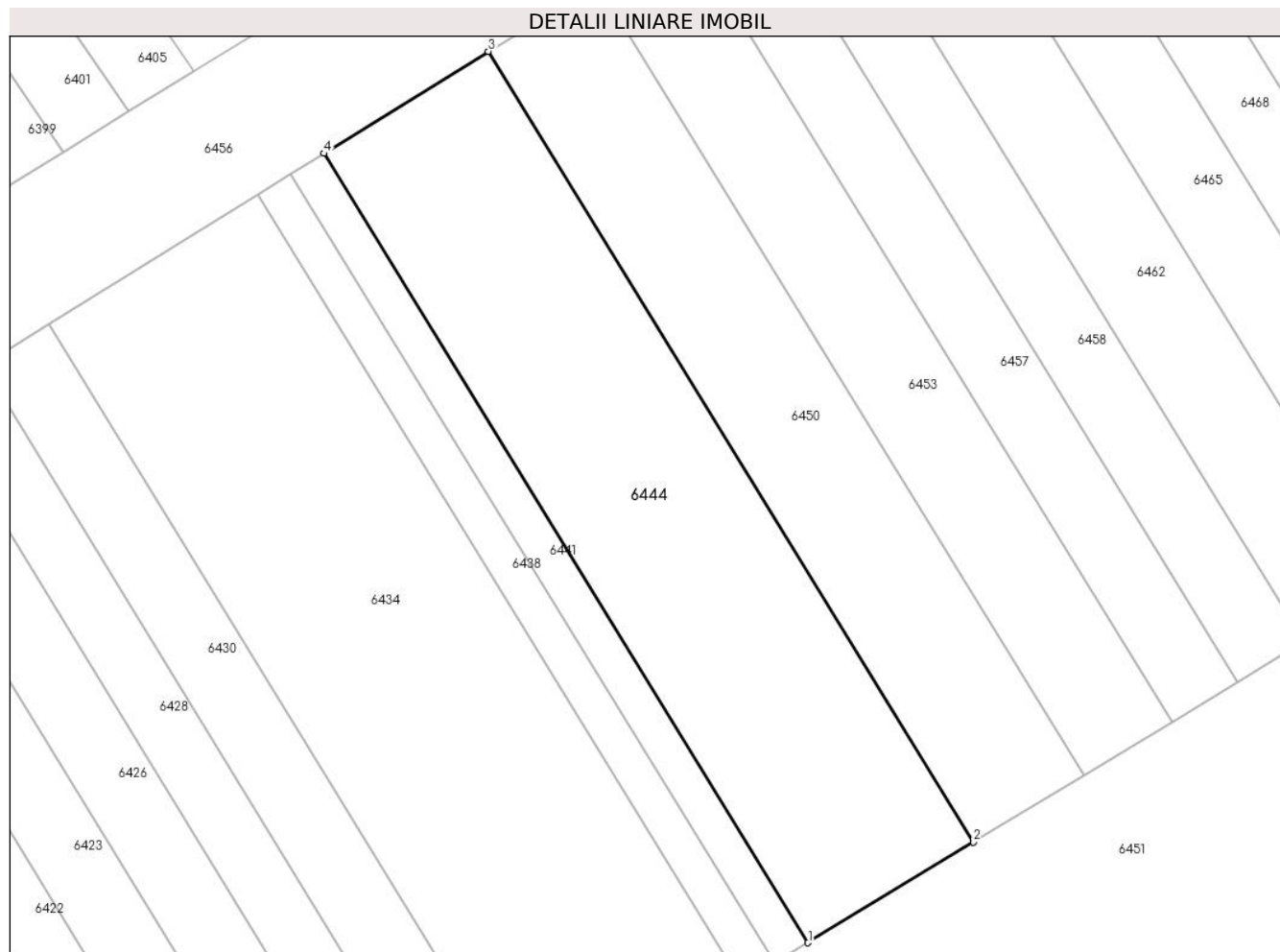
| Inscrieri privind dezmembramintele dreptului de proprietate, drepturi reale de garanție și sarcini | Referințe |
|--|-----------|
| NU SUNT | |

Anexa Nr. 1 La Partea I

Teren

| Nr cadastral | Suprafața (mp)* | Observații / Referințe |
|--------------|-----------------|------------------------|
| | 150 | |

* Suprafața este determinată în planul de proiecție Stereo 70.



Date referitoare la teren

| Crt | Categorie folosință | Intra vilan | Suprafața (mp) | Tarla | Parcelă | Nr. topo | Observații / Referințe |
|-----|---------------------|-------------|----------------|-------|---------|----------|------------------------|
| 1 | arabil | NU | 150 | 4 | 59/85 | - | |

Lungime Segmente

1) Valorile lungimilor segmentelor sunt obținute din proiecție în plan.

| Punct început | X / Y | Punct sfârșit | X / Y | Lungime segment (** (m) |
|---------------|----------------------------|---------------|----------------------------|-------------------------|
| 1 | 448.584,931 466.060,55 | 2 | 448.589,718 466.063,456 | 5.6 |
| 2 | 448.589,718 466.063,456 | 3 | 448.575,684 466.086,298 | 26.809 |
| 3 | 448.575,684 466.086,298 | 4 | 448.570,922 466.083,35 | 5.6 |
| 4 | 448.570,922 466.083,35 | 1 | 448.584,931 466.060,55 | 26.759 |

** Lungimile segmentelor sunt determinate în planul de proiecție Stereo 70 și sunt rotunjite la 1 milimetru.

***** Distanţa dintre puncte este formată din segmente cumulate ce sunt mai mici decât valoarea 1 milimetru.**

**DATE DESPRE IMOBILUL NR. 6445**

Oficiul de Cadastru și Publicitate Imobiliară SIBIU
Biroul de Cadastru și Publicitate Imobiliară Avrig

A. Partea I. Descrierea imobilului

TEREN Extravilan

Adresa: Jud. Sibiu

| Nr. Crt | Nr cadastral Nr. topografic | Suprafața* (mp) | Observații / Referințe |
|---------|-----------------------------|-----------------|---|
| A1 | | 4.400 | Sector cadastral:12 Teren neimprejmuit; |

B. Partea II. Proprietari și acte

| Inscrieri privitoare la dreptul de proprietate și alte drepturi reale | Referințe |
|--|-----------|
| / | |
| Act Administrativ nr. 1158/48, din 25/11/2003 emis de CJPSDPAT (titlu de proprietate); | |
| B1 | A1 |
| Intabulare, drept de PROPRIETATE, dobandit prin Reconstituire, cota actuala 1/1 1) RUSU MIHAI ALEXANDRU | |

C. Partea III. SARCINI .

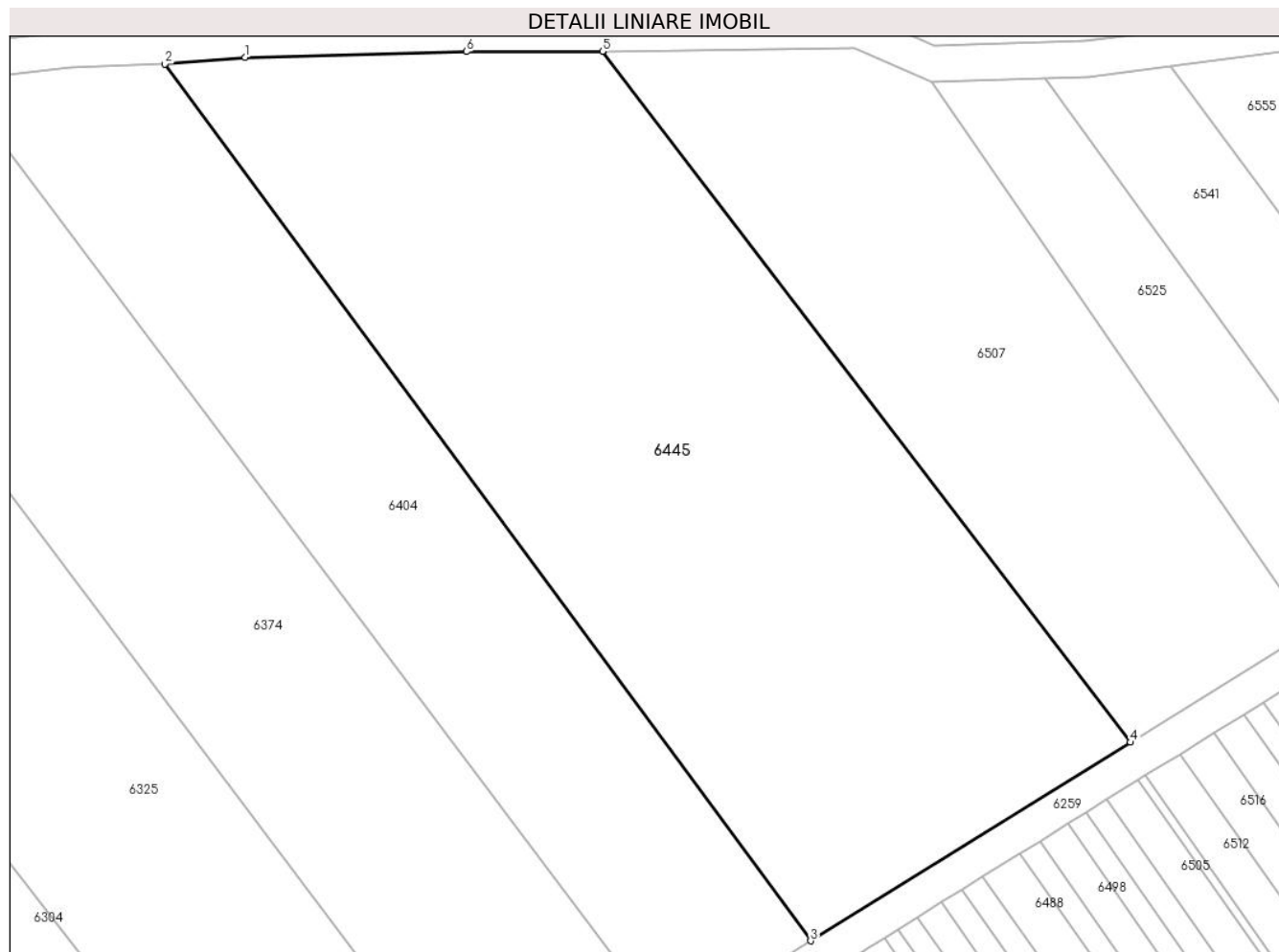
| Inscrieri privind dezmembramintele dreptului de proprietate, drepturi reale de garanție și sarcini | Referințe |
|--|-----------|
| NU SUNT | |

Anexa Nr. 1 La Partea I

Teren

| | | |
|--------------|-----------------|------------------------|
| Nr cadastral | Suprafața (mp)* | Observații / Referințe |
| | 4.400 | |

* Suprafața este determinată în planul de proiecție Stereo 70.



Date referitoare la teren

| Crt | Categorie folosință | Intra vilan | Suprafața (mp) | Tarla | Parcelă | Nr. topo | Observații / Referințe |
|-----|---------------------|-------------|----------------|-------|---------|----------|------------------------|
| 1 | arabil | NU | 4.400 | 4 | 42/22 | - | |

Lungime Segmente

1) Valorile lungimilor segmentelor sunt obținute din proiecție în plan.

| Punct început | X / Y | Punct sfârșit | X / Y | Lungime segment (** (m) |
|---------------|----------------------------|---------------|----------------------------|-------------------------|
| 1 | 448.509,139 466.324,187 | 2 | 448.500,267 466.323,423 | 8.905 |
| 2 | 448.500,267 466.323,423 | 3 | 448.571,651 466.226,574 | 120.314 |
| 3 | 448.571,651 466.226,574 | 4 | 448.607,018 466.248,516 | 41.622 |
| 4 | 448.607,018 466.248,516 | 5 | 448.548,645 466.324,845 | 96.091 |
| 5 | 448.548,645 466.324,845 | 6 | 448.533,631 466.324,809 | 15.014 |

| Punct început | X / Y | Punct sfârșit | X / Y | Lungime segment (** (m) |
|---------------|----------------------------|---------------|----------------------------|-------------------------|
| 6 | 448.533,631 466.324,809 | 1 | 448.509,139 466.324,187 | 24.5 |

** Lungimile segmentelor sunt determinate în planul de proiecție Stereo 70 și sunt rotunjite la 1 milimetru.

*** Distanța dintre puncte este formată din segmente cumulate ce sunt mai mici decât valoarea 1 milimetru.

**DATE DESPRE IMOBILUL NR. 6446**

Oficiul de Cadastru și Publicitate Imobiliară SIBIU
Biroul de Cadastru și Publicitate Imobiliară Avrig

A. Partea I. Descrierea imobilului

TEREN Extravilan

Adresa: Jud. Sibiu

| Nr. Crt | Nr cadastral Nr. topografic | Suprafața* (mp) | Observații / Referințe |
|---------|-----------------------------|-----------------|--|
| A1 | | 170 | Sector cadastral:12 Teren neimprijmit; |

B. Partea II. Proprietari și acte

| Inscrieri privitoare la dreptul de proprietate și alte drepturi reale | | Referințe |
|--|---|-----------|
| / | | |
| Act Notarial nr. 19, din 08/09/2009 emis de NP SALOMIE IOAN CRISTIAN (certificat de mostenitor); | | |
| B1 | Intabulare, drept de PROPRIETATE, dobandit prin Succesiune, cota actuala 1/5 1) VASIU IOAN | A1 |
| B2 | Intabulare, drept de PROPRIETATE, dobandit prin Succesiune, cota actuala 1/5 1) VASIU NICOLAE | A1 |
| B3 | Intabulare, drept de PROPRIETATE, dobandit prin Succesiune, cota actuala 1/5 1) VASIU EUGEN | A1 |
| B4 | Intabulare, drept de PROPRIETATE, dobandit prin Succesiune, cota actuala 1/5 1) VASIU MARIOARA | A1 |
| B5 | Intabulare, drept de PROPRIETATE, dobandit prin Succesiune, cota actuala 1/5 1) VASIU IOSIF | A1 |

C. Partea III. SARCINI .

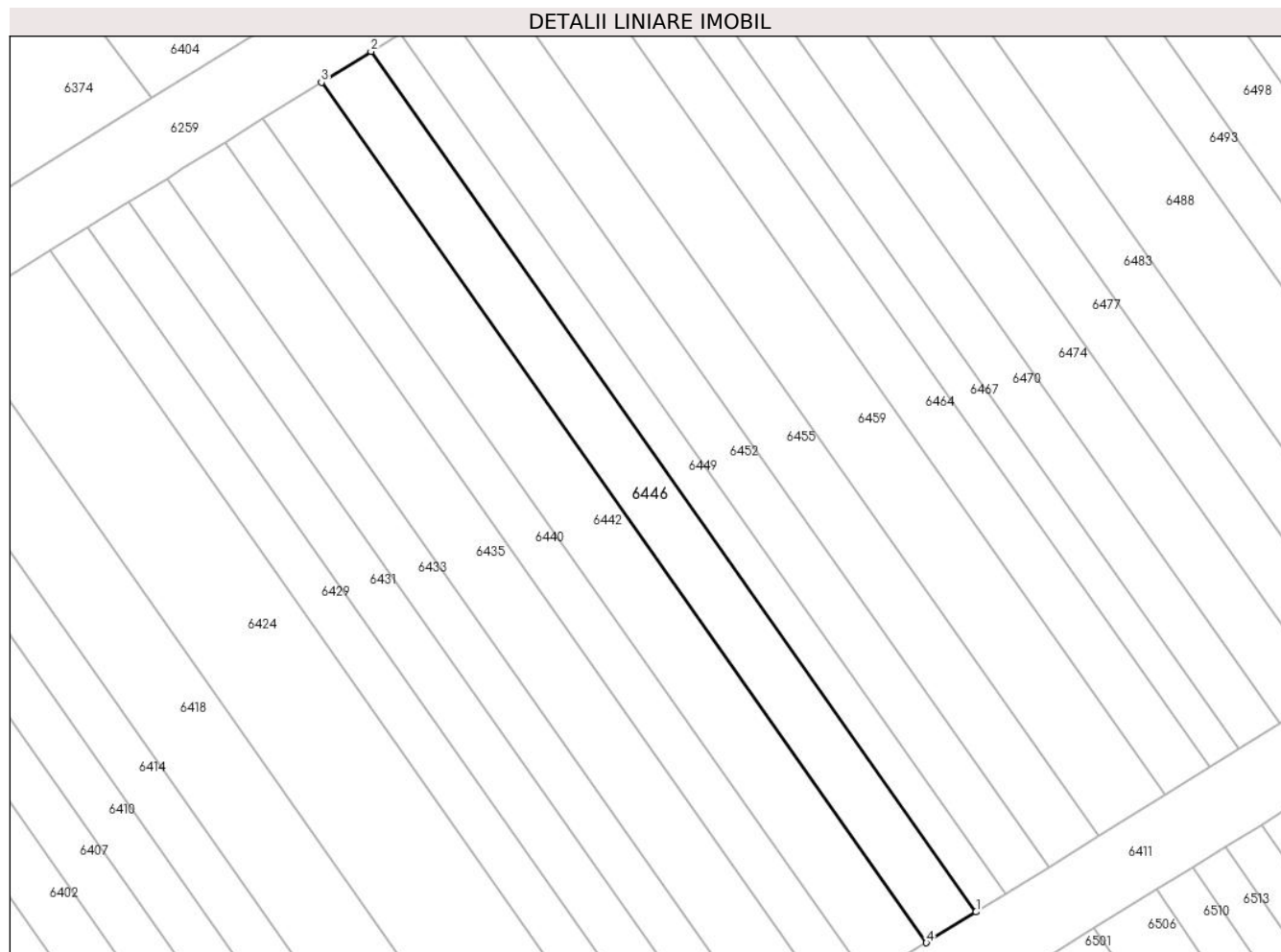
| Inscrieri privind dezmembramintele dreptului de proprietate, drepturi reale de garanție și sarcini | Referințe |
|--|-----------|
| NU SUNT | |

Anexa Nr. 1 La Partea I

Teren

| Nr cadastral | Suprafața (mp)* | Observații / Referințe |
|--------------|-----------------|------------------------|
| | 170 | |

* Suprafața este determinată în planul de proiecție Stereo 70.



Date referitoare la teren

| Crt | Categorie folosință | Intravilan | Suprafața (mp) | Tarla | Parcelă | Nr. topo | Observații / Referințe |
|-----|---------------------|------------|----------------|-------|---------|----------|------------------------|
| 1 | arabil | NU | 170 | 4 | 59/246 | - | |

Lungime Segmente

1) Valorile lungimilor segmentelor sunt obținute din proiecție în plan.

| Punct început | X / Y | Punct sfârșit | X / Y | Lungime segment (** (m) |
|---------------|----------------------------|---------------|----------------------------|-------------------------|
| 1 | 448.599,37 466.174,0 | 2 | 448.567,495 466.219,288 | 55.381 |
| 2 | 448.567,495 466.219,288 | 3 | 448.564,882 466.217,667 | 3.075 |
| 3 | 448.564,882 466.217,667 | 4 | 448.596,755 466.172,382 | 55.377 |
| 4 | 448.596,755 466.172,382 | 1 | 448.599,37 466.174,0 | 3.075 |

** Lungimile segmentelor sunt determinate în planul de proiecție Stereo 70 și sunt rotunjite la 1 milimetru.

***** Distanţa dintre puncte este formată din segmente cumulate ce sunt mai mici decât valoarea 1 milimetru.**

**DATE DESPRE IMOBILUL NR. 6447**

Oficiul de Cadastru și Publicitate Imobiliară SIBIU
Biroul de Cadastru și Publicitate Imobiliară Avrig

A. Partea I. Descrierea imobilului

TEREN Extravilan

Adresa: Jud. Sibiu

| Nr. Crt | Nr cadastral Nr. topografic | Suprafața* (mp) | Observații / Referințe |
|---------|-----------------------------|-----------------|---|
| A1 | | 300 | Sector cadastral:12 Teren neimprejmuit; |

B. Partea II. Proprietari și acte

| Inscrieri privitoare la dreptul de proprietate și alte drepturi reale | | Referințe |
|--|---|-----------|
| / | | |
| Act Administrativ nr. 1127/48, din 14/11/2003 emis de CJPSDPAT (titlu de proprietate); | | |
| B1 | Intabulare, drept de PROPRIETATE, dobandit prin Reconstituire, cota actuala 1/1 1) HULPUȘ VICTORIA | A1 |

C. Partea III. SARCINI .

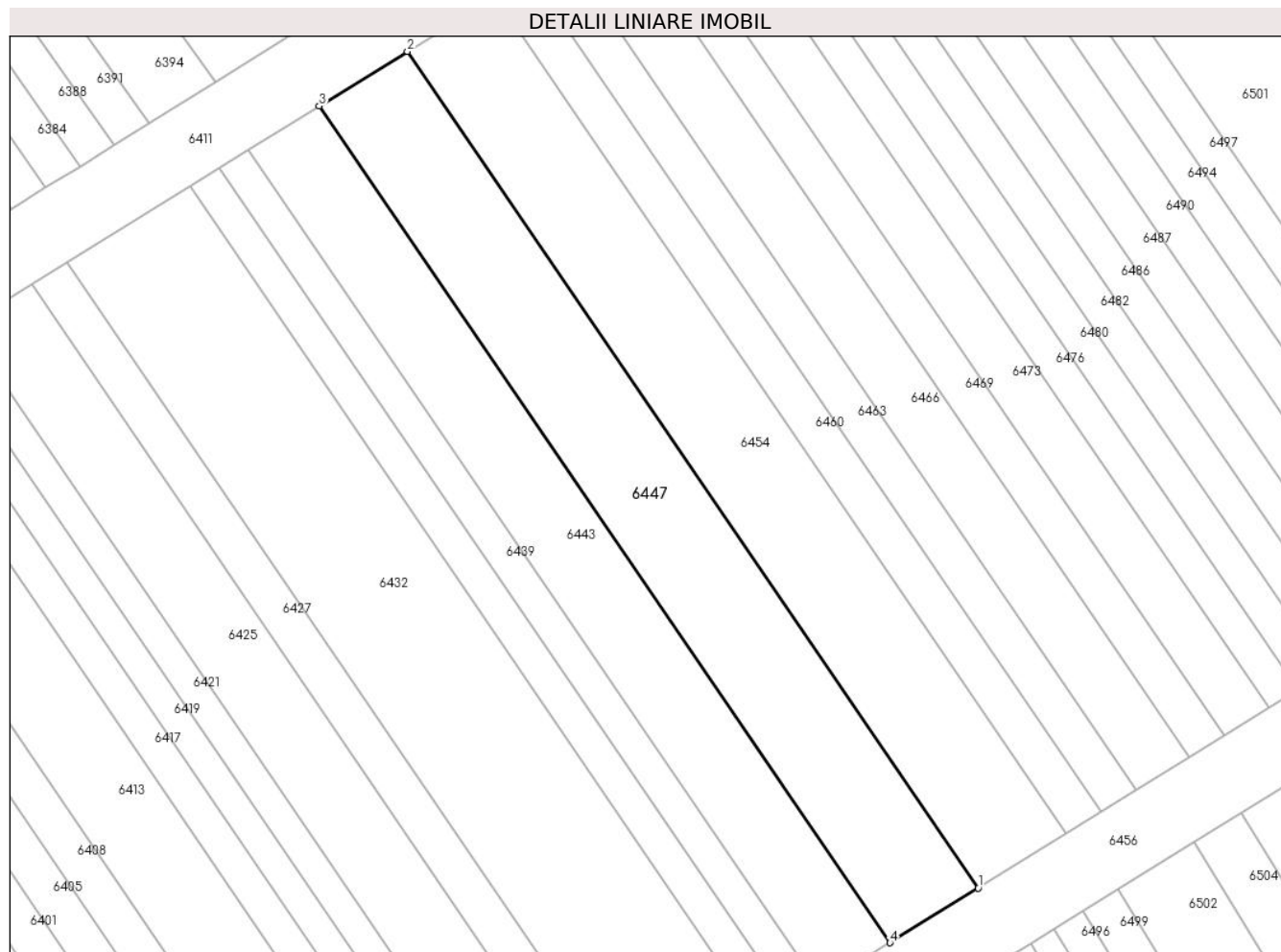
| Inscrieri privind dezmembramintele dreptului de proprietate, drepturi reale de garanție și sarcini | Referințe |
|--|-----------|
| NU SUNT | |

Anexa Nr. 1 La Partea I

Teren

| | | |
|--------------|-----------------|------------------------|
| Nr cadastral | Suprafața (mp)* | Observații / Referințe |
| | 300 | |

* Suprafața este determinată în planul de proiecție Stereo 70.



Date referitoare la teren

| Crt | Categorie folosință | Intra vilan | Suprafața (mp) | Tarla | Parcelă | Nr. topo | Observații / Referințe |
|-----|---------------------|-------------|----------------|-------|---------|----------|------------------------|
| 1 | arabil | NU | 300 | 4 | 59/144 | - | |

Lungime Segmente

1) Valorile lungimilor segmentelor sunt obținute din proiecție în plan.

| Punct început | X / Y | Punct sfârșit | X / Y | Lungime segment (** (m) |
|---------------|----------------------------|---------------|----------------------------|-------------------------|
| 1 | 448.601,263 466.106,835 | 2 | 448.570,718 466.151,561 | 54.16 |
| 2 | 448.570,718 466.151,561 | 3 | 448.566,004 466.148,642 | 5.545 |
| 3 | 448.566,004 466.148,642 | 4 | 448.596,549 466.103,917 | 54.16 |
| 4 | 448.596,549 466.103,917 | 1 | 448.601,263 466.106,835 | 5.545 |

** Lungimile segmentelor sunt determinate în planul de proiecție Stereo 70 și sunt rotunjite la 1 milimetru.

***** Distanţa dintre puncte este formată din segmente cumulate ce sunt mai mici decât valoarea 1 milimetru.**

**DATE DESPRE IMOBILUL NR. 6448**

Oficiul de Cadastru și Publicitate Imobiliară SIBIU
Biroul de Cadastru și Publicitate Imobiliară Avrig

A. Partea I. Descrierea imobilului

TEREN Extravilan

Adresa: Jud. Sibiu

| Nr. Crt | Nr cadastral Nr. topografic | Suprafața* (mp) | Observații / Referințe |
|---------|-----------------------------|-----------------|---|
| A1 | | 5.971 | Sector cadastral:12 Teren neimprejmuit; |

B. Partea II. Proprietari și acte

| Inscrieri privitoare la dreptul de proprietate și alte drepturi reale | | Referințe |
|---|--|-----------|
| / | | |
| Act Normativ nr. 7, din 13/03/1996 emis de PARLAMENTUL ROMANIEI (LEGE); | | |
| B1 | Inscrierea provizorie, drept de PROPRIETATE, dobandit prin Lege, cota actuala 1/1 1) COMUNA RACOVITA, CIF:4241150, PROPRIETAR NEIDENTIFICAT | A1 |

C. Partea III. SARCINI .

| Inscrieri privind dezmembramintele dreptului de proprietate, drepturi reale de garanție și sarcini | Referințe |
|--|-----------|
| NU SUNT | |

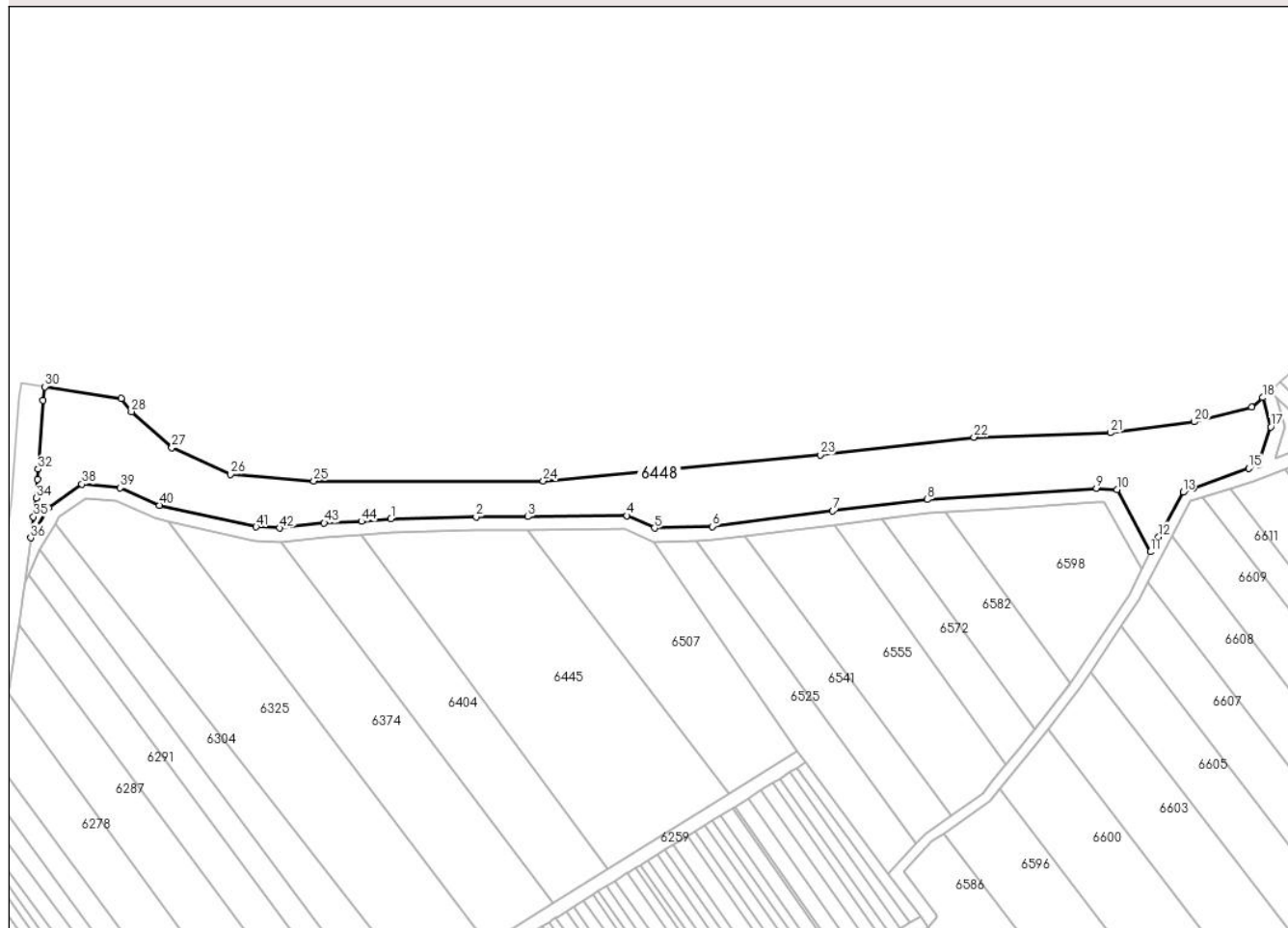
Anexa Nr. 1 La Partea I

Teren

| | | |
|--------------|-----------------|------------------------|
| Nr cadastral | Suprafața (mp)* | Observații / Referințe |
| | 5.971 | |

* Suprafața este determinată în planul de proiecție Stereo 70.

DETALII LINIARE IMOBIL



Date referitoare la teren

| Crt | Categorie folosință | Intravilan | Suprafața (mp) | Tarla | Parcelă | Nr. topo | Observații / Referințe |
|-----|---------------------|------------|----------------|-------|---------|----------|------------------------|
| 1 | neproductiv | NU | 5.971 | 4 | 41 | - | |

Lungime Segmente

1) Valorile lungimilor segmentelor sunt obținute din proiecție în plan.

| Punct început | X / Y | Punct sfârșit | X / Y | Lungime segment |
|---------------|----------------------------|---------------|----------------------------|-----------------|
| 1 | 448.508,916 466.328,183 | 2 | 448.533,576 466.328,809 | 24.667 |
| 4 | 448.577,332 466.329,142 | 5 | 448.585,314 466.325,528 | 8.762 |
| 7 | 448.637,016 466.330,49 | 8 | 448.664,472 466.333,775 | 27.652 |
| 10 | 448.719,447 466.336,684 | 11 | 448.729,11 466.318,616 | 20.491 |
| 13 | 448.738,63 466.335,914 | 14 | 448.741,479 466.336,947 | 3.031 |
| 16 | 448.760,542 466.343,926 | 17 | 448.764,039 466.354,835 | 11.456 |
| 2 | 448.533,576 466.328,809 | 3 | 448.548,62 466.328,845 | 15.044 |
| 5 | 448.585,314 466.325,528 | 6 | 448.602,035 466.325,997 | 16.727 |
| 8 | 448.664,472 466.333,775 | 9 | 448.713,484 466.337,018 | 49.119 |
| 11 | 448.729,11 466.318,616 | 12 | 448.731,514 466.322,982 | 4.985 |
| 14 | 448.741,479 466.336,947 | 15 | 448.757,701 466.342,828 | 17.254 |
| 17 | 448.764,039 466.354,835 | 18 | 448.761,688 466.363,351 | 8.834 |
| 3 | 448.548,62 466.328,845 | 4 | 448.577,332 466.329,142 | 28.714 |
| 6 | 448.602,035 466.325,997 | 7 | 448.637,016 466.330,49 | 35.268 |
| 9 | 448.713,484 466.337,018 | 10 | 448.719,447 466.336,684 | 5.972 |
| 12 | 448.731,514 466.322,982 | 13 | 448.738,63 466.335,914 | 14.76 |
| 15 | 448.757,701 466.342,828 | 16 | 448.760,542 466.343,926 | 3.046 |
| 18 | 448.761,688 466.363,351 | 19 | 448.758,492 466.360,527 | 4.265 |

| Punct început | X / Y | Punct sfârșit | X / Y | Lungime segment | Punct început | X / Y | Punct sfârșit | X / Y | Lungime segment | Punct început | X / Y | Punct sfârșit | X / Y | Lungime segment |
|---------------|----------------------------|---------------|----------------------------|-----------------|---------------|----------------------------|---------------|----------------------------|-----------------|---------------|----------------------------|---------------|----------------------------|-----------------|
| 19 | 448.758,492 466.360,527 | 20 | 448.741,883 466.356,336 | 17.13 | 20 | 448.741,883 466.356,336 | 21 | 448.717,555 466.353,138 | 24.53 7 | 21 | 448.717,555 466.353,138 | 22 | 448.677,958 466.351,887 | 39.61 7 |
| 22 | 448.677,958 466.351,887 | 23 | 448.633,372 466.346,725 | 44.88 4 | 23 | 448.633,372 466.346,725 | 24 | 448.553,076 466.339,202 | 80.64 7 | 24 | 448.553,076 466.339,202 | 25 | 448.486,524 466.339,202 | 66.55 3 |
| 25 | 448.486,524 466.339,202 | 26 | 448.462,414 466.341,129 | 24.18 7 | 26 | 448.462,414 466.341,129 | 27 | 448.445,376 466.348,837 | 18.70 1 | 27 | 448.445,376 466.348,837 | 28 | 448.433,642 466.359,276 | 15.70 5 |
| 28 | 448.433,642 466.359,276 | 29 | 448.430,638 466.362,994 | 4.78 | 29 | 448.430,638 466.362,994 | 30 | 448.408,538 466.366,504 | 22.37 7 | 30 | 448.408,538 466.366,504 | 31 | 448.407,923 466.362,548 | 4.003 |
| 31 | 448.407,923 466.362,548 | 32 | 448.406,542 466.342,632 | 19.96 4 | 32 | 448.406,542 466.342,632 | 33 | 448.406,334 466.339,635 | 3.004 | 33 | 448.406,334 466.339,635 | 34 | 448.405,956 466.334,184 | 5.464 |
| 34 | 448.405,956 466.334,184 | 35 | 448.405,247 466.328,794 | 5.437 | 35 | 448.405,247 466.328,794 | 36 | 448.404,455 466.322,702 | 6.143 | 36 | 448.404,455 466.322,702 | 37 | 448.409,593 466.331,42 | 10.11 9 |
| 37 | 448.409,593 466.331,42 | 38 | 448.419,262 466.338,268 | 11.84 8 | 38 | 448.419,262 466.338,268 | 39 | 448.430,342 466.337,182 | 11.13 3 | 39 | 448.430,342 466.337,182 | 40 | 448.441,732 466.332,152 | 12.45 1 |
| 40 | 448.441,732 466.332,152 | 41 | 448.469,776 466.325,844 | 28.74 5 | 41 | 448.469,776 466.325,844 | 42 | 448.476,629 466.325,527 | 6.86 | 42 | 448.476,629 466.325,527 | 43 | 448.489,527 466.327,002 | 12.98 3 |
| 43 | 448.489,527 466.327,002 | 44 | 448.500,362 466.327,446 | 10.84 4 | 44 | 448.500,362 466.327,446 | 1 | 448.508,916 466.328,183 | 8.586 | | | | | |

** Lungimile segmentelor sunt determinate în planul de proiecție Stereo 70 și sunt rotunjite la 1 milimetru.

*** Distanța dintre puncte este formată din segmente cumulate ce sunt mai mici decât valoarea 1 milimetru.

**DATE DESPRE IMOBILUL NR. 6449**

Oficiul de Cadastru și Publicitate Imobiliară SIBIU
Biroul de Cadastru și Publicitate Imobiliară Avrig

A. Partea I. Descrierea imobilului

TEREN Extravilan

Adresa: Jud. Sibiu

| Nr. Crt | Nr cadastral Nr. topografic | Suprafața* (mp) | Observații / Referințe |
|---------|-----------------------------|-----------------|---|
| A1 | | 100 | Sector cadastral:12 Teren neimprejmuit; |

B. Partea II. Proprietari și acte

| Inscrieri privitoare la dreptul de proprietate și alte drepturi reale | Referințe |
|---|-----------|
| / | |
| Act Administrativ nr. 1437/48, din 11/06/2004 emis de CJPSDPAT (titlu de proprietate); | |
| B1 | A1 |
| Intabulare, drept de PROPRIETATE, dobandit prin Reconstituire, cota actuala 1/1 1) TARIȚA MARIA | |

C. Partea III. SARCINI .

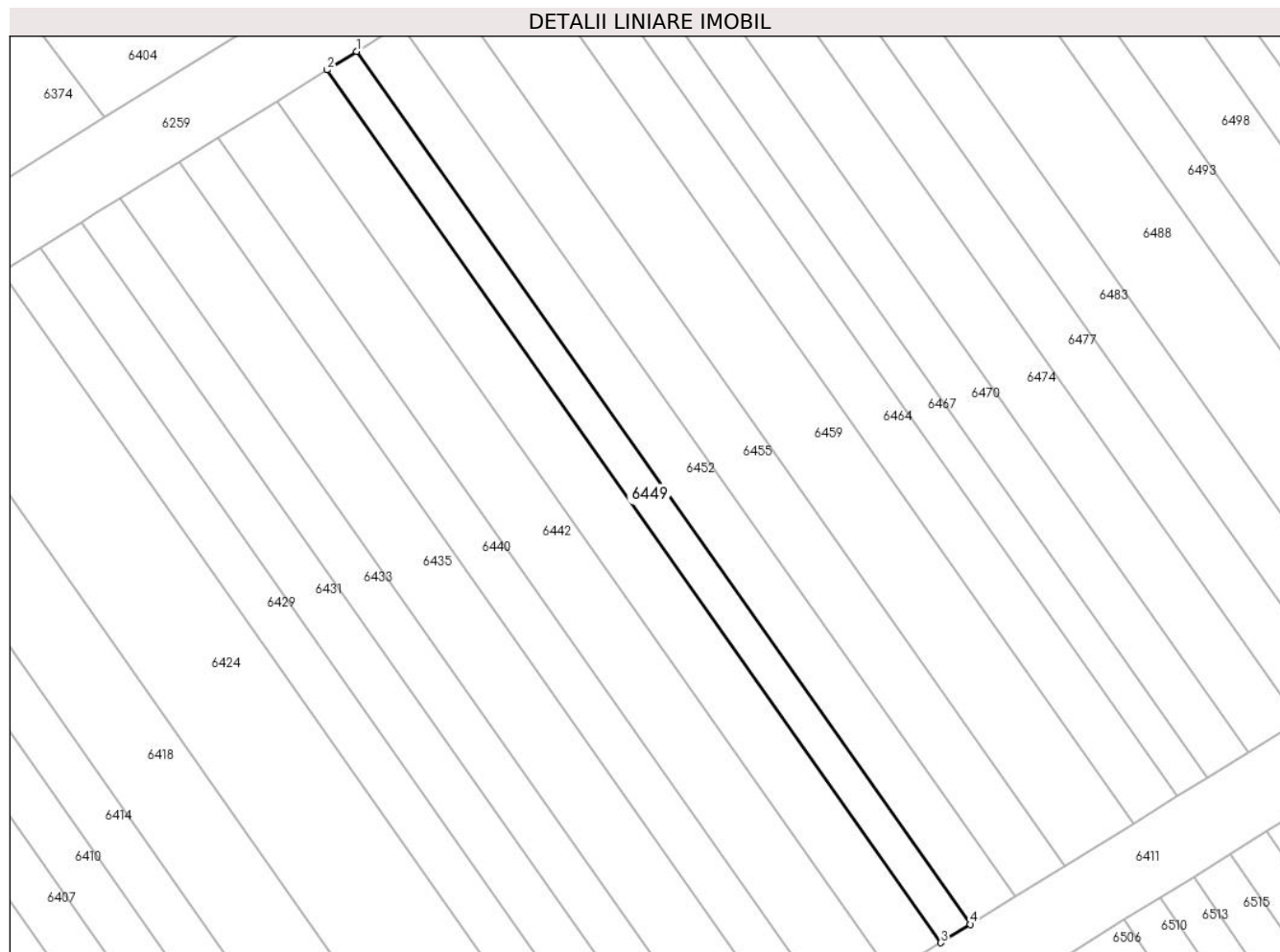
| Inscrieri privind dezmembramintele dreptului de proprietate, drepturi reale de garanție și sarcini | Referințe |
|--|-----------|
| NU SUNT | |

Anexa Nr. 1 La Partea I

Teren

| | | |
|--------------|-----------------|------------------------|
| Nr cadastral | Suprafața (mp)* | Observații / Referințe |
| | 100 | |

* Suprafața este determinată în planul de proiecție Stereo 70.



Date referitoare la teren

| Crt | Categorie folosință | Intravilan | Suprafața (mp) | Tarla | Parcelă | Nr. topo | Observații / Referințe |
|-----|---------------------|------------|----------------|-------|---------|----------|------------------------|
| 1 | arabil | NU | 100 | 4 | 59/247 | - | |

Lungime Segmente

1) Valorile lungimilor segmentelor sunt obținute din proiecție în plan.

| Punct început | X / Y | Punct sfârșit | X / Y | Lungime segment (** (m) |
|---------------|----------------------------|---------------|----------------------------|-------------------------|
| 1 | 448.569,032 466.220,241 | 2 | 448.567,495 466.219,288 | 1.809 |
| 2 | 448.567,495 466.219,288 | 3 | 448.599,37 466.174,0 | 55.381 |
| 3 | 448.599,37 466.174,0 | 4 | 448.600,908 466.174,952 | 1.809 |
| 4 | 448.600,908 466.174,952 | 1 | 448.569,032 466.220,241 | 55.382 |

** Lungimile segmentelor sunt determinate în planul de proiecție Stereo 70 și sunt rotunjite la 1 milimetru.

***** Distanţa dintre puncte este formată din segmente cumulate ce sunt mai mici decât valoarea 1 milimetru.**

**DATE DESPRE IMOBILUL NR. 6450**

Oficiul de Cadastru și Publicitate Imobiliară SIBIU
Biroul de Cadastru și Publicitate Imobiliară Avrig

A. Partea I. Descrierea imobilului

TEREN Extravilan

Adresa: Jud. Sibiu

| Nr. Crt | Nr cadastral Nr. topografic | Suprafața* (mp) | Observații / Referințe |
|---------|-----------------------------|-----------------|---|
| A1 | | 100 | Sector cadastral:12 Teren neimprejmuit; |

B. Partea II. Proprietari și acte

| Inscrieri privitoare la dreptul de proprietate și alte drepturi reale | | Referințe |
|---|--|-----------|
| / | | |
| Act Normativ nr. 7, din 13/03/1996 emis de PARLAMENTUL ROMANIEI (LEGE); | | |
| B1 | Inscrierea provizorie, drept de PROPRIETATE, dobandit prin Lege, cota actuala 1/1 1) COMUNA RACOVITA, CIF:4241150, PROPRIETAR NEIDENTIFICAT | A1 |

C. Partea III. SARCINI .

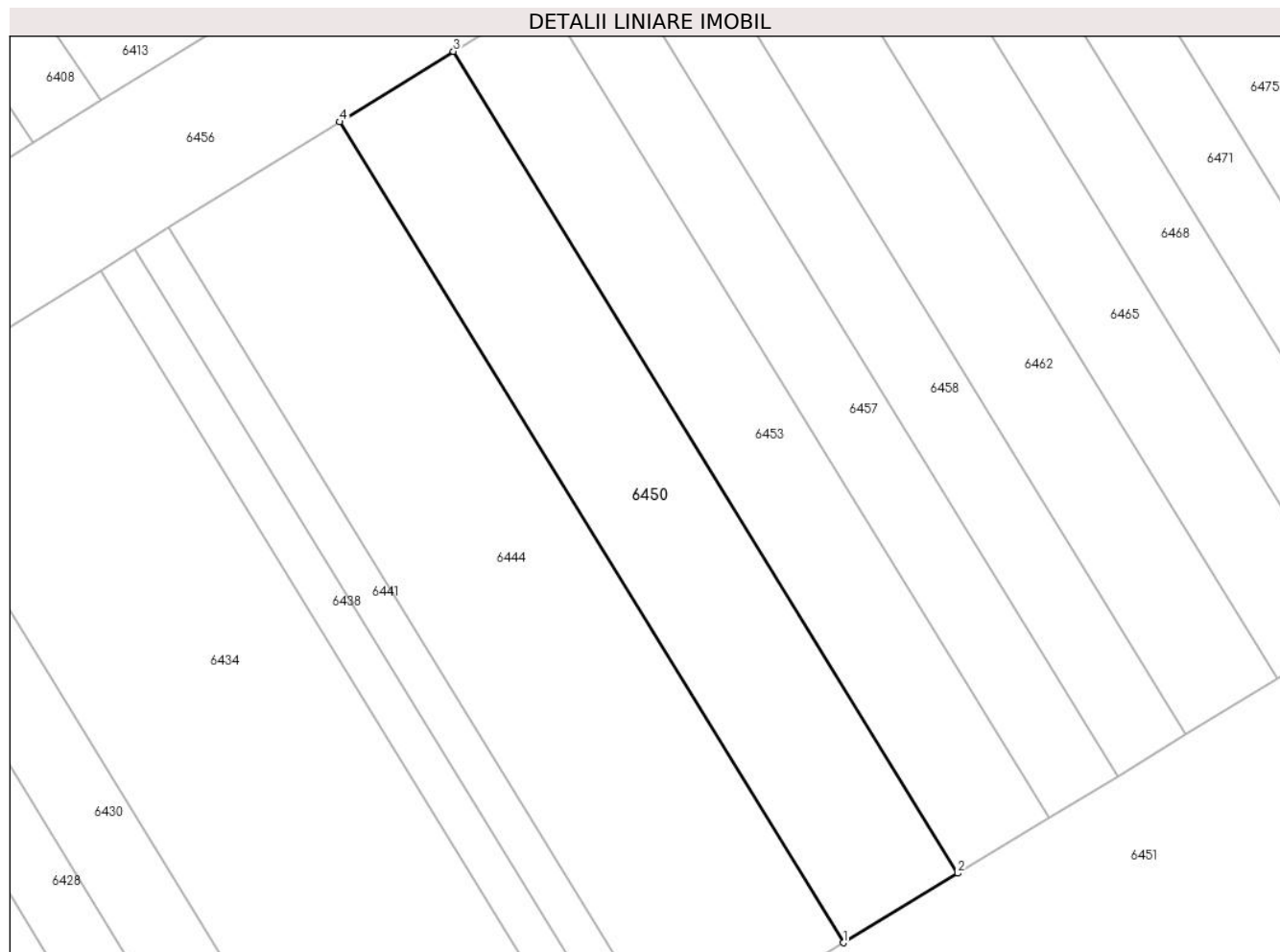
| Inscrieri privind dezmembramintele dreptului de proprietate, drepturi reale de garanție și sarcini | Referințe |
|--|-----------|
| NU SUNT | |

Anexa Nr. 1 La Partea I

Teren

| Nr cadastral | Suprafața (mp)* | Observații / Referințe |
|--------------|-----------------|------------------------|
| | 100 | |

* Suprafața este determinată în planul de proiecție Stereo 70.



Date referitoare la teren

| Crt | Categorie folosință | Intravilan | Suprafața (mp) | Tarla | Parcelă | Nr. topo | Observații / Referințe |
|-----|---------------------|------------|----------------|-------|---------|----------|------------------------|
| 1 | arabil | NU | 100 | 4 | 59/84 | - | |

Lungime Segmente

1) Valorile lungimilor segmentelor sunt obținute din proiecție în plan.

| Punct început | X / Y | Punct sfârșit | X / Y | Lungime segment (** (m) |
|---------------|----------------------------|---------------|----------------------------|-------------------------|
| 1 | 448.589,718 466.063,456 | 2 | 448.592,905 466.065,39 | 3.728 |
| 2 | 448.592,905 466.065,39 | 3 | 448.578,854 466.088,26 | 26.842 |
| 3 | 448.578,854 466.088,26 | 4 | 448.575,684 466.086,298 | 3.728 |
| 4 | 448.575,684 466.086,298 | 1 | 448.589,718 466.063,456 | 26.809 |

** Lungimile segmentelor sunt determinate în planul de proiecție Stereo 70 și sunt rotunjite la 1 milimetru.

***** Distanţa dintre puncte este formată din segmente cumulate ce sunt mai mici decât valoarea 1 milimetru.**

**DATE DESPRE IMOBILUL NR. 6451**

Oficiul de Cadastru și Publicitate Imobiliară SIBIU
Biroul de Cadastru și Publicitate Imobiliară Avrig

A. Partea I. Descrierea imobilului

TEREN Extravilan

Adresa: Jud. Sibiu

| Nr. Crt | Nr cadastral Nr. topografic | Suprafața* (mp) | Observații / Referințe |
|---------|-----------------------------|-----------------|---|
| A1 | | 2.600 | Sector cadastral:12 Teren neimprejmuit; |

B. Partea II. Proprietari și acte

| Inscrieri privitoare la dreptul de proprietate și alte drepturi reale | | Referințe |
|--|---|-----------|
| / | | |
| Act Administrativ nr. 1221/48, din 29/01/2004 emis de CJPSDPAT (titlu de proprietate); | | |
| B1 | Intabulare, drept de PROPRIETATE, dobandit prin Reconstituire, cota actuala 1/1 1) BREZAIU VIORICA | A1 |

C. Partea III. SARCINI .

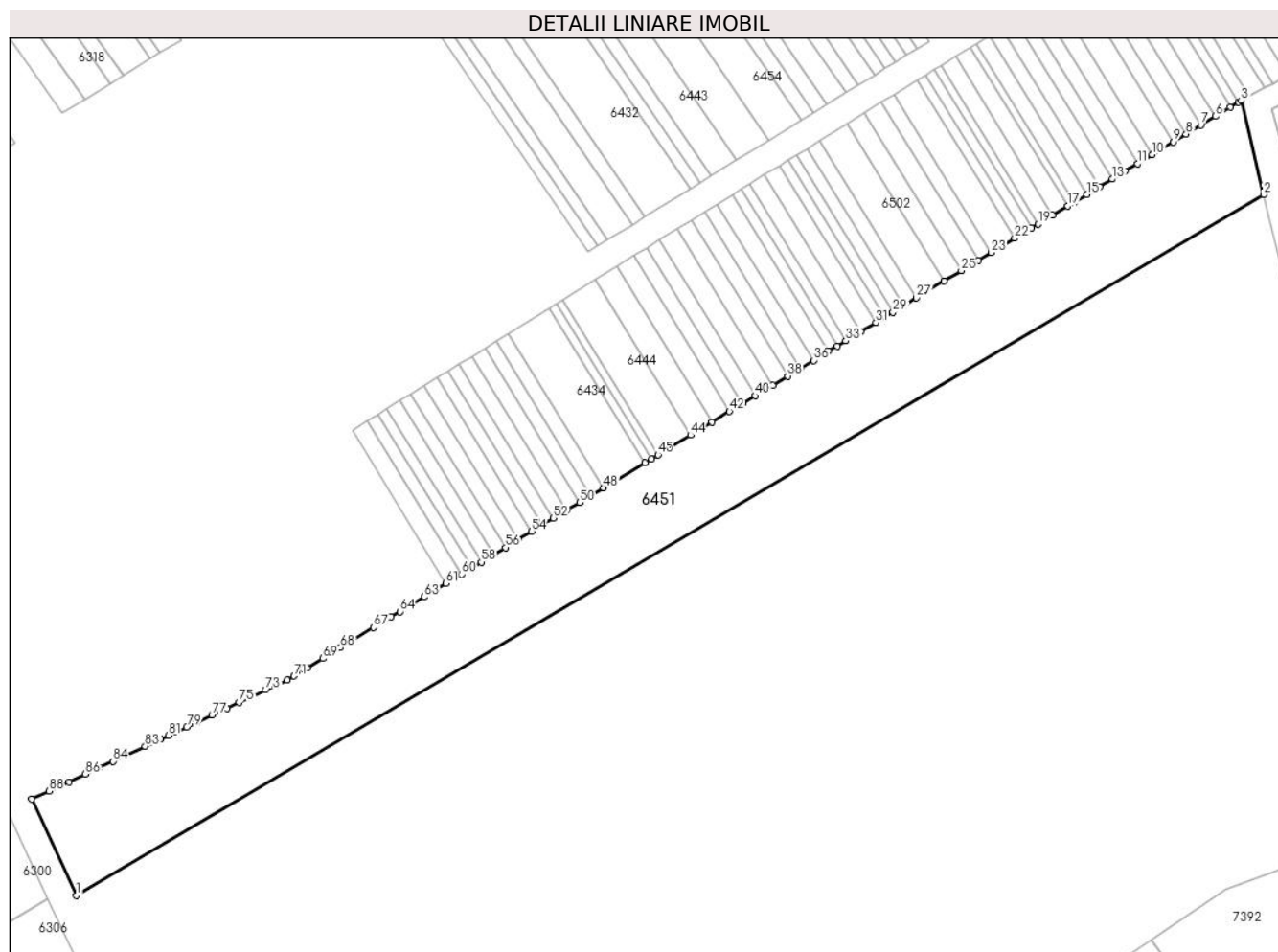
| Inscrieri privind dezmembramintele dreptului de proprietate, drepturi reale de garanție și sarcini | Referințe |
|--|-----------|
| NU SUNT | |

Anexa Nr. 1 La Partea I

Teren

| Nr cadastral | Suprafața (mp)* | Observații / Referințe |
|--------------|-----------------|------------------------|
| | 2.600 | |

* Suprafața este determinată în planul de proiecție Stereo 70.



Date referitoare la teren

| Crt | Categorie folosință | Intravilan | Suprafața (mp) | Tarla | Parcelă | Nr. topo | Observații / Referințe |
|-----|---------------------|------------|----------------|-------|---------|----------|------------------------|
| 1 | arabil | NU | 2.600 | 4 | 58/1/6 | - | |

Lungime Segmente

1) Valorile lungimilor segmentelor sunt obținute din proiecție în plan.

| Punct început | X / Y | Punct sfârșit | X / Y | Lungime segment |
|---------------|----------------------------|---------------|----------------------------|-----------------|
| 1 | 448.499,304 465.995,756 | 2 | 448.674,109 466.098,878 | 202.956 |
| 4 | 448.670,419 466.112,43 | 5 | 448.669,182 466.111,679 | 1.447 |
| 7 | 448.664,847 466.109,048 | 8 | 448.662,676 466.107,731 | 2.539 |
| 10 | 448.657,709 466.104,716 | 11 | 448.655,532 466.103,396 | 2.546 |
| 13 | 448.651,798 466.101,129 | 14 | 448.649,928 466.099,995 | 2.187 |
| 16 | 448.646,186 466.097,724 | 17 | 448.645,249 466.097,155 | 1.095 |
| 2 | 448.674,109 466.098,878 | 3 | 448.670,79 466.112,655 | 14.171 |
| 5 | 448.669,182 466.111,679 | 6 | 448.667,015 466.110,364 | 2.535 |
| 8 | 448.662,676 466.107,731 | 9 | 448.660,814 466.106,601 | 2.178 |
| 11 | 448.655,532 466.103,396 | 12 | 448.653,666 466.102,263 | 2.184 |
| 14 | 448.649,928 466.099,995 | 15 | 448.648,058 466.098,86 | 2.188 |
| 17 | 448.645,249 466.097,155 | 18 | 448.643,063 466.095,828 | 2.558 |
| 3 | 448.670,79 466.112,655 | 4 | 448.670,419 466.112,43 | 0.434 |
| 6 | 448.667,015 466.110,364 | 7 | 448.664,847 466.109,048 | 2.537 |
| 9 | 448.660,814 466.106,601 | 10 | 448.657,709 466.104,716 | 3.633 |
| 12 | 448.653,666 466.102,263 | 13 | 448.651,798 466.101,129 | 2.185 |
| 15 | 448.648,058 466.098,86 | 16 | 448.646,186 466.097,724 | 2.19 |
| 18 | 448.643,063 466.095,828 | 19 | 448.640,875 466.094,501 | 2.56 |

| Punct început | X / Y | Punct sfârșit | X / Y | Lungime segment | Punct început | X / Y | Punct sfârșit | X / Y | Lungime segment | Punct început | X / Y | Punct sfârșit | X / Y | Lungime segment |
|---------------|----------------------------|---------------|----------------------------|-----------------|---------------|----------------------------|---------------|----------------------------|-----------------|---------------|----------------------------|---------------|----------------------------|-----------------|
| 19 | 448.640,875 466.094,501 | 20 | 448.639,936 466.093,931 | 1.098 | 20 | 448.639,936 466.093,931 | 21 | 448.638,685 466.093,172 | 1.464 | 21 | 448.638,685 466.093,172 | 22 | 448.637,432 466.092,412 | 1.465 |
| 22 | 448.637,432 466.092,412 | 23 | 448.633,986 466.090,32 | 4.032 | 23 | 448.633,986 466.090,32 | 24 | 448.632,104 466.089,178 | 2.201 | 24 | 448.632,104 466.089,178 | 25 | 448.629,592 466.087,654 | 2.938 |
| 25 | 448.629,592 466.087,654 | 26 | 448.627,079 466.086,128 | 2.94 | 26 | 448.627,079 466.086,128 | 27 | 448.622,989 466.083,646 | 4.784 | 27 | 448.622,989 466.083,646 | 28 | 448.621,099 466.082,499 | 2.211 |
| 28 | 448.621,099 466.082,499 | 29 | 448.619,523 466.081,543 | 1.843 | 29 | 448.619,523 466.081,543 | 30 | 448.618,262 466.080,777 | 1.476 | 30 | 448.618,262 466.080,777 | 31 | 448.617,0 466.080,012 | 1.476 |
| 31 | 448.617,0 466.080,012 | 32 | 448.614,79 466.078,67 | 2.585 | 32 | 448.614,79 466.078,67 | 33 | 448.612,578 466.077,328 | 2.587 | 33 | 448.612,578 466.077,328 | 34 | 448.611,313 466.076,561 | 1.479 |
| 34 | 448.611,313 466.076,561 | 35 | 448.610,048 466.075,793 | 1.48 | 35 | 448.610,048 466.075,793 | 36 | 448.607,832 466.074,448 | 2.592 | 36 | 448.607,832 466.074,448 | 37 | 448.605,931 466.073,294 | 2.223 |
| 37 | 448.605,931 466.073,294 | 38 | 448.604,029 466.072,14 | 2.225 | 38 | 448.604,029 466.072,14 | 39 | 448.601,808 466.070,792 | 2.598 | 39 | 448.601,808 466.070,792 | 40 | 448.599,268 466.069,251 | 2.972 |
| 40 | 448.599,268 466.069,251 | 41 | 448.597,36 466.068,093 | 2.231 | 41 | 448.597,36 466.068,093 | 42 | 448.595,452 466.066,935 | 2.232 | 42 | 448.595,452 466.066,935 | 43 | 448.592,905 466.065,39 | 2.979 |
| 43 | 448.592,905 466.065,39 | 44 | 448.589,718 466.063,456 | 3.728 | 44 | 448.589,718 466.063,456 | 45 | 448.584,931 466.060,55 | 5.6 | 45 | 448.584,931 466.060,55 | 46 | 448.583,972 466.059,968 | 1.121 |
| 46 | 448.583,972 466.059,968 | 47 | 448.583,013 466.059,386 | 1.122 | 47 | 448.583,013 466.059,386 | 48 | 448.576,931 466.055,696 | 7.114 | 48 | 448.576,931 466.055,696 | 49 | 448.575,008 466.054,528 | 2.25 |
| 49 | 448.575,008 466.054,528 | 50 | 448.573,404 466.053,555 | 1.876 | 50 | 448.573,404 466.053,555 | 51 | 448.571,478 466.052,386 | 2.253 | 51 | 448.571,478 466.052,386 | 52 | 448.569,55 466.051,216 | 2.255 |
| 52 | 448.569,55 466.051,216 | 53 | 448.567,943 466.050,241 | 1.88 | 53 | 448.567,943 466.050,241 | 54 | 448.566,334 466.049,265 | 1.881 | 54 | 448.566,334 466.049,265 | 55 | 448.564,403 466.048,092 | 2.259 |
| 55 | 448.564,403 466.048,092 | 56 | 448.562,47 466.046,92 | 2.261 | 56 | 448.562,47 466.046,92 | 57 | 448.560,858 466.045,941 | 1.885 | 57 | 448.560,858 466.045,941 | 58 | 448.558,922 466.044,767 | 2.264 |
| 58 | 448.558,922 466.044,767 | 59 | 448.557,631 466.043,983 | 1.51 | 59 | 448.557,631 466.043,983 | 60 | 448.556,016 466.043,003 | 1.889 | 60 | 448.556,016 466.043,003 | 61 | 448.553,754 466.041,63 | 2.647 |
| 61 | 448.553,754 466.041,63 | 62 | 448.552,136 466.040,648 | 1.892 | 62 | 448.552,136 466.040,648 | 63 | 448.550,518 466.039,666 | 1.893 | 63 | 448.550,518 466.039,666 | 64 | 448.546,954 466.037,504 | 4.169 |
| 64 | 448.546,954 466.037,504 | 65 | 448.545,657 466.036,716 | 1.517 | 65 | 448.545,657 466.036,716 | 66 | 448.544,359 466.035,929 | 1.518 | 66 | 448.544,359 466.035,929 | 67 | 448.543,06 466.035,141 | 1.519 |
| 67 | 448.543,06 466.035,141 | 68 | 448.538,185 466.032,182 | 5.703 | 68 | 448.538,185 466.032,182 | 69 | 448.535,581 466.030,602 | 3.046 | 69 | 448.535,581 466.030,602 | 70 | 448.533,3 466.029,217 | 2.668 |
| 70 | 448.533,3 466.029,217 | 71 | 448.531,344 466.028,03 | 2.289 | 71 | 448.531,344 466.028,03 | 72 | 448.530,352 466.027,428 | 1.16 | 72 | 448.530,352 466.027,428 | 73 | 448.527,206 466.025,962 | 3.471 |
| 73 | 448.527,206 466.025,962 | 74 | 448.525,072 466.024,968 | 2.355 | 74 | 448.525,072 466.024,968 | 75 | 448.523,275 466.024,131 | 1.982 | 75 | 448.523,275 466.024,131 | 76 | 448.521,462 466.023,286 | 2.001 |
| 76 | 448.521,462 466.023,286 | 77 | 448.519,263 466.022,261 | 2.426 | 77 | 448.519,263 466.022,261 | 78 | 448.517,038 466.021,224 | 2.454 | 78 | 448.517,038 466.021,224 | 79 | 448.515,54 466.020,526 | 1.653 |
| 79 | 448.515,54 466.020,526 | 80 | 448.514,03 466.019,823 | 1.666 | 80 | 448.514,03 466.019,823 | 81 | 448.512,889 466.019,291 | 1.258 | 81 | 448.512,889 466.019,291 | 82 | 448.511,742 466.018,757 | 1.266 |
| 82 | 448.511,742 466.018,757 | 83 | 448.509,424 466.017,677 | 2.557 | 83 | 448.509,424 466.017,677 | 84 | 448.504,698 466.015,474 | 5.215 | 84 | 448.504,698 466.015,474 | 85 | 448.502,69 466.014,539 | 2.215 |
| 85 | 448.502,69 466.014,539 | 86 | 448.500,659 466.013,593 | 2.24 | 86 | 448.500,659 466.013,593 | 87 | 448.498,19 466.012,442 | 2.724 | 87 | 448.498,19 466.012,442 | 88 | 448.495,263 466.011,078 | 3.229 |
| 88 | 448.495,263 466.011,078 | 89 | 448.492,717 466.009,892 | 2.809 | 89 | 448.492,717 466.009,892 | 1 | 448.499,304 465.995,756 | 15.596 | | | | | |

** Lungimile segmentelor sunt determinate în planul de proiecție Stereo 70 și sunt rotunjite la 1 milimetru.

*** Distanța dintre puncte este formată din segmente cumulate ce sunt mai mici decât valoarea 1 milimetru.

**DATE DESPRE IMOBILUL NR. 6452**

Oficiul de Cadastru și Publicitate Imobiliară SIBIU
Biroul de Cadastru și Publicitate Imobiliară Avrig

A. Partea I. Descrierea imobilului

TEREN Extravilan

Adresa: Jud. Sibiu

| Nr. Crt | Nr cadastral Nr. topografic | Suprafața* (mp) | Observații / Referințe |
|---------|-----------------------------|-----------------|---|
| A1 | | 150 | Sector cadastral:12 Teren neimprejmuit; |

B. Partea II. Proprietari și acte

| Inscrieri privitoare la dreptul de proprietate și alte drepturi reale | | Referințe |
|---|--|-----------|
| / | | |
| Act Normativ nr. 7, din 13/03/1996 emis de PARLAMENTUL ROMANIEI (LEGE); | | |
| B1 | Inscrierea provizorie, drept de PROPRIETATE, dobandit prin Lege, cota actuala 1/1 1) COMUNA RACOVITA , CIF:4241150, PROPRIETAR NEIDENTIFICAT | A1 |

C. Partea III. SARCINI .

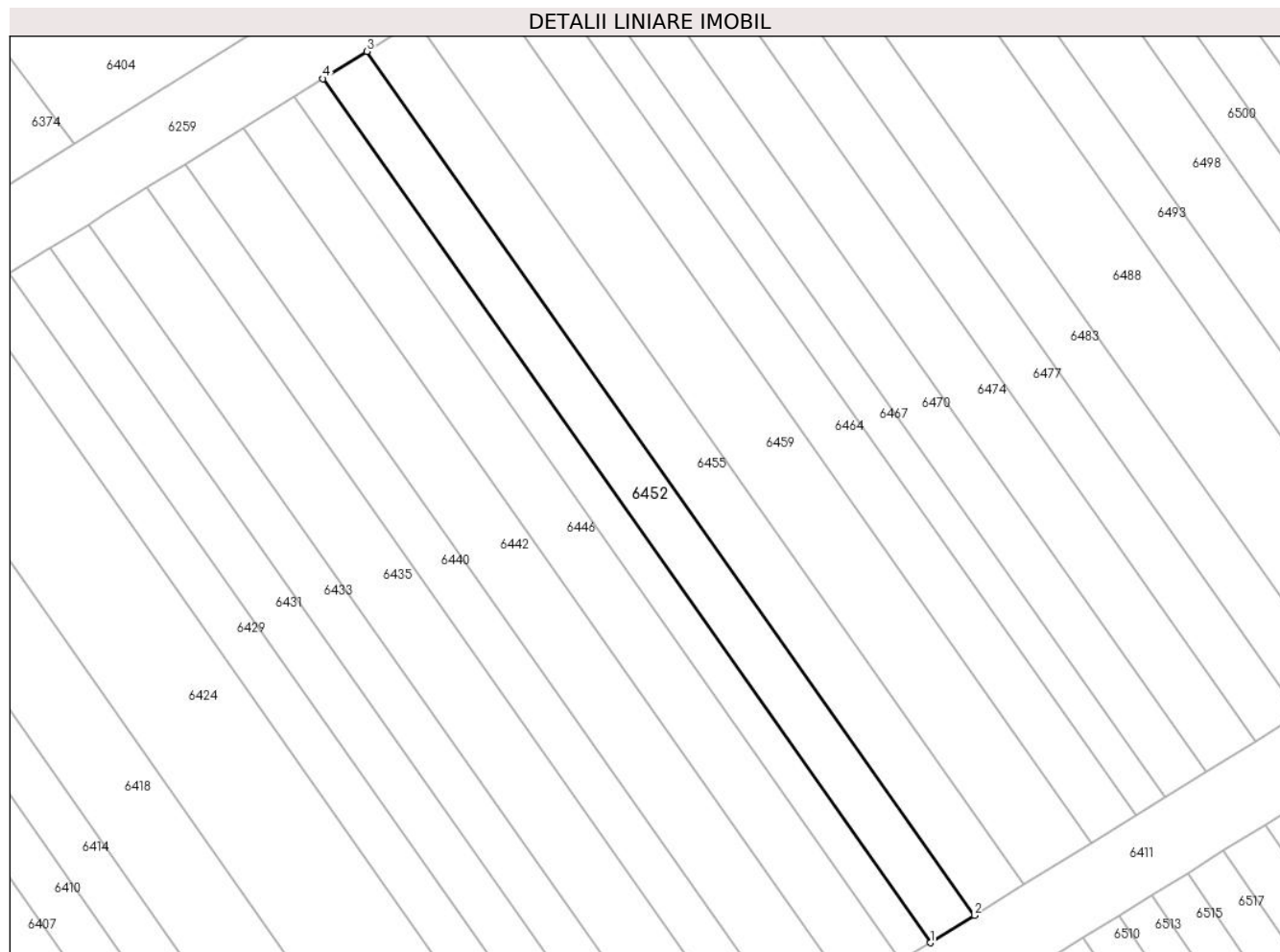
| Inscrieri privind dezmembramintele dreptului de proprietate, drepturi reale de garanție și sarcini | Referințe |
|--|-----------|
| NU SUNT | |

Anexa Nr. 1 La Partea I

Teren

| | | |
|--------------|-----------------|------------------------|
| Nr cadastral | Suprafața (mp)* | Observații / Referințe |
| | 150 | |

* Suprafața este determinată în planul de proiecție Stereo 70.



Date referitoare la teren

| Crt | Categorie folosință | Intra vilan | Suprafața (mp) | Tarla | Parcelă | Nr. topo | Observații / Referințe |
|-----|---------------------|-------------|----------------|-------|---------|----------|------------------------|
| 1 | arabil | NU | 150 | 4 | 59/248 | - | |

Lungime Segmente

1) Valorile lungimilor segmentelor sunt obținute din proiecție în plan.

| Punct început | X / Y | Punct sfârșit | X / Y | Lungime segment (** (m) |
|---------------|----------------------------|---------------|----------------------------|-------------------------|
| 1 | 448.600,908 466.174,952 | 2 | 448.603,214 466.176,38 | 2.713 |
| 2 | 448.603,214 466.176,38 | 3 | 448.571,337 466.221,672 | 55.385 |
| 3 | 448.571,337 466.221,672 | 4 | 448.569,032 466.220,241 | 2.713 |
| 4 | 448.569,032 466.220,241 | 1 | 448.600,908 466.174,952 | 55.382 |

** Lungimile segmentelor sunt determinate în planul de proiecție Stereo 70 și sunt rotunjite la 1 milimetru.

***** Distanţa dintre puncte este formată din segmente cumulate ce sunt mai mici decât valoarea 1 milimetru.**

**DATE DESPRE IMOBILUL NR. 6453**

Oficiul de Cadastru și Publicitate Imobiliară SIBIU
Biroul de Cadastru și Publicitate Imobiliară Avrig

A. Partea I. Descrierea imobilului

TEREN Extravilan

Adresa: Jud. Sibiu

| Nr. Crt | Nr cadastral Nr. topografic | Suprafața* (mp) | Observații / Referințe |
|---------|-----------------------------|-----------------|---|
| A1 | | 80 | Sector cadastral:12 Teren neimprejmuit; |

B. Partea II. Proprietari și acte

| Inscrieri privitoare la dreptul de proprietate și alte drepturi reale | | Referințe |
|--|--|-----------|
| / | | |
| Act Administrativ nr. 1198/48, din 06/01/2004 emis de CJPSDPAT (titlu de proprietate); | | |
| B1 | Intabulare, drept de PROPRIETATE, dobandit prin Reconstituire, cota actuala 1/1 1) DRĂGOI ANA | A1 |

C. Partea III. SARCINI .

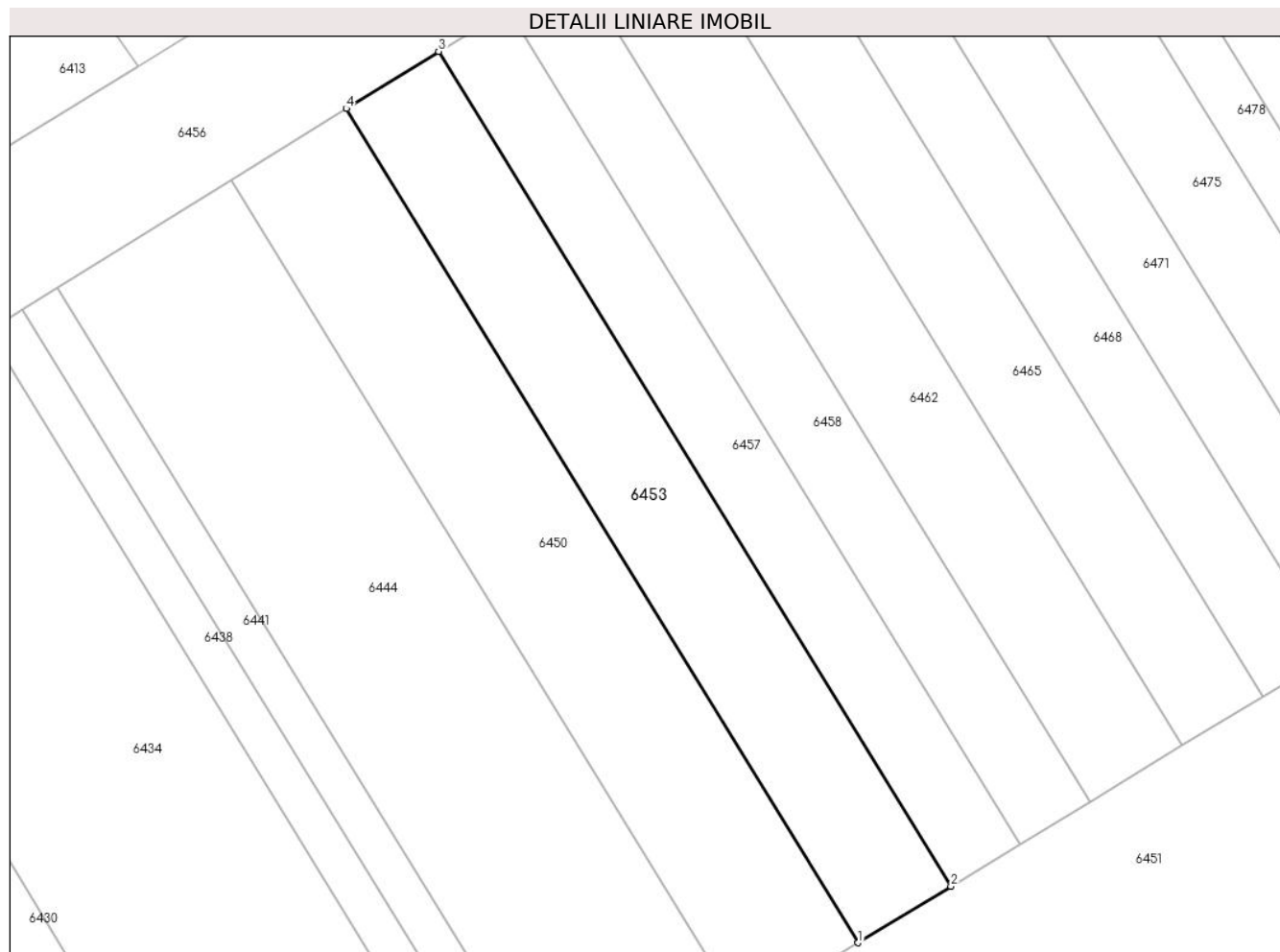
| Inscrieri privind dezmembramintele dreptului de proprietate, drepturi reale de garanție și sarcini | Referințe |
|--|-----------|
| NU SUNT | |

Anexa Nr. 1 La Partea I

Teren

| Nr cadastral | Suprafața (mp)* | Observații / Referințe |
|--------------|-----------------|------------------------|
| | 80 | |

* Suprafața este determinată în planul de proiecție Stereo 70.



Date referitoare la teren

| Crt | Categorie folosință | Intravilan | Suprafața (mp) | Tarla | Parcelă | Nr. topo | Observații / Referințe |
|-----|---------------------|------------|----------------|-------|---------|----------|------------------------|
| 1 | arabil | NU | 80 | 4 | 59/83 | - | |

Lungime Segmente

1) Valorile lungimilor segmentelor sunt obținute din proiecție în plan.

| Punct început | X / Y | Punct sfârșit | X / Y | Lungime segment (** (m) |
|---------------|----------------------------|---------------|----------------------------|-------------------------|
| 1 | 448.592,905 466.065,39 | 2 | 448.595,452 466.066,935 | 2.979 |
| 2 | 448.595,452 466.066,935 | 3 | 448.581,387 466.089,828 | 26.868 |
| 3 | 448.581,387 466.089,828 | 4 | 448.578,854 466.088,26 | 2.979 |
| 4 | 448.578,854 466.088,26 | 1 | 448.592,905 466.065,39 | 26.842 |

** Lungimile segmentelor sunt determinate în planul de proiecție Stereo 70 și sunt rotunjite la 1 milimetru.

***** Distanţa dintre puncte este formată din segmente cumulate ce sunt mai mici decât valoarea 1 milimetru.**

**DATE DESPRE IMOBILUL NR. 6454**

Oficiul de Cadastru și Publicitate Imobiliară SIBIU
Biroul de Cadastru și Publicitate Imobiliară Avrig

A. Partea I. Descrierea imobilului

TEREN Extravilan

Adresa: Jud. Sibiu

| Nr. Crt | Nr cadastral Nr. topografic | Suprafața* (mp) | Observații / Referințe |
|---------|-----------------------------|-----------------|---|
| A1 | | 300 | Sector cadastral:12 Teren neimprejmuit; |

B. Partea II. Proprietari și acte

| Inscrieri privitoare la dreptul de proprietate și alte drepturi reale | | Referințe |
|--|---|-----------|
| / | | |
| Act Administrativ nr. 1315/48, din 12/03/2004 emis de CJPSDPAT (titlu de proprietate); | | |
| B1 | Intabulare, drept de PROPRIETATE, dobandit prin Reconstituire, cota actuala 1/1 1) HULPUSIU IOAN | A1 |

C. Partea III. SARCINI .

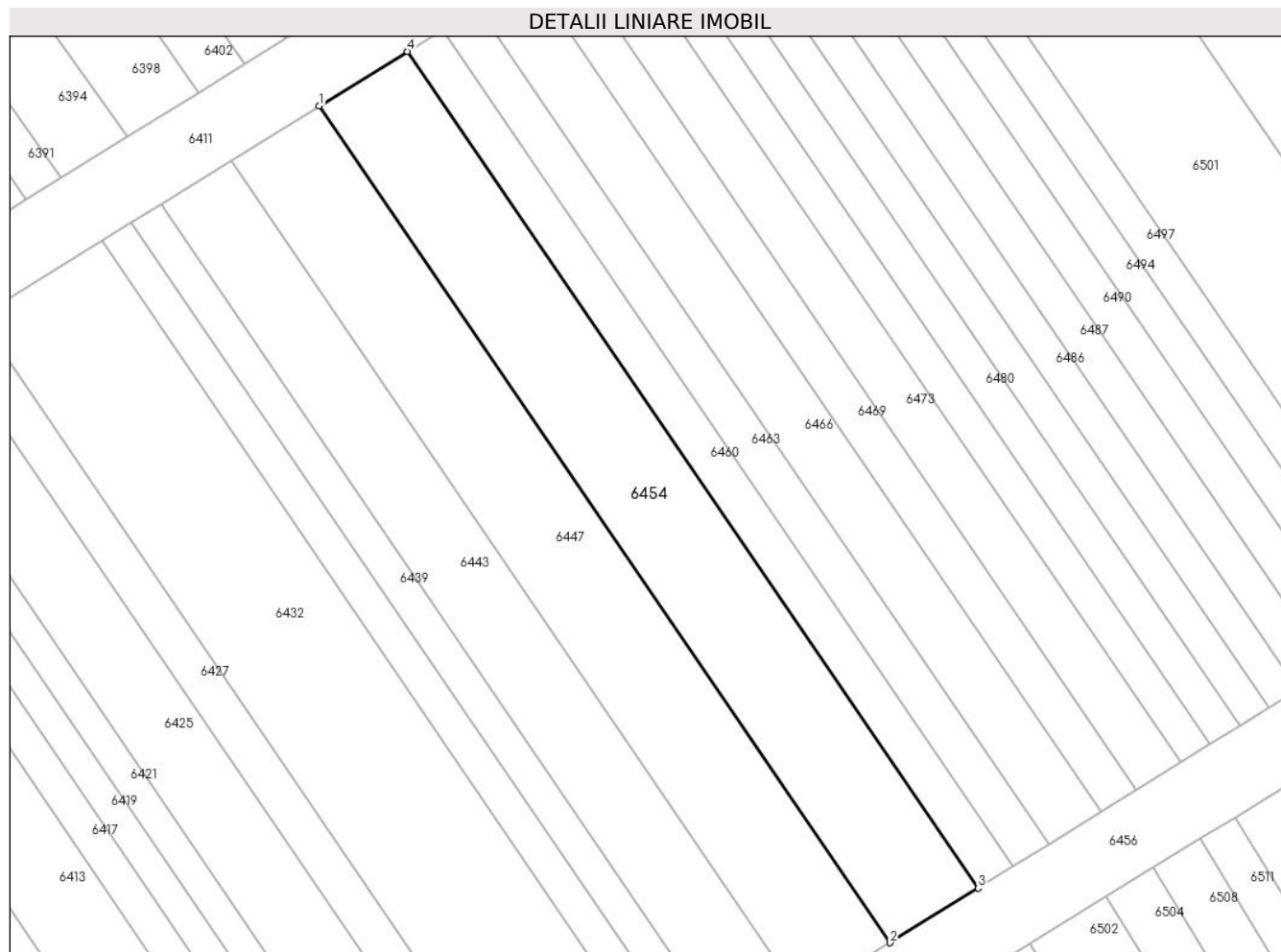
| Inscrieri privind dezmembramintele dreptului de proprietate, drepturi reale de garanție și sarcini | Referințe |
|--|-----------|
| NU SUNT | |

Anexa Nr. 1 La Partea I

Teren

| | | |
|--------------|-----------------|------------------------|
| Nr cadastral | Suprafața (mp)* | Observații / Referințe |
| | 300 | |

* Suprafața este determinată în planul de proiecție Stereo 70.



Date referitoare la teren

| Crt | Categorie folosință | Intra vilan | Suprafața (mp) | Tarla | Parcelă | Nr. topo | Observații / Referințe |
|-----|---------------------|-------------|----------------|-------|---------|----------|------------------------|
| 1 | arabil | NU | 300 | 4 | 59/145 | - | |

Lungime Segmente

1) Valorile lungimilor segmentelor sunt obținute din proiecție în plan.

| Punct început | X / Y | Punct sfârșit | X / Y | Lungime segment (** (m) |
|---------------|----------------------------|---------------|----------------------------|-------------------------|
| 1 | 448.570,718 466.151,561 | 2 | 448.601,263 466.106,835 | 54.16 |
| 2 | 448.601,263 466.106,835 | 3 | 448.605,978 466.109,754 | 5.545 |
| 3 | 448.605,978 466.109,754 | 4 | 448.575,433 466.154,479 | 54.16 |
| 4 | 448.575,433 466.154,479 | 1 | 448.570,718 466.151,561 | 5.545 |

** Lungimile segmentelor sunt determinate în planul de proiecție Stereo 70 și sunt rotunjite la 1 milimetru.

***** Distanţa dintre puncte este formată din segmente cumulate ce sunt mai mici decât valoarea 1 milimetru.**

**DATE DESPRE IMOBILUL NR. 6455**

Oficiul de Cadastru și Publicitate Imobiliară SIBIU
Biroul de Cadastru și Publicitate Imobiliară Avrig

A. Partea I. Descrierea imobilului

TEREN Extravilan

Adresa: Jud. Sibiu

| Nr. Crt | Nr cadastral Nr. topografic | Suprafața* (mp) | Observații / Referințe |
|---------|-----------------------------|-----------------|---|
| A1 | | 170 | Sector cadastral:12 Teren neimprejmuit; |

B. Partea II. Proprietari și acte

| Inscrieri privitoare la dreptul de proprietate și alte drepturi reale | | Referințe |
|--|--|-----------|
| / | | |
| Act Notarial nr. 477, din 20/03/2006 emis de NP POPA CORNELIA (act de partaj); | | |
| B1 | Intabulare, drept de PROPRIETATE, dobandit prin Conventie, cota actuala 1/1 1) CÎNDEA MIRON | A1 |

C. Partea III. SARCINI .

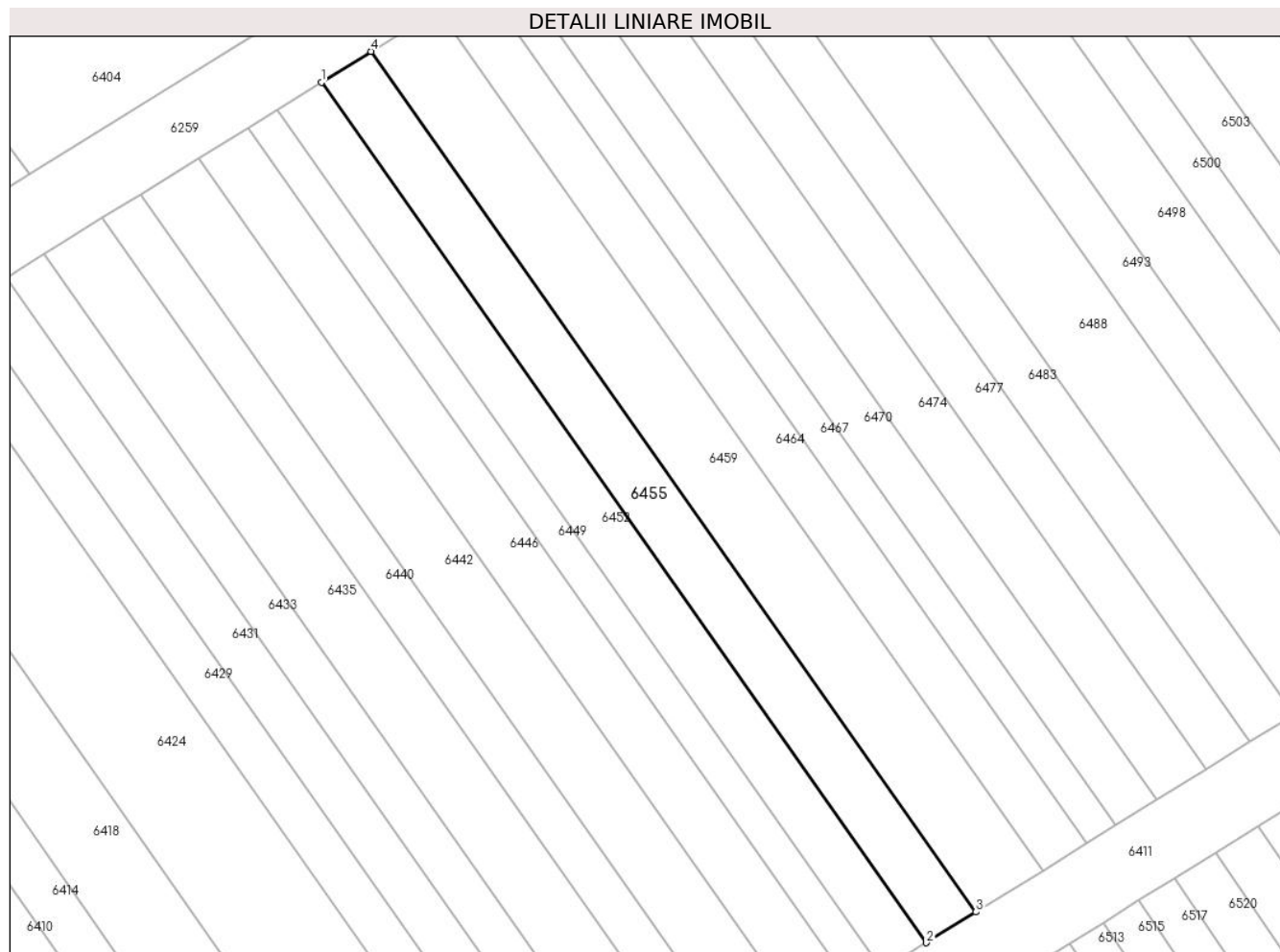
| Inscrieri privind dezmembramintele dreptului de proprietate, drepturi reale de garanție și sarcini | Referințe |
|--|-----------|
| NU SUNT | |

Anexa Nr. 1 La Partea I

Teren

| Nr cadastral | Suprafața (mp)* | Observații / Referințe |
|--------------|-----------------|------------------------|
| | 170 | |

* Suprafața este determinată în planul de proiecție Stereo 70.



Date referitoare la teren

| Crt | Categorie folosință | Intravilan | Suprafața (mp) | Tarla | Parcelă | Nr. topo | Observații / Referințe |
|-----|---------------------|------------|----------------|-------|---------|----------|------------------------|
| 1 | arabil | NU | 170 | 4 | 59/249 | - | |

Lungime Segmente

1) Valorile lungimilor segmentelor sunt obținute din proiecție în plan.

| Punct început | X / Y | Punct sfârșit | X / Y | Lungime segment (** (m) |
|---------------|----------------------------|---------------|----------------------------|-------------------------|
| 1 | 448.571,337 466.221,672 | 2 | 448.603,214 466.176,38 | 55.385 |
| 2 | 448.603,214 466.176,38 | 3 | 448.605,829 466.177,998 | 3.075 |
| 3 | 448.605,829 466.177,998 | 4 | 448.573,949 466.223,292 | 55.388 |
| 4 | 448.573,949 466.223,292 | 1 | 448.571,337 466.221,672 | 3.074 |

** Lungimile segmentelor sunt determinate în planul de proiecție Stereo 70 și sunt rotunjite la 1 milimetru.

***** Distanţa dintre puncte este formată din segmente cumulate ce sunt mai mici decât valoarea 1 milimetru.**

**DATE DESPRE IMOBILUL NR. 6456**

Oficiul de Cadastru și Publicitate Imobiliară SIBIU
Biroul de Cadastru și Publicitate Imobiliară Avrig

A. Partea I. Descrierea imobilului

TEREN Extravilan

Adresa: Jud. Sibiu

| Nr. Crt | Nr cadastral Nr. topografic | Suprafața* (mp) | Observații / Referințe |
|---------|-----------------------------|-----------------|---|
| A1 | | 1.030 | Sector cadastral:12 Teren neimprejmuit; |

B. Partea II. Proprietari și acte

| Inscrieri privitoare la dreptul de proprietate și alte drepturi reale | Referințe |
|---|-----------|
| / | |
| Act Normativ nr. 978, din 19/09/2002 emis de GUVERNUL ROMANIEI (Anexa 47 privind inventarul bunurilor care aparțin domeniului public al comunei Racovita, insusit de Consiliul Local prin HCL 24 din 30.04.2001); | |
| B1 | A1 |
| Intabulare, drept de PROPRIETATE, dobandit prin Lege, cota actuala 1/1 1) COMUNA RACOVITA-DOMENIUL PUBLIC, CIF:4241150 | |

C. Partea III. SARCINI .

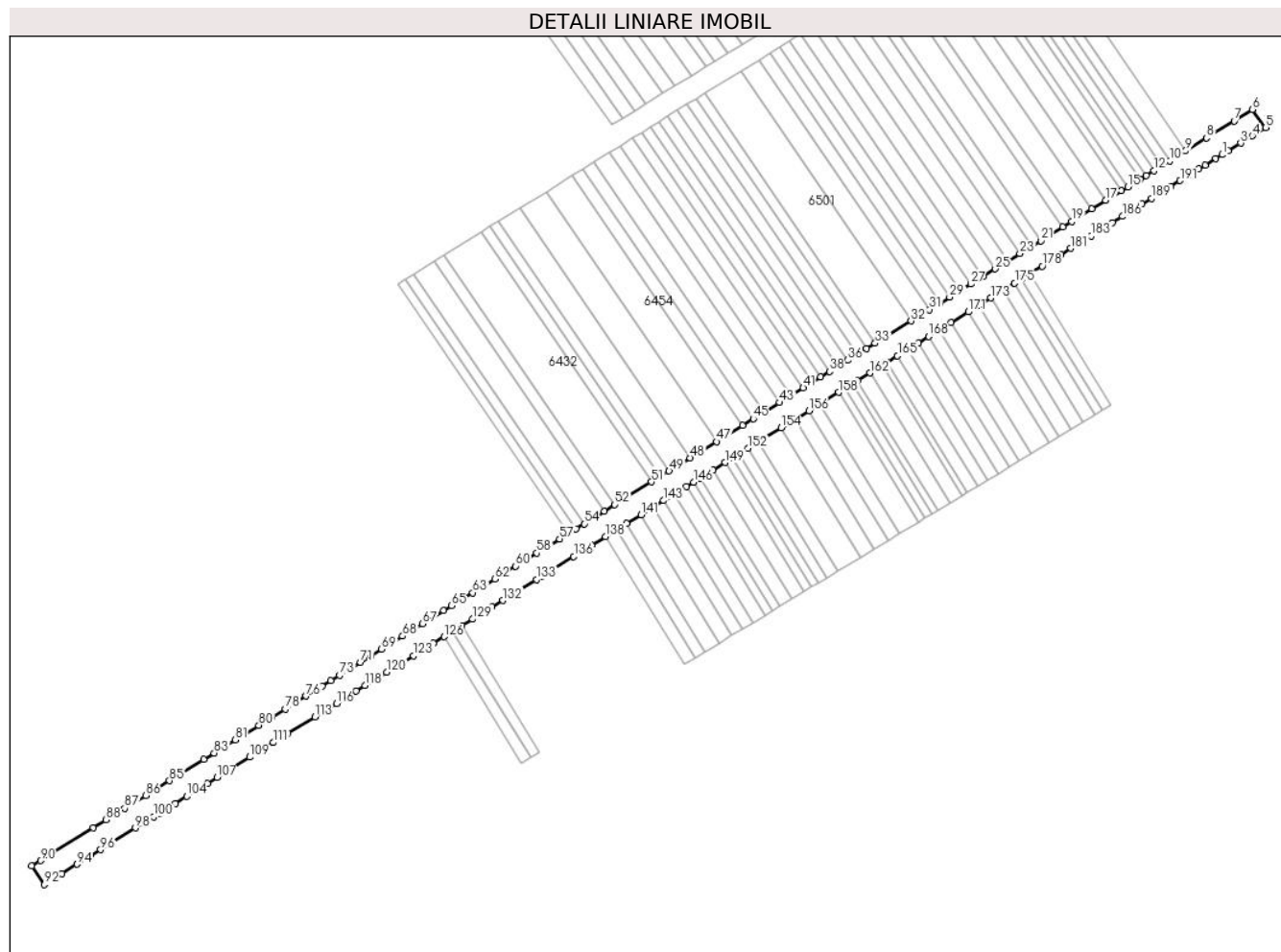
| Inscrieri privind dezmembramintele dreptului de proprietate, drepturi reale de garanție și sarcini | Referințe |
|--|-----------|
| NU SUNT | |

Anexa Nr. 1 La Partea I

Teren

| | | |
|--------------|-----------------|------------------------|
| Nr cadastral | Suprafața (mp)* | Observații / Referințe |
| | 1.030 | |

* Suprafața este determinată în planul de proiecție Stereo 70.



Date referitoare la teren

| Crt | Categorie folosință | Intravilan | Suprafața (mp) | Tarla | Parcelă | Nr. topo | Observații / Referințe |
|-----|---------------------|------------|----------------|-------|---------|----------|------------------------|
| 1 | drum | NU | 1.030 | 4 | 59/269 | - | |

Lungime Segmente

1) Valorile lungimilor segmentelor sunt obținute din proiecție în plan.

| Punct început | X / Y | Punct sfârșit | X / Y | Lungime segment |
|---------------|----------------------------|---------------|----------------------------|-----------------|
| 1 | 448.691,872 466.158,218 | 2 | 448.692,983 466.158,905 | 1.307 |
| 4 | 448.697,33 466.161,596 | 5 | 448.699,709 466.163,069 | 2.798 |
| 7 | 448.694,055 466.164,274 | 8 | 448.689,111 466.161,213 | 5.814 |
| 10 | 448.682,511 466.157,128 | 11 | 448.681,097 466.156,252 | 1.663 |
| 13 | 448.678,268 466.154,501 | 14 | 448.677,168 466.153,82 | 1.294 |
| 16 | 448.673,868 466.151,778 | 17 | 448.671,039 466.150,026 | 3.327 |
| 2 | 448.692,983 466.158,905 | 3 | 448.695,215 466.160,287 | 2.625 |
| 5 | 448.699,709 466.163,069 | 6 | 448.697,308 466.166,287 | 4.015 |
| 8 | 448.689,111 466.161,213 | 9 | 448.685,34 466.158,879 | 4.436 |
| 11 | 448.681,097 466.156,252 | 12 | 448.679,682 466.155,377 | 1.663 |
| 14 | 448.677,168 466.153,82 | 15 | 448.674,968 466.152,458 | 2.588 |
| 17 | 448.671,039 466.150,026 | 18 | 448.668,524 466.148,47 | 2.957 |
| 3 | 448.695,215 466.160,287 | 4 | 448.697,33 466.161,596 | 2.487 |
| 6 | 448.697,308 466.166,287 | 7 | 448.694,055 466.164,274 | 3.825 |
| 9 | 448.685,34 466.158,879 | 10 | 448.682,511 466.157,128 | 3.327 |
| 12 | 448.679,682 466.155,377 | 13 | 448.678,268 466.154,501 | 1.663 |
| 15 | 448.674,968 466.152,458 | 16 | 448.673,868 466.151,778 | 1.294 |
| 18 | 448.668,524 466.148,47 | 19 | 448.664,91 466.146,233 | 4.251 |

| Punct început | X / Y | Punct sfârșit | X / Y | Lungime segment | Punct început | X / Y | Punct sfârșit | X / Y | Lungime segment | Punct început | X / Y | Punct sfârșit | X / Y | Lungime segment |
|---------------|----------------------------|---------------|----------------------------|-----------------|---------------|----------------------------|---------------|----------------------------|-----------------|---------------|----------------------------|---------------|----------------------------|-----------------|
| 19 | 448.664,91 466.146,233 | 20 | 448.663,338 466.145,26 | 1.848 | 20 | 448.663,338 466.145,26 | 21 | 448.659,41 466.142,828 | 4.621 | 21 | 448.659,41 466.142,828 | 22 | 448.657,838 466.141,855 | 1.848 |
| 22 | 448.657,838 466.141,855 | 23 | 448.655,638 466.140,493 | 2.588 | 23 | 448.655,638 466.140,493 | 24 | 448.653,438 466.139,131 | 2.588 | 24 | 448.653,438 466.139,131 | 25 | 448.651,238 466.137,77 | 2.588 |
| 25 | 448.651,238 466.137,77 | 26 | 448.649,038 466.136,408 | 2.588 | 26 | 448.649,038 466.136,408 | 27 | 448.646,837 466.135,046 | 2.588 | 27 | 448.646,837 466.135,046 | 28 | 448.644,952 466.133,878 | 2.218 |
| 28 | 448.644,952 466.133,878 | 29 | 448.643,066 466.132,711 | 2.218 | 29 | 448.643,066 466.132,711 | 30 | 448.641,337 466.131,641 | 2.033 | 30 | 448.641,337 466.131,641 | 31 | 448.639,451 466.130,474 | 2.218 |
| 31 | 448.639,451 466.130,474 | 32 | 448.636,151 466.128,431 | 3.881 | 32 | 448.636,151 466.128,431 | 33 | 448.629,708 466.124,442 | 7.578 | 33 | 448.629,708 466.124,442 | 34 | 448.628,136 466.123,47 | 1.848 |
| 34 | 448.628,136 466.123,47 | 35 | 448.626,565 466.122,497 | 1.848 | 35 | 448.626,565 466.122,497 | 36 | 448.624,836 466.121,427 | 2.033 | 36 | 448.624,836 466.121,427 | 37 | 448.623,107 466.120,357 | 2.033 |
| 37 | 448.623,107 466.120,357 | 38 | 448.621,536 466.119,384 | 1.848 | 38 | 448.621,536 466.119,384 | 39 | 448.619,964 466.118,411 | 1.848 | 39 | 448.619,964 466.118,411 | 40 | 448.618,393 466.117,439 | 1.848 |
| 40 | 448.618,393 466.117,439 | 41 | 448.616,821 466.116,466 | 1.848 | 41 | 448.616,821 466.116,466 | 42 | 448.614,464 466.115,007 | 2.772 | 42 | 448.614,464 466.115,007 | 43 | 448.612,578 466.113,839 | 2.218 |
| 43 | 448.612,578 466.113,839 | 44 | 448.609,749 466.112,088 | 3.327 | 44 | 448.609,749 466.112,088 | 45 | 448.607,864 466.110,921 | 2.218 | 45 | 448.607,864 466.110,921 | 46 | 448.605,978 466.109,754 | 2.218 |
| 46 | 448.605,978 466.109,754 | 47 | 448.601,263 466.106,835 | 5.545 | 47 | 448.601,263 466.106,835 | 48 | 448.596,549 466.103,917 | 5.545 | 48 | 448.596,549 466.103,917 | 49 | 448.592,777 466.101,582 | 4.436 |
| 49 | 448.592,777 466.101,582 | 50 | 448.591,205 466.100,61 | 1.848 | 50 | 448.591,205 466.100,61 | 51 | 448.589,634 466.099,637 | 1.848 | 51 | 448.589,634 466.099,637 | 52 | 448.583,034 466.095,551 | 7.763 |
| 52 | 448.583,034 466.095,551 | 53 | 448.581,148 466.094,384 | 2.218 | 53 | 448.581,148 466.094,384 | 54 | 448.577,533 466.092,146 | 4.251 | 54 | 448.577,533 466.092,146 | 55 | 448.576,119 466.091,271 | 1.663 |
| 55 | 448.576,119 466.091,271 | 56 | 448.574,704 466.090,396 | 1.663 | 56 | 448.574,704 466.090,396 | 57 | 448.573,133 466.089,423 | 1.848 | 57 | 448.573,133 466.089,423 | 58 | 448.569,047 466.086,894 | 4.805 |
| 58 | 448.569,047 466.086,894 | 59 | 448.567,161 466.085,726 | 2.218 | 59 | 448.567,161 466.085,726 | 60 | 448.565,275 466.084,559 | 2.218 | 60 | 448.565,275 466.084,559 | 61 | 448.563,39 466.083,392 | 2.218 |
| 61 | 448.563,39 466.083,392 | 62 | 448.561,504 466.082,224 | 2.218 | 62 | 448.561,504 466.082,224 | 63 | 448.557,575 466.079,792 | 4.621 | 63 | 448.557,575 466.079,792 | 64 | 448.555,689 466.078,625 | 2.218 |
| 64 | 448.555,689 466.078,625 | 65 | 448.553,803 466.077,458 | 2.218 | 65 | 448.553,803 466.077,458 | 66 | 448.552,389 466.076,582 | 1.663 | 66 | 448.552,389 466.076,582 | 67 | 448.548,617 466.074,248 | 4.436 |
| 67 | 448.548,617 466.074,248 | 68 | 448.545,003 466.072,01 | 4.251 | 68 | 448.545,003 466.072,01 | 69 | 448.541,231 466.069,675 | 4.436 | 69 | 448.541,231 466.069,675 | 70 | 448.539,345 466.068,508 | 2.218 |
| 70 | 448.539,345 466.068,508 | 71 | 448.537,459 466.067,341 | 2.218 | 71 | 448.537,459 466.067,341 | 72 | 448.535,574 466.066,173 | 2.218 | 72 | 448.535,574 466.066,173 | 73 | 448.533,688 466.065,006 | 2.218 |
| 73 | 448.533,688 466.065,006 | 74 | 448.532,116 466.064,033 | 1.848 | 74 | 448.532,116 466.064,033 | 75 | 448.530,545 466.063,061 | 1.848 | 75 | 448.530,545 466.063,061 | 76 | 448.527,716 466.061,31 | 3.327 |
| 76 | 448.527,716 466.061,31 | 77 | 448.525,83 466.060,142 | 2.218 | 77 | 448.525,83 466.060,142 | 78 | 448.523,944 466.058,975 | 2.218 | 78 | 448.523,944 466.058,975 | 79 | 448.521,587 466.057,516 | 2.772 |
| 79 | 448.521,587 466.057,516 | 80 | 448.519,23 466.056,057 | 2.772 | 80 | 448.519,23 466.056,057 | 81 | 448.514,986 466.053,43 | 4.99 | 81 | 448.514,986 466.053,43 | 82 | 448.513,101 466.052,263 | 2.218 |
| 82 | 448.513,101 466.052,263 | 83 | 448.511,215 466.051,095 | 2.218 | 83 | 448.511,215 466.051,095 | 84 | 448.509,329 466.049,928 | 2.218 | 84 | 448.509,329 466.049,928 | 85 | 448.503,2 466.046,134 | 7.208 |
| 85 | 448.503,2 466.046,134 | 86 | 448.498,957 466.043,508 | 4.99 | 86 | 448.498,957 466.043,508 | 87 | 448.495,185 466.041,173 | 4.436 | 87 | 448.495,185 466.041,173 | 88 | 448.491,885 466.039,13 | 3.881 |
| 88 | 448.491,885 466.039,13 | 89 | 448.489,528 466.037,671 | 2.772 | 89 | 448.489,528 466.037,671 | 90 | 448.480,099 466.031,834 | 11.089 | 90 | 448.480,099 466.031,834 | 91 | 448.478,515 466.030,854 | 1.863 |
| 91 | 448.478,515 466.030,854 | 92 | 448.480,76 466.027,54 | 4.003 | 92 | 448.480,76 466.027,54 | 93 | 448.483,94 466.029,508 | 3.739 | 93 | 448.483,94 466.029,508 | 94 | 448.486,668 466.031,196 | 3.208 |
| 94 | 448.486,668 466.031,196 | 95 | 448.488,968 466.032,621 | 2.706 | 95 | 448.488,968 466.032,621 | 96 | 448.490,861 466.033,792 | 2.226 | 96 | 448.490,861 466.033,792 | 97 | 448.492,732 466.034,95 | 2.2 |
| 97 | 448.492,732 466.034,95 | 98 | 448.497,136 466.037,676 | 5.18 | 98 | 448.497,136 466.037,676 | 99 | 448.499,296 466.039,013 | 2.54 | 99 | 448.499,296 466.039,013 | 100 | 448.500,365 466.039,675 | 1.258 |
| 100 | 448.500,365 466.039,675 | 101 | 448.501,428 466.040,333 | 1.25 | 101 | 448.501,428 466.040,333 | 102 | 448.502,836 466.041,204 | 1.655 | 102 | 448.502,836 466.041,204 | 103 | 448.504,231 466.042,068 | 1.642 |
| 103 | 448.504,231 466.042,068 | 104 | 448.506,305 466.043,352 | 2.438 | 104 | 448.506,305 466.043,352 | 105 | 448.508,354 466.044,62 | 2.41 | 105 | 448.508,354 466.044,62 | 106 | 448.510,044 466.045,666 | 1.987 |
| 106 | 448.510,044 466.045,666 | 107 | 448.511,718 466.046,703 | 1.969 | 107 | 448.511,718 466.046,703 | 108 | 448.513,707 466.047,934 | 2.339 | 108 | 448.513,707 466.047,934 | 109 | 448.517,625 466.050,359 | 4.608 |
| 109 | 448.517,625 466.050,359 | 110 | 448.519,571 466.051,564 | 2.289 | 110 | 448.519,571 466.051,564 | 111 | 448.521,839 466.052,968 | 2.668 | 111 | 448.521,839 466.052,968 | 112 | 448.524,429 466.054,571 | 3.046 |
| 112 | 448.524,429 466.054,571 | 113 | 448.529,278 466.057,572 | 5.703 | 113 | 448.529,278 466.057,572 | 114 | 448.530,57 466.058,372 | 1.519 | 114 | 448.530,57 466.058,372 | 115 | 448.531,861 466.059,171 | 1.518 |
| 115 | 448.531,861 466.059,171 | 116 | 448.533,151 466.059,97 | 1.517 | 116 | 448.533,151 466.059,97 | 117 | 448.536,696 466.062,164 | 4.169 | 117 | 448.536,696 466.062,164 | 118 | 448.538,305 466.063,16 | 1.893 |

| Punct început | X / Y | Punct sfârșit | X / Y | Lungime segment | Punct început | X / Y | Punct sfârșit | X / Y | Lungime segment | Punct început | X / Y | Punct sfârșit | X / Y | Lungime segment |
|---------------|----------------------------|---------------|----------------------------|-----------------|---------------|----------------------------|---------------|----------------------------|-----------------|---------------|----------------------------|---------------|----------------------------|-----------------|
| 118 | 448.538,305 466.063,16 | 119 | 448.539,914 466.064,156 | 1.892 | 119 | 448.539,914 466.064,156 | 120 | 448.542,164 466.065,549 | 2.647 | 120 | 448.542,164 466.065,549 | 121 | 448.543,77 466.066,543 | 1.889 |
| 121 | 448.543,77 466.066,543 | 122 | 448.545,055 466.067,338 | 1.51 | 122 | 448.545,055 466.067,338 | 123 | 448.546,98 466.068,53 | 2.264 | 123 | 448.546,98 466.068,53 | 124 | 448.548,583 466.069,522 | 1.885 |
| 124 | 448.548,583 466.069,522 | 125 | 448.550,505 466.070,712 | 2.261 | 125 | 448.550,505 466.070,712 | 126 | 448.552,426 466.071,901 | 2.259 | 126 | 448.552,426 466.071,901 | 127 | 448.554,026 466.072,891 | 1.881 |
| 127 | 448.554,026 466.072,891 | 128 | 448.555,625 466.073,881 | 1.88 | 128 | 448.555,625 466.073,881 | 129 | 448.557,542 466.075,068 | 2.255 | 129 | 448.557,542 466.075,068 | 130 | 448.559,458 466.076,254 | 2.253 |
| 130 | 448.559,458 466.076,254 | 131 | 448.561,053 466.077,241 | 1.876 | 131 | 448.561,053 466.077,241 | 132 | 448.562,966 466.078,425 | 2.25 | 132 | 448.562,966 466.078,425 | 133 | 448.569,015 466.082,17 | 7.114 |
| 133 | 448.569,015 466.082,17 | 134 | 448.569,969 466.082,76 | 1.122 | 134 | 448.569,969 466.082,76 | 135 | 448.570,922 466.083,35 | 1.121 | 135 | 448.570,922 466.083,35 | 136 | 448.575,684 466.086,298 | 5.6 |
| 136 | 448.575,684 466.086,298 | 137 | 448.578,854 466.088,26 | 3.728 | 137 | 448.578,854 466.088,26 | 138 | 448.581,387 466.089,828 | 2.979 | 138 | 448.581,387 466.089,828 | 139 | 448.583,285 466.091,003 | 2.232 |
| 139 | 448.583,285 466.091,003 | 140 | 448.585,182 466.092,177 | 2.231 | 140 | 448.585,182 466.092,177 | 141 | 448.587,709 466.093,741 | 2.972 | 141 | 448.587,709 466.093,741 | 142 | 448.589,918 466.095,108 | 2.598 |
| 142 | 448.589,918 466.095,108 | 143 | 448.591,809 466.096,279 | 2.225 | 143 | 448.591,809 466.096,279 | 144 | 448.593,7 466.097,449 | 2.223 | 144 | 448.593,7 466.097,449 | 145 | 448.595,904 466.098,814 | 2.592 |
| 145 | 448.595,904 466.098,814 | 146 | 448.597,162 466.099,593 | 1.48 | 146 | 448.597,162 466.099,593 | 147 | 448.598,42 466.100,371 | 1.479 | 147 | 448.598,42 466.100,371 | 148 | 448.600,62 466.101,733 | 2.587 |
| 148 | 448.600,62 466.101,733 | 149 | 448.602,818 466.103,094 | 2.585 | 149 | 448.602,818 466.103,094 | 150 | 448.604,073 466.103,87 | 1.476 | 150 | 448.604,073 466.103,87 | 151 | 448.605,328 466.104,647 | 1.475 |
| 151 | 448.605,328 466.104,647 | 152 | 448.606,895 466.105,617 | 1.843 | 152 | 448.606,895 466.105,617 | 153 | 448.608,775 466.106,781 | 2.211 | 153 | 448.608,775 466.106,781 | 154 | 448.612,843 466.109,299 | 4.784 |
| 154 | 448.612,843 466.109,299 | 155 | 448.615,343 466.110,846 | 2.94 | 155 | 448.615,343 466.110,846 | 156 | 448.617,841 466.112,392 | 2.938 | 156 | 448.617,841 466.112,392 | 157 | 448.619,712 466.113,551 | 2.201 |
| 157 | 448.619,712 466.113,551 | 158 | 448.623,141 466.115,673 | 4.032 | 158 | 448.623,141 466.115,673 | 159 | 448.624,386 466.116,444 | 1.465 | 159 | 448.624,386 466.116,444 | 160 | 448.625,631 466.117,215 | 1.464 |
| 160 | 448.625,631 466.117,215 | 161 | 448.626,564 466.117,792 | 1.098 | 161 | 448.626,564 466.117,792 | 162 | 448.628,741 466.119,14 | 2.56 | 162 | 448.628,741 466.119,14 | 163 | 448.630,915 466.120,486 | 2.558 |
| 163 | 448.630,915 466.120,486 | 164 | 448.631,847 466.121,062 | 1.095 | 164 | 448.631,847 466.121,062 | 165 | 448.633,708 466.122,215 | 2.19 | 165 | 448.633,708 466.122,215 | 166 | 448.635,569 466.123,366 | 2.188 |
| 166 | 448.635,569 466.123,366 | 167 | 448.637,428 466.124,517 | 2.187 | 167 | 448.637,428 466.124,517 | 168 | 448.639,286 466.125,667 | 2.185 | 168 | 448.639,286 466.125,667 | 169 | 448.641,143 466.126,817 | 2.184 |
| 169 | 448.641,143 466.126,817 | 170 | 448.643,307 466.128,156 | 2.545 | 170 | 448.643,307 466.128,156 | 171 | 448.646,396 466.130,068 | 3.633 | 171 | 448.646,396 466.130,068 | 172 | 448.648,248 466.131,215 | 2.178 |
| 172 | 448.648,248 466.131,215 | 173 | 448.650,407 466.132,551 | 2.539 | 173 | 448.650,407 466.132,551 | 174 | 448.652,564 466.133,886 | 2.537 | 174 | 448.652,564 466.133,886 | 175 | 448.654,719 466.135,22 | 2.535 |
| 175 | 448.654,719 466.135,22 | 176 | 448.655,949 466.135,982 | 1.447 | 176 | 448.655,949 466.135,982 | 177 | 448.657,486 466.136,933 | 1.807 | 177 | 448.657,486 466.136,933 | 178 | 448.659,627 466.138,258 | 2.519 |
| 178 | 448.659,627 466.138,258 | 179 | 448.660,846 466.139,013 | 1.434 | 179 | 448.660,846 466.139,013 | 180 | 448.662,971 466.140,328 | 2.499 | 180 | 448.662,971 466.140,328 | 181 | 448.664,784 466.141,45 | 2.132 |
| 181 | 448.664,784 466.141,45 | 182 | 448.666,589 466.142,568 | 2.123 | 182 | 448.666,589 466.142,568 | 183 | 448.668,386 466.143,68 | 2.114 | 183 | 448.668,386 466.143,68 | 184 | 448.670,474 466.144,972 | 2.455 |
| 184 | 448.670,474 466.144,972 | 185 | 448.672,256 466.146,075 | 2.095 | 185 | 448.672,256 466.146,075 | 186 | 448.674,028 466.147,172 | 2.084 | 186 | 448.674,028 466.147,172 | 187 | 448.675,786 466.148,26 | 2.068 |
| 187 | 448.675,786 466.148,26 | 188 | 448.677,53 466.149,34 | 2.052 | 188 | 448.677,53 466.149,34 | 189 | 448.679,261 466.150,412 | 2.036 | 189 | 448.679,261 466.150,412 | 190 | 448.682,684 466.152,531 | 4.026 |
| 190 | 448.682,684 466.152,531 | 191 | 448.684,377 466.153,579 | 1.991 | 191 | 448.684,377 466.153,579 | 192 | 448.685,779 466.154,446 | 1.648 | 192 | 448.685,779 466.154,446 | 193 | 448.687,727 466.155,652 | 2.291 |
| 193 | 448.687,727 466.155,652 | 194 | 448.688,833 466.156,336 | 1.301 | 194 | 448.688,833 466.156,336 | 195 | 448.690,764 466.157,532 | 2.271 | 195 | 448.690,764 466.157,532 | 1 | 448.691,872 466.158,218 | 1.303 |

** Lungimile segmentelor sunt determinate în planul de proiecție Stereo 70 și sunt rotunjite la 1 milimetru.

*** Distanța dintre puncte este formată din segmente cumulate ce sunt mai mici decât valoarea 1 milimetru.

**DATE DESPRE IMOBILUL NR. 6457**

Oficiul de Cadastru și Publicitate Imobiliară SIBIU
Biroul de Cadastru și Publicitate Imobiliară Avrig

A. Partea I. Descrierea imobilului

TEREN Extravilan

Adresa: Jud. Sibiu

| Nr. Crt | Nr cadastral Nr. topografic | Suprafața* (mp) | Observații / Referințe |
|---------|-----------------------------|-----------------|---|
| A1 | | 60 | Sector cadastral:12 Teren neimprejmuit; |

B. Partea II. Proprietari și acte

| Inscrieri privitoare la dreptul de proprietate și alte drepturi reale | | Referințe |
|--|---|-----------|
| / | | |
| Act Administrativ nr. 1186/48, din 11/12/2003 emis de CJPSDPAT (titlu de proprietate); | | |
| B1 | Intabulare, drept de PROPRIETATE, dobandit prin Reconstituire, cota actuala 1/1 1) MURĂRESCU ANA | A1 |

C. Partea III. SARCINI .

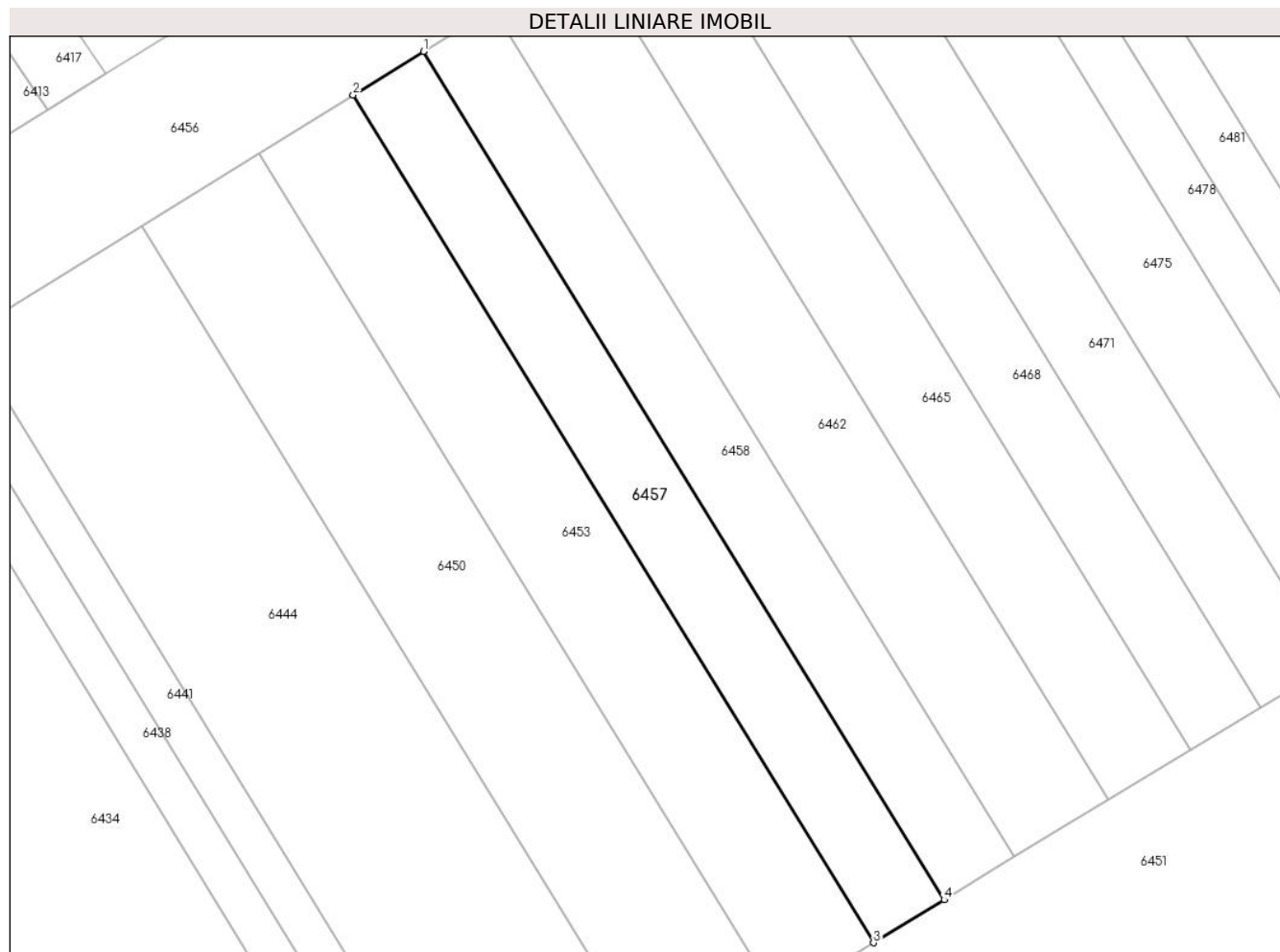
| Inscrieri privind dezmembramintele dreptului de proprietate, drepturi reale de garanție și sarcini | Referințe |
|--|-----------|
| NU SUNT | |

Anexa Nr. 1 La Partea I

Teren

| Nr cadastral | Suprafața (mp)* | Observații / Referințe |
|--------------|-----------------|------------------------|
| | 60 | |

* Suprafața este determinată în planul de proiecție Stereo 70.



Date referitoare la teren

| Crt | Categorie folosință | Intra vilan | Suprafața (mp) | Tarla | Parcelă | Nr. topo | Observații / Referințe |
|-----|---------------------|-------------|----------------|-------|---------|----------|------------------------|
| 1 | arabil | NU | 60 | 4 | 59/82 | - | |

Lungime Segmente

1) Valorile lungimilor segmentelor sunt obținute din proiecție în plan.

| Punct început | X / Y | Punct sfârșit | X / Y | Lungime segment (** (m) |
|---------------|----------------------------|---------------|----------------------------|-------------------------|
| 1 | 448.583,285 466.091,003 | 2 | 448.581,387 466.089,828 | 2.232 |
| 2 | 448.581,387 466.089,828 | 3 | 448.595,452 466.066,935 | 26.868 |
| 3 | 448.595,452 466.066,935 | 4 | 448.597,36 466.068,093 | 2.232 |
| 4 | 448.597,36 466.068,093 | 1 | 448.583,285 466.091,003 | 26.888 |

** Lungimile segmentelor sunt determinate în planul de proiecție Stereo 70 și sunt rotunjite la 1 milimetru.

***** Distanţa dintre puncte este formată din segmente cumulate ce sunt mai mici decât valoarea 1 milimetru.**

**DATE DESPRE IMOBILUL NR. 6458**

Oficiul de Cadastru și Publicitate Imobiliară SIBIU
Biroul de Cadastru și Publicitate Imobiliară Avrig

A. Partea I. Descrierea imobilului

TEREN Extravilan

Adresa: Jud. Sibiu

| Nr. Crt | Nr cadastral Nr. topografic | Suprafața* (mp) | Observații / Referințe |
|---------|-----------------------------|-----------------|---|
| A1 | | 60 | Sector cadastral:12 Teren neimprejmuit; |

B. Partea II. Proprietari și acte

| Inscrieri privitoare la dreptul de proprietate și alte drepturi reale | | Referințe |
|--|--|-----------|
| / | | |
| Act Administrativ nr. 1052/48, din 18/09/2003 emis de CJPSDPAT (titlu de proprietate); | | |
| B1 | Intabulare, drept de PROPRIETATE, dobandit prin Reconstituire, cota actuala 1/1 1) OLARU SIMION | A1 |

C. Partea III. SARCINI .

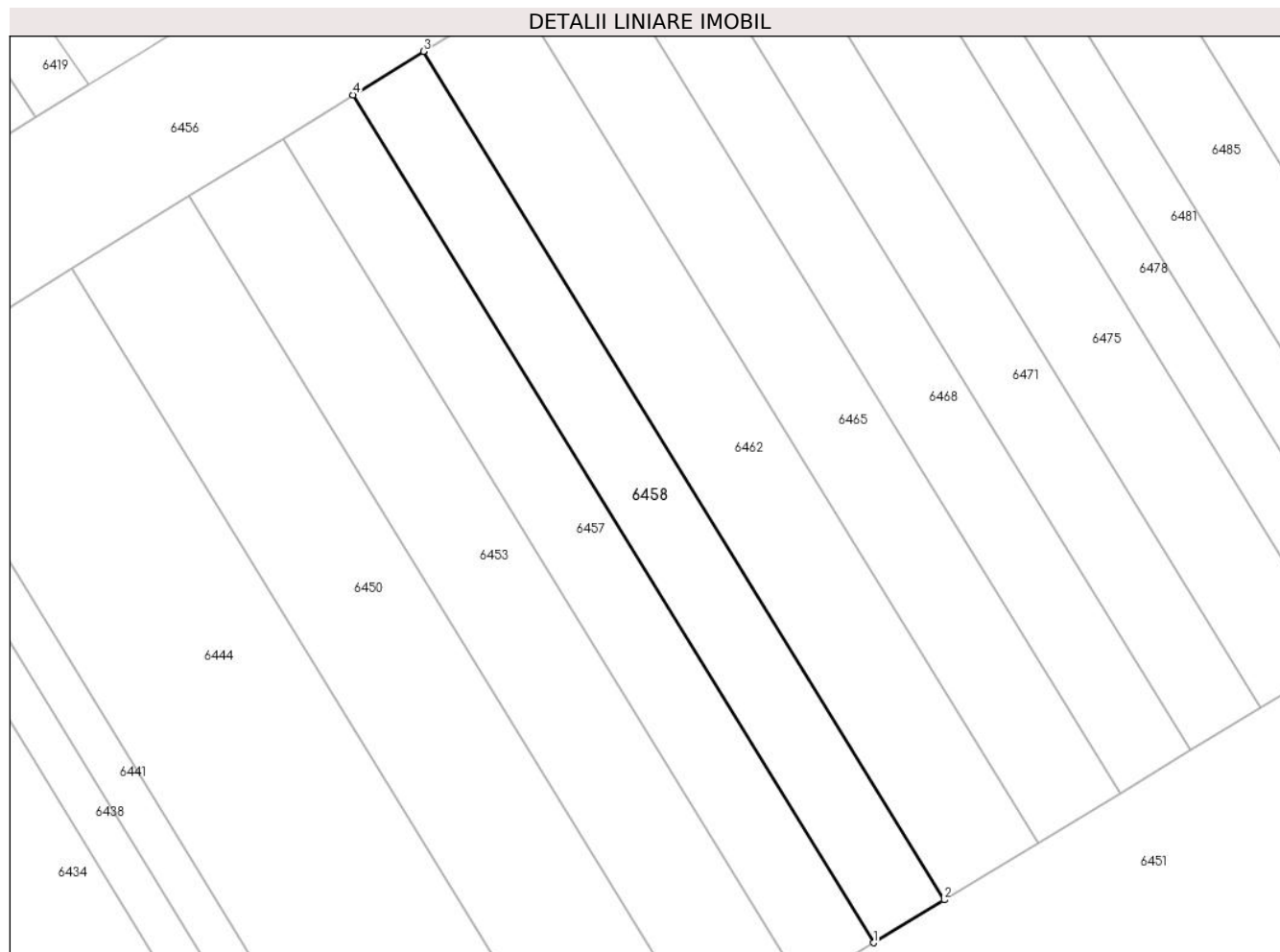
| Inscrieri privind dezmembramintele dreptului de proprietate, drepturi reale de garanție și sarcini | Referințe |
|--|-----------|
| NU SUNT | |

Anexa Nr. 1 La Partea I

Teren

| Nr cadastral | Suprafața (mp)* | Observații / Referințe |
|--------------|-----------------|------------------------|
| | 60 | |

* Suprafața este determinată în planul de proiecție Stereo 70.



Date referitoare la teren

| Crt | Categorie folosință | Intravilan | Suprafața (mp) | Tarla | Parcelă | Nr. topo | Observații / Referințe |
|-----|---------------------|------------|----------------|-------|---------|----------|------------------------|
| 1 | arabil | NU | 60 | 4 | 59/81 | - | |

Lungime Segmente

1) Valorile lungimilor segmentelor sunt obținute din proiecție în plan.

| Punct început | X / Y | Punct sfârșit | X / Y | Lungime segment (** (m) |
|---------------|----------------------------|---------------|----------------------------|-------------------------|
| 1 | 448.597,36 466.068,093 | 2 | 448.599,268 466.069,251 | 2.231 |
| 2 | 448.599,268 466.069,251 | 3 | 448.585,182 466.092,177 | 26.907 |
| 3 | 448.585,182 466.092,177 | 4 | 448.583,285 466.091,003 | 2.231 |
| 4 | 448.583,285 466.091,003 | 1 | 448.597,36 466.068,093 | 26.888 |

** Lungimile segmentelor sunt determinate în planul de proiecție Stereo 70 și sunt rotunjite la 1 milimetru.

***** Distanţa dintre puncte este formată din segmente cumulate ce sunt mai mici decât valoarea 1 milimetru.**

**DATE DESPRE IMOBILUL NR. 6459**

Oficiul de Cadastru și Publicitate Imobiliară SIBIU
Biroul de Cadastru și Publicitate Imobiliară Avrig

A. Partea I. Descrierea imobilului

TEREN Extravilan

Adresa: Jud. Sibiu

| Nr. Crt | Nr cadastral Nr. topografic | Suprafața* (mp) | Observații / Referințe |
|---------|-----------------------------|-----------------|---|
| A1 | | 230 | Sector cadastral:12 Teren neimprejmuit; |

B. Partea II. Proprietari și acte

| Inscrieri privitoare la dreptul de proprietate și alte drepturi reale | | Referințe |
|--|---|-----------|
| / | | |
| Act Administrativ nr. 1219/48, din 29/01/2004 emis de CJPSDPAT (titlu de proprietate); | | |
| B1 | Intabulare, drept de PROPRIETATE, dobandit prin Reconstituire, cota actuala 1/1 1) SUCIU GHEORGHE 2) SUCIU IOSIF 3) CALIN EMILIA | A1 |

C. Partea III. SARCINI .

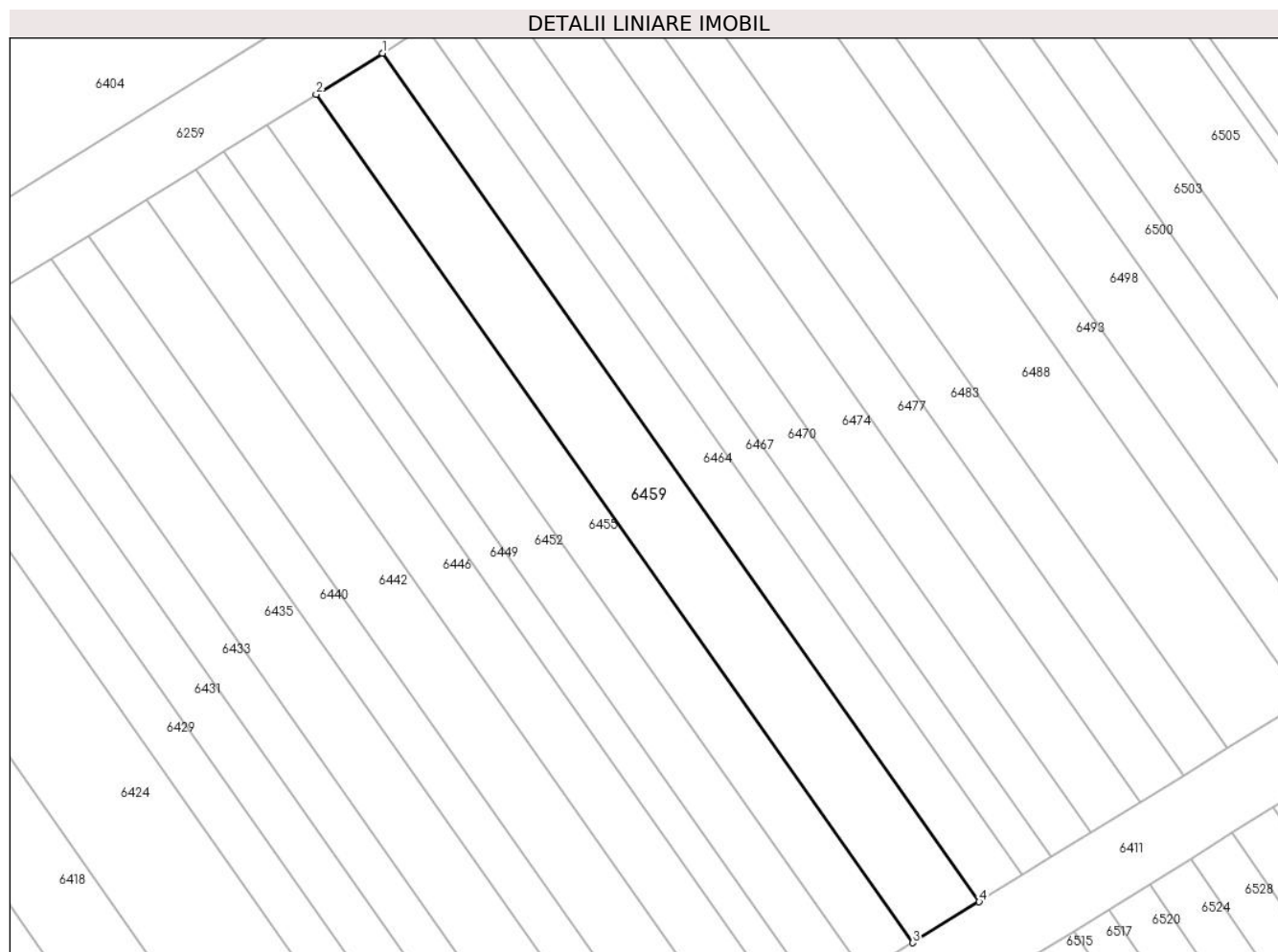
| Inscrieri privind dezmembramintele dreptului de proprietate, drepturi reale de garanție și sarcini | Referințe |
|--|-----------|
| NU SUNT | |

Anexa Nr. 1 La Partea I

Teren

| | | |
|--------------|-----------------|------------------------|
| Nr cadastral | Suprafața (mp)* | Observații / Referințe |
| | 230 | |

* Suprafața este determinată în planul de proiecție Stereo 70.



Date referitoare la teren

| Crt | Categorie folosință | Intravilan | Suprafața (mp) | Tarla | Parcelă | Nr. topo | Observații / Referințe |
|-----|---------------------|------------|----------------|-------|---------|----------|------------------------|
| 1 | arabil | NU | 230 | 4 | 59/250 | - | |

Lungime Segmente

1) Valorile lungimilor segmentelor sunt obținute din proiecție în plan.

| Punct început | X / Y | Punct sfârșit | X / Y | Lungime segment (** (m) |
|---------------|----------------------------|---------------|----------------------------|-------------------------|
| 1 | 448.577,484 466.225,485 | 2 | 448.573,949 466.223,292 | 4.159 |
| 2 | 448.573,949 466.223,292 | 3 | 448.605,829 466.177,998 | 55.388 |
| 3 | 448.605,829 466.177,998 | 4 | 448.609,366 466.180,188 | 4.16 |
| 4 | 448.609,366 466.180,188 | 1 | 448.577,484 466.225,485 | 55.393 |

** Lungimile segmentelor sunt determinate în planul de proiecție Stereo 70 și sunt rotunjite la 1 milimetru.

***** Distanţa dintre puncte este formată din segmente cumulate ce sunt mai mici decât valoarea 1 milimetru.**

**DATE DESPRE IMOBILUL NR. 6460**

Oficiul de Cadastru și Publicitate Imobiliară SIBIU
Biroul de Cadastru și Publicitate Imobiliară Avrig

A. Partea I. Descrierea imobilului

TEREN Extravilan

Adresa: Jud. Sibiu

| Nr. Crt | Nr cadastral Nr. topografic | Suprafața* (mp) | Observații / Referințe |
|---------|-----------------------------|-----------------|---|
| A1 | | 120 | Sector cadastral:12 Teren neimprejmuit; |

B. Partea II. Proprietari și acte

| Inscrieri privitoare la dreptul de proprietate și alte drepturi reale | | Referințe |
|--|---|-----------|
| / | | |
| Act Administrativ nr. 1238/48, din 13/02/2004 emis de CJPSDPAT (titlu de proprietate); | | |
| B1 | Intabulare, drept de PROPRIETATE, dobandit prin Reconstituire, cota actuala 1/1 1) FOGOROȘIU DAVID | A1 |

C. Partea III. SARCINI .

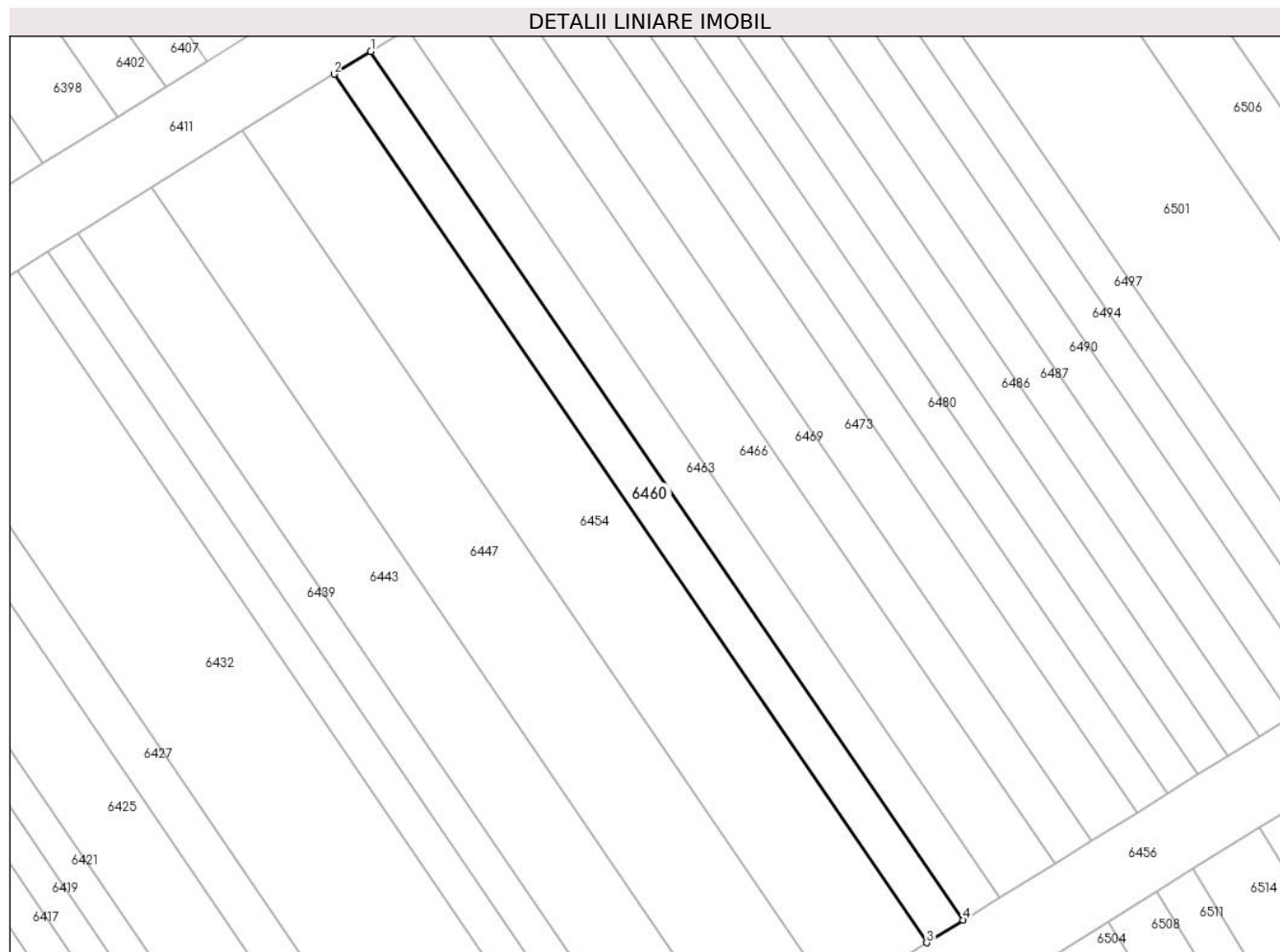
| Inscrieri privind dezmembramintele dreptului de proprietate, drepturi reale de garanție și sarcini | Referințe |
|--|-----------|
| NU SUNT | |

Anexa Nr. 1 La Partea I

Teren

| | | |
|--------------|-----------------|------------------------|
| Nr cadastral | Suprafața (mp)* | Observații / Referințe |
| | 120 | |

* Suprafața este determinată în planul de proiecție Stereo 70.



Date referitoare la teren

| Crt | Categorie folosință | Intravilan | Suprafața (mp) | Tarla | Parcelă | Nr. topo | Observații / Referințe |
|-----|---------------------|------------|----------------|-------|---------|----------|------------------------|
| 1 | arabil | NU | 120 | 4 | 59/146 | - | |

Lungime Segmente

1) Valorile lungimilor segmentelor sunt obținute din proiecție în plan.

| Punct început | X / Y | Punct sfârșit | X / Y | Lungime segment (** (m) |
|---------------|----------------------------|---------------|----------------------------|-------------------------|
| 1 | 448.577,319 466.155,646 | 2 | 448.575,433 466.154,479 | 2.218 |
| 2 | 448.575,433 466.154,479 | 3 | 448.605,978 466.109,754 | 54.16 |
| 3 | 448.605,978 466.109,754 | 4 | 448.607,864 466.110,921 | 2.218 |
| 4 | 448.607,864 466.110,921 | 1 | 448.577,319 466.155,646 | 54.16 |

** Lungimile segmentelor sunt determinate în planul de proiecție Stereo 70 și sunt rotunjite la 1 milimetru.

***** Distanţa dintre puncte este formată din segmente cumulate ce sunt mai mici decât valoarea 1 milimetru.**

**DATE DESPRE IMOBILUL NR. 6461**

Oficiul de Cadastru și Publicitate Imobiliară SIBIU
Biroul de Cadastru și Publicitate Imobiliară Avrig

A. Partea I. Descrierea imobilului

TEREN Extravilan

Adresa: Jud. Sibiu

| Nr. Crt | Nr cadastral Nr. topografic | Suprafața* (mp) | Observații / Referințe |
|---------|--------------------------------|-----------------|--|
| A1 | | 5.500 | Sector cadastral:12 Teren neimprejmut; |

B. Partea II. Proprietari și acte

| Inscrieri privitoare la dreptul de proprietate și alte drepturi reale | | Referințe |
|--|--|-----------|
| / | | |
| Act Administrativ nr. 1345/48, din 30/04/2004 emis de CJPSDPAT (titlu de proprietate); | | |
| B1 | Intabulare, drept de PROPRIETATE, dobandit prin Reconstituire, cota actuala 1/1 1) BARBU MARIA 2) STOICHIȚA IERONIM 3) STOICHIȚA IOSIF 4) STOICHIȚA AUREL 5) STRATULAT VICTORIA 6) CONȚIU ANGELA | A1 |

C. Partea III. SARCINI .

| Inscrieri privind dezmembramintele dreptului de proprietate, drepturi reale de garanție și sarcini | Referințe |
|--|-----------|
| NU SUNT | |

Anexa Nr. 1 La Partea I

Teren

| Nr cadastral | Suprafața (mp)* | Observații / Referințe |
|--------------|-----------------|------------------------|
| | 5.500 | |

* Suprafața este determinată în planul de proiecție Stereo 70.



Date referitoare la teren

| Crt | Categorie folosință | Intra vilan | Suprafața (mp) | Tarla | Parcelă | Nr. topo | Observații / Referințe |
|-----|---------------------|-------------|----------------|-------|---------|----------|------------------------|
| 1 | arabil | NU | 5.500 | 4 | 58/1/7 | - | |

Lungime Segmente

1) Valorile lungimilor segmentelor sunt obținute din proiecție în plan.

| Punct început | X / Y | Punct sfârșit | X / Y | Lungime segment (** (m) |
|---------------|----------------------------|---------------|----------------------------|-------------------------|
| 1 | 448.680,875 466.070,79 | 2 | 448.674,109 466.098,878 | 28.892 |
| 2 | 448.674,109 466.098,878 | 3 | 448.499,304 465.995,756 | 202.956 |
| 3 | 448.499,304 465.995,756 | 4 | 448.502,288 465.989,352 | 7.065 |
| 4 | 448.502,288 465.989,352 | 5 | 448.513,383 465.971,981 | 20.611 |
| 5 | 448.513,383 465.971,981 | 1 | 448.680,875 466.070,79 | 194.465 |

**** Lungimile segmentelor sunt determinate în planul de proiecție Stereo 70 și sunt rotunjite la 1 milimetru.**

***** Distanța dintre puncte este formată din segmente cumulate ce sunt mai mici decât valoarea 1 milimetru.**

**DATE DESPRE IMOBILUL NR. 6462**

Oficiul de Cadastru și Publicitate Imobiliară SIBIU
Biroul de Cadastru și Publicitate Imobiliară Avrig

A. Partea I. Descrierea imobilului

TEREN Extravilan

Adresa: Jud. Sibiu

| Nr. Crt | Nr cadastral Nr. topografic | Suprafața* (mp) | Observații / Referințe |
|---------|-----------------------------|-----------------|---|
| A1 | | 80 | Sector cadastral:12 Teren neimprejmuit; |

B. Partea II. Proprietari și acte

| Inscrieri privitoare la dreptul de proprietate și alte drepturi reale | Referințe |
|--|-----------|
| / | |
| Act Administrativ nr. 1415/48, din 14/05/2004 emis de CJPSDPAT (titlu de proprietate); | |
| B1 | A1 |
| Intabulare, drept de PROPRIETATE, dobandit prin Reconstituire, cota actuala 1/1 1) DRĂGOIU VIOREL | |

C. Partea III. SARCINI .

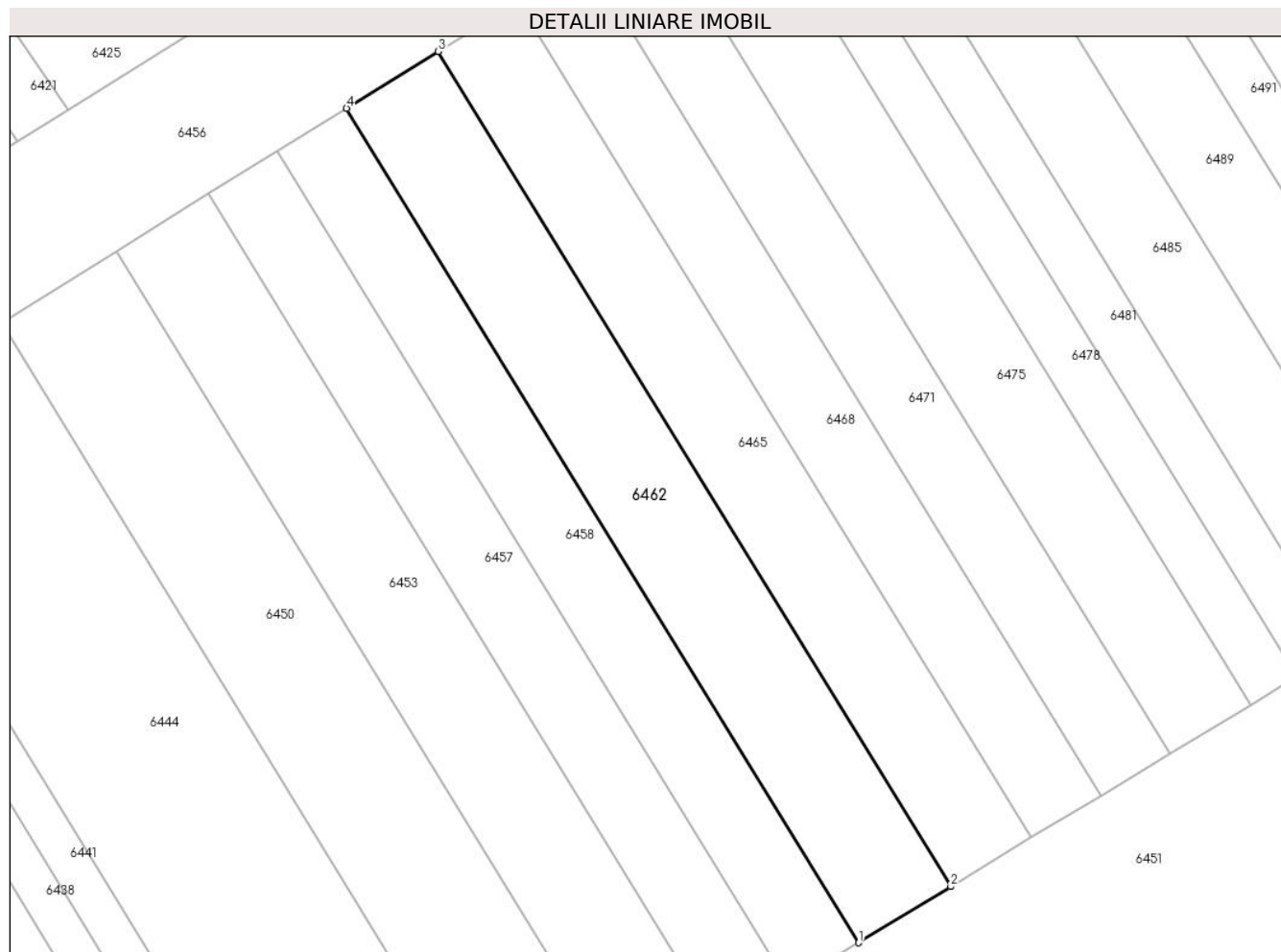
| Inscrieri privind dezmembramintele dreptului de proprietate, drepturi reale de garanție și sarcini | Referințe |
|--|-----------|
| NU SUNT | |

Anexa Nr. 1 La Partea I

Teren

| | | |
|--------------|-----------------|------------------------|
| Nr cadastral | Suprafața (mp)* | Observații / Referințe |
| | 80 | |

* Suprafața este determinată în planul de proiecție Stereo 70.



Date referitoare la teren

| Crt | Categorie folosință | Intravilan | Suprafața (mp) | Tarla | Parcelă | Nr. topo | Observații / Referințe |
|-----|---------------------|------------|----------------|-------|---------|----------|------------------------|
| 1 | arabil | NU | 80 | 4 | 59/80 | - | |

Lungime Segmente

1) Valorile lungimilor segmentelor sunt obținute din proiecție în plan.

| Punct început | X / Y | Punct sfârșit | X / Y | Lungime segment (** (m) |
|---------------|----------------------------|---------------|----------------------------|-------------------------|
| 1 | 448.599,268 466.069,251 | 2 | 448.601,808 466.070,792 | 2.972 |
| 2 | 448.601,808 466.070,792 | 3 | 448.587,709 466.093,741 | 26.934 |
| 3 | 448.587,709 466.093,741 | 4 | 448.585,182 466.092,177 | 2.972 |
| 4 | 448.585,182 466.092,177 | 1 | 448.599,268 466.069,251 | 26.907 |

** Lungimile segmentelor sunt determinate în planul de proiecție Stereo 70 și sunt rotunjite la 1 milimetru.

***** Distanţa dintre puncte este formată din segmente cumulate ce sunt mai mici decât valoarea 1 milimetru.**

**DATE DESPRE IMOBILUL NR. 6463**

Oficiul de Cadastru și Publicitate Imobiliară SIBIU
Biroul de Cadastru și Publicitate Imobiliară Avrig

A. Partea I. Descrierea imobilului

TEREN Extravilan

Adresa: Jud. Sibiu

| Nr. Crt | Nr cadastral Nr. topografic | Suprafața* (mp) | Observații / Referințe |
|---------|-----------------------------|-----------------|--|
| A1 | | 120 | Sector cadastral:12 Teren neimprejmit; |

B. Partea II. Proprietari și acte

| Inscrieri privitoare la dreptul de proprietate și alte drepturi reale | | Referințe |
|--|---|-----------|
| / | | |
| Act Notarial nr. 42, din 06/04/2006 emis de NP POPA CORNELIA (certificat de mostenitor); | | |
| B1 | Intabulare, drept de PROPRIETATE, dobandit prin Succesiune, cota actuala 1/4 1) FOGOROȘ MARIA | A1 |
| B2 | Intabulare, drept de PROPRIETATE, dobandit prin Succesiune, cota actuala 3/4 1) FOGOROȘ VALENTIN | A1 |

C. Partea III. SARCINI .

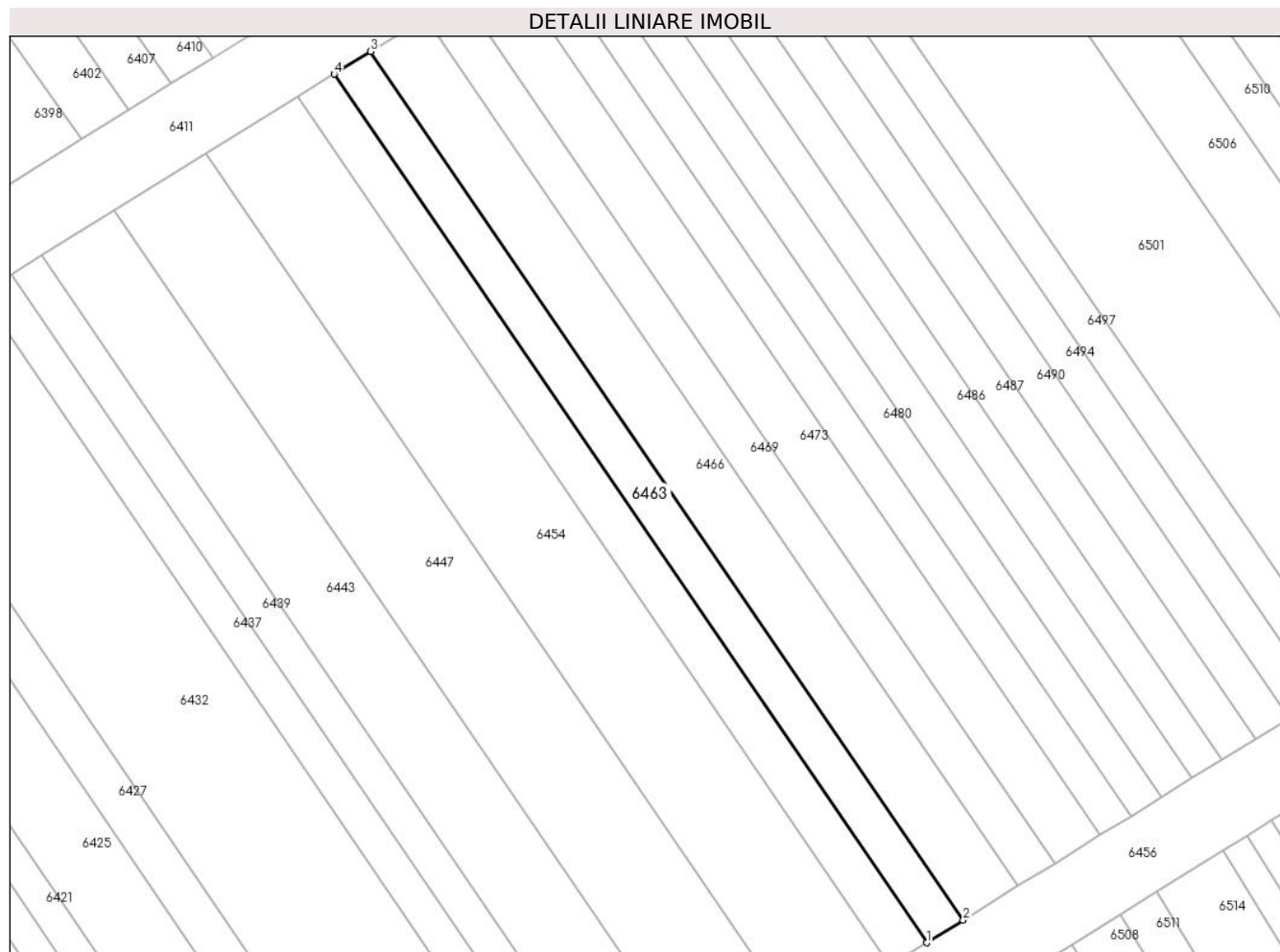
| Inscrieri privind dezmembramintele dreptului de proprietate, drepturi reale de garanție și sarcini | Referințe |
|--|-----------|
| NU SUNT | |

Anexa Nr. 1 La Partea I

Teren

| Nr cadastral | Suprafața (mp)* | Observații / Referințe |
|--------------|-----------------|------------------------|
| | 120 | |

* Suprafața este determinată în planul de proiecție Stereo 70.



Date referitoare la teren

| Crt | Categorie folosință | Intravilan | Suprafața (mp) | Tarla | Parcelă | Nr. topo | Observații / Referințe |
|-----|---------------------|------------|----------------|-------|----------|----------|------------------------|
| 1 | arabil | NU | 120 | 4 | 59/147/1 | - | |

Lungime Segmente

1) Valorile lungimilor segmentelor sunt obținute din proiecție în plan.

| Punct început | X / Y | Punct sfârșit | X / Y | Lungime segment (** (m) |
|---------------|----------------------------|---------------|----------------------------|-------------------------|
| 1 | 448.607,864 466.110,921 | 2 | 448.609,749 466.112,088 | 2.218 |
| 2 | 448.609,749 466.112,088 | 3 | 448.579,205 466.156,814 | 54.16 |
| 3 | 448.579,205 466.156,814 | 4 | 448.577,319 466.155,646 | 2.218 |
| 4 | 448.577,319 466.155,646 | 1 | 448.607,864 466.110,921 | 54.16 |

** Lungimile segmentelor sunt determinate în planul de proiecție Stereo 70 și sunt rotunjite la 1 milimetru.

***** Distanţa dintre puncte este formată din segmente cumulate ce sunt mai mici decât valoarea 1 milimetru.**

**DATE DESPRE IMOBILUL NR. 6464**

Oficiul de Cadastru și Publicitate Imobiliară SIBIU
Biroul de Cadastru și Publicitate Imobiliară Avrig

A. Partea I. Descrierea imobilului

TEREN Extravilan

Adresa: Jud. Sibiu

| Nr. Crt | Nr cadastral Nr. topografic | Suprafața* (mp) | Observații / Referințe |
|---------|-----------------------------|-----------------|---|
| A1 | | 150 | Sector cadastral:12 Teren neimprejmuit; |

B. Partea II. Proprietari și acte

| Inscrieri privitoare la dreptul de proprietate și alte drepturi reale | Referințe |
|---|-----------|
| / | |
| Act Normativ nr. 7, din 13/03/1996 emis de PARLAMENTUL ROMANIEI (LEGE); | |
| B1 | A1 |
| 1) COMUNA RACOVITA, CIF:4241150, PROPRIETAR NEIDENTIFICAT | |

C. Partea III. SARCINI .

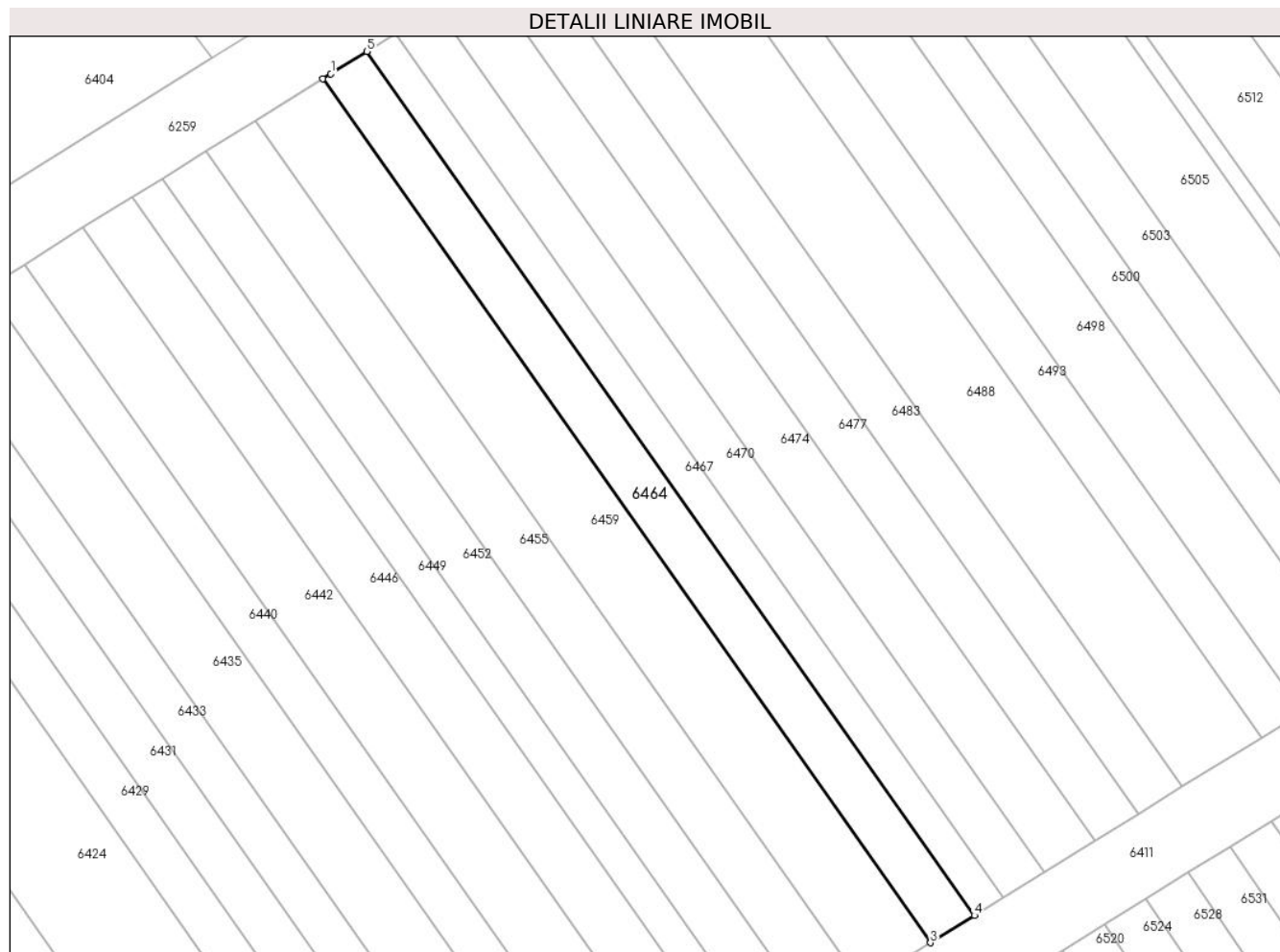
| Inscrieri privind dezmembramintele dreptului de proprietate, drepturi reale de garanție și sarcini | Referințe |
|--|-----------|
| NU SUNT | |

Anexa Nr. 1 La Partea I

Teren

| Nr cadastral | Suprafața (mp)* | Observații / Referințe |
|--------------|-----------------|------------------------|
| | 150 | |

* Suprafața este determinată în planul de proiecție Stereo 70.



Date referitoare la teren

| Crt | Categorie folosință | Intra vilan | Suprafața (mp) | Tarla | Parcelă | Nr. topo | Observații / Referințe |
|-----|---------------------|-------------|----------------|-------|---------|----------|------------------------|
| 1 | arabil | NU | 150 | 4 | 59/251 | - | |

Lungime Segmente

1) Valorile lungimilor segmentelor sunt obținute din proiecție în plan.

| Punct început | X / Y | Punct sfârșit | X / Y | Lungime segment (** (m) |
|---------------|----------------------------|---------------|----------------------------|-------------------------|
| 1 | 448.577,898 466.225,742 | 2 | 448.577,484 466.225,485 | 0.487 |
| 2 | 448.577,484 466.225,485 | 3 | 448.609,366 466.180,188 | 55.393 |
| 3 | 448.609,366 466.180,188 | 4 | 448.611,672 466.181,615 | 2.713 |
| 4 | 448.611,672 466.181,615 | 5 | 448.579,789 466.226,915 | 55.395 |
| 5 | 448.579,789 466.226,915 | 1 | 448.577,898 466.225,742 | 2.225 |

**** Lungimile segmentelor sunt determinate în planul de proiecție Stereo 70 și sunt rotunjite la 1 milimetru.**

***** Distanța dintre puncte este formată din segmente cumulate ce sunt mai mici decât valoarea 1 milimetru.**

**DATE DESPRE IMOBILUL NR. 6465**

Oficiul de Cadastru și Publicitate Imobiliară SIBIU
Biroul de Cadastru și Publicitate Imobiliară Avrig

A. Partea I. Descrierea imobilului

TEREN Extravilan

Adresa: Jud. Sibiu

| Nr. Crt | Nr cadastral Nr. topografic | Suprafața* (mp) | Observații / Referințe |
|---------|-----------------------------|-----------------|---|
| A1 | | 70 | Sector cadastral:12 Teren neimprejmuit; |

B. Partea II. Proprietari și acte

| Inscrieri privitoare la dreptul de proprietate și alte drepturi reale | | Referințe |
|--|--|-----------|
| / | | |
| Act Administrativ nr. 1356/48, din 30/03/2004 emis de CJPSDPAT (titlu de proprietate); | | |
| B1 | Intabulare, drept de PROPRIETATE, dobandit prin Reconstituire, cota actuala 1/1 1) MORARIU VICTORIA | A1 |

C. Partea III. SARCINI .

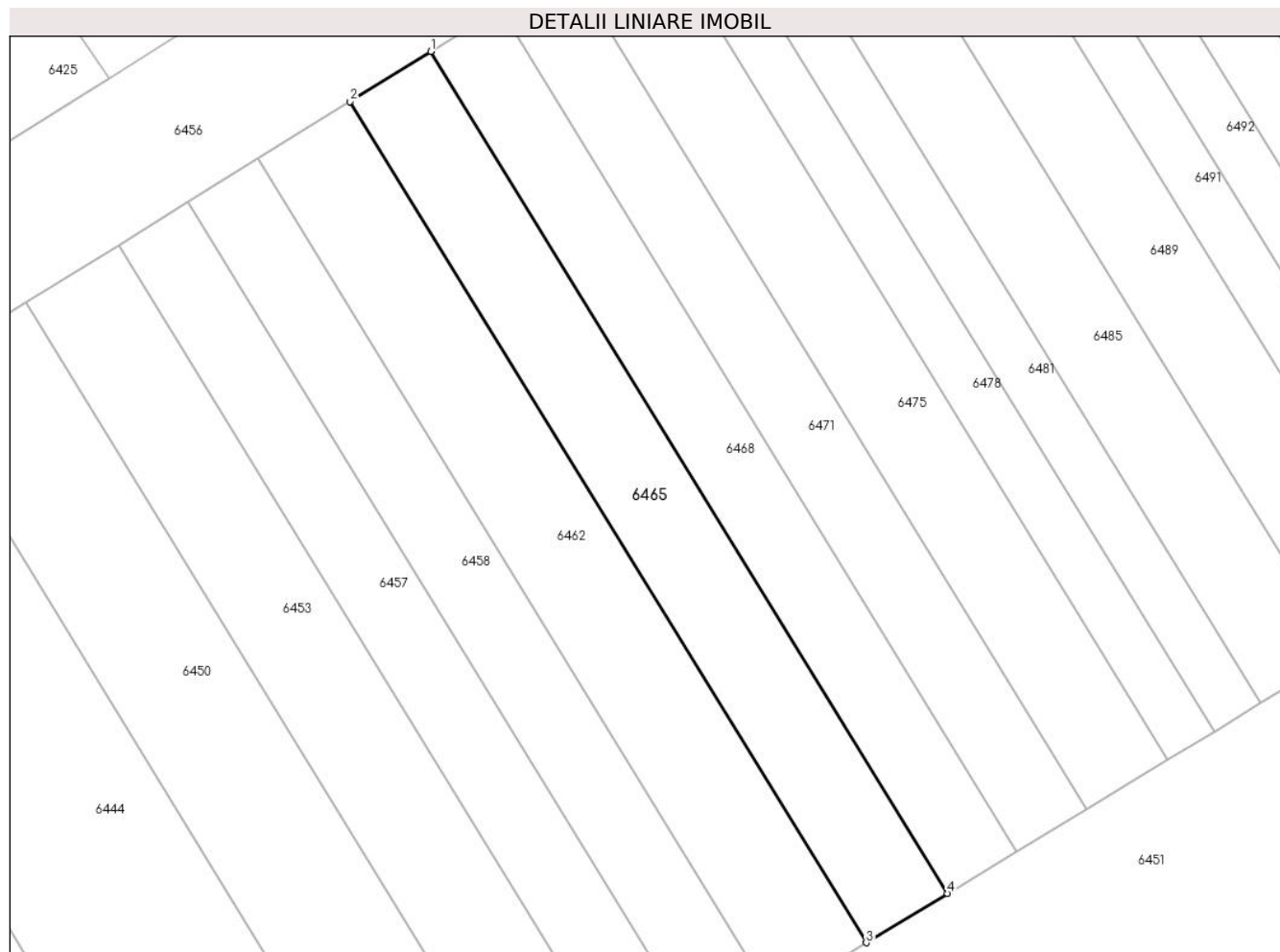
| Inscrieri privind dezmembramintele dreptului de proprietate, drepturi reale de garanție și sarcini | Referințe |
|--|-----------|
| NU SUNT | |

Anexa Nr. 1 La Partea I

Teren

| Nr cadastral | Suprafața (mp)* | Observații / Referințe |
|--------------|-----------------|------------------------|
| | 70 | |

* Suprafața este determinată în planul de proiecție Stereo 70.



Date referitoare la teren

| Crt | Categorie folosință | Intravilan | Suprafața (mp) | Tarla | Parcelă | Nr. topo | Observații / Referințe |
|-----|---------------------|------------|----------------|-------|---------|----------|------------------------|
| 1 | arabil | NU | 70 | 4 | 59/79 | - | |

Lungime Segmente

1) Valorile lungimilor segmentelor sunt obținute din proiecție în plan.

| Punct început | X / Y | Punct sfârșit | X / Y | Lungime segment (** (m) |
|---------------|----------------------------|---------------|----------------------------|-------------------------|
| 1 | 448.589,918 466.095,108 | 2 | 448.587,709 466.093,741 | 2.598 |
| 2 | 448.587,709 466.093,741 | 3 | 448.601,808 466.070,792 | 26.934 |
| 3 | 448.601,808 466.070,792 | 4 | 448.604,029 466.072,14 | 2.598 |
| 4 | 448.604,029 466.072,14 | 1 | 448.589,918 466.095,108 | 26.956 |

** Lungimile segmentelor sunt determinate în planul de proiecție Stereo 70 și sunt rotunjite la 1 milimetru.

***** Distanţa dintre puncte este formată din segmente cumulate ce sunt mai mici decât valoarea 1 milimetru.**

**DATE DESPRE IMOBILUL NR. 6466**

Oficiul de Cadastru și Publicitate Imobiliară SIBIU
Biroul de Cadastru și Publicitate Imobiliară Avrig

A. Partea I. Descrierea imobilului

TEREN Extravilan

Adresa: Jud. Sibiu

| Nr. Crt | Nr cadastral Nr. topografic | Suprafața* (mp) | Observații / Referințe |
|---------|-----------------------------|-----------------|---|
| A1 | | 180 | Sector cadastral:12 Teren neimprejmuit; |

B. Partea II. Proprietari și acte

| Inscrieri privitoare la dreptul de proprietate și alte drepturi reale | | Referințe |
|--|---|-----------|
| / | | |
| Act Administrativ nr. 1458/48, din 30/06/2004 emis de CJPSDPAT (titlu de proprietate); | | |
| B1 | Intabulare, drept de PROPRIETATE, dobandit prin Reconstituire, cota actuala 1/1 1) MÂNDUC OCTAVIAN 2) MÂNDUC SILVIU-COSMIN 3) POROȚIU ALEXANDRINA 4) PAPP SMARANDA 5) MÂNDUC LIVIU | A1 |

C. Partea III. SARCINI .

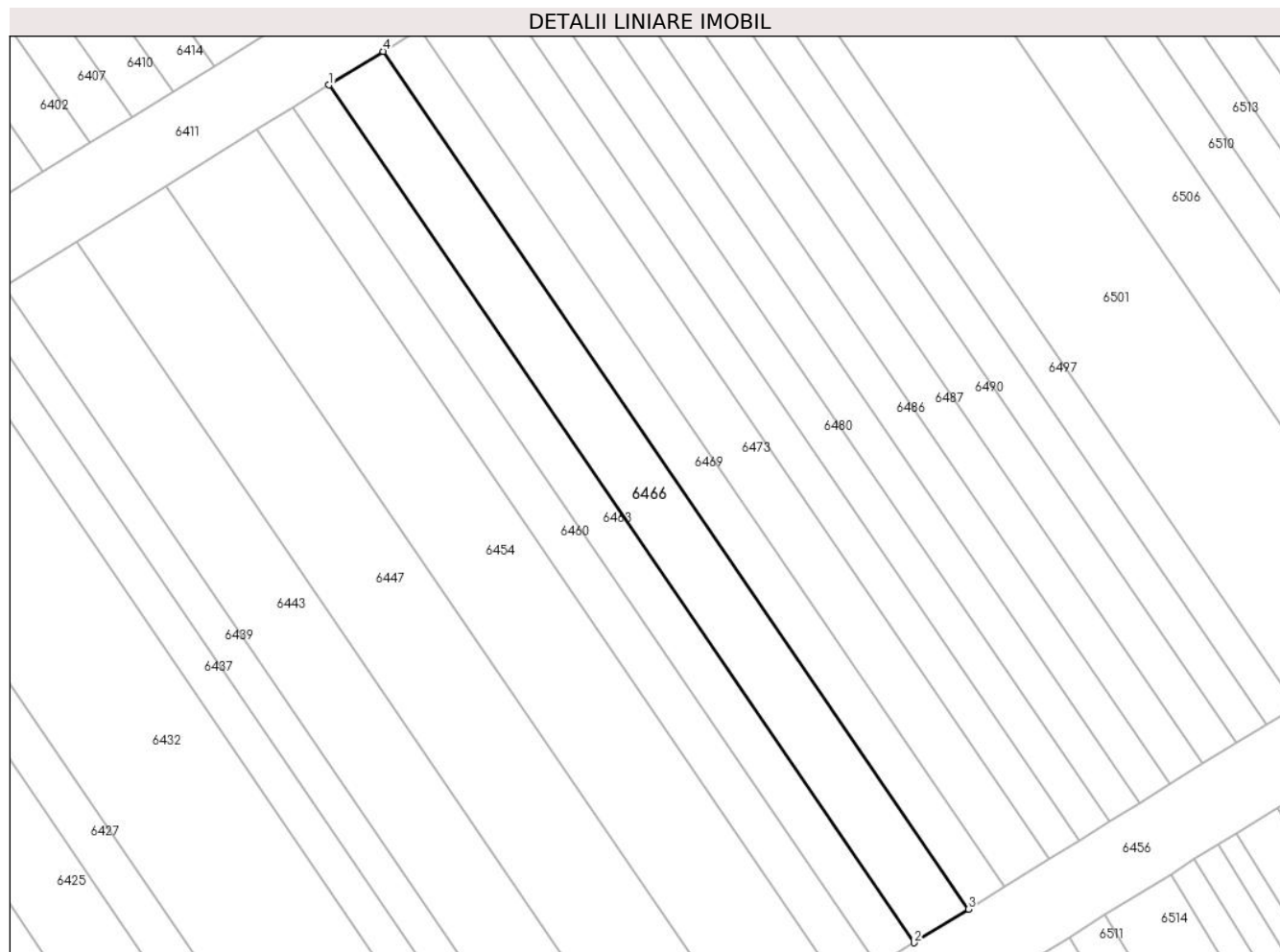
| Inscrieri privind dezmembramintele dreptului de proprietate, drepturi reale de garanție și sarcini | Referințe |
|--|-----------|
| NU SUNT | |

Anexa Nr. 1 La Partea I

Teren

| | | |
|--------------|-----------------|------------------------|
| Nr cadastral | Suprafața (mp)* | Observații / Referințe |
| | 180 | |

* Suprafața este determinată în planul de proiecție Stereo 70.



Date referitoare la teren

| Crt | Categorie folosință | Intravilan | Suprafața (mp) | Tarla | Parcelă | Nr. topo | Observații / Referințe |
|-----|---------------------|------------|----------------|-------|----------|----------|------------------------|
| 1 | arabil | NU | 180 | 4 | 59/147/2 | - | |

Lungime Segmente

1) Valorile lungimilor segmentelor sunt obținute din proiecție în plan.

| Punct început | X / Y | Punct sfârșit | X / Y | Lungime segment (** (m) |
|---------------|----------------------------|---------------|----------------------------|-------------------------|
| 1 | 448.579,205 466.156,814 | 2 | 448.609,749 466.112,088 | 54.16 |
| 2 | 448.609,749 466.112,088 | 3 | 448.612,578 466.113,839 | 3.327 |
| 3 | 448.612,578 466.113,839 | 4 | 448.582,034 466.158,565 | 54.16 |
| 4 | 448.582,034 466.158,565 | 1 | 448.579,205 466.156,814 | 3.327 |

** Lungimile segmentelor sunt determinate în planul de proiecție Stereo 70 și sunt rotunjite la 1 milimetru.

***** Distanţa dintre puncte este formată din segmente cumulate ce sunt mai mici decât valoarea 1 milimetru.**

**DATE DESPRE IMOBILUL NR. 6467**

Oficiul de Cadastru și Publicitate Imobiliară SIBIU
Biroul de Cadastru și Publicitate Imobiliară Avrig

A. Partea I. Descrierea imobilului

TEREN Extravilan

Adresa: Jud. Sibiu

| Nr. Crt | Nr cadastral Nr. topografic | Suprafața* (mp) | Observații / Referințe |
|---------|-----------------------------|-----------------|---|
| A1 | | 100 | Sector cadastral:12 Teren neimprejmuit; |

B. Partea II. Proprietari și acte

| Inscrieri privitoare la dreptul de proprietate și alte drepturi reale | | Referințe |
|--|--|-----------|
| / | | |
| Act Administrativ nr. 1301/48, din 12/03/2004 emis de CJPSDPAT (titlu de proprietate); | | |
| B1 | Intabulare, drept de PROPRIETATE, dobandit prin Reconstituire, cota actuala 1/1 1) CALIN IOSIF 2) SUCIU EMILIA | A1 |

C. Partea III. SARCINI .

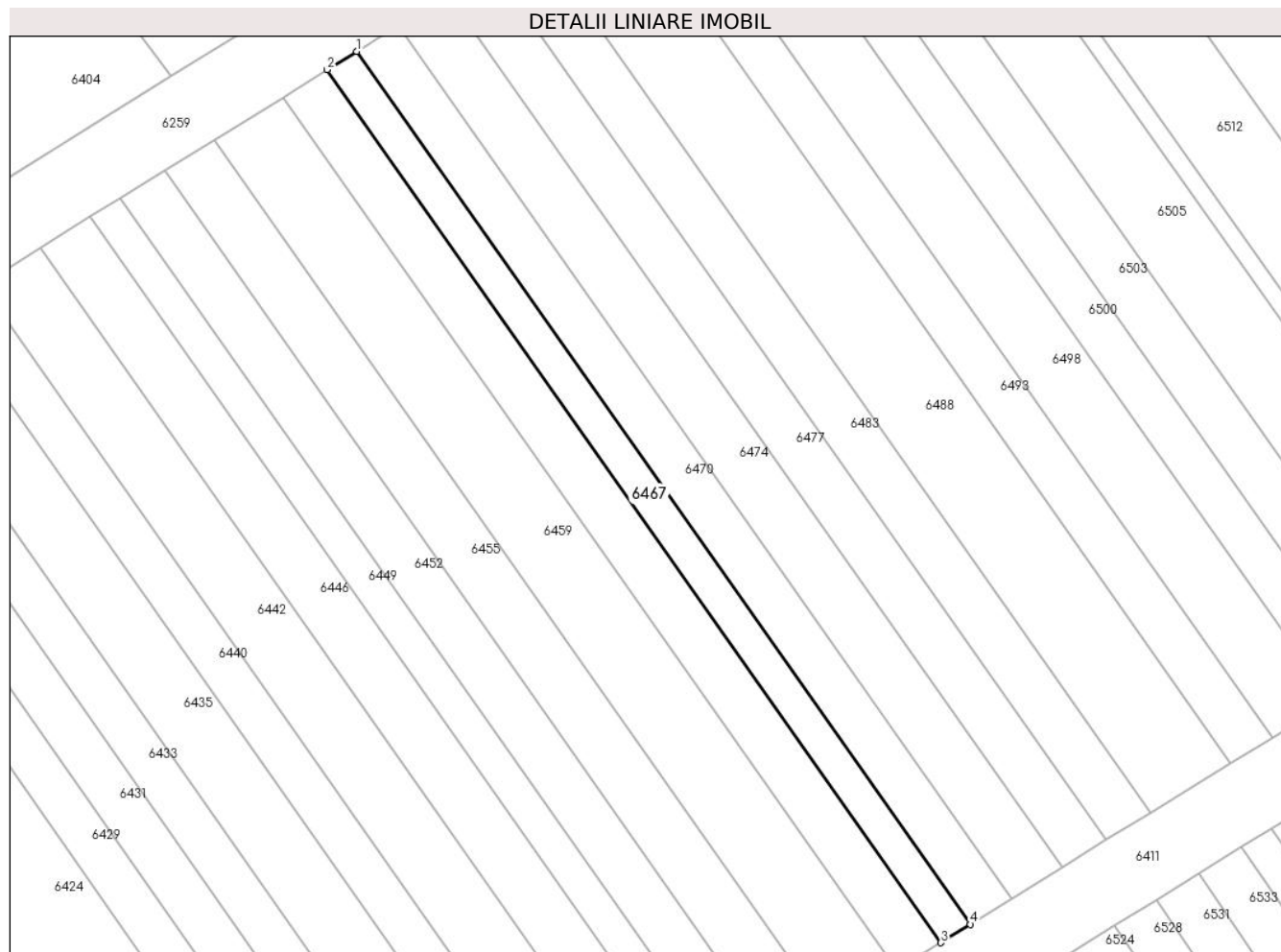
| Inscrieri privind dezmembramintele dreptului de proprietate, drepturi reale de garanție și sarcini | Referințe |
|--|-----------|
| NU SUNT | |

Anexa Nr. 1 La Partea I

Teren

| Nr cadastral | Suprafața (mp)* | Observații / Referințe |
|--------------|-----------------|------------------------|
| | 100 | |

* Suprafața este determinată în planul de proiecție Stereo 70.



Date referitoare la teren

| Crt | Categorie folosință | Intra vilan | Suprafața (mp) | Tarla | Parcelă | Nr. topo | Observații / Referințe |
|-----|---------------------|-------------|----------------|-------|---------|----------|------------------------|
| 1 | arabil | NU | 100 | 4 | 59/252 | - | |

Lungime Segmente

1) Valorile lungimilor segmentelor sunt obținute din proiecție în plan.

| Punct început | X / Y | Punct sfârșit | X / Y | Lungime segment (** (m) |
|---------------|----------------------------|---------------|----------------------------|-------------------------|
| 1 | 448.581,325 466.227,868 | 2 | 448.579,789 466.226,915 | 1.808 |
| 2 | 448.579,789 466.226,915 | 3 | 448.611,672 466.181,615 | 55.395 |
| 3 | 448.611,672 466.181,615 | 4 | 448.613,21 466.182,567 | 1.808 |
| 4 | 448.613,21 466.182,567 | 1 | 448.581,325 466.227,868 | 55.397 |

** Lungimile segmentelor sunt determinate în planul de proiecție Stereo 70 și sunt rotunjite la 1 milimetru.

***** Distanţa dintre puncte este formată din segmente cumulate ce sunt mai mici decât valoarea 1 milimetru.**

**DATE DESPRE IMOBILUL NR. 6468**

Oficiul de Cadastru și Publicitate Imobiliară SIBIU
Biroul de Cadastru și Publicitate Imobiliară Avrig

A. Partea I. Descrierea imobilului

TEREN Extravilan

Adresa: Jud. Sibiu

| Nr. Crt | Nr cadastral Nr. topografic | Suprafața* (mp) | Observații / Referințe |
|---------|-----------------------------|-----------------|---|
| A1 | | 60 | Sector cadastral:12 Teren neimprejmuit; |

B. Partea II. Proprietari și acte

| Inscrieri privitoare la dreptul de proprietate și alte drepturi reale | | Referințe |
|--|---|-----------|
| / | | |
| Act Administrativ nr. 1149/48, din 25/11/2003 emis de CJPSDPAT (titlu de proprietate); | | |
| B1 | Intabulare, drept de PROPRIETATE, dobandit prin Reconstituire, cota actuala 1/1 1) RAȚIU MARIA | A1 |

C. Partea III. SARCINI .

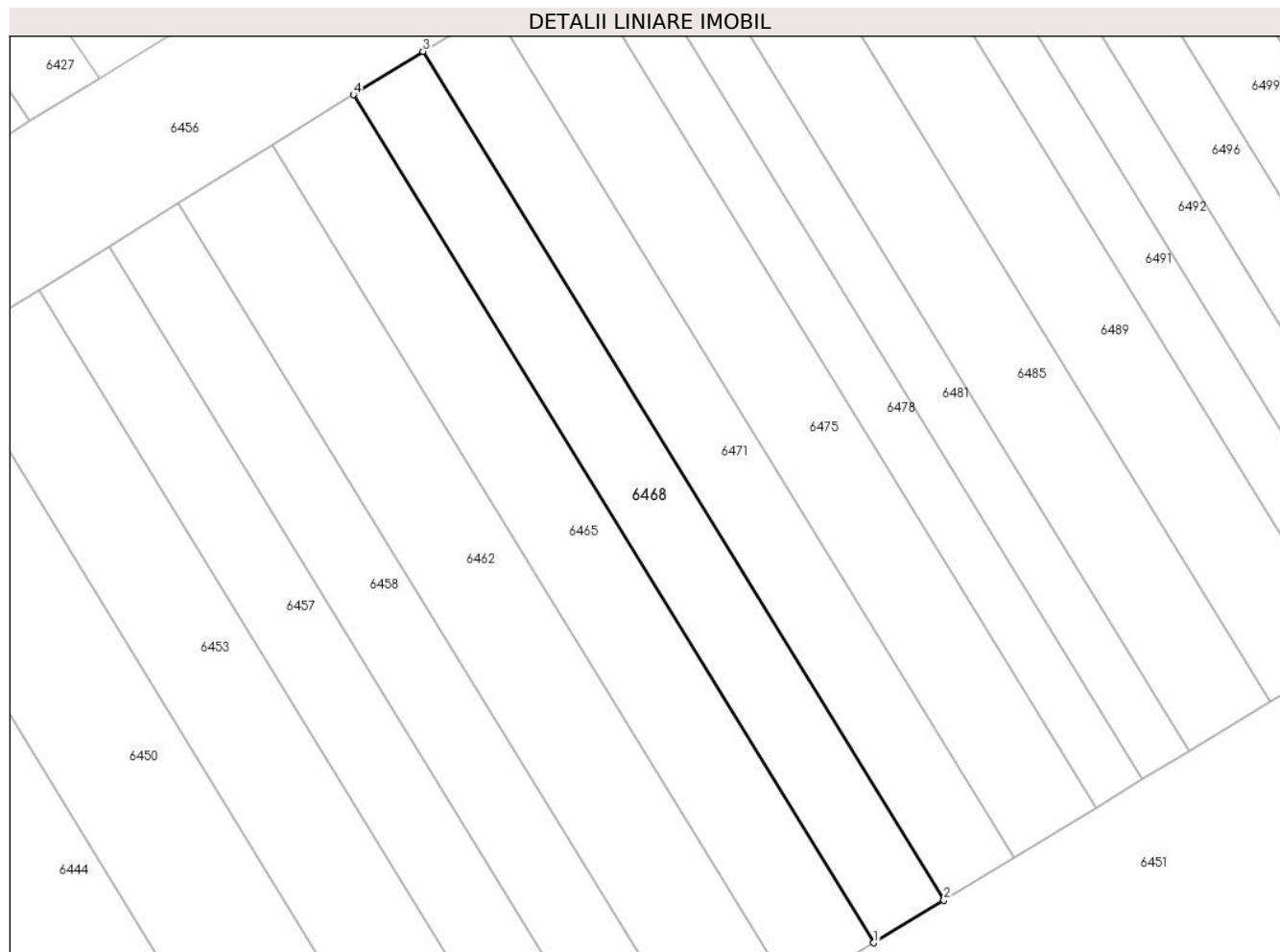
| Inscrieri privind dezmembramintele dreptului de proprietate, drepturi reale de garanție și sarcini | Referințe |
|--|-----------|
| NU SUNT | |

Anexa Nr. 1 La Partea I

Teren

| Nr cadastral | Suprafața (mp)* | Observații / Referințe |
|--------------|-----------------|------------------------|
| | 60 | |

* Suprafața este determinată în planul de proiecție Stereo 70.



Date referitoare la teren

| Crt | Categorie folosință | Intravilan | Suprafața (mp) | Tarla | Parcelă | Nr. topo | Observații / Referințe |
|-----|---------------------|------------|----------------|-------|---------|----------|------------------------|
| 1 | arabil | NU | 60 | 4 | 59/78 | - | |

Lungime Segmente

1) Valorile lungimilor segmentelor sunt obținute din proiecție în plan.

| Punct început | X / Y | Punct sfârșit | X / Y | Lungime segment (** (m) |
|---------------|----------------------------|---------------|----------------------------|-------------------------|
| 1 | 448.604,029 466.072,14 | 2 | 448.605,931 466.073,294 | 2.225 |
| 2 | 448.605,931 466.073,294 | 3 | 448.591,809 466.096,279 | 26.976 |
| 3 | 448.591,809 466.096,279 | 4 | 448.589,918 466.095,108 | 2.225 |
| 4 | 448.589,918 466.095,108 | 1 | 448.604,029 466.072,14 | 26.956 |

** Lungimile segmentelor sunt determinate în planul de proiecție Stereo 70 și sunt rotunjite la 1 milimetru.

***** Distanţa dintre puncte este formată din segmente cumulate ce sunt mai mici decât valoarea 1 milimetru.**

**DATE DESPRE IMOBILUL NR. 6469**

Oficiul de Cadastru și Publicitate Imobiliară SIBIU
Biroul de Cadastru și Publicitate Imobiliară Avrig

A. Partea I. Descrierea imobilului

TEREN Extravilan

Adresa: Jud. Sibiu

| Nr. Crt | Nr cadastral Nr. topografic | Suprafața* (mp) | Observații / Referințe |
|---------|-----------------------------|-----------------|---|
| A1 | | 120 | Sector cadastral:12 Teren neimprejmuit; |

B. Partea II. Proprietari și acte

| Inscrieri privitoare la dreptul de proprietate și alte drepturi reale | | Referințe |
|--|--|-----------|
| / | | |
| Act Administrativ nr. 1158/48, din 25/11/2003 emis de CJPSDPAT (titlu de proprietate); | | |
| B1 | Intabulare, drept de PROPRIETATE, dobandit prin Reconstituire, cota actuala 1/1 1) RUSU MIHAI ALEXANDRU | A1 |

C. Partea III. SARCINI .

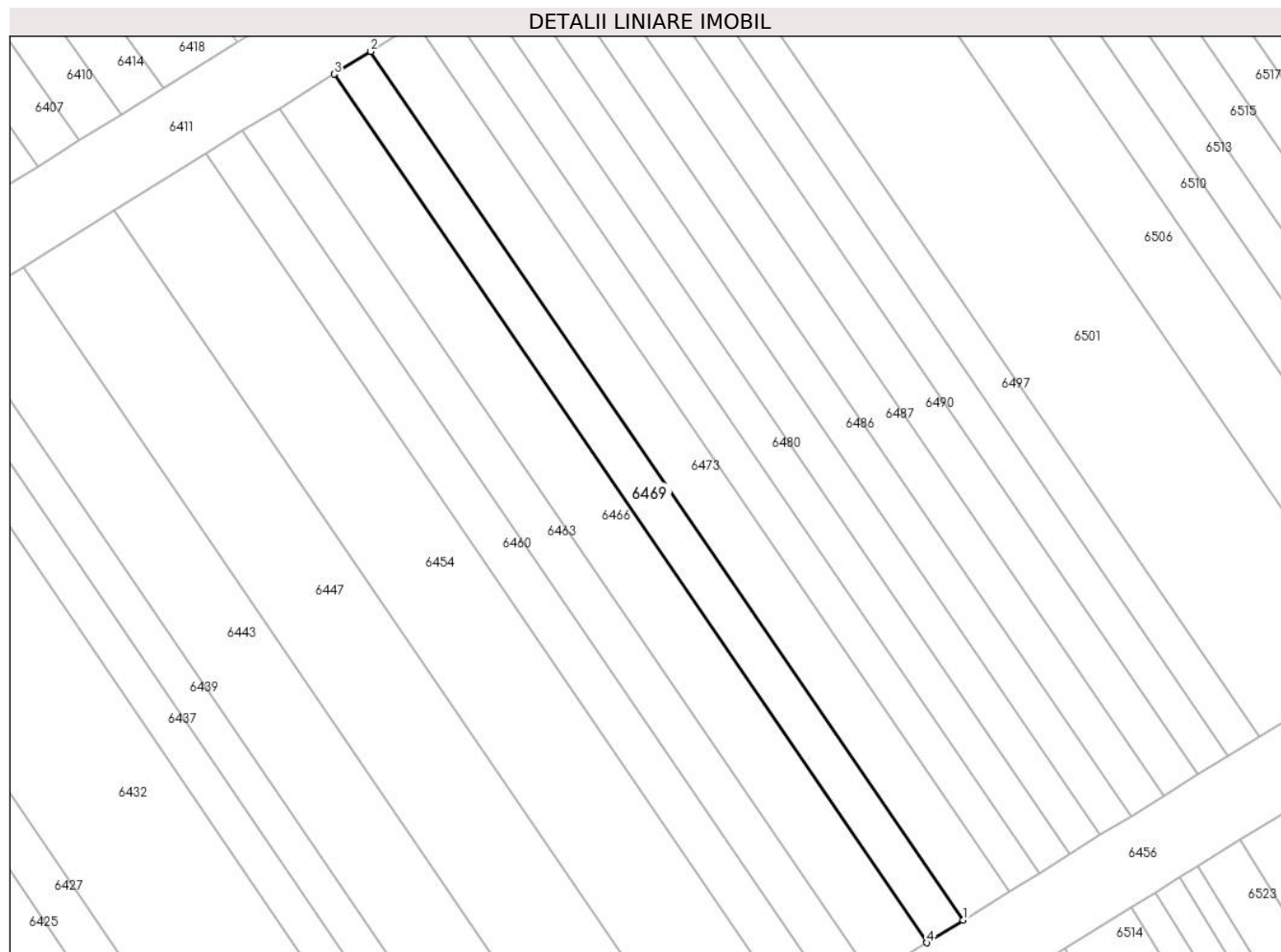
| Inscrieri privind dezmembramintele dreptului de proprietate, drepturi reale de garanție și sarcini | Referințe |
|--|-----------|
| NU SUNT | |

Anexa Nr. 1 La Partea I

Teren

| | | |
|--------------|-----------------|------------------------|
| Nr cadastral | Suprafața (mp)* | Observații / Referințe |
| | 120 | |

* Suprafața este determinată în planul de proiecție Stereo 70.



Date referitoare la teren

| Crt | Categorie folosință | Intravilan | Suprafața (mp) | Tarla | Parcelă | Nr. topo | Observații / Referințe |
|-----|---------------------|------------|----------------|-------|---------|----------|------------------------|
| 1 | arabil | NU | 120 | 4 | 59/148 | - | |

Lungime Segmente

1) Valorile lungimilor segmentelor sunt obținute din proiecție în plan.

| Punct început | X / Y | Punct sfârșit | X / Y | Lungime segment (** (m) |
|---------------|----------------------------|---------------|----------------------------|-------------------------|
| 1 | 448.614,464 466.115,007 | 2 | 448.583,919 466.159,732 | 54.16 |
| 2 | 448.583,919 466.159,732 | 3 | 448.582,034 466.158,565 | 2.218 |
| 3 | 448.582,034 466.158,565 | 4 | 448.612,578 466.113,839 | 54.16 |
| 4 | 448.612,578 466.113,839 | 1 | 448.614,464 466.115,007 | 2.218 |

** Lungimile segmentelor sunt determinate în planul de proiecție Stereo 70 și sunt rotunjite la 1 milimetru.

***** Distanţa dintre puncte este formată din segmente cumulate ce sunt mai mici decât valoarea 1 milimetru.**

**DATE DESPRE IMOBILUL NR. 6470**

Oficiul de Cadastru și Publicitate Imobiliară SIBIU
Biroul de Cadastru și Publicitate Imobiliară Avrig

A. Partea I. Descrierea imobilului

TEREN Extravilan

Adresa: Jud. Sibiu

| Nr. Crt | Nr cadastral Nr. topografic | Suprafața* (mp) | Observații / Referințe |
|---------|-----------------------------|-----------------|---|
| A1 | | 140 | Sector cadastral:12 Teren neimprejmuit; |

B. Partea II. Proprietari și acte

| Inscrieri privitoare la dreptul de proprietate și alte drepturi reale | | Referințe |
|--|---|-----------|
| / | | |
| Act Notarial nr. 186, din 22/03/2006 emis de NP SALOMIE IOAN CRISTIAN (act de partaj); | | |
| B1 | Intabulare, drept de PROPRIETATE, dobandit prin Conventie, cota actuala 1/1 1) LIMBAȘAN GHEORGHE | A1 |

C. Partea III. SARCINI .

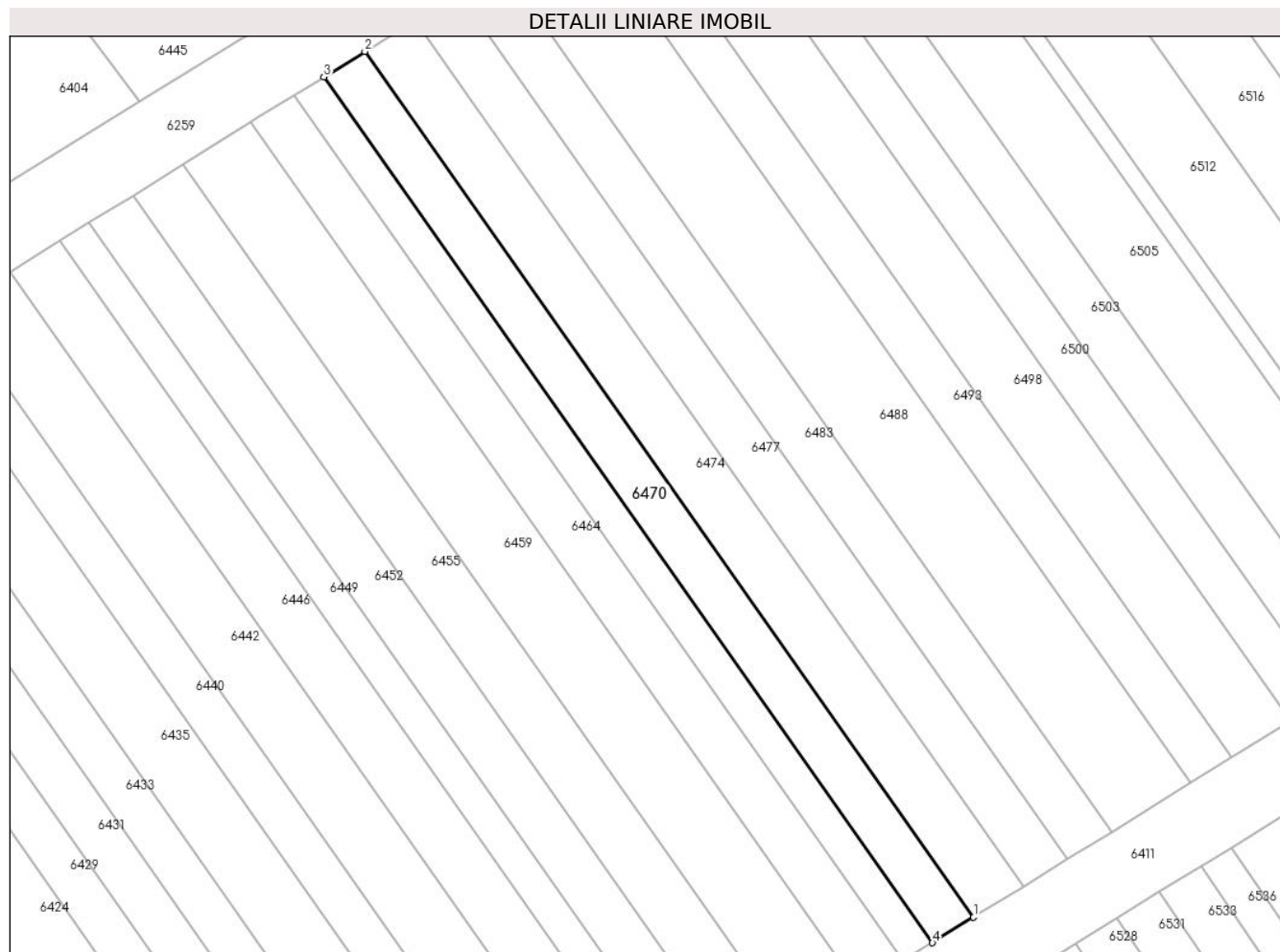
| Inscrieri privind dezmembramintele dreptului de proprietate, drepturi reale de garanție și sarcini | Referințe |
|--|-----------|
| NU SUNT | |

Anexa Nr. 1 La Partea I

Teren

| | | |
|--------------|-----------------|------------------------|
| Nr cadastral | Suprafața (mp)* | Observații / Referințe |
| | 140 | |

* Suprafața este determinată în planul de proiecție Stereo 70.



Date referitoare la teren

| Crt | Categorie folosință | Intra vilan | Suprafața (mp) | Tarla | Parcelă | Nr. topo | Observații / Referințe |
|-----|---------------------|-------------|----------------|-------|----------|----------|------------------------|
| 1 | arabil | NU | 140 | 4 | 59/253/1 | - | |

Lungime Segmente

1) Valorile lungimilor segmentelor sunt obținute din proiecție în plan.

| Punct început | X / Y | Punct sfârșit | X / Y | Lungime segment (** (m) |
|---------------|----------------------------|---------------|----------------------------|-------------------------|
| 1 | 448.615,362 466.183,9 | 2 | 448.583,476 466.229,203 | 55.4 |
| 2 | 448.583,476 466.229,203 | 3 | 448.581,325 466.227,868 | 2.531 |
| 3 | 448.581,325 466.227,868 | 4 | 448.613,21 466.182,567 | 55.397 |
| 4 | 448.613,21 466.182,567 | 1 | 448.615,362 466.183,9 | 2.532 |

** Lungimile segmentelor sunt determinate în planul de proiecție Stereo 70 și sunt rotunjite la 1 milimetru.

***** Distanţa dintre puncte este formată din segmente cumulate ce sunt mai mici decât valoarea 1 milimetru.**

**DATE DESPRE IMOBILUL NR. 6471**

Oficiul de Cadastru și Publicitate Imobiliară SIBIU
Biroul de Cadastru și Publicitate Imobiliară Avrig

A. Partea I. Descrierea imobilului

TEREN Extravilan

Adresa: Jud. Sibiu

| Nr. Crt | Nr cadastral Nr. topografic | Suprafața* (mp) | Observații / Referințe |
|---------|--------------------------------|-----------------|---|
| A1 | | 60 | Sector cadastral:12 Teren neimprejmuit; |

B. Partea II. Proprietari și acte

| Inscrieri privitoare la dreptul de proprietate și alte drepturi reale | Referințe |
|--|-----------|
| / | |
| Act Administrativ nr. 1449/48, din 23/06/2004 emis de CJPSDPAT (titlu de proprietate); | |
| B1 | A1 |
| Intabulare, drept de PROPRIETATE, dobandit prin Reconstituire, cota actuala 1/1 | |
| 1) POPA AUREL | |
| 2) HRINCEA SOFIA | |
| 3) MOHANU NELA | |
| 4) RAȚIU IOSIF | |

C. Partea III. SARCINI .

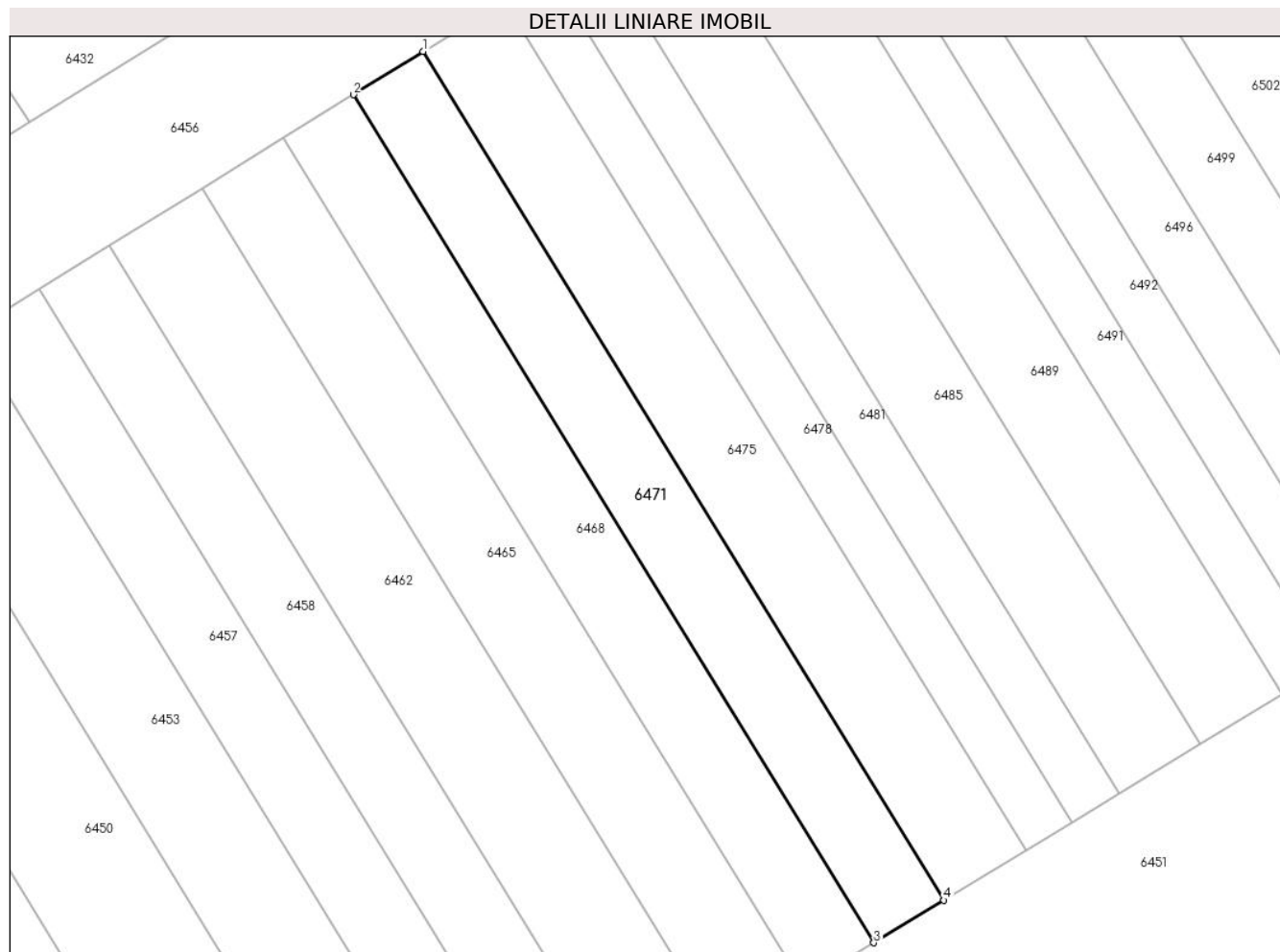
| Inscrieri privind dezmembramintele dreptului de proprietate, drepturi reale de garanție și sarcini | Referințe |
|--|-----------|
| NU SUNT | |

Anexa Nr. 1 La Partea I

Teren

| | | |
|--------------|-----------------|------------------------|
| Nr cadastral | Suprafața (mp)* | Observații / Referințe |
| | 60 | |

* Suprafața este determinată în planul de proiecție Stereo 70.



Date referitoare la teren

| Crt | Categorie folosință | Intra vilan | Suprafața (mp) | Tarla | Parcelă | Nr. topo | Observații / Referințe |
|-----|---------------------|-------------|----------------|-------|---------|----------|------------------------|
| 1 | arabil | NU | 60 | 4 | 59/77 | - | |

Lungime Segmente

1) Valorile lungimilor segmentelor sunt obținute din proiecție în plan.

| Punct început | X / Y | Punct sfârșit | X / Y | Lungime segment (** (m) |
|---------------|----------------------------|---------------|----------------------------|-------------------------|
| 1 | 448.593,7 466.097,449 | 2 | 448.591,809 466.096,279 | 2.223 |
| 2 | 448.591,809 466.096,279 | 3 | 448.605,931 466.073,294 | 26.976 |
| 3 | 448.605,931 466.073,294 | 4 | 448.607,832 466.074,448 | 2.223 |
| 4 | 448.607,832 466.074,448 | 1 | 448.593,7 466.097,449 | 26.996 |

** Lungimile segmentelor sunt determinate în planul de proiecție Stereo 70 și sunt rotunjite la 1 milimetru.

***** Distanţa dintre puncte este formată din segmente cumulate ce sunt mai mici decât valoarea 1 milimetru.**

**DATE DESPRE IMOBILUL NR. 6472**

Oficiul de Cadastru și Publicitate Imobiliară SIBIU
Biroul de Cadastru și Publicitate Imobiliară Avrig

A. Partea I. Descrierea imobilului

TEREN Extravilan

Adresa: Jud. Sibiu

| Nr. Crt | Nr cadastral Nr. topografic | Suprafața* (mp) | Observații / Referințe |
|---------|-----------------------------|-----------------|---|
| A1 | | 2.800 | Sector cadastral:12 Teren neimprejmuit; |

B. Partea II. Proprietari și acte

| Inscrieri privitoare la dreptul de proprietate și alte drepturi reale | Referințe |
|---|-----------|
| / | |
| Act Notarial nr. 31, din 27/03/2006 emis de NP POPA CORNELIA (certificat de mostenitor); | |
| B1 | A1 |
| Intabulare, drept de PROPRIETATE, dobandit prin Succesiune, cota actuala 1/1 1) DRĂGOIU VICTORIA, nascuta RUSU | |

C. Partea III. SARCINI .

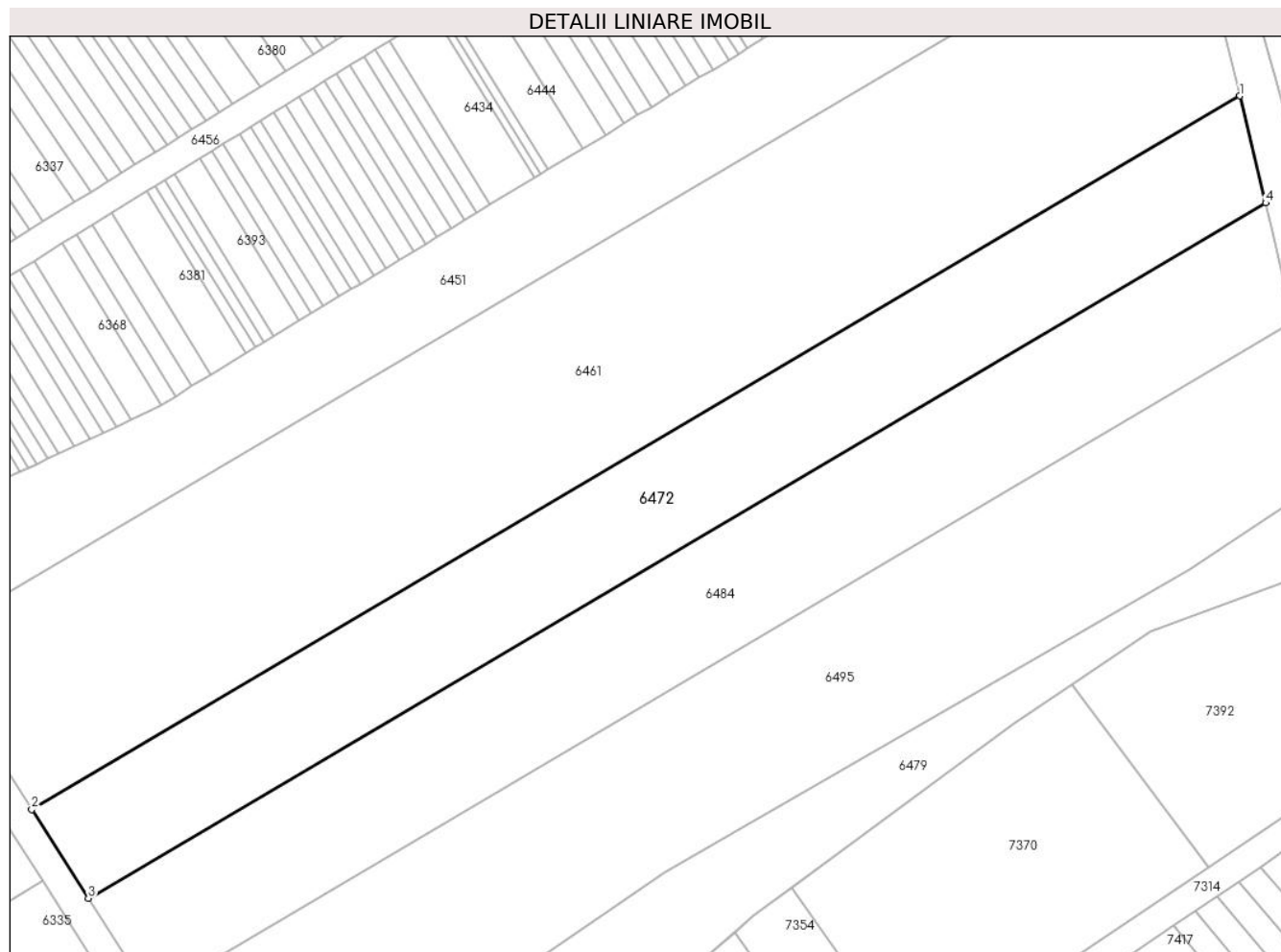
| Inscrieri privind dezmembramintele dreptului de proprietate, drepturi reale de garanție și sarcini | Referințe |
|--|-----------|
| NU SUNT | |

Anexa Nr. 1 La Partea I

Teren

| | | |
|--------------|-----------------|------------------------|
| Nr cadastral | Suprafața (mp)* | Observații / Referințe |
| | 2.800 | |

* Suprafața este determinată în planul de proiecție Stereo 70.



Date referitoare la teren

| Crt | Categorie folosință | Intravilan | Suprafața (mp) | Tarla | Parcelă | Nr. topo | Observații / Referințe |
|-----|---------------------|------------|----------------|-------|---------|----------|------------------------|
| 1 | arabil | NU | 2.800 | 4 | 58/1/8 | - | |

Lungime Segmente

1) Valorile lungimilor segmentelor sunt obținute din proiecție în plan.

| Punct început | X / Y | Punct sfârșit | X / Y | Lungime segment (** (m) |
|---------------|----------------------------|---------------|----------------------------|-------------------------|
| 1 | 448.680,875 466.070,79 | 2 | 448.513,383 465.971,981 | 194.465 |
| 2 | 448.513,383 465.971,981 | 3 | 448.521,238 465.959,682 | 14.594 |
| 3 | 448.521,238 465.959,682 | 4 | 448.684,446 466.055,963 | 189.491 |
| 4 | 448.684,446 466.055,963 | 1 | 448.680,875 466.070,79 | 15.251 |

** Lungimile segmentelor sunt determinate în planul de proiecție Stereo 70 și sunt rotunjite la 1 milimetru.

***** Distanţa dintre puncte este formată din segmente cumulate ce sunt mai mici decât valoarea 1 milimetru.**

**DATE DESPRE IMOBILUL NR. 6473**

Oficiul de Cadastru și Publicitate Imobiliară SIBIU
Biroul de Cadastru și Publicitate Imobiliară Avrig

A. Partea I. Descrierea imobilului

TEREN Extravilan

Adresa: Jud. Sibiu

| Nr. Crt | Nr cadastral Nr. topografic | Suprafața* (mp) | Observații / Referințe |
|---------|-----------------------------|-----------------|---|
| A1 | | 150 | Sector cadastral:12 Teren neimprejmuit; |

B. Partea II. Proprietari și acte

| Inscrieri privitoare la dreptul de proprietate și alte drepturi reale | Referințe |
|--|-----------|
| / | |
| Act Administrativ nr. 1168/48, din 25/11/2003 emis de CJPSDPAT (titlu de proprietate); | |
| B1 | A1 |
| Intabulare, drept de PROPRIETATE, dobandit prin Reconstituire, cota actuala 1/1 | |
| 1) MURĂRESCU MARIA | |
| 2) MURĂRESCU ION | |

C. Partea III. SARCINI .

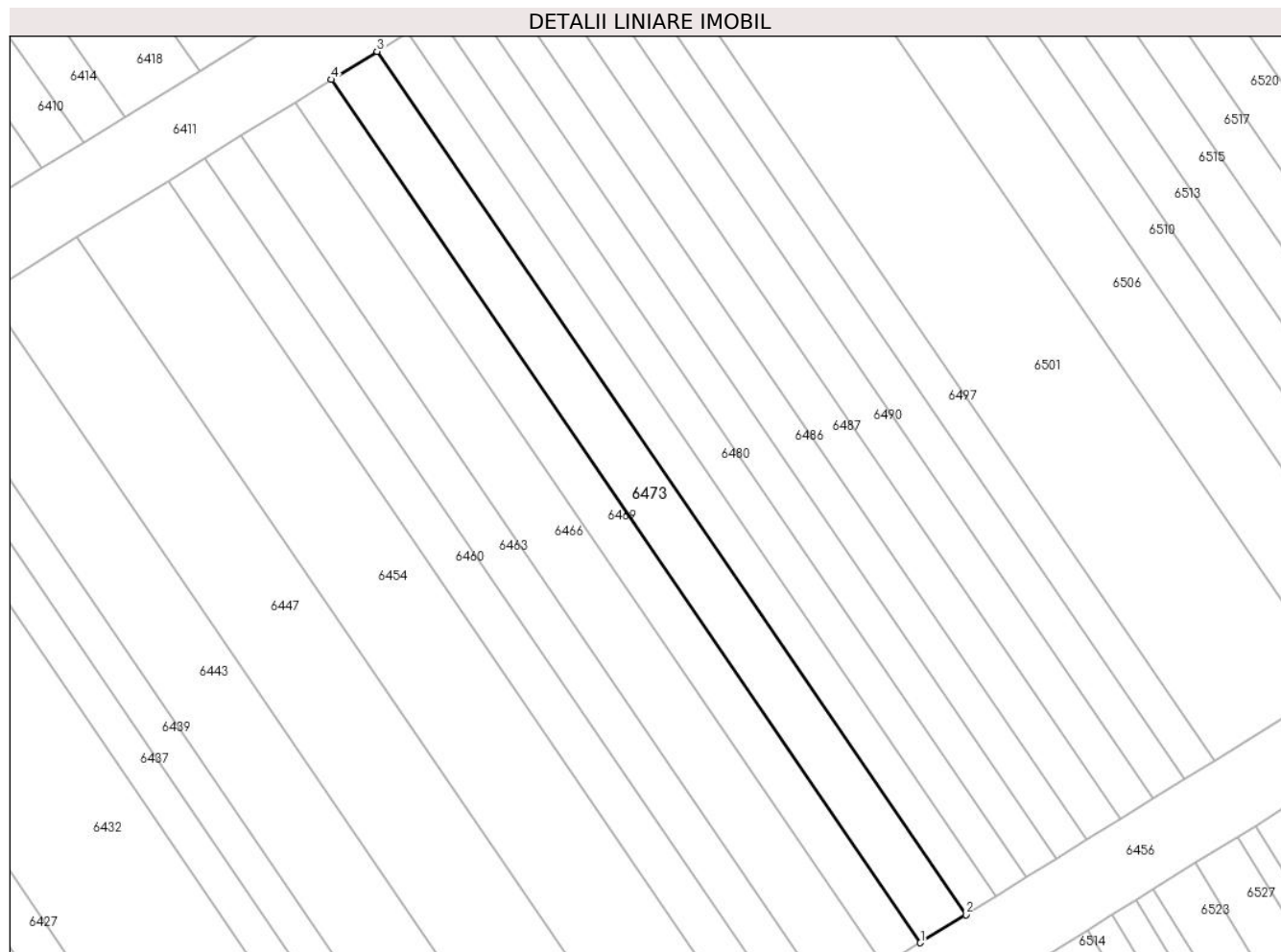
| Inscrieri privind dezmembramintele dreptului de proprietate, drepturi reale de garanție și sarcini | Referințe |
|--|-----------|
| NU SUNT | |

Anexa Nr. 1 La Partea I

Teren

| | | |
|--------------|-----------------|------------------------|
| Nr cadastral | Suprafața (mp)* | Observații / Referințe |
| | 150 | |

* Suprafața este determinată în planul de proiecție Stereo 70.



Date referitoare la teren

| Crt | Categorie folosință | Intravilan | Suprafața (mp) | Tarla | Parcelă | Nr. topo | Observații / Referințe |
|-----|---------------------|------------|----------------|-------|---------|----------|------------------------|
| 1 | arabil | NU | 150 | 4 | 59/149 | - | |

Lungime Segmente

1) Valorile lungimilor segmentelor sunt obținute din proiecție în plan.

| Punct început | X / Y | Punct sfârșit | X / Y | Lungime segment (** (m) |
|---------------|----------------------------|---------------|----------------------------|-------------------------|
| 1 | 448.614,464 466.115,007 | 2 | 448.616,821 466.116,466 | 2.772 |
| 2 | 448.616,821 466.116,466 | 3 | 448.586,277 466.161,191 | 54.16 |
| 3 | 448.586,277 466.161,191 | 4 | 448.583,919 466.159,732 | 2.772 |
| 4 | 448.583,919 466.159,732 | 1 | 448.614,464 466.115,007 | 54.16 |

** Lungimile segmentelor sunt determinate în planul de proiecție Stereo 70 și sunt rotunjite la 1 milimetru.

***** Distanţa dintre puncte este formată din segmente cumulate ce sunt mai mici decât valoarea 1 milimetru.**

**DATE DESPRE IMOBILUL NR. 6474**

Oficiul de Cadastru și Publicitate Imobiliară SIBIU
Biroul de Cadastru și Publicitate Imobiliară Avrig

A. Partea I. Descrierea imobilului

TEREN Extravilan

Adresa: Jud. Sibiu

| Nr. Crt | Nr cadastral Nr. topografic | Suprafața* (mp) | Observații / Referințe |
|---------|-----------------------------|-----------------|---|
| A1 | | 170 | Sector cadastral:12 Teren neimprejmuit; |

B. Partea II. Proprietari și acte

| Inscrieri privitoare la dreptul de proprietate și alte drepturi reale | Referințe |
|---|-----------|
| / | |
| Act Administrativ nr. 1184/48, din 11/12/2003 emis de CJPSDPAT (titlu de proprietate); | |
| B1 | A1 |
| Intabulare, drept de PROPRIETATE, dobandit prin Reconstituire, cota actuala 1/1 1) POPA VICTORIA | |

C. Partea III. SARCINI .

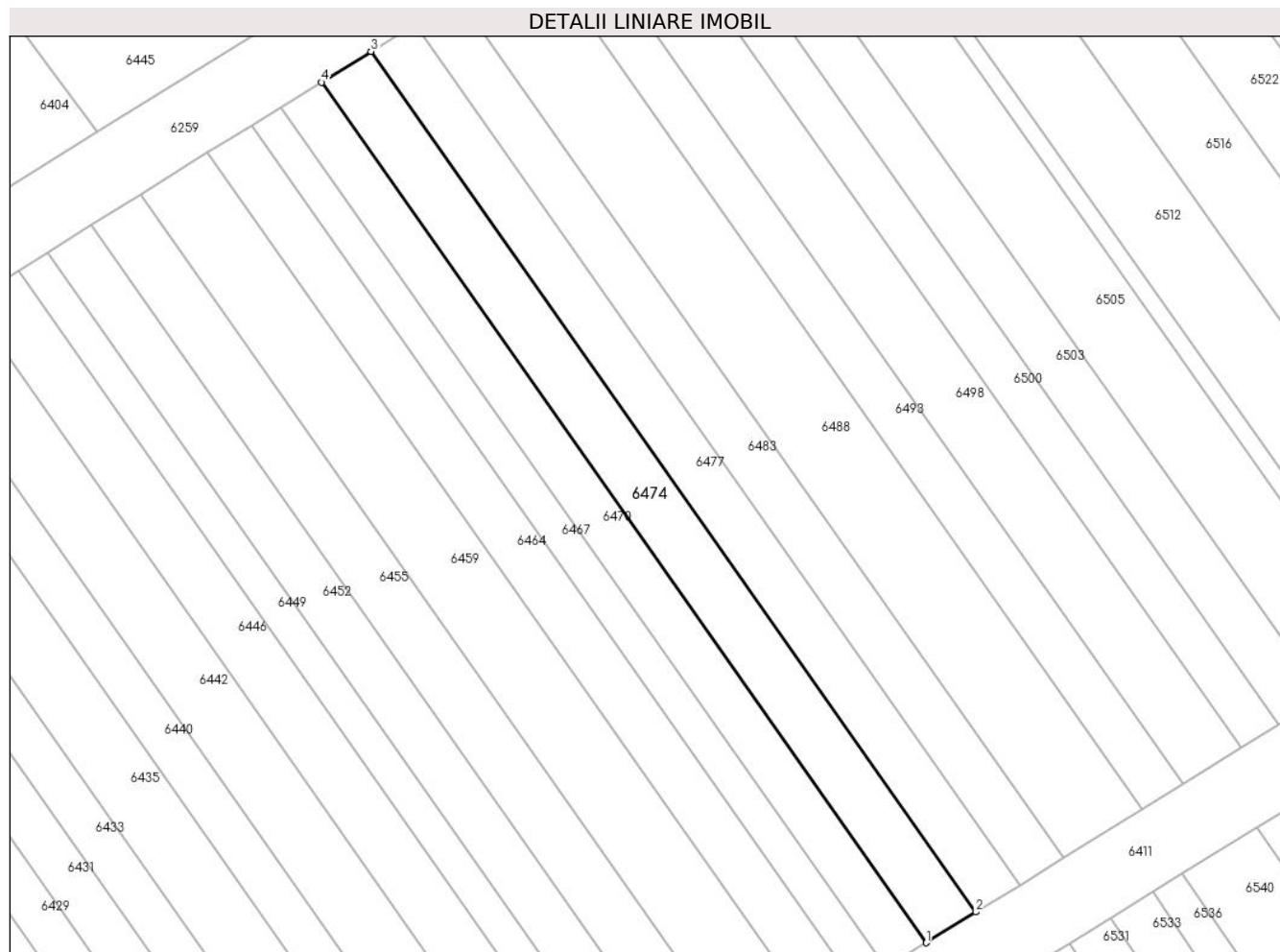
| Inscrieri privind dezmembramintele dreptului de proprietate, drepturi reale de garanție și sarcini | Referințe |
|--|-----------|
| NU SUNT | |

Anexa Nr. 1 La Partea I

Teren

| | | |
|--------------|-----------------|------------------------|
| Nr cadastral | Suprafața (mp)* | Observații / Referințe |
| | 170 | |

* Suprafața este determinată în planul de proiecție Stereo 70.



Date referitoare la teren

| Crt | Categorie folosință | Intravilan | Suprafața (mp) | Tarla | Parcelă | Nr. topo | Observații / Referințe |
|-----|---------------------|------------|----------------|-------|----------|----------|------------------------|
| 1 | arabil | NU | 170 | 4 | 59/253/2 | - | |

Lungime Segmente

1) Valorile lungimilor segmentelor sunt obținute din proiecție în plan.

| Punct început | X / Y | Punct sfârșit | X / Y | Lungime segment (** (m) |
|---------------|----------------------------|---------------|----------------------------|-------------------------|
| 1 | 448.615,362 466.183,9 | 2 | 448.617,976 466.185,517 | 3.074 |
| 2 | 448.617,976 466.185,517 | 3 | 448.586,088 466.230,824 | 55.403 |
| 3 | 448.586,088 466.230,824 | 4 | 448.583,476 466.229,203 | 3.074 |
| 4 | 448.583,476 466.229,203 | 1 | 448.615,362 466.183,9 | 55.4 |

** Lungimile segmentelor sunt determinate în planul de proiecție Stereo 70 și sunt rotunjite la 1 milimetru.

***** Distanţa dintre puncte este formată din segmente cumulate ce sunt mai mici decât valoarea 1 milimetru.**

**DATE DESPRE IMOBILUL NR. 6475**

Oficiul de Cadastru și Publicitate Imobiliară SIBIU
Biroul de Cadastru și Publicitate Imobiliară Avrig

A. Partea I. Descrierea imobilului

TEREN Extravilan

Adresa: Jud. Sibiu

| Nr. Crt | Nr cadastral Nr. topografic | Suprafața* (mp) | Observații / Referințe |
|---------|-----------------------------|-----------------|---|
| A1 | | 70 | Sector cadastral:12 Teren neimprejmuit; |

B. Partea II. Proprietari și acte

| Inscrieri privitoare la dreptul de proprietate și alte drepturi reale | | Referințe |
|--|--|-----------|
| / | | |
| Act Administrativ nr. 1243/48, din 13/02/2004 emis de CJPSDPAT (titlu de proprietate); | | |
| B1 | Intabulare, drept de PROPRIETATE, dobandit prin Reconstituire, cota actuala 1/1 1) IONUȘIU VASILE | A1 |

C. Partea III. SARCINI .

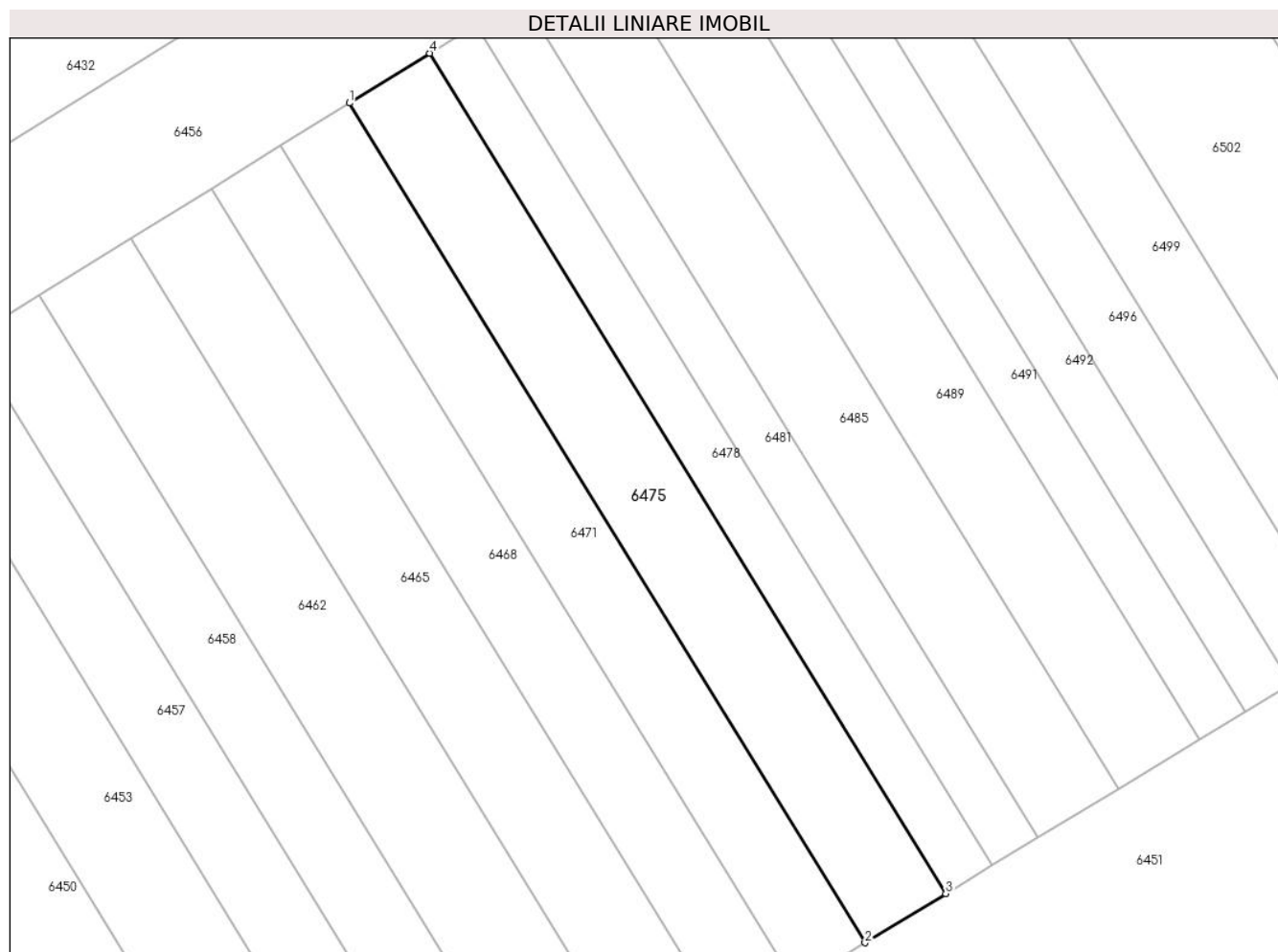
| Inscrieri privind dezmembramintele dreptului de proprietate, drepturi reale de garanție și sarcini | Referințe |
|--|-----------|
| NU SUNT | |

Anexa Nr. 1 La Partea I

Teren

| Nr cadastral | Suprafața (mp)* | Observații / Referințe |
|--------------|-----------------|------------------------|
| | 70 | |

* Suprafața este determinată în planul de proiecție Stereo 70.



Date referitoare la teren

| Crt | Categorie folosință | Intra vilan | Suprafața (mp) | Tarla | Parcelă | Nr. topo | Observații / Referințe |
|-----|---------------------|-------------|----------------|-------|---------|----------|------------------------|
| 1 | arabil | NU | 70 | 4 | 59/76 | - | |

Lungime Segmente

1) Valorile lungimilor segmentelor sunt obținute din proiecție în plan.

| Punct început | X / Y | Punct sfârșit | X / Y | Lungime segment (** (m) |
|---------------|----------------------------|---------------|----------------------------|-------------------------|
| 1 | 448.593,7 466.097,449 | 2 | 448.607,832 466.074,448 | 26.996 |
| 2 | 448.607,832 466.074,448 | 3 | 448.610,048 466.075,793 | 2.592 |
| 3 | 448.610,048 466.075,793 | 4 | 448.595,904 466.098,814 | 27.019 |
| 4 | 448.595,904 466.098,814 | 1 | 448.593,7 466.097,449 | 2.592 |

** Lungimile segmentelor sunt determinate în planul de proiecție Stereo 70 și sunt rotunjite la 1 milimetru.

***** Distanţa dintre puncte este formată din segmente cumulate ce sunt mai mici decât valoarea 1 milimetru.**

**DATE DESPRE IMOBILUL NR. 6476**

Oficiul de Cadastru și Publicitate Imobiliară SIBIU
Biroul de Cadastru și Publicitate Imobiliară Avrig

A. Partea I. Descrierea imobilului

TEREN Extravilan

Adresa: Jud. Sibiu

| Nr. Crt | Nr cadastral Nr. topografic | Suprafața* (mp) | Observații / Referințe |
|---------|-----------------------------|-----------------|---|
| A1 | | 100 | Sector cadastral:12 Teren neimprejmuit; |

B. Partea II. Proprietari și acte

| Inscrieri privitoare la dreptul de proprietate și alte drepturi reale | | Referințe |
|--|---|-----------|
| / | | |
| Act Administrativ nr. 1260/48, din 13/02/2004 emis de CJPSDPAT (titlu de proprietate); | | |
| B1 | Intabulare, drept de PROPRIETATE, dobandit prin Reconstituire, cota actuala 1/1 1) ZDRENGHEA VICTORIA 2) ZDRENGHEA IOAN 3) ZDRENGHEA AUREL | A1 |

C. Partea III. SARCINI .

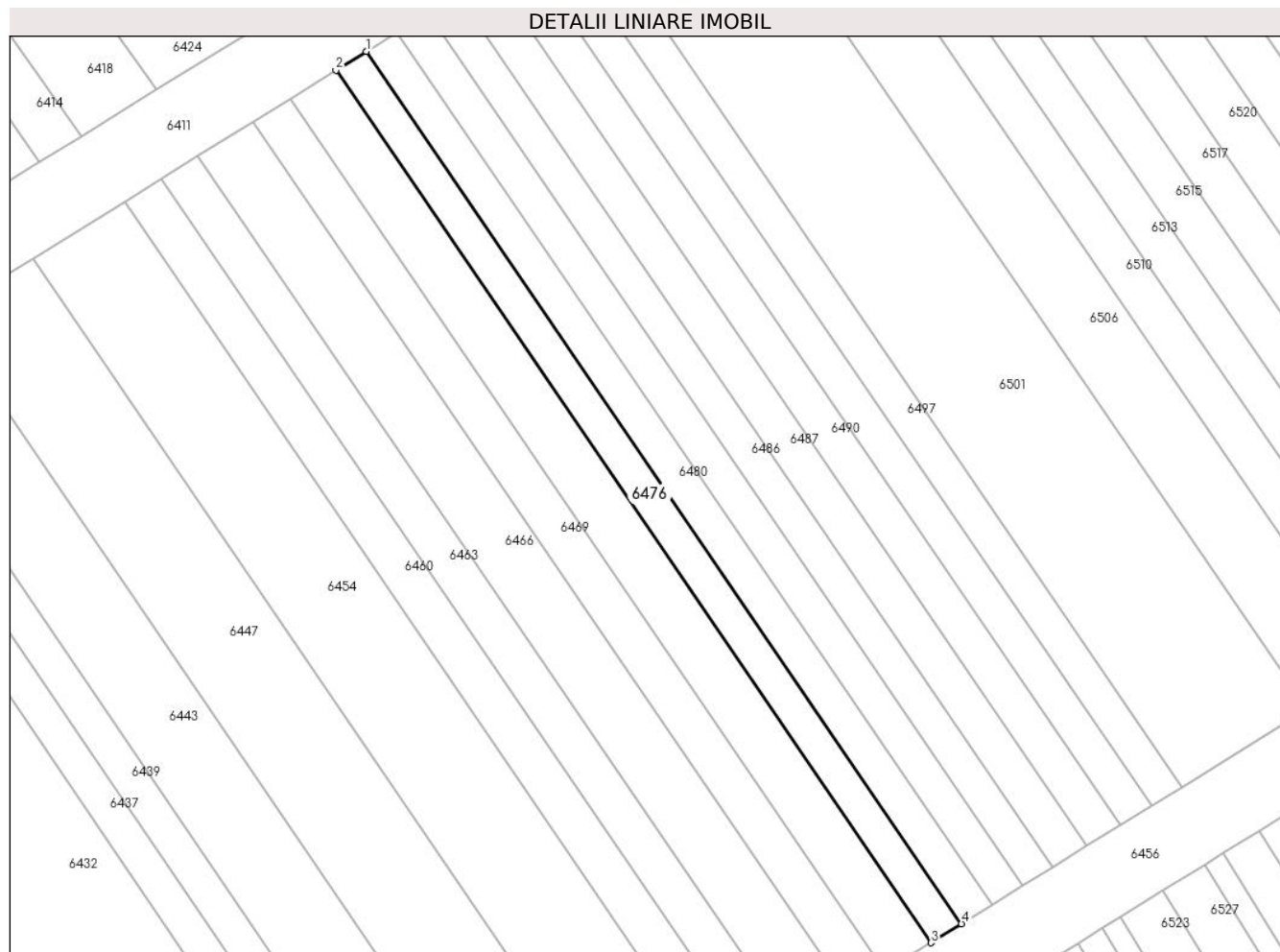
| Inscrieri privind dezmembramintele dreptului de proprietate, drepturi reale de garanție și sarcini | Referințe |
|--|-----------|
| NU SUNT | |

Anexa Nr. 1 La Partea I

Teren

| Nr cadastral | Suprafața (mp)* | Observații / Referințe |
|--------------|-----------------|------------------------|
| | 100 | |

* Suprafața este determinată în planul de proiecție Stereo 70.



Date referitoare la teren

| Crt | Categorie folosință | Intra vilan | Suprafața (mp) | Tarla | Parcelă | Nr. topo | Observații / Referințe |
|-----|---------------------|-------------|----------------|-------|---------|----------|------------------------|
| 1 | arabil | NU | 100 | 4 | 59/150 | - | |

Lungime Segmente

1) Valorile lungimilor segmentelor sunt obținute din proiecție în plan.

| Punct început | X / Y | Punct sfârșit | X / Y | Lungime segment (** (m) |
|---------------|----------------------------|---------------|----------------------------|-------------------------|
| 1 | 448.587,848 466.162,164 | 2 | 448.586,277 466.161,191 | 1.848 |
| 2 | 448.586,277 466.161,191 | 3 | 448.616,821 466.116,466 | 54.16 |
| 3 | 448.616,821 466.116,466 | 4 | 448.618,393 466.117,439 | 1.848 |
| 4 | 448.618,393 466.117,439 | 1 | 448.587,848 466.162,164 | 54.16 |

** Lungimile segmentelor sunt determinate în planul de proiecție Stereo 70 și sunt rotunjite la 1 milimetru.

***** Distanţa dintre puncte este formată din segmente cumulate ce sunt mai mici decât valoarea 1 milimetru.**

**DATE DESPRE IMOBILUL NR. 6477**

Oficiul de Cadastru și Publicitate Imobiliară SIBIU
Biroul de Cadastru și Publicitate Imobiliară Avrig

A. Partea I. Descrierea imobilului

TEREN Extravilan

Adresa: Jud. Sibiu

| Nr. Crt | Nr cadastral Nr. topografic | Suprafața* (mp) | Observații / Referințe |
|---------|-----------------------------|-----------------|---|
| A1 | | 150 | Sector cadastral:12 Teren neimprejmuit; |

B. Partea II. Proprietari și acte

| Inscrieri privitoare la dreptul de proprietate și alte drepturi reale | | Referințe |
|--|--|-----------|
| / | | |
| Act Administrativ nr. 1325/48, din 24/03/2004 emis de CJPSDPAT (titlu de proprietate); | | |
| B1 | Intabulare, drept de PROPRIETATE, dobandit prin Reconstituire, cota actuala 1/1 1) DOICAN IOAN 2) TOTOI LUCIA 3) MIHAESCU MARIA | A1 |

C. Partea III. SARCINI .

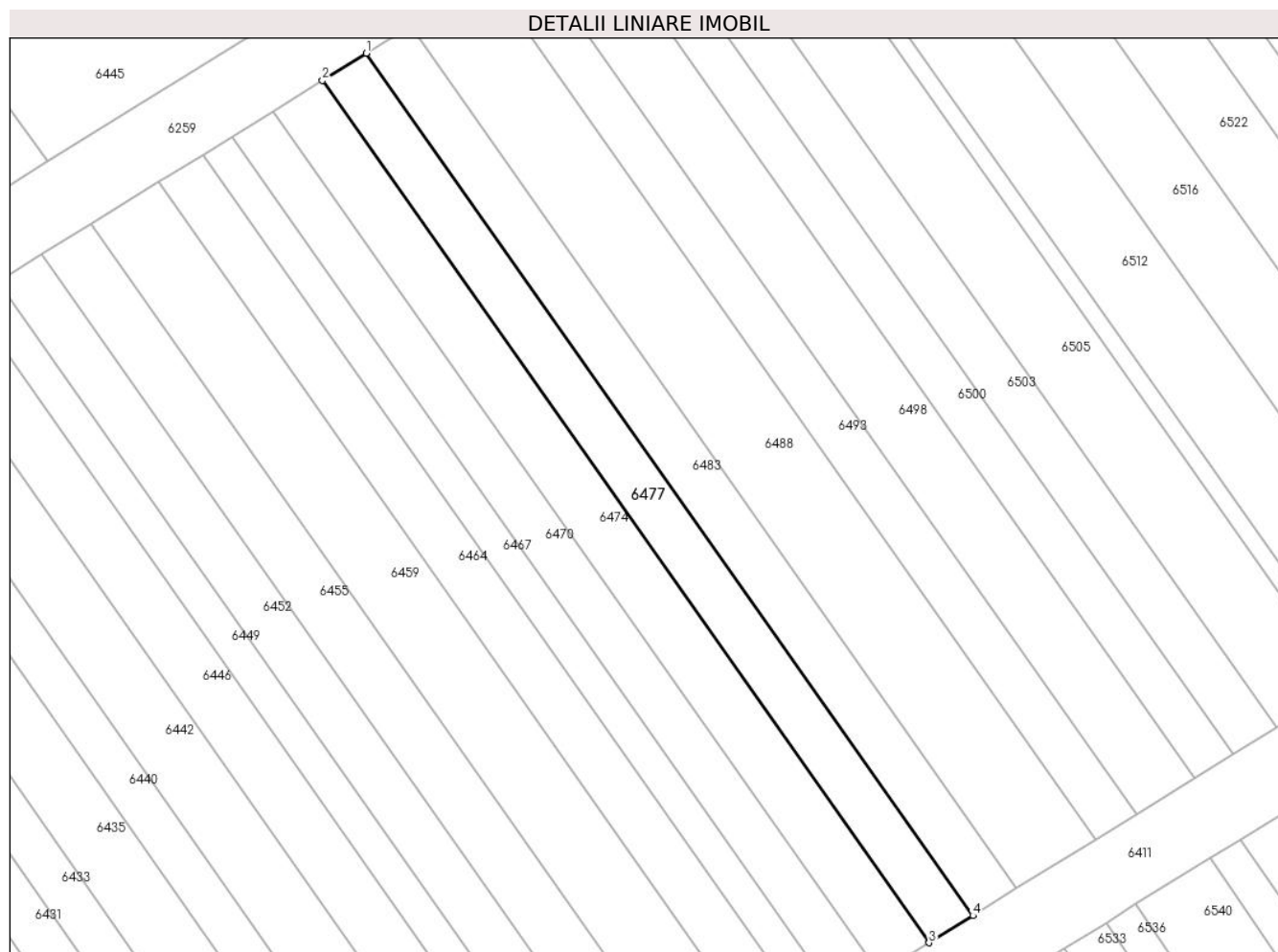
| Inscrieri privind dezmembramintele dreptului de proprietate, drepturi reale de garanție și sarcini | Referințe |
|--|-----------|
| NU SUNT | |

Anexa Nr. 1 La Partea I

Teren

| | | |
|--------------|-----------------|------------------------|
| Nr cadastral | Suprafața (mp)* | Observații / Referințe |
| | 150 | |

* Suprafața este determinată în planul de proiecție Stereo 70.



Date referitoare la teren

| Crt | Categorie folosință | Intravilan | Suprafața (mp) | Tarla | Parcelă | Nr. topo | Observații / Referințe |
|-----|---------------------|------------|----------------|-------|----------|----------|------------------------|
| 1 | arabil | NU | 150 | 4 | 59/253/3 | - | |

Lungime Segmente

1) Valorile lungimilor segmentelor sunt obținute din proiecție în plan.

| Punct început | X / Y | Punct sfârșit | X / Y | Lungime segment (** (m) |
|---------------|----------------------------|---------------|----------------------------|-------------------------|
| 1 | 448.588,392 466.232,253 | 2 | 448.586,088 466.230,824 | 2.712 |
| 2 | 448.586,088 466.230,824 | 3 | 448.617,976 466.185,517 | 55.403 |
| 3 | 448.617,976 466.185,517 | 4 | 448.620,282 466.186,945 | 2.712 |
| 4 | 448.620,282 466.186,945 | 1 | 448.588,392 466.232,253 | 55.406 |

** Lungimile segmentelor sunt determinate în planul de proiecție Stereo 70 și sunt rotunjite la 1 milimetru.

***** Distanţa dintre puncte este formată din segmente cumulate ce sunt mai mici decât valoarea 1 milimetru.**

**DATE DESPRE IMOBILUL NR. 6478**

Oficiul de Cadastru și Publicitate Imobiliară SIBIU
Biroul de Cadastru și Publicitate Imobiliară Avrig

A. Partea I. Descrierea imobilului

TEREN Extravilan

Adresa: Jud. Sibiu

| Nr. Crt | Nr cadastral Nr. topografic | Suprafața* (mp) | Observații / Referințe |
|---------|-----------------------------|-----------------|---|
| A1 | | 40 | Sector cadastral:12 Teren neimprejmuit; |

B. Partea II. Proprietari și acte

| Inscrieri privitoare la dreptul de proprietate și alte drepturi reale | | Referințe |
|--|---|-----------|
| / | | |
| Act Administrativ nr. 1186/48, din 11/12/2003 emis de CJPSDPAT (titlu de proprietate); | | |
| B1 | Intabulare, drept de PROPRIETATE, dobandit prin Reconstituire, cota actuala 1/1 1) MURĂRESCU ANA | A1 |

C. Partea III. SARCINI .

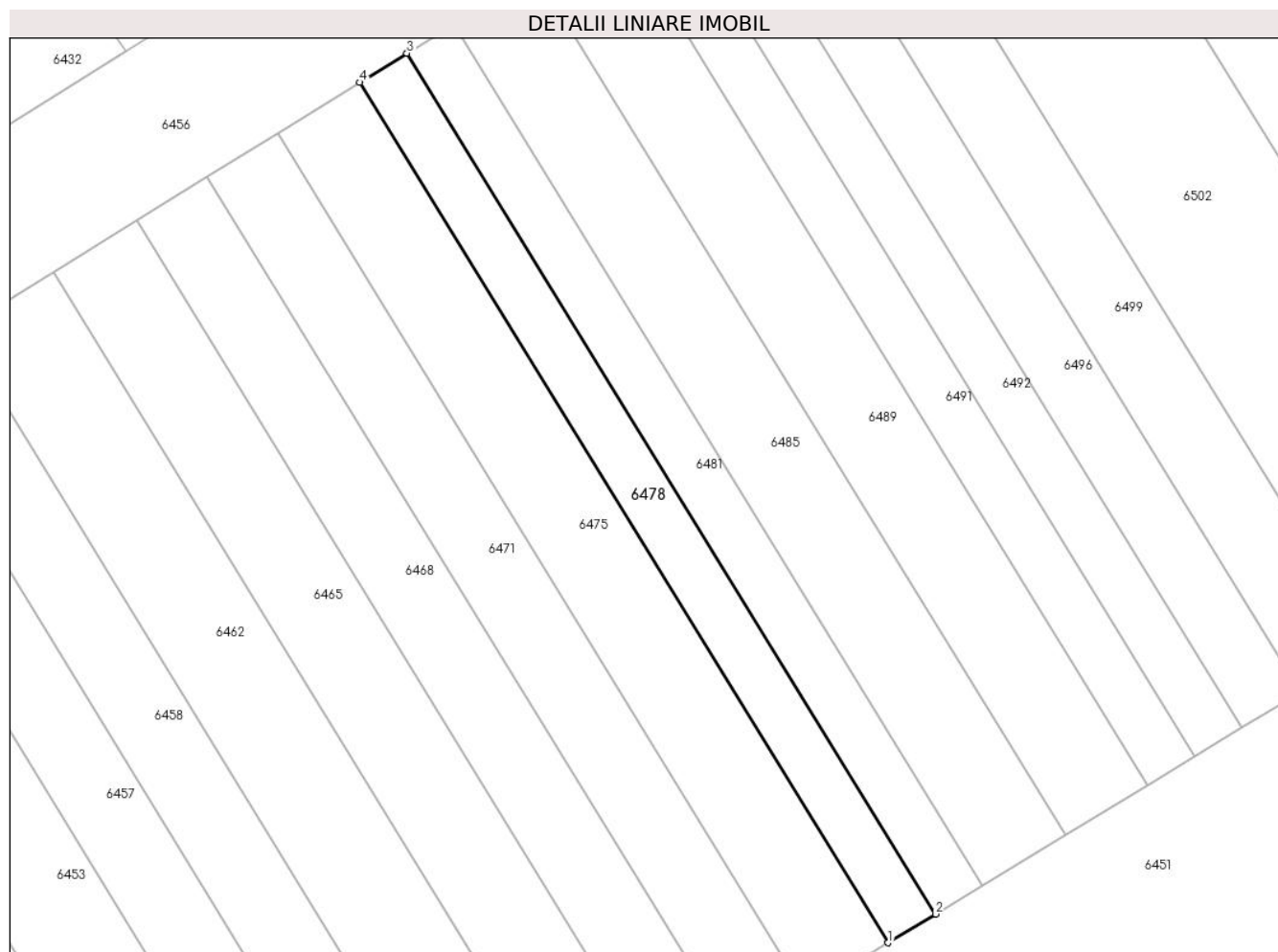
| Inscrieri privind dezmembramintele dreptului de proprietate, drepturi reale de garanție și sarcini | Referințe |
|--|-----------|
| NU SUNT | |

Anexa Nr. 1 La Partea I

Teren

| Nr cadastral | Suprafața (mp)* | Observații / Referințe |
|--------------|-----------------|------------------------|
| | 40 | |

* Suprafața este determinată în planul de proiecție Stereo 70.



Date referitoare la teren

| Crt | Categorie folosință | Intra vilan | Suprafața (mp) | Tarla | Parcelă | Nr. topo | Observații / Referințe |
|-----|---------------------|-------------|----------------|-------|---------|----------|------------------------|
| 1 | arabil | NU | 40 | 4 | 59/75 | - | |

Lungime Segmente

1) Valorile lungimilor segmentelor sunt obținute din proiecție în plan.

| Punct început | X / Y | Punct sfârșit | X / Y | Lungime segment (** (m) |
|---------------|----------------------------|---------------|----------------------------|-------------------------|
| 1 | 448.610,048 466.075,793 | 2 | 448.611,313 466.076,561 | 1.48 |
| 2 | 448.611,313 466.076,561 | 3 | 448.597,162 466.099,593 | 27.032 |
| 3 | 448.597,162 466.099,593 | 4 | 448.595,904 466.098,814 | 1.48 |
| 4 | 448.595,904 466.098,814 | 1 | 448.610,048 466.075,793 | 27.019 |

** Lungimile segmentelor sunt determinate în planul de proiecție Stereo 70 și sunt rotunjite la 1 milimetru.

***** Distanţa dintre puncte este formată din segmente cumulate ce sunt mai mici decât valoarea 1 milimetru.**

**DATE DESPRE IMOBILUL NR. 6479**

Oficiul de Cadastru și Publicitate Imobiliară SIBIU
Biroul de Cadastru și Publicitate Imobiliară Avrig

A. Partea I. Descrierea imobilului

TEREN Extravilan

Adresa: Jud. Sibiu

| Nr. Crt | Nr cadastral Nr. topografic | Suprafața* (mp) | Observații / Referințe |
|---------|-----------------------------|-----------------|---|
| A1 | | 1.992 | Sector cadastral:12 Teren neimprejmuit; |

B. Partea II. Proprietari și acte

| Inscrieri privitoare la dreptul de proprietate și alte drepturi reale | | Referințe |
|---|---|-----------|
| / | | |
| Act Normativ nr. 7, din 13/03/1996 emis de PARLAMENTUL ROMANIEI (LEGE); | | |
| B1 | Inscrierea provizorie, drept de PROPRIETATE, dobandit prin Lege, cota actuala 1/1 | A1 |
| 1) COMUNA RACOVITA, CIF:4241150, PROPRIETAR NEIDENTIFICAT | | |

C. Partea III. SARCINI .

| Inscrieri privind dezmembramintele dreptului de proprietate, drepturi reale de garanție și sarcini | Referințe |
|--|-----------|
| NU SUNT | |

Anexa Nr. 1 La Partea I

Teren

| | | |
|--------------|-----------------|------------------------|
| Nr cadastral | Suprafața (mp)* | Observații / Referințe |
| | 1.992 | |

* Suprafața este determinată în planul de proiecție Stereo 70.

DETALII LINIARE IMOBIL



Date referitoare la teren

| Crt | Categorie folosință | Intravilan | Suprafața (mp) | Tarla | Parcelă | Nr. topo | Observații / Referințe |
|-----|---------------------|------------|----------------|-------|---------|----------|------------------------|
| 1 | neproductiv | NU | 1.992 | 4 | 58/1/14 | - | |

Lungime Segmente

1) Valorile lungimilor segmentelor sunt obținute din proiecție în plan.

| Punct început | X / Y | Punct sfârșit | X / Y | Lungime segment (** (m) |
|---------------|----------------------------|---------------|----------------------------|-------------------------|
| 1 | 448.695,635 466.006,778 | 2 | 448.695,705 466.006,804 | 0.075 |
| 2 | 448.695,705 466.006,804 | 3 | 448.693,105 466.017,948 | 11.443 |
| 3 | 448.693,105 466.017,948 | 4 | 448.673,775 466.005,12 | 23.199 |
| 4 | 448.673,775 466.005,12 | 5 | 448.601,201 465.963,258 | 83.782 |
| 5 | 448.601,201 465.963,258 | 6 | 448.567,284 465.940,272 | 40.972 |

| Punct început | X / Y | Punct sfârșit | X / Y | Lungime segment (** (m) |
|---------------|----------------------------|---------------|----------------------------|-------------------------|
| 6 | 448.567,284 465.940,272 | 7 | 448.540,014 465.927,352 | 30.176 |
| 7 | 448.540,014 465.927,352 | 8 | 448.545,914 465.911,932 | 16.511 |
| 8 | 448.545,914 465.911,932 | 9 | 448.555,654 465.915,37 | 10.329 |
| 9 | 448.555,654 465.915,37 | 10 | 448.583,27 465.931,074 | 31.769 |
| 10 | 448.583,27 465.931,074 | 11 | 448.603,43 465.948,507 | 26.652 |
| 11 | 448.603,43 465.948,507 | 12 | 448.613,473 465.957,191 | 13.277 |
| 12 | 448.613,473 465.957,191 | 13 | 448.649,619 465.983,891 | 44.938 |
| 13 | 448.649,619 465.983,891 | 14 | 448.668,496 465.996,592 | 22.752 |
| 14 | 448.668,496 465.996,592 | 1 | 448.695,635 466.006,778 | 28.988 |

** Lungimile segmentelor sunt determinate în planul de proiecție Stereo 70 și sunt rotunjite la 1 milimetru.

*** Distanța dintre puncte este formată din segmente cumulate ce sunt mai mici decât valoarea 1 milimetru.

**DATE DESPRE IMOBILUL NR. 6480**

Oficiul de Cadastru și Publicitate Imobiliară SIBIU
Biroul de Cadastru și Publicitate Imobiliară Avrig

A. Partea I. Descrierea imobilului

TEREN Extravilan

Adresa: Jud. Sibiu

| Nr. Crt | Nr cadastral Nr. topografic | Suprafața* (mp) | Observații / Referințe |
|---------|-----------------------------|-----------------|---|
| A1 | | 100 | Sector cadastral:12 Teren neimprejmuit; |

B. Partea II. Proprietari și acte

| Inscrieri privitoare la dreptul de proprietate și alte drepturi reale | | Referințe |
|--|--|-----------|
| / | | |
| Act Administrativ nr. 1341/48, din 30/03/2004 emis de CJPSDPAT (titlu de proprietate); | | |
| B1 | Intabulare, drept de PROPRIETATE, dobandit prin Reconstituire, cota actuala 1/1 1) MURĂRESCU GHEORGHE | A1 |

C. Partea III. SARCINI .

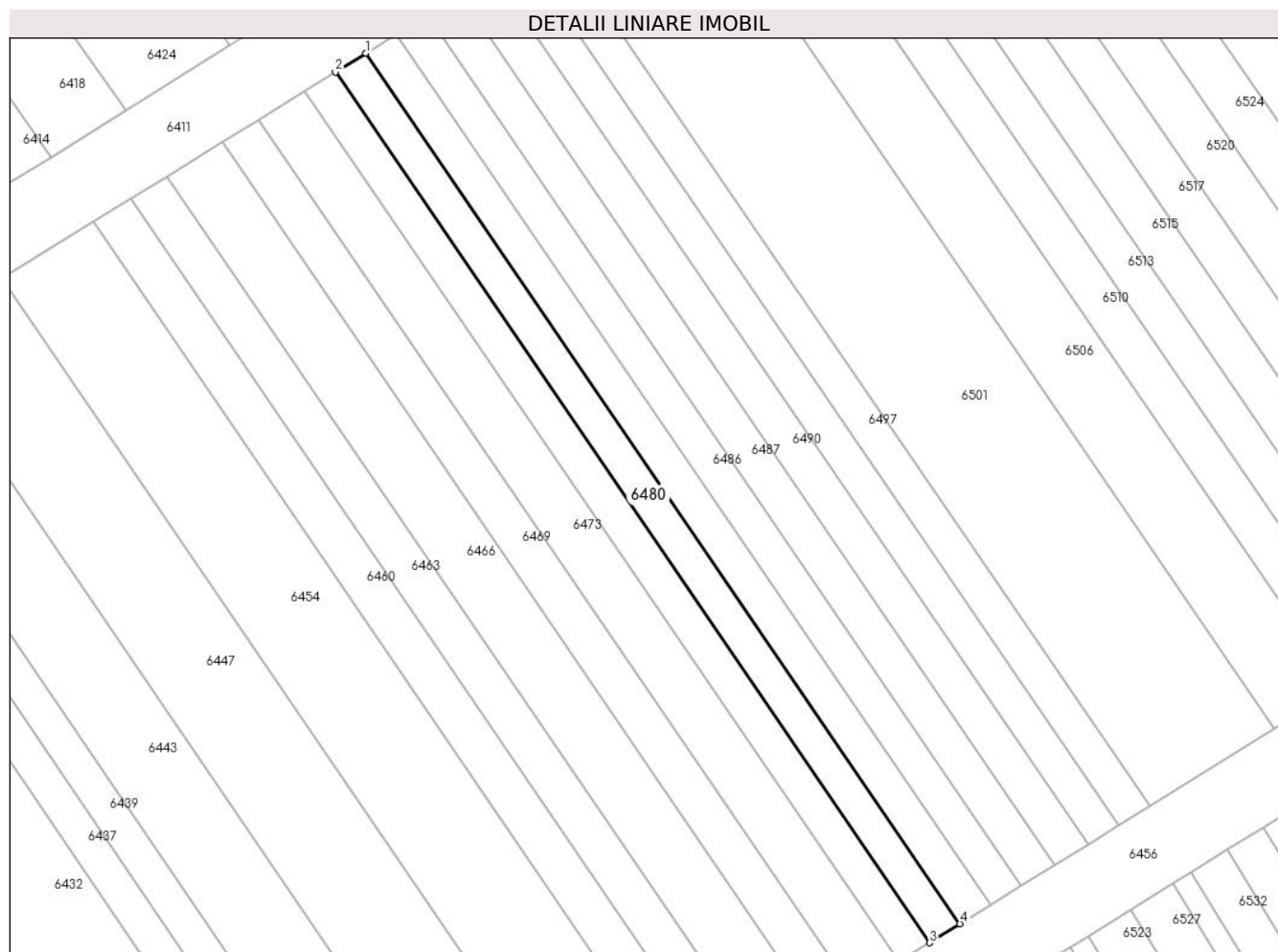
| Inscrieri privind dezmembramintele dreptului de proprietate, drepturi reale de garanție și sarcini | Referințe |
|--|-----------|
| NU SUNT | |

Anexa Nr. 1 La Partea I

Teren

| Nr cadastral | Suprafața (mp)* | Observații / Referințe |
|--------------|-----------------|------------------------|
| | 100 | |

* Suprafața este determinată în planul de proiecție Stereo 70.



Date referitoare la teren

| Crt | Categorie folosință | Intravilan | Suprafața (mp) | Tarla | Parcelă | Nr. topo | Observații / Referințe |
|-----|---------------------|------------|----------------|-------|---------|----------|------------------------|
| 1 | arabil | NU | 100 | 4 | 59/151 | - | |

Lungime Segmente

1) Valorile lungimilor segmentelor sunt obținute din proiecție în plan.

| Punct început | X / Y | Punct sfârșit | X / Y | Lungime segment (** (m) |
|---------------|----------------------------|---------------|----------------------------|-------------------------|
| 1 | 448.589,42 466.163,137 | 2 | 448.587,848 466.162,164 | 1.848 |
| 2 | 448.587,848 466.162,164 | 3 | 448.618,393 466.117,439 | 54.16 |
| 3 | 448.618,393 466.117,439 | 4 | 448.619,964 466.118,411 | 1.848 |
| 4 | 448.619,964 466.118,411 | 1 | 448.589,42 466.163,137 | 54.16 |

** Lungimile segmentelor sunt determinate în planul de proiecție Stereo 70 și sunt rotunjite la 1 milimetru.

***** Distanţa dintre puncte este formată din segmente cumulate ce sunt mai mici decât valoarea 1 milimetru.**

**DATE DESPRE IMOBILUL NR. 6481**

Oficiul de Cadastru și Publicitate Imobiliară SIBIU
Biroul de Cadastru și Publicitate Imobiliară Avrig

A. Partea I. Descrierea imobilului

TEREN Extravilan

Adresa: Jud. Sibiu

| Nr. Crt | Nr cadastral Nr. topografic | Suprafața* (mp) | Observații / Referințe |
|---------|-----------------------------|-----------------|---|
| A1 | | 40 | Sector cadastral:12 Teren neimprejmuit; |

B. Partea II. Proprietari și acte

| Inscrieri privitoare la dreptul de proprietate și alte drepturi reale | Referințe |
|--|-----------|
| / | |
| Act Administrativ nr. 1423/48, din 28/05/2004 emis de CJPSDPAT (titlu de proprietate); | |
| B1 | A1 |
| Intabulare, drept de PROPRIETATE, dobandit prin Reconstituire, cota actuala 1/1 | |
| 1) RIȚIVOIU AUREL | |
| 2) MANDAN VICTORIA | |

C. Partea III. SARCINI .

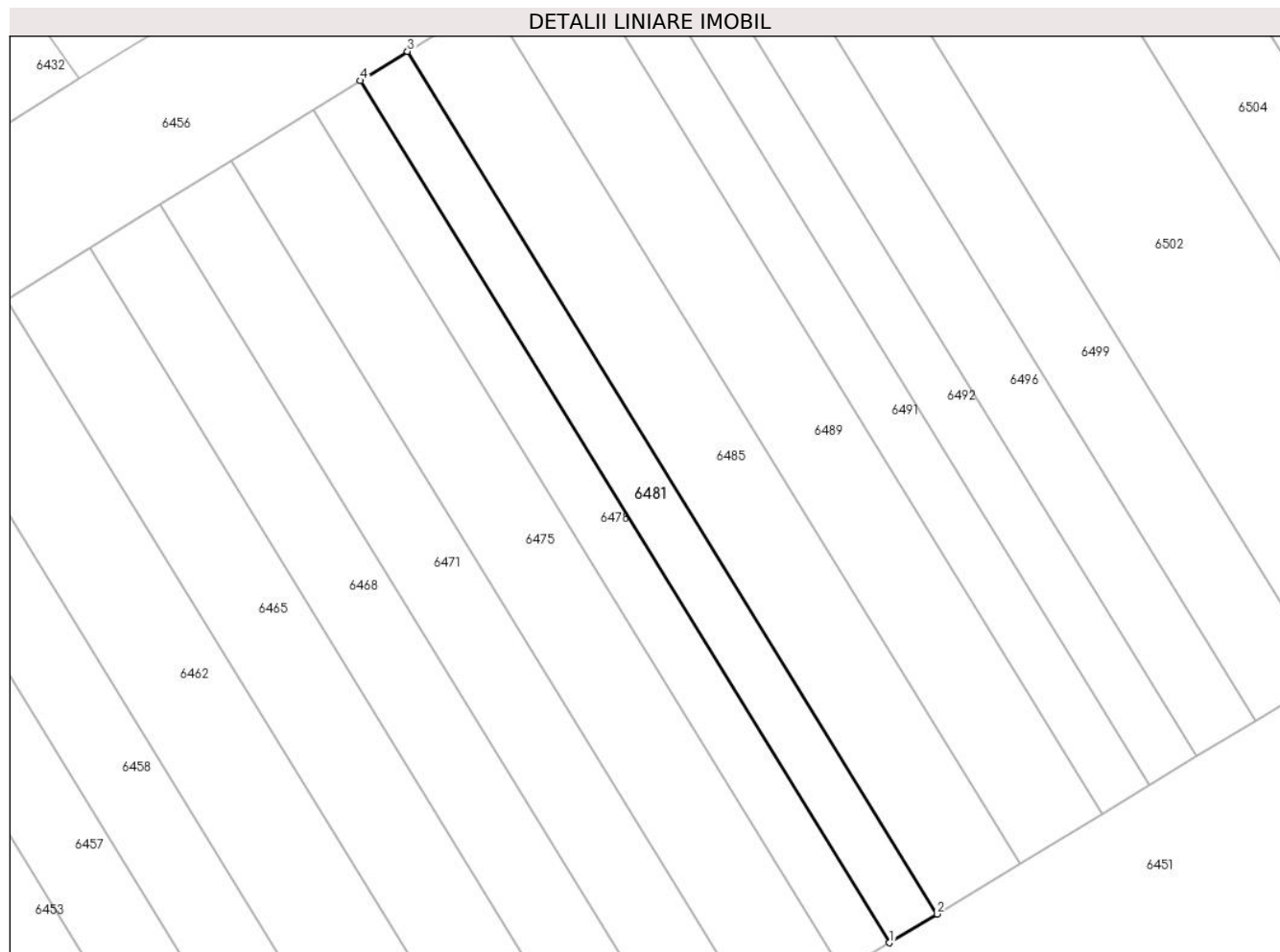
| Inscrieri privind dezmembramintele dreptului de proprietate, drepturi reale de garanție și sarcini | Referințe |
|--|-----------|
| NU SUNT | |

Anexa Nr. 1 La Partea I

Teren

| | | |
|--------------|-----------------|------------------------|
| Nr cadastral | Suprafața (mp)* | Observații / Referințe |
| | 40 | |

* Suprafața este determinată în planul de proiecție Stereo 70.



Date referitoare la teren

| Crt | Categorie folosință | Intra vilan | Suprafața (mp) | Tarla | Parcelă | Nr. topo | Observații / Referințe |
|-----|---------------------|-------------|----------------|-------|---------|----------|------------------------|
| 1 | arabil | NU | 40 | 4 | 59/74 | - | |

Lungime Segmente

1) Valorile lungimilor segmentelor sunt obținute din proiecție în plan.

| Punct început | X / Y | Punct sfârșit | X / Y | Lungime segment (** (m) |
|---------------|----------------------------|---------------|----------------------------|-------------------------|
| 1 | 448.611,313 466.076,561 | 2 | 448.612,578 466.077,328 | 1.479 |
| 2 | 448.612,578 466.077,328 | 3 | 448.598,42 466.100,371 | 27.045 |
| 3 | 448.598,42 466.100,371 | 4 | 448.597,162 466.099,593 | 1.479 |
| 4 | 448.597,162 466.099,593 | 1 | 448.611,313 466.076,561 | 27.032 |

** Lungimile segmentelor sunt determinate în planul de proiecție Stereo 70 și sunt rotunjite la 1 milimetru.

***** Distanţa dintre puncte este formată din segmente cumulate ce sunt mai mici decât valoarea 1 milimetru.**

**DATE DESPRE IMOBILUL NR. 6482**

Oficiul de Cadastru și Publicitate Imobiliară SIBIU
Biroul de Cadastru și Publicitate Imobiliară Avrig

A. Partea I. Descrierea imobilului

TEREN Extravilan

Adresa: Jud. Sibiu

| Nr. Crt | Nr cadastral Nr. topografic | Suprafața* (mp) | Observații / Referințe |
|---------|-----------------------------|-----------------|---|
| A1 | | 100 | Sector cadastral:12 Teren neimprejmuit; |

B. Partea II. Proprietari și acte

| Inscrieri privitoare la dreptul de proprietate și alte drepturi reale | | Referințe |
|---|---|-----------|
| / | | |
| Act Notarial nr. 134, din 13/09/2012 emis de NP POPA CORNELIA (certificat de mostenitor); | | |
| B1 | Intabulare, drept de PROPRIETATE, dobandit prin Succesiune, cota actuala 1/2 1) POPA MARIANA-DANIELA | A1 |
| B2 | Intabulare, drept de PROPRIETATE, dobandit prin Succesiune, cota actuala 1/2 1) HAMCIUC GEORGETA | A1 |

C. Partea III. SARCINI .

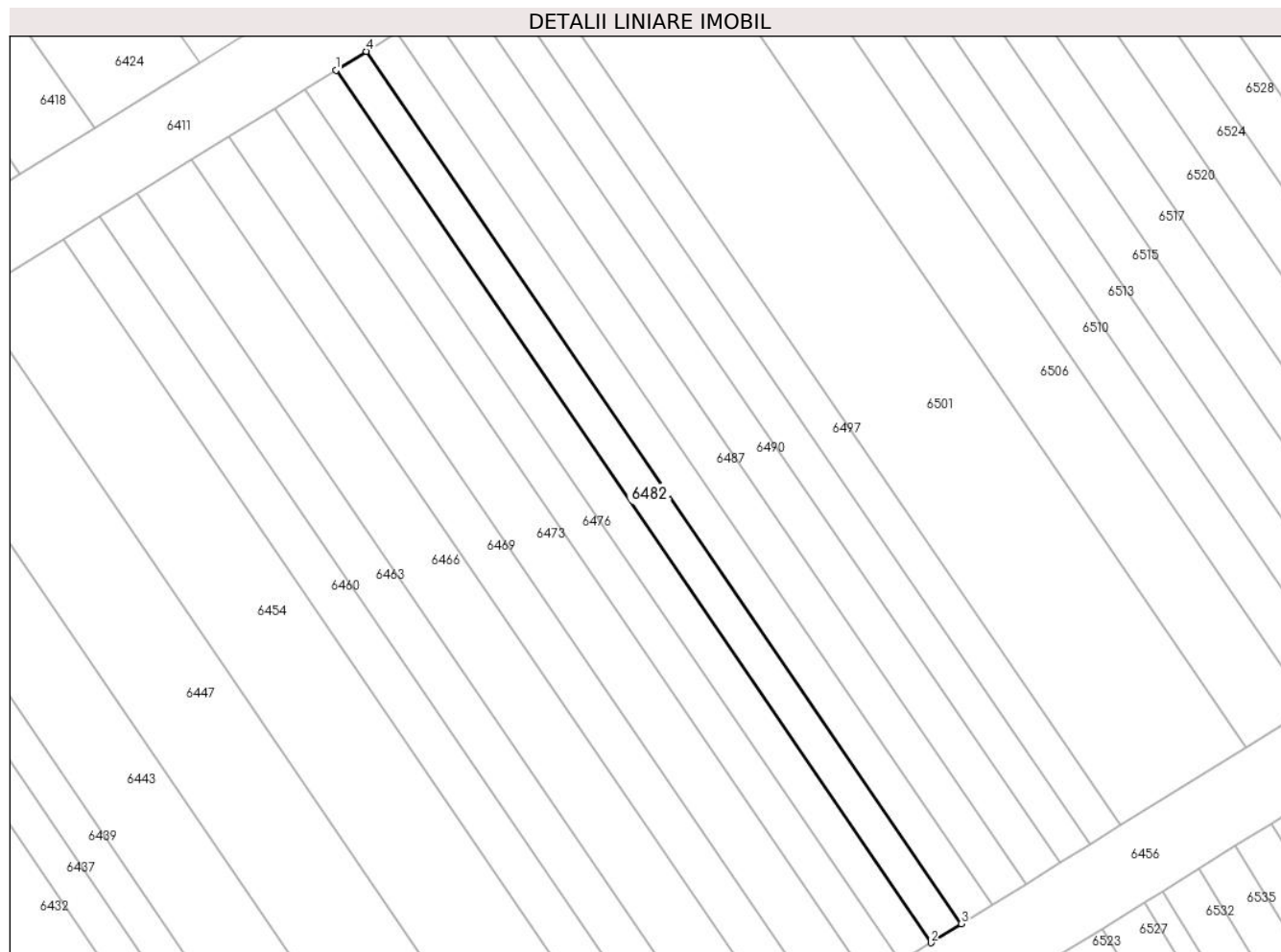
| Inscrieri privind dezmembramintele dreptului de proprietate, drepturi reale de garanție și sarcini | Referințe |
|--|-----------|
| NU SUNT | |

Anexa Nr. 1 La Partea I

Teren

| | | |
|--------------|-----------------|------------------------|
| Nr cadastral | Suprafața (mp)* | Observații / Referințe |
| | 100 | |

* Suprafața este determinată în planul de proiecție Stereo 70.



Date referitoare la teren

| Crt | Categorie folosință | Intravilan | Suprafața (mp) | Tarla | Parcelă | Nr. topo | Observații / Referințe |
|-----|---------------------|------------|----------------|-------|---------|----------|------------------------|
| 1 | arabil | NU | 100 | 4 | 59/152 | - | |

Lungime Segmente

1) Valorile lungimilor segmentelor sunt obținute din proiecție în plan.

| Punct început | X / Y | Punct sfârșit | X / Y | Lungime segment (** (m) |
|---------------|----------------------------|---------------|----------------------------|-------------------------|
| 1 | 448.589,42 466.163,137 | 2 | 448.619,964 466.118,411 | 54.16 |
| 2 | 448.619,964 466.118,411 | 3 | 448.621,536 466.119,384 | 1.848 |
| 3 | 448.621,536 466.119,384 | 4 | 448.590,991 466.164,11 | 54.16 |
| 4 | 448.590,991 466.164,11 | 1 | 448.589,42 466.163,137 | 1.848 |

** Lungimile segmentelor sunt determinate în planul de proiecție Stereo 70 și sunt rotunjite la 1 milimetru.

***** Distanţa dintre puncte este formată din segmente cumulate ce sunt mai mici decât valoarea 1 milimetru.**

**DATE DESPRE IMOBILUL NR. 6483**

Oficiul de Cadastru și Publicitate Imobiliară SIBIU
Biroul de Cadastru și Publicitate Imobiliară Avrig

A. Partea I. Descrierea imobilului

TEREN Extravilan

Adresa: Jud. Sibiu

| Nr. Crt | Nr cadastral Nr. topografic | Suprafața* (mp) | Observații / Referințe |
|---------|-----------------------------|-----------------|---|
| A1 | | 150 | Sector cadastral:12 Teren neimprejmuit; |

B. Partea II. Proprietari și acte

| Inscrieri privitoare la dreptul de proprietate și alte drepturi reale | | Referințe |
|---|--|-----------|
| / | | |
| Act Normativ nr. 7, din 13/03/1996 emis de PARLAMENTUL ROMANIEI (LEGE); | | |
| B1 | Inscrierea provizorie, drept de PROPRIETATE, dobandit prin Lege, cota actuala 1/1 1) COMUNA RACOVITA , CIF:4241150, PROPRIETAR NEIDENTIFICAT | A1 |

C. Partea III. SARCINI .

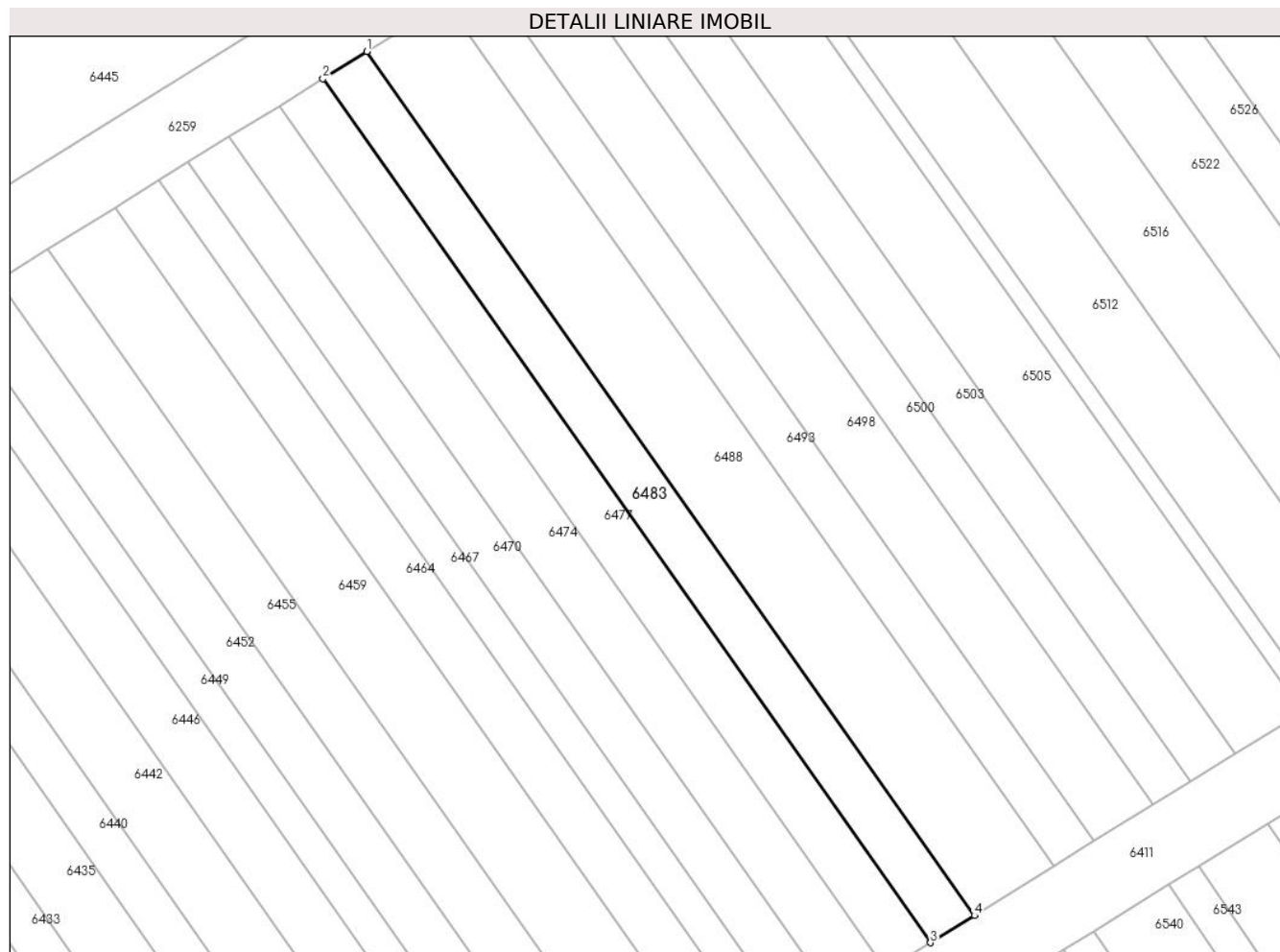
| Inscrieri privind dezmembramintele dreptului de proprietate, drepturi reale de garanție și sarcini | Referințe |
|--|-----------|
| NU SUNT | |

Anexa Nr. 1 La Partea I

Teren

| | | |
|--------------|-----------------|------------------------|
| Nr cadastral | Suprafața (mp)* | Observații / Referințe |
| | 150 | |

* Suprafața este determinată în planul de proiecție Stereo 70.



Date referitoare la teren

| Crt | Categorie folosință | Intravilan | Suprafața (mp) | Tarla | Parcelă | Nr. topo | Observații / Referințe |
|-----|---------------------|------------|----------------|-------|---------|----------|------------------------|
| 1 | altele | NU | 150 | 4 | 59/254 | - | |

Lungime Segmente

1) Valorile lungimilor segmentelor sunt obținute din proiecție în plan.

| Punct început | X / Y | Punct sfârșit | X / Y | Lungime segment (** (m) |
|---------------|----------------------------|---------------|----------------------------|-------------------------|
| 1 | 448.590,697 466.233,683 | 2 | 448.588,392 466.232,253 | 2.712 |
| 2 | 448.588,392 466.232,253 | 3 | 448.620,282 466.186,945 | 55.406 |
| 3 | 448.620,282 466.186,945 | 4 | 448.622,588 466.188,372 | 2.712 |
| 4 | 448.622,588 466.188,372 | 1 | 448.590,697 466.233,683 | 55.408 |

** Lungimile segmentelor sunt determinate în planul de proiecție Stereo 70 și sunt rotunjite la 1 milimetru.

***** Distanţa dintre puncte este formată din segmente cumulate ce sunt mai mici decât valoarea 1 milimetru.**

**DATE DESPRE IMOBILUL NR. 6484**

Oficiul de Cadastru și Publicitate Imobiliară SIBIU
Biroul de Cadastru și Publicitate Imobiliară Avrig

A. Partea I. Descrierea imobilului

TEREN Extravilan

Adresa: Jud. Sibiu

| Nr. Crt | Nr cadastral Nr. topografic | Suprafața* (mp) | Observații / Referințe |
|---------|-----------------------------|-----------------|--|
| A1 | | 3.000 | Sector cadastral:12 Teren neimprejmut; |

B. Partea II. Proprietari și acte

| Inscrieri privitoare la dreptul de proprietate și alte drepturi reale | | Referințe |
|--|---|-----------|
| / | | |
| Act Notarial nr. 99, din 06/12/2010 emis de NP SALOMIE IOAN CRISTIAN (certificat de mostenitor, dosar nr. 118); | | |
| B1 | Intabulare, drept de PROPRIETATE, dobandit prin Succesiune, cota actuala 1/4 1) PANGA MARIA | A1 |
| B2 | Intabulare, drept de PROPRIETATE, dobandit prin Succesiune, cota actuala 1/4 1) BUCUR ANICUȚA | A1 |
| B3 | Intabulare, drept de PROPRIETATE, dobandit prin Succesiune, cota actuala 1/4 1) GUȚAN VICTORIA | A1 |
| Act Notarial nr. 99, din 06/12/2010 emis de NP SALOMIE IOAN CRISTIAN (certificat de mostenitor, dosar nr. 119/2010); | | |
| B4 | Intabulare, drept de PROPRIETATE, dobandit prin Succesiune, cota actuala 1/12 1) PANGA MARIA | A1 |
| B5 | Intabulare, drept de PROPRIETATE, dobandit prin Succesiune, cota actuala 1/12 1) BUCUR ANICUȚA | A1 |
| B6 | Intabulare, drept de PROPRIETATE, dobandit prin Succesiune, cota actuala 1/12 1) GUȚAN VICTORIA | A1 |

C. Partea III. SARCINI .

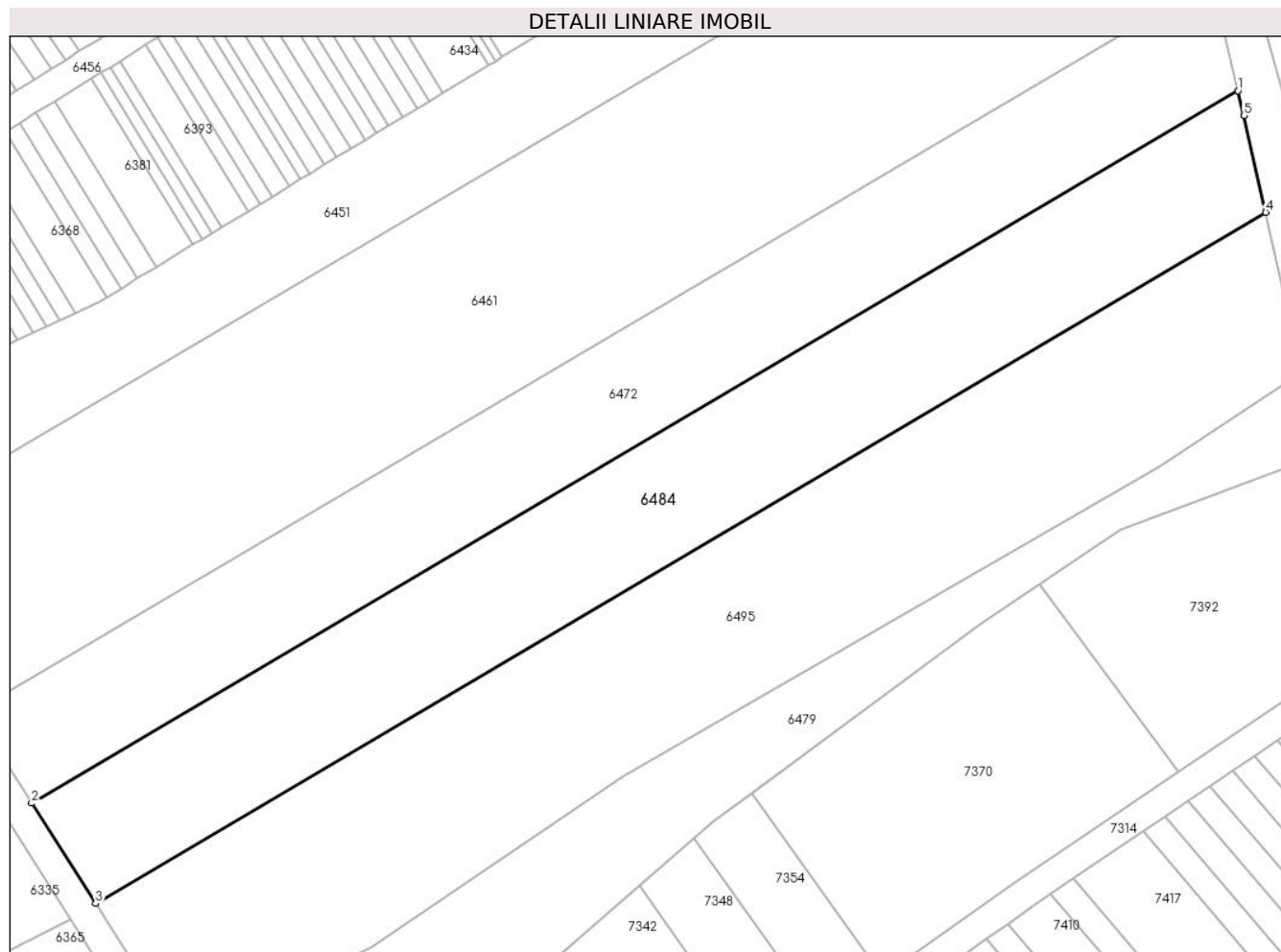
| Inscrieri privind dezmembramintele dreptului de proprietate, drepturi reale de garanție și sarcini | Referințe |
|--|-----------|
| NU SUNT | |

Anexa Nr. 1 La Partea I

Teren

| | | |
|--------------|-----------------|------------------------|
| Nr cadastral | Suprafața (mp)* | Observații / Referințe |
| | 3.000 | |

* Suprafața este determinată în planul de proiecție Stereo 70.



Date referitoare la teren

| Crt | Categorie folosință | Intravilan | Suprafața (mp) | Tarla | Parcelă | Nr. topo | Observații / Referințe |
|-----|---------------------|------------|----------------|-------|---------|----------|------------------------|
| 1 | arabil | NU | 3.000 | 4 | 58/1/9 | - | |

Lungime Segmente

1) Valorile lungimilor segmentelor sunt obținute din proiecție în plan.

| Punct început | X / Y | Punct sfârșit | X / Y | Lungime segment (** (m) |
|---------------|----------------------------|---------------|----------------------------|-------------------------|
| 1 | 448.684,446 466.055,963 | 2 | 448.521,238 465.959,682 | 189.491 |
| 2 | 448.521,238 465.959,682 | 3 | 448.529,894 465.946,129 | 16.081 |
| 3 | 448.529,894 465.946,129 | 4 | 448.688,217 466.039,528 | 183.819 |
| 4 | 448.688,217 466.039,528 | 5 | 448.685,25 466.052,624 | 13.427 |
| 5 | 448.685,25 466.052,624 | 1 | 448.684,446 466.055,963 | 3.435 |

**** Lungimile segmentelor sunt determinate în planul de proiecție Stereo 70 și sunt rotunjite la 1 milimetru.**

***** Distanța dintre puncte este formată din segmente cumulate ce sunt mai mici decât valoarea 1 milimetru.**

**DATE DESPRE IMOBILUL NR. 6485**

Oficiul de Cadastru și Publicitate Imobiliară SIBIU
Biroul de Cadastru și Publicitate Imobiliară Avrig

A. Partea I. Descrierea imobilului

TEREN Extravilan

Adresa: Jud. Sibiu

| Nr. Crt | Nr cadastral Nr. topografic | Suprafața* (mp) | Observații / Referințe |
|---------|-----------------------------|-----------------|---|
| A1 | | 70 | Sector cadastral:12 Teren neimprejmuit; |

B. Partea II. Proprietari și acte

| Inscrieri privitoare la dreptul de proprietate și alte drepturi reale | | Referințe |
|--|--|-----------|
| / | | |
| Act Administrativ nr. 1050/48, din 18/09/2003 emis de CJPSDPAT (titlu de proprietate); | | |
| B1 | Intabulare, drept de PROPRIETATE, dobandit prin Reconstituire, cota actuala 1/1 1) MĂEREA MARIA | A1 |

C. Partea III. SARCINI .

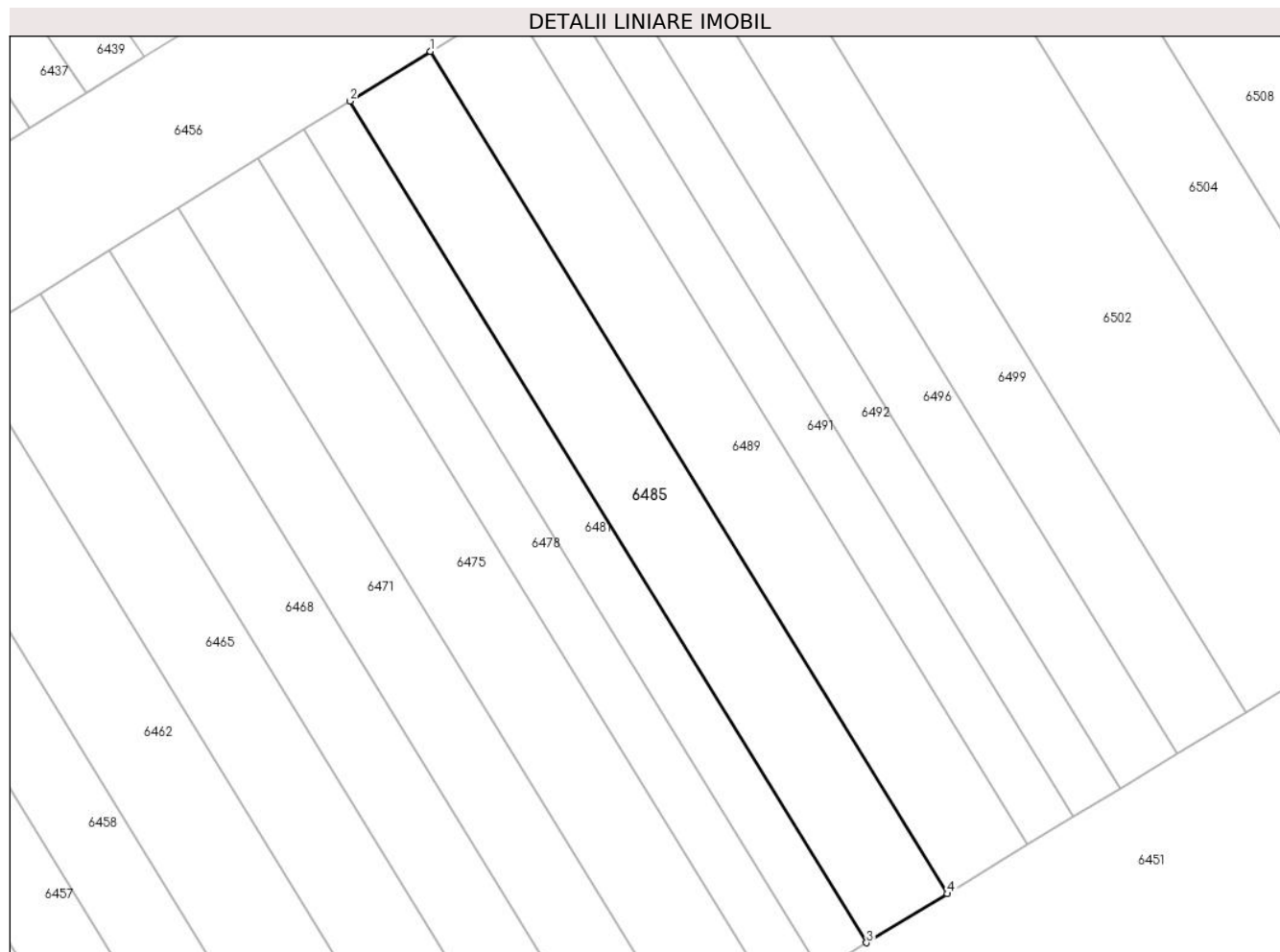
| Inscrieri privind dezmembramintele dreptului de proprietate, drepturi reale de garanție și sarcini | Referințe |
|--|-----------|
| NU SUNT | |

Anexa Nr. 1 La Partea I

Teren

| Nr cadastral | Suprafața (mp)* | Observații / Referințe |
|--------------|-----------------|------------------------|
| | 70 | |

* Suprafața este determinată în planul de proiecție Stereo 70.



Date referitoare la teren

| Crt | Categorie folosință | Intravilan | Suprafața (mp) | Tarla | Parcelă | Nr. topo | Observații / Referințe |
|-----|---------------------|------------|----------------|-------|---------|----------|------------------------|
| 1 | arabil | NU | 70 | 4 | 59/73 | - | |

Lungime Segmente

1) Valorile lungimilor segmentelor sunt obținute din proiecție în plan.

| Punct început | X / Y | Punct sfârșit | X / Y | Lungime segment (** (m) |
|---------------|----------------------------|---------------|----------------------------|-------------------------|
| 1 | 448.600,62 466.101,733 | 2 | 448.598,42 466.100,371 | 2.587 |
| 2 | 448.598,42 466.100,371 | 3 | 448.612,578 466.077,328 | 27.045 |
| 3 | 448.612,578 466.077,328 | 4 | 448.614,79 466.078,67 | 2.587 |
| 4 | 448.614,79 466.078,67 | 1 | 448.600,62 466.101,733 | 27.068 |

** Lungimile segmentelor sunt determinate în planul de proiecție Stereo 70 și sunt rotunjite la 1 milimetru.

***** Distanţa dintre puncte este formată din segmente cumulate ce sunt mai mici decât valoarea 1 milimetru.**

**DATE DESPRE IMOBILUL NR. 6486**

Oficiul de Cadastru și Publicitate Imobiliară SIBIU
Biroul de Cadastru și Publicitate Imobiliară Avrig

A. Partea I. Descrierea imobilului

TEREN Extravilan

Adresa: Jud. Sibiu

| Nr. Crt | Nr cadastral Nr. topografic | Suprafața* (mp) | Observații / Referințe |
|---------|-----------------------------|-----------------|---|
| A1 | | 100 | Sector cadastral:12 Teren neimprejmuit; |

B. Partea II. Proprietari și acte

| Inscrieri privitoare la dreptul de proprietate și alte drepturi reale | | Referințe |
|--|--|-----------|
| / | | |
| Act Administrativ nr. 1001/48, din 23/05/2003 emis de CJPSDPAT (titlu de proprietate); | | |
| B1 | Intabulare, drept de PROPRIETATE, dobandit prin Reconstituire, cota actuala 1/1 1) LIMBAȘAN MIRON 2) MORAR MARIA | A1 |

C. Partea III. SARCINI .

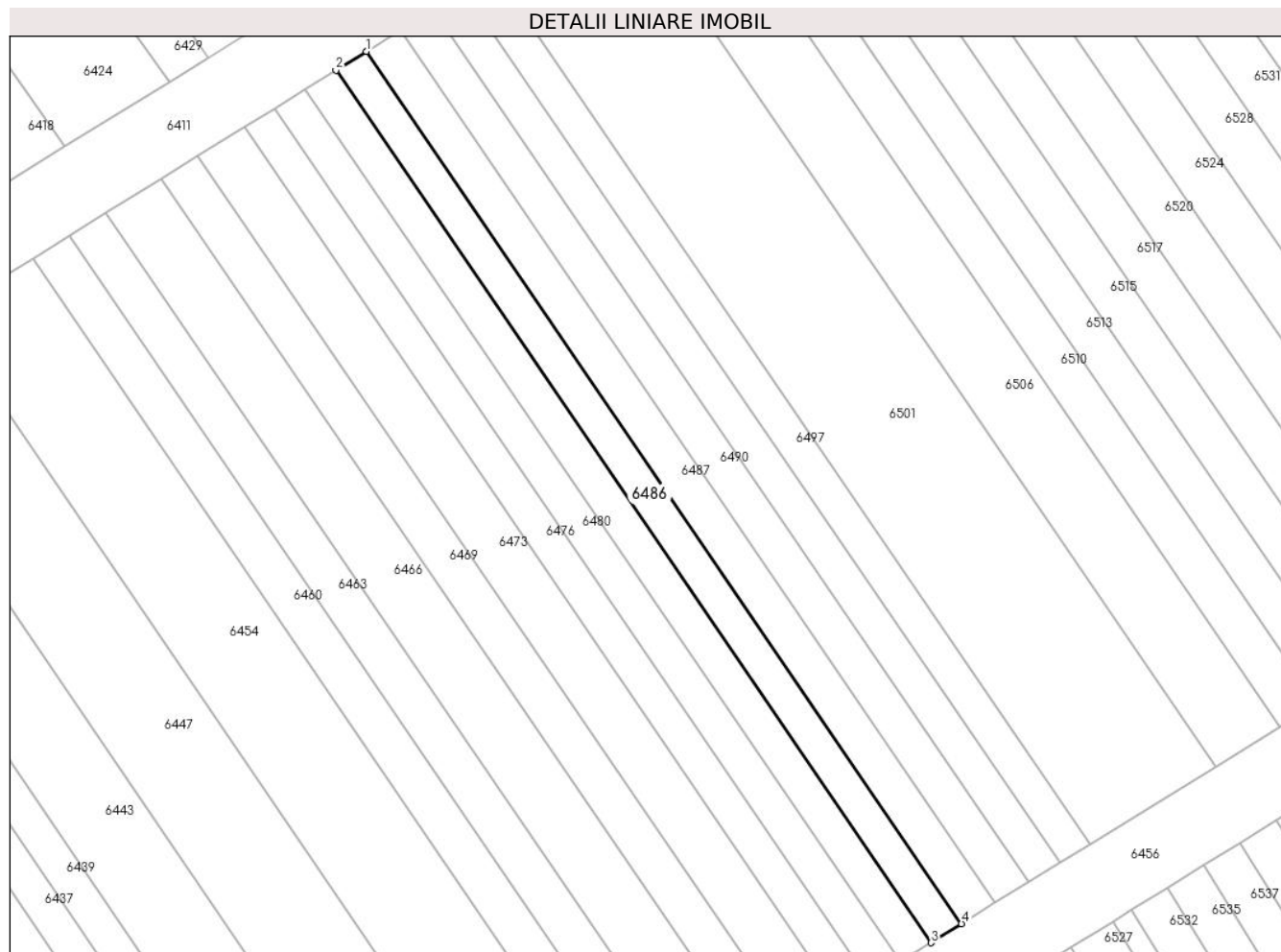
| Inscrieri privind dezmembramintele dreptului de proprietate, drepturi reale de garanție și sarcini | Referințe |
|--|-----------|
| NU SUNT | |

Anexa Nr. 1 La Partea I

Teren

| | | |
|--------------|-----------------|------------------------|
| Nr cadastral | Suprafața (mp)* | Observații / Referințe |
| | 100 | |

* Suprafața este determinată în planul de proiecție Stereo 70.



Date referitoare la teren

| Crt | Categorie folosință | Intra vilan | Suprafața (mp) | Tarla | Parcelă | Nr. topo | Observații / Referințe |
|-----|---------------------|-------------|----------------|-------|---------|----------|------------------------|
| 1 | arabil | NU | 100 | 4 | 59/153 | - | |

Lungime Segmente

1) Valorile lungimilor segmentelor sunt obținute din proiecție în plan.

| Punct început | X / Y | Punct sfârșit | X / Y | Lungime segment (** (m) |
|---------------|----------------------------|---------------|----------------------------|-------------------------|
| 1 | 448.592,563 466.165,082 | 2 | 448.590,991 466.164,11 | 1.848 |
| 2 | 448.590,991 466.164,11 | 3 | 448.621,536 466.119,384 | 54.16 |
| 3 | 448.621,536 466.119,384 | 4 | 448.623,107 466.120,357 | 1.848 |
| 4 | 448.623,107 466.120,357 | 1 | 448.592,563 466.165,082 | 54.16 |

** Lungimile segmentelor sunt determinate în planul de proiecție Stereo 70 și sunt rotunjite la 1 milimetru.

***** Distanţa dintre puncte este formată din segmente cumulate ce sunt mai mici decât valoarea 1 milimetru.**

**DATE DESPRE IMOBILUL NR. 6487**

Oficiul de Cadastru și Publicitate Imobiliară SIBIU
Biroul de Cadastru și Publicitate Imobiliară Avrig

A. Partea I. Descrierea imobilului

TEREN Extravilan

Adresa: Jud. Sibiu

| Nr. Crt | Nr cadastral Nr. topografic | Suprafața* (mp) | Observații / Referințe |
|---------|-----------------------------|-----------------|---|
| A1 | | 110 | Sector cadastral:12 Teren neimprejmuit; |

B. Partea II. Proprietari și acte

| Inscrieri privitoare la dreptul de proprietate și alte drepturi reale | Referințe |
|--|-----------|
| / | |
| Act Normativ nr. 1277/48, din 04/03/2004 emis de CJPSDPAT (titlu de proprietate); | |
| B1 | A1 |
| Intabulare, drept de PROPRIETATE, dobandit prin Reconstituire, cota actuala 1/1 1) MAXIM VICTORIA | |

C. Partea III. SARCINI .

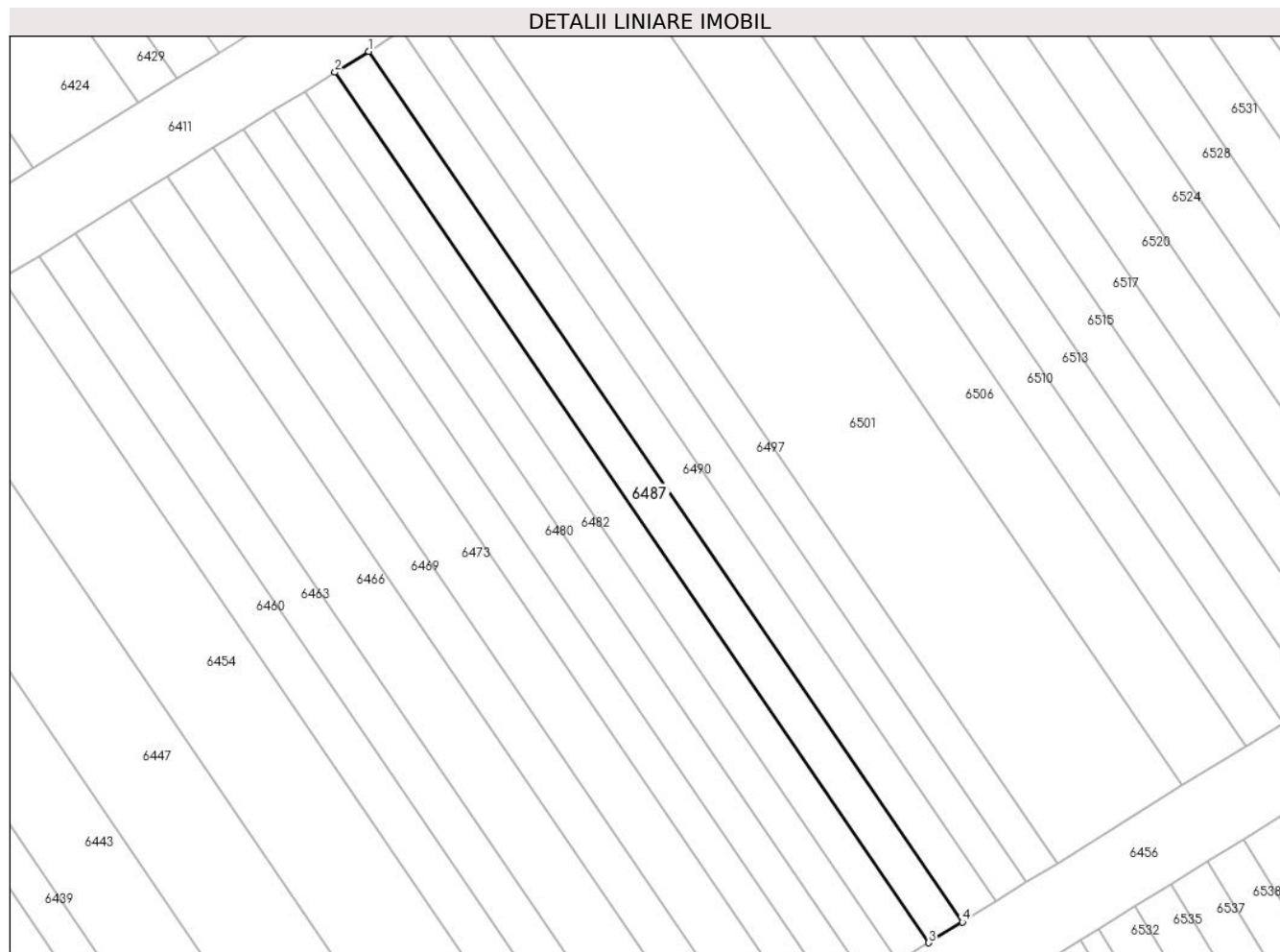
| Inscrieri privind dezmembramintele dreptului de proprietate, drepturi reale de garanție și sarcini | Referințe |
|--|-----------|
| NU SUNT | |

Anexa Nr. 1 La Partea I

Teren

| Nr cadastral | Suprafața (mp)* | Observații / Referințe |
|--------------|-----------------|------------------------|
| | 110 | |

* Suprafața este determinată în planul de proiecție Stereo 70.



Date referitoare la teren

| Crt | Categorie folosință | Intravilan | Suprafața (mp) | Tarla | Parcelă | Nr. topo | Observații / Referințe |
|-----|---------------------|------------|----------------|-------|---------|----------|------------------------|
| 1 | arabil | NU | 110 | 4 | 59/154 | - | |

Lungime Segmente

1) Valorile lungimilor segmentelor sunt obținute din proiecție în plan.

| Punct început | X / Y | Punct sfârșit | X / Y | Lungime segment (** (m) |
|---------------|----------------------------|---------------|----------------------------|-------------------------|
| 1 | 448.594,291 466.166,152 | 2 | 448.592,563 466.165,082 | 2.033 |
| 2 | 448.592,563 466.165,082 | 3 | 448.623,107 466.120,357 | 54.16 |
| 3 | 448.623,107 466.120,357 | 4 | 448.624,836 466.121,427 | 2.033 |
| 4 | 448.624,836 466.121,427 | 1 | 448.594,291 466.166,152 | 54.16 |

** Lungimile segmentelor sunt determinate în planul de proiecție Stereo 70 și sunt rotunjite la 1 milimetru.

***** Distanţa dintre puncte este formată din segmente cumulate ce sunt mai mici decât valoarea 1 milimetru.**

**DATE DESPRE IMOBILUL NR. 6488**

Oficiul de Cadastru și Publicitate Imobiliară SIBIU
Biroul de Cadastru și Publicitate Imobiliară Avrig

A. Partea I. Descrierea imobilului

TEREN Extravilan

Adresa: Jud. Sibiu

| Nr. Crt | Nr cadastral Nr. topografic | Suprafața* (mp) | Observații / Referințe |
|---------|-----------------------------|-----------------|---|
| A1 | | 270 | Sector cadastral:12 Teren neimprejmuit; |

B. Partea II. Proprietari și acte

| Inscrieri privitoare la dreptul de proprietate și alte drepturi reale | | Referințe |
|---|---|-----------|
| / | | |
| Act Notarial nr. 1661, din 16/08/2011 emis de NP POPA CORNELIA (act de partaj); | | |
| B1 | Intabulare, drept de PROPRIETATE, dobandit prin Conventie, cota actuala 1/1 1) FARCAȘIU VALENTIN-IERONIM | A1 |

C. Partea III. SARCINI .

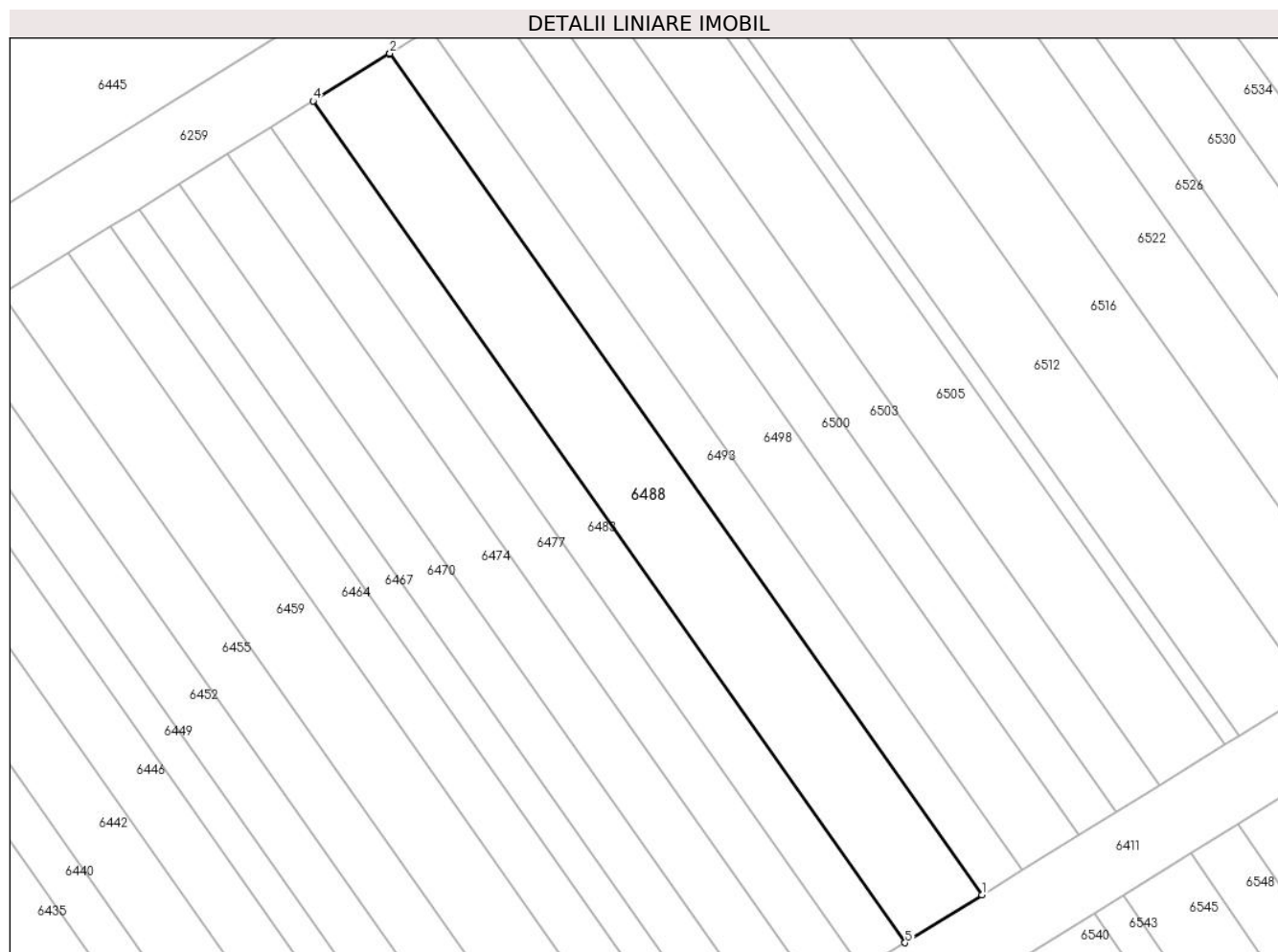
| Inscrieri privind dezmembramintele dreptului de proprietate, drepturi reale de garanție și sarcini | Referințe |
|--|-----------|
| NU SUNT | |

Anexa Nr. 1 La Partea I

Teren

| | | |
|--------------|-----------------|------------------------|
| Nr cadastral | Suprafața (mp)* | Observații / Referințe |
| | 270 | |

* Suprafața este determinată în planul de proiecție Stereo 70.



Date referitoare la teren

| Crt | Categorie folosință | Intra vilan | Suprafața (mp) | Tarla | Parcelă | Nr. topo | Observații / Referințe |
|-----|---------------------|-------------|----------------|-------|---------|----------|------------------------|
| 1 | arabil | NU | 270 | 4 | 59/255 | - | |

Lungime Segmente

1) Valorile lungimilor segmentelor sunt obținute din proiecție în plan.

| Punct început | X / Y | Punct sfârșit | X / Y | Lungime segment (** (m) |
|---------------|----------------------------|---------------|----------------------------|-------------------------|
| 1 | 448.626,738 466.190,941 | 2 | 448.594,844 466.236,256 | 55.413 |
| 2 | 448.594,844 466.236,256 | 3 | 448.594,788 466.236,221 | 0.066 |
| 3 | 448.594,788 466.236,221 | 4 | 448.590,697 466.233,683 | 4.815 |
| 4 | 448.590,697 466.233,683 | 5 | 448.622,588 466.188,372 | 55.408 |
| 5 | 448.622,588 466.188,372 | 1 | 448.626,738 466.190,941 | 4.881 |

**** Lungimile segmentelor sunt determinate în planul de proiecție Stereo 70 și sunt rotunjite la 1 milimetru.**

***** Distanța dintre puncte este formată din segmente cumulate ce sunt mai mici decât valoarea 1 milimetru.**

**DATE DESPRE IMOBILUL NR. 6489**

Oficiul de Cadastru și Publicitate Imobiliară SIBIU
Biroul de Cadastru și Publicitate Imobiliară Avrig

A. Partea I. Descrierea imobilului

TEREN Extravilan

Adresa: Jud. Sibiu

| Nr. Crt | Nr cadastral Nr. topografic | Suprafața* (mp) | Observații / Referințe |
|---------|-----------------------------|-----------------|---|
| A1 | | 70 | Sector cadastral:12 Teren neimprejmuit; |

B. Partea II. Proprietari și acte

| Inscrieri privitoare la dreptul de proprietate și alte drepturi reale | Referințe |
|---|-----------|
| / | |
| Act Notarial nr. 76, din 12/12/2005 emis de NP SALOMIE IOAN CRISTIAN (certificat de mostenitor); | |
| B1 | A1 |
| Intabulare, drept de PROPRIETATE, dobandit prin Succesiune, cota actuala 1/1 1) SÂRBU GHEORGHE | |

C. Partea III. SARCINI .

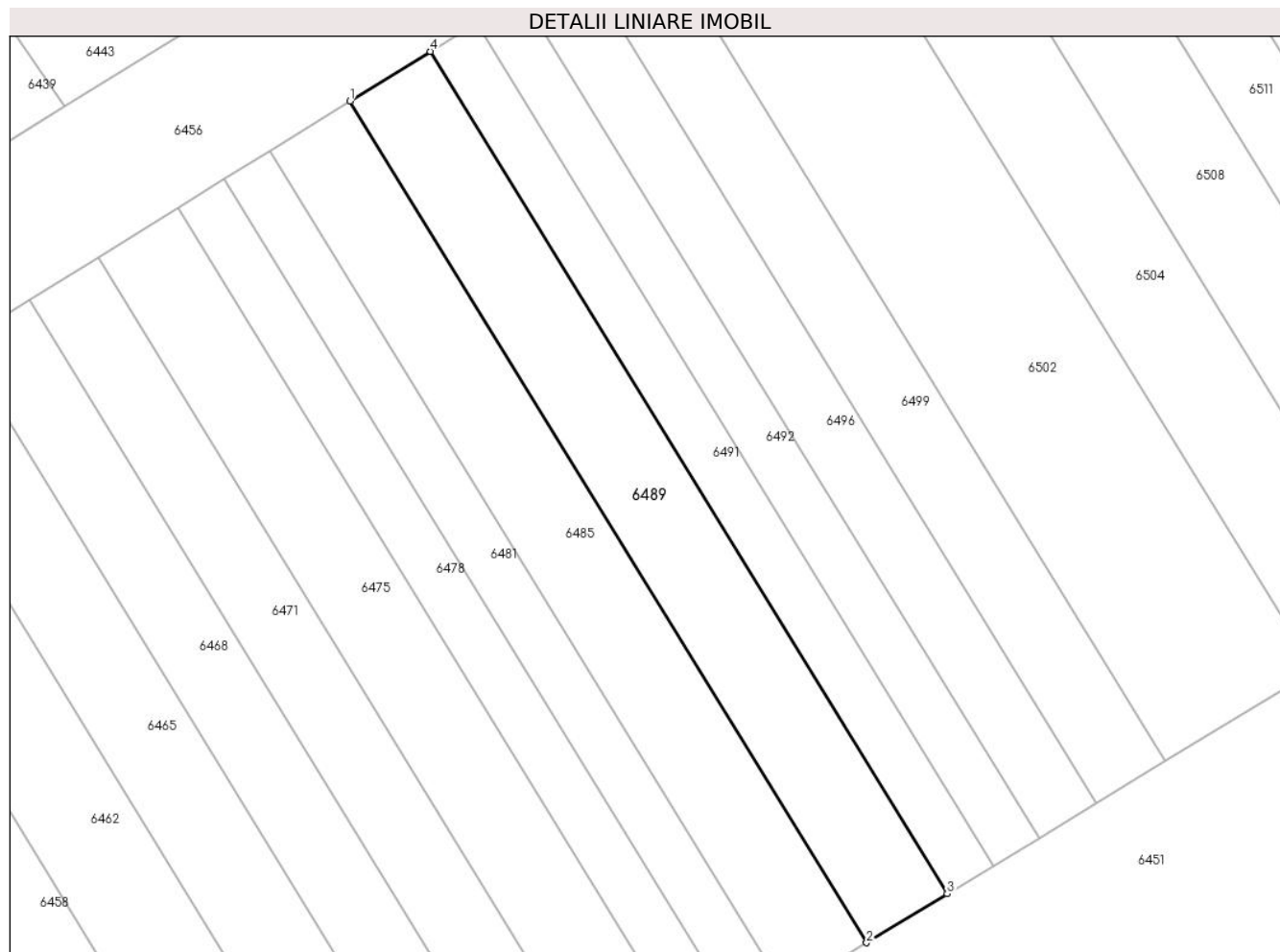
| Inscrieri privind dezmembramintele dreptului de proprietate, drepturi reale de garanție și sarcini | Referințe |
|--|-----------|
| NU SUNT | |

Anexa Nr. 1 La Partea I

Teren

| | | |
|--------------|-----------------|------------------------|
| Nr cadastral | Suprafața (mp)* | Observații / Referințe |
| | 70 | |

* Suprafața este determinată în planul de proiecție Stereo 70.



Date referitoare la teren

| Crt | Categorie folosință | Intravilan | Suprafața (mp) | Tarla | Parcelă | Nr. topo | Observații / Referințe |
|-----|---------------------|------------|----------------|-------|---------|----------|------------------------|
| 1 | arabil | NU | 70 | 4 | 59/72 | - | |

Lungime Segmente

1) Valorile lungimilor segmentelor sunt obținute din proiecție în plan.

| Punct început | X / Y | Punct sfârșit | X / Y | Lungime segment (** (m) |
|---------------|----------------------------|---------------|----------------------------|-------------------------|
| 1 | 448.600,62 466.101,733 | 2 | 448.614,79 466.078,67 | 27.068 |
| 2 | 448.614,79 466.078,67 | 3 | 448.617,0 466.080,012 | 2.585 |
| 3 | 448.617,0 466.080,012 | 4 | 448.602,818 466.103,094 | 27.09 |
| 4 | 448.602,818 466.103,094 | 1 | 448.600,62 466.101,733 | 2.585 |

** Lungimile segmentelor sunt determinate în planul de proiecție Stereo 70 și sunt rotunjite la 1 milimetru.

***** Distanţa dintre puncte este formată din segmente cumulate ce sunt mai mici decât valoarea 1 milimetru.**

**DATE DESPRE IMOBILUL NR. 6490**

Oficiul de Cadastru și Publicitate Imobiliară SIBIU
Biroul de Cadastru și Publicitate Imobiliară Avrig

A. Partea I. Descrierea imobilului

TEREN Extravilan

Adresa: Jud. Sibiu

| Nr. Crt | Nr cadastral Nr. topografic | Suprafața* (mp) | Observații / Referințe |
|---------|-----------------------------|-----------------|---|
| A1 | | 110 | Sector cadastral:12 Teren neimprejmuit; |

B. Partea II. Proprietari și acte

| Inscrieri privitoare la dreptul de proprietate și alte drepturi reale | | Referințe |
|--|--|-----------|
| / | | |
| Act Administrativ nr. 1316/48, din 12/03/2004 emis de CJPSDPAT (titlu de proprietate); | | |
| B1 | Intabulare, drept de PROPRIETATE, dobandit prin Reconstituire, cota actuala 1/1 1) FOGOROSIU CORNEL | A1 |

C. Partea III. SARCINI .

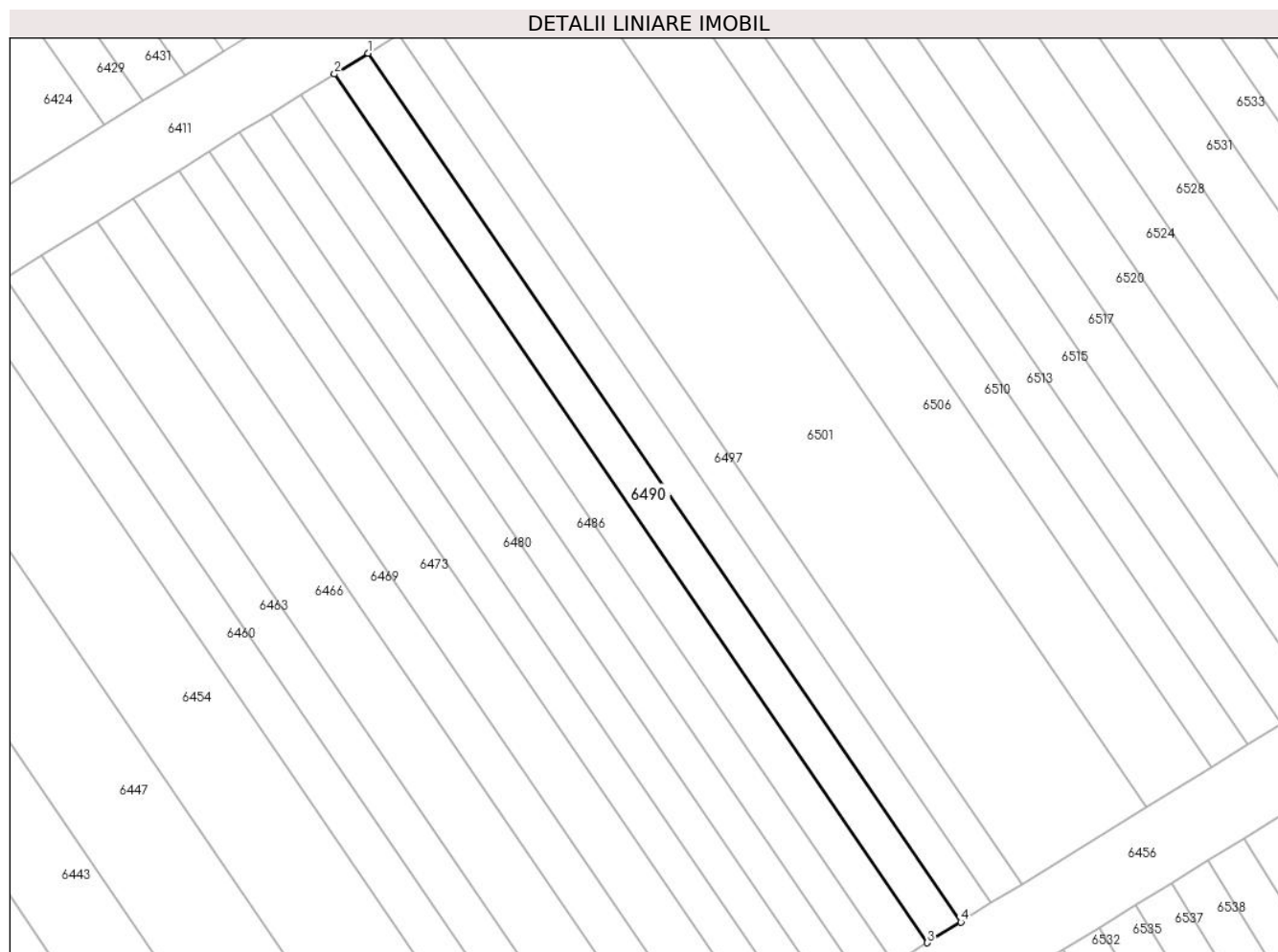
| Inscrieri privind dezmembramintele dreptului de proprietate, drepturi reale de garanție și sarcini | Referințe |
|--|-----------|
| NU SUNT | |

Anexa Nr. 1 La Partea I

Teren

| Nr cadastral | Suprafața (mp)* | Observații / Referințe |
|--------------|-----------------|------------------------|
| | 110 | |

* Suprafața este determinată în planul de proiecție Stereo 70.



Date referitoare la teren

| Crt | Categorie folosință | Intravilan | Suprafața (mp) | Tarla | Parcelă | Nr. topo | Observații / Referințe |
|-----|---------------------|------------|----------------|-------|---------|----------|------------------------|
| 1 | arabil | NU | 110 | 4 | 59/155 | - | |

Lungime Segmente

1) Valorile lungimilor segmentelor sunt obținute din proiecție în plan.

| Punct început | X / Y | Punct sfârșit | X / Y | Lungime segment (** (m) |
|---------------|----------------------------|---------------|----------------------------|-------------------------|
| 1 | 448.596,02 466.167,222 | 2 | 448.594,291 466.166,152 | 2.033 |
| 2 | 448.594,291 466.166,152 | 3 | 448.624,836 466.121,427 | 54.16 |
| 3 | 448.624,836 466.121,427 | 4 | 448.626,565 466.122,497 | 2.033 |
| 4 | 448.626,565 466.122,497 | 1 | 448.596,02 466.167,222 | 54.16 |

** Lungimile segmentelor sunt determinate în planul de proiecție Stereo 70 și sunt rotunjite la 1 milimetru.

***** Distanţa dintre puncte este formată din segmente cumulate ce sunt mai mici decât valoarea 1 milimetru.**

**DATE DESPRE IMOBILUL NR. 6491**

Oficiul de Cadastru și Publicitate Imobiliară SIBIU
Biroul de Cadastru și Publicitate Imobiliară Avrig

A. Partea I. Descrierea imobilului

TEREN Extravilan

Adresa: Jud. Sibiu

| Nr. Crt | Nr cadastral Nr. topografic | Suprafața* (mp) | Observații / Referințe |
|---------|-----------------------------|-----------------|---|
| A1 | | 40 | Sector cadastral:12 Teren neimprejmuit; |

B. Partea II. Proprietari și acte

| Inscrieri privitoare la dreptul de proprietate și alte drepturi reale | Referințe |
|---|-----------|
| / | |
| Act Administrativ nr. 1076/48, din 30/09/2003 emis de CJPSDPAT (titlu de proprietate); | |
| B1 | A1 |
| Intabulare, drept de PROPRIETATE, dobandit prin Reconstituire, cota actuala 1/1 1) CÂNDEA DIONISIE | |

C. Partea III. SARCINI .

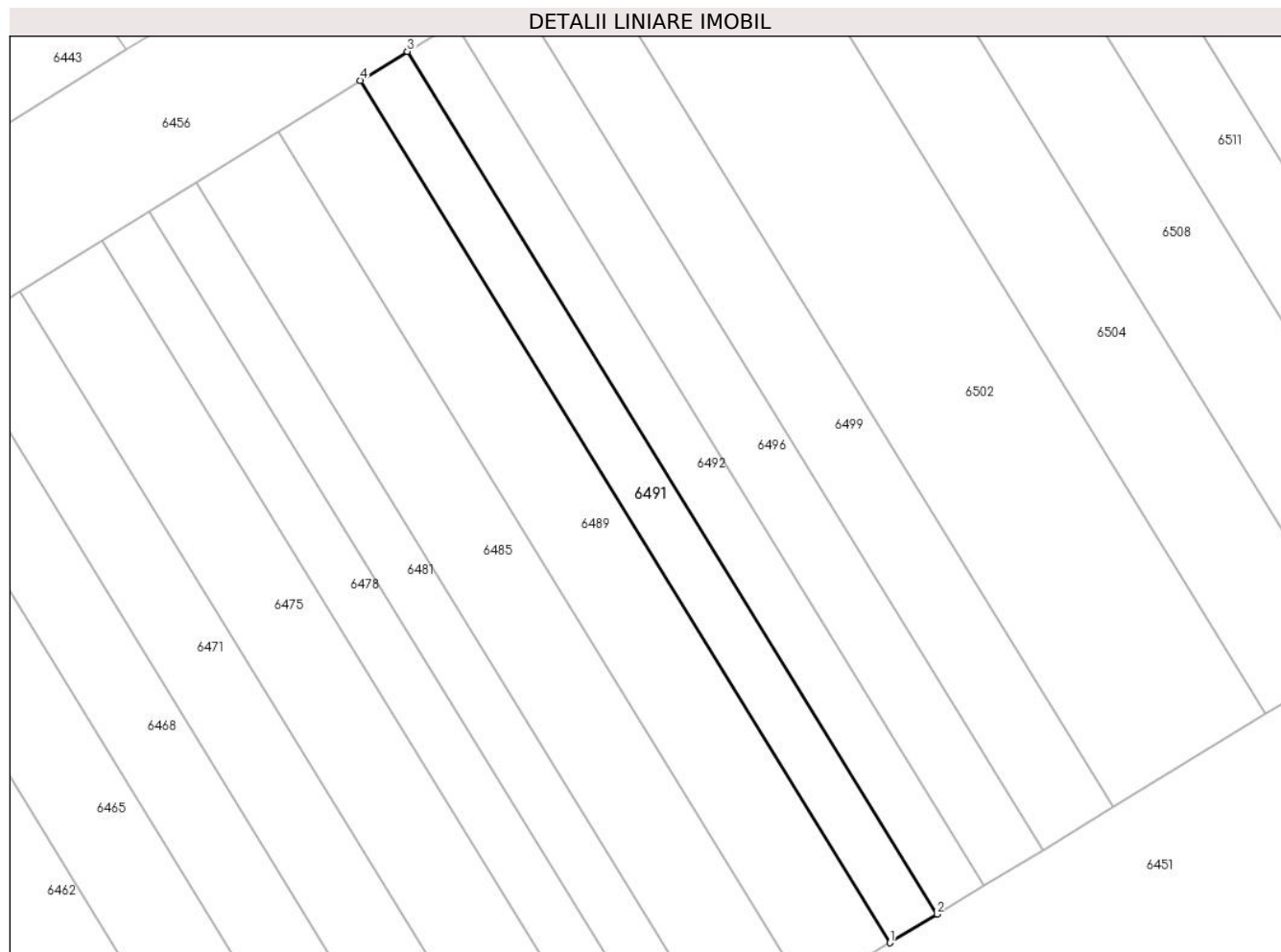
| Inscrieri privind dezmembramintele dreptului de proprietate, drepturi reale de garanție și sarcini | Referințe |
|--|-----------|
| NU SUNT | |

Anexa Nr. 1 La Partea I

Teren

| Nr cadastral | Suprafața (mp)* | Observații / Referințe |
|--------------|-----------------|------------------------|
| | 40 | |

* Suprafața este determinată în planul de proiecție Stereo 70.



Date referitoare la teren

| Crt | Categorie folosință | Intra vilan | Suprafața (mp) | Tarla | Parcelă | Nr. topo | Observații / Referințe |
|-----|---------------------|-------------|----------------|-------|---------|----------|------------------------|
| 1 | arabil | NU | 40 | 4 | 59/71 | - | |

Lungime Segmente

1) Valorile lungimilor segmentelor sunt obținute din proiecție în plan.

| Punct început | X / Y | Punct sfârșit | X / Y | Lungime segment (** (m) |
|---------------|----------------------------|---------------|----------------------------|-------------------------|
| 1 | 448.617,0 466.080,012 | 2 | 448.618,262 466.080,777 | 1.476 |
| 2 | 448.618,262 466.080,777 | 3 | 448.604,073 466.103,87 | 27.103 |
| 3 | 448.604,073 466.103,87 | 4 | 448.602,818 466.103,094 | 1.476 |
| 4 | 448.602,818 466.103,094 | 1 | 448.617,0 466.080,012 | 27.09 |

** Lungimile segmentelor sunt determinate în planul de proiecție Stereo 70 și sunt rotunjite la 1 milimetru.

***** Distanţa dintre puncte este formată din segmente cumulate ce sunt mai mici decât valoarea 1 milimetru.**

**DATE DESPRE IMOBILUL NR. 6492**

Oficiul de Cadastru și Publicitate Imobiliară SIBIU
Biroul de Cadastru și Publicitate Imobiliară Avrig

A. Partea I. Descrierea imobilului

TEREN Extravilan

Adresa: Jud. Sibiu

| Nr. Crt | Nr cadastral Nr. topografic | Suprafața* (mp) | Observații / Referințe |
|---------|-----------------------------|-----------------|---|
| A1 | | 40 | Sector cadastral:12 Teren neimprejmuit; |

B. Partea II. Proprietari și acte

| Inscrieri privitoare la dreptul de proprietate și alte drepturi reale | | Referințe |
|--|---|-----------|
| / | | |
| Act Administrativ nr. 1442/48, din 11/06/2004 emis de CJPSDPAT (titlu de proprietate); | | |
| B1 | Intabulare, drept de PROPRIETATE, dobandit prin Reconstituire, cota actuala 1/1 1) COMȘA IOAN 2) COMȘA DAVID 3) COMȘA VASILE 4) MITEA IUSTINA 5) FOGOROȘ ANA | A1 |

C. Partea III. SARCINI .

| Inscrieri privind dezmembramintele dreptului de proprietate, drepturi reale de garanție și sarcini | Referințe |
|--|-----------|
| NU SUNT | |

Anexa Nr. 1 La Partea I

Teren

| | | |
|--------------|-----------------|------------------------|
| Nr cadastral | Suprafața (mp)* | Observații / Referințe |
| | 40 | |

* Suprafața este determinată în planul de proiecție Stereo 70.

DETALII LINIARE IMOBIL



Date referitoare la teren

| Crt | Categorie folosință | Intra vilan | Suprafața (mp) | Tarla | Parcelă | Nr. topo | Observații / Referințe |
|-----|---------------------|-------------|----------------|-------|---------|----------|------------------------|
| 1 | arabil | NU | 40 | 4 | 59/70 | - | |

Lungime Segmente

1) Valorile lungimilor segmentelor sunt obținute din proiecție în plan.

| Punct început | X / Y | Punct sfârșit | X / Y | Lungime segment (** (m) |
|---------------|----------------------------|---------------|----------------------------|-------------------------|
| 1 | 448.605,328 466.104,647 | 2 | 448.604,073 466.103,87 | 1.475 |
| 2 | 448.604,073 466.103,87 | 3 | 448.618,262 466.080,777 | 27.103 |
| 3 | 448.618,262 466.080,777 | 4 | 448.619,523 466.081,543 | 1.476 |
| 4 | 448.619,523 466.081,543 | 1 | 448.605,328 466.104,647 | 27.116 |

** Lungimile segmentelor sunt determinate în planul de proiecție Stereo 70 și sunt rotunjite la 1 milimetru.

***** Distanţa dintre puncte este formată din segmente cumulate ce sunt mai mici decât valoarea 1 milimetru.**

**DATE DESPRE IMOBILUL NR. 6493**

Oficiul de Cadastru și Publicitate Imobiliară SIBIU
Biroul de Cadastru și Publicitate Imobiliară Avrig

A. Partea I. Descrierea imobilului

TEREN Extravilan

Adresa: Jud. Sibiu

| Nr. Crt | Nr cadastral Nr. topografic | Suprafața* (mp) | Observații / Referințe |
|---------|-----------------------------|-----------------|---|
| A1 | | 140 | Sector cadastral:12 Teren neimprejmuit; |

B. Partea II. Proprietari și acte

| Inscrieri privitoare la dreptul de proprietate și alte drepturi reale | Referințe |
|---|-----------|
| / | |
| Act Notarial nr. 31, din 27/03/2006 emis de NP POPA CORNELIA (certificat de mostenitor); | |
| B1 | A1 |
| Intabulare, drept de PROPRIETATE, dobandit prin Succesiune, cota actuala 1/1 1) DRĂGOIU VICTORIA, nascuta RUSU | |

C. Partea III. SARCINI .

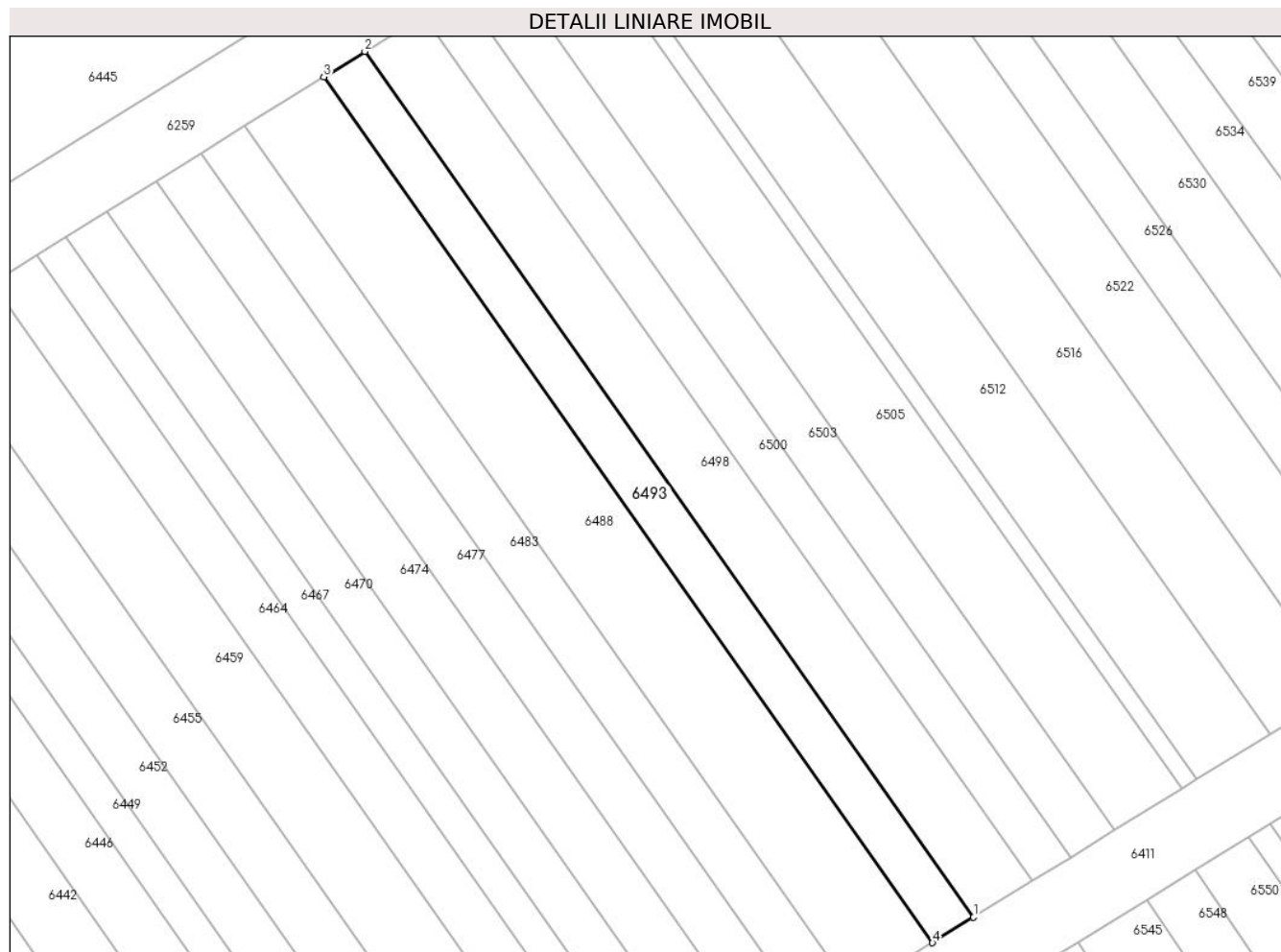
| Inscrieri privind dezmembramintele dreptului de proprietate, drepturi reale de garanție și sarcini | Referințe |
|--|-----------|
| NU SUNT | |

Anexa Nr. 1 La Partea I

Teren

| | | |
|--------------|-----------------|------------------------|
| Nr cadastral | Suprafața (mp)* | Observații / Referințe |
| | 140 | |

* Suprafața este determinată în planul de proiecție Stereo 70.



Date referitoare la teren

| Crt | Categorie folosință | Intravilan | Suprafața (mp) | Tarla | Parcelă | Nr. topo | Observații / Referințe |
|-----|---------------------|------------|----------------|-------|---------|----------|------------------------|
| 1 | arabil | NU | 140 | 4 | 59/256 | - | |

Lungime Segmente

1) Valorile lungimilor segmentelor sunt obținute din proiecție în plan.

| Punct început | X / Y | Punct sfârșit | X / Y | Lungime segment (** (m) |
|---------------|----------------------------|---------------|----------------------------|-------------------------|
| 1 | 448.628,89 466.192,273 | 2 | 448.596,995 466.237,59 | 55.416 |
| 2 | 448.596,995 466.237,59 | 3 | 448.594,844 466.236,256 | 2.531 |
| 3 | 448.594,844 466.236,256 | 4 | 448.626,738 466.190,941 | 55.413 |
| 4 | 448.626,738 466.190,941 | 1 | 448.628,89 466.192,273 | 2.531 |

** Lungimile segmentelor sunt determinate în planul de proiecție Stereo 70 și sunt rotunjite la 1 milimetru.

***** Distanţa dintre puncte este formată din segmente cumulate ce sunt mai mici decât valoarea 1 milimetru.**

**DATE DESPRE IMOBILUL NR. 6494**

Oficiul de Cadastru și Publicitate Imobiliară SIBIU
Biroul de Cadastru și Publicitate Imobiliară Avrig

A. Partea I. Descrierea imobilului

TEREN Extravilan

Adresa: Jud. Sibiu

| Nr. Crt | Nr cadastral Nr. topografic | Suprafața* (mp) | Observații / Referințe |
|---------|-----------------------------|-----------------|---|
| A1 | | 100 | Sector cadastral:12 Teren neimprejmuit; |

B. Partea II. Proprietari și acte

| Inscrieri privitoare la dreptul de proprietate și alte drepturi reale | | Referințe |
|--|--|-----------|
| / | | |
| Act Administrativ nr. 1253/48, din 10/07/2014 emis de CJPSDPAT (titlu de proprietate); | | |
| B1 | Intabulare, drept de PROPRIETATE, dobandit prin Reconstituire, cota actuala 1/1 1) CĂLIN MARIA 2) LUNGU IOAN 3) LUNGU MARIA 4) LUNGU AUREL | A1 |

C. Partea III. SARCINI .

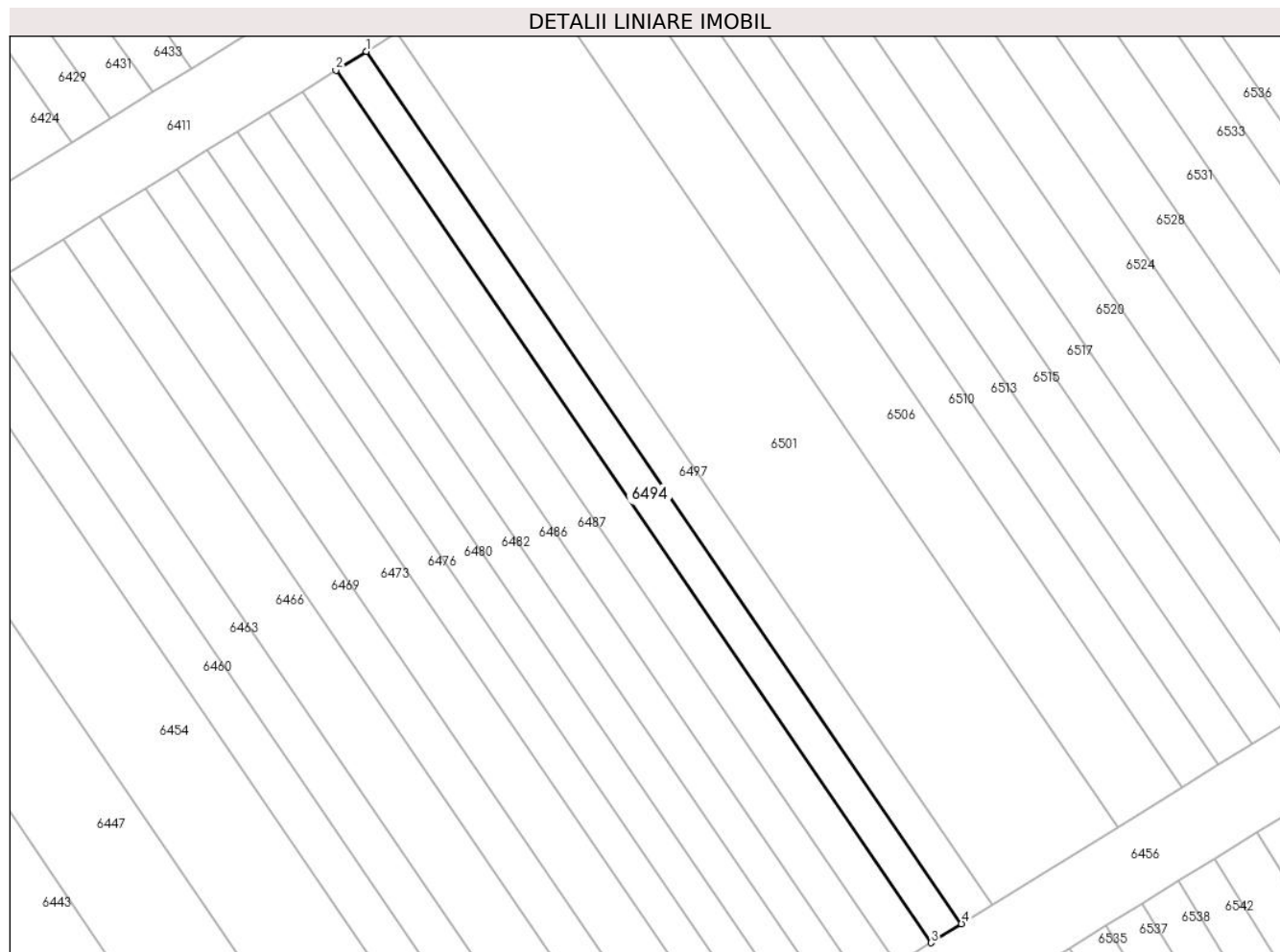
| Inscrieri privind dezmembramintele dreptului de proprietate, drepturi reale de garanție și sarcini | Referințe |
|--|-----------|
| NU SUNT | |

Anexa Nr. 1 La Partea I

Teren

| | | |
|--------------|-----------------|------------------------|
| Nr cadastral | Suprafața (mp)* | Observații / Referințe |
| | 100 | |

* Suprafața este determinată în planul de proiecție Stereo 70.



Date referitoare la teren

| Crt | Categorie folosință | Intra vilan | Suprafața (mp) | Tarla | Parcelă | Nr. topo | Observații / Referințe |
|-----|---------------------|-------------|----------------|-------|---------|----------|------------------------|
| 1 | arabil | NU | 100 | 4 | 59/153 | - | |

Lungime Segmente

1) Valorile lungimilor segmentelor sunt obținute din proiecție în plan.

| Punct început | X / Y | Punct sfârșit | X / Y | Lungime segment (** (m) |
|---------------|----------------------------|---------------|----------------------------|-------------------------|
| 1 | 448.597,592 466.168,195 | 2 | 448.596,02 466.167,222 | 1.848 |
| 2 | 448.596,02 466.167,222 | 3 | 448.626,565 466.122,497 | 54.16 |
| 3 | 448.626,565 466.122,497 | 4 | 448.628,136 466.123,47 | 1.848 |
| 4 | 448.628,136 466.123,47 | 1 | 448.597,592 466.168,195 | 54.16 |

** Lungimile segmentelor sunt determinate în planul de proiecție Stereo 70 și sunt rotunjite la 1 milimetru.

***** Distanţa dintre puncte este formată din segmente cumulate ce sunt mai mici decât valoarea 1 milimetru.**

**DATE DESPRE IMOBILUL NR. 6495**

Oficiul de Cadastru și Publicitate Imobiliară SIBIU
Biroul de Cadastru și Publicitate Imobiliară Avrig

A. Partea I. Descrierea imobilului

TEREN Extravilan

Adresa: Jud. Sibiu

| Nr. Crt | Nr cadastral Nr. topografic | Suprafața* (mp) | Observații / Referințe |
|---------|-----------------------------|-----------------|---|
| A1 | | 4.000 | Sector cadastral:12 Teren neimprejmuit; |

B. Partea II. Proprietari și acte

| Inscrieri privitoare la dreptul de proprietate și alte drepturi reale | | Referințe |
|--|--|-----------|
| / | | |
| Act Administrativ nr. 1241/48, din 13/02/2004 emis de CJPSDPAT (titlu de proprietate); | | |
| B1 | Intabulare, drept de PROPRIETATE, dobandit prin Reconstituire, cota actuala 1/1 1) STOICHITA SIMION | A1 |

C. Partea III. SARCINI .

| Inscrieri privind dezmembramintele dreptului de proprietate, drepturi reale de garanție și sarcini | Referințe |
|--|-----------|
| NU SUNT | |

| Punct început | X / Y | Punct sfârșit | X / Y | Lungime segment (** (m) |
|---------------|----------------------------|---------------|----------------------------|-------------------------|
| 6 | 448.567,284 465.940,272 | 7 | 448.601,201 465.963,258 | 40.972 |
| 7 | 448.601,201 465.963,258 | 8 | 448.673,775 466.005,12 | 83.782 |
| 8 | 448.673,775 466.005,12 | 1 | 448.693,105 466.017,948 | 23.199 |

** Lungimile segmentelor sunt determinate în planul de proiecție Stereo 70 și sunt rotunjite la 1 milimetru.

*** Distanța dintre puncte este formată din segmente cumulate ce sunt mai mici decât valoarea 1 milimetru.

**DATE DESPRE IMOBILUL NR. 6496**

Oficiul de Cadastru și Publicitate Imobiliară SIBIU
Biroul de Cadastru și Publicitate Imobiliară Avrig

A. Partea I. Descrierea imobilului

TEREN Extravilan

Adresa: Jud. Sibiu

| Nr. Crt | Nr cadastral Nr. topografic | Suprafața* (mp) | Observații / Referințe |
|---------|-----------------------------|-----------------|---|
| A1 | | 50 | Sector cadastral:12 Teren neimprejmuit; |

B. Partea II. Proprietari și acte

| Inscrieri privitoare la dreptul de proprietate și alte drepturi reale | Referințe |
|---|-----------|
| / | |
| Act Notarial nr. 109, din 28/06/2006 emis de NP POPA CORNELIA (certificat de mostenitor); | |
| B1 | A1 |
| Intabulare, drept de PROPRIETATE, dobandit prin Succesiune, cota actuala 1/1 1) MUNTEAN MARINELA | |

C. Partea III. SARCINI .

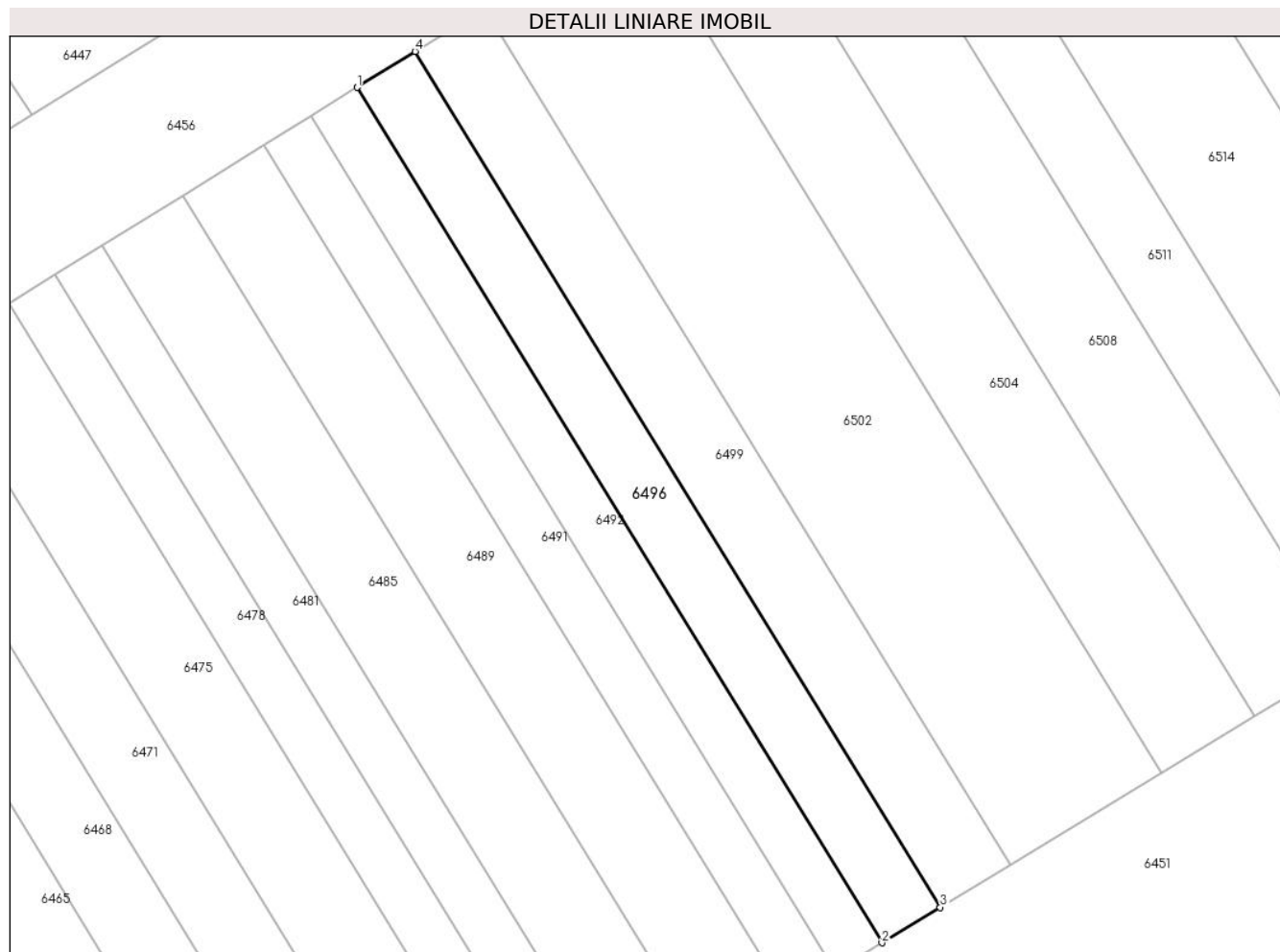
| Inscrieri privind dezmembramintele dreptului de proprietate, drepturi reale de garanție și sarcini | Referințe |
|--|-----------|
| NU SUNT | |

Anexa Nr. 1 La Partea I

Teren

| Nr cadastral | Suprafața (mp)* | Observații / Referințe |
|--------------|-----------------|------------------------|
| | 50 | |

* Suprafața este determinată în planul de proiecție Stereo 70.



Date referitoare la teren

| Crt | Categorie folosință | Intra vilan | Suprafața (mp) | Tarla | Parcelă | Nr. topo | Observații / Referințe |
|-----|---------------------|-------------|----------------|-------|---------|----------|------------------------|
| 1 | arabil | NU | 50 | 4 | 59/69 | - | |

Lungime Segmente

1) Valorile lungimilor segmentelor sunt obținute din proiecție în plan.

| Punct început | X / Y | Punct sfârșit | X / Y | Lungime segment (** (m) |
|---------------|----------------------------|---------------|----------------------------|-------------------------|
| 1 | 448.605,328 466.104,647 | 2 | 448.619,523 466.081,543 | 27.116 |
| 2 | 448.619,523 466.081,543 | 3 | 448.621,099 466.082,499 | 1.843 |
| 3 | 448.621,099 466.082,499 | 4 | 448.606,895 466.105,617 | 27.133 |
| 4 | 448.606,895 466.105,617 | 1 | 448.605,328 466.104,647 | 1.843 |

** Lungimile segmentelor sunt determinate în planul de proiecție Stereo 70 și sunt rotunjite la 1 milimetru.

***** Distanţa dintre puncte este formată din segmente cumulate ce sunt mai mici decât valoarea 1 milimetru.**

**DATE DESPRE IMOBILUL NR. 6497**

Oficiul de Cadastru și Publicitate Imobiliară SIBIU
Biroul de Cadastru și Publicitate Imobiliară Avrig

A. Partea I. Descrierea imobilului

TEREN Extravilan

Adresa: Jud. Sibiu

| Nr. Crt | Nr cadastral Nr. topografic | Suprafața* (mp) | Observații / Referințe |
|---------|-----------------------------|-----------------|---|
| A1 | | 100 | Sector cadastral:12 Teren neimprejmuit; |

B. Partea II. Proprietari și acte

| Inscrieri privitoare la dreptul de proprietate și alte drepturi reale | | Referințe |
|--|--|-----------|
| / | | |
| Act Notarial nr. 27, din 14/04/2006 emis de NP SALOMIE IOAN CRISTIAN (certificat de mostenitor); | | |
| B1 | Intabulare, drept de PROPRIETATE, dobandit prin Succesiune, cota actuala 1/1 1) SEBEȘAN ELENA | A1 |

C. Partea III. SARCINI .

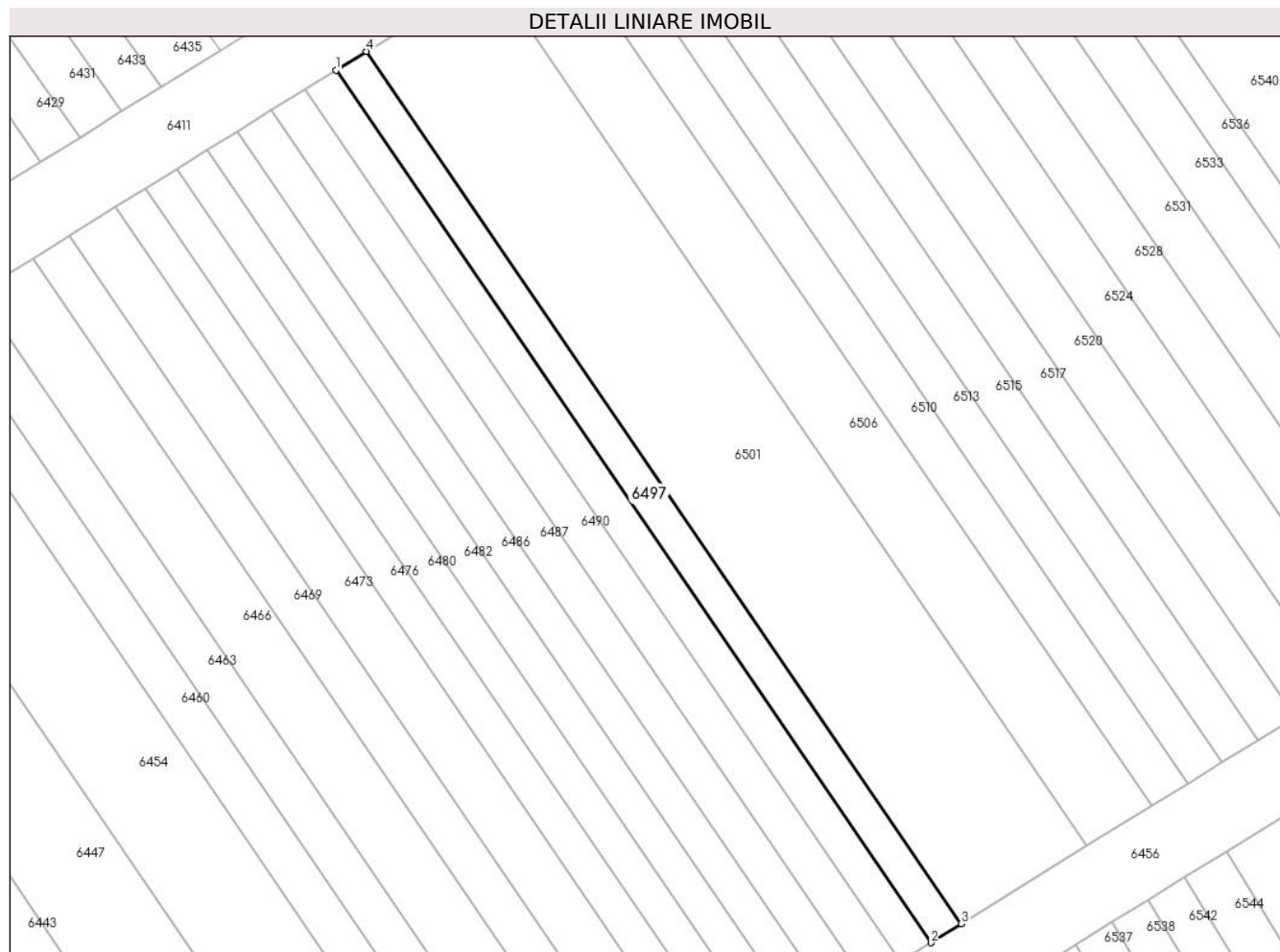
| Inscrieri privind dezmembramintele dreptului de proprietate, drepturi reale de garanție și sarcini | Referințe |
|--|-----------|
| NU SUNT | |

Anexa Nr. 1 La Partea I

Teren

| | | |
|--------------|-----------------|------------------------|
| Nr cadastral | Suprafața (mp)* | Observații / Referințe |
| | 100 | |

* Suprafața este determinată în planul de proiecție Stereo 70.



Date referitoare la teren

| Crt | Categorie folosință | Intra vilan | Suprafața (mp) | Tarla | Parcelă | Nr. topo | Observații / Referințe |
|-----|---------------------|-------------|----------------|-------|---------|----------|------------------------|
| 1 | arabil | NU | 100 | 4 | 59/157 | - | |

Lungime Segmente

1) Valorile lungimilor segmentelor sunt obținute din proiecție în plan.

| Punct început | X / Y | Punct sfârșit | X / Y | Lungime segment (** (m) |
|---------------|----------------------------|---------------|----------------------------|-------------------------|
| 1 | 448.597,592 466.168,195 | 2 | 448.628,136 466.123,47 | 54.16 |
| 2 | 448.628,136 466.123,47 | 3 | 448.629,708 466.124,442 | 1.848 |
| 3 | 448.629,708 466.124,442 | 4 | 448.599,163 466.169,168 | 54.16 |
| 4 | 448.599,163 466.169,168 | 1 | 448.597,592 466.168,195 | 1.848 |

** Lungimile segmentelor sunt determinate în planul de proiecție Stereo 70 și sunt rotunjite la 1 milimetru.

***** Distanţa dintre puncte este formată din segmente cumulate ce sunt mai mici decât valoarea 1 milimetru.**

**DATE DESPRE IMOBILUL NR. 6498**

Oficiul de Cadastru și Publicitate Imobiliară SIBIU
Biroul de Cadastru și Publicitate Imobiliară Avrig

A. Partea I. Descrierea imobilului

TEREN Extravilan

Adresa: Jud. Sibiu

| Nr. Crt | Nr cadastral Nr. topografic | Suprafața* (mp) | Observații / Referințe |
|---------|-----------------------------|-----------------|---|
| A1 | | 200 | Sector cadastral:12 Teren neimprejmuit; |

B. Partea II. Proprietari și acte

| Inscrieri privitoare la dreptul de proprietate și alte drepturi reale | | Referințe |
|---|---|-----------|
| / | | |
| Act Notarial nr. 1068, din 24/11/2015 emis de NP SALOMIE IOAN CRISTIAN (act de partaj); | | |
| B1 | Intabulare, drept de PROPRIETATE, dobândit prin Conventie, cota actuala 1/1 1) RUSU FLORENTINA | A1 |

C. Partea III. SARCINI .

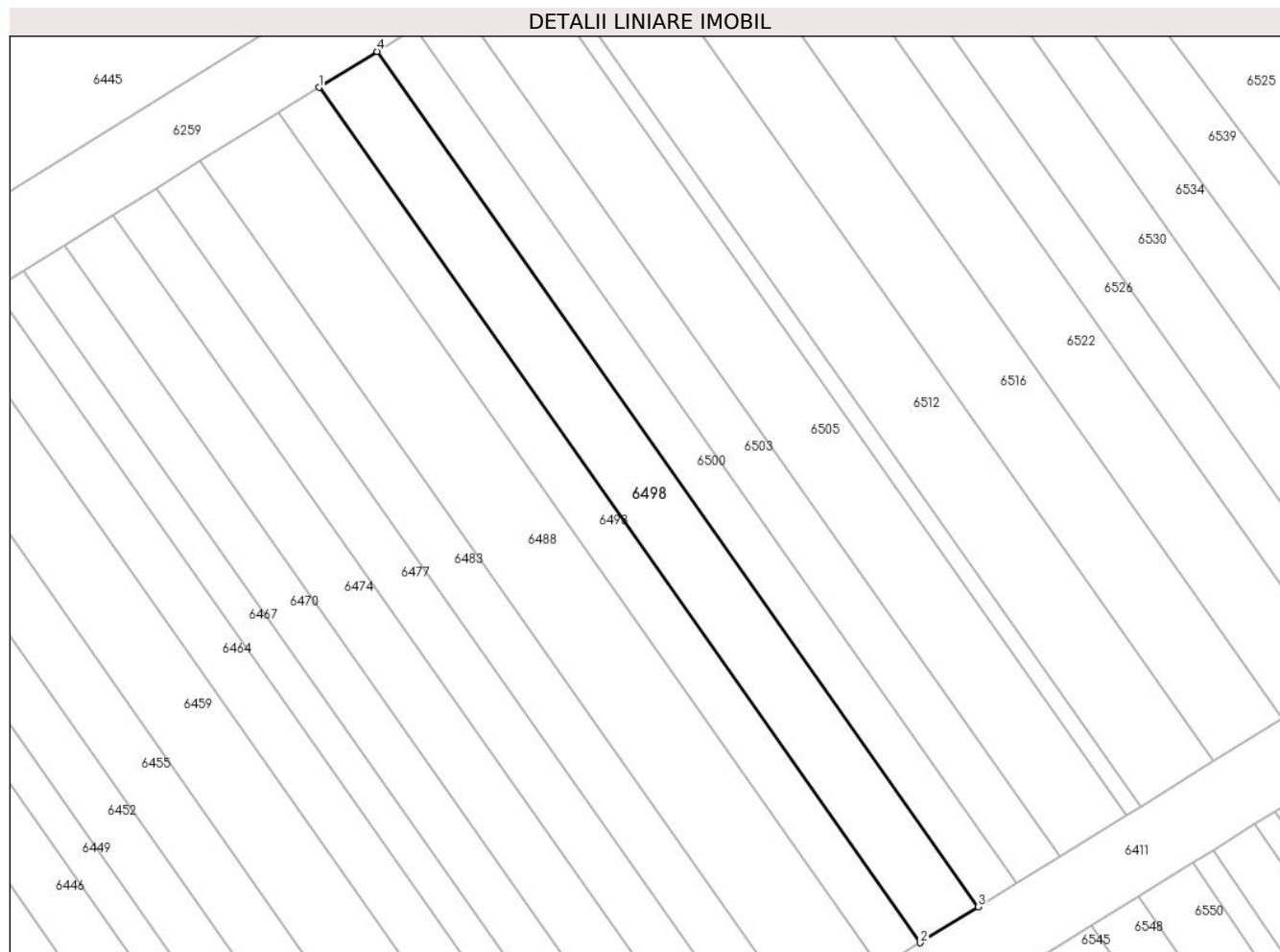
| Inscrieri privind dezmembramintele dreptului de proprietate, drepturi reale de garanție și sarcini | Referințe |
|--|-----------|
| NU SUNT | |

Anexa Nr. 1 La Partea I

Teren

| | | |
|--------------|-----------------|------------------------|
| Nr cadastral | Suprafața (mp)* | Observații / Referințe |
| | 200 | |

* Suprafața este determinată în planul de proiecție Stereo 70.



Date referitoare la teren

| Crt | Categorie folosință | Intra vilan | Suprafața (mp) | Tarla | Parcelă | Nr. topo | Observații / Referințe |
|-----|---------------------|-------------|----------------|-------|---------|----------|------------------------|
| 1 | arabil | NU | 200 | 4 | 59/257 | - | |

Lungime Segmente

1) Valorile lungimilor segmentelor sunt obținute din proiecție în plan.

| Punct început | X / Y | Punct sfârșit | X / Y | Lungime segment (** (m) |
|---------------|----------------------------|---------------|----------------------------|-------------------------|
| 1 | 448.596,995 466.237,59 | 2 | 448.628,89 466.192,273 | 55.416 |
| 2 | 448.628,89 466.192,273 | 3 | 448.631,964 466.194,176 | 3.615 |
| 3 | 448.631,964 466.194,176 | 4 | 448.600,066 466.239,496 | 55.42 |
| 4 | 448.600,066 466.239,496 | 1 | 448.596,995 466.237,59 | 3.615 |

** Lungimile segmentelor sunt determinate în planul de proiecție Stereo 70 și sunt rotunjite la 1 milimetru.

***** Distanţa dintre puncte este formată din segmente cumulate ce sunt mai mici decât valoarea 1 milimetru.**

**DATE DESPRE IMOBILUL NR. 6499**

Oficiul de Cadastru și Publicitate Imobiliară SIBIU
Biroul de Cadastru și Publicitate Imobiliară Avrig

A. Partea I. Descrierea imobilului

TEREN Extravilan

Adresa: Jud. Sibiu

| Nr. Crt | Nr cadastral Nr. topografic | Suprafața* (mp) | Observații / Referințe |
|---------|-----------------------------|-----------------|---|
| A1 | | 60 | Sector cadastral:12 Teren neimprejmuit; |

B. Partea II. Proprietari și acte

| Inscrieri privitoare la dreptul de proprietate și alte drepturi reale | Referințe |
|---|-----------|
| / | |
| Act Administrativ nr. 1234/48, din 13/02/2004 emis de CJPSDPAT (titlu de proprietate); | |
| B1 | A1 |
| Intabulare, drept de PROPRIETATE, dobandit prin Reconstituire, cota actuala 1/1 1) VASIU AUREL | |

C. Partea III. SARCINI .

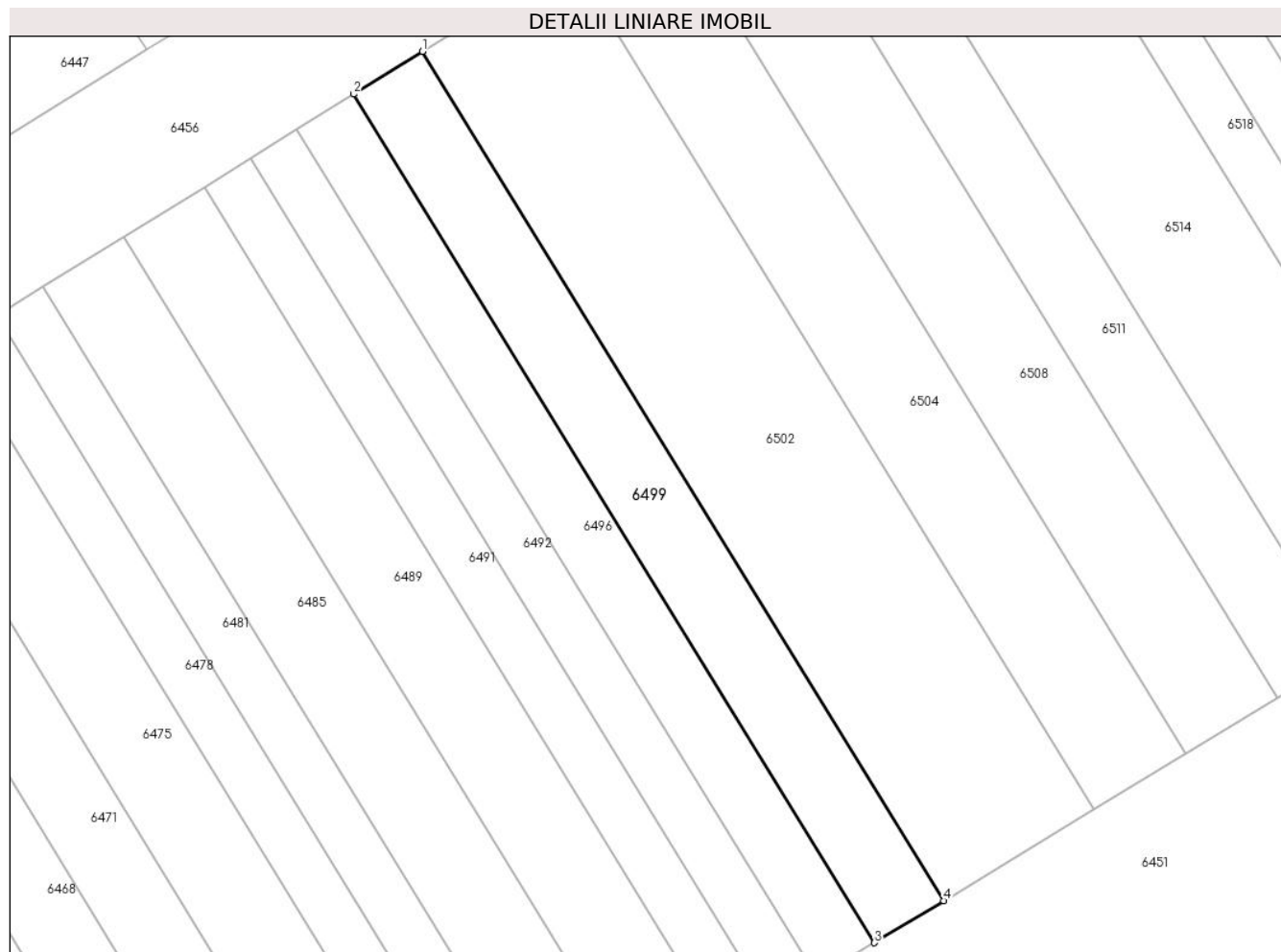
| Inscrieri privind dezmembramintele dreptului de proprietate, drepturi reale de garanție și sarcini | Referințe |
|--|-----------|
| NU SUNT | |

Anexa Nr. 1 La Partea I

Teren

| Nr cadastral | Suprafața (mp)* | Observații / Referințe |
|--------------|-----------------|------------------------|
| | 60 | |

* Suprafața este determinată în planul de proiecție Stereo 70.



Date referitoare la teren

| Crt | Categorie folosință | Intra vilan | Suprafața (mp) | Tarla | Parcelă | Nr. topo | Observații / Referințe |
|-----|---------------------|-------------|----------------|-------|---------|----------|------------------------|
| 1 | arabil | NU | 60 | 4 | 59/68 | - | |

Lungime Segmente

1) Valorile lungimilor segmentelor sunt obținute din proiecție în plan.

| Punct început | X / Y | Punct sfârșit | X / Y | Lungime segment (** (m) |
|---------------|----------------------------|---------------|----------------------------|-------------------------|
| 1 | 448.608,775 466.106,781 | 2 | 448.606,895 466.105,617 | 2.211 |
| 2 | 448.606,895 466.105,617 | 3 | 448.621,099 466.082,499 | 27.133 |
| 3 | 448.621,099 466.082,499 | 4 | 448.622,989 466.083,646 | 2.211 |
| 4 | 448.622,989 466.083,646 | 1 | 448.608,775 466.106,781 | 27.152 |

** Lungimile segmentelor sunt determinate în planul de proiecție Stereo 70 și sunt rotunjite la 1 milimetru.

***** Distanţa dintre puncte este formată din segmente cumulate ce sunt mai mici decât valoarea 1 milimetru.**

**DATE DESPRE IMOBILUL NR. 6500**

Oficiul de Cadastru și Publicitate Imobiliară SIBIU
Biroul de Cadastru și Publicitate Imobiliară Avrig

A. Partea I. Descrierea imobilului

TEREN Extravilan

Adresa: Jud. Sibiu

| Nr. Crt | Nr cadastral Nr. topografic | Suprafața* (mp) | Observații / Referințe |
|---------|-----------------------------|-----------------|---|
| A1 | | 130 | Sector cadastral:12 Teren neimprejmuit; |

B. Partea II. Proprietari și acte

| Inscrieri privitoare la dreptul de proprietate și alte drepturi reale | | Referințe |
|--|---|-----------|
| / | | |
| Act Administrativ nr. 1498/48, din 14/05/2007 emis de CJPSDPAT (titlu de proprietate); | | |
| B1 | Intabulare, drept de PROPRIETATE, dobandit prin Reconstituire, cota actuala 1/1 1) PĂCURAR MARIA | A1 |

C. Partea III. SARCINI .

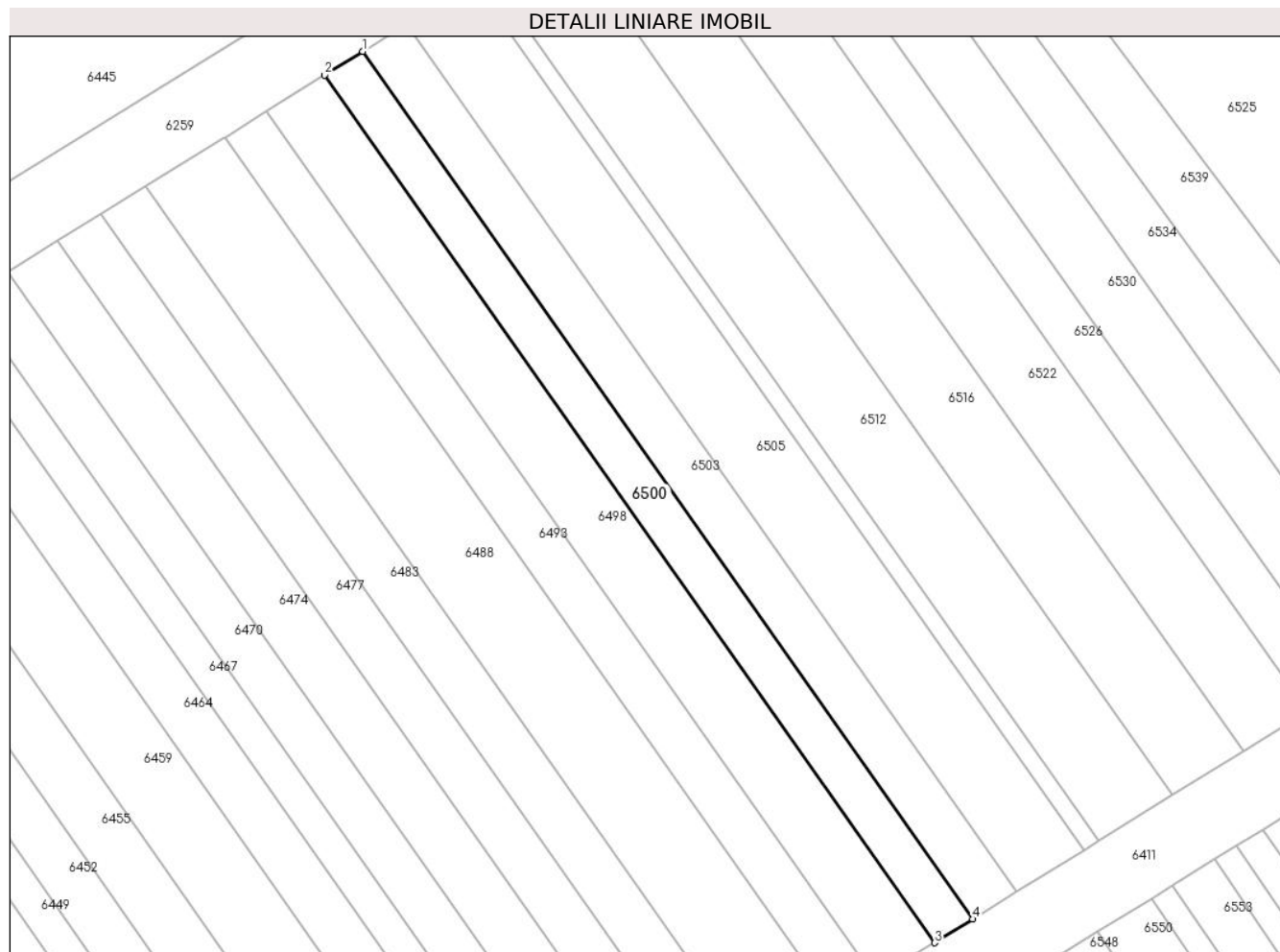
| Inscrieri privind dezmembramintele dreptului de proprietate, drepturi reale de garanție și sarcini | Referințe |
|--|-----------|
| NU SUNT | |

Anexa Nr. 1 La Partea I

Teren

| Nr cadastral | Suprafața (mp)* | Observații / Referințe |
|--------------|-----------------|------------------------|
| | 130 | |

* Suprafața este determinată în planul de proiecție Stereo 70.



Date referitoare la teren

| Crt | Categorie folosință | Intra vilan | Suprafața (mp) | Tarla | Parcelă | Nr. topo | Observații / Referințe |
|-----|---------------------|-------------|----------------|-------|---------|----------|------------------------|
| 1 | arabil | NU | 130 | 4 | 59/258 | - | |

Lungime Segmente

1) Valorile lungimilor segmentelor sunt obținute din proiecție în plan.

| Punct început | X / Y | Punct sfârșit | X / Y | Lungime segment (** (m) |
|---------------|----------------------------|---------------|----------------------------|-------------------------|
| 1 | 448.602,063 466.240,735 | 2 | 448.600,066 466.239,496 | 2.35 |
| 2 | 448.600,066 466.239,496 | 3 | 448.631,964 466.194,176 | 55.42 |
| 3 | 448.631,964 466.194,176 | 4 | 448.633,962 466.195,413 | 2.35 |
| 4 | 448.633,962 466.195,413 | 1 | 448.602,063 466.240,735 | 55.422 |

** Lungimile segmentelor sunt determinate în planul de proiecție Stereo 70 și sunt rotunjite la 1 milimetru.

***** Distanţa dintre puncte este formată din segmente cumulate ce sunt mai mici decât valoarea 1 milimetru.**

**DATE DESPRE IMOBILUL NR. 6501**

Oficiul de Cadastru și Publicitate Imobiliară SIBIU
Biroul de Cadastru și Publicitate Imobiliară Avrig

A. Partea I. Descrierea imobilului

TEREN Extravilan

Adresa: Jud. Sibiu

| Nr. Crt | Nr cadastral Nr. topografic | Suprafața* (mp) | Observații / Referințe |
|---------|-----------------------------|-----------------|---|
| A1 | | 410 | Sector cadastral:12 Teren neimprejmuit; |

B. Partea II. Proprietari și acte

| Inscrieri privitoare la dreptul de proprietate și alte drepturi reale | | Referințe |
|--|--|-----------|
| / | | |
| Act Administrativ nr. 1448/48, din 23/06/2004 emis de CJPSDPAT (titlu de proprietate); | | |
| B1 | Intabulare, drept de PROPRIETATE, dobandit prin Reconstituire, cota actuala 1/1 1) BOBANGA MARIA | A1 |

C. Partea III. SARCINI .

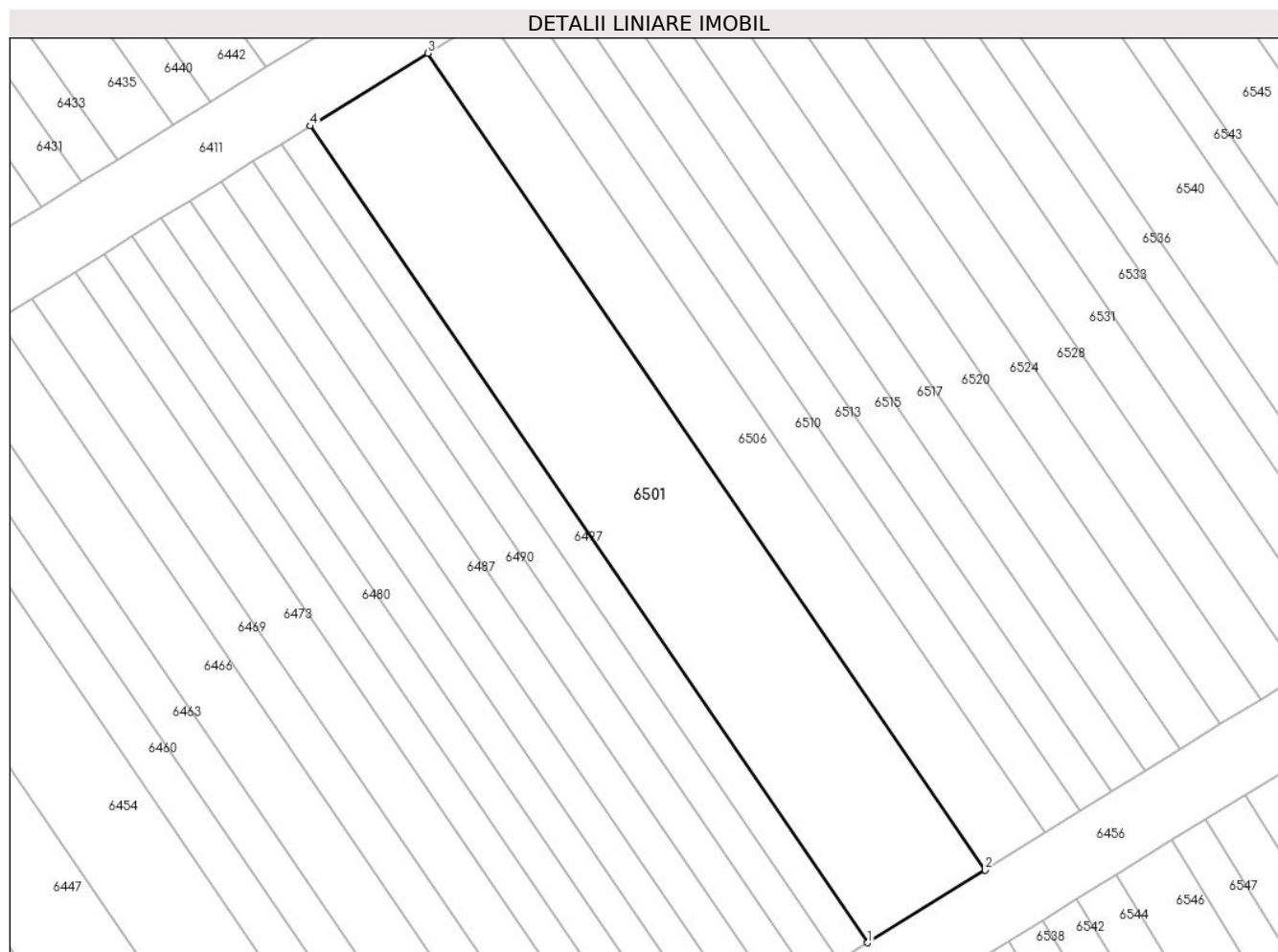
| Inscrieri privind dezmembramintele dreptului de proprietate, drepturi reale de garanție și sarcini | Referințe |
|--|-----------|
| NU SUNT | |

Anexa Nr. 1 La Partea I

Teren

| | | |
|--------------|-----------------|------------------------|
| Nr cadastral | Suprafața (mp)* | Observații / Referințe |
| | 410 | |

* Suprafața este determinată în planul de proiecție Stereo 70.



Date referitoare la teren

| Crt | Categorie folosință | Intravilan | Suprafața (mp) | Tarla | Parcelă | Nr. topo | Observații / Referințe |
|-----|---------------------|------------|----------------|-------|---------|----------|------------------------|
| 1 | arabil | NU | 410 | 4 | 59/158 | - | |

Lungime Segmente

1) Valorile lungimilor segmentelor sunt obținute din proiecție în plan.

| Punct început | X / Y | Punct sfârșit | X / Y | Lungime segment (** (m) |
|---------------|----------------------------|---------------|----------------------------|-------------------------|
| 1 | 448.629,708 466.124,442 | 2 | 448.636,151 466.128,431 | 7.578 |
| 2 | 448.636,151 466.128,431 | 3 | 448.605,606 466.173,156 | 54.16 |
| 3 | 448.605,606 466.173,156 | 4 | 448.599,163 466.169,168 | 7.578 |
| 4 | 448.599,163 466.169,168 | 1 | 448.629,708 466.124,442 | 54.16 |

** Lungimile segmentelor sunt determinate în planul de proiecție Stereo 70 și sunt rotunjite la 1 milimetru.

***** Distanţa dintre puncte este formată din segmente cumulate ce sunt mai mici decât valoarea 1 milimetru.**

**DATE DESPRE IMOBILUL NR. 6502**

Oficiul de Cadastru și Publicitate Imobiliară SIBIU
Biroul de Cadastru și Publicitate Imobiliară Avrig

A. Partea I. Descrierea imobilului

TEREN Extravilan

Adresa: Jud. Sibiu

| Nr. Crt | Nr cadastral Nr. topografic | Suprafața* (mp) | Observații / Referințe |
|---------|-----------------------------|-----------------|---|
| A1 | | 130 | Sector cadastral:12 Teren neimprejmuit; |

B. Partea II. Proprietari și acte

| Inscrieri privitoare la dreptul de proprietate și alte drepturi reale | Referințe |
|--|-----------|
| / | |
| Act Administrativ nr. 1254/48, din 13/02/2004 emis de CJPSDPAT (titlu de proprietate); | |
| B1 | A1 |
| Intabulare, drept de PROPRIETATE, dobandit prin Reconstituire, cota actuala 1/1 | |
| 1) RUSU MIHAIL-GAVRIL | |
| 2) CÎRSMAR IULIAN | |

C. Partea III. SARCINI .

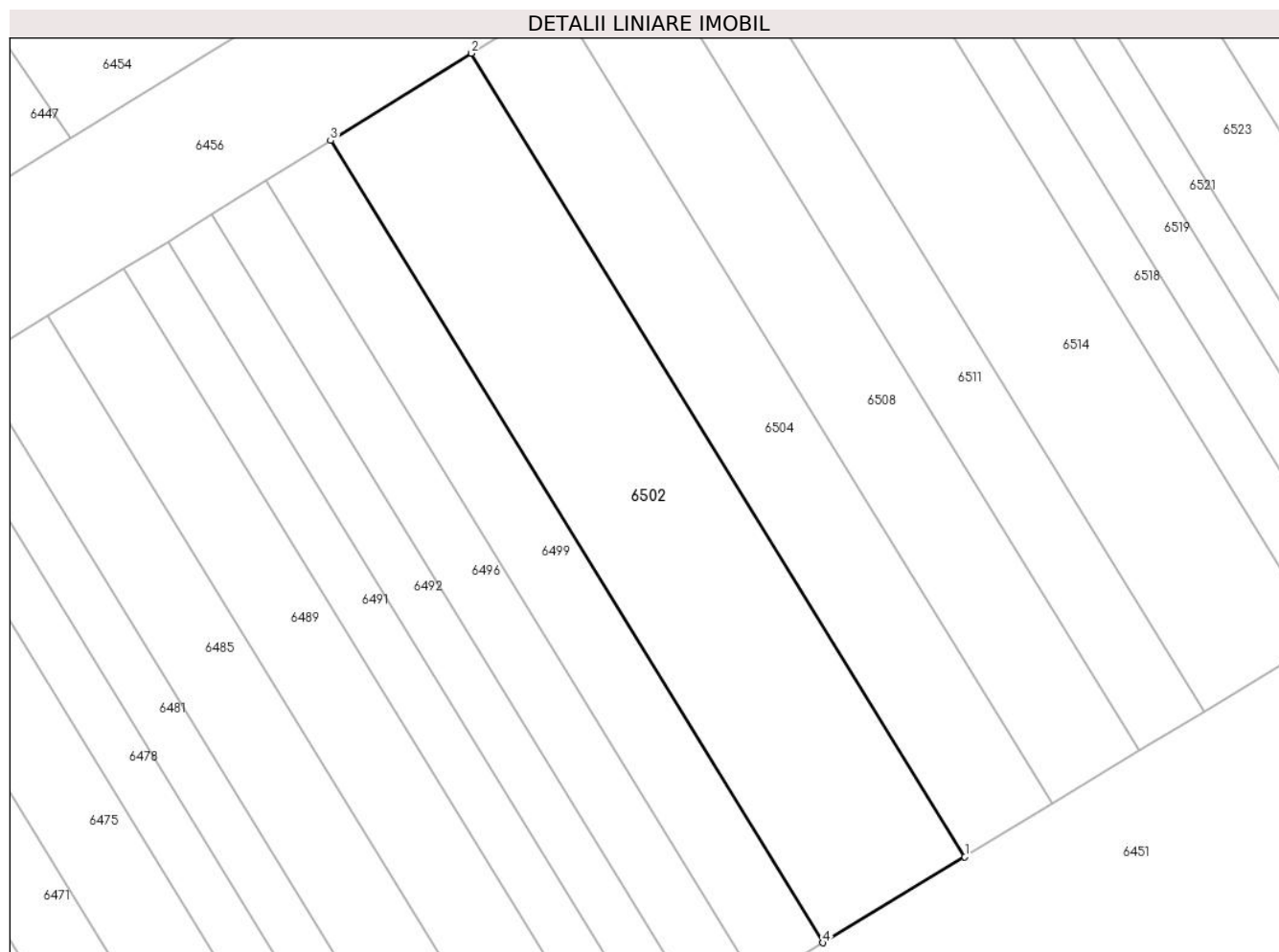
| Inscrieri privind dezmembramintele dreptului de proprietate, drepturi reale de garanție și sarcini | Referințe |
|--|-----------|
| NU SUNT | |

Anexa Nr. 1 La Partea I

Teren

| Nr cadastral | Suprafața (mp)* | Observații / Referințe |
|--------------|-----------------|------------------------|
| | 130 | |

* Suprafața este determinată în planul de proiecție Stereo 70.



Date referitoare la teren

| Crt | Categorie folosință | Intra vilan | Suprafața (mp) | Tarla | Parcelă | Nr. topo | Observații / Referințe |
|-----|---------------------|-------------|----------------|-------|---------|----------|------------------------|
| 1 | arabil | NU | 130 | 4 | 59/67 | - | |

Lungime Segmente

1) Valorile lungimilor segmentelor sunt obținute din proiecție în plan.

| Punct început | X / Y | Punct sfârșit | X / Y | Lungime segment (** (m) |
|---------------|----------------------------|---------------|----------------------------|-------------------------|
| 1 | 448.627,079 466.086,128 | 2 | 448.612,843 466.109,299 | 27.194 |
| 2 | 448.612,843 466.109,299 | 3 | 448.608,775 466.106,781 | 4.784 |
| 3 | 448.608,775 466.106,781 | 4 | 448.622,989 466.083,646 | 27.152 |
| 4 | 448.622,989 466.083,646 | 1 | 448.627,079 466.086,128 | 4.784 |

** Lungimile segmentelor sunt determinate în planul de proiecție Stereo 70 și sunt rotunjite la 1 milimetru.

***** Distanţa dintre puncte este formată din segmente cumulate ce sunt mai mici decât valoarea 1 milimetru.**

**DATE DESPRE IMOBILUL NR. 6503**

Oficiul de Cadastru și Publicitate Imobiliară SIBIU
Biroul de Cadastru și Publicitate Imobiliară Avrig

A. Partea I. Descrierea imobilului

TEREN Extravilan

Adresa: Jud. Sibiu

| Nr. Crt | Nr cadastral Nr. topografic | Suprafața* (mp) | Observații / Referințe |
|---------|-----------------------------|-----------------|---|
| A1 | | 150 | Sector cadastral:12 Teren neimpregmuit; |

B. Partea II. Proprietari și acte

| Inscrieri privitoare la dreptul de proprietate și alte drepturi reale | Referințe |
|--|-----------|
| / | |
| Act Administrativ nr. 1212/48, din 20/01/2004 emis de CJPSDPAT (titlu de proprietate); | |
| B1 | A1 |
| Intabulare, drept de PROPRIETATE, dobandit prin Reconstituire, cota actuala 1/1 | |
| 1) OSTAFIE STELA-TATIANA 2) FLORIANU LIVIU 3) FLORIANU STELA 4) DUMITRU FLORIANU-LIANA 5) OPRIȘ MIRCEA-SORIN | |

C. Partea III. SARCINI .

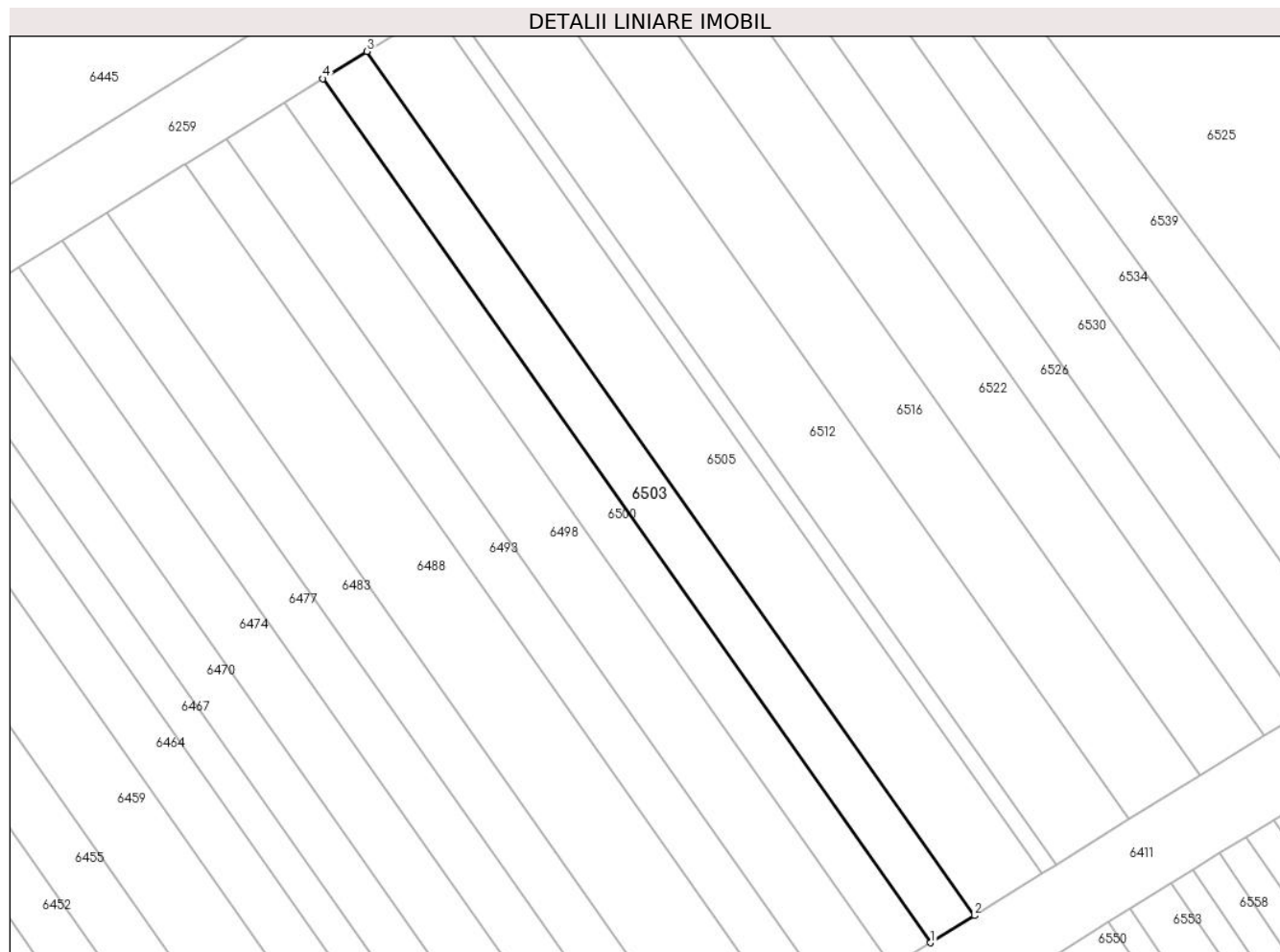
| Inscrieri privind dezmembramintele dreptului de proprietate, drepturi reale de garanție și sarcini | Referințe |
|--|-----------|
| NU SUNT | |

Anexa Nr. 1 La Partea I

Teren

| Nr cadastral | Suprafața (mp)* | Observații / Referințe |
|--------------|-----------------|------------------------|
| | 150 | |

* Suprafața este determinată în planul de proiecție Stereo 70.



Date referitoare la teren

| Crt | Categorie folosință | Intra vilan | Suprafața (mp) | Tarla | Parcelă | Nr. topo | Observații / Referințe |
|-----|---------------------|-------------|----------------|-------|---------|----------|------------------------|
| 1 | arabil | NU | 150 | 4 | 59/259 | - | |

Lungime Segmente

1) Valorile lungimilor segmentelor sunt obținute din proiecție în plan.

| Punct început | X / Y | Punct sfârșit | X / Y | Lungime segment (** (m) |
|---------------|----------------------------|---------------|----------------------------|-------------------------|
| 1 | 448.633,962 466.195,413 | 2 | 448.636,267 466.196,84 | 2.711 |
| 2 | 448.636,267 466.196,84 | 3 | 448.604,367 466.242,164 | 55.425 |
| 3 | 448.604,367 466.242,164 | 4 | 448.602,063 466.240,735 | 2.711 |
| 4 | 448.602,063 466.240,735 | 1 | 448.633,962 466.195,413 | 55.422 |

** Lungimile segmentelor sunt determinate în planul de proiecție Stereo 70 și sunt rotunjite la 1 milimetru.

***** Distanţa dintre puncte este formată din segmente cumulate ce sunt mai mici decât valoarea 1 milimetru.**

**DATE DESPRE IMOBILUL NR. 6504**

Oficiul de Cadastru și Publicitate Imobiliară SIBIU
Biroul de Cadastru și Publicitate Imobiliară Avrig

A. Partea I. Descrierea imobilului

TEREN Extravilan

Adresa: Jud. Sibiu

| Nr. Crt | Nr cadastral Nr. topografic | Suprafața* (mp) | Observații / Referințe |
|---------|-----------------------------|-----------------|---|
| A1 | | 80 | Sector cadastral:12 Teren neimprejmuit; |

B. Partea II. Proprietari și acte

| Inscrieri privitoare la dreptul de proprietate și alte drepturi reale | | Referințe |
|--|--|-----------|
| / | | |
| Act Notarial nr. 19, din 17/02/2009 emis de NP POPA CORNELIA (certificat de mostenitor); | | |
| B1 | Intabulare, drept de PROPRIETATE, dobandit prin Succesiune, cota actuala 1/1 1) DAN ANA | A1 |

C. Partea III. SARCINI .

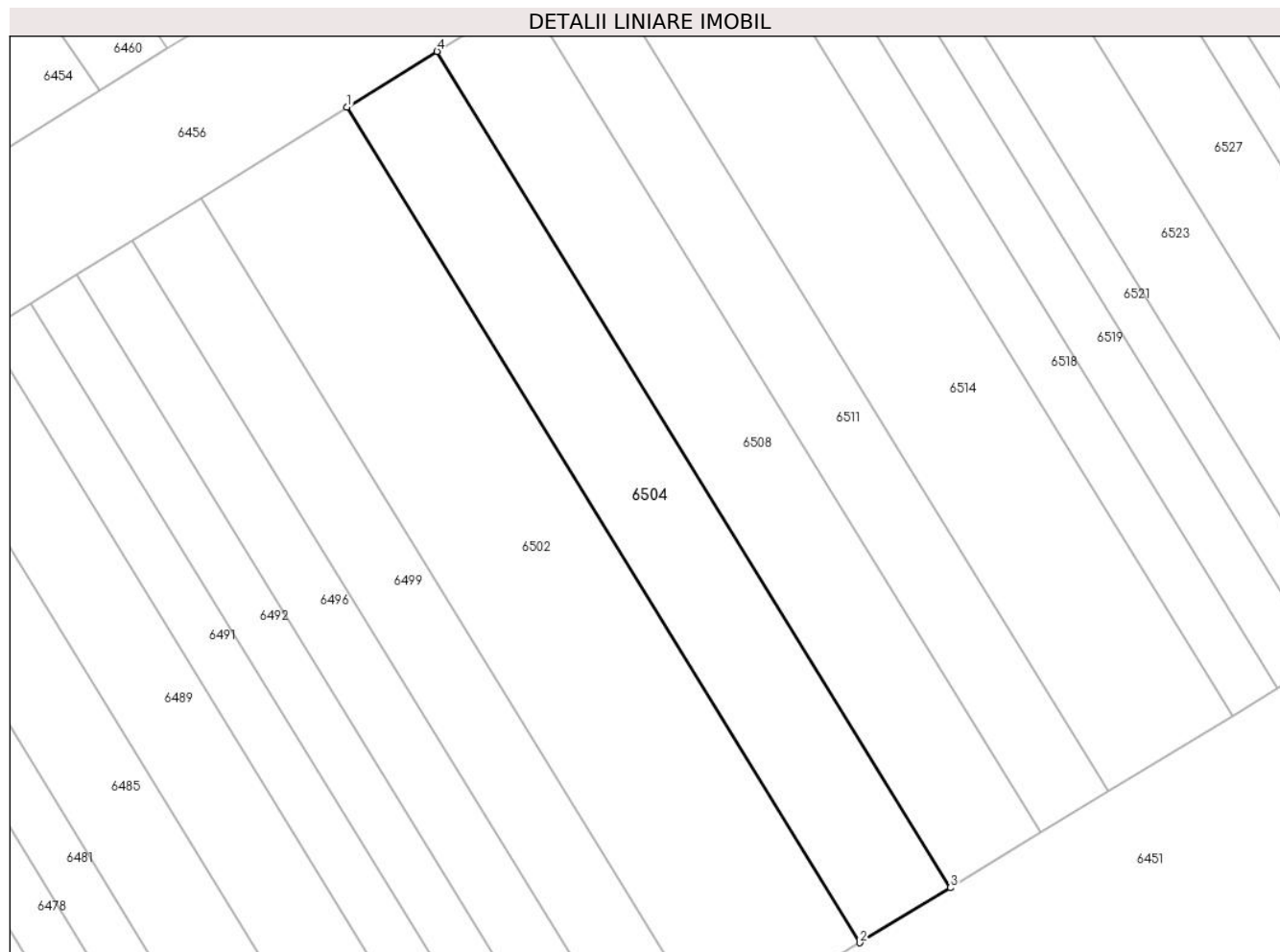
| Inscrieri privind dezmembramintele dreptului de proprietate, drepturi reale de garanție și sarcini | Referințe |
|--|-----------|
| NU SUNT | |

Anexa Nr. 1 La Partea I

Teren

| Nr cadastral | Suprafața (mp)* | Observații / Referințe |
|--------------|-----------------|------------------------|
| | 80 | |

* Suprafața este determinată în planul de proiecție Stereo 70.



Date referitoare la teren

| Crt | Categorie folosință | Intravilan | Suprafața (mp) | Tarla | Parcelă | Nr. topo | Observații / Referințe |
|-----|---------------------|------------|----------------|-------|---------|----------|------------------------|
| 1 | arabil | NU | 80 | 4 | 59/66 | - | |

Lungime Segmente

1) Valorile lungimilor segmentelor sunt obținute din proiecție în plan.

| Punct început | X / Y | Punct sfârșit | X / Y | Lungime segment (** (m) |
|---------------|----------------------------|---------------|----------------------------|-------------------------|
| 1 | 448.612,843 466.109,299 | 2 | 448.627,079 466.086,128 | 27.194 |
| 2 | 448.627,079 466.086,128 | 3 | 448.629,592 466.087,654 | 2.94 |
| 3 | 448.629,592 466.087,654 | 4 | 448.615,343 466.110,846 | 27.22 |
| 4 | 448.615,343 466.110,846 | 1 | 448.612,843 466.109,299 | 2.94 |

** Lungimile segmentelor sunt determinate în planul de proiecție Stereo 70 și sunt rotunjite la 1 milimetru.

***** Distanţa dintre puncte este formată din segmente cumulate ce sunt mai mici decât valoarea 1 milimetru.**

**DATE DESPRE IMOBILUL NR. 6505**

Oficiul de Cadastru și Publicitate Imobiliară SIBIU
Biroul de Cadastru și Publicitate Imobiliară Avrig

A. Partea I. Descrierea imobilului

TEREN Extravilan

Adresa: Jud. Sibiu

| Nr. Crt | Nr cadastral Nr. topografic | Suprafața* (mp) | Observații / Referințe |
|---------|--------------------------------|-----------------|---|
| A1 | | 230 | Sector cadastral:12 Teren neimprejmuit; |

B. Partea II. Proprietari și acte

| Inscrieri privitoare la dreptul de proprietate și alte drepturi reale | | Referințe |
|--|---|-----------|
| / | | |
| Act Administrativ nr. 1344/48, din 30/03/2004 emis de CJPSDPAT (titlu de proprietate); | | |
| B1 | Intabulare, drept de PROPRIETATE, dobandit prin Reconstituire, cota actuala 1/1 1) BUCUR ANA 2) MUNTEANU FLORENTINA 3) DUMITRU MARIA | A1 |

C. Partea III. SARCINI .

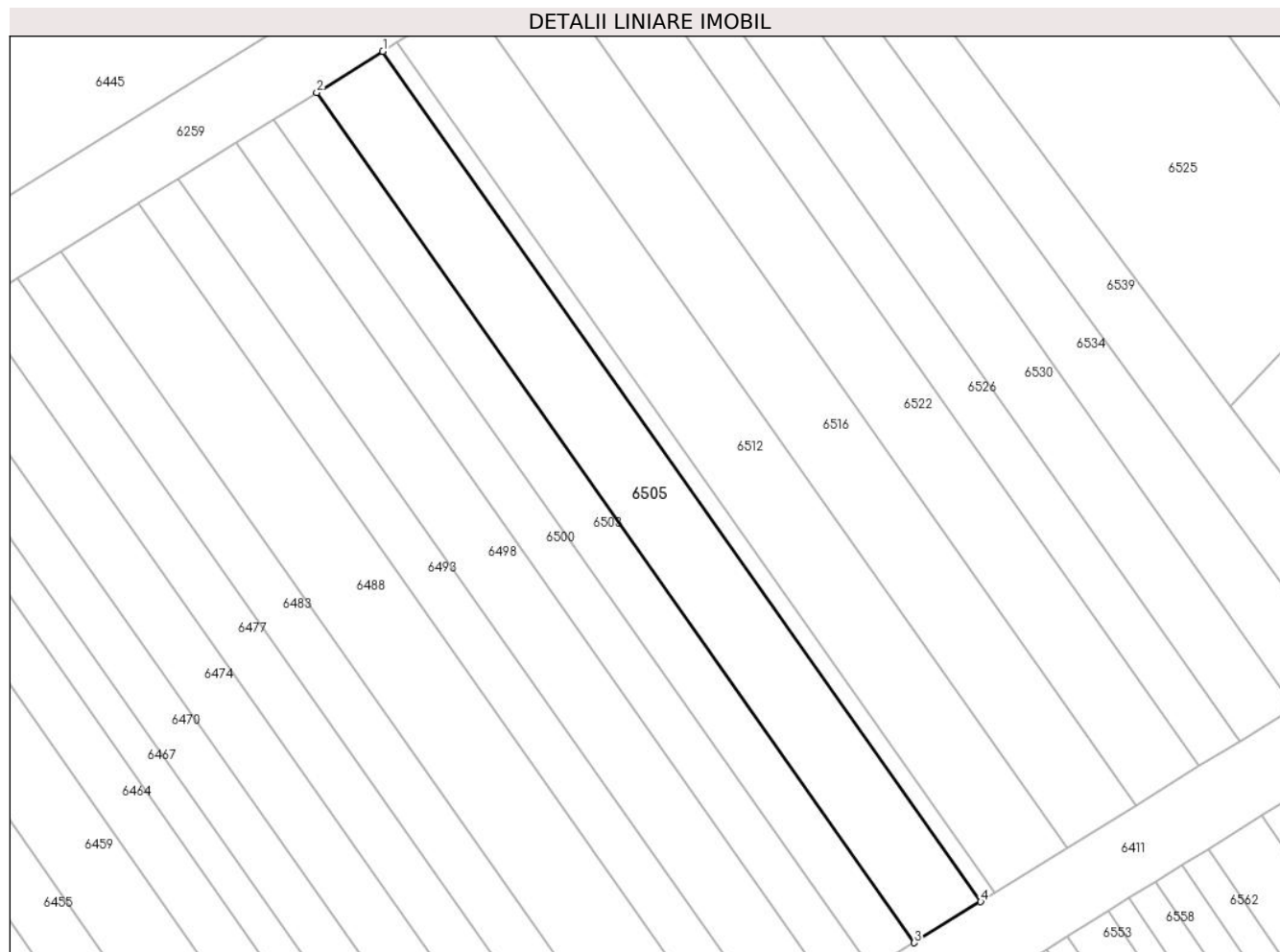
| Inscrieri privind dezmembramintele dreptului de proprietate, drepturi reale de garanție și sarcini | Referințe |
|--|-----------|
| NU SUNT | |

Anexa Nr. 1 La Partea I

Teren

| | | |
|--------------|-----------------|------------------------|
| Nr cadastral | Suprafața (mp)* | Observații / Referințe |
| | 230 | |

* Suprafața este determinată în planul de proiecție Stereo 70.



Date referitoare la teren

| Crt | Categorie folosință | Intra vilan | Suprafața (mp) | Tarla | Parcelă | Nr. topo | Observații / Referințe |
|-----|---------------------|-------------|----------------|-------|----------|----------|------------------------|
| 1 | arabil | NU | 230 | 4 | 59/206/1 | - | |

Lungime Segmente

1) Valorile lungimilor segmentelor sunt obținute din proiecție în plan.

| Punct început | X / Y | Punct sfârșit | X / Y | Lungime segment (** (m) |
|---------------|----------------------------|---------------|----------------------------|-------------------------|
| 1 | 448.607,899 466.244,355 | 2 | 448.604,367 466.242,164 | 4.157 |
| 2 | 448.604,367 466.242,164 | 3 | 448.636,267 466.196,84 | 55.425 |
| 3 | 448.636,267 466.196,84 | 4 | 448.639,802 466.199,028 | 4.157 |
| 4 | 448.639,802 466.199,028 | 1 | 448.607,899 466.244,355 | 55.429 |

** Lungimile segmentelor sunt determinate în planul de proiecție Stereo 70 și sunt rotunjite la 1 milimetru.

***** Distanţa dintre puncte este formată din segmente cumulate ce sunt mai mici decât valoarea 1 milimetru.**

**DATE DESPRE IMOBILUL NR. 6506**

Oficiul de Cadastru și Publicitate Imobiliară SIBIU
Biroul de Cadastru și Publicitate Imobiliară Avrig

A. Partea I. Descrierea imobilului

TEREN Extravilan

Adresa: Jud. Sibiu

| Nr. Crt | Nr cadastral Nr. topografic | Suprafața* (mp) | Observații / Referințe |
|---------|-----------------------------|-----------------|---|
| A1 | | 210 | Sector cadastral:12 Teren neimprejmuit; |

B. Partea II. Proprietari și acte

| Inscrieri privitoare la dreptul de proprietate și alte drepturi reale | Referințe |
|---|-----------|
| / | |
| Act Notarial nr. 25, din 05/02/2007 emis de NP POPA CORNELIA (certificat de mostenitor); | |
| B1 | A1 |
| Intabulare, drept de PROPRIETATE, dobandit prin Succesiune, cota actuala 1/1 1) MAXIM MARIA | |

C. Partea III. SARCINI .

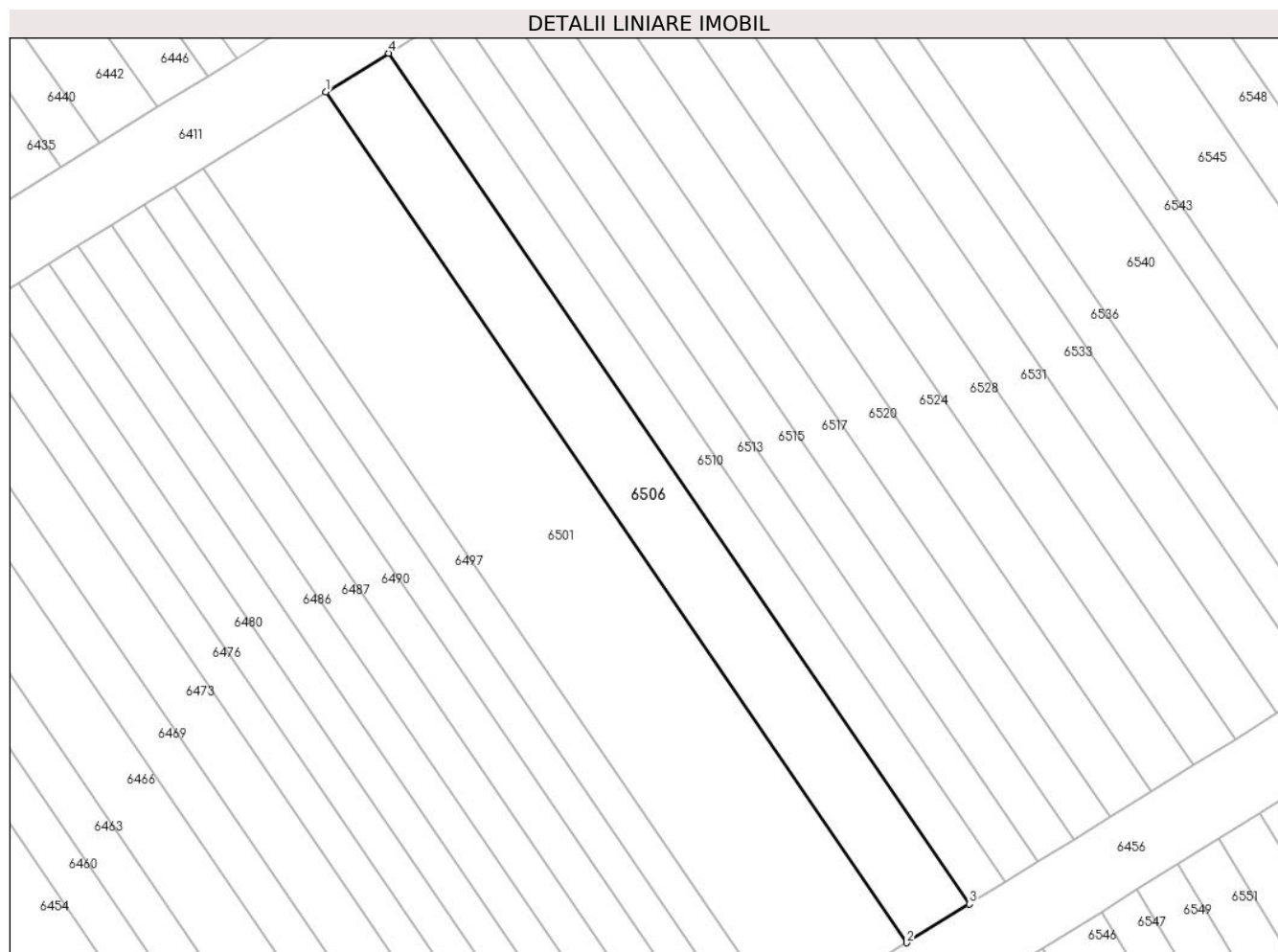
| Inscrieri privind dezmembramintele dreptului de proprietate, drepturi reale de garanție și sarcini | Referințe |
|--|-----------|
| NU SUNT | |

Anexa Nr. 1 La Partea I

Teren

| | | |
|--------------|-----------------|------------------------|
| Nr cadastral | Suprafața (mp)* | Observații / Referințe |
| | 210 | |

* Suprafața este determinată în planul de proiecție Stereo 70.



Date referitoare la teren

| Crt | Categorie folosință | Intravilan | Suprafața (mp) | Tarla | Parcelă | Nr. topo | Observații / Referințe |
|-----|---------------------|------------|----------------|-------|---------|----------|------------------------|
| 1 | arabil | NU | 210 | 4 | 59/159 | - | |

Lungime Segmente

1) Valorile lungimilor segmentelor sunt obținute din proiecție în plan.

| Punct început | X / Y | Punct sfârșit | X / Y | Lungime segment (** (m) |
|---------------|----------------------------|---------------|----------------------------|-------------------------|
| 1 | 448.605,606 466.173,156 | 2 | 448.636,151 466.128,431 | 54.16 |
| 2 | 448.636,151 466.128,431 | 3 | 448.639,451 466.130,474 | 3.881 |
| 3 | 448.639,451 466.130,474 | 4 | 448.608,907 466.175,199 | 54.16 |
| 4 | 448.608,907 466.175,199 | 1 | 448.605,606 466.173,156 | 3.881 |

** Lungimile segmentelor sunt determinate în planul de proiecție Stereo 70 și sunt rotunjite la 1 milimetru.

***** Distanţa dintre puncte este formată din segmente cumulate ce sunt mai mici decât valoarea 1 milimetru.**

**DATE DESPRE IMOBILUL NR. 6507**

Oficiul de Cadastru și Publicitate Imobiliară SIBIU
Biroul de Cadastru și Publicitate Imobiliară Avrig

A. Partea I. Descrierea imobilului

TEREN Extravilan

Adresa: Jud. Sibiu

| Nr. Crt | Nr cadastral Nr. topografic | Suprafața* (mp) | Observații / Referințe |
|---------|-----------------------------|-----------------|---|
| A1 | | 2.200 | Sector cadastral:12 Teren neimprejmuit; |

B. Partea II. Proprietari și acte

| Inscrieri privitoare la dreptul de proprietate și alte drepturi reale | | Referințe |
|---|--|-----------|
| / | | |
| Act Notarial nr. 159, din 21/08/2008 emis de NP POPA CORNELIA (certificat de mostenitor suplimentar la CM nr. 113/25.08.2004, eliberat in dosarul nr. 125/2004 de BNP Popa Cornelia); | | |
| B1 | Intabulare, drept de PROPRIETATE, dobandit prin Succesiune, cota actuala 1/1 1) PĂCURAR ANA | A1 |

C. Partea III. SARCINI .

| Inscrieri privind dezmembramintele dreptului de proprietate, drepturi reale de garanție și sarcini | Referințe |
|--|-----------|
| NU SUNT | |

Anexa Nr. 1 La Partea I

Teren

| Nr cadastral | Suprafața (mp)* | Observații / Referințe |
|--------------|-----------------|------------------------|
| | 2.200 | |

* Suprafața este determinată în planul de proiecție Stereo 70.



Date referitoare la teren

| Crt | Categorie folosință | Intravilan | Suprafața (mp) | Tarla | Parcelă | Nr. topo | Observații / Referințe |
|-----|---------------------|------------|----------------|-------|---------|----------|------------------------|
| 1 | arabil | NU | 2.200 | 4 | 59/1 | - | |

Lungime Segmente

1) Valorile lungimilor segmentelor sunt obținute din proiecție în plan.

| Punct început | X / Y | Punct sfârșit | X / Y | Lungime segment (** (m) |
|---------------|----------------------------|---------------|----------------------------|-------------------------|
| 1 | 448.548,645 466.324,845 | 2 | 448.607,018 466.248,516 | 96.091 |
| 2 | 448.607,018 466.248,516 | 3 | 448.626,796 466.260,787 | 23.274 |
| 3 | 448.626,796 466.260,787 | 4 | 448.585,023 466.321,519 | 73.711 |
| 4 | 448.585,023 466.321,519 | 5 | 448.576,536 466.325,133 | 9.225 |
| 5 | 448.576,536 466.325,133 | 1 | 448.548,645 466.324,845 | 27.892 |

**** Lungimile segmentelor sunt determinate în planul de proiecție Stereo 70 și sunt rotunjite la 1 milimetru.**

***** Distanța dintre puncte este formată din segmente cumulate ce sunt mai mici decât valoarea 1 milimetru.**

**DATE DESPRE IMOBILUL NR. 6508**

Oficiul de Cadastru și Publicitate Imobiliară SIBIU
Biroul de Cadastru și Publicitate Imobiliară Avrig

A. Partea I. Descrierea imobilului

TEREN Extravilan

Adresa: Jud. Sibiu

| Nr. Crt | Nr cadastral Nr. topografic | Suprafața* (mp) | Observații / Referințe |
|---------|-----------------------------|-----------------|---|
| A1 | | 80 | Sector cadastral:12 Teren neimprejmuit; |

B. Partea II. Proprietari și acte

| Inscrieri privitoare la dreptul de proprietate și alte drepturi reale | | Referințe |
|--|--|-----------|
| / | | |
| Act Administrativ nr. 1397/48, din 15/01/2009 emis de CJPSDPAT (titlu de proprietate); | | |
| B1 | Intabulare, drept de PROPRIETATE, dobandit prin Reconstituire, cota actuala 1/1 1) DRĂGOI MARIA | A1 |

C. Partea III. SARCINI .

| Inscrieri privind dezmembramintele dreptului de proprietate, drepturi reale de garanție și sarcini | Referințe |
|--|-----------|
| NU SUNT | |

Anexa Nr. 1 La Partea I

Teren

| Nr cadastral | Suprafața (mp)* | Observații / Referințe |
|--------------|-----------------|------------------------|
| | 80 | |

* Suprafața este determinată în planul de proiecție Stereo 70.



Date referitoare la teren

| Crt | Categorie folosință | Intra vilan | Suprafața (mp) | Tarla | Parcelă | Nr. topo | Observații / Referințe |
|-----|---------------------|-------------|----------------|-------|---------|----------|------------------------|
| 1 | arabil | NU | 80 | 4 | 59/65 | - | |

Lungime Segmente

1) Valorile lungimilor segmentelor sunt obținute din proiecție în plan.

| Punct început | X / Y | Punct sfârșit | X / Y | Lungime segment (** (m) |
|---------------|----------------------------|---------------|----------------------------|-------------------------|
| 1 | 448.629,592 466.087,654 | 2 | 448.632,104 466.089,178 | 2.938 |
| 2 | 448.632,104 466.089,178 | 3 | 448.617,841 466.112,392 | 27.246 |
| 3 | 448.617,841 466.112,392 | 4 | 448.615,343 466.110,846 | 2.938 |
| 4 | 448.615,343 466.110,846 | 1 | 448.629,592 466.087,654 | 27.22 |

** Lungimile segmentelor sunt determinate în planul de proiecție Stereo 70 și sunt rotunjite la 1 milimetru.

***** Distanţa dintre puncte este formată din segmente cumulate ce sunt mai mici decât valoarea 1 milimetru.**

**DATE DESPRE IMOBILUL NR. 6509**

Oficiul de Cadastru și Publicitate Imobiliară SIBIU
Biroul de Cadastru și Publicitate Imobiliară Avrig

A. Partea I. Descrierea imobilului

TEREN Extravilan

Adresa: Jud. Sibiu

| Nr. Crt | Nr cadastral Nr. topografic | Suprafața* (mp) | Observații / Referințe |
|---------|-----------------------------|-----------------|---|
| A1 | | 50 | Sector cadastral:12 Teren neimprejmuit; |

B. Partea II. Proprietari și acte

| Inscrieri privitoare la dreptul de proprietate și alte drepturi reale | | Referințe |
|--|--|-----------|
| / | | |
| Act Administrativ nr. 1365/48, din 15/04/2004 emis de CJPSDPAT (titlu de proprietate); | | |
| B1 | Intabulare, drept de PROPRIETATE, dobandit prin Reconstituire, cota actuala 1/1 1) MURARESCU EMILIA | A1 |

C. Partea III. SARCINI .

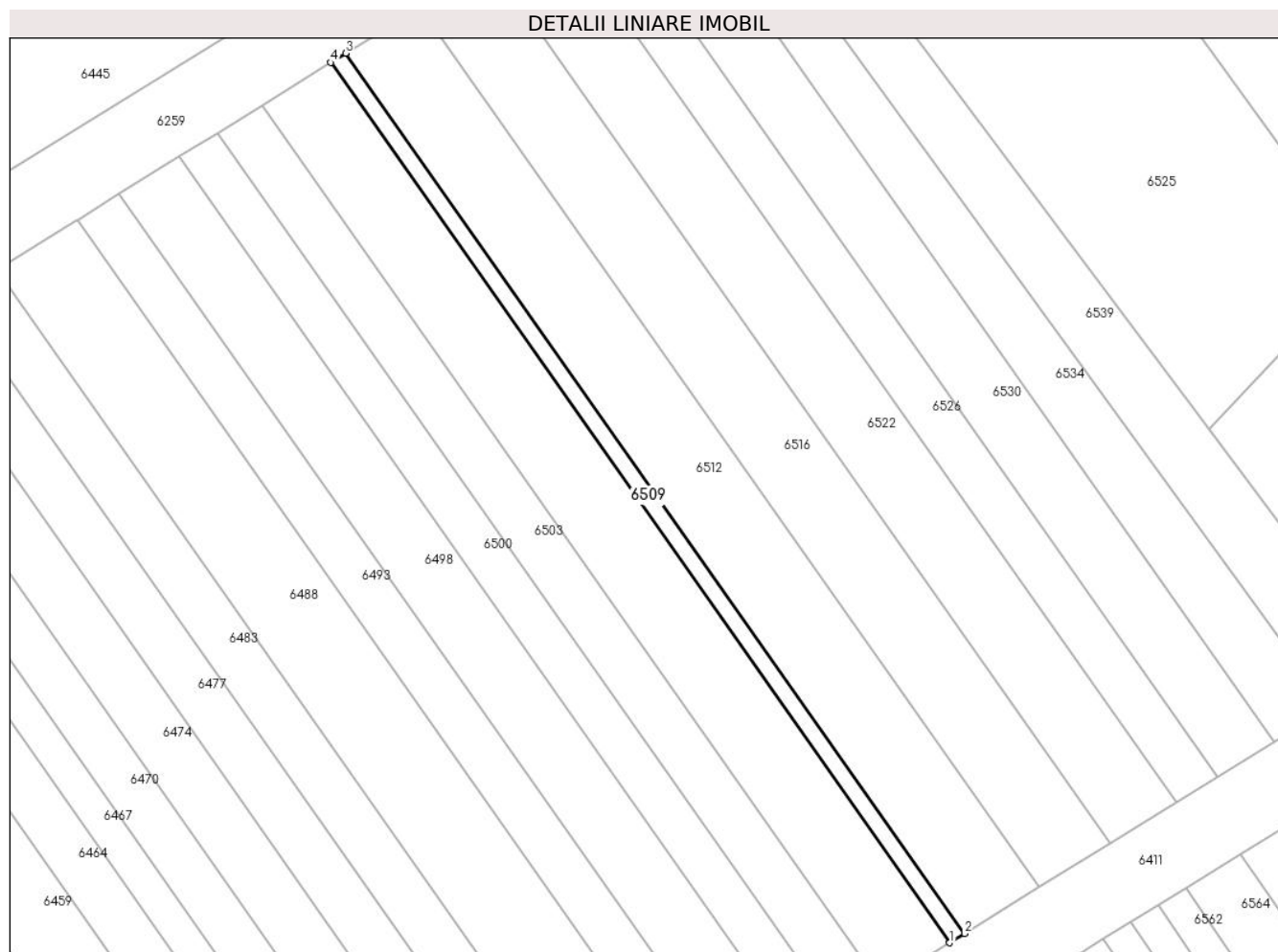
| Inscrieri privind dezmembramintele dreptului de proprietate, drepturi reale de garanție și sarcini | Referințe |
|--|-----------|
| NU SUNT | |

Anexa Nr. 1 La Partea I

Teren

| Nr cadastral | Suprafața (mp)* | Observații / Referințe |
|--------------|-----------------|------------------------|
| | 50 | |

* Suprafața este determinată în planul de proiecție Stereo 70.



Date referitoare la teren

| Crt | Categorie folosință | Intra vilan | Suprafața (mp) | Tarla | Parcelă | Nr. topo | Observații / Referințe |
|-----|---------------------|-------------|----------------|-------|----------|----------|------------------------|
| 1 | arabil | NU | 50 | 4 | 59/260/2 | - | |

Lungime Segmente

1) Valorile lungimilor segmentelor sunt obținute din proiecție în plan.

| Punct început | X / Y | Punct sfârșit | X / Y | Lungime segment (** (m) |
|---------------|----------------------------|---------------|----------------------------|-------------------------|
| 1 | 448.639,802 466.199,028 | 2 | 448.640,57 466.199,503 | 0.904 |
| 2 | 448.640,57 466.199,503 | 3 | 448.608,666 466.244,832 | 55.43 |
| 3 | 448.608,666 466.244,832 | 4 | 448.607,899 466.244,355 | 0.904 |
| 4 | 448.607,899 466.244,355 | 1 | 448.639,802 466.199,028 | 55.429 |

** Lungimile segmentelor sunt determinate în planul de proiecție Stereo 70 și sunt rotunjite la 1 milimetru.

***** Distanţa dintre puncte este formată din segmente cumulate ce sunt mai mici decât valoarea 1 milimetru.**

**DATE DESPRE IMOBILUL NR. 6510**

Oficiul de Cadastru și Publicitate Imobiliară SIBIU
Biroul de Cadastru și Publicitate Imobiliară Avrig

A. Partea I. Descrierea imobilului

TEREN Extravilan

Adresa: Jud. Sibiu

| Nr. Crt | Nr cadastral Nr. topografic | Suprafața* (mp) | Observații / Referințe |
|---------|--------------------------------|-----------------|---|
| A1 | | 120 | Sector cadastral:12 Teren neimpregmuit; |

B. Partea II. Proprietari și acte

| Inscrieri privitoare la dreptul de proprietate și alte drepturi reale | | Referințe |
|--|--|-----------|
| / | | |
| Act Administrativ nr. 1309/48, din 12/03/2004 emis de CJPSDPAT (titlu de proprietate); | | |
| B1 | Intabulare, drept de PROPRIETATE, dobandit prin Reconstituire, cota actuala 1/1 1) BUCUR GHEORGHE 2) MURARESCU VICTORIA 3) DRAGOI MARIA 4) IGNAT VASILE 5) MIHAILA EMILIA | A1 |

C. Partea III. SARCINI .

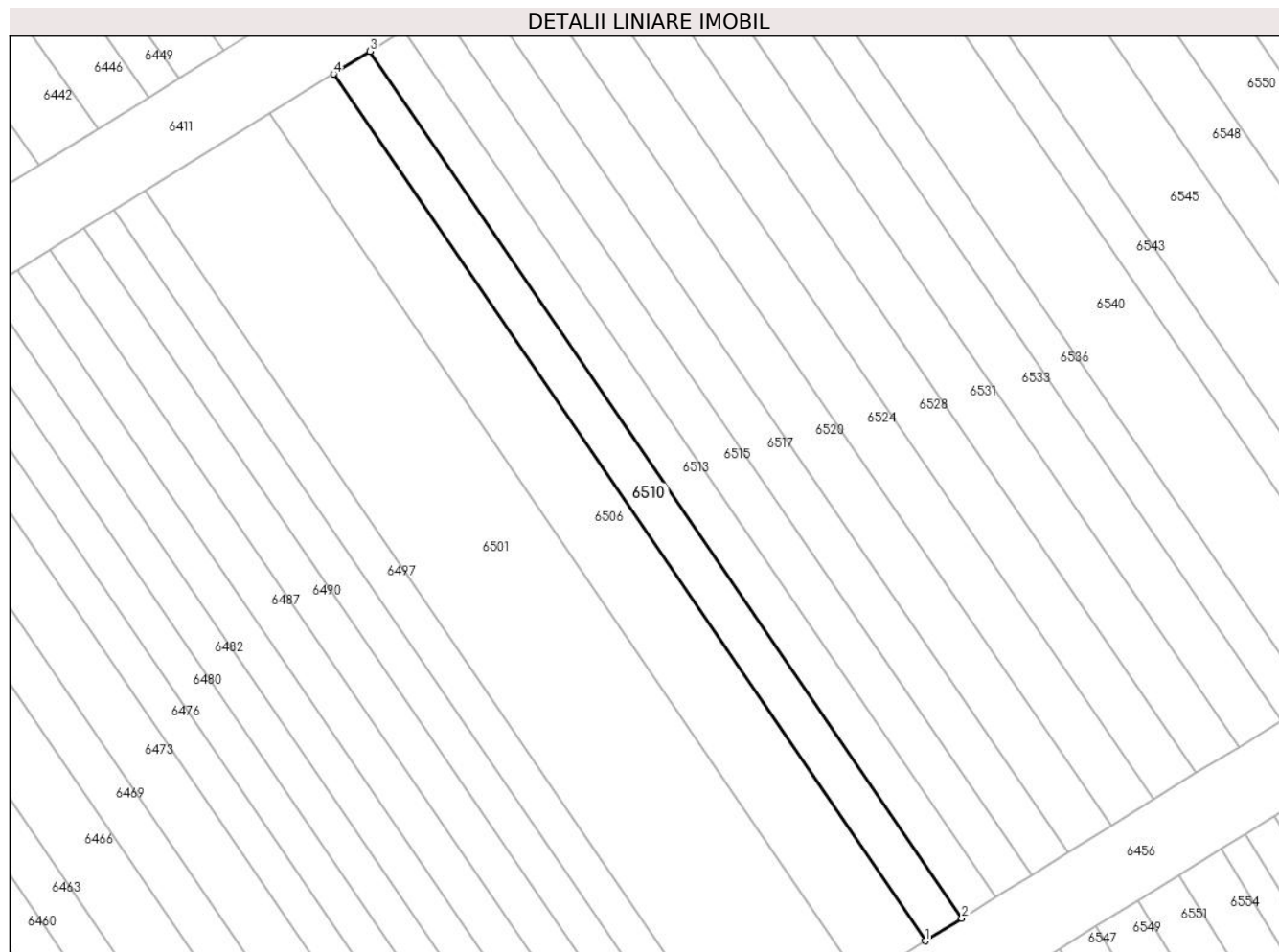
| Inscrieri privind dezmembramintele dreptului de proprietate, drepturi reale de garanție și sarcini | Referințe |
|--|-----------|
| NU SUNT | |

Anexa Nr. 1 La Partea I

Teren

| Nr cadastral | Suprafața (mp)* | Observații / Referințe |
|--------------|-----------------|------------------------|
| | 120 | |

* Suprafața este determinată în planul de proiecție Stereo 70.



Date referitoare la teren

| Crt | Categorie folosință | Intra vilan | Suprafața (mp) | Tarla | Parcelă | Nr. topo | Observații / Referințe |
|-----|---------------------|-------------|----------------|-------|---------|----------|------------------------|
| 1 | arabil | NU | 120 | 4 | 59/160 | - | |

Lungime Segmente

1) Valorile lungimilor segmentelor sunt obținute din proiecție în plan.

| Punct început | X / Y | Punct sfârșit | X / Y | Lungime segment (** (m) |
|---------------|----------------------------|---------------|----------------------------|-------------------------|
| 1 | 448.639,451 466.130,474 | 2 | 448.641,337 466.131,641 | 2.218 |
| 2 | 448.641,337 466.131,641 | 3 | 448.610,792 466.176,366 | 54.16 |
| 3 | 448.610,792 466.176,366 | 4 | 448.608,907 466.175,199 | 2.218 |
| 4 | 448.608,907 466.175,199 | 1 | 448.639,451 466.130,474 | 54.16 |

** Lungimile segmentelor sunt determinate în planul de proiecție Stereo 70 și sunt rotunjite la 1 milimetru.

***** Distanţa dintre puncte este formată din segmente cumulate ce sunt mai mici decât valoarea 1 milimetru.**

**DATE DESPRE IMOBILUL NR. 6511**

Oficiul de Cadastru și Publicitate Imobiliară SIBIU
Biroul de Cadastru și Publicitate Imobiliară Avrig

A. Partea I. Descrierea imobilului

TEREN Extravilan

Adresa: Jud. Sibiu

| Nr. Crt | Nr cadastral Nr. topografic | Suprafața* (mp) | Observații / Referințe |
|---------|-----------------------------|-----------------|---|
| A1 | | 60 | Sector cadastral:12 Teren neimprejmuit; |

B. Partea II. Proprietari și acte

| Inscrieri privitoare la dreptul de proprietate și alte drepturi reale | | Referințe |
|---|--|-----------|
| / | | |
| Act Administrativ nr. 984/48, din 20/05/2003 emis de CJPSDPAT (titlu de proprietate); | | |
| B1 | Intabulare, drept de PROPRIETATE, dobandit prin Reconstituire, cota actuala 1/1 1) VICHENDEA GHEORGHE | A1 |

C. Partea III. SARCINI .

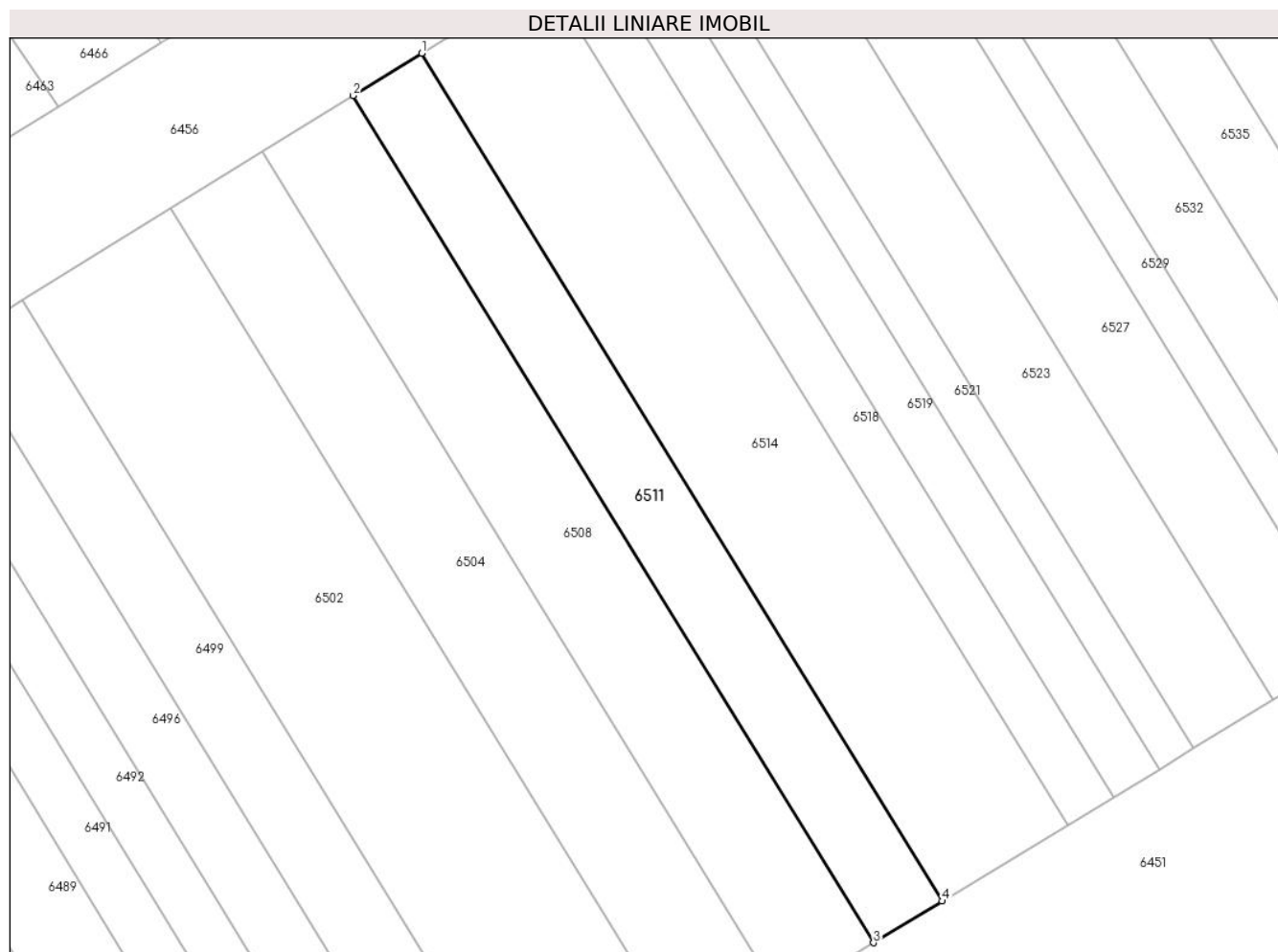
| Inscrieri privind dezmembramintele dreptului de proprietate, drepturi reale de garanție și sarcini | Referințe |
|--|-----------|
| NU SUNT | |

Anexa Nr. 1 La Partea I

Teren

| Nr cadastral | Suprafața (mp)* | Observații / Referințe |
|--------------|-----------------|------------------------|
| | 60 | |

* Suprafața este determinată în planul de proiecție Stereo 70.



Date referitoare la teren

| Crt | Categorie folosință | Intravilan | Suprafața (mp) | Tarla | Parcelă | Nr. topo | Observații / Referințe |
|-----|---------------------|------------|----------------|-------|---------|----------|------------------------|
| 1 | arabil | NU | 60 | 4 | 59/64 | - | |

Lungime Segmente

1) Valorile lungimilor segmentelor sunt obținute din proiecție în plan.

| Punct început | X / Y | Punct sfârșit | X / Y | Lungime segment (** (m) |
|---------------|----------------------------|---------------|----------------------------|-------------------------|
| 1 | 448.619,712 466.113,551 | 2 | 448.617,841 466.112,392 | 2.201 |
| 2 | 448.617,841 466.112,392 | 3 | 448.632,104 466.089,178 | 27.246 |
| 3 | 448.632,104 466.089,178 | 4 | 448.633,986 466.090,32 | 2.201 |
| 4 | 448.633,986 466.090,32 | 1 | 448.619,712 466.113,551 | 27.266 |

** Lungimile segmentelor sunt determinate în planul de proiecție Stereo 70 și sunt rotunjite la 1 milimetru.

***** Distanţa dintre puncte este formată din segmente cumulate ce sunt mai mici decât valoarea 1 milimetru.**

**DATE DESPRE IMOBILUL NR. 6512**

Oficiul de Cadastru și Publicitate Imobiliară SIBIU
Biroul de Cadastru și Publicitate Imobiliară Avrig

A. Partea I. Descrierea imobilului

TEREN Extravilan

Adresa: Jud. Sibiu

| Nr. Crt | Nr cadastral Nr. topografic | Suprafața* (mp) | Observații / Referințe |
|---------|-----------------------------|-----------------|---|
| A1 | | 250 | Sector cadastral:12 Teren neimprejmuit; |

B. Partea II. Proprietari și acte

| Inscrieri privitoare la dreptul de proprietate și alte drepturi reale | Referințe |
|---|-----------|
| / | |
| Act Administrativ nr. 1446/48, din 23/06/2004 emis de CJPSDPAT (titlu de proprietate); | |
| B1 | A1 |
| Intabulare, drept de PROPRIETATE, dobandit prin Reconstituire, cota actuala 1/1 1) BALEA MARIA | |

C. Partea III. SARCINI .

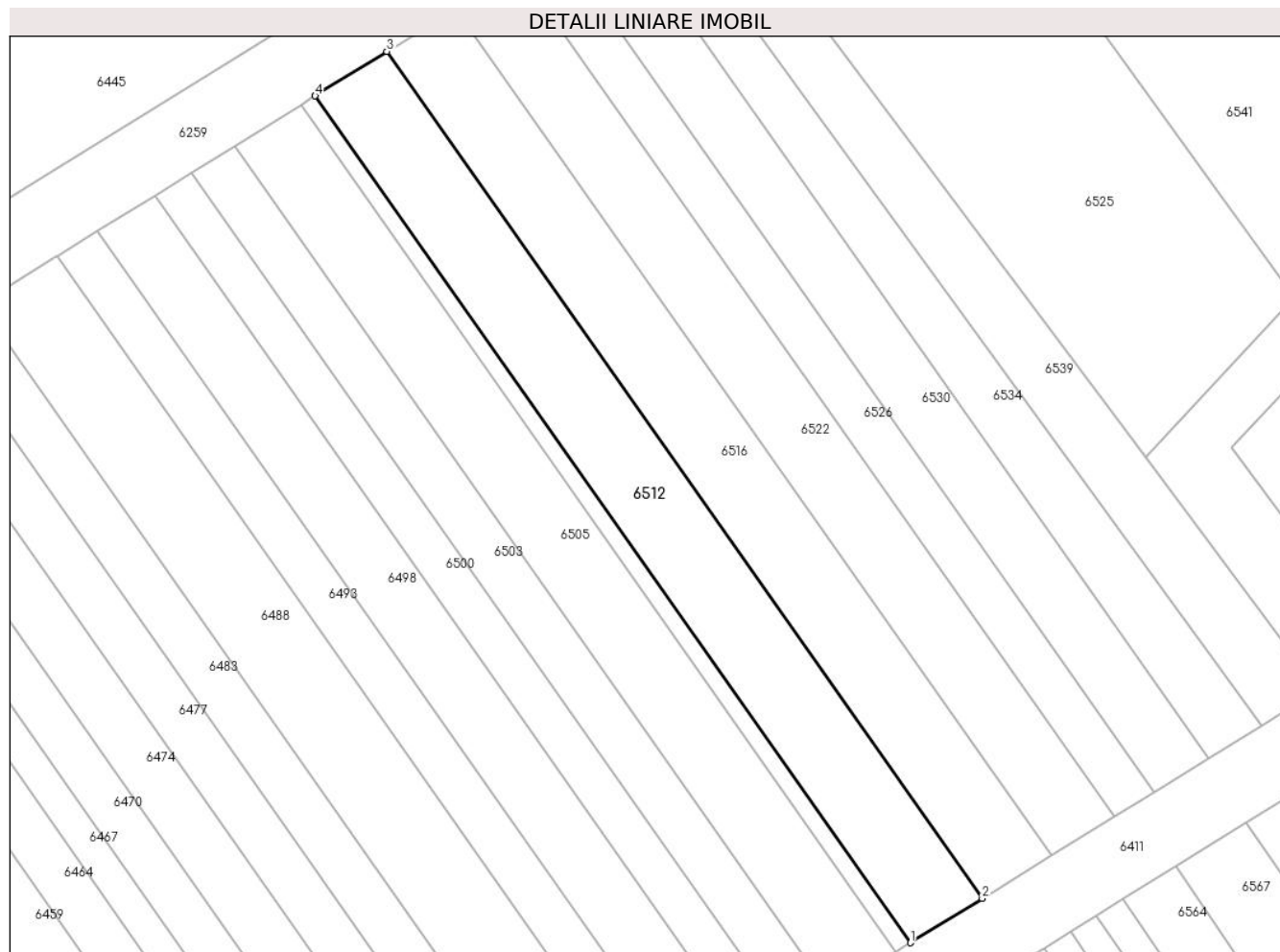
| Inscrieri privind dezmembramintele dreptului de proprietate, drepturi reale de garanție și sarcini | Referințe |
|--|-----------|
| NU SUNT | |

Anexa Nr. 1 La Partea I

Teren

| | | |
|--------------|-----------------|------------------------|
| Nr cadastral | Suprafața (mp)* | Observații / Referințe |
| | 250 | |

* Suprafața este determinată în planul de proiecție Stereo 70.



Date referitoare la teren

| Crt | Categorie folosință | Intravilan | Suprafața (mp) | Tarla | Parcelă | Nr. topo | Observații / Referințe |
|-----|---------------------|------------|----------------|-------|----------|----------|------------------------|
| 1 | arabil | NU | 250 | 4 | 59/260/3 | - | |

Lungime Segmente

1) Valorile lungimilor segmentelor sunt obținute din proiecție în plan.

| Punct început | X / Y | Punct sfârșit | X / Y | Lungime segment (** (m) |
|---------------|----------------------------|---------------|----------------------------|-------------------------|
| 1 | 448.640,57 466.199,503 | 2 | 448.644,412 466.201,881 | 4.518 |
| 2 | 448.644,412 466.201,881 | 3 | 448.612,505 466.247,213 | 55.435 |
| 3 | 448.612,505 466.247,213 | 4 | 448.608,666 466.244,832 | 4.518 |
| 4 | 448.608,666 466.244,832 | 1 | 448.640,57 466.199,503 | 55.43 |

** Lungimile segmentelor sunt determinate în planul de proiecție Stereo 70 și sunt rotunjite la 1 milimetru.

***** Distanţa dintre puncte este formată din segmente cumulate ce sunt mai mici decât valoarea 1 milimetru.**

**DATE DESPRE IMOBILUL NR. 6513**

Oficiul de Cadastru și Publicitate Imobiliară SIBIU
Biroul de Cadastru și Publicitate Imobiliară Avrig

A. Partea I. Descrierea imobilului

TEREN Extravilan

Adresa: Jud. Sibiu

| Nr. Crt | Nr cadastral Nr. topografic | Suprafața* (mp) | Observații / Referințe |
|---------|-----------------------------|-----------------|--|
| A1 | | 110 | Sector cadastral:12 Teren neimprejmuț; |

B. Partea II. Proprietari și acte

| Inscrieri privitoare la dreptul de proprietate și alte drepturi reale | | Referințe |
|--|--|-----------|
| / | | |
| Act Administrativ nr. 1018/48, din 17/06/2003 emis de CJPSDPAT (titlu de proprietate); | | |
| B1 | Intabulare, drept de PROPRIETATE, dobandit prin Reconstituire, cota actuala 1/1 1) CALIN MARIA 2) BANCEU EVA 3) OLARIU ALEXANDRU 4) OLARU ANA 5) OLARU VICTORIA | A1 |

C. Partea III. SARCINI .

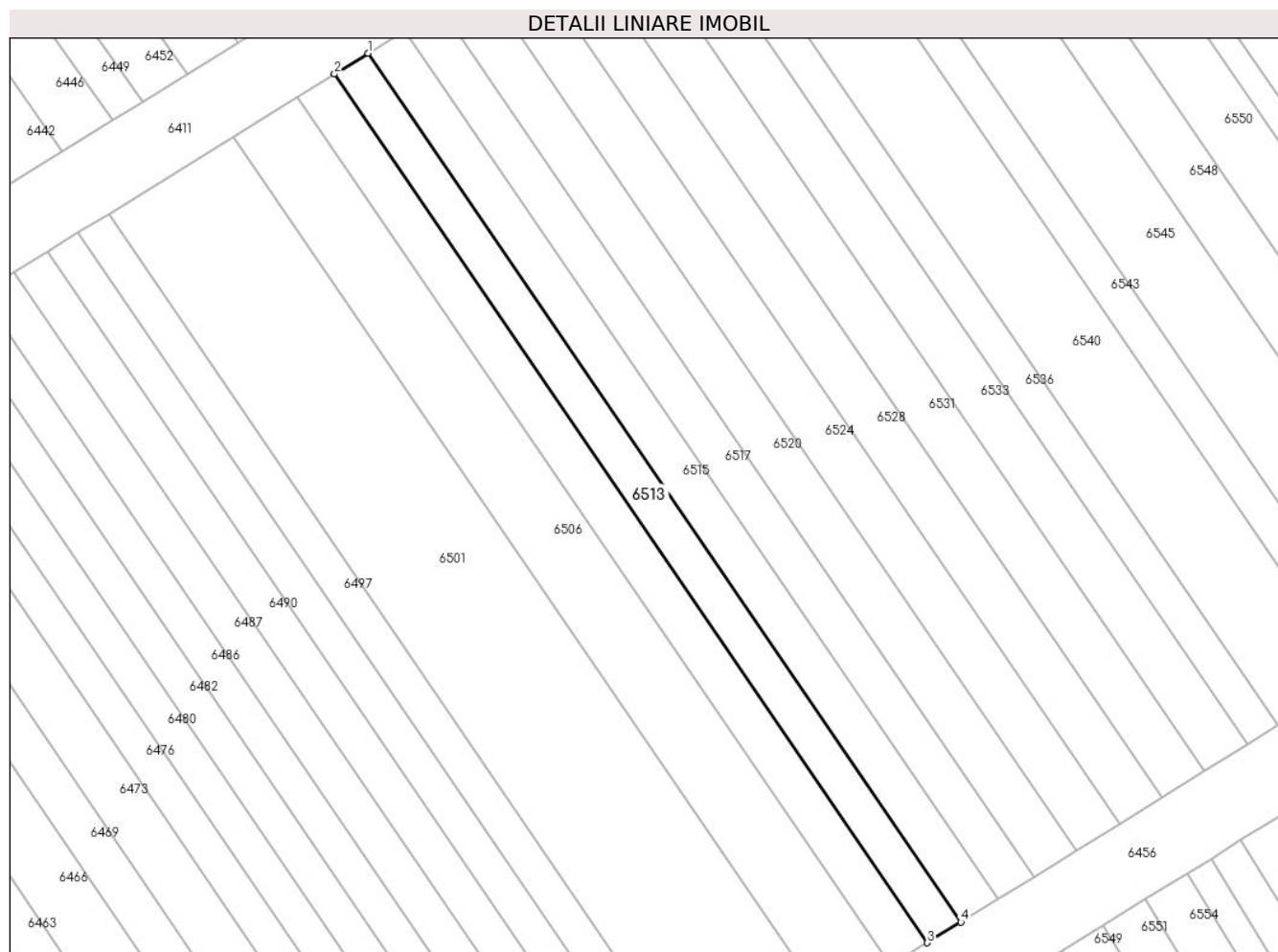
| Inscrieri privind dezmembramintele dreptului de proprietate, drepturi reale de garanție și sarcini | Referințe |
|--|-----------|
| NU SUNT | |

Anexa Nr. 1 La Partea I

Teren

| Nr cadastral | Suprafața (mp)* | Observații / Referințe |
|--------------|-----------------|------------------------|
| | 110 | |

* Suprafața este determinată în planul de proiecție Stereo 70.



Date referitoare la teren

| Crt | Categorie folosință | Intra vilan | Suprafața (mp) | Tarla | Parcelă | Nr. topo | Observații / Referințe |
|-----|---------------------|-------------|----------------|-------|---------|----------|------------------------|
| 1 | arabil | NU | 110 | 4 | 59/161 | - | |

Lungime Segmente

1) Valorile lungimilor segmentelor sunt obținute din proiecție în plan.

| Punct început | X / Y | Punct sfârșit | X / Y | Lungime segment (** (m) |
|---------------|----------------------------|---------------|----------------------------|-------------------------|
| 1 | 448.612,521 466.177,436 | 2 | 448.610,792 466.176,366 | 2.033 |
| 2 | 448.610,792 466.176,366 | 3 | 448.641,337 466.131,641 | 54.16 |
| 3 | 448.641,337 466.131,641 | 4 | 448.643,066 466.132,711 | 2.033 |
| 4 | 448.643,066 466.132,711 | 1 | 448.612,521 466.177,436 | 54.16 |

** Lungimile segmentelor sunt determinate în planul de proiecție Stereo 70 și sunt rotunjite la 1 milimetru.

***** Distanţa dintre puncte este formată din segmente cumulate ce sunt mai mici decât valoarea 1 milimetru.**

**DATE DESPRE IMOBILUL NR. 6514**

Oficiul de Cadastru și Publicitate Imobiliară SIBIU
Biroul de Cadastru și Publicitate Imobiliară Avrig

A. Partea I. Descrierea imobilului

TEREN Extravilan

Adresa: Jud. Sibiu

| Nr. Crt | Nr cadastral Nr. topografic | Suprafața* (mp) | Observații / Referințe |
|---------|-----------------------------|-----------------|---|
| A1 | | 110 | Sector cadastral:12 Teren neimprejmuit; |

B. Partea II. Proprietari și acte

| Inscrieri privitoare la dreptul de proprietate și alte drepturi reale | | Referințe |
|---|---|-----------|
| / | | |
| Act Notarial nr. 58, din 03/02/2006 emis de NP SALOMIE IOAN CRISTIAN (act de partaj); | | |
| B1 | Intabulare, drept de PROPRIETATE, dobandit prin Conventie, cota actuala 1/1 1) LIMBAȘAN PARASCHIVA | A1 |

C. Partea III. SARCINI .

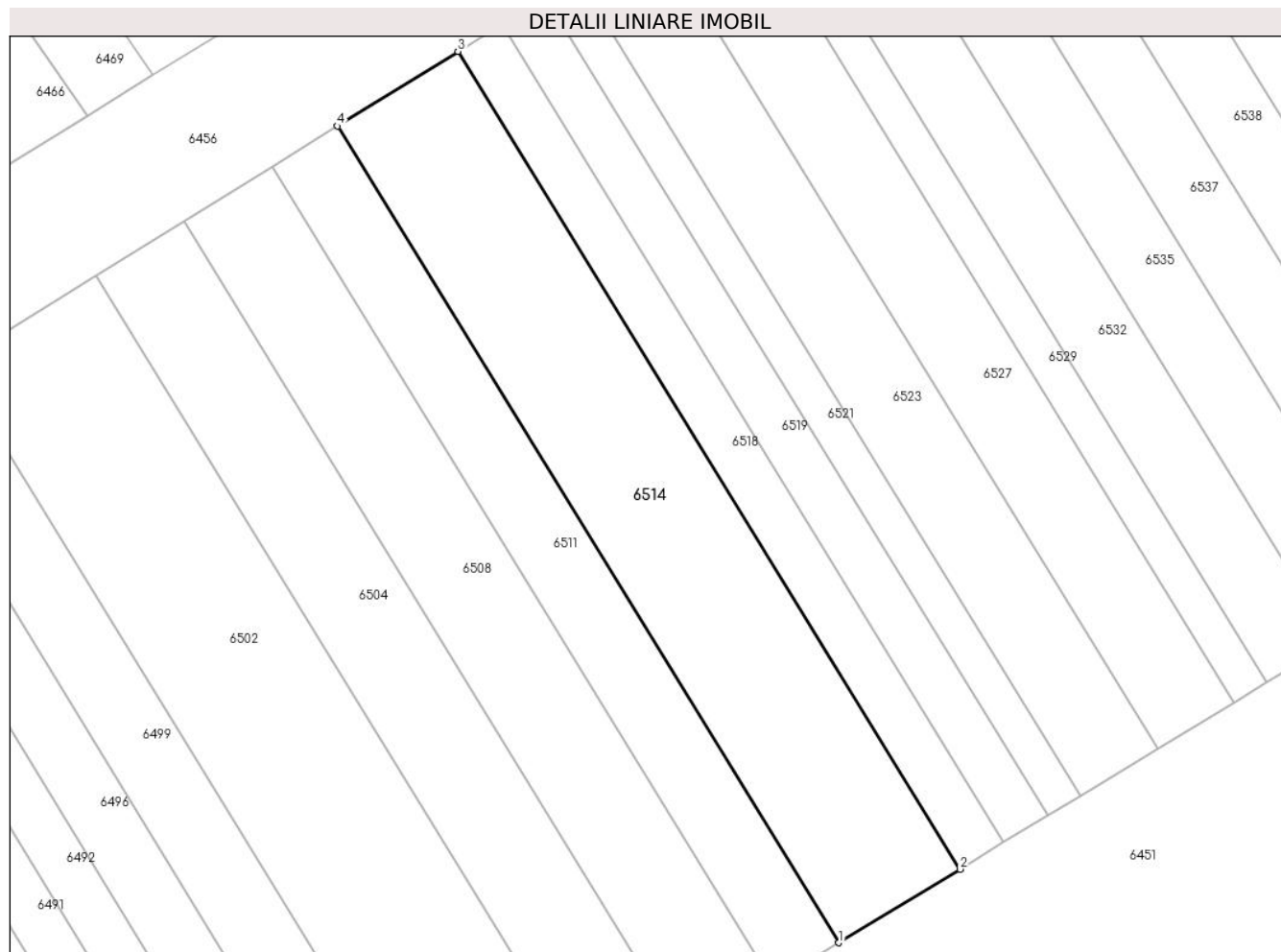
| Inscrieri privind dezmembramintele dreptului de proprietate, drepturi reale de garanție și sarcini | Referințe |
|--|-----------|
| NU SUNT | |

Anexa Nr. 1 La Partea I

Teren

| | | |
|--------------|-----------------|------------------------|
| Nr cadastral | Suprafața (mp)* | Observații / Referințe |
| | 110 | |

* Suprafața este determinată în planul de proiecție Stereo 70.



Date referitoare la teren

| Crt | Categorie folosință | Intra vilan | Suprafața (mp) | Tarla | Parcelă | Nr. topo | Observații / Referințe |
|-----|---------------------|-------------|----------------|-------|---------|----------|------------------------|
| 1 | arabil | NU | 110 | 4 | 59/63 | - | |

Lungime Segmente

1) Valorile lungimilor segmentelor sunt obținute din proiecție în plan.

| Punct început | X / Y | Punct sfârșit | X / Y | Lungime segment (** (m) |
|---------------|----------------------------|---------------|----------------------------|-------------------------|
| 1 | 448.633,986 466.090,32 | 2 | 448.637,432 466.092,412 | 4.032 |
| 2 | 448.637,432 466.092,412 | 3 | 448.623,141 466.115,673 | 27.301 |
| 3 | 448.623,141 466.115,673 | 4 | 448.619,712 466.113,551 | 4.032 |
| 4 | 448.619,712 466.113,551 | 1 | 448.633,986 466.090,32 | 27.266 |

** Lungimile segmentelor sunt determinate în planul de proiecție Stereo 70 și sunt rotunjite la 1 milimetru.

***** Distanţa dintre puncte este formată din segmente cumulate ce sunt mai mici decât valoarea 1 milimetru.**

**DATE DESPRE IMOBILUL NR. 6515**

Oficiul de Cadastru și Publicitate Imobiliară SIBIU
Biroul de Cadastru și Publicitate Imobiliară Avrig

A. Partea I. Descrierea imobilului

TEREN Extravilan

Adresa: Jud. Sibiu

| Nr. Crt | Nr cadastral Nr. topografic | Suprafața* (mp) | Observații / Referințe |
|---------|-----------------------------|-----------------|---|
| A1 | | 120 | Sector cadastral:12 Teren neimprejmuit; |

B. Partea II. Proprietari și acte

| Inscrieri privitoare la dreptul de proprietate și alte drepturi reale | | Referințe |
|--|--|-----------|
| / | | |
| Act Administrativ nr. 1207/48, din 06/01/2004 emis de CJPSDPAT (titlu de proprietate); | | |
| B1 | Intabulare, drept de PROPRIETATE, dobandit prin Reconstituire, cota actuala 1/1 1) BUNEA LEONTINA | A1 |

C. Partea III. SARCINI .

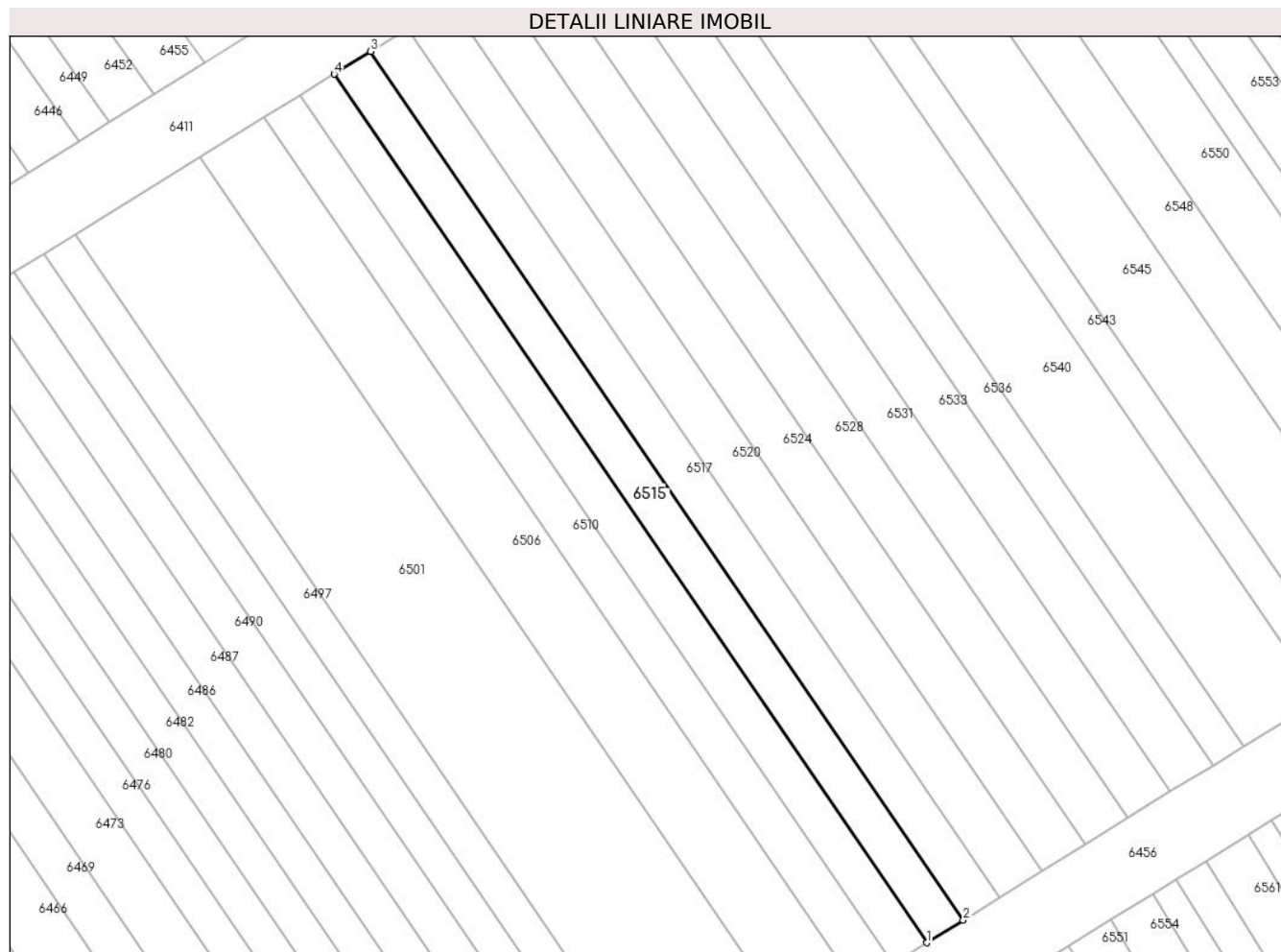
| Inscrieri privind dezmembramintele dreptului de proprietate, drepturi reale de garanție și sarcini | Referințe |
|--|-----------|
| NU SUNT | |

Anexa Nr. 1 La Partea I

Teren

| Nr cadastral | Suprafața (mp)* | Observații / Referințe |
|--------------|-----------------|------------------------|
| | 120 | |

* Suprafața este determinată în planul de proiecție Stereo 70.



Date referitoare la teren

| Crt | Categorie folosință | Intravilan | Suprafața (mp) | Tarla | Parcelă | Nr. topo | Observații / Referințe |
|-----|---------------------|------------|----------------|-------|---------|----------|------------------------|
| 1 | arabil | NU | 120 | 4 | 59/162 | - | |

Lungime Segmente

1) Valorile lungimilor segmentelor sunt obținute din proiecție în plan.

| Punct început | X / Y | Punct sfârșit | X / Y | Lungime segment (** (m) |
|---------------|----------------------------|---------------|----------------------------|-------------------------|
| 1 | 448.643,066 466.132,711 | 2 | 448.644,952 466.133,878 | 2.218 |
| 2 | 448.644,952 466.133,878 | 3 | 448.614,407 466.178,604 | 54.16 |
| 3 | 448.614,407 466.178,604 | 4 | 448.612,521 466.177,436 | 2.218 |
| 4 | 448.612,521 466.177,436 | 1 | 448.643,066 466.132,711 | 54.16 |

** Lungimile segmentelor sunt determinate în planul de proiecție Stereo 70 și sunt rotunjite la 1 milimetru.

***** Distanţa dintre puncte este formată din segmente cumulate ce sunt mai mici decât valoarea 1 milimetru.**

**DATE DESPRE IMOBILUL NR. 6516**

Oficiul de Cadastru și Publicitate Imobiliară SIBIU
Biroul de Cadastru și Publicitate Imobiliară Avrig

A. Partea I. Descrierea imobilului

TEREN Extravilan

Adresa: Jud. Sibiu

| Nr. Crt | Nr cadastral Nr. topografic | Suprafața* (mp) | Observații / Referințe |
|---------|-----------------------------|-----------------|---|
| A1 | | 240 | Sector cadastral:12 Teren neimprejmuit; |

B. Partea II. Proprietari și acte

| Inscrieri privitoare la dreptul de proprietate și alte drepturi reale | | Referințe |
|--|---|-----------|
| / | | |
| Act Administrativ nr. 1031/48, din 10/09/2003 emis de CJPSDPAT (titlu de proprietate); | | |
| B1 | Intabulare, drept de PROPRIETATE, dobandit prin Reconstituire, cota actuala 1/1 1) MEREȘ IOSIF | A1 |

C. Partea III. SARCINI .

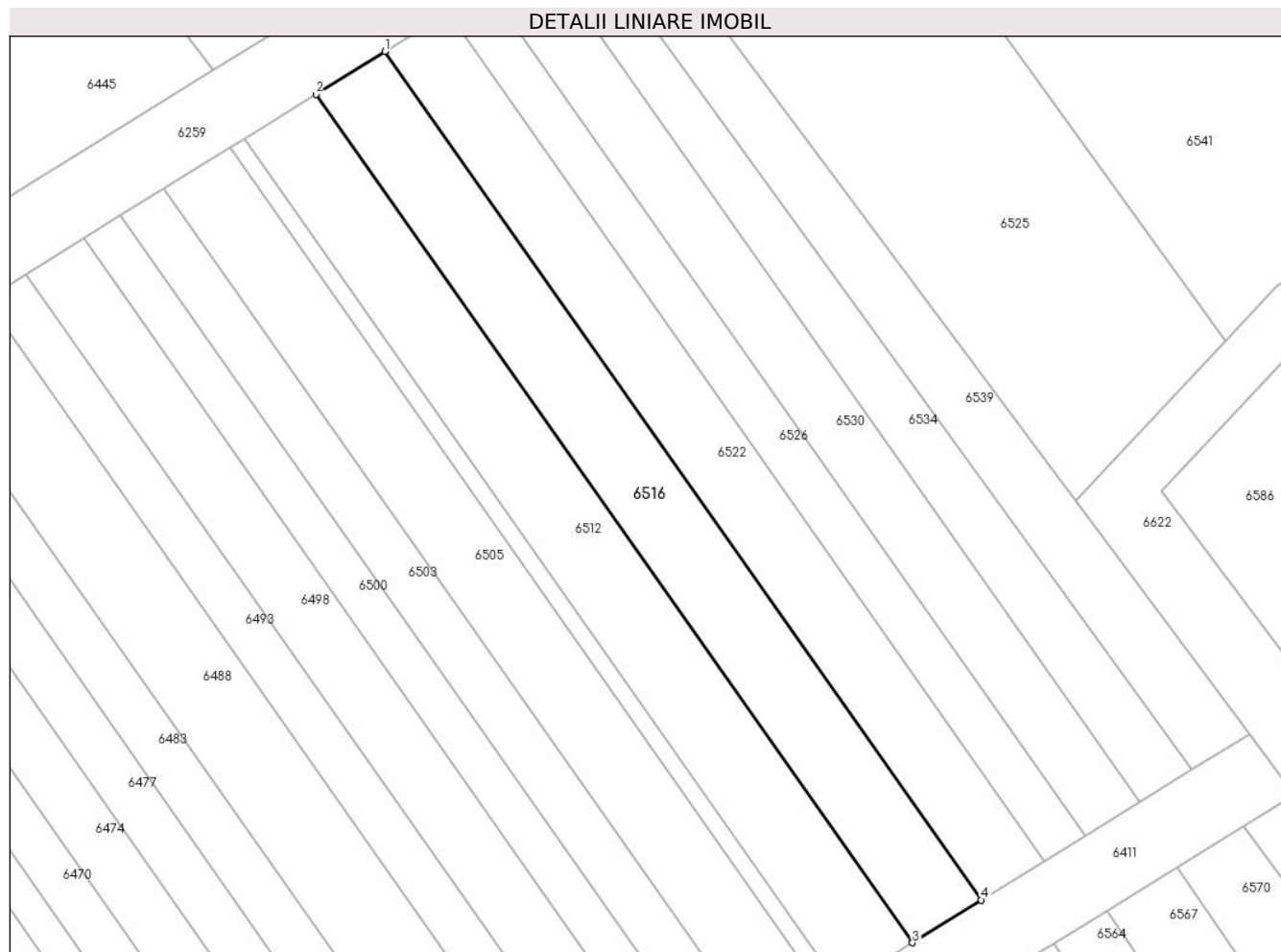
| Inscrieri privind dezmembramintele dreptului de proprietate, drepturi reale de garanție și sarcini | Referințe |
|--|-----------|
| NU SUNT | |

Anexa Nr. 1 La Partea I

Teren

| | | |
|--------------|-----------------|------------------------|
| Nr cadastral | Suprafața (mp)* | Observații / Referințe |
| | 240 | |

* Suprafața este determinată în planul de proiecție Stereo 70.



Date referitoare la teren

| Crt | Categorie folosință | Intravilan | Suprafața (mp) | Tarla | Parcelă | Nr. topo | Observații / Referințe |
|-----|---------------------|------------|----------------|-------|---------|----------|------------------------|
| 1 | arabil | NU | 240 | 4 | 59/261 | - | |

Lungime Segmente

1) Valorile lungimilor segmentelor sunt obținute din proiecție în plan.

| Punct început | X / Y | Punct sfârșit | X / Y | Lungime segment (** (m) |
|---------------|----------------------------|---------------|----------------------------|-------------------------|
| 1 | 448.616,19 466.249,5 | 2 | 448.612,505 466.247,213 | 4.336 |
| 2 | 448.612,505 466.247,213 | 3 | 448.644,412 466.201,881 | 55.435 |
| 3 | 448.644,412 466.201,881 | 4 | 448.648,099 466.204,164 | 4.337 |
| 4 | 448.648,099 466.204,164 | 1 | 448.616,19 466.249,5 | 55.439 |

** Lungimile segmentelor sunt determinate în planul de proiecție Stereo 70 și sunt rotunjite la 1 milimetru.

***** Distanţa dintre puncte este formată din segmente cumulate ce sunt mai mici decât valoarea 1 milimetru.**

**DATE DESPRE IMOBILUL NR. 6517**

Oficiul de Cadastru și Publicitate Imobiliară SIBIU
Biroul de Cadastru și Publicitate Imobiliară Avrig

A. Partea I. Descrierea imobilului

TEREN Extravilan

Adresa: Jud. Sibiu

| Nr. Crt | Nr cadastral Nr. topografic | Suprafața* (mp) | Observații / Referințe |
|---------|-----------------------------|-----------------|---|
| A1 | | 120 | Sector cadastral:12 Teren neimprejmuit; |

B. Partea II. Proprietari și acte

| Inscrieri privitoare la dreptul de proprietate și alte drepturi reale | Referințe |
|---|-----------|
| / | |
| Act Administrativ nr. 1371/48, din 20/04/2004 emis de CJPSDPAT (titlu de proprietate); | |
| B1 | A1 |
| Intabulare, drept de PROPRIETATE, dobandit prin Reconstituire, cota actuala 1/1 1) SÎRBU IOSIF | |

C. Partea III. SARCINI .

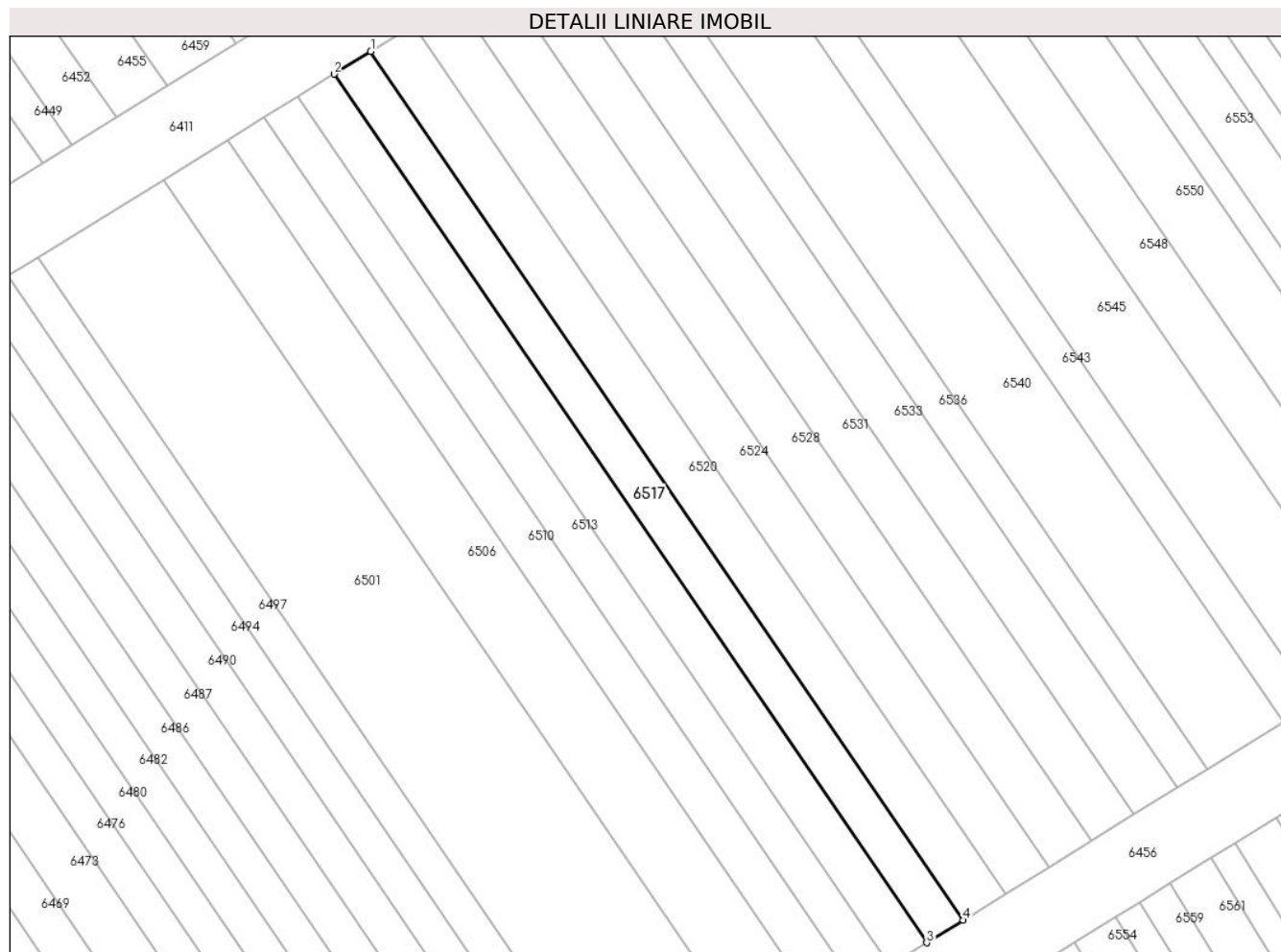
| Inscrieri privind dezmembramintele dreptului de proprietate, drepturi reale de garanție și sarcini | Referințe |
|--|-----------|
| NU SUNT | |

Anexa Nr. 1 La Partea I

Teren

| Nr cadastral | Suprafața (mp)* | Observații / Referințe |
|--------------|-----------------|------------------------|
| | 120 | |

* Suprafața este determinată în planul de proiecție Stereo 70.



Date referitoare la teren

| Crt | Categorie folosință | Intravilan | Suprafața (mp) | Tarla | Parcelă | Nr. topo | Observații / Referințe |
|-----|---------------------|------------|----------------|-------|---------|----------|------------------------|
| 1 | arabil | NU | 120 | 4 | 59/163 | - | |

Lungime Segmente

1) Valorile lungimilor segmentelor sunt obținute din proiecție în plan.

| Punct început | X / Y | Punct sfârșit | X / Y | Lungime segment (** (m) |
|---------------|----------------------------|---------------|----------------------------|-------------------------|
| 1 | 448.616,293 466.179,771 | 2 | 448.614,407 466.178,604 | 2.218 |
| 2 | 448.614,407 466.178,604 | 3 | 448.644,952 466.133,878 | 54.16 |
| 3 | 448.644,952 466.133,878 | 4 | 448.646,837 466.135,046 | 2.218 |
| 4 | 448.646,837 466.135,046 | 1 | 448.616,293 466.179,771 | 54.16 |

** Lungimile segmentelor sunt determinate în planul de proiecție Stereo 70 și sunt rotunjite la 1 milimetru.

***** Distanţa dintre puncte este formată din segmente cumulate ce sunt mai mici decât valoarea 1 milimetru.**

**DATE DESPRE IMOBILUL NR. 6518**

Oficiul de Cadastru și Publicitate Imobiliară SIBIU
Biroul de Cadastru și Publicitate Imobiliară Avrig

A. Partea I. Descrierea imobilului

TEREN Extravilan

Adresa: Jud. Sibiu

| Nr. Crt | Nr cadastral Nr. topografic | Suprafața* (mp) | Observații / Referințe |
|---------|-----------------------------|-----------------|---|
| A1 | | 40 | Sector cadastral:12 Teren neimprejmuit; |

B. Partea II. Proprietari și acte

| Inscrieri privitoare la dreptul de proprietate și alte drepturi reale | | Referințe |
|--|--|-----------|
| / | | |
| Act Administrativ nr. 1223/48, din 29/01/2004 emis de CJPSDPAT (titlu de proprietate); | | |
| B1 | Intabulare, drept de PROPRIETATE, dobandit prin Reconstituire, cota actuala 1/1 1) BUCUR GHEORGHE | A1 |

C. Partea III. SARCINI .

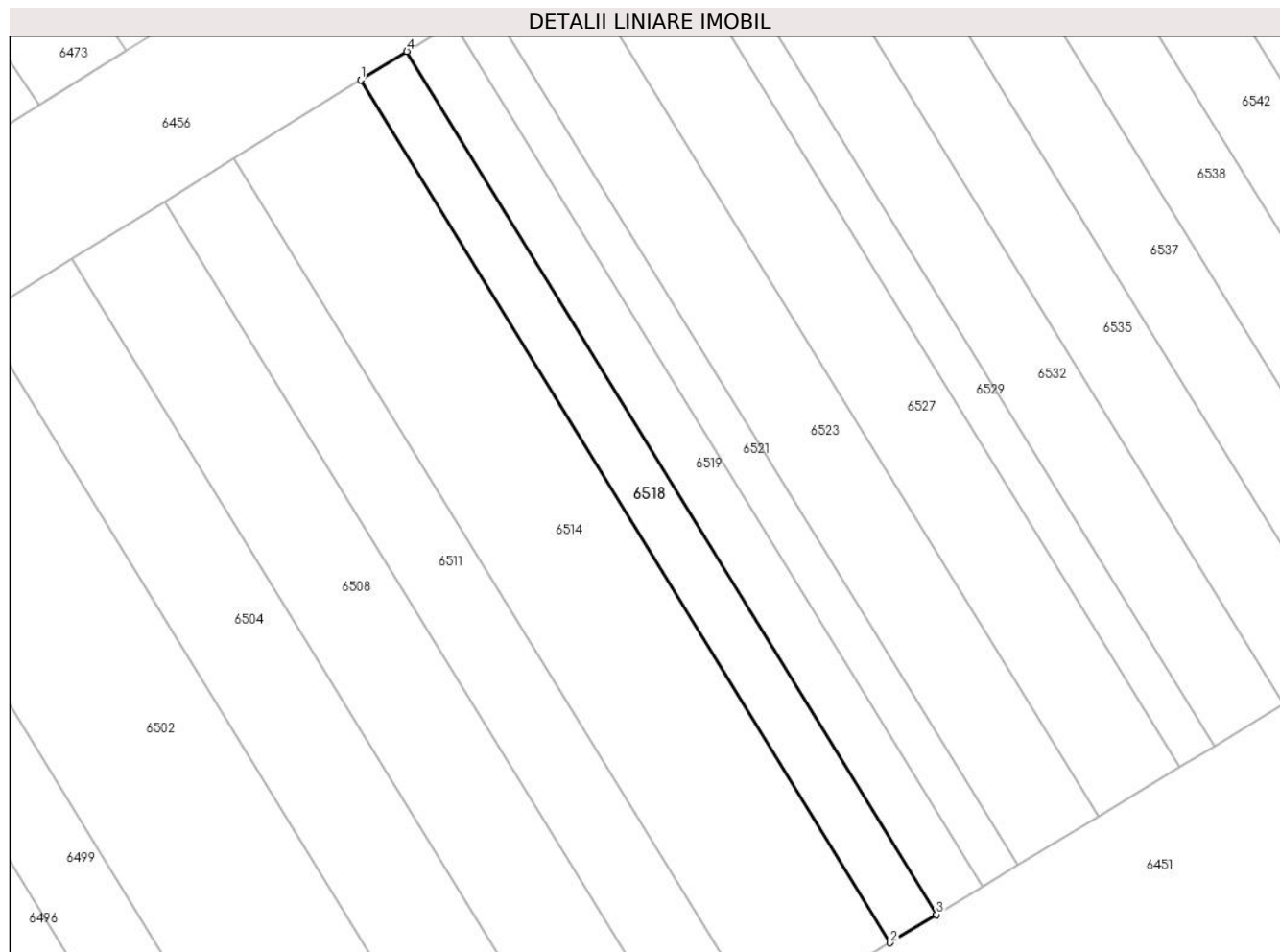
| Inscrieri privind dezmembramintele dreptului de proprietate, drepturi reale de garanție și sarcini | Referințe |
|--|-----------|
| NU SUNT | |

Anexa Nr. 1 La Partea I

Teren

| Nr cadastral | Suprafața (mp)* | Observații / Referințe |
|--------------|-----------------|------------------------|
| | 40 | |

* Suprafața este determinată în planul de proiecție Stereo 70.



Date referitoare la teren

| Crt | Categorie folosință | Intra vilan | Suprafața (mp) | Tarla | Parcelă | Nr. topo | Observații / Referințe |
|-----|---------------------|-------------|----------------|-------|---------|----------|------------------------|
| 1 | arabil | NU | 40 | 4 | 59/62 | - | |

Lungime Segmente

1) Valorile lungimilor segmentelor sunt obținute din proiecție în plan.

| Punct început | X / Y | Punct sfârșit | X / Y | Lungime segment (** (m) |
|---------------|----------------------------|---------------|----------------------------|-------------------------|
| 1 | 448.623,141 466.115,673 | 2 | 448.637,432 466.092,412 | 27.301 |
| 2 | 448.637,432 466.092,412 | 3 | 448.638,685 466.093,172 | 1.465 |
| 3 | 448.638,685 466.093,172 | 4 | 448.624,386 466.116,444 | 27.314 |
| 4 | 448.624,386 466.116,444 | 1 | 448.623,141 466.115,673 | 1.465 |

** Lungimile segmentelor sunt determinate în planul de proiecție Stereo 70 și sunt rotunjite la 1 milimetru.

***** Distanţa dintre puncte este formată din segmente cumulate ce sunt mai mici decât valoarea 1 milimetru.**

**DATE DESPRE IMOBILUL NR. 6519**

Oficiul de Cadastru și Publicitate Imobiliară SIBIU
Biroul de Cadastru și Publicitate Imobiliară Avrig

A. Partea I. Descrierea imobilului

TEREN Extravilan

Adresa: Jud. Sibiu

| Nr. Crt | Nr cadastral Nr. topografic | Suprafața* (mp) | Observații / Referințe |
|---------|-----------------------------|-----------------|---|
| A1 | | 40 | Sector cadastral:12 Teren neimprejmuit; |

B. Partea II. Proprietari și acte

| Inscrieri privitoare la dreptul de proprietate și alte drepturi reale | Referințe |
|--|-----------|
| / | |
| Act Administrativ nr. 1308/48, din 12/03/2004 emis de CJPSDPAT (titlu de proprietate); | |
| B1 | A1 |
| Intabulare, drept de PROPRIETATE, dobandit prin Reconstituire, cota actuala 1/1 1) POPA ANA | |

C. Partea III. SARCINI .

| Inscrieri privind dezmembramintele dreptului de proprietate, drepturi reale de garanție și sarcini | Referințe |
|--|-----------|
| NU SUNT | |

Anexa Nr. 1 La Partea I

Teren

| | | |
|--------------|-----------------|------------------------|
| Nr cadastral | Suprafața (mp)* | Observații / Referințe |
| | 40 | |

* Suprafața este determinată în planul de proiecție Stereo 70.



Date referitoare la teren

| Crt | Categorie folosință | Intra vilan | Suprafața (mp) | Tarla | Parcelă | Nr. topo | Observații / Referințe |
|-----|---------------------|-------------|----------------|-------|---------|----------|------------------------|
| 1 | arabil | NU | 40 | 4 | 59/61 | - | |

Lungime Segmente

1) Valorile lungimilor segmentelor sunt obținute din proiecție în plan.

| Punct început | X / Y | Punct sfârșit | X / Y | Lungime segment (** (m) |
|---------------|----------------------------|---------------|----------------------------|-------------------------|
| 1 | 448.638,685 466.093,172 | 2 | 448.639,936 466.093,931 | 1.464 |
| 2 | 448.639,936 466.093,931 | 3 | 448.625,631 466.117,215 | 27.327 |
| 3 | 448.625,631 466.117,215 | 4 | 448.624,386 466.116,444 | 1.464 |
| 4 | 448.624,386 466.116,444 | 1 | 448.638,685 466.093,172 | 27.314 |

** Lungimile segmentelor sunt determinate în planul de proiecție Stereo 70 și sunt rotunjite la 1 milimetru.

***** Distanţa dintre puncte este formată din segmente cumulate ce sunt mai mici decât valoarea 1 milimetru.**

**DATE DESPRE IMOBILUL NR. 6520**

Oficiul de Cadastru și Publicitate Imobiliară SIBIU
Biroul de Cadastru și Publicitate Imobiliară Avrig

A. Partea I. Descrierea imobilului

TEREN Extravilan

Adresa: Jud. Sibiu

| Nr. Crt | Nr cadastral Nr. topografic | Suprafața* (mp) | Observații / Referințe |
|---------|-----------------------------|-----------------|---|
| A1 | | 140 | Sector cadastral:12 Teren neimprejmuit; |

B. Partea II. Proprietari și acte

| Inscrieri privitoare la dreptul de proprietate și alte drepturi reale | | Referințe |
|--|--|-----------|
| / | | |
| Act Administrativ nr. 1225/48, din 29/01/2004 emis de CJPSDPAT (titlu de proprietate); | | |
| B1 | Intabulare, drept de PROPRIETATE, dobandit prin Reconstituire, cota actuala 1/1 1) SĂLĂGEAN ANA | A1 |

C. Partea III. SARCINI .

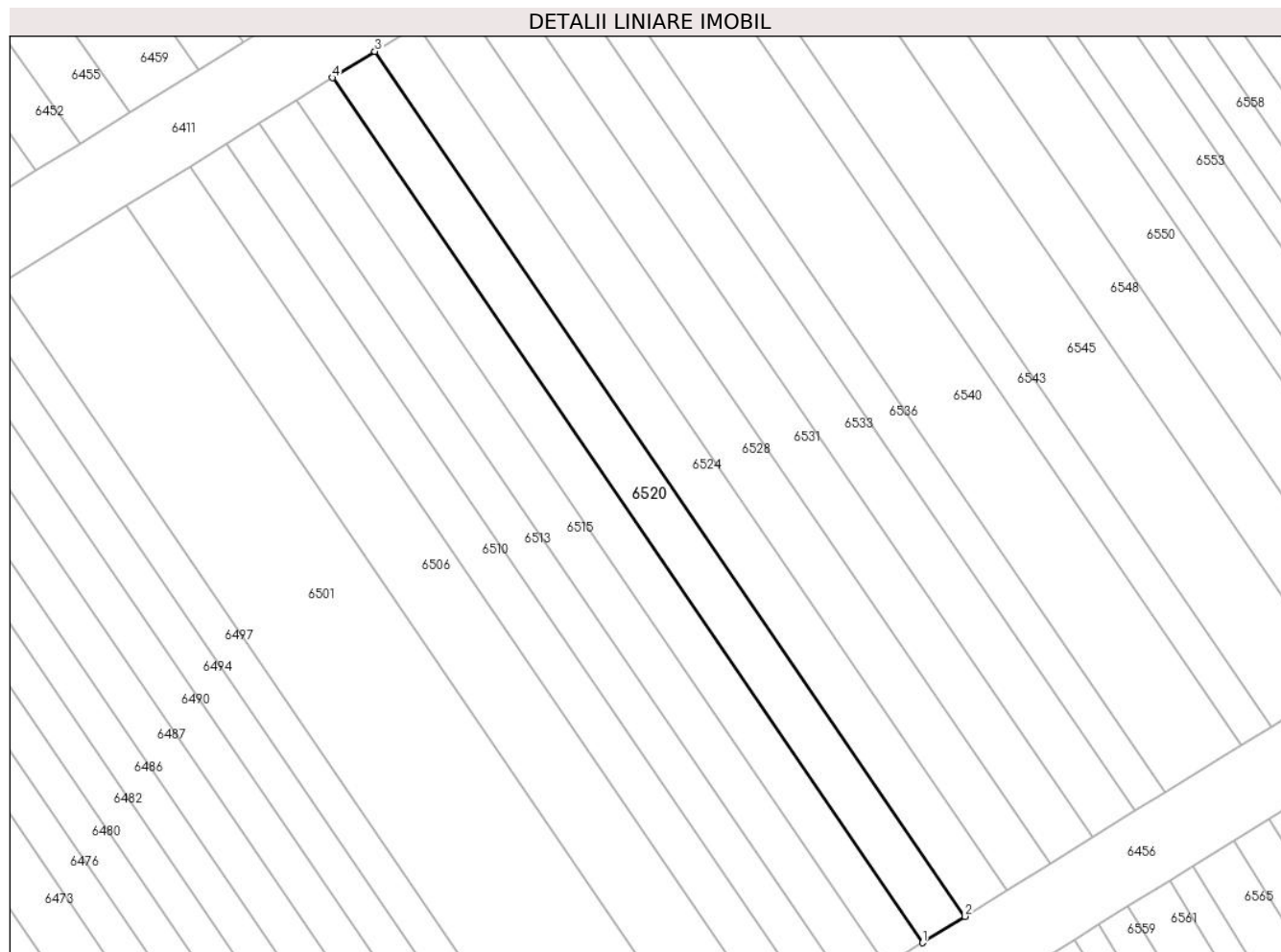
| Inscrieri privind dezmembramintele dreptului de proprietate, drepturi reale de garanție și sarcini | Referințe |
|--|-----------|
| NU SUNT | |

Anexa Nr. 1 La Partea I

Teren

| | | |
|--------------|-----------------|------------------------|
| Nr cadastral | Suprafața (mp)* | Observații / Referințe |
| | 140 | |

* Suprafața este determinată în planul de proiecție Stereo 70.



Date referitoare la teren

| Crt | Categorie folosință | Intra vilan | Suprafața (mp) | Tarla | Parcelă | Nr. topo | Observații / Referințe |
|-----|---------------------|-------------|----------------|-------|---------|----------|------------------------|
| 1 | arabil | NU | 140 | 4 | 59/164 | - | |

Lungime Segmente

1) Valorile lungimilor segmentelor sunt obținute din proiecție în plan.

| Punct început | X / Y | Punct sfârșit | X / Y | Lungime segment (** (m) |
|---------------|----------------------------|---------------|----------------------------|-------------------------|
| 1 | 448.646,837 466.135,046 | 2 | 448.649,038 466.136,408 | 2.588 |
| 2 | 448.649,038 466.136,408 | 3 | 448.618,493 466.181,133 | 54.16 |
| 3 | 448.618,493 466.181,133 | 4 | 448.616,293 466.179,771 | 2.588 |
| 4 | 448.616,293 466.179,771 | 1 | 448.646,837 466.135,046 | 54.16 |

** Lungimile segmentelor sunt determinate în planul de proiecție Stereo 70 și sunt rotunjite la 1 milimetru.

***** Distanţa dintre puncte este formată din segmente cumulate ce sunt mai mici decât valoarea 1 milimetru.**

**DATE DESPRE IMOBILUL NR. 6521**

Oficiul de Cadastru și Publicitate Imobiliară SIBIU
Biroul de Cadastru și Publicitate Imobiliară Avrig

A. Partea I. Descrierea imobilului

TEREN Extravilan

Adresa: Jud. Sibiu

| Nr. Crt | Nr cadastral Nr. topografic | Suprafața* (mp) | Observații / Referințe |
|---------|-----------------------------|-----------------|---|
| A1 | | 30 | Sector cadastral:12 Teren neimprejmuit; |

B. Partea II. Proprietari și acte

| Inscrieri privitoare la dreptul de proprietate și alte drepturi reale | | Referințe |
|---|---|-----------|
| / | | |
| Act Notarial nr. 1123, din 19/07/2022 emis de NP SALOMIE IOAN CRISTIAN (act de partaj); | | |
| B1 | Intabulare, drept de PROPRIETATE, dobandit prin Conventie, cota actuala 1/1 1) MĂRGINEAN ANICUȚA | A1 |

C. Partea III. SARCINI .

| Inscrieri privind dezmembramintele dreptului de proprietate, drepturi reale de garanție și sarcini | Referințe |
|--|-----------|
| NU SUNT | |

Anexa Nr. 1 La Partea I

Teren

| Nr cadastral | Suprafața (mp)* | Observații / Referințe |
|--------------|-----------------|------------------------|
| | 30 | |

* Suprafața este determinată în planul de proiecție Stereo 70.



Date referitoare la teren

| Crt | Categorie folosință | Intra vilan | Suprafața (mp) | Tarla | Parcelă | Nr. topo | Observații / Referințe |
|-----|---------------------|-------------|----------------|-------|---------|----------|------------------------|
| 1 | arabil | NU | 30 | 4 | 59/60 | - | |

Lungime Segmente

1) Valorile lungimilor segmentelor sunt obținute din proiecție în plan.

| Punct început | X / Y | Punct sfârșit | X / Y | Lungime segment (** (m) |
|---------------|----------------------------|---------------|----------------------------|-------------------------|
| 1 | 448.640,875 466.094,501 | 2 | 448.626,564 466.117,792 | 27.337 |
| 2 | 448.626,564 466.117,792 | 3 | 448.625,631 466.117,215 | 1.098 |
| 3 | 448.625,631 466.117,215 | 4 | 448.639,936 466.093,931 | 27.327 |
| 4 | 448.639,936 466.093,931 | 1 | 448.640,875 466.094,501 | 1.098 |

** Lungimile segmentelor sunt determinate în planul de proiecție Stereo 70 și sunt rotunjite la 1 milimetru.

***** Distanţa dintre puncte este formată din segmente cumulate ce sunt mai mici decât valoarea 1 milimetru.**

**DATE DESPRE IMOBILUL NR. 6522**

Oficiul de Cadastru și Publicitate Imobiliară SIBIU
Biroul de Cadastru și Publicitate Imobiliară Avrig

A. Partea I. Descrierea imobilului

TEREN Extravilan

Adresa: Jud. Sibiu

| Nr. Crt | Nr cadastral Nr. topografic | Suprafața* (mp) | Observații / Referințe |
|---------|-----------------------------|-----------------|---|
| A1 | | 220 | Sector cadastral:12 Teren neimprejmuit; |

B. Partea II. Proprietari și acte

| Inscrieri privitoare la dreptul de proprietate și alte drepturi reale | | Referințe |
|--|--|-----------|
| / | | |
| Act Administrativ nr. 1289/48, din 04/03/2004 emis de CJPSDPAT (titlu de proprietate); | | |
| B1 | Intabulare, drept de PROPRIETATE, dobandit prin Reconstituire, cota actuala 1/1 1) VASIU ATANASE 2) COMANEAN PARASCHIVA 3) VASIU IERONIM 4) RACOLTEA ANA | A1 |

C. Partea III. SARCINI .

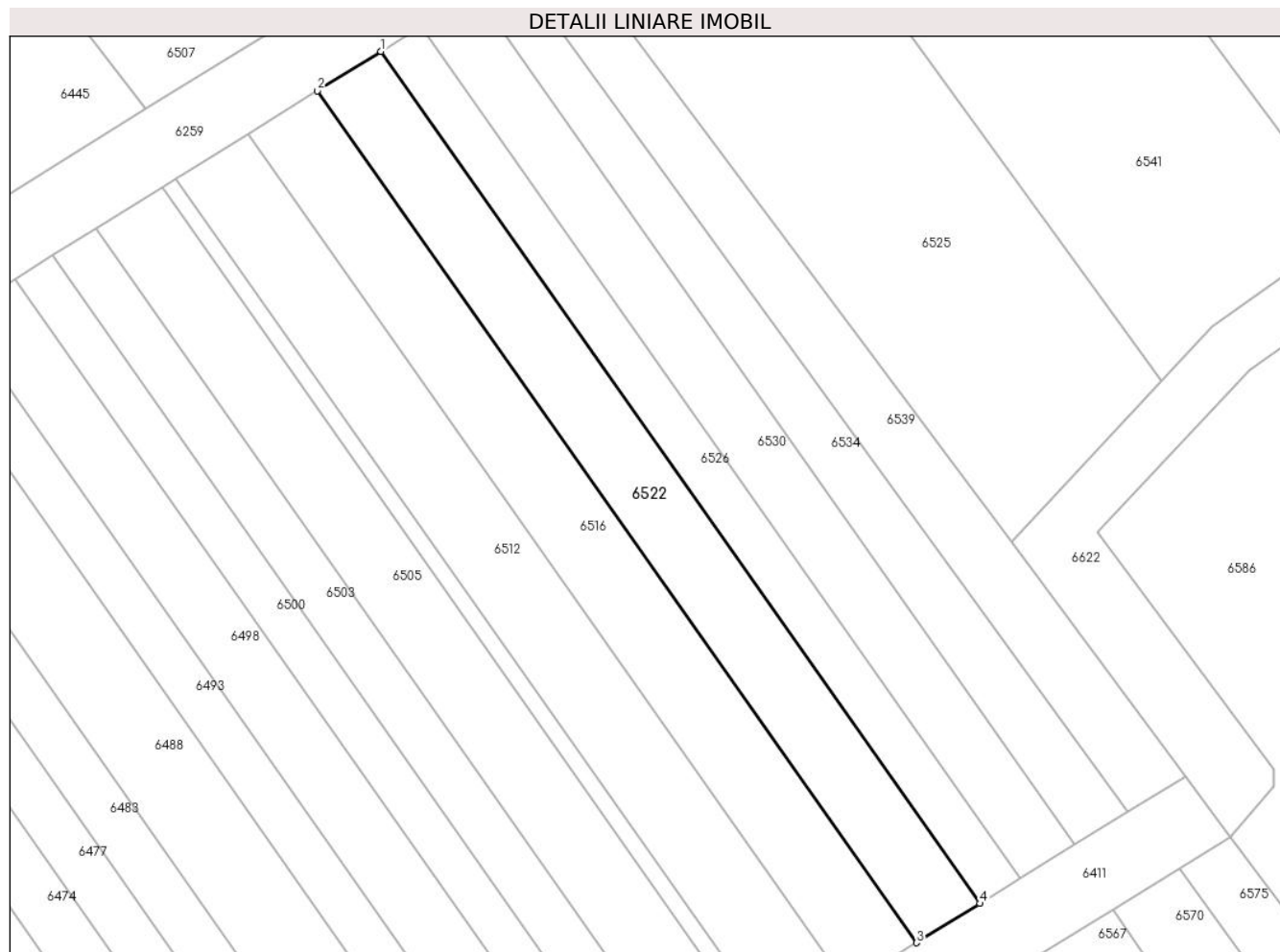
| Inscrieri privind dezmembramintele dreptului de proprietate, drepturi reale de garanție și sarcini | Referințe |
|--|-----------|
| NU SUNT | |

Anexa Nr. 1 La Partea I

Teren

| | | |
|--------------|-----------------|------------------------|
| Nr cadastral | Suprafața (mp)* | Observații / Referințe |
| | 220 | |

* Suprafața este determinată în planul de proiecție Stereo 70.



Date referitoare la teren

| Crt | Categorie folosință | Intravilan | Suprafața (mp) | Tarla | Parcelă | Nr. topo | Observații / Referințe |
|-----|---------------------|------------|----------------|-------|---------|----------|------------------------|
| 1 | arabil | NU | 220 | 4 | 59/262 | - | |

Lungime Segmente

1) Valorile lungimilor segmentelor sunt obținute din proiecție în plan.

| Punct început | X / Y | Punct sfârșit | X / Y | Lungime segment (** (m) |
|---------------|----------------------------|---------------|----------------------------|-------------------------|
| 1 | 448.619,568 466.251,595 | 2 | 448.616,19 466.249,5 | 3.975 |
| 2 | 448.616,19 466.249,5 | 3 | 448.648,099 466.204,164 | 55.439 |
| 3 | 448.648,099 466.204,164 | 4 | 448.651,479 466.206,256 | 3.975 |
| 4 | 448.651,479 466.206,256 | 1 | 448.619,568 466.251,595 | 55.443 |

** Lungimile segmentelor sunt determinate în planul de proiecție Stereo 70 și sunt rotunjite la 1 milimetru.

***** Distanţa dintre puncte este formată din segmente cumulate ce sunt mai mici decât valoarea 1 milimetru.**

**DATE DESPRE IMOBILUL NR. 6523**

Oficiul de Cadastru și Publicitate Imobiliară SIBIU
Biroul de Cadastru și Publicitate Imobiliară Avrig

A. Partea I. Descrierea imobilului

TEREN Extravilan

Adresa: Jud. Sibiu

| Nr. Crt | Nr cadastral Nr. topografic | Suprafața* (mp) | Observații / Referințe |
|---------|-----------------------------|-----------------|---|
| A1 | | 70 | Sector cadastral:12 Teren neimprejmuit; |

B. Partea II. Proprietari și acte

| Inscrieri privitoare la dreptul de proprietate și alte drepturi reale | | Referințe |
|--|--|-----------|
| / | | |
| Act Administrativ nr. 1046/48, din 18/09/2003 emis de CJPSDPAT (titlu de proprietate); | | |
| B1 | Intabulare, drept de PROPRIETATE, dobandit prin Reconstituire, cota actuala 1/1 1) DRĂGOIU IOAN | A1 |

C. Partea III. SARCINI .

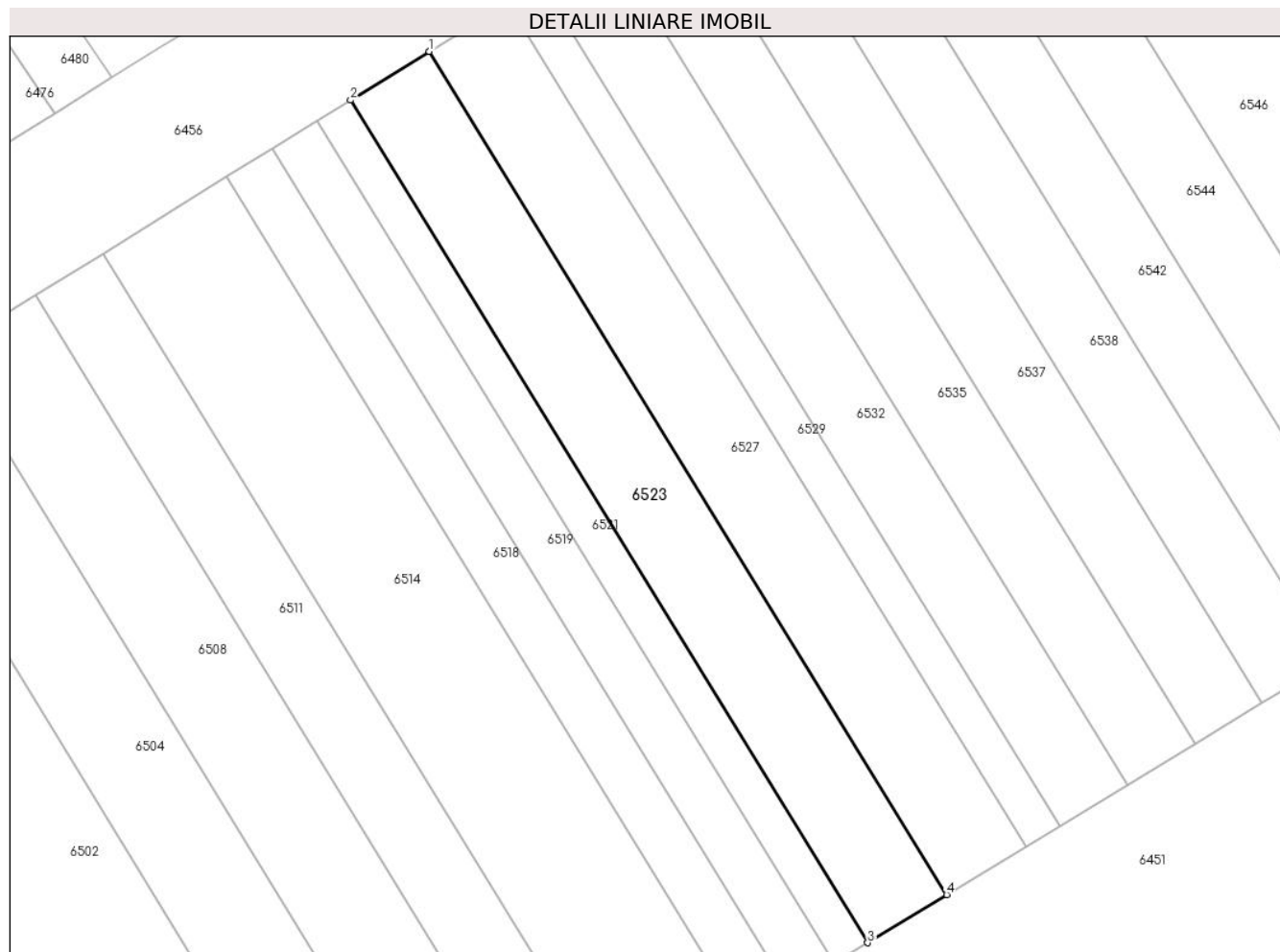
| Inscrieri privind dezmembramintele dreptului de proprietate, drepturi reale de garanție și sarcini | Referințe |
|--|-----------|
| NU SUNT | |

Anexa Nr. 1 La Partea I

Teren

| Nr cadastral | Suprafața (mp)* | Observații / Referințe |
|--------------|-----------------|------------------------|
| | 70 | |

* Suprafața este determinată în planul de proiecție Stereo 70.



Date referitoare la teren

| Crt | Categorie folosință | Intravilan | Suprafața (mp) | Tarla | Parcelă | Nr. topo | Observații / Referințe |
|-----|---------------------|------------|----------------|-------|---------|----------|------------------------|
| 1 | arabil | NU | 70 | 4 | 59/59 | - | |

Lungime Segmente

1) Valorile lungimilor segmentelor sunt obținute din proiecție în plan.

| Punct început | X / Y | Punct sfârșit | X / Y | Lungime segment (** (m) |
|---------------|----------------------------|---------------|----------------------------|-------------------------|
| 1 | 448.628,741 466.119,14 | 2 | 448.626,564 466.117,792 | 2.56 |
| 2 | 448.626,564 466.117,792 | 3 | 448.640,875 466.094,501 | 27.337 |
| 3 | 448.640,875 466.094,501 | 4 | 448.643,063 466.095,828 | 2.56 |
| 4 | 448.643,063 466.095,828 | 1 | 448.628,741 466.119,14 | 27.359 |

** Lungimile segmentelor sunt determinate în planul de proiecție Stereo 70 și sunt rotunjite la 1 milimetru.

***** Distanţa dintre puncte este formată din segmente cumulate ce sunt mai mici decât valoarea 1 milimetru.**

**DATE DESPRE IMOBILUL NR. 6524**

Oficiul de Cadastru și Publicitate Imobiliară SIBIU
Biroul de Cadastru și Publicitate Imobiliară Avrig

A. Partea I. Descrierea imobilului

TEREN Extravilan

Adresa: Jud. Sibiu

| Nr. Crt | Nr cadastral Nr. topografic | Suprafața* (mp) | Observații / Referințe |
|---------|-----------------------------|-----------------|---|
| A1 | | 140 | Sector cadastral:12 Teren neimprejmuit; |

B. Partea II. Proprietari și acte

| Inscrieri privitoare la dreptul de proprietate și alte drepturi reale | | Referințe |
|---|---|-----------|
| / | | |
| Act Normativ nr. 7, din 13/03/1996 emis de PARLAMENTUL ROMANIEI (LEGE); | | |
| B1 | Inscrierea provizorie, drept de PROPRIETATE, dobandit prin Lege, cota actuala 1/1 | A1 |
| 1) COMUNA RACOVITA, CIF:4241150, PROPRIETAR NEIDENTIFICAT | | |

C. Partea III. SARCINI .

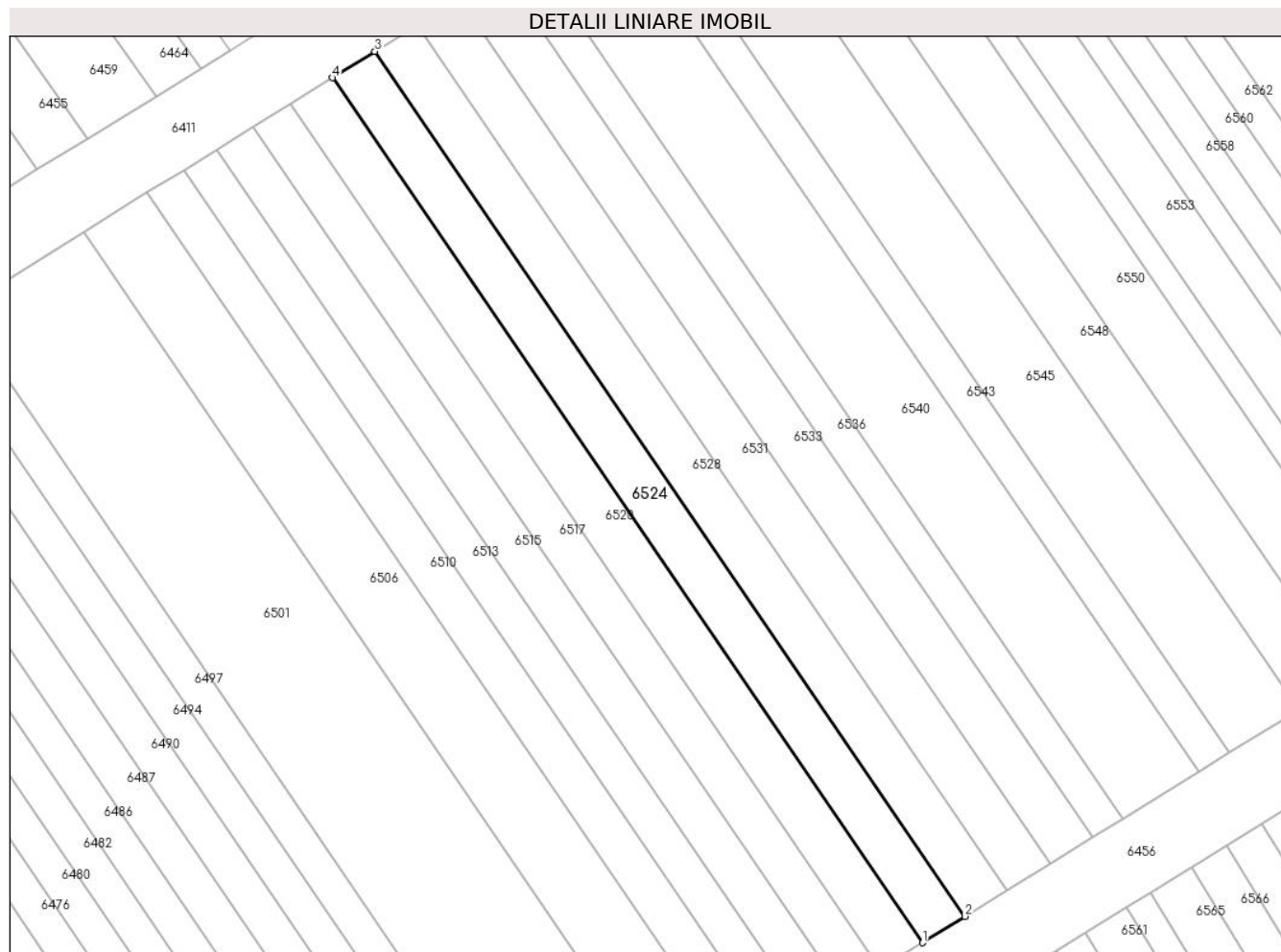
| Inscrieri privind dezmembramintele dreptului de proprietate, drepturi reale de garanție și sarcini | Referințe |
|--|-----------|
| NU SUNT | |

Anexa Nr. 1 La Partea I

Teren

| | | |
|--------------|-----------------|------------------------|
| Nr cadastral | Suprafața (mp)* | Observații / Referințe |
| | 140 | |

* Suprafața este determinată în planul de proiecție Stereo 70.



Date referitoare la teren

| Crt | Categorie folosință | Intravilan | Suprafața (mp) | Tarla | Parcelă | Nr. topo | Observații / Referințe |
|-----|---------------------|------------|----------------|-------|---------|----------|------------------------|
| 1 | arabil | NU | 140 | 4 | 59/165 | - | |

Lungime Segmente

1) Valorile lungimilor segmentelor sunt obținute din proiecție în plan.

| Punct început | X / Y | Punct sfârșit | X / Y | Lungime segment (** (m) |
|---------------|----------------------------|---------------|----------------------------|-------------------------|
| 1 | 448.649,038 466.136,408 | 2 | 448.651,238 466.137,77 | 2.588 |
| 2 | 448.651,238 466.137,77 | 3 | 448.620,693 466.182,495 | 54.16 |
| 3 | 448.620,693 466.182,495 | 4 | 448.618,493 466.181,133 | 2.588 |
| 4 | 448.618,493 466.181,133 | 1 | 448.649,038 466.136,408 | 54.16 |

** Lungimile segmentelor sunt determinate în planul de proiecție Stereo 70 și sunt rotunjite la 1 milimetru.

***** Distanţa dintre puncte este formată din segmente cumulate ce sunt mai mici decât valoarea 1 milimetru.**

**DATE DESPRE IMOBILUL NR. 6525**

Oficiul de Cadastru și Publicitate Imobiliară SIBIU
Biroul de Cadastru și Publicitate Imobiliară Avrig

A. Partea I. Descrierea imobilului

TEREN Extravilan

Adresa: Jud. Sibiu

| Nr. Crt | Nr cadastral Nr. topografic | Suprafața* (mp) | Observații / Referințe |
|---------|-----------------------------|-----------------|---|
| A1 | | 1.300 | Sector cadastral:12 Teren neimprejmuit; |

B. Partea II. Proprietari și acte

| Inscrieri privitoare la dreptul de proprietate și alte drepturi reale | | Referințe |
|--|--|-----------|
| / | | |
| Act Notarial nr. 243, din 18/04/2007 emis de NP SALOMIE IOAN CRISTIAN (act de partaj); | | |
| B1 | Intabulare, drept de PROPRIETATE, dobandit prin Conventie, cota actuala 1/3 1) BOBANGA ELENA | A1 |
| B2 | Intabulare, drept de PROPRIETATE, dobandit prin Conventie, cota actuala 1/3 1) ANDONE SIMONA | A1 |
| B3 | Intabulare, drept de PROPRIETATE, dobandit prin Conventie, cota actuala 1/3 1) POPA MARIOARA | A1 |

C. Partea III. SARCINI .

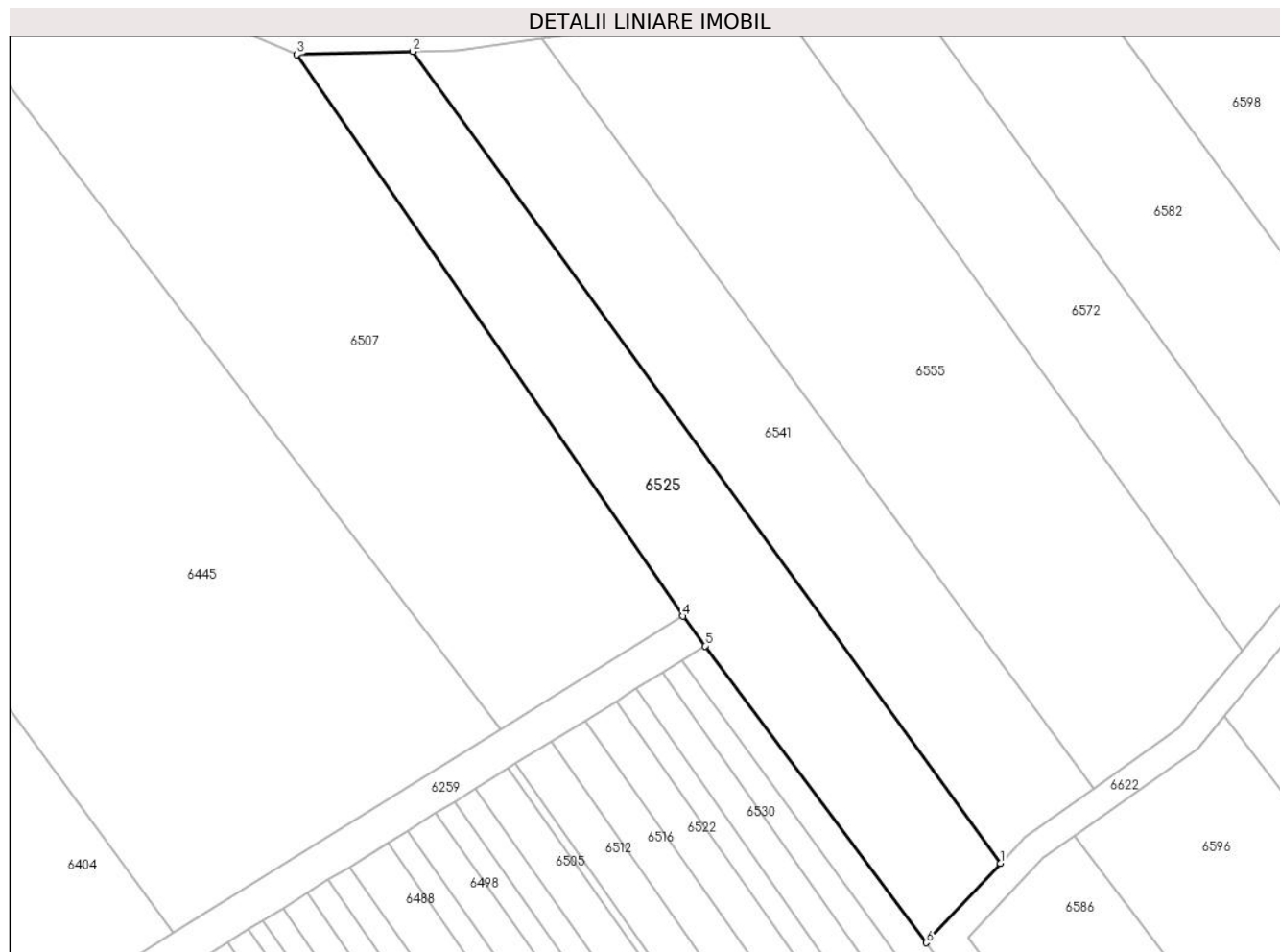
| Inscrieri privind dezmembramintele dreptului de proprietate, drepturi reale de garanție și sarcini | Referințe |
|--|-----------|
| NU SUNT | |

Anexa Nr. 1 La Partea I

Teren

| Nr cadastral | Suprafața (mp)* | Observații / Referințe |
|--------------|-----------------|------------------------|
| | 1.300 | |

* Suprafața este determinată în planul de proiecție Stereo 70.



Date referitoare la teren

| Crt | Categorie folosință | Intravilan | Suprafața (mp) | Tarla | Parcelă | Nr. topo | Observații / Referințe |
|-----|---------------------|------------|----------------|-------|---------|----------|------------------------|
| 1 | arabil | NU | 1.300 | 4 | 59/2 | - | |

Lungime Segmente

1) Valorile lungimilor segmentelor sunt obținute din proiecție în plan.

| Punct început | X / Y | Punct sfârșit | X / Y | Lungime segment (** (m) |
|---------------|----------------------------|---------------|----------------------------|-------------------------|
| 1 | 448.661,16 466.234,046 | 2 | 448.597,54 466.321,869 | 108.446 |
| 2 | 448.597,54 466.321,869 | 3 | 448.585,023 466.321,519 | 12.522 |
| 3 | 448.585,023 466.321,519 | 4 | 448.626,796 466.260,787 | 73.711 |
| 4 | 448.626,796 466.260,787 | 5 | 448.629,197 466.257,569 | 4.015 |
| 5 | 448.629,197 466.257,569 | 6 | 448.653,151 466.225,465 | 40.056 |

| Punct început | X / Y | Punct sfârșit | X / Y | Lungime segment (** (m) |
|---------------|----------------------------|---------------|---------------------------|-------------------------|
| 6 | 448.653,151 466.225,465 | 1 | 448.661,16 466.234,046 | 11.738 |

** Lungimile segmentelor sunt determinate în planul de proiecție Stereo 70 și sunt rotunjite la 1 milimetru.

*** Distanța dintre puncte este formată din segmente cumulate ce sunt mai mici decât valoarea 1 milimetru.

**DATE DESPRE IMOBILUL NR. 6526**

Oficiul de Cadastru și Publicitate Imobiliară SIBIU
Biroul de Cadastru și Publicitate Imobiliară Avrig

A. Partea I. Descrierea imobilului

TEREN Extravilan

Adresa: Jud. Sibiu

| Nr. Crt | Nr cadastral Nr. topografic | Suprafața* (mp) | Observații / Referințe |
|---------|-----------------------------|-----------------|---|
| A1 | | 140 | Sector cadastral:12 Teren neimprejmuit; |

B. Partea II. Proprietari și acte

| Inscrieri privitoare la dreptul de proprietate și alte drepturi reale | | Referințe |
|--|---|-----------|
| / | | |
| Act Administrativ nr. 1249/48, din 13/02/2004 emis de CJPSDPAT (titlu de proprietate); | | |
| B1 | Intabulare, drept de PROPRIETATE, dobandit prin Reconstituire, cota actuala 1/1 1) MĂEREA GHERASIM | A1 |

C. Partea III. SARCINI .

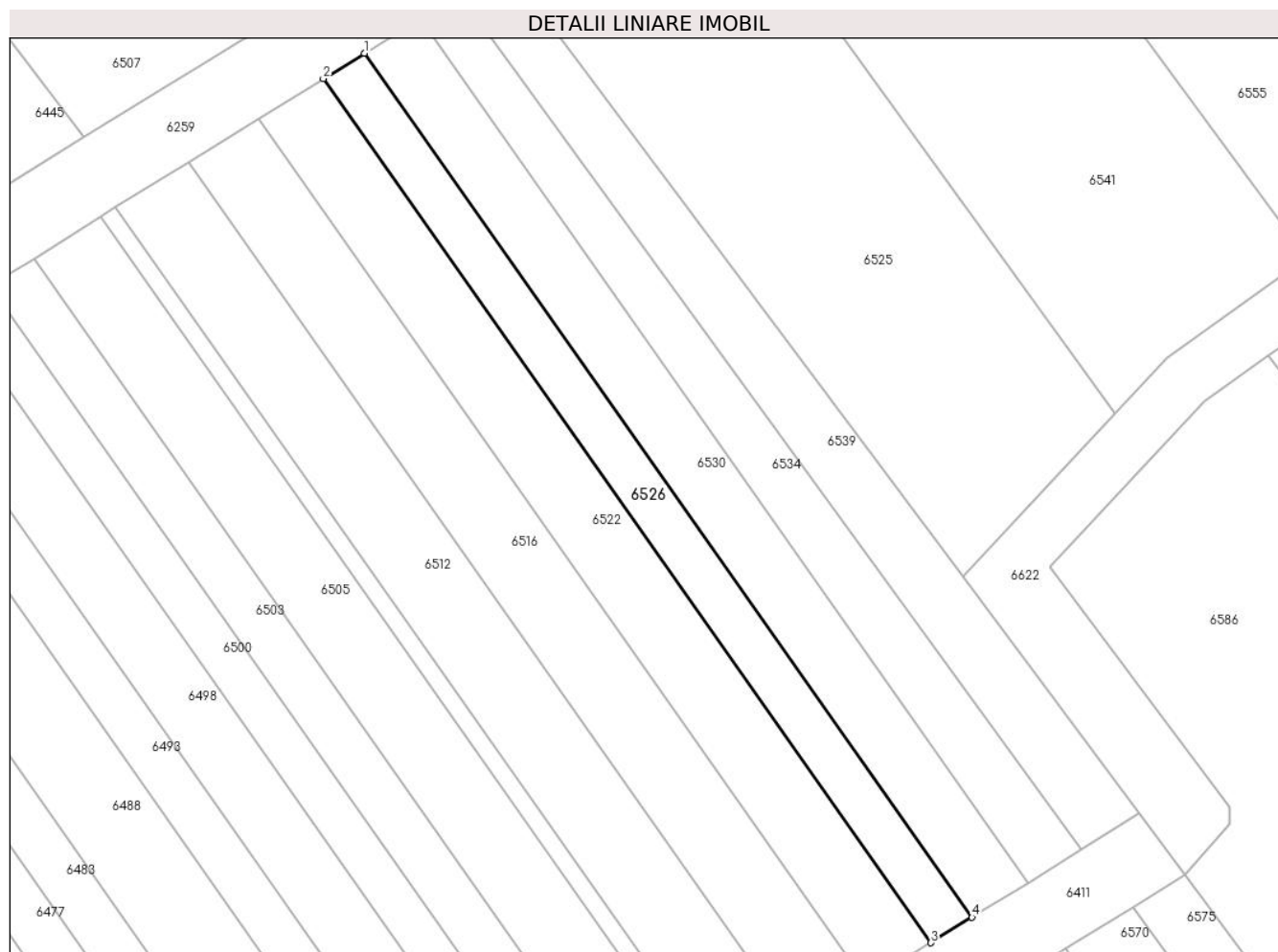
| Inscrieri privind dezmembramintele dreptului de proprietate, drepturi reale de garanție și sarcini | Referințe |
|--|-----------|
| NU SUNT | |

Anexa Nr. 1 La Partea I

Teren

| | | |
|--------------|-----------------|------------------------|
| Nr cadastral | Suprafața (mp)* | Observații / Referințe |
| | 140 | |

* Suprafața este determinată în planul de proiecție Stereo 70.



Date referitoare la teren

| Crt | Categorie folosință | Intra vilan | Suprafața (mp) | Tarla | Parcelă | Nr. topo | Observații / Referințe |
|-----|---------------------|-------------|----------------|-------|---------|----------|------------------------|
| 1 | arabil | NU | 140 | 4 | 59/263 | - | |

Lungime Segmente

1) Valorile lungimilor segmentelor sunt obținute din proiecție în plan.

| Punct început | X / Y | Punct sfârșit | X / Y | Lungime segment (** (m) |
|---------------|----------------------------|---------------|----------------------------|-------------------------|
| 1 | 448.621,717 466.252,928 | 2 | 448.619,568 466.251,595 | 2.529 |
| 2 | 448.619,568 466.251,595 | 3 | 448.651,479 466.206,256 | 55.443 |
| 3 | 448.651,479 466.206,256 | 4 | 448.653,63 466.207,587 | 2.529 |
| 4 | 448.653,63 466.207,587 | 1 | 448.621,717 466.252,928 | 55.446 |

** Lungimile segmentelor sunt determinate în planul de proiecție Stereo 70 și sunt rotunjite la 1 milimetru.

***** Distanţa dintre puncte este formată din segmente cumulate ce sunt mai mici decât valoarea 1 milimetru.**

**DATE DESPRE IMOBILUL NR. 6527**

Oficiul de Cadastru și Publicitate Imobiliară SIBIU
Biroul de Cadastru și Publicitate Imobiliară Avrig

A. Partea I. Descrierea imobilului

TEREN Extravilan

Adresa: Jud. Sibiu

| Nr. Crt | Nr cadastral Nr. topografic | Suprafața* (mp) | Observații / Referințe |
|---------|-----------------------------|-----------------|---|
| A1 | | 70 | Sector cadastral:12 Teren neimprejmuit; |

B. Partea II. Proprietari și acte

| Inscrieri privitoare la dreptul de proprietate și alte drepturi reale | | Referințe |
|--|--|-----------|
| / | | |
| Act Administrativ nr. 1070/48, din 30/09/2003 emis de CJPSDPAT (titlu de proprietate); | | |
| B1 | Intabulare, drept de PROPRIETATE, dobandit prin Reconstituire, cota actuala 1/1 1) RAȚIU IOAN | A1 |

C. Partea III. SARCINI .

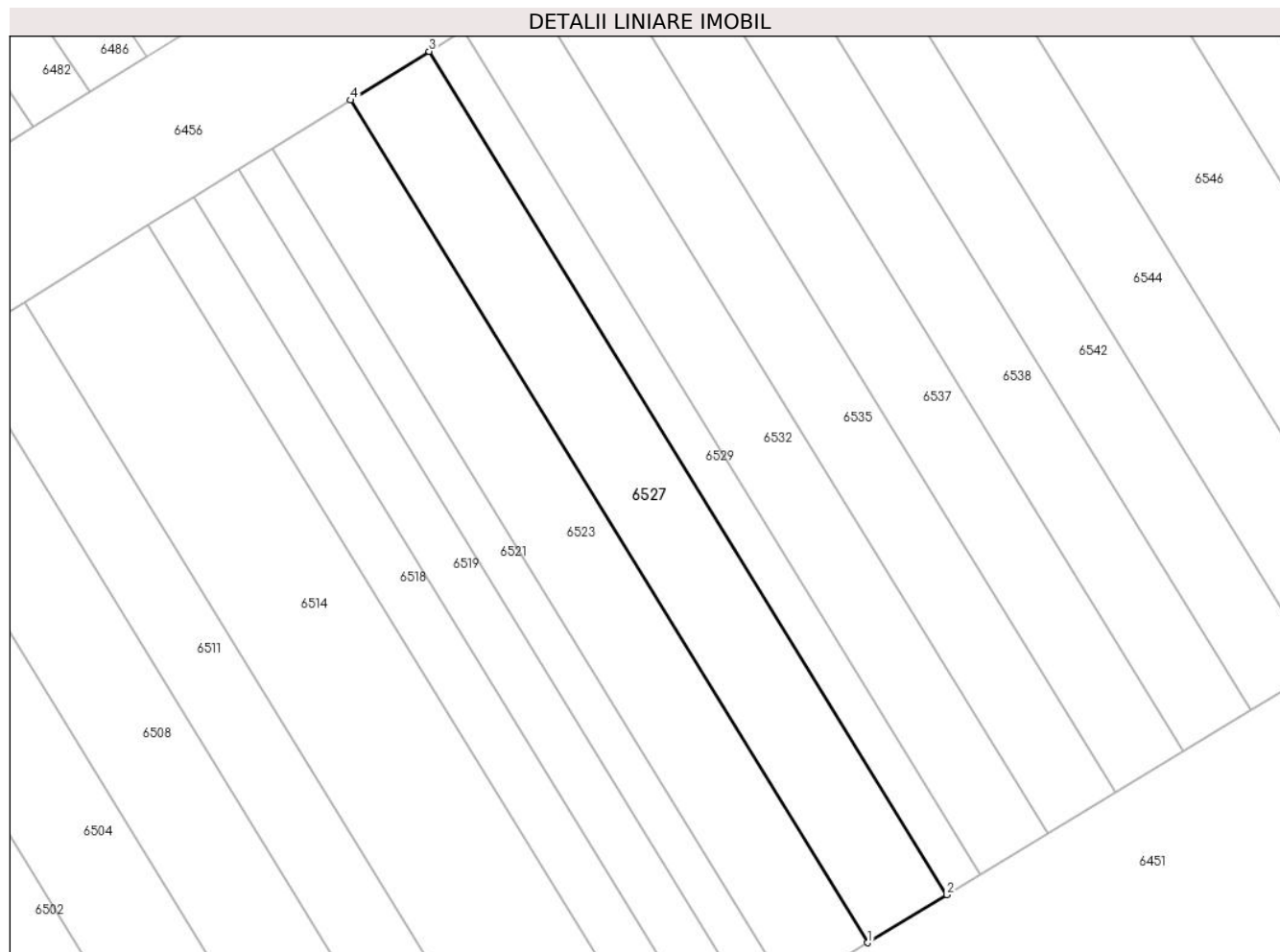
| Inscrieri privind dezmembramintele dreptului de proprietate, drepturi reale de garanție și sarcini | Referințe |
|--|-----------|
| NU SUNT | |

Anexa Nr. 1 La Partea I

Teren

| Nr cadastral | Suprafața (mp)* | Observații / Referințe |
|--------------|-----------------|------------------------|
| | 70 | |

* Suprafața este determinată în planul de proiecție Stereo 70.



Date referitoare la teren

| Crt | Categorie folosință | Intravilan | Suprafața (mp) | Tarla | Parcelă | Nr. topo | Observații / Referințe |
|-----|---------------------|------------|----------------|-------|---------|----------|------------------------|
| 1 | arabil | NU | 70 | 4 | 59/58 | - | |

Lungime Segmente

1) Valorile lungimilor segmentelor sunt obținute din proiecție în plan.

| Punct început | X / Y | Punct sfârșit | X / Y | Lungime segment (** (m) |
|---------------|----------------------------|---------------|----------------------------|-------------------------|
| 1 | 448.643,063 466.095,828 | 2 | 448.645,249 466.097,155 | 2.558 |
| 2 | 448.645,249 466.097,155 | 3 | 448.630,915 466.120,486 | 27.382 |
| 3 | 448.630,915 466.120,486 | 4 | 448.628,741 466.119,14 | 2.558 |
| 4 | 448.628,741 466.119,14 | 1 | 448.643,063 466.095,828 | 27.359 |

** Lungimile segmentelor sunt determinate în planul de proiecție Stereo 70 și sunt rotunjite la 1 milimetru.

***** Distanţa dintre puncte este formată din segmente cumulate ce sunt mai mici decât valoarea 1 milimetru.**

**DATE DESPRE IMOBILUL NR. 6528**

Oficiul de Cadastru și Publicitate Imobiliară SIBIU
Biroul de Cadastru și Publicitate Imobiliară Avrig

A. Partea I. Descrierea imobilului

TEREN Extravilan

Adresa: Jud. Sibiu

| Nr. Crt | Nr cadastral Nr. topografic | Suprafața* (mp) | Observații / Referințe |
|---------|-----------------------------|-----------------|---|
| A1 | | 140 | Sector cadastral:12 Teren neimprejmuit; |

B. Partea II. Proprietari și acte

| Inscrieri privitoare la dreptul de proprietate și alte drepturi reale | | Referințe |
|--|--|-----------|
| / | | |
| Act Notarial nr. 186, din 22/03/2006 emis de NP SALOMIE IOAN CRISTIAN (act de partaj); | | |
| B1 | Intabulare, drept de PROPRIETATE, dobandit prin Conventie, cota actuala 1/1 1) STOICA MARIA | A1 |

C. Partea III. SARCINI .

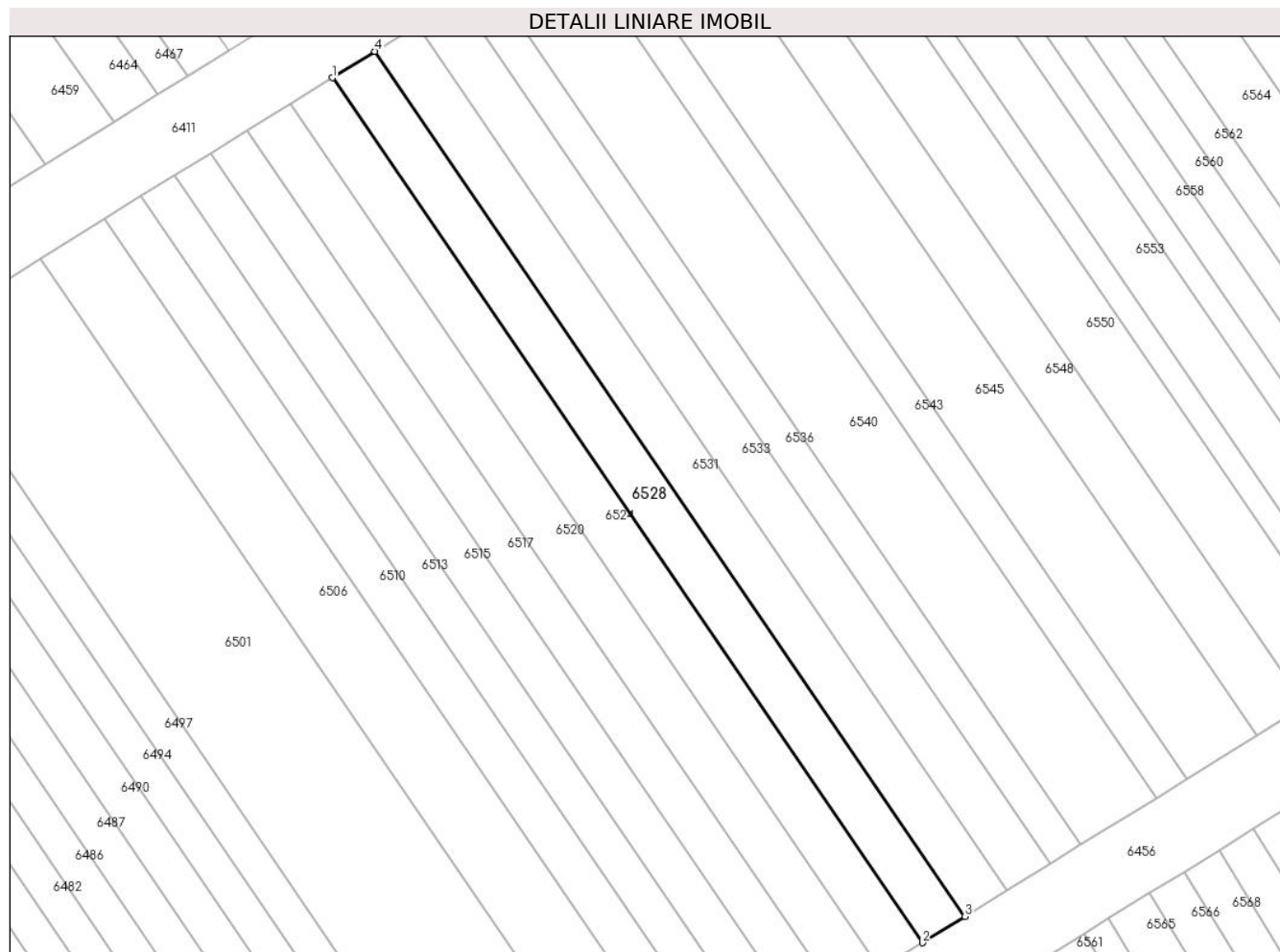
| Inscrieri privind dezmembramintele dreptului de proprietate, drepturi reale de garanție și sarcini | Referințe |
|--|-----------|
| NU SUNT | |

Anexa Nr. 1 La Partea I

Teren

| | | |
|--------------|-----------------|------------------------|
| Nr cadastral | Suprafața (mp)* | Observații / Referințe |
| | 140 | |

* Suprafața este determinată în planul de proiecție Stereo 70.



Date referitoare la teren

| Crt | Categorie folosință | Intra vilan | Suprafața (mp) | Tarla | Parcelă | Nr. topo | Observații / Referințe |
|-----|---------------------|-------------|----------------|-------|---------|----------|------------------------|
| 1 | arabil | NU | 140 | 4 | 59/166 | - | |

Lungime Segmente

1) Valorile lungimilor segmentelor sunt obținute din proiecție în plan.

| Punct început | X / Y | Punct sfârșit | X / Y | Lungime segment (** (m) |
|---------------|----------------------------|---------------|----------------------------|-------------------------|
| 1 | 448.620,693 466.182,495 | 2 | 448.651,238 466.137,77 | 54.16 |
| 2 | 448.651,238 466.137,77 | 3 | 448.653,438 466.139,131 | 2.588 |
| 3 | 448.653,438 466.139,131 | 4 | 448.622,893 466.183,857 | 54.16 |
| 4 | 448.622,893 466.183,857 | 1 | 448.620,693 466.182,495 | 2.588 |

** Lungimile segmentelor sunt determinate în planul de proiecție Stereo 70 și sunt rotunjite la 1 milimetru.

***** Distanţa dintre puncte este formată din segmente cumulate ce sunt mai mici decât valoarea 1 milimetru.**

**DATE DESPRE IMOBILUL NR. 6529**

Oficiul de Cadastru și Publicitate Imobiliară SIBIU
Biroul de Cadastru și Publicitate Imobiliară Avrig

A. Partea I. Descrierea imobilului

TEREN Extravilan

Adresa: Jud. Sibiu

| Nr. Crt | Nr cadastral Nr. topografic | Suprafața* (mp) | Observații / Referințe |
|---------|-----------------------------|-----------------|---|
| A1 | | 30 | Sector cadastral:12 Teren neimprejmuit; |

B. Partea II. Proprietari și acte

| Inscrieri privitoare la dreptul de proprietate și alte drepturi reale | | Referințe |
|--|--|-----------|
| / | | |
| Act Administrativ nr. 1160/48, din 25/11/2003 emis de CJPSDPAT (titlu de proprietate); | | |
| B1 | Intabulare, drept de PROPRIETATE, dobandit prin Reconstituire, cota actuala 1/1 1) OLARU GHEORGHE | A1 |

C. Partea III. SARCINI .

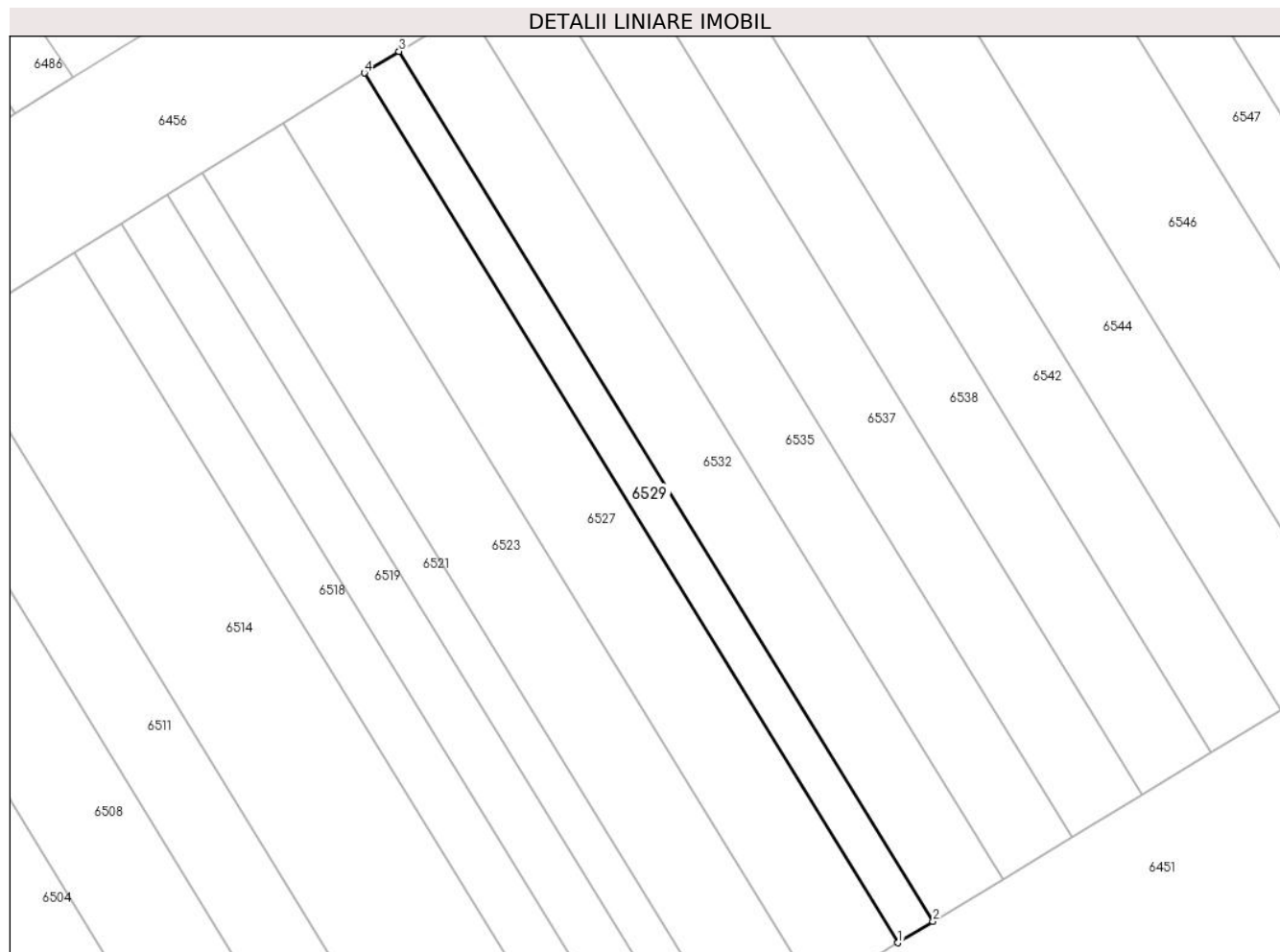
| Inscrieri privind dezmembramintele dreptului de proprietate, drepturi reale de garanție și sarcini | Referințe |
|--|-----------|
| NU SUNT | |

Anexa Nr. 1 La Partea I

Teren

| | | |
|--------------|-----------------|------------------------|
| Nr cadastral | Suprafața (mp)* | Observații / Referințe |
| | 30 | |

* Suprafața este determinată în planul de proiecție Stereo 70.



Date referitoare la teren

| Crt | Categorie folosință | Intra vilan | Suprafața (mp) | Tarla | Parcelă | Nr. topo | Observații / Referințe |
|-----|---------------------|-------------|----------------|-------|---------|----------|------------------------|
| 1 | arabil | NU | 30 | 4 | 59/57 | - | |

Lungime Segmente

1) Valorile lungimilor segmentelor sunt obținute din proiecție în plan.

| Punct început | X / Y | Punct sfârșit | X / Y | Lungime segment (** (m) |
|---------------|----------------------------|---------------|----------------------------|-------------------------|
| 1 | 448.645,249 466.097,155 | 2 | 448.646,186 466.097,724 | 1.095 |
| 2 | 448.646,186 466.097,724 | 3 | 448.631,847 466.121,062 | 27.392 |
| 3 | 448.631,847 466.121,062 | 4 | 448.630,915 466.120,486 | 1.095 |
| 4 | 448.630,915 466.120,486 | 1 | 448.645,249 466.097,155 | 27.382 |

** Lungimile segmentelor sunt determinate în planul de proiecție Stereo 70 și sunt rotunjite la 1 milimetru.

***** Distanţa dintre puncte este formată din segmente cumulate ce sunt mai mici decât valoarea 1 milimetru.**

**DATE DESPRE IMOBILUL NR. 6530**

Oficiul de Cadastru și Publicitate Imobiliară SIBIU
Biroul de Cadastru și Publicitate Imobiliară Avrig

A. Partea I. Descrierea imobilului

TEREN Extravilan

Adresa: Jud. Sibiu

| Nr. Crt | Nr cadastral Nr. topografic | Suprafața* (mp) | Observații / Referințe |
|---------|-----------------------------|-----------------|---|
| A1 | | 190 | Sector cadastral:12 Teren neimprejmuit; |

B. Partea II. Proprietari și acte

| Inscrieri privitoare la dreptul de proprietate și alte drepturi reale | | Referințe |
|--|--|-----------|
| / | | |
| Act Administrativ nr. 1193/48, din 11/12/2003 emis de CJPSDPAT (titlu de proprietate); | | |
| B1 | Intabulare, drept de PROPRIETATE, dobandit prin Reconstituire, cota actuala 1/1 1) STOICA MARIA 2) STOICA AUREL 3) STOICA DIONISIE 4) MĂERAN ANA | A1 |

C. Partea III. SARCINI .

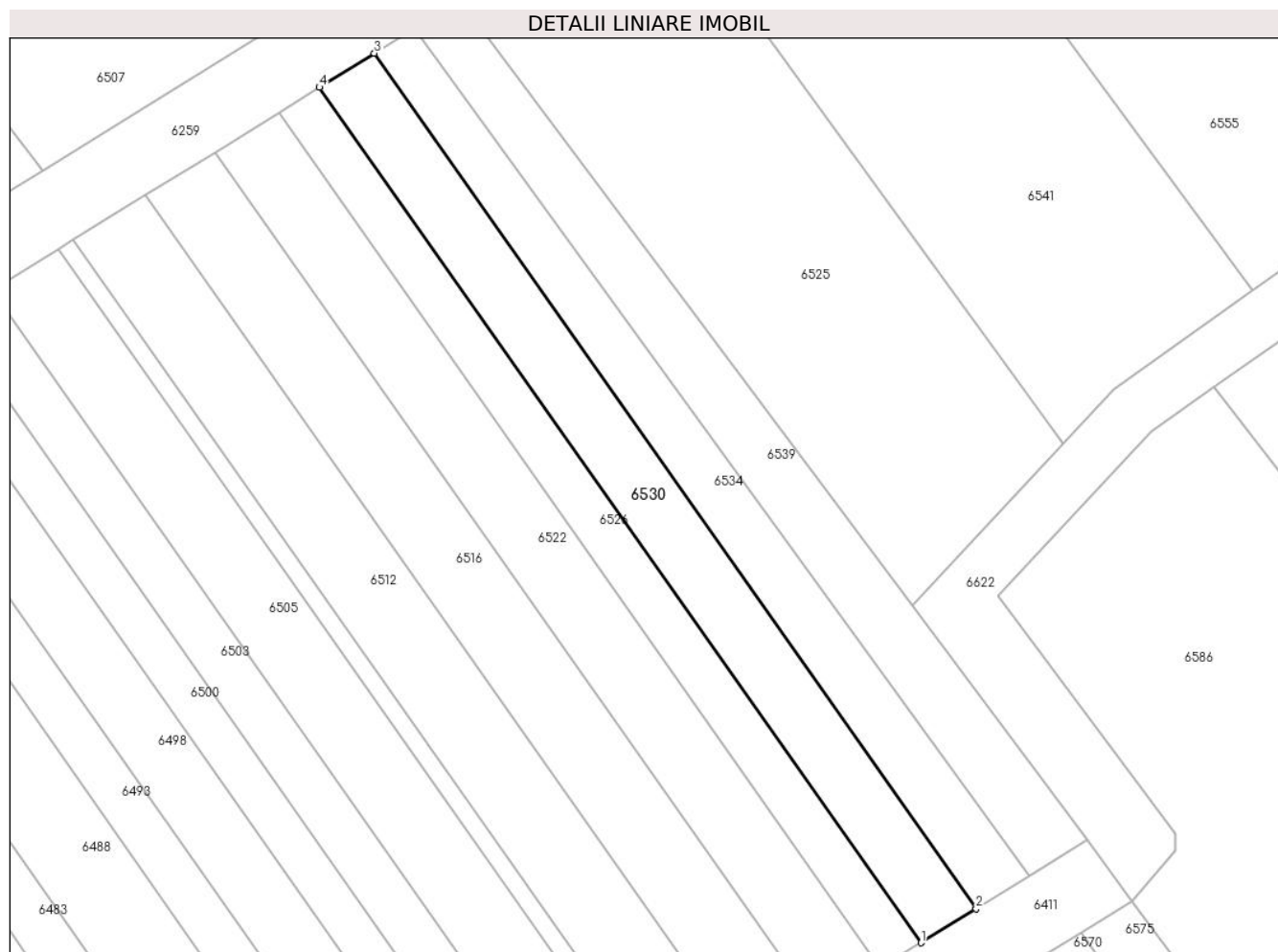
| Inscrieri privind dezmembramintele dreptului de proprietate, drepturi reale de garanție și sarcini | Referințe |
|--|-----------|
| NU SUNT | |

Anexa Nr. 1 La Partea I

Teren

| Nr cadastral | Suprafața (mp)* | Observații / Referințe |
|--------------|-----------------|------------------------|
| | 190 | |

* Suprafața este determinată în planul de proiecție Stereo 70.



Date referitoare la teren

| Crt | Categorie folosință | Intra vilan | Suprafața (mp) | Tarla | Parcelă | Nr. topo | Observații / Referințe |
|-----|---------------------|-------------|----------------|-------|---------|----------|------------------------|
| 1 | arabil | NU | 190 | 4 | 59/265 | - | |

Lungime Segmente

1) Valorile lungimilor segmentelor sunt obținute din proiecție în plan.

| Punct început | X / Y | Punct sfârșit | X / Y | Lungime segment (** (m) |
|---------------|----------------------------|---------------|----------------------------|-------------------------|
| 1 | 448.653,63 466.207,587 | 2 | 448.656,548 466.209,394 | 3.433 |
| 2 | 448.656,548 466.209,394 | 3 | 448.624,634 466.254,738 | 55.45 |
| 3 | 448.624,634 466.254,738 | 4 | 448.621,717 466.252,928 | 3.432 |
| 4 | 448.621,717 466.252,928 | 1 | 448.653,63 466.207,587 | 55.446 |

** Lungimile segmentelor sunt determinate în planul de proiecție Stereo 70 și sunt rotunjite la 1 milimetru.

***** Distanţa dintre puncte este formată din segmente cumulate ce sunt mai mici decât valoarea 1 milimetru.**

**DATE DESPRE IMOBILUL NR. 6531**

Oficiul de Cadastru și Publicitate Imobiliară SIBIU
Biroul de Cadastru și Publicitate Imobiliară Avrig

A. Partea I. Descrierea imobilului

TEREN Extravilan

Adresa: Jud. Sibiu

| Nr. Crt | Nr cadastral Nr. topografic | Suprafața* (mp) | Observații / Referințe |
|---------|-----------------------------|-----------------|---|
| A1 | | 140 | Sector cadastral:12 Teren neimprejmuit; |

B. Partea II. Proprietari și acte

| Inscrieri privitoare la dreptul de proprietate și alte drepturi reale | Referințe |
|---|-----------|
| / | |
| Act Notarial nr. 10, din 04/02/2021 emis de NP POPA CORNELIA (certificat de mostenitor); | |
| B1 | A1 |
| Intabulare, drept de PROPRIETATE, dobandit prin Succesiune, cota actuala 1/1 1) MAXIM MARIA , nascuta Panga | |

C. Partea III. SARCINI .

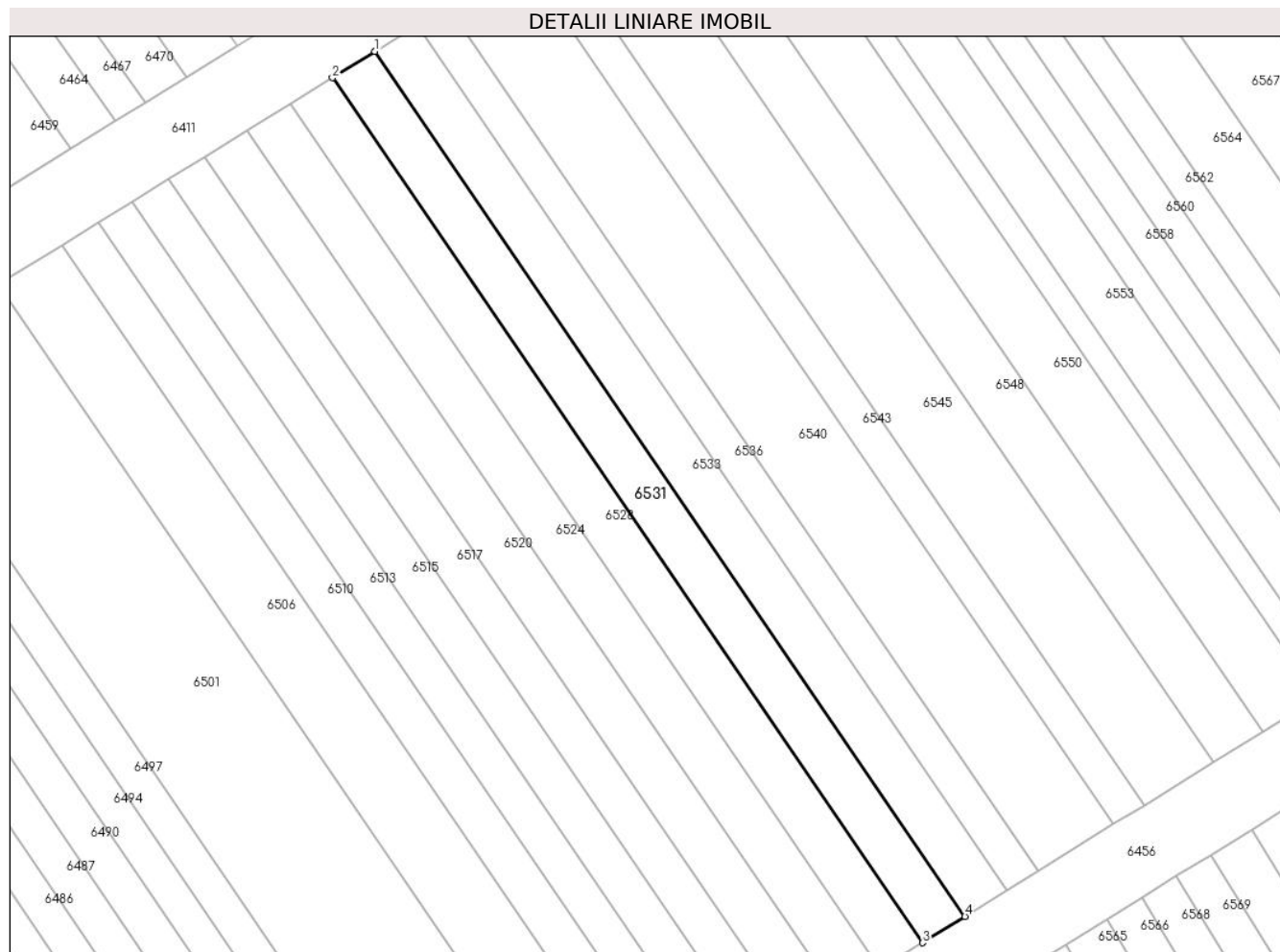
| Inscrieri privind dezmembramintele dreptului de proprietate, drepturi reale de garanție și sarcini | Referințe |
|--|-----------|
| NU SUNT | |

Anexa Nr. 1 La Partea I

Teren

| Nr cadastral | Suprafața (mp)* | Observații / Referințe |
|--------------|-----------------|------------------------|
| | 140 | |

* Suprafața este determinată în planul de proiecție Stereo 70.



Date referitoare la teren

| Crt | Categorie folosință | Intra vilan | Suprafața (mp) | Tarla | Parcelă | Nr. topo | Observații / Referințe |
|-----|---------------------|-------------|----------------|-------|---------|----------|------------------------|
| 1 | arabil | NU | 140 | 4 | 59/167 | - | |

Lungime Segmente

1) Valorile lungimilor segmentelor sunt obținute din proiecție în plan.

| Punct început | X / Y | Punct sfârșit | X / Y | Lungime segment (** (m) |
|---------------|----------------------------|---------------|----------------------------|-------------------------|
| 1 | 448.625,093 466.185,219 | 2 | 448.622,893 466.183,857 | 2.588 |
| 2 | 448.622,893 466.183,857 | 3 | 448.653,438 466.139,131 | 54.16 |
| 3 | 448.653,438 466.139,131 | 4 | 448.655,638 466.140,493 | 2.588 |
| 4 | 448.655,638 466.140,493 | 1 | 448.625,093 466.185,219 | 54.16 |

** Lungimile segmentelor sunt determinate în planul de proiecție Stereo 70 și sunt rotunjite la 1 milimetru.

***** Distanţa dintre puncte este formată din segmente cumulate ce sunt mai mici decât valoarea 1 milimetru.**

**DATE DESPRE IMOBILUL NR. 6532**

Oficiul de Cadastru și Publicitate Imobiliară SIBIU
Biroul de Cadastru și Publicitate Imobiliară Avrig

A. Partea I. Descrierea imobilului

TEREN Extravilan

Adresa: Jud. Sibiu

| Nr. Crt | Nr cadastral Nr. topografic | Suprafața* (mp) | Observații / Referințe |
|---------|-----------------------------|-----------------|---|
| A1 | | 60 | Sector cadastral:12 Teren neimprejmuit; |

B. Partea II. Proprietari și acte

| Inscrieri privitoare la dreptul de proprietate și alte drepturi reale | | Referințe |
|--|--|-----------|
| / | | |
| Act Notarial nr. 25, din 05/02/2007 emis de NP POPA CORNELIA (certificat de mostenitor); | | |
| B1 | Intabulare, drept de PROPRIETATE, dobandit prin Succesiune, cota actuala 1/1 1) MAXIM MARIA | A1 |

C. Partea III. SARCINI .

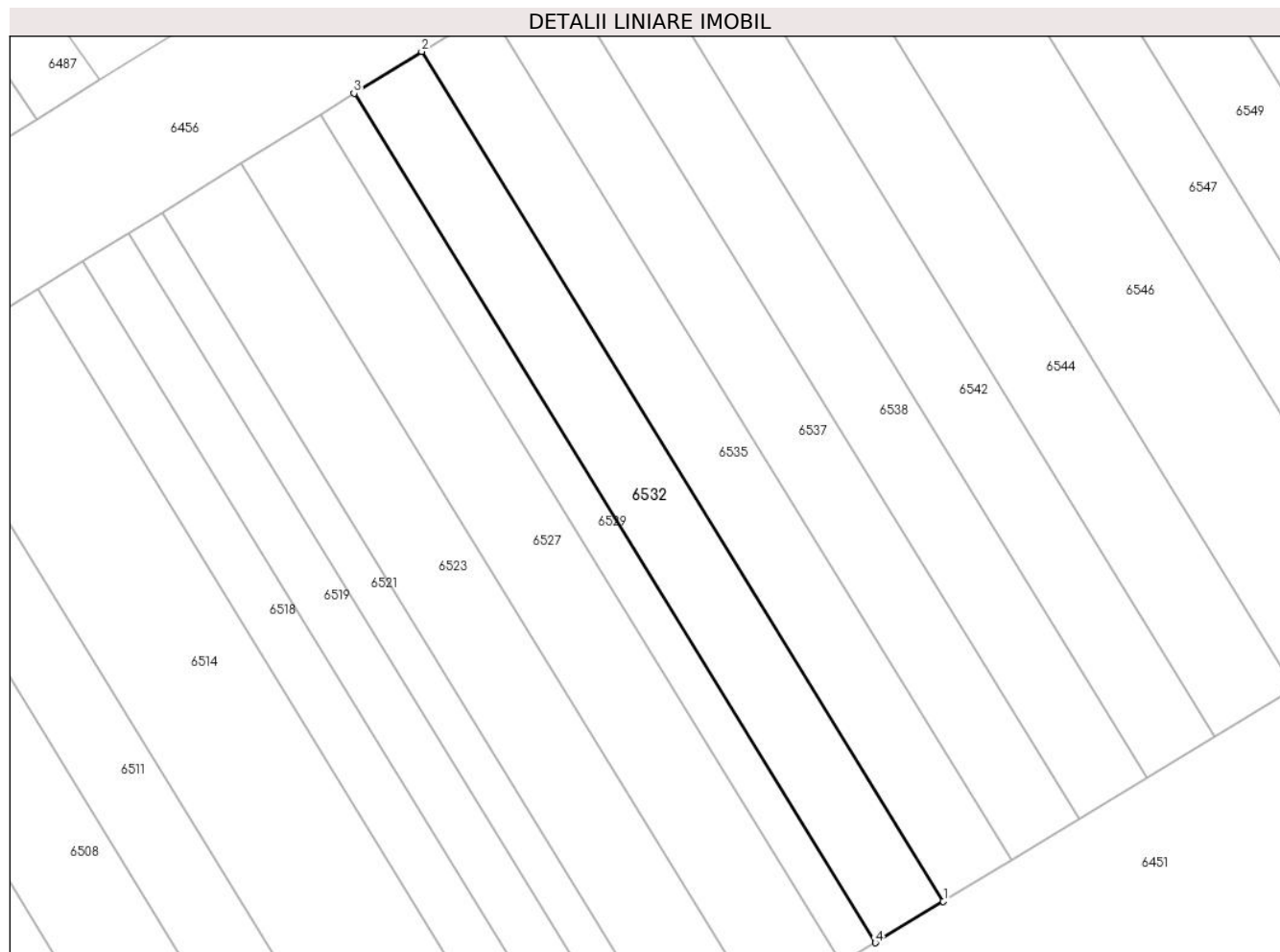
| Inscrieri privind dezmembramintele dreptului de proprietate, drepturi reale de garanție și sarcini | Referințe |
|--|-----------|
| NU SUNT | |

Anexa Nr. 1 La Partea I

Teren

| Nr cadastral | Suprafața (mp)* | Observații / Referințe |
|--------------|-----------------|------------------------|
| | 60 | |

* Suprafața este determinată în planul de proiecție Stereo 70.



Date referitoare la teren

| Crt | Categorie folosință | Intra vilan | Suprafața (mp) | Tarla | Parcelă | Nr. topo | Observații / Referințe |
|-----|---------------------|-------------|----------------|-------|---------|----------|------------------------|
| 1 | arabil | NU | 60 | 4 | 59/56 | - | |

Lungime Segmente

1) Valorile lungimilor segmentelor sunt obținute din proiecție în plan.

| Punct început | X / Y | Punct sfârșit | X / Y | Lungime segment (** (m) |
|---------------|----------------------------|---------------|----------------------------|-------------------------|
| 1 | 448.648,058 466.098,86 | 2 | 448.633,708 466.122,215 | 27.411 |
| 2 | 448.633,708 466.122,215 | 3 | 448.631,847 466.121,062 | 2.19 |
| 3 | 448.631,847 466.121,062 | 4 | 448.646,186 466.097,724 | 27.392 |
| 4 | 448.646,186 466.097,724 | 1 | 448.648,058 466.098,86 | 2.19 |

** Lungimile segmentelor sunt determinate în planul de proiecție Stereo 70 și sunt rotunjite la 1 milimetru.

***** Distanţa dintre puncte este formată din segmente cumulate ce sunt mai mici decât valoarea 1 milimetru.**

**DATE DESPRE IMOBILUL NR. 6533**

Oficiul de Cadastru și Publicitate Imobiliară SIBIU
Biroul de Cadastru și Publicitate Imobiliară Avrig

A. Partea I. Descrierea imobilului

TEREN Extravilan

Adresa: Jud. Sibiu

| Nr. Crt | Nr cadastral Nr. topografic | Suprafața* (mp) | Observații / Referințe |
|---------|-----------------------------|-----------------|---|
| A1 | | 140 | Sector cadastral:12 Teren neimprejmuit; |

B. Partea II. Proprietari și acte

| Inscrieri privitoare la dreptul de proprietate și alte drepturi reale | | Referințe |
|--|--|-----------|
| / | | |
| Act Administrativ nr. 1404/48, din 14/05/2004 emis de CJPSDPAT (titlu de proprietate); | | |
| B1 | Intabulare, drept de PROPRIETATE, dobandit prin Reconstituire, cota actuala 1/1 1) CÎNDEA IOSIF | A1 |

C. Partea III. SARCINI .

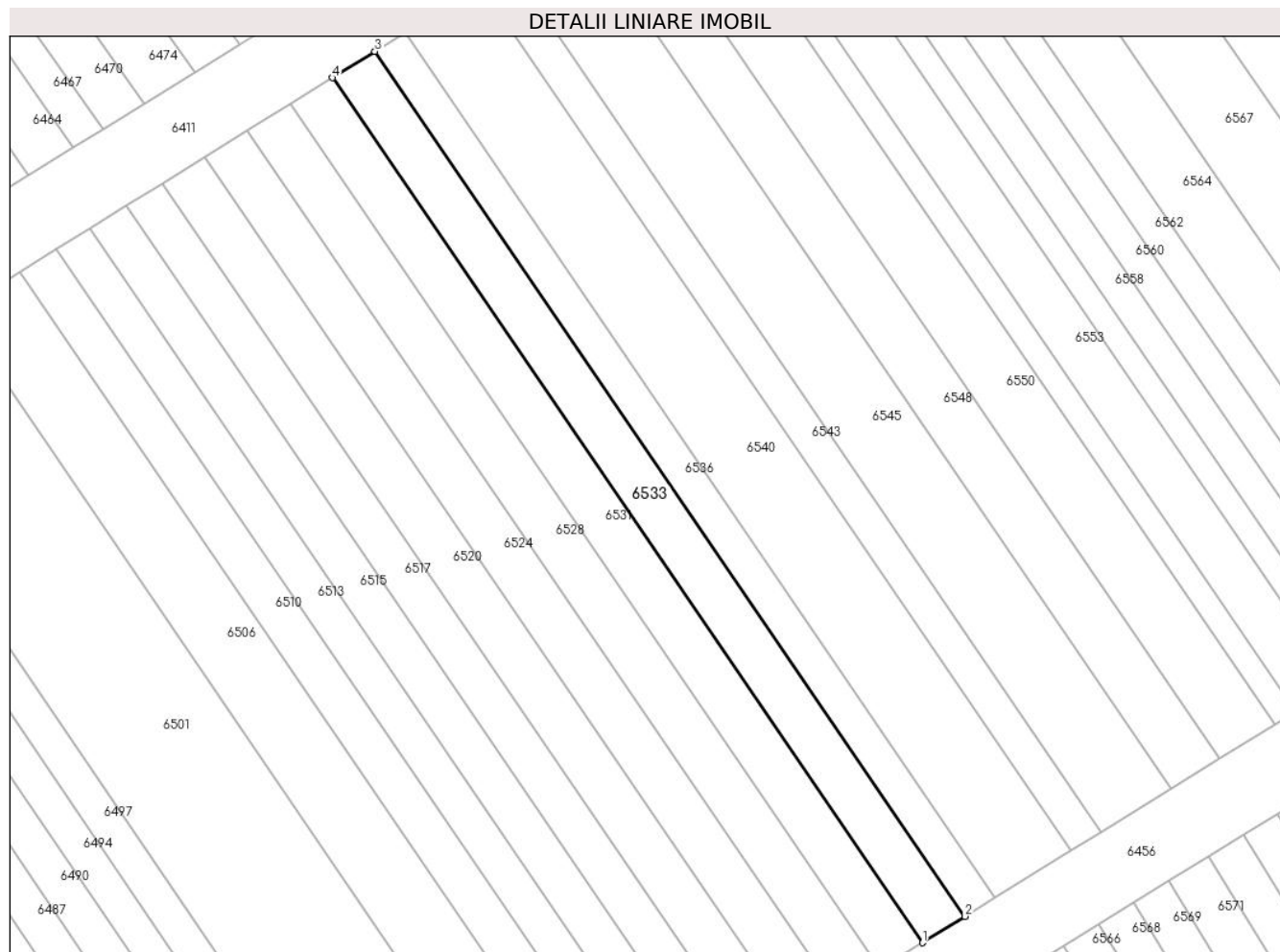
| Inscrieri privind dezmembramintele dreptului de proprietate, drepturi reale de garanție și sarcini | Referințe |
|--|-----------|
| NU SUNT | |

Anexa Nr. 1 La Partea I

Teren

| | | |
|--------------|-----------------|------------------------|
| Nr cadastral | Suprafața (mp)* | Observații / Referințe |
| | 140 | |

* Suprafața este determinată în planul de proiecție Stereo 70.



Date referitoare la teren

| Crt | Categorie folosință | Intravilan | Suprafața (mp) | Tarla | Parcelă | Nr. topo | Observații / Referințe |
|-----|---------------------|------------|----------------|-------|---------|----------|------------------------|
| 1 | arabil | NU | 140 | 4 | 59/168 | - | |

Lungime Segmente

1) Valorile lungimilor segmentelor sunt obținute din proiecție în plan.

| Punct început | X / Y | Punct sfârșit | X / Y | Lungime segment (** (m) |
|---------------|----------------------------|---------------|----------------------------|-------------------------|
| 1 | 448.655,638 466.140,493 | 2 | 448.657,838 466.141,855 | 2.588 |
| 2 | 448.657,838 466.141,855 | 3 | 448.627,293 466.186,58 | 54.16 |
| 3 | 448.627,293 466.186,58 | 4 | 448.625,093 466.185,219 | 2.587 |
| 4 | 448.625,093 466.185,219 | 1 | 448.655,638 466.140,493 | 54.16 |

** Lungimile segmentelor sunt determinate în planul de proiecție Stereo 70 și sunt rotunjite la 1 milimetru.

***** Distanţa dintre puncte este formată din segmente cumulate ce sunt mai mici decât valoarea 1 milimetru.**

**DATE DESPRE IMOBILUL NR. 6534**

Oficiul de Cadastru și Publicitate Imobiliară SIBIU
Biroul de Cadastru și Publicitate Imobiliară Avrig

A. Partea I. Descrierea imobilului

TEREN Extravilan

Adresa: Jud. Sibiu

| Nr. Crt | Nr cadastral Nr. topografic | Suprafața* (mp) | Observații / Referințe |
|---------|--------------------------------|-----------------|---|
| A1 | | 160 | Sector cadastral:12 Teren neimprejmuit; |

B. Partea II. Proprietari și acte

| Inscrieri privitoare la dreptul de proprietate și alte drepturi reale | | Referințe |
|--|--|-----------|
| / | | |
| Act Administrativ nr. 1170/48, din 25/11/2003 emis de CJPSDPAT (titlu de proprietate); | | |
| B1 | Intabulare, drept de PROPRIETATE, dobandit prin Reconstituire, cota actuala 1/1 1) SÎRBU MARIA 2) GURGHEAN IUSTINA | A1 |

C. Partea III. SARCINI .

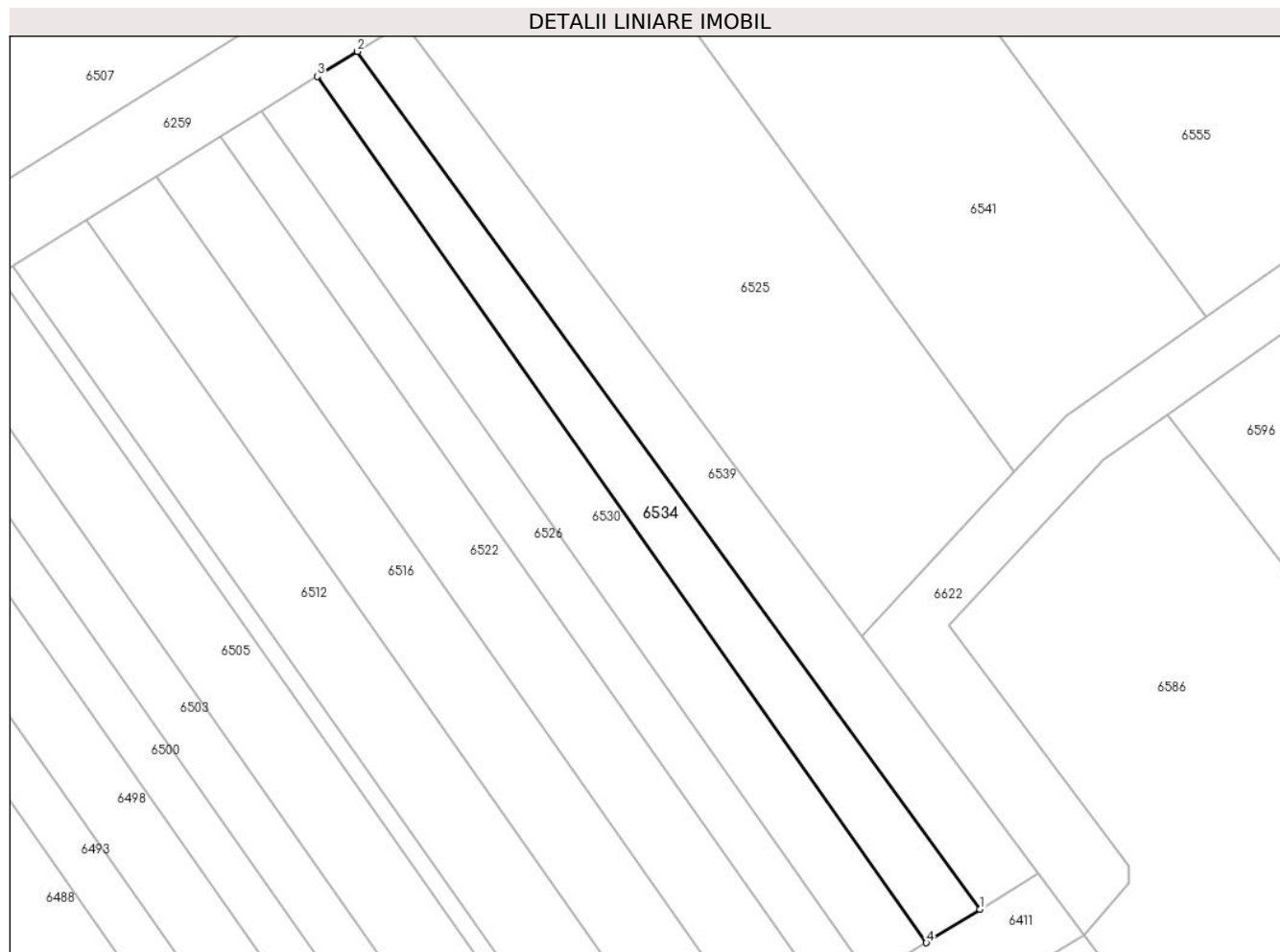
| Inscrieri privind dezmembramintele dreptului de proprietate, drepturi reale de garanție și sarcini | Referințe |
|--|-----------|
| NU SUNT | |

Anexa Nr. 1 La Partea I

Teren

| | | |
|--------------|-----------------|------------------------|
| Nr cadastral | Suprafața (mp)* | Observații / Referințe |
| | 160 | |

* Suprafața este determinată în planul de proiecție Stereo 70.



Date referitoare la teren

| Crt | Categorie folosință | Intravilan | Suprafața (mp) | Tarla | Parcelă | Nr. topo | Observații / Referințe |
|-----|---------------------|------------|----------------|-------|---------|----------|------------------------|
| 1 | arabil | NU | 160 | 4 | 59/266 | - | |

Lungime Segmente

1) Valorile lungimilor segmentelor sunt obținute din proiecție în plan.

| Punct început | X / Y | Punct sfârșit | X / Y | Lungime segment (** (m) |
|---------------|----------------------------|---------------|----------------------------|-------------------------|
| 1 | 448.659,368 466.211,139 | 2 | 448.626,739 466.256,044 | 55.508 |
| 2 | 448.626,739 466.256,044 | 3 | 448.624,634 466.254,738 | 2.477 |
| 3 | 448.624,634 466.254,738 | 4 | 448.656,548 466.209,394 | 55.45 |
| 4 | 448.656,548 466.209,394 | 1 | 448.659,368 466.211,139 | 3.316 |

** Lungimile segmentelor sunt determinate în planul de proiecție Stereo 70 și sunt rotunjite la 1 milimetru.

***** Distanţa dintre puncte este formată din segmente cumulate ce sunt mai mici decât valoarea 1 milimetru.**

**DATE DESPRE IMOBILUL NR. 6535**

Oficiul de Cadastru și Publicitate Imobiliară SIBIU
Biroul de Cadastru și Publicitate Imobiliară Avrig

A. Partea I. Descrierea imobilului

TEREN Extravilan

Adresa: Jud. Sibiu

| Nr. Crt | Nr cadastral Nr. topografic | Suprafața* (mp) | Observații / Referințe |
|---------|-----------------------------|-----------------|---|
| A1 | | 60 | Sector cadastral:12 Teren neimprejmuit; |

B. Partea II. Proprietari și acte

| Inscrieri privitoare la dreptul de proprietate și alte drepturi reale | | Referințe |
|--|--|-----------|
| / | | |
| Act Administrativ nr. 1426/48, din 28/05/2004 emis de CJPSDPAT (titlu de proprietate); | | |
| B1 | Intabulare, drept de PROPRIETATE, dobandit prin Reconstituire, cota actuala 1/1 1) MALEA I IOAN | A1 |

C. Partea III. SARCINI .

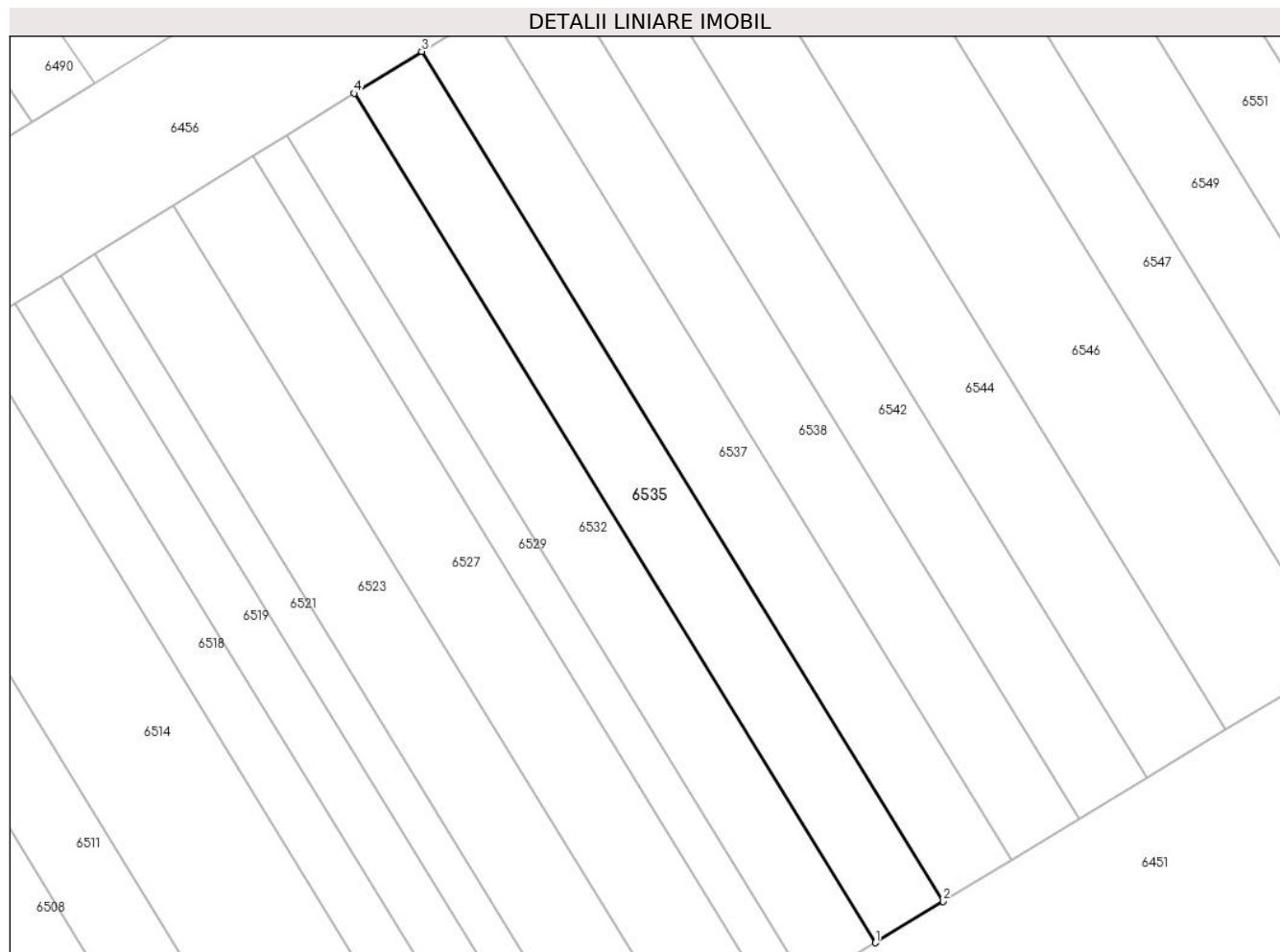
| Inscrieri privind dezmembramintele dreptului de proprietate, drepturi reale de garanție și sarcini | Referințe |
|--|-----------|
| NU SUNT | |

Anexa Nr. 1 La Partea I

Teren

| Nr cadastral | Suprafața (mp)* | Observații / Referințe |
|--------------|-----------------|------------------------|
| | 60 | |

* Suprafața este determinată în planul de proiecție Stereo 70.



Date referitoare la teren

| Crt | Categorie folosință | Intra vilan | Suprafața (mp) | Tarla | Parcelă | Nr. topo | Observații / Referințe |
|-----|---------------------|-------------|----------------|-------|---------|----------|------------------------|
| 1 | arabil | NU | 60 | 4 | 59/55 | - | |

Lungime Segmente

1) Valorile lungimilor segmentelor sunt obținute din proiecție în plan.

| Punct început | X / Y | Punct sfârșit | X / Y | Lungime segment (** (m) |
|---------------|----------------------------|---------------|----------------------------|-------------------------|
| 1 | 448.648,058 466.098,86 | 2 | 448.649,928 466.099,995 | 2.188 |
| 2 | 448.649,928 466.099,995 | 3 | 448.635,569 466.123,366 | 27.43 |
| 3 | 448.635,569 466.123,366 | 4 | 448.633,708 466.122,215 | 2.188 |
| 4 | 448.633,708 466.122,215 | 1 | 448.648,058 466.098,86 | 27.411 |

** Lungimile segmentelor sunt determinate în planul de proiecție Stereo 70 și sunt rotunjite la 1 milimetru.

***** Distanţa dintre puncte este formată din segmente cumulate ce sunt mai mici decât valoarea 1 milimetru.**

**DATE DESPRE IMOBILUL NR. 6536**

Oficiul de Cadastru și Publicitate Imobiliară SIBIU
Biroul de Cadastru și Publicitate Imobiliară Avrig

A. Partea I. Descrierea imobilului

TEREN Extravilan

Adresa: Jud. Sibiu

| Nr. Crt | Nr cadastral Nr. topografic | Suprafața* (mp) | Observații / Referințe |
|---------|-----------------------------|-----------------|---|
| A1 | | 100 | Sector cadastral:12 Teren neimprejmuit; |

B. Partea II. Proprietari și acte

| Inscrieri privitoare la dreptul de proprietate și alte drepturi reale | | Referințe |
|--|---|-----------|
| / | | |
| Act Administrativ nr. 1353/48, din 30/03/2004 emis de CJPSDPAT (titlu de proprietate); | | |
| B1 | Intabulare, drept de PROPRIETATE, dobandit prin Reconstituire, cota actuala 1/1 1) LIMBAȘAN IOAN | A1 |

C. Partea III. SARCINI .

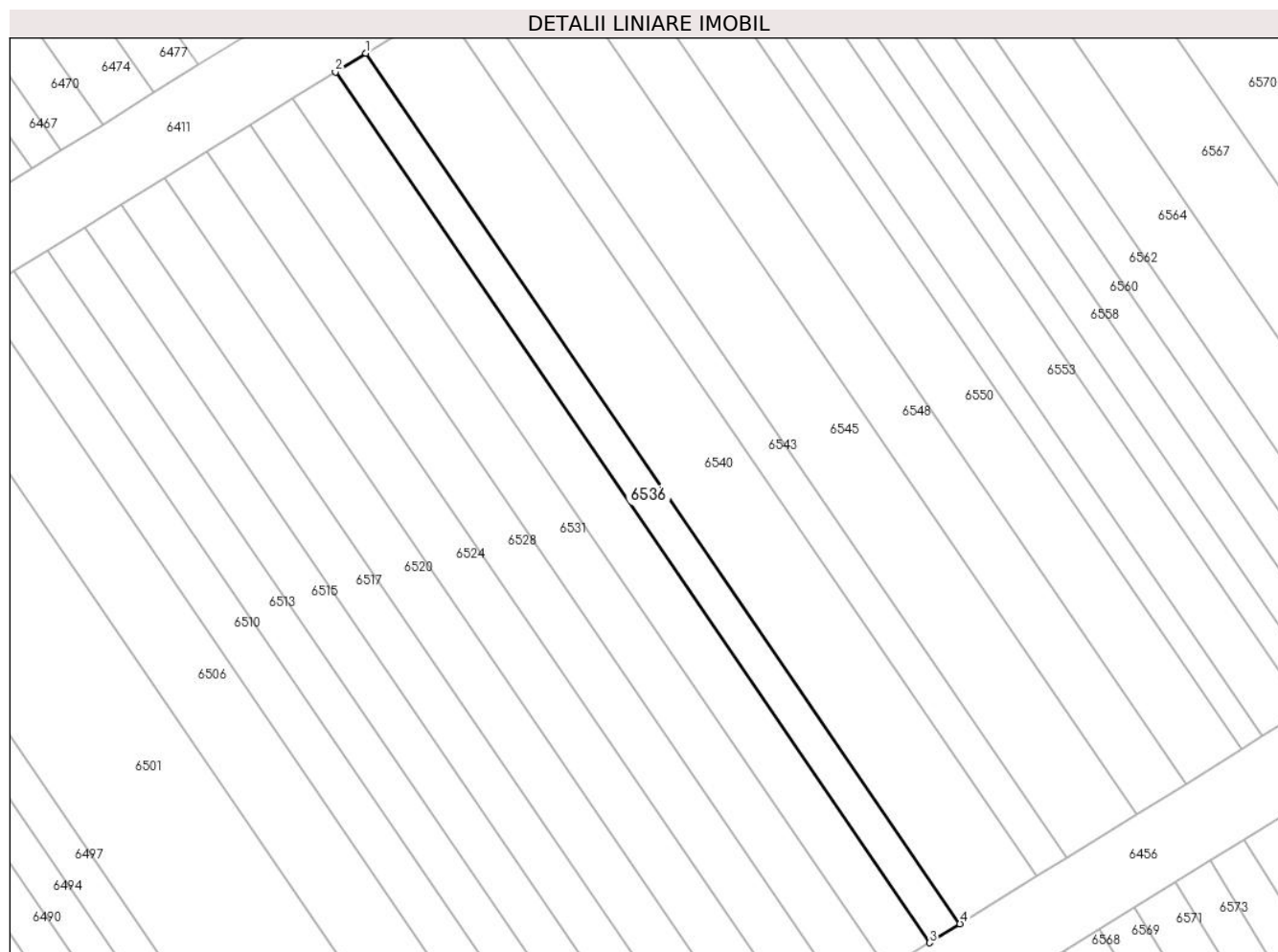
| Inscrieri privind dezmembramintele dreptului de proprietate, drepturi reale de garanție și sarcini | Referințe |
|--|-----------|
| NU SUNT | |

Anexa Nr. 1 La Partea I

Teren

| Nr cadastral | Suprafața (mp)* | Observații / Referințe |
|--------------|-----------------|------------------------|
| | 100 | |

* Suprafața este determinată în planul de proiecție Stereo 70.



Date referitoare la teren

| Crt | Categorie folosință | Intra vilan | Suprafața (mp) | Tarla | Parcelă | Nr. topo | Observații / Referințe |
|-----|---------------------|-------------|----------------|-------|---------|----------|------------------------|
| 1 | arabil | NU | 100 | 4 | 59/169 | - | |

Lungime Segmente

1) Valorile lungimilor segmentelor sunt obținute din proiecție în plan.

| Punct început | X / Y | Punct sfârșit | X / Y | Lungime segment (** (m) |
|---------------|----------------------------|---------------|----------------------------|-------------------------|
| 1 | 448.628,865 466.187,553 | 2 | 448.627,293 466.186,58 | 1.848 |
| 2 | 448.627,293 466.186,58 | 3 | 448.657,838 466.141,855 | 54.16 |
| 3 | 448.657,838 466.141,855 | 4 | 448.659,41 466.142,828 | 1.848 |
| 4 | 448.659,41 466.142,828 | 1 | 448.628,865 466.187,553 | 54.16 |

** Lungimile segmentelor sunt determinate în planul de proiecție Stereo 70 și sunt rotunjite la 1 milimetru.

***** Distanţa dintre puncte este formată din segmente cumulate ce sunt mai mici decât valoarea 1 milimetru.**

**DATE DESPRE IMOBILUL NR. 6537**

Oficiul de Cadastru și Publicitate Imobiliară SIBIU
Biroul de Cadastru și Publicitate Imobiliară Avrig

A. Partea I. Descrierea imobilului

TEREN Extravilan

Adresa: Jud. Sibiu

| Nr. Crt | Nr cadastral Nr. topografic | Suprafața* (mp) | Observații / Referințe |
|---------|-----------------------------|-----------------|---|
| A1 | | 60 | Sector cadastral:12 Teren neimprejmuit; |

B. Partea II. Proprietari și acte

| Inscrieri privitoare la dreptul de proprietate și alte drepturi reale | | Referințe |
|---|---|-----------|
| / | | |
| Act Normativ nr. 7, din 13/03/1996 emis de PARLAMENTUL ROMANIEI (LEGE); | | |
| B1 | Inscrierea provizorie, drept de PROPRIETATE, dobandit prin Lege, cota actuala 1/1 | A1 |
| 1) COMUNA RACOVITA, CIF:4241150, PROPRIETAR NEIDENTIFICAT | | |

C. Partea III. SARCINI .

| Inscrieri privind dezmembramintele dreptului de proprietate, drepturi reale de garanție și sarcini | Referințe |
|--|-----------|
| NU SUNT | |

Anexa Nr. 1 La Partea I

Teren

| Nr cadastral | Suprafața (mp)* | Observații / Referințe |
|--------------|-----------------|------------------------|
| | 60 | |

* Suprafața este determinată în planul de proiecție Stereo 70.



Date referitoare la teren

| Crt | Categorie folosință | Intravilan | Suprafața (mp) | Tarla | Parcelă | Nr. topo | Observații / Referințe |
|-----|---------------------|------------|----------------|-------|---------|----------|------------------------|
| 1 | arabil | NU | 60 | 4 | 59/54 | - | |

Lungime Segmente

1) Valorile lungimilor segmentelor sunt obținute din proiecție în plan.

| Punct început | X / Y | Punct sfârșit | X / Y | Lungime segment (** (m) |
|---------------|----------------------------|---------------|----------------------------|-------------------------|
| 1 | 448.649,928 466.099,995 | 2 | 448.651,798 466.101,129 | 2.187 |
| 2 | 448.651,798 466.101,129 | 3 | 448.637,428 466.124,517 | 27.449 |
| 3 | 448.637,428 466.124,517 | 4 | 448.635,569 466.123,366 | 2.187 |
| 4 | 448.635,569 466.123,366 | 1 | 448.649,928 466.099,995 | 27.43 |

** Lungimile segmentelor sunt determinate în planul de proiecție Stereo 70 și sunt rotunjite la 1 milimetru.

***** Distanţa dintre puncte este formată din segmente cumulate ce sunt mai mici decât valoarea 1 milimetru.**

**DATE DESPRE IMOBILUL NR. 6538**

Oficiul de Cadastru și Publicitate Imobiliară SIBIU
Biroul de Cadastru și Publicitate Imobiliară Avrig

A. Partea I. Descrierea imobilului

TEREN Extravilan

Adresa: Jud. Sibiu

| Nr. Crt | Nr cadastral Nr. topografic | Suprafața* (mp) | Observații / Referințe |
|---------|-----------------------------|-----------------|---|
| A1 | | 60 | Sector cadastral:12 Teren neimprejmuit; |

B. Partea II. Proprietari și acte

| Inscrieri privitoare la dreptul de proprietate și alte drepturi reale | | Referințe |
|---|---|-----------|
| / | | |
| Act Notarial nr. 134, din 13/09/2012 emis de NP POPA CORNELIA (certificat de mostenitor); | | |
| B1 | Intabulare, drept de PROPRIETATE, dobandit prin Succesiune, cota actuala 1/2 1) POPA MARIANA-DANIELA, nascuta ANGHELEA | A1 |
| B2 | Intabulare, drept de PROPRIETATE, dobandit prin Succesiune, cota actuala 1/2 1) HAMCIUC GEORGETA, Nascuta ANGHELEA | A1 |

C. Partea III. SARCINI .

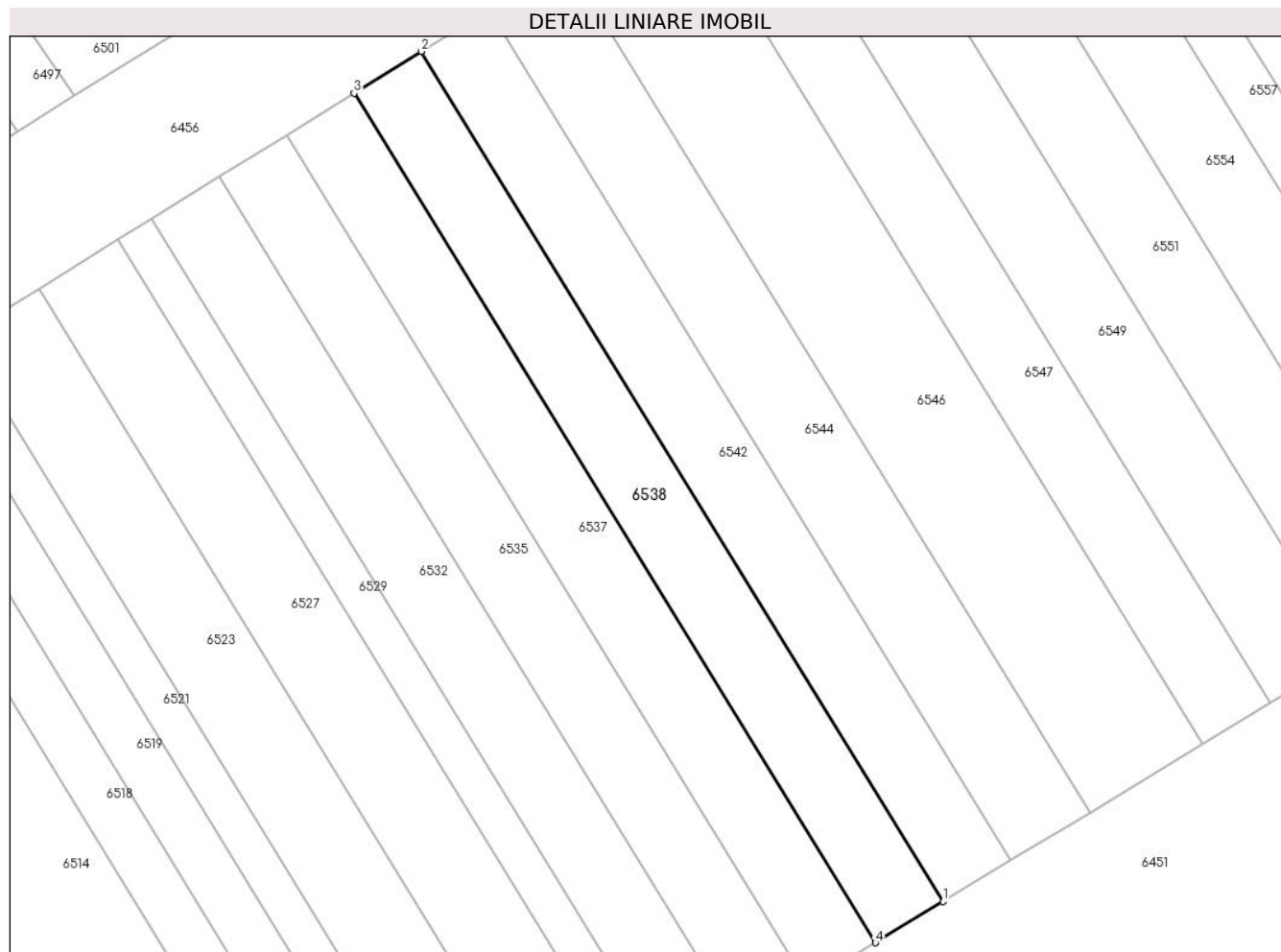
| Inscrieri privind dezmembramintele dreptului de proprietate, drepturi reale de garanție și sarcini | Referințe |
|--|-----------|
| NU SUNT | |

Anexa Nr. 1 La Partea I

Teren

| | | |
|--------------|-----------------|------------------------|
| Nr cadastral | Suprafața (mp)* | Observații / Referințe |
| | 60 | |

* Suprafața este determinată în planul de proiecție Stereo 70.



Date referitoare la teren

| Crt | Categorie folosință | Intravilan | Suprafața (mp) | Tarla | Parcelă | Nr. topo | Observații / Referințe |
|-----|---------------------|------------|----------------|-------|---------|----------|------------------------|
| 1 | arabil | NU | 60 | 4 | 59/53 | - | |

Lungime Segmente

1) Valorile lungimilor segmentelor sunt obținute din proiecție în plan.

| Punct început | X / Y | Punct sfârșit | X / Y | Lungime segment (** (m) |
|---------------|----------------------------|---------------|----------------------------|-------------------------|
| 1 | 448.653,666 466.102,263 | 2 | 448.639,286 466.125,667 | 27.469 |
| 2 | 448.639,286 466.125,667 | 3 | 448.637,428 466.124,517 | 2.185 |
| 3 | 448.637,428 466.124,517 | 4 | 448.651,798 466.101,129 | 27.449 |
| 4 | 448.651,798 466.101,129 | 1 | 448.653,666 466.102,263 | 2.185 |

** Lungimile segmentelor sunt determinate în planul de proiecție Stereo 70 și sunt rotunjite la 1 milimetru.

***** Distanţa dintre puncte este formată din segmente cumulate ce sunt mai mici decât valoarea 1 milimetru.**

**DATE DESPRE IMOBILUL NR. 6539**

Oficiul de Cadastru și Publicitate Imobiliară SIBIU
Biroul de Cadastru și Publicitate Imobiliară Avrig

A. Partea I. Descrierea imobilului

TEREN Extravilan

Adresa: Jud. Sibiu

| Nr. Crt | Nr cadastral Nr. topografic | Suprafața* (mp) | Observații / Referințe |
|---------|-----------------------------|-----------------|---|
| A1 | | 180 | Sector cadastral:12 Teren neimprejmuit; |

B. Partea II. Proprietari și acte

| Inscrieri privitoare la dreptul de proprietate și alte drepturi reale | | Referințe |
|--|--|-----------|
| / | | |
| Act Notarial nr. 181, din 21/03/2006 emis de NP SALOMIE IOAN CRISTIAN (act de partaj); | | |
| B1 | Intabulare, drept de PROPRIETATE, dobandit prin Conventie, cota actuala 1/1 1) LIMBAȘAN IOSIF | A1 |

C. Partea III. SARCINI .

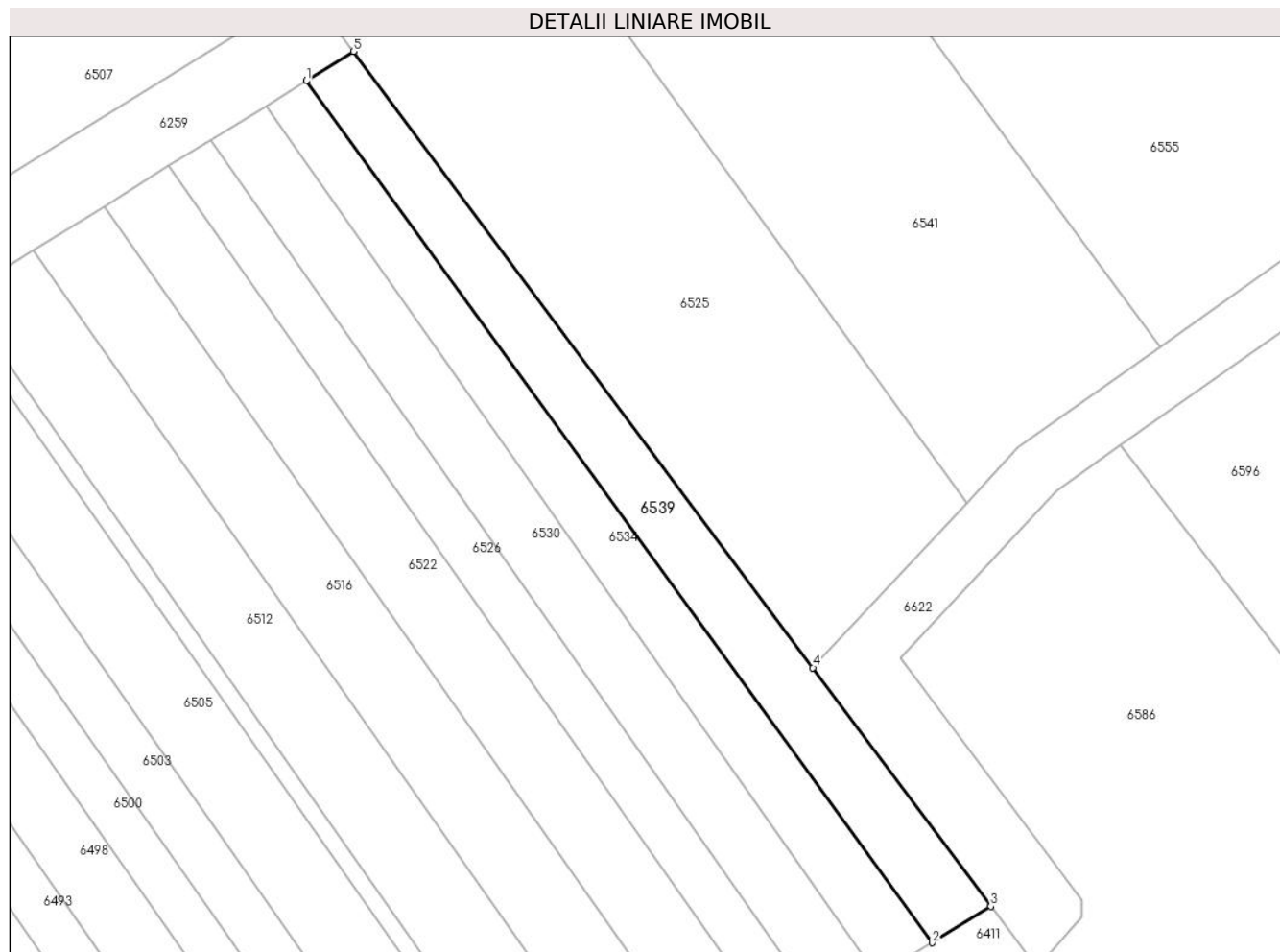
| Inscrieri privind dezmembramintele dreptului de proprietate, drepturi reale de garanție și sarcini | Referințe |
|--|-----------|
| NU SUNT | |

Anexa Nr. 1 La Partea I

Teren

| | | |
|--------------|-----------------|------------------------|
| Nr cadastral | Suprafața (mp)* | Observații / Referințe |
| | 180 | |

* Suprafața este determinată în planul de proiecție Stereo 70.



Date referitoare la teren

| Crt | Categorie folosință | Intra vilan | Suprafața (mp) | Tarla | Parcelă | Nr. topo | Observații / Referințe |
|-----|---------------------|-------------|----------------|-------|---------|----------|------------------------|
| 1 | arabil | NU | 180 | 4 | 59/267 | - | |

Lungime Segmente

1) Valorile lungimilor segmentelor sunt obținute din proiecție în plan.

| Punct început | X / Y | Punct sfârșit | X / Y | Lungime segment (** (m) |
|---------------|----------------------------|---------------|----------------------------|-------------------------|
| 1 | 448.626,739 466.256,044 | 2 | 448.659,368 466.211,139 | 55.508 |
| 2 | 448.659,368 466.211,139 | 3 | 448.662,428 466.213,033 | 3.598 |
| 3 | 448.662,428 466.213,033 | 4 | 448.653,151 466.225,465 | 15.512 |
| 4 | 448.653,151 466.225,465 | 5 | 448.629,197 466.257,569 | 40.056 |
| 5 | 448.629,197 466.257,569 | 1 | 448.626,739 466.256,044 | 2.892 |

**** Lungimile segmentelor sunt determinate în planul de proiecție Stereo 70 și sunt rotunjite la 1 milimetru.**

***** Distanța dintre puncte este formată din segmente cumulate ce sunt mai mici decât valoarea 1 milimetru.**

**DATE DESPRE IMOBILUL NR. 6540**

Oficiul de Cadastru și Publicitate Imobiliară SIBIU
Biroul de Cadastru și Publicitate Imobiliară Avrig

A. Partea I. Descrierea imobilului

TEREN Extravilan

Adresa: Jud. Sibiu

| Nr. Crt | Nr cadastral Nr. topografic | Suprafața* (mp) | Observații / Referințe |
|---------|-----------------------------|-----------------|---|
| A1 | | 250 | Sector cadastral:12 Teren neimprejmuit; |

B. Partea II. Proprietari și acte

| Inscrieri privitoare la dreptul de proprietate și alte drepturi reale | | Referințe |
|--|--|-----------|
| / | | |
| Act Administrativ nr. 1252/48, din 13/02/2004 emis de CJPSDPAT (titlu de proprietate); | | |
| B1 | Intabulare, drept de PROPRIETATE, dobandit prin Reconstituire, cota actuala 1/1 1) CIUNGU IOSIF | A1 |

C. Partea III. SARCINI .

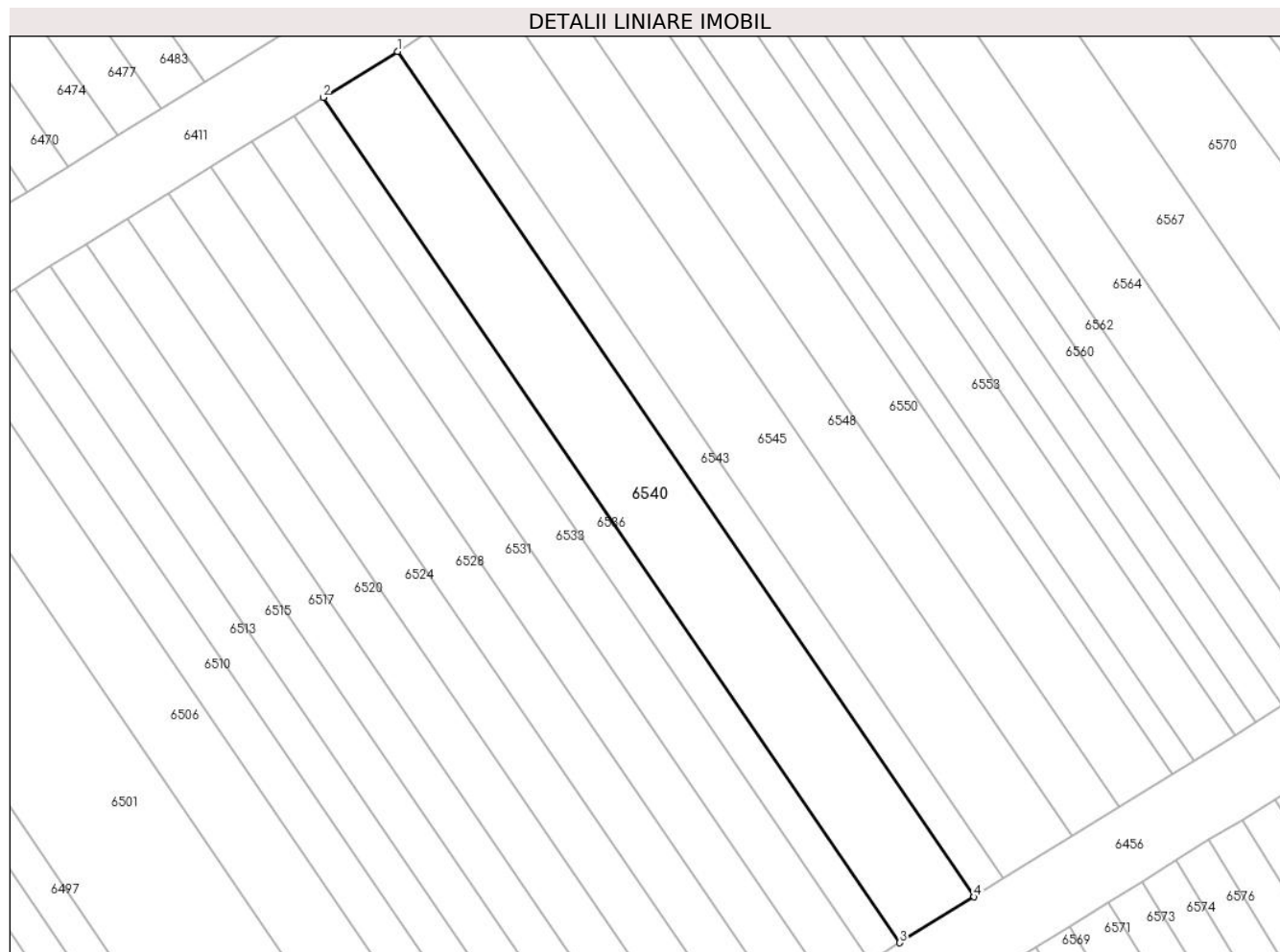
| Inscrieri privind dezmembramintele dreptului de proprietate, drepturi reale de garanție și sarcini | Referințe |
|--|-----------|
| NU SUNT | |

Anexa Nr. 1 La Partea I

Teren

| | | |
|--------------|-----------------|------------------------|
| Nr cadastral | Suprafața (mp)* | Observații / Referințe |
| | 250 | |

* Suprafața este determinată în planul de proiecție Stereo 70.



Date referitoare la teren

| Crt | Categorie folosință | Intravilan | Suprafața (mp) | Tarla | Parcelă | Nr. topo | Observații / Referințe |
|-----|---------------------|------------|----------------|-------|---------|----------|------------------------|
| 1 | arabil | NU | 250 | 4 | 59/170 | - | |

Lungime Segmente

1) Valorile lungimilor segmentelor sunt obținute din proiecție în plan.

| Punct început | X / Y | Punct sfârșit | X / Y | Lungime segment (** (m) |
|---------------|----------------------------|---------------|----------------------------|-------------------------|
| 1 | 448.632,794 466.189,985 | 2 | 448.628,865 466.187,553 | 4.621 |
| 2 | 448.628,865 466.187,553 | 3 | 448.659,41 466.142,828 | 54.16 |
| 3 | 448.659,41 466.142,828 | 4 | 448.663,338 466.145,26 | 4.621 |
| 4 | 448.663,338 466.145,26 | 1 | 448.632,794 466.189,985 | 54.16 |

** Lungimile segmentelor sunt determinate în planul de proiecție Stereo 70 și sunt rotunjite la 1 milimetru.

***** Distanţa dintre puncte este formată din segmente cumulate ce sunt mai mici decât valoarea 1 milimetru.**

**DATE DESPRE IMOBILUL NR. 6541**

Oficiul de Cadastru și Publicitate Imobiliară SIBIU
Biroul de Cadastru și Publicitate Imobiliară Avrig

A. Partea I. Descrierea imobilului

TEREN Extravilan

Adresa: Jud. Sibiu

| Nr. Crt | Nr cadastral Nr. topografic | Suprafața* (mp) | Observații / Referințe |
|---------|-----------------------------|-----------------|---|
| A1 | | 1.300 | Sector cadastral:12 Teren neimprejmuit; |

B. Partea II. Proprietari și acte

| Inscrieri privitoare la dreptul de proprietate și alte drepturi reale | | Referințe |
|--|--|-----------|
| / | | |
| Act Notarial nr. 243, din 18/04/2007 emis de NP SALOMIE IOAN CRISTIAN (act de partaj); | | |
| B1 | Intabulare, drept de PROPRIETATE, dobandit prin Conventie, cota actuala 1/3 1) BOBANGA ELENA | A1 |
| B2 | Intabulare, drept de PROPRIETATE, dobandit prin Conventie, cota actuala 1/3 1) ANDONE SIMONA | A1 |
| B3 | Intabulare, drept de PROPRIETATE, dobandit prin Conventie, cota actuala 1/3 1) POPA MARIOARA | A1 |

C. Partea III. SARCINI .

| Inscrieri privind dezmembramintele dreptului de proprietate, drepturi reale de garanție și sarcini | Referințe |
|--|-----------|
| NU SUNT | |

| Punct început | X / Y | Punct sfârșit | X / Y | Lungime segment (** (m) |
|---------------|----------------------------|---------------|----------------------------|-------------------------|
| 6 | 448.611,491 466.323,205 | 1 | 448.602,347 466.322,004 | 9.223 |

** Lungimile segmentelor sunt determinate în planul de proiecție Stereo 70 și sunt rotunjite la 1 milimetru.

*** Distanța dintre puncte este formată din segmente cumulate ce sunt mai mici decât valoarea 1 milimetru.

**DATE DESPRE IMOBILUL NR. 6542**

Oficiul de Cadastru și Publicitate Imobiliară SIBIU
Biroul de Cadastru și Publicitate Imobiliară Avrig

A. Partea I. Descrierea imobilului

TEREN Extravilan

Adresa: Jud. Sibiu

| Nr. Crt | Nr cadastral Nr. topografic | Suprafața* (mp) | Observații / Referințe |
|---------|-----------------------------|-----------------|---|
| A1 | | 60 | Sector cadastral:12 Teren neimprejmuit; |

B. Partea II. Proprietari și acte

| Inscrieri privitoare la dreptul de proprietate și alte drepturi reale | | Referințe |
|--|---|-----------|
| / | | |
| Act Administrativ nr. 1169/48, din 25/11/2003 emis de CJPSDPAT (titlu de proprietate); | | |
| B1 | Intabulare, drept de PROPRIETATE, dobandit prin Reconstituire, cota actuala 1/1 1) BĂLAN GHEORGHE 2) BĂLAN IOAN | A1 |

C. Partea III. SARCINI .

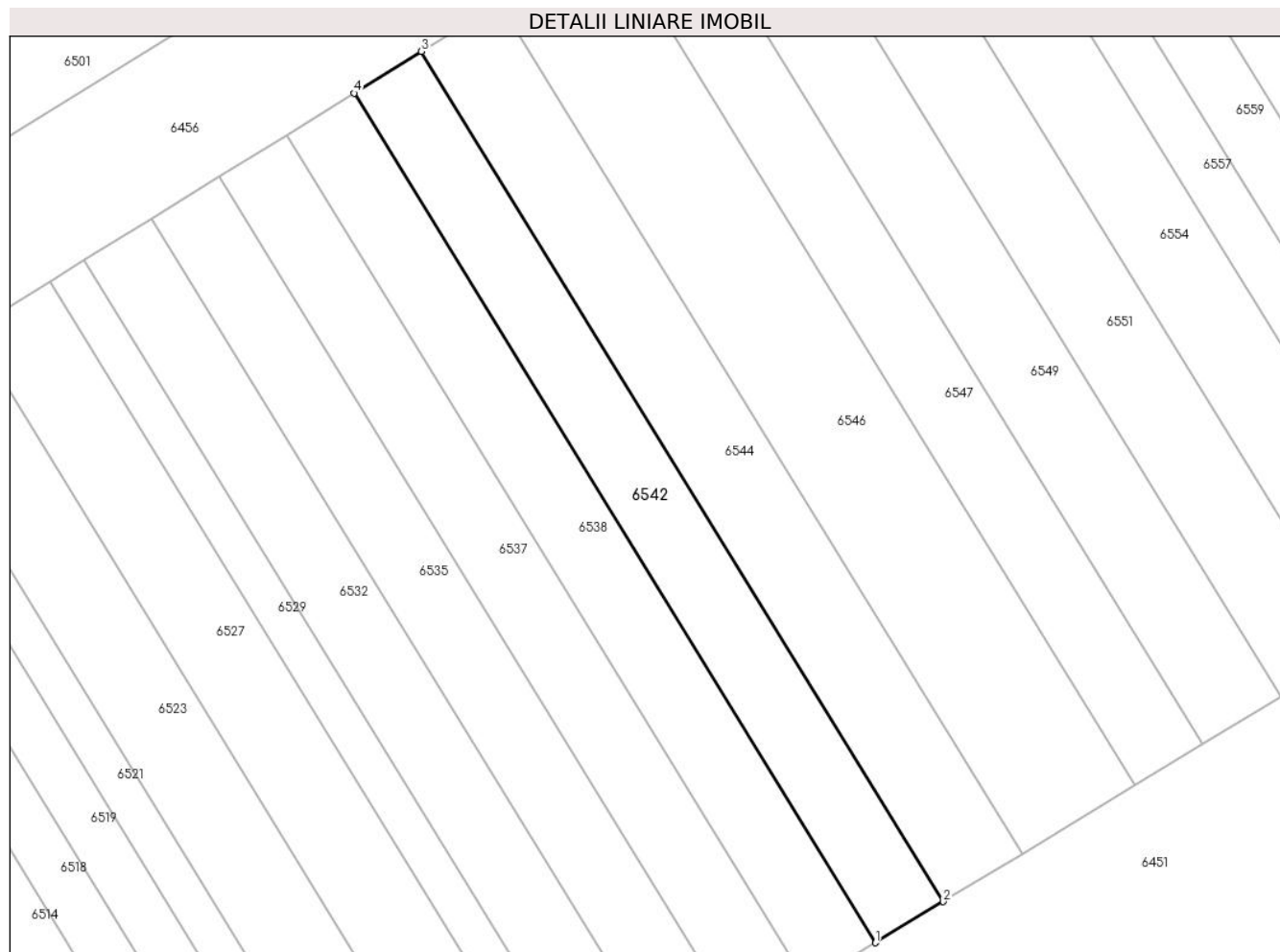
| Inscrieri privind dezmembramintele dreptului de proprietate, drepturi reale de garanție și sarcini | Referințe |
|--|-----------|
| NU SUNT | |

Anexa Nr. 1 La Partea I

Teren

| Nr cadastral | Suprafața (mp)* | Observații / Referințe |
|--------------|-----------------|------------------------|
| | 60 | |

* Suprafața este determinată în planul de proiecție Stereo 70.



Date referitoare la teren

| Crt | Categorie folosință | Intra vilan | Suprafața (mp) | Tarla | Parcelă | Nr. topo | Observații / Referințe |
|-----|---------------------|-------------|----------------|-------|---------|----------|------------------------|
| 1 | arabil | NU | 60 | 4 | 59/52 | - | |

Lungime Segmente

1) Valorile lungimilor segmentelor sunt obținute din proiecție în plan.

| Punct început | X / Y | Punct sfârșit | X / Y | Lungime segment (** (m) |
|---------------|----------------------------|---------------|----------------------------|-------------------------|
| 1 | 448.653,666 466.102,263 | 2 | 448.655,532 466.103,396 | 2.184 |
| 2 | 448.655,532 466.103,396 | 3 | 448.641,143 466.126,817 | 27.488 |
| 3 | 448.641,143 466.126,817 | 4 | 448.639,286 466.125,667 | 2.184 |
| 4 | 448.639,286 466.125,667 | 1 | 448.653,666 466.102,263 | 27.469 |

** Lungimile segmentelor sunt determinate în planul de proiecție Stereo 70 și sunt rotunjite la 1 milimetru.

***** Distanţa dintre puncte este formată din segmente cumulate ce sunt mai mici decât valoarea 1 milimetru.**

**DATE DESPRE IMOBILUL NR. 6543**

Oficiul de Cadastru și Publicitate Imobiliară SIBIU
Biroul de Cadastru și Publicitate Imobiliară Avrig

A. Partea I. Descrierea imobilului

TEREN Extravilan

Adresa: Jud. Sibiu

| Nr. Crt | Nr cadastral Nr. topografic | Suprafața* (mp) | Observații / Referințe |
|---------|-----------------------------|-----------------|---|
| A1 | | 100 | Sector cadastral:12 Teren neimprejmuit; |

B. Partea II. Proprietari și acte

| Inscrieri privitoare la dreptul de proprietate și alte drepturi reale | | Referințe |
|--|---|-----------|
| / | | |
| Act Administrativ nr. 1311/48, din 12/03/2004 emis de CJPSDPAT (titlu de proprietate); | | |
| B1 | Intabulare, drept de PROPRIETATE, dobandit prin Reconstituire, cota actuala 1/1 1) LIMBASAN VALERIU 2) FIRTONEA ANA | A1 |

C. Partea III. SARCINI .

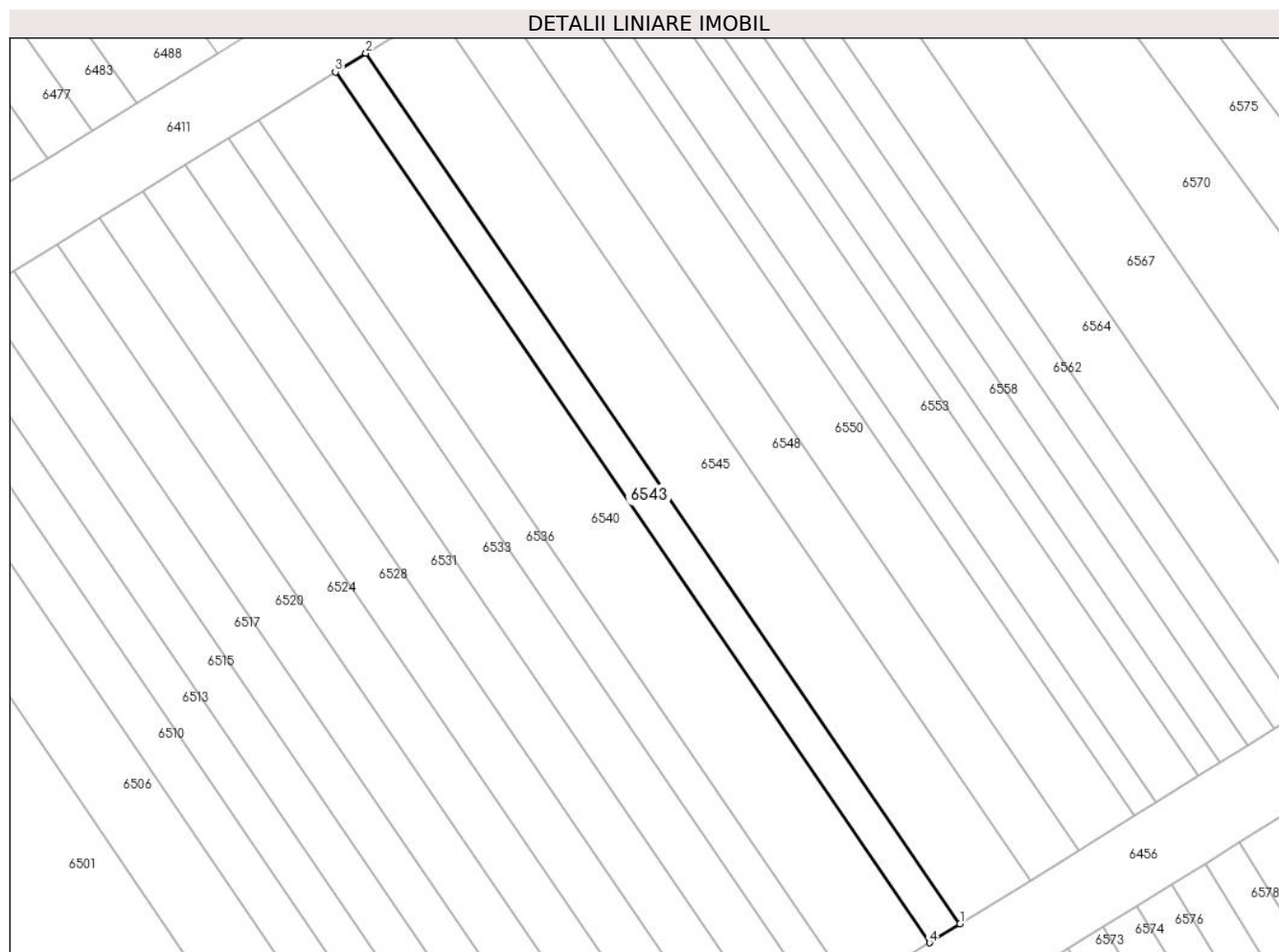
| Inscrieri privind dezmembramintele dreptului de proprietate, drepturi reale de garanție și sarcini | Referințe |
|--|-----------|
| NU SUNT | |

Anexa Nr. 1 La Partea I

Teren

| Nr cadastral | Suprafața (mp)* | Observații / Referințe |
|--------------|-----------------|------------------------|
| | 100 | |

* Suprafața este determinată în planul de proiecție Stereo 70.



Date referitoare la teren

| Crt | Categorie folosință | Intra vilan | Suprafața (mp) | Tarla | Parcelă | Nr. topo | Observații / Referințe |
|-----|---------------------|-------------|----------------|-------|---------|----------|------------------------|
| 1 | arabil | NU | 100 | 4 | 59/171 | - | |

Lungime Segmente

1) Valorile lungimilor segmentelor sunt obținute din proiecție în plan.

| Punct început | X / Y | Punct sfârșit | X / Y | Lungime segment (** (m) |
|---------------|----------------------------|---------------|----------------------------|-------------------------|
| 1 | 448.664,91 466.146,233 | 2 | 448.634,365 466.190,958 | 54.16 |
| 2 | 448.634,365 466.190,958 | 3 | 448.632,794 466.189,985 | 1.848 |
| 3 | 448.632,794 466.189,985 | 4 | 448.663,338 466.145,26 | 54.16 |
| 4 | 448.663,338 466.145,26 | 1 | 448.664,91 466.146,233 | 1.848 |

** Lungimile segmentelor sunt determinate în planul de proiecție Stereo 70 și sunt rotunjite la 1 milimetru.

***** Distanţa dintre puncte este formată din segmente cumulate ce sunt mai mici decât valoarea 1 milimetru.**

**DATE DESPRE IMOBILUL NR. 6544**

Oficiul de Cadastru și Publicitate Imobiliară SIBIU
Biroul de Cadastru și Publicitate Imobiliară Avrig

A. Partea I. Descrierea imobilului

TEREN Extravilan

Adresa: Jud. Sibiu

| Nr. Crt | Nr cadastral Nr. topografic | Suprafața* (mp) | Observații / Referințe |
|---------|-----------------------------|-----------------|---|
| A1 | | 70 | Sector cadastral:12 Teren neimprejmuit; |

B. Partea II. Proprietari și acte

| Inscrieri privitoare la dreptul de proprietate și alte drepturi reale | | Referințe |
|--|---|-----------|
| / | | |
| Act Notarial nr. 177, din 20/03/2006 emis de NP SALOMIE IOAN CRISTIAN (act de partaj); | | |
| B1 | Intabulare, drept de PROPRIETATE, dobandit prin Conventie, cota actuala 1/1 1) MURĂRESCU ANA | A1 |

C. Partea III. SARCINI .

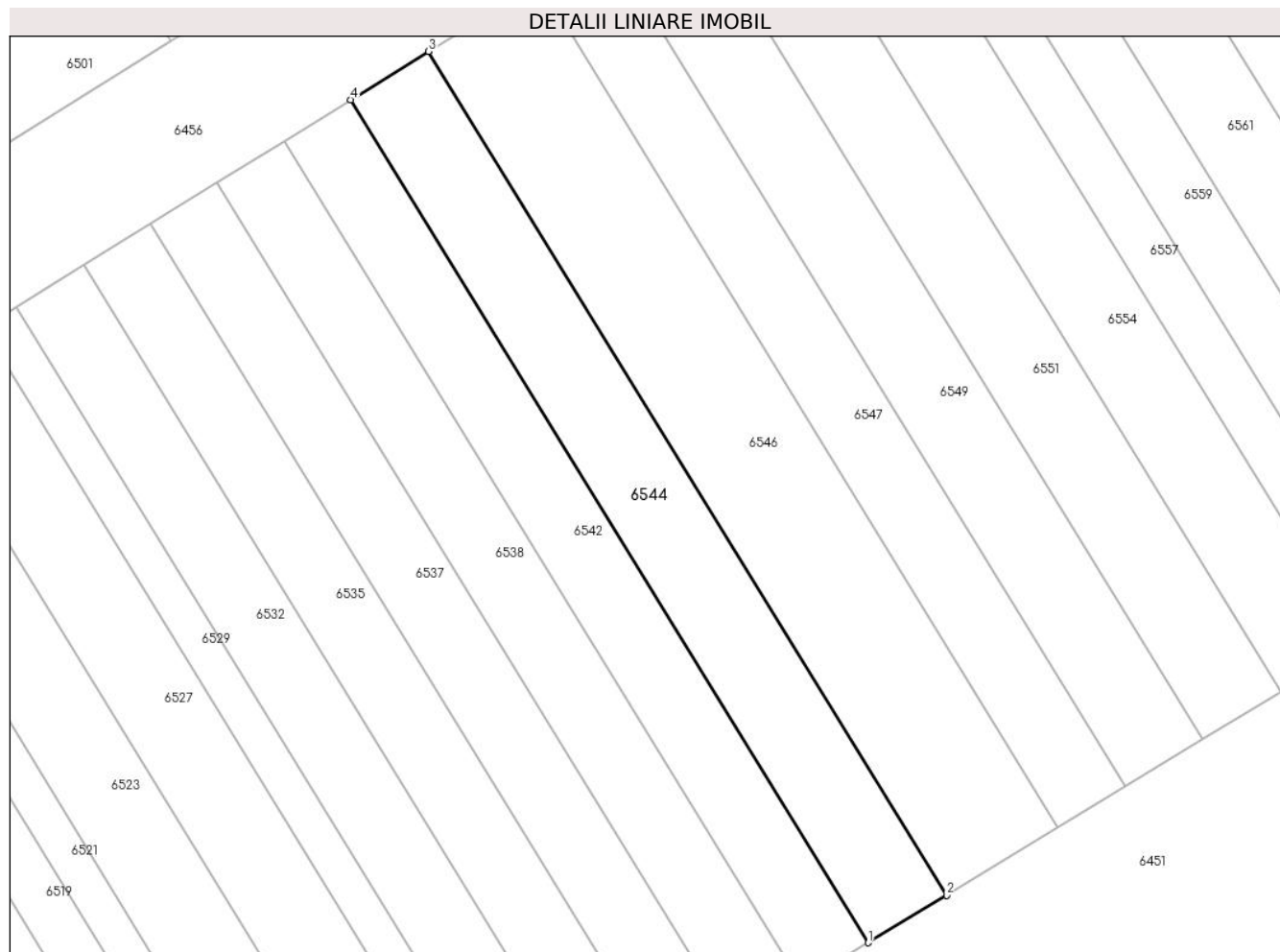
| Inscrieri privind dezmembramintele dreptului de proprietate, drepturi reale de garanție și sarcini | Referințe |
|--|-----------|
| NU SUNT | |

Anexa Nr. 1 La Partea I

Teren

| Nr cadastral | Suprafața (mp)* | Observații / Referințe |
|--------------|-----------------|------------------------|
| | 70 | |

* Suprafața este determinată în planul de proiecție Stereo 70.



Date referitoare la teren

| Crt | Categorie folosință | Intravilan | Suprafața (mp) | Tarla | Parcelă | Nr. topo | Observații / Referințe |
|-----|---------------------|------------|----------------|-------|---------|----------|------------------------|
| 1 | arabil | NU | 70 | 4 | 59/51 | - | |

Lungime Segmente

1) Valorile lungimilor segmentelor sunt obținute din proiecție în plan.

| Punct început | X / Y | Punct sfârșit | X / Y | Lungime segment (** (m) |
|---------------|----------------------------|---------------|----------------------------|-------------------------|
| 1 | 448.655,532 466.103,396 | 2 | 448.657,709 466.104,716 | 2.546 |
| 2 | 448.657,709 466.104,716 | 3 | 448.643,307 466.128,156 | 27.51 |
| 3 | 448.643,307 466.128,156 | 4 | 448.641,143 466.126,817 | 2.545 |
| 4 | 448.641,143 466.126,817 | 1 | 448.655,532 466.103,396 | 27.488 |

** Lungimile segmentelor sunt determinate în planul de proiecție Stereo 70 și sunt rotunjite la 1 milimetru.

***** Distanţa dintre puncte este formată din segmente cumulate ce sunt mai mici decât valoarea 1 milimetru.**

**DATE DESPRE IMOBILUL NR. 6545**

Oficiul de Cadastru și Publicitate Imobiliară SIBIU
Biroul de Cadastru și Publicitate Imobiliară Avrig

A. Partea I. Descrierea imobilului

TEREN Extravilan

Adresa: Jud. Sibiu

| Nr. Crt | Nr cadastral Nr. topografic | Suprafața* (mp) | Observații / Referințe |
|---------|-----------------------------|-----------------|--|
| A1 | | 230 | Sector cadastral:12 Teren neimprejmut; |

B. Partea II. Proprietari și acte

| Inscrieri privitoare la dreptul de proprietate și alte drepturi reale | | Referințe |
|--|--|-----------|
| / | | |
| Act Notarial nr. 80, din 31/07/2023 emis de NP SALOMIE IOAN CRISTIAN (certificat de mostenitor); | | |
| B1 | Intabulare, drept de PROPRIETATE, dobandit prin Succesiune, cota actuala 1/3 1) BALEA IOAN DEFUNCT:Da | A1 |
| B2 | Intabulare, drept de PROPRIETATE, dobandit prin Succesiune, cota actuala 1/3 1) BALEA IOSIF DEFUNCT:Da | A1 |
| Act Notarial nr. 81, din 31/07/2023 emis de NP SALOMIE IOAN CRISTIAN (certificat de mostenitor); | | |
| B3 | Intabulare, drept de PROPRIETATE, dobandit prin Succesiune, cota actuala 1/6 1) CÂNDEA MARIA | A1 |
| B4 | Intabulare, drept de PROPRIETATE, dobandit prin Succesiune, cota actuala 1/6 1) CÂNDEA LENUȚA | A1 |

C. Partea III. SARCINI .

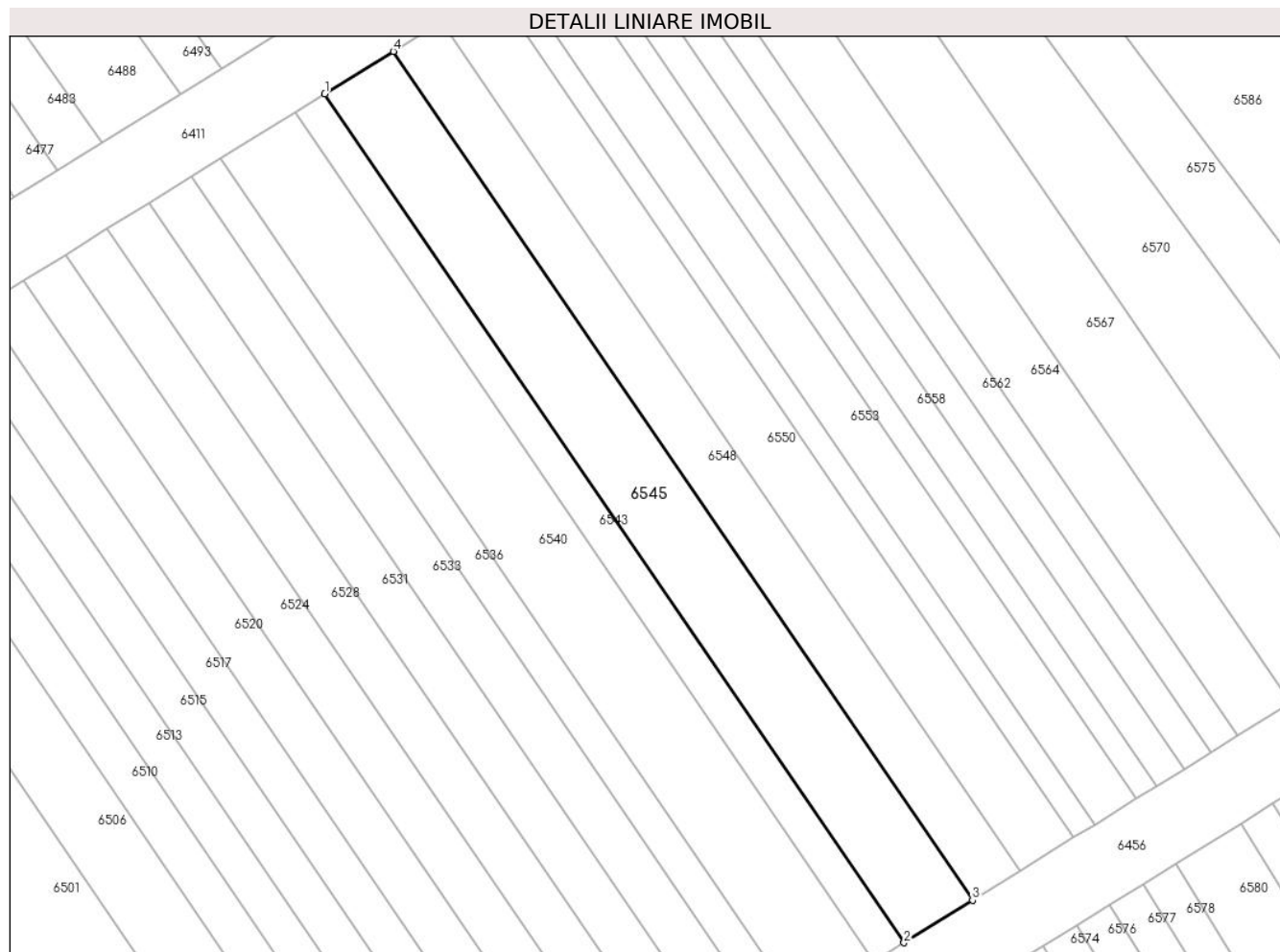
| Inscrieri privind dezmembramintele dreptului de proprietate, drepturi reale de garanție și sarcini | Referințe |
|--|-----------|
| NU SUNT | |

Anexa Nr. 1 La Partea I

Teren

| | | |
|--------------|-----------------|------------------------|
| Nr cadastral | Suprafața (mp)* | Observații / Referințe |
| | 230 | |

* Suprafața este determinată în planul de proiecție Stereo 70.



Date referitoare la teren

| Crt | Categorie folosință | Intravilan | Suprafața (mp) | Tarla | Parcelă | Nr. topo | Observații / Referințe |
|-----|---------------------|------------|----------------|-------|---------|----------|------------------------|
| 1 | arabil | NU | 230 | 4 | 59/172 | - | |

Lungime Segmente

1) Valorile lungimilor segmentelor sunt obținute din proiecție în plan.

| Punct început | X / Y | Punct sfârșit | X / Y | Lungime segment (** (m) |
|---------------|----------------------------|---------------|----------------------------|-------------------------|
| 1 | 448.634,365 466.190,958 | 2 | 448.664,91 466.146,233 | 54.16 |
| 2 | 448.664,91 466.146,233 | 3 | 448.668,524 466.148,47 | 4.251 |
| 3 | 448.668,524 466.148,47 | 4 | 448.637,98 466.193,195 | 54.16 |
| 4 | 448.637,98 466.193,195 | 1 | 448.634,365 466.190,958 | 4.251 |

** Lungimile segmentelor sunt determinate în planul de proiecție Stereo 70 și sunt rotunjite la 1 milimetru.

***** Distanţa dintre puncte este formată din segmente cumulate ce sunt mai mici decât valoarea 1 milimetru.**

**DATE DESPRE IMOBILUL NR. 6546**

Oficiul de Cadastru și Publicitate Imobiliară SIBIU
Biroul de Cadastru și Publicitate Imobiliară Avrig

A. Partea I. Descrierea imobilului

TEREN Extravilan

Adresa: Jud. Sibiu

| Nr. Crt | Nr cadastral Nr. topografic | Suprafața* (mp) | Observații / Referințe |
|---------|-----------------------------|-----------------|---|
| A1 | | 100 | Sector cadastral:12 Teren neimprejmuit; |

B. Partea II. Proprietari și acte

| Inscrieri privitoare la dreptul de proprietate și alte drepturi reale | | Referințe |
|--|--|-----------|
| / | | |
| Act Administrativ nr. 1250/48, din 13/02/2004 emis de CJPSDPAT (titlu de proprietate); | | |
| B1 | Intabulare, drept de PROPRIETATE, dobandit prin Reconstituire, cota actuala 1/1 1) LAZEA IOAN | A1 |

C. Partea III. SARCINI .

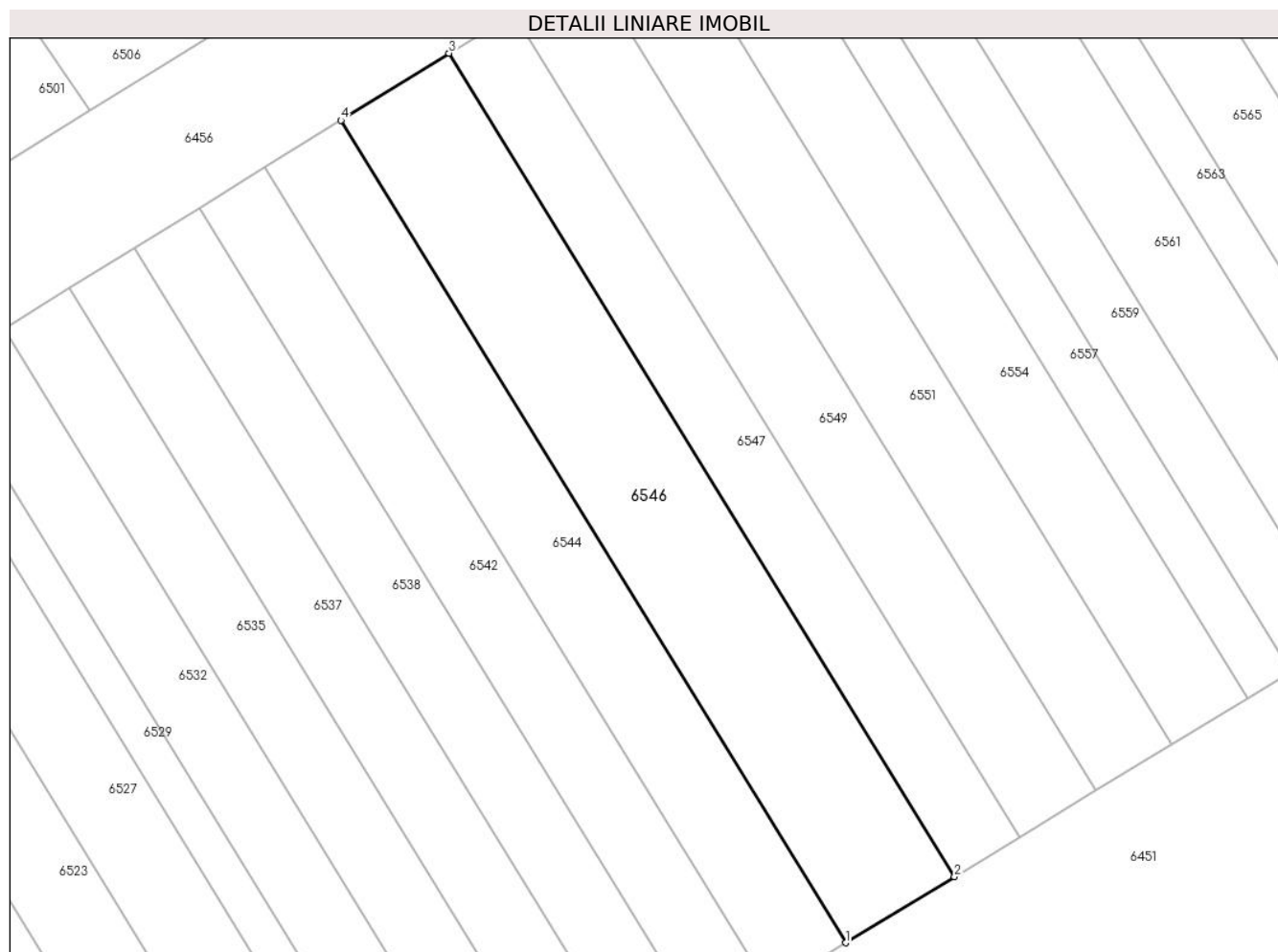
| Inscrieri privind dezmembramintele dreptului de proprietate, drepturi reale de garanție și sarcini | Referințe |
|--|-----------|
| NU SUNT | |

Anexa Nr. 1 La Partea I

Teren

| Nr cadastral | Suprafața (mp)* | Observații / Referințe |
|--------------|-----------------|------------------------|
| | 100 | |

* Suprafața este determinată în planul de proiecție Stereo 70.



Date referitoare la teren

| Crt | Categorie folosință | Intra vilan | Suprafața (mp) | Tarla | Parcelă | Nr. topo | Observații / Referințe |
|-----|---------------------|-------------|----------------|-------|---------|----------|------------------------|
| 1 | arabil | NU | 100 | 4 | 59/50 | - | |

Lungime Segmente

1) Valorile lungimilor segmentelor sunt obținute din proiecție în plan.

| Punct început | X / Y | Punct sfârșit | X / Y | Lungime segment (** (m) |
|---------------|----------------------------|---------------|----------------------------|-------------------------|
| 1 | 448.657,709 466.104,716 | 2 | 448.660,814 466.106,601 | 3.633 |
| 2 | 448.660,814 466.106,601 | 3 | 448.646,396 466.130,068 | 27.542 |
| 3 | 448.646,396 466.130,068 | 4 | 448.643,307 466.128,156 | 3.633 |
| 4 | 448.643,307 466.128,156 | 1 | 448.657,709 466.104,716 | 27.51 |

** Lungimile segmentelor sunt determinate în planul de proiecție Stereo 70 și sunt rotunjite la 1 milimetru.

***** Distanţa dintre puncte este formată din segmente cumulate ce sunt mai mici decât valoarea 1 milimetru.**

**DATE DESPRE IMOBILUL NR. 6547**

Oficiul de Cadastru și Publicitate Imobiliară SIBIU
Biroul de Cadastru și Publicitate Imobiliară Avrig

A. Partea I. Descrierea imobilului

TEREN Extravilan

Adresa: Jud. Sibiu

| Nr. Crt | Nr cadastral Nr. topografic | Suprafața* (mp) | Observații / Referințe |
|---------|-----------------------------|-----------------|---|
| A1 | | 60 | Sector cadastral:12 Teren neimprejmuit; |

B. Partea II. Proprietari și acte

| Inscrieri privitoare la dreptul de proprietate și alte drepturi reale | Referințe |
|--|-----------|
| / | |
| Act Administrativ nr. 1382/48, din 28/04/2004 emis de CJPSDPAT (titlu de proprietate); | |
| B1 | A1 |
| Intabulare, drept de PROPRIETATE, dobandit prin Reconstituire, cota actuala 1/1 1) FOGOROS VICTORIA | |

C. Partea III. SARCINI .

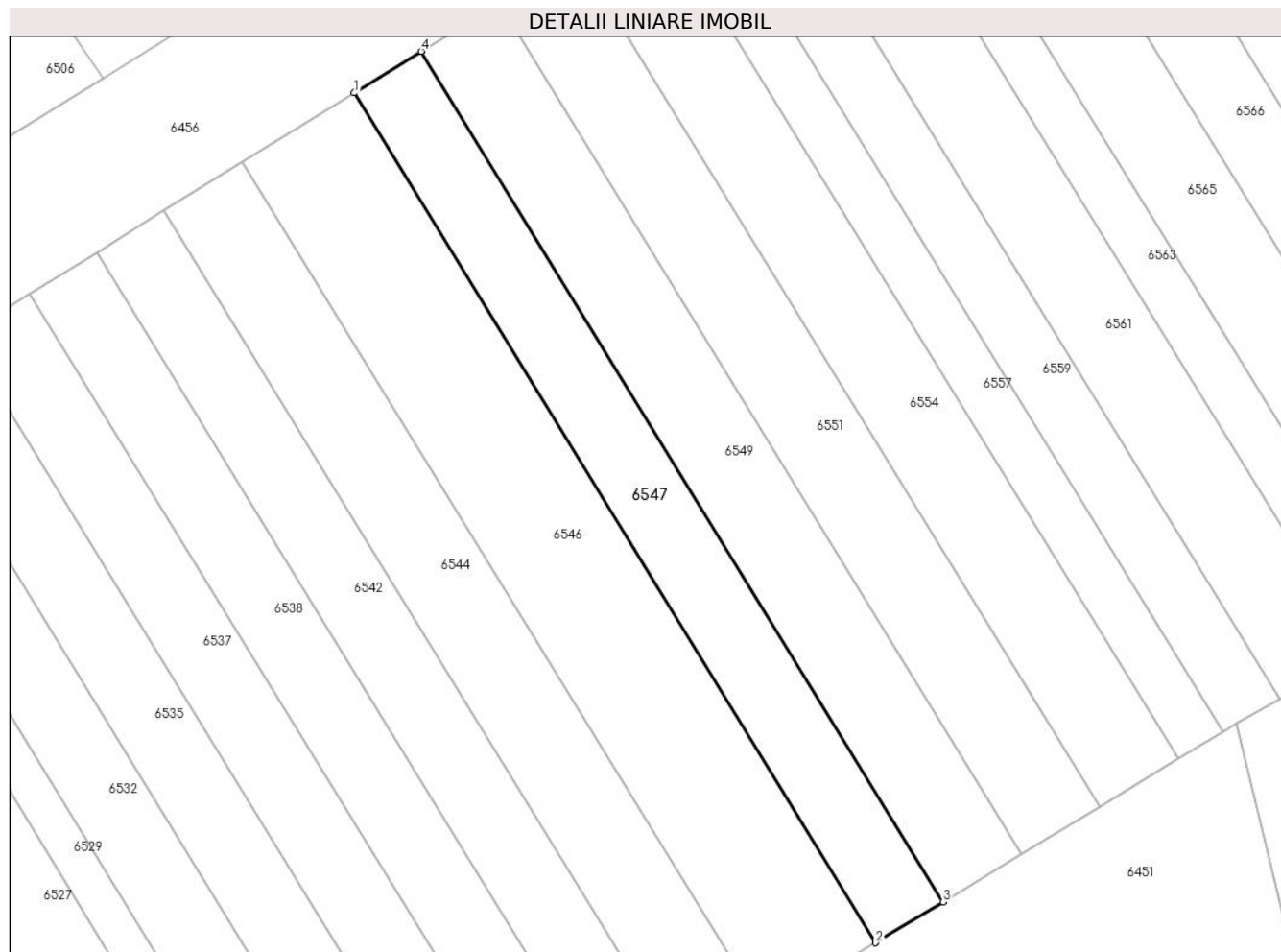
| Inscrieri privind dezmembramintele dreptului de proprietate, drepturi reale de garanție și sarcini | Referințe |
|--|-----------|
| NU SUNT | |

Anexa Nr. 1 La Partea I

Teren

| | | |
|--------------|-----------------|------------------------|
| Nr cadastral | Suprafața (mp)* | Observații / Referințe |
| | 60 | |

* Suprafața este determinată în planul de proiecție Stereo 70.



Date referitoare la teren

| Crt | Categorie folosință | Intra vilan | Suprafața (mp) | Tarla | Parcelă | Nr. topo | Observații / Referințe |
|-----|---------------------|-------------|----------------|-------|---------|----------|------------------------|
| 1 | arabil | NU | 60 | 4 | 59/49 | - | |

Lungime Segmente

1) Valorile lungimilor segmentelor sunt obținute din proiecție în plan.

| Punct început | X / Y | Punct sfârșit | X / Y | Lungime segment (** (m) |
|---------------|----------------------------|---------------|----------------------------|-------------------------|
| 1 | 448.646,396 466.130,068 | 2 | 448.660,814 466.106,601 | 27.542 |
| 2 | 448.660,814 466.106,601 | 3 | 448.662,676 466.107,731 | 2.178 |
| 3 | 448.662,676 466.107,731 | 4 | 448.648,248 466.131,215 | 27.562 |
| 4 | 448.648,248 466.131,215 | 1 | 448.646,396 466.130,068 | 2.178 |

** Lungimile segmentelor sunt determinate în planul de proiecție Stereo 70 și sunt rotunjite la 1 milimetru.

***** Distanţa dintre puncte este formată din segmente cumulate ce sunt mai mici decât valoarea 1 milimetru.**

**DATE DESPRE IMOBILUL NR. 6548**

Oficiul de Cadastru și Publicitate Imobiliară SIBIU
Biroul de Cadastru și Publicitate Imobiliară Avrig

A. Partea I. Descrierea imobilului

TEREN Extravilan

Adresa: Jud. Sibiu

| Nr. Crt | Nr cadastral Nr. topografic | Suprafața* (mp) | Observații / Referințe |
|---------|-----------------------------|-----------------|---|
| A1 | | 160 | Sector cadastral:12 Teren neimprejmuit; |

B. Partea II. Proprietari și acte

| Inscrieri privitoare la dreptul de proprietate și alte drepturi reale | | Referințe |
|--|---|-----------|
| / | | |
| Act Administrativ nr. 1377/48, din 20/04/2004 emis de CJPSDPAT (titlu de proprietate); | | |
| B1 | Intabulare, drept de PROPRIETATE, dobandit prin Reconstituire, cota actuala 1/1 1) STOICHITA MARIA | A1 |

C. Partea III. SARCINI .

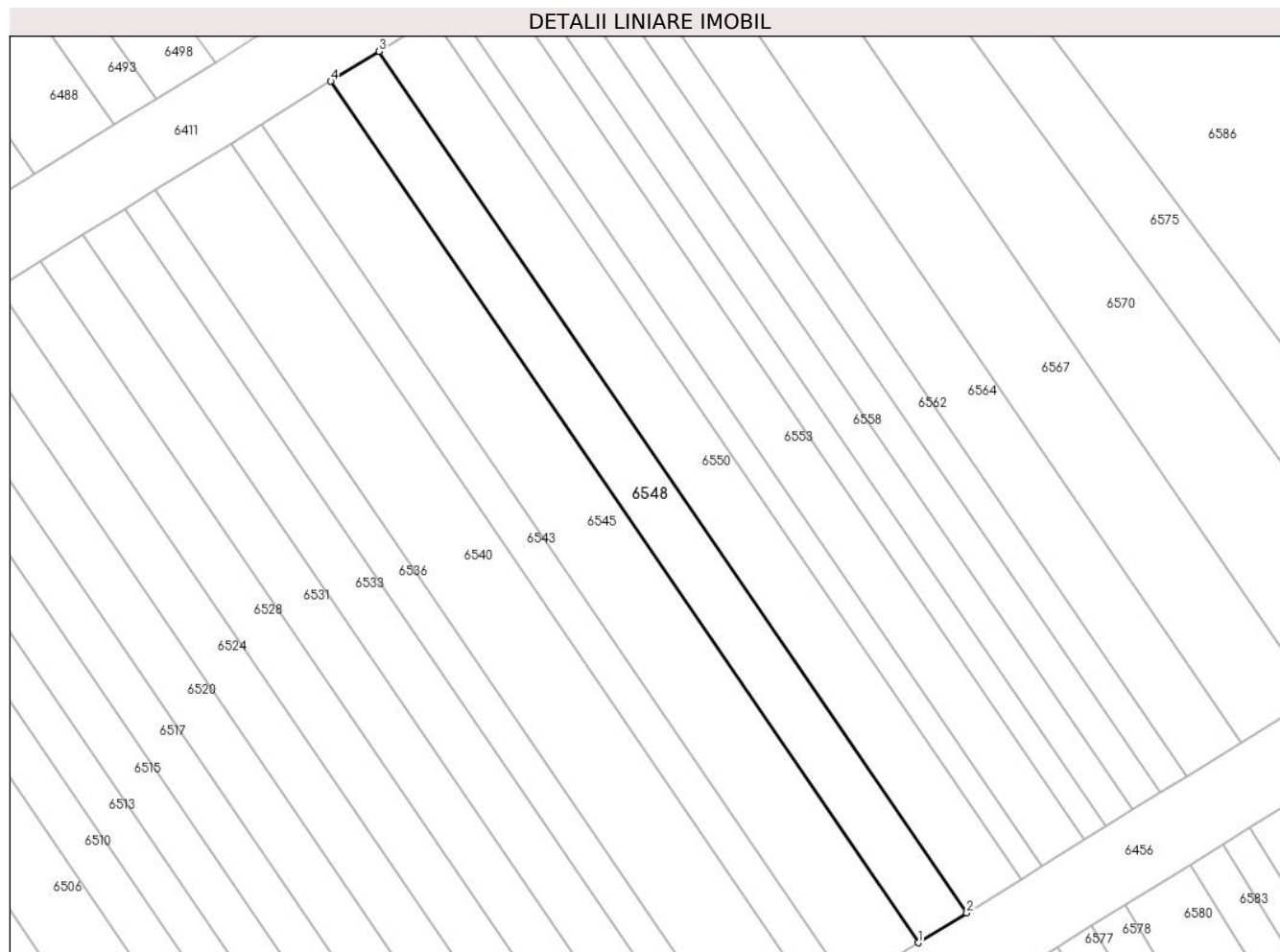
| Inscrieri privind dezmembramintele dreptului de proprietate, drepturi reale de garanție și sarcini | Referințe |
|--|-----------|
| NU SUNT | |

Anexa Nr. 1 La Partea I

Teren

| | | |
|--------------|-----------------|------------------------|
| Nr cadastral | Suprafața (mp)* | Observații / Referințe |
| | 160 | |

* Suprafața este determinată în planul de proiecție Stereo 70.



Date referitoare la teren

| Crt | Categorie folosință | Intravilan | Suprafața (mp) | Tarla | Parcelă | Nr. topo | Observații / Referințe |
|-----|---------------------|------------|----------------|-------|---------|----------|------------------------|
| 1 | arabil | NU | 160 | 4 | 59/176 | - | |

Lungime Segmente

1) Valorile lungimilor segmentelor sunt obținute din proiecție în plan.

| Punct început | X / Y | Punct sfârșit | X / Y | Lungime segment (** (m) |
|---------------|----------------------------|---------------|----------------------------|-------------------------|
| 1 | 448.668,524 466.148,47 | 2 | 448.671,039 466.150,026 | 2.957 |
| 2 | 448.671,039 466.150,026 | 3 | 448.640,494 466.194,752 | 54.16 |
| 3 | 448.640,494 466.194,752 | 4 | 448.637,98 466.193,195 | 2.957 |
| 4 | 448.637,98 466.193,195 | 1 | 448.668,524 466.148,47 | 54.16 |

** Lungimile segmentelor sunt determinate în planul de proiecție Stereo 70 și sunt rotunjite la 1 milimetru.

***** Distanţa dintre puncte este formată din segmente cumulate ce sunt mai mici decât valoarea 1 milimetru.**

**DATE DESPRE IMOBILUL NR. 6549**

Oficiul de Cadastru și Publicitate Imobiliară SIBIU
 Biroul de Cadastru și Publicitate Imobiliară Avrig

A. Partea I. Descrierea imobilului

TEREN Extravilan

Adresa: Jud. Sibiu

| Nr. Crt | Nr cadastral Nr. topografic | Suprafața* (mp) | Observații / Referințe |
|---------|-----------------------------|-----------------|---|
| A1 | | 70 | Sector cadastral:12 Teren neimprejmuit; |

B. Partea II. Proprietari și acte

| Inscrieri privitoare la dreptul de proprietate și alte drepturi reale | | Referințe |
|---|--|-----------|
| / | | |
| Act Administrativ nr. 989/48, din 20/05/2003 emis de CJPSDPAT (titlu de proprietate); | | |
| B1 | Intabulare, drept de PROPRIETATE, dobandit prin Reconstituire, cota actuala 1/1 1) BUCUR IOAN 2) BUCUR MARIA | A1 |

C. Partea III. SARCINI .

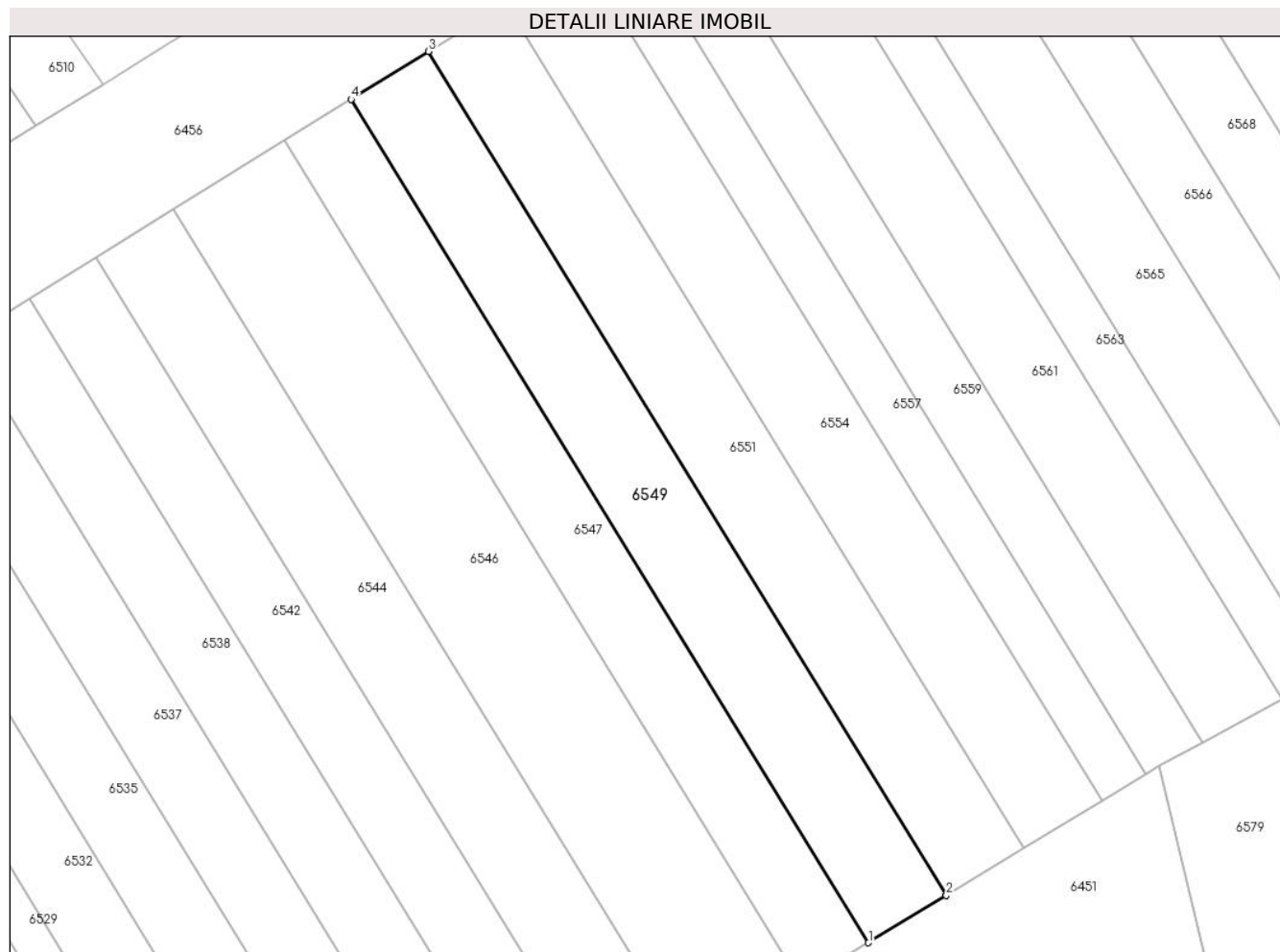
| Inscrieri privind dezmembramintele dreptului de proprietate, drepturi reale de garanție și sarcini | Referințe |
|--|-----------|
| NU SUNT | |

Anexa Nr. 1 La Partea I

Teren

| | | |
|--------------|-----------------|------------------------|
| Nr cadastral | Suprafața (mp)* | Observații / Referințe |
| | 70 | |

* Suprafața este determinată în planul de proiecție Stereo 70.



Date referitoare la teren

| Crt | Categorie folosință | Intravilan | Suprafața (mp) | Tarla | Parcelă | Nr. topo | Observații / Referințe |
|-----|---------------------|------------|----------------|-------|---------|----------|------------------------|
| 1 | arabil | NU | 70 | 4 | 59/48 | - | |

Lungime Segmente

1) Valorile lungimilor segmentelor sunt obținute din proiecție în plan.

| Punct început | X / Y | Punct sfârșit | X / Y | Lungime segment (** (m) |
|---------------|----------------------------|---------------|----------------------------|-------------------------|
| 1 | 448.662,676 466.107,731 | 2 | 448.664,847 466.109,048 | 2.539 |
| 2 | 448.664,847 466.109,048 | 3 | 448.650,407 466.132,551 | 27.584 |
| 3 | 448.650,407 466.132,551 | 4 | 448.648,248 466.131,215 | 2.539 |
| 4 | 448.648,248 466.131,215 | 1 | 448.662,676 466.107,731 | 27.562 |

** Lungimile segmentelor sunt determinate în planul de proiecție Stereo 70 și sunt rotunjite la 1 milimetru.

***** Distanţa dintre puncte este formată din segmente cumulate ce sunt mai mici decât valoarea 1 milimetru.**

**DATE DESPRE IMOBILUL NR. 6550**

Oficiul de Cadastru și Publicitate Imobiliară SIBIU
Biroul de Cadastru și Publicitate Imobiliară Avrig

A. Partea I. Descrierea imobilului

TEREN Extravilan

Adresa: Jud. Sibiu

| Nr. Crt | Nr cadastral Nr. topografic | Suprafața* (mp) | Observații / Referințe |
|---------|-----------------------------|-----------------|---|
| A1 | | 180 | Sector cadastral:12 Teren neimprejmuit; |

B. Partea II. Proprietari și acte

| Inscrieri privitoare la dreptul de proprietate și alte drepturi reale | Referințe |
|--|-----------|
| / | |
| Act Administrativ nr. 1144/48, din 25/11/2003 emis de CJPSDPAT (titlu de proprietate); | |
| B1 | A1 |
| Intabulare, drept de PROPRIETATE, dobandit prin Reconstituire, cota actuala 1/1 1) STOICHIȚĂ MĂRIOARA | |

C. Partea III. SARCINI .

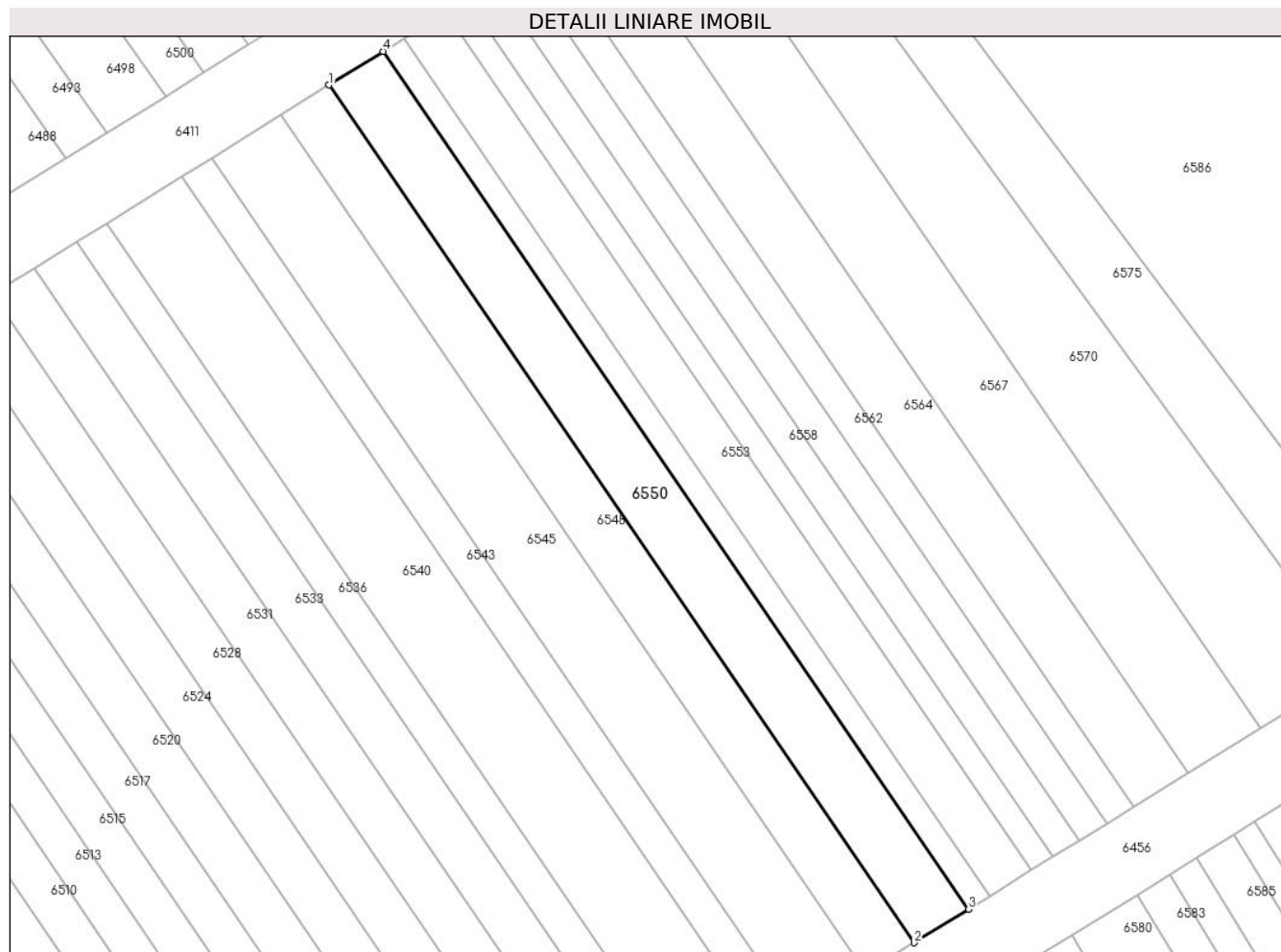
| Inscrieri privind dezmembramintele dreptului de proprietate, drepturi reale de garanție și sarcini | Referințe |
|--|-----------|
| NU SUNT | |

Anexa Nr. 1 La Partea I

Teren

| | | |
|--------------|-----------------|------------------------|
| Nr cadastral | Suprafața (mp)* | Observații / Referințe |
| | 180 | |

* Suprafața este determinată în planul de proiecție Stereo 70.



Date referitoare la teren

| Crt | Categorie folosință | Intra vilan | Suprafața (mp) | Tarla | Parcelă | Nr. topo | Observații / Referințe |
|-----|---------------------|-------------|----------------|-------|---------|----------|------------------------|
| 1 | arabil | NU | 180 | 4 | 59/177 | - | |

Lungime Segmente

1) Valorile lungimilor segmentelor sunt obținute din proiecție în plan.

| Punct început | X / Y | Punct sfârșit | X / Y | Lungime segment (** (m) |
|---------------|----------------------------|---------------|----------------------------|-------------------------|
| 1 | 448.640,494 466.194,752 | 2 | 448.671,039 466.150,026 | 54.16 |
| 2 | 448.671,039 466.150,026 | 3 | 448.673,868 466.151,778 | 3.327 |
| 3 | 448.673,868 466.151,778 | 4 | 448.643,323 466.196,503 | 54.16 |
| 4 | 448.643,323 466.196,503 | 1 | 448.640,494 466.194,752 | 3.327 |

** Lungimile segmentelor sunt determinate în planul de proiecție Stereo 70 și sunt rotunjite la 1 milimetru.

***** Distanţa dintre puncte este formată din segmente cumulate ce sunt mai mici decât valoarea 1 milimetru.**

**DATE DESPRE IMOBILUL NR. 6551**

Oficiul de Cadastru și Publicitate Imobiliară SIBIU
Biroul de Cadastru și Publicitate Imobiliară Avrig

A. Partea I. Descrierea imobilului

TEREN Extravilan

Adresa: Jud. Sibiu

| Nr. Crt | Nr cadastral Nr. topografic | Suprafața* (mp) | Observații / Referințe |
|---------|-----------------------------|-----------------|---|
| A1 | | 70 | Sector cadastral:12 Teren neimprejmuit; |

B. Partea II. Proprietari și acte

| Inscrieri privitoare la dreptul de proprietate și alte drepturi reale | Referințe |
|--|-----------|
| / | |
| Act Administrativ nr. 1092/48, din 13/10/2003 emis de CJPSDPAT (titlu de proprietate); | |
| B1 | A1 |
| Intabulare, drept de PROPRIETATE, dobandit prin Reconstituire, cota actuala 1/1 1) STOICHIȚĂ IOAN | |

C. Partea III. SARCINI .

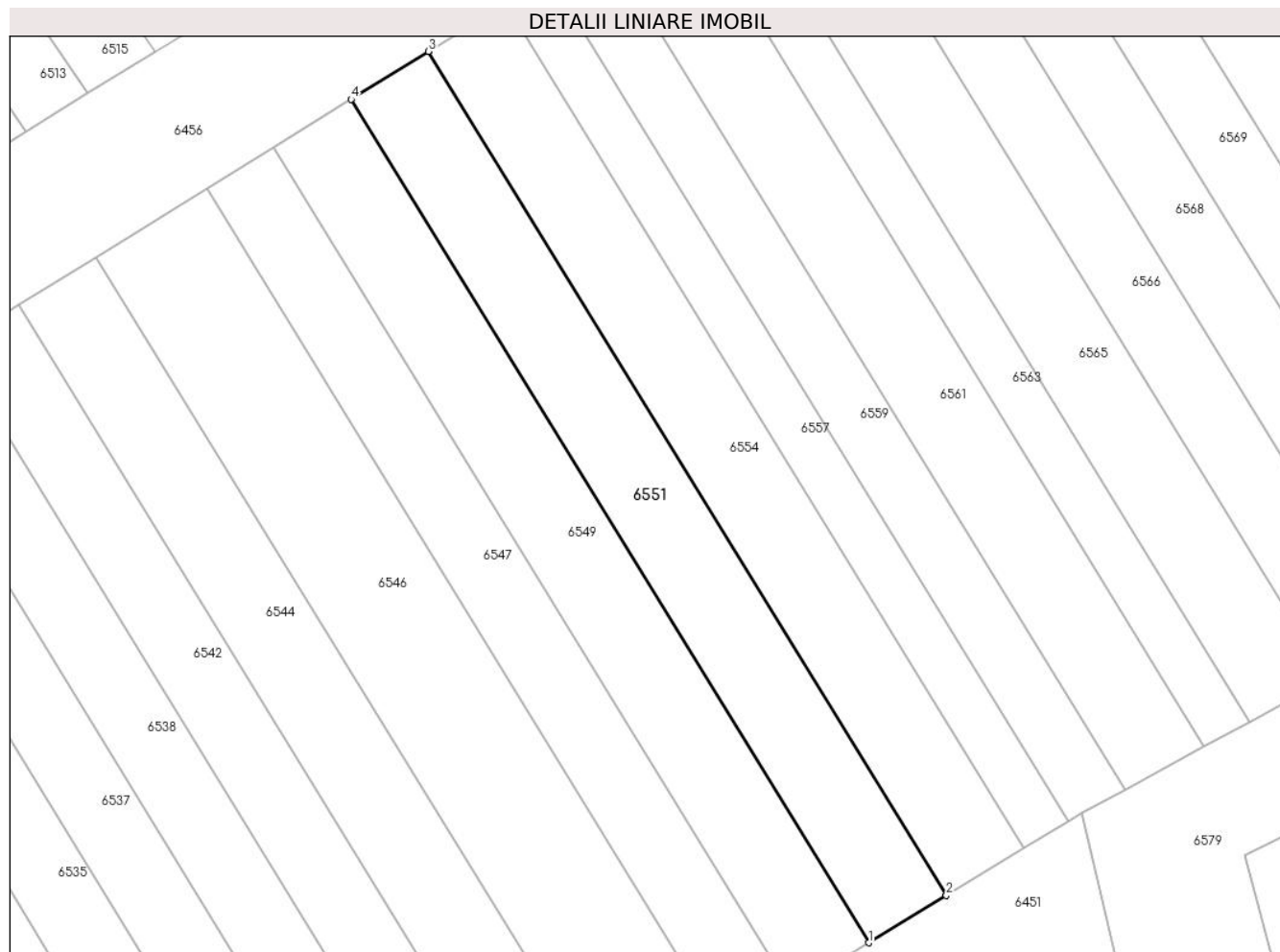
| Inscrieri privind dezmembramintele dreptului de proprietate, drepturi reale de garanție și sarcini | Referințe |
|--|-----------|
| NU SUNT | |

Anexa Nr. 1 La Partea I

Teren

| | | |
|--------------|-----------------|------------------------|
| Nr cadastral | Suprafața (mp)* | Observații / Referințe |
| | 70 | |

* Suprafața este determinată în planul de proiecție Stereo 70.



Date referitoare la teren

| Crt | Categorie folosință | Intravilan | Suprafața (mp) | Tarla | Parcelă | Nr. topo | Observații / Referințe |
|-----|---------------------|------------|----------------|-------|---------|----------|------------------------|
| 1 | arabil | NU | 70 | 4 | 59/47 | - | |

Lungime Segmente

1) Valorile lungimilor segmentelor sunt obținute din proiecție în plan.

| Punct început | X / Y | Punct sfârșit | X / Y | Lungime segment (** (m) |
|---------------|----------------------------|---------------|----------------------------|-------------------------|
| 1 | 448.664,847 466.109,048 | 2 | 448.667,015 466.110,364 | 2.537 |
| 2 | 448.667,015 466.110,364 | 3 | 448.652,564 466.133,886 | 27.606 |
| 3 | 448.652,564 466.133,886 | 4 | 448.650,407 466.132,551 | 2.537 |
| 4 | 448.650,407 466.132,551 | 1 | 448.664,847 466.109,048 | 27.584 |

** Lungimile segmentelor sunt determinate în planul de proiecție Stereo 70 și sunt rotunjite la 1 milimetru.

***** Distanţa dintre puncte este formată din segmente cumulate ce sunt mai mici decât valoarea 1 milimetru.**

**DATE DESPRE IMOBILUL NR. 6552**

Oficiul de Cadastru și Publicitate Imobiliară SIBIU
Biroul de Cadastru și Publicitate Imobiliară Avrig

A. Partea I. Descrierea imobilului

TEREN Extravilan

Adresa: Jud. Sibiu

| Nr. Crt | Nr cadastral Nr. topografic | Suprafața* (mp) | Observații / Referințe |
|---------|-----------------------------|-----------------|---|
| A1 | | 70 | Sector cadastral:12 Teren neimprejmuit; |

B. Partea II. Proprietari și acte

| Inscrieri privitoare la dreptul de proprietate și alte drepturi reale | Referințe |
|--|-----------|
| / | |
| Act Administrativ nr. 862/48, din 14/06/2000 emis de CJPSDPAT (titlu de proprietate); | |
| B1 | A1 |
| Intabulare, drept de PROPRIETATE, dobandit prin Reconstituire, cota actuala 1/1 1) VASIU VIOREL | |

C. Partea III. SARCINI .

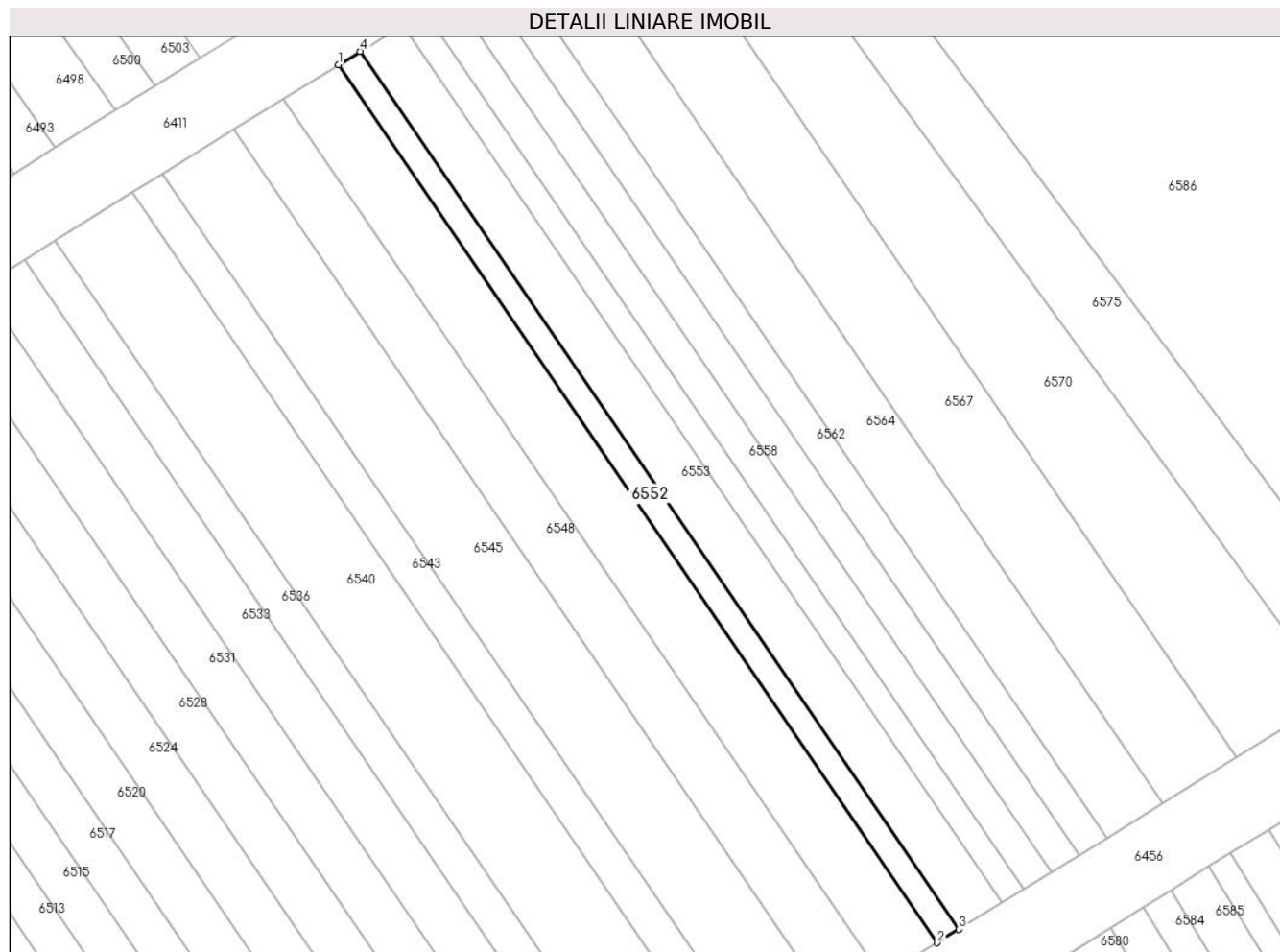
| Inscrieri privind dezmembramintele dreptului de proprietate, drepturi reale de garanție și sarcini | Referințe |
|--|-----------|
| NU SUNT | |

Anexa Nr. 1 La Partea I

Teren

| Nr cadastral | Suprafața (mp)* | Observații / Referințe |
|--------------|-----------------|------------------------|
| | 70 | |

* Suprafața este determinată în planul de proiecție Stereo 70.



Date referitoare la teren

| Crt | Categorie folosință | Intravilan | Suprafața (mp) | Tarla | Parcelă | Nr. topo | Observații / Referințe |
|-----|---------------------|------------|----------------|-------|---------|----------|---|
| 1 | arabil | NU | 70 | 4 | 59/178 | - | Nr. parcela scris gresit in T.P. (59/2/2) |

Lungime Segmente

1) Valorile lungimilor segmentelor sunt obținute din proiecție în plan.

| Punct început | X / Y | Punct sfârșit | X / Y | Lungime segment (** (m) |
|---------------|----------------------------|---------------|----------------------------|-------------------------|
| 1 | 448.643,323 466.196,503 | 2 | 448.673,868 466.151,778 | 54.16 |
| 2 | 448.673,868 466.151,778 | 3 | 448.674,968 466.152,458 | 1.294 |
| 3 | 448.674,968 466.152,458 | 4 | 448.644,423 466.197,184 | 54.16 |
| 4 | 448.644,423 466.197,184 | 1 | 448.643,323 466.196,503 | 1.294 |

** Lungimile segmentelor sunt determinate în planul de proiecție Stereo 70 și sunt rotunjite la 1 milimetru.

***** Distanţa dintre puncte este formată din segmente cumulate ce sunt mai mici decât valoarea 1 milimetru.**

**DATE DESPRE IMOBILUL NR. 6553**

Oficiul de Cadastru și Publicitate Imobiliară SIBIU
Biroul de Cadastru și Publicitate Imobiliară Avrig

A. Partea I. Descrierea imobilului

TEREN Extravilan

Adresa: Jud. Sibiu

| Nr. Crt | Nr cadastral Nr. topografic | Suprafața* (mp) | Observații / Referințe |
|---------|-----------------------------|-----------------|---|
| A1 | | 140 | Sector cadastral:12 Teren neimprejmuit; |

B. Partea II. Proprietari și acte

| Inscrieri privitoare la dreptul de proprietate și alte drepturi reale | | Referințe |
|--|---|-----------|
| / | | |
| Act Administrativ nr. 1086/48, din 13/10/2003 emis de CJPSDPAT (titlu de proprietate); | | |
| B1 | Intabulare, drept de PROPRIETATE, dobandit prin Reconstituire, cota actuala 1/1 1) DEAC SIMION | A1 |

C. Partea III. SARCINI .

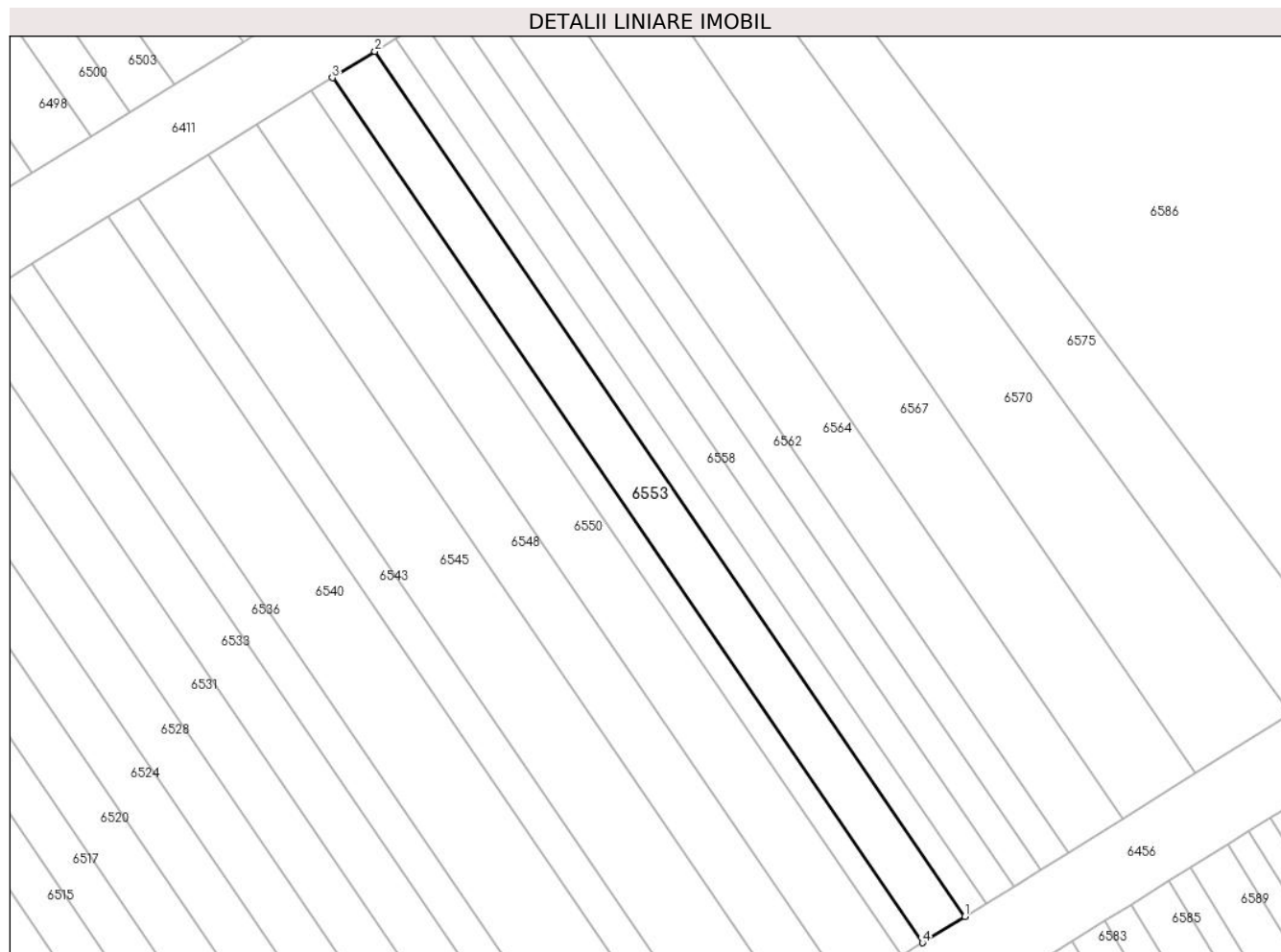
| Inscrieri privind dezmembramintele dreptului de proprietate, drepturi reale de garanție și sarcini | Referințe |
|--|-----------|
| NU SUNT | |

Anexa Nr. 1 La Partea I

Teren

| | | |
|--------------|-----------------|------------------------|
| Nr cadastral | Suprafața (mp)* | Observații / Referințe |
| | 140 | |

* Suprafața este determinată în planul de proiecție Stereo 70.



Date referitoare la teren

| Crt | Categorie folosință | Intra vilan | Suprafața (mp) | Tarla | Parcelă | Nr. topo | Observații / Referințe |
|-----|---------------------|-------------|----------------|-------|---------|----------|------------------------|
| 1 | arabil | NU | 140 | 4 | 59/179 | - | |

Lungime Segmente

1) Valorile lungimilor segmentelor sunt obținute din proiecție în plan.

| Punct început | X / Y | Punct sfârșit | X / Y | Lungime segment (** (m) |
|---------------|----------------------------|---------------|----------------------------|-------------------------|
| 1 | 448.677,168 466.153,82 | 2 | 448.646,623 466.198,546 | 54.16 |
| 2 | 448.646,623 466.198,546 | 3 | 448.644,423 466.197,184 | 2.587 |
| 3 | 448.644,423 466.197,184 | 4 | 448.674,968 466.152,458 | 54.16 |
| 4 | 448.674,968 466.152,458 | 1 | 448.677,168 466.153,82 | 2.588 |

** Lungimile segmentelor sunt determinate în planul de proiecție Stereo 70 și sunt rotunjite la 1 milimetru.

***** Distanţa dintre puncte este formată din segmente cumulate ce sunt mai mici decât valoarea 1 milimetru.**

**DATE DESPRE IMOBILUL NR. 6554**

Oficiul de Cadastru și Publicitate Imobiliară SIBIU
Biroul de Cadastru și Publicitate Imobiliară Avrig

A. Partea I. Descrierea imobilului

TEREN Extravilan

Adresa: Jud. Sibiu

| Nr. Crt | Nr cadastral Nr. topografic | Suprafața* (mp) | Observații / Referințe |
|---------|-----------------------------|-----------------|---|
| A1 | | 70 | Sector cadastral:12 Teren neimprejmuit; |

B. Partea II. Proprietari și acte

| Inscrieri privitoare la dreptul de proprietate și alte drepturi reale | | Referințe |
|---|--|-----------|
| / | | |
| Act Normativ nr. 7, din 13/03/1996 emis de PARLAMENTUL ROMANIEI (LEGE); | | |
| B1 | Inscrierea provizorie, drept de PROPRIETATE, dobandit prin Lege, cota actuala 1/1 1) COMUNA RACOVITA , CIF:4241150, PROPRIETAR NEIDENTIFICAT | A1 |

C. Partea III. SARCINI .

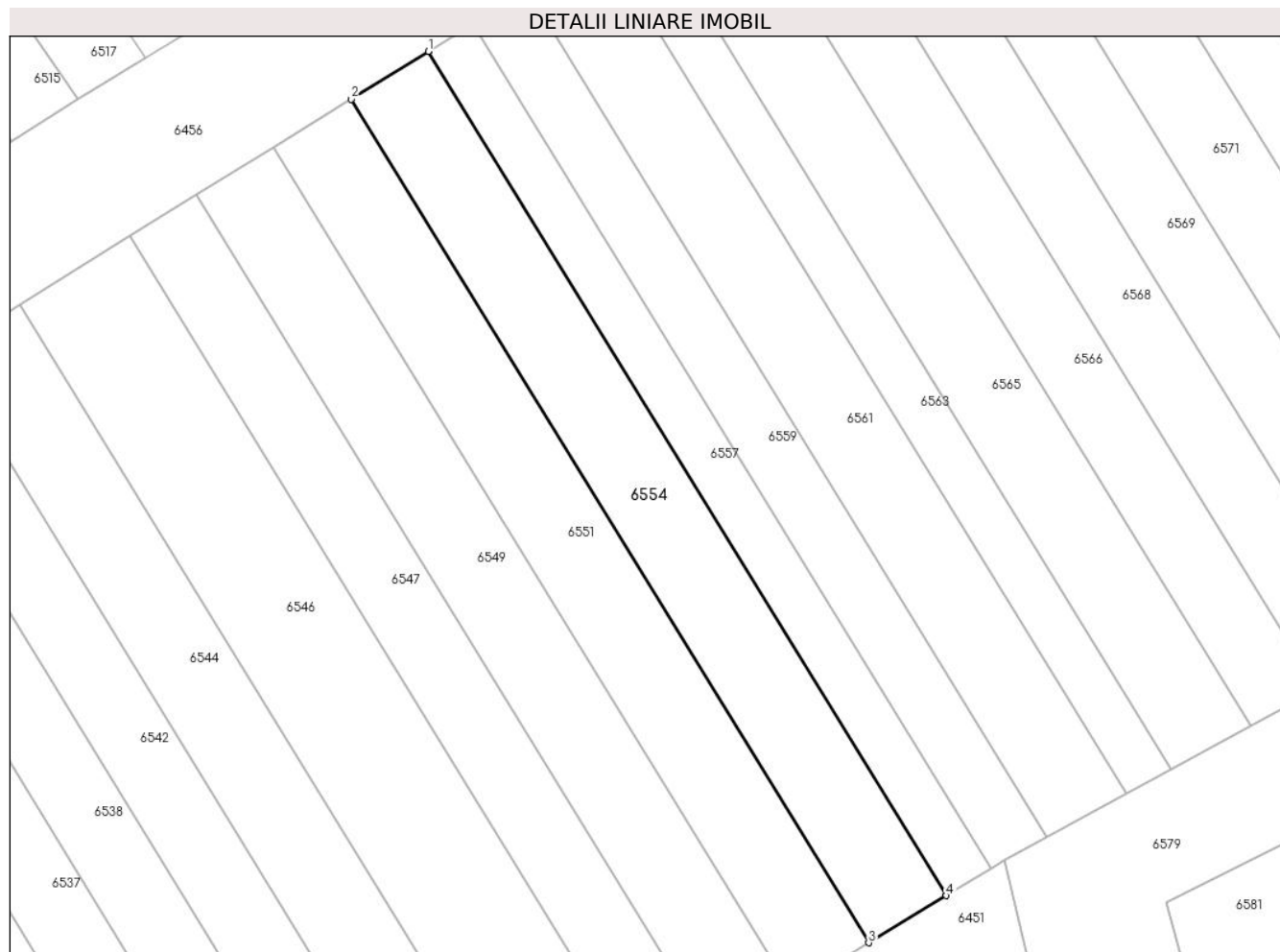
| Inscrieri privind dezmembramintele dreptului de proprietate, drepturi reale de garanție și sarcini | Referințe |
|--|-----------|
| NU SUNT | |

Anexa Nr. 1 La Partea I

Teren

| Nr cadastral | Suprafața (mp)* | Observații / Referințe |
|--------------|-----------------|------------------------|
| | 70 | |

* Suprafața este determinată în planul de proiecție Stereo 70.



Date referitoare la teren

| Crt | Categorie folosință | Intravilan | Suprafața (mp) | Tarla | Parcelă | Nr. topo | Observații / Referințe |
|-----|---------------------|------------|----------------|-------|---------|----------|------------------------|
| 1 | arabil | NU | 70 | 4 | 59/46 | - | |

Lungime Segmente

1) Valorile lungimilor segmentelor sunt obținute din proiecție în plan.

| Punct început | X / Y | Punct sfârșit | X / Y | Lungime segment (** (m) |
|---------------|----------------------------|---------------|----------------------------|-------------------------|
| 1 | 448.654,719 466.135,22 | 2 | 448.652,564 466.133,886 | 2.535 |
| 2 | 448.652,564 466.133,886 | 3 | 448.667,015 466.110,364 | 27.606 |
| 3 | 448.667,015 466.110,364 | 4 | 448.669,182 466.111,679 | 2.535 |
| 4 | 448.669,182 466.111,679 | 1 | 448.654,719 466.135,22 | 27.629 |

** Lungimile segmentelor sunt determinate în planul de proiecție Stereo 70 și sunt rotunjite la 1 milimetru.

***** Distanţa dintre puncte este formată din segmente cumulate ce sunt mai mici decât valoarea 1 milimetru.**

**DATE DESPRE IMOBILUL NR. 6555**

Oficiul de Cadastru și Publicitate Imobiliară SIBIU
Biroul de Cadastru și Publicitate Imobiliară Avrig

A. Partea I. Descrierea imobilului

TEREN Extravilan

Adresa: Jud. Sibiu

| Nr. Crt | Nr cadastral Nr. topografic | Suprafața* (mp) | Observații / Referințe |
|---------|-----------------------------|-----------------|---|
| A1 | | 2.100 | Sector cadastral:12 Teren neimprejmuit; |

B. Partea II. Proprietari și acte

| Inscrieri privitoare la dreptul de proprietate și alte drepturi reale | | Referințe |
|--|--|-----------|
| / | | |
| Act Administrativ nr. 1001/48, din 23/05/2003 emis de CJPSDPAT (titlu de proprietate); | | |
| B1 | Intabulare, drept de PROPRIETATE, dobandit prin Reconstituire, cota actuala 1/1 1) LIMBAȘAN MIRON 2) MORAR MARIA | A1 |

C. Partea III. SARCINI .

| Inscrieri privind dezmembramintele dreptului de proprietate, drepturi reale de garanție și sarcini | Referințe |
|--|-----------|
| NU SUNT | |

Anexa Nr. 1 La Partea I

Teren

| Nr cadastral | Suprafața (mp)* | Observații / Referințe |
|--------------|-----------------|------------------------|
| | 2.100 | |

* Suprafața este determinată în planul de proiecție Stereo 70.



Date referitoare la teren

| Crt | Categorie folosință | Intravilan | Suprafața (mp) | Tarla | Parcelă | Nr. topo | Observații / Referințe |
|-----|---------------------|------------|----------------|-------|---------|----------|------------------------|
| 1 | arabil | NU | 2.100 | 4 | 59/4 | - | |

Lungime Segmente

1) Valorile lungimilor segmentelor sunt obținute din proiecție în plan.

| Punct început | X / Y | Punct sfârșit | X / Y | Lungime segment (** (m) |
|---------------|----------------------------|---------------|----------------------------|-------------------------|
| 1 | 448.671,238 466.242,175 | 2 | 448.680,436 466.248,705 | 11.279 |
| 2 | 448.680,436 466.248,705 | 3 | 448.683,756 466.252,69 | 5.188 |
| 3 | 448.683,756 466.252,69 | 4 | 448.687,363 466.257,018 | 5.634 |
| 4 | 448.687,363 466.257,018 | 5 | 448.637,508 466.326,52 | 85.534 |
| 5 | 448.637,508 466.326,52 | 6 | 448.628,7 466.325,466 | 8.871 |

| Punct început | X / Y | Punct sfârșit | X / Y | Lungime segment (** (m) |
|---------------|----------------------------|---------------|----------------------------|-------------------------|
| 6 | 448.628,7 466.325,466 | 7 | 448.611,491 466.323,205 | 17.357 |
| 7 | 448.611,491 466.323,205 | 1 | 448.671,238 466.242,175 | 100.676 |

** Lungimile segmentelor sunt determinate în planul de proiecție Stereo 70 și sunt rotunjite la 1 milimetru.

*** Distanța dintre puncte este formată din segmente cumulate ce sunt mai mici decât valoarea 1 milimetru.

**DATE DESPRE IMOBILUL NR. 6556**

Oficiul de Cadastru și Publicitate Imobiliară SIBIU
Biroul de Cadastru și Publicitate Imobiliară Avrig

A. Partea I. Descrierea imobilului

TEREN Extravilan

Adresa: Jud. Sibiu

| Nr. Crt | Nr cadastral Nr. topografic | Suprafața* (mp) | Observații / Referințe |
|---------|-----------------------------|-----------------|---|
| A1 | | 70 | Sector cadastral:12 Teren neimprejmuit; |

B. Partea II. Proprietari și acte

| Inscrieri privitoare la dreptul de proprietate și alte drepturi reale | Referințe |
|---|-----------|
| / | |
| Act Administrativ nr. 1093/48, din 13/10/2003 emis de CJPSDPAT (titlu de proprietate); | |
| B1 | A1 |
| Intabulare, drept de PROPRIETATE, dobandit prin Reconstituire, cota actuala 1/1 1) MURĂRESCU NICOLAE | |

C. Partea III. SARCINI .

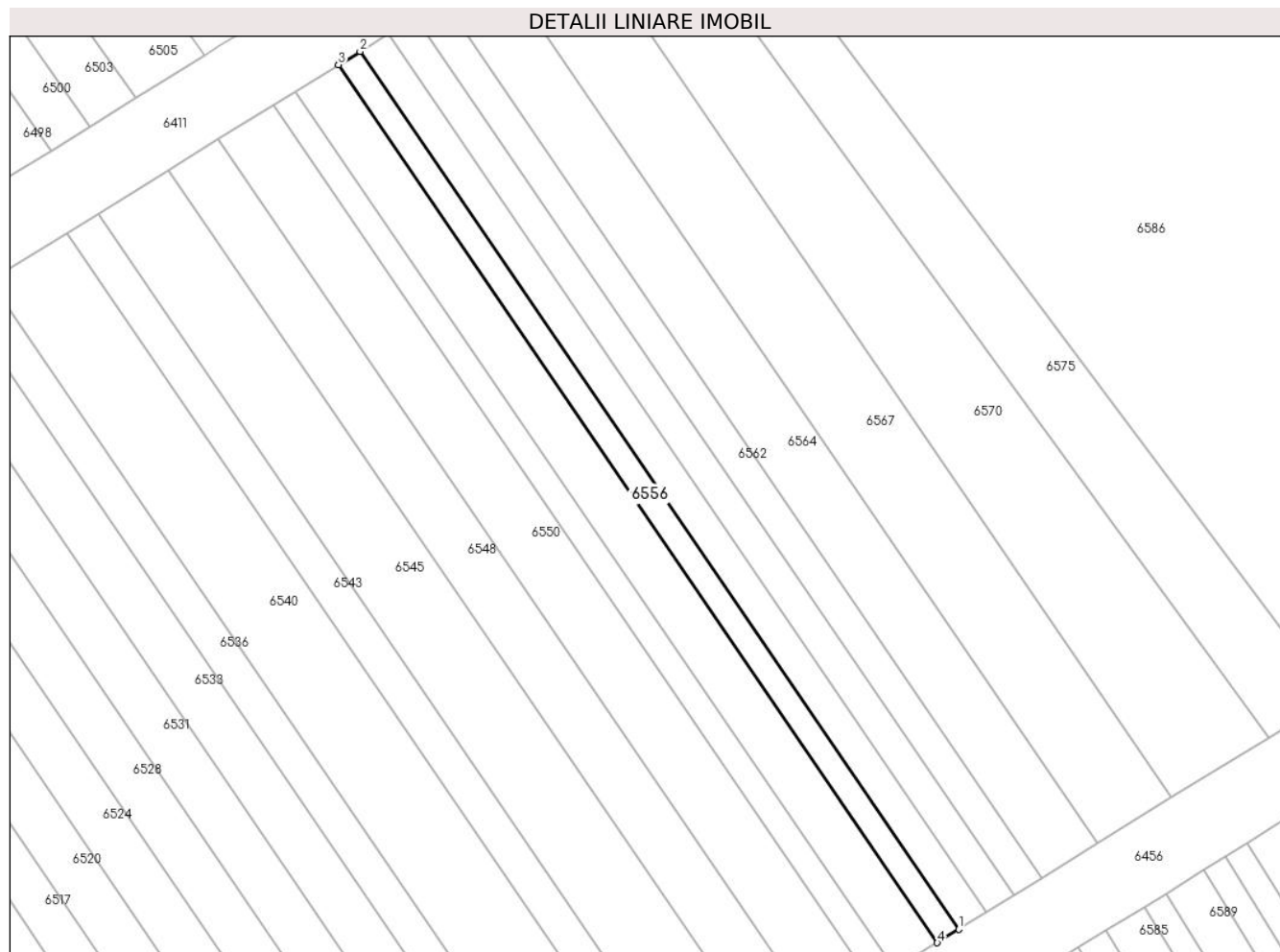
| Inscrieri privind dezmembramintele dreptului de proprietate, drepturi reale de garanție și sarcini | Referințe |
|--|-----------|
| NU SUNT | |

Anexa Nr. 1 La Partea I

Teren

| Nr cadastral | Suprafața (mp)* | Observații / Referințe |
|--------------|-----------------|------------------------|
| | 70 | |

* Suprafața este determinată în planul de proiecție Stereo 70.



Date referitoare la teren

| Crt | Categorie folosință | Intra vilan | Suprafața (mp) | Tarla | Parcelă | Nr. topo | Observații / Referințe |
|-----|---------------------|-------------|----------------|-------|---------|----------|------------------------|
| 1 | arabil | NU | 70 | 4 | 59/180 | - | |

Lungime Segmente

1) Valorile lungimilor segmentelor sunt obținute din proiecție în plan.

| Punct început | X / Y | Punct sfârșit | X / Y | Lungime segment (** (m) |
|---------------|----------------------------|---------------|----------------------------|-------------------------|
| 1 | 448.678,268 466.154,501 | 2 | 448.647,723 466.199,227 | 54.16 |
| 2 | 448.647,723 466.199,227 | 3 | 448.646,623 466.198,546 | 1.294 |
| 3 | 448.646,623 466.198,546 | 4 | 448.677,168 466.153,82 | 54.16 |
| 4 | 448.677,168 466.153,82 | 1 | 448.678,268 466.154,501 | 1.294 |

** Lungimile segmentelor sunt determinate în planul de proiecție Stereo 70 și sunt rotunjite la 1 milimetru.

***** Distanţa dintre puncte este formată din segmente cumulate ce sunt mai mici decât valoarea 1 milimetru.**

**DATE DESPRE IMOBILUL NR. 6557**

Oficiul de Cadastru și Publicitate Imobiliară SIBIU
Biroul de Cadastru și Publicitate Imobiliară Avrig

A. Partea I. Descrierea imobilului

TEREN Extravilan

Adresa: Jud. Sibiu

| Nr. Crt | Nr cadastral Nr. topografic | Suprafața* (mp) | Observații / Referințe |
|---------|-----------------------------|-----------------|---|
| A1 | | 40 | Sector cadastral:12 Teren neimprejmuit; |

B. Partea II. Proprietari și acte

| Inscrieri privitoare la dreptul de proprietate și alte drepturi reale | | Referințe |
|--|---|-----------|
| / | | |
| Act Notarial nr. 221, din 20/11/2017 emis de NP POPA CORNELIA (certificat de mostenitor suplimentar la C.N. 1647 din 15.10.1992 eliberat in dosarul succesoral nr. 2160/1992); | | |
| B1 | Intabulare, drept de PROPRIETATE, dobandit prin Succesiune, cota actuala 1/1 1) FRĂȚILĂ LEONTINA, nascuta Hulpus | A1 |

C. Partea III. SARCINI .

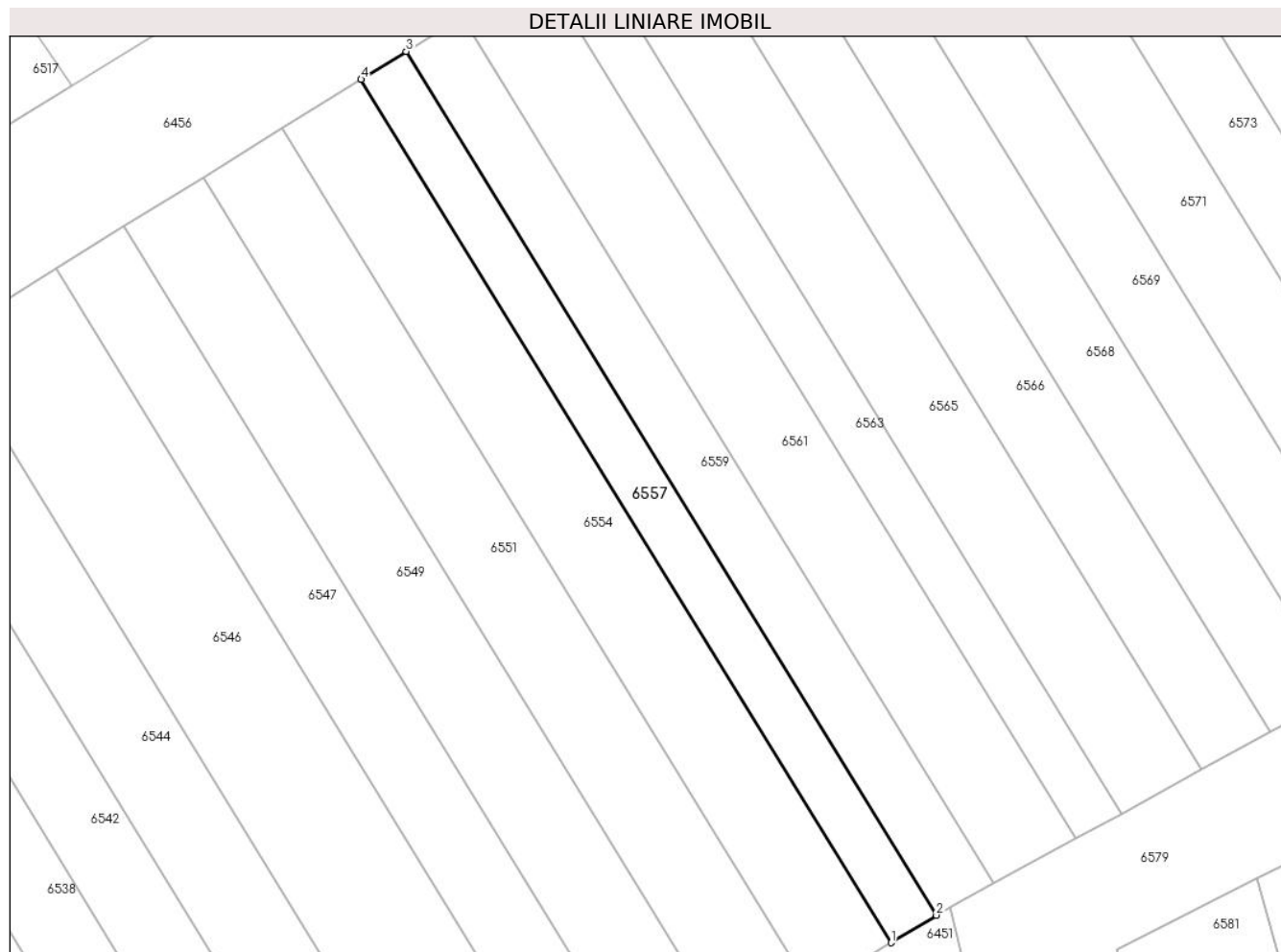
| Inscrieri privind dezmembramintele dreptului de proprietate, drepturi reale de garanție și sarcini | Referințe |
|--|-----------|
| NU SUNT | |

Anexa Nr. 1 La Partea I

Teren

| | | |
|--------------|-----------------|------------------------|
| Nr cadastral | Suprafața (mp)* | Observații / Referințe |
| | 40 | |

* Suprafața este determinată în planul de proiecție Stereo 70.



Date referitoare la teren

| Crt | Categorie folosință | Intra vilan | Suprafața (mp) | Tarla | Parcelă | Nr. topo | Observații / Referințe |
|-----|---------------------|-------------|----------------|-------|---------|----------|------------------------|
| 1 | arabil | NU | 40 | 4 | 59/45 | - | |

Lungime Segmente

1) Valorile lungimilor segmentelor sunt obținute din proiecție în plan.

| Punct început | X / Y | Punct sfârșit | X / Y | Lungime segment (** (m) |
|---------------|----------------------------|---------------|----------------------------|-------------------------|
| 1 | 448.669,182 466.111,679 | 2 | 448.670,419 466.112,43 | 1.447 |
| 2 | 448.670,419 466.112,43 | 3 | 448.655,949 466.135,982 | 27.642 |
| 3 | 448.655,949 466.135,982 | 4 | 448.654,719 466.135,22 | 1.447 |
| 4 | 448.654,719 466.135,22 | 1 | 448.669,182 466.111,679 | 27.629 |

** Lungimile segmentelor sunt determinate în planul de proiecție Stereo 70 și sunt rotunjite la 1 milimetru.

***** Distanţa dintre puncte este formată din segmente cumulate ce sunt mai mici decât valoarea 1 milimetru.**

**DATE DESPRE IMOBILUL NR. 6558**

Oficiul de Cadastru și Publicitate Imobiliară SIBIU
Biroul de Cadastru și Publicitate Imobiliară Avrig

A. Partea I. Descrierea imobilului

TEREN Extravilan

Adresa: Jud. Sibiu

| Nr. Crt | Nr cadastral Nr. topografic | Suprafața* (mp) | Observații / Referințe |
|---------|-----------------------------|-----------------|---|
| A1 | | 90 | Sector cadastral:12 Teren neimprejmuit; |

B. Partea II. Proprietari și acte

| Inscrieri privitoare la dreptul de proprietate și alte drepturi reale | | Referințe |
|--|--|-----------|
| / | | |
| Act Notarial nr. 104, din 31/01/2018 emis de NP SALOMIE IOAN CRISTIAN (act de partaj); | | |
| B1 | Intabulare, drept de PROPRIETATE, dobandit prin Conventie, cota actuala 1/1 1) ALEMAN DANIELA | A1 |

C. Partea III. SARCINI .

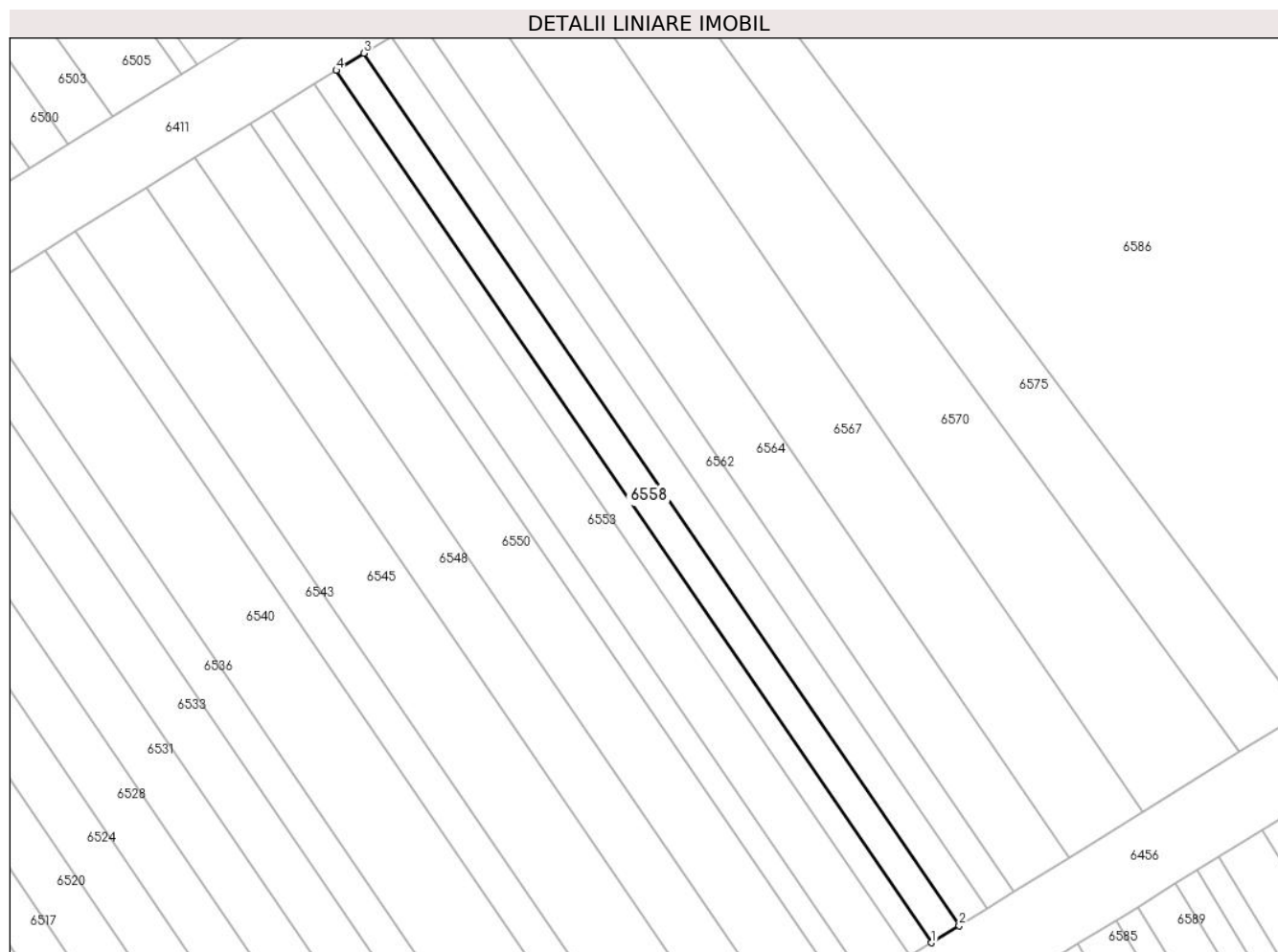
| Inscrieri privind dezmembramintele dreptului de proprietate, drepturi reale de garanție și sarcini | Referințe |
|--|-----------|
| NU SUNT | |

Anexa Nr. 1 La Partea I

Teren

| Nr cadastral | Suprafața (mp)* | Observații / Referințe |
|--------------|-----------------|------------------------|
| | 90 | |

* Suprafața este determinată în planul de proiecție Stereo 70.



Date referitoare la teren

| Crt | Categorie folosință | Intra vilan | Suprafața (mp) | Tarla | Parcelă | Nr. topo | Observații / Referințe |
|-----|---------------------|-------------|----------------|-------|---------|----------|------------------------|
| 1 | arabil | NU | 90 | 4 | 59/181 | - | |

Lungime Segmente

1) Valorile lungimilor segmentelor sunt obținute din proiecție în plan.

| Punct început | X / Y | Punct sfârșit | X / Y | Lungime segment (** (m) |
|---------------|----------------------------|---------------|----------------------------|-------------------------|
| 1 | 448.678,268 466.154,501 | 2 | 448.679,682 466.155,377 | 1.663 |
| 2 | 448.679,682 466.155,377 | 3 | 448.649,138 466.200,102 | 54.16 |
| 3 | 448.649,138 466.200,102 | 4 | 448.647,723 466.199,227 | 1.663 |
| 4 | 448.647,723 466.199,227 | 1 | 448.678,268 466.154,501 | 54.16 |

** Lungimile segmentelor sunt determinate în planul de proiecție Stereo 70 și sunt rotunjite la 1 milimetru.

***** Distanţa dintre puncte este formată din segmente cumulate ce sunt mai mici decât valoarea 1 milimetru.**

**DATE DESPRE IMOBILUL NR. 6559**

Oficiul de Cadastru și Publicitate Imobiliară SIBIU
Biroul de Cadastru și Publicitate Imobiliară Avrig

A. Partea I. Descrierea imobilului

TEREN Extravilan

Adresa: Jud. Sibiu

| Nr. Crt | Nr cadastral Nr. topografic | Suprafața* (mp) | Observații / Referințe |
|---------|-----------------------------|-----------------|---|
| A1 | | 50 | Sector cadastral:12 Teren neimprejmuit; |

B. Partea II. Proprietari și acte

| Inscrieri privitoare la dreptul de proprietate și alte drepturi reale | | Referințe |
|--|--|-----------|
| / | | |
| Act Administrativ nr. 1109/48, din 14/11/2003 emis de CJPSDPAT (titlu de proprietate); | | |
| B1 | Intabulare, drept de PROPRIETATE, dobandit prin Reconstituire, cota actuala 1/1 1) MAXIM BOBANGA-DIONISIE | A1 |

C. Partea III. SARCINI .

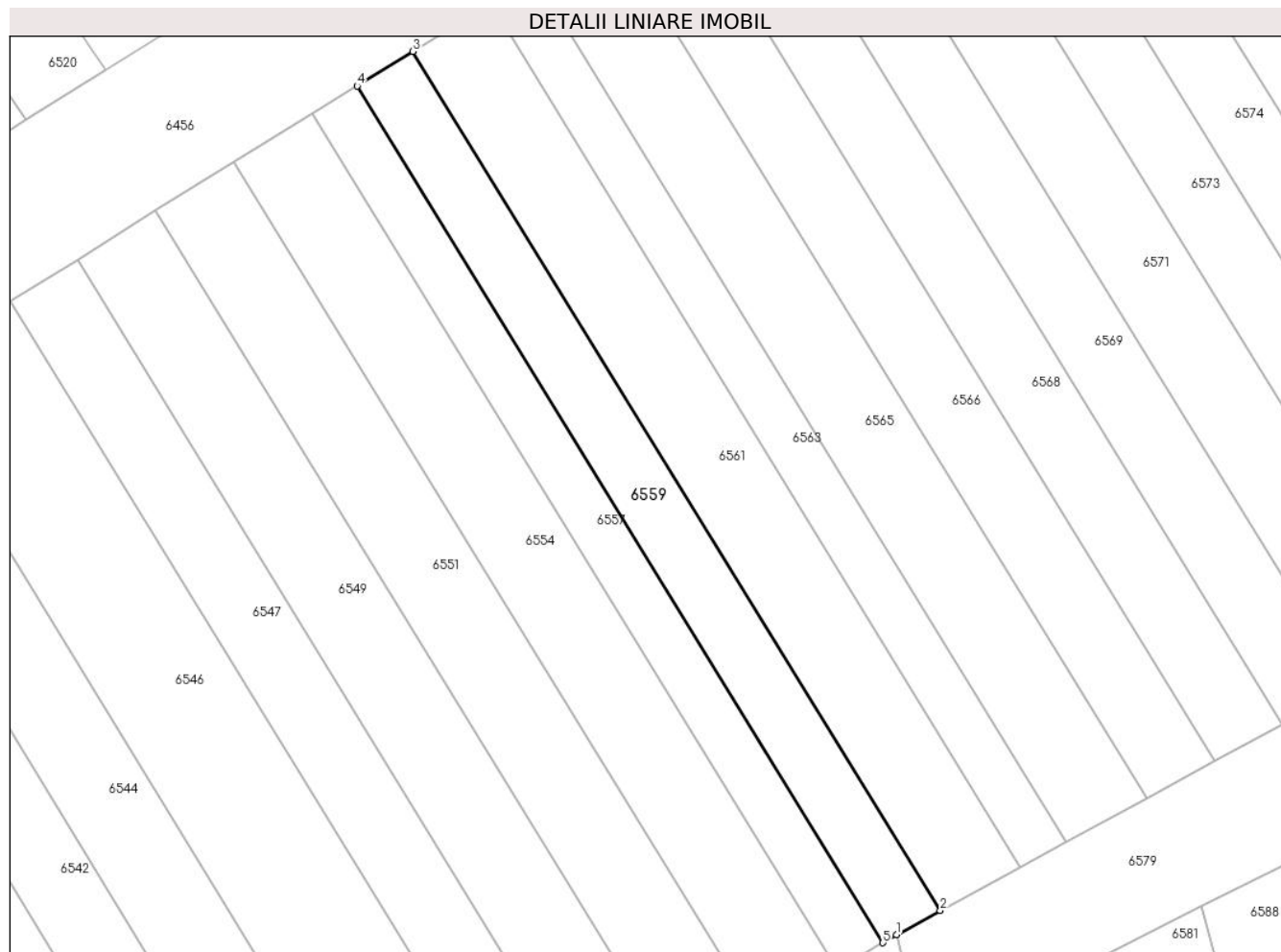
| Inscrieri privind dezmembramintele dreptului de proprietate, drepturi reale de garanție și sarcini | Referințe |
|--|-----------|
| NU SUNT | |

Anexa Nr. 1 La Partea I

Teren

| Nr cadastral | Suprafața (mp)* | Observații / Referințe |
|--------------|-----------------|------------------------|
| | 50 | |

* Suprafața este determinată în planul de proiecție Stereo 70.



Date referitoare la teren

| Crt | Categorie folosință | Intravilan | Suprafața (mp) | Tarla | Parcelă | Nr. topo | Observații / Referințe |
|-----|---------------------|------------|----------------|-------|---------|----------|------------------------|
| 1 | arabil | NU | 50 | 4 | 59/44 | - | |

Lungime Segmente

1) Valorile lungimilor segmentelor sunt obținute din proiecție în plan.

| Punct început | X / Y | Punct sfârșit | X / Y | Lungime segment (** (m) |
|---------------|----------------------------|---------------|----------------------------|-------------------------|
| 1 | 448.670,79 466.112,655 | 2 | 448.671,998 466.113,312 | 1.375 |
| 2 | 448.671,998 466.113,312 | 3 | 448.657,486 466.136,933 | 27.722 |
| 3 | 448.657,486 466.136,933 | 4 | 448.655,949 466.135,982 | 1.807 |
| 4 | 448.655,949 466.135,982 | 5 | 448.670,419 466.112,43 | 27.642 |
| 5 | 448.670,419 466.112,43 | 1 | 448.670,79 466.112,655 | 0.434 |

**** Lungimile segmentelor sunt determinate în planul de proiecție Stereo 70 și sunt rotunjite la 1 milimetru.**

***** Distanța dintre puncte este formată din segmente cumulate ce sunt mai mici decât valoarea 1 milimetru.**

**DATE DESPRE IMOBILUL NR. 6560**

Oficiul de Cadastru și Publicitate Imobiliară SIBIU
Biroul de Cadastru și Publicitate Imobiliară Avrig

A. Partea I. Descrierea imobilului

TEREN Extravilan

Adresa: Jud. Sibiu

| Nr. Crt | Nr cadastral Nr. topografic | Suprafața* (mp) | Observații / Referințe |
|---------|-----------------------------|-----------------|---|
| A1 | | 90 | Sector cadastral:12 Teren neimprejmuit; |

B. Partea II. Proprietari și acte

| Inscrieri privitoare la dreptul de proprietate și alte drepturi reale | | Referințe |
|---|--|-----------|
| / | | |
| Act Administrativ nr. 972/48, din 14/05/2003 emis de CJPSDPAT (titlu de proprietate); | | |
| B1 | Intabulare, drept de PROPRIETATE, dobandit prin Reconstituire, cota actuala 1/1 1) SĂLĂGEAN MARIA | A1 |

C. Partea III. SARCINI .

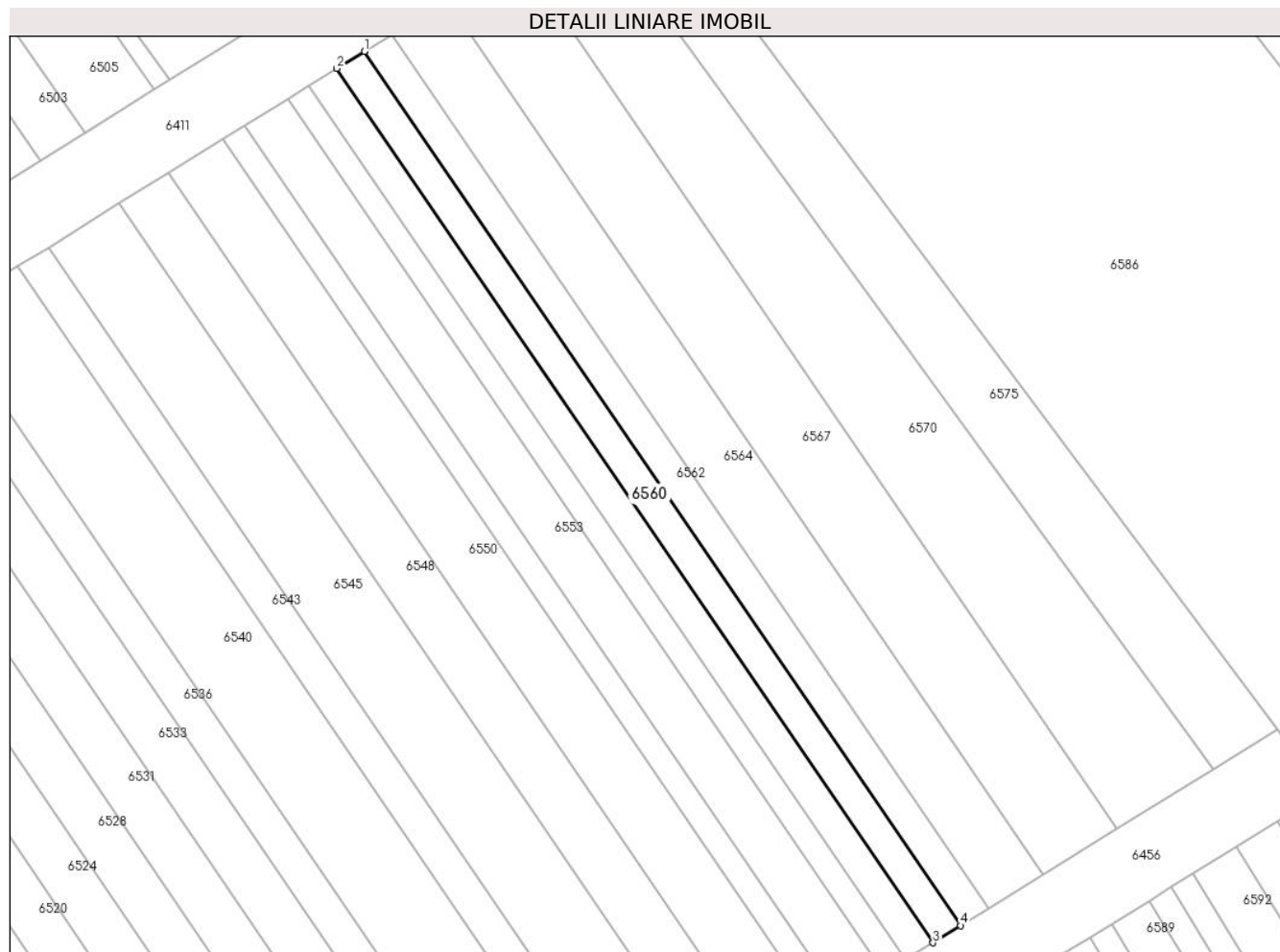
| Inscrieri privind dezmembramintele dreptului de proprietate, drepturi reale de garanție și sarcini | Referințe |
|--|-----------|
| NU SUNT | |

Anexa Nr. 1 La Partea I

Teren

| | | |
|--------------|-----------------|------------------------|
| Nr cadastral | Suprafața (mp)* | Observații / Referințe |
| | 90 | |

* Suprafața este determinată în planul de proiecție Stereo 70.



Date referitoare la teren

| Crt | Categorie folosință | Intravilan | Suprafața (mp) | Tarla | Parcelă | Nr. topo | Observații / Referințe |
|-----|---------------------|------------|----------------|-------|---------|----------|------------------------|
| 1 | arabil | NU | 90 | 4 | 59/182 | - | |

Lungime Segmente

1) Valorile lungimilor segmentelor sunt obținute din proiecție în plan.

| Punct început | X / Y | Punct sfârșit | X / Y | Lungime segment (** (m) |
|---------------|----------------------------|---------------|----------------------------|-------------------------|
| 1 | 448.650,552 466.200,978 | 2 | 448.649,138 466.200,102 | 1.663 |
| 2 | 448.649,138 466.200,102 | 3 | 448.679,682 466.155,377 | 54.16 |
| 3 | 448.679,682 466.155,377 | 4 | 448.681,097 466.156,252 | 1.663 |
| 4 | 448.681,097 466.156,252 | 1 | 448.650,552 466.200,978 | 54.16 |

** Lungimile segmentelor sunt determinate în planul de proiecție Stereo 70 și sunt rotunjite la 1 milimetru.

***** Distanţa dintre puncte este formată din segmente cumulate ce sunt mai mici decât valoarea 1 milimetru.**

**DATE DESPRE IMOBILUL NR. 6561**

Oficiul de Cadastru și Publicitate Imobiliară SIBIU
Biroul de Cadastru și Publicitate Imobiliară Avrig

A. Partea I. Descrierea imobilului

TEREN Extravilan

Adresa: Jud. Sibiu

| Nr. Crt | Nr cadastral Nr. topografic | Suprafața* (mp) | Observații / Referințe |
|---------|-----------------------------|-----------------|---|
| A1 | | 70 | Sector cadastral:12 Teren neimprejmuit; |

B. Partea II. Proprietari și acte

| Inscrieri privitoare la dreptul de proprietate și alte drepturi reale | | Referințe |
|---|--|-----------|
| / | | |
| Act Administrativ nr. 999/40, din 23/05/2003 emis de CJPSDPAT (titlu de proprietate); | | |
| B1 | Intabulare, drept de PROPRIETATE, dobandit prin Reconstituire, cota actuala 1/1 1) MURĂRESCU I IOAN | A1 |

C. Partea III. SARCINI .

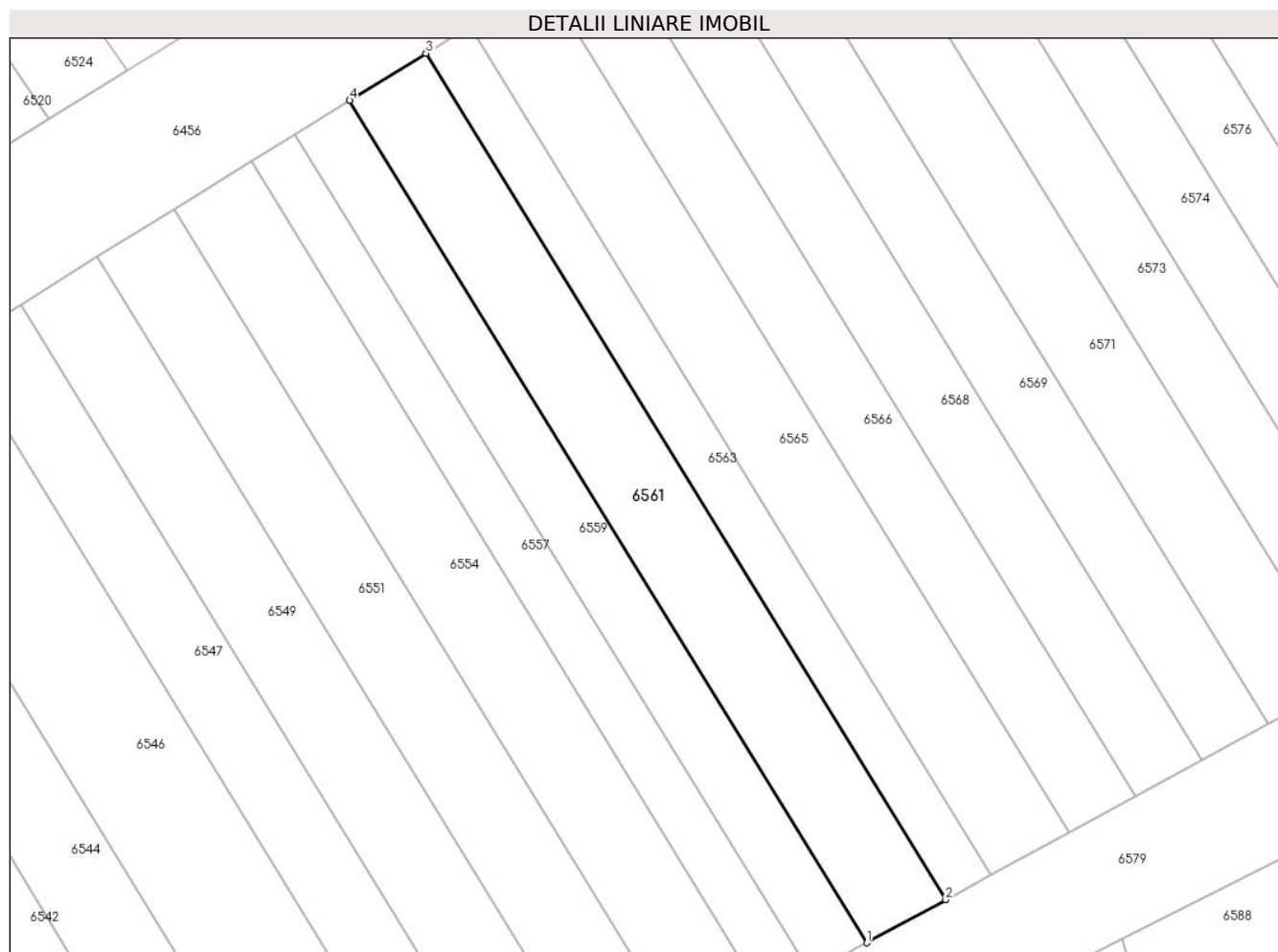
| Inscrieri privind dezmembramintele dreptului de proprietate, drepturi reale de garanție și sarcini | Referințe |
|--|-----------|
| NU SUNT | |

Anexa Nr. 1 La Partea I

Teren

| Nr cadastral | Suprafața (mp)* | Observații / Referințe |
|--------------|-----------------|------------------------|
| | 70 | |

* Suprafața este determinată în planul de proiecție Stereo 70.



Date referitoare la teren

| Crt | Categorie folosință | Intra vilan | Suprafața (mp) | Tarla | Parcelă | Nr. topo | Observații / Referințe |
|-----|---------------------|-------------|----------------|-------|---------|----------|------------------------|
| 1 | arabil | NU | 70 | 4 | 59/43 | - | |

Lungime Segmente

1) Valorile lungimilor segmentelor sunt obținute din proiecție în plan.

| Punct început | X / Y | Punct sfârșit | X / Y | Lungime segment (** (m) |
|---------------|----------------------------|---------------|----------------------------|-------------------------|
| 1 | 448.671,998 466.113,312 | 2 | 448.674,213 466.114,518 | 2.522 |
| 2 | 448.674,213 466.114,518 | 3 | 448.659,627 466.138,258 | 27.863 |
| 3 | 448.659,627 466.138,258 | 4 | 448.657,486 466.136,933 | 2.519 |
| 4 | 448.657,486 466.136,933 | 1 | 448.671,998 466.113,312 | 27.722 |

** Lungimile segmentelor sunt determinate în planul de proiecție Stereo 70 și sunt rotunjite la 1 milimetru.

***** Distanţa dintre puncte este formată din segmente cumulate ce sunt mai mici decât valoarea 1 milimetru.**

**DATE DESPRE IMOBILUL NR. 6562**

Oficiul de Cadastru și Publicitate Imobiliară SIBIU
Biroul de Cadastru și Publicitate Imobiliară Avrig

A. Partea I. Descrierea imobilului

TEREN Extravilan

Adresa: Jud. Sibiu

| Nr. Crt | Nr cadastral Nr. topografic | Suprafața* (mp) | Observații / Referințe |
|---------|--------------------------------|-----------------|---|
| A1 | | 90 | Sector cadastral:12 Teren neimprejmuit; |

B. Partea II. Proprietari și acte

| Inscrieri privitoare la dreptul de proprietate și alte drepturi reale | | Referințe |
|--|--|-----------|
| / | | |
| Act Administrativ nr. 1460/48, din 30/06/2004 emis de CJPSDPAT (titlu de proprietate); | | |
| B1 | Intabulare, drept de PROPRIETATE, dobandit prin Reconstituire, cota actuala 1/1 1) DOICAN VALERIU 2) DOICAN MIRON 3) DOICAN GHEORGHE 4) STOICHIȚĂ FLORENTINA 5) VASIU MARIA | A1 |

C. Partea III. SARCINI .

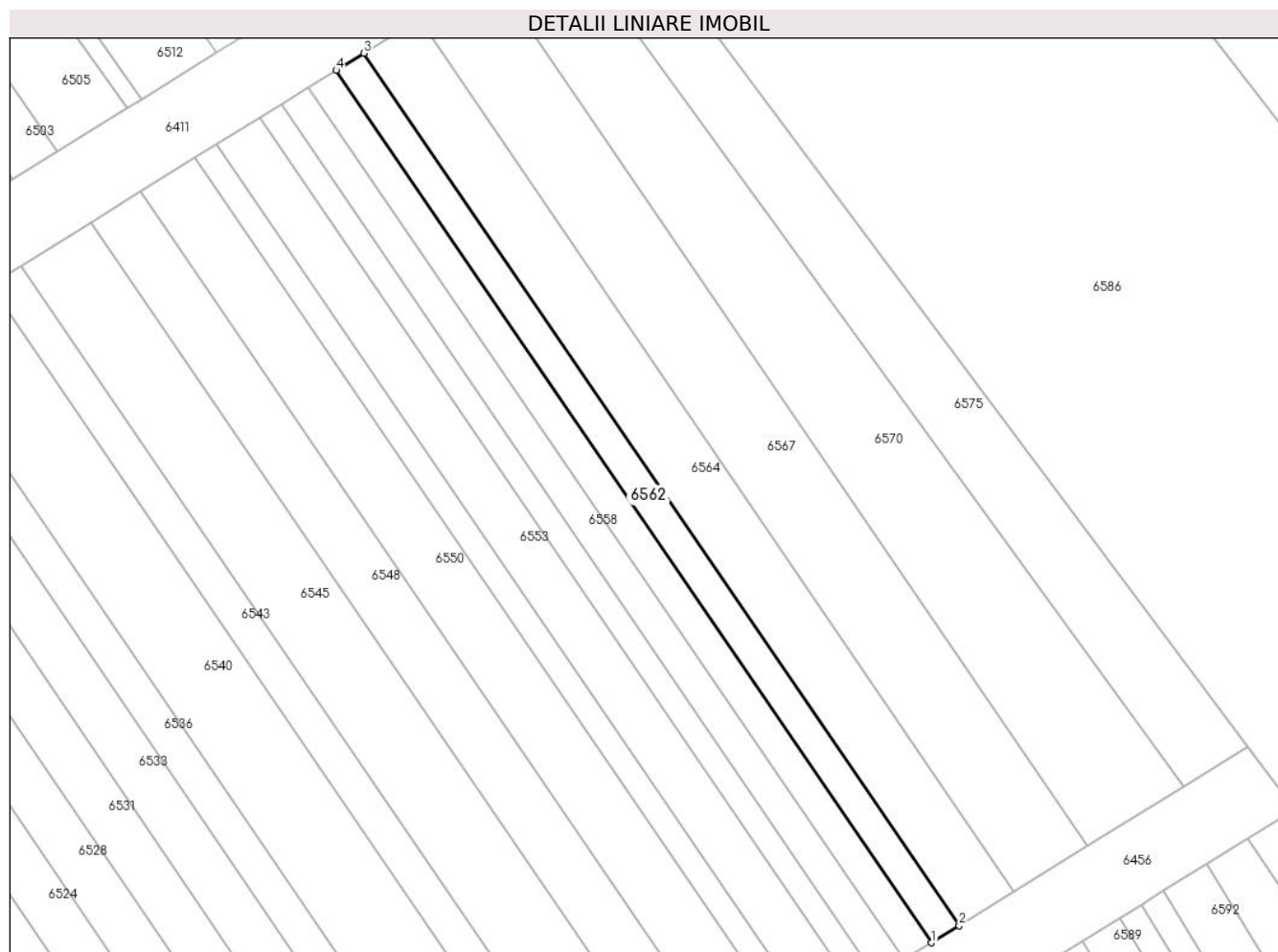
| Inscrieri privind dezmembramintele dreptului de proprietate, drepturi reale de garanție și sarcini | Referințe |
|--|-----------|
| NU SUNT | |

Anexa Nr. 1 La Partea I

Teren

| Nr cadastral | Suprafața (mp)* | Observații / Referințe |
|--------------|-----------------|------------------------|
| | 90 | |

* Suprafața este determinată în planul de proiecție Stereo 70.



Date referitoare la teren

| Crt | Categorie folosință | Intra vilan | Suprafața (mp) | Tarla | Parcelă | Nr. topo | Observații / Referințe |
|-----|---------------------|-------------|----------------|-------|---------|----------|------------------------|
| 1 | arabil | NU | 90 | 4 | 59/183 | - | |

Lungime Segmente

1) Valorile lungimilor segmentelor sunt obținute din proiecție în plan.

| Punct început | X / Y | Punct sfârșit | X / Y | Lungime segment (** (m) |
|---------------|----------------------------|---------------|----------------------------|-------------------------|
| 1 | 448.681,097 466.156,252 | 2 | 448.682,511 466.157,128 | 1.663 |
| 2 | 448.682,511 466.157,128 | 3 | 448.651,966 466.201,853 | 54.16 |
| 3 | 448.651,966 466.201,853 | 4 | 448.650,552 466.200,978 | 1.663 |
| 4 | 448.650,552 466.200,978 | 1 | 448.681,097 466.156,252 | 54.16 |

** Lungimile segmentelor sunt determinate în planul de proiecție Stereo 70 și sunt rotunjite la 1 milimetru.

***** Distanţa dintre puncte este formată din segmente cumulate ce sunt mai mici decât valoarea 1 milimetru.**

**DATE DESPRE IMOBILUL NR. 6563**

Oficiul de Cadastru și Publicitate Imobiliară SIBIU
Biroul de Cadastru și Publicitate Imobiliară Avrig

A. Partea I. Descrierea imobilului

TEREN Extravilan

Adresa: Jud. Sibiu

| Nr. Crt | Nr cadastral Nr. topografic | Suprafața* (mp) | Observații / Referințe |
|---------|-----------------------------|-----------------|---|
| A1 | | 40 | Sector cadastral:12 Teren neimprejmuit; |

B. Partea II. Proprietari și acte

| Inscrieri privitoare la dreptul de proprietate și alte drepturi reale | | Referințe |
|--|--|-----------|
| / | | |
| Act Administrativ nr. 1305/48, din 12/03/2004 emis de CJPSDPAT (titlu de proprietate); | | |
| B1 | Intabulare, drept de PROPRIETATE, dobandit prin Reconstituire, cota actuala 1/1 1) BALAN CORNEL 2) BALAN DAVID | A1 |

C. Partea III. SARCINI .

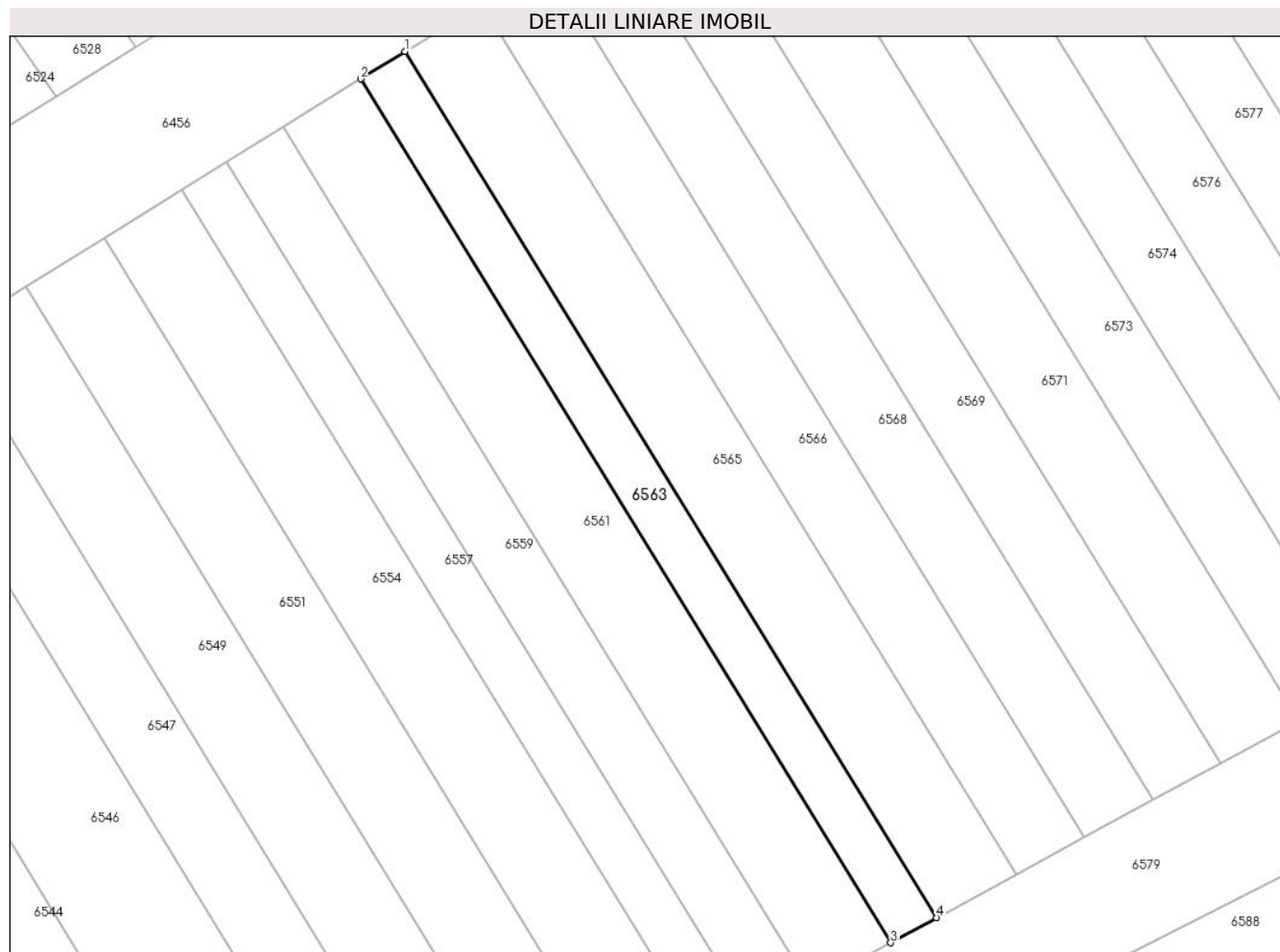
| Inscrieri privind dezmembramintele dreptului de proprietate, drepturi reale de garanție și sarcini | Referințe |
|--|-----------|
| NU SUNT | |

Anexa Nr. 1 La Partea I

Teren

| Nr cadastral | Suprafața (mp)* | Observații / Referințe |
|--------------|-----------------|------------------------|
| | 40 | |

* Suprafața este determinată în planul de proiecție Stereo 70.



Date referitoare la teren

| Crt | Categorie folosință | Intra vilan | Suprafața (mp) | Tarla | Parcelă | Nr. topo | Observații / Referințe |
|-----|---------------------|-------------|----------------|-------|---------|----------|------------------------|
| 1 | arabil | NU | 40 | 4 | 59/42 | - | |

Lungime Segmente

1) Valorile lungimilor segmentelor sunt obținute din proiecție în plan.

| Punct început | X / Y | Punct sfârșit | X / Y | Lungime segment (** (m) |
|---------------|----------------------------|---------------|----------------------------|-------------------------|
| 1 | 448.660,846 466.139,013 | 2 | 448.659,627 466.138,258 | 1.434 |
| 2 | 448.659,627 466.138,258 | 3 | 448.674,213 466.114,518 | 27.863 |
| 3 | 448.674,213 466.114,518 | 4 | 448.675,474 466.115,204 | 1.436 |
| 4 | 448.675,474 466.115,204 | 1 | 448.660,846 466.139,013 | 27.944 |

** Lungimile segmentelor sunt determinate în planul de proiecție Stereo 70 și sunt rotunjite la 1 milimetru.

***** Distanţa dintre puncte este formată din segmente cumulate ce sunt mai mici decât valoarea 1 milimetru.**

**DATE DESPRE IMOBILUL NR. 6564**

Oficiul de Cadastru și Publicitate Imobiliară SIBIU
Biroul de Cadastru și Publicitate Imobiliară Avrig

A. Partea I. Descrierea imobilului

TEREN Extravilan

Adresa: Jud. Sibiu

| Nr. Crt | Nr cadastral Nr. topografic | Suprafața* (mp) | Observații / Referințe |
|---------|-----------------------------|-----------------|---|
| A1 | | 180 | Sector cadastral:12 Teren neimprejmuit; |

B. Partea II. Proprietari și acte

| Inscrieri privitoare la dreptul de proprietate și alte drepturi reale | | Referințe |
|--|---|-----------|
| / | | |
| Act Notarial nr. 332, din 20/07/2004 emis de NP SALOMIE IOAN CRISTIAN (contract de donatie); | | |
| B1 | Intabulare, drept de PROPRIETATE, dobandit prin Conventie, cota actuala 1/1 1) BOBANGA VICTORIA | A1 |

C. Partea III. SARCINI .

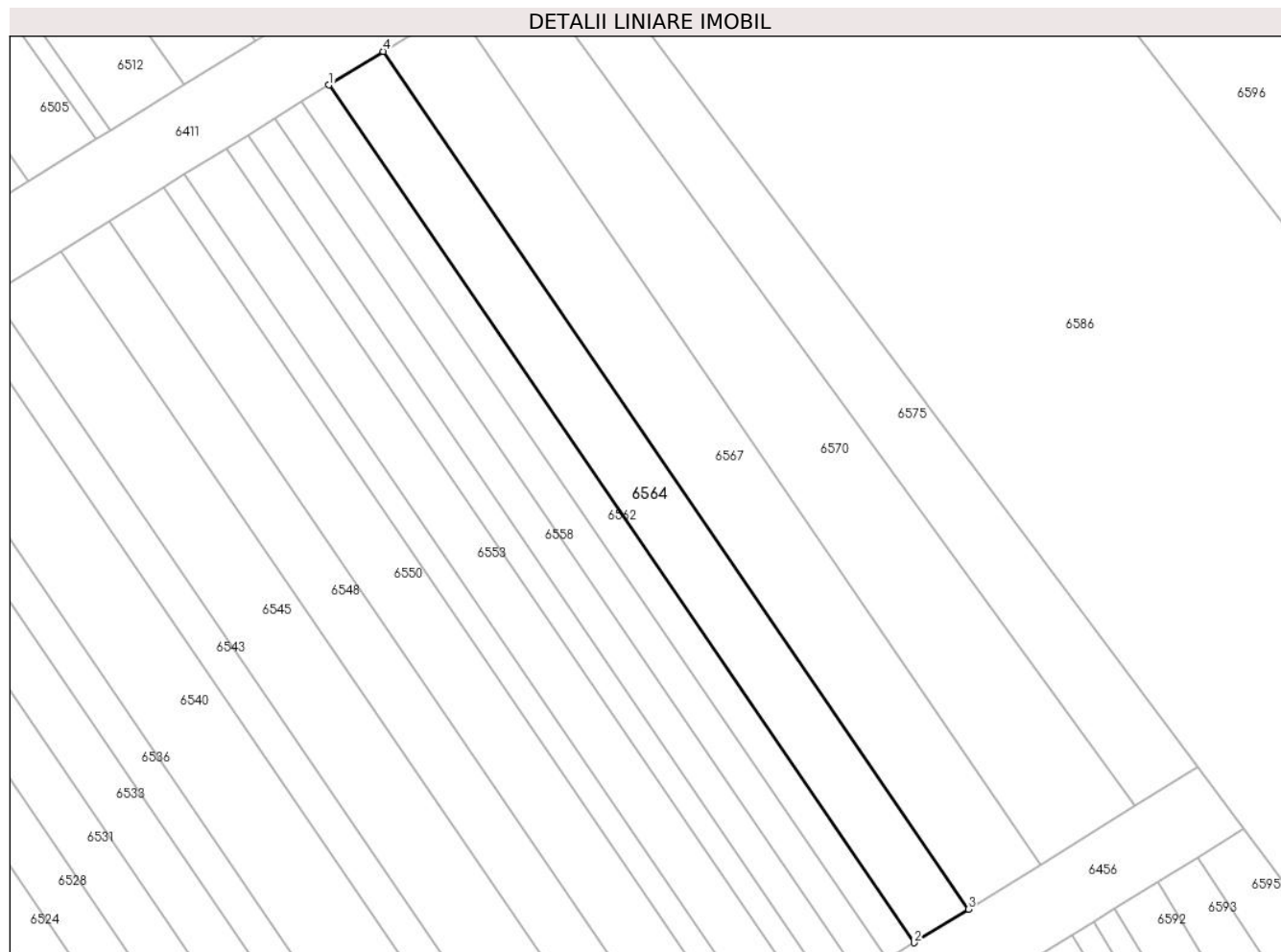
| Inscrieri privind dezmembramintele dreptului de proprietate, drepturi reale de garanție și sarcini | Referințe |
|--|-----------|
| NU SUNT | |

Anexa Nr. 1 La Partea I

Teren

| Nr cadastral | Suprafața (mp)* | Observații / Referințe |
|--------------|-----------------|------------------------|
| | 180 | |

* Suprafața este determinată în planul de proiecție Stereo 70.



Date referitoare la teren

| Crt | Categorie folosință | Intra vilan | Suprafața (mp) | Tarla | Parcelă | Nr. topo | Observații / Referințe |
|-----|---------------------|-------------|----------------|-------|---------|----------|------------------------|
| 1 | arabil | NU | 180 | 4 | 59/184 | - | |

Lungime Segmente

1) Valorile lungimilor segmentelor sunt obținute din proiecție în plan.

| Punct început | X / Y | Punct sfârșit | X / Y | Lungime segment (** (m) |
|---------------|----------------------------|---------------|----------------------------|-------------------------|
| 1 | 448.651,966 466.201,853 | 2 | 448.682,511 466.157,128 | 54.16 |
| 2 | 448.682,511 466.157,128 | 3 | 448.685,34 466.158,879 | 3.327 |
| 3 | 448.685,34 466.158,879 | 4 | 448.654,795 466.203,604 | 54.16 |
| 4 | 448.654,795 466.203,604 | 1 | 448.651,966 466.201,853 | 3.327 |

** Lungimile segmentelor sunt determinate în planul de proiecție Stereo 70 și sunt rotunjite la 1 milimetru.

***** Distanţa dintre puncte este formată din segmente cumulate ce sunt mai mici decât valoarea 1 milimetru.**

**DATE DESPRE IMOBILUL NR. 6565**

Oficiul de Cadastru și Publicitate Imobiliară SIBIU
Biroul de Cadastru și Publicitate Imobiliară Avrig

A. Partea I. Descrierea imobilului

TEREN Extravilan

Adresa: Jud. Sibiu

| Nr. Crt | Nr cadastral Nr. topografic | Suprafața* (mp) | Observații / Referințe |
|---------|-----------------------------|-----------------|---|
| A1 | | 70 | Sector cadastral:12 Teren neimprejmuit; |

B. Partea II. Proprietari și acte

| Inscrieri privitoare la dreptul de proprietate și alte drepturi reale | Referințe |
|--|-----------|
| / | |
| Act Administrativ nr. 1047/48, din 18/09/2003 emis de CJPSDPAT (titlu de proprietate); | |
| B1 | A1 |
| Intabulare, drept de PROPRIETATE, dobandit prin Reconstituire, cota actuala 1/1 1) IONUȘ TEOFIL | |

C. Partea III. SARCINI .

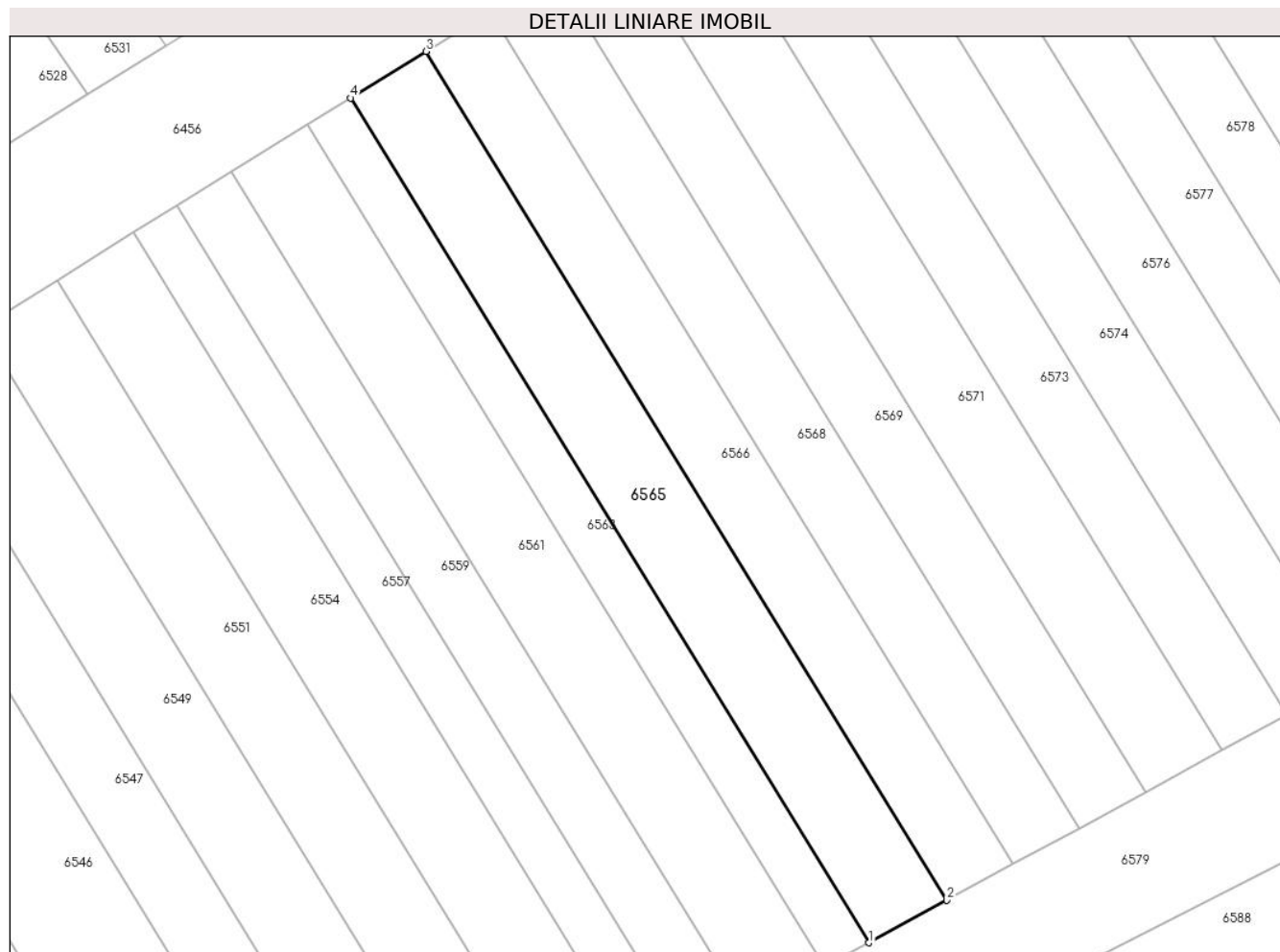
| Inscrieri privind dezmembramintele dreptului de proprietate, drepturi reale de garanție și sarcini | Referințe |
|--|-----------|
| NU SUNT | |

Anexa Nr. 1 La Partea I

Teren

| Nr cadastral | Suprafața (mp)* | Observații / Referințe |
|--------------|-----------------|------------------------|
| | 70 | |

* Suprafața este determinată în planul de proiecție Stereo 70.



Date referitoare la teren

| Crt | Categorie folosință | Intra vilan | Suprafața (mp) | Tarla | Parcelă | Nr. topo | Observații / Referințe |
|-----|---------------------|-------------|----------------|-------|---------|----------|------------------------|
| 1 | arabil | NU | 70 | 4 | 59/41 | - | |

Lungime Segmente

1) Valorile lungimilor segmentelor sunt obținute din proiecție în plan.

| Punct început | X / Y | Punct sfârșit | X / Y | Lungime segment (** (m) |
|---------------|----------------------------|---------------|----------------------------|-------------------------|
| 1 | 448.675,474 466.115,204 | 2 | 448.677,672 466.116,4 | 2.502 |
| 2 | 448.677,672 466.116,4 | 3 | 448.662,971 466.140,328 | 28.084 |
| 3 | 448.662,971 466.140,328 | 4 | 448.660,846 466.139,013 | 2.499 |
| 4 | 448.660,846 466.139,013 | 1 | 448.675,474 466.115,204 | 27.944 |

** Lungimile segmentelor sunt determinate în planul de proiecție Stereo 70 și sunt rotunjite la 1 milimetru.

***** Distanţa dintre puncte este formată din segmente cumulate ce sunt mai mici decât valoarea 1 milimetru.**

**DATE DESPRE IMOBILUL NR. 6566**

Oficiul de Cadastru și Publicitate Imobiliară SIBIU
Biroul de Cadastru și Publicitate Imobiliară Avrig

A. Partea I. Descrierea imobilului

TEREN Extravilan

Adresa: Jud. Sibiu

| Nr. Crt | Nr cadastral Nr. topografic | Suprafața* (mp) | Observații / Referințe |
|---------|-----------------------------|-----------------|---|
| A1 | | 60 | Sector cadastral:12 Teren neimprejmuit; |

B. Partea II. Proprietari și acte

| Inscrieri privitoare la dreptul de proprietate și alte drepturi reale | | Referințe |
|--|---|-----------|
| / | | |
| Act Administrativ nr. 1479/48, din 27/07/2004 emis de CJPSDPAT (titlu de proprietate); | | |
| B1 | Intabulare, drept de PROPRIETATE, dobandit prin Reconstituire, cota actuala 1/1 1) MURĂRESCU MARIA | A1 |

C. Partea III. SARCINI .

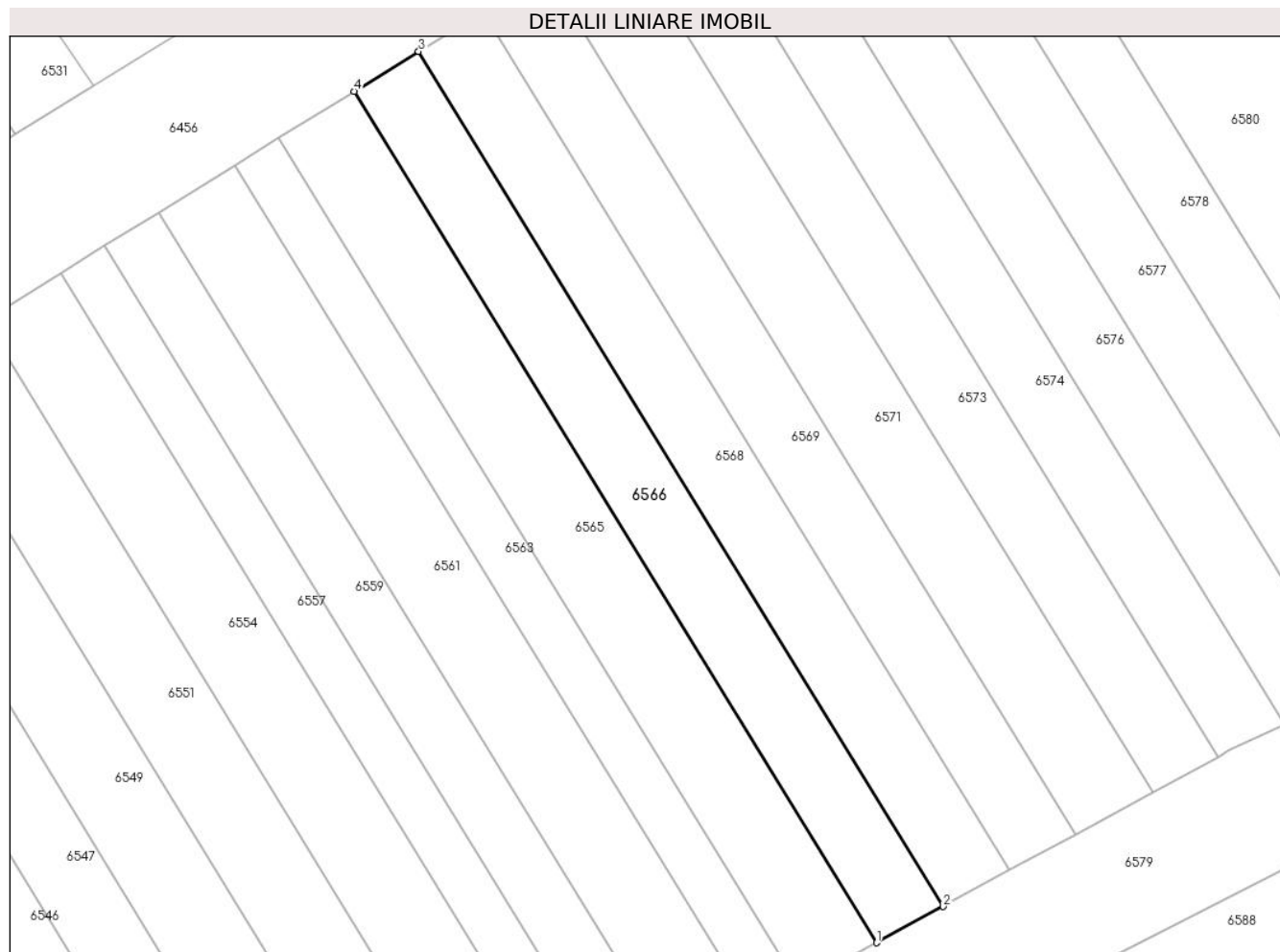
| Inscrieri privind dezmembramintele dreptului de proprietate, drepturi reale de garanție și sarcini | Referințe |
|--|-----------|
| NU SUNT | |

Anexa Nr. 1 La Partea I

Teren

| | | |
|--------------|-----------------|------------------------|
| Nr cadastral | Suprafața (mp)* | Observații / Referințe |
| | 60 | |

* Suprafața este determinată în planul de proiecție Stereo 70.



Date referitoare la teren

| Crt | Categorie folosință | Intra vilan | Suprafața (mp) | Tarla | Parcelă | Nr. topo | Observații / Referințe |
|-----|---------------------|-------------|----------------|-------|---------|----------|------------------------|
| 1 | arabil | NU | 60 | 4 | 59/40 | - | |

Lungime Segmente

1) Valorile lungimilor segmentelor sunt obținute din proiecție în plan.

| Punct început | X / Y | Punct sfârșit | X / Y | Lungime segment (** (m) |
|---------------|----------------------------|---------------|----------------------------|-------------------------|
| 1 | 448.677,672 466.116,4 | 2 | 448.679,548 466.117,42 | 2.135 |
| 2 | 448.679,548 466.117,42 | 3 | 448.664,784 466.141,45 | 28.203 |
| 3 | 448.664,784 466.141,45 | 4 | 448.662,971 466.140,328 | 2.132 |
| 4 | 448.662,971 466.140,328 | 1 | 448.677,672 466.116,4 | 28.084 |

** Lungimile segmentelor sunt determinate în planul de proiecție Stereo 70 și sunt rotunjite la 1 milimetru.

***** Distanţa dintre puncte este formată din segmente cumulate ce sunt mai mici decât valoarea 1 milimetru.**

**DATE DESPRE IMOBILUL NR. 6567**

Oficiul de Cadastru și Publicitate Imobiliară SIBIU
Biroul de Cadastru și Publicitate Imobiliară Avrig

A. Partea I. Descrierea imobilului

TEREN Extravilan

Adresa: Jud. Sibiu

| Nr. Crt | Nr cadastral Nr. topografic | Suprafața* (mp) | Observații / Referințe |
|---------|-----------------------------|-----------------|---|
| A1 | | 240 | Sector cadastral:12 Teren neimprejmuit; |

B. Partea II. Proprietari și acte

| Inscrieri privitoare la dreptul de proprietate și alte drepturi reale | | Referințe |
|--|--|-----------|
| / | | |
| Act Notarial nr. 643, din 27/09/2006 emis de NP SALOMIE IOAN CRISTIAN (act de partaj); | | |
| B1 | Intabulare, drept de PROPRIETATE, dobandit prin Conventie, cota actuala 1/1 1) SÎRBU GHEORGHE | A1 |

C. Partea III. SARCINI .

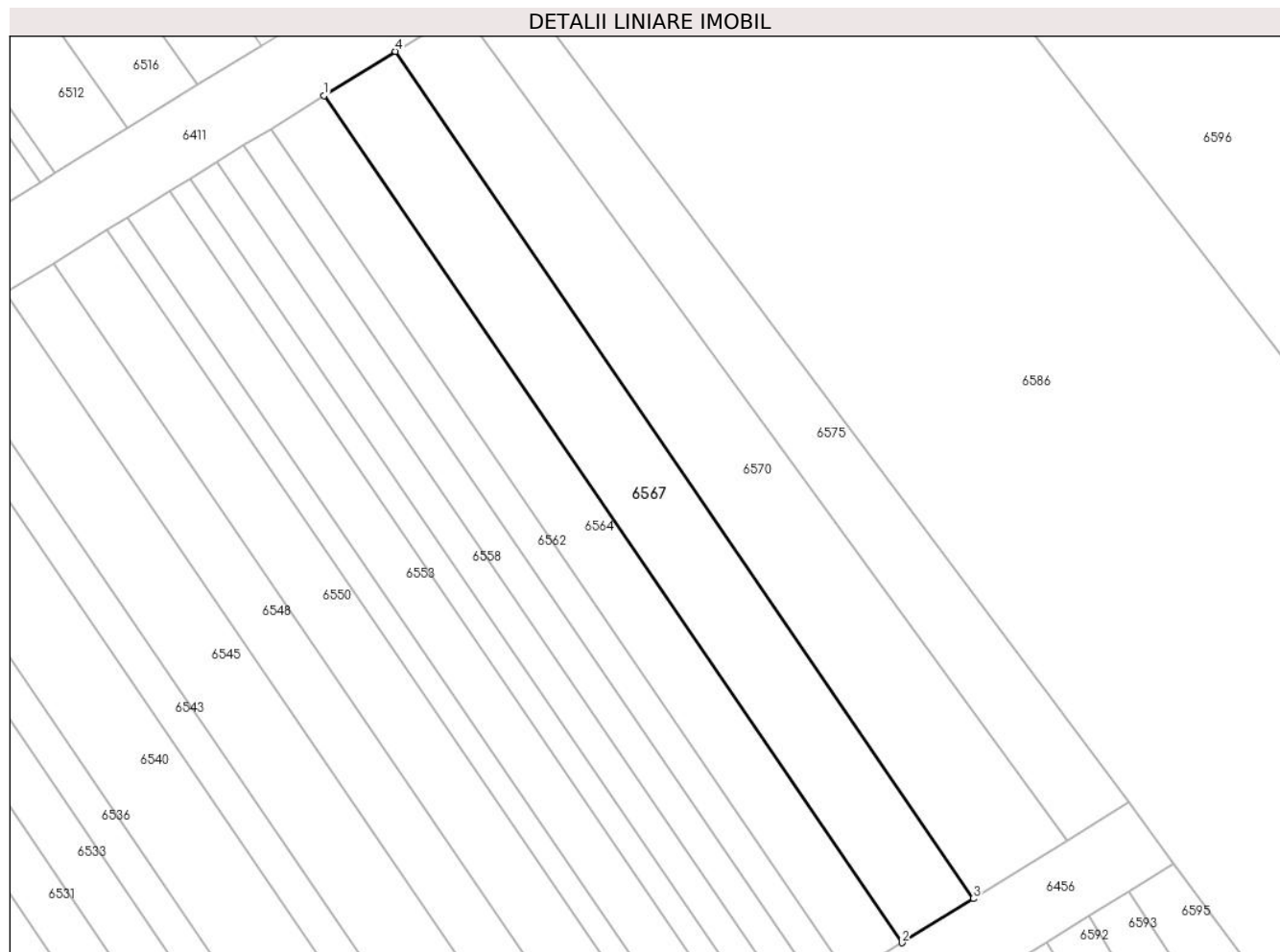
| Inscrieri privind dezmembramintele dreptului de proprietate, drepturi reale de garanție și sarcini | Referințe |
|--|-----------|
| NU SUNT | |

Anexa Nr. 1 La Partea I

Teren

| | | |
|--------------|-----------------|------------------------|
| Nr cadastral | Suprafața (mp)* | Observații / Referințe |
| | 240 | |

* Suprafața este determinată în planul de proiecție Stereo 70.



Date referitoare la teren

| Crt | Categorie folosință | Intra vilan | Suprafața (mp) | Tarla | Parcelă | Nr. topo | Observații / Referințe |
|-----|---------------------|-------------|----------------|-------|---------|----------|------------------------|
| 1 | arabil | NU | 240 | 4 | 59/185 | - | |

Lungime Segmente

1) Valorile lungimilor segmentelor sunt obținute din proiecție în plan.

| Punct început | X / Y | Punct sfârșit | X / Y | Lungime segment (** (m) |
|---------------|----------------------------|---------------|----------------------------|-------------------------|
| 1 | 448.654,795 466.203,604 | 2 | 448.685,34 466.158,879 | 54.16 |
| 2 | 448.685,34 466.158,879 | 3 | 448.689,111 466.161,213 | 4.436 |
| 3 | 448.689,111 466.161,213 | 4 | 448.658,567 466.205,939 | 54.16 |
| 4 | 448.658,567 466.205,939 | 1 | 448.654,795 466.203,604 | 4.436 |

** Lungimile segmentelor sunt determinate în planul de proiecție Stereo 70 și sunt rotunjite la 1 milimetru.

***** Distanţa dintre puncte este formată din segmente cumulate ce sunt mai mici decât valoarea 1 milimetru.**

**DATE DESPRE IMOBILUL NR. 6568**

Oficiul de Cadastru și Publicitate Imobiliară SIBIU
Biroul de Cadastru și Publicitate Imobiliară Avrig

A. Partea I. Descrierea imobilului

TEREN Extravilan

Adresa: Jud. Sibiu

| Nr. Crt | Nr cadastral Nr. topografic | Suprafața* (mp) | Observații / Referințe |
|---------|-----------------------------|-----------------|---|
| A1 | | 60 | Sector cadastral:12 Teren neimprejmuit; |

B. Partea II. Proprietari și acte

| Inscrieri privitoare la dreptul de proprietate și alte drepturi reale | Referințe |
|---|-----------|
| / | |
| Act Administrativ nr. 1091/48, din 13/10/2003 emis de CJPSDPAT (titlu de proprietate); | |
| B1 | A1 |
| Intabulare, drept de PROPRIETATE, dobandit prin Reconstituire, cota actuala 1/1 1) ALEMAN GHEORGHE | |

C. Partea III. SARCINI .

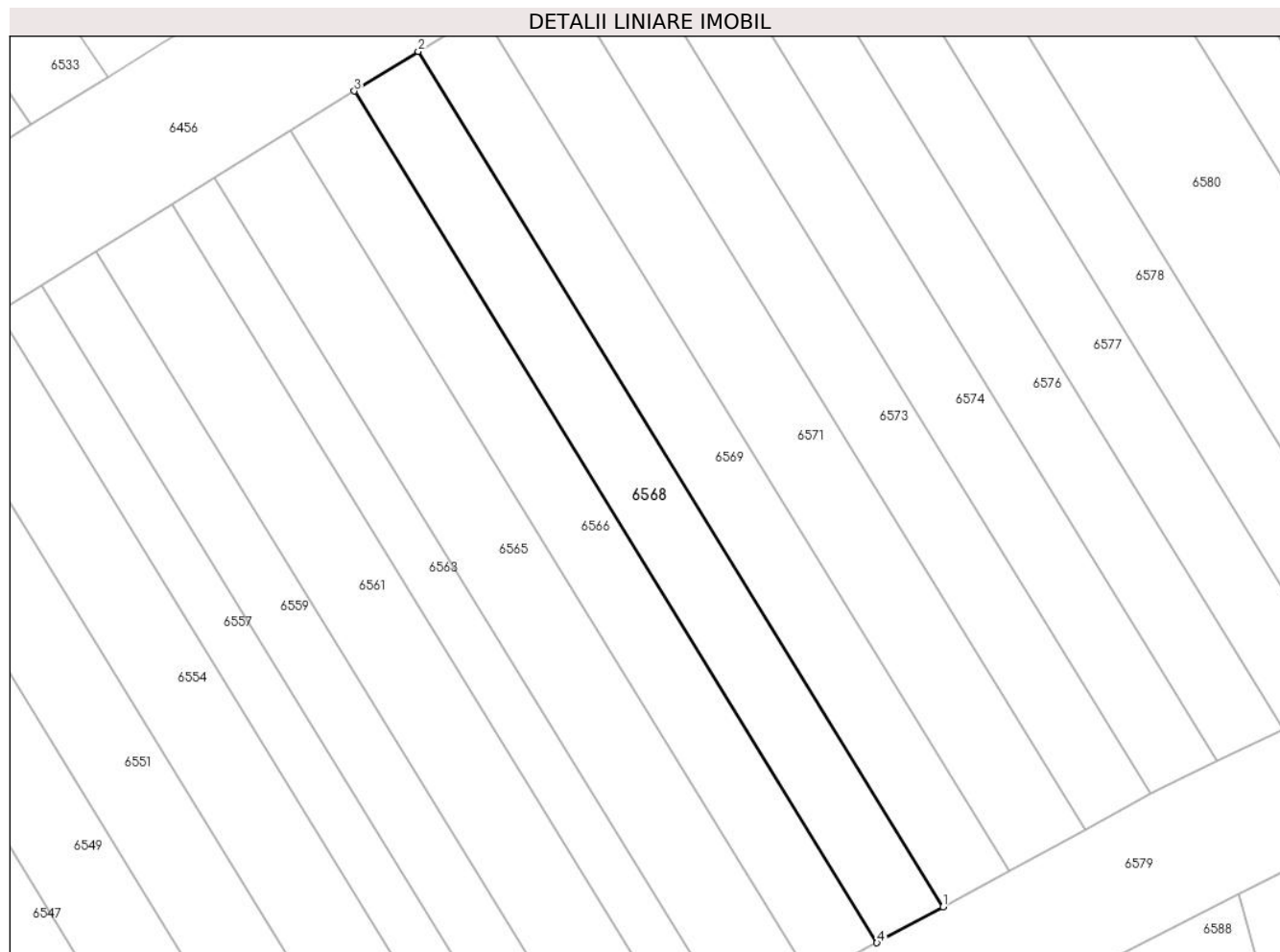
| Inscrieri privind dezmembramintele dreptului de proprietate, drepturi reale de garanție și sarcini | Referințe |
|--|-----------|
| NU SUNT | |

Anexa Nr. 1 La Partea I

Teren

| | | |
|--------------|-----------------|------------------------|
| Nr cadastral | Suprafața (mp)* | Observații / Referințe |
| | 60 | |

* Suprafața este determinată în planul de proiecție Stereo 70.



Date referitoare la teren

| Crt | Categorie folosință | Intra vilan | Suprafața (mp) | Tarla | Parcelă | Nr. topo | Observații / Referințe |
|-----|---------------------|-------------|----------------|-------|---------|----------|------------------------|
| 1 | arabil | NU | 60 | 4 | 59/39 | - | |

Lungime Segmente

1) Valorile lungimilor segmentelor sunt obținute din proiecție în plan.

| Punct început | X / Y | Punct sfârșit | X / Y | Lungime segment (** (m) |
|---------------|----------------------------|---------------|----------------------------|-------------------------|
| 1 | 448.681,415 466.118,436 | 2 | 448.666,589 466.142,568 | 28.322 |
| 2 | 448.666,589 466.142,568 | 3 | 448.664,784 466.141,45 | 2.123 |
| 3 | 448.664,784 466.141,45 | 4 | 448.679,548 466.117,42 | 28.203 |
| 4 | 448.679,548 466.117,42 | 1 | 448.681,415 466.118,436 | 2.126 |

** Lungimile segmentelor sunt determinate în planul de proiecție Stereo 70 și sunt rotunjite la 1 milimetru.

***** Distanţa dintre puncte este formată din segmente cumulate ce sunt mai mici decât valoarea 1 milimetru.**

**DATE DESPRE IMOBILUL NR. 6569**

Oficiul de Cadastru și Publicitate Imobiliară SIBIU
Biroul de Cadastru și Publicitate Imobiliară Avrig

A. Partea I. Descrierea imobilului

TEREN Extravilan

Adresa: Jud. Sibiu

| Nr. Crt | Nr cadastral Nr. topografic | Suprafața* (mp) | Observații / Referințe |
|---------|-----------------------------|-----------------|---|
| A1 | | 60 | Sector cadastral:12 Teren neimprejmuit; |

B. Partea II. Proprietari și acte

| Inscrieri privitoare la dreptul de proprietate și alte drepturi reale | | Referințe |
|--|--|-----------|
| / | | |
| Act Administrativ nr. 1256/48, din 13/02/2004 emis de CJPSDPAT (titlu de proprietate); | | |
| B1 | Intabulare, drept de PROPRIETATE, dobandit prin Reconstituire, cota actuala 1/1 1) IONUȘ GHEORGHE | A1 |

C. Partea III. SARCINI .

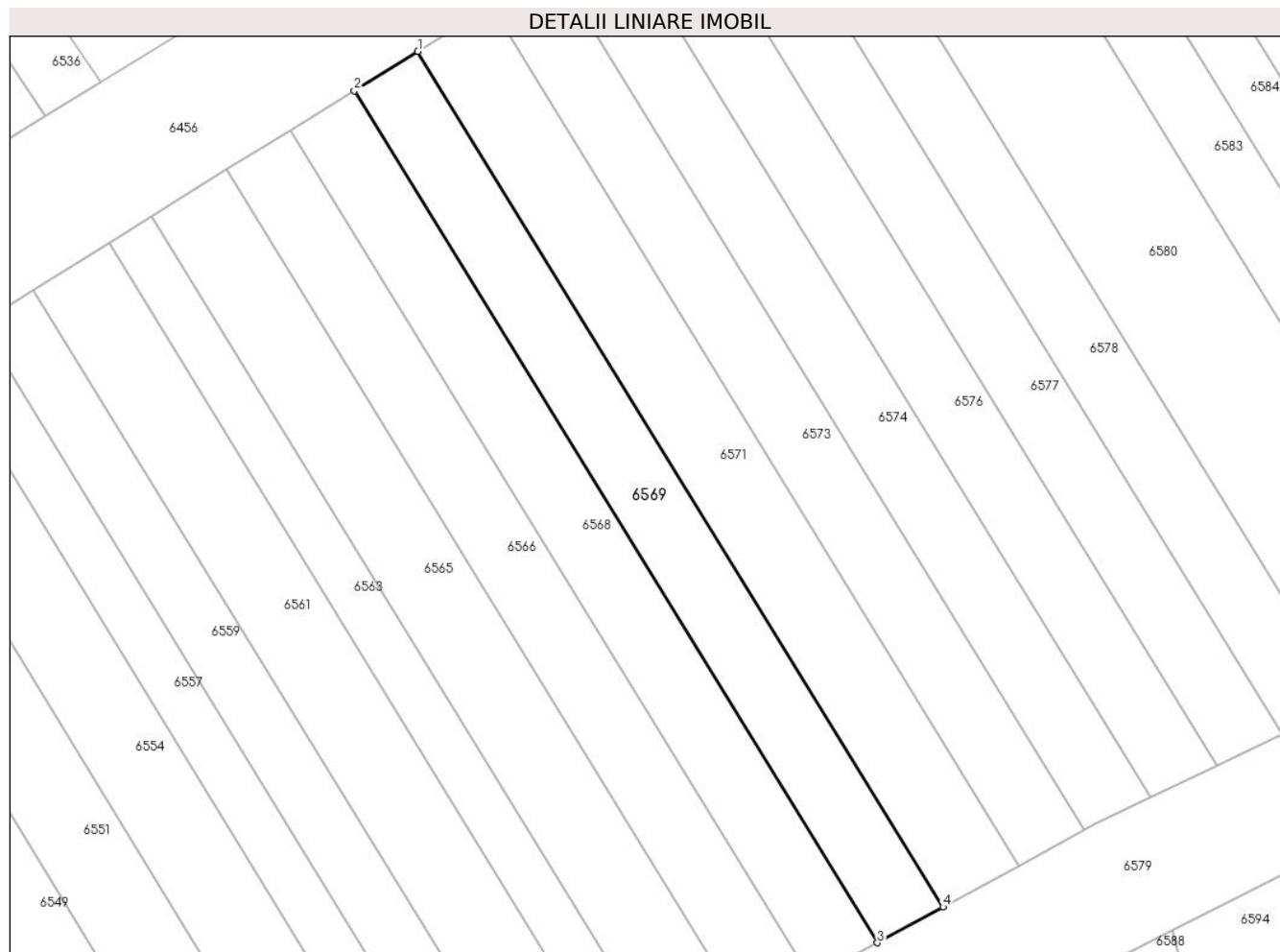
| Inscrieri privind dezmembramintele dreptului de proprietate, drepturi reale de garanție și sarcini | Referințe |
|--|-----------|
| NU SUNT | |

Anexa Nr. 1 La Partea I

Teren

| | | |
|--------------|-----------------|------------------------|
| Nr cadastral | Suprafața (mp)* | Observații / Referințe |
| | 60 | |

* Suprafața este determinată în planul de proiecție Stereo 70.



Date referitoare la teren

| Crt | Categorie folosință | Intravilan | Suprafața (mp) | Tarla | Parcelă | Nr. topo | Observații / Referințe |
|-----|---------------------|------------|----------------|-------|---------|----------|------------------------|
| 1 | arabil | NU | 60 | 4 | 59/38 | - | |

Lungime Segmente

1) Valorile lungimilor segmentelor sunt obținute din proiecție în plan.

| Punct început | X / Y | Punct sfârșit | X / Y | Lungime segment (** (m) |
|---------------|----------------------------|---------------|----------------------------|-------------------------|
| 1 | 448.668,386 466.143,68 | 2 | 448.666,589 466.142,568 | 2.114 |
| 2 | 448.666,589 466.142,568 | 3 | 448.681,415 466.118,436 | 28.322 |
| 3 | 448.681,415 466.118,436 | 4 | 448.683,274 466.119,448 | 2.117 |
| 4 | 448.683,274 466.119,448 | 1 | 448.668,386 466.143,68 | 28.44 |

** Lungimile segmentelor sunt determinate în planul de proiecție Stereo 70 și sunt rotunjite la 1 milimetru.

***** Distanţa dintre puncte este formată din segmente cumulate ce sunt mai mici decât valoarea 1 milimetru.**

**DATE DESPRE IMOBILUL NR. 6570**

Oficiul de Cadastru și Publicitate Imobiliară SIBIU
Biroul de Cadastru și Publicitate Imobiliară Avrig

A. Partea I. Descrierea imobilului

TEREN Extravilan

Adresa: Jud. Sibiu

| Nr. Crt | Nr cadastral Nr. topografic | Suprafața* (mp) | Observații / Referințe |
|---------|-----------------------------|-----------------|---|
| A1 | | 270 | Sector cadastral:12 Teren neimprejmuit; |

B. Partea II. Proprietari și acte

| Inscrieri privitoare la dreptul de proprietate și alte drepturi reale | | Referințe |
|--|--|-----------|
| / | | |
| Act Administrativ nr. 1258/48, din 13/02/2004 emis de CJPSDPAT (titlu de proprietate); | | |
| B1 | Intabulare, drept de PROPRIETATE, dobandit prin Reconstituire, cota actuala 1/1 1) DRAGOIU PARASCHIVA | A1 |

C. Partea III. SARCINI .

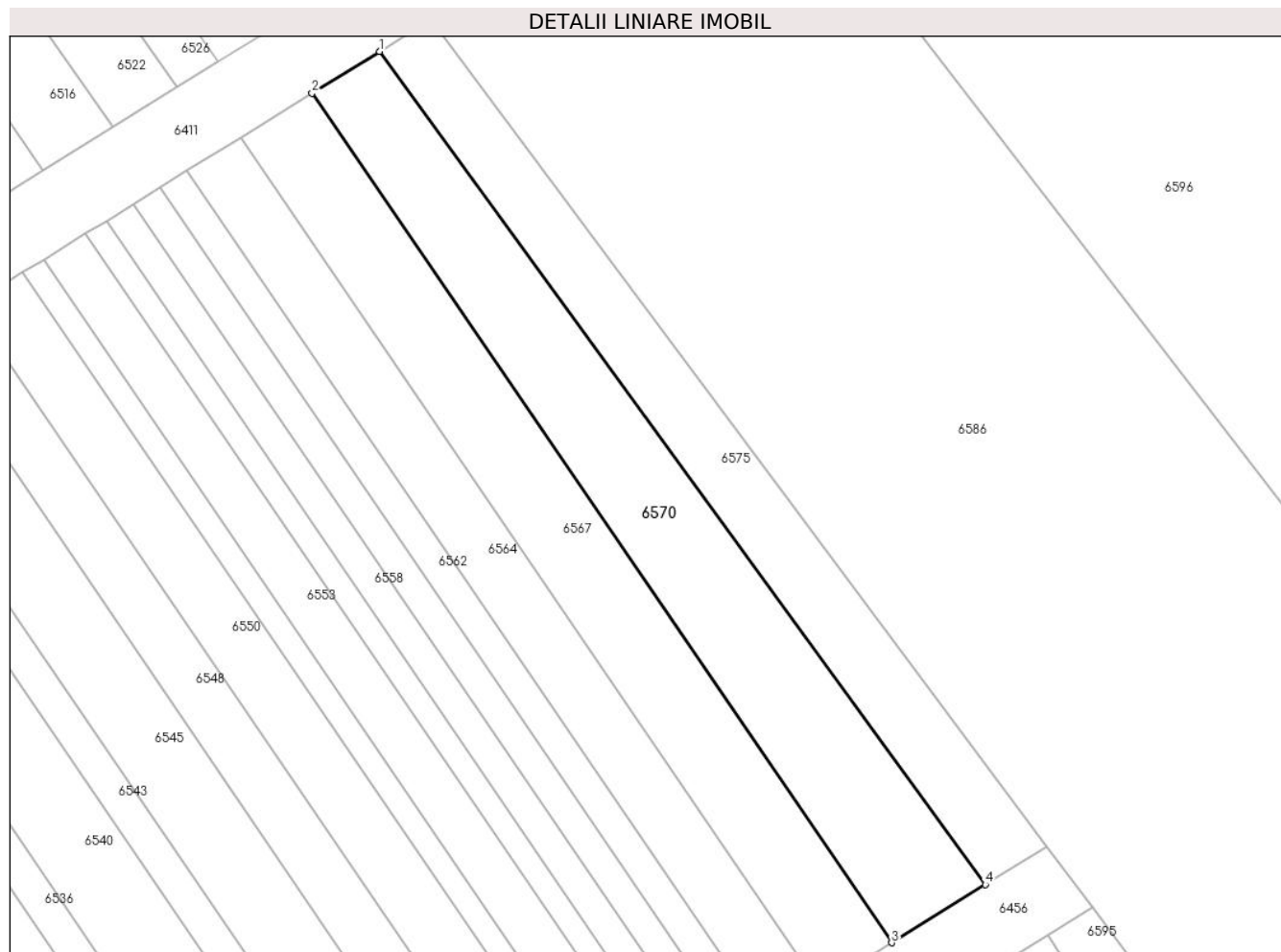
| Inscrieri privind dezmembramintele dreptului de proprietate, drepturi reale de garanție și sarcini | Referințe |
|--|-----------|
| NU SUNT | |

Anexa Nr. 1 La Partea I

Teren

| | | |
|--------------|-----------------|------------------------|
| Nr cadastral | Suprafața (mp)* | Observații / Referințe |
| | 270 | |

* Suprafața este determinată în planul de proiecție Stereo 70.



Date referitoare la teren

| Crt | Categorie folosință | Intra vilan | Suprafața (mp) | Tarla | Parcelă | Nr. topo | Observații / Referințe |
|-----|---------------------|-------------|----------------|-------|---------|----------|------------------------|
| 1 | arabil | NU | 270 | 4 | 59/186 | - | |

Lungime Segmente

1) Valorile lungimilor segmentelor sunt obținute din proiecție în plan.

| Punct început | X / Y | Punct sfârșit | X / Y | Lungime segment (** (m) |
|---------------|----------------------------|---------------|----------------------------|-------------------------|
| 1 | 448.662,116 466.208,136 | 2 | 448.658,567 466.205,939 | 4.174 |
| 2 | 448.658,567 466.205,939 | 3 | 448.689,111 466.161,213 | 54.16 |
| 3 | 448.689,111 466.161,213 | 4 | 448.694,055 466.164,274 | 5.814 |
| 4 | 448.694,055 466.164,274 | 1 | 448.662,116 466.208,136 | 54.259 |

** Lungimile segmentelor sunt determinate în planul de proiecție Stereo 70 și sunt rotunjite la 1 milimetru.

***** Distanţa dintre puncte este formată din segmente cumulate ce sunt mai mici decât valoarea 1 milimetru.**

**DATE DESPRE IMOBILUL NR. 6571**

Oficiul de Cadastru și Publicitate Imobiliară SIBIU
Biroul de Cadastru și Publicitate Imobiliară Avrig

A. Partea I. Descrierea imobilului

TEREN Extravilan

Adresa: Jud. Sibiu

| Nr. Crt | Nr cadastral Nr. topografic | Suprafața* (mp) | Observații / Referințe |
|---------|-----------------------------|-----------------|--|
| A1 | | 70 | Sector cadastral:12 Teren neimprejmit; |

B. Partea II. Proprietari și acte

| Inscrieri privitoare la dreptul de proprietate și alte drepturi reale | | Referințe |
|--|--|-----------|
| / | | |
| Act Administrativ nr. 1269/48, din 04/03/2004 emis de CJPSDPAT (titlu de proprietate); | | |
| B1 | Intabulare, drept de PROPRIETATE, dobandit prin Reconstituire, cota actuala 1/1 1) MOLDOVAN MARIA 2) MOLDOVAN GHEORGHE 3) VALCO ELENA | A1 |

C. Partea III. SARCINI .

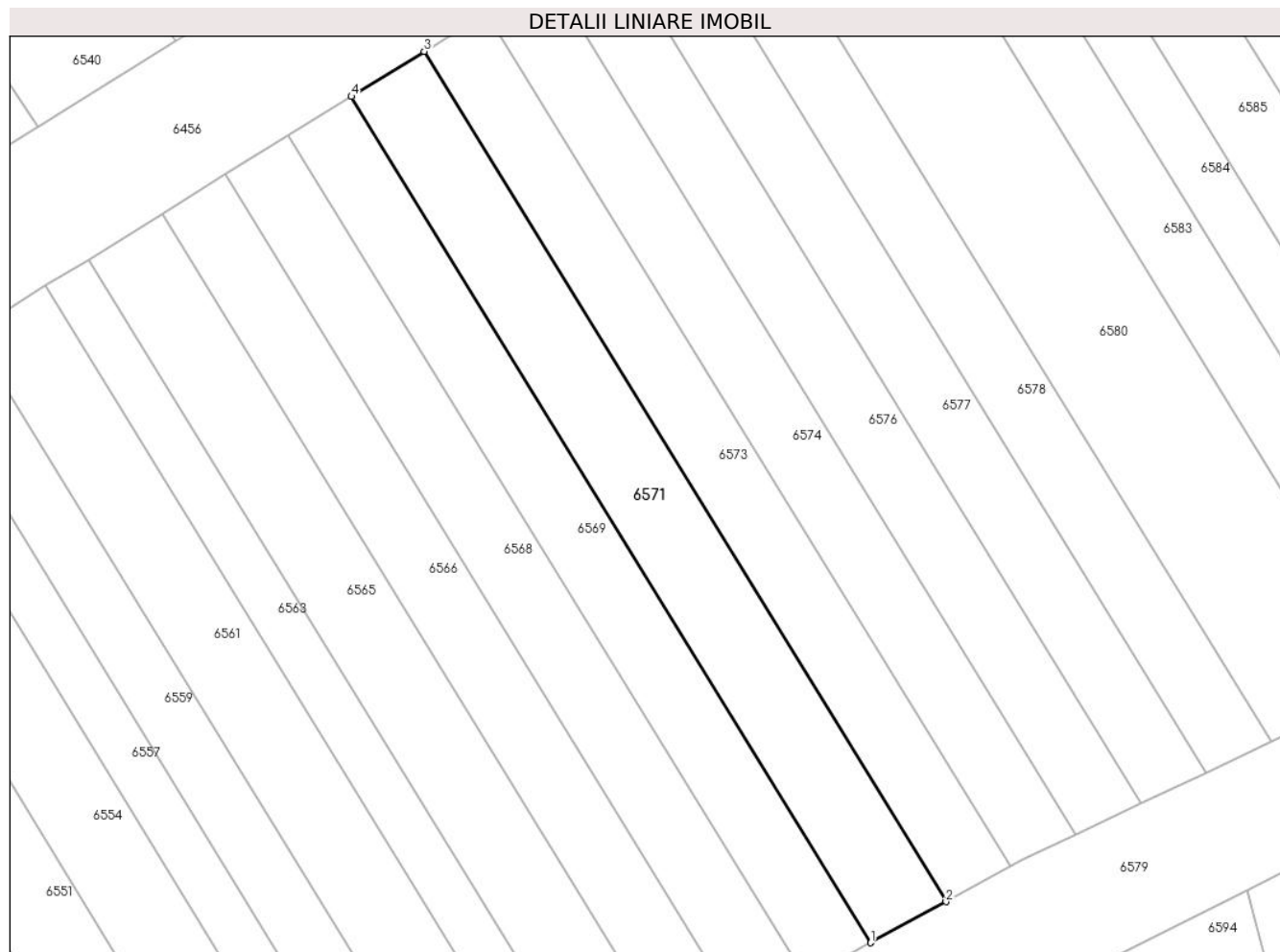
| Inscrieri privind dezmembramintele dreptului de proprietate, drepturi reale de garanție și sarcini | Referințe |
|--|-----------|
| NU SUNT | |

Anexa Nr. 1 La Partea I

Teren

| Nr cadastral | Suprafața (mp)* | Observații / Referințe |
|--------------|-----------------|------------------------|
| | 70 | |

* Suprafața este determinată în planul de proiecție Stereo 70.



Date referitoare la teren

| Crt | Categorie folosință | Intra vilan | Suprafața (mp) | Tarla | Parcelă | Nr. topo | Observații / Referințe |
|-----|---------------------|-------------|----------------|-------|---------|----------|------------------------|
| 1 | arabil | NU | 70 | 4 | 59/37 | - | |

Lungime Segmente

1) Valorile lungimilor segmentelor sunt obținute din proiecție în plan.

| Punct început | X / Y | Punct sfârșit | X / Y | Lungime segment (** (m) |
|---------------|----------------------------|---------------|----------------------------|-------------------------|
| 1 | 448.683,274 466.119,448 | 2 | 448.685,434 466.120,623 | 2.459 |
| 2 | 448.685,434 466.120,623 | 3 | 448.670,474 466.144,972 | 28.578 |
| 3 | 448.670,474 466.144,972 | 4 | 448.668,386 466.143,68 | 2.455 |
| 4 | 448.668,386 466.143,68 | 1 | 448.683,274 466.119,448 | 28.44 |

** Lungimile segmentelor sunt determinate în planul de proiecție Stereo 70 și sunt rotunjite la 1 milimetru.

***** Distanţa dintre puncte este formată din segmente cumulate ce sunt mai mici decât valoarea 1 milimetru.**

**DATE DESPRE IMOBILUL NR. 6572**

Oficiul de Cadastru și Publicitate Imobiliară SIBIU
Biroul de Cadastru și Publicitate Imobiliară Avrig

A. Partea I. Descrierea imobilului

TEREN Extravilan

Adresa: Jud. Sibiu

| Nr. Crt | Nr cadastral Nr. topografic | Suprafața* (mp) | Observații / Referințe |
|---------|-----------------------------|-----------------|---|
| A1 | | 1.000 | Sector cadastral:12 Teren neimprejmuit; |

B. Partea II. Proprietari și acte

| Inscrieri privitoare la dreptul de proprietate și alte drepturi reale | | Referințe |
|--|--|-----------|
| / | | |
| Act Administrativ nr. 1207/48, din 06/01/2004 emis de CJPSDPAT (titlu de proprietate); | | |
| B1 | Intabulare, drept de PROPRIETATE, dobandit prin Reconstituire, cota actuala 1/1 1) BUNEA LEONTINA | A1 |

C. Partea III. SARCINI .

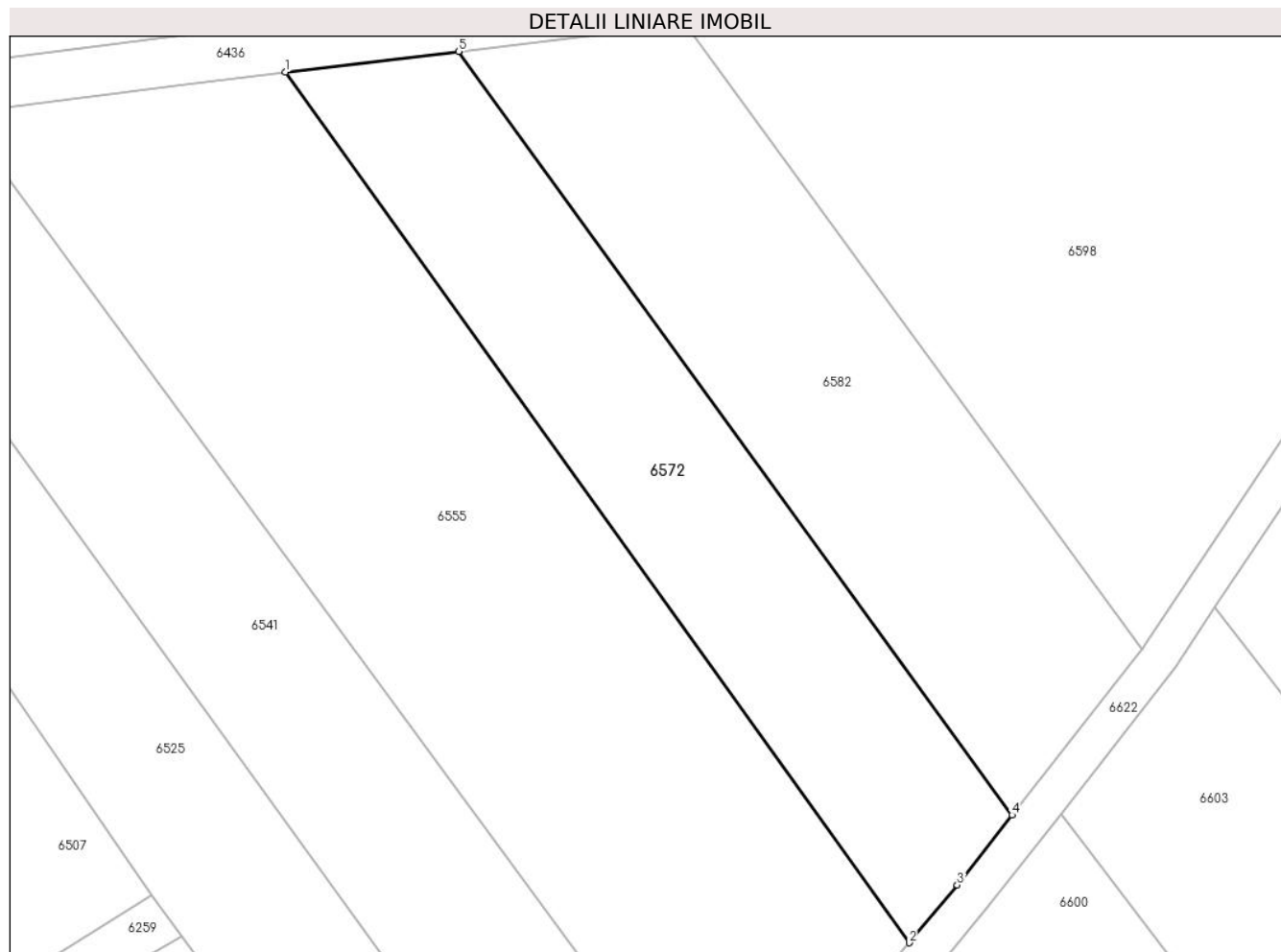
| Inscrieri privind dezmembramintele dreptului de proprietate, drepturi reale de garanție și sarcini | Referințe |
|--|-----------|
| NU SUNT | |

Anexa Nr. 1 La Partea I

Teren

| | | |
|--------------|-----------------|------------------------|
| Nr cadastral | Suprafața (mp)* | Observații / Referințe |
| | 1.000 | |

* Suprafața este determinată în planul de proiecție Stereo 70.



Date referitoare la teren

| Crt | Categorie folosință | Intravilan | Suprafața (mp) | Tarla | Parcelă | Nr. topo | Observații / Referințe |
|-----|---------------------|------------|----------------|-------|---------|----------|------------------------|
| 1 | arabil | NU | 1.000 | 4 | 59/5 | - | |

Lungime Segmente

1) Valorile lungimilor segmentelor sunt obținute din proiecție în plan.

| Punct început | X / Y | Punct sfârșit | X / Y | Lungime segment (** (m) |
|---------------|----------------------------|---------------|----------------------------|-------------------------|
| 1 | 448.637,508 466.326,52 | 2 | 448.687,363 466.257,018 | 85.534 |
| 2 | 448.687,363 466.257,018 | 3 | 448.691,212 466.261,637 | 6.012 |
| 3 | 448.691,212 466.261,637 | 4 | 448.695,585 466.267,212 | 7.085 |
| 4 | 448.695,585 466.267,212 | 5 | 448.651,372 466.328,179 | 75.312 |
| 5 | 448.651,372 466.328,179 | 1 | 448.637,508 466.326,52 | 13.963 |

**** Lungimile segmentelor sunt determinate în planul de proiecție Stereo 70 și sunt rotunjite la 1 milimetru.**

***** Distanța dintre puncte este formată din segmente cumulate ce sunt mai mici decât valoarea 1 milimetru.**

**DATE DESPRE IMOBILUL NR. 6573**

Oficiul de Cadastru și Publicitate Imobiliară SIBIU
Biroul de Cadastru și Publicitate Imobiliară Avrig

A. Partea I. Descrierea imobilului

TEREN Extravilan

Adresa: Jud. Sibiu

| Nr. Crt | Nr cadastral Nr. topografic | Suprafața* (mp) | Observații / Referințe |
|---------|-----------------------------|-----------------|---|
| A1 | | 60 | Sector cadastral:12 Teren neimprejmuit; |

B. Partea II. Proprietari și acte

| Inscrieri privitoare la dreptul de proprietate și alte drepturi reale | | Referințe |
|--|--|-----------|
| / | | |
| Act Notarial nr. 631, din 06/10/2004 emis de NP SALOMIE IOAN CRISTIAN (act de partaj); | | |
| B1 | Intabulare, drept de PROPRIETATE, dobandit prin Conventie, cota actuala 1/1 1) DOICAN MARIA | A1 |

C. Partea III. SARCINI .

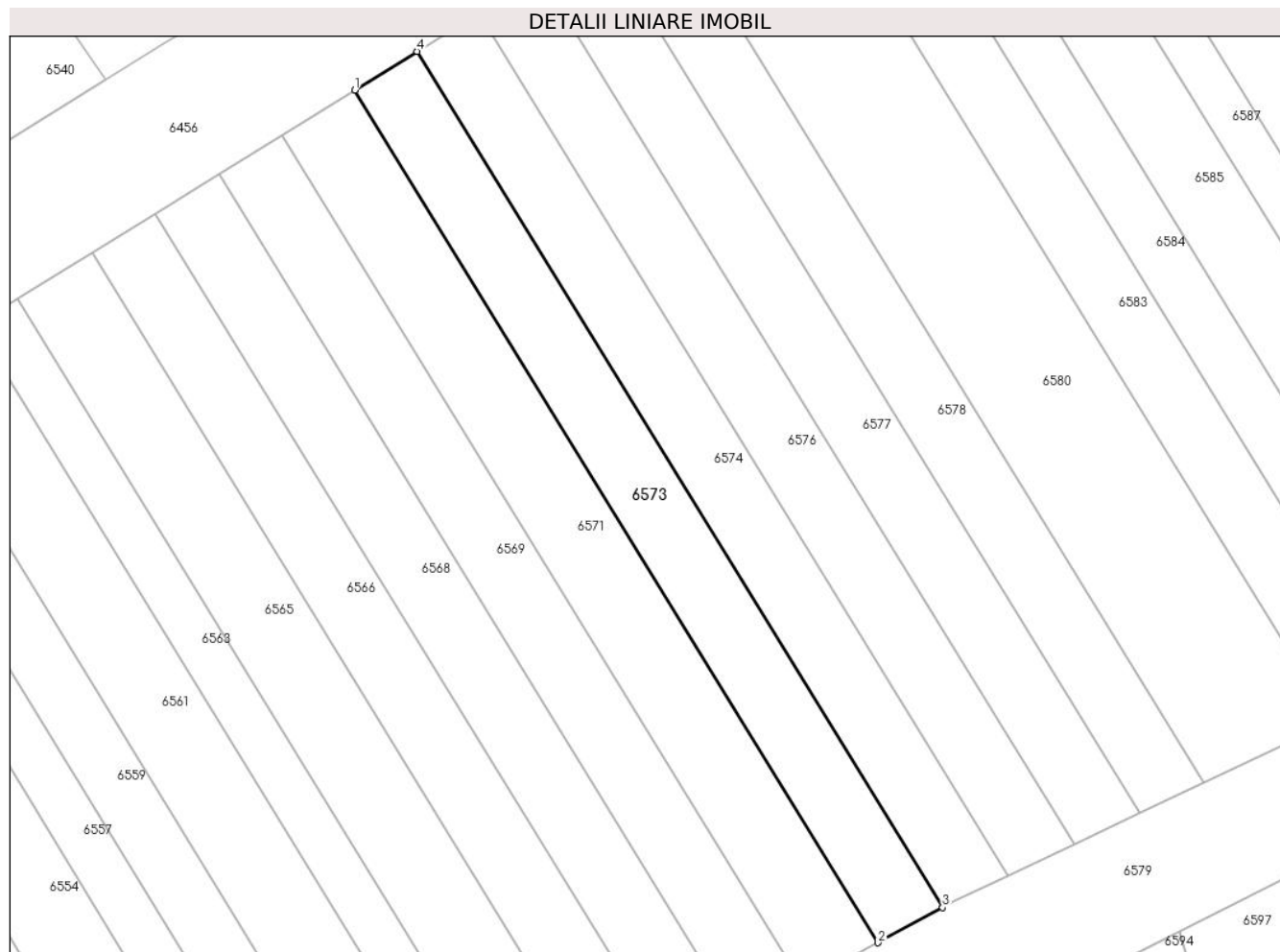
| Inscrieri privind dezmembramintele dreptului de proprietate, drepturi reale de garanție și sarcini | Referințe |
|--|-----------|
| NU SUNT | |

Anexa Nr. 1 La Partea I

Teren

| | | |
|--------------|-----------------|------------------------|
| Nr cadastral | Suprafața (mp)* | Observații / Referințe |
| | 60 | |

* Suprafața este determinată în planul de proiecție Stereo 70.



Date referitoare la teren

| Crt | Categorie folosință | Intra vilan | Suprafața (mp) | Tarla | Parcelă | Nr. topo | Observații / Referințe |
|-----|---------------------|-------------|----------------|-------|---------|----------|------------------------|
| 1 | arabil | NU | 60 | 4 | 59/36 | - | |

Lungime Segmente

1) Valorile lungimilor segmentelor sunt obținute din proiecție în plan.

| Punct început | X / Y | Punct sfârșit | X / Y | Lungime segment (** (m) |
|---------------|----------------------------|---------------|----------------------------|-------------------------|
| 1 | 448.670,474 466.144,972 | 2 | 448.685,434 466.120,623 | 28.578 |
| 2 | 448.685,434 466.120,623 | 3 | 448.687,277 466.121,626 | 2.098 |
| 3 | 448.687,277 466.121,626 | 4 | 448.672,256 466.146,075 | 28.695 |
| 4 | 448.672,256 466.146,075 | 1 | 448.670,474 466.144,972 | 2.095 |

** Lungimile segmentelor sunt determinate în planul de proiecție Stereo 70 și sunt rotunjite la 1 milimetru.

***** Distanţa dintre puncte este formată din segmente cumulate ce sunt mai mici decât valoarea 1 milimetru.**

**DATE DESPRE IMOBILUL NR. 6574**

Oficiul de Cadastru și Publicitate Imobiliară SIBIU
Biroul de Cadastru și Publicitate Imobiliară Avrig

A. Partea I. Descrierea imobilului

TEREN Extravilan

Adresa: Jud. Sibiu

| Nr. Crt | Nr cadastral Nr. topografic | Suprafața* (mp) | Observații / Referințe |
|---------|-----------------------------|-----------------|---|
| A1 | | 60 | Sector cadastral:12 Teren neimprejmuit; |

B. Partea II. Proprietari și acte

| Inscrieri privitoare la dreptul de proprietate și alte drepturi reale | | Referințe |
|--|---|-----------|
| / | | |
| Act Administrativ nr. 1428/48, din 28/05/2004 emis de CJPSDPAT (titlu de proprietate); | | |
| B1 | Intabulare, drept de PROPRIETATE, dobandit prin Reconstituire, cota actuala 1/1 1) SĂBĂDUȘ DUMITRU 2) ZAHARIE MARIA 3) SĂBĂDUȘ IOAN 4) GAVRILĂ EMILIA | A1 |

C. Partea III. SARCINI .

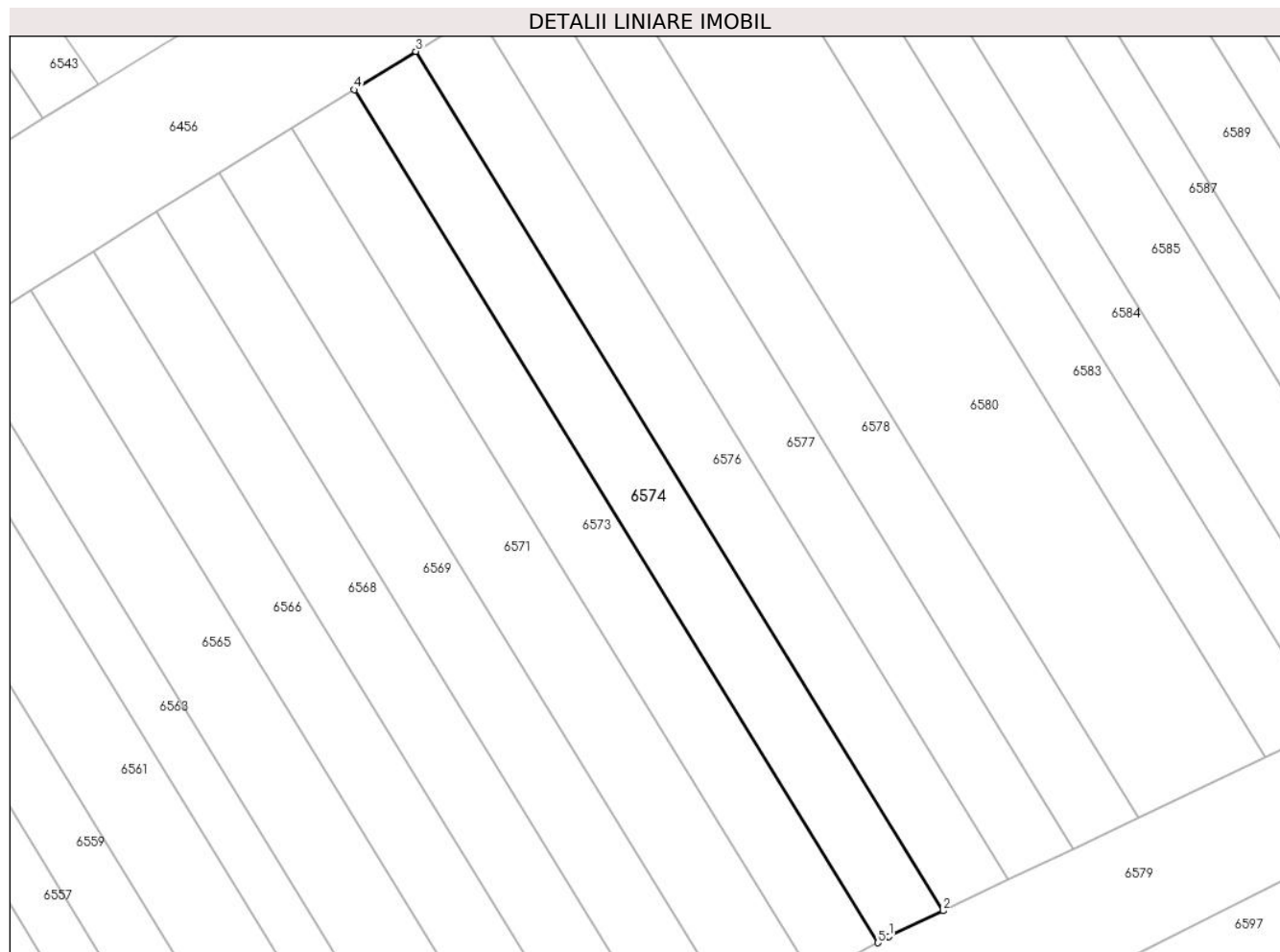
| Inscrieri privind dezmembramintele dreptului de proprietate, drepturi reale de garanție și sarcini | Referințe |
|--|-----------|
| NU SUNT | |

Anexa Nr. 1 La Partea I

Teren

| Nr cadastral | Suprafața (mp)* | Observații / Referințe |
|--------------|-----------------|------------------------|
| | 60 | |

* Suprafața este determinată în planul de proiecție Stereo 70.



Date referitoare la teren

| Crt | Categorie folosință | Intravilan | Suprafața (mp) | Tarla | Parcelă | Nr. topo | Observații / Referințe |
|-----|---------------------|------------|----------------|-------|---------|----------|------------------------|
| 1 | arabil | NU | 60 | 4 | 59/35 | - | |

Lungime Segmente

1) Valorile lungimilor segmentelor sunt obținute din proiecție în plan.

| Punct început | X / Y | Punct sfârșit | X / Y | Lungime segment (** (m) |
|---------------|----------------------------|---------------|----------------------------|-------------------------|
| 1 | 448.687,603 466.121,804 | 2 | 448.689,159 466.122,544 | 1.723 |
| 2 | 448.689,159 466.122,544 | 3 | 448.674,028 466.147,172 | 28.905 |
| 3 | 448.674,028 466.147,172 | 4 | 448.672,256 466.146,075 | 2.084 |
| 4 | 448.672,256 466.146,075 | 5 | 448.687,277 466.121,626 | 28.695 |
| 5 | 448.687,277 466.121,626 | 1 | 448.687,603 466.121,804 | 0.371 |

**** Lungimile segmentelor sunt determinate în planul de proiecție Stereo 70 și sunt rotunjite la 1 milimetru.**

***** Distanța dintre puncte este formată din segmente cumulate ce sunt mai mici decât valoarea 1 milimetru.**

**DATE DESPRE IMOBILUL NR. 6575**

Oficiul de Cadastru și Publicitate Imobiliară SIBIU
Biroul de Cadastru și Publicitate Imobiliară Avrig

A. Partea I. Descrierea imobilului

TEREN Extravilan

Adresa: Jud. Sibiu

| Nr. Crt | Nr cadastral Nr. topografic | Suprafața* (mp) | Observații / Referințe |
|---------|-----------------------------|-----------------|---|
| A1 | | 190 | Sector cadastral:12 Teren neimprejmuit; |

B. Partea II. Proprietari și acte

| Inscrieri privitoare la dreptul de proprietate și alte drepturi reale | | Referințe |
|--|---|-----------|
| / | | |
| Act Administrativ nr. 1095/48, din 13/10/2003 emis de CJPSDPAT (titlu de proprietate); | | |
| B1 | Intabulare, drept de PROPRIETATE, dobandit prin Reconstituire, cota actuala 1/1 1) MUNTEAN ELENA 2) HAȘEGAN GHEORGHE 3) VASIU IOAN | A1 |

C. Partea III. SARCINI .

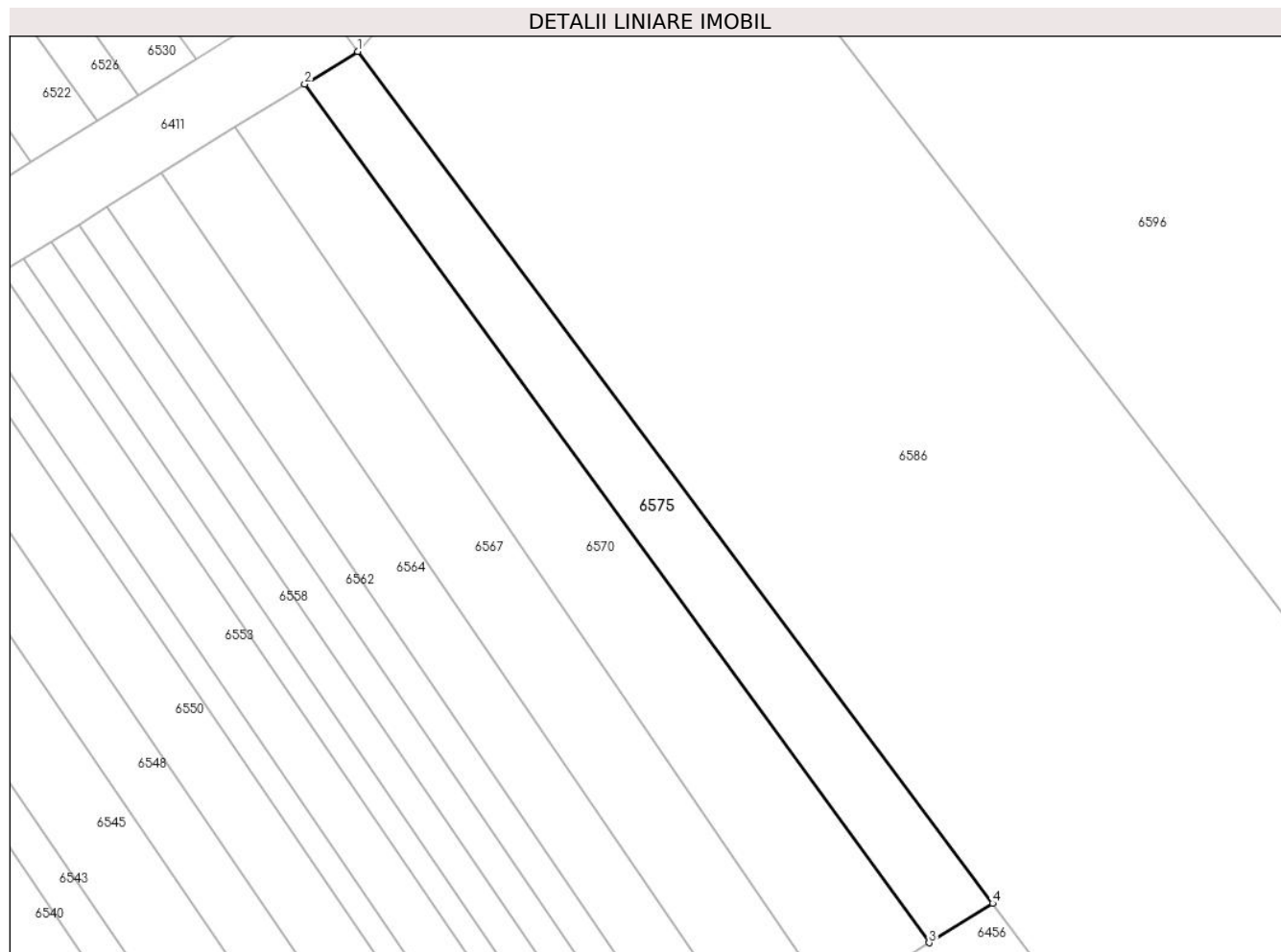
| Inscrieri privind dezmembramintele dreptului de proprietate, drepturi reale de garanție și sarcini | Referințe |
|--|-----------|
| NU SUNT | |

Anexa Nr. 1 La Partea I

Teren

| | | |
|--------------|-----------------|------------------------|
| Nr cadastral | Suprafața (mp)* | Observații / Referințe |
| | 190 | |

* Suprafața este determinată în planul de proiecție Stereo 70.



Date referitoare la teren

| Crt | Categorie folosință | Intravilan | Suprafața (mp) | Tarla | Parcelă | Nr. topo | Observații / Referințe |
|-----|---------------------|------------|----------------|-------|---------|----------|------------------------|
| 1 | arabil | NU | 190 | 4 | 59/187 | - | |

Lungime Segmente

1) Valorile lungimilor segmentelor sunt obținute din proiecție în plan.

| Punct început | X / Y | Punct sfârșit | X / Y | Lungime segment (** (m) |
|---------------|----------------------------|---------------|----------------------------|-------------------------|
| 1 | 448.664,829 466.209,815 | 2 | 448.662,116 466.208,136 | 3.19 |
| 2 | 448.662,116 466.208,136 | 3 | 448.694,055 466.164,274 | 54.259 |
| 3 | 448.694,055 466.164,274 | 4 | 448.697,308 466.166,287 | 3.825 |
| 4 | 448.697,308 466.166,287 | 1 | 448.664,829 466.209,815 | 54.31 |

** Lungimile segmentelor sunt determinate în planul de proiecție Stereo 70 și sunt rotunjite la 1 milimetru.

***** Distanţa dintre puncte este formată din segmente cumulate ce sunt mai mici decât valoarea 1 milimetru.**

**DATE DESPRE IMOBILUL NR. 6576**

Oficiul de Cadastru și Publicitate Imobiliară SIBIU
Biroul de Cadastru și Publicitate Imobiliară Avrig

A. Partea I. Descrierea imobilului

TEREN Extravilan

Adresa: Jud. Sibiu

| Nr. Crt | Nr cadastral Nr. topografic | Suprafața* (mp) | Observații / Referințe |
|---------|-----------------------------|-----------------|---|
| A1 | | 60 | Sector cadastral:12 Teren neimprejmuit; |

B. Partea II. Proprietari și acte

| Inscrieri privitoare la dreptul de proprietate și alte drepturi reale | | Referințe |
|--|---|-----------|
| / | | |
| Act Administrativ nr. 1216/48, din 29/01/2004 emis de CJPSDPAT (titlu de proprietate); | | |
| B1 | Intabulare, drept de PROPRIETATE, dobandit prin Reconstituire, cota actuala 1/1 1) VASIU GHEORGHE 2) BRUDARIU EVA | A1 |

C. Partea III. SARCINI .

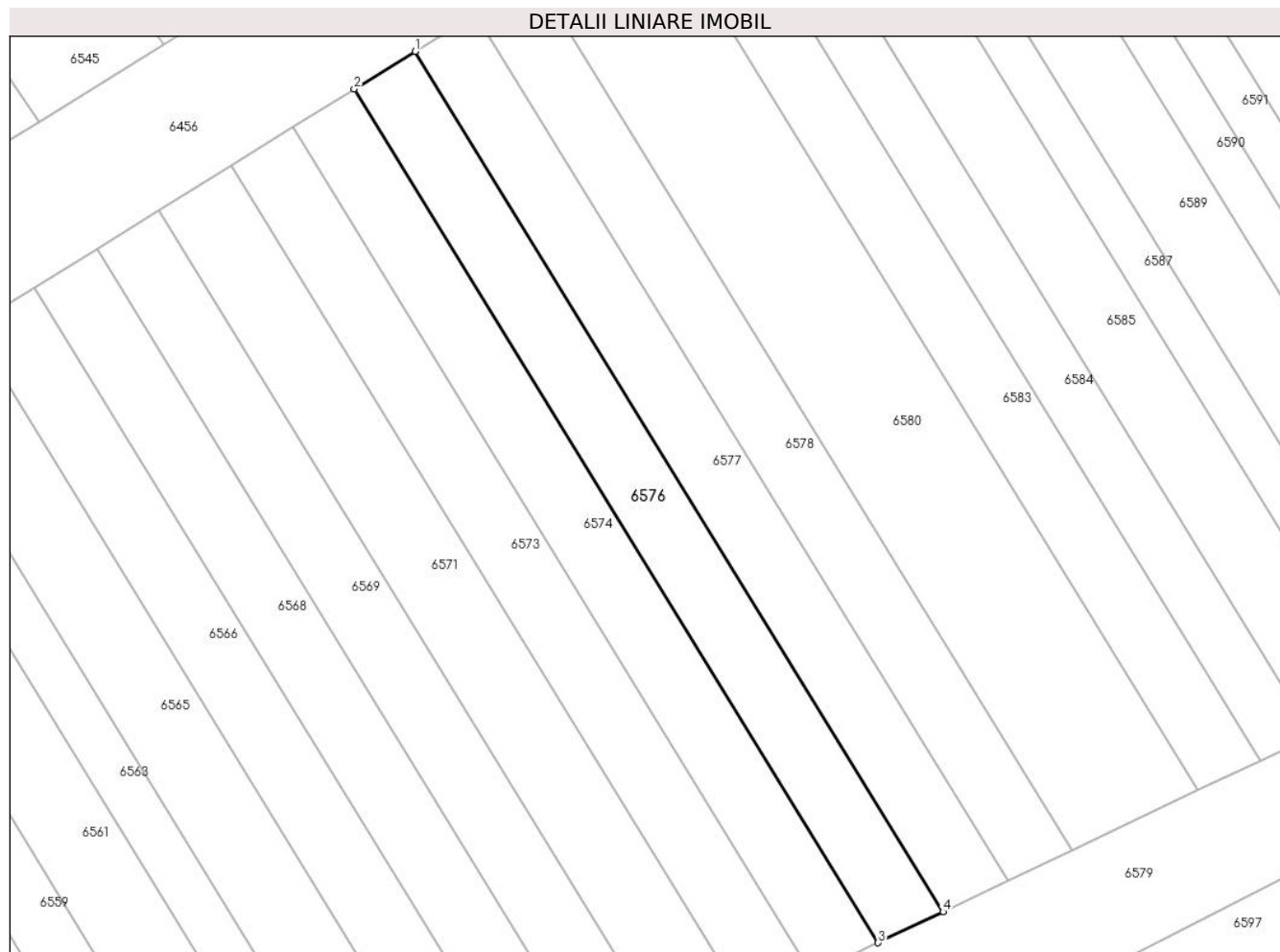
| Inscrieri privind dezmembramintele dreptului de proprietate, drepturi reale de garanție și sarcini | Referințe |
|--|-----------|
| NU SUNT | |

Anexa Nr. 1 La Partea I

Teren

| | | |
|--------------|-----------------|------------------------|
| Nr cadastral | Suprafața (mp)* | Observații / Referințe |
| | 60 | |

* Suprafața este determinată în planul de proiecție Stereo 70.



Date referitoare la teren

| Crt | Categorie folosință | Intravilan | Suprafața (mp) | Tarla | Parcelă | Nr. topo | Observații / Referințe |
|-----|---------------------|------------|----------------|-------|---------|----------|------------------------|
| 1 | arabil | NU | 60 | 4 | 59/34 | - | |

Lungime Segmente

1) Valorile lungimilor segmentelor sunt obținute din proiecție în plan.

| Punct început | X / Y | Punct sfârșit | X / Y | Lungime segment (** (m) |
|---------------|----------------------------|---------------|----------------------------|-------------------------|
| 1 | 448.675,786 466.148,26 | 2 | 448.674,028 466.147,172 | 2.068 |
| 2 | 448.674,028 466.147,172 | 3 | 448.689,159 466.122,544 | 28.905 |
| 3 | 448.689,159 466.122,544 | 4 | 448.691,036 466.123,438 | 2.079 |
| 4 | 448.691,036 466.123,438 | 1 | 448.675,786 466.148,26 | 29.133 |

** Lungimile segmentelor sunt determinate în planul de proiecție Stereo 70 și sunt rotunjite la 1 milimetru.

***** Distanţa dintre puncte este formată din segmente cumulate ce sunt mai mici decât valoarea 1 milimetru.**

**DATE DESPRE IMOBILUL NR. 6577**

Oficiul de Cadastru și Publicitate Imobiliară SIBIU
Biroul de Cadastru și Publicitate Imobiliară Avrig

A. Partea I. Descrierea imobilului

TEREN Extravilan

Adresa: Jud. Sibiu

| Nr. Crt | Nr cadastral Nr. topografic | Suprafața* (mp) | Observații / Referințe |
|---------|-----------------------------|-----------------|---|
| A1 | | 60 | Sector cadastral:12 Teren neimprejmuit; |

B. Partea II. Proprietari și acte

| Inscrieri privitoare la dreptul de proprietate și alte drepturi reale | Referințe |
|--|-----------|
| / | |
| Act Administrativ nr. 1322/48, din 24/03/2004 emis de CJPSDPAT (titlu de proprietate); | |
| B1 | A1 |
| Intabulare, drept de PROPRIETATE, dobandit prin Reconstituire, cota actuala 1/1 1) MURARESCU GHEORGHE | |

C. Partea III. SARCINI .

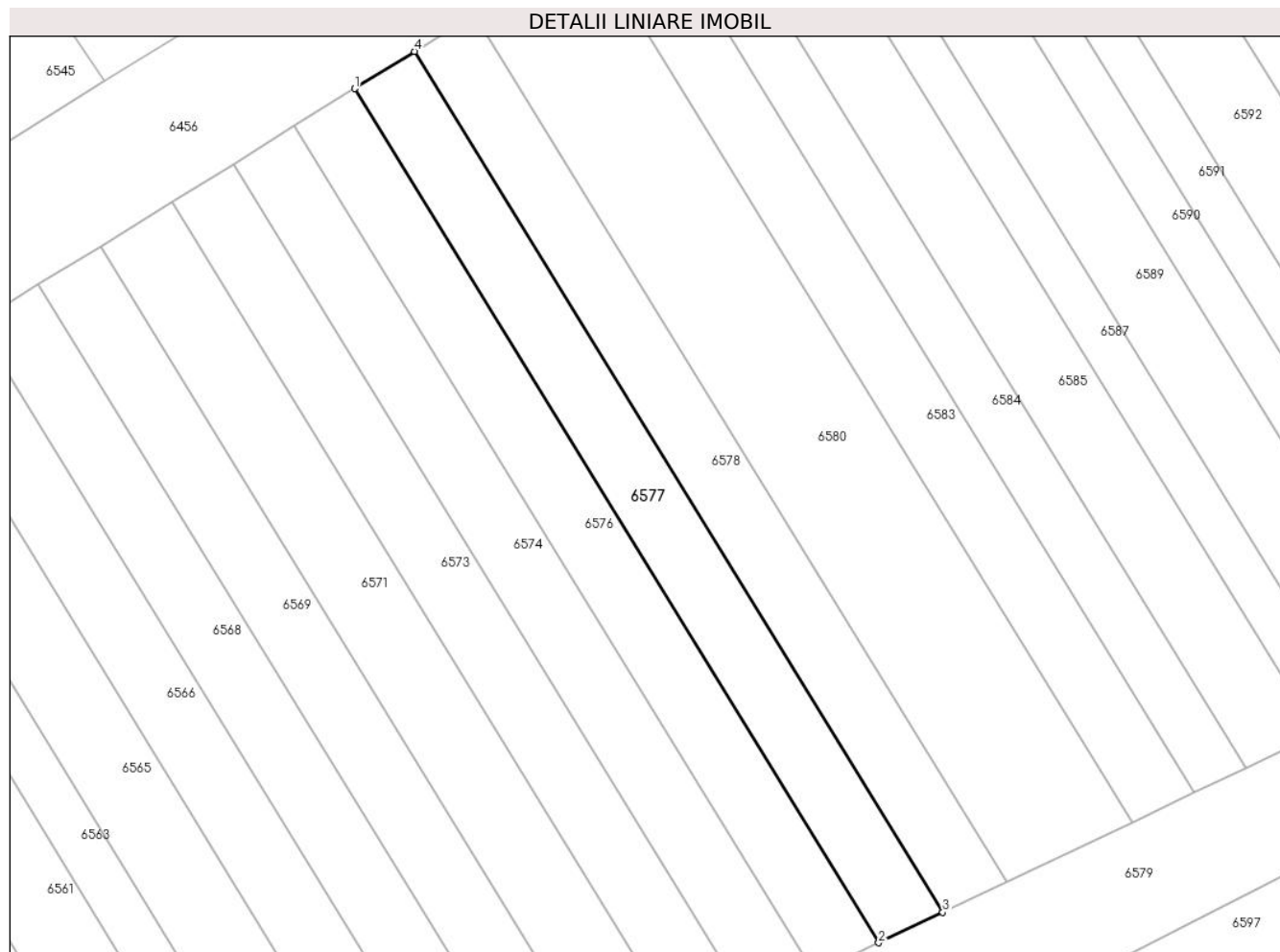
| Inscrieri privind dezmembramintele dreptului de proprietate, drepturi reale de garanție și sarcini | Referințe |
|--|-----------|
| NU SUNT | |

Anexa Nr. 1 La Partea I

Teren

| | | |
|--------------|-----------------|------------------------|
| Nr cadastral | Suprafața (mp)* | Observații / Referințe |
| | 60 | |

* Suprafața este determinată în planul de proiecție Stereo 70.



Date referitoare la teren

| Crt | Categorie folosință | Intravilan | Suprafața (mp) | Tarla | Parcelă | Nr. topo | Observații / Referințe |
|-----|---------------------|------------|----------------|-------|---------|----------|------------------------|
| 1 | arabil | NU | 60 | 4 | 59/33 | - | |

Lungime Segmente

1) Valorile lungimilor segmentelor sunt obținute din proiecție în plan.

| Punct început | X / Y | Punct sfârșit | X / Y | Lungime segment (** (m) |
|---------------|----------------------------|---------------|----------------------------|-------------------------|
| 1 | 448.675,786 466.148,26 | 2 | 448.691,036 466.123,438 | 29.133 |
| 2 | 448.691,036 466.123,438 | 3 | 448.692,899 466.124,325 | 2.063 |
| 3 | 448.692,899 466.124,325 | 4 | 448.677,53 466.149,34 | 29.359 |
| 4 | 448.677,53 466.149,34 | 1 | 448.675,786 466.148,26 | 2.052 |

** Lungimile segmentelor sunt determinate în planul de proiecție Stereo 70 și sunt rotunjite la 1 milimetru.

***** Distanţa dintre puncte este formată din segmente cumulate ce sunt mai mici decât valoarea 1 milimetru.**

**DATE DESPRE IMOBILUL NR. 6578**

Oficiul de Cadastru și Publicitate Imobiliară SIBIU
Biroul de Cadastru și Publicitate Imobiliară Avrig

A. Partea I. Descrierea imobilului

TEREN Extravilan

Adresa: Jud. Sibiu

| Nr. Crt | Nr cadastral Nr. topografic | Suprafața* (mp) | Observații / Referințe |
|---------|-----------------------------|-----------------|---|
| A1 | | 60 | Sector cadastral:12 Teren neimprejmuit; |

B. Partea II. Proprietari și acte

| Inscrieri privitoare la dreptul de proprietate și alte drepturi reale | | Referințe |
|--|--|-----------|
| / | | |
| Act Notarial nr. 16, din 14/03/2006 emis de NP POPA CORNELIA (certificat de mostenitor); | | |
| B1 | Intabulare, drept de PROPRIETATE, dobandit prin Succesiune, cota actuala 1/1 1) POPA IOAN | A1 |

C. Partea III. SARCINI .

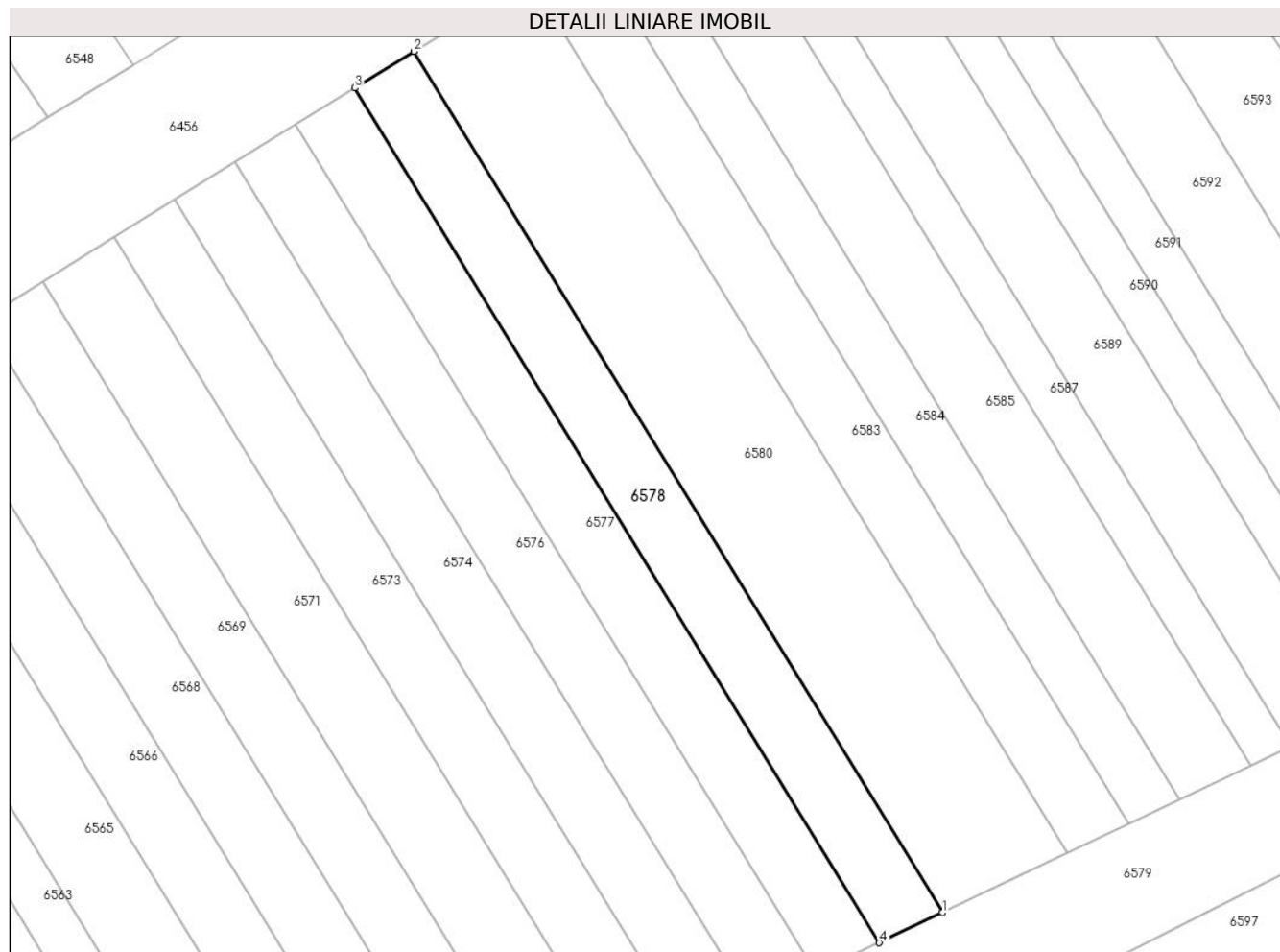
| Inscrieri privind dezmembramintele dreptului de proprietate, drepturi reale de garanție și sarcini | Referințe |
|--|-----------|
| NU SUNT | |

Anexa Nr. 1 La Partea I

Teren

| Nr cadastral | Suprafața (mp)* | Observații / Referințe |
|--------------|-----------------|------------------------|
| | 60 | |

* Suprafața este determinată în planul de proiecție Stereo 70.



Date referitoare la teren

| Crt | Categorie folosință | Intravilan | Suprafața (mp) | Tarla | Parcelă | Nr. topo | Observații / Referințe |
|-----|---------------------|------------|----------------|-------|---------|----------|------------------------|
| 1 | arabil | NU | 60 | 4 | 59/32 | - | |

Lungime Segmente

1) Valorile lungimilor segmentelor sunt obținute din proiecție în plan.

| Punct început | X / Y | Punct sfârșit | X / Y | Lungime segment (** (m) |
|---------------|----------------------------|---------------|----------------------------|-------------------------|
| 1 | 448.694,748 466.125,206 | 2 | 448.679,261 466.150,412 | 29.583 |
| 2 | 448.679,261 466.150,412 | 3 | 448.677,53 466.149,34 | 2.036 |
| 3 | 448.677,53 466.149,34 | 4 | 448.692,899 466.124,325 | 29.359 |
| 4 | 448.692,899 466.124,325 | 1 | 448.694,748 466.125,206 | 2.048 |

** Lungimile segmentelor sunt determinate în planul de proiecție Stereo 70 și sunt rotunjite la 1 milimetru.

***** Distanţa dintre puncte este formată din segmente cumulate ce sunt mai mici decât valoarea 1 milimetru.**

**DATE DESPRE IMOBILUL NR. 6579**

Oficiul de Cadastru și Publicitate Imobiliară SIBIU
Biroul de Cadastru și Publicitate Imobiliară Avrig

A. Partea I. Descrierea imobilului

TEREN Extravilan

Adresa: Jud. Sibiu

| Nr. Crt | Nr cadastral Nr. topografic | Suprafața* (mp) | Observații / Referințe |
|---------|-----------------------------|-----------------|---|
| A1 | | 966 | Sector cadastral:12 Teren neimprejmuit; |

B. Partea II. Proprietari și acte

| Inscrieri privitoare la dreptul de proprietate și alte drepturi reale | Referințe |
|---|-----------|
| / | |
| Act Normativ nr. 978, din 19/09/2002 emis de GUVERNUL ROMANIEI (Anexa 47 privind inventarul bunurilor care aparțin domeniului public al comunei Racovita, insusit de Consiliul Local prin HCL 24 din 30.04.2001); | |
| B1 | A1 |
| Intabulare, drept de PROPRIETATE, dobandit prin Lege, cota actuala 1/1 1) COMUNA RACOVITA-DOMENIUL PUBLIC, CIF:4241150 | |

C. Partea III. SARCINI .

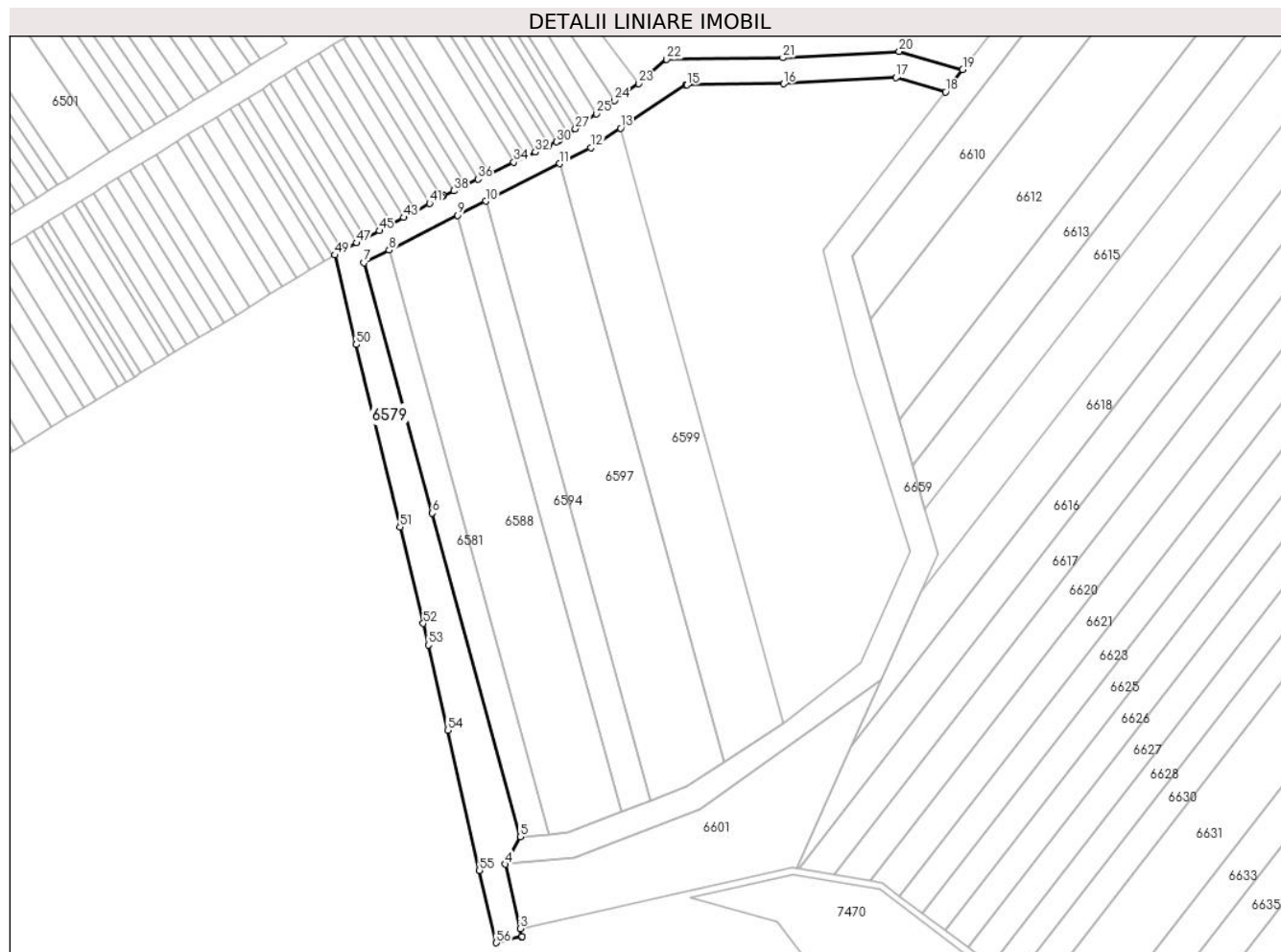
| Inscrieri privind dezmembramintele dreptului de proprietate, drepturi reale de garanție și sarcini | Referințe |
|--|-----------|
| NU SUNT | |

Anexa Nr. 1 La Partea I

Teren

| Nr cadastral | Suprafața (mp)* | Observații / Referințe |
|--------------|-----------------|------------------------|
| | 966 | |

* Suprafața este determinată în planul de proiecție Stereo 70.



Date referitoare la teren

| Crt | Categorie folosință | Intravilan | Suprafața (mp) | Tarla | Parcelă | Nr. topo | Observații / Referințe |
|-----|---------------------|------------|----------------|-------|---------|----------|------------------------|
| 1 | drum | NU | 966 | 4 | 60/8 | - | |

Lungime Segmente

1) Valorile lungimilor segmentelor sunt obținute din proiecție în plan.

| Punct început | X / Y | Punct sfârșit | X / Y | Lungime segment | Punct început | X / Y | Punct sfârșit | X / Y | Lungime segment | Punct început | X / Y | Punct sfârșit | X / Y | Lungime segment |
|---------------|----------------------------|---------------|----------------------------|-----------------|---------------|----------------------------|---------------|----------------------------|-----------------|---------------|----------------------------|---------------|----------------------------|-----------------|
| 1 | 448.699,577 466.007,708 | 2 | 448.699,68 466.007,732 | 0.105 | 2 | 448.699,68 466.007,732 | 3 | 448.699,381 466.008,998 | 1.301 | 3 | 448.699,381 466.008,998 | 4 | 448.697,046 466.018,9 | 10.174 |
| 4 | 448.697,046 466.018,9 | 5 | 448.699,414 466.023,122 | 4.839 | 5 | 448.699,414 466.023,122 | 6 | 448.685,827 466.072,925 | 51.624 | 6 | 448.685,827 466.072,925 | 7 | 448.675,337 466.111,479 | 39.956 |
| 7 | 448.675,337 466.111,479 | 8 | 448.679,177 466.113,424 | 4.304 | 8 | 448.679,177 466.113,424 | 9 | 448.689,768 466.118,789 | 11.872 | 9 | 448.689,768 466.118,789 | 10 | 448.694,058 466.120,962 | 4.81 |
| 10 | 448.694,058 466.120,962 | 11 | 448.705,44 466.126,727 | 12.759 | 11 | 448.705,44 466.126,727 | 12 | 448.710,282 466.129,18 | 5.428 | 12 | 448.710,282 466.129,18 | 13 | 448.714,84 466.132,208 | 5.472 |
| 13 | 448.714,84 466.132,208 | 14 | 448.724,912 466.138,901 | 12.093 | 14 | 448.724,912 466.138,901 | 15 | 448.725,097 466.138,825 | 0.2 | 15 | 448.725,097 466.138,825 | 16 | 448.739,999 466.139,025 | 14.904 |
| 16 | 448.739,999 466.139,025 | 17 | 448.757,328 466.139,974 | 17.355 | 17 | 448.757,328 466.139,974 | 18 | 448.764,958 466.137,782 | 7.939 | 18 | 448.764,958 466.137,782 | 19 | 448.767,584 466.141,189 | 4.302 |

| Punct început | X / Y | Punct sfârșit | X / Y | Lungime segment | Punct început | X / Y | Punct sfârșit | X / Y | Lungime segment | Punct început | X / Y | Punct sfârșit | X / Y | Lungime segment |
|---------------|----------------------------|---------------|----------------------------|-----------------|---------------|----------------------------|---------------|----------------------------|-----------------|---------------|----------------------------|---------------|----------------------------|-----------------|
| 19 | 448.767,584 466.141,189 | 20 | 448.757,784 466.144,006 | 10.197 | 20 | 448.757,784 466.144,006 | 21 | 448.739,863 466.143,024 | 17.948 | 21 | 448.739,863 466.143,024 | 22 | 448.721,978 466.142,784 | 17.886 |
| 22 | 448.721,978 466.142,784 | 23 | 448.717,611 466.139,076 | 5.729 | 23 | 448.717,611 466.139,076 | 24 | 448.713,947 466.136,438 | 4.515 | 24 | 448.713,947 466.136,438 | 25 | 448.711,119 466.134,401 | 3.484 |
| 25 | 448.711,119 466.134,401 | 26 | 448.708,983 466.132,863 | 2.632 | 26 | 448.708,983 466.132,863 | 27 | 448.707,92 466.132,097 | 1.31 | 27 | 448.707,92 466.132,097 | 28 | 448.706,86 466.131,334 | 1.306 |
| 28 | 448.706,86 466.131,334 | 29 | 448.705,383 466.130,27 | 1.82 | 29 | 448.705,383 466.130,27 | 30 | 448.704,969 466.130,073 | 0.459 | 30 | 448.704,969 466.130,073 | 31 | 448.703,788 466.129,51 | 1.308 |
| 31 | 448.703,788 466.129,51 | 32 | 448.701,708 466.128,52 | 2.304 | 32 | 448.701,708 466.128,52 | 33 | 448.700,211 466.127,807 | 1.658 | 33 | 448.700,211 466.127,807 | 34 | 448.698,403 466.126,946 | 2.002 |
| 34 | 448.698,403 466.126,946 | 35 | 448.694,748 466.125,206 | 4.049 | 35 | 448.694,748 466.125,206 | 36 | 448.692,899 466.124,325 | 2.048 | 36 | 448.692,899 466.124,325 | 37 | 448.691,036 466.123,438 | 2.063 |
| 37 | 448.691,036 466.123,438 | 38 | 448.689,159 466.122,544 | 2.079 | 38 | 448.689,159 466.122,544 | 39 | 448.687,603 466.121,804 | 1.723 | 39 | 448.687,603 466.121,804 | 40 | 448.687,277 466.121,626 | 0.371 |
| 40 | 448.687,277 466.121,626 | 41 | 448.685,434 466.120,623 | 2.098 | 41 | 448.685,434 466.120,623 | 42 | 448.683,274 466.119,448 | 2.459 | 42 | 448.683,274 466.119,448 | 43 | 448.681,415 466.118,436 | 2.117 |
| 43 | 448.681,415 466.118,436 | 44 | 448.679,548 466.117,42 | 2.126 | 44 | 448.679,548 466.117,42 | 45 | 448.677,672 466.116,4 | 2.135 | 45 | 448.677,672 466.116,4 | 46 | 448.675,474 466.115,204 | 2.502 |
| 46 | 448.675,474 466.115,204 | 47 | 448.674,213 466.114,518 | 1.436 | 47 | 448.674,213 466.114,518 | 48 | 448.671,998 466.113,312 | 2.522 | 48 | 448.671,998 466.113,312 | 49 | 448.670,79 466.112,655 | 1.375 |
| 49 | 448.670,79 466.112,655 | 50 | 448.674,109 466.098,878 | 14.171 | 50 | 448.674,109 466.098,878 | 51 | 448.680,875 466.070,79 | 28.892 | 51 | 448.680,875 466.070,79 | 52 | 448.684,446 466.055,963 | 15.251 |
| 52 | 448.684,446 466.055,963 | 53 | 448.685,25 466.052,624 | 3.435 | 53 | 448.685,25 466.052,624 | 54 | 448.688,217 466.039,528 | 13.427 | 54 | 448.688,217 466.039,528 | 55 | 448.693,105 466.017,948 | 22.127 |
| 55 | 448.693,105 466.017,948 | 56 | 448.695,705 466.006,804 | 11.443 | 56 | 448.695,705 466.006,804 | 1 | 448.699,577 466.007,708 | 3.976 | | | | | |

** Lungimile segmentelor sunt determinate în planul de proiecție Stereo 70 și sunt rotunjite la 1 milimetru.

*** Distanța dintre puncte este formată din segmente cumulate ce sunt mai mici decât valoarea 1 milimetru.

**DATE DESPRE IMOBILUL NR. 6580**

Oficiul de Cadastru și Publicitate Imobiliară SIBIU
Biroul de Cadastru și Publicitate Imobiliară Avrig

A. Partea I. Descrierea imobilului

TEREN Extravilan

Adresa: Jud. Sibiu

| Nr. Crt | Nr cadastral Nr. topografic | Suprafața* (mp) | Observații / Referințe |
|---------|-----------------------------|-----------------|---|
| A1 | | 120 | Sector cadastral:12 Teren neimprejmuit; |

B. Partea II. Proprietari și acte

| Inscrieri privitoare la dreptul de proprietate și alte drepturi reale | Referințe |
|--|-----------|
| / | |
| Act Administrativ nr. 1412/48, din 12/05/2006 emis de CJPSDPAT (titlu de proprietate); | |
| B1 | A1 |
| Intabulare, drept de PROPRIETATE, dobandit prin Reconstituire, cota actuala 1/1 1) CRIȘAN NICOLAE | |

C. Partea III. SARCINI .

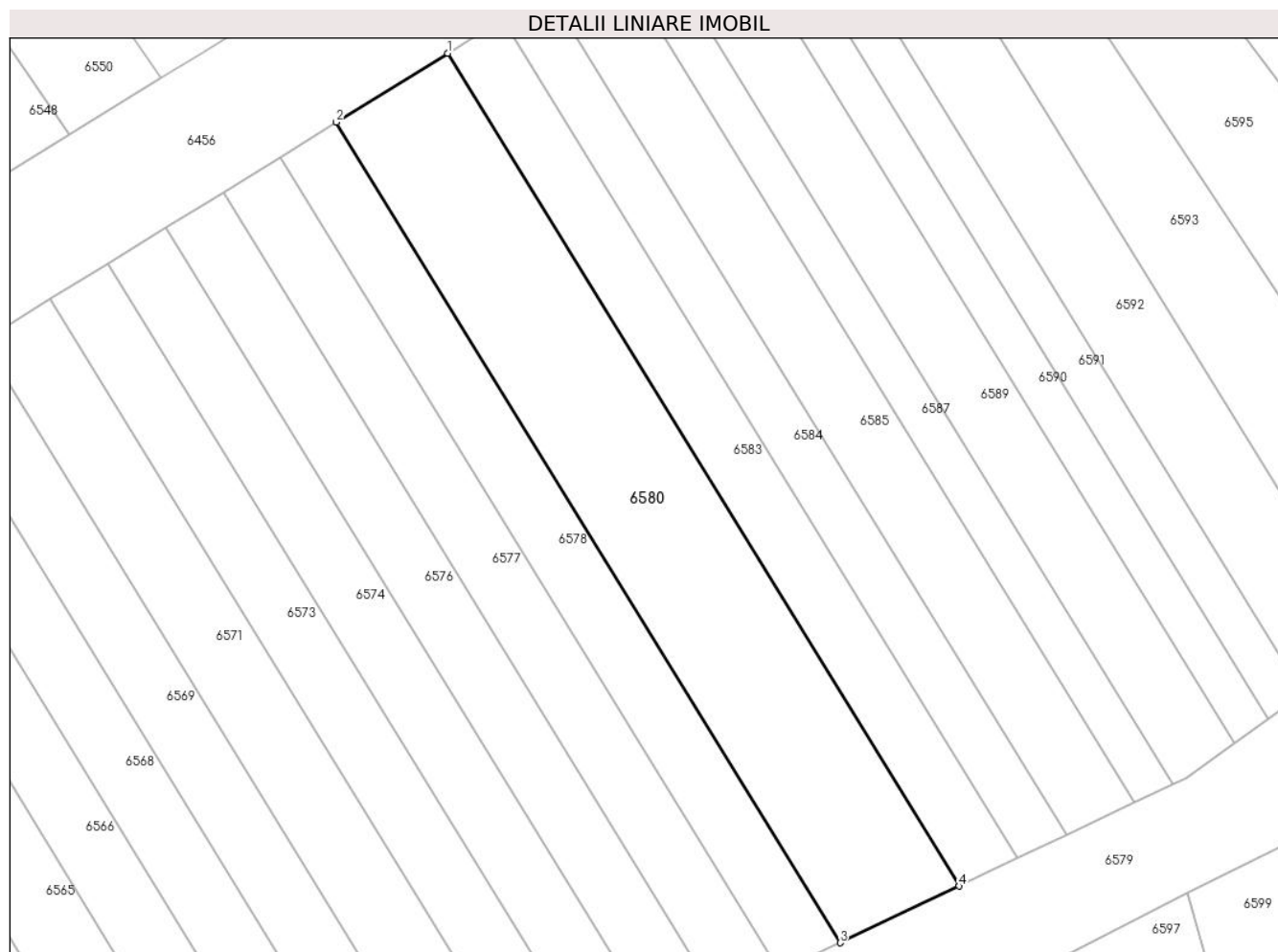
| Inscrieri privind dezmembramintele dreptului de proprietate, drepturi reale de garanție și sarcini | Referințe |
|--|-----------|
| NU SUNT | |

Anexa Nr. 1 La Partea I

Teren

| Nr cadastral | Suprafața (mp)* | Observații / Referințe |
|--------------|-----------------|------------------------|
| | 120 | |

* Suprafața este determinată în planul de proiecție Stereo 70.



Date referitoare la teren

| Crt | Categorie folosință | Intra vilan | Suprafața (mp) | Tarla | Parcelă | Nr. topo | Observații / Referințe |
|-----|---------------------|-------------|----------------|-------|---------|----------|------------------------|
| 1 | arabil | NU | 120 | 4 | 59/31 | - | |

Lungime Segmente

1) Valorile lungimilor segmentelor sunt obținute din proiecție în plan.

| Punct început | X / Y | Punct sfârșit | X / Y | Lungime segment (** (m) |
|---------------|----------------------------|---------------|----------------------------|-------------------------|
| 1 | 448.682,684 466.152,531 | 2 | 448.679,261 466.150,412 | 4.026 |
| 2 | 448.679,261 466.150,412 | 3 | 448.694,748 466.125,206 | 29.583 |
| 3 | 448.694,748 466.125,206 | 4 | 448.698,403 466.126,946 | 4.049 |
| 4 | 448.698,403 466.126,946 | 1 | 448.682,684 466.152,531 | 30.027 |

** Lungimile segmentelor sunt determinate în planul de proiecție Stereo 70 și sunt rotunjite la 1 milimetru.

***** Distanţa dintre puncte este formată din segmente cumulate ce sunt mai mici decât valoarea 1 milimetru.**

**DATE DESPRE IMOBILUL NR. 6581**

Oficiul de Cadastru și Publicitate Imobiliară SIBIU
Biroul de Cadastru și Publicitate Imobiliară Avrig

A. Partea I. Descrierea imobilului

TEREN Extravilan

Adresa: Jud. Sibiu

| Nr. Crt | Nr cadastral Nr. topografic | Suprafața* (mp) | Observații / Referințe |
|---------|-----------------------------|-----------------|---|
| A1 | | 400 | Sector cadastral:12 Teren neimprejmuit; |

B. Partea II. Proprietari și acte

| Inscrieri privitoare la dreptul de proprietate și alte drepturi reale | | Referințe |
|--|---|-----------|
| / | | |
| Act Administrativ nr. 1311/48, din 12/03/2004 emis de CJPSDPAT (titlu de proprietate); | | |
| B1 | Intabulare, drept de PROPRIETATE, dobandit prin Reconstituire, cota actuala 1/1 1) LIMBASAN VALERIU 2) FIRTONEA ANA | A1 |

C. Partea III. SARCINI .

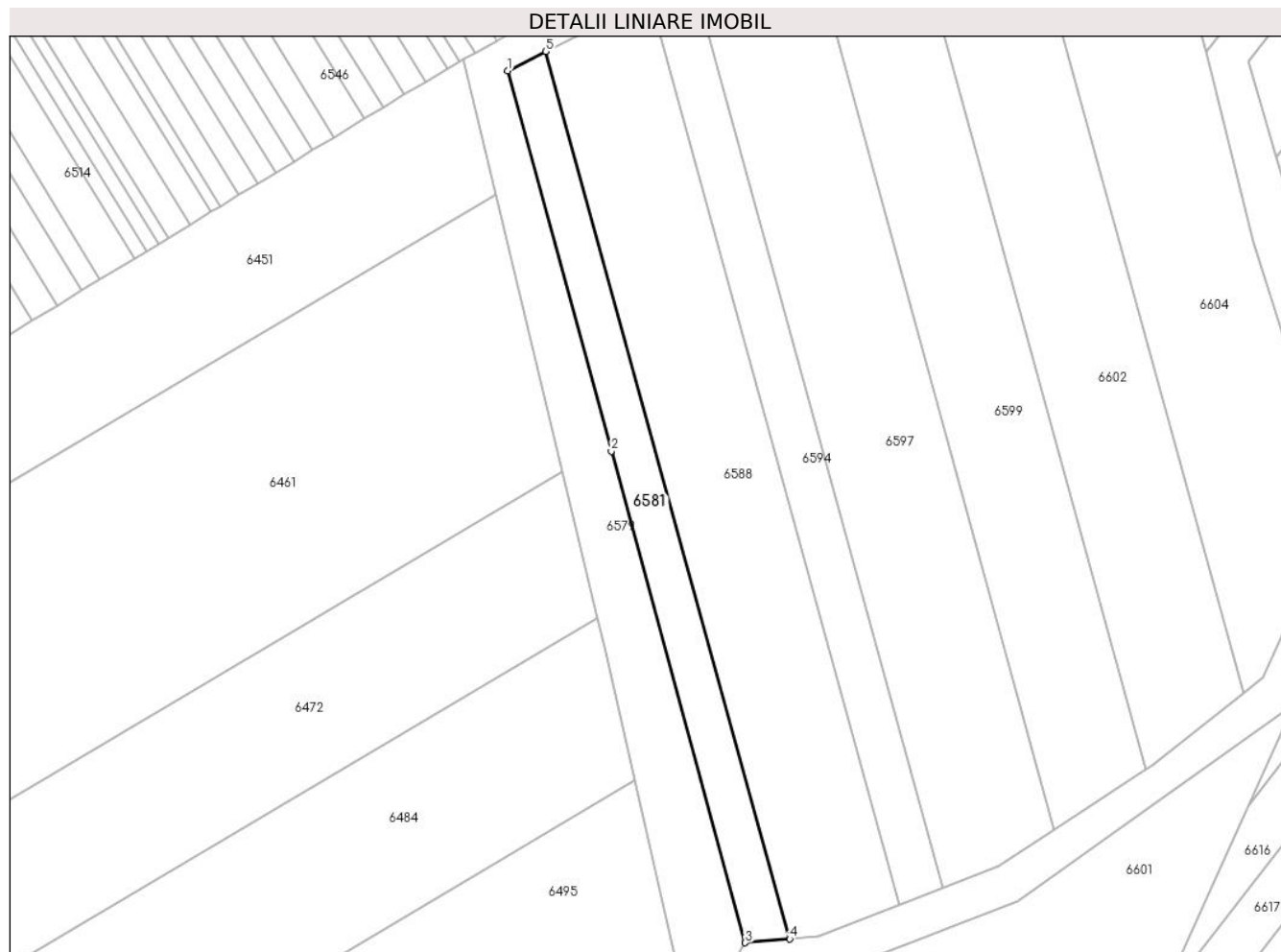
| Inscrieri privind dezmembramintele dreptului de proprietate, drepturi reale de garanție și sarcini | Referințe |
|--|-----------|
| NU SUNT | |

Anexa Nr. 1 La Partea I

Teren

| | | |
|--------------|-----------------|------------------------|
| Nr cadastral | Suprafața (mp)* | Observații / Referințe |
| | 400 | |

* Suprafața este determinată în planul de proiecție Stereo 70.



Date referitoare la teren

| Crt | Categorie folosință | Intra vilan | Suprafața (mp) | Tarla | Parcelă | Nr. topo | Observații / Referințe |
|-----|---------------------|-------------|----------------|-------|---------|----------|------------------------|
| 1 | arabil | NU | 400 | 4 | 60/1 | - | |

Lungime Segmente

1) Valorile lungimilor segmentelor sunt obținute din proiecție în plan.

| Punct început | X / Y | Punct sfârșit | X / Y | Lungime segment (** (m) |
|---------------|----------------------------|---------------|----------------------------|-------------------------|
| 1 | 448.675,337 466.111,479 | 2 | 448.685,827 466.072,925 | 39.956 |
| 2 | 448.685,827 466.072,925 | 3 | 448.699,414 466.023,122 | 51.624 |
| 3 | 448.699,414 466.023,122 | 4 | 448.703,897 466.023,511 | 4.5 |
| 4 | 448.703,897 466.023,511 | 5 | 448.679,177 466.113,424 | 93.249 |
| 5 | 448.679,177 466.113,424 | 1 | 448.675,337 466.111,479 | 4.304 |

**** Lungimile segmentelor sunt determinate în planul de proiecție Stereo 70 și sunt rotunjite la 1 milimetru.**

***** Distanța dintre puncte este formată din segmente cumulate ce sunt mai mici decât valoarea 1 milimetru.**

**DATE DESPRE IMOBILUL NR. 6582**

Oficiul de Cadastru și Publicitate Imobiliară SIBIU
Biroul de Cadastru și Publicitate Imobiliară Avrig

A. Partea I. Descrierea imobilului

TEREN Extravilan

Adresa: Jud. Sibiu

| Nr. Crt | Nr cadastral Nr. topografic | Suprafața* (mp) | Observații / Referințe |
|---------|-----------------------------|-----------------|---|
| A1 | | 1.100 | Sector cadastral:12 Teren neimprejmuit; |

B. Partea II. Proprietari și acte

| Inscrieri privitoare la dreptul de proprietate și alte drepturi reale | | Referințe |
|--|---|-----------|
| / | | |
| Act Administrativ nr. 1371/48, din 20/04/2004 emis de CJPSDPAT (titlu de proprietate); | | |
| B1 | Intabulare, drept de PROPRIETATE, dobandit prin Reconstituire, cota actuala 1/1 1) SÎRBU IOSIF | A1 |

C. Partea III. SARCINI .

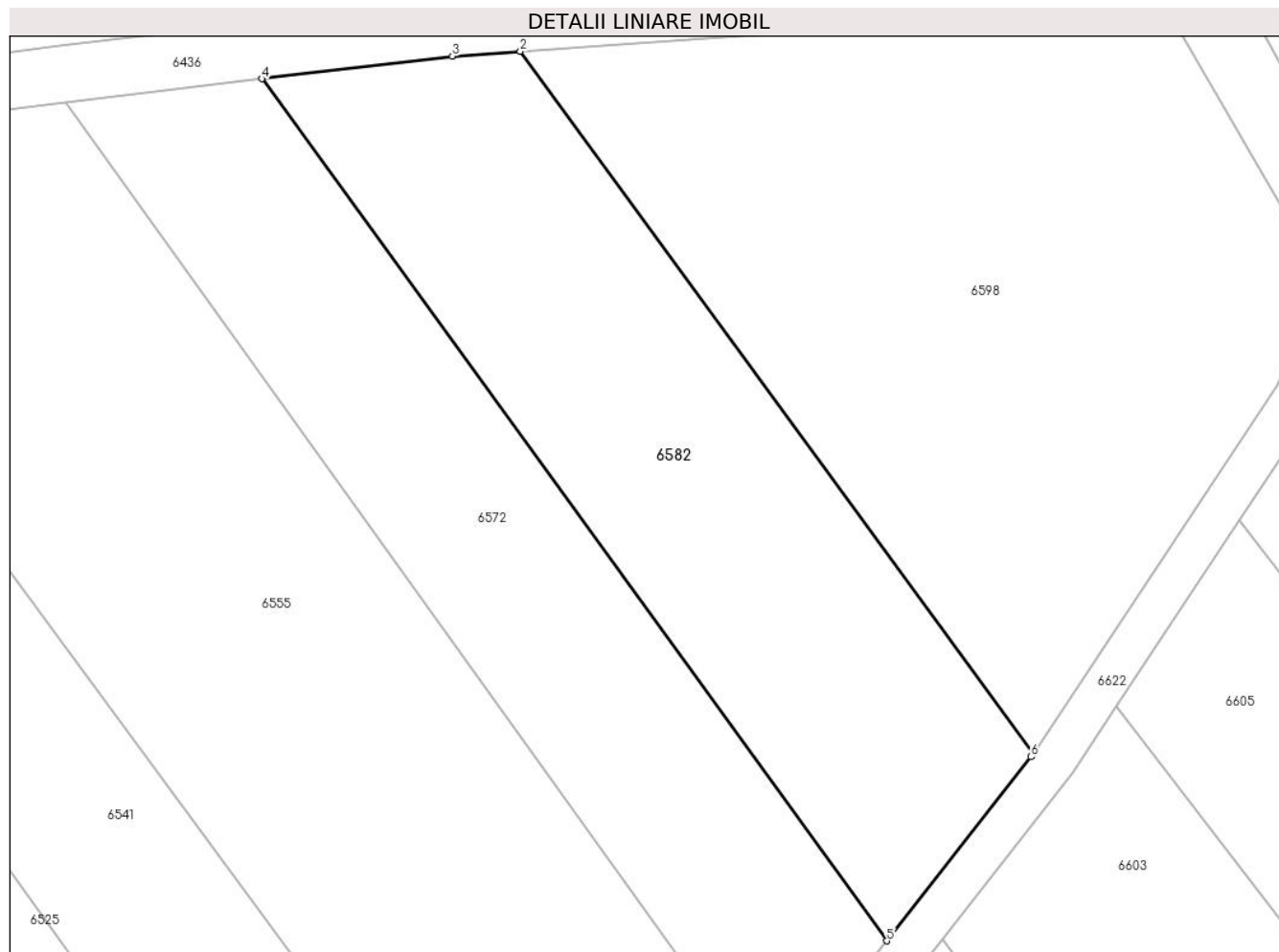
| Inscrieri privind dezmembramintele dreptului de proprietate, drepturi reale de garanție și sarcini | Referințe |
|--|-----------|
| NU SUNT | |

Anexa Nr. 1 La Partea I

Teren

| | | |
|--------------|-----------------|------------------------|
| Nr cadastral | Suprafața (mp)* | Observații / Referințe |
| | 1.100 | |

* Suprafața este determinată în planul de proiecție Stereo 70.



Date referitoare la teren

| Crt | Categorie folosință | Intravilan | Suprafața (mp) | Tarla | Parcelă | Nr. topo | Observații / Referințe |
|-----|---------------------|------------|----------------|-------|---------|----------|------------------------|
| 1 | arabil | NU | 1.100 | 4 | 59/6 | - | |

Lungime Segmente

1) Valorile lungimilor segmentelor sunt obținute din proiecție în plan.

| Punct început | X / Y | Punct sfârșit | X / Y | Lungime segment (** (m) |
|---------------|----------------------------|---------------|----------------------------|-------------------------|
| 1 | 448.705,965 466.280,442 | 2 | 448.669,649 466.330,123 | 61.539 |
| 2 | 448.669,649 466.330,123 | 3 | 448.664,842 466.329,791 | 4.818 |
| 3 | 448.664,842 466.329,791 | 4 | 448.651,372 466.328,179 | 13.566 |
| 4 | 448.651,372 466.328,179 | 5 | 448.695,585 466.267,212 | 75.312 |
| 5 | 448.695,585 466.267,212 | 6 | 448.705,795 466.280,226 | 16.542 |

| Punct început | X / Y | Punct sfârșit | X / Y | Lungime segment (** (m) |
|---------------|----------------------------|---------------|----------------------------|-------------------------|
| 6 | 448.705,795 466.280,226 | 1 | 448.705,965 466.280,442 | 0.274 |

** Lungimile segmentelor sunt determinate în planul de proiecție Stereo 70 și sunt rotunjite la 1 milimetru.

*** Distanța dintre puncte este formată din segmente cumulate ce sunt mai mici decât valoarea 1 milimetru.

**DATE DESPRE IMOBILUL NR. 6583**

Oficiul de Cadastru și Publicitate Imobiliară SIBIU
Biroul de Cadastru și Publicitate Imobiliară Avrig

A. Partea I. Descrierea imobilului

TEREN Extravilan

Adresa: Jud. Sibiu

| Nr. Crt | Nr cadastral Nr. topografic | Suprafața* (mp) | Observații / Referințe |
|---------|-----------------------------|-----------------|---|
| A1 | | 60 | Sector cadastral:12 Teren neimprejmuit; |

B. Partea II. Proprietari și acte

| Inscrieri privitoare la dreptul de proprietate și alte drepturi reale | | Referințe |
|---|---|-----------|
| / | | |
| Act Notarial nr. 221, din 20/11/2017 emis de NP POPA CORNELIA (certificat de mostenitor suplimentar la CM 1647 din data de 15.10.1992, eliberat in dosarul succesoral nr. 2160/1992); | | |
| B1 | Intabulare, drept de PROPRIETATE, dobandit prin Succesiune, cota actuala 1/1 1) FRĂȚILĂ LEONTINA | A1 |

C. Partea III. SARCINI .

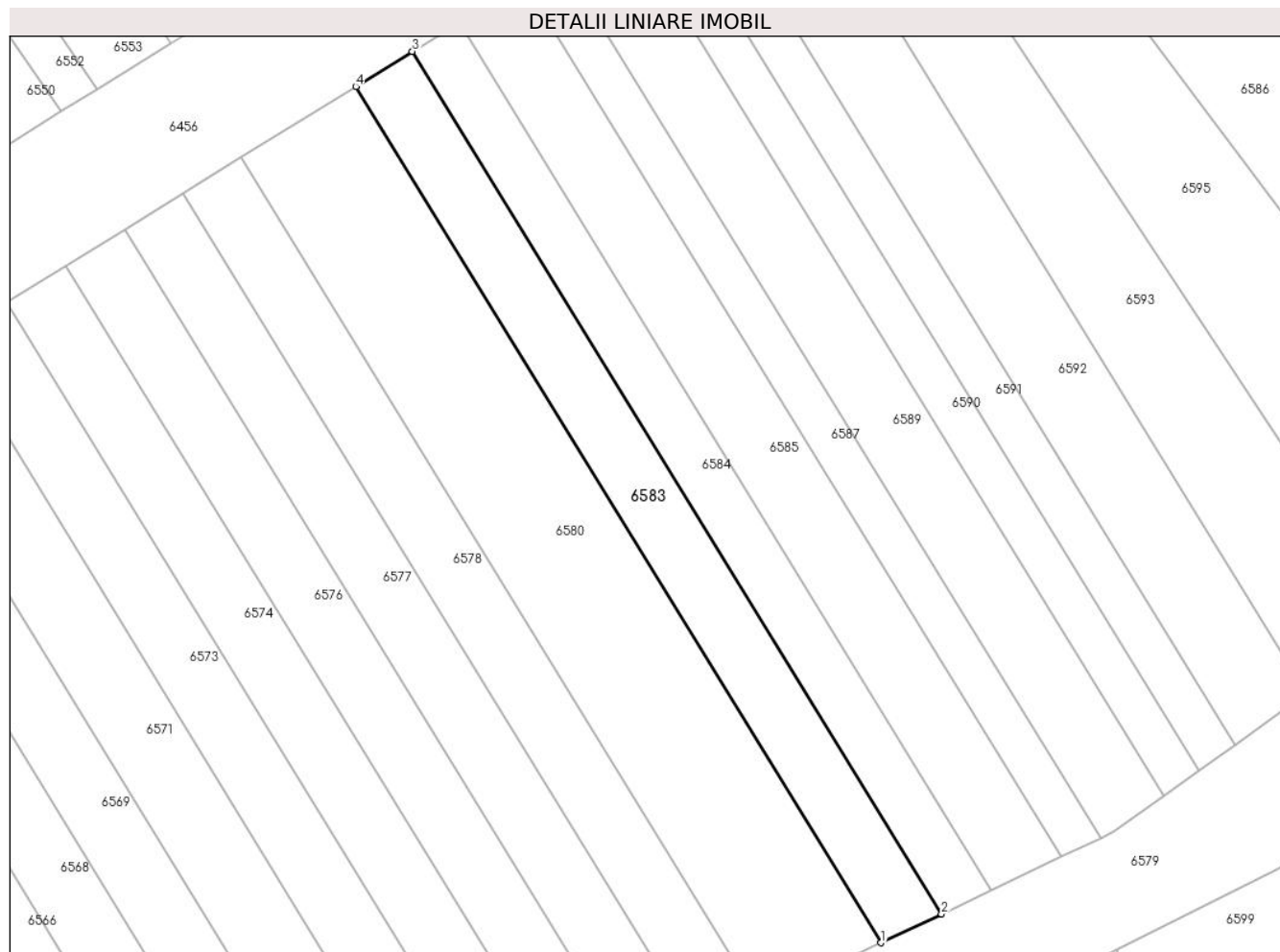
| Inscrieri privind dezmembramintele dreptului de proprietate, drepturi reale de garanție și sarcini | Referințe |
|--|-----------|
| NU SUNT | |

Anexa Nr. 1 La Partea I

Teren

| Nr cadastral | Suprafața (mp)* | Observații / Referințe |
|--------------|-----------------|------------------------|
| | 60 | |

* Suprafața este determinată în planul de proiecție Stereo 70.



Date referitoare la teren

| Crt | Categorie folosință | Intravilan | Suprafața (mp) | Tarla | Parcelă | Nr. topo | Observații / Referințe |
|-----|---------------------|------------|----------------|-------|---------|----------|------------------------|
| 1 | arabil | NU | 60 | 4 | 59/30 | - | |

Lungime Segmente

1) Valorile lungimilor segmentelor sunt obținute din proiecție în plan.

| Punct început | X / Y | Punct sfârșit | X / Y | Lungime segment (** (m) |
|---------------|----------------------------|---------------|----------------------------|-------------------------|
| 1 | 448.698,403 466.126,946 | 2 | 448.700,211 466.127,807 | 2.002 |
| 2 | 448.700,211 466.127,807 | 3 | 448.684,377 466.153,579 | 30.247 |
| 3 | 448.684,377 466.153,579 | 4 | 448.682,684 466.152,531 | 1.991 |
| 4 | 448.682,684 466.152,531 | 1 | 448.698,403 466.126,946 | 30.027 |

** Lungimile segmentelor sunt determinate în planul de proiecție Stereo 70 și sunt rotunjite la 1 milimetru.

***** Distanţa dintre puncte este formată din segmente cumulate ce sunt mai mici decât valoarea 1 milimetru.**

**DATE DESPRE IMOBILUL NR. 6584**

Oficiul de Cadastru și Publicitate Imobiliară SIBIU
Biroul de Cadastru și Publicitate Imobiliară Avrig

A. Partea I. Descrierea imobilului

TEREN Extravilan

Adresa: Jud. Sibiu

| Nr. Crt | Nr cadastral Nr. topografic | Suprafața* (mp) | Observații / Referințe |
|---------|-----------------------------|-----------------|---|
| A1 | | 50 | Sector cadastral:12 Teren neimprejmuit; |

B. Partea II. Proprietari și acte

| Inscrieri privitoare la dreptul de proprietate și alte drepturi reale | Referințe |
|---|-----------|
| / | |
| Act Notarial nr. 134, din 13/09/2012 emis de NP POPA CORNELIA (certificat de mostenitor); | |
| B1 | A1 |
| Intabulare, drept de PROPRIETATE, dobandit prin Succesiune, cota actuala 1/2 | |
| 1) POPA MARIANA-DANIELA, nascuta ANGHELEA | |
| 2) HAMCIUC GEORGETA, nascuta ANGHELEA | |

C. Partea III. SARCINI .

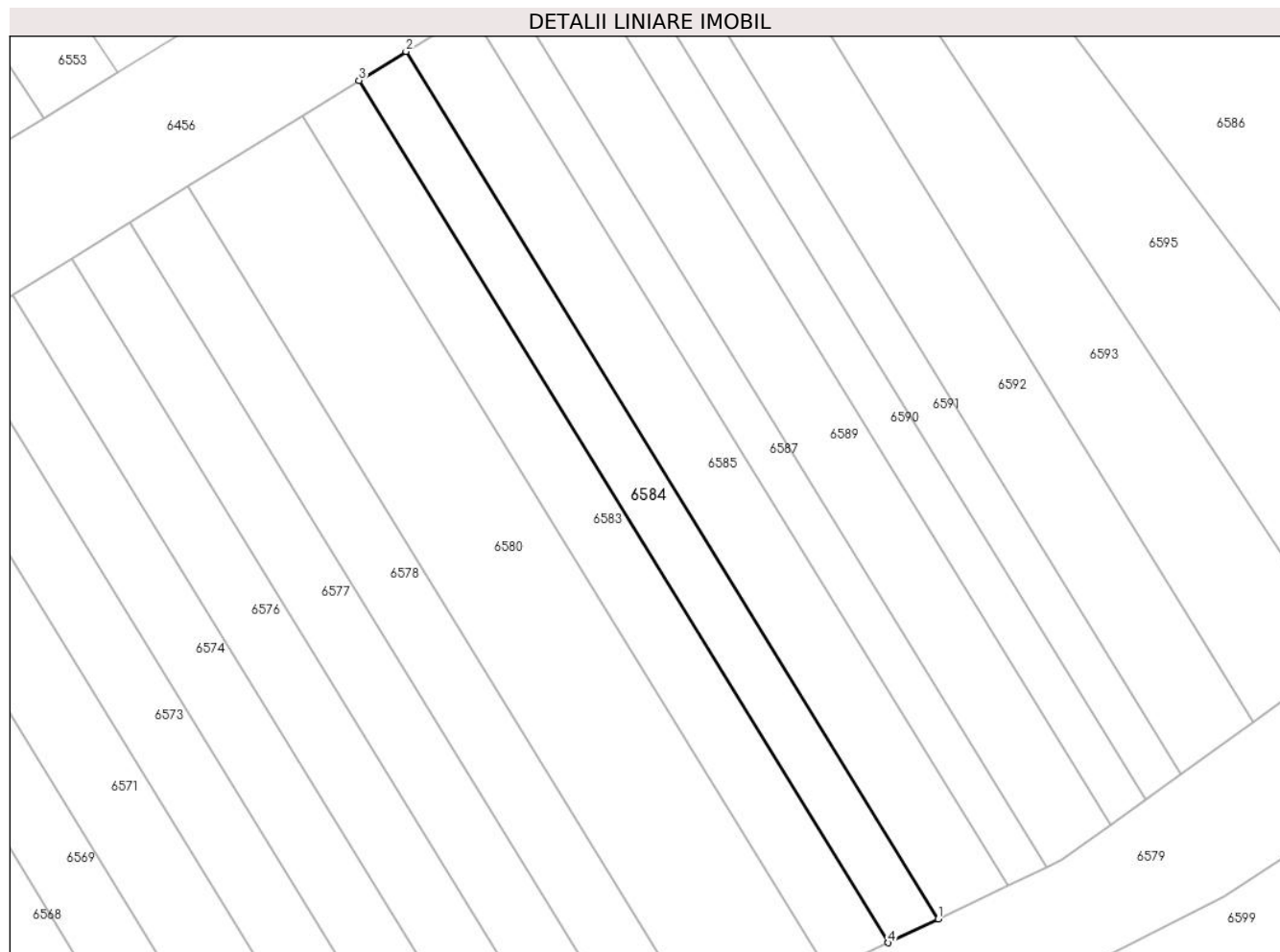
| Inscrieri privind dezmembramintele dreptului de proprietate, drepturi reale de garanție și sarcini | Referințe |
|--|-----------|
| NU SUNT | |

Anexa Nr. 1 La Partea I

Teren

| Nr cadastral | Suprafața (mp)* | Observații / Referințe |
|--------------|-----------------|------------------------|
| | 50 | |

* Suprafața este determinată în planul de proiecție Stereo 70.



Date referitoare la teren

| Crt | Categorie folosință | Intra vilan | Suprafața (mp) | Tarla | Parcelă | Nr. topo | Observații / Referințe |
|-----|---------------------|-------------|----------------|-------|---------|----------|------------------------|
| 1 | arabil | NU | 50 | 4 | 59/29 | - | |

Lungime Segmente

1) Valorile lungimilor segmentelor sunt obținute din proiecție în plan.

| Punct început | X / Y | Punct sfârșit | X / Y | Lungime segment (** (m) |
|---------------|----------------------------|---------------|----------------------------|-------------------------|
| 1 | 448.701,708 466.128,52 | 2 | 448.685,779 466.154,446 | 30.429 |
| 2 | 448.685,779 466.154,446 | 3 | 448.684,377 466.153,579 | 1.648 |
| 3 | 448.684,377 466.153,579 | 4 | 448.700,211 466.127,807 | 30.247 |
| 4 | 448.700,211 466.127,807 | 1 | 448.701,708 466.128,52 | 1.658 |

** Lungimile segmentelor sunt determinate în planul de proiecție Stereo 70 și sunt rotunjite la 1 milimetru.

***** Distanţa dintre puncte este formată din segmente cumulate ce sunt mai mici decât valoarea 1 milimetru.**

**DATE DESPRE IMOBILUL NR. 6585**

Oficiul de Cadastru și Publicitate Imobiliară SIBIU
Biroul de Cadastru și Publicitate Imobiliară Avrig

A. Partea I. Descrierea imobilului

TEREN Extravilan

Adresa: Jud. Sibiu

| Nr. Crt | Nr cadastral Nr. topografic | Suprafața* (mp) | Observații / Referințe |
|---------|-----------------------------|-----------------|---|
| A1 | | 70 | Sector cadastral:12 Teren neimprejmuit; |

B. Partea II. Proprietari și acte

| Inscrieri privitoare la dreptul de proprietate și alte drepturi reale | | Referințe |
|--|--|-----------|
| / | | |
| Act Administrativ nr. 1019/48, din 17/06/2003 emis de CJPSDPAT (titlu de proprietate); | | |
| B1 | Intabulare, drept de PROPRIETATE, dobandit prin Reconstituire, cota actuala 1/1 1) MURARESCU DIONISIE | A1 |

C. Partea III. SARCINI .

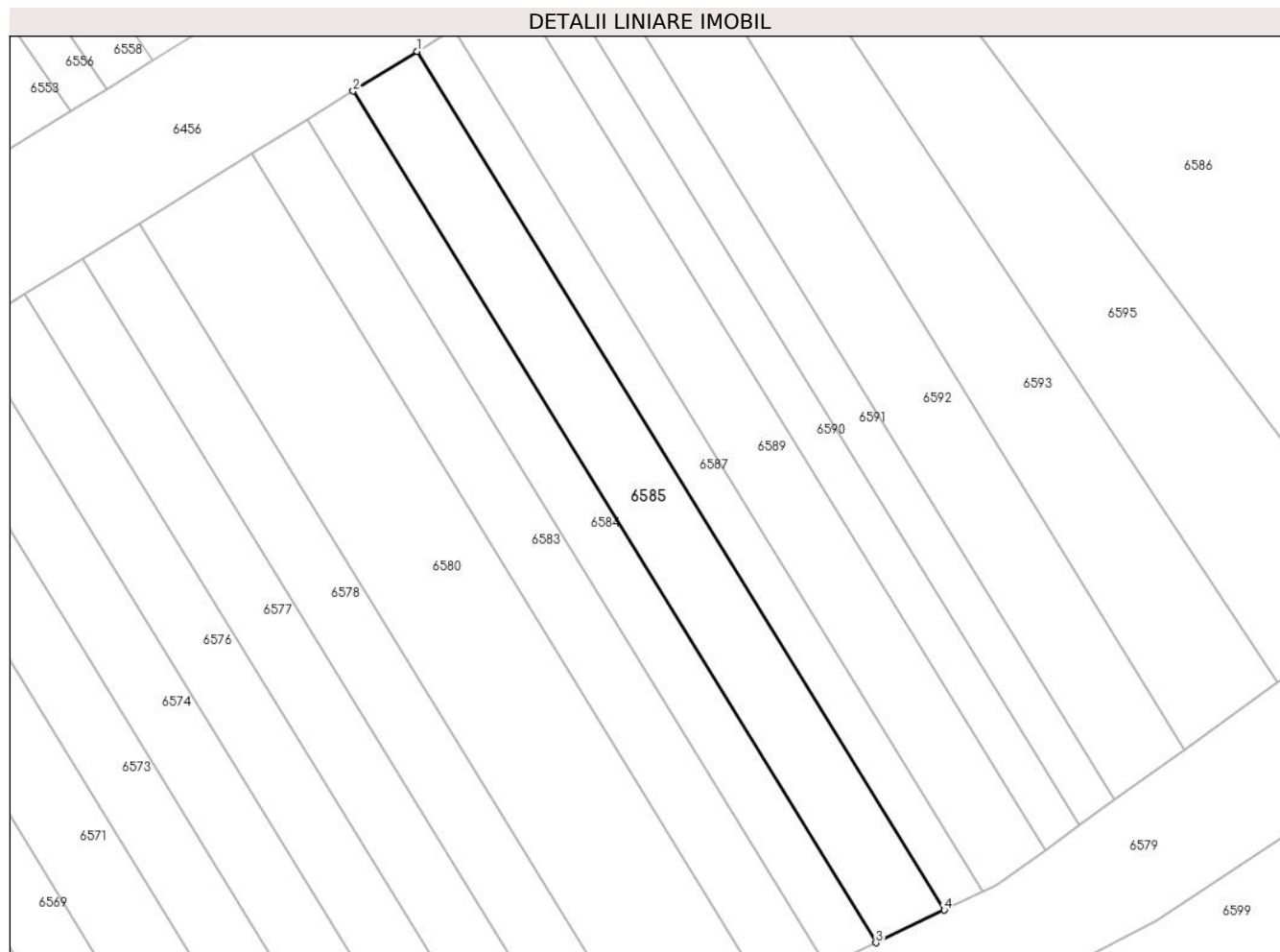
| Inscrieri privind dezmembramintele dreptului de proprietate, drepturi reale de garanție și sarcini | Referințe |
|--|-----------|
| NU SUNT | |

Anexa Nr. 1 La Partea I

Teren

| Nr cadastral | Suprafața (mp)* | Observații / Referințe |
|--------------|-----------------|------------------------|
| | 70 | |

* Suprafața este determinată în planul de proiecție Stereo 70.



Date referitoare la teren

| Crt | Categorie folosință | Intra vilan | Suprafața (mp) | Tarla | Parcelă | Nr. topo | Observații / Referințe |
|-----|---------------------|-------------|----------------|-------|---------|----------|------------------------|
| 1 | arabil | NU | 70 | 4 | 59/28 | - | |

Lungime Segmente

1) Valorile lungimilor segmentelor sunt obținute din proiecție în plan.

| Punct început | X / Y | Punct sfârșit | X / Y | Lungime segment (** (m) |
|---------------|----------------------------|---------------|----------------------------|-------------------------|
| 1 | 448.687,727 466.155,652 | 2 | 448.685,779 466.154,446 | 2.291 |
| 2 | 448.685,779 466.154,446 | 3 | 448.701,708 466.128,52 | 30.429 |
| 3 | 448.701,708 466.128,52 | 4 | 448.703,788 466.129,51 | 2.304 |
| 4 | 448.703,788 466.129,51 | 1 | 448.687,727 466.155,652 | 30.681 |

** Lungimile segmentelor sunt determinate în planul de proiecție Stereo 70 și sunt rotunjite la 1 milimetru.

***** Distanţa dintre puncte este formată din segmente cumulate ce sunt mai mici decât valoarea 1 milimetru.**

**DATE DESPRE IMOBILUL NR. 6586**

Oficiul de Cadastru și Publicitate Imobiliară SIBIU
Biroul de Cadastru și Publicitate Imobiliară Avrig

A. Partea I. Descrierea imobilului

TEREN Extravilan

Adresa: Jud. Sibiu

| Nr. Crt | Nr cadastral Nr. topografic | Suprafața* (mp) | Observații / Referințe |
|---------|-----------------------------|-----------------|---|
| A1 | | 2.100 | Sector cadastral:12 Teren neimprejmuit; |

B. Partea II. Proprietari și acte

| Inscrieri privitoare la dreptul de proprietate și alte drepturi reale | Referințe |
|---|---|
| / | |
| Act Normativ nr. 7, din 13/03/1996 emis de PARLAMENTUL ROMANIEI (LEGE); | |
| B1 | Inscrierea provizorie, drept de PROPRIETATE, dobandit prin Lege, cota actuala 1/1 |
| | 1) COMUNA RACOVITA, CIF:4241150, PROPRIETAR NEIDENTIFICAT |

C. Partea III. SARCINI .

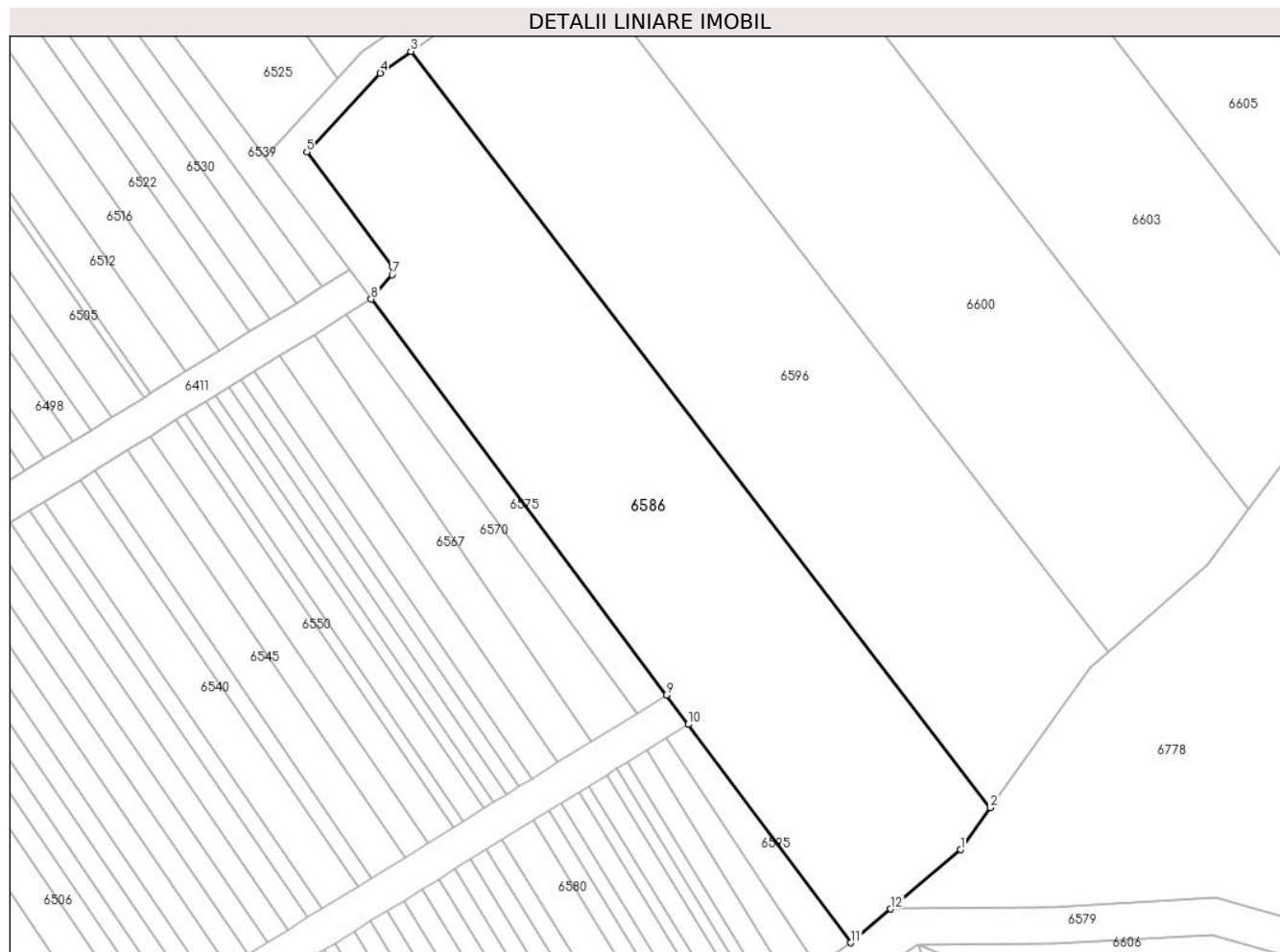
| Inscrieri privind dezmembramintele dreptului de proprietate, drepturi reale de garanție și sarcini | Referințe |
|--|-----------|
| NU SUNT | |

Anexa Nr. 1 La Partea I

Teren

| | | |
|--------------|-----------------|------------------------|
| Nr cadastral | Suprafața (mp)* | Observații / Referințe |
| | 2.100 | |

* Suprafața este determinată în planul de proiecție Stereo 70.



Date referitoare la teren

| Crt | Categorie folosință | Intravilan | Suprafața (mp) | Tarla | Parcelă | Nr. topo | Observații / Referințe |
|-----|---------------------|------------|----------------|-------|---------|----------|------------------------|
| 1 | arabil | NU | 2.100 | 4 | 59/20 | - | |

Lungime Segmente

1) Valorile lungimilor segmentelor sunt obținute din proiecție în plan.

| Punct început | X / Y | Punct sfârșit | X / Y | Lungime segment (** (m) |
|---------------|----------------------------|---------------|----------------------------|-------------------------|
| 1 | 448.729,672 466.149,314 | 2 | 448.732,976 466.153,931 | 5.678 |
| 2 | 448.732,976 466.153,931 | 3 | 448.669,189 466.237,04 | 104.766 |
| 3 | 448.669,189 466.237,04 | 4 | 448.665,841 466.234,663 | 4.106 |
| 4 | 448.665,841 466.234,663 | 5 | 448.657,748 466.225,993 | 11.86 |
| 5 | 448.657,748 466.225,993 | 6 | 448.667,147 466.213,396 | 15.718 |

| Punct început | X / Y | Punct sfârșit | X / Y | Lungime segment (** (m) |
|---------------|----------------------------|---------------|----------------------------|-------------------------|
| 6 | 448.667,147 466.213,396 | 7 | 448.667,147 466.212,491 | 0.905 |
| 7 | 448.667,147 466.212,491 | 8 | 448.664,829 466.209,815 | 3.541 |
| 8 | 448.664,829 466.209,815 | 9 | 448.697,308 466.166,287 | 54.31 |
| 9 | 448.697,308 466.166,287 | 10 | 448.699,709 466.163,069 | 4.015 |
| 10 | 448.699,709 466.163,069 | 11 | 448.717,611 466.139,076 | 29.935 |
| 11 | 448.717,611 466.139,076 | 12 | 448.721,978 466.142,784 | 5.729 |
| 12 | 448.721,978 466.142,784 | 1 | 448.729,672 466.149,314 | 10.091 |

** Lungimile segmentelor sunt determinate în planul de proiecție Stereo 70 și sunt rotunjite la 1 milimetru.

*** Distanța dintre puncte este formată din segmente cumulate ce sunt mai mici decât valoarea 1 milimetru.

**DATE DESPRE IMOBILUL NR. 6587**

Oficiul de Cadastru și Publicitate Imobiliară SIBIU
Biroul de Cadastru și Publicitate Imobiliară Avrig

A. Partea I. Descrierea imobilului

TEREN Extravilan

Adresa: Jud. Sibiu

| Nr. Crt | Nr cadastral Nr. topografic | Suprafața* (mp) | Observații / Referințe |
|---------|-----------------------------|-----------------|---|
| A1 | | 40 | Sector cadastral:12 Teren neimprejmuit; |

B. Partea II. Proprietari și acte

| Inscrieri privitoare la dreptul de proprietate și alte drepturi reale | Referințe |
|---|-----------|
| / | |
| Act Notarial nr. 109, din 28/06/2006 emis de NP POPA CORNELIA (certificat de mostenitor); | |
| B1 | A1 |
| Intabulare, drept de PROPRIETATE, dobandit prin Succesiune, cota actuala 1/1 1) MUNTEAN MARINELA | |

C. Partea III. SARCINI .

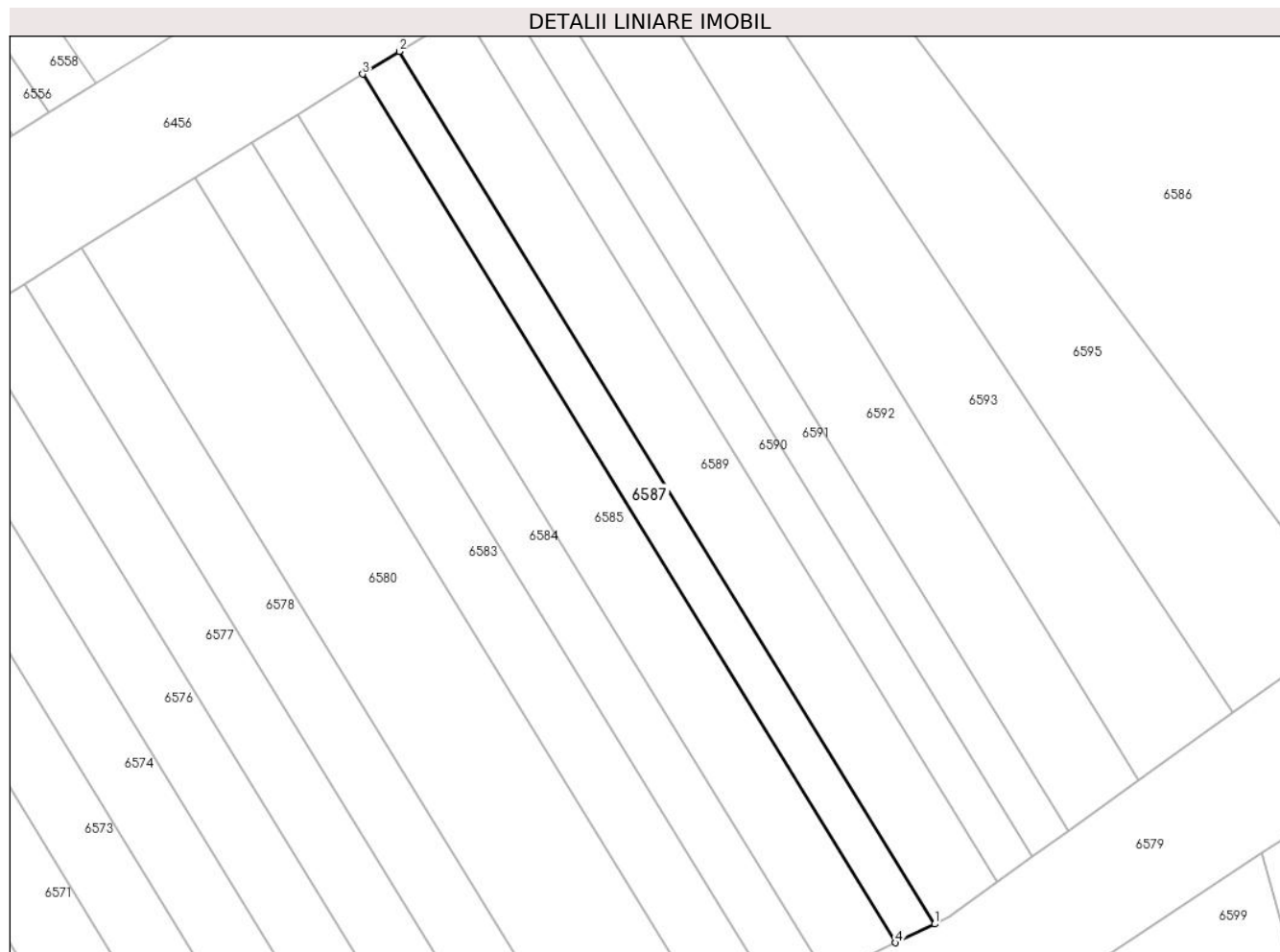
| Inscrieri privind dezmembramintele dreptului de proprietate, drepturi reale de garanție și sarcini | Referințe |
|--|-----------|
| NU SUNT | |

Anexa Nr. 1 La Partea I

Teren

| Nr cadastral | Suprafața (mp)* | Observații / Referințe |
|--------------|-----------------|------------------------|
| | 40 | |

* Suprafața este determinată în planul de proiecție Stereo 70.



Date referitoare la teren

| Crt | Categorie folosință | Intra vilan | Suprafața (mp) | Tarla | Parcelă | Nr. topo | Observații / Referințe |
|-----|---------------------|-------------|----------------|-------|---------|----------|------------------------|
| 1 | arabil | NU | 40 | 4 | 59/27 | - | |

Lungime Segmente

1) Valorile lungimilor segmentelor sunt obținute din proiecție în plan.

| Punct început | X / Y | Punct sfârșit | X / Y | Lungime segment (** (m) |
|---------------|----------------------------|---------------|----------------------------|-------------------------|
| 1 | 448.704,969 466.130,073 | 2 | 448.688,833 466.156,336 | 30.825 |
| 2 | 448.688,833 466.156,336 | 3 | 448.687,727 466.155,652 | 1.301 |
| 3 | 448.687,727 466.155,652 | 4 | 448.703,788 466.129,51 | 30.681 |
| 4 | 448.703,788 466.129,51 | 1 | 448.704,969 466.130,073 | 1.308 |

** Lungimile segmentelor sunt determinate în planul de proiecție Stereo 70 și sunt rotunjite la 1 milimetru.

***** Distanţa dintre puncte este formată din segmente cumulate ce sunt mai mici decât valoarea 1 milimetru.**

**DATE DESPRE IMOBILUL NR. 6588**

Oficiul de Cadastru și Publicitate Imobiliară SIBIU
Biroul de Cadastru și Publicitate Imobiliară Avrig

A. Partea I. Descrierea imobilului

TEREN Extravilan

Adresa: Jud. Sibiu

| Nr. Crt | Nr cadastral Nr. topografic | Suprafața* (mp) | Observații / Referințe |
|---------|-----------------------------|-----------------|---|
| A1 | | 1.100 | Sector cadastral:12 Teren neimprejmuit; |

B. Partea II. Proprietari și acte

| Inscrieri privitoare la dreptul de proprietate și alte drepturi reale | Referințe |
|--|-----------|
| / | |
| Act Administrativ nr. 1311/48, din 12/03/2004 emis de CJPSDPAT (titlu de proprietate); | |
| B1 | A1 |
| Intabulare, drept de PROPRIETATE, dobandit prin Reconstituire, cota actuala 1/1 | |
| 1) LIMBASAN VALERIU | |
| 2) FIRTONEA ANA | |

C. Partea III. SARCINI .

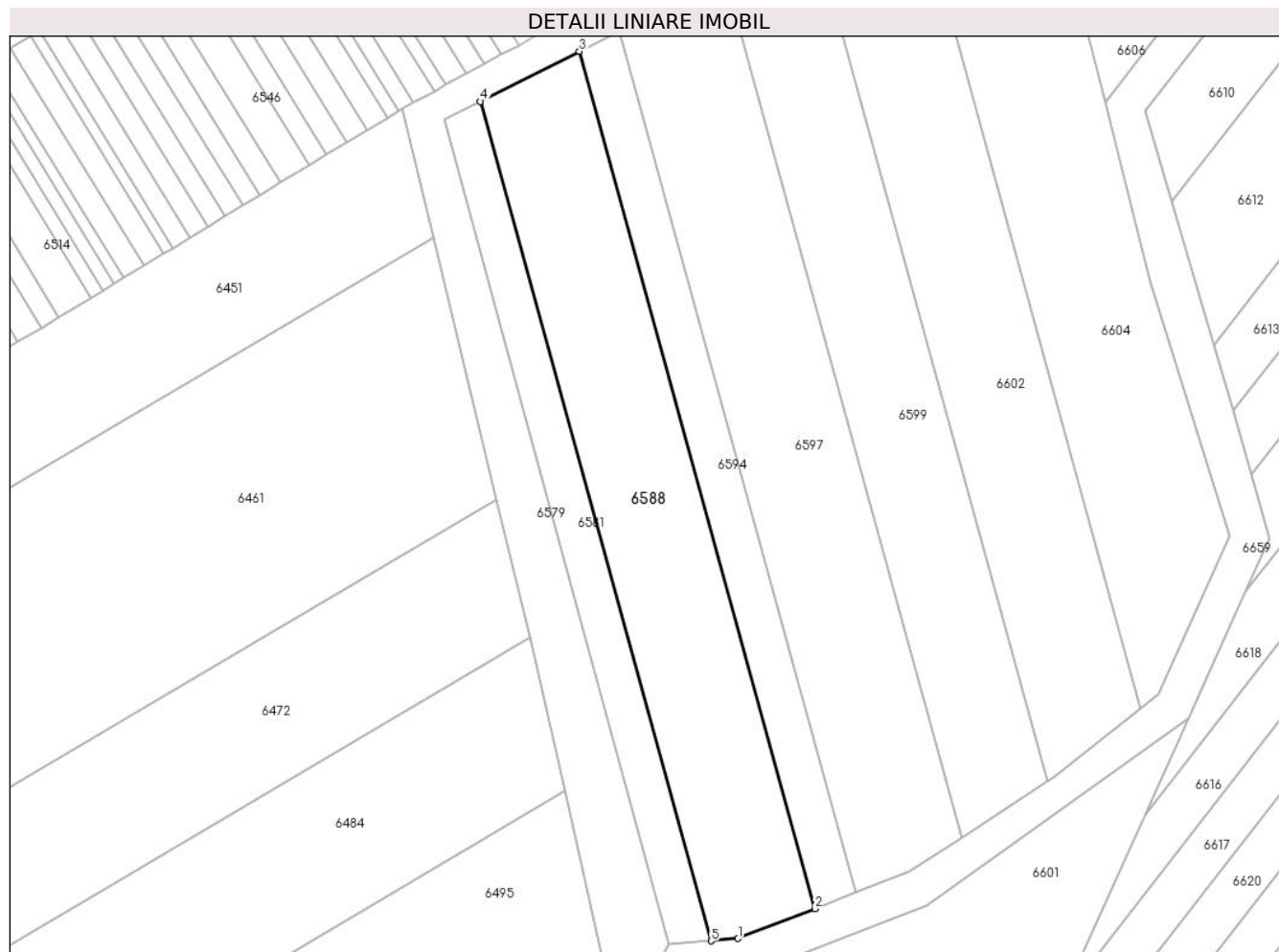
| Inscrieri privind dezmembramintele dreptului de proprietate, drepturi reale de garanție și sarcini | Referințe |
|--|-----------|
| NU SUNT | |

Anexa Nr. 1 La Partea I

Teren

| Nr cadastral | Suprafața (mp)* | Observații / Referințe |
|--------------|-----------------|------------------------|
| | 1.100 | |

* Suprafața este determinată în planul de proiecție Stereo 70.



Date referitoare la teren

| Crt | Categorie folosință | Intra vilan | Suprafața (mp) | Tarla | Parcelă | Nr. topo | Observații / Referințe |
|-----|---------------------|-------------|----------------|-------|---------|----------|------------------------|
| 1 | arabil | NU | 1.100 | 4 | 60/2 | - | |

Lungime Segmente

1) Valorile lungimilor segmentelor sunt obținute din proiecție în plan.

| Punct început | X / Y | Punct sfârșit | X / Y | Lungime segment (** (m) |
|---------------|----------------------------|---------------|----------------------------|-------------------------|
| 1 | 448.706,78 466.023,762 | 2 | 448.715,014 466.026,96 | 8.833 |
| 2 | 448.715,014 466.026,96 | 3 | 448.689,768 466.118,789 | 95.236 |
| 3 | 448.689,768 466.118,789 | 4 | 448.679,177 466.113,424 | 11.872 |
| 4 | 448.679,177 466.113,424 | 5 | 448.703,897 466.023,511 | 93.249 |
| 5 | 448.703,897 466.023,511 | 1 | 448.706,78 466.023,762 | 2.894 |

**** Lungimile segmentelor sunt determinate în planul de proiecție Stereo 70 și sunt rotunjite la 1 milimetru.**

***** Distanța dintre puncte este formată din segmente cumulate ce sunt mai mici decât valoarea 1 milimetru.**

**DATE DESPRE IMOBILUL NR. 6589**

Oficiul de Cadastru și Publicitate Imobiliară SIBIU
Biroul de Cadastru și Publicitate Imobiliară Avrig

A. Partea I. Descrierea imobilului

TEREN Extravilan

Adresa: Jud. Sibiu

| Nr. Crt | Nr cadastral Nr. topografic | Suprafața* (mp) | Observații / Referințe |
|---------|-----------------------------|-----------------|---|
| A1 | | 70 | Sector cadastral:12 Teren neimprejmuit; |

B. Partea II. Proprietari și acte

| Inscrieri privitoare la dreptul de proprietate și alte drepturi reale | | Referințe |
|--|---|-----------|
| / | | |
| Act Administrativ nr. 1466/48, din 07/07/2004 emis de CJPSDPAT (titlu de proprietate); | | |
| B1 | Intabulare, drept de PROPRIETATE, dobandit prin Reconstituire, cota actuala 1/1 1) CRISAN OCTAVIAN 2) LUNGU MARIA 3) POPA VICTORIA | A1 |

C. Partea III. SARCINI .

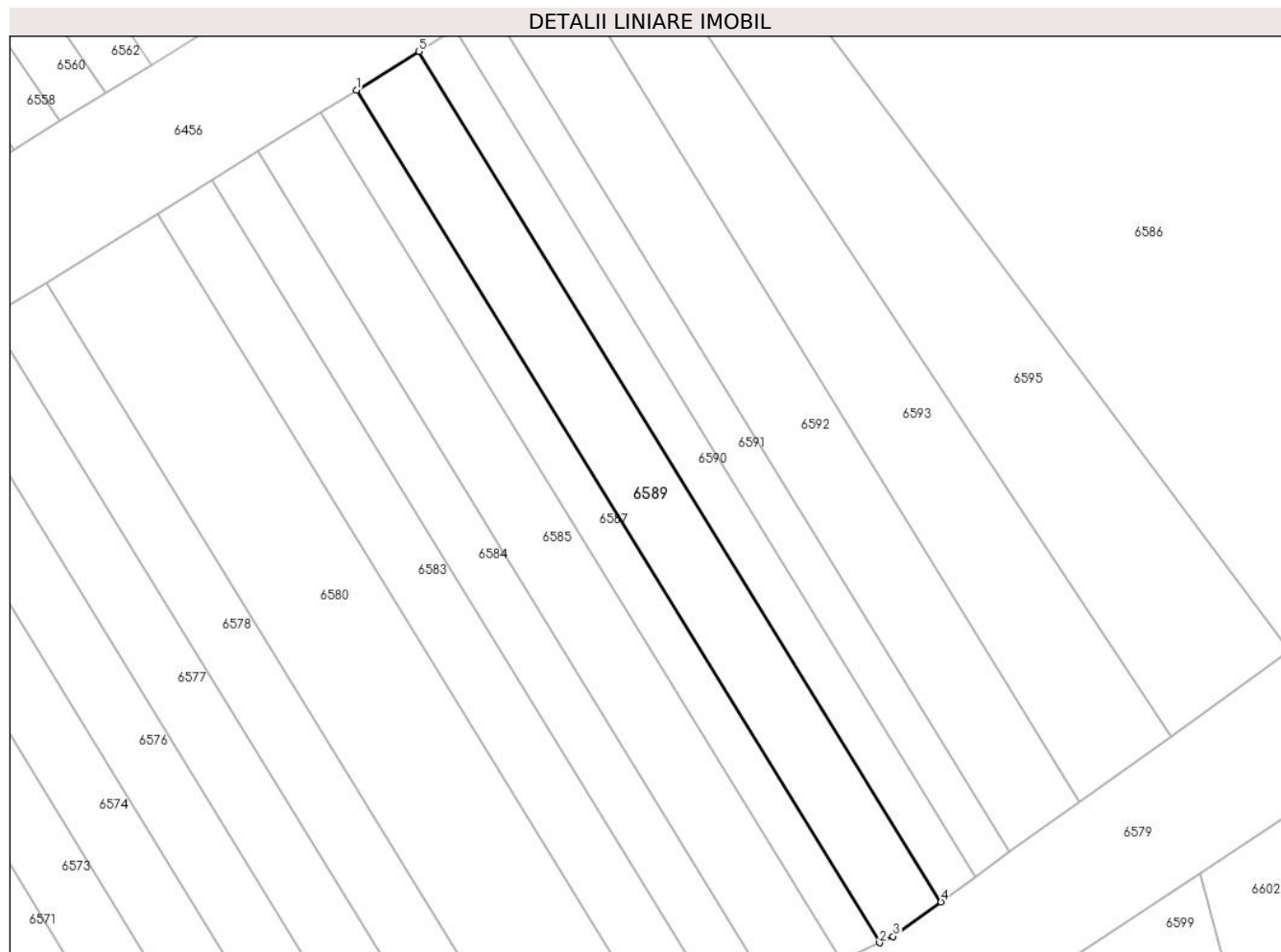
| Inscrieri privind dezmembramintele dreptului de proprietate, drepturi reale de garanție și sarcini | Referințe |
|--|-----------|
| NU SUNT | |

Anexa Nr. 1 La Partea I

Teren

| Nr cadastral | Suprafața (mp)* | Observații / Referințe |
|--------------|-----------------|------------------------|
| | 70 | |

* Suprafața este determinată în planul de proiecție Stereo 70.



Date referitoare la teren

| Crt | Categorie folosință | Intra vilan | Suprafața (mp) | Tarla | Parcelă | Nr. topo | Observații / Referințe |
|-----|---------------------|-------------|----------------|-------|---------|----------|------------------------|
| 1 | arabil | NU | 70 | 4 | 59/26 | - | |

Lungime Segmente

1) Valorile lungimilor segmentelor sunt obținute din proiecție în plan.

| Punct început | X / Y | Punct sfârșit | X / Y | Lungime segment (** (m) |
|---------------|----------------------------|---------------|----------------------------|-------------------------|
| 1 | 448.688,833 466.156,336 | 2 | 448.704,969 466.130,073 | 30.825 |
| 2 | 448.704,969 466.130,073 | 3 | 448.705,383 466.130,27 | 0.459 |
| 3 | 448.705,383 466.130,27 | 4 | 448.706,86 466.131,334 | 1.82 |
| 4 | 448.706,86 466.131,334 | 5 | 448.690,764 466.157,532 | 30.748 |
| 5 | 448.690,764 466.157,532 | 1 | 448.688,833 466.156,336 | 2.271 |

**** Lungimile segmentelor sunt determinate în planul de proiecție Stereo 70 și sunt rotunjite la 1 milimetru.**

***** Distanța dintre puncte este formată din segmente cumulate ce sunt mai mici decât valoarea 1 milimetru.**

**DATE DESPRE IMOBILUL NR. 6590**

Oficiul de Cadastru și Publicitate Imobiliară SIBIU
Biroul de Cadastru și Publicitate Imobiliară Avrig

A. Partea I. Descrierea imobilului

TEREN Extravilan

Adresa: Jud. Sibiu

| Nr. Crt | Nr cadastral Nr. topografic | Suprafața* (mp) | Observații / Referințe |
|---------|--------------------------------|-----------------|---|
| A1 | | 40 | Sector cadastral:12 Teren neimprejmuit; |

B. Partea II. Proprietari și acte

| Inscrieri privitoare la dreptul de proprietate și alte drepturi reale | | Referințe |
|--|--|-----------|
| / | | |
| Act Administrativ nr. 1457/48, din 30/06/2004 emis de CJPSDPAT (titlu de proprietate); | | |
| B1 | Intabulare, drept de PROPRIETATE, dobandit prin Reconstituire, cota actuala 1/1 1) DOICAN VALERIU 2) DOICAN MIRON 3) DOICAN GHEORGHE 4) STOICHIȚĂ FLORENTINA 5) VASIU MARIA | A1 |

C. Partea III. SARCINI .

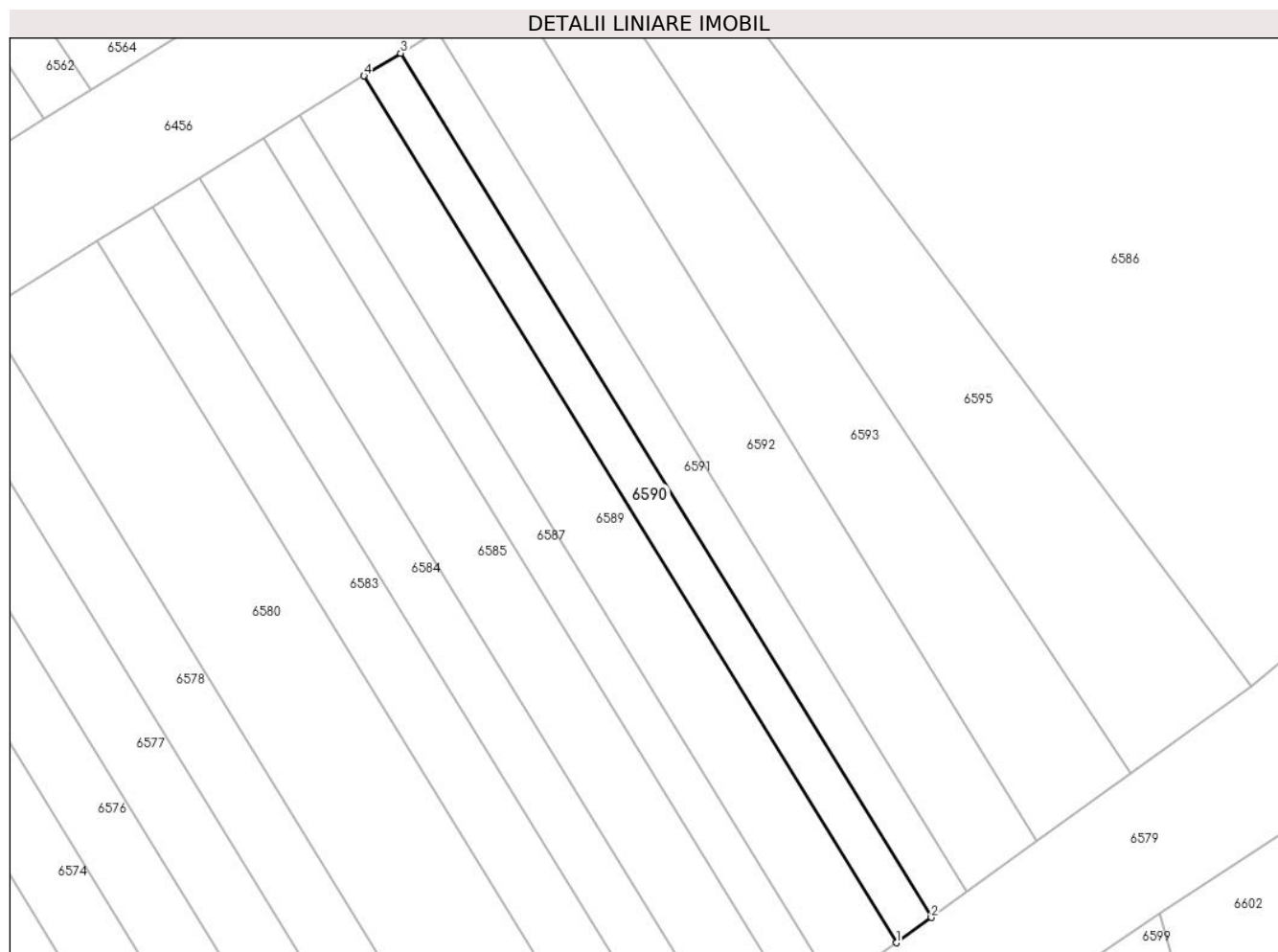
| Inscrieri privind dezmembramintele dreptului de proprietate, drepturi reale de garanție și sarcini | Referințe |
|--|-----------|
| NU SUNT | |

Anexa Nr. 1 La Partea I

Teren

| Nr cadastral | Suprafața (mp)* | Observații / Referințe |
|--------------|-----------------|------------------------|
| | 40 | |

* Suprafața este determinată în planul de proiecție Stereo 70.



Date referitoare la teren

| Crt | Categorie folosință | Intra vilan | Suprafața (mp) | Tarla | Parcelă | Nr. topo | Observații / Referințe |
|-----|---------------------|-------------|----------------|-------|---------|----------|------------------------|
| 1 | arabil | NU | 40 | 4 | 59/25 | - | |

Lungime Segmente

1) Valorile lungimilor segmentelor sunt obținute din proiecție în plan.

| Punct început | X / Y | Punct sfârșit | X / Y | Lungime segment (** (m) |
|---------------|----------------------------|---------------|----------------------------|-------------------------|
| 1 | 448.706,86 466.131,334 | 2 | 448.707,92 466.132,097 | 1.306 |
| 2 | 448.707,92 466.132,097 | 3 | 448.691,872 466.158,218 | 30.657 |
| 3 | 448.691,872 466.158,218 | 4 | 448.690,764 466.157,532 | 1.303 |
| 4 | 448.690,764 466.157,532 | 1 | 448.706,86 466.131,334 | 30.748 |

** Lungimile segmentelor sunt determinate în planul de proiecție Stereo 70 și sunt rotunjite la 1 milimetru.

***** Distanţa dintre puncte este formată din segmente cumulate ce sunt mai mici decât valoarea 1 milimetru.**

**DATE DESPRE IMOBILUL NR. 6591**

Oficiul de Cadastru și Publicitate Imobiliară SIBIU
Biroul de Cadastru și Publicitate Imobiliară Avrig

A. Partea I. Descrierea imobilului

TEREN Extravilan

Adresa: Jud. Sibiu

| Nr. Crt | Nr cadastral Nr. topografic | Suprafața* (mp) | Observații / Referințe |
|---------|-----------------------------|-----------------|---|
| A1 | | 40 | Sector cadastral:12 Teren neimprejmuit; |

B. Partea II. Proprietari și acte

| Inscrieri privitoare la dreptul de proprietate și alte drepturi reale | | Referințe |
|--|---|-----------|
| / | | |
| Act Administrativ nr. 1329/48, din 30/03/2004 emis de CJPSDPAT (titlu de proprietate); | | |
| B1 | Intabulare, drept de PROPRIETATE, dobandit prin Reconstituire, cota actuala 1/1 1) IVAN GHEORGHE | A1 |

C. Partea III. SARCINI .

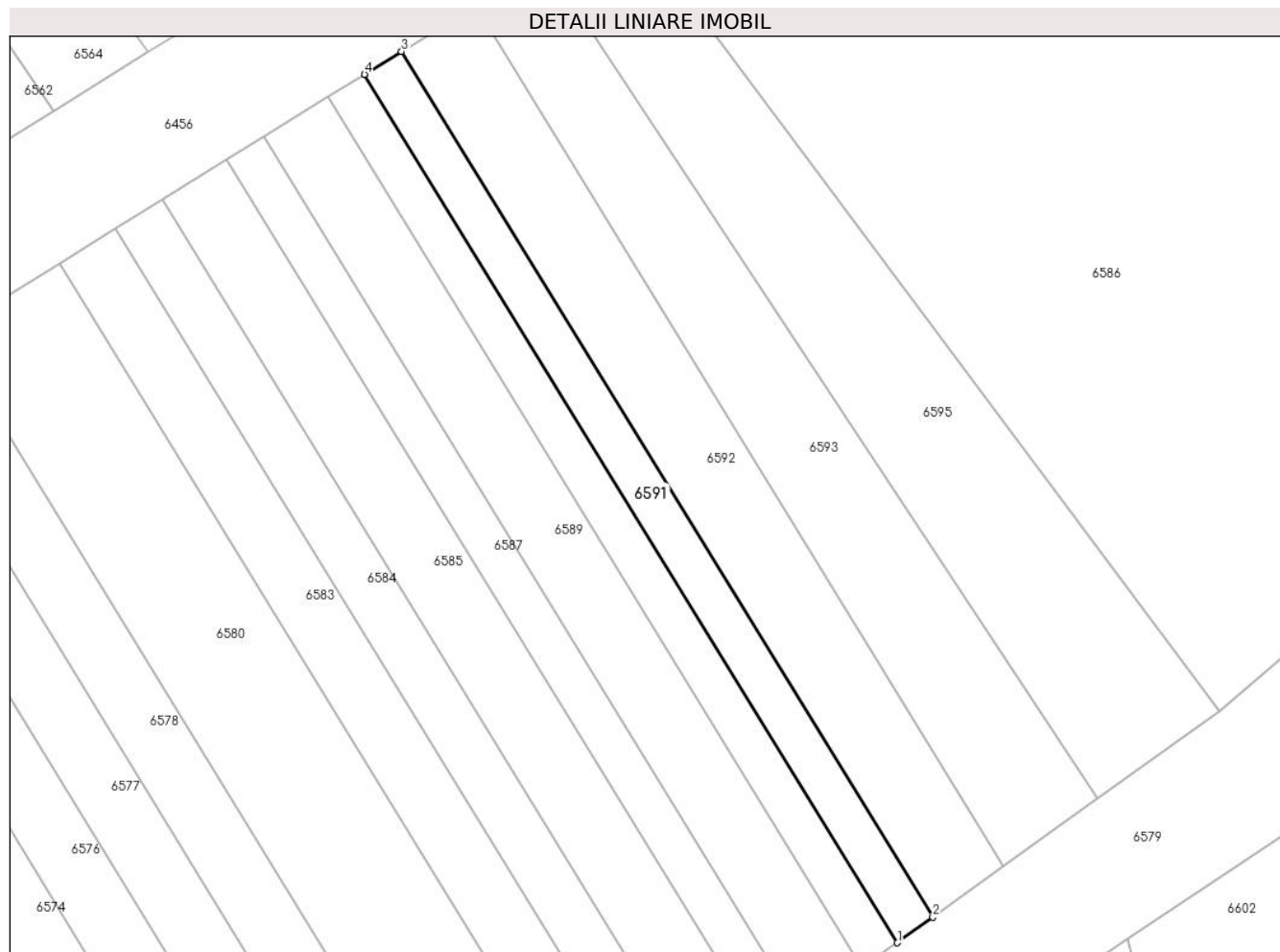
| Inscrieri privind dezmembramintele dreptului de proprietate, drepturi reale de garanție și sarcini | Referințe |
|--|-----------|
| NU SUNT | |

Anexa Nr. 1 La Partea I

Teren

| | | |
|--------------|-----------------|------------------------|
| Nr cadastral | Suprafața (mp)* | Observații / Referințe |
| | 40 | |

* Suprafața este determinată în planul de proiecție Stereo 70.



Date referitoare la teren

| Crt | Categorie folosință | Intravilan | Suprafața (mp) | Tarla | Parcelă | Nr. topo | Observații / Referințe |
|-----|---------------------|------------|----------------|-------|---------|----------|------------------------|
| 1 | arabil | NU | 40 | 4 | 59/24 | - | |

Lungime Segmente

1) Valorile lungimilor segmentelor sunt obținute din proiecție în plan.

| Punct început | X / Y | Punct sfârșit | X / Y | Lungime segment (** (m) |
|---------------|----------------------------|---------------|----------------------------|-------------------------|
| 1 | 448.707,92 466.132,097 | 2 | 448.708,983 466.132,863 | 1.31 |
| 2 | 448.708,983 466.132,863 | 3 | 448.692,983 466.158,905 | 30.565 |
| 3 | 448.692,983 466.158,905 | 4 | 448.691,872 466.158,218 | 1.307 |
| 4 | 448.691,872 466.158,218 | 1 | 448.707,92 466.132,097 | 30.657 |

** Lungimile segmentelor sunt determinate în planul de proiecție Stereo 70 și sunt rotunjite la 1 milimetru.

***** Distanţa dintre puncte este formată din segmente cumulate ce sunt mai mici decât valoarea 1 milimetru.**

**DATE DESPRE IMOBILUL NR. 6592**

Oficiul de Cadastru și Publicitate Imobiliară SIBIU
Biroul de Cadastru și Publicitate Imobiliară Avrig

A. Partea I. Descrierea imobilului

TEREN Extravilan

Adresa: Jud. Sibiu

| Nr. Crt | Nr cadastral Nr. topografic | Suprafața* (mp) | Observații / Referințe |
|---------|-----------------------------|-----------------|---|
| A1 | | 80 | Sector cadastral:12 Teren neimprejmuit; |

B. Partea II. Proprietari și acte

| Inscrieri privitoare la dreptul de proprietate și alte drepturi reale | Referințe |
|--|-----------|
| / | |
| Act Notarial nr. 72, din 19/09/2018 emis de NP SALOMIE IOAN CRISTIAN (certificat de mostenitor); | |
| B1 | A1 |
| Intabulare, drept de PROPRIETATE, dobandit prin Succesiune, cota actuala 1/1 | |
| 1) DOICAN IULIANA-RAMONA, nascuta Maxim | |

C. Partea III. SARCINI .

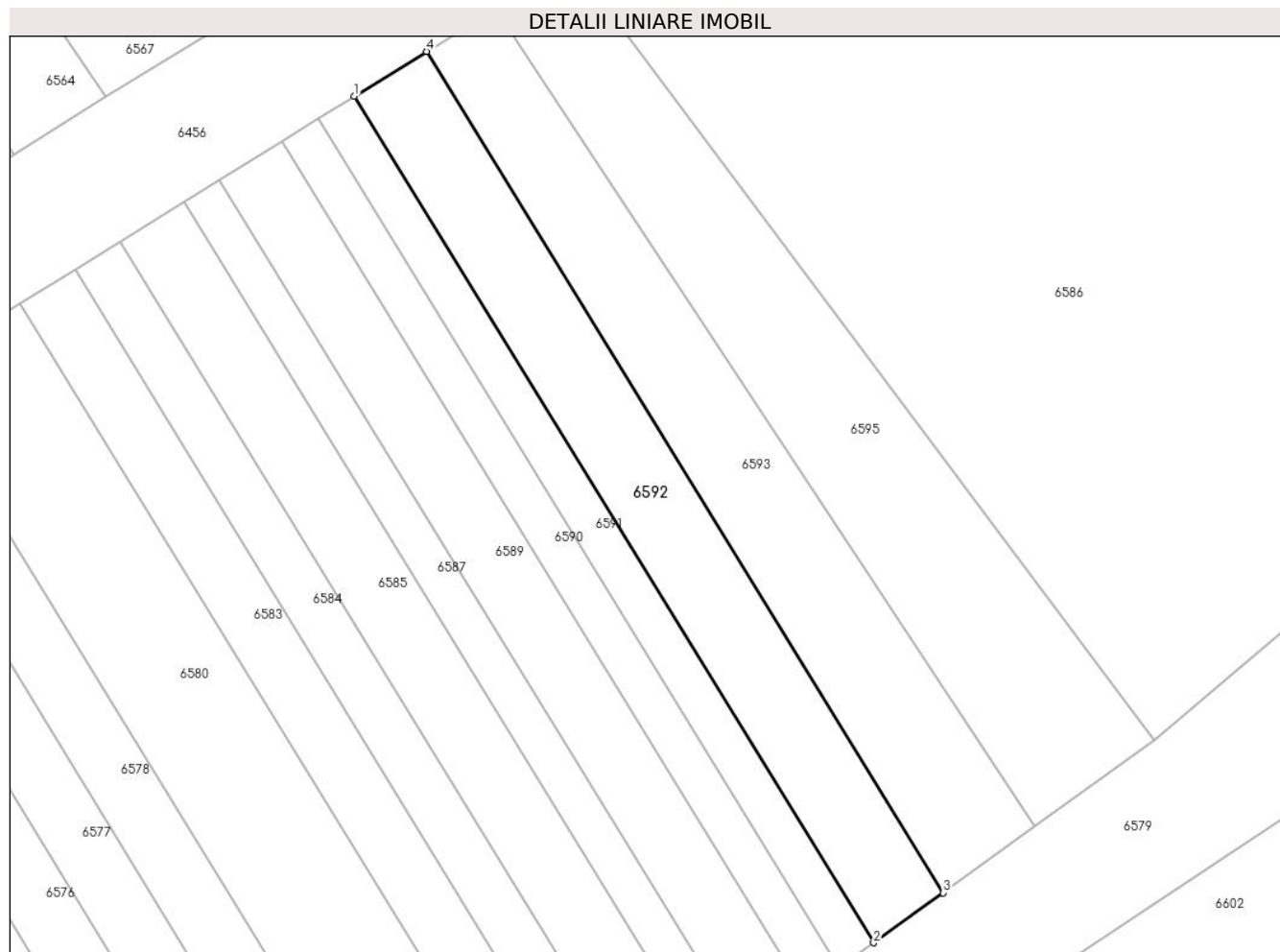
| Inscrieri privind dezmembramintele dreptului de proprietate, drepturi reale de garanție și sarcini | Referințe |
|--|-----------|
| NU SUNT | |

Anexa Nr. 1 La Partea I

Teren

| | | |
|--------------|-----------------|------------------------|
| Nr cadastral | Suprafața (mp)* | Observații / Referințe |
| | 80 | |

* Suprafața este determinată în planul de proiecție Stereo 70.



Date referitoare la teren

| Crt | Categorie folosință | Intravilan | Suprafața (mp) | Tarla | Parcelă | Nr. topo | Observații / Referințe |
|-----|---------------------|------------|----------------|-------|---------|----------|------------------------|
| 1 | arabil | NU | 80 | 4 | 59/23 | - | |

Lungime Segmente

1) Valorile lungimilor segmentelor sunt obținute din proiecție în plan.

| Punct început | X / Y | Punct sfârșit | X / Y | Lungime segment (** (m) |
|---------------|----------------------------|---------------|----------------------------|-------------------------|
| 1 | 448.692,983 466.158,905 | 2 | 448.708,983 466.132,863 | 30.565 |
| 2 | 448.708,983 466.132,863 | 3 | 448.711,119 466.134,401 | 2.632 |
| 3 | 448.711,119 466.134,401 | 4 | 448.695,215 466.160,287 | 30.381 |
| 4 | 448.695,215 466.160,287 | 1 | 448.692,983 466.158,905 | 2.625 |

** Lungimile segmentelor sunt determinate în planul de proiecție Stereo 70 și sunt rotunjite la 1 milimetru.

***** Distanţa dintre puncte este formată din segmente cumulate ce sunt mai mici decât valoarea 1 milimetru.**

**DATE DESPRE IMOBILUL NR. 6593**

Oficiul de Cadastru și Publicitate Imobiliară SIBIU
Biroul de Cadastru și Publicitate Imobiliară Avrig

A. Partea I. Descrierea imobilului

TEREN Extravilan

Adresa: Jud. Sibiu

| Nr. Crt | Nr cadastral Nr. topografic | Suprafața* (mp) | Observații / Referințe |
|---------|-----------------------------|-----------------|---|
| A1 | | 90 | Sector cadastral:12 Teren neimprejmuit; |

B. Partea II. Proprietari și acte

| Inscrieri privitoare la dreptul de proprietate și alte drepturi reale | Referințe |
|--|-----------|
| / | |
| Act Administrativ nr. 1083/48, din 30/09/2003 emis de CJPSDPAT (titlu de proprietate); | |
| B1 | A1 |
| Intabulare, drept de PROPRIETATE, dobandit prin Reconstituire, cota actuala 1/1 1) MURĂRESCU VIOREL | |

C. Partea III. SARCINI .

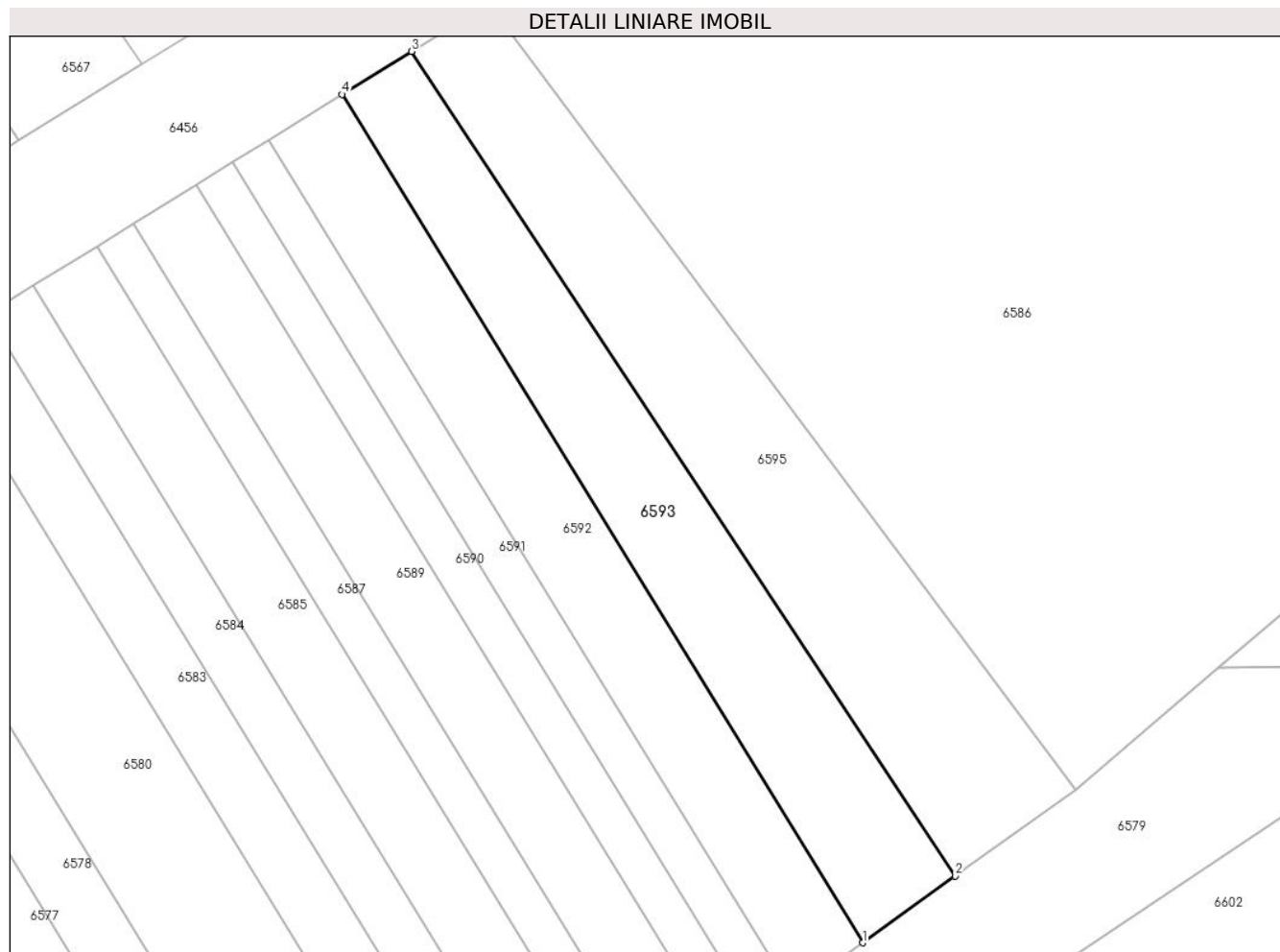
| Inscrieri privind dezmembramintele dreptului de proprietate, drepturi reale de garanție și sarcini | Referințe |
|--|-----------|
| NU SUNT | |

Anexa Nr. 1 La Partea I

Teren

| Nr cadastral | Suprafața (mp)* | Observații / Referințe |
|--------------|-----------------|------------------------|
| | 90 | |

* Suprafața este determinată în planul de proiecție Stereo 70.



Date referitoare la teren

| Crt | Categorie folosință | Intra vilan | Suprafața (mp) | Tarla | Parcelă | Nr. topo | Observații / Referințe |
|-----|---------------------|-------------|----------------|-------|---------|----------|------------------------|
| 1 | arabil | NU | 90 | 4 | 59/22 | - | |

Lungime Segmente

1) Valorile lungimilor segmentelor sunt obținute din proiecție în plan.

| Punct început | X / Y | Punct sfârșit | X / Y | Lungime segment (** (m) |
|---------------|----------------------------|---------------|----------------------------|-------------------------|
| 1 | 448.711,119 466.134,401 | 2 | 448.713,947 466.136,438 | 3.484 |
| 2 | 448.713,947 466.136,438 | 3 | 448.697,33 466.161,596 | 30.151 |
| 3 | 448.697,33 466.161,596 | 4 | 448.695,215 466.160,287 | 2.487 |
| 4 | 448.695,215 466.160,287 | 1 | 448.711,119 466.134,401 | 30.381 |

** Lungimile segmentelor sunt determinate în planul de proiecție Stereo 70 și sunt rotunjite la 1 milimetru.

***** Distanţa dintre puncte este formată din segmente cumulate ce sunt mai mici decât valoarea 1 milimetru.**

**DATE DESPRE IMOBILUL NR. 6594**

Oficiul de Cadastru și Publicitate Imobiliară SIBIU
Biroul de Cadastru și Publicitate Imobiliară Avrig

A. Partea I. Descrierea imobilului

TEREN Extravilan

Adresa: Jud. Sibiu

| Nr. Crt | Nr cadastral Nr. topografic | Suprafața* (mp) | Observații / Referințe |
|---------|-----------------------------|-----------------|---|
| A1 | | 450 | Sector cadastral:12 Teren neimprejmuit; |

B. Partea II. Proprietari și acte

| Inscrieri privitoare la dreptul de proprietate și alte drepturi reale | | Referințe |
|--|---|-----------|
| / | | |
| Act Notarial nr. 593, din 14/06/2011 emis de NP SALOMIE IOAN CRISTIAN (act de partaj); | | |
| B1 | Intabulare, drept de PROPRIETATE, dobandit prin Conventie, cota actuala 1/1 1) MAXIM IOSIF , junior | A1 |

C. Partea III. SARCINI .

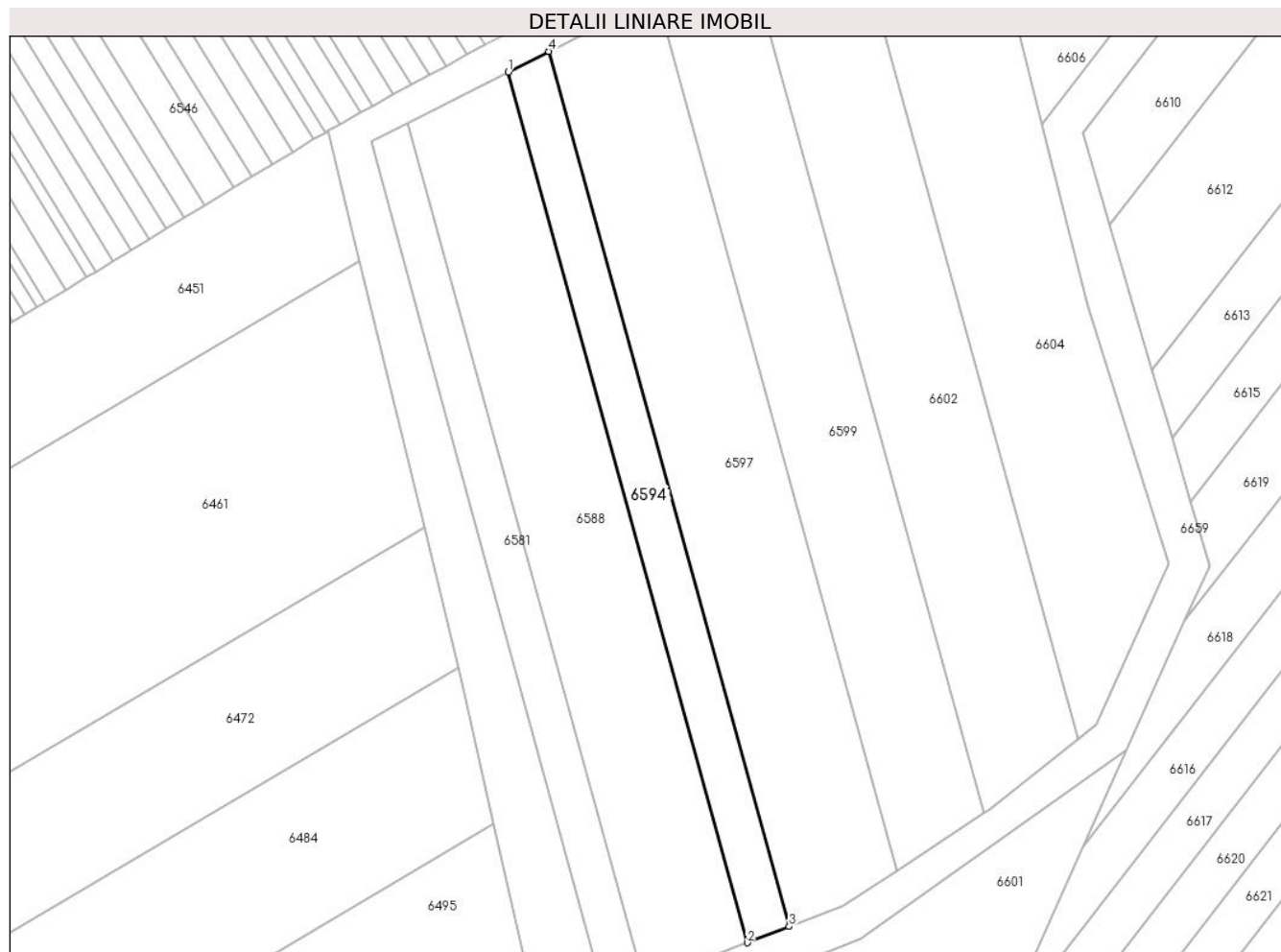
| Inscrieri privind dezmembramintele dreptului de proprietate, drepturi reale de garanție și sarcini | Referințe |
|--|-----------|
| NU SUNT | |

Anexa Nr. 1 La Partea I

Teren

| | | |
|--------------|-----------------|------------------------|
| Nr cadastral | Suprafața (mp)* | Observații / Referințe |
| | 450 | |

* Suprafața este determinată în planul de proiecție Stereo 70.



Date referitoare la teren

| Crt | Categorie folosință | Intra vilan | Suprafața (mp) | Tarla | Parcelă | Nr. topo | Observații / Referințe |
|-----|---------------------|-------------|----------------|-------|---------|----------|------------------------|
| 1 | arabil | NU | 450 | 4 | 60/3 | - | |

Lungime Segmente

1) Valorile lungimilor segmentelor sunt obținute din proiecție în plan.

| Punct început | X / Y | Punct sfârșit | X / Y | Lungime segment (** (m) |
|---------------|----------------------------|---------------|----------------------------|-------------------------|
| 1 | 448.689,768 466.118,789 | 2 | 448.715,014 466.026,96 | 95.236 |
| 2 | 448.715,014 466.026,96 | 3 | 448.719,431 466.028,675 | 4.738 |
| 3 | 448.719,431 466.028,675 | 4 | 448.694,058 466.120,962 | 95.711 |
| 4 | 448.694,058 466.120,962 | 1 | 448.689,768 466.118,789 | 4.81 |

** Lungimile segmentelor sunt determinate în planul de proiecție Stereo 70 și sunt rotunjite la 1 milimetru.

***** Distanţa dintre puncte este formată din segmente cumulate ce sunt mai mici decât valoarea 1 milimetru.**

**DATE DESPRE IMOBILUL NR. 6595**

Oficiul de Cadastru și Publicitate Imobiliară SIBIU
Biroul de Cadastru și Publicitate Imobiliară Avrig

A. Partea I. Descrierea imobilului

TEREN Extravilan

Adresa: Jud. Sibiu

| Nr. Crt | Nr cadastral Nr. topografic | Suprafața* (mp) | Observații / Referințe |
|---------|-----------------------------|-----------------|---|
| A1 | | 110 | Sector cadastral:12 Teren neimprejmuit; |

B. Partea II. Proprietari și acte

| Inscrieri privitoare la dreptul de proprietate și alte drepturi reale | | Referințe |
|--|--|-----------|
| / | | |
| Act Administrativ nr. 1083/48, din 30/09/2003 emis de CJPSDPAT (titlu de proprietate); | | |
| B1 | Intabulare, drept de PROPRIETATE, dobandit prin Reconstituire, cota actuala 1/1 1) MURĂRESCU VIOREL | A1 |

C. Partea III. SARCINI .

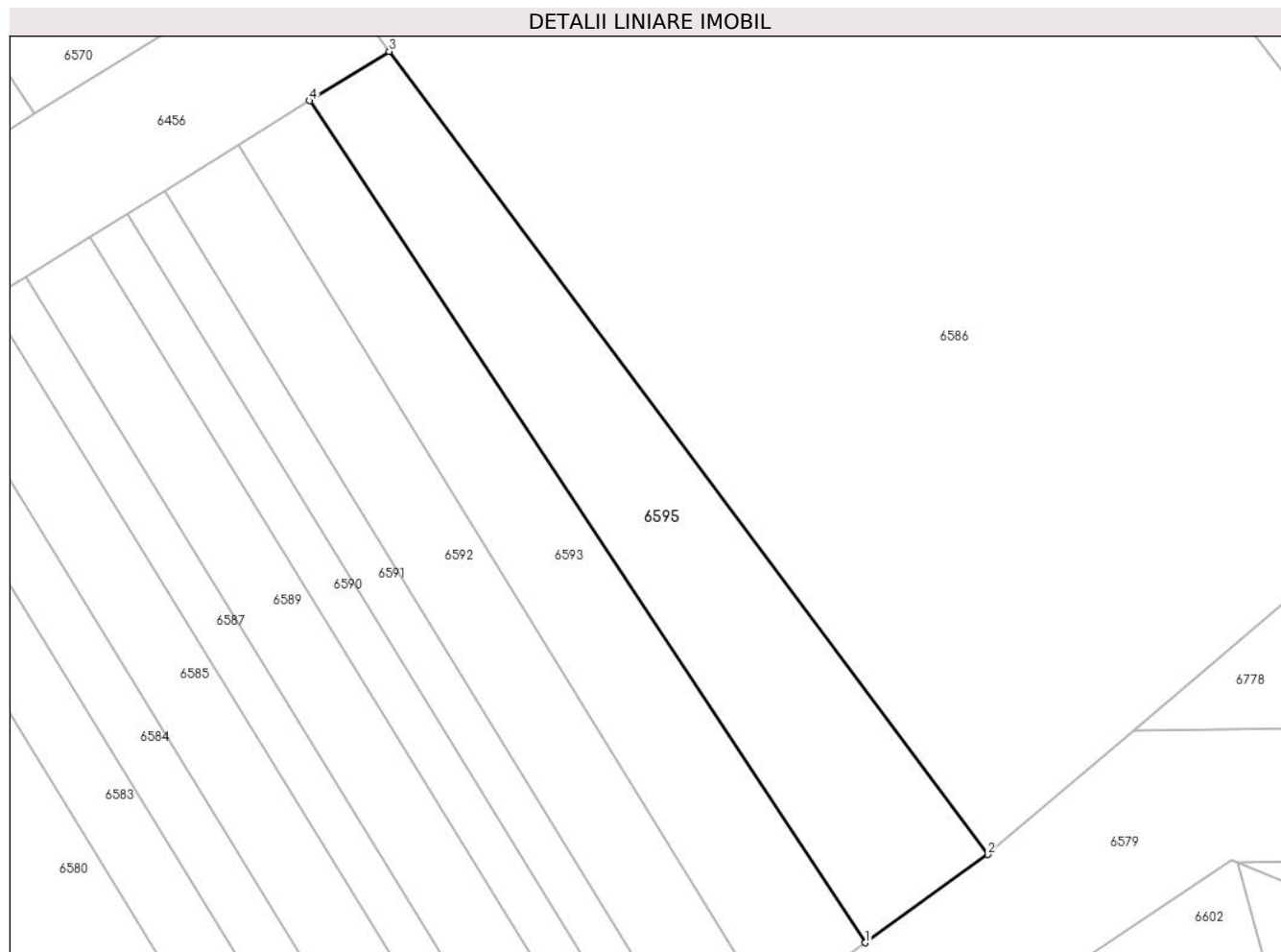
| Inscrieri privind dezmembramintele dreptului de proprietate, drepturi reale de garanție și sarcini | Referințe |
|--|-----------|
| NU SUNT | |

Anexa Nr. 1 La Partea I

Teren

| Nr cadastral | Suprafața (mp)* | Observații / Referințe |
|--------------|-----------------|------------------------|
| | 110 | |

* Suprafața este determinată în planul de proiecție Stereo 70.



Date referitoare la teren

| Crt | Categorie folosință | Intra vilan | Suprafața (mp) | Tarla | Parcelă | Nr. topo | Observații / Referințe |
|-----|---------------------|-------------|----------------|-------|---------|----------|------------------------|
| 1 | arabil | NU | 110 | 4 | 59/21 | - | |

Lungime Segmente

1) Valorile lungimilor segmentelor sunt obținute din proiecție în plan.

| Punct început | X / Y | Punct sfârșit | X / Y | Lungime segment (** (m) |
|---------------|----------------------------|---------------|----------------------------|-------------------------|
| 1 | 448.713,947 466.136,438 | 2 | 448.717,611 466.139,076 | 4.515 |
| 2 | 448.717,611 466.139,076 | 3 | 448.699,709 466.163,069 | 29.935 |
| 3 | 448.699,709 466.163,069 | 4 | 448.697,33 466.161,596 | 2.798 |
| 4 | 448.697,33 466.161,596 | 1 | 448.713,947 466.136,438 | 30.151 |

** Lungimile segmentelor sunt determinate în planul de proiecție Stereo 70 și sunt rotunjite la 1 milimetru.

***** Distanţa dintre puncte este formată din segmente cumulate ce sunt mai mici decât valoarea 1 milimetru.**

**DATE DESPRE IMOBILUL NR. 6596**

Oficiul de Cadastru și Publicitate Imobiliară SIBIU
Biroul de Cadastru și Publicitate Imobiliară Avrig

A. Partea I. Descrierea imobilului

TEREN Extravilan

Adresa: Jud. Sibiu

| Nr. Crt | Nr cadastral Nr. topografic | Suprafața* (mp) | Observații / Referințe |
|---------|-----------------------------|-----------------|--|
| A1 | | 2.100 | Sector cadastral:12 Teren neimprejmit; |

B. Partea II. Proprietari și acte

| Inscrieri privitoare la dreptul de proprietate și alte drepturi reale | | Referințe |
|--|---|-----------|
| / | | |
| Act Administrativ nr. 1442/48, din 11/06/2004 emis de CJPSDPAT (titlu de proprietate); | | |
| B1 | Intabulare, drept de PROPRIETATE, dobandit prin Reconstituire, cota actuala 1/1 1) COMȘA IOAN 2) COMȘA DAVID 3) COMȘA VASILE 4) MITEA IUSTINA 5) FOGOROȘ ANA | A1 |

C. Partea III. SARCINI .

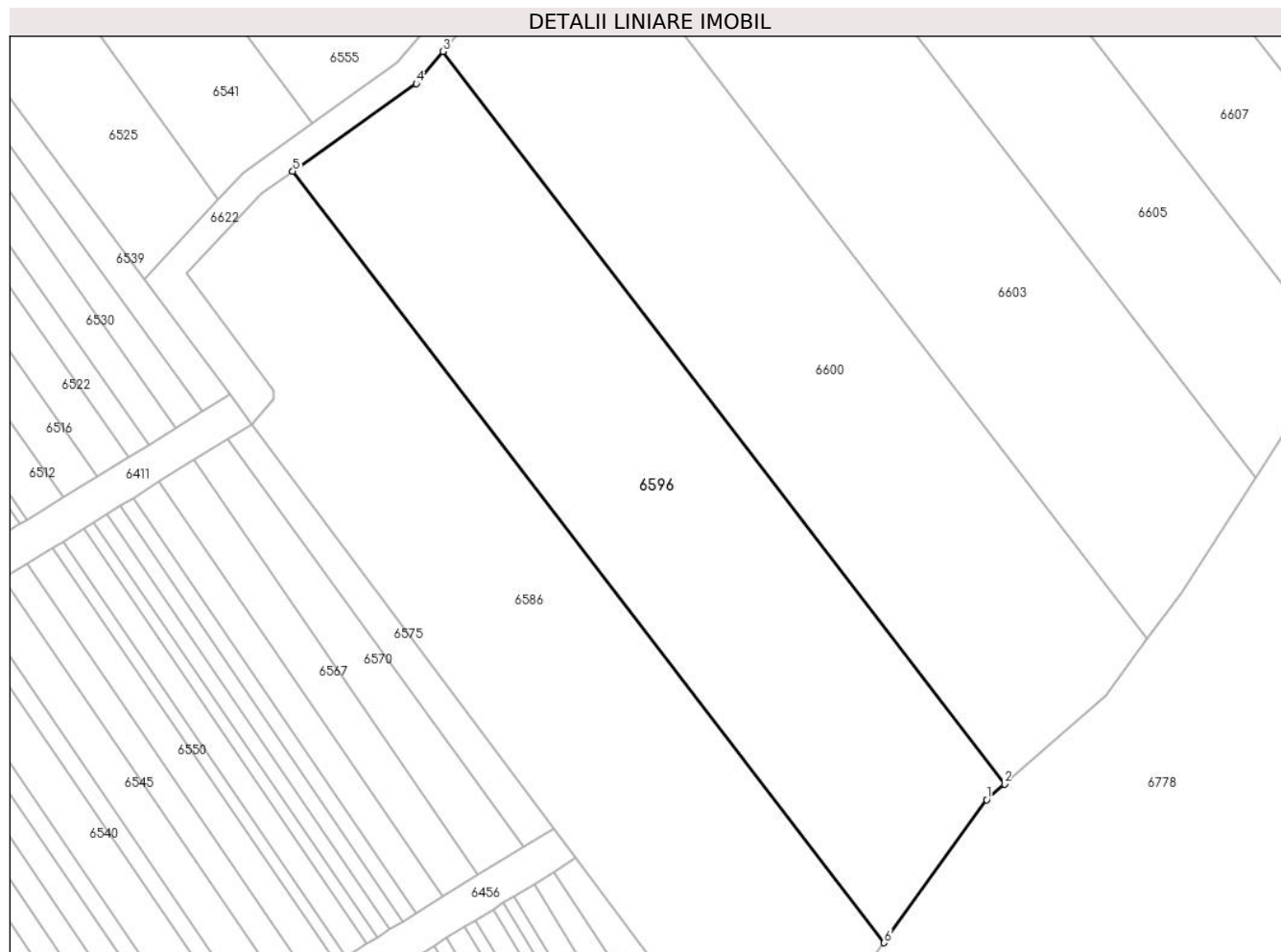
| Inscrieri privind dezmembramintele dreptului de proprietate, drepturi reale de garanție și sarcini | Referințe |
|--|-----------|
| NU SUNT | |

Anexa Nr. 1 La Partea I

Teren

| Nr cadastral | Suprafața (mp)* | Observații / Referințe |
|--------------|-----------------|------------------------|
| | 2.100 | |

* Suprafața este determinată în planul de proiecție Stereo 70.



Date referitoare la teren

| Crt | Categorie folosință | Intravilan | Suprafața (mp) | Tarla | Parcelă | Nr. topo | Observații / Referințe |
|-----|---------------------|------------|----------------|-------|---------|----------|------------------------|
| 1 | arabil | NU | 2.100 | 4 | 59/19 | - | |

Lungime Segmente

1) Valorile lungimilor segmentelor sunt obținute din proiecție în plan.

| Punct început | X / Y | Punct sfârșit | X / Y | Lungime segment (** (m) |
|---------------|----------------------------|---------------|----------------------------|-------------------------|
| 1 | 448.744,009 466.169,35 | 2 | 448.745,948 466.171,046 | 2.576 |
| 2 | 448.745,948 466.171,046 | 3 | 448.685,384 466.249,957 | 99.473 |
| 3 | 448.685,384 466.249,957 | 4 | 448.682,49 466.246,484 | 4.52 |
| 4 | 448.682,49 466.246,484 | 5 | 448.669,189 466.237,04 | 16.313 |
| 5 | 448.669,189 466.237,04 | 6 | 448.732,976 466.153,931 | 104.766 |

| Punct început | X / Y | Punct sfârșit | X / Y | Lungime segment (** (m) |
|---------------|----------------------------|---------------|---------------------------|-------------------------|
| 6 | 448.732,976 466.153,931 | 1 | 448.744,009 466.169,35 | 18.96 |

** Lungimile segmentelor sunt determinate în planul de proiecție Stereo 70 și sunt rotunjite la 1 milimetru.

*** Distanța dintre puncte este formată din segmente cumulate ce sunt mai mici decât valoarea 1 milimetru.

**DATE DESPRE IMOBILUL NR. 6597**

Oficiul de Cadastru și Publicitate Imobiliară SIBIU
Biroul de Cadastru și Publicitate Imobiliară Avrig

A. Partea I. Descrierea imobilului

TEREN Extravilan

Adresa: Jud. Sibiu

| Nr. Crt | Nr cadastral Nr. topografic | Suprafața* (mp) | Observații / Referințe |
|---------|-----------------------------|-----------------|---|
| A1 | | 1.200 | Sector cadastral:12 Teren neimprejmuit; |

B. Partea II. Proprietari și acte

| Inscrieri privitoare la dreptul de proprietate și alte drepturi reale | | Referințe |
|---|---|-----------|
| / | | |
| Act Notarial nr. 134, din 13/09/2012 emis de NP POPA CORNELIA (certificat de mostenitor); | | |
| B1 | Intabulare, drept de PROPRIETATE, dobandit prin Succesiune, cota actuala 1/2 1) POPA MARIANA-DANIELA | A1 |
| B2 | Intabulare, drept de PROPRIETATE, dobandit prin Succesiune, cota actuala 1/2 1) HAMCIUC GEORGETA | A1 |

C. Partea III. SARCINI .

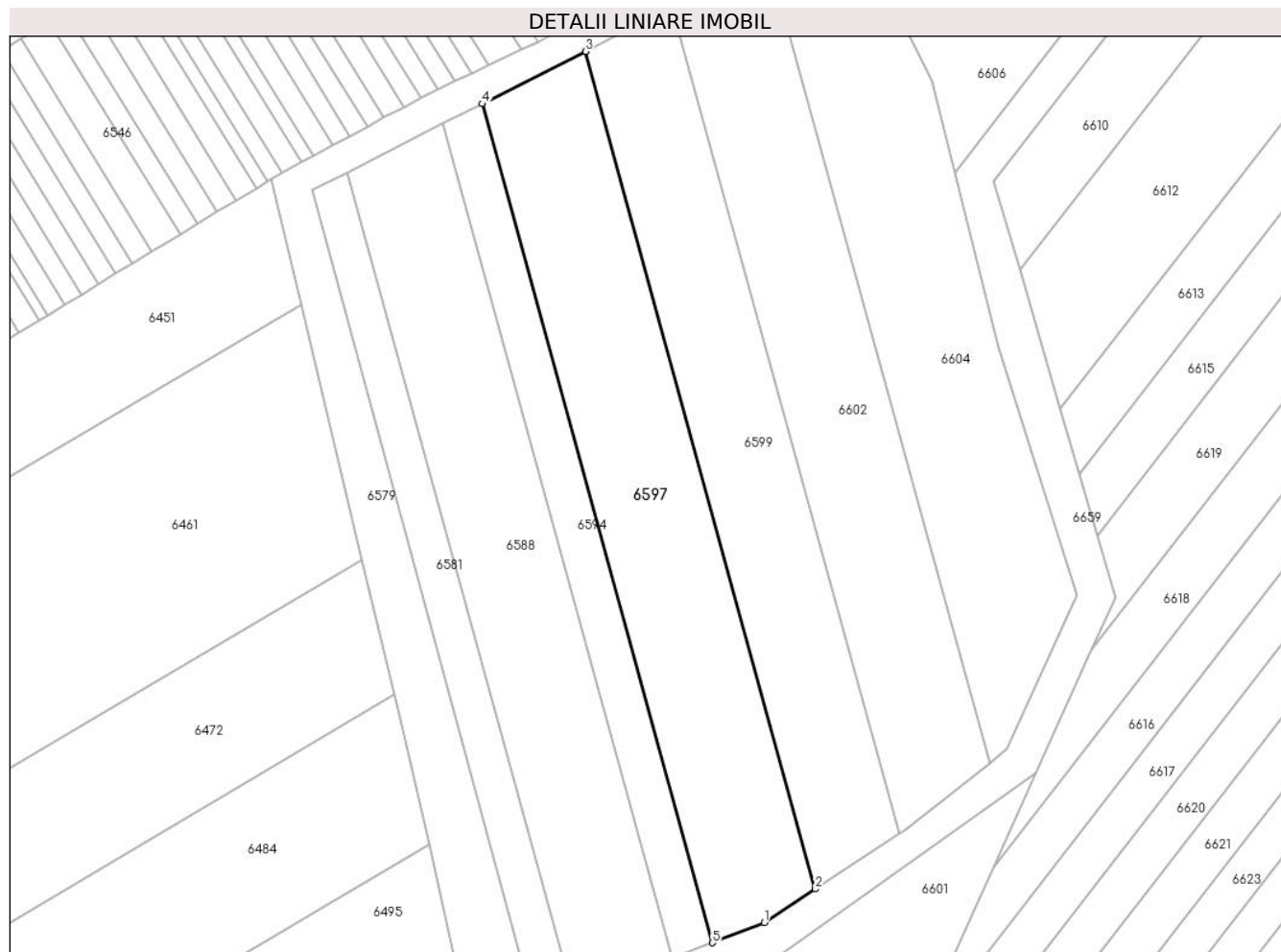
| Inscrieri privind dezmembramintele dreptului de proprietate, drepturi reale de garanție și sarcini | Referințe |
|--|-----------|
| NU SUNT | |

Anexa Nr. 1 La Partea I

Teren

| | | |
|--------------|-----------------|------------------------|
| Nr cadastral | Suprafața (mp)* | Observații / Referințe |
| | 1.200 | |

* Suprafața este determinată în planul de proiecție Stereo 70.



Date referitoare la teren

| Crt | Categorie folosință | Intravilan | Suprafața (mp) | Tarla | Parcelă | Nr. topo | Observații / Referințe |
|-----|---------------------|------------|----------------|-------|---------|----------|------------------------|
| 1 | arabil | NU | 1.200 | 4 | 60/4 | - | |

Lungime Segmente

1) Valorile lungimilor segmentelor sunt obținute din proiecție în plan.

| Punct început | X / Y | Punct sfârșit | X / Y | Lungime segment (** (m) |
|---------------|----------------------------|---------------|----------------------------|-------------------------|
| 1 | 448.725,125 466.030,886 | 2 | 448.730,772 466.034,588 | 6.753 |
| 2 | 448.730,772 466.034,588 | 3 | 448.705,44 466.126,727 | 95.558 |
| 3 | 448.705,44 466.126,727 | 4 | 448.694,058 466.120,962 | 12.759 |
| 4 | 448.694,058 466.120,962 | 5 | 448.719,431 466.028,675 | 95.711 |
| 5 | 448.719,431 466.028,675 | 1 | 448.725,125 466.030,886 | 6.108 |

**** Lungimile segmentelor sunt determinate în planul de proiecție Stereo 70 și sunt rotunjite la 1 milimetru.**

***** Distanța dintre puncte este formată din segmente cumulate ce sunt mai mici decât valoarea 1 milimetru.**

**DATE DESPRE IMOBILUL NR. 6598**

Oficiul de Cadastru și Publicitate Imobiliară SIBIU
Biroul de Cadastru și Publicitate Imobiliară Avrig

A. Partea I. Descrierea imobilului

TEREN Extravilan

Adresa: Jud. Sibiu

| Nr. Crt | Nr cadastral Nr. topografic | Suprafața* (mp) | Observații / Referințe |
|---------|-----------------------------|-----------------|---|
| A1 | | 1.600 | Sector cadastral:12 Teren neimprejmuit; |

B. Partea II. Proprietari și acte

| Inscrieri privitoare la dreptul de proprietate și alte drepturi reale | | Referințe |
|--|--|-----------|
| / | | |
| Act Administrativ nr. 1410/48, din 14/05/2004 emis de CJPSDPAT (titlu de proprietate); | | |
| B1 | Intabulare, drept de PROPRIETATE, dobandit prin Reconstituire, cota actuala 1/1 1) FOGOROSIU IOAN | A1 |

C. Partea III. SARCINI .

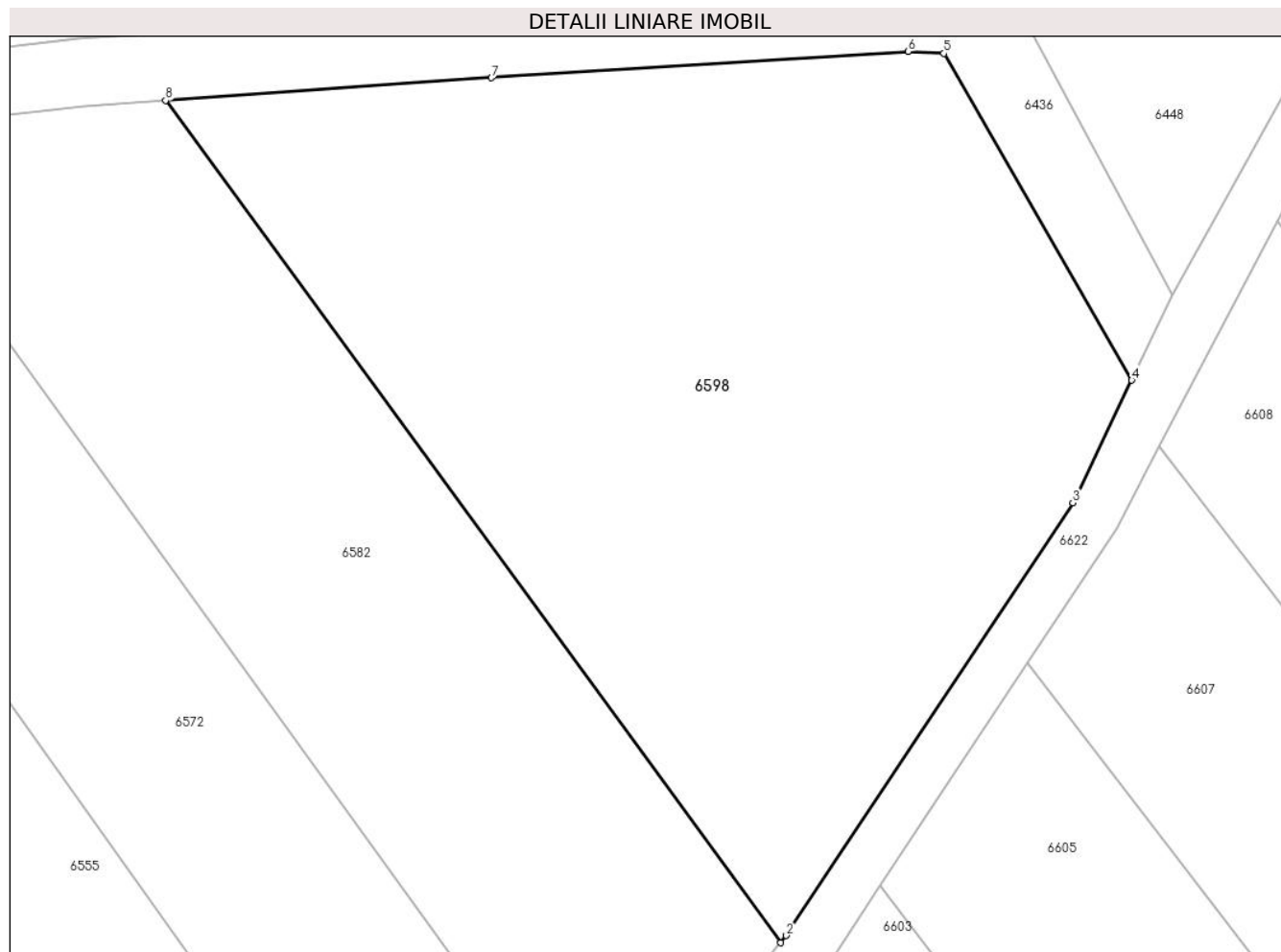
| Inscrieri privind dezmembramintele dreptului de proprietate, drepturi reale de garanție și sarcini | Referințe |
|--|-----------|
| NU SUNT | |

Anexa Nr. 1 La Partea I

Teren

| Nr cadastral | Suprafața (mp)* | Observații / Referințe |
|--------------|-----------------|------------------------|
| | 1.600 | |

* Suprafața este determinată în planul de proiecție Stereo 70.



Date referitoare la teren

| Crt | Categorie folosință | Intra vilan | Suprafața (mp) | Tarla | Parcelă | Nr. topo | Observații / Referințe |
|-----|---------------------|-------------|----------------|-------|---------|----------|------------------------|
| 1 | arabil | NU | 1.600 | 4 | 59/7 | - | |

Lungime Segmente

1) Valorile lungimilor segmentelor sunt obținute din proiecție în plan.

| Punct început | X / Y | Punct sfârșit | X / Y | Lungime segment (** (m) |
|---------------|----------------------------|---------------|----------------------------|-------------------------|
| 1 | 448.705,965 466.280,442 | 2 | 448.706,3 466.280,869 | 0.543 |
| 2 | 448.706,3 466.280,869 | 3 | 448.723,211 466.306,402 | 30.625 |
| 3 | 448.723,211 466.306,402 | 4 | 448.726,698 466.313,621 | 8.017 |
| 4 | 448.726,698 466.313,621 | 5 | 448.715,602 466.332,893 | 22.238 |
| 5 | 448.715,602 466.332,893 | 6 | 448.713,504 466.333,01 | 2.101 |

| Punct început | X / Y | Punct sfârșit | X / Y | Lungime segment (** (m) |
|---------------|----------------------------|---------------|----------------------------|-------------------------|
| 6 | 448.713,504 466.333,01 | 7 | 448.688,885 466.331,458 | 24.668 |
| 7 | 448.688,885 466.331,458 | 8 | 448.669,649 466.330,123 | 19.282 |
| 8 | 448.669,649 466.330,123 | 1 | 448.705,965 466.280,442 | 61.539 |

** Lungimile segmentelor sunt determinate în planul de proiecție Stereo 70 și sunt rotunjite la 1 milimetru.

*** Distanța dintre puncte este formată din segmente cumulate ce sunt mai mici decât valoarea 1 milimetru.

**DATE DESPRE IMOBILUL NR. 6599**

Oficiul de Cadastru și Publicitate Imobiliară SIBIU
Biroul de Cadastru și Publicitate Imobiliară Avrig

A. Partea I. Descrierea imobilului

TEREN Extravilan

Adresa: Jud. Sibiu

| Nr. Crt | Nr cadastral Nr. topografic | Suprafața* (mp) | Observații / Referințe |
|---------|-----------------------------|-----------------|---|
| A1 | | 1.000 | Sector cadastral:12 Teren neimprejmuit; |

B. Partea II. Proprietari și acte

| Inscrieri privitoare la dreptul de proprietate și alte drepturi reale | | Referințe |
|--|---|-----------|
| / | | |
| Act Administrativ nr. 1249/48, din 13/02/2004 emis de CJPSDPAT (titlu de proprietate); | | |
| B1 | Intabulare, drept de PROPRIETATE, dobandit prin Reconstituire, cota actuala 1/1 1) MĂEREA GHERASIM | A1 |

C. Partea III. SARCINI .

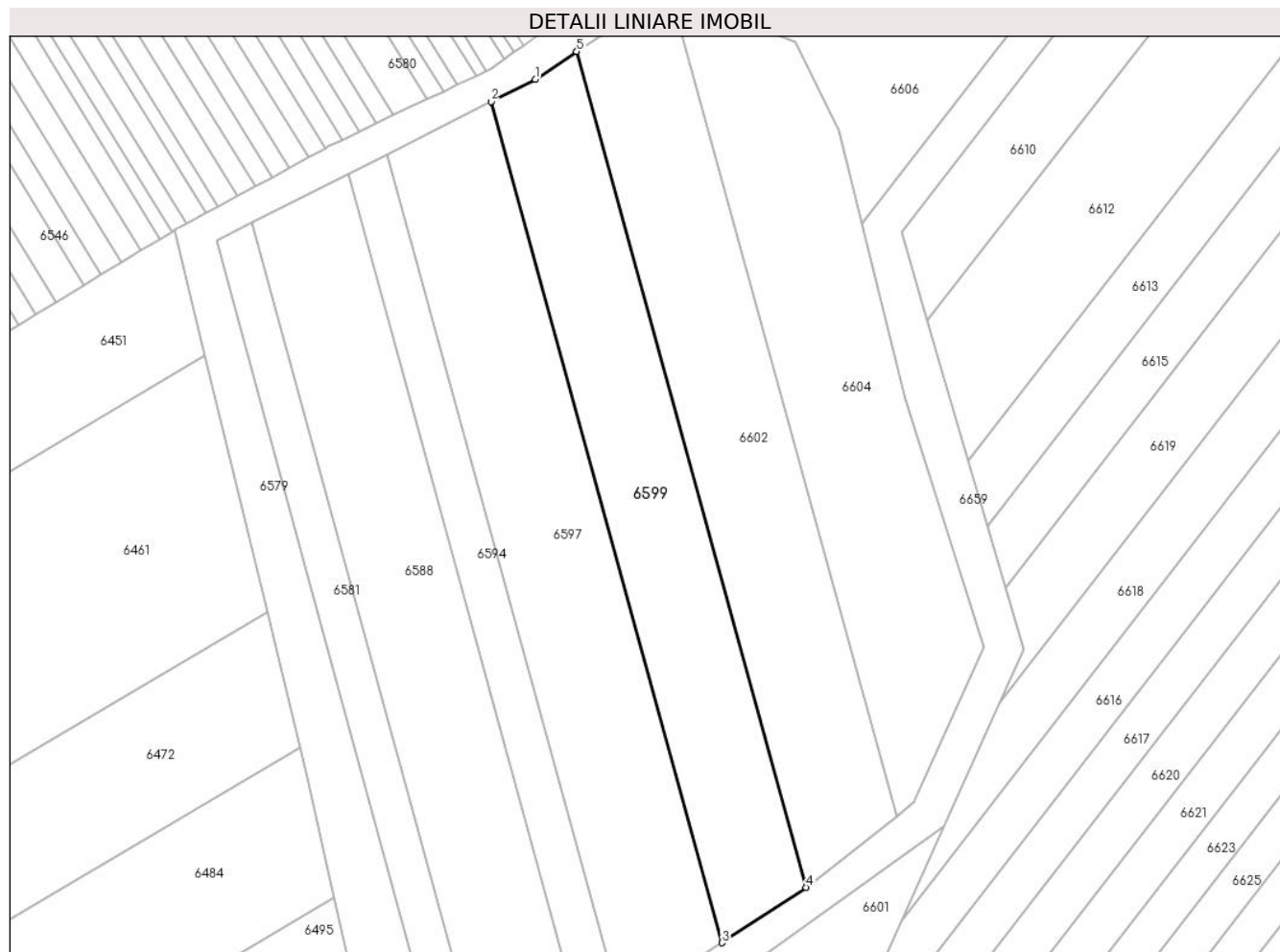
| Inscrieri privind dezmembramintele dreptului de proprietate, drepturi reale de garanție și sarcini | Referințe |
|--|-----------|
| NU SUNT | |

Anexa Nr. 1 La Partea I

Teren

| | | |
|--------------|-----------------|------------------------|
| Nr cadastral | Suprafața (mp)* | Observații / Referințe |
| | 1.000 | |

* Suprafața este determinată în planul de proiecție Stereo 70.



Date referitoare la teren

| Crt | Categorie folosință | Intra vilan | Suprafața (mp) | Tarla | Parcelă | Nr. topo | Observații / Referințe |
|-----|---------------------|-------------|----------------|-------|---------|----------|---|
| 1 | arabil | NU | 1.000 | 4 | 60/5 | - | Nr. parcela scris gresit in T.P. (60/4) |

Lungime Segmente

1) Valorile lungimilor segmentelor sunt obținute din proiecție în plan.

| Punct început | X / Y | Punct sfârșit | X / Y | Lungime segment (** (m) |
|---------------|----------------------------|---------------|----------------------------|-------------------------|
| 1 | 448.710,282 466.129,18 | 2 | 448.705,44 466.126,727 | 5.428 |
| 2 | 448.705,44 466.126,727 | 3 | 448.730,772 466.034,588 | 95.558 |
| 3 | 448.730,772 466.034,588 | 4 | 448.740,013 466.040,646 | 11.049 |
| 4 | 448.740,013 466.040,646 | 5 | 448.714,84 466.132,208 | 94.959 |
| 5 | 448.714,84 466.132,208 | 1 | 448.710,282 466.129,18 | 5.472 |

**** Lungimile segmentelor sunt determinate în planul de proiecție Stereo 70 și sunt rotunjite la 1 milimetru.**

***** Distanța dintre puncte este formată din segmente cumulate ce sunt mai mici decât valoarea 1 milimetru.**

**DATE DESPRE IMOBILUL NR. 6600**

Oficiul de Cadastru și Publicitate Imobiliară SIBIU
Biroul de Cadastru și Publicitate Imobiliară Avrig

A. Partea I. Descrierea imobilului

TEREN Extravilan

Adresa: Jud. Sibiu

| Nr. Crt | Nr cadastral Nr. topografic | Suprafața* (mp) | Observații / Referințe |
|---------|-----------------------------|-----------------|---|
| A1 | | 2.200 | Sector cadastral:12 Teren neimprejmuit; |

B. Partea II. Proprietari și acte

| Inscrieri privitoare la dreptul de proprietate și alte drepturi reale | | Referințe |
|--|--|-----------|
| / | | |
| Act Administrativ nr. 1161/48, din 25/11/2003 emis de CJPSDPAT (titlu de proprietate); | | |
| B1 | Intabulare, drept de PROPRIETATE, dobandit prin Reconstituire, cota actuala 1/1 1) RUSU VALERIU | A1 |

C. Partea III. SARCINI .

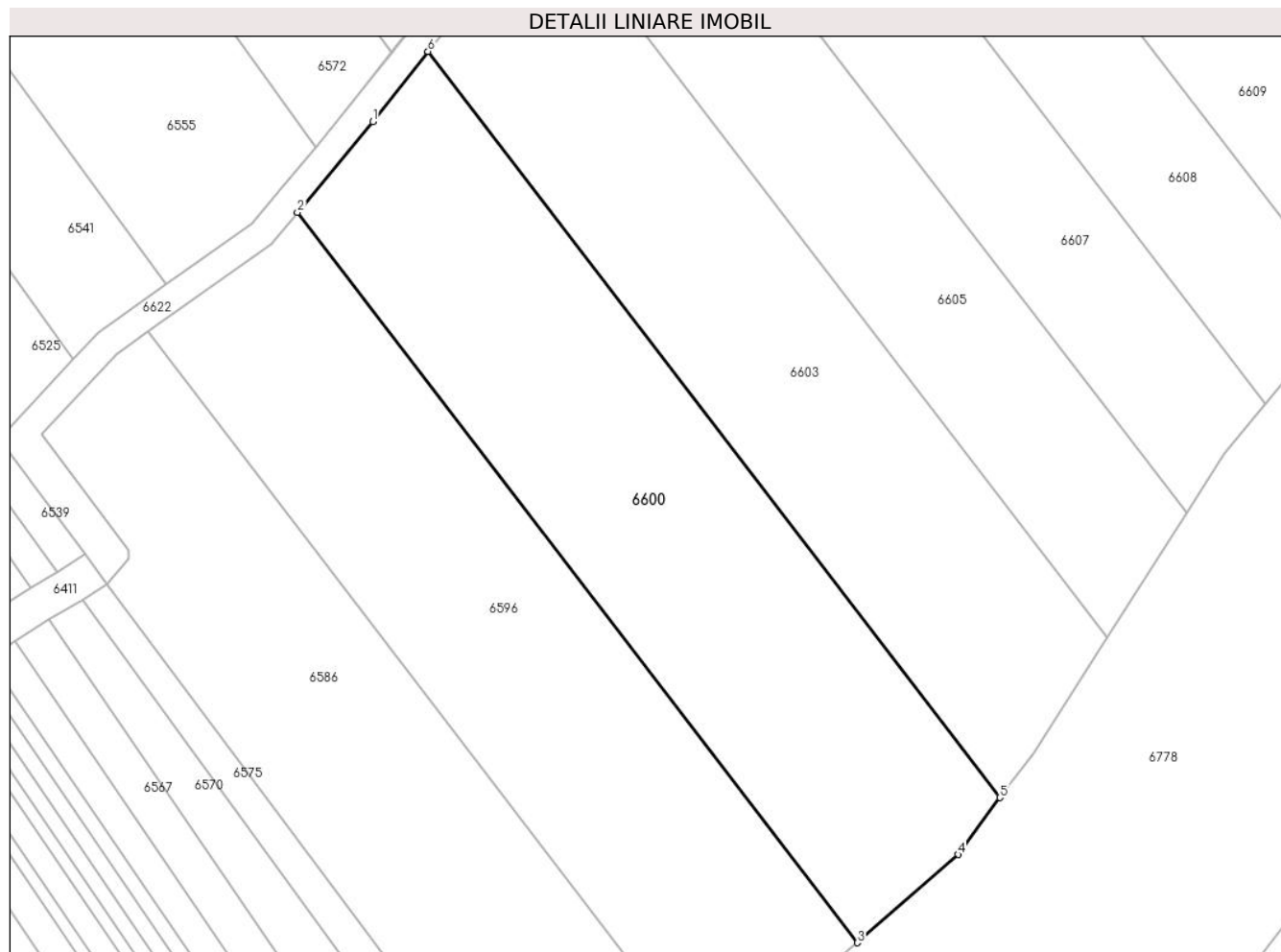
| Inscrieri privind dezmembramintele dreptului de proprietate, drepturi reale de garanție și sarcini | Referințe |
|--|-----------|
| NU SUNT | |

Anexa Nr. 1 La Partea I

Teren

| | | |
|--------------|-----------------|------------------------|
| Nr cadastral | Suprafața (mp)* | Observații / Referințe |
| | 2.200 | |

* Suprafața este determinată în planul de proiecție Stereo 70.



Date referitoare la teren

| Crt | Categorie folosință | Intra vilan | Suprafața (mp) | Tarla | Parcelă | Nr. topo | Observații / Referințe |
|-----|---------------------|-------------|----------------|-------|---------|----------|------------------------|
| 1 | arabil | NU | 2.200 | 4 | 59/18 | - | |

Lungime Segmente

1) Valorile lungimilor segmentelor sunt obținute din proiecție în plan.

| Punct început | X / Y | Punct sfârșit | X / Y | Lungime segment (** (m) |
|---------------|----------------------------|---------------|----------------------------|-------------------------|
| 1 | 448.693,545 466.259,75 | 2 | 448.685,384 466.249,957 | 12.748 |
| 2 | 448.685,384 466.249,957 | 3 | 448.745,948 466.171,046 | 99.473 |
| 3 | 448.745,948 466.171,046 | 4 | 448.756,832 466.180,57 | 14.463 |
| 4 | 448.756,832 466.180,57 | 5 | 448.761,378 466.186,714 | 7.643 |
| 5 | 448.761,378 466.186,714 | 6 | 448.699,498 466.267,339 | 101.633 |

| Punct început | X / Y | Punct sfârșit | X / Y | Lungime segment (** (m) |
|---------------|----------------------------|---------------|---------------------------|-------------------------|
| 6 | 448.699,498 466.267,339 | 1 | 448.693,545 466.259,75 | 9.645 |

** Lungimile segmentelor sunt determinate în planul de proiecție Stereo 70 și sunt rotunjite la 1 milimetru.

*** Distanța dintre puncte este formată din segmente cumulate ce sunt mai mici decât valoarea 1 milimetru.

**DATE DESPRE IMOBILUL NR. 6601**

Oficiul de Cadastru și Publicitate Imobiliară SIBIU
Biroul de Cadastru și Publicitate Imobiliară Avrig

A. Partea I. Descrierea imobilului

TEREN Extravilan

Adresa: Jud. Sibiu

| Nr. Crt | Nr cadastral Nr. topografic | Suprafața* (mp) | Observații / Referințe |
|---------|-----------------------------|-----------------|---|
| A1 | | 660 | Sector cadastral:12 Teren neimprejmuit; |

B. Partea II. Proprietari și acte

| Inscrieri privitoare la dreptul de proprietate și alte drepturi reale | | Referințe |
|---|--|-----------|
| / | | |
| Act Normativ nr. 7, din 13/03/1996 emis de PARLAMENTUL ROMANIEI (LEGE); | | |
| B1 | Inscrierea provizorie, drept de PROPRIETATE, dobandit prin Lege, cota actuala 1/1 1) COMUNA RACOVITA, CIF:4241150, PROPRIETAR NEIDENTIFICAT | A1 |

C. Partea III. SARCINI .

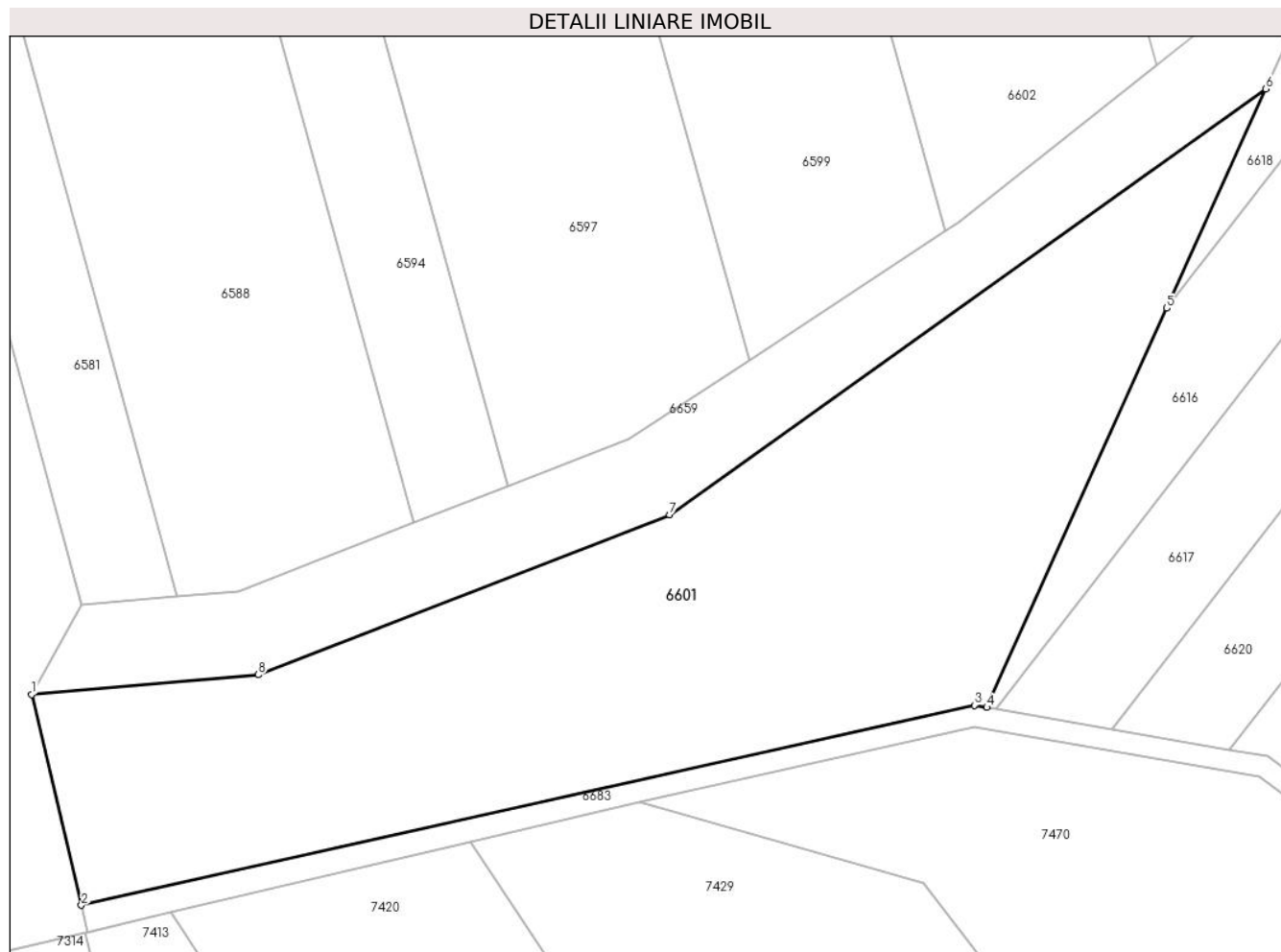
| Inscrieri privind dezmembramintele dreptului de proprietate, drepturi reale de garanție și sarcini | Referințe |
|--|-----------|
| NU SUNT | |

Anexa Nr. 1 La Partea I

Teren

| Nr cadastral | Suprafața (mp)* | Observații / Referințe |
|--------------|-----------------|------------------------|
| | 660 | |

* Suprafața este determinată în planul de proiecție Stereo 70.



Date referitoare la teren

| Crt | Categorie folosință | Intravilan | Suprafața (mp) | Tarla | Parcelă | Nr. topo | Observații / Referințe |
|-----|---------------------|------------|----------------|-------|---------|----------|------------------------|
| 1 | neproductiv | NU | 660 | 4 | 60/9 | - | |

Lungime Segmente

1) Valorile lungimilor segmentelor sunt obținute din proiecție în plan.

| Punct început | X / Y | Punct sfârșit | X / Y | Lungime segment (** (m) |
|---------------|----------------------------|---------------|----------------------------|-------------------------|
| 1 | 448.697,046 466.018,9 | 2 | 448.699,381 466.008,998 | 10.174 |
| 2 | 448.699,381 466.008,998 | 3 | 448.741,367 466.018,398 | 43.025 |
| 3 | 448.741,367 466.018,398 | 4 | 448.741,958 466.018,295 | 0.599 |
| 4 | 448.741,958 466.018,295 | 5 | 448.750,416 466.037,038 | 20.563 |
| 5 | 448.750,416 466.037,038 | 6 | 448.755,068 466.047,347 | 11.31 |

| Punct început | X / Y | Punct sfârșit | X / Y | Lungime segment (** (m) |
|---------------|----------------------------|---------------|----------------------------|-------------------------|
| 6 | 448.755,068 466.047,347 | 7 | 448.727,041 466.027,339 | 34.436 |
| 7 | 448.727,041 466.027,339 | 8 | 448.707,696 466.019,827 | 20.752 |
| 8 | 448.707,696 466.019,827 | 1 | 448.697,046 466.018,9 | 10.69 |

** Lungimile segmentelor sunt determinate în planul de proiecție Stereo 70 și sunt rotunjite la 1 milimetru.

*** Distanța dintre puncte este formată din segmente cumulate ce sunt mai mici decât valoarea 1 milimetru.

**DATE DESPRE IMOBILUL NR. 6602**

Oficiul de Cadastru și Publicitate Imobiliară SIBIU
Biroul de Cadastru și Publicitate Imobiliară Avrig

A. Partea I. Descrierea imobilului

TEREN Extravilan

Adresa: Jud. Sibiu

| Nr. Crt | Nr cadastral Nr. topografic | Suprafața* (mp) | Observații / Referințe |
|---------|-----------------------------|-----------------|---|
| A1 | | 1.100 | Sector cadastral:12 Teren neimprejmuit; |

B. Partea II. Proprietari și acte

| Inscrieri privitoare la dreptul de proprietate și alte drepturi reale | | Referințe |
|--|--|-----------|
| / | | |
| Act Administrativ nr. 1220/48, din 29/01/2004 emis de CJPSDPAT (titlu de proprietate); | | |
| B1 | Intabulare, drept de PROPRIETATE, dobandit prin Reconstituire, cota actuala 1/1 1) MEREAN DAVID 2) MAEREAN ANA | A1 |

C. Partea III. SARCINI .

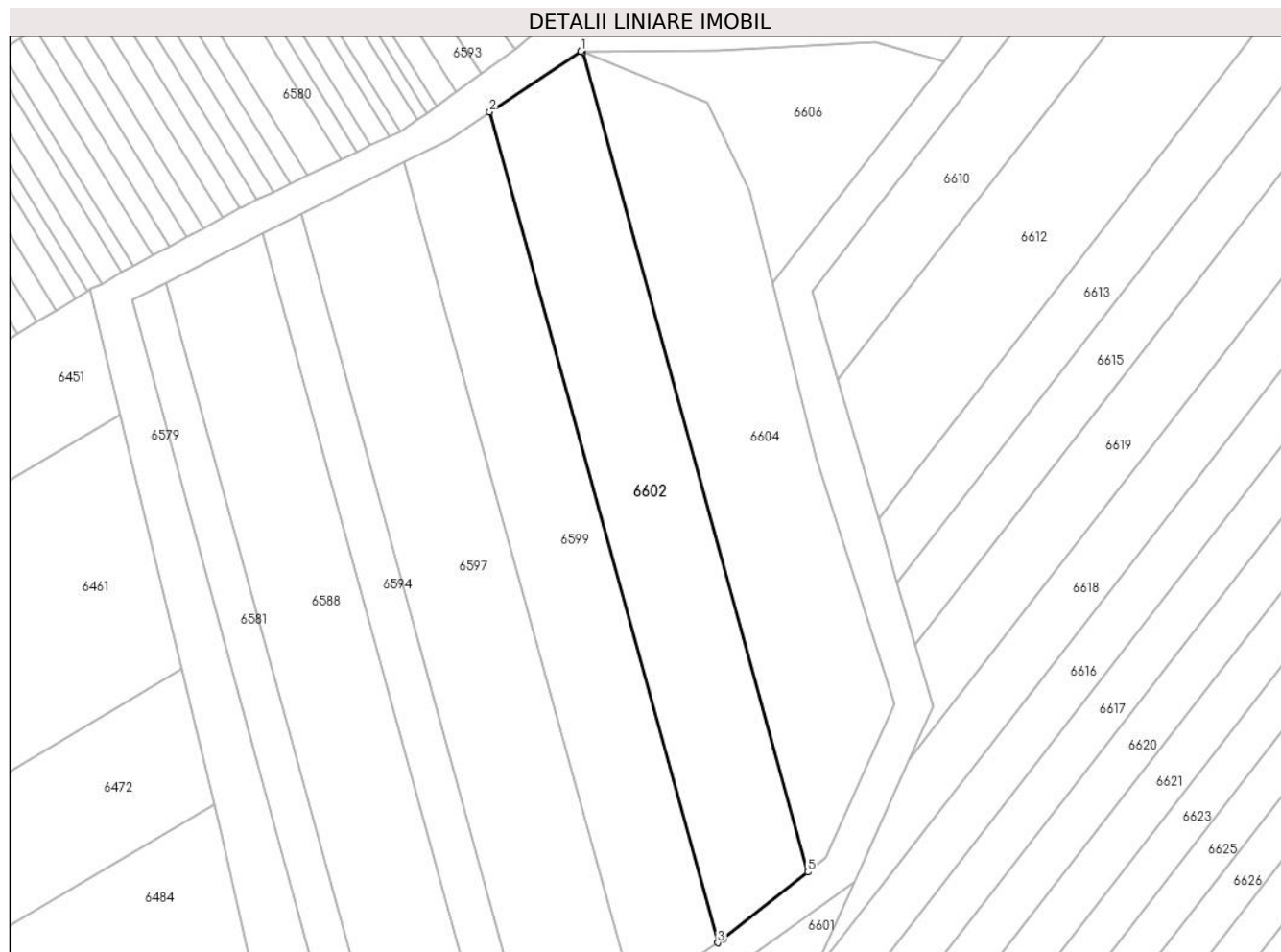
| Inscrieri privind dezmembramintele dreptului de proprietate, drepturi reale de garanție și sarcini | Referințe |
|--|-----------|
| NU SUNT | |

Anexa Nr. 1 La Partea I

Teren

| Nr cadastral | Suprafața (mp)* | Observații / Referințe |
|--------------|-----------------|------------------------|
| | 1.100 | |

* Suprafața este determinată în planul de proiecție Stereo 70.



Date referitoare la teren

| Crt | Categorie folosință | Intra vilan | Suprafața (mp) | Tarla | Parcelă | Nr. topo | Observații / Referințe |
|-----|---------------------|-------------|----------------|-------|---------|----------|------------------------|
| 1 | arabil | NU | 1.100 | 4 | 60/6 | - | |

Lungime Segmente

1) Valorile lungimilor segmentelor sunt obținute din proiecție în plan.

| Punct început | X / Y | Punct sfârșit | X / Y | Lungime segment (** (m) |
|---------------|----------------------------|---------------|----------------------------|-------------------------|
| 1 | 448.724,912 466.138,901 | 2 | 448.714,84 466.132,208 | 12.093 |
| 2 | 448.714,84 466.132,208 | 3 | 448.740,013 466.040,646 | 94.959 |
| 3 | 448.740,013 466.040,646 | 4 | 448.740,648 466.041,063 | 0.759 |
| 4 | 448.740,648 466.041,063 | 5 | 448.749,944 466.048,449 | 11.873 |
| 5 | 448.749,944 466.048,449 | 6 | 448.725,097 466.138,825 | 93.729 |

| Punct început | X / Y | Punct sfârșit | X / Y | Lungime segment (** (m) |
|---------------|----------------------------|---------------|----------------------------|-------------------------|
| 6 | 448.725,097 466.138,825 | 1 | 448.724,912 466.138,901 | 0.2 |

** Lungimile segmentelor sunt determinate în planul de proiecție Stereo 70 și sunt rotunjite la 1 milimetru.

*** Distanța dintre puncte este formată din segmente cumulate ce sunt mai mici decât valoarea 1 milimetru.

**DATE DESPRE IMOBILUL NR. 6603**

Oficiul de Cadastru și Publicitate Imobiliară SIBIU
Biroul de Cadastru și Publicitate Imobiliară Avrig

A. Partea I. Descrierea imobilului

TEREN Extravilan

Adresa: Jud. Sibiu

| Nr. Crt | Nr cadastral Nr. topografic | Suprafața* (mp) | Observații / Referințe |
|---------|-----------------------------|-----------------|---|
| A1 | | 2.000 | Sector cadastral:12 Teren neimprejmuit; |

B. Partea II. Proprietari și acte

| Inscrieri privitoare la dreptul de proprietate și alte drepturi reale | | Referințe |
|---|--|-----------|
| / | | |
| Act Notarial nr. 2531, din 07/12/2015 emis de NP POPA CORNELIA (act de partaj); | | |
| B1 | Intabulare, drept de PROPRIETATE, dobandit prin Conventie, cota actuala 1/1 1) STOICHIȚĂ SIMION | A1 |

C. Partea III. SARCINI .

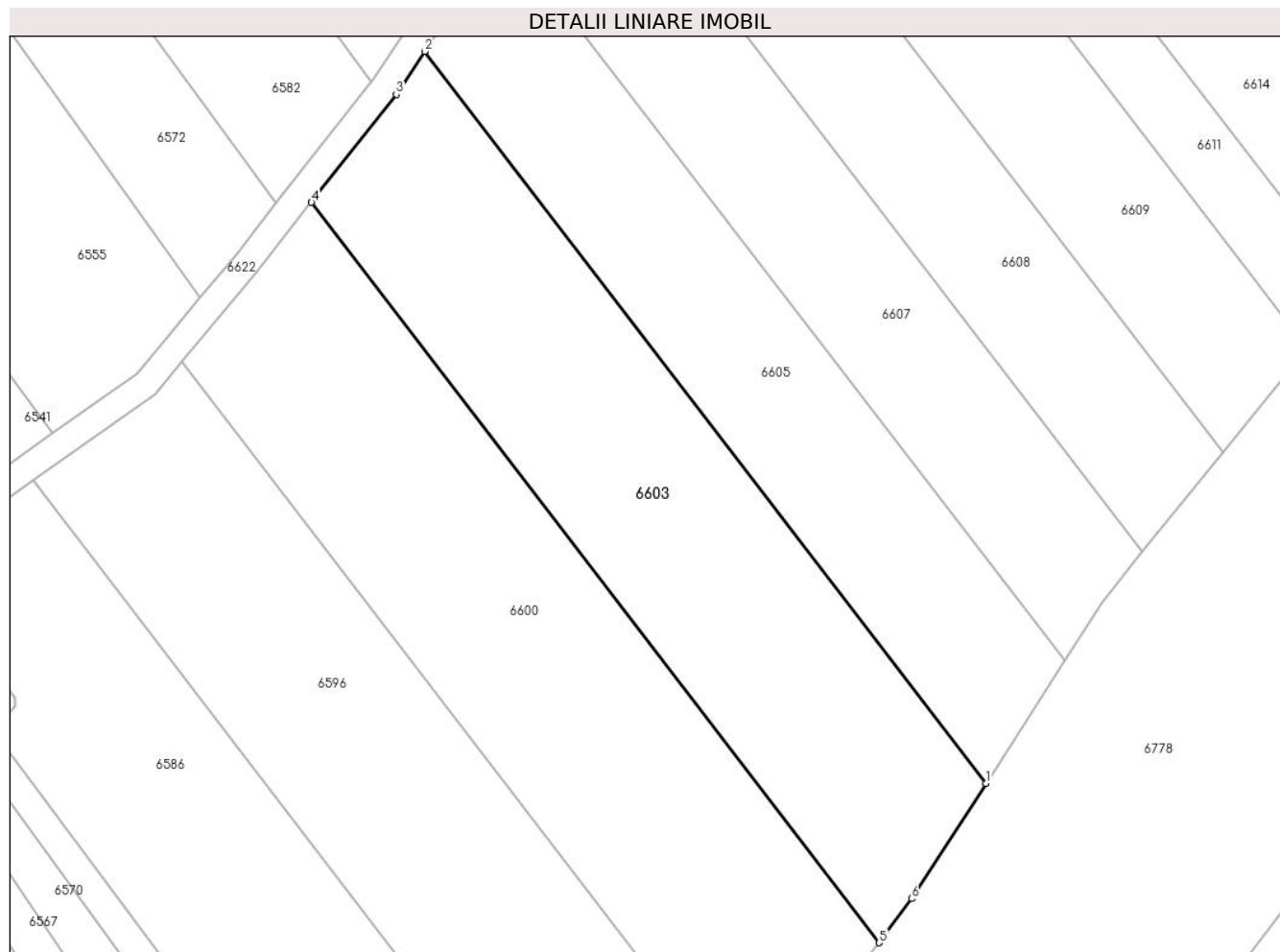
| Inscrieri privind dezmembramintele dreptului de proprietate, drepturi reale de garanție și sarcini | Referințe |
|--|-----------|
| NU SUNT | |

Anexa Nr. 1 La Partea I

Teren

| Nr cadastral | Suprafața (mp)* | Observații / Referințe |
|--------------|-----------------|------------------------|
| | 2.000 | |

* Suprafața este determinată în planul de proiecție Stereo 70.



Date referitoare la teren

| Crt | Categorie folosință | Intra vilan | Suprafața (mp) | Tarla | Parcelă | Nr. topo | Observații / Referințe |
|-----|---------------------|-------------|----------------|-------|---------|----------|------------------------|
| 1 | arabil | NU | 2.000 | 4 | 59/17 | - | |

Lungime Segmente

1) Valorile lungimilor segmentelor sunt obținute din proiecție în plan.

| Punct început | X / Y | Punct sfârșit | X / Y | Lungime segment (** (m) |
|---------------|----------------------------|---------------|----------------------------|-------------------------|
| 1 | 448.772,999 466.204,086 | 2 | 448.711,83 466.283,786 | 100.468 |
| 2 | 448.711,83 466.283,786 | 3 | 448.708,734 466.279,112 | 5.606 |
| 3 | 448.708,734 466.279,112 | 4 | 448.699,498 466.267,339 | 14.964 |
| 4 | 448.699,498 466.267,339 | 5 | 448.761,378 466.186,714 | 101.633 |
| 5 | 448.761,378 466.186,714 | 6 | 448.764,936 466.191,524 | 5.983 |

| Punct început | X / Y | Punct sfârșit | X / Y | Lungime segment (** (m) |
|---------------|----------------------------|---------------|----------------------------|-------------------------|
| 6 | 448.764,936 466.191,524 | 1 | 448.772,999 466.204,086 | 14.927 |

** Lungimile segmentelor sunt determinate în planul de proiecție Stereo 70 și sunt rotunjite la 1 milimetru.

*** Distanța dintre puncte este formată din segmente cumulate ce sunt mai mici decât valoarea 1 milimetru.

**DATE DESPRE IMOBILUL NR. 6604**

Oficiul de Cadastru și Publicitate Imobiliară SIBIU
Biroul de Cadastru și Publicitate Imobiliară Avrig

A. Partea I. Descrierea imobilului

TEREN Extravilan

Adresa: Jud. Sibiu

| Nr. Crt | Nr cadastral Nr. topografic | Suprafața* (mp) | Observații / Referințe |
|---------|-----------------------------|-----------------|---|
| A1 | | 1.100 | Sector cadastral:12 Teren neimprejmuit; |

B. Partea II. Proprietari și acte

| Inscrieri privitoare la dreptul de proprietate și alte drepturi reale | | Referințe |
|--|--|-----------|
| / | | |
| Act Administrativ nr. 1226/48, din 29/01/2004 emis de CJPSDPAT (titlu de proprietate); | | |
| B1 | Intabulare, drept de PROPRIETATE, dobandit prin Reconstituire, cota actuala 1/1 1) MĂERAN IOSIF | A1 |

C. Partea III. SARCINI .

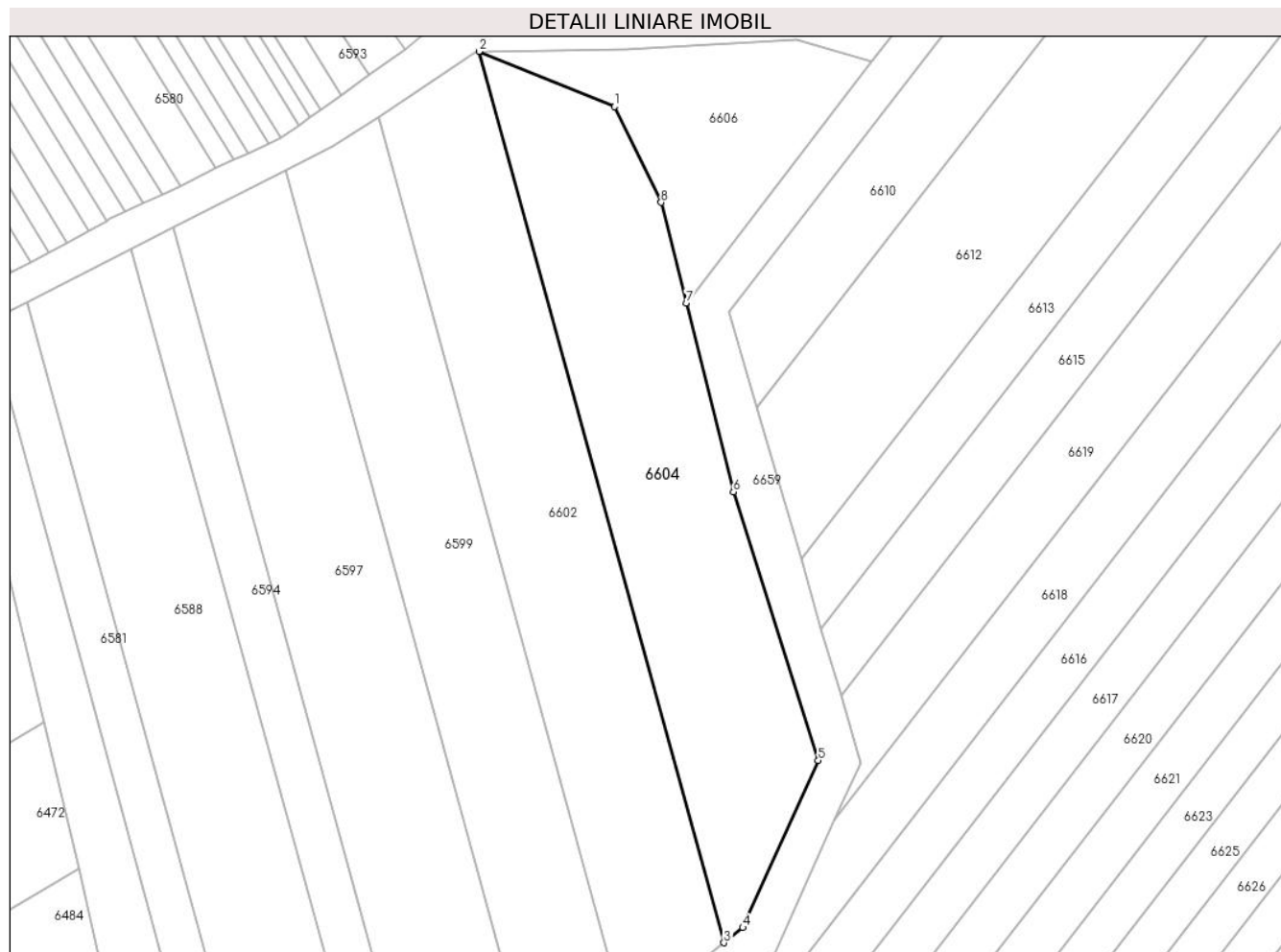
| Inscrieri privind dezmembramintele dreptului de proprietate, drepturi reale de garanție și sarcini | Referințe |
|--|-----------|
| NU SUNT | |

Anexa Nr. 1 La Partea I

Teren

| Nr cadastral | Suprafața (mp)* | Observații / Referințe |
|--------------|-----------------|------------------------|
| | 1.100 | |

* Suprafața este determinată în planul de proiecție Stereo 70.



Date referitoare la teren

| Crt | Categorie folosință | Intra vilan | Suprafața (mp) | Tarla | Parcelă | Nr. topo | Observații / Referințe |
|-----|---------------------|-------------|----------------|-------|---------|----------|------------------------|
| 1 | arabil | NU | 1.100 | 4 | 60/7 | - | |

Lungime Segmente

1) Valorile lungimilor segmentelor sunt obținute din proiecție în plan.

| Punct început | X / Y | Punct sfârșit | X / Y | Lungime segment (** (m) |
|---------------|----------------------------|---------------|----------------------------|-------------------------|
| 1 | 448.738,842 466.133,222 | 2 | 448.725,097 466.138,825 | 14.844 |
| 2 | 448.725,097 466.138,825 | 3 | 448.749,944 466.048,449 | 93.729 |
| 3 | 448.749,944 466.048,449 | 4 | 448.751,866 466.049,976 | 2.454 |
| 4 | 448.751,866 466.049,976 | 5 | 448.759,518 466.066,934 | 18.604 |
| 5 | 448.759,518 466.066,934 | 6 | 448.750,913 466.094,161 | 28.555 |

| Punct început | X / Y | Punct sfârșit | X / Y | Lungime segment (** (m) |
|---------------|----------------------------|---------------|----------------------------|-------------------------|
| 6 | 448.750,913 466.094,161 | 7 | 448.746,115 466.113,322 | 19.753 |
| 7 | 448.746,115 466.113,322 | 8 | 448.743,562 466.123,515 | 10.507 |
| 8 | 448.743,562 466.123,515 | 1 | 448.738,842 466.133,222 | 10.793 |

** Lungimile segmentelor sunt determinate în planul de proiecție Stereo 70 și sunt rotunjite la 1 milimetru.

*** Distanța dintre puncte este formată din segmente cumulate ce sunt mai mici decât valoarea 1 milimetru.

**DATE DESPRE IMOBILUL NR. 6605**

Oficiul de Cadastru și Publicitate Imobiliară SIBIU
Biroul de Cadastru și Publicitate Imobiliară Avrig

A. Partea I. Descrierea imobilului

TEREN Extravilan

Adresa: Jud. Sibiu

| Nr. Crt | Nr cadastral Nr. topografic | Suprafața* (mp) | Observații / Referințe |
|---------|-----------------------------|-----------------|---|
| A1 | | 1.500 | Sector cadastral:12 Teren neimprejmuit; |

B. Partea II. Proprietari și acte

| Inscrieri privitoare la dreptul de proprietate și alte drepturi reale | | Referințe |
|--|--|-----------|
| / | | |
| Act Administrativ nr. 1293/48, din 04/03/2004 emis de CJPSDPAT (titlu de proprietate); | | |
| B1 | Intabulare, drept de PROPRIETATE, dobandit prin Reconstituire, cota actuala 1/1 1) HORVATH EMILIA | A1 |

C. Partea III. SARCINI .

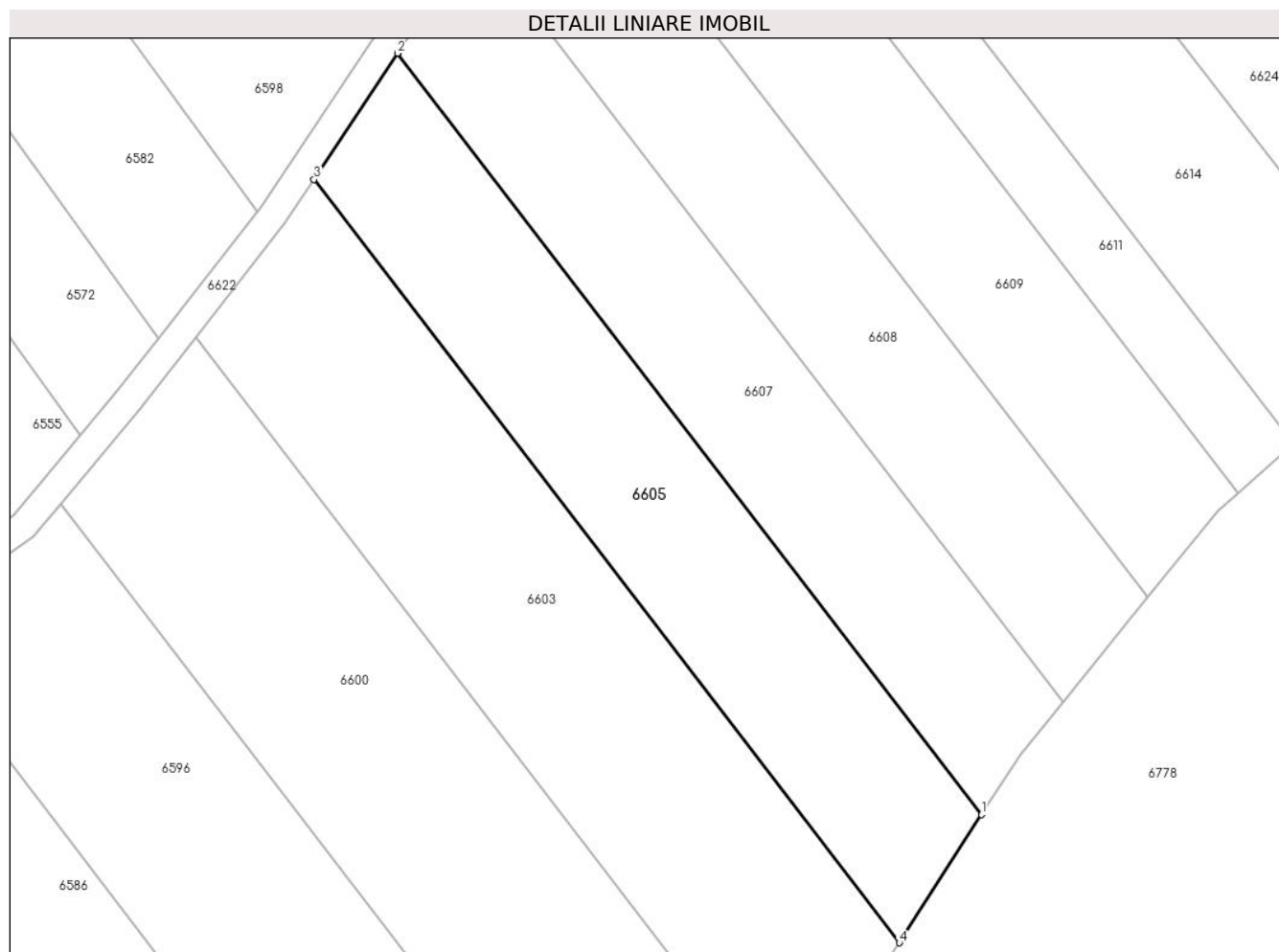
| Inscrieri privind dezmembramintele dreptului de proprietate, drepturi reale de garanție și sarcini | Referințe |
|--|-----------|
| NU SUNT | |

Anexa Nr. 1 La Partea I

Teren

| Nr cadastral | Suprafața (mp)* | Observații / Referințe |
|--------------|-----------------|------------------------|
| | 1.500 | |

* Suprafața este determinată în planul de proiecție Stereo 70.



Date referitoare la teren

| Crt | Categorie folosință | Intra vilan | Suprafața (mp) | Tarla | Parcelă | Nr. topo | Observații / Referințe |
|-----|---------------------|-------------|----------------|-------|---------|----------|------------------------|
| 1 | arabil | NU | 1.500 | 4 | 59/16 | - | |

Lungime Segmente

1) Valorile lungimilor segmentelor sunt obținute din proiecție în plan.

| Punct început | X / Y | Punct sfârșit | X / Y | Lungime segment (** (m) |
|---------------|----------------------------|---------------|----------------------------|-------------------------|
| 1 | 448.781,581 466.217,456 | 2 | 448.720,558 466.296,964 | 100.226 |
| 2 | 448.720,558 466.296,964 | 3 | 448.711,83 466.283,786 | 15.807 |
| 3 | 448.711,83 466.283,786 | 4 | 448.772,999 466.204,086 | 100.468 |
| 4 | 448.772,999 466.204,086 | 1 | 448.781,581 466.217,456 | 15.887 |

** Lungimile segmentelor sunt determinate în planul de proiecție Stereo 70 și sunt rotunjite la 1 milimetru.

***** Distanţa dintre puncte este formată din segmente cumulate ce sunt mai mici decât valoarea 1 milimetru.**

**DATE DESPRE IMOBILUL NR. 6606**

Oficiul de Cadastru și Publicitate Imobiliară SIBIU
Biroul de Cadastru și Publicitate Imobiliară Avrig

A. Partea I. Descrierea imobilului

TEREN Extravilan

Adresa: Jud. Sibiu

| Nr. Crt | Nr cadastral Nr. topografic | Suprafața* (mp) | Observații / Referințe |
|---------|-----------------------------|-----------------|---|
| A1 | | 404 | Sector cadastral:12 Teren neimprejmuit; |

B. Partea II. Proprietari și acte

| Inscrieri privitoare la dreptul de proprietate și alte drepturi reale | | Referințe |
|---|--|-----------|
| / | | |
| Act Normativ nr. 7, din 13/03/1996 emis de PARLAMENTUL ROMANIEI (LEGE); | | |
| B1 | Inscrierea provizorie, drept de PROPRIETATE, dobandit prin Lege, cota actuala 1/1 1) COMUNA RACOVITA, CIF:4241150, PROPRIETAR NEIDENTIFICAT | A1 |

C. Partea III. SARCINI .

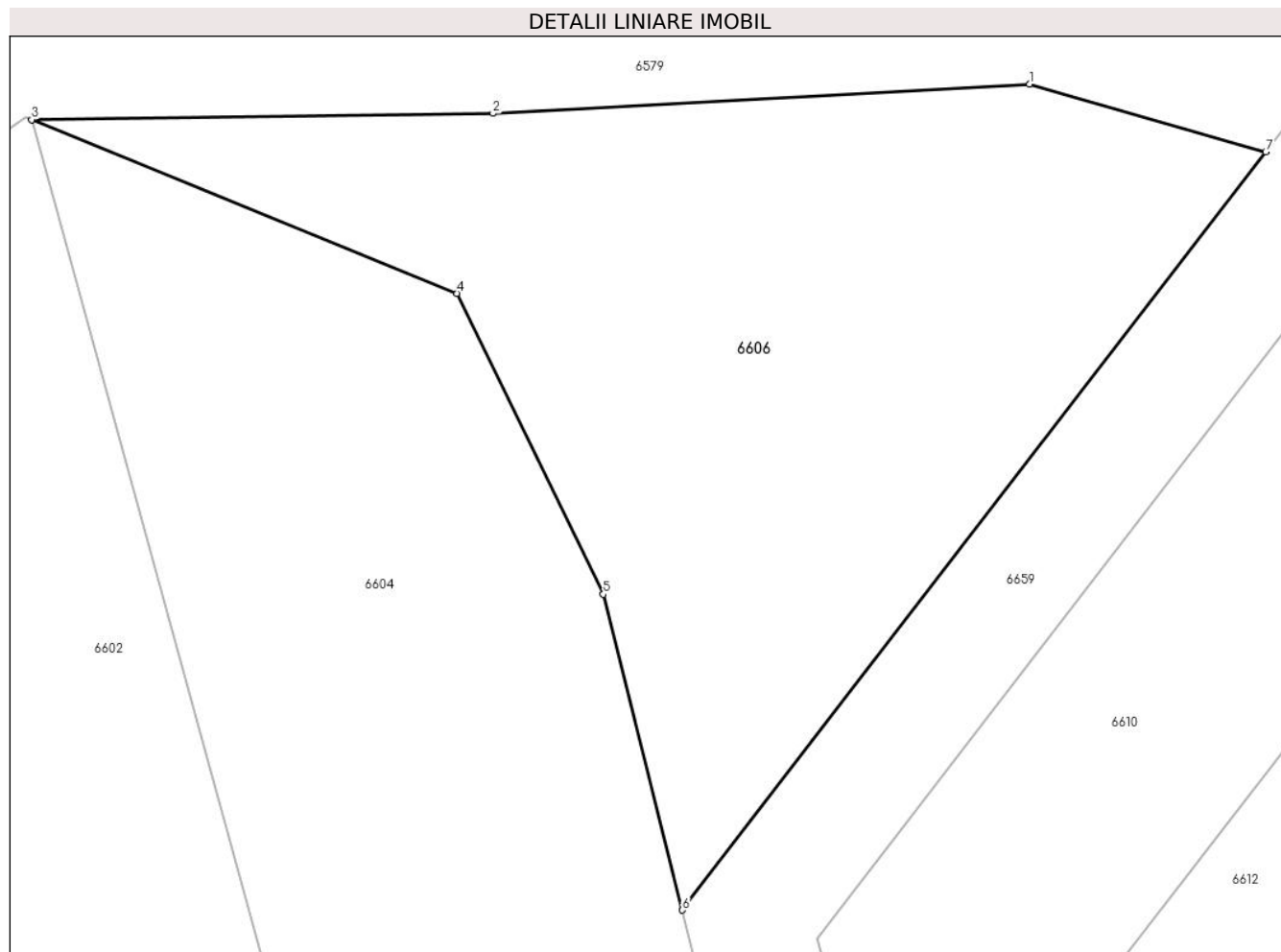
| Inscrieri privind dezmembramintele dreptului de proprietate, drepturi reale de garanție și sarcini | Referințe |
|--|-----------|
| NU SUNT | |

Anexa Nr. 1 La Partea I

Teren

| | | |
|--------------|-----------------|------------------------|
| Nr cadastral | Suprafața (mp)* | Observații / Referințe |
| | 404 | |

* Suprafața este determinată în planul de proiecție Stereo 70.



Date referitoare la teren

| Crt | Categorie folosință | Intra vilan | Suprafața (mp) | Tarla | Parcelă | Nr. topo | Observații / Referințe |
|-----|---------------------|-------------|----------------|-------|---------|----------|------------------------|
| 1 | neproductiv | NU | 404 | 4 | 60/10 | - | |

Lungime Segmente

1) Valorile lungimilor segmentelor sunt obținute din proiecție în plan.

| Punct început | X / Y | Punct sfârșit | X / Y | Lungime segment (** (m) |
|---------------|----------------------------|---------------|----------------------------|-------------------------|
| 1 | 448.757,328 466.139,974 | 2 | 448.739,999 466.139,025 | 17.355 |
| 2 | 448.739,999 466.139,025 | 3 | 448.725,097 466.138,825 | 14.904 |
| 3 | 448.725,097 466.138,825 | 4 | 448.738,842 466.133,222 | 14.844 |
| 4 | 448.738,842 466.133,222 | 5 | 448.743,562 466.123,515 | 10.793 |
| 5 | 448.743,562 466.123,515 | 6 | 448.746,115 466.113,322 | 10.507 |

| Punct început | X / Y | Punct sfârșit | X / Y | Lungime segment (** (m) |
|---------------|----------------------------|---------------|----------------------------|-------------------------|
| 6 | 448.746,115 466.113,322 | 7 | 448.764,958 466.137,782 | 30.876 |
| 7 | 448.764,958 466.137,782 | 1 | 448.757,328 466.139,974 | 7.939 |

** Lungimile segmentelor sunt determinate în planul de proiecție Stereo 70 și sunt rotunjite la 1 milimetru.

*** Distanța dintre puncte este formată din segmente cumulate ce sunt mai mici decât valoarea 1 milimetru.

**DATE DESPRE IMOBILUL NR. 6607**

Oficiul de Cadastru și Publicitate Imobiliară SIBIU
Biroul de Cadastru și Publicitate Imobiliară Avrig

A. Partea I. Descrierea imobilului

TEREN Extravilan

Adresa: Jud. Sibiu

| Nr. Crt | Nr cadastral Nr. topografic | Suprafața* (mp) | Observații / Referințe |
|---------|-----------------------------|-----------------|---|
| A1 | | 1.400 | Sector cadastral:12 Teren neimprejmuit; |

B. Partea II. Proprietari și acte

| Inscrieri privitoare la dreptul de proprietate și alte drepturi reale | | Referințe |
|--|---|-----------|
| / | | |
| Act Administrativ nr. 1286/48, din 04/03/2004 emis de CJPSDPAT (titlu de proprietate); | | |
| B1 | Intabulare, drept de PROPRIETATE, dobandit prin Reconstituire, cota actuala 1/1 1) MAXIM NICOLAE | A1 |

C. Partea III. SARCINI .

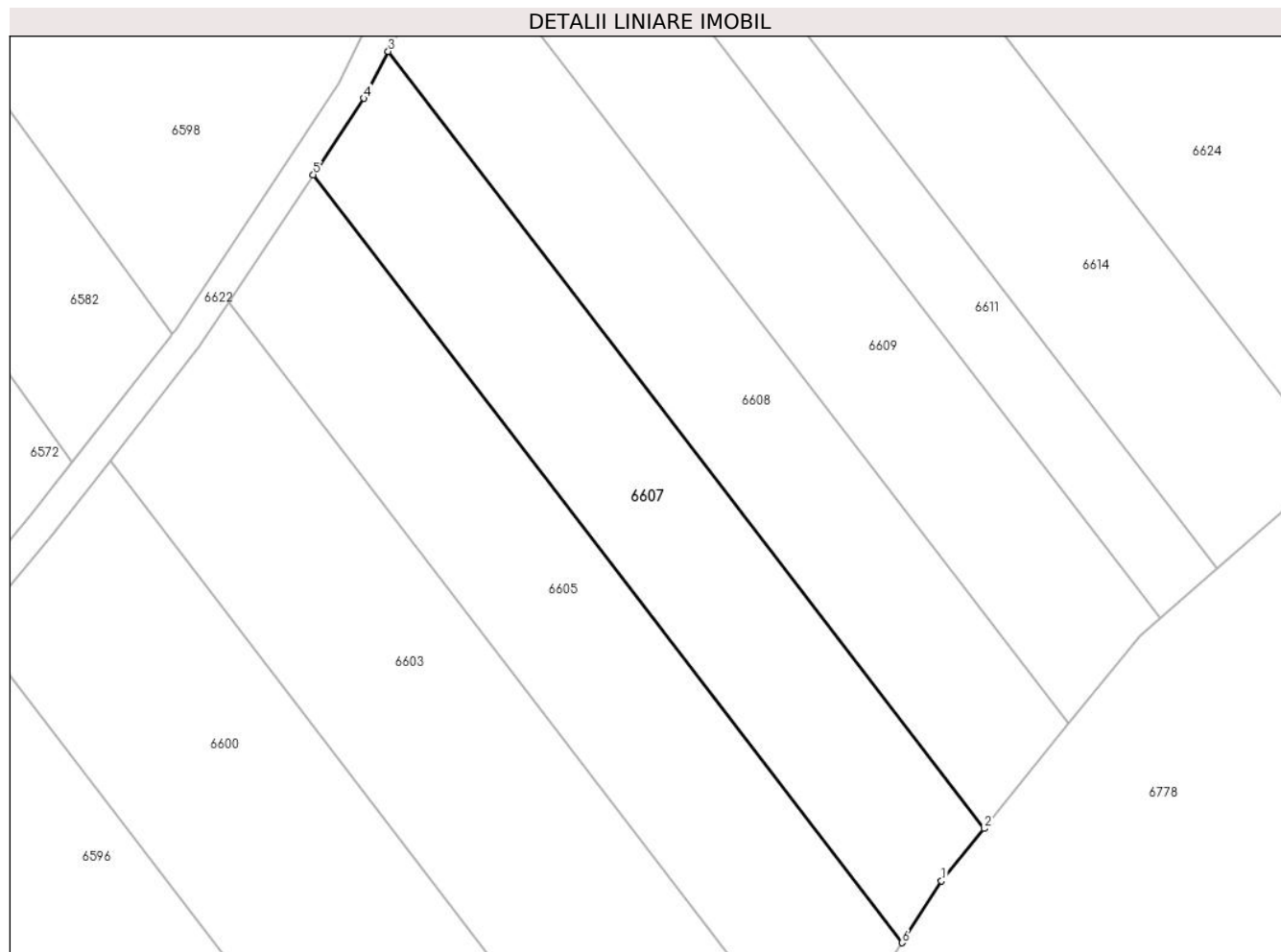
| Inscrieri privind dezmembramintele dreptului de proprietate, drepturi reale de garanție și sarcini | Referințe |
|--|-----------|
| NU SUNT | |

Anexa Nr. 1 La Partea I

Teren

| Nr cadastral | Suprafața (mp)* | Observații / Referințe |
|--------------|-----------------|------------------------|
| | 1.400 | |

* Suprafața este determinată în planul de proiecție Stereo 70.



Date referitoare la teren

| Crt | Categorie folosință | Intravilan | Suprafața (mp) | Tarla | Parcelă | Nr. topo | Observații / Referințe |
|-----|---------------------|------------|----------------|-------|---------|----------|------------------------|
| 1 | arabil | NU | 1.400 | 4 | 59/15 | - | |

Lungime Segmente

1) Valorile lungimilor segmentelor sunt obținute din proiecție în plan.

| Punct început | X / Y | Punct sfârșit | X / Y | Lungime segment (** (m) |
|---------------|----------------------------|---------------|----------------------------|-------------------------|
| 1 | 448.785,685 466.223,849 | 2 | 448.790,084 466.229,275 | 6.985 |
| 2 | 448.790,084 466.229,275 | 3 | 448.728,335 466.309,73 | 101.42 |
| 3 | 448.728,335 466.309,73 | 4 | 448.725,798 466.304,875 | 5.478 |
| 4 | 448.725,798 466.304,875 | 5 | 448.720,558 466.296,964 | 9.488 |
| 5 | 448.720,558 466.296,964 | 6 | 448.781,581 466.217,456 | 100.226 |

| Punct început | X / Y | Punct sfârşit | X / Y | Lungime segment (** (m) |
|---------------|----------------------------|---------------|----------------------------|-------------------------|
| 6 | 448.781,581 466.217,456 | 1 | 448.785,685 466.223,849 | 7.597 |

** Lungimile segmentelor sunt determinate în planul de proiecţie Stereo 70 şi sunt rotunjite la 1 milimetru.

*** Distanţa dintre puncte este formată din segmente cumulate ce sunt mai mici decât valoarea 1 milimetru.

**DATE DESPRE IMOBILUL NR. 6608**

Oficiul de Cadastru și Publicitate Imobiliară SIBIU
Biroul de Cadastru și Publicitate Imobiliară Avrig

A. Partea I. Descrierea imobilului

TEREN Extravilan

Adresa: Jud. Sibiu

| Nr. Crt | Nr cadastral Nr. topografic | Suprafața* (mp) | Observații / Referințe |
|---------|-----------------------------|-----------------|---|
| A1 | | 1.400 | Sector cadastral:12 Teren neimprejmuit; |

B. Partea II. Proprietari și acte

| Inscrieri privitoare la dreptul de proprietate și alte drepturi reale | | Referințe |
|--|--|-----------|
| / | | |
| Act Notarial nr. 631, din 06/10/2004 emis de NP SALOMIE IOAN CRISTIAN (act de partaj); | | |
| B1 | Intabulare, drept de PROPRIETATE, dobandit prin Conventie, cota actuala 1/1 1) DOICAN MARIA | A1 |

C. Partea III. SARCINI .

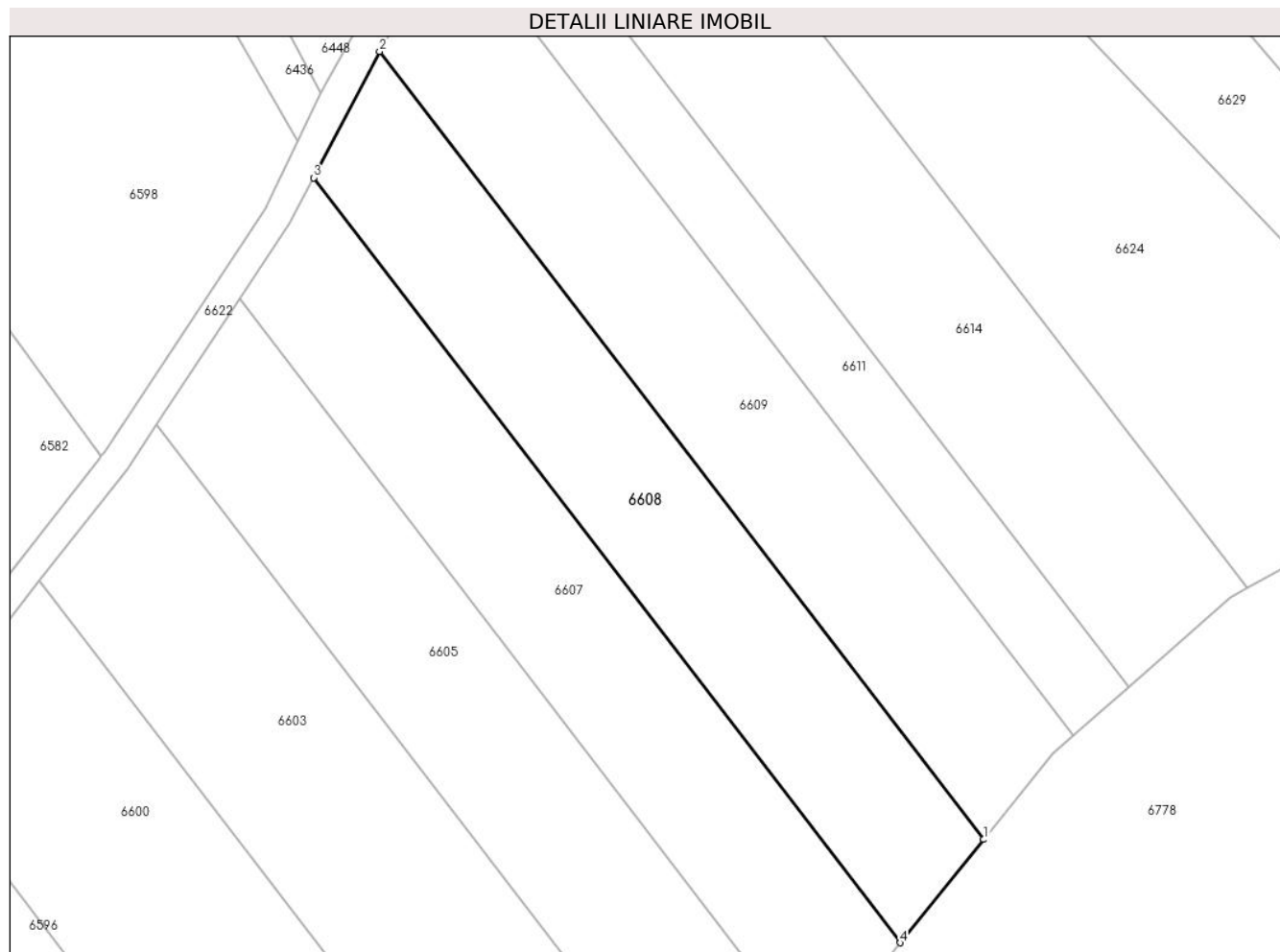
| Inscrieri privind dezmembramintele dreptului de proprietate, drepturi reale de garanție și sarcini | Referințe |
|--|-----------|
| NU SUNT | |

Anexa Nr. 1 La Partea I

Teren

| | | |
|--------------|-----------------|------------------------|
| Nr cadastral | Suprafața (mp)* | Observații / Referințe |
| | 1.400 | |

* Suprafața este determinată în planul de proiecție Stereo 70.



Date referitoare la teren

| Crt | Categorie folosință | Intra vilan | Suprafața (mp) | Tarla | Parcelă | Nr. topo | Observații / Referințe |
|-----|---------------------|-------------|----------------|-------|---------|----------|------------------------|
| 1 | arabil | NU | 1.400 | 4 | 59/14 | - | |

Lungime Segmente

1) Valorile lungimilor segmentelor sunt obținute din proiecție în plan.

| Punct început | X / Y | Punct sfârșit | X / Y | Lungime segment (** (m) |
|---------------|----------------------------|---------------|----------------------------|-------------------------|
| 1 | 448.798,891 466.240,136 | 2 | 448.735,278 466.323,019 | 104.48 |
| 2 | 448.735,278 466.323,019 | 3 | 448.728,335 466.309,73 | 14.993 |
| 3 | 448.728,335 466.309,73 | 4 | 448.790,084 466.229,275 | 101.42 |
| 4 | 448.790,084 466.229,275 | 1 | 448.798,891 466.240,136 | 13.983 |

** Lungimile segmentelor sunt determinate în planul de proiecție Stereo 70 și sunt rotunjite la 1 milimetru.

***** Distanţa dintre puncte este formată din segmente cumulate ce sunt mai mici decât valoarea 1 milimetru.**

**DATE DESPRE IMOBILUL NR. 6609**

Oficiul de Cadastru și Publicitate Imobiliară SIBIU
Biroul de Cadastru și Publicitate Imobiliară Avrig

A. Partea I. Descrierea imobilului

TEREN Extravilan

Adresa: Jud. Sibiu

| Nr. Crt | Nr cadastral Nr. topografic | Suprafața* (mp) | Observații / Referințe |
|---------|-----------------------------|-----------------|---|
| A1 | | 1.500 | Sector cadastral:12 Teren neimprejmuit; |

B. Partea II. Proprietari și acte

| Inscrieri privitoare la dreptul de proprietate și alte drepturi reale | | Referințe |
|--|---|-----------|
| / | | |
| Act Notarial nr. 72, din 19/09/2018 emis de NP SALOMIE IOAN CRISTIAN (certificat de mostenitor); | | |
| B1 | Intabulare, drept de PROPRIETATE, dobandit prin Succesiune, cota actuala 1/1 1) DOICAN IULIANA-RAMONA, nascuta Maxim | A1 |

C. Partea III. SARCINI .

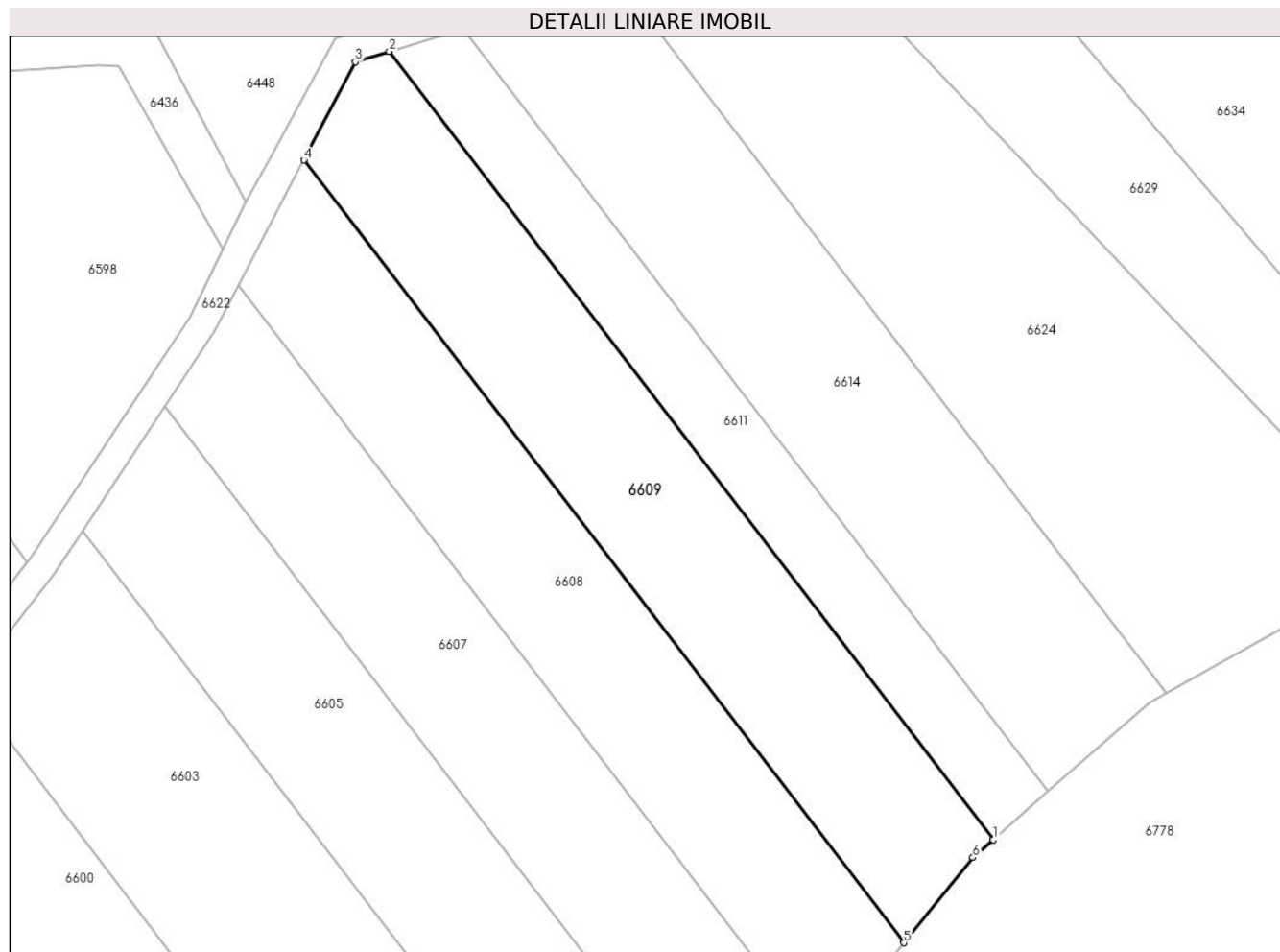
| Inscrieri privind dezmembramintele dreptului de proprietate, drepturi reale de garanție și sarcini | Referințe |
|--|-----------|
| NU SUNT | |

Anexa Nr. 1 La Partea I

Teren

| | | |
|--------------|-----------------|------------------------|
| Nr cadastral | Suprafața (mp)* | Observații / Referințe |
| | 1.500 | |

* Suprafața este determinată în planul de proiecție Stereo 70.



Date referitoare la teren

| Crt | Categorie folosință | Intra vilan | Suprafața (mp) | Tarla | Parcelă | Nr. topo | Observații / Referințe |
|-----|---------------------|-------------|----------------|-------|---------|----------|------------------------|
| 1 | arabil | NU | 1.500 | 4 | 59/13 | - | |

Lungime Segmente

1) Valorile lungimilor segmentelor sunt obținute din proiecție în plan.

| Punct început | X / Y | Punct sfârșit | X / Y | Lungime segment (** (m) |
|---------------|----------------------------|---------------|----------------------------|-------------------------|
| 1 | 448.808,381 466.251,067 | 2 | 448.744,325 466.334,527 | 105.208 |
| 2 | 448.744,325 466.334,527 | 3 | 448.740,709 466.333,415 | 3.783 |
| 3 | 448.740,709 466.333,415 | 4 | 448.735,278 466.323,019 | 11.729 |
| 4 | 448.735,278 466.323,019 | 5 | 448.798,891 466.240,136 | 104.48 |
| 5 | 448.798,891 466.240,136 | 6 | 448.806,202 466.249,154 | 11.609 |

| Punct început | X / Y | Punct sfârşit | X / Y | Lungime segment (** (m) |
|---------------|----------------------------|---------------|----------------------------|-------------------------|
| 6 | 448.806,202 466.249,154 | 1 | 448.808,381 466.251,067 | 2.899 |

** Lungimile segmentelor sunt determinate în planul de proiecţie Stereo 70 şi sunt rotunjite la 1 milimetru.

*** Distanţa dintre puncte este formată din segmente cumulate ce sunt mai mici decât valoarea 1 milimetru.

**DATE DESPRE IMOBILUL NR. 6610**

Oficiul de Cadastru și Publicitate Imobiliară SIBIU
Biroul de Cadastru și Publicitate Imobiliară Avrig

A. Partea I. Descrierea imobilului

TEREN Extravilan

Adresa: Jud. Sibiu

| Nr. Crt | Nr cadastral Nr. topografic | Suprafața* (mp) | Observații / Referințe |
|---------|-----------------------------|-----------------|---|
| A1 | | 700 | Sector cadastral:12 Teren neimprejmuit; |

B. Partea II. Proprietari și acte

| Inscrieri privitoare la dreptul de proprietate și alte drepturi reale | | Referințe |
|--|---|-----------|
| / | | |
| Act Notarial nr. 477, din 20/03/2006 emis de NP POPA CORNELIA (act de partaj); | | |
| B1 | Intabulare, drept de PROPRIETATE, dobandit prin Conventie, cota actuala 1/1 1) CÎNDEA IOSIF DEFUNCT:Da | A1 |

C. Partea III. SARCINI .

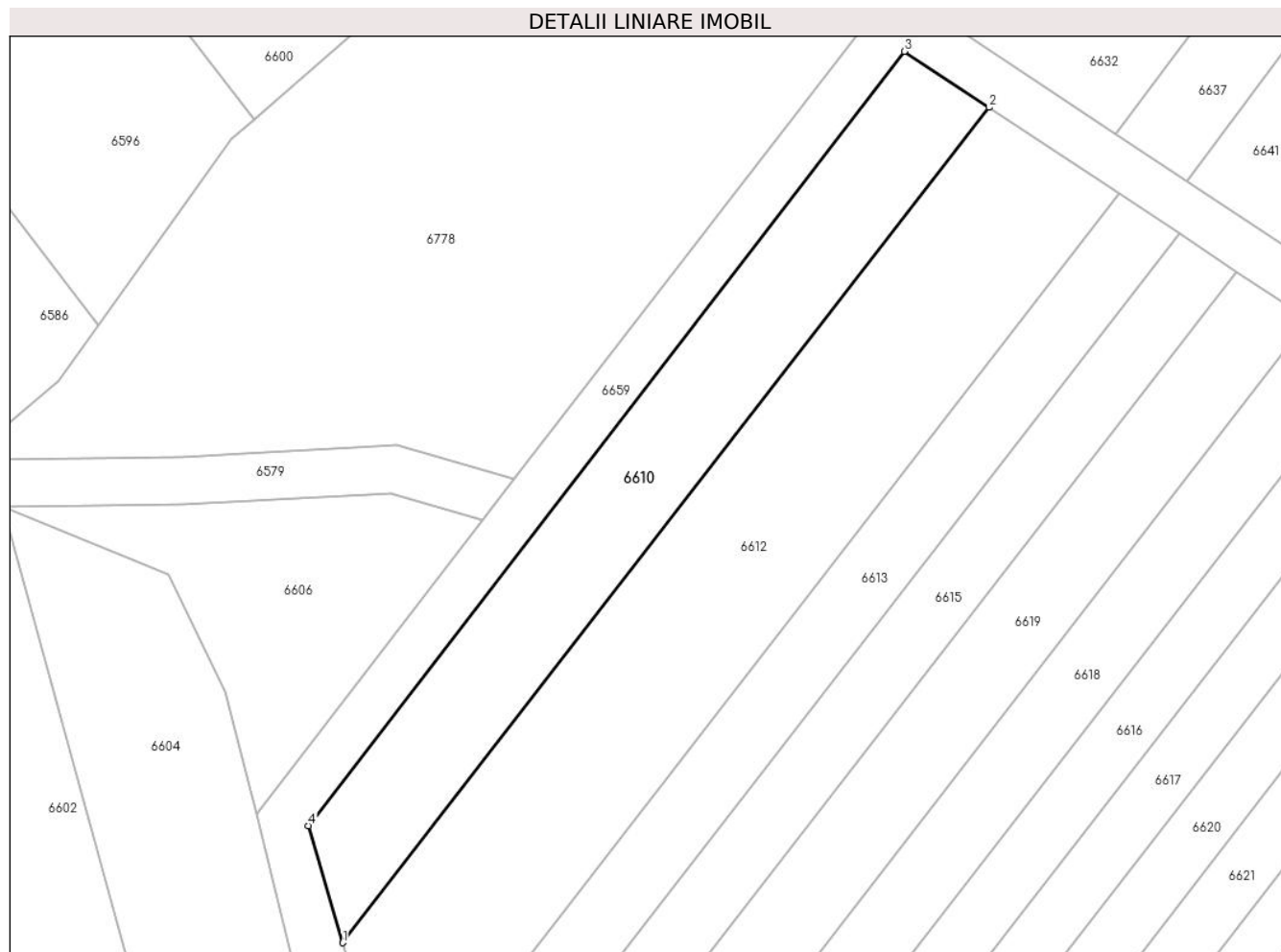
| Inscrieri privind dezmembramintele dreptului de proprietate, drepturi reale de garanție și sarcini | Referințe |
|--|-----------|
| NU SUNT | |

Anexa Nr. 1 La Partea I

Teren

| | | |
|--------------|-----------------|------------------------|
| Nr cadastral | Suprafața (mp)* | Observații / Referințe |
| | 700 | |

* Suprafața este determinată în planul de proiecție Stereo 70.



Date referitoare la teren

| Crt | Categorie folosință | Intra vilan | Suprafața (mp) | Tarla | Parcelă | Nr. topo | Observații / Referințe |
|-----|---------------------|-------------|----------------|-------|---------|----------|------------------------|
| 1 | faneata | NU | 700 | 4 | 57/2 | - | |

Lungime Segmente

1) Valorile lungimilor segmentelor sunt obținute din proiecție în plan.

| Punct început | X / Y | Punct sfârșit | X / Y | Lungime segment (** (m) |
|---------------|----------------------------|---------------|----------------------------|-------------------------|
| 1 | 448.753,298 466.102,694 | 2 | 448.806,986 466.172,006 | 87.673 |
| 2 | 448.806,986 466.172,006 | 3 | 448.799,959 466.176,658 | 8.428 |
| 3 | 448.799,959 466.176,658 | 4 | 448.750,465 466.112,415 | 81.097 |
| 4 | 448.750,465 466.112,415 | 1 | 448.753,298 466.102,694 | 10.126 |

** Lungimile segmentelor sunt determinate în planul de proiecție Stereo 70 și sunt rotunjite la 1 milimetru.

***** Distanţa dintre puncte este formată din segmente cumulate ce sunt mai mici decât valoarea 1 milimetru.**

**DATE DESPRE IMOBILUL NR. 6611**

Oficiul de Cadastru și Publicitate Imobiliară SIBIU
Biroul de Cadastru și Publicitate Imobiliară Avrig

A. Partea I. Descrierea imobilului

TEREN Extravilan

Adresa: Jud. Sibiu

| Nr. Crt | Nr cadastral Nr. topografic | Suprafața* (mp) | Observații / Referințe |
|---------|-----------------------------|-----------------|---|
| A1 | | 800 | Sector cadastral:12 Teren neimprejmuit; |

B. Partea II. Proprietari și acte

| Inscrieri privitoare la dreptul de proprietate și alte drepturi reale | | Referințe |
|---|---|-----------|
| / | | |
| Act Notarial nr. 1502, din 14/10/2021 emis de NP SALOMIE IOAN CRISTIAN (act de partaj); | | |
| B1 | Intabulare, drept de PROPRIETATE, dobandit prin Conventie, cota actuala 1/1 1) LIMBAȘAN LILIANA-CRISTINA | A1 |

C. Partea III. SARCINI .

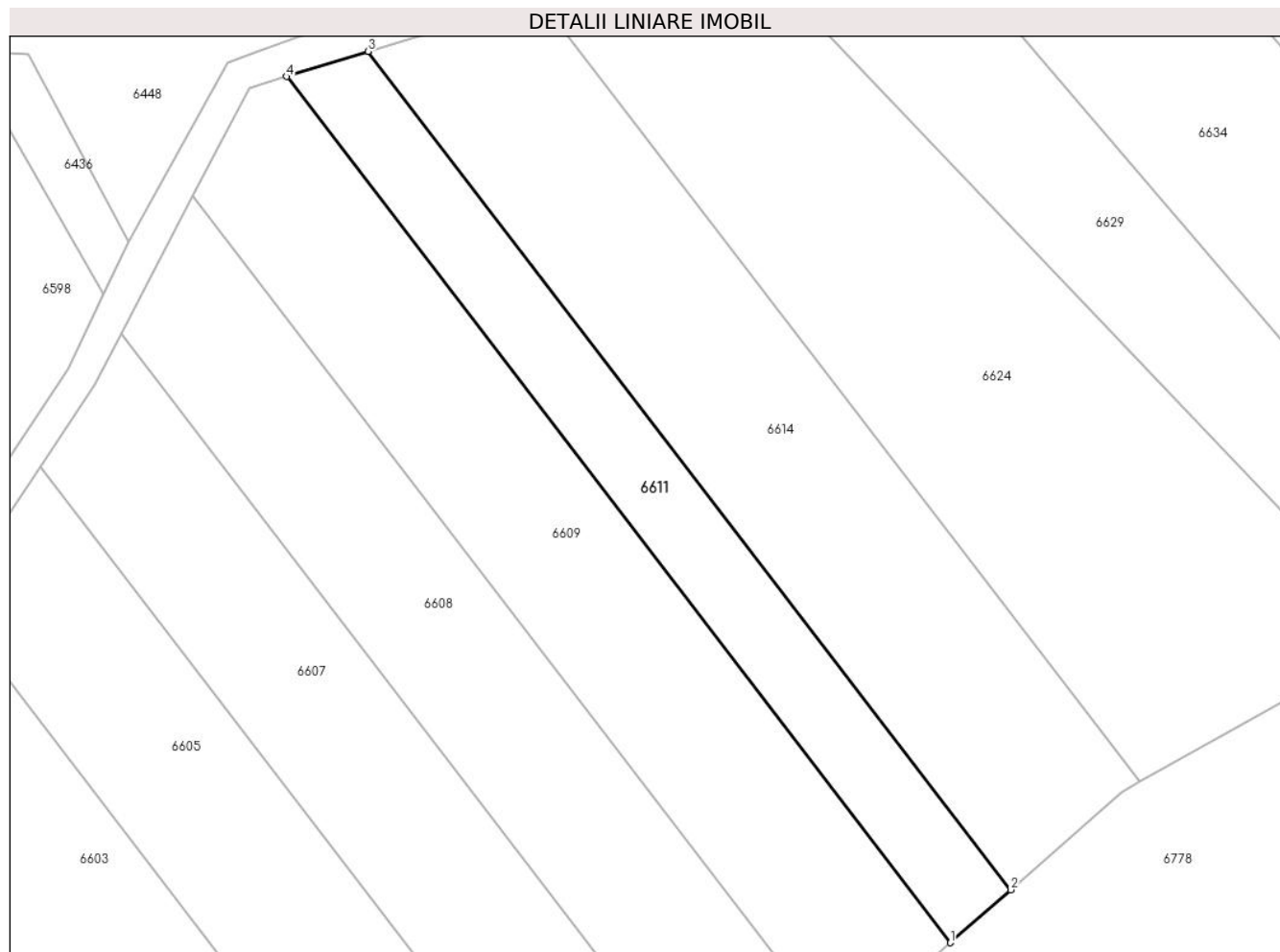
| Inscrieri privind dezmembramintele dreptului de proprietate, drepturi reale de garanție și sarcini | Referințe |
|--|-----------|
| NU SUNT | |

Anexa Nr. 1 La Partea I

Teren

| | | |
|--------------|-----------------|------------------------|
| Nr cadastral | Suprafața (mp)* | Observații / Referințe |
| | 800 | |

* Suprafața este determinată în planul de proiecție Stereo 70.



Date referitoare la teren

| Crt | Categorie folosință | Intra vilan | Suprafața (mp) | Tarla | Parcelă | Nr. topo | Observații / Referințe |
|-----|---------------------|-------------|----------------|-------|---------|----------|------------------------|
| 1 | arabil | NU | 800 | 4 | 59/12 | - | |

Lungime Segmente

1) Valorile lungimilor segmentelor sunt obținute din proiecție în plan.

| Punct început | X / Y | Punct sfârșit | X / Y | Lungime segment (** (m) |
|---------------|----------------------------|---------------|----------------------------|-------------------------|
| 1 | 448.808,381 466.251,067 | 2 | 448.814,201 466.256,177 | 7.745 |
| 2 | 448.814,201 466.256,177 | 3 | 448.752,206 466.336,952 | 101.823 |
| 3 | 448.752,206 466.336,952 | 4 | 448.744,325 466.334,527 | 8.246 |
| 4 | 448.744,325 466.334,527 | 1 | 448.808,381 466.251,067 | 105.208 |

** Lungimile segmentelor sunt determinate în planul de proiecție Stereo 70 și sunt rotunjite la 1 milimetru.

***** Distanţa dintre puncte este formată din segmente cumulate ce sunt mai mici decât valoarea 1 milimetru.**

**DATE DESPRE IMOBILUL NR. 6612**

Oficiul de Cadastru și Publicitate Imobiliară SIBIU
Biroul de Cadastru și Publicitate Imobiliară Avrig

A. Partea I. Descrierea imobilului

TEREN Extravilan

Adresa: Jud. Sibiu

| Nr. Crt | Nr cadastral Nr. topografic | Suprafața* (mp) | Observații / Referințe |
|---------|-----------------------------|-----------------|---|
| A1 | | 1.200 | Sector cadastral:12 Teren neimprejmuit; |

B. Partea II. Proprietari și acte

| Inscrieri privitoare la dreptul de proprietate și alte drepturi reale | | Referințe |
|--|--|-----------|
| / | | |
| Act Administrativ nr. 1241/48, din 13/02/2004 emis de CJPSDPAT (titlu de proprietate); | | |
| B1 | Intabulare, drept de PROPRIETATE, dobandit prin Reconstituire, cota actuala 1/1 1) STOICHITA SIMION | A1 |

C. Partea III. SARCINI .

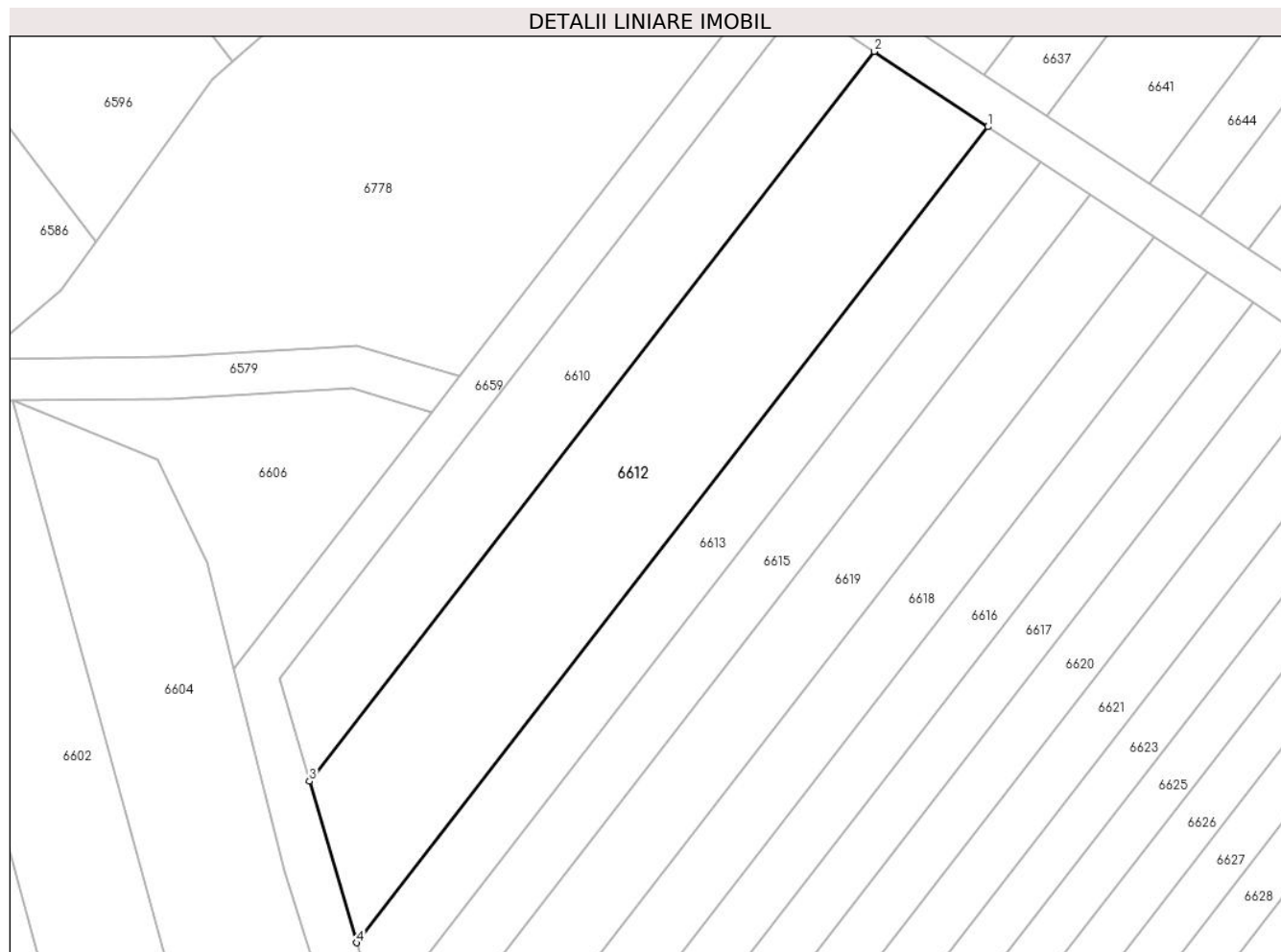
| Inscrieri privind dezmembramintele dreptului de proprietate, drepturi reale de garanție și sarcini | Referințe |
|--|-----------|
| NU SUNT | |

Anexa Nr. 1 La Partea I

Teren

| Nr cadastral | Suprafața (mp)* | Observații / Referințe |
|--------------|-----------------|------------------------|
| | 1.200 | |

* Suprafața este determinată în planul de proiecție Stereo 70.



Date referitoare la teren

| Crt | Categorie folosință | Intra vilan | Suprafața (mp) | Tarla | Parcelă | Nr. topo | Observații / Referințe |
|-----|---------------------|-------------|----------------|-------|---------|----------|------------------------|
| 1 | faneata | NU | 1.200 | 4 | 57/3 | - | |

Lungime Segmente

1) Valorile lungimilor segmentelor sunt obținute din proiecție în plan.

| Punct început | X / Y | Punct sfârșit | X / Y | Lungime segment (** (m) |
|---------------|----------------------------|---------------|----------------------------|-------------------------|
| 1 | 448.817,793 466.164,852 | 2 | 448.806,986 466.172,006 | 12.96 |
| 2 | 448.806,986 466.172,006 | 3 | 448.753,298 466.102,694 | 87.673 |
| 3 | 448.753,298 466.102,694 | 4 | 448.757,768 466.087,358 | 15.974 |
| 4 | 448.757,768 466.087,358 | 1 | 448.817,793 466.164,852 | 98.022 |

** Lungimile segmentelor sunt determinate în planul de proiecție Stereo 70 și sunt rotunjite la 1 milimetru.

***** Distanţa dintre puncte este formată din segmente cumulate ce sunt mai mici decât valoarea 1 milimetru.**

**DATE DESPRE IMOBILUL NR. 6613**

Oficiul de Cadastru și Publicitate Imobiliară SIBIU
Biroul de Cadastru și Publicitate Imobiliară Avrig

A. Partea I. Descrierea imobilului

TEREN Extravilan

Adresa: Jud. Sibiu

| Nr. Crt | Nr cadastral Nr. topografic | Suprafața* (mp) | Observații / Referințe |
|---------|-----------------------------|-----------------|---|
| A1 | | 600 | Sector cadastral:12 Teren neimprejmuit; |

B. Partea II. Proprietari și acte

| Inscrieri privitoare la dreptul de proprietate și alte drepturi reale | Referințe |
|---|-----------|
| / | |
| Act Administrativ nr. 1290/48, din 04/03/2004 emis de CJPSDPAT (titlu de proprietate); | |
| B1 | A1 |
| Intabulare, drept de PROPRIETATE, dobandit prin Reconstituire, cota actuala 1/1 1) BÎRZA ANICUTA | |

C. Partea III. SARCINI .

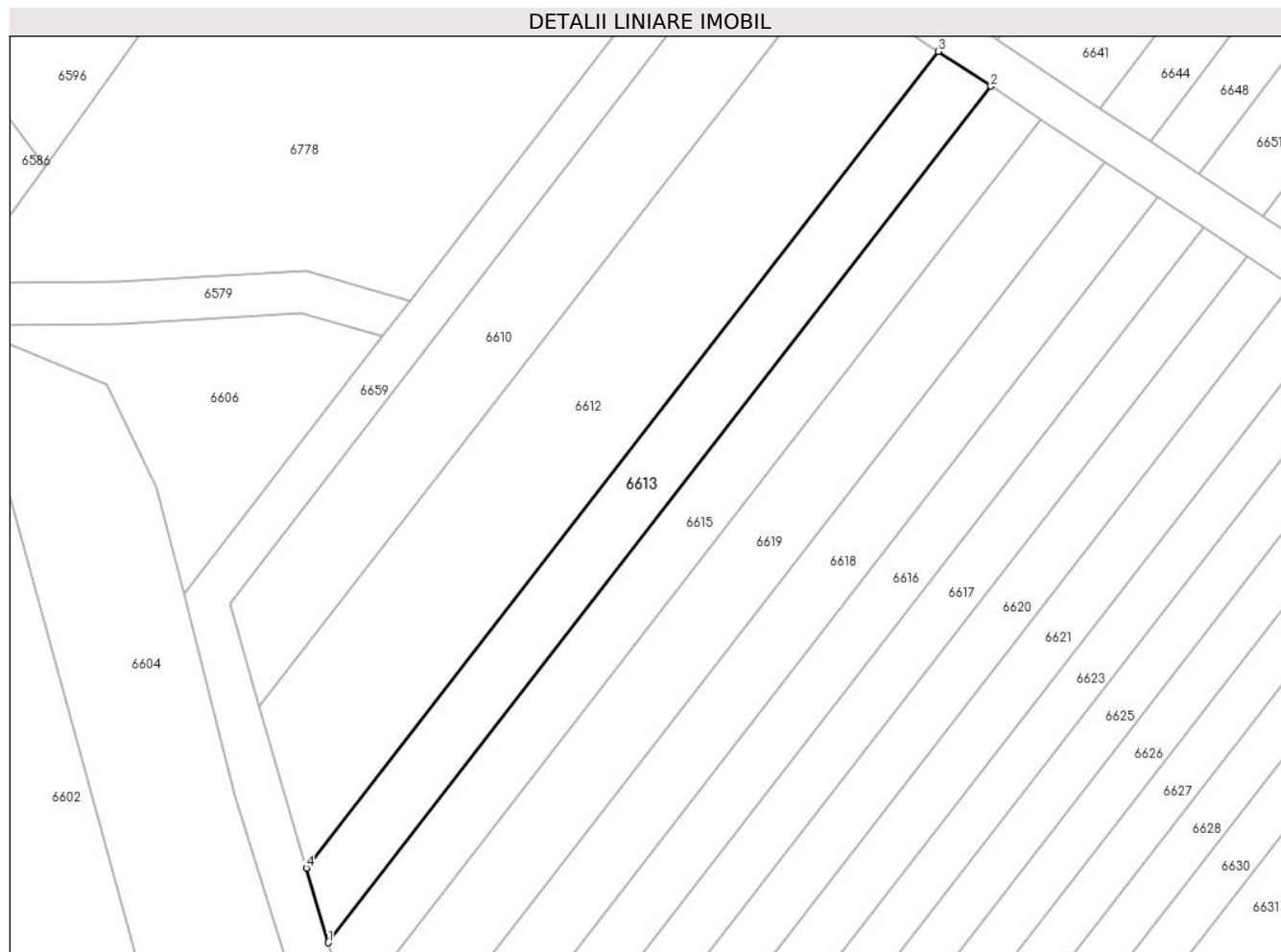
| Inscrieri privind dezmembramintele dreptului de proprietate, drepturi reale de garanție și sarcini | Referințe |
|--|-----------|
| NU SUNT | |

Anexa Nr. 1 La Partea I

Teren

| | | |
|--------------|-----------------|------------------------|
| Nr cadastral | Suprafața (mp)* | Observații / Referințe |
| | 600 | |

* Suprafața este determinată în planul de proiecție Stereo 70.



Date referitoare la teren

| Crt | Categorie folosință | Intra vilan | Suprafața (mp) | Tarla | Parcelă | Nr. topo | Observații / Referințe |
|-----|---------------------|-------------|----------------|-------|---------|----------|------------------------|
| 1 | faneata | NU | 600 | 4 | 57/4 | - | |

Lungime Segmente

1) Valorile lungimilor segmentelor sunt obținute din proiecție în plan.

| Punct început | X / Y | Punct sfârșit | X / Y | Lungime segment (** (m) |
|---------------|----------------------------|---------------|----------------------------|-------------------------|
| 1 | 448.759,834 466.080,268 | 2 | 448.822,789 466.161,544 | 102.806 |
| 2 | 448.822,789 466.161,544 | 3 | 448.817,793 466.164,852 | 5.992 |
| 3 | 448.817,793 466.164,852 | 4 | 448.757,768 466.087,358 | 98.022 |
| 4 | 448.757,768 466.087,358 | 1 | 448.759,834 466.080,268 | 7.385 |

** Lungimile segmentelor sunt determinate în planul de proiecție Stereo 70 și sunt rotunjite la 1 milimetru.

***** Distanţa dintre puncte este formată din segmente cumulate ce sunt mai mici decât valoarea 1 milimetru.**

**DATE DESPRE IMOBILUL NR. 6614**

Oficiul de Cadastru și Publicitate Imobiliară SIBIU
Biroul de Cadastru și Publicitate Imobiliară Avrig

A. Partea I. Descrierea imobilului

TEREN Extravilan

Adresa: Jud. Sibiu

| Nr. Crt | Nr cadastral Nr. topografic | Suprafața* (mp) | Observații / Referințe |
|---------|-----------------------------|-----------------|---|
| A1 | | 1.600 | Sector cadastral:12 Teren neimprejmuit; |

B. Partea II. Proprietari și acte

| Inscrieri privitoare la dreptul de proprietate și alte drepturi reale | | Referințe |
|--|---|-----------|
| / | | |
| Act Administrativ nr. 1113/48, din 14/11/2003 emis de CJPSDPAT (titlu de proprietate); | | |
| B1 | Intabulare, drept de PROPRIETATE, dobandit prin Reconstituire, cota actuala 1/1 1) HAȘEGAN TAVIFTA | A1 |

C. Partea III. SARCINI .

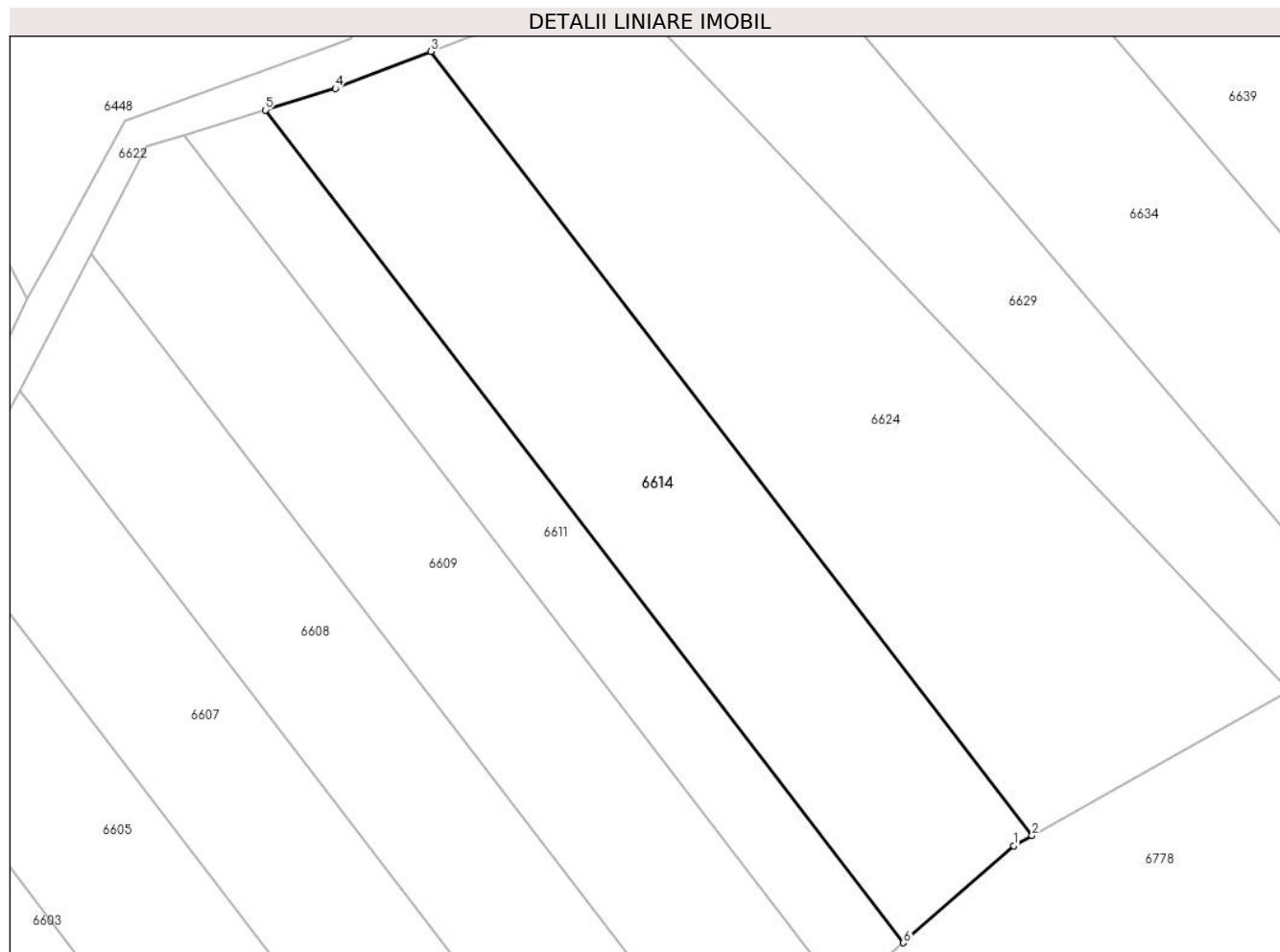
| Inscrieri privind dezmembramintele dreptului de proprietate, drepturi reale de garanție și sarcini | Referințe |
|--|-----------|
| NU SUNT | |

Anexa Nr. 1 La Partea I

Teren

| Nr cadastral | Suprafața (mp)* | Observații / Referințe |
|--------------|-----------------|------------------------|
| | 1.600 | |

* Suprafața este determinată în planul de proiecție Stereo 70.



Date referitoare la teren

| Crt | Categorie folosință | Intravilan | Suprafața (mp) | Tarla | Parcelă | Nr. topo | Observații / Referințe |
|-----|---------------------|------------|----------------|-------|---------|----------|------------------------|
| 1 | arabil | NU | 1.600 | 4 | 59/10 | - | |

Lungime Segmente

1) Valorile lungimilor segmentelor sunt obținute din proiecție în plan.

| Punct început | X / Y | Punct sfârșit | X / Y | Lungime segment (** (m) |
|---------------|----------------------------|---------------|----------------------------|-------------------------|
| 1 | 448.824,896 466.265,568 | 2 | 448.826,693 466.266,577 | 2.061 |
| 2 | 448.826,693 466.266,577 | 3 | 448.768,313 466.342,641 | 95.885 |
| 3 | 448.768,313 466.342,641 | 4 | 448.759,011 466.339,046 | 9.972 |
| 4 | 448.759,011 466.339,046 | 5 | 448.752,206 466.336,952 | 7.12 |
| 5 | 448.752,206 466.336,952 | 6 | 448.814,201 466.256,177 | 101.823 |

| Punct început | X / Y | Punct sfârșit | X / Y | Lungime segment (** (m) |
|---------------|----------------------------|---------------|----------------------------|-------------------------|
| 6 | 448.814,201 466.256,177 | 1 | 448.824,896 466.265,568 | 14.233 |

** Lungimile segmentelor sunt determinate în planul de proiecție Stereo 70 și sunt rotunjite la 1 milimetru.

*** Distanța dintre puncte este formată din segmente cumulate ce sunt mai mici decât valoarea 1 milimetru.

**DATE DESPRE IMOBILUL NR. 6615**

Oficiul de Cadastru și Publicitate Imobiliară SIBIU
Biroul de Cadastru și Publicitate Imobiliară Avrig

A. Partea I. Descrierea imobilului

TEREN Extravilan

Adresa: Jud. Sibiu

| Nr. Crt | Nr cadastral Nr. topografic | Suprafața* (mp) | Observații / Referințe |
|---------|-----------------------------|-----------------|---|
| A1 | | 600 | Sector cadastral:12 Teren neimprejmuit; |

B. Partea II. Proprietari și acte

| Inscrieri privitoare la dreptul de proprietate și alte drepturi reale | | Referințe |
|--|--|-----------|
| / | | |
| Act Administrativ nr. 1237/48, din 13/02/2004 emis de CJPSDPAT (titlu de proprietate); | | |
| B1 | Intabulare, drept de PROPRIETATE, dobandit prin Reconstituire, cota actuala 1/1 1) IANCU IOAN | A1 |

C. Partea III. SARCINI .

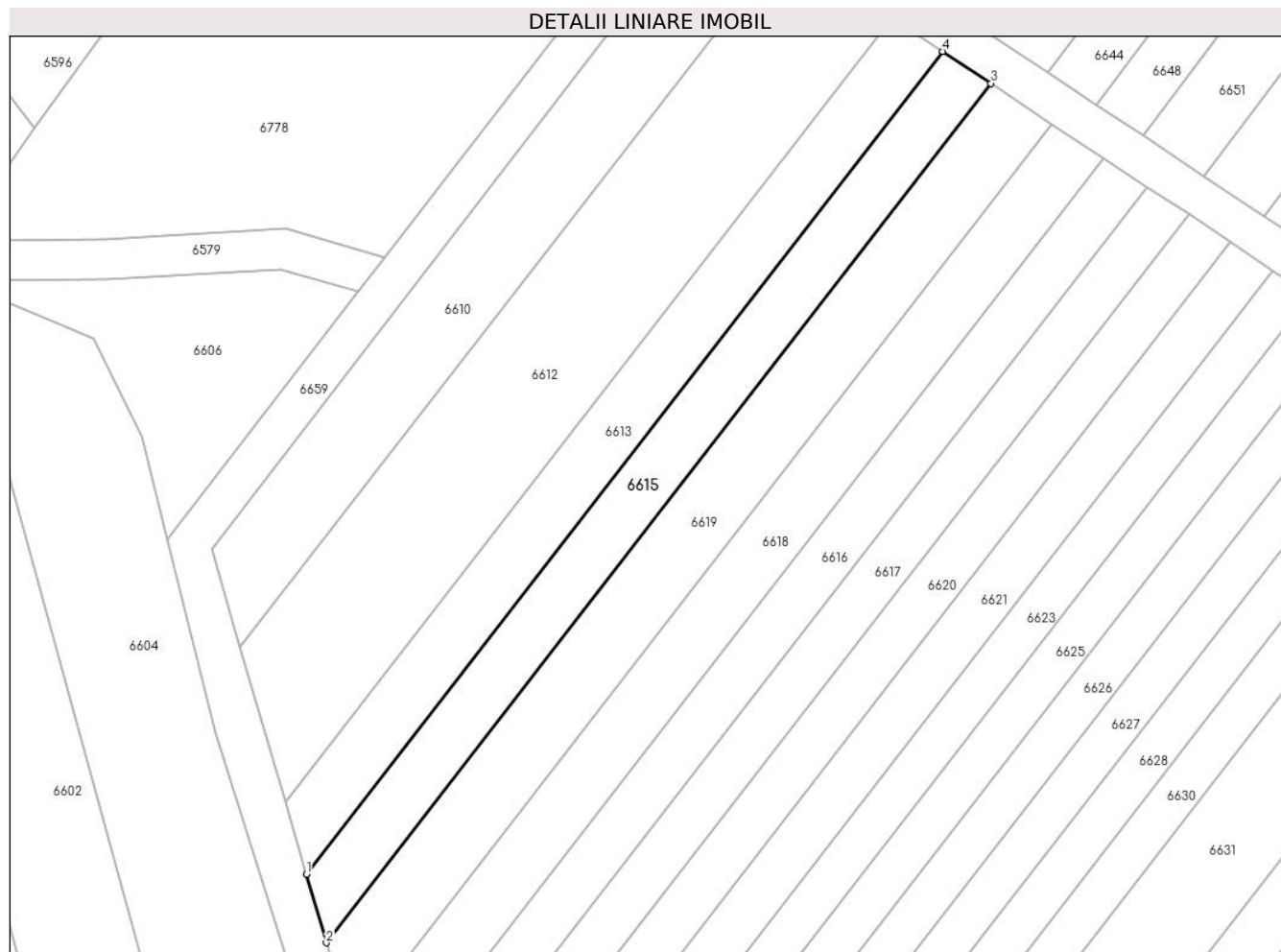
| Inscrieri privind dezmembramintele dreptului de proprietate, drepturi reale de garanție și sarcini | Referințe |
|--|-----------|
| NU SUNT | |

Anexa Nr. 1 La Partea I

Teren

| | | |
|--------------|-----------------|------------------------|
| Nr cadastral | Suprafața (mp)* | Observații / Referințe |
| | 600 | |

* Suprafața este determinată în planul de proiecție Stereo 70.



Date referitoare la teren

| Crt | Categorie folosință | Intra vilan | Suprafața (mp) | Tarla | Parcelă | Nr. topo | Observații / Referințe |
|-----|---------------------|-------------|----------------|-------|---------|----------|------------------------|
| 1 | faneata | NU | 600 | 4 | 57/5 | - | |

Lungime Segmente

1) Valorile lungimilor segmentelor sunt obținute din proiecție în plan.

| Punct început | X / Y | Punct sfârșit | X / Y | Lungime segment (** (m) |
|---------------|----------------------------|---------------|----------------------------|-------------------------|
| 1 | 448.759,834 466.080,268 | 2 | 448.761,808 466.073,493 | 7.056 |
| 2 | 448.761,808 466.073,493 | 3 | 448.827,563 466.158,384 | 107.378 |
| 3 | 448.827,563 466.158,384 | 4 | 448.822,789 466.161,544 | 5.725 |
| 4 | 448.822,789 466.161,544 | 1 | 448.759,834 466.080,268 | 102.806 |

** Lungimile segmentelor sunt determinate în planul de proiecție Stereo 70 și sunt rotunjite la 1 milimetru.

***** Distanţa dintre puncte este formată din segmente cumulate ce sunt mai mici decât valoarea 1 milimetru.**

**DATE DESPRE IMOBILUL NR. 6616**

Oficiul de Cadastru și Publicitate Imobiliară SIBIU
Biroul de Cadastru și Publicitate Imobiliară Avrig

A. Partea I. Descrierea imobilului

TEREN Extravilan

Adresa: Jud. Sibiu

| Nr. Crt | Nr cadastral Nr. topografic | Suprafața* (mp) | Observații / Referințe |
|---------|-----------------------------|-----------------|---|
| A1 | | 800 | Sector cadastral:12 Teren neimprejmuit; |

B. Partea II. Proprietari și acte

| Inscrieri privitoare la dreptul de proprietate și alte drepturi reale | Referințe |
|--|-----------|
| / | |
| Act Administrativ nr. 1168/48, din 25/11/2003 emis de CJPSDPAT (titlu de proprietate); | |
| B1 | A1 |
| Intabulare, drept de PROPRIETATE, dobandit prin Reconstituire, cota actuala 1/1 | |
| 1) MURĂRESCU MARIA | |
| 2) MURĂRESCU ION | |

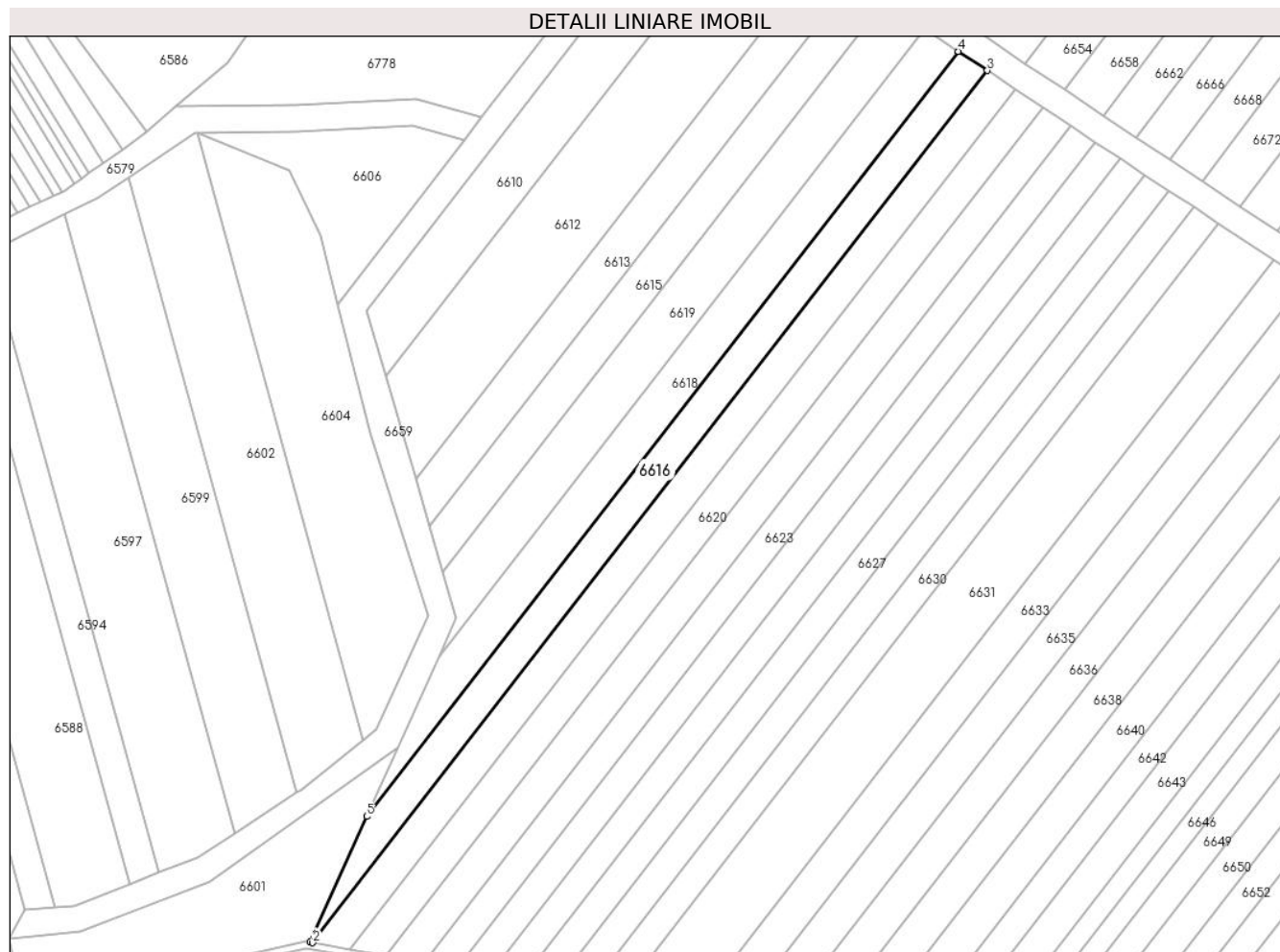
C. Partea III. SARCINI .

| Inscrieri privind dezmembramintele dreptului de proprietate, drepturi reale de garanție și sarcini | Referințe |
|--|-----------|
| NU SUNT | |

Teren

| | | |
|--------------|-----------------|------------------------|
| Nr cadastral | Suprafața (mp)* | Observații / Referințe |
| | 800 | |

* Suprafața este determinată în planul de proiecție Stereo 70.



Date referitoare la teren

| Crt | Categorie folosință | Intravilan | Suprafața (mp) | Tarla | Parcelă | Nr. topo | Observații / Referințe |
|-----|---------------------|------------|----------------|-------|---------|----------|------------------------|
| 1 | faneata | NU | 800 | 4 | 57/8 | - | |

Lungime Segmente

1) Valorile lungimilor segmentelor sunt obținute din proiecție în plan.

| Punct început | X / Y | Punct sfârșit | X / Y | Lungime segment (** (m) |
|---------------|----------------------------|---------------|----------------------------|-------------------------|
| 1 | 448.741,958 466.018,295 | 2 | 448.742,368 466.018,224 | 0.417 |
| 2 | 448.742,368 466.018,224 | 3 | 448.843,012 466.148,156 | 164.351 |
| 3 | 448.843,012 466.148,156 | 4 | 448.838,698 466.151,012 | 5.173 |
| 4 | 448.838,698 466.151,012 | 5 | 448.750,416 466.037,038 | 144.166 |
| 5 | 448.750,416 466.037,038 | 1 | 448.741,958 466.018,295 | 20.563 |

**** Lungimile segmentelor sunt determinate în planul de proiecție Stereo 70 și sunt rotunjite la 1 milimetru.**

***** Distanța dintre puncte este formată din segmente cumulate ce sunt mai mici decât valoarea 1 milimetru.**

**DATE DESPRE IMOBILUL NR. 6617**

Oficiul de Cadastru și Publicitate Imobiliară SIBIU
Biroul de Cadastru și Publicitate Imobiliară Avrig

A. Partea I. Descrierea imobilului

TEREN Extravilan

Adresa: Jud. Sibiu

| Nr. Crt | Nr cadastral Nr. topografic | Suprafața* (mp) | Observații / Referințe |
|---------|-----------------------------|-----------------|---|
| A1 | | 800 | Sector cadastral:12 Teren neimprejmuit; |

B. Partea II. Proprietari și acte

| Inscrieri privitoare la dreptul de proprietate și alte drepturi reale | | Referințe |
|--|--|-----------|
| / | | |
| Act Notarial nr. 181, din 21/03/2006 emis de NP SALOMIE IOAN CRISTIAN (act de partaj); | | |
| B1 | Intabulare, drept de PROPRIETATE, dobandit prin Conventie, cota actuala 1/1 1) LIMBAȘAN IOSIF | A1 |

C. Partea III. SARCINI .

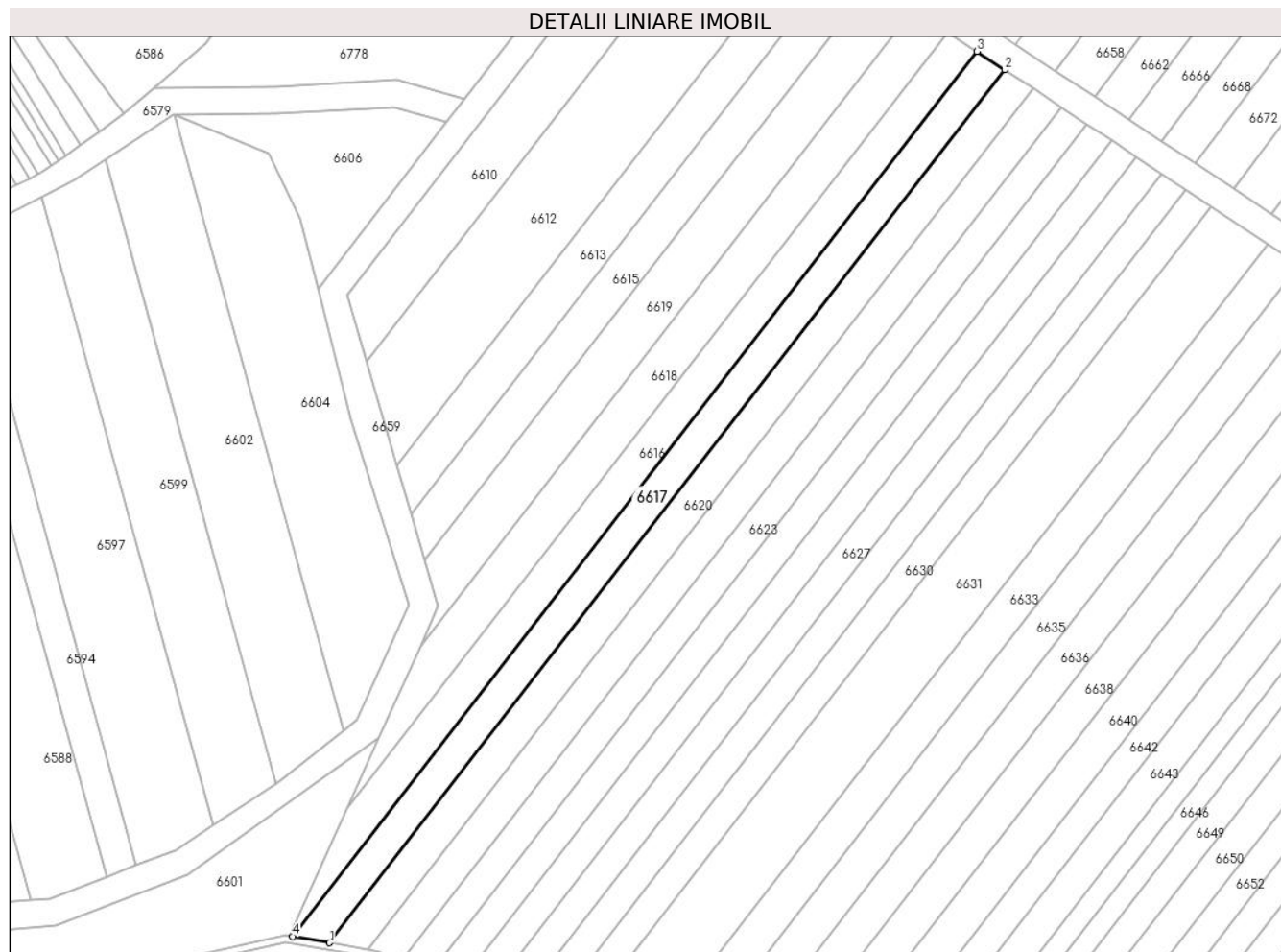
| Inscrieri privind dezmembramintele dreptului de proprietate, drepturi reale de garanție și sarcini | Referințe |
|--|-----------|
| NU SUNT | |

Anexa Nr. 1 La Partea I

Teren

| Nr cadastral | Suprafața (mp)* | Observații / Referințe |
|--------------|-----------------|------------------------|
| | 800 | |

* Suprafața este determinată în planul de proiecție Stereo 70.



Date referitoare la teren

| Crt | Categorie folosință | Intravilan | Suprafața (mp) | Tarla | Parcelă | Nr. topo | Observații / Referințe |
|-----|---------------------|------------|----------------|-------|---------|----------|------------------------|
| 1 | faneata | NU | 800 | 4 | 57/9 | - | |

Lungime Segmente

1) Valorile lungimilor segmentelor sunt obținute din proiecție în plan.

| Punct început | X / Y | Punct sfârșit | X / Y | Lungime segment (** (m) |
|---------------|----------------------------|---------------|----------------------------|-------------------------|
| 1 | 448.747,833 466.017,275 | 2 | 448.847,11 466.145,443 | 162.12 |
| 2 | 448.847,11 466.145,443 | 3 | 448.843,012 466.148,156 | 4.914 |
| 3 | 448.843,012 466.148,156 | 4 | 448.742,368 466.018,224 | 164.351 |
| 4 | 448.742,368 466.018,224 | 1 | 448.747,833 466.017,275 | 5.546 |

** Lungimile segmentelor sunt determinate în planul de proiecție Stereo 70 și sunt rotunjite la 1 milimetru.

***** Distanţa dintre puncte este formată din segmente cumulate ce sunt mai mici decât valoarea 1 milimetru.**

**DATE DESPRE IMOBILUL NR. 6618**

Oficiul de Cadastru și Publicitate Imobiliară SIBIU
Biroul de Cadastru și Publicitate Imobiliară Avrig

A. Partea I. Descrierea imobilului

TEREN Extravilan

Adresa: Jud. Sibiu

| Nr. Crt | Nr cadastral Nr. topografic | Suprafața* (mp) | Observații / Referințe |
|---------|-----------------------------|-----------------|---|
| A1 | | 800 | Sector cadastral:12 Teren neimprejmuit; |

B. Partea II. Proprietari și acte

| Inscrieri privitoare la dreptul de proprietate și alte drepturi reale | | Referințe |
|---|---|-----------|
| / | | |
| Act Administrativ nr. 973/48, din 14/05/2003 emis de CJPSDPAT (titlu de proprietate); | | |
| B1 | Intabulare, drept de PROPRIETATE, dobandit prin Reconstituire, cota actuala 1/1 1) RITIVOIU CRISTINA | A1 |

C. Partea III. SARCINI .

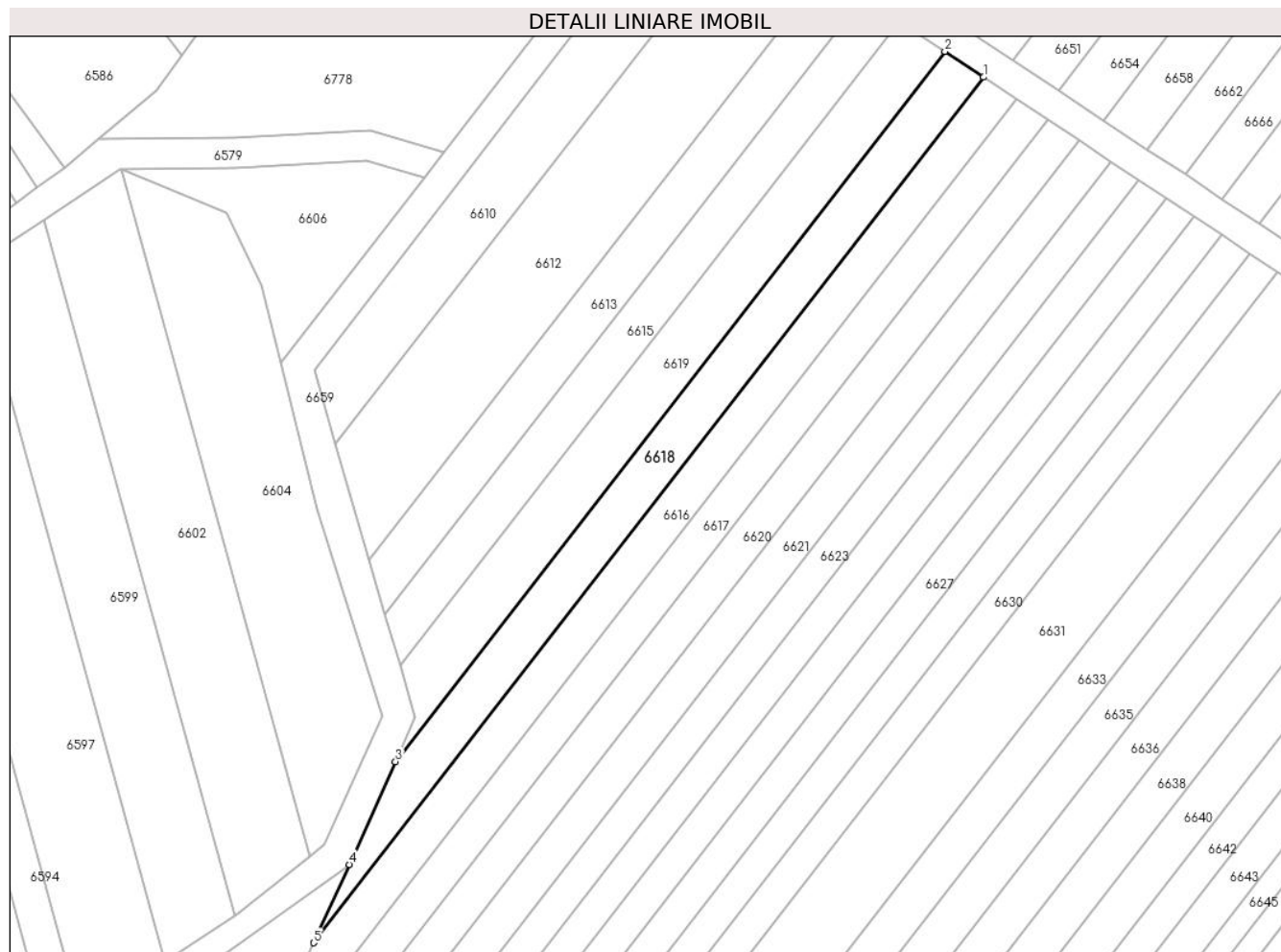
| Inscrieri privind dezmembramintele dreptului de proprietate, drepturi reale de garanție și sarcini | Referințe |
|--|-----------|
| NU SUNT | |

Anexa Nr. 1 La Partea I

Teren

| | | |
|--------------|-----------------|------------------------|
| Nr cadastral | Suprafața (mp)* | Observații / Referințe |
| | 800 | |

* Suprafața este determinată în planul de proiecție Stereo 70.



Date referitoare la teren

| Crt | Categorie folosință | Intravilan | Suprafața (mp) | Tarla | Parcelă | Nr. topo | Observații / Referințe |
|-----|---------------------|------------|----------------|-------|---------|----------|------------------------|
| 1 | faneata | NU | 800 | 4 | 57/7 | - | |

Lungime Segmente

1) Valorile lungimilor segmentelor sunt obținute din proiecție în plan.

| Punct început | X / Y | Punct sfârșit | X / Y | Lungime segment (** (m) |
|---------------|----------------------------|---------------|----------------------------|-------------------------|
| 1 | 448.838,698 466.151,012 | 2 | 448.833,6 466.154,387 | 6.114 |
| 2 | 448.833,6 466.154,387 | 3 | 448.761,18 466.060,891 | 118.263 |
| 3 | 448.761,18 466.060,891 | 4 | 448.755,068 466.047,347 | 14.859 |
| 4 | 448.755,068 466.047,347 | 5 | 448.750,416 466.037,038 | 11.31 |
| 5 | 448.750,416 466.037,038 | 1 | 448.838,698 466.151,012 | 144.166 |

**** Lungimile segmentelor sunt determinate în planul de proiecție Stereo 70 și sunt rotunjite la 1 milimetru.**

***** Distanța dintre puncte este formată din segmente cumulate ce sunt mai mici decât valoarea 1 milimetru.**

**DATE DESPRE IMOBILUL NR. 6619**

Oficiul de Cadastru și Publicitate Imobiliară SIBIU
Biroul de Cadastru și Publicitate Imobiliară Avrig

A. Partea I. Descrierea imobilului

TEREN Extravilan

Adresa: Jud. Sibiu

| Nr. Crt | Nr cadastral Nr. topografic | Suprafața* (mp) | Observații / Referințe |
|---------|-----------------------------|-----------------|---|
| A1 | | 800 | Sector cadastral:12 Teren neimprejmuit; |

B. Partea II. Proprietari și acte

| Inscrieri privitoare la dreptul de proprietate și alte drepturi reale | | Referințe |
|--|---|-----------|
| / | | |
| Act Administrativ nr. 1314/48, din 12/03/2004 emis de CJPSDPAT (titlu de proprietate); | | |
| B1 | Intabulare, drept de PROPRIETATE, dobandit prin Reconstituire, cota actuala 1/1 1) BOBANGA IOAN | A1 |

C. Partea III. SARCINI .

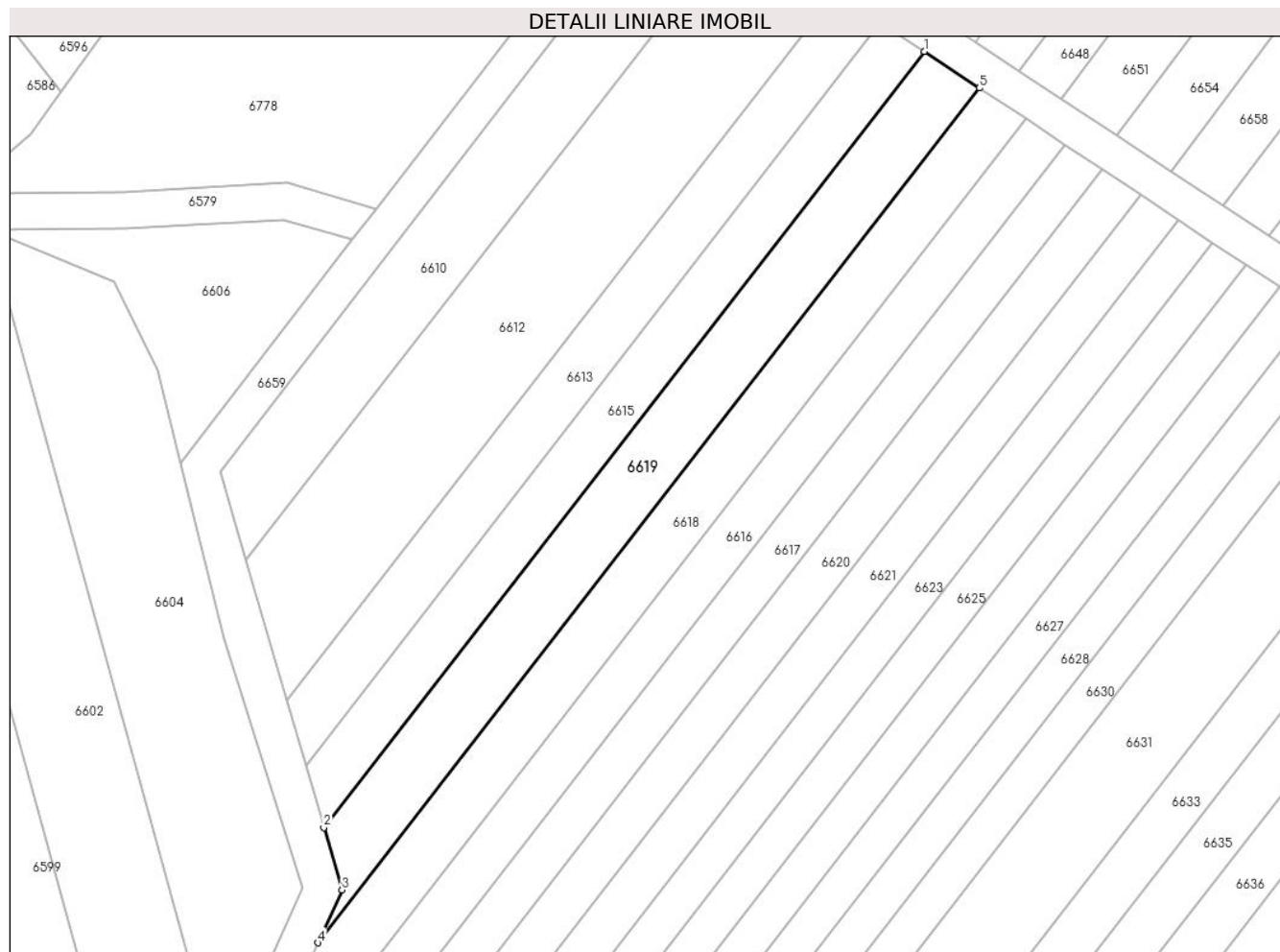
| Inscrieri privind dezmembramintele dreptului de proprietate, drepturi reale de garanție și sarcini | Referințe |
|--|-----------|
| NU SUNT | |

Anexa Nr. 1 La Partea I

Teren

| Nr cadastral | Suprafața (mp)* | Observații / Referințe |
|--------------|-----------------|------------------------|
| | 800 | |

* Suprafața este determinată în planul de proiecție Stereo 70.



Date referitoare la teren

| Crt | Categorie folosință | Intravilan | Suprafața (mp) | Tarla | Parcelă | Nr. topo | Observații / Referințe |
|-----|---------------------|------------|----------------|-------|---------|----------|------------------------|
| 1 | faneata | NU | 800 | 4 | 57/6 | - | |

Lungime Segmente

1) Valorile lungimilor segmentelor sunt obținute din proiecție în plan.

| Punct început | X / Y | Punct sfârșit | X / Y | Lungime segment (** (m) |
|---------------|----------------------------|---------------|----------------------------|-------------------------|
| 1 | 448.827,563 466.158,384 | 2 | 448.761,808 466.073,493 | 107.378 |
| 2 | 448.761,808 466.073,493 | 3 | 448.763,793 466.066,682 | 7.095 |
| 3 | 448.763,793 466.066,682 | 4 | 448.761,18 466.060,891 | 6.353 |
| 4 | 448.761,18 466.060,891 | 5 | 448.833,6 466.154,387 | 118.263 |
| 5 | 448.833,6 466.154,387 | 1 | 448.827,563 466.158,384 | 7.241 |

**** Lungimile segmentelor sunt determinate în planul de proiecție Stereo 70 și sunt rotunjite la 1 milimetru.**

***** Distanța dintre puncte este formată din segmente cumulate ce sunt mai mici decât valoarea 1 milimetru.**

**DATE DESPRE IMOBILUL NR. 6620**

Oficiul de Cadastru și Publicitate Imobiliară SIBIU
Biroul de Cadastru și Publicitate Imobiliară Avrig

A. Partea I. Descrierea imobilului

TEREN Extravilan

Adresa: Jud. Sibiu

| Nr. Crt | Nr cadastral Nr. topografic | Suprafața* (mp) | Observații / Referințe |
|---------|-----------------------------|-----------------|---|
| A1 | | 800 | Sector cadastral:12 Teren neimprejmuit; |

B. Partea II. Proprietari și acte

| Inscrieri privitoare la dreptul de proprietate și alte drepturi reale | | Referințe |
|--|---|-----------|
| / | | |
| Act Administrativ nr. 1087/48, din 13/10/2003 emis de CJPSDPAT (titlu de proprietate); | | |
| B1 | Intabulare, drept de PROPRIETATE, dobandit prin Reconstituire, cota actuala 1/1 1) STOICHIȚĂ LAUREAN | A1 |

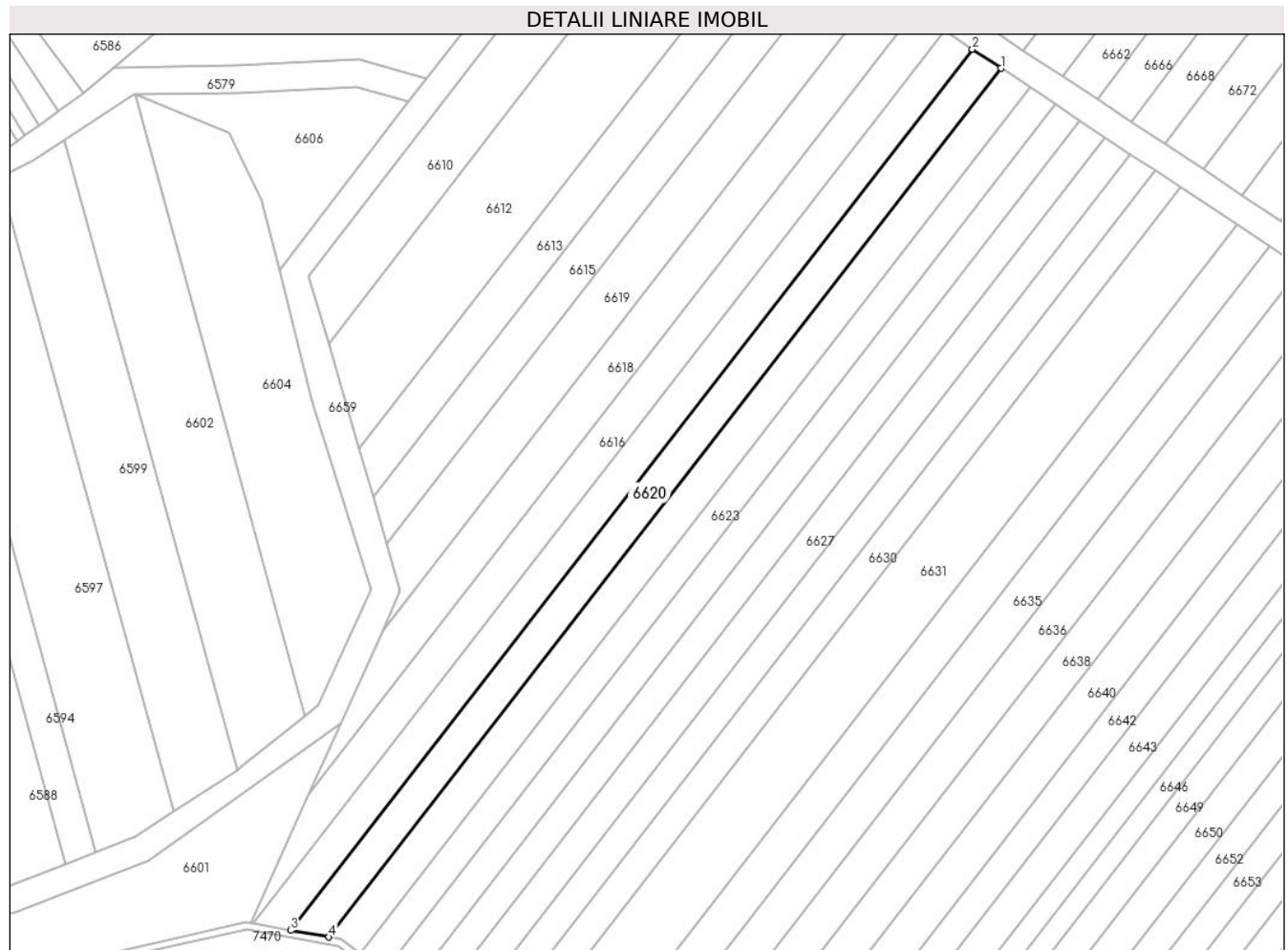
C. Partea III. SARCINI .

| Inscrieri privind dezmembramintele dreptului de proprietate, drepturi reale de garanție și sarcini | Referințe |
|--|-----------|
| NU SUNT | |

Teren

| | | |
|--------------|-----------------|------------------------|
| Nr cadastral | Suprafața (mp)* | Observații / Referințe |
| | 800 | |

* Suprafața este determinată în planul de proiecție Stereo 70.



Date referitoare la teren

| Crt | Categorie folosință | Intravilan | Suprafața (mp) | Tarla | Parcelă | Nr. topo | Observații / Referințe |
|-----|---------------------|------------|----------------|-------|---------|----------|------------------------|
| 1 | faneata | NU | 800 | 4 | 57/10 | - | |

Lungime Segmente

1) Valorile lungimilor segmentelor sunt obținute din proiecție în plan.

| Punct început | X / Y | Punct sfârșit | X / Y | Lungime segment (** (m) |
|---------------|----------------------------|---------------|----------------------------|-------------------------|
| 1 | 448.851,264 466.142,692 | 2 | 448.847,11 466.145,443 | 4.983 |
| 2 | 448.847,11 466.145,443 | 3 | 448.747,833 466.017,275 | 162.12 |
| 3 | 448.747,833 466.017,275 | 4 | 448.753,373 466.016,314 | 5.623 |
| 4 | 448.753,373 466.016,314 | 1 | 448.851,264 466.142,692 | 159.857 |

** Lungimile segmentelor sunt determinate în planul de proiecție Stereo 70 și sunt rotunjite la 1 milimetru.

***** Distanţa dintre puncte este formată din segmente cumulate ce sunt mai mici decât valoarea 1 milimetru.**

**DATE DESPRE IMOBILUL NR. 6621**

Oficiul de Cadastru și Publicitate Imobiliară SIBIU
Biroul de Cadastru și Publicitate Imobiliară Avrig

A. Partea I. Descrierea imobilului

TEREN Extravilan

Adresa: Jud. Sibiu

| Nr. Crt | Nr cadastral Nr. topografic | Suprafața* (mp) | Observații / Referințe |
|---------|-----------------------------|-----------------|---|
| A1 | | 800 | Sector cadastral:12 Teren neimprejmuit; |

B. Partea II. Proprietari și acte

| Inscrieri privitoare la dreptul de proprietate și alte drepturi reale | | Referințe |
|---|--|-----------|
| / | | |
| Act Notarial nr. 1068, din 24/11/2015 emis de NP SALOMIE IOAN CRISTIAN (act de partaj); | | |
| B1 | Intabulare, drept de PROPRIETATE, dobandit prin Conventie, cota actuala 1/1 1) RUSU NICOLAE-MARCU | A1 |

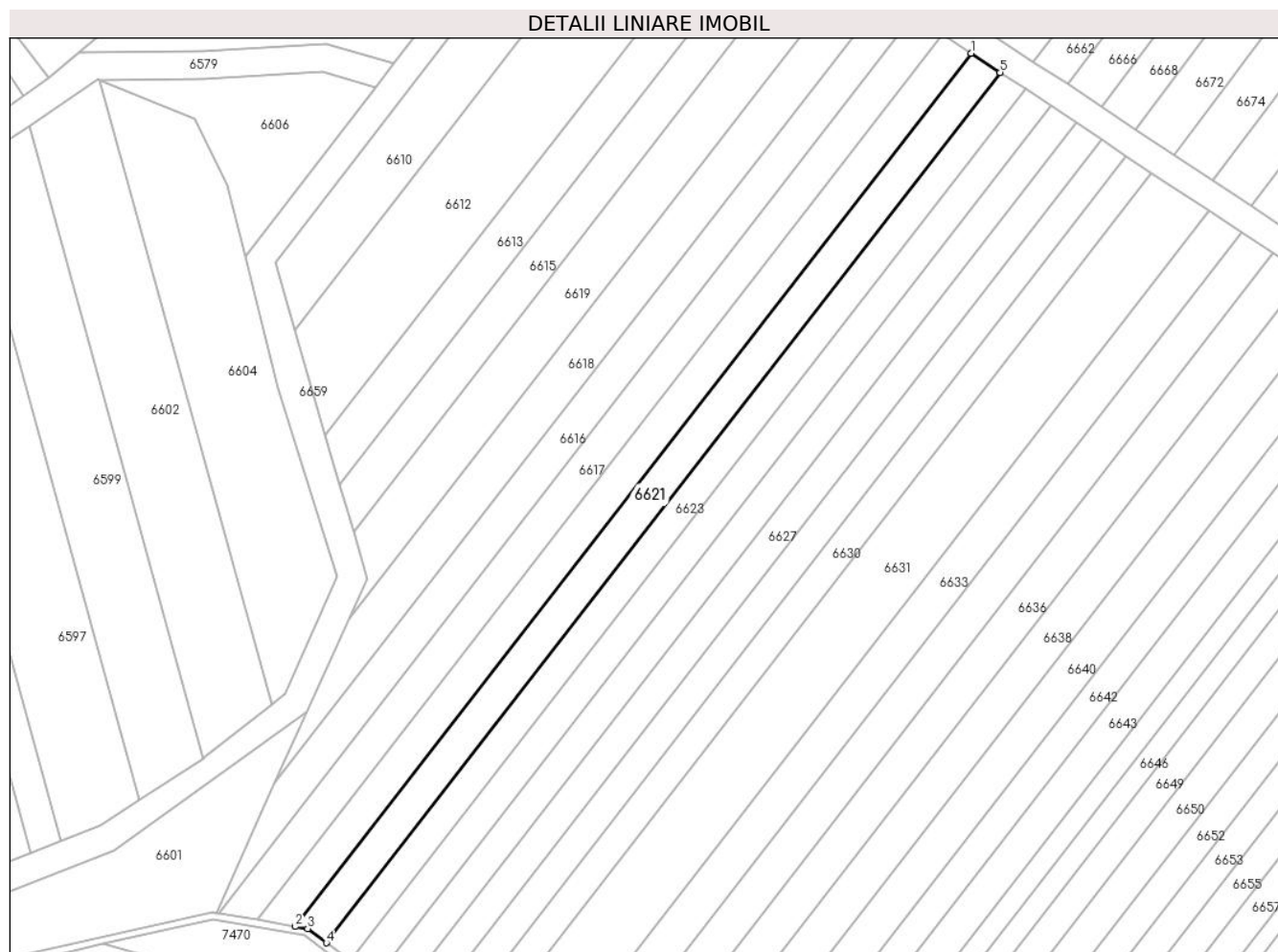
C. Partea III. SARCINI .

| Inscrieri privind dezmembramintele dreptului de proprietate, drepturi reale de garanție și sarcini | Referințe |
|--|-----------|
| NU SUNT | |

Teren

| Nr cadastral | Suprafața (mp)* | Observații / Referințe |
|--------------|-----------------|------------------------|
| | 800 | |

* Suprafața este determinată în planul de proiecție Stereo 70.



Date referitoare la teren

| Crt | Categorie folosință | Intravilan | Suprafața (mp) | Tarla | Parcelă | Nr. topo | Observații / Referințe |
|-----|---------------------|------------|----------------|-------|---------|----------|------------------------|
| 1 | faneata | NU | 800 | 4 | 57/11 | - | |

Lungime Segmente

1) Valorile lungimilor segmentelor sunt obținute din proiecție în plan.

| Punct început | X / Y | Punct sfârșit | X / Y | Lungime segment (** (m) |
|---------------|----------------------------|---------------|----------------------------|-------------------------|
| 1 | 448.851,264 466.142,692 | 2 | 448.753,373 466.016,314 | 159.857 |
| 2 | 448.753,373 466.016,314 | 3 | 448.755,186 466.015,999 | 1.839 |
| 3 | 448.755,186 466.015,999 | 4 | 448.757,899 466.013,956 | 3.397 |
| 4 | 448.757,899 466.013,956 | 5 | 448.855,463 466.139,912 | 159.323 |
| 5 | 448.855,463 466.139,912 | 1 | 448.851,264 466.142,692 | 5.036 |

**** Lungimile segmentelor sunt determinate în planul de proiecție Stereo 70 și sunt rotunjite la 1 milimetru.**

***** Distanța dintre puncte este formată din segmente cumulate ce sunt mai mici decât valoarea 1 milimetru.**

**DATE DESPRE IMOBILUL NR. 6622**

Oficiul de Cadastru și Publicitate Imobiliară SIBIU
Biroul de Cadastru și Publicitate Imobiliară Avrig

A. Partea I. Descrierea imobilului

TEREN Extravilan

Adresa: Jud. Sibiu

| Nr. Crt | Nr cadastral Nr. topografic | Suprafața* (mp) | Observații / Referințe |
|---------|-----------------------------|-----------------|---|
| A1 | | 1.605 | Sector cadastral:12 Teren neimprejmuit; |

B. Partea II. Proprietari și acte

| Inscrieri privitoare la dreptul de proprietate și alte drepturi reale | | Referințe |
|---|---|-----------|
| / | | |
| Act Normativ nr. 978, din 19/09/2002 emis de GUVERNUL ROMANIEI (Anexa 47 privind inventarul bunurilor care apartin domeniului public al comunei Racovita, insusit de Consiliul Local prin HCL 24 din 30.04.2001); | | |
| B1 | Intabulare, drept de PROPRIETATE, dobandit prin Lege, cota actuala 1/1 1) COMUNA RACOVITA-DOMENIUL PUBLIC, CIF:4241150 | A1 |

C. Partea III. SARCINI .

| Inscrieri privind dezmembramintele dreptului de proprietate, drepturi reale de garanție și sarcini | Referințe |
|--|-----------|
| NU SUNT | |

| Punct început | X / Y | Punct sfârșit | X / Y | Lungime segment | Punct început | X / Y | Punct sfârșit | X / Y | Lungime segment | Punct început | X / Y | Punct sfârșit | X / Y | Lungime segment |
|---------------|----------------------------|---------------|----------------------------|-----------------|---------------|----------------------------|---------------|----------------------------|-----------------|---------------|----------------------------|---------------|----------------------------|-----------------|
| 19 | 448.669,189 466.237,04 | 20 | 448.682,49 466.246,484 | 16.31 3 | 20 | 448.682,49 466.246,484 | 21 | 448.685,384 466.249,957 | 4.52 | 21 | 448.685,384 466.249,957 | 22 | 448.693,545 466.259,75 | 12.74 8 |
| 22 | 448.693,545 466.259,75 | 23 | 448.699,498 466.267,339 | 9.645 | 23 | 448.699,498 466.267,339 | 24 | 448.708,734 466.279,112 | 14.96 4 | 24 | 448.708,734 466.279,112 | 25 | 448.711,83 466.283,786 | 5.606 |
| 25 | 448.711,83 466.283,786 | 26 | 448.720,558 466.296,964 | 15.80 7 | 26 | 448.720,558 466.296,964 | 27 | 448.725,798 466.304,875 | 9.488 | 27 | 448.725,798 466.304,875 | 28 | 448.728,335 466.309,73 | 5.478 |
| 28 | 448.728,335 466.309,73 | 29 | 448.735,278 466.323,019 | 14.99 3 | 29 | 448.735,278 466.323,019 | 30 | 448.740,709 466.333,415 | 11.72 9 | 30 | 448.740,709 466.333,415 | 31 | 448.744,325 466.334,527 | 3.783 |
| 31 | 448.744,325 466.334,527 | 32 | 448.752,206 466.336,952 | 8.246 | 32 | 448.752,206 466.336,952 | 33 | 448.759,011 466.339,046 | 7.12 | 33 | 448.759,011 466.339,046 | 34 | 448.768,313 466.342,641 | 9.972 |
| 34 | 448.768,313 466.342,641 | 35 | 448.778,707 466.346,659 | 11.14 3 | 35 | 448.778,707 466.346,659 | 36 | 448.786,988 466.348,704 | 8.53 | 36 | 448.786,988 466.348,704 | 37 | 448.803,302 466.352,588 | 16.77 |
| 37 | 448.803,302 466.352,588 | 38 | 448.822,564 466.357,174 | 19.8 | 38 | 448.822,564 466.357,174 | 39 | 448.823,276 466.357,44 | 0.76 | 39 | 448.823,276 466.357,44 | 40 | 448.844,952 466.365,547 | 23.14 3 |
| 40 | 448.844,952 466.365,547 | 41 | 448.848,935 466.370,493 | 6.351 | 41 | 448.848,935 466.370,493 | 42 | 448.855,907 466.379,152 | 11.11 7 | 42 | 448.855,907 466.379,152 | 43 | 448.870,836 466.388,769 | 17.75 8 |
| 43 | 448.870,836 466.388,769 | 44 | 448.873,205 466.390,296 | 2.819 | 44 | 448.873,205 466.390,296 | 45 | 448.895,388 466.403,472 | 25.80 1 | 45 | 448.895,388 466.403,472 | 46 | 448.895,935 466.403,562 | 0.555 |
| 46 | 448.895,935 466.403,562 | 47 | 448.921,419 466.407,742 | 25.82 5 | 47 | 448.921,419 466.407,742 | 48 | 448.927,369 466.408,718 | 6.029 | 48 | 448.927,369 466.408,718 | 49 | 448.952,485 466.415,378 | 25.98 5 |
| 49 | 448.952,485 466.415,378 | 50 | 448.958,788 466.417,05 | 6.521 | 50 | 448.958,788 466.417,05 | 51 | 448.976,088 466.422,36 | 18.09 7 | 51 | 448.976,088 466.422,36 | 52 | 448.979,133 466.427,479 | 5.956 |
| 52 | 448.979,133 466.427,479 | 53 | 448.926,503 466.412,629 | 54.68 5 | 53 | 448.926,503 466.412,629 | 54 | 448.894,24 466.407,337 | 32.69 4 | 54 | 448.894,24 466.407,337 | 55 | 448.853,226 466.382,2 | 48.10 5 |
| 55 | 448.853,226 466.382,2 | 56 | 448.842,524 466.368,909 | 17.06 4 | 56 | 448.842,524 466.368,909 | 57 | 448.821,747 466.361,139 | 22.18 3 | 57 | 448.821,747 466.361,139 | 58 | 448.777,513 466.350,485 | 45.49 9 |
| 58 | 448.777,513 466.350,485 | 59 | 448.765,336 466.345,779 | 13.05 4 | 59 | 448.765,336 466.345,779 | 60 | 448.768,212 466.354,75 | 9.421 | 60 | 448.768,212 466.354,75 | 61 | 448.765,874 466.363,22 | 8.787 |
| 61 | 448.765,874 466.363,22 | 62 | 448.763,819 466.365,234 | 2.877 | 62 | 448.763,819 466.365,234 | 63 | 448.761,688 466.363,351 | 2.844 | 63 | 448.761,688 466.363,351 | 64 | 448.764,039 466.354,835 | 8.834 |
| 64 | 448.764,039 466.354,835 | 65 | 448.760,542 466.343,926 | 11.45 6 | 65 | 448.760,542 466.343,926 | 66 | 448.757,701 466.342,828 | 3.046 | 66 | 448.757,701 466.342,828 | 67 | 448.741,479 466.336,947 | 17.25 4 |
| 67 | 448.741,479 466.336,947 | 68 | 448.738,63 466.335,914 | 3.031 | 68 | 448.738,63 466.335,914 | 69 | 448.731,514 466.322,982 | 14.76 | 69 | 448.731,514 466.322,982 | 70 | 448.729,11 466.318,616 | 4.985 |
| 70 | 448.729,11 466.318,616 | 71 | 448.723,211 466.306,402 | 13.56 4 | 71 | 448.723,211 466.306,402 | 1 | 448.706,3 466.280,869 | 30.62 5 | | | | | |

** Lungimile segmentelor sunt determinate în planul de proiecție Stereo 70 și sunt rotunjite la 1 milimetru.

*** Distanța dintre puncte este formată din segmente cumulate ce sunt mai mici decât valoarea 1 milimetru.

**DATE DESPRE IMOBILUL NR. 6623**

Oficiul de Cadastru și Publicitate Imobiliară SIBIU
Biroul de Cadastru și Publicitate Imobiliară Avrig

A. Partea I. Descrierea imobilului

TEREN Extravilan

Adresa: Jud. Sibiu

| Nr. Crt | Nr cadastral Nr. topografic | Suprafața* (mp) | Observații / Referințe |
|---------|-----------------------------|-----------------|---|
| A1 | | 700 | Sector cadastral:12 Teren neimprejmuit; |

B. Partea II. Proprietari și acte

| Inscrieri privitoare la dreptul de proprietate și alte drepturi reale | | Referințe |
|---|--|-----------|
| / | | |
| Act Notarial nr. 74, din 29/01/2016 emis de NP SALOMIE IOAN CRISTIAN (act de partaj); | | |
| B1 | Intabulare, drept de PROPRIETATE, dobandit prin Conventie, cota actuala 1/1 1) ALEMAN NICOLAE | A1 |

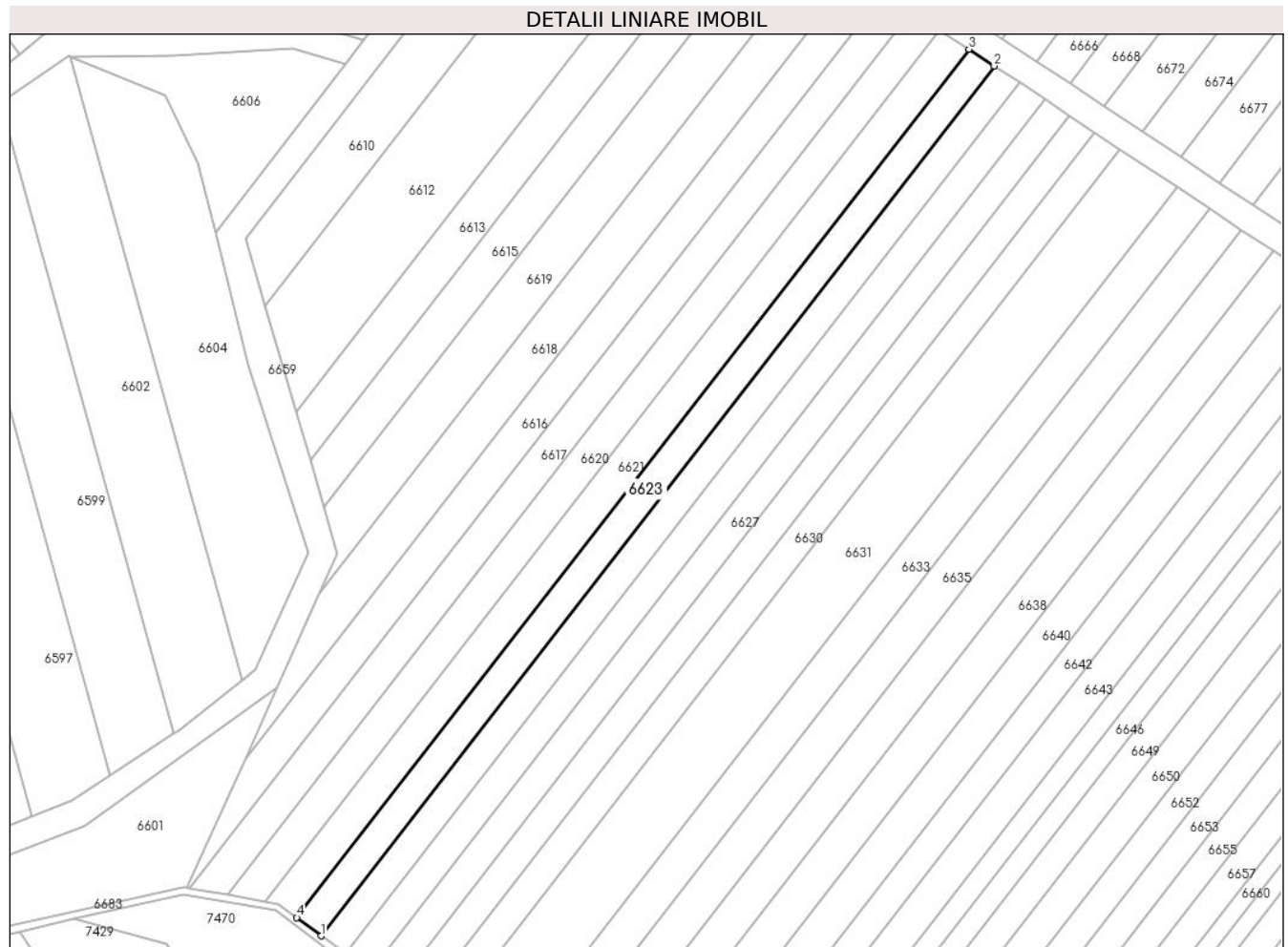
C. Partea III. SARCINI .

| Inscrieri privind dezmembramintele dreptului de proprietate, drepturi reale de garanție și sarcini | Referințe |
|--|-----------|
| NU SUNT | |

Teren

| | | |
|--------------|-----------------|------------------------|
| Nr cadastral | Suprafața (mp)* | Observații / Referințe |
| | 700 | |

* Suprafața este determinată în planul de proiecție Stereo 70.



Date referitoare la teren

| Crt | Categorie folosință | Intra vilan | Suprafața (mp) | Tarla | Parcelă | Nr. topo | Observații / Referințe |
|-----|---------------------|-------------|----------------|-------|---------|----------|------------------------|
| 1 | faneata | NU | 700 | 4 | 57/12 | - | |

Lungime Segmente

1) Valorile lungimilor segmentelor sunt obținute din proiecție în plan.

| Punct început | X / Y | Punct sfârșit | X / Y | Lungime segment (** (m) |
|---------------|----------------------------|---------------|----------------------------|-------------------------|
| 1 | 448.761,406 466.011,315 | 2 | 448.859,134 466.137,482 | 159.59 |
| 2 | 448.859,134 466.137,482 | 3 | 448.855,463 466.139,912 | 4.402 |
| 3 | 448.855,463 466.139,912 | 4 | 448.757,899 466.013,956 | 159.323 |
| 4 | 448.757,899 466.013,956 | 1 | 448.761,406 466.011,315 | 4.39 |

** Lungimile segmentelor sunt determinate în planul de proiecție Stereo 70 și sunt rotunjite la 1 milimetru.

***** Distanţa dintre puncte este formată din segmente cumulate ce sunt mai mici decât valoarea 1 milimetru.**

**DATE DESPRE IMOBILUL NR. 6624**

Oficiul de Cadastru și Publicitate Imobiliară SIBIU
Biroul de Cadastru și Publicitate Imobiliară Avrig

A. Partea I. Descrierea imobilului

TEREN Extravilan

Adresa: Jud. Sibiu

| Nr. Crt | Nr cadastral Nr. topografic | Suprafața* (mp) | Observații / Referințe |
|---------|-----------------------------|-----------------|---|
| A1 | | 2.200 | Sector cadastral:12 Teren neimprejmuit; |

B. Partea II. Proprietari și acte

| Inscrieri privitoare la dreptul de proprietate și alte drepturi reale | Referințe |
|---|-----------|
| / | |
| Act Administrativ nr. 1067/48, din 30/09/2003 emis de CJPSDPAT (titlu de proprietate); | |
| B1 | A1 |
| Intabulare, drept de PROPRIETATE, dobandit prin Reconstituire, cota actuala 1/1 1) STOICA DIONISIE | |

C. Partea III. SARCINI .

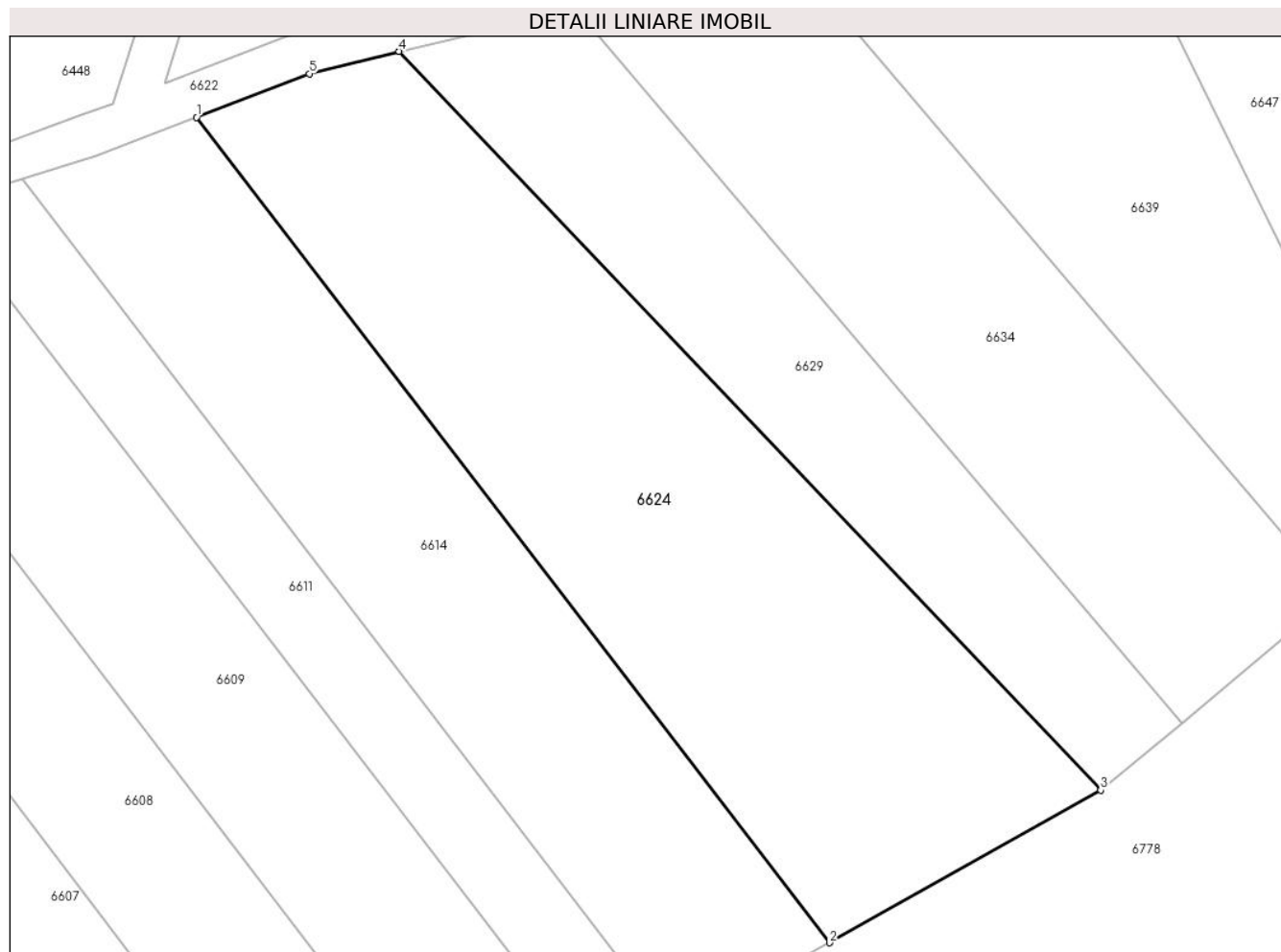
| Inscrieri privind dezmembramintele dreptului de proprietate, drepturi reale de garanție și sarcini | Referințe |
|--|-----------|
| NU SUNT | |

Anexa Nr. 1 La Partea I

Teren

| | | |
|--------------|-----------------|------------------------|
| Nr cadastral | Suprafața (mp)* | Observații / Referințe |
| | 2.200 | |

* Suprafața este determinată în planul de proiecție Stereo 70.



Date referitoare la teren

| Crt | Categorie folosință | Intravilan | Suprafața (mp) | Tarla | Parcelă | Nr. topo | Observații / Referințe |
|-----|---------------------|------------|----------------|-------|---------|----------|------------------------|
| 1 | arabil | NU | 2.200 | 4 | 59/9 | - | |

Lungime Segmente

1) Valorile lungimilor segmentelor sunt obținute din proiecție în plan.

| Punct început | X / Y | Punct sfârșit | X / Y | Lungime segment (** (m) |
|---------------|----------------------------|---------------|----------------------------|-------------------------|
| 1 | 448.768,313 466.342,641 | 2 | 448.826,693 466.266,577 | 95.885 |
| 2 | 448.826,693 466.266,577 | 3 | 448.851,723 466.280,626 | 28.704 |
| 3 | 448.851,723 466.280,626 | 4 | 448.786,988 466.348,704 | 93.942 |
| 4 | 448.786,988 466.348,704 | 5 | 448.778,707 466.346,659 | 8.53 |
| 5 | 448.778,707 466.346,659 | 1 | 448.768,313 466.342,641 | 11.143 |

**** Lungimile segmentelor sunt determinate în planul de proiecție Stereo 70 și sunt rotunjite la 1 milimetru.**

***** Distanța dintre puncte este formată din segmente cumulate ce sunt mai mici decât valoarea 1 milimetru.**

**DATE DESPRE IMOBILUL NR. 6625**

Oficiul de Cadastru și Publicitate Imobiliară SIBIU
Biroul de Cadastru și Publicitate Imobiliară Avrig

A. Partea I. Descrierea imobilului

TEREN Extravilan

Adresa: Jud. Sibiu

| Nr. Crt | Nr cadastral Nr. topografic | Suprafața* (mp) | Observații / Referințe |
|---------|-----------------------------|-----------------|---|
| A1 | | 700 | Sector cadastral:12 Teren neimprejmuit; |

B. Partea II. Proprietari și acte

| Inscrieri privitoare la dreptul de proprietate și alte drepturi reale | | Referințe |
|--|---|-----------|
| / | | |
| Act Notarial nr. 177, din 20/03/2006 emis de NP SALOMIE IOAN CRISTIAN (act de partaj); | | |
| B1 | Intabulare, drept de PROPRIETATE, dobandit prin Conventie, cota actuala 1/1 1) MURĂRESCU ANA | A1 |

C. Partea III. SARCINI .

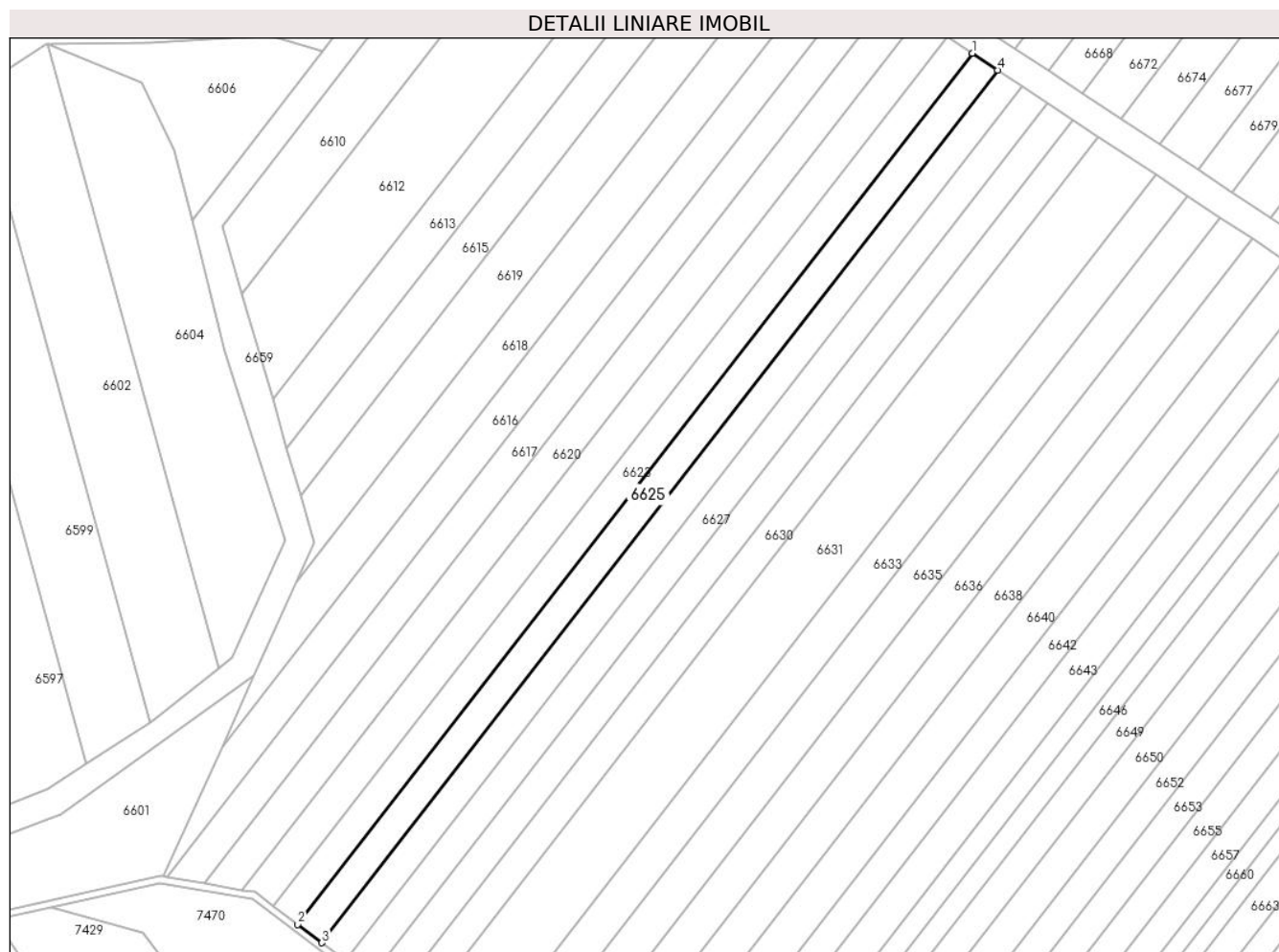
| Inscrieri privind dezmembramintele dreptului de proprietate, drepturi reale de garanție și sarcini | Referințe |
|--|-----------|
| NU SUNT | |

Anexa Nr. 1 La Partea I

Teren

| | | |
|--------------|-----------------|------------------------|
| Nr cadastral | Suprafața (mp)* | Observații / Referințe |
| | 700 | |

* Suprafața este determinată în planul de proiecție Stereo 70.



Date referitoare la teren

| Crt | Categorie folosință | Intra vilan | Suprafața (mp) | Tarla | Parcelă | Nr. topo | Observații / Referințe |
|-----|---------------------|-------------|----------------|-------|---------|----------|------------------------|
| 1 | arabil | NU | 700 | 4 | 57/13 | - | |

Lungime Segmente

1) Valorile lungimilor segmentelor sunt obținute din proiecție în plan.

| Punct început | X / Y | Punct sfârșit | X / Y | Lungime segment (** (m) |
|---------------|----------------------------|---------------|----------------------------|-------------------------|
| 1 | 448.859,134 466.137,482 | 2 | 448.761,406 466.011,315 | 159.59 |
| 2 | 448.761,406 466.011,315 | 3 | 448.764,907 466.008,678 | 4.383 |
| 3 | 448.764,907 466.008,678 | 4 | 448.862,798 466.135,056 | 159.857 |
| 4 | 448.862,798 466.135,056 | 1 | 448.859,134 466.137,482 | 4.395 |

** Lungimile segmentelor sunt determinate în planul de proiecție Stereo 70 și sunt rotunjite la 1 milimetru.

***** Distanţa dintre puncte este formată din segmente cumulate ce sunt mai mici decât valoarea 1 milimetru.**

**DATE DESPRE IMOBILUL NR. 6626**

Oficiul de Cadastru și Publicitate Imobiliară SIBIU
Biroul de Cadastru și Publicitate Imobiliară Avrig

A. Partea I. Descrierea imobilului

TEREN Extravilan

Adresa: Jud. Sibiu

| Nr. Crt | Nr cadastral Nr. topografic | Suprafața* (mp) | Observații / Referințe |
|---------|-----------------------------|-----------------|---|
| A1 | | 700 | Sector cadastral:12 Teren neimprejmuit; |

B. Partea II. Proprietari și acte

| Inscrieri privitoare la dreptul de proprietate și alte drepturi reale | Referințe |
|--|-----------|
| / | |
| Act Administrativ nr. 1170/48, din 25/11/2003 emis de CJPSDPAT (titlu de proprietate); | |
| B1 | A1 |
| Intabulare, drept de PROPRIETATE, dobandit prin Reconstituire, cota actuala 1/1 | |
| 1) SÎRBU MARIA | |
| 2) GURGHEAN IUSTINA | |

C. Partea III. SARCINI .

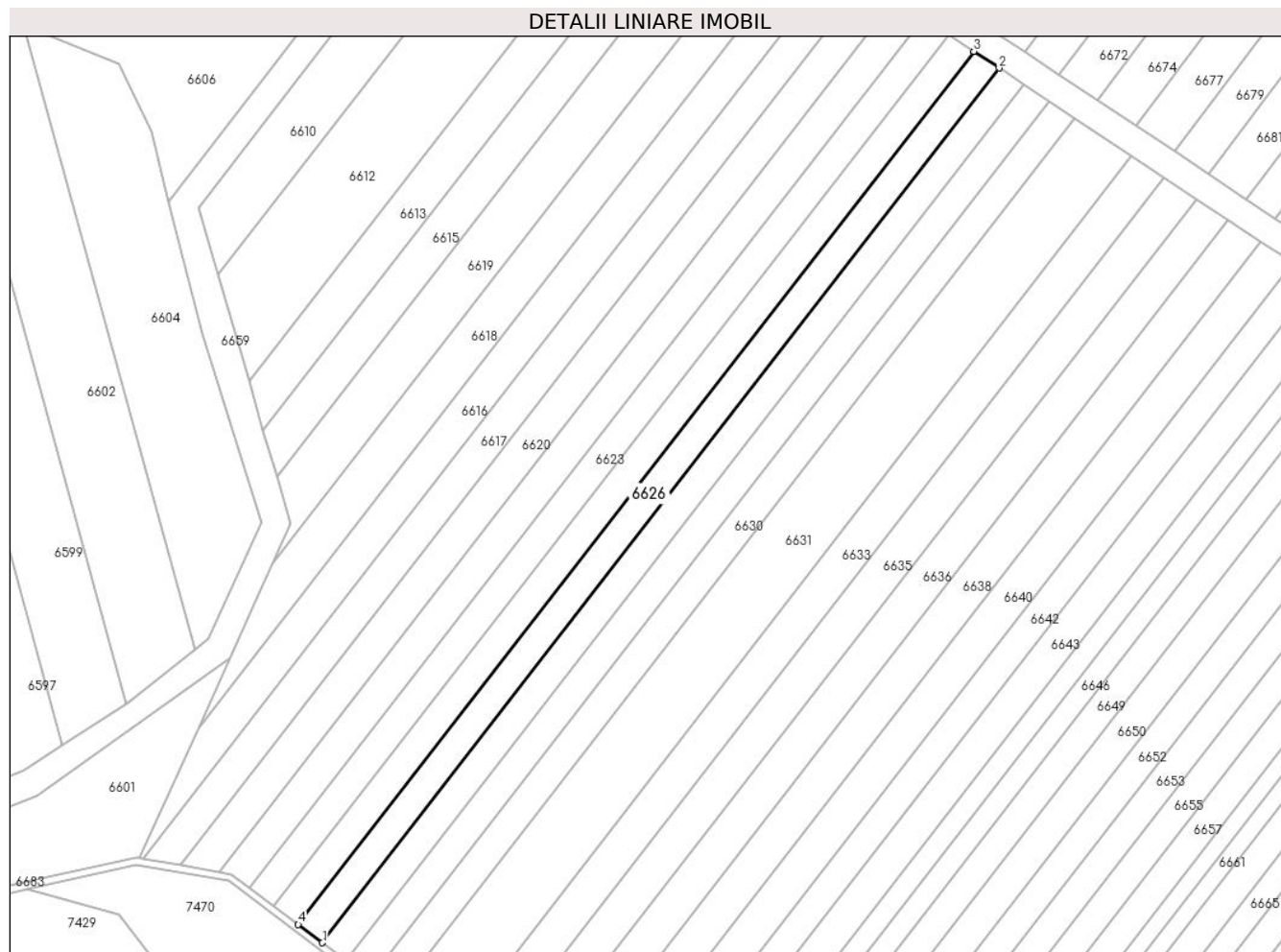
| Inscrieri privind dezmembramintele dreptului de proprietate, drepturi reale de garanție și sarcini | Referințe |
|--|-----------|
| NU SUNT | |

Anexa Nr. 1 La Partea I

Teren

| | | |
|--------------|-----------------|------------------------|
| Nr cadastral | Suprafața (mp)* | Observații / Referințe |
| | 700 | |

* Suprafața este determinată în planul de proiecție Stereo 70.



Date referitoare la teren

| Crt | Categorie folosință | Intravilan | Suprafața (mp) | Tarla | Parcelă | Nr. topo | Observații / Referințe |
|-----|---------------------|------------|----------------|-------|---------|----------|------------------------|
| 1 | faneata | NU | 700 | 4 | 57/14 | - | |

Lungime Segmente

1) Valorile lungimilor segmentelor sunt obținute din proiecție în plan.

| Punct început | X / Y | Punct sfârșit | X / Y | Lungime segment (** (m) |
|---------------|----------------------------|---------------|----------------------------|-------------------------|
| 1 | 448.768,403 466.006,046 | 2 | 448.866,457 466.132,634 | 160.123 |
| 2 | 448.866,457 466.132,634 | 3 | 448.862,798 466.135,056 | 4.387 |
| 3 | 448.862,798 466.135,056 | 4 | 448.764,907 466.008,678 | 159.857 |
| 4 | 448.764,907 466.008,678 | 1 | 448.768,403 466.006,046 | 4.376 |

** Lungimile segmentelor sunt determinate în planul de proiecție Stereo 70 și sunt rotunjite la 1 milimetru.

***** Distanţa dintre puncte este formată din segmente cumulate ce sunt mai mici decât valoarea 1 milimetru.**

**DATE DESPRE IMOBILUL NR. 6627**

Oficiul de Cadastru și Publicitate Imobiliară SIBIU
Biroul de Cadastru și Publicitate Imobiliară Avrig

A. Partea I. Descrierea imobilului

TEREN Extravilan

Adresa: Jud. Sibiu

| Nr. Crt | Nr cadastral Nr. topografic | Suprafața* (mp) | Observații / Referințe |
|---------|-----------------------------|-----------------|---|
| A1 | | 700 | Sector cadastral:12 Teren neimprejmuit; |

B. Partea II. Proprietari și acte

| Inscrieri privitoare la dreptul de proprietate și alte drepturi reale | | Referințe |
|--|--|-----------|
| / | | |
| Act Administrativ nr. 1276/48, din 04/03/2004 emis de CJPSDPAT (titlu de proprietate); | | |
| B1 | Intabulare, drept de PROPRIETATE, dobandit prin Reconstituire, cota actuala 1/1 1) SABADUS VICTORIA | A1 |

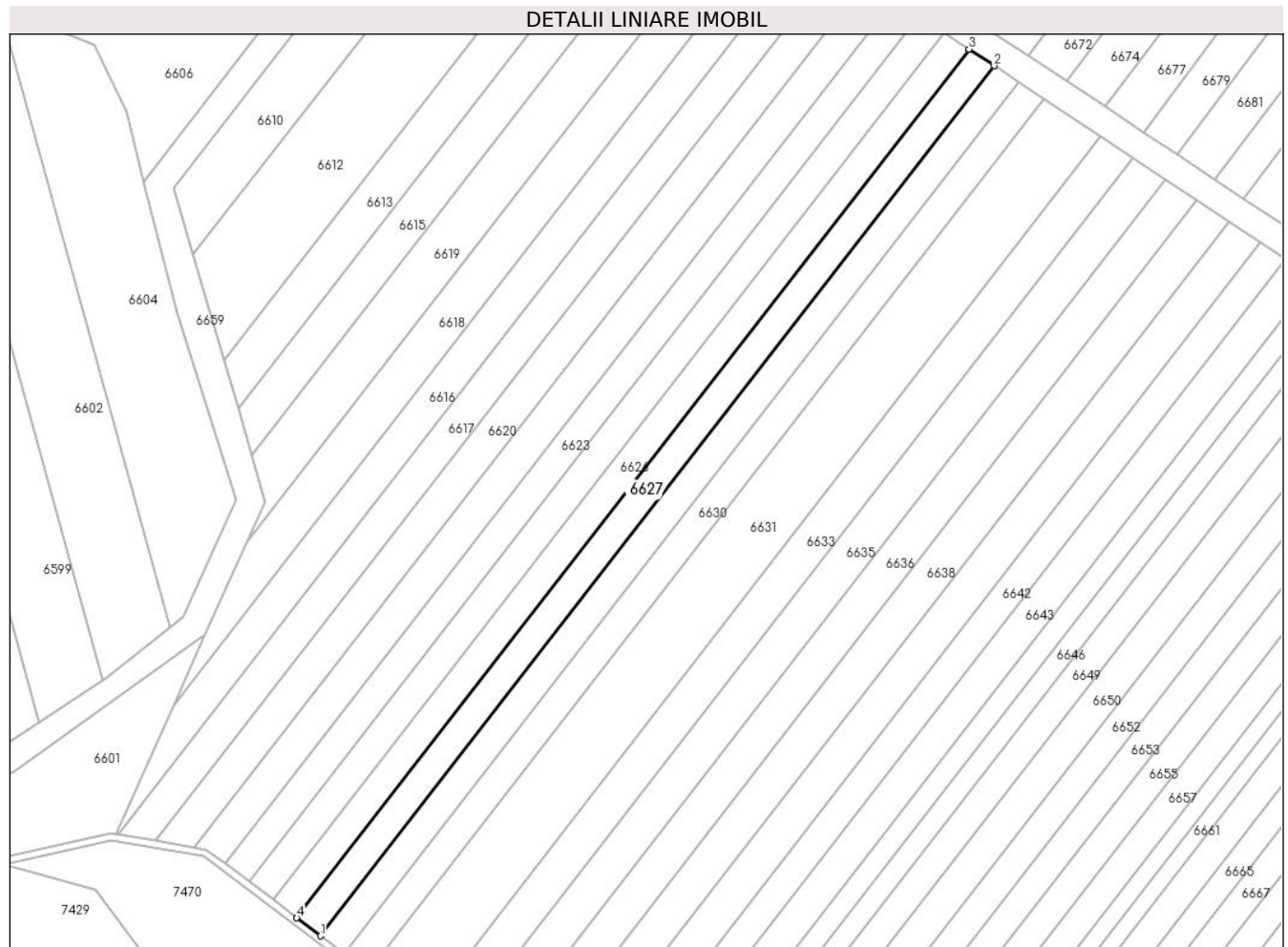
C. Partea III. SARCINI .

| Inscrieri privind dezmembramintele dreptului de proprietate, drepturi reale de garanție și sarcini | Referințe |
|--|-----------|
| NU SUNT | |

Teren

| | | |
|--------------|-----------------|------------------------|
| Nr cadastral | Suprafața (mp)* | Observații / Referințe |
| | 700 | |

* Suprafața este determinată în planul de proiecție Stereo 70.



Date referitoare la teren

| Crt | Categorie folosință | Intravilan | Suprafața (mp) | Tarla | Parcelă | Nr. topo | Observații / Referințe |
|-----|---------------------|------------|----------------|-------|---------|----------|------------------------|
| 1 | faneata | NU | 700 | 4 | 57/15 | - | |

Lungime Segmente

1) Valorile lungimilor segmentelor sunt obținute din proiecție în plan.

| Punct început | X / Y | Punct sfârșit | X / Y | Lungime segment (** (m) |
|---------------|----------------------------|---------------|----------------------------|-------------------------|
| 1 | 448.771,892 466.003,418 | 2 | 448.870,109 466.130,216 | 160.388 |
| 2 | 448.870,109 466.130,216 | 3 | 448.866,457 466.132,634 | 4.38 |
| 3 | 448.866,457 466.132,634 | 4 | 448.768,403 466.006,046 | 160.123 |
| 4 | 448.768,403 466.006,046 | 1 | 448.771,892 466.003,418 | 4.369 |

** Lungimile segmentelor sunt determinate în planul de proiecție Stereo 70 și sunt rotunjite la 1 milimetru.

***** Distanţa dintre puncte este formată din segmente cumulate ce sunt mai mici decât valoarea 1 milimetru.**

**DATE DESPRE IMOBILUL NR. 6628**

Oficiul de Cadastru și Publicitate Imobiliară SIBIU
Biroul de Cadastru și Publicitate Imobiliară Avrig

A. Partea I. Descrierea imobilului

TEREN Extravilan

Adresa: Jud. Sibiu

| Nr. Crt | Nr cadastral Nr. topografic | Suprafața* (mp) | Observații / Referințe |
|---------|-----------------------------|-----------------|---|
| A1 | | 700 | Sector cadastral:12 Teren neimprejmuit; |

B. Partea II. Proprietari și acte

| Inscrieri privitoare la dreptul de proprietate și alte drepturi reale | | Referințe |
|--|---|-----------|
| / | | |
| Act Notarial nr. 235, din 11/02/2004 emis de NP POPA CORNELIA (act de partaj); | | |
| B1 | Intabulare, drept de PROPRIETATE, dobandit prin Conventie, cota actuala 1/1 1) STOICHIȚĂ VALERIU | A1 |

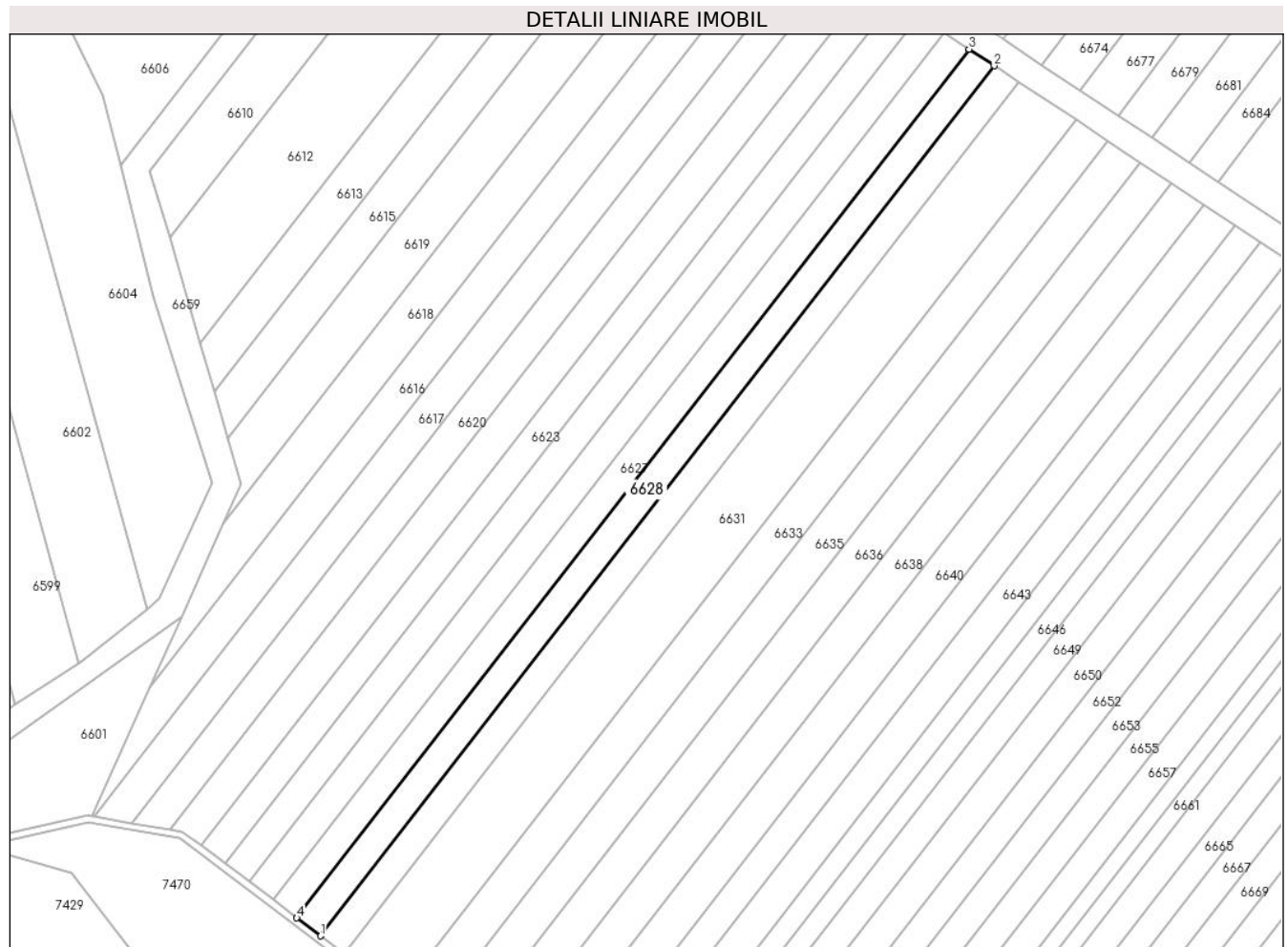
C. Partea III. SARCINI .

| Inscrieri privind dezmembramintele dreptului de proprietate, drepturi reale de garanție și sarcini | Referințe |
|--|-----------|
| NU SUNT | |

Teren

| | | |
|--------------|-----------------|------------------------|
| Nr cadastral | Suprafața (mp)* | Observații / Referințe |
| | 700 | |

* Suprafața este determinată în planul de proiecție Stereo 70.



Date referitoare la teren

| Crt | Categorie folosință | Intravilan | Suprafața (mp) | Tarla | Parcelă | Nr. topo | Observații / Referințe |
|-----|---------------------|------------|----------------|-------|---------|----------|------------------------|
| 1 | faneata | NU | 700 | 4 | 57/16 | - | |

Lungime Segmente

1) Valorile lungimilor segmentelor sunt obținute din proiecție în plan.

| Punct început | X / Y | Punct sfârșit | X / Y | Lungime segment (** (m) |
|---------------|----------------------------|---------------|----------------------------|-------------------------|
| 1 | 448.775,376 466.000,794 | 2 | 448.873,755 466.127,803 | 160.653 |
| 2 | 448.873,755 466.127,803 | 3 | 448.870,109 466.130,216 | 4.373 |
| 3 | 448.870,109 466.130,216 | 4 | 448.771,892 466.003,418 | 160.388 |
| 4 | 448.771,892 466.003,418 | 1 | 448.775,376 466.000,794 | 4.361 |

** Lungimile segmentelor sunt determinate în planul de proiecție Stereo 70 și sunt rotunjite la 1 milimetru.

***** Distanţa dintre puncte este formată din segmente cumulate ce sunt mai mici decât valoarea 1 milimetru.**

**DATE DESPRE IMOBILUL NR. 6629**

Oficiul de Cadastru și Publicitate Imobiliară SIBIU
Biroul de Cadastru și Publicitate Imobiliară Avrig

A. Partea I. Descrierea imobilului

TEREN Extravilan

Adresa: Jud. Sibiu

| Nr. Crt | Nr cadastral Nr. topografic | Suprafața* (mp) | Observații / Referințe |
|---------|-----------------------------|-----------------|---|
| A1 | | 1.100 | Sector cadastral:12 Teren neimprejmuit; |

B. Partea II. Proprietari și acte

| Inscrieri privitoare la dreptul de proprietate și alte drepturi reale | | Referințe |
|--|--|-----------|
| / | | |
| Act Administrativ nr. 1358/48, din 30/03/2004 emis de CJPSDPAT (titlu de proprietate); | | |
| B1 | Intabulare, drept de PROPRIETATE, dobandit prin Reconstituire, cota actuala 1/1 1) MEREȘ SIMION | A1 |

C. Partea III. SARCINI .

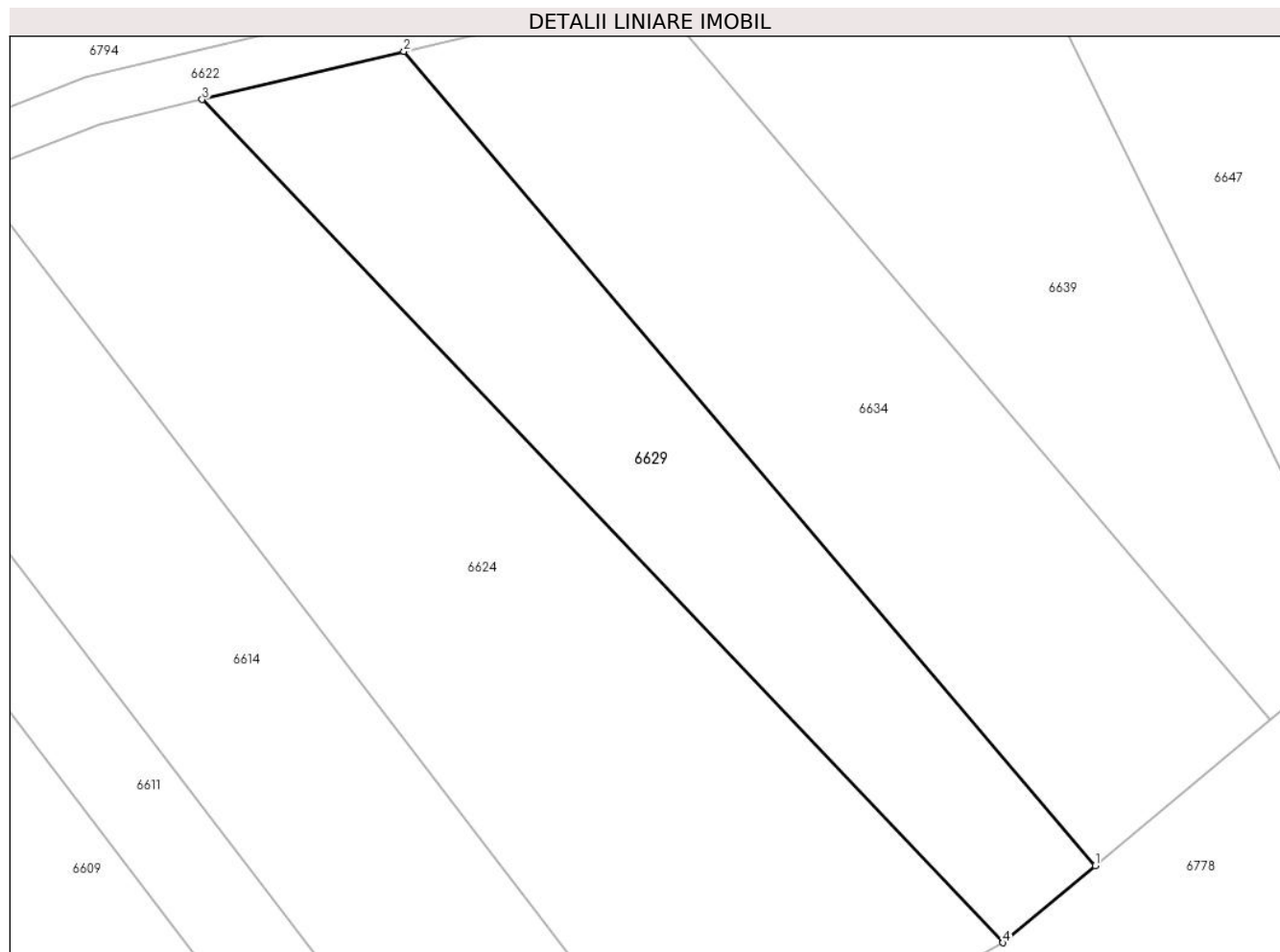
| Inscrieri privind dezmembramintele dreptului de proprietate, drepturi reale de garanție și sarcini | Referințe |
|--|-----------|
| NU SUNT | |

Anexa Nr. 1 La Partea I

Teren

| Nr cadastral | Suprafața (mp)* | Observații / Referințe |
|--------------|-----------------|------------------------|
| | 1.100 | |

* Suprafața este determinată în planul de proiecție Stereo 70.



Date referitoare la teren

| Crt | Categorie folosință | Intra vilan | Suprafața (mp) | Tarla | Parcelă | Nr. topo | Observații / Referințe |
|-----|---------------------|-------------|----------------|-------|---------|----------|------------------------|
| 1 | arabil | NU | 1.100 | 4 | 48/3/1 | - | |

Lungime Segmente

1) Valorile lungimilor segmentelor sunt obținute din proiecție în plan.

| Punct început | X / Y | Punct sfârșit | X / Y | Lungime segment (** (m) |
|---------------|----------------------------|---------------|----------------------------|-------------------------|
| 1 | 448.859,182 466.286,848 | 2 | 448.803,302 466.352,588 | 86.28 |
| 2 | 448.803,302 466.352,588 | 3 | 448.786,988 466.348,704 | 16.77 |
| 3 | 448.786,988 466.348,704 | 4 | 448.851,723 466.280,626 | 93.942 |
| 4 | 448.851,723 466.280,626 | 1 | 448.859,182 466.286,848 | 9.712 |

** Lungimile segmentelor sunt determinate în planul de proiecție Stereo 70 și sunt rotunjite la 1 milimetru.

***** Distanţa dintre puncte este formată din segmente cumulate ce sunt mai mici decât valoarea 1 milimetru.**

**DATE DESPRE IMOBILUL NR. 6630**

Oficiul de Cadastru și Publicitate Imobiliară SIBIU
Biroul de Cadastru și Publicitate Imobiliară Avrig

A. Partea I. Descrierea imobilului

TEREN Extravilan

Adresa: Jud. Sibiu

| Nr. Crt | Nr cadastral Nr. topografic | Suprafața* (mp) | Observații / Referințe |
|---------|-----------------------------|-----------------|---|
| A1 | | 700 | Sector cadastral:12 Teren neimprejmuit; |

B. Partea II. Proprietari și acte

| Inscrieri privitoare la dreptul de proprietate și alte drepturi reale | | Referințe |
|--|---|-----------|
| / | | |
| Act Administrativ nr. 1194/48, din 11/12/2003 emis de CJPSDPAT (titlu de proprietate); | | |
| B1 | Intabulare, drept de PROPRIETATE, dobandit prin Reconstituire, cota actuala 1/1 1) MOHAN ANA | A1 |

C. Partea III. SARCINI .

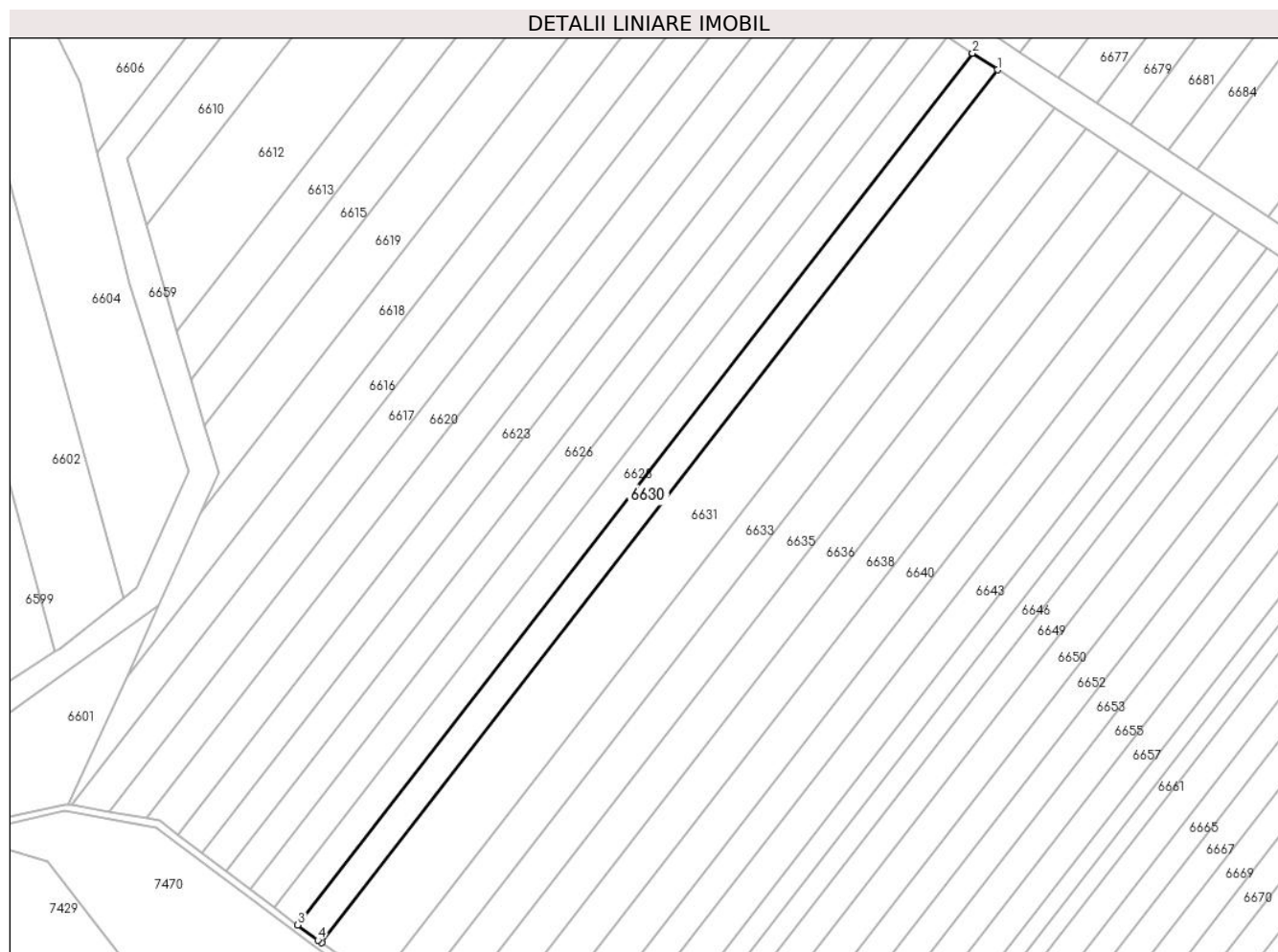
| Inscrieri privind dezmembramintele dreptului de proprietate, drepturi reale de garanție și sarcini | Referințe |
|--|-----------|
| NU SUNT | |

Anexa Nr. 1 La Partea I

Teren

| | | |
|--------------|-----------------|------------------------|
| Nr cadastral | Suprafața (mp)* | Observații / Referințe |
| | 700 | |

* Suprafața este determinată în planul de proiecție Stereo 70.



Date referitoare la teren

| Crt | Categorie folosință | Intravilan | Suprafața (mp) | Tarla | Parcelă | Nr. topo | Observații / Referințe |
|-----|---------------------|------------|----------------|-------|---------|----------|------------------------|
| 1 | faneata | NU | 700 | 4 | 57/17 | - | |

Lungime Segmente

1) Valorile lungimilor segmentelor sunt obținute din proiecție în plan.

| Punct început | X / Y | Punct sfârșit | X / Y | Lungime segment (** (m) |
|---------------|----------------------------|---------------|----------------------------|-------------------------|
| 1 | 448.877,395 466.125,393 | 2 | 448.873,755 466.127,803 | 4.366 |
| 2 | 448.873,755 466.127,803 | 3 | 448.775,376 466.000,794 | 160.653 |
| 3 | 448.775,376 466.000,794 | 4 | 448.778,322 465.998,576 | 3.688 |
| 4 | 448.778,322 465.998,576 | 5 | 448.778,869 465.998,194 | 0.667 |
| 5 | 448.778,869 465.998,194 | 1 | 448.877,395 466.125,393 | 160.894 |

**** Lungimile segmentelor sunt determinate în planul de proiecție Stereo 70 și sunt rotunjite la 1 milimetru.**

***** Distanța dintre puncte este formată din segmente cumulate ce sunt mai mici decât valoarea 1 milimetru.**

**DATE DESPRE IMOBILUL NR. 6631**

Oficiul de Cadastru și Publicitate Imobiliară SIBIU
Biroul de Cadastru și Publicitate Imobiliară Avrig

A. Partea I. Descrierea imobilului

TEREN Extravilan

Adresa: Jud. Sibiu

| Nr. Crt | Nr cadastral Nr. topografic | Suprafața* (mp) | Observații / Referințe |
|---------|-----------------------------|-----------------|---|
| A1 | | 1.600 | Sector cadastral:12 Teren neimprejmuit; |

B. Partea II. Proprietari și acte

| Inscrieri privitoare la dreptul de proprietate și alte drepturi reale | | Referințe |
|--|--|-----------|
| / | | |
| Act Notarial nr. 104, din 31/01/2018 emis de NP SALOMIE IOAN CRISTIAN (act de partaj); | | |
| B1 | Intabulare, drept de PROPRIETATE, dobandit prin Conventie, cota actuala 1/1 1) POPA MARIANA | A1 |

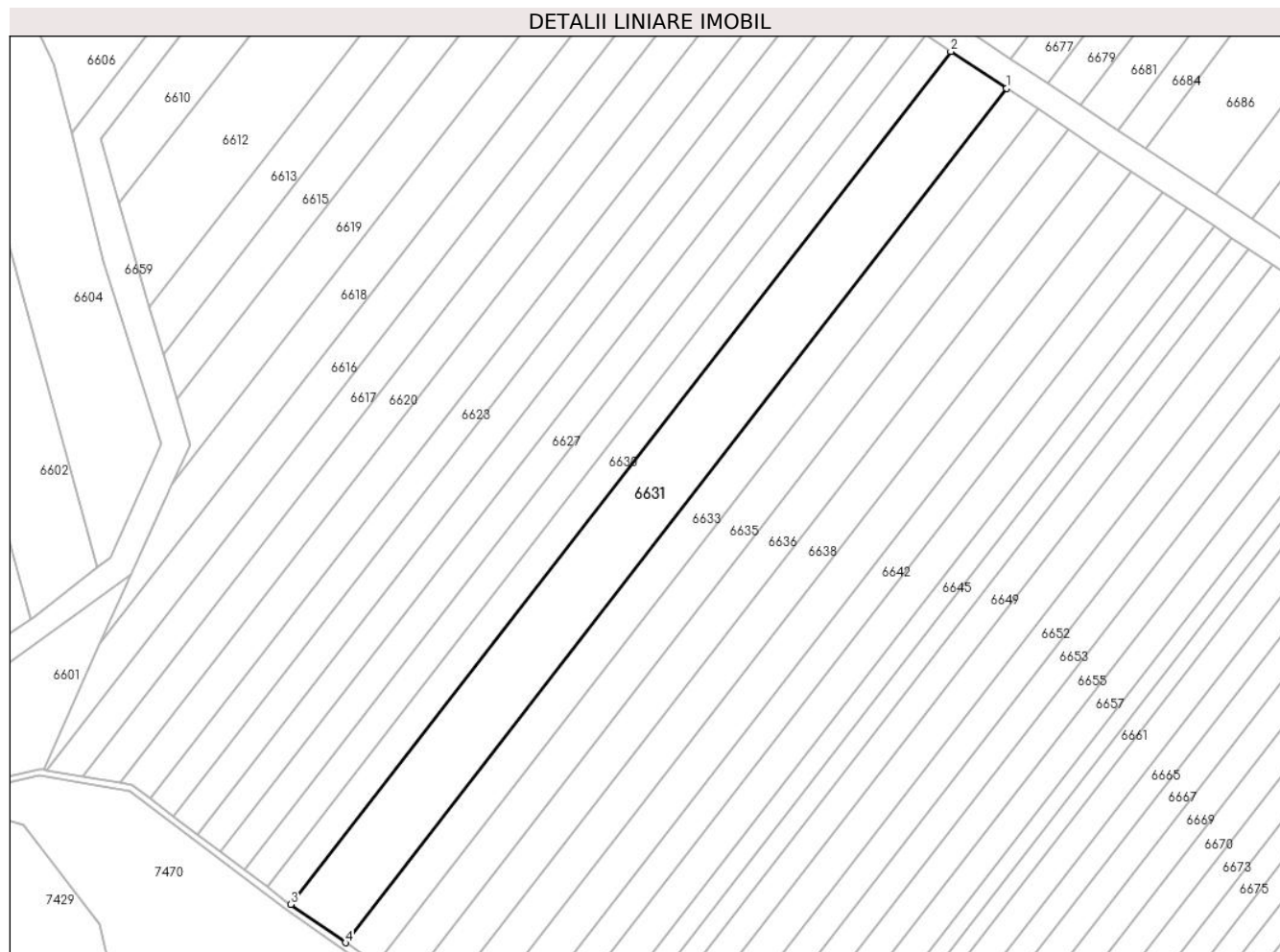
C. Partea III. SARCINI .

| Inscrieri privind dezmembramintele dreptului de proprietate, drepturi reale de garanție și sarcini | Referințe |
|--|-----------|
| NU SUNT | |

Teren

| | | |
|--------------|-----------------|------------------------|
| Nr cadastral | Suprafața (mp)* | Observații / Referințe |
| | 1.600 | |

* Suprafața este determinată în planul de proiecție Stereo 70.



Date referitoare la teren

| Crt | Categorie folosință | Intravilan | Suprafața (mp) | Tarla | Parcelă | Nr. topo | Observații / Referințe |
|-----|---------------------|------------|----------------|-------|---------|----------|------------------------|
| 1 | arabil | NU | 1.600 | 4 | 57/18 | - | |

Lungime Segmente

1) Valorile lungimilor segmentelor sunt obținute din proiecție în plan.

| Punct început | X / Y | Punct sfârșit | X / Y | Lungime segment (** (m) |
|---------------|----------------------------|---------------|----------------------------|-------------------------|
| 1 | 448.885,704 466.119,892 | 2 | 448.877,395 466.125,393 | 9.964 |
| 2 | 448.877,395 466.125,393 | 3 | 448.778,869 465.998,194 | 160.894 |
| 3 | 448.778,869 465.998,194 | 4 | 448.787,03 465.992,502 | 9.949 |
| 4 | 448.787,03 465.992,502 | 1 | 448.885,704 466.119,892 | 161.136 |

** Lungimile segmentelor sunt determinate în planul de proiecție Stereo 70 și sunt rotunjite la 1 milimetru.

***** Distanţa dintre puncte este formată din segmente cumulate ce sunt mai mici decât valoarea 1 milimetru.**

**DATE DESPRE IMOBILUL NR. 6632**

Oficiul de Cadastru și Publicitate Imobiliară SIBIU
Biroul de Cadastru și Publicitate Imobiliară Avrig

A. Partea I. Descrierea imobilului

TEREN Extravilan

Adresa: Jud. Sibiu

| Nr. Crt | Nr cadastral Nr. topografic | Suprafața* (mp) | Observații / Referințe |
|---------|-----------------------------|-----------------|---|
| A1 | | 1.500 | Sector cadastral:12 Teren neimprejmuit; |

B. Partea II. Proprietari și acte

| Inscrieri privitoare la dreptul de proprietate și alte drepturi reale | Referințe |
|--|-----------|
| / | |
| Act Administrativ nr. 1341/48, din 30/03/2004 emis de CJPSDPAT (titlu de proprietate); | |
| B1 | A1 |
| Intabulare, drept de PROPRIETATE, dobandit prin Reconstituire, cota actuala 1/1 1) MURĂRESCU GHEORGHE | |

C. Partea III. SARCINI .

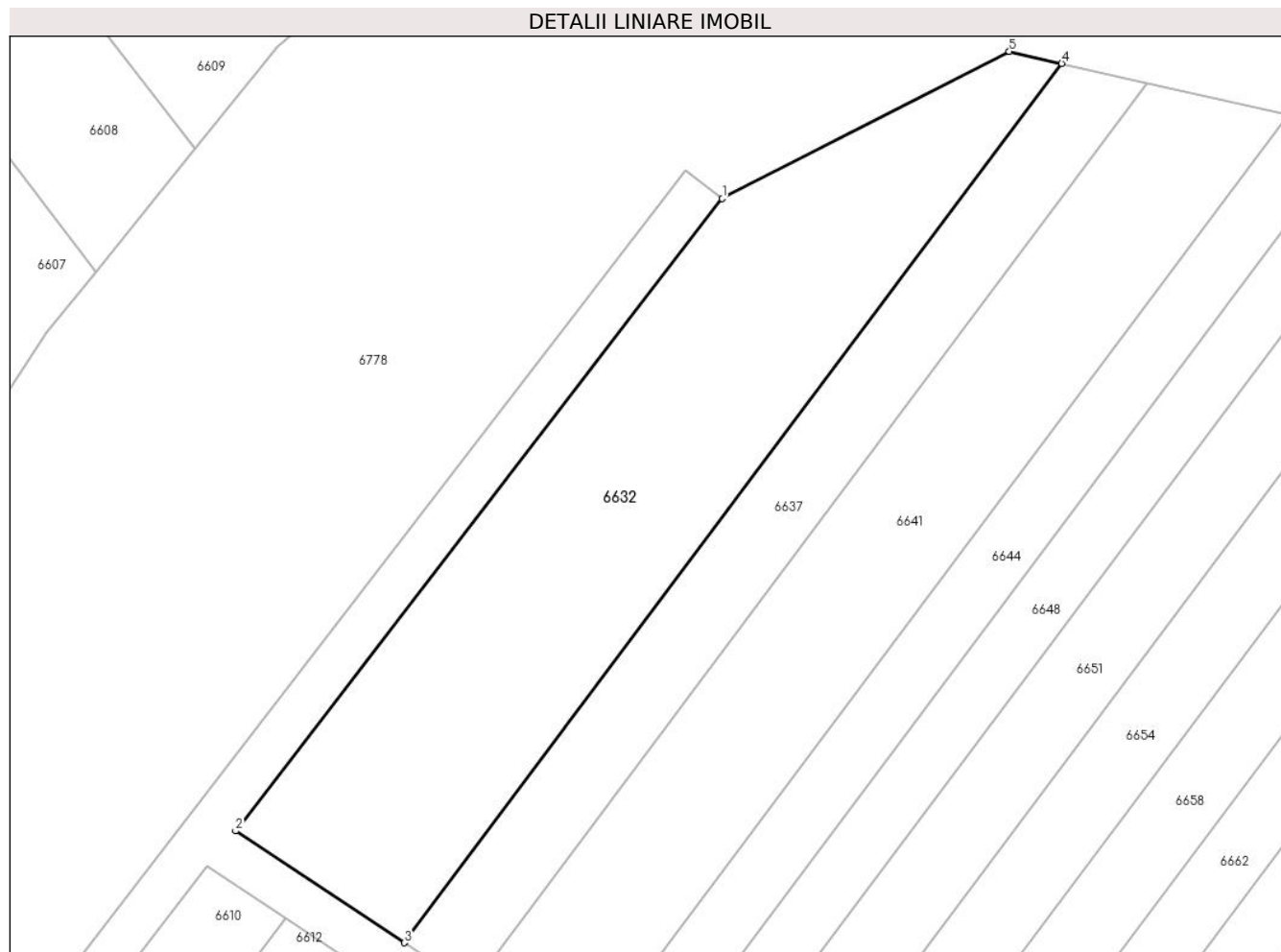
| Inscrieri privind dezmembramintele dreptului de proprietate, drepturi reale de garanție și sarcini | Referințe |
|--|-----------|
| NU SUNT | |

Anexa Nr. 1 La Partea I

Teren

| | | |
|--------------|-----------------|------------------------|
| Nr cadastral | Suprafața (mp)* | Observații / Referințe |
| | 1.500 | |

* Suprafața este determinată în planul de proiecție Stereo 70.



Date referitoare la teren

| Crt | Categorie folosință | Intravilan | Suprafața (mp) | Tarla | Parcelă | Nr. topo | Observații / Referințe |
|-----|---------------------|------------|----------------|-------|---------|----------|---|
| 1 | arabil | NU | 1.500 | 4 | 56/1 | - | Nr. parcela scris gresit in T.P. (56/1/1) |

Lungime Segmente

1) Valorile lungimilor segmentelor sunt obținute din proiecție în plan.

| Punct început | X / Y | Punct sfârșit | X / Y | Lungime segment (** (m) |
|---------------|----------------------------|---------------|----------------------------|-------------------------|
| 1 | 448.845,687 466.235,762 | 2 | 448.802,52 466.179,731 | 70.731 |
| 2 | 448.802,52 466.179,731 | 3 | 448.817,476 466.169,829 | 17.937 |
| 3 | 448.817,476 466.169,829 | 4 | 448.875,793 466.247,741 | 97.32 |
| 4 | 448.875,793 466.247,741 | 5 | 448.871,144 466.248,8 | 4.769 |
| 5 | 448.871,144 466.248,8 | 1 | 448.845,687 466.235,762 | 28.602 |

**** Lungimile segmentelor sunt determinate în planul de proiecție Stereo 70 și sunt rotunjite la 1 milimetru.**

***** Distanța dintre puncte este formată din segmente cumulate ce sunt mai mici decât valoarea 1 milimetru.**

**DATE DESPRE IMOBILUL NR. 6633**

Oficiul de Cadastru și Publicitate Imobiliară SIBIU
Biroul de Cadastru și Publicitate Imobiliară Avrig

A. Partea I. Descrierea imobilului

TEREN Extravilan

Adresa: Jud. Sibiu

| Nr. Crt | Nr cadastral Nr. topografic | Suprafața* (mp) | Observații / Referințe |
|---------|-----------------------------|-----------------|---|
| A1 | | 900 | Sector cadastral:12 Teren neimprejmuit; |

B. Partea II. Proprietari și acte

| Inscrieri privitoare la dreptul de proprietate și alte drepturi reale | | Referințe |
|--|---|-----------|
| / | | |
| Act Administrativ nr. 1389/48, din 29/04/2004 emis de CJPSDPAT (titlu de proprietate); | | |
| B1 | Intabulare, drept de PROPRIETATE, dobandit prin Reconstituire, cota actuala 1/1 1) CÎNDEA ANDREI | A1 |

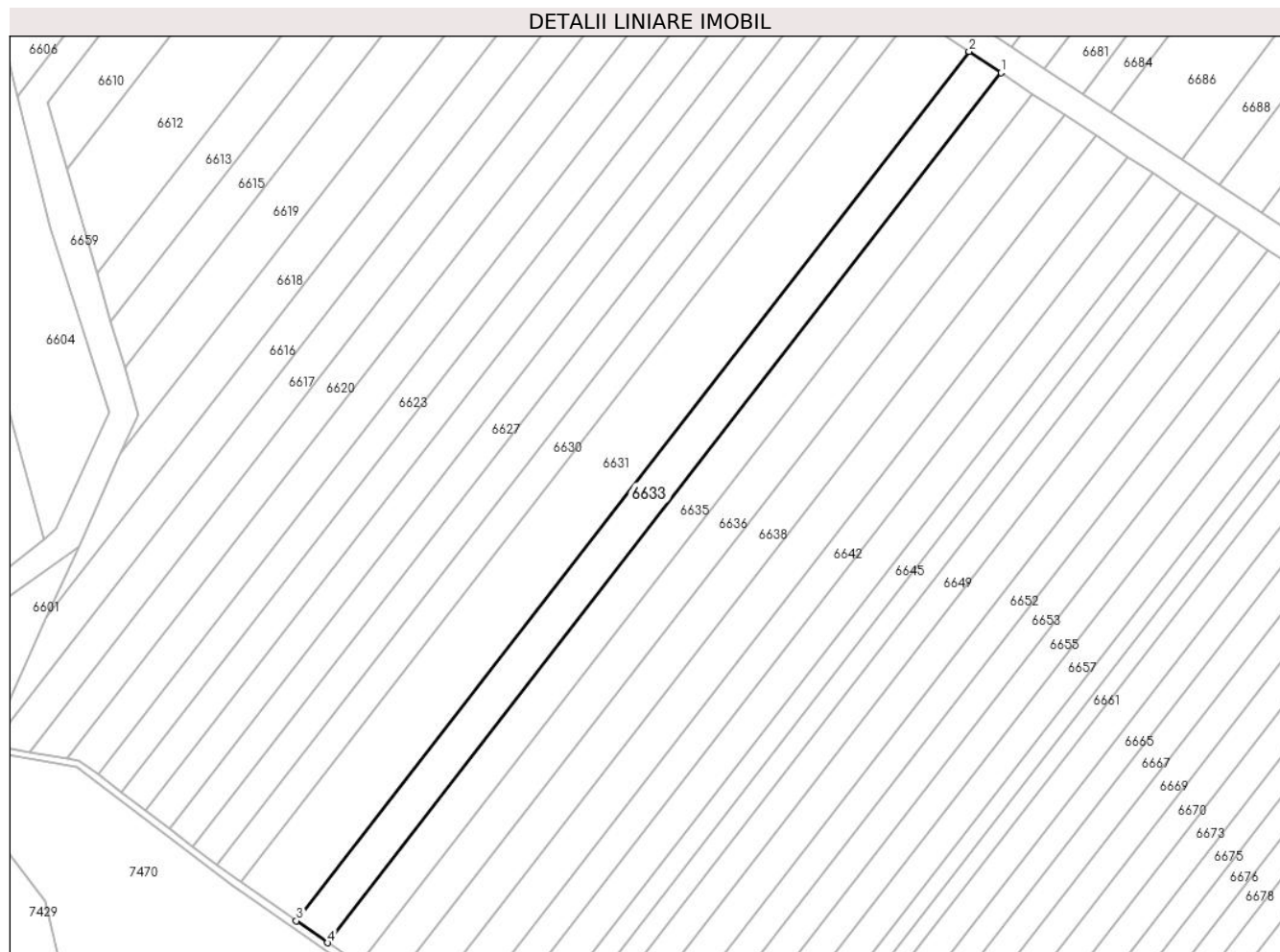
C. Partea III. SARCINI .

| Inscrieri privind dezmembramintele dreptului de proprietate, drepturi reale de garanție și sarcini | Referințe |
|--|-----------|
| NU SUNT | |

Teren

| | | |
|--------------|-----------------|------------------------|
| Nr cadastral | Suprafața (mp)* | Observații / Referințe |
| | 900 | |

* Suprafața este determinată în planul de proiecție Stereo 70.



Date referitoare la teren

| Crt | Categorie folosință | Intra vilan | Suprafața (mp) | Tarla | Parcelă | Nr. topo | Observații / Referințe |
|-----|---------------------|-------------|----------------|-------|---------|----------|------------------------|
| 1 | faneata | NU | 900 | 4 | 57/19 | - | |

Lungime Segmente

1) Valorile lungimilor segmentelor sunt obținute din proiecție în plan.

| Punct început | X / Y | Punct sfârșit | X / Y | Lungime segment (** (m) |
|---------------|----------------------------|---------------|----------------------------|-------------------------|
| 1 | 448.890,372 466.116,802 | 2 | 448.885,704 466.119,892 | 5.598 |
| 2 | 448.885,704 466.119,892 | 3 | 448.787,03 465.992,502 | 161.136 |
| 3 | 448.787,03 465.992,502 | 4 | 448.791,614 465.989,304 | 5.59 |
| 4 | 448.791,614 465.989,304 | 1 | 448.890,372 466.116,802 | 161.272 |

** Lungimile segmentelor sunt determinate în planul de proiecție Stereo 70 și sunt rotunjite la 1 milimetru.

***** Distanţa dintre puncte este formată din segmente cumulate ce sunt mai mici decât valoarea 1 milimetru.**

**DATE DESPRE IMOBILUL NR. 6634**

Oficiul de Cadastru și Publicitate Imobiliară SIBIU
Biroul de Cadastru și Publicitate Imobiliară Avrig

A. Partea I. Descrierea imobilului

TEREN Extravilan

Adresa: Jud. Sibiu

| Nr. Crt | Nr cadastral Nr. topografic | Suprafața* (mp) | Observații / Referințe |
|---------|-----------------------------|-----------------|---|
| A1 | | 1.500 | Sector cadastral:12 Teren neimprejmuit; |

B. Partea II. Proprietari și acte

| Inscrieri privitoare la dreptul de proprietate și alte drepturi reale | | Referințe |
|--|---|-----------|
| / | | |
| Act Administrativ nr. 1286/48, din 04/03/2004 emis de CJPSDPAT (titlu de proprietate); | | |
| B1 | Intabulare, drept de PROPRIETATE, dobandit prin Reconstituire, cota actuala 1/1 1) MAXIM NICOLAE | A1 |

C. Partea III. SARCINI .

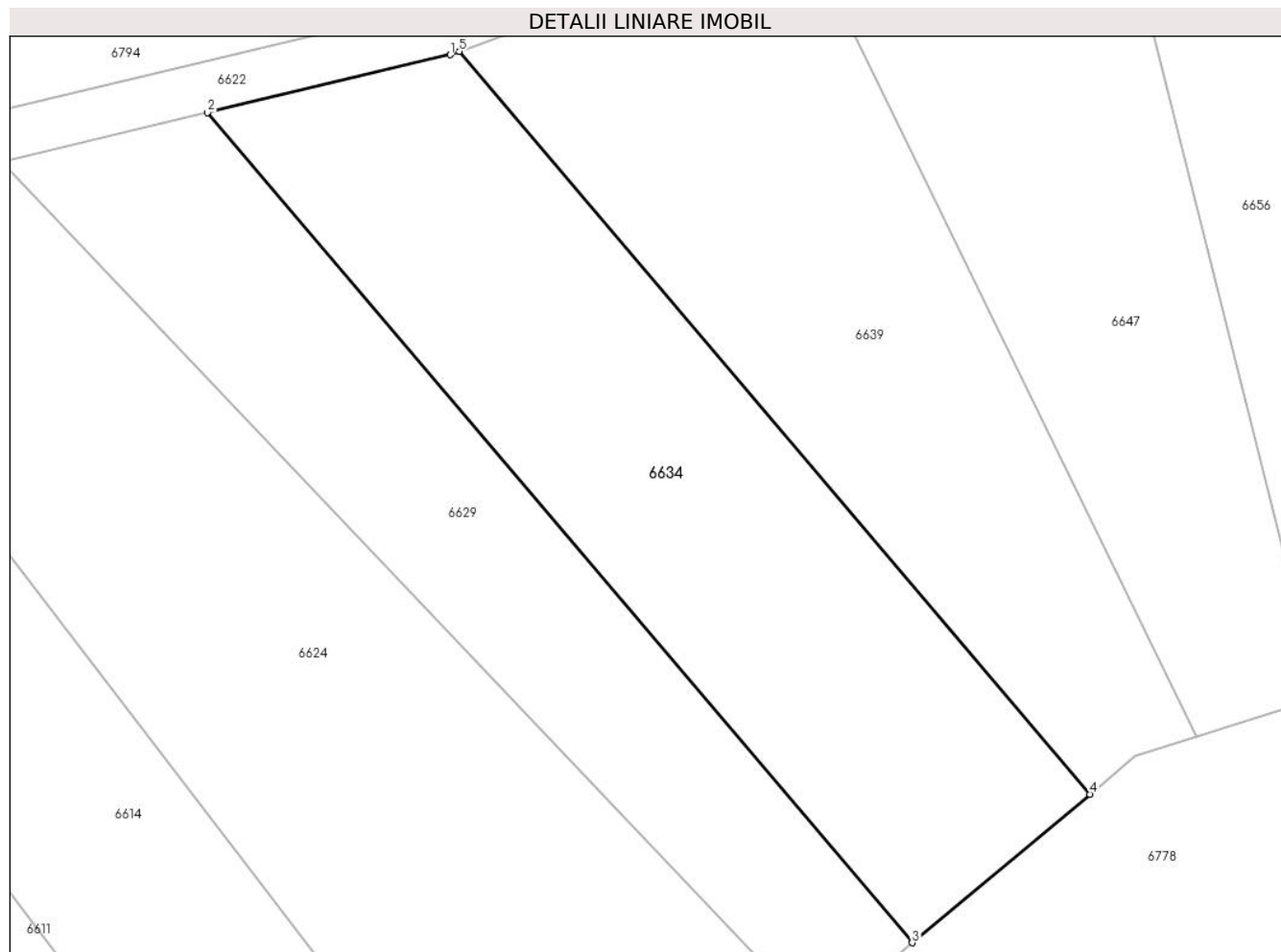
| Inscrieri privind dezmembramintele dreptului de proprietate, drepturi reale de garanție și sarcini | Referințe |
|--|-----------|
| NU SUNT | |

Anexa Nr. 1 La Partea I

Teren

| | | |
|--------------|-----------------|------------------------|
| Nr cadastral | Suprafaţa (mp)* | Observații / Referințe |
| | 1.500 | |

* Suprafața este determinată în planul de proiecție Stereo 70.



Date referitoare la teren

| Crt | Categorie folosință | Intra vilan | Suprafața (mp) | Tarla | Parcelă | Nr. topo | Observații / Referințe |
|-----|---------------------|-------------|----------------|-------|---------|----------|---|
| 1 | arabil | NU | 1.500 | 4 | 48/3/2 | - | Nr. parcela scris gresit in T.P. (4813/2) |

Lungime Segmente

1) Valorile lungimilor segmentelor sunt obținute din proiecție în plan.

| Punct început | X / Y | Punct sfârșit | X / Y | Lungime segment (** (m) |
|---------------|----------------------------|---------------|----------------------------|-------------------------|
| 1 | 448.822,564 466.357,174 | 2 | 448.803,302 466.352,588 | 19.8 |
| 2 | 448.803,302 466.352,588 | 3 | 448.859,182 466.286,848 | 86.28 |
| 3 | 448.859,182 466.286,848 | 4 | 448.873,282 466.298,609 | 18.362 |
| 4 | 448.873,282 466.298,609 | 5 | 448.823,276 466.357,44 | 77.212 |
| 5 | 448.823,276 466.357,44 | 1 | 448.822,564 466.357,174 | 0.76 |

**** Lungimile segmentelor sunt determinate în planul de proiecție Stereo 70 și sunt rotunjite la 1 milimetru.**

***** Distanța dintre puncte este formată din segmente cumulate ce sunt mai mici decât valoarea 1 milimetru.**

**DATE DESPRE IMOBILUL NR. 6635**

Oficiul de Cadastru și Publicitate Imobiliară SIBIU
Biroul de Cadastru și Publicitate Imobiliară Avrig

A. Partea I. Descrierea imobilului

TEREN Extravilan

Adresa: Jud. Sibiu

| Nr. Crt | Nr cadastral Nr. topografic | Suprafața* (mp) | Observații / Referințe |
|---------|-----------------------------|-----------------|---|
| A1 | | 900 | Sector cadastral:12 Teren neimprejmuit; |

B. Partea II. Proprietari și acte

| Inscrieri privitoare la dreptul de proprietate și alte drepturi reale | | Referințe |
|--|--|-----------|
| / | | |
| Act Administrativ nr. 1125/48, din 14/11/2003 emis de CJPSDPAT (titlu de proprietate); | | |
| B1 | Intabulare, drept de PROPRIETATE, dobandit prin Reconstituire, cota actuala 1/1 1) SÎRBU IOAN | A1 |

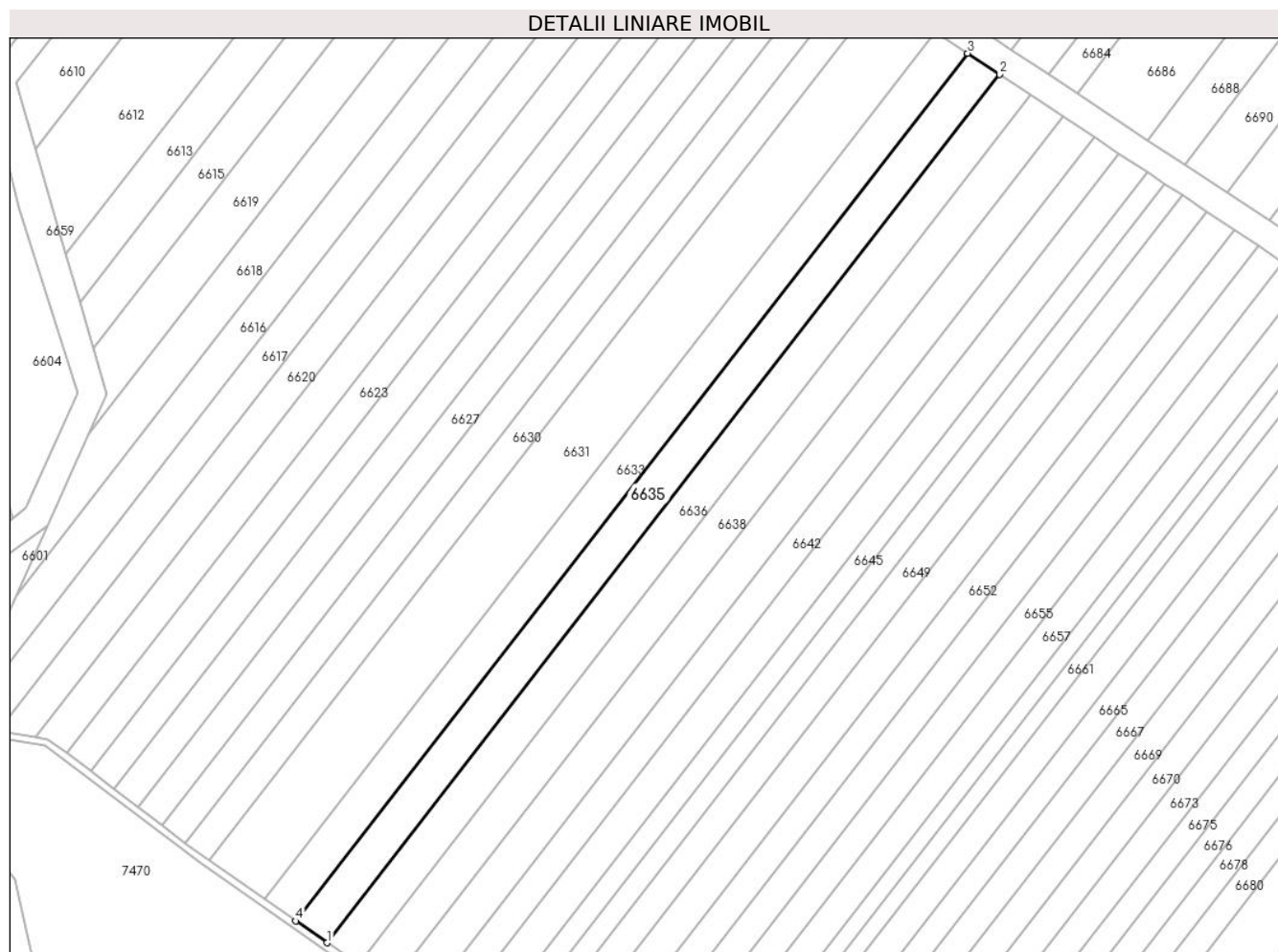
C. Partea III. SARCINI .

| Inscrieri privind dezmembramintele dreptului de proprietate, drepturi reale de garanție și sarcini | Referințe |
|--|-----------|
| NU SUNT | |

Teren

| | | |
|--------------|-----------------|------------------------|
| Nr cadastral | Suprafața (mp)* | Observații / Referințe |
| | 900 | |

* Suprafața este determinată în planul de proiecție Stereo 70.



Date referitoare la teren

| Crt | Categorie folosință | Intravilan | Suprafața (mp) | Tarla | Parcelă | Nr. topo | Observații / Referințe |
|-----|---------------------|------------|----------------|-------|---------|----------|------------------------|
| 1 | faneata | NU | 900 | 4 | 57/20 | - | |

Lungime Segmente

1) Valorile lungimilor segmentelor sunt obținute din proiecție în plan.

| Punct început | X / Y | Punct sfârșit | X / Y | Lungime segment (** (m) |
|---------------|----------------------------|---------------|----------------------------|-------------------------|
| 1 | 448.796,195 465.986,108 | 2 | 448.895,036 466.113,714 | 161.409 |
| 2 | 448.895,036 466.113,714 | 3 | 448.890,372 466.116,802 | 5.594 |
| 3 | 448.890,372 466.116,802 | 4 | 448.791,614 465.989,304 | 161.272 |
| 4 | 448.791,614 465.989,304 | 1 | 448.796,195 465.986,108 | 5.585 |

** Lungimile segmentelor sunt determinate în planul de proiecție Stereo 70 și sunt rotunjite la 1 milimetru.

***** Distanţa dintre puncte este formată din segmente cumulate ce sunt mai mici decât valoarea 1 milimetru.**

**DATE DESPRE IMOBILUL NR. 6636**

Oficiul de Cadastru și Publicitate Imobiliară SIBIU
Biroul de Cadastru și Publicitate Imobiliară Avrig

A. Partea I. Descrierea imobilului

TEREN Extravilan

Adresa: Jud. Sibiu

| Nr. Crt | Nr cadastral Nr. topografic | Suprafața* (mp) | Observații / Referințe |
|---------|-----------------------------|-----------------|---|
| A1 | | 900 | Sector cadastral:12 Teren neimprejmuit; |

B. Partea II. Proprietari și acte

| Inscrieri privitoare la dreptul de proprietate și alte drepturi reale | | Referințe |
|--|---|-----------|
| / | | |
| Act Administrativ nr. 1394/48, din 29/04/2004 emis de CJPSDPAT (titlu de proprietate); | | |
| B1 | Intabulare, drept de PROPRIETATE, dobandit prin Reconstituire, cota actuala 1/1 1) CRISAN EMILIA | A1 |

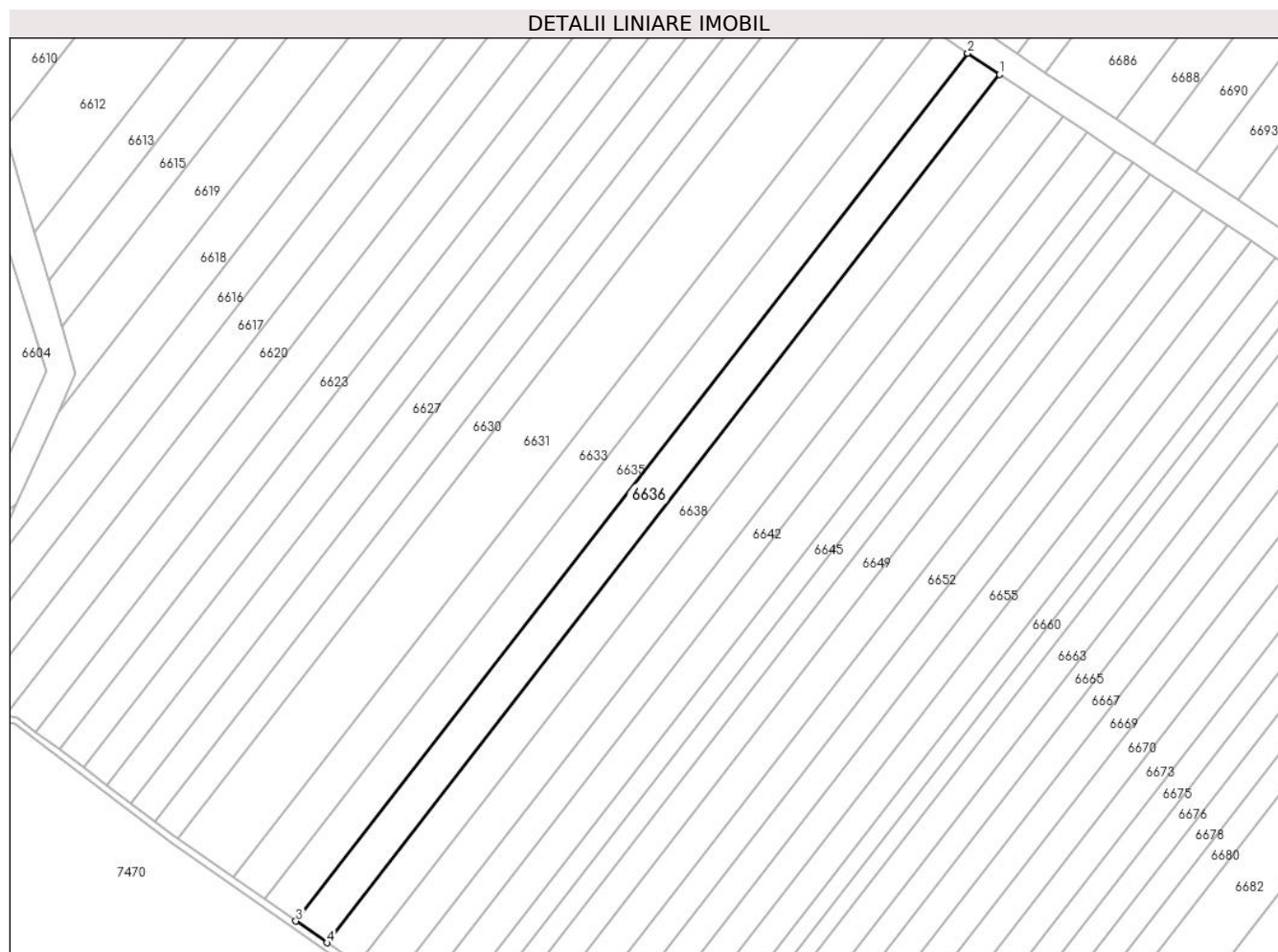
C. Partea III. SARCINI .

| Inscrieri privind dezmembramintele dreptului de proprietate, drepturi reale de garanție și sarcini | Referințe |
|--|-----------|
| NU SUNT | |

Teren

| | | |
|--------------|-----------------|------------------------|
| Nr cadastral | Suprafața (mp)* | Observații / Referințe |
| | 900 | |

* Suprafața este determinată în planul de proiecție Stereo 70.



Date referitoare la teren

| Crt | Categorie folosință | Intra vilan | Suprafața (mp) | Tarla | Parcelă | Nr. topo | Observații / Referințe |
|-----|---------------------|-------------|----------------|-------|---------|----------|------------------------|
| 1 | faneata | NU | 900 | 4 | 57/21 | - | |

Lungime Segmente

1) Valorile lungimilor segmentelor sunt obținute din proiecție în plan.

| Punct început | X / Y | Punct sfârșit | X / Y | Lungime segment (** (m) |
|---------------|----------------------------|---------------|----------------------------|-------------------------|
| 1 | 448.899,697 466.110,629 | 2 | 448.895,036 466.113,714 | 5.589 |
| 2 | 448.895,036 466.113,714 | 3 | 448.796,195 465.986,108 | 161.409 |
| 3 | 448.796,195 465.986,108 | 4 | 448.800,772 465.982,916 | 5.581 |
| 4 | 448.800,772 465.982,916 | 1 | 448.899,697 466.110,629 | 161.545 |

** Lungimile segmentelor sunt determinate în planul de proiecție Stereo 70 și sunt rotunjite la 1 milimetru.

***** Distanţa dintre puncte este formată din segmente cumulate ce sunt mai mici decât valoarea 1 milimetru.**

**DATE DESPRE IMOBILUL NR. 6637**

Oficiul de Cadastru și Publicitate Imobiliară SIBIU
Biroul de Cadastru și Publicitate Imobiliară Avrig

A. Partea I. Descrierea imobilului

TEREN Extravilan

Adresa: Jud. Sibiu

| Nr. Crt | Nr cadastral Nr. topografic | Suprafața* (mp) | Observații / Referințe |
|---------|-----------------------------|-----------------|---|
| A1 | | 700 | Sector cadastral:12 Teren neimprejmuit; |

B. Partea II. Proprietari și acte

| Inscrieri privitoare la dreptul de proprietate și alte drepturi reale | | Referințe |
|--|---|-----------|
| / | | |
| Act Notarial nr. 477, din 20/03/2006 emis de NP POPA CORNELIA (act de partaj); | | |
| B1 | Intabulare, drept de PROPRIETATE, dobandit prin Conventie, cota actuala 1/1 1) CÎNDEA IOSIF DEFUNCT:Da | A1 |

C. Partea III. SARCINI .

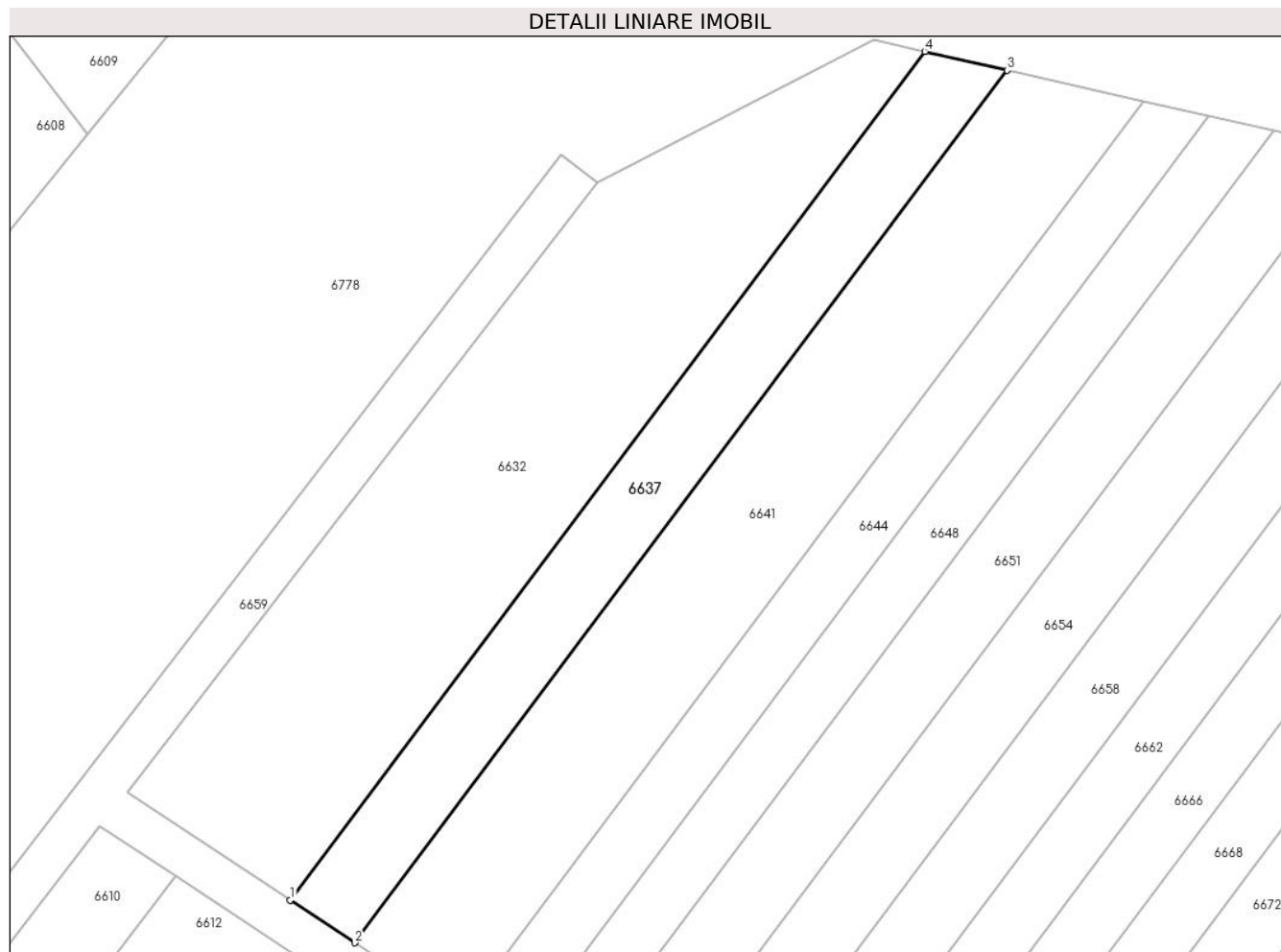
| Inscrieri privind dezmembramintele dreptului de proprietate, drepturi reale de garanție și sarcini | Referințe |
|--|-----------|
| NU SUNT | |

Anexa Nr. 1 La Partea I

Teren

| | | |
|--------------|-----------------|------------------------|
| Nr cadastral | Suprafața (mp)* | Observații / Referințe |
| | 700 | |

* Suprafața este determinată în planul de proiecție Stereo 70.



Date referitoare la teren

| Crt | Categorie folosință | Intravilan | Suprafața (mp) | Tarla | Parcelă | Nr. topo | Observații / Referințe |
|-----|---------------------|------------|----------------|-------|---------|----------|------------------------|
| 1 | arabil | NU | 700 | 4 | 56/2 | - | |

Lungime Segmente

1) Valorile lungimilor segmentelor sunt obținute din proiecție în plan.

| Punct început | X / Y | Punct sfârșit | X / Y | Lungime segment (** (m) |
|---------------|----------------------------|---------------|----------------------------|-------------------------|
| 1 | 448.817,476 466.169,829 | 2 | 448.823,4 466.165,907 | 7.105 |
| 2 | 448.823,4 466.165,907 | 3 | 448.883,362 466.246,018 | 100.066 |
| 3 | 448.883,362 466.246,018 | 4 | 448.875,793 466.247,741 | 7.763 |
| 4 | 448.875,793 466.247,741 | 1 | 448.817,476 466.169,829 | 97.32 |

** Lungimile segmentelor sunt determinate în planul de proiecție Stereo 70 și sunt rotunjite la 1 milimetru.

***** Distanţa dintre puncte este formată din segmente cumulate ce sunt mai mici decât valoarea 1 milimetru.**

**DATE DESPRE IMOBILUL NR. 6638**

Oficiul de Cadastru și Publicitate Imobiliară SIBIU
Biroul de Cadastru și Publicitate Imobiliară Avrig

A. Partea I. Descrierea imobilului

TEREN Extravilan

Adresa: Jud. Sibiu

| Nr. Crt | Nr cadastral Nr. topografic | Suprafața* (mp) | Observații / Referințe |
|---------|-----------------------------|-----------------|---|
| A1 | | 900 | Sector cadastral:12 Teren neimprejmuit; |

B. Partea II. Proprietari și acte

| Inscrieri privitoare la dreptul de proprietate și alte drepturi reale | | Referințe |
|--|---|-----------|
| / | | |
| Act Administrativ nr. 1394/48, din 29/04/2004 emis de CJPSDPAT (titlu de proprietate); | | |
| B1 | Intabulare, drept de PROPRIETATE, dobandit prin Reconstituire, cota actuala 1/1 1) CRISAN EMILIA | A1 |

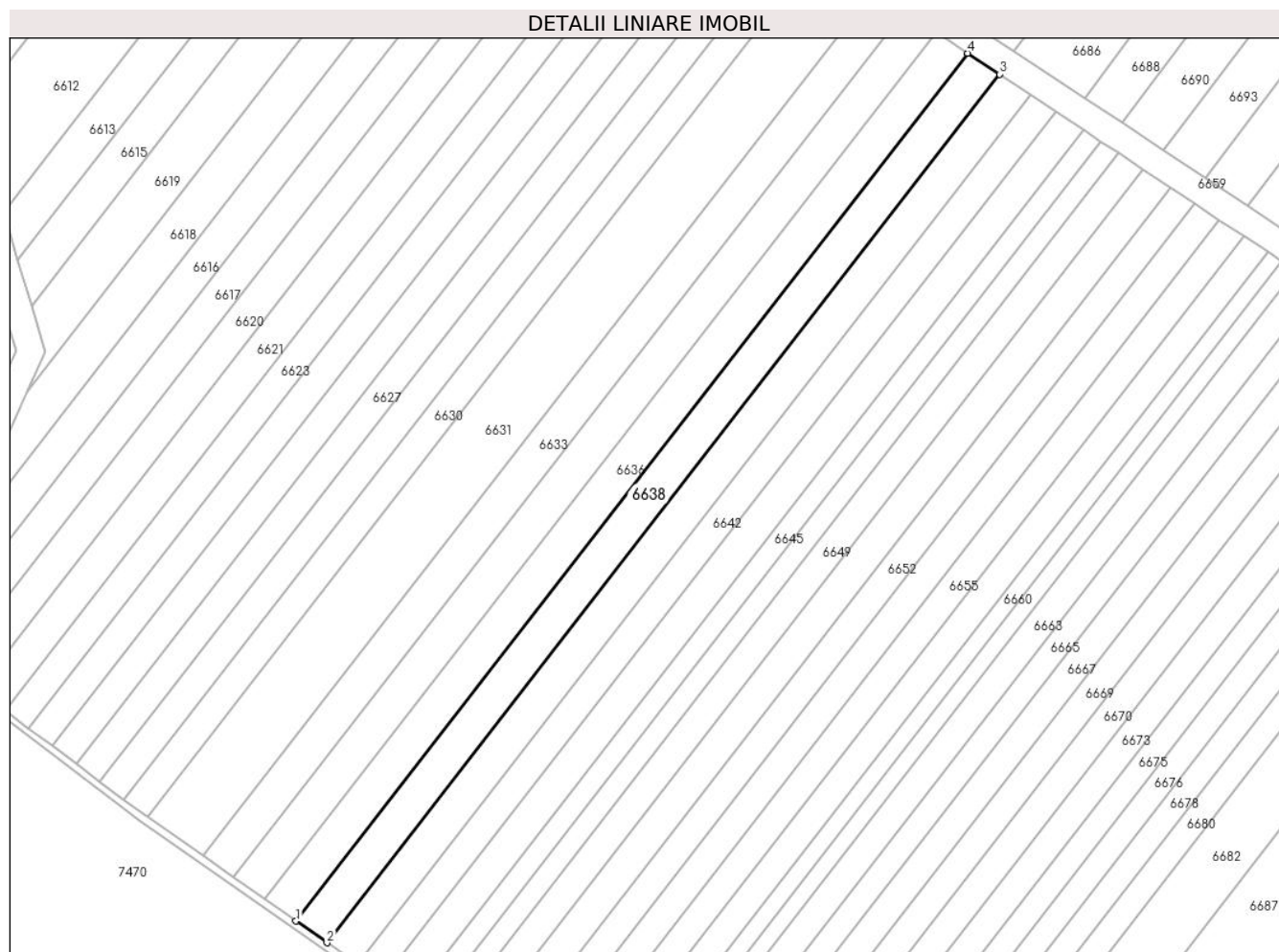
C. Partea III. SARCINI .

| Inscrieri privind dezmembramintele dreptului de proprietate, drepturi reale de garanție și sarcini | Referințe |
|--|-----------|
| NU SUNT | |

Teren

| | | |
|--------------|-----------------|------------------------|
| Nr cadastral | Suprafața (mp)* | Observații / Referințe |
| | 900 | |

* Suprafața este determinată în planul de proiecție Stereo 70.



Date referitoare la teren

| Crt | Categorie folosință | Intra vilan | Suprafața (mp) | Tarla | Parcelă | Nr. topo | Observații / Referințe |
|-----|---------------------|-------------|----------------|-------|---------|----------|------------------------|
| 1 | faneata | NU | 900 | 4 | 57/22 | - | |

Lungime Segmente

1) Valorile lungimilor segmentelor sunt obținute din proiecție în plan.

| Punct început | X / Y | Punct sfârșit | X / Y | Lungime segment (** (m) |
|---------------|----------------------------|---------------|----------------------------|-------------------------|
| 1 | 448.800,772 465.982,916 | 2 | 448.805,345 465.979,726 | 5.576 |
| 2 | 448.805,345 465.979,726 | 3 | 448.904,353 466.107,546 | 161.681 |
| 3 | 448.904,353 466.107,546 | 4 | 448.899,697 466.110,629 | 5.584 |
| 4 | 448.899,697 466.110,629 | 1 | 448.800,772 465.982,916 | 161.545 |

** Lungimile segmentelor sunt determinate în planul de proiecție Stereo 70 și sunt rotunjite la 1 milimetru.

***** Distanţa dintre puncte este formată din segmente cumulate ce sunt mai mici decât valoarea 1 milimetru.**

**DATE DESPRE IMOBILUL NR. 6639**

Oficiul de Cadastru și Publicitate Imobiliară SIBIU
Biroul de Cadastru și Publicitate Imobiliară Avrig

A. Partea I. Descrierea imobilului

TEREN Extravilan

Adresa: Jud. Sibiu

| Nr. Crt | Nr cadastral Nr. topografic | Suprafața* (mp) | Observații / Referințe |
|---------|-----------------------------|-----------------|---|
| A1 | | 1.400 | Sector cadastral:12 Teren neimprejmuit; |

B. Partea II. Proprietari și acte

| Inscrieri privitoare la dreptul de proprietate și alte drepturi reale | | Referințe |
|--|---|-----------|
| / | | |
| Act Administrativ nr. 1219/48, din 29/01/2004 emis de CJSPDPAT (titlu de proprietate); | | |
| B1 | Intabulare, drept de PROPRIETATE, dobandit prin Reconstituire, cota actuala 1/1 1) SUCIU GHEORGHE 2) SUCIU IOSIF 3) CALIN EMILIA | A1 |

C. Partea III. SARCINI .

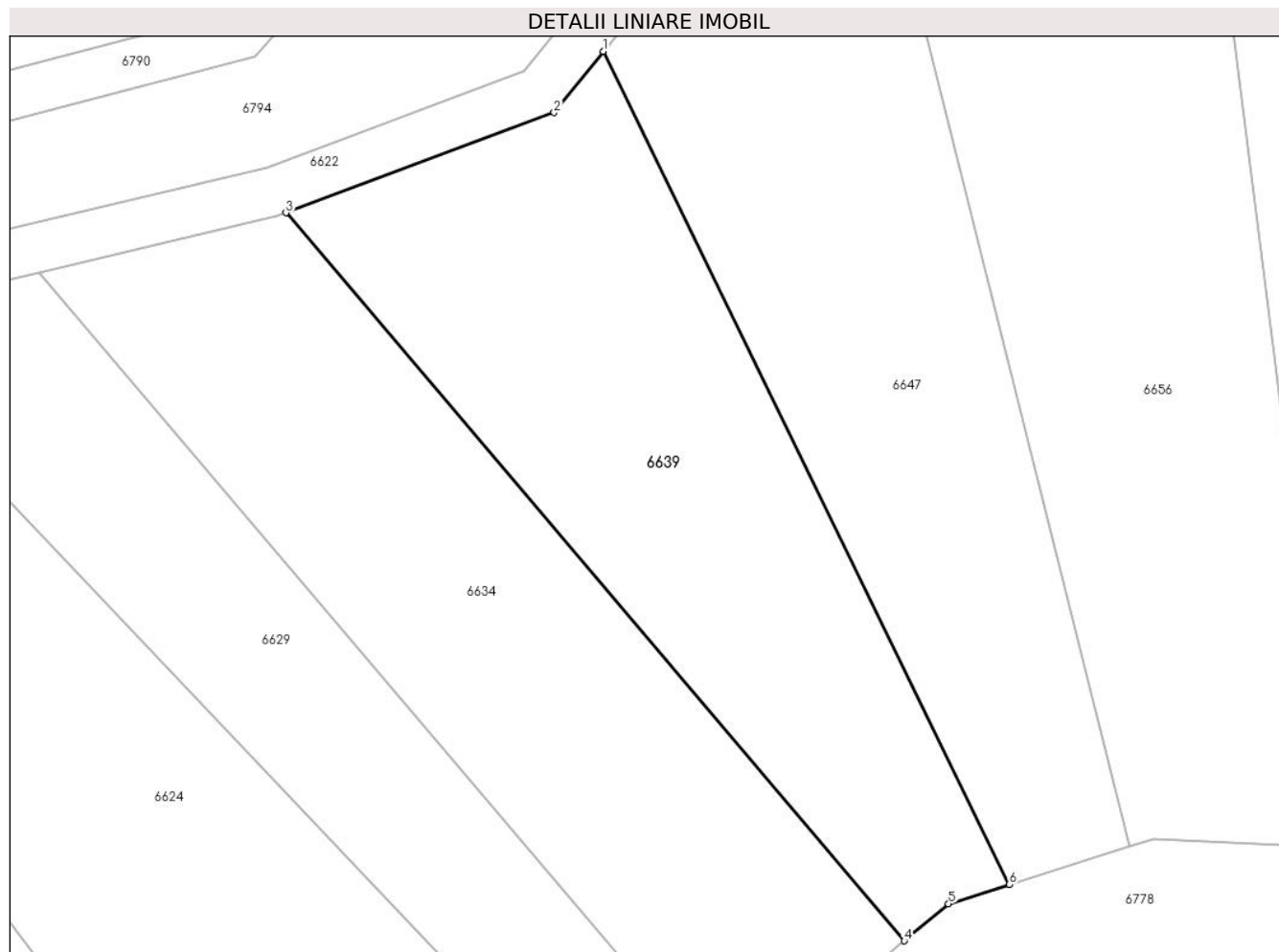
| Inscrieri privind dezmembramintele dreptului de proprietate, drepturi reale de garanție și sarcini | Referințe |
|--|-----------|
| NU SUNT | |

Anexa Nr. 1 La Partea I

Teren

| | | |
|--------------|-----------------|------------------------|
| Nr cadastral | Suprafața (mp)* | Observații / Referințe |
| | 1.400 | |

* Suprafața este determinată în planul de proiecție Stereo 70.



Date referitoare la teren

| Crt | Categorie folosință | Intra vilan | Suprafața (mp) | Tarla | Parcelă | Nr. topo | Observații / Referințe |
|-----|---------------------|-------------|----------------|-------|---------|----------|------------------------|
| 1 | arabil | NU | 1.400 | 4 | 48/3/3 | - | |

Lungime Segmente

1) Valorile lungimilor segmentelor sunt obținute din proiecție în plan.

| Punct început | X / Y | Punct sfârșit | X / Y | Lungime segment (** (m) |
|---------------|----------------------------|---------------|----------------------------|-------------------------|
| 1 | 448.848,935 466.370,493 | 2 | 448.844,952 466.365,547 | 6.351 |
| 2 | 448.844,952 466.365,547 | 3 | 448.823,276 466.357,44 | 23.143 |
| 3 | 448.823,276 466.357,44 | 4 | 448.873,282 466.298,609 | 77.212 |
| 4 | 448.873,282 466.298,609 | 5 | 448.876,857 466.301,59 | 4.655 |
| 5 | 448.876,857 466.301,59 | 6 | 448.881,779 466.303,162 | 5.167 |

| Punct început | X / Y | Punct sfârșit | X / Y | Lungime segment (** (m) |
|---------------|----------------------------|---------------|----------------------------|-------------------------|
| 6 | 448.881,779 466.303,162 | 1 | 448.848,935 466.370,493 | 74.915 |

** Lungimile segmentelor sunt determinate în planul de proiecție Stereo 70 și sunt rotunjite la 1 milimetru.

*** Distanța dintre puncte este formată din segmente cumulate ce sunt mai mici decât valoarea 1 milimetru.

**DATE DESPRE IMOBILUL NR. 6640**

Oficiul de Cadastru și Publicitate Imobiliară SIBIU
Biroul de Cadastru și Publicitate Imobiliară Avrig

A. Partea I. Descrierea imobilului

TEREN Extravilan

Adresa: Jud. Sibiu

| Nr. Crt | Nr cadastral Nr. topografic | Suprafața* (mp) | Observații / Referințe |
|---------|-----------------------------|-----------------|---|
| A1 | | 900 | Sector cadastral:12 Teren neimprejmuit; |

B. Partea II. Proprietari și acte

| Inscrieri privitoare la dreptul de proprietate și alte drepturi reale | | Referințe |
|--|--|-----------|
| / | | |
| Act Administrativ nr. 1400/48, din 14/05/2004 emis de CJPSDPAT (titlu de proprietate); | | |
| B1 | Intabulare, drept de PROPRIETATE, dobandit prin Reconstituire, cota actuala 1/1 1) FOARCAȘ TOMA | A1 |

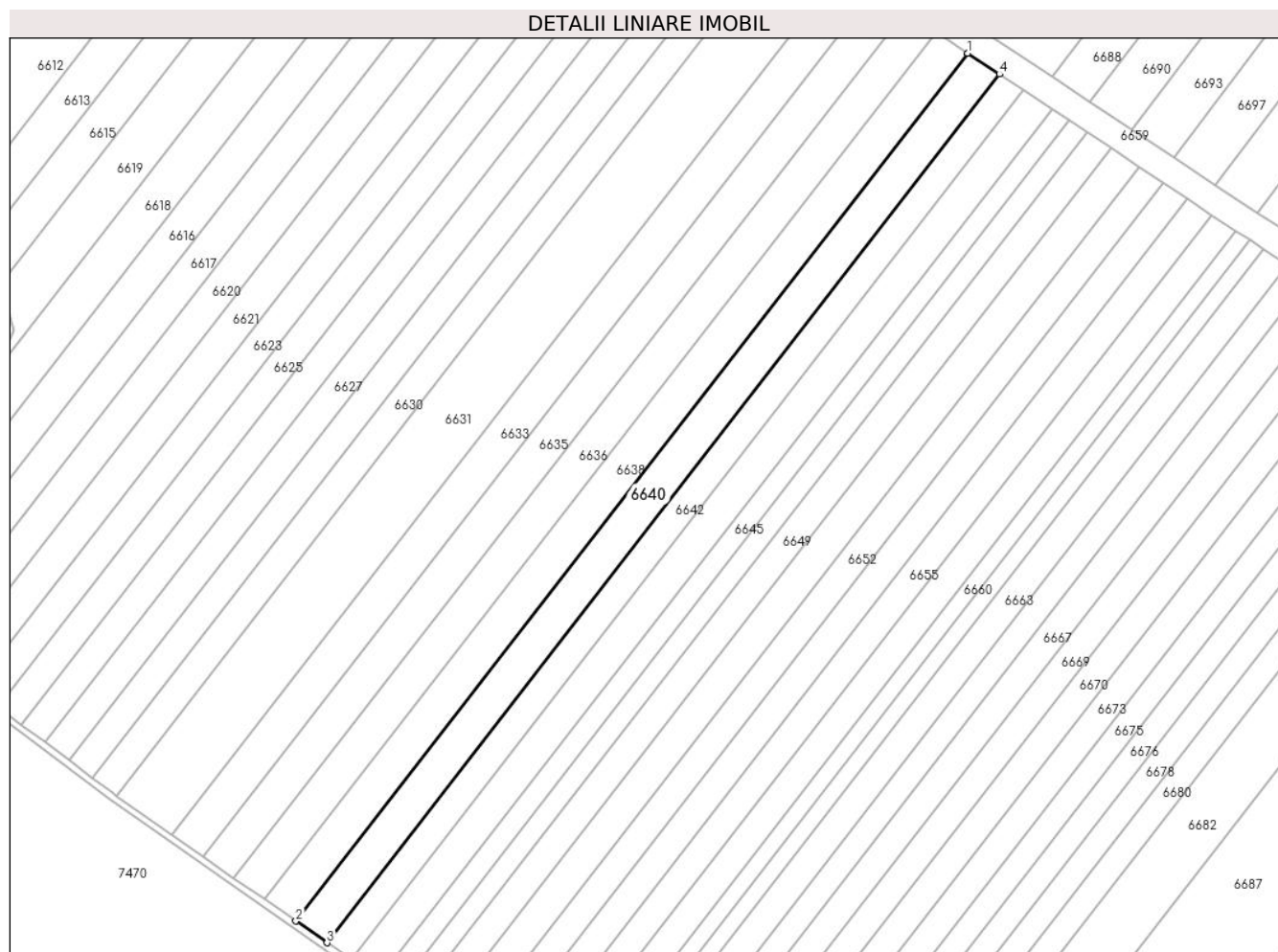
C. Partea III. SARCINI .

| Inscrieri privind dezmembramintele dreptului de proprietate, drepturi reale de garanție și sarcini | Referințe |
|--|-----------|
| NU SUNT | |

Teren

| | | |
|--------------|-----------------|------------------------|
| Nr cadastral | Suprafața (mp)* | Observații / Referințe |
| | 900 | |

* Suprafața este determinată în planul de proiecție Stereo 70.



Date referitoare la teren

| Crt | Categorie folosință | Intra vilan | Suprafața (mp) | Tarla | Parcelă | Nr. topo | Observații / Referințe |
|-----|---------------------|-------------|----------------|-------|---------|----------|------------------------|
| 1 | faneata | NU | 900 | 4 | 57/23 | - | |

Lungime Segmente

1) Valorile lungimilor segmentelor sunt obținute din proiecție în plan.

| Punct început | X / Y | Punct sfârșit | X / Y | Lungime segment (** (m) |
|---------------|----------------------------|---------------|----------------------------|-------------------------|
| 1 | 448.904,353 466.107,546 | 2 | 448.805,345 465.979,726 | 161.681 |
| 2 | 448.805,345 465.979,726 | 3 | 448.809,914 465.976,538 | 5.571 |
| 3 | 448.809,914 465.976,538 | 4 | 448.909,005 466.104,466 | 161.816 |
| 4 | 448.909,005 466.104,466 | 1 | 448.904,353 466.107,546 | 5.58 |

** Lungimile segmentelor sunt determinate în planul de proiecție Stereo 70 și sunt rotunjite la 1 milimetru.

***** Distanţa dintre puncte este formată din segmente cumulate ce sunt mai mici decât valoarea 1 milimetru.**

**DATE DESPRE IMOBILUL NR. 6641**

Oficiul de Cadastru și Publicitate Imobiliară SIBIU
Biroul de Cadastru și Publicitate Imobiliară Avrig

A. Partea I. Descrierea imobilului

TEREN Extravilan

Adresa: Jud. Sibiu

| Nr. Crt | Nr cadastral Nr. topografic | Suprafața* (mp) | Observații / Referințe |
|---------|-----------------------------|-----------------|---|
| A1 | | 1.200 | Sector cadastral:12 Teren neimprejmuit; |

B. Partea II. Proprietari și acte

| Inscrieri privitoare la dreptul de proprietate și alte drepturi reale | | Referințe |
|--|--|-----------|
| / | | |
| Act Administrativ nr. 1241/48, din 13/02/2004 emis de CJPSDPAT (titlu de proprietate); | | |
| B1 | Intabulare, drept de PROPRIETATE, dobandit prin Reconstituire, cota actuala 1/1 1) STOICHITA SIMION | A1 |

C. Partea III. SARCINI .

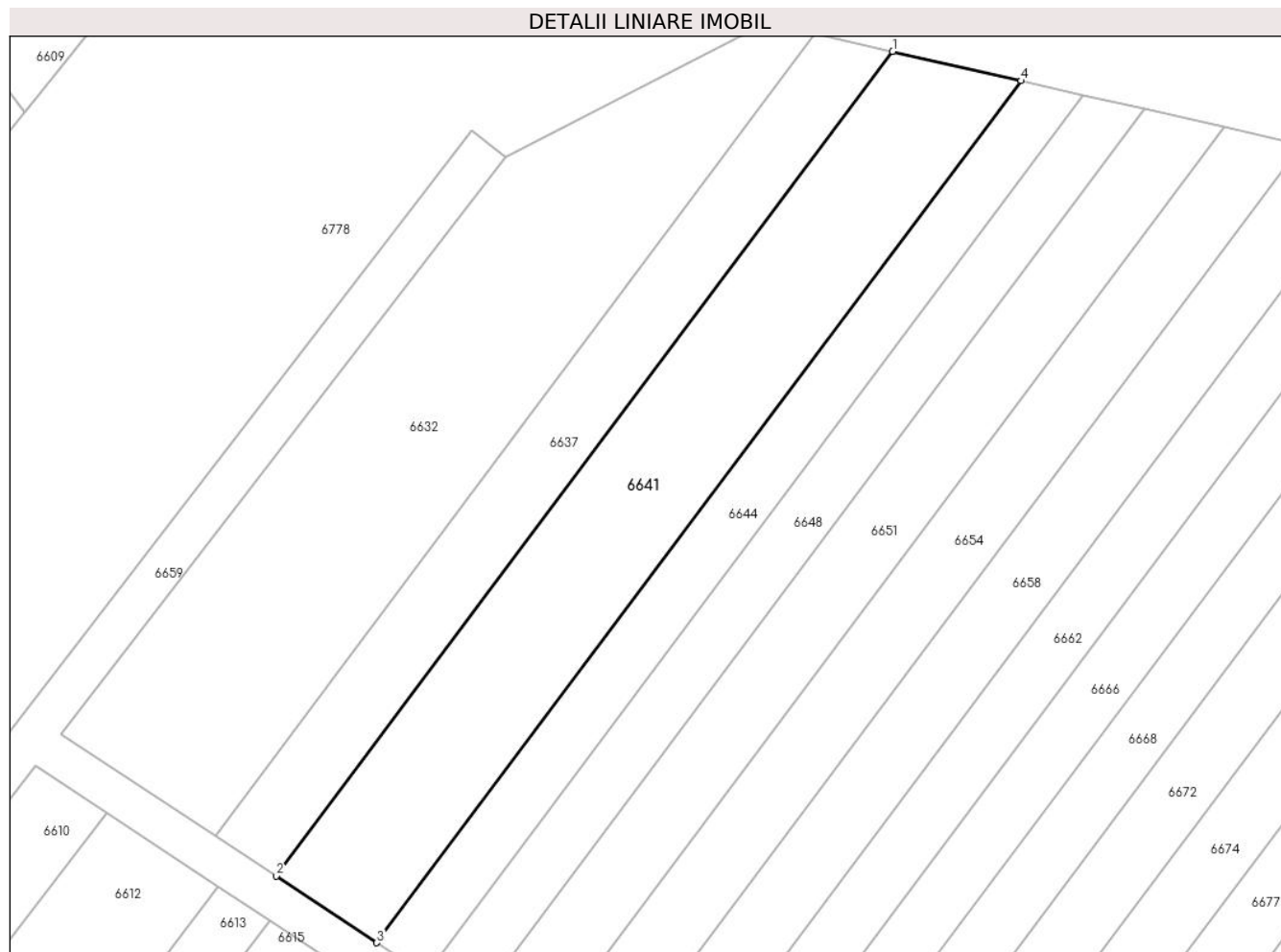
| Inscrieri privind dezmembramintele dreptului de proprietate, drepturi reale de garanție și sarcini | Referințe |
|--|-----------|
| NU SUNT | |

Anexa Nr. 1 La Partea I

Teren

| | | |
|--------------|-----------------|------------------------|
| Nr cadastral | Suprafața (mp)* | Observații / Referințe |
| | 1.200 | |

* Suprafața este determinată în planul de proiecție Stereo 70.



Date referitoare la teren

| Crt | Categorie folosință | Intravilan | Suprafața (mp) | Tarla | Parcelă | Nr. topo | Observații / Referințe |
|-----|---------------------|------------|----------------|-------|---------|----------|------------------------|
| 1 | arabil | NU | 1.200 | 4 | 56/3 | - | |

Lungime Segmente

1) Valorile lungimilor segmentelor sunt obținute din proiecție în plan.

| Punct început | X / Y | Punct sfârșit | X / Y | Lungime segment (** (m) |
|---------------|----------------------------|---------------|----------------------------|-------------------------|
| 1 | 448.883,362 466.246,018 | 2 | 448.823,4 466.165,907 | 100.066 |
| 2 | 448.823,4 466.165,907 | 3 | 448.833,194 466.159,424 | 11.746 |
| 3 | 448.833,194 466.159,424 | 4 | 448.895,876 466.243,168 | 104.605 |
| 4 | 448.895,876 466.243,168 | 1 | 448.883,362 466.246,018 | 12.834 |

** Lungimile segmentelor sunt determinate în planul de proiecție Stereo 70 și sunt rotunjite la 1 milimetru.

***** Distanţa dintre puncte este formată din segmente cumulate ce sunt mai mici decât valoarea 1 milimetru.**

**DATE DESPRE IMOBILUL NR. 6642**

Oficiul de Cadastru și Publicitate Imobiliară SIBIU
Biroul de Cadastru și Publicitate Imobiliară Avrig

A. Partea I. Descrierea imobilului

TEREN Extravilan

Adresa: Jud. Sibiu

| Nr. Crt | Nr cadastral Nr. topografic | Suprafața* (mp) | Observații / Referințe |
|---------|-----------------------------|-----------------|---|
| A1 | | 700 | Sector cadastral:12 Teren neimprejmuit; |

B. Partea II. Proprietari și acte

| Inscrieri privitoare la dreptul de proprietate și alte drepturi reale | Referințe |
|--|-----------|
| / | |
| Act Notarial nr. 19, din 17/02/2009 emis de NP POPA CORNELIA (certificat de mostenitor); | |
| B1 | A1 |
| Intabulare, drept de PROPRIETATE, dobandit prin Succesiune, cota actuala 1/1 1) DAN ANA | |

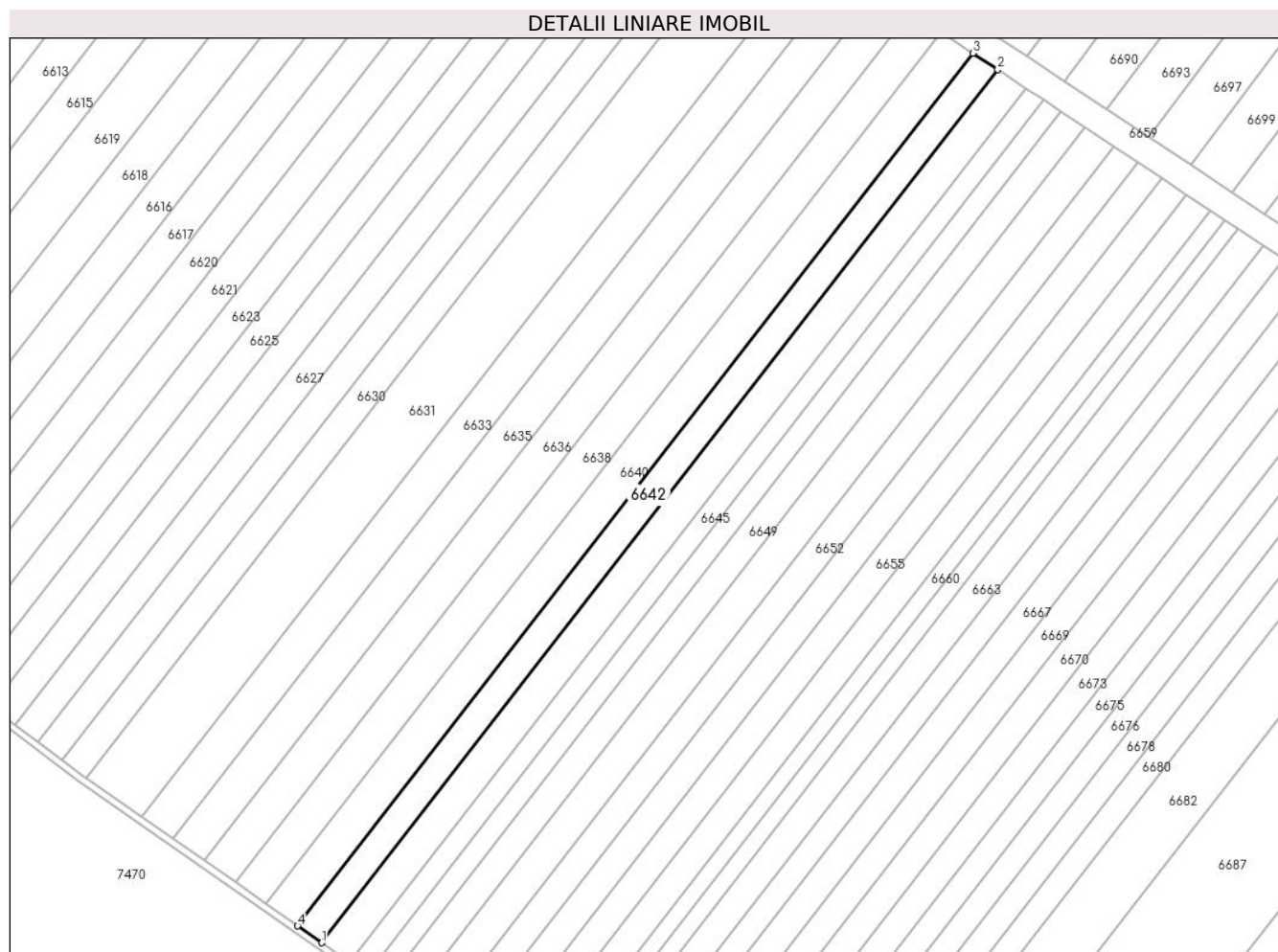
C. Partea III. SARCINI .

| Inscrieri privind dezmembramintele dreptului de proprietate, drepturi reale de garanție și sarcini | Referințe |
|--|-----------|
| NU SUNT | |

Teren

| | | |
|--------------|-----------------|------------------------|
| Nr cadastral | Suprafața (mp)* | Observații / Referințe |
| | 700 | |

* Suprafața este determinată în planul de proiecție Stereo 70.



Date referitoare la teren

| Crt | Categorie folosință | Intra vilan | Suprafața (mp) | Tarla | Parcelă | Nr. topo | Observații / Referințe |
|-----|---------------------|-------------|----------------|-------|---------|----------|------------------------|
| 1 | faneata | NU | 700 | 4 | 57/24 | - | |

Lungime Segmente

1) Valorile lungimilor segmentelor sunt obținute din proiecție în plan.

| Punct început | X / Y | Punct sfârșit | X / Y | Lungime segment (** (m) |
|---------------|----------------------------|---------------|----------------------------|-------------------------|
| 1 | 448.813,465 465.974,061 | 2 | 448.912,621 466.102,072 | 161.922 |
| 2 | 448.912,621 466.102,072 | 3 | 448.909,005 466.104,466 | 4.336 |
| 3 | 448.909,005 466.104,466 | 4 | 448.809,914 465.976,538 | 161.816 |
| 4 | 448.809,914 465.976,538 | 1 | 448.813,465 465.974,061 | 4.33 |

** Lungimile segmentelor sunt determinate în planul de proiecție Stereo 70 și sunt rotunjite la 1 milimetru.

***** Distanţa dintre puncte este formată din segmente cumulate ce sunt mai mici decât valoarea 1 milimetru.**

**DATE DESPRE IMOBILUL NR. 6643**

Oficiul de Cadastru și Publicitate Imobiliară SIBIU
Biroul de Cadastru și Publicitate Imobiliară Avrig

A. Partea I. Descrierea imobilului

TEREN Extravilan

Adresa: Jud. Sibiu

| Nr. Crt | Nr cadastral Nr. topografic | Suprafața* (mp) | Observații / Referințe |
|---------|-----------------------------|-----------------|---|
| A1 | | 800 | Sector cadastral:12 Teren neimprejmuit; |

B. Partea II. Proprietari și acte

| Inscrieri privitoare la dreptul de proprietate și alte drepturi reale | | Referințe |
|---|---|-----------|
| / | | |
| Act Administrativ nr. 987/48, din 20/05/2003 emis de CJPSDPAT (titlu de proprietate); | | |
| B1 | Intabulare, drept de PROPRIETATE, dobandit prin Reconstituire, cota actuala 1/1 1) BOBANGA OCTAVIAN | A1 |

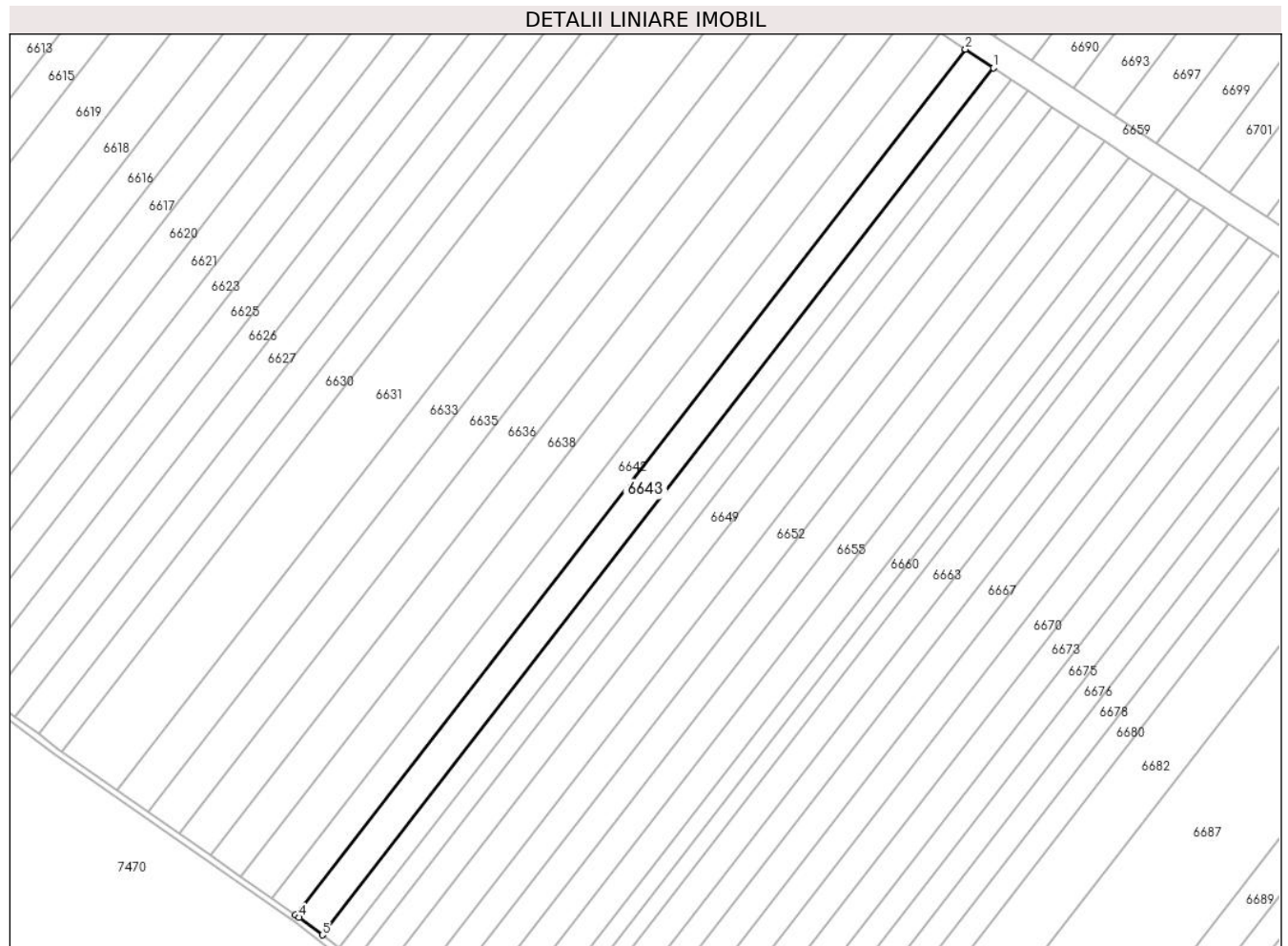
C. Partea III. SARCINI .

| Inscrieri privind dezmembramintele dreptului de proprietate, drepturi reale de garanție și sarcini | Referințe |
|--|-----------|
| NU SUNT | |

Teren

| | | |
|--------------|-----------------|------------------------|
| Nr cadastral | Suprafața (mp)* | Observații / Referințe |
| | 800 | |

* Suprafața este determinată în planul de proiecție Stereo 70.



Date referitoare la teren

| Crt | Categorie folosință | Intravilan | Suprafața (mp) | Tarla | Parcelă | Nr. topo | Observații / Referințe |
|-----|---------------------|------------|----------------|-------|---------|----------|------------------------|
| 1 | faneata | NU | 800 | 4 | 57/25 | - | |

Lungime Segmente

1) Valorile lungimilor segmentelor sunt obținute din proiecție în plan.

| Punct început | X / Y | Punct sfârșit | X / Y | Lungime segment (** (m) |
|---------------|----------------------------|---------------|----------------------------|-------------------------|
| 1 | 448.916,749 466.099,34 | 2 | 448.912,621 466.102,072 | 4.95 |
| 2 | 448.912,621 466.102,072 | 3 | 448.813,465 465.974,061 | 161.922 |
| 3 | 448.813,465 465.974,061 | 4 | 448.814,002 465.973,686 | 0.654 |
| 4 | 448.814,002 465.973,686 | 5 | 448.817,412 465.971,095 | 4.283 |
| 5 | 448.817,412 465.971,095 | 1 | 448.916,749 466.099,34 | 162.217 |

**** Lungimile segmentelor sunt determinate în planul de proiecție Stereo 70 și sunt rotunjite la 1 milimetru.**

***** Distanța dintre puncte este formată din segmente cumulate ce sunt mai mici decât valoarea 1 milimetru.**

**DATE DESPRE IMOBILUL NR. 6644**

Oficiul de Cadastru și Publicitate Imobiliară SIBIU
Biroul de Cadastru și Publicitate Imobiliară Avrig

A. Partea I. Descrierea imobilului

TEREN Extravilan

Adresa: Jud. Sibiu

| Nr. Crt | Nr cadastral Nr. topografic | Suprafața* (mp) | Observații / Referințe |
|---------|-----------------------------|-----------------|---|
| A1 | | 600 | Sector cadastral:12 Teren neimprejmuit; |

B. Partea II. Proprietari și acte

| Inscrieri privitoare la dreptul de proprietate și alte drepturi reale | Referințe |
|---|-----------|
| / | |
| Act Administrativ nr. 1290/48, din 04/03/2004 emis de CJPSDPAT (titlu de proprietate); | |
| B1 | A1 |
| Intabulare, drept de PROPRIETATE, dobandit prin Reconstituire, cota actuala 1/1 1) BÎRZA ANICUTA | |

C. Partea III. SARCINI .

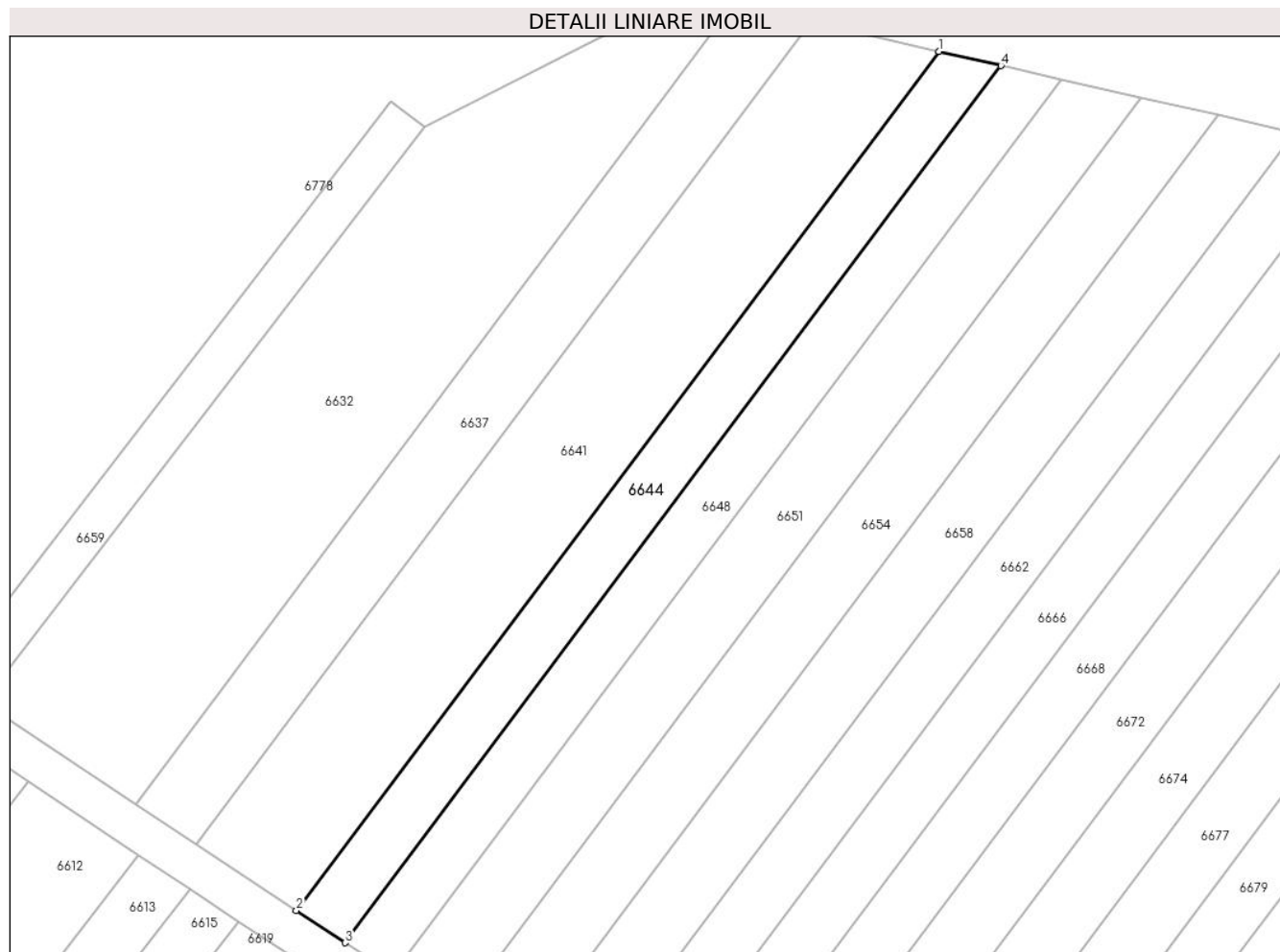
| Inscrieri privind dezmembramintele dreptului de proprietate, drepturi reale de garanție și sarcini | Referințe |
|--|-----------|
| NU SUNT | |

Anexa Nr. 1 La Partea I

Teren

| | | |
|--------------|-----------------|------------------------|
| Nr cadastral | Suprafața (mp)* | Observații / Referințe |
| | 600 | |

* Suprafața este determinată în planul de proiecție Stereo 70.



Date referitoare la teren

| Crt | Categorie folosință | Intravilan | Suprafața (mp) | Tarla | Parcelă | Nr. topo | Observații / Referințe |
|-----|---------------------|------------|----------------|-------|---------|----------|------------------------|
| 1 | arabil | NU | 600 | 4 | 56/4 | - | |

Lungime Segmente

1) Valorile lungimilor segmentelor sunt obținute din proiecție în plan.

| Punct început | X / Y | Punct sfârșit | X / Y | Lungime segment (** (m) |
|---------------|----------------------------|---------------|----------------------------|-------------------------|
| 1 | 448.895,876 466.243,168 | 2 | 448.833,194 466.159,424 | 104.605 |
| 2 | 448.833,194 466.159,424 | 3 | 448.837,935 466.156,285 | 5.686 |
| 3 | 448.837,935 466.156,285 | 4 | 448.901,934 466.241,788 | 106.803 |
| 4 | 448.901,934 466.241,788 | 1 | 448.895,876 466.243,168 | 6.213 |

** Lungimile segmentelor sunt determinate în planul de proiecție Stereo 70 și sunt rotunjite la 1 milimetru.

***** Distanţa dintre puncte este formată din segmente cumulate ce sunt mai mici decât valoarea 1 milimetru.**

**DATE DESPRE IMOBILUL NR. 6645**

Oficiul de Cadastru și Publicitate Imobiliară SIBIU
Biroul de Cadastru și Publicitate Imobiliară Avrig

A. Partea I. Descrierea imobilului

TEREN Extravilan

Adresa: Jud. Sibiu

| Nr. Crt | Nr cadastral Nr. topografic | Suprafața* (mp) | Observații / Referințe |
|---------|-----------------------------|-----------------|---|
| A1 | | 500 | Sector cadastral:12 Teren neimprejmuit; |

B. Partea II. Proprietari și acte

| Inscrieri privitoare la dreptul de proprietate și alte drepturi reale | | Referințe |
|--|---|-----------|
| / | | |
| Act Administrativ nr. 1081/48, din 30/09/2003 emis de CJPSDPAT (titlu de proprietate); | | |
| B1 | Intabulare, drept de PROPRIETATE, dobandit prin Reconstituire, cota actuala 1/1 1) BALEA MARIA | A1 |

C. Partea III. SARCINI .

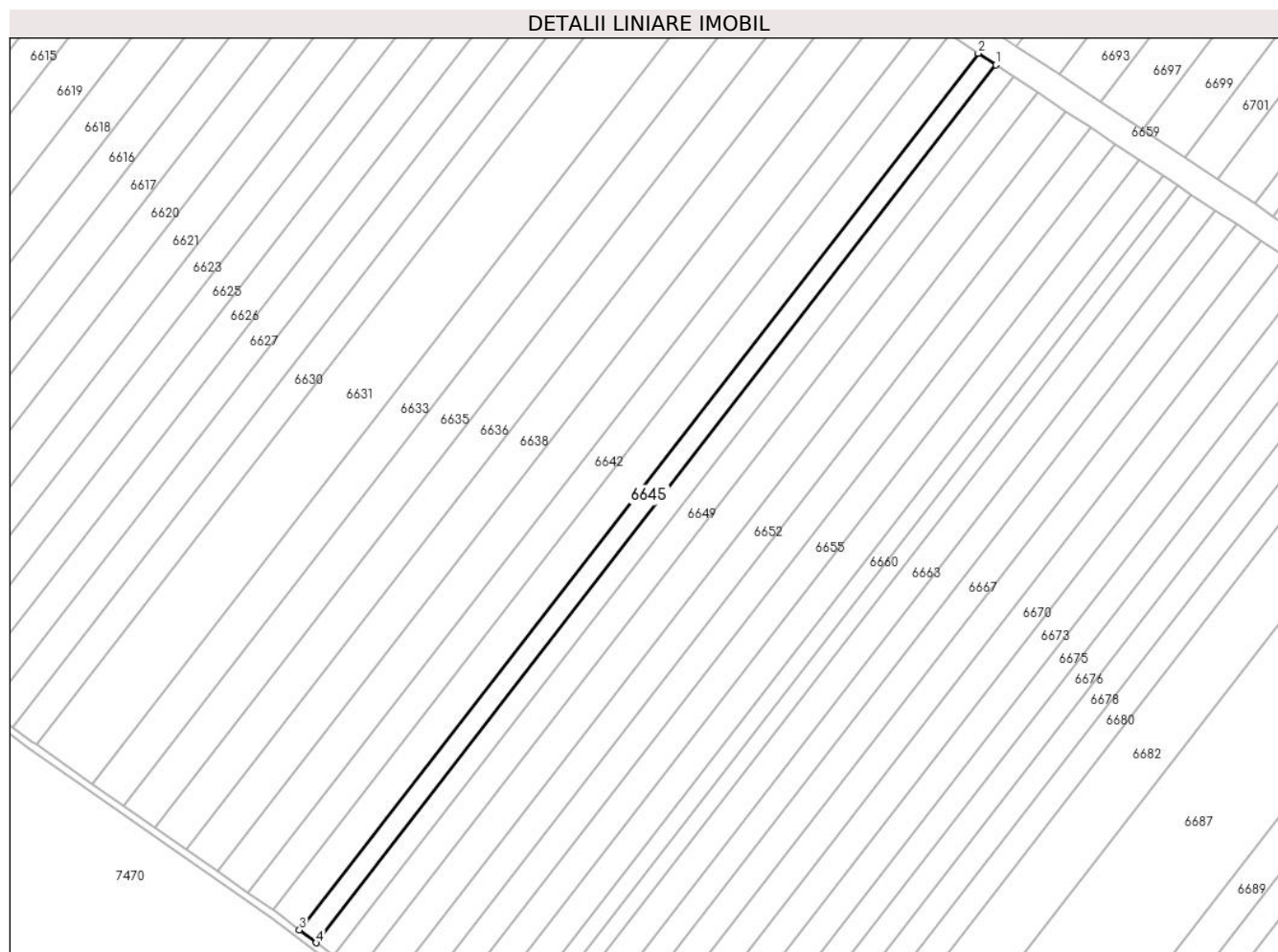
| Inscrieri privind dezmembramintele dreptului de proprietate, drepturi reale de garanție și sarcini | Referințe |
|--|-----------|
| NU SUNT | |

Anexa Nr. 1 La Partea I

Teren

| | | |
|--------------|-----------------|------------------------|
| Nr cadastral | Suprafața (mp)* | Observații / Referințe |
| | 500 | |

* Suprafața este determinată în planul de proiecție Stereo 70.



Date referitoare la teren

| Crt | Categorie folosință | Intravilan | Suprafața (mp) | Tarla | Parcelă | Nr. topo | Observații / Referințe |
|-----|---------------------|------------|----------------|-------|---------|----------|------------------------|
| 1 | faneata | NU | 500 | 4 | 57/26 | - | |

Lungime Segmente

1) Valorile lungimilor segmentelor sunt obținute din proiecție în plan.

| Punct început | X / Y | Punct sfârșit | X / Y | Lungime segment (** (m) |
|---------------|----------------------------|---------------|----------------------------|-------------------------|
| 1 | 448.919,324 466.097,634 | 2 | 448.916,749 466.099,34 | 3.089 |
| 2 | 448.916,749 466.099,34 | 3 | 448.817,412 465.971,095 | 162.217 |
| 3 | 448.817,412 465.971,095 | 4 | 448.819,865 465.969,231 | 3.081 |
| 4 | 448.819,865 465.969,231 | 1 | 448.919,324 466.097,634 | 162.418 |

** Lungimile segmentelor sunt determinate în planul de proiecție Stereo 70 și sunt rotunjite la 1 milimetru.

***** Distanţa dintre puncte este formată din segmente cumulate ce sunt mai mici decât valoarea 1 milimetru.**

**DATE DESPRE IMOBILUL NR. 6646**

Oficiul de Cadastru și Publicitate Imobiliară SIBIU
Biroul de Cadastru și Publicitate Imobiliară Avrig

A. Partea I. Descrierea imobilului

TEREN Extravilan

Adresa: Jud. Sibiu

| Nr. Crt | Nr cadastral Nr. topografic | Suprafața* (mp) | Observații / Referințe |
|---------|-----------------------------|-----------------|---|
| A1 | | 500 | Sector cadastral:12 Teren neimprejmuit; |

B. Partea II. Proprietari și acte

| Inscrieri privitoare la dreptul de proprietate și alte drepturi reale | | Referințe |
|--|--|-----------|
| / | | |
| Act Administrativ nr. 1173/48, din 25/11/2003 emis de CJPSDPAT (titlu de proprietate); | | |
| B1 | Intabulare, drept de PROPRIETATE, dobandit prin Reconstituire, cota actuala 1/1 1) OLARIU AUREL | A1 |

C. Partea III. SARCINI .

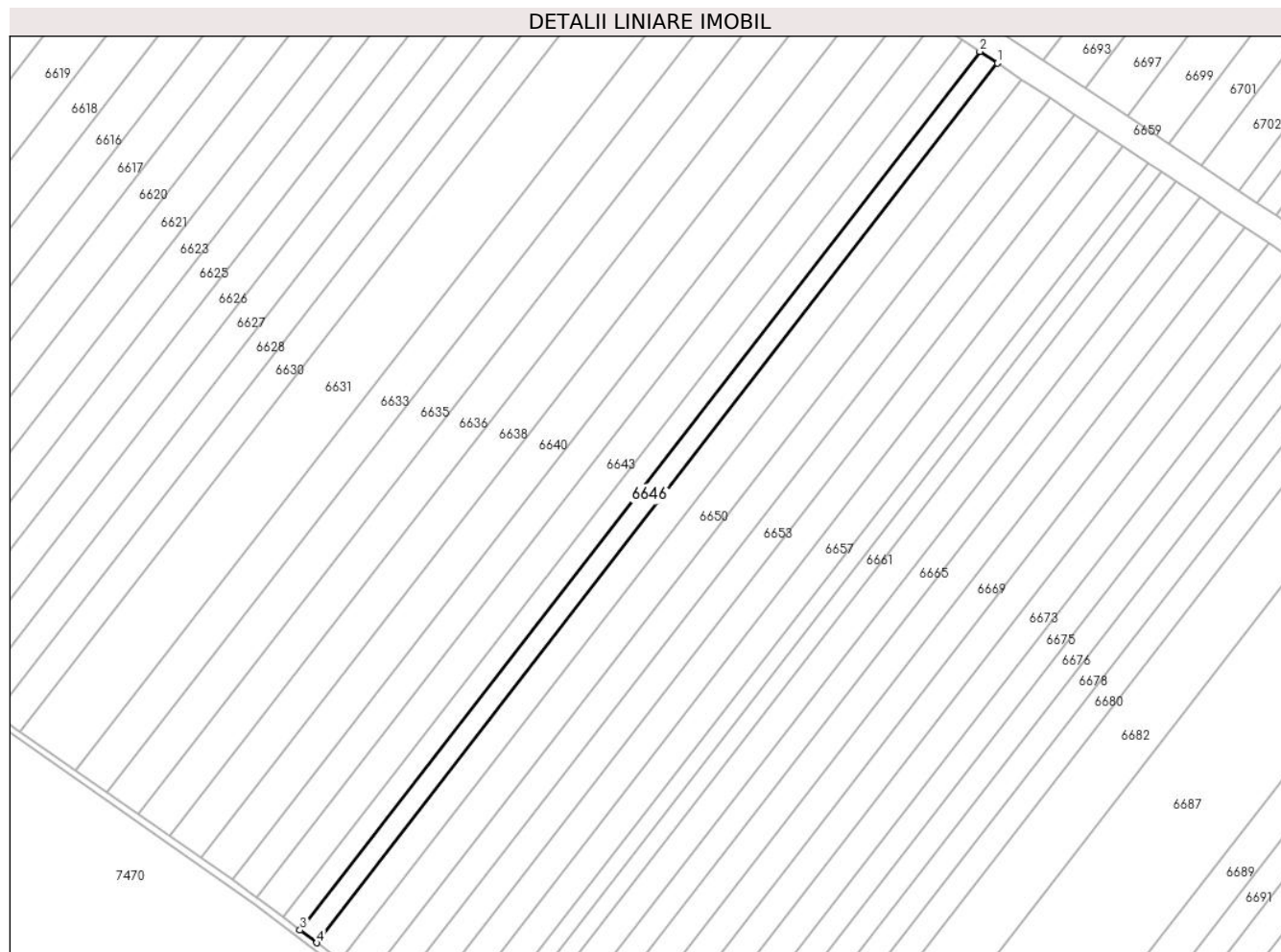
| Inscrieri privind dezmembramintele dreptului de proprietate, drepturi reale de garanție și sarcini | Referințe |
|--|-----------|
| NU SUNT | |

Anexa Nr. 1 La Partea I

Teren

| | | |
|--------------|-----------------|------------------------|
| Nr cadastral | Suprafața (mp)* | Observații / Referințe |
| | 500 | |

* Suprafața este determinată în planul de proiecție Stereo 70.



Date referitoare la teren

| Crt | Categorie folosință | Intra vilan | Suprafața (mp) | Tarla | Parcelă | Nr. topo | Observații / Referințe |
|-----|---------------------|-------------|----------------|-------|---------|----------|------------------------|
| 1 | faneata | NU | 500 | 4 | 57/27 | - | |

Lungime Segmente

1) Valorile lungimilor segmentelor sunt obținute din proiecție în plan.

| Punct început | X / Y | Punct sfârșit | X / Y | Lungime segment (** (m) |
|---------------|----------------------------|---------------|----------------------------|-------------------------|
| 1 | 448.921,897 466.095,931 | 2 | 448.919,324 466.097,634 | 3.085 |
| 2 | 448.919,324 466.097,634 | 3 | 448.819,865 465.969,231 | 162.418 |
| 3 | 448.819,865 465.969,231 | 4 | 448.822,314 465.967,369 | 3.077 |
| 4 | 448.822,314 465.967,369 | 1 | 448.921,897 466.095,931 | 162.619 |

** Lungimile segmentelor sunt determinate în planul de proiecție Stereo 70 și sunt rotunjite la 1 milimetru.

***** Distanţa dintre puncte este formată din segmente cumulate ce sunt mai mici decât valoarea 1 milimetru.**

**DATE DESPRE IMOBILUL NR. 6647**

Oficiul de Cadastru și Publicitate Imobiliară SIBIU
Biroul de Cadastru și Publicitate Imobiliară Avrig

A. Partea I. Descrierea imobilului

TEREN Extravilan

Adresa: Jud. Sibiu

| Nr. Crt | Nr cadastral Nr. topografic | Suprafața* (mp) | Observații / Referințe |
|---------|-----------------------------|-----------------|---|
| A1 | | 1.500 | Sector cadastral:12 Teren neimprejmuit; |

B. Partea II. Proprietari și acte

| Inscrieri privitoare la dreptul de proprietate și alte drepturi reale | | Referințe |
|--|--|-----------|
| / | | |
| Act Notarial nr. 243, din 18/04/2007 emis de NP SALOMIE IOAN CRISTIAN (act de partaj); | | |
| B1 | Intabulare, drept de PROPRIETATE, dobandit prin Conventie, cota actuala 1/1 1) RUSU MARIA | A1 |

C. Partea III. SARCINI .

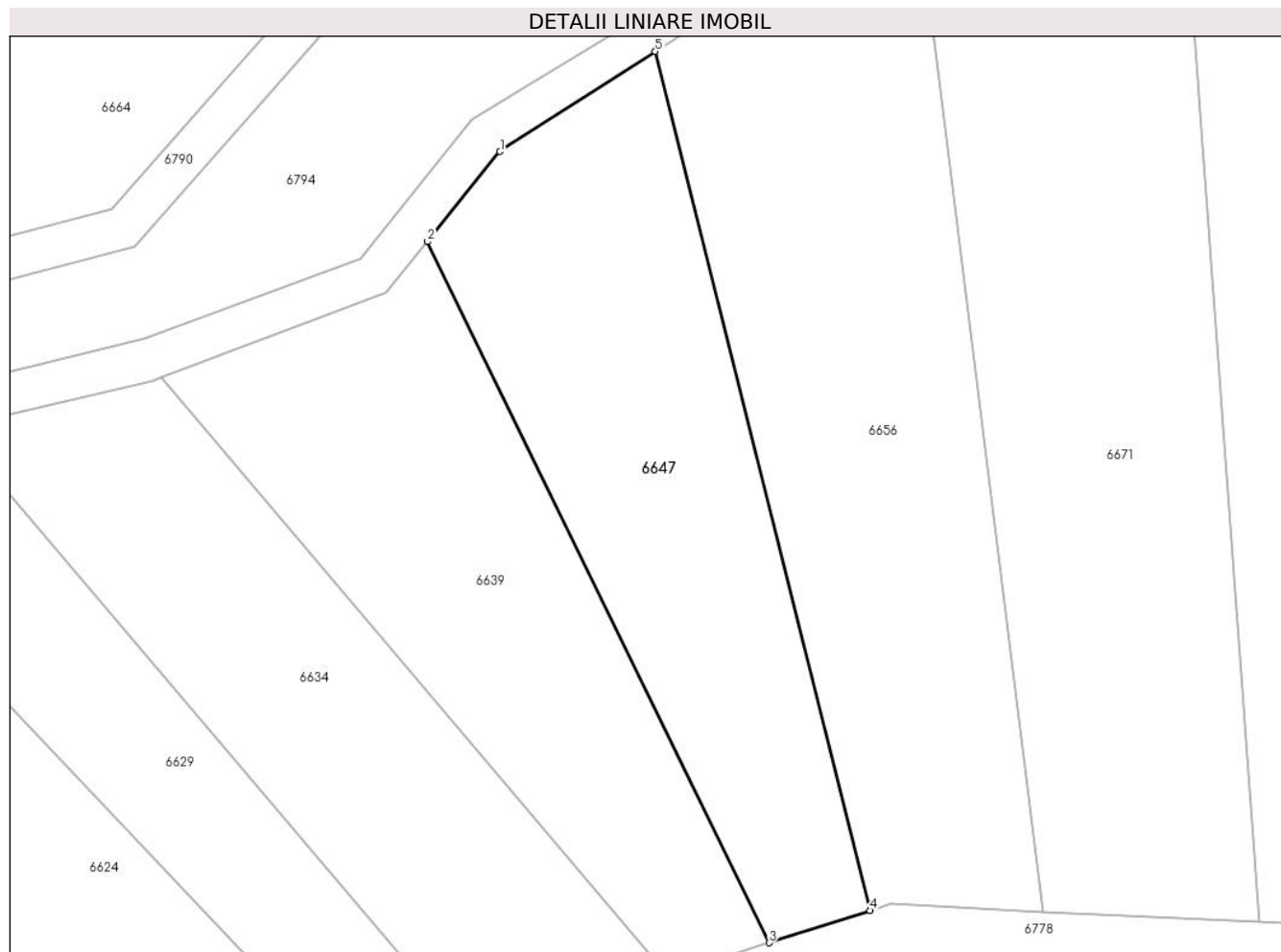
| Inscrieri privind dezmembramintele dreptului de proprietate, drepturi reale de garanție și sarcini | Referințe |
|--|-----------|
| NU SUNT | |

Anexa Nr. 1 La Partea I

Teren

| Nr cadastral | Suprafața (mp)* | Observații / Referințe |
|--------------|-----------------|------------------------|
| | 1.500 | |

* Suprafața este determinată în planul de proiecție Stereo 70.



Date referitoare la teren

| Crt | Categorie folosință | Intravilan | Suprafața (mp) | Tarla | Parcelă | Nr. topo | Observații / Referințe |
|-----|---------------------|------------|----------------|-------|---------|----------|------------------------|
| 1 | arabil | NU | 1.500 | 4 | 48/3/4 | - | |

Lungime Segmente

1) Valorile lungimilor segmentelor sunt obținute din proiecție în plan.

| Punct început | X / Y | Punct sfârșit | X / Y | Lungime segment (** (m) |
|---------------|----------------------------|---------------|----------------------------|-------------------------|
| 1 | 448.855,907 466.379,152 | 2 | 448.848,935 466.370,493 | 11.117 |
| 2 | 448.848,935 466.370,493 | 3 | 448.881,779 466.303,162 | 74.915 |
| 3 | 448.881,779 466.303,162 | 4 | 448.891,464 466.306,255 | 10.167 |
| 4 | 448.891,464 466.306,255 | 5 | 448.870,836 466.388,769 | 85.054 |
| 5 | 448.870,836 466.388,769 | 1 | 448.855,907 466.379,152 | 17.758 |

**** Lungimile segmentelor sunt determinate în planul de proiecție Stereo 70 și sunt rotunjite la 1 milimetru.**

***** Distanța dintre puncte este formată din segmente cumulate ce sunt mai mici decât valoarea 1 milimetru.**

**DATE DESPRE IMOBILUL NR. 6648**

Oficiul de Cadastru și Publicitate Imobiliară SIBIU
Biroul de Cadastru și Publicitate Imobiliară Avrig

A. Partea I. Descrierea imobilului

TEREN Extravilan

Adresa: Jud. Sibiu

| Nr. Crt | Nr cadastral Nr. topografic | Suprafața* (mp) | Observații / Referințe |
|---------|-----------------------------|-----------------|---|
| A1 | | 600 | Sector cadastral:12 Teren neimprejmuit; |

B. Partea II. Proprietari și acte

| Inscrieri privitoare la dreptul de proprietate și alte drepturi reale | | Referințe |
|--|--|-----------|
| / | | |
| Act Administrativ nr. 1237/48, din 13/02/2004 emis de CJPSDPAT (titlu de proprietate); | | |
| B1 | Intabulare, drept de PROPRIETATE, dobandit prin Reconstituire, cota actuala 1/1 1) IANCU IOAN | A1 |

C. Partea III. SARCINI .

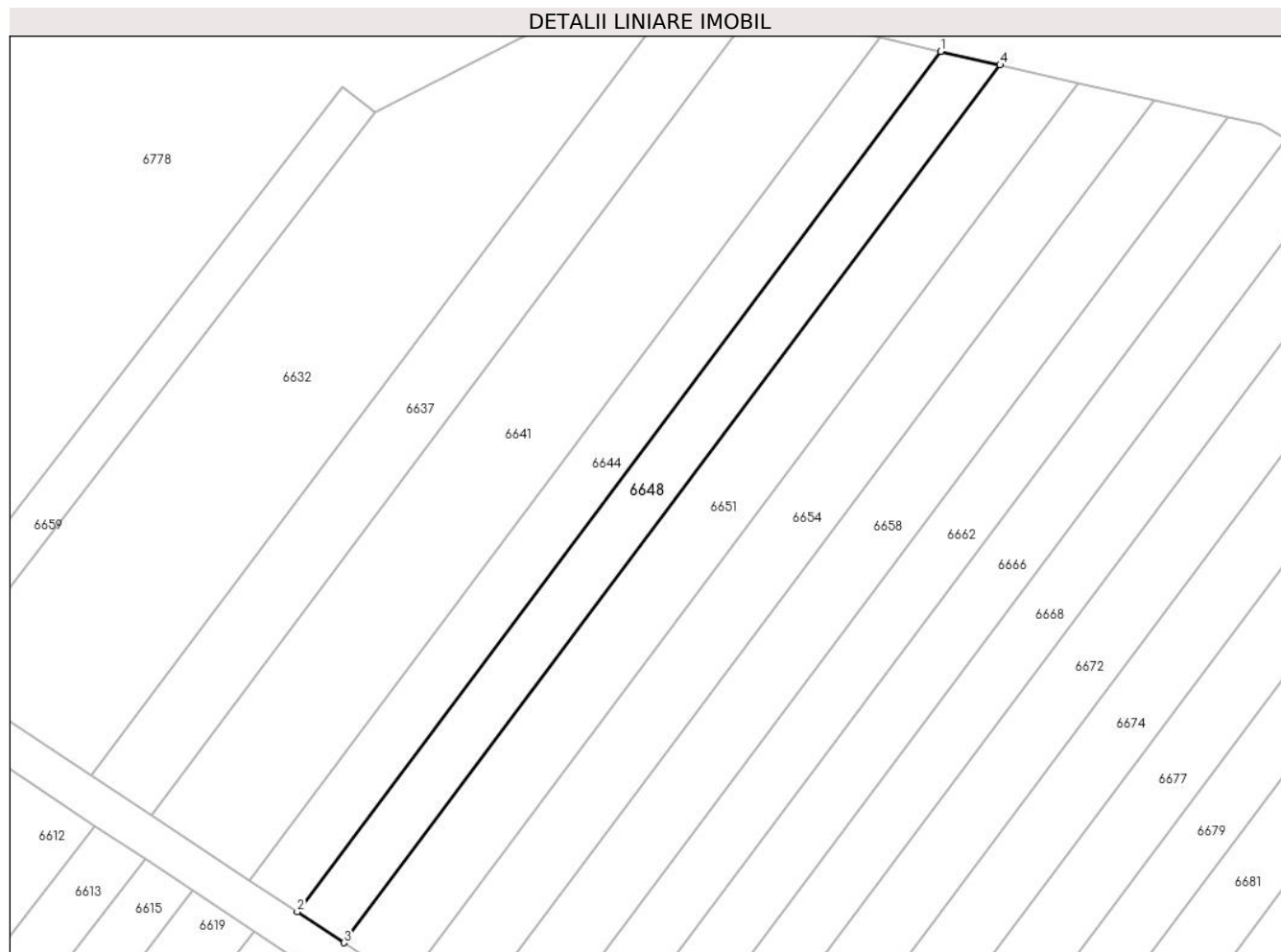
| Inscrieri privind dezmembramintele dreptului de proprietate, drepturi reale de garanție și sarcini | Referințe |
|--|-----------|
| NU SUNT | |

Anexa Nr. 1 La Partea I

Teren

| | | |
|--------------|-----------------|------------------------|
| Nr cadastral | Suprafața (mp)* | Observații / Referințe |
| | 600 | |

* Suprafața este determinată în planul de proiecție Stereo 70.



Date referitoare la teren

| Crt | Categorie folosință | Intravilan | Suprafața (mp) | Tarla | Parcelă | Nr. topo | Observații / Referințe |
|-----|---------------------|------------|----------------|-------|---------|----------|------------------------|
| 1 | arabil | NU | 600 | 4 | 56/5 | - | |

Lungime Segmente

1) Valorile lungimilor segmentelor sunt obținute din proiecție în plan.

| Punct început | X / Y | Punct sfârșit | X / Y | Lungime segment (** (m) |
|---------------|----------------------------|---------------|----------------------------|-------------------------|
| 1 | 448.901,934 466.241,788 | 2 | 448.837,935 466.156,285 | 106.803 |
| 2 | 448.837,935 466.156,285 | 3 | 448.842,58 466.153,21 | 5.571 |
| 3 | 448.842,58 466.153,21 | 4 | 448.907,87 466.240,437 | 108.956 |
| 4 | 448.907,87 466.240,437 | 1 | 448.901,934 466.241,788 | 6.087 |

** Lungimile segmentelor sunt determinate în planul de proiecție Stereo 70 și sunt rotunjite la 1 milimetru.

***** Distanţa dintre puncte este formată din segmente cumulate ce sunt mai mici decât valoarea 1 milimetru.**

**DATE DESPRE IMOBILUL NR. 6649**

Oficiul de Cadastru și Publicitate Imobiliară SIBIU
Biroul de Cadastru și Publicitate Imobiliară Avrig

A. Partea I. Descrierea imobilului

TEREN Extravilan

Adresa: Jud. Sibiu

| Nr. Crt | Nr cadastral Nr. topografic | Suprafața* (mp) | Observații / Referințe |
|---------|-----------------------------|-----------------|---|
| A1 | | 700 | Sector cadastral:12 Teren neimprejmuit; |

B. Partea II. Proprietari și acte

| Inscrieri privitoare la dreptul de proprietate și alte drepturi reale | | Referințe |
|--|---|-----------|
| / | | |
| Act Notarial nr. 72, din 19/09/2018 emis de NP SALOMIE IOAN CRISTIAN (certificat de mostenitor); | | |
| B1 | Intabulare, drept de PROPRIETATE, dobandit prin Succesiune, cota actuala 1/1 1) DOICAN IULIANA-RAMONA, nascuta Maxim | A1 |

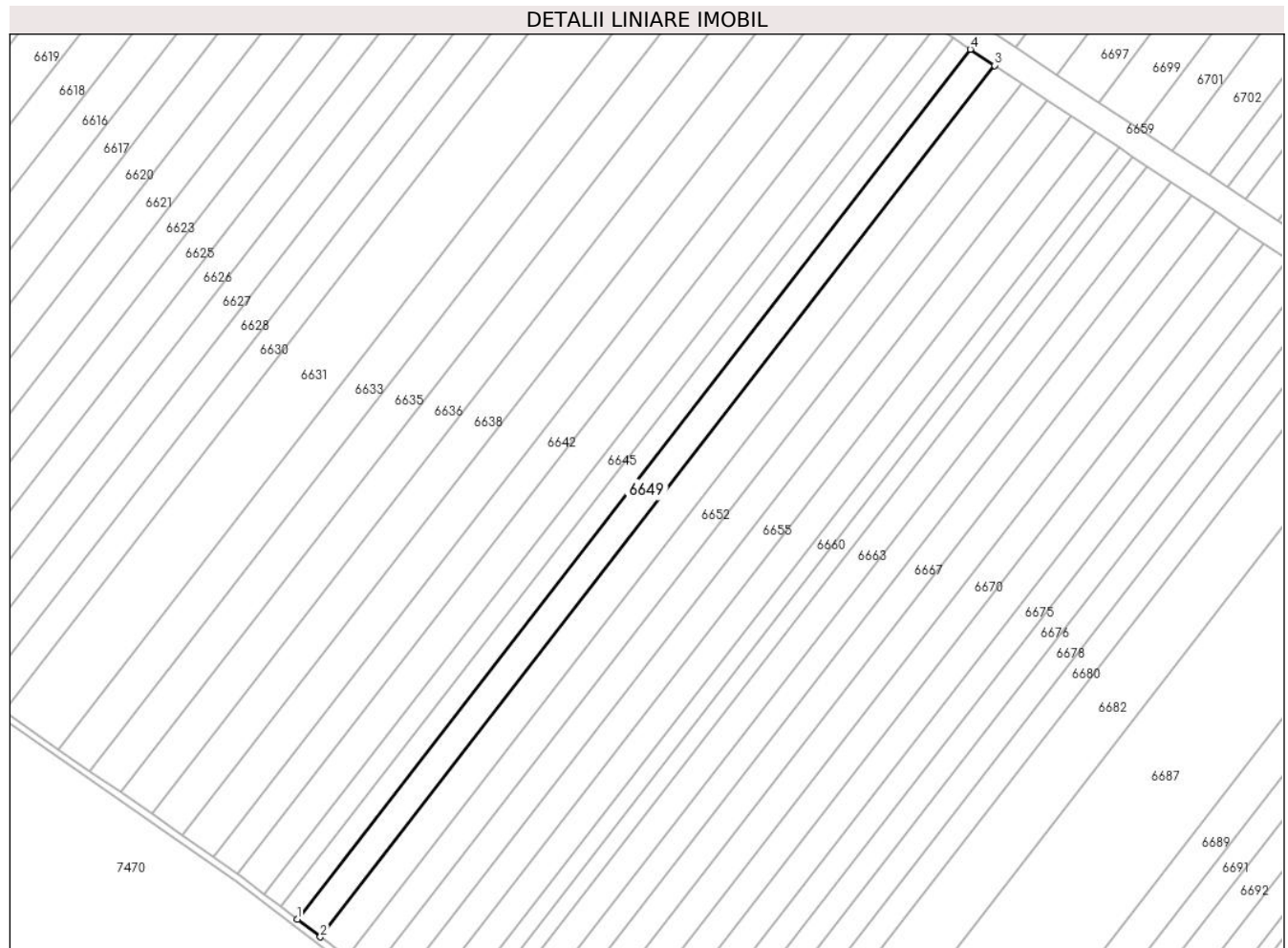
C. Partea III. SARCINI .

| Inscrieri privind dezmembramintele dreptului de proprietate, drepturi reale de garanție și sarcini | Referințe |
|--|-----------|
| NU SUNT | |

Teren

| | | |
|--------------|-----------------|------------------------|
| Nr cadastral | Suprafața (mp)* | Observații / Referințe |
| | 700 | |

* Suprafața este determinată în planul de proiecție Stereo 70.



Date referitoare la teren

| Crt | Categorie folosință | Intra vilan | Suprafața (mp) | Tarla | Parcelă | Nr. topo | Observații / Referințe |
|-----|---------------------|-------------|----------------|-------|---------|----------|------------------------|
| 1 | faneata | NU | 700 | 4 | 57/29 | - | |

Lungime Segmente

1) Valorile lungimilor segmentelor sunt obținute din proiecție în plan.

| Punct început | X / Y | Punct sfârșit | X / Y | Lungime segment (** (m) |
|---------------|----------------------------|---------------|----------------------------|-------------------------|
| 1 | 448.822,314 465.967,369 | 2 | 448.825,739 465.964,767 | 4.301 |
| 2 | 448.825,739 465.964,767 | 3 | 448.925,493 466.093,551 | 162.899 |
| 3 | 448.925,493 466.093,551 | 4 | 448.921,897 466.095,931 | 4.313 |
| 4 | 448.921,897 466.095,931 | 1 | 448.822,314 465.967,369 | 162.619 |

** Lungimile segmentelor sunt determinate în planul de proiecție Stereo 70 și sunt rotunjite la 1 milimetru.

***** Distanţa dintre puncte este formată din segmente cumulate ce sunt mai mici decât valoarea 1 milimetru.**

**DATE DESPRE IMOBILUL NR. 6650**

Oficiul de Cadastru și Publicitate Imobiliară SIBIU
Biroul de Cadastru și Publicitate Imobiliară Avrig

A. Partea I. Descrierea imobilului

TEREN Extravilan

Adresa: Jud. Sibiu

| Nr. Crt | Nr cadastral Nr. topografic | Suprafața* (mp) | Observații / Referințe |
|---------|-----------------------------|-----------------|---|
| A1 | | 800 | Sector cadastral:12 Teren neimprejmuit; |

B. Partea II. Proprietari și acte

| Inscrieri privitoare la dreptul de proprietate și alte drepturi reale | | Referințe |
|--|---|-----------|
| / | | |
| Act Administrativ nr. 1286/48, din 04/03/2004 emis de CJPSDPAT (titlu de proprietate); | | |
| B1 | Intabulare, drept de PROPRIETATE, dobandit prin Reconstituire, cota actuala 1/1 1) MAXIM NICOLAE | A1 |

C. Partea III. SARCINI .

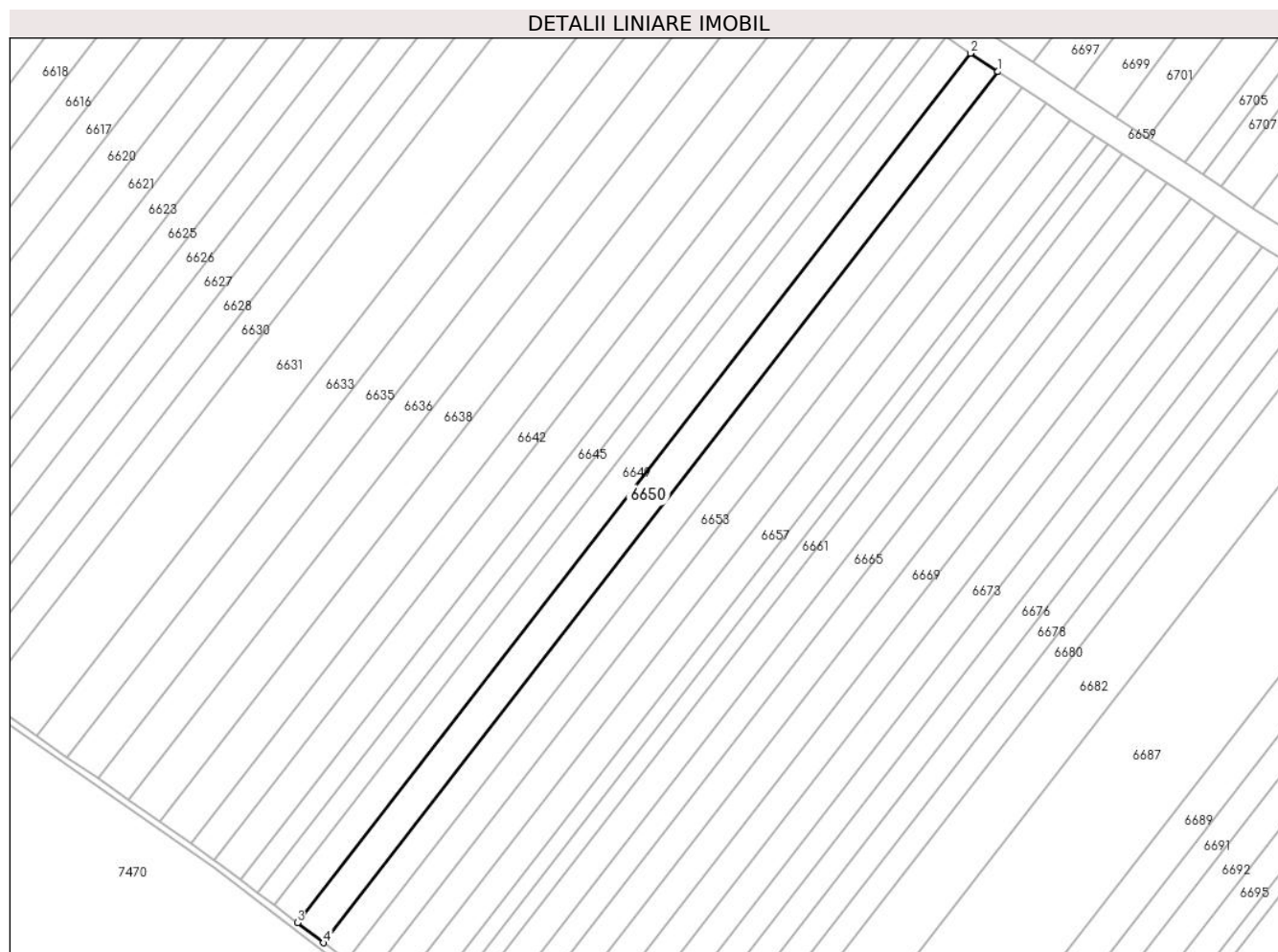
| Inscrieri privind dezmembramintele dreptului de proprietate, drepturi reale de garanție și sarcini | Referințe |
|--|-----------|
| NU SUNT | |

Anexa Nr. 1 La Partea I

Teren

| | | |
|--------------|-----------------|------------------------|
| Nr cadastral | Suprafața (mp)* | Observații / Referințe |
| | 800 | |

* Suprafața este determinată în planul de proiecție Stereo 70.



Date referitoare la teren

| Crt | Categorie folosință | Intra vilan | Suprafața (mp) | Tarla | Parcelă | Nr. topo | Observații / Referințe |
|-----|---------------------|-------------|----------------|-------|---------|----------|------------------------|
| 1 | faneata | NU | 800 | 4 | 57/30 | - | |

Lungime Segmente

1) Valorile lungimilor segmentelor sunt obținute din proiecție în plan.

| Punct început | X / Y | Punct sfârșit | X / Y | Lungime segment (** (m) |
|---------------|----------------------------|---------------|----------------------------|-------------------------|
| 1 | 448.929,595 466.090,835 | 2 | 448.925,493 466.093,551 | 4.92 |
| 2 | 448.925,493 466.093,551 | 3 | 448.825,739 465.964,767 | 162.899 |
| 3 | 448.825,739 465.964,767 | 4 | 448.829,645 465.961,798 | 4.906 |
| 4 | 448.829,645 465.961,798 | 1 | 448.929,595 466.090,835 | 163.219 |

** Lungimile segmentelor sunt determinate în planul de proiecție Stereo 70 și sunt rotunjite la 1 milimetru.

***** Distanţa dintre puncte este formată din segmente cumulate ce sunt mai mici decât valoarea 1 milimetru.**

**DATE DESPRE IMOBILUL NR. 6651**

Oficiul de Cadastru și Publicitate Imobiliară SIBIU
Biroul de Cadastru și Publicitate Imobiliară Avrig

A. Partea I. Descrierea imobilului

TEREN Extravilan

Adresa: Jud. Sibiu

| Nr. Crt | Nr cadastral Nr. topografic | Suprafața* (mp) | Observații / Referințe |
|---------|-----------------------------|-----------------|---|
| A1 | | 800 | Sector cadastral:12 Teren neimprejmuit; |

B. Partea II. Proprietari și acte

| Inscrieri privitoare la dreptul de proprietate și alte drepturi reale | | Referințe |
|--|---|-----------|
| / | | |
| Act Administrativ nr. 1314/48, din 12/03/2004 emis de CJPSDPAT (titlu de proprietate); | | |
| B1 | Intabulare, drept de PROPRIETATE, dobandit prin Reconstituire, cota actuala 1/1 1) BOBANGA IOAN | A1 |

C. Partea III. SARCINI .

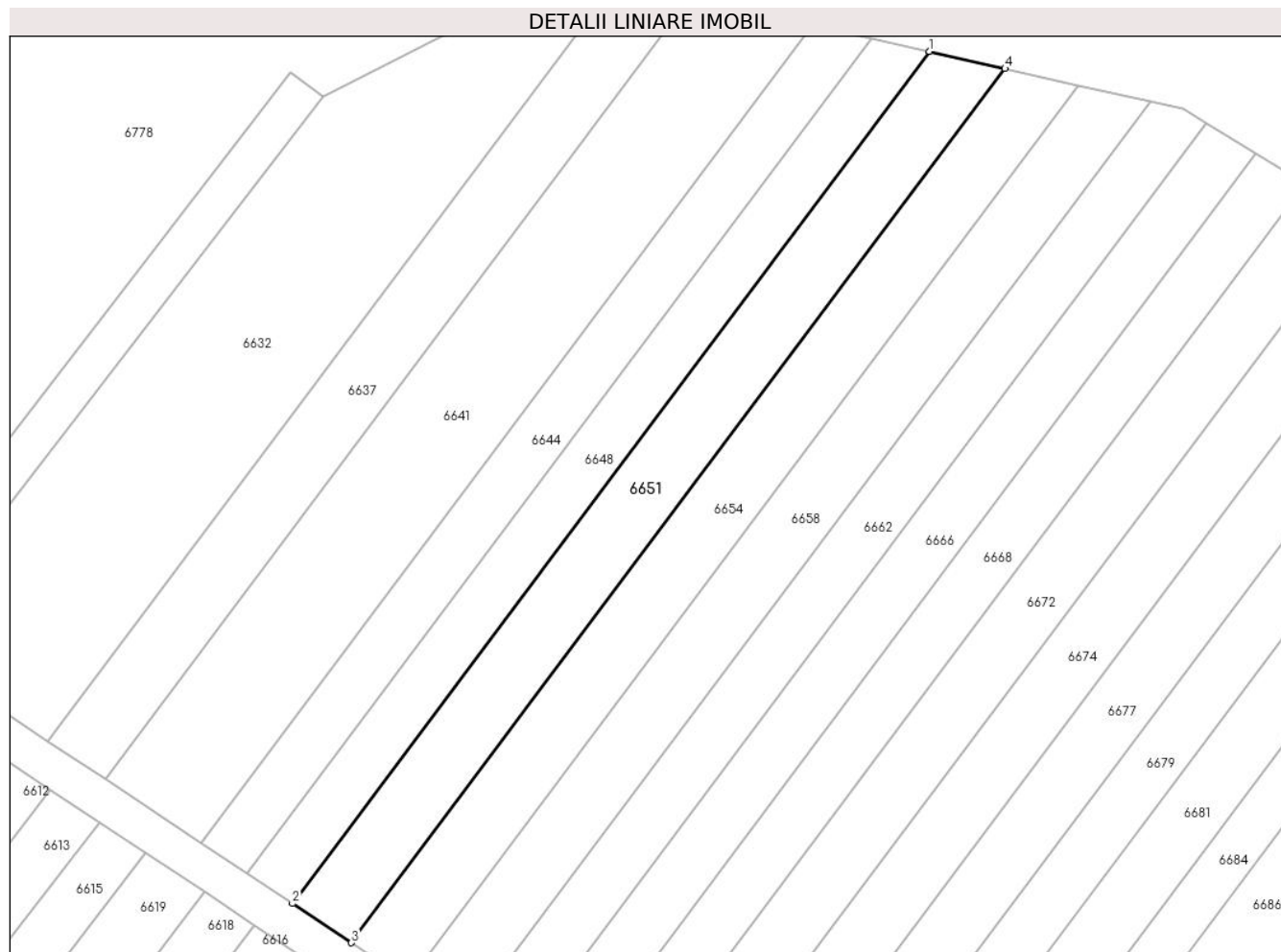
| Inscrieri privind dezmembramintele dreptului de proprietate, drepturi reale de garanție și sarcini | Referințe |
|--|-----------|
| NU SUNT | |

Anexa Nr. 1 La Partea I

Teren

| | | |
|--------------|-----------------|------------------------|
| Nr cadastral | Suprafața (mp)* | Observații / Referințe |
| | 800 | |

* Suprafața este determinată în planul de proiecție Stereo 70.



Date referitoare la teren

| Crt | Categorie folosință | Intra vilan | Suprafața (mp) | Tarla | Parcelă | Nr. topo | Observații / Referințe |
|-----|---------------------|-------------|----------------|-------|---------|----------|------------------------|
| 1 | arabil | NU | 800 | 4 | 56/6 | - | |

Lungime Segmente

1) Valorile lungimilor segmentelor sunt obținute din proiecție în plan.

| Punct început | X / Y | Punct sfârșit | X / Y | Lungime segment (** (m) |
|---------------|----------------------------|---------------|----------------------------|-------------------------|
| 1 | 448.907,87 466.240,437 | 2 | 448.842,58 466.153,21 | 108.956 |
| 2 | 448.842,58 466.153,21 | 3 | 448.848,638 466.149,199 | 7.265 |
| 3 | 448.848,638 466.149,199 | 4 | 448.915,61 466.238,674 | 111.763 |
| 4 | 448.915,61 466.238,674 | 1 | 448.907,87 466.240,437 | 7.938 |

** Lungimile segmentelor sunt determinate în planul de proiecție Stereo 70 și sunt rotunjite la 1 milimetru.

***** Distanţa dintre puncte este formată din segmente cumulate ce sunt mai mici decât valoarea 1 milimetru.**

**DATE DESPRE IMOBILUL NR. 6652**

Oficiul de Cadastru și Publicitate Imobiliară SIBIU
Biroul de Cadastru și Publicitate Imobiliară Avrig

A. Partea I. Descrierea imobilului

TEREN Extravilan

Adresa: Jud. Sibiu

| Nr. Crt | Nr cadastral Nr. topografic | Suprafața* (mp) | Observații / Referințe |
|---------|--------------------------------|-----------------|---|
| A1 | | 700 | Sector cadastral:12 Teren neimprejmuit; |

B. Partea II. Proprietari și acte

| Inscrieri privitoare la dreptul de proprietate și alte drepturi reale | | Referințe |
|--|---|-----------|
| / | | |
| Act Notarial nr. 99, din 06/12/2010 emis de NP SALOMIE IOAN CRISTIAN (certificat de mostenitor, dosar nr. 118); | | |
| B1 | Intabulare, drept de PROPRIETATE, dobandit prin Succesiune, cota actuala 1/4 1) PANGA MARIA | A1 |
| Act Notarial nr. 99, din 06/12/2010 emis de NP SALOMIE IOAN CRISTIAN (certificat de mostenitor, dosar nr. 118); | | |
| B2 | Intabulare, drept de PROPRIETATE, dobandit prin Succesiune, cota actuala 1/4 1) BUCUR ANICUȚA | A1 |
| Act Notarial nr. 99, din 06/12/2010 emis de NP SALOMIE IOAN CRISTIAN (certificat de mostenitor, dosar nr. 118); | | |
| B3 | Intabulare, drept de PROPRIETATE, dobandit prin Succesiune, cota actuala 1/4 1) GUȚAN VICTORIA | A1 |
| Act Notarial nr. 99, din 06/12/2010 emis de NP SALOMIE IOAN CRISTIAN (certificat de mostenitor, dosar nr. 119/2010); | | |
| B4 | Intabulare, drept de PROPRIETATE, dobandit prin Succesiune, cota actuala 1/12 1) PANGA MARIA | A1 |
| B5 | Intabulare, drept de PROPRIETATE, dobandit prin Succesiune, cota actuala 1/12 1) BUCUR ANICUȚA | A1 |
| B6 | Intabulare, drept de PROPRIETATE, dobandit prin Succesiune, cota actuala 1/12 1) GUȚAN VICTORIA | A1 |

C. Partea III. SARCINI .

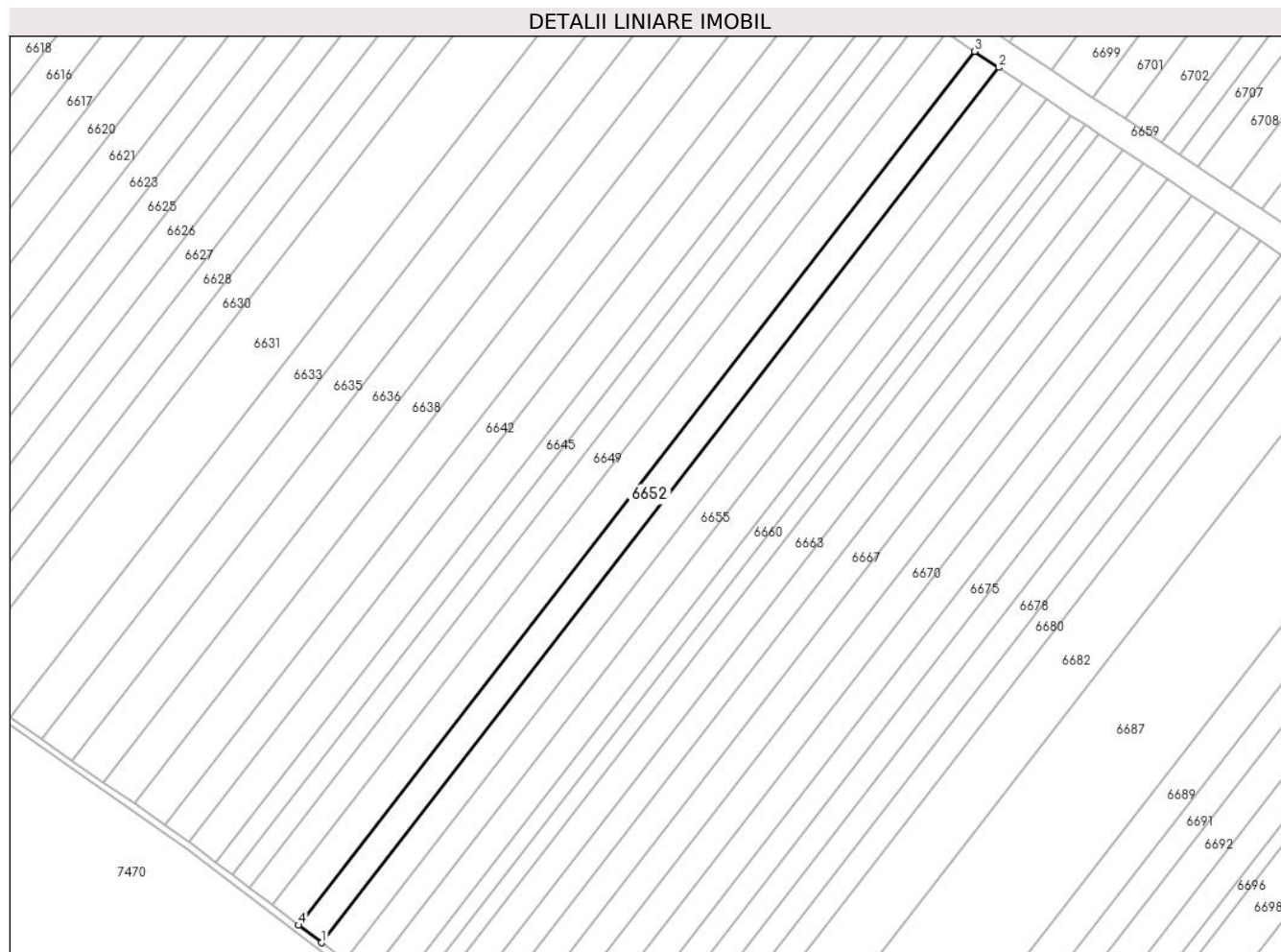
| Inscrieri privind dezmembramintele dreptului de proprietate, drepturi reale de garanție și sarcini | Referințe |
|--|-----------|
| NU SUNT | |

Anexa Nr. 1 La Partea I

Teren

| | | |
|--------------|-----------------|------------------------|
| Nr cadastral | Suprafața (mp)* | Observații / Referințe |
| | 700 | |

* Suprafața este determinată în planul de proiecție Stereo 70.



Date referitoare la teren

| Crt | Categorie folosință | Intra vilan | Suprafața (mp) | Tarla | Parcelă | Nr. topo | Observații / Referințe |
|-----|---------------------|-------------|----------------|-------|---------|----------|------------------------|
| 1 | faneata | NU | 700 | 4 | 57/31 | - | |

Lungime Segmente

1) Valorile lungimilor segmentelor sunt obținute din proiecție în plan.

| Punct început | X / Y | Punct sfârșit | X / Y | Lungime segment (** (m) |
|---------------|----------------------------|---------------|----------------------------|-------------------------|
| 1 | 448.833,057 465.959,205 | 2 | 448.933,178 466.088,463 | 163.499 |
| 2 | 448.933,178 466.088,463 | 3 | 448.929,595 466.090,835 | 4.297 |
| 3 | 448.929,595 466.090,835 | 4 | 448.829,645 465.961,798 | 163.219 |
| 4 | 448.829,645 465.961,798 | 1 | 448.833,057 465.959,205 | 4.285 |

** Lungimile segmentelor sunt determinate în planul de proiecție Stereo 70 și sunt rotunjite la 1 milimetru.

***** Distanţa dintre puncte este formată din segmente cumulate ce sunt mai mici decât valoarea 1 milimetru.**

**DATE DESPRE IMOBILUL NR. 6653**

Oficiul de Cadastru și Publicitate Imobiliară SIBIU
Biroul de Cadastru și Publicitate Imobiliară Avrig

A. Partea I. Descrierea imobilului

TEREN Extravilan

Adresa: Jud. Sibiu

| Nr. Crt | Nr cadastral Nr. topografic | Suprafața* (mp) | Observații / Referințe |
|---------|-----------------------------|-----------------|---|
| A1 | | 700 | Sector cadastral:12 Teren neimprejmuit; |

B. Partea II. Proprietari și acte

| Inscrieri privitoare la dreptul de proprietate și alte drepturi reale | | Referințe |
|--|--|-----------|
| / | | |
| Act Administrativ nr. 1204/48, din 06/01/2004 emis de CJPSDPAT (titlu de proprietate); | | |
| B1 | Intabulare, drept de PROPRIETATE, dobandit prin Reconstituire, cota actuala 1/1 1) METEA EMILIA | A1 |

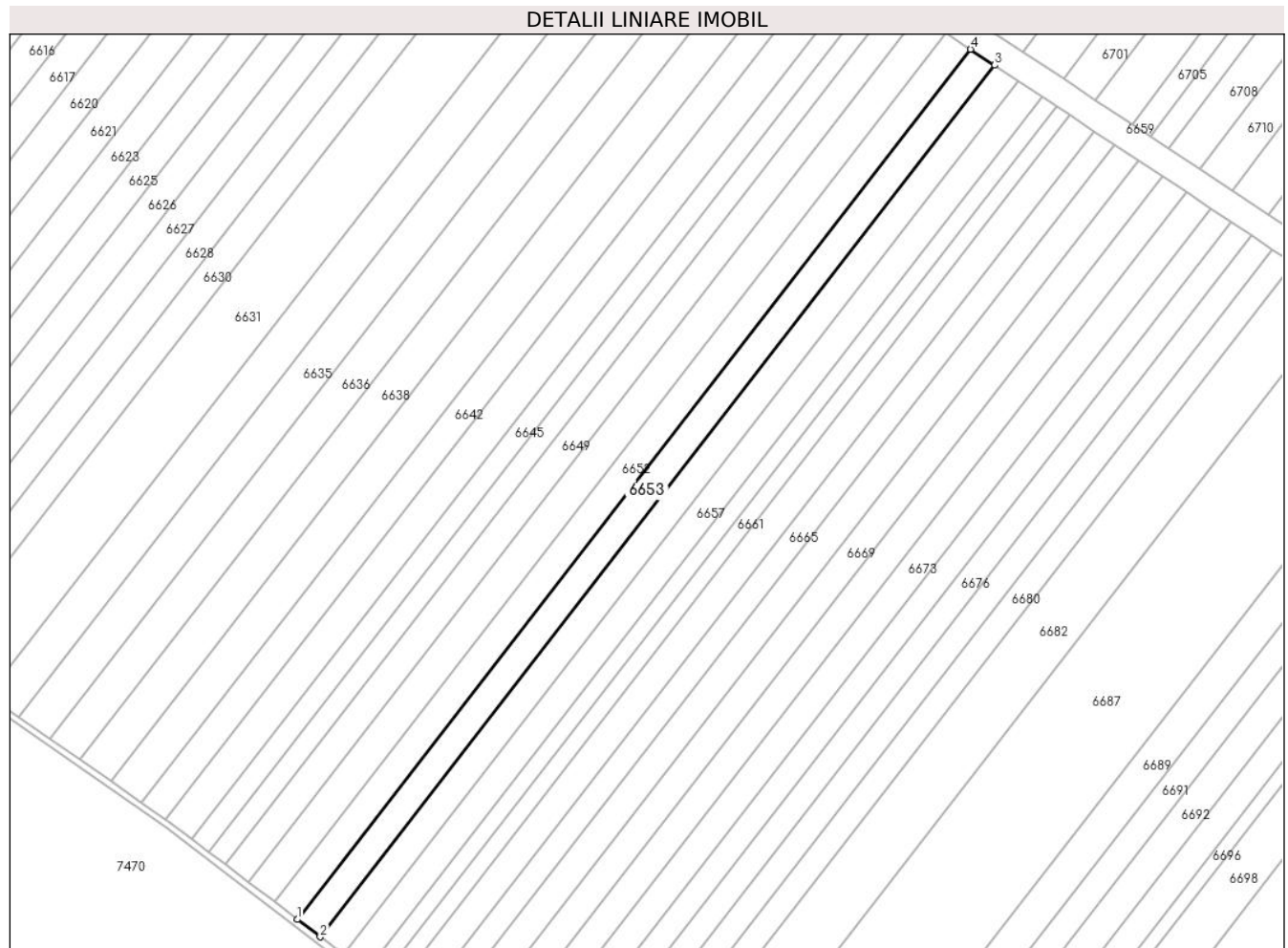
C. Partea III. SARCINI .

| Inscrieri privind dezmembramintele dreptului de proprietate, drepturi reale de garanție și sarcini | Referințe |
|--|-----------|
| NU SUNT | |

Teren

| | | |
|--------------|-----------------|------------------------|
| Nr cadastral | Suprafața (mp)* | Observații / Referințe |
| | 700 | |

* Suprafața este determinată în planul de proiecție Stereo 70.



Date referitoare la teren

| Crt | Categorie folosință | Intra vilan | Suprafața (mp) | Tarla | Parcelă | Nr. topo | Observații / Referințe |
|-----|---------------------|-------------|----------------|-------|---------|----------|------------------------|
| 1 | faneata | NU | 700 | 4 | 57/32 | - | |

Lungime Segmente

1) Valorile lungimilor segmentelor sunt obținute din proiecție în plan.

| Punct început | X / Y | Punct sfârșit | X / Y | Lungime segment (** (m) |
|---------------|----------------------------|---------------|----------------------------|-------------------------|
| 1 | 448.833,057 465.959,205 | 2 | 448.836,463 465.956,616 | 4.278 |
| 2 | 448.836,463 465.956,616 | 3 | 448.936,755 466.086,095 | 163.778 |
| 3 | 448.936,755 466.086,095 | 4 | 448.933,178 466.088,463 | 4.289 |
| 4 | 448.933,178 466.088,463 | 1 | 448.833,057 465.959,205 | 163.499 |

** Lungimile segmentelor sunt determinate în planul de proiecție Stereo 70 și sunt rotunjite la 1 milimetru.

***** Distanţa dintre puncte este formată din segmente cumulate ce sunt mai mici decât valoarea 1 milimetru.**

**DATE DESPRE IMOBILUL NR. 6654**

Oficiul de Cadastru și Publicitate Imobiliară SIBIU
Biroul de Cadastru și Publicitate Imobiliară Avrig

A. Partea I. Descrierea imobilului

TEREN Extravilan

Adresa: Jud. Sibiu

| Nr. Crt | Nr cadastral Nr. topografic | Suprafața* (mp) | Observații / Referințe |
|---------|-----------------------------|-----------------|---|
| A1 | | 800 | Sector cadastral:12 Teren neimprejmuit; |

B. Partea II. Proprietari și acte

| Inscrieri privitoare la dreptul de proprietate și alte drepturi reale | | Referințe |
|---|---|-----------|
| / | | |
| Act Administrativ nr. 973/48, din 14/05/2003 emis de CJPSDPAT (titlu de proprietate); | | |
| B1 | Intabulare, drept de PROPRIETATE, dobandit prin Reconstituire, cota actuala 1/1 1) RITIVOIU CRISTINA | A1 |

C. Partea III. SARCINI .

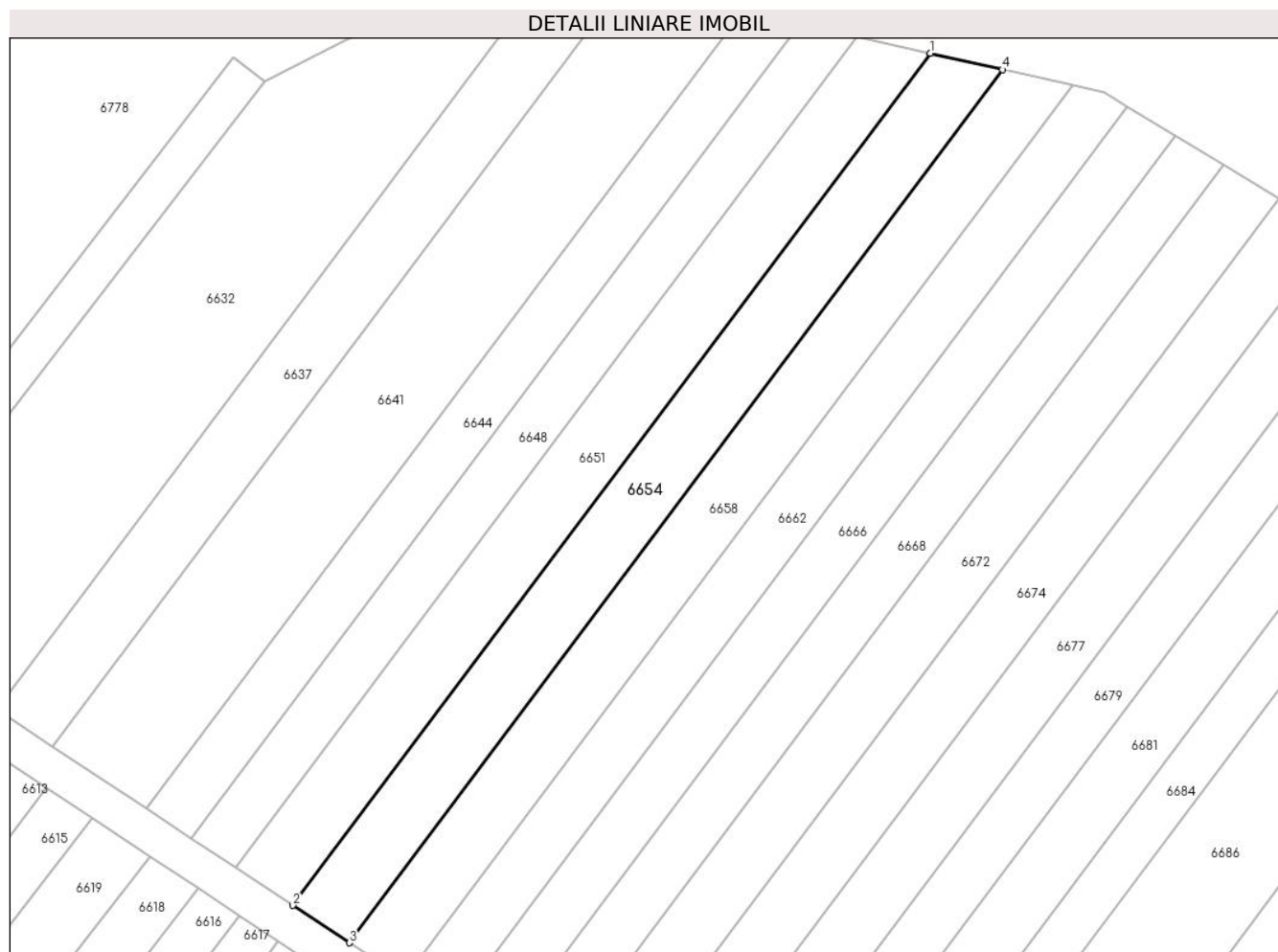
| Inscrieri privind dezmembramintele dreptului de proprietate, drepturi reale de garanție și sarcini | Referințe |
|--|-----------|
| NU SUNT | |

Anexa Nr. 1 La Partea I

Teren

| | | |
|--------------|-----------------|------------------------|
| Nr cadastral | Suprafața (mp)* | Observații / Referințe |
| | 800 | |

* Suprafața este determinată în planul de proiecție Stereo 70.



Date referitoare la teren

| Crt | Categorie folosință | Intra vilan | Suprafața (mp) | Tarla | Parcelă | Nr. topo | Observații / Referințe |
|-----|---------------------|-------------|----------------|-------|---------|----------|------------------------|
| 1 | arabil | NU | 800 | 4 | 56/7 | - | |

Lungime Segmente

1) Valorile lungimilor segmentelor sunt obținute din proiecție în plan.

| Punct început | X / Y | Punct sfârșit | X / Y | Lungime segment (** (m) |
|---------------|----------------------------|---------------|----------------------------|-------------------------|
| 1 | 448.915,61 466.238,674 | 2 | 448.848,638 466.149,199 | 111.763 |
| 2 | 448.848,638 466.149,199 | 3 | 448.854,544 466.145,289 | 7.083 |
| 3 | 448.854,544 466.145,289 | 4 | 448.923,156 466.236,956 | 114.501 |
| 4 | 448.923,156 466.236,956 | 1 | 448.915,61 466.238,674 | 7.74 |

** Lungimile segmentelor sunt determinate în planul de proiecție Stereo 70 și sunt rotunjite la 1 milimetru.

***** Distanţa dintre puncte este formată din segmente cumulate ce sunt mai mici decât valoarea 1 milimetru.**

**DATE DESPRE IMOBILUL NR. 6655**

Oficiul de Cadastru și Publicitate Imobiliară SIBIU
Biroul de Cadastru și Publicitate Imobiliară Avrig

A. Partea I. Descrierea imobilului

TEREN Extravilan

Adresa: Jud. Sibiu

| Nr. Crt | Nr cadastral Nr. topografic | Suprafața* (mp) | Observații / Referințe |
|---------|-----------------------------|-----------------|---|
| A1 | | 700 | Sector cadastral:12 Teren neimprejmuit; |

B. Partea II. Proprietari și acte

| Inscrieri privitoare la dreptul de proprietate și alte drepturi reale | | Referințe |
|--|--|-----------|
| / | | |
| Act Administrativ nr. 1464/48, din 07/07/2004 emis de CJPSDPAT (titlu de proprietate); | | |
| B1 | Intabulare, drept de PROPRIETATE, dobandit prin Reconstituire, cota actuala 1/1 1) MURARESCU CORNEL | A1 |

C. Partea III. SARCINI .

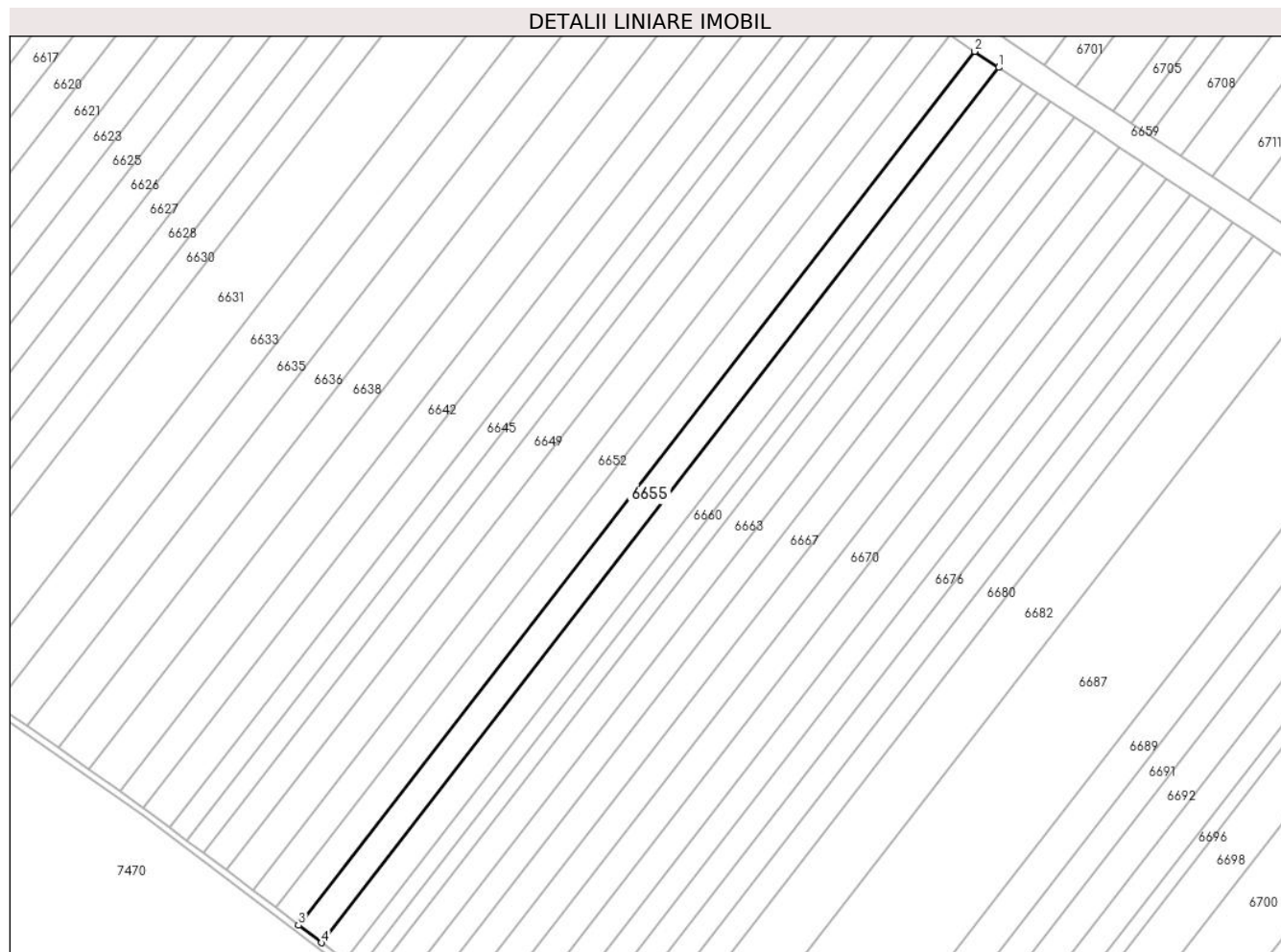
| Inscrieri privind dezmembramintele dreptului de proprietate, drepturi reale de garanție și sarcini | Referințe |
|--|-----------|
| NU SUNT | |

Anexa Nr. 1 La Partea I

Teren

| | | |
|--------------|-----------------|------------------------|
| Nr cadastral | Suprafața (mp)* | Observații / Referințe |
| | 700 | |

* Suprafața este determinată în planul de proiecție Stereo 70.



Date referitoare la teren

| Crt | Categorie folosință | Intravilan | Suprafața (mp) | Tarla | Parcelă | Nr. topo | Observații / Referințe |
|-----|---------------------|------------|----------------|-------|---------|----------|------------------------|
| 1 | faneata | NU | 700 | 4 | 57/33 | - | |

Lungime Segmente

1) Valorile lungimilor segmentelor sunt obținute din proiecție în plan.

| Punct început | X / Y | Punct sfârșit | X / Y | Lungime segment (** (m) |
|---------------|----------------------------|---------------|----------------------------|-------------------------|
| 1 | 448.940,325 466.083,731 | 2 | 448.936,755 466.086,095 | 4.282 |
| 2 | 448.936,755 466.086,095 | 3 | 448.836,463 465.956,616 | 163.778 |
| 3 | 448.836,463 465.956,616 | 4 | 448.839,863 465.954,032 | 4.271 |
| 4 | 448.839,863 465.954,032 | 1 | 448.940,325 466.083,731 | 164.056 |

** Lungimile segmentelor sunt determinate în planul de proiecție Stereo 70 și sunt rotunjite la 1 milimetru.

***** Distanţa dintre puncte este formată din segmente cumulate ce sunt mai mici decât valoarea 1 milimetru.**

**DATE DESPRE IMOBILUL NR. 6656**

Oficiul de Cadastru și Publicitate Imobiliară SIBIU
Biroul de Cadastru și Publicitate Imobiliară Avrig

A. Partea I. Descrierea imobilului

TEREN Extravilan

Adresa: Jud. Sibiu

| Nr. Crt | Nr cadastral Nr. topografic | Suprafața* (mp) | Observații / Referințe |
|---------|-----------------------------|-----------------|---|
| A1 | | 2.000 | Sector cadastral:12 Teren neimprejmuit; |

B. Partea II. Proprietari și acte

| Inscrieri privitoare la dreptul de proprietate și alte drepturi reale | | Referințe |
|---|---|-----------|
| / | | |
| Act Notarial nr. 134, din 13/09/2012 emis de NP POPA CORNELIA (certificat de mostenitor); | | |
| B1 | Intabulare, drept de PROPRIETATE, dobandit prin Succesiune, cota actuala 1/2 1) POPA MARIANA-DANIELA | A1 |
| B2 | Intabulare, drept de PROPRIETATE, dobandit prin Succesiune, cota actuala 1/2 1) HAMCIUC GEORGETA | A1 |

C. Partea III. SARCINI .

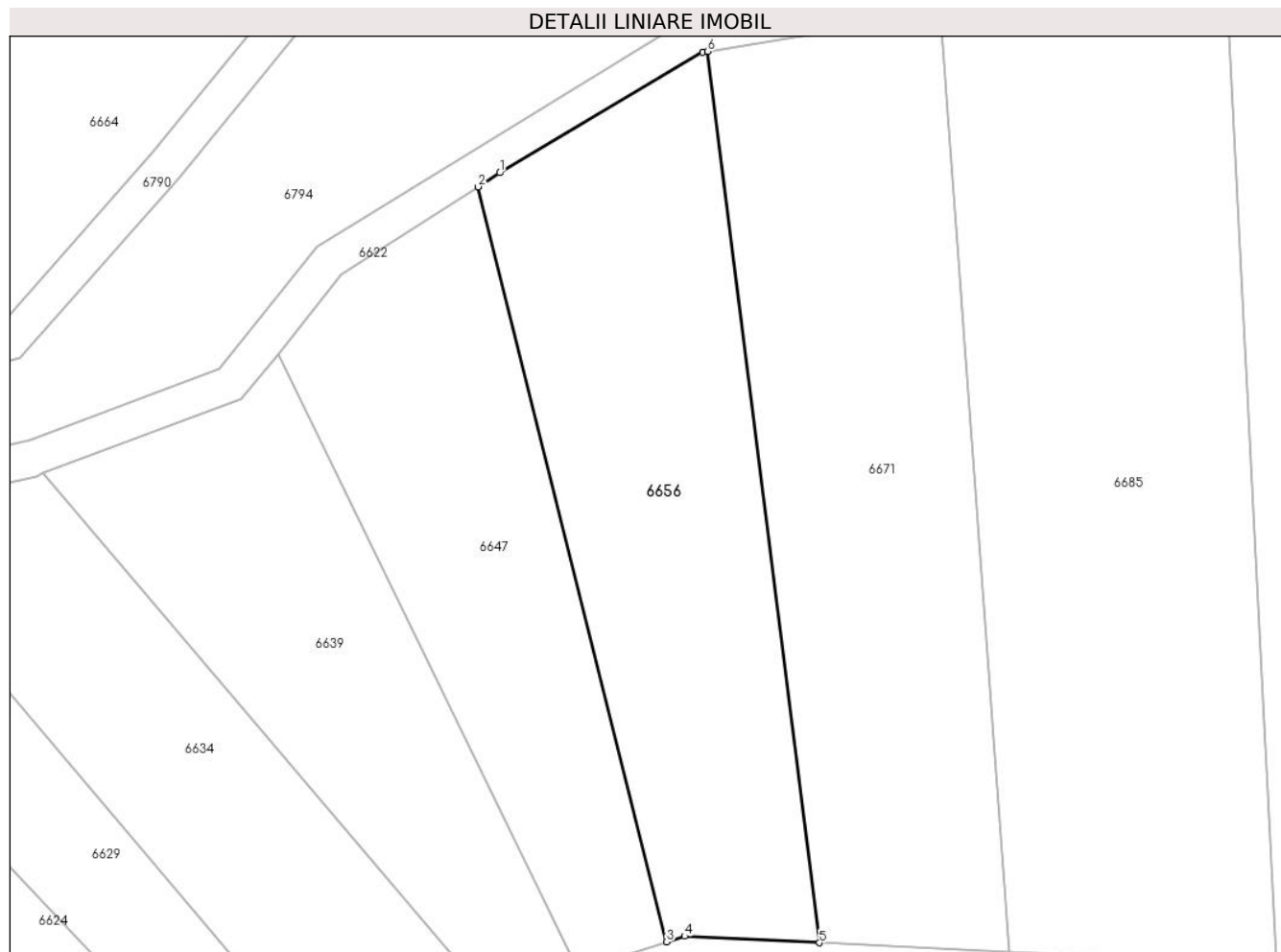
| Inscrieri privind dezmembramintele dreptului de proprietate, drepturi reale de garanție și sarcini | Referințe |
|--|-----------|
| NU SUNT | |

Anexa Nr. 1 La Partea I

Teren

| Nr cadastral | Suprafața (mp)* | Observații / Referințe |
|--------------|-----------------|------------------------|
| | 2.000 | |

* Suprafața este determinată în planul de proiecție Stereo 70.



Date referitoare la teren

| Crt | Categorie folosință | Intravilan | Suprafața (mp) | Tarla | Parcelă | Nr. topo | Observații / Referințe |
|-----|---------------------|------------|----------------|-------|---------|----------|------------------------|
| 1 | arabil | NU | 2.000 | 4 | 48/3/5 | - | |

Lungime Segmente

1) Valorile lungimilor segmentelor sunt obținute din proiecție în plan.

| Punct început | X / Y | Punct sfârșit | X / Y | Lungime segment (** (m) |
|---------------|----------------------------|---------------|----------------------------|-------------------------|
| 1 | 448.873,205 466.390,296 | 2 | 448.870,836 466.388,769 | 2.819 |
| 2 | 448.870,836 466.388,769 | 3 | 448.891,464 466.306,255 | 85.054 |
| 3 | 448.891,464 466.306,255 | 4 | 448.893,438 466.306,885 | 2.072 |
| 4 | 448.893,438 466.306,885 | 5 | 448.908,17 466.306,159 | 14.749 |
| 5 | 448.908,17 466.306,159 | 6 | 448.895,935 466.403,562 | 98.168 |

| Punct început | X / Y | Punct sfârșit | X / Y | Lungime segment (** (m) |
|---------------|----------------------------|---------------|----------------------------|-------------------------|
| 6 | 448.895,935 466.403,562 | 7 | 448.895,388 466.403,472 | 0.555 |
| 7 | 448.895,388 466.403,472 | 1 | 448.873,205 466.390,296 | 25.801 |

** Lungimile segmentelor sunt determinate în planul de proiecție Stereo 70 și sunt rotunjite la 1 milimetru.

*** Distanța dintre puncte este formată din segmente cumulate ce sunt mai mici decât valoarea 1 milimetru.

**DATE DESPRE IMOBILUL NR. 6657**

Oficiul de Cadastru și Publicitate Imobiliară SIBIU
Biroul de Cadastru și Publicitate Imobiliară Avrig

A. Partea I. Descrierea imobilului

TEREN Extravilan

Adresa: Jud. Sibiu

| Nr. Crt | Nr cadastral Nr. topografic | Suprafața* (mp) | Observații / Referințe |
|---------|-----------------------------|-----------------|---|
| A1 | | 700 | Sector cadastral:12 Teren neimprejmuit; |

B. Partea II. Proprietari și acte

| Inscrieri privitoare la dreptul de proprietate și alte drepturi reale | | Referințe |
|--|---|-----------|
| / | | |
| Act Administrativ nr. 1380/48, din 20/04/2004 emis de CJPSDPAT (titlu de proprietate); | | |
| B1 | Intabulare, drept de PROPRIETATE, dobandit prin Reconstituire, cota actuala 1/1 1) BRATILESCU RASINARIU GEORGE | A1 |

C. Partea III. SARCINI .

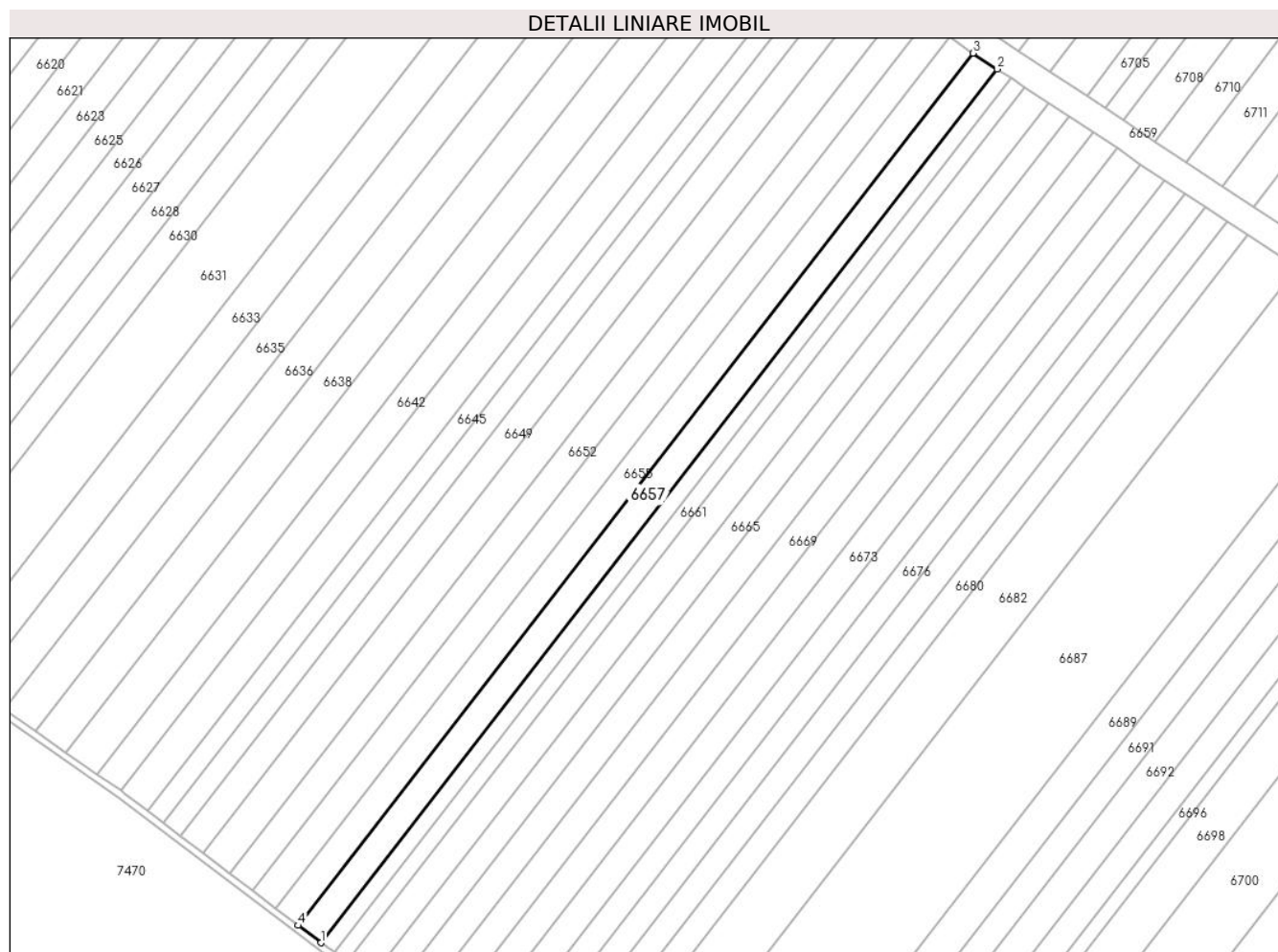
| Inscrieri privind dezmembramintele dreptului de proprietate, drepturi reale de garanție și sarcini | Referințe |
|--|-----------|
| NU SUNT | |

Anexa Nr. 1 La Partea I

Teren

| Nr cadastral | Suprafața (mp)* | Observații / Referințe |
|--------------|-----------------|------------------------|
| | 700 | |

* Suprafața este determinată în planul de proiecție Stereo 70.



Date referitoare la teren

| Crt | Categorie folosință | Intravilan | Suprafața (mp) | Tarla | Parcelă | Nr. topo | Observații / Referințe |
|-----|---------------------|------------|----------------|-------|---------|----------|------------------------|
| 1 | faneata | NU | 700 | 4 | 57/34 | - | |

Lungime Segmente

1) Valorile lungimilor segmentelor sunt obținute din proiecție în plan.

| Punct început | X / Y | Punct sfârșit | X / Y | Lungime segment (** (m) |
|---------------|----------------------------|---------------|----------------------------|-------------------------|
| 1 | 448.843,257 465.951,453 | 2 | 448.943,89 466.081,371 | 164.334 |
| 2 | 448.943,89 466.081,371 | 3 | 448.940,325 466.083,731 | 4.275 |
| 3 | 448.940,325 466.083,731 | 4 | 448.839,863 465.954,032 | 164.056 |
| 4 | 448.839,863 465.954,032 | 1 | 448.843,257 465.951,453 | 4.263 |

** Lungimile segmentelor sunt determinate în planul de proiecție Stereo 70 și sunt rotunjite la 1 milimetru.

***** Distanţa dintre puncte este formată din segmente cumulate ce sunt mai mici decât valoarea 1 milimetru.**

**DATE DESPRE IMOBILUL NR. 6658**

Oficiul de Cadastru și Publicitate Imobiliară SIBIU
Biroul de Cadastru și Publicitate Imobiliară Avrig

A. Partea I. Descrierea imobilului

TEREN Extravilan

Adresa: Jud. Sibiu

| Nr. Crt | Nr cadastral Nr. topografic | Suprafața* (mp) | Observații / Referințe |
|---------|-----------------------------|-----------------|---|
| A1 | | 800 | Sector cadastral:12 Teren neimprejmuit; |

B. Partea II. Proprietari și acte

| Inscrieri privitoare la dreptul de proprietate și alte drepturi reale | Referințe |
|--|-----------|
| / | |
| Act Administrativ nr. 1168/48, din 25/11/2003 emis de CJPSDPAT (titlu de proprietate); | |
| B1 | A1 |
| Intabulare, drept de PROPRIETATE, dobandit prin Reconstituire, cota actuala 1/1 | |
| 1) MURĂRESCU MARIA | |
| 2) MURĂRESCU ION | |

C. Partea III. SARCINI .

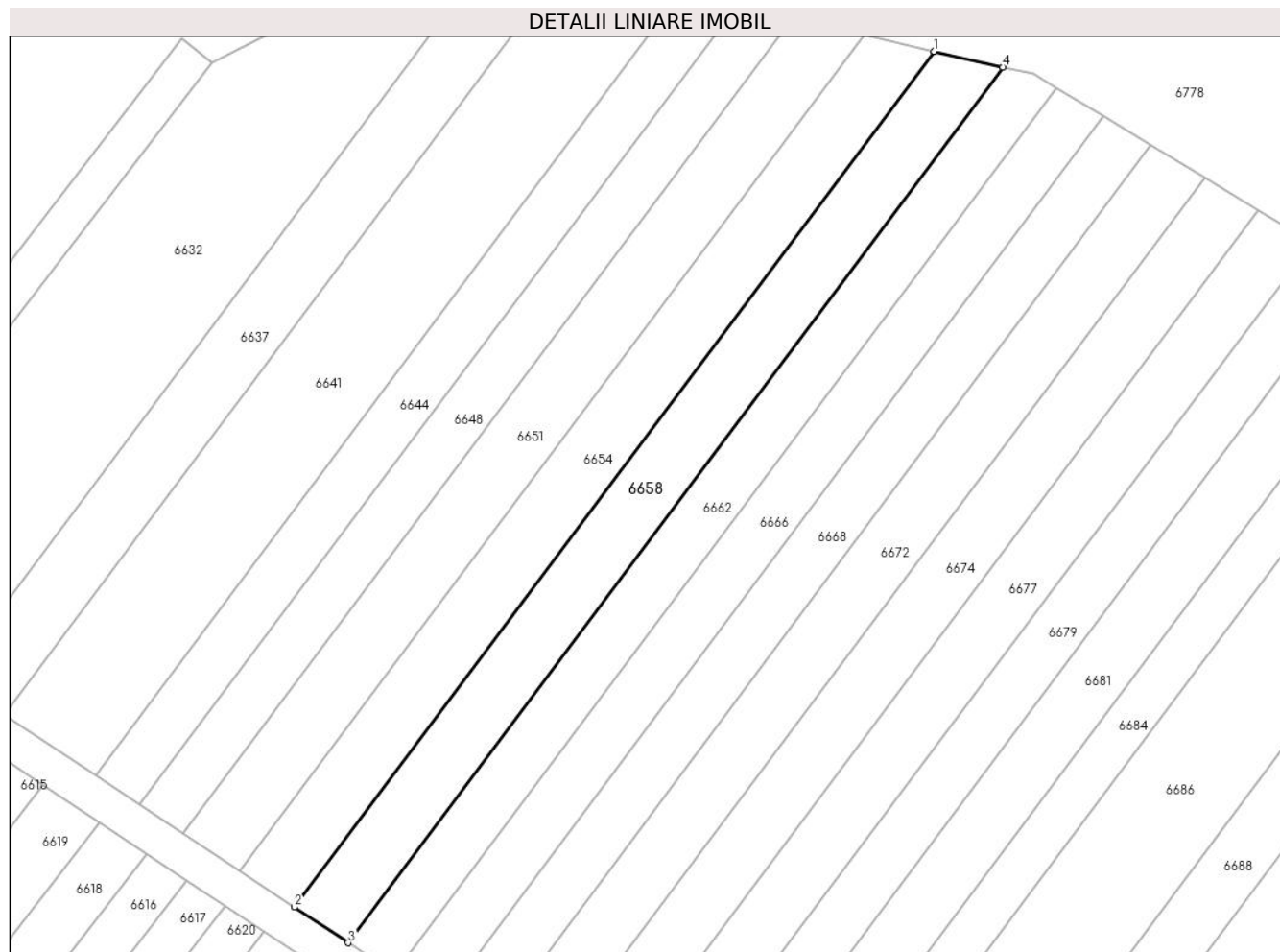
| Inscrieri privind dezmembramintele dreptului de proprietate, drepturi reale de garanție și sarcini | Referințe |
|--|-----------|
| NU SUNT | |

Anexa Nr. 1 La Partea I

Teren

| | | |
|--------------|-----------------|------------------------|
| Nr cadastral | Suprafața (mp)* | Observații / Referințe |
| | 800 | |

* Suprafața este determinată în planul de proiecție Stereo 70.



Date referitoare la teren

| Crt | Categorie folosință | Intra vilan | Suprafața (mp) | Tarla | Parcelă | Nr. topo | Observații / Referințe |
|-----|---------------------|-------------|----------------|-------|---------|----------|------------------------|
| 1 | arabil | NU | 800 | 4 | 56/8 | - | |

Lungime Segmente

1) Valorile lungimilor segmentelor sunt obținute din proiecție în plan.

| Punct început | X / Y | Punct sfârșit | X / Y | Lungime segment (** (m) |
|---------------|----------------------------|---------------|----------------------------|-------------------------|
| 1 | 448.923,156 466.236,956 | 2 | 448.854,544 466.145,289 | 114.501 |
| 2 | 448.854,544 466.145,289 | 3 | 448.860,312 466.141,47 | 6.918 |
| 3 | 448.860,312 466.141,47 | 4 | 448.930,527 466.235,277 | 117.174 |
| 4 | 448.930,527 466.235,277 | 1 | 448.923,156 466.236,956 | 7.559 |

** Lungimile segmentelor sunt determinate în planul de proiecție Stereo 70 și sunt rotunjite la 1 milimetru.

***** Distanţa dintre puncte este formată din segmente cumulate ce sunt mai mici decât valoarea 1 milimetru.**

**DATE DESPRE IMOBILUL NR. 6659**

Oficiul de Cadastru și Publicitate Imobiliară SIBIU
Biroul de Cadastru și Publicitate Imobiliară Avrig

A. Partea I. Descrierea imobilului

TEREN Extravilan

Adresa: Jud. Sibiu

| Nr. Crt | Nr cadastral Nr. topografic | Suprafața* (mp) | Observații / Referințe |
|---------|-----------------------------|-----------------|---|
| A1 | | 2.525 | Sector cadastral:12 Teren neimprejmuit; |

B. Partea II. Proprietari și acte

| Inscrieri privitoare la dreptul de proprietate și alte drepturi reale | Referințe |
|---|-----------|
| / | |
| Act Normativ nr. 978, din 19/09/2002 emis de GUVERNUL ROMANIEI (Anexa 47 privind inventarul bunurilor care aparțin domeniului public al comunei Racovita, insusit de Consiliul Local prin HCL 24 din 30.04.2001); | |
| B1 | A1 |
| Intabulare, drept de PROPRIETATE, dobandit prin Lege, cota actuala 1/1 1) COMUNA RACOVITA-DOMENIUL PUBLIC, CIF:4241150 | |

C. Partea III. SARCINI .

| Inscrieri privind dezmembramintele dreptului de proprietate, drepturi reale de garanție și sarcini | Referințe |
|--|-----------|
| NU SUNT | |

| Punct început | X / Y | Punct sfârșit | X / Y | Lungime segment | Punct început | X / Y | Punct sfârșit | X / Y | Lungime segment | Punct început | X / Y | Punct sfârșit | X / Y | Lungime segment |
|---------------|----------------------------|---------------|----------------------------|-----------------|---------------|----------------------------|---------------|----------------------------|-----------------|---------------|----------------------------|---------------|----------------------------|-----------------|
| 19 | 448.928,573 466.096,28 | 20 | 448.922,384 466.100,377 | 7.422 | 20 | 448.922,384 466.100,377 | 21 | 448.916,87 466.104,028 | 6.613 | 21 | 448.916,87 466.104,028 | 22 | 448.906,497 466.110,895 | 12.44 |
| 22 | 448.906,497 466.110,895 | 23 | 448.902,333 466.113,651 | 4.993 | 23 | 448.902,333 466.113,651 | 24 | 448.896,772 466.117,333 | 6.67 | 24 | 448.896,772 466.117,333 | 25 | 448.891,9 466.120,558 | 5.842 |
| 25 | 448.891,9 466.120,558 | 26 | 448.886,317 466.124,254 | 6.696 | 26 | 448.886,317 466.124,254 | 27 | 448.880,72 466.127,959 | 6.712 | 27 | 448.880,72 466.127,959 | 28 | 448.875,111 466.131,673 | 6.727 |
| 28 | 448.875,111 466.131,673 | 29 | 448.870,192 466.134,929 | 5.899 | 29 | 448.870,192 466.134,929 | 30 | 448.865,263 466.138,192 | 5.911 | 30 | 448.865,263 466.138,192 | 31 | 448.860,312 466.141,47 | 5.937 |
| 31 | 448.860,312 466.141,47 | 32 | 448.854,544 466.145,289 | 6.918 | 32 | 448.854,544 466.145,289 | 33 | 448.848,638 466.149,199 | 7.083 | 33 | 448.848,638 466.149,199 | 34 | 448.842,58 466.153,21 | 7.265 |
| 34 | 448.842,58 466.153,21 | 35 | 448.837,935 466.156,285 | 5.571 | 35 | 448.837,935 466.156,285 | 36 | 448.833,194 466.159,424 | 5.686 | 36 | 448.833,194 466.159,424 | 37 | 448.823,4 466.165,907 | 11.74 6 |
| 37 | 448.823,4 466.165,907 | 38 | 448.817,476 466.169,829 | 7.105 | 38 | 448.817,476 466.169,829 | 39 | 448.802,52 466.179,731 | 17.93 7 | 39 | 448.802,52 466.179,731 | 40 | 448.845,687 466.235,762 | 70.73 1 |
| 40 | 448.845,687 466.235,762 | 41 | 448.842,396 466.238,297 | 4.154 | 41 | 448.842,396 466.238,297 | 42 | 448.767,584 466.141,189 | 122.5 84 | 42 | 448.767,584 466.141,189 | 43 | 448.764,958 466.137,782 | 4.302 |
| 43 | 448.764,958 466.137,782 | 44 | 448.746,115 466.113,322 | 30.87 6 | 44 | 448.746,115 466.113,322 | 45 | 448.750,913 466.094,161 | 19.75 3 | 45 | 448.750,913 466.094,161 | 46 | 448.759,518 466.066,934 | 28.55 5 |
| 46 | 448.759,518 466.066,934 | 47 | 448.751,866 466.049,976 | 18.60 4 | 47 | 448.751,866 466.049,976 | 48 | 448.749,944 466.048,449 | 2.454 | 48 | 448.749,944 466.048,449 | 49 | 448.740,648 466.041,063 | 11.87 3 |
| 49 | 448.740,648 466.041,063 | 50 | 448.740,013 466.040,646 | 0.759 | 50 | 448.740,013 466.040,646 | 51 | 448.730,772 466.034,588 | 11.04 9 | 51 | 448.730,772 466.034,588 | 52 | 448.725,125 466.030,886 | 6.753 |
| 52 | 448.725,125 466.030,886 | 53 | 448.719,431 466.028,675 | 6.108 | 53 | 448.719,431 466.028,675 | 54 | 448.715,014 466.026,96 | 4.738 | 54 | 448.715,014 466.026,96 | 55 | 448.706,78 466.023,762 | 8.833 |
| 55 | 448.706,78 466.023,762 | 56 | 448.703,897 466.023,511 | 2.894 | 56 | 448.703,897 466.023,511 | 57 | 448.699,414 466.023,122 | 4.5 | 57 | 448.699,414 466.023,122 | 58 | 448.697,046 466.018,9 | 4.839 |
| 58 | 448.697,046 466.018,9 | 59 | 448.707,696 466.019,827 | 10.69 | 59 | 448.707,696 466.019,827 | 60 | 448.727,041 466.027,339 | 20.75 2 | 60 | 448.727,041 466.027,339 | 61 | 448.755,068 466.047,347 | 34.43 6 |
| 61 | 448.755,068 466.047,347 | 62 | 448.761,18 466.060,891 | 14.85 9 | 62 | 448.761,18 466.060,891 | 63 | 448.763,793 466.066,682 | 6.353 | 63 | 448.763,793 466.066,682 | 64 | 448.761,808 466.073,493 | 7.095 |
| 64 | 448.761,808 466.073,493 | 65 | 448.759,834 466.080,268 | 7.056 | 65 | 448.759,834 466.080,268 | 66 | 448.757,768 466.087,358 | 7.385 | 66 | 448.757,768 466.087,358 | 67 | 448.753,298 466.102,694 | 15.97 4 |
| 67 | 448.753,298 466.102,694 | 68 | 448.750,465 466.112,415 | 10.12 6 | 68 | 448.750,465 466.112,415 | 69 | 448.799,959 466.176,658 | 81.09 7 | 69 | 448.799,959 466.176,658 | 70 | 448.806,986 466.172,006 | 8.428 |
| 70 | 448.806,986 466.172,006 | 71 | 448.817,793 466.164,852 | 12.96 | 71 | 448.817,793 466.164,852 | 72 | 448.822,789 466.161,544 | 5.992 | 72 | 448.822,789 466.161,544 | 73 | 448.827,563 466.158,384 | 5.725 |
| 73 | 448.827,563 466.158,384 | 74 | 448.833,6 466.154,387 | 7.241 | 74 | 448.833,6 466.154,387 | 75 | 448.838,698 466.151,012 | 6.114 | 75 | 448.838,698 466.151,012 | 76 | 448.843,012 466.148,156 | 5.173 |
| 76 | 448.843,012 466.148,156 | 77 | 448.847,11 466.145,443 | 4.914 | 77 | 448.847,11 466.145,443 | 78 | 448.851,264 466.142,692 | 4.983 | 78 | 448.851,264 466.142,692 | 79 | 448.855,463 466.139,912 | 5.036 |
| 79 | 448.855,463 466.139,912 | 80 | 448.859,134 466.137,482 | 4.402 | 80 | 448.859,134 466.137,482 | 81 | 448.862,798 466.135,056 | 4.395 | 81 | 448.862,798 466.135,056 | 82 | 448.866,457 466.132,634 | 4.387 |
| 82 | 448.866,457 466.132,634 | 83 | 448.870,109 466.130,216 | 4.38 | 83 | 448.870,109 466.130,216 | 84 | 448.873,755 466.127,803 | 4.373 | 84 | 448.873,755 466.127,803 | 85 | 448.877,395 466.125,393 | 4.366 |
| 85 | 448.877,395 466.125,393 | 86 | 448.885,704 466.119,892 | 9.964 | 86 | 448.885,704 466.119,892 | 87 | 448.890,372 466.116,802 | 5.598 | 87 | 448.890,372 466.116,802 | 88 | 448.895,036 466.113,714 | 5.594 |
| 88 | 448.895,036 466.113,714 | 89 | 448.899,697 466.110,629 | 5.589 | 89 | 448.899,697 466.110,629 | 90 | 448.904,353 466.107,546 | 5.584 | 90 | 448.904,353 466.107,546 | 91 | 448.909,005 466.104,466 | 5.58 |
| 91 | 448.909,005 466.104,466 | 92 | 448.912,621 466.102,072 | 4.336 | 92 | 448.912,621 466.102,072 | 93 | 448.916,749 466.099,34 | 4.95 | 93 | 448.916,749 466.099,34 | 94 | 448.919,324 466.097,634 | 3.089 |
| 94 | 448.919,324 466.097,634 | 95 | 448.921,897 466.095,931 | 3.085 | 95 | 448.921,897 466.095,931 | 96 | 448.925,493 466.093,551 | 4.313 | 96 | 448.925,493 466.093,551 | 97 | 448.929,595 466.090,835 | 4.92 |
| 97 | 448.929,595 466.090,835 | 98 | 448.933,178 466.088,463 | 4.297 | 98 | 448.933,178 466.088,463 | 99 | 448.936,755 466.086,095 | 4.289 | 99 | 448.936,755 466.086,095 | 100 | 448.940,325 466.083,731 | 4.282 |
| 100 | 448.940,325 466.083,731 | 101 | 448.943,89 466.081,371 | 4.275 | 101 | 448.943,89 466.081,371 | 102 | 448.945,924 466.080,024 | 2.44 | 102 | 448.945,924 466.080,024 | 103 | 448.947,959 466.078,677 | 2.44 |
| 103 | 448.947,959 466.078,677 | 104 | 448.951,521 466.076,319 | 4.271 | 104 | 448.951,521 466.076,319 | 105 | 448.954,575 466.074,298 | 3.663 | 105 | 448.954,575 466.074,298 | 106 | 448.958,138 466.071,938 | 4.274 |
| 106 | 448.958,138 466.071,938 | 107 | 448.961,702 466.069,579 | 4.275 | 107 | 448.961,702 466.069,579 | 108 | 448.965,268 466.067,218 | 4.276 | 108 | 448.965,268 466.067,218 | 109 | 448.968,835 466.064,857 | 4.278 |
| 109 | 448.968,835 466.064,857 | 110 | 448.971,893 466.062,832 | 3.667 | 110 | 448.971,893 466.062,832 | 111 | 448.974,96 466.060,802 | 3.679 | 111 | 448.974,96 466.060,802 | 112 | 448.978,051 466.058,756 | 3.707 |
| 112 | 448.978,051 466.058,756 | 113 | 448.981,165 466.056,694 | 3.735 | 113 | 448.981,165 466.056,694 | 114 | 448.988,529 466.051,818 | 8.832 | 114 | 448.988,529 466.051,818 | 115 | 449.003,026 466.042,221 | 17.38 6 |
| 115 | 449.003,026 466.042,221 | 116 | 449.007,393 466.039,33 | 5.237 | 116 | 449.007,393 466.039,33 | 117 | 449.010,703 466.037,139 | 3.97 | 117 | 449.010,703 466.037,139 | 118 | 449.014,605 466.034,556 | 4.679 |

| Punct început | X / Y | Punct sfârșit | X / Y | Lungime segment | Punct început | X / Y | Punct sfârșit | X / Y | Lungime segment | Punct început | X / Y | Punct sfârșit | X / Y | Lungime segment |
|---------------|----------------------------|---------------|----------------------------|-----------------|---------------|----------------------------|---------------|----------------------------|-----------------|---------------|----------------------------|---------------|----------------------------|-----------------|
| 118 | 449.014,605 466.034,556 | 119 | 449.017,984 466.032,318 | 4.053 | 119 | 449.017,984 466.032,318 | 120 | 449.019,687 466.031,191 | 2.041 | 120 | 449.019,687 466.031,191 | 121 | 449.025,422 466.027,394 | 6.879 |
| 121 | 449.025,422 466.027,394 | 122 | 449.034,199 466.021,584 | 10.525 | 122 | 449.034,199 466.021,584 | 123 | 449.041,96 466.016,445 | 9.309 | 123 | 449.041,96 466.016,445 | 124 | 449.050,458 466.010,819 | 10.191 |
| 124 | 449.050,458 466.010,819 | 125 | 449.058,476 466.005,512 | 9.615 | 125 | 449.058,476 466.005,512 | 126 | 449.082,274 465.989,757 | 28.541 | 126 | 449.082,274 465.989,757 | 127 | 449.085,307 465.987,748 | 3.638 |
| 127 | 449.085,307 465.987,748 | 128 | 449.087,502 465.991,063 | 3.976 | 128 | 449.087,502 465.991,063 | 129 | 449.085,649 465.992,29 | 2.222 | 129 | 449.085,649 465.992,29 | 130 | 449.081,837 465.994,814 | 4.572 |
| 130 | 449.081,837 465.994,814 | 131 | 449.078,018 465.997,342 | 4.58 | 131 | 449.078,018 465.997,342 | 132 | 449.074,192 465.999,875 | 4.589 | 132 | 449.074,192 465.999,875 | 133 | 449.069,079 466.003,26 | 6.132 |
| 133 | 449.069,079 466.003,26 | 134 | 449.053,019 466.013,892 | 19.26 | 134 | 449.053,019 466.013,892 | 135 | 449.044,618 466.019,454 | 10.076 | 135 | 449.044,618 466.019,454 | 136 | 449.039,43 466.022,888 | 6.221 |
| 136 | 449.039,43 466.022,888 | 137 | 449.034,229 466.026,332 | 6.237 | 137 | 449.034,229 466.026,332 | 138 | 449.029,015 466.029,784 | 6.253 | 138 | 449.029,015 466.029,784 | 139 | 449.023,787 466.033,245 | 6.27 |
| 139 | 449.023,787 466.033,245 | 140 | 449.020,513 466.035,412 | 3.927 | 140 | 449.020,513 466.035,412 | 141 | 449.016,576 466.038,018 | 4.721 | 141 | 449.016,576 466.038,018 | 142 | 449.012,632 466.040,63 | 4.73 |
| 142 | 449.012,632 466.040,63 | 1 | 449.008,68 466.043,246 | 4.74 | | | | | | | | | | |

** Lungimile segmentelor sunt determinate în planul de proiecție Stereo 70 și sunt rotunjite la 1 milimetru.

*** Distanța dintre puncte este formată din segmente cumulate ce sunt mai mici decât valoarea 1 milimetru.

**DATE DESPRE IMOBILUL NR. 6660**

Oficiul de Cadastru și Publicitate Imobiliară SIBIU
Biroul de Cadastru și Publicitate Imobiliară Avrig

A. Partea I. Descrierea imobilului

TEREN Extravilan

Adresa: Jud. Sibiu

| Nr. Crt | Nr cadastral Nr. topografic | Suprafața* (mp) | Observații / Referințe |
|---------|-----------------------------|-----------------|---|
| A1 | | 400 | Sector cadastral:12 Teren neimprejmuit; |

B. Partea II. Proprietari și acte

| Inscrieri privitoare la dreptul de proprietate și alte drepturi reale | | Referințe |
|--|--|-----------|
| / | | |
| Act Administrativ nr. 1252/48, din 13/02/2004 emis de CJPSDPAT (titlu de proprietate); | | |
| B1 | Intabulare, drept de PROPRIETATE, dobandit prin Reconstituire, cota actuala 1/1 1) CIUNGU IOSIF | A1 |

C. Partea III. SARCINI .

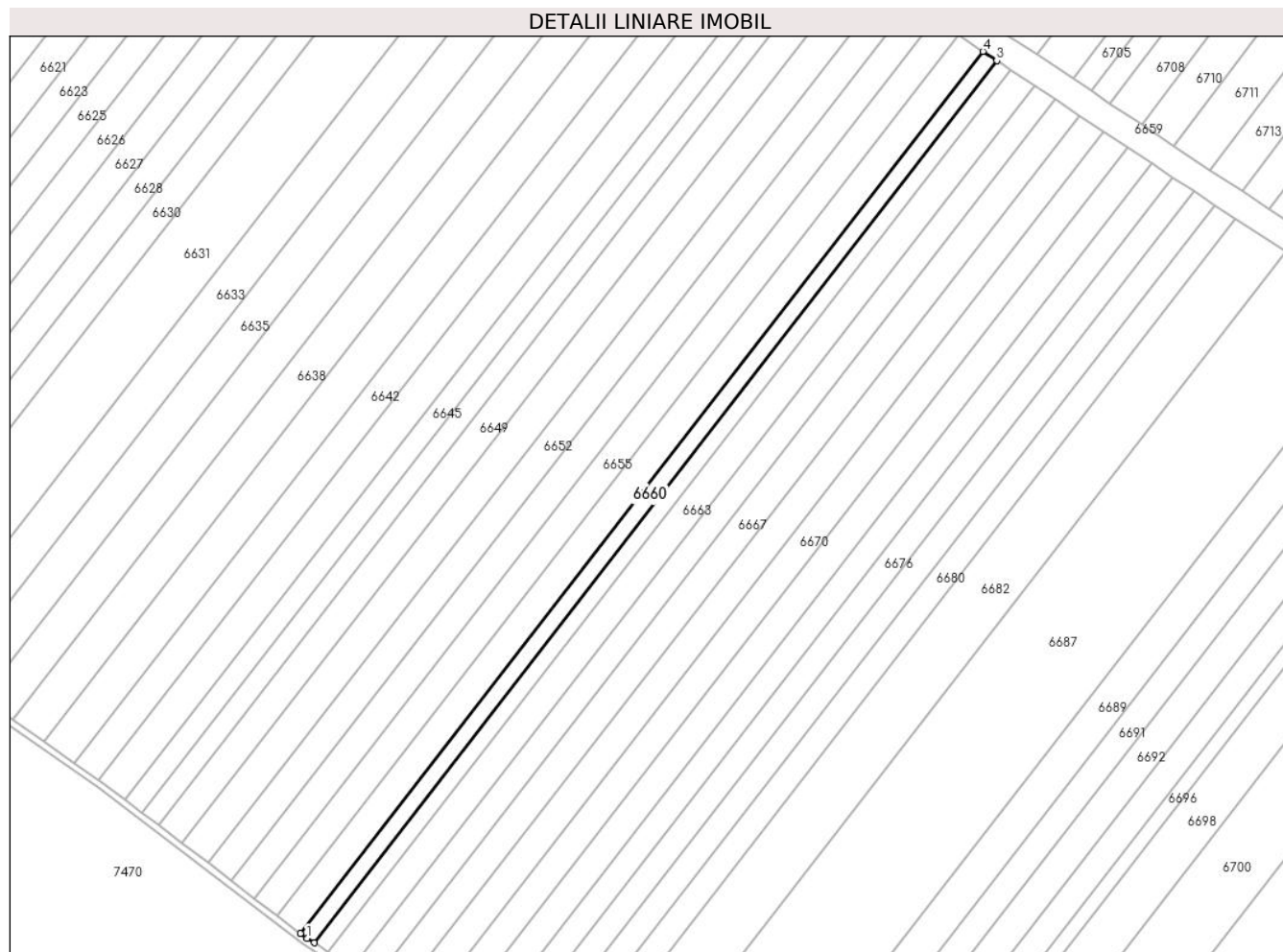
| Inscrieri privind dezmembramintele dreptului de proprietate, drepturi reale de garanție și sarcini | Referințe |
|--|-----------|
| NU SUNT | |

Anexa Nr. 1 La Partea I

Teren

| | | |
|--------------|-----------------|------------------------|
| Nr cadastral | Suprafața (mp)* | Observații / Referințe |
| | 400 | |

* Suprafața este determinată în planul de proiecție Stereo 70.



Date referitoare la teren

| Crt | Categorie folosință | Intravilan | Suprafața (mp) | Tarla | Parcelă | Nr. topo | Observații / Referințe |
|-----|---------------------|------------|----------------|-------|---------|----------|------------------------|
| 1 | faneata | NU | 400 | 4 | 57/35 | - | |

Lungime Segmente

1) Valorile lungimilor segmentelor sunt obținute din proiecție în plan.

| Punct început | X / Y | Punct sfârșit | X / Y | Lungime segment (** (m) |
|---------------|----------------------------|---------------|----------------------------|-------------------------|
| 1 | 448.844,197 465.950,738 | 2 | 448.845,253 465.950,056 | 1.258 |
| 2 | 448.845,253 465.950,056 | 3 | 448.945,924 466.080,024 | 164.397 |
| 3 | 448.945,924 466.080,024 | 4 | 448.943,89 466.081,371 | 2.44 |
| 4 | 448.943,89 466.081,371 | 5 | 448.843,257 465.951,453 | 164.334 |
| 5 | 448.843,257 465.951,453 | 1 | 448.844,197 465.950,738 | 1.18 |

**** Lungimile segmentelor sunt determinate în planul de proiecție Stereo 70 și sunt rotunjite la 1 milimetru.**

***** Distanța dintre puncte este formată din segmente cumulate ce sunt mai mici decât valoarea 1 milimetru.**

**DATE DESPRE IMOBILUL NR. 6661**

Oficiul de Cadastru și Publicitate Imobiliară SIBIU
Biroul de Cadastru și Publicitate Imobiliară Avrig

A. Partea I. Descrierea imobilului

TEREN Extravilan

Adresa: Jud. Sibiu

| Nr. Crt | Nr cadastral Nr. topografic | Suprafața* (mp) | Observații / Referințe |
|---------|-----------------------------|-----------------|---|
| A1 | | 400 | Sector cadastral:12 Teren neimprejmuit; |

B. Partea II. Proprietari și acte

| Inscrieri privitoare la dreptul de proprietate și alte drepturi reale | Referințe |
|--|-----------|
| / | |
| Act Notarial nr. 75, din 26/06/2020 emis de NP POPA CORNELIA (certificat de mostenitor); | |
| B1 | A1 |
| Intabulare, drept de PROPRIETATE, dobandit prin Succesiune, cota actuala 1/1 1) STOICHIȚĂ ANA | |

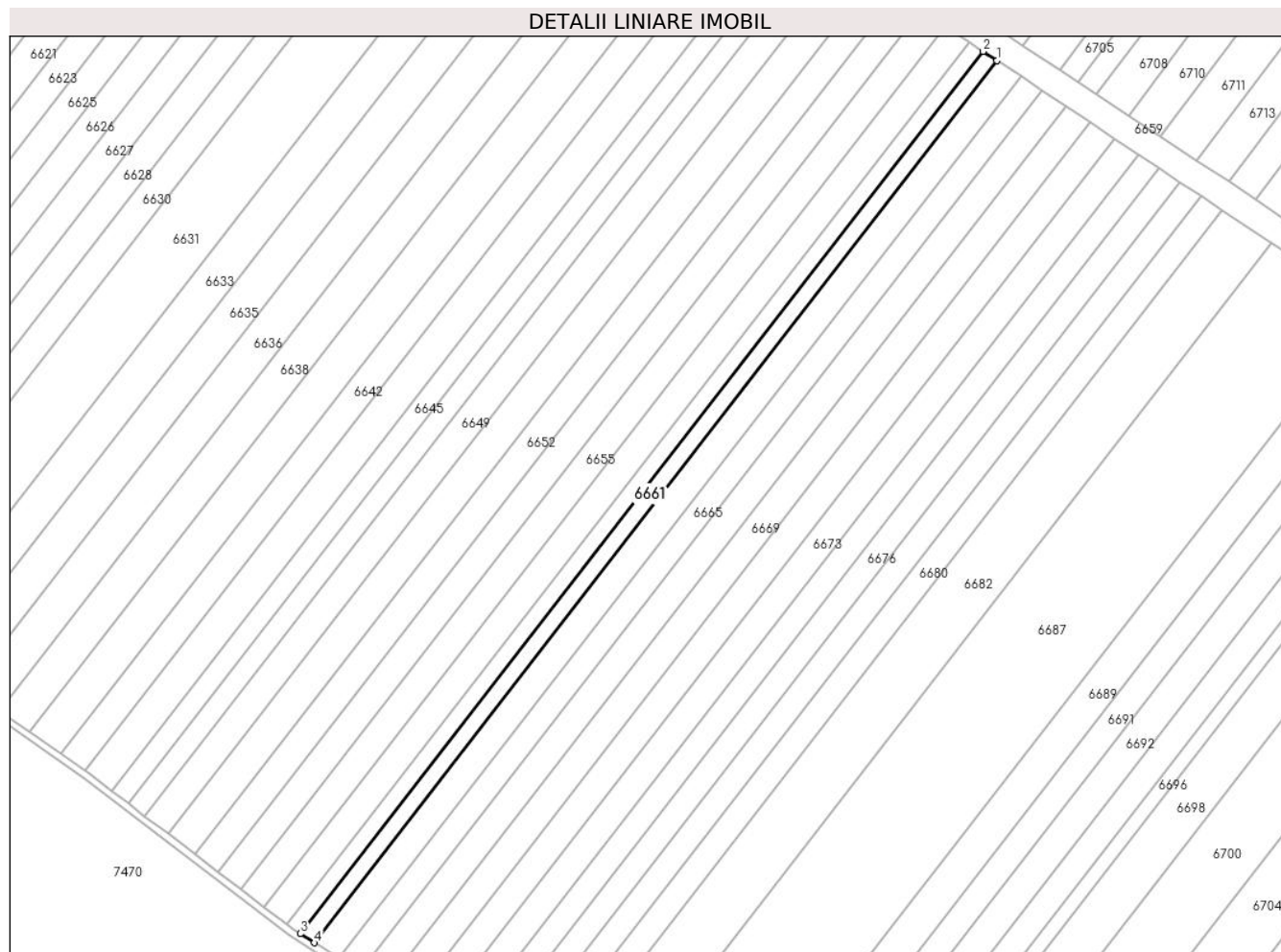
C. Partea III. SARCINI .

| Inscrieri privind dezmembramintele dreptului de proprietate, drepturi reale de garanție și sarcini | Referințe |
|--|-----------|
| NU SUNT | |

Teren

| | | |
|--------------|-----------------|------------------------|
| Nr cadastral | Suprafața (mp)* | Observații / Referințe |
| | 400 | |

* Suprafața este determinată în planul de proiecție Stereo 70.



Date referitoare la teren

| Crt | Categorie folosință | Intra vilan | Suprafața (mp) | Tarla | Parcelă | Nr. topo | Observații / Referințe |
|-----|---------------------|-------------|----------------|-------|---------|----------|------------------------|
| 1 | faneata | NU | 400 | 4 | 57/36 | - | |

Lungime Segmente

1) Valorile lungimilor segmentelor sunt obținute din proiecție în plan.

| Punct început | X / Y | Punct sfârșit | X / Y | Lungime segment (** (m) |
|---------------|----------------------------|---------------|----------------------------|-------------------------|
| 1 | 448.947,959 466.078,677 | 2 | 448.945,924 466.080,024 | 2.44 |
| 2 | 448.945,924 466.080,024 | 3 | 448.845,253 465.950,056 | 164.397 |
| 3 | 448.845,253 465.950,056 | 4 | 448.847,305 465.948,732 | 2.442 |
| 4 | 448.847,305 465.948,732 | 1 | 448.947,959 466.078,677 | 164.368 |

** Lungimile segmentelor sunt determinate în planul de proiecție Stereo 70 și sunt rotunjite la 1 milimetru.

***** Distanţa dintre puncte este formată din segmente cumulate ce sunt mai mici decât valoarea 1 milimetru.**

**DATE DESPRE IMOBILUL NR. 6662**

Oficiul de Cadastru și Publicitate Imobiliară SIBIU
Biroul de Cadastru și Publicitate Imobiliară Avrig

A. Partea I. Descrierea imobilului

TEREN Extravilan

Adresa: Jud. Sibiu

| Nr. Crt | Nr cadastral Nr. topografic | Suprafața* (mp) | Observații / Referințe |
|---------|-----------------------------|-----------------|---|
| A1 | | 700 | Sector cadastral:12 Teren neimprejmuit; |

B. Partea II. Proprietari și acte

| Inscrieri privitoare la dreptul de proprietate și alte drepturi reale | | Referințe |
|--|--|-----------|
| / | | |
| Act Notarial nr. 181, din 21/03/2006 emis de NP SALOMIE IOAN CRISTIAN (act de partaj); | | |
| B1 | Intabulare, drept de PROPRIETATE, dobandit prin Conventie, cota actuala 1/1 1) LIMBAȘAN IOSIF | A1 |

C. Partea III. SARCINI .

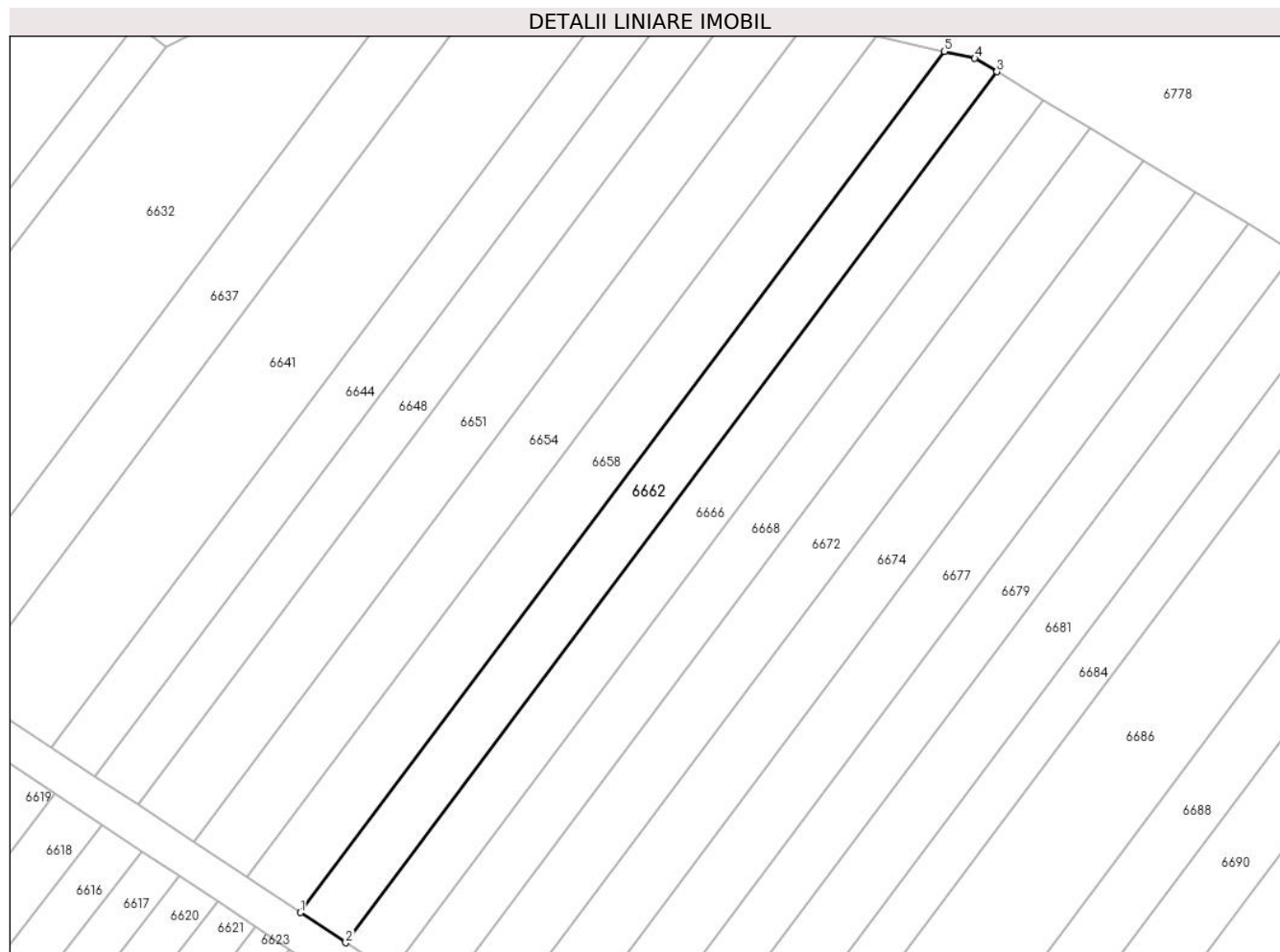
| Inscrieri privind dezmembramintele dreptului de proprietate, drepturi reale de garanție și sarcini | Referințe |
|--|-----------|
| NU SUNT | |

Anexa Nr. 1 La Partea I

Teren

| | | |
|--------------|-----------------|------------------------|
| Nr cadastral | Suprafața (mp)* | Observații / Referințe |
| | 700 | |

* Suprafața este determinată în planul de proiecție Stereo 70.



Date referitoare la teren

| Crt | Categorie folosință | Intravilan | Suprafața (mp) | Tarla | Parcelă | Nr. topo | Observații / Referințe |
|-----|---------------------|------------|----------------|-------|---------|----------|------------------------|
| 1 | arabil | NU | 700 | 4 | 56/9 | - | |

Lungime Segmente

1) Valorile lungimilor segmentelor sunt obținute din proiecție în plan.

| Punct început | X / Y | Punct sfârșit | X / Y | Lungime segment (** (m) |
|---------------|----------------------------|---------------|----------------------------|-------------------------|
| 1 | 448.860,312 466.141,47 | 2 | 448.865,263 466.138,192 | 5.937 |
| 2 | 448.865,263 466.138,192 | 3 | 448.936,27 466.233,058 | 118.497 |
| 3 | 448.936,27 466.233,058 | 4 | 448.933,854 466.234,52 | 2.824 |
| 4 | 448.933,854 466.234,52 | 5 | 448.930,527 466.235,277 | 3.412 |
| 5 | 448.930,527 466.235,277 | 1 | 448.860,312 466.141,47 | 117.174 |

**** Lungimile segmentelor sunt determinate în planul de proiecție Stereo 70 și sunt rotunjite la 1 milimetru.**

***** Distanța dintre puncte este formată din segmente cumulate ce sunt mai mici decât valoarea 1 milimetru.**

**DATE DESPRE IMOBILUL NR. 6663**

Oficiul de Cadastru și Publicitate Imobiliară SIBIU
Biroul de Cadastru și Publicitate Imobiliară Avrig

A. Partea I. Descrierea imobilului

TEREN Extravilan

Adresa: Jud. Sibiu

| Nr. Crt | Nr cadastral Nr. topografic | Suprafața* (mp) | Observații / Referințe |
|---------|-----------------------------|-----------------|---|
| A1 | | 700 | Sector cadastral:12 Teren neimprejmuit; |

B. Partea II. Proprietari și acte

| Inscrieri privitoare la dreptul de proprietate și alte drepturi reale | | Referințe |
|--|---|-----------|
| / | | |
| Act Administrativ nr. 1162/48, din 25/11/2003 emis de CJPSDPAT (titlu de proprietate); | | |
| B1 | Intabulare, drept de PROPRIETATE, dobandit prin Reconstituire, cota actuala 1/1 1) SUCIU EMILIAN | A1 |

C. Partea III. SARCINI .

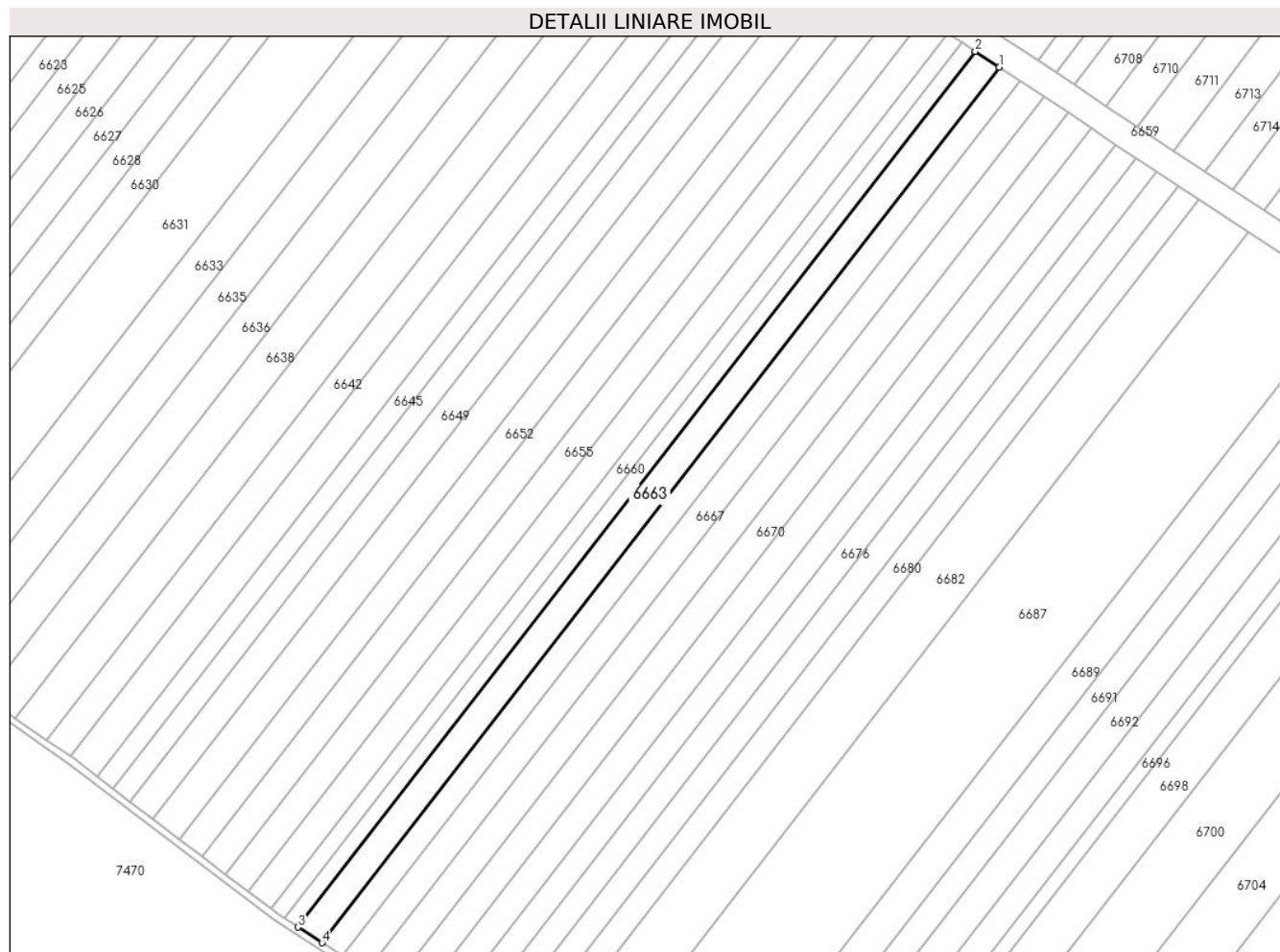
| Inscrieri privind dezmembramintele dreptului de proprietate, drepturi reale de garanție și sarcini | Referințe |
|--|-----------|
| NU SUNT | |

Anexa Nr. 1 La Partea I

Teren

| | | |
|--------------|-----------------|------------------------|
| Nr cadastral | Suprafața (mp)* | Observații / Referințe |
| | 700 | |

* Suprafața este determinată în planul de proiecție Stereo 70.



Date referitoare la teren

| Crt | Categorie folosință | Intravilan | Suprafața (mp) | Tarla | Parcelă | Nr. topo | Observații / Referințe |
|-----|---------------------|------------|----------------|-------|---------|----------|------------------------|
| 1 | faneata | NU | 700 | 4 | 57/37 | - | |

Lungime Segmente

1) Valorile lungimilor segmentelor sunt obținute din proiecție în plan.

| Punct început | X / Y | Punct sfârșit | X / Y | Lungime segment (** (m) |
|---------------|----------------------------|---------------|----------------------------|-------------------------|
| 1 | 448.951,521 466.076,319 | 2 | 448.947,959 466.078,677 | 4.271 |
| 2 | 448.947,959 466.078,677 | 3 | 448.847,305 465.948,732 | 164.368 |
| 3 | 448.847,305 465.948,732 | 4 | 448.850,897 465.946,414 | 4.275 |
| 4 | 448.850,897 465.946,414 | 1 | 448.951,521 466.076,319 | 164.319 |

** Lungimile segmentelor sunt determinate în planul de proiecție Stereo 70 și sunt rotunjite la 1 milimetru.

***** Distanţa dintre puncte este formată din segmente cumulate ce sunt mai mici decât valoarea 1 milimetru.**

**DATE DESPRE IMOBILUL NR. 6664**

Oficiul de Cadastru și Publicitate Imobiliară SIBIU
Biroul de Cadastru și Publicitate Imobiliară Avrig

A. Partea I. Descrierea imobilului

TEREN Extravilan

Adresa: Jud. Sibiu

| Nr. Crt | Nr cadastral Nr. topografic | Suprafața* (mp) | Observații / Referințe |
|---------|-----------------------------|-----------------|---|
| A1 | | 8.022 | Sector cadastral:12 Teren neimprejmuit; |

B. Partea II. Proprietari și acte

| Inscrieri privitoare la dreptul de proprietate și alte drepturi reale | | Referințe |
|---|--|-----------|
| / | | |
| Act Normativ nr. 7, din 13/03/1996 emis de PARLAMENTUL ROMANIEI (LEGE); | | |
| B1 | Inscrierea provizorie, drept de PROPRIETATE, dobandit prin Lege, cota actuala 1/1 1) COMUNA RACOVITA, CIF:4241150, PROPRIETAR NEIDENTIFICAT | A1 |

C. Partea III. SARCINI .

| Inscrieri privind dezmembramintele dreptului de proprietate, drepturi reale de garanție și sarcini | Referințe |
|--|-----------|
| NU SUNT | |

Anexa Nr. 1 La Partea I

Teren

| | | |
|--------------|-----------------|------------------------|
| Nr cadastral | Suprafața (mp)* | Observații / Referințe |
| | 8.022 | |

* Suprafața este determinată în planul de proiecție Stereo 70.

DETALII LINIARE IMOBIL



Date referitoare la teren

| Crt | Categorie folosință | Intra vilan | Suprafața (mp) | Tarla | Parcelă | Nr. topo | Observații / Referințe |
|-----|---------------------|-------------|----------------|-------|---------|----------|------------------------|
| 1 | arabil | NU | 8.022 | 4 | 43/24 | - | |

Lungime Segmente

1) Valorile lungimilor segmentelor sunt obținute din proiecție în plan.

| Punct început | X / Y | Punct sfârșit | X / Y | Lungime segment (** (m) |
|---------------|----------------------------|---------------|----------------------------|-------------------------|
| 1 | 448.949,993 466.482,428 | 2 | 448.932,466 466.497,003 | 22.795 |
| 3 | 448.899,11 466.473,29 | 4 | 448.878,296 466.455,183 | 27.588 |
| 5 | 448.857,287 466.436,793 | 6 | 448.828,576 466.415,892 | 35.512 |
| 7 | 448.813,049 466.403,042 | 8 | 448.803,566 466.396,485 | 11.529 |
| 9 | 448.789,663 466.385,934 | 10 | 448.776,608 466.376,536 | 16.086 |

| Punct început | X / Y | Punct sfârșit | X / Y | Lungime segment (** (m) |
|---------------|----------------------------|---------------|----------------------------|-------------------------|
| 2 | 448.932,466 466.497,003 | 3 | 448.899,11 466.473,29 | 40.925 |
| 4 | 448.878,296 466.455,183 | 5 | 448.857,287 466.436,793 | 27.921 |
| 6 | 448.828,576 466.415,892 | 7 | 448.813,049 466.403,042 | 20.155 |
| 8 | 448.803,566 466.396,485 | 9 | 448.789,663 466.385,934 | 17.454 |
| 10 | 448.776,608 466.376,536 | 11 | 448.766,824 466.367,89 | 13.057 |

| Punct început | X / Y | Punct sfârșit | X / Y | Lungime segment (** (m) |
|---------------|----------------------------|---------------|----------------------------|-------------------------|
| 11 | 448.766,824 466.367,89 | 12 | 448.773,146 466.361,693 | 8.852 |
| 13 | 448.818,569 466.373,616 | 14 | 448.835,1 466.392,365 | 24.995 |
| 15 | 448.851,602 466.412,566 | 16 | 448.884,577 466.428,05 | 36.429 |
| 17 | 448.927,035 466.435,642 | 18 | 448.944,911 466.435,642 | 17.876 |
| 19 | 448.986,117 466.449,559 | 20 | 448.998,99 466.452,162 | 13.134 |
| 21 | 448.994,7 466.490,994 | 22 | 448.990,551 466.490,066 | 4.251 |

| Punct început | X / Y | Punct sfârșit | X / Y | Lungime segment (** (m) |
|---------------|----------------------------|---------------|----------------------------|-------------------------|
| 12 | 448.773,146 466.361,693 | 13 | 448.818,569 466.373,616 | 46.962 |
| 14 | 448.835,1 466.392,365 | 15 | 448.851,602 466.412,566 | 26.085 |
| 16 | 448.884,577 466.428,05 | 17 | 448.927,035 466.435,642 | 43.132 |
| 18 | 448.944,911 466.435,642 | 19 | 448.986,117 466.449,559 | 43.494 |
| 20 | 448.998,99 466.452,162 | 21 | 448.994,7 466.490,994 | 39.068 |
| 22 | 448.990,551 466.490,066 | 1 | 448.949,993 466.482,428 | 41.271 |

** Lungimile segmentelor sunt determinate în planul de proiecție Stereo 70 și sunt rotunjite la 1 milimetru.

*** Distanța dintre puncte este formată din segmente cumulate ce sunt mai mici decât valoarea 1 milimetru.

**DATE DESPRE IMOBILUL NR. 6665**

Oficiul de Cadastru și Publicitate Imobiliară SIBIU
Biroul de Cadastru și Publicitate Imobiliară Avrig

A. Partea I. Descrierea imobilului

TEREN Extravilan

Adresa: Jud. Sibiu

| Nr. Crt | Nr cadastral Nr. topografic | Suprafața* (mp) | Observații / Referințe |
|---------|-----------------------------|-----------------|--|
| A1 | | 600 | Sector cadastral:12 Teren neimprejmit; |

B. Partea II. Proprietari și acte

| Inscrieri privitoare la dreptul de proprietate și alte drepturi reale | | Referințe |
|--|---|-----------|
| / | | |
| Act Administrativ nr. 1058/48, din 30/09/2003 emis de CJPSDPAT (titlu de proprietate); | | |
| B1 | Intabulare, drept de PROPRIETATE, dobandit prin Reconstituire, cota actuala 1/1 1) GEEA ANA 2) TURCU ELISABETA 3) VURPĂREAN MARIA 4) BIRTA VICTORIA | A1 |

C. Partea III. SARCINI .

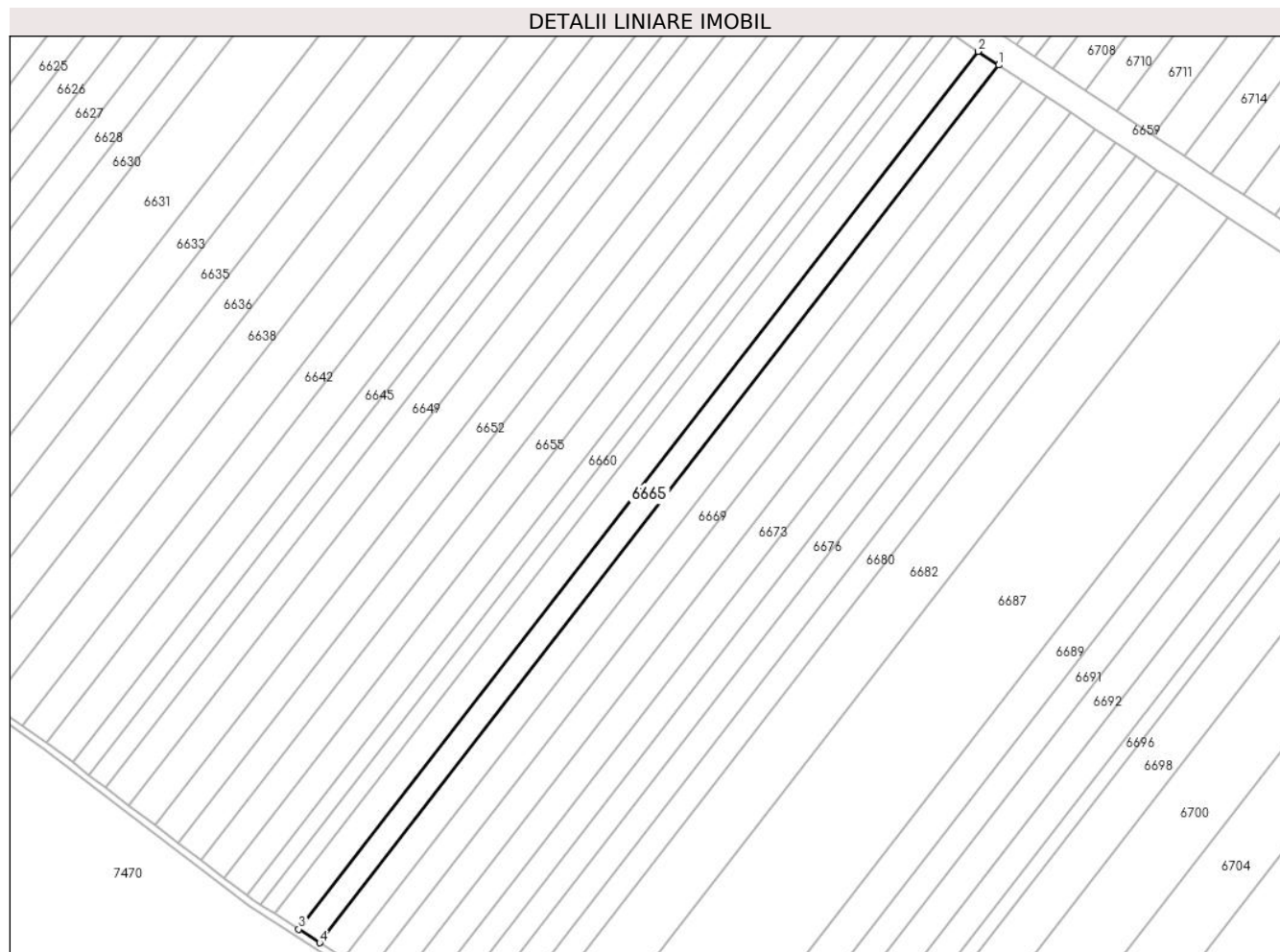
| Inscrieri privind dezmembramintele dreptului de proprietate, drepturi reale de garanție și sarcini | Referințe |
|--|-----------|
| NU SUNT | |

Anexa Nr. 1 La Partea I

Teren

| Nr cadastral | Suprafața (mp)* | Observații / Referințe |
|--------------|-----------------|------------------------|
| | 600 | |

* Suprafața este determinată în planul de proiecție Stereo 70.



Date referitoare la teren

| Crt | Categorie folosință | Intravilan | Suprafața (mp) | Tarla | Parcelă | Nr. topo | Observații / Referințe |
|-----|---------------------|------------|----------------|-------|---------|----------|------------------------|
| 1 | faneata | NU | 600 | 4 | 57/38 | - | |

Lungime Segmente

1) Valorile lungimilor segmentelor sunt obținute din proiecție în plan.

| Punct început | X / Y | Punct sfârșit | X / Y | Lungime segment (** (m) |
|---------------|----------------------------|---------------|----------------------------|-------------------------|
| 1 | 448.954,575 466.074,298 | 2 | 448.951,521 466.076,319 | 3.663 |
| 2 | 448.951,521 466.076,319 | 3 | 448.850,897 465.946,414 | 164.319 |
| 3 | 448.850,897 465.946,414 | 4 | 448.853,977 465.944,425 | 3.666 |
| 4 | 448.853,977 465.944,425 | 1 | 448.954,575 466.074,298 | 164.276 |

** Lungimile segmentelor sunt determinate în planul de proiecție Stereo 70 și sunt rotunjite la 1 milimetru.

***** Distanţa dintre puncte este formată din segmente cumulate ce sunt mai mici decât valoarea 1 milimetru.**

**DATE DESPRE IMOBILUL NR. 6666**

Oficiul de Cadastru și Publicitate Imobiliară SIBIU
Biroul de Cadastru și Publicitate Imobiliară Avrig

A. Partea I. Descrierea imobilului

TEREN Extravilan

Adresa: Jud. Sibiu

| Nr. Crt | Nr cadastral Nr. topografic | Suprafața* (mp) | Observații / Referințe |
|---------|-----------------------------|-----------------|---|
| A1 | | 700 | Sector cadastral:12 Teren neimprejmuit; |

B. Partea II. Proprietari și acte

| Inscrieri privitoare la dreptul de proprietate și alte drepturi reale | Referințe |
|---|-----------|
| / | |
| Act Administrativ nr. 1087/48, din 13/10/2003 emis de CJPSDPAT (titlu de proprietate); | |
| B1 | A1 |
| Intabulare, drept de PROPRIETATE, dobandit prin Reconstituire, cota actuala 1/1 1) STOICHIȚĂ LAUREAN | |

C. Partea III. SARCINI .

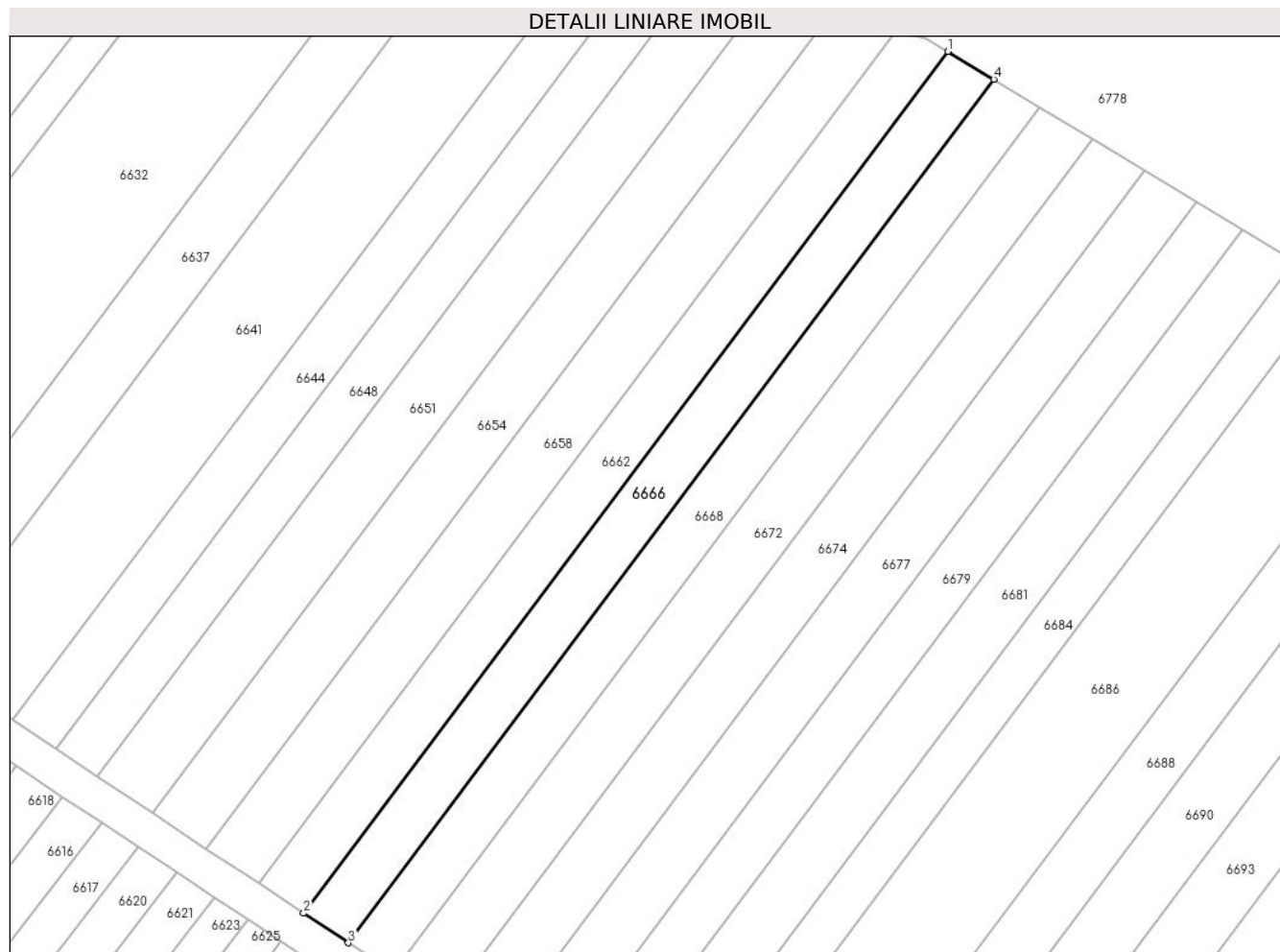
| Inscrieri privind dezmembramintele dreptului de proprietate, drepturi reale de garanție și sarcini | Referințe |
|--|-----------|
| NU SUNT | |

Anexa Nr. 1 La Partea I

Teren

| | | |
|--------------|-----------------|------------------------|
| Nr cadastral | Suprafața (mp)* | Observații / Referințe |
| | 700 | |

* Suprafața este determinată în planul de proiecție Stereo 70.



Date referitoare la teren

| Crt | Categorie folosință | Intra vilan | Suprafața (mp) | Tarla | Parcelă | Nr. topo | Observații / Referințe |
|-----|---------------------|-------------|----------------|-------|---------|----------|------------------------|
| 1 | arabil | NU | 700 | 4 | 56/10 | - | |

Lungime Segmente

1) Valorile lungimilor segmentelor sunt obținute din proiecție în plan.

| Punct început | X / Y | Punct sfârșit | X / Y | Lungime segment (** (m) |
|---------------|----------------------------|---------------|----------------------------|-------------------------|
| 1 | 448.936,27 466.233,058 | 2 | 448.865,263 466.138,192 | 118.497 |
| 2 | 448.865,263 466.138,192 | 3 | 448.870,192 466.134,929 | 5.911 |
| 3 | 448.870,192 466.134,929 | 4 | 448.941,344 466.229,989 | 118.739 |
| 4 | 448.941,344 466.229,989 | 1 | 448.936,27 466.233,058 | 5.93 |

** Lungimile segmentelor sunt determinate în planul de proiecție Stereo 70 și sunt rotunjite la 1 milimetru.

***** Distanţa dintre puncte este formată din segmente cumulate ce sunt mai mici decât valoarea 1 milimetru.**

**DATE DESPRE IMOBILUL NR. 6667**

Oficiul de Cadastru și Publicitate Imobiliară SIBIU
Biroul de Cadastru și Publicitate Imobiliară Avrig

A. Partea I. Descrierea imobilului

TEREN Extravilan

Adresa: Jud. Sibiu

| Nr. Crt | Nr cadastral Nr. topografic | Suprafața* (mp) | Observații / Referințe |
|---------|-----------------------------|-----------------|---|
| A1 | | 700 | Sector cadastral:12 Teren neimprejmuit; |

B. Partea II. Proprietari și acte

| Inscrieri privitoare la dreptul de proprietate și alte drepturi reale | | Referințe |
|--|---|-----------|
| / | | |
| Act Notarial nr. 1462, din 03/08/2006 emis de NP POPA CORNELIA (certificat de mostenitor); | | |
| B1 | Intabulare, drept de PROPRIETATE, dobandit prin Succesiune, cota actuala 1/1 1) STOICHIȚĂ MĂRIOARA | A1 |

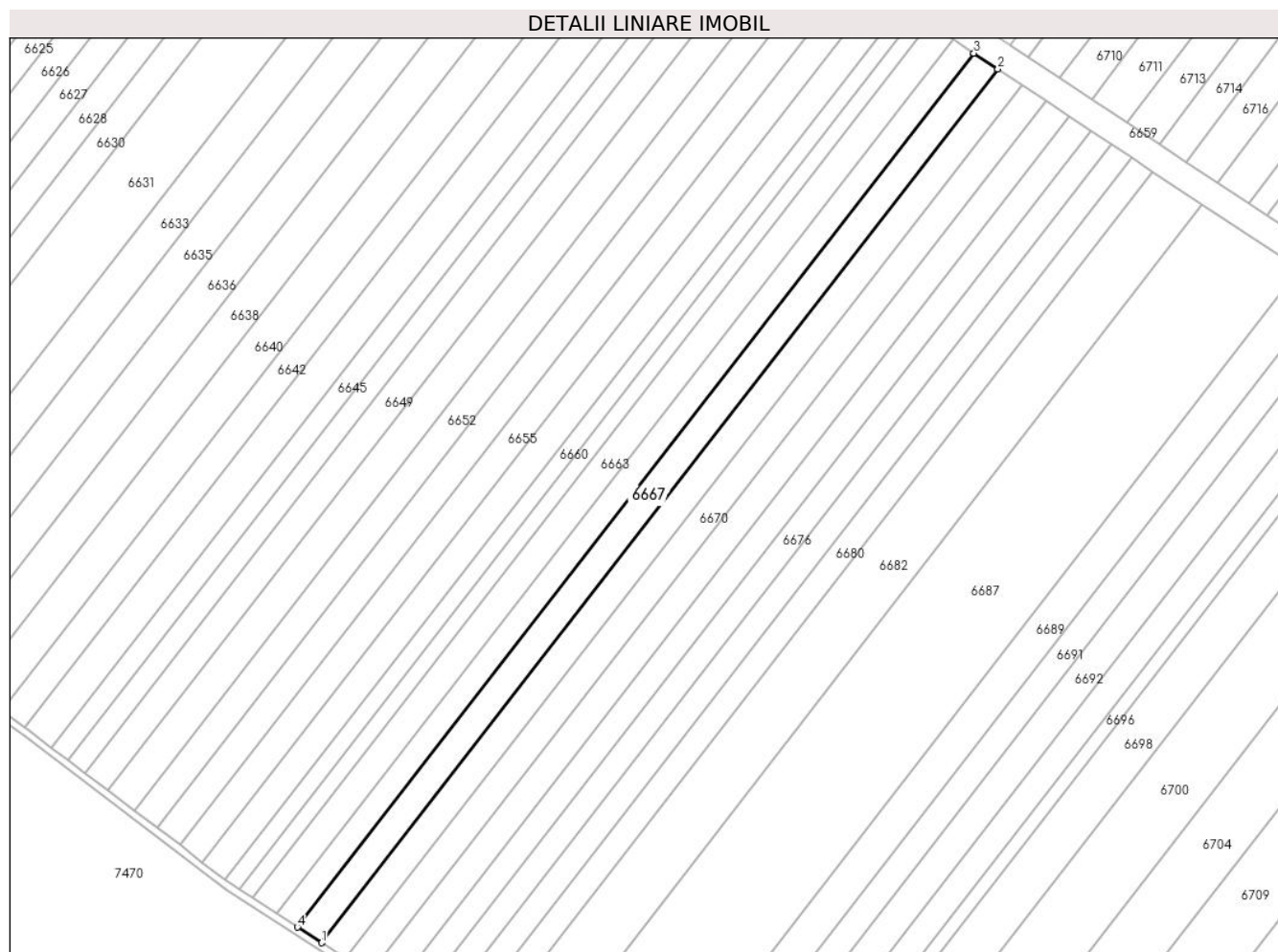
C. Partea III. SARCINI .

| Inscrieri privind dezmembramintele dreptului de proprietate, drepturi reale de garanție și sarcini | Referințe |
|--|-----------|
| NU SUNT | |

Teren

| | | |
|--------------|-----------------|------------------------|
| Nr cadastral | Suprafața (mp)* | Observații / Referințe |
| | 700 | |

* Suprafața este determinată în planul de proiecție Stereo 70.



Date referitoare la teren

| Crt | Categorie folosință | Intravilan | Suprafața (mp) | Tarla | Parcelă | Nr. topo | Observații / Referințe |
|-----|---------------------|------------|----------------|-------|---------|----------|------------------------|
| 1 | faneata | NU | 700 | 4 | 57/39 | - | |

Lungime Segmente

1) Valorile lungimilor segmentelor sunt obținute din proiecție în plan.

| Punct început | X / Y | Punct sfârșit | X / Y | Lungime segment (** (m) |
|---------------|----------------------------|---------------|----------------------------|-------------------------|
| 1 | 448.857,571 465.942,106 | 2 | 448.958,138 466.071,938 | 164.226 |
| 2 | 448.958,138 466.071,938 | 3 | 448.954,575 466.074,298 | 4.274 |
| 3 | 448.954,575 466.074,298 | 4 | 448.853,977 465.944,425 | 164.276 |
| 4 | 448.853,977 465.944,425 | 1 | 448.857,571 465.942,106 | 4.278 |

** Lungimile segmentelor sunt determinate în planul de proiecție Stereo 70 și sunt rotunjite la 1 milimetru.

***** Distanţa dintre puncte este formată din segmente cumulate ce sunt mai mici decât valoarea 1 milimetru.**

**DATE DESPRE IMOBILUL NR. 6668**

Oficiul de Cadastru și Publicitate Imobiliară SIBIU
Biroul de Cadastru și Publicitate Imobiliară Avrig

A. Partea I. Descrierea imobilului

TEREN Extravilan

Adresa: Jud. Sibiu

| Nr. Crt | Nr cadastral Nr. topografic | Suprafața* (mp) | Observații / Referințe |
|---------|-----------------------------|-----------------|---|
| A1 | | 700 | Sector cadastral:12 Teren neimprejmuit; |

B. Partea II. Proprietari și acte

| Inscrieri privitoare la dreptul de proprietate și alte drepturi reale | | Referințe |
|---|--|-----------|
| / | | |
| Act Notarial nr. 1068, din 24/11/2015 emis de NP SALOMIE IOAN CRISTIAN (act de partaj); | | |
| B1 | Intabulare, drept de PROPRIETATE, dobandit prin Conventie, cota actuala 1/1 1) RUSU NICOLAE-MARCU | A1 |

C. Partea III. SARCINI .

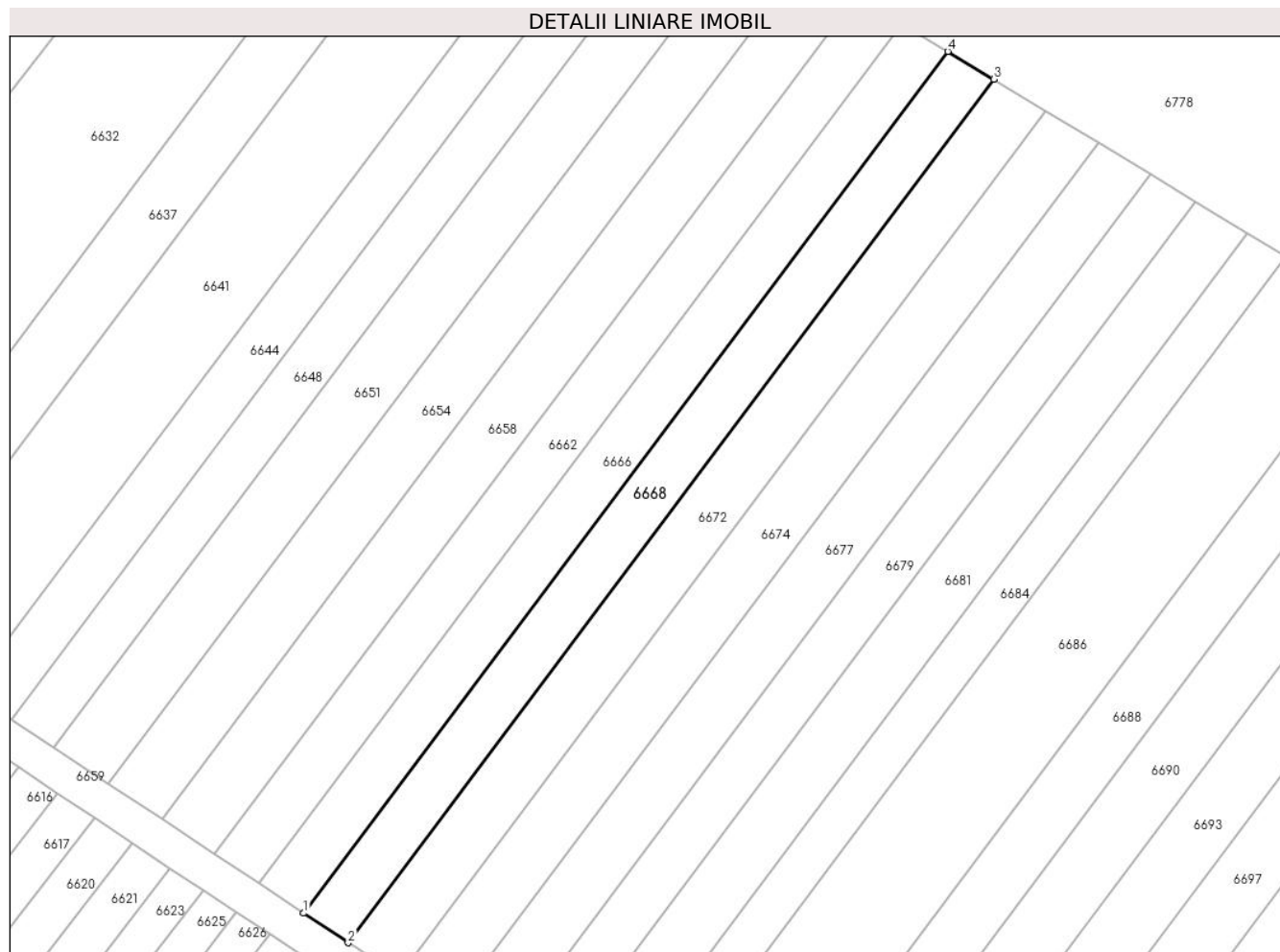
| Inscrieri privind dezmembramintele dreptului de proprietate, drepturi reale de garanție și sarcini | Referințe |
|--|-----------|
| NU SUNT | |

Anexa Nr. 1 La Partea I

Teren

| | | |
|--------------|-----------------|------------------------|
| Nr cadastral | Suprafața (mp)* | Observații / Referințe |
| | 700 | |

* Suprafața este determinată în planul de proiecție Stereo 70.



Date referitoare la teren

| Crt | Categorie folosință | Intra vilan | Suprafața (mp) | Tarla | Parcelă | Nr. topo | Observații / Referințe |
|-----|---------------------|-------------|----------------|-------|---------|----------|------------------------|
| 1 | arabil | NU | 700 | 4 | 56/11 | - | |

Lungime Segmente

1) Valorile lungimilor segmentelor sunt obținute din proiecție în plan.

| Punct început | X / Y | Punct sfârșit | X / Y | Lungime segment (** (m) |
|---------------|----------------------------|---------------|----------------------------|-------------------------|
| 1 | 448.870,192 466.134,929 | 2 | 448.875,111 466.131,673 | 5.899 |
| 2 | 448.875,111 466.131,673 | 3 | 448.946,408 466.226,926 | 118.981 |
| 3 | 448.946,408 466.226,926 | 4 | 448.941,344 466.229,989 | 5.918 |
| 4 | 448.941,344 466.229,989 | 1 | 448.870,192 466.134,929 | 118.739 |

** Lungimile segmentelor sunt determinate în planul de proiecție Stereo 70 și sunt rotunjite la 1 milimetru.

***** Distanţa dintre puncte este formată din segmente cumulate ce sunt mai mici decât valoarea 1 milimetru.**

**DATE DESPRE IMOBILUL NR. 6669**

Oficiul de Cadastru și Publicitate Imobiliară SIBIU
Biroul de Cadastru și Publicitate Imobiliară Avrig

A. Partea I. Descrierea imobilului

TEREN Extravilan

Adresa: Jud. Sibiu

| Nr. Crt | Nr cadastral Nr. topografic | Suprafața* (mp) | Observații / Referințe |
|---------|-----------------------------|-----------------|---|
| A1 | | 700 | Sector cadastral:12 Teren neimprejmuit; |

B. Partea II. Proprietari și acte

| Inscrieri privitoare la dreptul de proprietate și alte drepturi reale | | Referințe |
|---|--|-----------|
| / | | |
| Act Administrativ nr. 999/40, din 23/05/2003 emis de CJPSDPAT (titlu de proprietate); | | |
| B1 | Intabulare, drept de PROPRIETATE, dobandit prin Reconstituire, cota actuala 1/1 1) MURĂRESCU I IOAN | A1 |

C. Partea III. SARCINI .

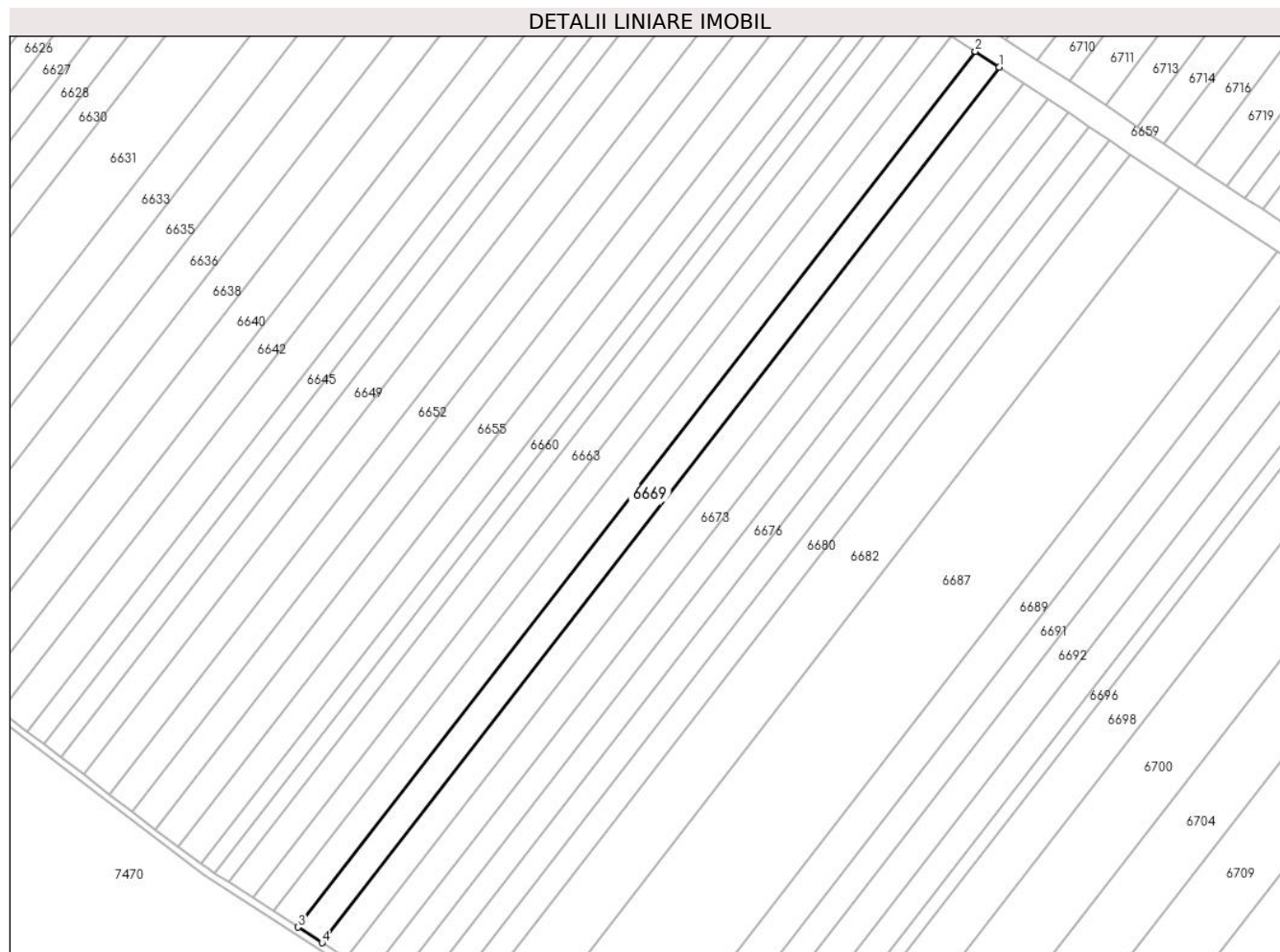
| Inscrieri privind dezmembramintele dreptului de proprietate, drepturi reale de garanție și sarcini | Referințe |
|--|-----------|
| NU SUNT | |

Anexa Nr. 1 La Partea I

Teren

| | | |
|--------------|-----------------|------------------------|
| Nr cadastral | Suprafața (mp)* | Observații / Referințe |
| | 700 | |

* Suprafața este determinată în planul de proiecție Stereo 70.



Date referitoare la teren

| Crt | Categorie folosință | Intra vilan | Suprafața (mp) | Tarla | Parcelă | Nr. topo | Observații / Referințe |
|-----|---------------------|-------------|----------------|-------|---------|----------|------------------------|
| 1 | faneata | NU | 700 | 4 | 57/40 | - | |

Lungime Segmente

1) Valorile lungimilor segmentelor sunt obținute din proiecție în plan.

| Punct început | X / Y | Punct sfârșit | X / Y | Lungime segment (** (m) |
|---------------|----------------------------|---------------|----------------------------|-------------------------|
| 1 | 448.961,702 466.069,579 | 2 | 448.958,138 466.071,938 | 4.275 |
| 2 | 448.958,138 466.071,938 | 3 | 448.857,571 465.942,106 | 164.226 |
| 3 | 448.857,571 465.942,106 | 4 | 448.861,166 465.939,785 | 4.279 |
| 4 | 448.861,166 465.939,785 | 1 | 448.961,702 466.069,579 | 164.177 |

** Lungimile segmentelor sunt determinate în planul de proiecție Stereo 70 și sunt rotunjite la 1 milimetru.

***** Distanţa dintre puncte este formată din segmente cumulate ce sunt mai mici decât valoarea 1 milimetru.**

**DATE DESPRE IMOBILUL NR. 6670**

Oficiul de Cadastru și Publicitate Imobiliară SIBIU
Biroul de Cadastru și Publicitate Imobiliară Avrig

A. Partea I. Descrierea imobilului

TEREN Extravilan

Adresa: Jud. Sibiu

| Nr. Crt | Nr cadastral Nr. topografic | Suprafața* (mp) | Observații / Referințe |
|---------|-----------------------------|-----------------|---|
| A1 | | 700 | Sector cadastral:12 Teren neimprejmuit; |

B. Partea II. Proprietari și acte

| Inscrieri privitoare la dreptul de proprietate și alte drepturi reale | Referințe |
|---|-----------|
| / | |
| Act Administrativ nr. 1180/48, din 09/12/2003 emis de CJPSDPAT (titlu de proprietate); | |
| B1 | A1 |
| Intabulare, drept de PROPRIETATE, dobandit prin Reconstituire, cota actuala 1/1 1) BUCUR NICOLAE | |

C. Partea III. SARCINI .

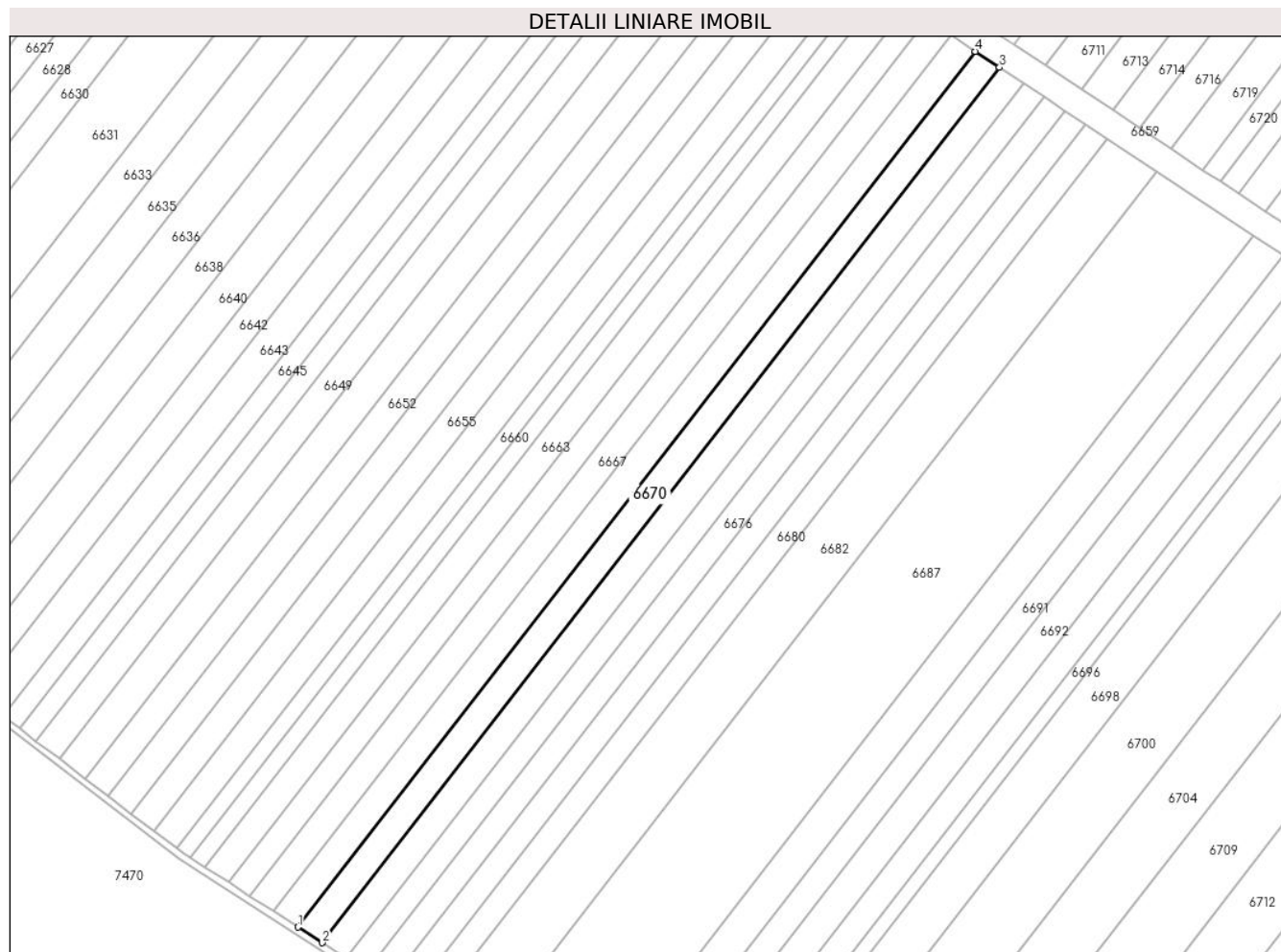
| Inscrieri privind dezmembramintele dreptului de proprietate, drepturi reale de garanție și sarcini | Referințe |
|--|-----------|
| NU SUNT | |

Anexa Nr. 1 La Partea I

Teren

| | | |
|--------------|-----------------|------------------------|
| Nr cadastral | Suprafața (mp)* | Observații / Referințe |
| | 700 | |

* Suprafața este determinată în planul de proiecție Stereo 70.



Date referitoare la teren

| Crt | Categorie folosință | Intra vilan | Suprafața (mp) | Tarla | Parcelă | Nr. topo | Observații / Referințe |
|-----|---------------------|-------------|----------------|-------|---------|----------|------------------------|
| 1 | faneata | NU | 700 | 4 | 57/41 | - | |

Lungime Segmente

1) Valorile lungimilor segmentelor sunt obținute din proiecție în plan.

| Punct început | X / Y | Punct sfârșit | X / Y | Lungime segment (** (m) |
|---------------|----------------------------|---------------|----------------------------|-------------------------|
| 1 | 448.861,166 465.939,785 | 2 | 448.864,762 465.937,464 | 4.28 |
| 2 | 448.864,762 465.937,464 | 3 | 448.965,268 466.067,218 | 164.127 |
| 3 | 448.965,268 466.067,218 | 4 | 448.961,702 466.069,579 | 4.276 |
| 4 | 448.961,702 466.069,579 | 1 | 448.861,166 465.939,785 | 164.177 |

** Lungimile segmentelor sunt determinate în planul de proiecție Stereo 70 și sunt rotunjite la 1 milimetru.

***** Distanţa dintre puncte este formată din segmente cumulate ce sunt mai mici decât valoarea 1 milimetru.**

**DATE DESPRE IMOBILUL NR. 6671**

Oficiul de Cadastru și Publicitate Imobiliară SIBIU
Biroul de Cadastru și Publicitate Imobiliară Avrig

A. Partea I. Descrierea imobilului

TEREN Extravilan

Adresa: Jud. Sibiu

| Nr. Crt | Nr cadastral Nr. topografic | Suprafața* (mp) | Observații / Referințe |
|---------|-----------------------------|-----------------|---|
| A1 | | 2.330 | Sector cadastral:12 Teren neimprejmuit; |

B. Partea II. Proprietari și acte

| Inscrieri privitoare la dreptul de proprietate și alte drepturi reale | Referințe |
|--|-----------|
| / | |
| Act Administrativ nr. 1083/48, din 30/09/2003 emis de CJPSDPAT (titlu de proprietate); | |
| B1 | A1 |
| Intabulare, drept de PROPRIETATE, dobandit prin Reconstituire, cota actuala 1/1 1) MURĂRESCU VIOREL | |

C. Partea III. SARCINI .

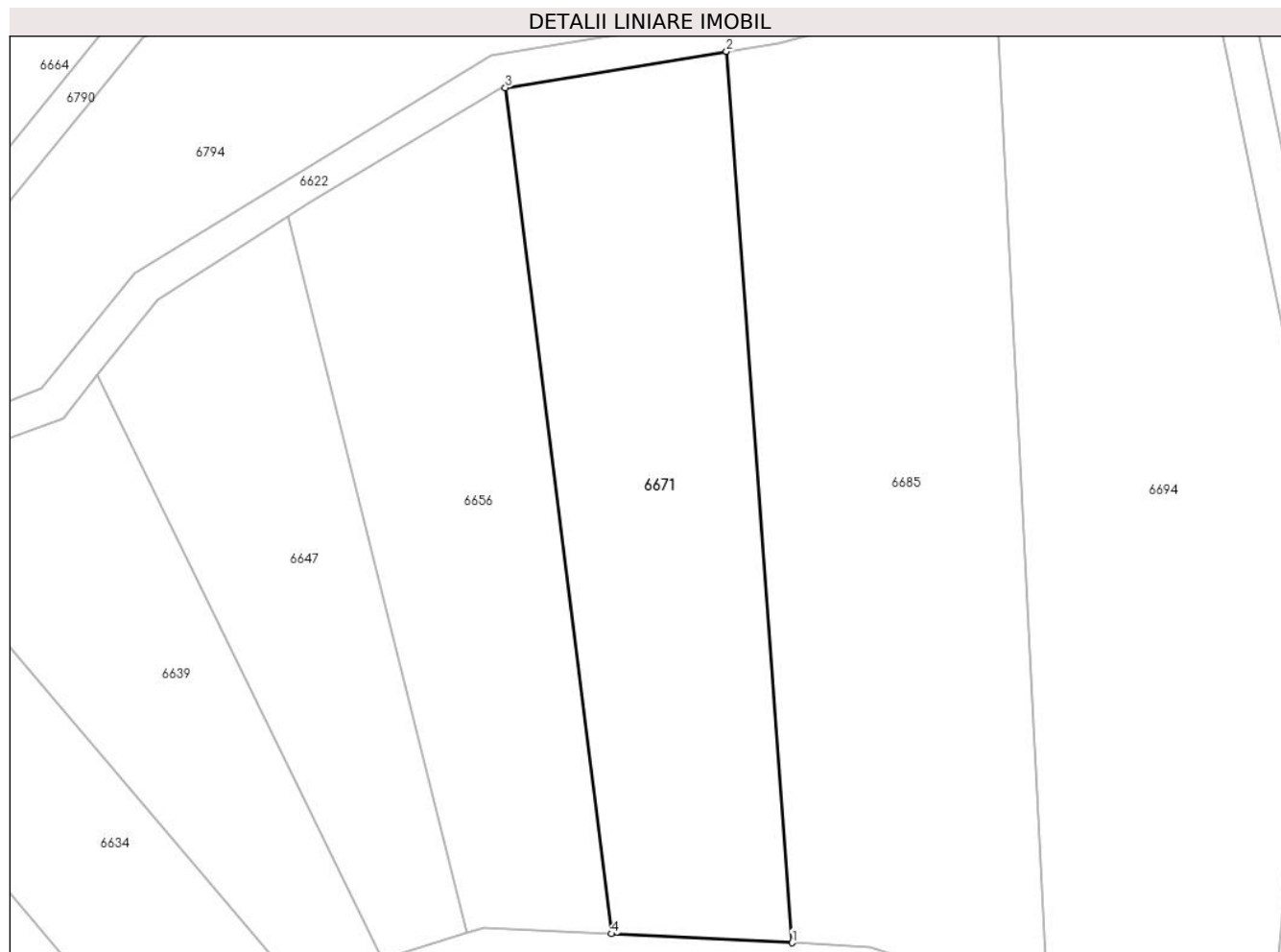
| Inscrieri privind dezmembramintele dreptului de proprietate, drepturi reale de garanție și sarcini | Referințe |
|--|-----------|
| NU SUNT | |

Anexa Nr. 1 La Partea I

Teren

| | | |
|--------------|-----------------|------------------------|
| Nr cadastral | Suprafața (mp)* | Observații / Referințe |
| | 2.330 | |

* Suprafața este determinată în planul de proiecție Stereo 70.



Date referitoare la teren

| Crt | Categorie folosință | Intravilan | Suprafața (mp) | Tarla | Parcelă | Nr. topo | Observații / Referințe |
|-----|---------------------|------------|----------------|-------|---------|----------|---|
| 1 | arabil | NU | 2.330 | 4 | 48/3/6 | - | Nr. parcela scris gresit in T.P. (48/316) |

Lungime Segmente

1) Valorile lungimilor segmentelor sunt obținute din proiecție în plan.

| Punct început | X / Y | Punct sfârșit | X / Y | Lungime segment (** (m) |
|---------------|----------------------------|---------------|----------------------------|-------------------------|
| 1 | 448.928,971 466.305,134 | 2 | 448.921,419 466.407,742 | 102.886 |
| 2 | 448.921,419 466.407,742 | 3 | 448.895,935 466.403,562 | 25.825 |
| 3 | 448.895,935 466.403,562 | 4 | 448.908,17 466.306,159 | 98.168 |
| 4 | 448.908,17 466.306,159 | 1 | 448.928,971 466.305,134 | 20.826 |

** Lungimile segmentelor sunt determinate în planul de proiecție Stereo 70 și sunt rotunjite la 1 milimetru.

***** Distanţa dintre puncte este formată din segmente cumulate ce sunt mai mici decât valoarea 1 milimetru.**

**DATE DESPRE IMOBILUL NR. 6672**

Oficiul de Cadastru și Publicitate Imobiliară SIBIU
Biroul de Cadastru și Publicitate Imobiliară Avrig

A. Partea I. Descrierea imobilului

TEREN Extravilan

Adresa: Jud. Sibiu

| Nr. Crt | Nr cadastral Nr. topografic | Suprafața* (mp) | Observații / Referințe |
|---------|-----------------------------|-----------------|---|
| A1 | | 800 | Sector cadastral:12 Teren neimprejmuit; |

B. Partea II. Proprietari și acte

| Inscrieri privitoare la dreptul de proprietate și alte drepturi reale | | Referințe |
|---|--|-----------|
| / | | |
| Act Notarial nr. 74, din 29/01/2016 emis de NP SALOMIE IOAN CRISTIAN (act de partaj); | | |
| B1 | Intabulare, drept de PROPRIETATE, dobandit prin Conventie, cota actuala 1/1 1) ALEMAN NICOLAE | A1 |

C. Partea III. SARCINI .

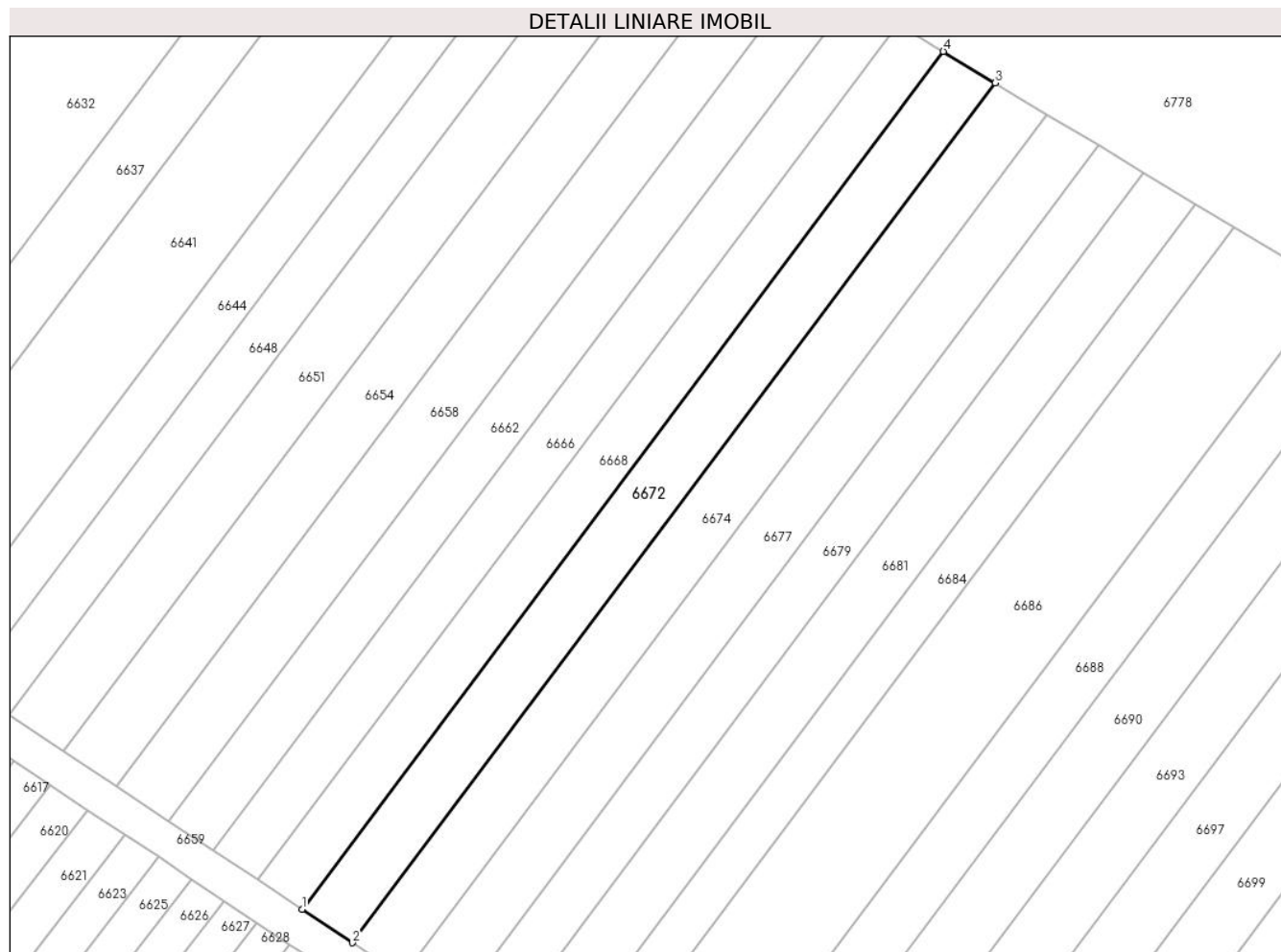
| Inscrieri privind dezmembramintele dreptului de proprietate, drepturi reale de garanție și sarcini | Referințe |
|--|-----------|
| NU SUNT | |

Anexa Nr. 1 La Partea I

Teren

| | | |
|--------------|-----------------|------------------------|
| Nr cadastral | Suprafața (mp)* | Observații / Referințe |
| | 800 | |

* Suprafața este determinată în planul de proiecție Stereo 70.



Date referitoare la teren

| Crt | Categorie folosință | Intravilan | Suprafața (mp) | Tarla | Parcelă | Nr. topo | Observații / Referințe |
|-----|---------------------|------------|----------------|-------|---------|----------|------------------------|
| 1 | arabil | NU | 800 | 4 | 56/12 | - | |

Lungime Segmente

1) Valorile lungimilor segmentelor sunt obținute din proiecție în plan.

| Punct început | X / Y | Punct sfârșit | X / Y | Lungime segment (** (m) |
|---------------|----------------------------|---------------|----------------------------|-------------------------|
| 1 | 448.875,111 466.131,673 | 2 | 448.880,72 466.127,959 | 6.727 |
| 2 | 448.880,72 466.127,959 | 3 | 448.952,183 466.223,434 | 119.257 |
| 3 | 448.952,183 466.223,434 | 4 | 448.946,408 466.226,926 | 6.749 |
| 4 | 448.946,408 466.226,926 | 1 | 448.875,111 466.131,673 | 118.981 |

** Lungimile segmentelor sunt determinate în planul de proiecție Stereo 70 și sunt rotunjite la 1 milimetru.

***** Distanţa dintre puncte este formată din segmente cumulate ce sunt mai mici decât valoarea 1 milimetru.**

**DATE DESPRE IMOBILUL NR. 6673**

Oficiul de Cadastru și Publicitate Imobiliară SIBIU
Biroul de Cadastru și Publicitate Imobiliară Avrig

A. Partea I. Descrierea imobilului

TEREN Extravilan

Adresa: Jud. Sibiu

| Nr. Crt | Nr cadastral Nr. topografic | Suprafața* (mp) | Observații / Referințe |
|---------|-----------------------------|-----------------|---|
| A1 | | 700 | Sector cadastral:12 Teren neimprejmuit; |

B. Partea II. Proprietari și acte

| Inscrieri privitoare la dreptul de proprietate și alte drepturi reale | | Referințe |
|--|--|-----------|
| / | | |
| Act Administrativ nr. 1244/48, din 13/02/2004 emis de CJPSDPAT (titlu de proprietate); | | |
| B1 | Intabulare, drept de PROPRIETATE, dobandit prin Reconstituire, cota actuala 1/1 1) TRIF ANA | A1 |

C. Partea III. SARCINI .

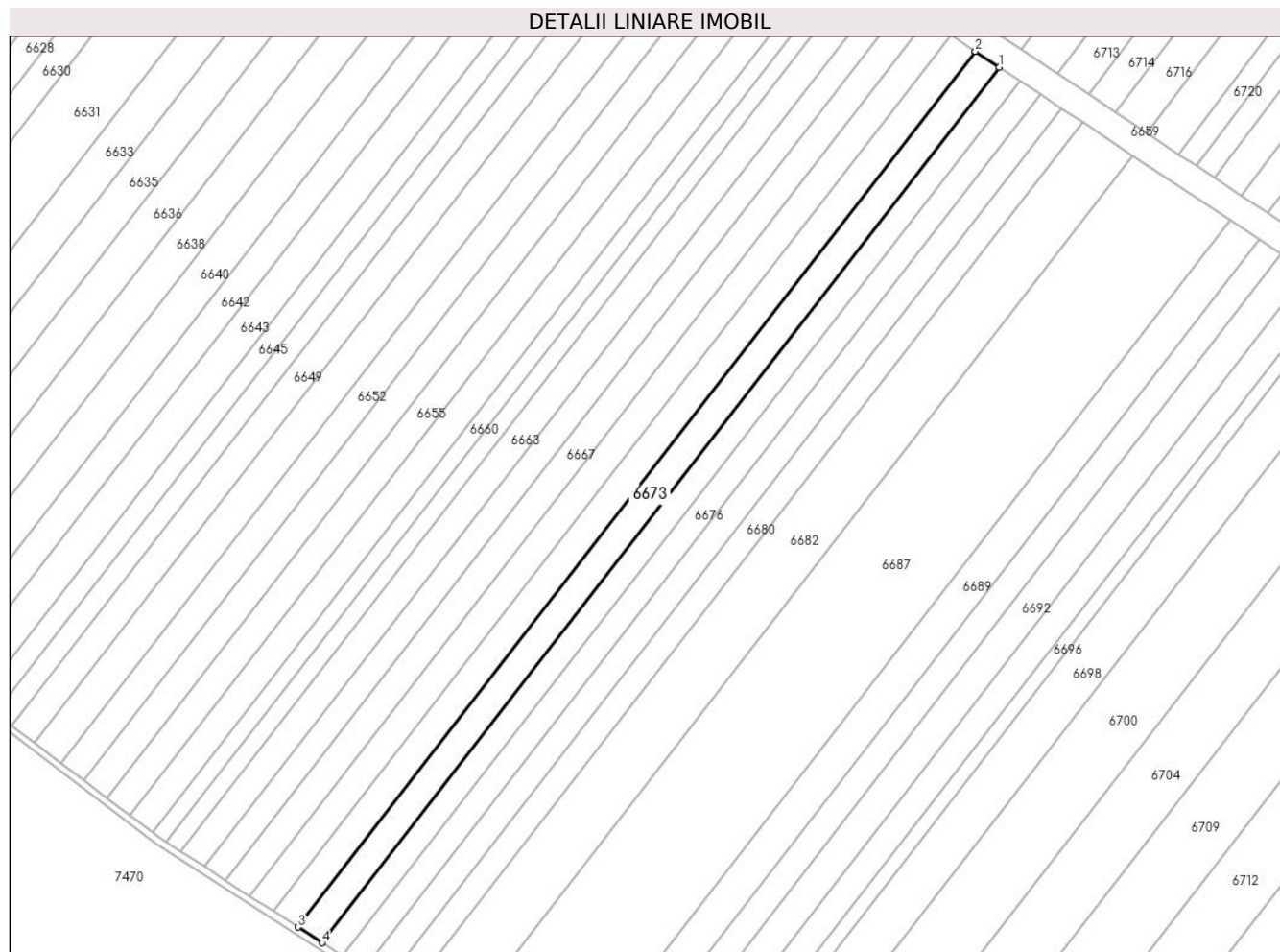
| Inscrieri privind dezmembramintele dreptului de proprietate, drepturi reale de garanție și sarcini | Referințe |
|--|-----------|
| NU SUNT | |

Anexa Nr. 1 La Partea I

Teren

| | | |
|--------------|-----------------|------------------------|
| Nr cadastral | Suprafața (mp)* | Observații / Referințe |
| | 700 | |

* Suprafața este determinată în planul de proiecție Stereo 70.



Date referitoare la teren

| Crt | Categorie folosință | Intravilan | Suprafața (mp) | Tarla | Parcelă | Nr. topo | Observații / Referințe |
|-----|---------------------|------------|----------------|-------|---------|----------|--|
| 1 | faneata | NU | 700 | 4 | 57/42 | - | Nr. parcela scris gresit in T.P. (57/46) |

Lungime Segmente

1) Valorile lungimilor segmentelor sunt obținute din proiecție în plan.

| Punct început | X / Y | Punct sfârșit | X / Y | Lungime segment (** (m) |
|---------------|----------------------------|---------------|----------------------------|-------------------------|
| 1 | 448.968,835 466.064,857 | 2 | 448.965,268 466.067,218 | 4.278 |
| 2 | 448.965,268 466.067,218 | 3 | 448.864,762 465.937,464 | 164.127 |
| 3 | 448.864,762 465.937,464 | 4 | 448.868,359 465.935,142 | 4.281 |
| 4 | 448.868,359 465.935,142 | 1 | 448.968,835 466.064,857 | 164.077 |

** Lungimile segmentelor sunt determinate în planul de proiecție Stereo 70 și sunt rotunjite la 1 milimetru.

***** Distanţa dintre puncte este formată din segmente cumulate ce sunt mai mici decât valoarea 1 milimetru.**

**DATE DESPRE IMOBILUL NR. 6674**

Oficiul de Cadastru și Publicitate Imobiliară SIBIU
Biroul de Cadastru și Publicitate Imobiliară Avrig

A. Partea I. Descrierea imobilului

TEREN Extravilan

Adresa: Jud. Sibiu

| Nr. Crt | Nr cadastral Nr. topografic | Suprafața* (mp) | Observații / Referințe |
|---------|-----------------------------|-----------------|---|
| A1 | | 800 | Sector cadastral:12 Teren neimprejmuit; |

B. Partea II. Proprietari și acte

| Inscrieri privitoare la dreptul de proprietate și alte drepturi reale | | Referințe |
|--|--|-----------|
| / | | |
| Act Notarial nr. 177, din 20/03/2006 emis de NP SALOMIE IOAN CRISTIAN (act de partaj); | | |
| B1 | Intabulare, drept de PROPRIETATE, dobandit prin Conventie, cota actuala 1/1 1) DRĂGAN MARCELA | A1 |

C. Partea III. SARCINI .

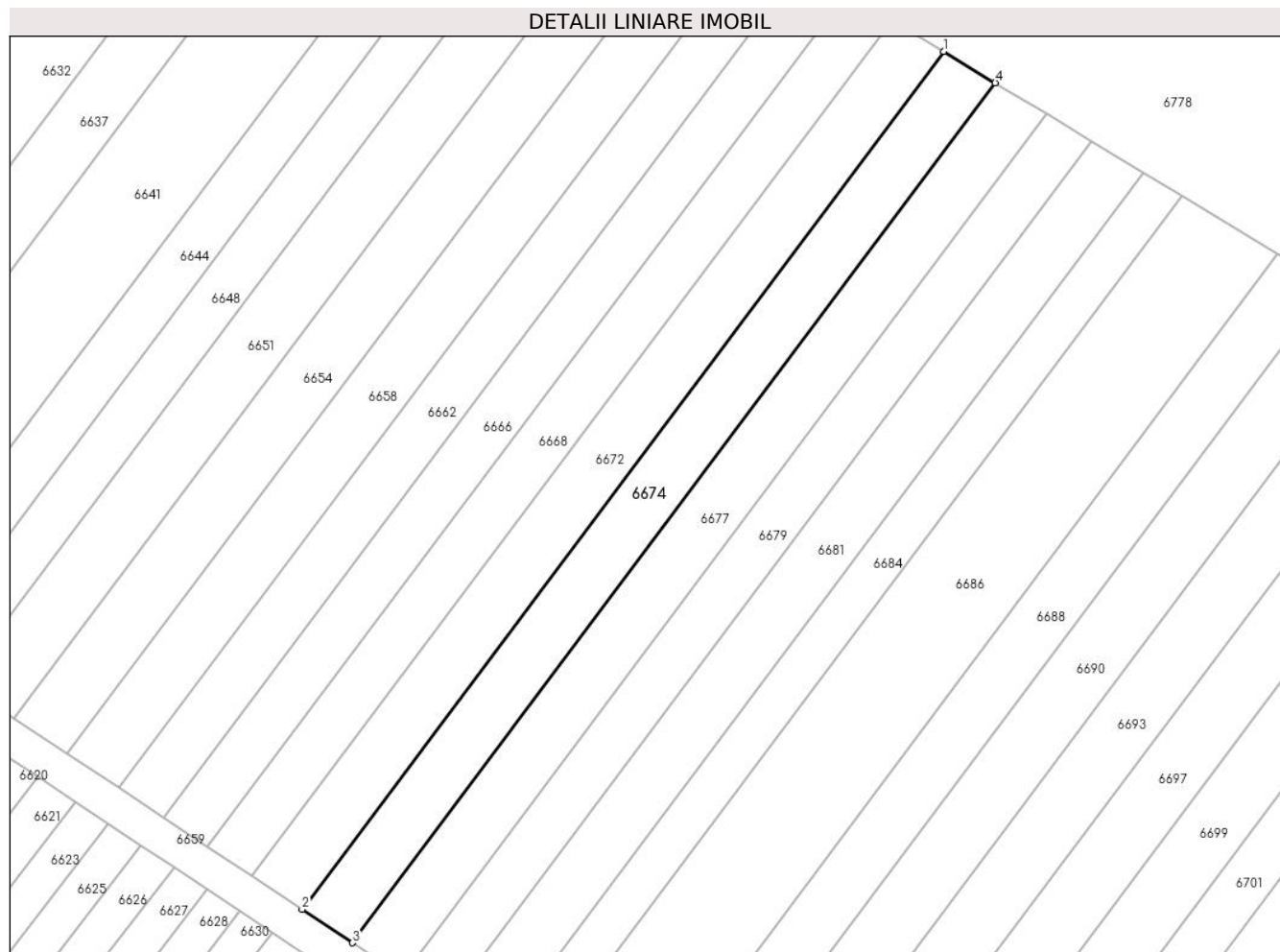
| Inscrieri privind dezmembramintele dreptului de proprietate, drepturi reale de garanție și sarcini | Referințe |
|--|-----------|
| NU SUNT | |

Anexa Nr. 1 La Partea I

Teren

| | | |
|--------------|-----------------|------------------------|
| Nr cadastral | Suprafața (mp)* | Observații / Referințe |
| | 800 | |

* Suprafața este determinată în planul de proiecție Stereo 70.



Date referitoare la teren

| Crt | Categorie folosință | Intravilan | Suprafața (mp) | Tarla | Parcelă | Nr. topo | Observații / Referințe |
|-----|---------------------|------------|----------------|-------|---------|----------|------------------------|
| 1 | arabil | NU | 800 | 4 | 56/13 | - | |

Lungime Segmente

1) Valorile lungimilor segmentelor sunt obținute din proiecție în plan.

| Punct început | X / Y | Punct sfârșit | X / Y | Lungime segment (** (m) |
|---------------|----------------------------|---------------|----------------------------|-------------------------|
| 1 | 448.952,183 466.223,434 | 2 | 448.880,72 466.127,959 | 119.257 |
| 2 | 448.880,72 466.127,959 | 3 | 448.886,317 466.124,254 | 6.712 |
| 3 | 448.886,317 466.124,254 | 4 | 448.957,944 466.219,949 | 119.532 |
| 4 | 448.957,944 466.219,949 | 1 | 448.952,183 466.223,434 | 6.733 |

** Lungimile segmentelor sunt determinate în planul de proiecție Stereo 70 și sunt rotunjite la 1 milimetru.

***** Distanţa dintre puncte este formată din segmente cumulate ce sunt mai mici decât valoarea 1 milimetru.**

**DATE DESPRE IMOBILUL NR. 6675**

Oficiul de Cadastru și Publicitate Imobiliară SIBIU
Biroul de Cadastru și Publicitate Imobiliară Avrig

A. Partea I. Descrierea imobilului

TEREN Extravilan

Adresa: Jud. Sibiu

| Nr. Crt | Nr cadastral Nr. topografic | Suprafața* (mp) | Observații / Referințe |
|---------|-----------------------------|-----------------|---|
| A1 | | 600 | Sector cadastral:12 Teren neimprejmuit; |

B. Partea II. Proprietari și acte

| Inscrieri privitoare la dreptul de proprietate și alte drepturi reale | | Referințe |
|--|--|-----------|
| / | | |
| Act Administrativ nr. 1235/48, din 13/02/2004 emis de CJPSDPAT (titlu de proprietate); | | |
| B1 | Intabulare, drept de PROPRIETATE, dobandit prin Reconstituire, cota actuala 1/1 1) GABOR GHEORGHE | A1 |

C. Partea III. SARCINI .

| Inscrieri privind dezmembramintele dreptului de proprietate, drepturi reale de garanție și sarcini | Referințe |
|--|-----------|
| NU SUNT | |

***** Distanţa dintre puncte este formată din segmente cumulate ce sunt mai mici decât valoarea 1 milimetru.**

**DATE DESPRE IMOBILUL NR. 6676**

Oficiul de Cadastru și Publicitate Imobiliară SIBIU
Biroul de Cadastru și Publicitate Imobiliară Avrig

A. Partea I. Descrierea imobilului

TEREN Extravilan

Adresa: Jud. Sibiu

| Nr. Crt | Nr cadastral Nr. topografic | Suprafața* (mp) | Observații / Referințe |
|---------|-----------------------------|-----------------|--|
| A1 | | 600 | Sector cadastral:12 Teren neimprejmit; |

B. Partea II. Proprietari și acte

| Inscrieri privitoare la dreptul de proprietate și alte drepturi reale | | Referințe |
|--|--|-----------|
| / | | |
| Act Administrativ nr. 1257/48, din 13/02/2004 emis de CJPSDPAT (titlu de proprietate); | | |
| B1 | Intabulare, drept de PROPRIETATE, dobandit prin Reconstituire, cota actuala 1/1 1) PANGA GHEORGHE 2) PANGA FLORENTINA 3) STOICA MARIA | A1 |

C. Partea III. SARCINI .

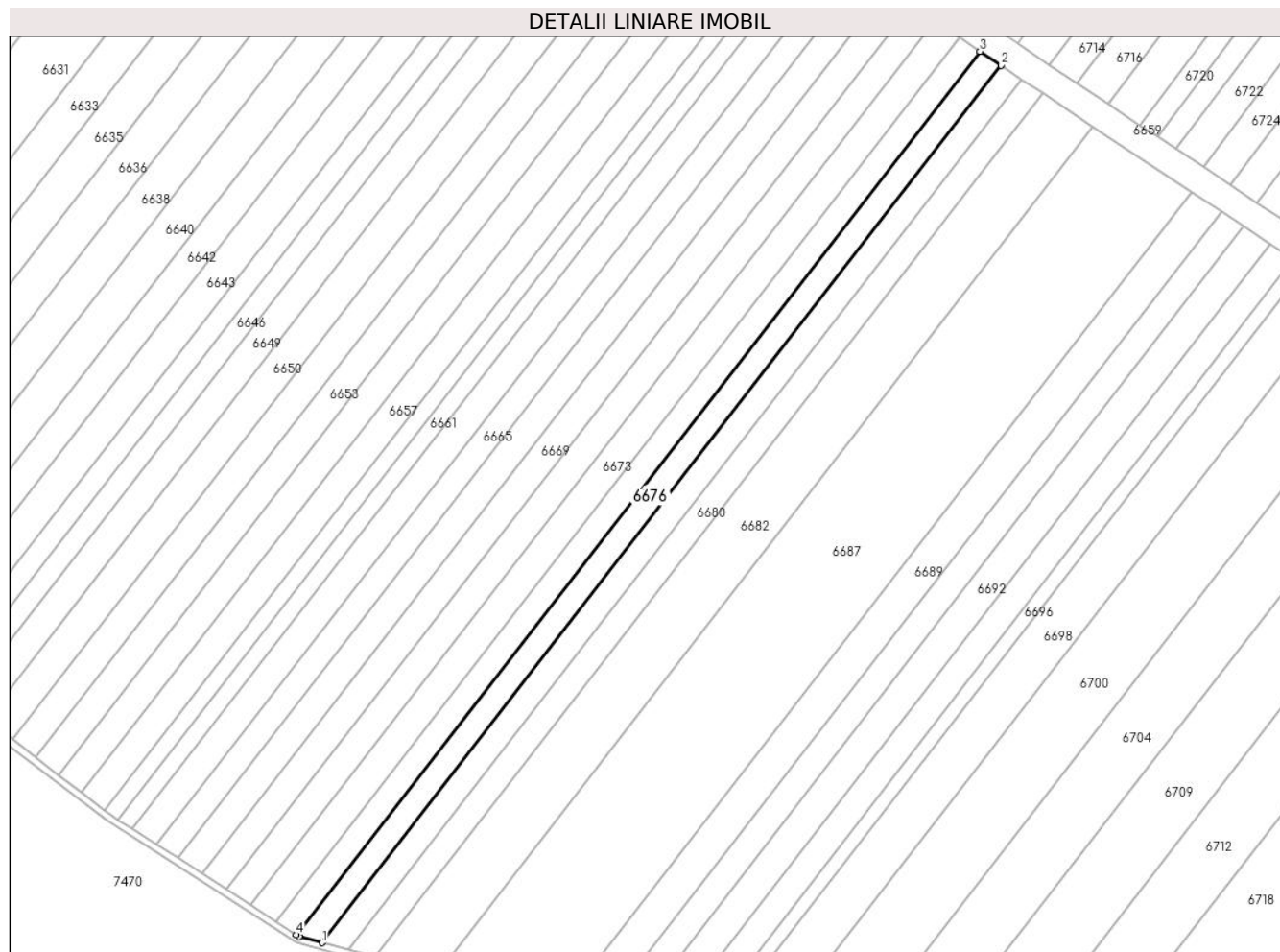
| Inscrieri privind dezmembramintele dreptului de proprietate, drepturi reale de garanție și sarcini | Referințe |
|--|-----------|
| NU SUNT | |

Anexa Nr. 1 La Partea I

Teren

| Nr cadastral | Suprafața (mp)* | Observații / Referințe |
|--------------|-----------------|------------------------|
| | 600 | |

* Suprafața este determinată în planul de proiecție Stereo 70.



Date referitoare la teren

| Crt | Categorie folosință | Intravilan | Suprafața (mp) | Tarla | Parcelă | Nr. topo | Observații / Referințe |
|-----|---------------------|------------|----------------|-------|---------|----------|------------------------|
| 1 | faneata | NU | 600 | 4 | 57/44 | - | |

Lungime Segmente

1) Valorile lungimilor segmentelor sunt obținute din proiecție în plan.

| Punct început | X / Y | Punct sfârșit | X / Y | Lungime segment (** (m) |
|---------------|----------------------------|---------------|----------------------------|-------------------------|
| 1 | 448.875,177 465.931,981 | 2 | 448.974,96 466.060,802 | 162.947 |
| 2 | 448.974,96 466.060,802 | 3 | 448.971,893 466.062,832 | 3.679 |
| 3 | 448.971,893 466.062,832 | 4 | 448.871,443 465.933,151 | 164.034 |
| 4 | 448.871,443 465.933,151 | 5 | 448.871,828 465.932,903 | 0.458 |
| 5 | 448.871,828 465.932,903 | 1 | 448.875,177 465.931,981 | 3.474 |

**** Lungimile segmentelor sunt determinate în planul de proiecție Stereo 70 și sunt rotunjite la 1 milimetru.**

***** Distanța dintre puncte este formată din segmente cumulate ce sunt mai mici decât valoarea 1 milimetru.**

**DATE DESPRE IMOBILUL NR. 6677**

Oficiul de Cadastru și Publicitate Imobiliară SIBIU
Biroul de Cadastru și Publicitate Imobiliară Avrig

A. Partea I. Descrierea imobilului

TEREN Extravilan

Adresa: Jud. Sibiu

| Nr. Crt | Nr cadastral Nr. topografic | Suprafața* (mp) | Observații / Referințe |
|---------|-----------------------------|-----------------|---|
| A1 | | 800 | Sector cadastral:12 Teren neimprejmuit; |

B. Partea II. Proprietari și acte

| Inscrieri privitoare la dreptul de proprietate și alte drepturi reale | Referințe |
|--|-----------|
| / | |
| Act Administrativ nr. 1170/48, din 25/11/2003 emis de CJPSDPAT (titlu de proprietate); | |
| B1 | A1 |
| Intabulare, drept de PROPRIETATE, dobandit prin Reconstituire, cota actuala 1/1 | |
| 1) SÎRBU MARIA | |
| 2) GURGHEAN IUSTINA | |

C. Partea III. SARCINI .

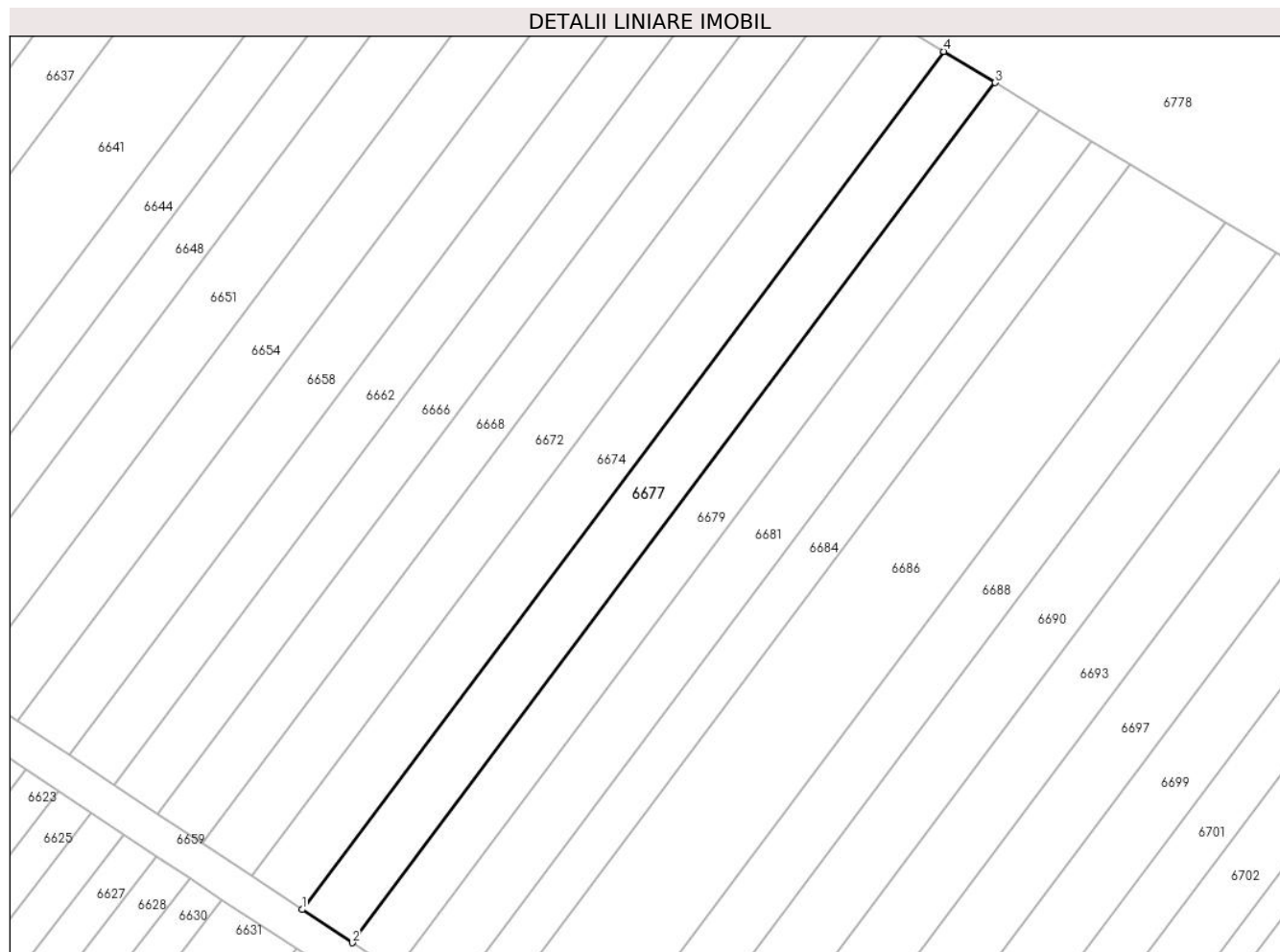
| Inscrieri privind dezmembramintele dreptului de proprietate, drepturi reale de garanție și sarcini | Referințe |
|--|-----------|
| NU SUNT | |

Anexa Nr. 1 La Partea I

Teren

| | | |
|--------------|-----------------|------------------------|
| Nr cadastral | Suprafața (mp)* | Observații / Referințe |
| | 800 | |

* Suprafața este determinată în planul de proiecție Stereo 70.



Date referitoare la teren

| Crt | Categorie folosință | Intra vilan | Suprafața (mp) | Tarla | Parcelă | Nr. topo | Observații / Referințe |
|-----|---------------------|-------------|----------------|-------|---------|----------|------------------------|
| 1 | arabil | NU | 800 | 4 | 56/14 | - | |

Lungime Segmente

1) Valorile lungimilor segmentelor sunt obținute din proiecție în plan.

| Punct început | X / Y | Punct sfârșit | X / Y | Lungime segment (** (m) |
|---------------|----------------------------|---------------|----------------------------|-------------------------|
| 1 | 448.886,317 466.124,254 | 2 | 448.891,9 466.120,558 | 6.696 |
| 2 | 448.891,9 466.120,558 | 3 | 448.963,692 466.216,472 | 119.807 |
| 3 | 448.963,692 466.216,472 | 4 | 448.957,944 466.219,949 | 6.718 |
| 4 | 448.957,944 466.219,949 | 1 | 448.886,317 466.124,254 | 119.532 |

** Lungimile segmentelor sunt determinate în planul de proiecție Stereo 70 și sunt rotunjite la 1 milimetru.

***** Distanţa dintre puncte este formată din segmente cumulate ce sunt mai mici decât valoarea 1 milimetru.**

**DATE DESPRE IMOBILUL NR. 6678**

Oficiul de Cadastru și Publicitate Imobiliară SIBIU
Biroul de Cadastru și Publicitate Imobiliară Avrig

A. Partea I. Descrierea imobilului

TEREN Extravilan

Adresa: Jud. Sibiu

| Nr. Crt | Nr cadastral Nr. topografic | Suprafața* (mp) | Observații / Referințe |
|---------|-----------------------------|-----------------|---|
| A1 | | 600 | Sector cadastral:12 Teren neimprejmuit; |

B. Partea II. Proprietari și acte

| Inscrieri privitoare la dreptul de proprietate și alte drepturi reale | | Referințe |
|---|---|-----------|
| / | | |
| Act Notarial nr. 1123, din 19/07/2022 emis de NP SALOMIE IOAN CRISTIAN (act de partaj); | | |
| B1 | Intabulare, drept de PROPRIETATE, dobandit prin Conventie, cota actuala 1/1 1) MĂRGINEAN ANICUȚA | A1 |

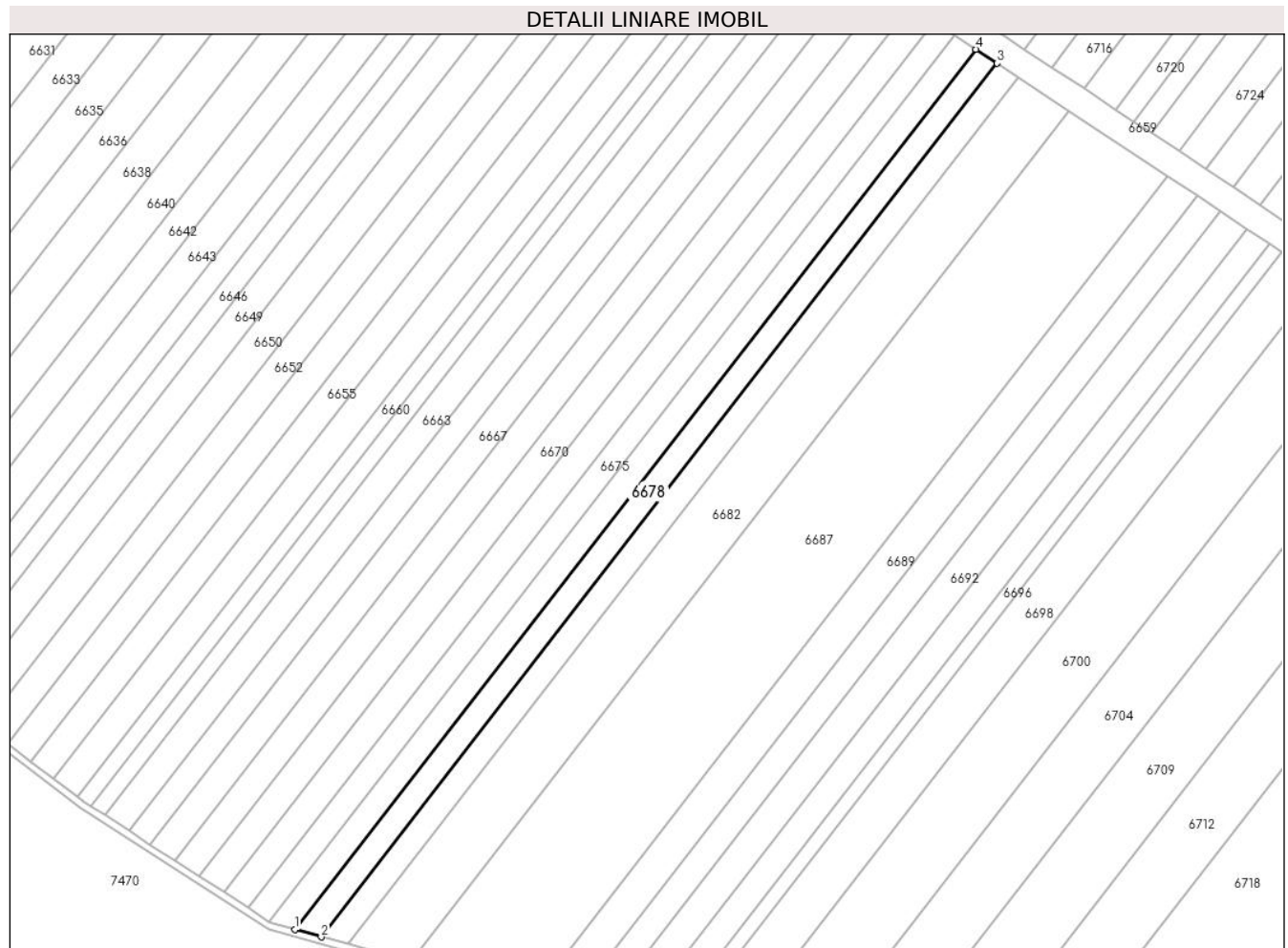
C. Partea III. SARCINI .

| Inscrieri privind dezmembramintele dreptului de proprietate, drepturi reale de garanție și sarcini | Referințe |
|--|-----------|
| NU SUNT | |

Teren

| | | |
|--------------|-----------------|------------------------|
| Nr cadastral | Suprafața (mp)* | Observații / Referințe |
| | 600 | |

* Suprafața este determinată în planul de proiecție Stereo 70.



Date referitoare la teren

| Crt | Categorie folosință | Intravilan | Suprafața (mp) | Tarla | Parcelă | Nr. topo | Observații / Referințe |
|-----|---------------------|------------|----------------|-------|---------|----------|------------------------|
| 1 | faneata | NU | 600 | 4 | 57/45 | - | |

Lungime Segmente

1) Valorile lungimilor segmentelor sunt obținute din proiecție în plan.

| Punct început | X / Y | Punct sfârșit | X / Y | Lungime segment (** (m) |
|---------------|----------------------------|---------------|----------------------------|-------------------------|
| 1 | 448.875,177 465.931,981 | 2 | 448.879,03 465.930,919 | 3.997 |
| 2 | 448.879,03 465.930,919 | 3 | 448.978,051 466.058,756 | 161.701 |
| 3 | 448.978,051 466.058,756 | 4 | 448.974,96 466.060,802 | 3.707 |
| 4 | 448.974,96 466.060,802 | 1 | 448.875,177 465.931,981 | 162.947 |

** Lungimile segmentelor sunt determinate în planul de proiecție Stereo 70 și sunt rotunjite la 1 milimetru.

***** Distanţa dintre puncte este formată din segmente cumulate ce sunt mai mici decât valoarea 1 milimetru.**

**DATE DESPRE IMOBILUL NR. 6679**

Oficiul de Cadastru și Publicitate Imobiliară SIBIU
Biroul de Cadastru și Publicitate Imobiliară Avrig

A. Partea I. Descrierea imobilului

TEREN Extravilan

Adresa: Jud. Sibiu

| Nr. Crt | Nr cadastral Nr. topografic | Suprafața* (mp) | Observații / Referințe |
|---------|-----------------------------|-----------------|---|
| A1 | | 700 | Sector cadastral:12 Teren neimprejmuit; |

B. Partea II. Proprietari și acte

| Inscrieri privitoare la dreptul de proprietate și alte drepturi reale | | Referințe |
|--|--|-----------|
| / | | |
| Act Administrativ nr. 1276/48, din 04/03/2004 emis de CJPSDPAT (titlu de proprietate); | | |
| B1 | Intabulare, drept de PROPRIETATE, dobandit prin Reconstituire, cota actuala 1/1 1) SABADUS VICTORIA | A1 |

C. Partea III. SARCINI .

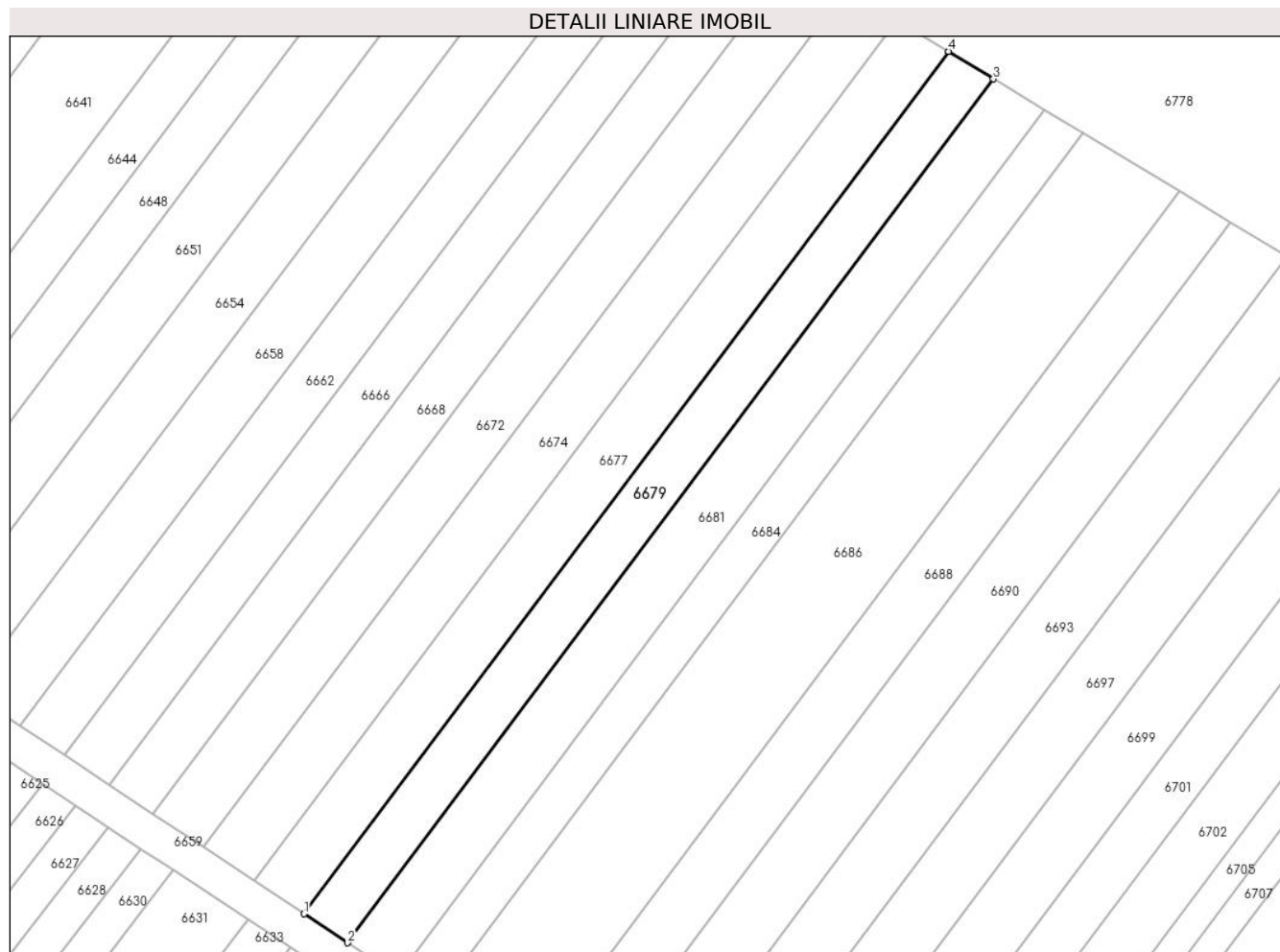
| Inscrieri privind dezmembramintele dreptului de proprietate, drepturi reale de garanție și sarcini | Referințe |
|--|-----------|
| NU SUNT | |

Anexa Nr. 1 La Partea I

Teren

| | | |
|--------------|-----------------|------------------------|
| Nr cadastral | Suprafața (mp)* | Observații / Referințe |
| | 700 | |

* Suprafața este determinată în planul de proiecție Stereo 70.



Date referitoare la teren

| Crt | Categorie folosință | Intra vilan | Suprafața (mp) | Tarla | Parcelă | Nr. topo | Observații / Referințe |
|-----|---------------------|-------------|----------------|-------|---------|----------|------------------------|
| 1 | arabil | NU | 700 | 4 | 56/15 | - | |

Lungime Segmente

1) Valorile lungimilor segmentelor sunt obținute din proiecție în plan.

| Punct început | X / Y | Punct sfârșit | X / Y | Lungime segment (** (m) |
|---------------|----------------------------|---------------|----------------------------|-------------------------|
| 1 | 448.891,9 466.120,558 | 2 | 448.896,772 466.117,333 | 5.842 |
| 2 | 448.896,772 466.117,333 | 3 | 448.968,691 466.213,409 | 120.013 |
| 3 | 448.968,691 466.213,409 | 4 | 448.963,692 466.216,472 | 5.862 |
| 4 | 448.963,692 466.216,472 | 1 | 448.891,9 466.120,558 | 119.807 |

** Lungimile segmentelor sunt determinate în planul de proiecție Stereo 70 și sunt rotunjite la 1 milimetru.

***** Distanţa dintre puncte este formată din segmente cumulate ce sunt mai mici decât valoarea 1 milimetru.**

**DATE DESPRE IMOBILUL NR. 6680**

Oficiul de Cadastru și Publicitate Imobiliară SIBIU
Biroul de Cadastru și Publicitate Imobiliară Avrig

A. Partea I. Descrierea imobilului

TEREN Extravilan

Adresa: Jud. Sibiu

| Nr. Crt | Nr cadastral Nr. topografic | Suprafața* (mp) | Observații / Referințe |
|---------|-----------------------------|-----------------|---|
| A1 | | 600 | Sector cadastral:12 Teren neimprejmuit; |

B. Partea II. Proprietari și acte

| Inscrieri privitoare la dreptul de proprietate și alte drepturi reale | | Referințe |
|---|--|-----------|
| / | | |
| Act Notarial nr. 74, din 29/01/2016 emis de NP SALOMIE IOAN CRISTIAN (act de partaj); | | |
| B1 | Intabulare, drept de PROPRIETATE, dobandit prin Conventie, cota actuala 1/1 1) ALEMAN NICOLAE | A1 |

C. Partea III. SARCINI .

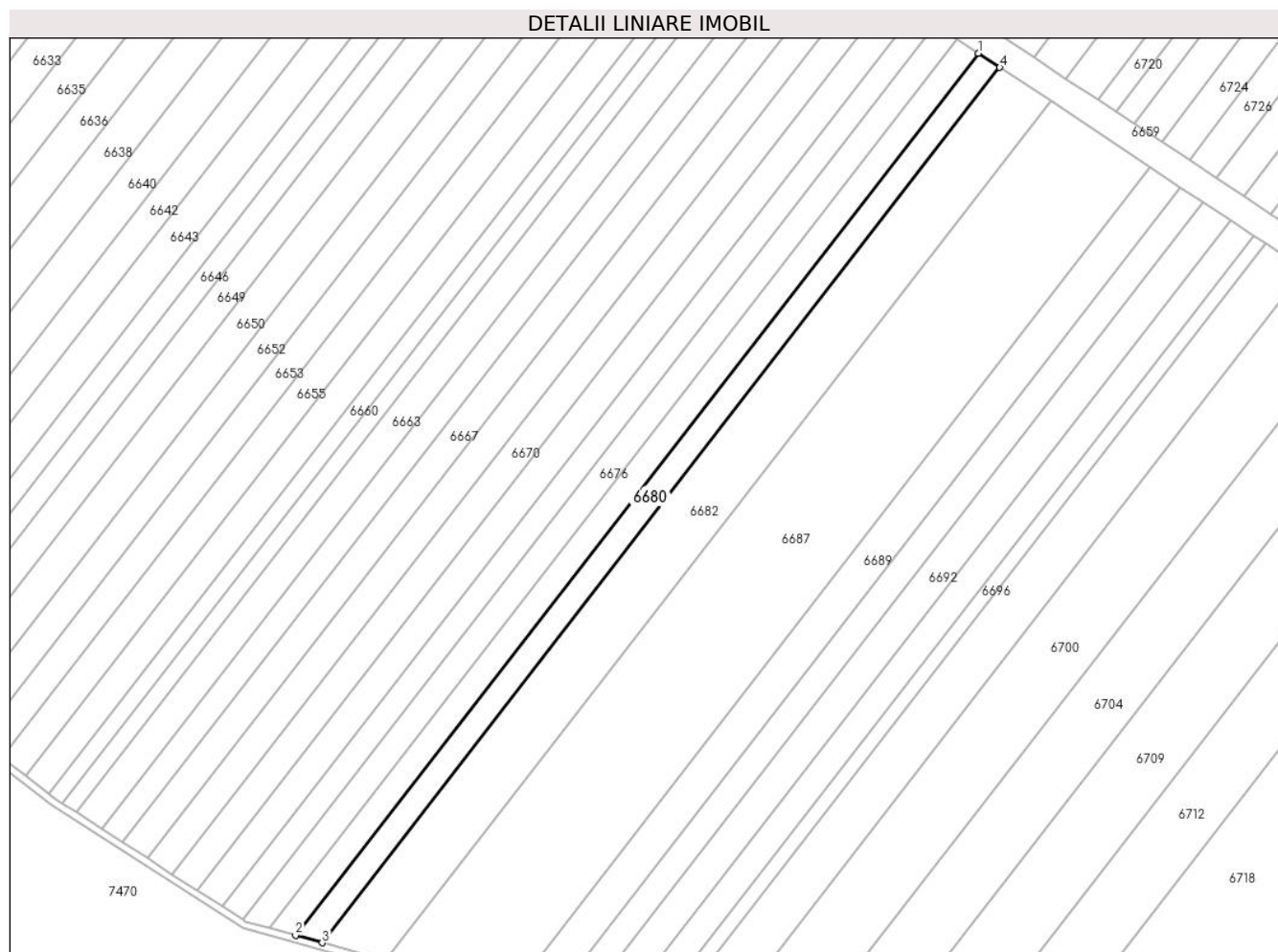
| Inscrieri privind dezmembramintele dreptului de proprietate, drepturi reale de garanție și sarcini | Referințe |
|--|-----------|
| NU SUNT | |

Anexa Nr. 1 La Partea I

Teren

| Nr cadastral | Suprafața (mp)* | Observații / Referințe |
|--------------|-----------------|------------------------|
| | 600 | |

* Suprafața este determinată în planul de proiecție Stereo 70.



Date referitoare la teren

| Crt | Categorie folosință | Intra vilan | Suprafața (mp) | Tarla | Parcelă | Nr. topo | Observații / Referințe |
|-----|---------------------|-------------|----------------|-------|---------|----------|------------------------|
| 1 | faneata | NU | 600 | 4 | 57/46 | - | |

Lungime Segmente

1) Valorile lungimilor segmentelor sunt obținute din proiecție în plan.

| Punct început | X / Y | Punct sfârșit | X / Y | Lungime segment (** (m) |
|---------------|----------------------------|---------------|----------------------------|-------------------------|
| 1 | 448.978,051 466.058,756 | 2 | 448.879,03 465.930,919 | 161.701 |
| 2 | 448.879,03 465.930,919 | 3 | 448.882,913 465.929,849 | 4.028 |
| 3 | 448.882,913 465.929,849 | 4 | 448.981,165 466.056,694 | 160.446 |
| 4 | 448.981,165 466.056,694 | 1 | 448.978,051 466.058,756 | 3.735 |

** Lungimile segmentelor sunt determinate în planul de proiecție Stereo 70 și sunt rotunjite la 1 milimetru.

***** Distanţa dintre puncte este formată din segmente cumulate ce sunt mai mici decât valoarea 1 milimetru.**

**DATE DESPRE IMOBILUL NR. 6681**

Oficiul de Cadastru și Publicitate Imobiliară SIBIU
Biroul de Cadastru și Publicitate Imobiliară Avrig

A. Partea I. Descrierea imobilului

TEREN Extravilan

Adresa: Jud. Sibiu

| Nr. Crt | Nr cadastral Nr. topografic | Suprafața* (mp) | Observații / Referințe |
|---------|-----------------------------|-----------------|---|
| A1 | | 800 | Sector cadastral:12 Teren neimprejmuit; |

B. Partea II. Proprietari și acte

| Inscrieri privitoare la dreptul de proprietate și alte drepturi reale | | Referințe |
|--|---|-----------|
| / | | |
| Act Notarial nr. 235, din 11/02/2004 emis de NP POPA CORNELIA (act de partaj); | | |
| B1 | Intabulare, drept de PROPRIETATE, dobandit prin Conventie, cota actuala 1/1 1) STOICHIȚĂ MARIA | A1 |

C. Partea III. SARCINI .

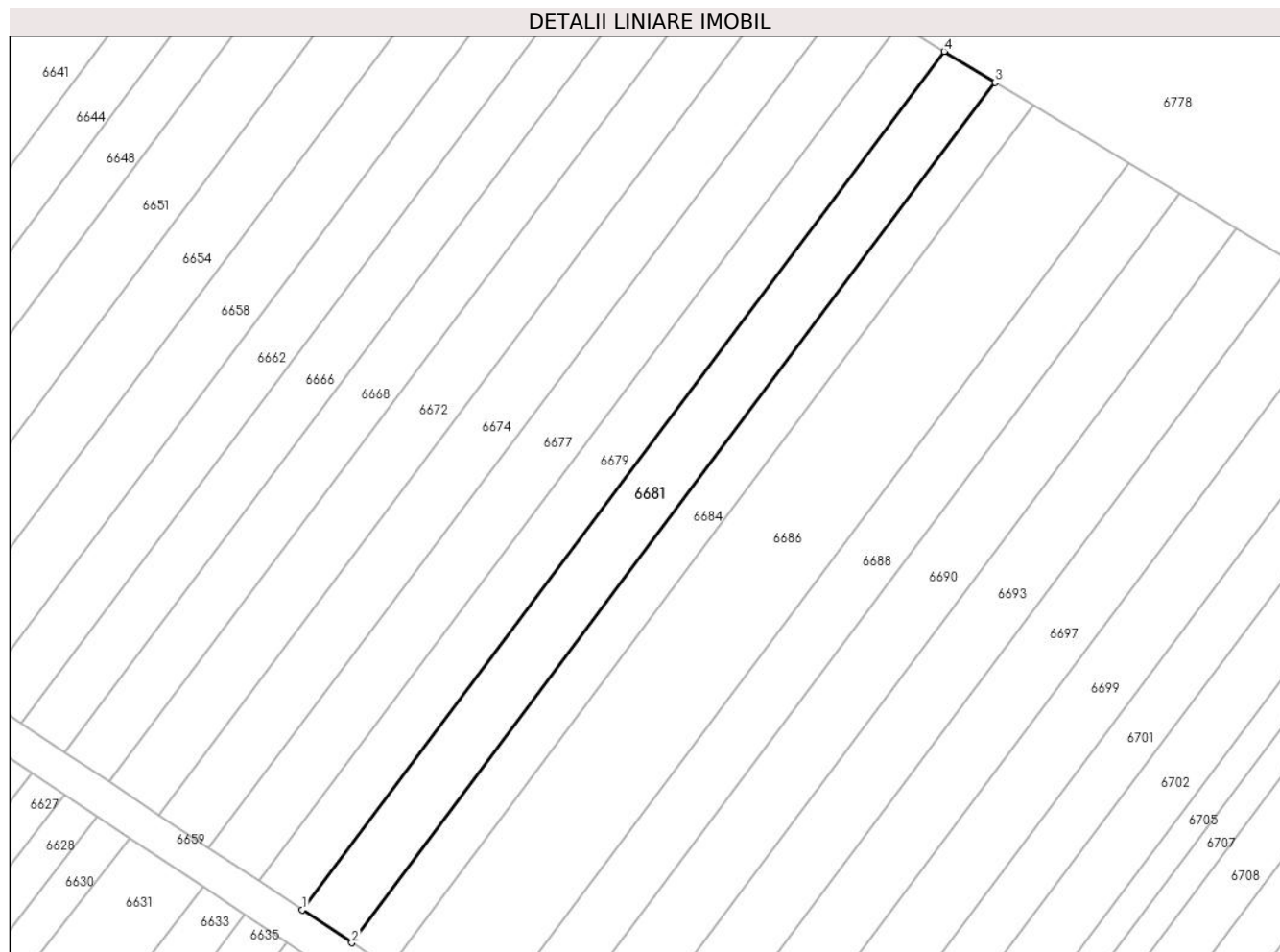
| Inscrieri privind dezmembramintele dreptului de proprietate, drepturi reale de garanție și sarcini | Referințe |
|--|-----------|
| NU SUNT | |

Anexa Nr. 1 La Partea I

Teren

| | | |
|--------------|-----------------|------------------------|
| Nr cadastral | Suprafața (mp)* | Observații / Referințe |
| | 800 | |

* Suprafața este determinată în planul de proiecție Stereo 70.



Date referitoare la teren

| Crt | Categorie folosință | Intravilan | Suprafața (mp) | Tarla | Parcelă | Nr. topo | Observații / Referințe |
|-----|---------------------|------------|----------------|-------|---------|----------|------------------------|
| 1 | arabil | NU | 800 | 4 | 56/16 | - | |

Lungime Segmente

1) Valorile lungimilor segmentelor sunt obținute din proiecție în plan.

| Punct început | X / Y | Punct sfârșit | X / Y | Lungime segment (** (m) |
|---------------|----------------------------|---------------|----------------------------|-------------------------|
| 1 | 448.896,772 466.117,333 | 2 | 448.902,333 466.113,651 | 6.67 |
| 2 | 448.902,333 466.113,651 | 3 | 448.974,412 466.209,949 | 120.286 |
| 3 | 448.974,412 466.209,949 | 4 | 448.968,691 466.213,409 | 6.686 |
| 4 | 448.968,691 466.213,409 | 1 | 448.896,772 466.117,333 | 120.013 |

** Lungimile segmentelor sunt determinate în planul de proiecție Stereo 70 și sunt rotunjite la 1 milimetru.

***** Distanţa dintre puncte este formată din segmente cumulate ce sunt mai mici decât valoarea 1 milimetru.**

**DATE DESPRE IMOBILUL NR. 6682**

Oficiul de Cadastru și Publicitate Imobiliară SIBIU
Biroul de Cadastru și Publicitate Imobiliară Avrig

A. Partea I. Descrierea imobilului

TEREN Extravilan

Adresa: Jud. Sibiu

| Nr. Crt | Nr cadastral Nr. topografic | Suprafața* (mp) | Observații / Referințe |
|---------|-----------------------------|-----------------|---|
| A1 | | 1.400 | Sector cadastral:12 Teren neimprejmuit; |

B. Partea II. Proprietari și acte

| Inscrieri privitoare la dreptul de proprietate și alte drepturi reale | | Referințe |
|--|---|-----------|
| / | | |
| Act Administrativ nr. 1498/48, din 14/05/2007 emis de CJPSDPAT (titlu de proprietate); | | |
| B1 | Intabulare, drept de PROPRIETATE, dobandit prin Reconstituire, cota actuala 1/1 1) PĂCURAR MARIA | A1 |

C. Partea III. SARCINI .

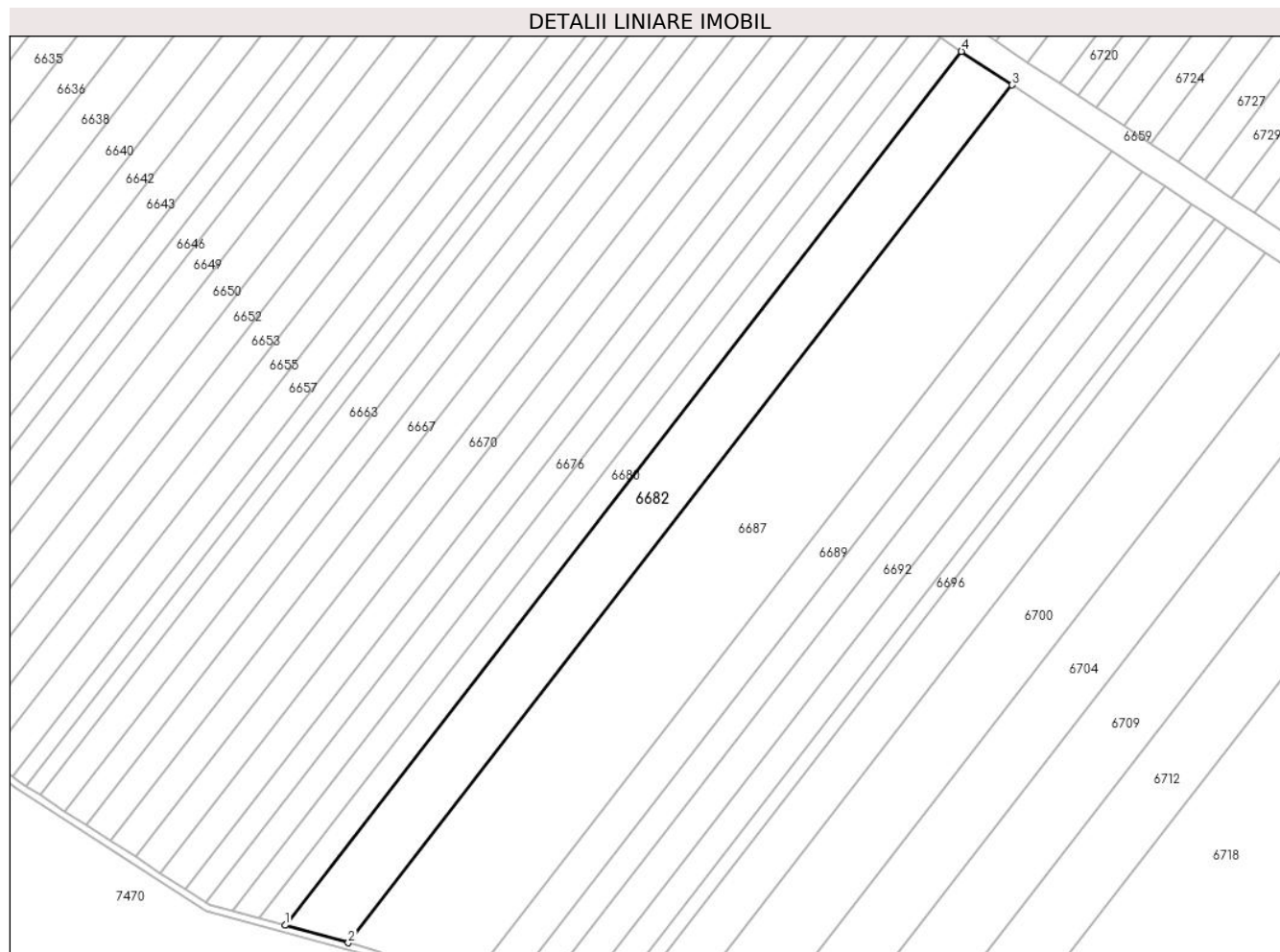
| Inscrieri privind dezmembramintele dreptului de proprietate, drepturi reale de garanție și sarcini | Referințe |
|--|-----------|
| NU SUNT | |

Anexa Nr. 1 La Partea I

Teren

| | | |
|--------------|-----------------|------------------------|
| Nr cadastral | Suprafața (mp)* | Observații / Referințe |
| | 1.400 | |

* Suprafața este determinată în planul de proiecție Stereo 70.



Date referitoare la teren

| Crt | Categorie folosință | Intravilan | Suprafața (mp) | Tarla | Parcelă | Nr. topo | Observații / Referințe |
|-----|---------------------|------------|----------------|-------|---------|----------|------------------------|
| 1 | faneata | NU | 1.400 | 4 | 57/47 | - | |

Lungime Segmente

1) Valorile lungimilor segmentelor sunt obținute din proiecție în plan.

| Punct început | X / Y | Punct sfârșit | X / Y | Lungime segment (** (m) |
|---------------|----------------------------|---------------|----------------------------|-------------------------|
| 1 | 448.882,913 465.929,849 | 2 | 448.892,095 465.927,32 | 9.523 |
| 2 | 448.892,095 465.927,32 | 3 | 448.988,529 466.051,818 | 157.478 |
| 3 | 448.988,529 466.051,818 | 4 | 448.981,165 466.056,694 | 8.832 |
| 4 | 448.981,165 466.056,694 | 1 | 448.882,913 465.929,849 | 160.446 |

** Lungimile segmentelor sunt determinate în planul de proiecție Stereo 70 și sunt rotunjite la 1 milimetru.

***** Distanţa dintre puncte este formată din segmente cumulate ce sunt mai mici decât valoarea 1 milimetru.**

**DATE DESPRE IMOBILUL NR. 6683**

Oficiul de Cadastru și Publicitate Imobiliară SIBIU
Biroul de Cadastru și Publicitate Imobiliară Avrig

A. Partea I. Descrierea imobilului

TEREN Extravilan

Adresa: Jud. Sibiu

| Nr. Crt | Nr cadastral Nr. topografic | Suprafața* (mp) | Observații / Referințe |
|---------|-----------------------------|-----------------|---|
| A1 | | 543 | Sector cadastral:12 Teren neimprejmuit; |

B. Partea II. Proprietari și acte

| Inscrieri privitoare la dreptul de proprietate și alte drepturi reale | | Referințe |
|---|--|-----------|
| / | | |
| Act Normativ nr. 7, din 13/03/1996 emis de PARLAMENTUL ROMANIEI (LEGE); | | |
| B1 | Inscrierea provizorie, drept de PROPRIETATE, dobandit prin Lege, cota actuala 1/1 1) COMUNA RACOVITA , CIF:4241150, PROPRIETAR NEIDENTIFICAT | A1 |

C. Partea III. SARCINI .

| Inscrieri privind dezmembramintele dreptului de proprietate, drepturi reale de garanție și sarcini | Referințe |
|--|-----------|
| NU SUNT | |

Anexa Nr. 1 La Partea I

Teren

| | | |
|--------------|-----------------|------------------------|
| Nr cadastral | Suprafața (mp)* | Observații / Referințe |
| | 543 | |

* Suprafața este determinată în planul de proiecție Stereo 70.



Date referitoare la teren

| Crt | Categorie folosință | Intravilan | Suprafața (mp) | Tarla | Parcelă | Nr. topo | Observații / Referințe |
|-----|---------------------|------------|----------------|-------|---------|----------|------------------------|
| 1 | ape curgătoare | NU | 543 | 4 | 61/1 | - | |

Lungime Segmente

1) Valorile lungimilor segmentelor sunt obținute din proiecție în plan.

| Punct început | X / Y | Punct sfârșit | X / Y | Lungime segment | Punct început | X / Y | Punct sfârșit | X / Y | Lungime segment | Punct început | X / Y | Punct sfârșit | X / Y | Lungime segment |
|---------------|----------------------------|---------------|----------------------------|-----------------|---------------|----------------------------|---------------|----------------------------|-----------------|---------------|----------------------------|---------------|----------------------------|-----------------|
| 1 | 448.741,367 466.018,398 | 2 | 448.699,381 466.008,998 | 43.025 | 2 | 448.699,381 466.008,998 | 3 | 448.699,68 466.007,732 | 1.301 | 3 | 448.699,68 466.007,732 | 4 | 448.703,598 466.008,656 | 4.026 |
| 4 | 448.703,598 466.008,656 | 5 | 448.717,675 466.011,974 | 14.463 | 5 | 448.717,675 466.011,974 | 6 | 448.725,629 466.013,85 | 8.172 | 6 | 448.725,629 466.013,85 | 7 | 448.741,392 466.017,379 | 16.153 |
| 7 | 448.741,392 466.017,379 | 8 | 448.754,777 466.015,055 | 13.585 | 8 | 448.754,777 466.015,055 | 9 | 448.777,735 465.997,766 | 28.74 | 9 | 448.777,735 465.997,766 | 10 | 448.813,413 465.972,878 | 43.501 |
| 10 | 448.813,413 465.972,878 | 11 | 448.843,622 465.949,919 | 37.943 | 11 | 448.843,622 465.949,919 | 12 | 448.871,414 465.931,98 | 33.079 | 12 | 448.871,414 465.931,98 | 13 | 448.896,431 465.925,089 | 25.949 |
| 13 | 448.896,431 465.925,089 | 14 | 448.904,966 465.920,299 | 9.787 | 14 | 448.904,966 465.920,299 | 15 | 448.908,317 465.919,457 | 3.455 | 15 | 448.908,317 465.919,457 | 16 | 448.918,238 465.916,964 | 10.229 |

| Punct început | X / Y | Punct sfârșit | X / Y | Lungime segment | Punct început | X / Y | Punct sfârșit | X / Y | Lungime segment | Punct început | X / Y | Punct sfârșit | X / Y | Lungime segment |
|---------------|----------------------------|---------------|----------------------------|-----------------|---------------|----------------------------|---------------|----------------------------|-----------------|---------------|----------------------------|---------------|----------------------------|-----------------|
| 16 | 448.918,238 465.916,964 | 17 | 448.920,369 465.916,407 | 2.203 | 17 | 448.920,369 465.916,407 | 18 | 448.931,765 465.913,43 | 11.778 | 18 | 448.931,765 465.913,43 | 19 | 448.938,977 465.911,546 | 7.454 |
| 19 | 448.938,977 465.911,546 | 20 | 448.952,752 465.907,114 | 14.471 | 20 | 448.952,752 465.907,114 | 21 | 448.963,698 465.903,592 | 11.498 | 21 | 448.963,698 465.903,592 | 22 | 448.965,518 465.903,006 | 1.912 |
| 22 | 448.965,518 465.903,006 | 23 | 448.972,932 465.899,167 | 8.348 | 23 | 448.972,932 465.899,167 | 24 | 449.000,586 465.884,843 | 31.144 | 24 | 449.000,586 465.884,843 | 25 | 449.016,712 465.872,344 | 20.402 |
| 25 | 449.016,712 465.872,344 | 26 | 449.035,896 465.866,693 | 20.0 | 26 | 449.035,896 465.866,693 | 27 | 449.054,487 465.868,626 | 18.69 | 27 | 449.054,487 465.868,626 | 28 | 449.081,256 465.875,021 | 27.523 |
| 28 | 449.081,256 465.875,021 | 29 | 449.105,944 465.884,837 | 26.567 | 29 | 449.105,944 465.884,837 | 30 | 449.128,549 465.891,678 | 23.618 | 30 | 449.128,549 465.891,678 | 31 | 449.164,688 465.900,155 | 37.12 |
| 31 | 449.164,688 465.900,155 | 32 | 449.191,423 465.900,762 | 26.742 | 32 | 449.191,423 465.900,762 | 33 | 449.192,871 465.901,796 | 1.779 | 33 | 449.192,871 465.901,796 | 34 | 449.164,561 465.901,152 | 28.317 |
| 34 | 449.164,561 465.901,152 | 35 | 449.128,29 465.892,644 | 37.256 | 35 | 449.128,29 465.892,644 | 36 | 449.112,59 465.887,893 | 16.403 | 36 | 449.112,59 465.887,893 | 37 | 449.105,614 465.885,782 | 7.289 |
| 37 | 449.105,614 465.885,782 | 38 | 449.083,511 465.876,994 | 23.786 | 38 | 449.083,511 465.876,994 | 39 | 449.081,155 465.876,057 | 2.535 | 39 | 449.081,155 465.876,057 | 40 | 449.061,414 465.871,309 | 20.305 |
| 40 | 449.061,414 465.871,309 | 41 | 449.054,318 465.869,614 | 7.295 | 41 | 449.054,318 465.869,614 | 42 | 449.045,168 465.868,662 | 9.199 | 42 | 449.045,168 465.868,662 | 43 | 449.035,99 465.867,708 | 9.228 |
| 43 | 449.035,99 465.867,708 | 44 | 449.032,192 465.868,826 | 3.959 | 44 | 449.032,192 465.868,826 | 45 | 449.021,669 465.871,926 | 10.97 | 45 | 449.021,669 465.871,926 | 46 | 449.017,829 465.873,058 | 4.003 |
| 46 | 449.017,829 465.873,058 | 47 | 449.011,131 465.877,993 | 8.32 | 47 | 449.011,131 465.877,993 | 48 | 449.001,63 465.885,345 | 12.013 | 48 | 449.001,63 465.885,345 | 49 | 449.001,56 465.885,381 | 0.079 |
| 49 | 449.001,56 465.885,381 | 50 | 448.975,896 465.898,758 | 28.94 | 50 | 448.975,896 465.898,758 | 51 | 448.967,226 465.903,248 | 9.764 | 51 | 448.967,226 465.903,248 | 52 | 448.965,904 465.903,932 | 1.489 |
| 52 | 448.965,904 465.903,932 | 53 | 448.957,023 465.906,79 | 9.33 | 53 | 448.957,023 465.906,79 | 54 | 448.947,623 465.909,814 | 9.874 | 54 | 448.947,623 465.909,814 | 55 | 448.939,255 465.912,507 | 8.791 |
| 55 | 448.939,255 465.912,507 | 56 | 448.936,901 465.913,112 | 2.431 | 56 | 448.936,901 465.913,112 | 57 | 448.929,667 465.914,974 | 7.47 | 57 | 448.929,667 465.914,974 | 58 | 448.927,52 465.915,527 | 2.217 |
| 58 | 448.927,52 465.915,527 | 59 | 448.923,257 465.916,624 | 4.402 | 59 | 448.923,257 465.916,624 | 60 | 448.918,335 465.917,891 | 5.082 | 60 | 448.918,335 465.917,891 | 61 | 448.914,16 465.918,965 | 4.312 |
| 61 | 448.914,16 465.918,965 | 62 | 448.908,652 465.920,383 | 5.687 | 62 | 448.908,652 465.920,383 | 63 | 448.905,342 465.921,235 | 3.417 | 63 | 448.905,342 465.921,235 | 64 | 448.896,697 465.926,053 | 9.897 |
| 64 | 448.896,697 465.926,053 | 65 | 448.892,095 465.927,32 | 4.774 | 65 | 448.892,095 465.927,32 | 66 | 448.882,913 465.929,849 | 9.523 | 66 | 448.882,913 465.929,849 | 67 | 448.879,03 465.930,919 | 4.028 |
| 67 | 448.879,03 465.930,919 | 68 | 448.875,177 465.931,981 | 3.997 | 68 | 448.875,177 465.931,981 | 69 | 448.871,828 465.932,903 | 3.474 | 69 | 448.871,828 465.932,903 | 70 | 448.871,443 465.933,151 | 0.458 |
| 70 | 448.871,443 465.933,151 | 71 | 448.868,359 465.935,142 | 3.671 | 71 | 448.868,359 465.935,142 | 72 | 448.864,762 465.937,464 | 4.281 | 72 | 448.864,762 465.937,464 | 73 | 448.861,166 465.939,785 | 4.28 |
| 73 | 448.861,166 465.939,785 | 74 | 448.857,571 465.942,106 | 4.279 | 74 | 448.857,571 465.942,106 | 75 | 448.853,977 465.944,425 | 4.278 | 75 | 448.853,977 465.944,425 | 76 | 448.850,897 465.946,414 | 3.666 |
| 76 | 448.850,897 465.946,414 | 77 | 448.847,305 465.948,732 | 4.275 | 77 | 448.847,305 465.948,732 | 78 | 448.845,253 465.950,056 | 2.442 | 78 | 448.845,253 465.950,056 | 79 | 448.844,197 465.950,738 | 1.258 |
| 79 | 448.844,197 465.950,738 | 80 | 448.843,257 465.951,453 | 1.18 | 80 | 448.843,257 465.951,453 | 81 | 448.839,863 465.954,032 | 4.263 | 81 | 448.839,863 465.954,032 | 82 | 448.836,463 465.956,616 | 4.271 |
| 82 | 448.836,463 465.956,616 | 83 | 448.833,057 465.959,205 | 4.278 | 83 | 448.833,057 465.959,205 | 84 | 448.829,645 465.961,798 | 4.285 | 84 | 448.829,645 465.961,798 | 85 | 448.825,739 465.964,767 | 4.906 |
| 85 | 448.825,739 465.964,767 | 86 | 448.822,314 465.967,369 | 4.301 | 86 | 448.822,314 465.967,369 | 87 | 448.819,865 465.969,231 | 3.077 | 87 | 448.819,865 465.969,231 | 88 | 448.817,412 465.971,095 | 3.081 |
| 88 | 448.817,412 465.971,095 | 89 | 448.814,002 465.973,686 | 4.283 | 89 | 448.814,002 465.973,686 | 90 | 448.813,465 465.974,061 | 0.654 | 90 | 448.813,465 465.974,061 | 91 | 448.809,914 465.976,538 | 4.33 |
| 91 | 448.809,914 465.976,538 | 92 | 448.805,345 465.979,726 | 5.571 | 92 | 448.805,345 465.979,726 | 93 | 448.800,772 465.982,916 | 5.576 | 93 | 448.800,772 465.982,916 | 94 | 448.796,195 465.986,108 | 5.581 |
| 94 | 448.796,195 465.986,108 | 95 | 448.791,614 465.989,304 | 5.585 | 95 | 448.791,614 465.989,304 | 96 | 448.787,03 465.992,502 | 5.59 | 96 | 448.787,03 465.992,502 | 97 | 448.778,869 465.998,194 | 9.949 |
| 97 | 448.778,869 465.998,194 | 98 | 448.778,322 465.998,576 | 0.667 | 98 | 448.778,322 465.998,576 | 99 | 448.775,376 466.000,794 | 3.688 | 99 | 448.775,376 466.000,794 | 100 | 448.771,892 466.003,418 | 4.361 |
| 100 | 448.771,892 466.003,418 | 101 | 448.768,403 466.006,046 | 4.369 | 101 | 448.768,403 466.006,046 | 102 | 448.764,907 466.008,678 | 4.376 | 102 | 448.764,907 466.008,678 | 103 | 448.761,406 466.011,315 | 4.383 |
| 103 | 448.761,406 466.011,315 | 104 | 448.757,899 466.013,956 | 4.39 | 104 | 448.757,899 466.013,956 | 105 | 448.755,186 466.015,999 | 3.397 | 105 | 448.755,186 466.015,999 | 106 | 448.753,373 466.016,314 | 1.839 |
| 106 | 448.753,373 466.016,314 | 107 | 448.747,833 466.017,275 | 5.623 | 107 | 448.747,833 466.017,275 | 108 | 448.742,368 466.018,224 | 5.546 | 108 | 448.742,368 466.018,224 | 109 | 448.741,958 466.018,295 | 0.417 |
| 109 | 448.741,958 466.018,295 | 1 | 448.741,367 466.018,398 | 0.599 | | | | | | | | | | |

**** Lungimile segmentelor sunt determinate în planul de proiecție Stereo 70 și sunt rotunjite la 1 milimetru.**

***** Distanța dintre puncte este formată din segmente cumulate ce sunt mai mici decât valoarea 1 milimetru.**

**DATE DESPRE IMOBILUL NR. 6684**

Oficiul de Cadastru și Publicitate Imobiliară SIBIU
Biroul de Cadastru și Publicitate Imobiliară Avrig

A. Partea I. Descrierea imobilului

TEREN Extravilan

Adresa: Jud. Sibiu

| Nr. Crt | Nr cadastral Nr. topografic | Suprafața* (mp) | Observații / Referințe |
|---------|-----------------------------|-----------------|---|
| A1 | | 600 | Sector cadastral:12 Teren neimprejmuit; |

B. Partea II. Proprietari și acte

| Inscrieri privitoare la dreptul de proprietate și alte drepturi reale | | Referințe |
|--|---|-----------|
| / | | |
| Act Administrativ nr. 1194/48, din 11/12/2003 emis de CJPSDPAT (titlu de proprietate); | | |
| B1 | Intabulare, drept de PROPRIETATE, dobandit prin Reconstituire, cota actuala 1/1 1) MOHAN ANA | A1 |

C. Partea III. SARCINI .

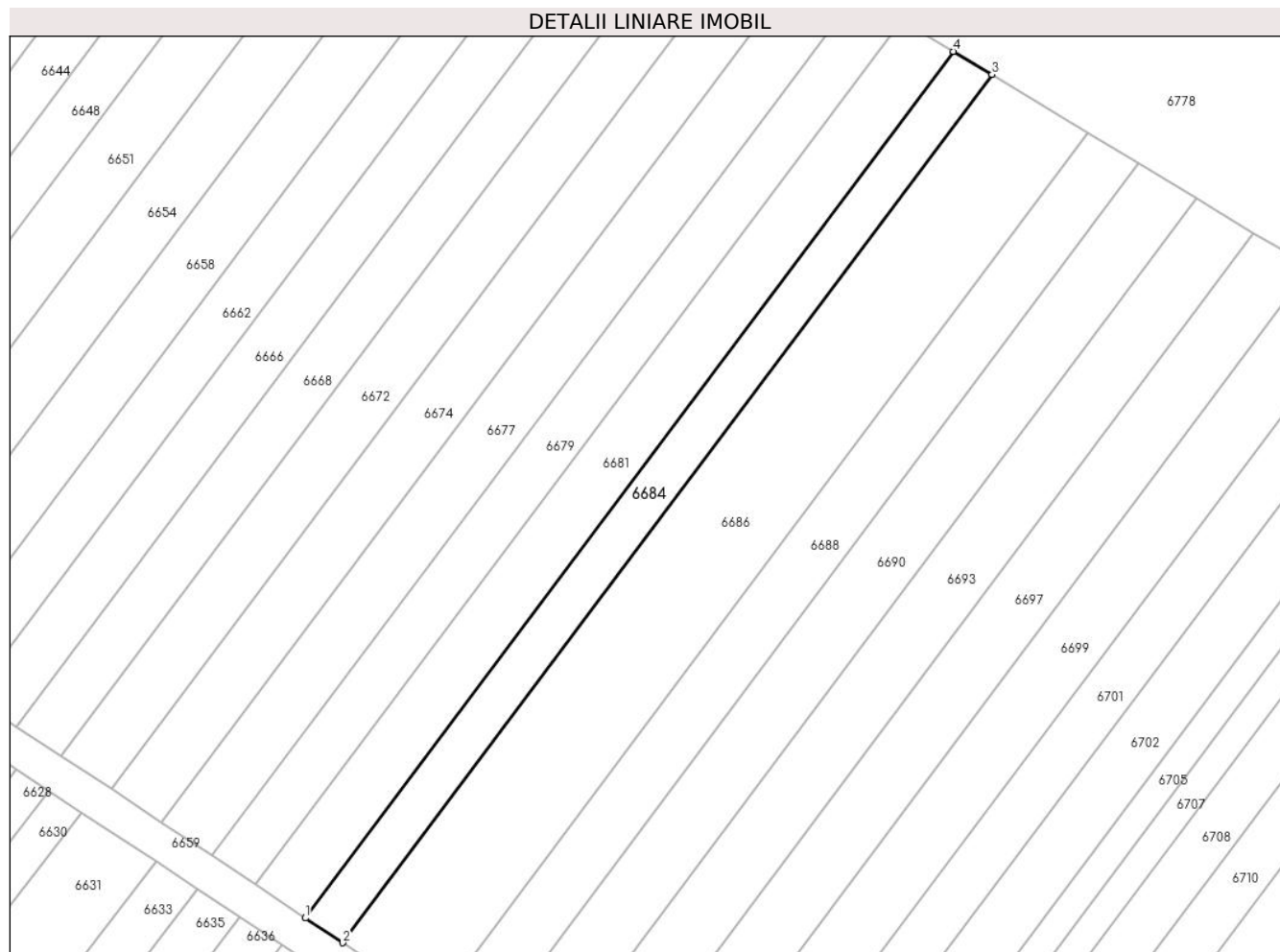
| Inscrieri privind dezmembramintele dreptului de proprietate, drepturi reale de garanție și sarcini | Referințe |
|--|-----------|
| NU SUNT | |

Anexa Nr. 1 La Partea I

Teren

| | | |
|--------------|-----------------|------------------------|
| Nr cadastral | Suprafața (mp)* | Observații / Referințe |
| | 600 | |

* Suprafața este determinată în planul de proiecție Stereo 70.



Date referitoare la teren

| Crt | Categorie folosință | Intravilan | Suprafața (mp) | Tarla | Parcelă | Nr. topo | Observații / Referințe |
|-----|---------------------|------------|----------------|-------|---------|----------|------------------------|
| 1 | arabil | NU | 600 | 4 | 56/17 | - | |

Lungime Segmente

1) Valorile lungimilor segmentelor sunt obținute din proiecție în plan.

| Punct început | X / Y | Punct sfârșit | X / Y | Lungime segment (** (m) |
|---------------|----------------------------|---------------|----------------------------|-------------------------|
| 1 | 448.902,333 466.113,651 | 2 | 448.906,497 466.110,895 | 4.993 |
| 2 | 448.906,497 466.110,895 | 3 | 448.978,718 466.207,384 | 120.524 |
| 3 | 448.978,718 466.207,384 | 4 | 448.974,412 466.209,949 | 5.013 |
| 4 | 448.974,412 466.209,949 | 1 | 448.902,333 466.113,651 | 120.286 |

** Lungimile segmentelor sunt determinate în planul de proiecție Stereo 70 și sunt rotunjite la 1 milimetru.

***** Distanţa dintre puncte este formată din segmente cumulate ce sunt mai mici decât valoarea 1 milimetru.**

**DATE DESPRE IMOBILUL NR. 6685**

Oficiul de Cadastru și Publicitate Imobiliară SIBIU
Biroul de Cadastru și Publicitate Imobiliară Avrig

A. Partea I. Descrierea imobilului

TEREN Extravilan

Adresa: Jud. Sibiu

| Nr. Crt | Nr cadastral Nr. topografic | Suprafața* (mp) | Observații / Referințe |
|---------|-----------------------------|-----------------|---|
| A1 | | 3.300 | Sector cadastral:12 Teren neimprejmuit; |

B. Partea II. Proprietari și acte

| Inscrieri privitoare la dreptul de proprietate și alte drepturi reale | | Referințe |
|--|--|-----------|
| / | | |
| Act Notarial nr. 518, din 15/03/2023 emis de NP POPA CORNELIA (act de partaj); | | |
| B1 | Intabulare, drept de PROPRIETATE, dobandit prin Conventie, cota actuala 1/1 1) DRĂGOIU CORNEL | A1 |

C. Partea III. SARCINI .

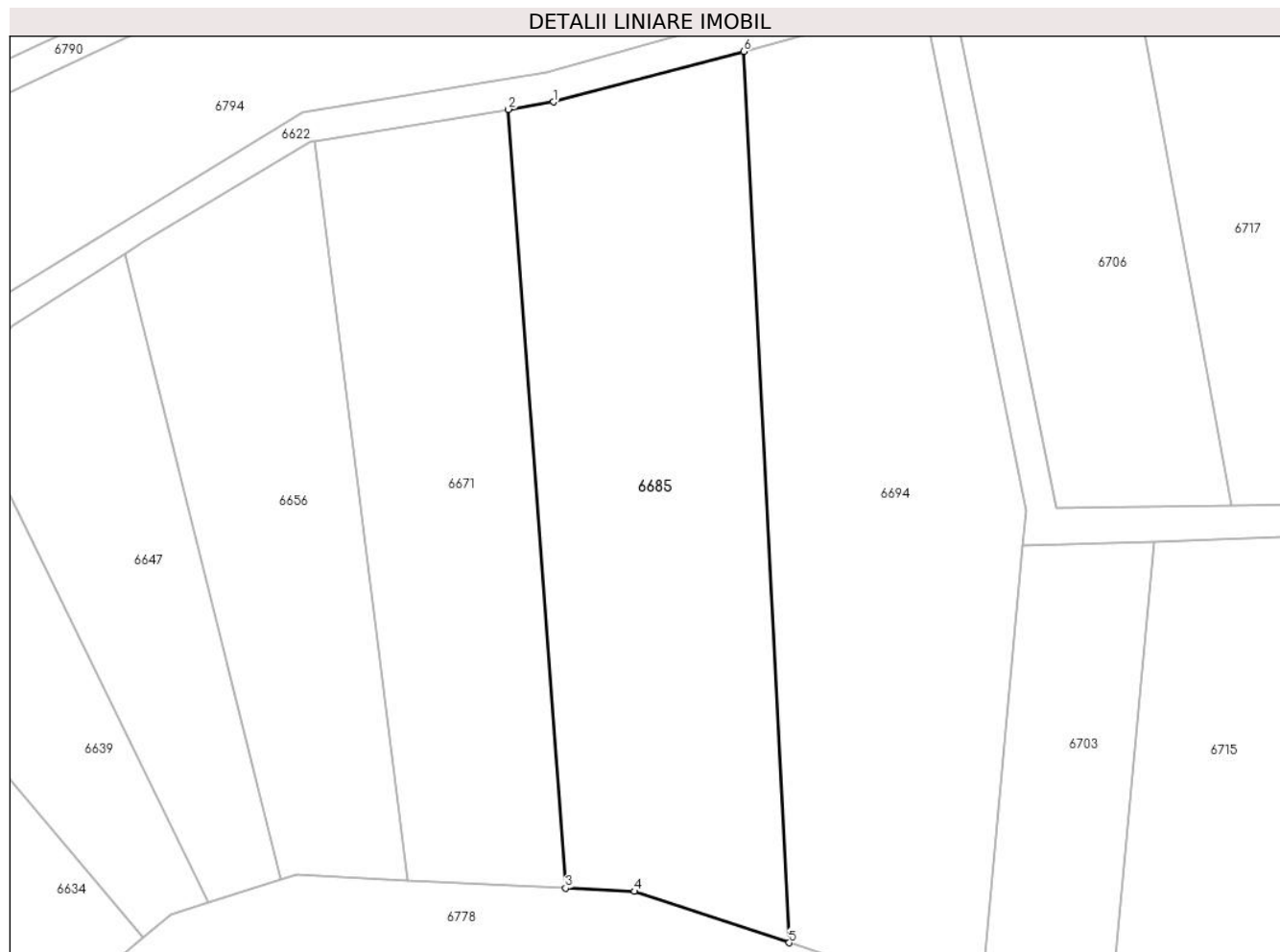
| Inscrieri privind dezmembramintele dreptului de proprietate, drepturi reale de garanție și sarcini | Referințe |
|--|-----------|
| NU SUNT | |

Anexa Nr. 1 La Partea I

Teren

| | | |
|--------------|-----------------|------------------------|
| Nr cadastral | Suprafața (mp)* | Observații / Referințe |
| | 3.300 | |

* Suprafața este determinată în planul de proiecție Stereo 70.



Date referitoare la teren

| Crt | Categorie folosință | Intra vilan | Suprafața (mp) | Tarla | Parcelă | Nr. topo | Observații / Referințe |
|-----|---------------------|-------------|----------------|-------|---------|----------|------------------------|
| 1 | arabil | NU | 3.300 | 4 | 48/3/7 | - | |

Lungime Segmente

1) Valorile lungimilor segmentelor sunt obținute din proiecție în plan.

| Punct început | X / Y | Punct sfârșit | X / Y | Lungime segment (** (m) |
|---------------|----------------------------|---------------|----------------------------|-------------------------|
| 1 | 448.927,369 466.408,718 | 2 | 448.921,419 466.407,742 | 6.029 |
| 2 | 448.921,419 466.407,742 | 3 | 448.928,971 466.305,134 | 102.886 |
| 3 | 448.928,971 466.305,134 | 4 | 448.938,054 466.304,686 | 9.095 |
| 4 | 448.938,054 466.304,686 | 5 | 448.958,473 466.297,92 | 21.51 |
| 5 | 448.958,473 466.297,92 | 6 | 448.952,485 466.415,378 | 117.611 |

| Punct început | X / Y | Punct sfârșit | X / Y | Lungime segment (** (m) |
|---------------|----------------------------|---------------|----------------------------|-------------------------|
| 6 | 448.952,485 466.415,378 | 1 | 448.927,369 466.408,718 | 25.985 |

** Lungimile segmentelor sunt determinate în planul de proiecție Stereo 70 și sunt rotunjite la 1 milimetru.

*** Distanța dintre puncte este formată din segmente cumulate ce sunt mai mici decât valoarea 1 milimetru.

**DATE DESPRE IMOBILUL NR. 6686**

Oficiul de Cadastru și Publicitate Imobiliară SIBIU
Biroul de Cadastru și Publicitate Imobiliară Avrig

A. Partea I. Descrierea imobilului

TEREN Extravilan

Adresa: Jud. Sibiu

| Nr. Crt | Nr cadastral Nr. topografic | Suprafața* (mp) | Observații / Referințe |
|---------|-----------------------------|-----------------|---|
| A1 | | 1.500 | Sector cadastral:12 Teren neimprejmuit; |

B. Partea II. Proprietari și acte

| Inscrieri privitoare la dreptul de proprietate și alte drepturi reale | Referințe |
|--|-----------|
| / | |
| Act Notarial nr. 104, din 31/01/2018 emis de NP SALOMIE IOAN CRISTIAN (act de partaj); | |
| B1 | A1 |
| Intabulare, drept de PROPRIETATE, dobandit prin Conventie, cota actuala 1/1 1) POPA MARIANA | |

C. Partea III. SARCINI .

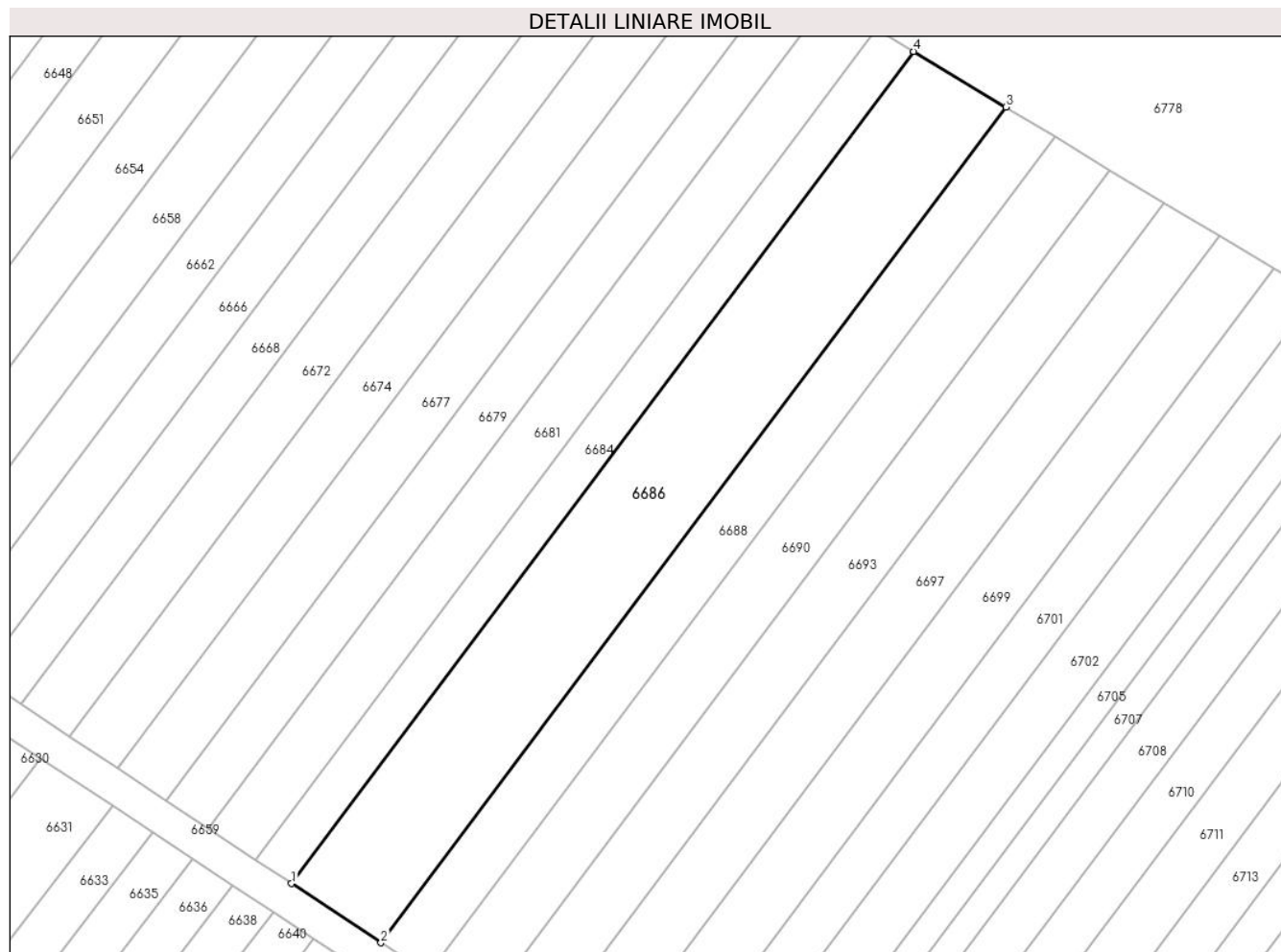
| Inscrieri privind dezmembramintele dreptului de proprietate, drepturi reale de garanție și sarcini | Referințe |
|--|-----------|
| NU SUNT | |

Anexa Nr. 1 La Partea I

Teren

| | | |
|--------------|-----------------|------------------------|
| Nr cadastral | Suprafața (mp)* | Observații / Referințe |
| | 1.500 | |

* Suprafața este determinată în planul de proiecție Stereo 70.



Date referitoare la teren

| Crt | Categorie folosință | Intravilan | Suprafața (mp) | Tarla | Parcelă | Nr. topo | Observații / Referințe |
|-----|---------------------|------------|----------------|-------|---------|----------|------------------------|
| 1 | arabil | NU | 1.500 | 4 | 56/18 | - | |

Lungime Segmente

1) Valorile lungimilor segmentelor sunt obținute din proiecție în plan.

| Punct început | X / Y | Punct sfârșit | X / Y | Lungime segment (** (m) |
|---------------|----------------------------|---------------|----------------------------|-------------------------|
| 1 | 448.906,497 466.110,895 | 2 | 448.916,87 466.104,028 | 12.44 |
| 2 | 448.916,87 466.104,028 | 3 | 448.989,397 466.200,925 | 121.034 |
| 3 | 448.989,397 466.200,925 | 4 | 448.978,718 466.207,384 | 12.48 |
| 4 | 448.978,718 466.207,384 | 1 | 448.906,497 466.110,895 | 120.524 |

** Lungimile segmentelor sunt determinate în planul de proiecție Stereo 70 și sunt rotunjite la 1 milimetru.

***** Distanţa dintre puncte este formată din segmente cumulate ce sunt mai mici decât valoarea 1 milimetru.**

**DATE DESPRE IMOBILUL NR. 6687**

Oficiul de Cadastru și Publicitate Imobiliară SIBIU
Biroul de Cadastru și Publicitate Imobiliară Avrig

A. Partea I. Descrierea imobilului

TEREN Extravilan

Adresa: Jud. Sibiu

| Nr. Crt | Nr cadastral Nr. topografic | Suprafața* (mp) | Observații / Referințe |
|---------|-----------------------------|-----------------|---|
| A1 | | 2.700 | Sector cadastral:12 Teren neimprejmuit; |

B. Partea II. Proprietari și acte

| Inscrieri privitoare la dreptul de proprietate și alte drepturi reale | Referințe |
|--|-----------|
| / | |
| Act Administrativ nr. 1407/48, din 14/05/2004 emis de CJPSDPAT (titlu de proprietate); | |
| B1 | A1 |
| Intabulare, drept de PROPRIETATE, dobandit prin Reconstituire, cota actuala 1/1 | |
| 1) BALTEȘ MIRCEA-ACHIM | |
| 2) BALTEȘ MIHAI | |
| 3) VECERZAN MARIA | |

C. Partea III. SARCINI .

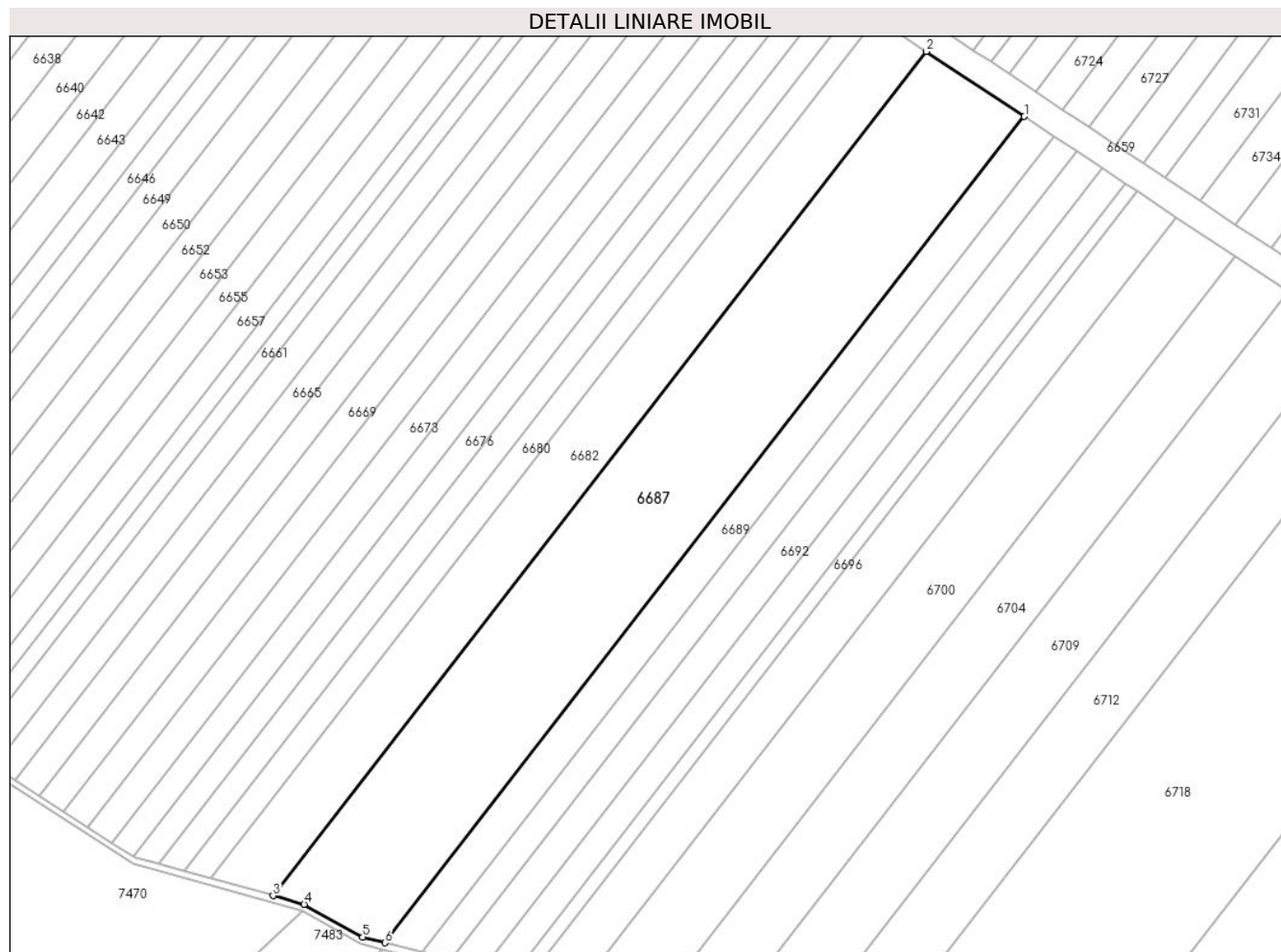
| Inscrieri privind dezmembramintele dreptului de proprietate, drepturi reale de garanție și sarcini | Referințe |
|--|-----------|
| NU SUNT | |

Anexa Nr. 1 La Partea I

Teren

| | | |
|--------------|-----------------|------------------------|
| Nr cadastral | Suprafața (mp)* | Observații / Referințe |
| | 2.700 | |

* Suprafața este determinată în planul de proiecție Stereo 70.



Date referitoare la teren

| Crt | Categorie folosință | Intravilan | Suprafața (mp) | Tarla | Parcelă | Nr. topo | Observații / Referințe |
|-----|---------------------|------------|----------------|-------|---------|----------|------------------------|
| 1 | faneata | NU | 2.700 | 4 | 57/48 | - | |

Lungime Segmente

1) Valorile lungimilor segmentelor sunt obținute din proiecție în plan.

| Punct început | X / Y | Punct sfârșit | X / Y | Lungime segment (** (m) |
|---------------|----------------------------|---------------|----------------------------|-------------------------|
| 1 | 449.003,026 466.042,221 | 2 | 448.988,529 466.051,818 | 17.386 |
| 2 | 448.988,529 466.051,818 | 3 | 448.892,095 465.927,32 | 157.478 |
| 3 | 448.892,095 465.927,32 | 4 | 448.896,697 465.926,053 | 4.774 |
| 4 | 448.896,697 465.926,053 | 5 | 448.905,342 465.921,235 | 9.897 |
| 5 | 448.905,342 465.921,235 | 6 | 448.908,652 465.920,383 | 3.417 |

| Punct început | X / Y | Punct sfârșit | X / Y | Lungime segment (** (m) |
|---------------|----------------------------|---------------|----------------------------|-------------------------|
| 6 | 448.908,652 465.920,383 | 1 | 449.003,026 466.042,221 | 154.114 |

** Lungimile segmentelor sunt determinate în planul de proiecție Stereo 70 și sunt rotunjite la 1 milimetru.

*** Distanța dintre puncte este formată din segmente cumulate ce sunt mai mici decât valoarea 1 milimetru.

**DATE DESPRE IMOBILUL NR. 6688**

Oficiul de Cadastru și Publicitate Imobiliară SIBIU
Biroul de Cadastru și Publicitate Imobiliară Avrig

A. Partea I. Descrierea imobilului

TEREN Extravilan

Adresa: Jud. Sibiu

| Nr. Crt | Nr cadastral Nr. topografic | Suprafața* (mp) | Observații / Referințe |
|---------|-----------------------------|-----------------|---|
| A1 | | 800 | Sector cadastral:12 Teren neimprejmuit; |

B. Partea II. Proprietari și acte

| Inscrieri privitoare la dreptul de proprietate și alte drepturi reale | | Referințe |
|--|---|-----------|
| / | | |
| Act Administrativ nr. 1389/48, din 29/04/2004 emis de CJPSDPAT (titlu de proprietate); | | |
| B1 | Intabulare, drept de PROPRIETATE, dobandit prin Reconstituire, cota actuala 1/1 1) CÎNDEA ANDREI | A1 |

C. Partea III. SARCINI .

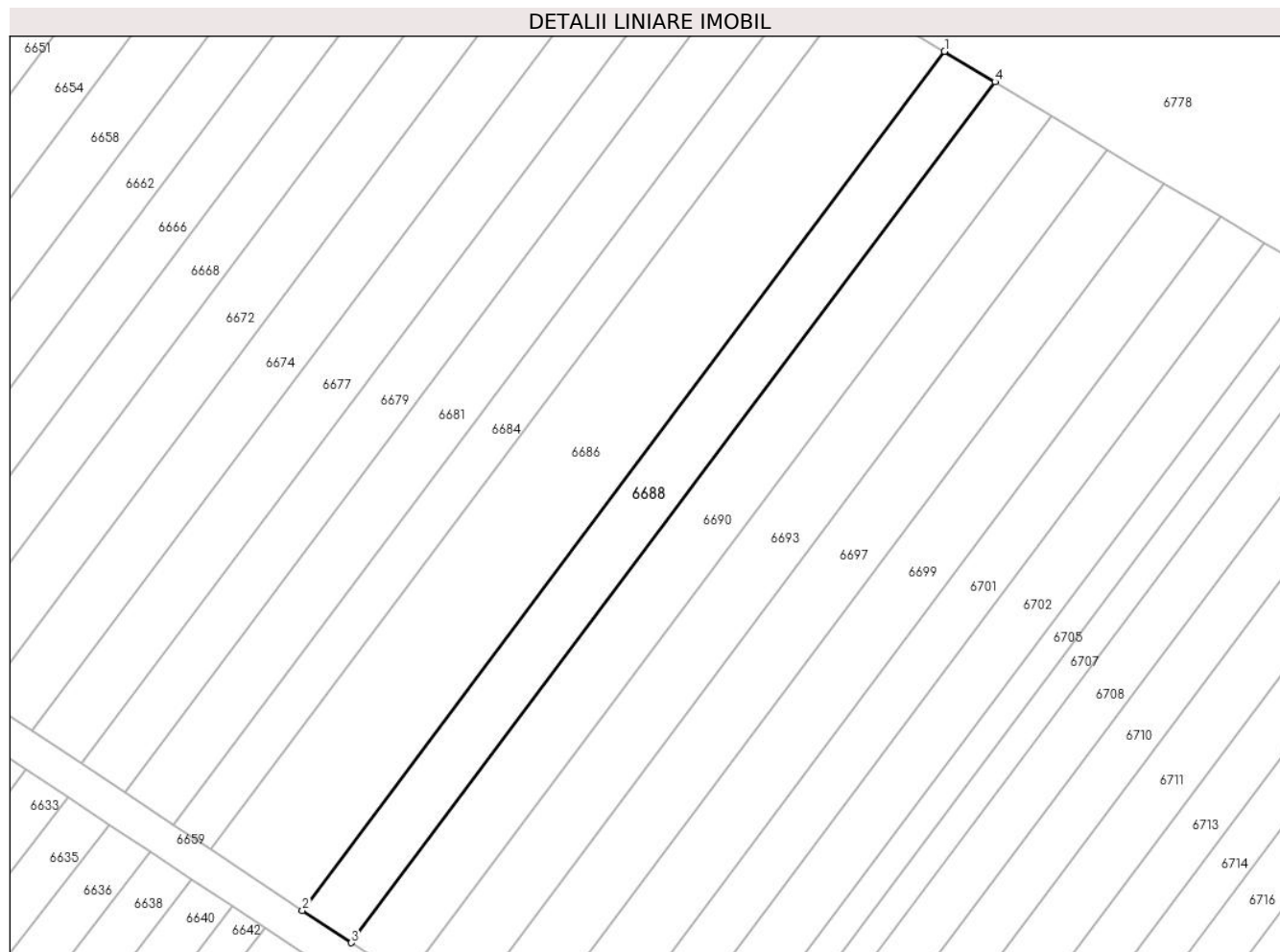
| Inscrieri privind dezmembramintele dreptului de proprietate, drepturi reale de garanție și sarcini | Referințe |
|--|-----------|
| NU SUNT | |

Anexa Nr. 1 La Partea I

Teren

| | | |
|--------------|-----------------|------------------------|
| Nr cadastral | Suprafața (mp)* | Observații / Referințe |
| | 800 | |

* Suprafața este determinată în planul de proiecție Stereo 70.



Date referitoare la teren

| Crt | Categorie folosință | Intravilan | Suprafața (mp) | Tarla | Parcelă | Nr. topo | Observații / Referințe |
|-----|---------------------|------------|----------------|-------|---------|----------|------------------------|
| 1 | arabil | NU | 800 | 4 | 56/19 | - | |

Lungime Segmente

1) Valorile lungimilor segmentelor sunt obținute din proiecție în plan.

| Punct început | X / Y | Punct sfârșit | X / Y | Lungime segment (** (m) |
|---------------|----------------------------|---------------|----------------------------|-------------------------|
| 1 | 448.989,397 466.200,925 | 2 | 448.916,87 466.104,028 | 121.034 |
| 2 | 448.916,87 466.104,028 | 3 | 448.922,384 466.100,377 | 6.613 |
| 3 | 448.922,384 466.100,377 | 4 | 448.995,074 466.197,492 | 121.306 |
| 4 | 448.995,074 466.197,492 | 1 | 448.989,397 466.200,925 | 6.634 |

** Lungimile segmentelor sunt determinate în planul de proiecție Stereo 70 și sunt rotunjite la 1 milimetru.

***** Distanţa dintre puncte este formată din segmente cumulate ce sunt mai mici decât valoarea 1 milimetru.**

**DATE DESPRE IMOBILUL NR. 6689**

Oficiul de Cadastru și Publicitate Imobiliară SIBIU
Biroul de Cadastru și Publicitate Imobiliară Avrig

A. Partea I. Descrierea imobilului

TEREN Extravilan

Adresa: Jud. Sibiu

| Nr. Crt | Nr cadastral Nr. topografic | Suprafața* (mp) | Observații / Referințe |
|---------|-----------------------------|-----------------|---|
| A1 | | 800 | Sector cadastral:12 Teren neimprejmuit; |

B. Partea II. Proprietari și acte

| Inscrieri privitoare la dreptul de proprietate și alte drepturi reale | Referințe |
|---|-----------|
| / | |
| Act Notarial nr. 16, din 14/03/2006 emis de NP POPA CORNELIA (certificat de mostenitor); | |
| B1 Intabulare, drept de PROPRIETATE, dobandit prin Succesiune, cota actuala 1/1 1) POPA IOAN | A1 |

C. Partea III. SARCINI .

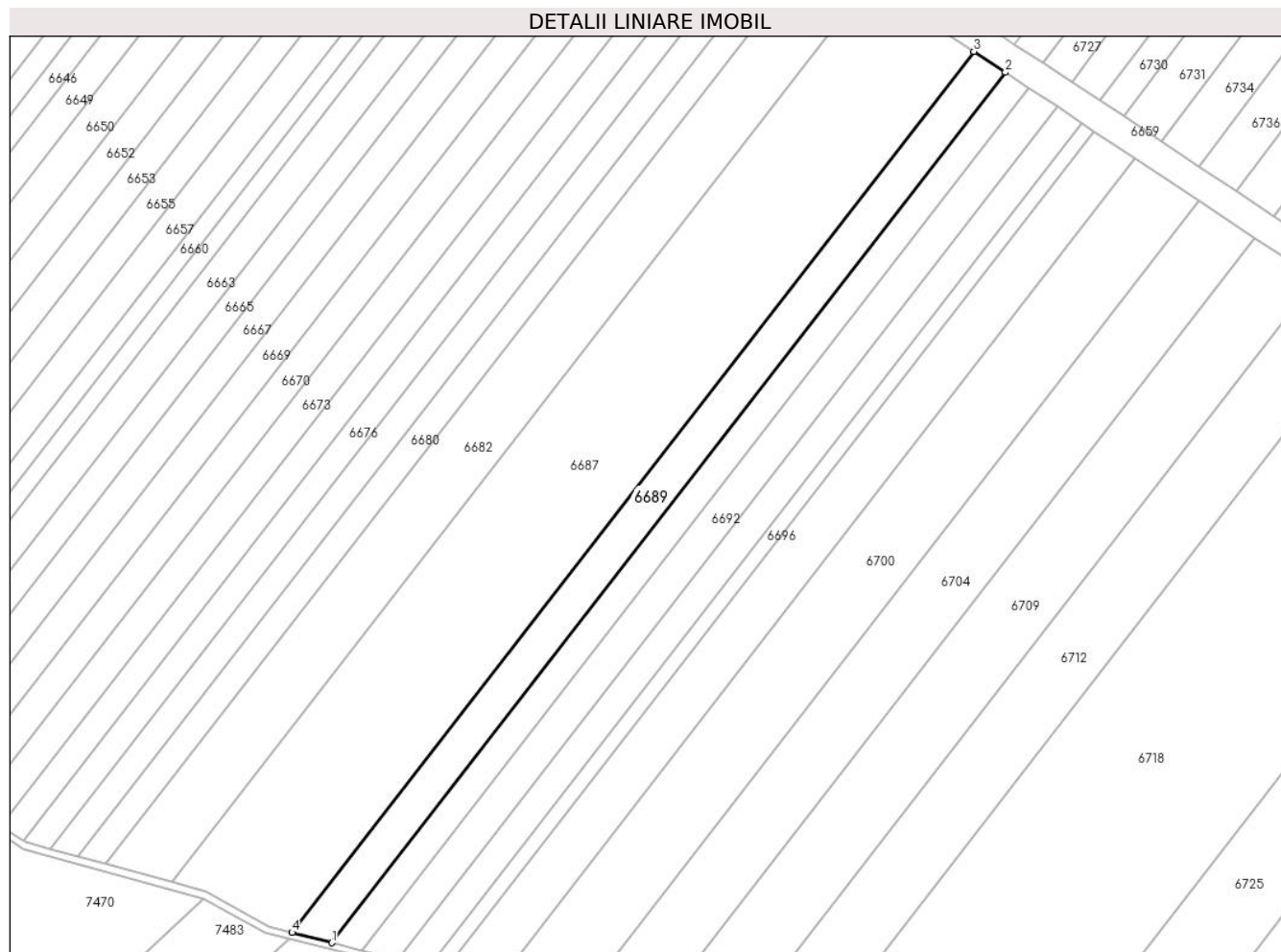
| Inscrieri privind dezmembramintele dreptului de proprietate, drepturi reale de garanție și sarcini | Referințe |
|--|-----------|
| NU SUNT | |

Anexa Nr. 1 La Partea I

Teren

| | | |
|--------------|-----------------|------------------------|
| Nr cadastral | Suprafața (mp)* | Observații / Referințe |
| | 800 | |

* Suprafața este determinată în planul de proiecție Stereo 70.



Date referitoare la teren

| Crt | Categorie folosință | Intra vilan | Suprafața (mp) | Tarla | Parcelă | Nr. topo | Observații / Referințe |
|-----|---------------------|-------------|----------------|-------|---------|----------|------------------------|
| 1 | faneata | NU | 800 | 4 | 57/49 | - | |

Lungime Segmente

1) Valorile lungimilor segmentelor sunt obținute din proiecție în plan.

| Punct început | X / Y | Punct sfârșit | X / Y | Lungime segment (** (m) |
|---------------|----------------------------|---------------|----------------------------|-------------------------|
| 1 | 448.914,16 465.918,965 | 2 | 449.007,393 466.039,33 | 152.25 |
| 2 | 449.007,393 466.039,33 | 3 | 449.003,026 466.042,221 | 5.237 |
| 3 | 449.003,026 466.042,221 | 4 | 448.908,652 465.920,383 | 154.114 |
| 4 | 448.908,652 465.920,383 | 1 | 448.914,16 465.918,965 | 5.687 |

** Lungimile segmentelor sunt determinate în planul de proiecție Stereo 70 și sunt rotunjite la 1 milimetru.

***** Distanţa dintre puncte este formată din segmente cumulate ce sunt mai mici decât valoarea 1 milimetru.**

**DATE DESPRE IMOBILUL NR. 6690**

Oficiul de Cadastru și Publicitate Imobiliară SIBIU
Biroul de Cadastru și Publicitate Imobiliară Avrig

A. Partea I. Descrierea imobilului

TEREN Extravilan

Adresa: Jud. Sibiu

| Nr. Crt | Nr cadastral Nr. topografic | Suprafața* (mp) | Observații / Referințe |
|---------|-----------------------------|-----------------|---|
| A1 | | 900 | Sector cadastral:12 Teren neimprejmuit; |

B. Partea II. Proprietari și acte

| Inscrieri privitoare la dreptul de proprietate și alte drepturi reale | Referințe |
|---|-----------|
| / | |
| Act Notarial nr. 76, din 12/12/2005 emis de NP SALOMIE IOAN CRISTIAN (certificat de mostenitor); | |
| B1 | A1 |
| Intabulare, drept de PROPRIETATE, dobandit prin Succesiune, cota actuala 1/1 1) SÂRBU GHEORGHE | |

C. Partea III. SARCINI .

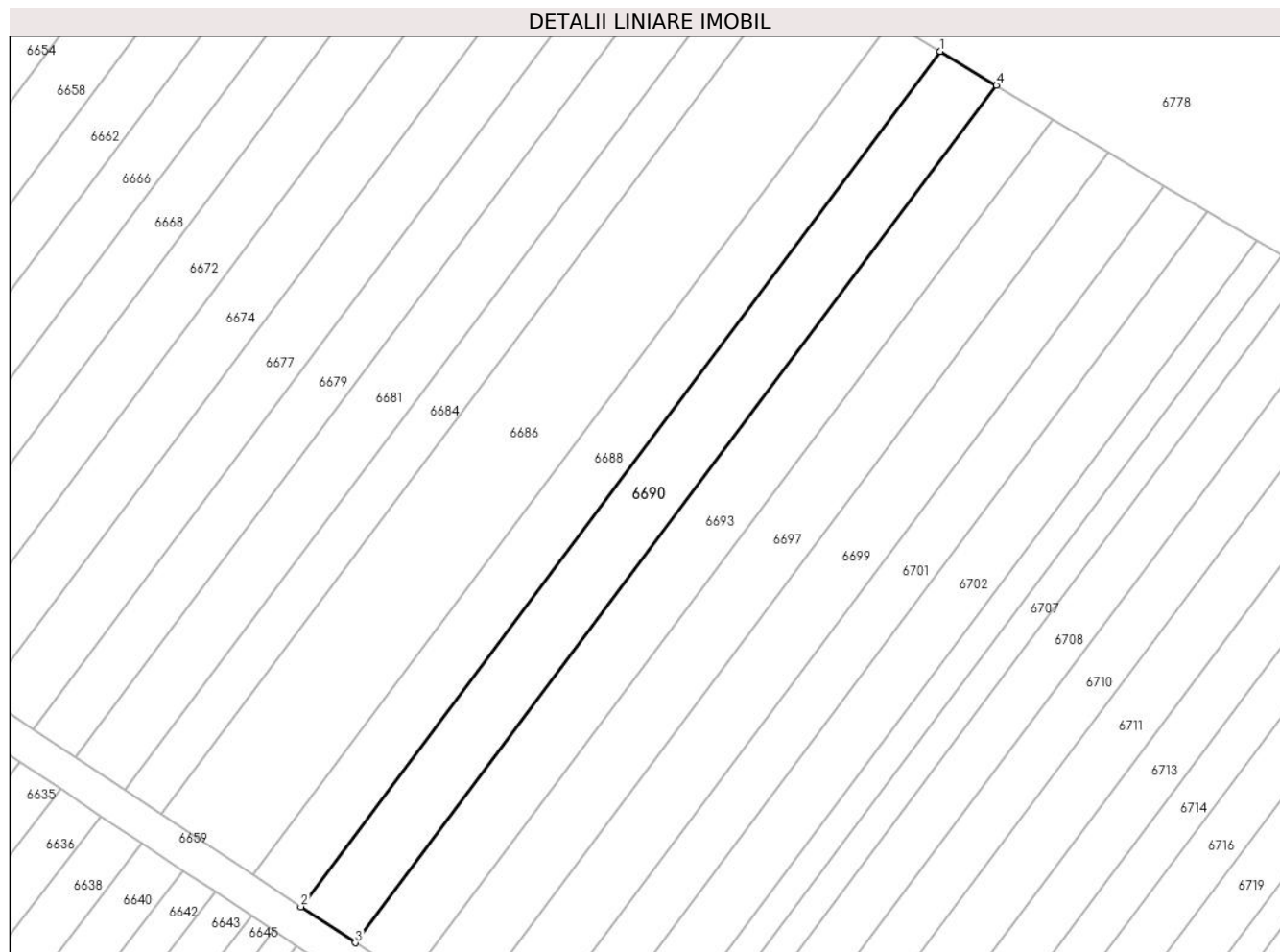
| Inscrieri privind dezmembramintele dreptului de proprietate, drepturi reale de garanție și sarcini | Referințe |
|--|-----------|
| NU SUNT | |

Anexa Nr. 1 La Partea I

Teren

| | | |
|--------------|-----------------|------------------------|
| Nr cadastral | Suprafața (mp)* | Observații / Referințe |
| | 900 | |

* Suprafața este determinată în planul de proiecție Stereo 70.



Date referitoare la teren

| Crt | Categorie folosință | Intra vilan | Suprafața (mp) | Tarla | Parcelă | Nr. topo | Observații / Referințe |
|-----|---------------------|-------------|----------------|-------|---------|----------|------------------------|
| 1 | arabil | NU | 900 | 4 | 56/20 | - | |

Lungime Segmente

1) Valorile lungimilor segmentelor sunt obținute din proiecție în plan.

| Punct început | X / Y | Punct sfârșit | X / Y | Lungime segment (** (m) |
|---------------|----------------------------|---------------|----------------------------|-------------------------|
| 1 | 448.995,074 466.197,492 | 2 | 448.922,384 466.100,377 | 121.306 |
| 2 | 448.922,384 466.100,377 | 3 | 448.928,573 466.096,28 | 7.422 |
| 3 | 448.928,573 466.096,28 | 4 | 449.001,445 466.193,638 | 121.61 |
| 4 | 449.001,445 466.193,638 | 1 | 448.995,074 466.197,492 | 7.446 |

** Lungimile segmentelor sunt determinate în planul de proiecție Stereo 70 și sunt rotunjite la 1 milimetru.

***** Distanţa dintre puncte este formată din segmente cumulate ce sunt mai mici decât valoarea 1 milimetru.**

**DATE DESPRE IMOBILUL NR. 6691**

Oficiul de Cadastru și Publicitate Imobiliară SIBIU
Biroul de Cadastru și Publicitate Imobiliară Avrig

A. Partea I. Descrierea imobilului

TEREN Extravilan

Adresa: Jud. Sibiu

| Nr. Crt | Nr cadastral Nr. topografic | Suprafața* (mp) | Observații / Referințe |
|---------|-----------------------------|-----------------|---|
| A1 | | 600 | Sector cadastral:12 Teren neimprejmuit; |

B. Partea II. Proprietari și acte

| Inscrieri privitoare la dreptul de proprietate și alte drepturi reale | | Referințe |
|--|---|-----------|
| / | | |
| Act Notarial nr. 186, din 22/03/2006 emis de NP SALOMIE IOAN CRISTIAN (act de partaj); | | |
| B1 | Intabulare, drept de PROPRIETATE, dobandit prin Conventie, cota actuala 1/1 1) LIMBAȘAN GHEORGHE | A1 |

C. Partea III. SARCINI .

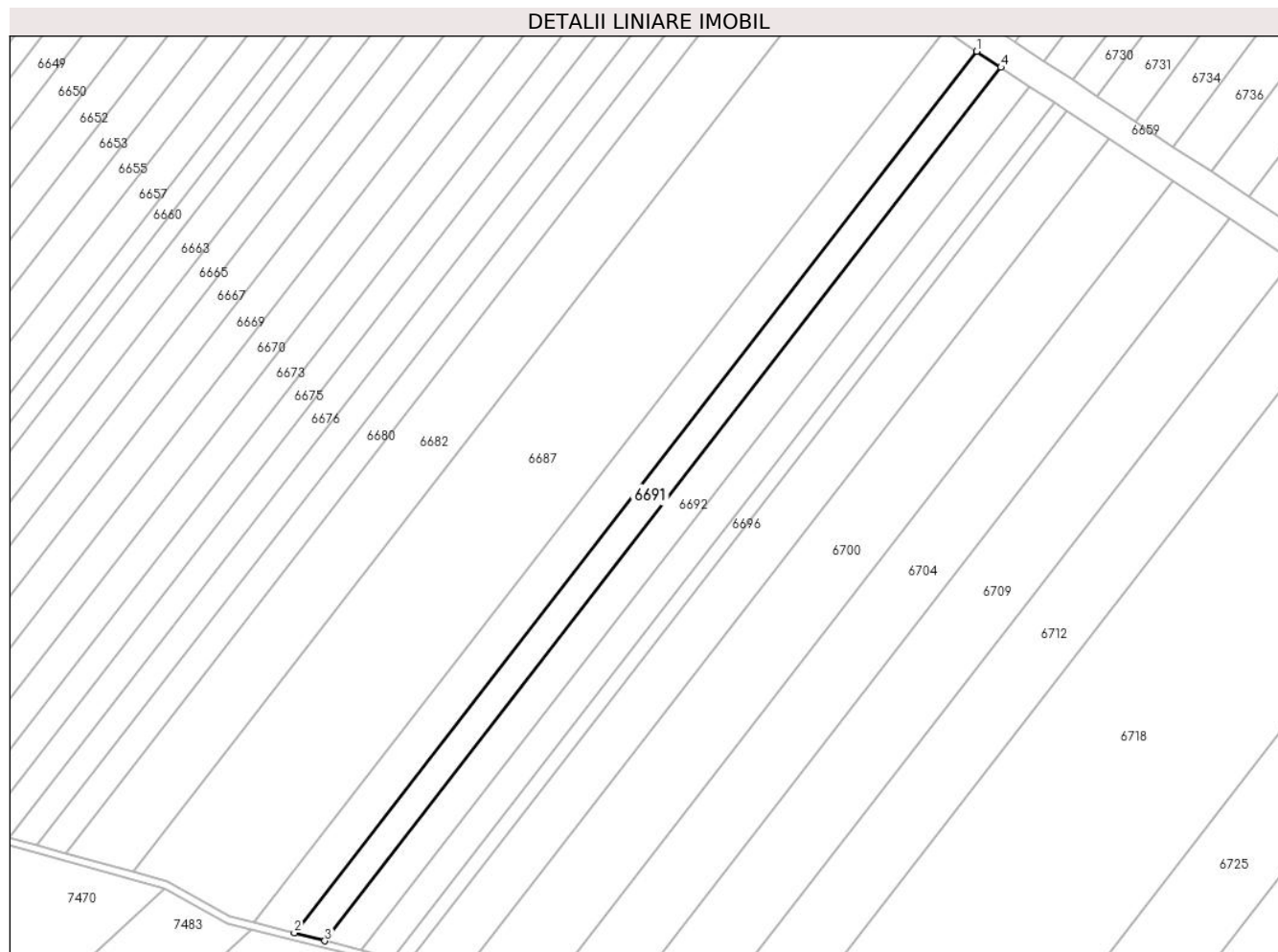
| Inscrieri privind dezmembramintele dreptului de proprietate, drepturi reale de garanție și sarcini | Referințe |
|--|-----------|
| NU SUNT | |

Anexa Nr. 1 La Partea I

Teren

| | | |
|--------------|-----------------|------------------------|
| Nr cadastral | Suprafața (mp)* | Observații / Referințe |
| | 600 | |

* Suprafața este determinată în planul de proiecție Stereo 70.



Date referitoare la teren

| Crt | Categorie folosință | Intra vilan | Suprafața (mp) | Tarla | Parcelă | Nr. topo | Observații / Referințe |
|-----|---------------------|-------------|----------------|-------|---------|----------|------------------------|
| 1 | faneata | NU | 600 | 4 | 57/50 | - | |

Lungime Segmente

1) Valorile lungimilor segmentelor sunt obținute din proiecție în plan.

| Punct început | X / Y | Punct sfârșit | X / Y | Lungime segment (** (m) |
|---------------|----------------------------|---------------|----------------------------|-------------------------|
| 1 | 449.007,393 466.039,33 | 2 | 448.914,16 465.918,965 | 152.25 |
| 2 | 448.914,16 465.918,965 | 3 | 448.918,335 465.917,891 | 4.312 |
| 3 | 448.918,335 465.917,891 | 4 | 449.010,703 466.037,139 | 150.837 |
| 4 | 449.010,703 466.037,139 | 1 | 449.007,393 466.039,33 | 3.97 |

** Lungimile segmentelor sunt determinate în planul de proiecție Stereo 70 și sunt rotunjite la 1 milimetru.

***** Distanţa dintre puncte este formată din segmente cumulate ce sunt mai mici decât valoarea 1 milimetru.**

**DATE DESPRE IMOBILUL NR. 6692**

Oficiul de Cadastru și Publicitate Imobiliară SIBIU
Biroul de Cadastru și Publicitate Imobiliară Avrig

A. Partea I. Descrierea imobilului

TEREN Extravilan

Adresa: Jud. Sibiu

| Nr. Crt | Nr cadastral Nr. topografic | Suprafața* (mp) | Observații / Referințe |
|---------|-----------------------------|-----------------|---|
| A1 | | 700 | Sector cadastral:12 Teren neimprejmuit; |

B. Partea II. Proprietari și acte

| Inscrieri privitoare la dreptul de proprietate și alte drepturi reale | Referințe |
|--|-----------|
| / | |
| Act Administrativ nr. 1109/48, din 14/11/2003 emis de CJPSDPAT (titlu de proprietate); | |
| B1 | A1 |
| Intabulare, drept de PROPRIETATE, dobandit prin Reconstituire, cota actuala 1/1 1) MAXIM BOBANGA-DIONISIE | |

C. Partea III. SARCINI .

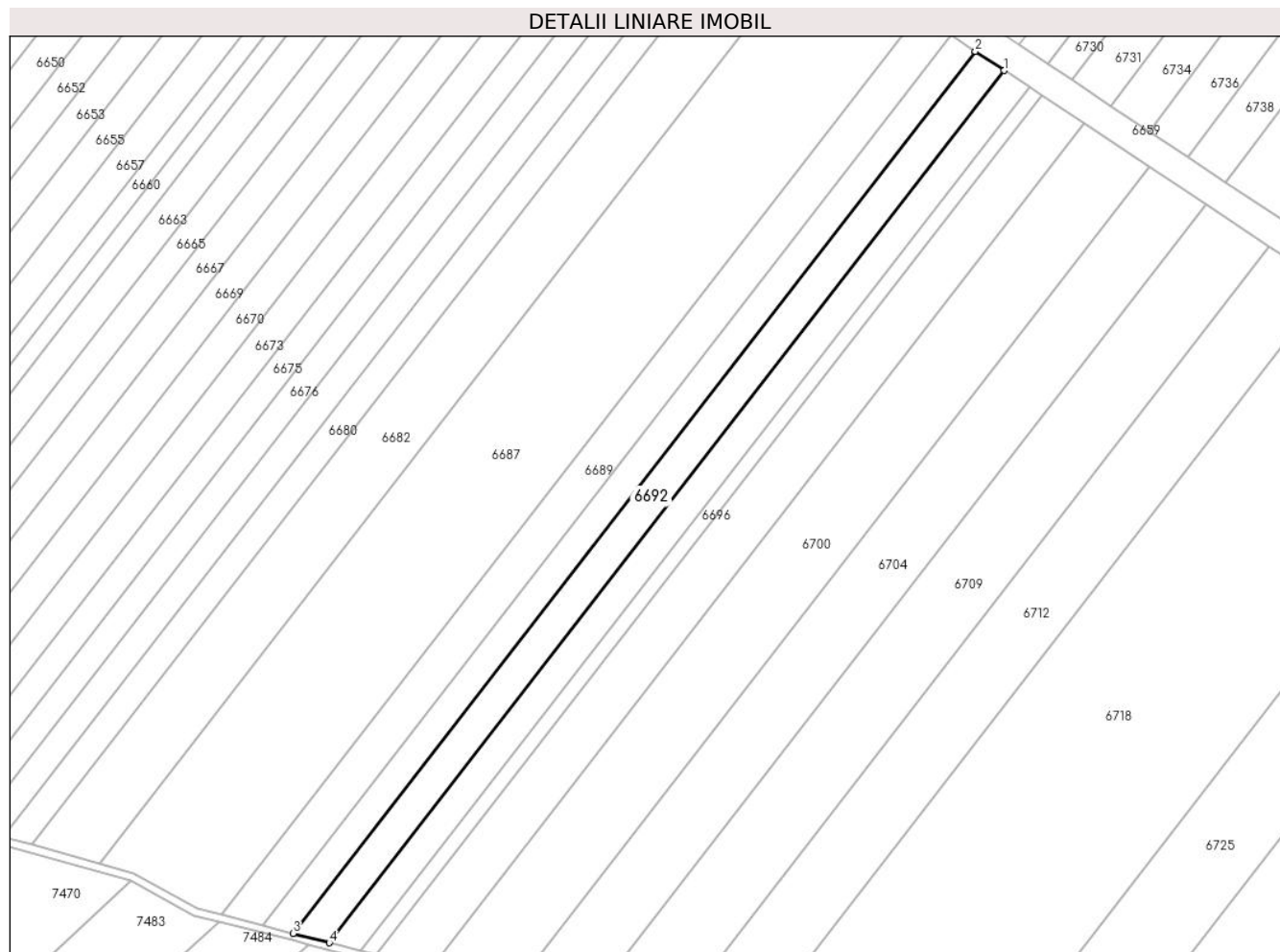
| Inscrieri privind dezmembramintele dreptului de proprietate, drepturi reale de garanție și sarcini | Referințe |
|--|-----------|
| NU SUNT | |

Anexa Nr. 1 La Partea I

Teren

| | | |
|--------------|-----------------|------------------------|
| Nr cadastral | Suprafața (mp)* | Observații / Referințe |
| | 700 | |

* Suprafața este determinată în planul de proiecție Stereo 70.



Date referitoare la teren

| Crt | Categorie folosință | Intra vilan | Suprafața (mp) | Tarla | Parcelă | Nr. topo | Observații / Referințe |
|-----|---------------------|-------------|----------------|-------|---------|----------|------------------------|
| 1 | faneata | NU | 700 | 4 | 57/51 | - | |

Lungime Segmente

1) Valorile lungimilor segmentelor sunt obținute din proiecție în plan.

| Punct început | X / Y | Punct sfârșit | X / Y | Lungime segment (** (m) |
|---------------|----------------------------|---------------|----------------------------|-------------------------|
| 1 | 449.014,605 466.034,556 | 2 | 449.010,703 466.037,139 | 4.679 |
| 2 | 449.010,703 466.037,139 | 3 | 448.918,335 465.917,891 | 150.837 |
| 3 | 448.918,335 465.917,891 | 4 | 448.923,257 465.916,624 | 5.082 |
| 4 | 448.923,257 465.916,624 | 1 | 449.014,605 466.034,556 | 149.172 |

** Lungimile segmentelor sunt determinate în planul de proiecție Stereo 70 și sunt rotunjite la 1 milimetru.

***** Distanţa dintre puncte este formată din segmente cumulate ce sunt mai mici decât valoarea 1 milimetru.**

**DATE DESPRE IMOBILUL NR. 6693**

Oficiul de Cadastru și Publicitate Imobiliară SIBIU
Biroul de Cadastru și Publicitate Imobiliară Avrig

A. Partea I. Descrierea imobilului

TEREN Extravilan

Adresa: Jud. Sibiu

| Nr. Crt | Nr cadastral Nr. topografic | Suprafața* (mp) | Observații / Referințe |
|---------|-----------------------------|-----------------|---|
| A1 | | 900 | Sector cadastral:12 Teren neimprejmuit; |

B. Partea II. Proprietari și acte

| Inscrieri privitoare la dreptul de proprietate și alte drepturi reale | | Referințe |
|--|---|-----------|
| / | | |
| Act Administrativ nr. 1394/48, din 29/04/2004 emis de CJPSDPAT (titlu de proprietate); | | |
| B1 | Intabulare, drept de PROPRIETATE, dobandit prin Reconstituire, cota actuala 1/1 1) CRISAN EMILIA | A1 |

C. Partea III. SARCINI .

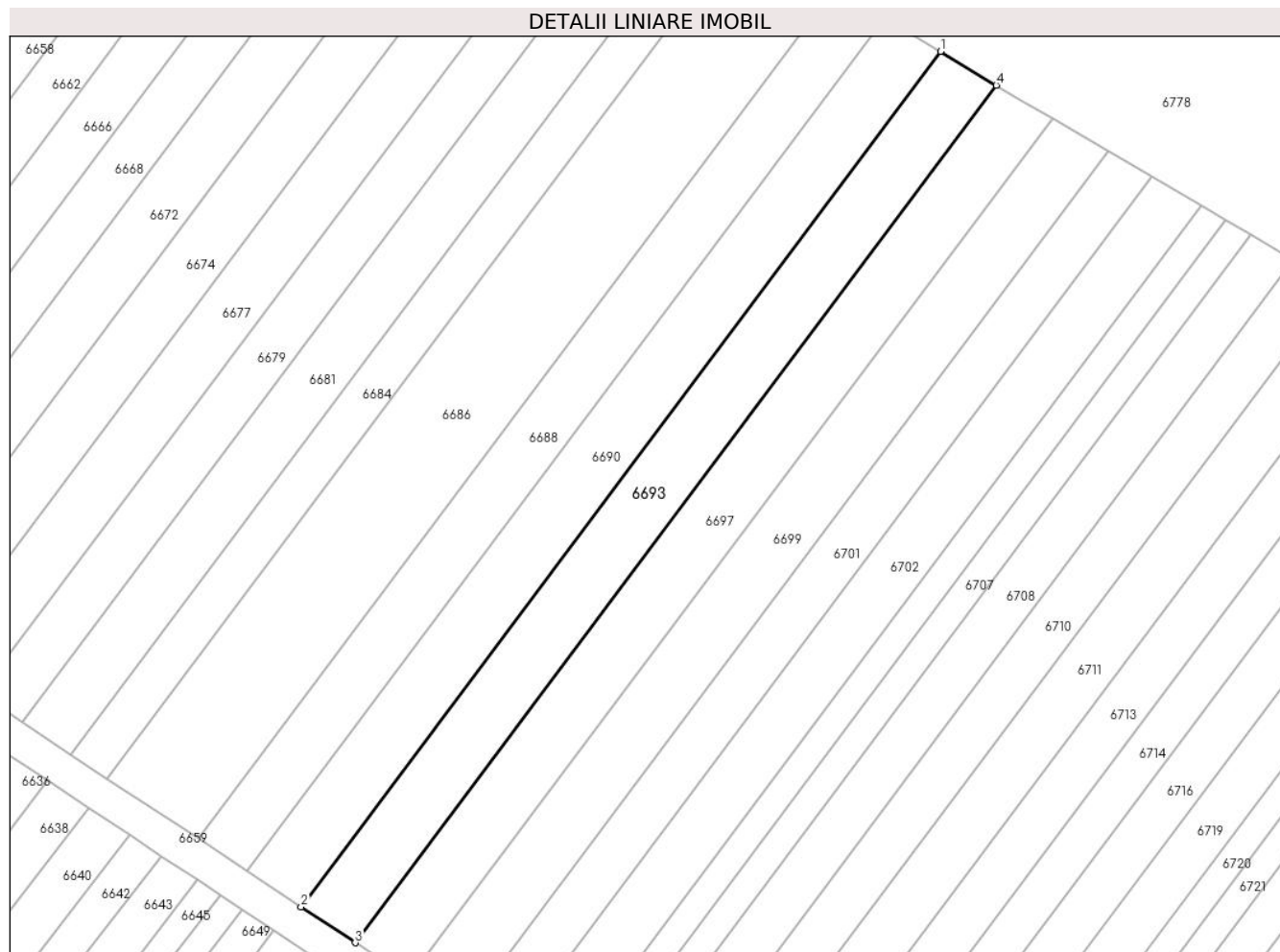
| Inscrieri privind dezmembramintele dreptului de proprietate, drepturi reale de garanție și sarcini | Referințe |
|--|-----------|
| NU SUNT | |

Anexa Nr. 1 La Partea I

Teren

| Nr cadastral | Suprafața (mp)* | Observații / Referințe |
|--------------|-----------------|------------------------|
| | 900 | |

* Suprafața este determinată în planul de proiecție Stereo 70.



Date referitoare la teren

| Crt | Categorie folosință | Intravilan | Suprafața (mp) | Tarla | Parcelă | Nr. topo | Observații / Referințe |
|-----|---------------------|------------|----------------|-------|---------|----------|------------------------|
| 1 | arabil | NU | 900 | 4 | 56/21 | - | |

Lungime Segmente

1) Valorile lungimilor segmentelor sunt obținute din proiecție în plan.

| Punct început | X / Y | Punct sfârșit | X / Y | Lungime segment (** (m) |
|---------------|----------------------------|---------------|----------------------------|-------------------------|
| 1 | 449.001,445 466.193,638 | 2 | 448.928,573 466.096,28 | 121.61 |
| 2 | 448.928,573 466.096,28 | 3 | 448.934,746 466.092,192 | 7.404 |
| 3 | 448.934,746 466.092,192 | 4 | 449.007,801 466.189,794 | 121.914 |
| 4 | 449.007,801 466.189,794 | 1 | 449.001,445 466.193,638 | 7.427 |

** Lungimile segmentelor sunt determinate în planul de proiecție Stereo 70 și sunt rotunjite la 1 milimetru.

***** Distanţa dintre puncte este formată din segmente cumulate ce sunt mai mici decât valoarea 1 milimetru.**

**DATE DESPRE IMOBILUL NR. 6694**

Oficiul de Cadastru și Publicitate Imobiliară SIBIU
Biroul de Cadastru și Publicitate Imobiliară Avrig

A. Partea I. Descrierea imobilului

TEREN Extravilan

Adresa: Jud. Sibiu

| Nr. Crt | Nr cadastral Nr. topografic | Suprafața* (mp) | Observații / Referințe |
|---------|--------------------------------|-----------------|--|
| A1 | | 3.700 | Sector cadastral:12 Teren neimprejmit; |

B. Partea II. Proprietari și acte

| Inscrieri privitoare la dreptul de proprietate și alte drepturi reale | Referințe |
|--|-----------|
| / | |
| Act Administrativ nr. 1468/48, din 13/07/2004 emis de CJPSDPAT (titlu de proprietate); | |
| B1 | A1 |
| Intabulare, drept de PROPRIETATE, dobandit prin Reconstituire, cota actuala 1/1 | |
| 1) METEA GHEORGHE 2) VIZIREANU MARIA 3) METEA ANA 4) METEA NICOLAE 5) BODAC MARIA 6) BRETESAN SOFIA | |

C. Partea III. SARCINI .

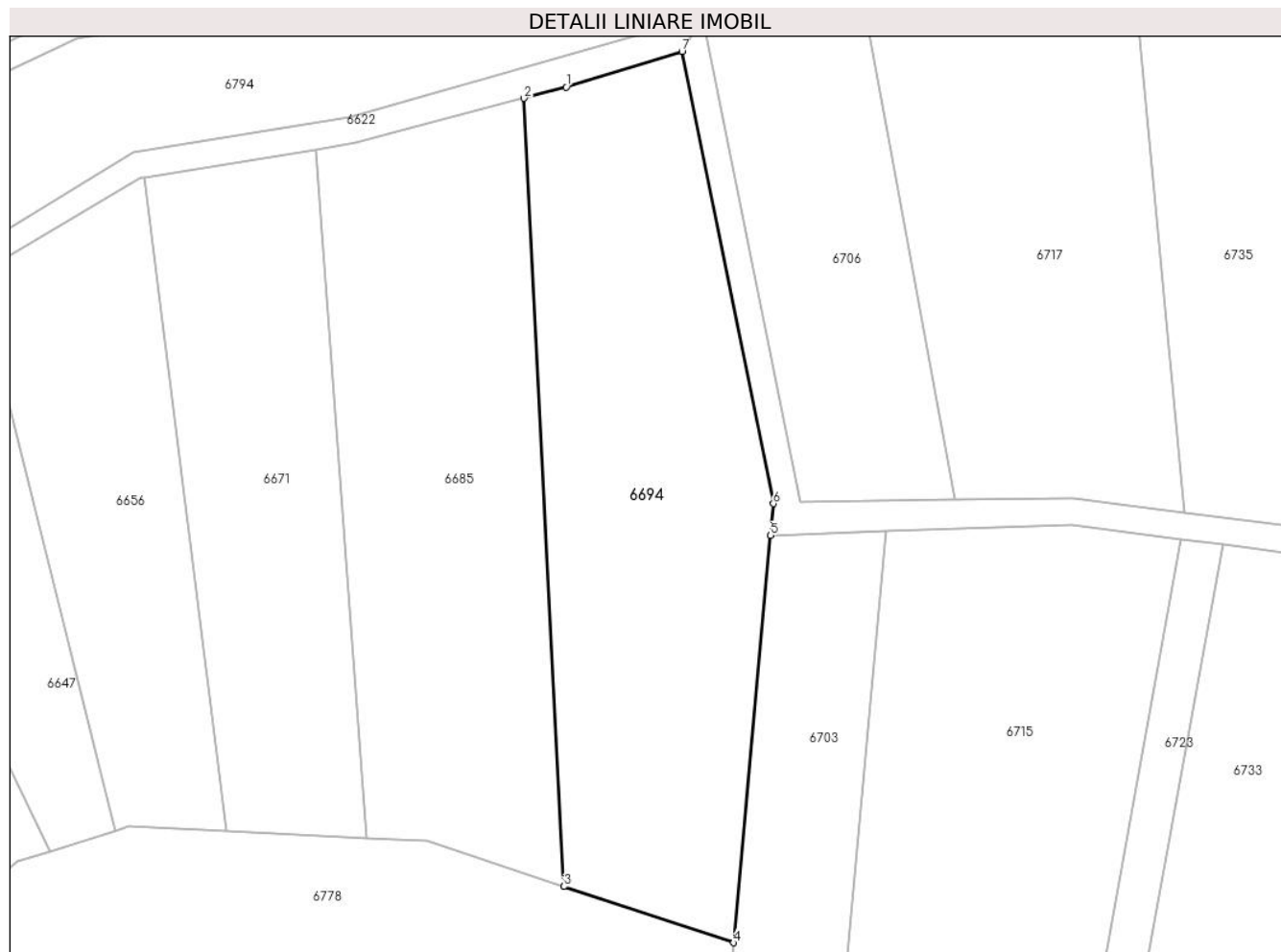
| Inscrieri privind dezmembramintele dreptului de proprietate, drepturi reale de garanție și sarcini | Referințe |
|--|-----------|
| NU SUNT | |

Anexa Nr. 1 La Partea I

Teren

| | | |
|--------------|-----------------|------------------------|
| Nr cadastral | Suprafața (mp)* | Observații / Referințe |
| | 3.700 | |

* Suprafața este determinată în planul de proiecție Stereo 70.



Date referitoare la teren

| Crt | Categorie folosință | Intravilan | Suprafața (mp) | Tarla | Parcelă | Nr. topo | Observații / Referințe |
|-----|---------------------|------------|----------------|-------|---------|----------|------------------------|
| 1 | arabil | NU | 3.700 | 4 | 48/3/8 | - | |

Lungime Segmente

1) Valorile lungimilor segmentelor sunt obținute din proiecție în plan.

| Punct început | X / Y | Punct sfârșit | X / Y | Lungime segment (** (m) |
|---------------|----------------------------|---------------|----------------------------|-------------------------|
| 1 | 448.958,788 466.417,05 | 2 | 448.952,485 466.415,378 | 6.521 |
| 2 | 448.952,485 466.415,378 | 3 | 448.958,473 466.297,92 | 117.611 |
| 3 | 448.958,473 466.297,92 | 4 | 448.983,776 466.289,537 | 26.655 |
| 4 | 448.983,776 466.289,537 | 5 | 448.989,302 466.350,234 | 60.948 |
| 5 | 448.989,302 466.350,234 | 6 | 448.989,732 466.354,967 | 4.752 |

| Punct început | X / Y | Punct sfârșit | X / Y | Lungime segment (** (m) |
|---------------|----------------------------|---------------|---------------------------|-------------------------|
| 6 | 448.989,732 466.354,967 | 7 | 448.976,088 466.422,36 | 68.76 |
| 7 | 448.976,088 466.422,36 | 1 | 448.958,788 466.417,05 | 18.097 |

** Lungimile segmentelor sunt determinate în planul de proiecție Stereo 70 și sunt rotunjite la 1 milimetru.

*** Distanța dintre puncte este formată din segmente cumulate ce sunt mai mici decât valoarea 1 milimetru.

**DATE DESPRE IMOBILUL NR. 6695**

Oficiul de Cadastru și Publicitate Imobiliară SIBIU
Biroul de Cadastru și Publicitate Imobiliară Avrig

A. Partea I. Descrierea imobilului

TEREN Extravilan

Adresa: Jud. Sibiu

| Nr. Crt | Nr cadastral Nr. topografic | Suprafața* (mp) | Observații / Referințe |
|---------|-----------------------------|-----------------|---|
| A1 | | 600 | Sector cadastral:12 Teren neimprejmuit; |

B. Partea II. Proprietari și acte

| Inscrieri privitoare la dreptul de proprietate și alte drepturi reale | | Referințe |
|---|---|-----------|
| / | | |
| Act Normativ nr. 7, din 13/03/1996 emis de PARLAMENTUL ROMANIEI (LEGE); | | |
| B1 | Inscrierea provizorie, drept de PROPRIETATE, dobandit prin Lege, cota actuala 1/1 | A1 |
| 1) COMUNA RACOVITA, CIF:4241150, PROPRIETAR NEIDENTIFICAT | | |

C. Partea III. SARCINI .

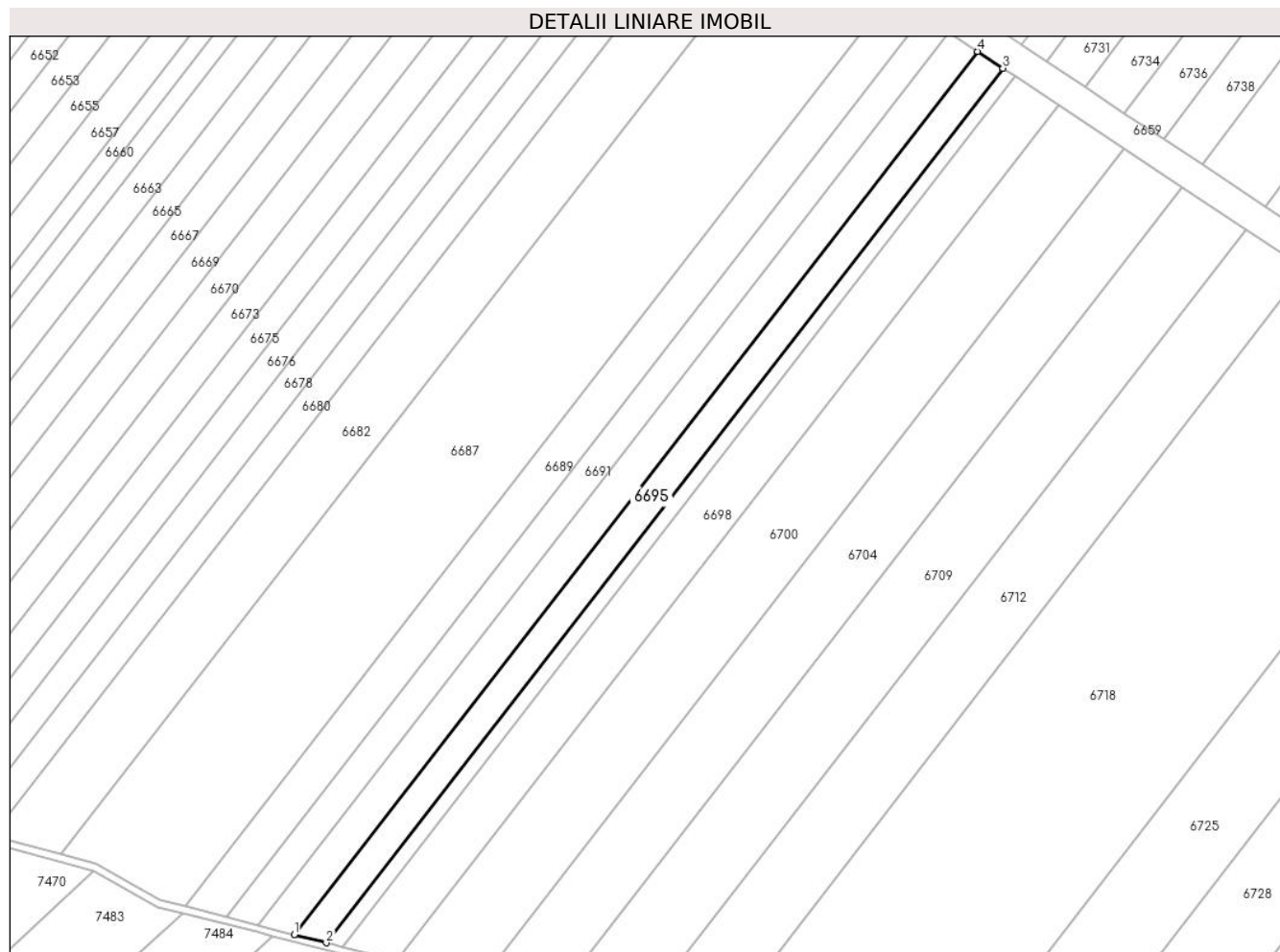
| Inscrieri privind dezmembramintele dreptului de proprietate, drepturi reale de garanție și sarcini | Referințe |
|--|-----------|
| NU SUNT | |

Anexa Nr. 1 La Partea I

Teren

| Nr cadastral | Suprafața (mp)* | Observații / Referințe |
|--------------|-----------------|------------------------|
| | 600 | |

* Suprafața este determinată în planul de proiecție Stereo 70.



Date referitoare la teren

| Crt | Categorie folosință | Intra vilan | Suprafața (mp) | Tarla | Parcelă | Nr. topo | Observații / Referințe |
|-----|---------------------|-------------|----------------|-------|---------|----------|------------------------|
| 1 | faneata | NU | 600 | 4 | 57/52 | - | |

Lungime Segmente

1) Valorile lungimilor segmentelor sunt obținute din proiecție în plan.

| Punct început | X / Y | Punct sfârșit | X / Y | Lungime segment (** (m) |
|---------------|----------------------------|---------------|----------------------------|-------------------------|
| 1 | 448.923,257 465.916,624 | 2 | 448.927,52 465.915,527 | 4.402 |
| 2 | 448.927,52 465.915,527 | 3 | 449.017,984 466.032,318 | 147.73 |
| 3 | 449.017,984 466.032,318 | 4 | 449.014,605 466.034,556 | 4.053 |
| 4 | 449.014,605 466.034,556 | 1 | 448.923,257 465.916,624 | 149.172 |

** Lungimile segmentelor sunt determinate în planul de proiecție Stereo 70 și sunt rotunjite la 1 milimetru.

***** Distanţa dintre puncte este formată din segmente cumulate ce sunt mai mici decât valoarea 1 milimetru.**

**DATE DESPRE IMOBILUL NR. 6696**

Oficiul de Cadastru și Publicitate Imobiliară SIBIU
Biroul de Cadastru și Publicitate Imobiliară Avrig

A. Partea I. Descrierea imobilului

TEREN Extravilan

Adresa: Jud. Sibiu

| Nr. Crt | Nr cadastral Nr. topografic | Suprafața* (mp) | Observații / Referințe |
|---------|-----------------------------|-----------------|---|
| A1 | | 300 | Sector cadastral:12 Teren neimprejmuit; |

B. Partea II. Proprietari și acte

| Inscrieri privitoare la dreptul de proprietate și alte drepturi reale | | Referințe |
|--|---|-----------|
| / | | |
| Act Administrativ nr. 1138/48, din 14/11/2003 emis de CJPSDPAT (titlu de proprietate); | | |
| B1 | Intabulare, drept de PROPRIETATE, dobandit prin Reconstituire, cota actuala 1/1 1) AVRAM MARIA | A1 |

C. Partea III. SARCINI .

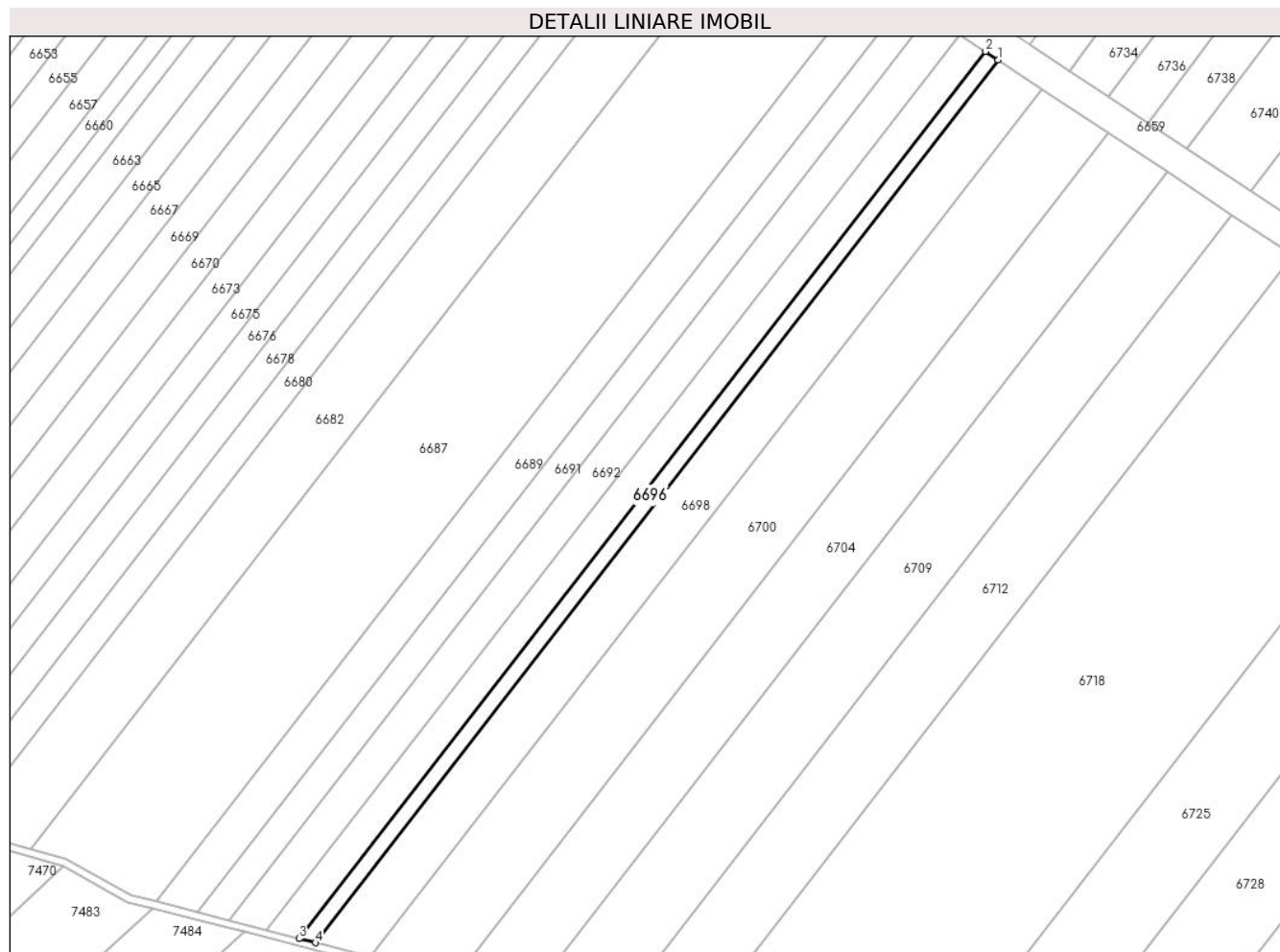
| Inscrieri privind dezmembramintele dreptului de proprietate, drepturi reale de garanție și sarcini | Referințe |
|--|-----------|
| NU SUNT | |

Anexa Nr. 1 La Partea I

Teren

| | | |
|--------------|-----------------|------------------------|
| Nr cadastral | Suprafața (mp)* | Observații / Referințe |
| | 300 | |

* Suprafața este determinată în planul de proiecție Stereo 70.



Date referitoare la teren

| Crt | Categorie folosință | Intravilan | Suprafața (mp) | Tarla | Parcelă | Nr. topo | Observații / Referințe |
|-----|---------------------|------------|----------------|-------|---------|----------|------------------------|
| 1 | faneata | NU | 300 | 4 | 57/53 | - | |

Lungime Segmente

1) Valorile lungimilor segmentelor sunt obținute din proiecție în plan.

| Punct început | X / Y | Punct sfârșit | X / Y | Lungime segment (** (m) |
|---------------|----------------------------|---------------|----------------------------|-------------------------|
| 1 | 449.019,687 466.031,191 | 2 | 449.017,984 466.032,318 | 2.041 |
| 2 | 449.017,984 466.032,318 | 3 | 448.927,52 465.915,527 | 147.73 |
| 3 | 448.927,52 465.915,527 | 4 | 448.929,667 465.914,974 | 2.217 |
| 4 | 448.929,667 465.914,974 | 1 | 449.019,687 466.031,191 | 147.003 |

** Lungimile segmentelor sunt determinate în planul de proiecție Stereo 70 și sunt rotunjite la 1 milimetru.

***** Distanţa dintre puncte este formată din segmente cumulate ce sunt mai mici decât valoarea 1 milimetru.**

**DATE DESPRE IMOBILUL NR. 6697**

Oficiul de Cadastru și Publicitate Imobiliară SIBIU
Biroul de Cadastru și Publicitate Imobiliară Avrig

A. Partea I. Descrierea imobilului

TEREN Extravilan

Adresa: Jud. Sibiu

| Nr. Crt | Nr cadastral Nr. topografic | Suprafața* (mp) | Observații / Referințe |
|---------|-----------------------------|-----------------|---|
| A1 | | 900 | Sector cadastral:12 Teren neimprejmuit; |

B. Partea II. Proprietari și acte

| Inscrieri privitoare la dreptul de proprietate și alte drepturi reale | | Referințe |
|--|---|-----------|
| / | | |
| Act Administrativ nr. 1394/48, din 29/04/2004 emis de CJPSDPAT (titlu de proprietate); | | |
| B1 | Intabulare, drept de PROPRIETATE, dobandit prin Reconstituire, cota actuala 1/1 1) CRISAN EMILIA | A1 |

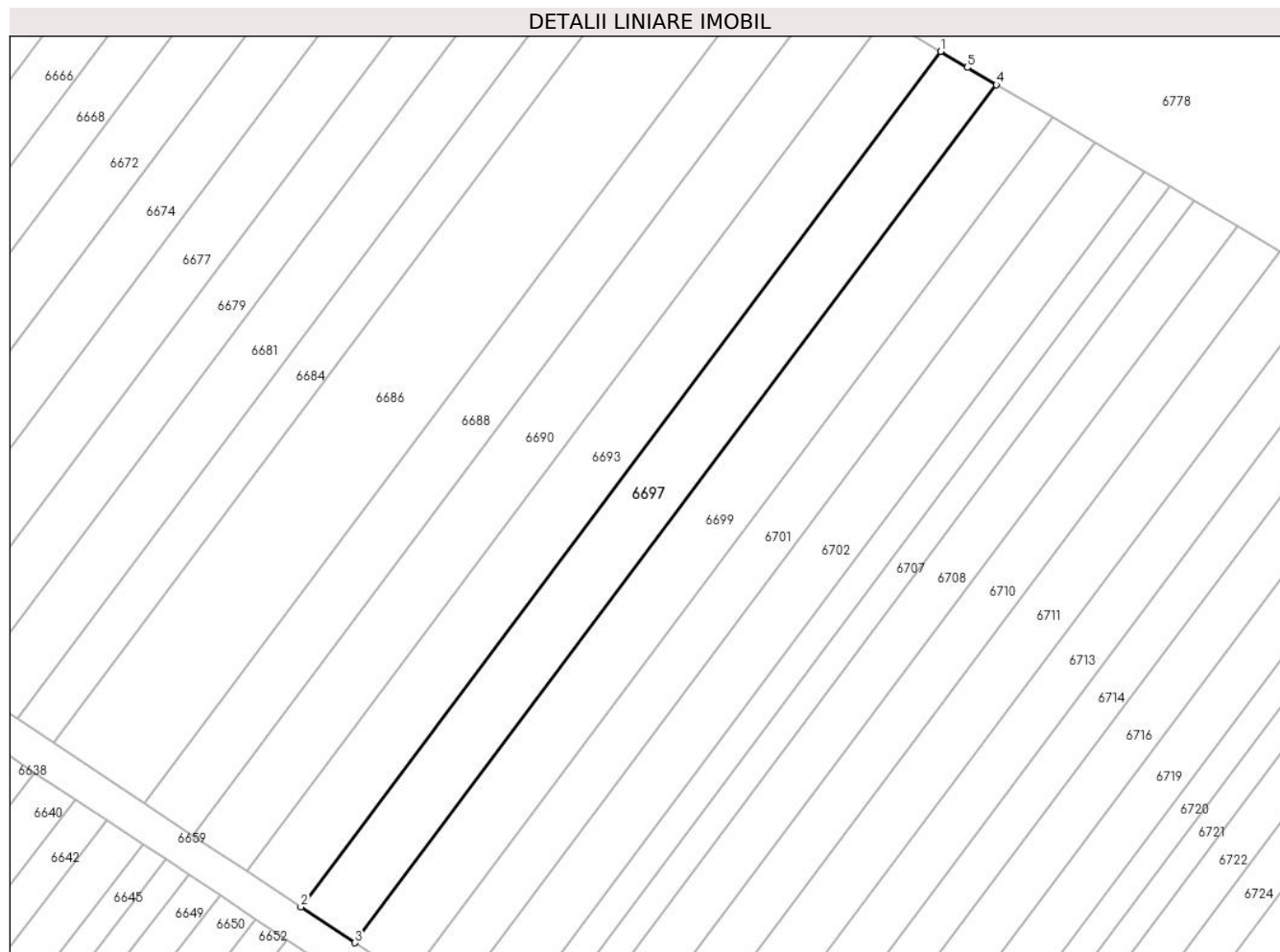
C. Partea III. SARCINI .

| Inscrieri privind dezmembramintele dreptului de proprietate, drepturi reale de garanție și sarcini | Referințe |
|--|-----------|
| NU SUNT | |

Teren

| | | |
|--------------|-----------------|------------------------|
| Nr cadastral | Suprafața (mp)* | Observații / Referințe |
| | 900 | |

* Suprafața este determinată în planul de proiecție Stereo 70.



Date referitoare la teren

| Crt | Categorie folosință | Intra vilan | Suprafața (mp) | Tarla | Parcelă | Nr. topo | Observații / Referințe |
|-----|---------------------|-------------|----------------|-------|---------|----------|------------------------|
| 1 | arabil | NU | 900 | 4 | 56/22 | - | |

Lungime Segmente

1) Valorile lungimilor segmentelor sunt obținute din proiecție în plan.

| Punct început | X / Y | Punct sfârșit | X / Y | Lungime segment (** (m) |
|---------------|----------------------------|---------------|----------------------------|-------------------------|
| 1 | 449.007,801 466.189,794 | 2 | 448.934,746 466.092,192 | 121.914 |
| 2 | 448.934,746 466.092,192 | 3 | 448.940,904 466.088,116 | 7.385 |
| 3 | 448.940,904 466.088,116 | 4 | 449.014,17 466.186,0 | 122.267 |
| 4 | 449.014,17 466.186,0 | 5 | 449.010,845 466.187,953 | 3.856 |
| 5 | 449.010,845 466.187,953 | 1 | 449.007,801 466.189,794 | 3.558 |

**** Lungimile segmentelor sunt determinate în planul de proiecție Stereo 70 și sunt rotunjite la 1 milimetru.**

***** Distanța dintre puncte este formată din segmente cumulate ce sunt mai mici decât valoarea 1 milimetru.**

**DATE DESPRE IMOBILUL NR. 6698**

Oficiul de Cadastru și Publicitate Imobiliară SIBIU
Biroul de Cadastru și Publicitate Imobiliară Avrig

A. Partea I. Descrierea imobilului

TEREN Extravilan

Adresa: Jud. Sibiu

| Nr. Crt | Nr cadastral Nr. topografic | Suprafața* (mp) | Observații / Referințe |
|---------|-----------------------------|-----------------|---|
| A1 | | 1.000 | Sector cadastral:12 Teren neimprejmuit; |

B. Partea II. Proprietari și acte

| Inscrieri privitoare la dreptul de proprietate și alte drepturi reale | | Referințe |
|---|--|-----------|
| / | | |
| Act Normativ nr. 7, din 13/03/1996 emis de PARLAMENTUL ROMANIEI (LEGE); | | |
| B1 | Inscrierea provizorie, drept de PROPRIETATE, dobandit prin Lege, cota actuala 1/1 1) COMUNA RACOVITA, CIF:4241150, PROPRIETAR NEIDENTIFICAT | A1 |

C. Partea III. SARCINI .

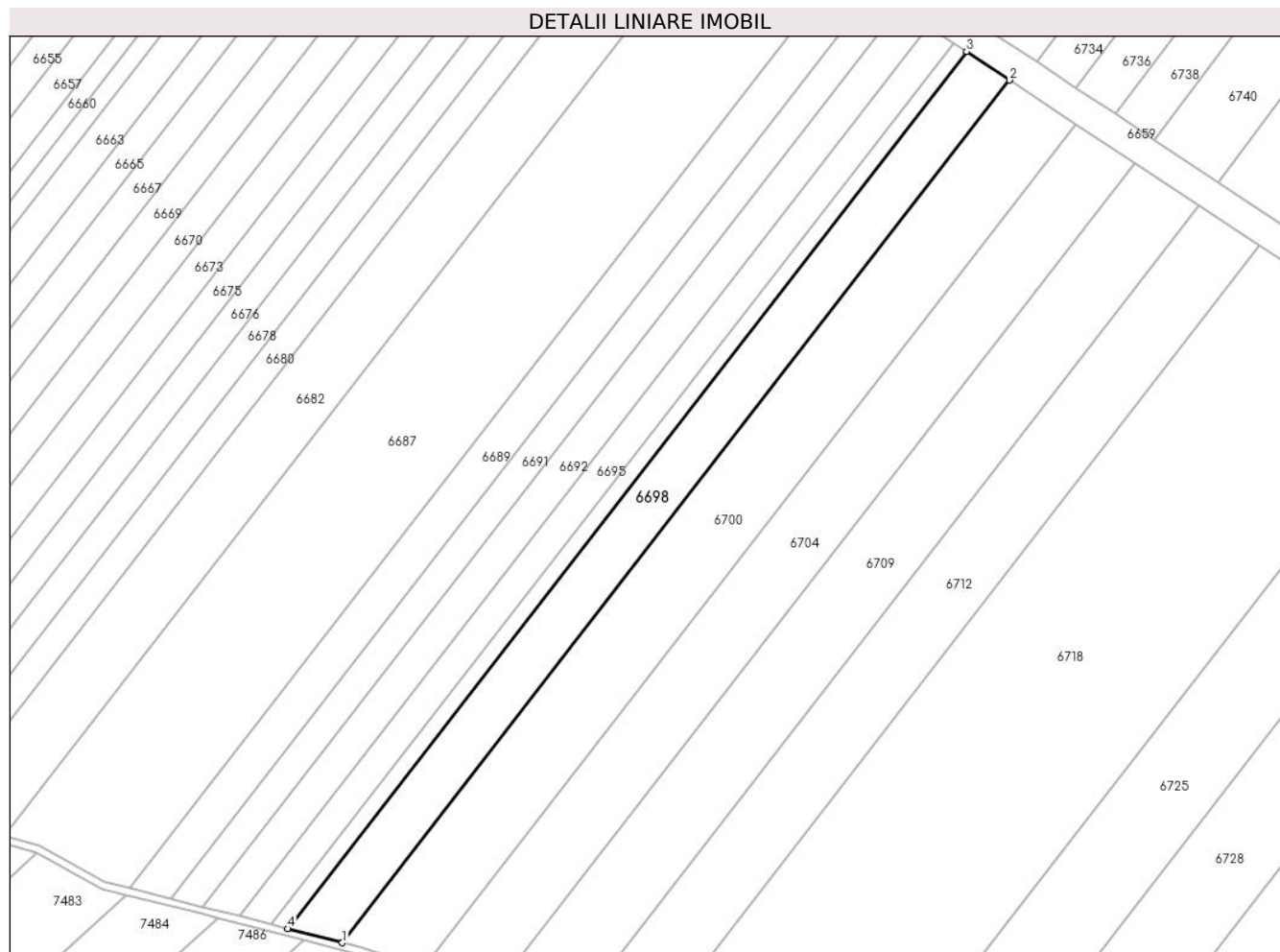
| Inscrieri privind dezmembramintele dreptului de proprietate, drepturi reale de garanție și sarcini | Referințe |
|--|-----------|
| NU SUNT | |

Anexa Nr. 1 La Partea I

Teren

| | | |
|--------------|-----------------|------------------------|
| Nr cadastral | Suprafața (mp)* | Observații / Referințe |
| | 1.000 | |

* Suprafața este determinată în planul de proiecție Stereo 70.



Date referitoare la teren

| Crt | Categorie folosință | Intravilan | Suprafața (mp) | Tarla | Parcelă | Nr. topo | Observații / Referințe |
|-----|---------------------|------------|----------------|-------|---------|----------|------------------------|
| 1 | faneata | NU | 1.000 | 4 | 57/54 | - | |

Lungime Segmente

1) Valorile lungimilor segmentelor sunt obținute din proiecție în plan.

| Punct început | X / Y | Punct sfârșit | X / Y | Lungime segment (** (m) |
|---------------|----------------------------|---------------|----------------------------|-------------------------|
| 1 | 448.936,901 465.913,112 | 2 | 449.025,422 466.027,394 | 144.555 |
| 2 | 449.025,422 466.027,394 | 3 | 449.019,687 466.031,191 | 6.879 |
| 3 | 449.019,687 466.031,191 | 4 | 448.929,667 465.914,974 | 147.003 |
| 4 | 448.929,667 465.914,974 | 1 | 448.936,901 465.913,112 | 7.47 |

** Lungimile segmentelor sunt determinate în planul de proiecție Stereo 70 și sunt rotunjite la 1 milimetru.

***** Distanţa dintre puncte este formată din segmente cumulate ce sunt mai mici decât valoarea 1 milimetru.**

**DATE DESPRE IMOBILUL NR. 6699**

Oficiul de Cadastru și Publicitate Imobiliară SIBIU
Biroul de Cadastru și Publicitate Imobiliară Avrig

A. Partea I. Descrierea imobilului

TEREN Extravilan

Adresa: Jud. Sibiu

| Nr. Crt | Nr cadastral Nr. topografic | Suprafața* (mp) | Observații / Referințe |
|---------|-----------------------------|-----------------|---|
| A1 | | 900 | Sector cadastral:12 Teren neimprejmuit; |

B. Partea II. Proprietari și acte

| Inscrieri privitoare la dreptul de proprietate și alte drepturi reale | | Referințe |
|--|--|-----------|
| / | | |
| Act Administrativ nr. 1400/48, din 14/05/2004 emis de CJPSDPAT (titlu de proprietate); | | |
| B1 | Intabulare, drept de PROPRIETATE, dobandit prin Reconstituire, cota actuala 1/1 1) FOARCAȘ TOMA | A1 |

C. Partea III. SARCINI .

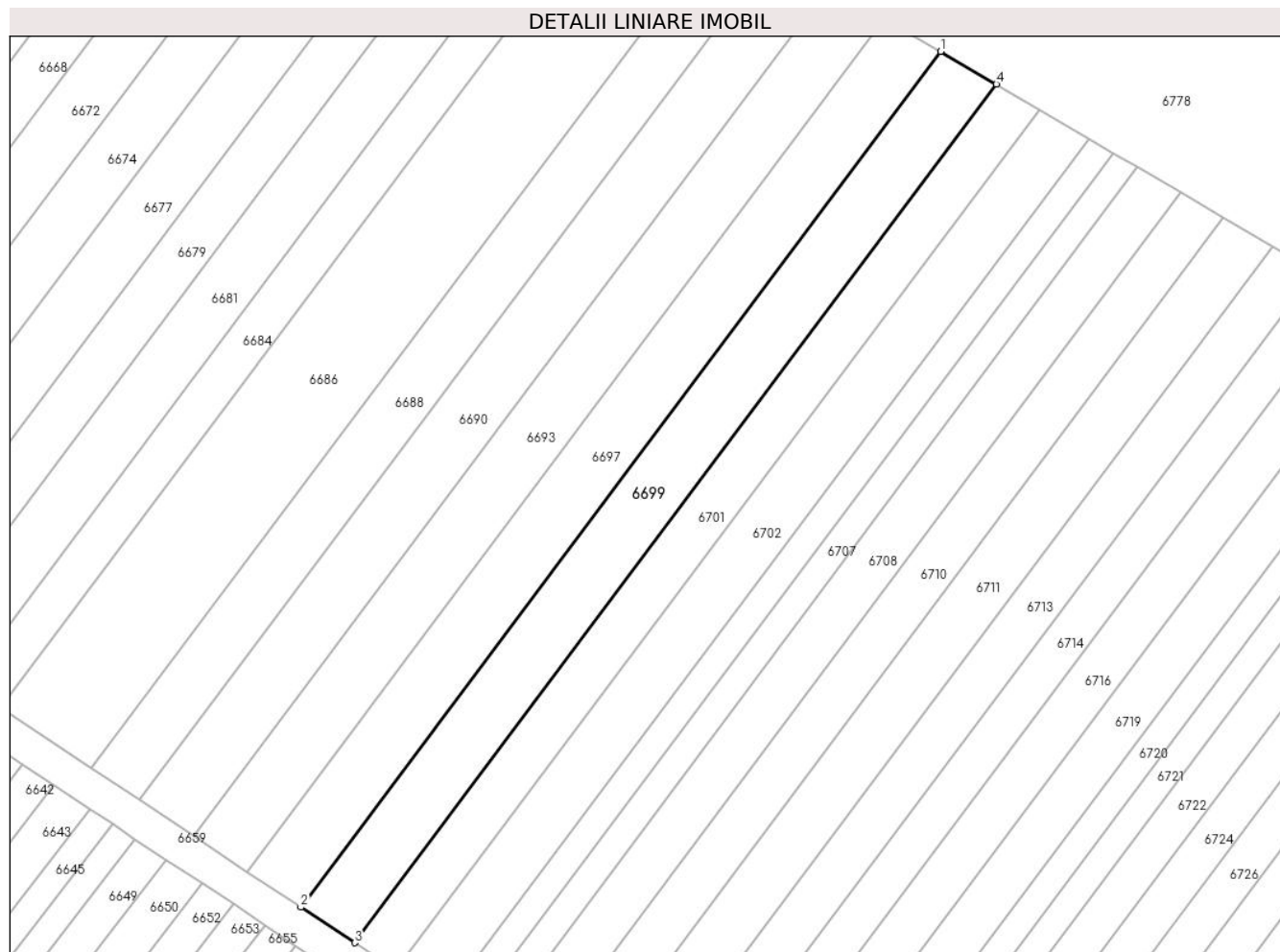
| Inscrieri privind dezmembramintele dreptului de proprietate, drepturi reale de garanție și sarcini | Referințe |
|--|-----------|
| NU SUNT | |

Anexa Nr. 1 La Partea I

Teren

| | | |
|--------------|-----------------|------------------------|
| Nr cadastral | Suprafața (mp)* | Observații / Referințe |
| | 900 | |

* Suprafața este determinată în planul de proiecție Stereo 70.



Date referitoare la teren

| Crt | Categorie folosință | Intravilan | Suprafața (mp) | Tarla | Parcelă | Nr. topo | Observații / Referințe |
|-----|---------------------|------------|----------------|-------|---------|----------|------------------------|
| 1 | arabil | NU | 900 | 4 | 56/23 | - | |

Lungime Segmente

1) Valorile lungimilor segmentelor sunt obținute din proiecție în plan.

| Punct început | X / Y | Punct sfârșit | X / Y | Lungime segment (** (m) |
|---------------|----------------------------|---------------|----------------------------|-------------------------|
| 1 | 449.014,17 466.186,0 | 2 | 448.940,904 466.088,116 | 122.267 |
| 2 | 448.940,904 466.088,116 | 3 | 448.947,042 466.084,052 | 7.361 |
| 3 | 448.947,042 466.084,052 | 4 | 449.020,546 466.182,255 | 122.665 |
| 4 | 449.020,546 466.182,255 | 1 | 449.014,17 466.186,0 | 7.395 |

** Lungimile segmentelor sunt determinate în planul de proiecție Stereo 70 și sunt rotunjite la 1 milimetru.

***** Distanţa dintre puncte este formată din segmente cumulate ce sunt mai mici decât valoarea 1 milimetru.**

**DATE DESPRE IMOBILUL NR. 6700**

Oficiul de Cadastru și Publicitate Imobiliară SIBIU
Biroul de Cadastru și Publicitate Imobiliară Avrig

A. Partea I. Descrierea imobilului

TEREN Extravilan

Adresa: Jud. Sibiu

| Nr. Crt | Nr cadastral Nr. topografic | Suprafața* (mp) | Observații / Referințe |
|---------|-----------------------------|-----------------|---|
| A1 | | 1.500 | Sector cadastral:12 Teren neimprejmuit; |

B. Partea II. Proprietari și acte

| Inscrieri privitoare la dreptul de proprietate și alte drepturi reale | | Referințe |
|--|---|-----------|
| / | | |
| Act Administrativ nr. 1473/48, din 13/07/2004 emis de CJPSDPAT (titlu de proprietate); | | |
| B1 | Intabulare, drept de PROPRIETATE, dobandit prin Reconstituire, cota actuala 1/1 1) SPĂTĂCEAN EUGENIA | A1 |

C. Partea III. SARCINI .

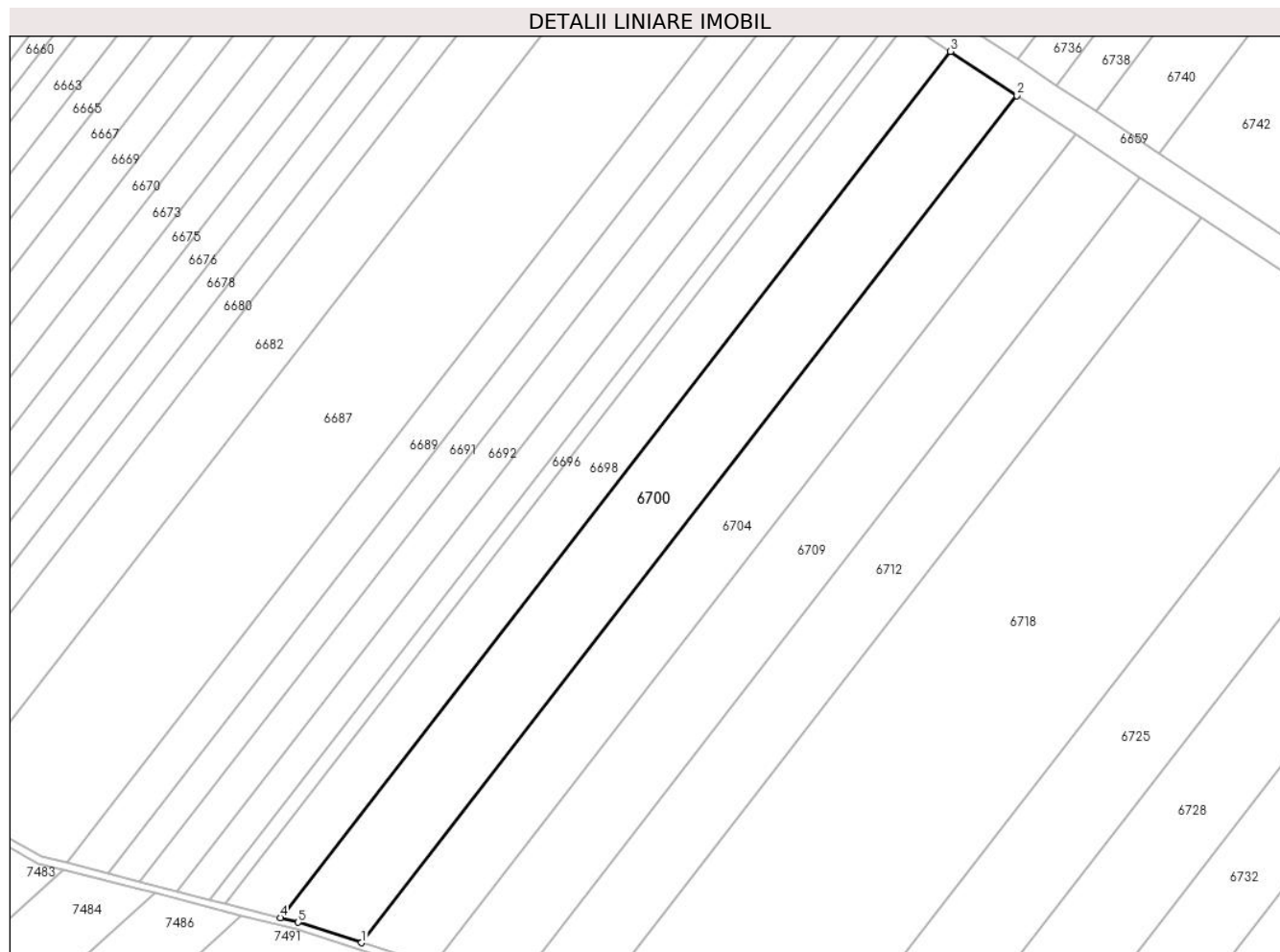
| Inscrieri privind dezmembramintele dreptului de proprietate, drepturi reale de garanție și sarcini | Referințe |
|--|-----------|
| NU SUNT | |

Anexa Nr. 1 La Partea I

Teren

| Nr cadastral | Suprafața (mp)* | Observații / Referințe |
|--------------|-----------------|------------------------|
| | 1.500 | |

* Suprafața este determinată în planul de proiecție Stereo 70.



Date referitoare la teren

| Crt | Categorie folosință | Intra vilan | Suprafața (mp) | Tarla | Parcelă | Nr. topo | Observații / Referințe |
|-----|---------------------|-------------|----------------|-------|---------|----------|------------------------|
| 1 | faneata | NU | 1.500 | 4 | 57/55 | - | |

Lungime Segmente

1) Valorile lungimilor segmentelor sunt obținute din proiecție în plan.

| Punct început | X / Y | Punct sfârșit | X / Y | Lungime segment (** (m) |
|---------------|----------------------------|---------------|----------------------------|-------------------------|
| 1 | 448.947,623 465.909,814 | 2 | 449.034,199 466.021,584 | 141.378 |
| 2 | 449.034,199 466.021,584 | 3 | 449.025,422 466.027,394 | 10.525 |
| 3 | 449.025,422 466.027,394 | 4 | 448.936,901 465.913,112 | 144.555 |
| 4 | 448.936,901 465.913,112 | 5 | 448.939,255 465.912,507 | 2.431 |
| 5 | 448.939,255 465.912,507 | 1 | 448.947,623 465.909,814 | 8.791 |

**** Lungimile segmentelor sunt determinate în planul de proiecție Stereo 70 și sunt rotunjite la 1 milimetru.**

***** Distanța dintre puncte este formată din segmente cumulate ce sunt mai mici decât valoarea 1 milimetru.**

**DATE DESPRE IMOBILUL NR. 6701**

Oficiul de Cadastru și Publicitate Imobiliară SIBIU
Biroul de Cadastru și Publicitate Imobiliară Avrig

A. Partea I. Descrierea imobilului

TEREN Extravilan

Adresa: Jud. Sibiu

| Nr. Crt | Nr cadastral Nr. topografic | Suprafața* (mp) | Observații / Referințe |
|---------|-----------------------------|-----------------|---|
| A1 | | 700 | Sector cadastral:12 Teren neimprejmuit; |

B. Partea II. Proprietari și acte

| Inscrieri privitoare la dreptul de proprietate și alte drepturi reale | | Referințe |
|--|--|-----------|
| / | | |
| Act Notarial nr. 19, din 17/02/2009 emis de NP POPA CORNELIA (certificat de mostenitor); | | |
| B1 | Intabulare, drept de PROPRIETATE, dobandit prin Succesiune, cota actuala 1/1 1) DAN ANA | A1 |

C. Partea III. SARCINI .

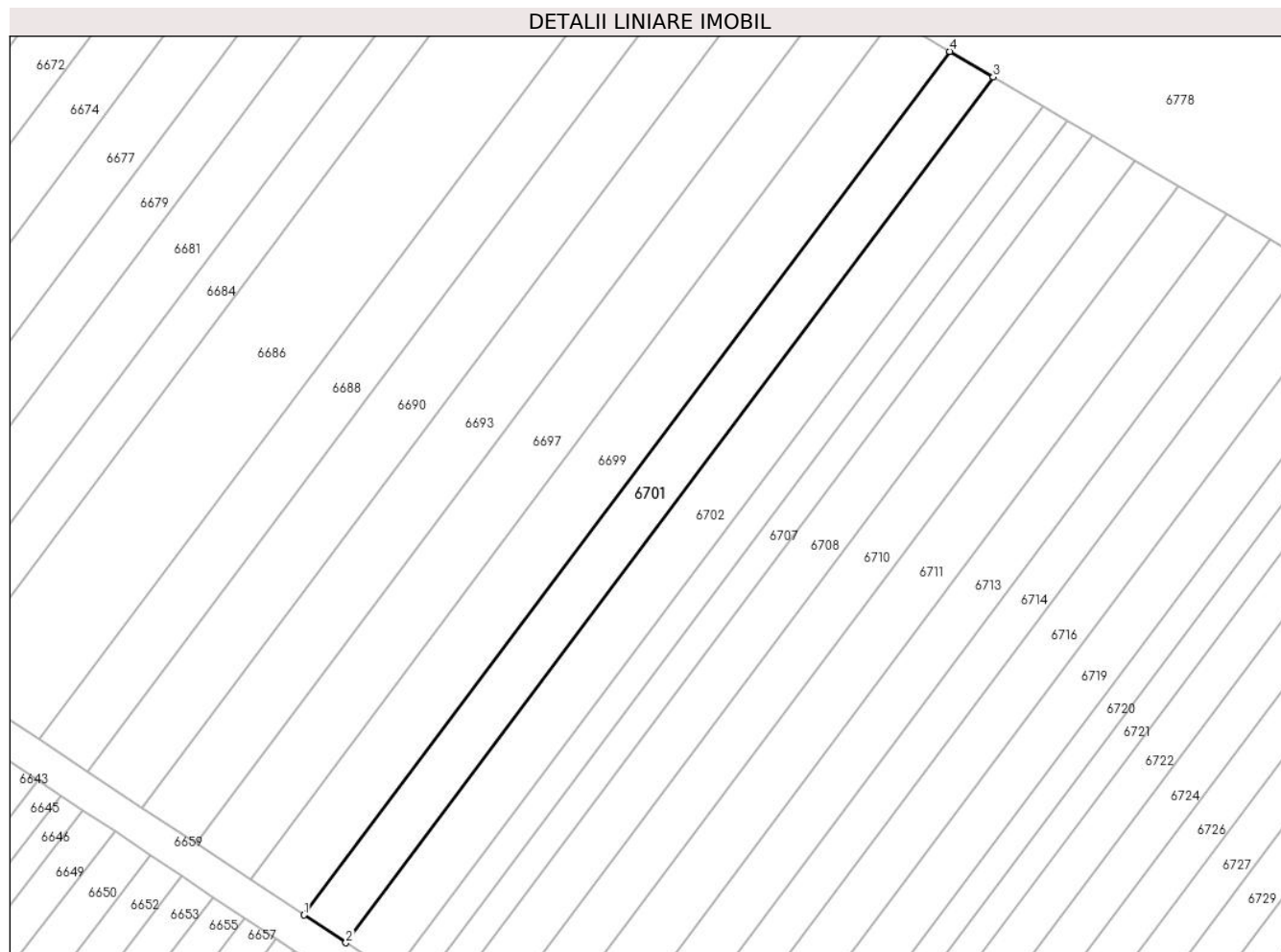
| Inscrieri privind dezmembramintele dreptului de proprietate, drepturi reale de garanție și sarcini | Referințe |
|--|-----------|
| NU SUNT | |

Anexa Nr. 1 La Partea I

Teren

| | | |
|--------------|-----------------|------------------------|
| Nr cadastral | Suprafața (mp)* | Observații / Referințe |
| | 700 | |

* Suprafața este determinată în planul de proiecție Stereo 70.



Date referitoare la teren

| Crt | Categorie folosință | Intra vilan | Suprafața (mp) | Tarla | Parcelă | Nr. topo | Observații / Referințe |
|-----|---------------------|-------------|----------------|-------|---------|----------|------------------------|
| 1 | arabil | NU | 700 | 4 | 56/24 | - | |

Lungime Segmente

1) Valorile lungimilor segmentelor sunt obținute din proiecție în plan.

| Punct început | X / Y | Punct sfârșit | X / Y | Lungime segment (** (m) |
|---------------|----------------------------|---------------|----------------------------|-------------------------|
| 1 | 448.947,042 466.084,052 | 2 | 448.951,802 466.080,901 | 5.709 |
| 2 | 448.951,802 466.080,901 | 3 | 449.025,492 466.179,351 | 122.974 |
| 3 | 449.025,492 466.179,351 | 4 | 449.020,546 466.182,255 | 5.735 |
| 4 | 449.020,546 466.182,255 | 1 | 448.947,042 466.084,052 | 122.665 |

** Lungimile segmentelor sunt determinate în planul de proiecție Stereo 70 și sunt rotunjite la 1 milimetru.

***** Distanţa dintre puncte este formată din segmente cumulate ce sunt mai mici decât valoarea 1 milimetru.**

**DATE DESPRE IMOBILUL NR. 6702**

Oficiul de Cadastru și Publicitate Imobiliară SIBIU
Biroul de Cadastru și Publicitate Imobiliară Avrig

A. Partea I. Descrierea imobilului

TEREN Extravilan

Adresa: Jud. Sibiu

| Nr. Crt | Nr cadastral Nr. topografic | Suprafața* (mp) | Observații / Referințe |
|---------|-----------------------------|-----------------|---|
| A1 | | 800 | Sector cadastral:12 Teren neimprejmuit; |

B. Partea II. Proprietari și acte

| Inscrieri privitoare la dreptul de proprietate și alte drepturi reale | | Referințe |
|---|--|-----------|
| / | | |
| Act Administrativ nr. 987/48, din 20/05/2003 emis de CJPSDPAT (titlu de proprietate); | | |
| B1 | Intabulare, drept de PROPRIETATE, dobandit prin Reconstituire, cota actuala 1/1 1) BOBANGA OCTAVIAN | A1 |

C. Partea III. SARCINI .

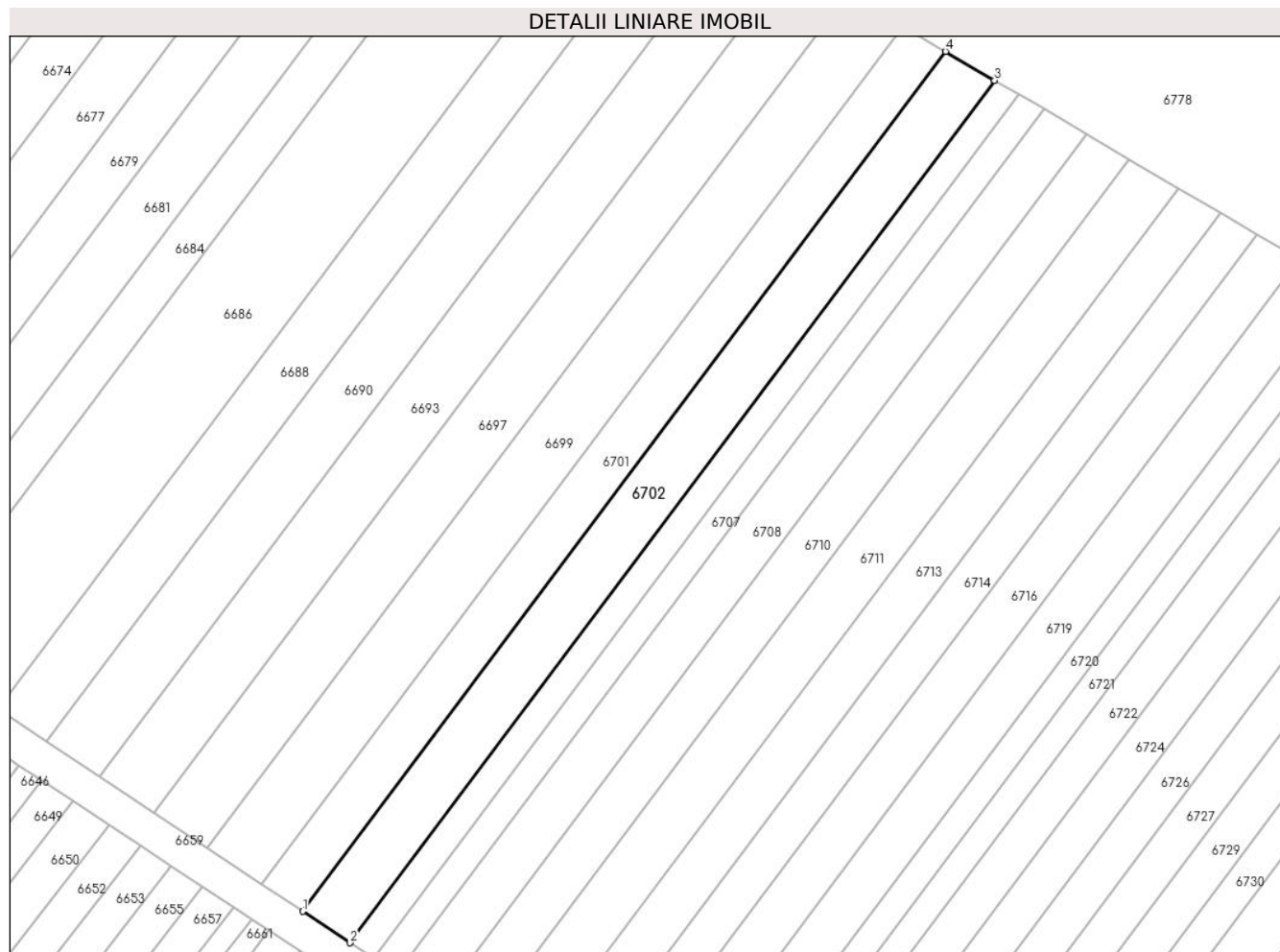
| Inscrieri privind dezmembramintele dreptului de proprietate, drepturi reale de garanție și sarcini | Referințe |
|--|-----------|
| NU SUNT | |

Anexa Nr. 1 La Partea I

Teren

| | | |
|--------------|-----------------|------------------------|
| Nr cadastral | Suprafața (mp)* | Observații / Referințe |
| | 800 | |

* Suprafața este determinată în planul de proiecție Stereo 70.



Date referitoare la teren

| Crt | Categorie folosință | Intravilan | Suprafața (mp) | Tarla | Parcelă | Nr. topo | Observații / Referințe |
|-----|---------------------|------------|----------------|-------|---------|----------|------------------------|
| 1 | arabil | NU | 800 | 4 | 56/25 | - | |

Lungime Segmente

1) Valorile lungimilor segmentelor sunt obținute din proiecție în plan.

| Punct început | X / Y | Punct sfârșit | X / Y | Lungime segment (** (m) |
|---------------|----------------------------|---------------|----------------------------|-------------------------|
| 1 | 448.951,802 466.080,901 | 2 | 448.957,228 466.077,309 | 6.507 |
| 2 | 448.957,228 466.077,309 | 3 | 449.031,128 466.176,041 | 123.326 |
| 3 | 449.031,128 466.176,041 | 4 | 449.025,492 466.179,351 | 6.537 |
| 4 | 449.025,492 466.179,351 | 1 | 448.951,802 466.080,901 | 122.974 |

** Lungimile segmentelor sunt determinate în planul de proiecție Stereo 70 și sunt rotunjite la 1 milimetru.

***** Distanţa dintre puncte este formată din segmente cumulate ce sunt mai mici decât valoarea 1 milimetru.**

**DATE DESPRE IMOBILUL NR. 6703**

Oficiul de Cadastru și Publicitate Imobiliară SIBIU
Biroul de Cadastru și Publicitate Imobiliară Avrig

A. Partea I. Descrierea imobilului

TEREN Extravilan

Adresa: Jud. Sibiu

| Nr. Crt | Nr cadastral Nr. topografic | Suprafața* (mp) | Observații / Referințe |
|---------|-----------------------------|-----------------|---|
| A1 | | 1.300 | Sector cadastral:12 Teren neimprejmuit; |

B. Partea II. Proprietari și acte

| Inscrieri privitoare la dreptul de proprietate și alte drepturi reale | | Referințe |
|---|--|-----------|
| / | | |
| Act Normativ nr. 7, din 13/03/1996 emis de PARLAMENTUL ROMANIEI (LEGE); | | |
| B1 | Inscrierea provizorie, drept de PROPRIETATE, dobandit prin Lege, cota actuala 1/1 1) COMUNA RACOVITA, CIF:4241150, PROPRIETAR NEIDENTIFICAT | A1 |

C. Partea III. SARCINI .

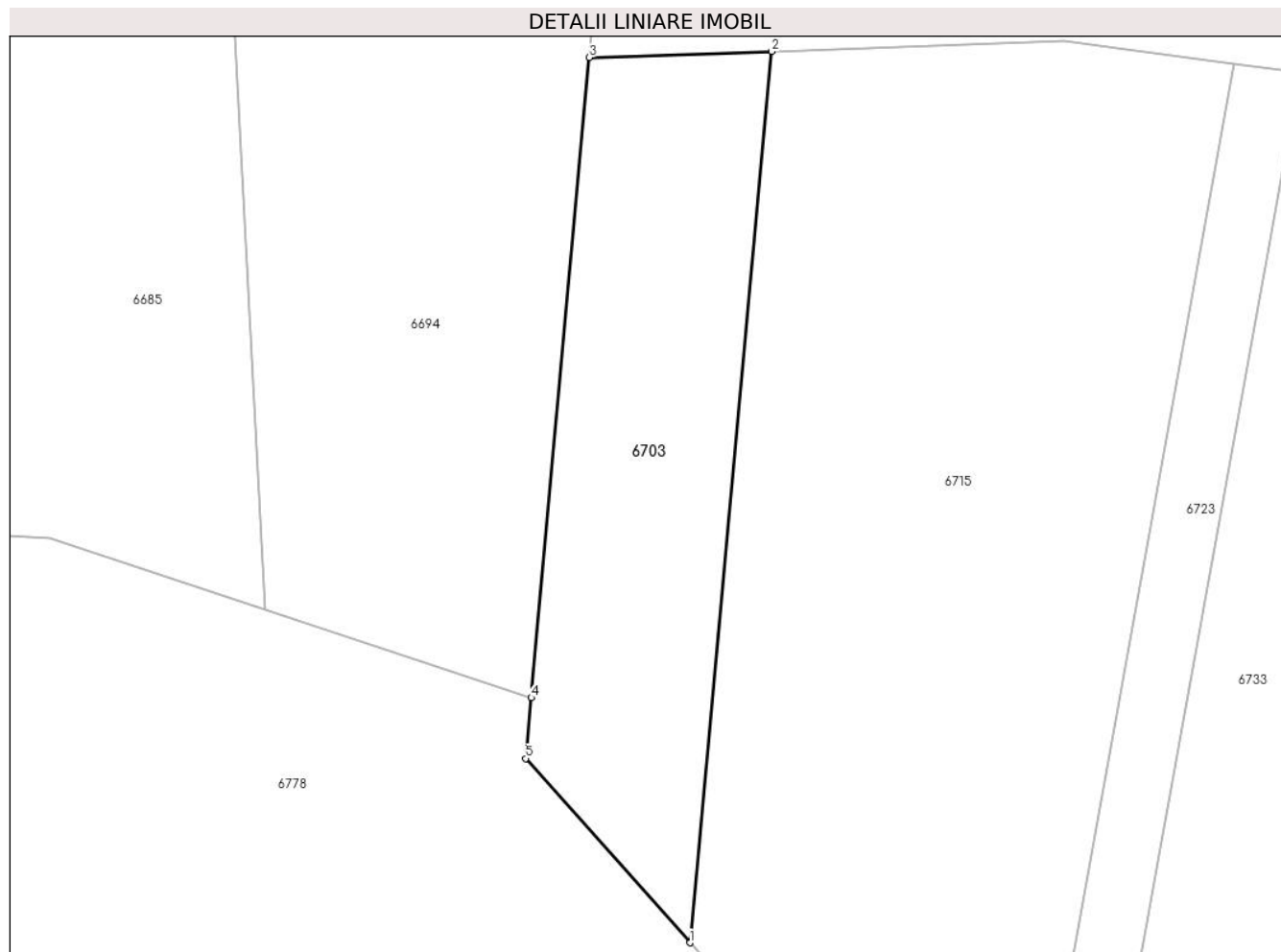
| Inscrieri privind dezmembramintele dreptului de proprietate, drepturi reale de garanție și sarcini | Referințe |
|--|-----------|
| NU SUNT | |

Anexa Nr. 1 La Partea I

Teren

| | | |
|--------------|-----------------|------------------------|
| Nr cadastral | Suprafața (mp)* | Observații / Referințe |
| | 1.300 | |

* Suprafața este determinată în planul de proiecție Stereo 70.



Date referitoare la teren

| Crt | Categorie folosință | Intra vilan | Suprafața (mp) | Tarla | Parcelă | Nr. topo | Observații / Referințe |
|-----|---------------------|-------------|----------------|-------|---------|----------|------------------------|
| 1 | arabil | NU | 1.300 | 4 | 50/1 | - | |

Lungime Segmente

1) Valorile lungimilor segmentelor sunt obținute din proiecție în plan.

| Punct început | X / Y | Punct sfârșit | X / Y | Lungime segment (** (m) |
|---------------|----------------------------|---------------|----------------------------|-------------------------|
| 1 | 448.998,838 466.266,298 | 2 | 449.006,607 466.350,822 | 84.88 |
| 2 | 449.006,607 466.350,822 | 3 | 448.989,302 466.350,234 | 17.315 |
| 3 | 448.989,302 466.350,234 | 4 | 448.983,776 466.289,537 | 60.948 |
| 4 | 448.983,776 466.289,537 | 5 | 448.983,25 466.283,761 | 5.8 |
| 5 | 448.983,25 466.283,761 | 1 | 448.998,838 466.266,298 | 23.408 |

**** Lungimile segmentelor sunt determinate în planul de proiecție Stereo 70 și sunt rotunjite la 1 milimetru.**

***** Distanța dintre puncte este formată din segmente cumulate ce sunt mai mici decât valoarea 1 milimetru.**

**DATE DESPRE IMOBILUL NR. 6704**

Oficiul de Cadastru și Publicitate Imobiliară SIBIU
Biroul de Cadastru și Publicitate Imobiliară Avrig

A. Partea I. Descrierea imobilului

TEREN Extravilan

Adresa: Jud. Sibiu

| Nr. Crt | Nr cadastral Nr. topografic | Suprafața* (mp) | Observații / Referințe |
|---------|-----------------------------|-----------------|---|
| A1 | | 1.300 | Sector cadastral:12 Teren neimprejmuit; |

B. Partea II. Proprietari și acte

| Inscrieri privitoare la dreptul de proprietate și alte drepturi reale | | Referințe |
|--|--|-----------|
| / | | |
| Act Administrativ nr. 1164/48, din 25/11/2003 emis de CJPSDPAT (titlu de proprietate); | | |
| B1 | Intabulare, drept de PROPRIETATE, dobandit prin Reconstituire, cota actuala 1/1 1) PRUNARU EMILIA 2) LIMBĂȘAN FLORENTINA 3) MIHALCEA MARIA 4) POPA IOSIF | A1 |

C. Partea III. SARCINI .

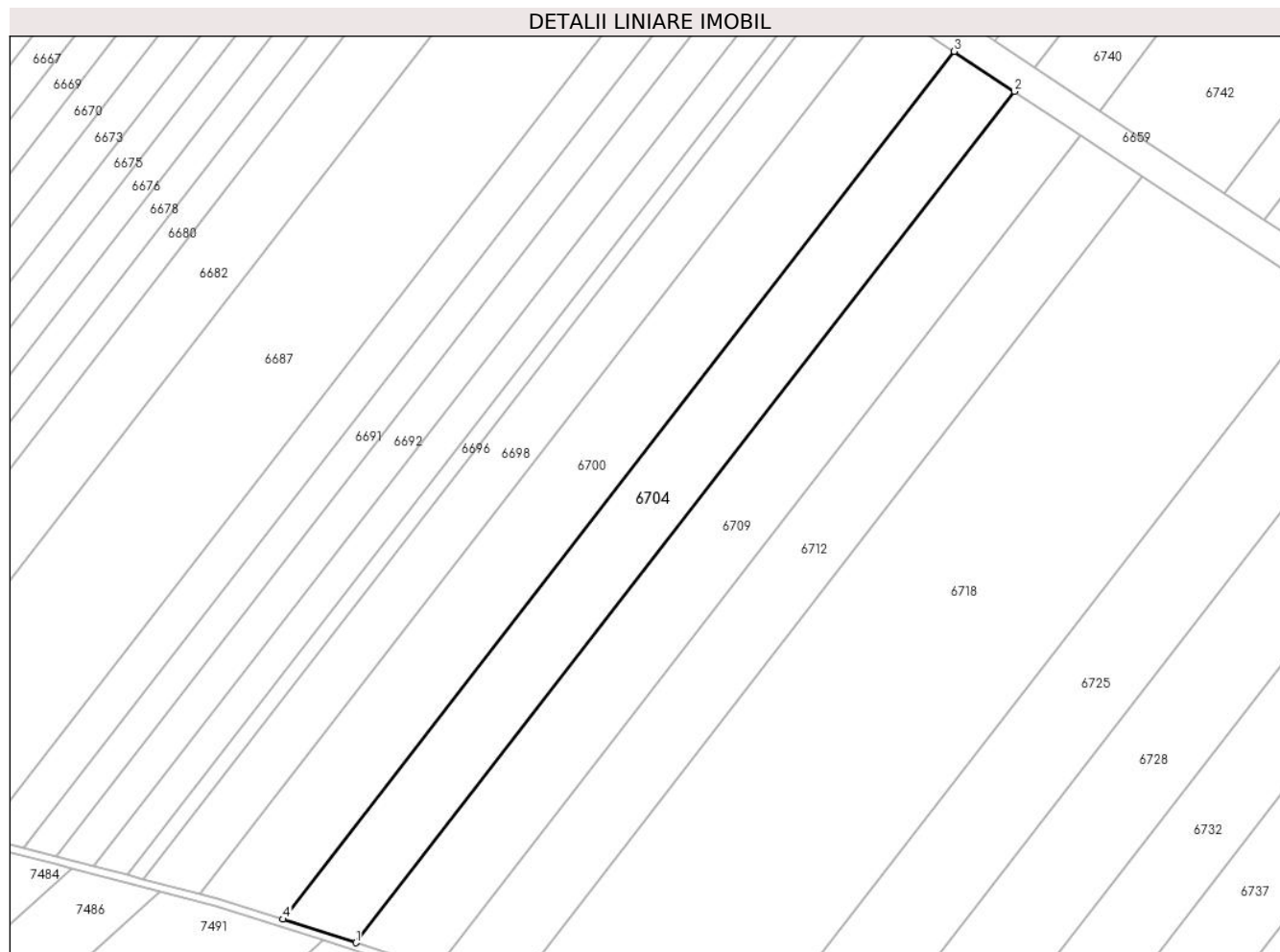
| Inscrieri privind dezmembramintele dreptului de proprietate, drepturi reale de garanție și sarcini | Referințe |
|--|-----------|
| NU SUNT | |

Anexa Nr. 1 La Partea I

Teren

| Nr cadastral | Suprafața (mp)* | Observații / Referințe |
|--------------|-----------------|------------------------|
| | 1.300 | |

* Suprafața este determinată în planul de proiecție Stereo 70.



Date referitoare la teren

| Crt | Categorie folosință | Intra vilan | Suprafața (mp) | Tarla | Parcelă | Nr. topo | Observații / Referințe |
|-----|---------------------|-------------|----------------|-------|---------|----------|------------------------|
| 1 | faneata | NU | 1.300 | 4 | 57/56 | - | |

Lungime Segmente

1) Valorile lungimilor segmentelor sunt obținute din proiecție în plan.

| Punct început | X / Y | Punct sfârșit | X / Y | Lungime segment (** (m) |
|---------------|----------------------------|---------------|----------------------------|-------------------------|
| 1 | 448.957,023 465.906,79 | 2 | 449.041,96 466.016,445 | 138.704 |
| 2 | 449.041,96 466.016,445 | 3 | 449.034,199 466.021,584 | 9.309 |
| 3 | 449.034,199 466.021,584 | 4 | 448.947,623 465.909,814 | 141.378 |
| 4 | 448.947,623 465.909,814 | 1 | 448.957,023 465.906,79 | 9.874 |

** Lungimile segmentelor sunt determinate în planul de proiecție Stereo 70 și sunt rotunjite la 1 milimetru.

***** Distanţa dintre puncte este formată din segmente cumulate ce sunt mai mici decât valoarea 1 milimetru.**

**DATE DESPRE IMOBILUL NR. 6705**

Oficiul de Cadastru și Publicitate Imobiliară SIBIU
Biroul de Cadastru și Publicitate Imobiliară Avrig

A. Partea I. Descrierea imobilului

TEREN Extravilan

Adresa: Jud. Sibiu

| Nr. Crt | Nr cadastral Nr. topografic | Suprafața* (mp) | Observații / Referințe |
|---------|-----------------------------|-----------------|---|
| A1 | | 400 | Sector cadastral:12 Teren neimprejmuit; |

B. Partea II. Proprietari și acte

| Inscrieri privitoare la dreptul de proprietate și alte drepturi reale | | Referințe |
|--|---|-----------|
| / | | |
| Act Administrativ nr. 1081/48, din 30/09/2003 emis de CJPSDPAT (titlu de proprietate); | | |
| B1 | Intabulare, drept de PROPRIETATE, dobandit prin Reconstituire, cota actuala 1/1 1) BALEA MARIA | A1 |

C. Partea III. SARCINI .

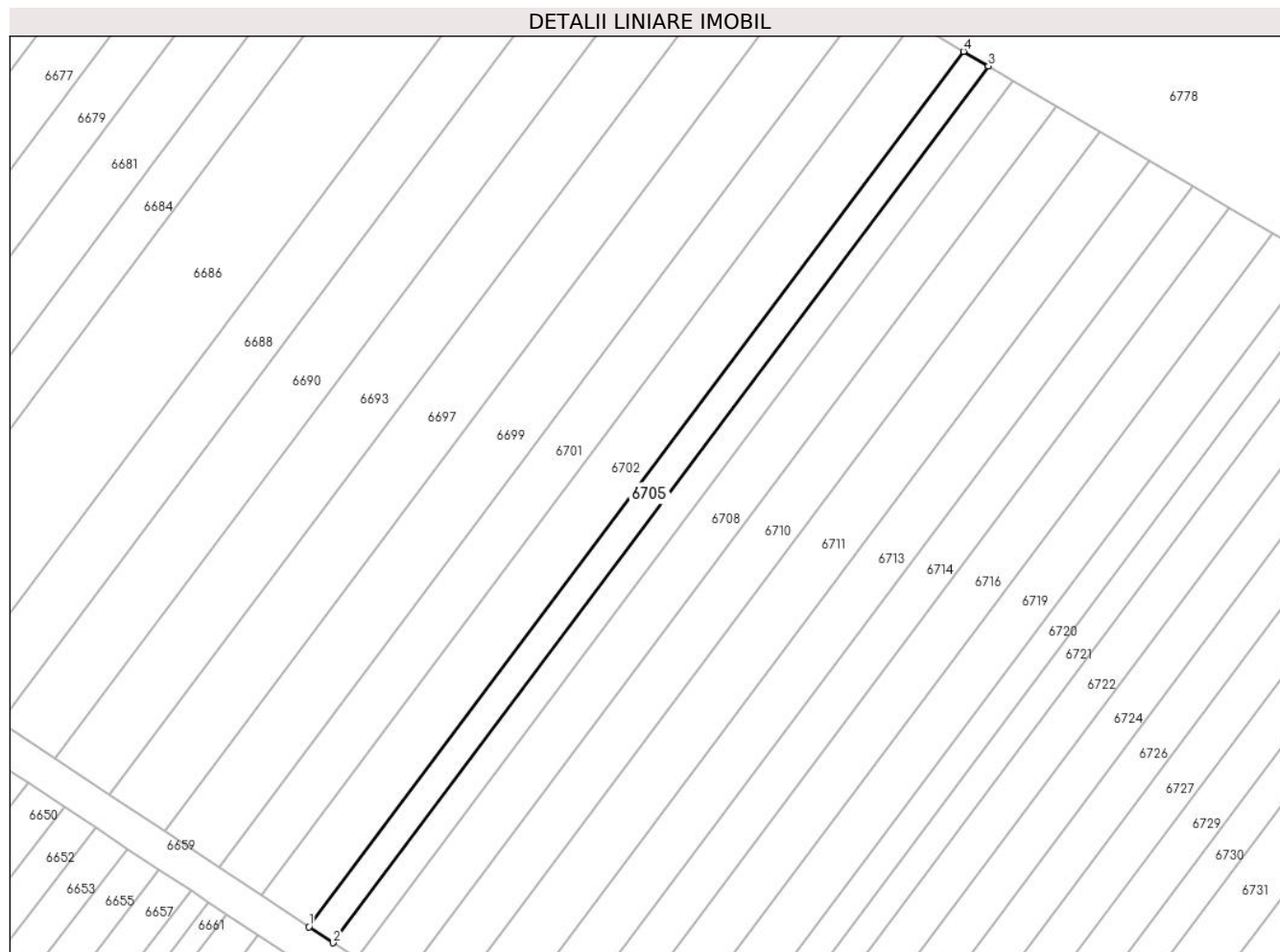
| Inscrieri privind dezmembramintele dreptului de proprietate, drepturi reale de garanție și sarcini | Referințe |
|--|-----------|
| NU SUNT | |

Anexa Nr. 1 La Partea I

Teren

| | | |
|--------------|-----------------|------------------------|
| Nr cadastral | Suprafața (mp)* | Observații / Referințe |
| | 400 | |

* Suprafața este determinată în planul de proiecție Stereo 70.



Date referitoare la teren

| Crt | Categorie folosință | Intravilan | Suprafața (mp) | Tarla | Parcelă | Nr. topo | Observații / Referințe |
|-----|---------------------|------------|----------------|-------|---------|----------|------------------------|
| 1 | arabil | NU | 400 | 4 | 56/26 | - | |

Lungime Segmente

1) Valorile lungimilor segmentelor sunt obținute din proiecție în plan.

| Punct început | X / Y | Punct sfârșit | X / Y | Lungime segment (** (m) |
|---------------|----------------------------|---------------|----------------------------|-------------------------|
| 1 | 448.957,228 466.077,309 | 2 | 448.959,935 466.075,517 | 3.247 |
| 2 | 448.959,935 466.075,517 | 3 | 449.033,941 466.174,39 | 123.502 |
| 3 | 449.033,941 466.174,39 | 4 | 449.031,128 466.176,041 | 3.261 |
| 4 | 449.031,128 466.176,041 | 1 | 448.957,228 466.077,309 | 123.326 |

** Lungimile segmentelor sunt determinate în planul de proiecție Stereo 70 și sunt rotunjite la 1 milimetru.

***** Distanţa dintre puncte este formată din segmente cumulate ce sunt mai mici decât valoarea 1 milimetru.**

**DATE DESPRE IMOBILUL NR. 6706**

Oficiul de Cadastru și Publicitate Imobiliară SIBIU
Biroul de Cadastru și Publicitate Imobiliară Avrig

A. Partea I. Descrierea imobilului

TEREN Extravilan

Adresa: Jud. Sibiu

| Nr. Crt | Nr cadastral Nr. topografic | Suprafața* (mp) | Observații / Referințe |
|---------|-----------------------------|-----------------|---|
| A1 | | 1.800 | Sector cadastral:12 Teren neimprejmuit; |

B. Partea II. Proprietari și acte

| Inscrieri privitoare la dreptul de proprietate și alte drepturi reale | | Referințe |
|--|--|-----------|
| / | | |
| Act Administrativ nr. 1263/48, din 13/02/2004 emis de CJPSDPAT (titlu de proprietate); | | |
| B1 | Intabulare, drept de PROPRIETATE, dobandit prin Reconstituire, cota actuala 1/1 1) METEA GHEORGHE | A1 |

C. Partea III. SARCINI .

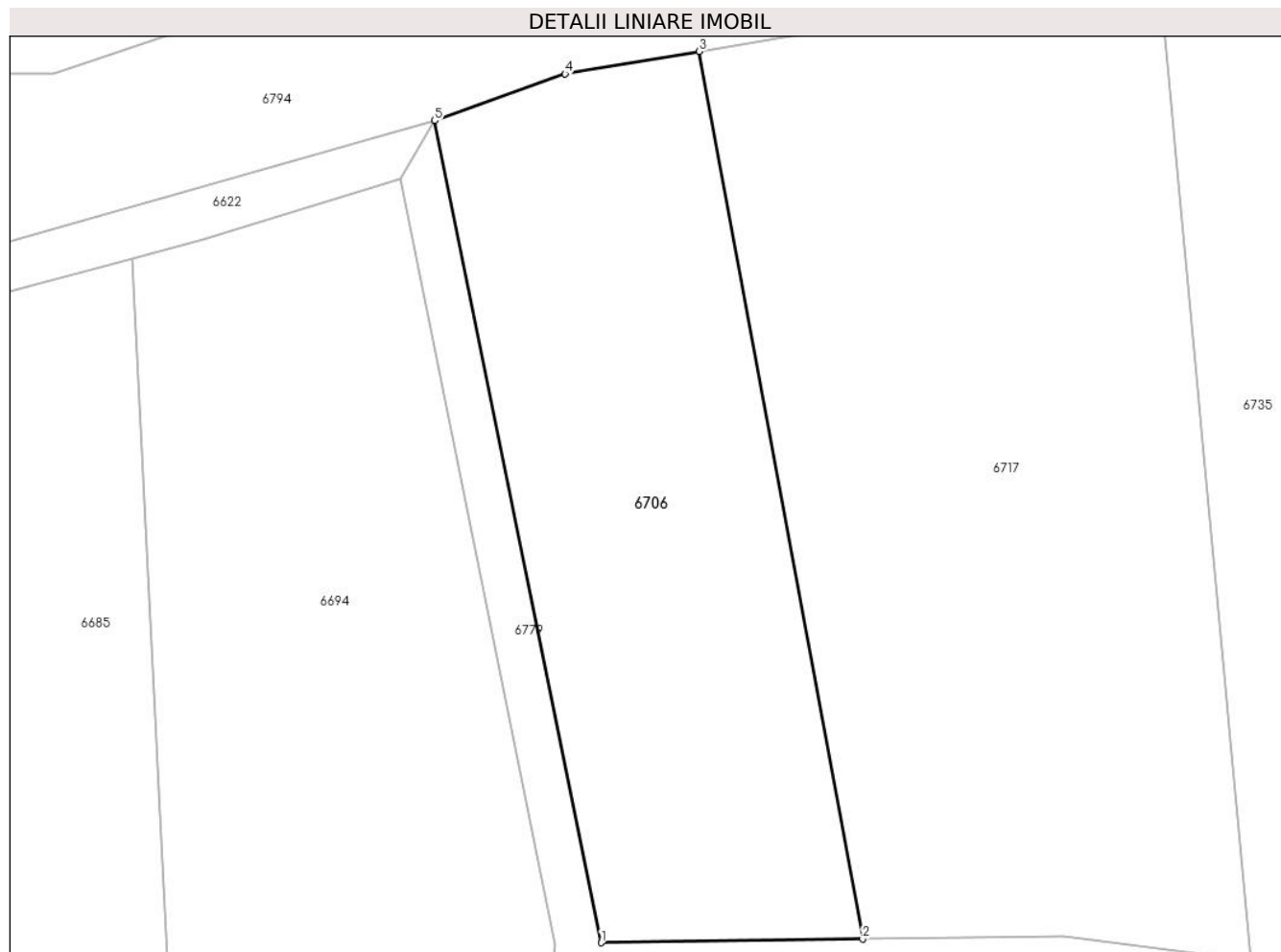
| Inscrieri privind dezmembramintele dreptului de proprietate, drepturi reale de garanție și sarcini | Referințe |
|--|-----------|
| NU SUNT | |

Anexa Nr. 1 La Partea I

Teren

| | | |
|--------------|-----------------|------------------------|
| Nr cadastral | Suprafața (mp)* | Observații / Referințe |
| | 1.800 | |

* Suprafața este determinată în planul de proiecție Stereo 70.



Date referitoare la teren

| Crt | Categorie folosință | Intra vilan | Suprafața (mp) | Tarla | Parcelă | Nr. topo | Observații / Referințe |
|-----|---------------------|-------------|----------------|-------|---------|----------|------------------------|
| 1 | arabil | NU | 1.800 | 4 | 51/23 | - | |

Lungime Segmente

1) Valorile lungimilor segmentelor sunt obținute din proiecție în plan.

| Punct început | X / Y | Punct sfârșit | X / Y | Lungime segment (** (m) |
|---------------|----------------------------|---------------|----------------------------|-------------------------|
| 1 | 448.993,769 466.355,187 | 2 | 449.016,789 466.355,517 | 23.023 |
| 2 | 449.016,789 466.355,517 | 3 | 449.002,427 466.433,567 | 79.361 |
| 3 | 449.002,427 466.433,567 | 4 | 448.990,604 466.431,582 | 11.988 |
| 4 | 448.990,604 466.431,582 | 5 | 448.979,133 466.427,479 | 12.183 |
| 5 | 448.979,133 466.427,479 | 1 | 448.993,769 466.355,187 | 73.758 |

**** Lungimile segmentelor sunt determinate în planul de proiecție Stereo 70 și sunt rotunjite la 1 milimetru.**

***** Distanța dintre puncte este formată din segmente cumulate ce sunt mai mici decât valoarea 1 milimetru.**

**DATE DESPRE IMOBILUL NR. 6707**

Oficiul de Cadastru și Publicitate Imobiliară SIBIU
Biroul de Cadastru și Publicitate Imobiliară Avrig

A. Partea I. Descrierea imobilului

TEREN Extravilan

Adresa: Jud. Sibiu

| Nr. Crt | Nr cadastral Nr. topografic | Suprafața* (mp) | Observații / Referințe |
|---------|-----------------------------|-----------------|---|
| A1 | | 400 | Sector cadastral:12 Teren neimprejmuit; |

B. Partea II. Proprietari și acte

| Inscrieri privitoare la dreptul de proprietate și alte drepturi reale | | Referințe |
|--|--|-----------|
| / | | |
| Act Administrativ nr. 1173/48, din 25/11/2003 emis de CJPSDPAT (titlu de proprietate); | | |
| B1 | Intabulare, drept de PROPRIETATE, dobandit prin Reconstituire, cota actuala 1/1 1) OLARIU AUREL | A1 |

C. Partea III. SARCINI .

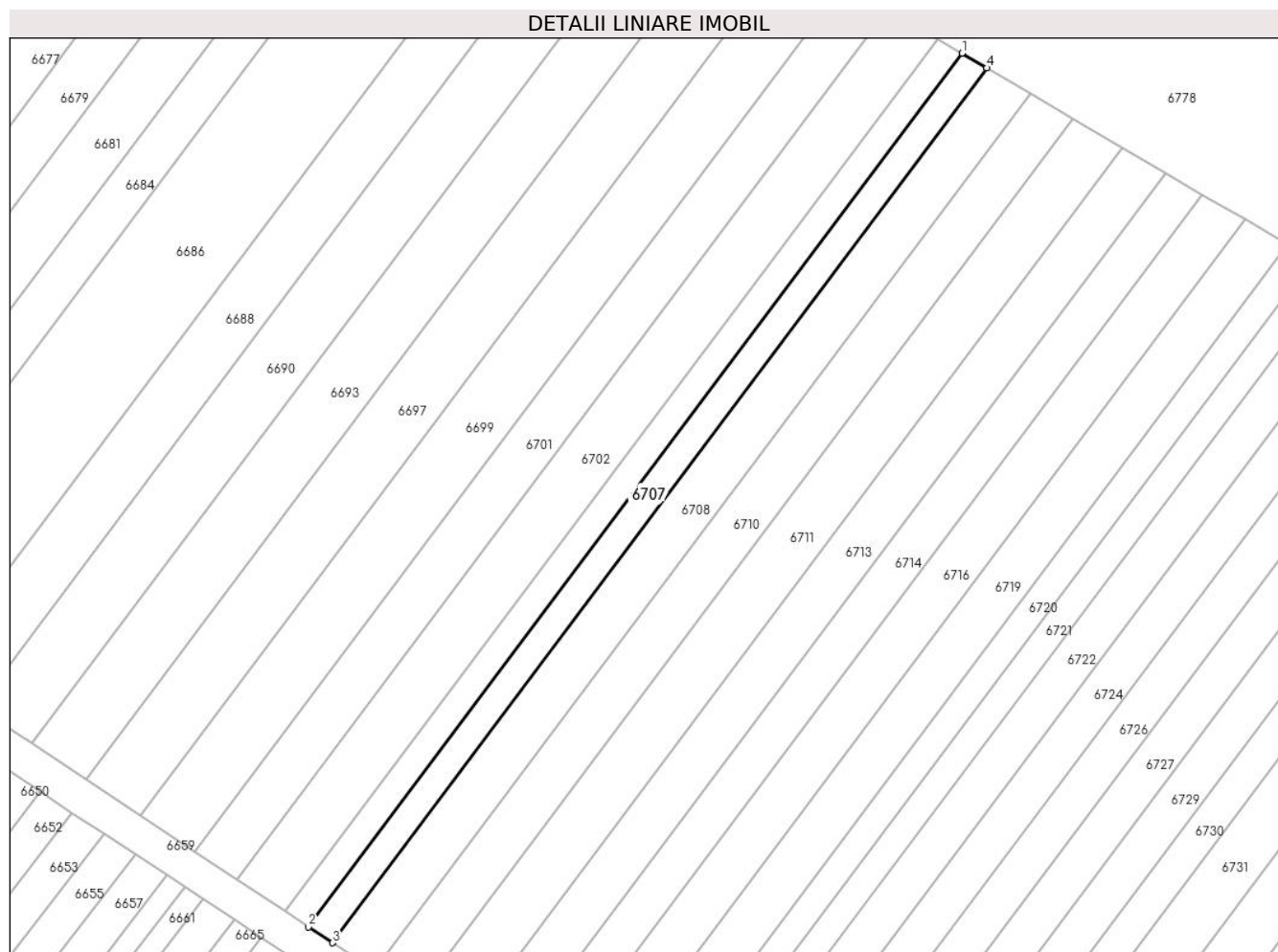
| Inscrieri privind dezmembramintele dreptului de proprietate, drepturi reale de garanție și sarcini | Referințe |
|--|-----------|
| NU SUNT | |

Anexa Nr. 1 La Partea I

Teren

| | | |
|--------------|-----------------|------------------------|
| Nr cadastral | Suprafața (mp)* | Observații / Referințe |
| | 400 | |

* Suprafața este determinată în planul de proiecție Stereo 70.



Date referitoare la teren

| Crt | Categorie folosință | Intra vilan | Suprafața (mp) | Tarla | Parcelă | Nr. topo | Observații / Referințe |
|-----|---------------------|-------------|----------------|-------|---------|----------|------------------------|
| 1 | arabil | NU | 400 | 4 | 56/27 | - | |

Lungime Segmente

1) Valorile lungimilor segmentelor sunt obținute din proiecție în plan.

| Punct început | X / Y | Punct sfârșit | X / Y | Lungime segment (** (m) |
|---------------|----------------------------|---------------|----------------------------|-------------------------|
| 1 | 449.033,941 466.174,39 | 2 | 448.959,935 466.075,517 | 123.502 |
| 2 | 448.959,935 466.075,517 | 3 | 448.962,638 466.073,727 | 3.242 |
| 3 | 448.962,638 466.073,727 | 4 | 449.036,749 466.172,74 | 123.677 |
| 4 | 449.036,749 466.172,74 | 1 | 449.033,941 466.174,39 | 3.257 |

** Lungimile segmentelor sunt determinate în planul de proiecție Stereo 70 și sunt rotunjite la 1 milimetru.

***** Distanţa dintre puncte este formată din segmente cumulate ce sunt mai mici decât valoarea 1 milimetru.**

**DATE DESPRE IMOBILUL NR. 6708**

Oficiul de Cadastru și Publicitate Imobiliară SIBIU
Biroul de Cadastru și Publicitate Imobiliară Avrig

A. Partea I. Descrierea imobilului

TEREN Extravilan

Adresa: Jud. Sibiu

| Nr. Crt | Nr cadastral Nr. topografic | Suprafața* (mp) | Observații / Referințe |
|---------|--------------------------------|-----------------|---|
| A1 | | 700 | Sector cadastral:12 Teren neimprejmuit; |

B. Partea II. Proprietari și acte

| Inscrieri privitoare la dreptul de proprietate și alte drepturi reale | Referințe |
|---|-----------|
| / | |
| Act Administrativ nr. 1195/48, din 11/12/2003 emis de CJSPDPAT (titlu de proprietate); | |
| B1 | A1 |
| Intabulare, drept de PROPRIETATE, dobandit prin Reconstituire, cota actuala 1/1 | |
| 1) DOICAN IOAN 2) DOICAN DUMITRU 3) DOICAN IOSIF 4) DOICAN DIONISIE 5) SUCIU ANA 6) OLARU DIONISIE | |

C. Partea III. SARCINI .

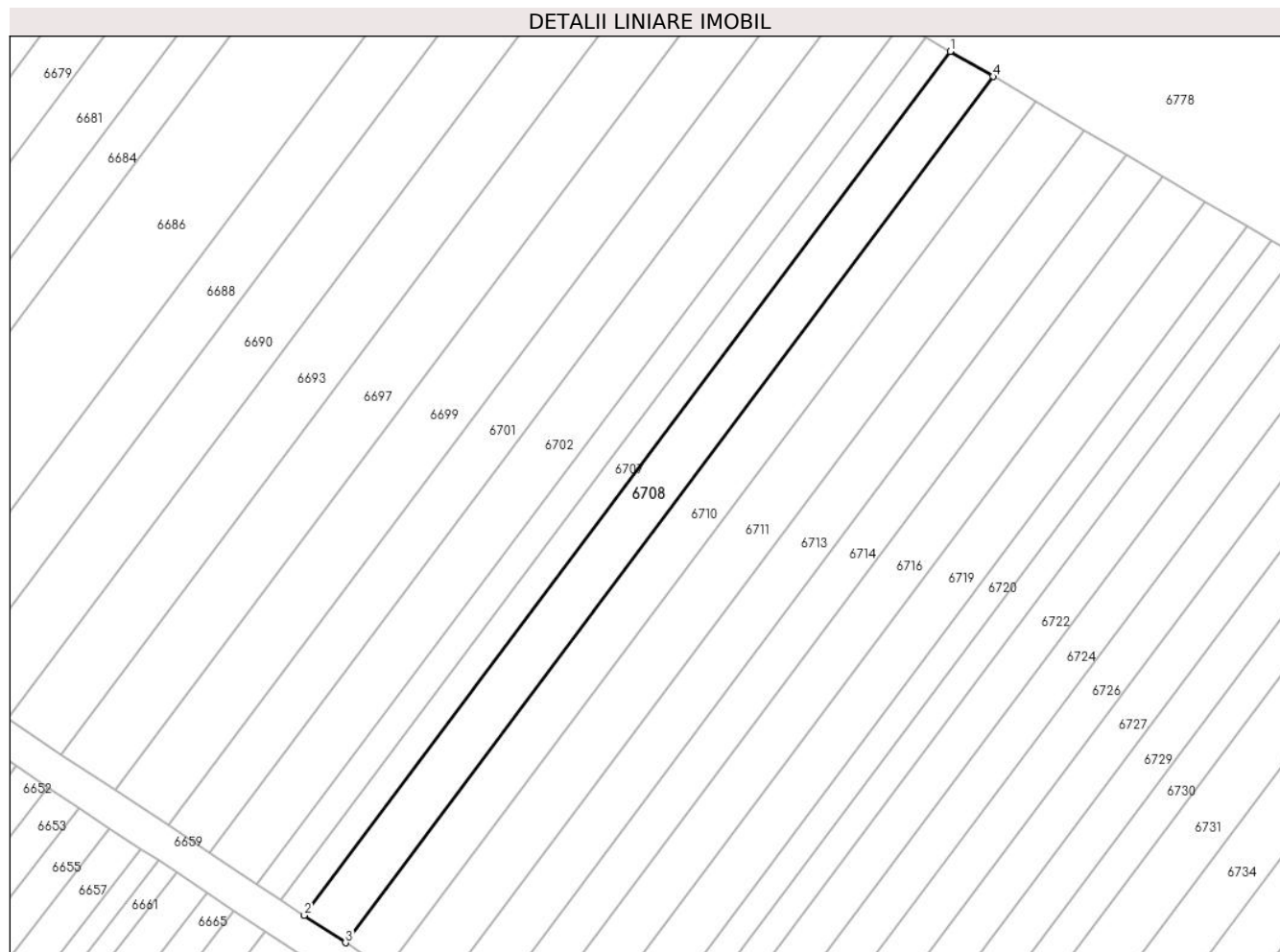
| Inscrieri privind dezmembramintele dreptului de proprietate, drepturi reale de garanție și sarcini | Referințe |
|--|-----------|
| NU SUNT | |

Anexa Nr. 1 La Partea I

Teren

| | | |
|--------------|-----------------|------------------------|
| Nr cadastral | Suprafața (mp)* | Observații / Referințe |
| | 700 | |

* Suprafața este determinată în planul de proiecție Stereo 70.



Date referitoare la teren

| Crt | Categorie folosință | Intravilan | Suprafața (mp) | Tarla | Parcelă | Nr. topo | Observații / Referințe |
|-----|---------------------|------------|----------------|-------|---------|----------|------------------------|
| 1 | arabil | NU | 700 | 4 | 56/28 | - | |

Lungime Segmente

1) Valorile lungimilor segmentelor sunt obținute din proiecție în plan.

| Punct început | X / Y | Punct sfârșit | X / Y | Lungime segment (** (m) |
|---------------|----------------------------|---------------|----------------------------|-------------------------|
| 1 | 449.036,749 466.172,74 | 2 | 448.962,638 466.073,727 | 123.677 |
| 2 | 448.962,638 466.073,727 | 3 | 448.967,36 466.070,602 | 5.662 |
| 3 | 448.967,36 466.070,602 | 4 | 449.041,654 466.169,86 | 123.983 |
| 4 | 449.041,654 466.169,86 | 1 | 449.036,749 466.172,74 | 5.688 |

** Lungimile segmentelor sunt determinate în planul de proiecție Stereo 70 și sunt rotunjite la 1 milimetru.

***** Distanţa dintre puncte este formată din segmente cumulate ce sunt mai mici decât valoarea 1 milimetru.**

**DATE DESPRE IMOBILUL NR. 6709**

Oficiul de Cadastru și Publicitate Imobiliară SIBIU
Biroul de Cadastru și Publicitate Imobiliară Avrig

A. Partea I. Descrierea imobilului

TEREN Extravilan

Adresa: Jud. Sibiu

| Nr. Crt | Nr cadastral Nr. topografic | Suprafața* (mp) | Observații / Referințe |
|---------|-----------------------------|-----------------|---|
| A1 | | 1.400 | Sector cadastral:12 Teren neimprejmuit; |

B. Partea II. Proprietari și acte

| Inscrieri privitoare la dreptul de proprietate și alte drepturi reale | | Referințe |
|--|---|-----------|
| / | | |
| Act Administrativ nr. 1089/48, din 13/10/2003 emis de CJPSDPAT (titlu de proprietate); | | |
| B1 | Intabulare, drept de PROPRIETATE, dobandit prin Reconstituire, cota actuala 1/1 1) BRUDARIU IOAN | A1 |

C. Partea III. SARCINI .

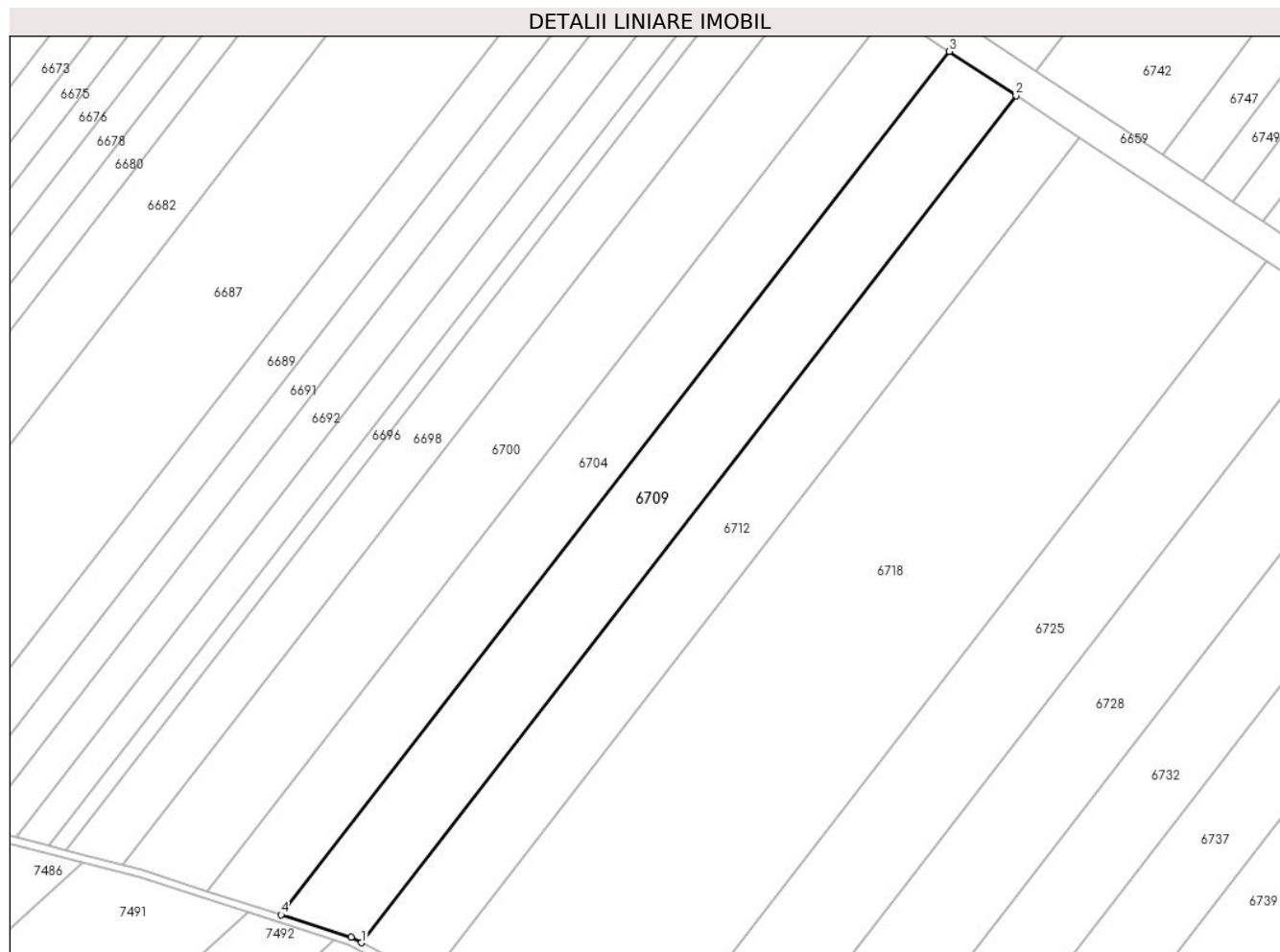
| Inscrieri privind dezmembramintele dreptului de proprietate, drepturi reale de garanție și sarcini | Referințe |
|--|-----------|
| NU SUNT | |

Anexa Nr. 1 La Partea I

Teren

| Nr cadastral | Suprafața (mp)* | Observații / Referințe |
|--------------|-----------------|------------------------|
| | 1.400 | |

* Suprafața este determinată în planul de proiecție Stereo 70.



Date referitoare la teren

| Crt | Categorie folosință | Intravilan | Suprafața (mp) | Tarla | Parcelă | Nr. topo | Observații / Referințe |
|-----|---------------------|------------|----------------|-------|---------|----------|------------------------|
| 1 | faneata | NU | 1.400 | 4 | 57/57 | - | |

Lungime Segmente

1) Valorile lungimilor segmentelor sunt obținute din proiecție în plan.

| Punct început | X / Y | Punct sfârșit | X / Y | Lungime segment (** (m) |
|---------------|----------------------------|---------------|----------------------------|-------------------------|
| 1 | 448.967,226 465.903,248 | 2 | 449.050,458 466.010,819 | 136.012 |
| 2 | 449.050,458 466.010,819 | 3 | 449.041,96 466.016,445 | 10.191 |
| 3 | 449.041,96 466.016,445 | 4 | 448.957,023 465.906,79 | 138.704 |
| 4 | 448.957,023 465.906,79 | 5 | 448.965,904 465.903,932 | 9.33 |
| 5 | 448.965,904 465.903,932 | 1 | 448.967,226 465.903,248 | 1.489 |

**** Lungimile segmentelor sunt determinate în planul de proiecție Stereo 70 și sunt rotunjite la 1 milimetru.**

***** Distanța dintre puncte este formată din segmente cumulate ce sunt mai mici decât valoarea 1 milimetru.**

**DATE DESPRE IMOBILUL NR. 6710**

Oficiul de Cadastru și Publicitate Imobiliară SIBIU
Biroul de Cadastru și Publicitate Imobiliară Avrig

A. Partea I. Descrierea imobilului

TEREN Extravilan

Adresa: Jud. Sibiu

| Nr. Crt | Nr cadastral Nr. topografic | Suprafața* (mp) | Observații / Referințe |
|---------|-----------------------------|-----------------|---|
| A1 | | 700 | Sector cadastral:12 Teren neimprejmuit; |

B. Partea II. Proprietari și acte

| Inscrieri privitoare la dreptul de proprietate și alte drepturi reale | | Referințe |
|--|---|-----------|
| / | | |
| Act Notarial nr. 72, din 19/09/2018 emis de NP SALOMIE IOAN CRISTIAN (certificat de mostenitor); | | |
| B1 | Intabulare, drept de PROPRIETATE, dobandit prin Succesiune, cota actuala 1/1 1) DOICAN IULIANA-RAMONA, nascuta Maxim | A1 |

C. Partea III. SARCINI .

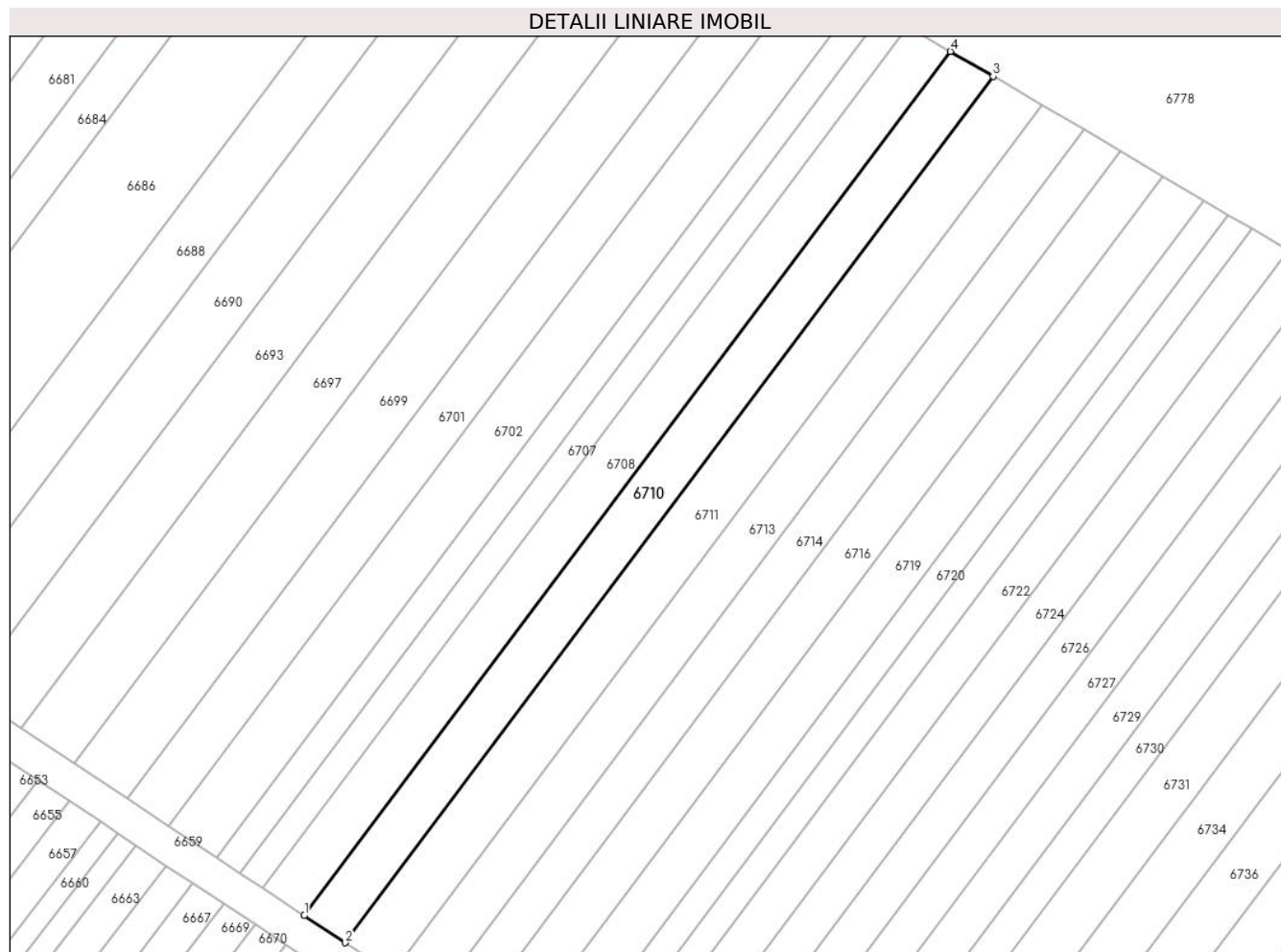
| Inscrieri privind dezmembramintele dreptului de proprietate, drepturi reale de garanție și sarcini | Referințe |
|--|-----------|
| NU SUNT | |

Anexa Nr. 1 La Partea I

Teren

| | | |
|--------------|-----------------|------------------------|
| Nr cadastral | Suprafața (mp)* | Observații / Referințe |
| | 700 | |

* Suprafața este determinată în planul de proiecție Stereo 70.



Date referitoare la teren

| Crt | Categorie folosință | Intravilan | Suprafața (mp) | Tarla | Parcelă | Nr. topo | Observații / Referințe |
|-----|---------------------|------------|----------------|-------|---------|----------|------------------------|
| 1 | arabil | NU | 700 | 4 | 56/29 | - | |

Lungime Segmente

1) Valorile lungimilor segmentelor sunt obținute din proiecție în plan.

| Punct început | X / Y | Punct sfârșit | X / Y | Lungime segment (** (m) |
|---------------|----------------------------|---------------|----------------------------|-------------------------|
| 1 | 448.967,36 466.070,602 | 2 | 448.972,07 466.067,483 | 5.648 |
| 2 | 448.972,07 466.067,483 | 3 | 449.046,547 466.166,986 | 124.289 |
| 3 | 449.046,547 466.166,986 | 4 | 449.041,654 466.169,86 | 5.674 |
| 4 | 449.041,654 466.169,86 | 1 | 448.967,36 466.070,602 | 123.983 |

** Lungimile segmentelor sunt determinate în planul de proiecție Stereo 70 și sunt rotunjite la 1 milimetru.

***** Distanţa dintre puncte este formată din segmente cumulate ce sunt mai mici decât valoarea 1 milimetru.**

**DATE DESPRE IMOBILUL NR. 6711**

Oficiul de Cadastru și Publicitate Imobiliară SIBIU
Biroul de Cadastru și Publicitate Imobiliară Avrig

A. Partea I. Descrierea imobilului

TEREN Extravilan

Adresa: Jud. Sibiu

| Nr. Crt | Nr cadastral Nr. topografic | Suprafața* (mp) | Observații / Referințe |
|---------|-----------------------------|-----------------|---|
| A1 | | 800 | Sector cadastral:12 Teren neimprejmuit; |

B. Partea II. Proprietari și acte

| Inscrieri privitoare la dreptul de proprietate și alte drepturi reale | | Referințe |
|--|---|-----------|
| / | | |
| Act Administrativ nr. 1286/48, din 04/03/2004 emis de CJPSDPAT (titlu de proprietate); | | |
| B1 | Intabulare, drept de PROPRIETATE, dobandit prin Reconstituire, cota actuala 1/1 1) MAXIM NICOLAE | A1 |

C. Partea III. SARCINI .

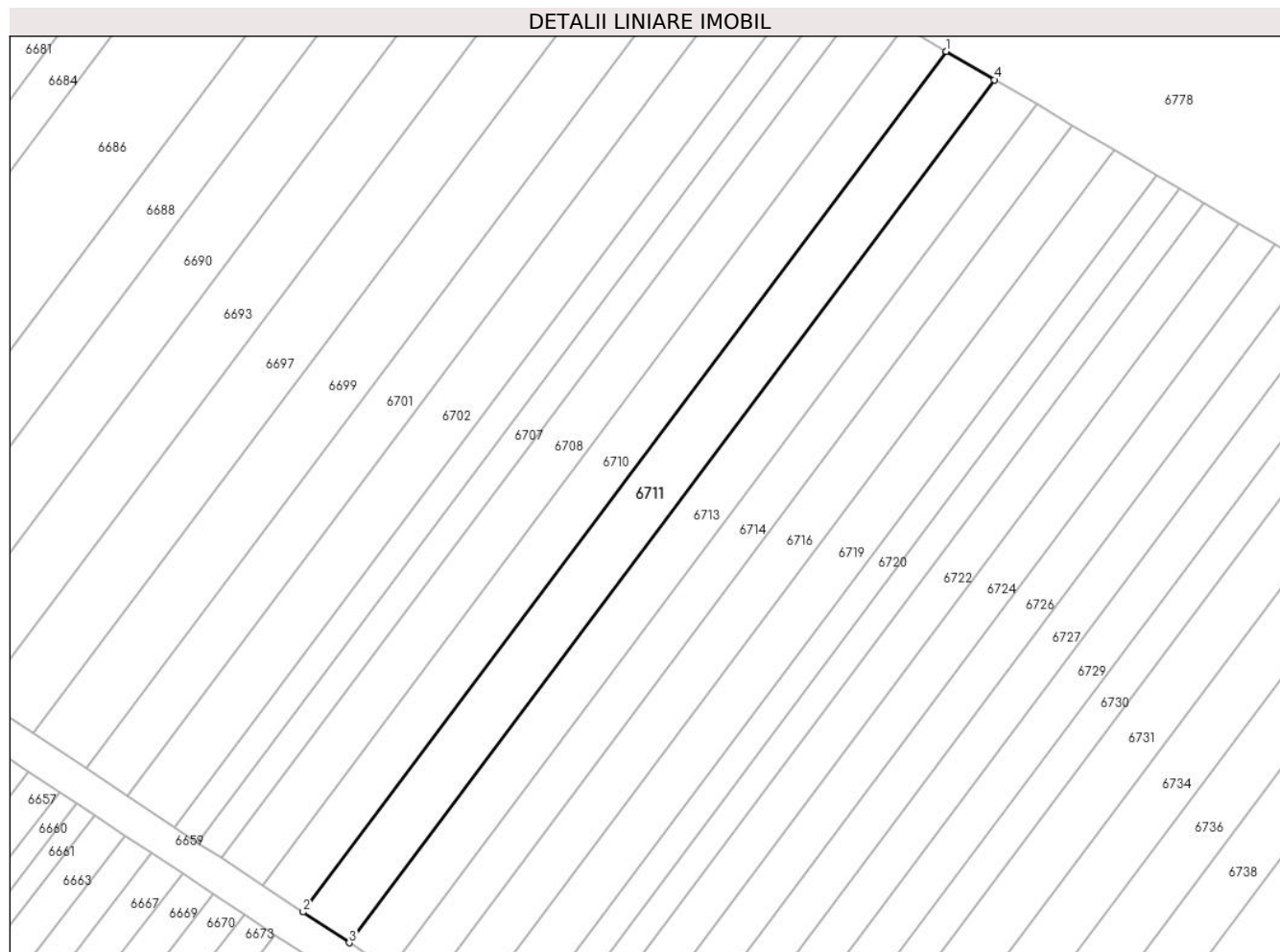
| Inscrieri privind dezmembramintele dreptului de proprietate, drepturi reale de garanție și sarcini | Referințe |
|--|-----------|
| NU SUNT | |

Anexa Nr. 1 La Partea I

Teren

| | | |
|--------------|-----------------|------------------------|
| Nr cadastral | Suprafața (mp)* | Observații / Referințe |
| | 800 | |

* Suprafața este determinată în planul de proiecție Stereo 70.



Date referitoare la teren

| Crt | Categorie folosință | Intravilan | Suprafața (mp) | Tarla | Parcelă | Nr. topo | Observații / Referințe |
|-----|---------------------|------------|----------------|-------|---------|----------|------------------------|
| 1 | arabil | NU | 800 | 4 | 56/30 | - | |

Lungime Segmente

1) Valorile lungimilor segmentelor sunt obținute din proiecție în plan.

| Punct început | X / Y | Punct sfârșit | X / Y | Lungime segment (** (m) |
|---------------|----------------------------|---------------|----------------------------|-------------------------|
| 1 | 449.046,547 466.166,986 | 2 | 448.972,07 466.067,483 | 124.289 |
| 2 | 448.972,07 466.067,483 | 3 | 448.977,438 466.063,929 | 6.438 |
| 3 | 448.977,438 466.063,929 | 4 | 449.052,124 466.163,711 | 124.637 |
| 4 | 449.052,124 466.163,711 | 1 | 449.046,547 466.166,986 | 6.468 |

** Lungimile segmentelor sunt determinate în planul de proiecție Stereo 70 și sunt rotunjite la 1 milimetru.

***** Distanţa dintre puncte este formată din segmente cumulate ce sunt mai mici decât valoarea 1 milimetru.**

**DATE DESPRE IMOBILUL NR. 6712**

Oficiul de Cadastru și Publicitate Imobiliară SIBIU
Biroul de Cadastru și Publicitate Imobiliară Avrig

A. Partea I. Descrierea imobilului

TEREN Extravilan

Adresa: Jud. Sibiu

| Nr. Crt | Nr cadastral Nr. topografic | Suprafața* (mp) | Observații / Referințe |
|---------|-----------------------------|-----------------|--|
| A1 | | 1.300 | Sector cadastral:12 Teren neimprejmut; |

B. Partea II. Proprietari și acte

| Inscrieri privitoare la dreptul de proprietate și alte drepturi reale | | Referințe |
|--|--|-----------|
| / | | |
| Act Notarial nr. 80, din 31/07/2023 emis de NP SALOMIE IOAN CRISTIAN (certificat de mostenitor); | | |
| B1 | Intabulare, drept de PROPRIETATE, dobandit prin Succesiune, cota actuala 1/3 1) BALEA IOAN DEFUNCT:Da | A1 |
| B2 | Intabulare, drept de PROPRIETATE, dobandit prin Succesiune, cota actuala 1/3 1) BALEA IOSIF DEFUNCT:Da | A1 |
| Act Notarial nr. 81, din 31/07/2023 emis de NP SALOMIE IOAN CRISTIAN (certificat de mostenitor); | | |
| B3 | Intabulare, drept de PROPRIETATE, dobandit prin Succesiune, cota actuala 1/6 1) CÂNDEA MARIA | A1 |
| B4 | Intabulare, drept de PROPRIETATE, dobandit prin Succesiune, cota actuala 1/6 1) CÂNDEA LENUȚA | A1 |

C. Partea III. SARCINI .

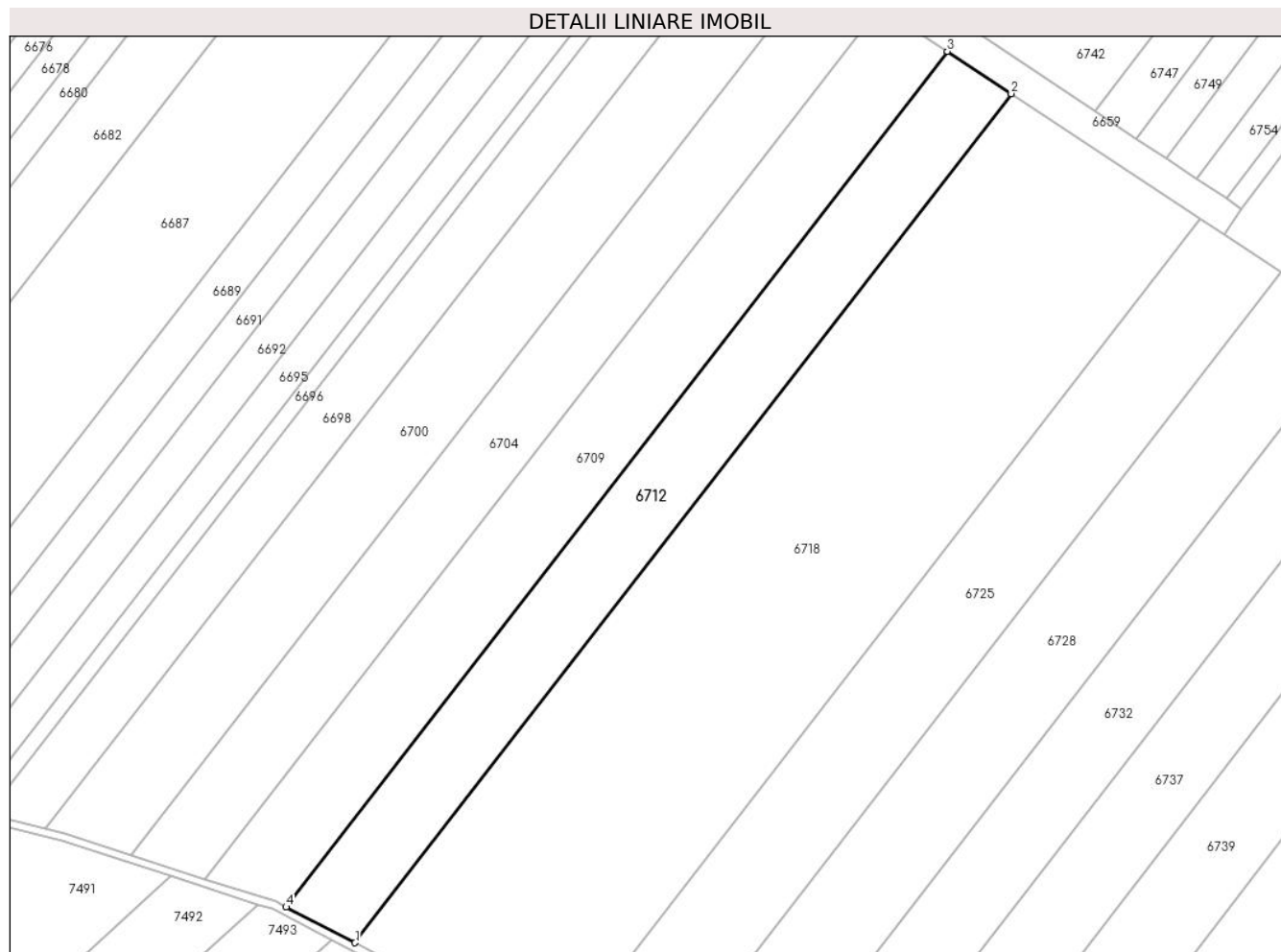
| Inscrieri privind dezmembramintele dreptului de proprietate, drepturi reale de garanție și sarcini | Referințe |
|--|-----------|
| NU SUNT | |

Anexa Nr. 1 La Partea I

Teren

| | | |
|--------------|-----------------|------------------------|
| Nr cadastral | Suprafața (mp)* | Observații / Referințe |
| | 1.300 | |

* Suprafața este determinată în planul de proiecție Stereo 70.



Date referitoare la teren

| Crt | Categorie folosință | Intra vilan | Suprafața (mp) | Tarla | Parcelă | Nr. topo | Observații / Referințe |
|-----|---------------------|-------------|----------------|-------|---------|----------|------------------------|
| 1 | faneata | NU | 1.300 | 4 | 57/58 | - | |

Lungime Segmente

1) Valorile lungimilor segmentelor sunt obținute din proiecție în plan.

| Punct început | X / Y | Punct sfârșit | X / Y | Lungime segment (** (m) |
|---------------|----------------------------|---------------|----------------------------|-------------------------|
| 1 | 448.975,896 465.898,758 | 2 | 449.058,476 466.005,512 | 134.966 |
| 2 | 449.058,476 466.005,512 | 3 | 449.050,458 466.010,819 | 9.615 |
| 3 | 449.050,458 466.010,819 | 4 | 448.967,226 465.903,248 | 136.012 |
| 4 | 448.967,226 465.903,248 | 1 | 448.975,896 465.898,758 | 9.764 |

** Lungimile segmentelor sunt determinate în planul de proiecție Stereo 70 și sunt rotunjite la 1 milimetru.

***** Distanţa dintre puncte este formată din segmente cumulate ce sunt mai mici decât valoarea 1 milimetru.**

**DATE DESPRE IMOBILUL NR. 6713**

Oficiul de Cadastru și Publicitate Imobiliară SIBIU
Biroul de Cadastru și Publicitate Imobiliară Avrig

A. Partea I. Descrierea imobilului

TEREN Extravilan

Adresa: Jud. Sibiu

| Nr. Crt | Nr cadastral Nr. topografic | Suprafața* (mp) | Observații / Referințe |
|---------|--------------------------------|-----------------|---|
| A1 | | 700 | Sector cadastral:12 Teren neimprejmuit; |

B. Partea II. Proprietari și acte

| Inscrieri privitoare la dreptul de proprietate și alte drepturi reale | | Referințe |
|--|---|-----------|
| / | | |
| Act Notarial nr. 99, din 06/12/2010 emis de NP SALOMIE IOAN CRISTIAN (certificat de mostenitor, dosar nr. 118); | | |
| B1 | Intabulare, drept de PROPRIETATE, dobandit prin Succesiune, cota actuala 1/4 1) PANGA MARIA | A1 |
| Act Notarial nr. 99, din 06/12/2010 emis de NP SALOMIE IOAN CRISTIAN (certificat de mostenitor, dosar nr. 118); | | |
| B2 | Intabulare, drept de PROPRIETATE, dobandit prin Succesiune, cota actuala 1/4 1) BUCUR ANICUȚA | A1 |
| Act Notarial nr. 99, din 06/12/2010 emis de NP SALOMIE IOAN CRISTIAN (certificat de mostenitor, dosar nr. 118); | | |
| B3 | Intabulare, drept de PROPRIETATE, dobandit prin Succesiune, cota actuala 1/4 1) GUȚAN VICTORIA | A1 |
| Act Notarial nr. 99, din 06/12/2010 emis de NP SALOMIE IOAN CRISTIAN (certificat de mostenitor, dosar nr. 119/2010); | | |
| B4 | Intabulare, drept de PROPRIETATE, dobandit prin Succesiune, cota actuala 1/12 1) PANGA MARIA | A1 |
| Act Notarial nr. 99, din 06/12/2010 emis de NP SALOMIE IOAN CRISTIAN (certificat de mostenitor, dosar nr. 118); | | |
| B5 | Intabulare, drept de PROPRIETATE, dobandit prin Succesiune, cota actuala 1/12 1) BUCUR ANICUȚA | A1 |
| Act Notarial nr. 99, din 06/12/2010 emis de NP SALOMIE IOAN CRISTIAN (certificat de mostenitor, dosar nr. 118); | | |
| B6 | Intabulare, drept de PROPRIETATE, dobandit prin Succesiune, cota actuala 1/12 1) GUȚAN VICTORIA | A1 |

C. Partea III. SARCINI .

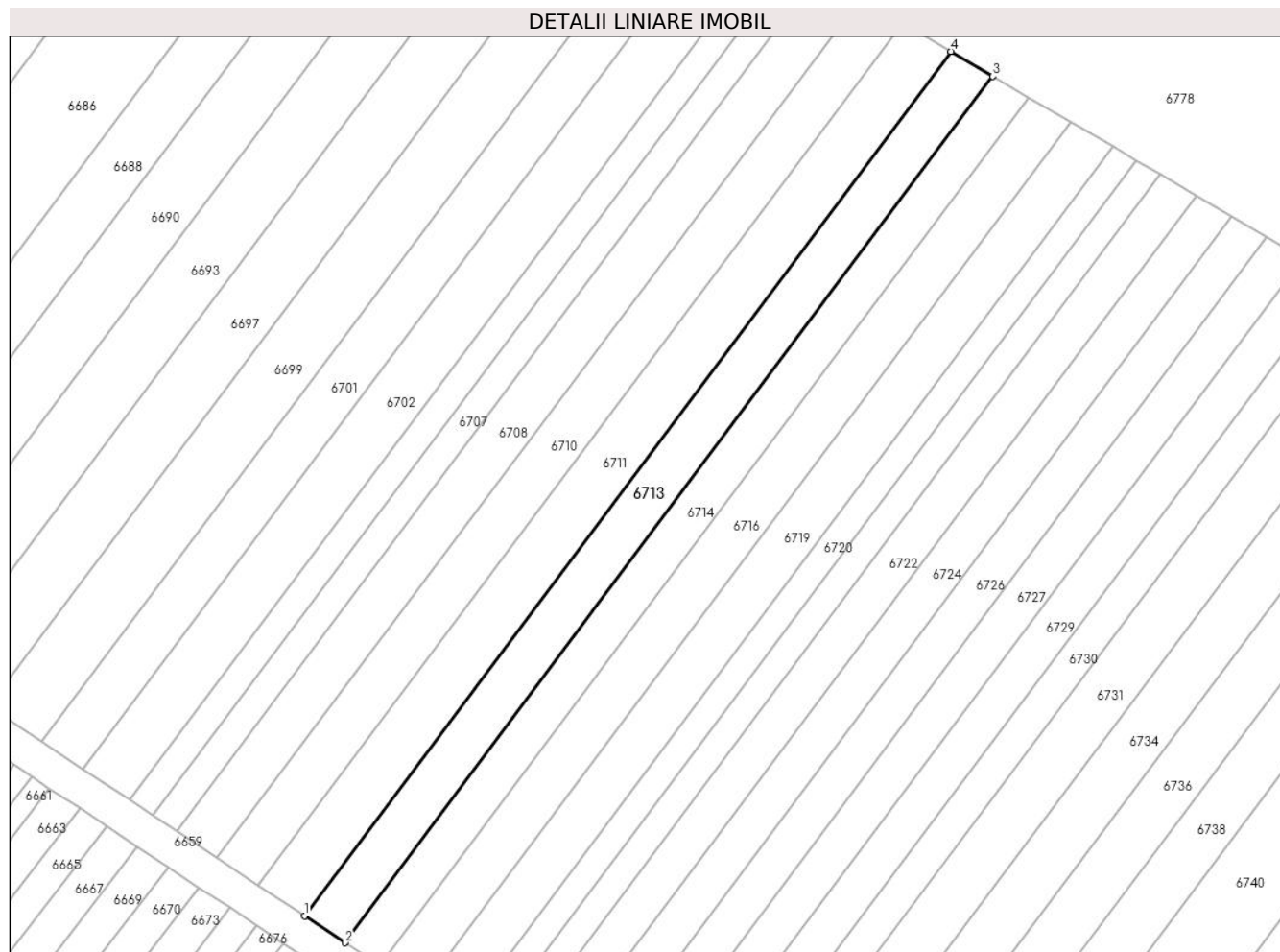
| Inscrieri privind dezmembramintele dreptului de proprietate, drepturi reale de garanție și sarcini | Referințe |
|--|-----------|
| NU SUNT | |

Anexa Nr. 1 La Partea I

Teren

| | | |
|--------------|-----------------|------------------------|
| Nr cadastral | Suprafața (mp)* | Observații / Referințe |
| | 700 | |

* Suprafața este determinată în planul de proiecție Stereo 70.



Date referitoare la teren

| Crt | Categorie folosință | Intra vilan | Suprafața (mp) | Tarla | Parcelă | Nr. topo | Observații / Referințe |
|-----|---------------------|-------------|----------------|-------|---------|----------|------------------------|
| 1 | arabil | NU | 700 | 4 | 56/31 | - | |

Lungime Segmente

1) Valorile lungimilor segmentelor sunt obținute din proiecție în plan.

| Punct început | X / Y | Punct sfârșit | X / Y | Lungime segment (** (m) |
|---------------|----------------------------|---------------|----------------------------|-------------------------|
| 1 | 448.977,438 466.063,929 | 2 | 448.982,123 466.060,828 | 5.619 |
| 2 | 448.982,123 466.060,828 | 3 | 449.056,992 466.160,853 | 124.942 |
| 3 | 449.056,992 466.160,853 | 4 | 449.052,124 466.163,711 | 5.645 |
| 4 | 449.052,124 466.163,711 | 1 | 448.977,438 466.063,929 | 124.637 |

** Lungimile segmentelor sunt determinate în planul de proiecție Stereo 70 și sunt rotunjite la 1 milimetru.

***** Distanţa dintre puncte este formată din segmente cumulate ce sunt mai mici decât valoarea 1 milimetru.**

**DATE DESPRE IMOBILUL NR. 6714**

Oficiul de Cadastru și Publicitate Imobiliară SIBIU
Biroul de Cadastru și Publicitate Imobiliară Avrig

A. Partea I. Descrierea imobilului

TEREN Extravilan

Adresa: Jud. Sibiu

| Nr. Crt | Nr cadastral Nr. topografic | Suprafața* (mp) | Observații / Referințe |
|---------|-----------------------------|-----------------|---|
| A1 | | 600 | Sector cadastral:12 Teren neimprejmuit; |

B. Partea II. Proprietari și acte

| Inscrieri privitoare la dreptul de proprietate și alte drepturi reale | | Referințe |
|--|--|-----------|
| / | | |
| Act Administrativ nr. 1204/48, din 06/01/2004 emis de CJPSDPAT (titlu de proprietate); | | |
| B1 | Intabulare, drept de PROPRIETATE, dobandit prin Reconstituire, cota actuala 1/1 1) METEA EMILIA | A1 |

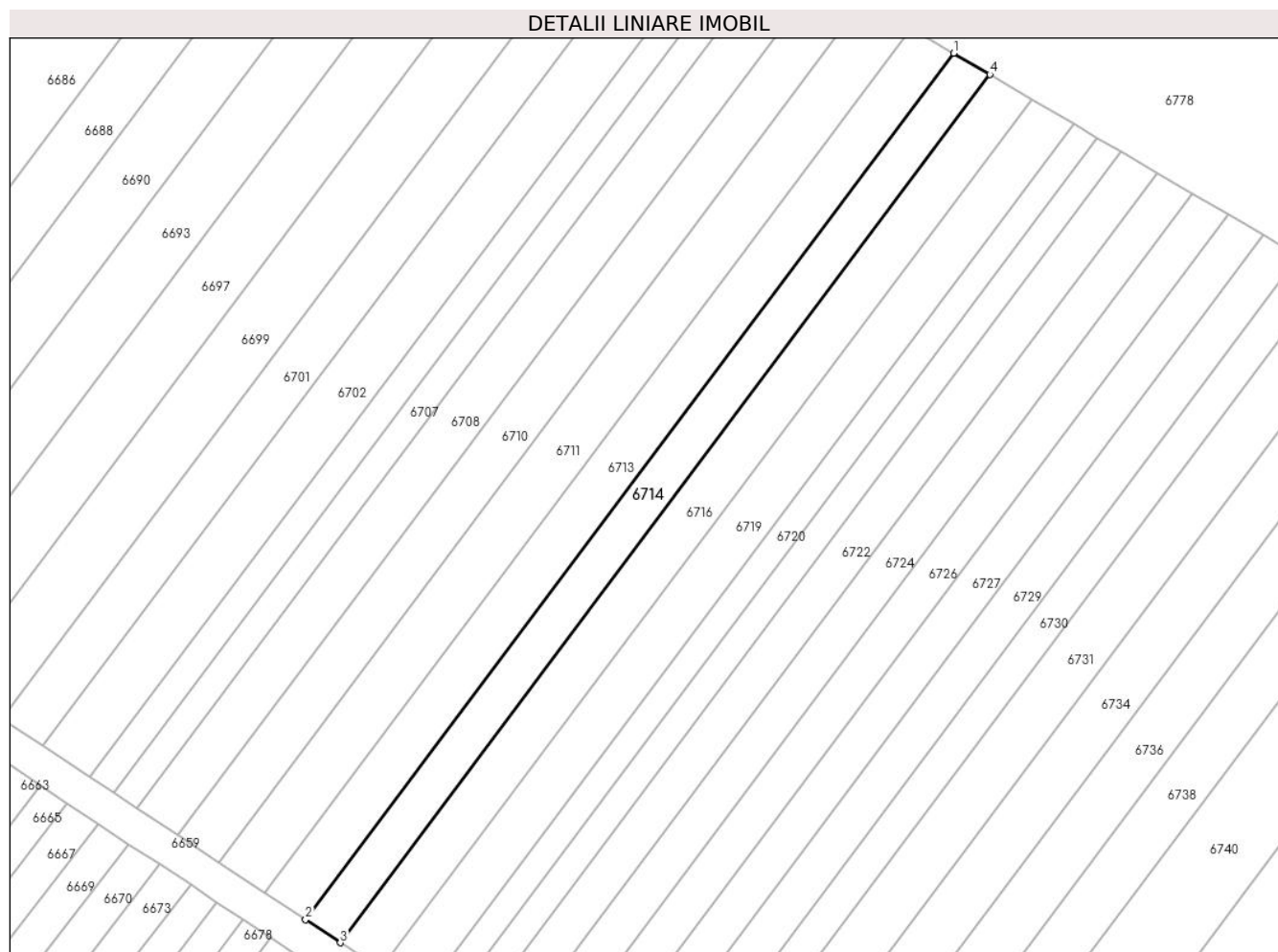
C. Partea III. SARCINI .

| Inscrieri privind dezmembramintele dreptului de proprietate, drepturi reale de garanție și sarcini | Referințe |
|--|-----------|
| NU SUNT | |

Teren

| | | |
|--------------|-----------------|------------------------|
| Nr cadastral | Suprafața (mp)* | Observații / Referințe |
| | 600 | |

* Suprafața este determinată în planul de proiecție Stereo 70.



Date referitoare la teren

| Crt | Categorie folosință | Intra vilan | Suprafața (mp) | Tarla | Parcelă | Nr. topo | Observații / Referințe |
|-----|---------------------|-------------|----------------|-------|---------|----------|------------------------|
| 1 | arabil | NU | 600 | 4 | 56/32 | - | |

Lungime Segmente

1) Valorile lungimilor segmentelor sunt obținute din proiecție în plan.

| Punct început | X / Y | Punct sfârșit | X / Y | Lungime segment (** (m) |
|---------------|----------------------------|---------------|----------------------------|-------------------------|
| 1 | 449.056,992 466.160,853 | 2 | 448.982,123 466.060,828 | 124.942 |
| 2 | 448.982,123 466.060,828 | 3 | 448.986,13 466.058,175 | 4.805 |
| 3 | 448.986,13 466.058,175 | 4 | 449.061,154 466.158,408 | 125.201 |
| 4 | 449.061,154 466.158,408 | 1 | 449.056,992 466.160,853 | 4.827 |

** Lungimile segmentelor sunt determinate în planul de proiecție Stereo 70 și sunt rotunjite la 1 milimetru.

***** Distanţa dintre puncte este formată din segmente cumulate ce sunt mai mici decât valoarea 1 milimetru.**

**DATE DESPRE IMOBILUL NR. 6715**

Oficiul de Cadastru și Publicitate Imobiliară SIBIU
Biroul de Cadastru și Publicitate Imobiliară Avrig

A. Partea I. Descrierea imobilului

TEREN Extravilan

Adresa: Jud. Sibiu

| Nr. Crt | Nr cadastral Nr. topografic | Suprafața* (mp) | Observații / Referințe |
|---------|-----------------------------|-----------------|---|
| A1 | | 3.900 | Sector cadastral:12 Teren neimprejmuit; |

B. Partea II. Proprietari și acte

| Inscrieri privitoare la dreptul de proprietate și alte drepturi reale | | Referințe |
|---|---|-----------|
| / | | |
| Act Notarial nr. 134, din 13/09/2012 emis de NP POPA CORNELIA (certificat de mostenitor); | | |
| B1 | Intabulare, drept de PROPRIETATE, dobandit prin Succesiune, cota actuala 1/2 1) POPA MARIANA-DANIELA | A1 |
| B2 | Intabulare, drept de PROPRIETATE, dobandit prin Succesiune, cota actuala 1/2 1) HAMCIUC GEORGETA | A1 |

C. Partea III. SARCINI .

| Inscrieri privind dezmembramintele dreptului de proprietate, drepturi reale de garanție și sarcini | Referințe |
|--|-----------|
| NU SUNT | |

Anexa Nr. 1 La Partea I

Teren

| | | |
|--------------|-----------------|------------------------|
| Nr cadastral | Suprafața (mp)* | Observații / Referințe |
| | 3.900 | |

* Suprafața este determinată în planul de proiecție Stereo 70.



Date referitoare la teren

| Crt | Categorie folosință | Intra vilan | Suprafața (mp) | Tarla | Parcelă | Nr. topo | Observații / Referințe |
|-----|---------------------|-------------|----------------|-------|---------|----------|------------------------|
| 1 | arabil | NU | 3.900 | 4 | 50/2 | - | |

Lungime Segmente

1) Valorile lungimilor segmentelor sunt obținute din proiecție în plan.

| Punct început | X / Y | Punct sfârșit | X / Y | Lungime segment (** (m) |
|---------------|----------------------------|---------------|----------------------------|-------------------------|
| 1 | 449.005,042 466.259,348 | 2 | 449.031,075 466.242,136 | 31.208 |
| 2 | 449.031,075 466.242,136 | 3 | 449.050,481 466.349,665 | 109.266 |
| 3 | 449.050,481 466.349,665 | 4 | 449.034,278 466.351,761 | 16.338 |
| 4 | 449.034,278 466.351,761 | 5 | 449.006,607 466.350,822 | 27.687 |
| 5 | 449.006,607 466.350,822 | 6 | 448.998,838 466.266,298 | 84.88 |

| Punct început | X / Y | Punct sfârșit | X / Y | Lungime segment (** (m) |
|---------------|----------------------------|---------------|----------------------------|-------------------------|
| 6 | 448.998,838 466.266,298 | 1 | 449.005,042 466.259,348 | 9.316 |

** Lungimile segmentelor sunt determinate în planul de proiecție Stereo 70 și sunt rotunjite la 1 milimetru.

*** Distanța dintre puncte este formată din segmente cumulate ce sunt mai mici decât valoarea 1 milimetru.

**DATE DESPRE IMOBILUL NR. 6716**

Oficiul de Cadastru și Publicitate Imobiliară SIBIU
Biroul de Cadastru și Publicitate Imobiliară Avrig

A. Partea I. Descrierea imobilului

TEREN Extravilan

Adresa: Jud. Sibiu

| Nr. Crt | Nr cadastral Nr. topografic | Suprafața* (mp) | Observații / Referințe |
|---------|-----------------------------|-----------------|---|
| A1 | | 700 | Sector cadastral:12 Teren neimprejmuit; |

B. Partea II. Proprietari și acte

| Inscrieri privitoare la dreptul de proprietate și alte drepturi reale | Referințe |
|--|-----------|
| / | |
| Act Administrativ nr. 1464/48, din 07/07/2004 emis de CJPSDPAT (titlu de proprietate); | |
| B1 | A1 |
| Intabulare, drept de PROPRIETATE, dobandit prin Reconstituire, cota actuala 1/1 1) MURARESCU CORNEL | |

C. Partea III. SARCINI .

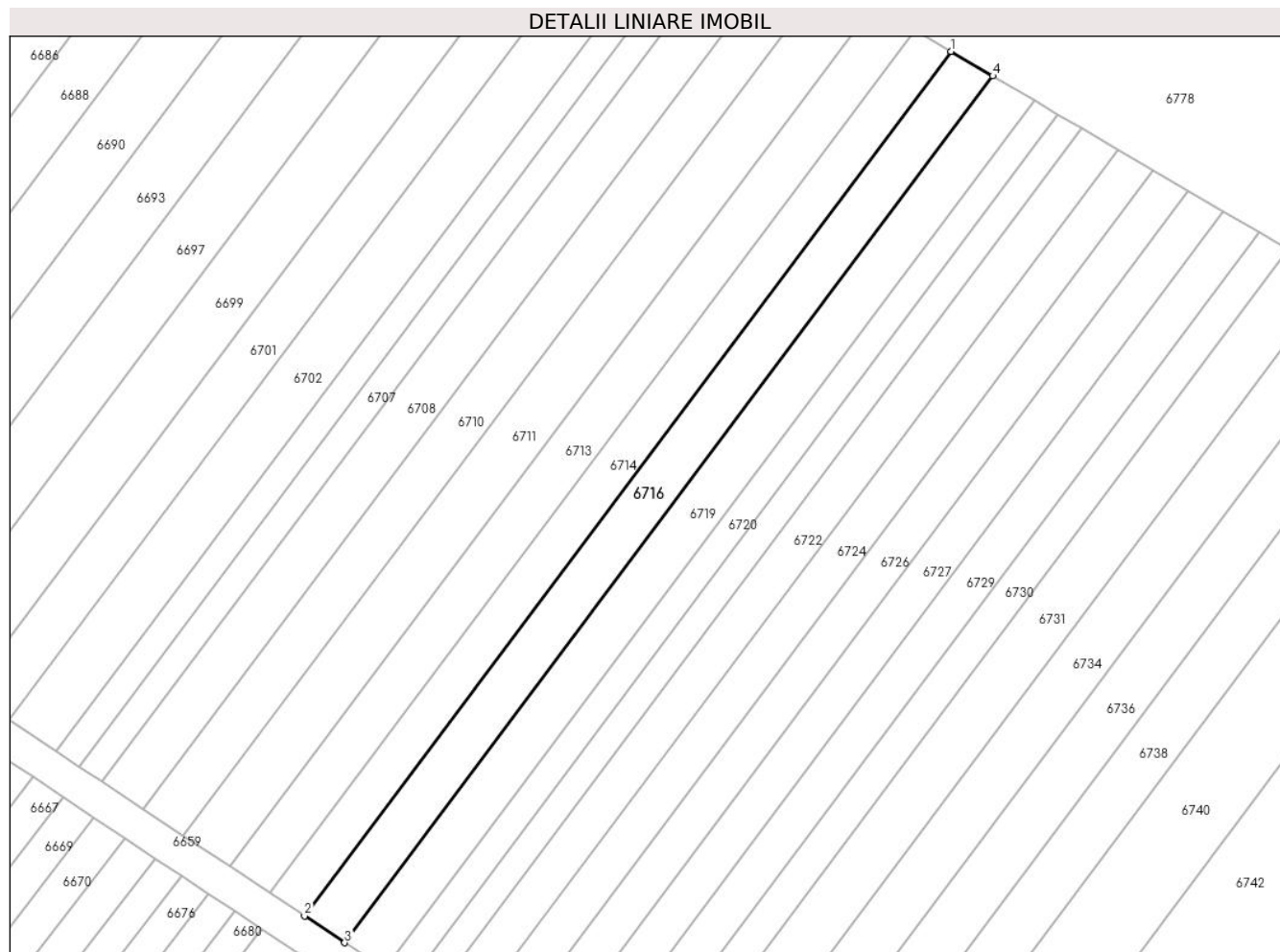
| Inscrieri privind dezmembramintele dreptului de proprietate, drepturi reale de garanție și sarcini | Referințe |
|--|-----------|
| NU SUNT | |

Anexa Nr. 1 La Partea I

Teren

| | | |
|--------------|-----------------|------------------------|
| Nr cadastral | Suprafața (mp)* | Observații / Referințe |
| | 700 | |

* Suprafața este determinată în planul de proiecție Stereo 70.



Date referitoare la teren

| Crt | Categorie folosință | Intra vilan | Suprafața (mp) | Tarla | Parcelă | Nr. topo | Observații / Referințe |
|-----|---------------------|-------------|----------------|-------|---------|----------|------------------------|
| 1 | arabil | NU | 700 | 4 | 56/33 | - | |

Lungime Segmente

1) Valorile lungimilor segmentelor sunt obținute din proiecție în plan.

| Punct început | X / Y | Punct sfârșit | X / Y | Lungime segment (** (m) |
|---------------|----------------------------|---------------|----------------------------|-------------------------|
| 1 | 449.061,154 466.158,408 | 2 | 448.986,13 466.058,175 | 125.201 |
| 2 | 448.986,13 466.058,175 | 3 | 448.990,794 466.055,087 | 5.594 |
| 3 | 448.990,794 466.055,087 | 4 | 449.066,0 466.155,563 | 125.504 |
| 4 | 449.066,0 466.155,563 | 1 | 449.061,154 466.158,408 | 5.619 |

** Lungimile segmentelor sunt determinate în planul de proiecție Stereo 70 și sunt rotunjite la 1 milimetru.

***** Distanţa dintre puncte este formată din segmente cumulate ce sunt mai mici decât valoarea 1 milimetru.**

**DATE DESPRE IMOBILUL NR. 6717**

Oficiul de Cadastru și Publicitate Imobiliară SIBIU
Biroul de Cadastru și Publicitate Imobiliară Avrig

A. Partea I. Descrierea imobilului

TEREN Extravilan

Adresa: Jud. Sibiu

| Nr. Crt | Nr cadastral Nr. topografic | Suprafața* (mp) | Observații / Referințe |
|---------|-----------------------------|-----------------|---|
| A1 | | 3.100 | Sector cadastral:12 Teren neimprejmuit; |

B. Partea II. Proprietari și acte

| Inscrieri privitoare la dreptul de proprietate și alte drepturi reale | | Referințe |
|--|--|-----------|
| / | | |
| Act Administrativ nr. 2417/48, din 28/05/2004 emis de CJPSDPAT (titlu de proprietate); | | |
| B1 | Intabulare, drept de PROPRIETATE, dobandit prin Reconstituire, cota actuala 1/1 1) RUSU ROMAN | A1 |

C. Partea III. SARCINI .

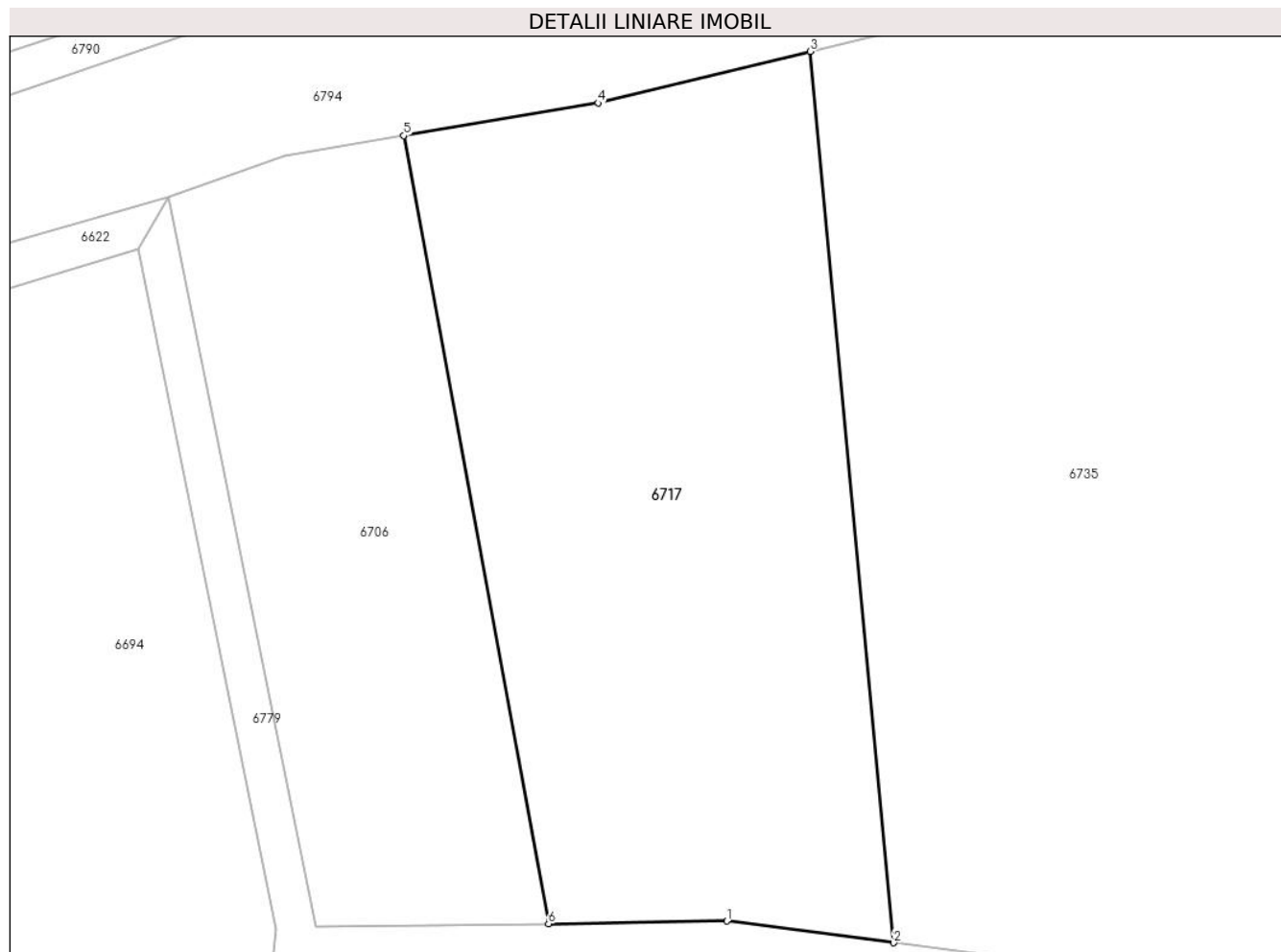
| Inscrieri privind dezmembramintele dreptului de proprietate, drepturi reale de garanție și sarcini | Referințe |
|--|-----------|
| NU SUNT | |

Anexa Nr. 1 La Partea I

Teren

| | | |
|--------------|-----------------|------------------------|
| Nr cadastral | Suprafața (mp)* | Observații / Referințe |
| | 3.100 | |

* Suprafața este determinată în planul de proiecție Stereo 70.



Date referitoare la teren

| Crt | Categorie folosință | Intravilan | Suprafața (mp) | Tarla | Parcelă | Nr. topo | Observații / Referințe |
|-----|---------------------|------------|----------------|-------|---------|----------|------------------------|
| 1 | arabil | NU | 3.100 | 4 | 51/22 | - | |

Lungime Segmente

1) Valorile lungimilor segmentelor sunt obținute din proiecție în plan.

| Punct început | X / Y | Punct sfârșit | X / Y | Lungime segment (** (m) |
|---------------|----------------------------|---------------|----------------------------|-------------------------|
| 1 | 449.034,469 466.355,77 | 2 | 449.051,027 466.353,628 | 16.695 |
| 2 | 449.051,027 466.353,628 | 3 | 449.042,729 466.441,915 | 88.676 |
| 3 | 449.042,729 466.441,915 | 4 | 449.021,706 466.436,803 | 21.635 |
| 4 | 449.021,706 466.436,803 | 5 | 449.002,427 466.433,567 | 19.549 |
| 5 | 449.002,427 466.433,567 | 6 | 449.016,789 466.355,517 | 79.361 |

| Punct început | X / Y | Punct sfârşit | X / Y | Lungime segment (** (m) |
|---------------|----------------------------|---------------|---------------------------|-------------------------|
| 6 | 449.016,789 466.355,517 | 1 | 449.034,469 466.355,77 | 17.682 |

** Lungimile segmentelor sunt determinate în planul de proiecţie Stereo 70 şi sunt rotunjite la 1 milimetru.

*** Distanţa dintre puncte este formată din segmente cumulate ce sunt mai mici decât valoarea 1 milimetru.

**DATE DESPRE IMOBILUL NR. 6718**

Oficiul de Cadastru și Publicitate Imobiliară SIBIU
Biroul de Cadastru și Publicitate Imobiliară Avrig

A. Partea I. Descrierea imobilului

TEREN Extravilan

Adresa: Jud. Sibiu

| Nr. Crt | Nr cadastral Nr. topografic | Suprafața* (mp) | Observații / Referințe |
|---------|-----------------------------|-----------------|---|
| A1 | | 3.800 | Sector cadastral:12 Teren neimprejmuit; |

B. Partea II. Proprietari și acte

| Inscrieri privitoare la dreptul de proprietate și alte drepturi reale | | Referințe |
|--|---|-----------|
| / | | |
| Act Administrativ nr. 1169/48, din 25/11/2003 emis de CJPSDPAT (titlu de proprietate); | | |
| B1 | Intabulare, drept de PROPRIETATE, dobandit prin Reconstituire, cota actuala 1/1 1) BĂLAN GHEORGHE 2) BĂLAN IOAN | A1 |

C. Partea III. SARCINI .

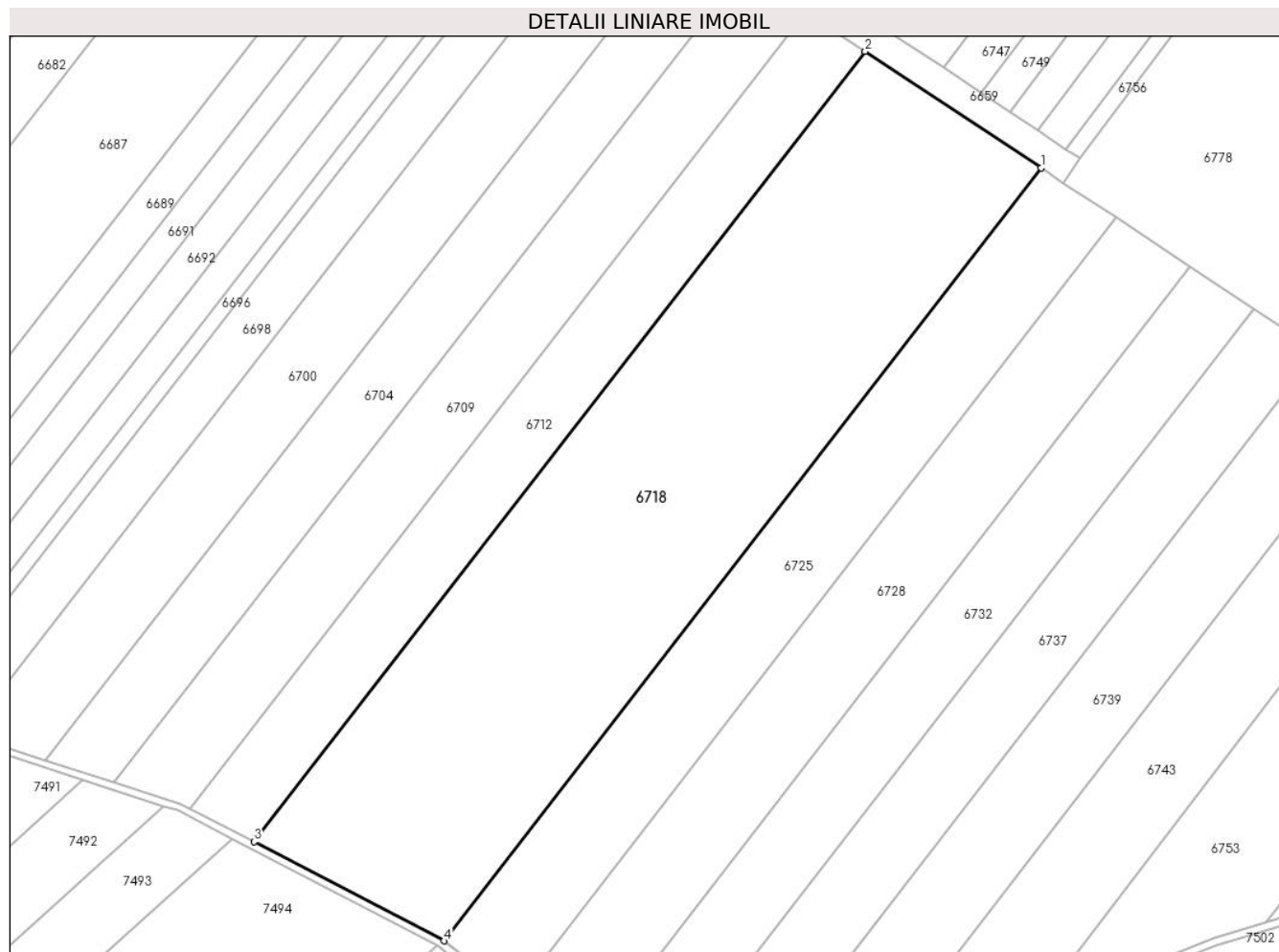
| Inscrieri privind dezmembramintele dreptului de proprietate, drepturi reale de garanție și sarcini | Referințe |
|--|-----------|
| NU SUNT | |

Anexa Nr. 1 La Partea I

Teren

| Nr cadastral | Suprafața (mp)* | Observații / Referințe |
|--------------|-----------------|------------------------|
| | 3.800 | |

* Suprafața este determinată în planul de proiecție Stereo 70.



Date referitoare la teren

| Crt | Categorie folosință | Intravilan | Suprafața (mp) | Tarla | Parcelă | Nr. topo | Observații / Referințe |
|-----|---------------------|------------|----------------|-------|---------|----------|------------------------|
| 1 | faneata | NU | 3.800 | 4 | 57/59 | - | |

Lungime Segmente

1) Valorile lungimilor segmentelor sunt obținute din proiecție în plan.

| Punct început | X / Y | Punct sfârșit | X / Y | Lungime segment (** (m) |
|---------------|----------------------------|---------------|----------------------------|-------------------------|
| 1 | 449.082,274 465.989,757 | 2 | 449.058,476 466.005,512 | 28.541 |
| 2 | 449.058,476 466.005,512 | 3 | 448.975,896 465.898,758 | 134.966 |
| 3 | 448.975,896 465.898,758 | 4 | 449.001,56 465.885,381 | 28.94 |
| 4 | 449.001,56 465.885,381 | 1 | 449.082,274 465.989,757 | 131.943 |

** Lungimile segmentelor sunt determinate în planul de proiecție Stereo 70 și sunt rotunjite la 1 milimetru.

***** Distanţa dintre puncte este formată din segmente cumulate ce sunt mai mici decât valoarea 1 milimetru.**

**DATE DESPRE IMOBILUL NR. 6719**

Oficiul de Cadastru și Publicitate Imobiliară SIBIU
Biroul de Cadastru și Publicitate Imobiliară Avrig

A. Partea I. Descrierea imobilului

TEREN Extravilan

Adresa: Jud. Sibiu

| Nr. Crt | Nr cadastral Nr. topografic | Suprafața* (mp) | Observații / Referințe |
|---------|-----------------------------|-----------------|---|
| A1 | | 700 | Sector cadastral:12 Teren neimprejmuit; |

B. Partea II. Proprietari și acte

| Inscrieri privitoare la dreptul de proprietate și alte drepturi reale | | Referințe |
|--|---|-----------|
| / | | |
| Act Administrativ nr. 1380/48, din 20/04/2004 emis de CJPSDPAT (titlu de proprietate); | | |
| B1 | Intabulare, drept de PROPRIETATE, dobandit prin Reconstituire, cota actuala 1/1 1) BRATILESCU RASINARIU GEORGE | A1 |

C. Partea III. SARCINI .

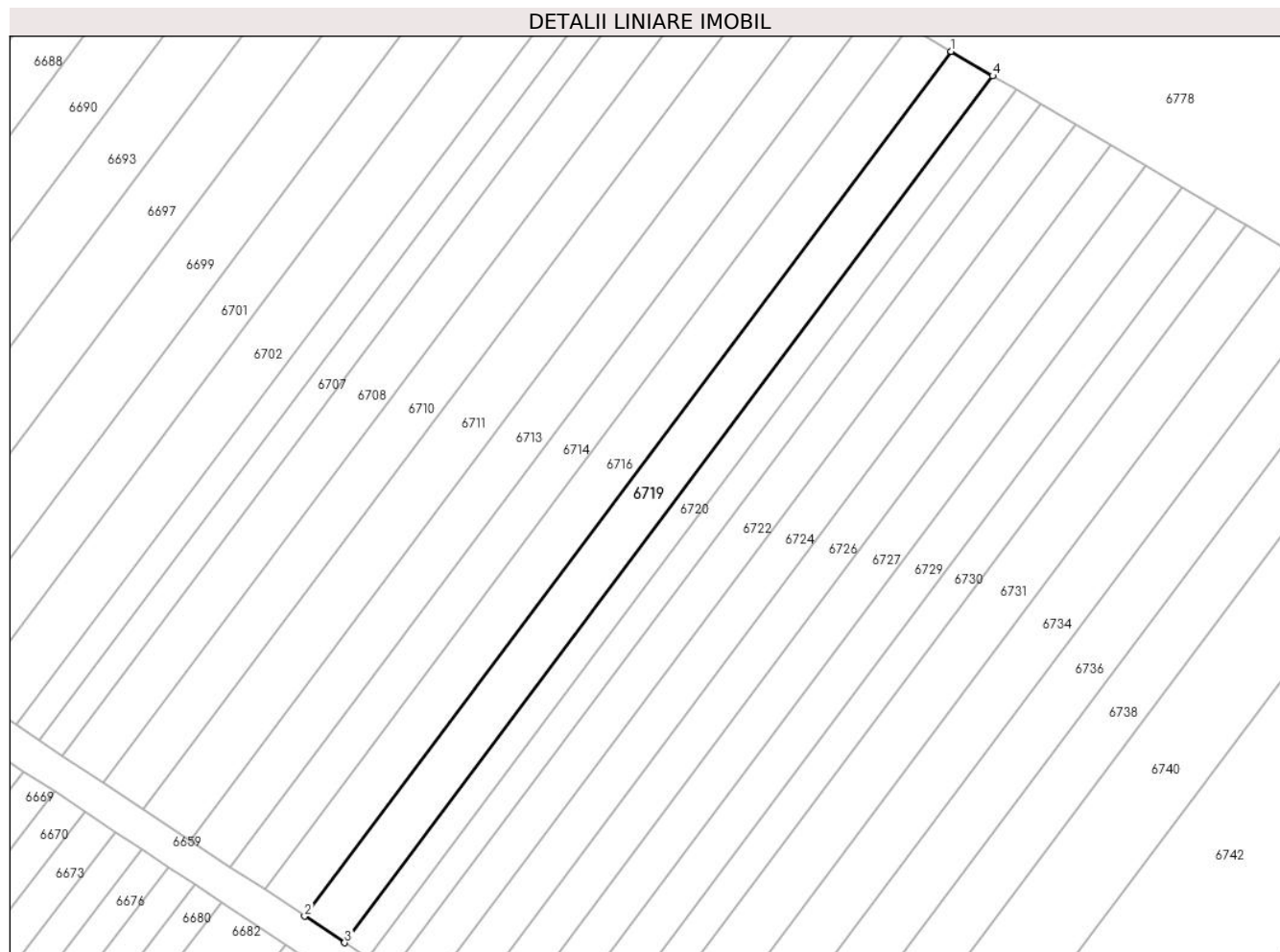
| Inscrieri privind dezmembramintele dreptului de proprietate, drepturi reale de garanție și sarcini | Referințe |
|--|-----------|
| NU SUNT | |

Anexa Nr. 1 La Partea I

Teren

| | | |
|--------------|-----------------|------------------------|
| Nr cadastral | Suprafața (mp)* | Observații / Referințe |
| | 700 | |

* Suprafața este determinată în planul de proiecție Stereo 70.



Date referitoare la teren

| Crt | Categorie folosință | Intravilan | Suprafața (mp) | Tarla | Parcelă | Nr. topo | Observații / Referințe |
|-----|---------------------|------------|----------------|-------|---------|----------|------------------------|
| 1 | arabil | NU | 700 | 4 | 56/34 | - | |

Lungime Segmente

1) Valorile lungimilor segmentelor sunt obținute din proiecție în plan.

| Punct început | X / Y | Punct sfârșit | X / Y | Lungime segment (** (m) |
|---------------|----------------------------|---------------|----------------------------|-------------------------|
| 1 | 449.066,0 466.155,563 | 2 | 448.990,794 466.055,087 | 125.504 |
| 2 | 448.990,794 466.055,087 | 3 | 448.995,447 466.052,007 | 5.58 |
| 3 | 448.995,447 466.052,007 | 4 | 449.070,834 466.152,724 | 125.806 |
| 4 | 449.070,834 466.152,724 | 1 | 449.066,0 466.155,563 | 5.606 |

** Lungimile segmentelor sunt determinate în planul de proiecție Stereo 70 și sunt rotunjite la 1 milimetru.

***** Distanţa dintre puncte este formată din segmente cumulate ce sunt mai mici decât valoarea 1 milimetru.**

**DATE DESPRE IMOBILUL NR. 6720**

Oficiul de Cadastru și Publicitate Imobiliară SIBIU
Biroul de Cadastru și Publicitate Imobiliară Avrig

A. Partea I. Descrierea imobilului

TEREN Extravilan

Adresa: Jud. Sibiu

| Nr. Crt | Nr cadastral Nr. topografic | Suprafața* (mp) | Observații / Referințe |
|---------|-----------------------------|-----------------|---|
| A1 | | 400 | Sector cadastral:12 Teren neimprejmuit; |

B. Partea II. Proprietari și acte

| Inscrieri privitoare la dreptul de proprietate și alte drepturi reale | | Referințe |
|--|--|-----------|
| / | | |
| Act Administrativ nr. 1252/48, din 13/02/2004 emis de CJPSDPAT (titlu de proprietate); | | |
| B1 | Intabulare, drept de PROPRIETATE, dobandit prin Reconstituire, cota actuala 1/1 1) CIUNGU IOSIF | A1 |

C. Partea III. SARCINI .

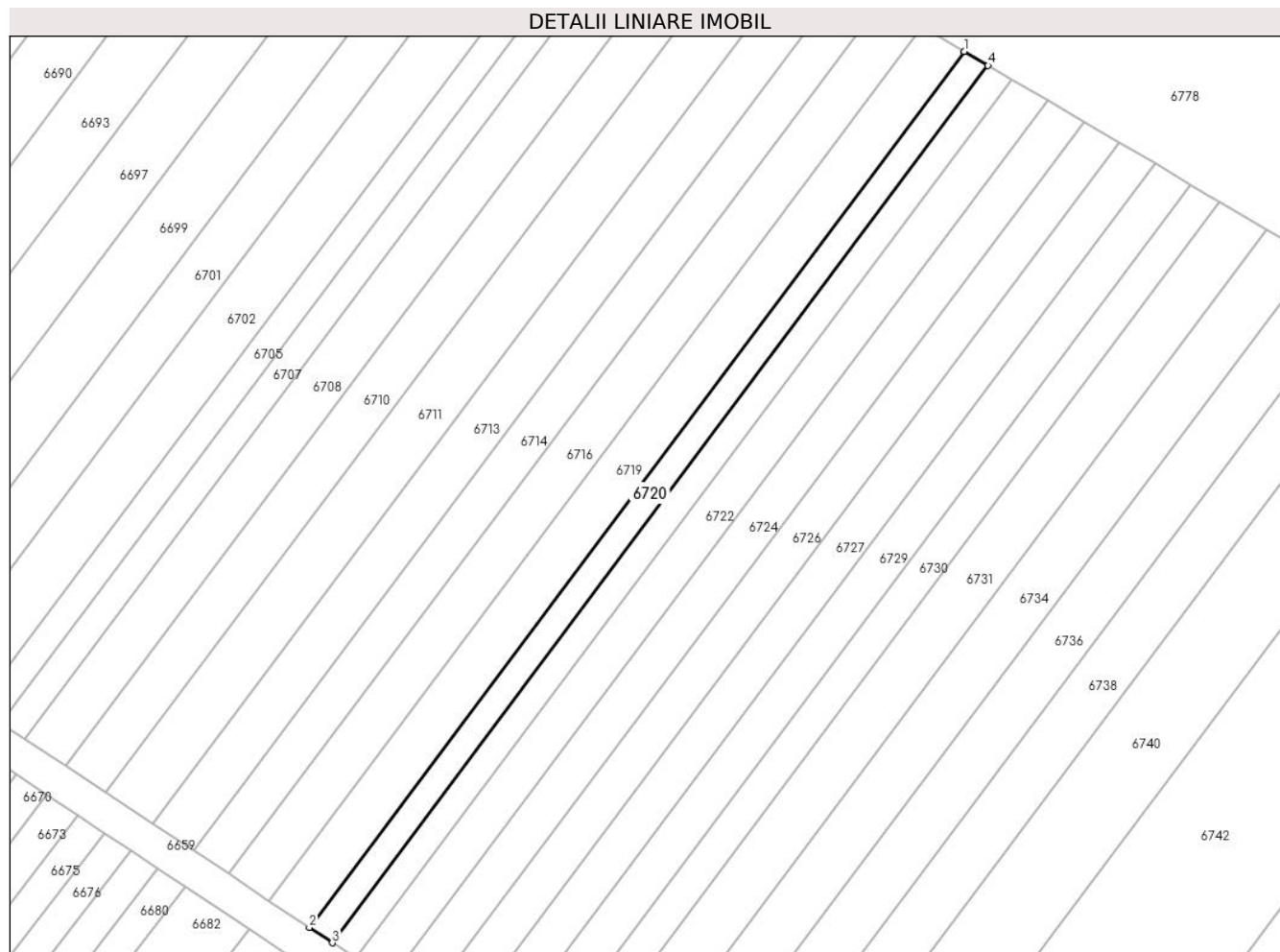
| Inscrieri privind dezmembramintele dreptului de proprietate, drepturi reale de garanție și sarcini | Referințe |
|--|-----------|
| NU SUNT | |

Anexa Nr. 1 La Partea I

Teren

| | | |
|--------------|-----------------|------------------------|
| Nr cadastral | Suprafața (mp)* | Observații / Referințe |
| | 400 | |

* Suprafața este determinată în planul de proiecție Stereo 70.



Date referitoare la teren

| Crt | Categorie folosință | Intravilan | Suprafața (mp) | Tarla | Parcelă | Nr. topo | Observații / Referințe |
|-----|---------------------|------------|----------------|-------|---------|----------|------------------------|
| 1 | arabil | NU | 400 | 4 | 56/35 | - | |

Lungime Segmente

1) Valorile lungimilor segmentelor sunt obținute din proiecție în plan.

| Punct început | X / Y | Punct sfârșit | X / Y | Lungime segment (** (m) |
|---------------|----------------------------|---------------|----------------------------|-------------------------|
| 1 | 449.070,834 466.152,724 | 2 | 448.995,447 466.052,007 | 125.806 |
| 2 | 448.995,447 466.052,007 | 3 | 448.998,101 466.050,25 | 3.183 |
| 3 | 448.998,101 466.050,25 | 4 | 449.073,59 466.151,105 | 125.978 |
| 4 | 449.073,59 466.151,105 | 1 | 449.070,834 466.152,724 | 3.197 |

** Lungimile segmentelor sunt determinate în planul de proiecție Stereo 70 și sunt rotunjite la 1 milimetru.

***** Distanţa dintre puncte este formată din segmente cumulate ce sunt mai mici decât valoarea 1 milimetru.**

**DATE DESPRE IMOBILUL NR. 6721**

Oficiul de Cadastru și Publicitate Imobiliară SIBIU
Biroul de Cadastru și Publicitate Imobiliară Avrig

A. Partea I. Descrierea imobilului

TEREN Extravilan

Adresa: Jud. Sibiu

| Nr. Crt | Nr cadastral Nr. topografic | Suprafața* (mp) | Observații / Referințe |
|---------|-----------------------------|-----------------|---|
| A1 | | 400 | Sector cadastral:12 Teren neimprejmuit; |

B. Partea II. Proprietari și acte

| Inscrieri privitoare la dreptul de proprietate și alte drepturi reale | Referințe |
|--|-----------|
| / | |
| Act Notarial nr. 75, din 26/06/2020 emis de NP POPA CORNELIA (certificat de mostenitor); | |
| B1 | A1 |
| Intabulare, drept de PROPRIETATE, dobandit prin Succesiune, cota actuala 1/1 1) STOICHIȚĂ ANA | |

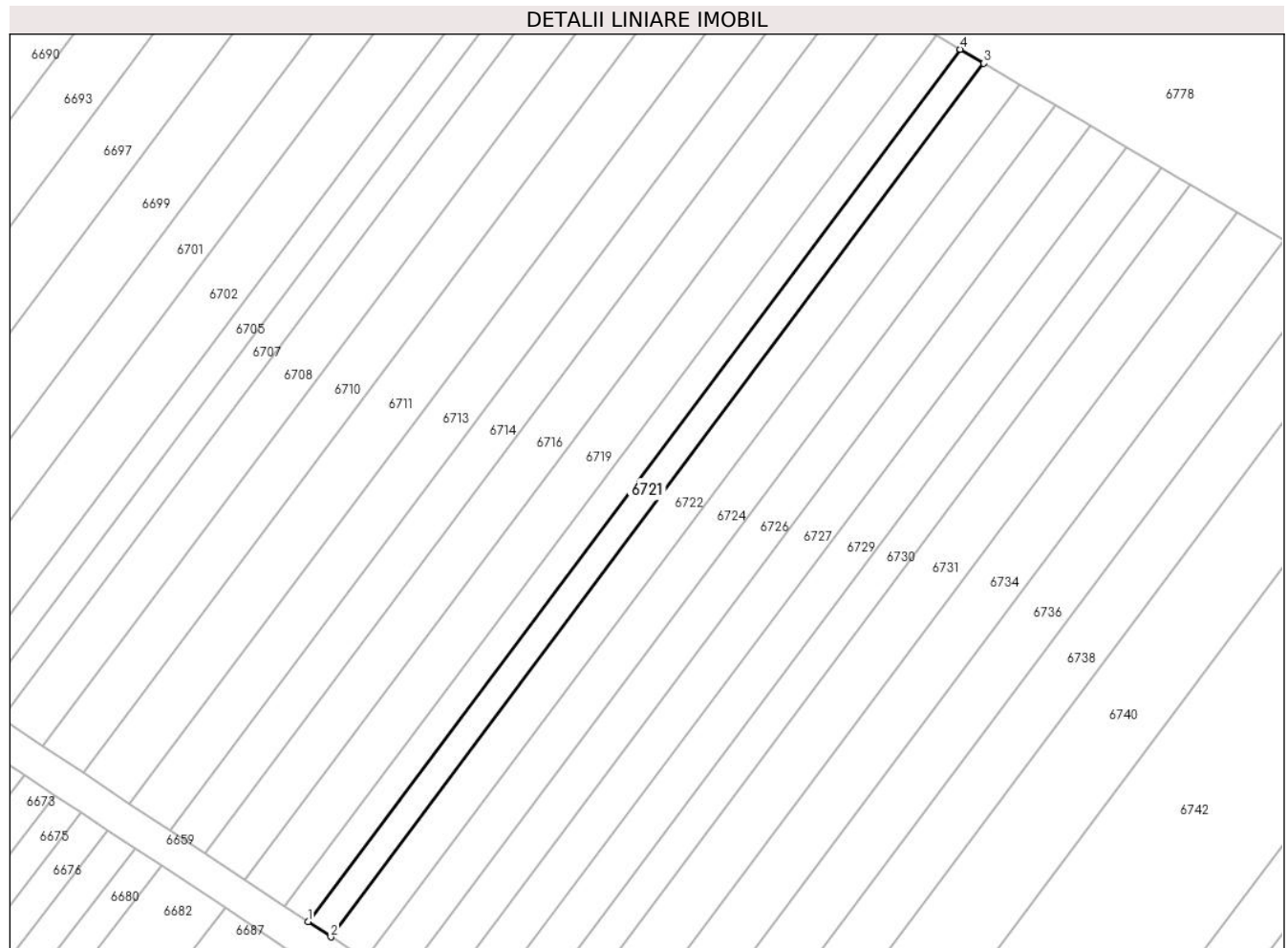
C. Partea III. SARCINI .

| Inscrieri privind dezmembramintele dreptului de proprietate, drepturi reale de garanție și sarcini | Referințe |
|--|-----------|
| NU SUNT | |

Teren

| | | |
|--------------|-----------------|------------------------|
| Nr cadastral | Suprafața (mp)* | Observații / Referințe |
| | 400 | |

* Suprafața este determinată în planul de proiecție Stereo 70.



Date referitoare la teren

| Crt | Categorie folosință | Intra vilan | Suprafața (mp) | Tarla | Parcelă | Nr. topo | Observații / Referințe |
|-----|---------------------|-------------|----------------|-------|---------|----------|------------------------|
| 1 | arabil | NU | 400 | 4 | 56/36 | - | |

Lungime Segmente

1) Valorile lungimilor segmentelor sunt obținute din proiecție în plan.

| Punct început | X / Y | Punct sfârșit | X / Y | Lungime segment (** (m) |
|---------------|----------------------------|---------------|----------------------------|-------------------------|
| 1 | 448.998,101 466.050,25 | 2 | 449.000,751 466.048,496 | 3.178 |
| 2 | 449.000,751 466.048,496 | 3 | 449.076,344 466.149,489 | 126.15 |
| 3 | 449.076,344 466.149,489 | 4 | 449.073,59 466.151,105 | 3.193 |
| 4 | 449.073,59 466.151,105 | 1 | 448.998,101 466.050,25 | 125.978 |

** Lungimile segmentelor sunt determinate în planul de proiecție Stereo 70 și sunt rotunjite la 1 milimetru.

***** Distanţa dintre puncte este formată din segmente cumulate ce sunt mai mici decât valoarea 1 milimetru.**

**DATE DESPRE IMOBILUL NR. 6722**

Oficiul de Cadastru și Publicitate Imobiliară SIBIU
Biroul de Cadastru și Publicitate Imobiliară Avrig

A. Partea I. Descrierea imobilului

TEREN Extravilan

Adresa: Jud. Sibiu

| Nr. Crt | Nr cadastral Nr. topografic | Suprafața* (mp) | Observații / Referințe |
|---------|-----------------------------|-----------------|---|
| A1 | | 600 | Sector cadastral:12 Teren neimprejmuit; |

B. Partea II. Proprietari și acte

| Inscrieri privitoare la dreptul de proprietate și alte drepturi reale | | Referințe |
|--|---|-----------|
| / | | |
| Act Administrativ nr. 1162/48, din 25/11/2003 emis de CJPSDPAT (titlu de proprietate); | | |
| B1 | Intabulare, drept de PROPRIETATE, dobandit prin Reconstituire, cota actuala 1/1 1) SUCIU EMILIAN | A1 |

C. Partea III. SARCINI .

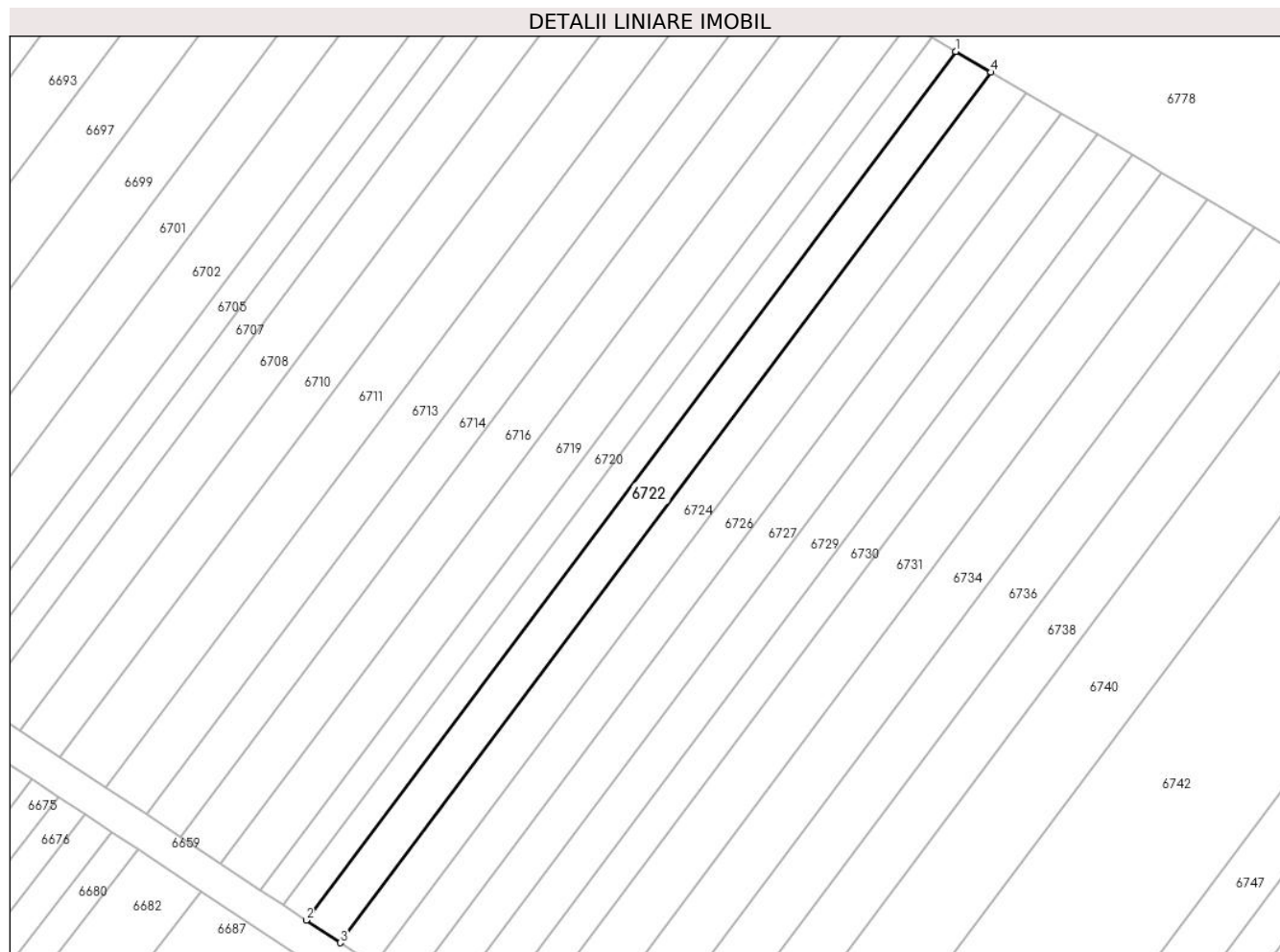
| Inscrieri privind dezmembramintele dreptului de proprietate, drepturi reale de garanție și sarcini | Referințe |
|--|-----------|
| NU SUNT | |

Anexa Nr. 1 La Partea I

Teren

| | | |
|--------------|-----------------|------------------------|
| Nr cadastral | Suprafața (mp)* | Observații / Referințe |
| | 600 | |

* Suprafața este determinată în planul de proiecție Stereo 70.



Date referitoare la teren

| Crt | Categorie folosință | Intravilan | Suprafața (mp) | Tarla | Parcelă | Nr. topo | Observații / Referințe |
|-----|---------------------|------------|----------------|-------|---------|----------|------------------------|
| 1 | arabil | NU | 600 | 4 | 56/37 | - | |

Lungime Segmente

1) Valorile lungimilor segmentelor sunt obținute din proiecție în plan.

| Punct început | X / Y | Punct sfârșit | X / Y | Lungime segment (** (m) |
|---------------|----------------------------|---------------|----------------------------|-------------------------|
| 1 | 449.076,344 466.149,489 | 2 | 449.000,751 466.048,496 | 126.15 |
| 2 | 449.000,751 466.048,496 | 3 | 449.004,719 466.045,868 | 4.759 |
| 3 | 449.004,719 466.045,868 | 4 | 449.080,466 466.147,068 | 126.408 |
| 4 | 449.080,466 466.147,068 | 1 | 449.076,344 466.149,489 | 4.781 |

** Lungimile segmentelor sunt determinate în planul de proiecție Stereo 70 și sunt rotunjite la 1 milimetru.

***** Distanţa dintre puncte este formată din segmente cumulate ce sunt mai mici decât valoarea 1 milimetru.**

**DATE DESPRE IMOBILUL NR. 6723**

Oficiul de Cadastru și Publicitate Imobiliară SIBIU
Biroul de Cadastru și Publicitate Imobiliară Avrig

A. Partea I. Descrierea imobilului

TEREN Extravilan

Adresa: Jud. Sibiu

| Nr. Crt | Nr cadastral Nr. topografic | Suprafața* (mp) | Observații / Referințe |
|---------|-----------------------------|-----------------|---|
| A1 | | 700 | Sector cadastral:12 Teren neimprejmuit; |

B. Partea II. Proprietari și acte

| Inscrieri privitoare la dreptul de proprietate și alte drepturi reale | | Referințe |
|--|---|-----------|
| / | | |
| Act Administrativ nr. 1372/48, din 20/04/2004 emis de CJPSDPAT (titlu de proprietate); | | |
| B1 | Intabulare, drept de PROPRIETATE, dobandit prin Reconstituire, cota actuala 1/1 1) TIMARIU NICOLAE | A1 |

C. Partea III. SARCINI .

| Inscrieri privind dezmembramintele dreptului de proprietate, drepturi reale de garanție și sarcini | Referințe |
|--|-----------|
| NU SUNT | |

Anexa Nr. 1 La Partea I

Teren

| | | |
|--------------|-----------------|------------------------|
| Nr cadastral | Suprafața (mp)* | Observații / Referințe |
| | 700 | |

* Suprafața este determinată în planul de proiecție Stereo 70.



Date referitoare la teren

| Crt | Categorie folosință | Intravilan | Suprafața (mp) | Tarla | Parcelă | Nr. topo | Observații / Referințe |
|-----|---------------------|------------|----------------|-------|---------|----------|------------------------|
| 1 | arabil | NU | 700 | 4 | 50/3 | - | |

Lungime Segmente

1) Valorile lungimilor segmentelor sunt obținute din proiecție în plan.

| Punct început | X / Y | Punct sfârșit | X / Y | Lungime segment (** (m) |
|---------------|----------------------------|---------------|----------------------------|-------------------------|
| 1 | 449.056,755 466.348,854 | 2 | 449.050,481 466.349,665 | 6.327 |
| 2 | 449.050,481 466.349,665 | 3 | 449.031,075 466.242,136 | 109.266 |
| 3 | 449.031,075 466.242,136 | 4 | 449.036,811 466.238,343 | 6.877 |
| 4 | 449.036,811 466.238,343 | 1 | 449.056,755 466.348,854 | 112.295 |

** Lungimile segmentelor sunt determinate în planul de proiecție Stereo 70 și sunt rotunjite la 1 milimetru.

***** Distanţa dintre puncte este formată din segmente cumulate ce sunt mai mici decât valoarea 1 milimetru.**

**DATE DESPRE IMOBILUL NR. 6724**

Oficiul de Cadastru și Publicitate Imobiliară SIBIU
Biroul de Cadastru și Publicitate Imobiliară Avrig

A. Partea I. Descrierea imobilului

TEREN Extravilan

Adresa: Jud. Sibiu

| Nr. Crt | Nr cadastral Nr. topografic | Suprafața* (mp) | Observații / Referințe |
|---------|-----------------------------|-----------------|--|
| A1 | | 600 | Sector cadastral:12 Teren neimprejmit; |

B. Partea II. Proprietari și acte

| Inscrieri privitoare la dreptul de proprietate și alte drepturi reale | Referințe |
|--|-----------|
| / | |
| Act Administrativ nr. 1058/48, din 30/09/2003 emis de CJPSDPAT (titlu de proprietate); | |
| B1 | A1 |
| Intabulare, drept de PROPRIETATE, dobandit prin Reconstituire, cota actuala 1/1 | |
| 1) GEEA ANA | |
| 2) TURCU ELISABETA | |
| 3) VURPĂREAN MARIA | |
| 4) BIRTA VICTORIA | |

C. Partea III. SARCINI .

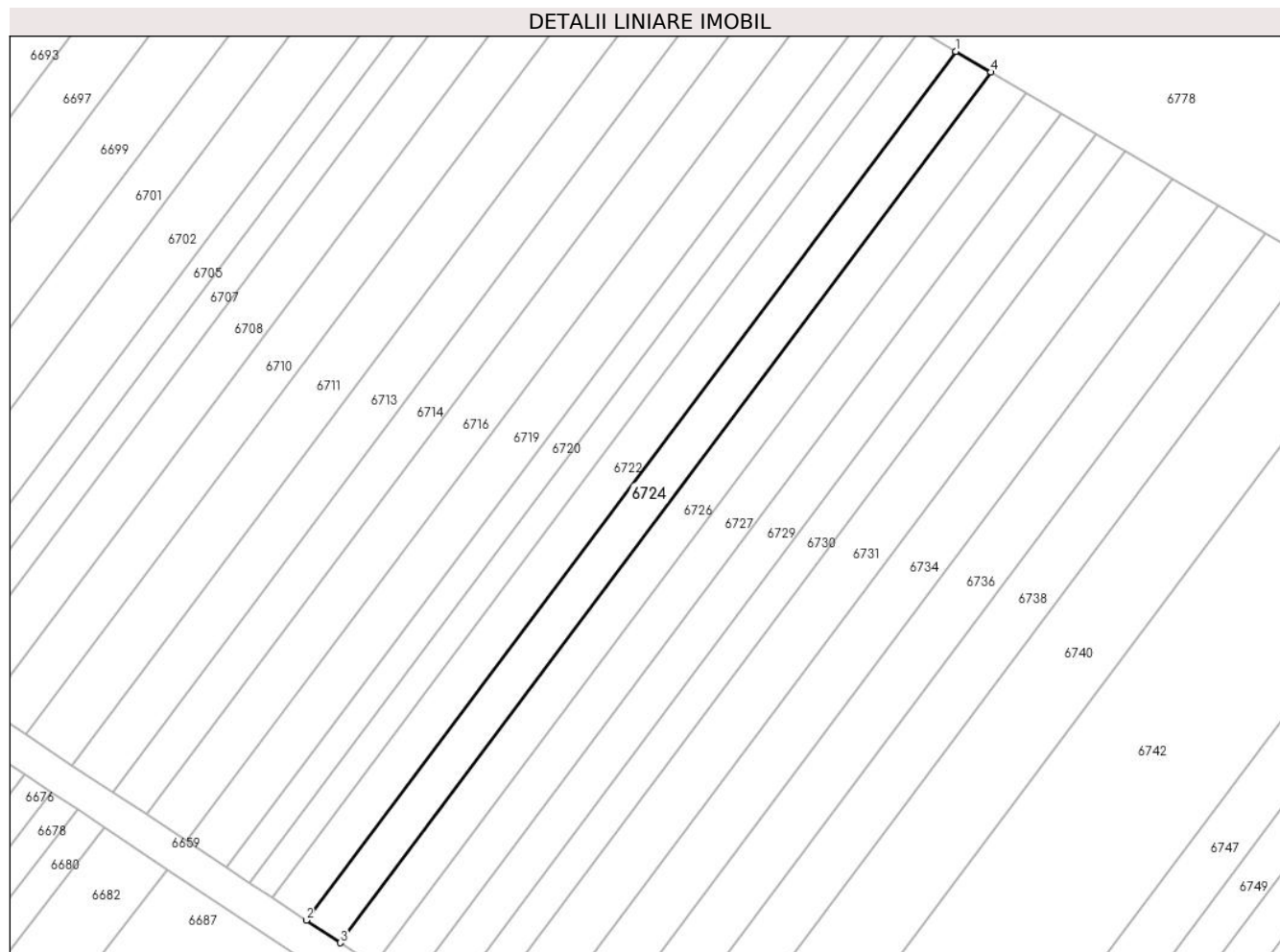
| Inscrieri privind dezmembramintele dreptului de proprietate, drepturi reale de garanție și sarcini | Referințe |
|--|-----------|
| NU SUNT | |

Anexa Nr. 1 La Partea I

Teren

| | | |
|--------------|-----------------|------------------------|
| Nr cadastral | Suprafața (mp)* | Observații / Referințe |
| | 600 | |

* Suprafața este determinată în planul de proiecție Stereo 70.



Date referitoare la teren

| Crt | Categorie folosință | Intravilan | Suprafața (mp) | Tarla | Parcelă | Nr. topo | Observații / Referințe |
|-----|---------------------|------------|----------------|-------|---------|----------|------------------------|
| 1 | arabil | NU | 600 | 4 | 56/38 | - | |

Lungime Segmente

1) Valorile lungimilor segmentelor sunt obținute din proiecție în plan.

| Punct început | X / Y | Punct sfârșit | X / Y | Lungime segment (** (m) |
|---------------|----------------------------|---------------|----------------------------|-------------------------|
| 1 | 449.080,466 466.147,068 | 2 | 449.004,719 466.045,868 | 126.408 |
| 2 | 449.004,719 466.045,868 | 3 | 449.008,68 466.043,246 | 4.75 |
| 3 | 449.008,68 466.043,246 | 4 | 449.084,581 466.144,651 | 126.665 |
| 4 | 449.084,581 466.144,651 | 1 | 449.080,466 466.147,068 | 4.771 |

** Lungimile segmentelor sunt determinate în planul de proiecție Stereo 70 și sunt rotunjite la 1 milimetru.

***** Distanţa dintre puncte este formată din segmente cumulate ce sunt mai mici decât valoarea 1 milimetru.**

**DATE DESPRE IMOBILUL NR. 6725**

Oficiul de Cadastru și Publicitate Imobiliară SIBIU
Biroul de Cadastru și Publicitate Imobiliară Avrig

A. Partea I. Descrierea imobilului

TEREN Extravilan

Adresa: Jud. Sibiu

| Nr. Crt | Nr cadastral Nr. topografic | Suprafața* (mp) | Observații / Referințe |
|---------|-----------------------------|-----------------|---|
| A1 | | 1.600 | Sector cadastral:12 Teren neimprejmuit; |

B. Partea II. Proprietari și acte

| Inscrieri privitoare la dreptul de proprietate și alte drepturi reale | Referințe |
|--|-----------|
| / | |
| Act Administrativ nr. 1075/48, din 30/09/2003 emis de CJPSDPAT (titlu de proprietate); | |
| B1 | A1 |
| Intabulare, drept de PROPRIETATE, dobandit prin Reconstituire, cota actuala 1/1 1) PANGA EMILIA | |

C. Partea III. SARCINI .

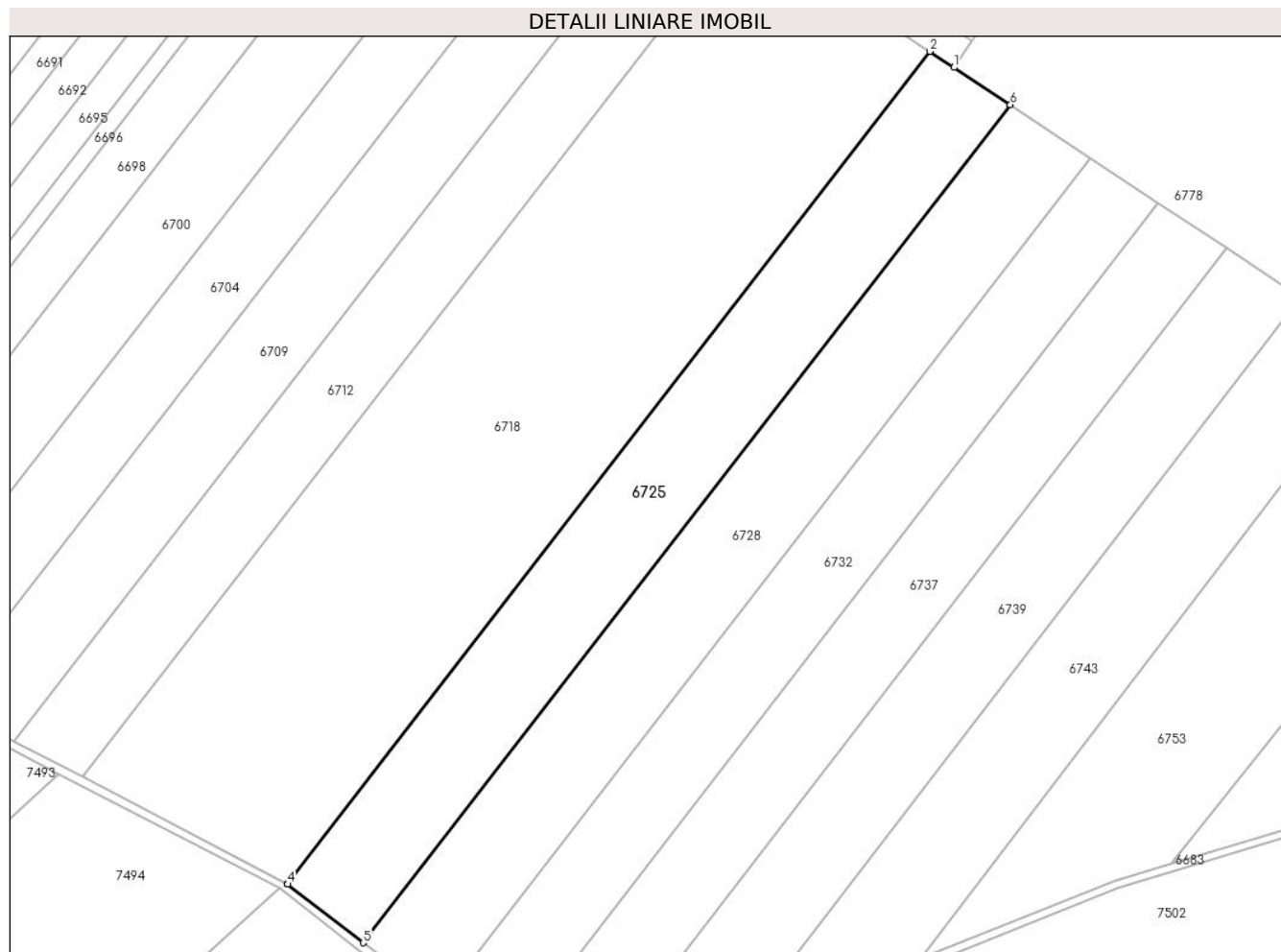
| Inscrieri privind dezmembramintele dreptului de proprietate, drepturi reale de garanție și sarcini | Referințe |
|--|-----------|
| NU SUNT | |

Anexa Nr. 1 La Partea I

Teren

| Nr cadastral | Suprafața (mp)* | Observații / Referințe |
|--------------|-----------------|------------------------|
| | 1.600 | |

* Suprafața este determinată în planul de proiecție Stereo 70.



Date referitoare la teren

| Crt | Categorie folosință | Intra vilan | Suprafața (mp) | Tarla | Parcelă | Nr. topo | Observații / Referințe |
|-----|---------------------|-------------|----------------|-------|---------|----------|------------------------|
| 1 | faneata | NU | 1.600 | 4 | 57/60 | - | |

Lungime Segmente

1) Valorile lungimilor segmentelor sunt obținute din proiecție în plan.

| Punct început | X / Y | Punct sfârșit | X / Y | Lungime segment (** (m) |
|---------------|----------------------------|---------------|----------------------------|-------------------------|
| 1 | 449.085,307 465.987,748 | 2 | 449.082,274 465.989,757 | 3.638 |
| 2 | 449.082,274 465.989,757 | 3 | 449.001,56 465.885,381 | 131.943 |
| 3 | 449.001,56 465.885,381 | 4 | 449.001,63 465.885,345 | 0.079 |
| 4 | 449.001,63 465.885,345 | 5 | 449.011,131 465.877,993 | 12.013 |
| 5 | 449.011,131 465.877,993 | 6 | 449.092,38 465.983,066 | 132.823 |

| Punct început | X / Y | Punct sfârşit | X / Y | Lungime segment (** (m) |
|---------------|---------------------------|---------------|----------------------------|-------------------------|
| 6 | 449.092,38 465.983,066 | 1 | 449.085,307 465.987,748 | 8.482 |

** Lungimile segmentelor sunt determinate în planul de proiecţie Stereo 70 şi sunt rotunjite la 1 milimetru.

*** Distanţa dintre puncte este formată din segmente cumulate ce sunt mai mici decât valoarea 1 milimetru.

**DATE DESPRE IMOBILUL NR. 6726**

Oficiul de Cadastru și Publicitate Imobiliară SIBIU
Biroul de Cadastru și Publicitate Imobiliară Avrig

A. Partea I. Descrierea imobilului

TEREN Extravilan

Adresa: Jud. Sibiu

| Nr. Crt | Nr cadastral Nr. topografic | Suprafața* (mp) | Observații / Referințe |
|---------|-----------------------------|-----------------|---|
| A1 | | 600 | Sector cadastral:12 Teren neimprejmuit; |

B. Partea II. Proprietari și acte

| Inscrieri privitoare la dreptul de proprietate și alte drepturi reale | Referințe |
|---|-----------|
| / | |
| Act Notarial nr. 1462, din 03/08/2006 emis de NP POPA CORNELIA (certificat de mostenitor); | |
| B1 | A1 |
| Intabulare, drept de PROPRIETATE, dobandit prin Succesiune, cota actuala 1/1 1) STOICHIȚĂ MĂRIOARA | |

C. Partea III. SARCINI .

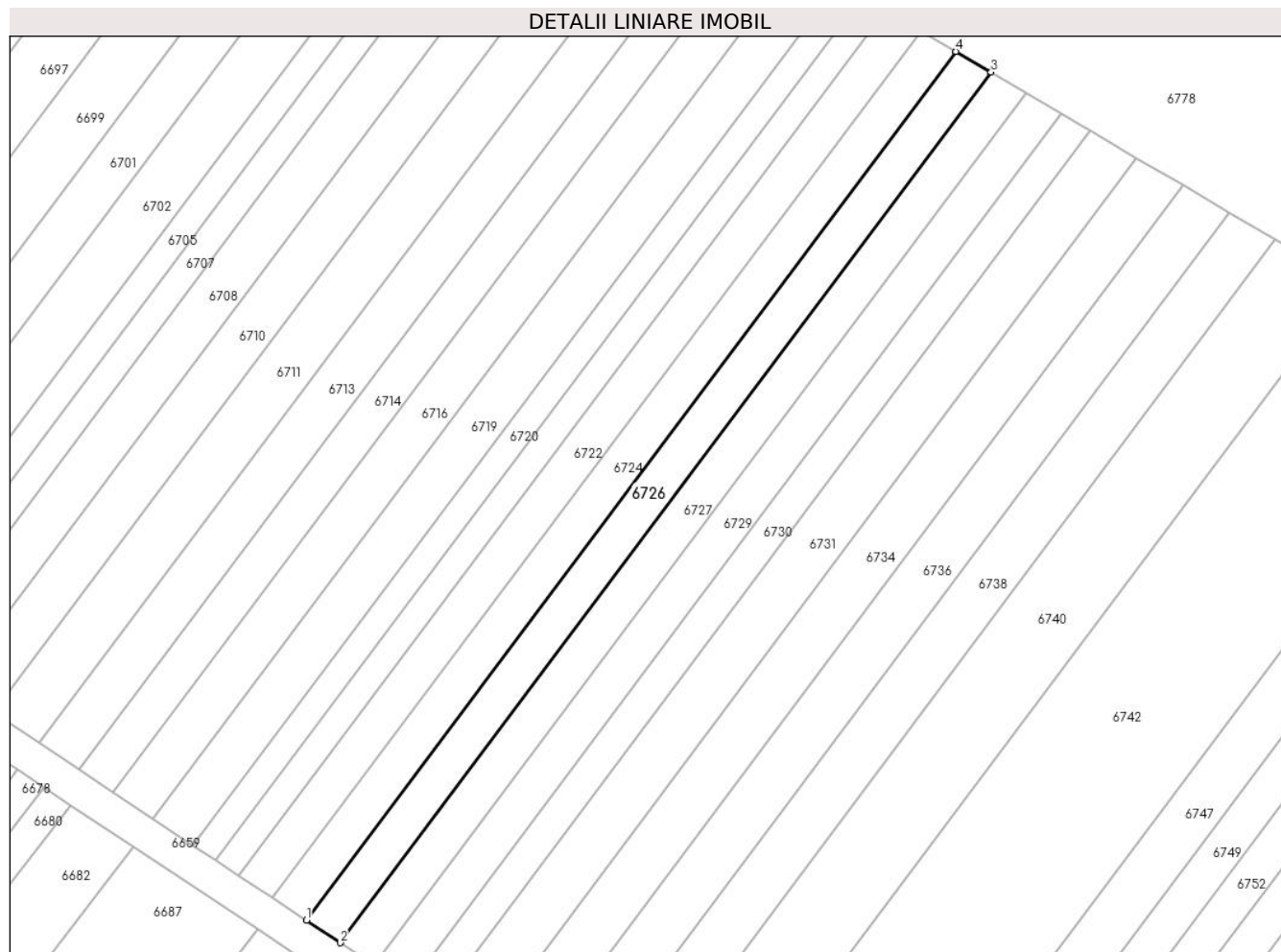
| Inscrieri privind dezmembramintele dreptului de proprietate, drepturi reale de garanție și sarcini | Referințe |
|--|-----------|
| NU SUNT | |

Anexa Nr. 1 La Partea I

Teren

| | | |
|--------------|-----------------|------------------------|
| Nr cadastral | Suprafața (mp)* | Observații / Referințe |
| | 600 | |

* Suprafața este determinată în planul de proiecție Stereo 70.



Date referitoare la teren

| Crt | Categorie folosință | Intra vilan | Suprafața (mp) | Tarla | Parcelă | Nr. topo | Observații / Referințe |
|-----|---------------------|-------------|----------------|-------|---------|----------|------------------------|
| 1 | arabil | NU | 600 | 4 | 56/39 | - | |

Lungime Segmente

1) Valorile lungimilor segmentelor sunt obținute din proiecție în plan.

| Punct început | X / Y | Punct sfârșit | X / Y | Lungime segment (** (m) |
|---------------|----------------------------|---------------|----------------------------|-------------------------|
| 1 | 449.008,68 466.043,246 | 2 | 449.012,632 466.040,63 | 4.74 |
| 2 | 449.012,632 466.040,63 | 3 | 449.088,687 466.142,24 | 126.921 |
| 3 | 449.088,687 466.142,24 | 4 | 449.084,581 466.144,651 | 4.762 |
| 4 | 449.084,581 466.144,651 | 1 | 449.008,68 466.043,246 | 126.665 |

** Lungimile segmentelor sunt determinate în planul de proiecție Stereo 70 și sunt rotunjite la 1 milimetru.

***** Distanţa dintre puncte este formată din segmente cumulate ce sunt mai mici decât valoarea 1 milimetru.**

**DATE DESPRE IMOBILUL NR. 6727**

Oficiul de Cadastru și Publicitate Imobiliară SIBIU
Biroul de Cadastru și Publicitate Imobiliară Avrig

A. Partea I. Descrierea imobilului

TEREN Extravilan

Adresa: Jud. Sibiu

| Nr. Crt | Nr cadastral Nr. topografic | Suprafața* (mp) | Observații / Referințe |
|---------|-----------------------------|-----------------|---|
| A1 | | 600 | Sector cadastral:12 Teren neimprejmuit; |

B. Partea II. Proprietari și acte

| Inscrieri privitoare la dreptul de proprietate și alte drepturi reale | | Referințe |
|---|--|-----------|
| / | | |
| Act Administrativ nr. 999/40, din 23/05/2003 emis de CJPSDPAT (titlu de proprietate); | | |
| B1 | Intabulare, drept de PROPRIETATE, dobandit prin Reconstituire, cota actuala 1/1 1) MURĂRESCU I IOAN | A1 |

C. Partea III. SARCINI .

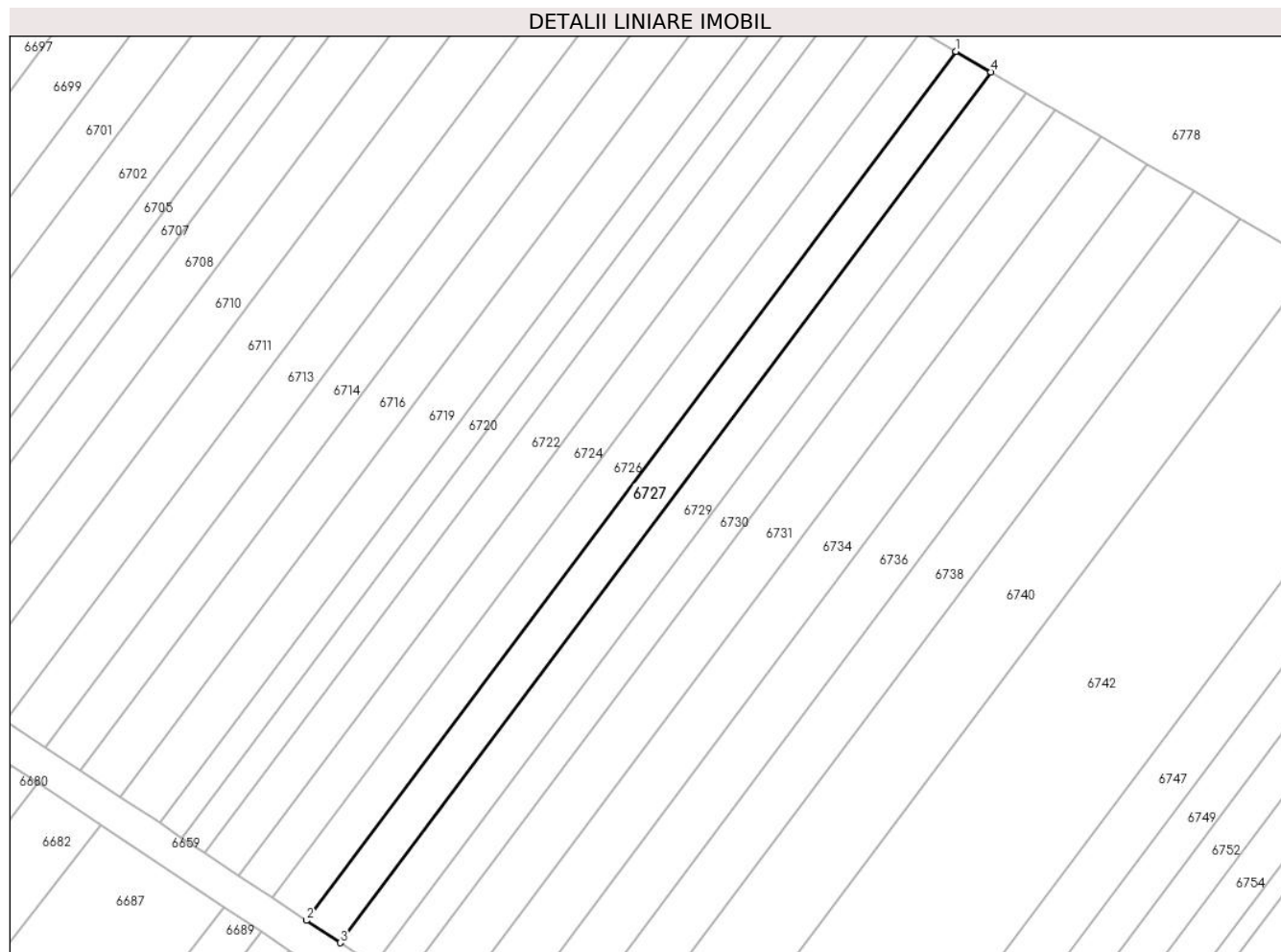
| Inscrieri privind dezmembramintele dreptului de proprietate, drepturi reale de garanție și sarcini | Referințe |
|--|-----------|
| NU SUNT | |

Anexa Nr. 1 La Partea I

Teren

| | | |
|--------------|-----------------|------------------------|
| Nr cadastral | Suprafața (mp)* | Observații / Referințe |
| | 600 | |

* Suprafața este determinată în planul de proiecție Stereo 70.



Date referitoare la teren

| Crt | Categorie folosință | Intravilan | Suprafața (mp) | Tarla | Parcelă | Nr. topo | Observații / Referințe |
|-----|---------------------|------------|----------------|-------|---------|----------|------------------------|
| 1 | arabil | NU | 600 | 4 | 56/40 | - | |

Lungime Segmente

1) Valorile lungimilor segmentelor sunt obținute din proiecție în plan.

| Punct început | X / Y | Punct sfârșit | X / Y | Lungime segment (** (m) |
|---------------|----------------------------|---------------|----------------------------|-------------------------|
| 1 | 449.088,687 466.142,24 | 2 | 449.012,632 466.040,63 | 126.921 |
| 2 | 449.012,632 466.040,63 | 3 | 449.016,576 466.038,018 | 4.73 |
| 3 | 449.016,576 466.038,018 | 4 | 449.092,785 466.139,834 | 127.177 |
| 4 | 449.092,785 466.139,834 | 1 | 449.088,687 466.142,24 | 4.752 |

** Lungimile segmentelor sunt determinate în planul de proiecție Stereo 70 și sunt rotunjite la 1 milimetru.

***** Distanţa dintre puncte este formată din segmente cumulate ce sunt mai mici decât valoarea 1 milimetru.**

**DATE DESPRE IMOBILUL NR. 6728**

Oficiul de Cadastru și Publicitate Imobiliară SIBIU
Biroul de Cadastru și Publicitate Imobiliară Avrig

A. Partea I. Descrierea imobilului

TEREN Extravilan

Adresa: Jud. Sibiu

| Nr. Crt | Nr cadastral Nr. topografic | Suprafața* (mp) | Observații / Referințe |
|---------|-----------------------------|-----------------|---|
| A1 | | 1.600 | Sector cadastral:12 Teren neimprejmuit; |

B. Partea II. Proprietari și acte

| Inscrieri privitoare la dreptul de proprietate și alte drepturi reale | | Referințe |
|--|---|-----------|
| / | | |
| Act Administrativ nr. 1272/48, din 04/03/2004 emis de CJPSDPAT (titlu de proprietate); | | |
| B1 | Intabulare, drept de PROPRIETATE, dobandit prin Reconstituire, cota actuala 1/1 1) TRIFU IOSIF | A1 |

C. Partea III. SARCINI .

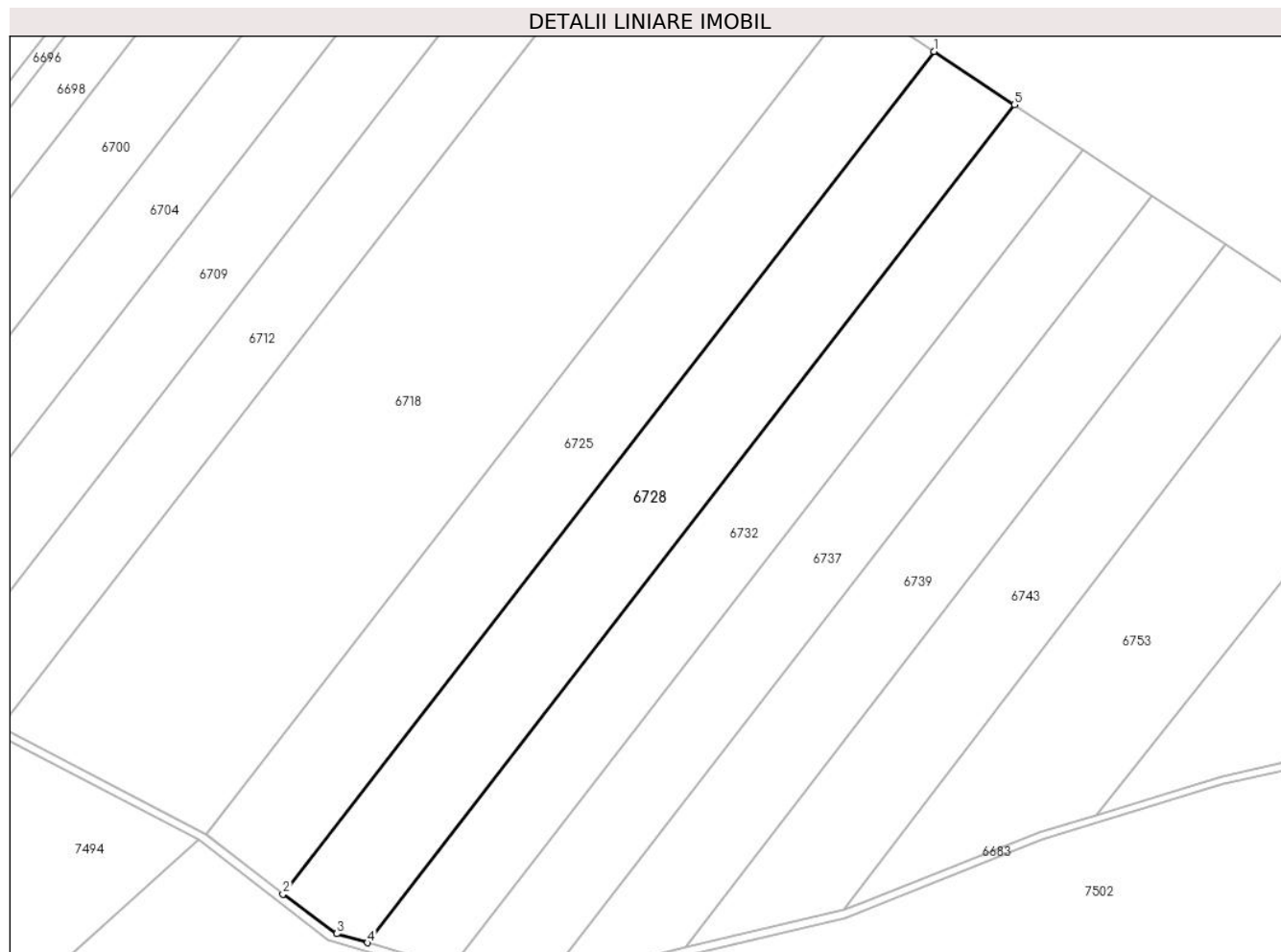
| Inscrieri privind dezmembramintele dreptului de proprietate, drepturi reale de garanție și sarcini | Referințe |
|--|-----------|
| NU SUNT | |

Anexa Nr. 1 La Partea I

Teren

| Nr cadastral | Suprafața (mp)* | Observații / Referințe |
|--------------|-----------------|------------------------|
| | 1.600 | |

* Suprafața este determinată în planul de proiecție Stereo 70.



Date referitoare la teren

| Crt | Categorie folosință | Intravilan | Suprafața (mp) | Tarla | Parcelă | Nr. topo | Observații / Referințe |
|-----|---------------------|------------|----------------|-------|---------|----------|------------------------|
| 1 | faneata | NU | 1.600 | 4 | 57/61 | - | |

Lungime Segmente

1) Valorile lungimilor segmentelor sunt obținute din proiecție în plan.

| Punct început | X / Y | Punct sfârșit | X / Y | Lungime segment (** (m) |
|---------------|----------------------------|---------------|----------------------------|-------------------------|
| 1 | 449.092,38 465.983,066 | 2 | 449.011,131 465.877,993 | 132.823 |
| 2 | 449.011,131 465.877,993 | 3 | 449.017,829 465.873,058 | 8.32 |
| 3 | 449.017,829 465.873,058 | 4 | 449.021,669 465.871,926 | 4.003 |
| 4 | 449.021,669 465.871,926 | 5 | 449.102,434 465.976,41 | 132.06 |
| 5 | 449.102,434 465.976,41 | 1 | 449.092,38 465.983,066 | 12.057 |

**** Lungimile segmentelor sunt determinate în planul de proiecție Stereo 70 și sunt rotunjite la 1 milimetru.**

***** Distanța dintre puncte este formată din segmente cumulate ce sunt mai mici decât valoarea 1 milimetru.**

**DATE DESPRE IMOBILUL NR. 6729**

Oficiul de Cadastru și Publicitate Imobiliară SIBIU
Biroul de Cadastru și Publicitate Imobiliară Avrig

A. Partea I. Descrierea imobilului

TEREN Extravilan

Adresa: Jud. Sibiu

| Nr. Crt | Nr cadastral Nr. topografic | Suprafața* (mp) | Observații / Referințe |
|---------|-----------------------------|-----------------|---|
| A1 | | 600 | Sector cadastral:12 Teren neimprejmuit; |

B. Partea II. Proprietari și acte

| Inscrieri privitoare la dreptul de proprietate și alte drepturi reale | | Referințe |
|--|---|-----------|
| / | | |
| Act Administrativ nr. 1180/48, din 09/12/2003 emis de CJPSDPAT (titlu de proprietate); | | |
| B1 | Intabulare, drept de PROPRIETATE, dobandit prin Reconstituire, cota actuala 1/1 1) BUCUR NICOLAE | A1 |

C. Partea III. SARCINI .

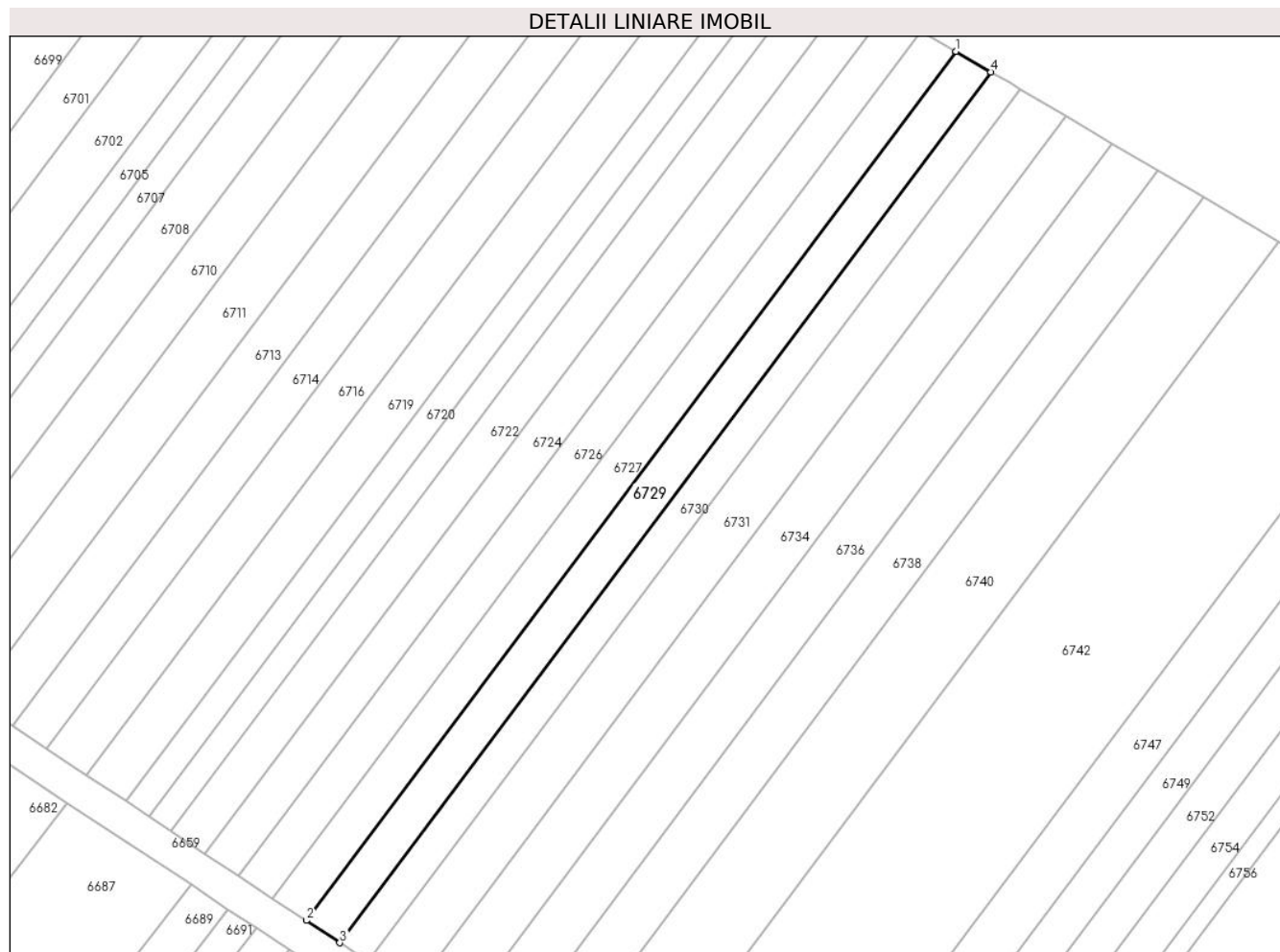
| Inscrieri privind dezmembramintele dreptului de proprietate, drepturi reale de garanție și sarcini | Referințe |
|--|-----------|
| NU SUNT | |

Anexa Nr. 1 La Partea I

Teren

| | | |
|--------------|-----------------|------------------------|
| Nr cadastral | Suprafața (mp)* | Observații / Referințe |
| | 600 | |

* Suprafața este determinată în planul de proiecție Stereo 70.



Date referitoare la teren

| Crt | Categorie folosință | Intra vilan | Suprafața (mp) | Tarla | Parcelă | Nr. topo | Observații / Referințe |
|-----|---------------------|-------------|----------------|-------|---------|----------|------------------------|
| 1 | arabil | NU | 600 | 4 | 56/41 | - | |

Lungime Segmente

1) Valorile lungimilor segmentelor sunt obținute din proiecție în plan.

| Punct început | X / Y | Punct sfârșit | X / Y | Lungime segment (** (m) |
|---------------|----------------------------|---------------|----------------------------|-------------------------|
| 1 | 449.092,785 466.139,834 | 2 | 449.016,576 466.038,018 | 127.177 |
| 2 | 449.016,576 466.038,018 | 3 | 449.020,513 466.035,412 | 4.721 |
| 3 | 449.020,513 466.035,412 | 4 | 449.096,874 466.137,432 | 127.433 |
| 4 | 449.096,874 466.137,432 | 1 | 449.092,785 466.139,834 | 4.743 |

** Lungimile segmentelor sunt determinate în planul de proiecție Stereo 70 și sunt rotunjite la 1 milimetru.

***** Distanţa dintre puncte este formată din segmente cumulate ce sunt mai mici decât valoarea 1 milimetru.**

**DATE DESPRE IMOBILUL NR. 6730**

Oficiul de Cadastru și Publicitate Imobiliară SIBIU
Biroul de Cadastru și Publicitate Imobiliară Avrig

A. Partea I. Descrierea imobilului

TEREN Extravilan

Adresa: Jud. Sibiu

| Nr. Crt | Nr cadastral Nr. topografic | Suprafața* (mp) | Observații / Referințe |
|---------|-----------------------------|-----------------|---|
| A1 | | 500 | Sector cadastral:12 Teren neimprejmuit; |

B. Partea II. Proprietari și acte

| Inscrieri privitoare la dreptul de proprietate și alte drepturi reale | | Referințe |
|--|--|-----------|
| / | | |
| Act Administrativ nr. 1244/48, din 13/02/2004 emis de CJPSDPAT (titlu de proprietate); | | |
| B1 | Intabulare, drept de PROPRIETATE, dobandit prin Reconstituire, cota actuala 1/1 1) TRIF ANA | A1 |

C. Partea III. SARCINI .

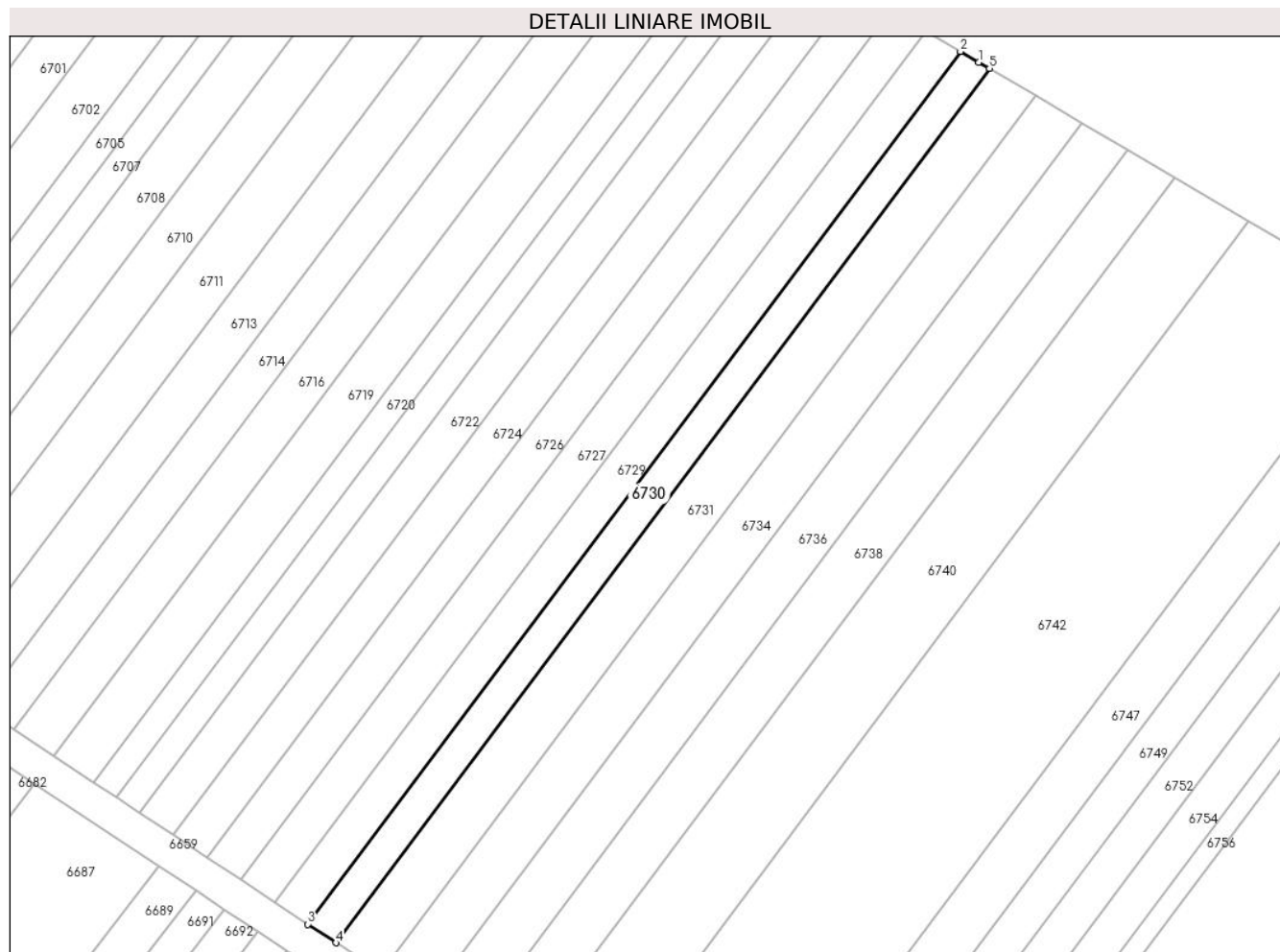
| Inscrieri privind dezmembramintele dreptului de proprietate, drepturi reale de garanție și sarcini | Referințe |
|--|-----------|
| NU SUNT | |

Anexa Nr. 1 La Partea I

Teren

| | | |
|--------------|-----------------|------------------------|
| Nr cadastral | Suprafața (mp)* | Observații / Referințe |
| | 500 | |

* Suprafața este determinată în planul de proiecție Stereo 70.



Date referitoare la teren

| Crt | Categorie folosință | Intravilan | Suprafața (mp) | Tarla | Parcelă | Nr. topo | Observații / Referințe |
|-----|---------------------|------------|----------------|-------|---------|----------|------------------------|
| 1 | arabil | NU | 500 | 4 | 56/42 | - | |

Lungime Segmente

1) Valorile lungimilor segmentelor sunt obținute din proiecție în plan.

| Punct început | X / Y | Punct sfârșit | X / Y | Lungime segment (** (m) |
|---------------|----------------------------|---------------|----------------------------|-------------------------|
| 1 | 449.099,012 466.136,177 | 2 | 449.096,874 466.137,432 | 2.479 |
| 2 | 449.096,874 466.137,432 | 3 | 449.020,513 466.035,412 | 127.433 |
| 3 | 449.020,513 466.035,412 | 4 | 449.023,787 466.033,245 | 3.927 |
| 4 | 449.023,787 466.033,245 | 5 | 449.100,275 466.135,433 | 127.644 |
| 5 | 449.100,275 466.135,433 | 1 | 449.099,012 466.136,177 | 1.466 |

**** Lungimile segmentelor sunt determinate în planul de proiecție Stereo 70 și sunt rotunjite la 1 milimetru.**

***** Distanța dintre puncte este formată din segmente cumulate ce sunt mai mici decât valoarea 1 milimetru.**

**DATE DESPRE IMOBILUL NR. 6731**

Oficiul de Cadastru și Publicitate Imobiliară SIBIU
Biroul de Cadastru și Publicitate Imobiliară Avrig

A. Partea I. Descrierea imobilului

TEREN Extravilan

Adresa: Jud. Sibiu

| Nr. Crt | Nr cadastral Nr. topografic | Suprafața* (mp) | Observații / Referințe |
|---------|-----------------------------|-----------------|---|
| A1 | | 800 | Sector cadastral:12 Teren neimprejmuit; |

B. Partea II. Proprietari și acte

| Inscrieri privitoare la dreptul de proprietate și alte drepturi reale | | Referințe |
|--|--|-----------|
| / | | |
| Act Administrativ nr. 1235/48, din 13/02/2004 emis de CJPSDPAT (titlu de proprietate); | | |
| B1 | Intabulare, drept de PROPRIETATE, dobandit prin Reconstituire, cota actuala 1/1 1) GABOR GHEORGHE | A1 |

C. Partea III. SARCINI .

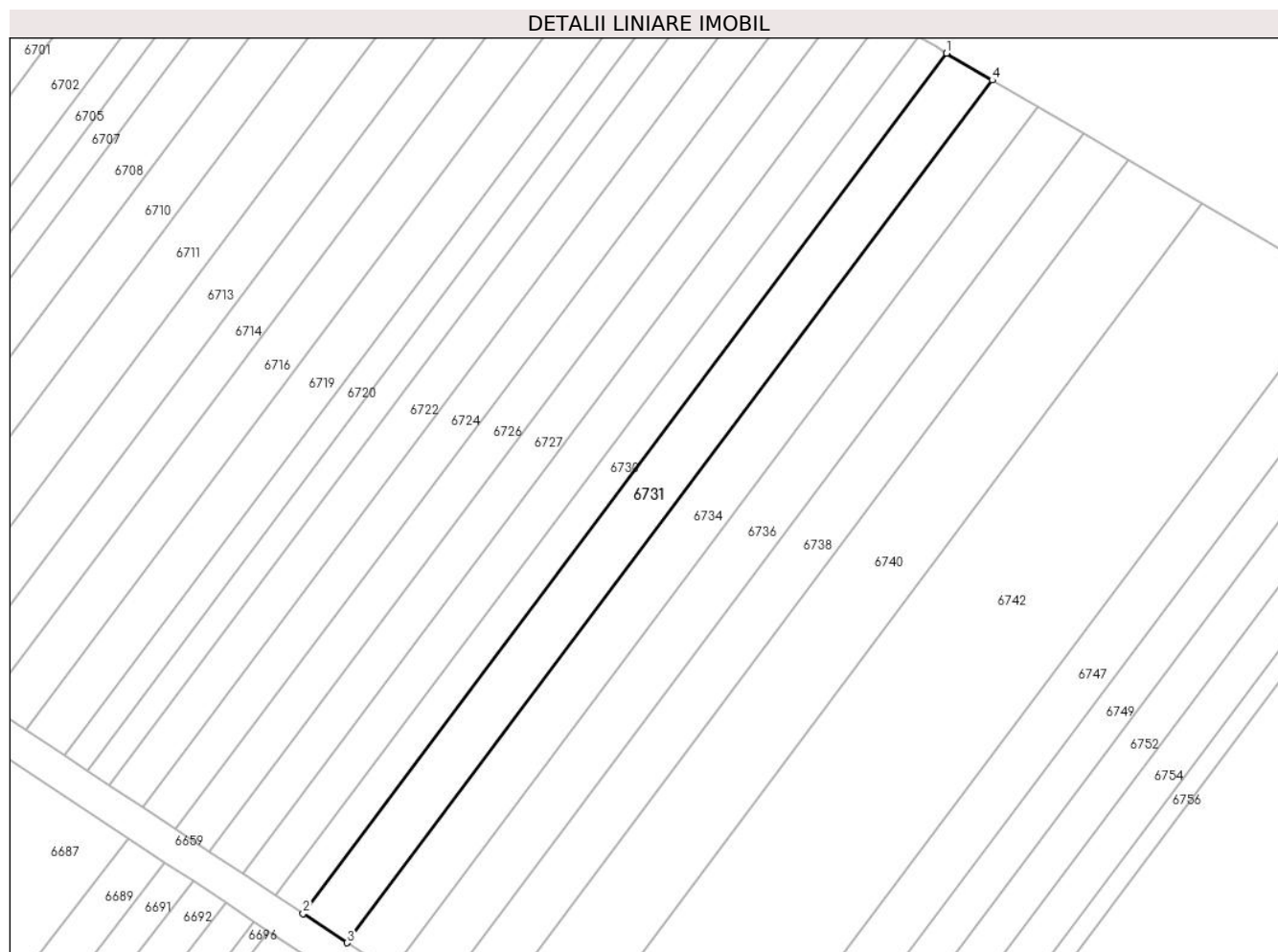
| Inscrieri privind dezmembramintele dreptului de proprietate, drepturi reale de garanție și sarcini | Referințe |
|--|-----------|
| NU SUNT | |

Anexa Nr. 1 La Partea I

Teren

| | | |
|--------------|-----------------|------------------------|
| Nr cadastral | Suprafața (mp)* | Observații / Referințe |
| | 800 | |

* Suprafața este determinată în planul de proiecție Stereo 70.



Date referitoare la teren

| Crt | Categorie folosință | Intra vilan | Suprafața (mp) | Tarla | Parcelă | Nr. topo | Observații / Referințe |
|-----|---------------------|-------------|----------------|-------|---------|----------|------------------------|
| 1 | arabil | NU | 800 | 4 | 56/43 | - | |

Lungime Segmente

1) Valorile lungimilor segmentelor sunt obținute din proiecție în plan.

| Punct început | X / Y | Punct sfârșit | X / Y | Lungime segment (** (m) |
|---------------|----------------------------|---------------|----------------------------|-------------------------|
| 1 | 449.100,275 466.135,433 | 2 | 449.023,787 466.033,245 | 127.644 |
| 2 | 449.023,787 466.033,245 | 3 | 449.029,015 466.029,784 | 6.27 |
| 3 | 449.029,015 466.029,784 | 4 | 449.105,702 466.132,239 | 127.977 |
| 4 | 449.105,702 466.132,239 | 1 | 449.100,275 466.135,433 | 6.298 |

** Lungimile segmentelor sunt determinate în planul de proiecție Stereo 70 și sunt rotunjite la 1 milimetru.

***** Distanţa dintre puncte este formată din segmente cumulate ce sunt mai mici decât valoarea 1 milimetru.**

**DATE DESPRE IMOBILUL NR. 6732**

Oficiul de Cadastru și Publicitate Imobiliară SIBIU
Biroul de Cadastru și Publicitate Imobiliară Avrig

A. Partea I. Descrierea imobilului

TEREN Extravilan

Adresa: Jud. Sibiu

| Nr. Crt | Nr cadastral Nr. topografic | Suprafața* (mp) | Observații / Referințe |
|---------|-----------------------------|-----------------|---|
| A1 | | 1.330 | Sector cadastral:12 Teren neimprejmuit; |

B. Partea II. Proprietari și acte

| Inscrieri privitoare la dreptul de proprietate și alte drepturi reale | Referințe |
|---|-----------|
| / | |
| Act Notarial nr. 1462, din 03/08/2006 emis de NP POPA CORNELIA (certificat de mostenitor); | |
| B1 | A1 |
| Intabulare, drept de PROPRIETATE, dobandit prin Succesiune, cota actuala 1/1 1) OLAR ANICUȚA | |

C. Partea III. SARCINI .

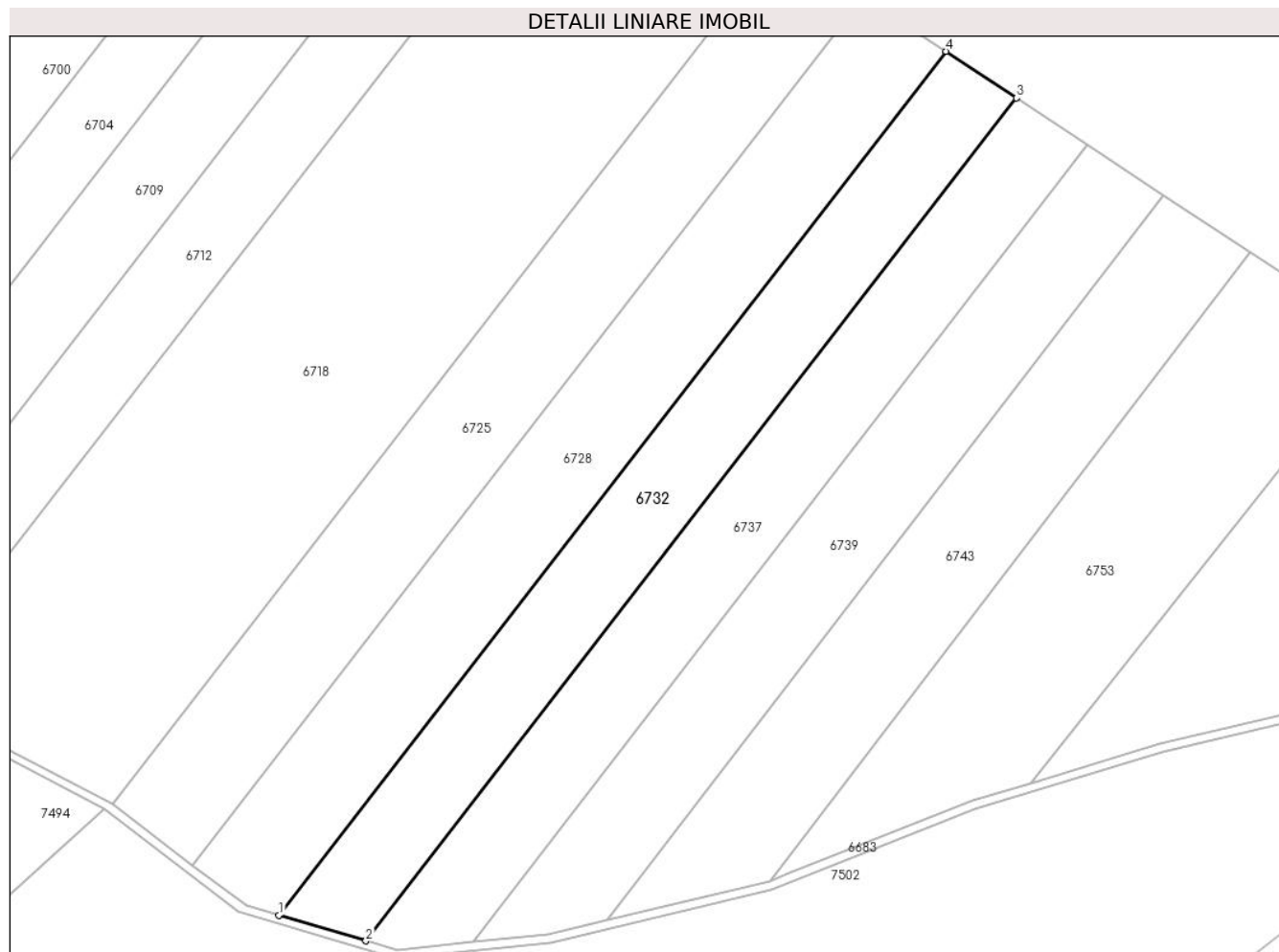
| Inscrieri privind dezmembramintele dreptului de proprietate, drepturi reale de garanție și sarcini | Referințe |
|--|-----------|
| NU SUNT | |

Anexa Nr. 1 La Partea I

Teren

| Nr cadastral | Suprafața (mp)* | Observații / Referințe |
|--------------|-----------------|------------------------|
| | 1.330 | |

* Suprafața este determinată în planul de proiecție Stereo 70.



Date referitoare la teren

| Crt | Categorie folosință | Intravilan | Suprafața (mp) | Tarla | Parcelă | Nr. topo | Observații / Referințe |
|-----|---------------------|------------|----------------|-------|---------|----------|---|
| 1 | faneata | NU | 1.330 | 4 | 57/62 | - | Nr. parcela scris gresit in T.P.(59/61) |

Lungime Segmente

1) Valorile lungimilor segmentelor sunt obținute din proiecție în plan.

| Punct început | X / Y | Punct sfârșit | X / Y | Lungime segment (** (m) |
|---------------|----------------------------|---------------|----------------------------|-------------------------|
| 1 | 449.021,669 465.871,926 | 2 | 449.032,192 465.868,826 | 10.97 |
| 2 | 449.032,192 465.868,826 | 3 | 449.110,941 465.970,778 | 128.823 |
| 3 | 449.110,941 465.970,778 | 4 | 449.102,434 465.976,41 | 10.202 |
| 4 | 449.102,434 465.976,41 | 1 | 449.021,669 465.871,926 | 132.06 |

** Lungimile segmentelor sunt determinate în planul de proiecție Stereo 70 și sunt rotunjite la 1 milimetru.

***** Distanţa dintre puncte este formată din segmente cumulate ce sunt mai mici decât valoarea 1 milimetru.**

**DATE DESPRE IMOBILUL NR. 6733**

Oficiul de Cadastru și Publicitate Imobiliară SIBIU
Biroul de Cadastru și Publicitate Imobiliară Avrig

A. Partea I. Descrierea imobilului

TEREN Extravilan

Adresa: Jud. Sibiu

| Nr. Crt | Nr cadastral Nr. topografic | Suprafața* (mp) | Observații / Referințe |
|---------|-----------------------------|-----------------|---|
| A1 | | 5.400 | Sector cadastral:12 Teren neimprejmuit; |

B. Partea II. Proprietari și acte

| Inscrieri privitoare la dreptul de proprietate și alte drepturi reale | | Referințe |
|--|---|-----------|
| / | | |
| Act Administrativ nr. 1183/48, din 11/12/2003 emis de CJPSDPAT (titlu de proprietate); | | |
| B1 | Intabulare, drept de PROPRIETATE, dobandit prin Reconstituire, cota actuala 1/1 1) FOGOROȘIU VALERIU | A1 |

C. Partea III. SARCINI .

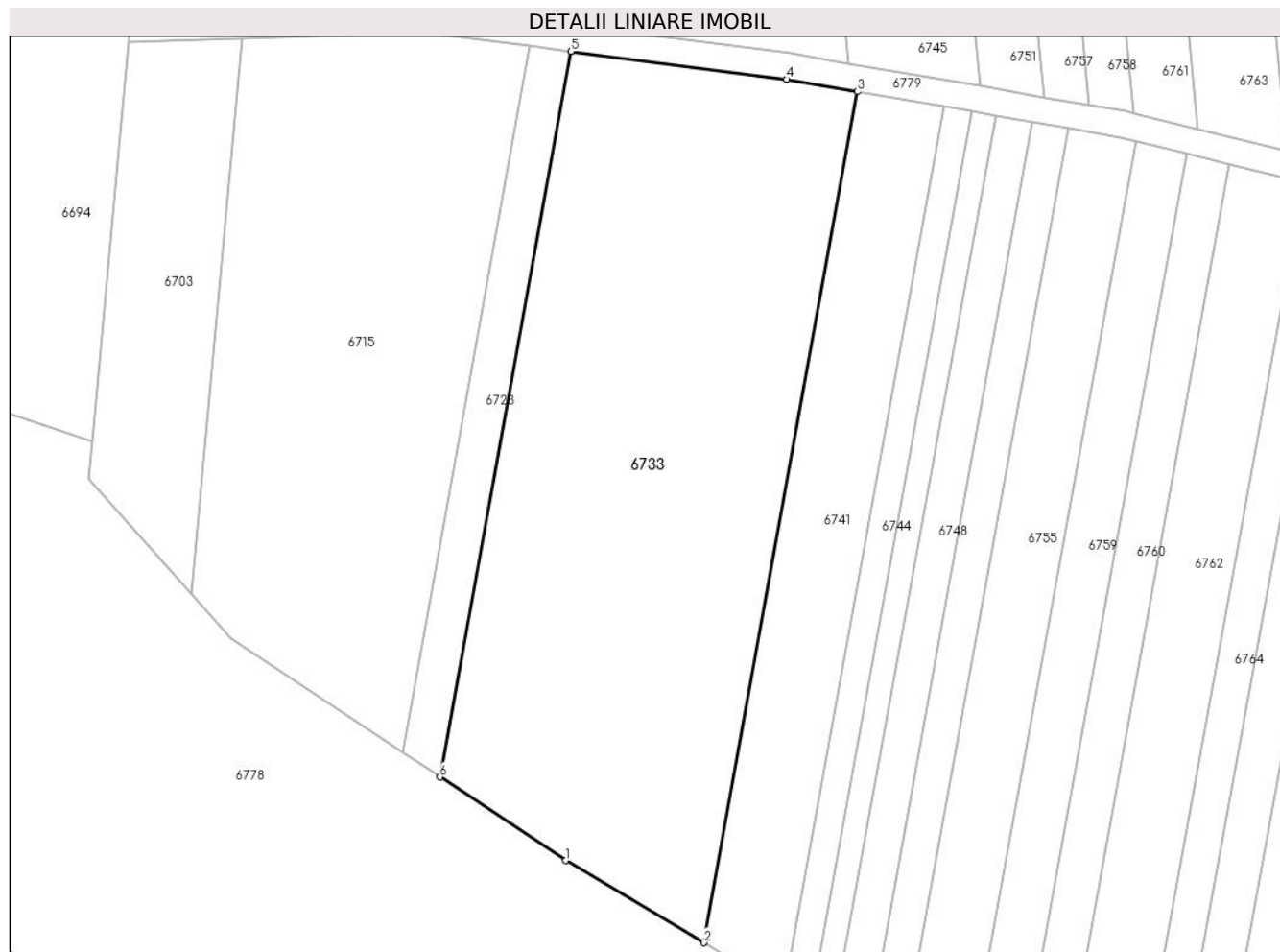
| Inscrieri privind dezmembramintele dreptului de proprietate, drepturi reale de garanție și sarcini | Referințe |
|--|-----------|
| NU SUNT | |

Anexa Nr. 1 La Partea I

Teren

| | | |
|--------------|-----------------|------------------------|
| Nr cadastral | Suprafața (mp)* | Observații / Referințe |
| | 5.400 | |

* Suprafața este determinată în planul de proiecție Stereo 70.



| Punct început | X / Y | Punct sfârșit | X / Y | Lungime segment (** (m) |
|---------------|----------------------------|---------------|----------------------------|-------------------------|
| 6 | 449.036,811 466.238,343 | 1 | 449.056,009 466.225,651 | 23.015 |

** Lungimile segmentelor sunt determinate în planul de proiecție Stereo 70 și sunt rotunjite la 1 milimetru.

*** Distanța dintre puncte este formată din segmente cumulate ce sunt mai mici decât valoarea 1 milimetru.

**DATE DESPRE IMOBILUL NR. 6734**

Oficiul de Cadastru și Publicitate Imobiliară SIBIU
Biroul de Cadastru și Publicitate Imobiliară Avrig

A. Partea I. Descrierea imobilului

TEREN Extravilan

Adresa: Jud. Sibiu

| Nr. Crt | Nr cadastral Nr. topografic | Suprafața* (mp) | Observații / Referințe |
|---------|-----------------------------|-----------------|---|
| A1 | | 800 | Sector cadastral:12 Teren neimprejmuit; |

B. Partea II. Proprietari și acte

| Inscrieri privitoare la dreptul de proprietate și alte drepturi reale | | Referințe |
|--|--|-----------|
| / | | |
| Act Administrativ nr. 1257/48, din 13/02/2004 emis de CJPSDPAT (titlu de proprietate); | | |
| B1 | Intabulare, drept de PROPRIETATE, dobandit prin Reconstituire, cota actuala 1/1 1) PANGA GHEORGHE 2) PANGA FLORENTINA 3) STOICA MARIA | A1 |

C. Partea III. SARCINI .

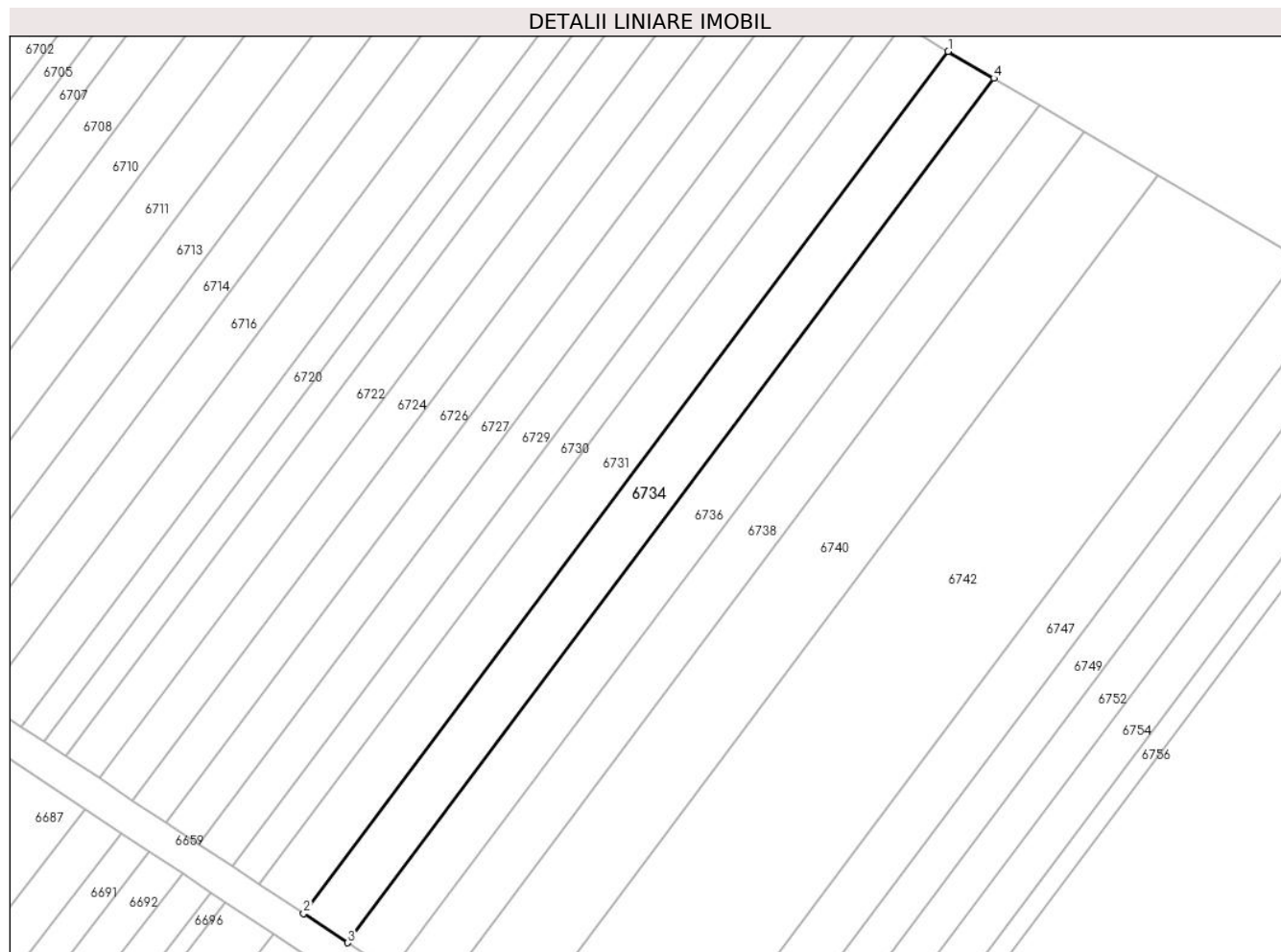
| Inscrieri privind dezmembramintele dreptului de proprietate, drepturi reale de garanție și sarcini | Referințe |
|--|-----------|
| NU SUNT | |

Anexa Nr. 1 La Partea I

Teren

| | | |
|--------------|-----------------|------------------------|
| Nr cadastral | Suprafața (mp)* | Observații / Referințe |
| | 800 | |

* Suprafața este determinată în planul de proiecție Stereo 70.



Date referitoare la teren

| Crt | Categorie folosință | Intravilan | Suprafața (mp) | Tarla | Parcelă | Nr. topo | Observații / Referințe |
|-----|---------------------|------------|----------------|-------|---------|----------|------------------------|
| 1 | arabil | NU | 800 | 4 | 56/44 | - | |

Lungime Segmente

1) Valorile lungimilor segmentelor sunt obținute din proiecție în plan.

| Punct început | X / Y | Punct sfârșit | X / Y | Lungime segment (** (m) |
|---------------|----------------------------|---------------|----------------------------|-------------------------|
| 1 | 449.105,702 466.132,239 | 2 | 449.029,015 466.029,784 | 127.977 |
| 2 | 449.029,015 466.029,784 | 3 | 449.034,229 466.026,332 | 6.253 |
| 3 | 449.034,229 466.026,332 | 4 | 449.111,116 466.129,053 | 128.309 |
| 4 | 449.111,116 466.129,053 | 1 | 449.105,702 466.132,239 | 6.281 |

** Lungimile segmentelor sunt determinate în planul de proiecție Stereo 70 și sunt rotunjite la 1 milimetru.

***** Distanţa dintre puncte este formată din segmente cumulate ce sunt mai mici decât valoarea 1 milimetru.**

**DATE DESPRE IMOBILUL NR. 6735**

Oficiul de Cadastru și Publicitate Imobiliară SIBIU
Biroul de Cadastru și Publicitate Imobiliară Avrig

A. Partea I. Descrierea imobilului

TEREN Extravilan

Adresa: Jud. Sibiu

| Nr. Crt | Nr cadastral Nr. topografic | Suprafața* (mp) | Observații / Referințe |
|---------|-----------------------------|-----------------|---|
| A1 | | 4.500 | Sector cadastral:12 Teren neimprejmuit; |

B. Partea II. Proprietari și acte

| Inscrieri privitoare la dreptul de proprietate și alte drepturi reale | | Referințe |
|--|--|-----------|
| / | | |
| Act Administrativ nr. 1107/48, din 12/11/2003 emis de CJPSDPAT (titlu de proprietate); | | |
| B1 | Intabulare, drept de PROPRIETATE, dobandit prin Reconstituire, cota actuala 1/1 1) FOGOROȘ IOAN | A1 |

C. Partea III. SARCINI .

| Inscrieri privind dezmembramintele dreptului de proprietate, drepturi reale de garanție și sarcini | Referințe |
|--|-----------|
| NU SUNT | |

Anexa Nr. 1 La Partea I

Teren

| | | |
|--------------|-----------------|------------------------|
| Nr cadastral | Suprafața (mp)* | Observații / Referințe |
| | 4.500 | |

* Suprafața este determinată în planul de proiecție Stereo 70.



Date referitoare la teren

| Crt | Categorie folosință | Intra vilan | Suprafața (mp) | Tarla | Parcelă | Nr. topo | Observații / Referințe |
|-----|---------------------|-------------|----------------|-------|---------|----------|------------------------|
| 1 | arabil | NU | 4.500 | 4 | 51/21 | - | |

Lungime Segmente

1) Valorile lungimilor segmentelor sunt obținute din proiecție în plan.

| Punct început | X / Y | Punct sfârșit | X / Y | Lungime segment (** (m) |
|---------------|----------------------------|---------------|----------------------------|-------------------------|
| 1 | 449.051,027 466.353,628 | 2 | 449.090,237 466.348,556 | 39.537 |
| 2 | 449.090,237 466.348,556 | 3 | 449.099,102 466.347,022 | 8.997 |
| 3 | 449.099,102 466.347,022 | 4 | 449.089,714 466.446,916 | 100.334 |
| 4 | 449.089,714 466.446,916 | 5 | 449.055,991 466.445,139 | 33.769 |
| 5 | 449.055,991 466.445,139 | 6 | 449.042,729 466.441,915 | 13.648 |

| Punct început | X / Y | Punct sfârșit | X / Y | Lungime segment (** (m) |
|---------------|----------------------------|---------------|----------------------------|-------------------------|
| 6 | 449.042,729 466.441,915 | 1 | 449.051,027 466.353,628 | 88.676 |

** Lungimile segmentelor sunt determinate în planul de proiecție Stereo 70 și sunt rotunjite la 1 milimetru.

*** Distanța dintre puncte este formată din segmente cumulate ce sunt mai mici decât valoarea 1 milimetru.

**DATE DESPRE IMOBILUL NR. 6736**

Oficiul de Cadastru și Publicitate Imobiliară SIBIU
Biroul de Cadastru și Publicitate Imobiliară Avrig

A. Partea I. Descrierea imobilului

TEREN Extravilan

Adresa: Jud. Sibiu

| Nr. Crt | Nr cadastral Nr. topografic | Suprafața* (mp) | Observații / Referințe |
|---------|-----------------------------|-----------------|---|
| A1 | | 800 | Sector cadastral:12 Teren neimprejmuit; |

B. Partea II. Proprietari și acte

| Inscrieri privitoare la dreptul de proprietate și alte drepturi reale | | Referințe |
|---|---|-----------|
| / | | |
| Act Notarial nr. 1123, din 19/07/2022 emis de NP SALOMIE IOAN CRISTIAN (act de partaj); | | |
| B1 | Intabulare, drept de PROPRIETATE, dobandit prin Conventie, cota actuala 1/1 1) MĂRGINEAN ANICUȚA | A1 |

C. Partea III. SARCINI .

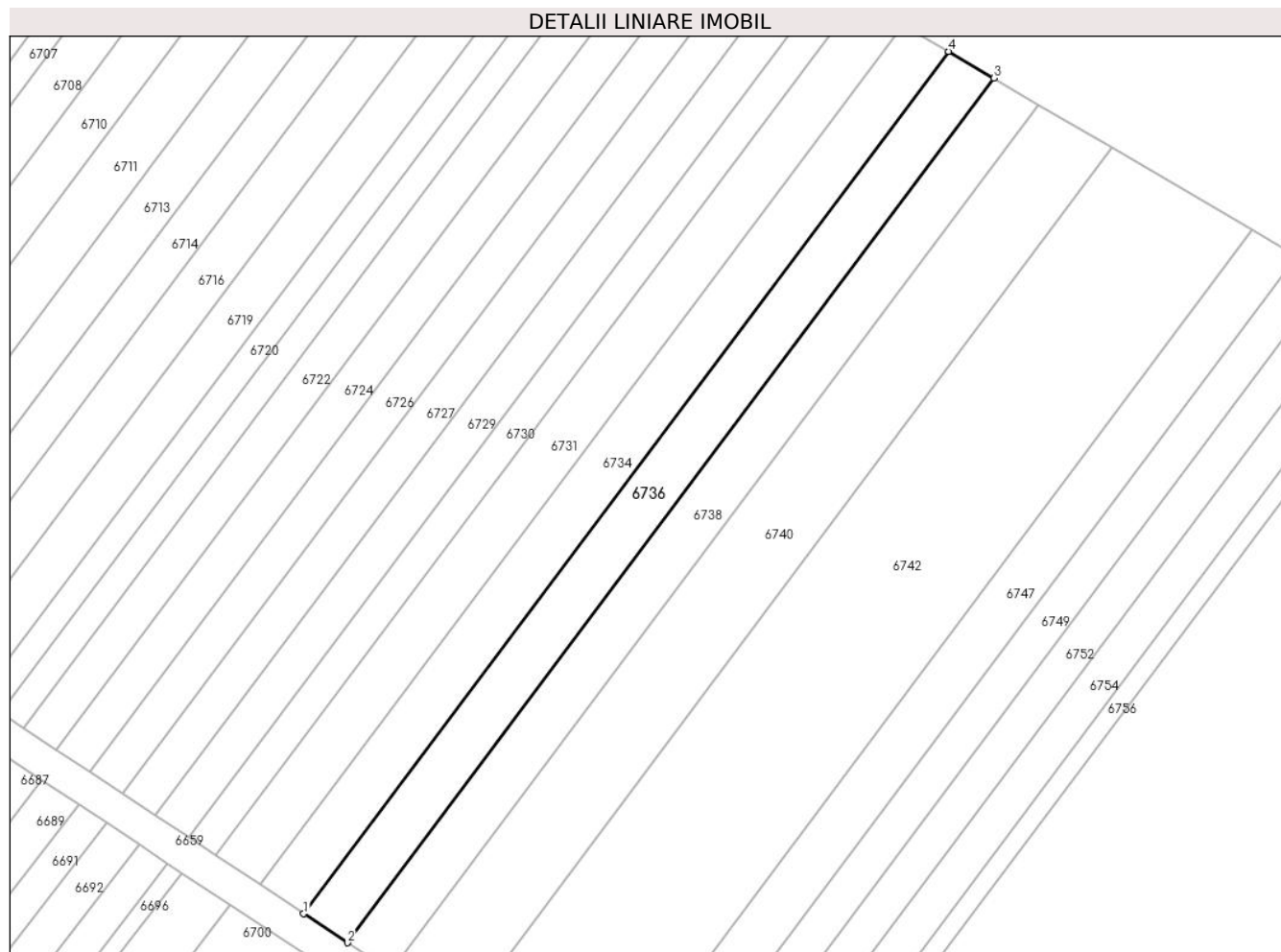
| Inscrieri privind dezmembramintele dreptului de proprietate, drepturi reale de garanție și sarcini | Referințe |
|--|-----------|
| NU SUNT | |

Anexa Nr. 1 La Partea I

Teren

| | | |
|--------------|-----------------|------------------------|
| Nr cadastral | Suprafața (mp)* | Observații / Referințe |
| | 800 | |

* Suprafața este determinată în planul de proiecție Stereo 70.



Date referitoare la teren

| Crt | Categorie folosință | Intra vilan | Suprafața (mp) | Tarla | Parcelă | Nr. topo | Observații / Referințe |
|-----|---------------------|-------------|----------------|-------|---------|----------|------------------------|
| 1 | arabil | NU | 800 | 4 | 56/45 | - | |

Lungime Segmente

1) Valorile lungimilor segmentelor sunt obținute din proiecție în plan.

| Punct început | X / Y | Punct sfârșit | X / Y | Lungime segment (** (m) |
|---------------|----------------------------|---------------|----------------------------|-------------------------|
| 1 | 449.034,229 466.026,332 | 2 | 449.039,43 466.022,888 | 6.237 |
| 2 | 449.039,43 466.022,888 | 3 | 449.116,515 466.125,875 | 128.64 |
| 3 | 449.116,515 466.125,875 | 4 | 449.111,116 466.129,053 | 6.265 |
| 4 | 449.111,116 466.129,053 | 1 | 449.034,229 466.026,332 | 128.309 |

** Lungimile segmentelor sunt determinate în planul de proiecție Stereo 70 și sunt rotunjite la 1 milimetru.

***** Distanţa dintre puncte este formată din segmente cumulate ce sunt mai mici decât valoarea 1 milimetru.**

**DATE DESPRE IMOBILUL NR. 6737**

Oficiul de Cadastru și Publicitate Imobiliară SIBIU
Biroul de Cadastru și Publicitate Imobiliară Avrig

A. Partea I. Descrierea imobilului

TEREN Extravilan

Adresa: Jud. Sibiu

| Nr. Crt | Nr cadastral Nr. topografic | Suprafața* (mp) | Observații / Referințe |
|---------|-----------------------------|-----------------|---|
| A1 | | 1.300 | Sector cadastral:12 Teren neimprejmuit; |

B. Partea II. Proprietari și acte

| Inscrieri privitoare la dreptul de proprietate și alte drepturi reale | | Referințe |
|--|---|-----------|
| / | | |
| Act Administrativ nr. 1119/48, din 14/11/2003 emis de CJPSDPAT (titlu de proprietate); | | |
| B1 | Intabulare, drept de PROPRIETATE, dobandit prin Reconstituire, cota actuala 1/1 1) CĂLIN MARIA | A1 |

C. Partea III. SARCINI .

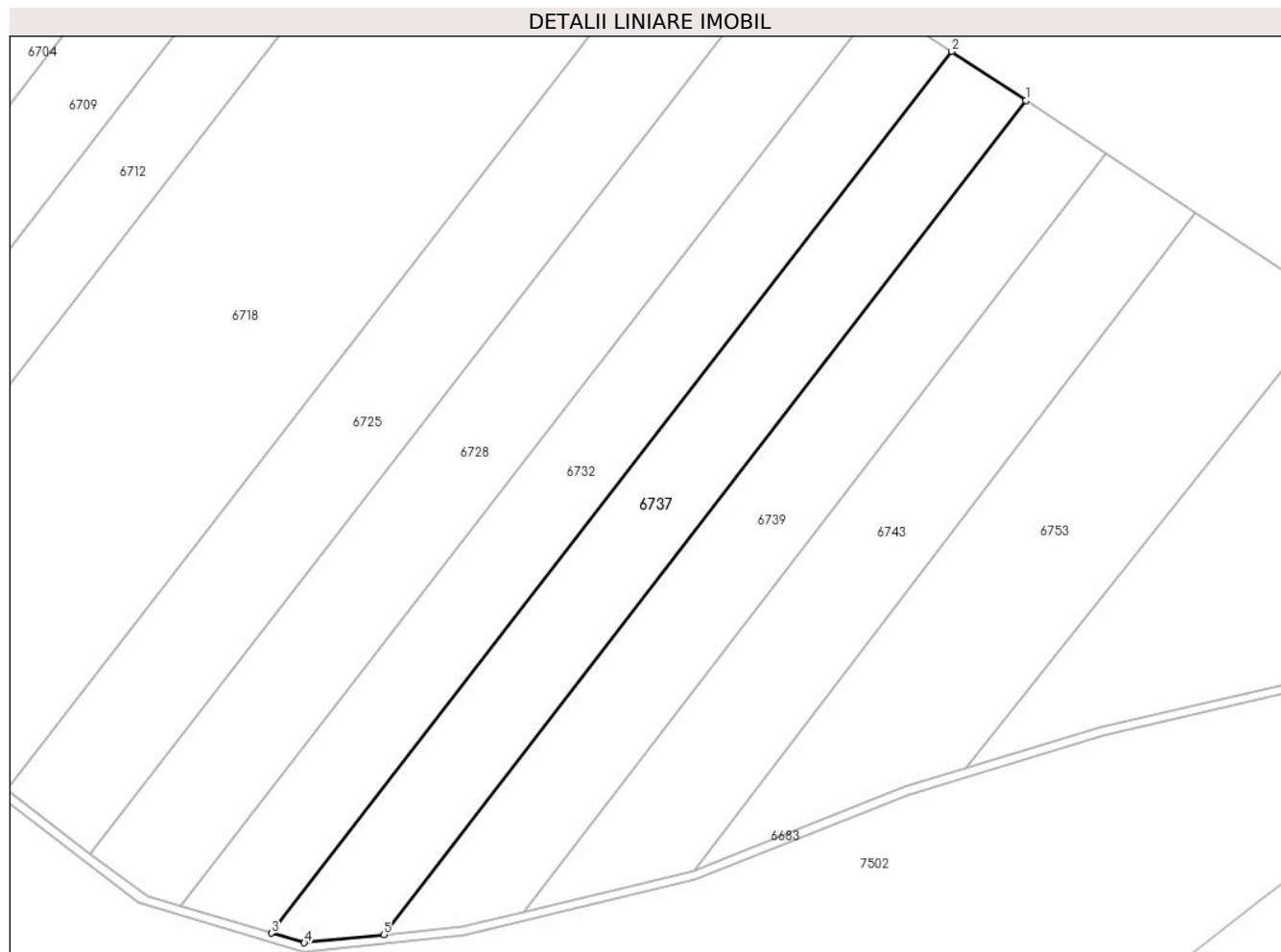
| Inscrieri privind dezmembramintele dreptului de proprietate, drepturi reale de garanție și sarcini | Referințe |
|--|-----------|
| NU SUNT | |

Anexa Nr. 1 La Partea I

Teren

| | | |
|--------------|-----------------|------------------------|
| Nr cadastral | Suprafața (mp)* | Observații / Referințe |
| | 1.300 | |

* Suprafața este determinată în planul de proiecție Stereo 70.



Date referitoare la teren

| Crt | Categorie folosință | Intravilan | Suprafața (mp) | Tarla | Parcelă | Nr. topo | Observații / Referințe |
|-----|---------------------|------------|----------------|-------|---------|----------|------------------------|
| 1 | faneata | NU | 1.300 | 4 | 57/63 | - | |

Lungime Segmente

1) Valorile lungimilor segmentelor sunt obținute din proiecție în plan.

| Punct început | X / Y | Punct sfârșit | X / Y | Lungime segment (** (m) |
|---------------|----------------------------|---------------|----------------------------|-------------------------|
| 1 | 449.119,527 465.965,094 | 2 | 449.110,941 465.970,778 | 10.298 |
| 2 | 449.110,941 465.970,778 | 3 | 449.032,192 465.868,826 | 128.823 |
| 3 | 449.032,192 465.868,826 | 4 | 449.035,99 465.867,708 | 3.959 |
| 4 | 449.035,99 465.867,708 | 5 | 449.045,168 465.868,662 | 9.228 |
| 5 | 449.045,168 465.868,662 | 1 | 449.119,527 465.965,094 | 121.771 |

**** Lungimile segmentelor sunt determinate în planul de proiecție Stereo 70 și sunt rotunjite la 1 milimetru.**

***** Distanța dintre puncte este formată din segmente cumulate ce sunt mai mici decât valoarea 1 milimetru.**

**DATE DESPRE IMOBILUL NR. 6738**

Oficiul de Cadastru și Publicitate Imobiliară SIBIU
Biroul de Cadastru și Publicitate Imobiliară Avrig

A. Partea I. Descrierea imobilului

TEREN Extravilan

Adresa: Jud. Sibiu

| Nr. Crt | Nr cadastral Nr. topografic | Suprafața* (mp) | Observații / Referințe |
|---------|-----------------------------|-----------------|---|
| A1 | | 800 | Sector cadastral:12 Teren neimprejmuit; |

B. Partea II. Proprietari și acte

| Inscrieri privitoare la dreptul de proprietate și alte drepturi reale | | Referințe |
|---|--|-----------|
| / | | |
| Act Notarial nr. 74, din 29/01/2016 emis de NP SALOMIE IOAN CRISTIAN (act de partaj); | | |
| B1 | Intabulare, drept de PROPRIETATE, dobandit prin Conventie, cota actuala 1/1 1) ALEMAN NICOLAE | A1 |

C. Partea III. SARCINI .

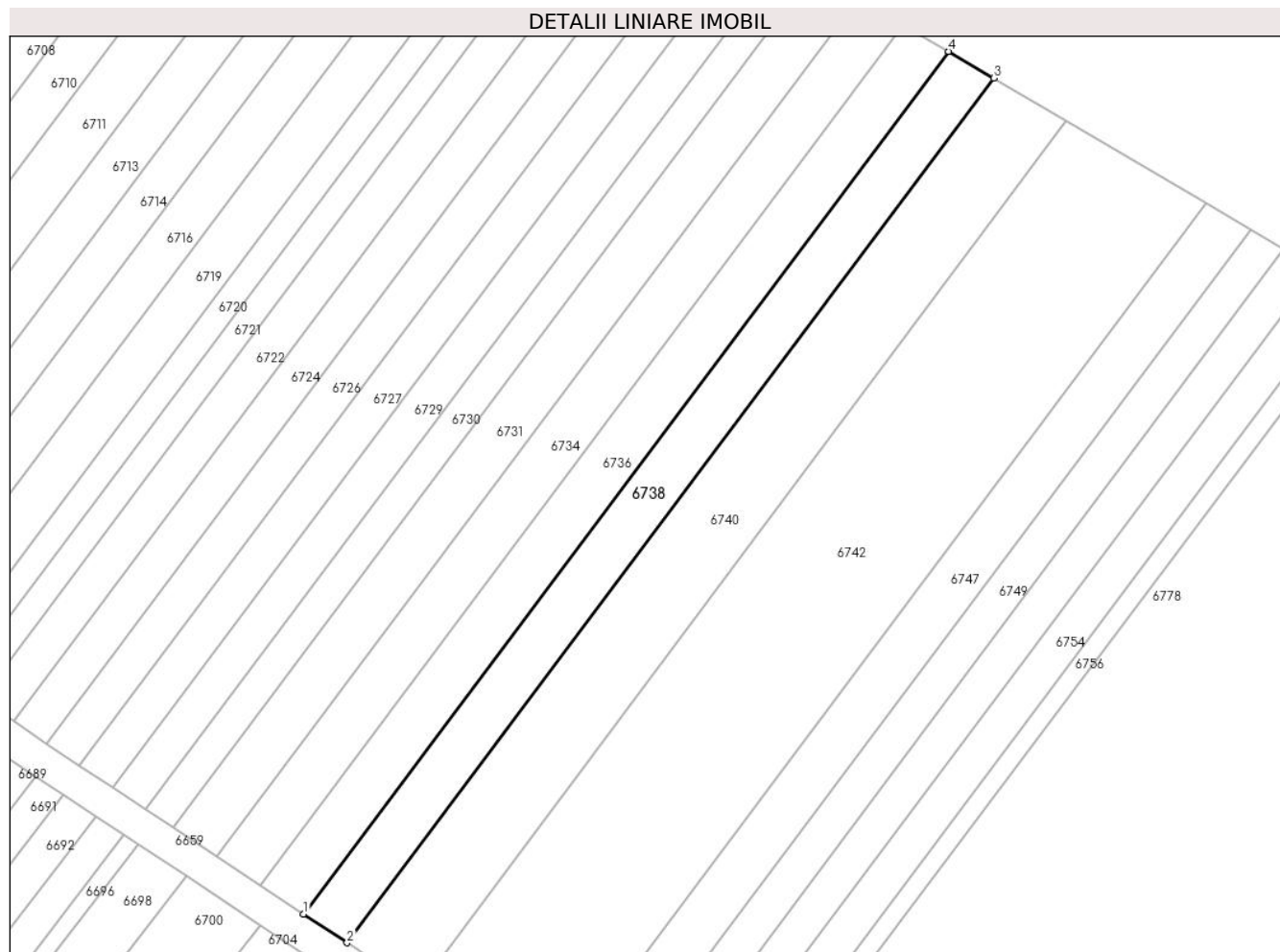
| Inscrieri privind dezmembramintele dreptului de proprietate, drepturi reale de garanție și sarcini | Referințe |
|--|-----------|
| NU SUNT | |

Anexa Nr. 1 La Partea I

Teren

| | | |
|--------------|-----------------|------------------------|
| Nr cadastral | Suprafața (mp)* | Observații / Referințe |
| | 800 | |

* Suprafața este determinată în planul de proiecție Stereo 70.



Date referitoare la teren

| Crt | Categorie folosință | Intra vilan | Suprafața (mp) | Tarla | Parcelă | Nr. topo | Observații / Referințe |
|-----|---------------------|-------------|----------------|-------|---------|----------|------------------------|
| 1 | arabil | NU | 800 | 4 | 56/46 | - | |

Lungime Segmente

1) Valorile lungimilor segmentelor sunt obținute din proiecție în plan.

| Punct început | X / Y | Punct sfârșit | X / Y | Lungime segment (** (m) |
|---------------|----------------------------|---------------|----------------------------|-------------------------|
| 1 | 449.039,43 466.022,888 | 2 | 449.044,618 466.019,454 | 6.221 |
| 2 | 449.044,618 466.019,454 | 3 | 449.121,901 466.122,705 | 128.971 |
| 3 | 449.121,901 466.122,705 | 4 | 449.116,515 466.125,875 | 6.249 |
| 4 | 449.116,515 466.125,875 | 1 | 449.039,43 466.022,888 | 128.64 |

** Lungimile segmentelor sunt determinate în planul de proiecție Stereo 70 și sunt rotunjite la 1 milimetru.

***** Distanţa dintre puncte este formată din segmente cumulate ce sunt mai mici decât valoarea 1 milimetru.**

**DATE DESPRE IMOBILUL NR. 6739**

Oficiul de Cadastru și Publicitate Imobiliară SIBIU
Biroul de Cadastru și Publicitate Imobiliară Avrig

A. Partea I. Descrierea imobilului

TEREN Extravilan

Adresa: Jud. Sibiu

| Nr. Crt | Nr cadastral Nr. topografic | Suprafața* (mp) | Observații / Referințe |
|---------|-----------------------------|-----------------|---|
| A1 | | 1.300 | Sector cadastral:12 Teren neimprejmuit; |

B. Partea II. Proprietari și acte

| Inscrieri privitoare la dreptul de proprietate și alte drepturi reale | | Referințe |
|--|--|-----------|
| / | | |
| Act Administrativ nr. 1179/48, din 09/12/2003 emis de CJPSDPAT (titlu de proprietate); | | |
| B1 | Intabulare, drept de PROPRIETATE, dobandit prin Reconstituire, cota actuala 1/1 1) GLODARU PARASCHIVA | A1 |

C. Partea III. SARCINI .

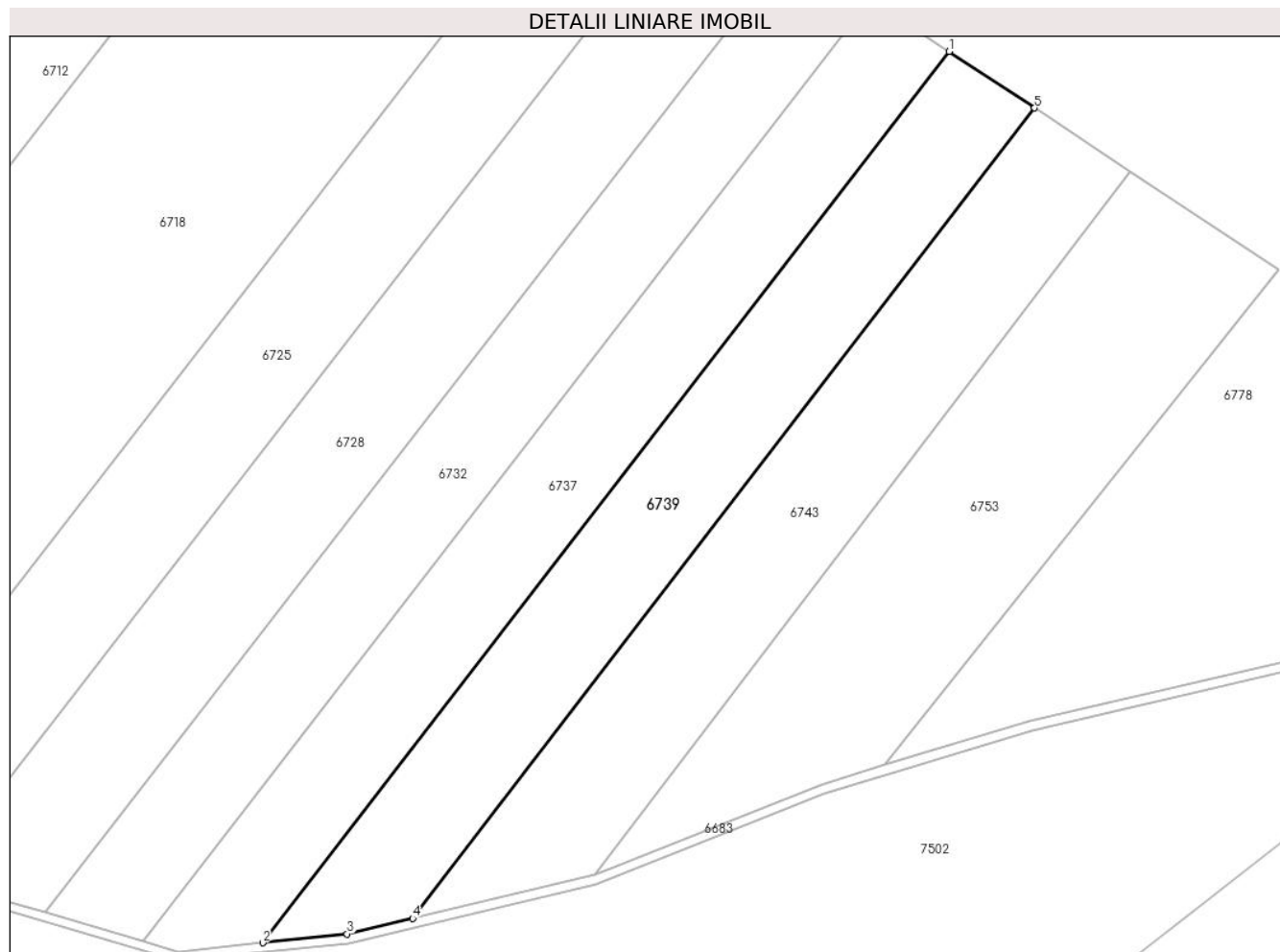
| Inscrieri privind dezmembramintele dreptului de proprietate, drepturi reale de garanție și sarcini | Referințe |
|--|-----------|
| NU SUNT | |

Anexa Nr. 1 La Partea I

Teren

| | | |
|--------------|-----------------|------------------------|
| Nr cadastral | Suprafața (mp)* | Observații / Referințe |
| | 1.300 | |

* Suprafața este determinată în planul de proiecție Stereo 70.



Date referitoare la teren

| Crt | Categorie folosință | Intravilan | Suprafața (mp) | Tarla | Parcelă | Nr. topo | Observații / Referințe |
|-----|---------------------|------------|----------------|-------|---------|----------|------------------------|
| 1 | faneata | NU | 1.300 | 4 | 57/64 | - | |

Lungime Segmente

1) Valorile lungimilor segmentelor sunt obținute din proiecție în plan.

| Punct început | X / Y | Punct sfârșit | X / Y | Lungime segment (** (m) |
|---------------|----------------------------|---------------|----------------------------|-------------------------|
| 1 | 449.119,527 465.965,094 | 2 | 449.045,168 465.868,662 | 121.771 |
| 2 | 449.045,168 465.868,662 | 3 | 449.054,318 465.869,614 | 9.199 |
| 3 | 449.054,318 465.869,614 | 4 | 449.061,414 465.871,309 | 7.295 |
| 4 | 449.061,414 465.871,309 | 5 | 449.128,769 465.958,975 | 110.554 |
| 5 | 449.128,769 465.958,975 | 1 | 449.119,527 465.965,094 | 11.084 |

**** Lungimile segmentelor sunt determinate în planul de proiecție Stereo 70 și sunt rotunjite la 1 milimetru.**

***** Distanța dintre puncte este formată din segmente cumulate ce sunt mai mici decât valoarea 1 milimetru.**

**DATE DESPRE IMOBILUL NR. 6740**

Oficiul de Cadastru și Publicitate Imobiliară SIBIU
Biroul de Cadastru și Publicitate Imobiliară Avrig

A. Partea I. Descrierea imobilului

TEREN Extravilan

Adresa: Jud. Sibiu

| Nr. Crt | Nr cadastral Nr. topografic | Suprafața* (mp) | Observații / Referințe |
|---------|-----------------------------|-----------------|---|
| A1 | | 1.300 | Sector cadastral:12 Teren neimprejmuit; |

B. Partea II. Proprietari și acte

| Inscrieri privitoare la dreptul de proprietate și alte drepturi reale | Referințe |
|---|-----------|
| / | |
| Act Administrativ nr. 1498/48, din 14/05/2007 emis de CJPSDPAT (titlu de proprietate); | |
| B1 | A1 |
| Intabulare, drept de PROPRIETATE, dobandit prin Reconstituire, cota actuala 1/1 1) PĂCURAR MARIA | |

C. Partea III. SARCINI .

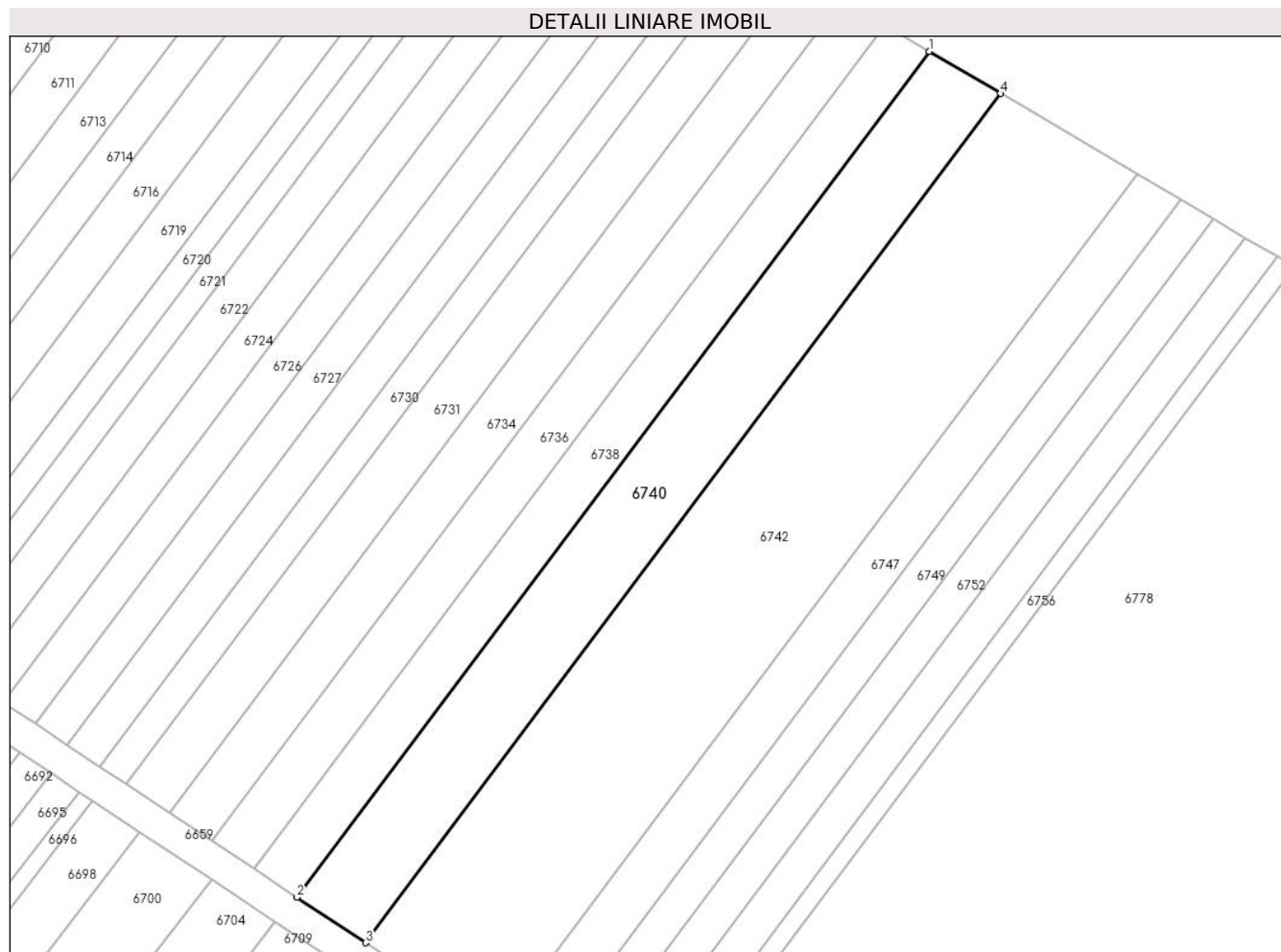
| Inscrieri privind dezmembramintele dreptului de proprietate, drepturi reale de garanție și sarcini | Referințe |
|--|-----------|
| NU SUNT | |

Anexa Nr. 1 La Partea I

Teren

| | | |
|--------------|-----------------|------------------------|
| Nr cadastral | Suprafața (mp)* | Observații / Referințe |
| | 1.300 | |

* Suprafața este determinată în planul de proiecție Stereo 70.



Date referitoare la teren

| Crt | Categorie folosință | Intravilan | Suprafața (mp) | Tarla | Parcelă | Nr. topo | Observații / Referințe |
|-----|---------------------|------------|----------------|-------|---------|----------|------------------------|
| 1 | arabil | NU | 1.300 | 4 | 56/47 | - | |

Lungime Segmente

1) Valorile lungimilor segmentelor sunt obținute din proiecție în plan.

| Punct început | X / Y | Punct sfârșit | X / Y | Lungime segment (** (m) |
|---------------|----------------------------|---------------|----------------------------|-------------------------|
| 1 | 449.121,901 466.122,705 | 2 | 449.044,618 466.019,454 | 128.971 |
| 2 | 449.044,618 466.019,454 | 3 | 449.053,019 466.013,892 | 10.076 |
| 3 | 449.053,019 466.013,892 | 4 | 449.130,622 466.117,57 | 129.504 |
| 4 | 449.130,622 466.117,57 | 1 | 449.121,901 466.122,705 | 10.121 |

** Lungimile segmentelor sunt determinate în planul de proiecție Stereo 70 și sunt rotunjite la 1 milimetru.

***** Distanţa dintre puncte este formată din segmente cumulate ce sunt mai mici decât valoarea 1 milimetru.**

**DATE DESPRE IMOBILUL NR. 6741**

Oficiul de Cadastru și Publicitate Imobiliară SIBIU
Biroul de Cadastru și Publicitate Imobiliară Avrig

A. Partea I. Descrierea imobilului

TEREN Extravilan

Adresa: Jud. Sibiu

| Nr. Crt | Nr cadastral Nr. topografic | Suprafața* (mp) | Observații / Referințe |
|---------|-----------------------------|-----------------|---|
| A1 | | 1.800 | Sector cadastral:12 Teren neimprejmuit; |

B. Partea II. Proprietari și acte

| Inscrieri privitoare la dreptul de proprietate și alte drepturi reale | | Referințe |
|--|---|-----------|
| / | | |
| Act Administrativ nr. 1482/48, din 27/07/2004 emis de CJPSDPAT (titlu de proprietate); | | |
| B1 | Intabulare, drept de PROPRIETATE, dobandit prin Reconstituire, cota actuala 1/1 1) STOICA PARASCHIVA | A1 |

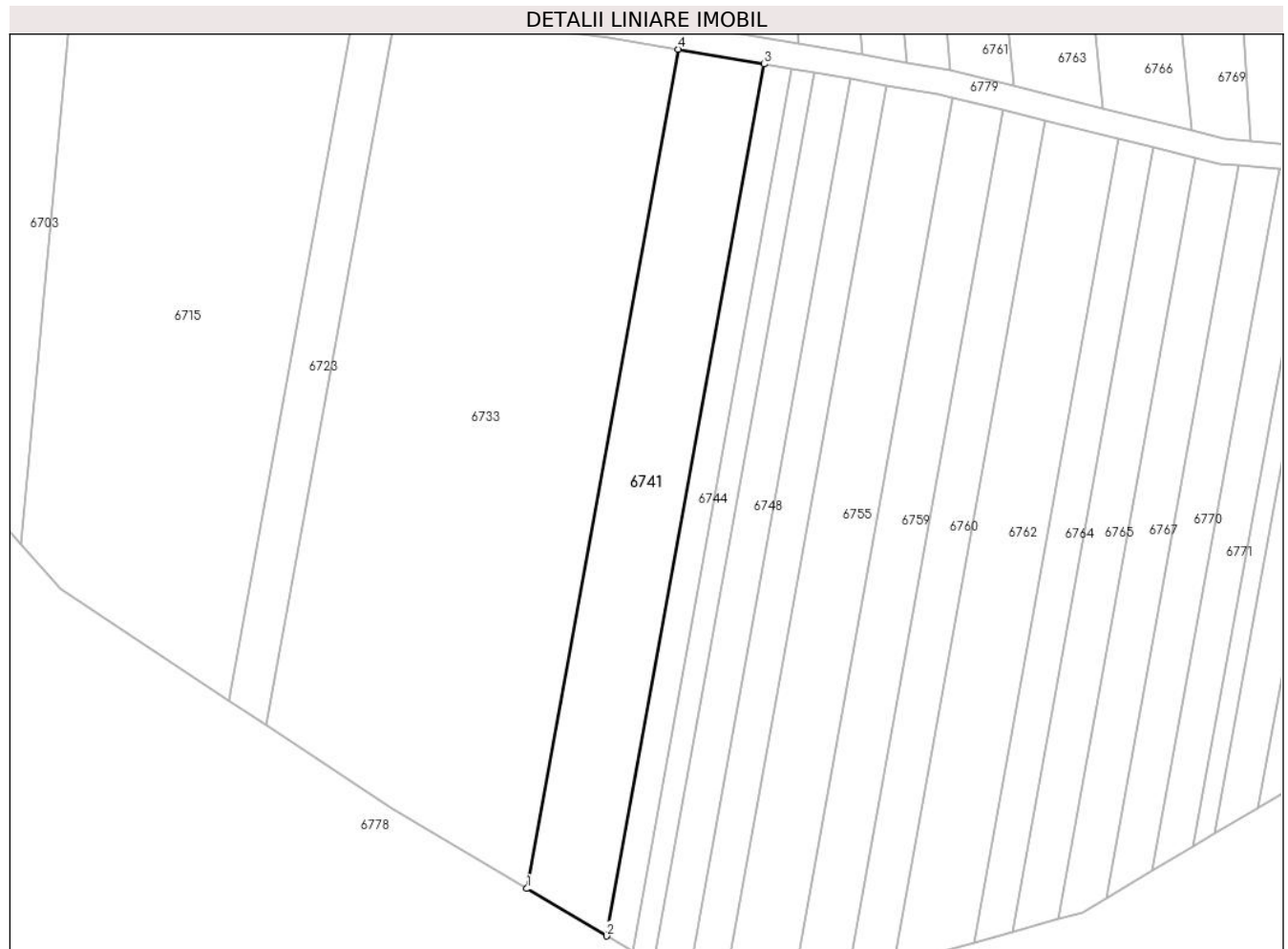
C. Partea III. SARCINI .

| Inscrieri privind dezmembramintele dreptului de proprietate, drepturi reale de garanție și sarcini | Referințe |
|--|-----------|
| NU SUNT | |

Teren

| | | |
|--------------|-----------------|------------------------|
| Nr cadastral | Suprafața (mp)* | Observații / Referințe |
| | 1.800 | |

* Suprafața este determinată în planul de proiecție Stereo 70.



Date referitoare la teren

| Crt | Categorie folosință | Intra vilan | Suprafața (mp) | Tarla | Parcelă | Nr. topo | Observații / Referințe |
|-----|---------------------|-------------|----------------|-------|---------|----------|------------------------|
| 1 | arabil | NU | 1.800 | 4 | 50/5 | - | |

Lungime Segmente

1) Valorile lungimilor segmentelor sunt obținute din proiecție în plan.

| Punct început | X / Y | Punct sfârșit | X / Y | Lungime segment (** (m) |
|---------------|----------------------------|---------------|----------------------------|-------------------------|
| 1 | 449.077,063 466.213,127 | 2 | 449.089,366 466.205,809 | 14.315 |
| 2 | 449.089,366 466.205,809 | 3 | 449.113,664 466.340,444 | 136.81 |
| 3 | 449.113,664 466.340,444 | 4 | 449.100,453 466.342,73 | 13.408 |
| 4 | 449.100,453 466.342,73 | 1 | 449.077,063 466.213,127 | 131.696 |

** Lungimile segmentelor sunt determinate în planul de proiecție Stereo 70 și sunt rotunjite la 1 milimetru.

***** Distanţa dintre puncte este formată din segmente cumulate ce sunt mai mici decât valoarea 1 milimetru.**

**DATE DESPRE IMOBILUL NR. 6742**

Oficiul de Cadastru și Publicitate Imobiliară SIBIU
Biroul de Cadastru și Publicitate Imobiliară Avrig

A. Partea I. Descrierea imobilului

TEREN Extravilan

Adresa: Jud. Sibiu

| Nr. Crt | Nr cadastral Nr. topografic | Suprafața* (mp) | Observații / Referințe |
|---------|-----------------------------|-----------------|---|
| A1 | | 2.500 | Sector cadastral:12 Teren neimprejmuit; |

B. Partea II. Proprietari și acte

| Inscrieri privitoare la dreptul de proprietate și alte drepturi reale | Referințe |
|--|-----------|
| / | |
| Act Administrativ nr. 1407/48, din 14/05/2004 emis de CJPSDPAT (titlu de proprietate); | |
| B1 | A1 |
| Intabulare, drept de PROPRIETATE, dobandit prin Reconstituire, cota actuala 1/1 | |
| 1) BALTEȘ MIRCEA-ACHIM | |
| 2) BALTEȘ MIHAI | |
| 3) VECERZAN MARIA | |

C. Partea III. SARCINI .

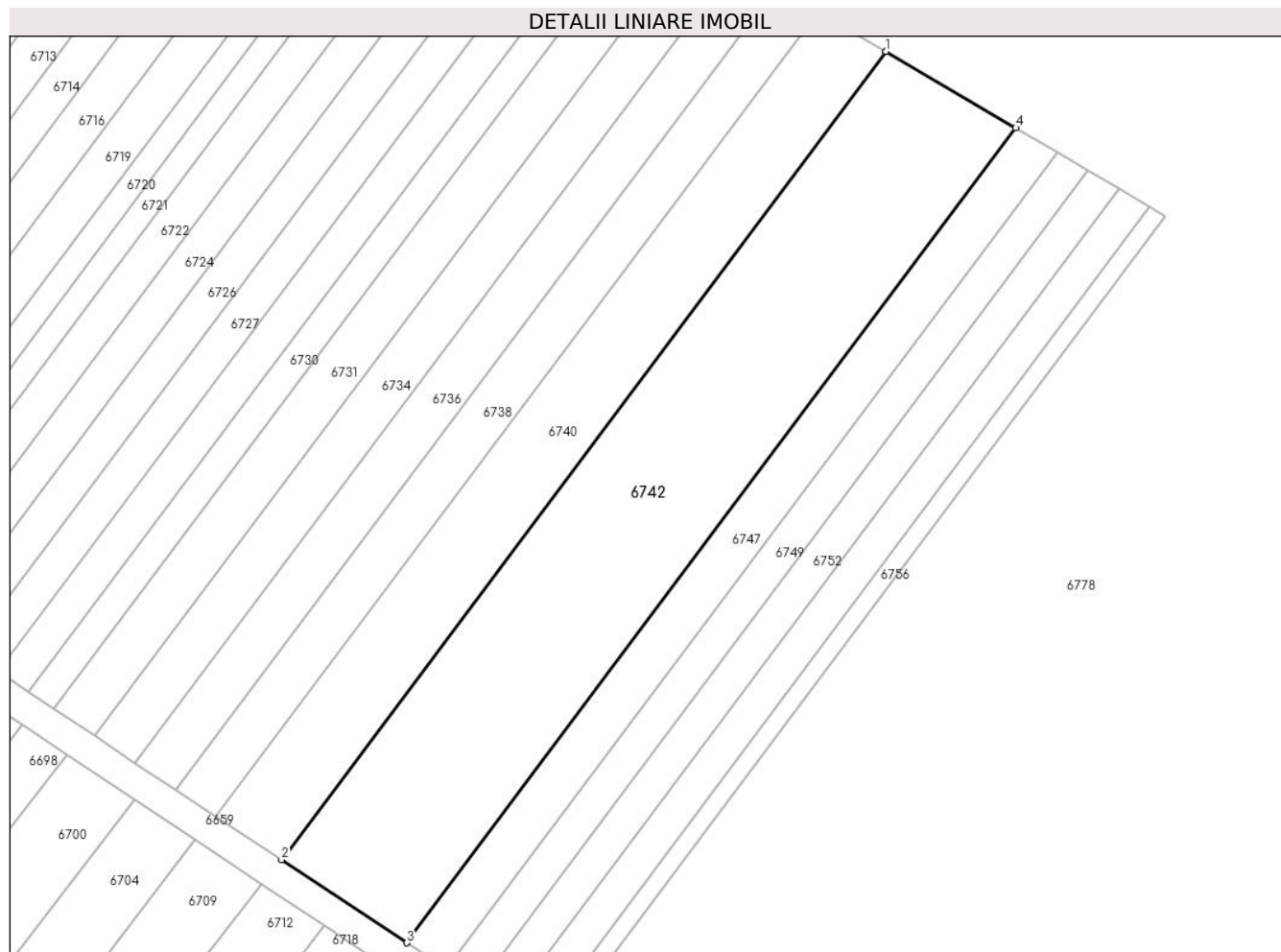
| Inscrieri privind dezmembramintele dreptului de proprietate, drepturi reale de garanție și sarcini | Referințe |
|--|-----------|
| NU SUNT | |

Anexa Nr. 1 La Partea I

Teren

| | | |
|--------------|-----------------|------------------------|
| Nr cadastral | Suprafața (mp)* | Observații / Referințe |
| | 2.500 | |

* Suprafața este determinată în planul de proiecție Stereo 70.



Date referitoare la teren

| Crt | Categorie folosință | Intravilan | Suprafața (mp) | Tarla | Parcelă | Nr. topo | Observații / Referințe |
|-----|---------------------|------------|----------------|-------|---------|----------|------------------------|
| 1 | arabil | NU | 2.500 | 4 | 56/48 | - | |

Lungime Segmente

1) Valorile lungimilor segmentelor sunt obținute din proiecție în plan.

| Punct început | X / Y | Punct sfârșit | X / Y | Lungime segment (** (m) |
|---------------|----------------------------|---------------|----------------------------|-------------------------|
| 1 | 449.130,622 466.117,57 | 2 | 449.053,019 466.013,892 | 129.504 |
| 2 | 449.053,019 466.013,892 | 3 | 449.069,079 466.003,26 | 19.26 |
| 3 | 449.069,079 466.003,26 | 4 | 449.147,296 466.107,758 | 130.529 |
| 4 | 449.147,296 466.107,758 | 1 | 449.130,622 466.117,57 | 19.346 |

** Lungimile segmentelor sunt determinate în planul de proiecție Stereo 70 și sunt rotunjite la 1 milimetru.

***** Distanţa dintre puncte este formată din segmente cumulate ce sunt mai mici decât valoarea 1 milimetru.**

**DATE DESPRE IMOBILUL NR. 6743**

Oficiul de Cadastru și Publicitate Imobiliară SIBIU
Biroul de Cadastru și Publicitate Imobiliară Avrig

A. Partea I. Descrierea imobilului

TEREN Extravilan

Adresa: Jud. Sibiu

| Nr. Crt | Nr cadastral Nr. topografic | Suprafața* (mp) | Observații / Referințe |
|---------|-----------------------------|-----------------|---|
| A1 | | 1.300 | Sector cadastral:12 Teren neimprejmuit; |

B. Partea II. Proprietari și acte

| Inscrieri privitoare la dreptul de proprietate și alte drepturi reale | | Referințe |
|---|--|-----------|
| / | | |
| Act Administrativ nr. 983/48, din 19/05/2003 emis de CJPSDPAT (titlu de proprietate); | | |
| B1 | Intabulare, drept de PROPRIETATE, dobandit prin Reconstituire, cota actuala 1/1 1) SUCIU SILVIA AURELIA | A1 |

C. Partea III. SARCINI .

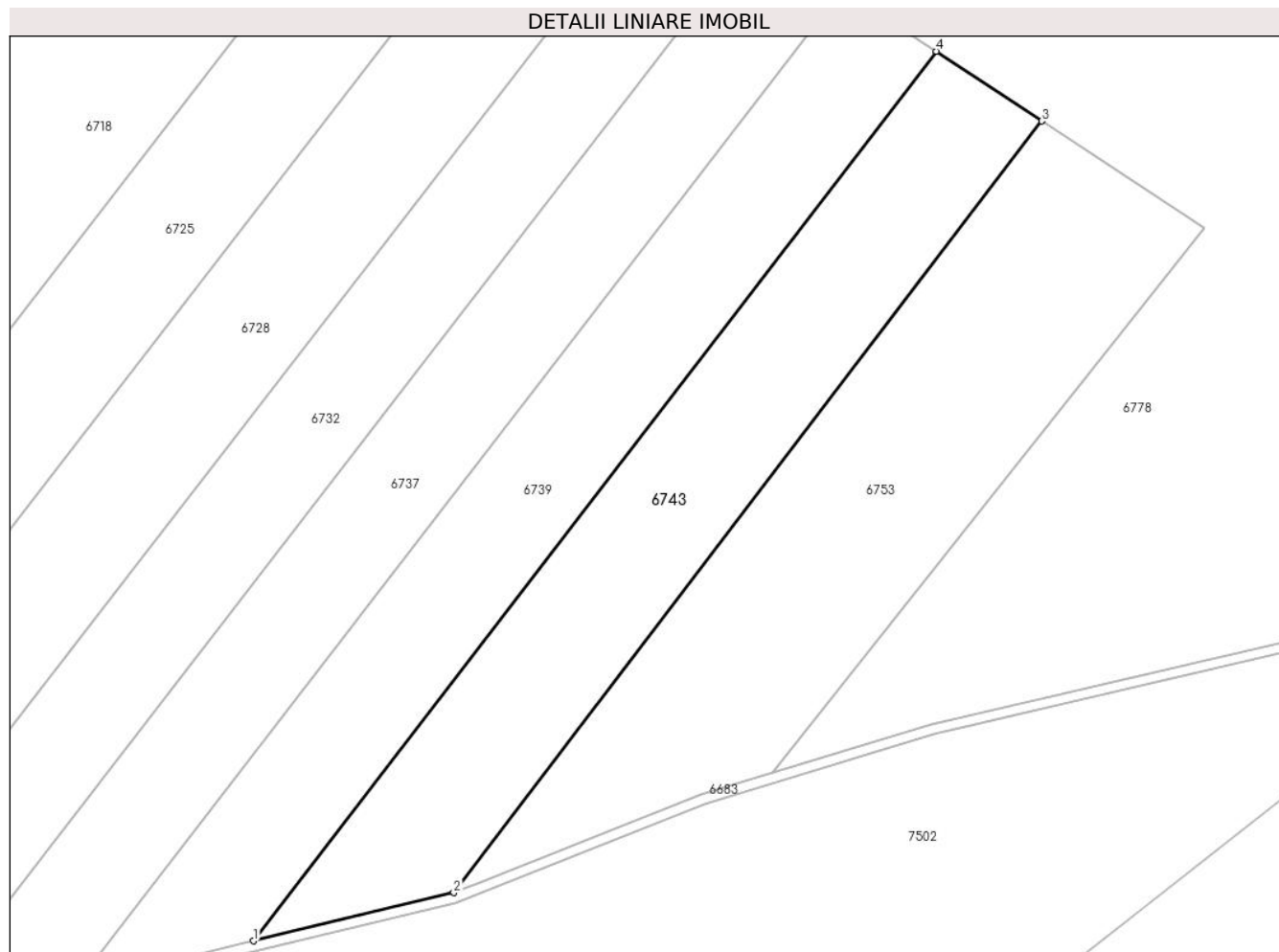
| Inscrieri privind dezmembramintele dreptului de proprietate, drepturi reale de garanție și sarcini | Referințe |
|--|-----------|
| NU SUNT | |

Anexa Nr. 1 La Partea I

Teren

| Nr cadastral | Suprafața (mp)* | Observații / Referințe |
|--------------|-----------------|------------------------|
| | 1.300 | |

* Suprafața este determinată în planul de proiecție Stereo 70.



Date referitoare la teren

| Crt | Categorie folosință | Intra vilan | Suprafața (mp) | Tarla | Parcelă | Nr. topo | Observații / Referințe |
|-----|---------------------|-------------|----------------|-------|---------|----------|------------------------|
| 1 | faneata | NU | 1.300 | 4 | 57/65 | - | |

Lungime Segmente

1) Valorile lungimilor segmentelor sunt obținute din proiecție în plan.

| Punct început | X / Y | Punct sfârșit | X / Y | Lungime segment (** (m) |
|---------------|----------------------------|---------------|----------------------------|-------------------------|
| 1 | 449.061,414 465.871,309 | 2 | 449.081,155 465.876,057 | 20.305 |
| 2 | 449.081,155 465.876,057 | 3 | 449.139,156 465.952,099 | 95.637 |
| 3 | 449.139,156 465.952,099 | 4 | 449.128,769 465.958,975 | 12.457 |
| 4 | 449.128,769 465.958,975 | 1 | 449.061,414 465.871,309 | 110.554 |

** Lungimile segmentelor sunt determinate în planul de proiecție Stereo 70 și sunt rotunjite la 1 milimetru.

***** Distanţa dintre puncte este formată din segmente cumulate ce sunt mai mici decât valoarea 1 milimetru.**

**DATE DESPRE IMOBILUL NR. 6744**

Oficiul de Cadastru și Publicitate Imobiliară SIBIU
Biroul de Cadastru și Publicitate Imobiliară Avrig

A. Partea I. Descrierea imobilului

TEREN Extravilan

Adresa: Jud. Sibiu

| Nr. Crt | Nr cadastral Nr. topografic | Suprafața* (mp) | Observații / Referințe |
|---------|-----------------------------|-----------------|---|
| A1 | | 600 | Sector cadastral:12 Teren neimprejmuit; |

B. Partea II. Proprietari și acte

| Inscrieri privitoare la dreptul de proprietate și alte drepturi reale | | Referințe |
|--|--|-----------|
| / | | |
| Act Administrativ nr. 1448/48, din 23/06/2004 emis de CJPSDPAT (titlu de proprietate); | | |
| B1 | Intabulare, drept de PROPRIETATE, dobandit prin Reconstituire, cota actuala 1/1 1) BOBANGA MARIA | A1 |

C. Partea III. SARCINI .

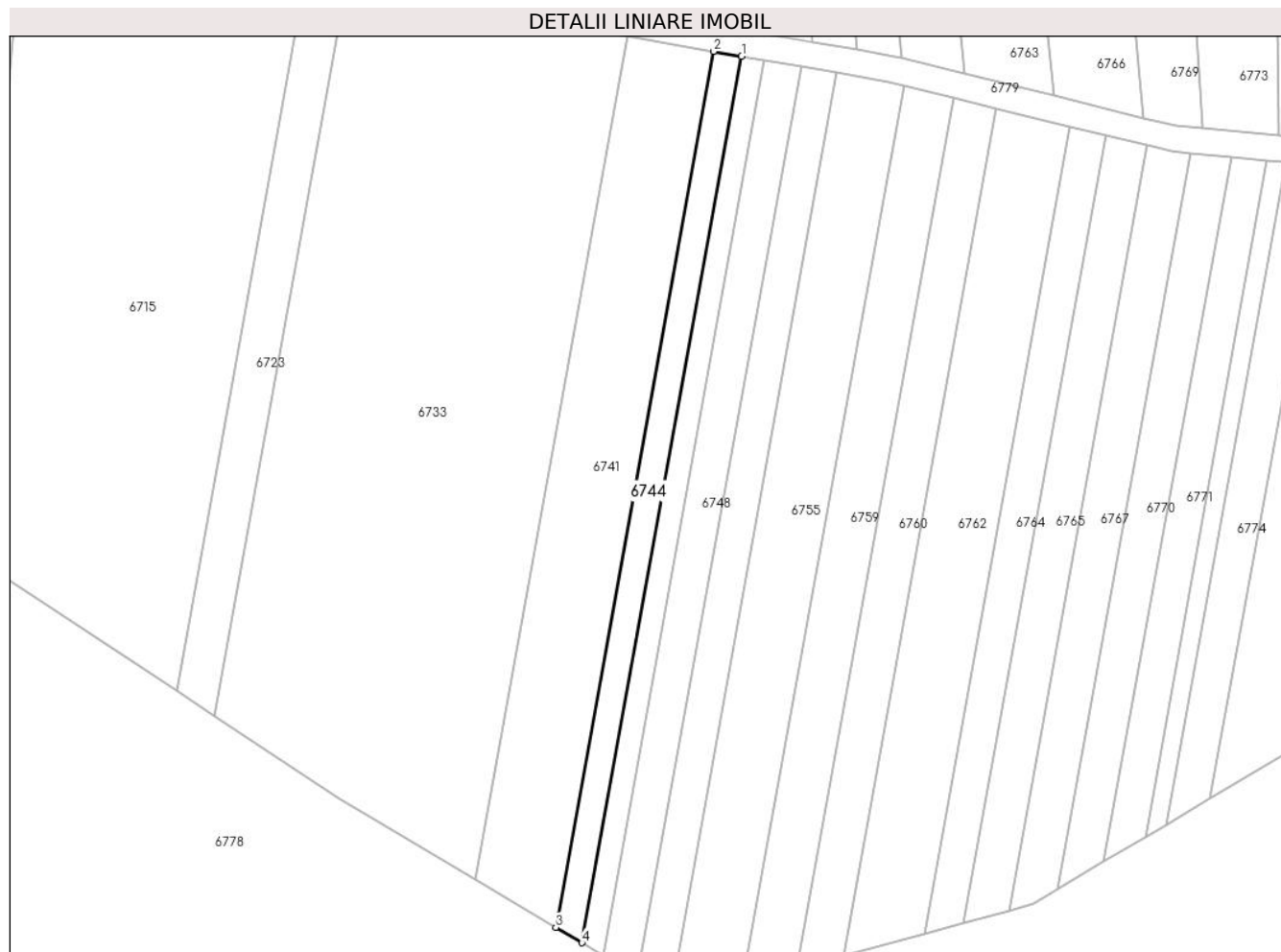
| Inscrieri privind dezmembramintele dreptului de proprietate, drepturi reale de garanție și sarcini | Referințe |
|--|-----------|
| NU SUNT | |

Anexa Nr. 1 La Partea I

Teren

| | | |
|--------------|-----------------|------------------------|
| Nr cadastral | Suprafața (mp)* | Observații / Referințe |
| | 600 | |

* Suprafața este determinată în planul de proiecție Stereo 70.



Date referitoare la teren

| Crt | Categorie folosință | Intravilan | Suprafața (mp) | Tarla | Parcelă | Nr. topo | Observații / Referințe |
|-----|---------------------|------------|----------------|-------|---------|----------|------------------------|
| 1 | arabil | NU | 600 | 4 | 50/6 | - | |

Lungime Segmente

1) Valorile lungimilor segmentelor sunt obținute din proiecție în plan.

| Punct început | X / Y | Punct sfârșit | X / Y | Lungime segment (** (m) |
|---------------|----------------------------|---------------|----------------------------|-------------------------|
| 1 | 449.117,96 466.339,701 | 2 | 449.113,664 466.340,444 | 4.359 |
| 2 | 449.113,664 466.340,444 | 3 | 449.089,366 466.205,809 | 136.81 |
| 3 | 449.089,366 466.205,809 | 4 | 449.093,366 466.203,43 | 4.654 |
| 4 | 449.093,366 466.203,43 | 1 | 449.117,96 466.339,701 | 138.473 |

** Lungimile segmentelor sunt determinate în planul de proiecție Stereo 70 și sunt rotunjite la 1 milimetru.

***** Distanţa dintre puncte este formată din segmente cumulate ce sunt mai mici decât valoarea 1 milimetru.**

**DATE DESPRE IMOBILUL NR. 6745**

Oficiul de Cadastru și Publicitate Imobiliară SIBIU
Biroul de Cadastru și Publicitate Imobiliară Avrig

A. Partea I. Descrierea imobilului

TEREN Extravilan

Adresa: Jud. Sibiu

| Nr. Crt | Nr cadastral Nr. topografic | Suprafața* (mp) | Observații / Referințe |
|---------|-----------------------------|-----------------|---|
| A1 | | 2.000 | Sector cadastral:12 Teren neimprejmuit; |

B. Partea II. Proprietari și acte

| Inscrieri privitoare la dreptul de proprietate și alte drepturi reale | | Referințe |
|--|---|-----------|
| / | | |
| Act Administrativ nr. 1082/48, din 30/09/2003 emis de CJPSDPAT (titlu de proprietate); | | |
| B1 | Intabulare, drept de PROPRIETATE, dobandit prin Reconstituire, cota actuala 1/1 1) CÎNDEA PARASCHIVA | A1 |

C. Partea III. SARCINI .

| Inscrieri privind dezmembramintele dreptului de proprietate, drepturi reale de garanție și sarcini | Referințe |
|--|-----------|
| NU SUNT | |

Anexa Nr. 1 La Partea I

Teren

| | | |
|--------------|-----------------|------------------------|
| Nr cadastral | Suprafața (mp)* | Observații / Referințe |
| | 2.000 | |

* Suprafața este determinată în planul de proiecție Stereo 70.



Date referitoare la teren

| Crt | Categorie folosință | Intravilan | Suprafața (mp) | Tarla | Parcelă | Nr. topo | Observații / Referințe |
|-----|---------------------|------------|----------------|-------|---------|----------|------------------------|
| 1 | arabil | NU | 2.000 | 4 | 51/20 | - | |

Lungime Segmente

1) Valorile lungimilor segmentelor sunt obținute din proiecție în plan.

| Punct început | X / Y | Punct sfârșit | X / Y | Lungime segment (** (m) |
|---------------|----------------------------|---------------|----------------------------|-------------------------|
| 1 | 449.099,102 466.347,022 | 2 | 449.119,124 466.343,559 | 20.319 |
| 2 | 449.119,124 466.343,559 | 3 | 449.109,432 466.446,685 | 103.58 |
| 3 | 449.109,432 466.446,685 | 4 | 449.090,131 466.446,973 | 19.303 |
| 4 | 449.090,131 466.446,973 | 5 | 449.089,714 466.446,916 | 0.421 |
| 5 | 449.089,714 466.446,916 | 1 | 449.099,102 466.347,022 | 100.334 |

**** Lungimile segmentelor sunt determinate în planul de proiecție Stereo 70 și sunt rotunjite la 1 milimetru.**

***** Distanța dintre puncte este formată din segmente cumulate ce sunt mai mici decât valoarea 1 milimetru.**

**DATE DESPRE IMOBILUL NR. 6746**

Oficiul de Cadastru și Publicitate Imobiliară SIBIU
Biroul de Cadastru și Publicitate Imobiliară Avrig

A. Partea I. Descrierea imobilului

TEREN Extravilan

Adresa: Jud. Sibiu

| Nr. Crt | Nr cadastral Nr. topografic | Suprafața* (mp) | Observații / Referințe |
|---------|-----------------------------|-----------------|---|
| A1 | | 500 | Sector cadastral:12 Teren neimprejmuit; |

B. Partea II. Proprietari și acte

| Inscrieri privitoare la dreptul de proprietate și alte drepturi reale | Referințe |
|---|-----------|
| / | |
| Act Notarial nr. 109, din 28/06/2006 emis de NP POPA CORNELIA (certificat de mostenitor); | |
| B1 | A1 |
| Intabulare, drept de PROPRIETATE, dobandit prin Succesiune, cota actuala 1/1 1) MUNTEAN MARINELA | |

C. Partea III. SARCINI .

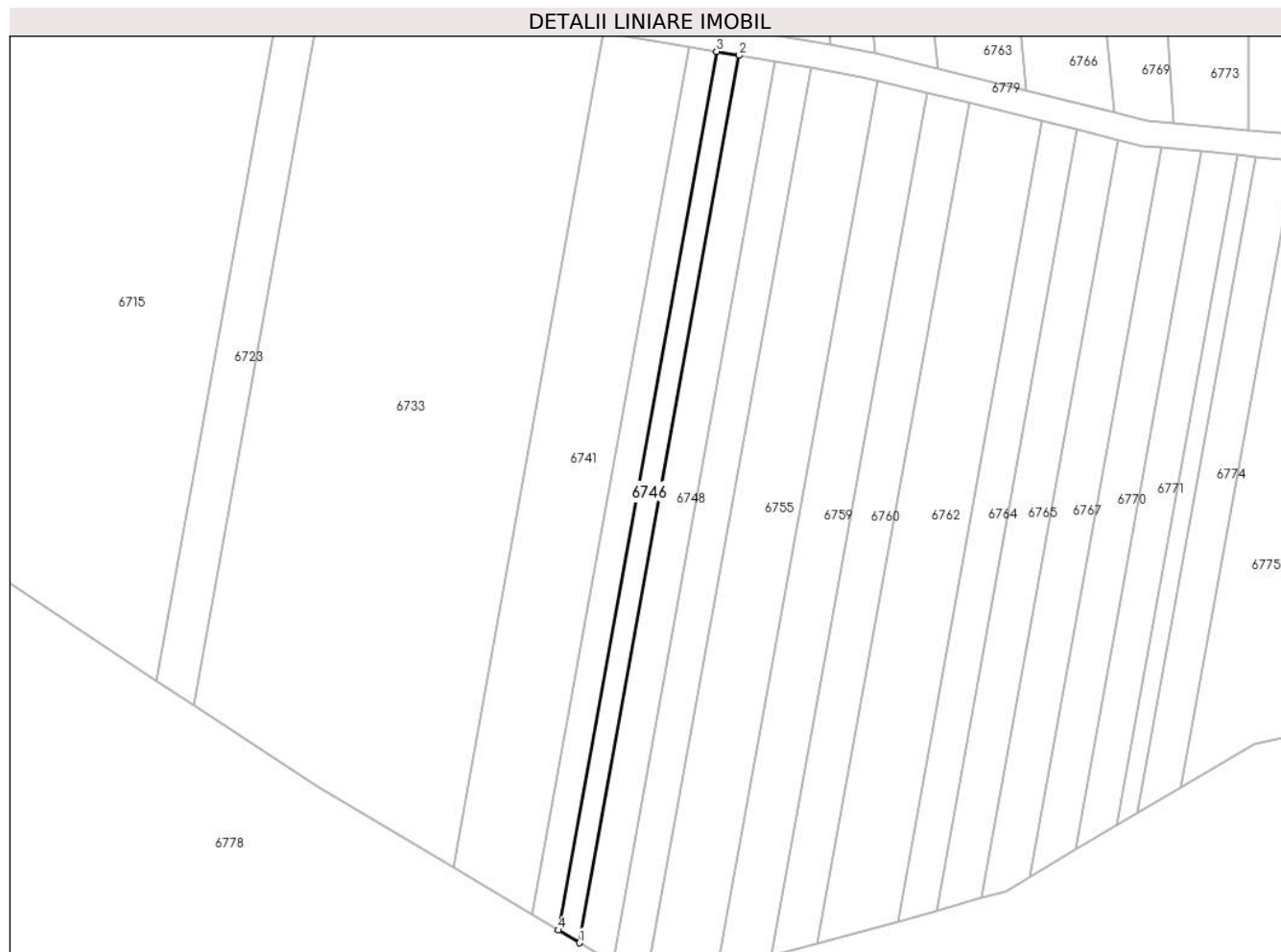
| Inscrieri privind dezmembramintele dreptului de proprietate, drepturi reale de garanție și sarcini | Referințe |
|--|-----------|
| NU SUNT | |

Anexa Nr. 1 La Partea I

Teren

| | | |
|--------------|-----------------|------------------------|
| Nr cadastral | Suprafața (mp)* | Observații / Referințe |
| | 500 | |

* Suprafața este determinată în planul de proiecție Stereo 70.



Date referitoare la teren

| Crt | Categorie folosință | Intravilan | Suprafața (mp) | Tarla | Parcelă | Nr. topo | Observații / Referințe |
|-----|---------------------|------------|----------------|-------|---------|----------|------------------------|
| 1 | arabil | NU | 500 | 4 | 50/7 | - | |

Lungime Segmente

1) Valorile lungimilor segmentelor sunt obținute din proiecție în plan.

| Punct început | X / Y | Punct sfârșit | X / Y | Lungime segment (** (m) |
|---------------|----------------------------|---------------|----------------------------|-------------------------|
| 1 | 449.096,664 466.201,468 | 2 | 449.121,5 466.339,089 | 139.844 |
| 2 | 449.121,5 466.339,089 | 3 | 449.117,96 466.339,701 | 3.593 |
| 3 | 449.117,96 466.339,701 | 4 | 449.093,366 466.203,43 | 138.473 |
| 4 | 449.093,366 466.203,43 | 1 | 449.096,664 466.201,468 | 3.836 |

** Lungimile segmentelor sunt determinate în planul de proiecție Stereo 70 și sunt rotunjite la 1 milimetru.

***** Distanţa dintre puncte este formată din segmente cumulate ce sunt mai mici decât valoarea 1 milimetru.**

**DATE DESPRE IMOBILUL NR. 6747**

Oficiul de Cadastru și Publicitate Imobiliară SIBIU
Biroul de Cadastru și Publicitate Imobiliară Avrig

A. Partea I. Descrierea imobilului

TEREN Extravilan

Adresa: Jud. Sibiu

| Nr. Crt | Nr cadastral Nr. topografic | Suprafața* (mp) | Observații / Referințe |
|---------|-----------------------------|-----------------|---|
| A1 | | 800 | Sector cadastral:12 Teren neimprejmuit; |

B. Partea II. Proprietari și acte

| Inscrieri privitoare la dreptul de proprietate și alte drepturi reale | | Referințe |
|--|--|-----------|
| / | | |
| Act Notarial nr. 16, din 14/03/2006 emis de NP POPA CORNELIA (certificat de mostenitor); | | |
| B1 | Intabulare, drept de PROPRIETATE, dobandit prin Succesiune, cota actuala 1/1 1) POPA IOAN | A1 |

C. Partea III. SARCINI .

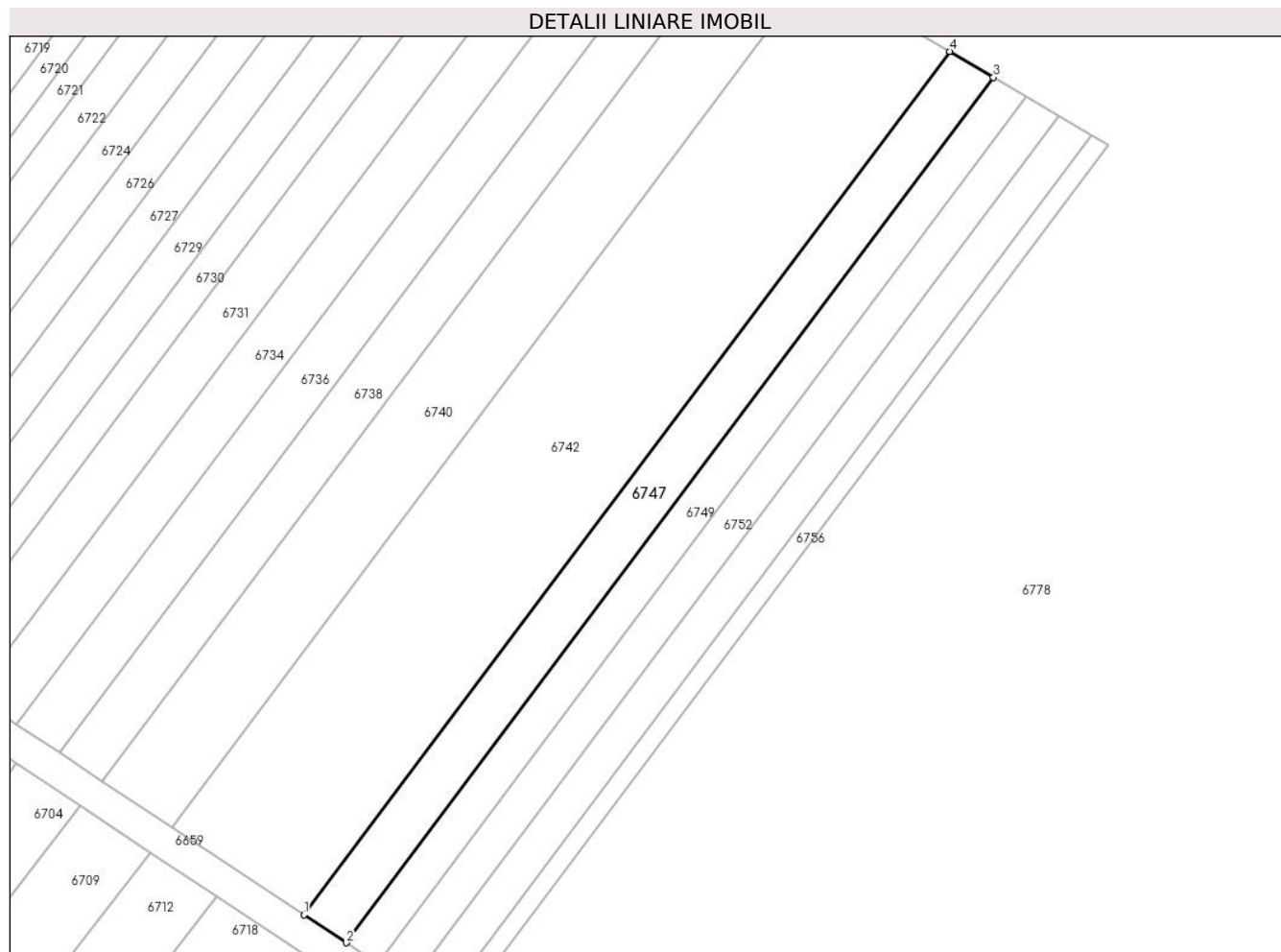
| Inscrieri privind dezmembramintele dreptului de proprietate, drepturi reale de garanție și sarcini | Referințe |
|--|-----------|
| NU SUNT | |

Anexa Nr. 1 La Partea I

Teren

| | | |
|--------------|-----------------|------------------------|
| Nr cadastral | Suprafața (mp)* | Observații / Referințe |
| | 800 | |

* Suprafața este determinată în planul de proiecție Stereo 70.



Date referitoare la teren

| Crt | Categorie folosință | Intravilan | Suprafața (mp) | Tarla | Parcelă | Nr. topo | Observații / Referințe |
|-----|---------------------|------------|----------------|-------|---------|----------|------------------------|
| 1 | arabil | NU | 800 | 4 | 56/49 | - | |

Lungime Segmente

1) Valorile lungimilor segmentelor sunt obținute din proiecție în plan.

| Punct început | X / Y | Punct sfârșit | X / Y | Lungime segment (** (m) |
|---------------|----------------------------|---------------|----------------------------|-------------------------|
| 1 | 449.069,079 466.003,26 | 2 | 449.074,192 465.999,875 | 6.132 |
| 2 | 449.074,192 465.999,875 | 3 | 449.152,602 466.104,632 | 130.852 |
| 3 | 449.152,602 466.104,632 | 4 | 449.147,296 466.107,758 | 6.159 |
| 4 | 449.147,296 466.107,758 | 1 | 449.069,079 466.003,26 | 130.529 |

** Lungimile segmentelor sunt determinate în planul de proiecție Stereo 70 și sunt rotunjite la 1 milimetru.

***** Distanţa dintre puncte este formată din segmente cumulate ce sunt mai mici decât valoarea 1 milimetru.**

**DATE DESPRE IMOBILUL NR. 6748**

Oficiul de Cadastru și Publicitate Imobiliară SIBIU
Biroul de Cadastru și Publicitate Imobiliară Avrig

A. Partea I. Descrierea imobilului

TEREN Extravilan

Adresa: Jud. Sibiu

| Nr. Crt | Nr cadastral Nr. topografic | Suprafața* (mp) | Observații / Referințe |
|---------|-----------------------------|-----------------|---|
| A1 | | 800 | Sector cadastral:12 Teren neimprejmuit; |

B. Partea II. Proprietari și acte

| Inscrieri privitoare la dreptul de proprietate și alte drepturi reale | Referințe |
|---|-----------|
| / | |
| Act Administrativ nr. 1030/48, din 10/09/2003 emis de CJPSDPAT (titlu de proprietate); | |
| B1 | A1 |
| Intabulare, drept de PROPRIETATE, dobandit prin Reconstituire, cota actuala 1/1 1) MEREȘ IOSIF | |

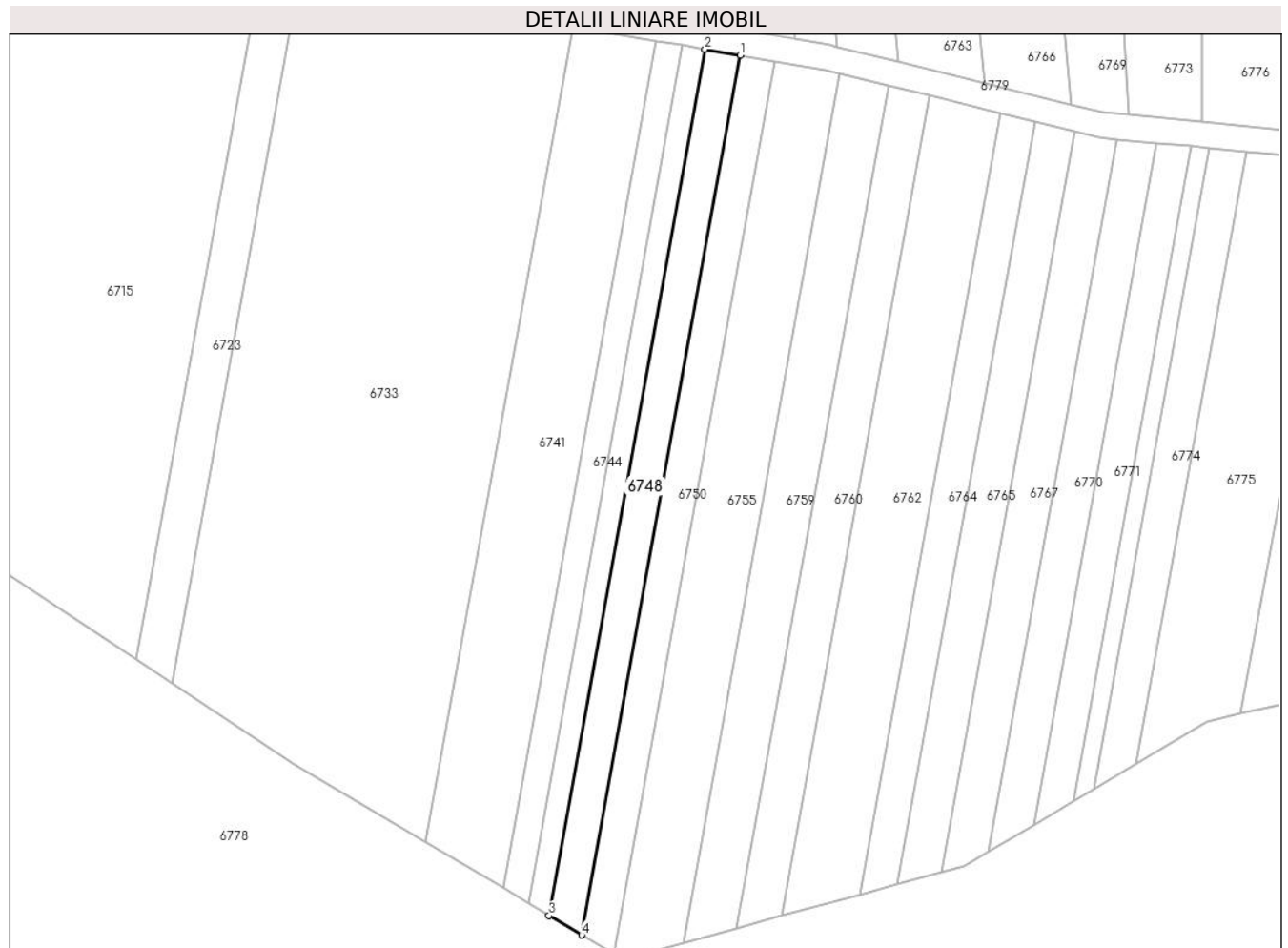
C. Partea III. SARCINI .

| Inscrieri privind dezmembramintele dreptului de proprietate, drepturi reale de garanție și sarcini | Referințe |
|--|-----------|
| NU SUNT | |

Teren

| | | |
|--------------|-----------------|------------------------|
| Nr cadastral | Suprafața (mp)* | Observații / Referințe |
| | 800 | |

* Suprafața este determinată în planul de proiecție Stereo 70.



Date referitoare la teren

| Crt | Categorie folosință | Intra vilan | Suprafața (mp) | Tarla | Parcelă | Nr. topo | Observații / Referințe |
|-----|---------------------|-------------|----------------|-------|---------|----------|------------------------|
| 1 | arabil | NU | 800 | 4 | 50/8/1 | - | |

Lungime Segmente

1) Valorile lungimilor segmentelor sunt obținute din proiecție în plan.

| Punct început | X / Y | Punct sfârșit | X / Y | Lungime segment (** (m) |
|---------------|----------------------------|---------------|----------------------------|-------------------------|
| 1 | 449.127,094 466.338,121 | 2 | 449.121,5 466.339,089 | 5.677 |
| 2 | 449.121,5 466.339,089 | 3 | 449.096,664 466.201,468 | 139.844 |
| 3 | 449.096,664 466.201,468 | 4 | 449.101,873 466.198,37 | 6.061 |
| 4 | 449.101,873 466.198,37 | 1 | 449.127,094 466.338,121 | 142.009 |

** Lungimile segmentelor sunt determinate în planul de proiecție Stereo 70 și sunt rotunjite la 1 milimetru.

***** Distanţa dintre puncte este formată din segmente cumulate ce sunt mai mici decât valoarea 1 milimetru.**

**DATE DESPRE IMOBILUL NR. 6749**

Oficiul de Cadastru și Publicitate Imobiliară SIBIU
Biroul de Cadastru și Publicitate Imobiliară Avrig

A. Partea I. Descrierea imobilului

TEREN Extravilan

Adresa: Jud. Sibiu

| Nr. Crt | Nr cadastral Nr. topografic | Suprafața* (mp) | Observații / Referințe |
|---------|-----------------------------|-----------------|---|
| A1 | | 600 | Sector cadastral:12 Teren neimprejmuit; |

B. Partea II. Proprietari și acte

| Inscrieri privitoare la dreptul de proprietate și alte drepturi reale | Referințe |
|---|-----------|
| / | |
| Act Notarial nr. 186, din 22/03/2006 emis de NP SALOMIE IOAN CRISTIAN (act de partaj); | |
| B1 | A1 |
| Intabulare, drept de PROPRIETATE, dobandit prin Expropriere, cota actuala 1/1 1) LIMBAȘAN GHEORGHE | |

C. Partea III. SARCINI .

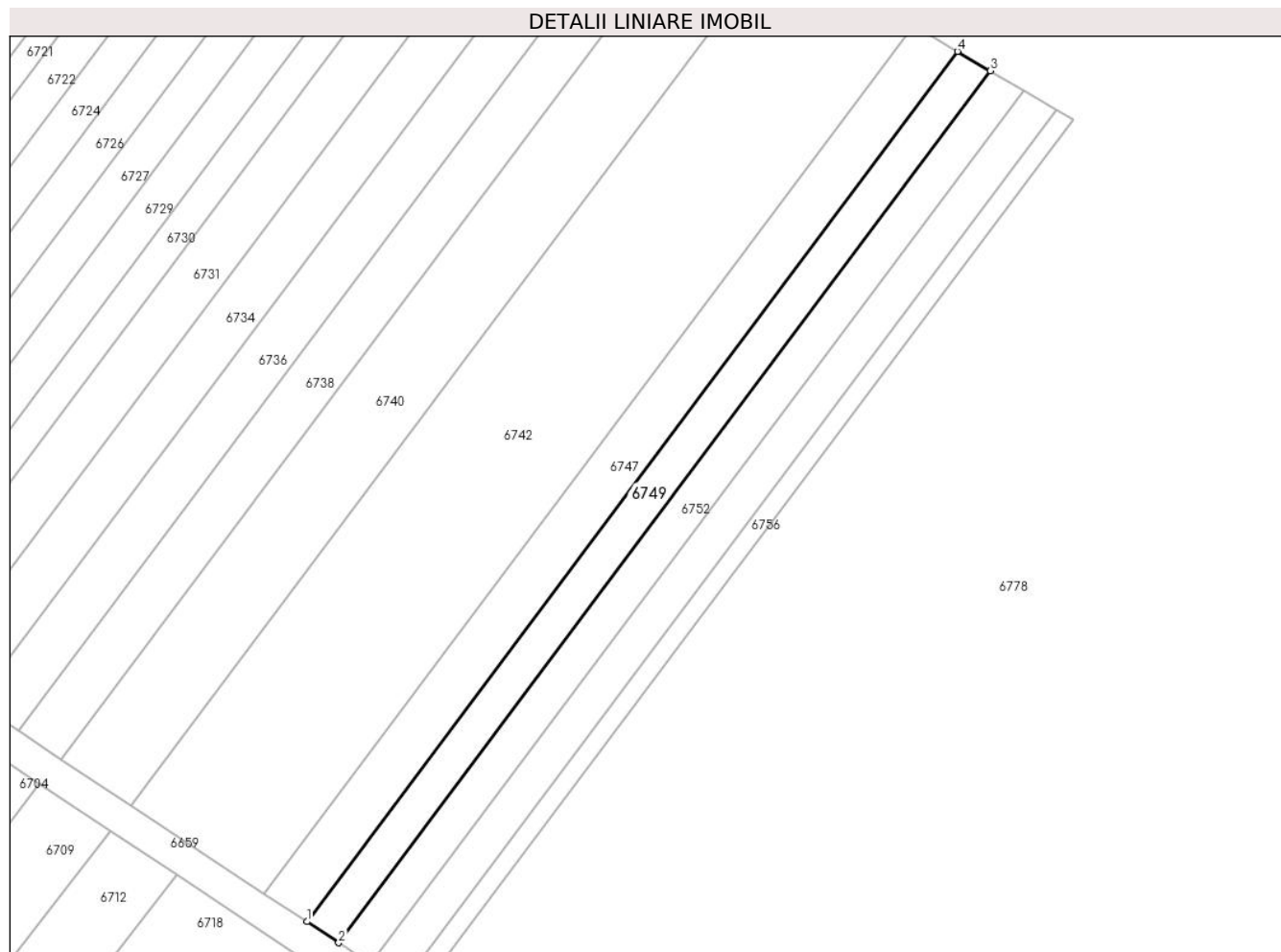
| Inscrieri privind dezmembramintele dreptului de proprietate, drepturi reale de garanție și sarcini | Referințe |
|--|-----------|
| NU SUNT | |

Anexa Nr. 1 La Partea I

Teren

| | | |
|--------------|-----------------|------------------------|
| Nr cadastral | Suprafața (mp)* | Observații / Referințe |
| | 600 | |

* Suprafața este determinată în planul de proiecție Stereo 70.



Date referitoare la teren

| Crt | Categorie folosință | Intravilan | Suprafața (mp) | Tarla | Parcelă | Nr. topo | Observații / Referințe |
|-----|---------------------|------------|----------------|-------|---------|----------|------------------------|
| 1 | arabil | NU | 600 | 4 | 56/50 | - | |

Lungime Segmente

1) Valorile lungimilor segmentelor sunt obținute din proiecție în plan.

| Punct început | X / Y | Punct sfârșit | X / Y | Lungime segment (** (m) |
|---------------|----------------------------|---------------|----------------------------|-------------------------|
| 1 | 449.074,192 465.999,875 | 2 | 449.078,018 465.997,342 | 4.589 |
| 2 | 449.078,018 465.997,342 | 3 | 449.156,576 466.102,296 | 131.098 |
| 3 | 449.156,576 466.102,296 | 4 | 449.152,602 466.104,632 | 4.609 |
| 4 | 449.152,602 466.104,632 | 1 | 449.074,192 465.999,875 | 130.852 |

** Lungimile segmentelor sunt determinate în planul de proiecție Stereo 70 și sunt rotunjite la 1 milimetru.

***** Distanţa dintre puncte este formată din segmente cumulate ce sunt mai mici decât valoarea 1 milimetru.**

**DATE DESPRE IMOBILUL NR. 6750**

Oficiul de Cadastru și Publicitate Imobiliară SIBIU
Biroul de Cadastru și Publicitate Imobiliară Avrig

A. Partea I. Descrierea imobilului

TEREN Extravilan

Adresa: Jud. Sibiu

| Nr. Crt | Nr cadastral Nr. topografic | Suprafața* (mp) | Observații / Referințe |
|---------|-----------------------------|-----------------|---|
| A1 | | 800 | Sector cadastral:12 Teren neimprejmuit; |

B. Partea II. Proprietari și acte

| Inscrieri privitoare la dreptul de proprietate și alte drepturi reale | | Referințe |
|---|--|-----------|
| / | | |
| Act Normativ nr. 7, din 13/03/1996 emis de PARLAMENTUL ROMANIEI (LEGE); | | |
| B1 | Inscrierea provizorie, drept de PROPRIETATE, dobandit prin Lege, cota actuala 1/1 1) COMUNA RACOVITA, CIF:4241150, PROPRIETAR NEIDENTIFICAT | A1 |

C. Partea III. SARCINI .

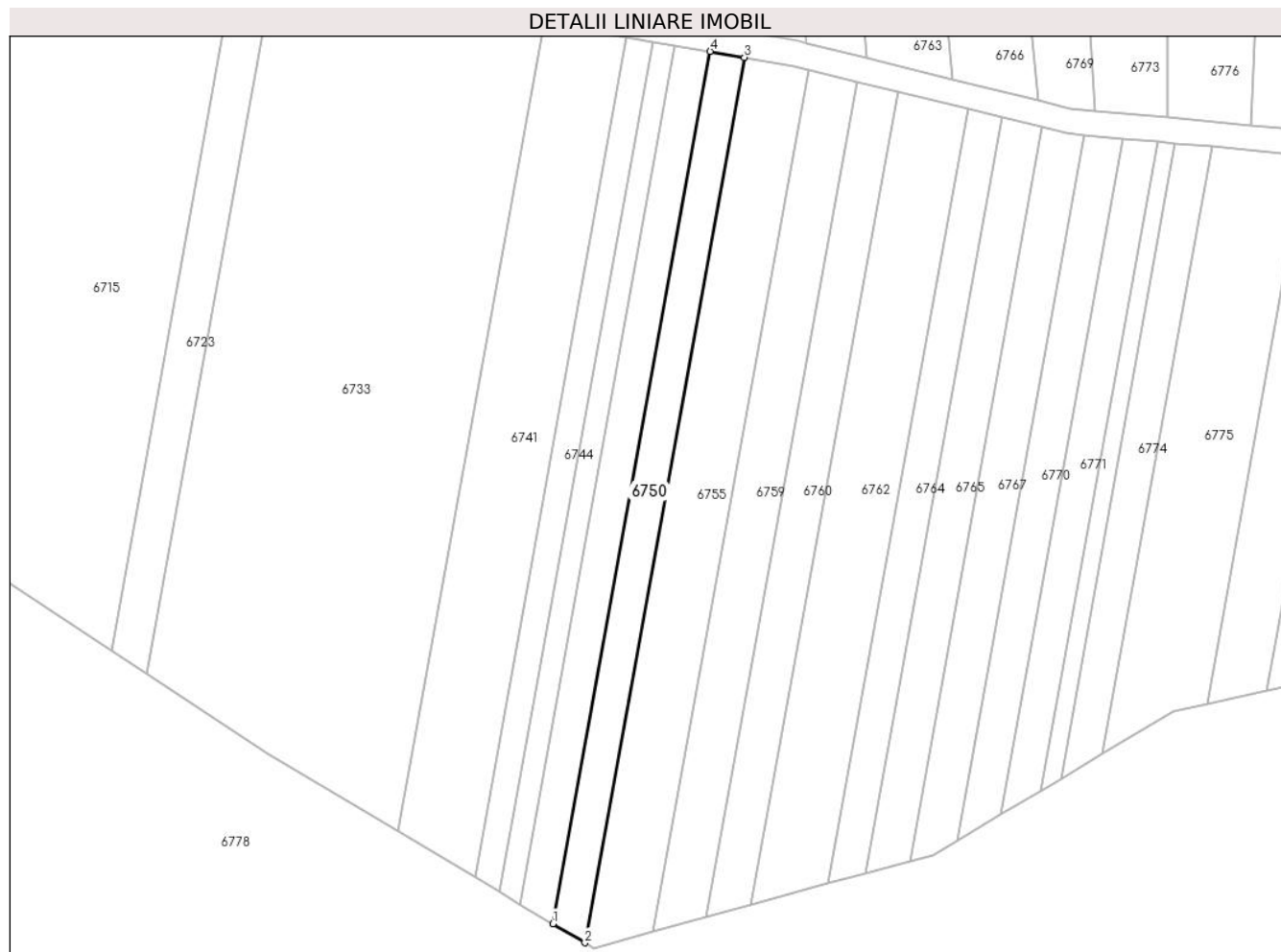
| Inscrieri privind dezmembramintele dreptului de proprietate, drepturi reale de garanție și sarcini | Referințe |
|--|-----------|
| NU SUNT | |

Anexa Nr. 1 La Partea I

Teren

| | | |
|--------------|-----------------|------------------------|
| Nr cadastral | Suprafața (mp)* | Observații / Referințe |
| | 800 | |

* Suprafața este determinată în planul de proiecție Stereo 70.



Date referitoare la teren

| Crt | Categorie folosință | Intravilan | Suprafața (mp) | Tarla | Parcelă | Nr. topo | Observații / Referințe |
|-----|---------------------|------------|----------------|-------|---------|----------|------------------------|
| 1 | arabil | NU | 800 | 4 | 50/8/2 | - | |

Lungime Segmente

1) Valorile lungimilor segmentelor sunt obținute din proiecție în plan.

| Punct început | X / Y | Punct sfârșit | X / Y | Lungime segment (** (m) |
|---------------|----------------------------|---------------|----------------------------|-------------------------|
| 1 | 449.101,873 466.198,37 | 2 | 449.107,004 466.195,318 | 5.97 |
| 2 | 449.107,004 466.195,318 | 3 | 449.132,604 466.337,168 | 144.142 |
| 3 | 449.132,604 466.337,168 | 4 | 449.127,094 466.338,121 | 5.592 |
| 4 | 449.127,094 466.338,121 | 1 | 449.101,873 466.198,37 | 142.009 |

** Lungimile segmentelor sunt determinate în planul de proiecție Stereo 70 și sunt rotunjite la 1 milimetru.

***** Distanţa dintre puncte este formată din segmente cumulate ce sunt mai mici decât valoarea 1 milimetru.**

**DATE DESPRE IMOBILUL NR. 6751**

Oficiul de Cadastru și Publicitate Imobiliară SIBIU
Biroul de Cadastru și Publicitate Imobiliară Avrig

A. Partea I. Descrierea imobilului

TEREN Extravilan

Adresa: Jud. Sibiu

| Nr. Crt | Nr cadastral Nr. topografic | Suprafața* (mp) | Observații / Referințe |
|---------|-----------------------------|-----------------|---|
| A1 | | 1.000 | Sector cadastral:12 Teren neimprejmuit; |

B. Partea II. Proprietari și acte

| Inscrieri privitoare la dreptul de proprietate și alte drepturi reale | Referințe |
|--|-----------|
| / | |
| Act Administrativ nr. 1120/48, din 14/11/2003 emis de CJPSDPAT (titlu de proprietate); | |
| B1 | A1 |
| Intabulare, drept de PROPRIETATE, dobandit prin Reconstituire, cota actuala 1/1 1) RUSU NICOLAE | |

C. Partea III. SARCINI .


| Inscrieri privind dezmembramintele dreptului de proprietate, drepturi reale de garanție și sarcini | Referințe |
|--|-----------|
| NU SUNT | |

Anexa Nr. 1 La Partea I

Teren

| | | |
|--------------|-----------------|------------------------|
| Nr cadastral | Suprafața (mp)* | Observații / Referințe |
| | 1.000 | |

* Suprafața este determinată în planul de proiecție Stereo 70.



Date referitoare la teren

| Crt | Categorie folosință | Intra vilan | Suprafața (mp) | Tarla | Parcelă | Nr. topo | Observații / Referințe |
|-----|---------------------|-------------|----------------|-------|---------|----------|------------------------|
| 1 | arabil | NU | 1.000 | 4 | 51/19 | - | |

Lungime Segmente

1) Valorile lungimilor segmentelor sunt obținute din proiecție în plan.

| Punct început | X / Y | Punct sfârșit | X / Y | Lungime segment (** (m) |
|---------------|----------------------------|---------------|----------------------------|-------------------------|
| 1 | 449.119,124 466.343,559 | 2 | 449.128,924 466.341,864 | 9.946 |
| 2 | 449.128,924 466.341,864 | 3 | 449.119,142 466.445,951 | 104.546 |
| 3 | 449.119,142 466.445,951 | 4 | 449.113,332 466.446,627 | 5.849 |
| 4 | 449.113,332 466.446,627 | 5 | 449.109,432 466.446,685 | 3.901 |
| 5 | 449.109,432 466.446,685 | 1 | 449.119,124 466.343,559 | 103.58 |

**** Lungimile segmentelor sunt determinate în planul de proiecție Stereo 70 și sunt rotunjite la 1 milimetru.**

***** Distanța dintre puncte este formată din segmente cumulate ce sunt mai mici decât valoarea 1 milimetru.**

**DATE DESPRE IMOBILUL NR. 6752**

Oficiul de Cadastru și Publicitate Imobiliară SIBIU
Biroul de Cadastru și Publicitate Imobiliară Avrig

A. Partea I. Descrierea imobilului

TEREN Extravilan

Adresa: Jud. Sibiu

| Nr. Crt | Nr cadastral Nr. topografic | Suprafața* (mp) | Observații / Referințe |
|---------|-----------------------------|-----------------|---|
| A1 | | 600 | Sector cadastral:12 Teren neimprejmuit; |

B. Partea II. Proprietari și acte

| Inscrieri privitoare la dreptul de proprietate și alte drepturi reale | Referințe |
|--|-----------|
| / | |
| Act Administrativ nr. 1109/48, din 14/11/2003 emis de CJPSDPAT (titlu de proprietate); | |
| B1 | A1 |
| Intabulare, drept de PROPRIETATE, dobandit prin Reconstituire, cota actuala 1/1 1) MAXIM BOBANGA-DIONISIE | |

C. Partea III. SARCINI .

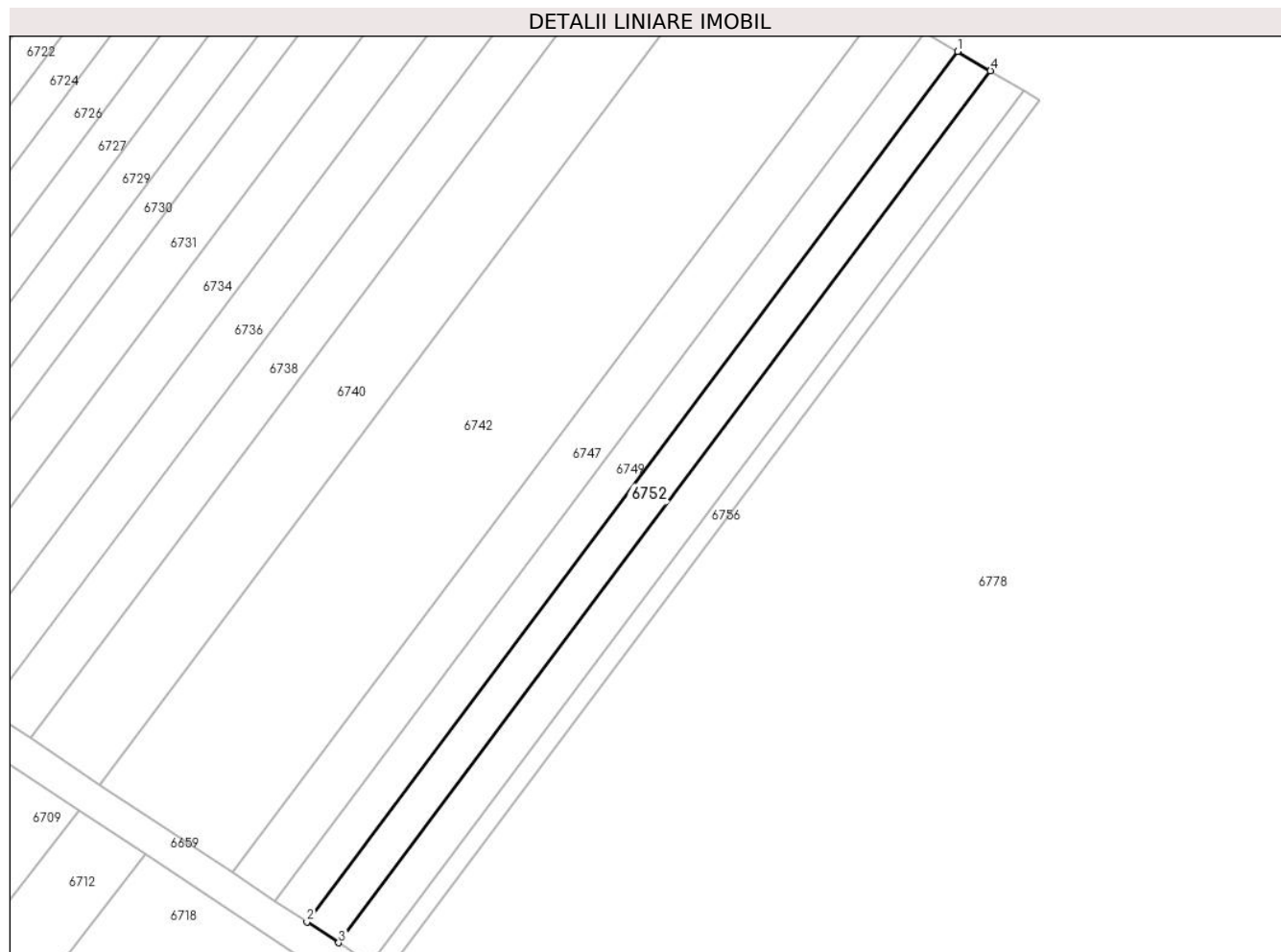
| Inscrieri privind dezmembramintele dreptului de proprietate, drepturi reale de garanție și sarcini | Referințe |
|--|-----------|
| NU SUNT | |

Anexa Nr. 1 La Partea I

Teren

| | | |
|--------------|-----------------|------------------------|
| Nr cadastral | Suprafața (mp)* | Observații / Referințe |
| | 600 | |

* Suprafața este determinată în planul de proiecție Stereo 70.



Date referitoare la teren

| Crt | Categorie folosință | Intravilan | Suprafața (mp) | Tarla | Parcelă | Nr. topo | Observații / Referințe |
|-----|---------------------|------------|----------------|-------|---------|----------|------------------------|
| 1 | arabil | NU | 600 | 4 | 56/51 | - | |

Lungime Segmente

1) Valorile lungimilor segmentelor sunt obținute din proiecție în plan.

| Punct început | X / Y | Punct sfârșit | X / Y | Lungime segment (** (m) |
|---------------|----------------------------|---------------|----------------------------|-------------------------|
| 1 | 449.156,576 466.102,296 | 2 | 449.078,018 465.997,342 | 131.098 |
| 2 | 449.078,018 465.997,342 | 3 | 449.081,837 465.994,814 | 4.58 |
| 3 | 449.081,837 465.994,814 | 4 | 449.160,54 466.099,963 | 131.341 |
| 4 | 449.160,54 466.099,963 | 1 | 449.156,576 466.102,296 | 4.601 |

** Lungimile segmentelor sunt determinate în planul de proiecție Stereo 70 și sunt rotunjite la 1 milimetru.

***** Distanţa dintre puncte este formată din segmente cumulate ce sunt mai mici decât valoarea 1 milimetru.**

**DATE DESPRE IMOBILUL NR. 6753**

Oficiul de Cadastru și Publicitate Imobiliară SIBIU
Biroul de Cadastru și Publicitate Imobiliară Avrig

A. Partea I. Descrierea imobilului

TEREN Extravilan

Adresa: Jud. Sibiu

| Nr. Crt | Nr cadastral Nr. topografic | Suprafața* (mp) | Observații / Referințe |
|---------|-----------------------------|-----------------|---|
| A1 | | 1.500 | Sector cadastral:12 Teren neimprejmuit; |

B. Partea II. Proprietari și acte

| Inscrieri privitoare la dreptul de proprietate și alte drepturi reale | | Referințe |
|--|--|-----------|
| / | | |
| Act Administrativ nr. 1225/48, din 29/01/2004 emis de CJPSDPAT (titlu de proprietate); | | |
| B1 | Intabulare, drept de PROPRIETATE, dobandit prin Reconstituire, cota actuala 1/1 1) SĂLĂGEAN ANA | A1 |

C. Partea III. SARCINI .

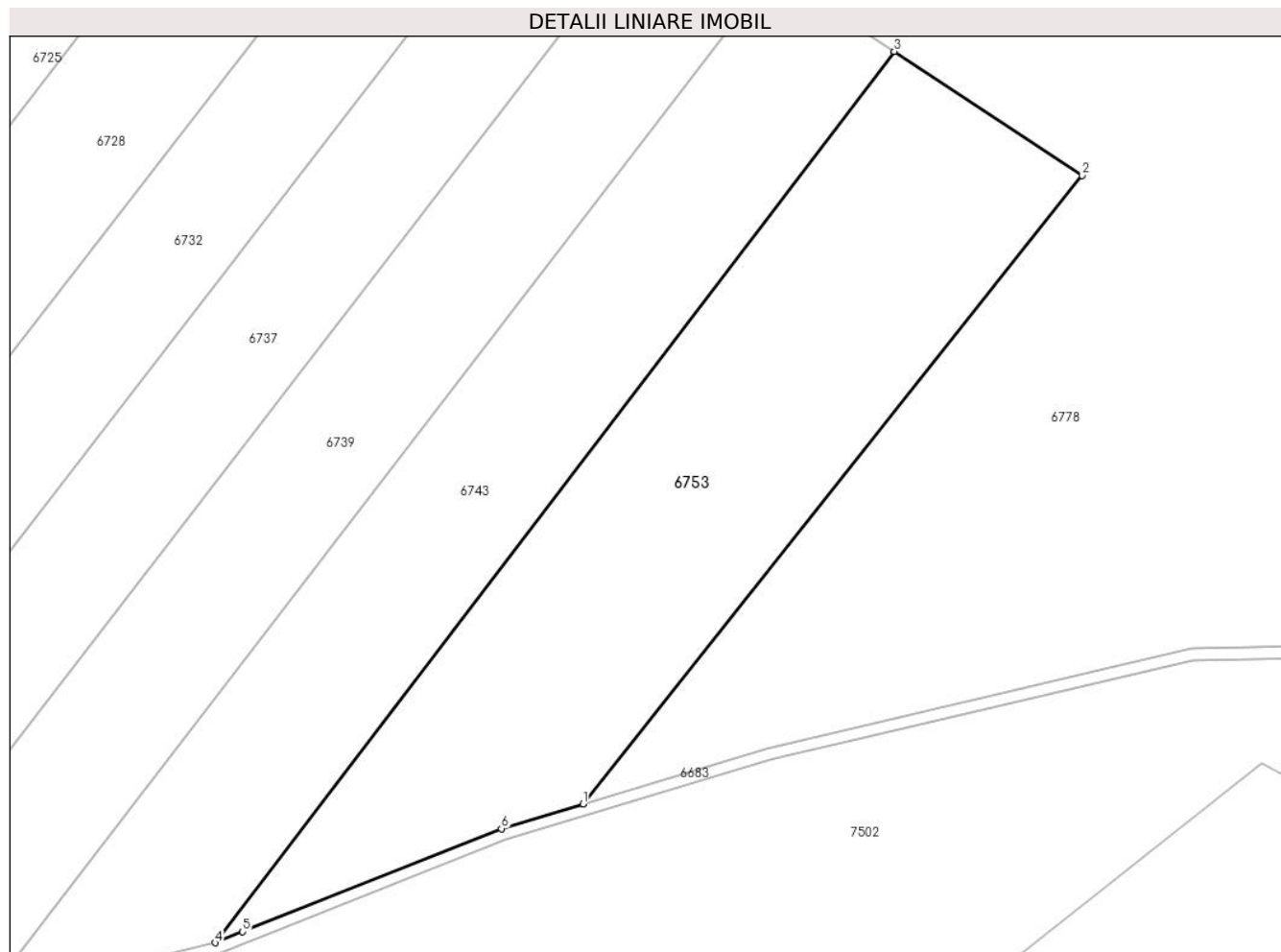
| Inscrieri privind dezmembramintele dreptului de proprietate, drepturi reale de garanție și sarcini | Referințe |
|--|-----------|
| NU SUNT | |

Anexa Nr. 1 La Partea I

Teren

| | | |
|--------------|-----------------|------------------------|
| Nr cadastral | Suprafața (mp)* | Observații / Referințe |
| | 1.500 | |

* Suprafața este determinată în planul de proiecție Stereo 70.



Date referitoare la teren

| Crt | Categorie folosință | Intravilan | Suprafața (mp) | Tarla | Parcelă | Nr. topo | Observații / Referințe |
|-----|---------------------|------------|----------------|-------|---------|----------|------------------------|
| 1 | faneata | NU | 1.500 | 4 | 57/66 | - | |

Lungime Segmente

1) Valorile lungimilor segmentelor sunt obținute din proiecție în plan.

| Punct început | X / Y | Punct sfârșit | X / Y | Lungime segment (** (m) |
|---------------|----------------------------|---------------|----------------------------|-------------------------|
| 1 | 449.112,59 465.887,893 | 2 | 449.155,211 465.941,505 | 68.489 |
| 2 | 449.155,211 465.941,505 | 3 | 449.139,156 465.952,099 | 19.235 |
| 3 | 449.139,156 465.952,099 | 4 | 449.081,155 465.876,057 | 95.637 |
| 4 | 449.081,155 465.876,057 | 5 | 449.083,511 465.876,994 | 2.535 |
| 5 | 449.083,511 465.876,994 | 6 | 449.105,614 465.885,782 | 23.786 |

| Punct început | X / Y | Punct sfârşit | X / Y | Lungime segment (** (m) |
|---------------|----------------------------|---------------|---------------------------|-------------------------|
| 6 | 449.105,614 465.885,782 | 1 | 449.112,59 465.887,893 | 7.289 |

** Lungimile segmentelor sunt determinate în planul de proiecţie Stereo 70 şi sunt rotunjite la 1 milimetru.

*** Distanţa dintre puncte este formată din segmente cumulate ce sunt mai mici decât valoarea 1 milimetru.

**DATE DESPRE IMOBILUL NR. 6754**

Oficiul de Cadastru și Publicitate Imobiliară SIBIU
Biroul de Cadastru și Publicitate Imobiliară Avrig

A. Partea I. Descrierea imobilului

TEREN Extravilan

Adresa: Jud. Sibiu

| Nr. Crt | Nr cadastral Nr. topografic | Suprafața* (mp) | Observații / Referințe |
|---------|-----------------------------|-----------------|---|
| A1 | | 600 | Sector cadastral:12 Teren neimprejmuit; |

B. Partea II. Proprietari și acte

| Inscrieri privitoare la dreptul de proprietate și alte drepturi reale | | Referințe |
|---|---|-----------|
| / | | |
| Act Normativ nr. 7, din 13/03/1996 emis de PARLAMENTUL ROMANIEI (LEGE); | | |
| B1 | Inscrierea provizorie, drept de PROPRIETATE, dobandit prin Lege, cota actuala 1/1 | A1 |
| 1) COMUNA RACOVITA, CIF:4241150, PROPRIETAR NEIDENTIFICAT | | |

C. Partea III. SARCINI .

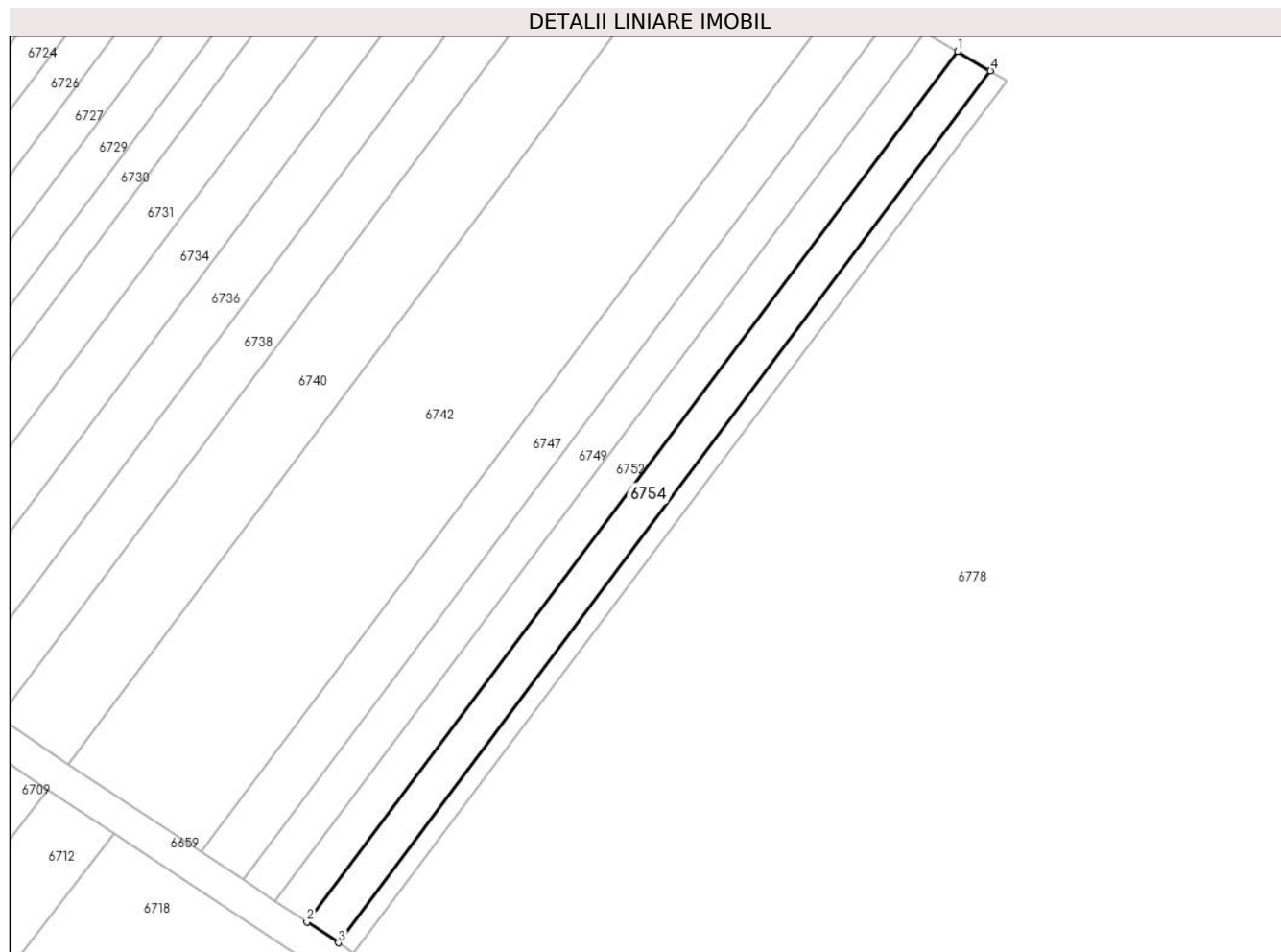
| Inscrieri privind dezmembramintele dreptului de proprietate, drepturi reale de garanție și sarcini | Referințe |
|--|-----------|
| NU SUNT | |

Anexa Nr. 1 La Partea I

Teren

| | | |
|--------------|-----------------|------------------------|
| Nr cadastral | Suprafața (mp)* | Observații / Referințe |
| | 600 | |

* Suprafața este determinată în planul de proiecție Stereo 70.



Date referitoare la teren

| Crt | Categorie folosință | Intravilan | Suprafața (mp) | Tarla | Parcelă | Nr. topo | Observații / Referințe |
|-----|---------------------|------------|----------------|-------|---------|----------|------------------------|
| 1 | arabil | NU | 600 | 4 | 56/52 | - | |

Lungime Segmente

1) Valorile lungimilor segmentelor sunt obținute din proiecție în plan.

| Punct început | X / Y | Punct sfârșit | X / Y | Lungime segment (** (m) |
|---------------|----------------------------|---------------|----------------------------|-------------------------|
| 1 | 449.160,54 466.099,963 | 2 | 449.081,837 465.994,814 | 131.341 |
| 2 | 449.081,837 465.994,814 | 3 | 449.085,649 465.992,29 | 4.572 |
| 3 | 449.085,649 465.992,29 | 4 | 449.164,498 466.097,633 | 131.584 |
| 4 | 449.164,498 466.097,633 | 1 | 449.160,54 466.099,963 | 4.592 |

** Lungimile segmentelor sunt determinate în planul de proiecție Stereo 70 și sunt rotunjite la 1 milimetru.

***** Distanţa dintre puncte este formată din segmente cumulate ce sunt mai mici decât valoarea 1 milimetru.**

**DATE DESPRE IMOBILUL NR. 6755**

Oficiul de Cadastru și Publicitate Imobiliară SIBIU
Biroul de Cadastru și Publicitate Imobiliară Avrig

A. Partea I. Descrierea imobilului

TEREN Extravilan

Adresa: Jud. Sibiu

| Nr. Crt | Nr cadastral Nr. topografic | Suprafața* (mp) | Observații / Referințe |
|---------|-----------------------------|-----------------|---|
| A1 | | 1.500 | Sector cadastral:12 Teren neimprejmuit; |

B. Partea II. Proprietari și acte

| Inscrieri privitoare la dreptul de proprietate și alte drepturi reale | | Referințe |
|---|---|-----------|
| / | | |
| Act Administrativ nr. 946/48, din 28/09/2001 emis de CJPSDPAT (titlu de proprietate); | | |
| B1 | Intabulare, drept de PROPRIETATE, dobandit prin Reconstituire, cota actuala 1/1 1) CIUNGU MIHAI SERGIU | A1 |

C. Partea III. SARCINI .

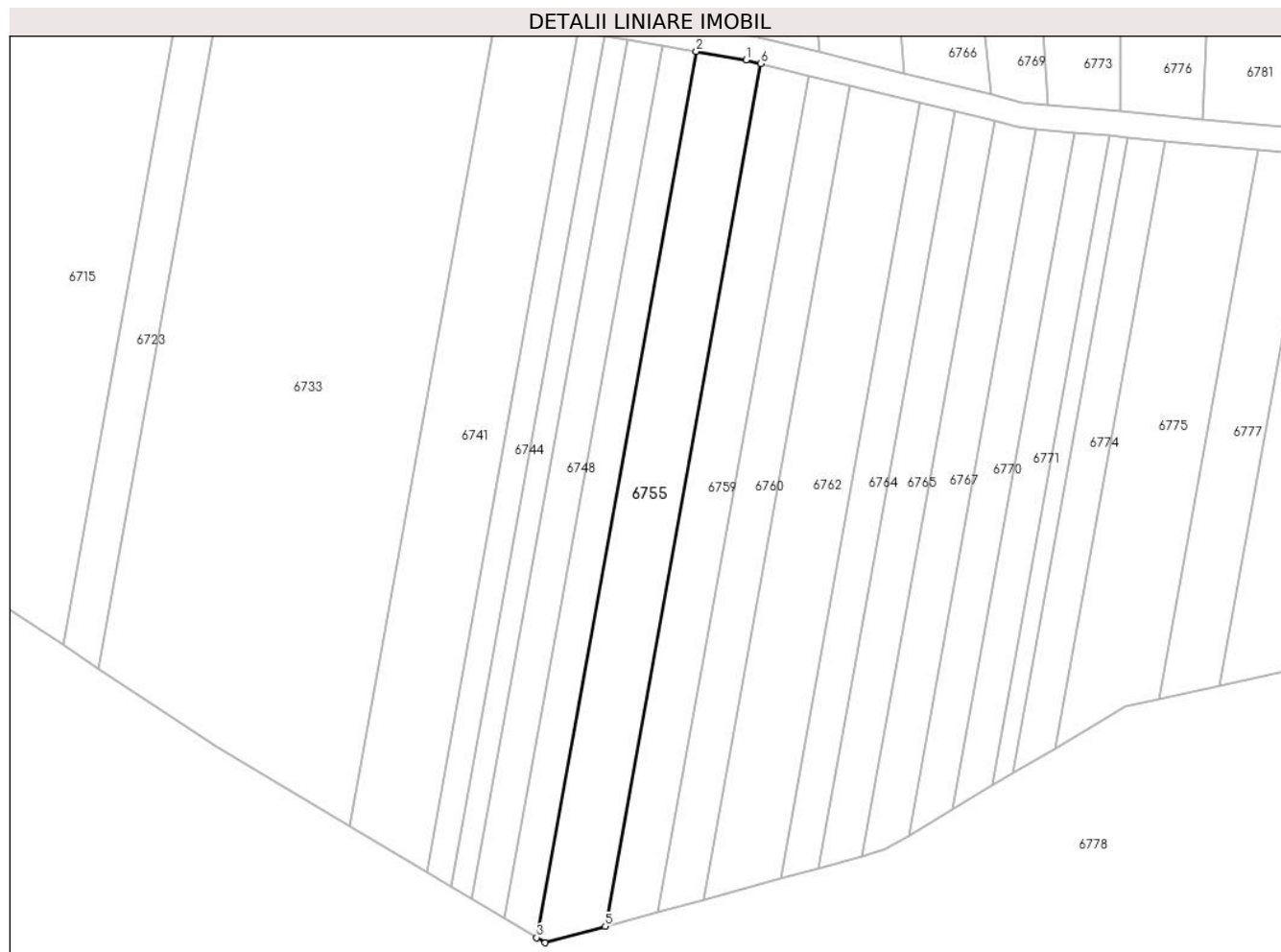
| Inscrieri privind dezmembramintele dreptului de proprietate, drepturi reale de garanție și sarcini | Referințe |
|--|-----------|
| NU SUNT | |

Anexa Nr. 1 La Partea I

Teren

| | | |
|--------------|-----------------|------------------------|
| Nr cadastral | Suprafața (mp)* | Observații / Referințe |
| | 1.500 | |

* Suprafața este determinată în planul de proiecție Stereo 70.



Date referitoare la teren

| Crt | Categorie folosință | Intra vilan | Suprafața (mp) | Tarla | Parcelă | Nr. topo | Observații / Referințe |
|-----|---------------------|-------------|----------------|-------|---------|----------|------------------------|
| 1 | arabil | NU | 1.500 | 4 | 50/9 | - | |

Lungime Segmente

1) Valorile lungimilor segmentelor sunt obținute din proiecție în plan.

| Punct început | X / Y | Punct sfârșit | X / Y | Lungime segment (** (m) |
|---------------|----------------------------|---------------|----------------------------|-------------------------|
| 1 | 449.140,594 466.335,786 | 2 | 449.132,604 466.337,168 | 8.109 |
| 2 | 449.132,604 466.337,168 | 3 | 449.107,004 466.195,318 | 144.142 |
| 3 | 449.107,004 466.195,318 | 4 | 449.108,39 466.194,493 | 1.613 |
| 4 | 449.108,39 466.194,493 | 5 | 449.118,0 466.197,124 | 9.964 |
| 5 | 449.118,0 466.197,124 | 6 | 449.142,921 466.335,212 | 140.318 |

| Punct început | X / Y | Punct sfârșit | X / Y | Lungime segment (** (m) |
|---------------|----------------------------|---------------|----------------------------|-------------------------|
| 6 | 449.142,921 466.335,212 | 1 | 449.140,594 466.335,786 | 2.397 |

** Lungimile segmentelor sunt determinate în planul de proiecție Stereo 70 și sunt rotunjite la 1 milimetru.

*** Distanța dintre puncte este formată din segmente cumulate ce sunt mai mici decât valoarea 1 milimetru.

**DATE DESPRE IMOBILUL NR. 6756**

Oficiul de Cadastru și Publicitate Imobiliară SIBIU
Biroul de Cadastru și Publicitate Imobiliară Avrig

A. Partea I. Descrierea imobilului

TEREN Extravilan

Adresa: Jud. Sibiu

| Nr. Crt | Nr cadastral Nr. topografic | Suprafața* (mp) | Observații / Referințe |
|---------|-----------------------------|-----------------|---|
| A1 | | 300 | Sector cadastral:12 Teren neimprejmuit; |

B. Partea II. Proprietari și acte

| Inscrieri privitoare la dreptul de proprietate și alte drepturi reale | Referințe |
|---|-----------|
| / | |
| Act Administrativ nr. 1138/48, din 14/11/2003 emis de CJPSDPAT (titlu de proprietate); | |
| B1 | A1 |
| Intabulare, drept de PROPRIETATE, dobandit prin Reconstituire, cota actuala 1/1 1) AVRAM MARIA | |

C. Partea III. SARCINI .

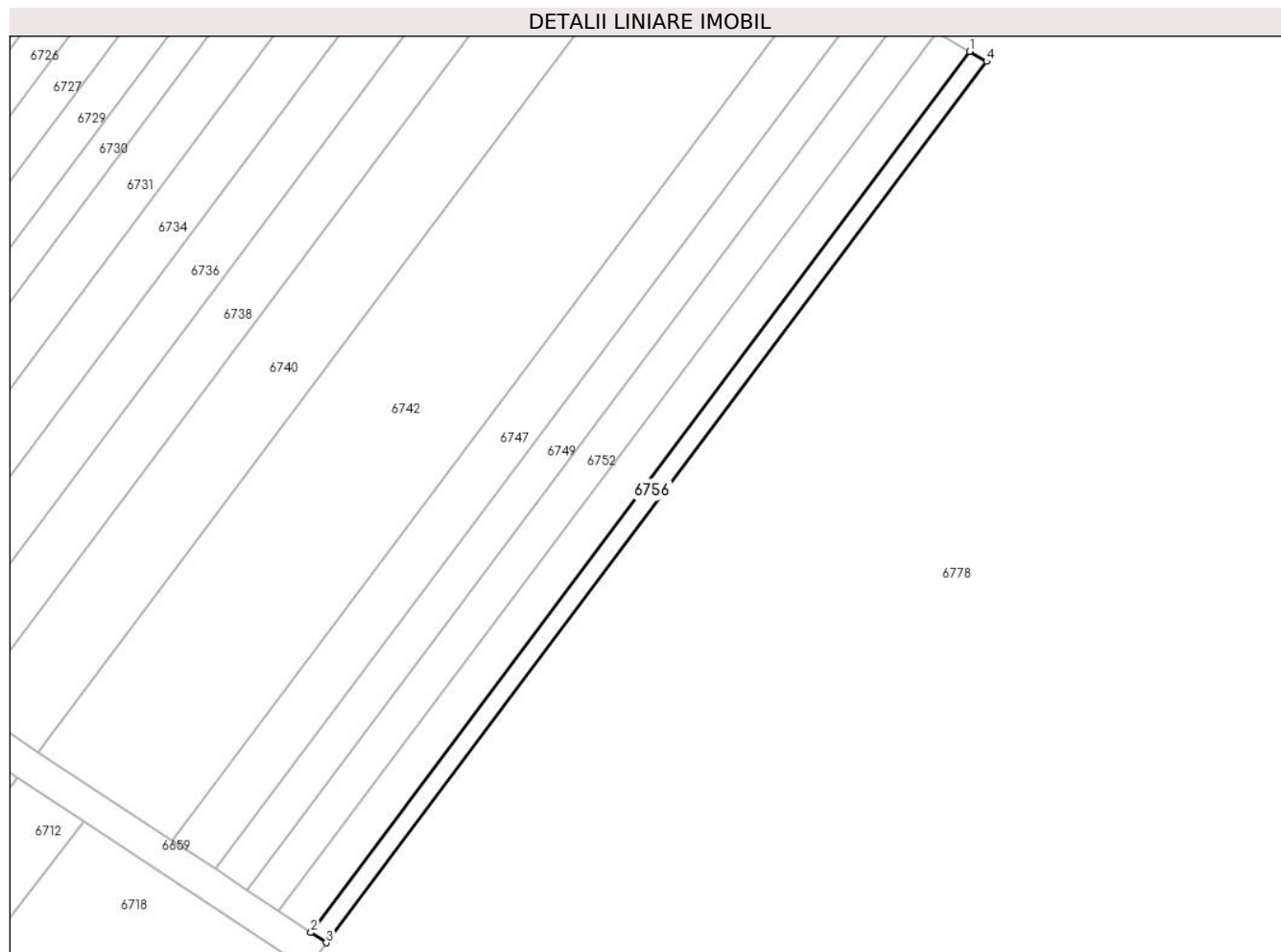
| Inscrieri privind dezmembramintele dreptului de proprietate, drepturi reale de garanție și sarcini | Referințe |
|--|-----------|
| NU SUNT | |

Anexa Nr. 1 La Partea I

Teren

| | | |
|--------------|-----------------|------------------------|
| Nr cadastral | Suprafața (mp)* | Observații / Referințe |
| | 300 | |

* Suprafața este determinată în planul de proiecție Stereo 70.



Date referitoare la teren

| Crt | Categorie folosință | Intra vilan | Suprafața (mp) | Tarla | Parcelă | Nr. topo | Observații / Referințe |
|-----|---------------------|-------------|----------------|-------|---------|----------|------------------------|
| 1 | arabil | NU | 300 | 4 | 56/53 | - | |

Lungime Segmente

1) Valorile lungimilor segmentelor sunt obținute din proiecție în plan.

| Punct început | X / Y | Punct sfârșit | X / Y | Lungime segment (** (m) |
|---------------|----------------------------|---------------|----------------------------|-------------------------|
| 1 | 449.164,498 466.097,633 | 2 | 449.085,649 465.992,29 | 131.584 |
| 2 | 449.085,649 465.992,29 | 3 | 449.087,502 465.991,063 | 2.222 |
| 3 | 449.087,502 465.991,063 | 4 | 449.166,526 466.096,436 | 131.713 |
| 4 | 449.166,526 466.096,436 | 1 | 449.164,498 466.097,633 | 2.355 |

** Lungimile segmentelor sunt determinate în planul de proiecție Stereo 70 și sunt rotunjite la 1 milimetru.

***** Distanţa dintre puncte este formată din segmente cumulate ce sunt mai mici decât valoarea 1 milimetru.**

**DATE DESPRE IMOBILUL NR. 6757**

Oficiul de Cadastru și Publicitate Imobiliară SIBIU
Biroul de Cadastru și Publicitate Imobiliară Avrig

A. Partea I. Descrierea imobilului

TEREN Extravilan

Adresa: Jud. Sibiu

| Nr. Crt | Nr cadastral Nr. topografic | Suprafața* (mp) | Observații / Referințe |
|---------|-----------------------------|-----------------|---|
| A1 | | 700 | Sector cadastral:12 Teren neimprejmuit; |

B. Partea II. Proprietari și acte

| Inscrieri privitoare la dreptul de proprietate și alte drepturi reale | | Referințe |
|--|---|-----------|
| / | | |
| Act Administrativ nr. 1242/48, din 13/02/2004 emis de CJPSDPAT (titlu de proprietate); | | |
| B1 | Intabulare, drept de PROPRIETATE, dobandit prin Reconstituire, cota actuala 1/1 1) CĂLIN ANA | A1 |

C. Partea III. SARCINI .

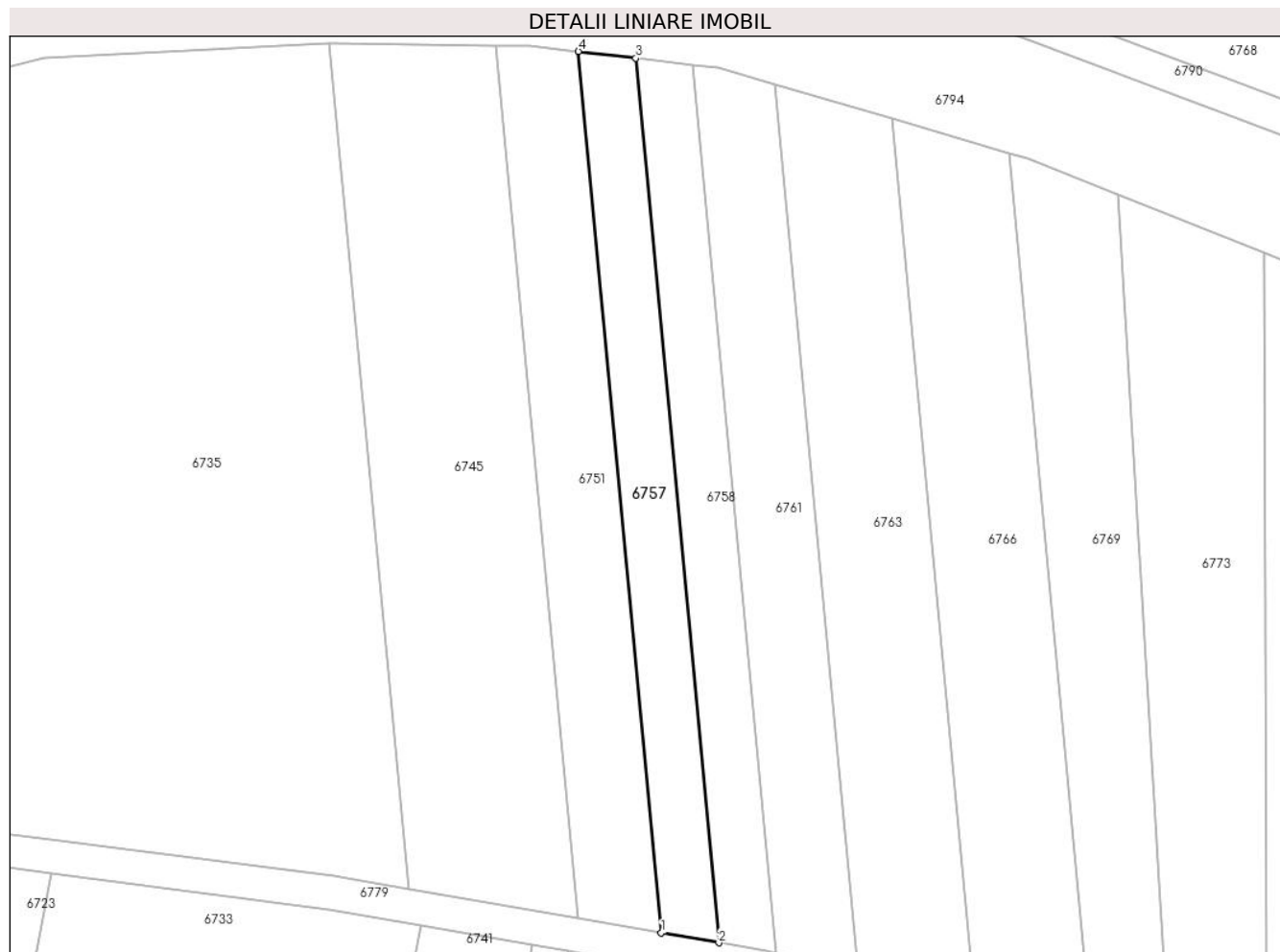
| Inscrieri privind dezmembramintele dreptului de proprietate, drepturi reale de garanție și sarcini | Referințe |
|--|-----------|
| NU SUNT | |

Anexa Nr. 1 La Partea I

Teren

| | | |
|--------------|-----------------|------------------------|
| Nr cadastral | Suprafața (mp)* | Observații / Referințe |
| | 700 | |

* Suprafața este determinată în planul de proiecție Stereo 70.



Date referitoare la teren

| Crt | Categorie folosință | Intravilan | Suprafața (mp) | Tarla | Parcelă | Nr. topo | Observații / Referințe |
|-----|---------------------|------------|----------------|-------|---------|----------|------------------------|
| 1 | arabil | NU | 700 | 4 | 51/18 | - | |

Lungime Segmente

1) Valorile lungimilor segmentelor sunt obținute din proiecție în plan.

| Punct început | X / Y | Punct sfârșit | X / Y | Lungime segment (** (m) |
|---------------|----------------------------|---------------|----------------------------|-------------------------|
| 1 | 449.128,924 466.341,864 | 2 | 449.135,748 466.340,684 | 6.925 |
| 2 | 449.135,748 466.340,684 | 3 | 449.125,928 466.445,162 | 104.939 |
| 3 | 449.125,928 466.445,162 | 4 | 449.119,142 466.445,951 | 6.832 |
| 4 | 449.119,142 466.445,951 | 1 | 449.128,924 466.341,864 | 104.546 |

** Lungimile segmentelor sunt determinate în planul de proiecție Stereo 70 și sunt rotunjite la 1 milimetru.

***** Distanţa dintre puncte este formată din segmente cumulate ce sunt mai mici decât valoarea 1 milimetru.**

**DATE DESPRE IMOBILUL NR. 6758**

Oficiul de Cadastru și Publicitate Imobiliară SIBIU
Biroul de Cadastru și Publicitate Imobiliară Avrig

A. Partea I. Descrierea imobilului

TEREN Extravilan

Adresa: Jud. Sibiu

| Nr. Crt | Nr cadastral Nr. topografic | Suprafața* (mp) | Observații / Referințe |
|---------|-----------------------------|-----------------|---|
| A1 | | 700 | Sector cadastral:12 Teren neimprejmuit; |

B. Partea II. Proprietari și acte

| Inscrieri privitoare la dreptul de proprietate și alte drepturi reale | Referințe |
|--|-----------|
| / | |
| Act Administrativ nr. 1131/48, din 14/11/2003 emis de CJPSDPAT (titlu de proprietate); | |
| B1 | A1 |
| Intabulare, drept de PROPRIETATE, dobandit prin Reconstituire, cota actuala 1/1 1) MĂIEREAN IOSIF | |

C. Partea III. SARCINI .


| Inscrieri privind dezmembramintele dreptului de proprietate, drepturi reale de garanție și sarcini | Referințe |
|--|-----------|
| NU SUNT | |

Anexa Nr. 1 La Partea I

Teren

| | | |
|--------------|-----------------|------------------------|
| Nr cadastral | Suprafața (mp)* | Observații / Referințe |
| | 700 | |

* Suprafața este determinată în planul de proiecție Stereo 70.



Date referitoare la teren

| Crt | Categorie folosință | Intravilan | Suprafața (mp) | Tarla | Parcelă | Nr. topo | Observații / Referințe |
|-----|---------------------|------------|----------------|-------|---------|----------|------------------------|
| 1 | arabil | NU | 700 | 4 | 51/17 | - | |

Lungime Segmente

1) Valorile lungimilor segmentelor sunt obținute din proiecție în plan.

| Punct început | X / Y | Punct sfârșit | X / Y | Lungime segment (** (m) |
|---------------|----------------------------|---------------|----------------------------|-------------------------|
| 1 | 449.135,748 466.340,684 | 2 | 449.141,415 466.339,704 | 5.752 |
| 2 | 449.141,415 466.339,704 | 3 | 449.142,553 466.339,422 | 1.172 |
| 3 | 449.142,553 466.339,422 | 4 | 449.132,689 466.444,376 | 105.416 |
| 4 | 449.132,689 466.444,376 | 5 | 449.125,928 466.445,162 | 6.807 |
| 5 | 449.125,928 466.445,162 | 1 | 449.135,748 466.340,684 | 104.939 |

**** Lungimile segmentelor sunt determinate în planul de proiecție Stereo 70 și sunt rotunjite la 1 milimetru.**

***** Distanța dintre puncte este formată din segmente cumulate ce sunt mai mici decât valoarea 1 milimetru.**

**DATE DESPRE IMOBILUL NR. 6759**

Oficiul de Cadastru și Publicitate Imobiliară SIBIU
Biroul de Cadastru și Publicitate Imobiliară Avrig

A. Partea I. Descrierea imobilului

TEREN Extravilan

Adresa: Jud. Sibiu

| Nr. Crt | Nr cadastral Nr. topografic | Suprafața* (mp) | Observații / Referințe |
|---------|-----------------------------|-----------------|---|
| A1 | | 1.100 | Sector cadastral:12 Teren neimprejmuit; |

B. Partea II. Proprietari și acte

| Inscrieri privitoare la dreptul de proprietate și alte drepturi reale | | Referințe |
|--|--|-----------|
| / | | |
| Act Notarial nr. 631, din 06/10/2004 emis de NP SALOMIE IOAN CRISTIAN (act de partaj); | | |
| B1 | Intabulare, drept de PROPRIETATE, dobandit prin Conventie, cota actuala 1/1 1) DOICAN MARIA | A1 |

C. Partea III. SARCINI .

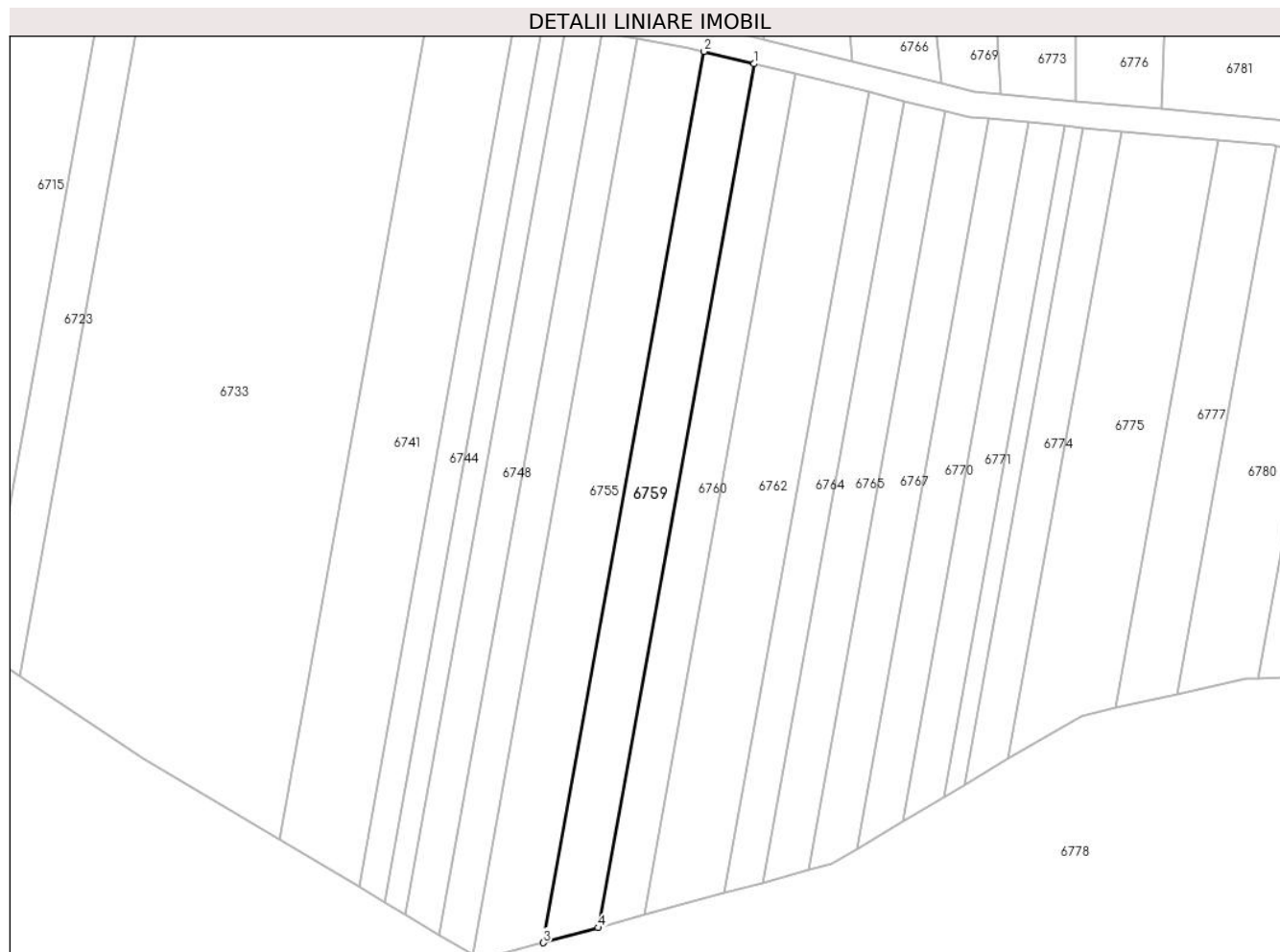
| Inscrieri privind dezmembramintele dreptului de proprietate, drepturi reale de garanție și sarcini | Referințe |
|--|-----------|
| NU SUNT | |

Anexa Nr. 1 La Partea I

Teren

| | | |
|--------------|-----------------|------------------------|
| Nr cadastral | Suprafața (mp)* | Observații / Referințe |
| | 1.100 | |

* Suprafața este determinată în planul de proiecție Stereo 70.



Date referitoare la teren

| Crt | Categorie folosință | Intravilan | Suprafața (mp) | Tarla | Parcelă | Nr. topo | Observații / Referințe |
|-----|---------------------|------------|----------------|-------|---------|----------|------------------------|
| 1 | arabil | NU | 1.100 | 4 | 50/10 | - | |

Lungime Segmente

1) Valorile lungimilor segmentelor sunt obținute din proiecție în plan.

| Punct început | X / Y | Punct sfârșit | X / Y | Lungime segment (** (m) |
|---------------|----------------------------|---------------|----------------------------|-------------------------|
| 1 | 449.150,666 466.333,3 | 2 | 449.142,921 466.335,212 | 7.978 |
| 2 | 449.142,921 466.335,212 | 3 | 449.118,0 466.197,124 | 140.318 |
| 3 | 449.118,0 466.197,124 | 4 | 449.126,511 466.199,455 | 8.824 |
| 4 | 449.126,511 466.199,455 | 1 | 449.150,666 466.333,3 | 136.007 |

** Lungimile segmentelor sunt determinate în planul de proiecție Stereo 70 și sunt rotunjite la 1 milimetru.

***** Distanţa dintre puncte este formată din segmente cumulate ce sunt mai mici decât valoarea 1 milimetru.**

**DATE DESPRE IMOBILUL NR. 6760**

Oficiul de Cadastru și Publicitate Imobiliară SIBIU
Biroul de Cadastru și Publicitate Imobiliară Avrig

A. Partea I. Descrierea imobilului

TEREN Extravilan

Adresa: Jud. Sibiu

| Nr. Crt | Nr cadastral Nr. topografic | Suprafața* (mp) | Observații / Referințe |
|---------|-----------------------------|-----------------|---|
| A1 | | 900 | Sector cadastral:12 Teren neimprejmuit; |

B. Partea II. Proprietari și acte

| Inscrieri privitoare la dreptul de proprietate și alte drepturi reale | Referințe |
|---|-----------|
| / | |
| Act Administrativ nr. 1081/48, din 30/09/2003 emis de CJPSDPAT (titlu de proprietate); | |
| B1 | A1 |
| Intabulare, drept de PROPRIETATE, dobandit prin Reconstituire, cota actuala 1/1 1) BALEA MARIA | |

C. Partea III. SARCINI .

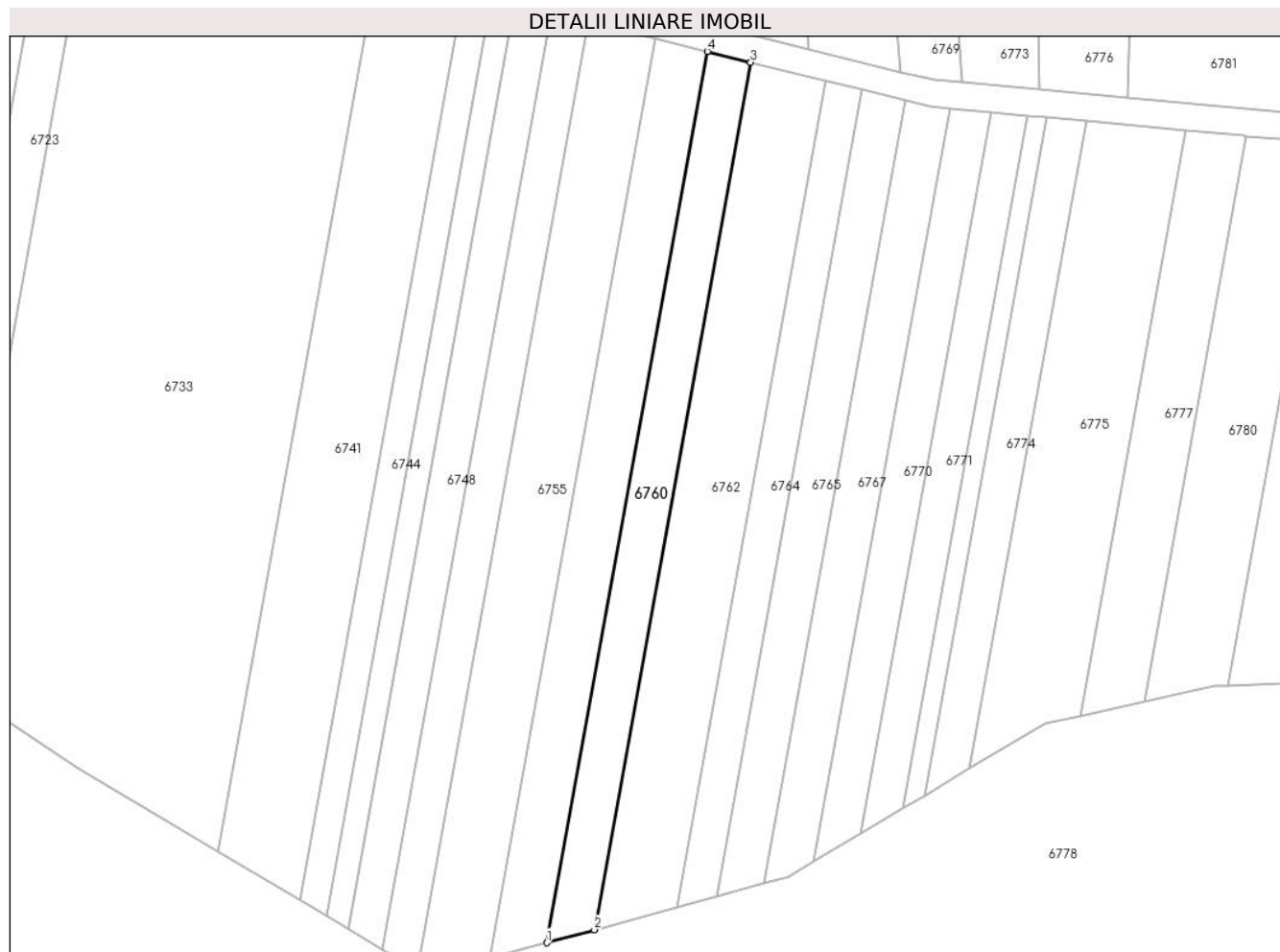
| Inscrieri privind dezmembramintele dreptului de proprietate, drepturi reale de garanție și sarcini | Referințe |
|--|-----------|
| NU SUNT | |

Anexa Nr. 1 La Partea I

Teren

| | | |
|--------------|-----------------|------------------------|
| Nr cadastral | Suprafața (mp)* | Observații / Referințe |
| | 900 | |

* Suprafața este determinată în planul de proiecție Stereo 70.



Date referitoare la teren

| Crt | Categorie folosință | Intra vilan | Suprafața (mp) | Tarla | Parcelă | Nr. topo | Observații / Referințe |
|-----|---------------------|-------------|----------------|-------|---------|----------|------------------------|
| 1 | arabil | NU | 900 | 4 | 50/11 | - | |

Lungime Segmente

1) Valorile lungimilor segmentelor sunt obținute din proiecție în plan.

| Punct început | X / Y | Punct sfârșit | X / Y | Lungime segment (** (m) |
|---------------|----------------------------|---------------|----------------------------|-------------------------|
| 1 | 449.126,511 466.199,455 | 2 | 449.133,68 466.201,418 | 7.433 |
| 2 | 449.133,68 466.201,418 | 3 | 449.157,191 466.331,689 | 132.376 |
| 3 | 449.157,191 466.331,689 | 4 | 449.150,666 466.333,3 | 6.72 |
| 4 | 449.150,666 466.333,3 | 1 | 449.126,511 466.199,455 | 136.007 |

** Lungimile segmentelor sunt determinate în planul de proiecție Stereo 70 și sunt rotunjite la 1 milimetru.

***** Distanţa dintre puncte este formată din segmente cumulate ce sunt mai mici decât valoarea 1 milimetru.**

**DATE DESPRE IMOBILUL NR. 6761**

Oficiul de Cadastru și Publicitate Imobiliară SIBIU
Biroul de Cadastru și Publicitate Imobiliară Avrig

A. Partea I. Descrierea imobilului

TEREN Extravilan

Adresa: Jud. Sibiu

| Nr. Crt | Nr cadastral Nr. topografic | Suprafața* (mp) | Observații / Referințe |
|---------|-----------------------------|-----------------|---|
| A1 | | 1.000 | Sector cadastral:12 Teren neimprejmuit; |

B. Partea II. Proprietari și acte

| Inscrieri privitoare la dreptul de proprietate și alte drepturi reale | | Referințe |
|--|--|-----------|
| / | | |
| Act Administrativ nr. 1261/48, din 13/02/2004 emis de CJPSDPAT (titlu de proprietate); | | |
| B1 | Intabulare, drept de PROPRIETATE, dobandit prin Reconstituire, cota actuala 1/1 1) DOICAN MARIA 2) BOBANGA FLORENTINA 3) METEA EMILIA | A1 |

C. Partea III. SARCINI .


| Inscrieri privind dezmembramintele dreptului de proprietate, drepturi reale de garanție și sarcini | Referințe |
|--|-----------|
| NU SUNT | |

Anexa Nr. 1 La Partea I

Teren

| | | |
|--------------|-----------------|------------------------|
| Nr cadastral | Suprafața (mp)* | Observații / Referințe |
| | 1.000 | |

* Suprafața este determinată în planul de proiecție Stereo 70.



Date referitoare la teren

| Crt | Categorie folosință | Intra vilan | Suprafața (mp) | Tarla | Parcelă | Nr. topo | Observații / Referințe |
|-----|---------------------|-------------|----------------|-------|---------|----------|------------------------|
| 1 | arabil | NU | 1.000 | 4 | 51/16 | - | |

Lungime Segmente

1) Valorile lungimilor segmentelor sunt obținute din proiecție în plan.

| Punct început | X / Y | Punct sfârșit | X / Y | Lungime segment (** (m) |
|---------------|----------------------------|---------------|----------------------------|-------------------------|
| 1 | 449.142,553 466.339,422 | 2 | 449.152,287 466.337,02 | 10.026 |
| 2 | 449.152,287 466.337,02 | 3 | 449.142,417 466.442,039 | 105.482 |
| 3 | 449.142,417 466.442,039 | 4 | 449.135,681 466.444,028 | 7.023 |
| 4 | 449.135,681 466.444,028 | 5 | 449.132,689 466.444,376 | 3.012 |
| 5 | 449.132,689 466.444,376 | 1 | 449.142,553 466.339,422 | 105.416 |

**** Lungimile segmentelor sunt determinate în planul de proiecție Stereo 70 și sunt rotunjite la 1 milimetru.**

***** Distanța dintre puncte este formată din segmente cumulate ce sunt mai mici decât valoarea 1 milimetru.**

**DATE DESPRE IMOBILUL NR. 6762**

Oficiul de Cadastru și Publicitate Imobiliară SIBIU
Biroul de Cadastru și Publicitate Imobiliară Avrig

A. Partea I. Descrierea imobilului

TEREN Extravilan

Adresa: Jud. Sibiu

| Nr. Crt | Nr cadastral Nr. topografic | Suprafața* (mp) | Observații / Referințe |
|---------|-----------------------------|-----------------|---|
| A1 | | 1.500 | Sector cadastral:12 Teren neimprejmuit; |

B. Partea II. Proprietari și acte

| Inscrieri privitoare la dreptul de proprietate și alte drepturi reale | | Referințe |
|---|--|-----------|
| / | | |
| Act Notarial nr. 159, din 21/08/2008 emis de NP POPA CORNELIA (certificat de mostenitor suplimentar la CM nr. 113/25.08.2004, eliberat in dosarul nr. 125/2004 de BNP Popa Cornelia); | | |
| B1 | Intabulare, drept de PROPRIETATE, dobandit prin Succesiune, cota actuala 1/1 1) PĂCURAR ANA | A1 |

C. Partea III. SARCINI .

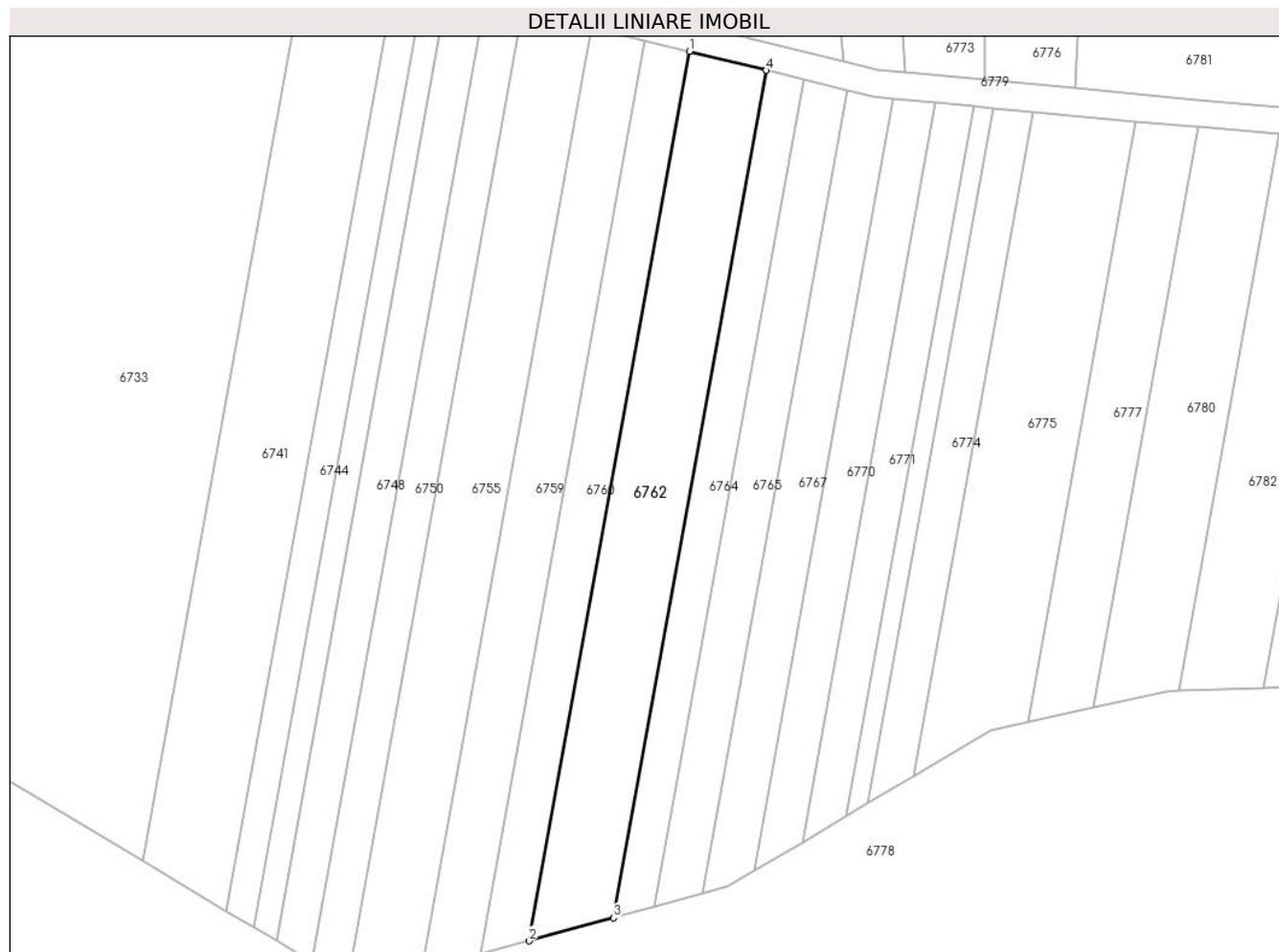
| Inscrieri privind dezmembramintele dreptului de proprietate, drepturi reale de garanție și sarcini | Referințe |
|--|-----------|
| NU SUNT | |

Anexa Nr. 1 La Partea I

Teren

| | | |
|--------------|-----------------|------------------------|
| Nr cadastral | Suprafața (mp)* | Observații / Referințe |
| | 1.500 | |

* Suprafața este determinată în planul de proiecție Stereo 70.



Date referitoare la teren

| Crt | Categorie folosință | Intra vilan | Suprafața (mp) | Tarla | Parcelă | Nr. topo | Observații / Referințe |
|-----|---------------------|-------------|----------------|-------|---------|----------|------------------------|
| 1 | arabil | NU | 1.500 | 4 | 50/12 | - | |

Lungime Segmente

1) Valorile lungimilor segmentelor sunt obținute din proiecție în plan.

| Punct început | X / Y | Punct sfârșit | X / Y | Lungime segment (** (m) |
|---------------|----------------------------|---------------|----------------------------|-------------------------|
| 1 | 449.157,191 466.331,689 | 2 | 449.133,68 466.201,418 | 132.376 |
| 2 | 449.133,68 466.201,418 | 3 | 449.146,088 466.204,816 | 12.864 |
| 3 | 449.146,088 466.204,816 | 4 | 449.168,482 466.328,902 | 126.091 |
| 4 | 449.168,482 466.328,902 | 1 | 449.157,191 466.331,689 | 11.63 |

** Lungimile segmentelor sunt determinate în planul de proiecție Stereo 70 și sunt rotunjite la 1 milimetru.

***** Distanţa dintre puncte este formată din segmente cumulate ce sunt mai mici decât valoarea 1 milimetru.**

**DATE DESPRE IMOBILUL NR. 6763**

Oficiul de Cadastru și Publicitate Imobiliară SIBIU
Biroul de Cadastru și Publicitate Imobiliară Avrig

A. Partea I. Descrierea imobilului

TEREN Extravilan

Adresa: Jud. Sibiu

| Nr. Crt | Nr cadastral Nr. topografic | Suprafața* (mp) | Observații / Referințe |
|---------|-----------------------------|-----------------|---|
| A1 | | 1.400 | Sector cadastral:12 Teren neimprejmuit; |

B. Partea II. Proprietari și acte

| Inscrieri privitoare la dreptul de proprietate și alte drepturi reale | | Referințe |
|---|--|-----------|
| / | | |
| Act Notarial nr. 1123, din 19/07/2022 emis de NP SALOMIE IOAN CRISTIAN (act de partaj); | | |
| B1 | Intabulare, drept de PROPRIETATE, dobandit prin Conventie, cota actuala 1/1 1) BALEA PARASCHIVA | A1 |

C. Partea III. SARCINI .

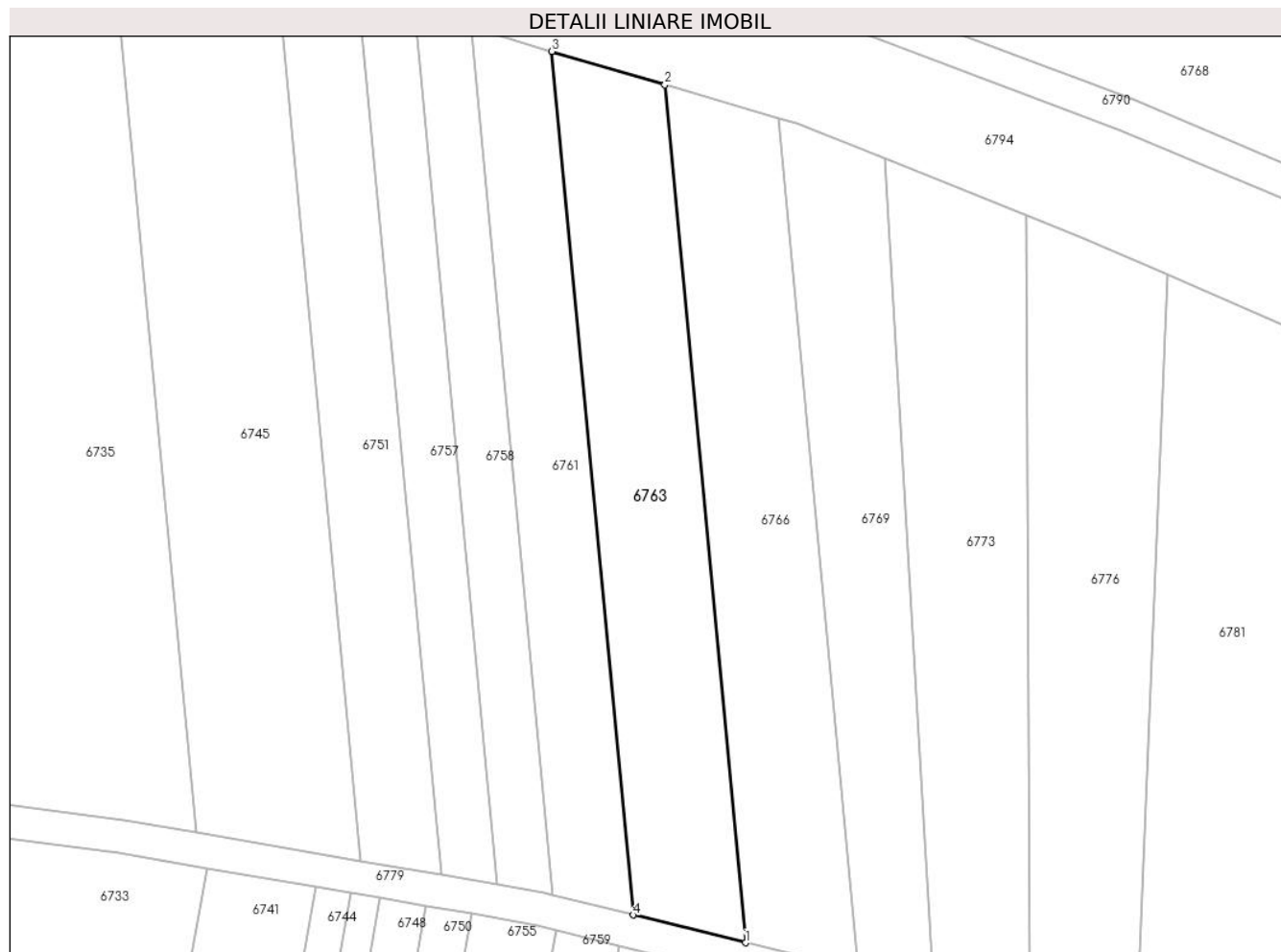
| Inscrieri privind dezmembramintele dreptului de proprietate, drepturi reale de garanție și sarcini | Referințe |
|--|-----------|
| NU SUNT | |

Anexa Nr. 1 La Partea I

Teren

| Nr cadastral | Suprafața (mp)* | Observații / Referințe |
|--------------|-----------------|------------------------|
| | 1.400 | |

* Suprafața este determinată în planul de proiecție Stereo 70.



Date referitoare la teren

| Crt | Categorie folosință | Intravilan | Suprafața (mp) | Tarla | Parcelă | Nr. topo | Observații / Referințe |
|-----|---------------------|------------|----------------|-------|---------|----------|------------------------|
| 1 | arabil | NU | 1.400 | 4 | 51/15 | - | |

Lungime Segmente

1) Valorile lungimilor segmentelor sunt obținute din proiecție în plan.

| Punct început | X / Y | Punct sfârșit | X / Y | Lungime segment (** (m) |
|---------------|----------------------------|---------------|----------------------------|-------------------------|
| 1 | 449.165,979 466.333,64 | 2 | 449.156,173 466.437,978 | 104.798 |
| 2 | 449.156,173 466.437,978 | 3 | 449.142,417 466.442,039 | 14.343 |
| 3 | 449.142,417 466.442,039 | 4 | 449.152,287 466.337,02 | 105.482 |
| 4 | 449.152,287 466.337,02 | 1 | 449.165,979 466.333,64 | 14.103 |

** Lungimile segmentelor sunt determinate în planul de proiecție Stereo 70 și sunt rotunjite la 1 milimetru.

***** Distanţa dintre puncte este formată din segmente cumulate ce sunt mai mici decât valoarea 1 milimetru.**

**DATE DESPRE IMOBILUL NR. 6764**

Oficiul de Cadastru și Publicitate Imobiliară SIBIU
Biroul de Cadastru și Publicitate Imobiliară Avrig

A. Partea I. Descrierea imobilului

TEREN Extravilan

Adresa: Jud. Sibiu

| Nr. Crt | Nr cadastral Nr. topografic | Suprafața* (mp) | Observații / Referințe |
|---------|-----------------------------|-----------------|---|
| A1 | | 700 | Sector cadastral:12 Teren neimprejmuit; |

B. Partea II. Proprietari și acte

| Inscrieri privitoare la dreptul de proprietate și alte drepturi reale | | Referințe |
|--|--|-----------|
| / | | |
| Act Administrativ nr. 1199/48, din 06/01/2004 emis de CJPSDPAT (titlu de proprietate); | | |
| B1 | Intabulare, drept de PROPRIETATE, dobandit prin Reconstituire, cota actuala 1/1 1) HALMAGHI MARIA | A1 |

C. Partea III. SARCINI .

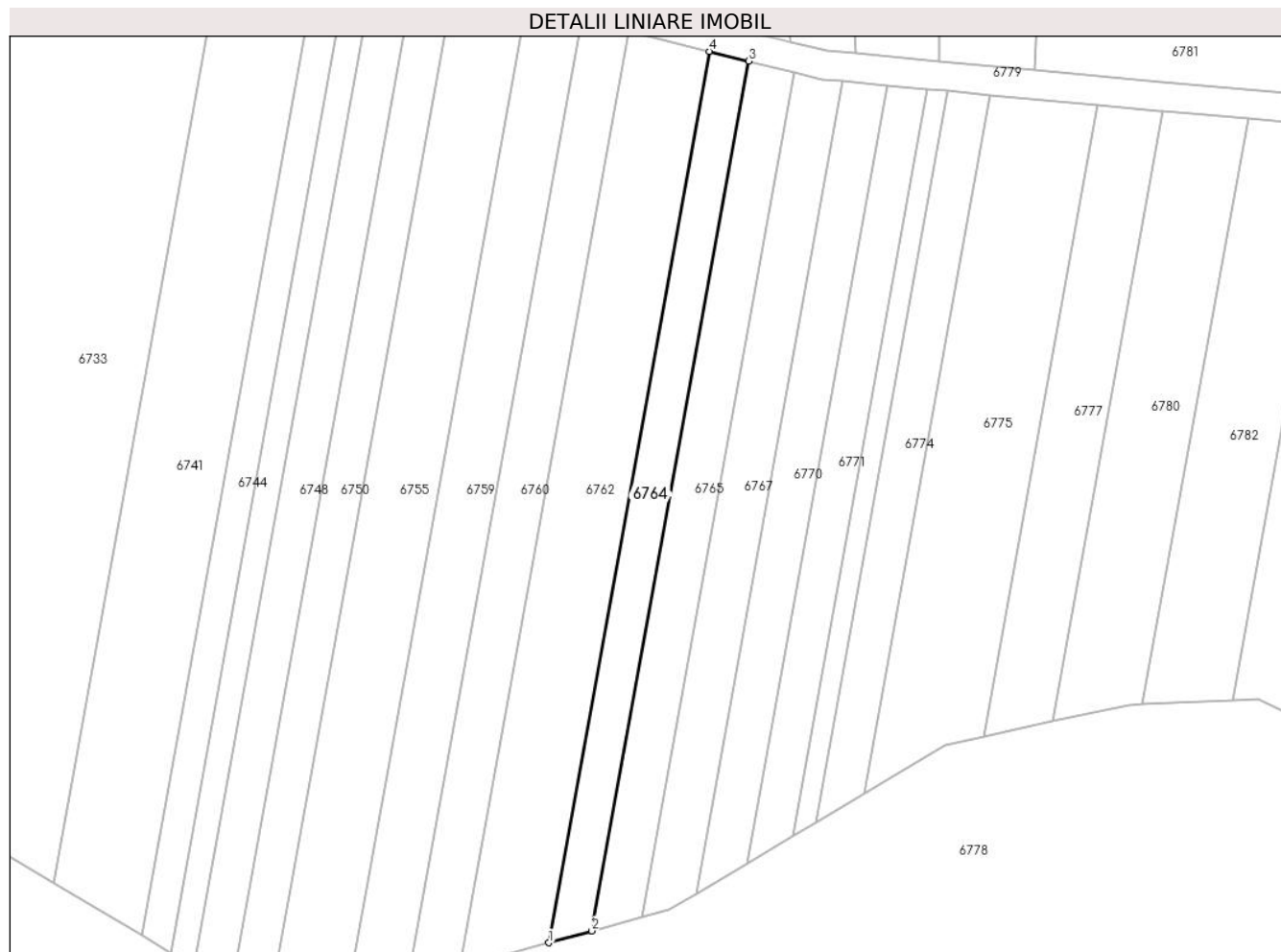
| Inscrieri privind dezmembramintele dreptului de proprietate, drepturi reale de garanție și sarcini | Referințe |
|--|-----------|
| NU SUNT | |

Anexa Nr. 1 La Partea I

Teren

| | | |
|--------------|-----------------|------------------------|
| Nr cadastral | Suprafața (mp)* | Observații / Referințe |
| | 700 | |

* Suprafața este determinată în planul de proiecție Stereo 70.



Date referitoare la teren

| Crt | Categorie folosință | Intra vilan | Suprafața (mp) | Tarla | Parcelă | Nr. topo | Observații / Referințe |
|-----|---------------------|-------------|----------------|-------|---------|----------|------------------------|
| 1 | arabil | NU | 700 | 4 | 50/13 | - | |

Lungime Segmente

1) Valorile lungimilor segmentelor sunt obținute din proiecție în plan.

| Punct început | X / Y | Punct sfârșit | X / Y | Lungime segment (** (m) |
|---------------|----------------------------|---------------|----------------------------|-------------------------|
| 1 | 449.146,088 466.204,816 | 2 | 449.152,095 466.206,461 | 6.228 |
| 2 | 449.152,095 466.206,461 | 3 | 449.173,949 466.327,553 | 123.049 |
| 3 | 449.173,949 466.327,553 | 4 | 449.168,482 466.328,902 | 5.631 |
| 4 | 449.168,482 466.328,902 | 1 | 449.146,088 466.204,816 | 126.091 |

** Lungimile segmentelor sunt determinate în planul de proiecție Stereo 70 și sunt rotunjite la 1 milimetru.

***** Distanţa dintre puncte este formată din segmente cumulate ce sunt mai mici decât valoarea 1 milimetru.**

**DATE DESPRE IMOBILUL NR. 6765**

Oficiul de Cadastru și Publicitate Imobiliară SIBIU
Biroul de Cadastru și Publicitate Imobiliară Avrig

A. Partea I. Descrierea imobilului

TEREN Extravilan

Adresa: Jud. Sibiu

| Nr. Crt | Nr cadastral Nr. topografic | Suprafața* (mp) | Observații / Referințe |
|---------|--------------------------------|-----------------|--|
| A1 | | 800 | Sector cadastral:12 Teren neimprejmuț; |

B. Partea II. Proprietari și acte

| Inscrieri privitoare la dreptul de proprietate și alte drepturi reale | | Referințe |
|--|---|-----------|
| / | | |
| Act Administrativ nr. 1428/48, din 28/05/2004 emis de CJPSDPAT (titlu de proprietate); | | |
| B1 | Intabulare, drept de PROPRIETATE, dobandit prin Reconstituire, cota actuala 1/1 1) SĂBĂDUȘ DUMITRU 2) ZAHARIE MARIA 3) SĂBĂDUȘ IOAN 4) GAVRILĂ EMILIA | A1 |

C. Partea III. SARCINI .

| Inscrieri privind dezmembramintele dreptului de proprietate, drepturi reale de garanție și sarcini | Referințe |
|--|-----------|
| NU SUNT | |

Anexa Nr. 1 La Partea I

Teren

| | | |
|--------------|-----------------|------------------------|
| Nr cadastral | Suprafața (mp)* | Observații / Referințe |
| | 800 | |

* Suprafața este determinată în planul de proiecție Stereo 70.



Date referitoare la teren

| Crt | Categorie folosință | Intravilan | Suprafața (mp) | Tarla | Parcelă | Nr. topo | Observații / Referințe |
|-----|---------------------|------------|----------------|-------|---------|----------|------------------------|
| 1 | arabil | NU | 800 | 4 | 50/14 | - | |

Lungime Segmente

1) Valorile lungimilor segmentelor sunt obținute din proiecție în plan.

| Punct început | X / Y | Punct sfârșit | X / Y | Lungime segment (** (m) |
|---------------|----------------------------|---------------|----------------------------|-------------------------|
| 1 | 449.180,367 466.325,969 | 2 | 449.173,949 466.327,553 | 6.611 |
| 2 | 449.173,949 466.327,553 | 3 | 449.152,095 466.206,461 | 123.049 |
| 3 | 449.152,095 466.206,461 | 4 | 449.159,147 466.208,392 | 7.312 |
| 4 | 449.159,147 466.208,392 | 1 | 449.180,367 466.325,969 | 119.476 |

** Lungimile segmentelor sunt determinate în planul de proiecție Stereo 70 și sunt rotunjite la 1 milimetru.

***** Distanţa dintre puncte este formată din segmente cumulate ce sunt mai mici decât valoarea 1 milimetru.**

**DATE DESPRE IMOBILUL NR. 6766**

Oficiul de Cadastru și Publicitate Imobiliară SIBIU
Biroul de Cadastru și Publicitate Imobiliară Avrig

A. Partea I. Descrierea imobilului

TEREN Extravilan

Adresa: Jud. Sibiu

| Nr. Crt | Nr cadastral Nr. topografic | Suprafața* (mp) | Observații / Referințe |
|---------|-----------------------------|-----------------|---|
| A1 | | 1.400 | Sector cadastral:12 Teren neimprejmuit; |

B. Partea II. Proprietari și acte

| Inscrieri privitoare la dreptul de proprietate și alte drepturi reale | Referințe |
|--|-----------|
| / | |
| Act Administrativ nr. 1164/48, din 25/11/2003 emis de CJPSDPAT (titlu de proprietate); | |
| B1 | A1 |
| Intabulare, drept de PROPRIETATE, dobandit prin Reconstituire, cota actuala 1/1 | |
| 1) PRUNARU EMILIA | |
| 2) LIMBĂȘAN FLORENTINA | |
| 3) MIHALCEA MARIA | |
| 4) POPA IOSIF | |

C. Partea III. SARCINI .

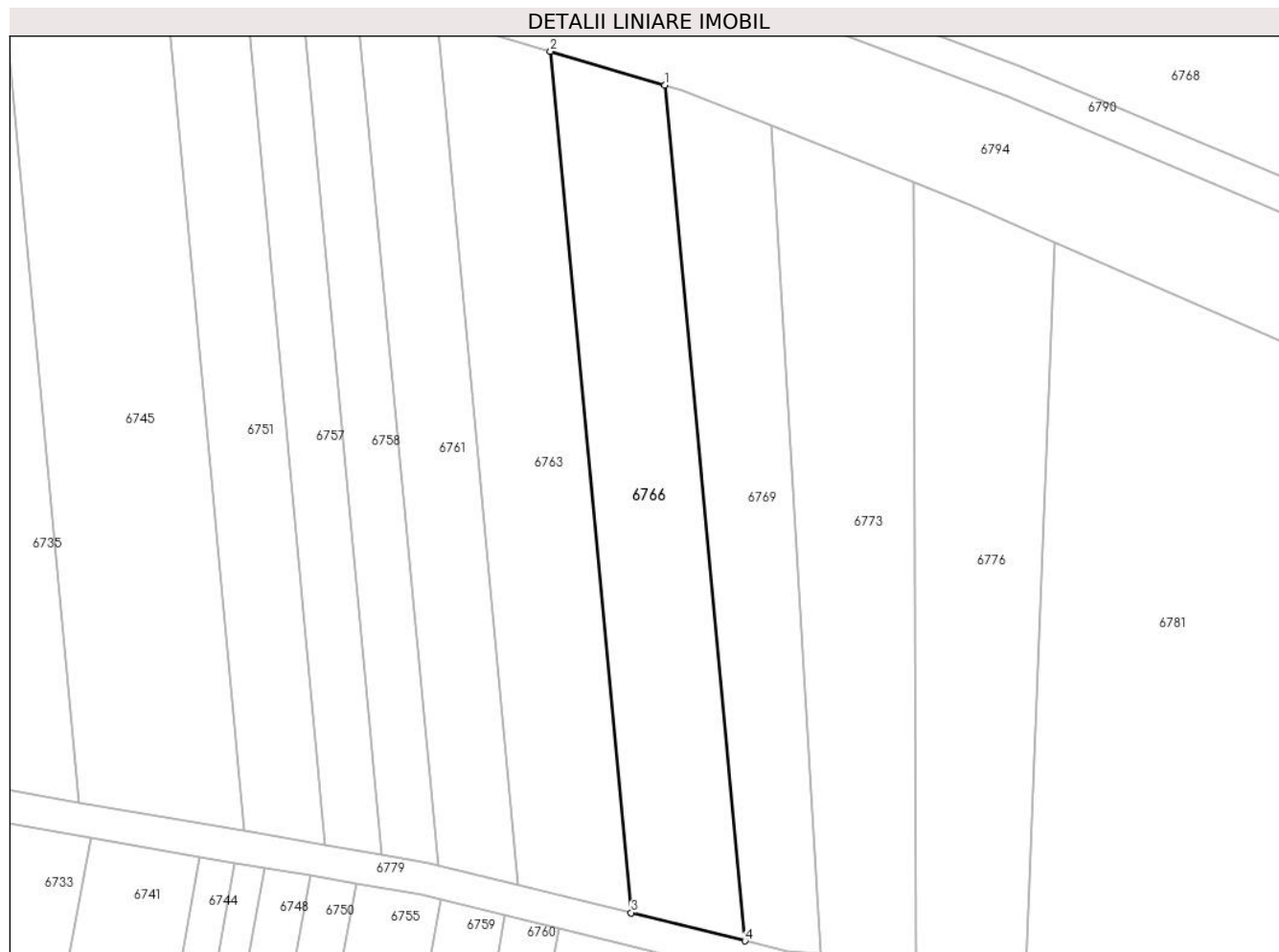
| Inscrieri privind dezmembramintele dreptului de proprietate, drepturi reale de garanție și sarcini | Referințe |
|--|-----------|
| NU SUNT | |

Anexa Nr. 1 La Partea I

Teren

| | | |
|--------------|-----------------|------------------------|
| Nr cadastral | Suprafața (mp)* | Observații / Referințe |
| | 1.400 | |

* Suprafața este determinată în planul de proiecție Stereo 70.



Date referitoare la teren

| Crt | Categorie folosință | Intravilan | Suprafața (mp) | Tarla | Parcelă | Nr. topo | Observații / Referințe |
|-----|---------------------|------------|----------------|-------|---------|----------|------------------------|
| 1 | arabil | NU | 1.400 | 4 | 51/14 | - | |

Lungime Segmente

1) Valorile lungimilor segmentelor sunt obținute din proiecție în plan.

| Punct început | X / Y | Punct sfârșit | X / Y | Lungime segment (** (m) |
|---------------|----------------------------|---------------|----------------------------|-------------------------|
| 1 | 449.170,019 466.433,89 | 2 | 449.156,173 466.437,978 | 14.437 |
| 2 | 449.156,173 466.437,978 | 3 | 449.165,979 466.333,64 | 104.798 |
| 3 | 449.165,979 466.333,64 | 4 | 449.179,761 466.330,238 | 14.196 |
| 4 | 449.179,761 466.330,238 | 1 | 449.170,019 466.433,89 | 104.108 |

** Lungimile segmentelor sunt determinate în planul de proiecție Stereo 70 și sunt rotunjite la 1 milimetru.

***** Distanţa dintre puncte este formată din segmente cumulate ce sunt mai mici decât valoarea 1 milimetru.**

**DATE DESPRE IMOBILUL NR. 6767**

Oficiul de Cadastru și Publicitate Imobiliară SIBIU
Biroul de Cadastru și Publicitate Imobiliară Avrig

A. Partea I. Descrierea imobilului

TEREN Extravilan

Adresa: Jud. Sibiu

| Nr. Crt | Nr cadastral Nr. topografic | Suprafața* (mp) | Observații / Referințe |
|---------|-----------------------------|-----------------|---|
| A1 | | 800 | Sector cadastral:12 Teren neimprejmuit; |

B. Partea II. Proprietari și acte

| Inscrieri privitoare la dreptul de proprietate și alte drepturi reale | | Referințe |
|--|--|-----------|
| / | | |
| Act Administrativ nr. 1497/48, din 03/02/2005 emis de CJPSDPAT (titlu de proprietate); | | |
| B1 | Intabulare, drept de PROPRIETATE, dobandit prin Reconstituire, cota actuala 1/1 1) UCEAN SIMION 2) POPA MARIA 3) UCEAN IOAN | A1 |

C. Partea III. SARCINI .

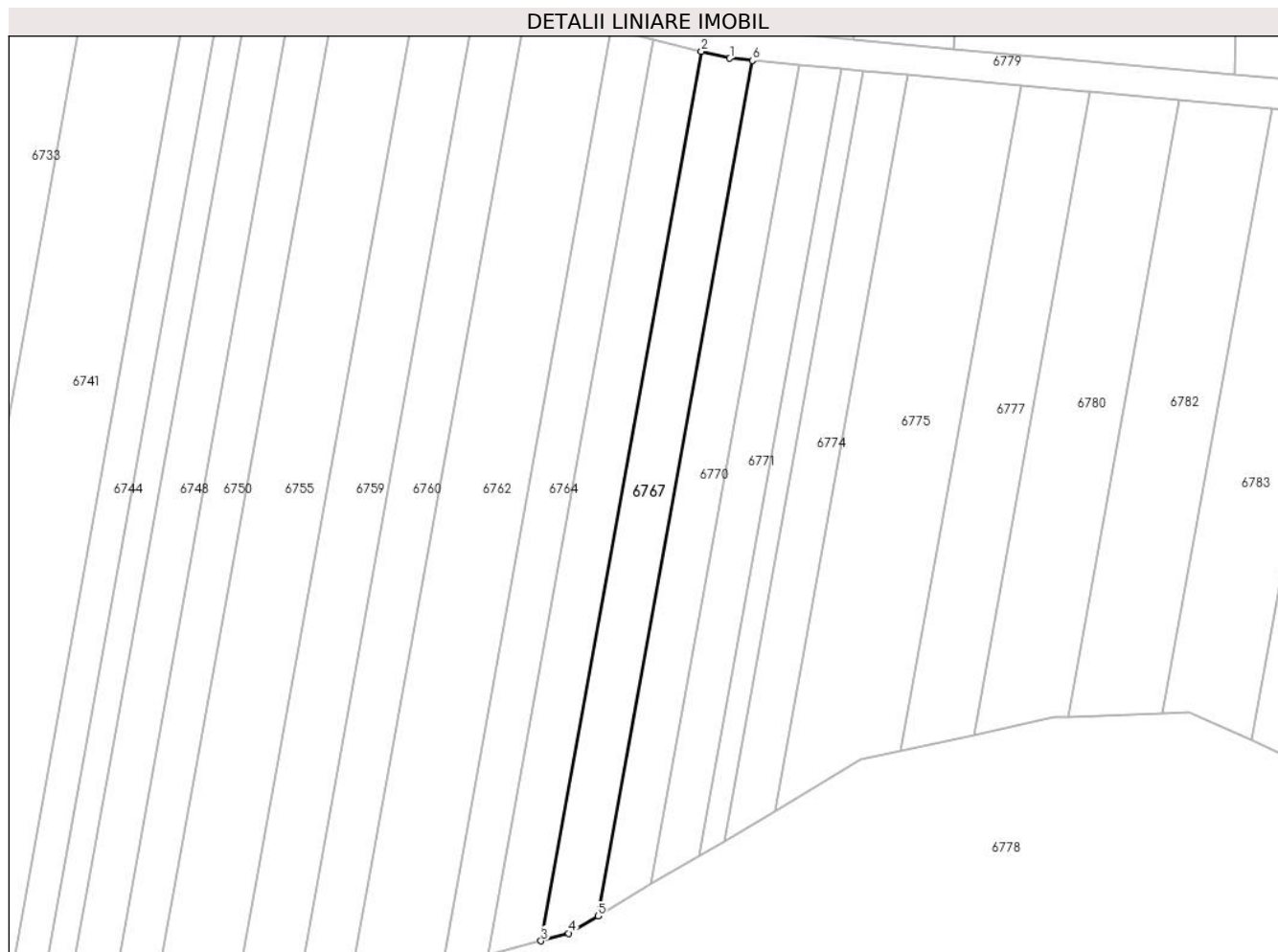
| Inscrieri privind dezmembramintele dreptului de proprietate, drepturi reale de garanție și sarcini | Referințe |
|--|-----------|
| NU SUNT | |

Anexa Nr. 1 La Partea I

Teren

| | | |
|--------------|-----------------|------------------------|
| Nr cadastral | Suprafața (mp)* | Observații / Referințe |
| | 800 | |

* Suprafața este determinată în planul de proiecție Stereo 70.



Date referitoare la teren

| Crt | Categorie folosință | Intra vilan | Suprafața (mp) | Tarla | Parcelă | Nr. topo | Observații / Referințe |
|-----|---------------------|-------------|----------------|-------|---------|----------|------------------------|
| 1 | arabil | NU | 800 | 4 | 50/15 | - | |

Lungime Segmente

1) Valorile lungimilor segmentelor sunt obținute din proiecție în plan.

| Punct început | X / Y | Punct sfârșit | X / Y | Lungime segment (** (m) |
|---------------|----------------------------|---------------|----------------------------|-------------------------|
| 1 | 449.184,112 466.325,044 | 2 | 449.180,367 466.325,969 | 3.857 |
| 2 | 449.180,367 466.325,969 | 3 | 449.159,147 466.208,392 | 119.476 |
| 3 | 449.159,147 466.208,392 | 4 | 449.162,81 466.209,394 | 3.797 |
| 4 | 449.162,81 466.209,394 | 5 | 449.166,666 466.211,684 | 4.485 |
| 5 | 449.166,666 466.211,684 | 6 | 449.187,074 466.324,767 | 114.91 |

| Punct început | X / Y | Punct sfârşit | X / Y | Lungime segment (** (m) |
|---------------|----------------------------|---------------|----------------------------|-------------------------|
| 6 | 449.187,074 466.324,767 | 1 | 449.184,112 466.325,044 | 2.976 |

** Lungimile segmentelor sunt determinate în planul de proiecţie Stereo 70 şi sunt rotunjite la 1 milimetru.

*** Distanţa dintre puncte este formată din segmente cumulate ce sunt mai mici decât valoarea 1 milimetru.

**DATE DESPRE IMOBILUL NR. 6768**

Oficiul de Cadastru și Publicitate Imobiliară SIBIU
Biroul de Cadastru și Publicitate Imobiliară Avrig

A. Partea I. Descrierea imobilului

TEREN Extravilan

Adresa: Jud. Sibiu

| Nr. Crt | Nr cadastral Nr. topografic | Suprafața* (mp) | Observații / Referințe |
|---------|-----------------------------|-----------------|---|
| A1 | | 46.300 | Sector cadastral:12 Teren neimprejmuit; |

B. Partea II. Proprietari și acte

| Inscrieri privitoare la dreptul de proprietate și alte drepturi reale | Referințe |
|---|-----------|
| / | |
| Act Administrativ nr. 666/48, din 16/07/1998 emis de CJPSDPAT (titlu de proprietate); | |
| B1 | A1 |
| Intabulare, drept de PROPRIETATE, dobandit prin Reconstituire, cota actuala 1/1 | |
| 1) PAROHIA ORTODOXĂ ROMÂNĂ, CIF:999999999999 | |

C. Partea III. SARCINI .

| Inscrieri privind dezmembramintele dreptului de proprietate, drepturi reale de garanție și sarcini | Referințe |
|--|-----------|
| NU SUNT | |

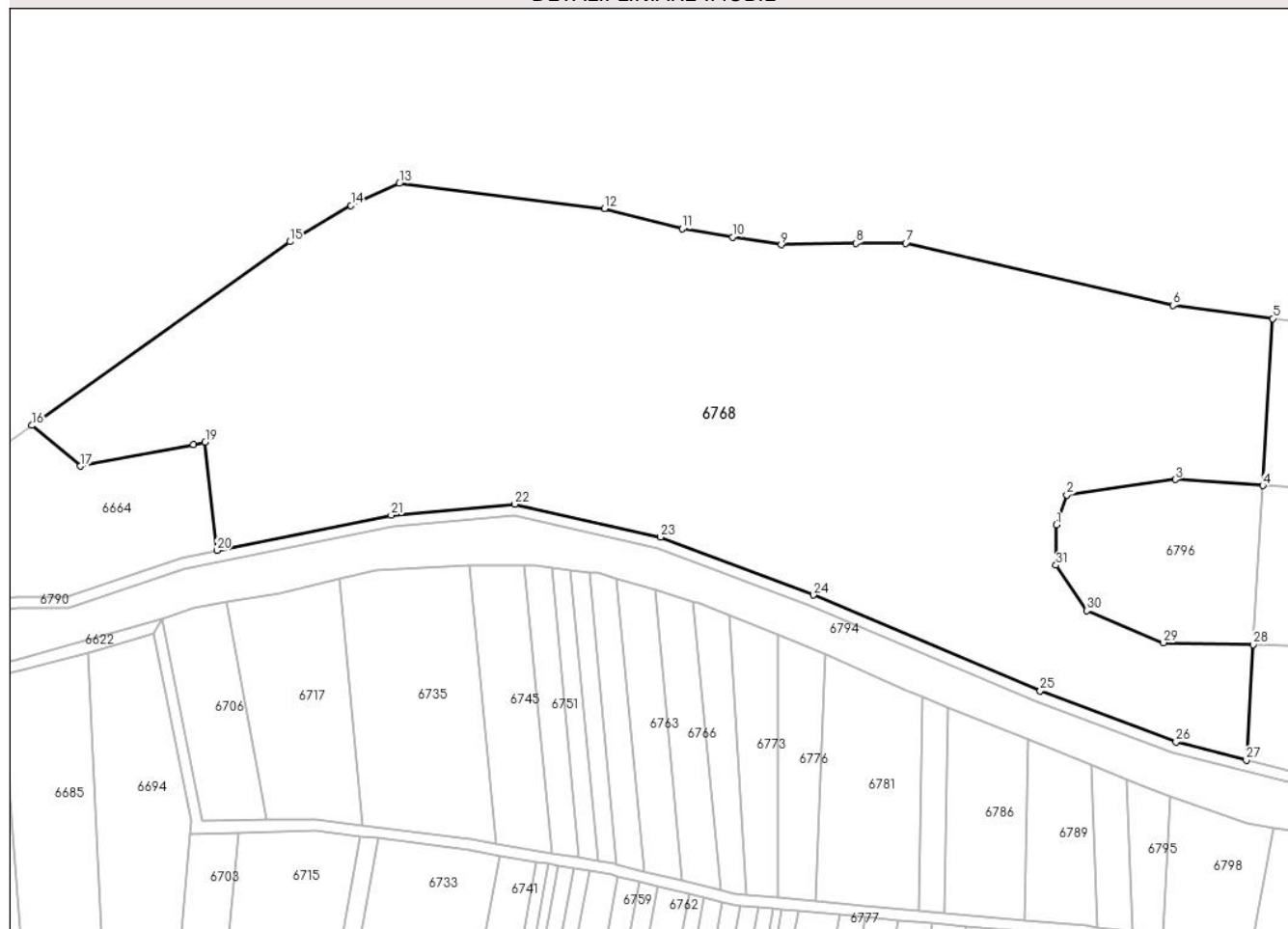
Anexa Nr. 1 La Partea I

Teren

| | | |
|--------------|-----------------|------------------------|
| Nr cadastral | Suprafața (mp)* | Observații / Referințe |
| | 46.300 | |

* Suprafața este determinată în planul de proiecție Stereo 70.

DETALII LINIARE IMOBIL



Date referitoare la teren

| Crt | Categorie folosință | Intravilan | Suprafața (mp) | Tarla | Parcelă | Nr. topo | Observații / Referințe |
|-----|---------------------|------------|----------------|-------|---------|----------|------------------------|
| 1 | arabil | NU | 46.300 | 4 | 43/20 | - | |

Lungime Segmente

1) Valorile lungimilor segmentelor sunt obținute din proiecție în plan.

| Punct început | X / Y | Punct sfârșit | X / Y | Lungime segment (** (m) |
|---------------|----------------------------|---------------|----------------------------|-------------------------|
| 1 | 449.300,41 466.461,345 | 2 | 449.304,13 466.472,052 | 11.335 |
| 3 | 449.343,135 466.477,618 | 4 | 449.374,509 466.475,446 | 31.449 |
| 5 | 449.378,09 466.535,374 | 6 | 449.342,314 466.540,101 | 36.087 |
| 7 | 449.246,321 466.562,393 | 8 | 449.228,493 466.562,393 | 17.828 |
| 9 | 449.201,618 466.561,86 | 10 | 449.184,201 466.564,572 | 17.627 |

| Punct început | X / Y | Punct sfârșit | X / Y | Lungime segment (** (m) |
|---------------|----------------------------|---------------|----------------------------|-------------------------|
| 2 | 449.304,13 466.472,052 | 3 | 449.343,135 466.477,618 | 39.4 |
| 4 | 449.374,509 466.475,446 | 5 | 449.378,09 466.535,374 | 60.035 |
| 6 | 449.342,314 466.540,101 | 7 | 449.246,321 466.562,393 | 98.548 |
| 8 | 449.228,493 466.562,393 | 9 | 449.201,618 466.561,86 | 26.88 |
| 10 | 449.184,201 466.564,572 | 11 | 449.166,108 466.567,591 | 18.344 |

| Punct început | X / Y | Punct sfârșit | X / Y | Lungime segment (** (m) |
|---------------|----------------------------|---------------|----------------------------|-------------------------|
| 11 | 449.166,108 466.567,591 | 12 | 449.138,105 466.574,839 | 28.926 |
| 13 | 449.064,463 466.583,848 | 14 | 449.047,051 466.575,969 | 19.111 |
| 15 | 449.025,219 466.562,943 | 16 | 448.932,466 466.497,003 | 113.803 |
| 17 | 448.949,993 466.482,428 | 18 | 448.990,551 466.490,066 | 41.271 |
| 19 | 448.994,7 466.490,994 | 20 | 448.998,99 466.452,162 | 39.068 |
| 21 | 449.061,5 466.464,802 | 22 | 449.105,861 466.468,733 | 44.535 |
| 23 | 449.158,251 466.456,966 | 24 | 449.213,121 466.436,182 | 58.674 |
| 25 | 449.294,644 466.401,755 | 26 | 449.343,389 466.383,407 | 52.084 |
| 27 | 449.368,625 466.376,986 | 28 | 449.371,1 466.418,411 | 41.499 |
| 29 | 449.338,833 466.419,086 | 30 | 449.311,342 466.430,563 | 29.79 |
| 31 | 449.300,27 466.446,845 | 1 | 449.300,41 466.461,345 | 14.501 |

| Punct început | X / Y | Punct sfârșit | X / Y | Lungime segment (** (m) |
|---------------|----------------------------|---------------|----------------------------|-------------------------|
| 12 | 449.138,105 466.574,839 | 13 | 449.064,463 466.583,848 | 74.191 |
| 14 | 449.047,051 466.575,969 | 15 | 449.025,219 466.562,943 | 25.423 |
| 16 | 448.932,466 466.497,003 | 17 | 448.949,993 466.482,428 | 22.795 |
| 18 | 448.990,551 466.490,066 | 19 | 448.994,7 466.490,994 | 4.251 |
| 20 | 448.998,99 466.452,162 | 21 | 449.061,5 466.464,802 | 63.775 |
| 22 | 449.105,861 466.468,733 | 23 | 449.158,251 466.456,966 | 53.695 |
| 24 | 449.213,121 466.436,182 | 25 | 449.294,644 466.401,755 | 88.495 |
| 26 | 449.343,389 466.383,407 | 27 | 449.368,625 466.376,986 | 26.04 |
| 28 | 449.371,1 466.418,411 | 29 | 449.338,833 466.419,086 | 32.275 |
| 30 | 449.311,342 466.430,563 | 31 | 449.300,27 466.446,845 | 19.69 |

** Lungimile segmentelor sunt determinate în planul de proiecție Stereo 70 și sunt rotunjite la 1 milimetru.

*** Distanța dintre puncte este formată din segmente cumulate ce sunt mai mici decât valoarea 1 milimetru.

**DATE DESPRE IMOBILUL NR. 6769**

Oficiul de Cadastru și Publicitate Imobiliară SIBIU
Biroul de Cadastru și Publicitate Imobiliară Avrig

A. Partea I. Descrierea imobilului

TEREN Extravilan

Adresa: Jud. Sibiu

| Nr. Crt | Nr cadastral Nr. topografic | Suprafața* (mp) | Observații / Referințe |
|---------|-----------------------------|-----------------|---|
| A1 | | 1.100 | Sector cadastral:12 Teren neimprejmuit; |

B. Partea II. Proprietari și acte

| Inscrieri privitoare la dreptul de proprietate și alte drepturi reale | Referințe |
|---|-----------|
| / | |
| Act Administrativ nr. 1086/48, din 13/10/2003 emis de CJPSDPAT (titlu de proprietate); | |
| B1 | A1 |
| Intabulare, drept de PROPRIETATE, dobandit prin Reconstituire, cota actuala 1/1 1) DEAC SIMION | |

C. Partea III. SARCINI .

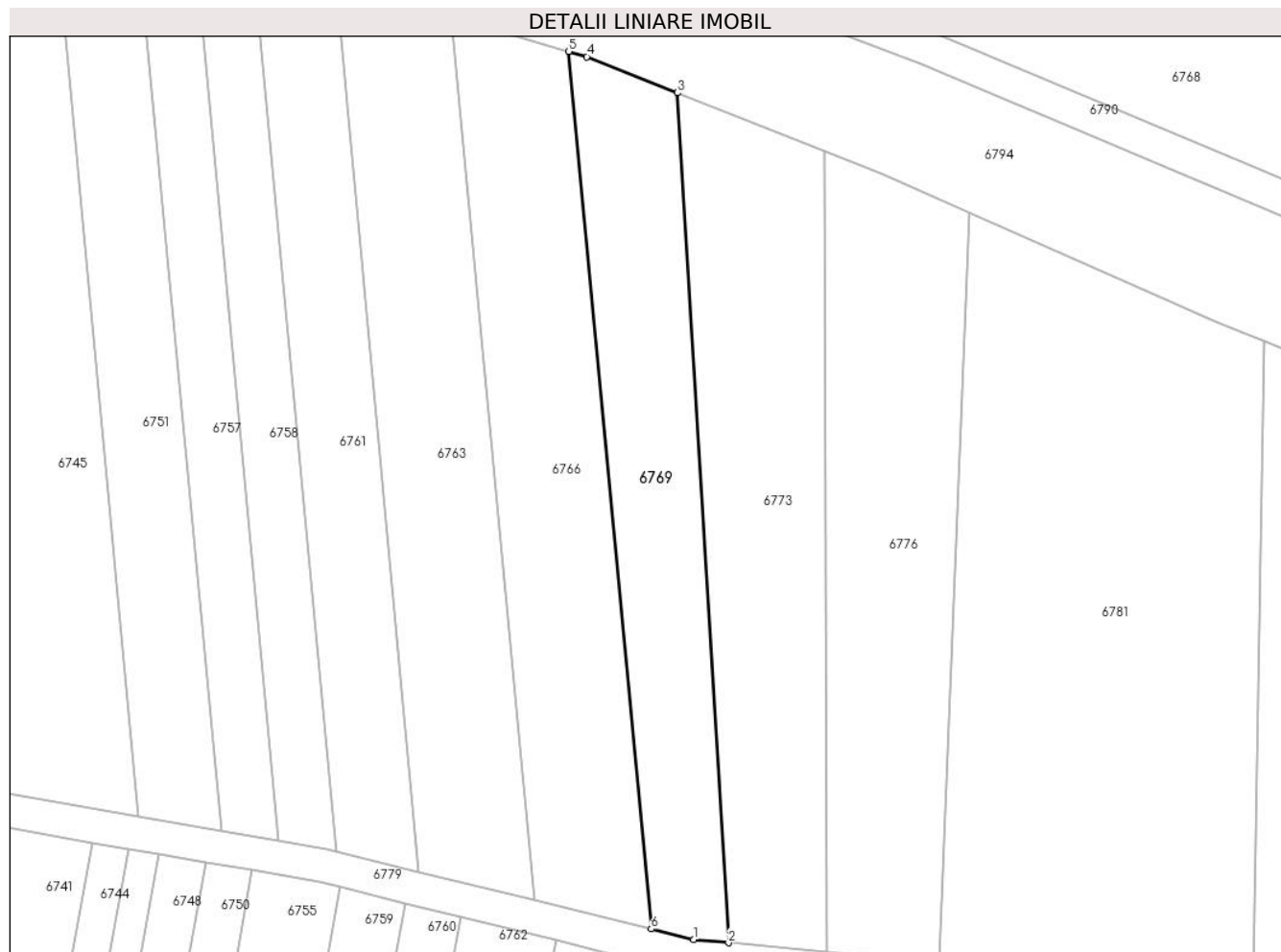
| Inscrieri privind dezmembramintele dreptului de proprietate, drepturi reale de garanție și sarcini | Referințe |
|--|-----------|
| NU SUNT | |

Anexa Nr. 1 La Partea I

Teren

| | | |
|--------------|-----------------|------------------------|
| Nr cadastral | Suprafața (mp)* | Observații / Referințe |
| | 1.100 | |

* Suprafața este determinată în planul de proiecție Stereo 70.



Date referitoare la teren

| Crt | Categorie folosință | Intra vilan | Suprafața (mp) | Tarla | Parcelă | Nr. topo | Observații / Referințe |
|-----|---------------------|-------------|----------------|-------|---------|----------|------------------------|
| 1 | arabil | NU | 1.100 | 4 | 51/13 | - | |

Lungime Segmente

1) Valorile lungimilor segmentelor sunt obținute din proiecție în plan.

| Punct început | X / Y | Punct sfârșit | X / Y | Lungime segment (** (m) |
|---------------|----------------------------|---------------|----------------------------|-------------------------|
| 1 | 449.184,781 466.328,999 | 2 | 449.188,905 466.328,613 | 4.142 |
| 2 | 449.188,905 466.328,613 | 3 | 449.182,889 466.429,0 | 100.567 |
| 3 | 449.182,889 466.429,0 | 4 | 449.172,158 466.433,259 | 11.545 |
| 4 | 449.172,158 466.433,259 | 5 | 449.170,019 466.433,89 | 2.23 |
| 5 | 449.170,019 466.433,89 | 6 | 449.179,761 466.330,238 | 104.108 |

| Punct început | X / Y | Punct sfârşit | X / Y | Lungime segment (** (m) |
|---------------|----------------------------|---------------|----------------------------|-------------------------|
| 6 | 449.179,761 466.330,238 | 1 | 449.184,781 466.328,999 | 5.171 |

** Lungimile segmentelor sunt determinate în planul de proiecţie Stereo 70 şi sunt rotunjite la 1 milimetru.

*** Distanţa dintre puncte este formată din segmente cumulate ce sunt mai mici decât valoarea 1 milimetru.

**DATE DESPRE IMOBILUL NR. 6770**

Oficiul de Cadastru și Publicitate Imobiliară SIBIU
Biroul de Cadastru și Publicitate Imobiliară Avrig

A. Partea I. Descrierea imobilului

TEREN Extravilan

Adresa: Jud. Sibiu

| Nr. Crt | Nr cadastral Nr. topografic | Suprafața* (mp) | Observații / Referințe |
|---------|-----------------------------|-----------------|---|
| A1 | | 700 | Sector cadastral:12 Teren neimprejmuit; |

B. Partea II. Proprietari și acte

| Inscrieri privitoare la dreptul de proprietate și alte drepturi reale | | Referințe |
|---|---|-----------|
| / | | |
| Act Normativ nr. 7, din 13/03/1996 emis de PARLAMENTUL ROMANIEI (LEGE); | | |
| B1 | Inscrierea provizorie, drept de PROPRIETATE, dobandit prin Lege, cota actuala 1/1 | A1 |
| 1) COMUNA RACOVITA, CIF:4241150, PROPRIETAR NEIDENTIFICAT | | |

C. Partea III. SARCINI .

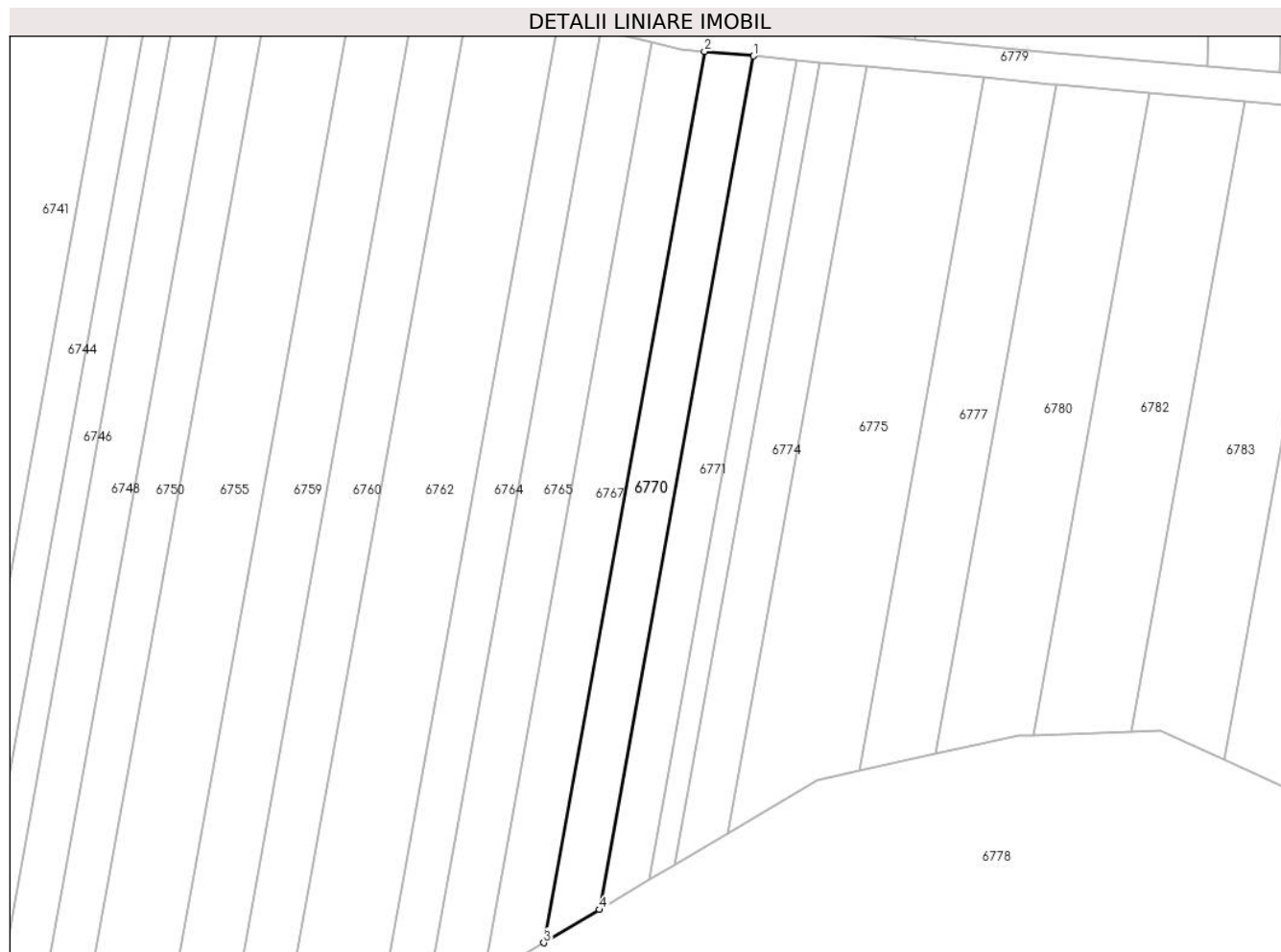
| Inscrieri privind dezmembramintele dreptului de proprietate, drepturi reale de garanție și sarcini | Referințe |
|--|-----------|
| NU SUNT | |

Anexa Nr. 1 La Partea I

Teren

| | | |
|--------------|-----------------|------------------------|
| Nr cadastral | Suprafața (mp)* | Observații / Referințe |
| | 700 | |

* Suprafața este determinată în planul de proiecție Stereo 70.



Date referitoare la teren

| Crt | Categorie folosință | Intra vilan | Suprafața (mp) | Tarla | Parcelă | Nr. topo | Observații / Referințe |
|-----|---------------------|-------------|----------------|-------|---------|----------|------------------------|
| 1 | arabil | NU | 700 | 4 | 50/16 | - | |

Lungime Segmente

1) Valorile lungimilor segmentelor sunt obținute din proiecție în plan.

| Punct început | X / Y | Punct sfârșit | X / Y | Lungime segment (** (m) |
|---------------|----------------------------|---------------|----------------------------|-------------------------|
| 1 | 449.193,294 466.324,185 | 2 | 449.187,074 466.324,767 | 6.246 |
| 2 | 449.187,074 466.324,767 | 3 | 449.166,666 466.211,684 | 114.91 |
| 3 | 449.166,666 466.211,684 | 4 | 449.173,749 466.215,89 | 8.237 |
| 4 | 449.173,749 466.215,89 | 1 | 449.193,294 466.324,185 | 110.045 |

** Lungimile segmentelor sunt determinate în planul de proiecție Stereo 70 și sunt rotunjite la 1 milimetru.

***** Distanţa dintre puncte este formată din segmente cumulate ce sunt mai mici decât valoarea 1 milimetru.**

**DATE DESPRE IMOBILUL NR. 6771**

Oficiul de Cadastru și Publicitate Imobiliară SIBIU
Biroul de Cadastru și Publicitate Imobiliară Avrig

A. Partea I. Descrierea imobilului

TEREN Extravilan

Adresa: Jud. Sibiu

| Nr. Crt | Nr cadastral Nr. topografic | Suprafața* (mp) | Observații / Referințe |
|---------|-----------------------------|-----------------|---|
| A1 | | 600 | Sector cadastral:12 Teren neimprejmuit; |

B. Partea II. Proprietari și acte

| Inscrieri privitoare la dreptul de proprietate și alte drepturi reale | Referințe |
|---|-----------|
| / | |
| Act Administrativ nr. 1084/48, din 30/09/2003 emis de CJPSDPAT (titlu de proprietate); | |
| B1 | A1 |
| Intabulare, drept de PROPRIETATE, dobandit prin Reconstituire, cota actuala 1/1 1) FOGOROȘ AUREL | |

C. Partea III. SARCINI .

| Inscrieri privind dezmembramintele dreptului de proprietate, drepturi reale de garanție și sarcini | Referințe |
|--|-----------|
| NU SUNT | |

Anexa Nr. 1 La Partea I

Teren

| | | |
|--------------|-----------------|------------------------|
| Nr cadastral | Suprafața (mp)* | Observații / Referințe |
| | 600 | |

* Suprafața este determinată în planul de proiecție Stereo 70.



Date referitoare la teren

| Crt | Categorie folosință | Intravilan | Suprafața (mp) | Tarla | Parcelă | Nr. topo | Observații / Referințe |
|-----|---------------------|------------|----------------|-------|---------|----------|------------------------|
| 1 | arabil | NU | 600 | 4 | 50/17 | - | |

Lungime Segmente

1) Valorile lungimilor segmentelor sunt obținute din proiecție în plan.

| Punct început | X / Y | Punct sfârșit | X / Y | Lungime segment (** (m) |
|---------------|----------------------------|---------------|----------------------------|-------------------------|
| 1 | 449.198,852 466.323,665 | 2 | 449.193,294 466.324,185 | 5.582 |
| 2 | 449.193,294 466.324,185 | 3 | 449.173,749 466.215,89 | 110.045 |
| 3 | 449.173,749 466.215,89 | 4 | 449.180,079 466.219,648 | 7.362 |
| 4 | 449.180,079 466.219,648 | 1 | 449.198,852 466.323,665 | 105.697 |

** Lungimile segmentelor sunt determinate în planul de proiecție Stereo 70 și sunt rotunjite la 1 milimetru.

***** Distanţa dintre puncte este formată din segmente cumulate ce sunt mai mici decât valoarea 1 milimetru.**

**DATE DESPRE IMOBILUL NR. 6772**

Oficiul de Cadastru și Publicitate Imobiliară SIBIU
Biroul de Cadastru și Publicitate Imobiliară Avrig

A. Partea I. Descrierea imobilului

TEREN Extravilan

Adresa: Jud. Sibiu

| Nr. Crt | Nr cadastral Nr. topografic | Suprafața* (mp) | Observații / Referințe |
|---------|-----------------------------|-----------------|---|
| A1 | | 300 | Sector cadastral:12 Teren neimprejmuit; |

B. Partea II. Proprietari și acte

| Inscrieri privitoare la dreptul de proprietate și alte drepturi reale | | Referințe |
|--|---|-----------|
| / | | |
| Act Administrativ nr. 1136/48, din 14/11/2003 emis de CJPSDPAT (titlu de proprietate); | | |
| B1 | Intabulare, drept de PROPRIETATE, dobandit prin Reconstituire, cota actuala 1/1 1) UDRESCU SOFIA | A1 |

C. Partea III. SARCINI .

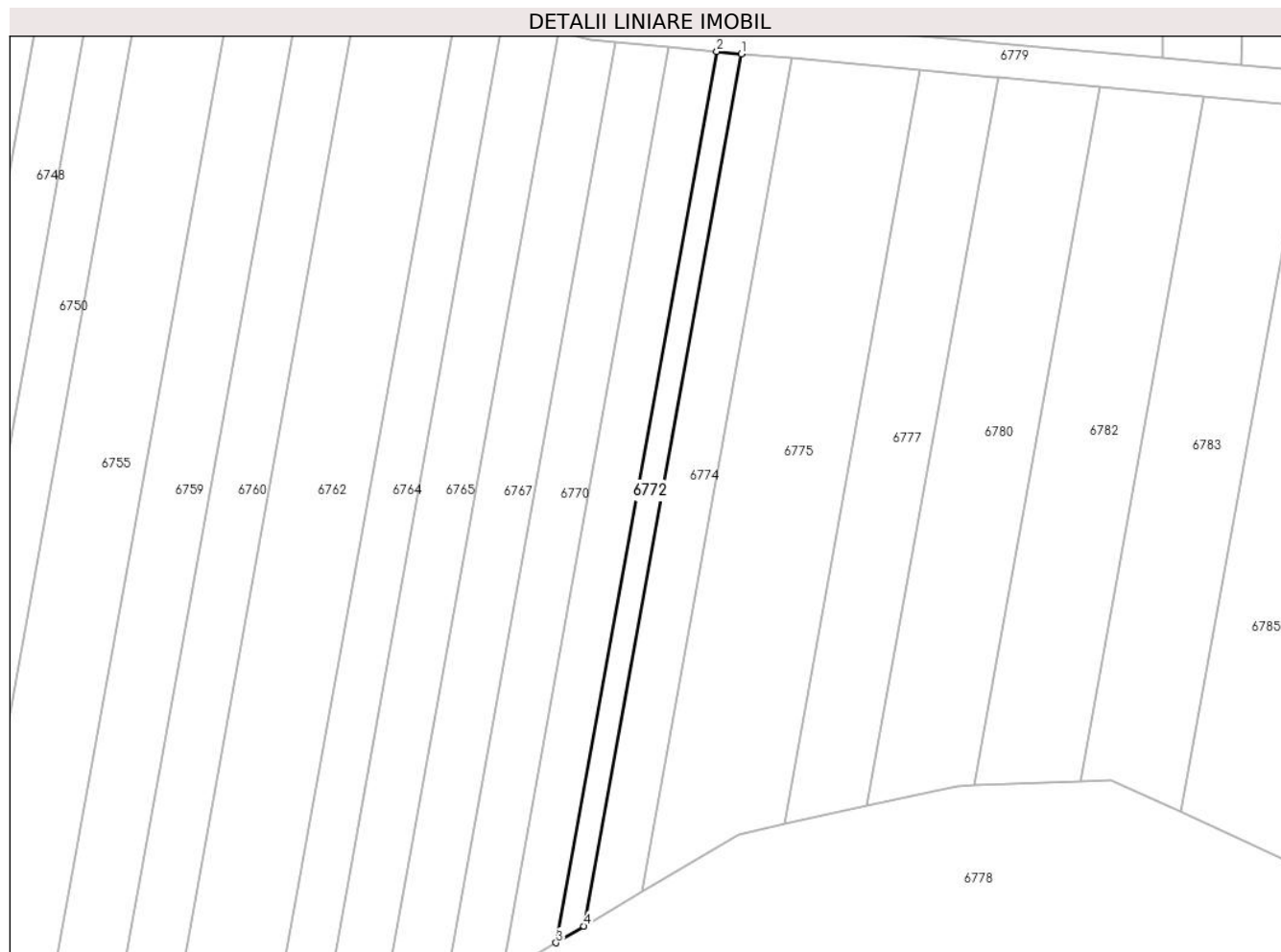
| Inscrieri privind dezmembramintele dreptului de proprietate, drepturi reale de garanție și sarcini | Referințe |
|--|-----------|
| NU SUNT | |

Anexa Nr. 1 La Partea I

Teren

| | | |
|--------------|-----------------|------------------------|
| Nr cadastral | Suprafața (mp)* | Observații / Referințe |
| | 300 | |

* Suprafața este determinată în planul de proiecție Stereo 70.



Date referitoare la teren

| Crt | Categorie folosință | Intra vilan | Suprafața (mp) | Tarla | Parcelă | Nr. topo | Observații / Referințe |
|-----|---------------------|-------------|----------------|-------|---------|----------|------------------------|
| 1 | arabil | NU | 300 | 4 | 50/18 | - | |

Lungime Segmente

1) Valorile lungimilor segmentelor sunt obținute din proiecție în plan.

| Punct început | X / Y | Punct sfârșit | X / Y | Lungime segment (** (m) |
|---------------|----------------------------|---------------|----------------------------|-------------------------|
| 1 | 449.201,718 466.323,397 | 2 | 449.198,852 466.323,665 | 2.879 |
| 2 | 449.198,852 466.323,665 | 3 | 449.180,079 466.219,648 | 105.697 |
| 3 | 449.180,079 466.219,648 | 4 | 449.183,344 466.221,587 | 3.797 |
| 4 | 449.183,344 466.221,587 | 1 | 449.201,718 466.323,397 | 103.455 |

** Lungimile segmentelor sunt determinate în planul de proiecție Stereo 70 și sunt rotunjite la 1 milimetru.

***** Distanţa dintre puncte este formată din segmente cumulate ce sunt mai mici decât valoarea 1 milimetru.**

**DATE DESPRE IMOBILUL NR. 6773**

Oficiul de Cadastru și Publicitate Imobiliară SIBIU
Biroul de Cadastru și Publicitate Imobiliară Avrig

A. Partea I. Descrierea imobilului

TEREN Extravilan

Adresa: Jud. Sibiu

| Nr. Crt | Nr cadastral Nr. topografic | Suprafața* (mp) | Observații / Referințe |
|---------|-----------------------------|-----------------|---|
| A1 | | 1.400 | Sector cadastral:12 Teren neimprejmuit; |

B. Partea II. Proprietari și acte

| Inscrieri privitoare la dreptul de proprietate și alte drepturi reale | Referințe |
|--|-----------|
| / | |
| Act Administrativ nr. 1123/48, din 14/11/2003 emis de CJPSDPAT (titlu de proprietate); | |
| B1 | A1 |
| Intabulare, drept de PROPRIETATE, dobandit prin Reconstituire, cota actuala 1/1 1) POPA AUREL | |

C. Partea III. SARCINI .

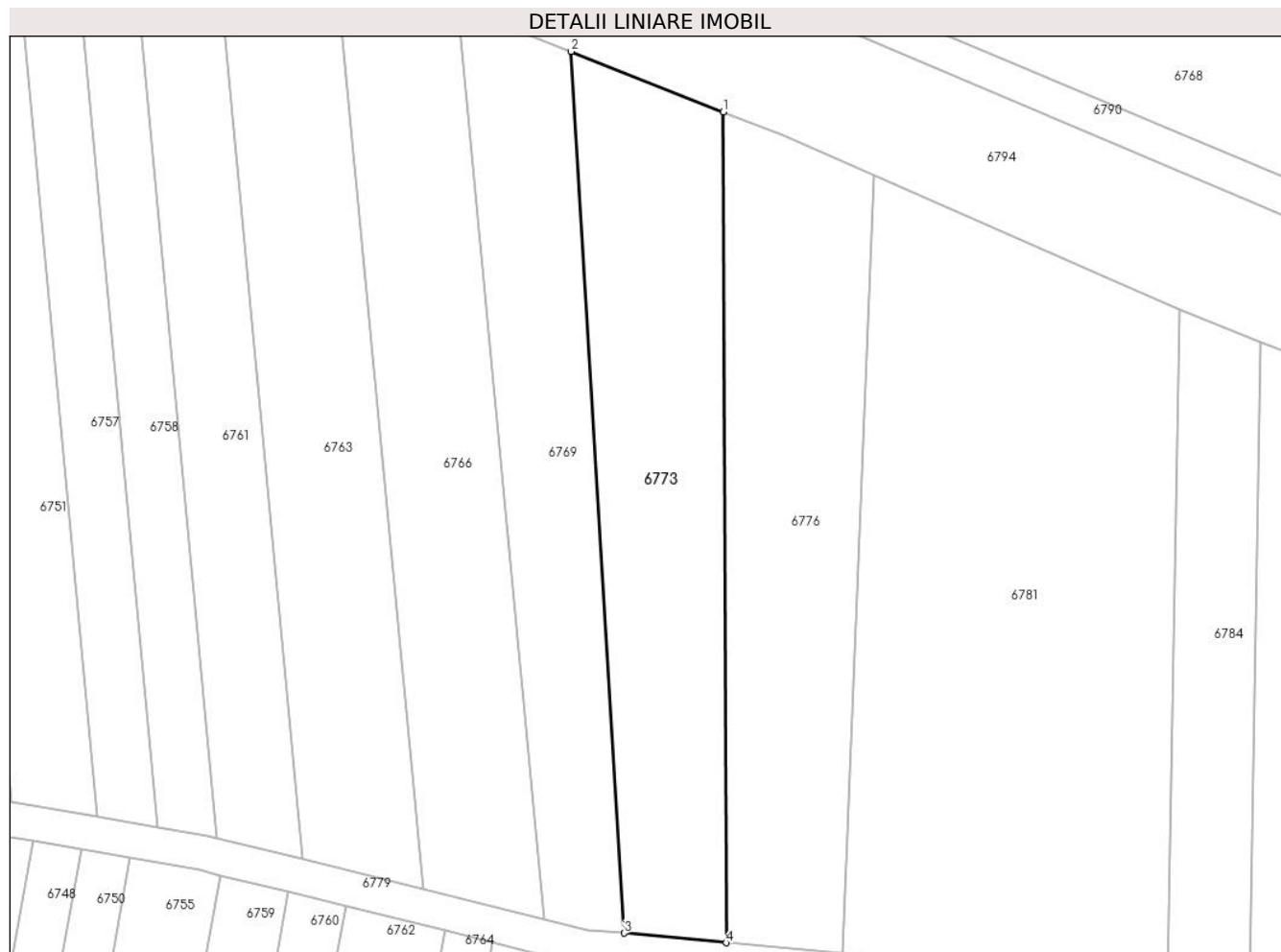
| Inscrieri privind dezmembramintele dreptului de proprietate, drepturi reale de garanție și sarcini | Referințe |
|--|-----------|
| NU SUNT | |

Anexa Nr. 1 La Partea I

Teren

| | | |
|--------------|-----------------|------------------------|
| Nr cadastral | Suprafața (mp)* | Observații / Referințe |
| | 1.400 | |

* Suprafața este determinată în planul de proiecție Stereo 70.



Date referitoare la teren

| Crt | Categorie folosință | Intra vilan | Suprafața (mp) | Tarla | Parcelă | Nr. topo | Observații / Referințe |
|-----|---------------------|-------------|----------------|-------|---------|----------|------------------------|
| 1 | arabil | NU | 1.400 | 4 | 51/12 | - | |

Lungime Segmente

1) Valorile lungimilor segmentelor sunt obținute din proiecție în plan.

| Punct început | X / Y | Punct sfârșit | X / Y | Lungime segment (** (m) |
|---------------|----------------------------|---------------|----------------------------|-------------------------|
| 1 | 449.200,224 466.422,121 | 2 | 449.182,889 466.429,0 | 18.65 |
| 2 | 449.182,889 466.429,0 | 3 | 449.188,905 466.328,613 | 100.567 |
| 3 | 449.188,905 466.328,613 | 4 | 449.200,548 466.327,524 | 11.695 |
| 4 | 449.200,548 466.327,524 | 1 | 449.200,224 466.422,121 | 94.598 |

** Lungimile segmentelor sunt determinate în planul de proiecție Stereo 70 și sunt rotunjite la 1 milimetru.

***** Distanţa dintre puncte este formată din segmente cumulate ce sunt mai mici decât valoarea 1 milimetru.**

**DATE DESPRE IMOBILUL NR. 6774**

Oficiul de Cadastru și Publicitate Imobiliară SIBIU
Biroul de Cadastru și Publicitate Imobiliară Avrig

A. Partea I. Descrierea imobilului

TEREN Extravilan

Adresa: Jud. Sibiu

| Nr. Crt | Nr cadastral Nr. topografic | Suprafața* (mp) | Observații / Referințe |
|---------|-----------------------------|-----------------|---|
| A1 | | 600 | Sector cadastral:12 Teren neimprejmuit; |

B. Partea II. Proprietari și acte

| Inscrieri privitoare la dreptul de proprietate și alte drepturi reale | | Referințe |
|--|--|-----------|
| / | | |
| Act Administrativ nr. 1034/48, din 10/09/2003 emis de CJPSDPAT (titlu de proprietate); | | |
| B1 | Intabulare, drept de PROPRIETATE, dobandit prin Reconstituire, cota actuala 1/1 1) IVAN DAVID | A1 |

C. Partea III. SARCINI .

| Inscrieri privind dezmembramintele dreptului de proprietate, drepturi reale de garanție și sarcini | Referințe |
|--|-----------|
| NU SUNT | |

Anexa Nr. 1 La Partea I

Teren

| | | |
|--------------|-----------------|------------------------|
| Nr cadastral | Suprafața (mp)* | Observații / Referințe |
| | 600 | |

* Suprafața este determinată în planul de proiecție Stereo 70.



Date referitoare la teren

| Crt | Categorie folosință | Intra vilan | Suprafața (mp) | Tarla | Parcelă | Nr. topo | Observații / Referințe |
|-----|---------------------|-------------|----------------|-------|---------|----------|------------------------|
| 1 | arabil | NU | 600 | 4 | 50/19 | - | |

Lungime Segmente

1) Valorile lungimilor segmentelor sunt obținute din proiecție în plan.

| Punct început | X / Y | Punct sfârșit | X / Y | Lungime segment (** (m) |
|---------------|----------------------------|---------------|----------------------------|-------------------------|
| 1 | 449.207,647 466.322,842 | 2 | 449.201,718 466.323,397 | 5.954 |
| 2 | 449.201,718 466.323,397 | 3 | 449.183,344 466.221,587 | 103.455 |
| 3 | 449.183,344 466.221,587 | 4 | 449.190,096 466.225,596 | 7.852 |
| 4 | 449.190,096 466.225,596 | 1 | 449.207,647 466.322,842 | 98.818 |

** Lungimile segmentelor sunt determinate în planul de proiecție Stereo 70 și sunt rotunjite la 1 milimetru.

***** Distanţa dintre puncte este formată din segmente cumulate ce sunt mai mici decât valoarea 1 milimetru.**

**DATE DESPRE IMOBILUL NR. 6775**

Oficiul de Cadastru și Publicitate Imobiliară SIBIU
 Biroul de Cadastru și Publicitate Imobiliară Avrig

A. Partea I. Descrierea imobilului

TEREN Extravilan

Adresa: Jud. Sibiu

| Nr. Crt | Nr cadastral Nr. topografic | Suprafața* (mp) | Observații / Referințe |
|---------|-----------------------------|-----------------|---|
| A1 | | 1.400 | Sector cadastral:12 Teren neimprejmuit; |

B. Partea II. Proprietari și acte

| Inscrieri privitoare la dreptul de proprietate și alte drepturi reale | Referințe |
|--|-----------|
| / | |
| Act Administrativ nr. 1424/48, din 28/05/2004 emis de CJPSDPAT (titlu de proprietate); | |
| B1 | A1 |
| Intabulare, drept de PROPRIETATE, dobandit prin Reconstituire, cota actuala 1/1 | |
| 1) MURĂRESCU SORIN | |
| 2) TATAR MARIA | |

C. Partea III. SARCINI .

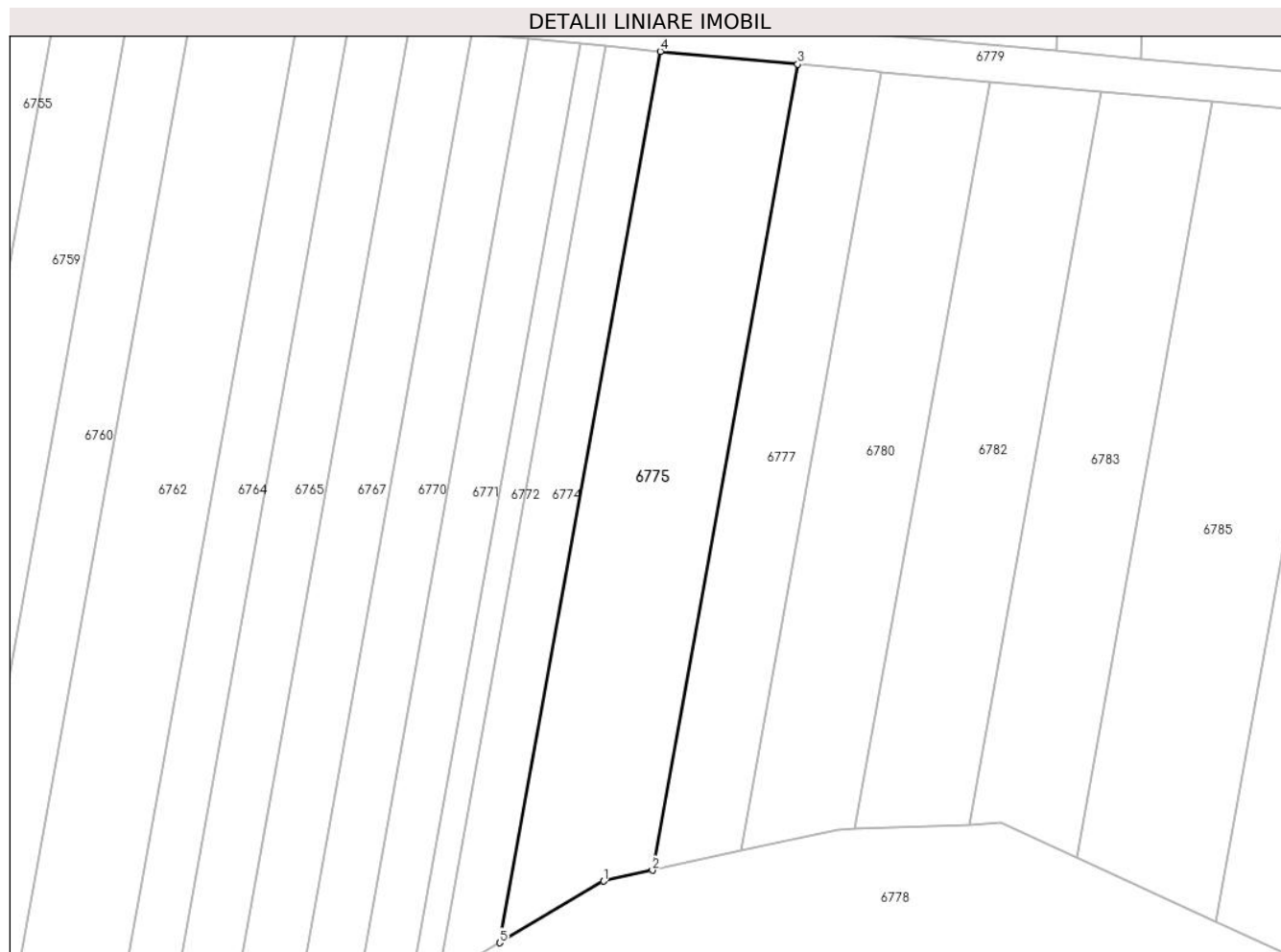
| Inscrieri privind dezmembramintele dreptului de proprietate, drepturi reale de garanție și sarcini | Referințe |
|--|-----------|
| NU SUNT | |

Anexa Nr. 1 La Partea I

Teren

| | | |
|--------------|-----------------|------------------------|
| Nr cadastral | Suprafața (mp)* | Observații / Referințe |
| | 1.400 | |

* Suprafața este determinată în planul de proiecție Stereo 70.



Date referitoare la teren

| Crt | Categorie folosință | Intra vilan | Suprafața (mp) | Tarla | Parcelă | Nr. topo | Observații / Referințe |
|-----|---------------------|-------------|----------------|-------|---------|----------|------------------------|
| 1 | arabil | NU | 1.400 | 4 | 50/20 | - | |

Lungime Segmente

1) Valorile lungimilor segmentelor sunt obținute din proiecție în plan.

| Punct început | X / Y | Punct sfârșit | X / Y | Lungime segment (** (m) |
|---------------|----------------------------|---------------|----------------------------|-------------------------|
| 1 | 449.201,426 466.232,322 | 2 | 449.206,764 466.233,499 | 5.467 |
| 2 | 449.206,764 466.233,499 | 3 | 449.222,635 466.321,44 | 89.361 |
| 3 | 449.222,635 466.321,44 | 4 | 449.207,647 466.322,842 | 15.054 |
| 4 | 449.207,647 466.322,842 | 5 | 449.190,096 466.225,596 | 98.818 |
| 5 | 449.190,096 466.225,596 | 1 | 449.201,426 466.232,322 | 13.176 |

**** Lungimile segmentelor sunt determinate în planul de proiecție Stereo 70 și sunt rotunjite la 1 milimetru.**

***** Distanța dintre puncte este formată din segmente cumulate ce sunt mai mici decât valoarea 1 milimetru.**

**DATE DESPRE IMOBILUL NR. 6776**

Oficiul de Cadastru și Publicitate Imobiliară SIBIU
Biroul de Cadastru și Publicitate Imobiliară Avrig

A. Partea I. Descrierea imobilului

TEREN Extravilan

Adresa: Jud. Sibiu

| Nr. Crt | Nr cadastral Nr. topografic | Suprafața* (mp) | Observații / Referințe |
|---------|-----------------------------|-----------------|---|
| A1 | | 1.400 | Sector cadastral:12 Teren neimprejmuit; |

B. Partea II. Proprietari și acte

| Inscrieri privitoare la dreptul de proprietate și alte drepturi reale | | Referințe |
|---|---|-----------|
| / | | |
| Act Administrativ nr. 951/48, din 29/03/2002 emis de CJPSDPAT (titlu de proprietate); | | |
| B1 | Intabulare, drept de PROPRIETATE, dobandit prin Reconstituire, cota actuala 1/1 1) LAZIA MARIA | A1 |

C. Partea III. SARCINI .

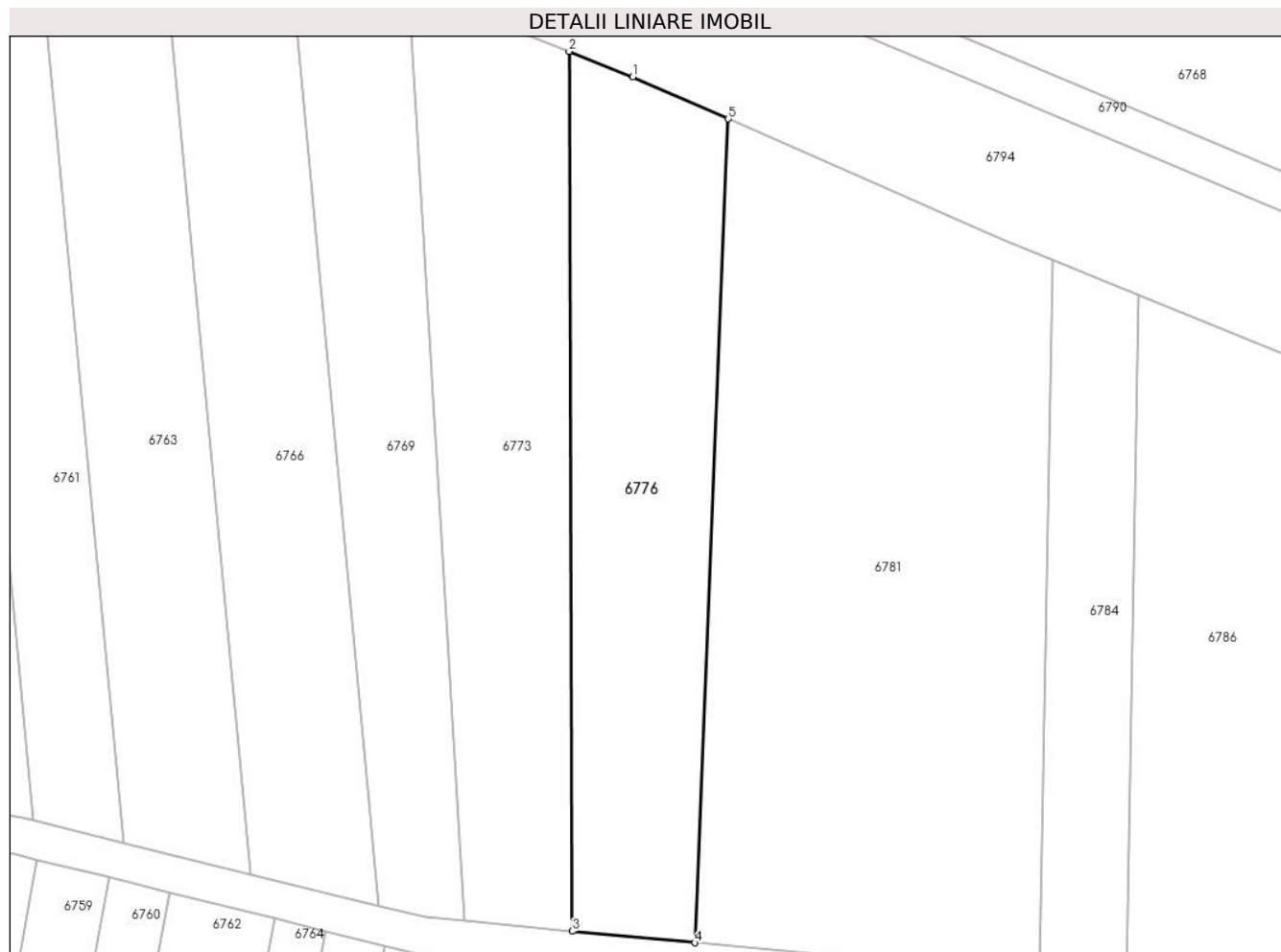
| Inscrieri privind dezmembramintele dreptului de proprietate, drepturi reale de garanție și sarcini | Referințe |
|--|-----------|
| NU SUNT | |

Anexa Nr. 1 La Partea I

Teren

| | | |
|--------------|-----------------|------------------------|
| Nr cadastral | Suprafața (mp)* | Observații / Referințe |
| | 1.400 | |

* Suprafața este determinată în planul de proiecție Stereo 70.



Date referitoare la teren

| Crt | Categorie folosință | Intravilan | Suprafața (mp) | Tarla | Parcelă | Nr. topo | Observații / Referințe |
|-----|---------------------|------------|----------------|-------|---------|----------|------------------------|
| 1 | arabil | NU | 1.400 | 4 | 51/11 | - | |

Lungime Segmente

1) Valorile lungimilor segmentelor sunt obținute din proiecție în plan.

| Punct început | X / Y | Punct sfârșit | X / Y | Lungime segment (** (m) |
|---------------|----------------------------|---------------|----------------------------|-------------------------|
| 1 | 449.207,08 466.419,401 | 2 | 449.200,224 466.422,121 | 7.376 |
| 2 | 449.200,224 466.422,121 | 3 | 449.200,548 466.327,524 | 94.598 |
| 3 | 449.200,548 466.327,524 | 4 | 449.213,794 466.326,285 | 13.303 |
| 4 | 449.213,794 466.326,285 | 5 | 449.217,366 466.414,871 | 88.659 |
| 5 | 449.217,366 466.414,871 | 1 | 449.207,08 466.419,401 | 11.238 |

**** Lungimile segmentelor sunt determinate în planul de proiecție Stereo 70 și sunt rotunjite la 1 milimetru.**

***** Distanța dintre puncte este formată din segmente cumulate ce sunt mai mici decât valoarea 1 milimetru.**

**DATE DESPRE IMOBILUL NR. 6777**

Oficiul de Cadastru și Publicitate Imobiliară SIBIU
Biroul de Cadastru și Publicitate Imobiliară Avrig

A. Partea I. Descrierea imobilului

TEREN Extravilan

Adresa: Jud. Sibiu

| Nr. Crt | Nr cadastral Nr. topografic | Suprafața* (mp) | Observații / Referințe |
|---------|-----------------------------|-----------------|---|
| A1 | | 800 | Sector cadastral:12 Teren neimprejmuit; |

B. Partea II. Proprietari și acte

| Inscrieri privitoare la dreptul de proprietate și alte drepturi reale | | Referințe |
|--|---|-----------|
| / | | |
| Act Administrativ nr. 1484/48, din 17/08/2004 emis de CJPSDPAT (titlu de proprietate); | | |
| B1 | Intabulare, drept de PROPRIETATE, dobandit prin Reconstituire, cota actuala 1/1 1) PĂCURAR CORNEL 2) NICULA MARIA | A1 |

C. Partea III. SARCINI .

| Inscrieri privind dezmembramintele dreptului de proprietate, drepturi reale de garanție și sarcini | Referințe |
|--|-----------|
| NU SUNT | |

Anexa Nr. 1 La Partea I

Teren

| | | |
|--------------|-----------------|------------------------|
| Nr cadastral | Suprafața (mp)* | Observații / Referințe |
| | 800 | |

* Suprafața este determinată în planul de proiecție Stereo 70.



Date referitoare la teren

| Crt | Categorie folosință | Intravilan | Suprafața (mp) | Tarla | Parcelă | Nr. topo | Observații / Referințe |
|-----|---------------------|------------|----------------|-------|---------|----------|------------------------|
| 1 | arabil | NU | 800 | 4 | 50/21 | - | |

Lungime Segmente

1) Valorile lungimilor segmentelor sunt obținute din proiecție în plan.

| Punct început | X / Y | Punct sfârșit | X / Y | Lungime segment (** (m) |
|---------------|----------------------------|---------------|----------------------------|-------------------------|
| 1 | 449.231,21 466.320,637 | 2 | 449.222,635 466.321,44 | 8.613 |
| 2 | 449.222,635 466.321,44 | 3 | 449.206,764 466.233,499 | 89.361 |
| 3 | 449.206,764 466.233,499 | 4 | 449.216,402 466.235,624 | 9.869 |
| 4 | 449.216,402 466.235,624 | 5 | 449.231,736 466.320,59 | 86.339 |
| 5 | 449.231,736 466.320,59 | 1 | 449.231,21 466.320,637 | 0.527 |

**** Lungimile segmentelor sunt determinate în planul de proiecție Stereo 70 și sunt rotunjite la 1 milimetru.**

***** Distanța dintre puncte este formată din segmente cumulate ce sunt mai mici decât valoarea 1 milimetru.**

**DATE DESPRE IMOBILUL NR. 6778**

Oficiul de Cadastru și Publicitate Imobiliară SIBIU
Biroul de Cadastru și Publicitate Imobiliară Avrig

A. Partea I. Descrierea imobilului

TEREN Extravilan

Adresa: Jud. Sibiu

| Nr. Crt | Nr cadastral Nr. topografic | Suprafața* (mp) | Observații / Referințe |
|---------|-----------------------------|-----------------|---|
| A1 | | 112.680 | Sector cadastral:12 Teren neimprejmuit; |

B. Partea II. Proprietari și acte

| Inscrieri privitoare la dreptul de proprietate și alte drepturi reale | | Referințe |
|---|---|-----------|
| / | | |
| Act Normativ nr. 7, din 13/03/1996 emis de PARLAMENTUL ROMANIEI (LEGE); | | |
| B1 | Inscrierea provizorie, drept de PROPRIETATE, dobandit prin Lege, cota actuala 1/1 | A1 |
| 1) COMUNA RACOVITA, CIF:4241150, PROPRIETAR NEIDENTIFICAT | | |

C. Partea III. SARCINI .

| Inscrieri privind dezmembramintele dreptului de proprietate, drepturi reale de garanție și sarcini | Referințe |
|--|-----------|
| NU SUNT | |

| Punct început | X / Y | Punct sfârșit | X / Y | Lungime segment | Punct început | X / Y | Punct sfârșit | X / Y | Lungime segment | Punct început | X / Y | Punct sfârșit | X / Y | Lungime segment |
|---------------|----------------------------|---------------|----------------------------|-----------------|---------------|----------------------------|---------------|----------------------------|-----------------|---------------|----------------------------|---------------|----------------------------|-----------------|
| 19 | 449.100,275 466.135,433 | 20 | 449.105,702 466.132,239 | 6.298 | 20 | 449.105,702 466.132,239 | 21 | 449.111,116 466.129,053 | 6.281 | 21 | 449.111,116 466.129,053 | 22 | 449.116,515 466.125,875 | 6.265 |
| 22 | 449.116,515 466.125,875 | 23 | 449.121,901 466.122,705 | 6.249 | 23 | 449.121,901 466.122,705 | 24 | 449.130,622 466.117,57 | 10.121 | 24 | 449.130,622 466.117,57 | 25 | 449.147,296 466.107,758 | 19.346 |
| 25 | 449.147,296 466.107,758 | 26 | 449.152,602 466.104,632 | 6.159 | 26 | 449.152,602 466.104,632 | 27 | 449.156,576 466.102,296 | 4.609 | 27 | 449.156,576 466.102,296 | 28 | 449.160,54 466.099,963 | 4.601 |
| 28 | 449.160,54 466.099,963 | 29 | 449.164,498 466.097,633 | 4.592 | 29 | 449.164,498 466.097,633 | 30 | 449.166,526 466.096,436 | 2.355 | 30 | 449.166,526 466.096,436 | 31 | 449.087,502 465.991,063 | 131.713 |
| 31 | 449.087,502 465.991,063 | 32 | 449.085,307 465.987,748 | 3.976 | 32 | 449.085,307 465.987,748 | 33 | 449.092,38 465.983,066 | 8.482 | 33 | 449.092,38 465.983,066 | 34 | 449.102,434 465.976,41 | 12.057 |
| 34 | 449.102,434 465.976,41 | 35 | 449.110,941 465.970,778 | 10.202 | 35 | 449.110,941 465.970,778 | 36 | 449.119,527 465.965,094 | 10.298 | 36 | 449.119,527 465.965,094 | 37 | 449.128,769 465.958,975 | 11.084 |
| 37 | 449.128,769 465.958,975 | 38 | 449.139,156 465.952,099 | 12.457 | 38 | 449.139,156 465.952,099 | 39 | 449.155,211 465.941,505 | 19.235 | 39 | 449.155,211 465.941,505 | 40 | 449.112,59 465.887,893 | 68.489 |
| 40 | 449.112,59 465.887,893 | 41 | 449.128,29 465.892,644 | 16.403 | 41 | 449.128,29 465.892,644 | 42 | 449.164,561 465.901,152 | 37.256 | 42 | 449.164,561 465.901,152 | 43 | 449.192,871 465.901,796 | 28.317 |
| 43 | 449.192,871 465.901,796 | 44 | 449.204,141 465.909,836 | 13.844 | 44 | 449.204,141 465.909,836 | 45 | 449.230,816 465.923,076 | 29.78 | 45 | 449.230,816 465.923,076 | 46 | 449.282,631 465.968,998 | 69.236 |
| 46 | 449.282,631 465.968,998 | 47 | 449.286,062 465.965,203 | 5.116 | 47 | 449.286,062 465.965,203 | 48 | 449.330,864 465.999,332 | 56.32 | 48 | 449.330,864 465.999,332 | 49 | 449.347,08 466.019,735 | 26.063 |
| 49 | 449.347,08 466.019,735 | 50 | 449.354,694 466.019,85 | 7.614 | 50 | 449.354,694 466.019,85 | 51 | 449.378,23 466.038,457 | 30.003 | 51 | 449.378,23 466.038,457 | 52 | 449.385,882 466.046,551 | 11.138 |
| 52 | 449.385,882 466.046,551 | 53 | 449.401,521 466.050,821 | 16.211 | 53 | 449.401,521 466.050,821 | 54 | 449.419,135 466.066,957 | 23.888 | 54 | 449.419,135 466.066,957 | 55 | 449.426,078 466.071,65 | 8.38 |
| 55 | 449.426,078 466.071,65 | 56 | 449.401,219 466.101,083 | 38.526 | 56 | 449.401,219 466.101,083 | 57 | 449.398,975 466.104,388 | 3.994 | 57 | 449.398,975 466.104,388 | 58 | 449.583,355 466.241,868 | 229.993 |
| 58 | 449.583,355 466.241,868 | 59 | 449.580,818 466.254,476 | 12.861 | 59 | 449.580,818 466.254,476 | 60 | 449.575,337 466.273,782 | 20.069 | 60 | 449.575,337 466.273,782 | 61 | 449.571,227 466.287,608 | 14.424 |
| 61 | 449.571,227 466.287,608 | 62 | 449.565,248 466.296,576 | 10.778 | 62 | 449.565,248 466.296,576 | 63 | 449.559,892 466.305,918 | 10.768 | 63 | 449.559,892 466.305,918 | 64 | 449.558,136 466.315,009 | 9.26 |
| 64 | 449.558,136 466.315,009 | 65 | 449.557,679 466.326,064 | 11.065 | 65 | 449.557,679 466.326,064 | 66 | 449.556,241 466.329,125 | 3.381 | 66 | 449.556,241 466.329,125 | 67 | 449.547,049 466.328,032 | 9.257 |
| 67 | 449.547,049 466.328,032 | 68 | 449.490,768 466.314,599 | 57.862 | 68 | 449.490,768 466.314,599 | 69 | 449.477,3 466.311,384 | 13.847 | 69 | 449.477,3 466.311,384 | 70 | 449.458,717 466.311,384 | 18.582 |
| 70 | 449.458,717 466.311,384 | 71 | 449.437,985 466.179,906 | 133.102 | 71 | 449.437,985 466.179,906 | 72 | 449.421,314 466.180,595 | 16.685 | 72 | 449.421,314 466.180,595 | 73 | 449.415,951 466.180,817 | 5.368 |
| 73 | 449.415,951 466.180,817 | 74 | 449.405,122 466.181,264 | 10.838 | 74 | 449.405,122 466.181,264 | 75 | 449.394,152 466.181,718 | 10.979 | 75 | 449.394,152 466.181,718 | 76 | 449.383,036 466.182,177 | 11.126 |
| 76 | 449.383,036 466.182,177 | 77 | 449.369,332 466.182,744 | 13.716 | 77 | 449.369,332 466.182,744 | 78 | 449.367,118 466.182,835 | 2.216 | 78 | 449.367,118 466.182,835 | 79 | 449.357,646 466.187,145 | 10.406 |
| 79 | 449.357,646 466.187,145 | 80 | 449.342,47 466.194,05 | 16.672 | 80 | 449.342,47 466.194,05 | 81 | 449.324,878 466.202,055 | 19.328 | 81 | 449.324,878 466.202,055 | 82 | 449.309,911 466.208,865 | 16.443 |
| 82 | 449.309,911 466.208,865 | 83 | 449.297,641 466.214,448 | 13.481 | 83 | 449.297,641 466.214,448 | 84 | 449.293,241 466.216,466 | 4.841 | 84 | 449.293,241 466.216,466 | 85 | 449.282,556 466.221,368 | 11.756 |
| 85 | 449.282,556 466.221,368 | 86 | 449.268,276 466.227,919 | 15.71 | 86 | 449.268,276 466.227,919 | 87 | 449.253,101 466.234,88 | 16.696 | 87 | 449.253,101 466.234,88 | 88 | 449.244,89 466.238,647 | 9.034 |
| 88 | 449.244,89 466.238,647 | 89 | 449.241,35 466.238,51 | 3.543 | 89 | 449.241,35 466.238,51 | 90 | 449.228,872 466.238,03 | 12.487 | 90 | 449.228,872 466.238,03 | 91 | 449.226,988 466.237,958 | 1.886 |
| 91 | 449.226,988 466.237,958 | 92 | 449.216,402 466.235,624 | 10.84 | 92 | 449.216,402 466.235,624 | 93 | 449.206,764 466.233,499 | 9.869 | 93 | 449.206,764 466.233,499 | 94 | 449.201,426 466.232,322 | 5.467 |
| 94 | 449.201,426 466.232,322 | 95 | 449.190,096 466.225,596 | 13.176 | 95 | 449.190,096 466.225,596 | 96 | 449.183,344 466.221,587 | 7.852 | 96 | 449.183,344 466.221,587 | 97 | 449.180,079 466.219,648 | 3.797 |
| 97 | 449.180,079 466.219,648 | 98 | 449.173,749 466.215,89 | 7.362 | 98 | 449.173,749 466.215,89 | 99 | 449.166,666 466.211,684 | 8.237 | 99 | 449.166,666 466.211,684 | 100 | 449.162,81 466.209,394 | 4.485 |
| 100 | 449.162,81 466.209,394 | 101 | 449.159,147 466.208,392 | 3.797 | 101 | 449.159,147 466.208,392 | 102 | 449.152,095 466.206,461 | 7.312 | 102 | 449.152,095 466.206,461 | 103 | 449.146,088 466.204,816 | 6.228 |
| 103 | 449.146,088 466.204,816 | 104 | 449.133,68 466.201,418 | 12.864 | 104 | 449.133,68 466.201,418 | 105 | 449.126,511 466.199,455 | 7.433 | 105 | 449.126,511 466.199,455 | 106 | 449.118,0 466.197,124 | 8.824 |
| 106 | 449.118,0 466.197,124 | 107 | 449.108,39 466.194,493 | 9.964 | 107 | 449.108,39 466.194,493 | 108 | 449.107,004 466.195,318 | 1.613 | 108 | 449.107,004 466.195,318 | 109 | 449.101,873 466.198,37 | 5.97 |
| 109 | 449.101,873 466.198,37 | 110 | 449.096,664 466.201,468 | 6.061 | 110 | 449.096,664 466.201,468 | 111 | 449.093,366 466.203,43 | 3.836 | 111 | 449.093,366 466.203,43 | 112 | 449.089,366 466.205,809 | 4.654 |
| 112 | 449.089,366 466.205,809 | 113 | 449.077,063 466.213,127 | 14.315 | 113 | 449.077,063 466.213,127 | 114 | 449.056,009 466.225,651 | 24.497 | 114 | 449.056,009 466.225,651 | 115 | 449.036,811 466.238,343 | 23.015 |
| 115 | 449.036,811 466.238,343 | 116 | 449.031,075 466.242,136 | 6.877 | 116 | 449.031,075 466.242,136 | 117 | 449.005,042 466.259,348 | 31.208 | 117 | 449.005,042 466.259,348 | 118 | 448.998,838 466.266,298 | 9.316 |

| Punct început | X / Y | Punct sfârșit | X / Y | Lungime segment | Punct început | X / Y | Punct sfârșit | X / Y | Lungime segment | Punct început | X / Y | Punct sfârșit | X / Y | Lungime segment |
|---------------|----------------------------|---------------|----------------------------|-----------------|---------------|----------------------------|---------------|----------------------------|-----------------|---------------|----------------------------|---------------|----------------------------|-----------------|
| 118 | 448.998,838 466.266,298 | 119 | 448.983,25 466.283,761 | 23.408 | 119 | 448.983,25 466.283,761 | 120 | 448.983,776 466.289,537 | 5.8 | 120 | 448.983,776 466.289,537 | 121 | 448.958,473 466.297,92 | 26.655 |
| 121 | 448.958,473 466.297,92 | 122 | 448.938,054 466.304,686 | 21.51 | 122 | 448.938,054 466.304,686 | 123 | 448.928,971 466.305,134 | 9.095 | 123 | 448.928,971 466.305,134 | 124 | 448.908,17 466.306,159 | 20.826 |
| 124 | 448.908,17 466.306,159 | 125 | 448.893,438 466.306,885 | 14.749 | 125 | 448.893,438 466.306,885 | 126 | 448.891,464 466.306,255 | 2.072 | 126 | 448.891,464 466.306,255 | 127 | 448.881,779 466.303,162 | 10.167 |
| 127 | 448.881,779 466.303,162 | 128 | 448.876,857 466.301,59 | 5.167 | 128 | 448.876,857 466.301,59 | 129 | 448.873,282 466.298,609 | 4.655 | 129 | 448.873,282 466.298,609 | 130 | 448.859,182 466.286,848 | 18.362 |
| 130 | 448.859,182 466.286,848 | 131 | 448.851,723 466.280,626 | 9.712 | 131 | 448.851,723 466.280,626 | 132 | 448.826,693 466.266,577 | 28.704 | 132 | 448.826,693 466.266,577 | 133 | 448.824,896 466.265,568 | 2.061 |
| 133 | 448.824,896 466.265,568 | 134 | 448.814,201 466.256,177 | 14.233 | 134 | 448.814,201 466.256,177 | 135 | 448.808,381 466.251,067 | 7.745 | 135 | 448.808,381 466.251,067 | 136 | 448.806,202 466.249,154 | 2.899 |
| 136 | 448.806,202 466.249,154 | 137 | 448.798,891 466.240,136 | 11.609 | 137 | 448.798,891 466.240,136 | 138 | 448.790,084 466.229,275 | 13.983 | 138 | 448.790,084 466.229,275 | 139 | 448.785,685 466.223,849 | 6.985 |
| 139 | 448.785,685 466.223,849 | 140 | 448.781,581 466.217,456 | 7.597 | 140 | 448.781,581 466.217,456 | 141 | 448.772,999 466.204,086 | 15.887 | 141 | 448.772,999 466.204,086 | 142 | 448.764,936 466.191,524 | 14.927 |
| 142 | 448.764,936 466.191,524 | 143 | 448.761,378 466.186,714 | 5.983 | 143 | 448.761,378 466.186,714 | 144 | 448.756,832 466.180,57 | 7.643 | 144 | 448.756,832 466.180,57 | 145 | 448.745,948 466.171,046 | 14.463 |
| 145 | 448.745,948 466.171,046 | 146 | 448.744,009 466.169,35 | 2.576 | 146 | 448.744,009 466.169,35 | 147 | 448.732,976 466.153,931 | 18.96 | 147 | 448.732,976 466.153,931 | 148 | 448.729,672 466.149,314 | 5.678 |
| 148 | 448.729,672 466.149,314 | 149 | 448.721,978 466.142,784 | 10.091 | 149 | 448.721,978 466.142,784 | 150 | 448.739,863 466.143,024 | 17.886 | 150 | 448.739,863 466.143,024 | 151 | 448.757,784 466.144,006 | 17.948 |
| 151 | 448.757,784 466.144,006 | 152 | 448.767,584 466.141,189 | 10.197 | 152 | 448.767,584 466.141,189 | 153 | 448.842,396 466.238,297 | 122.584 | 153 | 448.842,396 466.238,297 | 154 | 448.845,687 466.235,762 | 4.154 |
| 154 | 448.845,687 466.235,762 | 155 | 448.871,144 466.248,8 | 28.602 | 155 | 448.871,144 466.248,8 | 156 | 448.875,793 466.247,741 | 4.769 | 156 | 448.875,793 466.247,741 | 157 | 448.883,362 466.246,018 | 7.763 |
| 157 | 448.883,362 466.246,018 | 158 | 448.895,876 466.243,168 | 12.834 | 158 | 448.895,876 466.243,168 | 159 | 448.901,934 466.241,788 | 6.213 | 159 | 448.901,934 466.241,788 | 160 | 448.907,87 466.240,437 | 6.087 |
| 160 | 448.907,87 466.240,437 | 161 | 448.915,61 466.238,674 | 7.938 | 161 | 448.915,61 466.238,674 | 162 | 448.923,156 466.236,956 | 7.74 | 162 | 448.923,156 466.236,956 | 163 | 448.930,527 466.235,277 | 7.559 |
| 163 | 448.930,527 466.235,277 | 164 | 448.933,854 466.234,52 | 3.412 | 164 | 448.933,854 466.234,52 | 165 | 448.936,27 466.233,058 | 2.824 | 165 | 448.936,27 466.233,058 | 166 | 448.941,344 466.229,989 | 5.93 |
| 166 | 448.941,344 466.229,989 | 167 | 448.946,408 466.226,926 | 5.918 | 167 | 448.946,408 466.226,926 | 168 | 448.952,183 466.223,434 | 6.749 | 168 | 448.952,183 466.223,434 | 169 | 448.957,944 466.219,949 | 6.733 |
| 169 | 448.957,944 466.219,949 | 170 | 448.963,692 466.216,472 | 6.718 | 170 | 448.963,692 466.216,472 | 171 | 448.968,691 466.213,409 | 5.862 | 171 | 448.968,691 466.213,409 | 172 | 448.974,412 466.209,949 | 6.686 |
| 172 | 448.974,412 466.209,949 | 173 | 448.978,718 466.207,384 | 5.013 | 173 | 448.978,718 466.207,384 | 174 | 448.989,397 466.200,925 | 12.48 | 174 | 448.989,397 466.200,925 | 175 | 448.995,074 466.197,492 | 6.634 |
| 175 | 448.995,074 466.197,492 | 176 | 449.001,445 466.193,638 | 7.446 | 176 | 449.001,445 466.193,638 | 177 | 449.007,801 466.189,794 | 7.427 | 177 | 449.007,801 466.189,794 | 178 | 449.010,845 466.187,953 | 3.558 |
| 178 | 449.010,845 466.187,953 | 179 | 449.014,17 466.186,0 | 3.856 | 179 | 449.014,17 466.186,0 | 180 | 449.020,546 466.182,255 | 7.395 | 180 | 449.020,546 466.182,255 | 181 | 449.025,492 466.179,351 | 5.735 |
| 181 | 449.025,492 466.179,351 | 1 | 449.031,128 466.176,041 | 6.537 | | | | | | | | | | |

** Lungimile segmentelor sunt determinate în planul de proiecție Stereo 70 și sunt rotunjite la 1 milimetru.

*** Distanța dintre puncte este formată din segmente cumulate ce sunt mai mici decât valoarea 1 milimetru.

**DATE DESPRE IMOBILUL NR. 6779**

Oficiul de Cadastru și Publicitate Imobiliară SIBIU
Biroul de Cadastru și Publicitate Imobiliară Avrig

A. Partea I. Descrierea imobilului

TEREN Extravilan

Adresa: Jud. Sibiu

| Nr. Crt | Nr cadastral Nr. topografic | Suprafața* (mp) | Observații / Referințe |
|---------|-----------------------------|-----------------|---|
| A1 | | 2.339 | Sector cadastral:12 Teren neimprejmuit; |

B. Partea II. Proprietari și acte

| Inscrieri privitoare la dreptul de proprietate și alte drepturi reale | Referințe |
|---|-----------|
| / | |
| Act Normativ nr. 978, din 19/09/2002 emis de GUVERNUL ROMANIEI (Anexa 47 privind inventarul bunurilor care aparțin domeniului public al comunei Racovita, insusit de Consiliul Local prin HCL 24 din 30.04.2001); | |
| B2 1/1 | A1 |
| 1) COMUNA RACOVITA-DOMENIUL PUBLIC, CIF:4241150 | |

C. Partea III. SARCINI .

| Inscrieri privind dezmembramintele dreptului de proprietate, drepturi reale de garanție și sarcini | Referințe |
|--|-----------|
| NU SUNT | |

Anexa Nr. 1 La Partea I

Teren

| | | |
|--------------|-----------------|------------------------|
| Nr cadastral | Suprafața (mp)* | Observații / Referințe |
| | 2.339 | |

* Suprafața este determinată în planul de proiecție Stereo 70.

DETALII LINIARE IMOBIL



Date referitoare la teren

| Crt | Categorie folosință | Intravilan | Suprafața (mp) | Tarla | Parcelă | Nr. topo | Observații / Referințe |
|-----|---------------------|------------|----------------|-------|---------|----------|------------------------|
| 1 | drum | NU | 2.339 | 4 | 48/2 | - | |

Lungime Segmente

1) Valorile lungimilor segmentelor sunt obținute din proiecție în plan.

| Punct început | X / Y | Punct sfârșit | X / Y | Lungime segment | Punct început | X / Y | Punct sfârșit | X / Y | Lungime segment | Punct început | X / Y | Punct sfârșit | X / Y | Lungime segment |
|---------------|----------------------------|---------------|----------------------------|-----------------|---------------|----------------------------|---------------|----------------------------|-----------------|---------------|----------------------------|---------------|----------------------------|-----------------|
| 1 | 449.152,287 466.337,02 | 2 | 449.142,553 466.339,422 | 10.026 | 2 | 449.142,553 466.339,422 | 3 | 449.141,415 466.339,704 | 1.172 | 3 | 449.141,415 466.339,704 | 4 | 449.135,748 466.340,684 | 5.752 |
| 4 | 449.135,748 466.340,684 | 5 | 449.128,924 466.341,864 | 6.925 | 5 | 449.128,924 466.341,864 | 6 | 449.119,124 466.343,559 | 9.946 | 6 | 449.119,124 466.343,559 | 7 | 449.099,102 466.347,022 | 20.319 |
| 7 | 449.099,102 466.347,022 | 8 | 449.090,237 466.348,556 | 8.997 | 8 | 449.090,237 466.348,556 | 9 | 449.051,027 466.353,628 | 39.537 | 9 | 449.051,027 466.353,628 | 10 | 449.034,469 466.355,77 | 16.695 |
| 10 | 449.034,469 466.355,77 | 11 | 449.016,789 466.355,517 | 17.682 | 11 | 449.016,789 466.355,517 | 12 | 448.993,769 466.355,187 | 23.023 | 12 | 448.993,769 466.355,187 | 13 | 448.979,133 466.427,479 | 73.758 |
| 13 | 448.979,133 466.427,479 | 14 | 448.976,088 466.422,36 | 5.956 | 14 | 448.976,088 466.422,36 | 15 | 448.989,732 466.354,967 | 68.76 | 15 | 448.989,732 466.354,967 | 16 | 448.989,302 466.350,234 | 4.752 |
| 16 | 448.989,302 466.350,234 | 17 | 449.006,607 466.350,822 | 17.315 | 17 | 449.006,607 466.350,822 | 18 | 449.034,278 466.351,761 | 27.687 | 18 | 449.034,278 466.351,761 | 19 | 449.050,481 466.349,665 | 16.338 |

| Punct început | X / Y | Punct sfârșit | X / Y | Lungime segment | Punct început | X / Y | Punct sfârșit | X / Y | Lungime segment | Punct început | X / Y | Punct sfârșit | X / Y | Lungime segment |
|---------------|----------------------------|---------------|----------------------------|-----------------|---------------|----------------------------|---------------|----------------------------|-----------------|---------------|----------------------------|---------------|----------------------------|-----------------|
| 19 | 449.050,481 466.349,665 | 20 | 449.056,755 466.348,854 | 6.327 | 20 | 449.056,755 466.348,854 | 21 | 449.089,639 466.344,6 | 33.158 | 21 | 449.089,639 466.344,6 | 22 | 449.100,453 466.342,73 | 10.974 |
| 22 | 449.100,453 466.342,73 | 23 | 449.113,664 466.340,444 | 13.408 | 23 | 449.113,664 466.340,444 | 24 | 449.117,96 466.339,701 | 4.359 | 24 | 449.117,96 466.339,701 | 25 | 449.121,5 466.339,089 | 3.593 |
| 25 | 449.121,5 466.339,089 | 26 | 449.127,094 466.338,121 | 5.677 | 26 | 449.127,094 466.338,121 | 27 | 449.132,604 466.337,168 | 5.592 | 27 | 449.132,604 466.337,168 | 28 | 449.140,594 466.335,786 | 8.109 |
| 28 | 449.140,594 466.335,786 | 29 | 449.142,921 466.335,212 | 2.397 | 29 | 449.142,921 466.335,212 | 30 | 449.150,666 466.333,3 | 7.978 | 30 | 449.150,666 466.333,3 | 31 | 449.157,191 466.331,689 | 6.72 |
| 31 | 449.157,191 466.331,689 | 32 | 449.168,482 466.328,902 | 11.63 | 32 | 449.168,482 466.328,902 | 33 | 449.173,949 466.327,553 | 5.631 | 33 | 449.173,949 466.327,553 | 34 | 449.180,367 466.325,969 | 6.611 |
| 34 | 449.180,367 466.325,969 | 35 | 449.184,112 466.325,044 | 3.857 | 35 | 449.184,112 466.325,044 | 36 | 449.187,074 466.324,767 | 2.976 | 36 | 449.187,074 466.324,767 | 37 | 449.193,294 466.324,185 | 6.246 |
| 37 | 449.193,294 466.324,185 | 38 | 449.198,852 466.323,665 | 5.582 | 38 | 449.198,852 466.323,665 | 39 | 449.201,718 466.323,397 | 2.879 | 39 | 449.201,718 466.323,397 | 40 | 449.207,647 466.322,842 | 5.954 |
| 40 | 449.207,647 466.322,842 | 41 | 449.222,635 466.321,44 | 15.054 | 41 | 449.222,635 466.321,44 | 42 | 449.231,21 466.320,637 | 8.613 | 42 | 449.231,21 466.320,637 | 43 | 449.231,736 466.320,59 | 0.527 |
| 43 | 449.231,736 466.320,59 | 44 | 449.243,58 466.319,525 | 11.892 | 44 | 449.243,58 466.319,525 | 45 | 449.255,773 466.318,428 | 12.242 | 45 | 449.255,773 466.318,428 | 46 | 449.267,981 466.317,329 | 12.258 |
| 46 | 449.267,981 466.317,329 | 47 | 449.284,15 466.315,875 | 16.234 | 47 | 449.284,15 466.315,875 | 48 | 449.299,365 466.314,506 | 15.276 | 48 | 449.299,365 466.314,506 | 49 | 449.310,75 466.313,482 | 11.431 |
| 49 | 449.310,75 466.313,482 | 50 | 449.310,81 466.313,476 | 0.061 | 50 | 449.310,81 466.313,476 | 51 | 449.328,411 466.311,372 | 17.726 | 51 | 449.328,411 466.311,372 | 52 | 449.344,265 466.309,476 | 15.967 |
| 52 | 449.344,265 466.309,476 | 53 | 449.361,489 466.307,417 | 17.347 | 53 | 449.361,489 466.307,417 | 54 | 449.362,9 466.307,25 | 1.421 | 54 | 449.362,9 466.307,25 | 55 | 449.378,978 466.305,348 | 16.19 |
| 55 | 449.378,978 466.305,348 | 56 | 449.387,104 466.304,387 | 8.182 | 56 | 449.387,104 466.304,387 | 57 | 449.391,368 466.304,843 | 4.288 | 57 | 449.391,368 466.304,843 | 58 | 449.405,445 466.306,347 | 14.158 |
| 58 | 449.405,445 466.306,347 | 59 | 449.416,865 466.307,568 | 11.484 | 59 | 449.416,865 466.307,568 | 60 | 449.428,134 466.308,772 | 11.333 | 60 | 449.428,134 466.308,772 | 61 | 449.439,258 466.309,961 | 11.188 |
| 61 | 449.439,258 466.309,961 | 62 | 449.444,768 466.310,55 | 5.541 | 62 | 449.444,768 466.310,55 | 63 | 449.458,717 466.311,384 | 13.975 | 63 | 449.458,717 466.311,384 | 64 | 449.477,3 466.311,384 | 18.582 |
| 64 | 449.477,3 466.311,384 | 65 | 449.490,768 466.314,599 | 13.847 | 65 | 449.490,768 466.314,599 | 66 | 449.490,768 466.318,265 | 3.666 | 66 | 449.490,768 466.318,265 | 67 | 449.475,979 466.315,548 | 15.037 |
| 67 | 449.475,979 466.315,548 | 68 | 449.454,112 466.315,548 | 21.868 | 68 | 449.454,112 466.315,548 | 69 | 449.426,071 466.312,772 | 28.177 | 69 | 449.426,071 466.312,772 | 70 | 449.410,526 466.311,033 | 15.642 |
| 70 | 449.410,526 466.311,033 | 71 | 449.387,117 466.308,413 | 23.555 | 71 | 449.387,117 466.308,413 | 72 | 449.370,698 466.310,356 | 16.534 | 72 | 449.370,698 466.310,356 | 73 | 449.361,961 466.311,389 | 8.797 |
| 73 | 449.361,961 466.311,389 | 74 | 449.338,801 466.314,158 | 23.325 | 74 | 449.338,801 466.314,158 | 75 | 449.327,787 466.315,475 | 11.092 | 75 | 449.327,787 466.315,475 | 76 | 449.315,285 466.316,97 | 12.591 |
| 76 | 449.315,285 466.316,97 | 77 | 449.311,227 466.317,455 | 4.087 | 77 | 449.311,227 466.317,455 | 78 | 449.288,979 466.319,456 | 22.338 | 78 | 449.288,979 466.319,456 | 79 | 449.260,186 466.322,047 | 28.909 |
| 79 | 449.260,186 466.322,047 | 80 | 449.250,909 466.322,881 | 9.315 | 80 | 449.250,909 466.322,881 | 81 | 449.231,576 466.324,621 | 19.411 | 81 | 449.231,576 466.324,621 | 82 | 449.213,794 466.326,285 | 17.86 |
| 82 | 449.213,794 466.326,285 | 83 | 449.200,548 466.327,524 | 13.303 | 83 | 449.200,548 466.327,524 | 84 | 449.188,905 466.328,613 | 11.695 | 84 | 449.188,905 466.328,613 | 85 | 449.184,781 466.328,999 | 4.142 |
| 85 | 449.184,781 466.328,999 | 86 | 449.179,761 466.330,238 | 5.171 | 86 | 449.179,761 466.330,238 | 87 | 449.165,979 466.333,64 | 14.196 | 87 | 449.165,979 466.333,64 | 1 | 449.152,287 466.337,02 | 14.103 |

** Lungimile segmentelor sunt determinate în planul de proiecție Stereo 70 și sunt rotunjite la 1 milimetru.

*** Distanța dintre puncte este formată din segmente cumulate ce sunt mai mici decât valoarea 1 milimetru.

**DATE DESPRE IMOBILUL NR. 6780**

Oficiul de Cadastru și Publicitate Imobiliară SIBIU
Biroul de Cadastru și Publicitate Imobiliară Avrig

A. Partea I. Descrierea imobilului

TEREN Extravilan

Adresa: Jud. Sibiu

| Nr. Crt | Nr cadastral Nr. topografic | Suprafața* (mp) | Observații / Referințe |
|---------|-----------------------------|-----------------|---|
| A1 | | 1.000 | Sector cadastral:12 Teren neimprejmuit; |

B. Partea II. Proprietari și acte

| Inscrieri privitoare la dreptul de proprietate și alte drepturi reale | | Referințe |
|--|---|-----------|
| / | | |
| Act Notarial nr. 498, din 08/05/2017 emis de NP SALOMIE IOAN CRISTIAN (act de partaj); | | |
| B1 | Intabulare, drept de PROPRIETATE, dobandit prin Conventie, cota actuala 1/1 1) VASIU NICOLAE | A1 |

C. Partea III. SARCINI .

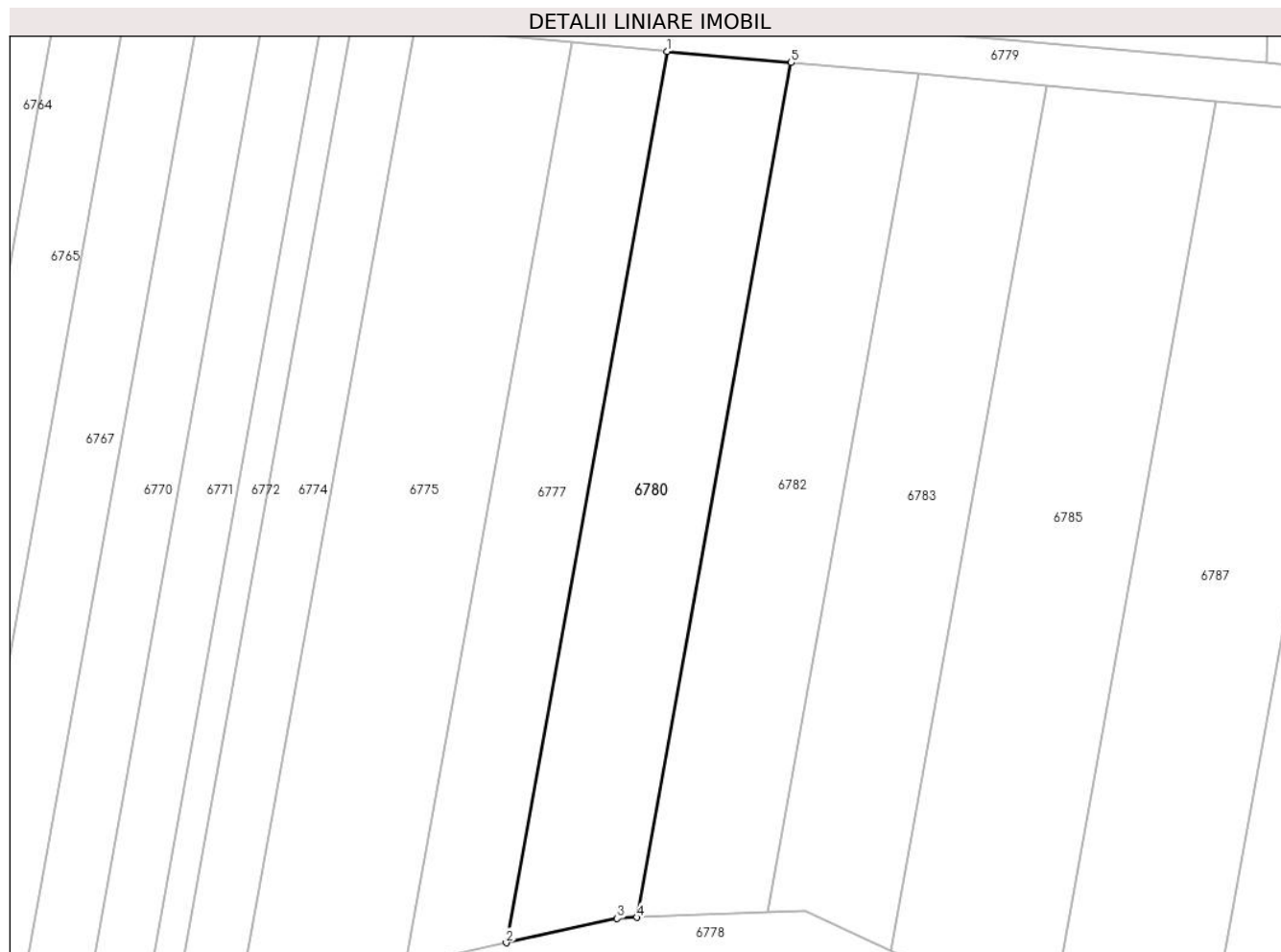
| Inscrieri privind dezmembramintele dreptului de proprietate, drepturi reale de garanție și sarcini | Referințe |
|--|-----------|
| NU SUNT | |

Anexa Nr. 1 La Partea I

Teren

| | | |
|--------------|-----------------|------------------------|
| Nr cadastral | Suprafața (mp)* | Observații / Referințe |
| | 1.000 | |

* Suprafața este determinată în planul de proiecție Stereo 70.



Date referitoare la teren

| Crt | Categorie folosință | Intravilan | Suprafața (mp) | Tarla | Parcelă | Nr. topo | Observații / Referințe |
|-----|---------------------|------------|----------------|-------|---------|----------|------------------------|
| 1 | arabil | NU | 1.000 | 4 | 50/22 | - | |

Lungime Segmente

1) Valorile lungimilor segmentelor sunt obținute din proiecție în plan.

| Punct început | X / Y | Punct sfârșit | X / Y | Lungime segment (** (m) |
|---------------|----------------------------|---------------|----------------------------|-------------------------|
| 1 | 449.231,736 466.320,59 | 2 | 449.216,402 466.235,624 | 86.339 |
| 2 | 449.216,402 466.235,624 | 3 | 449.226,988 466.237,958 | 10.84 |
| 3 | 449.226,988 466.237,958 | 4 | 449.228,872 466.238,03 | 1.886 |
| 4 | 449.228,872 466.238,03 | 5 | 449.243,58 466.319,525 | 82.811 |
| 5 | 449.243,58 466.319,525 | 1 | 449.231,736 466.320,59 | 11.892 |

**** Lungimile segmentelor sunt determinate în planul de proiecție Stereo 70 și sunt rotunjite la 1 milimetru.**

***** Distanța dintre puncte este formată din segmente cumulate ce sunt mai mici decât valoarea 1 milimetru.**

**DATE DESPRE IMOBILUL NR. 6781**

Oficiul de Cadastru și Publicitate Imobiliară SIBIU
Biroul de Cadastru și Publicitate Imobiliară Avrig

A. Partea I. Descrierea imobilului

TEREN Extravilan

Adresa: Jud. Sibiu

| Nr. Crt | Nr cadastral Nr. topografic | Suprafața* (mp) | Observații / Referințe |
|---------|-----------------------------|-----------------|---|
| A1 | | 3.000 | Sector cadastral:12 Teren neimprejmuit; |

B. Partea II. Proprietari și acte

| Inscrieri privitoare la dreptul de proprietate și alte drepturi reale | | Referințe |
|--|--|-----------|
| / | | |
| Act Administrativ nr. 1131/48, din 14/11/2003 emis de CJPSDPAT (titlu de proprietate); | | |
| B1 | Intabulare, drept de PROPRIETATE, dobandit prin Reconstituire, cota actuala 1/1 1) MĂIEREAN IOSIF | A1 |

C. Partea III. SARCINI .

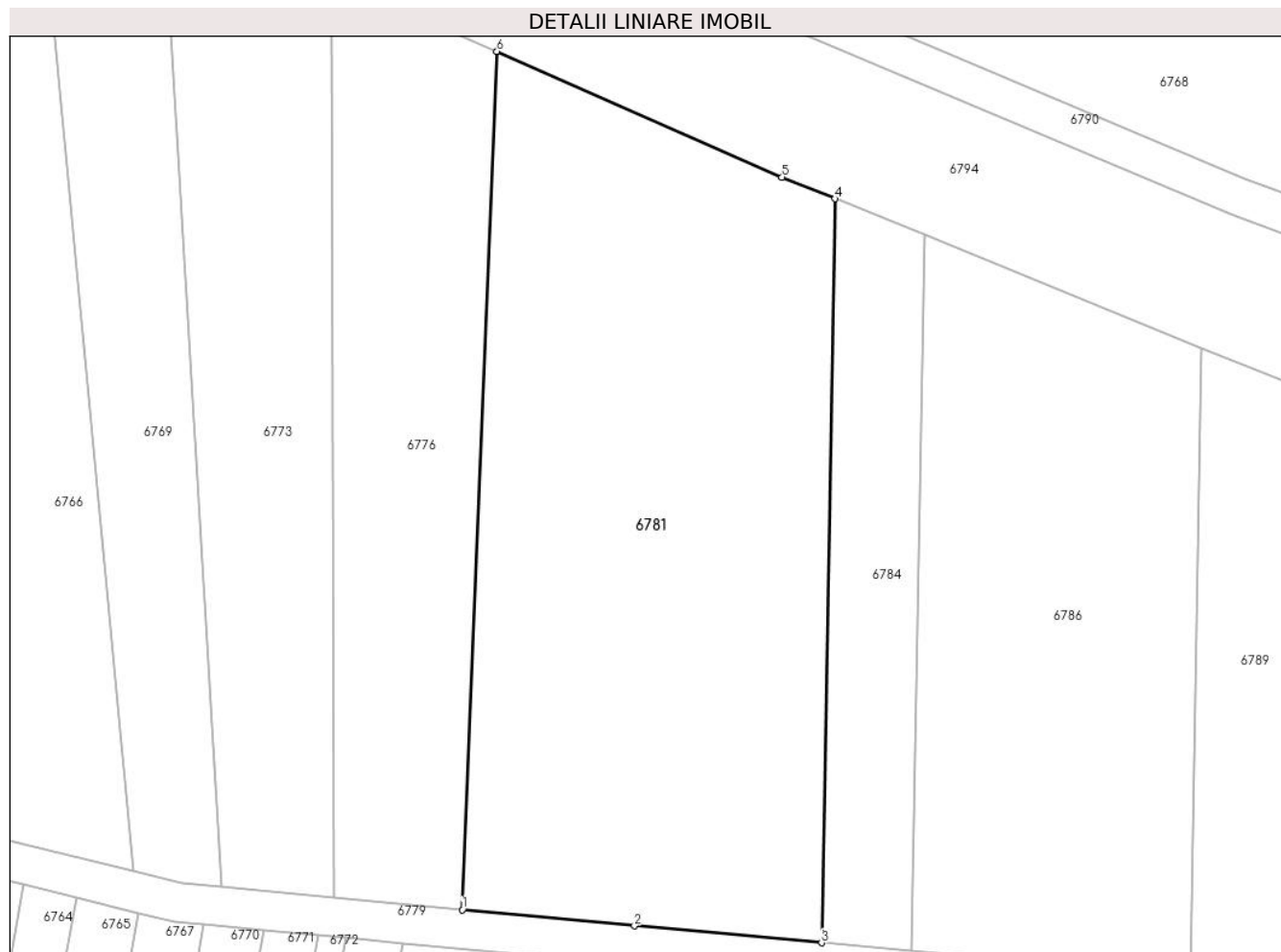
| Inscrieri privind dezmembramintele dreptului de proprietate, drepturi reale de garanție și sarcini | Referințe |
|--|-----------|
| NU SUNT | |

Anexa Nr. 1 La Partea I

Teren

| | | |
|--------------|-----------------|------------------------|
| Nr cadastral | Suprafața (mp)* | Observații / Referințe |
| | 3.000 | |

* Suprafața este determinată în planul de proiecție Stereo 70.



Date referitoare la teren

| Crt | Categorie folosință | Intravilan | Suprafața (mp) | Tarla | Parcelă | Nr. topo | Observații / Referințe |
|-----|---------------------|------------|----------------|-------|---------|----------|------------------------|
| 1 | arabil | NU | 3.000 | 4 | 51/10 | - | |

Lungime Segmente

1) Valorile lungimilor segmentelor sunt obținute din proiecție în plan.

| Punct început | X / Y | Punct sfârșit | X / Y | Lungime segment (** (m) |
|---------------|----------------------------|---------------|----------------------------|-------------------------|
| 1 | 449.213,794 466.326,285 | 2 | 449.231,576 466.324,621 | 17.86 |
| 2 | 449.231,576 466.324,621 | 3 | 449.250,909 466.322,881 | 19.411 |
| 3 | 449.250,909 466.322,881 | 4 | 449.252,305 466.399,67 | 76.801 |
| 4 | 449.252,305 466.399,67 | 5 | 449.246,823 466.401,898 | 5.918 |
| 5 | 449.246,823 466.401,898 | 6 | 449.217,366 466.414,871 | 32.187 |

| Punct început | X / Y | Punct sfârșit | X / Y | Lungime segment (** (m) |
|---------------|----------------------------|---------------|----------------------------|-------------------------|
| 6 | 449.217,366 466.414,871 | 1 | 449.213,794 466.326,285 | 88.659 |

** Lungimile segmentelor sunt determinate în planul de proiecție Stereo 70 și sunt rotunjite la 1 milimetru.

*** Distanța dintre puncte este formată din segmente cumulate ce sunt mai mici decât valoarea 1 milimetru.

**DATE DESPRE IMOBILUL NR. 6782**

Oficiul de Cadastru și Publicitate Imobiliară SIBIU
Biroul de Cadastru și Publicitate Imobiliară Avrig

A. Partea I. Descrierea imobilului

TEREN Extravilan

Adresa: Jud. Sibiu

| Nr. Crt | Nr cadastral Nr. topografic | Suprafața* (mp) | Observații / Referințe |
|---------|-----------------------------|-----------------|---|
| A1 | | 1.000 | Sector cadastral:12 Teren neimprejmuit; |

B. Partea II. Proprietari și acte

| Inscrieri privitoare la dreptul de proprietate și alte drepturi reale | Referințe |
|---|-----------|
| / | |
| Act Administrativ nr. 1187/48, din 11/12/2003 emis de CJPSDPAT (titlu de proprietate); | |
| B1 | A1 |
| Intabulare, drept de PROPRIETATE, dobandit prin Reconstituire, cota actuala 1/1 1) BALEA MARIA | |

C. Partea III. SARCINI .

| Inscrieri privind dezmembramintele dreptului de proprietate, drepturi reale de garanție și sarcini | Referințe |
|--|-----------|
| NU SUNT | |

Anexa Nr. 1 La Partea I

Teren

| Nr cadastral | Suprafața (mp)* | Observații / Referințe |
|--------------|-----------------|------------------------|
| | 1.000 | |

* Suprafața este determinată în planul de proiecție Stereo 70.



Date referitoare la teren

| Crt | Categorie folosință | Intravilan | Suprafața (mp) | Tarla | Parcelă | Nr. topo | Observații / Referințe |
|-----|---------------------|------------|----------------|-------|---------|----------|------------------------|
| 1 | arabil | NU | 1.000 | 4 | 50/23/1 | - | |

Lungime Segmente

1) Valorile lungimilor segmentelor sunt obținute din proiecție în plan.

| Punct început | X / Y | Punct sfârșit | X / Y | Lungime segment (** (m) |
|---------------|----------------------------|---------------|----------------------------|-------------------------|
| 1 | 449.255,773 466.318,428 | 2 | 449.243,58 466.319,525 | 12.242 |
| 2 | 449.243,58 466.319,525 | 3 | 449.228,872 466.238,03 | 82.811 |
| 3 | 449.228,872 466.238,03 | 4 | 449.241,35 466.238,51 | 12.487 |
| 4 | 449.241,35 466.238,51 | 1 | 449.255,773 466.318,428 | 81.208 |

** Lungimile segmentelor sunt determinate în planul de proiecție Stereo 70 și sunt rotunjite la 1 milimetru.

***** Distanţa dintre puncte este formată din segmente cumulate ce sunt mai mici decât valoarea 1 milimetru.**

**DATE DESPRE IMOBILUL NR. 6783**

Oficiul de Cadastru și Publicitate Imobiliară SIBIU
Biroul de Cadastru și Publicitate Imobiliară Avrig

A. Partea I. Descrierea imobilului

TEREN Extravilan

Adresa: Jud. Sibiu

| Nr. Crt | Nr cadastral Nr. topografic | Suprafața* (mp) | Observații / Referințe |
|---------|-----------------------------|-----------------|---|
| A1 | | 1.000 | Sector cadastral:12 Teren neimprejmuit; |

B. Partea II. Proprietari și acte

| Inscrieri privitoare la dreptul de proprietate și alte drepturi reale | Referințe |
|---|-----------|
| / | |
| Act Administrativ nr. 1187/48, din 11/12/2003 emis de CJPSDPAT (titlu de proprietate); | |
| B1 | A1 |
| Intabulare, drept de PROPRIETATE, dobandit prin Reconstituire, cota actuala 1/1 1) BALEA MARIA | |

C. Partea III. SARCINI .

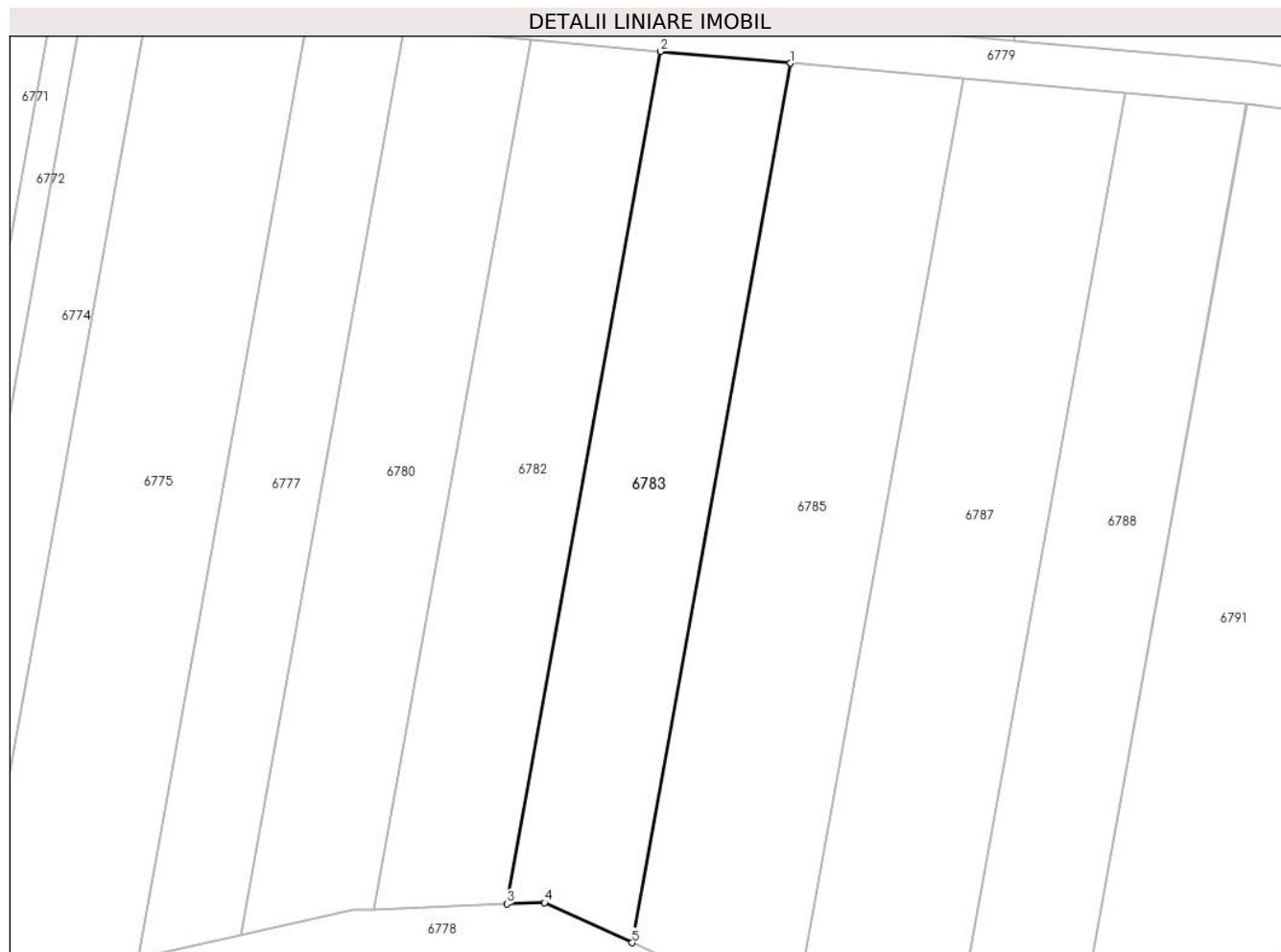
| Inscrieri privind dezmembramintele dreptului de proprietate, drepturi reale de garanție și sarcini | Referințe |
|--|-----------|
| NU SUNT | |

Anexa Nr. 1 La Partea I

Teren

| | | |
|--------------|-----------------|------------------------|
| Nr cadastral | Suprafața (mp)* | Observații / Referințe |
| | 1.000 | |

* Suprafața este determinată în planul de proiecție Stereo 70.



Date referitoare la teren

| Crt | Categorie folosință | Intravilan | Suprafața (mp) | Tarla | Parcelă | Nr. topo | Observații / Referințe |
|-----|---------------------|------------|----------------|-------|---------|----------|------------------------|
| 1 | arabil | NU | 1.000 | 4 | 50/23/2 | - | |

Lungime Segmente

1) Valorile lungimilor segmentelor sunt obținute din proiecție în plan.

| Punct început | X / Y | Punct sfârșit | X / Y | Lungime segment (** (m) |
|---------------|----------------------------|---------------|----------------------------|-------------------------|
| 1 | 449.267,981 466.317,329 | 2 | 449.255,773 466.318,428 | 12.258 |
| 2 | 449.255,773 466.318,428 | 3 | 449.241,35 466.238,51 | 81.208 |
| 3 | 449.241,35 466.238,51 | 4 | 449.244,89 466.238,647 | 3.543 |
| 4 | 449.244,89 466.238,647 | 5 | 449.253,101 466.234,88 | 9.034 |
| 5 | 449.253,101 466.234,88 | 1 | 449.267,981 466.317,329 | 83.781 |

**** Lungimile segmentelor sunt determinate în planul de proiecție Stereo 70 și sunt rotunjite la 1 milimetru.**

***** Distanța dintre puncte este formată din segmente cumulate ce sunt mai mici decât valoarea 1 milimetru.**

**DATE DESPRE IMOBILUL NR. 6784**

Oficiul de Cadastru și Publicitate Imobiliară SIBIU
Biroul de Cadastru și Publicitate Imobiliară Avrig

A. Partea I. Descrierea imobilului

TEREN Extravilan

Adresa: Jud. Sibiu

| Nr. Crt | Nr cadastral Nr. topografic | Suprafața* (mp) | Observații / Referințe |
|---------|-----------------------------|-----------------|---|
| A1 | | 700 | Sector cadastral:12 Teren neimprejmuit; |

B. Partea II. Proprietari și acte

| Inscrieri privitoare la dreptul de proprietate și alte drepturi reale | | Referințe |
|--|---|-----------|
| / | | |
| Act Administrativ nr. 1337/48, din 30/03/2004 emis de CJPSDPAT (titlu de proprietate); | | |
| B1 | Intabulare, drept de PROPRIETATE, dobandit prin Reconstituire, cota actuala 1/1 1) VASIU MARIA | A1 |

C. Partea III. SARCINI .

| Inscrieri privind dezmembramintele dreptului de proprietate, drepturi reale de garanție și sarcini | Referințe |
|--|-----------|
| NU SUNT | |

Anexa Nr. 1 La Partea I

Teren

| | | |
|--------------|-----------------|------------------------|
| Nr cadastral | Suprafața (mp)* | Observații / Referințe |
| | 700 | |

* Suprafața este determinată în planul de proiecție Stereo 70.



Date referitoare la teren

| Crt | Categorie folosință | Intravilan | Suprafața (mp) | Tarla | Parcelă | Nr. topo | Observații / Referințe |
|-----|---------------------|------------|----------------|-------|---------|----------|------------------------|
| 1 | arabil | NU | 700 | 4 | 51/9 | - | |

Lungime Segmente

1) Valorile lungimilor segmentelor sunt obținute din proiecție în plan.

| Punct început | X / Y | Punct sfârșit | X / Y | Lungime segment (** (m) |
|---------------|----------------------------|---------------|----------------------------|-------------------------|
| 1 | 449.250,909 466.322,881 | 2 | 449.260,186 466.322,047 | 9.315 |
| 2 | 449.260,186 466.322,047 | 3 | 449.261,529 466.395,921 | 73.886 |
| 3 | 449.261,529 466.395,921 | 4 | 449.252,305 466.399,67 | 9.957 |
| 4 | 449.252,305 466.399,67 | 1 | 449.250,909 466.322,881 | 76.801 |

** Lungimile segmentelor sunt determinate în planul de proiecție Stereo 70 și sunt rotunjite la 1 milimetru.

***** Distanţa dintre puncte este formată din segmente cumulate ce sunt mai mici decât valoarea 1 milimetru.**

**DATE DESPRE IMOBILUL NR. 6785**

Oficiul de Cadastru și Publicitate Imobiliară SIBIU
Biroul de Cadastru și Publicitate Imobiliară Avrig

A. Partea I. Descrierea imobilului

TEREN Extravilan

Adresa: Jud. Sibiu

| Nr. Crt | Nr cadastral Nr. topografic | Suprafața* (mp) | Observații / Referințe |
|---------|-----------------------------|-----------------|---|
| A1 | | 1.400 | Sector cadastral:12 Teren neimprejmuit; |

B. Partea II. Proprietari și acte

| Inscrieri privitoare la dreptul de proprietate și alte drepturi reale | | Referințe |
|--|--|-----------|
| / | | |
| Act Administrativ nr. 1120/48, din 14/11/2003 emis de CJPSDPAT (titlu de proprietate); | | |
| B1 | Intabulare, drept de PROPRIETATE, dobandit prin Reconstituire, cota actuala 1/1 1) RUSU NICOLAE | A1 |

C. Partea III. SARCINI .

| Inscrieri privind dezmembramintele dreptului de proprietate, drepturi reale de garanție și sarcini | Referințe |
|--|-----------|
| NU SUNT | |

Anexa Nr. 1 La Partea I

Teren

| | | |
|--------------|-----------------|------------------------|
| Nr cadastral | Suprafața (mp)* | Observații / Referințe |
| | 1.400 | |

* Suprafața este determinată în planul de proiecție Stereo 70.



Date referitoare la teren

| Crt | Categorie folosință | Intravilan | Suprafața (mp) | Tarla | Parcelă | Nr. topo | Observații / Referințe |
|-----|---------------------|------------|----------------|-------|---------|----------|------------------------|
| 1 | arabil | NU | 1.400 | 4 | 50/24 | - | |

Lungime Segmente

1) Valorile lungimilor segmentelor sunt obținute din proiecție în plan.

| Punct început | X / Y | Punct sfârșit | X / Y | Lungime segment (** (m) |
|---------------|----------------------------|---------------|----------------------------|-------------------------|
| 1 | 449.268,276 466.227,919 | 2 | 449.284,15 466.315,875 | 89.377 |
| 2 | 449.284,15 466.315,875 | 3 | 449.267,981 466.317,329 | 16.234 |
| 3 | 449.267,981 466.317,329 | 4 | 449.253,101 466.234,88 | 83.781 |
| 4 | 449.253,101 466.234,88 | 1 | 449.268,276 466.227,919 | 16.696 |

** Lungimile segmentelor sunt determinate în planul de proiecție Stereo 70 și sunt rotunjite la 1 milimetru.

***** Distanţa dintre puncte este formată din segmente cumulate ce sunt mai mici decât valoarea 1 milimetru.**

**DATE DESPRE IMOBILUL NR. 6786**

Oficiul de Cadastru și Publicitate Imobiliară SIBIU
Biroul de Cadastru și Publicitate Imobiliară Avrig

A. Partea I. Descrierea imobilului

TEREN Extravilan

Adresa: Jud. Sibiu

| Nr. Crt | Nr cadastral Nr. topografic | Suprafața* (mp) | Observații / Referințe |
|---------|-----------------------------|-----------------|---|
| A1 | | 2.000 | Sector cadastral:12 Teren neimprejmuit; |

B. Partea II. Proprietari și acte

| Inscrieri privitoare la dreptul de proprietate și alte drepturi reale | | Referințe |
|---|--|-----------|
| / | | |
| Act Normativ nr. 7, din 13/03/1996 emis de PARLAMENTUL ROMANIEI (LEGE); | | |
| B1 | Inscrierea provizorie, drept de PROPRIETATE, dobandit prin Lege, cota actuala 1/1 1) COMUNA RACOVITA, CIF:4241150, PROPRIETAR NEIDENTIFICAT | A1 |

C. Partea III. SARCINI .

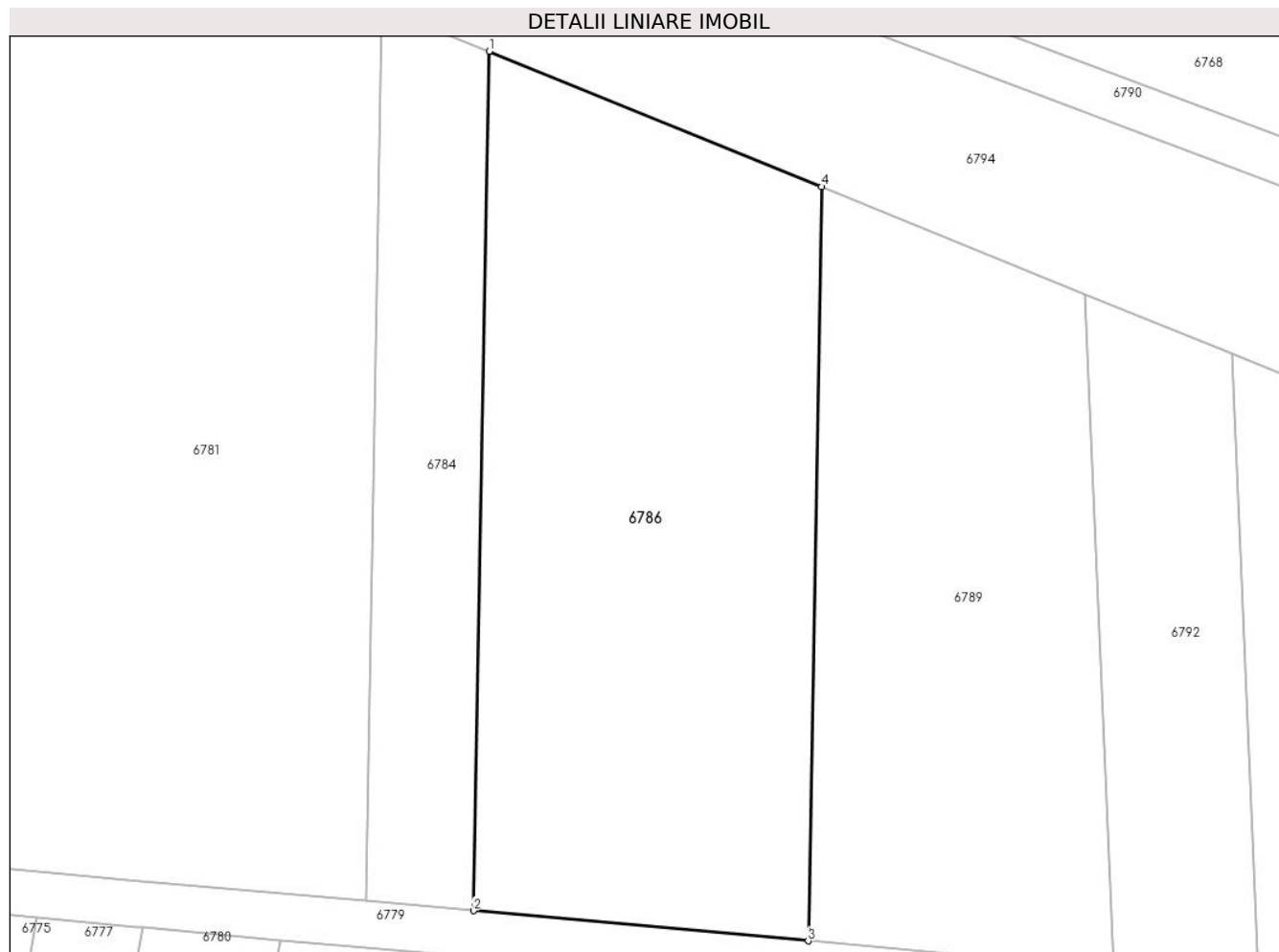
| Inscrieri privind dezmembramintele dreptului de proprietate, drepturi reale de garanție și sarcini | Referințe |
|--|-----------|
| NU SUNT | |

Anexa Nr. 1 La Partea I

Teren

| | | |
|--------------|-----------------|------------------------|
| Nr cadastral | Suprafața (mp)* | Observații / Referințe |
| | 2.000 | |

* Suprafața este determinată în planul de proiecție Stereo 70.



Date referitoare la teren

| Crt | Categorie folosință | Intra vilan | Suprafața (mp) | Tarla | Parcelă | Nr. topo | Observații / Referințe |
|-----|---------------------|-------------|----------------|-------|---------|----------|------------------------|
| 1 | arabil | NU | 2.000 | 4 | 51/8 | - | |

Lungime Segmente

1) Valorile lungimilor segmentelor sunt obținute din proiecție în plan.

| Punct început | X / Y | Punct sfârșit | X / Y | Lungime segment (** (m) |
|---------------|----------------------------|---------------|----------------------------|-------------------------|
| 1 | 449.261,529 466.395,921 | 2 | 449.260,186 466.322,047 | 73.886 |
| 2 | 449.260,186 466.322,047 | 3 | 449.288,979 466.319,456 | 28.909 |
| 3 | 449.288,979 466.319,456 | 4 | 449.290,158 466.384,284 | 64.839 |
| 4 | 449.290,158 466.384,284 | 1 | 449.261,529 466.395,921 | 30.903 |

** Lungimile segmentelor sunt determinate în planul de proiecție Stereo 70 și sunt rotunjite la 1 milimetru.

***** Distanţa dintre puncte este formată din segmente cumulate ce sunt mai mici decât valoarea 1 milimetru.**

**DATE DESPRE IMOBILUL NR. 6787**

Oficiul de Cadastru și Publicitate Imobiliară SIBIU
Biroul de Cadastru și Publicitate Imobiliară Avrig

A. Partea I. Descrierea imobilului

TEREN Extravilan

Adresa: Jud. Sibiu

| Nr. Crt | Nr cadastral Nr. topografic | Suprafața* (mp) | Observații / Referințe |
|---------|-----------------------------|-----------------|---|
| A1 | | 1.400 | Sector cadastral:12 Teren neimprejmuit; |

B. Partea II. Proprietari și acte

| Inscrieri privitoare la dreptul de proprietate și alte drepturi reale | | Referințe |
|--|--|-----------|
| / | | |
| Act Administrativ nr. 1158/48, din 25/11/2003 emis de CJPSDPAT (titlu de proprietate); | | |
| B1 | Intabulare, drept de PROPRIETATE, dobandit prin Reconstituire, cota actuala 1/1 1) RUSU MIHAI ALEXANDRU | A1 |

C. Partea III. SARCINI .

| Inscrieri privind dezmembramintele dreptului de proprietate, drepturi reale de garanție și sarcini | Referințe |
|--|-----------|
| NU SUNT | |

Anexa Nr. 1 La Partea I

Teren

| | | |
|--------------|-----------------|------------------------|
| Nr cadastral | Suprafața (mp)* | Observații / Referințe |
| | 1.400 | |

* Suprafața este determinată în planul de proiecție Stereo 70.



Date referitoare la teren

| Crt | Categorie folosință | Intravilan | Suprafața (mp) | Tarla | Parcelă | Nr. topo | Observații / Referințe |
|-----|---------------------|------------|----------------|-------|---------|----------|------------------------|
| 1 | arabil | NU | 1.400 | 4 | 50/25 | - | |

Lungime Segmente

1) Valorile lungimilor segmentelor sunt obținute din proiecție în plan.

| Punct început | X / Y | Punct sfârșit | X / Y | Lungime segment (** (m) |
|---------------|----------------------------|---------------|----------------------------|-------------------------|
| 1 | 449.299,365 466.314,506 | 2 | 449.284,15 466.315,875 | 15.276 |
| 2 | 449.284,15 466.315,875 | 3 | 449.268,276 466.227,919 | 89.377 |
| 3 | 449.268,276 466.227,919 | 4 | 449.282,556 466.221,368 | 15.71 |
| 4 | 449.282,556 466.221,368 | 1 | 449.299,365 466.314,506 | 94.642 |

** Lungimile segmentelor sunt determinate în planul de proiecție Stereo 70 și sunt rotunjite la 1 milimetru.

***** Distanţa dintre puncte este formată din segmente cumulate ce sunt mai mici decât valoarea 1 milimetru.**

**DATE DESPRE IMOBILUL NR. 6788**

Oficiul de Cadastru și Publicitate Imobiliară SIBIU
Biroul de Cadastru și Publicitate Imobiliară Avrig

A. Partea I. Descrierea imobilului

TEREN Extravilan

Adresa: Jud. Sibiu

| Nr. Crt | Nr cadastral Nr. topografic | Suprafața* (mp) | Observații / Referințe |
|---------|-----------------------------|-----------------|---|
| A1 | | 1.100 | Sector cadastral:12 Teren neimprejmuit; |

B. Partea II. Proprietari și acte

| Inscrieri privitoare la dreptul de proprietate și alte drepturi reale | | Referințe |
|--|---|-----------|
| / | | |
| Act Administrativ nr. 1315/48, din 12/03/2004 emis de CJPSDPAT (titlu de proprietate); | | |
| B1 | Intabulare, drept de PROPRIETATE, dobandit prin Reconstituire, cota actuala 1/1 1) HULPUSIU IOAN | A1 |

C. Partea III. SARCINI .

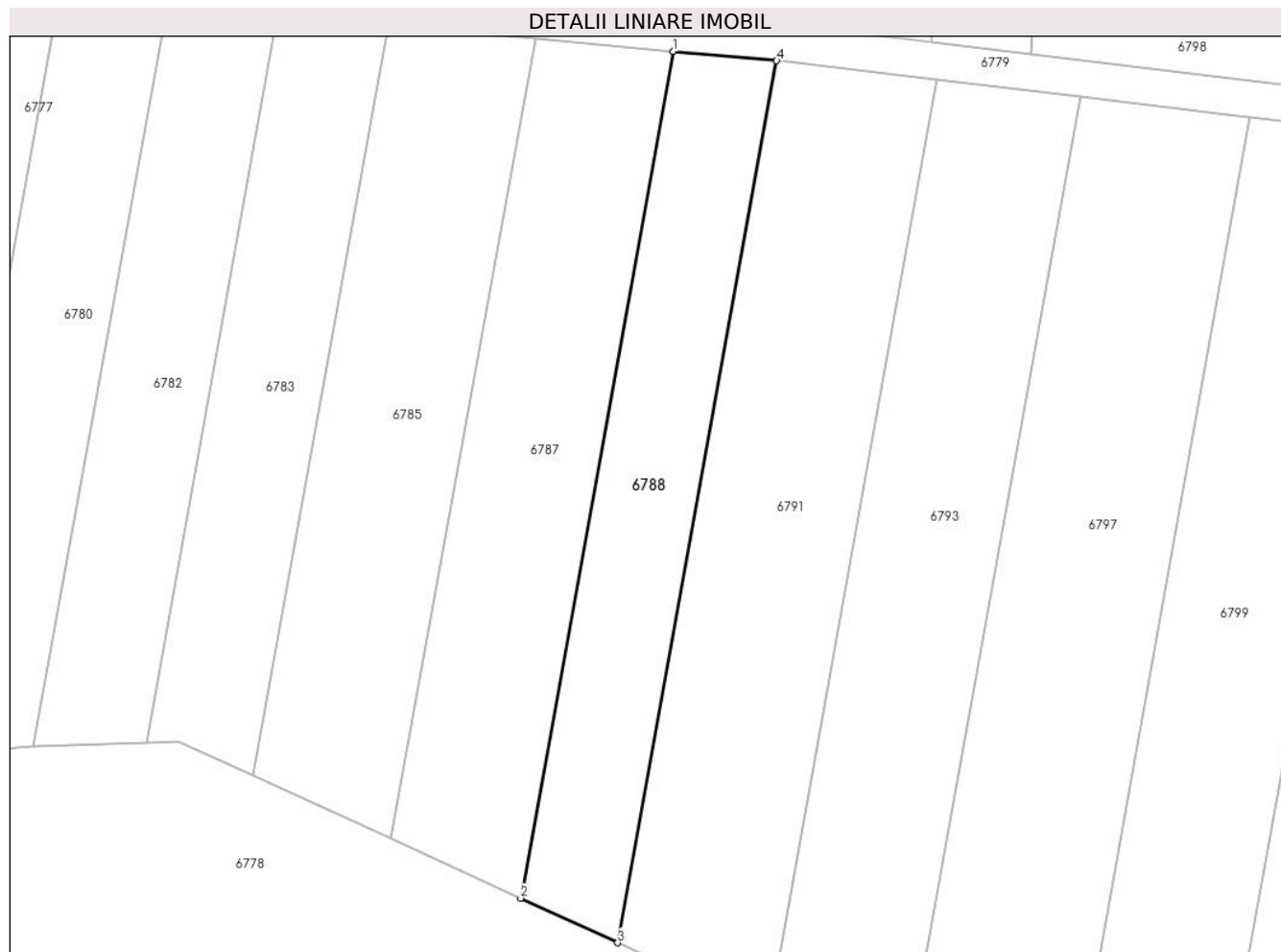
| Inscrieri privind dezmembramintele dreptului de proprietate, drepturi reale de garanție și sarcini | Referințe |
|--|-----------|
| NU SUNT | |

Anexa Nr. 1 La Partea I

Teren

| Nr cadastral | Suprafața (mp)* | Observații / Referințe |
|--------------|-----------------|------------------------|
| | 1.100 | |

* Suprafața este determinată în planul de proiecție Stereo 70.



Date referitoare la teren

| Crt | Categorie folosință | Intravilan | Suprafața (mp) | Tarla | Parcelă | Nr. topo | Observații / Referințe |
|-----|---------------------|------------|----------------|-------|---------|----------|------------------------|
| 1 | arabil | NU | 1.100 | 4 | 50/26 | - | |

Lungime Segmente

1) Valorile lungimilor segmentelor sunt obținute din proiecție în plan.

| Punct început | X / Y | Punct sfârșit | X / Y | Lungime segment (** (m) |
|---------------|----------------------------|---------------|----------------------------|-------------------------|
| 1 | 449.299,365 466.314,506 | 2 | 449.282,556 466.221,368 | 94.642 |
| 2 | 449.282,556 466.221,368 | 3 | 449.293,241 466.216,466 | 11.756 |
| 3 | 449.293,241 466.216,466 | 4 | 449.310,75 466.313,482 | 98.583 |
| 4 | 449.310,75 466.313,482 | 1 | 449.299,365 466.314,506 | 11.431 |

** Lungimile segmentelor sunt determinate în planul de proiecție Stereo 70 și sunt rotunjite la 1 milimetru.

***** Distanţa dintre puncte este formată din segmente cumulate ce sunt mai mici decât valoarea 1 milimetru.**

**DATE DESPRE IMOBILUL NR. 6789**

Oficiul de Cadastru și Publicitate Imobiliară SIBIU
Biroul de Cadastru și Publicitate Imobiliară Avrig

A. Partea I. Descrierea imobilului

TEREN Extravilan

Adresa: Jud. Sibiu

| Nr. Crt | Nr cadastral Nr. topografic | Suprafața* (mp) | Observații / Referințe |
|---------|-----------------------------|-----------------|---|
| A1 | | 1.500 | Sector cadastral:12 Teren neimprejmuit; |

B. Partea II. Proprietari și acte

| Inscrieri privitoare la dreptul de proprietate și alte drepturi reale | | Referințe |
|--|--|-----------|
| / | | |
| Act Administrativ nr. 1118/48, din 14/11/2003 emis de CJPSDPAT (titlu de proprietate); | | |
| B1 | Intabulare, drept de PROPRIETATE, dobandit prin Reconstituire, cota actuala 1/1 1) FOGOROȘ IOAN | A1 |

C. Partea III. SARCINI .

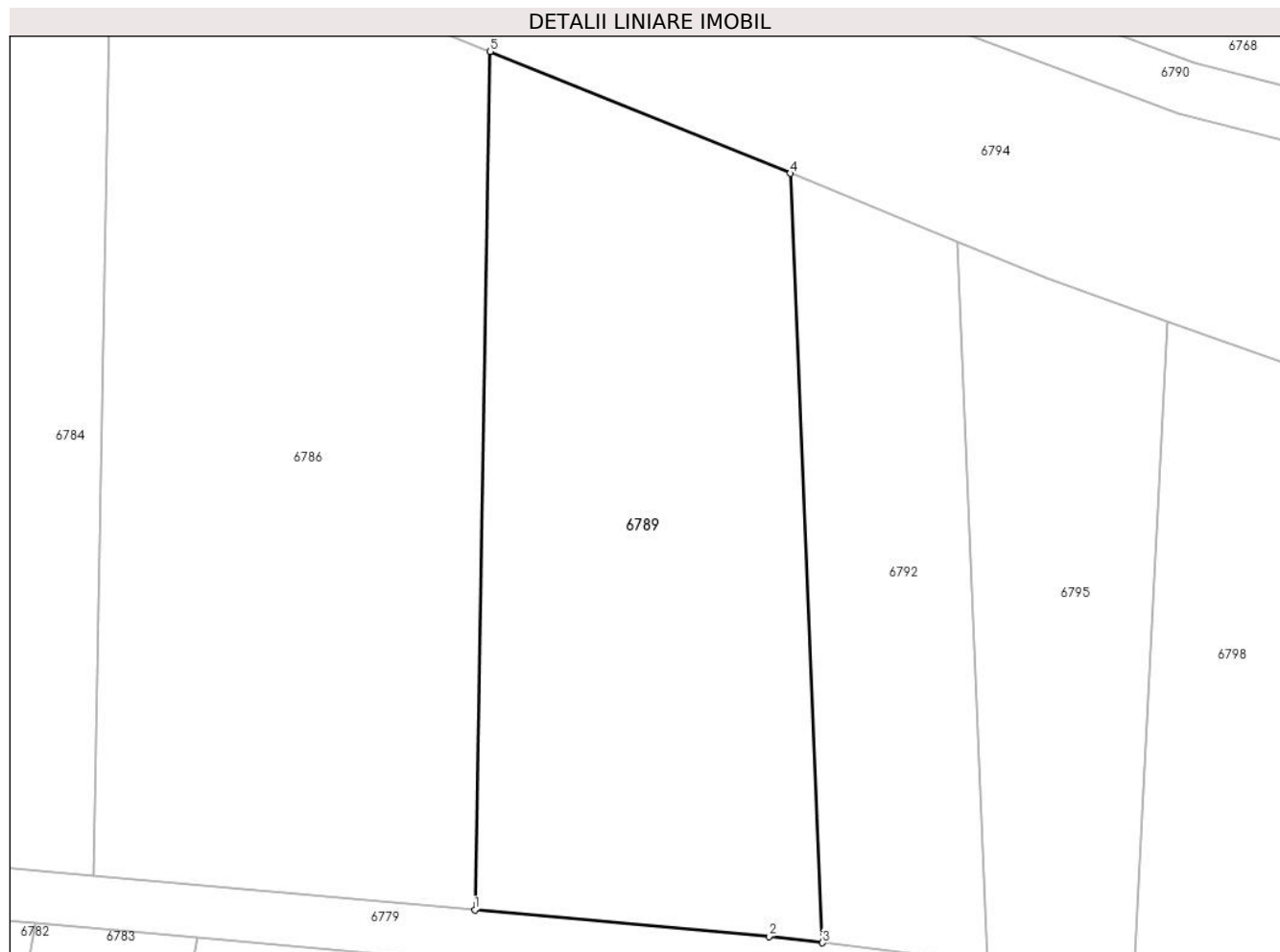
| Inscrieri privind dezmembramintele dreptului de proprietate, drepturi reale de garanție și sarcini | Referințe |
|--|-----------|
| NU SUNT | |

Anexa Nr. 1 La Partea I

Teren

| | | |
|--------------|-----------------|------------------------|
| Nr cadastral | Suprafața (mp)* | Observații / Referințe |
| | 1.500 | |

* Suprafața este determinată în planul de proiecție Stereo 70.



Date referitoare la teren

| Crt | Categorie folosință | Intravilan | Suprafața (mp) | Tarla | Parcelă | Nr. topo | Observații / Referințe |
|-----|---------------------|------------|----------------|-------|---------|----------|------------------------|
| 1 | arabil | NU | 1.500 | 4 | 51/7 | - | |

Lungime Segmente

1) Valorile lungimilor segmentelor sunt obținute din proiecție în plan.

| Punct început | X / Y | Punct sfârșit | X / Y | Lungime segment (** (m) |
|---------------|----------------------------|---------------|----------------------------|-------------------------|
| 1 | 449.288,979 466.319,456 | 2 | 449.311,227 466.317,455 | 22.338 |
| 2 | 449.311,227 466.317,455 | 3 | 449.315,285 466.316,97 | 4.087 |
| 3 | 449.315,285 466.316,97 | 4 | 449.312,828 466.375,07 | 58.152 |
| 4 | 449.312,828 466.375,07 | 5 | 449.290,158 466.384,284 | 24.471 |
| 5 | 449.290,158 466.384,284 | 1 | 449.288,979 466.319,456 | 64.839 |

**** Lungimile segmentelor sunt determinate în planul de proiecție Stereo 70 și sunt rotunjite la 1 milimetru.**

***** Distanța dintre puncte este formată din segmente cumulate ce sunt mai mici decât valoarea 1 milimetru.**

**DATE DESPRE IMOBILUL NR. 6790**

Oficiul de Cadastru și Publicitate Imobiliară SIBIU
Biroul de Cadastru și Publicitate Imobiliară Avrig

A. Partea I. Descrierea imobilului

TEREN Extravilan

Adresa: Jud. Sibiu

| Nr. Crt | Nr cadastral Nr. topografic | Suprafața* (mp) | Observații / Referințe |
|---------|-----------------------------|-----------------|---|
| A1 | | 4.864 | Sector cadastral:12 Teren neimprejmuit; |

B. Partea II. Proprietari și acte

| Inscrieri privitoare la dreptul de proprietate și alte drepturi reale | Referințe |
|---|-----------|
| / | |
| Act Normativ nr. 978, din 19/09/2002 emis de GUVERNUL ROMANIEI (Anexa 47 privind inventarul bunurilor care apartin domeniului public al comunei Racovita, insusit de Consiliul Local prin HCL 24 din 30.04.2001); | |
| B1 | A1 |
| Intabulare, drept de PROPRIETATE, dobandit prin Lege, cota actuala 1/1 1) COMUNA RACOVITA-DOMENIUL PUBLIC, CIF:4241150 | |

C. Partea III. SARCINI .

| Inscrieri privind dezmembramintele dreptului de proprietate, drepturi reale de garanție și sarcini | Referințe |
|--|-----------|
| NU SUNT | |

Anexa Nr. 1 La Partea I

Teren

| | | |
|--------------|-----------------|------------------------|
| Nr cadastral | Suprafața (mp)* | Observații / Referințe |
| | 4.864 | |

* Suprafața este determinată în planul de proiecție Stereo 70.

DETALII LINIARE IMOBIL



Date referitoare la teren

| Crt | Categorie folosință | Intravilan | Suprafața (mp) | Tarla | Parcelă | Nr. topo | Observații / Referințe |
|-----|---------------------|------------|----------------|-------|---------|----------|------------------------|
| 1 | drum | NU | 4.864 | 4 | 43/23 | - | |

Lungime Segmente

1) Valorile lungimilor segmentelor sunt obținute din proiecție în plan.

| Punct început | X / Y | Punct sfârșit | X / Y | Lungime segment | Punct început | X / Y | Punct sfârșit | X / Y | Lungime segment | Punct început | X / Y | Punct sfârșit | X / Y | Lungime segment |
|---------------|----------------------------|---------------|----------------------------|-----------------|---------------|----------------------------|---------------|----------------------------|-----------------|---------------|----------------------------|---------------|----------------------------|-----------------|
| 1 | 449.476,317 466.370,928 | 2 | 449.465,691 466.370,161 | 10.654 | 2 | 449.465,691 466.370,161 | 3 | 449.448,906 466.368,95 | 16.829 | 3 | 449.448,906 466.368,95 | 4 | 449.445,712 466.368,72 | 3.202 |
| 4 | 449.445,712 466.368,72 | 5 | 449.431,81 466.369,458 | 13.921 | 5 | 449.431,81 466.369,458 | 6 | 449.395,499 466.371,388 | 36.362 | 6 | 449.395,499 466.371,388 | 7 | 449.389,34 466.371,715 | 6.167 |
| 7 | 449.389,34 466.371,715 | 8 | 449.368,625 466.376,986 | 21.376 | 8 | 449.368,625 466.376,986 | 9 | 449.343,389 466.383,407 | 26.04 | 9 | 449.343,389 466.383,407 | 10 | 449.294,644 466.401,755 | 52.084 |
| 10 | 449.294,644 466.401,755 | 11 | 449.213,121 466.436,182 | 88.495 | 11 | 449.213,121 466.436,182 | 12 | 449.158,251 466.456,966 | 58.674 | 12 | 449.158,251 466.456,966 | 13 | 449.105,861 466.468,733 | 53.695 |
| 13 | 449.105,861 466.468,733 | 14 | 449.061,5 466.464,802 | 44.535 | 14 | 449.061,5 466.464,802 | 15 | 448.998,99 466.452,162 | 63.775 | 15 | 448.998,99 466.452,162 | 16 | 448.986,117 466.449,559 | 13.134 |
| 16 | 448.986,117 466.449,559 | 17 | 448.944,911 466.435,642 | 43.494 | 17 | 448.944,911 466.435,642 | 18 | 448.927,035 466.435,642 | 17.876 | 18 | 448.927,035 466.435,642 | 19 | 448.884,577 466.428,05 | 43.132 |

| Punct început | X / Y | Punct sfârșit | X / Y | Lungime segment | Punct început | X / Y | Punct sfârșit | X / Y | Lungime segment | Punct început | X / Y | Punct sfârșit | X / Y | Lungime segment |
|---------------|----------------------------|---------------|----------------------------|-----------------|---------------|----------------------------|---------------|----------------------------|-----------------|---------------|----------------------------|---------------|----------------------------|-----------------|
| 19 | 448.884,577 466.428,05 | 20 | 448.851,602 466.412,566 | 36.429 | 20 | 448.851,602 466.412,566 | 21 | 448.835,1 466.392,365 | 26.085 | 21 | 448.835,1 466.392,365 | 22 | 448.818,569 466.373,616 | 24.995 |
| 22 | 448.818,569 466.373,616 | 23 | 448.773,146 466.361,693 | 46.962 | 23 | 448.773,146 466.361,693 | 24 | 448.766,824 466.367,89 | 8.852 | 24 | 448.766,824 466.367,89 | 25 | 448.763,819 466.365,234 | 4.01 |
| 25 | 448.763,819 466.365,234 | 26 | 448.765,874 466.363,22 | 2.877 | 26 | 448.765,874 466.363,22 | 27 | 448.771,967 466.357,248 | 8.532 | 27 | 448.771,967 466.357,248 | 28 | 448.820,764 466.370,057 | 50.449 |
| 28 | 448.820,764 466.370,057 | 29 | 448.838,15 466.389,776 | 26.289 | 29 | 448.838,15 466.389,776 | 30 | 448.854,125 466.409,332 | 25.251 | 30 | 448.854,125 466.409,332 | 31 | 448.885,8 466.424,205 | 34.993 |
| 31 | 448.885,8 466.424,205 | 32 | 448.927,39 466.431,642 | 42.25 | 32 | 448.927,39 466.431,642 | 33 | 448.945,568 466.431,642 | 18.178 | 33 | 448.945,568 466.431,642 | 34 | 448.987,158 466.445,688 | 43.898 |
| 34 | 448.987,158 466.445,688 | 35 | 449.062,075 466.460,837 | 76.433 | 35 | 449.062,075 466.460,837 | 36 | 449.105,593 466.464,693 | 43.689 | 36 | 449.105,593 466.464,693 | 37 | 449.157,098 466.453,125 | 52.789 |
| 37 | 449.157,098 466.453,125 | 38 | 449.211,634 466.432,468 | 58.316 | 38 | 449.211,634 466.432,468 | 39 | 449.293,161 466.398,039 | 88.499 | 39 | 449.293,161 466.398,039 | 40 | 449.342,188 466.379,585 | 52.385 |
| 40 | 449.342,188 466.379,585 | 41 | 449.388,735 466.367,742 | 48.031 | 41 | 449.388,735 466.367,742 | 42 | 449.445,75 466.364,712 | 57.095 | 42 | 449.445,75 466.364,712 | 43 | 449.552,616 466.372,424 | 107.145 |
| 43 | 449.552,616 466.372,424 | 44 | 449.638,826 466.377,106 | 86.337 | 44 | 449.638,826 466.377,106 | 45 | 449.738,532 466.392,806 | 100.934 | 45 | 449.738,532 466.392,806 | 46 | 449.783,152 466.402,17 | 45.592 |
| 46 | 449.783,152 466.402,17 | 47 | 449.831,352 466.425,307 | 53.465 | 47 | 449.831,352 466.425,307 | 48 | 449.845,399 466.441,006 | 21.066 | 48 | 449.845,399 466.441,006 | 49 | 449.869,912 466.468,777 | 37.042 |
| 49 | 449.869,912 466.468,777 | 50 | 449.877,9 466.492,512 | 25.043 | 50 | 449.877,9 466.492,512 | 51 | 449.881,745 466.515,095 | 22.908 | 51 | 449.881,745 466.515,095 | 52 | 449.878,785 466.516,2 | 3.159 |
| 52 | 449.878,785 466.516,2 | 53 | 449.874,854 466.495,104 | 21.459 | 53 | 449.874,854 466.495,104 | 54 | 449.866,866 466.471,369 | 25.043 | 54 | 449.866,866 466.471,369 | 55 | 449.842,353 466.443,599 | 37.042 |
| 55 | 449.842,353 466.443,599 | 56 | 449.828,306 466.427,899 | 21.066 | 56 | 449.828,306 466.427,899 | 57 | 449.812,986 466.420,546 | 16.993 | 57 | 449.812,986 466.420,546 | 58 | 449.812,99 466.420,463 | 0.083 |
| 58 | 449.812,99 466.420,463 | 59 | 449.809,781 466.418,971 | 3.539 | 59 | 449.809,781 466.418,971 | 60 | 449.781,857 466.405,986 | 30.796 | 60 | 449.781,857 466.405,986 | 61 | 449.780,804 466.405,765 | 1.075 |
| 61 | 449.780,804 466.405,765 | 62 | 449.769,285 466.403,347 | 11.77 | 62 | 449.769,285 466.403,347 | 63 | 449.754,283 466.400,199 | 15.33 | 63 | 449.754,283 466.400,199 | 64 | 449.743,28 466.397,89 | 11.242 |
| 64 | 449.743,28 466.397,89 | 65 | 449.737,81 466.396,741 | 5.59 | 65 | 449.737,81 466.396,741 | 66 | 449.735,775 466.396,421 | 2.06 | 66 | 449.735,775 466.396,421 | 67 | 449.725,779 466.394,847 | 10.119 |
| 67 | 449.725,779 466.394,847 | 68 | 449.720,09 466.393,951 | 5.759 | 68 | 449.720,09 466.393,951 | 69 | 449.704,808 466.391,545 | 15.47 | 69 | 449.704,808 466.391,545 | 70 | 449.691,389 466.389,432 | 13.584 |
| 70 | 449.691,389 466.389,432 | 71 | 449.683,563 466.388,2 | 7.922 | 71 | 449.683,563 466.388,2 | 72 | 449.661,993 466.384,804 | 21.836 | 72 | 449.661,993 466.384,804 | 73 | 449.647,439 466.382,512 | 14.734 |
| 73 | 449.647,439 466.382,512 | 74 | 449.638,406 466.381,089 | 9.144 | 74 | 449.638,406 466.381,089 | 75 | 449.627,762 466.380,511 | 10.659 | 75 | 449.627,762 466.380,511 | 76 | 449.606,428 466.379,353 | 21.365 |
| 76 | 449.606,428 466.379,353 | 77 | 449.588,116 466.378,358 | 18.339 | 77 | 449.588,116 466.378,358 | 78 | 449.573,562 466.377,568 | 14.576 | 78 | 449.573,562 466.377,568 | 79 | 449.552,604 466.376,429 | 20.988 |
| 79 | 449.552,604 466.376,429 | 80 | 449.552,364 466.376,416 | 0.241 | 80 | 449.552,364 466.376,416 | 81 | 449.531,771 466.374,93 | 20.647 | 81 | 449.531,771 466.374,93 | 82 | 449.521,038 466.374,156 | 10.761 |
| 82 | 449.521,038 466.374,156 | 83 | 449.507,507 466.373,179 | 13.566 | 83 | 449.507,507 466.373,179 | 1 | 449.476,317 466.370,928 | 31.271 | | | | | |

** Lungimile segmentelor sunt determinate în planul de proiecție Stereo 70 și sunt rotunjite la 1 milimetru.

*** Distanța dintre puncte este formată din segmente cumulate ce sunt mai mici decât valoarea 1 milimetru.

**DATE DESPRE IMOBILUL NR. 6791**

Oficiul de Cadastru și Publicitate Imobiliară SIBIU
Biroul de Cadastru și Publicitate Imobiliară Avrig

A. Partea I. Descrierea imobilului

TEREN Extravilan

Adresa: Jud. Sibiu

| Nr. Crt | Nr cadastral Nr. topografic | Suprafața* (mp) | Observații / Referințe |
|---------|-----------------------------|-----------------|---|
| A1 | | 1.800 | Sector cadastral:12 Teren neimprejmuit; |

B. Partea II. Proprietari și acte

| Inscrieri privitoare la dreptul de proprietate și alte drepturi reale | | Referințe |
|--|---|-----------|
| / | | |
| Act Administrativ nr. 1127/48, din 14/11/2003 emis de CJPSDPAT (titlu de proprietate); | | |
| B1 | Intabulare, drept de PROPRIETATE, dobandit prin Reconstituire, cota actuala 1/1 1) HULPUȘ VICTORIA | A1 |

C. Partea III. SARCINI .

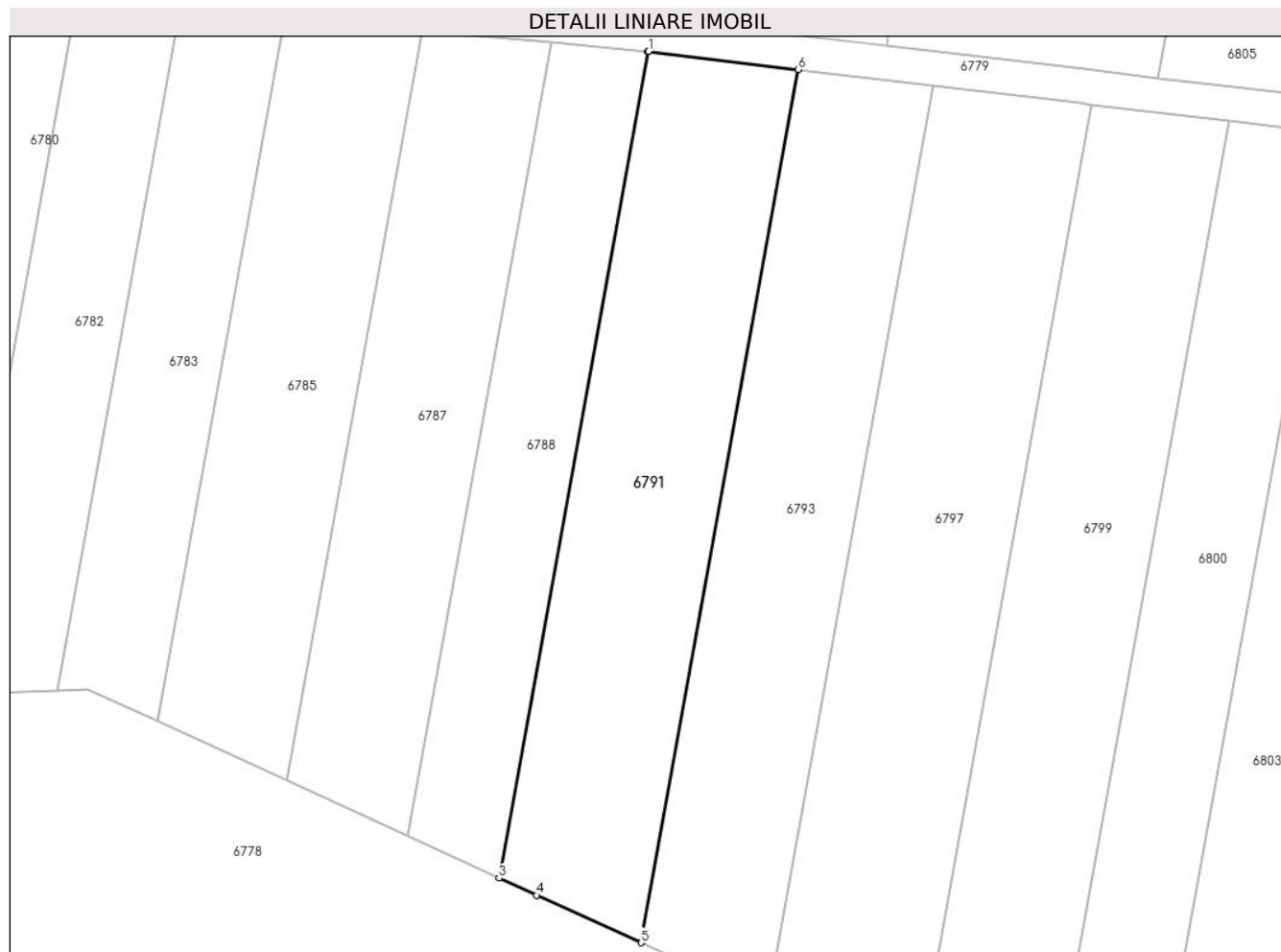
| Inscrieri privind dezmembramintele dreptului de proprietate, drepturi reale de garanție și sarcini | Referințe |
|--|-----------|
| NU SUNT | |

Anexa Nr. 1 La Partea I

Teren

| | | |
|--------------|-----------------|------------------------|
| Nr cadastral | Suprafața (mp)* | Observații / Referințe |
| | 1.800 | |

* Suprafața este determinată în planul de proiecție Stereo 70.



Date referitoare la teren

| Crt | Categorie folosință | Intravilan | Suprafața (mp) | Tarla | Parcelă | Nr. topo | Observații / Referințe |
|-----|---------------------|------------|----------------|-------|---------|----------|------------------------|
| 1 | arabil | NU | 1.800 | 4 | 50/27 | - | |

Lungime Segmente

1) Valorile lungimilor segmentelor sunt obținute din proiecție în plan.

| Punct început | X / Y | Punct sfârșit | X / Y | Lungime segment (** (m) |
|---------------|----------------------------|---------------|----------------------------|-------------------------|
| 1 | 449.310,81 466.313,476 | 2 | 449.310,75 466.313,482 | 0.061 |
| 2 | 449.310,75 466.313,482 | 3 | 449.293,241 466.216,466 | 98.583 |
| 3 | 449.293,241 466.216,466 | 4 | 449.297,641 466.214,448 | 4.841 |
| 4 | 449.297,641 466.214,448 | 5 | 449.309,911 466.208,865 | 13.481 |
| 5 | 449.309,911 466.208,865 | 6 | 449.328,411 466.311,372 | 104.163 |

| Punct început | X / Y | Punct sfârșit | X / Y | Lungime segment (** (m) |
|---------------|----------------------------|---------------|---------------------------|-------------------------|
| 6 | 449.328,411 466.311,372 | 1 | 449.310,81 466.313,476 | 17.726 |

** Lungimile segmentelor sunt determinate în planul de proiecție Stereo 70 și sunt rotunjite la 1 milimetru.

*** Distanța dintre puncte este formată din segmente cumulate ce sunt mai mici decât valoarea 1 milimetru.

**DATE DESPRE IMOBILUL NR. 6792**

Oficiul de Cadastru și Publicitate Imobiliară SIBIU
Biroul de Cadastru și Publicitate Imobiliară Avrig

A. Partea I. Descrierea imobilului

TEREN Extravilan

Adresa: Jud. Sibiu

| Nr. Crt | Nr cadastral Nr. topografic | Suprafața* (mp) | Observații / Referințe |
|---------|-----------------------------|-----------------|---|
| A1 | | 700 | Sector cadastral:12 Teren neimprejmuit; |

B. Partea II. Proprietari și acte

| Inscrieri privitoare la dreptul de proprietate și alte drepturi reale | | Referințe |
|--|--|-----------|
| / | | |
| Act Administrativ nr. 1053/48, din 18/09/2003 emis de CJPSDPAT (titlu de proprietate); | | |
| B1 | Intabulare, drept de PROPRIETATE, dobandit prin Reconstituire, cota actuala 1/1 1) HORVATH PARASCHIVA | A1 |

C. Partea III. SARCINI .

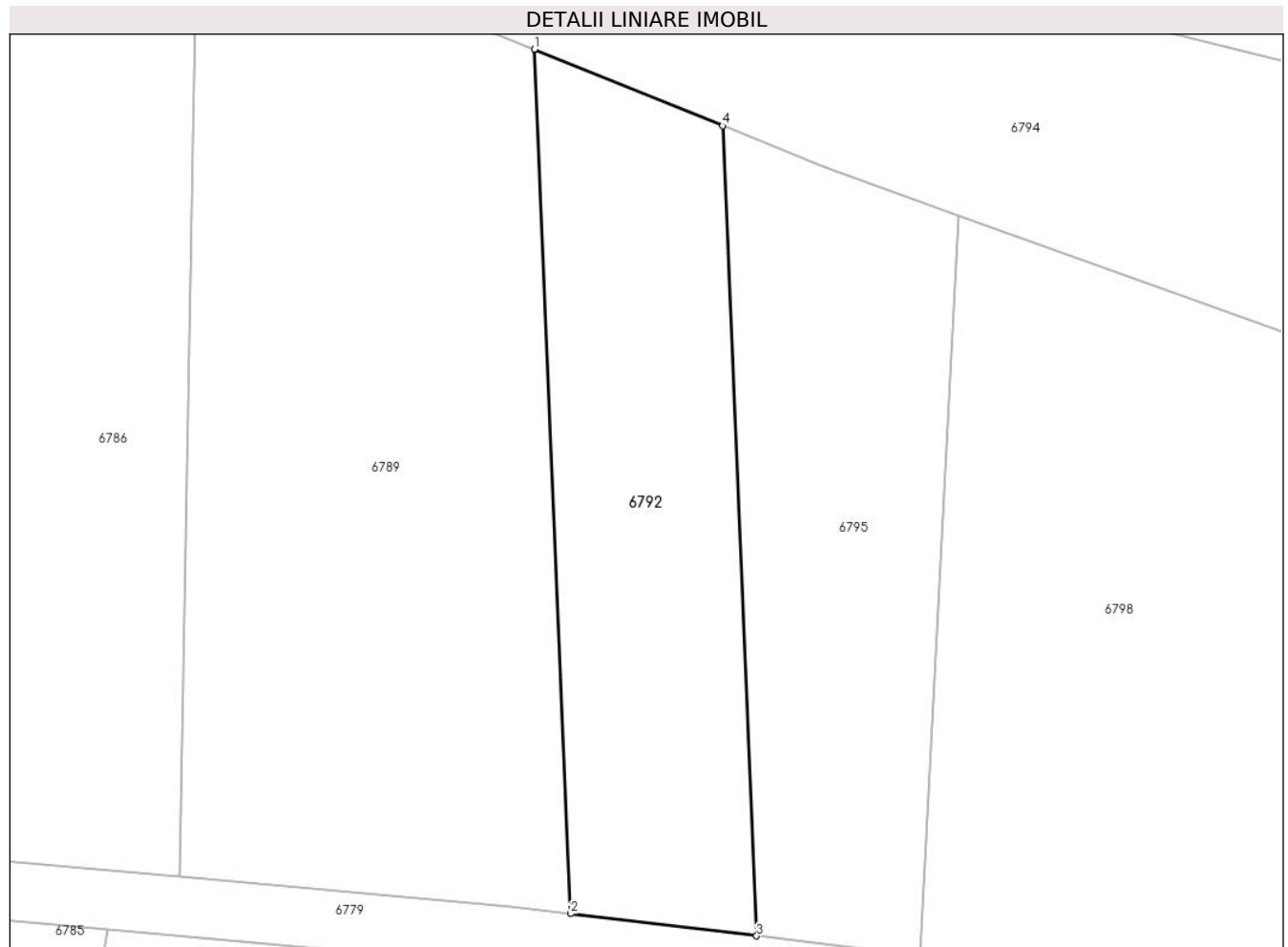
| Inscrieri privind dezmembramintele dreptului de proprietate, drepturi reale de garanție și sarcini | Referințe |
|--|-----------|
| NU SUNT | |

Anexa Nr. 1 La Partea I

Teren

| | | |
|--------------|-----------------|------------------------|
| Nr cadastral | Suprafața (mp)* | Observații / Referințe |
| | 700 | |

* Suprafața este determinată în planul de proiecție Stereo 70.



Date referitoare la teren

| Crt | Categorie folosință | Intravilan | Suprafața (mp) | Tarla | Parcelă | Nr. topo | Observații / Referințe |
|-----|---------------------|------------|----------------|-------|---------|----------|------------------------|
| 1 | arabil | NU | 700 | 4 | 51/6 | - | |

Lungime Segmente

1) Valorile lungimilor segmentelor sunt obținute din proiecție în plan.

| Punct început | X / Y | Punct sfârșit | X / Y | Lungime segment (** (m) |
|---------------|----------------------------|---------------|----------------------------|-------------------------|
| 1 | 449.312,828 466.375,07 | 2 | 449.315,285 466.316,97 | 58.152 |
| 2 | 449.315,285 466.316,97 | 3 | 449.327,787 466.315,475 | 12.591 |
| 3 | 449.327,787 466.315,475 | 4 | 449.325,484 466.369,925 | 54.499 |
| 4 | 449.325,484 466.369,925 | 1 | 449.312,828 466.375,07 | 13.662 |

** Lungimile segmentelor sunt determinate în planul de proiecție Stereo 70 și sunt rotunjite la 1 milimetru.

***** Distanţa dintre puncte este formată din segmente cumulate ce sunt mai mici decât valoarea 1 milimetru.**

**DATE DESPRE IMOBILUL NR. 6793**

Oficiul de Cadastru și Publicitate Imobiliară SIBIU
Biroul de Cadastru și Publicitate Imobiliară Avrig

A. Partea I. Descrierea imobilului

TEREN Extravilan

Adresa: Jud. Sibiu

| Nr. Crt | Nr cadastral Nr. topografic | Suprafața* (mp) | Observații / Referințe |
|---------|-----------------------------|-----------------|---|
| A1 | | 1.700 | Sector cadastral:12 Teren neimprejmuit; |

B. Partea II. Proprietari și acte

| Inscrieri privitoare la dreptul de proprietate și alte drepturi reale | | Referințe |
|--|---|-----------|
| / | | |
| Act Administrativ nr. 1340/48, din 30/03/2004 emis de CJPSDPAT (titlu de proprietate); | | |
| B1 | Intabulare, drept de PROPRIETATE, dobandit prin Reconstituire, cota actuala 1/1 1) CRIȘAN OCTAVIAN | A1 |

C. Partea III. SARCINI .

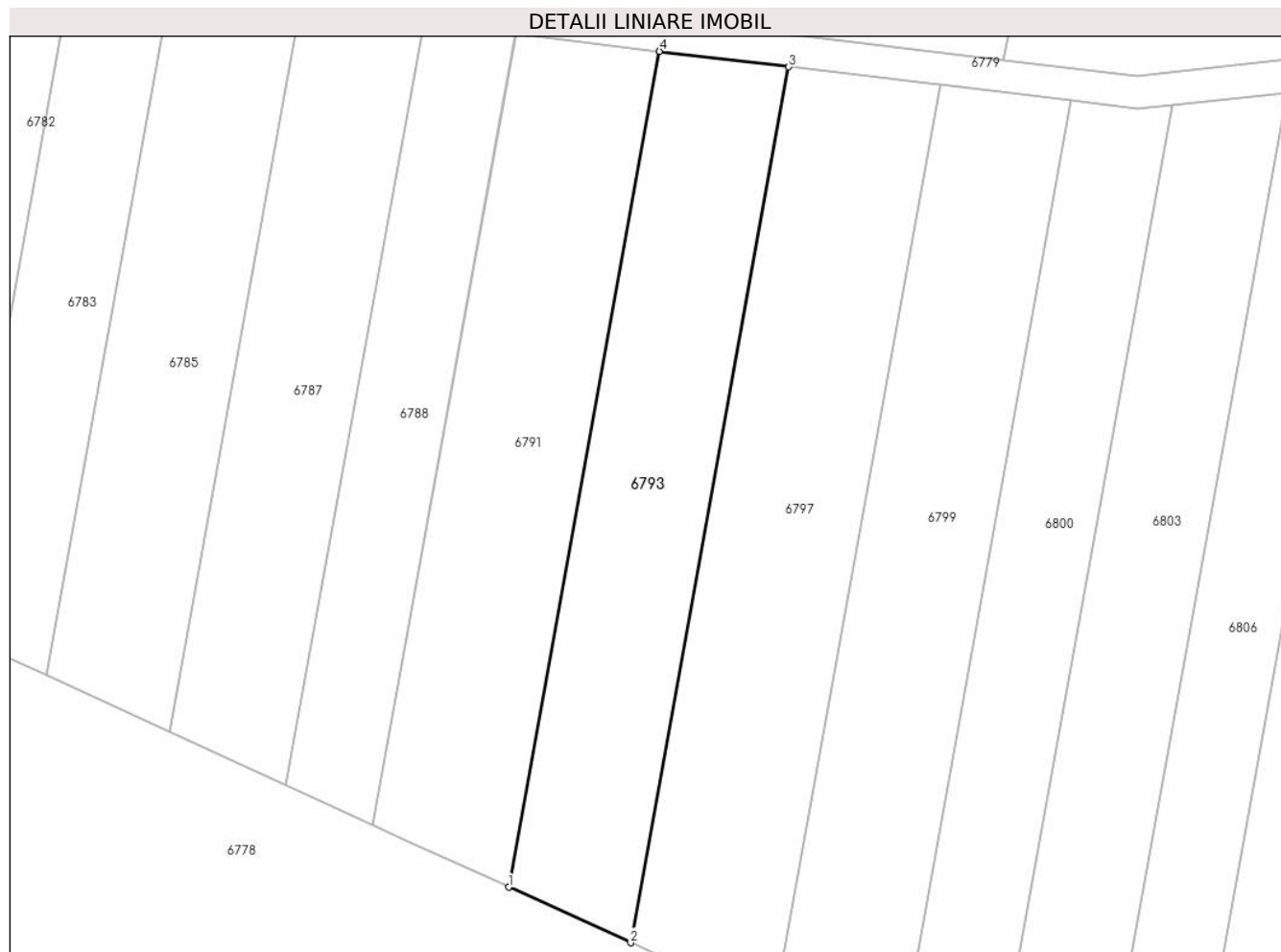
| Inscrieri privind dezmembramintele dreptului de proprietate, drepturi reale de garanție și sarcini | Referințe |
|--|-----------|
| NU SUNT | |

Anexa Nr. 1 La Partea I

Teren

| Nr cadastral | Suprafața (mp)* | Observații / Referințe |
|--------------|-----------------|------------------------|
| | 1.700 | |

* Suprafața este determinată în planul de proiecție Stereo 70.



Date referitoare la teren

| Crt | Categorie folosință | Intravilan | Suprafața (mp) | Tarla | Parcelă | Nr. topo | Observații / Referințe |
|-----|---------------------|------------|----------------|-------|---------|----------|------------------------|
| 1 | arabil | NU | 1.700 | 4 | 50/28 | - | |

Lungime Segmente

1) Valorile lungimilor segmentelor sunt obținute din proiecție în plan.

| Punct început | X / Y | Punct sfârșit | X / Y | Lungime segment (** (m) |
|---------------|----------------------------|---------------|----------------------------|-------------------------|
| 1 | 449.309,911 466.208,865 | 2 | 449.324,878 466.202,055 | 16.443 |
| 2 | 449.324,878 466.202,055 | 3 | 449.344,265 466.309,476 | 109.157 |
| 3 | 449.344,265 466.309,476 | 4 | 449.328,411 466.311,372 | 15.967 |
| 4 | 449.328,411 466.311,372 | 1 | 449.309,911 466.208,865 | 104.163 |

** Lungimile segmentelor sunt determinate în planul de proiecție Stereo 70 și sunt rotunjite la 1 milimetru.

***** Distanţa dintre puncte este formată din segmente cumulate ce sunt mai mici decât valoarea 1 milimetru.**

**DATE DESPRE IMOBILUL NR. 6794**

Oficiul de Cadastru și Publicitate Imobiliară SIBIU
Biroul de Cadastru și Publicitate Imobiliară Avrig

A. Partea I. Descrierea imobilului

TEREN Extravilan

Adresa: Jud. Sibiu

| Nr. Crt | Nr cadastral Nr. topografic | Suprafața* (mp) | Observații / Referințe |
|---------|-----------------------------|-----------------|---|
| A1 | | 20.555 | Sector cadastral:12 Teren neimprejmuit; |

B. Partea II. Proprietari și acte

| Inscrieri privitoare la dreptul de proprietate și alte drepturi reale | | Referințe |
|---|--|-----------|
| / | | |
| Act Normativ nr. 7, din 13/03/1996 emis de PARLAMENTUL ROMANIEI (LEGE); | | |
| B1 | Inscrierea provizorie, drept de PROPRIETATE, dobandit prin Lege, cota actuala 1/1 1) COMUNA RACOVITA, CIF:4241150, PROPRIETAR NEIDENTIFICAT | A1 |

C. Partea III. SARCINI .

| Inscrieri privind dezmembramintele dreptului de proprietate, drepturi reale de garanție și sarcini | Referințe |
|--|-----------|
| NU SUNT | |

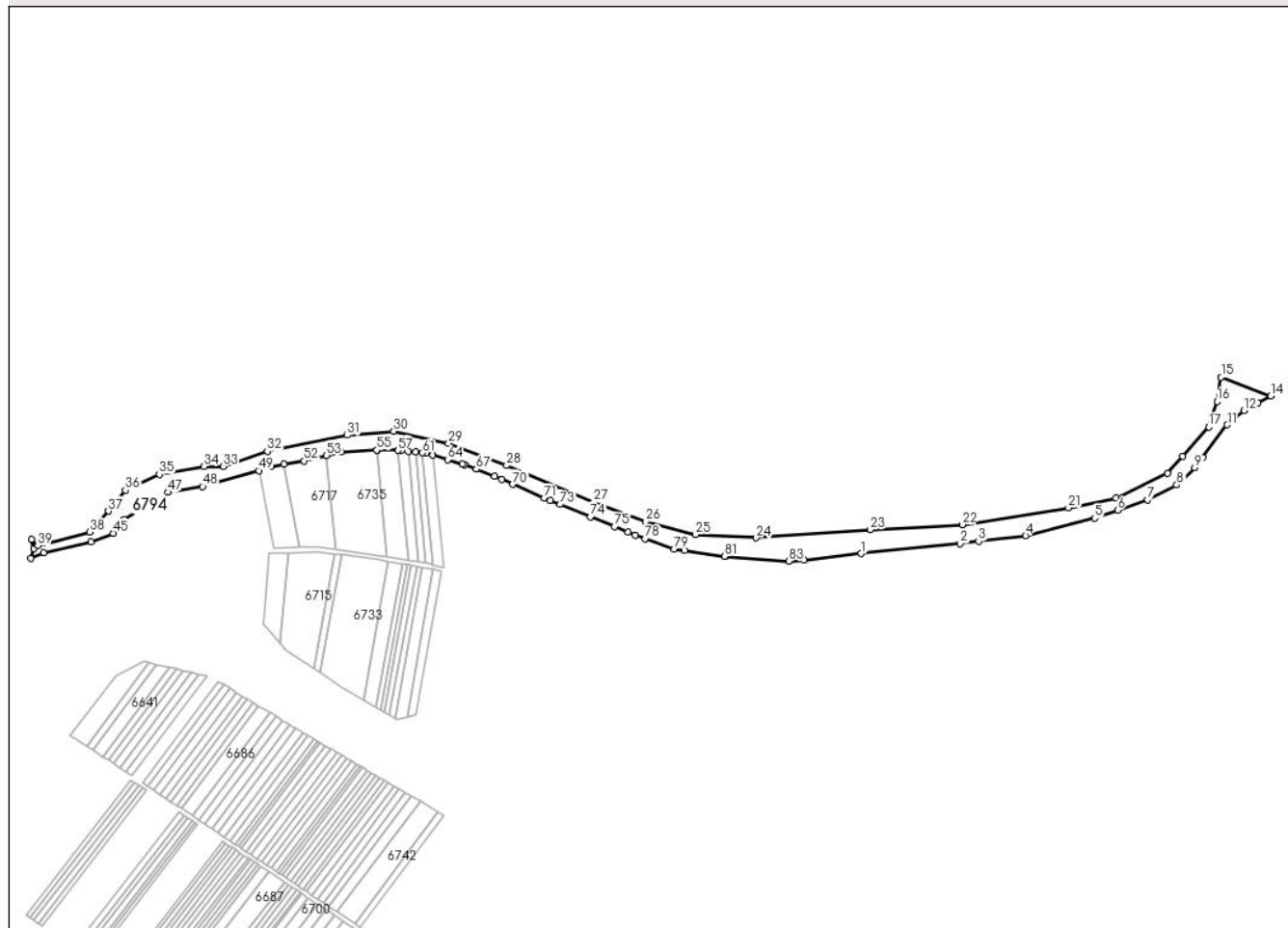
Anexa Nr. 1 La Partea I

Teren

| | | |
|--------------|-----------------|------------------------|
| Nr cadastral | Suprafața (mp)* | Observații / Referințe |
| | 20.555 | |

* Suprafața este determinată în planul de proiecție Stereo 70.

DETALII LINIARE IMOBIL



Date referitoare la teren

| Crt | Categorie folosință | Intravilan | Suprafața (mp) | Tarla | Parcelă | Nr. topo | Observații / Referințe |
|-----|---------------------|------------|----------------|-------|---------|----------|------------------------|
| 1 | neproductiv | NU | 20.555 | 4 | 47 | - | |

Lungime Segmente

1) Valorile lungimilor segmentelor sunt obținute din proiecție în plan.

| Punct început | X / Y | Punct sfârșit | X / Y | Lungime segment |
|---------------|----------------------------|---------------|----------------------------|-----------------|
| 1 | 449.543,961 466.349,874 | 2 | 449.636,968 466.359,441 | 93.498 |
| 4 | 449.698,252 466.366,671 | 5 | 449.763,15 466.383,025 | 66.927 |
| 7 | 449.812,727 466.400,412 | 8 | 449.840,098 466.414,183 | 30.64 |
| 10 | 449.864,416 466.440,21 | 11 | 449.887,438 466.470,646 | 38.162 |
| 13 | 449.916,353 466.491,252 | 14 | 449.928,197 466.497,753 | 13.511 |
| 16 | 449.877,9 466.492,512 | 17 | 449.869,912 466.468,777 | 25.043 |
| 2 | 449.654,266 466.361,482 | 3 | 449.654,266 466.361,482 | 17.418 |
| 5 | 449.763,15 466.383,025 | 6 | 449.784,58 466.390,54 | 22.71 |
| 8 | 449.840,098 466.414,183 | 9 | 449.856,968 466.430,364 | 23.376 |
| 11 | 449.887,438 466.470,646 | 12 | 449.903,275 466.484,073 | 20.763 |
| 14 | 449.928,197 466.497,753 | 15 | 449.881,745 466.515,095 | 49.584 |
| 17 | 449.869,912 466.468,777 | 18 | 449.845,399 466.441,006 | 37.042 |
| 3 | 449.654,266 466.361,482 | 4 | 449.698,252 466.366,671 | 44.29 |
| 6 | 449.784,58 466.390,54 | 7 | 449.812,727 466.400,412 | 29.828 |
| 9 | 449.856,968 466.430,364 | 10 | 449.864,416 466.440,21 | 12.345 |
| 12 | 449.903,275 466.484,073 | 13 | 449.916,353 466.491,252 | 14.918 |
| 15 | 449.881,745 466.515,095 | 16 | 449.877,9 466.492,512 | 22.908 |
| 18 | 449.845,399 466.441,006 | 19 | 449.831,352 466.425,307 | 21.066 |

| Punct început | X / Y | Punct sfârșit | X / Y | Lungime segment | Punct început | X / Y | Punct sfârșit | X / Y | Lungime segment | Punct început | X / Y | Punct sfârșit | X / Y | Lungime segment |
|---------------|----------------------------|---------------|----------------------------|-----------------|---------------|----------------------------|---------------|----------------------------|-----------------|---------------|----------------------------|---------------|----------------------------|-----------------|
| 19 | 449.831,352 466.425,307 | 20 | 449.783,152 466.402,17 | 53.465 | 20 | 449.783,152 466.402,17 | 21 | 449.738,532 466.392,806 | 45.592 | 21 | 449.738,532 466.392,806 | 22 | 449.638,826 466.377,106 | 100.934 |
| 22 | 449.638,826 466.377,106 | 23 | 449.552,616 466.372,424 | 86.337 | 23 | 449.552,616 466.372,424 | 24 | 449.445,75 466.364,712 | 107.145 | 24 | 449.445,75 466.364,712 | 25 | 449.388,735 466.367,742 | 57.095 |
| 25 | 449.388,735 466.367,742 | 26 | 449.342,188 466.379,585 | 48.031 | 26 | 449.342,188 466.379,585 | 27 | 449.293,161 466.398,039 | 52.385 | 27 | 449.293,161 466.398,039 | 28 | 449.211,634 466.432,468 | 88.499 |
| 28 | 449.211,634 466.432,468 | 29 | 449.157,098 466.453,125 | 58.316 | 29 | 449.157,098 466.453,125 | 30 | 449.105,593 466.464,693 | 52.789 | 30 | 449.105,593 466.464,693 | 31 | 449.062,075 466.460,837 | 43.689 |
| 31 | 449.062,075 466.460,837 | 32 | 448.987,158 466.445,688 | 76.433 | 32 | 448.987,158 466.445,688 | 33 | 448.945,568 466.431,642 | 43.898 | 33 | 448.945,568 466.431,642 | 34 | 448.927,39 466.431,642 | 18.178 |
| 34 | 448.927,39 466.431,642 | 35 | 448.885,8 466.424,205 | 42.25 | 35 | 448.885,8 466.424,205 | 36 | 448.854,125 466.409,332 | 34.993 | 36 | 448.854,125 466.409,332 | 37 | 448.838,15 466.389,776 | 25.251 |
| 37 | 448.838,15 466.389,776 | 38 | 448.820,764 466.370,057 | 26.289 | 38 | 448.820,764 466.370,057 | 39 | 448.771,967 466.357,248 | 50.449 | 39 | 448.771,967 466.357,248 | 40 | 448.765,874 466.363,22 | 8.532 |
| 40 | 448.765,874 466.363,22 | 41 | 448.768,212 466.354,75 | 8.787 | 41 | 448.768,212 466.354,75 | 42 | 448.765,336 466.345,779 | 9.421 | 42 | 448.765,336 466.345,779 | 43 | 448.777,513 466.350,485 | 13.054 |
| 43 | 448.777,513 466.350,485 | 44 | 448.821,747 466.361,139 | 45.499 | 44 | 448.821,747 466.361,139 | 45 | 448.842,524 466.368,909 | 22.183 | 45 | 448.842,524 466.368,909 | 46 | 448.853,226 466.382,2 | 17.064 |
| 46 | 448.853,226 466.382,2 | 47 | 448.894,24 466.407,337 | 48.105 | 47 | 448.894,24 466.407,337 | 48 | 448.926,503 466.412,629 | 32.694 | 48 | 448.926,503 466.412,629 | 49 | 448.979,133 466.427,479 | 54.685 |
| 49 | 448.979,133 466.427,479 | 50 | 448.990,604 466.431,582 | 12.183 | 50 | 448.990,604 466.431,582 | 51 | 449.002,427 466.433,567 | 11.988 | 51 | 449.002,427 466.433,567 | 52 | 449.021,706 466.436,803 | 19.549 |
| 52 | 449.021,706 466.436,803 | 53 | 449.042,729 466.441,915 | 21.635 | 53 | 449.042,729 466.441,915 | 54 | 449.055,991 466.445,139 | 13.648 | 54 | 449.055,991 466.445,139 | 55 | 449.089,714 466.446,916 | 33.769 |
| 55 | 449.089,714 466.446,916 | 56 | 449.090,131 466.446,973 | 0.421 | 56 | 449.090,131 466.446,973 | 57 | 449.109,432 466.446,685 | 19.303 | 57 | 449.109,432 466.446,685 | 58 | 449.113,332 466.446,627 | 3.901 |
| 58 | 449.113,332 466.446,627 | 59 | 449.119,142 466.445,951 | 5.849 | 59 | 449.119,142 466.445,951 | 60 | 449.125,928 466.445,162 | 6.832 | 60 | 449.125,928 466.445,162 | 61 | 449.132,689 466.444,376 | 6.807 |
| 61 | 449.132,689 466.444,376 | 62 | 449.135,681 466.444,028 | 3.012 | 62 | 449.135,681 466.444,028 | 63 | 449.142,417 466.442,039 | 7.023 | 63 | 449.142,417 466.442,039 | 64 | 449.156,173 466.437,978 | 14.343 |
| 64 | 449.156,173 466.437,978 | 65 | 449.170,019 466.433,89 | 14.437 | 65 | 449.170,019 466.433,89 | 66 | 449.172,158 466.433,259 | 2.23 | 66 | 449.172,158 466.433,259 | 67 | 449.182,889 466.429,0 | 11.545 |
| 67 | 449.182,889 466.429,0 | 68 | 449.200,224 466.422,121 | 18.65 | 68 | 449.200,224 466.422,121 | 69 | 449.207,08 466.419,401 | 7.376 | 69 | 449.207,08 466.419,401 | 70 | 449.217,366 466.414,871 | 11.238 |
| 70 | 449.217,366 466.414,871 | 71 | 449.246,823 466.401,898 | 32.187 | 71 | 449.246,823 466.401,898 | 72 | 449.252,305 466.399,67 | 5.918 | 72 | 449.252,305 466.399,67 | 73 | 449.261,529 466.395,921 | 9.957 |
| 73 | 449.261,529 466.395,921 | 74 | 449.290,158 466.384,284 | 30.903 | 74 | 449.290,158 466.384,284 | 75 | 449.312,828 466.375,07 | 24.471 | 75 | 449.312,828 466.375,07 | 76 | 449.325,484 466.369,925 | 13.662 |
| 76 | 449.325,484 466.369,925 | 77 | 449.332,243 466.367,178 | 7.295 | 77 | 449.332,243 466.367,178 | 78 | 449.341,38 466.363,905 | 9.706 | 78 | 449.341,38 466.363,905 | 79 | 449.368,768 466.354,095 | 29.091 |
| 79 | 449.368,768 466.354,095 | 80 | 449.378,529 466.352,68 | 9.863 | 80 | 449.378,529 466.352,68 | 81 | 449.416,15 466.347,228 | 38.015 | 81 | 449.416,15 466.347,228 | 82 | 449.417,208 466.347,149 | 1.061 |
| 82 | 449.417,208 466.347,149 | 83 | 449.476,199 466.342,773 | 59.153 | 83 | 449.476,199 466.342,773 | 84 | 449.490,242 466.343,822 | 14.082 | 84 | 449.490,242 466.343,822 | 1 | 449.543,961 466.349,874 | 54.058 |

** Lungimile segmentelor sunt determinate în planul de proiecție Stereo 70 și sunt rotunjite la 1 milimetru.

*** Distanța dintre puncte este formată din segmente cumulate ce sunt mai mici decât valoarea 1 milimetru.

**DATE DESPRE IMOBILUL NR. 6795**

Oficiul de Cadastru și Publicitate Imobiliară SIBIU
Biroul de Cadastru și Publicitate Imobiliară Avrig

A. Partea I. Descrierea imobilului

TEREN Extravilan

Adresa: Jud. Sibiu

| Nr. Crt | Nr cadastral Nr. topografic | Suprafața* (mp) | Observații / Referințe |
|---------|-----------------------------|-----------------|---|
| A1 | | 700 | Sector cadastral:12 Teren neimprejmuit; |

B. Partea II. Proprietari și acte

| Inscrieri privitoare la dreptul de proprietate și alte drepturi reale | | Referințe |
|--|--|-----------|
| / | | |
| Act Administrativ nr. 1134/48, din 14/11/2003 emis de CJPSDPAT (titlu de proprietate); | | |
| B1 | Intabulare, drept de PROPRIETATE, dobandit prin Reconstituire, cota actuala 1/1 1) CĂLIN IOAN | A1 |

C. Partea III. SARCINI .

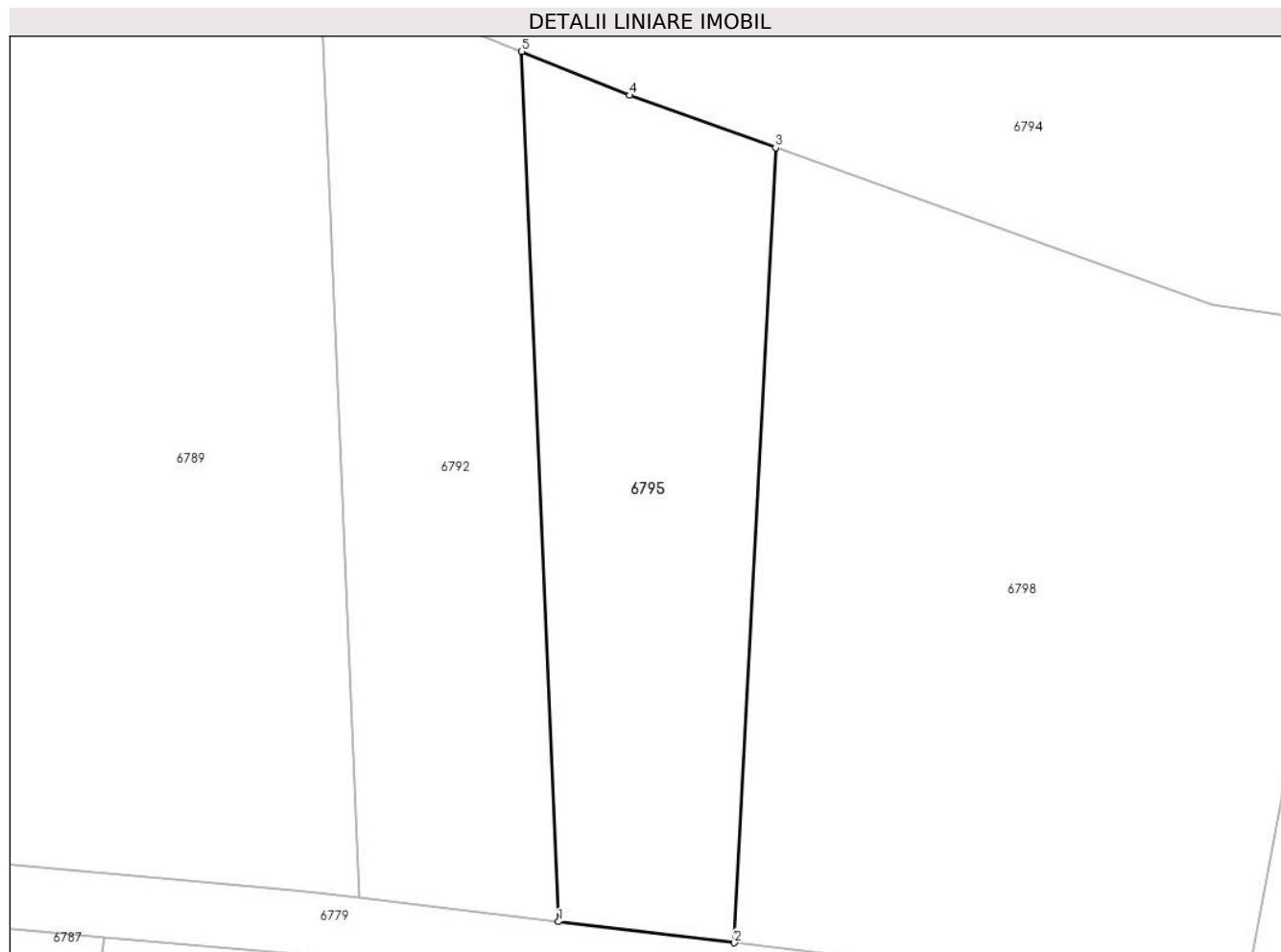
| Inscrieri privind dezmembramintele dreptului de proprietate, drepturi reale de garanție și sarcini | Referințe |
|--|-----------|
| NU SUNT | |

Anexa Nr. 1 La Partea I

Teren

| | | |
|--------------|-----------------|------------------------|
| Nr cadastral | Suprafața (mp)* | Observații / Referințe |
| | 700 | |

* Suprafața este determinată în planul de proiecție Stereo 70.



Date referitoare la teren

| Crt | Categorie folosință | Intravilan | Suprafața (mp) | Tarla | Parcelă | Nr. topo | Observații / Referințe |
|-----|---------------------|------------|----------------|-------|---------|----------|------------------------|
| 1 | arabil | NU | 700 | 4 | 51/5 | - | |

Lungime Segmente

1) Valorile lungimilor segmentelor sunt obținute din proiecție în plan.

| Punct început | X / Y | Punct sfârșit | X / Y | Lungime segment (** (m) |
|---------------|----------------------------|---------------|----------------------------|-------------------------|
| 1 | 449.327,787 466.315,475 | 2 | 449.338,801 466.314,158 | 11.092 |
| 2 | 449.338,801 466.314,158 | 3 | 449.341,38 466.363,905 | 49.814 |
| 3 | 449.341,38 466.363,905 | 4 | 449.332,243 466.367,178 | 9.706 |
| 4 | 449.332,243 466.367,178 | 5 | 449.325,484 466.369,925 | 7.295 |
| 5 | 449.325,484 466.369,925 | 1 | 449.327,787 466.315,475 | 54.499 |

**** Lungimile segmentelor sunt determinate în planul de proiecție Stereo 70 și sunt rotunjite la 1 milimetru.**

***** Distanța dintre puncte este formată din segmente cumulate ce sunt mai mici decât valoarea 1 milimetru.**

**DATE DESPRE IMOBILUL NR. 6796**

Oficiul de Cadastru și Publicitate Imobiliară SIBIU
Biroul de Cadastru și Publicitate Imobiliară Avrig

A. Partea I. Descrierea imobilului

TEREN Extravilan

Adresa: Jud. Sibiu

| Nr. Crt | Nr cadastral Nr. topografic | Suprafața* (mp) | Observații / Referințe |
|---------|-----------------------------|-----------------|---|
| A1 | | 3.700 | Sector cadastral:12 Teren neimprejmuit; |

B. Partea II. Proprietari și acte

| Inscrieri privitoare la dreptul de proprietate și alte drepturi reale | Referințe |
|---|-----------|
| / | |
| Act Administrativ nr. 666/48, din 16/07/1998 emis de CJPSDPAT (titlu de proprietate); | |
| B1 | A1 |
| Intabulare, drept de PROPRIETATE, dobandit prin Reconstituire, cota actuala 1/1 | |
| 1) PAROHIA ORTODOXĂ ROMÂNĂ, CIF:999999999999 | |

C. Partea III. SARCINI .

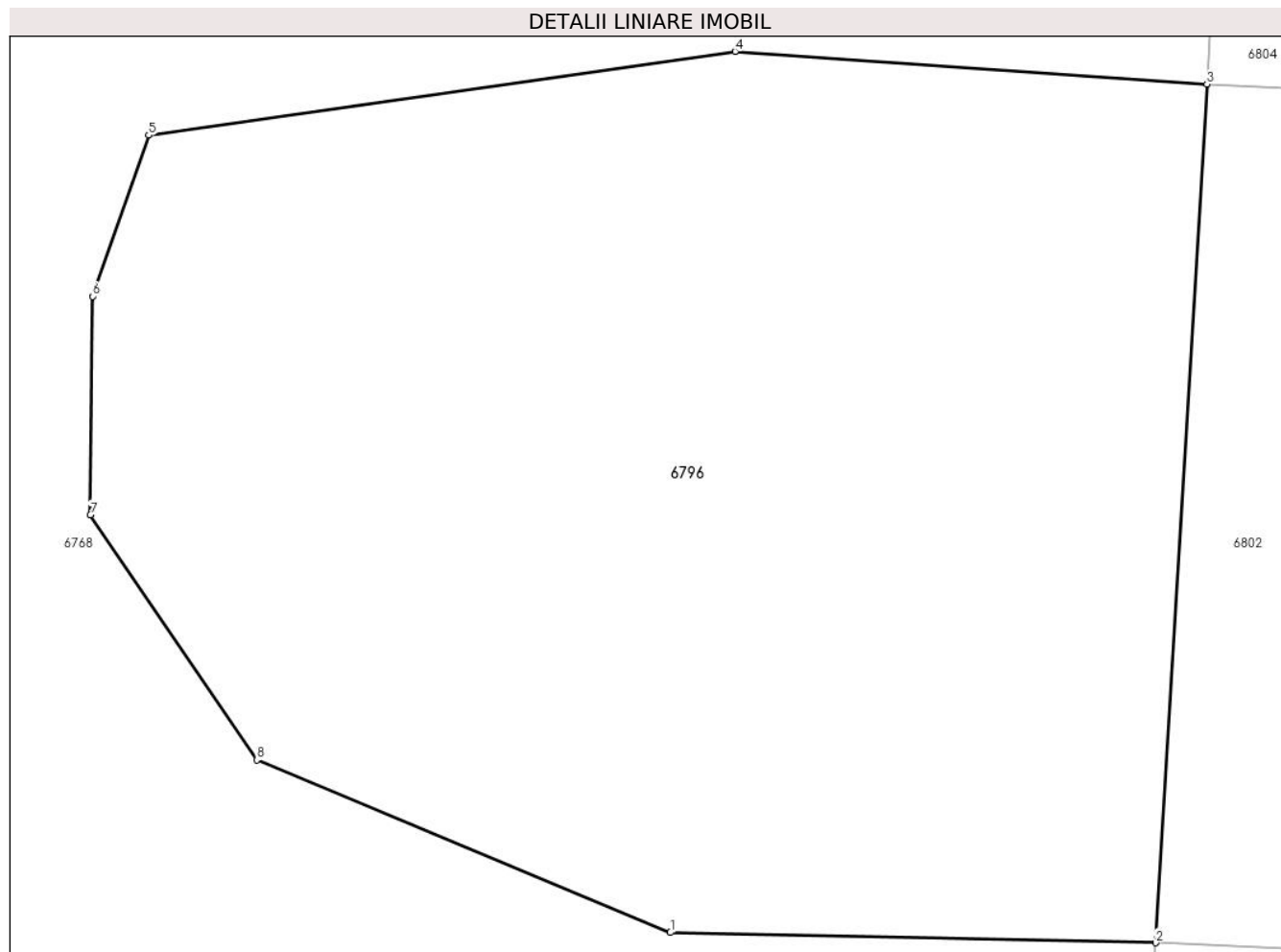
| Inscrieri privind dezmembramintele dreptului de proprietate, drepturi reale de garanție și sarcini | Referințe |
|--|-----------|
| NU SUNT | |

Anexa Nr. 1 La Partea I

Teren

| | | |
|--------------|-----------------|------------------------|
| Nr cadastral | Suprafața (mp)* | Observații / Referințe |
| | 3.700 | |

* Suprafața este determinată în planul de proiecție Stereo 70.



Date referitoare la teren

| Crt | Categorie folosință | Intravilan | Suprafața (mp) | Tarla | Parcelă | Nr. topo | Observații / Referințe |
|-----|---------------------|------------|----------------|-------|---------|----------|------------------------|
| 1 | faneata | NU | 3.700 | 4 | 44/11 | - | |

Lungime Segmente

1) Valorile lungimilor segmentelor sunt obținute din proiecție în plan.

| Punct început | X / Y | Punct sfârșit | X / Y | Lungime segment (** (m) |
|---------------|----------------------------|---------------|----------------------------|-------------------------|
| 1 | 449.338,833 466.419,086 | 2 | 449.371,1 466.418,411 | 32.275 |
| 2 | 449.371,1 466.418,411 | 3 | 449.374,509 466.475,446 | 57.137 |
| 3 | 449.374,509 466.475,446 | 4 | 449.343,135 466.477,618 | 31.449 |
| 4 | 449.343,135 466.477,618 | 5 | 449.304,13 466.472,052 | 39.4 |
| 5 | 449.304,13 466.472,052 | 6 | 449.300,41 466.461,345 | 11.335 |

| Punct început | X / Y | Punct sfârșit | X / Y | Lungime segment (** (m) |
|---------------|----------------------------|---------------|----------------------------|-------------------------|
| 6 | 449.300,41 466.461,345 | 7 | 449.300,27 466.446,845 | 14.501 |
| 7 | 449.300,27 466.446,845 | 8 | 449.311,342 466.430,563 | 19.69 |
| 8 | 449.311,342 466.430,563 | 1 | 449.338,833 466.419,086 | 29.79 |

** Lungimile segmentelor sunt determinate în planul de proiecție Stereo 70 și sunt rotunjite la 1 milimetru.

*** Distanța dintre puncte este formată din segmente cumulate ce sunt mai mici decât valoarea 1 milimetru.

**DATE DESPRE IMOBILUL NR. 6797**

Oficiul de Cadastru și Publicitate Imobiliară SIBIU
Biroul de Cadastru și Publicitate Imobiliară Avrig

A. Partea I. Descrierea imobilului

TEREN Extravilan

Adresa: Jud. Sibiu

| Nr. Crt | Nr cadastral Nr. topografic | Suprafața* (mp) | Observații / Referințe |
|---------|-----------------------------|-----------------|---|
| A1 | | 2.100 | Sector cadastral:12 Teren neimprejmuit; |

B. Partea II. Proprietari și acte

| Inscrieri privitoare la dreptul de proprietate și alte drepturi reale | Referințe |
|--|-----------|
| / | |
| Act Administrativ nr. 1083/48, din 30/09/2003 emis de CJPSDPAT (titlu de proprietate); | |
| B1 | A1 |
| Intabulare, drept de PROPRIETATE, dobandit prin Reconstituire, cota actuala 1/1 1) MURĂRESCU VIOREL | |

C. Partea III. SARCINI .

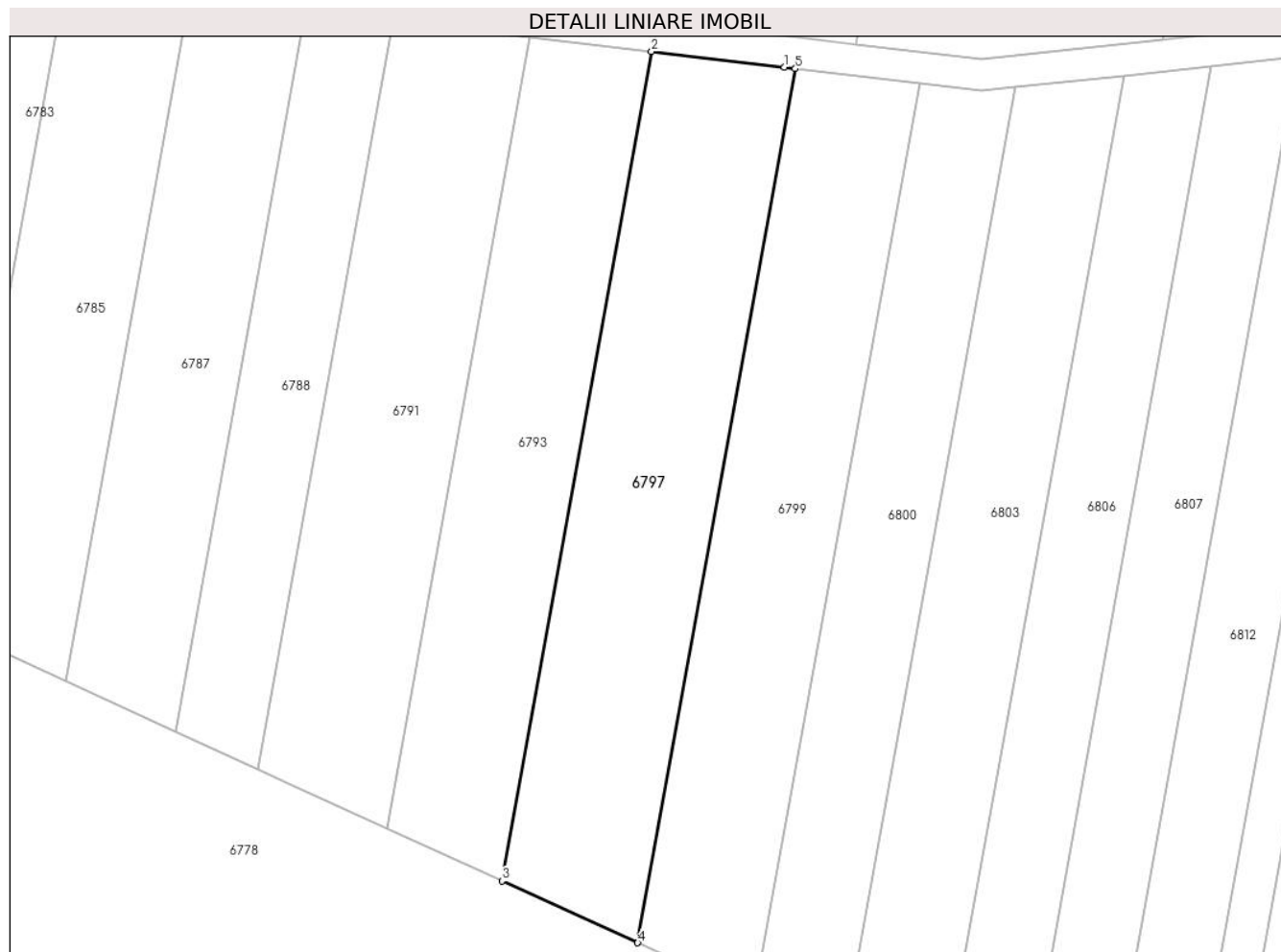
| Inscrieri privind dezmembramintele dreptului de proprietate, drepturi reale de garanție și sarcini | Referințe |
|--|-----------|
| NU SUNT | |

Anexa Nr. 1 La Partea I

Teren

| Nr cadastral | Suprafața (mp)* | Observații / Referințe |
|--------------|-----------------|------------------------|
| | 2.100 | |

* Suprafața este determinată în planul de proiecție Stereo 70.



Date referitoare la teren

| Crt | Categorie folosință | Intravilan | Suprafața (mp) | Tarla | Parcelă | Nr. topo | Observații / Referințe |
|-----|---------------------|------------|----------------|-------|---------|----------|------------------------|
| 1 | arabil | NU | 2.100 | 4 | 50/29 | - | |

Lungime Segmente

1) Valorile lungimilor segmentelor sunt obținute din proiecție în plan.

| Punct început | X / Y | Punct sfârșit | X / Y | Lungime segment (** (m) |
|---------------|----------------------------|---------------|----------------------------|-------------------------|
| 1 | 449.361,489 466.307,417 | 2 | 449.344,265 466.309,476 | 17.347 |
| 2 | 449.344,265 466.309,476 | 3 | 449.324,878 466.202,055 | 109.157 |
| 3 | 449.324,878 466.202,055 | 4 | 449.342,47 466.194,05 | 19.328 |
| 4 | 449.342,47 466.194,05 | 5 | 449.362,9 466.307,25 | 115.029 |
| 5 | 449.362,9 466.307,25 | 1 | 449.361,489 466.307,417 | 1.421 |

**** Lungimile segmentelor sunt determinate în planul de proiecție Stereo 70 și sunt rotunjite la 1 milimetru.**

***** Distanța dintre puncte este formată din segmente cumulate ce sunt mai mici decât valoarea 1 milimetru.**

**DATE DESPRE IMOBILUL NR. 6798**

Oficiul de Cadastru și Publicitate Imobiliară SIBIU
Biroul de Cadastru și Publicitate Imobiliară Avrig

A. Partea I. Descrierea imobilului

TEREN Extravilan

Adresa: Jud. Sibiu

| Nr. Crt | Nr cadastral Nr. topografic | Suprafața* (mp) | Observații / Referințe |
|---------|-----------------------------|-----------------|---|
| A1 | | 1.600 | Sector cadastral:12 Teren neimprejmuit; |

B. Partea II. Proprietari și acte

| Inscrieri privitoare la dreptul de proprietate și alte drepturi reale | | Referințe |
|--|--|-----------|
| / | | |
| Act Administrativ nr. 1293/48, din 04/03/2004 emis de CJPSDPAT (titlu de proprietate); | | |
| B1 | Intabulare, drept de PROPRIETATE, dobandit prin Reconstituire, cota actuala 1/1 1) HORVATH EMILIA | A1 |

C. Partea III. SARCINI .

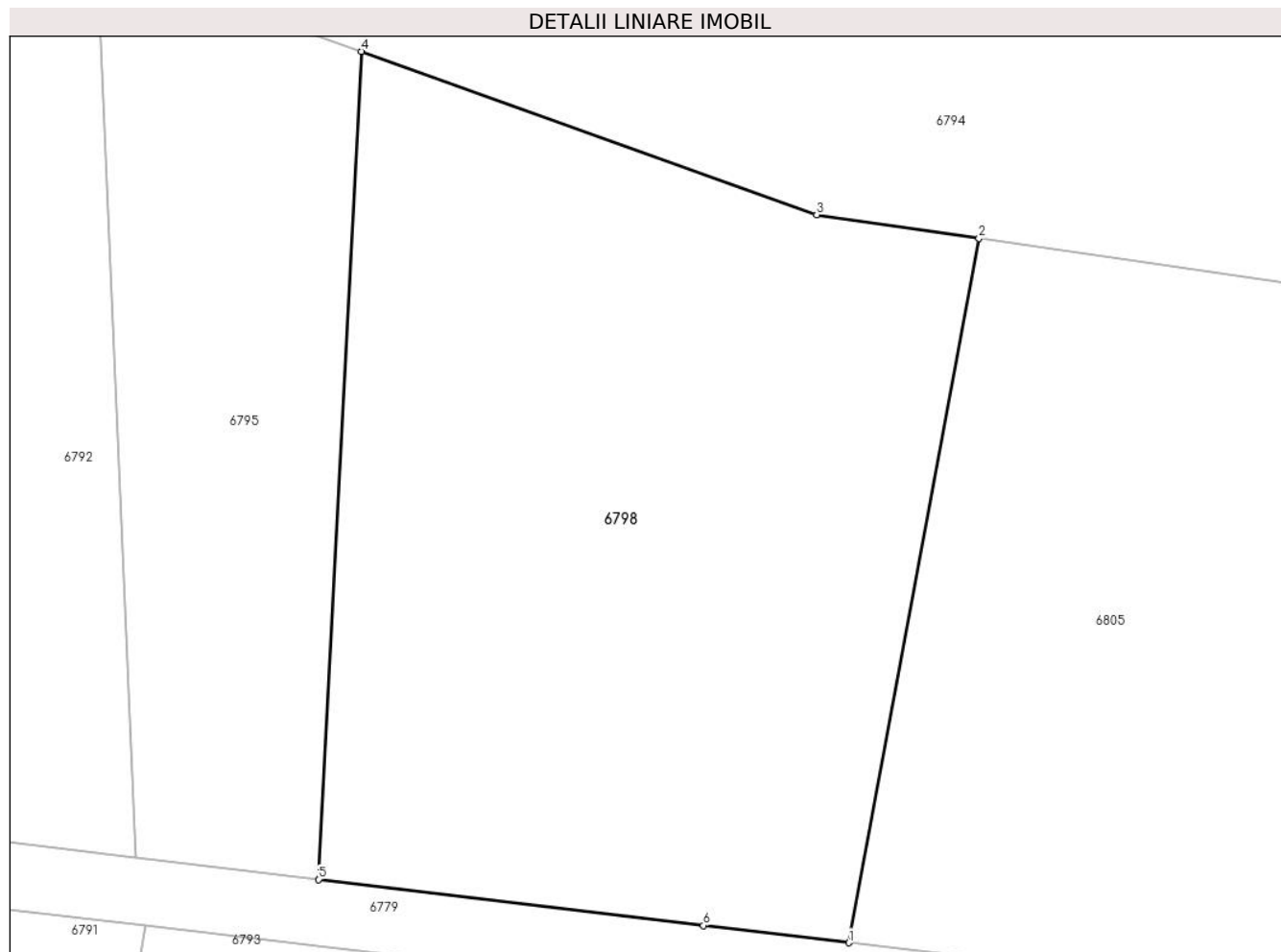
| Inscrieri privind dezmembramintele dreptului de proprietate, drepturi reale de garanție și sarcini | Referințe |
|--|-----------|
| NU SUNT | |

Anexa Nr. 1 La Partea I

Teren

| | | |
|--------------|-----------------|------------------------|
| Nr cadastral | Suprafața (mp)* | Observații / Referințe |
| | 1.600 | |

* Suprafața este determinată în planul de proiecție Stereo 70.



Date referitoare la teren

| Crt | Categorie folosință | Intra vilan | Suprafața (mp) | Tarla | Parcelă | Nr. topo | Observații / Referințe |
|-----|---------------------|-------------|----------------|-------|---------|----------|------------------------|
| 1 | arabil | NU | 1.600 | 4 | 51/4 | - | |

Lungime Segmente

1) Valorile lungimilor segmentelor sunt obținute din proiecție în plan.

| Punct început | X / Y | Punct sfârșit | X / Y | Lungime segment (** (m) |
|---------------|----------------------------|---------------|----------------------------|-------------------------|
| 1 | 449.370,698 466.310,356 | 2 | 449.378,529 466.352,68 | 43.043 |
| 2 | 449.378,529 466.352,68 | 3 | 449.368,768 466.354,095 | 9.863 |
| 3 | 449.368,768 466.354,095 | 4 | 449.341,38 466.363,905 | 29.091 |
| 4 | 449.341,38 466.363,905 | 5 | 449.338,801 466.314,158 | 49.814 |
| 5 | 449.338,801 466.314,158 | 6 | 449.361,961 466.311,389 | 23.325 |

| Punct început | X / Y | Punct sfârșit | X / Y | Lungime segment (** (m) |
|---------------|----------------------------|---------------|----------------------------|-------------------------|
| 6 | 449.361,961 466.311,389 | 1 | 449.370,698 466.310,356 | 8.797 |

** Lungimile segmentelor sunt determinate în planul de proiecție Stereo 70 și sunt rotunjite la 1 milimetru.

*** Distanța dintre puncte este formată din segmente cumulate ce sunt mai mici decât valoarea 1 milimetru.

**DATE DESPRE IMOBILUL NR. 6799**

Oficiul de Cadastru și Publicitate Imobiliară SIBIU
Biroul de Cadastru și Publicitate Imobiliară Avrig

A. Partea I. Descrierea imobilului

TEREN Extravilan

Adresa: Jud. Sibiu

| Nr. Crt | Nr cadastral Nr. topografic | Suprafața* (mp) | Observații / Referințe |
|---------|-----------------------------|-----------------|--|
| A1 | | 1.900 | Sector cadastral:12 Teren neimprejmut; |

B. Partea II. Proprietari și acte

| Inscrieri privitoare la dreptul de proprietate și alte drepturi reale | | Referințe |
|--|---|-----------|
| / | | |
| Act Notarial nr. 19, din 08/09/2009 emis de NP SALOMIE IOAN CRISTIAN (certificat de mostenitor); | | |
| B1 | Intabulare, drept de PROPRIETATE, dobandit prin Succesiune, cota actuala 1/5 1) VASIU IOAN | A1 |
| B2 | Intabulare, drept de PROPRIETATE, dobandit prin Succesiune, cota actuala 1/5 1) VASIU NICOLAE | A1 |
| B3 | Intabulare, drept de PROPRIETATE, dobandit prin Succesiune, cota actuala 1/5 1) VASIU EUGEN | A1 |
| B4 | Intabulare, drept de PROPRIETATE, dobandit prin Succesiune, cota actuala 1/5 1) VASIU MARIOARA | A1 |
| B5 | Intabulare, drept de PROPRIETATE, dobandit prin Succesiune, cota actuala 1/5 1) VASIU IOSIF | A1 |

C. Partea III. SARCINI .

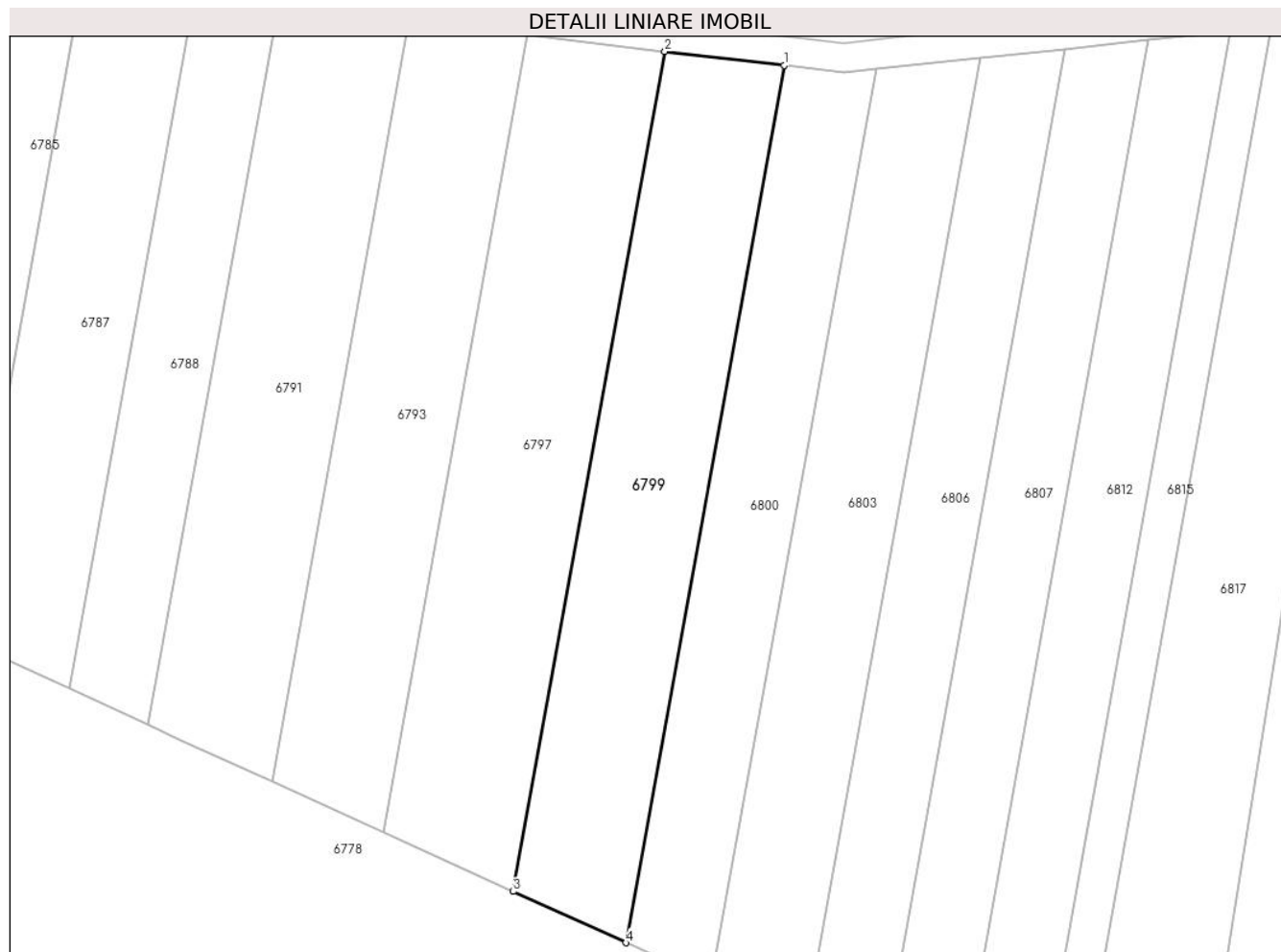
| Inscrieri privind dezmembramintele dreptului de proprietate, drepturi reale de garanție și sarcini | Referințe |
|--|-----------|
| NU SUNT | |

Anexa Nr. 1 La Partea I

Teren

| | | |
|--------------|-----------------|------------------------|
| Nr cadastral | Suprafața (mp)* | Observații / Referințe |
| | 1.900 | |

* Suprafața este determinată în planul de proiecție Stereo 70.



Date referitoare la teren

| Crt | Categorie folosință | Intravilan | Suprafața (mp) | Tarla | Parcelă | Nr. topo | Observații / Referințe |
|-----|---------------------|------------|----------------|-------|---------|----------|------------------------|
| 1 | arabil | NU | 1.900 | 4 | 50/30 | - | |

Lungime Segmente

1) Valorile lungimilor segmentelor sunt obținute din proiecție în plan.

| Punct început | X / Y | Punct sfârșit | X / Y | Lungime segment (** (m) |
|---------------|----------------------------|---------------|----------------------------|-------------------------|
| 1 | 449.378,978 466.305,348 | 2 | 449.362,9 466.307,25 | 16.19 |
| 2 | 449.362,9 466.307,25 | 3 | 449.342,47 466.194,05 | 115.029 |
| 3 | 449.342,47 466.194,05 | 4 | 449.357,646 466.187,145 | 16.672 |
| 4 | 449.357,646 466.187,145 | 1 | 449.378,978 466.305,348 | 120.113 |

** Lungimile segmentelor sunt determinate în planul de proiecție Stereo 70 și sunt rotunjite la 1 milimetru.

***** Distanţa dintre puncte este formată din segmente cumulate ce sunt mai mici decât valoarea 1 milimetru.**

**DATE DESPRE IMOBILUL NR. 6800**

Oficiul de Cadastru și Publicitate Imobiliară SIBIU
Biroul de Cadastru și Publicitate Imobiliară Avrig

A. Partea I. Descrierea imobilului

TEREN Extravilan

Adresa: Jud. Sibiu

| Nr. Crt | Nr cadastral Nr. topografic | Suprafața* (mp) | Observații / Referințe |
|---------|-----------------------------|-----------------|---|
| A1 | | 1.500 | Sector cadastral:12 Teren neimprejmuit; |

B. Partea II. Proprietari și acte

| Inscrieri privitoare la dreptul de proprietate și alte drepturi reale | | Referințe |
|---|--|-----------|
| / | | |
| Act Normativ nr. 7, din 13/03/1996 emis de PARLAMENTUL ROMANIEI (LEGE); | | |
| B1 | Inscrierea provizorie, drept de PROPRIETATE, dobandit prin Lege, cota actuala 1/1 1) COMUNA RACOVITA, CIF:4241150, PROPRIETAR NEIDENTIFICAT | A1 |

C. Partea III. SARCINI .

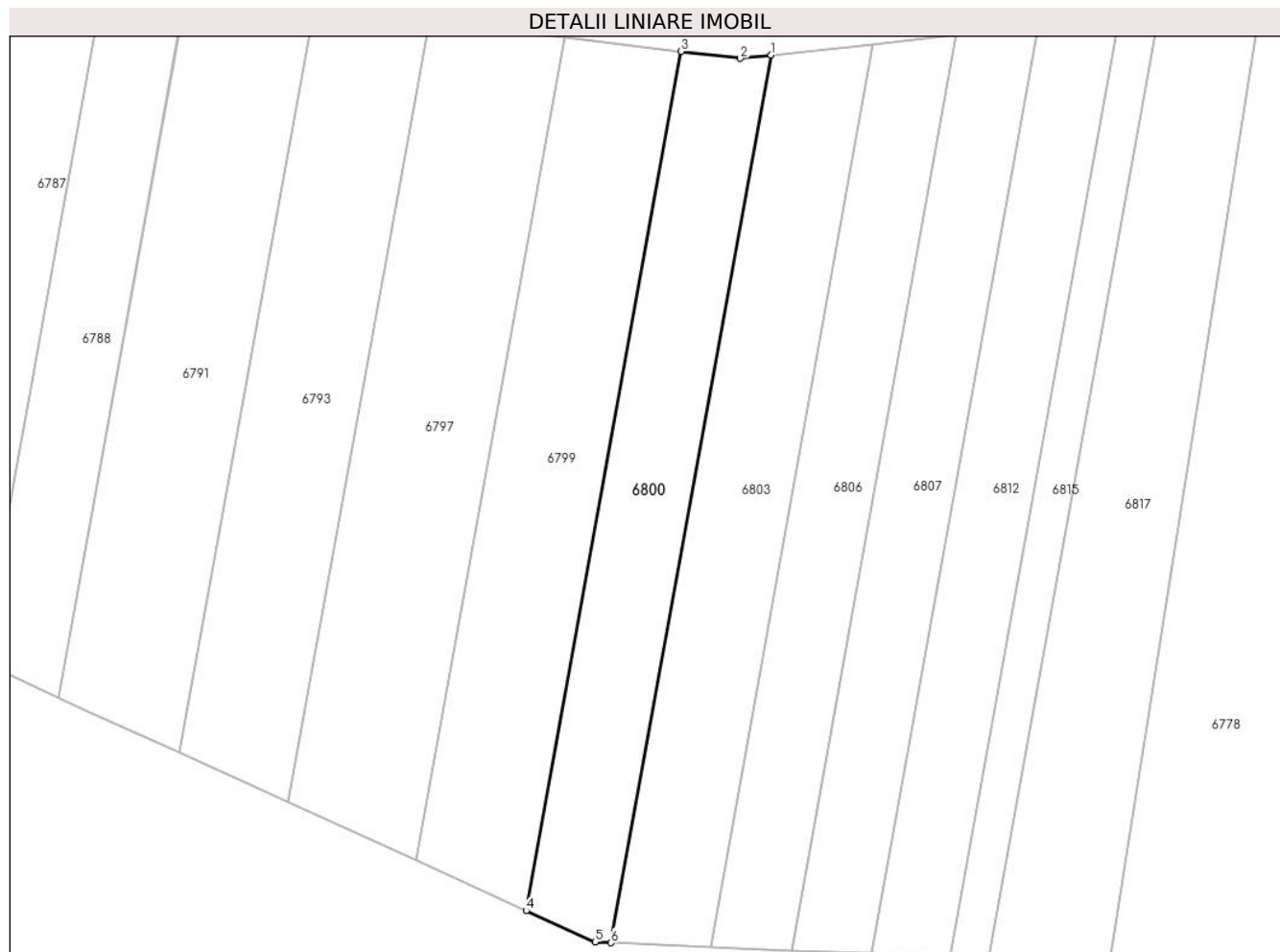
| Inscrieri privind dezmembramintele dreptului de proprietate, drepturi reale de garanție și sarcini | Referințe |
|--|-----------|
| NU SUNT | |

Anexa Nr. 1 La Partea I

Teren

| | | |
|--------------|-----------------|------------------------|
| Nr cadastral | Suprafața (mp)* | Observații / Referințe |
| | 1.500 | |

* Suprafața este determinată în planul de proiecție Stereo 70.



Date referitoare la teren

| Crt | Categorie folosință | Intravilan | Suprafața (mp) | Tarla | Parcelă | Nr. topo | Observații / Referințe |
|-----|---------------------|------------|----------------|-------|---------|----------|------------------------|
| 1 | arabil | NU | 1.500 | 4 | 50/31 | - | |

Lungime Segmente

1) Valorile lungimilor segmentelor sunt obținute din proiecție în plan.

| Punct început | X / Y | Punct sfârșit | X / Y | Lungime segment (** (m) |
|---------------|----------------------------|---------------|----------------------------|-------------------------|
| 1 | 449.391,368 466.304,843 | 2 | 449.387,104 466.304,387 | 4.288 |
| 2 | 449.387,104 466.304,387 | 3 | 449.378,978 466.305,348 | 8.182 |
| 3 | 449.378,978 466.305,348 | 4 | 449.357,646 466.187,145 | 120.113 |
| 4 | 449.357,646 466.187,145 | 5 | 449.367,118 466.182,835 | 10.406 |
| 5 | 449.367,118 466.182,835 | 6 | 449.369,332 466.182,744 | 2.216 |

| Punct început | X / Y | Punct sfârșit | X / Y | Lungime segment (** (m) |
|---------------|----------------------------|---------------|----------------------------|-------------------------|
| 6 | 449.369,332 466.182,744 | 1 | 449.391,368 466.304,843 | 124.072 |

** Lungimile segmentelor sunt determinate în planul de proiecție Stereo 70 și sunt rotunjite la 1 milimetru.

*** Distanța dintre puncte este formată din segmente cumulate ce sunt mai mici decât valoarea 1 milimetru.

**DATE DESPRE IMOBILUL NR. 6801**

Oficiul de Cadastru și Publicitate Imobiliară SIBIU
Biroul de Cadastru și Publicitate Imobiliară Avrig

A. Partea I. Descrierea imobilului

TEREN Extravilan

Adresa: Jud. Sibiu

| Nr. Crt | Nr cadastral Nr. topografic | Suprafața* (mp) | Observații / Referințe |
|---------|-----------------------------|-----------------|---|
| A1 | | 1.200 | Sector cadastral:12 Teren neimprejmuit; |

B. Partea II. Proprietari și acte

| Inscrieri privitoare la dreptul de proprietate și alte drepturi reale | | Referințe |
|--|--|-----------|
| / | | |
| Act Administrativ nr. 1312/48, din 12/03/2004 emis de CJPSDPAT (titlu de proprietate); | | |
| B1 | Intabulare, drept de PROPRIETATE, dobandit prin Reconstituire, cota actuala 1/1 1) RAȚIU IOAN | A1 |

C. Partea III. SARCINI .

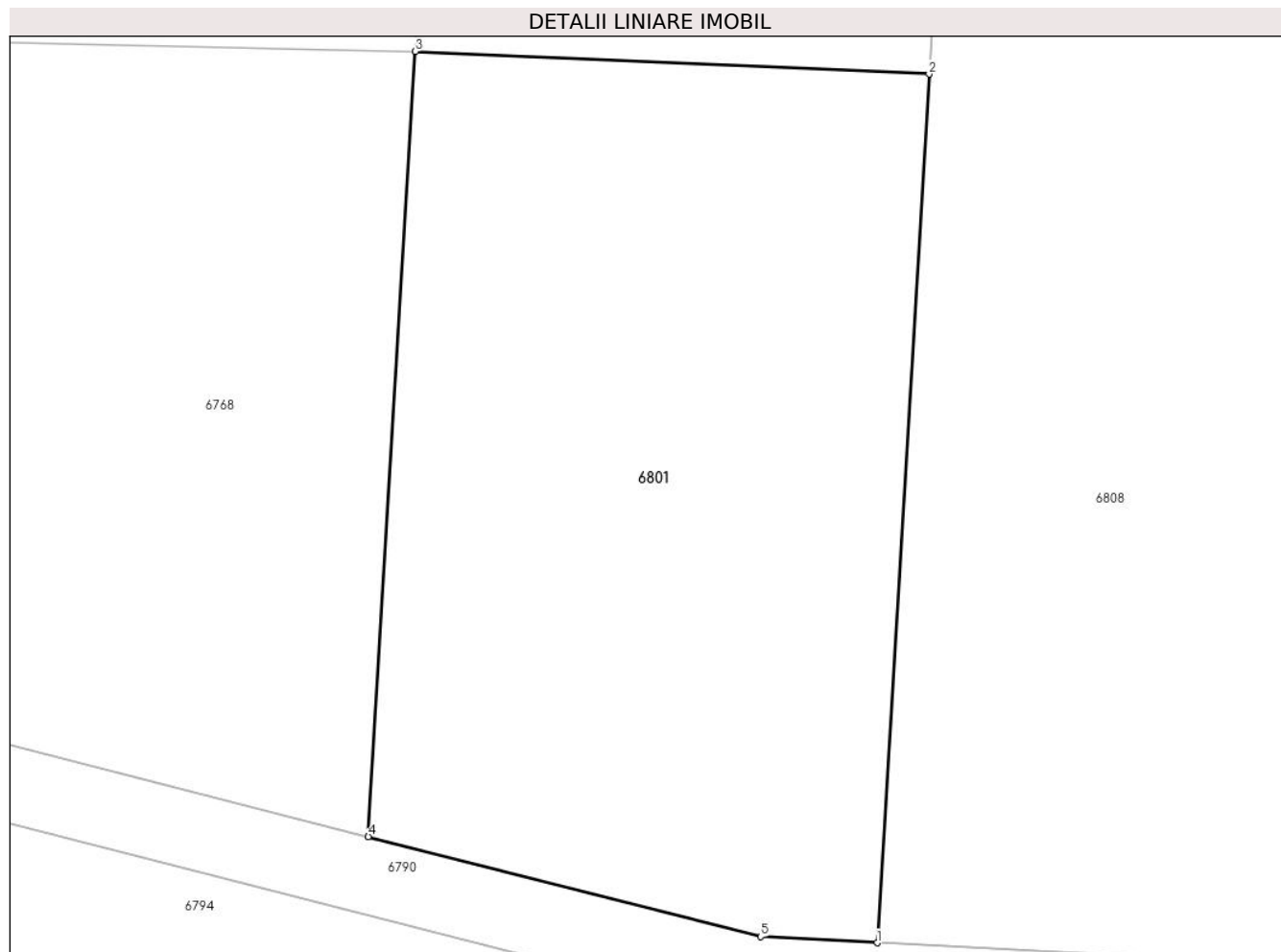
| Inscrieri privind dezmembramintele dreptului de proprietate, drepturi reale de garanție și sarcini | Referințe |
|--|-----------|
| NU SUNT | |

Anexa Nr. 1 La Partea I

Teren

| | | |
|--------------|-----------------|------------------------|
| Nr cadastral | Suprafața (mp)* | Observații / Referințe |
| | 1.200 | |

* Suprafața este determinată în planul de proiecție Stereo 70.



Date referitoare la teren

| Crt | Categorie folosință | Intravilan | Suprafața (mp) | Tarla | Parcelă | Nr. topo | Observații / Referințe |
|-----|---------------------|------------|----------------|-------|---------|----------|------------------------|
| 1 | arabil | NU | 1.200 | 4 | 43/19 | - | |

Lungime Segmente

1) Valorile lungimilor segmentelor sunt obținute din proiecție în plan.

| Punct început | X / Y | Punct sfârșit | X / Y | Lungime segment (** (m) |
|---------------|----------------------------|---------------|----------------------------|-------------------------|
| 1 | 449.395,499 466.371,388 | 2 | 449.398,238 466.417,217 | 45.911 |
| 2 | 449.398,238 466.417,217 | 3 | 449.371,1 466.418,411 | 27.164 |
| 3 | 449.371,1 466.418,411 | 4 | 449.368,625 466.376,986 | 41.499 |
| 4 | 449.368,625 466.376,986 | 5 | 449.389,34 466.371,715 | 21.376 |
| 5 | 449.389,34 466.371,715 | 1 | 449.395,499 466.371,388 | 6.167 |

**** Lungimile segmentelor sunt determinate în planul de proiecție Stereo 70 și sunt rotunjite la 1 milimetru.**

***** Distanța dintre puncte este formată din segmente cumulate ce sunt mai mici decât valoarea 1 milimetru.**

**DATE DESPRE IMOBILUL NR. 6802**

Oficiul de Cadastru și Publicitate Imobiliară SIBIU
Biroul de Cadastru și Publicitate Imobiliară Avrig

A. Partea I. Descrierea imobilului

TEREN Extravilan

Adresa: Jud. Sibiu

| Nr. Crt | Nr cadastral Nr. topografic | Suprafața* (mp) | Observații / Referințe |
|---------|-----------------------------|-----------------|---|
| A1 | | 1.550 | Sector cadastral:12 Teren neimprejmuit; |

B. Partea II. Proprietari și acte

| Inscrieri privitoare la dreptul de proprietate și alte drepturi reale | Referințe |
|--|-----------|
| / | |
| Act Administrativ nr. 1312/48, din 12/03/2004 emis de CJPSDPAT (titlu de proprietate); | |
| B1 | A1 |
| Intabulare, drept de PROPRIETATE, dobandit prin Reconstituire, cota actuala 1/1 1) RAȚIU IOAN | |

C. Partea III. SARCINI .

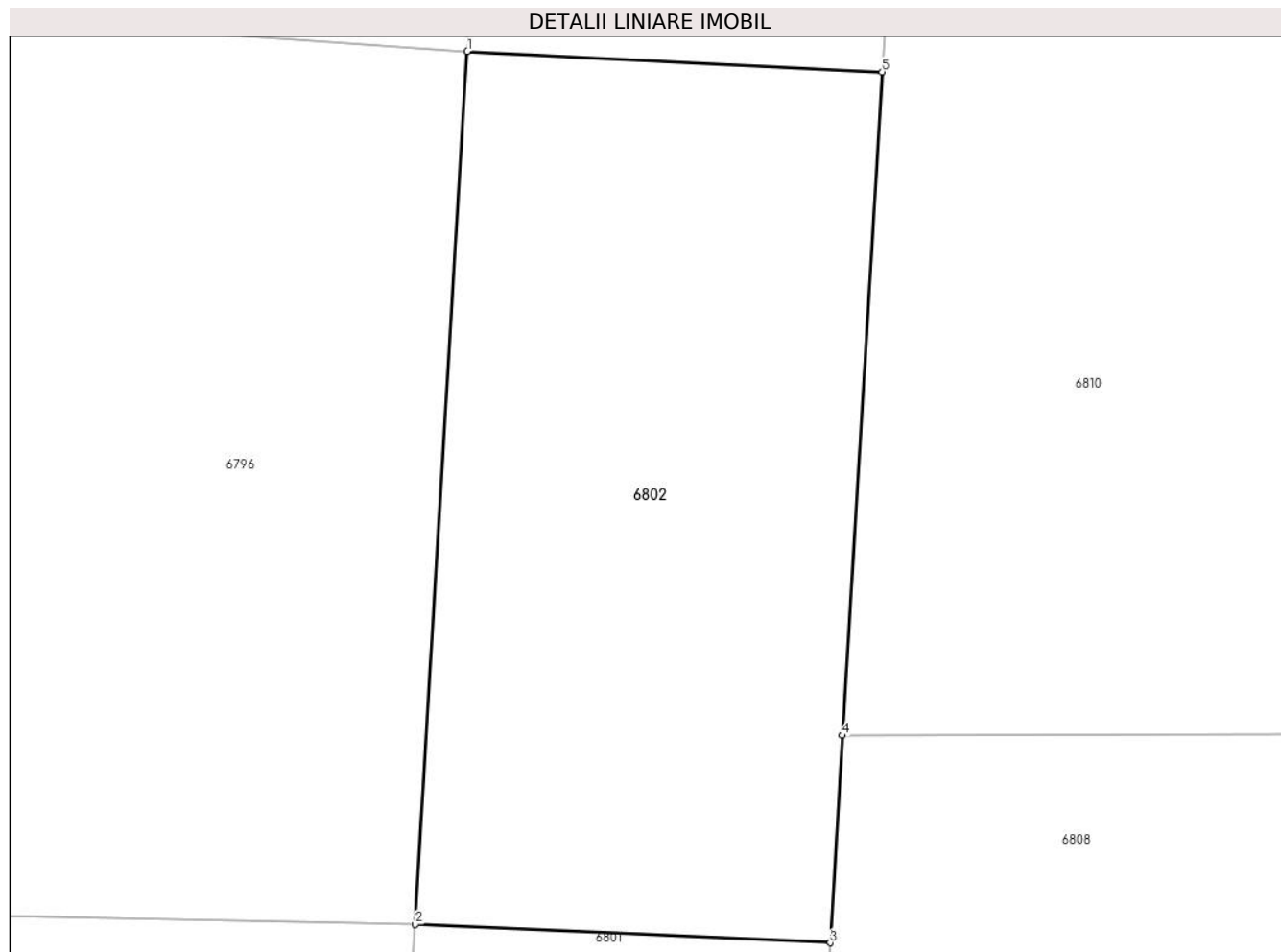
| Inscrieri privind dezmembramintele dreptului de proprietate, drepturi reale de garanție și sarcini | Referințe |
|--|-----------|
| NU SUNT | |

Anexa Nr. 1 La Partea I

Teren

| | | |
|--------------|-----------------|------------------------|
| Nr cadastral | Suprafaţa (mp)* | Observații / Referințe |
| | 1.550 | |

* Suprafața este determinată în planul de proiecție Stereo 70.



Date referitoare la teren

| Crt | Categorie folosință | Intra vilan | Suprafața (mp) | Tarla | Parcelă | Nr. topo | Observații / Referințe |
|-----|---------------------|-------------|----------------|-------|---------|----------|------------------------|
| 1 | faneata | NU | 1.550 | 4 | 44/10 | - | |

Lungime Segmente

1) Valorile lungimilor segmentelor sunt obținute din proiecție în plan.

| Punct început | X / Y | Punct sfârșit | X / Y | Lungime segment (** (m) |
|---------------|----------------------------|---------------|----------------------------|-------------------------|
| 1 | 449.374,509 466.475,446 | 2 | 449.371,1 466.418,411 | 57.137 |
| 2 | 449.371,1 466.418,411 | 3 | 449.398,238 466.417,217 | 27.164 |
| 3 | 449.398,238 466.417,217 | 4 | 449.399,047 466.430,763 | 13.57 |
| 4 | 449.399,047 466.430,763 | 5 | 449.401,638 466.474,109 | 43.423 |
| 5 | 449.401,638 466.474,109 | 1 | 449.374,509 466.475,446 | 27.162 |

**** Lungimile segmentelor sunt determinate în planul de proiecție Stereo 70 și sunt rotunjite la 1 milimetru.**

***** Distanța dintre puncte este formată din segmente cumulate ce sunt mai mici decât valoarea 1 milimetru.**

**DATE DESPRE IMOBILUL NR. 6803**

Oficiul de Cadastru și Publicitate Imobiliară SIBIU
Biroul de Cadastru și Publicitate Imobiliară Avrig

A. Partea I. Descrierea imobilului

TEREN Extravilan

Adresa: Jud. Sibiu

| Nr. Crt | Nr cadastral Nr. topografic | Suprafața* (mp) | Observații / Referințe |
|---------|-----------------------------|-----------------|---|
| A1 | | 1.700 | Sector cadastral:12 Teren neimpregmuit; |

B. Partea II. Proprietari și acte

| Inscrieri privitoare la dreptul de proprietate și alte drepturi reale | Referințe |
|---|-----------|
| / | |
| Act Administrativ nr. 1390/48, din 29/04/2004 emis de CJPSDPAT (titlu de proprietate); | |
| B1 | A1 |
| Intabulare, drept de PROPRIETATE, dobandit prin Reconstituire, cota actuala 1/1 | |
| 1) BUCUR SIMION 2) BUCUR ANA 3) BUCUR GHEORGHE 4) BUCUR NICOLAE 5) BUCUR IOAN 6) NECEMICI PARASCHIVA | |

C. Partea III. SARCINI .

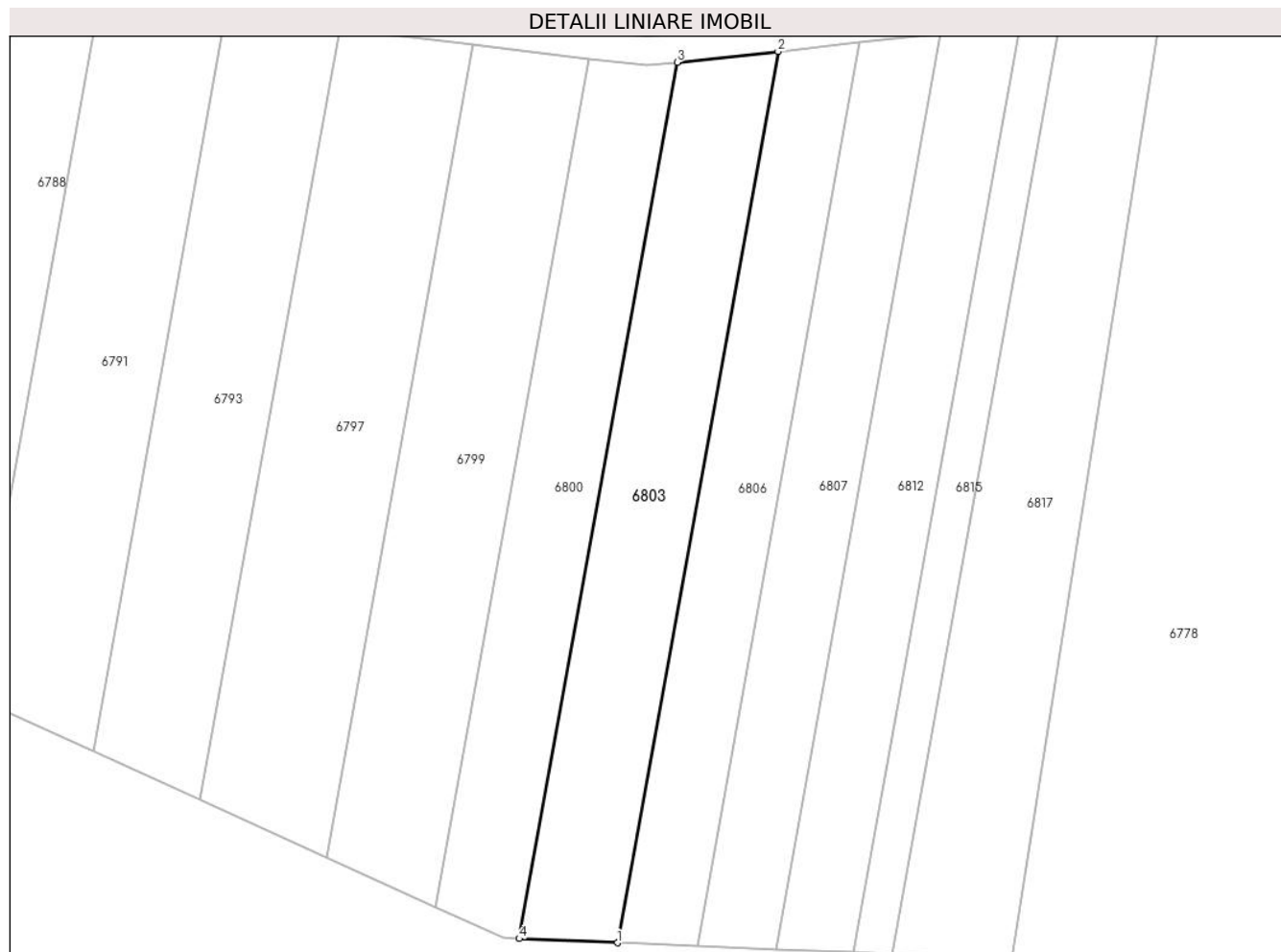
| Inscrieri privind dezmembramintele dreptului de proprietate, drepturi reale de garanție și sarcini | Referințe |
|--|-----------|
| NU SUNT | |

Anexa Nr. 1 La Partea I

Teren

| | | |
|--------------|-----------------|------------------------|
| Nr cadastral | Suprafața (mp)* | Observații / Referințe |
| | 1.700 | |

* Suprafața este determinată în planul de proiecție Stereo 70.



Date referitoare la teren

| Crt | Categorie folosință | Intra vilan | Suprafața (mp) | Tarla | Parcelă | Nr. topo | Observații / Referințe |
|-----|---------------------|-------------|----------------|-------|---------|----------|------------------------|
| 1 | arabil | NU | 1.700 | 4 | 50/32 | - | |

Lungime Segmente

1) Valorile lungimilor segmentelor sunt obținute din proiecție în plan.

| Punct început | X / Y | Punct sfârșit | X / Y | Lungime segment (** (m) |
|---------------|----------------------------|---------------|----------------------------|-------------------------|
| 1 | 449.383,036 466.182,177 | 2 | 449.405,445 466.306,347 | 126.176 |
| 2 | 449.405,445 466.306,347 | 3 | 449.391,368 466.304,843 | 14.158 |
| 3 | 449.391,368 466.304,843 | 4 | 449.369,332 466.182,744 | 124.072 |
| 4 | 449.369,332 466.182,744 | 1 | 449.383,036 466.182,177 | 13.716 |

** Lungimile segmentelor sunt determinate în planul de proiecție Stereo 70 și sunt rotunjite la 1 milimetru.

***** Distanţa dintre puncte este formată din segmente cumulate ce sunt mai mici decât valoarea 1 milimetru.**

**DATE DESPRE IMOBILUL NR. 6804**

Oficiul de Cadastru și Publicitate Imobiliară SIBIU
Biroul de Cadastru și Publicitate Imobiliară Avrig

A. Partea I. Descrierea imobilului

TEREN Extravilan

Adresa: Jud. Sibiu

| Nr. Crt | Nr cadastral Nr. topografic | Suprafața* (mp) | Observații / Referințe |
|---------|-----------------------------|-----------------|---|
| A1 | | 1.600 | Sector cadastral:12 Teren neimprejmuit; |

B. Partea II. Proprietari și acte

| Inscrieri privitoare la dreptul de proprietate și alte drepturi reale | | Referințe |
|--|--|-----------|
| / | | |
| Act Administrativ nr. 1312/48, din 12/03/2004 emis de CJPSDPAT (titlu de proprietate); | | |
| B1 | Intabulare, drept de PROPRIETATE, dobandit prin Reconstituire, cota actuala 1/1 1) RAȚIU IOAN | A1 |

C. Partea III. SARCINI .

| Inscrieri privind dezmembramintele dreptului de proprietate, drepturi reale de garanție și sarcini | Referințe |
|--|-----------|
| NU SUNT | |

Anexa Nr. 1 La Partea I

Teren

| | | |
|--------------|-----------------|------------------------|
| Nr cadastral | Suprafața (mp)* | Observații / Referințe |
| | 1.600 | |

* Suprafața este determinată în planul de proiecție Stereo 70.



Date referitoare la teren

| Crt | Categorie folosință | Intravilan | Suprafața (mp) | Tarla | Parcelă | Nr. topo | Observații / Referințe |
|-----|---------------------|------------|----------------|-------|---------|----------|------------------------|
| 1 | arabil | NU | 1.600 | 4 | 43/21 | - | |

Lungime Segmente

1) Valorile lungimilor segmentelor sunt obținute din proiecție în plan.

| Punct început | X / Y | Punct sfârșit | X / Y | Lungime segment (** (m) |
|---------------|----------------------------|---------------|----------------------------|-------------------------|
| 1 | 449.374,509 466.475,446 | 2 | 449.401,638 466.474,109 | 27.162 |
| 2 | 449.401,638 466.474,109 | 3 | 449.402,545 466.489,295 | 15.213 |
| 3 | 449.402,545 466.489,295 | 4 | 449.405,086 466.531,807 | 42.588 |
| 4 | 449.405,086 466.531,807 | 5 | 449.378,09 466.535,374 | 27.23 |
| 5 | 449.378,09 466.535,374 | 1 | 449.374,509 466.475,446 | 60.035 |

**** Lungimile segmentelor sunt determinate în planul de proiecție Stereo 70 și sunt rotunjite la 1 milimetru.**

***** Distanța dintre puncte este formată din segmente cumulate ce sunt mai mici decât valoarea 1 milimetru.**

**DATE DESPRE IMOBILUL NR. 6805**

Oficiul de Cadastru și Publicitate Imobiliară SIBIU
Biroul de Cadastru și Publicitate Imobiliară Avrig

A. Partea I. Descrierea imobilului

TEREN Extravilan

Adresa: Jud. Sibiu

| Nr. Crt | Nr cadastral Nr. topografic | Suprafața* (mp) | Observații / Referințe |
|---------|-----------------------------|-----------------|---|
| A1 | | 1.600 | Sector cadastral:12 Teren neimprejmuit; |

B. Partea II. Proprietari și acte

| Inscrieri privitoare la dreptul de proprietate și alte drepturi reale | | Referințe |
|---|--|-----------|
| / | | |
| Act Normativ nr. 7, din 13/03/1996 emis de PARLAMENTUL ROMANIEI (LEGE); | | |
| B1 | Inscrierea provizorie, drept de PROPRIETATE, dobandit prin Lege, cota actuala 1/1 1) COMUNA RACOVITA , CIF:4241150, PROPRIETAR NEIDENTIFICAT | A1 |

C. Partea III. SARCINI .

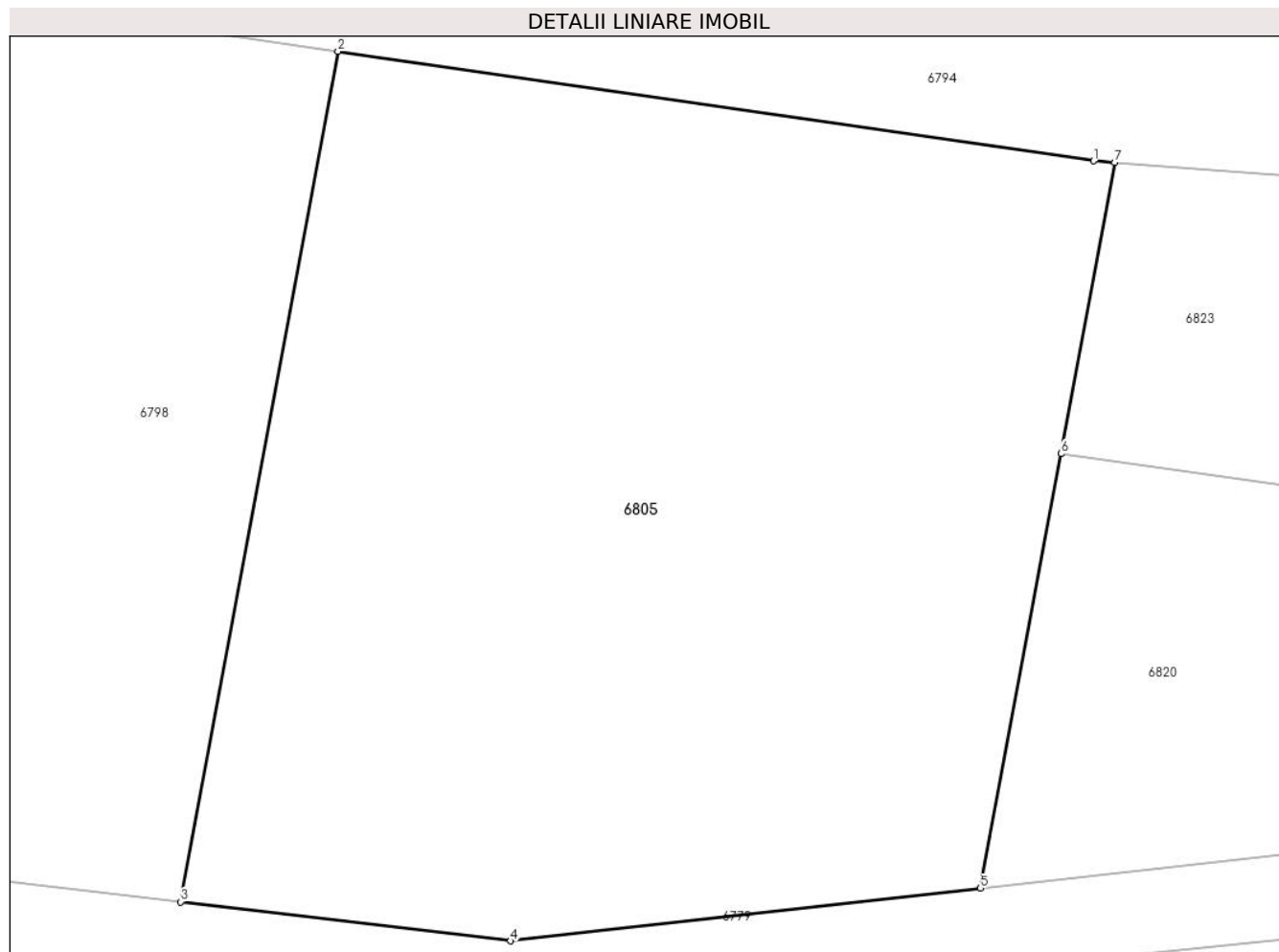
| Inscrieri privind dezmembramintele dreptului de proprietate, drepturi reale de garanție și sarcini | Referințe |
|--|-----------|
| NU SUNT | |

Anexa Nr. 1 La Partea I

Teren

| | | |
|--------------|-----------------|------------------------|
| Nr cadastral | Suprafața (mp)* | Observații / Referințe |
| | 1.600 | |

* Suprafața este determinată în planul de proiecție Stereo 70.



Date referitoare la teren

| Crt | Categorie folosință | Intravilan | Suprafața (mp) | Tarla | Parcelă | Nr. topo | Observații / Referințe |
|-----|---------------------|------------|----------------|-------|---------|----------|------------------------|
| 1 | arabil | NU | 1.600 | 4 | 51/3 | - | |

Lungime Segmente

1) Valorile lungimilor segmentelor sunt obținute din proiecție în plan.

| Punct început | X / Y | Punct sfârșit | X / Y | Lungime segment (** (m) |
|---------------|----------------------------|---------------|----------------------------|-------------------------|
| 1 | 449.416,15 466.347,228 | 2 | 449.378,529 466.352,68 | 38.015 |
| 2 | 449.378,529 466.352,68 | 3 | 449.370,698 466.310,356 | 43.043 |
| 3 | 449.370,698 466.310,356 | 4 | 449.387,117 466.308,413 | 16.534 |
| 4 | 449.387,117 466.308,413 | 5 | 449.410,526 466.311,033 | 23.555 |
| 5 | 449.410,526 466.311,033 | 6 | 449.414,526 466.332,654 | 21.988 |

| Punct început | X / Y | Punct sfârșit | X / Y | Lungime segment (** (m) |
|---------------|----------------------------|---------------|----------------------------|-------------------------|
| 6 | 449.414,526 466.332,654 | 7 | 449.417,208 466.347,149 | 14.742 |
| 7 | 449.417,208 466.347,149 | 1 | 449.416,15 466.347,228 | 1.061 |

** Lungimile segmentelor sunt determinate în planul de proiecție Stereo 70 și sunt rotunjite la 1 milimetru.

*** Distanța dintre puncte este formată din segmente cumulate ce sunt mai mici decât valoarea 1 milimetru.

**DATE DESPRE IMOBILUL NR. 6806**

Oficiul de Cadastru și Publicitate Imobiliară SIBIU
Biroul de Cadastru și Publicitate Imobiliară Avrig

A. Partea I. Descrierea imobilului

TEREN Extravilan

Adresa: Jud. Sibiu

| Nr. Crt | Nr cadastral Nr. topografic | Suprafața* (mp) | Observații / Referințe |
|---------|-----------------------------|-----------------|---|
| A1 | | 1.400 | Sector cadastral:12 Teren neimprejmuit; |

B. Partea II. Proprietari și acte

| Inscrieri privitoare la dreptul de proprietate și alte drepturi reale | Referințe |
|--|-----------|
| / | |
| Act Administrativ nr. 1137/48, din 14/11/2003 emis de CJPSDPAT (titlu de proprietate); | |
| B1 | A1 |
| Intabulare, drept de PROPRIETATE, dobandit prin Reconstituire, cota actuala 1/1 | |
| 1) PĂCURAR IOAN | |
| 2) POP ANA | |

C. Partea III. SARCINI .

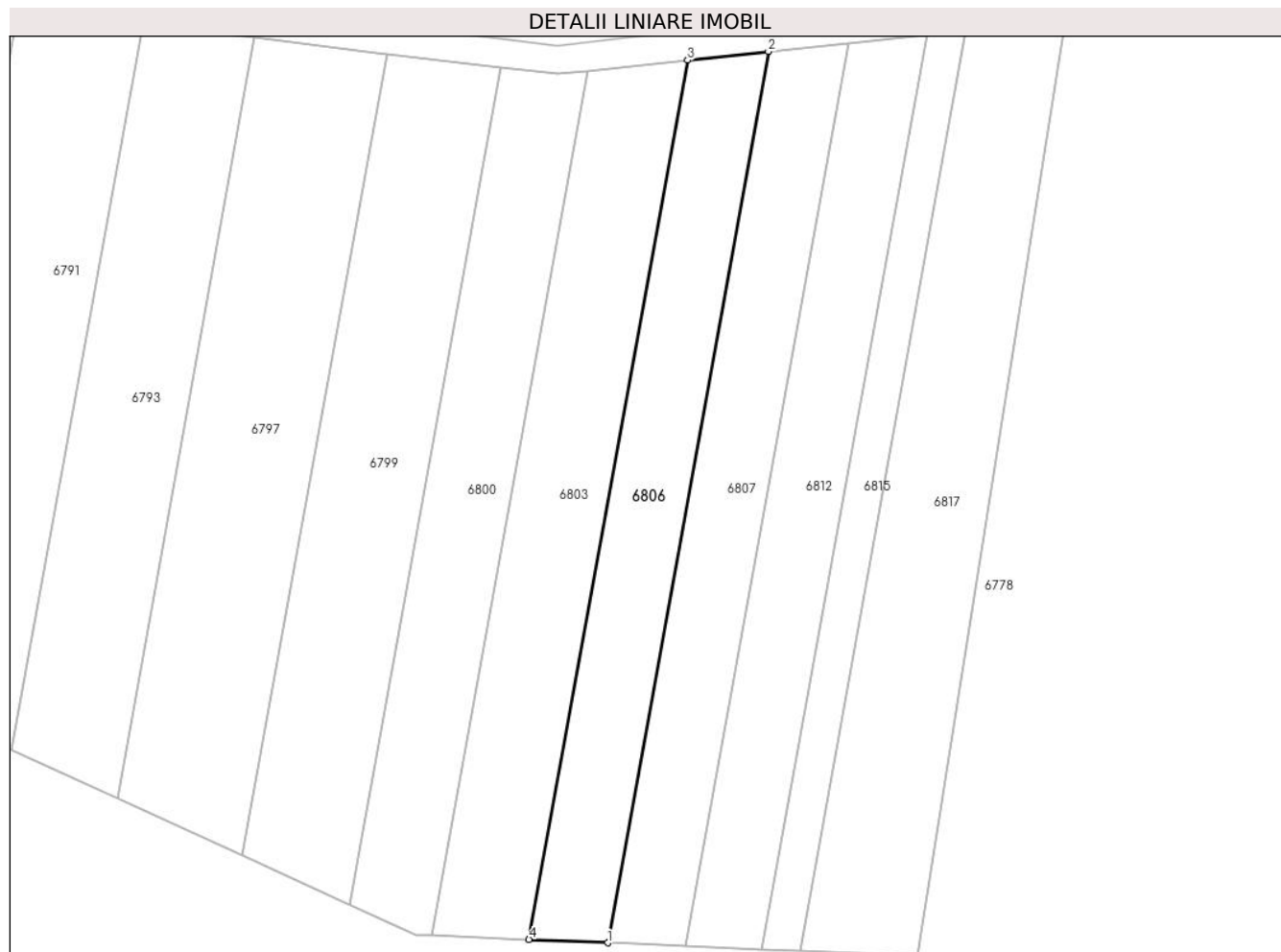
| Inscrieri privind dezmembramintele dreptului de proprietate, drepturi reale de garanție și sarcini | Referințe |
|--|-----------|
| NU SUNT | |

Anexa Nr. 1 La Partea I

Teren

| | | |
|--------------|-----------------|------------------------|
| Nr cadastral | Suprafața (mp)* | Observații / Referințe |
| | 1.400 | |

* Suprafața este determinată în planul de proiecție Stereo 70.



Date referitoare la teren

| Crt | Categorie folosință | Intravilan | Suprafața (mp) | Tarla | Parcelă | Nr. topo | Observații / Referințe |
|-----|---------------------|------------|----------------|-------|---------|----------|------------------------|
| 1 | arabil | NU | 1.400 | 4 | 50/33 | - | |

Lungime Segmente

1) Valorile lungimilor segmentelor sunt obținute din proiecție în plan.

| Punct început | X / Y | Punct sfârșit | X / Y | Lungime segment (** (m) |
|---------------|----------------------------|---------------|----------------------------|-------------------------|
| 1 | 449.394,152 466.181,718 | 2 | 449.416,865 466.307,568 | 127.883 |
| 2 | 449.416,865 466.307,568 | 3 | 449.405,445 466.306,347 | 11.484 |
| 3 | 449.405,445 466.306,347 | 4 | 449.383,036 466.182,177 | 126.176 |
| 4 | 449.383,036 466.182,177 | 1 | 449.394,152 466.181,718 | 11.126 |

** Lungimile segmentelor sunt determinate în planul de proiecție Stereo 70 și sunt rotunjite la 1 milimetru.

***** Distanţa dintre puncte este formată din segmente cumulate ce sunt mai mici decât valoarea 1 milimetru.**

**DATE DESPRE IMOBILUL NR. 6807**

Oficiul de Cadastru și Publicitate Imobiliară SIBIU
Biroul de Cadastru și Publicitate Imobiliară Avrig

A. Partea I. Descrierea imobilului

TEREN Extravilan

Adresa: Jud. Sibiu

| Nr. Crt | Nr cadastral Nr. topografic | Suprafața* (mp) | Observații / Referințe |
|---------|-----------------------------|-----------------|---|
| A1 | | 1.400 | Sector cadastral:12 Teren neimprejmuit; |

B. Partea II. Proprietari și acte

| Inscrieri privitoare la dreptul de proprietate și alte drepturi reale | | Referințe |
|--|---|-----------|
| / | | |
| Act Notarial nr. 42, din 06/04/2006 emis de NP POPA CORNELIA (certificat de mostenitor); | | |
| B1 | Intabulare, drept de PROPRIETATE, dobandit prin Succesiune, cota actuala 3/4 1) FOGOROȘ VALENTIN | A1 |
| B2 | Intabulare, drept de PROPRIETATE, dobandit prin Succesiune, cota actuala 1/4 1) FOGOROȘ MARIA | A1 |

C. Partea III. SARCINI .

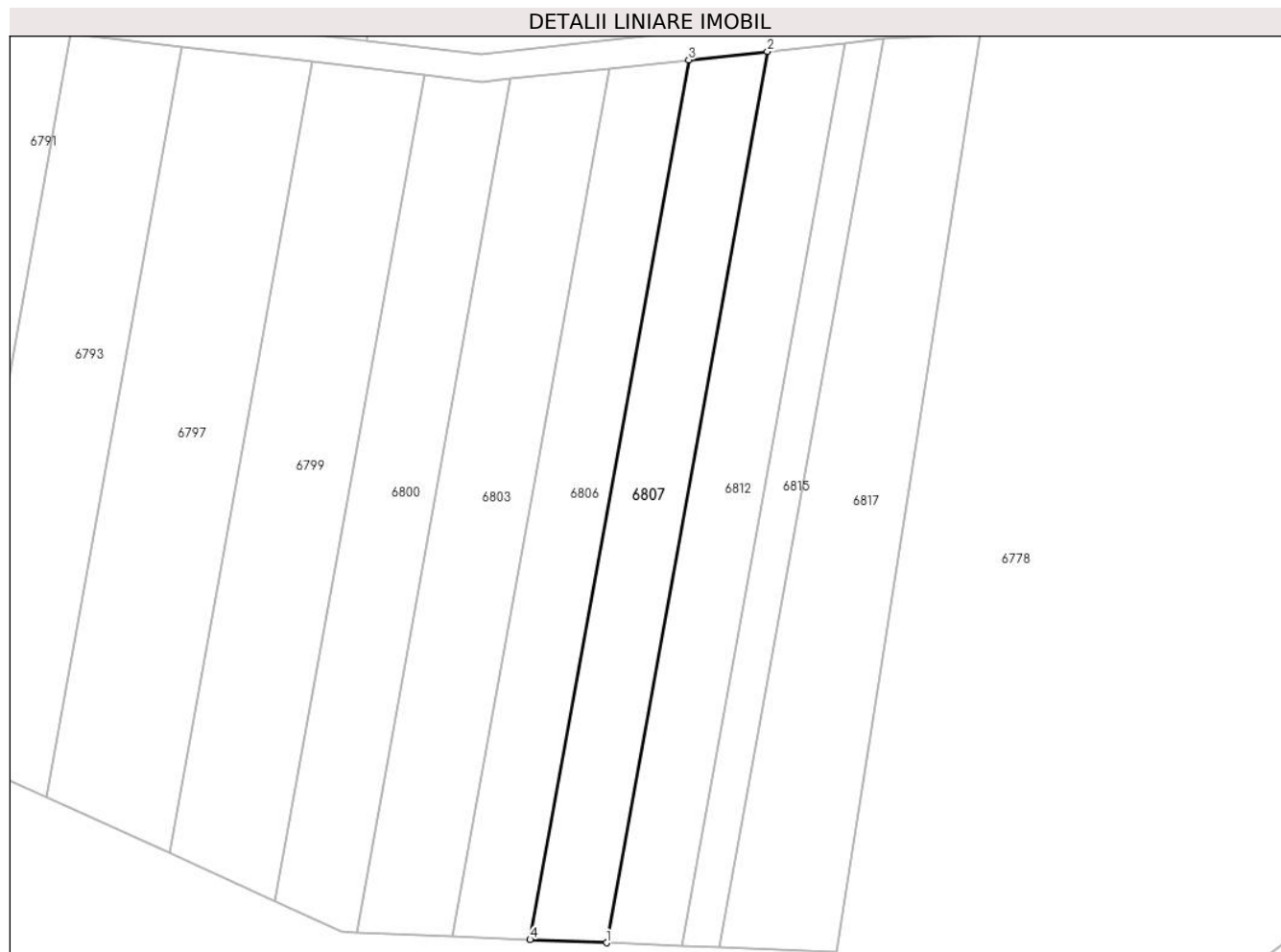
| Inscrieri privind dezmembramintele dreptului de proprietate, drepturi reale de garanție și sarcini | Referințe |
|--|-----------|
| NU SUNT | |

Anexa Nr. 1 La Partea I

Teren

| | | |
|--------------|-----------------|------------------------|
| Nr cadastral | Suprafața (mp)* | Observații / Referințe |
| | 1.400 | |

* Suprafața este determinată în planul de proiecție Stereo 70.



Date referitoare la teren

| Crt | Categorie folosință | Intra vilan | Suprafața (mp) | Tarla | Parcelă | Nr. topo | Observații / Referințe |
|-----|---------------------|-------------|----------------|-------|---------|----------|------------------------|
| 1 | arabil | NU | 1.400 | 4 | 50/34 | - | |

Lungime Segmente

1) Valorile lungimilor segmentelor sunt obținute din proiecție în plan.

| Punct început | X / Y | Punct sfârșit | X / Y | Lungime segment (** (m) |
|---------------|----------------------------|---------------|----------------------------|-------------------------|
| 1 | 449.405,122 466.181,264 | 2 | 449.428,134 466.308,772 | 129.567 |
| 2 | 449.428,134 466.308,772 | 3 | 449.416,865 466.307,568 | 11.333 |
| 3 | 449.416,865 466.307,568 | 4 | 449.394,152 466.181,718 | 127.883 |
| 4 | 449.394,152 466.181,718 | 1 | 449.405,122 466.181,264 | 10.979 |

** Lungimile segmentelor sunt determinate în planul de proiecție Stereo 70 și sunt rotunjite la 1 milimetru.

***** Distanţa dintre puncte este formată din segmente cumulate ce sunt mai mici decât valoarea 1 milimetru.**

**DATE DESPRE IMOBILUL NR. 6808**

Oficiul de Cadastru și Publicitate Imobiliară SIBIU
Biroul de Cadastru și Publicitate Imobiliară Avrig

A. Partea I. Descrierea imobilului

TEREN Extravilan

Adresa: Jud. Sibiu

| Nr. Crt | Nr cadastral Nr. topografic | Suprafața* (mp) | Observații / Referințe |
|---------|-----------------------------|-----------------|---|
| A1 | | 2.200 | Sector cadastral:12 Teren neimprejmuit; |

B. Partea II. Proprietari și acte

| Inscrieri privitoare la dreptul de proprietate și alte drepturi reale | | Referințe |
|--|--|-----------|
| / | | |
| Act Administrativ nr. 1420/48, din 28/05/2004 emis de CJPSDPAT (titlu de proprietate); | | |
| B1 | Intabulare, drept de PROPRIETATE, dobandit prin Reconstituire, cota actuala 1/1 1) MAXIM IOSIF | A1 |

C. Partea III. SARCINI .

| Inscrieri privind dezmembramintele dreptului de proprietate, drepturi reale de garanție și sarcini | Referințe |
|--|-----------|
| NU SUNT | |

Anexa Nr. 1 La Partea I

Teren

| | | |
|--------------|-----------------|------------------------|
| Nr cadastral | Suprafața (mp)* | Observații / Referințe |
| | 2.200 | |

* Suprafața este determinată în planul de proiecție Stereo 70.



Date referitoare la teren

| Crt | Categorie folosință | Intra vilan | Suprafața (mp) | Tarla | Parcelă | Nr. topo | Observații / Referințe |
|-----|---------------------|-------------|----------------|-------|---------|----------|------------------------|
| 1 | arabil | NU | 2.200 | 4 | 43/18 | - | |

Lungime Segmente

1) Valorile lungimilor segmentelor sunt obținute din proiecție în plan.

| Punct început | X / Y | Punct sfârșit | X / Y | Lungime segment (** (m) |
|---------------|----------------------------|---------------|----------------------------|-------------------------|
| 1 | 449.399,047 466.430,763 | 2 | 449.398,238 466.417,217 | 13.57 |
| 2 | 449.398,238 466.417,217 | 3 | 449.395,499 466.371,388 | 45.911 |
| 3 | 449.395,499 466.371,388 | 4 | 449.431,81 466.369,458 | 36.362 |
| 4 | 449.431,81 466.369,458 | 5 | 449.435,288 466.427,663 | 58.309 |
| 5 | 449.435,288 466.427,663 | 6 | 449.435,48 466.430,875 | 3.218 |

| Punct început | X / Y | Punct sfârșit | X / Y | Lungime segment (** (m) |
|---------------|---------------------------|---------------|----------------------------|-------------------------|
| 6 | 449.435,48 466.430,875 | 1 | 449.399,047 466.430,763 | 36.433 |

** Lungimile segmentelor sunt determinate în planul de proiecție Stereo 70 și sunt rotunjite la 1 milimetru.

*** Distanța dintre puncte este formată din segmente cumulate ce sunt mai mici decât valoarea 1 milimetru.

**DATE DESPRE IMOBILUL NR. 6809**

Oficiul de Cadastru și Publicitate Imobiliară SIBIU
Biroul de Cadastru și Publicitate Imobiliară Avrig

A. Partea I. Descrierea imobilului

TEREN Extravilan

Adresa: Jud. Sibiu

| Nr. Crt | Nr cadastral Nr. topografic | Suprafața* (mp) | Observații / Referințe |
|---------|-----------------------------|-----------------|---|
| A1 | | 300 | Sector cadastral:12 Teren neimprejmuit; |

B. Partea II. Proprietari și acte

| Inscrieri privitoare la dreptul de proprietate și alte drepturi reale | | Referințe |
|--|---|-----------|
| / | | |
| Act Administrativ nr. 1285/48, din 04/03/2004 emis de CJPSDPAT (titlu de proprietate); | | |
| B1 | Intabulare, drept de PROPRIETATE, dobandit prin Reconstituire, cota actuala 1/1 1) MERES ELENA | A1 |

C. Partea III. SARCINI .

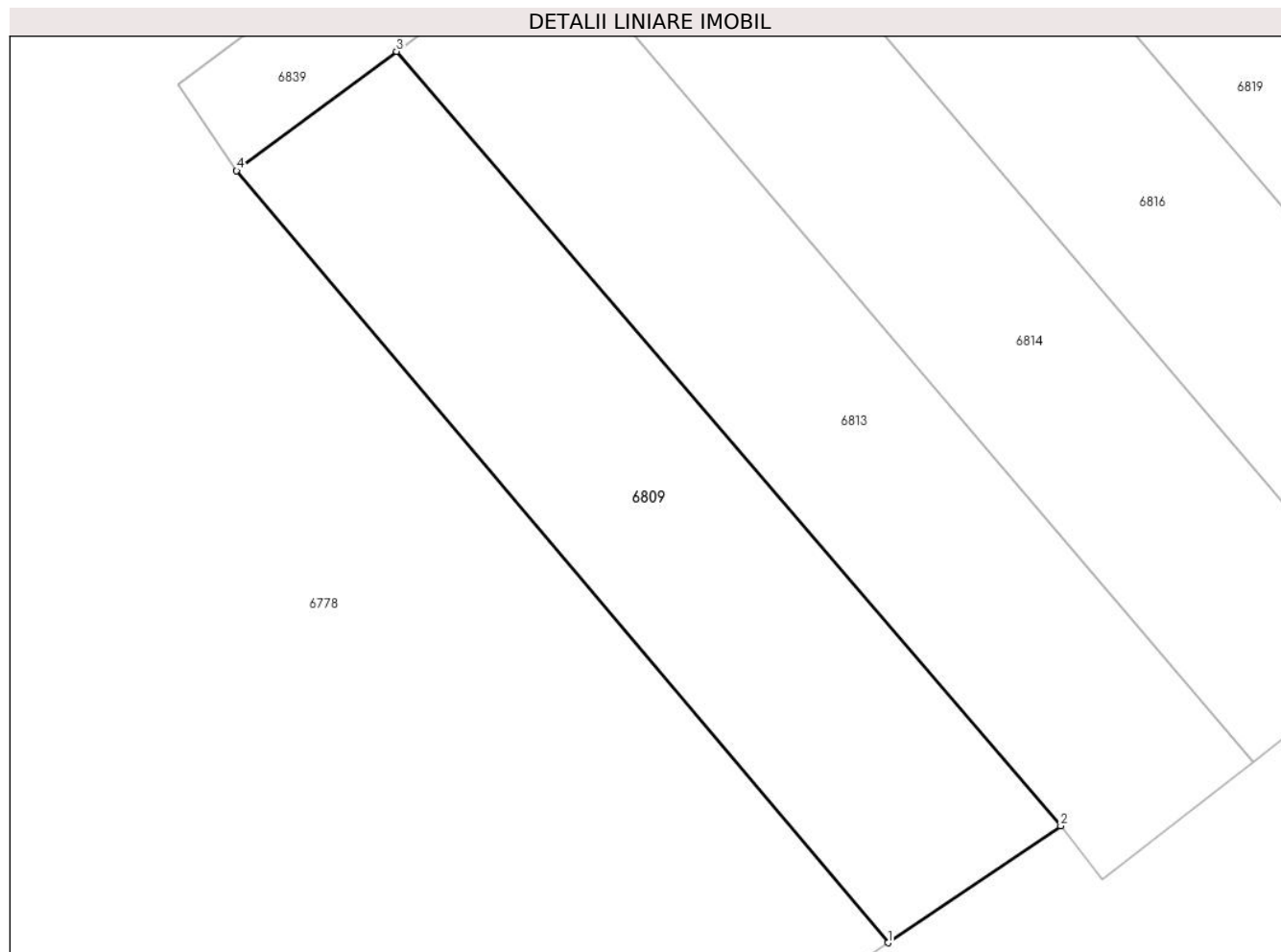
| Inscrieri privind dezmembramintele dreptului de proprietate, drepturi reale de garanție și sarcini | Referințe |
|--|-----------|
| NU SUNT | |

Anexa Nr. 1 La Partea I

Teren

| Nr cadastral | Suprafața (mp)* | Observații / Referințe |
|--------------|-----------------|------------------------|
| | 300 | |

* Suprafața este determinată în planul de proiecție Stereo 70.



Date referitoare la teren

| Crt | Categorie folosință | Intravilan | Suprafața (mp) | Tarla | Parcelă | Nr. topo | Observații / Referințe |
|-----|---------------------|------------|----------------|-------|---------|----------|------------------------|
| 1 | faneata | NU | 300 | 4 | 55/28 | - | |

Lungime Segmente

1) Valorile lungimilor segmentelor sunt obținute din proiecție în plan.

| Punct început | X / Y | Punct sfârșit | X / Y | Lungime segment (** (m) |
|---------------|----------------------------|---------------|----------------------------|-------------------------|
| 1 | 449.426,078 466.071,65 | 2 | 449.432,669 466.076,106 | 7.956 |
| 2 | 449.432,669 466.076,106 | 3 | 449.407,318 466.105,631 | 38.915 |
| 3 | 449.407,318 466.105,631 | 4 | 449.401,219 466.101,083 | 7.608 |
| 4 | 449.401,219 466.101,083 | 1 | 449.426,078 466.071,65 | 38.526 |

** Lungimile segmentelor sunt determinate în planul de proiecție Stereo 70 și sunt rotunjite la 1 milimetru.

***** Distanţa dintre puncte este formată din segmente cumulate ce sunt mai mici decât valoarea 1 milimetru.**

**DATE DESPRE IMOBILUL NR. 6810**

Oficiul de Cadastru și Publicitate Imobiliară SIBIU
Biroul de Cadastru și Publicitate Imobiliară Avrig

A. Partea I. Descrierea imobilului

TEREN Extravilan

Adresa: Jud. Sibiu

| Nr. Crt | Nr cadastral Nr. topografic | Suprafața* (mp) | Observații / Referințe |
|---------|-----------------------------|-----------------|---|
| A1 | | 2.100 | Sector cadastral:12 Teren neimprejmuit; |

B. Partea II. Proprietari și acte

| Inscrieri privitoare la dreptul de proprietate și alte drepturi reale | | Referințe |
|--|--|-----------|
| / | | |
| Act Administrativ nr. 1420/48, din 28/05/2004 emis de CJPSDPAT (titlu de proprietate); | | |
| B1 | Intabulare, drept de PROPRIETATE, dobandit prin Reconstituire, cota actuala 1/1 1) MAXIM IOSIF | A1 |

C. Partea III. SARCINI .

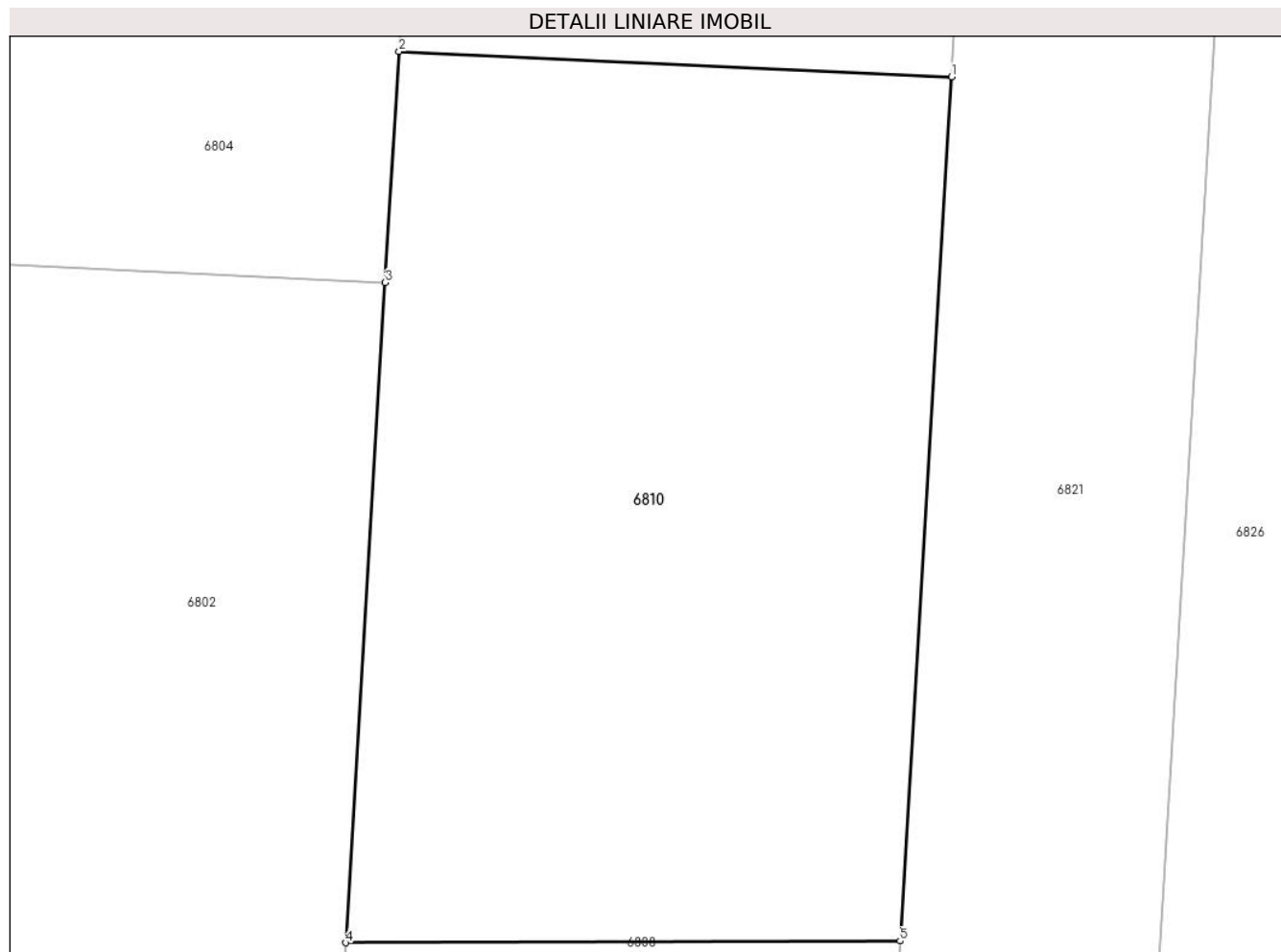
| Inscrieri privind dezmembramintele dreptului de proprietate, drepturi reale de garanție și sarcini | Referințe |
|--|-----------|
| NU SUNT | |

Anexa Nr. 1 La Partea I

Teren

| Nr cadastral | Suprafața (mp)* | Observații / Referințe |
|--------------|-----------------|------------------------|
| | 2.100 | |

* Suprafața este determinată în planul de proiecție Stereo 70.



Date referitoare la teren

| Crt | Categorie folosință | Intravilan | Suprafața (mp) | Tarla | Parcelă | Nr. topo | Observații / Referințe |
|-----|---------------------|------------|----------------|-------|---------|----------|------------------------|
| 1 | faneata | NU | 2.100 | 4 | 44/9 | - | |

Lungime Segmente

1) Valorile lungimilor segmentelor sunt obținute din proiecție în plan.

| Punct început | X / Y | Punct sfârșit | X / Y | Lungime segment (** (m) |
|---------------|----------------------------|---------------|----------------------------|-------------------------|
| 1 | 449.438,872 466.487,626 | 2 | 449.402,545 466.489,295 | 36.365 |
| 2 | 449.402,545 466.489,295 | 3 | 449.401,638 466.474,109 | 15.213 |
| 3 | 449.401,638 466.474,109 | 4 | 449.399,047 466.430,763 | 43.423 |
| 4 | 449.399,047 466.430,763 | 5 | 449.435,48 466.430,875 | 36.433 |
| 5 | 449.435,48 466.430,875 | 1 | 449.438,872 466.487,626 | 56.851 |

**** Lungimile segmentelor sunt determinate în planul de proiecție Stereo 70 și sunt rotunjite la 1 milimetru.**

***** Distanța dintre puncte este formată din segmente cumulate ce sunt mai mici decât valoarea 1 milimetru.**

**DATE DESPRE IMOBILUL NR. 6811**

Oficiul de Cadastru și Publicitate Imobiliară SIBIU
Biroul de Cadastru și Publicitate Imobiliară Avrig

A. Partea I. Descrierea imobilului

TEREN Extravilan

Adresa: Jud. Sibiu

| Nr. Crt | Nr cadastral Nr. topografic | Suprafața* (mp) | Observații / Referințe |
|---------|-----------------------------|-----------------|---|
| A1 | | 1.500 | Sector cadastral:12 Teren neimprejmuit; |

B. Partea II. Proprietari și acte

| Inscrieri privitoare la dreptul de proprietate și alte drepturi reale | | Referințe |
|--|---|-----------|
| / | | |
| Act Administrativ nr. 1420/48, din 28/05/2004 emis de CJPSDPAT (titlu de proprietate); | | |
| B1 | Intabulare, drept de PROPRIETATE, dobandit prin Reconstituire, cota actuala 1/1 1) MAXIM IOSIF | A1 |

C. Partea III. SARCINI .

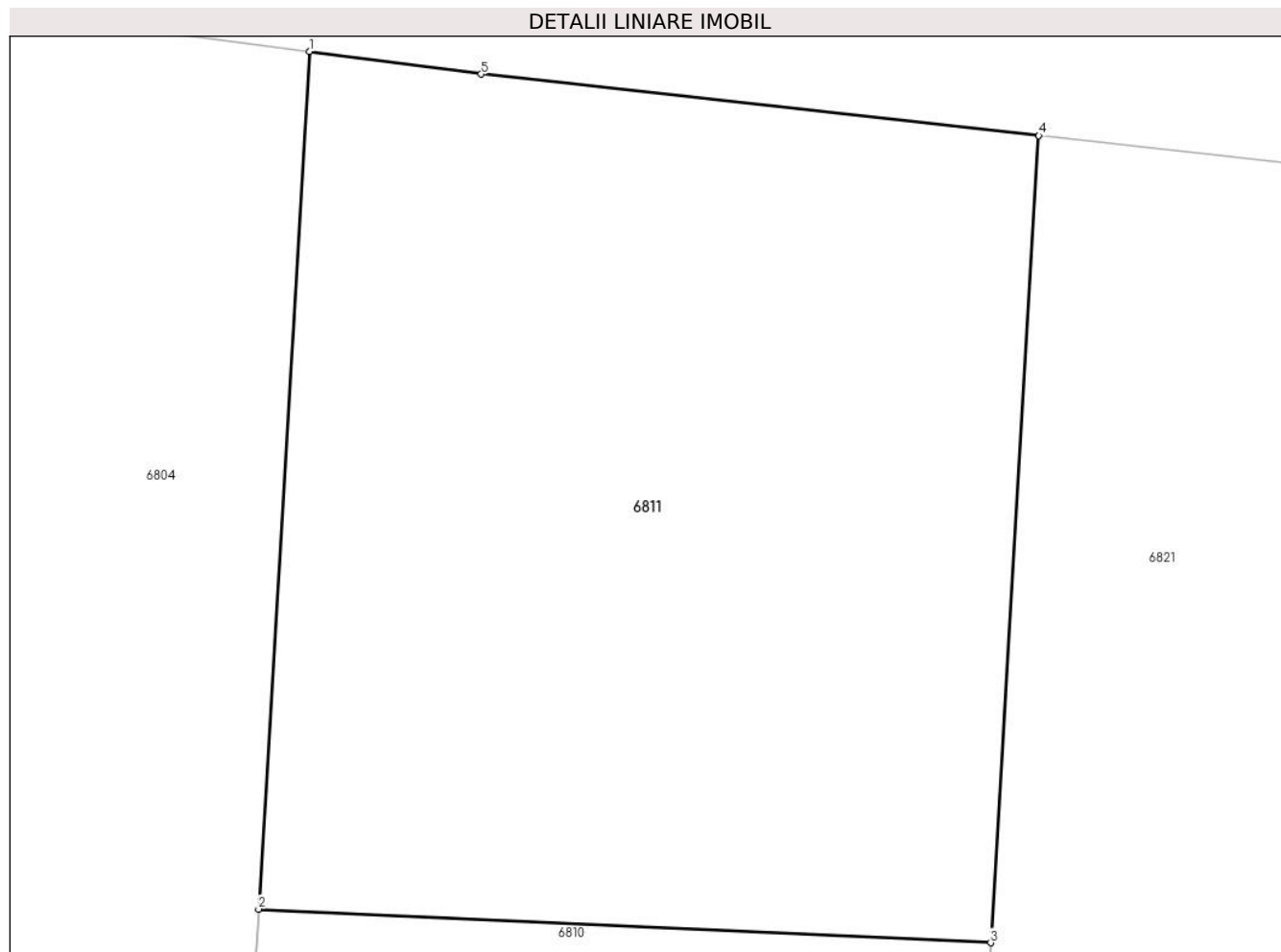
| Inscrieri privind dezmembramintele dreptului de proprietate, drepturi reale de garanție și sarcini | Referințe |
|--|-----------|
| NU SUNT | |

Anexa Nr. 1 La Partea I

Teren

| | | |
|--------------|-----------------|------------------------|
| Nr cadastral | Suprafața (mp)* | Observații / Referințe |
| | 1.500 | |

* Suprafața este determinată în planul de proiecție Stereo 70.



Date referitoare la teren

| Crt | Categorie folosință | Intravilan | Suprafața (mp) | Tarla | Parcelă | Nr. topo | Observații / Referințe |
|-----|---------------------|------------|----------------|-------|---------|----------|------------------------|
| 1 | arabil | NU | 1.500 | 4 | 43/22 | - | |

Lungime Segmente

1) Valorile lungimilor segmentelor sunt obținute din proiecție în plan.

| Punct început | X / Y | Punct sfârșit | X / Y | Lungime segment (** (m) |
|---------------|----------------------------|---------------|----------------------------|-------------------------|
| 1 | 449.405,086 466.531,807 | 2 | 449.402,545 466.489,295 | 42.588 |
| 2 | 449.402,545 466.489,295 | 3 | 449.438,872 466.487,626 | 36.365 |
| 3 | 449.438,872 466.487,626 | 4 | 449.441,262 466.527,633 | 40.079 |
| 4 | 449.441,262 466.527,633 | 5 | 449.413,587 466.530,684 | 27.843 |
| 5 | 449.413,587 466.530,684 | 1 | 449.405,086 466.531,807 | 8.575 |

**** Lungimile segmentelor sunt determinate în planul de proiecție Stereo 70 și sunt rotunjite la 1 milimetru.**

***** Distanța dintre puncte este formată din segmente cumulate ce sunt mai mici decât valoarea 1 milimetru.**

**DATE DESPRE IMOBILUL NR. 6812**

Oficiul de Cadastru și Publicitate Imobiliară SIBIU
Biroul de Cadastru și Publicitate Imobiliară Avrig

A. Partea I. Descrierea imobilului

TEREN Extravilan

Adresa: Jud. Sibiu

| Nr. Crt | Nr cadastral Nr. topografic | Suprafața* (mp) | Observații / Referințe |
|---------|-----------------------------|-----------------|---|
| A1 | | 1.400 | Sector cadastral:12 Teren neimprejmuit; |

B. Partea II. Proprietari și acte

| Inscrieri privitoare la dreptul de proprietate și alte drepturi reale | | Referințe |
|--|---|-----------|
| / | | |
| Act Notarial nr. 20, din 11/03/2020 emis de NP SALOMIE IOAN CRISTIAN (certificat de mostenitor); | | |
| B1 | Intabulare, drept de PROPRIETATE, dobandit prin Succesiune, cota actuala 1/2 1) HULPUȘ MARIUS-GHEORGHE | A1 |
| B2 | Intabulare, drept de PROPRIETATE, dobandit prin Succesiune, cota actuala 1/2 1) HULPUȘ FLORIN | A1 |

C. Partea III. SARCINI .

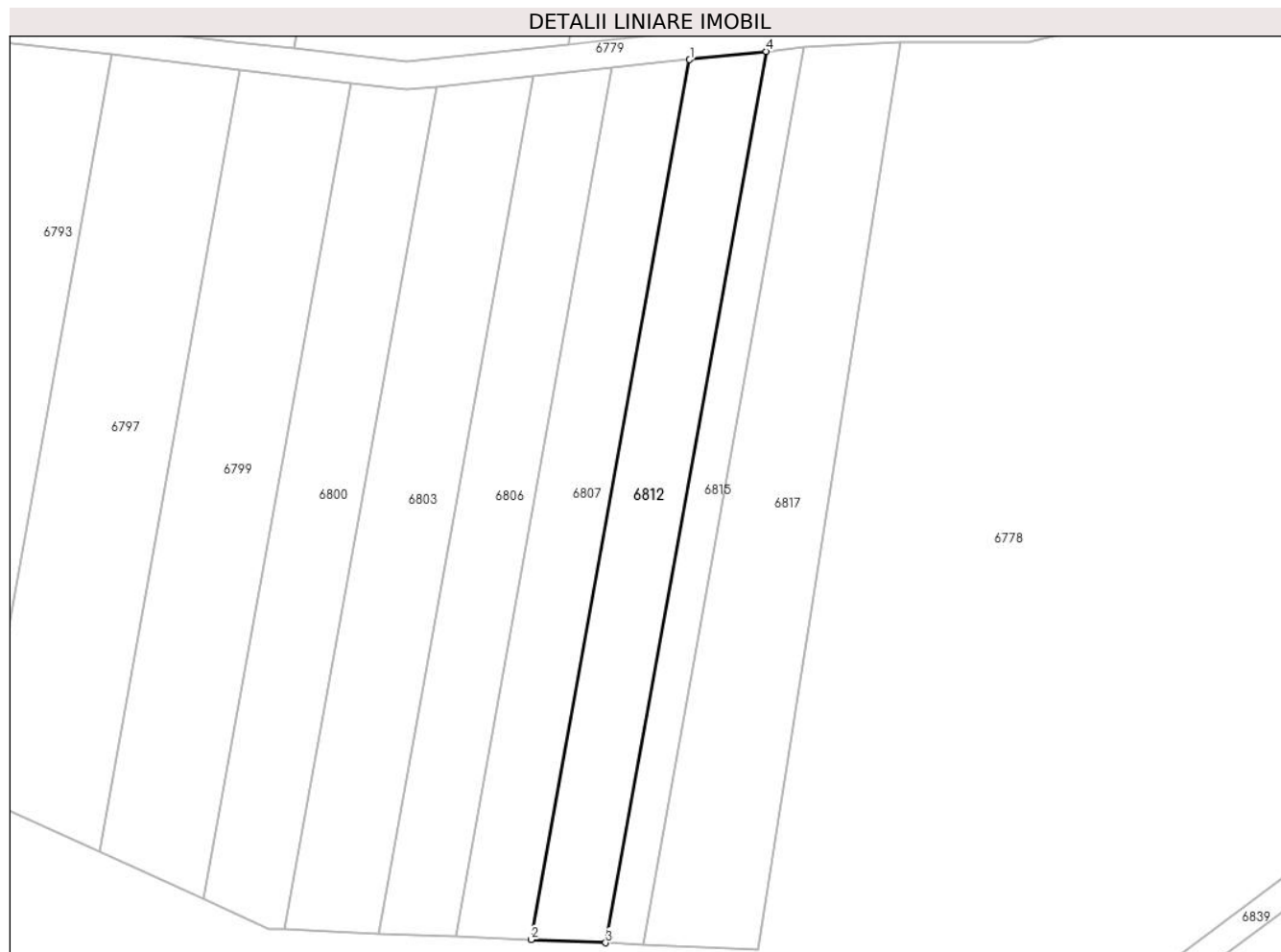
| Inscrieri privind dezmembramintele dreptului de proprietate, drepturi reale de garanție și sarcini | Referințe |
|--|-----------|
| NU SUNT | |

Anexa Nr. 1 La Partea I

Teren

| | | |
|--------------|-----------------|------------------------|
| Nr cadastral | Suprafața (mp)* | Observații / Referințe |
| | 1.400 | |

* Suprafața este determinată în planul de proiecție Stereo 70.



Date referitoare la teren

| Crt | Categorie folosință | Intravilan | Suprafața (mp) | Tarla | Parcelă | Nr. topo | Observații / Referințe |
|-----|---------------------|------------|----------------|-------|---------|----------|------------------------|
| 1 | arabil | NU | 1.400 | 4 | 50/35 | - | |

Lungime Segmente

1) Valorile lungimilor segmentelor sunt obținute din proiecție în plan.

| Punct început | X / Y | Punct sfârșit | X / Y | Lungime segment (** (m) |
|---------------|----------------------------|---------------|----------------------------|-------------------------|
| 1 | 449.428,134 466.308,772 | 2 | 449.405,122 466.181,264 | 129.567 |
| 2 | 449.405,122 466.181,264 | 3 | 449.415,951 466.180,817 | 10.838 |
| 3 | 449.415,951 466.180,817 | 4 | 449.439,258 466.309,961 | 131.23 |
| 4 | 449.439,258 466.309,961 | 1 | 449.428,134 466.308,772 | 11.188 |

** Lungimile segmentelor sunt determinate în planul de proiecție Stereo 70 și sunt rotunjite la 1 milimetru.

***** Distanţa dintre puncte este formată din segmente cumulate ce sunt mai mici decât valoarea 1 milimetru.**

**DATE DESPRE IMOBILUL NR. 6813**

Oficiul de Cadastru și Publicitate Imobiliară SIBIU
Biroul de Cadastru și Publicitate Imobiliară Avrig

A. Partea I. Descrierea imobilului

TEREN Extravilan

Adresa: Jud. Sibiu

| Nr. Crt | Nr cadastral Nr. topografic | Suprafața* (mp) | Observații / Referințe |
|---------|-----------------------------|-----------------|---|
| A1 | | 300 | Sector cadastral:12 Teren neimprejmuit; |

B. Partea II. Proprietari și acte

| Inscrieri privitoare la dreptul de proprietate și alte drepturi reale | | Referințe |
|--|--|-----------|
| / | | |
| Act Administrativ nr. 1310/48, din 12/03/2004 emis de CJPSDPAT (titlu de proprietate); | | |
| B1 | Intabulare, drept de PROPRIETATE, dobandit prin Reconstituire, cota actuala 1/1 1) DRAGOI MARIA 2) IGNAT VASILE 3) MIHAILA EMILIA | A1 |

C. Partea III. SARCINI .

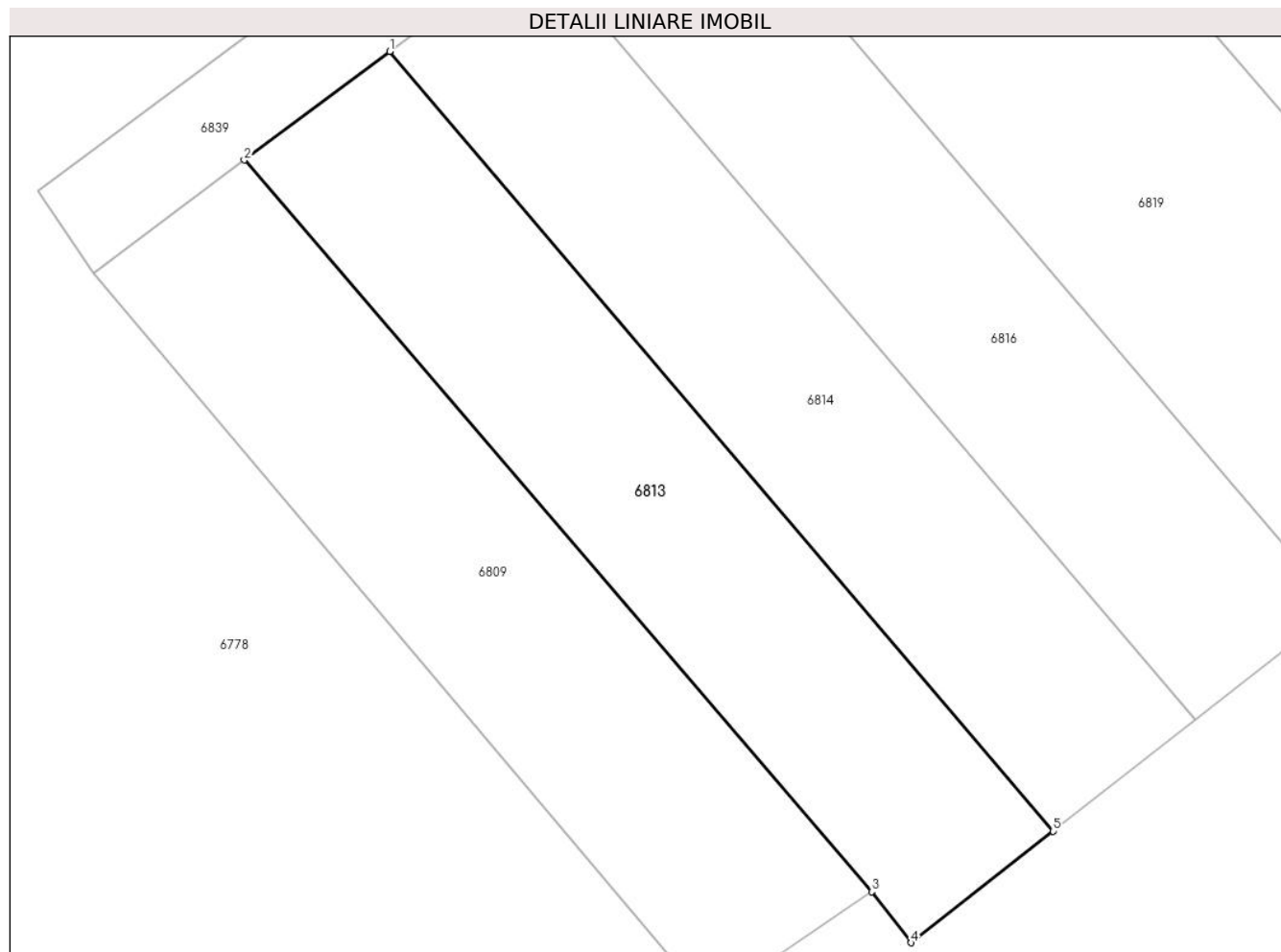
| Inscrieri privind dezmembramintele dreptului de proprietate, drepturi reale de garanție și sarcini | Referințe |
|--|-----------|
| NU SUNT | |

Anexa Nr. 1 La Partea I

Teren

| | | |
|--------------|-----------------|------------------------|
| Nr cadastral | Suprafața (mp)* | Observații / Referințe |
| | 300 | |

* Suprafața este determinată în planul de proiecție Stereo 70.



Date referitoare la teren

| Crt | Categorie folosință | Intravilan | Suprafața (mp) | Tarla | Parcelă | Nr. topo | Observații / Referințe |
|-----|---------------------|------------|----------------|-------|---------|----------|------------------------|
| 1 | arabil | NU | 300 | 4 | 55/27 | - | |

Lungime Segmente

1) Valorile lungimilor segmentelor sunt obținute din proiecție în plan.

| Punct început | X / Y | Punct sfârșit | X / Y | Lungime segment (** (m) |
|---------------|----------------------------|---------------|----------------------------|-------------------------|
| 1 | 449.413,198 466.110,015 | 2 | 449.407,318 466.105,631 | 7.334 |
| 2 | 449.407,318 466.105,631 | 3 | 449.432,669 466.076,106 | 38.915 |
| 3 | 449.432,669 466.076,106 | 4 | 449.434,254 466.074,045 | 2.6 |
| 4 | 449.434,254 466.074,045 | 5 | 449.440,0 466.078,549 | 7.3 |
| 5 | 449.440,0 466.078,549 | 1 | 449.413,198 466.110,015 | 41.333 |

**** Lungimile segmentelor sunt determinate în planul de proiecție Stereo 70 și sunt rotunjite la 1 milimetru.**

***** Distanța dintre puncte este formată din segmente cumulate ce sunt mai mici decât valoarea 1 milimetru.**

**DATE DESPRE IMOBILUL NR. 6814**

Oficiul de Cadastru și Publicitate Imobiliară SIBIU
Biroul de Cadastru și Publicitate Imobiliară Avrig

A. Partea I. Descrierea imobilului

TEREN Extravilan

Adresa: Jud. Sibiu

| Nr. Crt | Nr cadastral Nr. topografic | Suprafața* (mp) | Observații / Referințe |
|---------|-----------------------------|-----------------|---|
| A1 | | 300 | Sector cadastral:12 Teren neimprejmuit; |

B. Partea II. Proprietari și acte

| Inscrieri privitoare la dreptul de proprietate și alte drepturi reale | Referințe |
|---|-----------|
| / | |
| Act Notarial nr. 332, din 20/07/2004 emis de NP SALOMIE IOAN CRISTIAN (contract de donatie); | |
| B1 | A1 |
| Intabulare, drept de PROPRIETATE, dobandit prin Conventie, cota actuala 1/1 1) BOBANGA VICTORIA | |

C. Partea III. SARCINI .

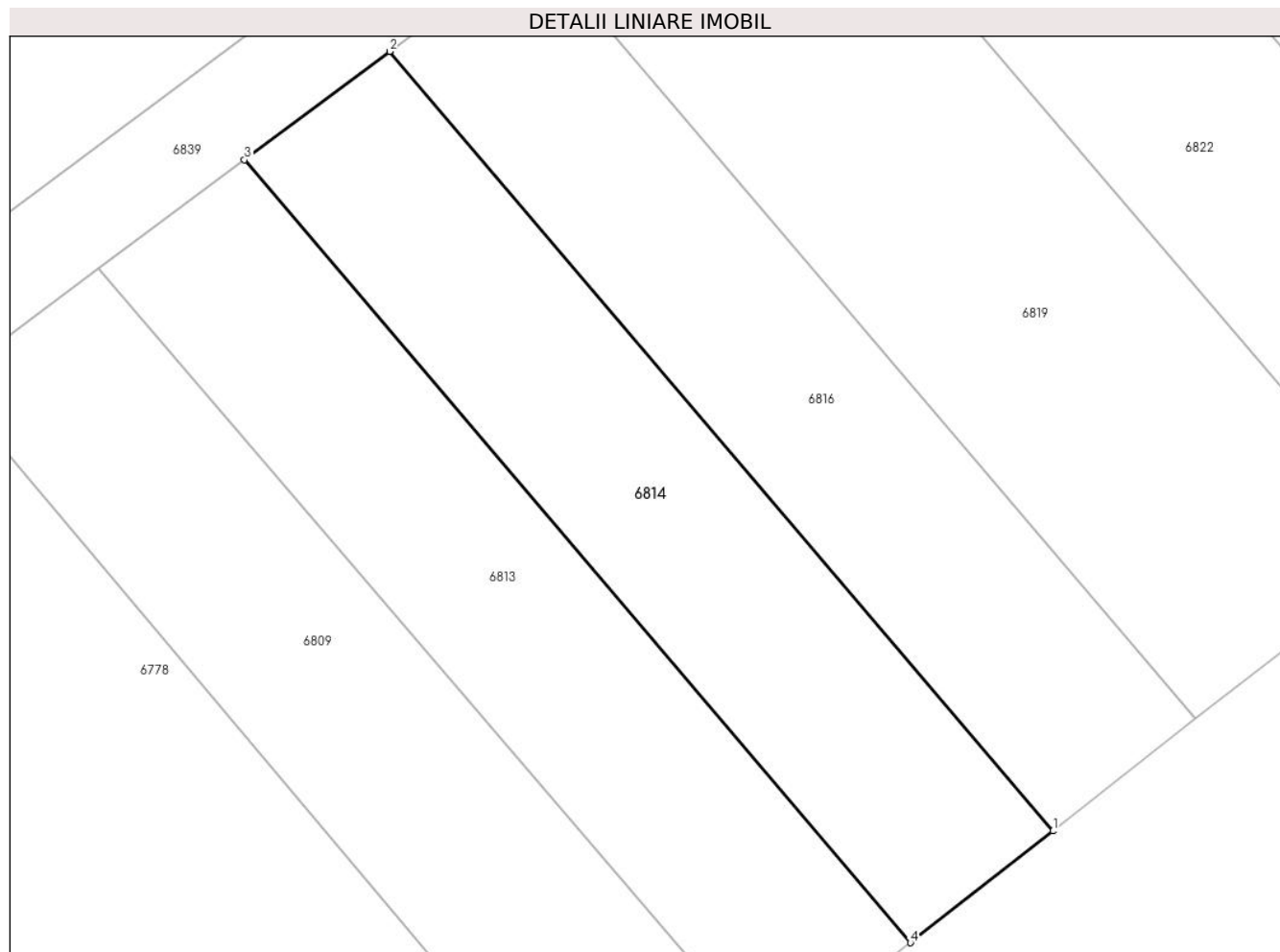
| Inscrieri privind dezmembramintele dreptului de proprietate, drepturi reale de garanție și sarcini | Referințe |
|--|-----------|
| NU SUNT | |

Anexa Nr. 1 La Partea I

Teren

| | | |
|--------------|-----------------|------------------------|
| Nr cadastral | Suprafața (mp)* | Observații / Referințe |
| | 300 | |

* Suprafața este determinată în planul de proiecție Stereo 70.



Date referitoare la teren

| Crt | Categorie folosință | Intra vilan | Suprafața (mp) | Tarla | Parcelă | Nr. topo | Observații / Referințe |
|-----|---------------------|-------------|----------------|-------|---------|----------|------------------------|
| 1 | faneata | NU | 300 | 4 | 55/26 | - | |

Lungime Segmente

1) Valorile lungimilor segmentelor sunt obținute din proiecție în plan.

| Punct început | X / Y | Punct sfârșit | X / Y | Lungime segment (** (m) |
|---------------|----------------------------|---------------|----------------------------|-------------------------|
| 1 | 449.445,729 466.083,04 | 2 | 449.419,041 466.114,372 | 41.157 |
| 2 | 449.419,041 466.114,372 | 3 | 449.413,198 466.110,015 | 7.289 |
| 3 | 449.413,198 466.110,015 | 4 | 449.440,0 466.078,549 | 41.333 |
| 4 | 449.440,0 466.078,549 | 1 | 449.445,729 466.083,04 | 7.28 |

** Lungimile segmentelor sunt determinate în planul de proiecție Stereo 70 și sunt rotunjite la 1 milimetru.

***** Distanţa dintre puncte este formată din segmente cumulate ce sunt mai mici decât valoarea 1 milimetru.**

**DATE DESPRE IMOBILUL NR. 6815**

Oficiul de Cadastru și Publicitate Imobiliară SIBIU
 Biroul de Cadastru și Publicitate Imobiliară Avrig

A. Partea I. Descrierea imobilului

TEREN Extravilan

Adresa: Jud. Sibiu

| Nr. Crt | Nr cadastral Nr. topografic | Suprafața* (mp) | Observații / Referințe |
|---------|--------------------------------|-----------------|---|
| A1 | | 700 | Sector cadastral:12 Teren neimprejmuit; |

B. Partea II. Proprietari și acte

| Inscrieri privitoare la dreptul de proprietate și alte drepturi reale | | Referințe |
|--|---|-----------|
| / | | |
| Act Administrativ nr. 1430/48, din 28/05/2004 emis de CJPSDPAT (titlu de proprietate); | | |
| B1 | Intabulare, drept de PROPRIETATE, dobandit prin Reconstituire, cota actuala 1/1 1) IGNAT LEONTINA 2) OLARIU NICOLAE 3) OLARIU VALRIU 4) OLARIU IOAN 5) OLARIU DIONISIE | A1 |

C. Partea III. SARCINI .

| Inscrieri privind dezmembramintele dreptului de proprietate, drepturi reale de garanție și sarcini | Referințe |
|--|-----------|
| NU SUNT | |

Anexa Nr. 1 La Partea I

Teren

| | | |
|--------------|-----------------|------------------------|
| Nr cadastral | Suprafața (mp)* | Observații / Referințe |
| | 700 | |

* Suprafața este determinată în planul de proiecție Stereo 70.



Date referitoare la teren

| Crt | Categorie folosință | Intravilan | Suprafața (mp) | Tarla | Parcelă | Nr. topo | Observații / Referințe |
|-----|---------------------|------------|----------------|-------|---------|----------|------------------------|
| 1 | arabil | NU | 700 | 4 | 50/36 | - | |

Lungime Segmente

1) Valorile lungimilor segmentelor sunt obținute din proiecție în plan.

| Punct început | X / Y | Punct sfârșit | X / Y | Lungime segment (** (m) |
|---------------|----------------------------|---------------|----------------------------|-------------------------|
| 1 | 449.415,951 466.180,817 | 2 | 449.421,314 466.180,595 | 5.368 |
| 2 | 449.421,314 466.180,595 | 3 | 449.444,768 466.310,55 | 132.054 |
| 3 | 449.444,768 466.310,55 | 4 | 449.439,258 466.309,961 | 5.541 |
| 4 | 449.439,258 466.309,961 | 1 | 449.415,951 466.180,817 | 131.23 |

** Lungimile segmentelor sunt determinate în planul de proiecție Stereo 70 și sunt rotunjite la 1 milimetru.

***** Distanţa dintre puncte este formată din segmente cumulate ce sunt mai mici decât valoarea 1 milimetru.**

**DATE DESPRE IMOBILUL NR. 6816**

Oficiul de Cadastru și Publicitate Imobiliară SIBIU
Biroul de Cadastru și Publicitate Imobiliară Avrig

A. Partea I. Descrierea imobilului

TEREN Extravilan

Adresa: Jud. Sibiu

| Nr. Crt | Nr cadastral Nr. topografic | Suprafața* (mp) | Observații / Referințe |
|---------|-----------------------------|-----------------|---|
| A1 | | 300 | Sector cadastral:12 Teren neimprejmuit; |

B. Partea II. Proprietari și acte

| Inscrieri privitoare la dreptul de proprietate și alte drepturi reale | | Referințe |
|---|---|-----------|
| / | | |
| Act Normativ nr. 7, din 13/03/1996 emis de PARLAMENTUL ROMANIEI (LEGE); | | |
| B1 | Inscrierea provizorie, drept de PROPRIETATE, dobandit prin Lege, cota actuala 1/1 | A1 |
| 1) COMUNA RACOVITA, CIF:4241150, PROPRIETAR NEIDENTIFICAT | | |

C. Partea III. SARCINI .

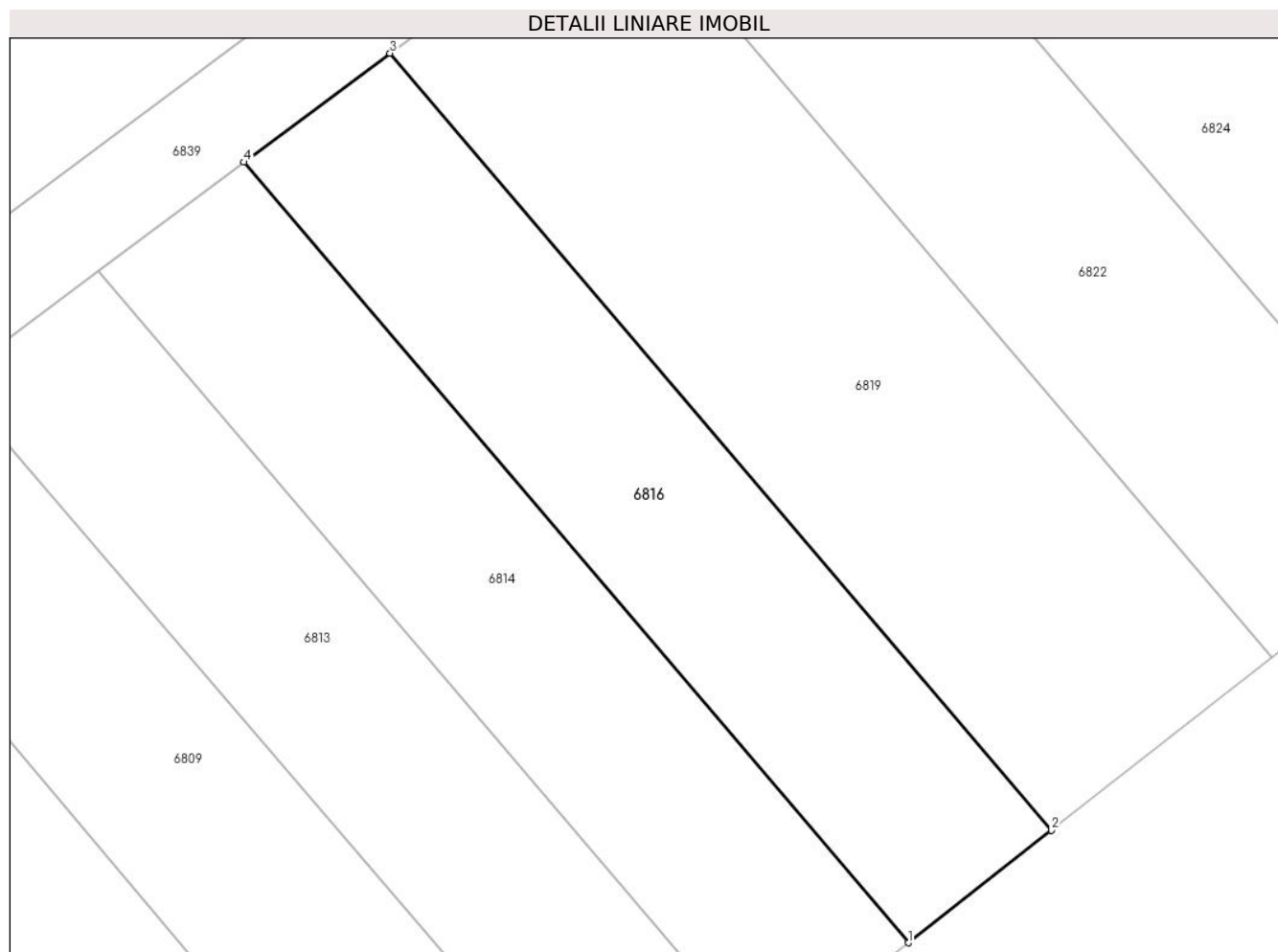
| Inscrieri privind dezmembramintele dreptului de proprietate, drepturi reale de garanție și sarcini | Referințe |
|--|-----------|
| NU SUNT | |

Anexa Nr. 1 La Partea I

Teren

| | | |
|--------------|-----------------|------------------------|
| Nr cadastral | Suprafața (mp)* | Observații / Referințe |
| | 300 | |

* Suprafața este determinată în planul de proiecție Stereo 70.



Date referitoare la teren

| Crt | Categorie folosință | Intra vilan | Suprafața (mp) | Tarla | Parcelă | Nr. topo | Observații / Referințe |
|-----|---------------------|-------------|----------------|-------|---------|----------|------------------------|
| 1 | faneata | NU | 300 | 4 | 55/25 | - | |

Lungime Segmente

1) Valorile lungimilor segmentelor sunt obținute din proiecție în plan.

| Punct început | X / Y | Punct sfârșit | X / Y | Lungime segment (** (m) |
|---------------|----------------------------|---------------|----------------------------|-------------------------|
| 1 | 449.445,729 466.083,04 | 2 | 449.451,482 466.087,55 | 7.311 |
| 2 | 449.451,482 466.087,55 | 3 | 449.424,91 466.118,748 | 40.981 |
| 3 | 449.424,91 466.118,748 | 4 | 449.419,041 466.114,372 | 7.32 |
| 4 | 449.419,041 466.114,372 | 1 | 449.445,729 466.083,04 | 41.157 |

** Lungimile segmentelor sunt determinate în planul de proiecție Stereo 70 și sunt rotunjite la 1 milimetru.

***** Distanţa dintre puncte este formată din segmente cumulate ce sunt mai mici decât valoarea 1 milimetru.**

**DATE DESPRE IMOBILUL NR. 6817**

Oficiul de Cadastru și Publicitate Imobiliară SIBIU
Biroul de Cadastru și Publicitate Imobiliară Avrig

A. Partea I. Descrierea imobilului

TEREN Extravilan

Adresa: Jud. Sibiu

| Nr. Crt | Nr cadastral Nr. topografic | Suprafața* (mp) | Observații / Referințe |
|---------|-----------------------------|-----------------|---|
| A1 | | 2.000 | Sector cadastral:12 Teren neimprejmuit; |

B. Partea II. Proprietari și acte

| Inscrieri privitoare la dreptul de proprietate și alte drepturi reale | | Referințe |
|--|---|-----------|
| / | | |
| Act Administrativ nr. 1221/48, din 29/01/2004 emis de CJPSDPAT (titlu de proprietate); | | |
| B1 | Intabulare, drept de PROPRIETATE, dobandit prin Reconstituire, cota actuala 1/1 1) BREZAIU VIORICA | A1 |

C. Partea III. SARCINI .

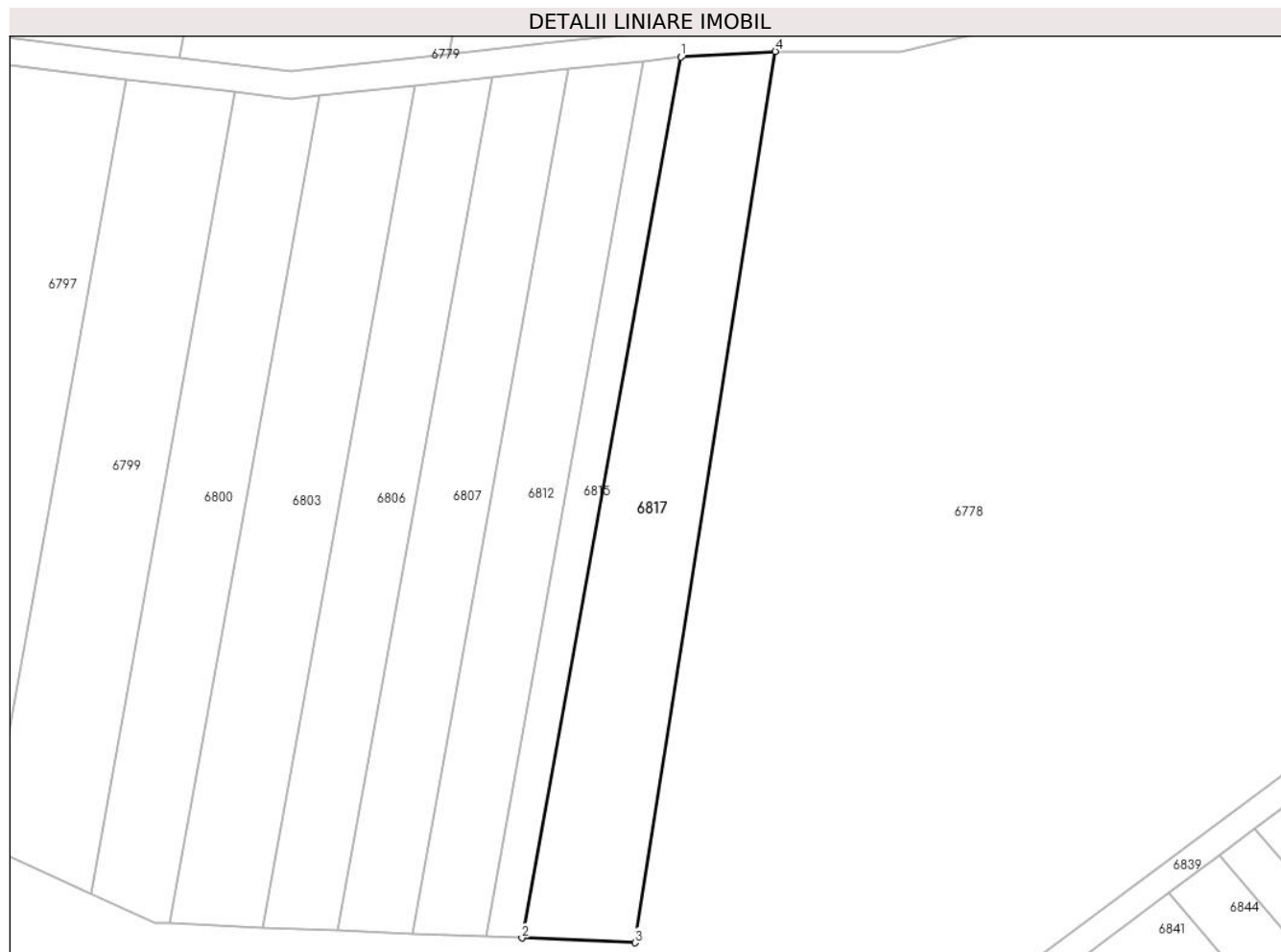
| Inscrieri privind dezmembramintele dreptului de proprietate, drepturi reale de garanție și sarcini | Referințe |
|--|-----------|
| NU SUNT | |

Anexa Nr. 1 La Partea I

Teren

| | | |
|--------------|-----------------|------------------------|
| Nr cadastral | Suprafața (mp)* | Observații / Referințe |
| | 2.000 | |

* Suprafața este determinată în planul de proiecție Stereo 70.



Date referitoare la teren

| Crt | Categorie folosință | Intravilan | Suprafața (mp) | Tarla | Parcelă | Nr. topo | Observații / Referințe |
|-----|---------------------|------------|----------------|-------|---------|----------|------------------------|
| 1 | arabil | NU | 2.000 | 4 | 50/37 | - | |

Lungime Segmente

1) Valorile lungimilor segmentelor sunt obținute din proiecție în plan.

| Punct început | X / Y | Punct sfârșit | X / Y | Lungime segment (** (m) |
|---------------|----------------------------|---------------|----------------------------|-------------------------|
| 1 | 449.444,768 466.310,55 | 2 | 449.421,314 466.180,595 | 132.054 |
| 2 | 449.421,314 466.180,595 | 3 | 449.437,985 466.179,906 | 16.685 |
| 3 | 449.437,985 466.179,906 | 4 | 449.458,717 466.311,384 | 133.102 |
| 4 | 449.458,717 466.311,384 | 1 | 449.444,768 466.310,55 | 13.975 |

** Lungimile segmentelor sunt determinate în planul de proiecție Stereo 70 și sunt rotunjite la 1 milimetru.

***** Distanţa dintre puncte este formată din segmente cumulate ce sunt mai mici decât valoarea 1 milimetru.**

**DATE DESPRE IMOBILUL NR. 6818**

Oficiul de Cadastru și Publicitate Imobiliară SIBIU
Biroul de Cadastru și Publicitate Imobiliară Avrig

A. Partea I. Descrierea imobilului

TEREN Extravilan

Adresa: Jud. Sibiu

| Nr. Crt | Nr cadastral Nr. topografic | Suprafața* (mp) | Observații / Referințe |
|---------|-----------------------------|-----------------|---|
| A1 | | 1.000 | Sector cadastral:12 Teren neimprejmuit; |

B. Partea II. Proprietari și acte

| Inscrieri privitoare la dreptul de proprietate și alte drepturi reale | | Referințe |
|--|--|-----------|
| / | | |
| Act Administrativ nr. 1379/48, din 20/04/2004 emis de CJPSDPAT (titlu de proprietate); | | |
| B1 | Intabulare, drept de PROPRIETATE, dobandit prin Reconstituire, cota actuala 1/1 1) TRIF OTILIA 2) TRIF GHEORGHE 3) TRIF NICOLAE | A1 |

C. Partea III. SARCINI .

| Inscrieri privind dezmembramintele dreptului de proprietate, drepturi reale de garanție și sarcini | Referințe |
|--|-----------|
| NU SUNT | |

Anexa Nr. 1 La Partea I

Teren

| | | |
|--------------|-----------------|------------------------|
| Nr cadastral | Suprafața (mp)* | Observații / Referințe |
| | 1.000 | |

* Suprafața este determinată în planul de proiecție Stereo 70.



Date referitoare la teren

| Crt | Categorie folosință | Intra vilan | Suprafața (mp) | Tarla | Parcelă | Nr. topo | Observații / Referințe |
|-----|---------------------|-------------|----------------|-------|---------|----------|------------------------|
| 1 | arabil | NU | 1.000 | 4 | 43/17 | - | |

Lungime Segmente

1) Valorile lungimilor segmentelor sunt obținute din proiecție în plan.

| Punct început | X / Y | Punct sfârșit | X / Y | Lungime segment (** (m) |
|---------------|----------------------------|---------------|----------------------------|-------------------------|
| 1 | 449.452,268 466.425,222 | 2 | 449.452,389 466.427,239 | 2.02 |
| 2 | 449.452,389 466.427,239 | 3 | 449.435,288 466.427,663 | 17.106 |
| 3 | 449.435,288 466.427,663 | 4 | 449.431,81 466.369,458 | 58.309 |
| 4 | 449.431,81 466.369,458 | 5 | 449.445,712 466.368,72 | 13.921 |
| 5 | 449.445,712 466.368,72 | 6 | 449.448,906 466.368,95 | 3.202 |

| Punct început | X / Y | Punct sfârșit | X / Y | Lungime segment (** (m) |
|---------------|---------------------------|---------------|----------------------------|-------------------------|
| 6 | 449.448,906 466.368,95 | 1 | 449.452,268 466.425,222 | 56.373 |

** Lungimile segmentelor sunt determinate în planul de proiecție Stereo 70 și sunt rotunjite la 1 milimetru.

*** Distanța dintre puncte este formată din segmente cumulate ce sunt mai mici decât valoarea 1 milimetru.

**DATE DESPRE IMOBILUL NR. 6819**

Oficiul de Cadastru și Publicitate Imobiliară SIBIU
Biroul de Cadastru și Publicitate Imobiliară Avrig

A. Partea I. Descrierea imobilului

TEREN Extravilan

Adresa: Jud. Sibiu

| Nr. Crt | Nr cadastral Nr. topografic | Suprafața* (mp) | Observații / Referințe |
|---------|-----------------------------|-----------------|---|
| A1 | | 460 | Sector cadastral:12 Teren neimprejmuit; |

B. Partea II. Proprietari și acte

| Inscrieri privitoare la dreptul de proprietate și alte drepturi reale | | Referințe |
|--|--|-----------|
| / | | |
| Act Administrativ nr. 1213/48, din 29/01/2004 emis de CJPSDPAT (titlu de proprietate); | | |
| B1 | Intabulare, drept de PROPRIETATE, dobandit prin Reconstituire, cota actuala 1/1 1) HAIUC SIMION | A1 |

C. Partea III. SARCINI .

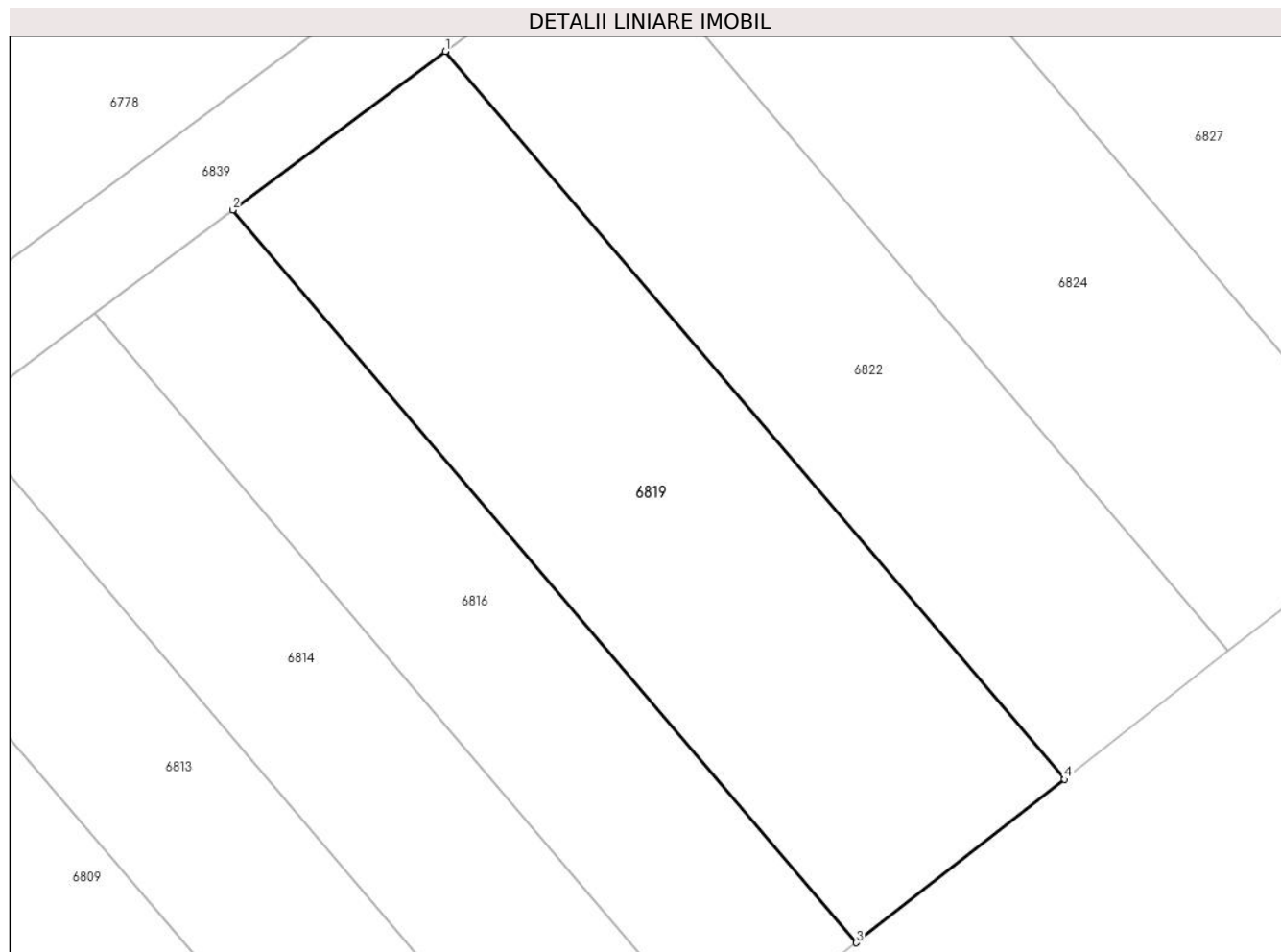
| Inscrieri privind dezmembramintele dreptului de proprietate, drepturi reale de garanție și sarcini | Referințe |
|--|-----------|
| NU SUNT | |

Anexa Nr. 1 La Partea I

Teren

| Nr cadastral | Suprafața (mp)* | Observații / Referințe |
|--------------|-----------------|------------------------|
| | 460 | |

* Suprafața este determinată în planul de proiecție Stereo 70.



Date referitoare la teren

| Crt | Categorie folosință | Intra vilan | Suprafața (mp) | Tarla | Parcelă | Nr. topo | Observații / Referințe |
|-----|---------------------|-------------|----------------|-------|---------|----------|------------------------|
| 1 | faneata | NU | 460 | 4 | 55/24 | - | |

Lungime Segmente

1) Valorile lungimilor segmentelor sunt obținute din proiecție în plan.

| Punct început | X / Y | Punct sfârșit | X / Y | Lungime segment (** (m) |
|---------------|----------------------------|---------------|----------------------------|-------------------------|
| 1 | 449.433,957 466.125,494 | 2 | 449.424,91 466.118,748 | 11.286 |
| 2 | 449.424,91 466.118,748 | 3 | 449.451,482 466.087,55 | 40.981 |
| 3 | 449.451,482 466.087,55 | 4 | 449.460,353 466.094,504 | 11.272 |
| 4 | 449.460,353 466.094,504 | 1 | 449.433,957 466.125,494 | 40.708 |

** Lungimile segmentelor sunt determinate în planul de proiecție Stereo 70 și sunt rotunjite la 1 milimetru.

***** Distanţa dintre puncte este formată din segmente cumulate ce sunt mai mici decât valoarea 1 milimetru.**

**DATE DESPRE IMOBILUL NR. 6820**

Oficiul de Cadastru și Publicitate Imobiliară SIBIU
Biroul de Cadastru și Publicitate Imobiliară Avrig

A. Partea I. Descrierea imobilului

TEREN Extravilan

Adresa: Jud. Sibiu

| Nr. Crt | Nr cadastral Nr. topografic | Suprafața* (mp) | Observații / Referințe |
|---------|-----------------------------|-----------------|---|
| A1 | | 1.000 | Sector cadastral:12 Teren neimprejmuit; |

B. Partea II. Proprietari și acte

| Inscrieri privitoare la dreptul de proprietate și alte drepturi reale | Referințe |
|--|-----------|
| / | |
| Act Administrativ nr. 2417/48, din 28/05/2004 emis de CJPSDPAT (titlu de proprietate); | |
| B1 | A1 |
| Intabulare, drept de PROPRIETATE, dobandit prin Reconstituire, cota actuala 1/1 1) RUSU ROMAN | |

C. Partea III. SARCINI .

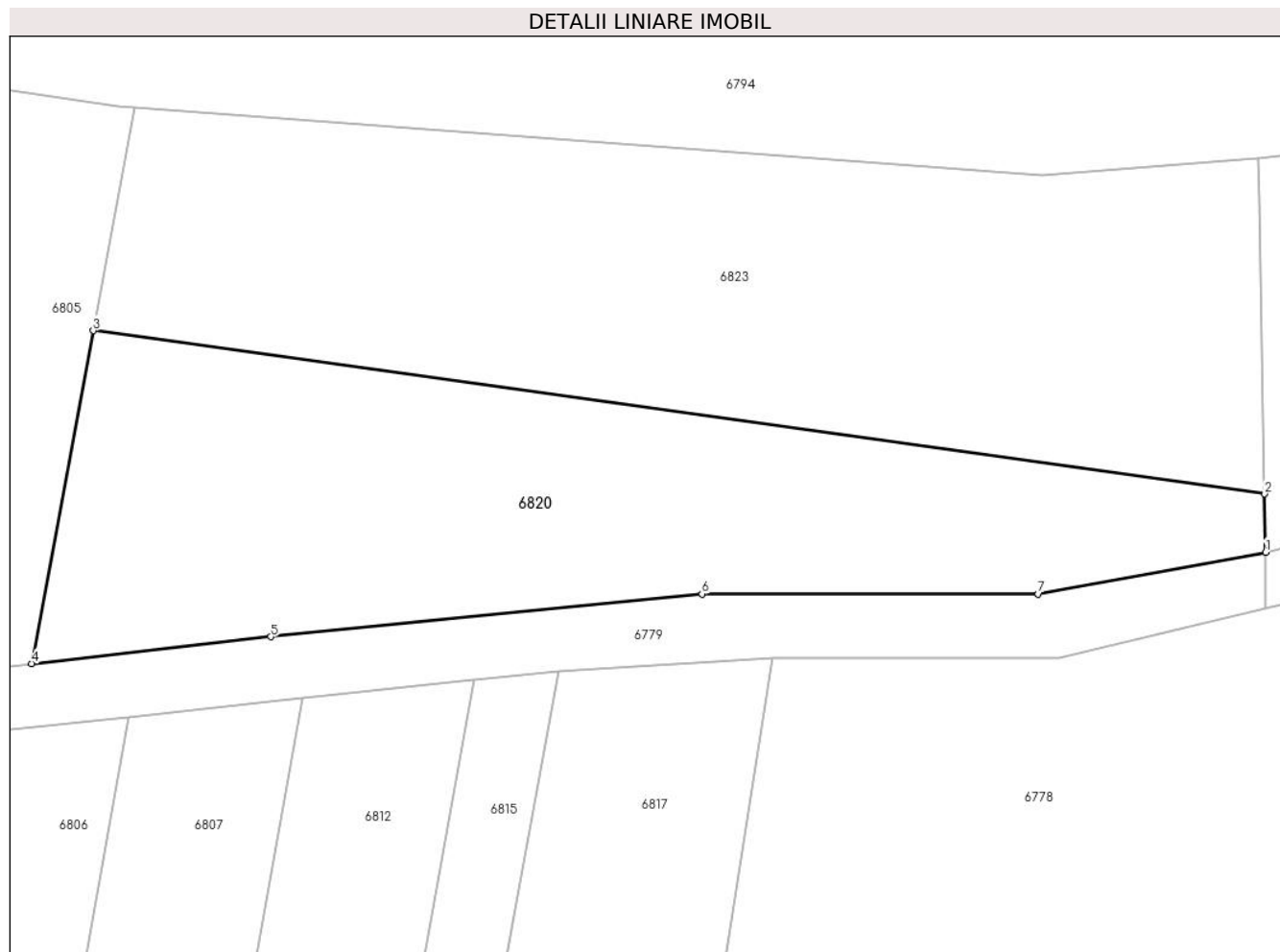
| Inscrieri privind dezmembramintele dreptului de proprietate, drepturi reale de garanție și sarcini | Referințe |
|--|-----------|
| NU SUNT | |

Anexa Nr. 1 La Partea I

Teren

| | | |
|--------------|-----------------|------------------------|
| Nr cadastral | Suprafața (mp)* | Observații / Referințe |
| | 1.000 | |

* Suprafața este determinată în planul de proiecție Stereo 70.



Date referitoare la teren

| Crt | Categorie folosință | Intravilan | Suprafața (mp) | Tarla | Parcelă | Nr. topo | Observații / Referințe |
|-----|---------------------|------------|----------------|-------|---------|----------|------------------------|
| 1 | arabil | NU | 1.000 | 4 | 51/2 | - | |

Lungime Segmente

1) Valorile lungimilor segmentelor sunt obținute din proiecție în plan.

| Punct început | X / Y | Punct sfârșit | X / Y | Lungime segment (** (m) |
|---------------|----------------------------|---------------|----------------------------|-------------------------|
| 1 | 449.490,768 466.318,265 | 2 | 449.490,705 466.322,046 | 3.782 |
| 2 | 449.490,705 466.322,046 | 3 | 449.414,526 466.332,654 | 76.914 |
| 3 | 449.414,526 466.332,654 | 4 | 449.410,526 466.311,033 | 21.988 |
| 4 | 449.410,526 466.311,033 | 5 | 449.426,071 466.312,772 | 15.642 |
| 5 | 449.426,071 466.312,772 | 6 | 449.454,112 466.315,548 | 28.177 |

| Punct început | X / Y | Punct sfârșit | X / Y | Lungime segment (** (m) |
|---------------|----------------------------|---------------|----------------------------|-------------------------|
| 6 | 449.454,112 466.315,548 | 7 | 449.475,979 466.315,548 | 21.868 |
| 7 | 449.475,979 466.315,548 | 1 | 449.490,768 466.318,265 | 15.037 |

** Lungimile segmentelor sunt determinate în planul de proiecție Stereo 70 și sunt rotunjite la 1 milimetru.

*** Distanța dintre puncte este formată din segmente cumulate ce sunt mai mici decât valoarea 1 milimetru.

**DATE DESPRE IMOBILUL NR. 6821**

Oficiul de Cadastru și Publicitate Imobiliară SIBIU
Biroul de Cadastru și Publicitate Imobiliară Avrig

A. Partea I. Descrierea imobilului

TEREN Extravilan

Adresa: Jud. Sibiu

| Nr. Crt | Nr cadastral Nr. topografic | Suprafața* (mp) | Observații / Referințe |
|---------|-----------------------------|-----------------|---|
| A1 | | 1.700 | Sector cadastral:12 Teren neimprejmuit; |

B. Partea II. Proprietari și acte

| Inscrieri privitoare la dreptul de proprietate și alte drepturi reale | | Referințe |
|--|--|-----------|
| / | | |
| Act Administrativ nr. 1379/48, din 20/04/2004 emis de CJPSDPAT (titlu de proprietate); | | |
| B1 | Intabulare, drept de PROPRIETATE, dobandit prin Reconstituire, cota actuala 1/1 1) TRIF OTILIA 2) TRIF GHEORGHE 3) TRIF NICOLAE | A1 |

C. Partea III. SARCINI .

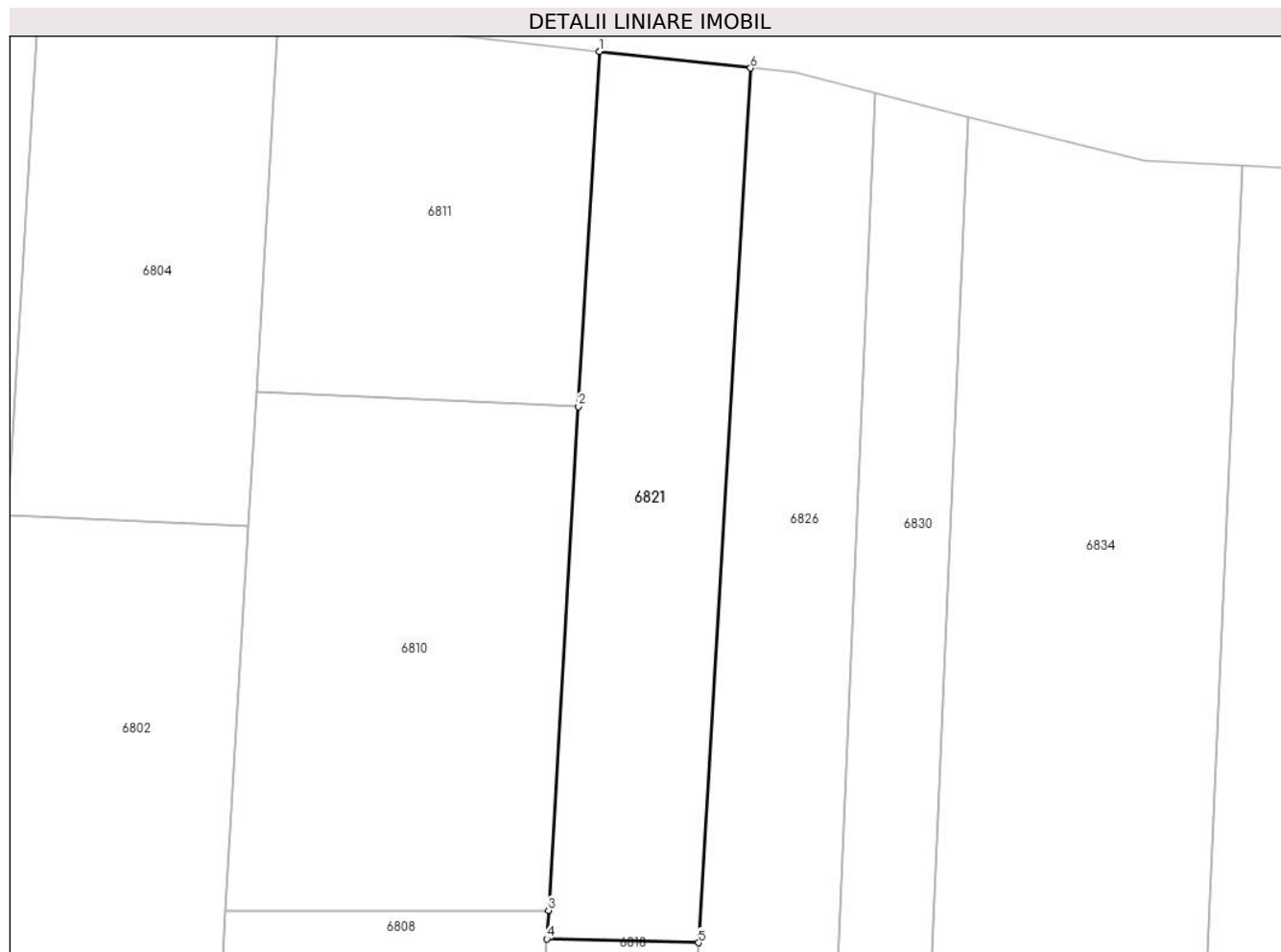
| Inscrieri privind dezmembramintele dreptului de proprietate, drepturi reale de garanție și sarcini | Referințe |
|--|-----------|
| NU SUNT | |

Anexa Nr. 1 La Partea I

Teren

| | | |
|--------------|-----------------|------------------------|
| Nr cadastral | Suprafața (mp)* | Observații / Referințe |
| | 1.700 | |

* Suprafața este determinată în planul de proiecție Stereo 70.



Date referitoare la teren

| Crt | Categorie folosință | Intravilan | Suprafața (mp) | Tarla | Parcelă | Nr. topo | Observații / Referințe |
|-----|---------------------|------------|----------------|-------|---------|----------|------------------------|
| 1 | faneata | NU | 1.700 | 4 | 44/8 | - | |

Lungime Segmente

1) Valorile lungimilor segmentelor sunt obținute din proiecție în plan.

| Punct început | X / Y | Punct sfârșit | X / Y | Lungime segment (** (m) |
|---------------|----------------------------|---------------|----------------------------|-------------------------|
| 1 | 449.441,262 466.527,633 | 2 | 449.438,872 466.487,626 | 40.079 |
| 2 | 449.438,872 466.487,626 | 3 | 449.435,48 466.430,875 | 56.851 |
| 3 | 449.435,48 466.430,875 | 4 | 449.435,288 466.427,663 | 3.218 |
| 4 | 449.435,288 466.427,663 | 5 | 449.452,389 466.427,239 | 17.106 |
| 5 | 449.452,389 466.427,239 | 6 | 449.458,276 466.525,757 | 98.694 |

| Punct început | X / Y | Punct sfârșit | X / Y | Lungime segment (** (m) |
|---------------|----------------------------|---------------|----------------------------|-------------------------|
| 6 | 449.458,276 466.525,757 | 1 | 449.441,262 466.527,633 | 17.117 |

** Lungimile segmentelor sunt determinate în planul de proiecție Stereo 70 și sunt rotunjite la 1 milimetru.

*** Distanța dintre puncte este formată din segmente cumulate ce sunt mai mici decât valoarea 1 milimetru.

**DATE DESPRE IMOBILUL NR. 6822**

Oficiul de Cadastru și Publicitate Imobiliară SIBIU
Biroul de Cadastru și Publicitate Imobiliară Avrig

A. Partea I. Descrierea imobilului

TEREN Extravilan

Adresa: Jud. Sibiu

| Nr. Crt | Nr cadastral Nr. topografic | Suprafața* (mp) | Observații / Referințe |
|---------|-----------------------------|-----------------|---|
| A1 | | 360 | Sector cadastral:12 Teren neimprejmuit; |

B. Partea II. Proprietari și acte

| Inscrieri privitoare la dreptul de proprietate și alte drepturi reale | | Referințe |
|--|--|-----------|
| / | | |
| Act Administrativ nr. 1243/48, din 13/02/2004 emis de CJPSDPAT (titlu de proprietate); | | |
| B1 | Intabulare, drept de PROPRIETATE, dobandit prin Reconstituire, cota actuala 1/1 1) IONUȘIU VASILE | A1 |

C. Partea III. SARCINI .

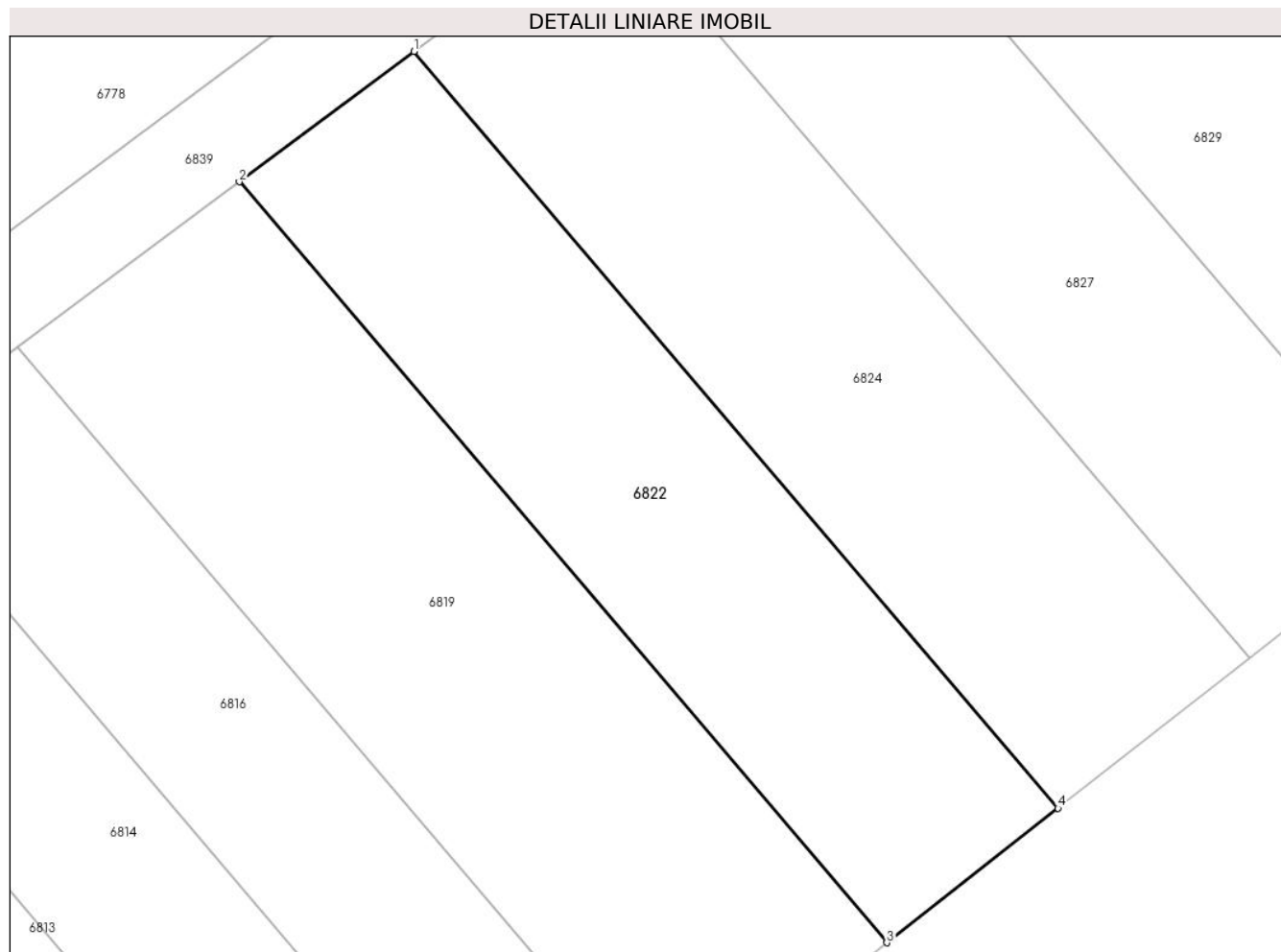
| Inscrieri privind dezmembramintele dreptului de proprietate, drepturi reale de garanție și sarcini | Referințe |
|--|-----------|
| NU SUNT | |

Anexa Nr. 1 La Partea I

Teren

| | | |
|--------------|-----------------|------------------------|
| Nr cadastral | Suprafața (mp)* | Observații / Referințe |
| | 360 | |

* Suprafața este determinată în planul de proiecție Stereo 70.



Date referitoare la teren

| Crt | Categorie folosință | Intra vilan | Suprafața (mp) | Tarla | Parcelă | Nr. topo | Observații / Referințe |
|-----|---------------------|-------------|----------------|-------|---------|----------|------------------------|
| 1 | faneata | NU | 360 | 4 | 55/23 | - | |

Lungime Segmente

1) Valorile lungimilor segmentelor sunt obținute din proiecție în plan.

| Punct început | X / Y | Punct sfârșit | X / Y | Lungime segment (** (m) |
|---------------|----------------------------|---------------|----------------------------|-------------------------|
| 1 | 449.441,081 466.130,805 | 2 | 449.433,957 466.125,494 | 8.886 |
| 2 | 449.433,957 466.125,494 | 3 | 449.460,353 466.094,504 | 40.708 |
| 3 | 449.460,353 466.094,504 | 4 | 449.467,338 466.099,978 | 8.874 |
| 4 | 449.467,338 466.099,978 | 1 | 449.441,081 466.130,805 | 40.494 |

** Lungimile segmentelor sunt determinate în planul de proiecție Stereo 70 și sunt rotunjite la 1 milimetru.

***** Distanţa dintre puncte este formată din segmente cumulate ce sunt mai mici decât valoarea 1 milimetru.**

**DATE DESPRE IMOBILUL NR. 6823**

Oficiul de Cadastru și Publicitate Imobiliară SIBIU
Biroul de Cadastru și Publicitate Imobiliară Avrig

A. Partea I. Descrierea imobilului

TEREN Extravilan

Adresa: Jud. Sibiu

| Nr. Crt | Nr cadastral Nr. topografic | Suprafața* (mp) | Observații / Referințe |
|---------|-----------------------------|-----------------|---|
| A1 | | 1.300 | Sector cadastral:12 Teren neimprejmuit; |

B. Partea II. Proprietari și acte

| Inscrieri privitoare la dreptul de proprietate și alte drepturi reale | | Referințe |
|--|---|-----------|
| / | | |
| Act Administrativ nr. 1402/48, din 14/05/2004 emis de CJPSDPAT (titlu de proprietate); | | |
| B1 | Intabulare, drept de PROPRIETATE, dobandit prin Reconstituire, cota actuala 1/1 1) MURĂRESCU DAVID | A1 |

C. Partea III. SARCINI .

| Inscrieri privind dezmembramintele dreptului de proprietate, drepturi reale de garanție și sarcini | Referințe |
|--|-----------|
| NU SUNT | |

Anexa Nr. 1 La Partea I

Teren

| | | |
|--------------|-----------------|------------------------|
| Nr cadastral | Suprafața (mp)* | Observații / Referințe |
| | 1.300 | |

* Suprafața este determinată în planul de proiecție Stereo 70.

DETALII LINIARE IMOBIL



Date referitoare la teren

| Crt | Categorie folosință | Intravilan | Suprafața (mp) | Tarla | Parcelă | Nr. topo | Observații / Referințe |
|-----|---------------------|------------|----------------|-------|---------|----------|------------------------|
| 1 | arabil | NU | 1.300 | 4 | 51/1 | - | |

Lungime Segmente

1) Valorile lungimilor segmentelor sunt obținute din proiecție în plan.

| Punct început | X / Y | Punct sfârșit | X / Y | Lungime segment (** (m) |
|---------------|----------------------------|---------------|----------------------------|-------------------------|
| 1 | 449.490,705 466.322,046 | 2 | 449.490,384 466.341,154 | 19.11 |
| 2 | 449.490,384 466.341,154 | 3 | 449.490,242 466.343,822 | 2.671 |
| 3 | 449.490,242 466.343,822 | 4 | 449.476,199 466.342,773 | 14.082 |
| 4 | 449.476,199 466.342,773 | 5 | 449.417,208 466.347,149 | 59.153 |
| 5 | 449.417,208 466.347,149 | 6 | 449.414,526 466.332,654 | 14.742 |

| Punct început | X / Y | Punct sfârşit | X / Y | Lungime segment (** (m) |
|---------------|----------------------------|---------------|----------------------------|-------------------------|
| 6 | 449.414,526 466.332,654 | 1 | 449.490,705 466.322,046 | 76.914 |

** Lungimile segmentelor sunt determinate în planul de proiecţie Stereo 70 şi sunt rotunjite la 1 milimetru.

*** Distanţa dintre puncte este formată din segmente cumulate ce sunt mai mici decât valoarea 1 milimetru.

**DATE DESPRE IMOBILUL NR. 6824**

Oficiul de Cadastru și Publicitate Imobiliară SIBIU
Biroul de Cadastru și Publicitate Imobiliară Avrig

A. Partea I. Descrierea imobilului

TEREN Extravilan

Adresa: Jud. Sibiu

| Nr. Crt | Nr cadastral Nr. topografic | Suprafața* (mp) | Observații / Referințe |
|---------|-----------------------------|-----------------|---|
| A1 | | 400 | Sector cadastral:12 Teren neimprejmuit; |

B. Partea II. Proprietari și acte

| Inscrieri privitoare la dreptul de proprietate și alte drepturi reale | | Referințe |
|---|---|-----------|
| / | | |
| Act Notarial nr. 58, din 03/02/2006 emis de NP SALOMIE IOAN CRISTIAN (act de partaj); | | |
| B1 | Intabulare, drept de PROPRIETATE, dobandit prin Conventie, cota actuala 1/1 1) LIMBAȘAN GHEORGHE | A1 |

C. Partea III. SARCINI .

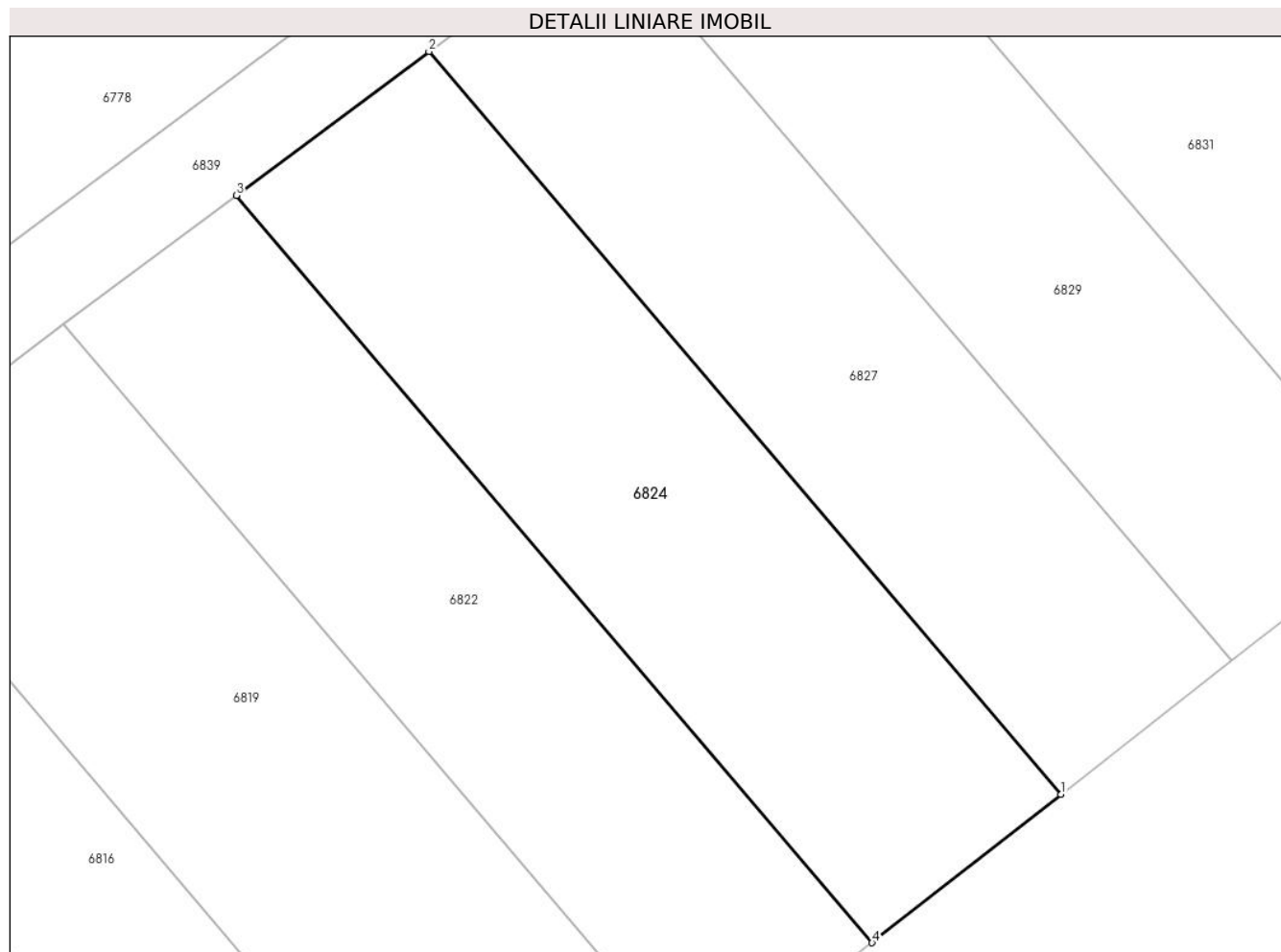
| Inscrieri privind dezmembramintele dreptului de proprietate, drepturi reale de garanție și sarcini | Referințe |
|--|-----------|
| NU SUNT | |

Anexa Nr. 1 La Partea I

Teren

| | | |
|--------------|-----------------|------------------------|
| Nr cadastral | Suprafața (mp)* | Observații / Referințe |
| | 400 | |

* Suprafața este determinată în planul de proiecție Stereo 70.



Date referitoare la teren

| Crt | Categorie folosință | Intra vilan | Suprafața (mp) | Tarla | Parcelă | Nr. topo | Observații / Referințe |
|-----|---------------------|-------------|----------------|-------|---------|----------|------------------------|
| 1 | faneata | NU | 400 | 4 | 55/22 | - | |

Lungime Segmente

1) Valorile lungimilor segmentelor sunt obținute din proiecție în plan.

| Punct început | X / Y | Punct sfârșit | X / Y | Lungime segment (** (m) |
|---------------|----------------------------|---------------|----------------------------|-------------------------|
| 1 | 449.475,141 466.106,096 | 2 | 449.449,04 466.136,74 | 40.254 |
| 2 | 449.449,04 466.136,74 | 3 | 449.441,081 466.130,805 | 9.928 |
| 3 | 449.441,081 466.130,805 | 4 | 449.467,338 466.099,978 | 40.494 |
| 4 | 449.467,338 466.099,978 | 1 | 449.475,141 466.106,096 | 9.916 |

** Lungimile segmentelor sunt determinate în planul de proiecție Stereo 70 și sunt rotunjite la 1 milimetru.

***** Distanţa dintre puncte este formată din segmente cumulate ce sunt mai mici decât valoarea 1 milimetru.**

**DATE DESPRE IMOBILUL NR. 6825**

Oficiul de Cadastru și Publicitate Imobiliară SIBIU
Biroul de Cadastru și Publicitate Imobiliară Avrig

A. Partea I. Descrierea imobilului

TEREN Extravilan

Adresa: Jud. Sibiu

| Nr. Crt | Nr cadastral Nr. topografic | Suprafața* (mp) | Observații / Referințe |
|---------|-----------------------------|-----------------|---|
| A1 | | 900 | Sector cadastral:12 Teren neimprejmuit; |

B. Partea II. Proprietari și acte

| Inscrieri privitoare la dreptul de proprietate și alte drepturi reale | Referințe |
|---|-----------|
| / | |
| Act Administrativ nr. 1239/48, din 13/02/2004 emis de CJPSDPAT (titlu de proprietate); | |
| B1 | A1 |
| Intabulare, drept de PROPRIETATE, dobandit prin Reconstituire, cota actuala 1/1 1) BRETEȘAN IOAN | |

C. Partea III. SARCINI .

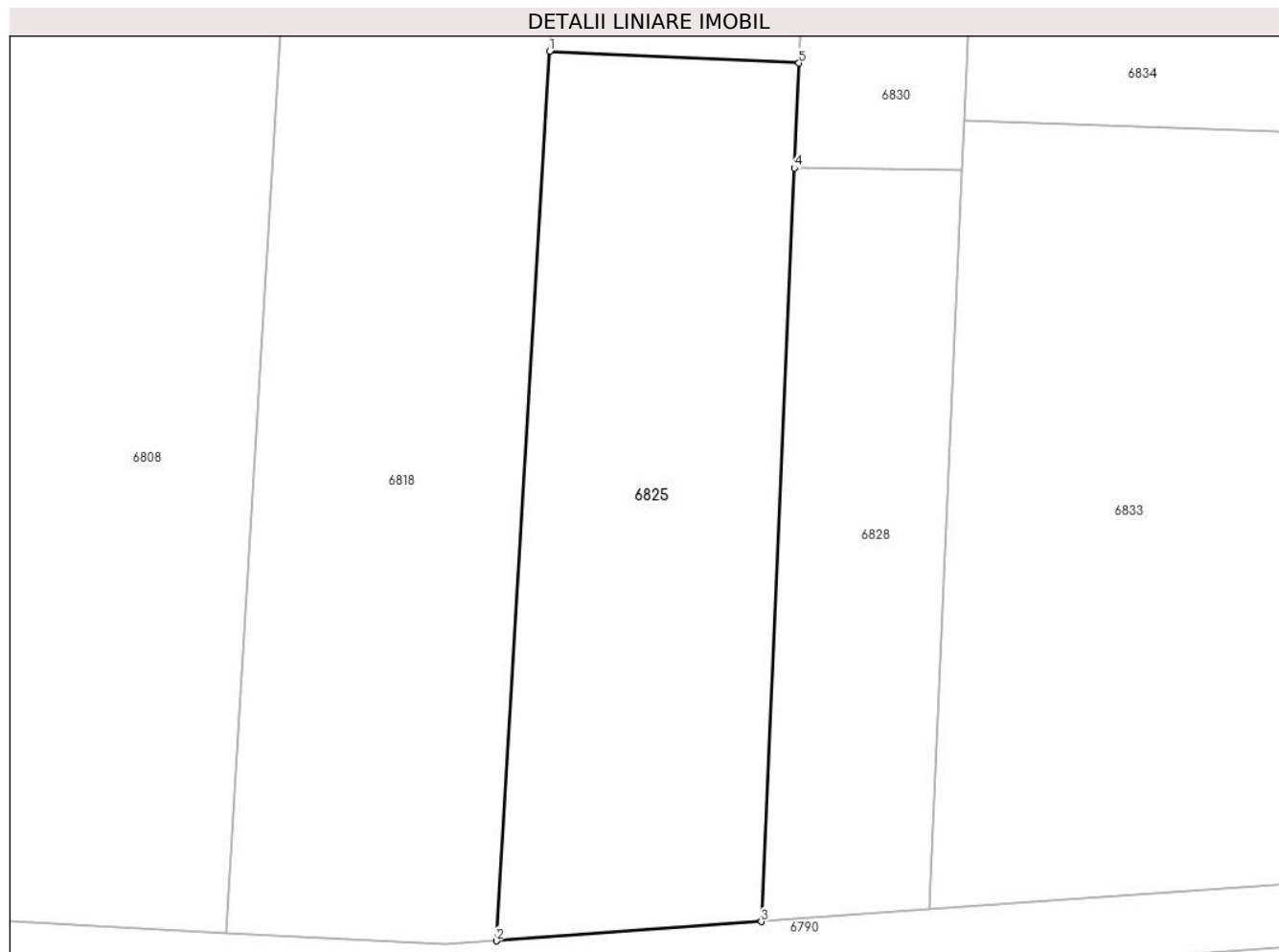
| Inscrieri privind dezmembramintele dreptului de proprietate, drepturi reale de garanție și sarcini | Referințe |
|--|-----------|
| NU SUNT | |

Anexa Nr. 1 La Partea I

Teren

| | | |
|--------------|-----------------|------------------------|
| Nr cadastral | Suprafaţa (mp)* | Observații / Referințe |
| | 900 | |

* Suprafața este determinată în planul de proiecție Stereo 70.



Date referitoare la teren

| Crt | Categorie folosință | Intravilan | Suprafața (mp) | Tarla | Parcelă | Nr. topo | Observații / Referințe |
|-----|---------------------|------------|----------------|-------|---------|----------|------------------------|
| 1 | arabil | NU | 900 | 4 | 43/16 | - | |

Lungime Segmente

1) Valorile lungimilor segmentelor sunt obținute din proiecție în plan.

| Punct început | X / Y | Punct sfârșit | X / Y | Lungime segment (** (m) |
|---------------|----------------------------|---------------|----------------------------|-------------------------|
| 1 | 449.452,268 466.425,222 | 2 | 449.448,906 466.368,95 | 56.373 |
| 2 | 449.448,906 466.368,95 | 3 | 449.465,691 466.370,161 | 16.829 |
| 3 | 449.465,691 466.370,161 | 4 | 449.467,777 466.417,838 | 47.722 |
| 4 | 449.467,777 466.417,838 | 5 | 449.468,068 466.424,473 | 6.642 |
| 5 | 449.468,068 466.424,473 | 1 | 449.452,268 466.425,222 | 15.817 |

**** Lungimile segmentelor sunt determinate în planul de proiecție Stereo 70 și sunt rotunjite la 1 milimetru.**

***** Distanța dintre puncte este formată din segmente cumulate ce sunt mai mici decât valoarea 1 milimetru.**

**DATE DESPRE IMOBILUL NR. 6826**

Oficiul de Cadastru și Publicitate Imobiliară SIBIU
Biroul de Cadastru și Publicitate Imobiliară Avrig

A. Partea I. Descrierea imobilului

TEREN Extravilan

Adresa: Jud. Sibiu

| Nr. Crt | Nr cadastral Nr. topografic | Suprafața* (mp) | Observații / Referințe |
|---------|-----------------------------|-----------------|---|
| A1 | | 1.500 | Sector cadastral:12 Teren neimprejmuit; |

B. Partea II. Proprietari și acte

| Inscrieri privitoare la dreptul de proprietate și alte drepturi reale | | Referințe |
|--|---|-----------|
| / | | |
| Act Administrativ nr. 1239/48, din 13/02/2004 emis de CJPSDPAT (titlu de proprietate); | | |
| B1 | Intabulare, drept de PROPRIETATE, dobandit prin Reconstituire, cota actuala 1/1 1) BRETEȘAN IOAN | A1 |

C. Partea III. SARCINI .

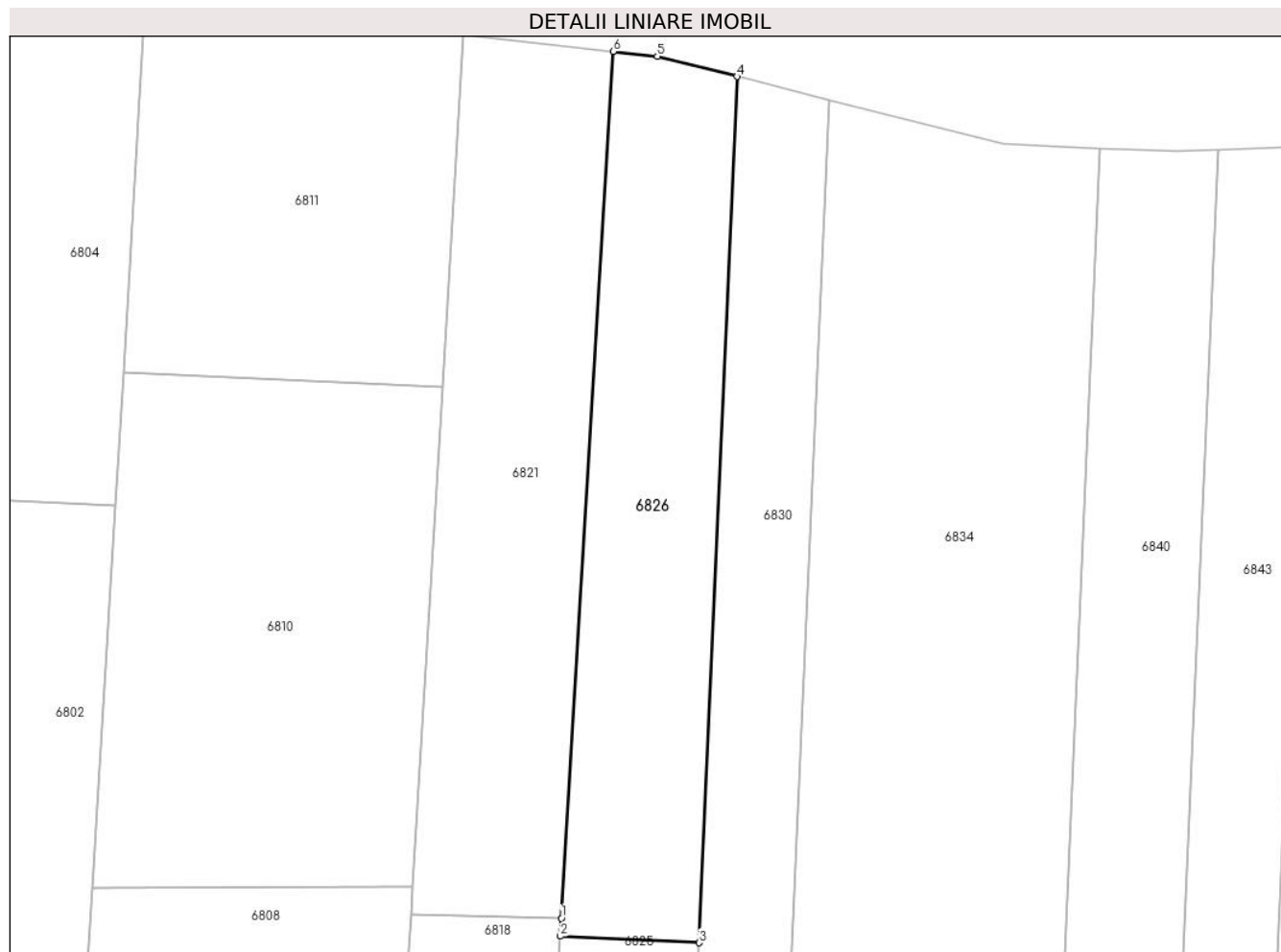
| Inscrieri privind dezmembramintele dreptului de proprietate, drepturi reale de garanție și sarcini | Referințe |
|--|-----------|
| NU SUNT | |

Anexa Nr. 1 La Partea I

Teren

| | | |
|--------------|-----------------|------------------------|
| Nr cadastral | Suprafața (mp)* | Observații / Referințe |
| | 1.500 | |

* Suprafața este determinată în planul de proiecție Stereo 70.



Date referitoare la teren

| Crt | Categorie folosință | Intravilan | Suprafața (mp) | Tarla | Parcelă | Nr. topo | Observații / Referințe |
|-----|---------------------|------------|----------------|-------|---------|----------|------------------------|
| 1 | faneata | NU | 1.500 | 4 | 44/7 | - | |

Lungime Segmente

1) Valorile lungimilor segmentelor sunt obținute din proiecție în plan.

| Punct început | X / Y | Punct sfârșit | X / Y | Lungime segment (** (m) |
|---------------|----------------------------|---------------|----------------------------|-------------------------|
| 1 | 449.452,389 466.427,239 | 2 | 449.452,268 466.425,222 | 2.02 |
| 2 | 449.452,268 466.425,222 | 3 | 449.468,068 466.424,473 | 15.817 |
| 3 | 449.468,068 466.424,473 | 4 | 449.472,377 466.522,914 | 98.535 |
| 4 | 449.472,377 466.522,914 | 5 | 449.463,311 466.525,202 | 9.351 |
| 5 | 449.463,311 466.525,202 | 6 | 449.458,276 466.525,757 | 5.065 |

| Punct început | X / Y | Punct sfârşit | X / Y | Lungime segment (** (m) |
|---------------|----------------------------|---------------|----------------------------|-------------------------|
| 6 | 449.458,276 466.525,757 | 1 | 449.452,389 466.427,239 | 98.694 |

** Lungimile segmentelor sunt determinate în planul de proiecţie Stereo 70 şi sunt rotunjite la 1 milimetru.

*** Distanţa dintre puncte este formată din segmente cumulate ce sunt mai mici decât valoarea 1 milimetru.

**DATE DESPRE IMOBILUL NR. 6827**

Oficiul de Cadastru și Publicitate Imobiliară SIBIU
Biroul de Cadastru și Publicitate Imobiliară Avrig

A. Partea I. Descrierea imobilului

TEREN Extravilan

Adresa: Jud. Sibiu

| Nr. Crt | Nr cadastral Nr. topografic | Suprafața* (mp) | Observații / Referințe |
|---------|-----------------------------|-----------------|---|
| A1 | | 360 | Sector cadastral:12 Teren neimprejmuit; |

B. Partea II. Proprietari și acte

| Inscrieri privitoare la dreptul de proprietate și alte drepturi reale | | Referințe |
|---|--|-----------|
| / | | |
| Act Normativ nr. 7, din 13/03/1996 emis de PARLAMENTUL ROMANIEI (LEGE); | | |
| B1 | Inscrierea provizorie, drept de PROPRIETATE, dobandit prin Lege, cota actuala 1/1 1) COMUNA RACOVITA, CIF:4241150, PROPRIETAR NEIDENTIFICAT | A1 |

C. Partea III. SARCINI .

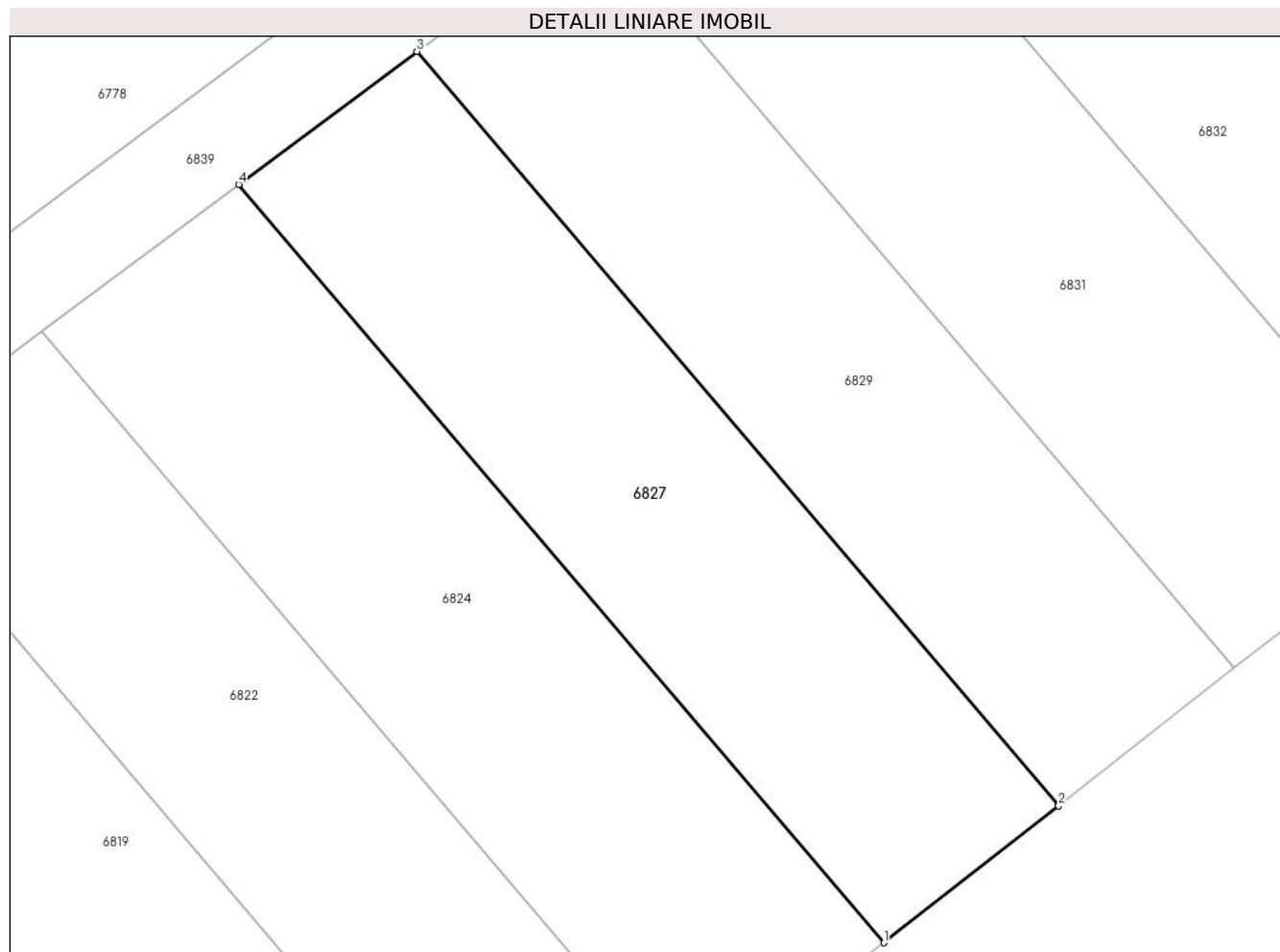
| Inscrieri privind dezmembramintele dreptului de proprietate, drepturi reale de garanție și sarcini | Referințe |
|--|-----------|
| NU SUNT | |

Anexa Nr. 1 La Partea I

Teren

| | | |
|--------------|-----------------|------------------------|
| Nr cadastral | Suprafața (mp)* | Observații / Referințe |
| | 360 | |

* Suprafața este determinată în planul de proiecție Stereo 70.



Date referitoare la teren

| Crt | Categorie folosință | Intra vilan | Suprafața (mp) | Tarla | Parcelă | Nr. topo | Observații / Referințe |
|-----|---------------------|-------------|----------------|-------|---------|----------|------------------------|
| 1 | faneata | NU | 360 | 4 | 55/21 | - | |

Lungime Segmente

1) Valorile lungimilor segmentelor sunt obținute din proiecție în plan.

| Punct început | X / Y | Punct sfârșit | X / Y | Lungime segment (** (m) |
|---------------|----------------------------|---------------|----------------------------|-------------------------|
| 1 | 449.475,141 466.106,096 | 2 | 449.482,205 466.111,632 | 8.975 |
| 2 | 449.482,205 466.111,632 | 3 | 449.456,244 466.142,112 | 40.037 |
| 3 | 449.456,244 466.142,112 | 4 | 449.449,04 466.136,74 | 8.986 |
| 4 | 449.449,04 466.136,74 | 1 | 449.475,141 466.106,096 | 40.254 |

** Lungimile segmentelor sunt determinate în planul de proiecție Stereo 70 și sunt rotunjite la 1 milimetru.

***** Distanţa dintre puncte este formată din segmente cumulate ce sunt mai mici decât valoarea 1 milimetru.**

**DATE DESPRE IMOBILUL NR. 6828**

Oficiul de Cadastru și Publicitate Imobiliară SIBIU
Biroul de Cadastru și Publicitate Imobiliară Avrig

A. Partea I. Descrierea imobilului

TEREN Extravilan

Adresa: Jud. Sibiu

| Nr. Crt | Nr cadastral Nr. topografic | Suprafața* (mp) | Observații / Referințe |
|---------|-----------------------------|-----------------|---|
| A1 | | 500 | Sector cadastral:12 Teren neimprejmuit; |

B. Partea II. Proprietari și acte

| Inscrieri privitoare la dreptul de proprietate și alte drepturi reale | Referințe |
|--|-----------|
| / | |
| Act Administrativ nr. 1033/48, din 10/09/2003 emis de CJPSDPAT (titlu de proprietate); | |
| B1 | A1 |
| Intabulare, drept de PROPRIETATE, dobandit prin Reconstituire, cota actuala 1/1 1) CIOBĂNEL MARIA | |

C. Partea III. SARCINI .


| Inscrieri privind dezmembramintele dreptului de proprietate, drepturi reale de garanție și sarcini | Referințe |
|--|-----------|
| NU SUNT | |

Anexa Nr. 1 La Partea I

Teren

| | | |
|--------------|-----------------|------------------------|
| Nr cadastral | Suprafața (mp)* | Observații / Referințe |
| | 500 | |

* Suprafața este determinată în planul de proiecție Stereo 70.



Date referitoare la teren

| Crt | Categorie folosință | Intravilan | Suprafața (mp) | Tarla | Parcelă | Nr. topo | Observații / Referințe |
|-----|---------------------|------------|----------------|-------|---------|----------|------------------------|
| 1 | arabil | NU | 500 | 4 | 43/15 | - | |

Lungime Segmente

1) Valorile lungimilor segmentelor sunt obținute din proiecție în plan.

| Punct început | X / Y | Punct sfârșit | X / Y | Lungime segment (** (m) |
|---------------|----------------------------|---------------|----------------------------|-------------------------|
| 1 | 449.467,777 466.417,838 | 2 | 449.465,691 466.370,161 | 47.722 |
| 2 | 449.465,691 466.370,161 | 3 | 449.476,317 466.370,928 | 10.654 |
| 3 | 449.476,317 466.370,928 | 4 | 449.478,366 466.417,734 | 46.851 |
| 4 | 449.478,366 466.417,734 | 1 | 449.467,777 466.417,838 | 10.589 |

** Lungimile segmentelor sunt determinate în planul de proiecție Stereo 70 și sunt rotunjite la 1 milimetru.

***** Distanţa dintre puncte este formată din segmente cumulate ce sunt mai mici decât valoarea 1 milimetru.**

**DATE DESPRE IMOBILUL NR. 6829**

Oficiul de Cadastru și Publicitate Imobiliară SIBIU
Biroul de Cadastru și Publicitate Imobiliară Avrig

A. Partea I. Descrierea imobilului

TEREN Extravilan

Adresa: Jud. Sibiu

| Nr. Crt | Nr cadastral Nr. topografic | Suprafața* (mp) | Observații / Referințe |
|---------|-----------------------------|-----------------|---|
| A1 | | 360 | Sector cadastral:12 Teren neimprejmuit; |

B. Partea II. Proprietari și acte

| Inscrieri privitoare la dreptul de proprietate și alte drepturi reale | | Referințe |
|--|--|-----------|
| / | | |
| Act Administrativ nr. 1497/48, din 03/02/2005 emis de CJPSDPAT (titlu de proprietate); | | |
| B1 | Intabulare, drept de PROPRIETATE, dobandit prin Reconstituire, cota actuala 1/1 1) UCEAN SIMION 2) POPA MARIA 3) UCEAN IOAN | A1 |

C. Partea III. SARCINI .

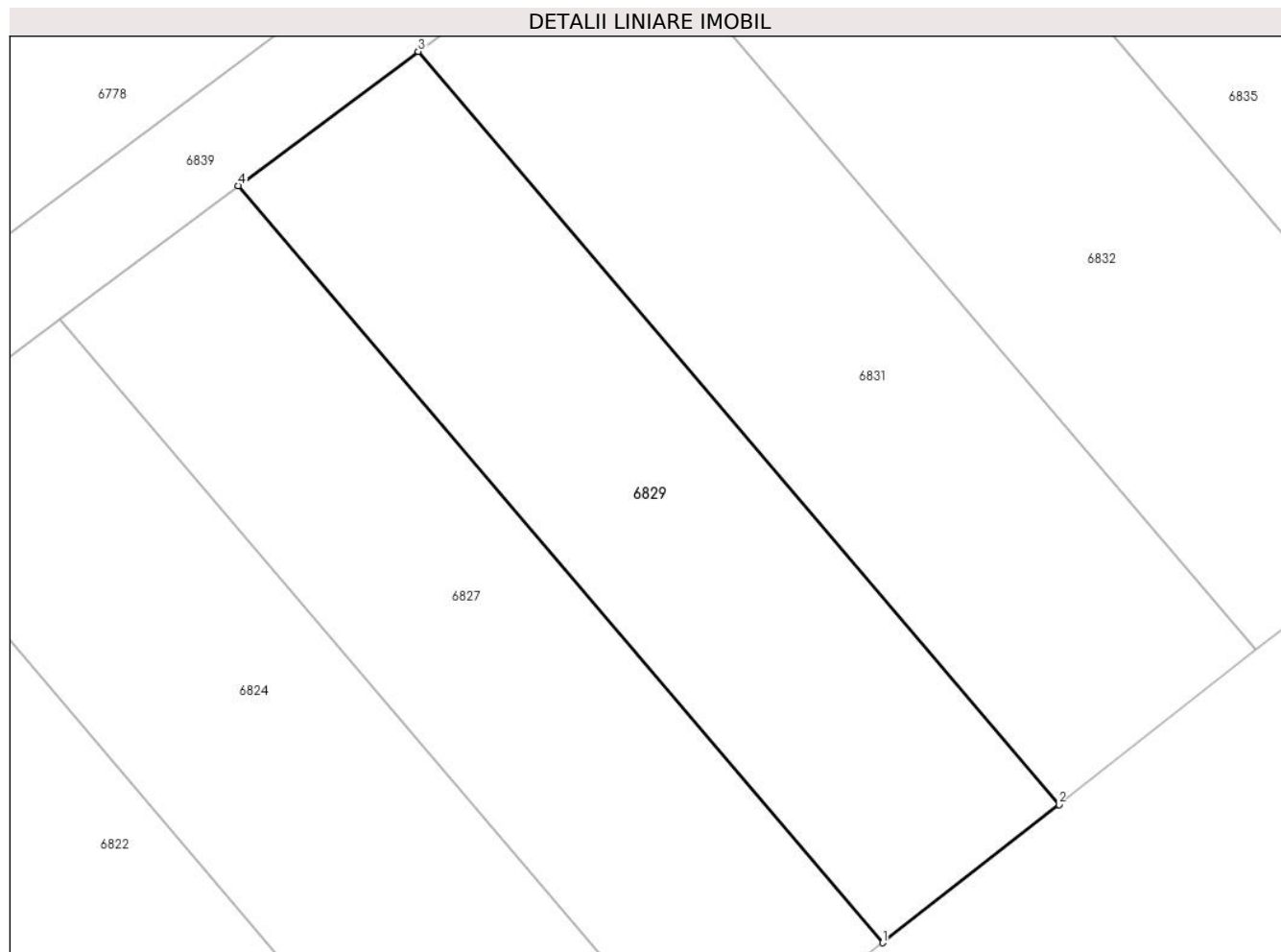
| Inscrieri privind dezmembramintele dreptului de proprietate, drepturi reale de garanție și sarcini | Referințe |
|--|-----------|
| NU SUNT | |

Anexa Nr. 1 La Partea I

Teren

| | | |
|--------------|-----------------|------------------------|
| Nr cadastral | Suprafața (mp)* | Observații / Referințe |
| | 360 | |

* Suprafața este determinată în planul de proiecție Stereo 70.



Date referitoare la teren

| Crt | Categorie folosință | Intra vilan | Suprafața (mp) | Tarla | Parcelă | Nr. topo | Observații / Referințe |
|-----|---------------------|-------------|----------------|-------|---------|----------|------------------------|
| 1 | faneata | NU | 360 | 4 | 55/20 | - | |

Lungime Segmente

1) Valorile lungimilor segmentelor sunt obținute din proiecție în plan.

| Punct început | X / Y | Punct sfârșit | X / Y | Lungime segment (** (m) |
|---------------|----------------------------|---------------|----------------------------|-------------------------|
| 1 | 449.482,205 466.111,632 | 2 | 449.489,307 466.117,199 | 9.024 |
| 2 | 449.489,307 466.117,199 | 3 | 449.463,487 466.147,513 | 39.819 |
| 3 | 449.463,487 466.147,513 | 4 | 449.456,244 466.142,112 | 9.035 |
| 4 | 449.456,244 466.142,112 | 1 | 449.482,205 466.111,632 | 40.037 |

** Lungimile segmentelor sunt determinate în planul de proiecție Stereo 70 și sunt rotunjite la 1 milimetru.

***** Distanţa dintre puncte este formată din segmente cumulate ce sunt mai mici decât valoarea 1 milimetru.**

**DATE DESPRE IMOBILUL NR. 6830**

Oficiul de Cadastru și Publicitate Imobiliară SIBIU
Biroul de Cadastru și Publicitate Imobiliară Avrig

A. Partea I. Descrierea imobilului

TEREN Extravilan

Adresa: Jud. Sibiu

| Nr. Crt | Nr cadastral Nr. topografic | Suprafața* (mp) | Observații / Referințe |
|---------|-----------------------------|-----------------|---|
| A1 | | 1.100 | Sector cadastral:12 Teren neimprejmuit; |

B. Partea II. Proprietari și acte

| Inscrieri privitoare la dreptul de proprietate și alte drepturi reale | Referințe |
|--|-----------|
| / | |
| Act Administrativ nr. 1033/48, din 10/09/2003 emis de CJPSDPAT (titlu de proprietate); | |
| B1 | A1 |
| Intabulare, drept de PROPRIETATE, dobandit prin Reconstituire, cota actuala 1/1 1) CIOBĂNEL MARIA | |

C. Partea III. SARCINI .

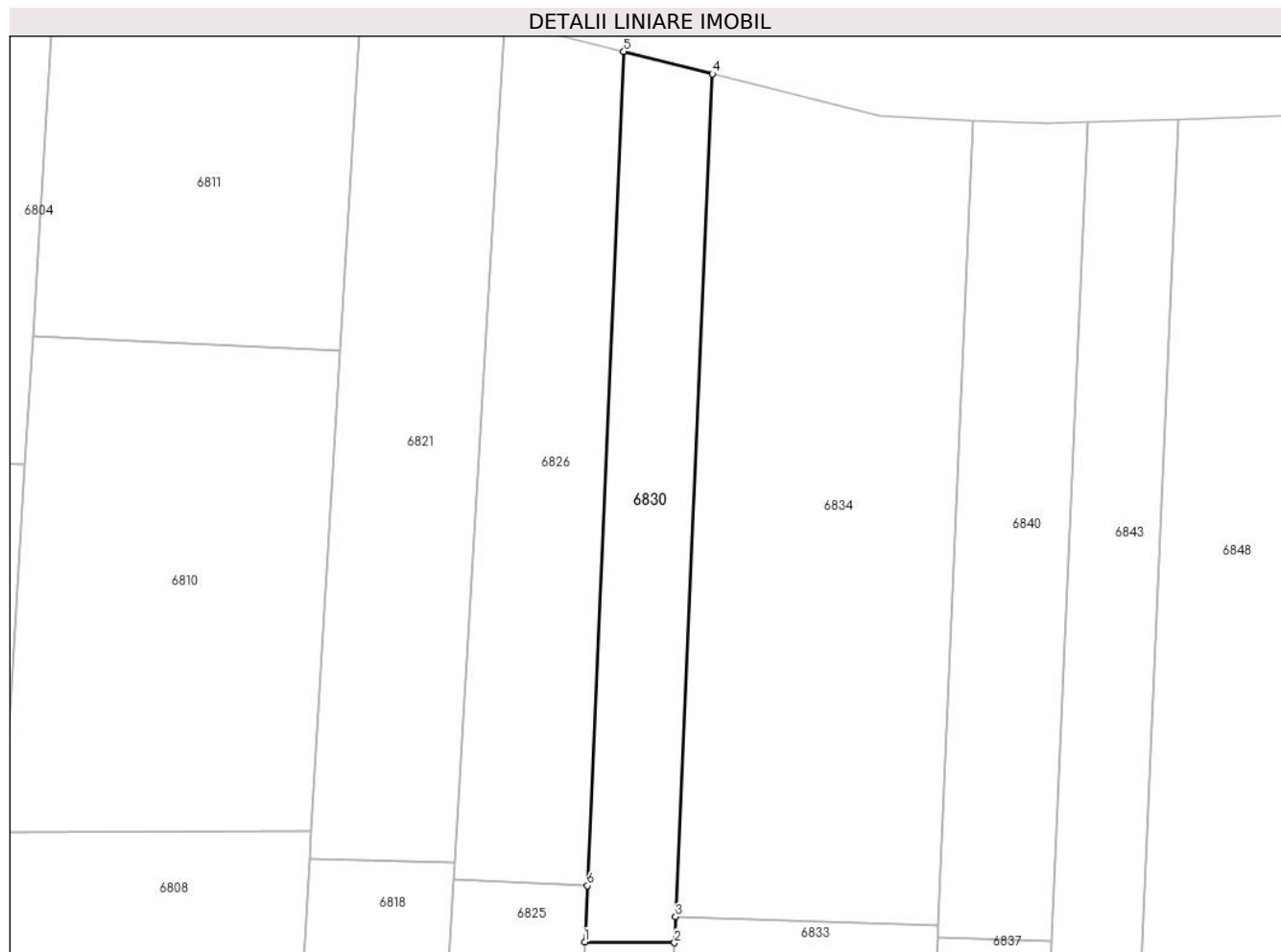
| Inscrieri privind dezmembramintele dreptului de proprietate, drepturi reale de garanție și sarcini | Referințe |
|--|-----------|
| NU SUNT | |

Anexa Nr. 1 La Partea I

Teren

| | | |
|--------------|-----------------|------------------------|
| Nr cadastral | Suprafaţa (mp)* | Observații / Referințe |
| | 1.100 | |

* Suprafața este determinată în planul de proiecție Stereo 70.



Date referitoare la teren

| Crt | Categorie folosință | Intra vilan | Suprafața (mp) | Tarla | Parcelă | Nr. topo | Observații / Referințe |
|-----|---------------------|-------------|----------------|-------|---------|----------|------------------------|
| 1 | faneata | NU | 1.100 | 4 | 44/6 | - | |

Lungime Segmente

1) Valorile lungimilor segmentelor sunt obținute din proiecție în plan.

| Punct început | X / Y | Punct sfârșit | X / Y | Lungime segment (** (m) |
|---------------|----------------------------|---------------|----------------------------|-------------------------|
| 1 | 449.467,777 466.417,838 | 2 | 449.478,366 466.417,734 | 10.589 |
| 2 | 449.478,366 466.417,734 | 3 | 449.478,501 466.420,817 | 3.086 |
| 3 | 449.478,501 466.420,817 | 4 | 449.482,854 466.520,268 | 99.547 |
| 4 | 449.482,854 466.520,268 | 5 | 449.472,377 466.522,914 | 10.806 |
| 5 | 449.472,377 466.522,914 | 6 | 449.468,068 466.424,473 | 98.535 |

| Punct început | X / Y | Punct sfârşit | X / Y | Lungime segment (** (m) |
|---------------|----------------------------|---------------|----------------------------|-------------------------|
| 6 | 449.468,068 466.424,473 | 1 | 449.467,777 466.417,838 | 6.642 |

** Lungimile segmentelor sunt determinate în planul de proiecţie Stereo 70 şi sunt rotunjite la 1 milimetru.

*** Distanţa dintre puncte este formată din segmente cumulate ce sunt mai mici decât valoarea 1 milimetru.

**DATE DESPRE IMOBILUL NR. 6831**

Oficiul de Cadastru și Publicitate Imobiliară SIBIU
Biroul de Cadastru și Publicitate Imobiliară Avrig

A. Partea I. Descrierea imobilului

TEREN Extravilan

Adresa: Jud. Sibiu

| Nr. Crt | Nr cadastral Nr. topografic | Suprafața* (mp) | Observații / Referințe |
|---------|-----------------------------|-----------------|---|
| A1 | | 400 | Sector cadastral:12 Teren neimprejmuit; |

B. Partea II. Proprietari și acte

| Inscrieri privitoare la dreptul de proprietate și alte drepturi reale | | Referințe |
|--|--|-----------|
| / | | |
| Act Administrativ nr. 1416/48, din 28/05/2004 emis de CJPSDPAT (titlu de proprietate); | | |
| B1 | Intabulare, drept de PROPRIETATE, dobandit prin Reconstituire, cota actuala 1/1 1) SĂBĂDUȘ RAFIRA | A1 |

C. Partea III. SARCINI .

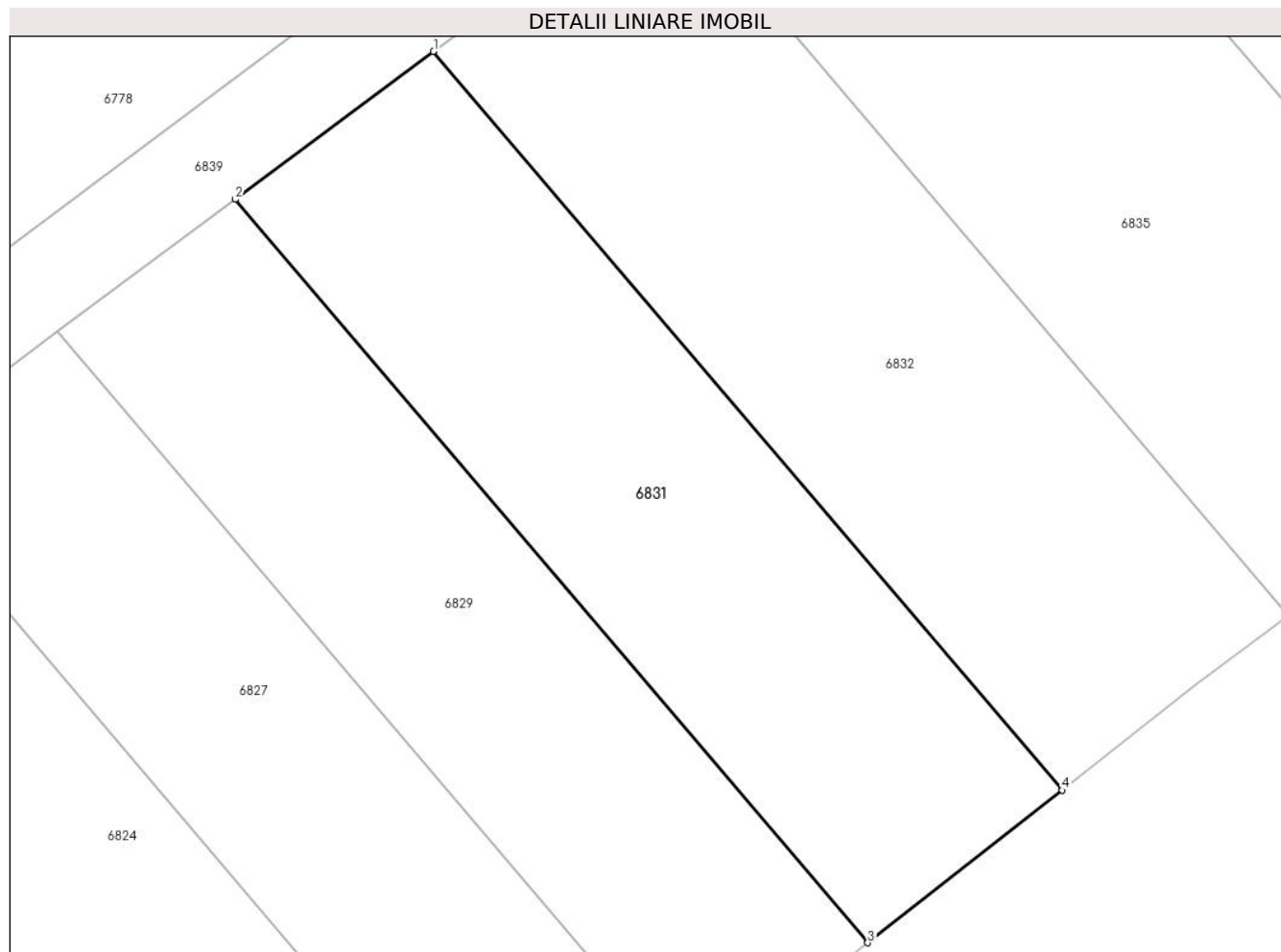
| Inscrieri privind dezmembramintele dreptului de proprietate, drepturi reale de garanție și sarcini | Referințe |
|--|-----------|
| NU SUNT | |

Anexa Nr. 1 La Partea I

Teren

| | | |
|--------------|-----------------|------------------------|
| Nr cadastral | Suprafața (mp)* | Observații / Referințe |
| | 400 | |

* Suprafața este determinată în planul de proiecție Stereo 70.



Date referitoare la teren

| Crt | Categorie folosință | Intra vilan | Suprafața (mp) | Tarla | Parcelă | Nr. topo | Observații / Referințe |
|-----|---------------------|-------------|----------------|-------|---------|----------|------------------------|
| 1 | arabil | NU | 400 | 4 | 55/19 | - | |

Lungime Segmente

1) Valorile lungimilor segmentelor sunt obținute din proiecție în plan.

| Punct început | X / Y | Punct sfârșit | X / Y | Lungime segment (** (m) |
|---------------|----------------------------|---------------|----------------------------|-------------------------|
| 1 | 449.471,582 466.153,548 | 2 | 449.463,487 466.147,513 | 10.098 |
| 2 | 449.463,487 466.147,513 | 3 | 449.489,307 466.117,199 | 39.819 |
| 3 | 449.489,307 466.117,199 | 4 | 449.497,244 466.123,421 | 10.085 |
| 4 | 449.497,244 466.123,421 | 1 | 449.471,582 466.153,548 | 39.575 |

** Lungimile segmentelor sunt determinate în planul de proiecție Stereo 70 și sunt rotunjite la 1 milimetru.

***** Distanţa dintre puncte este formată din segmente cumulate ce sunt mai mici decât valoarea 1 milimetru.**

**DATE DESPRE IMOBILUL NR. 6832**

Oficiul de Cadastru și Publicitate Imobiliară SIBIU
Biroul de Cadastru și Publicitate Imobiliară Avrig

A. Partea I. Descrierea imobilului

TEREN Extravilan

Adresa: Jud. Sibiu

| Nr. Crt | Nr cadastral Nr. topografic | Suprafața* (mp) | Observații / Referințe |
|---------|-----------------------------|-----------------|---|
| A1 | | 460 | Sector cadastral:12 Teren neimprejmuit; |

B. Partea II. Proprietari și acte

| Inscrieri privitoare la dreptul de proprietate și alte drepturi reale | | Referințe |
|--|--|-----------|
| / | | |
| Act Administrativ nr. 1278/48, din 04/03/2004 emis de CJPSDPAT (titlu de proprietate); | | |
| B1 | Intabulare, drept de PROPRIETATE, dobandit prin Reconstituire, cota actuala 1/1 1) TRIF IOSIF | A1 |

C. Partea III. SARCINI .

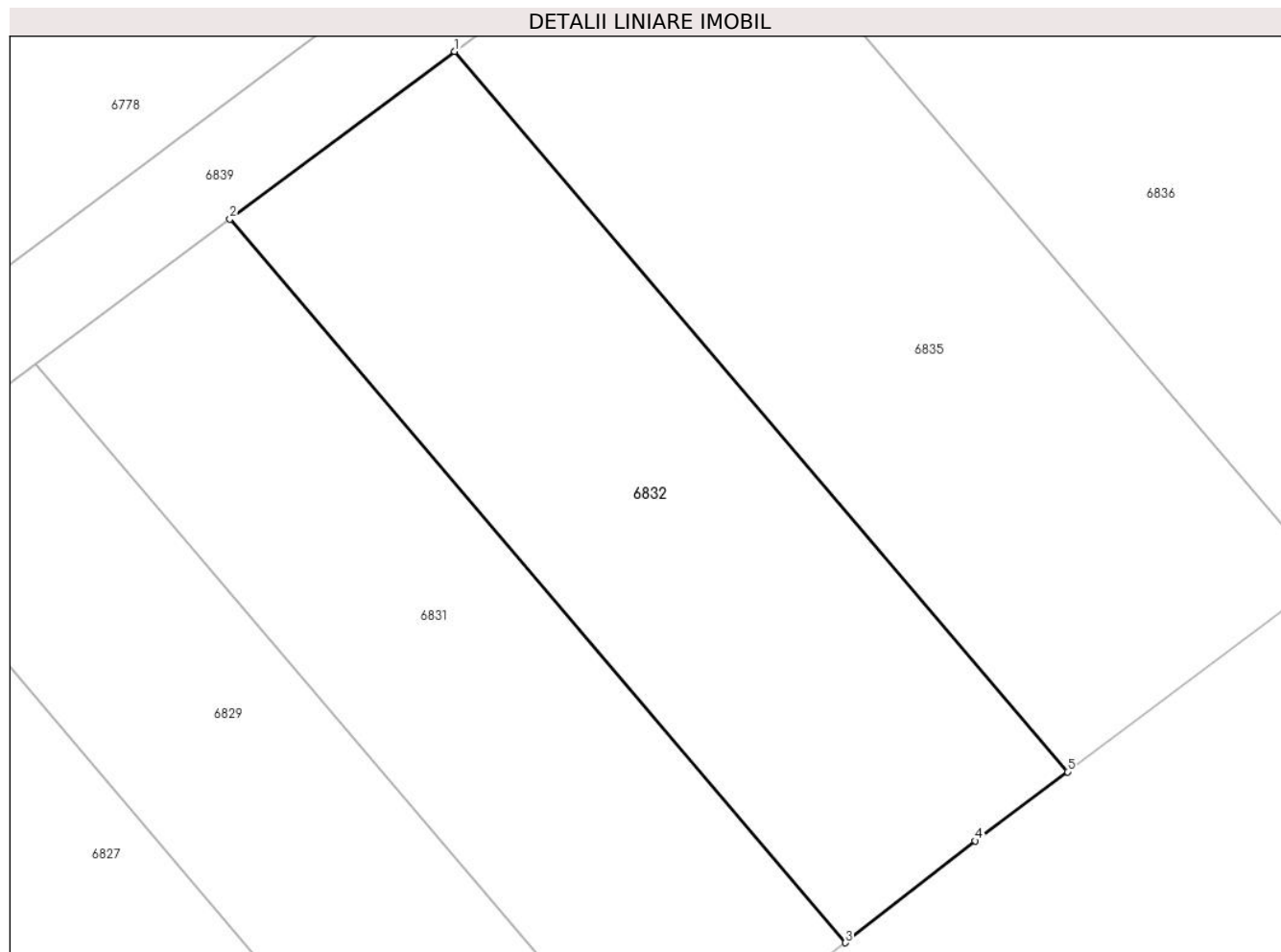
| Inscrieri privind dezmembramintele dreptului de proprietate, drepturi reale de garanție și sarcini | Referințe |
|--|-----------|
| NU SUNT | |

Anexa Nr. 1 La Partea I

Teren

| | | |
|--------------|-----------------|------------------------|
| Nr cadastral | Suprafața (mp)* | Observații / Referințe |
| | 460 | |

* Suprafața este determinată în planul de proiecție Stereo 70.



Date referitoare la teren

| Crt | Categorie folosință | Intra vilan | Suprafața (mp) | Tarla | Parcelă | Nr. topo | Observații / Referințe |
|-----|---------------------|-------------|----------------|-------|---------|----------|---|
| 1 | faneata | NU | 460 | 4 | 55/18 | - | Nr. parcela scris gresit in T.P. (55/18.) |

Lungime Segmente

1) Valorile lungimilor segmentelor sunt obținute din proiecție în plan.

| Punct început | X / Y | Punct sfârșit | X / Y | Lungime segment (** (m) |
|---------------|----------------------------|---------------|----------------------------|-------------------------|
| 1 | 449.480,948 466.160,532 | 2 | 449.471,582 466.153,548 | 11.683 |
| 2 | 449.471,582 466.153,548 | 3 | 449.497,244 466.123,421 | 39.575 |
| 3 | 449.497,244 466.123,421 | 4 | 449.502,654 466.127,662 | 6.875 |
| 4 | 449.502,654 466.127,662 | 5 | 449.506,496 466.130,538 | 4.799 |
| 5 | 449.506,496 466.130,538 | 1 | 449.480,948 466.160,532 | 39.399 |

**** Lungimile segmentelor sunt determinate în planul de proiecție Stereo 70 și sunt rotunjite la 1 milimetru.**

***** Distanța dintre puncte este formată din segmente cumulate ce sunt mai mici decât valoarea 1 milimetru.**

**DATE DESPRE IMOBILUL NR. 6833**

Oficiul de Cadastru și Publicitate Imobiliară SIBIU
Biroul de Cadastru și Publicitate Imobiliară Avrig

A. Partea I. Descrierea imobilului

TEREN Extravilan

Adresa: Jud. Sibiu

| Nr. Crt | Nr cadastral Nr. topografic | Suprafața* (mp) | Observații / Referințe |
|---------|-----------------------------|-----------------|---|
| A1 | | 1.500 | Sector cadastral:12 Teren neimprejmuit; |

B. Partea II. Proprietari și acte

| Inscrieri privitoare la dreptul de proprietate și alte drepturi reale | | Referințe |
|---|--|-----------|
| / | | |
| Act Administrativ nr. 457/48, din 05/12/1995 emis de CJPSDPAT (titlu de proprietate); | | |
| B1 | Intabulare, drept de PROPRIETATE, dobandit prin Reconstituire, cota actuala 1/1 1) TILVAN ANA | A1 |

C. Partea III. SARCINI .

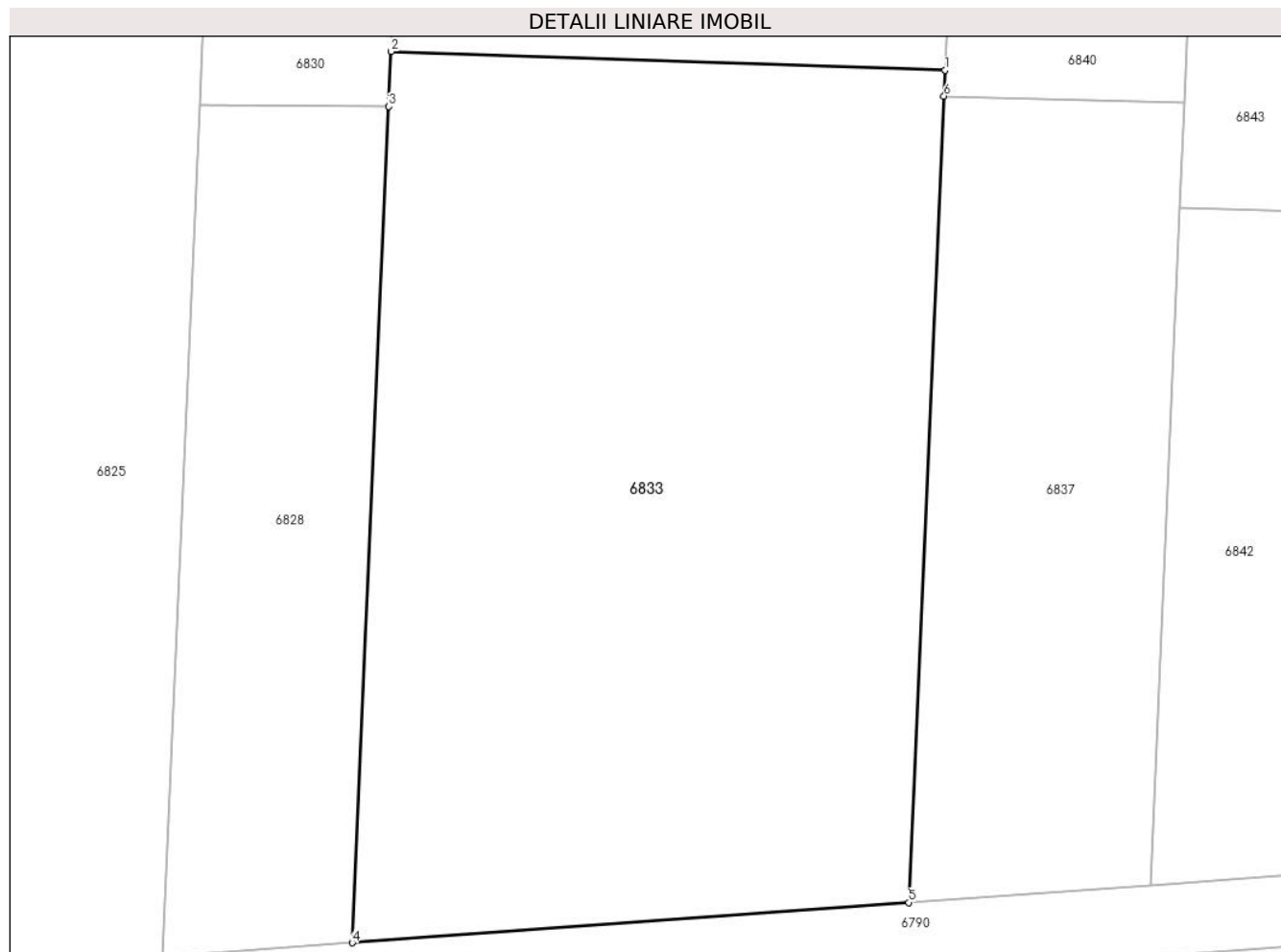
| Inscrieri privind dezmembramintele dreptului de proprietate, drepturi reale de garanție și sarcini | Referințe |
|--|-----------|
| NU SUNT | |

Anexa Nr. 1 La Partea I

Teren

| | | |
|--------------|-----------------|------------------------|
| Nr cadastral | Suprafața (mp)* | Observații / Referințe |
| | 1.500 | |

* Suprafața este determinată în planul de proiecție Stereo 70.



Date referitoare la teren

| Crt | Categorie folosință | Intravilan | Suprafața (mp) | Tarla | Parcelă | Nr. topo | Observații / Referințe |
|-----|---------------------|------------|----------------|-------|---------|----------|------------------------|
| 1 | arabil | NU | 1.500 | 4 | 43/14 | - | |

Lungime Segmente

1) Valorile lungimilor segmentelor sunt obținute din proiecție în plan.

| Punct început | X / Y | Punct sfârșit | X / Y | Lungime segment (** (m) |
|---------------|----------------------------|---------------|----------------------------|-------------------------|
| 1 | 449.509,546 466.419,772 | 2 | 449.478,501 466.420,817 | 31.063 |
| 2 | 449.478,501 466.420,817 | 3 | 449.478,366 466.417,734 | 3.086 |
| 3 | 449.478,366 466.417,734 | 4 | 449.476,317 466.370,928 | 46.851 |
| 4 | 449.476,317 466.370,928 | 5 | 449.507,507 466.373,179 | 31.271 |
| 5 | 449.507,507 466.373,179 | 6 | 449.509,482 466.418,318 | 45.183 |

| Punct început | X / Y | Punct sfârșit | X / Y | Lungime segment (** (m) |
|---------------|----------------------------|---------------|----------------------------|-------------------------|
| 6 | 449.509,482 466.418,318 | 1 | 449.509,546 466.419,772 | 1.456 |

** Lungimile segmentelor sunt determinate în planul de proiecție Stereo 70 și sunt rotunjite la 1 milimetru.

*** Distanța dintre puncte este formată din segmente cumulate ce sunt mai mici decât valoarea 1 milimetru.

**DATE DESPRE IMOBILUL NR. 6834**

Oficiul de Cadastru și Publicitate Imobiliară SIBIU
Biroul de Cadastru și Publicitate Imobiliară Avrig

A. Partea I. Descrierea imobilului

TEREN Extravilan

Adresa: Jud. Sibiu

| Nr. Crt | Nr cadastral Nr. topografic | Suprafața* (mp) | Observații / Referințe |
|---------|-----------------------------|-----------------|---|
| A1 | | 3.000 | Sector cadastral:12 Teren neimprejmuit; |

B. Partea II. Proprietari și acte

| Inscrieri privitoare la dreptul de proprietate și alte drepturi reale | | Referințe |
|---|--|-----------|
| / | | |
| Act Administrativ nr. 457/48, din 05/12/1995 emis de CJPSDPAT (titlu de proprietate); | | |
| B1 | Intabulare, drept de PROPRIETATE, dobandit prin Reconstituire, cota actuala 1/1 1) TILVAN ANA | A1 |

C. Partea III. SARCINI .


| Inscrieri privind dezmembramintele dreptului de proprietate, drepturi reale de garanție și sarcini | Referințe |
|--|-----------|
| NU SUNT | |

Anexa Nr. 1 La Partea I

Teren

| | | |
|--------------|-----------------|------------------------|
| Nr cadastral | Suprafața (mp)* | Observații / Referințe |
| | 3.000 | |

* Suprafața este determinată în planul de proiecție Stereo 70.



Date referitoare la teren

| Crt | Categorie folosință | Intra vilan | Suprafața (mp) | Tarla | Parcelă | Nr. topo | Observații / Referințe |
|-----|---------------------|-------------|----------------|-------|---------|----------|------------------------|
| 1 | faneata | NU | 3.000 | 4 | 44/5 | - | |

Lungime Segmente

1) Valorile lungimilor segmentelor sunt obținute din proiecție în plan.

| Punct început | X / Y | Punct sfârșit | X / Y | Lungime segment (** (m) |
|---------------|----------------------------|---------------|----------------------------|-------------------------|
| 1 | 449.478,501 466.420,817 | 2 | 449.509,546 466.419,772 | 31.063 |
| 2 | 449.509,546 466.419,772 | 3 | 449.513,704 466.514,765 | 95.084 |
| 3 | 449.513,704 466.514,765 | 4 | 449.502,665 466.515,267 | 11.05 |
| 4 | 449.502,665 466.515,267 | 5 | 449.482,854 466.520,268 | 20.433 |
| 5 | 449.482,854 466.520,268 | 1 | 449.478,501 466.420,817 | 99.547 |

**** Lungimile segmentelor sunt determinate în planul de proiecție Stereo 70 și sunt rotunjite la 1 milimetru.**

***** Distanța dintre puncte este formată din segmente cumulate ce sunt mai mici decât valoarea 1 milimetru.**

**DATE DESPRE IMOBILUL NR. 6835**

Oficiul de Cadastru și Publicitate Imobiliară SIBIU
Biroul de Cadastru și Publicitate Imobiliară Avrig

A. Partea I. Descrierea imobilului

TEREN Extravilan

Adresa: Jud. Sibiu

| Nr. Crt | Nr cadastral Nr. topografic | Suprafața* (mp) | Observații / Referințe |
|---------|-----------------------------|-----------------|---|
| A1 | | 530 | Sector cadastral:12 Teren neimprejmuit; |

B. Partea II. Proprietari și acte

| Inscrieri privitoare la dreptul de proprietate și alte drepturi reale | | Referințe |
|--|--|-----------|
| / | | |
| Act Administrativ nr. 1179/48, din 09/12/2003 emis de CJPSDPAT (titlu de proprietate); | | |
| B1 | Intabulare, drept de PROPRIETATE, dobandit prin Reconstituire, cota actuala 1/1 1) GLODARU PARASCHIVA | A1 |

C. Partea III. SARCINI .

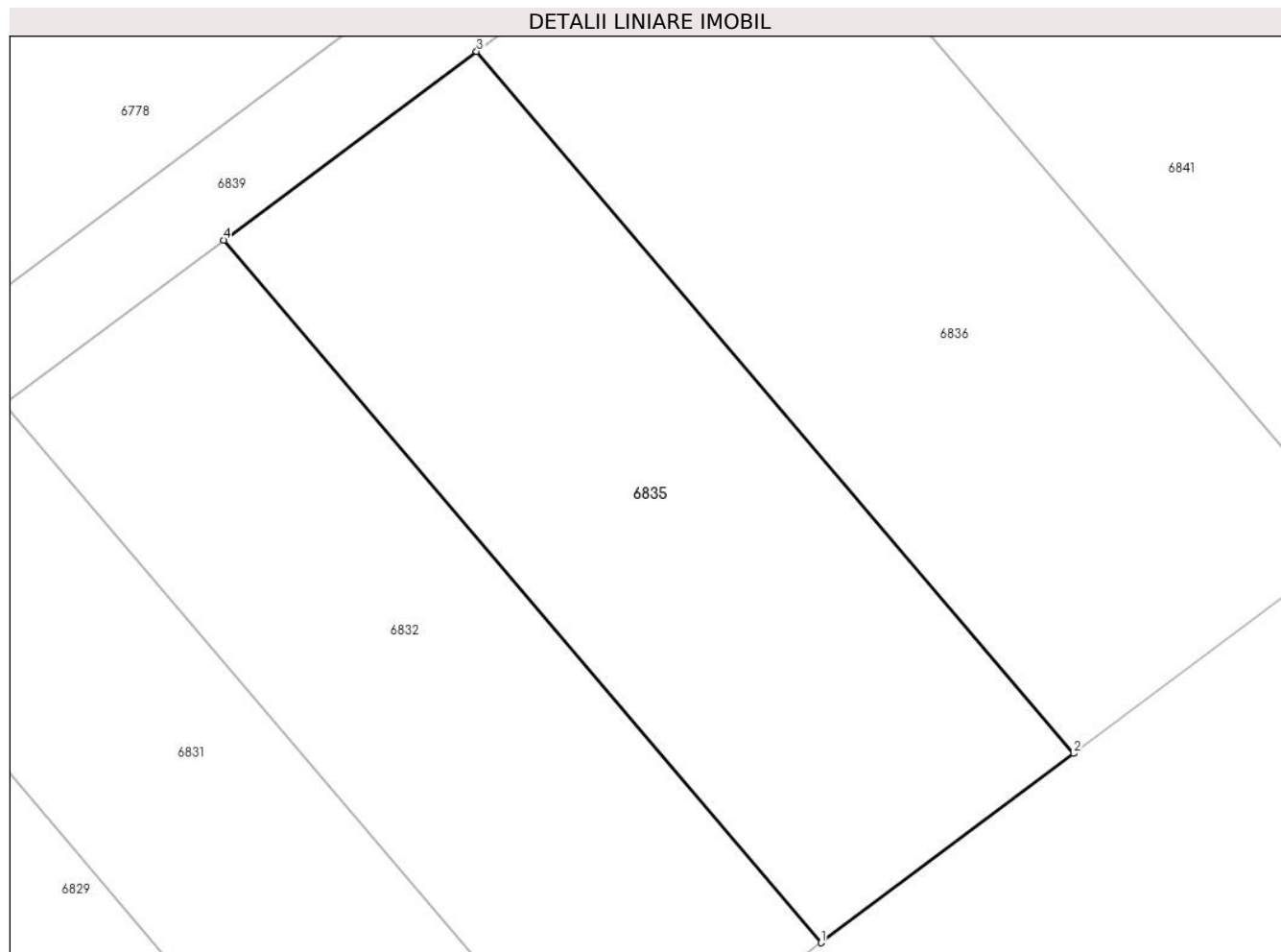
| Inscrieri privind dezmembramintele dreptului de proprietate, drepturi reale de garanție și sarcini | Referințe |
|--|-----------|
| NU SUNT | |

Anexa Nr. 1 La Partea I

Teren

| | | |
|--------------|-----------------|------------------------|
| Nr cadastral | Suprafața (mp)* | Observații / Referințe |
| | 530 | |

* Suprafața este determinată în planul de proiecție Stereo 70.



Date referitoare la teren

| Crt | Categorie folosință | Intra vilan | Suprafața (mp) | Tarla | Parcelă | Nr. topo | Observații / Referințe |
|-----|---------------------|-------------|----------------|-------|---------|----------|------------------------|
| 1 | faneata | NU | 530 | 4 | 55/17 | - | |

Lungime Segmente

1) Valorile lungimilor segmentelor sunt obținute din proiecție în plan.

| Punct început | X / Y | Punct sfârșit | X / Y | Lungime segment (** (m) |
|---------------|----------------------------|---------------|----------------------------|-------------------------|
| 1 | 449.506,496 466.130,538 | 2 | 449.517,289 466.138,618 | 13.483 |
| 2 | 449.517,289 466.138,618 | 3 | 449.491,759 466.168,593 | 39.374 |
| 3 | 449.491,759 466.168,593 | 4 | 449.480,948 466.160,532 | 13.485 |
| 4 | 449.480,948 466.160,532 | 1 | 449.506,496 466.130,538 | 39.399 |

** Lungimile segmentelor sunt determinate în planul de proiecție Stereo 70 și sunt rotunjite la 1 milimetru.

***** Distanţa dintre puncte este formată din segmente cumulate ce sunt mai mici decât valoarea 1 milimetru.**

**DATE DESPRE IMOBILUL NR. 6836**

Oficiul de Cadastru și Publicitate Imobiliară SIBIU
Biroul de Cadastru și Publicitate Imobiliară Avrig

A. Partea I. Descrierea imobilului

TEREN Extravilan

Adresa: Jud. Sibiu

| Nr. Crt | Nr cadastral Nr. topografic | Suprafața* (mp) | Observații / Referințe |
|---------|-----------------------------|-----------------|---|
| A1 | | 600 | Sector cadastral:12 Teren neimprejmuit; |

B. Partea II. Proprietari și acte

| Inscrieri privitoare la dreptul de proprietate și alte drepturi reale | Referințe |
|---|-----------|
| / | |
| Act Administrativ nr. 1183/48, din 11/12/2003 emis de CJPSDPAT (titlu de proprietate); | |
| B1 | A1 |
| Intabulare, drept de PROPRIETATE, dobandit prin Reconstituire, cota actuala 1/1 1) FOGOROȘIU VALERIU | |

C. Partea III. SARCINI .

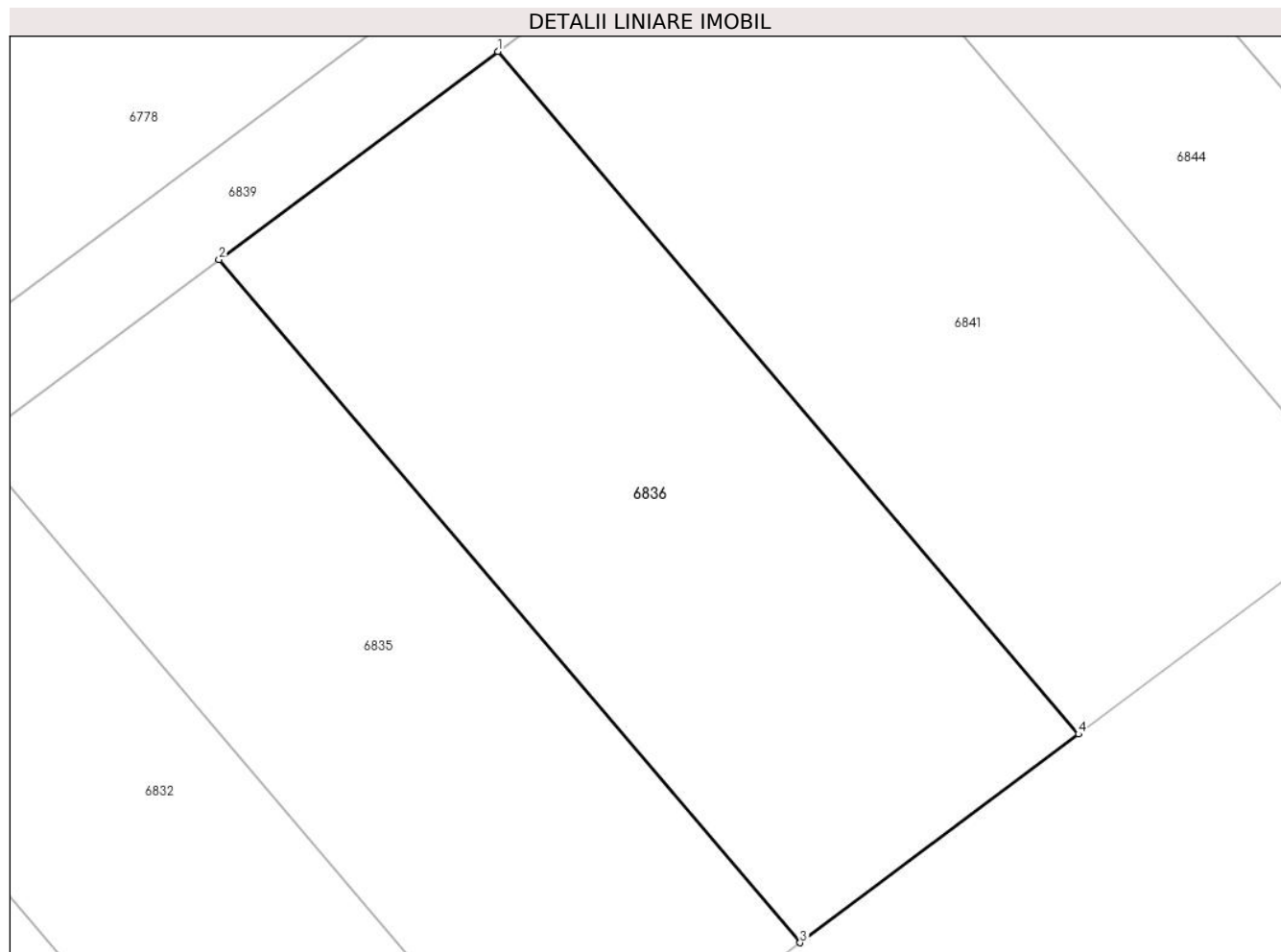
| Inscrieri privind dezmembramintele dreptului de proprietate, drepturi reale de garanție și sarcini | Referințe |
|--|-----------|
| NU SUNT | |

Anexa Nr. 1 La Partea I

Teren

| | | |
|--------------|-----------------|------------------------|
| Nr cadastral | Suprafața (mp)* | Observații / Referințe |
| | 600 | |

* Suprafața este determinată în planul de proiecție Stereo 70.



Date referitoare la teren

| Crt | Categorie folosință | Intra vilan | Suprafața (mp) | Tarla | Parcelă | Nr. topo | Observații / Referințe |
|-----|---------------------|-------------|----------------|-------|---------|----------|------------------------|
| 1 | faneata | NU | 600 | 4 | 55/16 | - | |

Lungime Segmente

1) Valorile lungimilor segmentelor sunt obținute din proiecție în plan.

| Punct început | X / Y | Punct sfârșit | X / Y | Lungime segment (** (m) |
|---------------|----------------------------|---------------|----------------------------|-------------------------|
| 1 | 449.504,006 466.177,724 | 2 | 449.491,759 466.168,593 | 15.276 |
| 2 | 449.491,759 466.168,593 | 3 | 449.517,289 466.138,618 | 39.374 |
| 3 | 449.517,289 466.138,618 | 4 | 449.529,517 466.147,772 | 15.275 |
| 4 | 449.529,517 466.147,772 | 1 | 449.504,006 466.177,724 | 39.344 |

** Lungimile segmentelor sunt determinate în planul de proiecție Stereo 70 și sunt rotunjite la 1 milimetru.

***** Distanţa dintre puncte este formată din segmente cumulate ce sunt mai mici decât valoarea 1 milimetru.**

**DATE DESPRE IMOBILUL NR. 6837**

Oficiul de Cadastru și Publicitate Imobiliară SIBIU
Biroul de Cadastru și Publicitate Imobiliară Avrig

A. Partea I. Descrierea imobilului

TEREN Extravilan

Adresa: Jud. Sibiu

| Nr. Crt | Nr cadastral Nr. topografic | Suprafața* (mp) | Observații / Referințe |
|---------|-----------------------------|-----------------|---|
| A1 | | 600 | Sector cadastral:12 Teren neimprejmuit; |

B. Partea II. Proprietari și acte

| Inscrieri privitoare la dreptul de proprietate și alte drepturi reale | Referințe |
|---|-----------|
| / | |
| Act Administrativ nr. 1433/48, din 28/05/2004 emis de CJPSDPAT (titlu de proprietate); | |
| B1 | A1 |
| Intabulare, drept de PROPRIETATE, dobandit prin Reconstituire, cota actuala 1/1 1) GÎRTONEA VICTORIA | |

C. Partea III. SARCINI .

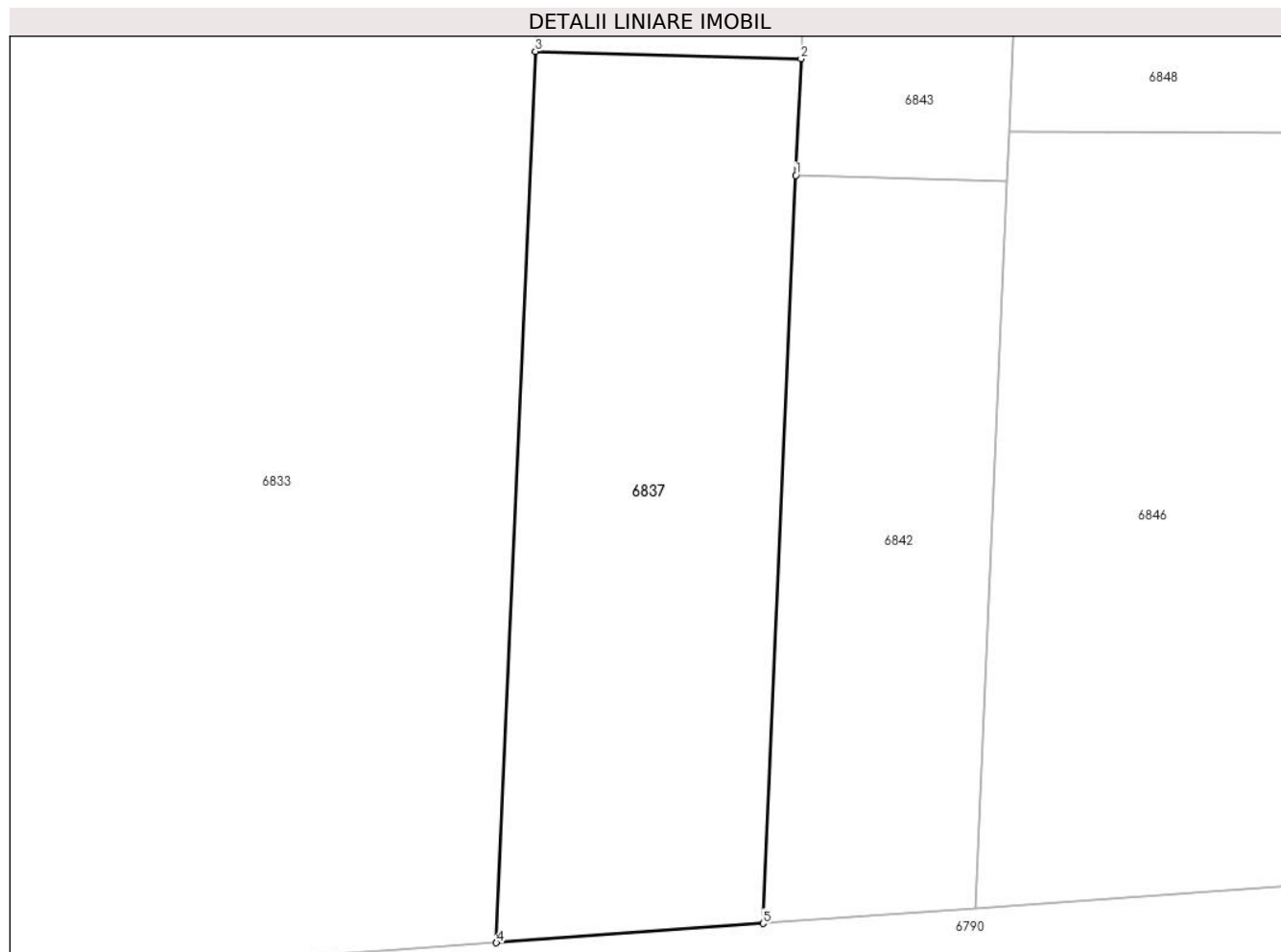
| Inscrieri privind dezmembramintele dreptului de proprietate, drepturi reale de garanție și sarcini | Referințe |
|--|-----------|
| NU SUNT | |

Anexa Nr. 1 La Partea I

Teren

| | | |
|--------------|-----------------|------------------------|
| Nr cadastral | Suprafața (mp)* | Observații / Referințe |
| | 600 | |

* Suprafața este determinată în planul de proiecție Stereo 70.



Date referitoare la teren

| Crt | Categorie folosință | Intravilan | Suprafața (mp) | Tarla | Parcelă | Nr. topo | Observații / Referințe |
|-----|---------------------|------------|----------------|-------|---------|----------|------------------------|
| 1 | arabil | NU | 600 | 4 | 43/13 | - | |

Lungime Segmente

1) Valorile lungimilor segmentelor sunt obținute din proiecție în plan.

| Punct început | X / Y | Punct sfârșit | X / Y | Lungime segment (** (m) |
|---------------|----------------------------|---------------|----------------------------|-------------------------|
| 1 | 449.522,696 466.412,038 | 2 | 449.522,954 466.417,942 | 5.909 |
| 2 | 449.522,954 466.417,942 | 3 | 449.509,482 466.418,318 | 13.477 |
| 3 | 449.509,482 466.418,318 | 4 | 449.507,507 466.373,179 | 45.183 |
| 4 | 449.507,507 466.373,179 | 5 | 449.521,038 466.374,156 | 13.566 |
| 5 | 449.521,038 466.374,156 | 1 | 449.522,696 466.412,038 | 37.919 |

**** Lungimile segmentelor sunt determinate în planul de proiecție Stereo 70 și sunt rotunjite la 1 milimetru.**

***** Distanța dintre puncte este formată din segmente cumulate ce sunt mai mici decât valoarea 1 milimetru.**

**DATE DESPRE IMOBILUL NR. 6838**

Oficiul de Cadastru și Publicitate Imobiliară SIBIU
Biroul de Cadastru și Publicitate Imobiliară Avrig

A. Partea I. Descrierea imobilului

TEREN Extravilan

Adresa: Jud. Sibiu

| Nr. Crt | Nr cadastral Nr. topografic | Suprafața* (mp) | Observații / Referințe |
|---------|-----------------------------|-----------------|---|
| A1 | | 1.194 | Sector cadastral:12 Teren neimprejmuit; |

B. Partea II. Proprietari și acte

| Inscrieri privitoare la dreptul de proprietate și alte drepturi reale | Referințe |
|---|-----------|
| / | |
| Act Normativ nr. 7, din 13/03/1996 emis de PARLAMENTUL ROMANIEI (LEGE); | |
| B1 | A1 |
| 1) COMUNA RACOVITA, CIF:4241150, PROPRIETAR NEIDENTIFICAT | |

C. Partea III. SARCINI .

| Inscrieri privind dezmembramintele dreptului de proprietate, drepturi reale de garanție și sarcini | Referințe |
|--|-----------|
| NU SUNT | |

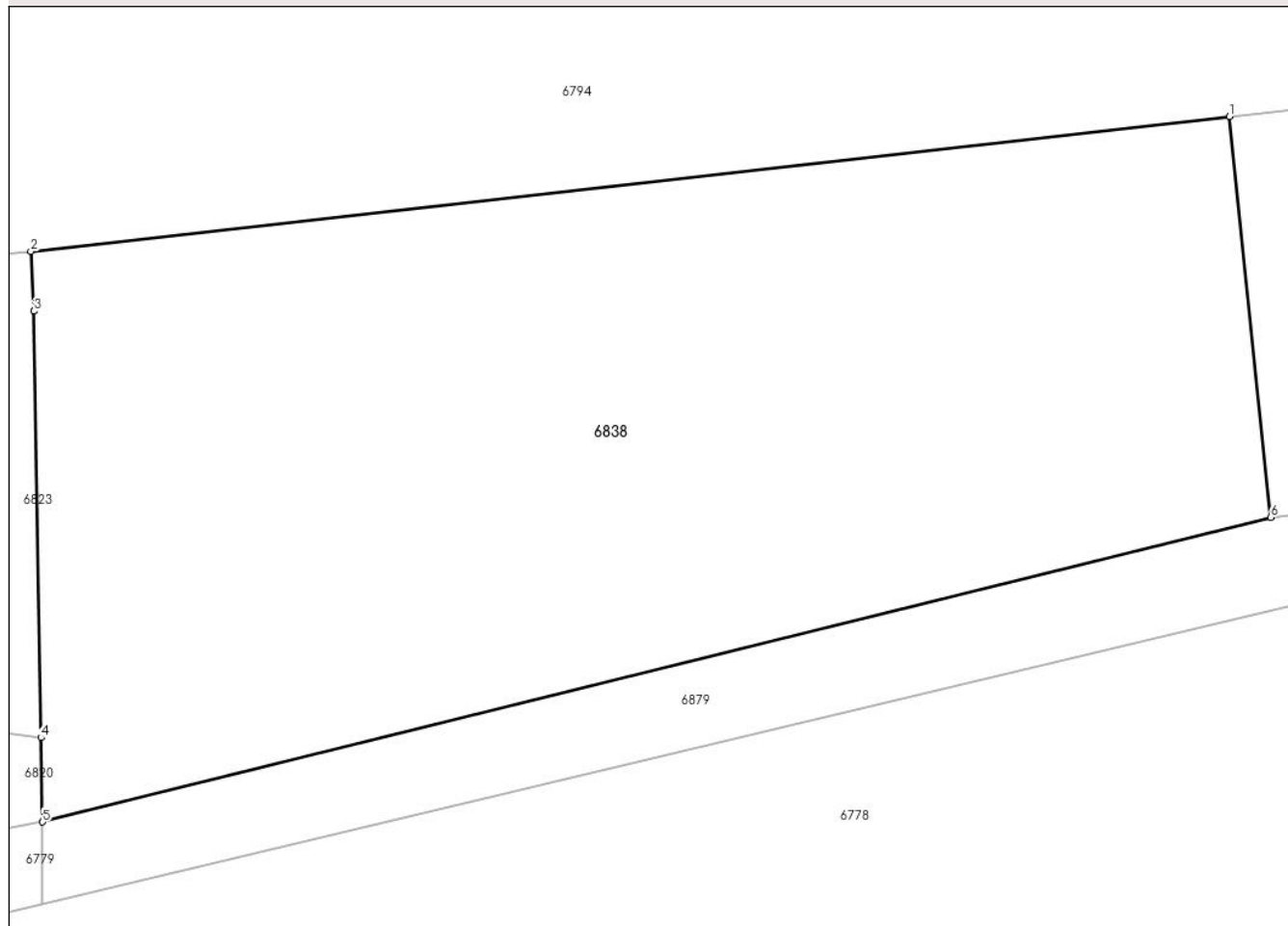
Anexa Nr. 1 La Partea I

Teren

| | | |
|--------------|-----------------|------------------------|
| Nr cadastral | Suprafața (mp)* | Observații / Referințe |
| | 1.194 | |

* Suprafața este determinată în planul de proiecție Stereo 70.

DETALII LINIARE IMOBIL



Date referitoare la teren

| Crt | Categorie folosință | Intra vilan | Suprafața (mp) | Tarla | Parcelă | Nr. topo | Observații / Referințe |
|-----|---------------------|-------------|----------------|-------|---------|----------|------------------------|
| 1 | arabil | NU | 1.194 | 4 | 53/8 | - | |

Lungime Segmente

1) Valorile lungimilor segmentelor sunt obținute din proiecție în plan.

| Punct început | X / Y | Punct sfârșit | X / Y | Lungime segment (** (m) |
|---------------|----------------------------|---------------|----------------------------|-------------------------|
| 1 | 449.543,961 466.349,874 | 2 | 449.490,242 466.343,822 | 54.058 |
| 2 | 449.490,242 466.343,822 | 3 | 449.490,384 466.341,154 | 2.671 |
| 3 | 449.490,384 466.341,154 | 4 | 449.490,705 466.322,046 | 19.11 |
| 4 | 449.490,705 466.322,046 | 5 | 449.490,768 466.318,265 | 3.782 |
| 5 | 449.490,768 466.318,265 | 6 | 449.545,809 466.331,912 | 56.707 |

| Punct început | X / Y | Punct sfârșit | X / Y | Lungime segment (** (m) |
|---------------|----------------------------|---------------|----------------------------|-------------------------|
| 6 | 449.545,809 466.331,912 | 1 | 449.543,961 466.349,874 | 18.057 |

** Lungimile segmentelor sunt determinate în planul de proiecție Stereo 70 și sunt rotunjite la 1 milimetru.

*** Distanța dintre puncte este formată din segmente cumulate ce sunt mai mici decât valoarea 1 milimetru.

**DATE DESPRE IMOBILUL NR. 6839**

Oficiul de Cadastru și Publicitate Imobiliară SIBIU
Biroul de Cadastru și Publicitate Imobiliară Avrig

A. Partea I. Descrierea imobilului

TEREN Extravilan

Adresa: Jud. Sibiu

| Nr. Crt | Nr cadastral Nr. topografic | Suprafața* (mp) | Observații / Referințe |
|---------|-----------------------------|-----------------|---|
| A1 | | 1.171 | Sector cadastral:12 Teren neimprejmuit; |

B. Partea II. Proprietari și acte

| Inscrieri privitoare la dreptul de proprietate și alte drepturi reale | Referințe |
|---|-----------|
| / | |
| Act Normativ nr. 978, din 19/09/2002 emis de GUVERNUL ROMANIEI (Anexa 47 privind inventarul bunurilor care aparțin domeniului public al comunei Racovita, insusit de Consiliul Local prin HCL 24 din 30.04.2001); | |
| B1 | A1 |
| Intabulare, drept de PROPRIETATE, dobandit prin Lege, cota actuala 1/1 1) COMUNA RACOVITA-DOMENIUL PUBLIC, CIF:4241150 | |

C. Partea III. SARCINI .

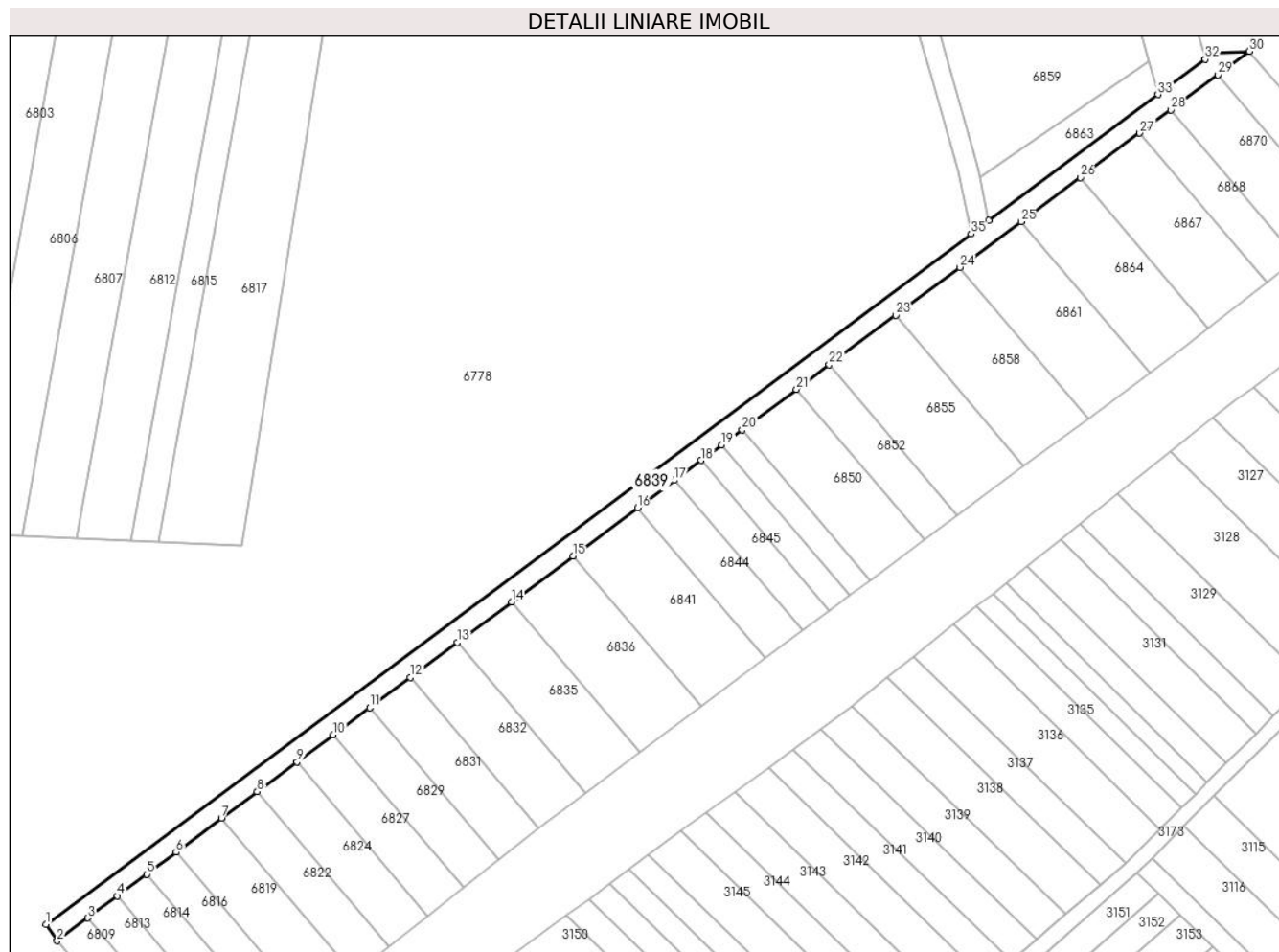
| Inscrieri privind dezmembramintele dreptului de proprietate, drepturi reale de garanție și sarcini | Referințe |
|--|-----------|
| NU SUNT | |

Anexa Nr. 1 La Partea I

Teren

| Nr cadastral | Suprafața (mp)* | Observații / Referințe |
|--------------|-----------------|------------------------|
| | 1.171 | |

* Suprafața este determinată în planul de proiecție Stereo 70.



Date referitoare la teren

| Crt | Categorie folosință | Intravilan | Suprafața (mp) | Tarla | Parcelă | Nr. topo | Observații / Referințe |
|-----|---------------------|------------|----------------|-------|---------|----------|------------------------|
| 1 | drum | NU | 1.171 | 4 | 55/29 | - | |

Lungime Segmente

1) Valorile lungimilor segmentelor sunt obținute din proiecție în plan.

| Punct început | X / Y | Punct sfârșit | X / Y | Lungime segment (** (m) |
|---------------|----------------------------|---------------|----------------------------|-------------------------|
| 1 | 449.398,975 466.104,388 | 2 | 449.401,219 466.101,083 | 3.994 |
| 3 | 449.407,318 466.105,631 | 4 | 449.413,198 466.110,015 | 7.334 |
| 5 | 449.419,041 466.114,372 | 6 | 449.424,91 466.118,748 | 7.32 |
| 7 | 449.433,957 466.125,494 | 8 | 449.441,081 466.130,805 | 8.886 |
| 9 | 449.449,04 466.136,74 | 10 | 449.456,244 466.142,112 | 8.986 |

| Punct început | X / Y | Punct sfârșit | X / Y | Lungime segment (** (m) |
|---------------|----------------------------|---------------|----------------------------|-------------------------|
| 2 | 449.401,219 466.101,083 | 3 | 449.407,318 466.105,631 | 7.608 |
| 4 | 449.413,198 466.110,015 | 5 | 449.419,041 466.114,372 | 7.289 |
| 6 | 449.424,91 466.118,748 | 7 | 449.433,957 466.125,494 | 11.286 |
| 8 | 449.441,081 466.130,805 | 9 | 449.449,04 466.136,74 | 9.928 |
| 10 | 449.456,244 466.142,112 | 11 | 449.463,487 466.147,513 | 9.035 |

| Punct început | X / Y | Punct sfârșit | X / Y | Lungime segment (** (m) |
|---------------|----------------------------|---------------|----------------------------|-------------------------|
| 11 | 449.463,487 466.147,513 | 12 | 449.471,582 466.153,548 | 10.098 |
| 13 | 449.480,948 466.160,532 | 14 | 449.491,759 466.168,593 | 13.485 |
| 15 | 449.504,006 466.177,724 | 16 | 449.516,874 466.187,32 | 16.052 |
| 17 | 449.524,233 466.192,806 | 18 | 449.529,549 466.196,77 | 6.631 |
| 19 | 449.533,637 466.199,818 | 20 | 449.537,723 466.202,865 | 5.097 |
| 21 | 449.548,542 466.210,932 | 22 | 449.555,069 466.215,799 | 8.141 |
| 23 | 449.568,311 466.225,673 | 24 | 449.581,128 466.235,23 | 15.988 |
| 25 | 449.593,318 466.244,319 | 26 | 449.605,099 466.253,103 | 14.696 |
| 27 | 449.616,982 466.261,963 | 28 | 449.623,178 466.266,583 | 7.729 |
| 29 | 449.632,537 466.273,562 | 30 | 449.638,822 466.278,248 | 7.84 |
| 31 | 449.631,872 466.278,044 | 32 | 449.630,011 466.276,656 | 2.321 |
| 33 | 449.620,601 466.269,639 | 34 | 449.586,903 466.244,513 | 42.034 |
| 35 | 449.583,355 466.241,868 | 1 | 449.398,975 466.104,388 | 229.993 |

| Punct început | X / Y | Punct sfârșit | X / Y | Lungime segment (** (m) |
|---------------|----------------------------|---------------|----------------------------|-------------------------|
| 12 | 449.471,582 466.153,548 | 13 | 449.480,948 466.160,532 | 11.683 |
| 14 | 449.491,759 466.168,593 | 15 | 449.504,006 466.177,724 | 15.276 |
| 16 | 449.516,874 466.187,32 | 17 | 449.524,233 466.192,806 | 9.178 |
| 18 | 449.529,549 466.196,77 | 19 | 449.533,637 466.199,818 | 5.099 |
| 20 | 449.537,723 466.202,865 | 21 | 449.548,542 466.210,932 | 13.496 |
| 22 | 449.555,069 466.215,799 | 23 | 449.568,311 466.225,673 | 16.519 |
| 24 | 449.581,128 466.235,23 | 25 | 449.593,318 466.244,319 | 15.206 |
| 26 | 449.605,099 466.253,103 | 27 | 449.616,982 466.261,963 | 14.822 |
| 28 | 449.623,178 466.266,583 | 29 | 449.632,537 466.273,562 | 11.674 |
| 30 | 449.638,822 466.278,248 | 31 | 449.631,872 466.278,044 | 6.953 |
| 32 | 449.630,011 466.276,656 | 33 | 449.620,601 466.269,639 | 11.738 |
| 34 | 449.586,903 466.244,513 | 35 | 449.583,355 466.241,868 | 4.426 |

** Lungimile segmentelor sunt determinate în planul de proiecție Stereo 70 și sunt rotunjite la 1 milimetru.

*** Distanța dintre puncte este formată din segmente cumulate ce sunt mai mici decât valoarea 1 milimetru.

**DATE DESPRE IMOBILUL NR. 6840**

Oficiul de Cadastru și Publicitate Imobiliară SIBIU
Biroul de Cadastru și Publicitate Imobiliară Avrig

A. Partea I. Descrierea imobilului

TEREN Extravilan

Adresa: Jud. Sibiu

| Nr. Crt | Nr cadastral Nr. topografic | Suprafața* (mp) | Observații / Referințe |
|---------|-----------------------------|-----------------|---|
| A1 | | 1.300 | Sector cadastral:12 Teren neimprejmuit; |

B. Partea II. Proprietari și acte

| Inscrieri privitoare la dreptul de proprietate și alte drepturi reale | | Referințe |
|--|---|-----------|
| / | | |
| Act Administrativ nr. 1433/48, din 28/05/2004 emis de CJPSDPAT (titlu de proprietate); | | |
| B1 | Intabulare, drept de PROPRIETATE, dobandit prin Reconstituire, cota actuala 1/1 1) GÎRTONEA VICTORIA | A1 |

C. Partea III. SARCINI .


| Inscrieri privind dezmembramintele dreptului de proprietate, drepturi reale de garanție și sarcini | Referințe |
|--|-----------|
| NU SUNT | |

Anexa Nr. 1 La Partea I

Teren

| | | |
|--------------|-----------------|------------------------|
| Nr cadastral | Suprafața (mp)* | Observații / Referințe |
| | 1.300 | |

* Suprafața este determinată în planul de proiecție Stereo 70.



Date referitoare la teren

| Crt | Categorie folosință | Intravilan | Suprafața (mp) | Tarla | Parcelă | Nr. topo | Observații / Referințe |
|-----|---------------------|------------|----------------|-------|---------|----------|------------------------|
| 1 | faneata | NU | 1.300 | 4 | 44/4 | - | |

Lungime Segmente

1) Valorile lungimilor segmentelor sunt obținute din proiecție în plan.

| Punct început | X / Y | Punct sfârșit | X / Y | Lungime segment (** (m) |
|---------------|----------------------------|---------------|----------------------------|-------------------------|
| 1 | 449.509,482 466.418,318 | 2 | 449.522,954 466.417,942 | 13.477 |
| 2 | 449.522,954 466.417,942 | 3 | 449.527,183 466.514,547 | 96.698 |
| 3 | 449.527,183 466.514,547 | 4 | 449.522,368 466.514,371 | 4.818 |
| 4 | 449.522,368 466.514,371 | 5 | 449.513,704 466.514,765 | 8.673 |
| 5 | 449.513,704 466.514,765 | 6 | 449.509,546 466.419,772 | 95.084 |

| Punct început | X / Y | Punct sfârșit | X / Y | Lungime segment (** (m) |
|---------------|----------------------------|---------------|----------------------------|-------------------------|
| 6 | 449.509,546 466.419,772 | 1 | 449.509,482 466.418,318 | 1.456 |

** Lungimile segmentelor sunt determinate în planul de proiecție Stereo 70 și sunt rotunjite la 1 milimetru.

*** Distanța dintre puncte este formată din segmente cumulate ce sunt mai mici decât valoarea 1 milimetru.

**DATE DESPRE IMOBILUL NR. 6841**

Oficiul de Cadastru și Publicitate Imobiliară SIBIU
Biroul de Cadastru și Publicitate Imobiliară Avrig

A. Partea I. Descrierea imobilului

TEREN Extravilan

Adresa: Jud. Sibiu

| Nr. Crt | Nr cadastral Nr. topografic | Suprafața* (mp) | Observații / Referințe |
|---------|-----------------------------|-----------------|---|
| A1 | | 630 | Sector cadastral:12 Teren neimprejmuit; |

B. Partea II. Proprietari și acte

| Inscrieri privitoare la dreptul de proprietate și alte drepturi reale | | Referințe |
|--|--|-----------|
| / | | |
| Act Administrativ nr. 1257/48, din 13/02/2004 emis de CJPSDPAT (titlu de proprietate); | | |
| B1 | Intabulare, drept de PROPRIETATE, dobandit prin Reconstituire, cota actuala 1/1 1) PANGA GHEORGHE 2) PANGA FLORENTINA 3) STOICA MARIA | A1 |

C. Partea III. SARCINI .

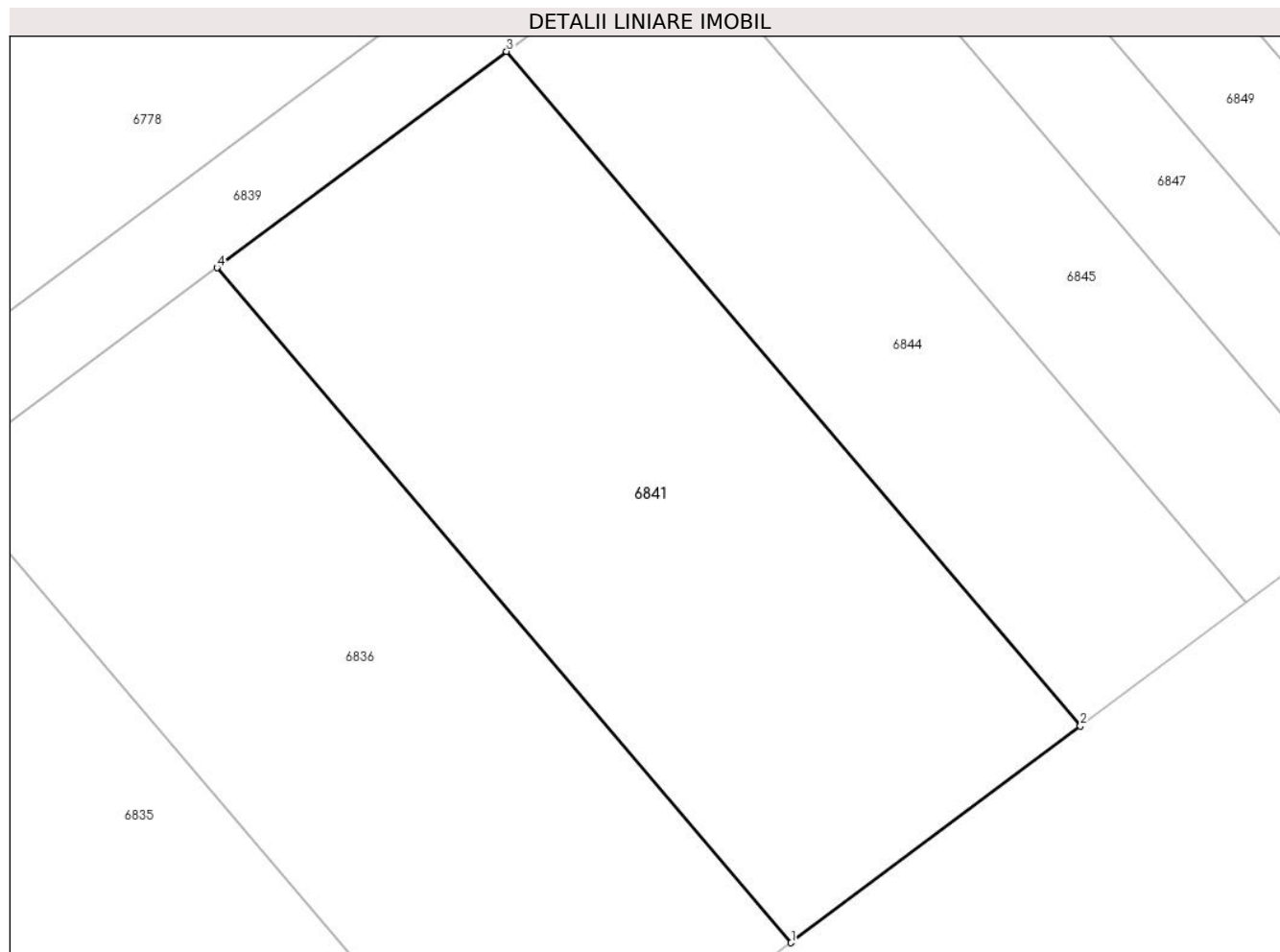
| Inscrieri privind dezmembramintele dreptului de proprietate, drepturi reale de garanție și sarcini | Referințe |
|--|-----------|
| NU SUNT | |

Anexa Nr. 1 La Partea I

Teren

| Nr cadastral | Suprafața (mp)* | Observații / Referințe |
|--------------|-----------------|------------------------|
| | 630 | |

* Suprafața este determinată în planul de proiecție Stereo 70.



Date referitoare la teren

| Crt | Categorie folosință | Intra vilan | Suprafața (mp) | Tarla | Parcelă | Nr. topo | Observații / Referințe |
|-----|---------------------|-------------|----------------|-------|---------|----------|------------------------|
| 1 | faneata | NU | 630 | 4 | 55/15 | - | |

Lungime Segmente

1) Valorile lungimilor segmentelor sunt obținute din proiecție în plan.

| Punct început | X / Y | Punct sfârșit | X / Y | Lungime segment (** (m) |
|---------------|----------------------------|---------------|----------------------------|-------------------------|
| 1 | 449.529,517 466.147,772 | 2 | 449.542,366 466.157,391 | 16.051 |
| 2 | 449.542,366 466.157,391 | 3 | 449.516,874 466.187,32 | 39.313 |
| 3 | 449.516,874 466.187,32 | 4 | 449.504,006 466.177,724 | 16.052 |
| 4 | 449.504,006 466.177,724 | 1 | 449.529,517 466.147,772 | 39.344 |

** Lungimile segmentelor sunt determinate în planul de proiecție Stereo 70 și sunt rotunjite la 1 milimetru.

***** Distanţa dintre puncte este formată din segmente cumulate ce sunt mai mici decât valoarea 1 milimetru.**

**DATE DESPRE IMOBILUL NR. 6842**

Oficiul de Cadastru și Publicitate Imobiliară SIBIU
Biroul de Cadastru și Publicitate Imobiliară Avrig

A. Partea I. Descrierea imobilului

TEREN Extravilan

Adresa: Jud. Sibiu

| Nr. Crt | Nr cadastral Nr. topografic | Suprafața* (mp) | Observații / Referințe |
|---------|-----------------------------|-----------------|---|
| A1 | | 400 | Sector cadastral:12 Teren neimprejmuit; |

B. Partea II. Proprietari și acte

| Inscrieri privitoare la dreptul de proprietate și alte drepturi reale | Referințe |
|--|-----------|
| / | |
| Act Administrativ nr. 1109/48, din 14/11/2003 emis de CJPSDPAT (titlu de proprietate); | |
| B1 | A1 |
| Intabulare, drept de PROPRIETATE, dobandit prin Reconstituire, cota actuala 1/1 1) MAXIM BOBANGA-DIONISIE | |

C. Partea III. SARCINI .

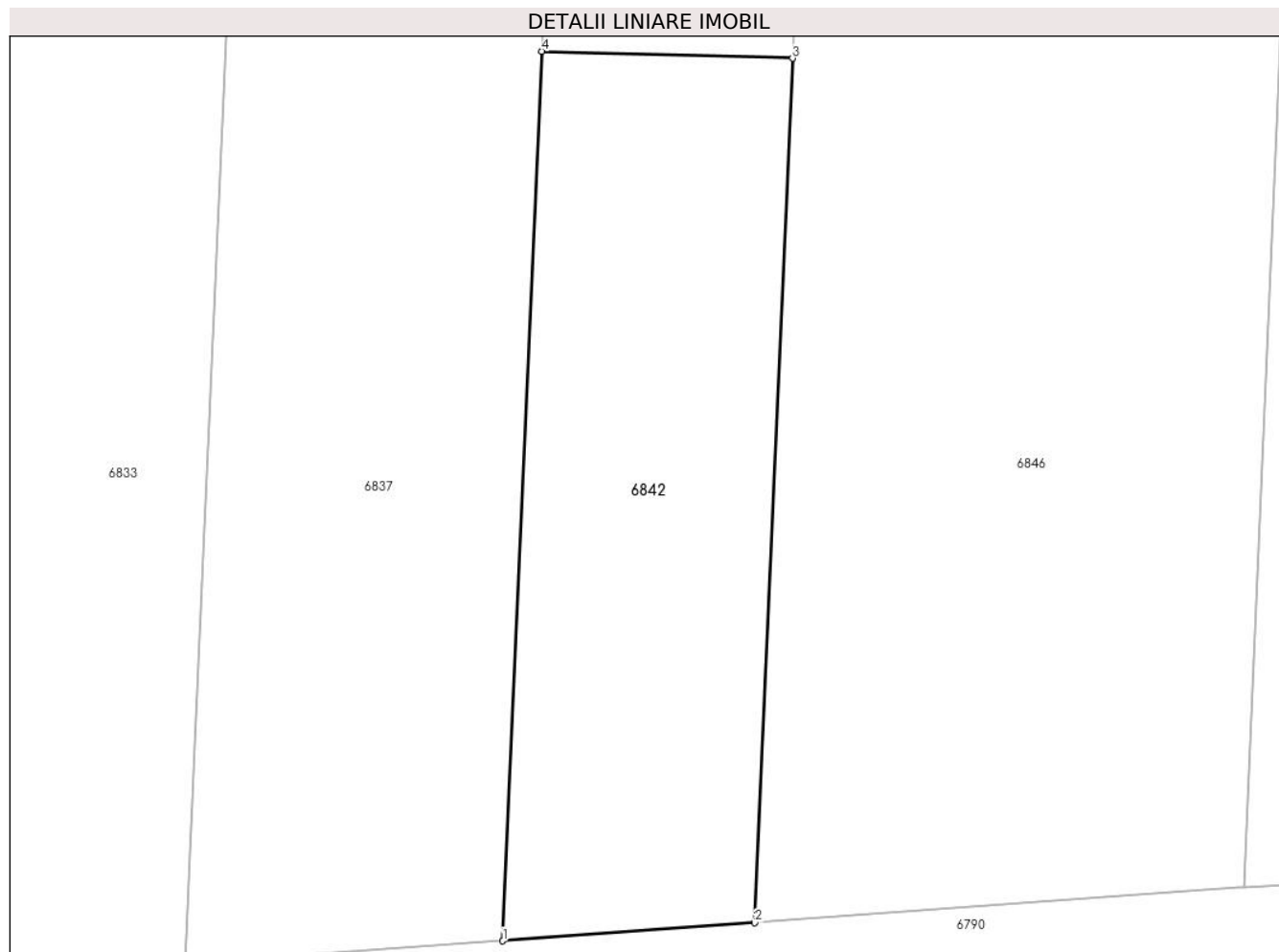
| Inscrieri privind dezmembramintele dreptului de proprietate, drepturi reale de garanție și sarcini | Referințe |
|--|-----------|
| NU SUNT | |

Anexa Nr. 1 La Partea I

Teren

| | | |
|--------------|-----------------|------------------------|
| Nr cadastral | Suprafața (mp)* | Observații / Referințe |
| | 400 | |

* Suprafața este determinată în planul de proiecție Stereo 70.



Date referitoare la teren

| Crt | Categorie folosință | Intra vilan | Suprafața (mp) | Tarla | Parcelă | Nr. topo | Observații / Referințe |
|-----|---------------------|-------------|----------------|-------|---------|----------|------------------------|
| 1 | arabil | NU | 400 | 4 | 43/12 | - | |

Lungime Segmente

1) Valorile lungimilor segmentelor sunt obținute din proiecție în plan.

| Punct început | X / Y | Punct sfârșit | X / Y | Lungime segment (** (m) |
|---------------|----------------------------|---------------|----------------------------|-------------------------|
| 1 | 449.521,038 466.374,156 | 2 | 449.531,771 466.374,93 | 10.761 |
| 2 | 449.531,771 466.374,93 | 3 | 449.533,382 466.411,739 | 36.844 |
| 3 | 449.533,382 466.411,739 | 4 | 449.522,696 466.412,038 | 10.69 |
| 4 | 449.522,696 466.412,038 | 1 | 449.521,038 466.374,156 | 37.919 |

** Lungimile segmentelor sunt determinate în planul de proiecție Stereo 70 și sunt rotunjite la 1 milimetru.

***** Distanţa dintre puncte este formată din segmente cumulate ce sunt mai mici decât valoarea 1 milimetru.**

**DATE DESPRE IMOBILUL NR. 6843**

Oficiul de Cadastru și Publicitate Imobiliară SIBIU
Biroul de Cadastru și Publicitate Imobiliară Avrig

A. Partea I. Descrierea imobilului

TEREN Extravilan

Adresa: Jud. Sibiu

| Nr. Crt | Nr cadastral Nr. topografic | Suprafața* (mp) | Observații / Referințe |
|---------|-----------------------------|-----------------|---|
| A1 | | 1.100 | Sector cadastral:12 Teren neimprejmuit; |

B. Partea II. Proprietari și acte

| Inscrieri privitoare la dreptul de proprietate și alte drepturi reale | | Referințe |
|--|--|-----------|
| / | | |
| Act Administrativ nr. 1109/48, din 14/11/2003 emis de CJPSDPAT (titlu de proprietate); | | |
| B1 | Intabulare, drept de PROPRIETATE, dobandit prin Reconstituire, cota actuala 1/1 1) MAXIM BOBANGA-DIONISIE | A1 |

C. Partea III. SARCINI .


| Inscrieri privind dezmembramintele dreptului de proprietate, drepturi reale de garanție și sarcini | Referințe |
|--|-----------|
| NU SUNT | |

Anexa Nr. 1 La Partea I

Teren

| Nr cadastral | Suprafața (mp)* | Observații / Referințe |
|--------------|-----------------|------------------------|
| | 1.100 | |

* Suprafața este determinată în planul de proiecție Stereo 70.



Date referitoare la teren

| Crt | Categorie folosință | Intra vilan | Suprafața (mp) | Tarla | Parcelă | Nr. topo | Observații / Referințe |
|-----|---------------------|-------------|----------------|-------|---------|----------|------------------------|
| 1 | faneata | NU | 1.100 | 4 | 44/3 | - | |

Lungime Segmente

1) Valorile lungimilor segmentelor sunt obținute din proiecție în plan.

| Punct început | X / Y | Punct sfârșit | X / Y | Lungime segment (** (m) |
|---------------|----------------------------|---------------|----------------------------|-------------------------|
| 1 | 449.537,899 466.514,939 | 2 | 449.527,183 466.514,547 | 10.723 |
| 2 | 449.527,183 466.514,547 | 3 | 449.522,954 466.417,942 | 96.698 |
| 3 | 449.522,954 466.417,942 | 4 | 449.522,696 466.412,038 | 5.909 |
| 4 | 449.522,696 466.412,038 | 5 | 449.533,382 466.411,739 | 10.69 |
| 5 | 449.533,382 466.411,739 | 6 | 449.533,492 466.414,252 | 2.516 |

| Punct început | X / Y | Punct sfârșit | X / Y | Lungime segment (** (m) |
|---------------|----------------------------|---------------|----------------------------|-------------------------|
| 6 | 449.533,492 466.414,252 | 1 | 449.537,899 466.514,939 | 100.783 |

** Lungimile segmentelor sunt determinate în planul de proiecție Stereo 70 și sunt rotunjite la 1 milimetru.

*** Distanța dintre puncte este formată din segmente cumulate ce sunt mai mici decât valoarea 1 milimetru.

**DATE DESPRE IMOBILUL NR. 6844**

Oficiul de Cadastru și Publicitate Imobiliară SIBIU
Biroul de Cadastru și Publicitate Imobiliară Avrig

A. Partea I. Descrierea imobilului

TEREN Extravilan

Adresa: Jud. Sibiu

| Nr. Crt | Nr cadastral Nr. topografic | Suprafața* (mp) | Observații / Referințe |
|---------|-----------------------------|-----------------|---|
| A1 | | 360 | Sector cadastral:12 Teren neimprejmuit; |

B. Partea II. Proprietari și acte

| Inscrieri privitoare la dreptul de proprietate și alte drepturi reale | | Referințe |
|--|---|-----------|
| / | | |
| Act Administrativ nr. 1151/48, din 25/11/2003 emis de CJPSDPAT (titlu de proprietate); | | |
| B1 | Intabulare, drept de PROPRIETATE, dobandit prin Reconstituire, cota actuala 1/1 1) SUCIU IOSIF | A1 |

C. Partea III. SARCINI .

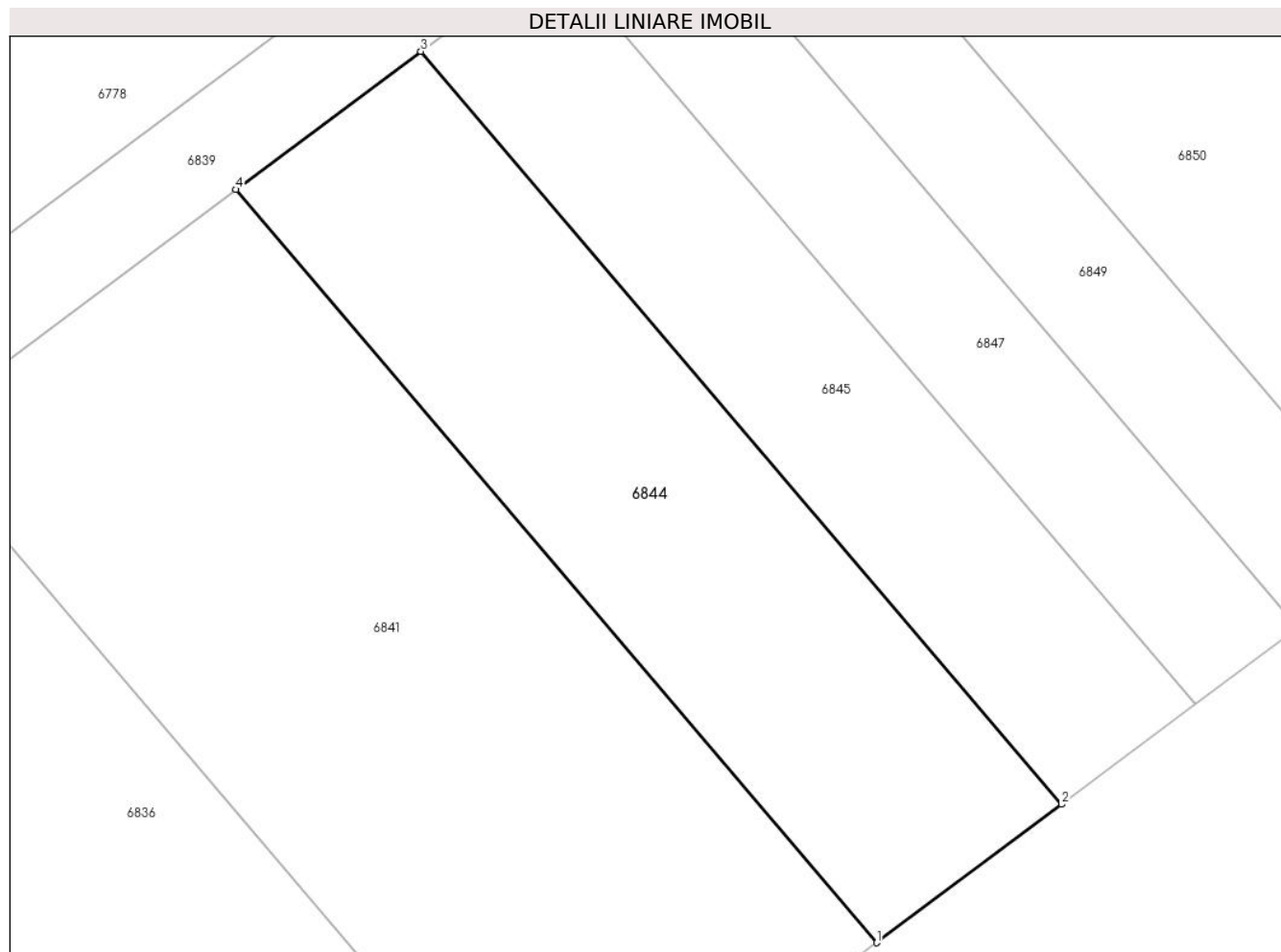
| Inscrieri privind dezmembramintele dreptului de proprietate, drepturi reale de garanție și sarcini | Referințe |
|--|-----------|
| NU SUNT | |

Anexa Nr. 1 La Partea I

Teren

| | | |
|--------------|-----------------|------------------------|
| Nr cadastral | Suprafața (mp)* | Observații / Referințe |
| | 360 | |

* Suprafața este determinată în planul de proiecție Stereo 70.



Date referitoare la teren

| Crt | Categorie folosință | Intra vilan | Suprafața (mp) | Tarla | Parcelă | Nr. topo | Observații / Referințe |
|-----|---------------------|-------------|----------------|-------|---------|----------|------------------------|
| 1 | faneata | NU | 360 | 4 | 55/14 | - | |

Lungime Segmente

1) Valorile lungimilor segmentelor sunt obținute din proiecție în plan.

| Punct început | X / Y | Punct sfârșit | X / Y | Lungime segment (** (m) |
|---------------|----------------------------|---------------|----------------------------|-------------------------|
| 1 | 449.542,366 466.157,391 | 2 | 449.549,713 466.162,891 | 9.177 |
| 2 | 449.549,713 466.162,891 | 3 | 449.524,233 466.192,806 | 39.296 |
| 3 | 449.524,233 466.192,806 | 4 | 449.516,874 466.187,32 | 9.178 |
| 4 | 449.516,874 466.187,32 | 1 | 449.542,366 466.157,391 | 39.313 |

** Lungimile segmentelor sunt determinate în planul de proiecție Stereo 70 și sunt rotunjite la 1 milimetru.

***** Distanţa dintre puncte este formată din segmente cumulate ce sunt mai mici decât valoarea 1 milimetru.**

**DATE DESPRE IMOBILUL NR. 6845**

Oficiul de Cadastru și Publicitate Imobiliară SIBIU
Biroul de Cadastru și Publicitate Imobiliară Avrig

A. Partea I. Descrierea imobilului

TEREN Extravilan

Adresa: Jud. Sibiu

| Nr. Crt | Nr cadastral Nr. topografic | Suprafața* (mp) | Observații / Referințe |
|---------|-----------------------------|-----------------|---|
| A1 | | 260 | Sector cadastral:12 Teren neimprejmuit; |

B. Partea II. Proprietari și acte

| Inscrieri privitoare la dreptul de proprietate și alte drepturi reale | | Referințe |
|--|---|-----------|
| / | | |
| Act Administrativ nr. 1283/48, din 04/03/2004 emis de CJPSDPAT (titlu de proprietate); | | |
| B1 | Intabulare, drept de PROPRIETATE, dobandit prin Reconstituire, cota actuala 1/1 1) COMANEAN DIONISIE | A1 |

C. Partea III. SARCINI .

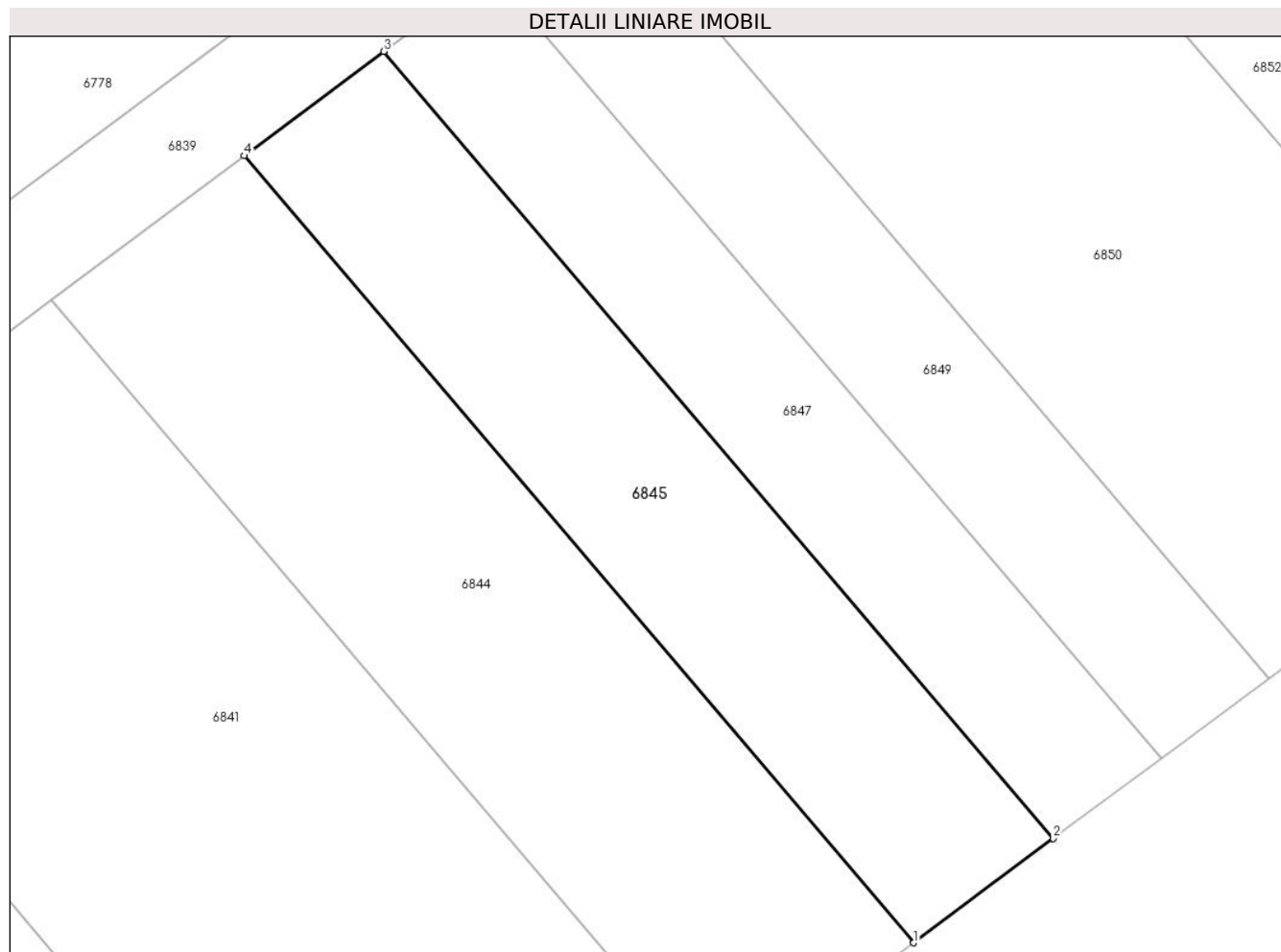
| Inscrieri privind dezmembramintele dreptului de proprietate, drepturi reale de garanție și sarcini | Referințe |
|--|-----------|
| NU SUNT | |

Anexa Nr. 1 La Partea I

Teren

| | | |
|--------------|-----------------|------------------------|
| Nr cadastral | Suprafața (mp)* | Observații / Referințe |
| | 260 | |

* Suprafața este determinată în planul de proiecție Stereo 70.



Date referitoare la teren

| Crt | Categorie folosință | Intra vilan | Suprafața (mp) | Tarla | Parcelă | Nr. topo | Observații / Referințe |
|-----|---------------------|-------------|----------------|-------|---------|----------|------------------------|
| 1 | faneata | NU | 260 | 4 | 55/13 | - | |

Lungime Segmente

1) Valorile lungimilor segmentelor sunt obținute din proiecție în plan.

| Punct început | X / Y | Punct sfârșit | X / Y | Lungime segment (** (m) |
|---------------|----------------------------|---------------|----------------------------|-------------------------|
| 1 | 449.549,713 466.162,891 | 2 | 449.555,028 466.166,856 | 6.631 |
| 2 | 449.555,028 466.166,856 | 3 | 449.529,549 466.196,77 | 39.295 |
| 3 | 449.529,549 466.196,77 | 4 | 449.524,233 466.192,806 | 6.631 |
| 4 | 449.524,233 466.192,806 | 1 | 449.549,713 466.162,891 | 39.296 |

** Lungimile segmentelor sunt determinate în planul de proiecție Stereo 70 și sunt rotunjite la 1 milimetru.

***** Distanţa dintre puncte este formată din segmente cumulate ce sunt mai mici decât valoarea 1 milimetru.**

**DATE DESPRE IMOBILUL NR. 6846**

Oficiul de Cadastru și Publicitate Imobiliară SIBIU
Biroul de Cadastru și Publicitate Imobiliară Avrig

A. Partea I. Descrierea imobilului

TEREN Extravilan

Adresa: Jud. Sibiu

| Nr. Crt | Nr cadastral Nr. topografic | Suprafața* (mp) | Observații / Referințe |
|---------|-----------------------------|-----------------|---|
| A1 | | 800 | Sector cadastral:12 Teren neimprejmuit; |

B. Partea II. Proprietari și acte

| Inscrieri privitoare la dreptul de proprietate și alte drepturi reale | | Referințe |
|--|--|-----------|
| / | | |
| Act Administrativ nr. 2417/48, din 28/05/2004 emis de CJPSDPAT (titlu de proprietate); | | |
| B1 | Intabulare, drept de PROPRIETATE, dobandit prin Reconstituire, cota actuala 1/1 1) RUSU ROMAN | A1 |

C. Partea III. SARCINI .

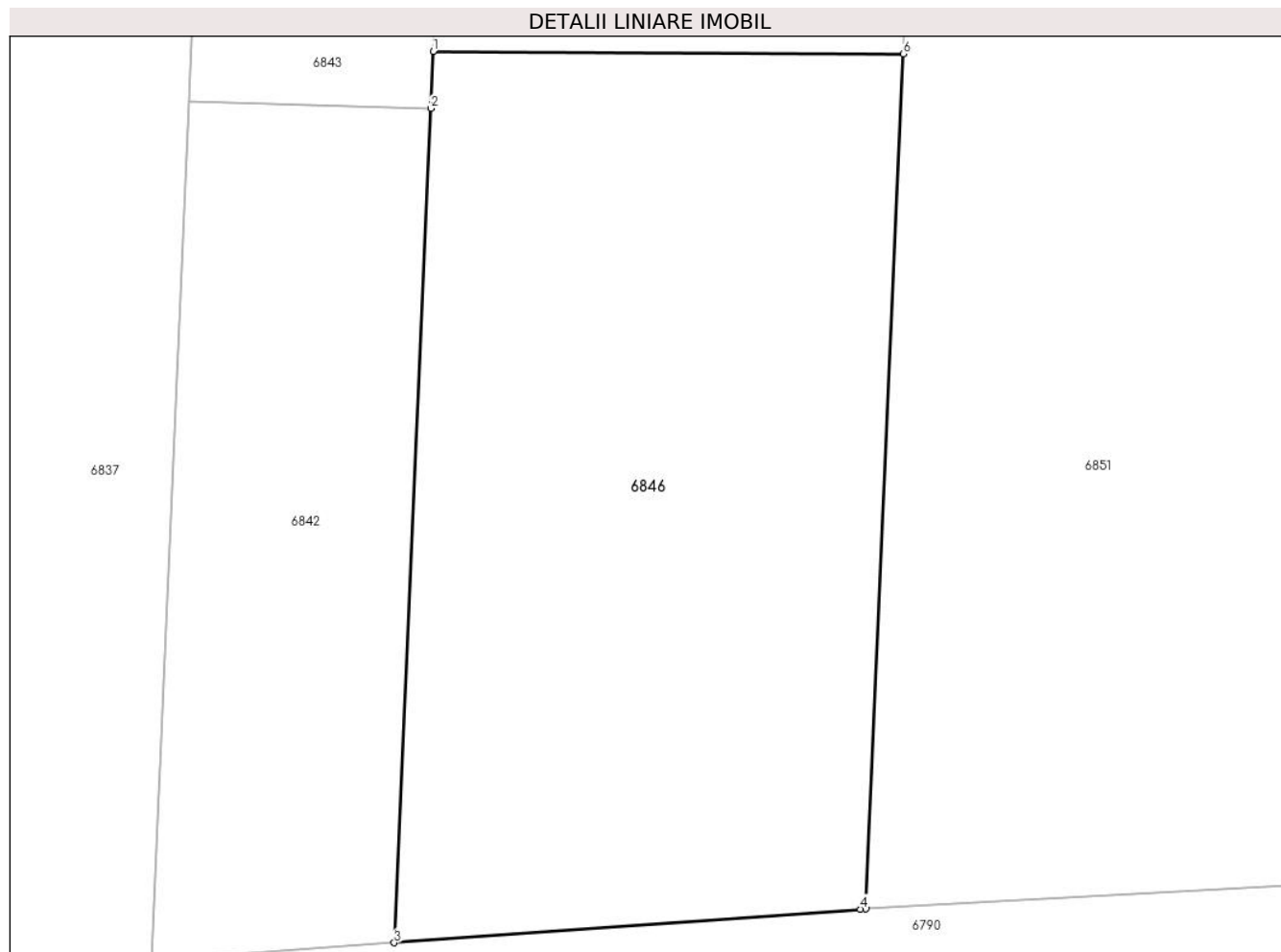
| Inscrieri privind dezmembramintele dreptului de proprietate, drepturi reale de garanție și sarcini | Referințe |
|--|-----------|
| NU SUNT | |

Anexa Nr. 1 La Partea I

Teren

| | | |
|--------------|-----------------|------------------------|
| Nr cadastral | Suprafața (mp)* | Observații / Referințe |
| | 800 | |

* Suprafața este determinată în planul de proiecție Stereo 70.



Date referitoare la teren

| Crt | Categorie folosință | Intravilan | Suprafața (mp) | Tarla | Parcelă | Nr. topo | Observații / Referințe |
|-----|---------------------|------------|----------------|-------|---------|----------|------------------------|
| 1 | arabil | NU | 800 | 4 | 43/11 | - | |

Lungime Segmente

1) Valorile lungimilor segmentelor sunt obținute din proiecție în plan.

| Punct început | X / Y | Punct sfârșit | X / Y | Lungime segment (** (m) |
|---------------|----------------------------|---------------|----------------------------|-------------------------|
| 1 | 449.533,492 466.414,252 | 2 | 449.533,382 466.411,739 | 2.516 |
| 2 | 449.533,382 466.411,739 | 3 | 449.531,771 466.374,93 | 36.844 |
| 3 | 449.531,771 466.374,93 | 4 | 449.552,364 466.376,416 | 20.647 |
| 4 | 449.552,364 466.376,416 | 5 | 449.552,604 466.376,429 | 0.241 |
| 5 | 449.552,604 466.376,429 | 6 | 449.554,255 466.414,14 | 37.747 |

| Punct început | X / Y | Punct sfârșit | X / Y | Lungime segment (** (m) |
|---------------|---------------------------|---------------|----------------------------|-------------------------|
| 6 | 449.554,255 466.414,14 | 1 | 449.533,492 466.414,252 | 20.763 |

** Lungimile segmentelor sunt determinate în planul de proiecție Stereo 70 și sunt rotunjite la 1 milimetru.

*** Distanța dintre puncte este formată din segmente cumulate ce sunt mai mici decât valoarea 1 milimetru.

**DATE DESPRE IMOBILUL NR. 6847**

Oficiul de Cadastru și Publicitate Imobiliară SIBIU
Biroul de Cadastru și Publicitate Imobiliară Avrig

A. Partea I. Descrierea imobilului

TEREN Extravilan

Adresa: Jud. Sibiu

| Nr. Crt | Nr cadastral Nr. topografic | Suprafața* (mp) | Observații / Referințe |
|---------|-----------------------------|-----------------|---|
| A1 | | 200 | Sector cadastral:12 Teren neimprejmuit; |

B. Partea II. Proprietari și acte

| Inscrieri privitoare la dreptul de proprietate și alte drepturi reale | Referințe |
|--|-----------|
| / | |
| Act Administrativ nr. 1169/48, din 25/11/2003 emis de CJPSDPAT (titlu de proprietate); | |
| B1 | A1 |
| Intabulare, drept de PROPRIETATE, dobandit prin Reconstituire, cota actuala 1/1 | |
| 1) BĂLAN GHEORGHE | |
| 2) BĂLAN IOAN | |

C. Partea III. SARCINI .

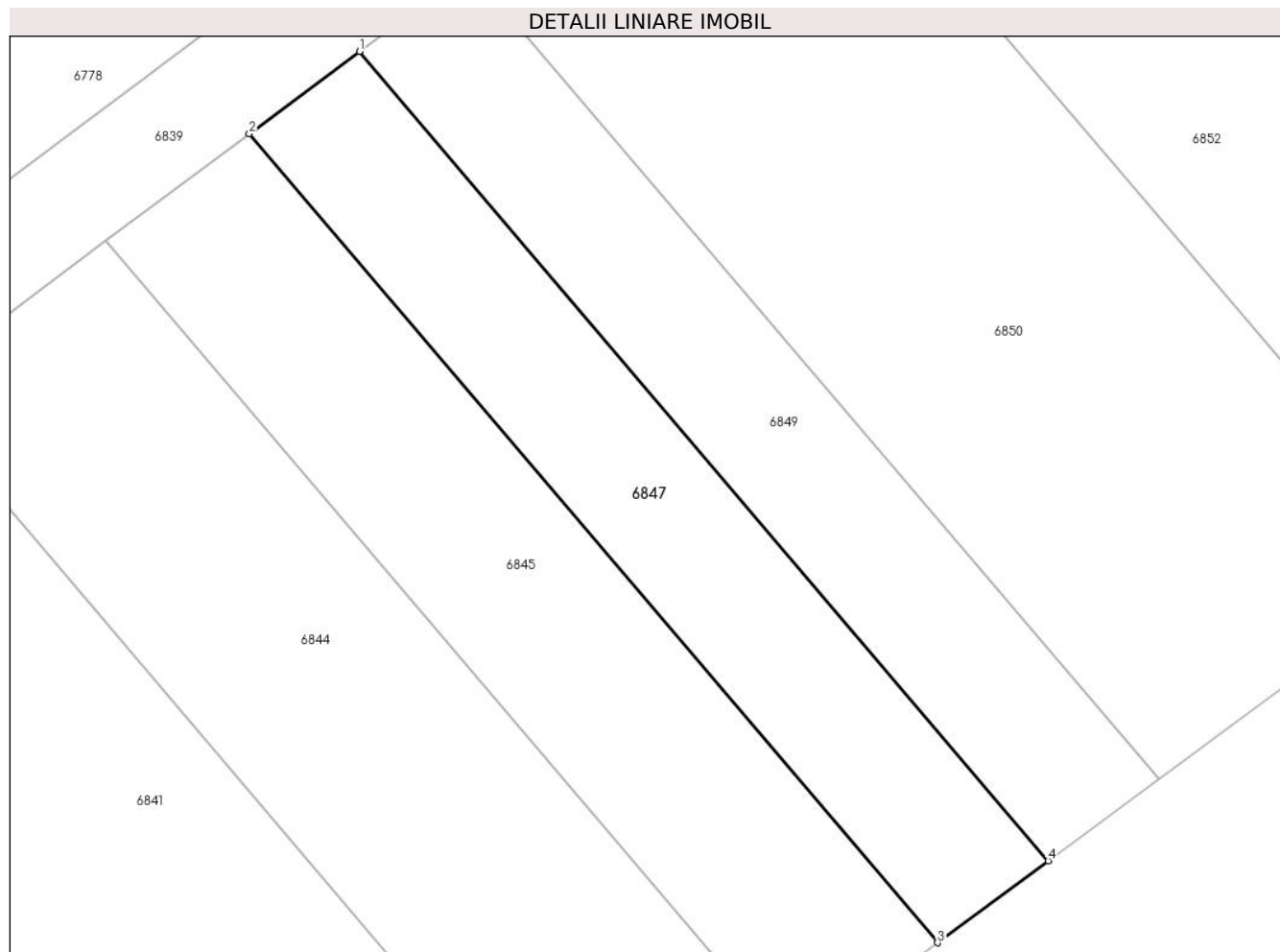
| Inscrieri privind dezmembramintele dreptului de proprietate, drepturi reale de garanție și sarcini | Referințe |
|--|-----------|
| NU SUNT | |

Anexa Nr. 1 La Partea I

Teren

| | | |
|--------------|-----------------|------------------------|
| Nr cadastral | Suprafața (mp)* | Observații / Referințe |
| | 200 | |

* Suprafața este determinată în planul de proiecție Stereo 70.



Date referitoare la teren

| Crt | Categorie folosință | Intra vilan | Suprafața (mp) | Tarla | Parcelă | Nr. topo | Observații / Referințe |
|-----|---------------------|-------------|----------------|-------|---------|----------|------------------------|
| 1 | faneata | NU | 200 | 4 | 55/12 | - | |

Lungime Segmente

1) Valorile lungimilor segmentelor sunt obținute din proiecție în plan.

| Punct început | X / Y | Punct sfârșit | X / Y | Lungime segment (** (m) |
|---------------|----------------------------|---------------|----------------------------|-------------------------|
| 1 | 449.533,637 466.199,818 | 2 | 449.529,549 466.196,77 | 5.099 |
| 2 | 449.529,549 466.196,77 | 3 | 449.555,028 466.166,856 | 39.295 |
| 3 | 449.555,028 466.166,856 | 4 | 449.559,128 466.169,891 | 5.1 |
| 4 | 449.559,128 466.169,891 | 1 | 449.533,637 466.199,818 | 39.312 |

** Lungimile segmentelor sunt determinate în planul de proiecție Stereo 70 și sunt rotunjite la 1 milimetru.

***** Distanţa dintre puncte este formată din segmente cumulate ce sunt mai mici decât valoarea 1 milimetru.**

**DATE DESPRE IMOBILUL NR. 6848**

Oficiul de Cadastru și Publicitate Imobiliară SIBIU
Biroul de Cadastru și Publicitate Imobiliară Avrig

A. Partea I. Descrierea imobilului

TEREN Extravilan

Adresa: Jud. Sibiu

| Nr. Crt | Nr cadastral Nr. topografic | Suprafața* (mp) | Observații / Referințe |
|---------|-----------------------------|-----------------|---|
| A1 | | 2.100 | Sector cadastral:12 Teren neimprejmuit; |

B. Partea II. Proprietari și acte

| Inscrieri privitoare la dreptul de proprietate și alte drepturi reale | | Referințe |
|--|--|-----------|
| / | | |
| Act Administrativ nr. 2417/48, din 28/05/2004 emis de CJPSDPAT (titlu de proprietate); | | |
| B1 | Intabulare, drept de PROPRIETATE, dobandit prin Reconstituire, cota actuala 1/1 1) RUSU ROMAN | A1 |

C. Partea III. SARCINI .

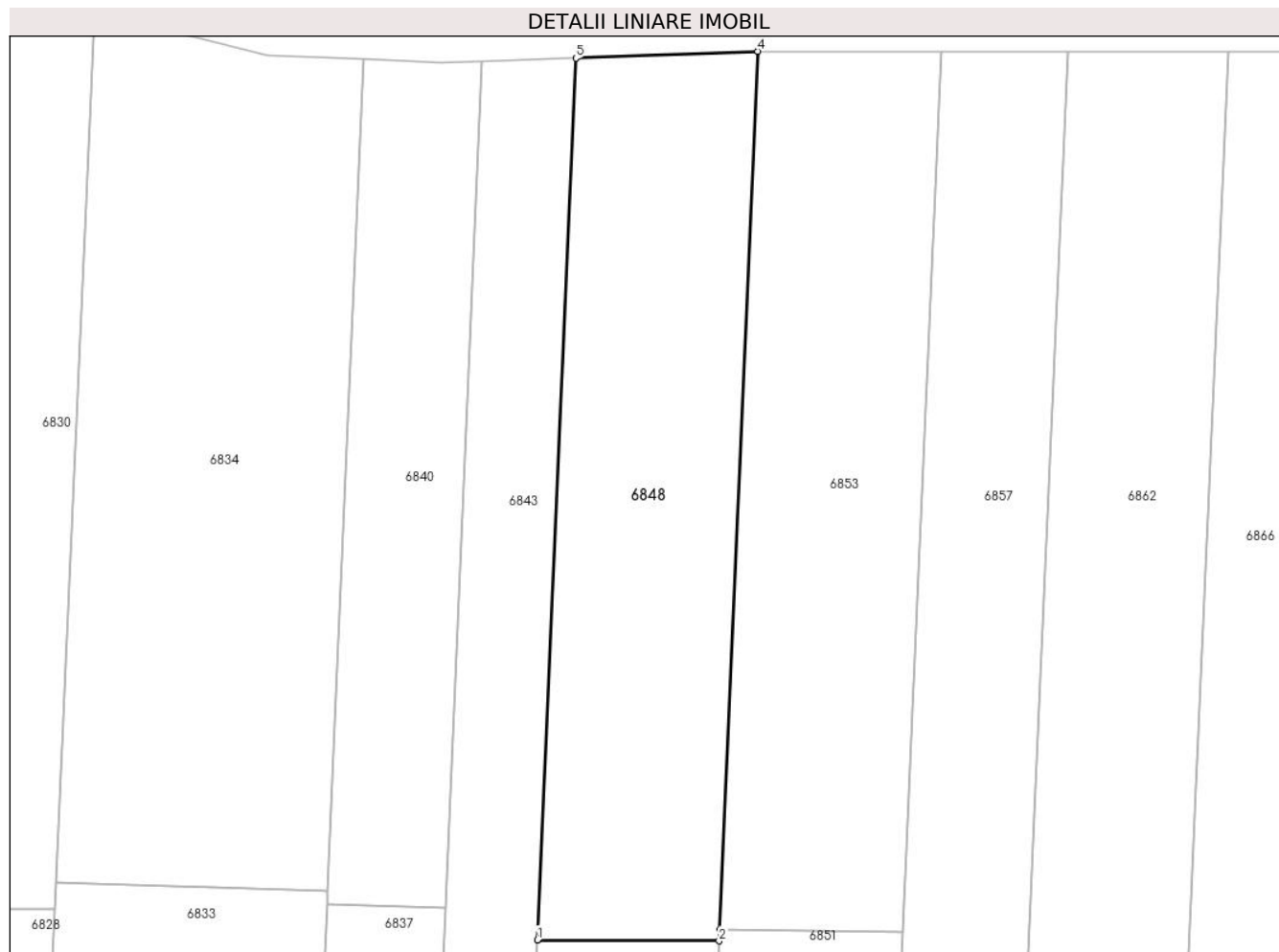
| Inscrieri privind dezmembramintele dreptului de proprietate, drepturi reale de garanție și sarcini | Referințe |
|--|-----------|
| NU SUNT | |

Anexa Nr. 1 La Partea I

Teren

| | | |
|--------------|-----------------|------------------------|
| Nr cadastral | Suprafața (mp)* | Observații / Referințe |
| | 2.100 | |

* Suprafața este determinată în planul de proiecție Stereo 70.



Date referitoare la teren

| Crt | Categorie folosință | Intra vilan | Suprafața (mp) | Tarla | Parcelă | Nr. topo | Observații / Referințe |
|-----|---------------------|-------------|----------------|-------|---------|----------|------------------------|
| 1 | faneata | NU | 2.100 | 4 | 44/2 | - | |

Lungime Segmente

1) Valorile lungimilor segmentelor sunt obținute din proiecție în plan.

| Punct început | X / Y | Punct sfârșit | X / Y | Lungime segment (** (m) |
|---------------|----------------------------|---------------|----------------------------|-------------------------|
| 1 | 449.533,492 466.414,252 | 2 | 449.554,255 466.414,14 | 20.763 |
| 2 | 449.554,255 466.414,14 | 3 | 449.554,31 466.415,394 | 1.256 |
| 3 | 449.554,31 466.415,394 | 4 | 449.558,7 466.515,7 | 100.401 |
| 4 | 449.558,7 466.515,7 | 5 | 449.537,899 466.514,939 | 20.815 |
| 5 | 449.537,899 466.514,939 | 1 | 449.533,492 466.414,252 | 100.783 |

**** Lungimile segmentelor sunt determinate în planul de proiecție Stereo 70 și sunt rotunjite la 1 milimetru.**

***** Distanța dintre puncte este formată din segmente cumulate ce sunt mai mici decât valoarea 1 milimetru.**

**DATE DESPRE IMOBILUL NR. 6849**

Oficiul de Cadastru și Publicitate Imobiliară SIBIU
Biroul de Cadastru și Publicitate Imobiliară Avrig

A. Partea I. Descrierea imobilului

TEREN Extravilan

Adresa: Jud. Sibiu

| Nr. Crt | Nr cadastral Nr. topografic | Suprafața* (mp) | Observații / Referințe |
|---------|-----------------------------|-----------------|---|
| A1 | | 200 | Sector cadastral:12 Teren neimprejmuit; |

B. Partea II. Proprietari și acte

| Inscrieri privitoare la dreptul de proprietate și alte drepturi reale | | Referințe |
|--|---|-----------|
| / | | |
| Act Administrativ nr. 1380/48, din 20/04/2004 emis de CJPSDPAT (titlu de proprietate); | | |
| B1 | Intabulare, drept de PROPRIETATE, dobandit prin Reconstituire, cota actuala 1/1 1) BRATILESCU RASINARIU GEORGE | A1 |

C. Partea III. SARCINI .

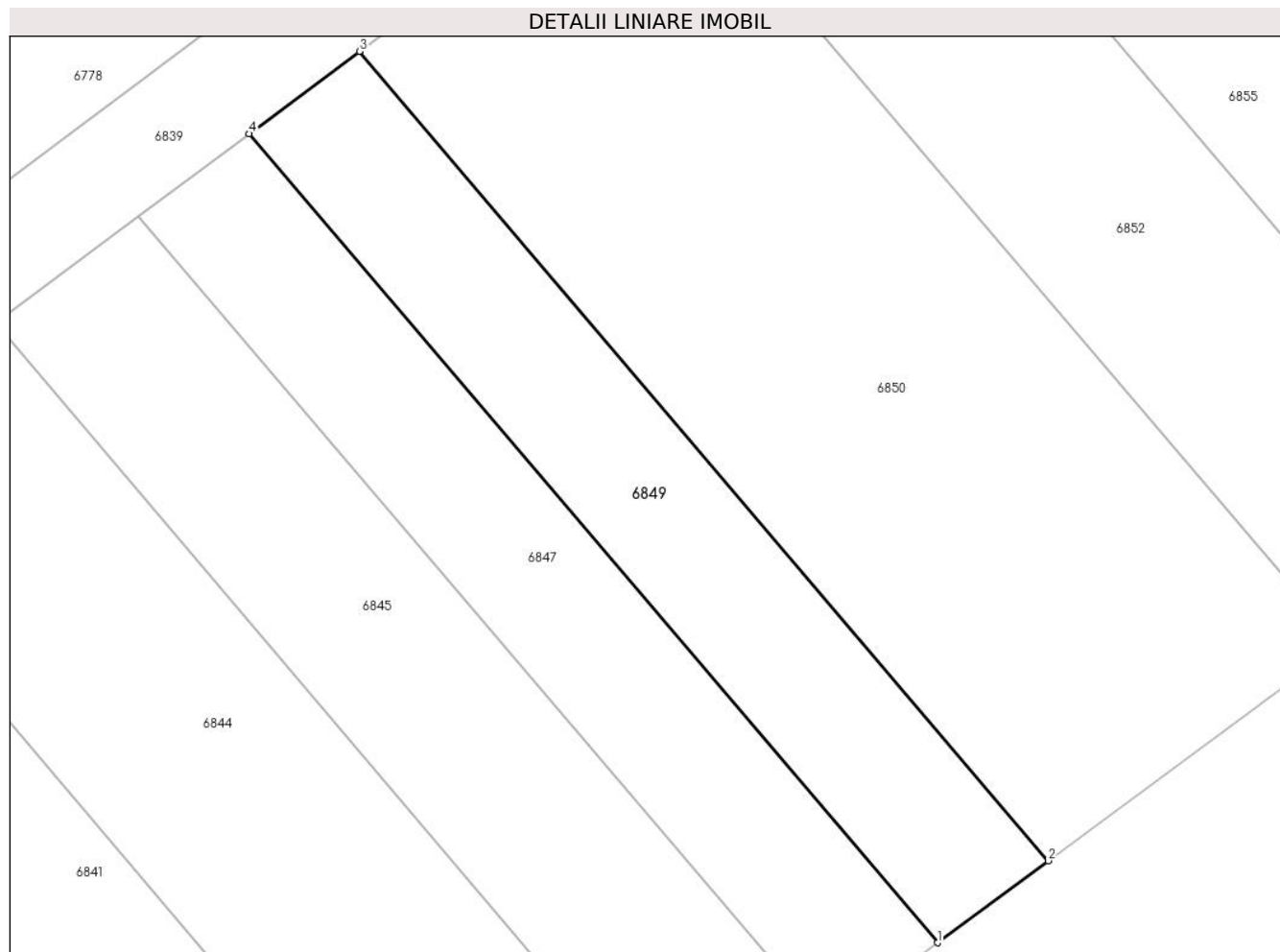
| Inscrieri privind dezmembramintele dreptului de proprietate, drepturi reale de garanție și sarcini | Referințe |
|--|-----------|
| NU SUNT | |

Anexa Nr. 1 La Partea I

Teren

| | | |
|--------------|-----------------|------------------------|
| Nr cadastral | Suprafața (mp)* | Observații / Referințe |
| | 200 | |

* Suprafața este determinată în planul de proiecție Stereo 70.



Date referitoare la teren

| Crt | Categorie folosință | Intra vilan | Suprafața (mp) | Tarla | Parcelă | Nr. topo | Observații / Referințe |
|-----|---------------------|-------------|----------------|-------|---------|----------|------------------------|
| 1 | faneata | NU | 200 | 4 | 55/11 | - | |

Lungime Segmente

1) Valorile lungimilor segmentelor sunt obținute din proiecție în plan.

| Punct început | X / Y | Punct sfârșit | X / Y | Lungime segment (** (m) |
|---------------|----------------------------|---------------|----------------------------|-------------------------|
| 1 | 449.559,128 466.169,891 | 2 | 449.563,225 466.172,924 | 5.098 |
| 2 | 449.563,225 466.172,924 | 3 | 449.537,723 466.202,865 | 39.33 |
| 3 | 449.537,723 466.202,865 | 4 | 449.533,637 466.199,818 | 5.097 |
| 4 | 449.533,637 466.199,818 | 1 | 449.559,128 466.169,891 | 39.312 |

** Lungimile segmentelor sunt determinate în planul de proiecție Stereo 70 și sunt rotunjite la 1 milimetru.

***** Distanţa dintre puncte este formată din segmente cumulate ce sunt mai mici decât valoarea 1 milimetru.**

**DATE DESPRE IMOBILUL NR. 6850**

Oficiul de Cadastru și Publicitate Imobiliară SIBIU
Biroul de Cadastru și Publicitate Imobiliară Avrig

A. Partea I. Descrierea imobilului

TEREN Extravilan

Adresa: Jud. Sibiu

| Nr. Crt | Nr cadastral Nr. topografic | Suprafața* (mp) | Observații / Referințe |
|---------|-----------------------------|-----------------|---|
| A1 | | 530 | Sector cadastral:12 Teren neimprejmuit; |

B. Partea II. Proprietari și acte

| Inscrieri privitoare la dreptul de proprietate și alte drepturi reale | | Referințe |
|--|---|-----------|
| / | | |
| Act Administrativ nr. 1286/48, din 04/03/2004 emis de CJPSDPAT (titlu de proprietate); | | |
| B1 | Intabulare, drept de PROPRIETATE, dobandit prin Reconstituire, cota actuala 1/1 1) MAXIM NICOLAE | A1 |

C. Partea III. SARCINI .

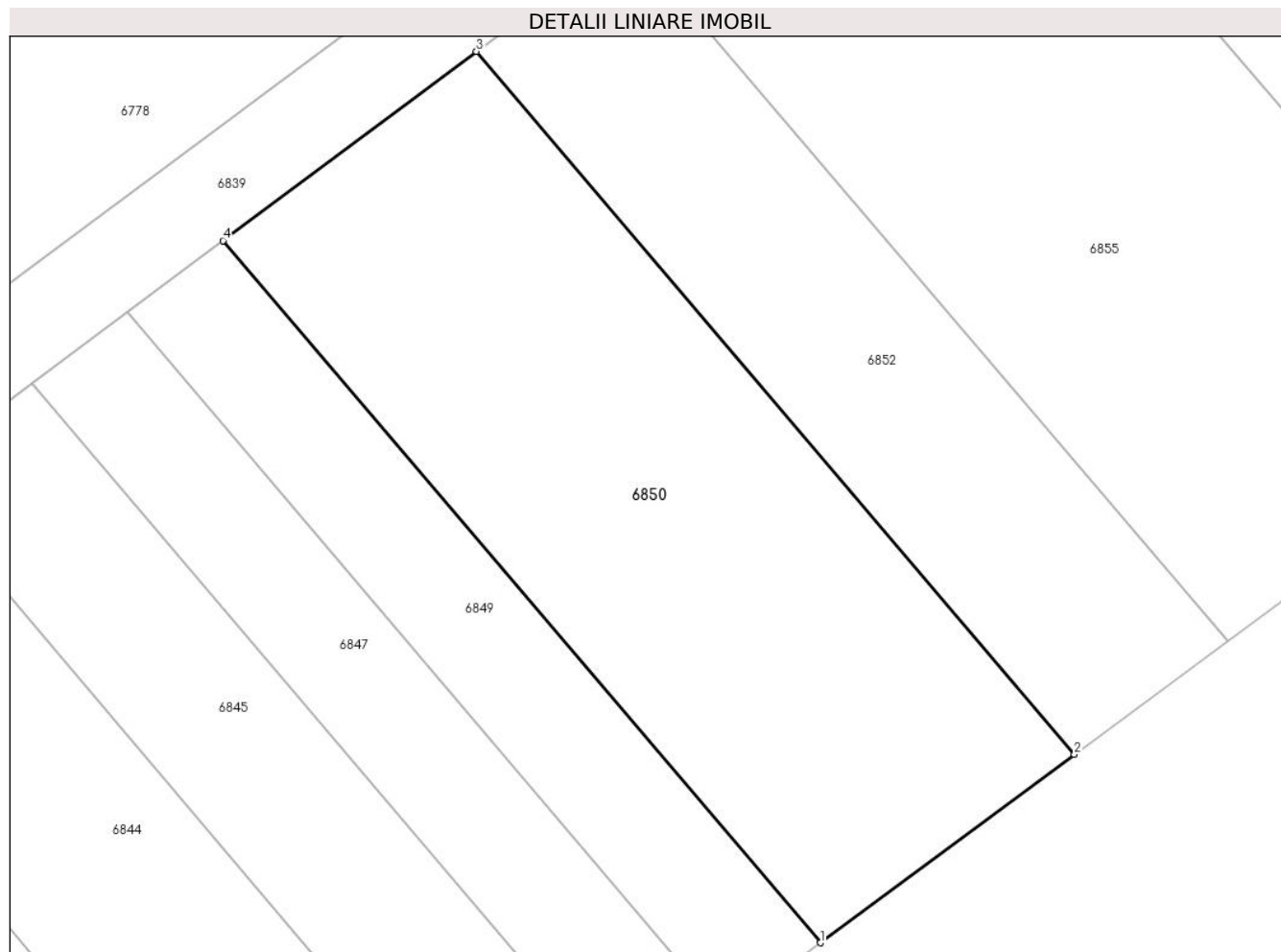
| Inscrieri privind dezmembramintele dreptului de proprietate, drepturi reale de garanție și sarcini | Referințe |
|--|-----------|
| NU SUNT | |

Anexa Nr. 1 La Partea I

Teren

| | | |
|--------------|-----------------|------------------------|
| Nr cadastral | Suprafața (mp)* | Observații / Referințe |
| | 530 | |

* Suprafața este determinată în planul de proiecție Stereo 70.



Date referitoare la teren

| Crt | Categorie folosință | Intra vilan | Suprafața (mp) | Tarla | Parcelă | Nr. topo | Observații / Referințe |
|-----|---------------------|-------------|----------------|-------|---------|----------|------------------------|
| 1 | faneata | NU | 530 | 4 | 55/10 | - | |

Lungime Segmente

1) Valorile lungimilor segmentelor sunt obținute din proiecție în plan.

| Punct început | X / Y | Punct sfârșit | X / Y | Lungime segment (** (m) |
|---------------|----------------------------|---------------|----------------------------|-------------------------|
| 1 | 449.563,225 466.172,924 | 2 | 449.574,075 466.180,956 | 13.499 |
| 2 | 449.574,075 466.180,956 | 3 | 449.548,542 466.210,932 | 39.376 |
| 3 | 449.548,542 466.210,932 | 4 | 449.537,723 466.202,865 | 13.496 |
| 4 | 449.537,723 466.202,865 | 1 | 449.563,225 466.172,924 | 39.33 |

** Lungimile segmentelor sunt determinate în planul de proiecție Stereo 70 și sunt rotunjite la 1 milimetru.

***** Distanţa dintre puncte este formată din segmente cumulate ce sunt mai mici decât valoarea 1 milimetru.**

**DATE DESPRE IMOBILUL NR. 6851**

Oficiul de Cadastru și Publicitate Imobiliară SIBIU
Biroul de Cadastru și Publicitate Imobiliară Avrig

A. Partea I. Descrierea imobilului

TEREN Extravilan

Adresa: Jud. Sibiu

| Nr. Crt | Nr cadastral Nr. topografic | Suprafața* (mp) | Observații / Referințe |
|---------|-----------------------------|-----------------|---|
| A1 | | 800 | Sector cadastral:12 Teren neimprejmuit; |

B. Partea II. Proprietari și acte

| Inscrieri privitoare la dreptul de proprietate și alte drepturi reale | | Referințe |
|--|--|-----------|
| / | | |
| Act Notarial nr. 186, din 22/03/2006 emis de NP SALOMIE IOAN CRISTIAN (act de partaj); | | |
| B1 | Intabulare, drept de PROPRIETATE, dobandit prin Conventie, cota actuala 1/1 1) STOICA MARIA | A1 |

C. Partea III. SARCINI .

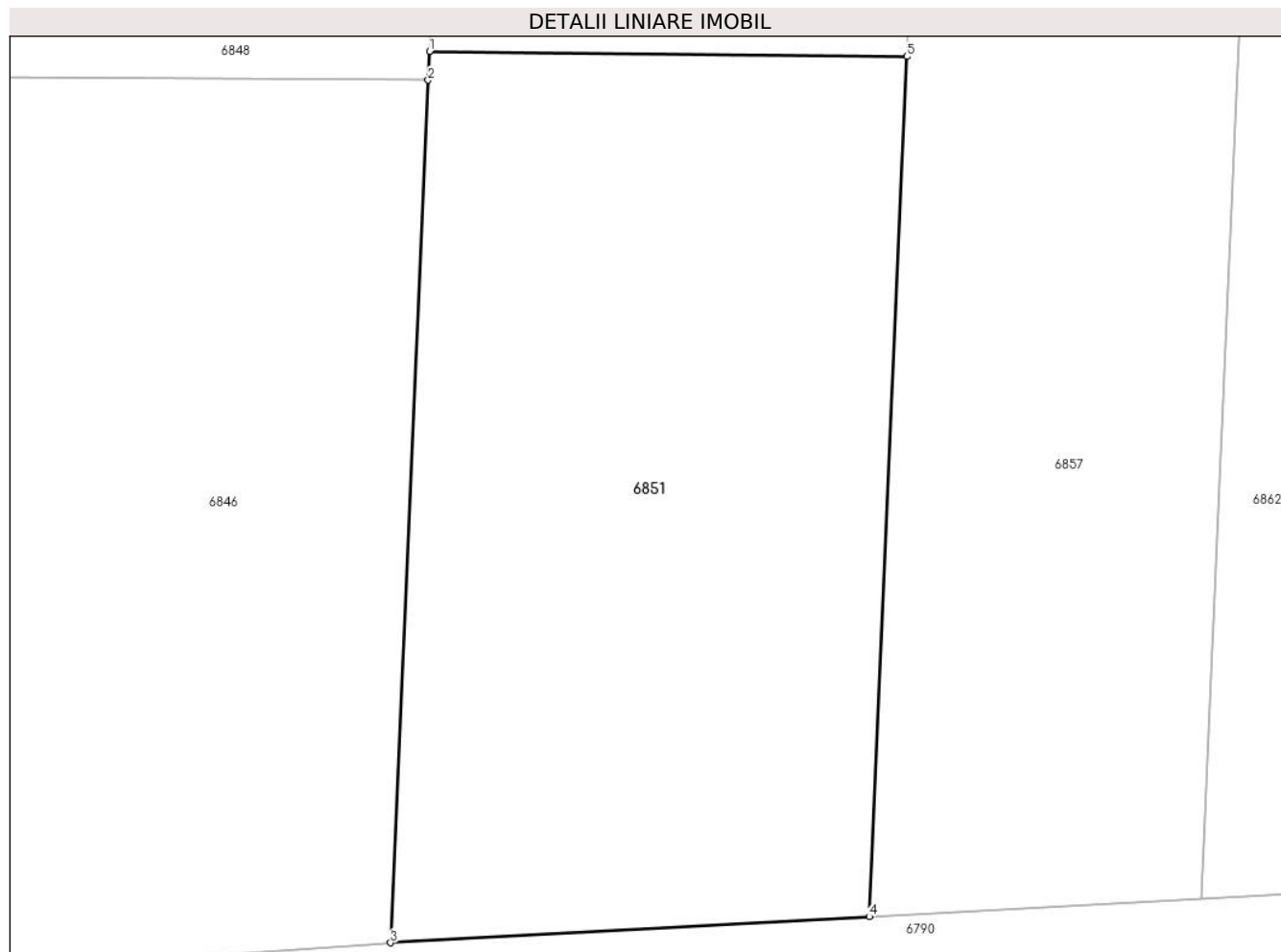
| Inscrieri privind dezmembramintele dreptului de proprietate, drepturi reale de garanție și sarcini | Referințe |
|--|-----------|
| NU SUNT | |

Anexa Nr. 1 La Partea I

Teren

| | | |
|--------------|-----------------|------------------------|
| Nr cadastral | Suprafața (mp)* | Observații / Referințe |
| | 800 | |

* Suprafața este determinată în planul de proiecție Stereo 70.



Date referitoare la teren

| Crt | Categorie folosință | Intravilan | Suprafața (mp) | Tarla | Parcelă | Nr. topo | Observații / Referințe |
|-----|---------------------|------------|----------------|-------|---------|----------|------------------------|
| 1 | arabil | NU | 800 | 4 | 43/10 | - | |

Lungime Segmente

1) Valorile lungimilor segmentelor sunt obținute din proiecție în plan.

| Punct început | X / Y | Punct sfârșit | X / Y | Lungime segment (** (m) |
|---------------|----------------------------|---------------|----------------------------|-------------------------|
| 1 | 449.554,31 466.415,394 | 2 | 449.554,255 466.414,14 | 1.256 |
| 2 | 449.554,255 466.414,14 | 3 | 449.552,604 466.376,429 | 37.747 |
| 3 | 449.552,604 466.376,429 | 4 | 449.573,562 466.377,568 | 20.988 |
| 4 | 449.573,562 466.377,568 | 5 | 449.575,208 466.415,165 | 37.633 |
| 5 | 449.575,208 466.415,165 | 1 | 449.554,31 466.415,394 | 20.899 |

**** Lungimile segmentelor sunt determinate în planul de proiecție Stereo 70 și sunt rotunjite la 1 milimetru.**

***** Distanța dintre puncte este formată din segmente cumulate ce sunt mai mici decât valoarea 1 milimetru.**

**DATE DESPRE IMOBILUL NR. 6852**

Oficiul de Cadastru și Publicitate Imobiliară SIBIU
Biroul de Cadastru și Publicitate Imobiliară Avrig

A. Partea I. Descrierea imobilului

TEREN Extravilan

Adresa: Jud. Sibiu

| Nr. Crt | Nr cadastral Nr. topografic | Suprafața* (mp) | Observații / Referințe |
|---------|-----------------------------|-----------------|---|
| A1 | | 320 | Sector cadastral:12 Teren neimprejmuit; |

B. Partea II. Proprietari și acte

| Inscrieri privitoare la dreptul de proprietate și alte drepturi reale | | Referințe |
|--|---|-----------|
| / | | |
| Act Administrativ nr. 1406/48, din 14/05/2004 emis de CJPSDPAT (titlu de proprietate); | | |
| B1 | Intabulare, drept de PROPRIETATE, dobandit prin Reconstituire, cota actuala 1/1 1) BOBANGA IOAN | A1 |

C. Partea III. SARCINI .

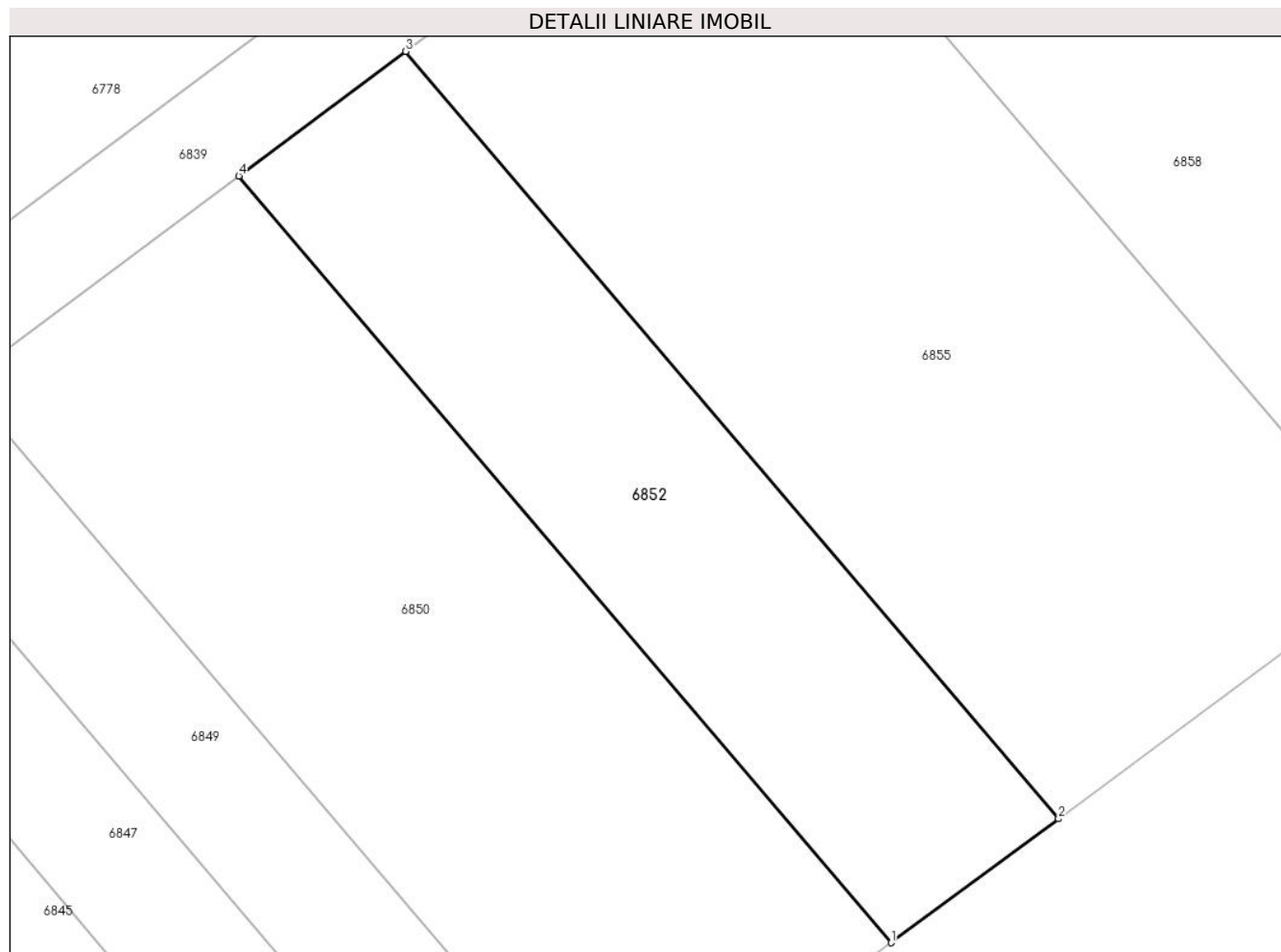
| Inscrieri privind dezmembramintele dreptului de proprietate, drepturi reale de garanție și sarcini | Referințe |
|--|-----------|
| NU SUNT | |

Anexa Nr. 1 La Partea I

Teren

| | | |
|--------------|-----------------|------------------------|
| Nr cadastral | Suprafața (mp)* | Observații / Referințe |
| | 320 | |

* Suprafața este determinată în planul de proiecție Stereo 70.



Date referitoare la teren

| Crt | Categorie folosință | Intra vilan | Suprafața (mp) | Tarla | Parcelă | Nr. topo | Observații / Referințe |
|-----|---------------------|-------------|----------------|-------|---------|----------|------------------------|
| 1 | faneata | NU | 320 | 4 | 55/9 | - | |

Lungime Segmente

1) Valorile lungimilor segmentelor sunt obținute din proiecție în plan.

| Punct început | X / Y | Punct sfârșit | X / Y | Lungime segment (** (m) |
|---------------|----------------------------|---------------|----------------------------|-------------------------|
| 1 | 449.574,075 466.180,956 | 2 | 449.580,619 466.185,801 | 8.143 |
| 2 | 449.580,619 466.185,801 | 3 | 449.555,069 466.215,799 | 39.404 |
| 3 | 449.555,069 466.215,799 | 4 | 449.548,542 466.210,932 | 8.141 |
| 4 | 449.548,542 466.210,932 | 1 | 449.574,075 466.180,956 | 39.376 |

** Lungimile segmentelor sunt determinate în planul de proiecție Stereo 70 și sunt rotunjite la 1 milimetru.

***** Distanţa dintre puncte este formată din segmente cumulate ce sunt mai mici decât valoarea 1 milimetru.**

**DATE DESPRE IMOBILUL NR. 6853**

Oficiul de Cadastru și Publicitate Imobiliară SIBIU
Biroul de Cadastru și Publicitate Imobiliară Avrig

A. Partea I. Descrierea imobilului

TEREN Extravilan

Adresa: Jud. Sibiu

| Nr. Crt | Nr cadastral Nr. topografic | Suprafața* (mp) | Observații / Referințe |
|---------|-----------------------------|-----------------|---|
| A1 | | 2.100 | Sector cadastral:12 Teren neimprejmuit; |

B. Partea II. Proprietari și acte

| Inscrieri privitoare la dreptul de proprietate și alte drepturi reale | | Referințe |
|--|--|-----------|
| / | | |
| Act Notarial nr. 186, din 22/03/2006 emis de NP SALOMIE IOAN CRISTIAN (act de partaj); | | |
| B1 | Intabulare, drept de PROPRIETATE, dobandit prin Conventie, cota actuala 1/1 1) STOICA MARIA | A1 |

C. Partea III. SARCINI .

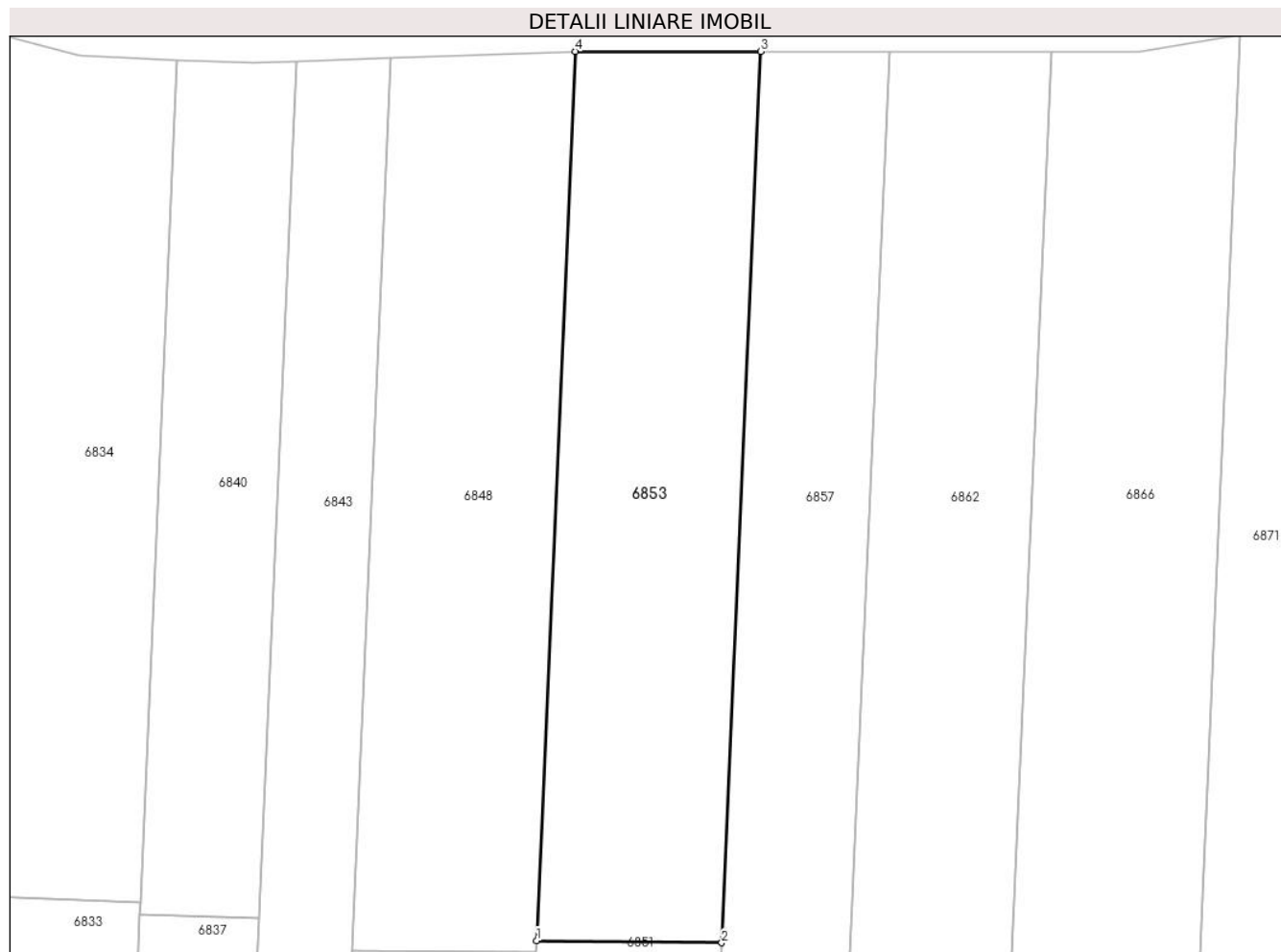
| Inscrieri privind dezmembramintele dreptului de proprietate, drepturi reale de garanție și sarcini | Referințe |
|--|-----------|
| NU SUNT | |

Anexa Nr. 1 La Partea I

Teren

| | | |
|--------------|-----------------|------------------------|
| Nr cadastral | Suprafața (mp)* | Observații / Referințe |
| | 2.100 | |

* Suprafața este determinată în planul de proiecție Stereo 70.



Date referitoare la teren

| Crt | Categorie folosință | Intra vilan | Suprafața (mp) | Tarla | Parcelă | Nr. topo | Observații / Referințe |
|-----|---------------------|-------------|----------------|-------|---------|----------|------------------------|
| 1 | faneata | NU | 2.100 | 4 | 44/1 | - | |

Lungime Segmente

1) Valorile lungimilor segmentelor sunt obținute din proiecție în plan.

| Punct început | X / Y | Punct sfârșit | X / Y | Lungime segment (** (m) |
|---------------|----------------------------|---------------|----------------------------|-------------------------|
| 1 | 449.554,31 466.415,394 | 2 | 449.575,208 466.415,165 | 20.899 |
| 2 | 449.575,208 466.415,165 | 3 | 449.579,608 466.515,704 | 100.635 |
| 3 | 449.579,608 466.515,704 | 4 | 449.558,7 466.515,7 | 20.908 |
| 4 | 449.558,7 466.515,7 | 1 | 449.554,31 466.415,394 | 100.401 |

** Lungimile segmentelor sunt determinate în planul de proiecție Stereo 70 și sunt rotunjite la 1 milimetru.

***** Distanţa dintre puncte este formată din segmente cumulate ce sunt mai mici decât valoarea 1 milimetru.**

**DATE DESPRE IMOBILUL NR. 6854**

Oficiul de Cadastru și Publicitate Imobiliară SIBIU
Biroul de Cadastru și Publicitate Imobiliară Avrig

A. Partea I. Descrierea imobilului

TEREN Extravilan

Adresa: Jud. Sibiu

| Nr. Crt | Nr cadastral Nr. topografic | Suprafața* (mp) | Observații / Referințe |
|---------|--------------------------------|-----------------|---|
| A1 | | 366 | Sector cadastral:12 Teren neimprejmuit; |

B. Partea II. Proprietari și acte

| Inscrieri privitoare la dreptul de proprietate și alte drepturi reale | Referințe |
|---|-----------|
| / | |
| Act Normativ nr. 978, din 19/09/2002 emis de GUVERNUL ROMANIEI (Anexa 47 privind inventarul bunurilor care aparțin domeniului public al comunei Racovita, insusit de Consiliul Local prin HCL 24 din 30.04.2001); | |
| B1 | A1 |
| Intabulare, drept de PROPRIETATE, dobandit prin Lege, cota actuala 1/1 1) COMUNA RACOVITA-DOMENIUL PUBLIC, CIF:4241150 | |

C. Partea III. SARCINI .

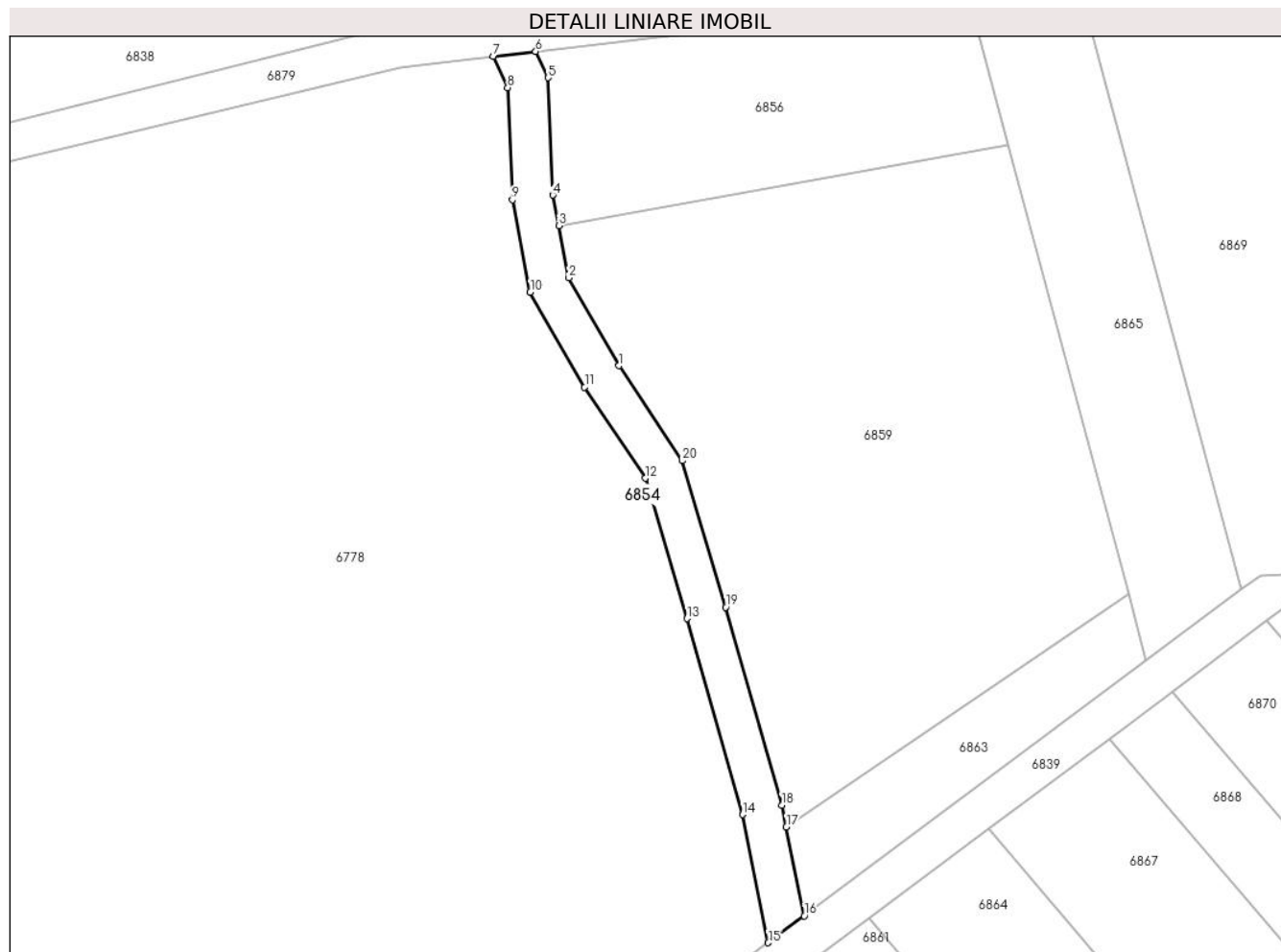
| Inscrieri privind dezmembramintele dreptului de proprietate, drepturi reale de garanție și sarcini | Referințe |
|--|-----------|
| NU SUNT | |

Anexa Nr. 1 La Partea I

Teren

| | | |
|--------------|-----------------|------------------------|
| Nr cadastral | Suprafața (mp)* | Observații / Referințe |
| | 366 | |

* Suprafața este determinată în planul de proiecție Stereo 70.



Date referitoare la teren

| Crt | Categorie folosință | Intra vilan | Suprafața (mp) | Tarla | Parcelă | Nr. topo | Observații / Referințe |
|-----|---------------------|-------------|----------------|-------|---------|----------|------------------------|
| 1 | drum | NU | 366 | 4 | 53/10 | - | |

Lungime Segmente

1) Valorile lungimilor segmentelor sunt obținute din proiecție în plan.

| Punct început | X / Y | Punct sfârșit | X / Y | Lungime segment (** (m) |
|---------------|----------------------------|---------------|----------------------------|-------------------------|
| 1 | 449.568,651 466.298,683 | 2 | 449.563,694 466.307,33 | 9.968 |
| 2 | 449.563,694 466.307,33 | 3 | 449.562,702 466.312,463 | 5.228 |
| 3 | 449.562,702 466.312,463 | 4 | 449.562,12 466.315,474 | 3.066 |
| 4 | 449.562,12 466.315,474 | 5 | 449.561,642 466.327,036 | 11.571 |
| 5 | 449.561,642 466.327,036 | 6 | 449.560,427 466.329,623 | 2.859 |

| Punct început | X / Y | Punct sfârşit | X / Y | Lungime segment (** (m) |
|---------------|----------------------------|---------------|----------------------------|-------------------------|
| 6 | 449.560,427 466.329,623 | 7 | 449.556,241 466.329,125 | 4.215 |
| 7 | 449.556,241 466.329,125 | 8 | 449.557,679 466.326,064 | 3.381 |
| 8 | 449.557,679 466.326,064 | 9 | 449.558,136 466.315,009 | 11.065 |
| 9 | 449.558,136 466.315,009 | 10 | 449.559,892 466.305,918 | 9.26 |
| 10 | 449.559,892 466.305,918 | 11 | 449.565,248 466.296,576 | 10.768 |
| 11 | 449.565,248 466.296,576 | 12 | 449.571,227 466.287,608 | 10.778 |
| 12 | 449.571,227 466.287,608 | 13 | 449.575,337 466.273,782 | 14.424 |
| 13 | 449.575,337 466.273,782 | 14 | 449.580,818 466.254,476 | 20.069 |
| 14 | 449.580,818 466.254,476 | 15 | 449.583,355 466.241,868 | 12.861 |
| 15 | 449.583,355 466.241,868 | 16 | 449.586,903 466.244,513 | 4.426 |
| 16 | 449.586,903 466.244,513 | 17 | 449.585,141 466.253,268 | 8.93 |
| 17 | 449.585,141 466.253,268 | 18 | 449.584,708 466.255,418 | 2.194 |
| 18 | 449.584,708 466.255,418 | 19 | 449.579,179 466.274,898 | 20.25 |
| 19 | 449.579,179 466.274,898 | 20 | 449.574,89 466.289,326 | 15.051 |
| 20 | 449.574,89 466.289,326 | 1 | 449.568,651 466.298,683 | 11.246 |

** Lungimile segmentelor sunt determinate în planul de proiecție Stereo 70 și sunt rotunjite la 1 milimetru.

*** Distanța dintre puncte este formată din segmente cumulate ce sunt mai mici decât valoarea 1 milimetru.

**DATE DESPRE IMOBILUL NR. 6855**

Oficiul de Cadastru și Publicitate Imobiliară SIBIU
Biroul de Cadastru și Publicitate Imobiliară Avrig

A. Partea I. Descrierea imobilului

TEREN Extravilan

Adresa: Jud. Sibiu

| Nr. Crt | Nr cadastral Nr. topografic | Suprafața* (mp) | Observații / Referințe |
|---------|-----------------------------|-----------------|---|
| A1 | | 650 | Sector cadastral:12 Teren neimprejmuit; |

B. Partea II. Proprietari și acte

| Inscrieri privitoare la dreptul de proprietate și alte drepturi reale | | Referințe |
|--|---|-----------|
| / | | |
| Act Notarial nr. 46, din 04/04/2012 emis de NP POPA CORNELIA (certificat de mostenitor suplimentar la C.M. 7/18.03.1999, eliberat in dosarele succesoriale nr 9, 10/1999); | | |
| B1 | Intabulare, drept de PROPRIETATE, dobandit prin Succesiune, cota actuala 1/1 1) STOIA IOAN | A1 |

C. Partea III. SARCINI .

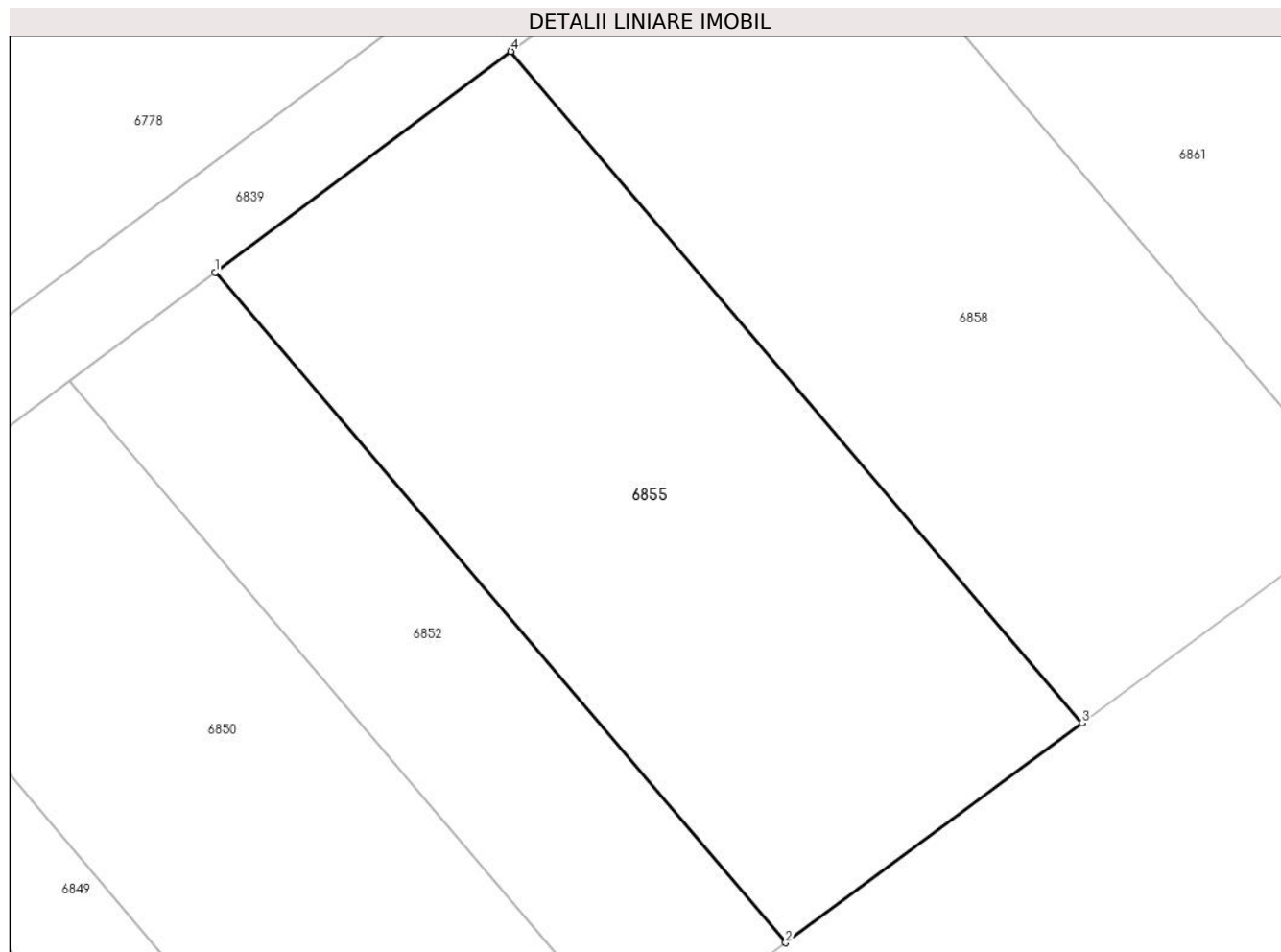
| Inscrieri privind dezmembramintele dreptului de proprietate, drepturi reale de garanție și sarcini | Referințe |
|--|-----------|
| NU SUNT | |

Anexa Nr. 1 La Partea I

Teren

| Nr cadastral | Suprafața (mp)* | Observații / Referințe |
|--------------|-----------------|------------------------|
| | 650 | |

* Suprafața este determinată în planul de proiecție Stereo 70.



Date referitoare la teren

| Crt | Categorie folosință | Intra vilan | Suprafața (mp) | Tarla | Parcelă | Nr. topo | Observații / Referințe |
|-----|---------------------|-------------|----------------|-------|---------|----------|------------------------|
| 1 | faneata | NU | 650 | 4 | 55/8 | - | |

Lungime Segmente

1) Valorile lungimilor segmentelor sunt obținute din proiecție în plan.

| Punct început | X / Y | Punct sfârșit | X / Y | Lungime segment (** (m) |
|---------------|----------------------------|---------------|----------------------------|-------------------------|
| 1 | 449.555,069 466.215,799 | 2 | 449.580,619 466.185,801 | 39.404 |
| 2 | 449.580,619 466.185,801 | 3 | 449.593,899 466.195,632 | 16.522 |
| 3 | 449.593,899 466.195,632 | 4 | 449.568,311 466.225,673 | 39.461 |
| 4 | 449.568,311 466.225,673 | 1 | 449.555,069 466.215,799 | 16.519 |

** Lungimile segmentelor sunt determinate în planul de proiecție Stereo 70 și sunt rotunjite la 1 milimetru.

***** Distanţa dintre puncte este formată din segmente cumulate ce sunt mai mici decât valoarea 1 milimetru.**

**DATE DESPRE IMOBILUL NR. 6856**

Oficiul de Cadastru și Publicitate Imobiliară SIBIU
Biroul de Cadastru și Publicitate Imobiliară Avrig

A. Partea I. Descrierea imobilului

TEREN Extravilan

Adresa: Jud. Sibiu

| Nr. Crt | Nr cadastral Nr. topografic | Suprafața* (mp) | Observații / Referințe |
|---------|-----------------------------|-----------------|---|
| A1 | | 700 | Sector cadastral:12 Teren neimprejmuit; |

B. Partea II. Proprietari și acte

| Inscrieri privitoare la dreptul de proprietate și alte drepturi reale | Referințe |
|--|-----------|
| / | |
| Act Administrativ nr. 1471/48, din 13/07/2004 emis de CJPSDPAT (titlu de proprietate); | |
| B1 | A1 |
| Intabulare, drept de PROPRIETATE, dobandit prin Reconstituire, cota actuala 1/1 1) BALTEȘ ANA | |

C. Partea III. SARCINI .

| Inscrieri privind dezmembramintele dreptului de proprietate, drepturi reale de garanție și sarcini | Referințe |
|--|-----------|
| NU SUNT | |

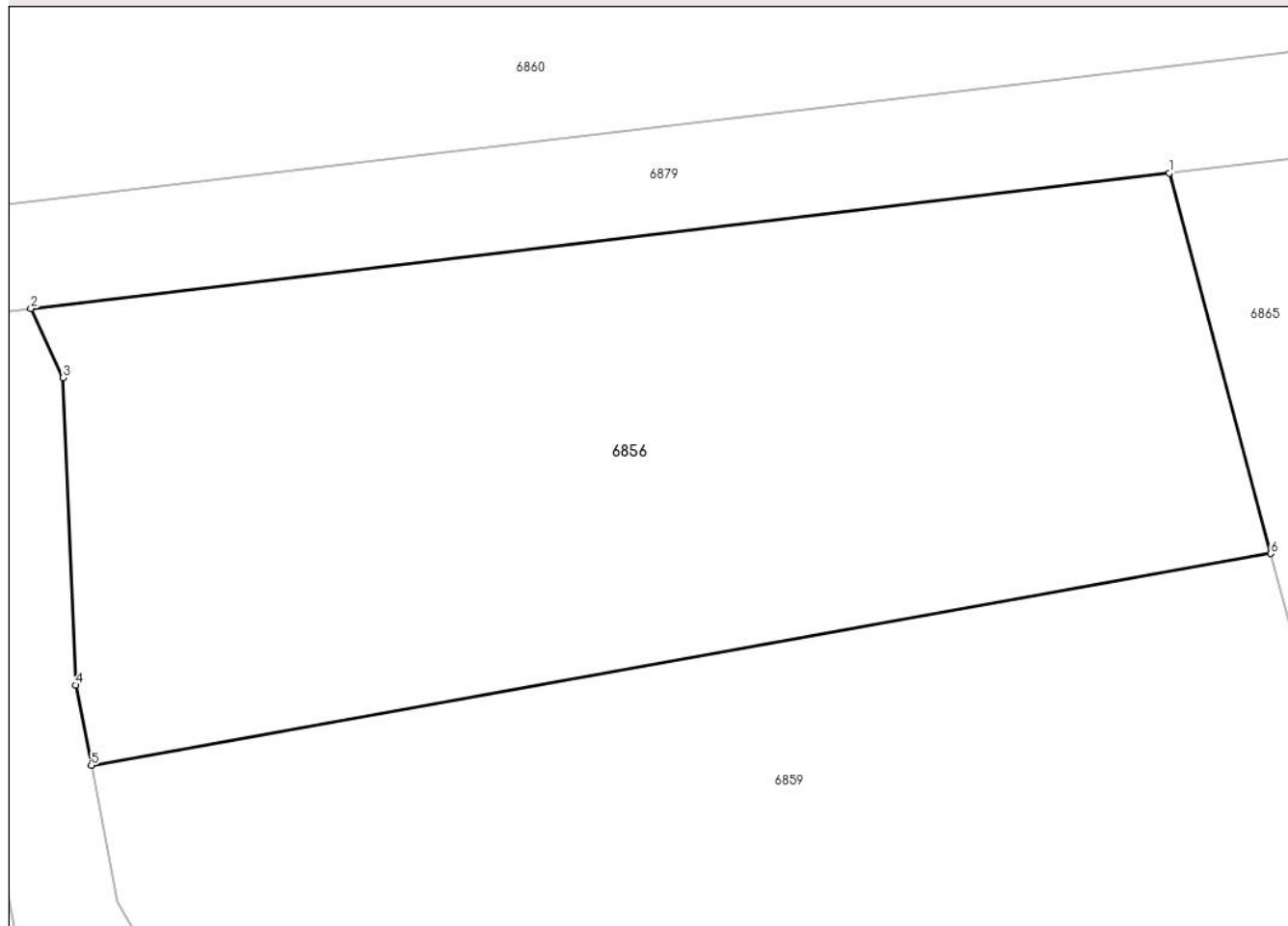
Anexa Nr. 1 La Partea I

Teren

| | | |
|--------------|-----------------|------------------------|
| Nr cadastral | Suprafața (mp)* | Observații / Referințe |
| | 700 | |

* Suprafața este determinată în planul de proiecție Stereo 70.

DETALII LINIARE IMOBIL



Date referitoare la teren

| Crt | Categorie folosință | Intra vilan | Suprafața (mp) | Tarla | Parcelă | Nr. topo | Observații / Referințe |
|-----|---------------------|-------------|----------------|-------|---------|----------|------------------------|
| 1 | faneata | NU | 700 | 4 | 53/3 | - | |

Lungime Segmente

1) Valorile lungimilor segmentelor sunt obținute din proiecție în plan.

| Punct început | X / Y | Punct sfârșit | X / Y | Lungime segment (** (m) |
|---------------|----------------------------|---------------|----------------------------|-------------------------|
| 1 | 449.603,232 466.334,715 | 2 | 449.560,427 466.329,623 | 43.107 |
| 2 | 449.560,427 466.329,623 | 3 | 449.561,642 466.327,036 | 2.859 |
| 3 | 449.561,642 466.327,036 | 4 | 449.562,12 466.315,474 | 11.571 |
| 4 | 449.562,12 466.315,474 | 5 | 449.562,702 466.312,463 | 3.066 |
| 5 | 449.562,702 466.312,463 | 6 | 449.607,046 466.320,423 | 45.053 |

| Punct început | X / Y | Punct sfârșit | X / Y | Lungime segment (** (m) |
|---------------|----------------------------|---------------|----------------------------|-------------------------|
| 6 | 449.607,046 466.320,423 | 1 | 449.603,232 466.334,715 | 14.792 |

** Lungimile segmentelor sunt determinate în planul de proiecție Stereo 70 și sunt rotunjite la 1 milimetru.

*** Distanța dintre puncte este formată din segmente cumulate ce sunt mai mici decât valoarea 1 milimetru.

**DATE DESPRE IMOBILUL NR. 6857**

Oficiul de Cadastru și Publicitate Imobiliară SIBIU
Biroul de Cadastru și Publicitate Imobiliară Avrig

A. Partea I. Descrierea imobilului

TEREN Extravilan

Adresa: Jud. Sibiu

| Nr. Crt | Nr cadastral Nr. topografic | Suprafața* (mp) | Observații / Referințe |
|---------|-----------------------------|-----------------|---|
| A1 | | 2.000 | Sector cadastral:12 Teren neimprejmuit; |

B. Partea II. Proprietari și acte

| Inscrieri privitoare la dreptul de proprietate și alte drepturi reale | | Referințe |
|---|--|-----------|
| / | | |
| Act Administrativ nr. 983/48, din 19/05/2003 emis de CJPSDPAT (titlu de proprietate); | | |
| B1 | Intabulare, drept de PROPRIETATE, dobandit prin Reconstituire, cota actuala 1/1 1) SUCIU SILVIA AURELIA | A1 |

C. Partea III. SARCINI .

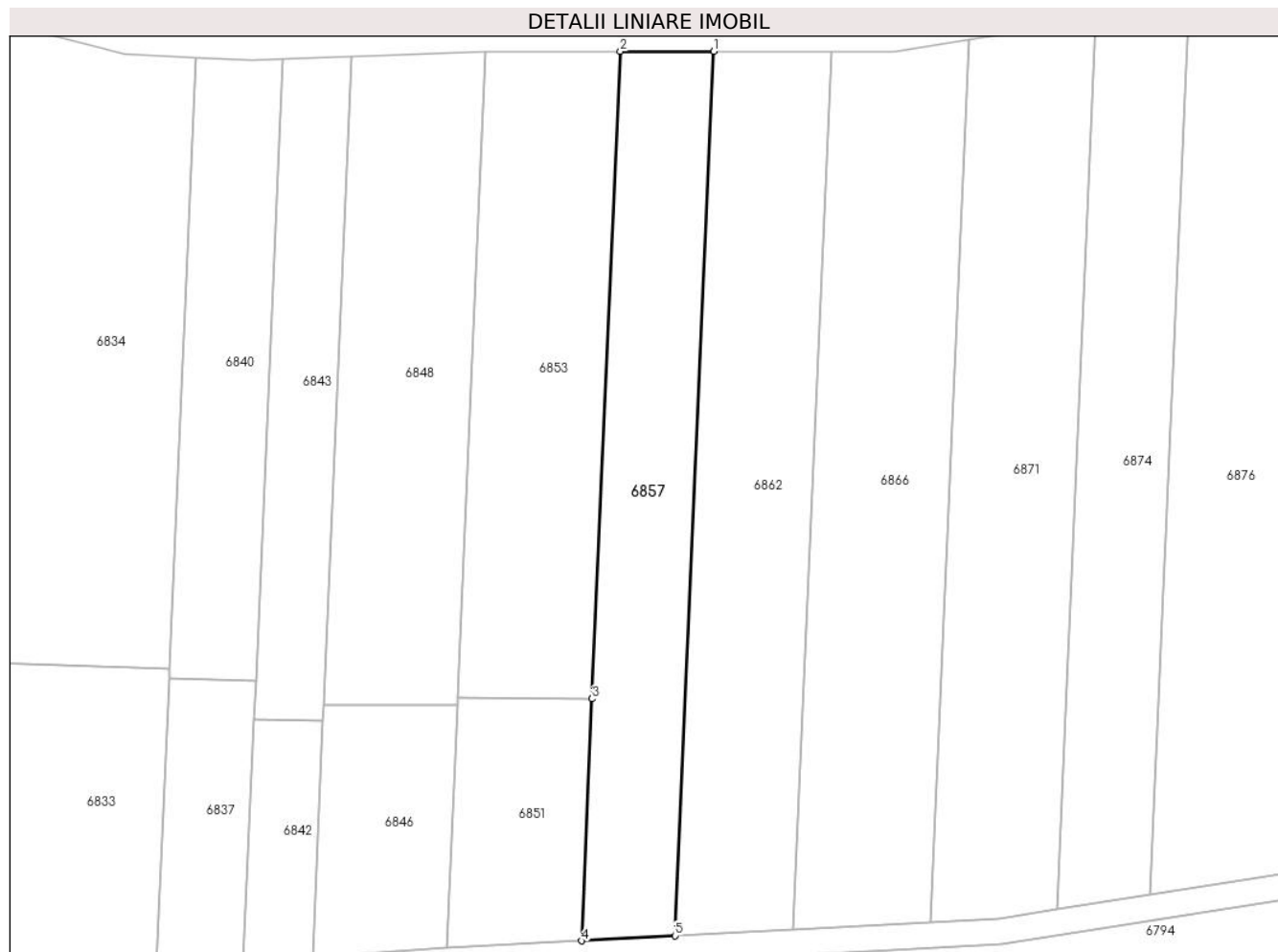
| Inscrieri privind dezmembramintele dreptului de proprietate, drepturi reale de garanție și sarcini | Referințe |
|--|-----------|
| NU SUNT | |

Anexa Nr. 1 La Partea I

Teren

| | | |
|--------------|-----------------|------------------------|
| Nr cadastral | Suprafața (mp)* | Observații / Referințe |
| | 2.000 | |

* Suprafața este determinată în planul de proiecție Stereo 70.



Date referitoare la teren

| Crt | Categorie folosință | Intravilan | Suprafața (mp) | Tarla | Parcelă | Nr. topo | Observații / Referințe |
|-----|---------------------|------------|----------------|-------|---------|----------|------------------------|
| 1 | arabil | NU | 2.000 | 4 | 43/9 | - | |

Lungime Segmente

1) Valorile lungimilor segmentelor sunt obținute din proiecție în plan.

| Punct început | X / Y | Punct sfârșit | X / Y | Lungime segment (** (m) |
|---------------|----------------------------|---------------|----------------------------|-------------------------|
| 1 | 449.594,128 466.515,704 | 2 | 449.579,608 466.515,704 | 14.52 |
| 2 | 449.579,608 466.515,704 | 3 | 449.575,208 466.415,165 | 100.635 |
| 3 | 449.575,208 466.415,165 | 4 | 449.573,562 466.377,568 | 37.633 |
| 4 | 449.573,562 466.377,568 | 5 | 449.588,116 466.378,358 | 14.576 |
| 5 | 449.588,116 466.378,358 | 1 | 449.594,128 466.515,704 | 137.477 |

**** Lungimile segmentelor sunt determinate în planul de proiecție Stereo 70 și sunt rotunjite la 1 milimetru.**

***** Distanța dintre puncte este formată din segmente cumulate ce sunt mai mici decât valoarea 1 milimetru.**

**DATE DESPRE IMOBILUL NR. 6858**

Oficiul de Cadastru și Publicitate Imobiliară SIBIU
Biroul de Cadastru și Publicitate Imobiliară Avrig

A. Partea I. Descrierea imobilului

TEREN Extravilan

Adresa: Jud. Sibiu

| Nr. Crt | Nr cadastral Nr. topografic | Suprafața* (mp) | Observații / Referințe |
|---------|-----------------------------|-----------------|---|
| A1 | | 630 | Sector cadastral:12 Teren neimprejmuit; |

B. Partea II. Proprietari și acte

| Inscrieri privitoare la dreptul de proprietate și alte drepturi reale | | Referințe |
|--|---|-----------|
| / | | |
| Act Administrativ nr. 1372/48, din 20/04/2004 emis de CJPSDPAT (titlu de proprietate); | | |
| B1 | Intabulare, drept de PROPRIETATE, dobandit prin Reconstituire, cota actuala 1/1 1) TIMARIU NICOLAE | A1 |

C. Partea III. SARCINI .

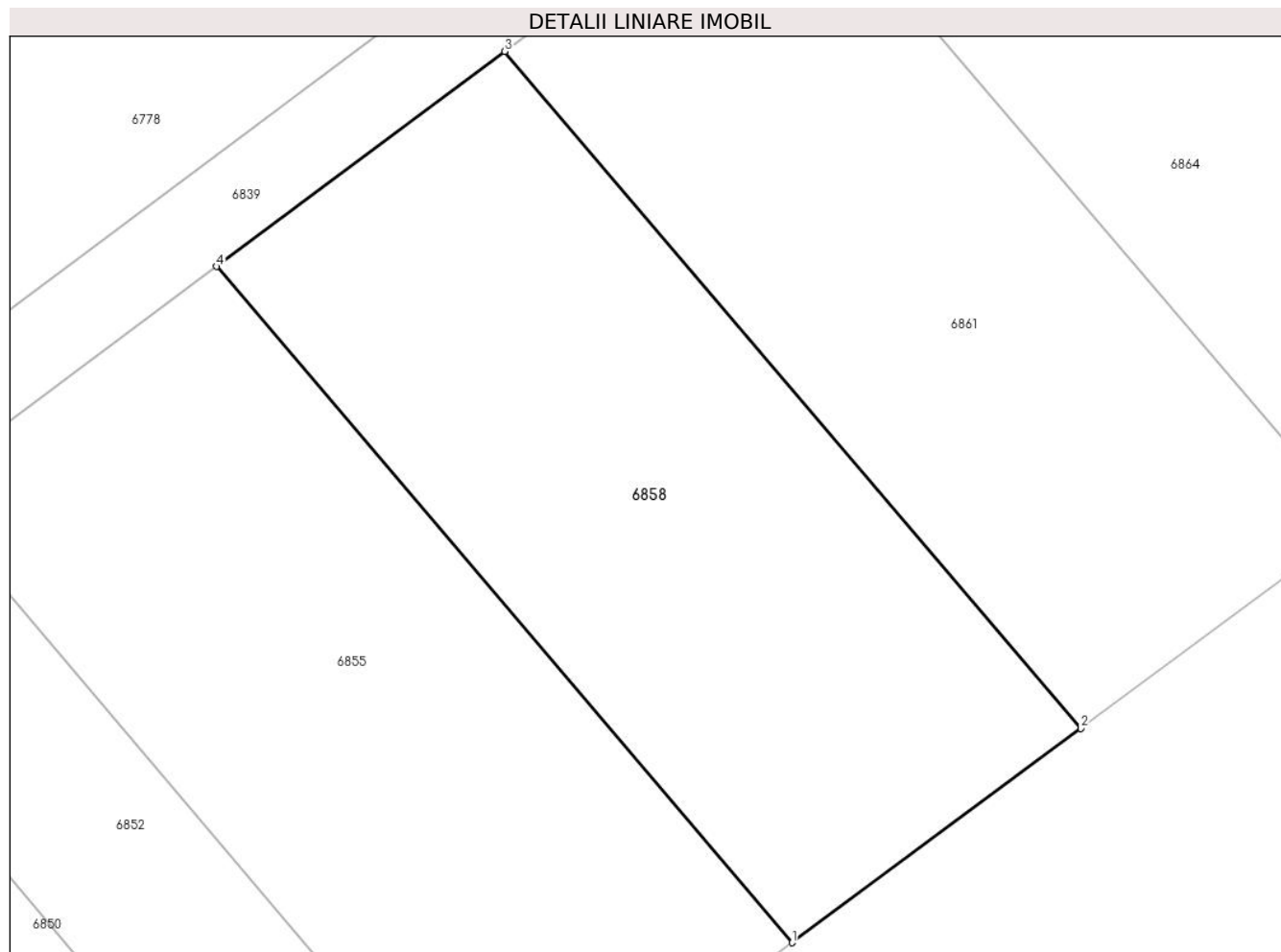
| Inscrieri privind dezmembramintele dreptului de proprietate, drepturi reale de garanție și sarcini | Referințe |
|--|-----------|
| NU SUNT | |

Anexa Nr. 1 La Partea I

Teren

| Nr cadastral | Suprafața (mp)* | Observații / Referințe |
|--------------|-----------------|------------------------|
| | 630 | |

* Suprafața este determinată în planul de proiecție Stereo 70.



Date referitoare la teren

| Crt | Categorie folosință | Intra vilan | Suprafața (mp) | Tarla | Parcelă | Nr. topo | Observații / Referințe |
|-----|---------------------|-------------|----------------|-------|---------|----------|------------------------|
| 1 | faneata | NU | 630 | 4 | 55/7 | - | |

Lungime Segmente

1) Valorile lungimilor segmentelor sunt obținute din proiecție în plan.

| Punct început | X / Y | Punct sfârșit | X / Y | Lungime segment (** (m) |
|---------------|----------------------------|---------------|----------------------------|-------------------------|
| 1 | 449.593,899 466.195,632 | 2 | 449.606,751 466.205,147 | 15.991 |
| 2 | 449.606,751 466.205,147 | 3 | 449.581,128 466.235,23 | 39.516 |
| 3 | 449.581,128 466.235,23 | 4 | 449.568,311 466.225,673 | 15.988 |
| 4 | 449.568,311 466.225,673 | 1 | 449.593,899 466.195,632 | 39.461 |

** Lungimile segmentelor sunt determinate în planul de proiecție Stereo 70 și sunt rotunjite la 1 milimetru.

***** Distanţa dintre puncte este formată din segmente cumulate ce sunt mai mici decât valoarea 1 milimetru.**

**DATE DESPRE IMOBILUL NR. 6859**

Oficiul de Cadastru și Publicitate Imobiliară SIBIU
Biroul de Cadastru și Publicitate Imobiliară Avrig

A. Partea I. Descrierea imobilului

TEREN Extravilan

Adresa: Jud. Sibiu

| Nr. Crt | Nr cadastral Nr. topografic | Suprafața* (mp) | Observații / Referințe |
|---------|-----------------------------|-----------------|---|
| A1 | | 2.200 | Sector cadastral:12 Teren neimprejmuit; |

B. Partea II. Proprietari și acte

| Inscrieri privitoare la dreptul de proprietate și alte drepturi reale | | Referințe |
|--|--|-----------|
| / | | |
| Act Notarial nr. 479, din 25/03/2005 emis de NP POPA CORNELIA (act de partaj); | | |
| B1 | Intabulare, drept de PROPRIETATE, dobandit prin Conventie, cota actuala 1/1 1) RAȚIU LEOTNINA | A1 |

C. Partea III. SARCINI .

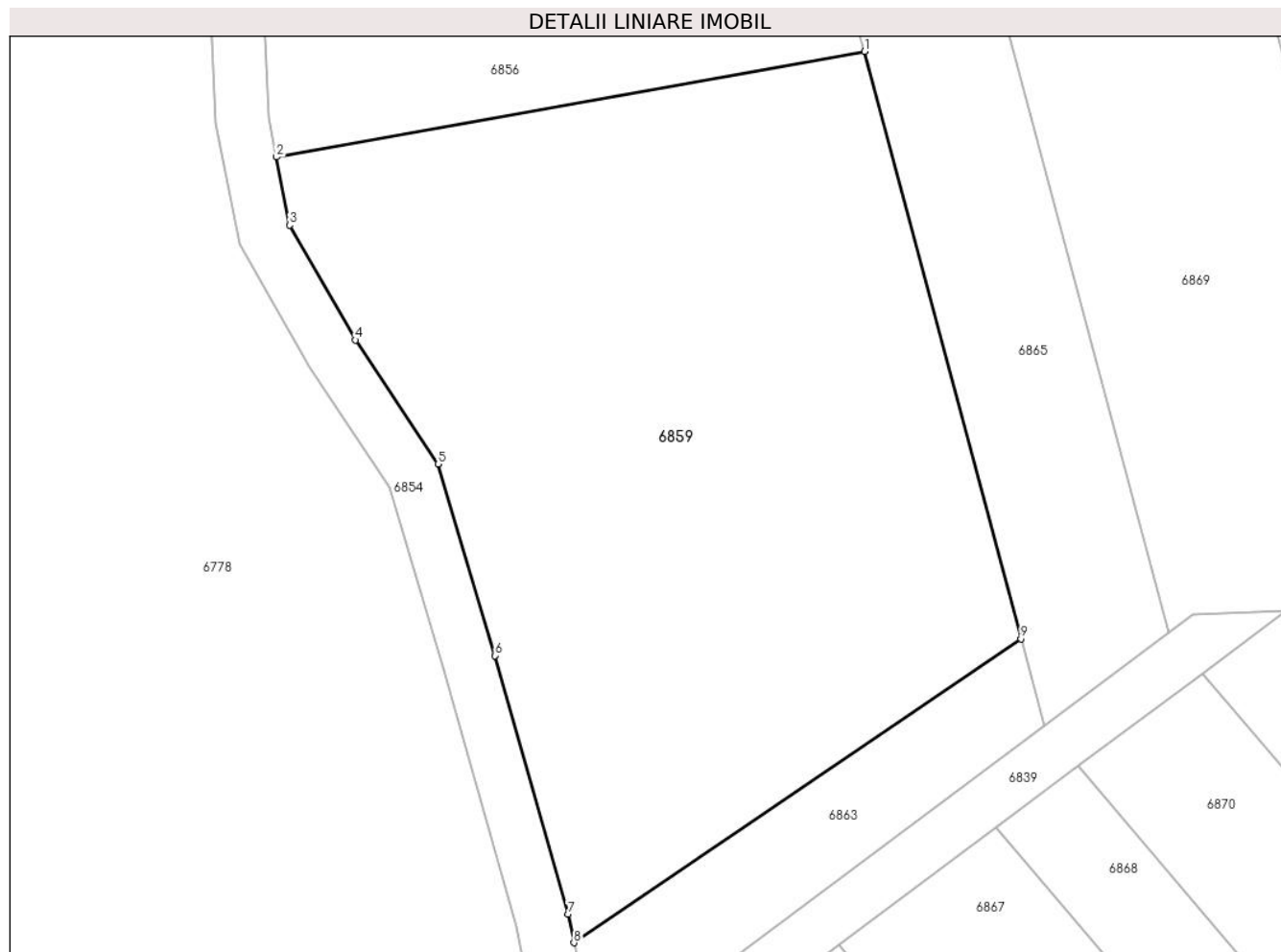
| Inscrieri privind dezmembramintele dreptului de proprietate, drepturi reale de garanție și sarcini | Referințe |
|--|-----------|
| NU SUNT | |

Anexa Nr. 1 La Partea I

Teren

| Nr cadastral | Suprafața (mp)* | Observații / Referințe |
|--------------|-----------------|------------------------|
| | 2.200 | |

* Suprafața este determinată în planul de proiecție Stereo 70.



Date referitoare la teren

| Crt | Categorie folosință | Intra vilan | Suprafața (mp) | Tarla | Parcelă | Nr. topo | Observații / Referințe |
|-----|---------------------|-------------|----------------|-------|---------|----------|------------------------|
| 1 | faneata | NU | 2.200 | 4 | 53/4 | - | |

Lungime Segmente

1) Valorile lungimilor segmentelor sunt obținute din proiecție în plan.

| Punct început | X / Y | Punct sfârșit | X / Y | Lungime segment (** (m) |
|---------------|----------------------------|---------------|----------------------------|-------------------------|
| 1 | 449.607,046 466.320,423 | 2 | 449.562,702 466.312,463 | 45.053 |
| 2 | 449.562,702 466.312,463 | 3 | 449.563,694 466.307,33 | 5.228 |
| 3 | 449.563,694 466.307,33 | 4 | 449.568,651 466.298,683 | 9.968 |
| 4 | 449.568,651 466.298,683 | 5 | 449.574,89 466.289,326 | 11.246 |
| 5 | 449.574,89 466.289,326 | 6 | 449.579,179 466.274,898 | 15.051 |

| Punct început | X / Y | Punct sfârșit | X / Y | Lungime segment (** (m) |
|---------------|----------------------------|---------------|----------------------------|-------------------------|
| 6 | 449.579,179 466.274,898 | 7 | 449.584,708 466.255,418 | 20.25 |
| 7 | 449.584,708 466.255,418 | 8 | 449.585,141 466.253,268 | 2.194 |
| 8 | 449.585,141 466.253,268 | 9 | 449.618,858 466.276,169 | 40.759 |
| 9 | 449.618,858 466.276,169 | 1 | 449.607,046 466.320,423 | 45.804 |

** Lungimile segmentelor sunt determinate în planul de proiecție Stereo 70 și sunt rotunjite la 1 milimetru.

*** Distanța dintre puncte este formată din segmente cumulate ce sunt mai mici decât valoarea 1 milimetru.

**DATE DESPRE IMOBILUL NR. 6860**

Oficiul de Cadastru și Publicitate Imobiliară SIBIU
Biroul de Cadastru și Publicitate Imobiliară Avrig

A. Partea I. Descrierea imobilului

TEREN Extravilan

Adresa: Jud. Sibiu

| Nr. Crt | Nr cadastral Nr. topografic | Suprafața* (mp) | Observații / Referințe |
|---------|-----------------------------|-----------------|---|
| A1 | | 1.930 | Sector cadastral:12 Teren neimprejmuit; |

B. Partea II. Proprietari și acte

| Inscrieri privitoare la dreptul de proprietate și alte drepturi reale | Referințe |
|--|-----------|
| / | |
| Act Administrativ nr. 1312/48, din 12/03/2004 emis de CJPSDPAT (titlu de proprietate); | |
| B1 | A1 |
| Intabulare, drept de PROPRIETATE, dobandit prin Reconstituire, cota actuala 1/1 1) RAȚIU IOAN | |

C. Partea III. SARCINI .

| Inscrieri privind dezmembramintele dreptului de proprietate, drepturi reale de garanție și sarcini | Referințe |
|--|-----------|
| NU SUNT | |

Anexa Nr. 1 La Partea I

Teren

| Nr cadastral | Suprafața (mp)* | Observații / Referințe |
|--------------|-----------------|------------------------|
| | 1.930 | |

* Suprafața este determinată în planul de proiecție Stereo 70.



Date referitoare la teren

| Crt | Categorie folosință | Intravilan | Suprafața (mp) | Tarla | Parcelă | Nr. topo | Observații / Referințe |
|-----|---------------------|------------|----------------|-------|---------|----------|------------------------|
| 1 | faneata | NU | 1.930 | 4 | 53/2 | - | |

Lungime Segmente

1) Valorile lungimilor segmentelor sunt obținute din proiecție în plan.

| Punct început | X / Y | Punct sfârșit | X / Y | Lungime segment (** (m) |
|---------------|----------------------------|---------------|----------------------------|-------------------------|
| 1 | 449.656,698 466.344,29 | 2 | 449.654,266 466.361,482 | 17.363 |
| 2 | 449.654,266 466.361,482 | 3 | 449.636,968 466.359,441 | 17.418 |
| 3 | 449.636,968 466.359,441 | 4 | 449.543,961 466.349,874 | 93.498 |
| 4 | 449.543,961 466.349,874 | 5 | 449.545,809 466.331,912 | 18.057 |
| 5 | 449.545,809 466.331,912 | 6 | 449.612,763 466.339,877 | 67.426 |

| Punct început | X / Y | Punct sfârşit | X / Y | Lungime segment (** (m) |
|---------------|----------------------------|---------------|---------------------------|-------------------------|
| 6 | 449.612,763 466.339,877 | 1 | 449.656,698 466.344,29 | 44.156 |

** Lungimile segmentelor sunt determinate în planul de proiecţie Stereo 70 şi sunt rotunjite la 1 milimetru.

*** Distanţa dintre puncte este formată din segmente cumulate ce sunt mai mici decât valoarea 1 milimetru.

**DATE DESPRE IMOBILUL NR. 6861**

Oficiul de Cadastru și Publicitate Imobiliară SIBIU
Biroul de Cadastru și Publicitate Imobiliară Avrig

A. Partea I. Descrierea imobilului

TEREN Extravilan

Adresa: Jud. Sibiu

| Nr. Crt | Nr cadastral Nr. topografic | Suprafața* (mp) | Observații / Referințe |
|---------|-----------------------------|-----------------|---|
| A1 | | 600 | Sector cadastral:12 Teren neimprejmuit; |

B. Partea II. Proprietari și acte

| Inscrieri privitoare la dreptul de proprietate și alte drepturi reale | | Referințe |
|---|--|-----------|
| / | | |
| Act Normativ nr. 7, din 13/03/1996 emis de PARLAMENTUL ROMANIEI (LEGE); | | |
| B1 | Inscrierea provizorie, drept de PROPRIETATE, dobandit prin Lege, cota actuala 1/1 1) COMUNA RACOVITA, CIF:4241150, PROPRIETAR NEIDENTIFICAT | A1 |

C. Partea III. SARCINI .

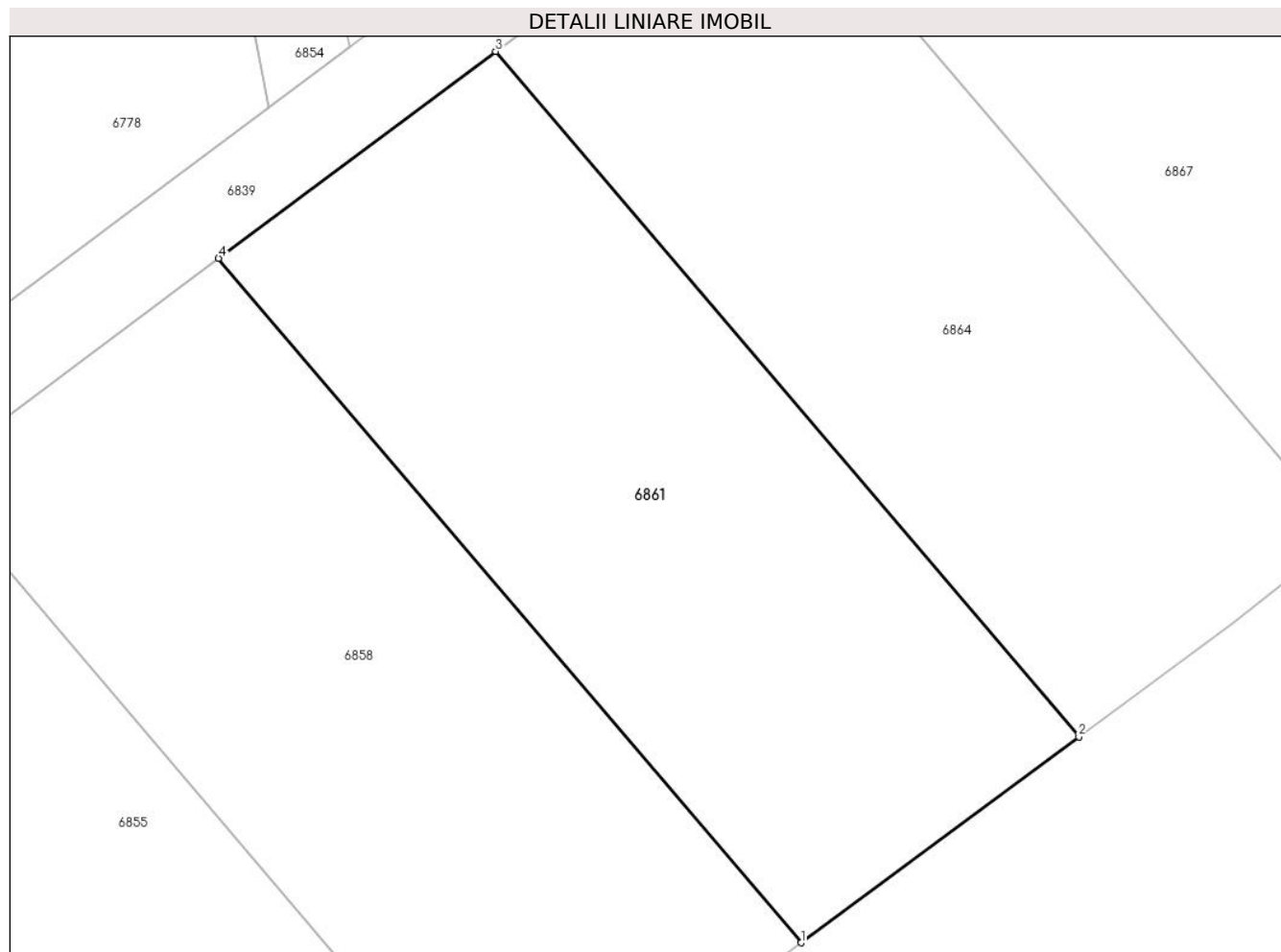
| Inscrieri privind dezmembramintele dreptului de proprietate, drepturi reale de garanție și sarcini | Referințe |
|--|-----------|
| NU SUNT | |

Anexa Nr. 1 La Partea I

Teren

| Nr cadastral | Suprafața (mp)* | Observații / Referințe |
|--------------|-----------------|------------------------|
| | 600 | |

* Suprafața este determinată în planul de proiecție Stereo 70.



Date referitoare la teren

| Crt | Categorie folosință | Intra vilan | Suprafața (mp) | Tarla | Parcelă | Nr. topo | Observații / Referințe |
|-----|---------------------|-------------|----------------|-------|---------|----------|------------------------|
| 1 | faneata | NU | 600 | 4 | 55/6 | - | |

Lungime Segmente

1) Valorile lungimilor segmentelor sunt obținute din proiecție în plan.

| Punct început | X / Y | Punct sfârșit | X / Y | Lungime segment (** (m) |
|---------------|----------------------------|---------------|----------------------------|-------------------------|
| 1 | 449.606,751 466.205,147 | 2 | 449.618,975 466.214,196 | 15.209 |
| 2 | 449.618,975 466.214,196 | 3 | 449.593,318 466.244,319 | 39.568 |
| 3 | 449.593,318 466.244,319 | 4 | 449.581,128 466.235,23 | 15.206 |
| 4 | 449.581,128 466.235,23 | 1 | 449.606,751 466.205,147 | 39.516 |

** Lungimile segmentelor sunt determinate în planul de proiecție Stereo 70 și sunt rotunjite la 1 milimetru.

***** Distanţa dintre puncte este formată din segmente cumulate ce sunt mai mici decât valoarea 1 milimetru.**

**DATE DESPRE IMOBILUL NR. 6862**

Oficiul de Cadastru și Publicitate Imobiliară SIBIU
Biroul de Cadastru și Publicitate Imobiliară Avrig

A. Partea I. Descrierea imobilului

TEREN Extravilan

Adresa: Jud. Sibiu

| Nr. Crt | Nr cadastral Nr. topografic | Suprafața* (mp) | Observații / Referințe |
|---------|-----------------------------|-----------------|---|
| A1 | | 2.500 | Sector cadastral:12 Teren neimprejmuit; |

B. Partea II. Proprietari și acte

| Inscrieri privitoare la dreptul de proprietate și alte drepturi reale | | Referințe |
|--|---|-----------|
| / | | |
| Act Administrativ nr. 1110/48, din 14/11/2003 emis de CJPSDPAT (titlu de proprietate); | | |
| B1 | Intabulare, drept de PROPRIETATE, dobandit prin Reconstituire, cota actuala 1/1 1) TRIF ILIE | A1 |

C. Partea III. SARCINI .

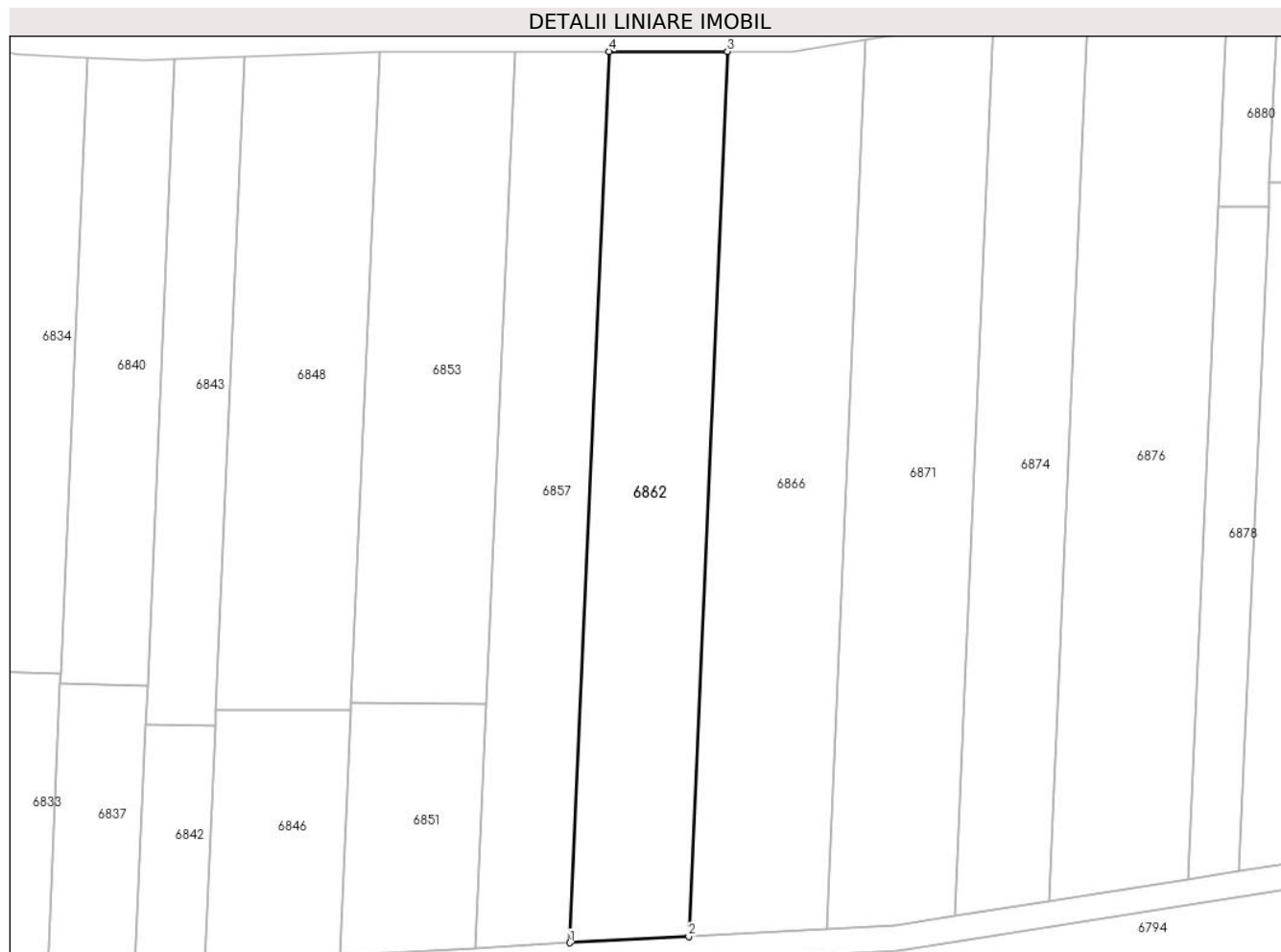
| Inscrieri privind dezmembramintele dreptului de proprietate, drepturi reale de garanție și sarcini | Referințe |
|--|-----------|
| NU SUNT | |

Anexa Nr. 1 La Partea I

Teren

| | | |
|--------------|-----------------|------------------------|
| Nr cadastral | Suprafața (mp)* | Observații / Referințe |
| | 2.500 | |

* Suprafața este determinată în planul de proiecție Stereo 70.



Date referitoare la teren

| Crt | Categorie folosință | Intravilan | Suprafața (mp) | Tarla | Parcelă | Nr. topo | Observații / Referințe |
|-----|---------------------|------------|----------------|-------|---------|----------|------------------------|
| 1 | arabil | NU | 2.500 | 4 | 43/8 | - | |

Lungime Segmente

1) Valorile lungimilor segmentelor sunt obținute din proiecție în plan.

| Punct început | X / Y | Punct sfârșit | X / Y | Lungime segment (** (m) |
|---------------|----------------------------|---------------|----------------------------|-------------------------|
| 1 | 449.588,116 466.378,358 | 2 | 449.606,428 466.379,353 | 18.339 |
| 2 | 449.606,428 466.379,353 | 3 | 449.612,396 466.515,704 | 136.482 |
| 3 | 449.612,396 466.515,704 | 4 | 449.594,128 466.515,704 | 18.268 |
| 4 | 449.594,128 466.515,704 | 1 | 449.588,116 466.378,358 | 137.477 |

** Lungimile segmentelor sunt determinate în planul de proiecție Stereo 70 și sunt rotunjite la 1 milimetru.

***** Distanţa dintre puncte este formată din segmente cumulate ce sunt mai mici decât valoarea 1 milimetru.**

**DATE DESPRE IMOBILUL NR. 6863**

Oficiul de Cadastru și Publicitate Imobiliară SIBIU
Biroul de Cadastru și Publicitate Imobiliară Avrig

A. Partea I. Descrierea imobilului

TEREN Extravilan

Adresa: Jud. Sibiu

| Nr. Crt | Nr cadastral Nr. topografic | Suprafața* (mp) | Observații / Referințe |
|---------|-----------------------------|-----------------|---|
| A1 | | 300 | Sector cadastral:12 Teren neimprejmuit; |

B. Partea II. Proprietari și acte

| Inscrieri privitoare la dreptul de proprietate și alte drepturi reale | | Referințe |
|--|---|-----------|
| / | | |
| Act Administrativ nr. 1249/48, din 13/02/2004 emis de CJPSDPAT (titlu de proprietate); | | |
| B1 | Intabulare, drept de PROPRIETATE, dobandit prin Reconstituire, cota actuala 1/1 1) MĂERAN GHERASIM | A1 |

C. Partea III. SARCINI .

| Inscrieri privind dezmembramintele dreptului de proprietate, drepturi reale de garanție și sarcini | Referințe |
|--|-----------|
| NU SUNT | |

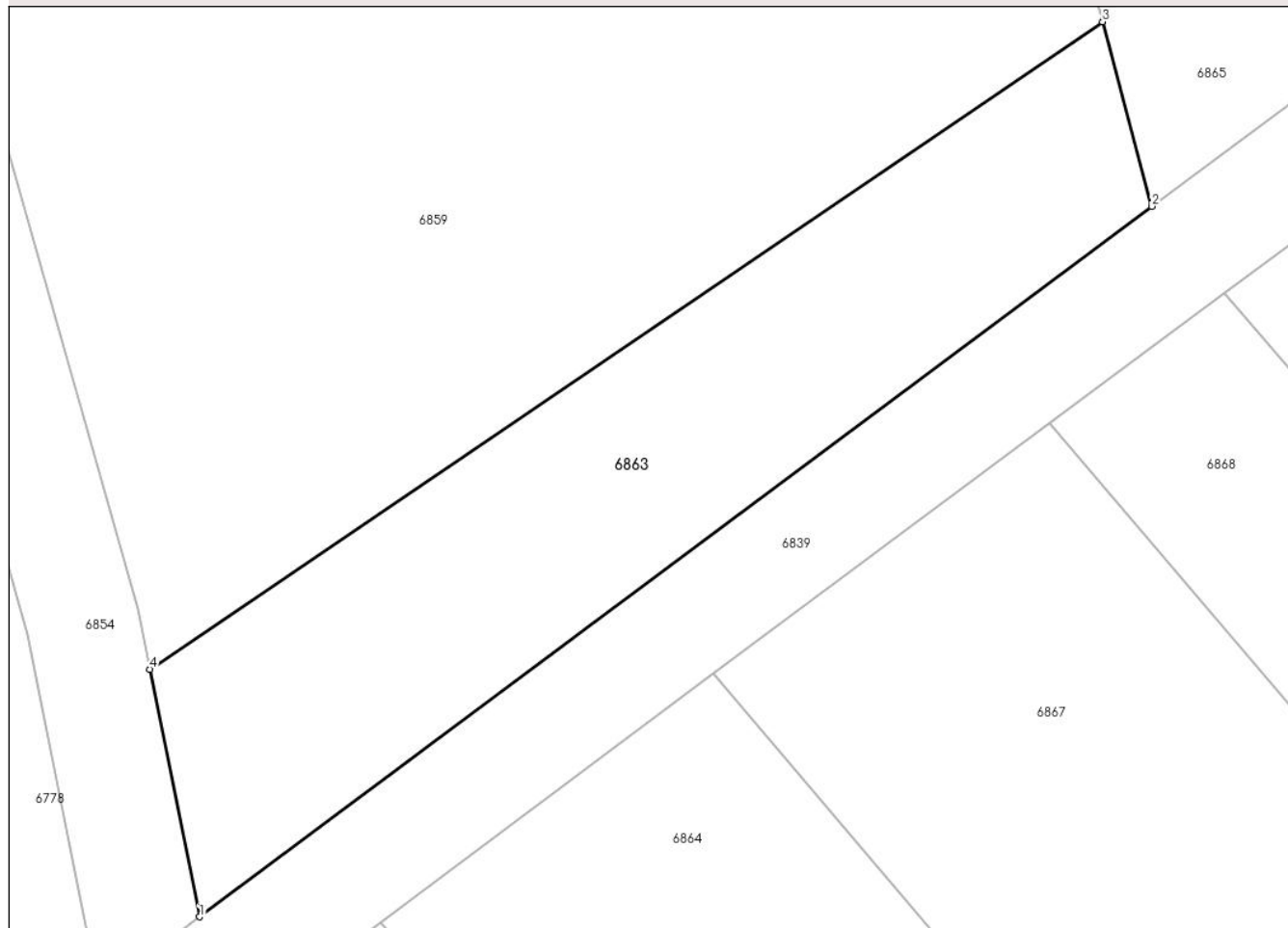
Anexa Nr. 1 La Partea I

Teren

| | | |
|--------------|-----------------|------------------------|
| Nr cadastral | Suprafața (mp)* | Observații / Referințe |
| | 300 | |

* Suprafața este determinată în planul de proiecție Stereo 70.

DETALII LINIARE IMOBIL



Date referitoare la teren

| Crt | Categorie folosință | Intravilan | Suprafața (mp) | Tarla | Parcelă | Nr. topo | Observații / Referințe |
|-----|---------------------|------------|----------------|-------|---------|----------|------------------------|
| 1 | faneata | NU | 300 | 4 | 53/5 | - | |

Lungime Segmente

1) Valorile lungimilor segmentelor sunt obținute din proiecție în plan.

| Punct început | X / Y | Punct sfârșit | X / Y | Lungime segment (** (m) |
|---------------|----------------------------|---------------|----------------------------|-------------------------|
| 1 | 449.586,903 466.244,513 | 2 | 449.620,601 466.269,639 | 42.034 |
| 2 | 449.620,601 466.269,639 | 3 | 449.618,858 466.276,169 | 6.758 |
| 3 | 449.618,858 466.276,169 | 4 | 449.585,141 466.253,268 | 40.759 |
| 4 | 449.585,141 466.253,268 | 1 | 449.586,903 466.244,513 | 8.93 |

** Lungimile segmentelor sunt determinate în planul de proiecție Stereo 70 și sunt rotunjite la 1 milimetru.

***** Distanţa dintre puncte este formată din segmente cumulate ce sunt mai mici decât valoarea 1 milimetru.**

**DATE DESPRE IMOBILUL NR. 6864**

Oficiul de Cadastru și Publicitate Imobiliară SIBIU
Biroul de Cadastru și Publicitate Imobiliară Avrig

A. Partea I. Descrierea imobilului

TEREN Extravilan

Adresa: Jud. Sibiu

| Nr. Crt | Nr cadastral Nr. topografic | Suprafața* (mp) | Observații / Referințe |
|---------|-----------------------------|-----------------|---|
| A1 | | 580 | Sector cadastral:12 Teren neimprejmuit; |

B. Partea II. Proprietari și acte

| Inscrieri privitoare la dreptul de proprietate și alte drepturi reale | | Referințe |
|--|--|-----------|
| / | | |
| Act Administrativ nr. 1440/48, din 10/06/2004 emis de CJPSDPAT (titlu de proprietate); | | |
| B1 | Intabulare, drept de PROPRIETATE, dobandit prin Reconstituire, cota actuala 1/1 1) GUSAN IOAN | A1 |

C. Partea III. SARCINI .

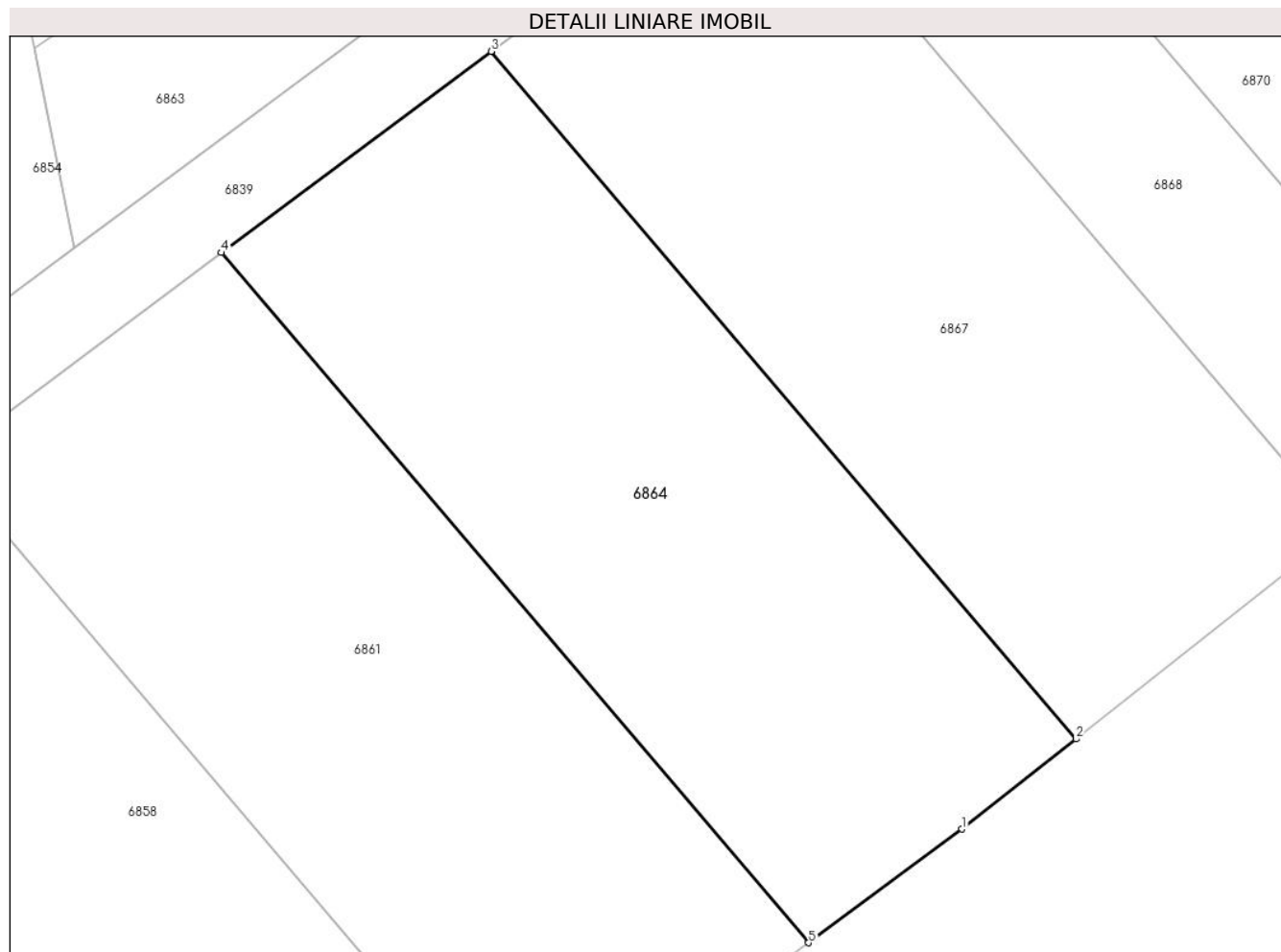
| Inscrieri privind dezmembramintele dreptului de proprietate, drepturi reale de garanție și sarcini | Referințe |
|--|-----------|
| NU SUNT | |

Anexa Nr. 1 La Partea I

Teren

| Nr cadastral | Suprafața (mp)* | Observații / Referințe |
|--------------|-----------------|------------------------|
| | 580 | |

* Suprafața este determinată în planul de proiecție Stereo 70.



Date referitoare la teren

| Crt | Categorie folosință | Intra vilan | Suprafața (mp) | Tarla | Parcelă | Nr. topo | Observații / Referințe |
|-----|---------------------|-------------|----------------|-------|---------|----------|------------------------|
| 1 | faneata | NU | 580 | 4 | 55/5 | - | |

Lungime Segmente

1) Valorile lungimilor segmentelor sunt obținute din proiecție în plan.

| Punct început | X / Y | Punct sfârșit | X / Y | Lungime segment (** (m) |
|---------------|----------------------------|---------------|----------------------------|-------------------------|
| 1 | 449.625,679 466.219,159 | 2 | 449.630,66 466.223,094 | 6.347 |
| 2 | 449.630,66 466.223,094 | 3 | 449.605,099 466.253,103 | 39.42 |
| 3 | 449.605,099 466.253,103 | 4 | 449.593,318 466.244,319 | 14.696 |
| 4 | 449.593,318 466.244,319 | 5 | 449.618,975 466.214,196 | 39.568 |
| 5 | 449.618,975 466.214,196 | 1 | 449.625,679 466.219,159 | 8.341 |

**** Lungimile segmentelor sunt determinate în planul de proiecție Stereo 70 și sunt rotunjite la 1 milimetru.**

***** Distanța dintre puncte este formată din segmente cumulate ce sunt mai mici decât valoarea 1 milimetru.**

**DATE DESPRE IMOBILUL NR. 6865**

Oficiul de Cadastru și Publicitate Imobiliară SIBIU
Biroul de Cadastru și Publicitate Imobiliară Avrig

A. Partea I. Descrierea imobilului

TEREN Extravilan

Adresa: Jud. Sibiu

| Nr. Crt | Nr cadastral Nr. topografic | Suprafața* (mp) | Observații / Referințe |
|---------|-----------------------------|-----------------|---|
| A1 | | 700 | Sector cadastral:12 Teren neimprejmuit; |

B. Partea II. Proprietari și acte

| Inscrieri privitoare la dreptul de proprietate și alte drepturi reale | | Referințe |
|--|---|-----------|
| / | | |
| Act Administrativ nr. 1466/48, din 07/07/2004 emis de CJSPDPAT (titlu de proprietate); | | |
| B1 | Intabulare, drept de PROPRIETATE, dobandit prin Reconstituire, cota actuala 1/1 1) CRISAN OCTAVIAN 2) LUNGU MARIA 3) POPA VICTORIA | A1 |

C. Partea III. SARCINI .

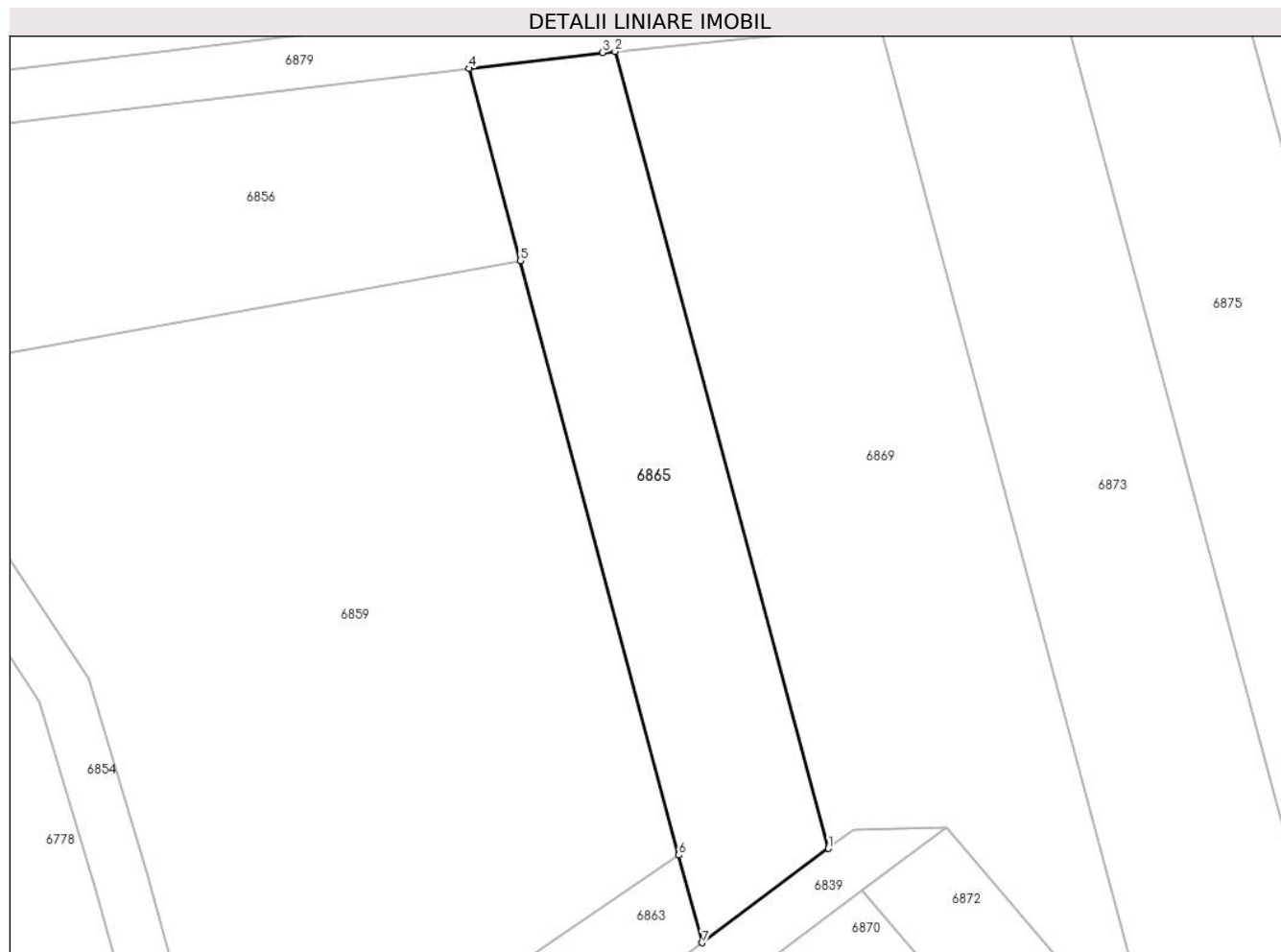
| Inscrieri privind dezmembramintele dreptului de proprietate, drepturi reale de garanție și sarcini | Referințe |
|--|-----------|
| NU SUNT | |

Anexa Nr. 1 La Partea I

Teren

| | | |
|--------------|-----------------|------------------------|
| Nr cadastral | Suprafața (mp)* | Observații / Referințe |
| | 700 | |

* Suprafața este determinată în planul de proiecție Stereo 70.



Date referitoare la teren

| Crt | Categorie folosință | Intravilan | Suprafața (mp) | Tarla | Parcelă | Nr. topo | Observații / Referințe |
|-----|---------------------|------------|----------------|-------|---------|----------|------------------------|
| 1 | faneata | NU | 700 | 4 | 53/1/5 | - | |

Lungime Segmente

1) Valorile lungimilor segmentelor sunt obținute din proiecție în plan.

| Punct început | X / Y | Punct sfârșit | X / Y | Lungime segment (** (m) |
|---------------|----------------------------|---------------|----------------------------|-------------------------|
| 1 | 449.630,011 466.276,656 | 2 | 449.614,106 466.335,992 | 61.43 |
| 2 | 449.614,106 466.335,992 | 3 | 449.613,199 466.335,901 | 0.912 |
| 3 | 449.613,199 466.335,901 | 4 | 449.603,232 466.334,715 | 10.037 |
| 4 | 449.603,232 466.334,715 | 5 | 449.607,046 466.320,423 | 14.792 |
| 5 | 449.607,046 466.320,423 | 6 | 449.618,858 466.276,169 | 45.804 |

| Punct început | X / Y | Punct sfârșit | X / Y | Lungime segment (** (m) |
|---------------|----------------------------|---------------|----------------------------|-------------------------|
| 6 | 449.618,858 466.276,169 | 7 | 449.620,601 466.269,639 | 6.758 |
| 7 | 449.620,601 466.269,639 | 1 | 449.630,011 466.276,656 | 11.738 |

** Lungimile segmentelor sunt determinate în planul de proiecție Stereo 70 și sunt rotunjite la 1 milimetru.

*** Distanța dintre puncte este formată din segmente cumulate ce sunt mai mici decât valoarea 1 milimetru.

**DATE DESPRE IMOBILUL NR. 6866**

Oficiul de Cadastru și Publicitate Imobiliară SIBIU
Biroul de Cadastru și Publicitate Imobiliară Avrig

A. Partea I. Descrierea imobilului

TEREN Extravilan

Adresa: Jud. Sibiu

| Nr. Crt | Nr cadastral Nr. topografic | Suprafața* (mp) | Observații / Referințe |
|---------|-----------------------------|-----------------|---|
| A1 | | 2.900 | Sector cadastral:12 Teren neimprejmuit; |

B. Partea II. Proprietari și acte

| Inscrieri privitoare la dreptul de proprietate și alte drepturi reale | | Referințe |
|--|--|-----------|
| / | | |
| Act Notarial nr. 592, din 06/04/2006 emis de NP POPA CORNELIA (act de partaj); | | |
| B1 | Intabulare, drept de PROPRIETATE, dobandit prin Conventie, cota actuala 1/1 1) CÎNDEA ANA | A1 |

C. Partea III. SARCINI .

| Inscrieri privind dezmembramintele dreptului de proprietate, drepturi reale de garanție și sarcini | Referințe |
|--|-----------|
| NU SUNT | |

Anexa Nr. 1 La Partea I

Teren

| | | |
|--------------|-----------------|------------------------|
| Nr cadastral | Suprafața (mp)* | Observații / Referințe |
| | 2.900 | |

* Suprafața este determinată în planul de proiecție Stereo 70.



Date referitoare la teren

| Crt | Categorie folosință | Intravilan | Suprafața (mp) | Tarla | Parcelă | Nr. topo | Observații / Referințe |
|-----|---------------------|------------|----------------|-------|---------|----------|------------------------|
| 1 | arabil | NU | 2.900 | 4 | 43/7 | - | |

Lungime Segmente

1) Valorile lungimilor segmentelor sunt obținute din proiecție în plan.

| Punct început | X / Y | Punct sfârșit | X / Y | Lungime segment (** (m) |
|---------------|----------------------------|---------------|----------------------------|-------------------------|
| 1 | 449.612,396 466.515,704 | 2 | 449.606,428 466.379,353 | 136.482 |
| 2 | 449.606,428 466.379,353 | 3 | 449.627,762 466.380,511 | 21.365 |
| 3 | 449.627,762 466.380,511 | 4 | 449.633,759 466.517,525 | 137.145 |
| 4 | 449.633,759 466.517,525 | 5 | 449.622,263 466.515,704 | 11.64 |
| 5 | 449.622,263 466.515,704 | 1 | 449.612,396 466.515,704 | 9.866 |

**** Lungimile segmentelor sunt determinate în planul de proiecție Stereo 70 și sunt rotunjite la 1 milimetru.**

***** Distanța dintre puncte este formată din segmente cumulate ce sunt mai mici decât valoarea 1 milimetru.**

**DATE DESPRE IMOBILUL NR. 6867**

Oficiul de Cadastru și Publicitate Imobiliară SIBIU
Biroul de Cadastru și Publicitate Imobiliară Avrig

A. Partea I. Descrierea imobilului

TEREN Extravilan

Adresa: Jud. Sibiu

| Nr. Crt | Nr cadastral Nr. topografic | Suprafața* (mp) | Observații / Referințe |
|---------|-----------------------------|-----------------|---|
| A1 | | 580 | Sector cadastral:12 Teren neimprejmuit; |

B. Partea II. Proprietari și acte

| Inscrieri privitoare la dreptul de proprietate și alte drepturi reale | | Referințe |
|--|--|-----------|
| / | | |
| Act Administrativ nr. 1172/48, din 25/11/2003 emis de CJPSDPAT (titlu de proprietate); | | |
| B1 | Intabulare, drept de PROPRIETATE, dobandit prin Reconstituire, cota actuala 1/1 1) BOBANGA AUREL | A1 |

C. Partea III. SARCINI .

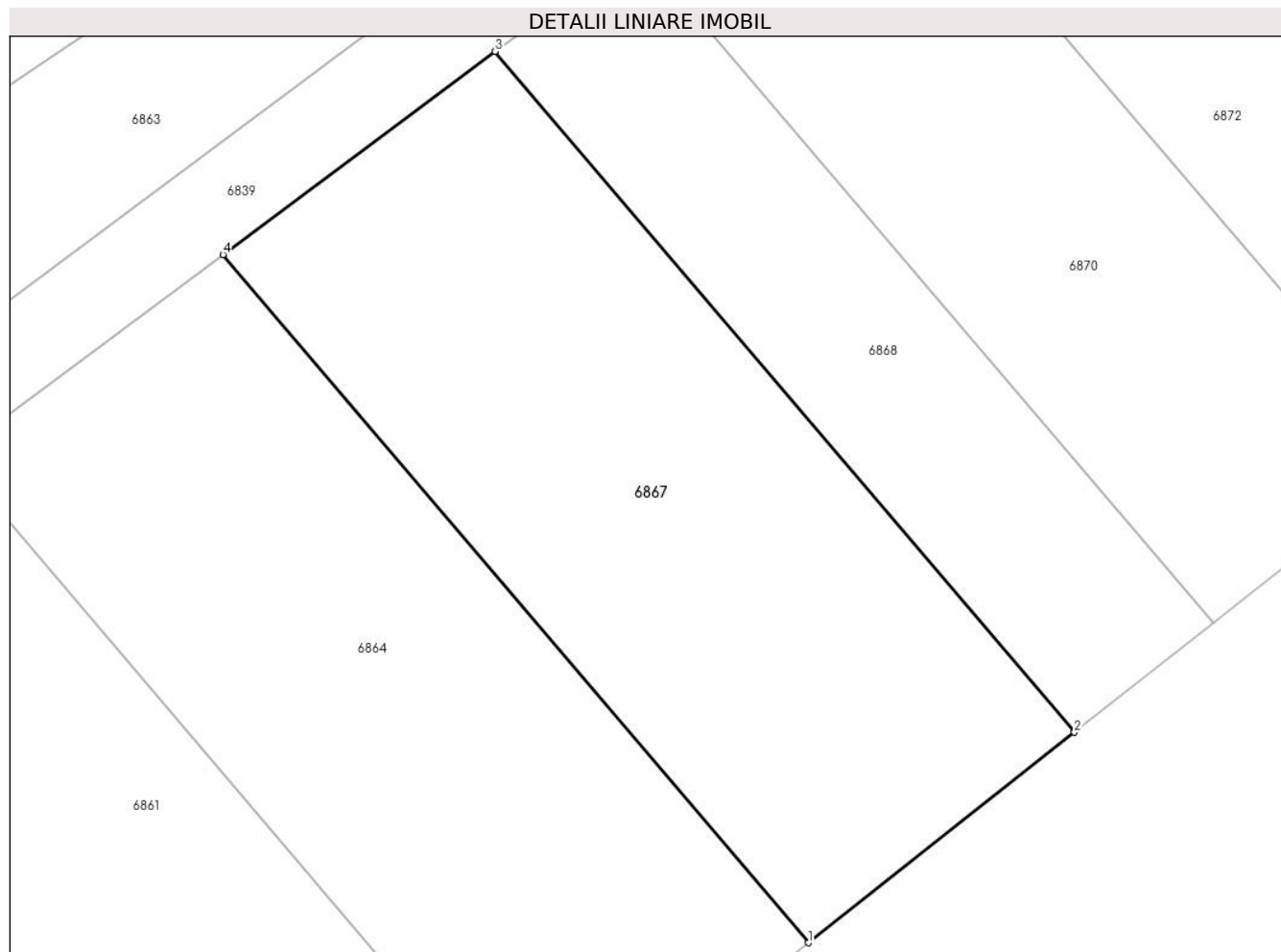
| Inscrieri privind dezmembramintele dreptului de proprietate, drepturi reale de garanție și sarcini | Referințe |
|--|-----------|
| NU SUNT | |

Anexa Nr. 1 La Partea I

Teren

| | | |
|--------------|-----------------|------------------------|
| Nr cadastral | Suprafața (mp)* | Observații / Referințe |
| | 580 | |

* Suprafața este determinată în planul de proiecție Stereo 70.



Date referitoare la teren

| Crt | Categorie folosință | Intra vilan | Suprafața (mp) | Tarla | Parcelă | Nr. topo | Observații / Referințe |
|-----|---------------------|-------------|----------------|-------|---------|----------|------------------------|
| 1 | faneata | NU | 580 | 4 | 55/4 | - | |

Lungime Segmente

1) Valorile lungimilor segmentelor sunt obținute din proiecție în plan.

| Punct început | X / Y | Punct sfârșit | X / Y | Lungime segment (** (m) |
|---------------|----------------------------|---------------|----------------------------|-------------------------|
| 1 | 449.630,66 466.223,094 | 2 | 449.642,274 466.232,269 | 14.801 |
| 2 | 449.642,274 466.232,269 | 3 | 449.616,982 466.261,963 | 39.006 |
| 3 | 449.616,982 466.261,963 | 4 | 449.605,099 466.253,103 | 14.822 |
| 4 | 449.605,099 466.253,103 | 1 | 449.630,66 466.223,094 | 39.42 |

** Lungimile segmentelor sunt determinate în planul de proiecție Stereo 70 și sunt rotunjite la 1 milimetru.

***** Distanţa dintre puncte este formată din segmente cumulate ce sunt mai mici decât valoarea 1 milimetru.**

**DATE DESPRE IMOBILUL NR. 6868**

Oficiul de Cadastru și Publicitate Imobiliară SIBIU
Biroul de Cadastru și Publicitate Imobiliară Avrig

A. Partea I. Descrierea imobilului

TEREN Extravilan

Adresa: Jud. Sibiu

| Nr. Crt | Nr cadastral Nr. topografic | Suprafața* (mp) | Observații / Referințe |
|---------|-----------------------------|-----------------|---|
| A1 | | 300 | Sector cadastral:12 Teren neimprejmuit; |

B. Partea II. Proprietari și acte

| Inscrieri privitoare la dreptul de proprietate și alte drepturi reale | | Referințe |
|---|---|-----------|
| / | | |
| Act Normativ nr. 7, din 13/03/1996 emis de PARLAMENTUL ROMANIEI (LEGE); | | |
| B1 | Inscrierea provizorie, drept de PROPRIETATE, dobandit prin Lege, cota actuala 1/1 | A1 |
| 1) COMUNA RACOVITA, CIF:4241150, PROPRIETAR NEIDENTIFICAT | | |

C. Partea III. SARCINI .

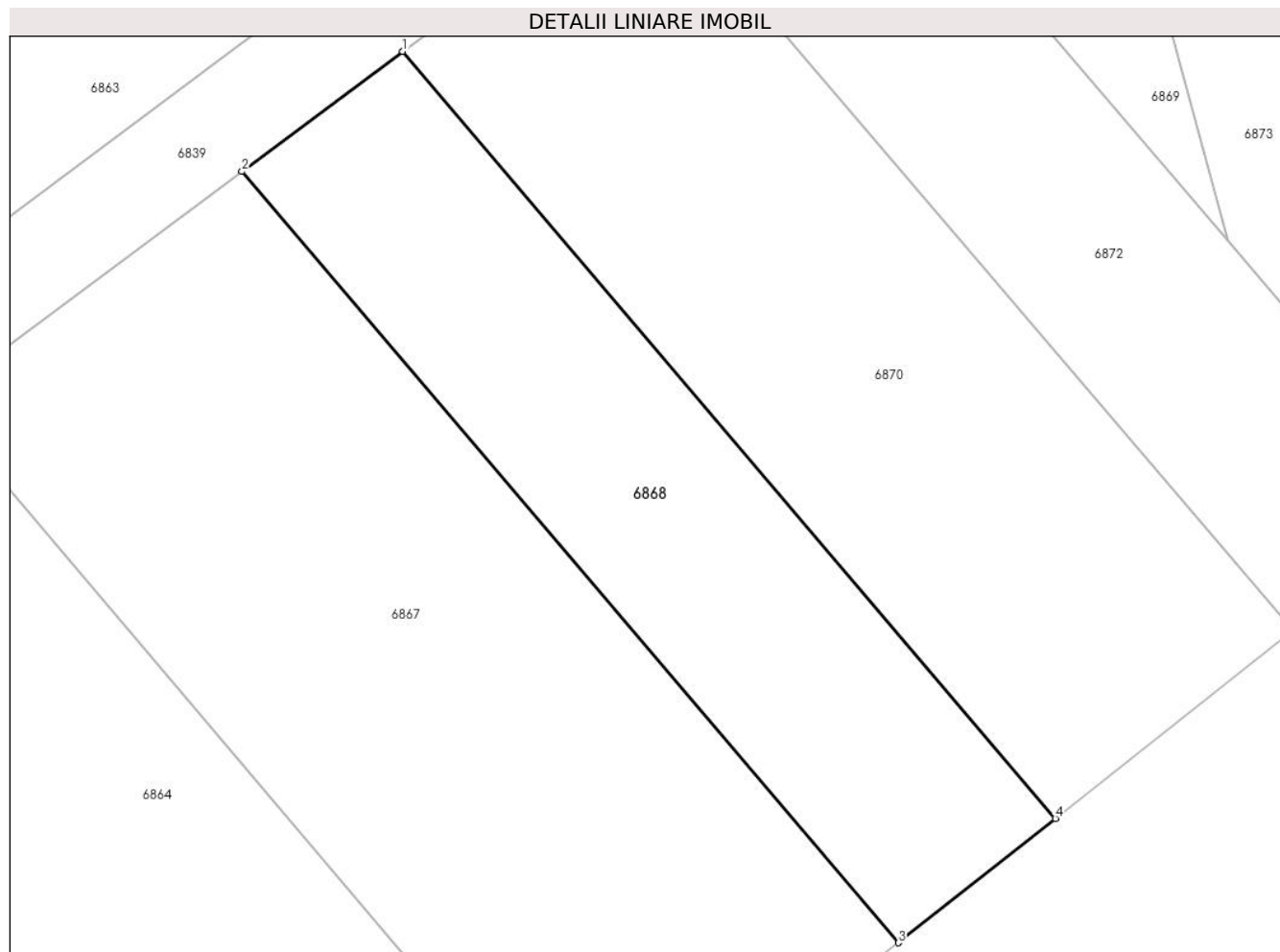
| Inscrieri privind dezmembramintele dreptului de proprietate, drepturi reale de garanție și sarcini | Referințe |
|--|-----------|
| NU SUNT | |

Anexa Nr. 1 La Partea I

Teren

| | | |
|--------------|-----------------|------------------------|
| Nr cadastral | Suprafața (mp)* | Observații / Referințe |
| | 300 | |

* Suprafața este determinată în planul de proiecție Stereo 70.



Date referitoare la teren

| Crt | Categorie folosință | Intra vilan | Suprafața (mp) | Tarla | Parcelă | Nr. topo | Observații / Referințe |
|-----|---------------------|-------------|----------------|-------|---------|----------|------------------------|
| 1 | faneata | NU | 300 | 4 | 55/3 | - | |

Lungime Segmente

1) Valorile lungimilor segmentelor sunt obținute din proiecție în plan.

| Punct început | X / Y | Punct sfârșit | X / Y | Lungime segment (** (m) |
|---------------|----------------------------|---------------|----------------------------|-------------------------|
| 1 | 449.623,178 466.266,583 | 2 | 449.616,982 466.261,963 | 7.729 |
| 2 | 449.616,982 466.261,963 | 3 | 449.642,274 466.232,269 | 39.006 |
| 3 | 449.642,274 466.232,269 | 4 | 449.648,33 466.237,053 | 7.718 |
| 4 | 449.648,33 466.237,053 | 1 | 449.623,178 466.266,583 | 38.79 |

** Lungimile segmentelor sunt determinate în planul de proiecție Stereo 70 și sunt rotunjite la 1 milimetru.

***** Distanţa dintre puncte este formată din segmente cumulate ce sunt mai mici decât valoarea 1 milimetru.**

**DATE DESPRE IMOBILUL NR. 6869**

Oficiul de Cadastru și Publicitate Imobiliară SIBIU
Biroul de Cadastru și Publicitate Imobiliară Avrig

A. Partea I. Descrierea imobilului

TEREN Extravilan

Adresa: Jud. Sibiu

| Nr. Crt | Nr cadastral Nr. topografic | Suprafața* (mp) | Observații / Referințe |
|---------|-----------------------------|-----------------|---|
| A1 | | 1.300 | Sector cadastral:12 Teren neimprejmuit; |

B. Partea II. Proprietari și acte

| Inscrieri privitoare la dreptul de proprietate și alte drepturi reale | Referințe |
|--|-----------|
| / | |
| Act Administrativ nr. 1392/48, din 29/04/2004 emis de CJPSDPAT (titlu de proprietate); | |
| B1 | A1 |
| Intabulare, drept de PROPRIETATE, dobandit prin Reconstituire, cota actuala 1/1 | |
| 1) BALAN LAUREAN | |
| 2) BALAN MARIA | |

C. Partea III. SARCINI .

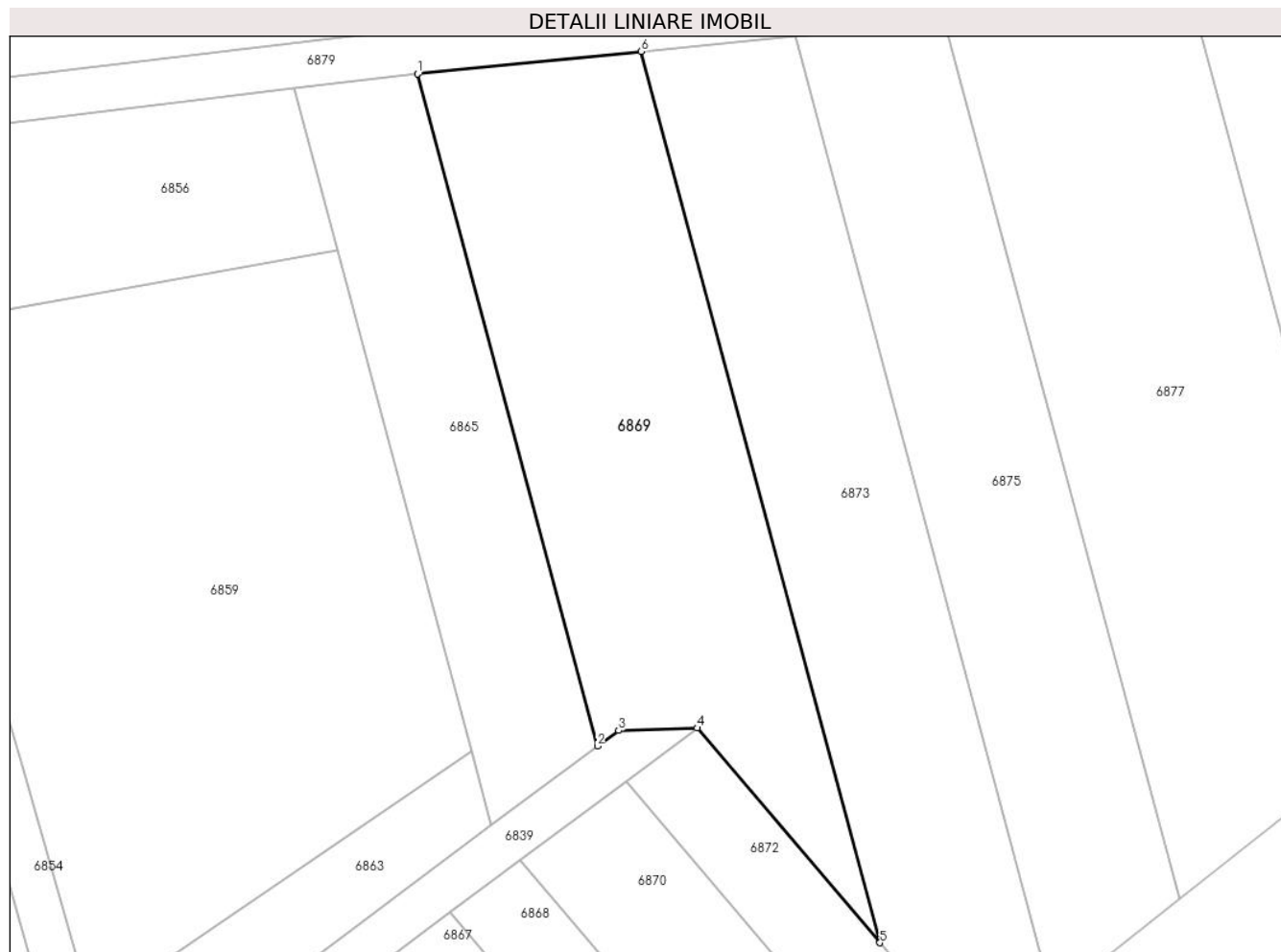
| Inscrieri privind dezmembramintele dreptului de proprietate, drepturi reale de garanție și sarcini | Referințe |
|--|-----------|
| NU SUNT | |

Anexa Nr. 1 La Partea I

Teren

| | | |
|--------------|-----------------|------------------------|
| Nr cadastral | Suprafața (mp)* | Observații / Referințe |
| | 1.300 | |

* Suprafața este determinată în planul de proiecție Stereo 70.



Date referitoare la teren

| Crt | Categorie folosință | Intra vilan | Suprafața (mp) | Tarla | Parcelă | Nr. topo | Observații / Referințe |
|-----|---------------------|-------------|----------------|-------|---------|----------|------------------------|
| 1 | faneata | NU | 1.300 | 4 | 53/1/6 | - | |

Lungime Segmente

1) Valorile lungimilor segmentelor sunt obținute din proiecție în plan.

| Punct început | X / Y | Punct sfârșit | X / Y | Lungime segment (** (m) |
|---------------|----------------------------|---------------|----------------------------|-------------------------|
| 1 | 449.614,106 466.335,992 | 2 | 449.630,011 466.276,656 | 61.43 |
| 2 | 449.630,011 466.276,656 | 3 | 449.631,872 466.278,044 | 2.321 |
| 3 | 449.631,872 466.278,044 | 4 | 449.638,822 466.278,248 | 6.953 |
| 4 | 449.638,822 466.278,248 | 5 | 449.654,966 466.259,294 | 24.898 |
| 5 | 449.654,966 466.259,294 | 6 | 449.633,876 466.337,978 | 81.461 |

| Punct început | X / Y | Punct sfârșit | X / Y | Lungime segment (** (m) |
|---------------|----------------------------|---------------|----------------------------|-------------------------|
| 6 | 449.633,876 466.337,978 | 1 | 449.614,106 466.335,992 | 19.868 |

** Lungimile segmentelor sunt determinate în planul de proiecție Stereo 70 și sunt rotunjite la 1 milimetru.

*** Distanța dintre puncte este formată din segmente cumulate ce sunt mai mici decât valoarea 1 milimetru.

**DATE DESPRE IMOBILUL NR. 6870**

Oficiul de Cadastru și Publicitate Imobiliară SIBIU
Biroul de Cadastru și Publicitate Imobiliară Avrig

A. Partea I. Descrierea imobilului

TEREN Extravilan

Adresa: Jud. Sibiu

| Nr. Crt | Nr cadastral Nr. topografic | Suprafața* (mp) | Observații / Referințe |
|---------|-----------------------------|-----------------|---|
| A1 | | 450 | Sector cadastral:12 Teren neimprejmuit; |

B. Partea II. Proprietari și acte

| Inscrieri privitoare la dreptul de proprietate și alte drepturi reale | | Referințe |
|---|---|-----------|
| / | | |
| Act Administrativ nr. 964/48, din 27/08/2002 emis de CJPSDPAT (titlu de proprietate); | | |
| B1 | Intabulare, drept de PROPRIETATE, dobandit prin Reconstituire, cota actuala 1/1 1) SÎRBU EVA | A1 |

C. Partea III. SARCINI .

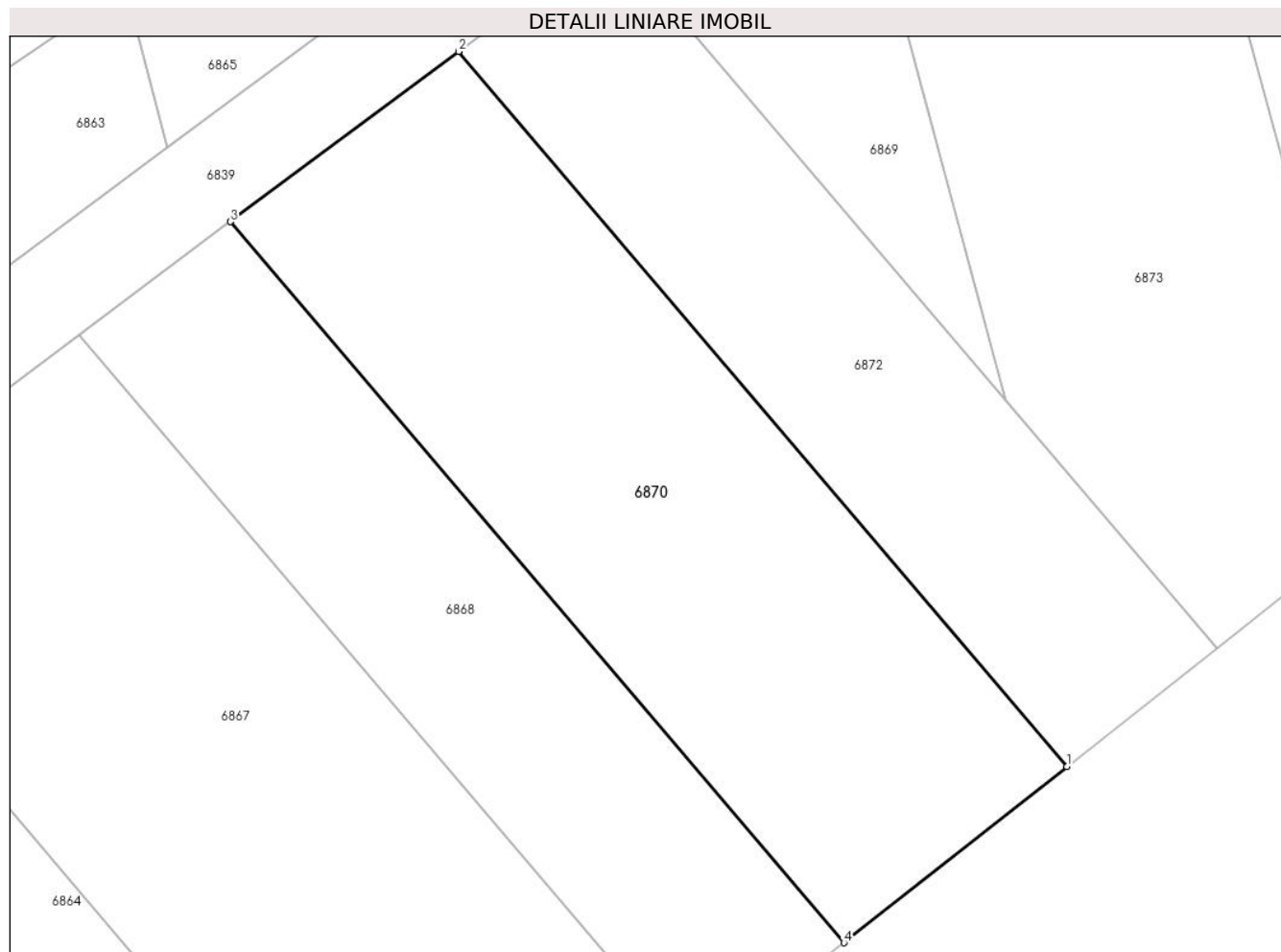
| Inscrieri privind dezmembramintele dreptului de proprietate, drepturi reale de garanție și sarcini | Referințe |
|--|-----------|
| NU SUNT | |

Anexa Nr. 1 La Partea I

Teren

| Nr cadastral | Suprafața (mp)* | Observații / Referințe |
|--------------|-----------------|------------------------|
| | 450 | |

* Suprafața este determinată în planul de proiecție Stereo 70.



Date referitoare la teren

| Crt | Categorie folosință | Intra vilan | Suprafața (mp) | Tarla | Parcelă | Nr. topo | Observații / Referințe |
|-----|---------------------|-------------|----------------|-------|---------|----------|------------------------|
| 1 | faneata | NU | 450 | 4 | 55/2 | - | |

Lungime Segmente

1) Valorile lungimilor segmentelor sunt obținute din proiecție în plan.

| Punct început | X / Y | Punct sfârșit | X / Y | Lungime segment (** (m) |
|---------------|----------------------------|---------------|----------------------------|-------------------------|
| 1 | 449.657,478 466.244,28 | 2 | 449.632,537 466.273,562 | 38.464 |
| 2 | 449.632,537 466.273,562 | 3 | 449.623,178 466.266,583 | 11.674 |
| 3 | 449.623,178 466.266,583 | 4 | 449.648,33 466.237,053 | 38.79 |
| 4 | 449.648,33 466.237,053 | 1 | 449.657,478 466.244,28 | 11.658 |

** Lungimile segmentelor sunt determinate în planul de proiecție Stereo 70 și sunt rotunjite la 1 milimetru.

***** Distanţa dintre puncte este formată din segmente cumulate ce sunt mai mici decât valoarea 1 milimetru.**

**DATE DESPRE IMOBILUL NR. 6871**

Oficiul de Cadastru și Publicitate Imobiliară SIBIU
Biroul de Cadastru și Publicitate Imobiliară Avrig

A. Partea I. Descrierea imobilului

TEREN Extravilan

Adresa: Jud. Sibiu

| Nr. Crt | Nr cadastral Nr. topografic | Suprafața* (mp) | Observații / Referințe |
|---------|-----------------------------|-----------------|---|
| A1 | | 2.700 | Sector cadastral:12 Teren neimprejmuit; |

B. Partea II. Proprietari și acte

| Inscrieri privitoare la dreptul de proprietate și alte drepturi reale | | Referințe |
|--|--|-----------|
| / | | |
| Act Administrativ nr. 1426/48, din 28/05/2004 emis de CJPSDPAT (titlu de proprietate); | | |
| B1 | Intabulare, drept de PROPRIETATE, dobandit prin Reconstituire, cota actuala 1/1 1) MALEA I IOAN | A1 |

C. Partea III. SARCINI .

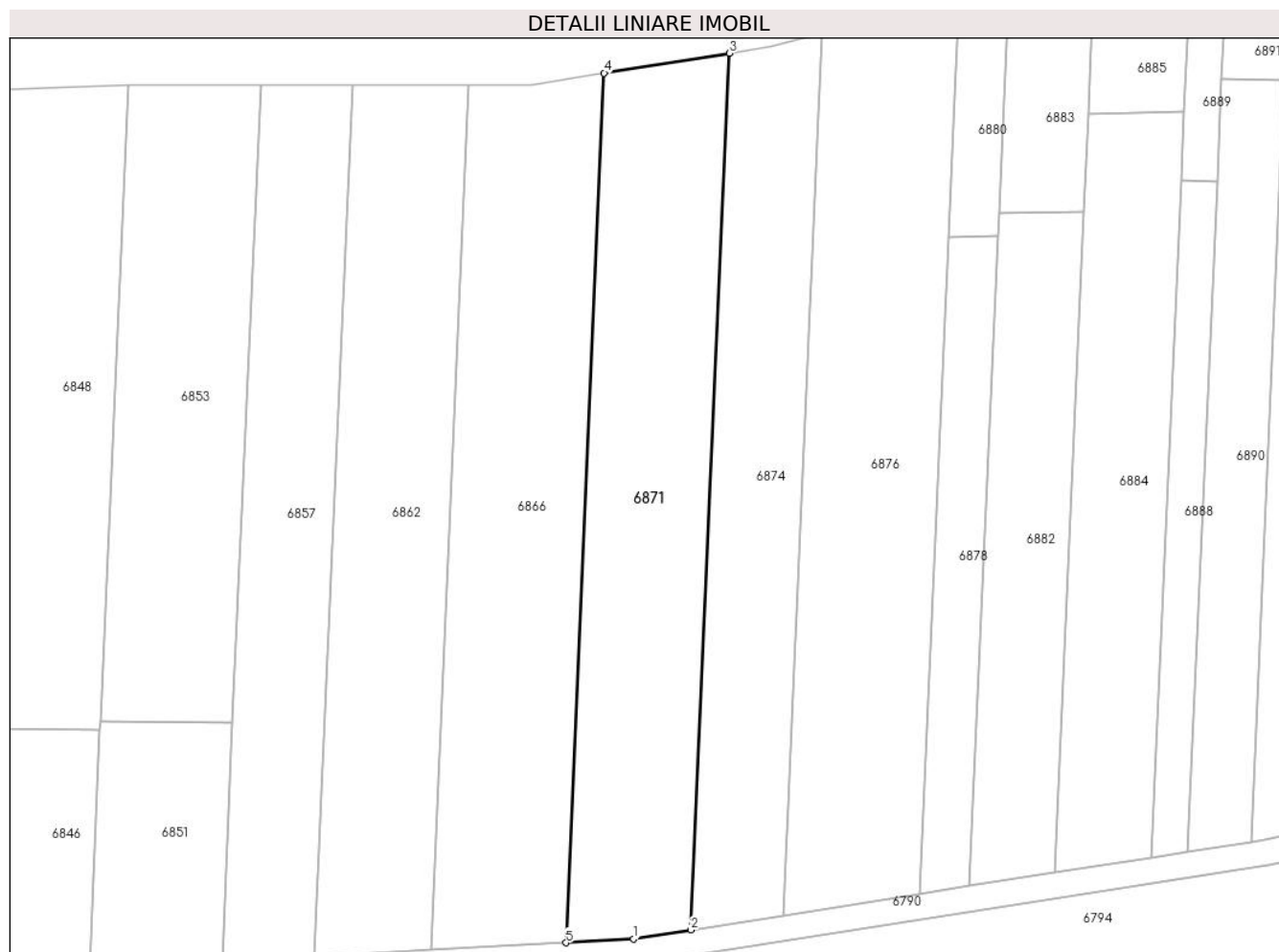
| Inscrieri privind dezmembramintele dreptului de proprietate, drepturi reale de garanție și sarcini | Referințe |
|--|-----------|
| NU SUNT | |

Anexa Nr. 1 La Partea I

Teren

| | | |
|--------------|-----------------|------------------------|
| Nr cadastral | Suprafața (mp)* | Observații / Referințe |
| | 2.700 | |

* Suprafața este determinată în planul de proiecție Stereo 70.



Date referitoare la teren

| Crt | Categorie folosință | Intravilan | Suprafața (mp) | Tarla | Parcelă | Nr. topo | Observații / Referințe |
|-----|---------------------|------------|----------------|-------|---------|----------|------------------------|
| 1 | arabil | NU | 2.700 | 4 | 43/6 | - | |

Lungime Segmente

1) Valorile lungimilor segmentelor sunt obținute din proiecție în plan.

| Punct început | X / Y | Punct sfârșit | X / Y | Lungime segment (** (m) |
|---------------|----------------------------|---------------|----------------------------|-------------------------|
| 1 | 449.638,406 466.381,089 | 2 | 449.647,439 466.382,512 | 9.144 |
| 2 | 449.647,439 466.382,512 | 3 | 449.653,485 466.520,651 | 138.271 |
| 3 | 449.653,485 466.520,651 | 4 | 449.633,759 466.517,525 | 19.972 |
| 4 | 449.633,759 466.517,525 | 5 | 449.627,762 466.380,511 | 137.145 |
| 5 | 449.627,762 466.380,511 | 1 | 449.638,406 466.381,089 | 10.659 |

**** Lungimile segmentelor sunt determinate în planul de proiecție Stereo 70 și sunt rotunjite la 1 milimetru.**

***** Distanța dintre puncte este formată din segmente cumulate ce sunt mai mici decât valoarea 1 milimetru.**

**DATE DESPRE IMOBILUL NR. 6872**

Oficiul de Cadastru și Publicitate Imobiliară SIBIU
Biroul de Cadastru și Publicitate Imobiliară Avrig

A. Partea I. Descrierea imobilului

TEREN Extravilan

Adresa: Jud. Sibiu

| Nr. Crt | Nr cadastral Nr. topografic | Suprafața* (mp) | Observații / Referințe |
|---------|-----------------------------|-----------------|---|
| A1 | | 300 | Sector cadastral:12 Teren neimprejmuit; |

B. Partea II. Proprietari și acte

| Inscrieri privitoare la dreptul de proprietate și alte drepturi reale | | Referințe |
|---|--|-----------|
| / | | |
| Act Normativ nr. 7, din 13/03/1996 emis de PARLAMENTUL ROMANIEI (LEGE); | | |
| B1 | Inscrierea provizorie, drept de PROPRIETATE, dobandit prin Lege, cota actuala 1/1 1) COMUNA RACOVITA, CIF:4241150, PROPRIETAR NEIDENTIFICAT | A1 |

C. Partea III. SARCINI .

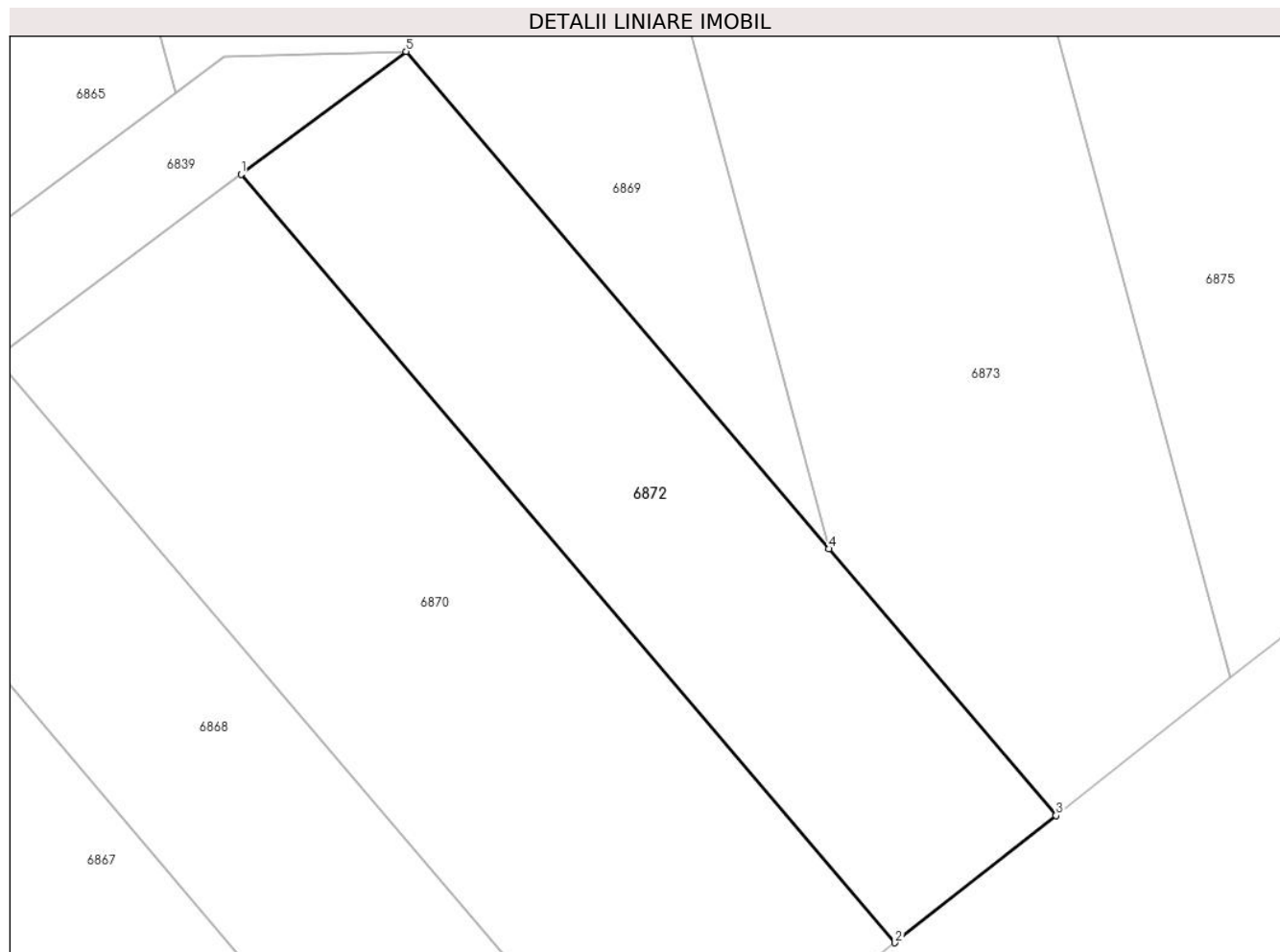
| Inscrieri privind dezmembramintele dreptului de proprietate, drepturi reale de garanție și sarcini | Referințe |
|--|-----------|
| NU SUNT | |

Anexa Nr. 1 La Partea I

Teren

| | | |
|--------------|-----------------|------------------------|
| Nr cadastral | Suprafața (mp)* | Observații / Referințe |
| | 300 | |

* Suprafața este determinată în planul de proiecție Stereo 70.



Date referitoare la teren

| Crt | Categorie folosință | Intra vilan | Suprafața (mp) | Tarla | Parcelă | Nr. topo | Observații / Referințe |
|-----|---------------------|-------------|----------------|-------|---------|----------|------------------------|
| 1 | faneata | NU | 300 | 4 | 55/1 | - | |

Lungime Segmente

1) Valorile lungimilor segmentelor sunt obținute din proiecție în plan.

| Punct început | X / Y | Punct sfârșit | X / Y | Lungime segment (** (m) |
|---------------|----------------------------|---------------|----------------------------|-------------------------|
| 1 | 449.632,537 466.273,562 | 2 | 449.657,478 466.244,28 | 38.464 |
| 2 | 449.657,478 466.244,28 | 3 | 449.663,621 466.249,133 | 7.828 |
| 3 | 449.663,621 466.249,133 | 4 | 449.654,966 466.259,294 | 13.348 |
| 4 | 449.654,966 466.259,294 | 5 | 449.638,822 466.278,248 | 24.898 |
| 5 | 449.638,822 466.278,248 | 1 | 449.632,537 466.273,562 | 7.84 |

**** Lungimile segmentelor sunt determinate în planul de proiecție Stereo 70 și sunt rotunjite la 1 milimetru.**

***** Distanța dintre puncte este formată din segmente cumulate ce sunt mai mici decât valoarea 1 milimetru.**

**DATE DESPRE IMOBILUL NR. 6873**

Oficiul de Cadastru și Publicitate Imobiliară SIBIU
Biroul de Cadastru și Publicitate Imobiliară Avrig

A. Partea I. Descrierea imobilului

TEREN Extravilan

Adresa: Jud. Sibiu

| Nr. Crt | Nr cadastral Nr. topografic | Suprafața* (mp) | Observații / Referințe |
|---------|-----------------------------|-----------------|---|
| A1 | | 1.200 | Sector cadastral:12 Teren neimprejmuit; |

B. Partea II. Proprietari și acte

| Inscrieri privitoare la dreptul de proprietate și alte drepturi reale | Referințe |
|--|-----------|
| / | |
| Act Administrativ nr. 1416/48, din 28/05/2004 emis de CJPSDPAT (titlu de proprietate); | |
| B1 | A1 |
| Intabulare, drept de PROPRIETATE, dobandit prin Reconstituire, cota actuala 1/1 1) SĂBĂDUȘ RAFIRA | |

C. Partea III. SARCINI .

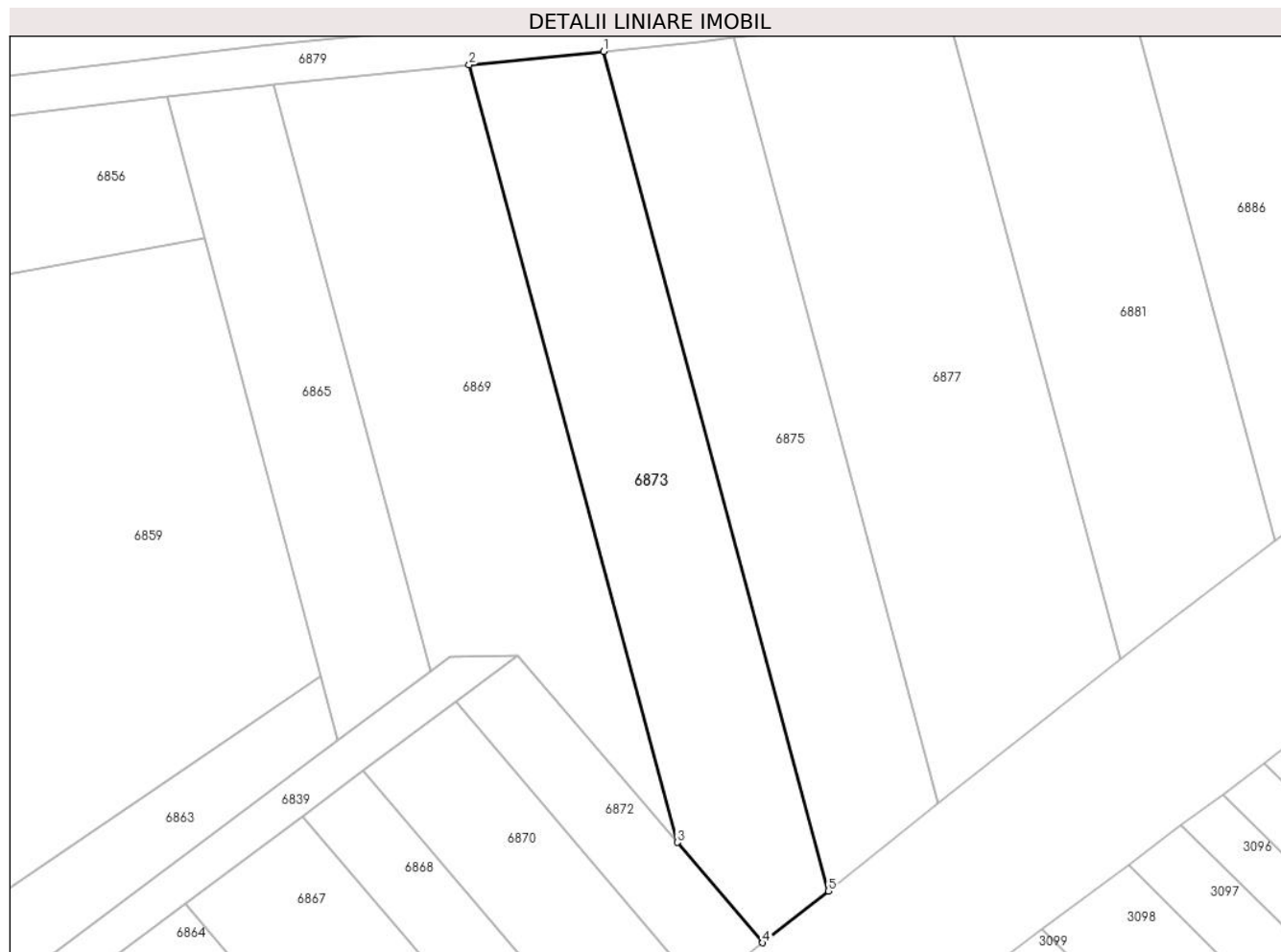
| Inscrieri privind dezmembramintele dreptului de proprietate, drepturi reale de garanție și sarcini | Referințe |
|--|-----------|
| NU SUNT | |

Anexa Nr. 1 La Partea I

Teren

| | | |
|--------------|-----------------|------------------------|
| Nr cadastral | Suprafața (mp)* | Observații / Referințe |
| | 1.200 | |

* Suprafața este determinată în planul de proiecție Stereo 70.



Date referitoare la teren

| Crt | Categorie folosință | Intra vilan | Suprafața (mp) | Tarla | Parcelă | Nr. topo | Observații / Referințe |
|-----|---------------------|-------------|----------------|-------|---------|----------|------------------------|
| 1 | faneata | NU | 1.200 | 4 | 53/1/7 | - | |

Lungime Segmente

1) Valorile lungimilor segmentelor sunt obținute din proiecție în plan.

| Punct început | X / Y | Punct sfârșit | X / Y | Lungime segment (** (m) |
|---------------|----------------------------|---------------|----------------------------|-------------------------|
| 1 | 449.647,485 466.339,345 | 2 | 449.633,876 466.337,978 | 13.678 |
| 2 | 449.633,876 466.337,978 | 3 | 449.654,966 466.259,294 | 81.461 |
| 3 | 449.654,966 466.259,294 | 4 | 449.663,621 466.249,133 | 13.348 |
| 4 | 449.663,621 466.249,133 | 5 | 449.670,26 466.254,377 | 8.46 |
| 5 | 449.670,26 466.254,377 | 1 | 449.647,485 466.339,345 | 87.967 |

**** Lungimile segmentelor sunt determinate în planul de proiecție Stereo 70 și sunt rotunjite la 1 milimetru.**

***** Distanța dintre puncte este formată din segmente cumulate ce sunt mai mici decât valoarea 1 milimetru.**

**DATE DESPRE IMOBILUL NR. 6874**

Oficiul de Cadastru și Publicitate Imobiliară SIBIU
Biroul de Cadastru și Publicitate Imobiliară Avrig

A. Partea I. Descrierea imobilului

TEREN Extravilan

Adresa: Jud. Sibiu

| Nr. Crt | Nr cadastral Nr. topografic | Suprafața* (mp) | Observații / Referințe |
|---------|-----------------------------|-----------------|---|
| A1 | | 2.000 | Sector cadastral:12 Teren neimprejmuit; |

B. Partea II. Proprietari și acte

| Inscrieri privitoare la dreptul de proprietate și alte drepturi reale | | Referințe |
|--|---|-----------|
| / | | |
| Act Administrativ nr. 1290/48, din 04/03/2004 emis de CJPSDPAT (titlu de proprietate); | | |
| B1 | Intabulare, drept de PROPRIETATE, dobandit prin Reconstituire, cota actuala 1/1 1) BÎRZA ANICUTA | A1 |

C. Partea III. SARCINI .

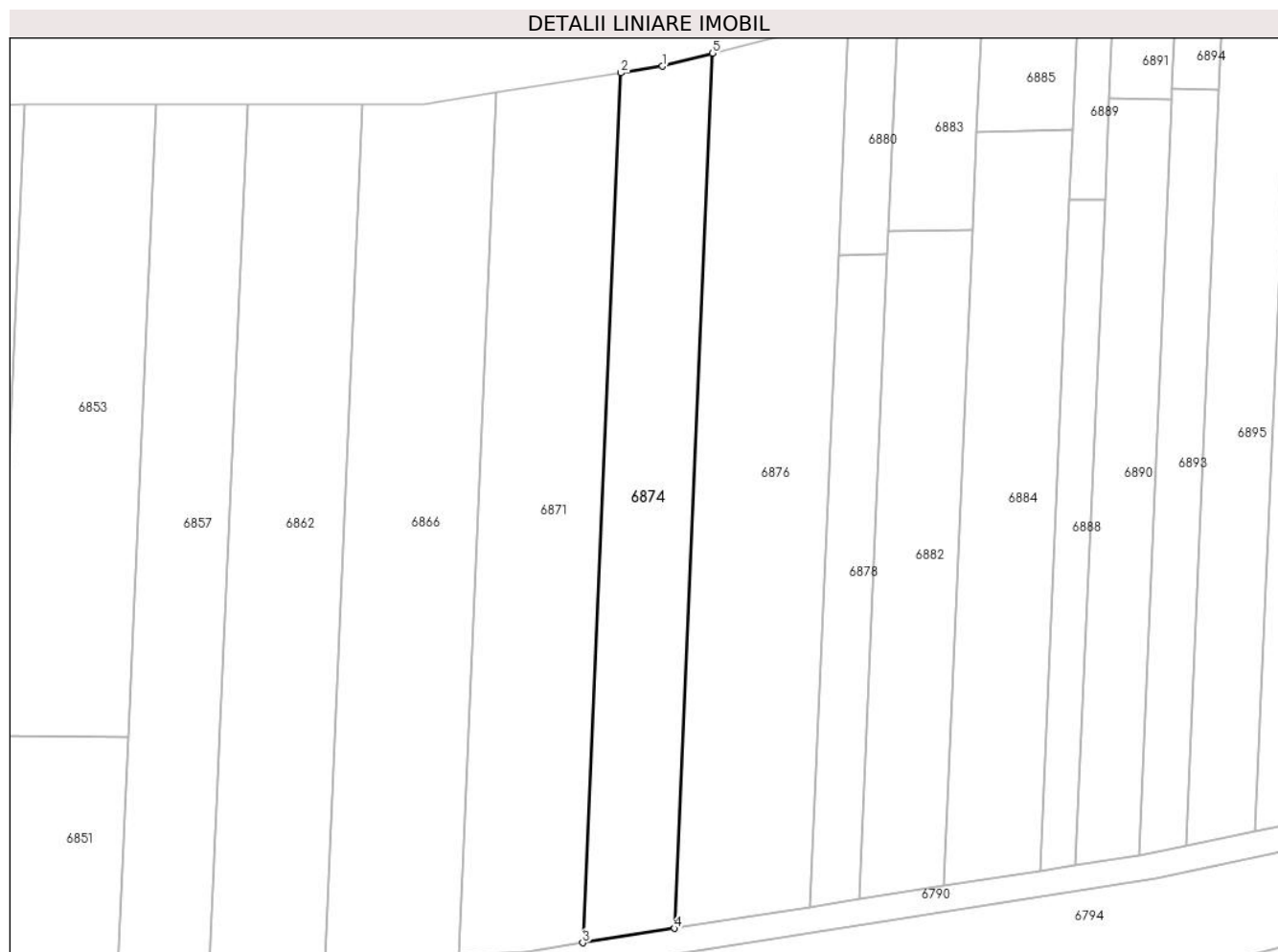
| Inscrieri privind dezmembramintele dreptului de proprietate, drepturi reale de garanție și sarcini | Referințe |
|--|-----------|
| NU SUNT | |

Anexa Nr. 1 La Partea I

Teren

| | | |
|--------------|-----------------|------------------------|
| Nr cadastral | Suprafața (mp)* | Observații / Referințe |
| | 2.000 | |

* Suprafața este determinată în planul de proiecție Stereo 70.



Date referitoare la teren

| Crt | Categorie folosință | Intra vilan | Suprafața (mp) | Tarla | Parcelă | Nr. topo | Observații / Referințe |
|-----|---------------------|-------------|----------------|-------|---------|----------|------------------------|
| 1 | arabil | NU | 2.000 | 4 | 43/5 | - | |

Lungime Segmente

1) Valorile lungimilor segmentelor sunt obținute din proiecție în plan.

| Punct început | X / Y | Punct sfârșit | X / Y | Lungime segment (** (m) |
|---------------|----------------------------|---------------|----------------------------|-------------------------|
| 1 | 449.660,059 466.521,692 | 2 | 449.653,485 466.520,651 | 6.656 |
| 2 | 449.653,485 466.520,651 | 3 | 449.647,439 466.382,512 | 138.271 |
| 3 | 449.647,439 466.382,512 | 4 | 449.661,993 466.384,804 | 14.734 |
| 4 | 449.661,993 466.384,804 | 5 | 449.668,076 466.523,758 | 139.088 |
| 5 | 449.668,076 466.523,758 | 1 | 449.660,059 466.521,692 | 8.278 |

**** Lungimile segmentelor sunt determinate în planul de proiecție Stereo 70 și sunt rotunjite la 1 milimetru.**

***** Distanța dintre puncte este formată din segmente cumulate ce sunt mai mici decât valoarea 1 milimetru.**

**DATE DESPRE IMOBILUL NR. 6875**

Oficiul de Cadastru și Publicitate Imobiliară SIBIU
Biroul de Cadastru și Publicitate Imobiliară Avrig

A. Partea I. Descrierea imobilului

TEREN Extravilan

Adresa: Jud. Sibiu

| Nr. Crt | Nr cadastral Nr. topografic | Suprafața* (mp) | Observații / Referințe |
|---------|-----------------------------|-----------------|---|
| A1 | | 1.100 | Sector cadastral:12 Teren neimprejmuit; |

B. Partea II. Proprietari și acte

| Inscrieri privitoare la dreptul de proprietate și alte drepturi reale | | Referințe |
|--|--|-----------|
| / | | |
| Act Administrativ nr. 1448/48, din 23/06/2004 emis de CJPSDPAT (titlu de proprietate); | | |
| B1 | Intabulare, drept de PROPRIETATE, dobandit prin Reconstituire, cota actuala 1/1 1) BOBANGA MARIA | A1 |

C. Partea III. SARCINI .

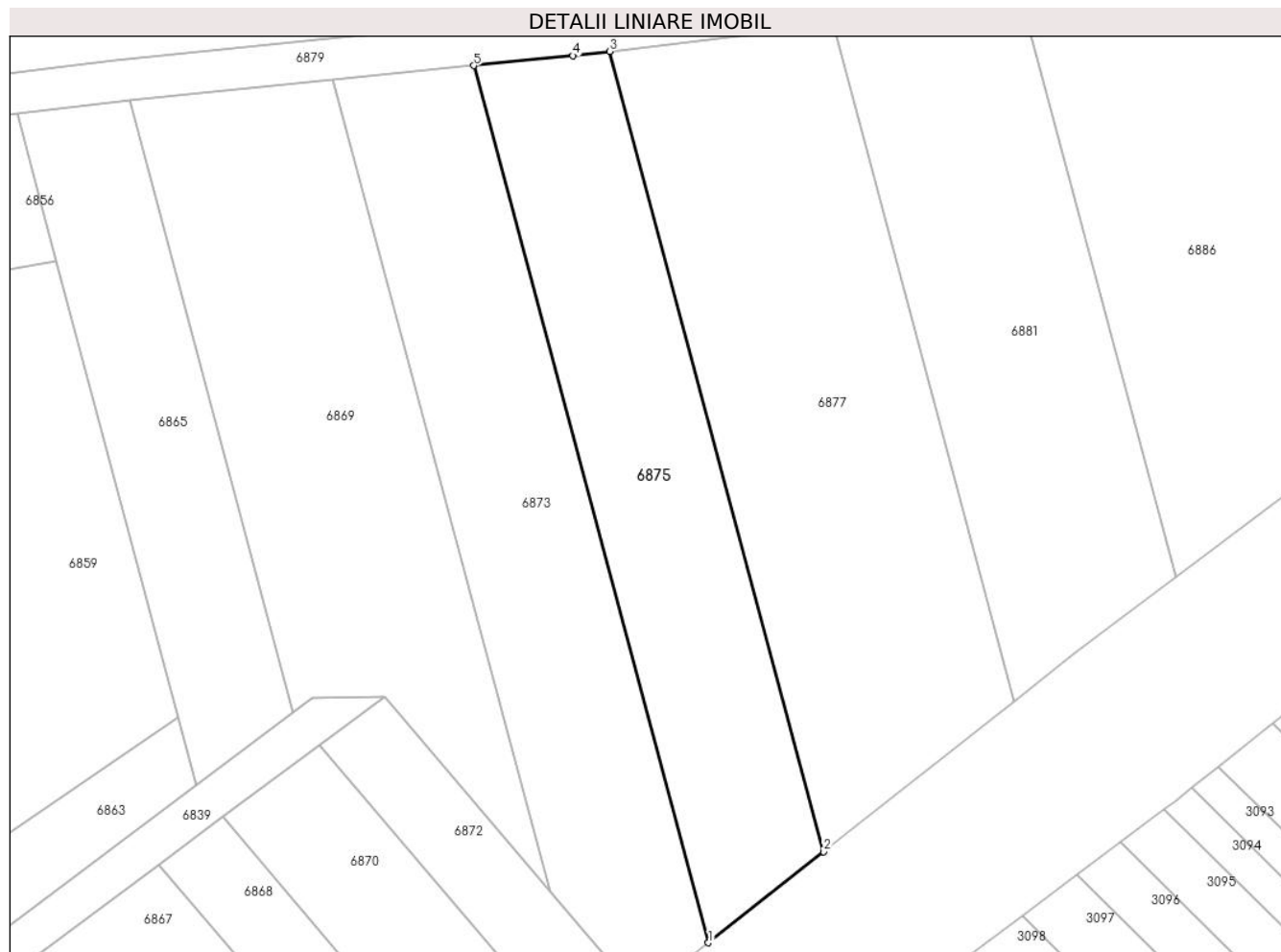
| Inscrieri privind dezmembramintele dreptului de proprietate, drepturi reale de garanție și sarcini | Referințe |
|--|-----------|
| NU SUNT | |

Anexa Nr. 1 La Partea I

Teren

| | | |
|--------------|-----------------|------------------------|
| Nr cadastral | Suprafața (mp)* | Observații / Referințe |
| | 1.100 | |

* Suprafața este determinată în planul de proiecție Stereo 70.



Date referitoare la teren

| Crt | Categorie folosință | Intra vilan | Suprafața (mp) | Tarla | Parcelă | Nr. topo | Observații / Referințe |
|-----|---------------------|-------------|----------------|-------|---------|----------|------------------------|
| 1 | faneata | NU | 1.100 | 4 | 53/1/8 | - | |

Lungime Segmente

1) Valorile lungimilor segmentelor sunt obținute din proiecție în plan.

| Punct început | X / Y | Punct sfârșit | X / Y | Lungime segment (** (m) |
|---------------|----------------------------|---------------|----------------------------|-------------------------|
| 1 | 449.670,26 466.254,377 | 2 | 449.681,436 466.263,206 | 14.243 |
| 2 | 449.681,436 466.263,206 | 3 | 449.660,658 466.340,724 | 80.254 |
| 3 | 449.660,658 466.340,724 | 4 | 449.657,129 466.340,314 | 3.553 |
| 4 | 449.657,129 466.340,314 | 5 | 449.647,485 466.339,345 | 9.693 |
| 5 | 449.647,485 466.339,345 | 1 | 449.670,26 466.254,377 | 87.967 |

**** Lungimile segmentelor sunt determinate în planul de proiecție Stereo 70 și sunt rotunjite la 1 milimetru.**

***** Distanța dintre puncte este formată din segmente cumulate ce sunt mai mici decât valoarea 1 milimetru.**

**DATE DESPRE IMOBILUL NR. 6876**

Oficiul de Cadastru și Publicitate Imobiliară SIBIU
Biroul de Cadastru și Publicitate Imobiliară Avrig

A. Partea I. Descrierea imobilului

TEREN Extravilan

Adresa: Jud. Sibiu

| Nr. Crt | Nr cadastral Nr. topografic | Suprafața* (mp) | Observații / Referințe |
|---------|-----------------------------|-----------------|---|
| A1 | | 3.000 | Sector cadastral:12 Teren neimprejmuit; |

B. Partea II. Proprietari și acte

| Inscrieri privitoare la dreptul de proprietate și alte drepturi reale | Referințe |
|--|-----------|
| / | |
| Act Administrativ nr. 1459/48, din 30/06/2004 emis de CJPSDPAT (titlu de proprietate); | |
| B1 | A1 |
| Intabulare, drept de PROPRIETATE, dobandit prin Reconstituire, cota actuala 1/1 | |
| 1) DRĂGOIU DAVID | |
| 2) BASARABA PARASCHIVA | |

C. Partea III. SARCINI .

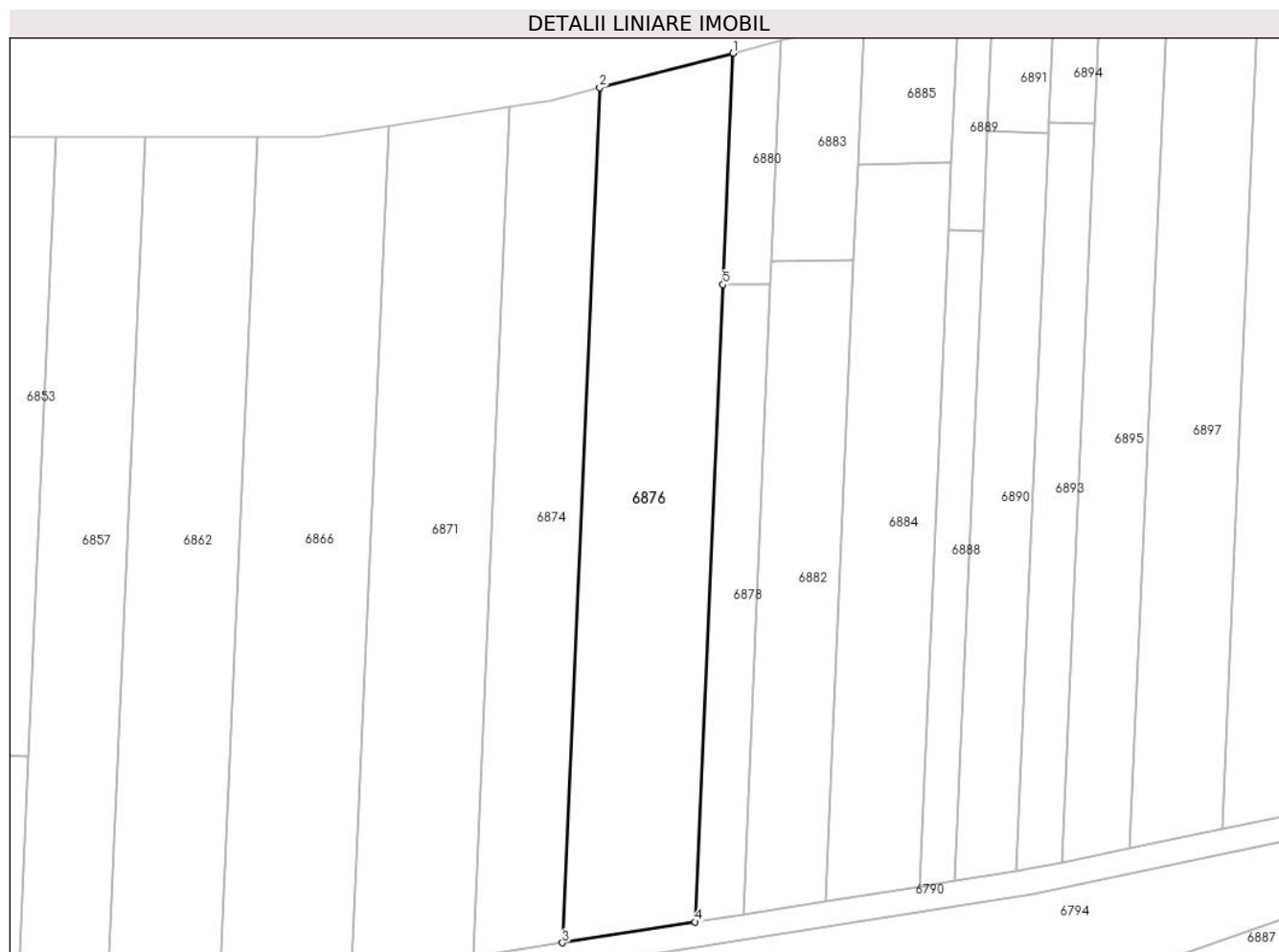
| Inscrieri privind dezmembramintele dreptului de proprietate, drepturi reale de garanție și sarcini | Referințe |
|--|-----------|
| NU SUNT | |

Anexa Nr. 1 La Partea I

Teren

| | | |
|--------------|-----------------|------------------------|
| Nr cadastral | Suprafața (mp)* | Observații / Referințe |
| | 3.000 | |

* Suprafața este determinată în planul de proiecție Stereo 70.



Date referitoare la teren

| Crt | Categorie folosință | Intravilan | Suprafața (mp) | Tarla | Parcelă | Nr. topo | Observații / Referințe |
|-----|---------------------|------------|----------------|-------|---------|----------|------------------------|
| 1 | arabil | NU | 3.000 | 4 | 43/4 | - | |

Lungime Segmente

1) Valorile lungimilor segmentelor sunt obținute din proiecție în plan.

| Punct început | X / Y | Punct sfârșit | X / Y | Lungime segment (** (m) |
|---------------|----------------------------|---------------|----------------------------|-------------------------|
| 1 | 449.689,741 466.529,342 | 2 | 449.668,076 466.523,758 | 22.374 |
| 2 | 449.668,076 466.523,758 | 3 | 449.661,993 466.384,804 | 139.088 |
| 3 | 449.661,993 466.384,804 | 4 | 449.683,563 466.388,2 | 21.836 |
| 4 | 449.683,563 466.388,2 | 5 | 449.688,096 466.491,75 | 103.649 |
| 5 | 449.688,096 466.491,75 | 1 | 449.689,741 466.529,342 | 37.628 |

**** Lungimile segmentelor sunt determinate în planul de proiecție Stereo 70 și sunt rotunjite la 1 milimetru.**

***** Distanța dintre puncte este formată din segmente cumulate ce sunt mai mici decât valoarea 1 milimetru.**

**DATE DESPRE IMOBILUL NR. 6877**

Oficiul de Cadastru și Publicitate Imobiliară SIBIU
Biroul de Cadastru și Publicitate Imobiliară Avrig

A. Partea I. Descrierea imobilului

TEREN Extravilan

Adresa: Jud. Sibiu

| Nr. Crt | Nr cadastral Nr. topografic | Suprafața* (mp) | Observații / Referințe |
|---------|-----------------------------|-----------------|---|
| A1 | | 1.600 | Sector cadastral:12 Teren neimprejmuit; |

B. Partea II. Proprietari și acte

| Inscrieri privitoare la dreptul de proprietate și alte drepturi reale | | Referințe |
|--|---|-----------|
| / | | |
| Act Notarial nr. 76, din 12/12/2005 emis de NP SALOMIE IOAN CRISTIAN (certificat de mostenitor); | | |
| B1 | Intabulare, drept de PROPRIETATE, dobandit prin Succesiune, cota actuala 1/1 1) SÂRBU GHEORGHE | A1 |

C. Partea III. SARCINI .

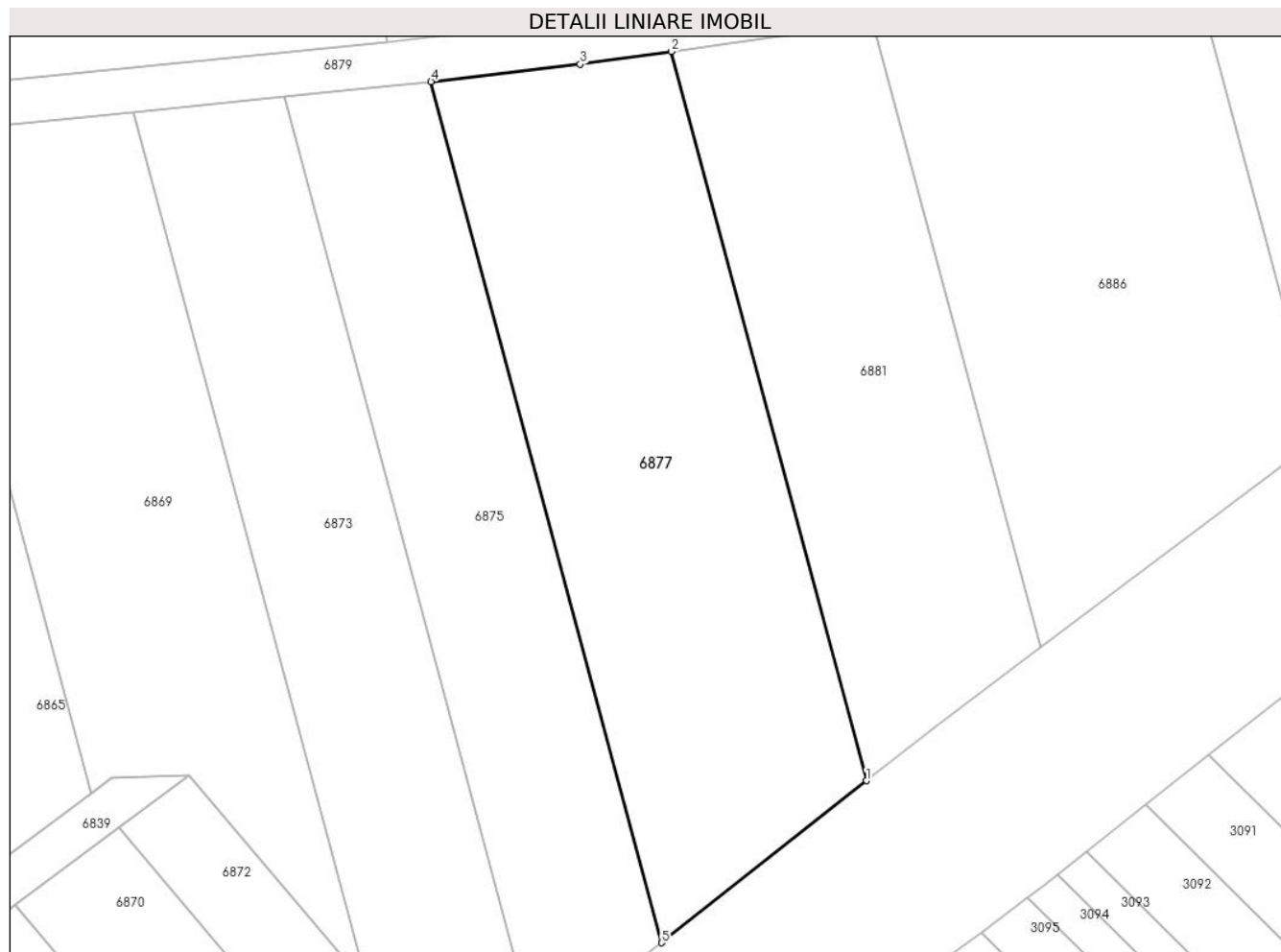
| Inscrieri privind dezmembramintele dreptului de proprietate, drepturi reale de garanție și sarcini | Referințe |
|--|-----------|
| NU SUNT | |

Anexa Nr. 1 La Partea I

Teren

| Nr cadastral | Suprafața (mp)* | Observații / Referințe |
|--------------|-----------------|------------------------|
| | 1.600 | |

* Suprafața este determinată în planul de proiecție Stereo 70.



Date referitoare la teren

| Crt | Categorie folosință | Intravilan | Suprafața (mp) | Tarla | Parcelă | Nr. topo | Observații / Referințe |
|-----|---------------------|------------|----------------|-------|---------|----------|------------------------|
| 1 | faneata | NU | 1.600 | 4 | 53/1/9 | - | |

Lungime Segmente

1) Valorile lungimilor segmentelor sunt obținute din proiecție în plan.

| Punct început | X / Y | Punct sfârșit | X / Y | Lungime segment (** (m) |
|---------------|----------------------------|---------------|----------------------------|-------------------------|
| 1 | 449.699,897 466.277,79 | 2 | 449.682,3 466.343,44 | 67.968 |
| 2 | 449.682,3 466.343,44 | 3 | 449.674,118 466.342,29 | 8.262 |
| 3 | 449.674,118 466.342,29 | 4 | 449.660,658 466.340,724 | 13.551 |
| 4 | 449.660,658 466.340,724 | 5 | 449.681,436 466.263,206 | 80.254 |
| 5 | 449.681,436 466.263,206 | 1 | 449.699,897 466.277,79 | 23.526 |

**** Lungimile segmentelor sunt determinate în planul de proiecție Stereo 70 și sunt rotunjite la 1 milimetru.**

***** Distanța dintre puncte este formată din segmente cumulate ce sunt mai mici decât valoarea 1 milimetru.**

**DATE DESPRE IMOBILUL NR. 6878**

Oficiul de Cadastru și Publicitate Imobiliară SIBIU
Biroul de Cadastru și Publicitate Imobiliară Avrig

A. Partea I. Descrierea imobilului

TEREN Extravilan

Adresa: Jud. Sibiu

| Nr. Crt | Nr cadastral Nr. topografic | Suprafața* (mp) | Observații / Referințe |
|---------|-----------------------------|-----------------|---|
| A1 | | 800 | Sector cadastral:12 Teren neimprejmuit; |

B. Partea II. Proprietari și acte

| Inscrieri privitoare la dreptul de proprietate și alte drepturi reale | Referințe |
|--|-----------|
| / | |
| Act Administrativ nr. 1053/48, din 18/09/2003 emis de CJPSDPAT (titlu de proprietate); | |
| B1 | A1 |
| Intabulare, drept de PROPRIETATE, dobandit prin Reconstituire, cota actuala 1/1 1) HORVATH PARASCHIVA | |

C. Partea III. SARCINI .


| Inscrieri privind dezmembramintele dreptului de proprietate, drepturi reale de garanție și sarcini | Referințe |
|--|-----------|
| NU SUNT | |

Anexa Nr. 1 La Partea I

Teren

| | | |
|--------------|-----------------|------------------------|
| Nr cadastral | Suprafața (mp)* | Observații / Referințe |
| | 800 | |

* Suprafața este determinată în planul de proiecție Stereo 70.



Date referitoare la teren

| Crt | Categorie folosință | Intra vilan | Suprafața (mp) | Tarla | Parcelă | Nr. topo | Observații / Referințe |
|-----|---------------------|-------------|----------------|-------|---------|----------|------------------------|
| 1 | arabil | NU | 800 | 4 | 43/3/10 | - | |

Lungime Segmente

1) Valorile lungimilor segmentelor sunt obținute din proiecție în plan.

| Punct început | X / Y | Punct sfârșit | X / Y | Lungime segment (** (m) |
|---------------|----------------------------|---------------|----------------------------|-------------------------|
| 1 | 449.691,389 466.389,432 | 2 | 449.695,87 466.491,806 | 102.472 |
| 2 | 449.695,87 466.491,806 | 3 | 449.688,096 466.491,75 | 7.774 |
| 3 | 449.688,096 466.491,75 | 4 | 449.683,563 466.388,2 | 103.649 |
| 4 | 449.683,563 466.388,2 | 1 | 449.691,389 466.389,432 | 7.922 |

** Lungimile segmentelor sunt determinate în planul de proiecție Stereo 70 și sunt rotunjite la 1 milimetru.

***** Distanţa dintre puncte este formată din segmente cumulate ce sunt mai mici decât valoarea 1 milimetru.**

**DATE DESPRE IMOBILUL NR. 6879**

Oficiul de Cadastru și Publicitate Imobiliară SIBIU
Biroul de Cadastru și Publicitate Imobiliară Avrig

A. Partea I. Descrierea imobilului

TEREN Extravilan

Adresa: Jud. Sibiu

| Nr. Crt | Nr cadastral Nr. topografic | Suprafața* (mp) | Observații / Referințe |
|---------|-----------------------------|-----------------|---|
| A1 | | 1.639 | Sector cadastral:12 Teren neimprejmuit; |

B. Partea II. Proprietari și acte

| Inscrieri privitoare la dreptul de proprietate și alte drepturi reale | | Referințe |
|---|---|-----------|
| / | | |
| Act Normativ nr. 978, din 19/09/2002 emis de GUVERNUL ROMANIEI (Anexa 47 privind inventarul bunurilor care aparțin domeniului public al comunei Racovita, insusit de Consiliul Local prin HCL 24 din 30.04.2001); | | |
| B1 | Intabulare, drept de PROPRIETATE, dobandit prin Lege, cota actuala 1/1 1) COMUNA RACOVITA-DOMENIUL PUBLIC, CIF:4241150 | A1 |

C. Partea III. SARCINI .

| Inscrieri privind dezmembramintele dreptului de proprietate, drepturi reale de garanție și sarcini | Referințe |
|--|-----------|
| NU SUNT | |

| Punct început | X / Y | Punct sfârșit | X / Y | Lungime segment (** (m)) |
|---------------|----------------------------|---------------|----------------------------|--------------------------|
| 11 | 449.682,3 466.343,44 | 12 | 449.700,507 466.345,999 | 18.386 |
| 13 | 449.708,116 466.347,069 | 14 | 449.728,864 466.352,634 | 21.481 |
| 15 | 449.738,909 466.355,328 | 16 | 449.771,059 466.363,951 | 33.287 |
| 17 | 449.775,577 466.365,701 | 18 | 449.826,67 466.385,496 | 54.793 |
| 19 | 449.858,238 466.405,922 | 20 | 449.882,125 466.426,946 | 31.821 |
| 21 | 449.878,821 466.429,366 | 22 | 449.855,817 466.409,12 | 30.644 |
| 23 | 449.824,842 466.389,077 | 24 | 449.790,573 466.375,801 | 36.75 |
| 25 | 449.769,815 466.367,759 | 26 | 449.707,317 466.350,996 | 64.707 |
| 27 | 449.673,608 466.346,258 | 28 | 449.656,698 466.344,29 | 17.025 |
| 29 | 449.612,763 466.339,877 | 30 | 449.545,809 466.331,912 | 67.426 |
| 31 | 449.490,768 466.318,265 | 32 | 449.490,768 466.314,599 | 3.666 |
| 33 | 449.547,049 466.328,032 | 1 | 449.556,241 466.329,125 | 9.257 |

| Punct început | X / Y | Punct sfârșit | X / Y | Lungime segment (** (m)) |
|---------------|----------------------------|---------------|----------------------------|--------------------------|
| 12 | 449.700,507 466.345,999 | 13 | 449.708,116 466.347,069 | 7.684 |
| 14 | 449.728,864 466.352,634 | 15 | 449.738,909 466.355,328 | 10.4 |
| 16 | 449.771,059 466.363,951 | 17 | 449.775,577 466.365,701 | 4.845 |
| 18 | 449.826,67 466.385,496 | 19 | 449.858,238 466.405,922 | 37.601 |
| 20 | 449.882,125 466.426,946 | 21 | 449.878,821 466.429,366 | 4.096 |
| 22 | 449.855,817 466.409,12 | 23 | 449.824,842 466.389,077 | 36.894 |
| 24 | 449.790,573 466.375,801 | 25 | 449.769,815 466.367,759 | 22.262 |
| 26 | 449.707,317 466.350,996 | 27 | 449.673,608 466.346,258 | 34.04 |
| 28 | 449.656,698 466.344,29 | 29 | 449.612,763 466.339,877 | 44.156 |
| 30 | 449.545,809 466.331,912 | 31 | 449.490,768 466.318,265 | 56.707 |
| 32 | 449.490,768 466.314,599 | 33 | 449.547,049 466.328,032 | 57.862 |

** Lungimile segmentelor sunt determinate în planul de proiecție Stereo 70 și sunt rotunjite la 1 milimetru.

*** Distanța dintre puncte este formată din segmente cumulate ce sunt mai mici decât valoarea 1 milimetru.

**DATE DESPRE IMOBILUL NR. 6880**

Oficiul de Cadastru și Publicitate Imobiliară SIBIU
Biroul de Cadastru și Publicitate Imobiliară Avrig

A. Partea I. Descrierea imobilului

TEREN Extravilan

Adresa: Jud. Sibiu

| Nr. Crt | Nr cadastral Nr. topografic | Suprafața* (mp) | Observații / Referințe |
|---------|-----------------------------|-----------------|---|
| A1 | | 300 | Sector cadastral:12 Teren neimprejmuit; |

B. Partea II. Proprietari și acte

| Inscrieri privitoare la dreptul de proprietate și alte drepturi reale | Referințe |
|--|-----------|
| / | |
| Act Administrativ nr. 1053/48, din 18/09/2003 emis de CJPSDPAT (titlu de proprietate); | |
| B1 | A1 |
| Intabulare, drept de PROPRIETATE, dobandit prin Reconstituire, cota actuala 1/1 1) HORVATH PARASCHIVA | |

C. Partea III. SARCINI .

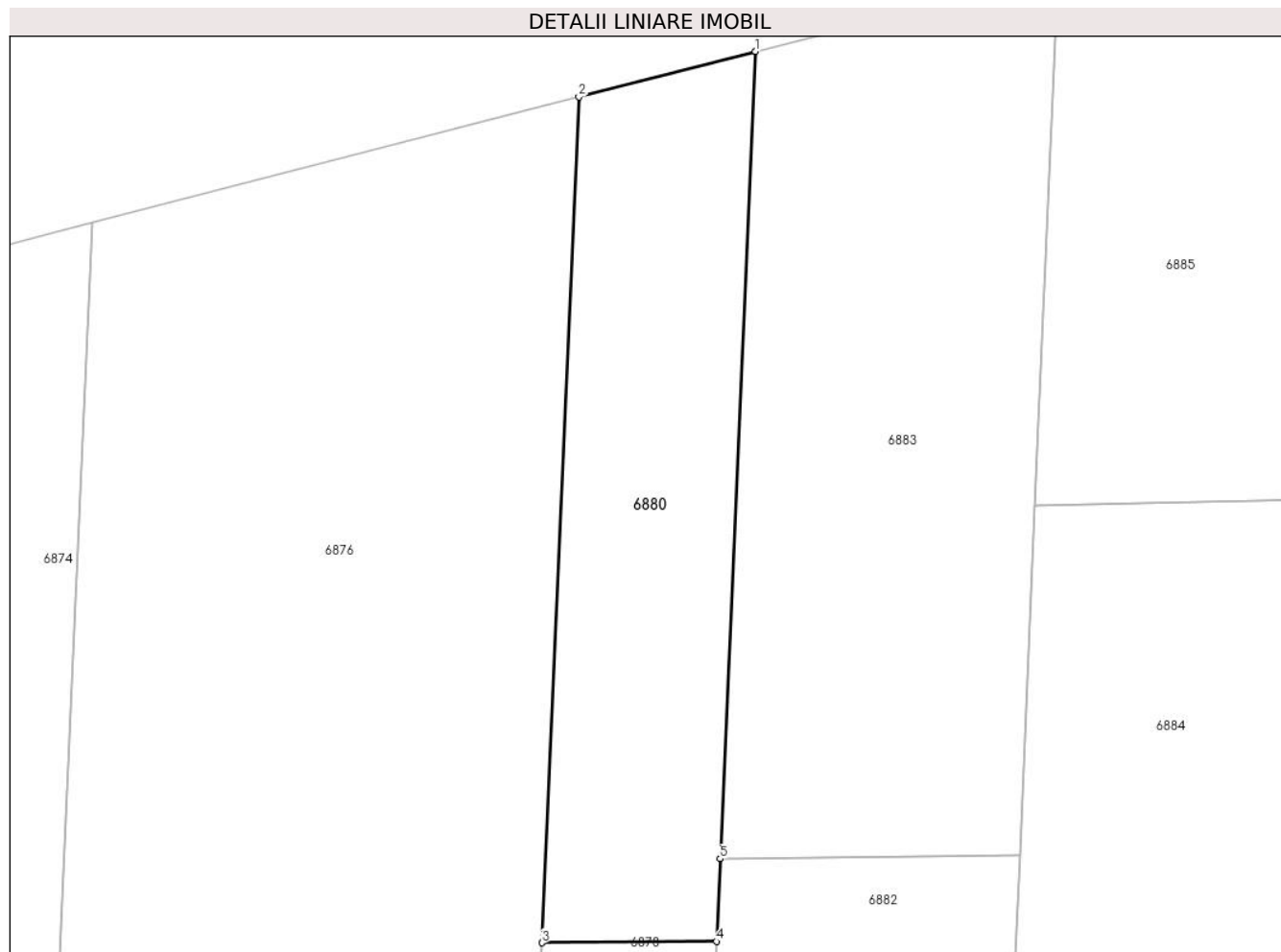
| Inscrieri privind dezmembramintele dreptului de proprietate, drepturi reale de garanție și sarcini | Referințe |
|--|-----------|
| NU SUNT | |

Anexa Nr. 1 La Partea I

Teren

| | | |
|--------------|-----------------|------------------------|
| Nr cadastral | Suprafața (mp)* | Observații / Referințe |
| | 300 | |

* Suprafața este determinată în planul de proiecție Stereo 70.



Date referitoare la teren

| Crt | Categorie folosință | Intravilan | Suprafața (mp) | Tarla | Parcelă | Nr. topo | Observații / Referințe |
|-----|---------------------|------------|----------------|-------|---------|----------|------------------------|
| 1 | neproductiv | NU | 300 | 4 | 45/2 | - | |

Lungime Segmente

1) Valorile lungimilor segmentelor sunt obținute din proiecție în plan.

| Punct început | X / Y | Punct sfârșit | X / Y | Lungime segment (** (m) |
|---------------|----------------------------|---------------|----------------------------|-------------------------|
| 1 | 449.697,602 466.531,368 | 2 | 449.689,741 466.529,342 | 8.117 |
| 2 | 449.689,741 466.529,342 | 3 | 449.688,096 466.491,75 | 37.628 |
| 3 | 449.688,096 466.491,75 | 4 | 449.695,87 466.491,806 | 7.774 |
| 4 | 449.695,87 466.491,806 | 5 | 449.696,031 466.495,48 | 3.677 |
| 5 | 449.696,031 466.495,48 | 1 | 449.697,602 466.531,368 | 35.923 |

**** Lungimile segmentelor sunt determinate în planul de proiecție Stereo 70 și sunt rotunjite la 1 milimetru.**

***** Distanța dintre puncte este formată din segmente cumulate ce sunt mai mici decât valoarea 1 milimetru.**

**DATE DESPRE IMOBILUL NR. 6881**

Oficiul de Cadastru și Publicitate Imobiliară SIBIU
Biroul de Cadastru și Publicitate Imobiliară Avrig

A. Partea I. Descrierea imobilului

TEREN Extravilan

Adresa: Jud. Sibiu

| Nr. Crt | Nr cadastral Nr. topografic | Suprafața* (mp) | Observații / Referințe |
|---------|-----------------------------|-----------------|---|
| A1 | | 1.150 | Sector cadastral:12 Teren neimprejmuit; |

B. Partea II. Proprietari și acte

| Inscrieri privitoare la dreptul de proprietate și alte drepturi reale | Referințe |
|--|-----------|
| / | |
| Act Administrativ nr. 1197/48, din 11/12/2003 emis de CJPSDPAT (titlu de proprietate); | |
| B1 | A1 |
| Intabulare, drept de PROPRIETATE, dobandit prin Reconstituire, cota actuala 1/1 | |
| 1) OLARIU MARIA | |
| 2) OLARIU IERONIM | |

C. Partea III. SARCINI .

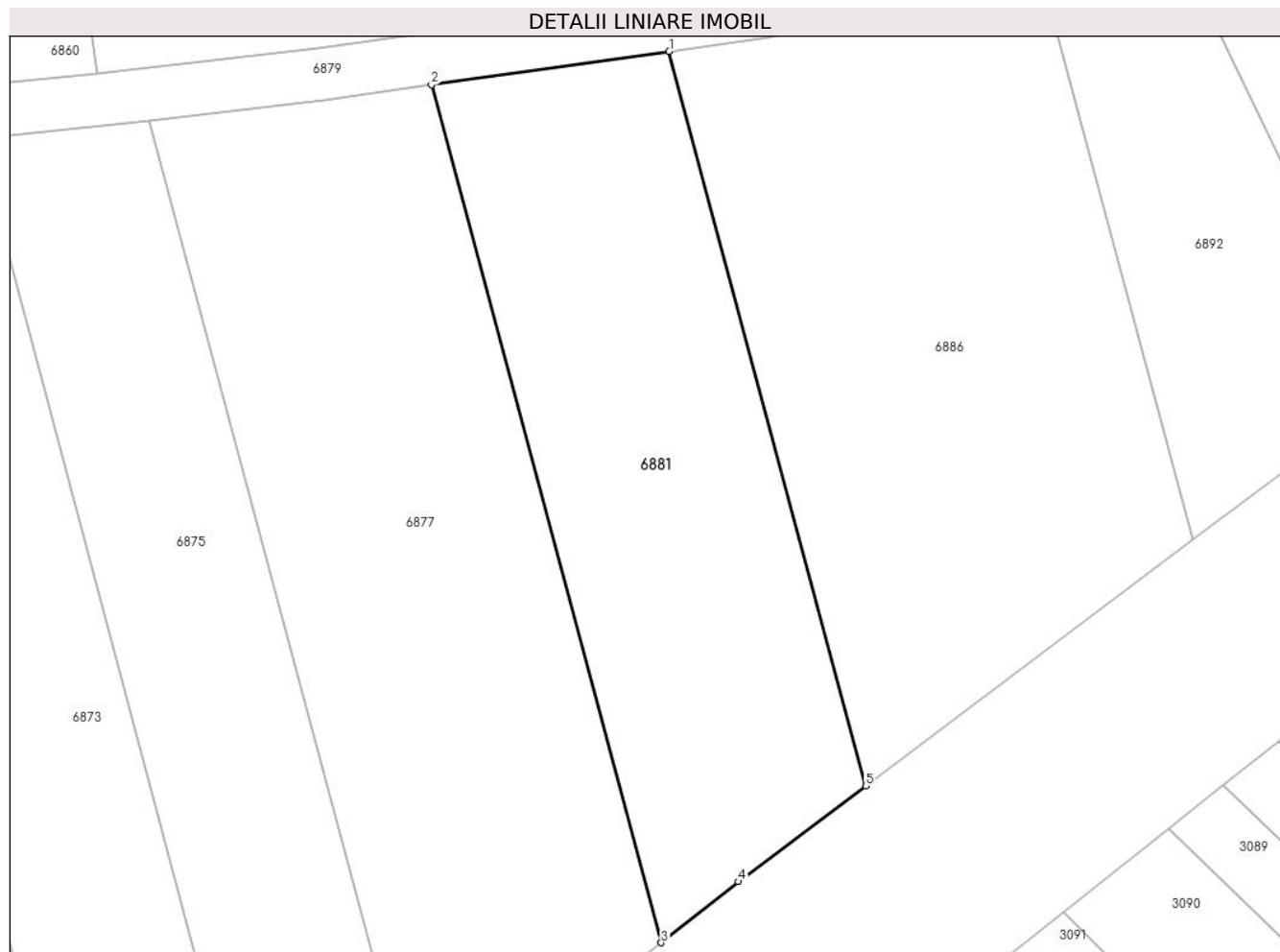
| Inscrieri privind dezmembramintele dreptului de proprietate, drepturi reale de garanție și sarcini | Referințe |
|--|-----------|
| NU SUNT | |

Anexa Nr. 1 La Partea I

Teren

| Nr cadastral | Suprafața (mp)* | Observații / Referințe |
|--------------|-----------------|------------------------|
| | 1.150 | |

* Suprafața este determinată în planul de proiecție Stereo 70.



Date referitoare la teren

| Crt | Categorie folosință | Intra vilan | Suprafața (mp) | Tarla | Parcelă | Nr. topo | Observații / Referințe |
|-----|---------------------|-------------|----------------|-------|---------|----------|------------------------|
| 1 | faneata | NU | 1.150 | 4 | 53/1/10 | - | |

Lungime Segmente

1) Valorile lungimilor segmentelor sunt obținute din proiecție în plan.

| Punct început | X / Y | Punct sfârșit | X / Y | Lungime segment (** (m) |
|---------------|----------------------------|---------------|----------------------------|-------------------------|
| 1 | 449.700,507 466.345,999 | 2 | 449.682,3 466.343,44 | 18.386 |
| 2 | 449.682,3 466.343,44 | 3 | 449.699,897 466.277,79 | 67.968 |
| 3 | 449.699,897 466.277,79 | 4 | 449.705,817 466.282,467 | 7.544 |
| 4 | 449.705,817 466.282,467 | 5 | 449.715,573 466.289,79 | 12.199 |
| 5 | 449.715,573 466.289,79 | 1 | 449.700,507 466.345,999 | 58.193 |

**** Lungimile segmentelor sunt determinate în planul de proiecție Stereo 70 și sunt rotunjite la 1 milimetru.**

***** Distanța dintre puncte este formată din segmente cumulate ce sunt mai mici decât valoarea 1 milimetru.**

**DATE DESPRE IMOBILUL NR. 6882**

Oficiul de Cadastru și Publicitate Imobiliară SIBIU
Biroul de Cadastru și Publicitate Imobiliară Avrig

A. Partea I. Descrierea imobilului

TEREN Extravilan

Adresa: Jud. Sibiu

| Nr. Crt | Nr cadastral Nr. topografic | Suprafața* (mp) | Observații / Referințe |
|---------|-----------------------------|-----------------|---|
| A1 | | 1.400 | Sector cadastral:12 Teren neimprejmuit; |

B. Partea II. Proprietari și acte

| Inscrieri privitoare la dreptul de proprietate și alte drepturi reale | | Referințe |
|--|---|-----------|
| / | | |
| Act Administrativ nr. 1182/48, din 11/12/2003 emis de CJPSDPAT (titlu de proprietate); | | |
| B1 | Intabulare, drept de PROPRIETATE, dobandit prin Reconstituire, cota actuala 1/1 1) HULPUȘ PARASCHIVA | A1 |

C. Partea III. SARCINI .

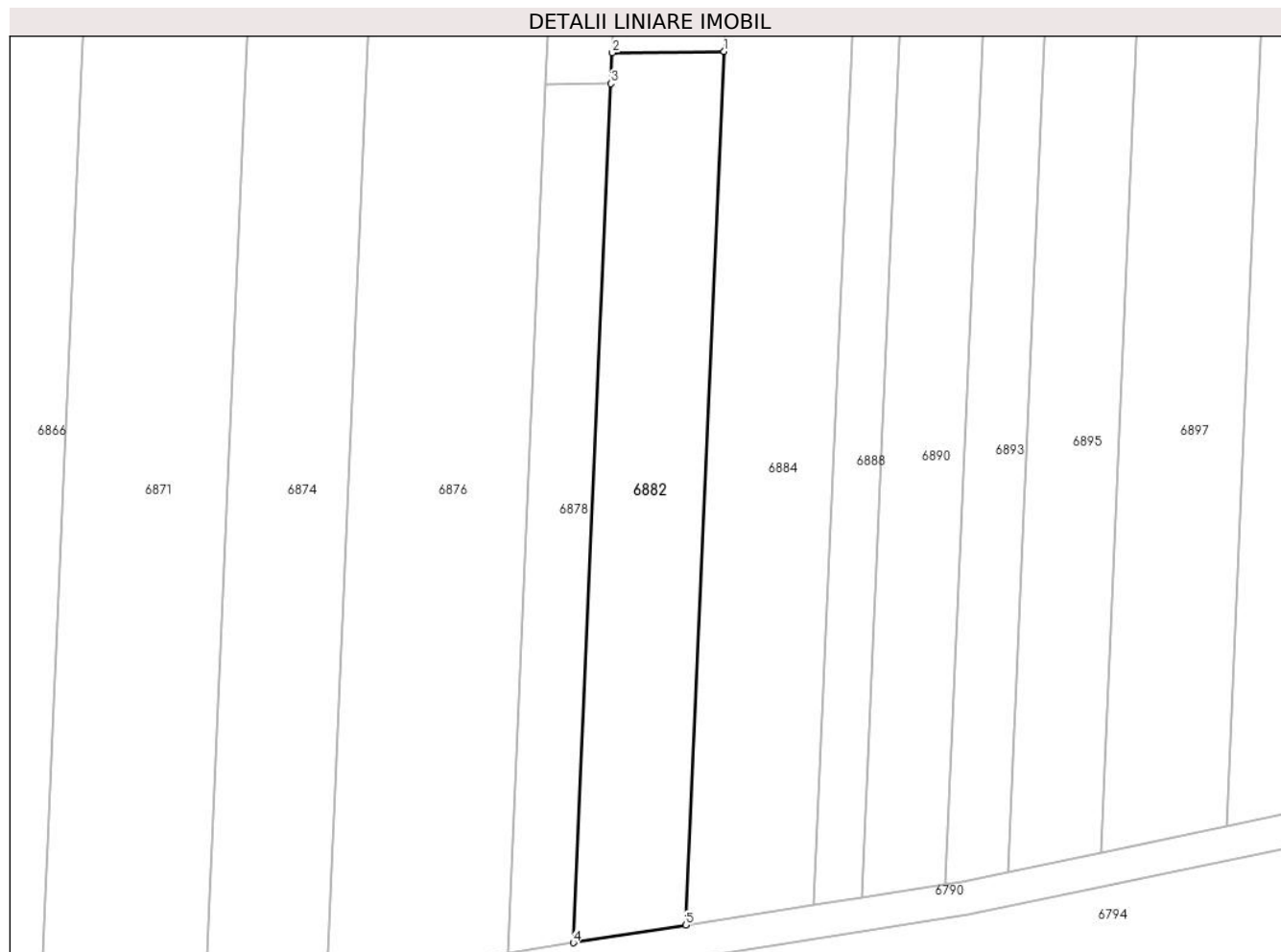
| Inscrieri privind dezmembramintele dreptului de proprietate, drepturi reale de garanție și sarcini | Referințe |
|--|-----------|
| NU SUNT | |

Anexa Nr. 1 La Partea I

Teren

| | | |
|--------------|-----------------|------------------------|
| Nr cadastral | Suprafața (mp)* | Observații / Referințe |
| | 1.400 | |

* Suprafața este determinată în planul de proiecție Stereo 70.



Date referitoare la teren

| Crt | Categorie folosință | Intravilan | Suprafața (mp) | Tarla | Parcelă | Nr. topo | Observații / Referințe |
|-----|---------------------|------------|----------------|-------|---------|----------|------------------------|
| 1 | arabil | NU | 1.400 | 4 | 4513/9 | - | |

Lungime Segmente

1) Valorile lungimilor segmentelor sunt obținute din proiecție în plan.

| Punct început | X / Y | Punct sfârșit | X / Y | Lungime segment (** (m) |
|---------------|----------------------------|---------------|----------------------------|-------------------------|
| 1 | 449.709,364 466.495,634 | 2 | 449.696,031 466.495,48 | 13.334 |
| 2 | 449.696,031 466.495,48 | 3 | 449.695,87 466.491,806 | 3.677 |
| 3 | 449.695,87 466.491,806 | 4 | 449.691,389 466.389,432 | 102.472 |
| 4 | 449.691,389 466.389,432 | 5 | 449.704,808 466.391,545 | 13.584 |
| 5 | 449.704,808 466.391,545 | 1 | 449.709,364 466.495,634 | 104.189 |

**** Lungimile segmentelor sunt determinate în planul de proiecție Stereo 70 și sunt rotunjite la 1 milimetru.**

***** Distanța dintre puncte este formată din segmente cumulate ce sunt mai mici decât valoarea 1 milimetru.**

**DATE DESPRE IMOBILUL NR. 6883**

Oficiul de Cadastru și Publicitate Imobiliară SIBIU
Biroul de Cadastru și Publicitate Imobiliară Avrig

A. Partea I. Descrierea imobilului

TEREN Extravilan

Adresa: Jud. Sibiu

| Nr. Crt | Nr cadastral Nr. topografic | Suprafața* (mp) | Observații / Referințe |
|---------|-----------------------------|-----------------|---|
| A1 | | 500 | Sector cadastral:12 Teren neimprejmuit; |

B. Partea II. Proprietari și acte

| Inscrieri privitoare la dreptul de proprietate și alte drepturi reale | | Referințe |
|--|---|-----------|
| / | | |
| Act Administrativ nr. 1182/48, din 11/12/2003 emis de CJPSDPAT (titlu de proprietate); | | |
| B1 | Intabulare, drept de PROPRIETATE, dobandit prin Reconstituire, cota actuala 1/1 1) HULPUȘ PARASCHIVA | A1 |

C. Partea III. SARCINI .

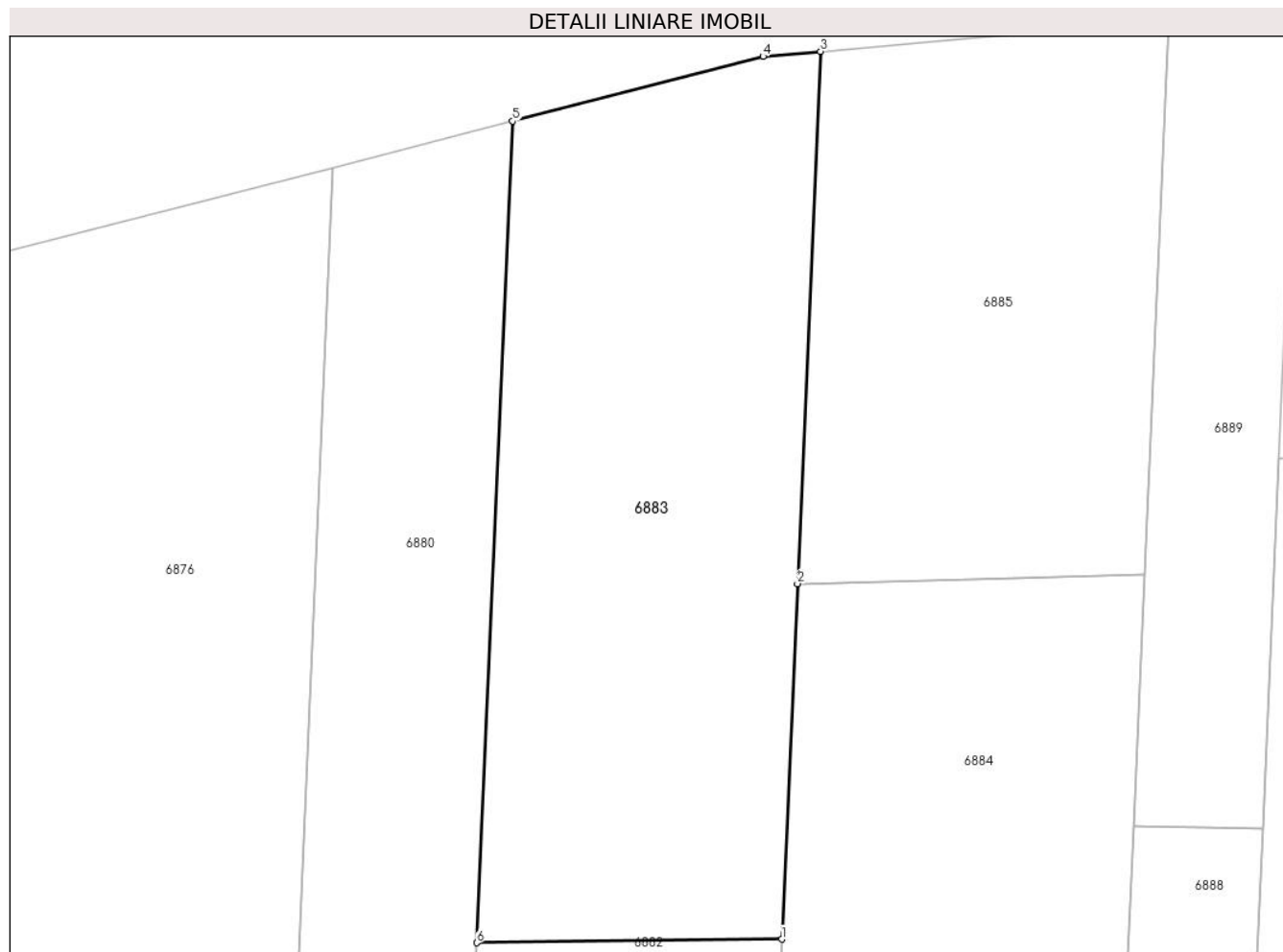
| Inscrieri privind dezmembramintele dreptului de proprietate, drepturi reale de garanție și sarcini | Referințe |
|--|-----------|
| NU SUNT | |

Anexa Nr. 1 La Partea I

Teren

| | | |
|--------------|-----------------|------------------------|
| Nr cadastral | Suprafața (mp)* | Observații / Referințe |
| | 500 | |

* Suprafața este determinată în planul de proiecție Stereo 70.



Date referitoare la teren

| Crt | Categorie folosință | Intravilan | Suprafața (mp) | Tarla | Parcelă | Nr. topo | Observații / Referințe |
|-----|---------------------|------------|----------------|-------|---------|----------|------------------------|
| 1 | faneata | NU | 500 | 4 | 45/3 | - | |

Lungime Segmente

1) Valorile lungimilor segmentelor sunt obținute din proiecție în plan.

| Punct început | X / Y | Punct sfârșit | X / Y | Lungime segment (** (m) |
|---------------|----------------------------|---------------|----------------------------|-------------------------|
| 1 | 449.709,364 466.495,634 | 2 | 449.710,044 466.511,165 | 15.546 |
| 2 | 449.710,044 466.511,165 | 3 | 449.711,061 466.534,408 | 23.265 |
| 3 | 449.711,061 466.534,408 | 4 | 449.708,541 466.534,187 | 2.53 |
| 4 | 449.708,541 466.534,187 | 5 | 449.697,602 466.531,368 | 11.296 |
| 5 | 449.697,602 466.531,368 | 6 | 449.696,031 466.495,48 | 35.923 |

| Punct început | X / Y | Punct sfârșit | X / Y | Lungime segment (** (m) |
|---------------|---------------------------|---------------|----------------------------|-------------------------|
| 6 | 449.696,031 466.495,48 | 1 | 449.709,364 466.495,634 | 13.334 |

** Lungimile segmentelor sunt determinate în planul de proiecție Stereo 70 și sunt rotunjite la 1 milimetru.

*** Distanța dintre puncte este formată din segmente cumulate ce sunt mai mici decât valoarea 1 milimetru.

**DATE DESPRE IMOBILUL NR. 6884**

Oficiul de Cadastru și Publicitate Imobiliară SIBIU
Biroul de Cadastru și Publicitate Imobiliară Avrig

A. Partea I. Descrierea imobilului

TEREN Extravilan

Adresa: Jud. Sibiu

| Nr. Crt | Nr cadastral Nr. topografic | Suprafața* (mp) | Observații / Referințe |
|---------|-----------------------------|-----------------|---|
| A1 | | 1.800 | Sector cadastral:12 Teren neimprejmuit; |

B. Partea II. Proprietari și acte

| Inscrieri privitoare la dreptul de proprietate și alte drepturi reale | | Referințe |
|--|---|-----------|
| / | | |
| Act Administrativ nr. 1249/48, din 13/02/2004 emis de CJPSDPAT (titlu de proprietate); | | |
| B1 | Intabulare, drept de PROPRIETATE, dobandit prin Reconstituire, cota actuala 1/1 1) MĂERAN GHERASIM | A1 |

C. Partea III. SARCINI .

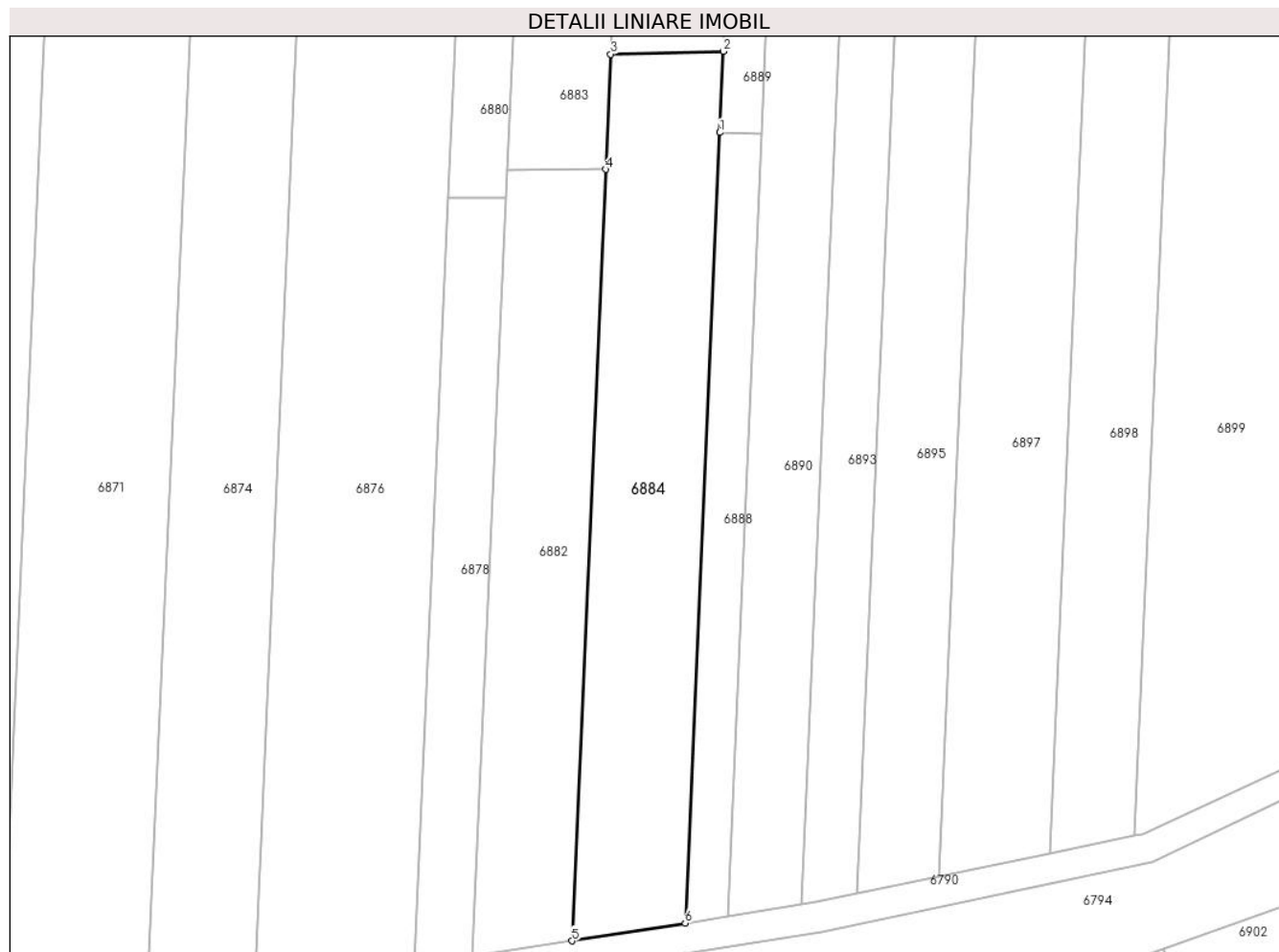
| Inscrieri privind dezmembramintele dreptului de proprietate, drepturi reale de garanție și sarcini | Referințe |
|--|-----------|
| NU SUNT | |

Anexa Nr. 1 La Partea I

Teren

| | | |
|--------------|-----------------|------------------------|
| Nr cadastral | Suprafața (mp)* | Observații / Referințe |
| | 1.800 | |

* Suprafața este determinată în planul de proiecție Stereo 70.



Date referitoare la teren

| Crt | Categorie folosință | Intravilan | Suprafața (mp) | Tarla | Parcelă | Nr. topo | Observații / Referințe |
|-----|---------------------|------------|----------------|-------|---------|----------|------------------------|
| 1 | arabil | NU | 1.800 | 4 | 43/3/8 | - | |

Lungime Segmente

1) Valorile lungimilor segmentelor sunt obținute din proiecție în plan.

| Punct început | X / Y | Punct sfârșit | X / Y | Lungime segment (** (m) |
|---------------|----------------------------|---------------|----------------------------|-------------------------|
| 1 | 449.724,757 466.500,586 | 2 | 449.725,237 466.511,548 | 10.973 |
| 2 | 449.725,237 466.511,548 | 3 | 449.710,044 466.511,165 | 15.198 |
| 3 | 449.710,044 466.511,165 | 4 | 449.709,364 466.495,634 | 15.546 |
| 4 | 449.709,364 466.495,634 | 5 | 449.704,808 466.391,545 | 104.189 |
| 5 | 449.704,808 466.391,545 | 6 | 449.720,09 466.393,951 | 15.47 |

| Punct început | X / Y | Punct sfârşit | X / Y | Lungime segment (** (m) |
|---------------|---------------------------|---------------|----------------------------|-------------------------|
| 6 | 449.720,09 466.393,951 | 1 | 449.724,757 466.500,586 | 106.737 |

** Lungimile segmentelor sunt determinate în planul de proiecţie Stereo 70 şi sunt rotunjite la 1 milimetru.

*** Distanţa dintre puncte este formată din segmente cumulate ce sunt mai mici decât valoarea 1 milimetru.

**DATE DESPRE IMOBILUL NR. 6885**

Oficiul de Cadastru și Publicitate Imobiliară SIBIU
Biroul de Cadastru și Publicitate Imobiliară Avrig

A. Partea I. Descrierea imobilului

TEREN Extravilan

Adresa: Jud. Sibiu

| Nr. Crt | Nr cadastral Nr. topografic | Suprafața* (mp) | Observații / Referințe |
|---------|-----------------------------|-----------------|---|
| A1 | | 360 | Sector cadastral:12 Teren neimprejmuit; |

B. Partea II. Proprietari și acte

| Inscrieri privitoare la dreptul de proprietate și alte drepturi reale | | Referințe |
|--|---|-----------|
| / | | |
| Act Administrativ nr. 1249/48, din 13/02/2004 emis de CJPSDPAT (titlu de proprietate); | | |
| B1 | Intabulare, drept de PROPRIETATE, dobandit prin Reconstituire, cota actuala 1/1 1) MĂEREA GHERASIM | A1 |

C. Partea III. SARCINI .

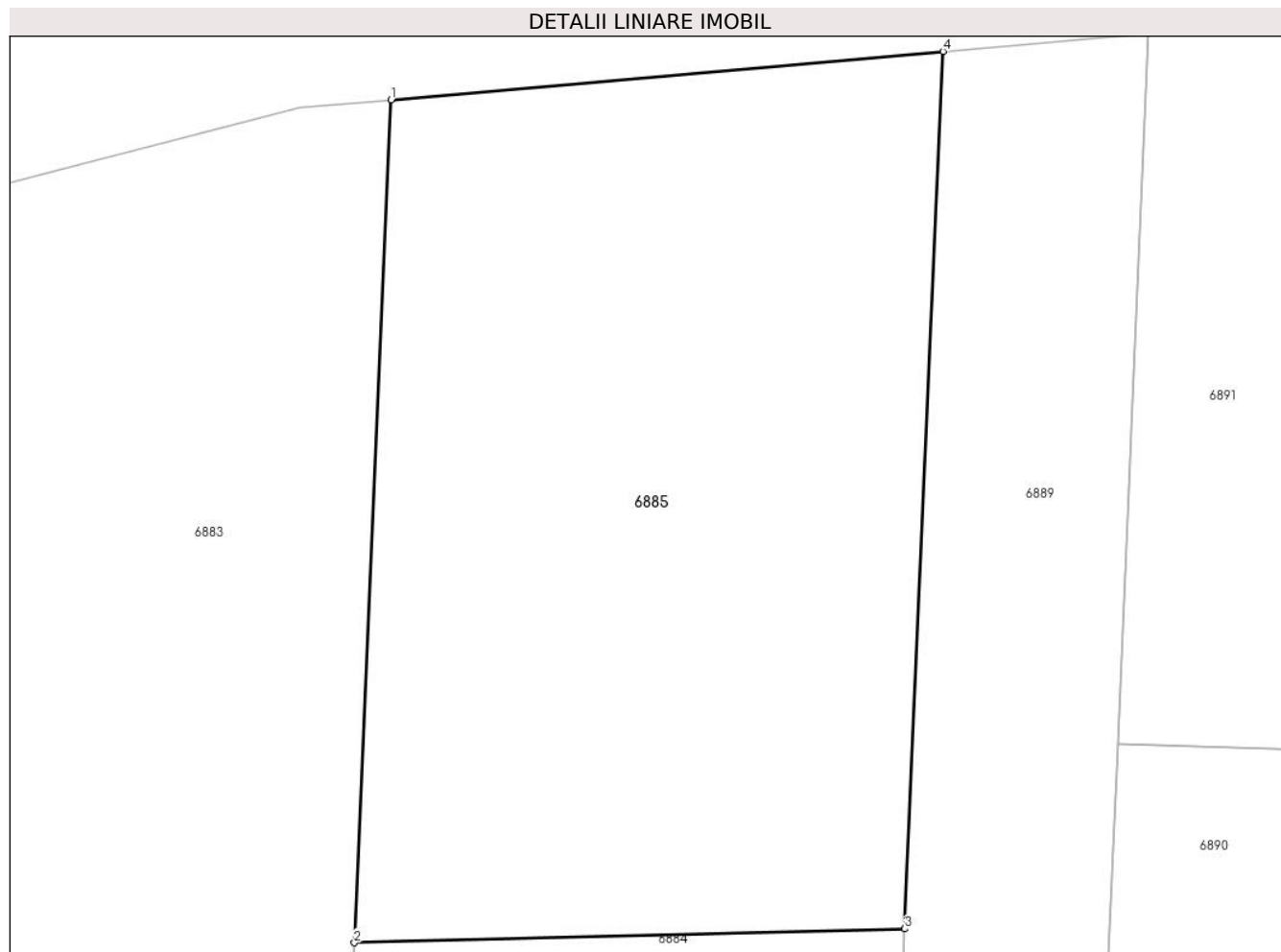
| Inscrieri privind dezmembramintele dreptului de proprietate, drepturi reale de garanție și sarcini | Referințe |
|--|-----------|
| NU SUNT | |

Anexa Nr. 1 La Partea I

Teren

| | | |
|--------------|-----------------|------------------------|
| Nr cadastral | Suprafața (mp)* | Observații / Referințe |
| | 360 | |

* Suprafața este determinată în planul de proiecție Stereo 70.



Date referitoare la teren

| Crt | Categorie folosință | Intravilan | Suprafața (mp) | Tarla | Parcelă | Nr. topo | Observații / Referințe |
|-----|---------------------|------------|----------------|-------|---------|----------|------------------------|
| 1 | neproductiv | NU | 360 | 4 | 45/4 | - | |

Lungime Segmente

1) Valorile lungimilor segmentelor sunt obținute din proiecție în plan.

| Punct început | X / Y | Punct sfârșit | X / Y | Lungime segment (** (m) |
|---------------|----------------------------|---------------|----------------------------|-------------------------|
| 1 | 449.711,061 466.534,408 | 2 | 449.710,044 466.511,165 | 23.265 |
| 2 | 449.710,044 466.511,165 | 3 | 449.725,237 466.511,548 | 15.198 |
| 3 | 449.725,237 466.511,548 | 4 | 449.726,296 466.535,74 | 24.215 |
| 4 | 449.726,296 466.535,74 | 1 | 449.711,061 466.534,408 | 15.293 |

** Lungimile segmentelor sunt determinate în planul de proiecție Stereo 70 și sunt rotunjite la 1 milimetru.

***** Distanţa dintre puncte este formată din segmente cumulate ce sunt mai mici decât valoarea 1 milimetru.**

**DATE DESPRE IMOBILUL NR. 6886**

Oficiul de Cadastru și Publicitate Imobiliară SIBIU
Biroul de Cadastru și Publicitate Imobiliară Avrig

A. Partea I. Descrierea imobilului

TEREN Extravilan

Adresa: Jud. Sibiu

| Nr. Crt | Nr cadastral Nr. topografic | Suprafața* (mp) | Observații / Referințe |
|---------|-----------------------------|-----------------|---|
| A1 | | 1.500 | Sector cadastral:12 Teren neimprejmuit; |

B. Partea II. Proprietari și acte

| Inscrieri privitoare la dreptul de proprietate și alte drepturi reale | | Referințe |
|--|---|-----------|
| / | | |
| Act Administrativ nr. 1190/48, din 11/12/2003 emis de CJPSDPAT (titlu de proprietate); | | |
| B1 | Intabulare, drept de PROPRIETATE, dobandit prin Reconstituire, cota actuala 1/1 1) TRIFU NICOLAE | A1 |

C. Partea III. SARCINI .

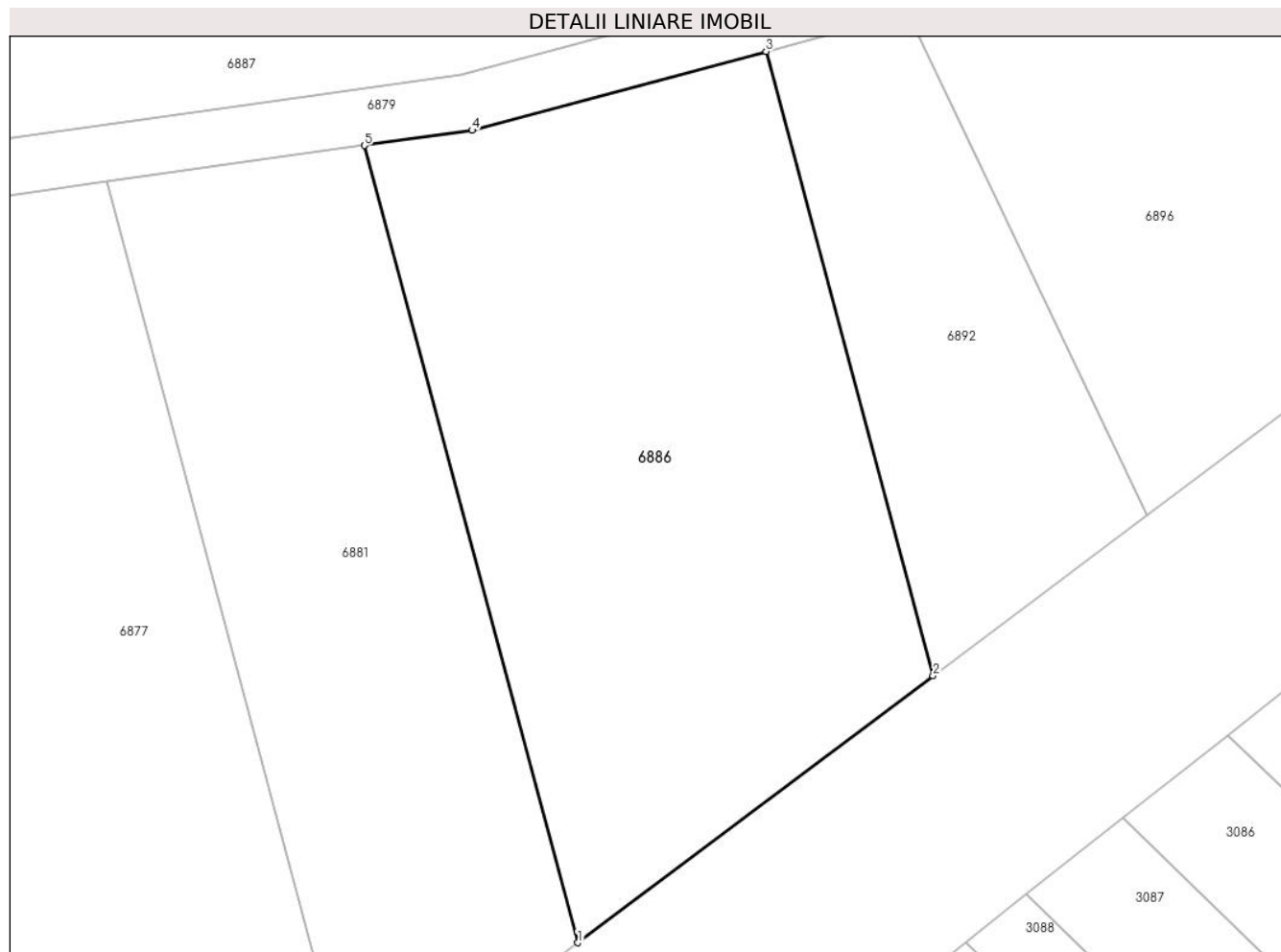
| Inscrieri privind dezmembramintele dreptului de proprietate, drepturi reale de garanție și sarcini | Referințe |
|--|-----------|
| NU SUNT | |

Anexa Nr. 1 La Partea I

Teren

| Nr cadastral | Suprafața (mp)* | Observații / Referințe |
|--------------|-----------------|------------------------|
| | 1.500 | |

* Suprafața este determinată în planul de proiecție Stereo 70.



Date referitoare la teren

| Crt | Categorie folosință | Intravilan | Suprafața (mp) | Tarla | Parcelă | Nr. topo | Observații / Referințe |
|-----|---------------------|------------|----------------|-------|---------|----------|------------------------|
| 1 | faneata | NU | 1.500 | 4 | 53/1/11 | - | |

Lungime Segmente

1) Valorile lungimilor segmentelor sunt obținute din proiecție în plan.

| Punct început | X / Y | Punct sfârșit | X / Y | Lungime segment (** (m) |
|---------------|----------------------------|---------------|----------------------------|-------------------------|
| 1 | 449.715,573 466.289,79 | 2 | 449.740,661 466.308,622 | 31.369 |
| 2 | 449.740,661 466.308,622 | 3 | 449.728,864 466.352,634 | 45.565 |
| 3 | 449.728,864 466.352,634 | 4 | 449.708,116 466.347,069 | 21.481 |
| 4 | 449.708,116 466.347,069 | 5 | 449.700,507 466.345,999 | 7.684 |
| 5 | 449.700,507 466.345,999 | 1 | 449.715,573 466.289,79 | 58.193 |

**** Lungimile segmentelor sunt determinate în planul de proiecție Stereo 70 și sunt rotunjite la 1 milimetru.**

***** Distanța dintre puncte este formată din segmente cumulate ce sunt mai mici decât valoarea 1 milimetru.**

**DATE DESPRE IMOBILUL NR. 6887**

Oficiul de Cadastru și Publicitate Imobiliară SIBIU
Biroul de Cadastru și Publicitate Imobiliară Avrig

A. Partea I. Descrierea imobilului

TEREN Extravilan

Adresa: Jud. Sibiu

| Nr. Crt | Nr cadastral Nr. topografic | Suprafața* (mp) | Observații / Referințe |
|---------|-----------------------------|-----------------|---|
| A1 | | 2.300 | Sector cadastral:12 Teren neimprejmuit; |

B. Partea II. Proprietari și acte

| Inscrieri privitoare la dreptul de proprietate și alte drepturi reale | | Referințe |
|--|--|-----------|
| / | | |
| Act Administrativ nr. 1249/48, din 13/02/2004 emis de CJPSDPAT (titlu de proprietate); | | |
| B1 | Intabulare, drept de PROPRIETATE, dobandit prin Reconstituire, cota actuala 1/1 1) MĂEREAȘ GHERASIM | A1 |

C. Partea III. SARCINI .

| Inscrieri privind dezmembramintele dreptului de proprietate, drepturi reale de garanție și sarcini | Referințe |
|--|-----------|
| NU SUNT | |

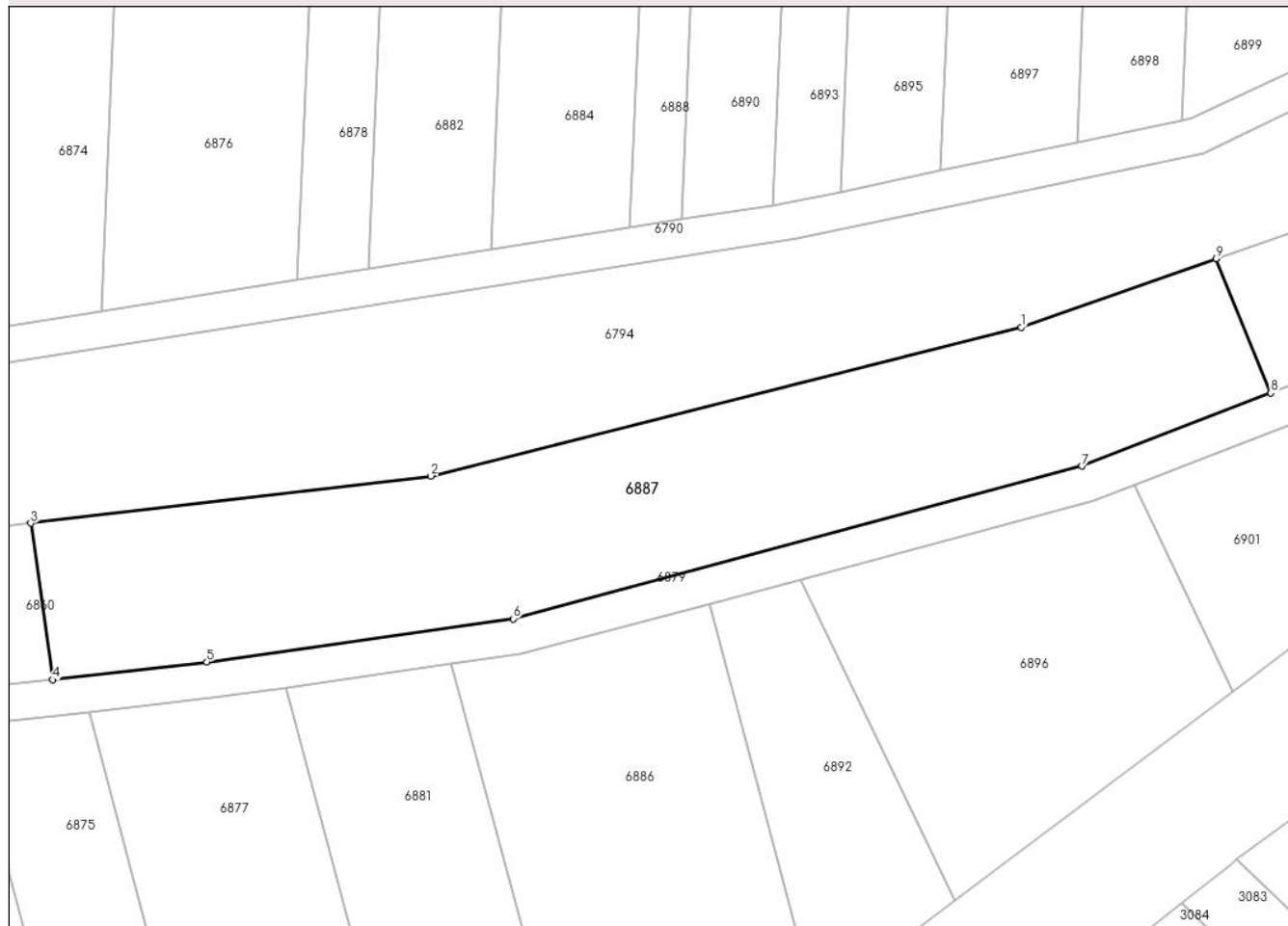
Anexa Nr. 1 La Partea I

Teren

| Nr cadastral | Suprafața (mp)* | Observații / Referințe |
|--------------|-----------------|------------------------|
| | 2.300 | |

* Suprafața este determinată în planul de proiecție Stereo 70.

DETALII LINIARE IMOBIL



Date referitoare la teren

| Crt | Categorie folosință | Intravilan | Suprafața (mp) | Tarla | Parcelă | Nr. topo | Observații / Referințe |
|-----|---------------------|------------|----------------|-------|---------|----------|------------------------|
| 1 | faneata | NU | 2.300 | 4 | 53/1/4 | - | |

Lungime Segmente

1) Valorile lungimilor segmentelor sunt obținute din proiecție în plan.

| Punct început | X / Y | Punct sfârșit | X / Y | Lungime segment (** (m) |
|---------------|----------------------------|---------------|----------------------------|-------------------------|
| 1 | 449.763,15 466.383,025 | 2 | 449.698,252 466.366,671 | 66.927 |
| 2 | 449.698,252 466.366,671 | 3 | 449.654,266 466.361,482 | 44.29 |
| 3 | 449.654,266 466.361,482 | 4 | 449.656,698 466.344,29 | 17.363 |
| 4 | 449.656,698 466.344,29 | 5 | 449.673,608 466.346,258 | 17.025 |
| 5 | 449.673,608 466.346,258 | 6 | 449.707,317 466.350,996 | 34.04 |

| Punct început | X / Y | Punct sfârșit | X / Y | Lungime segment (** (m) |
|---------------|----------------------------|---------------|----------------------------|-------------------------|
| 6 | 449.707,317 466.350,996 | 7 | 449.769,815 466.367,759 | 64.707 |
| 7 | 449.769,815 466.367,759 | 8 | 449.790,573 466.375,801 | 22.262 |
| 8 | 449.790,573 466.375,801 | 9 | 449.784,58 466.390,54 | 15.911 |
| 9 | 449.784,58 466.390,54 | 1 | 449.763,15 466.383,025 | 22.71 |

** Lungimile segmentelor sunt determinate în planul de proiecție Stereo 70 și sunt rotunjite la 1 milimetru.

*** Distanța dintre puncte este formată din segmente cumulate ce sunt mai mici decât valoarea 1 milimetru.

**DATE DESPRE IMOBILUL NR. 6888**

Oficiul de Cadastru și Publicitate Imobiliară SIBIU
Biroul de Cadastru și Publicitate Imobiliară Avrig

A. Partea I. Descrierea imobilului

TEREN Extravilan

Adresa: Jud. Sibiu

| Nr. Crt | Nr cadastral Nr. topografic | Suprafața* (mp) | Observații / Referințe |
|---------|-----------------------------|-----------------|---|
| A1 | | 600 | Sector cadastral:12 Teren neimprejmuit; |

B. Partea II. Proprietari și acte

| Inscrieri privitoare la dreptul de proprietate și alte drepturi reale | | Referințe |
|--|--|-----------|
| / | | |
| Act Administrativ nr. 1160/48, din 25/11/2003 emis de CJPSDPAT (titlu de proprietate); | | |
| B1 | Intabulare, drept de PROPRIETATE, dobandit prin Reconstituire, cota actuala 1/1 1) OLARU GHEORGHE | A1 |

C. Partea III. SARCINI .


| Inscrieri privind dezmembramintele dreptului de proprietate, drepturi reale de garanție și sarcini | Referințe |
|--|-----------|
| NU SUNT | |

Anexa Nr. 1 La Partea I

Teren

| | | |
|--------------|-----------------|------------------------|
| Nr cadastral | Suprafața (mp)* | Observații / Referințe |
| | 600 | |

* Suprafața este determinată în planul de proiecție Stereo 70.



Date referitoare la teren

| Crt | Categorie folosință | Intravilan | Suprafața (mp) | Tarla | Parcelă | Nr. topo | Observații / Referințe |
|-----|---------------------|------------|----------------|-------|---------|----------|------------------------|
| 1 | arabil | NU | 600 | 4 | 43/3/7 | - | |

Lungime Segmente

1) Valorile lungimilor segmentelor sunt obținute din proiecție în plan.

| Punct început | X / Y | Punct sfârșit | X / Y | Lungime segment (** (m) |
|---------------|----------------------------|---------------|----------------------------|-------------------------|
| 1 | 449.724,757 466.500,586 | 2 | 449.720,09 466.393,951 | 106.737 |
| 2 | 449.720,09 466.393,951 | 3 | 449.725,779 466.394,847 | 5.759 |
| 3 | 449.725,779 466.394,847 | 4 | 449.730,402 466.500,46 | 105.714 |
| 4 | 449.730,402 466.500,46 | 1 | 449.724,757 466.500,586 | 5.646 |

** Lungimile segmentelor sunt determinate în planul de proiecție Stereo 70 și sunt rotunjite la 1 milimetru.

***** Distanţa dintre puncte este formată din segmente cumulate ce sunt mai mici decât valoarea 1 milimetru.**

**DATE DESPRE IMOBILUL NR. 6889**

Oficiul de Cadastru și Publicitate Imobiliară SIBIU
Biroul de Cadastru și Publicitate Imobiliară Avrig

A. Partea I. Descrierea imobilului

TEREN Extravilan

Adresa: Jud. Sibiu

| Nr. Crt | Nr cadastral Nr. topografic | Suprafața* (mp) | Observații / Referințe |
|---------|-----------------------------|-----------------|---|
| A1 | | 200 | Sector cadastral:12 Teren neimprejmuit; |

B. Partea II. Proprietari și acte

| Inscrieri privitoare la dreptul de proprietate și alte drepturi reale | Referințe |
|--|-----------|
| / | |
| Act Administrativ nr. 1160/48, din 25/11/2003 emis de CJPSDPAT (titlu de proprietate); | |
| B1 | A1 |
| Intabulare, drept de PROPRIETATE, dobandit prin Reconstituire, cota actuala 1/1 1) OLARU GHEORGHE | |

C. Partea III. SARCINI .

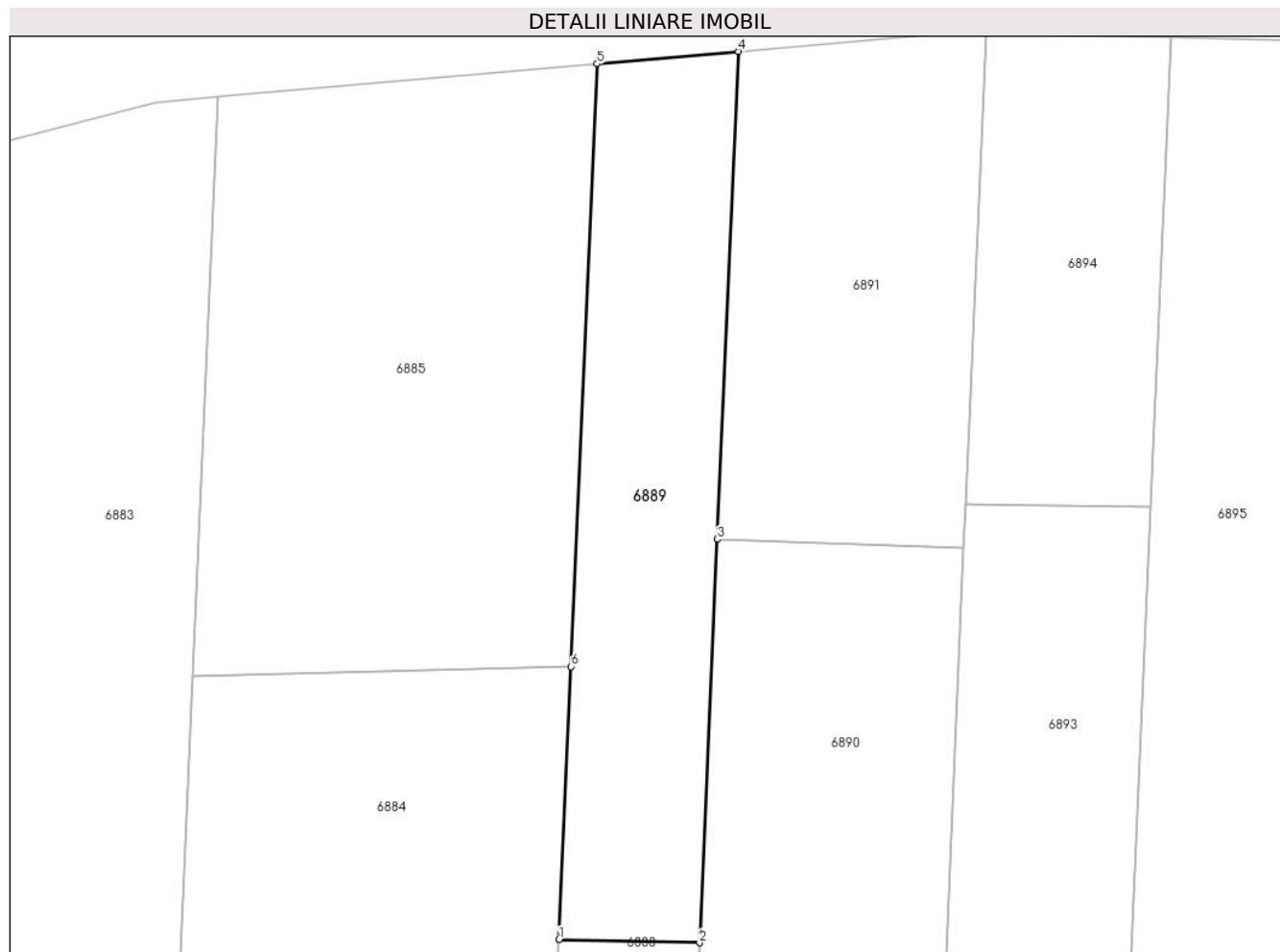
| Inscrieri privind dezmembramintele dreptului de proprietate, drepturi reale de garanție și sarcini | Referințe |
|--|-----------|
| NU SUNT | |

Anexa Nr. 1 La Partea I

Teren

| | | |
|--------------|-----------------|------------------------|
| Nr cadastral | Suprafața (mp)* | Observații / Referințe |
| | 200 | |

* Suprafața este determinată în planul de proiecție Stereo 70.



Date referitoare la teren

| Crt | Categorie folosință | Intravilan | Suprafața (mp) | Tarla | Parcelă | Nr. topo | Observații / Referințe |
|-----|---------------------|------------|----------------|-------|---------|----------|------------------------|
| 1 | neproductiv | NU | 200 | 4 | 45/5 | - | |

Lungime Segmente

1) Valorile lungimilor segmentelor sunt obținute din proiecție în plan.

| Punct început | X / Y | Punct sfârșit | X / Y | Lungime segment (** (m) |
|---------------|----------------------------|---------------|----------------------------|-------------------------|
| 1 | 449.724,757 466.500,586 | 2 | 449.730,402 466.500,46 | 5.646 |
| 2 | 449.730,402 466.500,46 | 3 | 449.731,111 466.516,657 | 16.213 |
| 3 | 449.731,111 466.516,657 | 4 | 449.731,968 466.536,236 | 19.598 |
| 4 | 449.731,968 466.536,236 | 5 | 449.726,296 466.535,74 | 5.694 |
| 5 | 449.726,296 466.535,74 | 6 | 449.725,237 466.511,548 | 24.215 |

| Punct început | X / Y | Punct sfârşit | X / Y | Lungime segment (** (m) |
|---------------|----------------------------|---------------|----------------------------|-------------------------|
| 6 | 449.725,237 466.511,548 | 1 | 449.724,757 466.500,586 | 10.973 |

** Lungimile segmentelor sunt determinate în planul de proiecţie Stereo 70 şi sunt rotunjite la 1 milimetru.

*** Distanţa dintre puncte este formată din segmente cumulate ce sunt mai mici decât valoarea 1 milimetru.

**DATE DESPRE IMOBILUL NR. 6890**

Oficiul de Cadastru și Publicitate Imobiliară SIBIU
Biroul de Cadastru și Publicitate Imobiliară Avrig

A. Partea I. Descrierea imobilului

TEREN Extravilan

Adresa: Jud. Sibiu

| Nr. Crt | Nr cadastral Nr. topografic | Suprafața* (mp) | Observații / Referințe |
|---------|-----------------------------|-----------------|---|
| A1 | | 1.200 | Sector cadastral:12 Teren neimprejmuit; |

B. Partea II. Proprietari și acte

| Inscrieri privitoare la dreptul de proprietate și alte drepturi reale | Referințe |
|---|-----------|
| / | |
| Act Notarial nr. 140, din 29/09/2004 emis de NP POPA CORNELIA (certificat de mostenitor); | |
| B1 | A1 |
| Intabulare, drept de PROPRIETATE, dobandit prin Succesiune, cota actuala 1/1 | |
| 1) STĂNILĂ ANA, nascuta STOICHIȚA | |

C. Partea III. SARCINI .

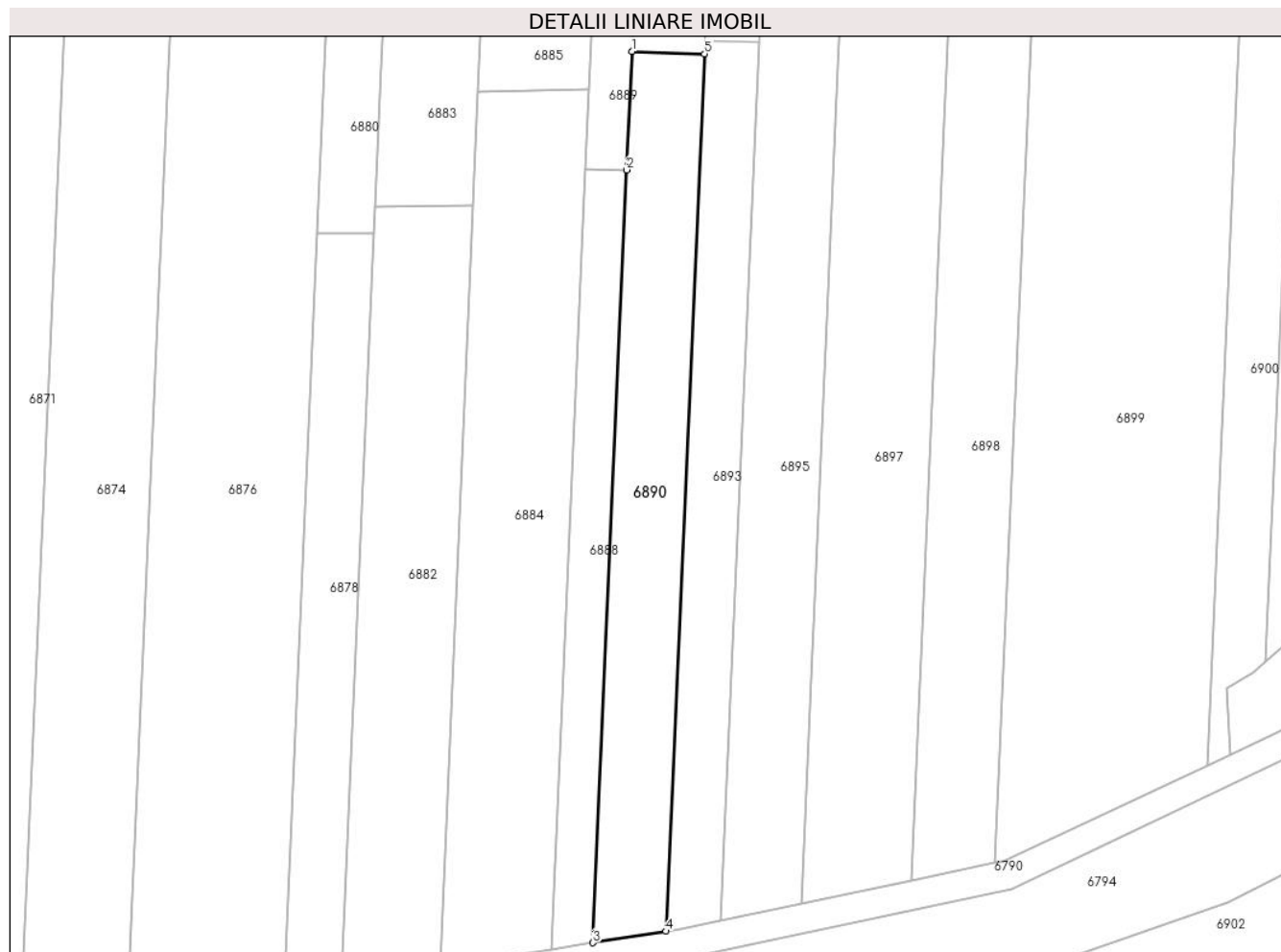
| Inscrieri privind dezmembramintele dreptului de proprietate, drepturi reale de garanție și sarcini | Referințe |
|--|-----------|
| NU SUNT | |

Anexa Nr. 1 La Partea I

Teren

| | | |
|--------------|-----------------|------------------------|
| Nr cadastral | Suprafața (mp)* | Observații / Referințe |
| | 1.200 | |

* Suprafața este determinată în planul de proiecție Stereo 70.



Date referitoare la teren

| Crt | Categorie folosință | Intravilan | Suprafața (mp) | Tarla | Parcelă | Nr. topo | Observații / Referințe |
|-----|---------------------|------------|----------------|-------|---------|----------|------------------------|
| 1 | arabil | NU | 1.200 | 4 | 43/3/6 | - | |

Lungime Segmente

1) Valorile lungimilor segmentelor sunt obținute din proiecție în plan.

| Punct început | X / Y | Punct sfârșit | X / Y | Lungime segment (** (m) |
|---------------|----------------------------|---------------|----------------------------|-------------------------|
| 1 | 449.731,111 466.516,657 | 2 | 449.730,402 466.500,46 | 16.213 |
| 2 | 449.730,402 466.500,46 | 3 | 449.725,779 466.394,847 | 105.714 |
| 3 | 449.725,779 466.394,847 | 4 | 449.735,775 466.396,421 | 10.119 |
| 4 | 449.735,775 466.396,421 | 5 | 449.741,023 466.516,331 | 120.025 |
| 5 | 449.741,023 466.516,331 | 1 | 449.731,111 466.516,657 | 9.918 |

**** Lungimile segmentelor sunt determinate în planul de proiecție Stereo 70 și sunt rotunjite la 1 milimetru.**

***** Distanța dintre puncte este formată din segmente cumulate ce sunt mai mici decât valoarea 1 milimetru.**

**DATE DESPRE IMOBILUL NR. 6891**

Oficiul de Cadastru și Publicitate Imobiliară SIBIU
Biroul de Cadastru și Publicitate Imobiliară Avrig

A. Partea I. Descrierea imobilului

TEREN Extravilan

Adresa: Jud. Sibiu

| Nr. Crt | Nr cadastral Nr. topografic | Suprafața* (mp) | Observații / Referințe |
|---------|-----------------------------|-----------------|---|
| A1 | | 200 | Sector cadastral:12 Teren neimprejmuit; |

B. Partea II. Proprietari și acte

| Inscrieri privitoare la dreptul de proprietate și alte drepturi reale | | Referințe |
|--|--|-----------|
| / | | |
| Act Administrativ nr. 1332/48, din 30/03/2004 emis de CJPSDPAT (titlu de proprietate); | | |
| B1 | Intabulare, drept de PROPRIETATE, dobandit prin Reconstituire, cota actuala 1/1 1) STOICHIȚĂ CORNEL | A1 |

C. Partea III. SARCINI .

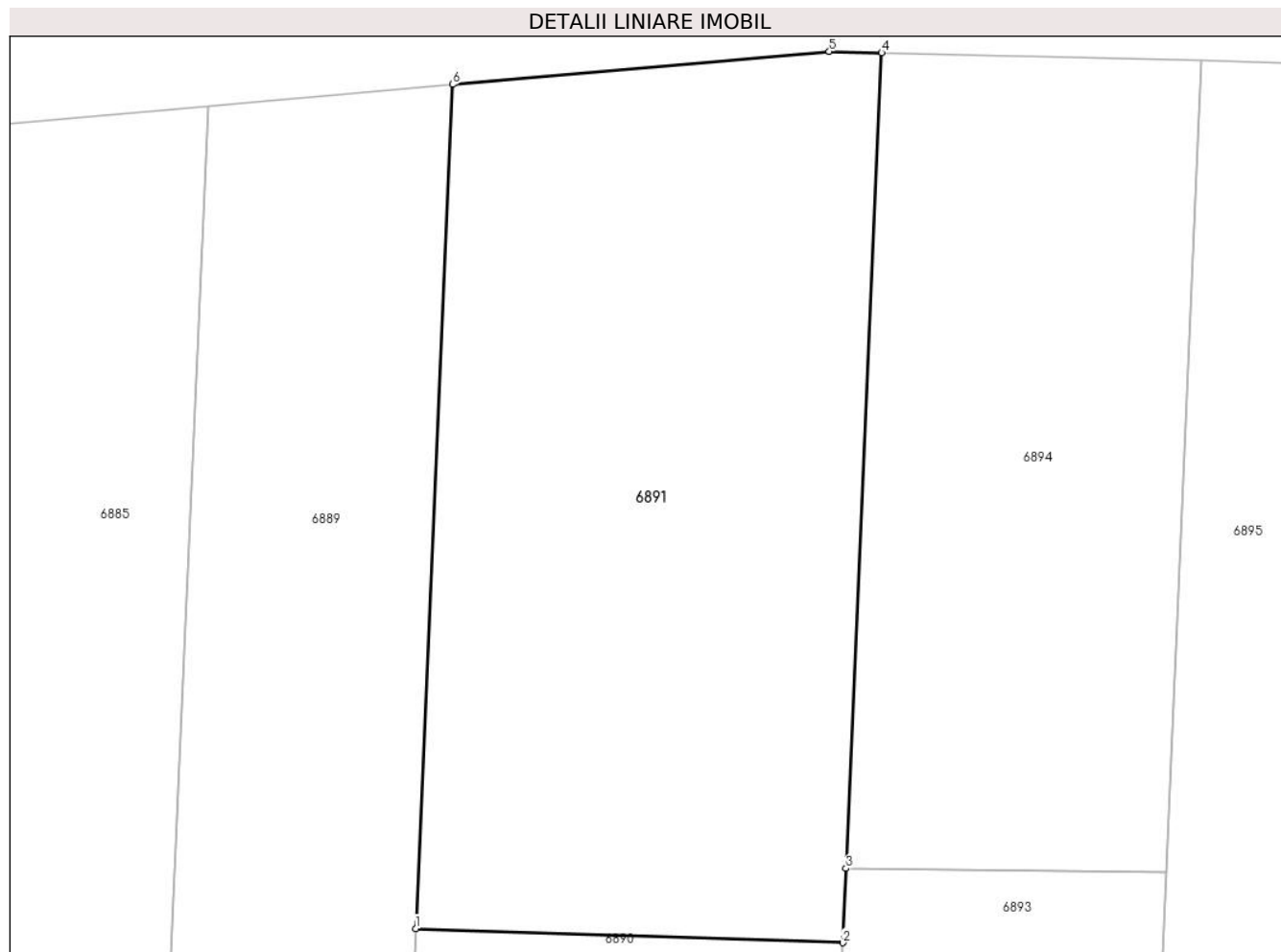
| Inscrieri privind dezmembramintele dreptului de proprietate, drepturi reale de garanție și sarcini | Referințe |
|--|-----------|
| NU SUNT | |

Anexa Nr. 1 La Partea I

Teren

| | | |
|--------------|-----------------|------------------------|
| Nr cadastral | Suprafaţa (mp)* | Observaţii / Referinţe |
| | 200 | |

* Suprafaţa este determinată în planul de proiecţie Stereo 70.



Date referitoare la teren

| Crt | Categorie folosinţă | Intravilan | Suprafaţa (mp) | Tarla | Parcelă | Nr. topo | Observaţii / Referinţe |
|-----|---------------------|------------|----------------|-------|---------|----------|------------------------|
| 1 | neproductiv | NU | 200 | 4 | 45/6 | - | |

Lungime Segmente

1) Valorile lungimilor segmentelor sunt obţinute din proiecţie în plan.

| Punct început | X / Y | Punct sfârşit | X / Y | Lungime segment (** (m) |
|---------------|----------------------------|---------------|----------------------------|-------------------------|
| 1 | 449.731,111 466.516,657 | 2 | 449.741,023 466.516,331 | 9.918 |
| 2 | 449.741,023 466.516,331 | 3 | 449.741,099 466.518,053 | 1.723 |
| 3 | 449.741,099 466.518,053 | 4 | 449.741,927 466.536,97 | 18.936 |
| 4 | 449.741,927 466.536,97 | 5 | 449.740,71 466.537,001 | 1.217 |
| 5 | 449.740,71 466.537,001 | 6 | 449.731,968 466.536,236 | 8.776 |

| Punct început | X / Y | Punct sfârşit | X / Y | Lungime segment (** (m) |
|---------------|----------------------------|---------------|----------------------------|-------------------------|
| 6 | 449.731,968 466.536,236 | 1 | 449.731,111 466.516,657 | 19.598 |

** Lungimile segmentelor sunt determinate în planul de proiecţie Stereo 70 şi sunt rotunjite la 1 milimetru.

*** Distanţa dintre puncte este formată din segmente cumulate ce sunt mai mici decât valoarea 1 milimetru.

**DATE DESPRE IMOBILUL NR. 6892**

Oficiul de Cadastru și Publicitate Imobiliară SIBIU
Biroul de Cadastru și Publicitate Imobiliară Avrig

A. Partea I. Descrierea imobilului

TEREN Extravilan

Adresa: Jud. Sibiu

| Nr. Crt | Nr cadastral Nr. topografic | Suprafața* (mp) | Observații / Referințe |
|---------|-----------------------------|-----------------|---|
| A1 | | 600 | Sector cadastral:12 Teren neimprejmuit; |

B. Partea II. Proprietari și acte

| Inscrieri privitoare la dreptul de proprietate și alte drepturi reale | Referințe |
|--|-----------|
| / | |
| Act Administrativ nr. 1198/48, din 06/01/2004 emis de CJPSDPAT (titlu de proprietate); | |
| B1 | A1 |
| Intabulare, drept de PROPRIETATE, dobandit prin Reconstituire, cota actuala 1/1 1) DRĂGOI ANA | |

C. Partea III. SARCINI .

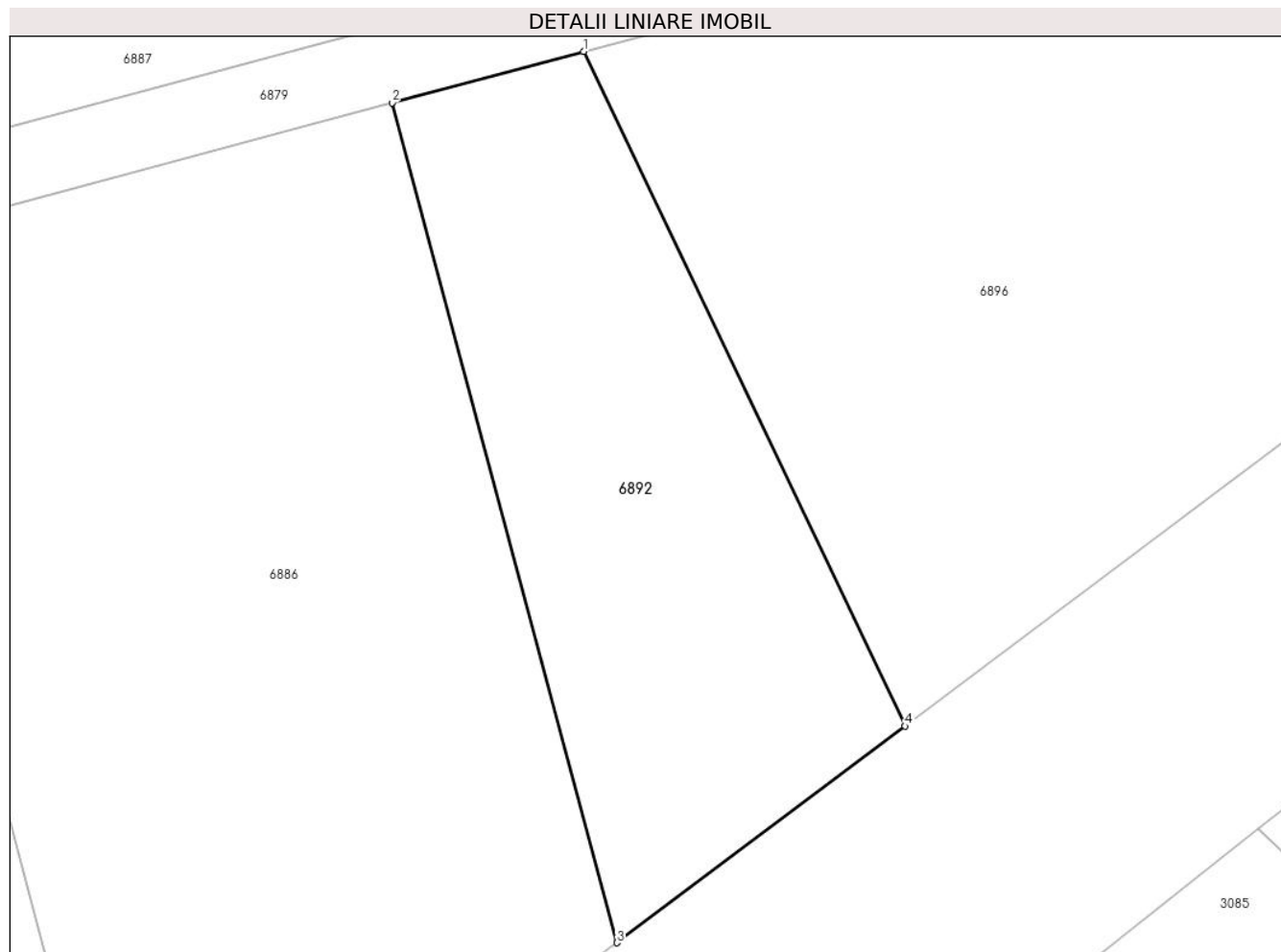
| Inscrieri privind dezmembramintele dreptului de proprietate, drepturi reale de garanție și sarcini | Referințe |
|--|-----------|
| NU SUNT | |

Anexa Nr. 1 La Partea I

Teren

| | | |
|--------------|-----------------|------------------------|
| Nr cadastral | Suprafața (mp)* | Observații / Referințe |
| | 600 | |

* Suprafața este determinată în planul de proiecție Stereo 70.



Date referitoare la teren

| Crt | Categorie folosință | Intra vilan | Suprafața (mp) | Tarla | Parcelă | Nr. topo | Observații / Referințe |
|-----|---------------------|-------------|----------------|-------|---------|----------|------------------------|
| 1 | faneata | NU | 600 | 4 | 53/1/15 | - | |

Lungime Segmente

1) Valorile lungimilor segmentelor sunt obținute din proiecție în plan.

| Punct început | X / Y | Punct sfârșit | X / Y | Lungime segment (** (m) |
|---------------|----------------------------|---------------|----------------------------|-------------------------|
| 1 | 449.738,909 466.355,328 | 2 | 449.728,864 466.352,634 | 10.4 |
| 2 | 449.728,864 466.352,634 | 3 | 449.740,661 466.308,622 | 45.565 |
| 3 | 449.740,661 466.308,622 | 4 | 449.755,782 466.319,973 | 18.908 |
| 4 | 449.755,782 466.319,973 | 1 | 449.738,909 466.355,328 | 39.175 |

** Lungimile segmentelor sunt determinate în planul de proiecție Stereo 70 și sunt rotunjite la 1 milimetru.

***** Distanţa dintre puncte este formată din segmente cumulate ce sunt mai mici decât valoarea 1 milimetru.**

**DATE DESPRE IMOBILUL NR. 6893**

Oficiul de Cadastru și Publicitate Imobiliară SIBIU
Biroul de Cadastru și Publicitate Imobiliară Avrig

A. Partea I. Descrierea imobilului

TEREN Extravilan

Adresa: Jud. Sibiu

| Nr. Crt | Nr cadastral Nr. topografic | Suprafața* (mp) | Observații / Referințe |
|---------|-----------------------------|-----------------|---|
| A1 | | 900 | Sector cadastral:12 Teren neimprejmuit; |

B. Partea II. Proprietari și acte

| Inscrieri privitoare la dreptul de proprietate și alte drepturi reale | | Referințe |
|---|---|-----------|
| / | | |
| Act Notarial nr. 1661, din 16/08/2011 emis de NP POPA CORNELIA (act de partaj); | | |
| B1 | Intabulare, drept de PROPRIETATE, dobandit prin Conventie, cota actuala 1/1 1) FARCAȘ LIVIU-ȘTEFAN | A1 |

C. Partea III. SARCINI .


| Inscrieri privind dezmembramintele dreptului de proprietate, drepturi reale de garanție și sarcini | Referințe |
|--|-----------|
| NU SUNT | |

Anexa Nr. 1 La Partea I

Teren

| | | |
|--------------|-----------------|------------------------|
| Nr cadastral | Suprafața (mp)* | Observații / Referințe |
| | 900 | |

* Suprafața este determinată în planul de proiecție Stereo 70.



Date referitoare la teren

| Crt | Categorie folosință | Intra vilan | Suprafața (mp) | Tarla | Parcelă | Nr. topo | Observații / Referințe |
|-----|---------------------|-------------|----------------|-------|---------|----------|------------------------|
| 1 | arabil | NU | 900 | 4 | 43/3/5 | - | |

Lungime Segmente

1) Valorile lungimilor segmentelor sunt obținute din proiecție în plan.

| Punct început | X / Y | Punct sfârșit | X / Y | Lungime segment (** (m) |
|---------------|----------------------------|---------------|----------------------------|-------------------------|
| 1 | 449.741,099 466.518,053 | 2 | 449.741,023 466.516,331 | 1.723 |
| 2 | 449.741,023 466.516,331 | 3 | 449.735,775 466.396,421 | 120.025 |
| 3 | 449.735,775 466.396,421 | 4 | 449.737,81 466.396,741 | 2.06 |
| 4 | 449.737,81 466.396,741 | 5 | 449.743,28 466.397,89 | 5.59 |
| 5 | 449.743,28 466.397,89 | 6 | 449.748,536 466.517,956 | 120.182 |

| Punct început | X / Y | Punct sfârşit | X / Y | Lungime segment (** (m) |
|---------------|----------------------------|---------------|----------------------------|-------------------------|
| 6 | 449.748,536 466.517,956 | 1 | 449.741,099 466.518,053 | 7.438 |

** Lungimile segmentelor sunt determinate în planul de proiecţie Stereo 70 şi sunt rotunjite la 1 milimetru.

*** Distanţa dintre puncte este formată din segmente cumulate ce sunt mai mici decât valoarea 1 milimetru.

**DATE DESPRE IMOBILUL NR. 6894**

Oficiul de Cadastru și Publicitate Imobiliară SIBIU
Biroul de Cadastru și Publicitate Imobiliară Avrig

A. Partea I. Descrierea imobilului

TEREN Extravilan

Adresa: Jud. Sibiu

| Nr. Crt | Nr cadastral Nr. topografic | Suprafața* (mp) | Observații / Referințe |
|---------|-----------------------------|-----------------|---|
| A1 | | 140 | Sector cadastral:12 Teren neimprejmuit; |

B. Partea II. Proprietari și acte

| Inscrieri privitoare la dreptul de proprietate și alte drepturi reale | | Referințe |
|---|---|-----------|
| / | | |
| Act Notarial nr. 1661, din 16/08/2011 emis de NP POPA CORNELIA (act de partaj); | | |
| B1 | Intabulare, drept de PROPRIETATE, dobandit prin Conventie, cota actuala 1/1 1) FARCAȘIU VALENTIN-IERONIM | A1 |

C. Partea III. SARCINI .

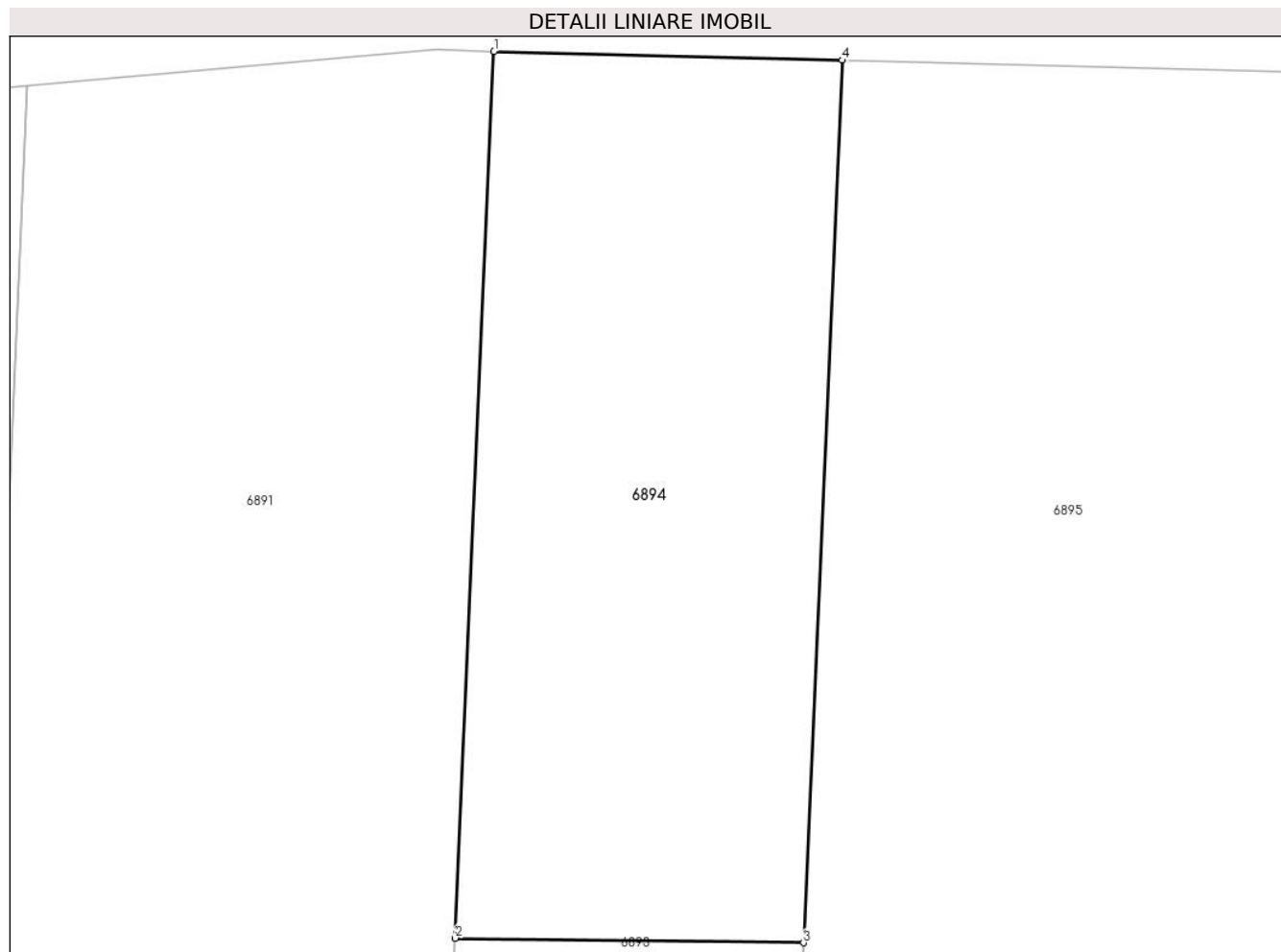
| Inscrieri privind dezmembramintele dreptului de proprietate, drepturi reale de garanție și sarcini | Referințe |
|--|-----------|
| NU SUNT | |

Anexa Nr. 1 La Partea I

Teren

| | | |
|--------------|-----------------|------------------------|
| Nr cadastral | Suprafața (mp)* | Observații / Referințe |
| | 140 | |

* Suprafața este determinată în planul de proiecție Stereo 70.



Date referitoare la teren

| Crt | Categorie folosință | Intra vilan | Suprafața (mp) | Tarla | Parcelă | Nr. topo | Observații / Referințe |
|-----|---------------------|-------------|----------------|-------|---------|----------|------------------------|
| 1 | neproductiv | NU | 140 | 4 | 45/7 | - | |

Lungime Segmente

1) Valorile lungimilor segmentelor sunt obținute din proiecție în plan.

| Punct început | X / Y | Punct sfârșit | X / Y | Lungime segment (** (m) |
|---------------|----------------------------|---------------|----------------------------|-------------------------|
| 1 | 449.741,927 466.536,97 | 2 | 449.741,099 466.518,053 | 18.936 |
| 2 | 449.741,099 466.518,053 | 3 | 449.748,536 466.517,956 | 7.438 |
| 3 | 449.748,536 466.517,956 | 4 | 449.749,36 466.536,782 | 18.843 |
| 4 | 449.749,36 466.536,782 | 1 | 449.741,927 466.536,97 | 7.435 |

** Lungimile segmentelor sunt determinate în planul de proiecție Stereo 70 și sunt rotunjite la 1 milimetru.

***** Distanţa dintre puncte este formată din segmente cumulate ce sunt mai mici decât valoarea 1 milimetru.**

**DATE DESPRE IMOBILUL NR. 6895**

Oficiul de Cadastru și Publicitate Imobiliară SIBIU
Biroul de Cadastru și Publicitate Imobiliară Avrig

A. Partea I. Descrierea imobilului

TEREN Extravilan

Adresa: Jud. Sibiu

| Nr. Crt | Nr cadastral Nr. topografic | Suprafața* (mp) | Observații / Referințe |
|---------|-----------------------------|-----------------|---|
| A1 | | 1.500 | Sector cadastral:12 Teren neimprejmuit; |

B. Partea II. Proprietari și acte

| Inscrieri privitoare la dreptul de proprietate și alte drepturi reale | | Referințe |
|--|---|-----------|
| / | | |
| Act Administrativ nr. 1186/48, din 11/12/2003 emis de CJPSDPAT (titlu de proprietate); | | |
| B1 | Intabulare, drept de PROPRIETATE, dobandit prin Reconstituire, cota actuala 1/1 1) MURĂRESCU ANA | A1 |

C. Partea III. SARCINI .

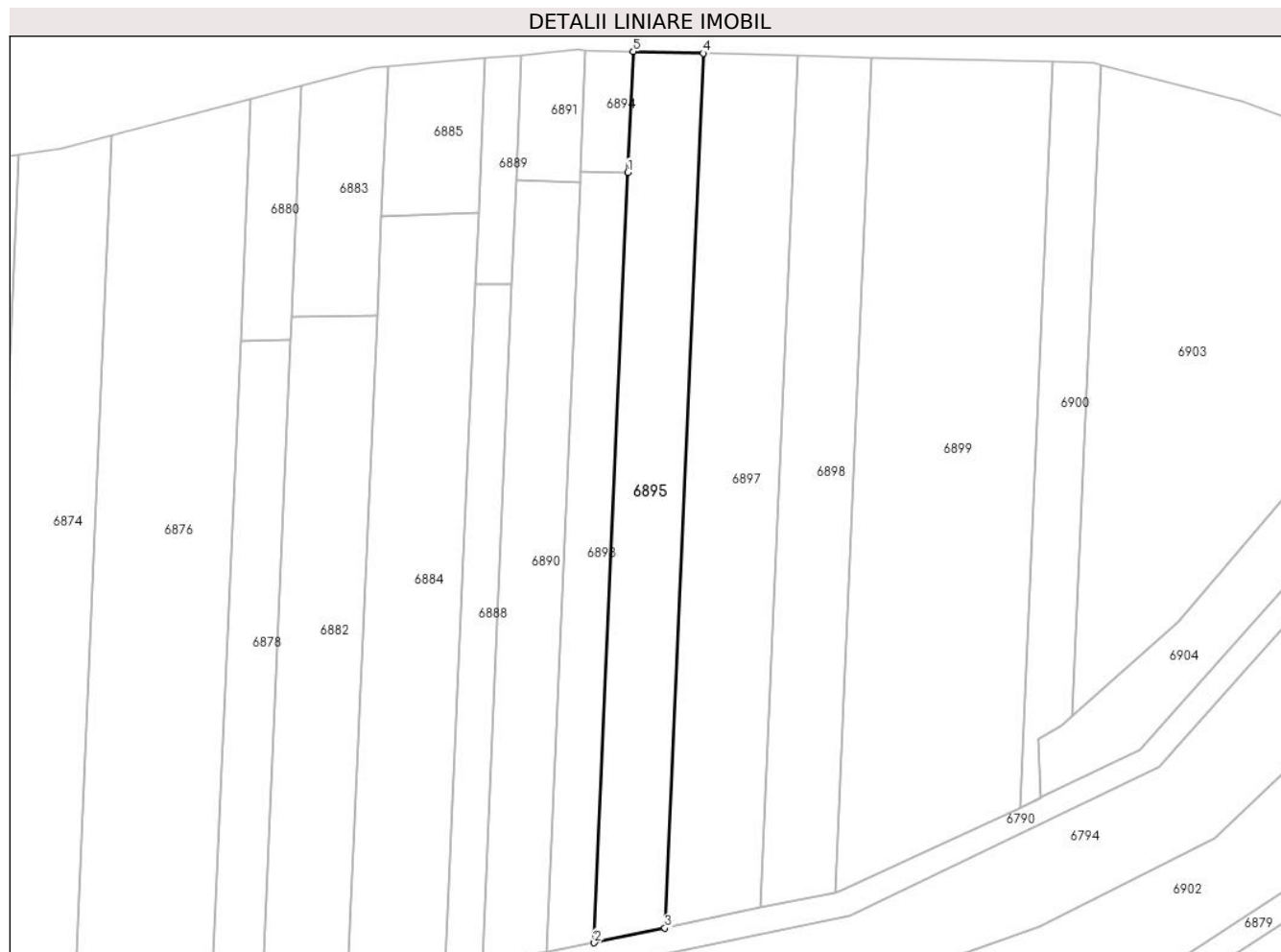
| Inscrieri privind dezmembramintele dreptului de proprietate, drepturi reale de garanție și sarcini | Referințe |
|--|-----------|
| NU SUNT | |

Anexa Nr. 1 La Partea I

Teren

| | | |
|--------------|-----------------|------------------------|
| Nr cadastral | Suprafața (mp)* | Observații / Referințe |
| | 1.500 | |

* Suprafața este determinată în planul de proiecție Stereo 70.



Date referitoare la teren

| Crt | Categorie folosință | Intra vilan | Suprafața (mp) | Tarla | Parcelă | Nr. topo | Observații / Referințe |
|-----|---------------------|-------------|----------------|-------|---------|----------|------------------------|
| 1 | arabil | NU | 1.500 | 4 | 43/3/4 | - | |

Lungime Segmente

1) Valorile lungimilor segmentelor sunt obținute din proiecție în plan.

| Punct început | X / Y | Punct sfârșit | X / Y | Lungime segment (** (m) |
|---------------|----------------------------|---------------|----------------------------|-------------------------|
| 1 | 449.748,536 466.517,956 | 2 | 449.743,28 466.397,89 | 120.182 |
| 2 | 449.743,28 466.397,89 | 3 | 449.754,283 466.400,199 | 11.242 |
| 3 | 449.754,283 466.400,199 | 4 | 449.760,249 466.536,506 | 136.437 |
| 4 | 449.760,249 466.536,506 | 5 | 449.749,36 466.536,782 | 10.893 |
| 5 | 449.749,36 466.536,782 | 1 | 449.748,536 466.517,956 | 18.843 |

**** Lungimile segmentelor sunt determinate în planul de proiecție Stereo 70 și sunt rotunjite la 1 milimetru.**

***** Distanța dintre puncte este formată din segmente cumulate ce sunt mai mici decât valoarea 1 milimetru.**

**DATE DESPRE IMOBILUL NR. 6896**

Oficiul de Cadastru și Publicitate Imobiliară SIBIU
Biroul de Cadastru și Publicitate Imobiliară Avrig

A. Partea I. Descrierea imobilului

TEREN Extravilan

Adresa: Jud. Sibiu

| Nr. Crt | Nr cadastral Nr. topografic | Suprafața* (mp) | Observații / Referințe |
|---------|-----------------------------|-----------------|---|
| A1 | | 1.200 | Sector cadastral:12 Teren neimprejmuit; |

B. Partea II. Proprietari și acte

| Inscrieri privitoare la dreptul de proprietate și alte drepturi reale | Referințe |
|---|-----------|
| / | |
| Act Administrativ nr. 1259/48, din 13/02/2004 emis de CJPSDPAT (titlu de proprietate); | |
| B1 | A1 |
| Intabulare, drept de PROPRIETATE, dobandit prin Reconstituire, cota actuala 1/1 1) RAȚIU MARIA | |

C. Partea III. SARCINI .

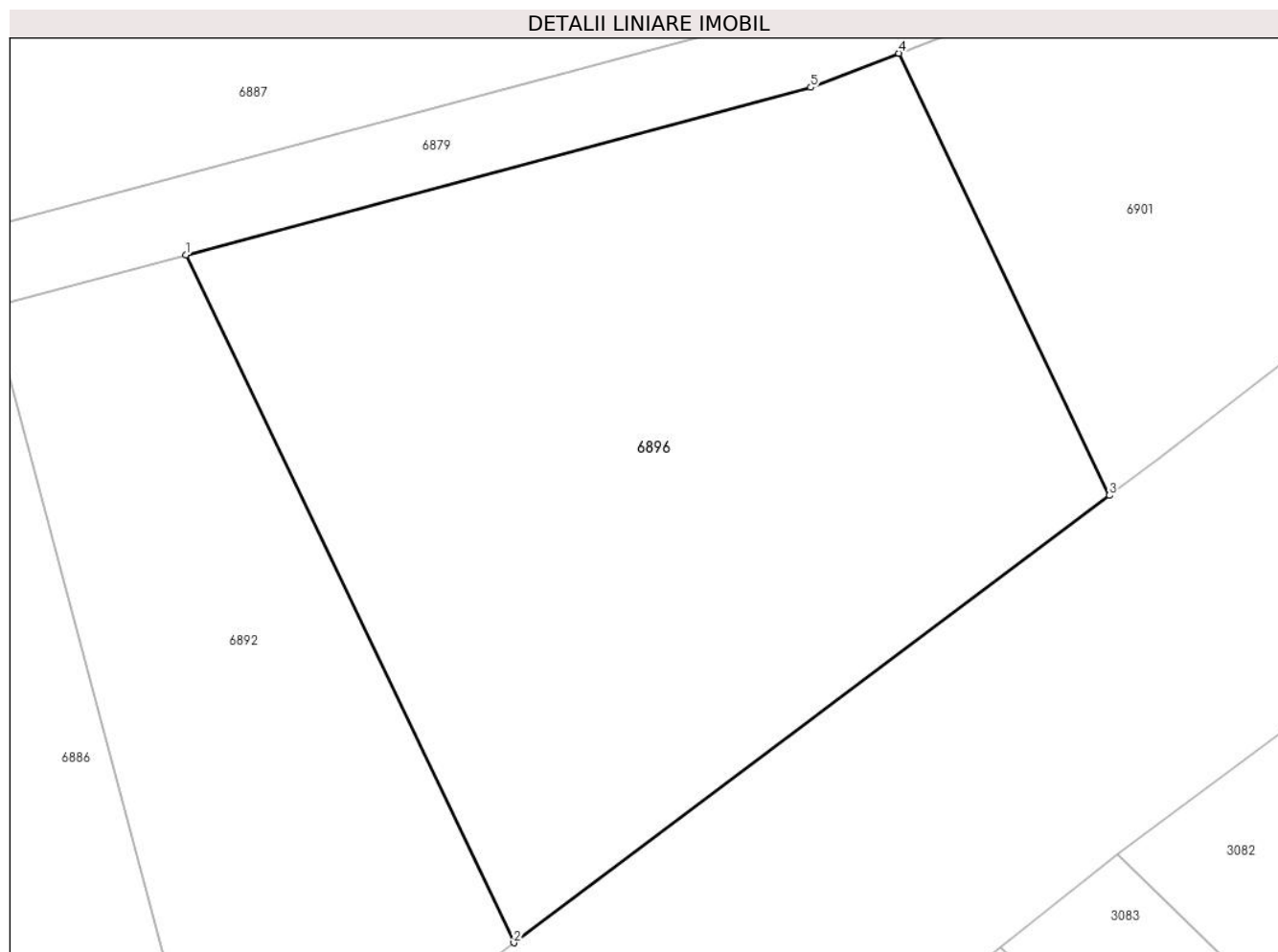
| Inscrieri privind dezmembramintele dreptului de proprietate, drepturi reale de garanție și sarcini | Referințe |
|--|-----------|
| NU SUNT | |

Anexa Nr. 1 La Partea I

Teren

| | | |
|--------------|-----------------|------------------------|
| Nr cadastral | Suprafața (mp)* | Observații / Referințe |
| | 1.200 | |

* Suprafața este determinată în planul de proiecție Stereo 70.



Date referitoare la teren

| Crt | Categorie folosință | Intravilan | Suprafața (mp) | Tarla | Parcelă | Nr. topo | Observații / Referințe |
|-----|---------------------|------------|----------------|-------|---------|----------|------------------------|
| 1 | faneata | NU | 1.200 | 4 | 53/1/16 | - | |

Lungime Segmente

1) Valorile lungimilor segmentelor sunt obținute din proiecție în plan.

| Punct început | X / Y | Punct sfârșit | X / Y | Lungime segment (** (m) |
|---------------|----------------------------|---------------|----------------------------|-------------------------|
| 1 | 449.738,909 466.355,328 | 2 | 449.755,782 466.319,973 | 39.175 |
| 2 | 449.755,782 466.319,973 | 3 | 449.786,424 466.342,974 | 38.314 |
| 3 | 449.786,424 466.342,974 | 4 | 449.775,577 466.365,701 | 25.183 |
| 4 | 449.775,577 466.365,701 | 5 | 449.771,059 466.363,951 | 4.845 |
| 5 | 449.771,059 466.363,951 | 1 | 449.738,909 466.355,328 | 33.287 |

**** Lungimile segmentelor sunt determinate în planul de proiecție Stereo 70 și sunt rotunjite la 1 milimetru.**

***** Distanța dintre puncte este formată din segmente cumulate ce sunt mai mici decât valoarea 1 milimetru.**

**DATE DESPRE IMOBILUL NR. 6897**

Oficiul de Cadastru și Publicitate Imobiliară SIBIU
Biroul de Cadastru și Publicitate Imobiliară Avrig

A. Partea I. Descrierea imobilului

TEREN Extravilan

Adresa: Jud. Sibiu

| Nr. Crt | Nr cadastral Nr. topografic | Suprafața* (mp) | Observații / Referințe |
|---------|-----------------------------|-----------------|---|
| A1 | | 2.000 | Sector cadastral:12 Teren neimprejmuit; |

B. Partea II. Proprietari și acte

| Inscrieri privitoare la dreptul de proprietate și alte drepturi reale | | Referințe |
|--|--|-----------|
| / | | |
| Act Administrativ nr. 1196/48, din 11/12/2003 emis de CJPSDPAT (titlu de proprietate); | | |
| B1 | Intabulare, drept de PROPRIETATE, dobandit prin Reconstituire, cota actuala 1/1 1) TRĂȘCĂ LAUREAN | A1 |

C. Partea III. SARCINI .

| Inscrieri privind dezmembramintele dreptului de proprietate, drepturi reale de garanție și sarcini | Referințe |
|--|-----------|
| NU SUNT | |

Anexa Nr. 1 La Partea I

Teren

| | | |
|--------------|-----------------|------------------------|
| Nr cadastral | Suprafața (mp)* | Observații / Referințe |
| | 2.000 | |

* Suprafața este determinată în planul de proiecție Stereo 70.



Date referitoare la teren

| Crt | Categorie folosință | Intravilan | Suprafața (mp) | Tarla | Parcelă | Nr. topo | Observații / Referințe |
|-----|---------------------|------------|----------------|-------|---------|----------|------------------------|
| 1 | arabil | NU | 2.000 | 4 | 43/3/3 | - | |

Lungime Segmente

1) Valorile lungimilor segmentelor sunt obținute din proiecție în plan.

| Punct început | X / Y | Punct sfârșit | X / Y | Lungime segment (** (m) |
|---------------|----------------------------|---------------|----------------------------|-------------------------|
| 1 | 449.754,283 466.400,199 | 2 | 449.769,285 466.403,347 | 15.33 |
| 2 | 449.769,285 466.403,347 | 3 | 449.775,097 466.536,129 | 132.909 |
| 3 | 449.775,097 466.536,129 | 4 | 449.760,249 466.536,506 | 14.853 |
| 4 | 449.760,249 466.536,506 | 1 | 449.754,283 466.400,199 | 136.437 |

** Lungimile segmentelor sunt determinate în planul de proiecție Stereo 70 și sunt rotunjite la 1 milimetru.

***** Distanţa dintre puncte este formată din segmente cumulate ce sunt mai mici decât valoarea 1 milimetru.**

**DATE DESPRE IMOBILUL NR. 6898**

Oficiul de Cadastru și Publicitate Imobiliară SIBIU
Biroul de Cadastru și Publicitate Imobiliară Avrig

A. Partea I. Descrierea imobilului

TEREN Extravilan

Adresa: Jud. Sibiu

| Nr. Crt | Nr cadastral Nr. topografic | Suprafața* (mp) | Observații / Referințe |
|---------|-----------------------------|-----------------|---|
| A1 | | 1.500 | Sector cadastral:12 Teren neimprejmuit; |

B. Partea II. Proprietari și acte

| Inscrieri privitoare la dreptul de proprietate și alte drepturi reale | | Referințe |
|--|--|-----------|
| / | | |
| Act Administrativ nr. 1289/48, din 04/03/2004 emis de CJPSDPAT (titlu de proprietate); | | |
| B1 | Intabulare, drept de PROPRIETATE, dobandit prin Reconstituire, cota actuala 1/1 1) VASIU ATANASE 2) COMANEAN PARASCHIVA 3) VASIU IERONIM 4) RACOLTEA ANA | A1 |

C. Partea III. SARCINI .

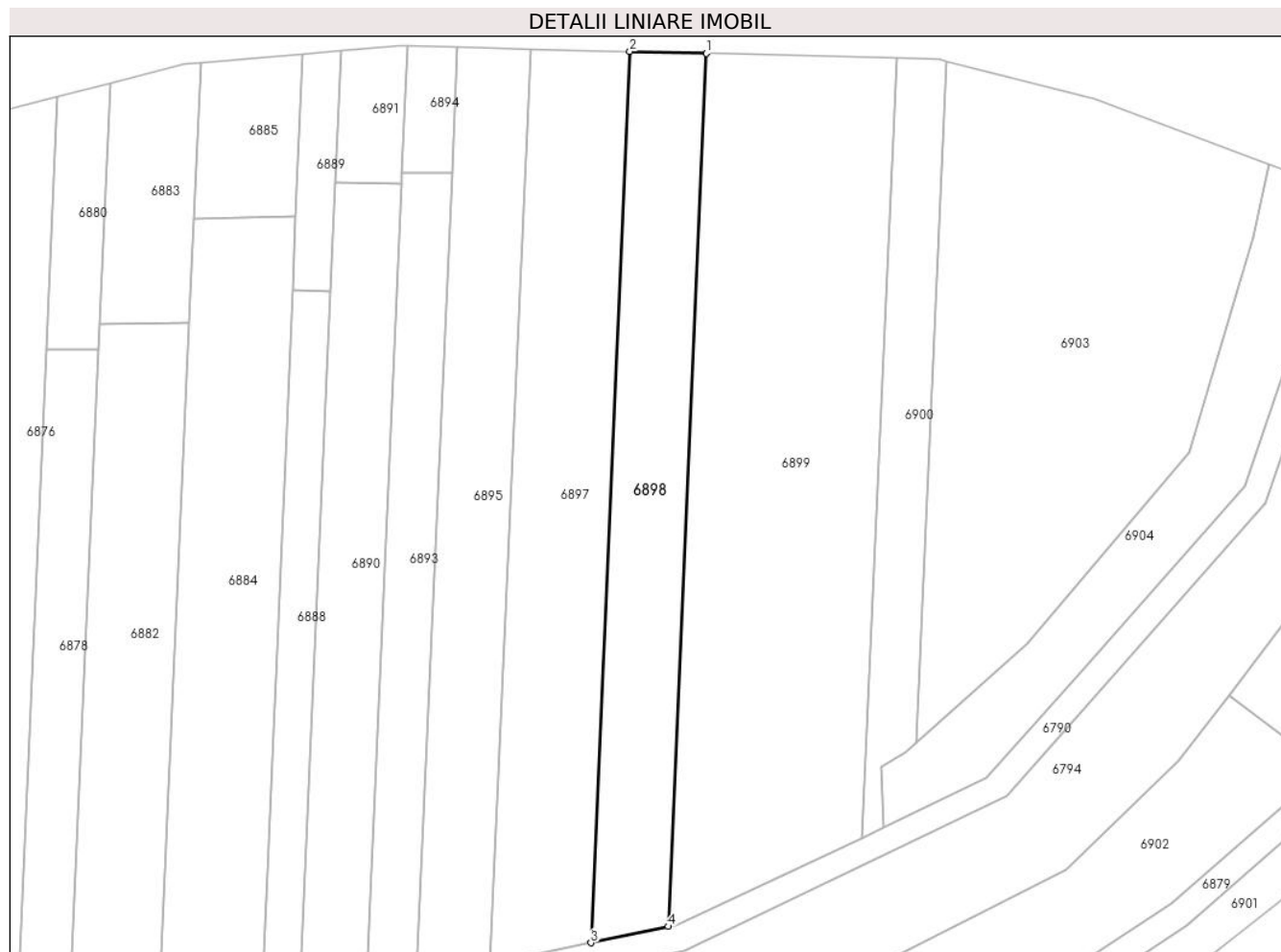
| Inscrieri privind dezmembramintele dreptului de proprietate, drepturi reale de garanție și sarcini | Referințe |
|--|-----------|
| NU SUNT | |

Anexa Nr. 1 La Partea I

Teren

| | | |
|--------------|-----------------|------------------------|
| Nr cadastral | Suprafața (mp)* | Observații / Referințe |
| | 1.500 | |

* Suprafața este determinată în planul de proiecție Stereo 70.



Date referitoare la teren

| Crt | Categorie folosință | Intravilan | Suprafața (mp) | Tarla | Parcelă | Nr. topo | Observații / Referințe |
|-----|---------------------|------------|----------------|-------|---------|----------|---|
| 1 | arabil | NU | 1.500 | 4 | 43/3/2 | - | Nr. parcela scris gresit in T.P. (4313/2) |

Lungime Segmente

1) Valorile lungimilor segmentelor sunt obținute din proiecție în plan.

| Punct început | X / Y | Punct sfârșit | X / Y | Lungime segment (** (m) |
|---------------|----------------------------|---------------|----------------------------|-------------------------|
| 1 | 449.786,498 466.535,84 | 2 | 449.775,097 466.536,129 | 11.404 |
| 2 | 449.775,097 466.536,129 | 3 | 449.769,285 466.403,347 | 132.909 |
| 3 | 449.769,285 466.403,347 | 4 | 449.780,804 466.405,765 | 11.77 |
| 4 | 449.780,804 466.405,765 | 1 | 449.786,498 466.535,84 | 130.2 |

** Lungimile segmentelor sunt determinate în planul de proiecție Stereo 70 și sunt rotunjite la 1 milimetru.

***** Distanţa dintre puncte este formată din segmente cumulate ce sunt mai mici decât valoarea 1 milimetru.**

**DATE DESPRE IMOBILUL NR. 6899**

Oficiul de Cadastru și Publicitate Imobiliară SIBIU
Biroul de Cadastru și Publicitate Imobiliară Avrig

A. Partea I. Descrierea imobilului

TEREN Extravilan

Adresa: Jud. Sibiu

| Nr. Crt | Nr cadastral Nr. topografic | Suprafața* (mp) | Observații / Referințe |
|---------|-----------------------------|-----------------|---|
| A1 | | 3.500 | Sector cadastral:12 Teren neimprejmuit; |

B. Partea II. Proprietari și acte

| Inscrieri privitoare la dreptul de proprietate și alte drepturi reale | Referințe |
|---|-----------|
| / | |
| Act Administrativ nr. 1402/48, din 14/05/2004 emis de CJPSDPAT (titlu de proprietate); | |
| B1 | A1 |
| Intabulare, drept de PROPRIETATE, dobandit prin Reconstituire, cota actuala 1/1 1) MURĂRESCU DAVID | |

C. Partea III. SARCINI .

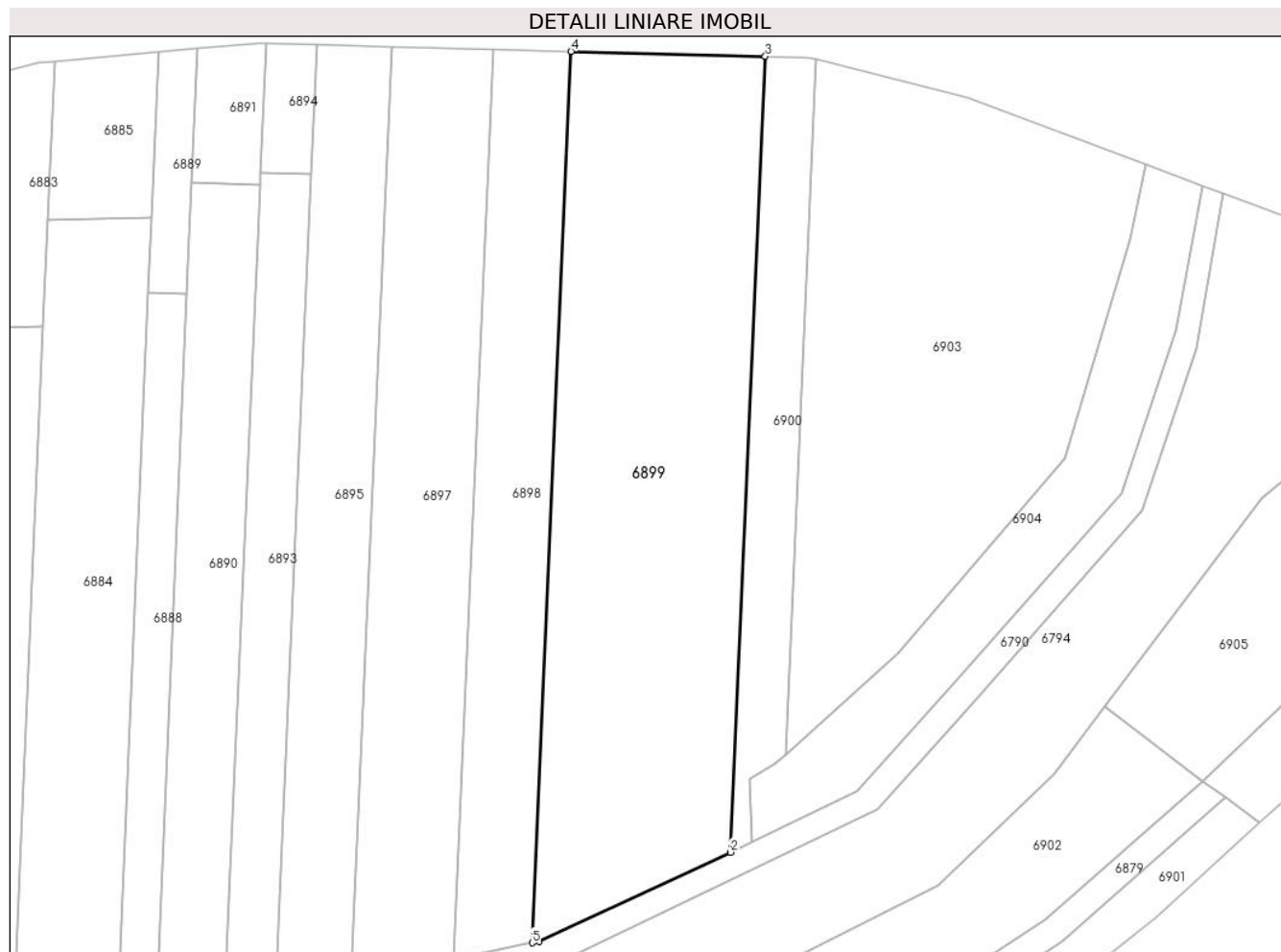
| Inscrieri privind dezmembramintele dreptului de proprietate, drepturi reale de garanție și sarcini | Referințe |
|--|-----------|
| NU SUNT | |

Anexa Nr. 1 La Partea I

Teren

| | | |
|--------------|-----------------|------------------------|
| Nr cadastral | Suprafața (mp)* | Observații / Referințe |
| | 3.500 | |

* Suprafața este determinată în planul de proiecție Stereo 70.



Date referitoare la teren

| Crt | Categorie folosință | Intra vilan | Suprafața (mp) | Tarla | Parcelă | Nr. topo | Observații / Referințe |
|-----|---------------------|-------------|----------------|-------|---------|----------|--|
| 1 | arabil | NU | 3.500 | 4 | 43/3/1 | - | Nr.parcela scris gresit in T.P. (4313/1) |

Lungime Segmente

1) Valorile lungimilor segmentelor sunt obținute din proiecție în plan.

| Punct început | X / Y | Punct sfârșit | X / Y | Lungime segment (** (m) |
|---------------|----------------------------|---------------|----------------------------|-------------------------|
| 1 | 449.781,857 466.405,986 | 2 | 449.809,781 466.418,971 | 30.796 |
| 2 | 449.809,781 466.418,971 | 3 | 449.814,865 466.535,121 | 116.261 |
| 3 | 449.814,865 466.535,121 | 4 | 449.786,498 466.535,84 | 28.377 |
| 4 | 449.786,498 466.535,84 | 5 | 449.780,804 466.405,765 | 130.2 |
| 5 | 449.780,804 466.405,765 | 1 | 449.781,857 466.405,986 | 1.075 |

**** Lungimile segmentelor sunt determinate în planul de proiecție Stereo 70 și sunt rotunjite la 1 milimetru.**

***** Distanța dintre puncte este formată din segmente cumulate ce sunt mai mici decât valoarea 1 milimetru.**

**DATE DESPRE IMOBILUL NR. 6900**

Oficiul de Cadastru și Publicitate Imobiliară SIBIU
Biroul de Cadastru și Publicitate Imobiliară Avrig

A. Partea I. Descrierea imobilului

TEREN Extravilan

Adresa: Jud. Sibiu

| Nr. Crt | Nr cadastral Nr. topografic | Suprafața* (mp) | Observații / Referințe |
|---------|-----------------------------|-----------------|--|
| A1 | | 800 | Sector cadastral:12 Teren neimprejmuț; |

B. Partea II. Proprietari și acte

| Inscrieri privitoare la dreptul de proprietate și alte drepturi reale | | Referințe |
|---|---|-----------|
| / | | |
| Act Notarial nr. 81, din 03/12/2004 emis de NP SALOMIE IOAN CRISTIAN (certificat de mostenitor si suplimentar la certificatul de mostenitor nr. 1255/1992); | | |
| B1 | Intabulare, drept de PROPRIETATE, dobandit prin Succesiune, cota actuala 2/8 1) MUREȘAN ANA | A1 |
| B2 | Intabulare, drept de PROPRIETATE, dobandit prin Succesiune, cota actuala 3/8 1) MUREȘAN IOAN | A1 |
| B3 | Intabulare, drept de PROPRIETATE, dobandit prin Succesiune, cota actuala 3/8 1) MUREȘAN NICOLAE | A1 |

C. Partea III. SARCINI .

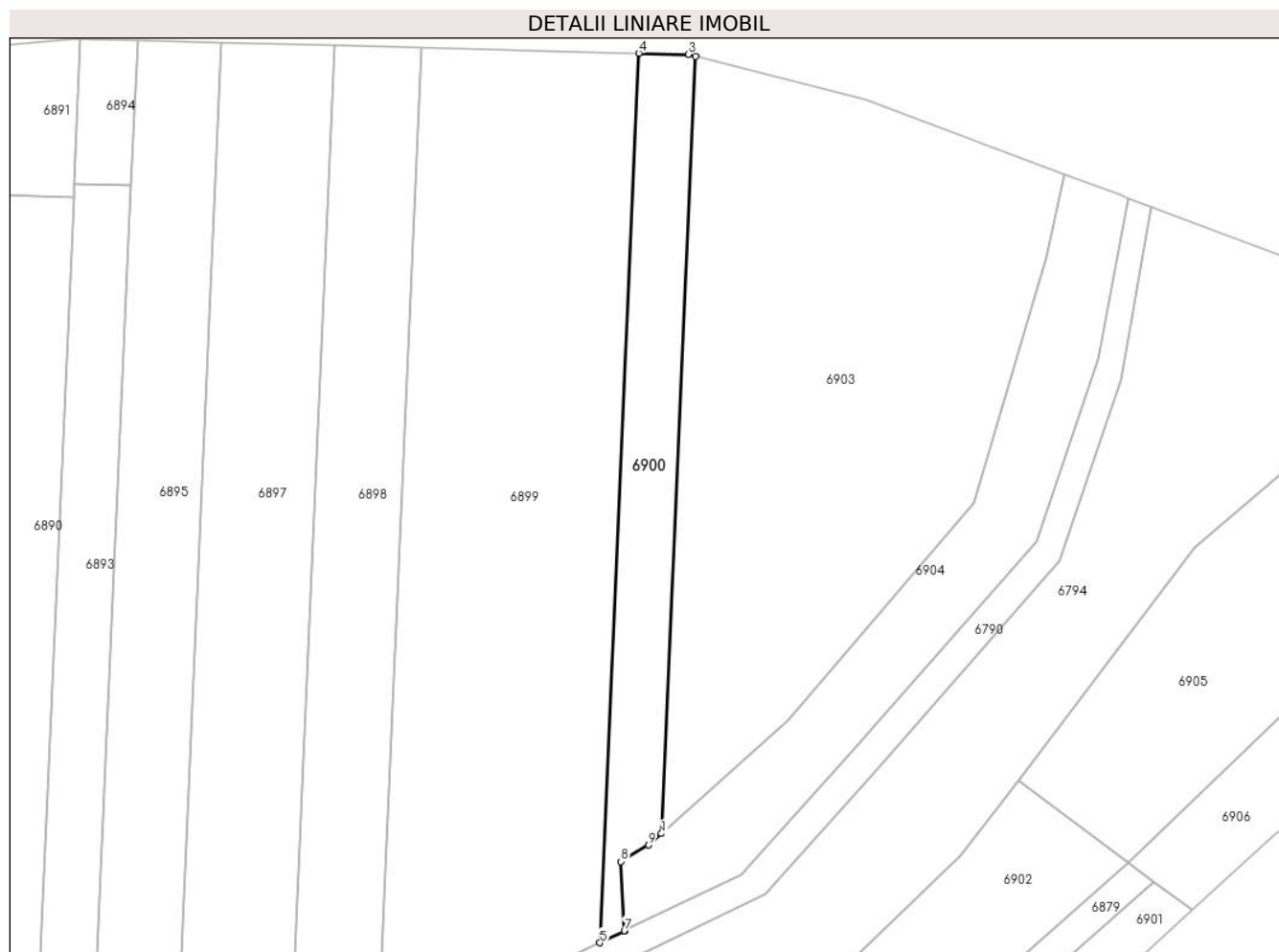
| Inscrieri privind dezmembramintele dreptului de proprietate, drepturi reale de garanție și sarcini | Referințe |
|--|-----------|
| NU SUNT | |

Anexa Nr. 1 La Partea I

Teren

| | | |
|--------------|-----------------|------------------------|
| Nr cadastral | Suprafața (mp)* | Observații / Referințe |
| | 800 | |

* Suprafața este determinată în planul de proiecție Stereo 70.



Date referitoare la teren

| Crt | Categorie folosință | Intravilan | Suprafața (mp) | Tarla | Parcelă | Nr. topo | Observații / Referințe |
|-----|---------------------|------------|----------------|-------|---------|----------|------------------------|
| 1 | arabil | NU | 800 | 4 | 43/2 | - | |

Lungime Segmente

1) Valorile lungimilor segmentelor sunt obținute din proiecție în plan.

| Punct început | X / Y | Punct sfârșit | X / Y | Lungime segment (** (m) |
|---------------|----------------------------|---------------|----------------------------|-------------------------|
| 1 | 449.817,818 466.433,238 | 2 | 449.822,26 466.534,713 | 101.572 |
| 2 | 449.822,26 466.534,713 | 3 | 449.821,309 466.534,957 | 0.982 |
| 3 | 449.821,309 466.534,957 | 4 | 449.814,865 466.535,121 | 6.446 |
| 4 | 449.814,865 466.535,121 | 5 | 449.809,781 466.418,971 | 116.261 |
| 5 | 449.809,781 466.418,971 | 6 | 449.812,99 466.420,463 | 3.539 |

| Punct început | X / Y | Punct sfârșit | X / Y | Lungime segment (** (m) |
|---------------|----------------------------|---------------|----------------------------|-------------------------|
| 6 | 449.812,99 466.420,463 | 7 | 449.812,986 466.420,546 | 0.083 |
| 7 | 449.812,986 466.420,546 | 8 | 449.812,513 466.429,587 | 9.054 |
| 8 | 449.812,513 466.429,587 | 9 | 449.816,128 466.431,729 | 4.202 |
| 9 | 449.816,128 466.431,729 | 1 | 449.817,818 466.433,238 | 2.266 |

** Lungimile segmentelor sunt determinate în planul de proiecție Stereo 70 și sunt rotunjite la 1 milimetru.

*** Distanța dintre puncte este formată din segmente cumulate ce sunt mai mici decât valoarea 1 milimetru.

**DATE DESPRE IMOBILUL NR. 6901**

Oficiul de Cadastru și Publicitate Imobiliară SIBIU
Biroul de Cadastru și Publicitate Imobiliară Avrig

A. Partea I. Descrierea imobilului

TEREN Extravilan

Adresa: Jud. Sibiu

| Nr. Crt | Nr cadastral Nr. topografic | Suprafața* (mp) | Observații / Referințe |
|---------|-----------------------------|-----------------|---|
| A1 | | 1.424 | Sector cadastral:12 Teren neimprejmuit; |

B. Partea II. Proprietari și acte

| Inscrieri privitoare la dreptul de proprietate și alte drepturi reale | | Referințe |
|---|--|-----------|
| / | | |
| Act Normativ nr. 7, din 13/03/1996 emis de PARLAMENTUL ROMANIEI (LEGE); | | |
| B1 | Inscrierea provizorie, drept de PROPRIETATE, dobandit prin Lege, cota actuala 1/1 1) COMUNA RACOVITA, CIF:4241150, PROPRIETAR NEIDENTIFICAT | A1 |

C. Partea III. SARCINI .

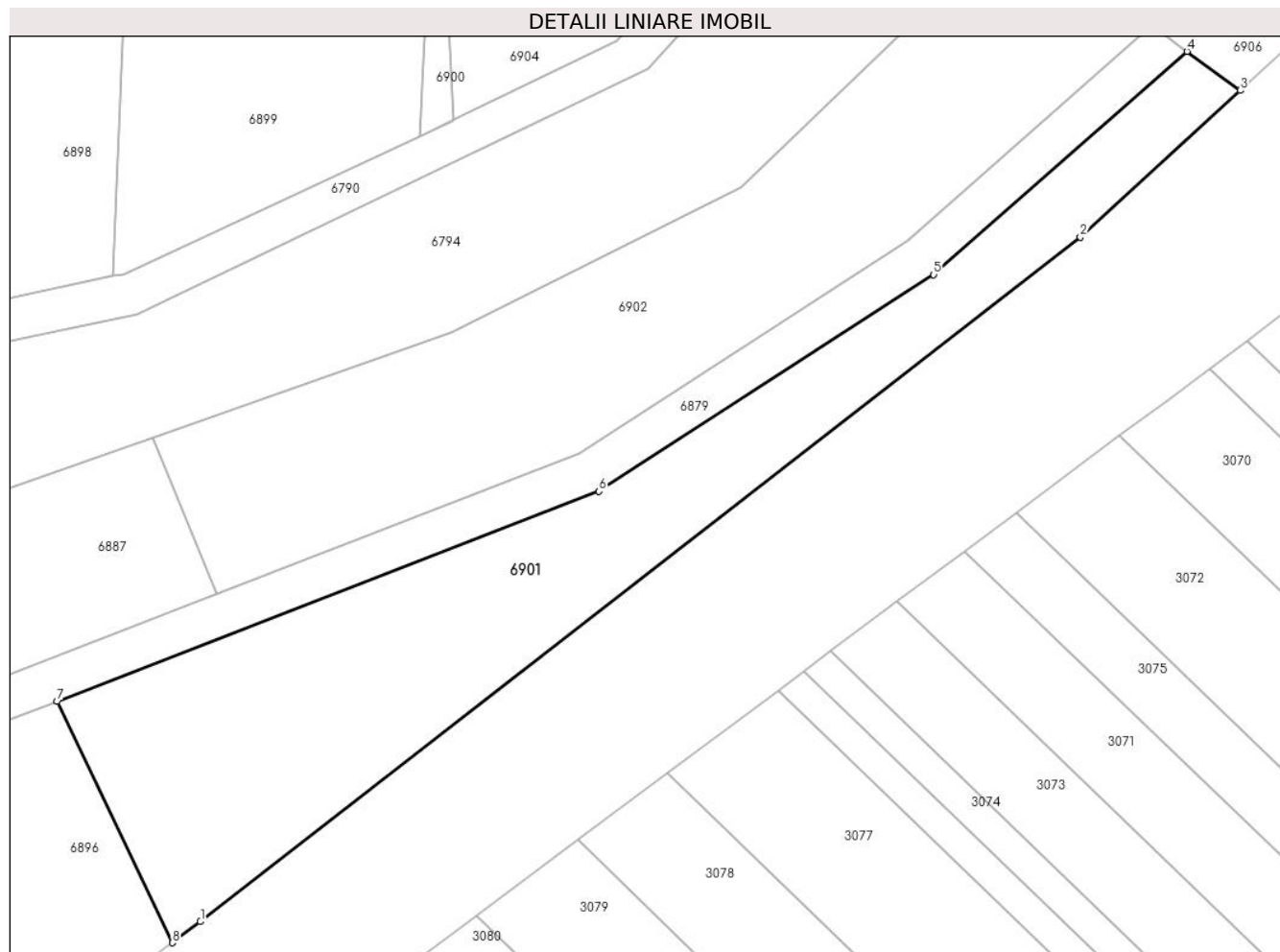
| Inscrieri privind dezmembramintele dreptului de proprietate, drepturi reale de garanție și sarcini | Referințe |
|--|-----------|
| NU SUNT | |

Anexa Nr. 1 La Partea I

Teren

| Nr cadastral | Suprafața (mp)* | Observații / Referințe |
|--------------|-----------------|------------------------|
| | 1.424 | |

* Suprafața este determinată în planul de proiecție Stereo 70.



Date referitoare la teren

| Crt | Categorie folosință | Intravilan | Suprafața (mp) | Tarla | Parcelă | Nr. topo | Observații / Referințe |
|-----|---------------------|------------|----------------|-------|---------|----------|------------------------|
| 1 | faneata | NU | 1.424 | 4 | 53/1/17 | - | |

Lungime Segmente

1) Valorile lungimilor segmentelor sunt obținute din proiecție în plan.

| Punct început | X / Y | Punct sfârșit | X / Y | Lungime segment (** (m) |
|---------------|----------------------------|---------------|----------------------------|-------------------------|
| 1 | 449.789,075 466.344,965 | 2 | 449.872,06 466.409,464 | 105.103 |
| 2 | 449.872,06 466.409,464 | 3 | 449.887,135 466.423,276 | 20.446 |
| 3 | 449.887,135 466.423,276 | 4 | 449.882,125 466.426,946 | 6.211 |
| 4 | 449.882,125 466.426,946 | 5 | 449.858,238 466.405,922 | 31.821 |
| 5 | 449.858,238 466.405,922 | 6 | 449.826,67 466.385,496 | 37.601 |

| Punct început | X / Y | Punct sfârșit | X / Y | Lungime segment (** (m) |
|---------------|----------------------------|---------------|----------------------------|-------------------------|
| 6 | 449.826,67 466.385,496 | 7 | 449.775,577 466.365,701 | 54.793 |
| 7 | 449.775,577 466.365,701 | 8 | 449.786,424 466.342,974 | 25.183 |
| 8 | 449.786,424 466.342,974 | 1 | 449.789,075 466.344,965 | 3.315 |

** Lungimile segmentelor sunt determinate în planul de proiecție Stereo 70 și sunt rotunjite la 1 milimetru.

*** Distanța dintre puncte este formată din segmente cumulate ce sunt mai mici decât valoarea 1 milimetru.

**DATE DESPRE IMOBILUL NR. 6902**

Oficiul de Cadastru și Publicitate Imobiliară SIBIU
Biroul de Cadastru și Publicitate Imobiliară Avrig

A. Partea I. Descrierea imobilului

TEREN Extravilan

Adresa: Jud. Sibiu

| Nr. Crt | Nr cadastral Nr. topografic | Suprafața* (mp) | Observații / Referințe |
|---------|-----------------------------|-----------------|---|
| A1 | | 1.500 | Sector cadastral:12 Teren neimprejmuit; |

B. Partea II. Proprietari și acte

| Inscrieri privitoare la dreptul de proprietate și alte drepturi reale | | Referințe |
|---|--|-----------|
| / | | |
| Act Normativ nr. 7, din 13/03/1996 emis de PARLAMENTUL ROMANIEI (LEGE); | | |
| B1 | Inscrierea provizorie, drept de PROPRIETATE, dobandit prin Lege, cota actuala 1/1 1) COMUNA RACOVITA, CIF:4241150, PROPRIETAR NEIDENTIFICAT | A1 |

C. Partea III. SARCINI .

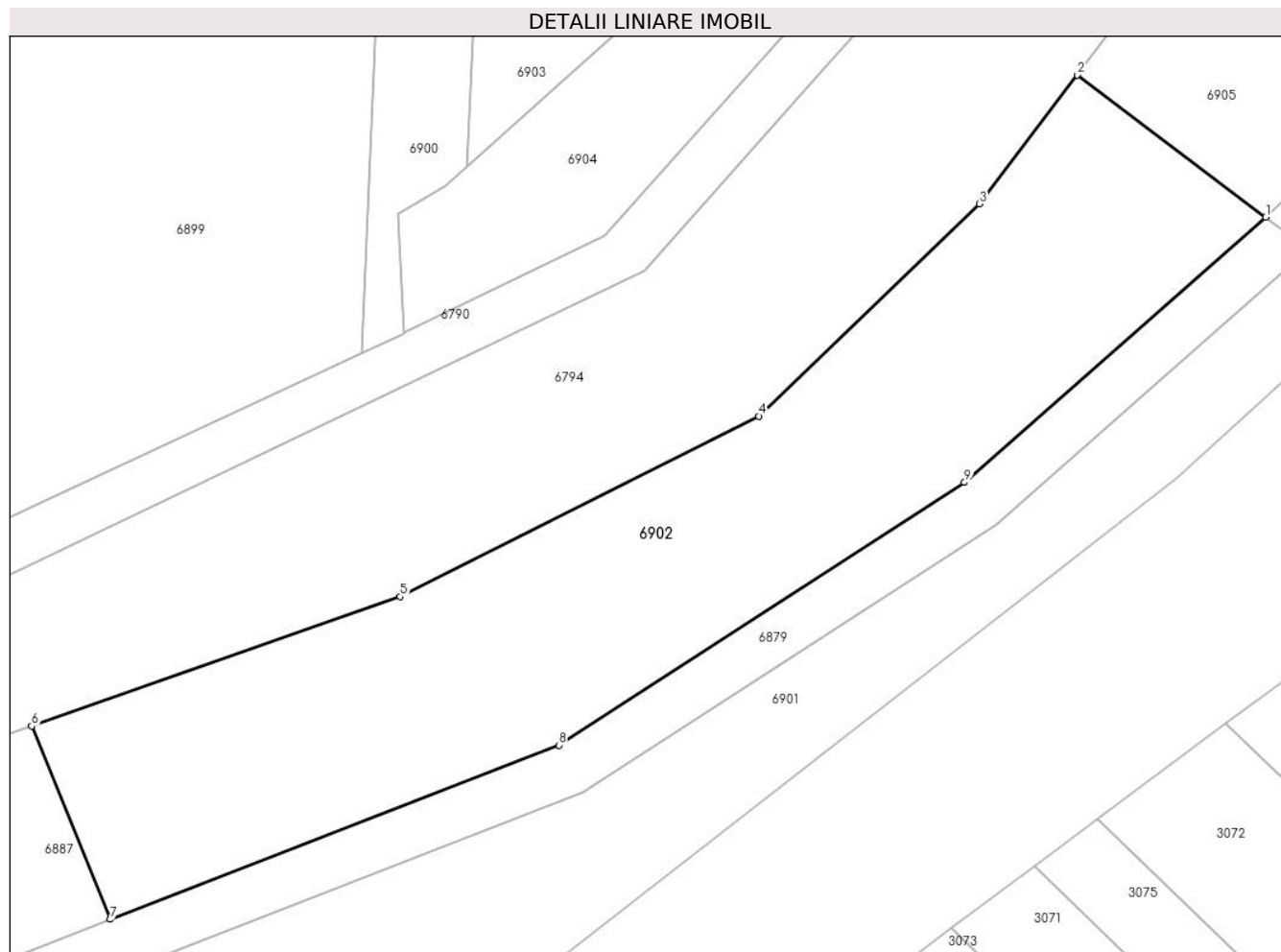
| Inscrieri privind dezmembramintele dreptului de proprietate, drepturi reale de garanție și sarcini | Referințe |
|--|-----------|
| NU SUNT | |

Anexa Nr. 1 La Partea I

Teren

| | | |
|--------------|-----------------|------------------------|
| Nr cadastral | Suprafața (mp)* | Observații / Referințe |
| | 1.500 | |

* Suprafața este determinată în planul de proiecție Stereo 70.



Date referitoare la teren

| Crt | Categorie folosință | Intra vilan | Suprafața (mp) | Tarla | Parcelă | Nr. topo | Observații / Referințe |
|-----|---------------------|-------------|----------------|-------|---------|----------|------------------------|
| 1 | faneata | NU | 1.500 | 4 | 53/1/3 | - | |

Lungime Segmente

1) Valorile lungimilor segmentelor sunt obținute din proiecție în plan.

| Punct început | X / Y | Punct sfârșit | X / Y | Lungime segment (** (m) |
|---------------|----------------------------|---------------|----------------------------|-------------------------|
| 1 | 449.878,821 466.429,366 | 2 | 449.864,416 466.440,21 | 18.03 |
| 2 | 449.864,416 466.440,21 | 3 | 449.856,968 466.430,364 | 12.345 |
| 3 | 449.856,968 466.430,364 | 4 | 449.840,098 466.414,183 | 23.376 |
| 4 | 449.840,098 466.414,183 | 5 | 449.812,727 466.400,412 | 30.64 |
| 5 | 449.812,727 466.400,412 | 6 | 449.784,58 466.390,54 | 29.828 |

| Punct început | X / Y | Punct sfârșit | X / Y | Lungime segment (** (m) |
|---------------|----------------------------|---------------|----------------------------|-------------------------|
| 6 | 449.784,58 466.390,54 | 7 | 449.790,573 466.375,801 | 15.911 |
| 7 | 449.790,573 466.375,801 | 8 | 449.824,842 466.389,077 | 36.75 |
| 8 | 449.824,842 466.389,077 | 9 | 449.855,817 466.409,12 | 36.894 |
| 9 | 449.855,817 466.409,12 | 1 | 449.878,821 466.429,366 | 30.644 |

** Lungimile segmentelor sunt determinate în planul de proiecție Stereo 70 și sunt rotunjite la 1 milimetru.

*** Distanța dintre puncte este formată din segmente cumulate ce sunt mai mici decât valoarea 1 milimetru.

**DATE DESPRE IMOBILUL NR. 6903**

Oficiul de Cadastru și Publicitate Imobiliară SIBIU
Biroul de Cadastru și Publicitate Imobiliară Avrig

A. Partea I. Descrierea imobilului

TEREN Extravilan

Adresa: Jud. Sibiu

| Nr. Crt | Nr cadastral Nr. topografic | Suprafața* (mp) | Observații / Referințe |
|---------|-----------------------------|-----------------|---|
| A1 | | 3.200 | Sector cadastral:12 Teren neimprejmuit; |

B. Partea II. Proprietari și acte

| Inscrieri privitoare la dreptul de proprietate și alte drepturi reale | Referințe |
|--|-----------|
| / | |
| Act Administrativ nr. 1197/48, din 11/12/2003 emis de CJPSDPAT (titlu de proprietate); | |
| B1 | A1 |
| Intabulare, drept de PROPRIETATE, dobandit prin Reconstituire, cota actuala 1/1 | |
| 1) OLARIU MARIA | |
| 2) OLARIU IERONIM | |

C. Partea III. SARCINI .

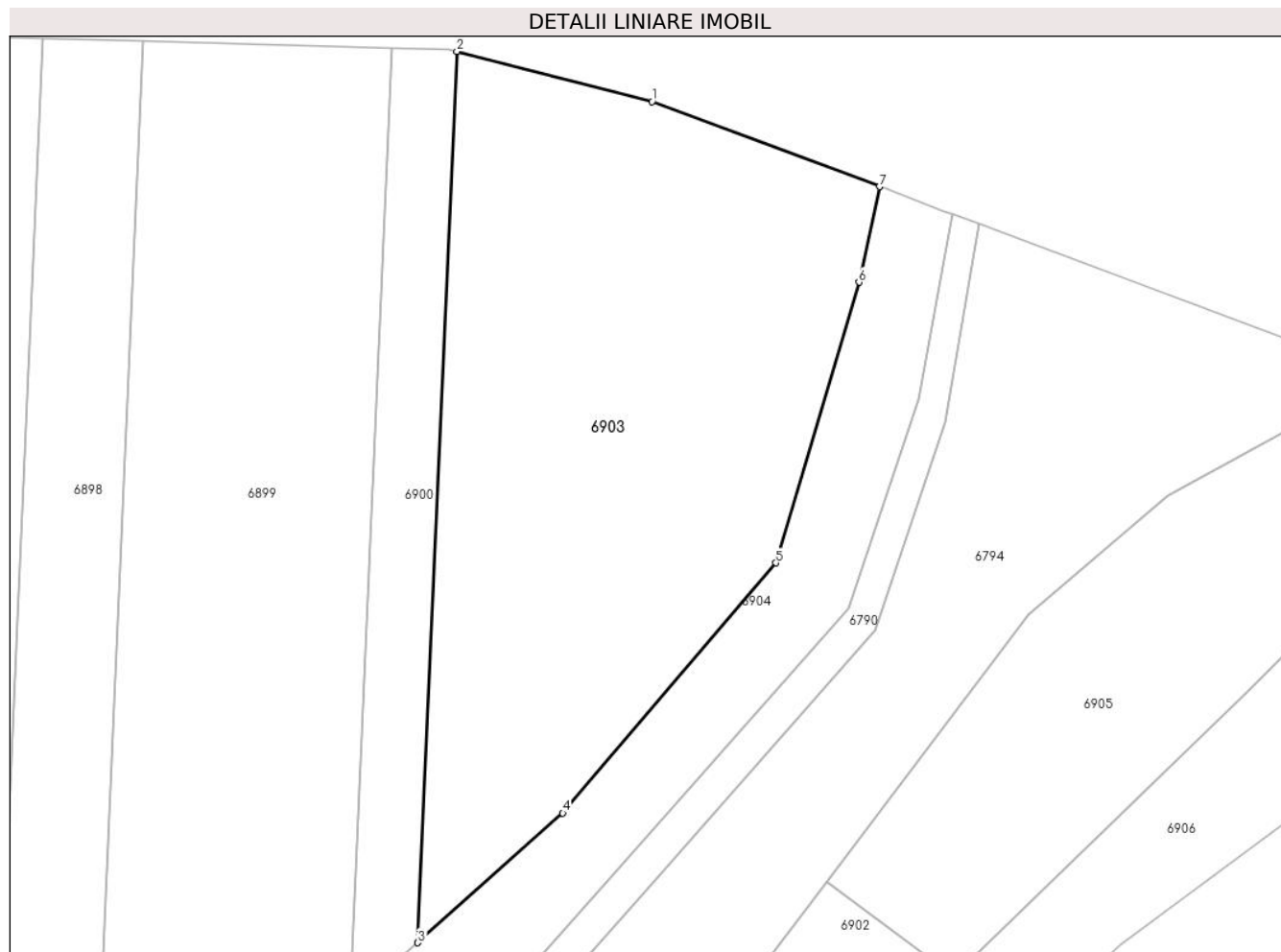
| Inscrieri privind dezmembramintele dreptului de proprietate, drepturi reale de garanție și sarcini | Referințe |
|--|-----------|
| NU SUNT | |

Anexa Nr. 1 La Partea I

Teren

| | | |
|--------------|-----------------|------------------------|
| Nr cadastral | Suprafața (mp)* | Observații / Referințe |
| | 3.200 | |

* Suprafața este determinată în planul de proiecție Stereo 70.



Date referitoare la teren

| Crt | Categorie folosință | Intra vilan | Suprafața (mp) | Tarla | Parcelă | Nr. topo | Observații / Referințe |
|-----|---------------------|-------------|----------------|-------|---------|----------|------------------------|
| 1 | arabil | NU | 3.200 | 4 | 43/1 | - | |

Lungime Segmente

1) Valorile lungimilor segmentelor sunt obținute din proiecție în plan.

| Punct început | X / Y | Punct sfârșit | X / Y | Lungime segment (** (m) |
|---------------|----------------------------|---------------|----------------------------|-------------------------|
| 1 | 449.844,483 466.529,006 | 2 | 449.822,26 466.534,713 | 22.945 |
| 2 | 449.822,26 466.534,713 | 3 | 449.817,818 466.433,238 | 101.572 |
| 3 | 449.817,818 466.433,238 | 4 | 449.834,336 466.447,985 | 22.143 |
| 4 | 449.834,336 466.447,985 | 5 | 449.858,593 466.476,484 | 37.425 |
| 5 | 449.858,593 466.476,484 | 6 | 449.868,092 466.508,427 | 33.325 |

| Punct început | X / Y | Punct sfârșit | X / Y | Lungime segment (** (m) |
|---------------|----------------------------|---------------|----------------------------|-------------------------|
| 6 | 449.868,092 466.508,427 | 7 | 449.870,419 466.519,323 | 11.142 |
| 7 | 449.870,419 466.519,323 | 1 | 449.844,483 466.529,006 | 27.684 |

** Lungimile segmentelor sunt determinate în planul de proiecție Stereo 70 și sunt rotunjite la 1 milimetru.

*** Distanța dintre puncte este formată din segmente cumulate ce sunt mai mici decât valoarea 1 milimetru.

**DATE DESPRE IMOBILUL NR. 6904**

Oficiul de Cadastru și Publicitate Imobiliară SIBIU
Biroul de Cadastru și Publicitate Imobiliară Avrig

A. Partea I. Descrierea imobilului

TEREN Extravilan

Adresa: Jud. Sibiu

| Nr. Crt | Nr cadastral Nr. topografic | Suprafața* (mp) | Observații / Referințe |
|---------|-----------------------------|-----------------|---|
| A1 | | 1.100 | Sector cadastral:12 Teren neimprejmuit; |

B. Partea II. Proprietari și acte

| Inscrieri privitoare la dreptul de proprietate și alte drepturi reale | | Referințe |
|--|---|-----------|
| / | | |
| Act Administrativ nr. 1197/48, din 11/12/2003 emis de CJPSDPAT (titlu de proprietate); | | |
| B1 | Intabulare, drept de PROPRIETATE, dobandit prin Reconstituire, cota actuala 1/1 1) OLARIU MARIA 2) OLARIU IERONIM | A1 |

C. Partea III. SARCINI .

| Inscrieri privind dezmembramintele dreptului de proprietate, drepturi reale de garanție și sarcini | Referințe |
|--|-----------|
| NU SUNT | |

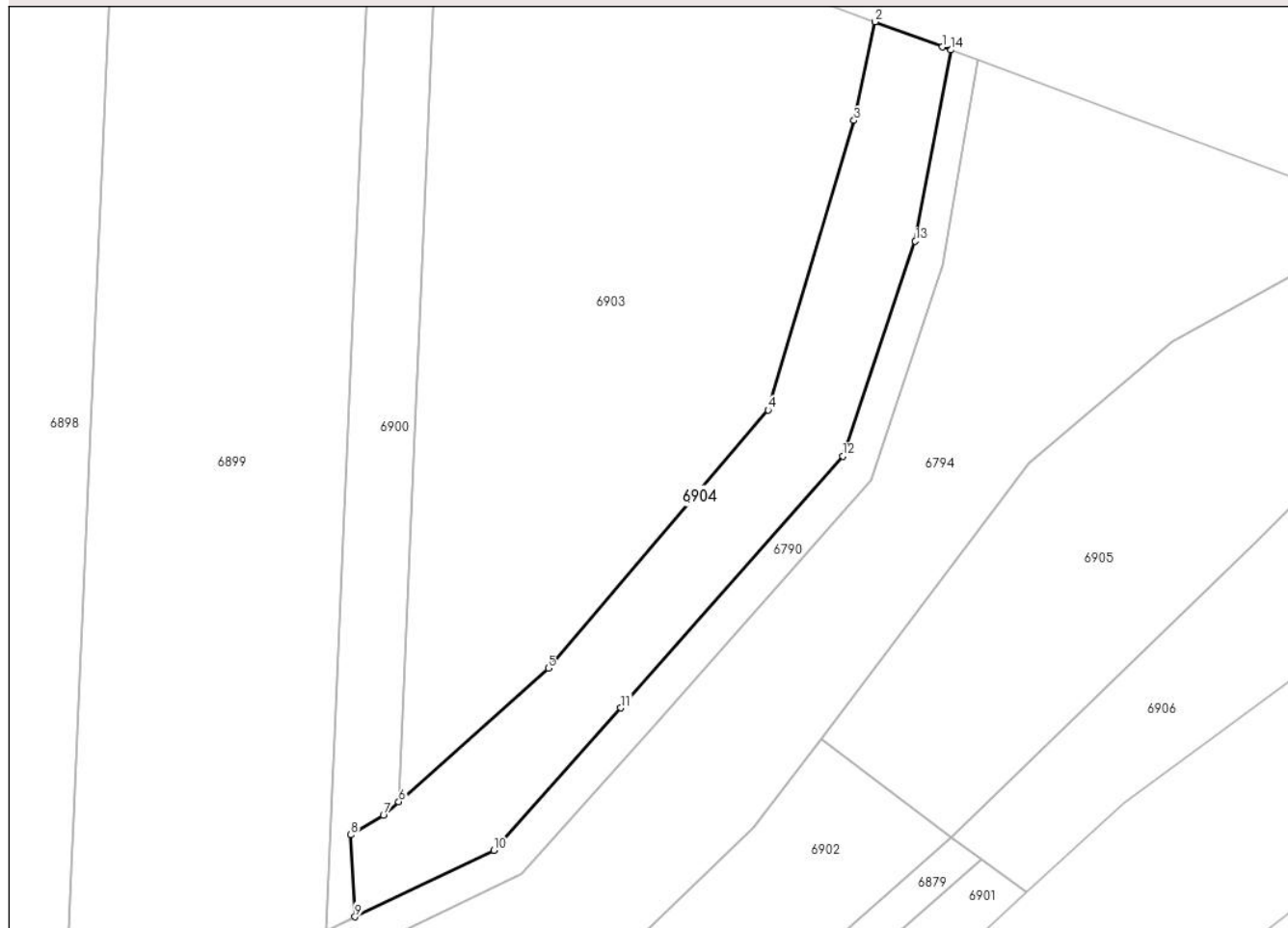
Anexa Nr. 1 La Partea I

Teren

| | | |
|--------------|-----------------|------------------------|
| Nr cadastral | Suprafața (mp)* | Observații / Referințe |
| | 1.100 | |

* Suprafața este determinată în planul de proiecție Stereo 70.

DETALII LINIARE IMOBIL



Date referitoare la teren

| Crt | Categorie folosință | Intravilan | Suprafața (mp) | Tarla | Parcelă | Nr. topo | Observații / Referințe |
|-----|---------------------|------------|----------------|-------|---------|----------|------------------------|
| 1 | faneata | NU | 1.100 | 4 | 46 | - | |

Lungime Segmente

1) Valorile lungimilor segmentelor sunt obținute din proiecție în plan.

| Punct început | X / Y | Punct sfârșit | X / Y | Lungime segment (** (m) |
|---------------|----------------------------|---------------|----------------------------|-------------------------|
| 1 | 449.877,85 466.516,549 | 2 | 449.870,419 466.519,323 | 7.933 |
| 2 | 449.870,419 466.519,323 | 3 | 449.868,092 466.508,427 | 11.142 |
| 3 | 449.868,092 466.508,427 | 4 | 449.858,593 466.476,484 | 33.325 |
| 4 | 449.858,593 466.476,484 | 5 | 449.834,336 466.447,985 | 37.425 |
| 5 | 449.834,336 466.447,985 | 6 | 449.817,818 466.433,238 | 22.143 |

| Punct început | X / Y | Punct sfârșit | X / Y | Lungime segment (** (m) |
|---------------|----------------------------|---------------|----------------------------|-------------------------|
| 6 | 449.817,818 466.433,238 | 7 | 449.816,128 466.431,729 | 2.266 |
| 7 | 449.816,128 466.431,729 | 8 | 449.812,513 466.429,587 | 4.202 |
| 8 | 449.812,513 466.429,587 | 9 | 449.812,986 466.420,546 | 9.054 |
| 9 | 449.812,986 466.420,546 | 10 | 449.828,306 466.427,899 | 16.993 |
| 10 | 449.828,306 466.427,899 | 11 | 449.842,353 466.443,599 | 21.066 |
| 11 | 449.842,353 466.443,599 | 12 | 449.866,866 466.471,369 | 37.042 |
| 12 | 449.866,866 466.471,369 | 13 | 449.874,854 466.495,104 | 25.043 |
| 13 | 449.874,854 466.495,104 | 14 | 449.878,785 466.516,2 | 21.459 |
| 14 | 449.878,785 466.516,2 | 1 | 449.877,85 466.516,549 | 0.998 |

** Lungimile segmentelor sunt determinate în planul de proiecție Stereo 70 și sunt rotunjite la 1 milimetru.

*** Distanța dintre puncte este formată din segmente cumulate ce sunt mai mici decât valoarea 1 milimetru.

**DATE DESPRE IMOBILUL NR. 6905**

Oficiul de Cadastru și Publicitate Imobiliară SIBIU
Biroul de Cadastru și Publicitate Imobiliară Avrig

A. Partea I. Descrierea imobilului

TEREN Extravilan

Adresa: Jud. Sibiu

| Nr. Crt | Nr cadastral Nr. topografic | Suprafața* (mp) | Observații / Referințe |
|---------|-----------------------------|-----------------|---|
| A1 | | 1.500 | Sector cadastral:12 Teren neimprejmuit; |

B. Partea II. Proprietari și acte

| Inscrieri privitoare la dreptul de proprietate și alte drepturi reale | | Referințe |
|--|---|-----------|
| / | | |
| Act Administrativ nr. 1249/48, din 13/02/2004 emis de CJPSDPAT (titlu de proprietate); | | |
| B1 | Intabulare, drept de PROPRIETATE, dobandit prin Reconstituire, cota actuala 1/1 1) MĂEREA GHERASIM | A1 |

C. Partea III. SARCINI .

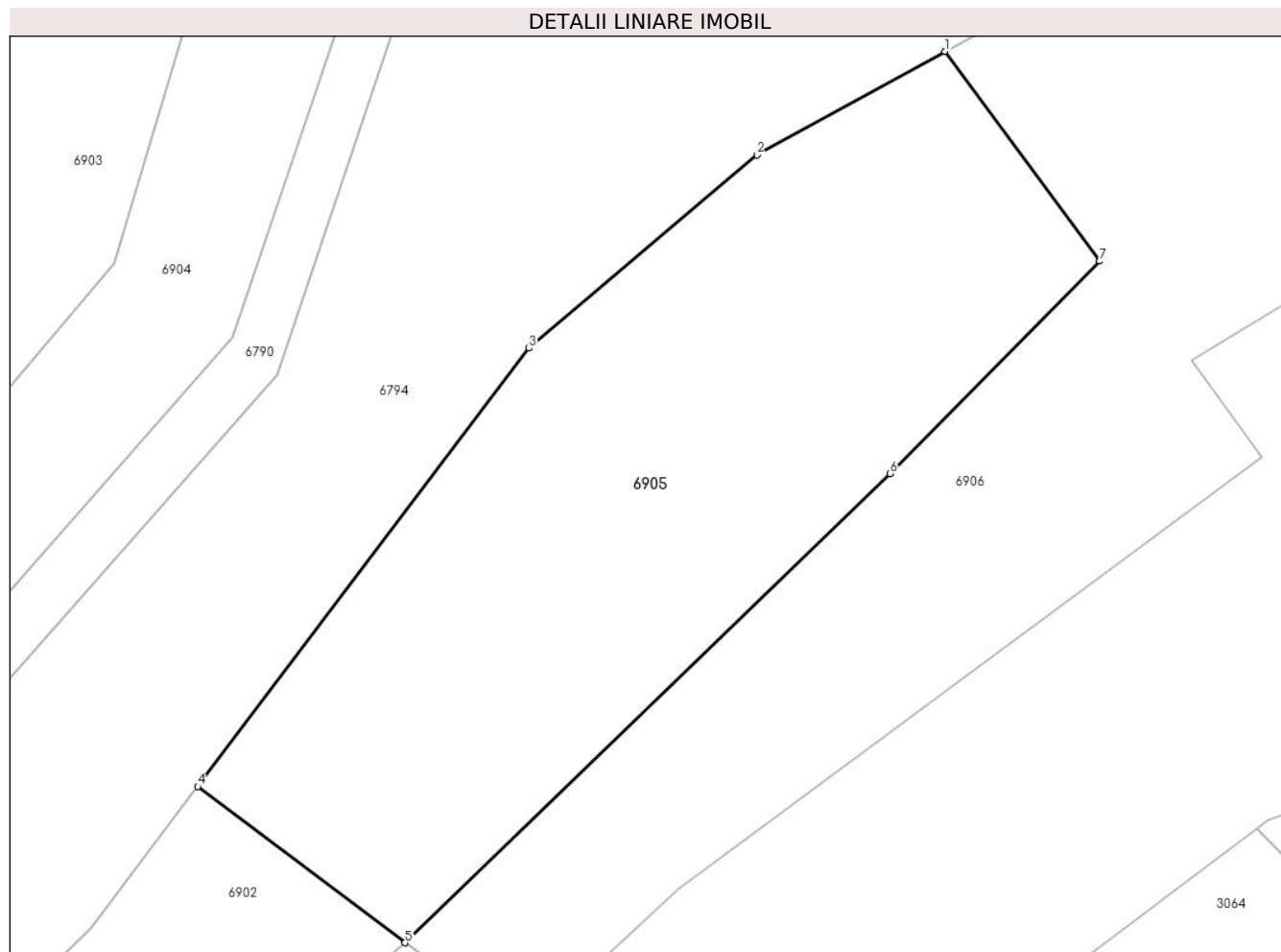
| Inscrieri privind dezmembramintele dreptului de proprietate, drepturi reale de garanție și sarcini | Referințe |
|--|-----------|
| NU SUNT | |

Anexa Nr. 1 La Partea I

Teren

| Nr cadastral | Suprafața (mp)* | Observații / Referințe |
|--------------|-----------------|------------------------|
| | 1.500 | |

* Suprafața este determinată în planul de proiecție Stereo 70.



Date referitoare la teren

| Crt | Categorie folosință | Intra vilan | Suprafața (mp) | Tarla | Parcelă | Nr. topo | Observații / Referințe |
|-----|---------------------|-------------|----------------|-------|---------|----------|------------------------|
| 1 | faneata | NU | 1.500 | 4 | 53/1/2 | - | |

Lungime Segmente

1) Valorile lungimilor segmentelor sunt obținute din proiecție în plan.

| Punct început | X / Y | Punct sfârșit | X / Y | Lungime segment (** (m) |
|---------------|----------------------------|---------------|----------------------------|-------------------------|
| 1 | 449.916,353 466.491,252 | 2 | 449.903,275 466.484,073 | 14.918 |
| 2 | 449.903,275 466.484,073 | 3 | 449.887,438 466.470,646 | 20.763 |
| 3 | 449.887,438 466.470,646 | 4 | 449.864,416 466.440,21 | 38.162 |
| 4 | 449.864,416 466.440,21 | 5 | 449.878,821 466.429,366 | 18.03 |
| 5 | 449.878,821 466.429,366 | 6 | 449.912,525 466.461,933 | 46.868 |

| Punct început | X / Y | Punct sfârșit | X / Y | Lungime segment (** (m) |
|---------------|----------------------------|---------------|----------------------------|-------------------------|
| 6 | 449.912,525 466.461,933 | 7 | 449.927,102 466.476,692 | 20.744 |
| 7 | 449.927,102 466.476,692 | 1 | 449.916,353 466.491,252 | 18.098 |

** Lungimile segmentelor sunt determinate în planul de proiecție Stereo 70 și sunt rotunjite la 1 milimetru.

*** Distanța dintre puncte este formată din segmente cumulate ce sunt mai mici decât valoarea 1 milimetru.

**DATE DESPRE IMOBILUL NR. 6906**

Oficiul de Cadastru și Publicitate Imobiliară SIBIU
Biroul de Cadastru și Publicitate Imobiliară Avrig

A. Partea I. Descrierea imobilului

TEREN Extravilan

Adresa: Jud. Sibiu

| Nr. Crt | Nr cadastral Nr. topografic | Suprafața* (mp) | Observații / Referințe |
|---------|-----------------------------|-----------------|---|
| A1 | | 1.600 | Sector cadastral:12 Teren neimprejmuit; |

B. Partea II. Proprietari și acte

| Inscrieri privitoare la dreptul de proprietate și alte drepturi reale | | Referințe |
|---|--|-----------|
| / | | |
| Act Normativ nr. 7, din 13/03/1996 emis de PARLAMENTUL ROMANIEI (LEGE); | | |
| B1 | Inscrierea provizorie, drept de PROPRIETATE, dobandit prin Lege, cota actuala 1/1 1) COMUNA RACOVITA, CIF:4241150, PROPRIETAR NEIDENTIFICAT | A1 |

C. Partea III. SARCINI .

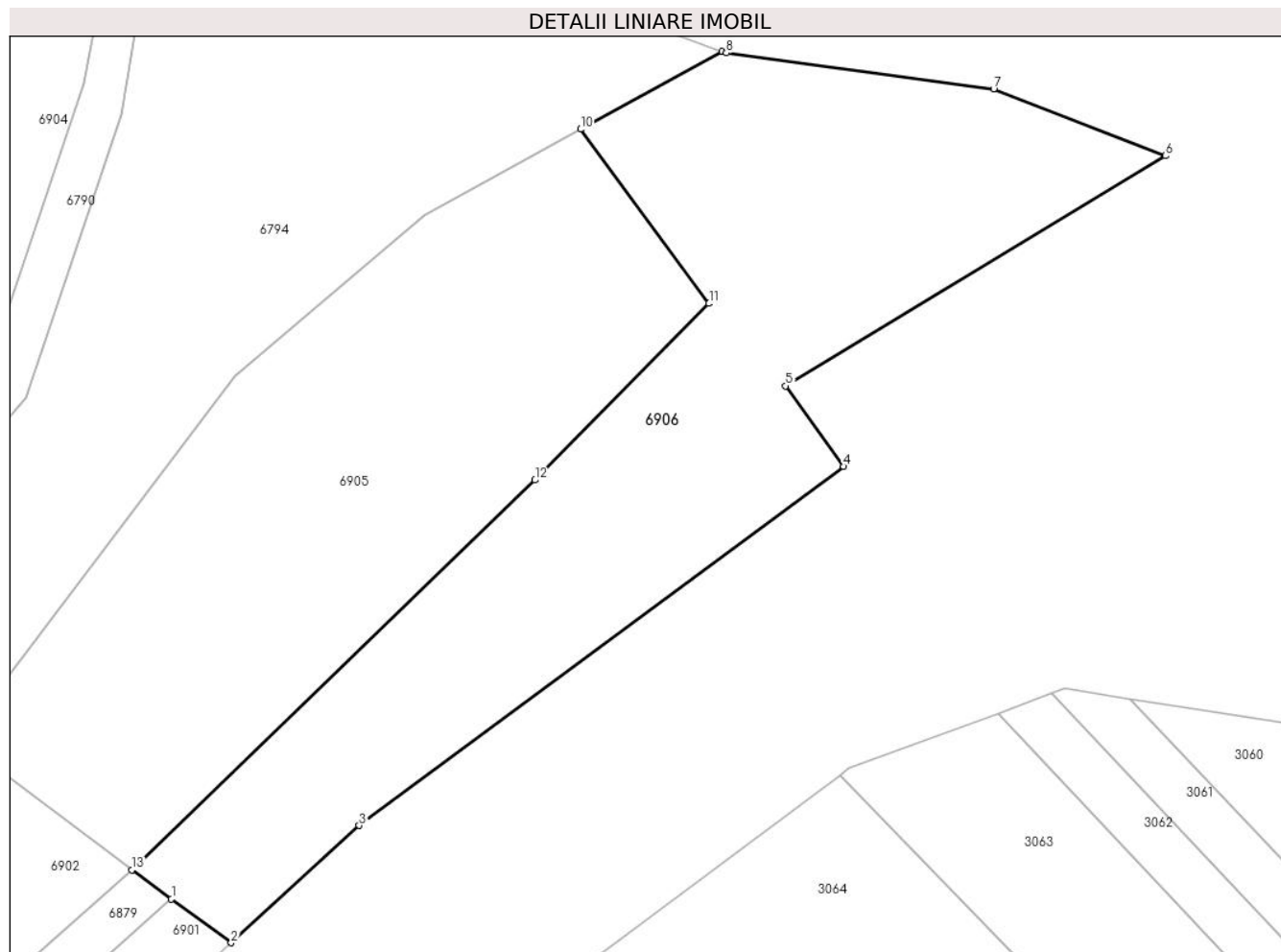
| Inscrieri privind dezmembramintele dreptului de proprietate, drepturi reale de garanție și sarcini | Referințe |
|--|-----------|
| NU SUNT | |

Anexa Nr. 1 La Partea I

Teren

| | | |
|--------------|-----------------|------------------------|
| Nr cadastral | Suprafața (mp)* | Observații / Referințe |
| | 1.600 | |

* Suprafața este determinată în planul de proiecție Stereo 70.



Date referitoare la teren

| Crt | Categorie folosință | Intravilan | Suprafața (mp) | Tarla | Parcelă | Nr. topo | Observații / Referințe |
|-----|---------------------|------------|----------------|-------|---------|----------|------------------------|
| 1 | faneata | NU | 1.600 | 4 | 53/1/1 | - | |

Lungime Segmente

1) Valorile lungimilor segmentelor sunt obținute din proiecție în plan.

| Punct început | X / Y | Punct sfârșit | X / Y | Lungime segment (** (m) |
|---------------|----------------------------|---------------|----------------------------|-------------------------|
| 1 | 449.882,125 466.426,946 | 2 | 449.887,135 466.423,276 | 6.211 |
| 2 | 449.887,135 466.423,276 | 3 | 449.897,835 466.433,078 | 14.511 |
| 3 | 449.897,835 466.433,078 | 4 | 449.938,374 466.463,062 | 50.423 |
| 4 | 449.938,374 466.463,062 | 5 | 449.933,508 466.469,803 | 8.314 |
| 5 | 449.933,508 466.469,803 | 6 | 449.965,286 466.489,029 | 37.141 |

| Punct început | X / Y | Punct sfârșit | X / Y | Lungime segment (** (m) |
|---------------|----------------------------|---------------|----------------------------|-------------------------|
| 6 | 449.965,286 466.489,029 | 7 | 449.950,917 466.494,626 | 15.42 |
| 7 | 449.950,917 466.494,626 | 8 | 449.928,557 466.497,619 | 22.56 |
| 8 | 449.928,557 466.497,619 | 9 | 449.928,197 466.497,753 | 0.384 |
| 9 | 449.928,197 466.497,753 | 10 | 449.916,353 466.491,252 | 13.511 |
| 10 | 449.916,353 466.491,252 | 11 | 449.927,102 466.476,692 | 18.098 |
| 11 | 449.927,102 466.476,692 | 12 | 449.912,525 466.461,933 | 20.744 |
| 12 | 449.912,525 466.461,933 | 13 | 449.878,821 466.429,366 | 46.868 |
| 13 | 449.878,821 466.429,366 | 1 | 449.882,125 466.426,946 | 4.096 |

** Lungimile segmentelor sunt determinate în planul de proiecție Stereo 70 și sunt rotunjite la 1 milimetru.

*** Distanța dintre puncte este formată din segmente cumulate ce sunt mai mici decât valoarea 1 milimetru.

