

**DATE DESPRE IMOBILUL NR. 991**

Oficiul de Cadastru și Publicitate Imobiliară SIBIU
Biroul de Cadastru și Publicitate Imobiliară Sibiu

A. Partea I. Descrierea imobilului

TEREN Intravilan

Nr. CF vechi:7328
Nr. topografic:6869/2, 6870/2

Adresa: Loc. Râu Sadului, Jud. Sibiu

Nr. Crt	Nr cadastral Nr. topografic	Suprafața* (mp)	Observații / Referințe
A1	102091	1.753	Sector cadastral:8 Teren imprejmuit;

Construcții

Crt	Nr cadastral Nr. topografic	Adresa	Observații / Referințe
A1.1	102091-C1	Loc. Râu Sadului, Jud. Sibiu	Nr. niveluri:1; S. construita la sol:20 mp; Constructie anexa
A1.2	102091-C2	Loc. Râu Sadului, Jud. Sibiu	Nr. niveluri:1; S. construita la sol:18 mp; Constructie anexa

B. Partea II. Proprietari și acte

Inscrieri privitoare la dreptul de proprietate și alte drepturi reale		Referințe
39975 / 20/06/2013		
Act Notarial nr. 754, din 19/06/2013 emis de N.P. CISMASU ELENA (contract de intretinere);		
B1	Intabulare, drept de PROPRIETATE, dobandit prin Conventie, cota actuala 1/1 1) STEFANUTA IOAN, necasatorit, bun propriu	A1
/		
Act Normativ nr. 7, din 16/03/1996 emis de PARLAMENTUL ROMÂNIEI (LEGE);		
B2	Intabulare, drept de PROPRIETATE, dobandit prin Lege, cota actuala 1/1 1) STEFANUTA IOAN, necasatorit, bun propriu	A1.1, A1.2

C. Partea III. SARCINI

Inscrieri privind dezmembramintele dreptului de proprietate, drepturi reale de garanție și sarcini		Referințe
39975 / 20/06/2013		
Act Notarial nr. 754, din 19/06/2013 emis de N.P. CISMASU ELENA (contract de intretinere);		
C1	Intabulare, drept de UZUFRACT VIAGER, dobandit prin Conventie, cota actuala 1/2, cota initiala 1/2 1) STEFANUTA ILIE, si sotia 2) STEFANUTA ELENA, m. Bogdan	A1
C2	Intabulare, drept de IPOTECA LEGALA, Valoare:0 , dobandit prin Lege, cota actuala 1/1, cota initiala 1/1 1) STEFANUTA ILIE, si sotia 2) STEFANUTA ELENA, m. Bogdan	A1

Anexa Nr. 1 La Partea I

Teren

Nr cadastral	Suprafața (mp)*	Observații / Referințe
102091	1.753	

* Suprafața este determinată în planul de proiecție Stereo 70.



Date referitoare la teren

Crt	Categorie folosință	Intravilan	Suprafața (mp)	Tarla	Parcelă	Nr. topo	Observații / Referințe
1	curți constructii	DA	200	2	-	6869/2, 6870/2	
2	faneata	DA	1.553	2	-	-	

Date referitoare la construcții

Crt	Număr	Destinație construcție	Supraf. (mp)	Situație juridică	Observații / Referințe
A1.1	102091-C1	construcții anexa	20	Cu acte	Nr. niveluri:1; S. construita la sol:20 mp; Construcție anexa
A1.2	102091-C2	construcții anexa	18	Cu acte	Nr. niveluri:1; S. construita la sol:18 mp; Construcție anexa

Lungime Segmente

1) Valorile lungimilor segmentelor sunt obținute din proiecție în plan.

Punct început	X / Y	Punct sfârșit	X / Y	Lungime segment (** (m)
1	427.674,552 459.895,605	2	427.668,48 459.896,153	6.096
3	427.662,669 459.896,677	4	427.652,951 459.897,765	9.778

Punct început	X / Y	Punct sfârșit	X / Y	Lungime segment (** (m)
2	427.668,48 459.896,153	3	427.662,669 459.896,677	5.835
4	427.652,951 459.897,765	5	427.645,434 459.899,484	7.711

Punct început	X / Y	Punct sfârșit	X / Y	Lungime segment (** (m)
5	427.645,434 459.899,484	6	427.640,208 459.901,249	5.516
7	427.636,477 459.904,301	8	427.632,302 459.909,139	6.39
9	427.629,26 459.915,846	10	427.625,289 459.927,44	12.255
11	427.621,864 459.935,459	12	427.620,632 459.937,944	2.773
13	427.617,144 459.943,121	14	427.612,317 459.939,646	5.948
15	427.614,638 459.925,027	16	427.617,399 459.907,632	17.613
17	427.619,725 459.902,58	18	427.623,973 459.896,484	7.431
19	427.632,292 459.883,315	20	427.636,016 459.885,821	4.489
21	427.656,96 459.881,797	22	427.663,508 459.880,539	6.668
23	427.672,812 459.877,005	24	427.688,024 459.871,88	16.052
25	427.689,328 459.871,88	26	427.693,449 459.878,589	7.874
27	427.698,93 459.887,239	28	427.702,816 459.893,526	7.391
29	427.702,25 459.893,686	30	427.686,542 459.894,774	15.745

Punct început	X / Y	Punct sfârșit	X / Y	Lungime segment (** (m)
6	427.640,208 459.901,249	7	427.636,477 459.904,301	4.82
8	427.632,302 459.909,139	9	427.629,26 459.915,846	7.365
10	427.625,289 459.927,44	11	427.621,864 459.935,459	8.72
12	427.620,632 459.937,944	13	427.617,144 459.943,121	6.242
14	427.612,317 459.939,646	15	427.614,638 459.925,027	14.802
16	427.617,399 459.907,632	17	427.619,725 459.902,58	5.561
18	427.623,973 459.896,484	19	427.632,292 459.883,315	15.576
20	427.636,016 459.885,821	21	427.656,96 459.881,797	21.327
22	427.663,508 459.880,539	23	427.672,812 459.877,005	9.952
24	427.688,024 459.871,88	25	427.689,328 459.871,88	1.305
26	427.693,449 459.878,589	27	427.698,93 459.887,239	10.24
28	427.702,816 459.893,526	29	427.702,25 459.893,686	0.588
30	427.686,542 459.894,774	1	427.674,552 459.895,605	12.019

** Lungimile segmentelor sunt determinate în planul de proiecție Stereo 70 și sunt rotunjite la 1 milimetru.

*** Distanța dintre puncte este formată din segmente cumulate ce sunt mai mici decât valoarea 1 milimetru.

**DATE DESPRE IMOBILUL NR. 999**

Oficiul de Cadastru și Publicitate Imobiliară SIBIU
Biroul de Cadastru și Publicitate Imobiliară Sibiu

A. Partea I. Descrierea imobilului

TEREN Intravilan

Nr. CF vechi:7991

Nr. topografic:6877/1, 6878/1, 6879/1

Adresa: Loc. Râu Sadului, Jud. Sibiu

Nr. Crt	Nr cadastral Nr. topografic	Suprafața* (mp)	Observații / Referințe
A1	101162	1.406	Sector cadastral:8 Teren neimprejmuat;

B. Partea II. Proprietari și acte

Inscrieri privitoare la dreptul de proprietate și alte drepturi reale	Referințe
56801 / 06/10/2008	
Hotarare Judecatoreasca nr. 3003, din 01/01/2008 emis de Judecatoria Sibiu (Sentinta civila (in dosar 7270.306 din 2006));	
B1	A1
Intabulare, drept de PROPRIETATEmostenire Inch 12538/1992 c.f. sistarea starii de indiviziune, conform sentintei, dobandit prin Hotarare Judecatoreasca, cota actuala 1/1	
1) BRINCOVEANU MARIA	
<i>OBSERVATII: (provenita din conversia CF 7991)</i>	

C. Partea III. SARCINI .

Inscrieri privind dezmembramintele dreptului de proprietate, drepturi reale de garanție și sarcini	Referințe
NU SUNT	

Anexa Nr. 1 La Partea I

Teren

Nr cadastral	Suprafața (mp)*	Observații / Referințe
101162	1.406	

* Suprafața este determinată în planul de proiecție Stereo 70.



Date referitoare la teren

Crt	Categorie folosință	Intravilan	Suprafața (mp)	Tarla	Parcelă	Nr. topo	Observații / Referințe
1	faneata	DA	1.406	5	-	6877/1, 6878/1, 6879/1	

Lungime Segmente

1) Valorile lungimilor segmentelor sunt obținute din proiecție în plan.

Punct început	X / Y	Punct sfârșit	X / Y	Lungime segment (** (m)
1	427.610,803 459.735,042	2	427.611,847 459.715,6	19.47
2	427.611,847 459.715,6	3	427.604,753 459.692,531	24.135
3	427.604,753 459.692,531	4	427.603,324 459.686,757	5.948
4	427.603,324 459.686,757	5	427.601,86 459.680,84	6.096

Punct început	X / Y	Punct sfârșit	X / Y	Lungime segment (** (m)
5	427.601,86 459.680,84	6	427.599,938 459.673,076	7.998
6	427.599,938 459.673,076	7	427.608,074 459.671,116	8.368
7	427.608,074 459.671,116	8	427.638,924 459.755,696	90.03
8	427.638,924 459.755,696	9	427.615,426 459.764,036	24.934
9	427.615,426 459.764,036	10	427.613,915 459.760,049	4.264
10	427.613,915 459.760,049	11	427.611,838 459.753,596	6.779
11	427.611,838 459.753,596	12	427.610,053 459.741,022	12.699
12	427.610,053 459.741,022	13	427.610,498 459.740,705	0.547
13	427.610,498 459.740,705	1	427.610,803 459.735,042	5.671

** Lungimile segmentelor sunt determinate în planul de proiecție Stereo 70 și sunt rotunjite la 1 milimetru.

*** Distanța dintre puncte este formată din segmente cumulate ce sunt mai mici decât valoarea 1 milimetru.

**DATE DESPRE IMOBILUL NR. 1010**

Oficiul de Cadastru și Publicitate Imobiliară SIBIU
Biroul de Cadastru și Publicitate Imobiliară Sibiu

A. Partea I. Descrierea imobilului

TEREN Extravilan

Nr. CF vechi:5036, 2584
Nr. topografic:7270/2, 7270/3

Adresa: Jud. Sibiu

Nr. Crt	Nr cadastral Nr. topografic	Suprafața* (mp)	Observații / Referințe
A1		9.253	Sector cadastral:8 Teren neimprejmuit;

B. Partea II. Proprietari și acte

Inscrieri privitoare la dreptul de proprietate și alte drepturi reale		Referințe
9692 / 19/10/1936		
Act Notarial nr. 5869/933/3, din 19/10/1936 emis de -;		
B1	Intabulare, drept de PROPRIETATE, dobandit prin Succesiune, cota actuala 1/1 1) BELCU PARASCHIVA <i>OBSERVATII: Incheiere provenita din C.F. 5036 Rășinari</i>	A1
/		
Act Administrativ nr. 3412, din 11/11/2022 emis de PRIMARIA RÂU SADULUI (Adeverinta);		
B2	Se notează posesia faptică în favoarea lui CERCIU CRĂCIUN-RADU 1) CERCIU CRĂCIUN-RADU	A1
9065 / 02/09/2003		
Act Notarial nr. 74, din 01/01/1996 emis de N.P. NOVAC CRISTINA (Certificat de mostenitor);		
B3	Intabulare, drept de PROPRIETATE, dobandit prin Succesiune, cota actuala 1/1 1) CĂLINESCU AURELIA <i>OBSERVATII: Incheierea provine din C.F. 2584 Rășinari.</i>	A1

C. Partea III. SARCINI .

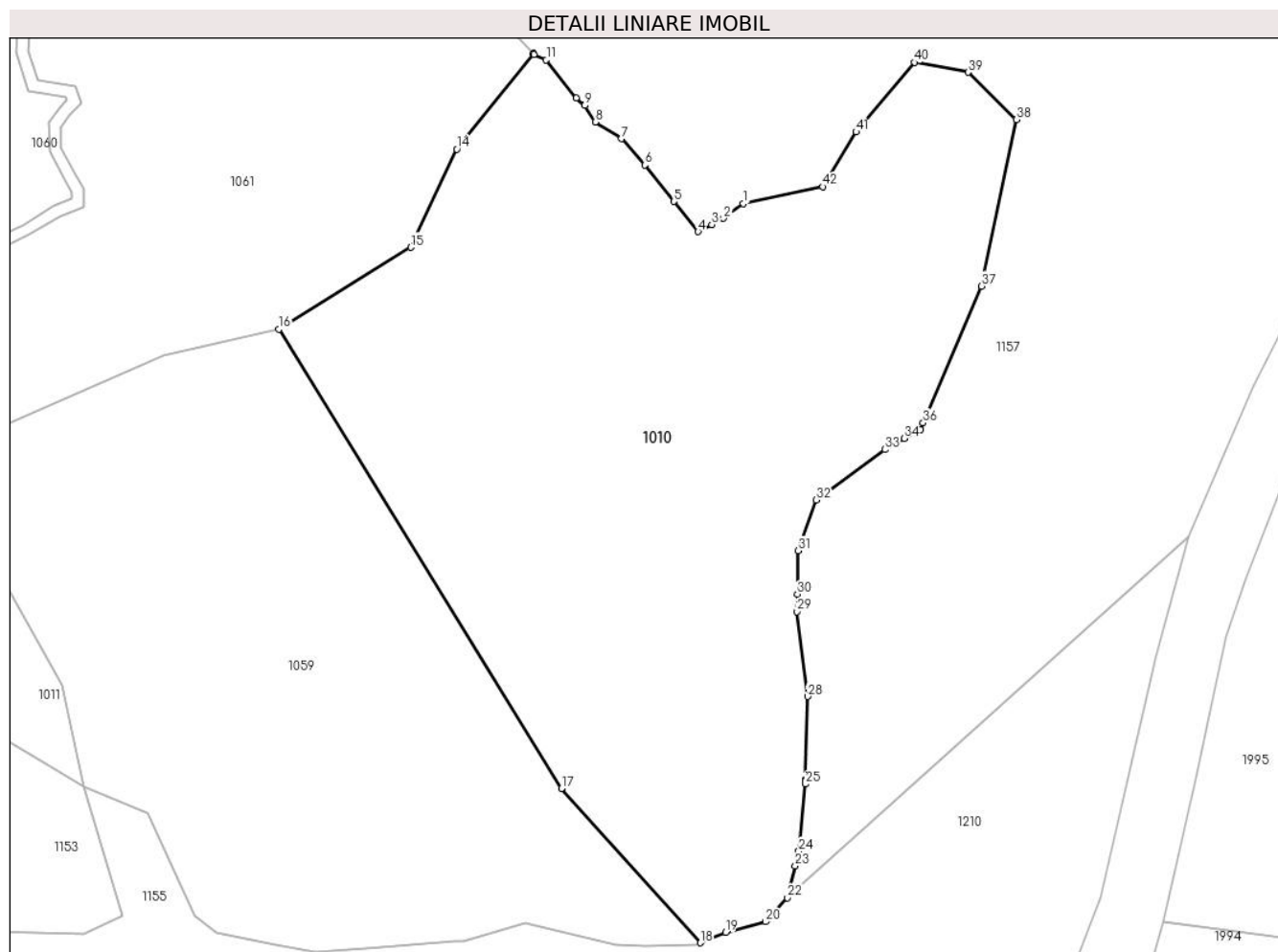
Inscrieri privind dezmembramintele dreptului de proprietate, drepturi reale de garanție și sarcini	Referințe
NU SUNT	

Anexa Nr. 1 La Partea I

Teren

Nr cadastral	Suprafața (mp)*	Observații / Referințe
	9.253	

* Suprafața este determinată în planul de proiecție Stereo 70.



Date referitoare la teren

Crt	Categorie folosință	Intravilan	Suprafața (mp)	Tarla	Parcelă	Nr. topo	Observații / Referințe
1	pasune	NU	9.253	5	84/2	-	

Lungime Segmente

1) Valorile lungimilor segmentelor sunt obținute din proiecție în plan.

Punct început	X / Y	Punct sfârșit	X / Y	Lungime segment
1	427.261,149 459.416,474	2	427.257,839 459.414,015	4.124
4	427.253,606 459.411,793	5	427.249,572 459.416,834	6.456
7	427.240,86 459.427,287	8	427.236,484 459.430,042	5.171
10	427.233,286 459.434,018	11	427.228,312 459.440,368	8.066
13	427.226,138 459.441,492	14	427.213,436 459.425,529	20.4
16	427.183,798 459.395,58	17	427.230,841 459.319,112	89.78
2	427.257,839 459.414,015	3	427.255,866 459.412,979	2.228
5	427.249,572 459.416,834	6	427.244,716 459.422,905	7.774
8	427.236,484 459.430,042	9	427.234,708 459.432,795	3.276
11	427.228,312 459.440,368	12	427.226,301 459.441,32	2.225
14	427.213,436 459.425,529	15	427.205,744 459.409,185	18.063
17	427.230,841 459.319,112	18	427.253,968 459.293,459	34.539
3	427.255,866 459.412,979	4	427.253,606 459.411,793	2.553
6	427.244,716 459.422,905	7	427.240,86 459.427,287	5.837
9	427.234,708 459.432,795	10	427.233,286 459.434,018	1.876
12	427.226,301 459.441,32	13	427.226,138 459.441,492	0.237
15	427.205,744 459.409,185	16	427.183,798 459.395,58	25.821
18	427.253,968 459.293,459	19	427.258,174 459.295,196	4.551

Punct început	X / Y	Punct sfârșit	X / Y	Lungime segment	Punct început	X / Y	Punct sfârșit	X / Y	Lungime segment	Punct început	X / Y	Punct sfârșit	X / Y	Lungime segment
19	427.258,174 459.295,196	20	427.264,842 459.296,963	6.898	20	427.264,842 459.296,963	21	427.265,27 459.297,428	0.632	21	427.265,27 459.297,428	22	427.268,493 459.300,932	4.761
22	427.268,493 459.300,932	23	427.269,796 459.306,252	5.478	23	427.269,796 459.306,252	24	427.270,398 459.308,711	2.531	24	427.270,398 459.308,711	25	427.271,438 459.319,856	11.194
25	427.271,438 459.319,856	26	427.271,481 459.320,312	0.458	26	427.271,481 459.320,312	27	427.271,509 459.320,617	0.306	27	427.271,509 459.320,617	28	427.271,827 459.334,428	13.815
28	427.271,827 459.334,428	29	427.270,08 459.348,557	14.236	29	427.270,08 459.348,557	30	427.270,126 459.351,46	2.904	30	427.270,126 459.351,46	31	427.270,239 459.358,717	7.257
31	427.270,239 459.358,717	32	427.273,256 459.367,131	8.938	32	427.273,256 459.367,131	33	427.284,686 459.375,545	14.193	33	427.284,686 459.375,545	34	427.287,928 459.377,38	3.726
34	427.287,928 459.377,38	35	427.290,633 459.378,91	3.107	35	427.290,633 459.378,91	36	427.291,087 459.379,989	1.171	36	427.291,087 459.379,989	37	427.300,808 459.402,74	24.741
37	427.300,808 459.402,74	38	427.306,599 459.430,456	28.314	38	427.306,599 459.430,456	39	427.298,533 459.438,315	11.262	39	427.298,533 459.438,315	40	427.289,639 459.439,97	9.046
40	427.289,639 459.439,97	41	427.279,918 459.428,387	15.121	41	427.279,918 459.428,387	42	427.274,334 459.419,287	10.677	42	427.274,334 459.419,287	1	427.261,149 459.416,474	13.481

** Lungimile segmentelor sunt determinate în planul de proiecție Stereo 70 și sunt rotunjite la 1 milimetru.

*** Distanța dintre puncte este formată din segmente cumulate ce sunt mai mici decât valoarea 1 milimetru.

**DATE DESPRE IMOBILUL NR. 1011**

Oficiul de Cadastru și Publicitate Imobiliară SIBIU
Biroul de Cadastru și Publicitate Imobiliară Sibiu

A. Partea I. Descrierea imobilului

Nr. CF vechi:2335 Rasinari
Nr. topografic:7270/1

TEREN Extravilan

Adresa: Jud. Sibiu

Nr. Crt	Nr cadastral Nr. topografic	Suprafața* (mp)	Observații / Referințe
A1		1.860	Sector cadastral:8 Teren neimprejmuit;

B. Partea II. Proprietari și acte

Inscrieri privitoare la dreptul de proprietate și alte drepturi reale		Referințe
875 / 20/07/1954		
Act Notarial nr. 940/952, din 01/07/1954 emis de - (certificat de mostenitor);		
B1	Intabulare, drept de PROPRIETATE, dobandit prin Succesiune, cota actuala 1/1 1) BOGDAN MARIA , nascuta Ivan 2) BOGDAN VASILE <i>OBSERVATII: Incheierea provine din C.F. 2335 Rășinari</i>	A1
/		
Act Administrativ nr. 3413, din 11/11/2022 emis de PRIMARIA RÂU SADULUI (Adeverinta);		
B2	Se notează posesia faptică în favoarea lui CERCIU CRĂCIUN-RADU 1) CERCIU CRĂCIUN-RADU	A1

C. Partea III. SARCINI .

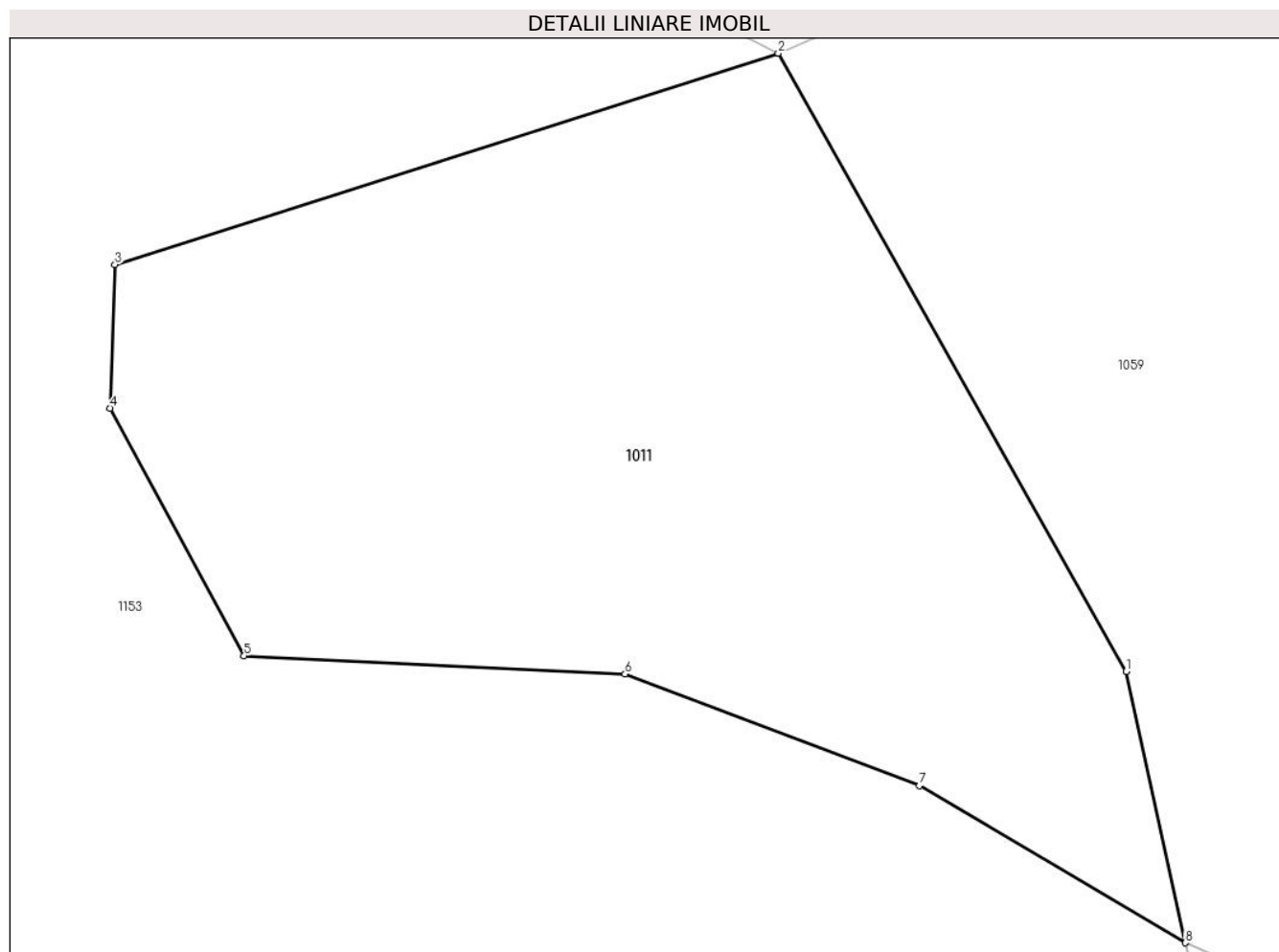
Inscrieri privind dezmembramintele dreptului de proprietate, drepturi reale de garanție și sarcini	Referințe
NU SUNT	

Anexa Nr. 1 La Partea I

Teren

Nr cadastral	Suprafața (mp)*	Observații / Referințe
	1.860	

* Suprafața este determinată în planul de proiecție Stereo 70.



Date referitoare la teren

Crt	Categorie folosință	Intravilan	Suprafața (mp)	Tarla	Parcelă	Nr. topo	Observații / Referințe
1	pasune	NU	1.860	5	83/1/1	-	Pasune împadurita

Lungime Segmente

1) Valorile lungimilor segmentelor sunt obținute din proiecție în plan.

Punct început	X / Y	Punct sfârșit	X / Y	Lungime segment (** (m)
1	427.147,762 459.336,268	2	427.126,28 459.374,391	43.759
2	427.126,28 459.374,391	3	427.085,331 459.361,36	42.972
3	427.085,331 459.361,36	4	427.085,048 459.352,494	8.87
4	427.085,048 459.352,494	5	427.093,312 459.337,215	17.371
5	427.093,312 459.337,215	6	427.116,827 459.336,098	23.542

Punct început	X / Y	Punct sfârșit	X / Y	Lungime segment (** (m)
6	427.116,827 459.336,098	7	427.134,994 459.329,214	19.428
7	427.134,994 459.329,214	8	427.151,388 459.319,522	19.044
8	427.151,388 459.319,522	1	427.147,762 459.336,268	17.134

** Lungimile segmentelor sunt determinate în planul de proiecție Stereo 70 și sunt rotunjite la 1 milimetru.

*** Distanța dintre puncte este formată din segmente cumulate ce sunt mai mici decât valoarea 1 milimetru.

**DATE DESPRE IMOBILUL NR. 1039**

Oficiul de Cadastru și Publicitate Imobiliară SIBIU
Biroul de Cadastru și Publicitate Imobiliară Sibiu

A. Partea I. Descrierea imobilului

TEREN Extravilan

Nr. CF vechi:1880
Nr. topografic:7266c

Adresa: Jud. Sibiu

Nr. Crt	Nr cadastral Nr. topografic	Suprafața* (mp)	Observații / Referințe
A1		1.785	Sector cadastral:8 Teren neimprejmuit;

B. Partea II. Proprietari și acte

Inscrieri privitoare la dreptul de proprietate și alte drepturi reale		Referințe
4648 / 19/11/1918		
Act Notarial nr. 0, din 23/09/1918 emis de -;		
B1	Intabulare, drept de PROPRIETATE, dobandit prin Conventie, cota actuala 1/2 1) VIDRGHIN MIKLOS	A1
/		
Act Administrativ nr. 3449, din 11/11/2022 emis de PRIMARIA RÂU SADULUI (Adeverinta);		
B2	Se noteaza posesia factica în favoarea lui ROTARESCU MARIA-LILIANA 1) ROTĂRESCU MARIA-LILIANA	A1
1315 / 19/03/1928		
Act Notarial nr. 0, din 17/03/1928 emis de -;		
B3	Intabulare, drept de PROPRIETATE, dobandit prin Conventie, cota actuala 1/2 1) VIDRIGHIN NICOLAE <i>OBSERVATII: Incheierea provine din Cf 1880 Rasinari</i>	A1

C. Partea III. SARCINI .

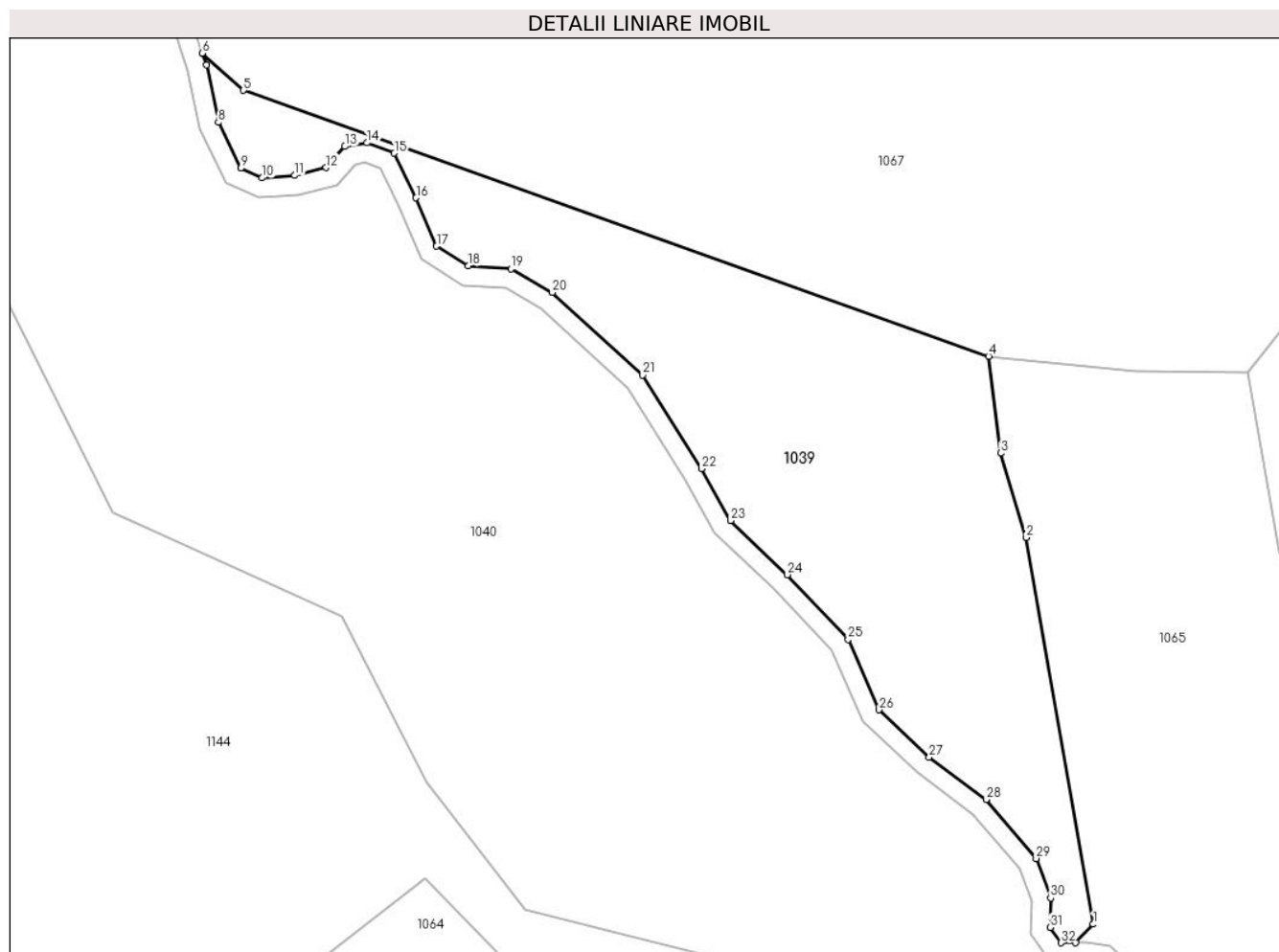
Inscrieri privind dezmembramintele dreptului de proprietate, drepturi reale de garanție și sarcini	Referințe
NU SUNT	

Anexa Nr. 1 La Partea I

Teren

Nr cadastral	Suprafața (mp)*	Observații / Referințe
	1.785	

* Suprafața este determinată în planul de proiecție Stereo 70.



Date referitoare la teren

Crt	Categorie folosință	Intra vilan	Suprafața (mp)	Tarla	Parcelă	Nr. topo	Observații / Referințe
1	pasune	NU	1.785	5	84/7/2	7266c	Diferența de suprafață se regăsește la nr. CADGEN 1040

Lungime Segmente

1) Valorile lungimilor segmentelor sunt obținute din proiecție în plan.

Punct început	X / Y	Punct sfârșit	X / Y	Lungime segment (** (m))
1	427.100,906 459.728,488	2	427.093,931 459.768,495	40.61
3	427.091,311 459.777,23	4	427.090,088 459.787,242	10.086
5	427.012,92 459.814,75	6	427.008,648 459.818,6	5.751
7	427.009,071 459.817,372	8	427.010,32 459.811,444	6.058
9	427.012,628 459.806,701	10	427.014,875 459.805,703	2.458

Punct început	X / Y	Punct sfârșit	X / Y	Lungime segment (** (m))
2	427.093,931 459.768,495	3	427.091,311 459.777,23	9.119
4	427.090,088 459.787,242	5	427.012,92 459.814,75	81.924
6	427.008,648 459.818,6	7	427.009,071 459.817,372	1.299
8	427.010,32 459.811,444	9	427.012,628 459.806,701	5.275
10	427.014,875 459.805,703	11	427.018,245 459.805,952	3.379

Punct început	X / Y	Punct sfârşit	X / Y	Lungime segment (** (m)
11	427.018,245 459.805,952	12	427.021,49 459.806,764	3.345
13	427.023,424 459.808,948	14	427.025,733 459.809,322	2.339
15	427.028,541 459.808,261	16	427.030,788 459.803,644	5.135
17	427.032,91 459.798,651	18	427.036,217 459.796,592	3.896
19	427.040,648 459.796,28	20	427.044,891 459.793,846	4.892
21	427.054,264 459.785,31	22	427.060,354 459.775,624	11.441
23	427.063,35 459.770,233	24	427.069,241 459.764,642	8.122
25	427.075,531 459.757,952	26	427.078,726 459.750,663	7.958
27	427.083,918 459.745,771	28	427.089,809 459.741,378	7.349
29	427.095,001 459.735,287	30	427.096,498 459.731,193	4.359
31	427.096,453 459.728,15	32	427.097,584 459.726,566	1.946
33	427.099,11 459.726,602	1	427.100,906 459.728,488	2.604

Punct început	X / Y	Punct sfârşit	X / Y	Lungime segment (** (m)
12	427.021,49 459.806,764	13	427.023,424 459.808,948	2.918
14	427.025,733 459.809,322	15	427.028,541 459.808,261	3.002
16	427.030,788 459.803,644	17	427.032,91 459.798,651	5.424
18	427.036,217 459.796,592	19	427.040,648 459.796,28	4.442
20	427.044,891 459.793,846	21	427.054,264 459.785,31	12.678
22	427.060,354 459.775,624	23	427.063,35 459.770,233	6.168
24	427.069,241 459.764,642	25	427.075,531 459.757,952	9.183
26	427.078,726 459.750,663	27	427.083,918 459.745,771	7.134
28	427.089,809 459.741,378	29	427.095,001 459.735,287	8.003
30	427.096,498 459.731,193	31	427.096,453 459.728,15	3.044
32	427.097,584 459.726,566	33	427.099,11 459.726,602	1.527

** Lungimile segmentelor sunt determinate în planul de proiecție Stereo 70 și sunt rotunjite la 1 milimetru.

*** Distanța dintre puncte este formată din segmente cumulate ce sunt mai mici decât valoarea 1 milimetru.

**DATE DESPRE IMOBILUL NR. 1040**

Oficiul de Cadastru și Publicitate Imobiliară SIBIU
Biroul de Cadastru și Publicitate Imobiliară Sibiu

A. Partea I. Descrierea imobilului

TEREN Extravilan

Nr. CF vechi:1880
Nr. topografic:7266c

Adresa: Jud. Sibiu

Nr. Crt	Nr cadastral Nr. topografic	Suprafața* (mp)	Observații / Referințe
A1		4.780	Sector cadastral:8 Teren neimprejmuit;

B. Partea II. Proprietari și acte

Inscrieri privitoare la dreptul de proprietate și alte drepturi reale		Referințe
4648 / 19/11/1918		
Act Notarial nr. 0, din 23/09/1918 emis de -;		
B1	Intabulare, drept de PROPRIETATE, dobandit prin Conventie, cota actuala 1/2 1) VIDRGHIN MIKLOS <i>OBSERVATII: Incheierea provine din C.F. 1880 Rășinari</i>	A1
/		
Act Administrativ nr. 3450, din 11/11/2022 emis de PRIMARIA RÂU SADULUI (Adeverinta);		
B2	Se notează posesia faptică în favoarea lui ROTĂRESCU MARIA-LILIANA 1) ROTĂRESCU MARIA-LILIANA	A1
1315 / 19/03/1928		
Act Notarial nr. 0, din 17/03/1928 emis de -;		
B3	Intabulare, drept de PROPRIETATE, dobandit prin Conventie, cota actuala 1/2 1) VIDRIGHIN NICOLAE <i>OBSERVATII: Incheierea provine din Cf 1880 Rasinari</i>	A1

C. Partea III. SARCINI .

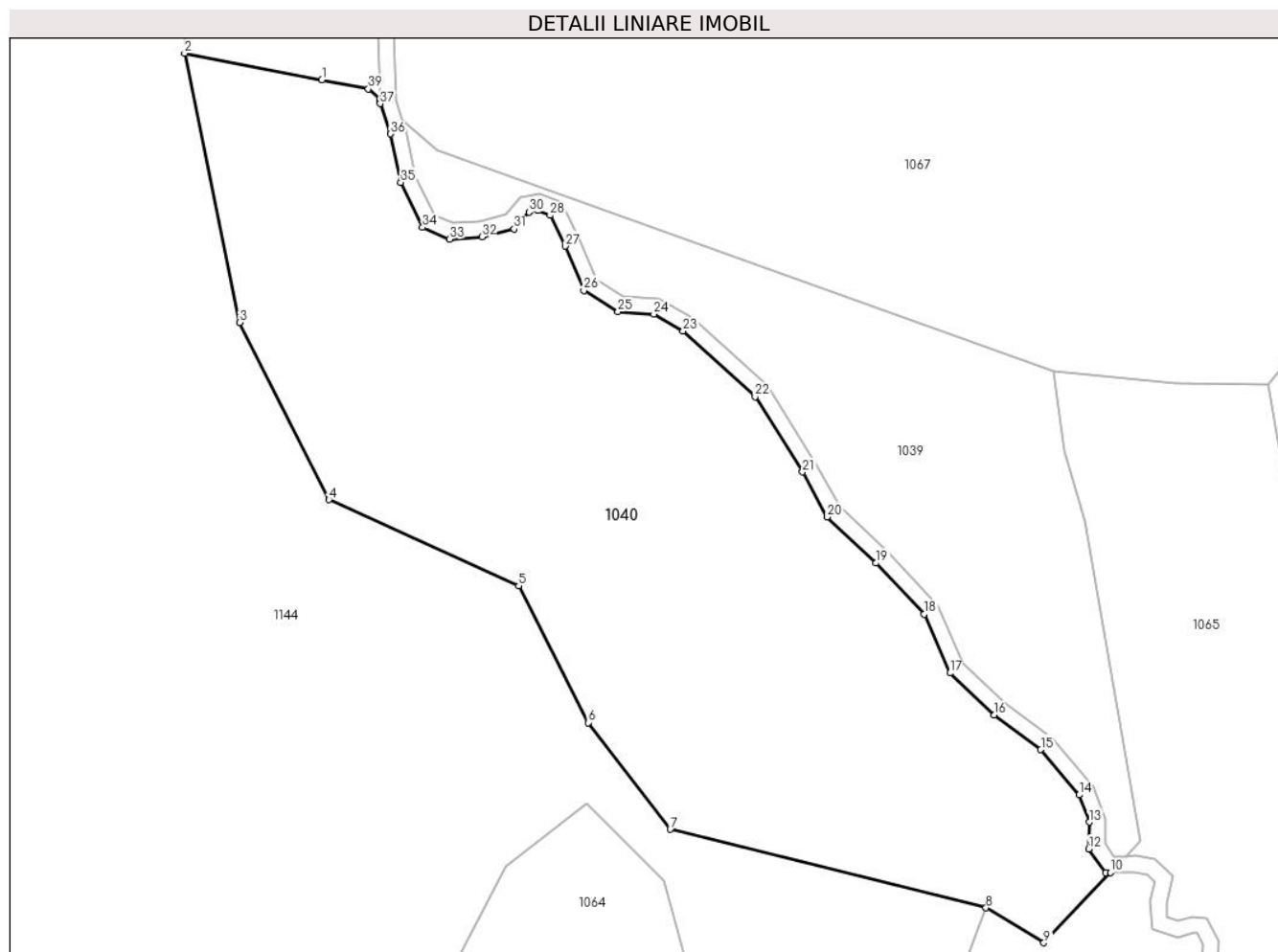
Inscrieri privind dezmembramintele dreptului de proprietate, drepturi reale de garanție și sarcini	Referințe
NU SUNT	

Anexa Nr. 1 La Partea I

Teren

Nr cadastral	Suprafața (mp)*	Observații / Referințe
	4.780	

* Suprafața este determinată în planul de proiecție Stereo 70.



Date referitoare la teren

Crt	Categorie folosință	Intravilan	Suprafața (mp)	Tarla	Parcelă	Nr. topo	Observații / Referințe
1	pasune	NU	1.875	5	84/7/1	7266c	Pasune împadurita. Diferenta de suprafata se regaseste la nr. CADGEN 1039
2	pasune	NU	2.905	5	84/7/1	-	

Lungime Segmente

1) Valorile lungimilor segmentelor sunt obținute din proiecție în plan.

Punct început	X / Y	Punct sfârșit	X / Y	Lungime segment (** (m)
1	426.998,553 459.823,589	2	426.981,404 459.826,918	17.469
3	426.988,267 459.793,273	4	426.999,438 459.771,129	24.803
5	427.023,163 459.760,372	6	427.031,86 459.743,277	19.18
7	427.042,096 459.729,97	8	427.081,576 459.720,158	40.681

Punct început	X / Y	Punct sfârșit	X / Y	Lungime segment (** (m)
2	426.981,404 459.826,918	3	426.988,267 459.793,273	34.337
4	426.999,438 459.771,129	5	427.023,163 459.760,372	26.05
6	427.031,86 459.743,277	7	427.042,096 459.729,97	16.789
8	427.081,576 459.720,158	9	427.088,814 459.715,79	8.454

Punct început	X / Y	Punct sfârșit	X / Y	Lungime segment (** (m)
9	427.088,814 459.715,79	10	427.097,161 459.724,556	12.104
11	427.096,573 459.724,542	12	427.094,444 459.727,522	3.663
13	427.094,493 459.730,853	14	427.093,246 459.734,263	3.63
15	427.088,433 459.739,909	16	427.082,63 459.744,236	7.239
17	427.077,058 459.749,487	18	427.073,838 459.756,833	8.021
19	427.067,822 459.763,23	20	427.061,75 459.768,993	8.372
21	427.058,632 459.774,606	22	427.052,716 459.784,014	11.114
23	427.043,706 459.792,22	24	427.040,05 459.794,317	4.215
25	427.035,581 459.794,632	26	427.031,316 459.797,288	5.024
27	427.028,967 459.802,814	28	427.027,091 459.806,671	4.289
29	427.025,526 459.807,262	30	427.024,448 459.807,088	1.092
31	427.022,576 459.804,974	32	427.018,563 459.803,971	4.136
33	427.014,522 459.803,671	34	427.011,15 459.805,17	3.69
35	427.008,413 459.810,79	36	427.007,14 459.816,838	6.18
37	427.005,835 459.820,622	38	427.005,816 459.821,153	0.531
39	427.004,364 459.822,461	1	426.998,553 459.823,589	5.92

Punct început	X / Y	Punct sfârșit	X / Y	Lungime segment (** (m)
10	427.097,161 459.724,556	11	427.096,573 459.724,542	0.589
12	427.094,444 459.727,522	13	427.094,493 459.730,853	3.332
14	427.093,246 459.734,263	15	427.088,433 459.739,909	7.419
16	427.082,63 459.744,236	17	427.077,058 459.749,487	7.656
18	427.073,838 459.756,833	19	427.067,822 459.763,23	8.781
20	427.061,75 459.768,993	21	427.058,632 459.774,606	6.42
22	427.052,716 459.784,014	23	427.043,706 459.792,22	12.187
24	427.040,05 459.794,317	25	427.035,581 459.794,632	4.48
26	427.031,316 459.797,288	27	427.028,967 459.802,814	6.005
28	427.027,091 459.806,671	29	427.025,526 459.807,262	1.673
30	427.024,448 459.807,088	31	427.022,576 459.804,974	2.824
32	427.018,563 459.803,971	33	427.014,522 459.803,671	4.053
34	427.011,15 459.805,17	35	427.008,413 459.810,79	6.251
36	427.007,14 459.816,838	37	427.005,835 459.820,622	4.002
38	427.005,816 459.821,153	39	427.004,364 459.822,461	1.954

** Lungimile segmentelor sunt determinate în planul de proiecție Stereo 70 și sunt rotunjite la 1 milimetru.

*** Distanța dintre puncte este formată din segmente cumulate ce sunt mai mici decât valoarea 1 milimetru.

**DATE DESPRE IMOBILUL NR. 1059**

Oficiul de Cadastru și Publicitate Imobiliară SIBIU
Biroul de Cadastru și Publicitate Imobiliară Sibiu

A. Partea I. Descrierea imobilului

Nr. CF vechi:2335 Rasinari
Nr. topografic:7270/1

TEREN Extravilan

Adresa: Jud. Sibiu

Nr. Crt	Nr cadastral Nr. topografic	Suprafața* (mp)	Observații / Referințe
A1		6.807	Sector cadastral:8 Teren neimprejmuit;

B. Partea II. Proprietari și acte

Inscrieri privitoare la dreptul de proprietate și alte drepturi reale		Referințe
875 / 20/07/1954		
Act Notarial nr. 940/952, din 01/07/1954 emis de - (certificat de mostenitor);		
B1	Intabulare, drept de PROPRIETATE, dobandit prin Succesiune, cota actuala 1/1 1) BOGDAN MARIA , nascuta Ivan 2) BOGDAN VASILE	A1
/		
Act Administrativ nr. 3470, din 11/11/2022 emis de PRIMARIA RÂU SADULUI (Adeverinta);		
B2	Se notează posesia faptică în favoarea lui SEVERIN PARASCHIVA 1) SEVERIN PARASCHIVA	A1

C. Partea III. SARCINI .

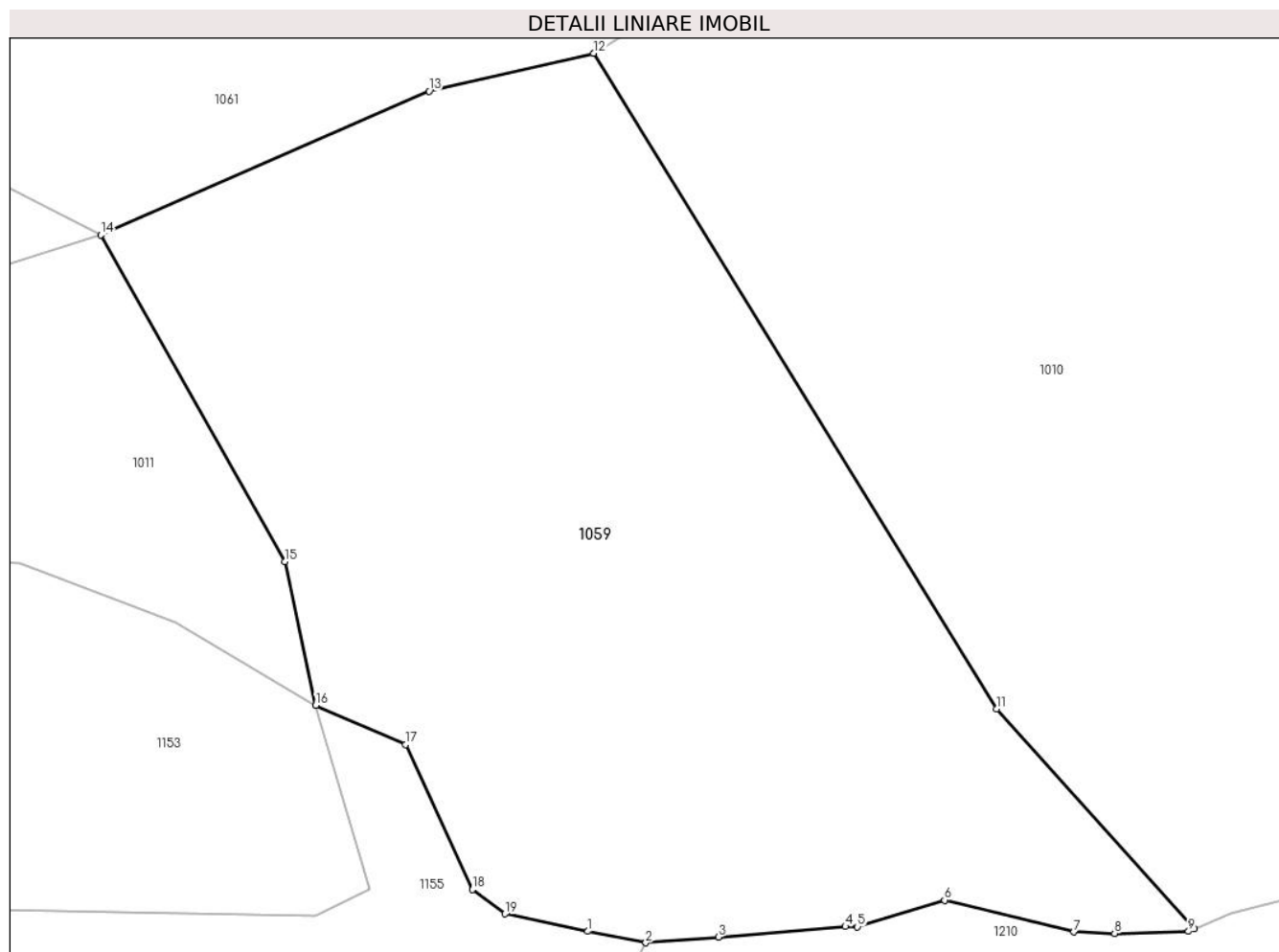
Inscrieri privind dezmembramintele dreptului de proprietate, drepturi reale de garanție și sarcini	Referințe
NU SUNT	

Anexa Nr. 1 La Partea I

Teren

Nr cadastral	Suprafața (mp)*	Observații / Referințe
	6.807	

* Suprafața este determinată în planul de proiecție Stereo 70.



Date referitoare la teren

Crt	Categorie folosință	Intravilan	Suprafața (mp)	Tarla	Parcelă	Nr. topo	Observații / Referințe
1	pasune	NU	6.807	5	84/1	7270/1	

Lungime Segmente

1) Valorile lungimilor segmentelor sunt obținute din proiecție în plan.

Punct început	X / Y	Punct sfârșit	X / Y	Lungime segment (** (m)
1	427.183,14 459.293,15	2	427.189,912 459.291,827	6.9
2	427.189,912 459.291,827	3	427.198,378 459.292,488	8.493
3	427.198,378 459.292,488	4	427.213,195 459.293,714	14.867
4	427.213,195 459.293,714	5	427.214,615 459.293,686	1.421
5	427.214,615 459.293,686	6	427.224,777 459.296,802	10.629

Punct început	X / Y	Punct sfârșit	X / Y	Lungime segment (** (m)
6	427.224,777 459.296,802	7	427.239,85 459.293,092	15.523
7	427.239,85 459.293,092	8	427.244,628 459.292,92	4.78
8	427.244,628 459.292,92	9	427.253,248 459.293,162	8.624
9	427.253,248 459.293,162	10	427.253,968 459.293,459	0.779
10	427.253,968 459.293,459	11	427.230,841 459.319,112	34.539
11	427.230,841 459.319,112	12	427.183,798 459.395,58	89.78
12	427.183,798 459.395,58	13	427.164,618 459.391,164	19.682
13	427.164,618 459.391,164	14	427.126,28 459.374,391	41.846
14	427.126,28 459.374,391	15	427.147,762 459.336,268	43.759
15	427.147,762 459.336,268	16	427.151,388 459.319,522	17.134
16	427.151,388 459.319,522	17	427.161,878 459.314,954	11.442
17	427.161,878 459.314,954	18	427.169,682 459.298,032	18.635
18	427.169,682 459.298,032	19	427.173,462 459.295,186	4.731
19	427.173,462 459.295,186	1	427.183,14 459.293,15	9.89

** Lungimile segmentelor sunt determinate în planul de proiecție Stereo 70 și sunt rotunjite la 1 milimetru.

*** Distanța dintre puncte este formată din segmente cumulate ce sunt mai mici decât valoarea 1 milimetru.

**DATE DESPRE IMOBILUL NR. 1060**

Oficiul de Cadastru și Publicitate Imobiliară SIBIU
Biroul de Cadastru și Publicitate Imobiliară Sibiu

A. Partea I. Descrierea imobilului

Nr. CF vechi:4254/Rasinari
Nr. topografic:7270

TEREN Extravilan

Adresa: Jud. Sibiu

Nr. Crt	Nr cadastral Nr. topografic	Suprafața* (mp)	Observații / Referințe
A1	100355	11.646	Sector cadastral:8 Teren neimprejmuit;

B. Partea II. Proprietari și acte

Inscrieri privitoare la dreptul de proprietate și alte drepturi reale		Referințe
4498 / 30/11/1926		
Act Notarial nr. din 22.11.1926, din 01/01/1926 emis de - (contract de donatie);		
B1	Intabulare, drept de PROPRIETATE donatie, dobandit prin Conventie, cota actuala 1/1 1) POPLACEAN ILIE <i>OBSERVATII: (provenita din conversia CF 4254/Rasinari)</i>	A1
/		
Act Administrativ nr. 3471, din 11/11/2022 emis de PRIMARIA RÂU SADULUI (adeverinta);		
B2	Se notează posesia faptică în favoarea lui TARA IOAN-OVIDIU 1) TARA IOAN-OVIDIU	A1

C. Partea III. SARCINI .

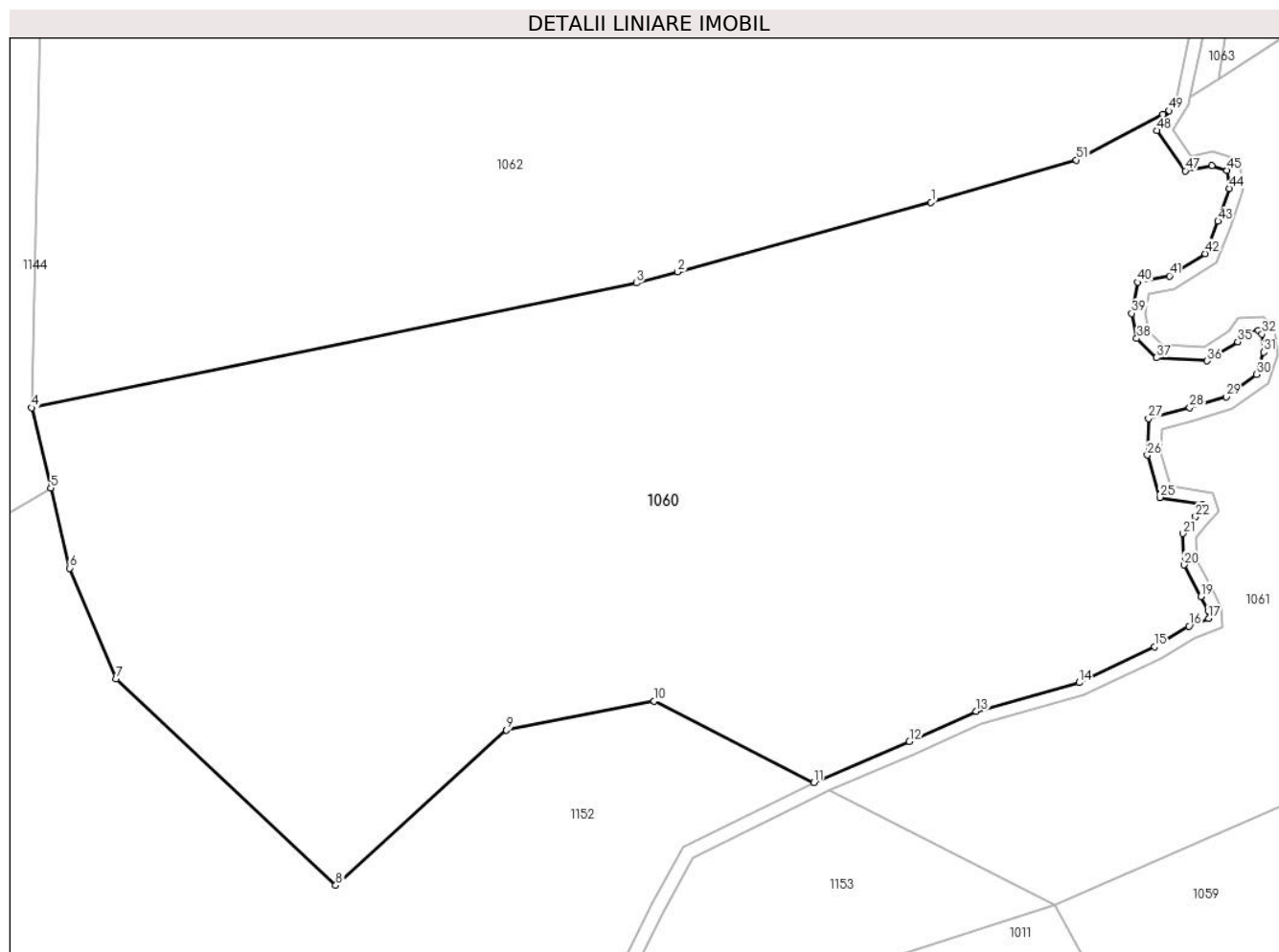
Inscrieri privind dezmembramintele dreptului de proprietate, drepturi reale de garanție și sarcini	Referințe
NU SUNT	

Anexa Nr. 1 La Partea I

Teren

Nr cadastral	Suprafața (mp)*	Observații / Referințe
100355	11.646	

* Suprafața este determinată în planul de proiecție Stereo 70.



Date referitoare la teren

Crt	Categorie folosință	Intravilan	Suprafața (mp)	Tarla	Parcelă	Nr. topo	Observații / Referințe
1	faneata	NU	11.646	8	84/3/1	7270	Diferenta de suprafata se regaseste la nr. CADGEN 1061

Lungime Segmente

1) Valorile lungimilor segmentelor sunt obținute din proiecție în plan.

Punct început	X / Y	Punct sfârșit	X / Y	Lungime segment	Punct început	X / Y	Punct sfârșit	X / Y	Lungime segment	Punct început	X / Y	Punct sfârșit	X / Y	Lungime segment
1	427.107,825 459.479,29	2	427.069,973 459.468,932	39.24 4	2	427.069,973 459.468,932	3	427.063,826 459.467,25	6.373	3	427.063,826 459.467,25	4	426.973,537 459.448,635	92.18 8
4	426.973,537 459.448,635	5	426.976,396 459.436,67	12.30 2	5	426.976,396 459.436,67	6	426.979,255 459.424,706	12.30 2	6	426.979,255 459.424,706	7	426.986,175 459.408,221	17.87 8
7	426.986,175 459.408,221	8	427.018,951 459.377,387	45.0	8	427.018,951 459.377,387	9	427.044,409 459.400,554	34.42 1	9	427.044,409 459.400,554	10	427.066,507 459.404,874	22.51 6
10	427.066,507 459.404,874	11	427.090,353 459.392,713	26.76 8	11	427.090,353 459.392,713	12	427.104,599 459.398,818	15.49 9	12	427.104,599 459.398,818	13	427.114,587 459.403,334	10.96 2
13	427.114,587 459.403,334	14	427.129,928 459.407,62	15.92 8	14	427.129,928 459.407,62	15	427.141,187 459.412,96	12.46 1	15	427.141,187 459.412,96	16	427.146,358 459.416,05	6.024

Punct început	X / Y	Punct sfârșit	X / Y	Lungime segment	Punct început	X / Y	Punct sfârșit	X / Y	Lungime segment	Punct început	X / Y	Punct sfârșit	X / Y	Lungime segment
16	427.146,358 459.416,05	17	427.149,275 459.417,217	3.142	17	427.149,275 459.417,217	18	427.149,252 459.418,348	1.131	18	427.149,252 459.418,348	19	427.148,106 459.420,483	2.423
19	427.148,106 459.420,483	20	427.145,577 459.425,199	5.351	20	427.145,577 459.425,199	21	427.145,41 459.429,876	4.68	21	427.145,41 459.429,876	22	427.147,334 459.432,386	3.163
22	427.147,334 459.432,386	23	427.148,53 459.433,697	1.774	23	427.148,53 459.433,697	24	427.148,36 459.434,194	0.526	24	427.148,36 459.434,194	25	427.142,006 459.435,264	6.444
25	427.142,006 459.435,264	26	427.140,12 459.441,576	6.588	26	427.140,12 459.441,576	27	427.140,308 459.447,009	5.437	27	427.140,308 459.447,009	28	427.146,455 459.448,627	6.356
28	427.146,455 459.448,627	29	427.151,891 459.450,264	5.677	29	427.151,891 459.450,264	30	427.156,408 459.453,612	5.622	30	427.156,408 459.453,612	31	427.157,509 459.456,915	3.482
31	427.157,509 459.456,915	32	427.157,242 459.459,626	2.725	32	427.157,242 459.459,626	33	427.156,726 459.460,182	0.759	33	427.156,726 459.460,182	34	427.154,786 459.460,055	1.944
34	427.154,786 459.460,055	35	427.153,617 459.458,497	1.948	35	427.153,617 459.458,497	36	427.149,077 459.455,65	5.359	36	427.149,077 459.455,65	37	427.141,52 459.456,108	7.571
37	427.141,52 459.456,108	38	427.138,548 459.458,987	4.139	38	427.138,548 459.458,987	39	427.137,783 459.462,727	3.817	39	427.137,783 459.462,727	40	427.138,673 459.467,374	4.732
40	427.138,673 459.467,374	41	427.143,441 459.468,312	4.86	41	427.143,441 459.468,312	42	427.148,751 459.471,638	6.265	42	427.148,751 459.471,638	43	427.150,677 459.476,481	5.212
43	427.150,677 459.476,481	44	427.152,38 459.481,363	5.171	44	427.152,38 459.481,363	45	427.152,04 459.484,053	2.711	45	427.152,04 459.484,053	46	427.149,756 459.484,767	2.393
46	427.149,756 459.484,767	47	427.145,803 459.483,992	4.028	47	427.145,803 459.483,992	48	427.141,548 459.489,988	7.352	48	427.141,548 459.489,988	49	427.143,358 459.492,964	3.484
49	427.143,358 459.492,964	50	427.142,457 459.492,38	1.074	50	427.142,457 459.492,38	51	427.129,513 459.485,619	14.603	51	427.129,513 459.485,619	1	427.107,825 459.479,29	22.593

** Lungimile segmentelor sunt determinate în planul de proiecție Stereo 70 și sunt rotunjite la 1 milimetru.

*** Distanța dintre puncte este formată din segmente cumulate ce sunt mai mici decât valoarea 1 milimetru.

**DATE DESPRE IMOBILUL NR. 1061**

Oficiul de Cadastru și Publicitate Imobiliară SIBIU
Biroul de Cadastru și Publicitate Imobiliară Sibiu

A. Partea I. Descrierea imobilului

Nr. CF vechi:4254/Rasinari
Nr. topografic:7270

TEREN Extravilan

Adresa: Jud. Sibiu

Nr. Crt	Nr cadastral Nr. topografic	Suprafața* (mp)	Observații / Referințe
A1	100355	7.643	Sector cadastral:8 Teren neimprejmuit;

B. Partea II. Proprietari și acte

Inscrieri privitoare la dreptul de proprietate și alte drepturi reale		Referințe
4498 / 30/11/1926		
Act Notarial nr. din 22.11.1926, din 01/01/1926 emis de - (contract de donatie);		
B1	Intabulare, drept de PROPRIETATE donatie, dobandit prin Conventie, cota actuala 1/1 1) POPLACEAN ILIE <i>OBSERVATII: (provenita din conversia CF 4254/Rasinari)</i>	A1
/		
Act Administrativ nr. 3472, din 11/11/2022 emis de PRIMARIA RÂU SADULUI (adeverinta);		
B2	Se notează posesia faptică în favoarea lui TARA IOAN-OVIDIU 1) TARA IOAN-OVIDIU	A1

C. Partea III. SARCINI .

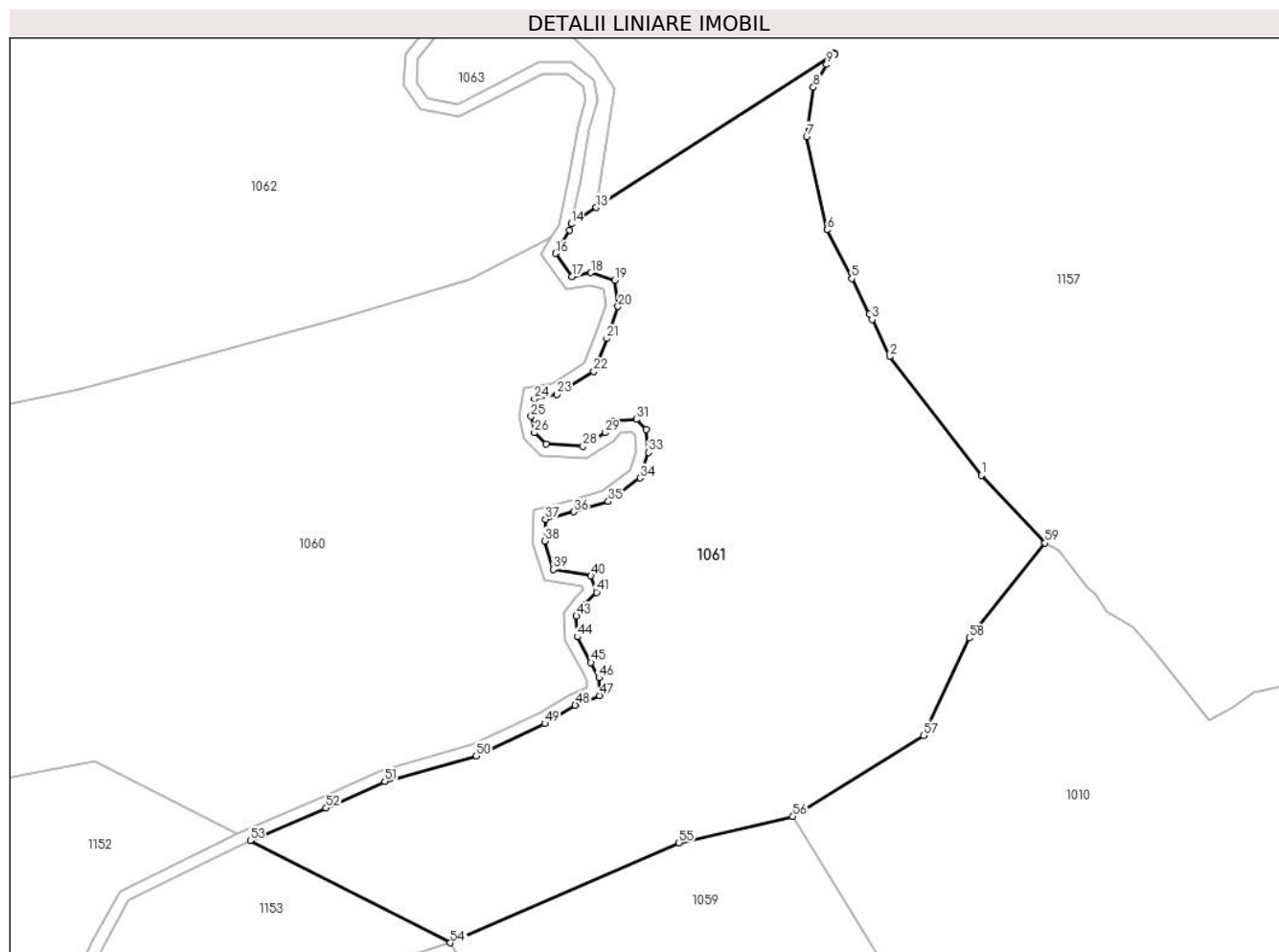
Inscrieri privind dezmembramintele dreptului de proprietate, drepturi reale de garanție și sarcini	Referințe
NU SUNT	

Anexa Nr. 1 La Partea I

Teren

Nr cadastral	Suprafața (mp)*	Observații / Referințe
100355	7.643	

* Suprafața este determinată în planul de proiecție Stereo 70.



Date referitoare la teren

Crt	Categorie folosință	Intravilan	Suprafața (mp)	Tarla	Parcelă	Nr. topo	Observații / Referințe
1	faneata	NU	7.643	5	84/3/2	7270	Diferenta de suprafata se regaseste la nr. CADGEN 1060

Lungime Segmente

1) Valorile lungimilor segmentelor sunt obținute din proiecție în plan.

Punct început	X / Y	Punct sfârșit	X / Y	Lungime segment	Punct început	X / Y	Punct sfârșit	X / Y	Lungime segment	Punct început	X / Y	Punct sfârșit	X / Y	Lungime segment
1	427.215,425 459.452,825	2	427.200,054 459.472,753	25.167	2	427.200,054 459.472,753	3	427.197,091 459.478,997	6.912	3	427.197,091 459.478,997	4	427.196,635 459.479,908	1.019
4	427.196,635 459.479,908	5	427.193,667 459.485,844	6.637	5	427.193,667 459.485,844	6	427.189,576 459.494,025	9.147	6	427.189,576 459.494,025	7	427.186,084 459.509,689	16.048
7	427.186,084 459.509,689	8	427.187,248 459.517,944	8.337	8	427.187,248 459.517,944	9	427.189,439 459.521,777	4.415	9	427.189,439 459.521,777	10	427.189,788 459.522,389	0.704
10	427.189,788 459.522,389	11	427.190,809 459.523,558	1.552	11	427.190,809 459.523,558	12	427.190,737 459.523,67	0.133	12	427.190,737 459.523,67	13	427.150,784 459.497,777	47.609
13	427.150,784 459.497,777	14	427.146,553 459.495,035	5.042	14	427.146,553 459.495,035	15	427.146,327 459.493,996	1.063	15	427.146,327 459.493,996	16	427.143,94 459.490,072	4.593

Punct început	X / Y	Punct sfârșit	X / Y	Lungime segment	Punct început	X / Y	Punct sfârșit	X / Y	Lungime segment	Punct început	X / Y	Punct sfârșit	X / Y	Lungime segment
16	427.143,94 459.490,072	17	427.146,686 459.486,203	4.744	17	427.146,686 459.486,203	18	427.149,868 459.486,827	3.243	18	427.149,868 459.486,827	19	427.153,862 459.485,579	4.184
19	427.153,862 459.485,579	20	427.154,424 459.481,148	4.466	20	427.154,424 459.481,148	21	427.152,552 459.475,782	5.684	21	427.152,552 459.475,782	22	427.150,368 459.470,29	5.91
22	427.150,368 459.470,29	23	427.144,19 459.466,421	7.29	23	427.144,19 459.466,421	24	427.140,383 459.465,672	3.88	24	427.140,383 459.465,672	25	427.139,821 459.462,74	2.986
25	427.139,821 459.462,74	26	427.140,383 459.459,994	2.803	26	427.140,383 459.459,994	27	427.142,38 459.458,059	2.78	27	427.142,38 459.458,059	28	427.148,558 459.457,685	6.189
28	427.148,558 459.457,685	29	427.152,24 459.459,994	4.346	29	427.152,24 459.459,994	30	427.153,737 459.461,991	2.496	30	427.153,737 459.461,991	31	427.157,544 459.462,24	3.815
31	427.157,544 459.462,24	32	427.159,166 459.460,493	2.384	32	427.159,166 459.460,493	33	427.159,541 459.456,686	3.825	33	427.159,541 459.456,686	34	427.158,106 459.452,381	4.539
34	427.158,106 459.452,381	35	427.152,801 459.448,449	6.602	35	427.152,801 459.448,449	36	427.146,998 459.446,702	6.061	36	427.146,998 459.446,702	37	427.142,255 459.445,454	4.904
37	427.142,255 459.445,454	38	427.142,13 459.441,834	3.622	38	427.142,13 459.441,834	39	427.143,566 459.437,029	5.015	39	427.143,566 459.437,029	40	427.149,868 459.435,969	6.391
40	427.149,868 459.435,969	41	427.150,804 459.433,223	2.901	41	427.150,804 459.433,223	42	427.148,87 459.431,101	2.871	42	427.148,87 459.431,101	43	427.147,435 459.429,229	2.359
43	427.147,435 459.429,229	44	427.147,559 459.425,734	3.497	44	427.147,559 459.425,734	45	427.149,868 459.421,429	4.886	45	427.149,868 459.421,429	46	427.151,241 459.418,87	2.904
46	427.151,241 459.418,87	47	427.151,304 459.415,875	2.996	47	427.151,304 459.415,875	48	427.147,247 459.414,252	4.369	48	427.147,247 459.414,252	49	427.142,13 459.411,194	5.961
49	427.142,13 459.411,194	50	427.130,631 459.405,739	12.727	50	427.130,631 459.405,739	51	427.115,272 459.401,449	15.947	51	427.115,272 459.401,449	52	427.105,405 459.396,987	10.829
52	427.105,405 459.396,987	53	427.092,672 459.391,53	13.853	53	427.092,672 459.391,53	54	427.126,28 459.374,391	37.727	54	427.126,28 459.374,391	55	427.164,618 459.391,164	41.846
55	427.164,618 459.391,164	56	427.183,798 459.395,58	19.682	56	427.183,798 459.395,58	57	427.205,744 459.409,185	25.821	57	427.205,744 459.409,185	58	427.213,436 459.425,529	18.063
58	427.213,436 459.425,529	59	427.226,138 459.441,492	20.4	59	427.226,138 459.441,492	1	427.215,425 459.452,825	15.595					

** Lungimile segmentelor sunt determinate în planul de proiecție Stereo 70 și sunt rotunjite la 1 milimetru.

*** Distanța dintre puncte este formată din segmente cumulate ce sunt mai mici decât valoarea 1 milimetru.

**DATE DESPRE IMOBILUL NR. 1062**

Oficiul de Cadastru și Publicitate Imobiliară SIBIU
Biroul de Cadastru și Publicitate Imobiliară Sibiu

A. Partea I. Descrierea imobilului

Nr. CF vechi:2536 Rasinari
Nr. topografic:7264

TEREN Extravilan

Adresa: Jud. Sibiu

Nr. Crt	Nr cadastral Nr. topografic	Suprafața* (mp)	Observații / Referințe
A1	100901	16.039	Sector cadastral:8 Teren neimprejmuit;

Construcții

Crt	Nr cadastral Nr. topografic	Adresa	Observații / Referințe
A1.1	100901-C1	Jud. Sibiu	Nr. niveluri:1; S. construita la sol:72 mp; Constructie anexa

B. Partea II. Proprietari și acte

Inscrieri privitoare la dreptul de proprietate și alte drepturi reale		Referințe
43084 / 11/08/2010		
Hotarare Judecatoreasca nr. 4490, din 14/05/2010 emis de Judecatoria Sibiu (Sentinta civila, dosar nr. 1867/306/2009, irevocabila);		
B1	Intabulare, drept de PROPRIETATE, dobandit prin Uzucapiune, cota actuala 1/1 1) IVAN ANA	A1
/		
Act Administrativ nr. 3473, din 11/11/2022 emis de PRIMARIA RÂU SADULUI (adeverinta);		
B2	Se notează posesia faptică pentru suprafata de 13080 mp în favoarea lui IVAN ANA 1) IVAN ANA	A1
Act Normativ nr. 7, din 16/03/1996 emis de PARLAMENTUL ROMÂNIEI (LEGE);		
B3	Intabulare, drept de PROPRIETATE, dobandit prin Lege, cota actuala 1/1 1) IVAN ANA	A1.1

C. Partea III. SARCINI .

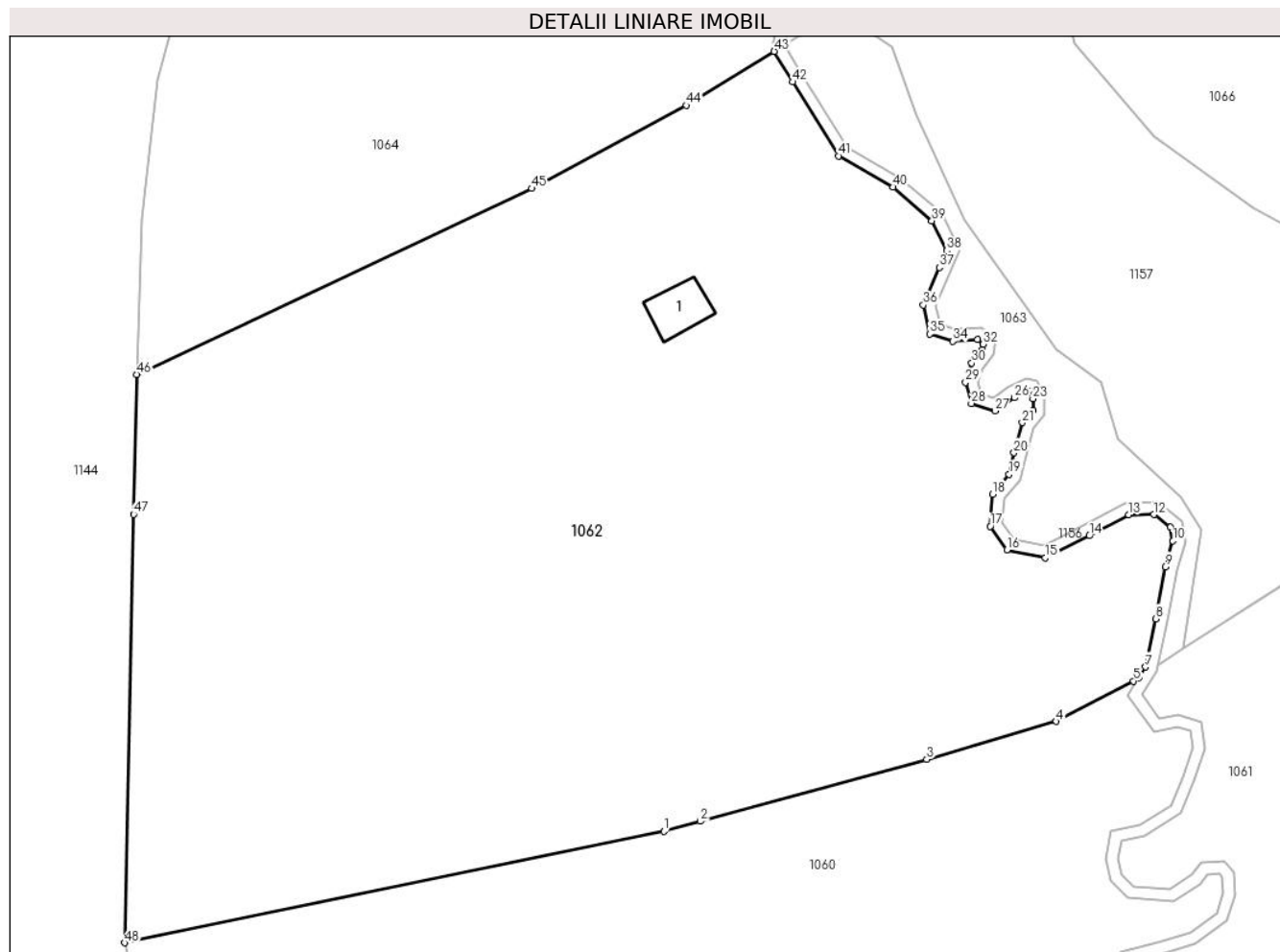
Inscrieri privind dezmembramintele dreptului de proprietate, drepturi reale de garanție și sarcini	Referințe
NU SUNT	

Anexa Nr. 1 La Partea I

Teren

Nr cadastral	Suprafața (mp)*	Observații / Referințe
100901	16.039	

* Suprafața este determinată în planul de proiecție Stereo 70.



Date referitoare la teren

Crt	Categorie folosință	Intravilan	Suprafața (mp)	Tarla	Parcelă	Nr. topo	Observații / Referințe
1	pasune	NU	5.980	5	84/4/1	7264	Pasune împadurita. Diferenta de suprafata se regaseste la nr. CADGEN 1063
2	pasune	NU	9.959	5	84/4/1	7264	
3	curti constructii	NU	100	-	-	-	

Date referitoare la construcții

Crt	Număr	Destinație construcție	Supraf. (mp)	Situație juridică	Observații / Referințe
A1.1	100901-C1	construcții anexa	72	Cu acte	Nr. niveluri:1; S. construita la sol:72 mp; Construcție anexa

Lungime Segmente

1) Valorile lungimilor segmentelor sunt obținute din proiecție în plan.

Punct început	X / Y	Punct sfârșit	X / Y	Lungime segment	Punct început	X / Y	Punct sfârșit	X / Y	Lungime segment	Punct început	X / Y	Punct sfârșit	X / Y	Lungime segment
1	427.063,826 459.467,25	2	427.069,973 459.468,932	6.373	2	427.069,973 459.468,932	3	427.107,825 459.479,29	39.24	3	427.107,825 459.479,29	4	427.129,513 459.485,619	22.59
4	427.129,513 459.485,619	5	427.142,457 459.492,38	14.60	5	427.142,457 459.492,38	6	427.143,358 459.492,964	1.074	6	427.143,358 459.492,964	7	427.144,444 459.494,749	2.089

Punct început	X / Y	Punct sfârșit	X / Y	Lungime segment	Punct început	X / Y	Punct sfârșit	X / Y	Lungime segment	Punct început	X / Y	Punct sfârșit	X / Y	Lungime segment
7	427.144,444 459.494,749	8	427.146,197 459.502,807	8.247	8	427.146,197 459.502,807	9	427.147,732 459.511,505	8.832	9	427.147,732 459.511,505	10	427.149,032 459.515,802	4.49
10	427.149,032 459.515,802	11	427.148,627 459.518,08	2.314	11	427.148,627 459.518,08	12	427.145,846 459.520,228	3.514	12	427.145,846 459.520,228	13	427.141,646 459.520,198	4.2
13	427.141,646 459.520,198	14	427.135,037 459.516,673	7.49	14	427.135,037 459.516,673	15	427.127,689 459.512,999	8.216	15	427.127,689 459.512,999	16	427.121,238 459.514,309	6.582
16	427.121,238 459.514,309	17	427.118,475 459.518,256	4.818	17	427.118,475 459.518,256	18	427.118,833 459.523,628	5.384	18	427.118,833 459.523,628	19	427.121,601 459.526,955	4.328
19	427.121,601 459.526,955	20	427.122,429 459.530,526	3.666	20	427.122,429 459.530,526	21	427.123,801 459.535,583	5.24	21	427.123,801 459.535,583	22	427.125,586 459.537,656	2.736
22	427.125,586 459.537,656	23	427.125,586 459.539,561	1.905	23	427.125,586 459.539,561	24	427.124,897 459.540,865	1.475	24	427.124,897 459.540,865	25	427.124,804 459.540,888	0.096
25	427.124,804 459.540,888	26	427.122,527 459.539,741	2.549	26	427.122,527 459.539,741	27	427.119,246 459.537,543	3.949	27	427.119,246 459.537,543	28	427.115,287 459.538,798	4.153
28	427.115,287 459.538,798	29	427.114,338 459.542,323	3.651	29	427.114,338 459.542,323	30	427.115,363 459.545,535	3.371	30	427.115,363 459.545,535	31	427.117,14 459.547,722	2.819
31	427.117,14 459.547,722	32	427.117,263 459.548,717	1.002	32	427.117,263 459.548,717	33	427.116,331 459.549,483	1.206	33	427.116,331 459.549,483	34	427.112,194 459.549,17	4.149
34	427.112,194 459.549,17	35	427.108,327 459.550,413	4.061	35	427.108,327 459.550,413	36	427.107,253 459.555,247	4.951	36	427.107,253 459.555,247	37	427.109,911 459.561,513	6.807
37	427.109,911 459.561,513	38	427.111,167 459.564,356	3.107	38	427.111,167 459.564,356	39	427.108,678 459.569,334	5.566	39	427.108,678 459.569,334	40	427.102,176 459.574,953	8.593
40	427.102,176 459.574,953	41	427.093,066 459.580,171	10.499	41	427.093,066 459.580,171	42	427.085,417 459.592,535	14.538	42	427.085,417 459.592,535	43	427.082,303 459.597,638	5.978
43	427.082,303 459.597,638	44	427.067,641 459.588,618	17.214	44	427.067,641 459.588,618	45	427.041,706 459.574,737	29.416	45	427.041,706 459.574,737	46	426.975,567 459.543,629	73.09
46	426.975,567 459.543,629	47	426.975,071 459.520,241	23.393	47	426.975,071 459.520,241	48	426.973,537 459.448,635	71.622	48	426.973,537 459.448,635	1	427.063,826 459.467,25	92.188

** Lungimile segmentelor sunt determinate în planul de proiecție Stereo 70 și sunt rotunjite la 1 milimetru.

*** Distanța dintre puncte este formată din segmente cumulate ce sunt mai mici decât valoarea 1 milimetru.

**DATE DESPRE IMOBILUL NR. 1063**

Oficiul de Cadastru și Publicitate Imobiliară SIBIU
Biroul de Cadastru și Publicitate Imobiliară Sibiu

A. Partea I. Descrierea imobilului

Nr. CF vechi:2536 Rasinari
Nr. topografic:7256

TEREN Extravilan

Adresa: Jud. Sibiu

Nr. Crt	Nr cadastral Nr. topografic	Suprafața* (mp)	Observații / Referințe
A1	100901	1.231	Sector cadastral:8 Teren neimprejmuit;

B. Partea II. Proprietari și acte

Inscrieri privitoare la dreptul de proprietate și alte drepturi reale		Referințe
43084 / 11/08/2010		
Hotarare Judecatoreasca nr. 4490, din 14/05/2010 emis de Judecatoria Sibiu (Sentinta civila, dosar nr. 1867/306/2009, irevocabila);		
B1	Intabulare, drept de PROPRIETATE, dobandit prin Uzucapiune, cota actuala 1/1 1) IVAN ANA	A1
/		
Act Administrativ nr. 3473, din 11/11/2022 emis de PRIMARIA RÂU SADULUI (Adeverinta);		
B2	Se notează posesia faptică în favoarea lui IVAN ANA 1) IVAN ANA	A1

C. Partea III. SARCINI .

Inscrieri privind dezmembramintele dreptului de proprietate, drepturi reale de garanție și sarcini	Referințe
NU SUNT	

Anexa Nr. 1 La Partea I

Teren

Nr cadastral	Suprafața (mp)*	Observații / Referințe
100901	1.231	

* Suprafața este determinată în planul de proiecție Stereo 70.



Date referitoare la teren

Crt	Categorie folosință	Intra vilan	Suprafața (mp)	Tarla	Parcelă	Nr. topo	Observații / Referințe
1	pasune	NU	1.231	5	84/4/2	7256	Diferența de suprafața se regăsește la nr. CADGEN 1062

Lungime Segmente

1) Valorile lungimilor segmentelor sunt obținute din proiecție în plan.

Punct început	X / Y	Punct sfârșit	X / Y	Lungime segment	Punct început	X / Y	Punct sfârșit	X / Y	Lungime segment	Punct început	X / Y	Punct sfârșit	X / Y	Lungime segment
1	427.148,16 459.502,42	2	427.146,553 459.495,035	7.558	2	427.146,553 459.495,035	3	427.150,784 459.497,777	5.042	3	427.150,784 459.497,777	4	427.153,862 459.517,668	20.128
4	427.153,862 459.517,668	5	427.150,44 459.523,064	6.39	5	427.150,44 459.523,064	6	427.139,912 459.532,935	14.432	6	427.139,912 459.532,935	7	427.137,016 459.542,411	9.909
7	427.137,016 459.542,411	8	427.129,514 459.547,807	9.241	8	427.129,514 459.547,807	9	427.114,247 459.569,523	26.546	9	427.114,247 459.569,523	10	427.106,087 459.587,028	19.313
10	427.106,087 459.587,028	11	427.102,007 459.598,478	12.155	11	427.102,007 459.598,478	12	427.093,17 459.604,323	10.595	12	427.093,17 459.604,323	13	427.084,043 459.598,708	10.716
13	427.084,043 459.598,708	14	427.084,032 459.598,644	0.065	14	427.084,032 459.598,644	15	427.087,121 459.593,582	5.93	15	427.087,121 459.593,582	16	427.094,5 459.581,655	14.025

Punct început	X / Y	Punct sfârșit	X / Y	Lungime segment	Punct început	X / Y	Punct sfârșit	X / Y	Lungime segment	Punct început	X / Y	Punct sfârșit	X / Y	Lungime segment
16	427.094,5 459.581,655	17	427.103,338 459.576,592	10.185	17	427.103,338 459.576,592	18	427.110,288 459.570,586	9.186	18	427.110,288 459.570,586	19	427.113,377 459.564,408	6.907
19	427.113,377 459.564,408	20	427.111,747 459.560,718	4.034	20	427.111,747 459.560,718	21	427.109,344 459.555,055	6.152	21	427.109,344 459.555,055	22	427.110,031 459.551,966	3.164
22	427.110,031 459.551,966	23	427.112,433 459.551,194	2.524	23	427.112,433 459.551,194	24	427.116,981 459.551,537	4.561	24	427.116,981 459.551,537	25	427.119,383 459.549,564	3.109
25	427.119,383 459.549,564	26	427.119,055 459.546,907	2.677	26	427.119,055 459.546,907	27	427.117,153 459.544,567	3.015	27	427.117,153 459.544,567	28	427.116,422 459.542,275	2.405
28	427.116,422 459.542,275	29	427.116,934 459.540,374	1.969	29	427.116,934 459.540,374	30	427.118,933 459.539,74	2.097	30	427.118,933 459.539,74	31	427.121,517 459.541,471	3.11
31	427.121,517 459.541,471	32	427.124,564 459.543,007	3.412	32	427.124,564 459.543,007	33	427.126,246 459.542,592	1.732	33	427.126,246 459.542,592	34	427.127,586 459.540,057	2.868
34	427.127,586 459.540,057	35	427.127,586 459.536,913	3.145	35	427.127,586 459.536,913	36	427.125,612 459.534,621	3.025	36	427.125,612 459.534,621	37	427.124,369 459.530,038	4.748
37	427.124,369 459.530,038	38	427.123,442 459.526,041	4.104	38	427.123,442 459.526,041	39	427.120,786 459.522,848	4.154	39	427.120,786 459.522,848	40	427.120,517 459.518,826	4.031
40	427.120,517 459.518,826	41	427.122,419 459.516,11	3.315	41	427.122,419 459.516,11	42	427.127,411 459.515,096	5.094	42	427.127,411 459.515,096	43	427.134,119 459.518,45	7.5
43	427.134,119 459.518,45	44	427.141,14 459.522,194	7.956	44	427.141,14 459.522,194	45	427.146,522 459.522,233	5.382	45	427.146,522 459.522,233	46	427.150,461 459.519,191	4.977
46	427.150,461 459.519,191	47	427.151,085 459.515,681	3.565	47	427.151,085 459.515,681	48	427.149,681 459.511,04	4.849	48	427.149,681 459.511,04	1	427.148,16 459.502,42	8.753

** Lungimile segmentelor sunt determinate în planul de proiecție Stereo 70 și sunt rotunjite la 1 milimetru.

*** Distanța dintre puncte este formată din segmente cumulate ce sunt mai mici decât valoarea 1 milimetru.

**DATE DESPRE IMOBILUL NR. 1064**

Oficiul de Cadastru și Publicitate Imobiliară SIBIU
Biroul de Cadastru și Publicitate Imobiliară Sibiu

A. Partea I. Descrierea imobilului

TEREN Extravilan

Nr. CF vechi:6393 Rasinari
Nr. topografic:7266a, 7266d

Adresa: Jud. Sibiu

Nr. Crt	Nr cadastral Nr. topografic	Suprafața* (mp)	Observații / Referințe
A1		12.859	Sector cadastral:8 Teren neimprejmuit;

Construcții

Crt	Nr cadastral Nr. topografic	Adresa	Observații / Referințe
A1.1		Jud. Sibiu	Nr. niveluri:1; S. construita la sol:56 mp; Constructie anexa

B. Partea II. Proprietari și acte

Inscrieri privitoare la dreptul de proprietate și alte drepturi reale		Referințe
2374 / 02/03/1993		
Act Notarial nr. 1894/92, din 01/01/1992 emis de Notariatul de stat judetean Sibiu (certificat de mostenitor, dosar nr 2534/93);		
B1	Intabulare, drept de PROPRIETATE, dobandit prin Succesiune, cota actuala 1/2 1) MUNTOIU NICOLAE	A1
/		
Act Administrativ nr. 3812, din 19/12/2022 emis de PRIMARIA RÂU SADULUI (Adeverinta);		
B2	Se notează posesia faptică în favoarea lui MINEA VASILE 1) MINEA VASILE-COSTEL	A1, A1.1
Act Normativ nr. 7, din 16/03/1996 emis de PARLAMENTUL ROMÂNIEI (LEGE);		
B3	Intabulare, drept de PROPRIETATE, dobandit prin Lege, cota actuala 1/1 1) MUNTOIU NICOLAE 2) MUNTOIU VASILE	A1.1
2374 / 02/03/1993		
Act Notarial nr. 1894/92, din 01/01/1992 emis de Notariatul de stat judetean Sibiu (certificat de mostenitor, dosar nr 2534/93);		
B4	Intabulare, drept de PROPRIETATE, dobandit prin Succesiune, cota actuala 1/2 1) MUNTOIU VASILE	A1

C. Partea III. SARCINI .

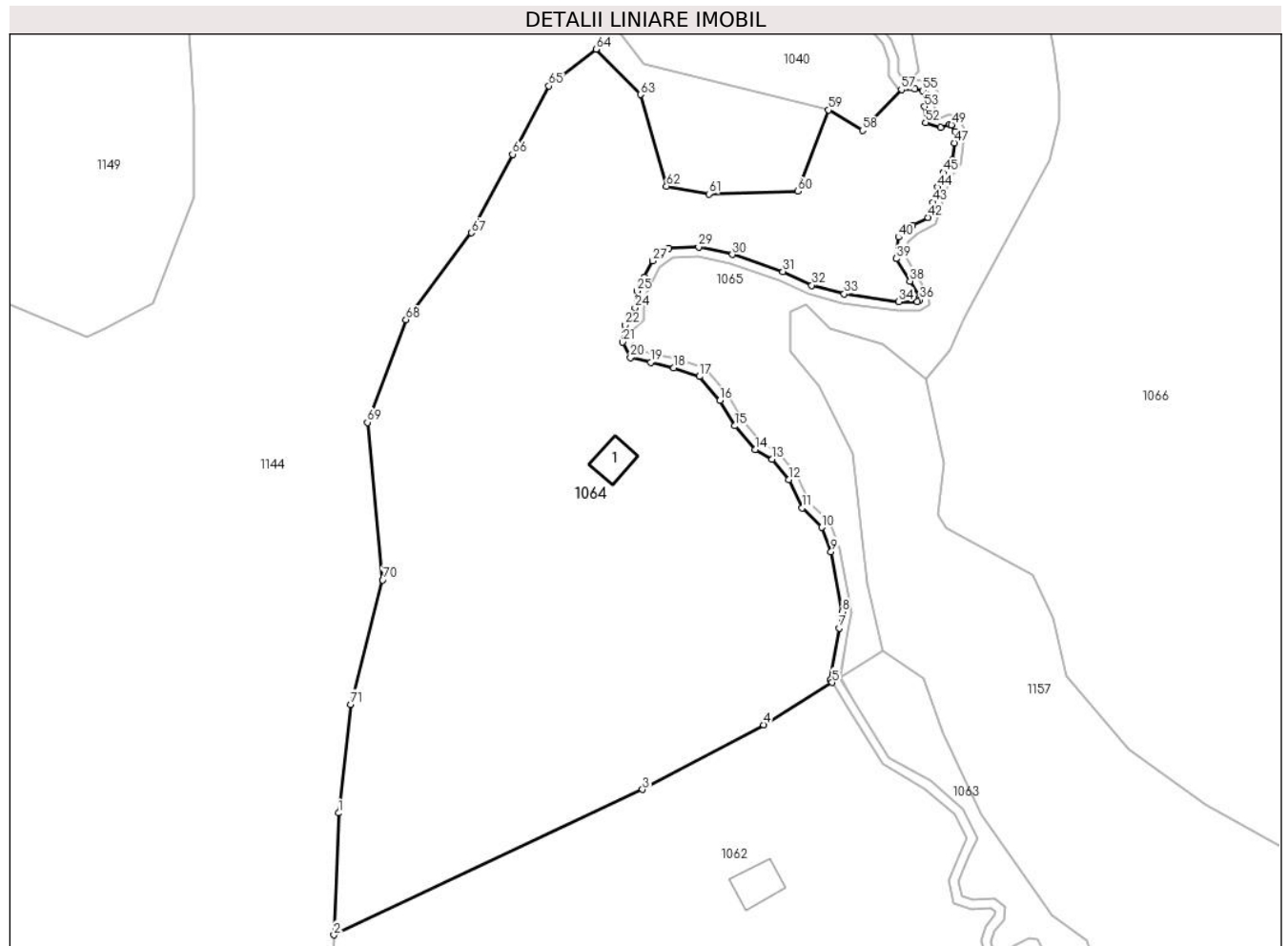
Inscrieri privind dezmembramintele dreptului de proprietate, drepturi reale de garanție și sarcini	Referințe
NU SUNT	

Anexa Nr. 1 La Partea I

Teren

Nr cadastral	Suprafața (mp)*	Observații / Referințe
	12.859	

* Suprafața este determinată în planul de proiecție Stereo 70.



Date referitoare la teren

Crt	Categorie folosință	Intravilan	Suprafața (mp)	Tarla	Parcelă	Nr. topo	Observații / Referințe
1	pasune	NU	12.759	5	84/5/1	7266a, 7266d	Diferența de suprafața se regăsește la nr. CADGEN 1065
2	curți construcții	NU	100	5	84/5/1	-	

Date referitoare la construcții

Crt	Număr	Destinație construcție	Supraf. (mp)	Situație juridică	Observații / Referințe
A1.1		construcții anexa	56	Cu acte	Nr. niveluri:1; S. construită la sol:56 mp; Construcție anexa

Lungime Segmente

1) Valorile lungimilor segmentelor sunt obținute din proiecție în plan.

Punct început	X / Y	Punct sfârșit	X / Y	Lungime segment	Punct început	X / Y	Punct sfârșit	X / Y	Lungime segment	Punct început	X / Y	Punct sfârșit	X / Y	Lungime segment
1	426.976,544 459.569,71	2	426.975,567 459.543,629	26.1	2	426.975,567 459.543,629	3	427.041,706 459.574,737	73.09	3	427.041,706 459.574,737	4	427.067,641 459.588,618	29.416
4	427.067,641 459.588,618	5	427.082,303 459.597,638	17.214	5	427.082,303 459.597,638	6	427.081,932 459.598,246	0.713	6	427.081,932 459.598,246	7	427.083,864 459.609,288	11.21
7	427.083,864 459.609,288	8	427.084,487 459.612,793	3.56	8	427.084,487 459.612,793	9	427.082,084 459.625,653	13.083	9	427.082,084 459.625,653	10	427.080,08 459.630,859	5.578

Punct început	X / Y	Punct sfârșit	X / Y	Lungime segment	Punct început	X / Y	Punct sfârșit	X / Y	Lungime segment	Punct început	X / Y	Punct sfârșit	X / Y	Lungime segment
10	427.080,08 459.630,859	11	427.075,924 459.635,014	5.876	11	427.075,924 459.635,014	12	427.073,032 459.641,075	6.716	12	427.073,032 459.641,075	13	427.069,48 459.645,436	5.624
13	427.069,48 459.645,436	14	427.065,885 459.647,485	4.138	14	427.065,885 459.647,485	15	427.061,439 459.652,566	6.751	15	427.061,439 459.652,566	16	427.058,274 459.658,036	6.32
16	427.058,274 459.658,036	17	427.053,911 459.663,138	6.713	17	427.053,911 459.663,138	18	427.048,402 459.665,033	5.826	18	427.048,402 459.665,033	19	427.043,427 459.666,181	5.106
19	427.043,427 459.666,181	20	427.039,089 459.667,216	4.459	20	427.039,089 459.667,216	21	427.037,412 459.670,504	3.692	21	427.037,412 459.670,504	22	427.037,898 459.674,155	3.683
22	427.037,898 459.674,155	23	427.039,921 459.676,101	2.807	23	427.039,921 459.676,101	24	427.040,059 459.677,872	1.776	24	427.040,059 459.677,872	25	427.040,457 459.681,454	3.604
25	427.040,457 459.681,454	26	427.042,078 459.684,433	3.392	26	427.042,078 459.684,433	27	427.043,874 459.687,893	3.898	27	427.043,874 459.687,893	28	427.047,381 459.690,575	4.415
28	427.047,381 459.690,575	29	427.053,731 459.690,847	6.356	29	427.053,731 459.690,847	30	427.060,944 459.689,262	7.385	30	427.060,944 459.689,262	31	427.071,764 459.685,57	11.43 2
31	427.071,764 459.685,57	32	427.077,943 459.682,666	6.827	32	427.077,943 459.682,666	33	427.084,891 459.680,809	7.193	33	427.084,891 459.680,809	34	427.096,614 459.679,161	11.83 8
34	427.096,614 459.679,161	35	427.100,572 459.679,161	3.959	35	427.100,572 459.679,161	36	427.101,114 459.679,55	0.667	36	427.101,114 459.679,55	37	427.101,065 459.680,062	0.514
37	427.101,065 459.680,062	38	427.098,995 459.683,531	4.04	38	427.098,995 459.683,531	39	427.096,014 459.688,356	5.672	39	427.096,014 459.688,356	40	427.096,567 459.692,96	4.637
40	427.096,567 459.692,96	41	427.099,587 459.695,477	3.932	41	427.099,587 459.695,477	42	427.102,864 459.697,196	3.7	42	427.102,864 459.697,196	43	427.103,917 459.700,406	3.379
43	427.103,917 459.700,406	44	427.104,932 459.703,642	3.392	44	427.104,932 459.703,642	45	427.106,158 459.706,774	3.362	45	427.106,158 459.706,774	46	427.107,966 459.709,516	3.285
46	427.107,966 459.709,516	47	427.108,511 459.713,11	3.636	47	427.108,511 459.713,11	48	427.108,659 459.715,577	2.471	48	427.108,659 459.715,577	49	427.107,907 459.716,986	1.598
49	427.107,907 459.716,986	50	427.107,549 459.717,036	0.361	50	427.107,549 459.717,036	51	427.105,55 459.716,415	2.093	51	427.105,55 459.716,415	52	427.102,358 459.717,479	3.364
52	427.102,358 459.717,479	53	427.102,121 459.720,918	3.447	53	427.102,121 459.720,918	54	427.102,687 459.723,417	2.563	54	427.102,687 459.723,417	55	427.101,75 459.724,328	1.307
55	427.101,75 459.724,328	56	427.100,055 459.724,624	1.72	56	427.100,055 459.724,624	57	427.097,161 459.724,556	2.895	57	427.097,161 459.724,556	58	427.088,814 459.715,79	12.10 4
58	427.088,814 459.715,79	59	427.081,576 459.720,158	8.454	59	427.081,576 459.720,158	60	427.074,958 459.702,785	18.59 2	60	427.074,958 459.702,785	61	427.055,903 459.702,198	19.06 4
61	427.055,903 459.702,198	62	427.046,804 459.703,873	9.252	62	427.046,804 459.703,873	63	427.041,246 459.723,488	20.38 7	63	427.041,246 459.723,488	64	427.031,73 459.733,189	13.58 9
64	427.031,73 459.733,189	65	427.021,596 459.725,329	12.82 5	65	427.021,596 459.725,329	66	427.013,832 459.710,683	16.57 7	66	427.013,832 459.710,683	67	427.005,068 459.693,895	18.93 7
67	427.005,068 459.693,895	68	426.991,004 459.675,28	23.33 1	68	426.991,004 459.675,28	69	426.982,71 459.653,297	23.49 5	69	426.982,71 459.653,297	70	426.986,02 459.619,584	33.87 5
70	426.986,02 459.619,584	71	426.979,196 459.592,958	27.48 7	71	426.979,196 459.592,958	1	426.976,544 459.569,71	23.39 8					

** Lungimile segmentelor sunt determinate în planul de proiecție Stereo 70 și sunt rotunjite la 1 milimetru.

*** Distanța dintre puncte este formată din segmente cumulate ce sunt mai mici decât valoarea 1 milimetru.

**DATE DESPRE IMOBILUL NR. 1065**

Oficiul de Cadastru și Publicitate Imobiliară SIBIU
Biroul de Cadastru și Publicitate Imobiliară Sibiu

A. Partea I. Descrierea imobilului

TEREN Extravilan

Nr. CF vechi:6393 Rasinari
Nr. topografic:7266a, 7266d

Adresa: Jud. Sibiu

Nr. Crt	Nr cadastral Nr. topografic	Suprafața* (mp)	Observații / Referințe
A1		4.270	Sector cadastral:8 Teren neimprejmuit;

B. Partea II. Proprietari și acte

Inscrieri privitoare la dreptul de proprietate și alte drepturi reale		Referințe
2374 / 02/03/1993		
Act Notarial nr. 1894/92, din 01/01/1992 emis de Notariatul de stat judetean Sibiu (certificat de mostenitor, dosar nr 2534/93);		
B1	Intabulare, drept de PROPRIETATE, dobandit prin Succesiune, cota actuala 1/2 1) MUNTOIU NICOLAE	A1
/		
Act Administrativ nr. 3813, din 19/12/2022 emis de PRIMARIA RÂU SADULUI (Adeverinta);		
B2	Se notează posesia faptică în favoarea lui MINEA VASILE 1) MINEA VASILE-COSTEL	A1
2374 / 02/03/1993		
Act Notarial nr. 1894/92, din 01/01/1992 emis de Notariatul de stat judetean Sibiu (certificat de mostenitor, dosar nr 2534/93);		
B3	Intabulare, drept de PROPRIETATE, dobandit prin Succesiune, cota actuala 1/2 1) MUNTOIU VASILE	A1

C. Partea III. SARCINI .

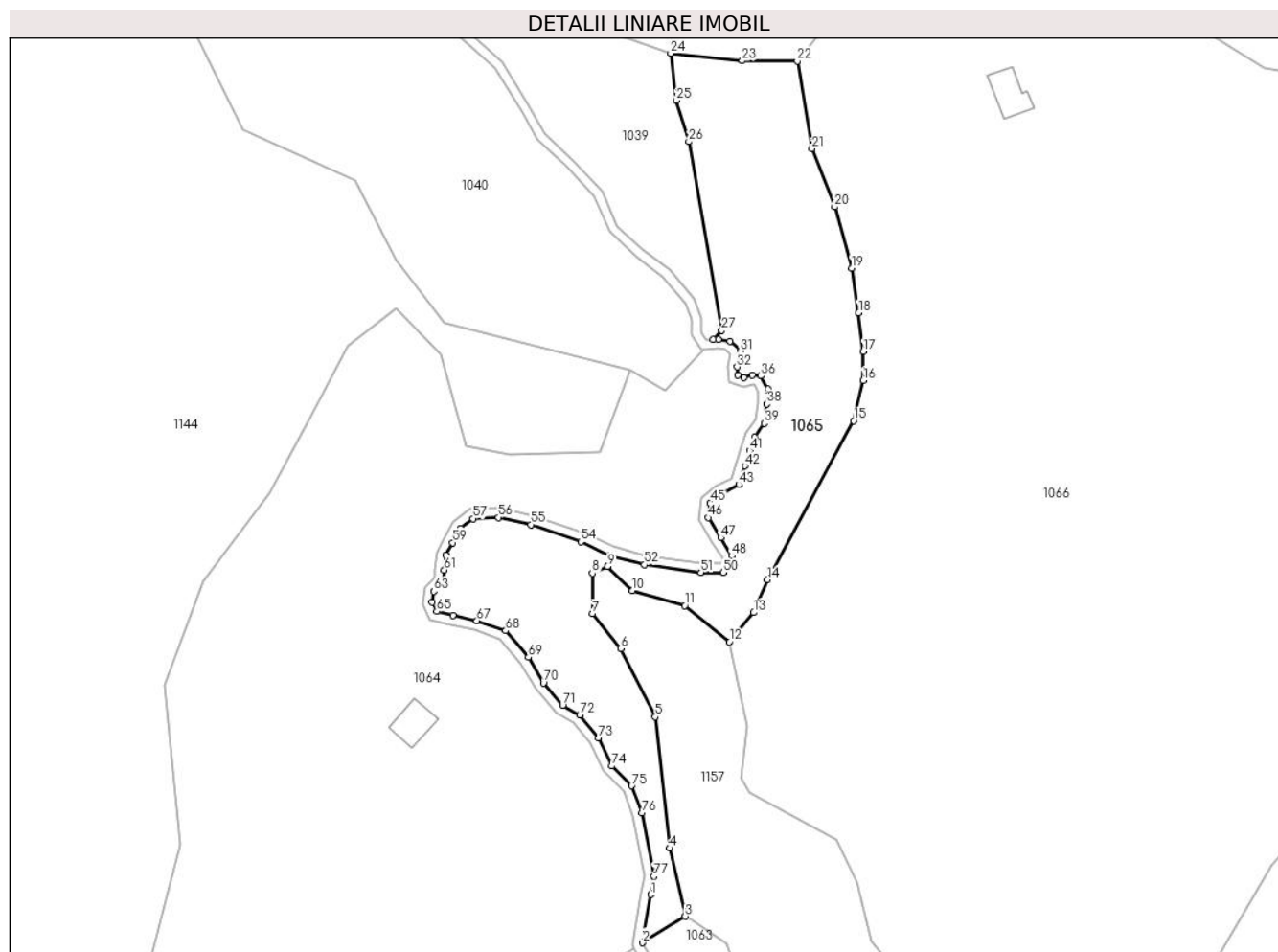
Inscrieri privind dezmembramintele dreptului de proprietate, drepturi reale de garanție și sarcini	Referințe
NU SUNT	

Anexa Nr. 1 La Partea I

Teren

Nr cadastral	Suprafața (mp)*	Observații / Referințe
	4.270	

* Suprafața este determinată în planul de proiecție Stereo 70.



Date referitoare la teren

Crt	Categorie folosință	Intra vilan	Suprafața (mp)	Tarla	Parcelă	Nr. topo	Observații / Referințe
1	pasune	NU	4.270	5	84/5/2	7266a, 7266d	Diferenta de suprafata se regaseste la nr. CADGEN 1064

Lungime Segmente

1) Valorile lungimilor segmentelor sunt obținute din proiecție în plan.

Punct început	X / Y	Punct sfârșit	X / Y	Lungime segment	Punct început	X / Y	Punct sfârșit	X / Y	Lungime segment	Punct început	X / Y	Punct sfârșit	X / Y	Lungime segment
1	427.085,834 459.608,941	2	427.084,043 459.598,708	10.388	2	427.084,043 459.598,708	3	427.093,17 459.604,323	10.716	3	427.093,17 459.604,323	4	427.089,897 459.618,769	14.812
4	427.089,897 459.618,769	5	427.086,824 459.646,581	27.982	5	427.086,824 459.646,581	6	427.079,524 459.661,082	16.234	6	427.079,524 459.661,082	7	427.073,466 459.668,481	9.563
7	427.073,466 459.668,481	8	427.073,466 459.677,022	8.541	8	427.073,466 459.677,022	9	427.076,644 459.678,462	3.489	9	427.076,644 459.678,462	10	427.081,957 459.673,347	7.375
10	427.081,957 459.673,347	11	427.093,081 459.670,169	11.569	11	427.093,081 459.670,169	12	427.102,516 459.662,472	12.176	12	427.102,516 459.662,472	13	427.107,681 459.668,701	8.092
13	427.107,681 459.668,701	14	427.110,625 459.675,615	7.515	14	427.110,625 459.675,615	15	427.128,895 459.709,328	38.345	15	427.128,895 459.709,328	16	427.130,896 459.717,875	8.778

Punct început	X / Y	Punct sfârșit	X / Y	Lungime segment	Punct început	X / Y	Punct sfârșit	X / Y	Lungime segment	Punct început	X / Y	Punct sfârșit	X / Y	Lungime segment
16	427.130,896 459.717,875	17	427.130,896 459.723,992	6.117	17	427.130,896 459.723,992	18	427.129,947 459.732,231	8.293	18	427.129,947 459.732,231	19	427.128,458 459.741,711	9.597
19	427.128,458 459.741,711	20	427.124,846 459.754,69	13.47 2	20	427.124,846 459.754,69	21	427.120,106 459.767,06	13.24 7	21	427.120,106 459.767,06	22	427.116,932 459.785,548	18.75 8
22	427.116,932 459.785,548	23	427.105,246 459.785,659	11.68 7	23	427.105,246 459.785,659	24	427.090,088 459.787,242	15.24	24	427.090,088 459.787,242	25	427.091,311 459.777,23	10.08 6
25	427.091,311 459.777,23	26	427.093,931 459.768,495	9.119	26	427.093,931 459.768,495	27	427.100,906 459.728,488	40.61	27	427.100,906 459.728,488	28	427.099,11 459.726,602	2.604
28	427.099,11 459.726,602	29	427.100,205 459.726,629	1.095	29	427.100,205 459.726,629	30	427.102,701 459.726,192	2.534	30	427.102,701 459.726,192	31	427.104,885 459.724,07	3.045
31	427.104,885 459.724,07	32	427.104,136 459.720,763	3.391	32	427.104,136 459.720,763	33	427.104,261 459.718,953	1.814	33	427.104,261 459.718,953	34	427.105,572 459.718,516	1.381
34	427.105,572 459.718,516	35	427.107,382 459.719,078	1.895	35	427.107,382 459.719,078	36	427.109,191 459.718,828	1.827	36	427.109,191 459.718,828	37	427.110,689 459.716,02	3.183
37	427.110,689 459.716,02	38	427.110,502 459.712,9	3.126	38	427.110,502 459.712,9	39	427.109,878 459.708,781	4.166	39	427.109,878 459.708,781	40	427.107,943 459.705,848	3.513
40	427.107,943 459.705,848	41	427.106,82 459.702,978	3.083	41	427.106,82 459.702,978	42	427.105,821 459.699,795	3.335	42	427.105,821 459.699,795	43	427.104,511 459.695,801	4.203
43	427.104,511 459.695,801	44	427.100,704 459.693,804	4.299	44	427.100,704 459.693,804	45	427.098,458 459.691,932	2.924	45	427.098,458 459.691,932	46	427.098,083 459.688,812	3.143
46	427.098,083 459.688,812	47	427.100,704 459.684,569	4.988	47	427.100,704 459.684,569	48	427.103,013 459.680,7	4.506	48	427.103,013 459.680,7	49	427.103,213 459.678,596	2.113
49	427.103,213 459.678,596	50	427.101,216 459.677,161	2.459	50	427.101,216 459.677,161	51	427.096,474 459.677,161	4.743	51	427.096,474 459.677,161	52	427.084,492 459.678,846	12.09 9
52	427.084,492 459.678,846	53	427.077,254 459.680,78	7.493	53	427.077,254 459.680,78	54	427.071,013 459.683,713	6.895	54	427.071,013 459.683,713	55	427.060,405 459.687,332	11.20 9
55	427.060,405 459.687,332	56	427.053,556 459.688,838	7.012	56	427.053,556 459.688,838	57	427.048,096 459.688,604	5.465	57	427.048,096 459.688,604	58	427.045,444 459.686,576	3.339
58	427.045,444 459.686,576	59	427.043,845 459.683,495	3.471	59	427.043,845 459.683,495	60	427.042,402 459.680,843	3.019	60	427.042,402 459.680,843	61	427.042,05 459.677,683	3.179
61	427.042,05 459.677,683	62	427.041,856 459.675,187	2.504	62	427.041,856 459.675,187	63	427.039,788 459.673,198	2.869	63	427.039,788 459.673,198	64	427.039,476 459.670,858	2.361
64	427.039,476 459.670,858	65	427.040,451 459.668,947	2.145	65	427.040,451 459.668,947	66	427.043,884 459.668,128	3.529	66	427.043,884 459.668,128	67	427.048,954 459.666,958	5.203
67	427.048,954 459.666,958	68	427.055,077 459.664,852	6.475	68	427.055,077 459.664,852	69	427.059,913 459.659,196	7.441	69	427.059,913 459.659,196	70	427.063,073 459.653,736	6.308
70	427.063,073 459.653,736	71	427.067,168 459.649,056	6.219	71	427.067,168 459.649,056	72	427.070,795 459.646,989	4.175	72	427.070,795 459.646,989	73	427.074,734 459.642,153	6.237
73	427.074,734 459.642,153	74	427.077,581 459.636,185	6.612	74	427.077,581 459.636,185	75	427.081,794 459.631,973	5.957	75	427.081,794 459.631,973	76	427.084,017 459.626,201	6.186
76	427.084,017 459.626,201	77	427.086,52 459.612,802	13.63 1	77	427.086,52 459.612,802	1	427.085,834 459.608,941	3.922					

** Lungimile segmentelor sunt determinate în planul de proiecție Stereo 70 și sunt rotunjite la 1 milimetru.

*** Distanța dintre puncte este formată din segmente cumulate ce sunt mai mici decât valoarea 1 milimetru.



DATE DESPRE IMOBILUL NR. 1066

Oficiul de Cadastru și Publicitate Imobiliară SIBIU
Biroul de Cadastru și Publicitate Imobiliară Sibiu

A. Partea I. Descrierea imobilului

TEREN Extravilan

Nr. CF vechi: 6393, 1887

Nr. topografic: 7266b, 7266a, 7267

Adresa: Jud. Sibiu

Nr. Crt	Nr cadastral Nr. topografic	Suprafața* (mp)	Observații / Referințe
A1		28.653	Sector cadastral:8 Teren neimprejmuit;

Construcții

Crt	Nr cadastral Nr. topografic	Adresa	Observații / Referințe
A1.1		Jud. Sibiu	Nr. niveluri:1; S. construita la sol:59 mp; Constructie anexa
A1.2		Jud. Sibiu	Nr. niveluri:1; S. construita la sol:53 mp; Constructie anexa

B. Partea II. Proprietari și acte

Inscrieri privitoare la dreptul de proprietate și alte drepturi reale		Referințe
/		
Act Administrativ nr. 3814, din 19/12/2022 emis de PRIMARIA RÂU SADULUI (Adeverinta);		
B1	Se notează posesia faptică în favoarea lui TARA IOAN-OVIDIU 1) TARA IOAN-OVIDIU	A1, A1.1, A1.2
Act Normativ nr. 7, din 16/03/1996 emis de PARLAMENTUL ROMÂNIEI (LEGE);		
B2	Intabulare, drept de PROPRIETATE, dobandit prin Lege, cota actuala 1/1 1) HURDUBLEA DUMITRU 2) MUNTOIU NICOLAE 3) MUNTOIU VASILE 4) HANCU MUNTOIU STANCA 5) MINEA ILIE 6) MINEA ILIE.....	A1.1, A1.2
2374 / 02/03/1993		
Act Notarial nr. 1894, din 01/01/1992 emis de Notariatul de stat (Certificat de mostenitoe-dosar 2534/93);		
B3	Intabulare, drept de PROPRIETATE, dobandit prin Succesiune, cota actuala 1/2 1) MUNTOIU NICOLAE <i>OBSERVATII: Incheierea provine din C.F. 6393 Rășinari</i>	A1
B4	Intabulare, drept de PROPRIETATE, dobandit prin Succesiune, cota actuala 1/2 1) MUNTOIU VASILE <i>OBSERVATII: Incheierea provine din C.F. 6393 Rășinari</i>	A1
829 / 01/02/1900		
Act Administrativ nr. 0, din 28/01/1900 emis de -;		
B5	Intabulare, drept de PROPRIETATE, dobandit prin Conventie, cota actuala 1/4 1) HANCU MUNTOIU STANCA <i>OBSERVATII: Incheierea provine din C.F. 1887 Rășinari</i>	A1
8836 / 01/11/1909		
Act Administrativ nr. 0, din 01/11/1909 emis de -;		
B6	Intabulare, drept de PROPRIETATE, dobandit prin Succesiune, cota actuala 1/4 1) MINEA ILIE <i>OBSERVATII: Incheierea provine din C.F. 1887 Rășinari</i>	A1
2718 / 10/07/1918		
Act Administrativ nr. 0, din 10/07/1918 emis de -;		
B7	Intabulare, drept de PROPRIETATE, dobandit prin Succesiune, cota actuala 1/4	A1

Inscrieri privitoare la dreptul de proprietate și alte drepturi reale	Referințe
1) MINEA ILIE..... <i>OBSERVATII: Incheierea provine din C.F. 1887 Rășinari</i>	

C. Partea III. SARCINI .

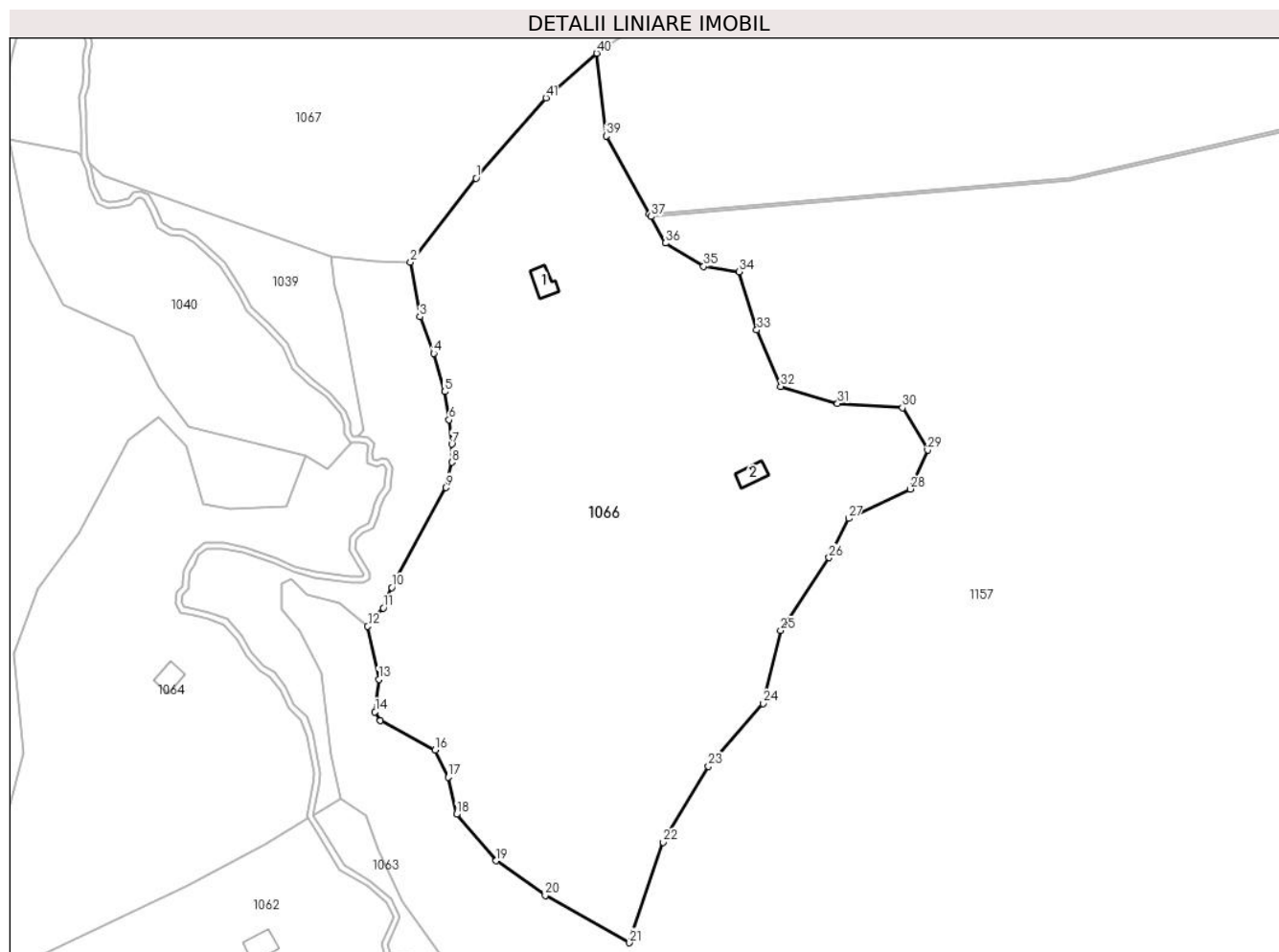
Inscrieri privind dezmembramintele dreptului de proprietate, drepturi reale de garanție și sarcini	Referințe
NU SUNT	

Anexa Nr. 1 La Partea I

Teren

Nr cadastral	Suprafața (mp)*	Observații / Referințe
	28.653	

* Suprafața este determinată în planul de proiecție Stereo 70.



Date referitoare la teren

Crt	Categorie folosință	Intravilan	Suprafața (mp)	Tarla	Parcelă	Nr. topo	Observații / Referințe
1	pasune	NU	6.716	5	84/6	-	Pasune împadurita
2	curți construcții	NU	120	5	84/6	-	
3	pasune	NU	21.817	5	84/6	-	

Date referitoare la construcții

Crt	Număr	Destinație construcție	Supraf. (mp)	Situație juridică	Observații / Referințe
A1.1		construcții anexa	59	Cu acte	Nr. niveluri:1; S. construita la sol:59 mp; Construcție anexa
A1.2		construcții anexa	53	Cu acte	Nr. niveluri:1; S. construita la sol:53 mp; Construcție anexa

Lungime Segmente

1) Valorile lungimilor segmentelor sunt obținute din proiecție în plan.

Punct început	X / Y	Punct sfârșit	X / Y	Lungime segment	Punct început	X / Y	Punct sfârșit	X / Y	Lungime segment	Punct început	X / Y	Punct sfârșit	X / Y	Lungime segment
1	427.139,078 459.813,845	2	427.116,932 459.785,548	35.93 2	2	427.116,932 459.785,548	3	427.120,106 459.767,06	18.75 8	3	427.120,106 459.767,06	4	427.124,846 459.754,69	13.24 7
4	427.124,846 459.754,69	5	427.128,458 459.741,711	13.47 2	5	427.128,458 459.741,711	6	427.129,947 459.732,231	9.597	6	427.129,947 459.732,231	7	427.130,896 459.723,992	8.293

Punct început	X / Y	Punct sfârșit	X / Y	Lungime segment	Punct început	X / Y	Punct sfârșit	X / Y	Lungime segment	Punct început	X / Y	Punct sfârșit	X / Y	Lungime segment
7	427.130,896 459.723,992	8	427.130,896 459.717,875	6.117	8	427.130,896 459.717,875	9	427.128,895 459.709,328	8.778	9	427.128,895 459.709,328	10	427.110,625 459.675,615	38.345
10	427.110,625 459.675,615	11	427.107,681 459.668,701	7.515	11	427.107,681 459.668,701	12	427.102,516 459.662,472	8.092	12	427.102,516 459.662,472	13	427.106,213 459.644,574	18.276
13	427.106,213 459.644,574	14	427.104,957 459.633,626	11.02	14	427.104,957 459.633,626	15	427.106,751 459.630,575	3.54	15	427.106,751 459.630,575	16	427.125,237 459.620,644	20.984
16	427.125,237 459.620,644	17	427.129,664 459.611,491	10.167	17	427.129,664 459.611,491	18	427.132,535 459.598,988	12.829	18	427.132,535 459.598,988	19	427.145,936 459.583,314	20.622
19	427.145,936 459.583,314	20	427.162,478 459.571,548	20.3	20	427.162,478 459.571,548	21	427.190,981 459.555,588	32.667	21	427.190,981 459.555,588	22	427.202,357 459.589,508	35.777
22	427.202,357 459.589,508	23	427.217,662 459.615,155	29.867	23	427.217,662 459.615,155	24	427.236,07 459.636,458	28.155	24	427.236,07 459.636,458	25	427.242,068 459.661,071	25.333
25	427.242,068 459.661,071	26	427.258,408 459.685,684	29.543	26	427.258,408 459.685,684	27	427.265,026 459.698,921	14.8	27	427.265,026 459.698,921	28	427.285,916 459.708,849	23.129
28	427.285,916 459.708,849	29	427.291,716 459.722,02	14.391	29	427.291,716 459.722,02	30	427.283,236 459.736,291	16.601	30	427.283,236 459.736,291	31	427.261,312 459.737,739	21.972
31	427.261,312 459.737,739	32	427.242,077 459.743,53	20.088	32	427.242,077 459.743,53	33	427.234,01 459.762,559	20.668	33	427.234,01 459.762,559	34	427.228,012 459.782,208	20.544
34	427.228,012 459.782,208	35	427.216,016 459.784,069	12.14	35	427.216,016 459.784,069	36	427.203,193 459.791,928	15.04	36	427.203,193 459.791,928	37	427.198,227 459.800,887	10.243
37	427.198,227 459.800,887	38	427.197,7 459.801,837	1.086	38	427.197,7 459.801,837	39	427.183,13 459.828,124	30.055	39	427.183,13 459.828,124	40	427.179,821 459.856,046	28.118
40	427.179,821 459.856,046	41	427.162,676 459.840,938	22.851	41	427.162,676 459.840,938	1	427.139,078 459.813,845	35.93					

** Lungimile segmentelor sunt determinate în planul de proiecție Stereo 70 și sunt rotunjite la 1 milimetru.

*** Distanța dintre puncte este formată din segmente cumulate ce sunt mai mici decât valoarea 1 milimetru.

**DATE DESPRE IMOBILUL NR. 1067**

Oficiul de Cadastru și Publicitate Imobiliară SIBIU
Biroul de Cadastru și Publicitate Imobiliară Sibiu

A. Partea I. Descrierea imobilului

Nr. CF vechi: 5837, 1869
Nr. topografic: 7268, 7269

TEREN Extravilan

Adresa: Jud. Sibiu

Nr. Crt	Nr cadastral Nr. topografic	Suprafața* (mp)	Observații / Referințe
A1		34.451	Sector cadastral: 8 Teren neimprejmuit;

Construcții

Crt	Nr cadastral Nr. topografic	Adresa	Observații / Referințe
A1.1		Jud. Sibiu	Nr. niveluri: 1; S. construita la sol: 103 mp; constructie anexa
A1.2		Jud. Sibiu	Nr. niveluri: 1; S. construita la sol: 43 mp; constructie anexa

B. Partea II. Proprietari și acte

Inscrieri privitoare la dreptul de proprietate și alte drepturi reale		Referințe
1294 / 22/04/1975		
Act Notarial nr. 724, din 22/04/1973 emis de Notariatul de stat (Certificat mostenitor);		
B1	Intabulare, drept de PROPRIETATE, dobândit prin Succesiune, cota actuala 3/8 1) RĂȘPOP NICOLAE OBSERVATII: Incheierea provine din C.F. 1869 Rășinari	A1
/		
Act Administrativ nr. 3815, din 19/12/2022 emis de PRIMARIA RÂU SADULUI (adeverinta);		
B2	Se notează posesia faptică în favoarea lui RĂȘPOP IOAN 1) RĂȘPOP IOAN	A1, A1.1, A1.2
Act Normativ nr. 7, din 16/03/1996 emis de PARLAMENTUL ROMÂNIEI (LEGE);		
B3	Intabulare, drept de PROPRIETATE, dobândit prin Lege, cota actuala 1/1 1) RĂȘPOP NICOLAE 2) BRÂNCOVEANU CONSTANTIN TRAIAN	A1.1, A1.2
1985 / 27/02/2003		
Hotarare Judecatoreasca nr. 6139/2002, din 01/01/2002 emis de JUDECATORIA SIBIU (Sentinta civila 6139/2002 dos. nr. 6854/2002);		
B4	Intabulare, drept de PROPRIETATE sistarea starii de indiviziune, dobândit prin Hotarare Judecatoreasca, cota actuala 5/8 1) RĂȘPOP NICOLAE OBSERVATII: Incheierea provine din C.F. 1869 Rășinari	A1
56801 / 06/10/2008		
Hotarare Judecatoreasca nr. 12538/1992, din 01/01/1992 emis de -;		
B5	Intabulare, drept de PROPRIETATE si sistarea starii de indiviziune, dobândit prin Succesiune, cota actuala 1/1 1) BRÂNCOVEANU CONSTANTIN TRAIAN OBSERVATII: Incheierea provine din C.F. 1869 Rășinari	A1

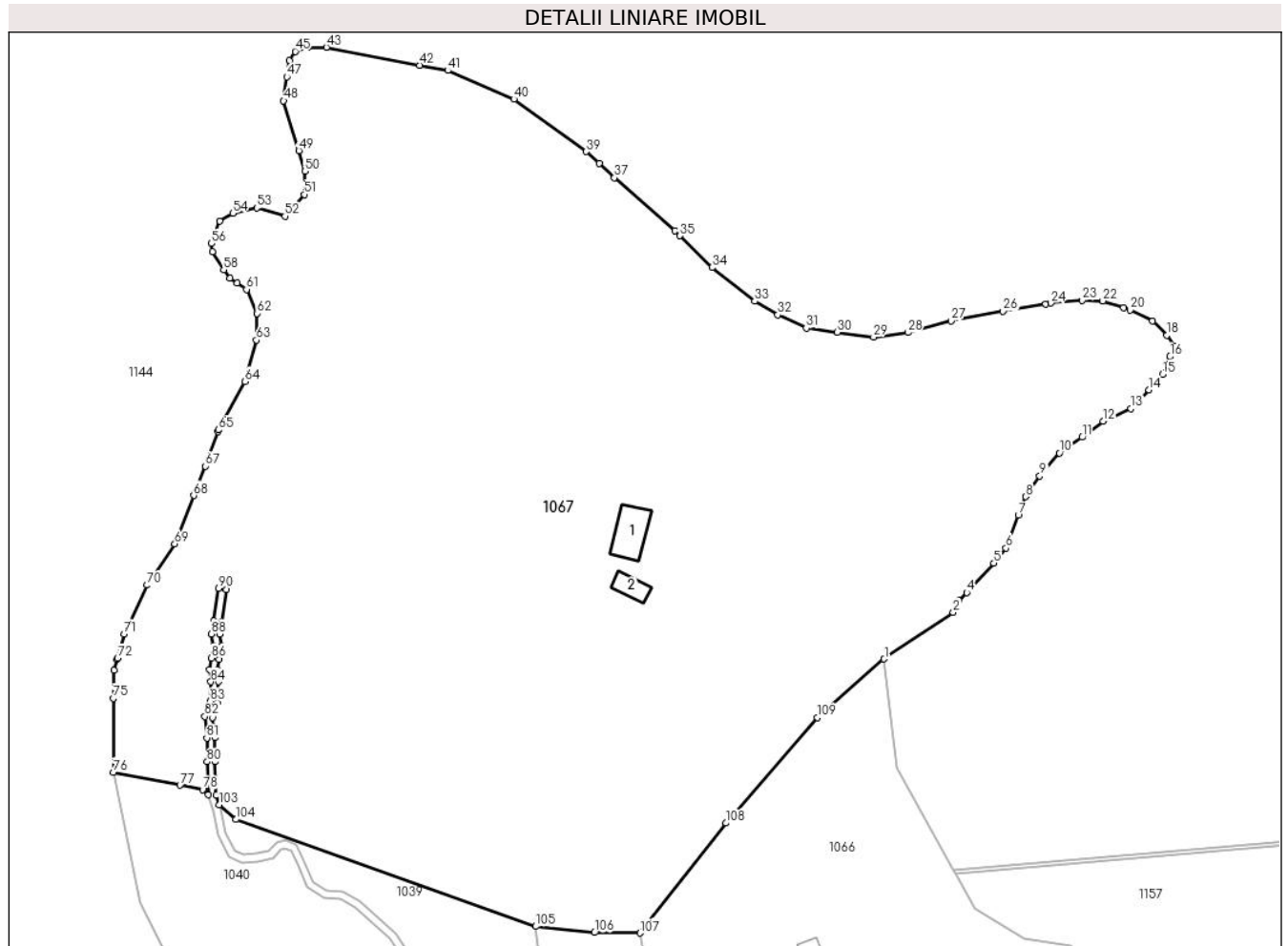
C. Partea III. SARCINI .

Inscrieri privind dezmembramintele dreptului de proprietate, drepturi reale de garanție și sarcini	Referințe
NU SUNT	

Anexa Nr. 1 La Partea I**Teren**

Nr cadastral	Suprafața (mp)*	Observații / Referințe
	34.451	

* Suprafața este determinată în planul de proiecție Stereo 70.

**Date referitoare la teren**

Crt	Categorie folosință	Intravilan	Suprafața (mp)	Tarla	Parcelă	Nr. topo	Observații / Referințe
1	faneata	NU	34.251	5	84/8	-	
2	curti constructii	NU	200	5	84/8	-	

Date referitoare la construcții

Crt	Număr	Destinație construcție	Supraf. (mp)	Situație juridică	Observații / Referințe
A1.1		construcții anexa	103	Cu acte	Nr. niveluri:1; S. construita la sol:103 mp; construcție anexa
A1.2		construcții anexa	43	Cu acte	Nr. niveluri:1; S. construita la sol:43 mp; construcție anexa

Lungime Segmente

1) Valorile lungimilor segmentelor sunt obținute din proiecție în plan.

Punct început	X / Y	Punct sfârșit	X / Y	Lungime segment	Punct început	X / Y	Punct sfârșit	X / Y	Lungime segment	Punct început	X / Y	Punct sfârșit	X / Y	Lungime segment
1	427.179,821 459.856,046	2	427.197,58 459.868,036	21.428	2	427.197,58 459.868,036	3	427.199,088 459.871,053	3.372	3	427.199,088 459.871,053	4	427.201,059 459.873,162	2.887
4	427.201,059 459.873,162	5	427.208,084 459.880,684	10.292	5	427.208,084 459.880,684	6	427.211,153 459.884,6	4.975	6	427.211,153 459.884,6	7	427.214,39 459.893,028	9.029

Punct început	X / Y	Punct sfârșit	X / Y	Lungime segment	Punct început	X / Y	Punct sfârșit	X / Y	Lungime segment	Punct început	X / Y	Punct sfârșit	X / Y	Lungime segment
7	427.214,39 459.893,028	8	427.216,233 459.897,829	5.142	8	427.216,233 459.897,829	9	427.219,884 459.903,12	6.429	9	427.219,884 459.903,12	10	427.224,964 459.909,047	7.806
10	427.224,964 459.909,047	11	427.230,838 459.913,122	7.149	11	427.230,838 459.913,122	12	427.236,236 459.917,196	6.763	12	427.236,236 459.917,196	13	427.243,38 459.920,477	7.861
13	427.243,38 459.920,477	14	427.248,036 459.925,24	6.661	14	427.248,036 459.925,24	15	427.251,476 459.929,314	5.332	15	427.251,476 459.929,314	16	427.253,434 459.933,865	4.954
16	427.253,434 459.933,865	17	427.254,651 459.936,511	2.912	17	427.254,651 459.936,511	18	427.252,64 459.939,368	3.494	18	427.252,64 459.939,368	19	427.248,883 459.942,967	5.202
19	427.248,883 459.942,967	20	427.243,168 459.945,824	6.39	20	427.243,168 459.945,824	21	427.241,45 459.946,406	1.814	21	427.241,45 459.946,406	22	427.236,13 459.948,206	5.616
22	427.236,13 459.948,206	23	427.230,785 459.948,364	5.347	23	427.230,785 459.948,364	24	427.222,742 459.947,623	8.077	24	427.222,742 459.947,623	25	427.221,399 459.947,392	1.363
25	427.221,399 459.947,392	26	427.210,465 459.945,507	11.09 5	26	427.210,465 459.945,507	27	427.197,024 459.943,02	13.66 9	27	427.197,024 459.943,02	28	427.185,912 459.940,056	11.50 1
28	427.185,912 459.940,056	29	427.177,075 459.938,892	8.913	29	427.177,075 459.938,892	30	427.167,762 459.940,162	9.4	30	427.167,762 459.940,162	31	427.159,771 459.941,22	8.06
31	427.159,771 459.941,22	32	427.152,416 459.944,607	8.098	32	427.152,416 459.944,607	33	427.146,489 459.948,1	6.879	33	427.146,489 459.948,1	34	427.135,482 459.956,778	14.01 6
34	427.135,482 459.956,778	35	427.127,223 459.964,946	11.61 6	35	427.127,223 459.964,946	36	427.125,904 459.966,25	1.855	36	427.125,904 459.966,25	37	427.110,347 459.979,85	20.66 4
37	427.110,347 459.979,85	38	427.106,474 459.983,494	5.318	38	427.106,474 459.983,494	39	427.103,15 459.986,623	4.565	39	427.103,15 459.986,623	40	427.084,47 460.000,117	23.04 4
40	427.084,47 460.000,117	41	427.067,484 460.007,472	18.51	41	427.067,484 460.007,472	42	427.060,295 460.008,847	7.319	42	427.060,295 460.008,847	43	427.036,21 460.013,452	24.52 1
43	427.036,21 460.013,452	44	427.031,554 460.013,452	4.657	44	427.031,554 460.013,452	45	427.028,167 460.012,394	3.548	45	427.028,167 460.012,394	46	427.026,685 460.010,065	2.76
46	427.026,685 460.010,065	47	427.026,05 460.005,832	4.281	47	427.026,05 460.005,832	48	427.025,204 459.999,694	6.196	48	427.025,204 459.999,694	49	427.029,146 459.986,861	13.42 4
49	427.029,146 459.986,861	50	427.030,654 459.981,543	5.528	50	427.030,654 459.981,543	51	427.030,495 459.975,59	5.955	51	427.030,495 459.975,59	52	427.025,562 459.969,998	7.458
52	427.025,562 459.969,998	53	427.018,272 459.972,097	7.586	53	427.018,272 459.972,097	54	427.012,16 459.970,748	6.259	54	427.012,16 459.970,748	55	427.008,747 459.968,764	3.948
55	427.008,747 459.968,764	56	427.006,669 459.962,947	6.176	56	427.006,669 459.962,947	57	427.006,921 459.960,906	2.057	57	427.006,921 459.960,906	58	427.009,778 459.956,222	5.486
58	427.009,778 459.956,222	59	427.011,445 459.954,079	2.715	59	427.011,445 459.954,079	60	427.013,288 459.952,793	2.248	60	427.013,288 459.952,793	61	427.015,652 459.951,142	2.883
61	427.015,652 459.951,142	62	427.018,386 459.944,973	6.748	62	427.018,386 459.944,973	63	427.018,192 459.938,098	6.877	63	427.018,192 459.938,098	64	427.015,256 459.927,475	11.02 2
64	427.015,256 459.927,475	65	427.008,384 459.915,001	14.24 2	65	427.008,384 459.915,001	66	427.008,222 459.914,553	0.476	66	427.008,222 459.914,553	67	427.005,029 459.905,687	9.423
67	427.005,029 459.905,687	68	427.002,065 459.898,117	8.129	68	427.002,065 459.898,117	69	426.997,192 459.885,676	13.36 2	69	426.997,192 459.885,676	70	426.990,08 459.875,061	12.77 7
70	426.990,08 459.875,061	71	426.984,127 459.862,494	13.90 6	71	426.984,127 459.862,494	72	426.982,455 459.856,247	6.467	72	426.982,455 459.856,247	73	426.982,368 459.855,918	0.34
73	426.982,368 459.855,918	74	426.981,614 459.853,101	2.917	74	426.981,614 459.853,101	75	426.981,349 459.845,957	7.149	75	426.981,349 459.845,957	76	426.981,404 459.826,918	19.03 9
76	426.981,404 459.826,918	77	426.998,553 459.823,589	17.46 9	77	426.998,553 459.823,589	78	427.004,364 459.822,461	5.92	78	427.004,364 459.822,461	79	427.005,816 459.821,153	1.954
79	427.005,816 459.821,153	80	427.005,512 459.829,62	8.472	80	427.005,512 459.829,62	81	427.005,45 459.835,737	6.118	81	427.005,45 459.835,737	82	427.004,918 459.841,253	5.541
82	427.004,918 459.841,253	83	427.006,215 459.845,144	4.101	83	427.006,215 459.845,144	84	427.006,488 459.850,182	5.045	84	427.006,488 459.850,182	85	427.006,11 459.853,389	3.23
85	427.006,11 459.853,389	86	427.006,577 459.856,301	2.949	86	427.006,577 459.856,301	87	427.007,236 459.859,351	3.121	87	427.007,236 459.859,351	88	427.006,658 459.862,504	3.206
88	427.006,658 459.862,504	89	427.007,239 459.865,825	3.371	89	427.007,239 459.865,825	90	427.008,483 459.874,224	8.49	90	427.008,483 459.874,224	91	427.010,461 459.873,93	2.0
91	427.010,461 459.873,93	92	427.009,213 459.865,506	8.516	92	427.009,213 459.865,506	93	427.008,69 459.862,513	3.039	93	427.008,69 459.862,513	94	427.009,275 459.859,319	3.246
94	427.009,275 459.859,319	95	427.008,543 459.855,931	3.466	95	427.008,543 459.855,931	96	427.008,129 459.853,347	2.617	96	427.008,129 459.853,347	97	427.008,495 459.850,245	3.123
97	427.008,495 459.850,245	98	427.008,198 459.844,767	5.486	98	427.008,198 459.844,767	99	427.006,95 459.841,023	3.947	99	427.006,95 459.841,023	100	427.007,449 459.835,844	5.204
100	427.007,449 459.835,844	101	427.007,511 459.829,666	6.178	101	427.007,511 459.829,666	102	427.007,823 459.820,992	8.68	102	427.007,823 459.820,992	103	427.008,648 459.818,6	2.529
103	427.008,648 459.818,6	104	427.012,92 459.814,75	5.751	104	427.012,92 459.814,75	105	427.090,088 459.787,242	81.92 4	105	427.090,088 459.787,242	106	427.105,246 459.785,659	15.24

Punct început	X / Y	Punct sfârșit	X / Y	Lungime segment
106	427.105,246 459.785,659	107	427.116,932 459.785,548	11.687
109	427.162,676 459.840,938	1	427.179,821 459.856,046	22.851

Punct început	X / Y	Punct sfârșit	X / Y	Lungime segment
107	427.116,932 459.785,548	108	427.139,078 459.813,845	35.932

Punct început	X / Y	Punct sfârșit	X / Y	Lungime segment
108	427.139,078 459.813,845	109	427.162,676 459.840,938	35.93

** Lungimile segmentelor sunt determinate în planul de proiecție Stereo 70 și sunt rotunjite la 1 milimetru.

*** Distanța dintre puncte este formată din segmente cumulate ce sunt mai mici decât valoarea 1 milimetru.

**DATE DESPRE IMOBILUL NR. 1133**

Oficiul de Cadastru și Publicitate Imobiliară SIBIU
Biroul de Cadastru și Publicitate Imobiliară Sibiu

A. Partea I. Descrierea imobilului

TEREN Extravilan

Adresa: Jud. Sibiu

Nr. Crt	Nr cadastral Nr. topografic	Suprafața* (mp)	Observații / Referințe
A1		245.375	Sector cadastral:8 Teren neimprejmuit;

B. Partea II. Proprietari și acte

Inscrieri privitoare la dreptul de proprietate și alte drepturi reale	Referințe
/	
Act Administrativ nr. 28, din 31/01/2002 emis de CJPSDP (Titlu de proprietate);	
B1	A1
Intabulare, drept de PROPRIETATE, dobandit prin Lege, cota actuala 1/1 1) COMUNA RÂU SADULUI, CIF:4405902	

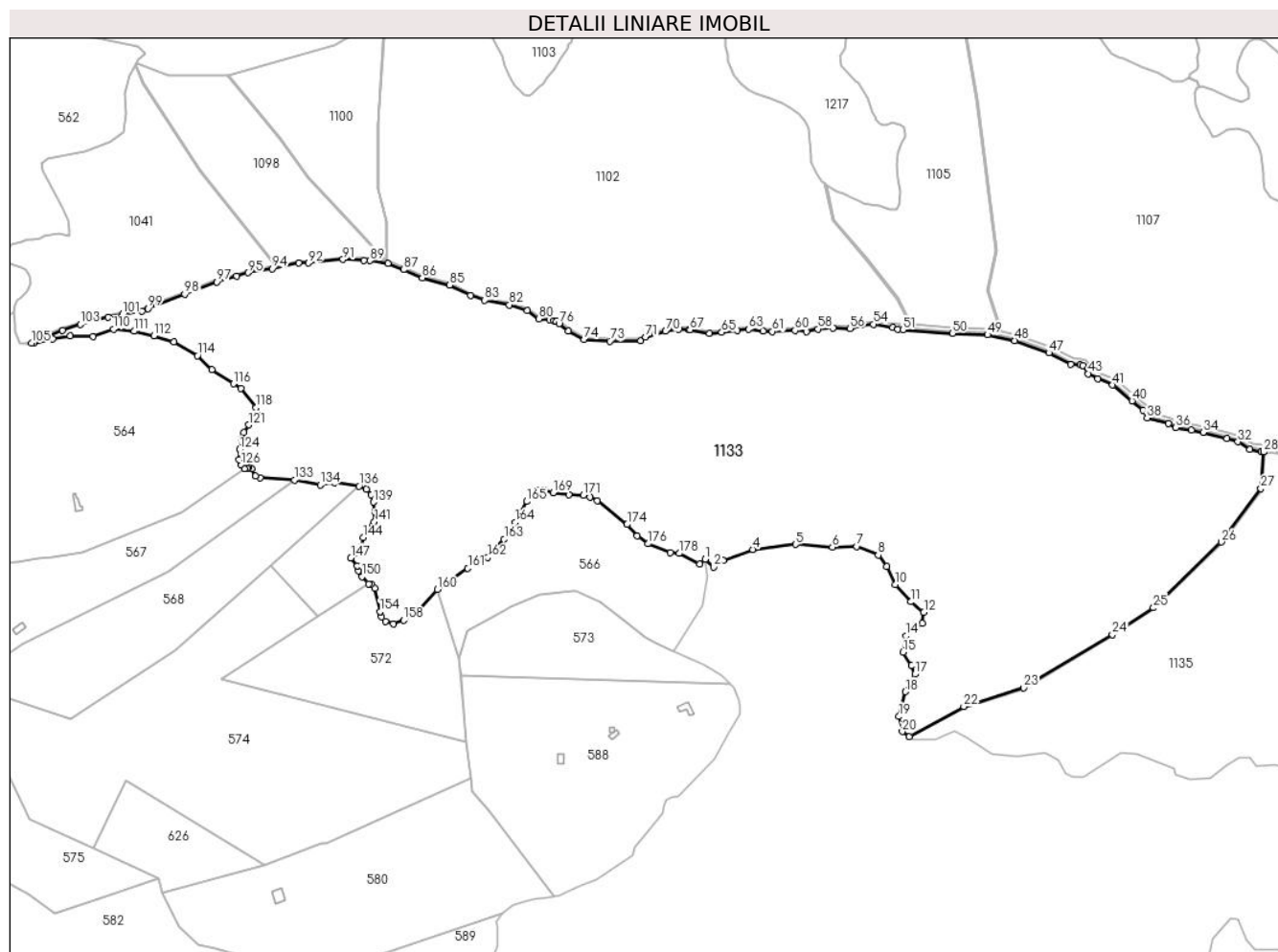
C. Partea III. SARCINI .

Inscrieri privind dezmembramintele dreptului de proprietate, drepturi reale de garanție și sarcini	Referințe
NU SUNT	

Teren

Nr cadastral	Suprafaţa (mp)*	Observaţii / Referinţe
	245.375	

* Suprafaţa este determinată în planul de proiecţie Stereo 70.



Date referitoare la teren

Crt	Categorie folosinţă	Intravilan	Suprafaţa (mp)	Tarla	Parcelă	Nr. topo	Observaţii / Referinţe
1	padure	NU	245.375	5	68	-	U.p. XI, U.a. 10

Lungime Segmente

1) Valorile lungimilor segmentelor sunt obținute din proiecţie în plan.

Punct început	X / Y	Punct sfârşit	X / Y	Lungime segment
1	425.968,241 460.512,433	2	425.976,617 460.504,429	11.58 6
4	426.015,125 460.522,033	5	426.057,594 460.526,874	42.74 4
7	426.117,886 460.524,893	8	426.139,011 460.516,311	22.80 1
10	426.155,514 460.487,265	11	426.170,918 460.470,322	22.89 9
13	426.182,36 460.449,198	14	426.166,737 460.436,655	20.03 5
16	426.171,578 460.407,389	17	426.175,098 460.399,027	9.073

Punct început	X / Y	Punct sfârşit	X / Y	Lungime segment
2	425.976,617 460.504,429	3	425.986,299 460.510,81	11.59 6
5	426.057,594 460.526,874	6	426.093,682 460.524,233	36.18 4
8	426.139,011 460.516,311	9	426.147,373 460.505,309	13.81 9
11	426.170,918 460.470,322	12	426.183,9 460.459,98	16.59 8
14	426.166,737 460.436,655	15	426.163,436 460.420,592	16.39 9
17	426.175,098 460.399,027	18	426.165,856 460.381,643	19.68 8

Punct început	X / Y	Punct sfârşit	X / Y	Lungime segment
3	425.986,299 460.510,81	4	426.015,125 460.522,033	30.93 3
6	426.093,682 460.524,233	7	426.117,886 460.524,893	24.21 4
9	426.147,373 460.505,309	10	426.155,514 460.487,265	19.79 5
12	426.183,9 460.459,98	13	426.182,36 460.449,198	10.89 2
15	426.163,436 460.420,592	16	426.171,578 460.407,389	15.51 1
18	426.165,856 460.381,643	19	426.159,475 460.357,218	25.24 5

Punct început	X / Y	Punct sfârșit	X / Y	Lungime segment	Punct început	X / Y	Punct sfârșit	X / Y	Lungime segment	Punct început	X / Y	Punct sfârșit	X / Y	Lungime segment
19	426.159,475 460.357,218	20	426.162,776 460.342,475	15.108	20	426.162,776 460.342,475	21	426.169,664 460.337,346	8.588	21	426.169,664 460.337,346	22	426.223,459 460.367,012	61.433
22	426.223,459 460.367,012	23	426.282,449 460.385,393	61.787	23	426.282,449 460.385,393	24	426.369,986 460.437,916	102.085	24	426.369,986 460.437,916	25	426.410,511 460.464,364	48.392
25	426.410,511 460.464,364	26	426.477,516 460.529,234	93.262	26	426.477,516 460.529,234	27	426.516,633 460.581,958	65.65	27	426.516,633 460.581,958	28	426.519,331 460.617,93	36.074
28	426.519,331 460.617,93	29	426.519,242 460.617,941	0.089	29	426.519,242 460.617,941	30	426.517,166 460.618,19	2.092	30	426.517,166 460.618,19	31	426.505,825 460.620,596	11.593
31	426.505,825 460.620,596	32	426.493,892 460.628,097	14.095	32	426.493,892 460.628,097	33	426.483,19 460.631,24	11.154	33	426.483,19 460.631,24	34	426.459,588 460.637,506	24.42
34	426.459,588 460.637,506	35	426.447,985 460.639,578	11.786	35	426.447,985 460.639,578	36	426.432,63 460.642,288	15.592	36	426.432,63 460.642,288	37	426.425,449 460.646,205	8.18
37	426.425,449 460.646,205	38	426.404,315 460.651,546	21.798	38	426.404,315 460.651,546	39	426.400,311 460.659,233	8.667	39	426.400,311 460.659,233	40	426.389,351 460.668,489	14.345
40	426.389,351 460.668,489	41	426.370,231 460.684,04	24.646	41	426.370,231 460.684,04	42	426.355,386 460.690,182	16.066	42	426.355,386 460.690,182	43	426.346,177 460.695,263	10.518
43	426.346,177 460.695,263	44	426.340,722 460.703,198	9.629	44	426.340,722 460.703,198	45	426.338,373 460.703,94	2.463	45	426.338,373 460.703,94	46	426.328,828 460.704,501	9.562
46	426.328,828 460.704,501	47	426.307,409 460.715,76	24.198	47	426.307,409 460.715,76	48	426.273,805 460.727,909	35.733	48	426.273,805 460.727,909	49	426.246,846 460.733,48	27.529
49	426.246,846 460.733,48	50	426.212,056 460.735,05	34.825	50	426.212,056 460.735,05	51	426.163,348 460.738,491	48.83	51	426.163,348 460.738,491	52	426.158,33 460.738,76	5.025
52	426.158,33 460.738,76	53	426.153,356 460.741,126	5.508	53	426.153,356 460.741,126	54	426.134,07 460.744,059	19.507	54	426.134,07 460.744,059	55	426.122,28 460.743,033	11.835
55	426.122,28 460.743,033	56	426.111,051 460.739,825	11.678	56	426.111,051 460.739,825	57	426.094,435 460.740,361	16.625	57	426.094,435 460.740,361	58	426.079,355 460.739,321	15.116
58	426.079,355 460.739,321	59	426.068,057 460.736,631	11.614	59	426.068,057 460.736,631	60	426.056,756 460.737,976	11.38	60	426.056,756 460.737,976	61	426.034,641 460.736,923	22.141
61	426.034,641 460.736,923	62	426.025,5 460.737,008	9.141	62	426.025,5 460.737,008	63	426.011,043 460.738,979	14.591	63	426.011,043 460.738,979	64	425.999,732 460.738,01	11.352
64	425.999,732 460.738,01	65	425.984,506 460.736,024	15.356	65	425.984,506 460.736,024	66	425.972,339 460.735,142	12.199	66	425.972,339 460.735,142	67	425.953,226 460.738,43	19.393
67	425.953,226 460.738,43	68	425.952,524 460.738,551	0.713	68	425.952,524 460.738,551	69	425.942,059 460.739,167	10.482	69	425.942,059 460.739,167	70	425.929,287 460.737,107	12.937
70	425.929,287 460.737,107	71	425.909,61 460.731,1	20.574	71	425.909,61 460.731,1	72	425.904,494 460.727,541	6.232	72	425.904,494 460.727,541	73	425.874,181 460.727,227	30.314
73	425.874,181 460.727,227	74	425.848,796 460.728,847	25.437	74	425.848,796 460.728,847	75	425.833,191 460.737,334	17.764	75	425.833,191 460.737,334	76	425.824,023 460.744,344	11.541
76	425.824,023 460.744,344	77	425.821,448 460.746,576	3.408	77	425.821,448 460.746,576	78	425.818,756 460.747,32	2.793	78	425.818,756 460.747,32	79	425.814,59 460.748,473	4.322
79	425.814,59 460.748,473	80	425.804,233 460.749,459	10.405	80	425.804,233 460.749,459	81	425.792,629 460.757,678	14.219	81	425.792,629 460.757,678	82	425.774,944 460.763,108	18.5
82	425.774,944 460.763,108	83	425.750,653 460.767,712	24.724	83	425.750,653 460.767,712	84	425.736,571 460.772,082	14.744	84	425.736,571 460.772,082	85	425.715,968 460.782,542	23.106
85	425.715,968 460.782,542	86	425.689,056 460.789,777	27.868	86	425.689,056 460.789,777	87	425.670,672 460.797,831	20.071	87	425.670,672 460.797,831	88	425.655,36 460.804,08	16.538
88	425.655,36 460.804,08	89	425.637,571 460.806,733	17.986	89	425.637,571 460.806,733	90	425.631,49 460.807,201	6.1	90	425.631,49 460.807,201	91	425.610,876 460.807,988	20.628
91	425.610,876 460.807,988	92	425.576,597 460.804,337	34.473	92	425.576,597 460.804,337	93	425.567,127 460.804,599	9.473	93	425.567,127 460.804,599	94	425.540,862 460.798,821	26.893
94	425.540,862 460.798,821	95	425.516,987 460.794,732	24.223	95	425.516,987 460.794,732	96	425.505,728 460.791,408	11.739	96	425.505,728 460.791,408	97	425.486,429 460.785,712	20.122
97	425.486,429 460.785,712	98	425.454,695 460.773,535	33.99	98	425.454,695 460.773,535	99	425.418,283 460.759,563	39.001	99	425.418,283 460.759,563	100	425.412,259 460.756,932	6.573
100	425.412,259 460.756,932	101	425.393,199 460.754,21	19.254	101	425.393,199 460.754,21	102	425.379,118 460.750,729	14.505	102	425.379,118 460.750,729	103	425.351,622 460.743,934	28.323
103	425.351,622 460.743,934	104	425.334,148 460.738,109	18.42	104	425.334,148 460.738,109	105	425.303,613 460.725,314	33.107	105	425.303,613 460.725,314	106	425.305,719 460.725,331	2.106
106	425.305,719 460.725,331	107	425.324,557 460.729,564	19.308	107	425.324,557 460.729,564	108	425.341,914 460.732,527	17.608	108	425.341,914 460.732,527	109	425.364,076 460.732,165	22.165
109	425.364,076 460.732,165	110	425.384,582 460.739,11	21.65	110	425.384,582 460.739,11	111	425.404,756 460.737,126	20.272	111	425.404,756 460.737,126	112	425.424,269 460.732,495	20.055
112	425.424,269 460.732,495	113	425.444,113 460.726,542	20.718	113	425.444,113 460.726,542	114	425.467,264 460.712,982	26.83	114	425.467,264 460.712,982	115	425.481,485 460.699,422	19.65
115	425.481,485 460.699,422	116	425.502,832 460.685,274	25.61	116	425.502,832 460.685,274	117	425.509,928 460.680,571	8.513	117	425.509,928 460.680,571	118	425.525,142 460.661,719	24.225

Punct început	X / Y	Punct sfârșit	X / Y	Lungime segment	Punct început	X / Y	Punct sfârșit	X / Y	Lungime segment	Punct început	X / Y	Punct sfârșit	X / Y	Lungime segment
118	425.525,142 460.661,719	119	425.527,073 460.655,276	6.726	119	425.527,073 460.655,276	120	425.524,057 460.649,562	6.462	120	425.524,057 460.649,562	121	425.517,548 460.644,799	8.065
121	425.517,548 460.644,799	122	425.512,944 460.637,496	8.633	122	425.512,944 460.637,496	123	425.510,563 460.631,146	6.782	123	425.510,563 460.631,146	124	425.508,976 460.620,51	10.754
124	425.508,976 460.620,51	125	425.508,341 460.610,509	10.021	125	425.508,341 460.610,509	126	425.509,928 460.605,588	5.171	126	425.509,928 460.605,588	127	425.513,579 460.601,46	5.511
127	425.513,579 460.601,46	128	425.516,665 460.602,241	3.183	128	425.516,665 460.602,241	129	425.517,776 460.602,717	1.209	129	425.517,776 460.602,717	130	425.521,11 460.601,447	3.567
130	425.521,11 460.601,447	131	425.524,602 460.594,303	7.952	131	425.524,602 460.594,303	132	425.529,365 460.592,557	5.073	132	425.529,365 460.592,557	133	425.563,02 460.590,334	33.728
133	425.563,02 460.590,334	134	425.588,42 460.585,731	25.814	134	425.588,42 460.585,731	135	425.602,39 460.587,794	14.122	135	425.602,39 460.587,794	136	425.626,719 460.584,48	24.553
136	425.626,719 460.584,48	137	425.633,704 460.581,306	7.673	137	425.633,704 460.581,306	138	425.638,36 460.576,014	7.049	138	425.638,36 460.576,014	139	425.640,9 460.568,605	7.832
139	425.640,9 460.568,605	140	425.642,17 460.559,08	9.609	140	425.642,17 460.559,08	141	425.641,747 460.549,132	9.957	141	425.641,747 460.549,132	142	425.640,054 460.544,899	4.559
142	425.640,054 460.544,899	143	425.633,704 460.540,454	7.751	143	425.633,704 460.540,454	144	425.630,74 460.533,68	7.393	144	425.630,74 460.533,68	145	425.629,259 460.524,579	9.222
145	425.629,259 460.524,579	146	425.628,386 460.520,412	4.257	146	425.628,386 460.520,412	147	425.618,62 460.513,58	11.919	147	425.618,62 460.513,58	148	425.625,211 460.505,966	10.07
148	425.625,211 460.505,966	149	425.626,322 460.501,045	5.045	149	425.626,322 460.501,045	150	425.629,497 460.495,171	6.677	150	425.629,497 460.495,171	151	425.636,006 460.488,027	9.664
151	425.636,006 460.488,027	152	425.638,704 460.487,551	2.74	152	425.638,704 460.487,551	153	425.642,038 460.483,424	5.306	153	425.642,038 460.483,424	154	425.647,436 460.460,722	23.334
154	425.647,436 460.460,722	155	425.649,023 460.455,642	5.322	155	425.649,023 460.455,642	156	425.652,674 460.451,038	5.876	156	425.652,674 460.451,038	157	425.660,468 460.448,829	8.1
157	425.660,468 460.448,829	158	425.670,918 460.452,136	10.962	158	425.670,918 460.452,136	159	425.681,37 460.457,56	11.775	159	425.681,37 460.457,56	160	425.704,124 460.482,696	33.905
160	425.704,124 460.482,696	161	425.734,008 460.503,287	36.291	161	425.734,008 460.503,287	162	425.753,72 460.514,002	22.436	162	425.753,72 460.514,002	163	425.769,816 460.531,998	24.144
163	425.769,816 460.531,998	164	425.781,008 460.548,587	20.012	164	425.781,008 460.548,587	165	425.792,176 460.569,161	23.41	165	425.792,176 460.569,161	166	425.797,574 460.575,829	8.578
166	425.797,574 460.575,829	167	425.803,765 460.580,591	7.811	167	425.803,765 460.580,591	168	425.809,48 460.580,433	5.717	168	425.809,48 460.580,433	169	425.818,052 460.577,734	8.987
169	425.818,052 460.577,734	170	425.833,61 460.576,146	15.638	170	425.833,61 460.576,146	171	425.847,898 460.575,511	14.302	171	425.847,898 460.575,511	172	425.854,406 460.573,606	6.782
172	425.854,406 460.573,606	173	425.861,746 460.569,886	8.228	173	425.861,746 460.569,886	174	425.891,168 460.546,603	37.52	174	425.891,168 460.546,603	175	425.901,116 460.535,384	14.994
175	425.901,116 460.535,384	176	425.911,911 460.527,553	13.337	176	425.911,911 460.527,553	177	425.933,713 460.519,086	23.388	177	425.933,713 460.519,086	178	425.942,603 460.518,028	8.953
178	425.942,603 460.518,028	179	425.962,711 460.507,656	22.626	179	425.962,711 460.507,656	1	425.968,241 460.512,433	7.307					

** Lungimile segmentelor sunt determinate în planul de proiecție Stereo 70 și sunt rotunjite la 1 milimetru.

*** Distanța dintre puncte este formată din segmente cumulate ce sunt mai mici decât valoarea 1 milimetru.

**DATE DESPRE IMOBILUL NR. 1134**

Oficiul de Cadastru și Publicitate Imobiliară SIBIU
Biroul de Cadastru și Publicitate Imobiliară Sibiu

A. Partea I. Descrierea imobilului

TEREN Extravilan

Adresa: Jud. Sibiu

Nr. Crt	Nr cadastral Nr. topografic	Suprafața* (mp)	Observații / Referințe
A1		469	Sector cadastral:8 Teren neimprejmuit;

B. Partea II. Proprietari și acte

Inscrieri privitoare la dreptul de proprietate și alte drepturi reale	Referințe
/	
Act Administrativ nr. 28, din 31/01/2002 emis de CJPSDP (Titlu de proprietate);	
B1	A1
Intabulare, drept de PROPRIETATE, dobândit prin Lege, cota actuala 1/1 1) COMUNA RÂU SADULUI, CIF:4405902	

C. Partea III. SARCINI .

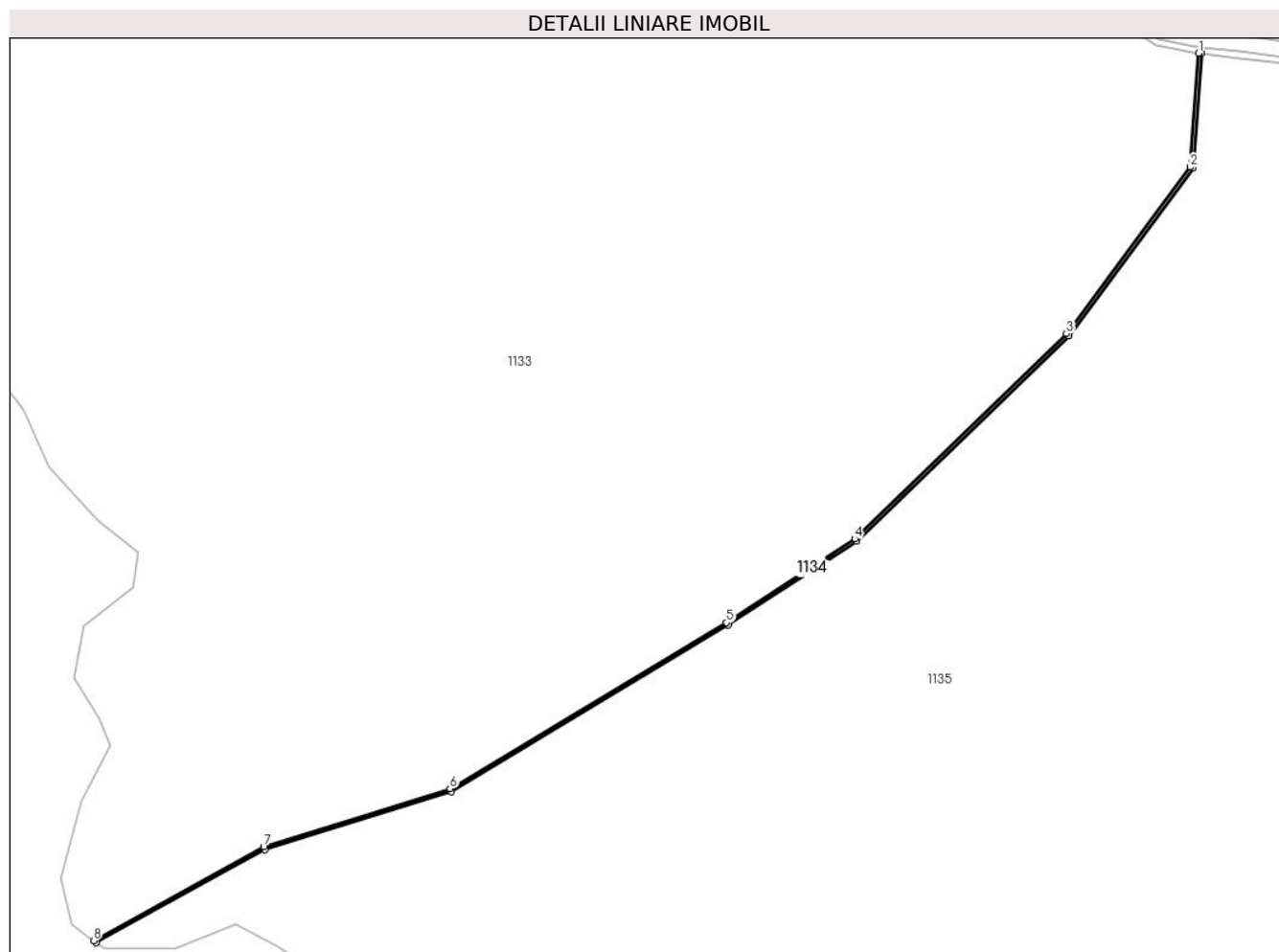
Inscrieri privind dezmembramintele dreptului de proprietate, drepturi reale de garanție și sarcini	Referințe
NU SUNT	

Anexa Nr. 1 La Partea I

Teren

Nr cadastral	Suprafața (mp)*	Observații / Referințe
	469	

* Suprafața este determinată în planul de proiecție Stereo 70.



Date referitoare la teren

Crt	Categorie folosință	Intravilan	Suprafața (mp)	Tarla	Parcelă	Nr. topo	Observații / Referințe
1	ape curgătoare	NU	469	5	69/1	-	pârâu, U.p. XI, U.a. 10

Lungime Segmente

1) Valorile lungimilor segmentelor sunt obținute din proiecție în plan.

Punct început	X / Y	Punct sfârșit	X / Y	Lungime segment (** (m)
1	426.519,331 460.617,93	2	426.516,633 460.581,958	36.074
2	426.516,633 460.581,958	3	426.477,516 460.529,234	65.65
3	426.477,516 460.529,234	4	426.410,511 460.464,364	93.262
4	426.410,511 460.464,364	5	426.369,986 460.437,916	48.392
5	426.369,986 460.437,916	6	426.282,449 460.385,393	102.085

Punct început	X / Y	Punct sfârșit	X / Y	Lungime segment (** (m)
6	426.282,449 460.385,393	7	426.223,459 460.367,012	61.787
7	426.223,459 460.367,012	8	426.169,664 460.337,346	61.433
8	426.169,664 460.337,346	9	426.170,545 460.336,69	1.098
9	426.170,545 460.336,69	10	426.223,853 460.366,088	60.877
10	426.223,853 460.366,088	11	426.282,86 460.384,474	61.806
11	426.282,86 460.384,474	12	426.370,517 460.437,068	102.224
12	426.370,517 460.437,068	13	426.411,138 460.463,579	48.507
13	426.411,138 460.463,579	14	426.478,27 460.528,573	93.439
14	426.478,27 460.528,573	15	426.517,609 460.581,594	66.021
15	426.517,609 460.581,594	16	426.520,325 460.617,811	36.319
16	426.520,325 460.617,811	1	426.519,331 460.617,93	1.001

** Lungimile segmentelor sunt determinate în planul de proiecție Stereo 70 și sunt rotunjite la 1 milimetru.

*** Distanța dintre puncte este formată din segmente cumulate ce sunt mai mici decât valoarea 1 milimetru.

**DATE DESPRE IMOBILUL NR. 1135**

Oficiul de Cadastru și Publicitate Imobiliară SIBIU
Biroul de Cadastru și Publicitate Imobiliară Sibiu

A. Partea I. Descrierea imobilului

TEREN Extravilan

Adresa: Jud. Sibiu

Nr. Crt	Nr cadastral Nr. topografic	Suprafața* (mp)	Observații / Referințe
A1		110.119	Sector cadastral:8 Teren neimprejmuit;

B. Partea II. Proprietari și acte

Inscrieri privitoare la dreptul de proprietate și alte drepturi reale	Referințe
/	
Act Administrativ nr. 28, din 31/01/2002 emis de CJPSDP (Titlu de proprietate);	
B1	A1
Intabulare, drept de PROPRIETATE, dobândit prin Lege, cota actuala 1/1 1) COMUNA RÂU SADULUI, CIF:4405902	

C. Partea III. SARCINI .

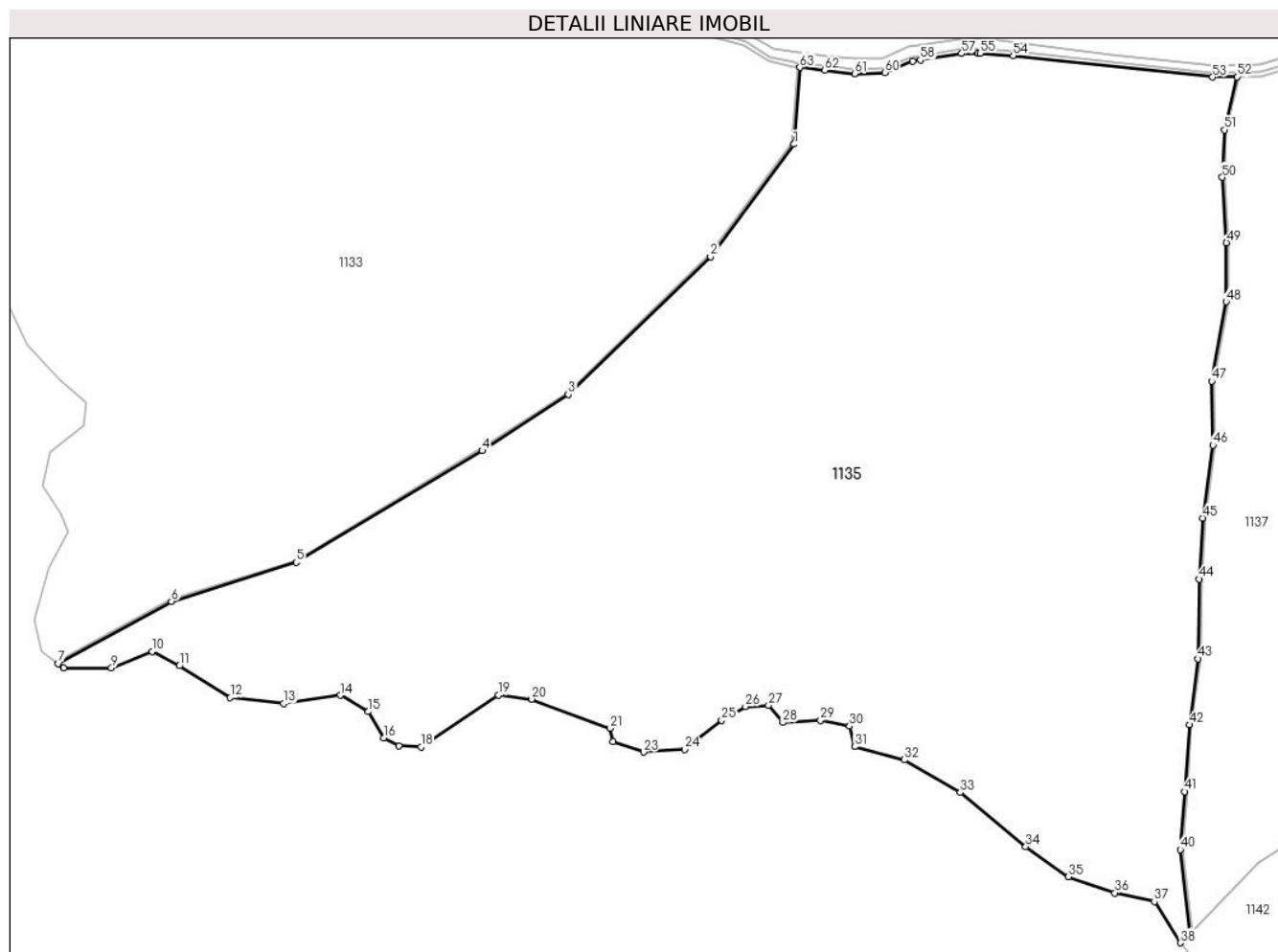
Inscrieri privind dezmembramintele dreptului de proprietate, drepturi reale de garanție și sarcini	Referințe
NU SUNT	

Anexa Nr. 1 La Partea I

Teren

Nr cadastral	Suprafața (mp)*	Observații / Referințe
	110.119	

* Suprafața este determinată în planul de proiecție Stereo 70.



Date referitoare la teren

Crt	Categorie folosință	Intravilan	Suprafața (mp)	Tarla	Parcelă	Nr. topo	Observații / Referințe
1	padure	NU	110.119	5	70/1/2	-	U.p. XI, U.a. 10

Lungime Segmente

1) Valorile lungimilor segmentelor sunt obținute din proiecție în plan.

Punct început	X / Y	Punct sfârșit	X / Y	Lungime segment
1	426.517,609 460.581,594	2	426.478,27 460.528,573	66.021
4	426.370,517 460.437,068	5	426.282,86 460.384,474	102.224
7	426.170,545 460.336,69	8	426.173,118 460.334,774	3.208
10	426.214,707 460.342,475	11	426.227,689 460.335,654	14.666
13	426.276,76 460.317,83	14	426.303,605 460.321,791	27.136
16	426.324,229 460.301,68	17	426.331,105 460.297,93	7.833
2	426.478,27 460.528,573	3	426.411,138 460.463,579	93.439
5	426.282,86 460.384,474	6	426.223,853 460.366,088	61.806
8	426.173,118 460.334,774	9	426.195,563 460.334,774	22.445
11	426.227,689 460.335,654	12	426.251,674 460.320,691	28.276
14	426.303,605 460.321,791	15	426.316,808 460.314,089	15.285
17	426.331,105 460.297,93	18	426.341,608 460.297,367	10.517
3	426.411,138 460.463,579	4	426.370,517 460.437,068	48.507
6	426.223,853 460.366,088	7	426.170,545 460.336,69	60.877
9	426.195,563 460.334,774	10	426.214,707 460.342,475	20.635
12	426.251,674 460.320,691	13	426.276,76 460.317,83	25.248
15	426.316,808 460.314,089	16	426.324,229 460.301,68	14.459
18	426.341,608 460.297,367	19	426.378,258 460.321,91	44.109

Punct început	X / Y	Punct sfârșit	X / Y	Lungime segment	Punct început	X / Y	Punct sfârșit	X / Y	Lungime segment	Punct început	X / Y	Punct sfârșit	X / Y	Lungime segment
19	426.378,258 460.321,91	20	426.393,941 460.319,989	15.8	20	426.393,941 460.319,989	21	426.430,909 460.306,226	39.447	21	426.430,909 460.306,226	22	426.432,349 460.299,825	6.561
22	426.432,349 460.299,825	23	426.446,592 460.295,024	15.03	23	426.446,592 460.295,024	24	426.466,116 460.296,304	19.566	24	426.466,116 460.296,304	25	426.483,56 460.309,907	22.12
25	426.483,56 460.309,907	26	426.494,762 460.316,468	12.983	26	426.494,762 460.316,468	27	426.505,644 460.317,108	10.901	27	426.505,644 460.317,108	28	426.512,366 460.308,947	10.573
28	426.512,366 460.308,947	29	426.530,129 460.309,907	17.79	29	426.530,129 460.309,907	30	426.543,892 460.307,186	14.029	30	426.543,892 460.307,186	31	426.546,293 460.297,584	9.898
31	426.546,293 460.297,584	32	426.569,657 460.291,343	24.184	32	426.569,657 460.291,343	33	426.596,063 460.275,98	30.55	33	426.596,063 460.275,98	34	426.626,949 460.250,375	40.12
34	426.626,949 460.250,375	35	426.647,114 460.236,292	24.595	35	426.647,114 460.236,292	36	426.669,038 460.228,61	23.231	36	426.669,038 460.228,61	37	426.687,602 460.224,449	19.024
37	426.687,602 460.224,449	38	426.699,924 460.205,085	22.952	38	426.699,924 460.205,085	39	426.704,391 460.209,67	6.4	39	426.704,391 460.209,67	40	426.699,852 460.249,004	39.596
40	426.699,852 460.249,004	41	426.701,992 460.276,391	27.47	41	426.701,992 460.276,391	42	426.704,131 460.307,913	31.595	42	426.704,131 460.307,913	43	426.708,268 460.339,008	31.369
43	426.708,268 460.339,008	44	426.708,838 460.376,521	37.518	44	426.708,838 460.376,521	45	426.710,55 460.405,334	28.863	45	426.710,55 460.405,334	46	426.715,257 460.439,709	34.696
46	426.715,257 460.439,709	47	426.714,686 460.469,805	30.102	47	426.714,686 460.469,805	48	426.721,533 460.507,318	38.133	48	426.721,533 460.507,318	49	426.721,675 460.535,132	27.814
49	426.721,675 460.535,132	50	426.719,678 460.565,942	30.874	50	426.719,678 460.565,942	51	426.720,677 460.588,336	22.416	51	426.720,677 460.588,336	52	426.726,618 460.613,427	25.785
52	426.726,618 460.613,427	53	426.715,153 460.613,176	11.468	53	426.715,153 460.613,176	54	426.621,035 460.623,312	94.662	54	426.621,035 460.623,312	55	426.605,494 460.624,469	15.584
55	426.605,494 460.624,469	56	426.604,405 460.624,454	1.089	56	426.604,405 460.624,454	57	426.596,757 460.624,347	7.649	57	426.596,757 460.624,347	58	426.577,224 460.621,262	19.775
58	426.577,224 460.621,262	59	426.573,638 460.620,696	3.631	59	426.573,638 460.620,696	60	426.560,441 460.615,319	14.25	60	426.560,441 460.615,319	61	426.546,228 460.614,786	14.222
61	426.546,228 460.614,786	62	426.532,009 460.616,409	14.312	62	426.532,009 460.616,409	63	426.520,325 460.617,811	11.768	63	426.520,325 460.617,811	1	426.517,609 460.581,594	36.319

** Lungimile segmentelor sunt determinate în planul de proiecție Stereo 70 și sunt rotunjite la 1 milimetru.

*** Distanța dintre puncte este formată din segmente cumulate ce sunt mai mici decât valoarea 1 milimetru.

**DATE DESPRE IMOBILUL NR. 1136**

Oficiul de Cadastru și Publicitate Imobiliară SIBIU
Biroul de Cadastru și Publicitate Imobiliară Sibiu

A. Partea I. Descrierea imobilului

TEREN Extravilan

Adresa: Jud. Sibiu

Nr. Crt	Nr cadastral Nr. topografic	Suprafața* (mp)	Observații / Referințe
A1		406	Sector cadastral:8 Teren neimprejmuit;

B. Partea II. Proprietari și acte

Inscrieri privitoare la dreptul de proprietate și alte drepturi reale	Referințe
/	
Act Administrativ nr. 28, din 31/01/2002 emis de CJPSDP (Titlu de proprietate);	
B1	A1
Intabulare, drept de PROPRIETATE, dobândit prin Lege, cota actuala 1/1 1) COMUNA RÂU SADULUI, CIF:4405902	

C. Partea III. SARCINI .

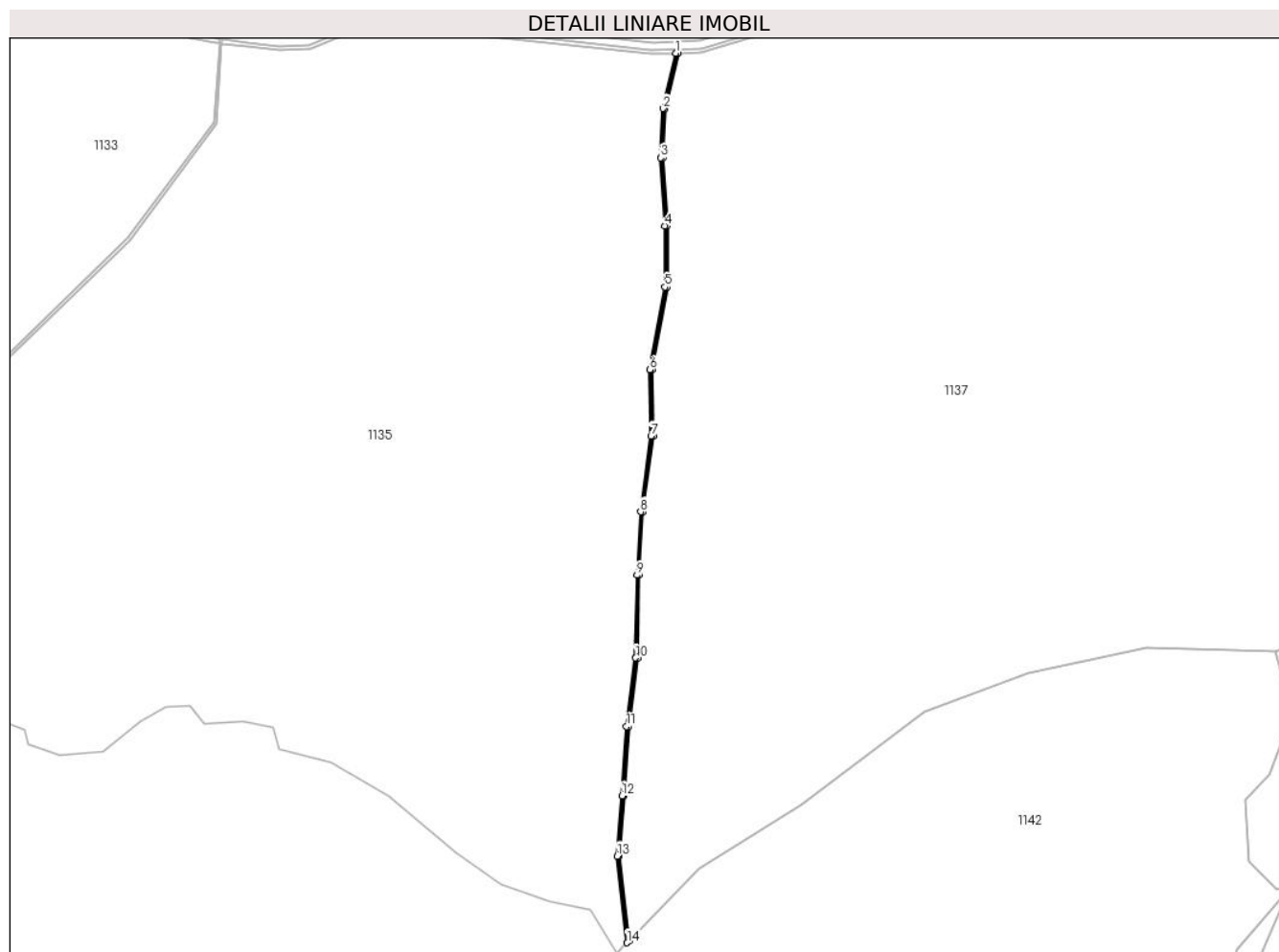
Inscrieri privind dezmembramintele dreptului de proprietate, drepturi reale de garanție și sarcini	Referințe
NU SUNT	

Anexa Nr. 1 La Partea I

Teren

Nr cadastral	Suprafața (mp)*	Observații / Referințe
	406	

* Suprafața este determinată în planul de proiecție Stereo 70.



Date referitoare la teren

Crt	Categorie folosință	Intravilan	Suprafața (mp)	Tarla	Parcelă	Nr. topo	Observații / Referințe
1	ape curgătoare	NU	406	5	70/1/3	-	pârâu, U.p. XI, U.a. 10

Lungime Segmente

1) Valorile lungimilor segmentelor sunt obținute din proiecție în plan.

Punct început	X / Y	Punct sfârșit	X / Y	Lungime segment (** (m)
1	426.726,618 460.613,427	2	426.720,677 460.588,336	25.785
3	426.719,678 460.565,942	4	426.721,675 460.535,132	30.874
5	426.721,533 460.507,318	6	426.714,686 460.469,805	38.133
7	426.715,257 460.439,709	8	426.710,55 460.405,334	34.696
9	426.708,838 460.376,521	10	426.708,268 460.339,008	37.518

Punct început	X / Y	Punct sfârșit	X / Y	Lungime segment (** (m)
2	426.720,677 460.588,336	3	426.719,678 460.565,942	22.416
4	426.721,675 460.535,132	5	426.721,533 460.507,318	27.814
6	426.714,686 460.469,805	7	426.715,257 460.439,709	30.102
8	426.710,55 460.405,334	9	426.708,838 460.376,521	28.863
10	426.708,268 460.339,008	11	426.704,131 460.307,913	31.369

Punct început	X / Y	Punct sfârșit	X / Y	Lungime segment (** (m)
11	426.704,131 460.307,913	12	426.701,992 460.276,391	31.595
13	426.699,852 460.249,004	14	426.704,391 460.209,67	39.596
15	426.705,291 460.210,594	16	426.700,856 460.249,023	38.684
17	426.702,989 460.276,318	18	426.705,127 460.307,813	31.568
19	426.709,266 460.338,934	20	426.709,838 460.376,484	37.554
21	426.711,546 460.405,236	22	426.716,258 460.439,65	34.735
23	426.715,688 460.469,724	24	426.722,532 460.507,225	38.121
25	426.722,676 460.535,162	26	426.720,68 460.565,952	30.854
27	426.721,672 460.588,197	28	426.727,651 460.613,45	25.951

Punct început	X / Y	Punct sfârșit	X / Y	Lungime segment (** (m)
12	426.701,992 460.276,391	13	426.699,852 460.249,004	27.47
14	426.704,391 460.209,67	15	426.705,291 460.210,594	1.29
16	426.700,856 460.249,023	17	426.702,989 460.276,318	27.378
18	426.705,127 460.307,813	19	426.709,266 460.338,934	31.395
20	426.709,838 460.376,484	21	426.711,546 460.405,236	28.803
22	426.716,258 460.439,65	23	426.715,688 460.469,724	30.079
24	426.722,532 460.507,225	25	426.722,676 460.535,162	27.937
26	426.720,68 460.565,952	27	426.721,672 460.588,197	22.267
28	426.727,651 460.613,45	1	426.726,618 460.613,427	1.033

** Lungimile segmentelor sunt determinate în planul de proiecție Stereo 70 și sunt rotunjite la 1 milimetru.

*** Distanța dintre puncte este formată din segmente cumulate ce sunt mai mici decât valoarea 1 milimetru.

**DATE DESPRE IMOBILUL NR. 1137**

Oficiul de Cadastru și Publicitate Imobiliară SIBIU
Biroul de Cadastru și Publicitate Imobiliară Sibiu

A. Partea I. Descrierea imobilului

TEREN Extravilan

Adresa: Jud. Sibiu

Nr. Crt	Nr cadastral Nr. topografic	Suprafața* (mp)	Observații / Referințe
A1		164.557	Sector cadastral:8 Teren neimprejmuit;

B. Partea II. Proprietari și acte

Inscrieri privitoare la dreptul de proprietate și alte drepturi reale	Referințe
/	
Act Administrativ nr. 28, din 31/01/2002 emis de CJPSDP (Titlu de proprietate);	
B1	A1
Intabulare, drept de PROPRIETATE, dobandit prin Lege, cota actuala 1/1 1) COMUNA RÂU SADULUI, CIF:4405902	

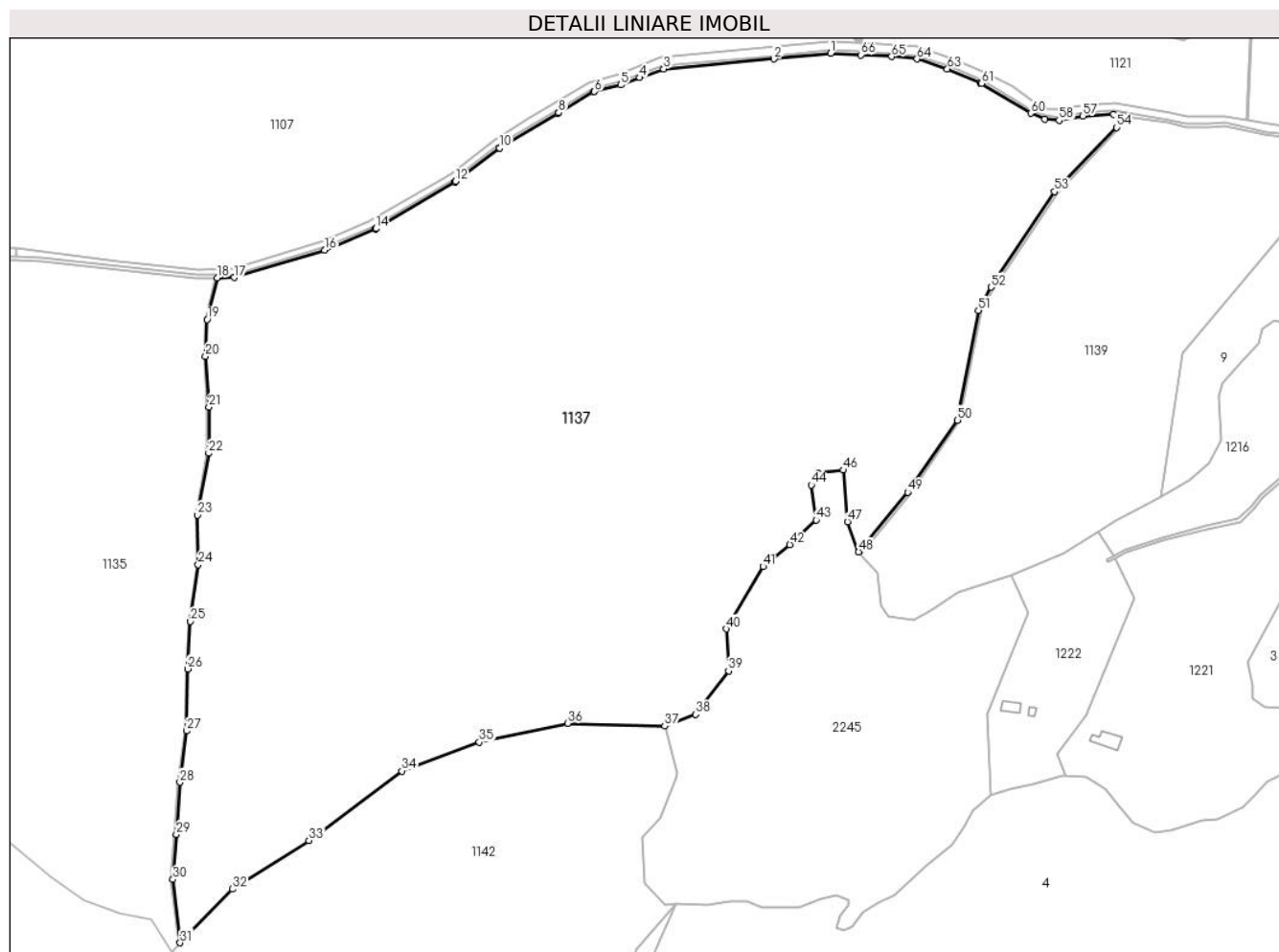
C. Partea III. SARCINI .

Inscrieri privind dezmembramintele dreptului de proprietate, drepturi reale de garanție și sarcini	Referințe
NU SUNT	

Teren

Nr cadastral	Suprafața (mp)*	Observații / Referințe
	164.557	

* Suprafața este determinată în planul de proiecție Stereo 70.



Date referitoare la teren

Crt	Categorie folosință	Intravilan	Suprafața (mp)	Tarla	Parcelă	Nr. topo	Observații / Referințe
1	padure	NU	164.557	5	70/1/1	-	U.p. XI, U.a. 10

Lungime Segmente

1) Valorile lungimilor segmentelor sunt obținute din proiecție în plan.

Punct început	X / Y	Punct sfârșit	X / Y	Lungime segment
1	427.099,724 460.749,535	2	427.065,36 460.746,068	34.539
4	426.983,931 460.734,696	5	426.972,447 460.730,33	12.286
7	426.955,941 460.726,102	8	426.934,769 460.713,508	24.635
10	426.899,059 460.692,192	11	426.898,532 460.691,877	0.614
13	426.871,8 460.671,611	14	426.823,999 460.643,275	55.569
16	426.793,047 460.630,166	17	426.738,083 460.613,678	57.384
2	427.065,36 460.746,068	3	426.998,37 460.740,108	67.254
5	426.972,447 460.730,33	6	426.956,524 460.726,252	16.437
8	426.934,769 460.713,508	9	426.934,289 460.713,222	0.558
11	426.898,532 460.691,877	12	426.872,27 460.671,968	32.955
14	426.823,999 460.643,275	15	426.823,58 460.643,026	0.488
17	426.738,083 460.613,678	18	426.727,651 460.613,45	10.435
3	426.998,37 460.740,108	4	426.983,931 460.734,696	15.42
6	426.956,524 460.726,252	7	426.955,941 460.726,102	0.602
9	426.934,289 460.713,222	10	426.899,059 460.692,192	41.03
12	426.872,27 460.671,968	13	426.871,8 460.671,611	0.59
15	426.823,58 460.643,026	16	426.793,047 460.630,166	33.13
18	426.727,651 460.613,45	19	426.721,672 460.588,197	25.951

Punct început	X / Y	Punct sfârșit	X / Y	Lungime segment	Punct început	X / Y	Punct sfârșit	X / Y	Lungime segment	Punct început	X / Y	Punct sfârșit	X / Y	Lungime segment
19	426.721,672 460.588,197	20	426.720,68 460.565,952	22.267	20	426.720,68 460.565,952	21	426.722,676 460.535,162	30.854	21	426.722,676 460.535,162	22	426.722,532 460.507,225	27.937
22	426.722,532 460.507,225	23	426.715,688 460.469,724	38.121	23	426.715,688 460.469,724	24	426.716,258 460.439,65	30.079	24	426.716,258 460.439,65	25	426.711,546 460.405,236	34.735
25	426.711,546 460.405,236	26	426.709,838 460.376,484	28.803	26	426.709,838 460.376,484	27	426.709,266 460.338,934	37.554	27	426.709,266 460.338,934	28	426.705,127 460.307,813	31.395
28	426.705,127 460.307,813	29	426.702,989 460.276,318	31.568	29	426.702,989 460.276,318	30	426.700,856 460.249,023	27.378	30	426.700,856 460.249,023	31	426.705,291 460.210,594	38.684
31	426.705,291 460.210,594	32	426.736,973 460.243,117	45.405	32	426.736,973 460.243,117	33	426.783,402 460.272,613	55.005	33	426.783,402 460.272,613	34	426.839,662 460.314,672	70.243
34	426.839,662 460.314,672	35	426.886,636 460.332,151	50.121	35	426.886,636 460.332,151	36	426.940,166 460.343,621	54.744	36	426.940,166 460.343,621	37	426.999,067 460.341,827	58.928
37	426.999,067 460.341,827	38	427.017,85 460.348,979	20.099	38	427.017,85 460.348,979	39	427.037,752 460.375,35	33.038	39	427.037,752 460.375,35	40	427.036,259 460.400,726	25.419
40	427.036,259 460.400,726	41	427.058,65 460.438,54	43.946	41	427.058,65 460.438,54	42	427.074,898 460.451,749	20.94	42	427.074,898 460.451,749	43	427.090,836 460.466,715	21.863
43	427.090,836 460.466,715	44	427.087,92 460.487,9	21.385	44	427.087,92 460.487,9	45	427.092,196 460.495,286	8.534	45	427.092,196 460.495,286	46	427.107,405 460.496,939	15.298
46	427.107,405 460.496,939	47	427.109,932 460.465,647	31.394	47	427.109,932 460.465,647	48	427.116,62 460.447,46	19.377	48	427.116,62 460.447,46	49	427.146,352 460.483,54	46.752
49	427.146,352 460.483,54	50	427.176,545 460.527,226	53.105	50	427.176,545 460.527,226	51	427.189,295 460.593,636	67.622	51	427.189,295 460.593,636	52	427.196,987 460.607,738	16.064
52	427.196,987 460.607,738	53	427.235,408 460.665,684	69.526	53	427.235,408 460.665,684	54	427.273,005 460.704,535	54.064	54	427.273,005 460.704,535	55	427.276,588 460.711,699	8.01
55	427.276,588 460.711,699	56	427.271,302 460.712,544	5.352	56	427.271,302 460.712,544	57	427.252,578 460.711,522	18.752	57	427.252,578 460.711,522	58	427.238,148 460.708,824	14.68
58	427.238,148 460.708,824	59	427.229,602 460.709,679	8.589	59	427.229,602 460.709,679	60	427.221,031 460.713,168	9.254	60	427.221,031 460.713,168	61	427.191,205 460.731,24	34.874
61	427.191,205 460.731,24	62	427.190,463 460.731,552	0.805	62	427.190,463 460.731,552	63	427.170,449 460.739,966	21.71	63	427.170,449 460.739,966	64	427.152,05 460.746,041	19.376
64	427.152,05 460.746,041	65	427.136,62 460.747,518	15.501	65	427.136,62 460.747,518	66	427.118,011 460.748,535	18.636	66	427.118,011 460.748,535	1	427.099,724 460.749,535	18.314

** Lungimile segmentelor sunt determinate în planul de proiecție Stereo 70 și sunt rotunjite la 1 milimetru.

*** Distanța dintre puncte este formată din segmente cumulate ce sunt mai mici decât valoarea 1 milimetru.

**DATE DESPRE IMOBILUL NR. 1138**

Oficiul de Cadastru și Publicitate Imobiliară SIBIU
Biroul de Cadastru și Publicitate Imobiliară Sibiu

A. Partea I. Descrierea imobilului

TEREN Extravilan

Adresa: Jud. Sibiu

Nr. Crt	Nr cadastral Nr. topografic	Suprafața* (mp)	Observații / Referințe
A1		530	Sector cadastral:8 Teren neimprejmuit;

B. Partea II. Proprietari și acte

Inscrieri privitoare la dreptul de proprietate și alte drepturi reale	Referințe
/	
Act Administrativ nr. 28, din 31/01/2002 emis de CJPSDP (Titlu de proprietate);	
B1	A1
Intabulare, drept de PROPRIETATE, dobandit prin Lege, cota actuala 1/1 1) COMUNA RÂU SADULUI, CIF:4405902	

C. Partea III. SARCINI .

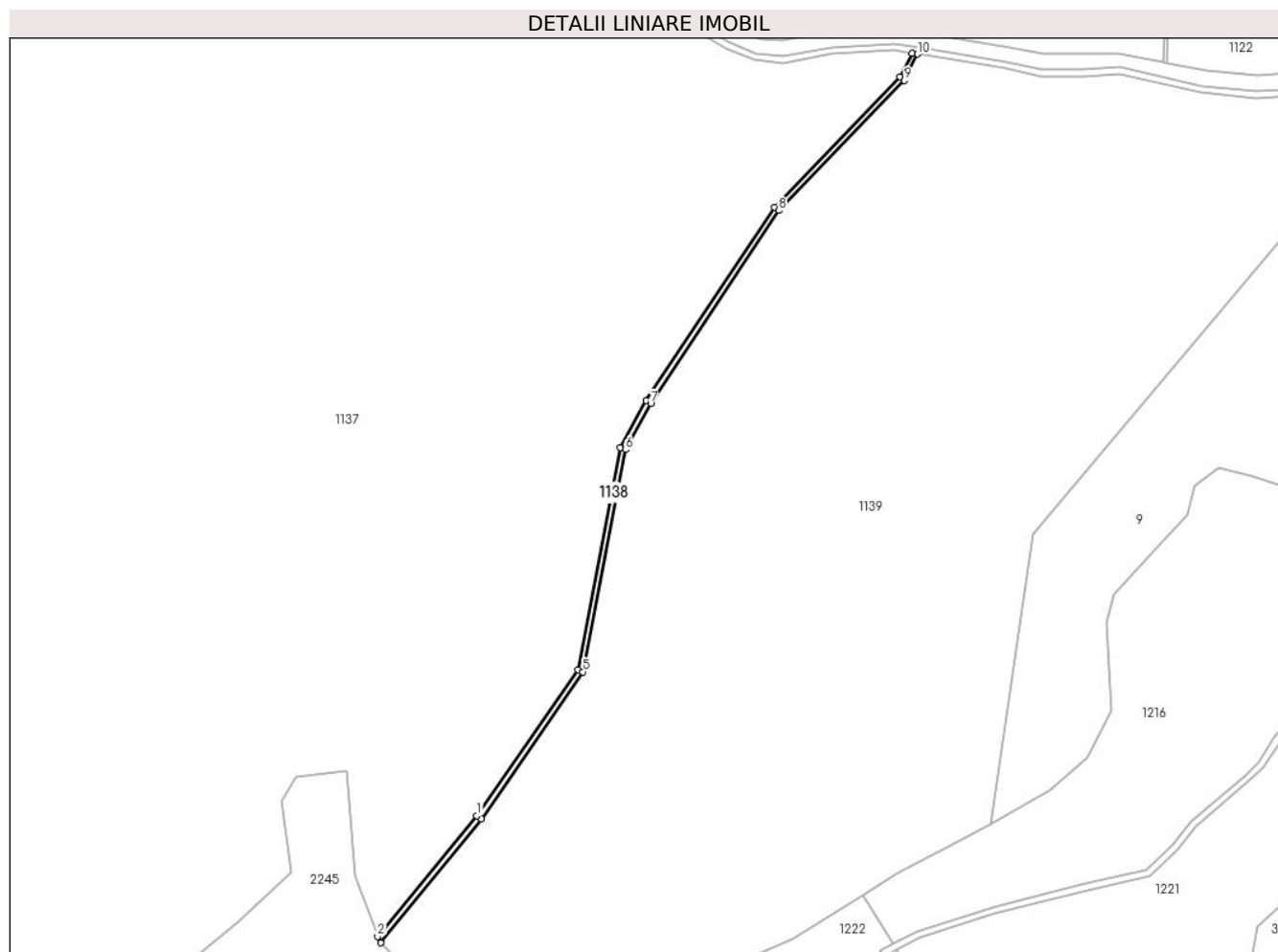
Inscrieri privind dezmembramintele dreptului de proprietate, drepturi reale de garanție și sarcini	Referințe
NU SUNT	

Anexa Nr. 1 La Partea I

Teren

Nr cadastral	Suprafața (mp)*	Observații / Referințe
	530	

* Suprafața este determinată în planul de proiecție Stereo 70.



Date referitoare la teren

Crt	Categorie folosință	Intravilan	Suprafața (mp)	Tarla	Parcelă	Nr. topo	Observații / Referințe
1	ape curgătoare	NU	530	5	71	-	pârâu, U.p. XI, U.a. 10

Lungime Segmente

1) Valorile lungimilor segmentelor sunt obținute din proiecție în plan.

Punct început	X / Y	Punct sfârșit	X / Y	Lungime segment (** (m)
1	427.146,352 460.483,54	2	427.116,62 460.447,46	46.752
2	427.116,62 460.447,46	3	427.117,463 460.445,53	2.107
3	427.117,463 460.445,53	4	427.147,678 460.482,538	47.776
4	427.147,678 460.482,538	5	427.178,11 460.526,57	53.525
5	427.178,11 460.526,57	6	427.190,877 460.593,068	67.713

Punct început	X / Y	Punct sfârșit	X / Y	Lungime segment (** (m)
6	427.190,877 460.593,068	7	427.198,411 460.606,88	15.733
7	427.198,411 460.606,88	8	427.236,707 460.664,639	69.302
8	427.236,707 460.664,639	9	427.274,376 460.703,564	54.167
9	427.274,376 460.703,564	10	427.278,304 460.711,42	8.783
10	427.278,304 460.711,42	11	427.276,588 460.711,699	1.739
11	427.276,588 460.711,699	12	427.273,005 460.704,535	8.01
12	427.273,005 460.704,535	13	427.235,408 460.665,684	54.064
13	427.235,408 460.665,684	14	427.196,987 460.607,738	69.526
14	427.196,987 460.607,738	15	427.189,295 460.593,636	16.064
15	427.189,295 460.593,636	16	427.176,545 460.527,226	67.622
16	427.176,545 460.527,226	1	427.146,352 460.483,54	53.105

** Lungimile segmentelor sunt determinate în planul de proiecție Stereo 70 și sunt rotunjite la 1 milimetru.

*** Distanța dintre puncte este formată din segmente cumulate ce sunt mai mici decât valoarea 1 milimetru.

**DATE DESPRE IMOBILUL NR. 1139**

Oficiul de Cadastru și Publicitate Imobiliară SIBIU
Biroul de Cadastru și Publicitate Imobiliară Sibiu

A. Partea I. Descrierea imobilului

TEREN Extravilan

Adresa: Jud. Sibiu

Nr. Crt	Nr cadastral Nr. topografic	Suprafața* (mp)	Observații / Referințe
A1		39.231	Sector cadastral:8 Teren neimprejmuit;

B. Partea II. Proprietari și acte

Inscrieri privitoare la dreptul de proprietate și alte drepturi reale	Referințe
/	
Act Administrativ nr. 28, din 31/01/2002 emis de CJPSDP (Titlu de proprietate);	
B1	A1
Intabulare, drept de PROPRIETATE, dobândit prin Lege, cota actuala 1/1	
1) COMUNA RÂU SADULUI, CIF:4405902	

C. Partea III. SARCINI .

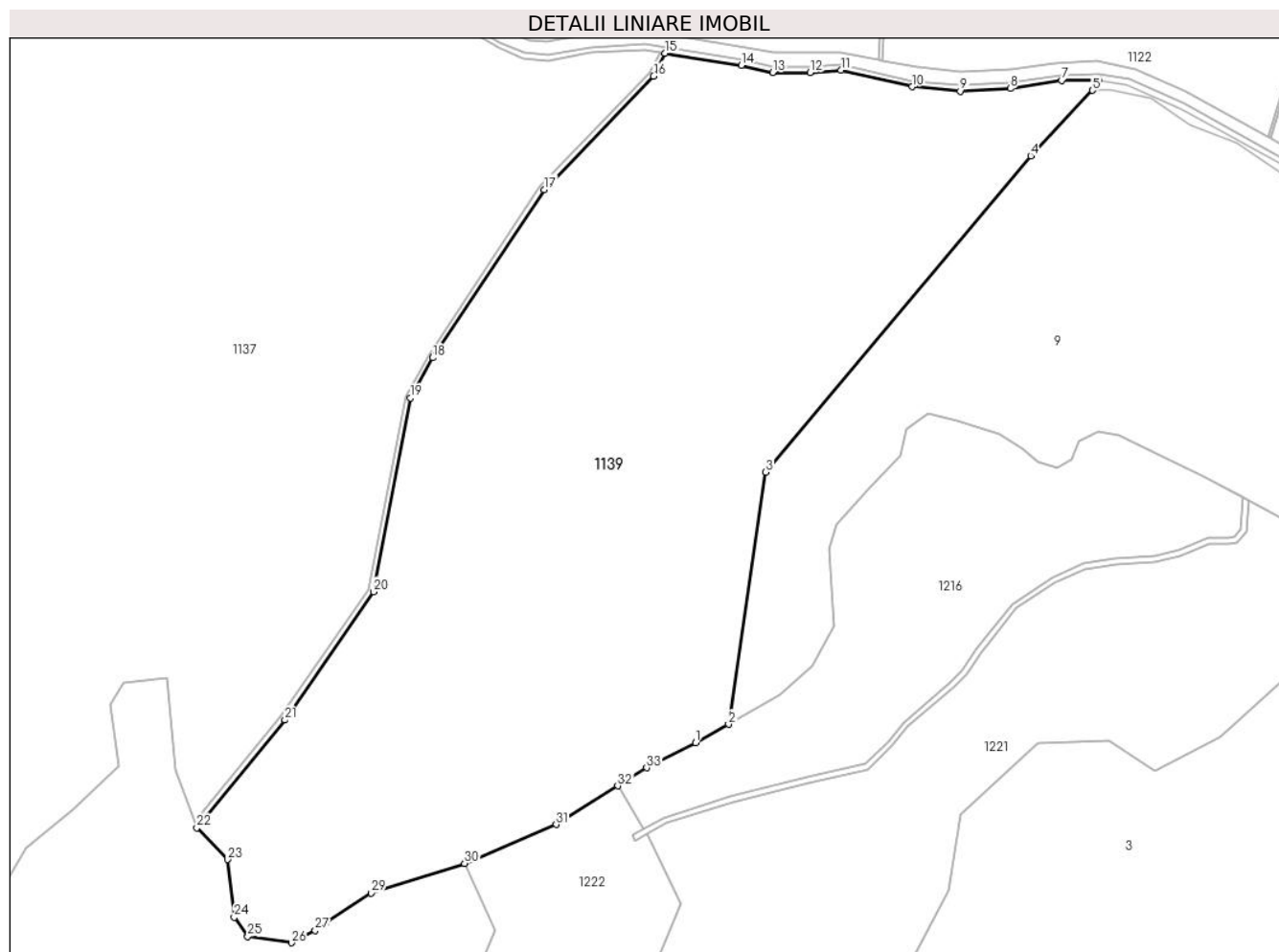
Inscrieri privind dezmembramintele dreptului de proprietate, drepturi reale de garanție și sarcini	Referințe
NU SUNT	

Anexa Nr. 1 La Partea I

Teren

Nr cadastral	Suprafața (mp)*	Observații / Referințe
	39.231	

* Suprafața este determinată în planul de proiecție Stereo 70.



Date referitoare la teren

Crt	Categorie folosință	Intravilan	Suprafața (mp)	Tarla	Parcelă	Nr. topo	Observații / Referințe
1	padure	NU	39.231	5	72/1	-	U.p. XI, U.a. 10

Lungime Segmente

1) Valorile lungimilor segmentelor sunt obținute din proiecție în plan.

Punct început	X / Y	Punct sfârșit	X / Y	Lungime segment (** (m)
1	427.288,77 460.474,756	2	427.300,09 460.481,096	12.975
3	427.312,799 460.567,625	4	427.403,868 460.676,234	141.738
5	427.425,109 460.698,693	6	427.427,167 460.702,276	4.132
7	427.414,502 460.702,025	8	427.396,842 460.699,329	17.865
9	427.379,696 460.698,351	10	427.363,116 460.699,916	16.653

Punct început	X / Y	Punct sfârșit	X / Y	Lungime segment (** (m)
2	427.300,09 460.481,096	3	427.312,799 460.567,625	87.457
4	427.403,868 460.676,234	5	427.425,109 460.698,693	30.912
6	427.427,167 460.702,276	7	427.414,502 460.702,025	12.667
8	427.396,842 460.699,329	9	427.379,696 460.698,351	17.174
10	427.363,116 460.699,916	11	427.338,791 460.705,549	24.969

Punct început	X / Y	Punct sfârșit	X / Y	Lungime segment (** (m)
11	427.338,791 460.705,549	12	427.328,12 460.704,845	10.694
13	427.315,292 460.704,845	14	427.304,442 460.707,242	11.111
15	427.278,304 460.711,42	16	427.274,376 460.703,564	8.783
17	427.236,707 460.664,639	18	427.198,411 460.606,88	69.302
19	427.190,877 460.593,068	20	427.178,11 460.526,57	67.713
21	427.147,678 460.482,538	22	427.117,463 460.445,53	47.776
23	427.127,958 460.434,646	24	427.130,291 460.414,821	19.961
25	427.134,955 460.408,213	26	427.149,921 460.406,075	15.118
27	427.158,084 460.410,35	28	427.161,654 460.412,731	4.291
29	427.177,326 460.423,178	30	427.209,395 460.433,285	33.624
31	427.240,882 460.446,696	32	427.262,009 460.459,9	24.914
33	427.271,979 460.466,132	1	427.288,77 460.474,756	18.876

Punct început	X / Y	Punct sfârșit	X / Y	Lungime segment (** (m)
12	427.328,12 460.704,845	13	427.315,292 460.704,845	12.828
14	427.304,442 460.707,242	15	427.278,304 460.711,42	26.47
16	427.274,376 460.703,564	17	427.236,707 460.664,639	54.167
18	427.198,411 460.606,88	19	427.190,877 460.593,068	15.733
20	427.178,11 460.526,57	21	427.147,678 460.482,538	53.525
22	427.117,463 460.445,53	23	427.127,958 460.434,646	15.12
24	427.130,291 460.414,821	25	427.134,955 460.408,213	8.089
26	427.149,921 460.406,075	27	427.158,084 460.410,35	9.215
28	427.161,654 460.412,731	29	427.177,326 460.423,178	18.835
30	427.209,395 460.433,285	31	427.240,882 460.446,696	34.223
32	427.262,009 460.459,9	33	427.271,979 460.466,132	11.758

** Lungimile segmentelor sunt determinate în planul de proiecție Stereo 70 și sunt rotunjite la 1 milimetru.

*** Distanța dintre puncte este formată din segmente cumulate ce sunt mai mici decât valoarea 1 milimetru.

**DATE DESPRE IMOBILUL NR. 1140**

Oficiul de Cadastru și Publicitate Imobiliară SIBIU
Biroul de Cadastru și Publicitate Imobiliară Sibiu

A. Partea I. Descrierea imobilului

TEREN Extravilan

Adresa: Jud. Sibiu

Nr. Crt	Nr cadastral Nr. topografic	Suprafața* (mp)	Observații / Referințe
A1		511	Sector cadastral:8 Teren neimprejmuit;

B. Partea II. Proprietari și acte

Inscrieri privitoare la dreptul de proprietate și alte drepturi reale	Referințe
/	
Act Administrativ nr. 28, din 31/01/2002 emis de CJPSDP (Titlu de proprietate);	
B1	A1
Intabulare, drept de PROPRIETATE, dobândit prin Lege, cota actuala 1/1 1) COMUNA RÂU SADULUI, CIF:4405902	

C. Partea III. SARCINI .

Inscrieri privind dezmembramintele dreptului de proprietate, drepturi reale de garanție și sarcini	Referințe
NU SUNT	

Anexa Nr. 1 La Partea I

Teren

Nr cadastral	Suprafața (mp)*	Observații / Referințe
	511	

* Suprafața este determinată în planul de proiecție Stereo 70.



Date referitoare la teren

Crt	Categorie folosință	Intravilan	Suprafața (mp)	Tarla	Parcelă	Nr. topo	Observații / Referințe
1	ape curgătoare	NU	511	5	72/3	-	pârâu, U.p. XI, U.a. 10

Lungime Segmente

1) Valorile lungimilor segmentelor sunt obținute din proiecție în plan.

Punct început	X / Y	Punct sfârșit	X / Y	Lungime segment	Punct început	X / Y	Punct sfârșit	X / Y	Lungime segment	Punct început	X / Y	Punct sfârșit	X / Y	Lungime segment
1	427.278,01 460.448,951	2	427.271,046 460.445,177	7.921	2	427.271,046 460.445,177	3	427.266,943 460.442,953	4.666	3	427.266,943 460.442,953	4	427.267,896 460.441,195	2.0
4	427.267,896 460.441,195	5	427.272,094 460.443,47	4.774	5	427.272,094 460.443,47	6	427.278,799 460.447,104	7.627	6	427.278,799 460.447,104	7	427.301,336 460.454,342	23.67 1
7	427.301,336 460.454,342	8	427.327,722 460.460,938	27.19 8	8	427.327,722 460.460,938	9	427.347,923 460.465,565	20.72 5	9	427.347,923 460.465,565	10	427.356,306 460.473,627	11.63 1
10	427.356,306 460.473,627	11	427.361,666 460.480,361	8.606	11	427.361,666 460.480,361	12	427.377,653 460.494,012	21.02 2	12	427.377,653 460.494,012	13	427.381,776 460.498,043	5.766
13	427.381,776 460.498,043	14	427.386,769 460.505,738	9.174	14	427.386,769 460.505,738	15	427.390,021 460.509,815	5.215	15	427.390,021 460.509,815	16	427.399,045 460.520,901	14.29 4

Punct început	X / Y	Punct sfârșit	X / Y	Lungime segment	Punct început	X / Y	Punct sfârșit	X / Y	Lungime segment	Punct început	X / Y	Punct sfârșit	X / Y	Lungime segment
16	427.399,045 460.520,901	17	427.412,238 460.529,742	15.881	17	427.412,238 460.529,742	18	427.422,636 460.534,369	11.381	18	427.422,636 460.534,369	19	427.433,218 460.536,109	10.724
19	427.433,218 460.536,109	20	427.446,64 460.536,888	13.444	20	427.446,64 460.536,888	21	427.455,298 460.538,949	8.9	21	427.455,298 460.538,949	22	427.465,192 460.543,164	10.755
22	427.465,192 460.543,164	23	427.472,018 460.543,072	6.826	23	427.472,018 460.543,072	24	427.474,858 460.543,439	2.864	24	427.474,858 460.543,439	25	427.477,836 460.547,332	4.902
25	427.477,836 460.547,332	26	427.478,523 460.553,104	5.813	26	427.478,523 460.553,104	27	427.478,789 460.557,896	4.8	27	427.478,789 460.557,896	28	427.476,844 460.558,956	2.214
28	427.476,844 460.558,956	29	427.476,529 460.553,278	5.687	29	427.476,529 460.553,278	30	427.475,914 460.548,112	5.202	30	427.475,914 460.548,112	31	427.473,776 460.545,316	3.521
31	427.473,776 460.545,316	32	427.471,903 460.545,074	1.888	32	427.471,903 460.545,074	33	427.464,797 460.545,169	7.106	33	427.464,797 460.545,169	34	427.454,67 460.540,856	11.008
34	427.454,67 460.540,856	35	427.446,348 460.538,874	8.554	35	427.446,348 460.538,874	36	427.432,997 460.538,1	13.373	36	427.432,997 460.538,1	37	427.422,058 460.536,3	11.086
37	427.422,058 460.536,3	38	427.411,268 460.531,499	11.81	38	427.411,268 460.531,499	39	427.397,683 460.522,396	16.353	39	427.397,683 460.522,396	40	427.388,464 460.511,07	14.603
40	427.388,464 460.511,07	41	427.385,144 460.506,909	5.323	41	427.385,144 460.506,909	42	427.380,219 460.499,318	9.05	42	427.380,219 460.499,318	43	427.376,303 460.495,489	5.477
43	427.376,303 460.495,489	44	427.360,221 460.481,757	21.147	44	427.360,221 460.481,757	45	427.354,824 460.474,976	8.666	45	427.354,824 460.474,976	46	427.346,936 460.467,39	10.944
46	427.346,936 460.467,39	47	427.327,256 460.462,883	20.19	47	427.327,256 460.462,883	48	427.300,787 460.456,266	27.283	48	427.300,787 460.456,266	1	427.278,01 460.448,951	23.924

** Lungimile segmentelor sunt determinate în planul de proiecție Stereo 70 și sunt rotunjite la 1 milimetru.

*** Distanța dintre puncte este formată din segmente cumulate ce sunt mai mici decât valoarea 1 milimetru.

**DATE DESPRE IMOBILUL NR. 1141**

Oficiul de Cadastru și Publicitate Imobiliară SIBIU
Biroul de Cadastru și Publicitate Imobiliară Sibiu

A. Partea I. Descrierea imobilului

TEREN Extravilan

Adresa: Jud. Sibiu

Nr. Crt	Nr cadastral Nr. topografic	Suprafața* (mp)	Observații / Referințe
A1		3.609	Sector cadastral:8 Teren neimprejmuit;

B. Partea II. Proprietari și acte

Inscrieri privitoare la dreptul de proprietate și alte drepturi reale	Referințe
/	
Act Administrativ nr. 28, din 31/01/2002 emis de CJPSDP (Titlu de proprietate);	
B1	A1
Intabulare, drept de PROPRIETATE, dobandit prin Lege, cota actuala 1/1 1) COMUNA RÂU SADULUI, CIF:4405902	

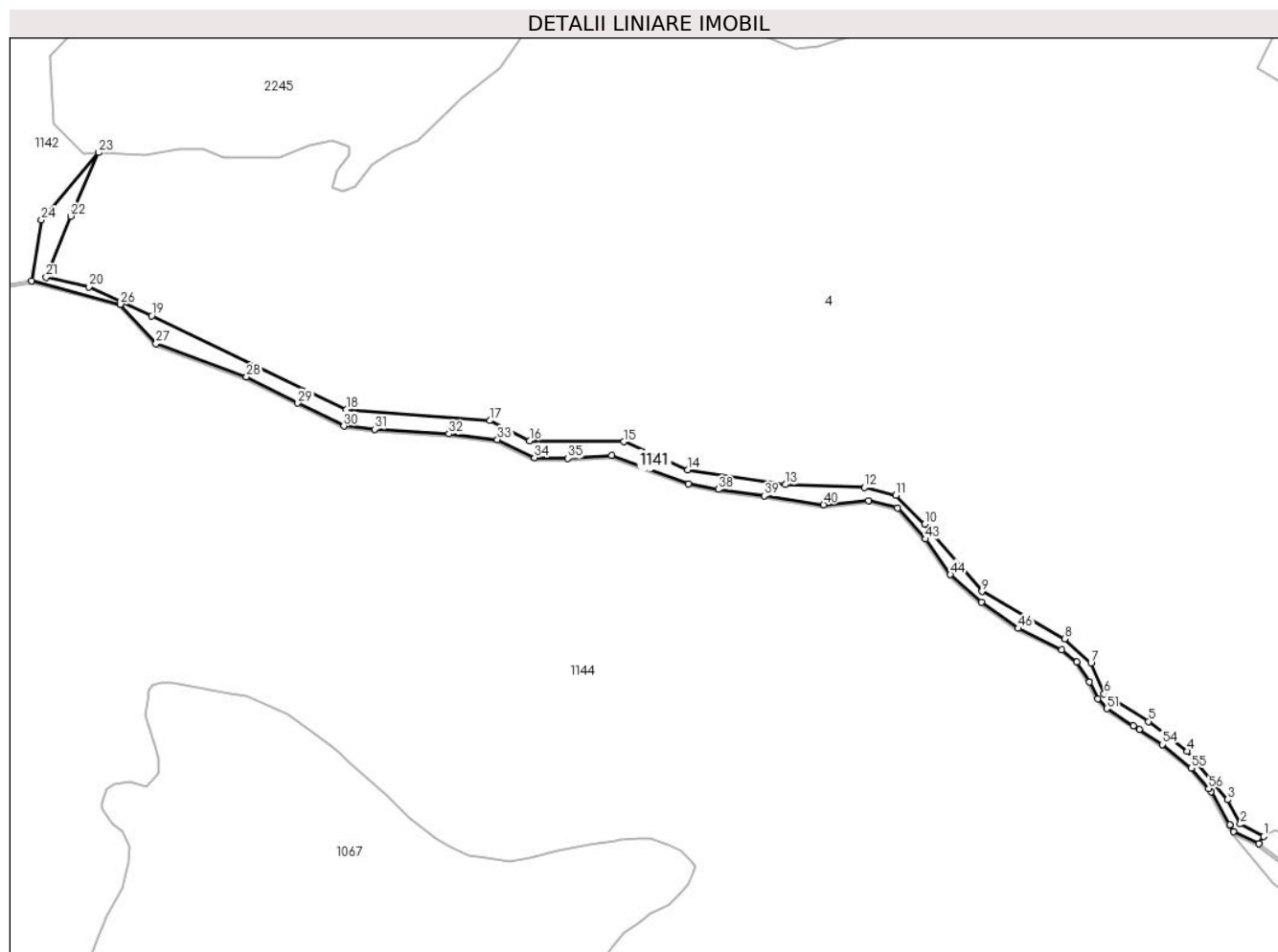
C. Partea III. SARCINI .

Inscrieri privind dezmembramintele dreptului de proprietate, drepturi reale de garanție și sarcini	Referințe
NU SUNT	

Teren

Nr cadastral	Suprafața (mp)*	Observații / Referințe
	3.609	

* Suprafața este determinată în planul de proiecție Stereo 70.



Date referitoare la teren

Crt	Categorie folosință	Intravilan	Suprafața (mp)	Tarla	Parcelă	Nr. topo	Observații / Referințe
1	padure	NU	3.609	5	85/4	-	U.p. XI, U.a. 10

Lungime Segmente

1) Valorile lungimilor segmentelor sunt obținute din proiecție în plan.

Punct început	X / Y	Punct sfârșit	X / Y	Lungime segment
1	427.492,032 459.949,112	2	427.482,263 459.954,308	11.065
4	427.460,123 459.984,623	5	427.443,932 459.997,101	20.441
7	427.419,911 460.021,423	8	427.408,905 460.031,575	14.973
10	427.350,435 460.079,477	11	427.338,339 460.091,365	16.96
13	427.292,229 460.095,91	14	427.251,545 460.102,019	41.14
16	427.185,53 460.114,252	17	427.168,888 460.122,636	18.635
2	427.476,972 459.964,46	3	427.476,972 459.964,46	11.448
5	427.443,932 459.997,101	6	427.425,414 460.008,628	21.813
8	427.408,905 460.031,575	9	427.374,401 460.051,306	39.748
11	427.338,339 460.091,365	12	427.325,344 460.094,741	13.427
14	427.251,545 460.102,019	15	427.224,774 460.113,815	29.255
17	427.168,888 460.122,636	18	427.108,952 460.127,358	60.121
3	427.476,972 459.964,46	4	427.460,123 459.984,623	26.276
6	427.425,414 460.008,628	7	427.419,911 460.021,423	13.928
9	427.374,401 460.051,306	10	427.350,435 460.079,477	36.986
12	427.325,344 460.094,741	13	427.292,229 460.095,91	33.135
15	427.224,774 460.113,815	16	427.185,53 460.114,252	39.246
18	427.108,952 460.127,358	19	427.027,624 460.166,354	90.194

Punct început	X / Y	Punct sfârșit	X / Y	Lungime segment	Punct început	X / Y	Punct sfârșit	X / Y	Lungime segment	Punct început	X / Y	Punct sfârșit	X / Y	Lungime segment
19	427.027,624 460.166,354	20	427.001,394 460.178,412	28.869	20	427.001,394 460.178,412	21	426.983,654 460.182,373	18.176	21	426.983,654 460.182,373	22	426.993,857 460.207,942	27.529
22	426.993,857 460.207,942	23	427.005,581 460.234,489	29.021	23	427.005,581 460.234,489	24	426.981,612 460.206,355	36.959	24	426.981,612 460.206,355	25	426.977,535 460.180,932	25.749
25	426.977,535 460.180,932	26	427.014,664 460.171,185	38.386	26	427.014,664 460.171,185	27	427.029,508 460.154,736	22.157	27	427.029,508 460.154,736	28	427.067,217 460.140,858	40.181
28	427.067,217 460.140,858	29	427.088,714 460.129,944	24.109	29	427.088,714 460.129,944	30	427.107,896 460.120,353	21.446	30	427.107,896 460.120,353	31	427.120,795 460.119,03	12.966
31	427.120,795 460.119,03	32	427.151,884 460.117,046	31.152	32	427.151,884 460.117,046	33	427.172,058 460.114,731	20.307	33	427.172,058 460.114,731	34	427.187,602 460.107,124	17.306
34	427.187,602 460.107,124	35	427.201,493 460.106,793	13.895	35	427.201,493 460.106,793	36	427.219,683 460.108,116	18.238	36	427.219,683 460.108,116	37	427.251,764 460.096,21	34.219
37	427.251,764 460.096,21	38	427.264,332 460.093,895	12.779	38	427.264,332 460.093,895	39	427.283,514 460.091,249	19.364	39	427.283,514 460.091,249	40	427.308,253 460.087,518	25.018
40	427.308,253 460.087,518	41	427.327,038 460.089,106	18.852	41	427.327,038 460.089,106	42	427.339,209 460.086,195	12.514	42	427.339,209 460.086,195	43	427.350,851 460.073,231	17.424
43	427.350,851 460.073,231	44	427.361,169 460.058,414	18.056	44	427.361,169 460.058,414	45	427.374,134 460.046,772	17.424	45	427.374,134 460.046,772	46	427.389,48 460.035,924	18.793
46	427.389,48 460.035,924	47	427.407,763 460.027,034	20.33	47	427.407,763 460.027,034	48	427.413,947 460.021,847	8.072	48	427.413,947 460.021,847	49	427.419,335 460.013,544	9.899
49	427.419,335 460.013,544	50	427.422,844 460.006,661	7.725	50	427.422,844 460.006,661	51	427.426,548 460.002,428	5.625	51	427.426,548 460.002,428	52	427.437,563 459.995,326	13.106
52	427.437,563 459.995,326	53	427.440,03 459.993,736	2.935	53	427.440,03 459.993,736	54	427.449,693 459.987,506	11.497	54	427.449,693 459.987,506	55	427.461,785 459.977,579	15.645
55	427.461,785 459.977,579	56	427.469,102 459.969,068	11.223	56	427.469,102 459.969,068	57	427.470,12 459.967,883	1.563	57	427.470,12 459.967,883	58	427.477,817 459.953,965	15.904
58	427.477,817 459.953,965	59	427.477,874 459.953,862	0.119	59	427.477,874 459.953,862	60	427.479,366 459.951,165	3.082	60	427.479,366 459.951,165	61	427.489,995 459.946,175	11.743
61	427.489,995 459.946,175	1	427.492,032 459.949,112	3.574										

** Lungimile segmentelor sunt determinate în planul de proiecție Stereo 70 și sunt rotunjite la 1 milimetru.

*** Distanța dintre puncte este formată din segmente cumulate ce sunt mai mici decât valoarea 1 milimetru.

**DATE DESPRE IMOBILUL NR. 1142**

Oficiul de Cadastru și Publicitate Imobiliară SIBIU
Biroul de Cadastru și Publicitate Imobiliară Sibiu

A. Partea I. Descrierea imobilului

TEREN Extravilan

Adresa: Jud. Sibiu

Nr. Crt	Nr cadastral Nr. topografic	Suprafața* (mp)	Observații / Referințe
A1		36.908	Sector cadastral:8 Teren neimprejmuit;

B. Partea II. Proprietari și acte

Inscrieri privitoare la dreptul de proprietate și alte drepturi reale	Referințe
/	
Act Administrativ nr. 28, din 31/01/2002 emis de CJPSDP (Titlu de proprietate);	
B1	A1
Intabulare, drept de PROPRIETATE, dobandit prin Lege, cota actuala 1/1 1) COMUNA RÂU SADULUI, CIF:4405902	

C. Partea III. SARCINI .

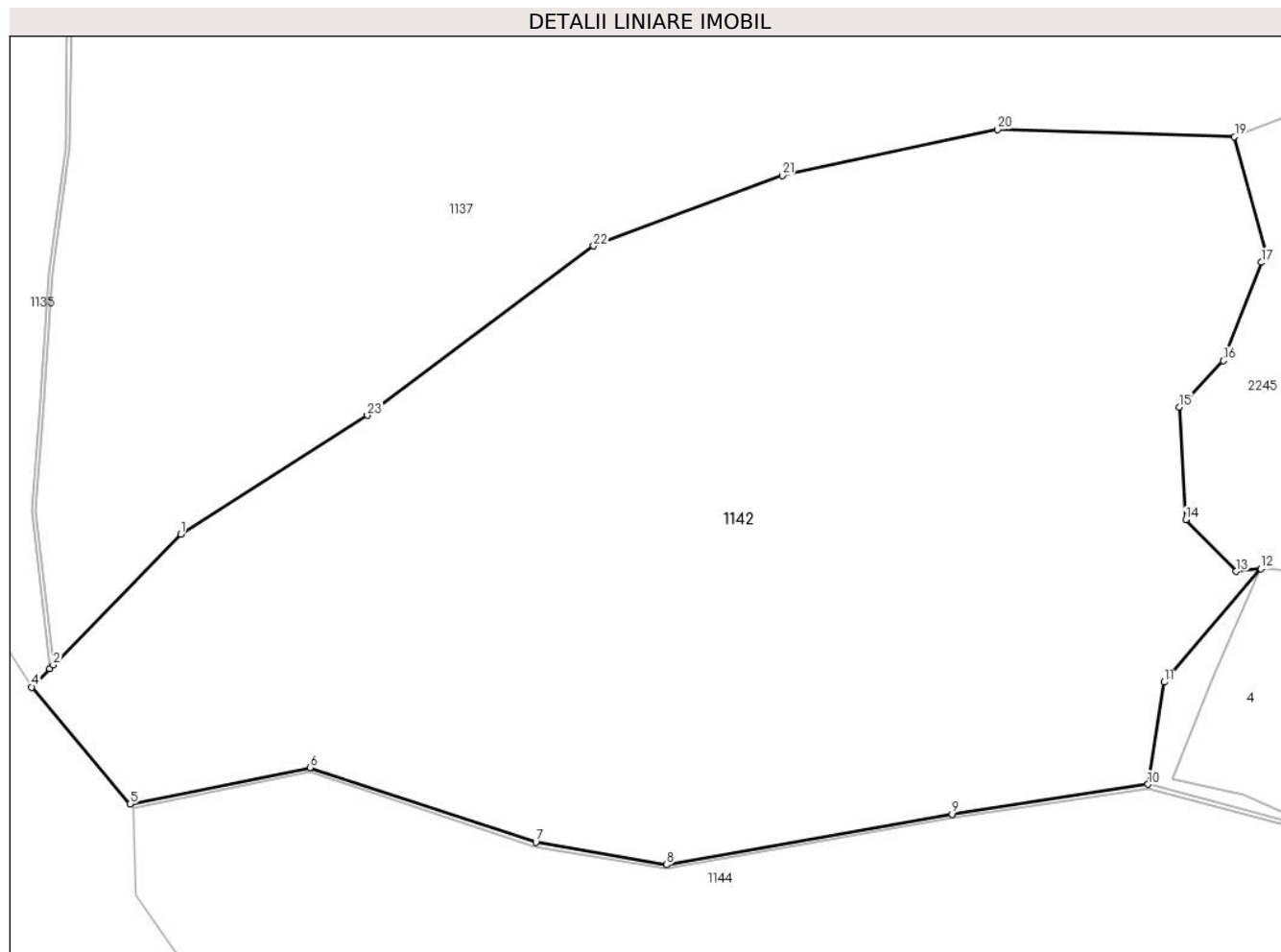
Inscrieri privind dezmembramintele dreptului de proprietate, drepturi reale de garanție și sarcini	Referințe
NU SUNT	

Anexa Nr. 1 La Partea I

Teren

Nr cadastral	Suprafața (mp)*	Observații / Referințe
	36.908	

* Suprafața este determinată în planul de proiecție Stereo 70.



Date referitoare la teren

Crt	Categorie folosință	Intravilan	Suprafața (mp)	Tarla	Parcelă	Nr. topo	Observații / Referințe
1	padure	NU	36.908	5	85/2/2	-	U.p. XI, U.a. 10

Lungime Segmente

1) Valorile lungimilor segmentelor sunt obținute din proiecție în plan.

Punct început	X / Y	Punct sfârșit	X / Y	Lungime segment (** (m)
1	426.736,973 460.243,117	2	426.705,291 460.210,594	45.405
3	426.704,391 460.209,67	4	426.699,924 460.205,085	6.4
5	426.724,466 460.176,042	6	426.769,151 460.185,109	45.596
7	426.825,308 460.166,544	8	426.857,796 460.160,975	32.961
9	426.928,804 460.173,506	10	426.977,535 460.180,932	49.294

Punct început	X / Y	Punct sfârșit	X / Y	Lungime segment (** (m)
2	426.705,291 460.210,594	3	426.704,391 460.209,67	1.29
4	426.699,924 460.205,085	5	426.724,466 460.176,042	38.023
6	426.769,151 460.185,109	7	426.825,308 460.166,544	59.146
8	426.857,796 460.160,975	9	426.928,804 460.173,506	72.105
10	426.977,535 460.180,932	11	426.981,612 460.206,355	25.749

Punct început	X / Y	Punct sfârșit	X / Y	Lungime segment (** (m)
11	426.981,612 460.206,355	12	427.005,581 460.234,489	36.959
13	426.999,411 460.233,818	14	426.986,938 460.246,668	17.907
15	426.985,384 460.274,656	16	426.996,268 460.286,162	15.838
17	427.005,717 460.310,618	18	427.006,841 460.313,528	3.119
19	426.999,067 460.341,827	20	426.940,166 460.343,621	58.928
21	426.886,636 460.332,151	22	426.839,662 460.314,672	50.121
23	426.783,402 460.272,613	1	426.736,973 460.243,117	55.005

Punct început	X / Y	Punct sfârșit	X / Y	Lungime segment (** (m)
12	427.005,581 460.234,489	13	426.999,411 460.233,818	6.206
14	426.986,938 460.246,668	15	426.985,384 460.274,656	28.031
16	426.996,268 460.286,162	17	427.005,717 460.310,618	26.218
18	427.006,841 460.313,528	19	426.999,067 460.341,827	29.347
20	426.940,166 460.343,621	21	426.886,636 460.332,151	54.744
22	426.839,662 460.314,672	23	426.783,402 460.272,613	70.243

** Lungimile segmentelor sunt determinate în planul de proiecție Stereo 70 și sunt rotunjite la 1 milimetru.

*** Distanța dintre puncte este formată din segmente cumulate ce sunt mai mici decât valoarea 1 milimetru.

**DATE DESPRE IMOBILUL NR. 1143**

Oficiul de Cadastru și Publicitate Imobiliară SIBIU
Biroul de Cadastru și Publicitate Imobiliară Sibiu

A. Partea I. Descrierea imobilului

TEREN Necunoscut

Adresa: Loc. Râu Sadului, Jud. Sibiu

Nr. Crt	Nr cadastral Nr. topografic	Suprafața* (mp)	Observații / Referințe
A1		1.469	Sector cadastral:8 Teren neimprejmuit;

B. Partea II. Proprietari și acte

Inscrieri privitoare la dreptul de proprietate și alte drepturi reale	Referințe
/	
Act Administrativ nr. 28, din 31/01/2002 emis de CJPSDP (Titlu de proprietate);	
B1	A1
Intabulare, drept de PROPRIETATE, dobandit prin Lege, cota actuala 1/1 1) COMUNA RÂU SADULUI, CIF:4405902	

C. Partea III. SARCINI .

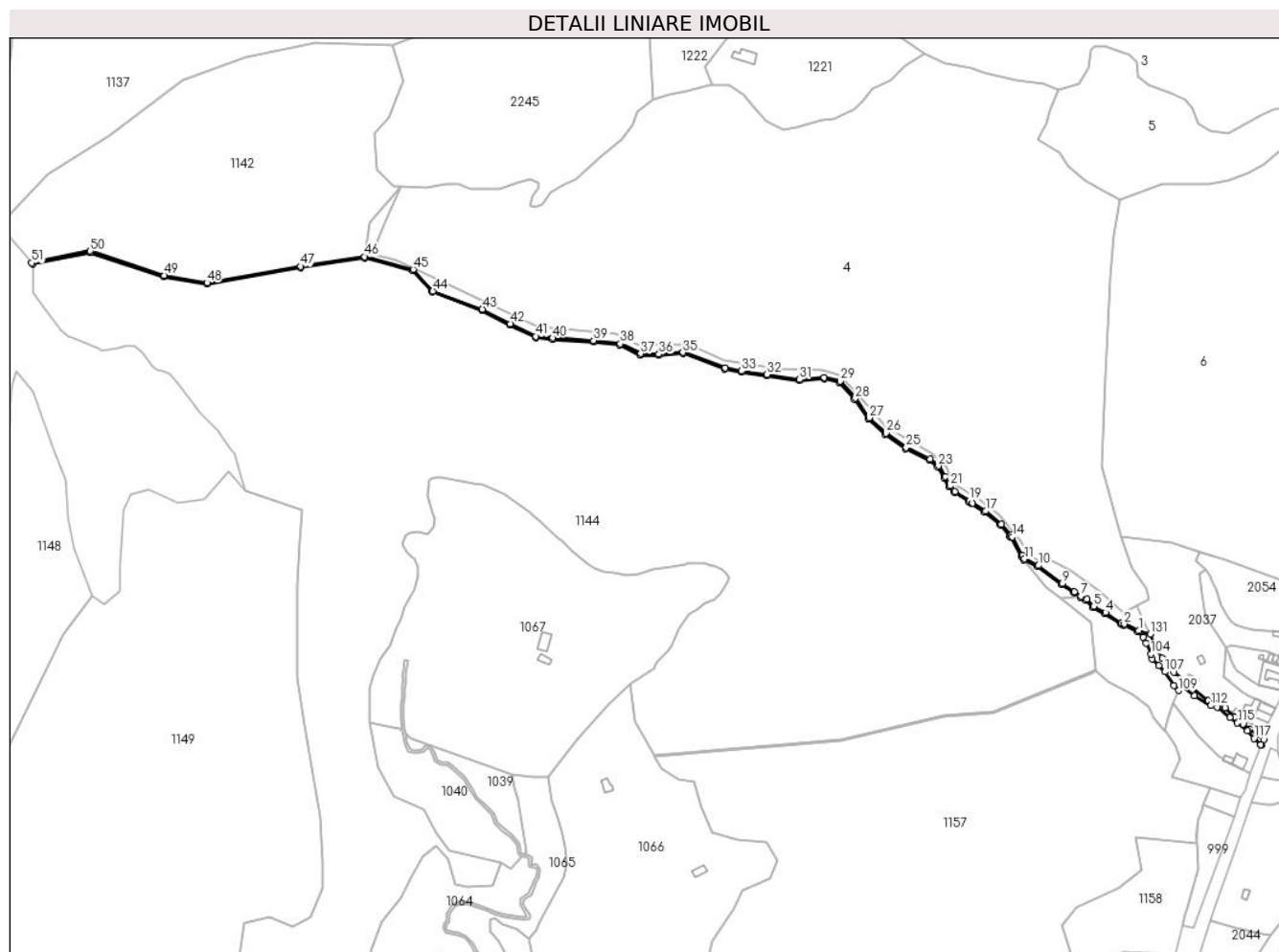
Inscrieri privind dezmembramintele dreptului de proprietate, drepturi reale de garanție și sarcini	Referințe
NU SUNT	

Anexa Nr. 1 La Partea I

Teren

Nr cadastral	Suprafața (mp)*	Observații / Referințe
	1.469	

* Suprafața este determinată în planul de proiecție Stereo 70.



Date referitoare la teren

Crt	Categorie folosință	Intravilan	Suprafața (mp)	Tarla	Parcelă	Nr. topo	Observații / Referințe
1	ape curgătoare	NU	1.258	5	85/3	-	pârâu, U.p. XI, U.a. 10
2	ape curgătoare	DA	211	5	-	-	pârâu, U.p. XI, U.a. 10

Lungime Segmente

1) Valorile lungimilor segmentelor sunt obținute din proiecție în plan.

Punct început	X / Y	Punct sfârșit	X / Y	Lungime segment
1	427.566,134 459.896,882	2	427.555,155 459.901,654	11.971
4	427.540,935 459.910,467	5	427.532,124 459.915,214	10.008
7	427.522,268 459.922,861	8	427.517,343 459.926,248	5.978
10	427.489,995 459.946,175	11	427.479,366 459.951,165	11.743
2	427.555,155 459.901,654	3	427.553,214 459.902,471	2.107
5	427.532,124 459.915,214	6	427.526,766 459.920,742	7.699
8	427.517,343 459.926,248	9	427.508,072 459.932,401	11.127
11	427.479,366 459.951,165	12	427.477,874 459.953,862	3.082
3	427.553,214 459.902,471	4	427.540,935 459.910,467	14.653
6	427.526,766 459.920,742	7	427.522,268 459.922,861	4.972
9	427.508,072 459.932,401	10	427.489,995 459.946,175	22.726
12	427.477,874 459.953,862	13	427.477,817 459.953,965	0.119

Punct început	X / Y	Punct sfârșit	X / Y	Lungime segment
13	427.477,817 459.953,965	14	427.470,12 459.967,883	15.904
16	427.461,785 459.977,579	17	427.449,693 459.987,506	15.645
19	427.437,563 459.995,326	20	427.426,548 460.002,428	13.106
22	427.419,335 460.013,544	23	427.413,947 460.021,847	9.899
25	427.389,48 460.035,924	26	427.374,134 460.046,772	18.793
28	427.350,851 460.073,231	29	427.339,209 460.086,195	17.424
31	427.308,253 460.087,518	32	427.283,514 460.091,249	25.018
34	427.251,764 460.096,21	35	427.219,683 460.108,116	34.219
37	427.187,602 460.107,124	38	427.172,058 460.114,731	17.306
40	427.120,795 460.119,03	41	427.107,896 460.120,353	12.966
43	427.067,217 460.140,858	44	427.029,508 460.154,736	40.181
46	426.977,535 460.180,932	47	426.928,804 460.173,506	49.294
49	426.825,308 460.166,544	50	426.769,151 460.185,109	59.146
52	426.725,202 460.175,171	53	426.769,09 460.184,076	44.782
55	426.857,798 460.159,96	56	426.928,966 460.172,519	72.268
58	427.014,121 460.170,294	59	427.028,894 460.153,897	22.071
61	427.088,264 460.129,051	62	427.107,613 460.119,377	21.632
64	427.151,795 460.116,049	65	427.171,773 460.113,757	20.11
67	427.201,518 460.105,792	68	427.219,539 460.107,103	18.069
70	427.264,173 460.092,907	71	427.283,371 460.090,259	19.38
73	427.326,962 460.088,096	74	427.338,673 460.085,295	12.041
76	427.360,415 460.057,747	77	427.373,509 460.045,989	17.599
79	427.407,214 460.026,189	80	427.413,19 460.021,177	7.799
82	427.422,01 460.006,096	83	427.425,888 460.001,664	5.89
85	427.439,488 459.992,895	86	427.449,103 459.986,696	11.44
88	427.468,343 459.968,416	89	427.469,295 459.967,309	1.46
91	427.478,612 459.950,461	92	427.489,356 459.945,397	11.879
94	427.516,71 459.925,469	95	427.521,769 459.921,991	6.139
97	427.531,513 459.914,407	98	427.540,424 459.909,606	10.121
100	427.554,762 459.900,734	101	427.565,542 459.896,048	11.754
103	427.571,736 459.887,159	104	427.575,718 459.878,873	9.193
106	427.581,638 459.870,266	107	427.586,163 459.865,427	6.625
109	427.596,69 459.851,176	110	427.600,056 459.854,166	4.503
14	427.470,12 459.967,883	15	427.469,102 459.969,068	1.563
17	427.449,693 459.987,506	18	427.440,03 459.993,736	11.497
20	427.426,548 460.002,428	21	427.422,844 460.006,661	5.625
23	427.413,947 460.021,847	24	427.407,763 460.027,034	8.072
26	427.374,134 460.046,772	27	427.361,169 460.058,414	17.424
29	427.339,209 460.086,195	30	427.327,038 460.089,106	12.514
32	427.283,514 460.091,249	33	427.264,332 460.093,895	19.364
35	427.219,683 460.108,116	36	427.201,493 460.106,793	18.238
38	427.172,058 460.114,731	39	427.151,884 460.117,046	20.307
41	427.107,896 460.120,353	42	427.088,714 460.129,944	21.446
44	427.029,508 460.154,736	45	427.014,664 460.171,185	22.157
47	426.928,804 460.173,506	48	426.857,796 460.160,975	72.105
50	426.769,151 460.185,109	51	426.724,466 460.176,042	45.596
53	426.769,09 460.184,076	54	426.825,065 460.165,571	58.955
56	426.928,966 460.172,519	57	426.977,481 460.179,912	49.075
59	427.028,894 460.153,897	60	427.066,816 460.139,94	40.409
62	427.107,613 460.119,377	63	427.120,712 460.118,033	13.168
65	427.171,773 460.113,757	66	427.187,36 460.106,129	17.353
68	427.219,539 460.107,103	69	427.251,498 460.095,242	34.089
71	427.283,371 460.090,259	72	427.308,22 460.086,512	25.13
74	427.338,673 460.085,295	75	427.350,065 460.072,608	17.051
77	427.373,509 460.045,989	78	427.388,969 460.035,061	18.933
80	427.413,19 460.021,177	81	427.418,468 460.013,043	9.697
83	427.425,888 460.001,664	84	427.437,021 459.994,486	13.246
86	427.449,103 459.986,696	87	427.461,084 459.976,861	15.501
89	427.469,295 459.967,309	90	427.476,999 459.953,378	15.92
92	427.489,356 459.945,397	93	427.507,575 459.931,744	22.767
95	427.521,769 459.921,991	96	427.526,175 459.919,915	4.87
98	427.540,424 459.909,606	99	427.552,743 459.901,584	14.701
101	427.565,542 459.896,048	102	427.569,556 459.891,694	5.923
104	427.575,718 459.878,873	105	427.576,636 459.875,32	3.67
107	427.586,163 459.865,427	108	427.593,18 459.854,907	12.645
110	427.600,056 459.854,166	111	427.608,777 459.847,205	11.159
15	427.469,102 459.969,068	16	427.461,785 459.977,579	11.223
18	427.440,03 459.993,736	19	427.437,563 459.995,326	2.935
21	427.422,844 460.006,661	22	427.419,335 460.013,544	7.725
24	427.407,763 460.027,034	25	427.389,48 460.035,924	20.33
27	427.361,169 460.058,414	28	427.350,851 460.073,231	18.056
30	427.327,038 460.089,106	31	427.308,253 460.087,518	18.852
33	427.264,332 460.093,895	34	427.251,764 460.096,21	12.779
36	427.201,493 460.106,793	37	427.187,602 460.107,124	13.895
39	427.151,884 460.117,046	40	427.120,795 460.119,03	31.152
42	427.088,714 460.129,944	43	427.067,217 460.140,858	24.109
45	427.014,664 460.171,185	46	426.977,535 460.180,932	38.386
48	426.857,796 460.160,975	49	426.825,308 460.166,544	32.961
51	426.724,466 460.176,042	52	426.725,202 460.175,171	1.14
54	426.825,065 460.165,571	55	426.857,798 460.159,96	33.21
57	426.977,481 460.179,912	58	427.014,121 460.170,294	37.881
60	427.066,816 460.139,94	61	427.088,264 460.129,051	24.054
63	427.120,712 460.118,033	64	427.151,795 460.116,049	31.146
66	427.187,36 460.106,129	67	427.201,518 460.105,792	14.162
69	427.251,498 460.095,242	70	427.264,173 460.092,907	12.888
72	427.308,22 460.086,512	73	427.326,962 460.088,096	18.809
75	427.350,065 460.072,608	76	427.360,415 460.057,747	18.11
78	427.388,969 460.035,061	79	427.407,214 460.026,189	20.288
81	427.418,468 460.013,043	82	427.422,01 460.006,096	7.797
84	427.437,021 459.994,486	85	427.439,488 459.992,895	2.935
87	427.461,084 459.976,861	88	427.468,343 459.968,416	11.136
90	427.476,999 459.953,378	91	427.478,612 459.950,461	3.332
93	427.507,575 459.931,744	94	427.516,71 459.925,469	11.082
96	427.526,175 459.919,915	97	427.531,513 459.914,407	7.671
99	427.552,743 459.901,584	100	427.554,762 459.900,734	2.19
102	427.569,556 459.891,694	103	427.571,736 459.887,159	5.032
105	427.576,636 459.875,32	106	427.581,638 459.870,266	7.111
108	427.593,18 459.854,907	109	427.596,69 459.851,176	5.124
111	427.608,777 459.847,205	112	427.620,802 459.839,708	14.171

Punct început	X / Y	Punct sfârșit	X / Y	Lungime segment	Punct început	X / Y	Punct sfârșit	X / Y	Lungime segment	Punct început	X / Y	Punct sfârșit	X / Y	Lungime segment
112	427.620,802 459.839,708	113	427.625,932 459.838,714	5.225	113	427.625,932 459.838,714	114	427.635,675 459.830,904	12.487	114	427.635,675 459.830,904	115	427.641,264 459.826,581	7.066
115	427.641,264 459.826,581	116	427.648,829 459.820,731	9.563	116	427.648,829 459.820,731	117	427.653,858 459.814,765	7.802	117	427.653,858 459.814,765	118	427.659,078 459.810,127	6.983
118	427.659,078 459.810,127	119	427.658,992 459.809,976	0.173	119	427.658,992 459.809,976	120	427.659,231 459.809,795	0.3	120	427.659,231 459.809,795	121	427.661,289 459.813,757	4.464
121	427.661,289 459.813,757	122	427.650,11 459.822,031	13.908	122	427.650,11 459.822,031	123	427.645,524 459.825,808	5.941	123	427.645,524 459.825,808	124	427.639,332 459.830,953	8.051
124	427.639,332 459.830,953	125	427.631,864 459.837,854	10.169	125	427.631,864 459.837,854	126	427.626,205 459.841,28	6.615	126	427.626,205 459.841,28	127	427.619,193 459.843,369	7.316
127	427.619,193 459.843,369	128	427.602,508 459.857,049	21.576	128	427.602,508 459.857,049	129	427.592,89 459.864,936	12.438	129	427.592,89 459.864,936	130	427.584,089 459.875,879	14.043
130	427.584,089 459.875,879	131	427.575,098 459.894,06	20.283	131	427.575,098 459.894,06	1	427.566,134 459.896,882	9.397					

** Lungimile segmentelor sunt determinate în planul de proiecție Stereo 70 și sunt rotunjite la 1 milimetru.

*** Distanța dintre puncte este formată din segmente cumulate ce sunt mai mici decât valoarea 1 milimetru.

**DATE DESPRE IMOBILUL NR. 1144**

Oficiul de Cadastru și Publicitate Imobiliară SIBIU
Biroul de Cadastru și Publicitate Imobiliară Sibiu

A. Partea I. Descrierea imobilului

Nr. CF vechi:4251 Rășinari
Nr. topografic:7229

TEREN Extravilan

Adresa: Jud. Sibiu

Nr. Crt	Nr cadastral Nr. topografic	Suprafața* (mp)	Observații / Referințe
A1		182.808	Sector cadastral:8 Teren neimprejmuit; Imobilul se identifica cu nr. top. 7229 din C.F. 4251 Rășinari.

B. Partea II. Proprietari și acte

Inscrieri privitoare la dreptul de proprietate și alte drepturi reale	Referințe
/	
Act Administrativ nr. 28, din 31/01/2002 emis de CJPSDP (Titlu de proprietate);	
B1	A1
Intabulare, drept de PROPRIETATE, dobandit prin Lege, cota actuala 1/1 1) COMUNA RÂU SADULUI, CIF:4405902	

C. Partea III. SARCINI .

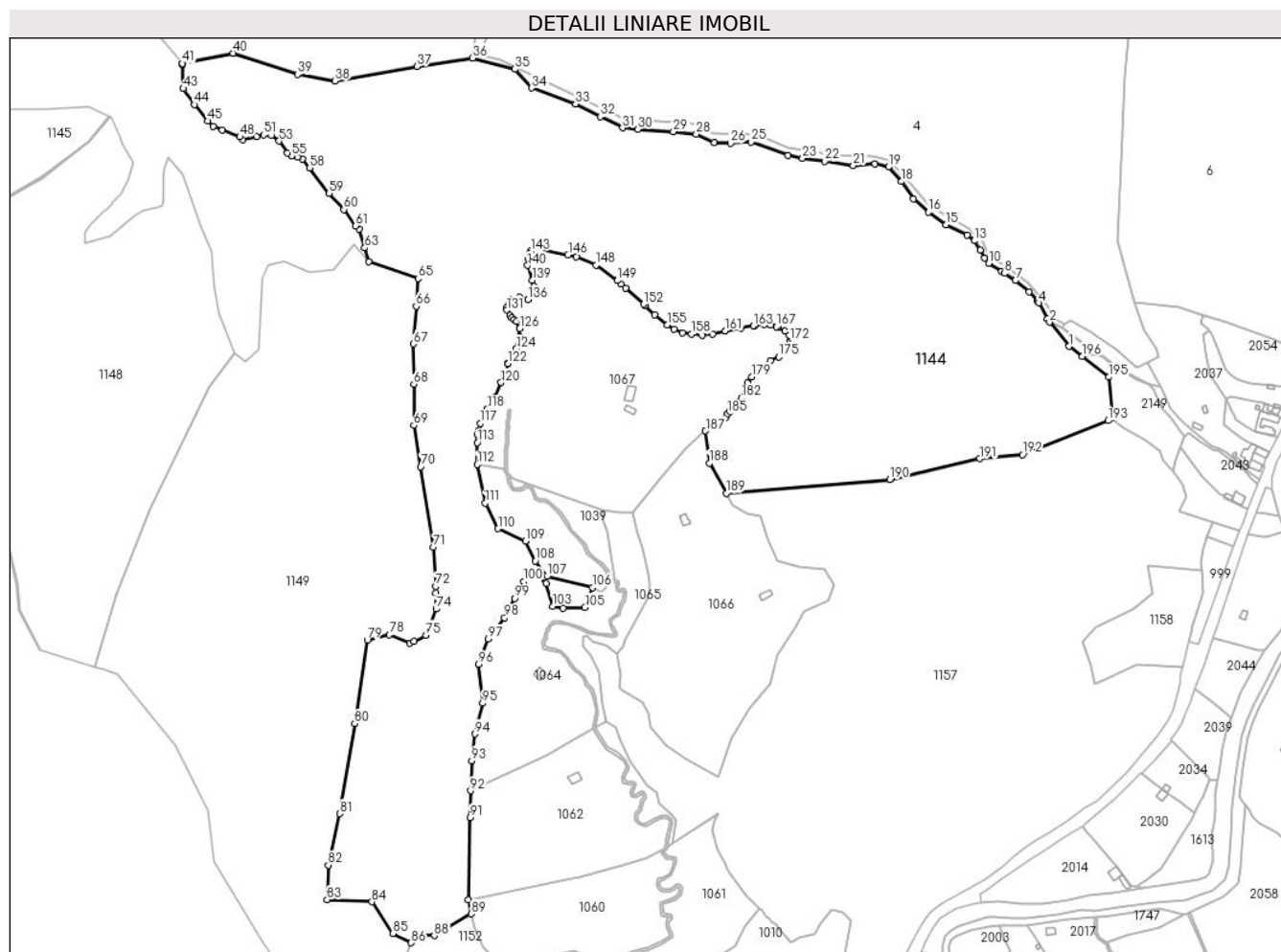
Inscrieri privind dezmembramintele dreptului de proprietate, drepturi reale de garanție și sarcini	Referințe
NU SUNT	

Anexa Nr. 1 La Partea I

Teren

Nr cadastral	Suprafața (mp)*	Observații / Referințe
	182.808	Imobilul se identifica cu nr. top. 7229 din C.F. 4251 Rășinari.

* Suprafața este determinată în planul de proiecție Stereo 70.



Date referitoare la teren

Crt	Categorie folosință	Intravilan	Suprafața (mp)	Tarla	Parcelă	Nr. topo	Observații / Referințe
1	padure	NU	182.808	5	85/2/1	-	U.p. XI, U.a. 10

Lungime Segmente

1) Valorile lungimilor segmentelor sunt obținute din proiecție în plan.

Punct început	X / Y	Punct sfârșit	X / Y	Lungime segment	Punct început	X / Y	Punct sfârșit	X / Y	Lungime segment	Punct început	X / Y	Punct sfârșit	X / Y	Lungime segment
1	427.495,798 459.929,525	2	427.478,612 459.950,461	27.086	2	427.478,612 459.950,461	3	427.476,999 459.953,378	3.332	3	427.476,999 459.953,378	4	427.469,295 459.967,309	15.92
4	427.469,295 459.967,309	5	427.468,343 459.968,416	1.46	5	427.468,343 459.968,416	6	427.461,084 459.976,861	11.136	6	427.461,084 459.976,861	7	427.449,103 459.986,696	15.501
7	427.449,103 459.986,696	8	427.439,488 459.992,895	11.44	8	427.439,488 459.992,895	9	427.437,021 459.994,486	2.935	9	427.437,021 459.994,486	10	427.425,888 460.001,664	13.246
10	427.425,888 460.001,664	11	427.422,01 460.006,096	5.89	11	427.422,01 460.006,096	12	427.418,468 460.013,043	7.797	12	427.418,468 460.013,043	13	427.413,19 460.021,177	9.697
13	427.413,19 460.021,177	14	427.407,214 460.026,189	7.799	14	427.407,214 460.026,189	15	427.388,969 460.035,061	20.288	15	427.388,969 460.035,061	16	427.373,509 460.045,989	18.933
16	427.373,509 460.045,989	17	427.360,415 460.057,747	17.599	17	427.360,415 460.057,747	18	427.350,065 460.072,608	18.11	18	427.350,065 460.072,608	19	427.338,673 460.085,295	17.051

Punct început	X / Y	Punct sfârșit	X / Y	Lungime segment	Punct început	X / Y	Punct sfârșit	X / Y	Lungime segment	Punct început	X / Y	Punct sfârșit	X / Y	Lungime segment
19	427.338,673 460.085,295	20	427.326,962 460.088,096	12.04 1	20	427.326,962 460.088,096	21	427.308,22 460.086,512	18.80 9	21	427.308,22 460.086,512	22	427.283,371 460.090,259	25.13
22	427.283,371 460.090,259	23	427.264,173 460.092,907	19.38	23	427.264,173 460.092,907	24	427.251,498 460.095,242	12.88 8	24	427.251,498 460.095,242	25	427.219,539 460.107,103	34.08 9
25	427.219,539 460.107,103	26	427.201,518 460.105,792	18.06 9	26	427.201,518 460.105,792	27	427.187,36 460.106,129	14.16 2	27	427.187,36 460.106,129	28	427.171,773 460.113,757	17.35 3
28	427.171,773 460.113,757	29	427.151,795 460.116,049	20.11	29	427.151,795 460.116,049	30	427.120,712 460.118,033	31.14 6	30	427.120,712 460.118,033	31	427.107,613 460.119,377	13.16 8
31	427.107,613 460.119,377	32	427.088,264 460.129,051	21.63 2	32	427.088,264 460.129,051	33	427.066,816 460.139,94	24.05 4	33	427.066,816 460.139,94	34	427.028,894 460.153,897	40.40 9
34	427.028,894 460.153,897	35	427.014,121 460.170,294	22.07 1	35	427.014,121 460.170,294	36	426.977,481 460.179,912	37.88 1	36	426.977,481 460.179,912	37	426.928,966 460.172,519	49.07 5
37	426.928,966 460.172,519	38	426.857,798 460.159,96	72.26 8	38	426.857,798 460.159,96	39	426.825,065 460.165,571	33.21	39	426.825,065 460.165,571	40	426.769,09 460.184,076	58.95 5
40	426.769,09 460.184,076	41	426.725,202 460.175,171	44.78 2	41	426.725,202 460.175,171	42	426.725,359 460.174,138	1.046	42	426.725,359 460.174,138	43	426.725,901 460.153,464	20.68 1
43	426.725,901 460.153,464	44	426.735,508 460.139,469	16.97 4	44	426.735,508 460.139,469	45	426.746,938 460.125,234	18.25 6	45	426.746,938 460.125,234	46	426.751,968 460.120,594	6.844
46	426.751,968 460.120,594	47	426.760,006 460.117,471	8.623	47	426.760,006 460.117,471	48	426.775,184 460.111,405	16.34 5	48	426.775,184 460.111,405	49	426.777,617 460.109,16	3.311
49	426.777,617 460.109,16	50	426.789,78 460.111,66	12.41 7	50	426.789,78 460.111,66	51	426.795,812 460.113,247	6.238	51	426.795,812 460.113,247	52	426.802,638 460.112,93	6.834
52	426.802,638 460.112,93	53	426.809,147 460.107,85	8.257	53	426.809,147 460.107,85	54	426.816,45 460.097,213	12.90 2	54	426.816,45 460.097,213	55	426.819,942 460.094,832	4.227
55	426.819,942 460.094,832	56	426.825,022 460.094,038	5.142	56	426.825,022 460.094,038	57	426.829,467 460.092,133	4.836	57	426.829,467 460.092,133	58	426.835,817 460.084,513	9.919
58	426.835,817 460.084,513	59	426.852,486 460.062,288	27.78 1	59	426.852,486 460.062,288	60	426.865,503 460.048,382	19.04 9	60	426.865,503 460.048,382	61	426.875,718 460.033,988	17.65
61	426.875,718 460.033,988	62	426.878,843 460.031,14	4.228	62	426.878,843 460.031,14	63	426.883,567 460.014,992	16.82 4	63	426.883,567 460.014,992	64	426.887,082 460.002,977	12.51 9
64	426.887,082 460.002,977	65	426.930,016 459.988,499	45.30 9	65	426.930,016 459.988,499	66	426.928,33 459.964,335	24.22 3	66	426.928,33 459.964,335	67	426.926,047 459.931,613	32.80 1
67	426.926,047 459.931,613	68	426.926,21 459.896,674	34.93 9	68	426.926,21 459.896,674	69	426.926,378 459.860,771	35.90 4	69	426.926,378 459.860,771	70	426.932,331 459.825,052	36.21 2
70	426.932,331 459.825,052	71	426.943,444 459.755,202	70.72 9	71	426.943,444 459.755,202	72	426.945,428 459.721,07	34.18 9	72	426.945,428 459.721,07	73	426.945,471 459.715,487	5.583
73	426.945,471 459.715,487	74	426.945,578 459.701,489	13.99 9	74	426.945,578 459.701,489	75	426.936,738 459.678,681	24.46 1	75	426.936,738 459.678,681	76	426.926,471 459.673,427	11.53 4
76	426.926,471 459.673,427	77	426.922,756 459.671,525	4.173	77	426.922,756 459.671,525	78	426.905,0 459.678,974	19.25 5	78	426.905,0 459.678,974	79	426.885,931 459.674,496	19.58 8
79	426.885,931 459.674,496	80	426.875,032 459.602,011	73.29 9	80	426.875,032 459.602,011	81	426.861,982 459.523,602	79.48 7	81	426.861,982 459.523,602	82	426.851,823 459.479,012	45.73 4
82	426.851,823 459.479,012	83	426.851,03 459.449,126	29.89 6	83	426.851,03 459.449,126	84	426.889,875 459.447,099	38.89 8	84	426.889,875 459.447,099	85	426.908,099 459.419,699	32.90 7
85	426.908,099 459.419,699	86	426.923,975 459.411,554	17.84 3	86	426.923,975 459.411,554	87	426.925,904 459.417,686	6.428	87	426.925,904 459.417,686	88	426.944,228 459.417,686	18.32 4
88	426.944,228 459.417,686	89	426.976,396 459.436,67	37.35 2	89	426.976,396 459.436,67	90	426.973,537 459.448,635	12.30 2	90	426.973,537 459.448,635	91	426.975,071 459.520,241	71.62 2
91	426.975,071 459.520,241	92	426.975,567 459.543,629	23.39 3	92	426.975,567 459.543,629	93	426.976,544 459.569,71	26.1	93	426.976,544 459.569,71	94	426.979,196 459.592,958	23.39 8
94	426.979,196 459.592,958	95	426.986,02 459.619,584	27.48 7	95	426.986,02 459.619,584	96	426.982,71 459.653,297	33.87 5	96	426.982,71 459.653,297	97	426.991,004 459.675,28	23.49 5
97	426.991,004 459.675,28	98	427.005,068 459.693,895	23.33 1	98	427.005,068 459.693,895	99	427.013,832 459.710,683	18.93 7	99	427.013,832 459.710,683	100	427.021,596 459.725,329	16.57 7
100	427.021,596 459.725,329	101	427.031,73 459.733,189	12.82 5	101	427.031,73 459.733,189	102	427.041,246 459.723,488	13.58 9	102	427.041,246 459.723,488	103	427.046,804 459.703,873	20.38 7
103	427.046,804 459.703,873	104	427.055,903 459.702,198	9.252	104	427.055,903 459.702,198	105	427.074,958 459.702,785	19.06 4	105	427.074,958 459.702,785	106	427.081,576 459.720,158	18.59 2
106	427.081,576 459.720,158	107	427.042,096 459.729,97	40.68 1	107	427.042,096 459.729,97	108	427.031,86 459.743,277	16.78 9	108	427.031,86 459.743,277	109	427.023,163 459.760,372	19.18
109	427.023,163 459.760,372	110	426.999,438 459.771,129	26.05	110	426.999,438 459.771,129	111	426.988,267 459.793,273	24.80 3	111	426.988,267 459.793,273	112	426.981,404 459.826,918	34.33 7
112	426.981,404 459.826,918	113	426.981,349 459.845,957	19.03 9	113	426.981,349 459.845,957	114	426.981,614 459.853,101	7.149	114	426.981,614 459.853,101	115	426.982,368 459.855,918	2.917
115	426.982,368 459.855,918	116	426.982,455 459.856,247	0.34	116	426.982,455 459.856,247	117	426.984,127 459.862,494	6.467	117	426.984,127 459.862,494	118	426.990,08 459.875,061	13.90 6

Punct început	X / Y	Punct sfârșit	X / Y	Lungime segment	Punct început	X / Y	Punct sfârșit	X / Y	Lungime segment	Punct început	X / Y	Punct sfârșit	X / Y	Lungime segment
118	426.990,08 459.875,061	119	426.997,192 459.885,676	12.77 7	119	426.997,192 459.885,676	120	427.002,065 459.898,117	13.36 2	120	427.002,065 459.898,117	121	427.005,029 459.905,687	8.129
121	427.005,029 459.905,687	122	427.008,222 459.914,553	9.423	122	427.008,222 459.914,553	123	427.008,384 459.915,001	0.476	123	427.008,384 459.915,001	124	427.015,256 459.927,475	14.24 2
124	427.015,256 459.927,475	125	427.018,192 459.938,098	11.02 2	125	427.018,192 459.938,098	126	427.018,386 459.944,973	6.877	126	427.018,386 459.944,973	127	427.015,652 459.951,142	6.748
127	427.015,652 459.951,142	128	427.013,288 459.952,793	2.883	128	427.013,288 459.952,793	129	427.011,445 459.954,079	2.248	129	427.011,445 459.954,079	130	427.009,778 459.956,222	2.715
130	427.009,778 459.956,222	131	427.006,921 459.960,906	5.486	131	427.006,921 459.960,906	132	427.006,669 459.962,947	2.057	132	427.006,669 459.962,947	133	427.008,747 459.968,764	6.176
133	427.008,747 459.968,764	134	427.012,16 459.970,748	3.948	134	427.012,16 459.970,748	135	427.018,272 459.972,097	6.259	135	427.018,272 459.972,097	136	427.025,562 459.969,998	7.586
136	427.025,562 459.969,998	137	427.030,495 459.975,59	7.458	137	427.030,495 459.975,59	138	427.030,654 459.981,543	5.955	138	427.030,654 459.981,543	139	427.029,146 459.986,861	5.528
139	427.029,146 459.986,861	140	427.025,204 459.999,694	13.42 4	140	427.025,204 459.999,694	141	427.026,05 460.005,832	6.196	141	427.026,05 460.005,832	142	427.026,685 460.010,065	4.281
142	427.026,685 460.010,065	143	427.028,167 460.012,394	2.76	143	427.028,167 460.012,394	144	427.031,554 460.013,452	3.548	144	427.031,554 460.013,452	145	427.036,21 460.013,452	4.657
145	427.036,21 460.013,452	146	427.060,295 460.008,847	24.52 1	146	427.060,295 460.008,847	147	427.067,484 460.007,472	7.319	147	427.067,484 460.007,472	148	427.084,47 460.000,117	18.51
148	427.084,47 460.000,117	149	427.103,15 459.986,623	23.04 4	149	427.103,15 459.986,623	150	427.106,474 459.983,494	4.565	150	427.106,474 459.983,494	151	427.110,347 459.979,85	5.318
151	427.110,347 459.979,85	152	427.125,904 459.966,25	20.66 4	152	427.125,904 459.966,25	153	427.127,223 459.964,946	1.855	153	427.127,223 459.964,946	154	427.135,482 459.956,778	11.61 6
154	427.135,482 459.956,778	155	427.146,489 459.948,1	14.01 6	155	427.146,489 459.948,1	156	427.152,416 459.944,607	6.879	156	427.152,416 459.944,607	157	427.159,771 459.941,22	8.098
157	427.159,771 459.941,22	158	427.167,762 459.940,162	8.06	158	427.167,762 459.940,162	159	427.177,075 459.938,892	9.4	159	427.177,075 459.938,892	160	427.185,912 459.940,056	8.913
160	427.185,912 459.940,056	161	427.197,024 459.943,02	11.50 1	161	427.197,024 459.943,02	162	427.210,465 459.945,507	13.66 9	162	427.210,465 459.945,507	163	427.221,399 459.947,392	11.09 5
163	427.221,399 459.947,392	164	427.222,742 459.947,623	1.363	164	427.222,742 459.947,623	165	427.230,785 459.948,364	8.077	165	427.230,785 459.948,364	166	427.236,13 459.948,206	5.347
166	427.236,13 459.948,206	167	427.241,45 459.946,406	5.616	167	427.241,45 459.946,406	168	427.243,168 459.945,824	1.814	168	427.243,168 459.945,824	169	427.248,883 459.942,967	6.39
169	427.248,883 459.942,967	170	427.252,64 459.939,368	5.202	170	427.252,64 459.939,368	171	427.254,651 459.936,511	3.494	171	427.254,651 459.936,511	172	427.253,434 459.933,865	2.912
172	427.253,434 459.933,865	173	427.251,476 459.929,314	4.954	173	427.251,476 459.929,314	174	427.248,036 459.925,24	5.332	174	427.248,036 459.925,24	175	427.243,38 459.920,477	6.661
175	427.243,38 459.920,477	176	427.236,236 459.917,196	7.861	176	427.236,236 459.917,196	177	427.230,838 459.913,122	6.763	177	427.230,838 459.913,122	178	427.224,964 459.909,047	7.149
178	427.224,964 459.909,047	179	427.219,884 459.903,12	7.806	179	427.219,884 459.903,12	180	427.216,233 459.897,829	6.429	180	427.216,233 459.897,829	181	427.214,39 459.893,028	5.142
181	427.214,39 459.893,028	182	427.211,153 459.884,6	9.029	182	427.211,153 459.884,6	183	427.208,084 459.880,684	4.975	183	427.208,084 459.880,684	184	427.201,059 459.873,162	10.29 2
184	427.201,059 459.873,162	185	427.199,088 459.871,053	2.887	185	427.199,088 459.871,053	186	427.197,58 459.868,036	3.372	186	427.197,58 459.868,036	187	427.179,821 459.856,046	21.42 8
187	427.179,821 459.856,046	188	427.183,13 459.828,124	28.11 8	188	427.183,13 459.828,124	189	427.197,7 459.801,837	30.05 5	189	427.197,7 459.801,837	190	427.339,934 459.814,0	142.7 53
190	427.339,934 459.814,0	191	427.418,09 459.831,963	80.19 4	191	427.418,09 459.831,963	192	427.455,272 459.835,504	37.35	192	427.455,272 459.835,504	193	427.529,747 459.865,054	80.12 3
193	427.529,747 459.865,054	194	427.533,876 459.867,127	4.62	194	427.533,876 459.867,127	195	427.530,268 459.902,8	35.85 5	195	427.530,268 459.902,8	196	427.507,148 459.921,017	29.43 5
196	427.507,148 459.921,017	1	427.495,798 459.929,525	14.18 5										

** Lungimile segmentelor sunt determinate în planul de proiecție Stereo 70 și sunt rotunjite la 1 milimetru.

*** Distanța dintre puncte este formată din segmente cumulate ce sunt mai mici decât valoarea 1 milimetru.

**DATE DESPRE IMOBILUL NR. 1145**

Oficiul de Cadastru și Publicitate Imobiliară SIBIU
Biroul de Cadastru și Publicitate Imobiliară Sibiu

A. Partea I. Descrierea imobilului

TEREN Extravilan

Adresa: Jud. Sibiu

Nr. Crt	Nr cadastral Nr. topografic	Suprafața* (mp)	Observații / Referințe
A1		12.815	Sector cadastral:8 Teren neimprejmuit;

B. Partea II. Proprietari și acte

Inscrieri privitoare la dreptul de proprietate și alte drepturi reale	Referințe
/	
Act Administrativ nr. 28, din 31/01/2002 emis de CJPSDP (Titlu de proprietate);	
B1	A1
Intabulare, drept de PROPRIETATE, dobândit prin Lege, cota actuala 1/1 1) COMUNA RÂU SADULUI, CIF:4405902	

C. Partea III. SARCINI .

Inscrieri privind dezmembramintele dreptului de proprietate, drepturi reale de garanție și sarcini	Referințe
NU SUNT	

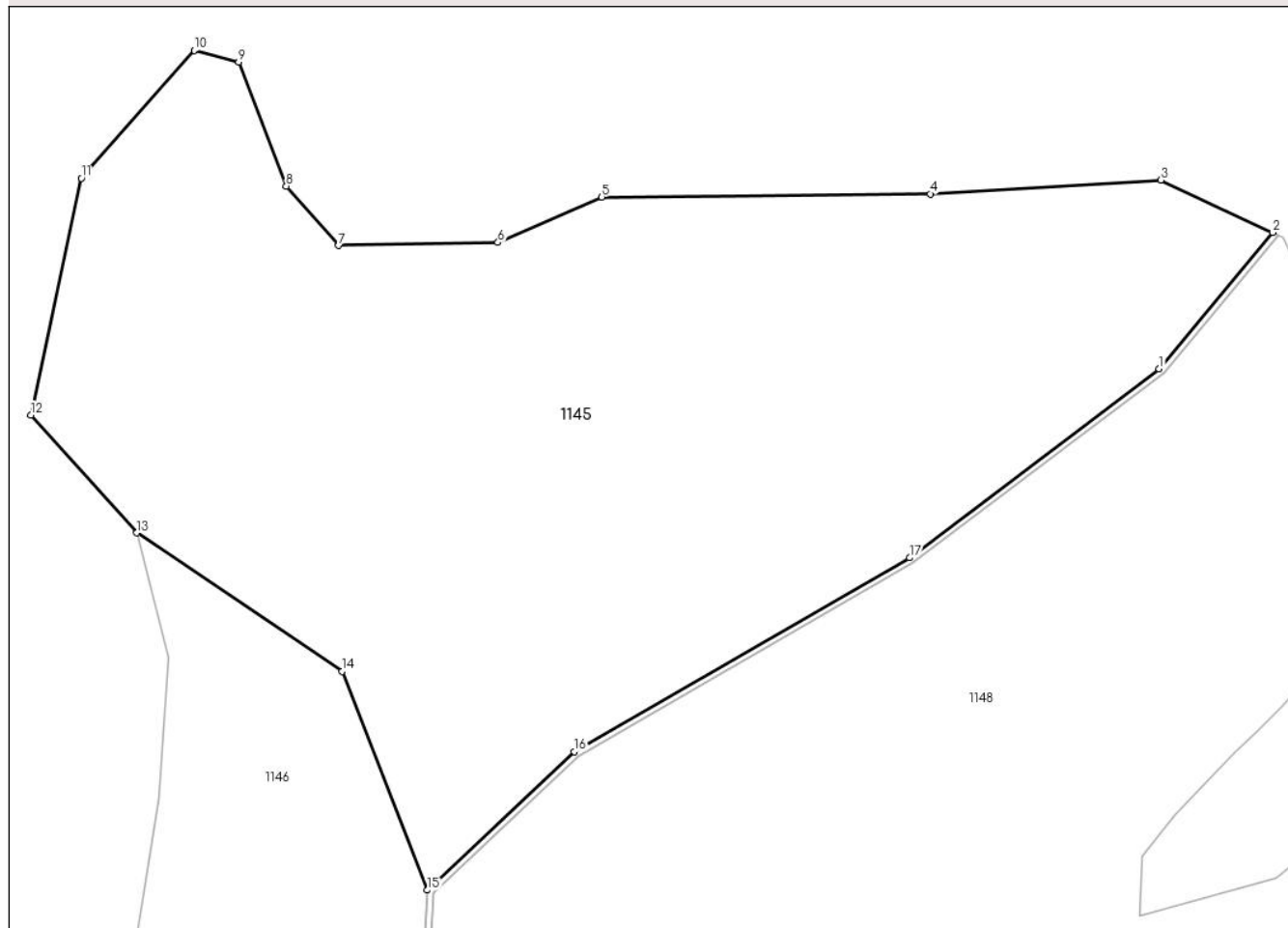
Anexa Nr. 1 La Partea I

Teren

Nr cadastral	Suprafața (mp)*	Observații / Referințe
	12.815	

* Suprafața este determinată în planul de proiecție Stereo 70.

DETALII LINIARE IMOBIL



Date referitoare la teren

Crt	Categorie folosință	Intra vilan	Suprafața (mp)	Tarla	Parcelă	Nr. topo	Observații / Referințe
1	padure	NU	12.815	5	99	-	U.p. XI, U.a. 10

Lungime Segmente

1) Valorile lungimilor segmentelor sunt obținute din proiecție în plan.

Punct început	X / Y	Punct sfârșit	X / Y	Lungime segment (** (m)
1	426.643,467 460.107,386	2	426.661,802 460.129,438	28.679
2	426.661,802 460.129,438	3	426.643,746 460.137,884	19.934
3	426.643,746 460.137,884	4	426.606,458 460.135,643	37.355
4	426.606,458 460.135,643	5	426.553,327 460.135,163	53.133
5	426.553,327 460.135,163	6	426.536,524 460.127,802	18.345

Punct început	X / Y	Punct sfârșit	X / Y	Lungime segment (** (m)
6	426.536,524 460.127,802	7	426.510,758 460.127,321	25.77
7	426.510,758 460.127,321	8	426.502,276 460.136,923	12.812
8	426.502,276 460.136,923	9	426.494,595 460.156,928	21.428
9	426.494,595 460.156,928	10	426.487,393 460.158,848	7.453
10	426.487,393 460.158,848	11	426.469,15 460.138,204	27.55
11	426.469,15 460.138,204	12	426.460,988 460.099,956	39.109
12	426.460,988 460.099,956	13	426.478,111 460.080,912	25.61
13	426.478,111 460.080,912	14	426.511,313 460.058,53	40.041
14	426.511,313 460.058,53	15	426.525,122 460.023,189	37.943
15	426.525,122 460.023,189	16	426.548,844 460.045,569	32.612
16	426.548,844 460.045,569	17	426.603,079 460.076,875	62.621
17	426.603,079 460.076,875	1	426.643,467 460.107,386	50.617

** Lungimile segmentelor sunt determinate în planul de proiecție Stereo 70 și sunt rotunjite la 1 milimetru.

*** Distanța dintre puncte este formată din segmente cumulate ce sunt mai mici decât valoarea 1 milimetru.

**DATE DESPRE IMOBILUL NR. 1146**

Oficiul de Cadastru și Publicitate Imobiliară SIBIU
Biroul de Cadastru și Publicitate Imobiliară Sibiu

A. Partea I. Descrierea imobilului

TEREN Extravilan

Adresa: Jud. Sibiu

Nr. Crt	Nr cadastral Nr. topografic	Suprafața* (mp)	Observații / Referințe
A1		12.322	Sector cadastral:8 Teren neimprejmuit;

B. Partea II. Proprietari și acte

Inscrieri privitoare la dreptul de proprietate și alte drepturi reale	Referințe
/	
Act Administrativ nr. 28, din 31/01/2002 emis de CJPSDP (Titlu de proprietate);	
B1	A1
Intabulare, drept de PROPRIETATE, dobandit prin Lege, cota actuala 1/1 1) COMUNA RÂU SADULUI, CIF:4405902	

C. Partea III. SARCINI .

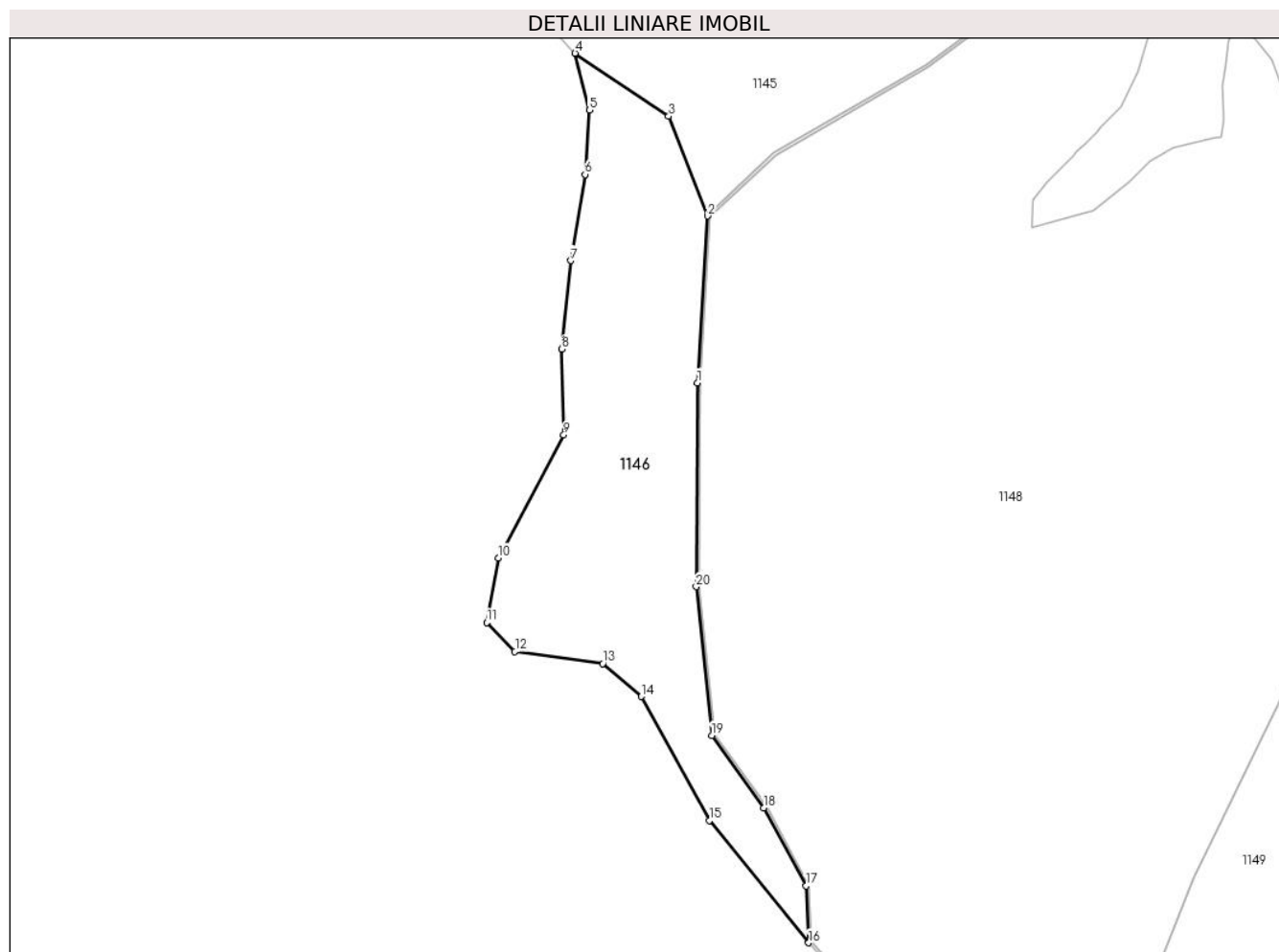
Inscrieri privind dezmembramintele dreptului de proprietate, drepturi reale de garanție și sarcini	Referințe
NU SUNT	

Anexa Nr. 1 La Partea I

Teren

Nr cadastral	Suprafața (mp)*	Observații / Referințe
	12.322	

* Suprafața este determinată în planul de proiecție Stereo 70.



Date referitoare la teren

Crt	Categorie folosință	Intra vilan	Suprafața (mp)	Tarla	Parcelă	Nr. topo	Observații / Referințe
1	padure	NU	12.322	5	100/1	-	U.p. XI, U.a. 10

Lungime Segmente

1) Valorile lungimilor segmentelor sunt obținute din proiecție în plan.

Punct început	X / Y	Punct sfârșit	X / Y	Lungime segment (** (m)
1	426.521,572 459.963,954	2	426.525,122 460.023,189	59.341
2	426.525,122 460.023,189	3	426.511,313 460.058,53	37.943
3	426.511,313 460.058,53	4	426.478,111 460.080,912	40.041
4	426.478,111 460.080,912	5	426.483,232 460.060,748	20.804
5	426.483,232 460.060,748	6	426.481,632 460.037,863	22.941

Punct început	X / Y	Punct sfârșit	X / Y	Lungime segment (** (m)
6	426.481,632 460.037,863	7	426.476,671 460.007,296	30.966
7	426.476,671 460.007,296	8	426.473,47 459.975,93	31.529
8	426.473,47 459.975,93	9	426.474,11 459.945,524	30.413
9	426.474,11 459.945,524	10	426.450,906 459.901,834	49.469
10	426.450,906 459.901,834	11	426.446,745 459.878,95	23.26
11	426.446,745 459.878,95	12	426.456,736 459.868,666	14.338
12	426.456,736 459.868,666	13	426.487,894 459.864,364	31.454
13	426.487,894 459.864,364	14	426.501,657 459.852,681	18.053
14	426.501,657 459.852,681	15	426.525,792 459.808,675	50.19
15	426.525,792 459.808,675	16	426.561,018 459.765,276	55.896
16	426.561,018 459.765,276	17	426.560,131 459.785,448	20.191
17	426.560,131 459.785,448	18	426.545,072 459.813,165	31.544
18	426.545,072 459.813,165	19	426.526,672 459.838,881	31.621
19	426.526,672 459.838,881	20	426.521,132 459.891,623	53.033
20	426.521,132 459.891,623	1	426.521,572 459.963,954	72.333

** Lungimile segmentelor sunt determinate în planul de proiecție Stereo 70 și sunt rotunjite la 1 milimetru.

*** Distanța dintre puncte este formată din segmente cumulate ce sunt mai mici decât valoarea 1 milimetru.

**DATE DESPRE IMOBILUL NR. 1147**

Oficiul de Cadastru și Publicitate Imobiliară SIBIU
Biroul de Cadastru și Publicitate Imobiliară Sibiu

A. Partea I. Descrierea imobilului

TEREN Extravilan

Adresa: Jud. Sibiu

Nr. Crt	Nr cadastral Nr. topografic	Suprafața* (mp)	Observații / Referințe
A1		552	Sector cadastral:8 Teren neimprejmuit;

B. Partea II. Proprietari și acte

Inscrieri privitoare la dreptul de proprietate și alte drepturi reale	Referințe
/	
Act Administrativ nr. 28, din 31/01/2002 emis de CJPSDP (Titlu de proprietate);	
B1	A1
Intabulare, drept de PROPRIETATE, dobandit prin Lege, cota actuala 1/1 1) COMUNA RÂU SADULUI, CIF:4405902	

C. Partea III. SARCINI .

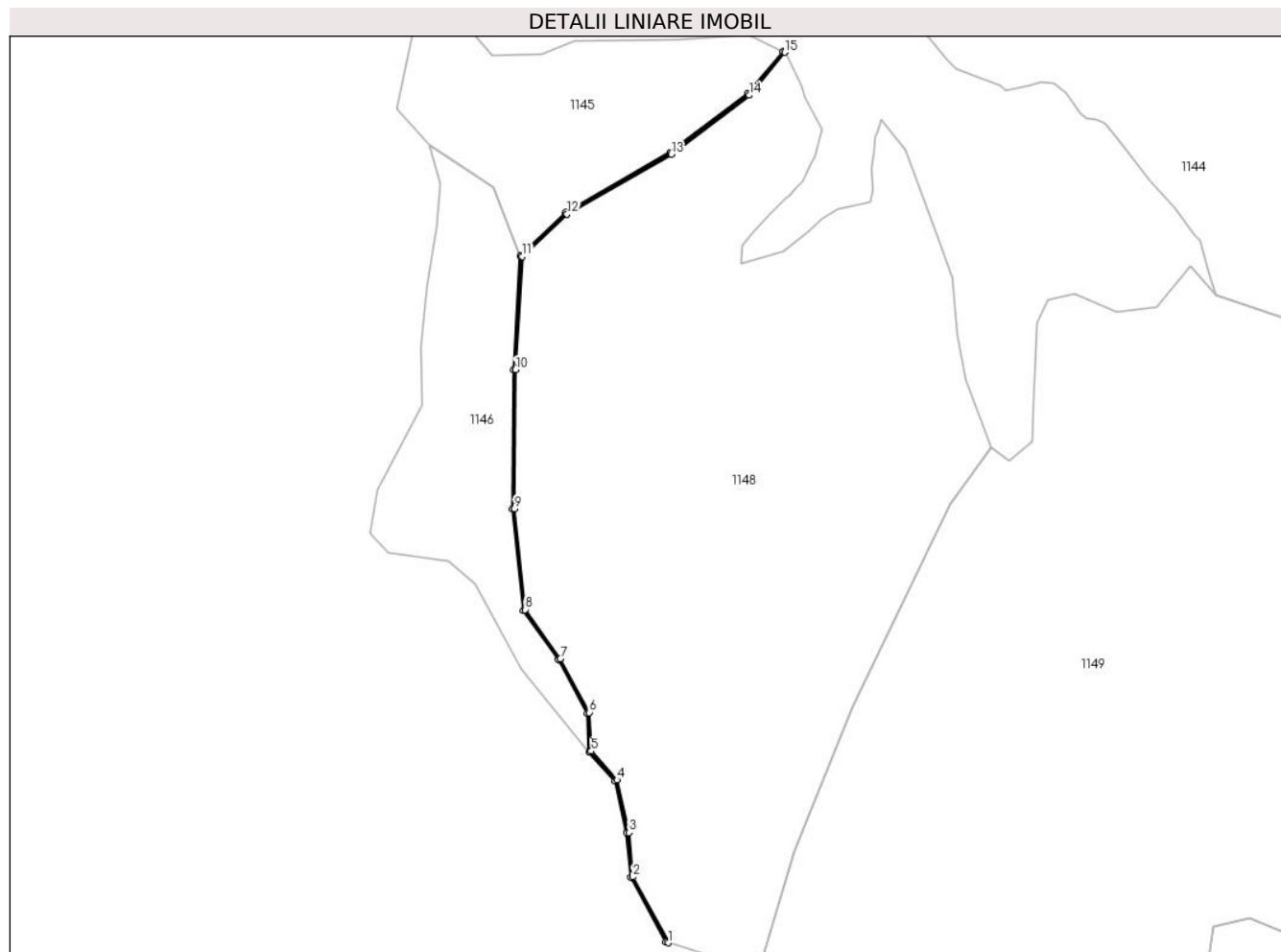
Inscrieri privind dezmembramintele dreptului de proprietate, drepturi reale de garanție și sarcini	Referințe
NU SUNT	

Anexa Nr. 1 La Partea I

Teren

Nr cadastral	Suprafața (mp)*	Observații / Referințe
	552	

* Suprafața este determinată în planul de proiecție Stereo 70.



Date referitoare la teren

Crt	Categorie folosință	Intravilan	Suprafața (mp)	Tarla	Parcelă	Nr. topo	Observații / Referințe
1	ape curgătoare	NU	552	5	98	-	pârâu, U.p. XI, U.a. 10

Lungime Segmente

1) Valorile lungimilor segmentelor sunt obținute din proiecție în plan.

Punct început	X / Y	Punct sfârșit	X / Y	Lungime segment (** (m)
1	426.602,164 459.666,068	2	426.583,588 459.700,257	38.909
3	426.581,605 459.723,385	4	426.575,438 459.750,699	28.001
5	426.562,001 459.765,678	6	426.561,12 459.785,722	20.064
7	426.545,921 459.813,697	8	426.527,639 459.839,248	31.419
9	426.522,132 459.891,673	10	426.522,572 459.963,922	72.25

Punct început	X / Y	Punct sfârșit	X / Y	Lungime segment (** (m)
2	426.583,588 459.700,257	3	426.581,605 459.723,385	23.213
4	426.575,438 459.750,699	5	426.562,001 459.765,678	20.122
6	426.561,12 459.785,722	7	426.545,921 459.813,697	31.837
8	426.527,639 459.839,248	9	426.522,132 459.891,673	52.713
10	426.522,572 459.963,922	11	426.526,097 460.022,734	58.918

Punct început	X / Y	Punct sfârșit	X / Y	Lungime segment (** (m)
11	426.526,097 460.022,734	12	426.549,446 460.044,761	32.099
13	426.603,632 460.076,04	14	426.644,162 460.106,657	50.795
15	426.662,739 460.129,0	16	426.661,802 460.129,438	1.034
17	426.643,467 460.107,386	18	426.603,079 460.076,875	50.617
19	426.548,844 460.045,569	20	426.525,122 460.023,189	32.612
21	426.521,572 459.963,954	22	426.521,132 459.891,623	72.333
23	426.526,672 459.838,881	24	426.545,072 459.813,165	31.621
25	426.560,131 459.785,448	26	426.561,018 459.765,276	20.191
27	426.574,519 459.750,225	28	426.580,614 459.723,232	27.673
29	426.582,609 459.699,963	30	426.600,787 459.666,508	38.075

Punct început	X / Y	Punct sfârșit	X / Y	Lungime segment (** (m)
12	426.549,446 460.044,761	13	426.603,632 460.076,04	62.566
14	426.644,162 460.106,657	15	426.662,739 460.129,0	29.057
16	426.661,802 460.129,438	17	426.643,467 460.107,386	28.679
18	426.603,079 460.076,875	19	426.548,844 460.045,569	62.621
20	426.525,122 460.023,189	21	426.521,572 459.963,954	59.341
22	426.521,132 459.891,623	23	426.526,672 459.838,881	53.033
24	426.545,072 459.813,165	25	426.560,131 459.785,448	31.544
26	426.561,018 459.765,276	27	426.574,519 459.750,225	20.22
28	426.580,614 459.723,232	29	426.582,609 459.699,963	23.354
30	426.600,787 459.666,508	1	426.602,164 459.666,068	1.445

** Lungimile segmentelor sunt determinate în planul de proiecție Stereo 70 și sunt rotunjite la 1 milimetru.

*** Distanța dintre puncte este formată din segmente cumulate ce sunt mai mici decât valoarea 1 milimetru.

**DATE DESPRE IMOBILUL NR. 1148**

Oficiul de Cadastru și Publicitate Imobiliară SIBIU
Biroul de Cadastru și Publicitate Imobiliară Sibiu

A. Partea I. Descrierea imobilului

TEREN Extravilan

Adresa: Jud. Sibiu

Nr. Crt	Nr cadastral Nr. topografic	Suprafața* (mp)	Observații / Referințe
A1		71.870	Sector cadastral:8 Teren neimprejmuit;

B. Partea II. Proprietari și acte

Inscrieri privitoare la dreptul de proprietate și alte drepturi reale	Referințe
/	
Act Administrativ nr. 28, din 31/01/2002 emis de CJPSDP (Titlu de proprietate);	
B1	A1
Intabulare, drept de PROPRIETATE, dobandit prin Lege, cota actuala 1/1 1) COMUNA RÂU SADULUI, CIF:4405902	

C. Partea III. SARCINI .

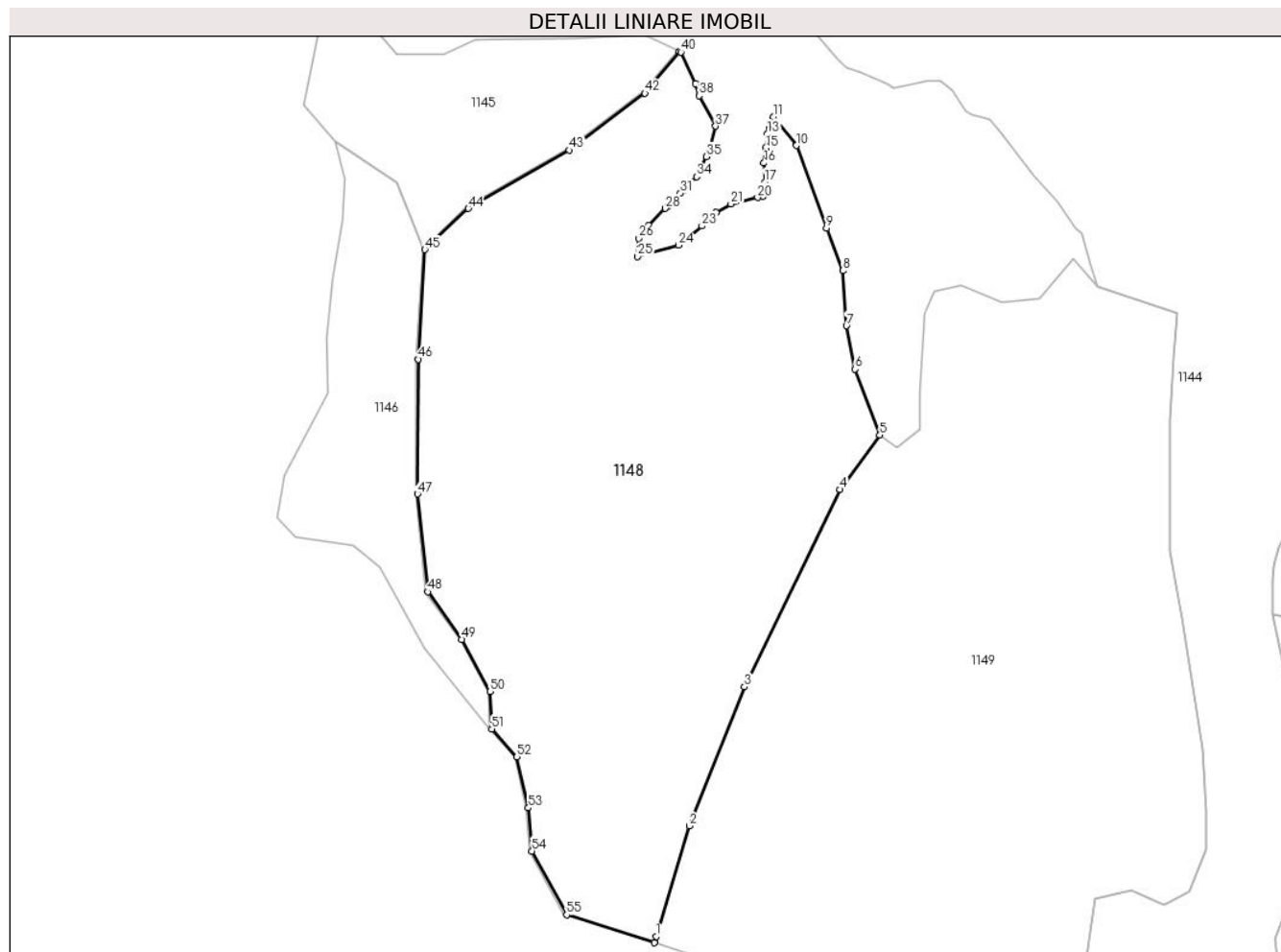
Inscrieri privind dezmembramintele dreptului de proprietate, drepturi reale de garanție și sarcini	Referințe
NU SUNT	

Anexa Nr. 1 La Partea I

Teren

Nr cadastral	Suprafața (mp)*	Observații / Referințe
	71.870	

* Suprafața este determinată în planul de proiecție Stereo 70.



Date referitoare la teren

Crt	Categorie folosință	Intravilan	Suprafața (mp)	Tarla	Parcelă	Nr. topo	Observații / Referințe
1	padure	NU	71.870	5	97	-	U.p. XI, U.a. 10

Lungime Segmente

1) Valorile lungimilor segmentelor sunt obținute din proiecție în plan.

Punct început	X / Y	Punct sfârșit	X / Y	Lungime segment	Punct început	X / Y	Punct sfârșit	X / Y	Lungime segment	Punct început	X / Y	Punct sfârșit	X / Y	Lungime segment
1	426.650,174 459.654,425	2	426.667,965 459.713,727	61.914	2	426.667,965 459.713,727	3	426.697,577 459.788,239	80.18	3	426.697,577 459.788,239	4	426.749,006 459.894,088	117.681
4	426.749,006 459.894,088	5	426.770,316 459.923,291	36.152	5	426.770,316 459.923,291	6	426.757,001 459.958,626	37.761	6	426.757,001 459.958,626	7	426.752,392 459.981,927	23.752
7	426.752,392 459.981,927	8	426.750,344 460.011,373	29.517	8	426.750,344 460.011,373	9	426.741,638 460.034,162	24.395	9	426.741,638 460.034,162	10	426.725,523 460.078,511	47.186
10	426.725,523 460.078,511	11	426.713,151 460.093,874	19.726	11	426.713,151 460.093,874	12	426.711,11 460.087,754	6.452	12	426.711,11 460.087,754	13	426.709,986 460.084,944	3.027
13	426.709,986 460.084,944	14	426.709,151 460.077,756	7.236	14	426.709,151 460.077,756	15	426.709,077 460.077,126	0.634	15	426.709,077 460.077,126	16	426.708,147 460.069,127	8.053
16	426.708,147 460.069,127	17	426.708,57 460.058,967	10.169	17	426.708,57 460.058,967	18	426.708,27 460.056,806	2.182	18	426.708,27 460.056,806	19	426.707,512 460.051,347	5.511

Punct început	X / Y	Punct sfârșit	X / Y	Lungime segment	Punct început	X / Y	Punct sfârșit	X / Y	Lungime segment	Punct început	X / Y	Punct sfârșit	X / Y	Lungime segment
19	426.707,512 460.051,347	20	426.704,696 460.050,669	2.897	20	426.704,696 460.050,669	21	426.690,335 460.047,214	14.771	21	426.690,335 460.047,214	22	426.682,436 460.042,666	9.114
22	426.682,436 460.042,666	23	426.674,83 460.035,39	10.526	23	426.674,83 460.035,39	24	426.662,262 460.025,138	16.219	24	426.662,262 460.025,138	25	426.640,261 460.018,988	22.844
25	426.640,261 460.018,988	26	426.640,764 460.028,776	9.8	26	426.640,764 460.028,776	27	426.646,056 460.035,39	8.471	27	426.646,056 460.035,39	28	426.655,152 460.044,78	13.073
28	426.655,152 460.044,78	29	426.656,309 460.045,974	1.662	29	426.656,309 460.045,974	30	426.659,13 460.048,795	3.989	30	426.659,13 460.048,795	31	426.663,27 460.052,936	5.856
31	426.663,27 460.052,936	32	426.664,908 460.054,573	2.315	32	426.664,908 460.054,573	33	426.668,132 460.057,951	4.67	33	426.668,132 460.057,951	34	426.671,853 460.061,849	5.389
34	426.671,853 460.061,849	35	426.677,233 460.072,608	12.029	35	426.677,233 460.072,608	36	426.678,137 460.074,416	2.022	36	426.678,137 460.074,416	37	426.682,106 460.088,969	15.084
37	426.682,106 460.088,969	38	426.673,303 460.105,201	18.465	38	426.673,303 460.105,201	39	426.671,437 460.111,609	6.675	39	426.671,437 460.111,609	40	426.663,59 460.128,602	18.717
40	426.663,59 460.128,602	41	426.662,739 460.129,0	0.94	41	426.662,739 460.129,0	42	426.644,162 460.106,657	29.057	42	426.644,162 460.106,657	43	426.603,632 460.076,04	50.795
43	426.603,632 460.076,04	44	426.549,446 460.044,761	62.566	44	426.549,446 460.044,761	45	426.526,097 460.022,734	32.099	45	426.526,097 460.022,734	46	426.522,572 459.963,922	58.918
46	426.522,572 459.963,922	47	426.522,132 459.891,673	72.25	47	426.522,132 459.891,673	48	426.527,639 459.839,248	52.713	48	426.527,639 459.839,248	49	426.545,921 459.813,697	31.419
49	426.545,921 459.813,697	50	426.561,12 459.785,722	31.837	50	426.561,12 459.785,722	51	426.562,001 459.765,678	20.064	51	426.562,001 459.765,678	52	426.575,438 459.750,699	20.122
52	426.575,438 459.750,699	53	426.581,605 459.723,385	28.001	53	426.581,605 459.723,385	54	426.583,588 459.700,257	23.213	54	426.583,588 459.700,257	55	426.602,164 459.666,068	38.909
55	426.602,164 459.666,068	56	426.649,165 459.651,062	49.339	56	426.649,165 459.651,062	1	426.650,174 459.654,425	3.511					

** Lungimile segmentelor sunt determinate în planul de proiecție Stereo 70 și sunt rotunjite la 1 milimetru.

*** Distanța dintre puncte este formată din segmente cumulate ce sunt mai mici decât valoarea 1 milimetru.

**DATE DESPRE IMOBILUL NR. 1149**

Oficiul de Cadastru și Publicitate Imobiliară SIBIU
Biroul de Cadastru și Publicitate Imobiliară Sibiu

A. Partea I. Descrierea imobilului

TEREN Extravilan

Adresa: Jud. Sibiu

Nr. Crt	Nr cadastral Nr. topografic	Suprafața* (mp)	Observații / Referințe
A1		111.368	Sector cadastral:8 Teren neimprejmuit;

B. Partea II. Proprietari și acte

Inscrieri privitoare la dreptul de proprietate și alte drepturi reale	Referințe
/	
Act Administrativ nr. 28, din 31/01/2002 emis de CJPSDP (Titlu de proprietate);	
B1	A1
Intabulare, drept de PROPRIETATE, dobândit prin Lege, cota actuala 1/1 1) COMUNA RÂU SADULUI, CIF:4405902	

C. Partea III. SARCINI .

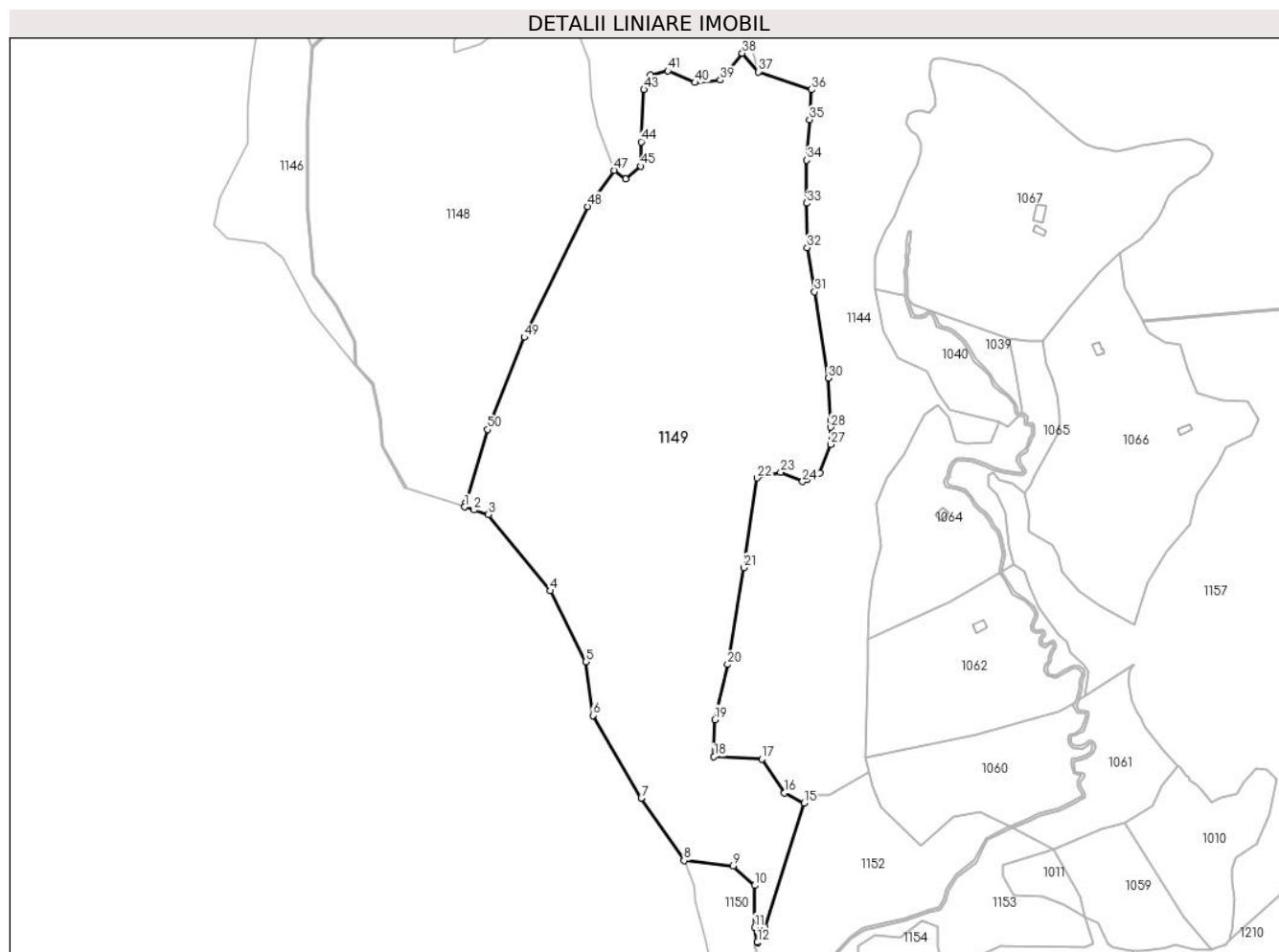
Inscrieri privind dezmembramintele dreptului de proprietate, drepturi reale de garanție și sarcini	Referințe
NU SUNT	

Anexa Nr. 1 La Partea I

Teren

Nr cadastral	Suprafața (mp)*	Observații / Referințe
	111.368	

* Suprafața este determinată în planul de proiecție Stereo 70.



Date referitoare la teren

Crt	Categorie folosință	Intravilan	Suprafața (mp)	Tarla	Parcelă	Nr. topo	Observații / Referințe
1	padure	NU	111.368	5	86	-	U.p. XI, U.a. 10

Lungime Segmente

1) Valorile lungimilor segmentelor sunt obținute din proiecție în plan.

Punct început	X / Y	Punct sfârșit	X / Y	Lungime segment
1	426.649,165 459.651,062	2	426.656,976 459.648,568	8.199
4	426.718,647 459.583,277	5	426.747,304 459.525,963	64.079
7	426.792,2 459.415,633	8	426.826,776 459.365,138	61.199
10	426.883,94 459.344,985	11	426.883,94 459.311,098	33.887
13	426.886,231 459.298,606	14	426.892,543 459.311,618	14.462
16	426.908,099 459.419,699	17	426.889,875 459.447,099	32.907
2	426.656,976 459.648,568	3	426.668,497 459.644,89	12.094
5	426.747,304 459.525,963	6	426.753,035 459.482,5	43.84
8	426.826,776 459.365,138	9	426.866,556 459.360,608	40.037
11	426.883,94 459.311,098	12	426.886,166 459.298,96	12.341
14	426.892,543 459.311,618	15	426.923,975 459.411,554	104.763
17	426.889,875 459.447,099	18	426.851,03 459.449,126	38.898
3	426.668,497 459.644,89	4	426.718,647 459.583,277	79.443
6	426.753,035 459.482,5	7	426.792,2 459.415,633	77.492
9	426.866,556 459.360,608	10	426.883,94 459.344,985	23.373
12	426.886,166 459.298,96	13	426.886,231 459.298,606	0.36
15	426.923,975 459.411,554	16	426.908,099 459.419,699	17.843
18	426.851,03 459.449,126	19	426.851,823 459.479,012	29.896

Punct început	X / Y	Punct sfârșit	X / Y	Lungime segment	Punct început	X / Y	Punct sfârșit	X / Y	Lungime segment	Punct început	X / Y	Punct sfârșit	X / Y	Lungime segment
19	426.851,823 459.479,012	20	426.861,982 459.523,602	45.734	20	426.861,982 459.523,602	21	426.875,032 459.602,011	79.487	21	426.875,032 459.602,011	22	426.885,931 459.674,496	73.299
22	426.885,931 459.674,496	23	426.905,0 459.678,974	19.588	23	426.905,0 459.678,974	24	426.922,756 459.671,525	19.255	24	426.922,756 459.671,525	25	426.926,471 459.673,427	4.173
25	426.926,471 459.673,427	26	426.936,738 459.678,681	11.534	26	426.936,738 459.678,681	27	426.945,578 459.701,489	24.461	27	426.945,578 459.701,489	28	426.945,471 459.715,487	13.999
28	426.945,471 459.715,487	29	426.945,428 459.721,07	5.583	29	426.945,428 459.721,07	30	426.943,444 459.755,202	34.189	30	426.943,444 459.755,202	31	426.932,331 459.825,052	70.729
31	426.932,331 459.825,052	32	426.926,378 459.860,771	36.212	32	426.926,378 459.860,771	33	426.926,21 459.896,674	35.904	33	426.926,21 459.896,674	34	426.926,047 459.931,613	34.939
34	426.926,047 459.931,613	35	426.928,33 459.964,335	32.801	35	426.928,33 459.964,335	36	426.930,016 459.988,499	24.223	36	426.930,016 459.988,499	37	426.887,082 460.002,977	45.309
37	426.887,082 460.002,977	38	426.873,905 460.017,99	19.976	38	426.873,905 460.017,99	39	426.856,094 459.996,266	28.092	39	426.856,094 459.996,266	40	426.835,866 459.994,218	20.332
40	426.835,866 459.994,218	41	426.813,589 460.003,692	24.208	41	426.813,589 460.003,692	42	426.799,762 460.000,107	14.284	42	426.799,762 460.000,107	43	426.794,385 459.988,584	12.715
43	426.794,385 459.988,584	44	426.792,081 459.946,336	42.312	44	426.792,081 459.946,336	45	426.791,825 459.926,62	19.718	45	426.791,825 459.926,62	46	426.779,79 459.916,378	15.803
46	426.779,79 459.916,378	47	426.770,316 459.923,291	11.728	47	426.770,316 459.923,291	48	426.749,006 459.894,088	36.152	48	426.749,006 459.894,088	49	426.697,577 459.788,239	117.681
49	426.697,577 459.788,239	50	426.667,965 459.713,727	80.18	50	426.667,965 459.713,727	51	426.650,174 459.654,425	61.914	51	426.650,174 459.654,425	1	426.649,165 459.651,062	3.511

** Lungimile segmentelor sunt determinate în planul de proiecție Stereo 70 și sunt rotunjite la 1 milimetru.

*** Distanța dintre puncte este formată din segmente cumulate ce sunt mai mici decât valoarea 1 milimetru.

**DATE DESPRE IMOBILUL NR. 1150**

Oficiul de Cadastru și Publicitate Imobiliară SIBIU
Biroul de Cadastru și Publicitate Imobiliară Sibiu

A. Partea I. Descrierea imobilului

TEREN Extravilan

Adresa: Jud. Sibiu

Nr. Crt	Nr cadastral Nr. topografic	Suprafața* (mp)	Observații / Referințe
A1		4.365	Sector cadastral:8 Teren neimprejmuit;

B. Partea II. Proprietari și acte

Inscrieri privitoare la dreptul de proprietate și alte drepturi reale	Referințe
/	
Act Administrativ nr. 28, din 31/01/2002 emis de CJPSDP (Titlu de proprietate);	
B1	A1
Intabulare, drept de PROPRIETATE, dobândit prin Lege, cota actuala 1/1 1) COMUNA RÂU SADULUI, CIF:4405902	

C. Partea III. SARCINI .

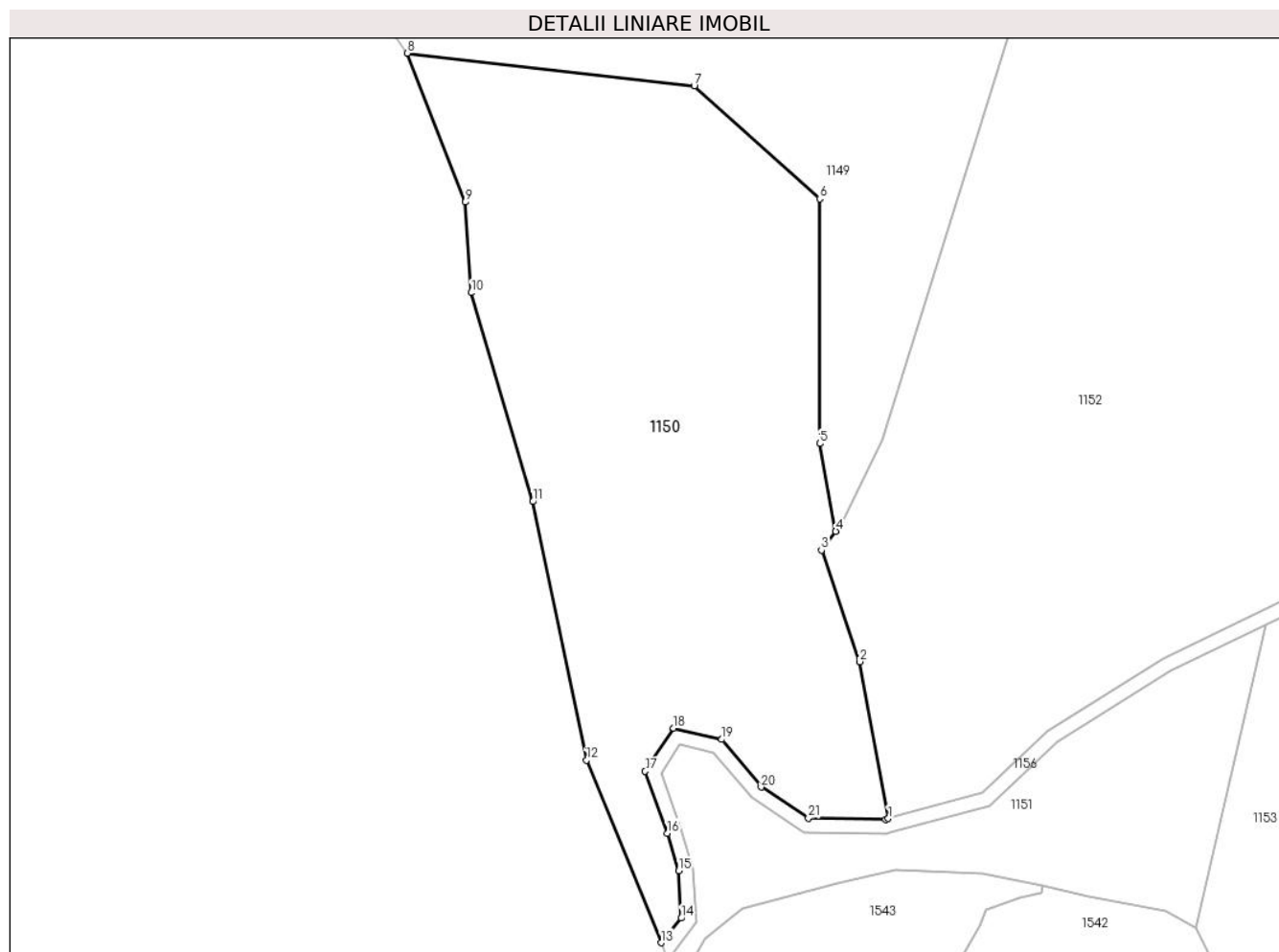
Inscrieri privind dezmembramintele dreptului de proprietate, drepturi reale de garanție și sarcini	Referințe
NU SUNT	

Anexa Nr. 1 La Partea I

Teren

Nr cadastral	Suprafața (mp)*	Observații / Referințe
	4.365	

* Suprafața este determinată în planul de proiecție Stereo 70.



Date referitoare la teren

Crt	Categorie folosință	Intra vilan	Suprafața (mp)	Tarla	Parcelă	Nr. topo	Observații / Referințe
1	faneata	NU	4.365	5	87/2	-	U.p. XI, U.a. 10

Lungime Segmente

1) Valorile lungimilor segmentelor sunt obținute din proiecție în plan.

Punct început	X / Y	Punct sfârșit	X / Y	Lungime segment (** (m)
1	426.893,446 459.259,2	2	426.889,478 459.280,901	22.061
3	426.884,18 459.296,353	4	426.886,166 459.298,96	3.277
5	426.883,94 459.311,098	6	426.883,94 459.344,985	33.887
7	426.866,556 459.360,608	8	426.826,776 459.365,138	40.037
9	426.834,804 459.344,519	10	426.835,645 459.331,983	12.564

Punct început	X / Y	Punct sfârșit	X / Y	Lungime segment (** (m)
2	426.889,478 459.280,901	3	426.884,18 459.296,353	16.335
4	426.886,166 459.298,96	5	426.883,94 459.311,098	12.341
6	426.883,94 459.344,985	7	426.866,556 459.360,608	23.373
8	426.826,776 459.365,138	9	426.834,804 459.344,519	22.127
10	426.835,645 459.331,983	11	426.844,203 459.303,063	30.16

Punct început	X / Y	Punct sfârșit	X / Y	Lungime segment (** (m)
11	426.844,203 459.303,063	12	426.851,638 459.267,254	36.573
13	426.861,95 459.241,984	14	426.864,766 459.245,387	4.416
15	426.864,402 459.251,934	16	426.862,837 459.257,149	5.445
17	426.859,774 459.265,725	18	426.863,696 459.271,71	7.155
19	426.870,382 459.270,136	20	426.875,829 459.263,543	8.552
21	426.882,37 459.259,245	22	426.893,05 459.259,093	10.682

Punct început	X / Y	Punct sfârșit	X / Y	Lungime segment (** (m)
12	426.851,638 459.267,254	13	426.861,95 459.241,984	27.293
14	426.864,766 459.245,387	15	426.864,402 459.251,934	6.557
16	426.862,837 459.257,149	17	426.859,774 459.265,725	9.107
18	426.863,696 459.271,71	19	426.870,382 459.270,136	6.869
20	426.875,829 459.263,543	21	426.882,37 459.259,245	7.827
22	426.893,05 459.259,093	1	426.893,446 459.259,2	0.41

** Lungimile segmentelor sunt determinate în planul de proiecție Stereo 70 și sunt rotunjite la 1 milimetru.

*** Distanța dintre puncte este formată din segmente cumulate ce sunt mai mici decât valoarea 1 milimetru.

**DATE DESPRE IMOBILUL NR. 1151**

Oficiul de Cadastru și Publicitate Imobiliară SIBIU
Biroul de Cadastru și Publicitate Imobiliară Sibiu

A. Partea I. Descrierea imobilului

TEREN Extravilan

Adresa: Jud. Sibiu

Nr. Crt	Nr cadastral Nr. topografic	Suprafața* (mp)	Observații / Referințe
A1		1.356	Sector cadastral:8 Teren neimprejmuit;

B. Partea II. Proprietari și acte

Inscrieri privitoare la dreptul de proprietate și alte drepturi reale	Referințe
/	
Act Administrativ nr. 28, din 31/01/2002 emis de CJPSDP (Titlu de proprietate);	
B1	A1
Intabulare, drept de PROPRIETATE, dobandit prin Lege, cota actuala 1/1 1) COMUNA RÂU SADULUI, CIF:4405902	

C. Partea III. SARCINI .

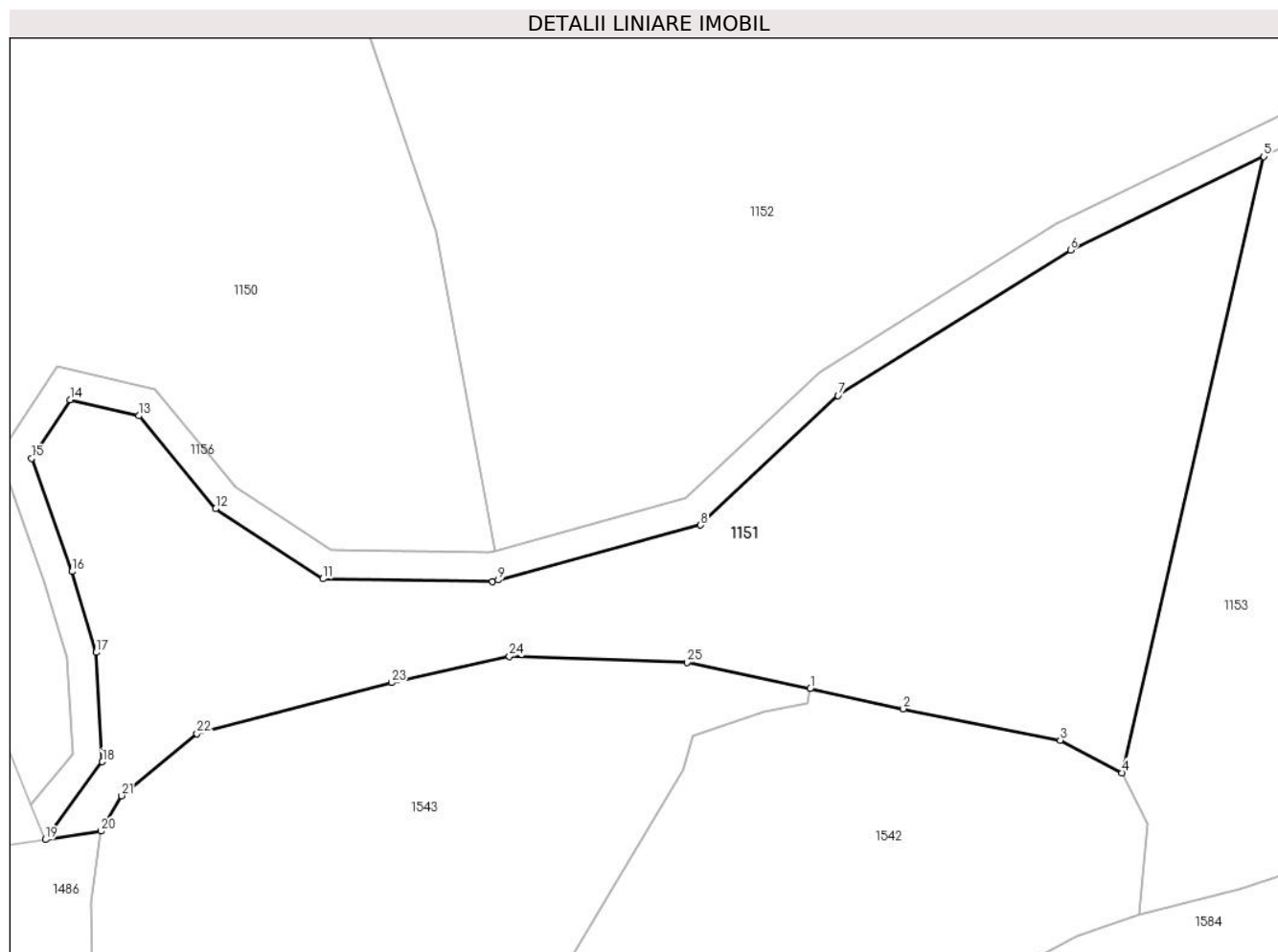
Inscrieri privind dezmembramintele dreptului de proprietate, drepturi reale de garanție și sarcini	Referințe
NU SUNT	

Anexa Nr. 1 La Partea I

Teren

Nr cadastral	Suprafața (mp)*	Observații / Referințe
	1.356	

* Suprafața este determinată în planul de proiecție Stereo 70.



Date referitoare la teren

Crt	Categorie folosință	Intra vilan	Suprafața (mp)	Tarla	Parcelă	Nr. topo	Observații / Referințe
1	faneata	NU	1.356	5	87/1	-	U.p. XI, U.a. 10

Lungime Segmente

1) Valorile lungimilor segmentelor sunt obținute din proiecție în plan.

Punct început	X / Y	Punct sfârșit	X / Y	Lungime segment (** (m)
1	426.914,866 459.249,817	2	426.921,198 459.248,458	6.476
3	426.931,864 459.246,33	4	426.936,053 459.244,11	4.741
5	426.945,679 459.285,95	6	426.932,558 459.279,601	14.576
7	426.916,77 459.269,717	8	426.907,434 459.260,93	12.82
9	426.893,693 459.257,195	10	426.893,294 459.257,086	0.414

Punct început	X / Y	Punct sfârșit	X / Y	Lungime segment (** (m)
2	426.921,198 459.248,458	3	426.931,864 459.246,33	10.876
4	426.936,053 459.244,11	5	426.945,679 459.285,95	42.933
6	426.932,558 459.279,601	7	426.916,77 459.269,717	18.627
8	426.907,434 459.260,93	9	426.893,693 459.257,195	14.24
10	426.893,294 459.257,086	11	426.881,788 459.257,282	11.508

Punct început	X / Y	Punct sfârșit	X / Y	Lungime segment (** (m)
11	426.881,788 459.257,282	12	426.874,486 459.262,029	8.709
13	426.869,269 459.268,344	14	426.864,601 459.269,442	4.795
15	426.861,992 459.265,461	16	426.864,738 459.257,773	8.164
17	426.866,386 459.252,281	18	426.866,798 459.244,868	7.425
19	426.862,931 459.239,581	20	426.866,69 459.240,159	3.803
21	426.868,116 459.242,559	22	426.873,223 459.246,763	6.615
23	426.886,447 459.250,228	24	426.894,448 459.252,008	8.196
25	426.906,506 459.251,612	1	426.914,866 459.249,817	8.551

Punct început	X / Y	Punct sfârșit	X / Y	Lungime segment (** (m)
12	426.874,486 459.262,029	13	426.869,269 459.268,344	8.191
14	426.864,601 459.269,442	15	426.861,992 459.265,461	4.76
16	426.864,738 459.257,773	17	426.866,386 459.252,281	5.733
18	426.866,798 459.244,868	19	426.862,931 459.239,581	6.55
20	426.866,69 459.240,159	21	426.868,116 459.242,559	2.792
22	426.873,223 459.246,763	23	426.886,447 459.250,228	13.671
24	426.894,448 459.252,008	25	426.906,506 459.251,612	12.065

** Lungimile segmentelor sunt determinate în planul de proiecție Stereo 70 și sunt rotunjite la 1 milimetru.

*** Distanța dintre puncte este formată din segmente cumulate ce sunt mai mici decât valoarea 1 milimetru.

**DATE DESPRE IMOBILUL NR. 1152**

Oficiul de Cadastru și Publicitate Imobiliară SIBIU
Biroul de Cadastru și Publicitate Imobiliară Sibiu

A. Partea I. Descrierea imobilului

TEREN Extravilan

Adresa: Jud. Sibiu

Nr. Crt	Nr cadastral Nr. topografic	Suprafața* (mp)	Observații / Referințe
A1		16.153	Sector cadastral:8 Teren neimprejmuit;

B. Partea II. Proprietari și acte

Inscrieri privitoare la dreptul de proprietate și alte drepturi reale	Referințe
/	
Act Administrativ nr. 28, din 31/01/2002 emis de CJPSDP (Titlu de proprietate);	
B1	A1
Intabulare, drept de PROPRIETATE, dobândit prin Lege, cota actuala 1/1 1) COMUNA RÂU SADULUI, CIF:4405902	

C. Partea III. SARCINI .

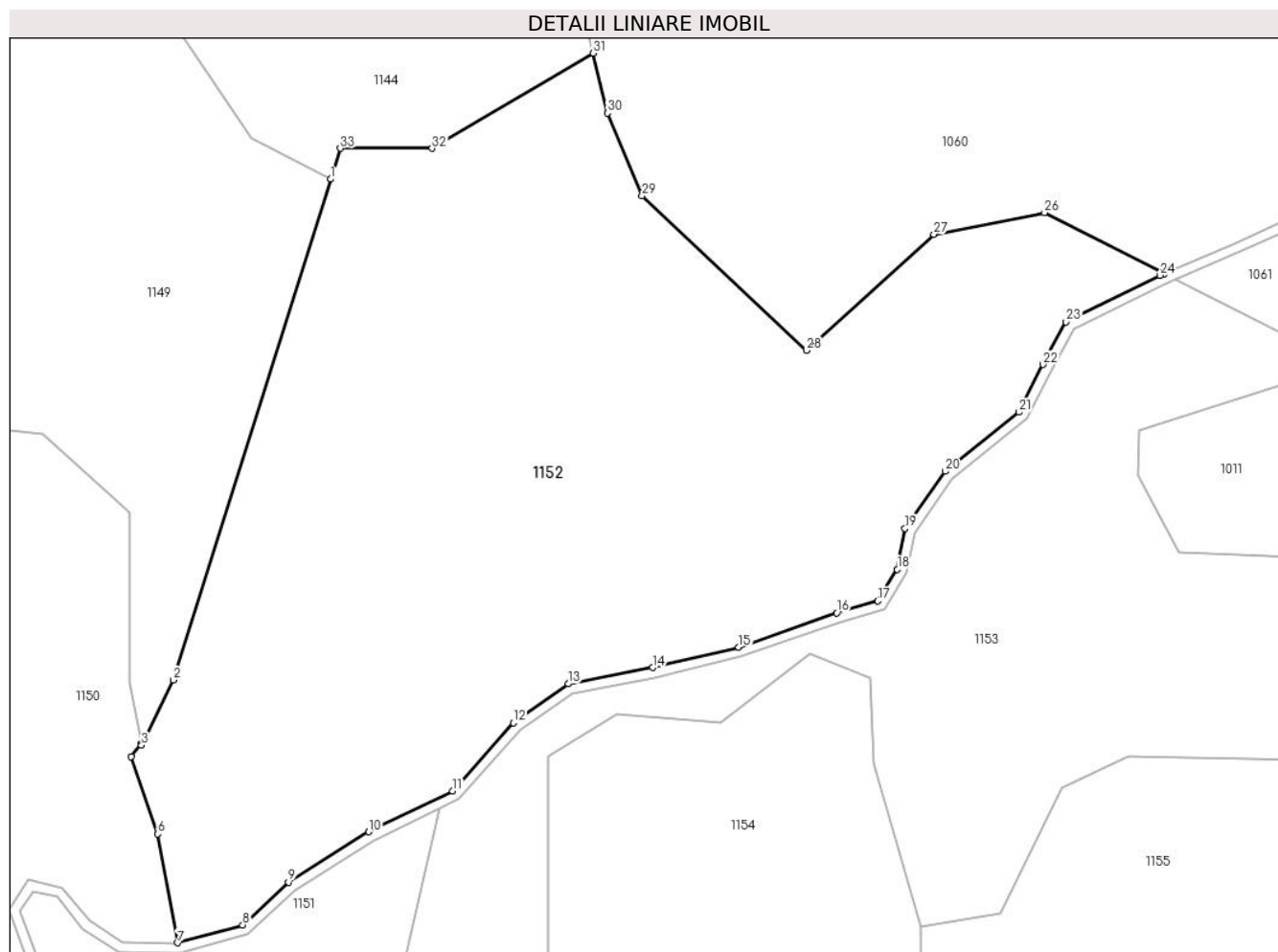
Inscrieri privind dezmembramintele dreptului de proprietate, drepturi reale de garanție și sarcini	Referințe
NU SUNT	

Anexa Nr. 1 La Partea I

Teren

Nr cadastral	Suprafața (mp)*	Observații / Referințe
	16.153	

* Suprafața este determinată în planul de proiecție Stereo 70.



Date referitoare la teren

Crt	Categorie folosință	Intravilan	Suprafața (mp)	Tarla	Parcelă	Nr. topo	Observații / Referințe
1	padure	NU	16.153	5	83/2	-	U.p. XI, U.a. 10

Lungime Segmente

1) Valorile lungimilor segmentelor sunt obținute din proiecție în plan.

Punct început	X / Y	Punct sfârșit	X / Y	Lungime segment (** (m)
1	426.923,975 459.411,554	2	426.892,543 459.311,618	104.763
3	426.886,231 459.298,606	4	426.886,166 459.298,96	0.36
5	426.884,18 459.296,353	6	426.889,478 459.280,901	16.335
7	426.893,446 459.259,2	8	426.906,428 459.262,729	13.453
9	426.915,542 459.271,308	10	426.931,589 459.281,354	18.932

Punct început	X / Y	Punct sfârșit	X / Y	Lungime segment (** (m)
2	426.892,543 459.311,618	3	426.886,231 459.298,606	14.462
4	426.886,166 459.298,96	5	426.884,18 459.296,353	3.277
6	426.889,478 459.280,901	7	426.893,446 459.259,2	22.061
8	426.906,428 459.262,729	9	426.915,542 459.271,308	12.517
10	426.931,589 459.281,354	11	426.948,352 459.289,466	18.623

Punct început	X / Y	Punct sfârșit	X / Y	Lungime segment (** (m))
11	426.948,352 459.289,466	12	426.960,457 459.303,066	18.207
13	426.971,43 459.310,863	14	426.988,288 459.314,094	17.165
15	427.005,444 459.318,179	16	427.024,999 459.325,016	20.716
17	427.033,23 459.327,39	18	427.037,096 459.333,711	7.409
19	427.038,654 459.341,844	20	427.046,702 459.353,238	13.95
21	427.061,427 459.365,069	22	427.066,222 459.374,577	10.649
23	427.070,828 459.383,052	24	427.089,549 459.392,368	20.91
25	427.090,353 459.392,713	26	427.066,507 459.404,874	26.768
27	427.044,409 459.400,554	28	427.018,951 459.377,387	34.421
29	426.986,175 459.408,221	30	426.979,255 459.424,706	17.878
31	426.976,396 459.436,67	32	426.944,228 459.417,686	37.352
33	426.925,904 459.417,686	1	426.923,975 459.411,554	6.428

Punct început	X / Y	Punct sfârșit	X / Y	Lungime segment (** (m))
12	426.960,457 459.303,066	13	426.971,43 459.310,863	13.461
14	426.988,288 459.314,094	15	427.005,444 459.318,179	17.635
16	427.024,999 459.325,016	17	427.033,23 459.327,39	8.566
18	427.037,096 459.333,711	19	427.038,654 459.341,844	8.281
20	427.046,702 459.353,238	21	427.061,427 459.365,069	18.889
22	427.066,222 459.374,577	23	427.070,828 459.383,052	9.646
24	427.089,549 459.392,368	25	427.090,353 459.392,713	0.875
26	427.066,507 459.404,874	27	427.044,409 459.400,554	22.516
28	427.018,951 459.377,387	29	426.986,175 459.408,221	45.0
30	426.979,255 459.424,706	31	426.976,396 459.436,67	12.302
32	426.944,228 459.417,686	33	426.925,904 459.417,686	18.324

** Lungimile segmentelor sunt determinate în planul de proiecție Stereo 70 și sunt rotunjite la 1 milimetru.

*** Distanța dintre puncte este formată din segmente cumulate ce sunt mai mici decât valoarea 1 milimetru.

**DATE DESPRE IMOBILUL NR. 1153**

Oficiul de Cadastru și Publicitate Imobiliară SIBIU
Biroul de Cadastru și Publicitate Imobiliară Sibiu

A. Partea I. Descrierea imobilului

TEREN Extravilan

Adresa: Jud. Sibiu

Nr. Crt	Nr cadastral Nr. topografic	Suprafața* (mp)	Observații / Referințe
A1		9.611	Sector cadastral:8 Teren neimprejmuit;

B. Partea II. Proprietari și acte

Inscrieri privitoare la dreptul de proprietate și alte drepturi reale	Referințe
/	
Act Administrativ nr. 28, din 31/01/2002 emis de CJPSDP (Titlu de proprietate);	
B1	A1
Intabulare, drept de PROPRIETATE, dobândit prin Lege, cota actuala 1/1 1) COMUNA RÂU SADULUI, CIF:4405902	

C. Partea III. SARCINI .

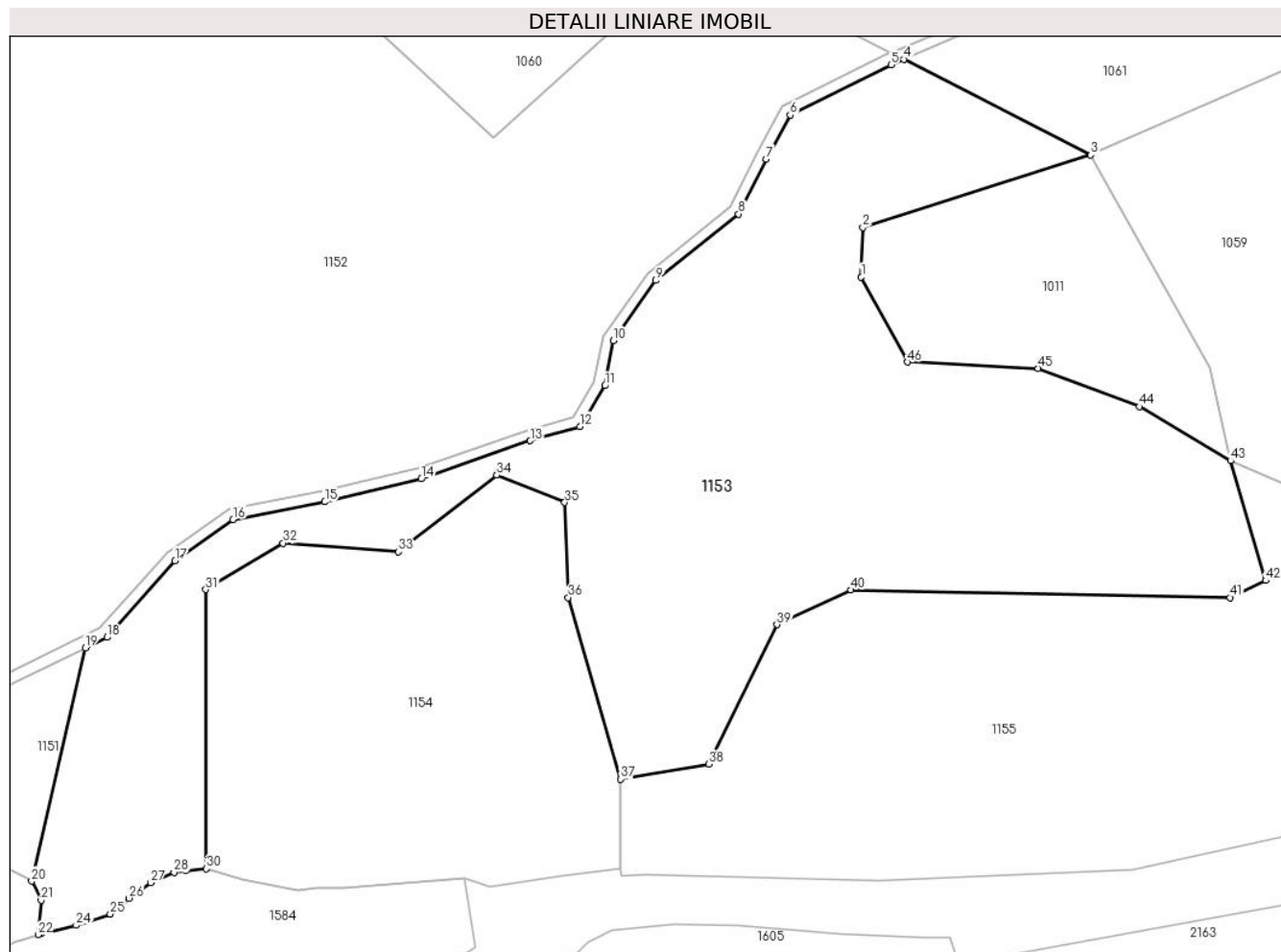
Inscrieri privind dezmembramintele dreptului de proprietate, drepturi reale de garanție și sarcini	Referințe
NU SUNT	

Anexa Nr. 1 La Partea I

Teren

Nr cadastral	Suprafața (mp)*	Observații / Referințe
	9.611	

* Suprafața este determinată în planul de proiecție Stereo 70.



Date referitoare la teren

Crt	Categorie folosință	Intravilan	Suprafața (mp)	Tarla	Parcelă	Nr. topo	Observații / Referințe
1	padure	NU	9.611	5	83/1/2	-	U.p. XI, U.a. 10

Lungime Segmente

1) Valorile lungimilor segmentelor sunt obținute din proiecție în plan.

Punct început	X / Y	Punct sfârșit	X / Y	Lungime segment
1	427.085,048 459.352,494	2	427.085,331 459.361,36	8.87
4	427.092,672 459.391,53	5	427.090,389 459.390,552	2.483
7	427.067,994 459.373,649	8	427.063,017 459.363,781	11.05 1
10	427.040,536 459.341,043	11	427.038,992 459.332,977	8.212
13	427.025,606 459.323,11	14	427.006,007 459.316,257	20.76 3
16	426.972,234 459.308,981	17	426.961,8 459.301,567	12.79 9
2	427.085,331 459.361,36	3	427.126,28 459.374,391	42.97 2
5	427.090,389 459.390,552	6	427.072,284 459.381,543	20.22 3
8	427.063,017 459.363,781	9	427.048,173 459.351,854	19.04 2
11	427.038,992 459.332,977	12	427.034,53 459.325,684	8.55
14	427.006,007 459.316,257	15	426.988,708 459.312,138	17.78 2
17	426.961,8 459.301,567	18	426.949,582 459.287,839	18.37 9
3	427.126,28 459.374,391	4	427.092,672 459.391,53	37.72 7
6	427.072,284 459.381,543	7	427.067,994 459.373,649	8.984
9	427.048,173 459.351,854	10	427.040,536 459.341,043	13.23 6
12	427.034,53 459.325,684	13	427.025,606 459.323,11	9.288
15	426.988,708 459.312,138	16	426.972,234 459.308,981	16.77 4
18	426.949,582 459.287,839	19	426.945,679 459.285,95	4.335

Punct început	X / Y	Punct sfârșit	X / Y	Lungime segment	Punct început	X / Y	Punct sfârșit	X / Y	Lungime segment	Punct început	X / Y	Punct sfârșit	X / Y	Lungime segment
19	426.945,679 459.285,95	20	426.936,053 459.244,11	42.933	20	426.936,053 459.244,11	21	426.937,774 459.240,668	3.848	21	426.937,774 459.240,668	22	426.937,2 459.234,469	6.226
22	426.937,2 459.234,469	23	426.937,839 459.234,685	0.674	23	426.937,839 459.234,685	24	426.944,034 459.236,184	6.374	24	426.944,034 459.236,184	25	426.950,157 459.238,225	6.454
25	426.950,157 459.238,225	26	426.953,553 459.241,024	4.401	26	426.953,553 459.241,024	27	426.957,382 459.243,842	4.754	27	426.957,382 459.243,842	28	426.961,624 459.245,68	4.623
28	426.961,624 459.245,68	29	426.963,769 459.246,007	2.17	29	426.963,769 459.246,007	30	426.967,438 459.246,3	3.681	30	426.967,438 459.246,3	31	426.967,319 459.296,429	50.128
31	426.967,319 459.296,429	32	426.981,186 459.304,734	16.164	32	426.981,186 459.304,734	33	427.001,916 459.303,21	20.786	33	427.001,916 459.303,21	34	427.019,598 459.316,929	22.379
34	427.019,598 459.316,929	35	427.031,792 459.312,051	13.134	35	427.031,792 459.312,051	36	427.032,402 459.294,979	17.083	36	427.032,402 459.294,979	37	427.041,852 459.262,36	33.961
37	427.041,852 459.262,36	38	427.057,704 459.265,103	16.088	38	427.057,704 459.265,103	39	427.069,899 459.290,101	27.814	39	427.069,899 459.290,101	40	427.083,214 459.296,34	14.704
40	427.083,214 459.296,34	41	427.151,295 459.294,979	68.095	41	427.151,295 459.294,979	42	427.157,697 459.298,028	7.091	42	427.157,697 459.298,028	43	427.151,388 459.319,522	22.401
43	427.151,388 459.319,522	44	427.134,994 459.329,214	19.044	44	427.134,994 459.329,214	45	427.116,827 459.336,098	19.428	45	427.116,827 459.336,098	46	427.093,312 459.337,215	23.542
46	427.093,312 459.337,215	1	427.085,048 459.352,494	17.371										

** Lungimile segmentelor sunt determinate în planul de proiecție Stereo 70 și sunt rotunjite la 1 milimetru.

*** Distanța dintre puncte este formată din segmente cumulate ce sunt mai mici decât valoarea 1 milimetru.

**DATE DESPRE IMOBILUL NR. 1154**

Oficiul de Cadastru și Publicitate Imobiliară SIBIU
Biroul de Cadastru și Publicitate Imobiliară Sibiu

A. Partea I. Descrierea imobilului

TEREN Necunoscut

Adresa: Loc. Râu Sadului, Jud. Sibiu

Nr. Crt	Nr cadastral Nr. topografic	Suprafața* (mp)	Observații / Referințe
A1		4.410	Sector cadastral:8 Teren neimprejmuit;

B. Partea II. Proprietari și acte

Inscrieri privitoare la dreptul de proprietate și alte drepturi reale	Referințe
/	
Act Administrativ nr. 28, din 31/01/2002 emis de CJPSDP (Titlu de proprietate);	
B1	A1
Intabulare, drept de PROPRIETATE, dobandit prin Lege, cota actuala 1/1 1) COMUNA RÂU SADULUI, CIF:4405902	

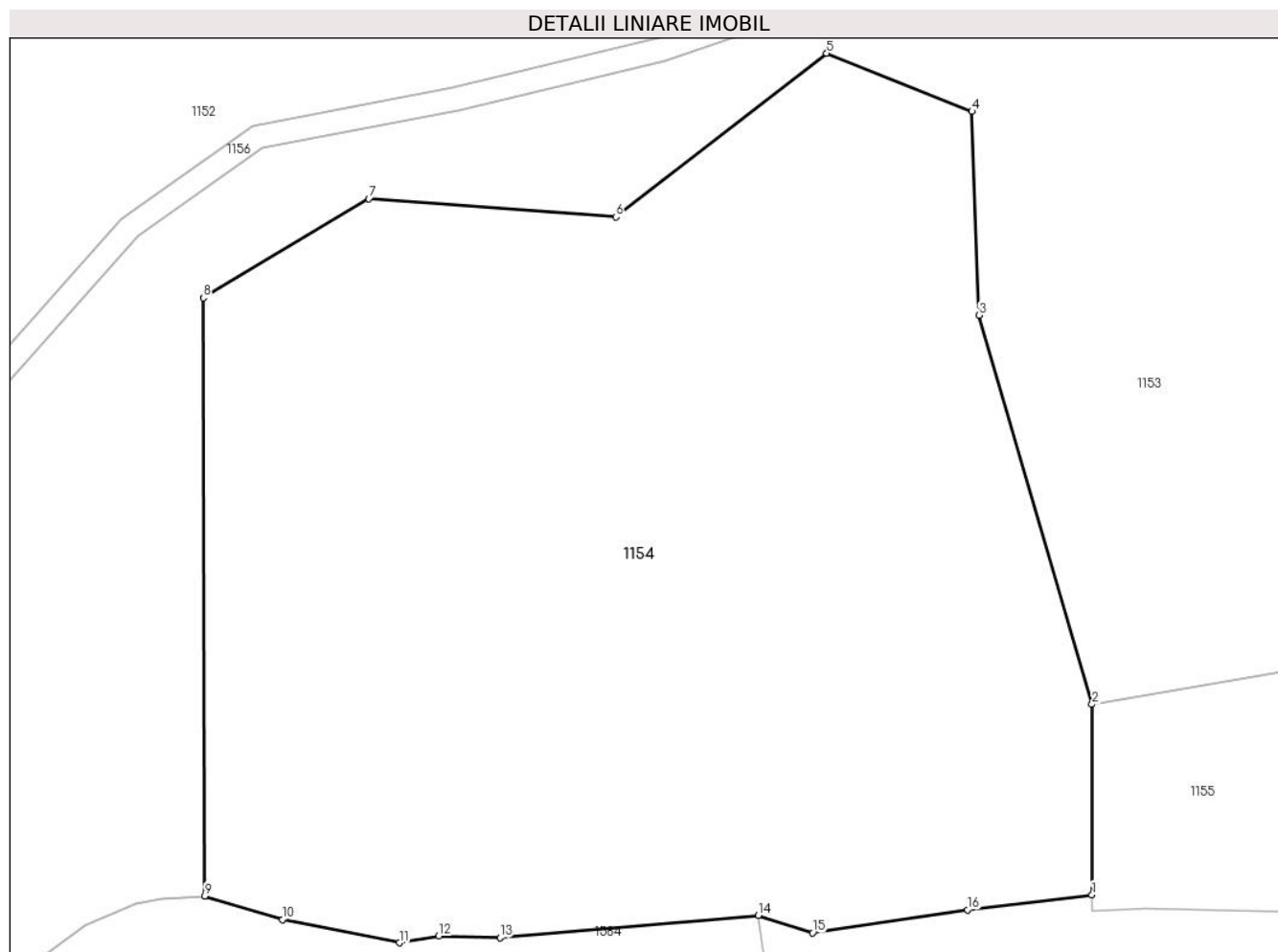
C. Partea III. SARCINI .

Inscrieri privind dezmembramintele dreptului de proprietate, drepturi reale de garanție și sarcini	Referințe
NU SUNT	

Anexa Nr. 1 La Partea I**Teren**

Nr cadastral	Suprafața (mp)*	Observații / Referințe
	4.410	

* Suprafața este determinată în planul de proiecție Stereo 70.

**Date referitoare la teren**

Crt	Categorie folosință	Intravilan	Suprafața (mp)	Tarla	Parcelă	Nr. topo	Observații / Referințe
1	faneata	NU	4.379	5	82/1	-	U.p. XI, U.a. 10
2	faneata	DA	31	5	-	-	U.p. XI, U.a. 10

Lungime Segmente

1) Valorile lungimilor segmentelor sunt obținute din proiecție în plan.

Punct început	X / Y	Punct sfârșit	X / Y	Lungime segment (** (m)
1	427.041,852 459.246,391	2	427.041,852 459.262,36	15.968
2	427.041,852 459.262,36	3	427.032,402 459.294,979	33.961
3	427.032,402 459.294,979	4	427.031,792 459.312,051	17.083
4	427.031,792 459.312,051	5	427.019,598 459.316,929	13.134

Punct început	X / Y	Punct sfârșit	X / Y	Lungime segment (** (m)
5	427.019,598 459.316,929	6	427.001,916 459.303,21	22.379
6	427.001,916 459.303,21	7	426.981,186 459.304,734	20.786
7	426.981,186 459.304,734	8	426.967,319 459.296,429	16.164
8	426.967,319 459.296,429	9	426.967,438 459.246,3	50.128
9	426.967,438 459.246,3	10	426.973,958 459.244,325	6.813
10	426.973,958 459.244,325	11	426.983,748 459.242,374	9.982
11	426.983,748 459.242,374	12	426.987,072 459.242,934	3.37
12	426.987,072 459.242,934	13	426.992,194 459.242,8	5.124
13	426.992,194 459.242,8	14	427.013,867 459.244,671	21.754
14	427.013,867 459.244,671	15	427.018,413 459.243,202	4.778
15	427.018,413 459.243,202	16	427.031,425 459.245,138	13.155
16	427.031,425 459.245,138	1	427.041,852 459.246,391	10.502

** Lungimile segmentelor sunt determinate în planul de proiecție Stereo 70 și sunt rotunjite la 1 milimetru.

*** Distanța dintre puncte este formată din segmente cumulate ce sunt mai mici decât valoarea 1 milimetru.

**DATE DESPRE IMOBILUL NR. 1155**

Oficiul de Cadastru și Publicitate Imobiliară SIBIU
Biroul de Cadastru și Publicitate Imobiliară Sibiu

A. Partea I. Descrierea imobilului

TEREN Necunoscut

Adresa: Loc. Râu Sadului, Jud. Sibiu

Nr. Crt	Nr cadastral Nr. topografic	Suprafața* (mp)	Observații / Referințe
A1		6.217	Sector cadastral:8 Teren neimprejmuit;

B. Partea II. Proprietari și acte

Inscrieri privitoare la dreptul de proprietate și alte drepturi reale	Referințe
/	
Act Administrativ nr. 28, din 31/01/2002 emis de CJPSDP (Titlu de proprietate);	
B1	A1
Intabulare, drept de PROPRIETATE, dobândit prin Lege, cota actuala 1/1 1) COMUNA RÂU SADULUI, CIF:4405902	

C. Partea III. SARCINI .

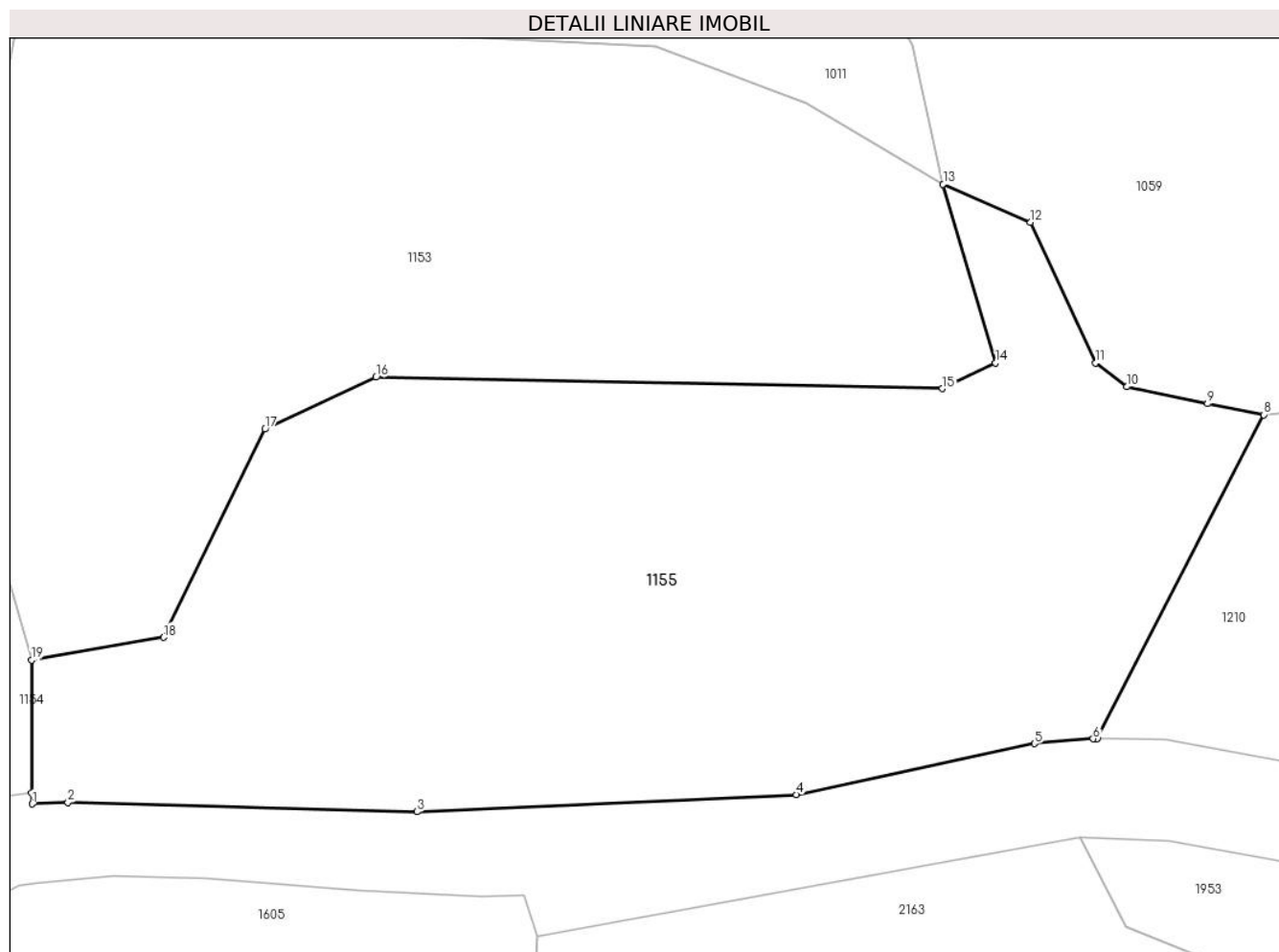
Inscrieri privind dezmembramintele dreptului de proprietate, drepturi reale de garanție și sarcini	Referințe
NU SUNT	

Anexa Nr. 1 La Partea I

Teren

Nr cadastral	Suprafața (mp)*	Observații / Referințe
	6.217	

* Suprafața este determinată în planul de proiecție Stereo 70.



Date referitoare la teren

Crt	Categorie folosință	Intravilan	Suprafața (mp)	Tarla	Parcelă	Nr. topo	Observații / Referințe
1	padure	DA	72	5	82/2	-	U.p. XI, U.a. 10
2	padure	NU	6.145	5	82/2	-	U.p. XI, U.a. 10

Lungime Segmente

1) Valorile lungimilor segmentelor sunt obținute din proiecție în plan.

Punct început	X / Y	Punct sfârșit	X / Y	Lungime segment (** (m)
1	427.041,909 459.245,086	2	427.046,227 459.245,274	4.322
2	427.046,227 459.245,274	3	427.088,141 459.244,151	41.929
3	427.088,141 459.244,151	4	427.133,742 459.246,227	45.649
4	427.133,742 459.246,227	5	427.162,352 459.252,349	29.258

Punct început	X / Y	Punct sfârșit	X / Y	Lungime segment (** (m)
5	427.162,352 459.252,349	6	427.169,411 459.252,927	7.082
6	427.169,411 459.252,927	7	427.169,877 459.252,922	0.466
7	427.169,877 459.252,922	8	427.189,912 459.291,827	43.76
8	427.189,912 459.291,827	9	427.183,14 459.293,15	6.9
9	427.183,14 459.293,15	10	427.173,462 459.295,186	9.89
10	427.173,462 459.295,186	11	427.169,682 459.298,032	4.731
11	427.169,682 459.298,032	12	427.161,878 459.314,954	18.635
12	427.161,878 459.314,954	13	427.151,388 459.319,522	11.442
13	427.151,388 459.319,522	14	427.157,697 459.298,028	22.401
14	427.157,697 459.298,028	15	427.151,295 459.294,979	7.091
15	427.151,295 459.294,979	16	427.083,214 459.296,34	68.095
16	427.083,214 459.296,34	17	427.069,899 459.290,101	14.704
17	427.069,899 459.290,101	18	427.057,704 459.265,103	27.814
18	427.057,704 459.265,103	19	427.041,852 459.262,36	16.088
19	427.041,852 459.262,36	20	427.041,852 459.246,391	15.968
20	427.041,852 459.246,391	1	427.041,909 459.245,086	1.307

** Lungimile segmentelor sunt determinate în planul de proiecție Stereo 70 și sunt rotunjite la 1 milimetru.

*** Distanța dintre puncte este formată din segmente cumulate ce sunt mai mici decât valoarea 1 milimetru.

**DATE DESPRE IMOBILUL NR. 1156**

Oficiul de Cadastru și Publicitate Imobiliară SIBIU
Biroul de Cadastru și Publicitate Imobiliară Sibiu

A. Partea I. Descrierea imobilului

TEREN Extravilan

Adresa: Jud. Sibiu

Nr. Crt	Nr cadastral Nr. topografic	Suprafața* (mp)	Observații / Referințe
A1		2.256	Sector cadastral:8 Teren neimprejmuit;

B. Partea II. Proprietari și acte

Inscrieri privitoare la dreptul de proprietate și alte drepturi reale	Referințe
/	
Act Administrativ nr. 28, din 31/01/2002 emis de CJPSDP (Titlu de proprietate);	
B1	A1
Intabulare, drept de PROPRIETATE, dobandit prin Lege, cota actuala 1/1 1) COMUNA RÂU SADULUI, CIF:4405902	

C. Partea III. SARCINI .

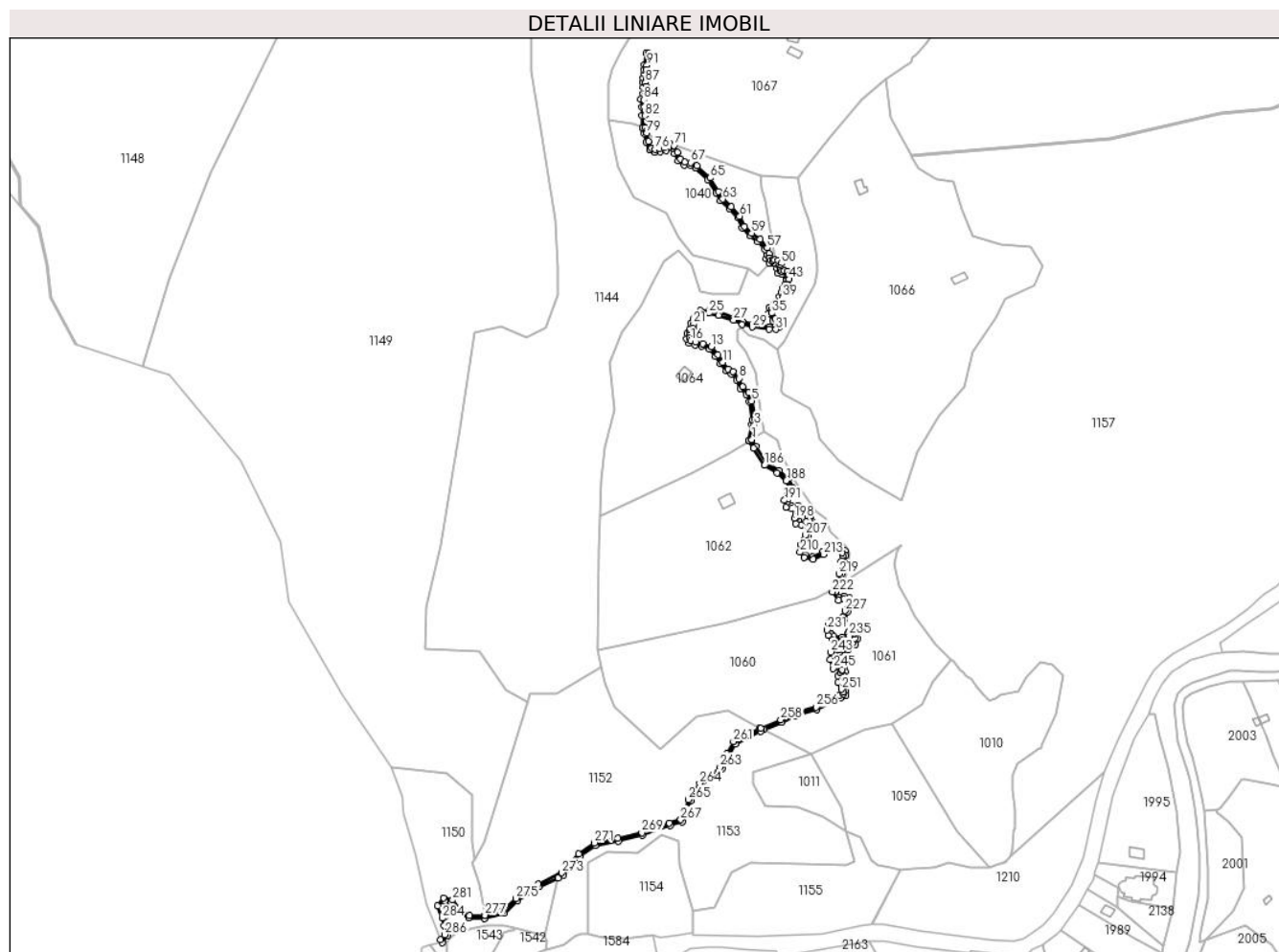
Inscrieri privind dezmembramintele dreptului de proprietate, drepturi reale de garanție și sarcini	Referințe
NU SUNT	

Anexa Nr. 1 La Partea I

Teren

Nr cadastral	Suprafața (mp)*	Observații / Referințe
	2.256	

* Suprafața este determinată în planul de proiecție Stereo 70.



Date referitoare la teren

Crt	Categorie folosință	Intravilan	Suprafața (mp)	Tarla	Parcelă	Nr. topo	Observații / Referințe
1	drum	NU	2.256	5	87/3	-	U.p. XI, U.a. 10

Lungime Segmente

1) Valorile lungimilor segmentelor sunt obținute din proiecție în plan.

Punct început	X / Y	Punct sfârșit	X / Y	Lungime segment
1	427.084,032 459.598,644	2	427.084,043 459.598,708	0.065
4	427.086,52 459.612,802	5	427.084,017 459.626,201	13.631
7	427.077,581 459.636,185	8	427.074,734 459.642,153	6.612
10	427.067,168 459.649,056	11	427.063,073 459.653,736	6.219
13	427.055,077 459.664,852	14	427.048,954 459.666,958	6.475
16	427.040,451 459.668,947	17	427.039,476 459.670,858	2.145
2	427.084,043 459.598,708	3	427.085,834 459.608,941	10.388
5	427.084,017 459.626,201	6	427.081,794 459.631,973	6.186
8	427.074,734 459.642,153	9	427.070,795 459.646,989	6.237
11	427.063,073 459.653,736	12	427.059,913 459.659,196	6.308
14	427.048,954 459.666,958	15	427.043,884 459.668,128	5.203
17	427.039,476 459.670,858	18	427.039,788 459.673,198	2.361
3	427.085,834 459.608,941	4	427.086,52 459.612,802	3.922
6	427.081,794 459.631,973	7	427.077,581 459.636,185	5.957
9	427.070,795 459.646,989	10	427.067,168 459.649,056	4.175
12	427.059,913 459.659,196	13	427.055,077 459.664,852	7.441
15	427.043,884 459.668,128	16	427.040,451 459.668,947	3.529
18	427.039,788 459.673,198	19	427.041,856 459.675,187	2.869

Punct început	X / Y	Punct sfârșit	X / Y	Lungime segment	Punct început	X / Y	Punct sfârșit	X / Y	Lungime segment	Punct început	X / Y	Punct sfârșit	X / Y	Lungime segment
19	427.041,856 459.675,187	20	427.042,05 459.677,683	2.504	20	427.042,05 459.677,683	21	427.042,402 459.680,843	3.179	21	427.042,402 459.680,843	22	427.043,845 459.683,495	3.019
22	427.043,845 459.683,495	23	427.045,444 459.686,576	3.471	23	427.045,444 459.686,576	24	427.048,096 459.688,604	3.339	24	427.048,096 459.688,604	25	427.053,556 459.688,838	5.465
25	427.053,556 459.688,838	26	427.060,405 459.687,332	7.012	26	427.060,405 459.687,332	27	427.071,013 459.683,713	11.209	27	427.071,013 459.683,713	28	427.077,254 459.680,78	6.895
28	427.077,254 459.680,78	29	427.084,492 459.678,846	7.493	29	427.084,492 459.678,846	30	427.096,474 459.677,161	12.099	30	427.096,474 459.677,161	31	427.101,216 459.677,161	4.743
31	427.101,216 459.677,161	32	427.103,213 459.678,596	2.459	32	427.103,213 459.678,596	33	427.103,013 459.680,7	2.113	33	427.103,013 459.680,7	34	427.100,704 459.684,569	4.506
34	427.100,704 459.684,569	35	427.098,083 459.688,812	4.988	35	427.098,083 459.688,812	36	427.098,458 459.691,932	3.143	36	427.098,458 459.691,932	37	427.100,704 459.693,804	2.924
37	427.100,704 459.693,804	38	427.104,511 459.695,801	4.299	38	427.104,511 459.695,801	39	427.105,821 459.699,795	4.203	39	427.105,821 459.699,795	40	427.106,82 459.702,978	3.335
40	427.106,82 459.702,978	41	427.107,943 459.705,848	3.083	41	427.107,943 459.705,848	42	427.109,878 459.708,781	3.513	42	427.109,878 459.708,781	43	427.110,502 459.712,9	4.166
43	427.110,502 459.712,9	44	427.110,689 459.716,02	3.126	44	427.110,689 459.716,02	45	427.109,191 459.718,828	3.183	45	427.109,191 459.718,828	46	427.107,382 459.719,078	1.827
46	427.107,382 459.719,078	47	427.105,572 459.718,516	1.895	47	427.105,572 459.718,516	48	427.104,261 459.718,953	1.381	48	427.104,261 459.718,953	49	427.104,136 459.720,763	1.814
49	427.104,136 459.720,763	50	427.104,885 459.724,07	3.391	50	427.104,885 459.724,07	51	427.102,701 459.726,192	3.045	51	427.102,701 459.726,192	52	427.100,205 459.726,629	2.534
52	427.100,205 459.726,629	53	427.099,11 459.726,602	1.095	53	427.099,11 459.726,602	54	427.097,584 459.726,566	1.527	54	427.097,584 459.726,566	55	427.096,453 459.728,15	1.946
55	427.096,453 459.728,15	56	427.096,498 459.731,193	3.044	56	427.096,498 459.731,193	57	427.095,001 459.735,287	4.359	57	427.095,001 459.735,287	58	427.089,809 459.741,378	8.003
58	427.089,809 459.741,378	59	427.083,918 459.745,771	7.349	59	427.083,918 459.745,771	60	427.078,726 459.750,663	7.134	60	427.078,726 459.750,663	61	427.075,531 459.757,952	7.958
61	427.075,531 459.757,952	62	427.069,241 459.764,642	9.183	62	427.069,241 459.764,642	63	427.063,35 459.770,233	8.122	63	427.063,35 459.770,233	64	427.060,354 459.775,624	6.168
64	427.060,354 459.775,624	65	427.054,264 459.785,31	11.441	65	427.054,264 459.785,31	66	427.044,891 459.793,846	12.678	66	427.044,891 459.793,846	67	427.040,648 459.796,28	4.892
67	427.040,648 459.796,28	68	427.036,217 459.796,592	4.442	68	427.036,217 459.796,592	69	427.032,91 459.798,651	3.896	69	427.032,91 459.798,651	70	427.030,788 459.803,644	5.424
70	427.030,788 459.803,644	71	427.028,541 459.808,261	5.135	71	427.028,541 459.808,261	72	427.025,733 459.809,322	3.002	72	427.025,733 459.809,322	73	427.023,424 459.808,948	2.339
73	427.023,424 459.808,948	74	427.021,49 459.806,764	2.918	74	427.021,49 459.806,764	75	427.018,245 459.805,952	3.345	75	427.018,245 459.805,952	76	427.014,875 459.805,703	3.379
76	427.014,875 459.805,703	77	427.012,628 459.806,701	2.458	77	427.012,628 459.806,701	78	427.010,32 459.811,444	5.275	78	427.010,32 459.811,444	79	427.009,071 459.817,372	6.058
79	427.009,071 459.817,372	80	427.008,648 459.818,6	1.299	80	427.008,648 459.818,6	81	427.007,823 459.820,992	2.529	81	427.007,823 459.820,992	82	427.007,511 459.829,666	8.68
82	427.007,511 459.829,666	83	427.007,449 459.835,844	6.178	83	427.007,449 459.835,844	84	427.006,95 459.841,023	5.204	84	427.006,95 459.841,023	85	427.008,198 459.844,767	3.947
85	427.008,198 459.844,767	86	427.008,495 459.850,245	5.486	86	427.008,495 459.850,245	87	427.008,129 459.853,347	3.123	87	427.008,129 459.853,347	88	427.008,543 459.855,931	2.617
88	427.008,543 459.855,931	89	427.009,275 459.859,319	3.466	89	427.009,275 459.859,319	90	427.008,69 459.862,513	3.246	90	427.008,69 459.862,513	91	427.009,213 459.865,506	3.039
91	427.009,213 459.865,506	92	427.010,461 459.873,93	8.516	92	427.010,461 459.873,93	93	427.008,483 459.874,224	2.0	93	427.008,483 459.874,224	94	427.007,239 459.865,825	8.49
94	427.007,239 459.865,825	95	427.006,658 459.862,504	3.371	95	427.006,658 459.862,504	96	427.007,236 459.859,351	3.206	96	427.007,236 459.859,351	97	427.006,577 459.856,301	3.121
97	427.006,577 459.856,301	98	427.006,11 459.853,389	2.949	98	427.006,11 459.853,389	99	427.006,488 459.850,182	3.23	99	427.006,488 459.850,182	100	427.006,215 459.845,144	5.045
100	427.006,215 459.845,144	101	427.004,918 459.841,253	4.101	101	427.004,918 459.841,253	102	427.005,45 459.835,737	5.541	102	427.005,45 459.835,737	103	427.005,512 459.829,62	6.118
103	427.005,512 459.829,62	104	427.005,816 459.821,153	8.472	104	427.005,816 459.821,153	105	427.005,835 459.820,622	0.531	105	427.005,835 459.820,622	106	427.007,14 459.816,838	4.002
106	427.007,14 459.816,838	107	427.008,413 459.810,79	6.18	107	427.008,413 459.810,79	108	427.011,15 459.805,17	6.251	108	427.011,15 459.805,17	109	427.014,522 459.803,671	3.69
109	427.014,522 459.803,671	110	427.018,563 459.803,971	4.053	110	427.018,563 459.803,971	111	427.022,576 459.804,974	4.136	111	427.022,576 459.804,974	112	427.024,448 459.807,088	2.824
112	427.024,448 459.807,088	113	427.025,526 459.807,262	1.092	113	427.025,526 459.807,262	114	427.027,091 459.806,671	1.673	114	427.027,091 459.806,671	115	427.028,967 459.802,814	4.289
115	427.028,967 459.802,814	116	427.031,316 459.797,288	6.005	116	427.031,316 459.797,288	117	427.035,581 459.794,632	5.024	117	427.035,581 459.794,632	118	427.040,05 459.794,317	4.48

Punct început	X / Y	Punct sfârşit	X / Y	Lungime segment	Punct început	X / Y	Punct sfârşit	X / Y	Lungime segment	Punct început	X / Y	Punct sfârşit	X / Y	Lungime segment
118	427.040,05 459.794,317	119	427.043,706 459.792,22	4.215	119	427.043,706 459.792,22	120	427.052,716 459.784,014	12.18 7	120	427.052,716 459.784,014	121	427.058,632 459.774,606	11.11 4
121	427.058,632 459.774,606	122	427.061,75 459.768,993	6.42	122	427.061,75 459.768,993	123	427.067,822 459.763,23	8.372	123	427.067,822 459.763,23	124	427.073,838 459.756,833	8.781
124	427.073,838 459.756,833	125	427.077,058 459.749,487	8.021	125	427.077,058 459.749,487	126	427.082,63 459.744,236	7.656	126	427.082,63 459.744,236	127	427.088,433 459.739,909	7.239
127	427.088,433 459.739,909	128	427.093,246 459.734,263	7.419	128	427.093,246 459.734,263	129	427.094,493 459.730,853	3.63	129	427.094,493 459.730,853	130	427.094,444 459.727,522	3.332
130	427.094,444 459.727,522	131	427.096,573 459.724,542	3.663	131	427.096,573 459.724,542	132	427.097,161 459.724,556	0.589	132	427.097,161 459.724,556	133	427.100,055 459.724,624	2.895
133	427.100,055 459.724,624	134	427.101,75 459.724,328	1.72	134	427.101,75 459.724,328	135	427.102,687 459.723,417	1.307	135	427.102,687 459.723,417	136	427.102,121 459.720,918	2.563
136	427.102,121 459.720,918	137	427.102,358 459.717,479	3.447	137	427.102,358 459.717,479	138	427.105,55 459.716,415	3.364	138	427.105,55 459.716,415	139	427.107,549 459.717,036	2.093
139	427.107,549 459.717,036	140	427.107,907 459.716,986	0.361	140	427.107,907 459.716,986	141	427.108,659 459.715,577	1.598	141	427.108,659 459.715,577	142	427.108,511 459.713,11	2.471
142	427.108,511 459.713,11	143	427.107,966 459.709,516	3.636	143	427.107,966 459.709,516	144	427.106,158 459.706,774	3.285	144	427.106,158 459.706,774	145	427.104,932 459.703,642	3.362
145	427.104,932 459.703,642	146	427.103,917 459.700,406	3.392	146	427.103,917 459.700,406	147	427.102,864 459.697,196	3.379	147	427.102,864 459.697,196	148	427.099,587 459.695,477	3.7
148	427.099,587 459.695,477	149	427.096,567 459.692,96	3.932	149	427.096,567 459.692,96	150	427.096,014 459.688,356	4.637	150	427.096,014 459.688,356	151	427.098,995 459.683,531	5.672
151	427.098,995 459.683,531	152	427.101,065 459.680,062	4.04	152	427.101,065 459.680,062	153	427.101,114 459.679,55	0.514	153	427.101,114 459.679,55	154	427.100,572 459.679,161	0.667
154	427.100,572 459.679,161	155	427.096,614 459.679,161	3.959	155	427.096,614 459.679,161	156	427.084,891 459.680,809	11.83 8	156	427.084,891 459.680,809	157	427.077,943 459.682,666	7.193
157	427.077,943 459.682,666	158	427.071,764 459.685,57	6.827	158	427.071,764 459.685,57	159	427.060,944 459.689,262	11.43 2	159	427.060,944 459.689,262	160	427.053,731 459.690,847	7.385
160	427.053,731 459.690,847	161	427.047,381 459.690,575	6.356	161	427.047,381 459.690,575	162	427.043,874 459.687,893	4.415	162	427.043,874 459.687,893	163	427.042,078 459.684,433	3.898
163	427.042,078 459.684,433	164	427.040,457 459.681,454	3.392	164	427.040,457 459.681,454	165	427.040,059 459.677,872	3.604	165	427.040,059 459.677,872	166	427.039,921 459.676,101	1.776
166	427.039,921 459.676,101	167	427.037,898 459.674,155	2.807	167	427.037,898 459.674,155	168	427.037,412 459.670,504	3.683	168	427.037,412 459.670,504	169	427.039,089 459.667,216	3.692
169	427.039,089 459.667,216	170	427.043,427 459.666,181	4.459	170	427.043,427 459.666,181	171	427.048,402 459.665,033	5.106	171	427.048,402 459.665,033	172	427.053,911 459.663,138	5.826
172	427.053,911 459.663,138	173	427.058,274 459.658,036	6.713	173	427.058,274 459.658,036	174	427.061,439 459.652,566	6.32	174	427.061,439 459.652,566	175	427.065,885 459.647,485	6.751
175	427.065,885 459.647,485	176	427.069,48 459.645,436	4.138	176	427.069,48 459.645,436	177	427.073,032 459.641,075	5.624	177	427.073,032 459.641,075	178	427.075,924 459.635,014	6.716
178	427.075,924 459.635,014	179	427.080,08 459.630,859	5.876	179	427.080,08 459.630,859	180	427.082,084 459.625,653	5.578	180	427.082,084 459.625,653	181	427.084,487 459.612,793	13.08 3
181	427.084,487 459.612,793	182	427.083,864 459.609,288	3.56	182	427.083,864 459.609,288	183	427.081,932 459.598,246	11.21	183	427.081,932 459.598,246	184	427.082,303 459.597,638	0.713
184	427.082,303 459.597,638	185	427.085,417 459.592,535	5.978	185	427.085,417 459.592,535	186	427.093,066 459.580,171	14.53 8	186	427.093,066 459.580,171	187	427.102,176 459.574,953	10.49 9
187	427.102,176 459.574,953	188	427.108,678 459.569,334	8.593	188	427.108,678 459.569,334	189	427.111,167 459.564,356	5.566	189	427.111,167 459.564,356	190	427.109,911 459.561,513	3.107
190	427.109,911 459.561,513	191	427.107,253 459.555,247	6.807	191	427.107,253 459.555,247	192	427.108,327 459.550,413	4.951	192	427.108,327 459.550,413	193	427.112,194 459.549,17	4.061
193	427.112,194 459.549,17	194	427.116,331 459.549,483	4.149	194	427.116,331 459.549,483	195	427.117,263 459.548,717	1.206	195	427.117,263 459.548,717	196	427.117,14 459.547,722	1.002
196	427.117,14 459.547,722	197	427.115,363 459.545,535	2.819	197	427.115,363 459.545,535	198	427.114,338 459.542,323	3.371	198	427.114,338 459.542,323	199	427.115,287 459.538,798	3.651
199	427.115,287 459.538,798	200	427.119,246 459.537,543	4.153	200	427.119,246 459.537,543	201	427.122,527 459.539,741	3.949	201	427.122,527 459.539,741	202	427.124,804 459.540,888	2.549
202	427.124,804 459.540,888	203	427.124,897 459.540,865	0.096	203	427.124,897 459.540,865	204	427.125,586 459.539,561	1.475	204	427.125,586 459.539,561	205	427.125,586 459.537,656	1.905
205	427.125,586 459.537,656	206	427.123,801 459.535,583	2.736	206	427.123,801 459.535,583	207	427.122,429 459.530,526	5.24	207	427.122,429 459.530,526	208	427.121,601 459.526,955	3.666
208	427.121,601 459.526,955	209	427.118,833 459.523,628	4.328	209	427.118,833 459.523,628	210	427.118,475 459.518,256	5.384	210	427.118,475 459.518,256	211	427.121,238 459.514,309	4.818
211	427.121,238 459.514,309	212	427.127,689 459.512,999	6.582	212	427.127,689 459.512,999	213	427.135,037 459.516,673	8.216	213	427.135,037 459.516,673	214	427.141,646 459.520,198	7.49
214	427.141,646 459.520,198	215	427.145,846 459.520,228	4.2	215	427.145,846 459.520,228	216	427.148,627 459.518,08	3.514	216	427.148,627 459.518,08	217	427.149,032 459.515,802	2.314

Punct început	X / Y	Punct sfârșit	X / Y	Lungime segment	Punct început	X / Y	Punct sfârșit	X / Y	Lungime segment	Punct început	X / Y	Punct sfârșit	X / Y	Lungime segment
217	427.149,032 459.515,802	218	427.147,732 459.511,505	4.49	218	427.147,732 459.511,505	219	427.146,197 459.502,807	8.832	219	427.146,197 459.502,807	220	427.144,444 459.494,749	8.247
220	427.144,444 459.494,749	221	427.143,358 459.492,964	2.089	221	427.143,358 459.492,964	222	427.141,548 459.489,988	3.484	222	427.141,548 459.489,988	223	427.145,803 459.483,992	7.352
223	427.145,803 459.483,992	224	427.149,756 459.484,767	4.028	224	427.149,756 459.484,767	225	427.152,04 459.484,053	2.393	225	427.152,04 459.484,053	226	427.152,38 459.481,363	2.711
226	427.152,38 459.481,363	227	427.150,677 459.476,481	5.171	227	427.150,677 459.476,481	228	427.148,751 459.471,638	5.212	228	427.148,751 459.471,638	229	427.143,441 459.468,312	6.265
229	427.143,441 459.468,312	230	427.138,673 459.467,374	4.86	230	427.138,673 459.467,374	231	427.137,783 459.462,727	4.732	231	427.137,783 459.462,727	232	427.138,548 459.458,987	3.817
232	427.138,548 459.458,987	233	427.141,52 459.456,108	4.139	233	427.141,52 459.456,108	234	427.149,077 459.455,65	7.571	234	427.149,077 459.455,65	235	427.153,617 459.458,497	5.359
235	427.153,617 459.458,497	236	427.154,786 459.460,055	1.948	236	427.154,786 459.460,055	237	427.156,726 459.460,182	1.944	237	427.156,726 459.460,182	238	427.157,242 459.459,626	0.759
238	427.157,242 459.459,626	239	427.157,509 459.456,915	2.725	239	427.157,509 459.456,915	240	427.156,408 459.453,612	3.482	240	427.156,408 459.453,612	241	427.151,891 459.450,264	5.622
241	427.151,891 459.450,264	242	427.146,455 459.448,627	5.677	242	427.146,455 459.448,627	243	427.140,308 459.447,009	6.356	243	427.140,308 459.447,009	244	427.140,12 459.441,576	5.437
244	427.140,12 459.441,576	245	427.142,006 459.435,264	6.588	245	427.142,006 459.435,264	246	427.148,36 459.434,194	6.444	246	427.148,36 459.434,194	247	427.148,53 459.433,697	0.526
247	427.148,53 459.433,697	248	427.147,334 459.432,386	1.774	248	427.147,334 459.432,386	249	427.145,41 459.429,876	3.163	249	427.145,41 459.429,876	250	427.145,577 459.425,199	4.68
250	427.145,577 459.425,199	251	427.148,106 459.420,483	5.351	251	427.148,106 459.420,483	252	427.149,252 459.418,348	2.423	252	427.149,252 459.418,348	253	427.149,275 459.417,217	1.131
253	427.149,275 459.417,217	254	427.146,358 459.416,05	3.142	254	427.146,358 459.416,05	255	427.141,187 459.412,96	6.024	255	427.141,187 459.412,96	256	427.129,928 459.407,62	12.461
256	427.129,928 459.407,62	257	427.114,587 459.403,334	15.928	257	427.114,587 459.403,334	258	427.104,599 459.398,818	10.962	258	427.104,599 459.398,818	259	427.090,353 459.392,713	15.499
259	427.090,353 459.392,713	260	427.089,549 459.392,368	0.875	260	427.089,549 459.392,368	261	427.070,828 459.383,052	20.91	261	427.070,828 459.383,052	262	427.066,222 459.374,577	9.646
262	427.066,222 459.374,577	263	427.061,427 459.365,069	10.649	263	427.061,427 459.365,069	264	427.046,702 459.353,238	18.889	264	427.046,702 459.353,238	265	427.038,654 459.341,844	13.95
265	427.038,654 459.341,844	266	427.037,096 459.333,711	8.281	266	427.037,096 459.333,711	267	427.033,23 459.327,39	7.409	267	427.033,23 459.327,39	268	427.024,999 459.325,016	8.566
268	427.024,999 459.325,016	269	427.005,444 459.318,179	20.716	269	427.005,444 459.318,179	270	426.988,288 459.314,094	17.635	270	426.988,288 459.314,094	271	426.971,43 459.310,863	17.165
271	426.971,43 459.310,863	272	426.960,457 459.303,066	13.461	272	426.960,457 459.303,066	273	426.948,352 459.289,466	18.207	273	426.948,352 459.289,466	274	426.931,589 459.281,354	18.623
274	426.931,589 459.281,354	275	426.915,542 459.271,308	18.932	275	426.915,542 459.271,308	276	426.906,428 459.262,729	12.517	276	426.906,428 459.262,729	277	426.893,446 459.259,2	13.453
277	426.893,446 459.259,2	278	426.893,05 459.259,093	0.41	278	426.893,05 459.259,093	279	426.882,37 459.259,245	10.682	279	426.882,37 459.259,245	280	426.875,829 459.263,543	7.827
280	426.875,829 459.263,543	281	426.870,382 459.270,136	8.552	281	426.870,382 459.270,136	282	426.863,696 459.271,71	6.869	282	426.863,696 459.271,71	283	426.859,774 459.265,725	7.155
283	426.859,774 459.265,725	284	426.862,837 459.257,149	9.107	284	426.862,837 459.257,149	285	426.864,402 459.251,934	5.445	285	426.864,402 459.251,934	286	426.864,766 459.245,387	6.557
286	426.864,766 459.245,387	287	426.861,95 459.241,984	4.416	287	426.861,95 459.241,984	288	426.862,931 459.239,581	2.595	288	426.862,931 459.239,581	289	426.866,798 459.244,868	6.55
289	426.866,798 459.244,868	290	426.866,386 459.252,281	7.425	290	426.866,386 459.252,281	291	426.864,738 459.257,773	5.733	291	426.864,738 459.257,773	292	426.861,992 459.265,461	8.164
292	426.861,992 459.265,461	293	426.864,601 459.269,442	4.76	293	426.864,601 459.269,442	294	426.869,269 459.268,344	4.795	294	426.869,269 459.268,344	295	426.874,486 459.262,029	8.191
295	426.874,486 459.262,029	296	426.881,788 459.257,282	8.709	296	426.881,788 459.257,282	297	426.893,294 459.257,086	11.508	297	426.893,294 459.257,086	298	426.893,693 459.257,195	0.414
298	426.893,693 459.257,195	299	426.907,434 459.260,93	14.24	299	426.907,434 459.260,93	300	426.916,77 459.269,717	12.82	300	426.916,77 459.269,717	301	426.932,558 459.279,601	18.627
301	426.932,558 459.279,601	302	426.945,679 459.285,95	14.576	302	426.945,679 459.285,95	303	426.949,582 459.287,839	4.335	303	426.949,582 459.287,839	304	426.961,8 459.301,567	18.379
304	426.961,8 459.301,567	305	426.972,234 459.308,981	12.799	305	426.972,234 459.308,981	306	426.988,708 459.312,138	16.774	306	426.988,708 459.312,138	307	427.006,007 459.316,257	17.782
307	427.006,007 459.316,257	308	427.025,606 459.323,11	20.763	308	427.025,606 459.323,11	309	427.034,53 459.325,684	9.288	309	427.034,53 459.325,684	310	427.038,992 459.332,977	8.55
310	427.038,992 459.332,977	311	427.040,536 459.341,043	8.212	311	427.040,536 459.341,043	312	427.048,173 459.351,854	13.236	312	427.048,173 459.351,854	313	427.063,017 459.363,781	19.042
313	427.063,017 459.363,781	314	427.067,994 459.373,649	11.051	314	427.067,994 459.373,649	315	427.072,284 459.381,543	8.984	315	427.072,284 459.381,543	316	427.090,389 459.390,552	20.223

Punct început	X / Y	Punct sfârșit	X / Y	Lungime segment	Punct început	X / Y	Punct sfârșit	X / Y	Lungime segment	Punct început	X / Y	Punct sfârșit	X / Y	Lungime segment
316	427.090,389 459.390,552	317	427.092,672 459.391,53	2.483	317	427.092,672 459.391,53	318	427.105,405 459.396,987	13.853	318	427.105,405 459.396,987	319	427.115,272 459.401,449	10.829
319	427.115,272 459.401,449	320	427.130,631 459.405,739	15.947	320	427.130,631 459.405,739	321	427.142,13 459.411,194	12.727	321	427.142,13 459.411,194	322	427.147,247 459.414,252	5.961
322	427.147,247 459.414,252	323	427.151,304 459.415,875	4.369	323	427.151,304 459.415,875	324	427.151,241 459.418,87	2.996	324	427.151,241 459.418,87	325	427.149,868 459.421,429	2.904
325	427.149,868 459.421,429	326	427.147,559 459.425,734	4.886	326	427.147,559 459.425,734	327	427.147,435 459.429,229	3.497	327	427.147,435 459.429,229	328	427.148,87 459.431,101	2.359
328	427.148,87 459.431,101	329	427.150,804 459.433,223	2.871	329	427.150,804 459.433,223	330	427.149,868 459.435,969	2.901	330	427.149,868 459.435,969	331	427.143,566 459.437,029	6.391
331	427.143,566 459.437,029	332	427.142,13 459.441,834	5.015	332	427.142,13 459.441,834	333	427.142,255 459.445,454	3.622	333	427.142,255 459.445,454	334	427.146,998 459.446,702	4.904
334	427.146,998 459.446,702	335	427.152,801 459.448,449	6.061	335	427.152,801 459.448,449	336	427.158,106 459.452,381	6.602	336	427.158,106 459.452,381	337	427.159,541 459.456,686	4.539
337	427.159,541 459.456,686	338	427.159,166 459.460,493	3.825	338	427.159,166 459.460,493	339	427.157,544 459.462,24	2.384	339	427.157,544 459.462,24	340	427.153,737 459.461,991	3.815
340	427.153,737 459.461,991	341	427.152,24 459.459,994	2.496	341	427.152,24 459.459,994	342	427.148,558 459.457,685	4.346	342	427.148,558 459.457,685	343	427.142,38 459.458,059	6.189
343	427.142,38 459.458,059	344	427.140,383 459.459,994	2.78	344	427.140,383 459.459,994	345	427.139,821 459.462,74	2.803	345	427.139,821 459.462,74	346	427.140,383 459.465,672	2.986
346	427.140,383 459.465,672	347	427.144,19 459.466,421	3.88	347	427.144,19 459.466,421	348	427.150,368 459.470,29	7.29	348	427.150,368 459.470,29	349	427.152,552 459.475,782	5.91
349	427.152,552 459.475,782	350	427.154,424 459.481,148	5.684	350	427.154,424 459.481,148	351	427.153,862 459.485,579	4.466	351	427.153,862 459.485,579	352	427.149,868 459.486,827	4.184
352	427.149,868 459.486,827	353	427.146,686 459.486,203	3.243	353	427.146,686 459.486,203	354	427.143,94 459.490,072	4.744	354	427.143,94 459.490,072	355	427.146,327 459.493,996	4.593
355	427.146,327 459.493,996	356	427.146,553 459.495,035	1.063	356	427.146,553 459.495,035	357	427.148,16 459.502,42	7.558	357	427.148,16 459.502,42	358	427.149,681 459.511,04	8.753
358	427.149,681 459.511,04	359	427.151,085 459.515,681	4.849	359	427.151,085 459.515,681	360	427.150,461 459.519,191	3.565	360	427.150,461 459.519,191	361	427.146,522 459.522,233	4.977
361	427.146,522 459.522,233	362	427.141,14 459.522,194	5.382	362	427.141,14 459.522,194	363	427.134,119 459.518,45	7.956	363	427.134,119 459.518,45	364	427.127,411 459.515,096	7.5
364	427.127,411 459.515,096	365	427.122,419 459.516,11	5.094	365	427.122,419 459.516,11	366	427.120,517 459.518,826	3.315	366	427.120,517 459.518,826	367	427.120,786 459.522,848	4.031
367	427.120,786 459.522,848	368	427.123,442 459.526,041	4.154	368	427.123,442 459.526,041	369	427.124,369 459.530,038	4.104	369	427.124,369 459.530,038	370	427.125,612 459.534,621	4.748
370	427.125,612 459.534,621	371	427.127,586 459.536,913	3.025	371	427.127,586 459.536,913	372	427.127,586 459.540,057	3.145	372	427.127,586 459.540,057	373	427.126,246 459.542,592	2.868
373	427.126,246 459.542,592	374	427.124,564 459.543,007	1.732	374	427.124,564 459.543,007	375	427.121,517 459.541,471	3.412	375	427.121,517 459.541,471	376	427.118,933 459.539,74	3.11
376	427.118,933 459.539,74	377	427.116,934 459.540,374	2.097	377	427.116,934 459.540,374	378	427.116,422 459.542,275	1.969	378	427.116,422 459.542,275	379	427.117,153 459.544,567	2.405
379	427.117,153 459.544,567	380	427.119,055 459.546,907	3.015	380	427.119,055 459.546,907	381	427.119,383 459.549,564	2.677	381	427.119,383 459.549,564	382	427.116,981 459.551,537	3.109
382	427.116,981 459.551,537	383	427.112,433 459.551,194	4.561	383	427.112,433 459.551,194	384	427.110,031 459.551,966	2.524	384	427.110,031 459.551,966	385	427.109,344 459.555,055	3.164
385	427.109,344 459.555,055	386	427.111,747 459.560,718	6.152	386	427.111,747 459.560,718	387	427.113,377 459.564,408	4.034	387	427.113,377 459.564,408	388	427.110,288 459.570,586	6.907
388	427.110,288 459.570,586	389	427.103,338 459.576,592	9.186	389	427.103,338 459.576,592	390	427.094,5 459.581,655	10.185	390	427.094,5 459.581,655	391	427.087,121 459.593,582	14.025
391	427.087,121 459.593,582	1	427.084,032 459.598,644	5.93										

** Lungimile segmentelor sunt determinate în planul de proiecție Stereo 70 și sunt rotunjite la 1 milimetru.

*** Distanța dintre puncte este formată din segmente cumulate ce sunt mai mici decât valoarea 1 milimetru.

**DATE DESPRE IMOBILUL NR. 1157**

Oficiul de Cadastru și Publicitate Imobiliară SIBIU
Biroul de Cadastru și Publicitate Imobiliară Sibiu

A. Partea I. Descrierea imobilului

TEREN Necunoscut

Adresa: Loc. Râu Sadului, Jud. Sibiu

Nr. Crt	Nr cadastral Nr. topografic	Suprafața* (mp)	Observații / Referințe
A1		136.593	Sector cadastral:8 Teren neimprejmuit;

B. Partea II. Proprietari și acte

Inscrieri privitoare la dreptul de proprietate și alte drepturi reale	Referințe
/	
Act Administrativ nr. 28, din 31/01/2002 emis de CJPSDP (Titlu de proprietate);	
B1	A1
Intabulare, drept de PROPRIETATE, dobândit prin Lege, cota actuala 1/1 1) COMUNA RÂU SADULUI, CIF:4405902	

C. Partea III. SARCINI .

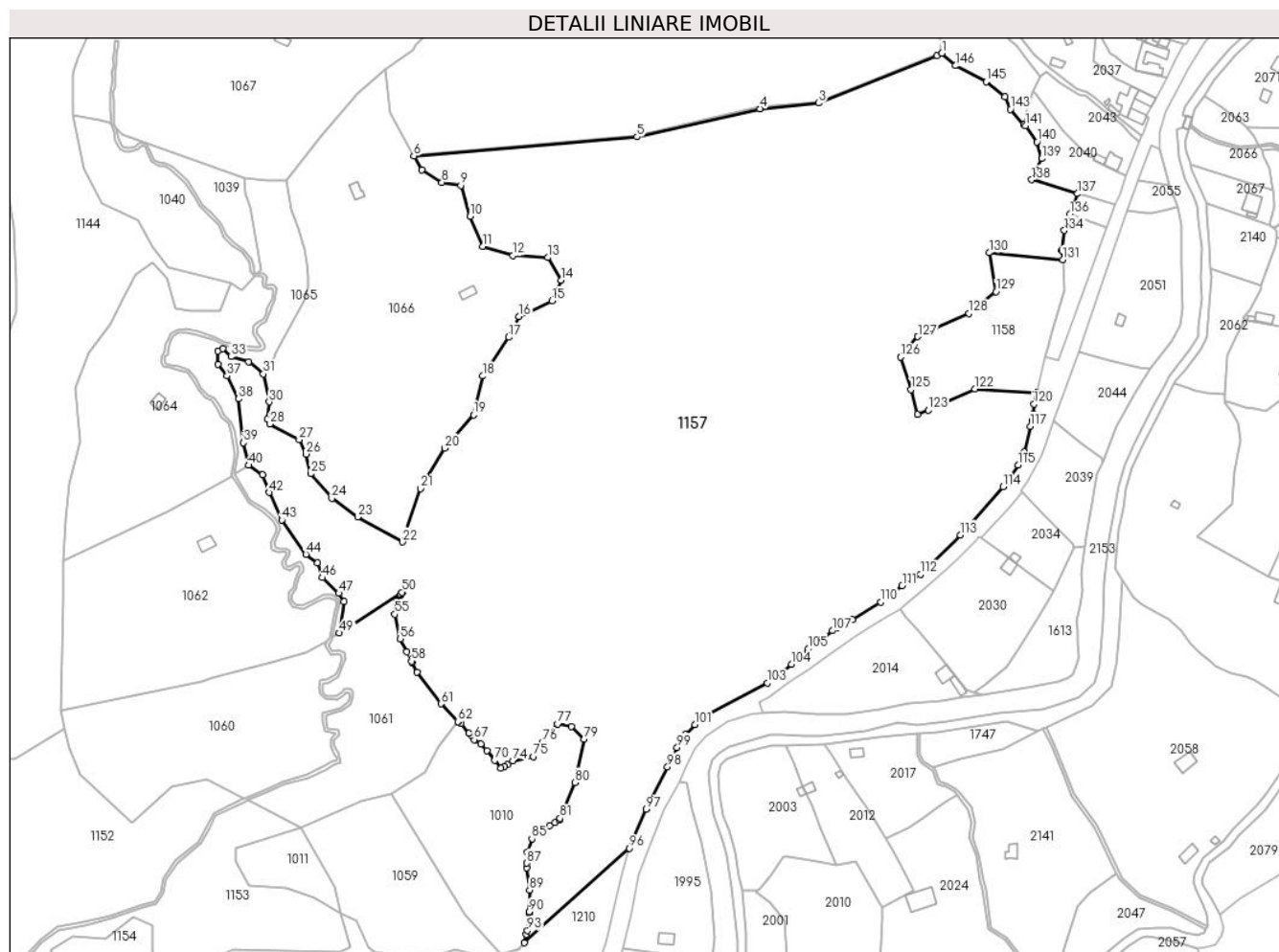
Inscrieri privind dezmembramintele dreptului de proprietate, drepturi reale de garanție și sarcini	Referințe
NU SUNT	

Anexa Nr. 1 La Partea I

Teren

Nr cadastral	Suprafața (mp)*	Observații / Referințe
	136.593	

* Suprafața este determinată în planul de proiecție Stereo 70.



Date referitoare la teren

Crt	Categorie folosință	Intravilan	Suprafața (mp)	Tarla	Parcelă	Nr. topo	Observații / Referințe
1	padure	DA	1.088	5	85/1	-	U.p. XI, U.a. 10
2	padure	NU	135.505	5	85/1	-	U.p. XI, U.a. 10

Lungime Segmente

1) Valorile lungimilor segmentelor sunt obținute din proiecție în plan.

Punct început	X / Y	Punct sfârșit	X / Y	Lungime segment
1	427.533,972 459.866,179	2	427.530,696 459.864,444	3.708
4	427.418,232 459.830,972	5	427.340,086 459.813,006	80.18 5
7	427.203,193 459.791,928	8	427.216,016 459.784,069	15.04
10	427.234,01 459.762,559	11	427.242,077 459.743,53	20.66 8
13	427.283,236 459.736,291	14	427.291,716 459.722,02	16.60 1
2	427.530,696 459.864,444	3	427.455,51 459.834,522	80.92 2
5	427.340,086 459.813,006	6	427.198,227 459.800,887	142.3 76
8	427.216,016 459.784,069	9	427.228,012 459.782,208	12.14
11	427.242,077 459.743,53	12	427.261,312 459.737,739	20.08 8
14	427.291,716 459.722,02	15	427.285,916 459.708,849	14.39 1
3	427.455,51 459.834,522	4	427.418,232 459.830,972	37.44 6
6	427.198,227 459.800,887	7	427.203,193 459.791,928	10.24 3
9	427.228,012 459.782,208	10	427.234,01 459.762,559	20.54 4
12	427.261,312 459.737,739	13	427.283,236 459.736,291	21.97 2
15	427.285,916 459.708,849	16	427.265,026 459.698,921	23.12 9

Punct început	X / Y	Punct sfârșit	X / Y	Lungime segment	Punct început	X / Y	Punct sfârșit	X / Y	Lungime segment	Punct început	X / Y	Punct sfârșit	X / Y	Lungime segment
16	427.265,026 459.698,921	17	427.258,408 459.685,684	14.8	17	427.258,408 459.685,684	18	427.242,068 459.661,071	29.54 3	18	427.242,068 459.661,071	19	427.236,07 459.636,458	25.33 3
19	427.236,07 459.636,458	20	427.217,662 459.615,155	28.15 5	20	427.217,662 459.615,155	21	427.202,357 459.589,508	29.86 7	21	427.202,357 459.589,508	22	427.190,981 459.555,588	35.77 7
22	427.190,981 459.555,588	23	427.162,478 459.571,548	32.66 7	23	427.162,478 459.571,548	24	427.145,936 459.583,314	20.3	24	427.145,936 459.583,314	25	427.132,535 459.598,988	20.62 2
25	427.132,535 459.598,988	26	427.129,664 459.611,491	12.82 9	26	427.129,664 459.611,491	27	427.125,237 459.620,644	10.16 7	27	427.125,237 459.620,644	28	427.106,751 459.630,575	20.98 4
28	427.106,751 459.630,575	29	427.104,957 459.633,626	3.54	29	427.104,957 459.633,626	30	427.106,213 459.644,574	11.02	30	427.106,213 459.644,574	31	427.102,516 459.662,472	18.27 6
31	427.102,516 459.662,472	32	427.093,081 459.670,169	12.17 6	32	427.093,081 459.670,169	33	427.081,957 459.673,347	11.56 9	33	427.081,957 459.673,347	34	427.076,644 459.678,462	7.375
34	427.076,644 459.678,462	35	427.073,466 459.677,022	3.489	35	427.073,466 459.677,022	36	427.073,466 459.668,481	8.541	36	427.073,466 459.668,481	37	427.079,524 459.661,082	9.563
37	427.079,524 459.661,082	38	427.086,824 459.646,581	16.23 4	38	427.086,824 459.646,581	39	427.089,897 459.618,769	27.98 2	39	427.089,897 459.618,769	40	427.093,17 459.604,323	14.81 2
40	427.093,17 459.604,323	41	427.102,007 459.598,478	10.59 5	41	427.102,007 459.598,478	42	427.106,087 459.587,028	12.15 5	42	427.106,087 459.587,028	43	427.114,247 459.569,523	19.31 3
43	427.114,247 459.569,523	44	427.129,514 459.547,807	26.54 6	44	427.129,514 459.547,807	45	427.137,016 459.542,411	9.241	45	427.137,016 459.542,411	46	427.139,912 459.532,935	9.909
46	427.139,912 459.532,935	47	427.150,44 459.523,064	14.43 2	47	427.150,44 459.523,064	48	427.153,862 459.517,668	6.39	48	427.153,862 459.517,668	49	427.150,784 459.497,777	20.12 8
49	427.150,784 459.497,777	50	427.190,737 459.523,67	47.60 9	50	427.190,737 459.523,67	51	427.190,809 459.523,558	0.133	51	427.190,809 459.523,558	52	427.189,788 459.522,389	1.552
52	427.189,788 459.522,389	53	427.189,439 459.521,777	0.704	53	427.189,439 459.521,777	54	427.187,248 459.517,944	4.415	54	427.187,248 459.517,944	55	427.186,084 459.509,689	8.337
55	427.186,084 459.509,689	56	427.189,576 459.494,025	16.04 8	56	427.189,576 459.494,025	57	427.193,667 459.485,844	9.147	57	427.193,667 459.485,844	58	427.196,635 459.479,908	6.637
58	427.196,635 459.479,908	59	427.197,091 459.478,997	1.019	59	427.197,091 459.478,997	60	427.200,054 459.472,753	6.912	60	427.200,054 459.472,753	61	427.215,425 459.452,825	25.16 7
61	427.215,425 459.452,825	62	427.226,138 459.441,492	15.59 5	62	427.226,138 459.441,492	63	427.226,301 459.441,32	0.237	63	427.226,301 459.441,32	64	427.228,312 459.440,368	2.225
64	427.228,312 459.440,368	65	427.233,286 459.434,018	8.066	65	427.233,286 459.434,018	66	427.234,708 459.432,795	1.876	66	427.234,708 459.432,795	67	427.236,484 459.430,042	3.276
67	427.236,484 459.430,042	68	427.240,86 459.427,287	5.171	68	427.240,86 459.427,287	69	427.244,716 459.422,905	5.837	69	427.244,716 459.422,905	70	427.249,572 459.416,834	7.774
70	427.249,572 459.416,834	71	427.253,606 459.411,793	6.456	71	427.253,606 459.411,793	72	427.255,866 459.412,979	2.553	72	427.255,866 459.412,979	73	427.257,839 459.414,015	2.228
73	427.257,839 459.414,015	74	427.261,149 459.416,474	4.124	74	427.261,149 459.416,474	75	427.274,334 459.419,287	13.48 1	75	427.274,334 459.419,287	76	427.279,918 459.428,387	10.67 7
76	427.279,918 459.428,387	77	427.289,639 459.439,97	15.12 1	77	427.289,639 459.439,97	78	427.298,533 459.438,315	9.046	78	427.298,533 459.438,315	79	427.306,599 459.430,456	11.26 2
79	427.306,599 459.430,456	80	427.300,808 459.402,74	28.31 4	80	427.300,808 459.402,74	81	427.291,087 459.379,989	24.74 1	81	427.291,087 459.379,989	82	427.290,633 459.378,91	1.171
82	427.290,633 459.378,91	83	427.287,928 459.377,38	3.107	83	427.287,928 459.377,38	84	427.284,686 459.375,545	3.726	84	427.284,686 459.375,545	85	427.273,256 459.367,131	14.19 3
85	427.273,256 459.367,131	86	427.270,239 459.358,717	8.938	86	427.270,239 459.358,717	87	427.270,126 459.351,46	7.257	87	427.270,126 459.351,46	88	427.270,08 459.348,557	2.904
88	427.270,08 459.348,557	89	427.271,827 459.334,428	14.23 6	89	427.271,827 459.334,428	90	427.271,509 459.320,617	13.81 5	90	427.271,509 459.320,617	91	427.271,481 459.320,312	0.306
91	427.271,481 459.320,312	92	427.271,438 459.319,856	0.458	92	427.271,438 459.319,856	93	427.270,398 459.308,711	11.19 4	93	427.270,398 459.308,711	94	427.269,796 459.306,252	2.531
94	427.269,796 459.306,252	95	427.268,493 459.300,932	5.478	95	427.268,493 459.300,932	96	427.335,372 459.361,017	89.90 6	96	427.335,372 459.361,017	97	427.345,973 459.385,728	26.88 9
97	427.345,973 459.385,728	98	427.359,508 459.412,82	30.28 5	98	427.359,508 459.412,82	99	427.365,6 459.424,964	13.58 6	99	427.365,6 459.424,964	100	427.370,851 459.433,334	9.88
100	427.370,851 459.433,334	101	427.376,807 459.439,57	8.624	101	427.376,807 459.439,57	102	427.384,349 459.445,371	9.515	102	427.384,349 459.445,371	103	427.422,861 459.466,028	43.70 2
103	427.422,861 459.466,028	104	427.438,271 459.478,039	19.53 8	104	427.438,271 459.478,039	105	427.448,928 459.487,749	14.41 7	105	427.448,928 459.487,749	106	427.458,471 459.494,436	11.65 3
106	427.458,471 459.494,436	107	427.464,273 459.499,226	7.524	107	427.464,273 459.499,226	108	427.467,597 459.501,225	3.879	108	427.467,597 459.501,225	109	427.477,044 459.506,102	10.63 1
109	427.477,044 459.506,102	110	427.495,149 459.517,452	21.36 9	110	427.495,149 459.517,452	111	427.508,665 459.527,892	17.07 8	111	427.508,665 459.527,892	112	427.520,23 459.535,018	13.58 4
112	427.520,23 459.535,018	113	427.545,771 459.560,06	35.77	113	427.545,771 459.560,06	114	427.572,804 459.590,785	40.92 4	114	427.572,804 459.590,785	115	427.582,374 459.604,473	16.70 2

Punct început	X / Y	Punct sfârșit	X / Y	Lungime segment	Punct început	X / Y	Punct sfârșit	X / Y	Lungime segment	Punct început	X / Y	Punct sfârșit	X / Y	Lungime segment
115	427.582,374 459.604,473	116	427.586,223 459.612,826	9.198	116	427.586,223 459.612,826	117	427.590,298 459.629,141	16.816	117	427.590,298 459.629,141	118	427.591,189 459.632,708	3.677
118	427.591,189 459.632,708	119	427.592,271 459.637,042	4.467	119	427.592,271 459.637,042	120	427.592,554 459.643,235	6.199	120	427.592,554 459.643,235	121	427.594,388 459.650,647	7.636
121	427.594,388 459.650,647	122	427.555,115 459.652,833	39.334	122	427.555,115 459.652,833	123	427.525,344 459.639,376	32.671	123	427.525,344 459.639,376	124	427.518,318 459.636,638	7.541
124	427.518,318 459.636,638	125	427.514,388 459.652,476	16.318	125	427.514,388 459.652,476	126	427.507,839 459.673,077	21.618	126	427.507,839 459.673,077	127	427.518,675 459.686,057	16.909
127	427.518,675 459.686,057	128	427.551,066 459.700,824	35.598	128	427.551,066 459.700,824	129	427.568,333 459.714,638	22.113	129	427.568,333 459.714,638	130	427.564,252 459.739,432	25.128
130	427.564,252 459.739,432	131	427.610,803 459.735,042	46.757	131	427.610,803 459.735,042	132	427.610,498 459.740,705	5.671	132	427.610,498 459.740,705	133	427.610,053 459.741,022	0.547
133	427.610,053 459.741,022	134	427.611,838 459.753,596	12.699	134	427.611,838 459.753,596	135	427.613,915 459.760,049	6.779	135	427.613,915 459.760,049	136	427.615,426 459.764,036	4.264
136	427.615,426 459.764,036	137	427.620,307 459.776,911	13.769	137	427.620,307 459.776,911	138	427.591,092 459.785,856	30.553	138	427.591,092 459.785,856	139	427.597,526 459.799,204	14.818
139	427.597,526 459.799,204	140	427.594,332 459.809,84	11.105	140	427.594,332 459.809,84	141	427.587,104 459.820,019	12.484	141	427.587,104 459.820,019	142	427.586,088 459.820,848	1.311
142	427.586,088 459.820,848	143	427.577,63 459.830,54	12.864	143	427.577,63 459.830,54	144	427.574,101 459.838,6	8.799	144	427.574,101 459.838,6	145	427.562,099 459.848,223	15.383
145	427.562,099 459.848,223	146	427.542,644 459.858,276	21.899	146	427.542,644 459.858,276	1	427.533,972 459.866,179	11.733					

** Lungimile segmentelor sunt determinate în planul de proiecție Stereo 70 și sunt rotunjite la 1 milimetru.

*** Distanța dintre puncte este formată din segmente cumulate ce sunt mai mici decât valoarea 1 milimetru.

**DATE DESPRE IMOBILUL NR. 1158**

Oficiul de Cadastru și Publicitate Imobiliară SIBIU
Biroul de Cadastru și Publicitate Imobiliară Sibiu

A. Partea I. Descrierea imobilului

TEREN Extravilan

Adresa: Jud. Sibiu

Nr. Crt	Nr cadastral Nr. topografic	Suprafața* (mp)	Observații / Referințe
A1		6.012	Sector cadastral:8 Teren neimprejmuit;

B. Partea II. Proprietari și acte

Inscrieri privitoare la dreptul de proprietate și alte drepturi reale	Referințe
/	
Act Administrativ nr. 28, din 31/01/2002 emis de CJPSDP (Titlu de proprietate);	
B1	A1
Intabulare, drept de PROPRIETATE, dobandit prin Lege, cota actuala 1/1 1) COMUNA RÂU SADULUI, CIF:4405902	

C. Partea III. SARCINI .

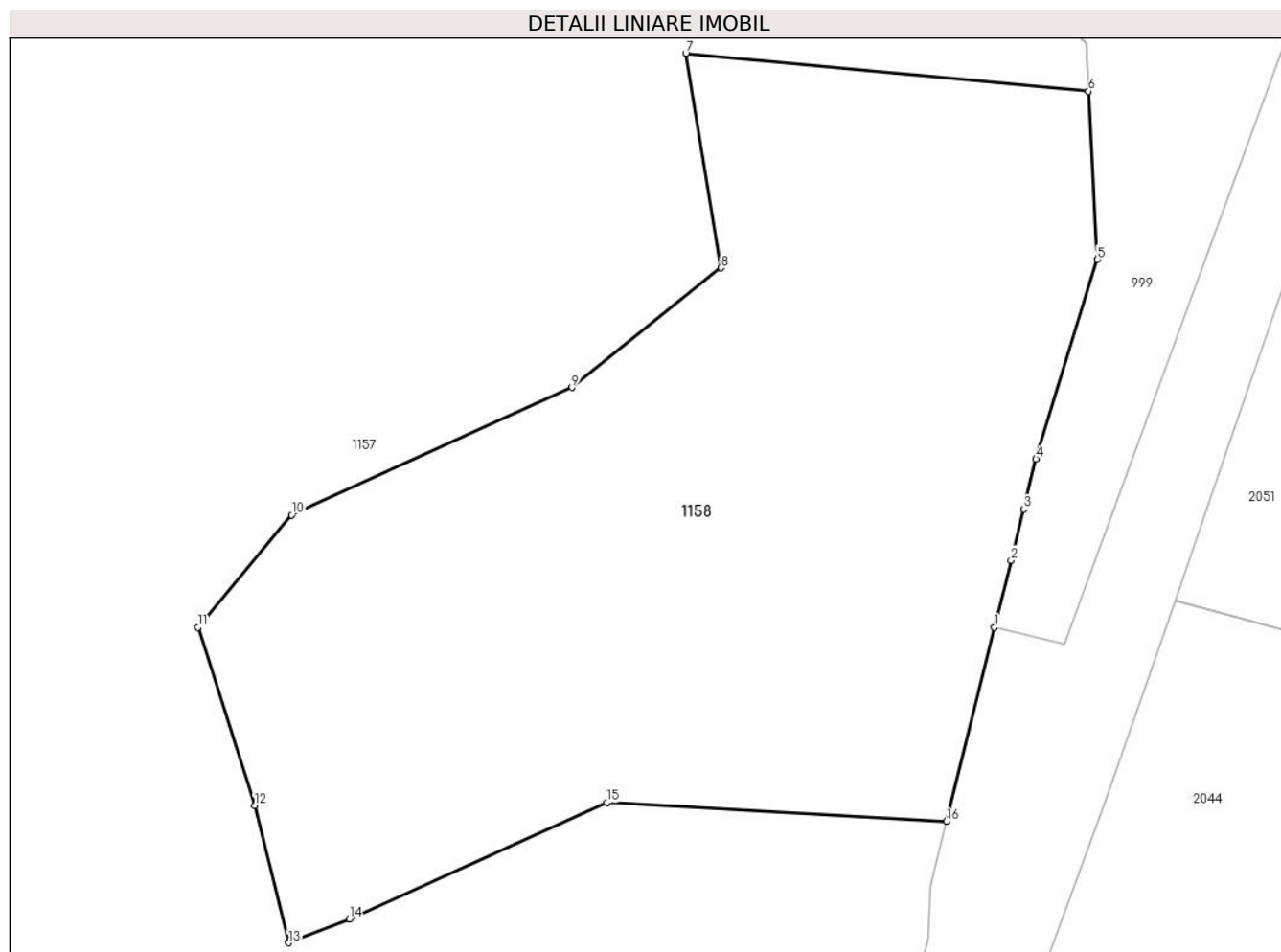
Inscrieri privind dezmembramintele dreptului de proprietate, drepturi reale de garanție și sarcini	Referințe
NU SUNT	

Anexa Nr. 1 La Partea I

Teren

Nr cadastral	Suprafața (mp)*	Observații / Referințe
	6.012	

* Suprafața este determinată în planul de proiecție Stereo 70.



Date referitoare la teren

Crt	Categorie folosință	Intra vilan	Suprafața (mp)	Tarla	Parcelă	Nr. topo	Observații / Referințe
1	faneata	NU	6.012	5	76	-	U.p. XI, U.a. 10

Lungime Segmente

1) Valorile lungimilor segmentelor sunt obținute din proiecție în plan.

Punct început	X / Y	Punct sfârșit	X / Y	Lungime segment (** (m)
1	427.599,938 459.673,076	2	427.601,86 459.680,84	7.998
2	427.601,86 459.680,84	3	427.603,324 459.686,757	6.096
3	427.603,324 459.686,757	4	427.604,753 459.692,531	5.948
4	427.604,753 459.692,531	5	427.611,847 459.715,6	24.135
5	427.611,847 459.715,6	6	427.610,803 459.735,042	19.47

Punct început	X / Y	Punct sfârșit	X / Y	Lungime segment (** (m)
6	427.610,803 459.735,042	7	427.564,252 459.739,432	46.757
7	427.564,252 459.739,432	8	427.568,333 459.714,638	25.128
8	427.568,333 459.714,638	9	427.551,066 459.700,824	22.113
9	427.551,066 459.700,824	10	427.518,675 459.686,057	35.598
10	427.518,675 459.686,057	11	427.507,839 459.673,077	16.909
11	427.507,839 459.673,077	12	427.514,388 459.652,476	21.618
12	427.514,388 459.652,476	13	427.518,318 459.636,638	16.318
13	427.518,318 459.636,638	14	427.525,344 459.639,376	7.541
14	427.525,344 459.639,376	15	427.555,115 459.652,833	32.671
15	427.555,115 459.652,833	16	427.594,388 459.650,647	39.334
16	427.594,388 459.650,647	1	427.599,938 459.673,076	23.106

** Lungimile segmentelor sunt determinate în planul de proiecție Stereo 70 și sunt rotunjite la 1 milimetru.

*** Distanța dintre puncte este formată din segmente cumulate ce sunt mai mici decât valoarea 1 milimetru.

**DATE DESPRE IMOBILUL NR. 1159**

Oficiul de Cadastru și Publicitate Imobiliară SIBIU
Biroul de Cadastru și Publicitate Imobiliară Sibiu

A. Partea I. Descrierea imobilului

TEREN Extravilan

Adresa: Jud. Sibiu

Nr. Crt	Nr cadastral Nr. topografic	Suprafața* (mp)	Observații / Referințe
A1		341	Sector cadastral:8 Teren neimprejmuit;

B. Partea II. Proprietari și acte

Inscrieri privitoare la dreptul de proprietate și alte drepturi reale	Referințe
/	
Act Administrativ nr. 28, din 31/01/2002 emis de CJPSDP (Titlu de proprietate);	
B1	A1
Intabulare, drept de PROPRIETATE, dobândit prin Lege, cota actuala 1/1 1) COMUNA RÂU SADULUI, CIF:4405902	

C. Partea III. SARCINI .

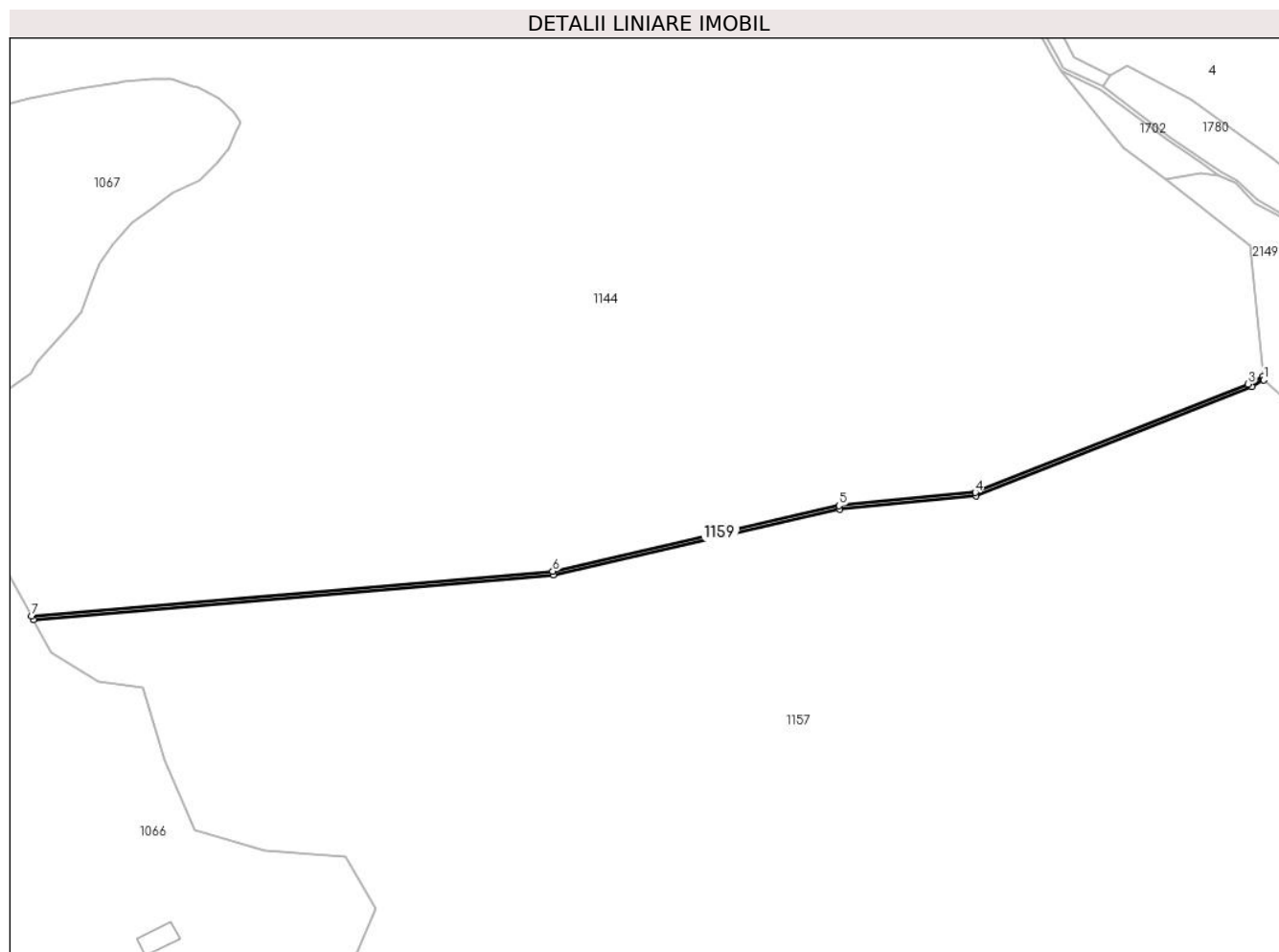
Inscrieri privind dezmembramintele dreptului de proprietate, drepturi reale de garanție și sarcini	Referințe
NU SUNT	

Anexa Nr. 1 La Partea I

Teren

Nr cadastral	Suprafața (mp)*	Observații / Referințe
	341	

* Suprafața este determinată în planul de proiecție Stereo 70.



Date referitoare la teren

Crt	Categorie folosință	Intravilan	Suprafața (mp)	Tarla	Parcelă	Nr. topo	Observații / Referințe
1	ape curgătoare	NU	341	5	80	-	pârâu, U.p. XI, U.a. 10

Lungime Segmente

1) Valorile lungimilor segmentelor sunt obținute din proiecție în plan.

Punct început	X / Y	Punct sfârșit	X / Y	Lungime segment (** (m)
1	427.533,972 459.866,179	2	427.533,876 459.867,127	0.953
2	427.533,876 459.867,127	3	427.529,747 459.865,054	4.62
3	427.529,747 459.865,054	4	427.455,272 459.835,504	80.123
4	427.455,272 459.835,504	5	427.418,09 459.831,963	37.35
5	427.418,09 459.831,963	6	427.339,934 459.814,0	80.194

Punct început	X / Y	Punct sfârșit	X / Y	Lungime segment (** (m)
6	427.339,934 459.814,0	7	427.197,7 459.801,837	142.753
7	427.197,7 459.801,837	8	427.198,227 459.800,887	1.086
8	427.198,227 459.800,887	9	427.340,086 459.813,006	142.376
9	427.340,086 459.813,006	10	427.418,232 459.830,972	80.185
10	427.418,232 459.830,972	11	427.455,51 459.834,522	37.446
11	427.455,51 459.834,522	12	427.530,696 459.864,444	80.922
12	427.530,696 459.864,444	1	427.533,972 459.866,179	3.708

** Lungimile segmentelor sunt determinate în planul de proiecție Stereo 70 și sunt rotunjite la 1 milimetru.

*** Distanța dintre puncte este formată din segmente cumulate ce sunt mai mici decât valoarea 1 milimetru.

**DATE DESPRE IMOBILUL NR. 1210**

Oficiul de Cadastru și Publicitate Imobiliară SIBIU
Biroul de Cadastru și Publicitate Imobiliară Sibiu

A. Partea I. Descrierea imobilului

TEREN Extravilan

Nr. CF vechi:1974
Nr. topografic:6888/2

Adresa: Jud. Sibiu

Nr. Crt	Nr cadastral Nr. topografic	Suprafața* (mp)	Observații / Referințe
A1		7.941	Sector cadastral:8 Teren neimprejmuit; Imobilul se identifica cu nr. top. 6888/2 din C.F. 1974 Rășinari.

B. Partea II. Proprietari și acte

Inscrieri privitoare la dreptul de proprietate și alte drepturi reale	Referințe
/	
Act Administrativ nr. 28, din 31/01/2002 emis de CJPSDP (Titlu de proprietate);	
B1	A1
Intabulare, drept de PROPRIETATE, dobandit prin Lege, cota actuala 1/1 1) COMUNA RÂU SADULUI, CIF:4405902	

C. Partea III. SARCINI .

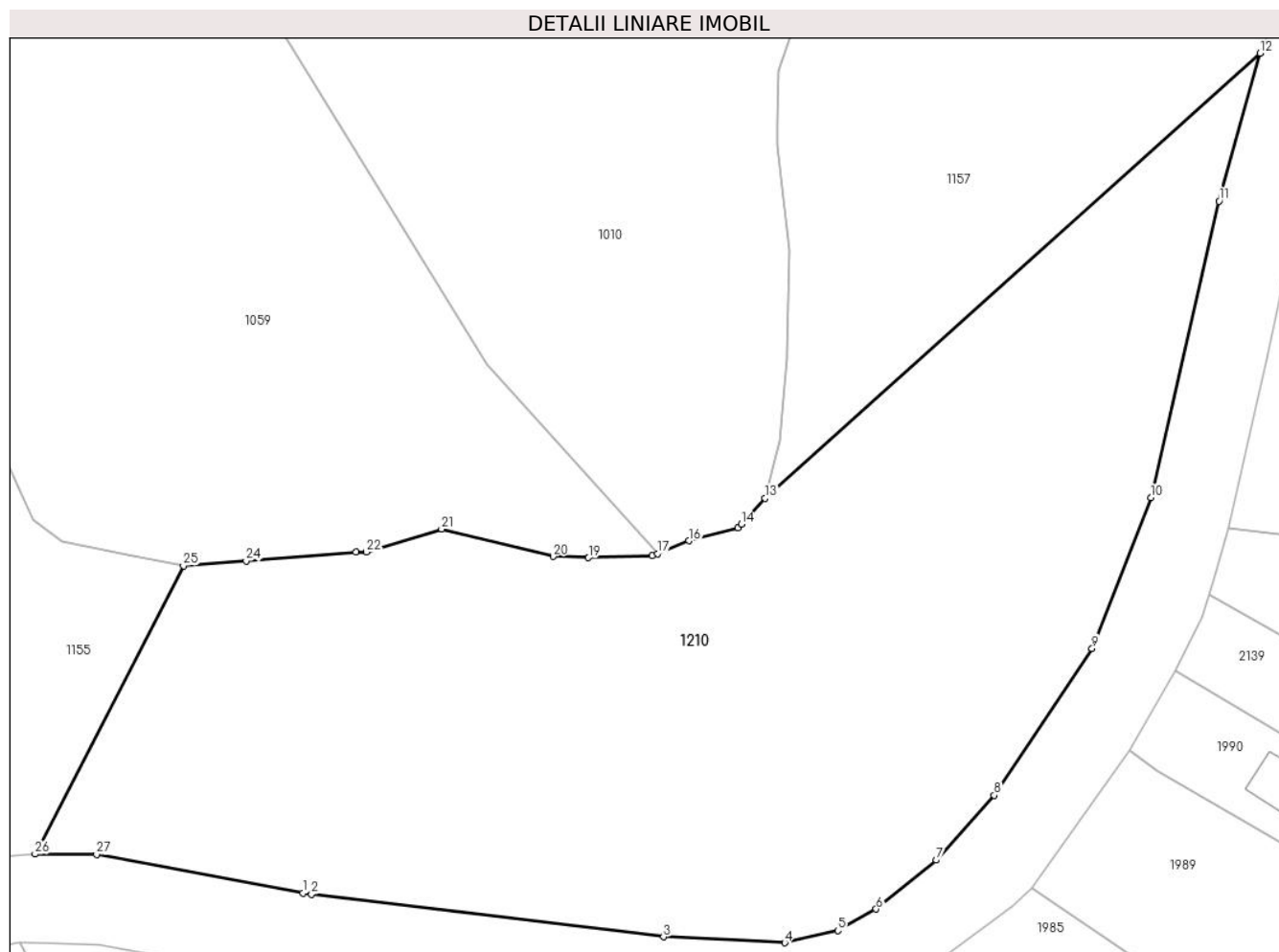
Inscrieri privind dezmembramintele dreptului de proprietate, drepturi reale de garanție și sarcini	Referințe
NU SUNT	

Anexa Nr. 1 La Partea I

Teren

Nr cadastral	Suprafața (mp)*	Observații / Referințe
	7.941	Imobilul se identifica cu nr. top. 6888/2 din C.F. 1974 Rășinari.

* Suprafața este determinată în planul de proiecție Stereo 70.



Date referitoare la teren

Crt	Categorie folosință	Intravilan	Suprafața (mp)	Tarla	Parcelă	Nr. topo	Observații / Referințe
1	padure	NU	7.941	5	81	-	U.p. XI, U.a. 10

Lungime Segmente

1) Valorile lungimilor segmentelor sunt obținute din proiecție în plan.

Punct început	X / Y	Punct sfârșit	X / Y	Lungime segment (** (m)
1	427.206,051 459.247,643	2	427.207,202 459.247,504	1.16
3	427.254,762 459.241,746	4	427.271,131 459.240,942	16.389
5	427.278,336 459.242,58	6	427.283,491 459.245,487	5.918
7	427.291,602 459.252,106	8	427.299,43 459.260,848	11.734
9	427.312,653 459.280,665	10	427.320,574 459.301,059	21.878

Punct început	X / Y	Punct sfârșit	X / Y	Lungime segment (** (m)
2	427.207,202 459.247,504	3	427.254,762 459.241,746	47.907
4	427.271,131 459.240,942	5	427.278,336 459.242,58	7.389
6	427.283,491 459.245,487	7	427.291,602 459.252,106	10.469
8	427.299,43 459.260,848	9	427.312,653 459.280,665	23.824
10	427.320,574 459.301,059	11	427.329,805 459.341,057	41.049

Punct început	X / Y	Punct sfârșit	X / Y	Lungime segment (** (m)
11	427.329,805 459.341,057	12	427.335,372 459.361,017	20.722
13	427.268,493 459.300,932	14	427.265,27 459.297,428	4.761
15	427.264,842 459.296,963	16	427.258,174 459.295,196	6.898
17	427.253,968 459.293,459	18	427.253,248 459.293,162	0.779
19	427.244,628 459.292,92	20	427.239,85 459.293,092	4.78
21	427.224,777 459.296,802	22	427.214,615 459.293,686	10.629
23	427.213,195 459.293,714	24	427.198,378 459.292,488	14.867
25	427.189,912 459.291,827	26	427.169,877 459.252,922	43.76
27	427.178,166 459.252,845	1	427.206,051 459.247,643	28.366

Punct început	X / Y	Punct sfârșit	X / Y	Lungime segment (** (m)
12	427.335,372 459.361,017	13	427.268,493 459.300,932	89.906
14	427.265,27 459.297,428	15	427.264,842 459.296,963	0.632
16	427.258,174 459.295,196	17	427.253,968 459.293,459	4.551
18	427.253,248 459.293,162	19	427.244,628 459.292,92	8.624
20	427.239,85 459.293,092	21	427.224,777 459.296,802	15.523
22	427.214,615 459.293,686	23	427.213,195 459.293,714	1.421
24	427.198,378 459.292,488	25	427.189,912 459.291,827	8.493
26	427.169,877 459.252,922	27	427.178,166 459.252,845	8.289

** Lungimile segmentelor sunt determinate în planul de proiecție Stereo 70 și sunt rotunjite la 1 milimetru.

*** Distanța dintre puncte este formată din segmente cumulate ce sunt mai mici decât valoarea 1 milimetru.

**DATE DESPRE IMOBILUL NR. 1216**

Oficiul de Cadastru și Publicitate Imobiliară SIBIU
Biroul de Cadastru și Publicitate Imobiliară Sibiu

A. Partea I. Descrierea imobilului

TEREN Extravilan

Nr. CF vechi:3830/Rasinari, 4022/Rasinari

Nr. topografic:7207/3, 7207 a/1

Adresa: Jud. Sibiu

Nr. Crt	Nr cadastral Nr. topografic	Suprafața* (mp)	Observații / Referințe
A1	100294	10.019	Sector cadastral:8 Teren neimprejmuit;

B. Partea II. Proprietari și acte

Inscrieri privitoare la dreptul de proprietate și alte drepturi reale	Referințe
4137 / 09/07/1941	
Act Notarial nr. 0, din 07/06/1941 emis de - (contract de vanzare-cumparare);	
B2	A1
Intabulare, drept de PROPRIETATE, dobandit prin Conventie, cota actuala 1/1	
1) BRANCOVEANU DUMITRU, si sotia	
2) BRANCOVEANU STANCA	
OBSERVATII: Incheierea provine din CF 100510 Rau Sadului	
70226 / 19/07/2022	
Act Notarial nr. 728, din 18/07/2022 emis de Munteanu Cismasu Alexandra Elena (contract de donatie);	
B6	A1
Intabulare, drept de PROPRIETATE, donație, dobandit prin Conventie, cota actuala 1/1	
1) ILIU MINERVA, necăsătorită - bun propriu	
OBSERVATII: Incheierea provine din CF 100294 Rau Sadului	

C. Partea III. SARCINI .

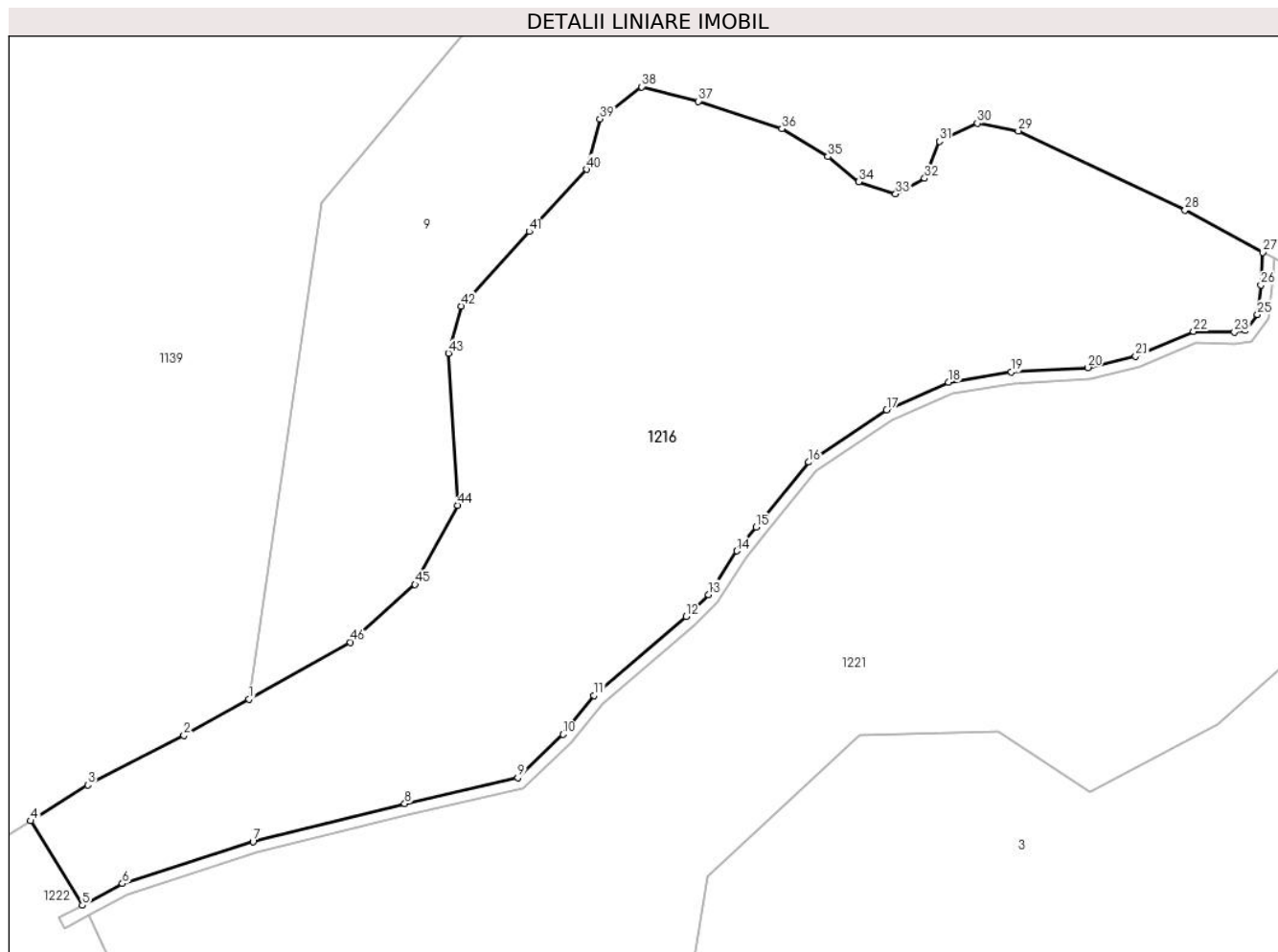
Inscrieri privind dezmembramintele dreptului de proprietate, drepturi reale de garanție și sarcini	Referințe
NU SUNT	

Anexa Nr. 1 La Partea I

Teren

Nr cadastral	Suprafața (mp)*	Observații / Referințe
100294	10.019	

* Suprafața este determinată în planul de proiecție Stereo 70.



Date referitoare la teren

Crt	Categorie folosință	Intravilan	Suprafața (mp)	Tarla	Parcelă	Nr. topo	Observații / Referințe
1	faneata	NU	10.019	5	78/2	7207/3, 7207 a/1	Diferenta de suprafata se regaseste la nr. CADGEN 1221

Lungime Segmente

1) Valorile lungimilor segmentelor sunt obținute din proiecție în plan.

Punct început	X / Y	Punct sfârșit	X / Y	Lungime segment	Punct început	X / Y	Punct sfârșit	X / Y	Lungime segment	Punct început	X / Y	Punct sfârșit	X / Y	Lungime segment
1	427.300,09 460.481,096	2	427.288,77 460.474,756	12.975	2	427.288,77 460.474,756	3	427.271,979 460.466,132	18.876	3	427.271,979 460.466,132	4	427.262,009 460.459,9	11.758
4	427.262,009 460.459,9	5	427.271,046 460.445,177	17.276	5	427.271,046 460.445,177	6	427.278,01 460.448,951	7.921	6	427.278,01 460.448,951	7	427.300,787 460.456,266	23.924
7	427.300,787 460.456,266	8	427.327,256 460.462,883	27.283	8	427.327,256 460.462,883	9	427.346,936 460.467,39	20.19	9	427.346,936 460.467,39	10	427.354,824 460.474,976	10.944
10	427.354,824 460.474,976	11	427.360,221 460.481,757	8.666	11	427.360,221 460.481,757	12	427.376,303 460.495,489	21.147	12	427.376,303 460.495,489	13	427.380,219 460.499,318	5.477
13	427.380,219 460.499,318	14	427.385,144 460.506,909	9.05	14	427.385,144 460.506,909	15	427.388,464 460.511,07	5.323	15	427.388,464 460.511,07	16	427.397,683 460.522,396	14.603

Punct început	X / Y	Punct sfârșit	X / Y	Lungime segment	Punct început	X / Y	Punct sfârșit	X / Y	Lungime segment	Punct început	X / Y	Punct sfârșit	X / Y	Lungime segment
16	427.397,683 460.522,396	17	427.411,268 460.531,499	16.353	17	427.411,268 460.531,499	18	427.422,058 460.536,3	11.81	18	427.422,058 460.536,3	19	427.432,997 460.538,1	11.086
19	427.432,997 460.538,1	20	427.446,348 460.538,874	13.373	20	427.446,348 460.538,874	21	427.454,67 460.540,856	8.554	21	427.454,67 460.540,856	22	427.464,797 460.545,169	11.008
22	427.464,797 460.545,169	23	427.471,903 460.545,074	7.106	23	427.471,903 460.545,074	24	427.473,776 460.545,316	1.888	24	427.473,776 460.545,316	25	427.475,914 460.548,112	3.521
25	427.475,914 460.548,112	26	427.476,529 460.553,278	5.202	26	427.476,529 460.553,278	27	427.476,844 460.558,956	5.687	27	427.476,844 460.558,956	28	427.463,297 460.566,337	15.428
28	427.463,297 460.566,337	29	427.434,222 460.580,101	32.168	29	427.434,222 460.580,101	30	427.427,104 460.581,444	7.244	30	427.427,104 460.581,444	31	427.420,484 460.578,27	7.341
31	427.420,484 460.578,27	32	427.417,901 460.571,815	6.953	32	427.417,901 460.571,815	33	427.412,842 460.569,126	5.73	33	427.412,842 460.569,126	34	427.406,437 460.571,277	6.756
34	427.406,437 460.571,277	35	427.401,002 460.575,634	6.966	35	427.401,002 460.575,634	36	427.392,982 460.580,53	9.395	36	427.392,982 460.580,53	37	427.378,432 460.585,274	15.305
37	427.378,432 460.585,274	38	427.368,556 460.587,782	10.189	38	427.368,556 460.587,782	39	427.361,297 460.582,18	9.17	39	427.361,297 460.582,18	40	427.358,915 460.573,42	9.078
40	427.358,915 460.573,42	41	427.348,957 460.562,574	14.724	41	427.348,957 460.562,574	42	427.337,053 460.549,609	17.601	42	427.337,053 460.549,609	43	427.334,856 460.541,366	8.531
43	427.334,856 460.541,366	44	427.336,459 460.514,863	26.551	44	427.336,459 460.514,863	45	427.329,044 460.501,062	15.667	45	427.329,044 460.501,062	46	427.317,793 460.491,01	15.087
46	427.317,793 460.491,01	1	427.300,09 460.481,096	20.29										

** Lungimile segmentelor sunt determinate în planul de proiecție Stereo 70 și sunt rotunjite la 1 milimetru.

*** Distanța dintre puncte este formată din segmente cumulate ce sunt mai mici decât valoarea 1 milimetru.

**DATE DESPRE IMOBILUL NR. 1221**

Oficiul de Cadastru și Publicitate Imobiliară SIBIU
Biroul de Cadastru și Publicitate Imobiliară Sibiu

A. Partea I. Descrierea imobilului

Nr. CF vechi:3830/Rasinari, 4022Rasinari,
3828 Rasinari, 3829 Rasinari
Nr. topografic:7207/3, 7207 a/1, 7207/1,
7207/2

TEREN Extravilan

Adresa: Jud. Sibiu

Nr. Crt	Nr cadastral Nr. topografic	Suprafața* (mp)	Observații / Referințe
A1	100294	26.333	Sector cadastral:8 Teren neimprejmuit;

Construcții

Crt	Nr cadastral Nr. topografic	Adresa	Observații / Referințe
A1.1	100294-C1	Jud. Sibiu	Nr. niveluri:1; S. construita la sol:129 mp; Constructie anexa

B. Partea II. Proprietari și acte

Inscrieri privitoare la dreptul de proprietate și alte drepturi reale		Referințe
4137 / 09/07/1941		
Act Notarial nr. 0, din 07/06/1941 emis de - (contract de vanzare-cumparare);		
B2	Intabulare, drept de PROPRIETATE, dobandit prin Conventie, cota actuala 1/1 1) BRANCOVEANU DUMITRU , si sotia 2) BRANCOVEANU STANCA <i>OBSERVATII: Incheiere provenita din CF 100510 Rau Sadului</i>	A1
4713 / 12/08/1930		
Act Notarial nr. 0, din 15/10/1929 emis de - (contract de vanzare-cumparare);		
B3	Intabulare, drept de PROPRIETATE, dobandit prin Conventie, cota actuala 1/2 1) BRÂNCOVEAN ANA	A1
3402 / 08/11/1989		
Act Notarial nr. 318, din 01/01/1989 emis de Notariatul de stat judetean Sibiu (certificat de mostenitor-DOS. 318/959);		
B4	Intabulare, drept de PROPRIETATE, dobandit prin Succesiune, cota actuala 2/8 1) BÂNCILĂ ANA <i>OBSERVATII: Incheierea provine din CF 3828 Rasinari</i>	A1
B5	Intabulare, drept de PROPRIETATE, dobandit prin Succesiune, cota actuala 3/8 1) BOGDAN MARIA , nasc. Giurculet <i>OBSERVATII: Incheierea provine din CF 3828 Rasinari</i>	A1
70226 / 19/07/2022		
Act Notarial nr. 728, din 18/07/2022 emis de Munteanu Cismasu Alexandra Elena (contract de donatie);		
B6	Intabulare, drept de PROPRIETATE, donație, dobandit prin Conventie, cota actuala 1/1 1) ILIU MINERVA , necăsătorită - bun propriu <i>OBSERVATII: Incheierea provine din CF 100294</i>	A1
3402 / 08/11/1989		
Act Notarial nr. 318, din 01/01/1989 emis de Notariatul de stat judetean Sibiu (certificat de mostenitor-DOS. 318/959);		
B6	Intabulare, drept de PROPRIETATE, dobandit prin Succesiune, cota actuala 3/8 1) GIURCULEȚ MARIA <i>OBSERVATII: Incheierea provine din CF 3828 Rasinari</i>	A1
12712 / 26/10/1992		
Act Notarial nr. 1438, din 01/01/1992 emis de Notariatul de stat (certificat de mostenitor, dos. suc. 1794/1992);		
B7	Intabulare, drept de PROPRIETATE, dobandit prin Succesiune, cota actuala 1/4	A1

Inscrieri privitoare la dreptul de proprietate și alte drepturi reale		Referințe
	1) BRINCOVEAN MARIA <i>OBSERVATII: Incheierea provine din CF 103491 Rasinari</i>	
B8	Intabulare, drept de PROPRIETATE, dobandit prin Succesiune, cota actuala 3/4	A1
	1) BRINCOVEANU VASILE <i>OBSERVATII: Incheierea provine din CF 103491 Rasinari</i>	
/		
Act Normativ nr. 7, din 16/03/1996 emis de PARLAMENTUL ROMÂNIEI (LEGE);		
B9	Intabulare, drept de PROPRIETATE, dobandit prin Lege, cota actuala 1/1	A1.1
	1) ILIU MINERVA , necăsătorită - bun propriu 2) BRANCOVEANU DUMITRU , si sotia 3) BRANCOVEANU STANCA 4) BRÂNCOVEAN ANA 5) BĂNCILĂ ANA 6) BOGDAN MARIA , nasc. Giurculet 7) BRINCOVEAN MARIA 8) GIURCULEȚ MARIA 9) BRINCOVEANU VASILE	

C. Partea III. SARCINI .

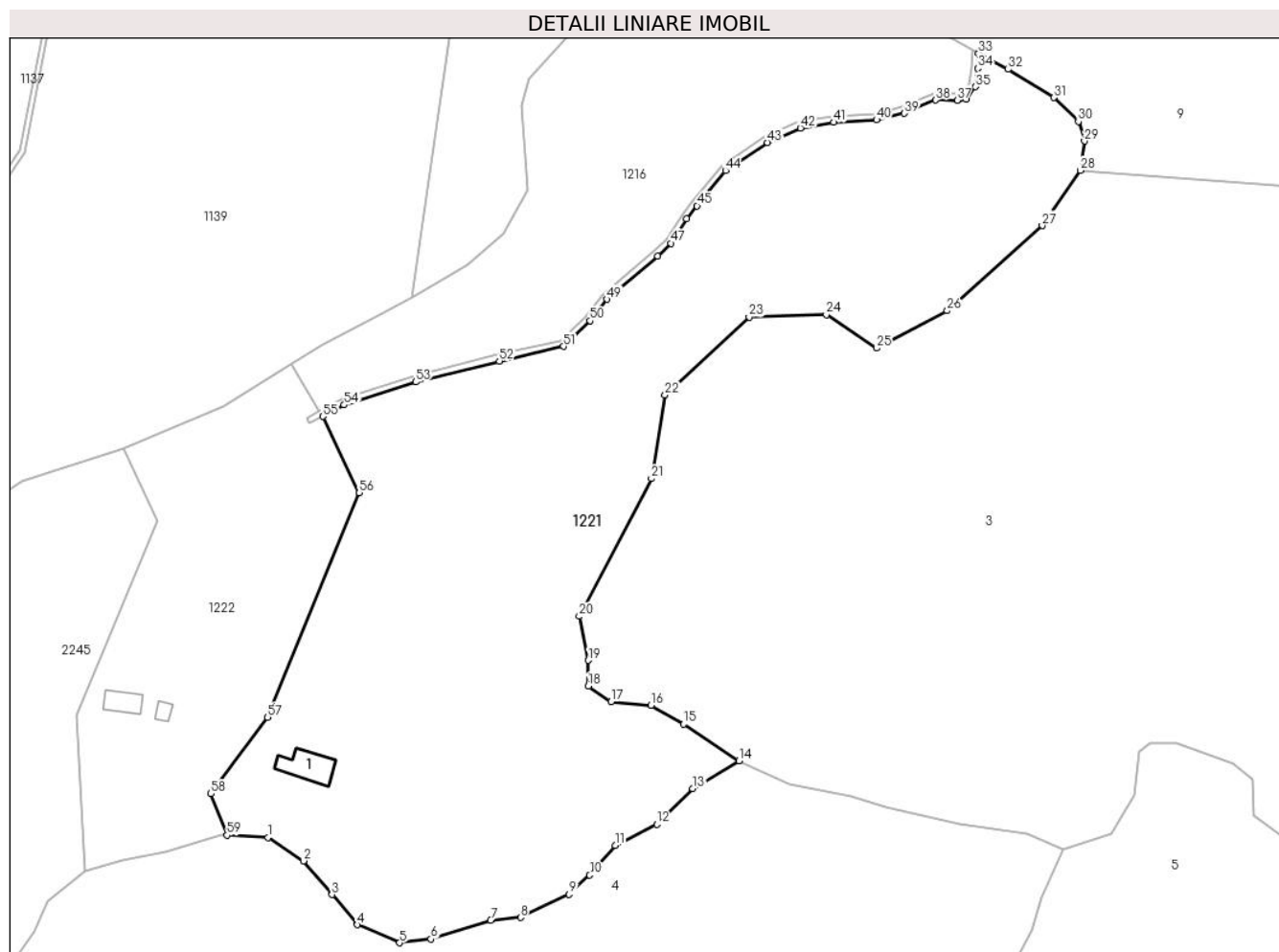
Inscrieri privind dezmembramintele dreptului de proprietate, drepturi reale de garanție și sarcini	Referințe
NU SUNT	

Anexa Nr. 1 La Partea I

Teren

Nr cadastral	Suprafața (mp)*	Observații / Referințe
100294	26.333	

* Suprafața este determinată în planul de proiecție Stereo 70.



Date referitoare la teren

Crt	Categorie folosință	Intravilan	Suprafața (mp)	Tarla	Parcelă	Nr. topo	Observații / Referințe
1	faneata	NU	26.183	5	78/3	7207/3, 7207 a/1	Diferenta de suprafata se regaseste la nr. CADGEN 1216
2	curti constructii	NU	150	-	-	-	

Date referitoare la construcții

Crt	Număr	Destinație construcție	Supraf. (mp)	Situație juridică	Observații / Referințe
A1.1	100294-C1	construcții anexa	129	Cu acte	Nr. niveluri:1; S. construita la sol:129 mp; Construcție anexa

Lungime Segmente

1) Valorile lungimilor segmentelor sunt obținute din proiecție în plan.

Punct început	X / Y	Punct sfârșit	X / Y	Lungime segment	Punct început	X / Y	Punct sfârșit	X / Y	Lungime segment	Punct început	X / Y	Punct sfârșit	X / Y	Lungime segment
1	427.254,788 460.310,821	2	427.265,979 460.303,479	13.385	2	427.265,979 460.303,479	3	427.274,973 460.292,843	13.929	3	427.274,973 460.292,843	4	427.282,973 460.283,382	12.39
4	427.282,973 460.283,382	5	427.296,256 460.277,677	14.457	5	427.296,256 460.277,677	6	427.306,113 460.278,824	9.923	6	427.306,113 460.278,824	7	427.324,994 460.284,794	19.802
7	427.324,994 460.284,794	8	427.334,399 460.285,618	9.442	8	427.334,399 460.285,618	9	427.349,71 460.292,96	16.98	9	427.349,71 460.292,96	10	427.356,2 460.299,022	8.881

Punct început	X / Y	Punct sfârșit	X / Y	Lungime segment	Punct început	X / Y	Punct sfârșit	X / Y	Lungime segment	Punct început	X / Y	Punct sfârșit	X / Y	Lungime segment
10	427.356,2 460.299,022	11	427.364,233 460.308,354	12.313	11	427.364,233 460.308,354	12	427.377,346 460.315,01	14.706	12	427.377,346 460.315,01	13	427.388,725 460.326,226	15.977
13	427.388,725 460.326,226	14	427.403,246 460.334,962	16.946	14	427.403,246 460.334,962	15	427.385,82 460.346,534	20.917	15	427.385,82 460.346,534	16	427.375,565 460.352,5	11.865
16	427.375,565 460.352,5	17	427.362,928 460.353,624	12.686	17	427.362,928 460.353,624	18	427.355,73 460.358,566	8.731	18	427.355,73 460.358,566	19	427.355,73 460.366,628	8.062
19	427.355,73 460.366,628	20	427.352,888 460.380,512	14.172	20	427.352,888 460.380,512	21	427.375,628 460.423,891	48.978	21	427.375,628 460.423,891	22	427.379,956 460.450,205	26.667
22	427.379,956 460.450,205	23	427.406,473 460.474,758	36.139	23	427.406,473 460.474,758	24	427.430,806 460.475,548	24.347	24	427.430,806 460.475,548	25	427.446,703 460.464,983	19.087
25	427.446,703 460.464,983	26	427.468,935 460.476,78	25.168	26	427.468,935 460.476,78	27	427.498,817 460.503,606	40.157	27	427.498,817 460.503,606	28	427.510,838 460.520,995	21.14
28	427.510,838 460.520,995	29	427.512,184 460.530,214	9.317	29	427.512,184 460.530,214	30	427.510,244 460.536,407	6.489	30	427.510,244 460.536,407	31	427.502,54 460.543,892	10.741
31	427.502,54 460.543,892	32	427.488,097 460.552,825	16.982	32	427.488,097 460.552,825	33	427.478,789 460.557,896	10.6	33	427.478,789 460.557,896	34	427.478,523 460.553,104	4.8
34	427.478,523 460.553,104	35	427.477,836 460.547,332	5.813	35	427.477,836 460.547,332	36	427.474,858 460.543,439	4.902	36	427.474,858 460.543,439	37	427.472,018 460.543,072	2.864
37	427.472,018 460.543,072	38	427.465,192 460.543,164	6.826	38	427.465,192 460.543,164	39	427.455,298 460.538,949	10.755	39	427.455,298 460.538,949	40	427.446,64 460.536,888	8.9
40	427.446,64 460.536,888	41	427.433,218 460.536,109	13.444	41	427.433,218 460.536,109	42	427.422,636 460.534,369	10.724	42	427.422,636 460.534,369	43	427.412,238 460.529,742	11.381
43	427.412,238 460.529,742	44	427.399,045 460.520,901	15.881	44	427.399,045 460.520,901	45	427.390,021 460.509,815	14.294	45	427.390,021 460.509,815	46	427.386,769 460.505,738	5.215
46	427.386,769 460.505,738	47	427.381,776 460.498,043	9.174	47	427.381,776 460.498,043	48	427.377,653 460.494,012	5.766	48	427.377,653 460.494,012	49	427.361,666 460.480,361	21.022
49	427.361,666 460.480,361	50	427.356,306 460.473,627	8.606	50	427.356,306 460.473,627	51	427.347,923 460.465,565	11.631	51	427.347,923 460.465,565	52	427.327,722 460.460,938	20.725
52	427.327,722 460.460,938	53	427.301,336 460.454,342	27.198	53	427.301,336 460.454,342	54	427.278,799 460.447,104	23.671	54	427.278,799 460.447,104	55	427.272,094 460.443,47	7.627
55	427.272,094 460.443,47	56	427.283,571 460.419,401	26.665	56	427.283,571 460.419,401	57	427.254,68 460.348,745	76.334	57	427.254,68 460.348,745	58	427.236,765 460.324,628	30.044
58	427.236,765 460.324,628	59	427.241,893 460.311,539	14.057	59	427.241,893 460.311,539	1	427.254,788 460.310,821	12.915					

** Lungimile segmentelor sunt determinate în planul de proiecție Stereo 70 și sunt rotunjite la 1 milimetru.

*** Distanța dintre puncte este formată din segmente cumulate ce sunt mai mici decât valoarea 1 milimetru.

**DATE DESPRE IMOBILUL NR. 1222**

Oficiul de Cadastru și Publicitate Imobiliară SIBIU
Biroul de Cadastru și Publicitate Imobiliară Sibiu

A. Partea I. Descrierea imobilului

Nr. CF vechi:5739/RASINARI
Nr. topografic:7206

TEREN Extravilan

Adresa: Jud. Sibiu

Nr. Crt	Nr cadastral Nr. topografic	Suprafața* (mp)	Observații / Referințe
A1	100521	8.093	Sector cadastral:8 Teren neimprejmuit;

Construcții

Crt	Nr cadastral Nr. topografic	Adresa	Observații / Referințe
A1.1	100521-C1	Jud. Sibiu	Nr. niveluri:1; S. construita la sol:72 mp; Constructie anexa
A1.2	100521-C2	Jud. Sibiu	Nr. niveluri:1; S. construita la sol:24 mp; Constructie anexa

B. Partea II. Proprietari și acte

Inscrieri privitoare la dreptul de proprietate și alte drepturi reale		Referințe
2095 / 03/04/1939		
Hotarare Judecatoreasca nr. de predare mostenire nr.10152/1937, din 01/01/1937 emis de JUDECATORIA MIXTA SIBIU (certificat de mostenitor);		
B1	Intabulare, drept de PROPRIETATE, dobandit prin Succesiune, cota actuala 1/3 1) VIDRIGHIN NICOLAE	A1
B2	Intabulare, drept de PROPRIETATE, dobandit prin Succesiune, cota actuala 1/3 1) VIDRIGHIN PETRU	A1
B3	Intabulare, drept de PROPRIETATE, dobandit prin Succesiune, cota actuala 1/3 1) VIDRIGHIN IRIMIE	A1
/		
Act Normativ nr. 7, din 16/03/1996 emis de PARLAMENTUL ROMÂNIEI (LEGE);		
B4	Intabulare, drept de PROPRIETATE, dobandit prin Lege, cota actuala 1/1 1) VIDRIGHIN NICOLAE 2) VIDRIGHIN PETRU 3) VIDRIGHIN IRIMIE	A1.1, A1.2

C. Partea III. SARCINI

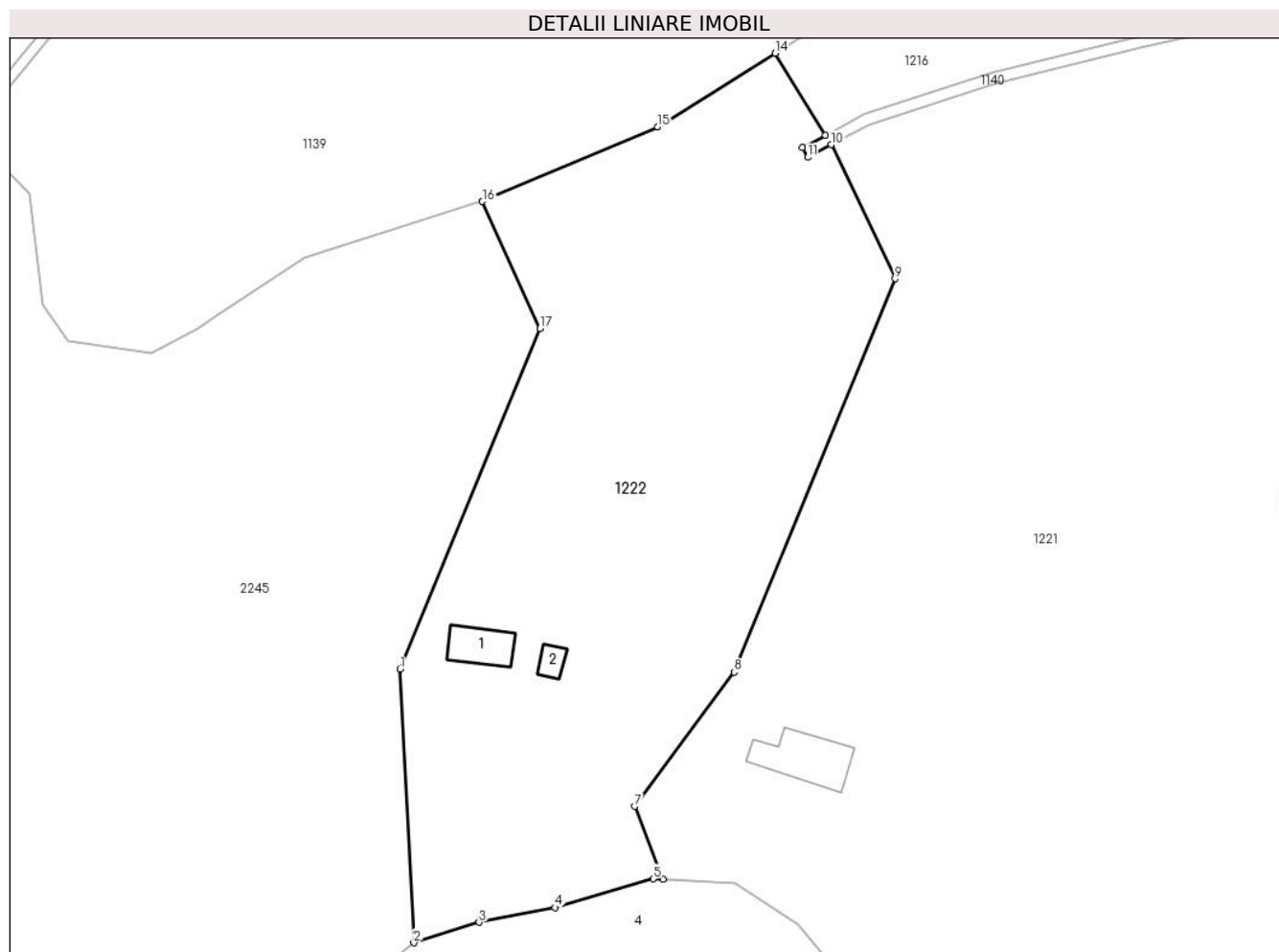
Inscrieri privind dezmembramintele dreptului de proprietate, drepturi reale de garanție și sarcini		Referințe
2095 / 03/04/1939		
Hotarare Judecatoreasca nr. predarea mostenirii nr.10152/1937, din 01/01/1937 emis de JUDECATORIA MIXTA SIBIU;		
C1	Intabulare, drept de UZUFRACT VIAGER, dobandit prin Conventie, cota actuala 1/4, cota initiala 1/4 1) VIDRIGHIN MARIA, n.Rosca	A1

Anexa Nr. 1 La Partea I

Teren

Nr cadastral	Suprafața (mp)*	Observații / Referințe
100521	8.093	

* Suprafața este determinată în planul de proiecție Stereo 70.



Date referitoare la teren

Crt	Categorie folosință	Intra vilan	Suprafața (mp)	Tarla	Parcelă	Nr. topo	Observații / Referințe
1	faneata	NU	7.943	4	79/1, 79/2	7206	
2	curti constructii	NU	150	4	-	-	

Date referitoare la construcții

Crt	Număr	Destinație construcție	Supraf. (mp)	Situație juridică	Observații / Referințe
A1.1	100521-C1	construcții anexa	72	Cu acte	Nr. niveluri:1; S. construita la sol:72 mp; Construcție anexa
A1.2	100521-C2	construcții anexa	24	Cu acte	Nr. niveluri:1; S. construita la sol:24 mp; Construcție anexa

Lungime Segmente

1) Valorile lungimilor segmentelor sunt obținute din proiecție în plan.

Punct început	X / Y	Punct sfârșit	X / Y	Lungime segment (** (m)
1	427.194,62 460.349,31	2	427.197,052 460.300,156	49.214
2	427.197,052 460.300,156	3	427.208,814 460.303,815	12.318

Punct început	X / Y	Punct sfârșit	X / Y	Lungime segment (** (m)
3	427.208,814 460.303,815	4	427.222,408 460.306,492	13.855
4	427.222,408 460.306,492	5	427.240,121 460.311,638	18.446
5	427.240,121 460.311,638	6	427.241,893 460.311,539	1.775
6	427.241,893 460.311,539	7	427.236,765 460.324,628	14.057
7	427.236,765 460.324,628	8	427.254,68 460.348,745	30.044
8	427.254,68 460.348,745	9	427.283,571 460.419,401	76.334
9	427.283,571 460.419,401	10	427.272,094 460.443,47	26.665
10	427.272,094 460.443,47	11	427.267,896 460.441,195	4.774
11	427.267,896 460.441,195	12	427.266,943 460.442,953	2.0
12	427.266,943 460.442,953	13	427.271,046 460.445,177	4.666
13	427.271,046 460.445,177	14	427.262,009 460.459,9	17.276
14	427.262,009 460.459,9	15	427.240,882 460.446,696	24.914
15	427.240,882 460.446,696	16	427.209,395 460.433,285	34.223
16	427.209,395 460.433,285	17	427.219,744 460.410,442	25.078
17	427.219,744 460.410,442	1	427.194,62 460.349,31	66.094

** Lungimile segmentelor sunt determinate în planul de proiecție Stereo 70 și sunt rotunjite la 1 milimetru.

*** Distanța dintre puncte este formată din segmente cumulate ce sunt mai mici decât valoarea 1 milimetru.

**DATE DESPRE IMOBILUL NR. 1702**

Oficiul de Cadastru și Publicitate Imobiliară SIBIU
Biroul de Cadastru și Publicitate Imobiliară Sibiu

A. Partea I. Descrierea imobilului

TEREN Extravilan

Nr. CF vechi:80a Rășinari
Nr. topografic:6875

Adresa: Jud. Sibiu

Nr. Crt	Nr cadastral Nr. topografic	Suprafața* (mp)	Observații / Referințe
A1	100703	304	Sector cadastral:8 Teren imprejmuit; parte din nr. top 6875

B. Partea II. Proprietari și acte

Inscrieri privitoare la dreptul de proprietate și alte drepturi reale		Referințe
51358 / 07/09/2011		
Act Notarial nr. 1161, din 06/12/1973 emis de NOTARIATUL DE STAT SIBIU (certificat de mostenitor);		
B3	Intabulare, drept de PROPRIETATE, dobandit prin Succesiune, cota actuala 1/2 1) LAC MAGDALENA	A1
B4	Intabulare, drept de PROPRIETATE, dobandit prin Succesiune, cota actuala 1/2 1) LAC ALEMAN	A1
/		
Act Administrativ nr. 7, din 18/01/2024 emis de Primăria Comunei Râu Sadului (adeverinta);		
B5	se notează posesia faptică în favoarea lui BRATU NICOLAE 1) BRATU NICOLAE	A1

C. Partea III. SARCINI .

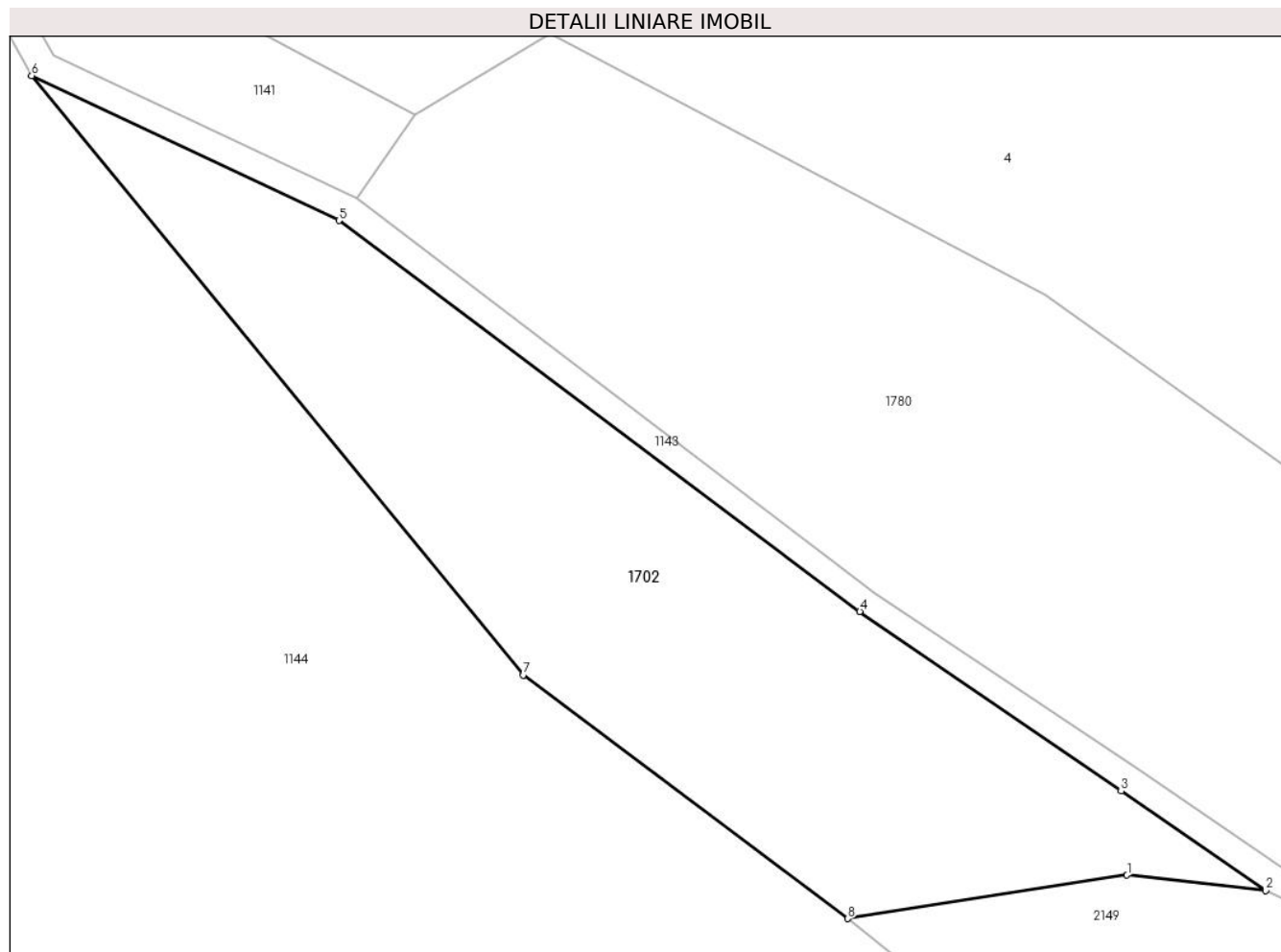
Inscrieri privind dezmembramintele dreptului de proprietate, drepturi reale de garanție și sarcini	Referințe
NU SUNT	

Anexa Nr. 1 La Partea I

Teren

Nr cadastral	Suprafața (mp)*	Observații / Referințe
100703	304	parte din nr. top 6875

* Suprafața este determinată în planul de proiecție Stereo 70.



Date referitoare la teren

Crt	Categorie folosință	Intravilan	Suprafața (mp)	Tarla	Parcelă	Nr. topo	Observații / Referințe
1	faneata	NU	304	24	-	6875	

Lungime Segmente

1) Valorile lungimilor segmentelor sunt obținute din proiecție în plan.

Punct început	X / Y	Punct sfârșit	X / Y	Lungime segment (** (m)
1	427.516,916 459.922,534	2	427.521,769 459.921,991	4.883
2	427.521,769 459.921,991	3	427.516,71 459.925,469	6.139
3	427.516,71 459.925,469	4	427.507,575 459.931,744	11.082
4	427.507,575 459.931,744	5	427.489,356 459.945,397	22.767
5	427.489,356 459.945,397	6	427.478,612 459.950,461	11.879

Punct început	X / Y	Punct sfârșit	X / Y	Lungime segment (** (m)
6	427.478,612 459.950,461	7	427.495,798 459.929,525	27.086
7	427.495,798 459.929,525	8	427.507,148 459.921,017	14.185
8	427.507,148 459.921,017	1	427.516,916 459.922,534	9.885

** Lungimile segmentelor sunt determinate în planul de proiecție Stereo 70 și sunt rotunjite la 1 milimetru.

*** Distanța dintre puncte este formată din segmente cumulate ce sunt mai mici decât valoarea 1 milimetru.

**DATE DESPRE IMOBILUL NR. 1750**

Oficiul de Cadastru și Publicitate Imobiliară SIBIU
Biroul de Cadastru și Publicitate Imobiliară Sibiu

A. Partea I. Descrierea imobilului

TEREN Intravilan

Nr. CF vechi:7992 Rășinari
Nr. topografic:6877/2, 6878/2, 6879/2

Adresa: Loc. Râu Sadului, Jud. Sibiu

Nr. Crt	Nr cadastral Nr. topografic	Suprafața* (mp)	Observații / Referințe
A1	105352	356	Sector cadastral:8 Teren imprejmuat;

B. Partea II. Proprietari și acte

Inscrieri privitoare la dreptul de proprietate și alte drepturi reale		Referințe
56801 / 06/10/2008		
Hotarare Judecatoreasca nr. 3003/2008, din 01/01/2008 emis de Judecatoria Sibiu in dosar nr. 7270/306/2006;		
B1	Intabulare, drept de PROPRIETATE, sistare de indiviziune, conform sentintei, dobandit prin Hotarare Judecatoreasca, cota actuala 1/1 1) DRAGOE NICOLE 2) DRAGOE AUGUSTIN 3) MICOIU MARIA 4) TARCEA ANGELA 5) GANEA ELENA 6) ILIUT NICOLAE 7) RADUT CRISTINA ANA	A1
/		
Act Administrativ nr. 154, din 14/12/2023 emis de Primăria Comunei Râu Sadului (adeverinta);		
B2	se notează posesia faptică în favoarea lui TARA DORINEL GHEORGHE 1) TARA DORINEL GHEORGHE	A1

C. Partea III. SARCINI .

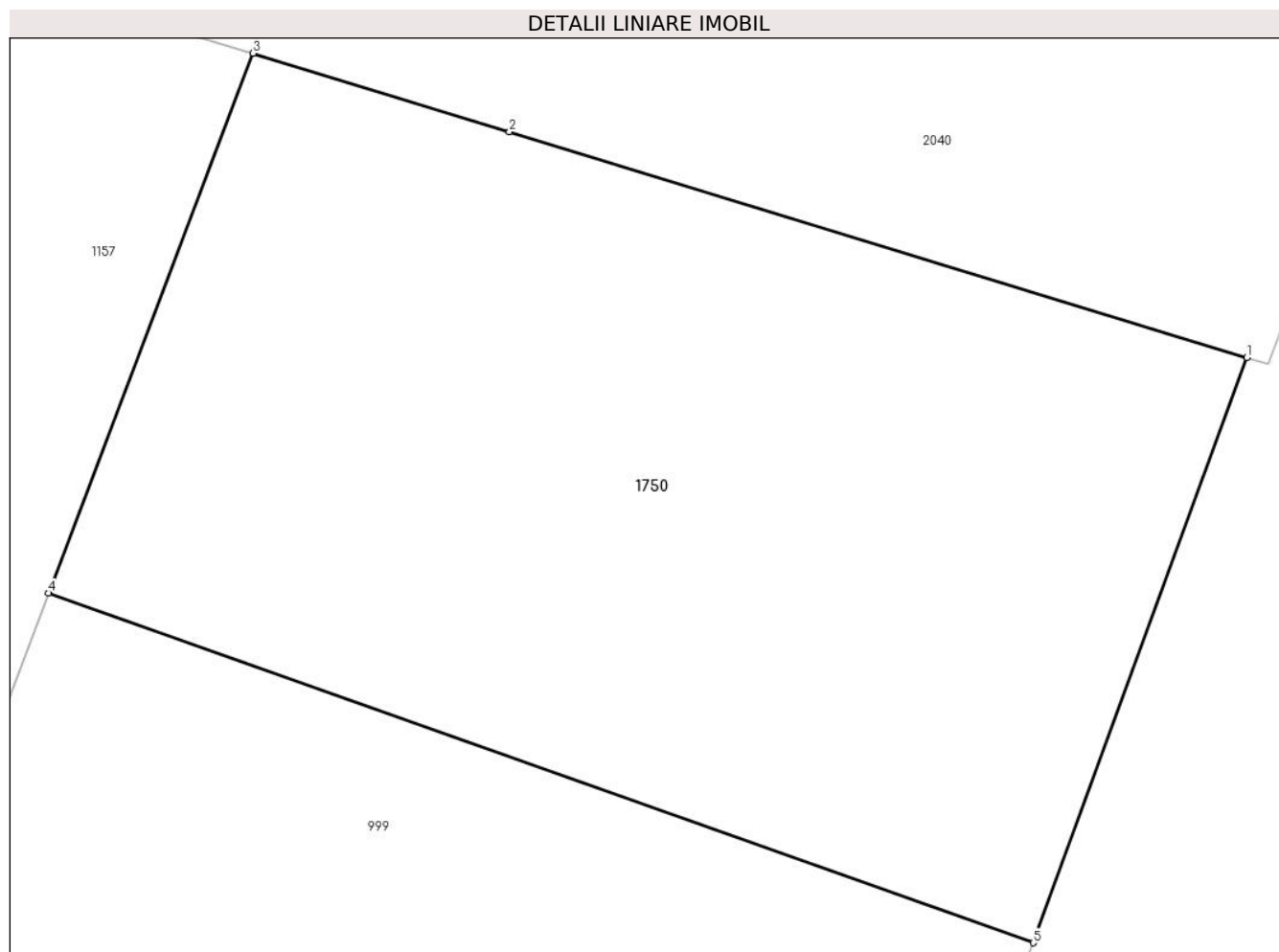
Inscrieri privind dezmembramintele dreptului de proprietate, drepturi reale de garanție și sarcini	Referințe
NU SUNT	

Anexa Nr. 1 La Partea I

Teren

Nr cadastral	Suprafața (mp)*	Observații / Referințe
105352	356	

* Suprafața este determinată în planul de proiecție Stereo 70.



Date referitoare la teren

Crt	Categorie folosință	Intravilan	Suprafața (mp)	Tarla	Parcelă	Nr. topo	Observații / Referințe
1	faneata	DA	356	24	-	6877/2, 6878/2, 6879/2	

Lungime Segmente

1) Valorile lungimilor segmentelor sunt obținute din proiecție în plan.

Punct început	X / Y	Punct sfârșit	X / Y	Lungime segment (** (m)
1	427.644,015 459.769,652	2	427.626,423 459.775,038	18.398
2	427.626,423 459.775,038	3	427.620,307 459.776,911	6.397
3	427.620,307 459.776,911	4	427.615,426 459.764,036	13.769
4	427.615,426 459.764,036	5	427.638,924 459.755,696	24.934

Punct început	X / Y	Punct sfârșit	X / Y	Lungime segment (** (m)
5	427.638,924 459.755,696	1	427.644,015 459.769,652	14.855

** Lungimile segmentelor sunt determinate în planul de proiecție Stereo 70 și sunt rotunjite la 1 milimetru.

*** Distanța dintre puncte este formată din segmente cumulate ce sunt mai mici decât valoarea 1 milimetru.

**DATE DESPRE IMOBILUL NR. 1780**

Oficiul de Cadastru și Publicitate Imobiliară SIBIU
Biroul de Cadastru și Publicitate Imobiliară Sibiu

A. Partea I. Descrierea imobilului

TEREN Extravilan

Nr. CF vechi:80a Rășinari
Nr. topografic:6875

Adresa: Jud. Sibiu

Nr. Crt	Nr cadastral Nr. topografic	Suprafața* (mp)	Observații / Referințe
A1	100703	1.013	Sector cadastral:8 Teren imprejmuit; parte din nr. top 6875

B. Partea II. Proprietari și acte

Inscrieri privitoare la dreptul de proprietate și alte drepturi reale		Referințe
51358 / 07/09/2011		
Act Notarial nr. 1161, din 06/12/1973 emis de NOTARIATUL DE STAT SIBIU (certificat de mostenitor);		
B3	Intabulare, drept de PROPRIETATE, dobandit prin Succesiune, cota actuala 1/2 1) LAC MAGDALENA	A1
B4	Intabulare, drept de PROPRIETATE, dobandit prin Succesiune, cota actuala 1/2 1) LAC ALEMAN	A1
/		
Act Administrativ nr. 6, din 18/01/2024 emis de Primaria comunei Râu Sadului (adeverinta);		
B5	se notează posesia faptică în favoarea lui BRATU NICOLAE 1) BRATU NICOLAE	A1

C. Partea III. SARCINI .

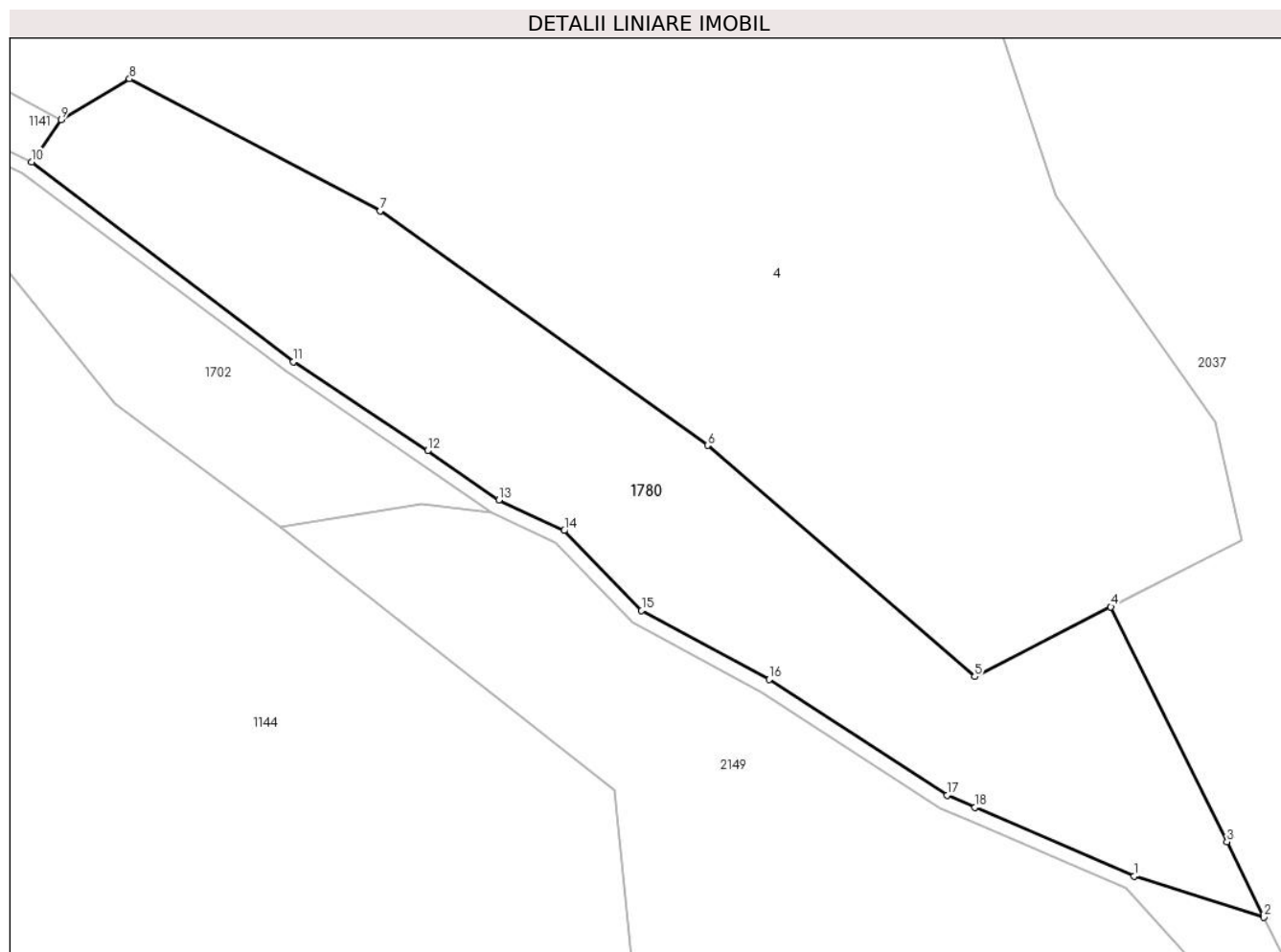
Inscrieri privind dezmembramintele dreptului de proprietate, drepturi reale de garanție și sarcini	Referințe
NU SUNT	

Anexa Nr. 1 La Partea I

Teren

Nr cadastral	Suprafața (mp)*	Observații / Referințe
100703	1.013	parte din nr. top 6875

* Suprafața este determinată în planul de proiecție Stereo 70.



Date referitoare la teren

Crt	Categorie folosință	Intravilan	Suprafața (mp)	Tarla	Parcelă	Nr. topo	Observații / Referințe
1	faneata	NU	1.013	24	-	6875	

Lungime Segmente

1) Valorile lungimilor segmentelor sunt obținute din proiecție în plan.

Punct început	X / Y	Punct sfârșit	X / Y	Lungime segment (** (m)
1	427.566,134 459.896,882	2	427.575,098 459.894,06	9.397
2	427.575,098 459.894,06	3	427.572,546 459.899,262	5.794
3	427.572,546 459.899,262	4	427.564,529 459.915,48	18.091
4	427.564,529 459.915,48	5	427.555,127 459.910,666	10.563
5	427.555,127 459.910,666	6	427.536,682 459.926,629	24.393

Punct început	X / Y	Punct sfârșit	X / Y	Lungime segment (** (m)
6	427.536,682 459.926,629	7	427.514,076 459.942,816	27.804
7	427.514,076 459.942,816	8	427.496,755 459.951,922	19.568
8	427.496,755 459.951,922	9	427.492,032 459.949,112	5.496
9	427.492,032 459.949,112	10	427.489,995 459.946,175	3.574
10	427.489,995 459.946,175	11	427.508,072 459.932,401	22.726
11	427.508,072 459.932,401	12	427.517,343 459.926,248	11.127
12	427.517,343 459.926,248	13	427.522,268 459.922,861	5.978
13	427.522,268 459.922,861	14	427.526,766 459.920,742	4.972
14	427.526,766 459.920,742	15	427.532,124 459.915,214	7.699
15	427.532,124 459.915,214	16	427.540,935 459.910,467	10.008
16	427.540,935 459.910,467	17	427.553,214 459.902,471	14.653
17	427.553,214 459.902,471	18	427.555,155 459.901,654	2.107
18	427.555,155 459.901,654	1	427.566,134 459.896,882	11.971

** Lungimile segmentelor sunt determinate în planul de proiecție Stereo 70 și sunt rotunjite la 1 milimetru.

*** Distanța dintre puncte este formată din segmente cumulate ce sunt mai mici decât valoarea 1 milimetru.



DATE DESPRE IMOBILUL NR. 2037

Oficiul de Cadastru și Publicitate Imobiliară SIBIU
Biroul de Cadastru și Publicitate Imobiliară Sibiu

A. Partea I. Descrierea imobilului

TEREN Necunoscut

Nr. CF vechi:7802 Rășinari
Nr. topografic:6871/ 1, 6872/ 1/ 1

Adresa: Loc. Râu Sadului, Jud. Sibiu

Nr. Crt	Nr cadastral Nr. topografic	Suprafața* (mp)	Observații / Referințe
A1	102313	6.274	Sector cadastral:8 Teren imprejmuit;

Construcții

Crt	Nr cadastral Nr. topografic	Adresa	Observații / Referințe
A1.1	102313-C1	Loc. Râu Sadului, Jud. Sibiu	Nr. niveluri:3; S. construita la sol:73 mp; construcții locuințe
A1.2	102313-C2	Loc. Râu Sadului, Jud. Sibiu	Nr. niveluri:3; S. construita la sol:71 mp; construcții locuințe
A1.3	102313-C3	Loc. Râu Sadului, Jud. Sibiu	Nr. niveluri:1; S. construita la sol:162 mp; construcții anexă
A1.4	102313-C4	Loc. Râu Sadului, Jud. Sibiu	Nr. niveluri:1; S. construita la sol:8 mp; construcții anexă
A1.5	102313-C5	Loc. Râu Sadului, Jud. Sibiu	Nr. niveluri:1; S. construita la sol:38 mp; construcții anexă
A1.6	102313-C6	Loc. Râu Sadului, Jud. Sibiu	Nr. niveluri:1; S. construita la sol:22 mp; construcții anexă

B. Partea II. Proprietari și acte

Inscrieri privitoare la dreptul de proprietate și alte drepturi reale		Referințe
3586 / 06/04/2004		
Act Notarial nr. 330/2004, din 01/01/2004 emis de NP MOTRONEA MIHAELA (contract de intretinere);		
B1	Intabulare, drept de PROPRIETATE intretinere, dobandit prin Conventie, cota actuala 1/1 1) BRATU ELENA , si sotul 2) BRATU NICOLAE <i>OBSERVATII: (provenita din conversia CF 7802)</i>	A1, A1.1
/		
Act Normativ nr. 7, din 13/03/1996 emis de Parlamentul României (lege);		
B2	Intabulare, drept de PROPRIETATE, dobandit prin Lege, cota actuala 1/1 1) BRATU ELENA , si sotul 2) BRATU NICOLAE	A1.2, A1.3, A1.4, A1.5, A1.6

C. Partea III. SARCINI

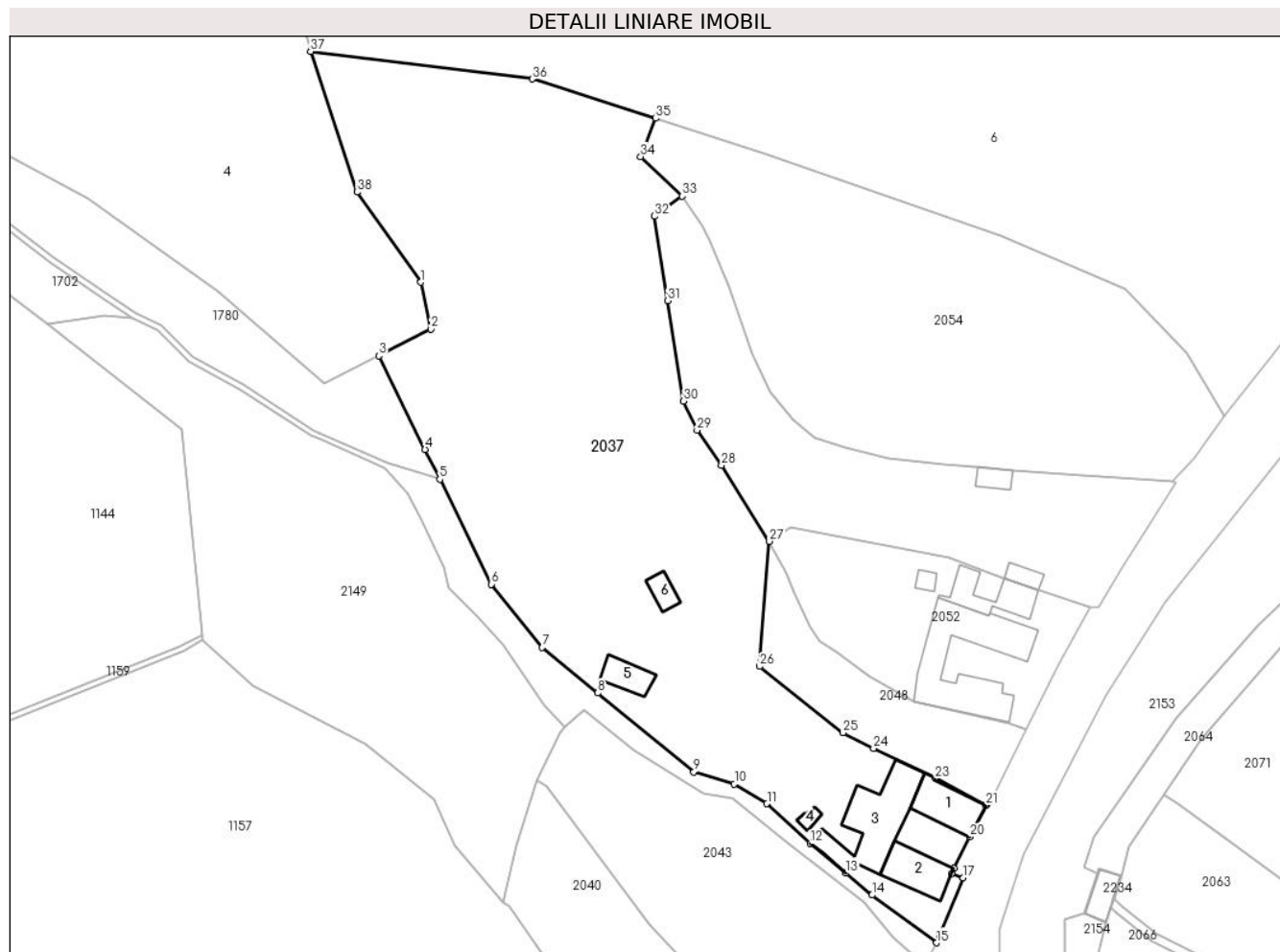
Inscrieri privind dezmembramintele dreptului de proprietate, drepturi reale de garanție și sarcini		Referințe
3586 / 06/04/2004		
Act Notarial nr. 0, din 01/01/2004 emis de -;		
C1	Intabulare, drept de UZUFRACT VIAGER, dobandit prin Conventie, cota actuala 1/1, cota initiala 1/1 1) BANCILA ISDRAILA <i>OBSERVATII: (provenita din conversia CF 7802)</i>	A1, A1.1

Anexa Nr. 1 La Partea I

Teren

Nr cadastral	Suprafața (mp)*	Observații / Referințe
102313	6.274	

* Suprafața este determinată în planul de proiecție Stereo 70.



Date referitoare la teren

Crt	Categorie folosință	Intravilan	Suprafața (mp)	Tarla	Parcelă	Nr. topo	Observații / Referințe
1	curți construcții	DA	4.809	24	-	6871/1, 6872/1/1	
2	curți construcții	NU	1.465	24	-	6871/1, 6872/1/1	

Date referitoare la construcții

Crt	Număr	Destinație construcție	Supraf. (mp)	Situație juridică	Observații / Referințe
A1.1	102313-C1	construcții de locuințe	73	Cu acte	Nr. niveluri:3; S. construita la sol:73 mp; construcții locuințe
A1.2	102313-C2	construcții de locuințe	71	Cu acte	Nr. niveluri:3; S. construita la sol:71 mp; construcții locuințe
A1.3	102313-C3	construcții anexa	162	Cu acte	Nr. niveluri:1; S. construita la sol:162 mp; construcții anexă
A1.4	102313-C4	construcții anexa	8	Cu acte	Nr. niveluri:1; S. construita la sol:8 mp; construcții anexă
A1.5	102313-C5	construcții anexa	38	Cu acte	Nr. niveluri:1; S. construita la sol:38 mp; construcții anexă
A1.6	102313-C6	construcții anexa	22	Cu acte	Nr. niveluri:1; S. construita la sol:22 mp; construcții anexă

Lungime Segmente

1) Valorile lungimilor segmentelor sunt obținute din proiecție în plan.

Punct început	X / Y	Punct sfârșit	X / Y	Lungime segment (** (m)
1	427.571,772 459.928,203	2	427.573,572 459.920,109	8.291
3	427.564,529 459.915,48	4	427.572,546 459.899,262	18.091
5	427.575,098 459.894,06	6	427.584,089 459.875,879	20.283
7	427.592,89 459.864,936	8	427.602,508 459.857,049	12.438
9	427.619,193 459.843,369	10	427.626,205 459.841,28	7.316
11	427.631,864 459.837,854	12	427.639,332 459.830,953	10.169
13	427.645,524 459.825,808	14	427.650,11 459.822,031	5.941
15	427.661,289 459.813,757	16	427.661,77 459.814,863	1.206
17	427.665,937 459.825,024	18	427.663,914 459.825,694	2.131
19	427.664,313 459.826,622	20	427.667,018 459.832,135	6.14
21	427.669,897 459.837,578	22	427.669,974 459.837,724	0.166
23	427.661,062 459.842,267	24	427.650,362 459.847,427	11.88
25	427.645,043 459.850,164	26	427.630,591 459.861,651	18.461
27	427.632,292 459.883,315	28	427.623,973 459.896,484	15.576
29	427.619,725 459.902,58	30	427.617,399 459.907,632	5.561
31	427.614,638 459.925,027	32	427.612,317 459.939,646	14.802
33	427.617,144 459.943,121	34	427.609,947 459.949,994	9.952
35	427.612,553 459.956,621	36	427.591,131 459.963,455	22.486
37	427.552,707 459.968,213	38	427.560,75 459.943,828	25.678

Punct început	X / Y	Punct sfârșit	X / Y	Lungime segment (** (m)
2	427.573,572 459.920,109	3	427.564,529 459.915,48	10.159
4	427.572,546 459.899,262	5	427.575,098 459.894,06	5.794
6	427.584,089 459.875,879	7	427.592,89 459.864,936	14.043
8	427.602,508 459.857,049	9	427.619,193 459.843,369	21.576
10	427.626,205 459.841,28	11	427.631,864 459.837,854	6.615
12	427.639,332 459.830,953	13	427.645,524 459.825,808	8.051
14	427.650,11 459.822,031	15	427.661,289 459.813,757	13.908
16	427.661,77 459.814,863	17	427.665,937 459.825,024	10.982
18	427.663,914 459.825,694	19	427.664,313 459.826,622	1.01
20	427.667,018 459.832,135	21	427.669,897 459.837,578	6.157
22	427.669,974 459.837,724	23	427.661,062 459.842,267	10.003
24	427.650,362 459.847,427	25	427.645,043 459.850,164	5.982
26	427.630,591 459.861,651	27	427.632,292 459.883,315	21.731
28	427.623,973 459.896,484	29	427.619,725 459.902,58	7.431
30	427.617,399 459.907,632	31	427.614,638 459.925,027	17.613
32	427.612,317 459.939,646	33	427.617,144 459.943,121	5.948
34	427.609,947 459.949,994	35	427.612,553 459.956,621	7.121
36	427.591,131 459.963,455	37	427.552,707 459.968,213	38.718
38	427.560,75 459.943,828	1	427.571,772 459.928,203	19.122

** Lungimile segmentelor sunt determinate în planul de proiecție Stereo 70 și sunt rotunjite la 1 milimetru.

*** Distanța dintre puncte este formată din segmente cumulate ce sunt mai mici decât valoarea 1 milimetru.

**DATE DESPRE IMOBILUL NR. 2040**

Oficiul de Cadastru și Publicitate Imobiliară SIBIU
 Biroul de Cadastru și Publicitate Imobiliară Sibiu

A. Partea I. Descrierea imobilului

Nr. CF vechi:1832 Rasinari
 Nr. topografic:6876

TEREN Necunoscut

Adresa: Loc. Râu Sadului, Jud. Sibiu

Nr. Crt	Nr cadastral Nr. topografic	Suprafața* (mp)	Observații / Referințe
A1	100522	1.910	Sector cadastral:8 Teren imprejmuit; parte din nr. top 6876

B. Partea II. Proprietari și acte

Inscrieri privitoare la dreptul de proprietate și alte drepturi reale	Referințe
3285 / 01/04/1911	
Act Notarial nr. 516/4/1910, din 01/01/1910 emis de -;	
B1	A1
Intabulare, drept de PROPRIETATE, dobandit prin Succesiune, cota actuala 1/1 1) IVAN IOAN	
/	
Act Administrativ nr. 46, din 07/11/2023 emis de Primăria comunei Râu Sadului (adeverinta);	
B2	A1
se notează posesia faptică în favoarea lui CERCIU RUSALIM RADU 1) CERCIU RUSALIM RADU	

C. Partea III. SARCINI .

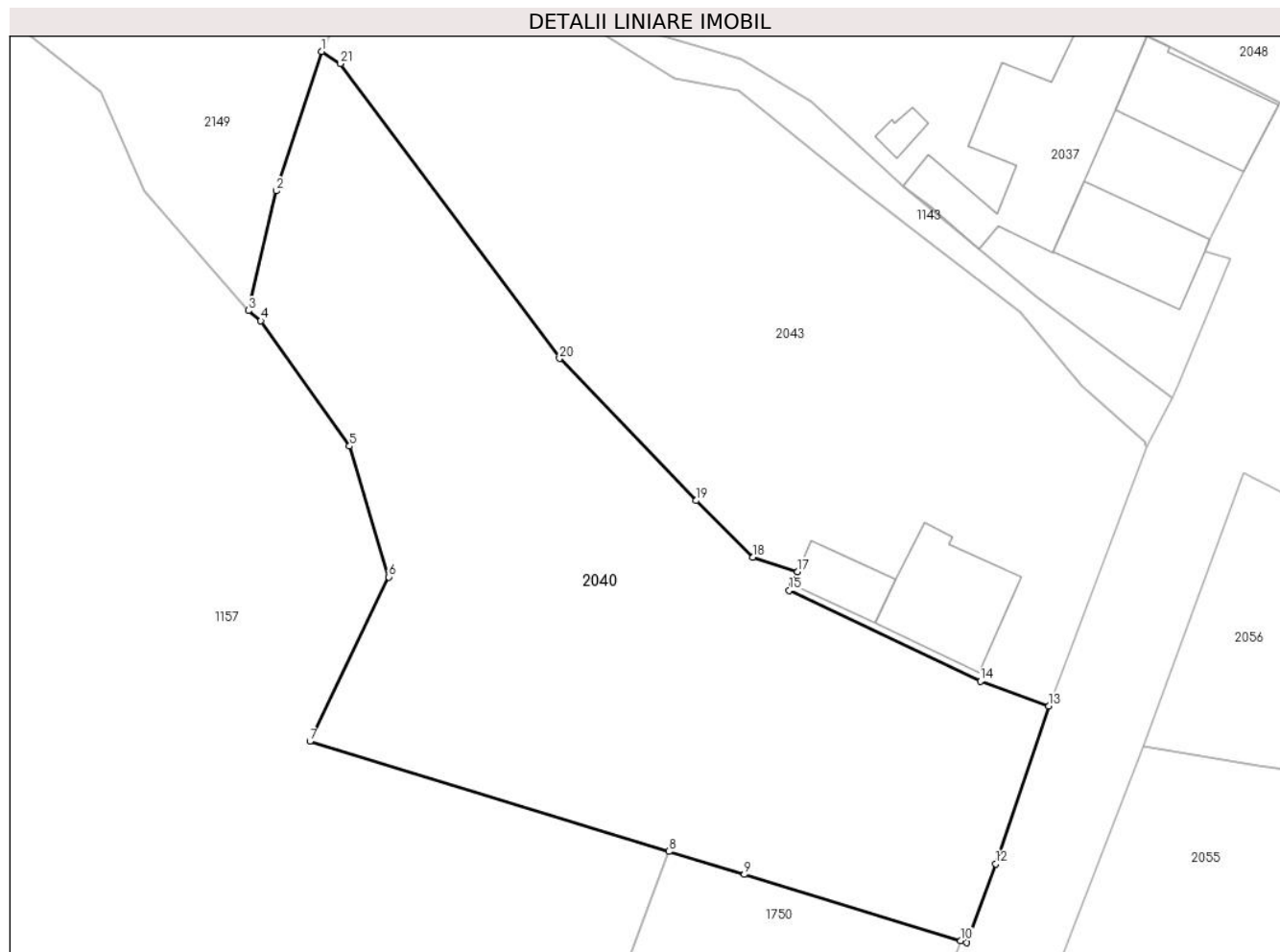
Inscrieri privind dezmembramintele dreptului de proprietate, drepturi reale de garanție și sarcini	Referințe
NU SUNT	

Anexa Nr. 1 La Partea I

Teren

Nr cadastral	Suprafața (mp)*	Observații / Referințe
100522	1.910	parte din nr. top 6876

* Suprafața este determinată în planul de proiecție Stereo 70.



Date referitoare la teren

Crt	Categorie folosință	Intra vilan	Suprafața (mp)	Tarla	Parcelă	Nr. topo	Observații / Referințe
1	faneata	DA	1.867	24	-	6876	
2	faneata	NU	43	24	-	6876	

Lungime Segmente

1) Valorile lungimilor segmentelor sunt obținute din proiecție în plan.

Punct început	X / Y	Punct sfârșit	X / Y	Lungime segment (** (m)
1	427.592,046 459.841,908	2	427.588,368 459.830,579	11.911
3	427.586,088 459.820,848	4	427.587,104 459.820,019	1.311
5	427.594,332 459.809,84	6	427.597,526 459.799,204	11.105
7	427.591,092 459.785,856	8	427.620,307 459.776,911	30.553

Punct început	X / Y	Punct sfârșit	X / Y	Lungime segment (** (m)
2	427.588,368 459.830,579	3	427.586,088 459.820,848	9.995
4	427.587,104 459.820,019	5	427.594,332 459.809,84	12.484
6	427.597,526 459.799,204	7	427.591,092 459.785,856	14.818
8	427.620,307 459.776,911	9	427.626,423 459.775,038	6.397

Punct început	X / Y	Punct sfârșit	X / Y	Lungime segment (** (m)
9	427.626,423 459.775,038	10	427.644,015 459.769,652	18.398
11	427.644,538 459.769,491	12	427.646,891 459.775,892	6.82
13	427.651,219 459.788,725	14	427.645,639 459.790,729	5.929
15	427.630,087 459.798,119	16	427.630,301 459.798,604	0.53
17	427.630,756 459.799,634	18	427.627,144 459.800,813	3.8
19	427.622,51 459.805,412	20	427.611,402 459.816,962	16.025
21	427.593,578 459.840,922	1	427.592,046 459.841,908	1.822

Punct început	X / Y	Punct sfârșit	X / Y	Lungime segment (** (m)
10	427.644,015 459.769,652	11	427.644,538 459.769,491	0.548
12	427.646,891 459.775,892	13	427.651,219 459.788,725	13.543
14	427.645,639 459.790,729	15	427.630,087 459.798,119	17.218
16	427.630,301 459.798,604	17	427.630,756 459.799,634	1.127
18	427.627,144 459.800,813	19	427.622,51 459.805,412	6.528
20	427.611,402 459.816,962	21	427.593,578 459.840,922	29.862

** Lungimile segmentelor sunt determinate în planul de proiecție Stereo 70 și sunt rotunjite la 1 milimetru.

*** Distanța dintre puncte este formată din segmente cumulate ce sunt mai mici decât valoarea 1 milimetru.

**DATE DESPRE IMOBILUL NR. 2043**

Oficiul de Cadastru și Publicitate Imobiliară SIBIU
Biroul de Cadastru și Publicitate Imobiliară Sibiu

A. Partea I. Descrierea imobilului

TEREN Necunoscut

Nr. CF vechi:6940 Rășinari
Nr. topografic:6873/1, 6874/1

Adresa: Loc. Râu Sadului, Jud. Sibiu

Nr. Crt	Nr cadastral Nr. topografic	Suprafața* (mp)	Observații / Referințe
A1		1.825	Sector cadastral:8 Teren împrejmuit; parte din nr. top 6873/1, 6874/1

Construcții

Crt	Nr cadastral Nr. topografic	Adresa	Observații / Referințe
A1.1		Loc. Râu Sadului, Jud. Sibiu	Nr. niveluri:2; S. construita la sol:80 mp; construcții locuințe
A1.2		Loc. Râu Sadului, Jud. Sibiu	Nr. niveluri:1; S. construita la sol:29 mp; construcții anexă

B. Partea II. Proprietari și acte

Inscrieri privitoare la dreptul de proprietate și alte drepturi reale		Referințe
2351 / 07/02/2006		
Act Notarial nr. 279, din 01/01/2006 emis de NP Drăghici Elena (act de dezmembrare și ieșire din indiviziune);		
B1	Intabulare, drept de PROPRIETATE, moștenire, înch. nr. 12338/2003 cf și ieșire din indiviziune, dobandit prin Conventie, cota actuala 1/3 1) DRAGOE AUGUSTIN	A1, A1.1
/		
Act Notarial nr. 279, din 01/01/2006 emis de NP Drăghici Elena (act de dezmembrare și ieșire din indiviziune);		
B2	Intabulare, drept de PROPRIETATE, moștenire, înch. 12338/2003 cf și ieșire din indiviziune, dobandit prin Conventie, cota actuala 1/3 1) DRAGOE NICOLAE	A1, A1.1
Act Notarial nr. 279, din 01/01/2006 emis de NP Drăghici Elena (contract de vanzare-cumparare);		
B3	Intabulare, drept de PROPRIETATE, dobandit prin Conventie, cota actuala 1/6 1) DRAGOE AUGUSTIN	A1, A1.1
B4	Intabulare, drept de PROPRIETATE, dobandit prin Conventie, cota actuala 1/6 1) DRAGOE NICOLAE	A1, A1.1
Act Normativ nr. 7, din 13/03/1996 emis de Parlamentul României (lege);		
B5	Intabulare, drept de PROPRIETATE, dobandit prin Lege, cota actuala 1/1 1) DRAGOE AUGUSTIN 2) DRAGOE NICOLAE	A1.2

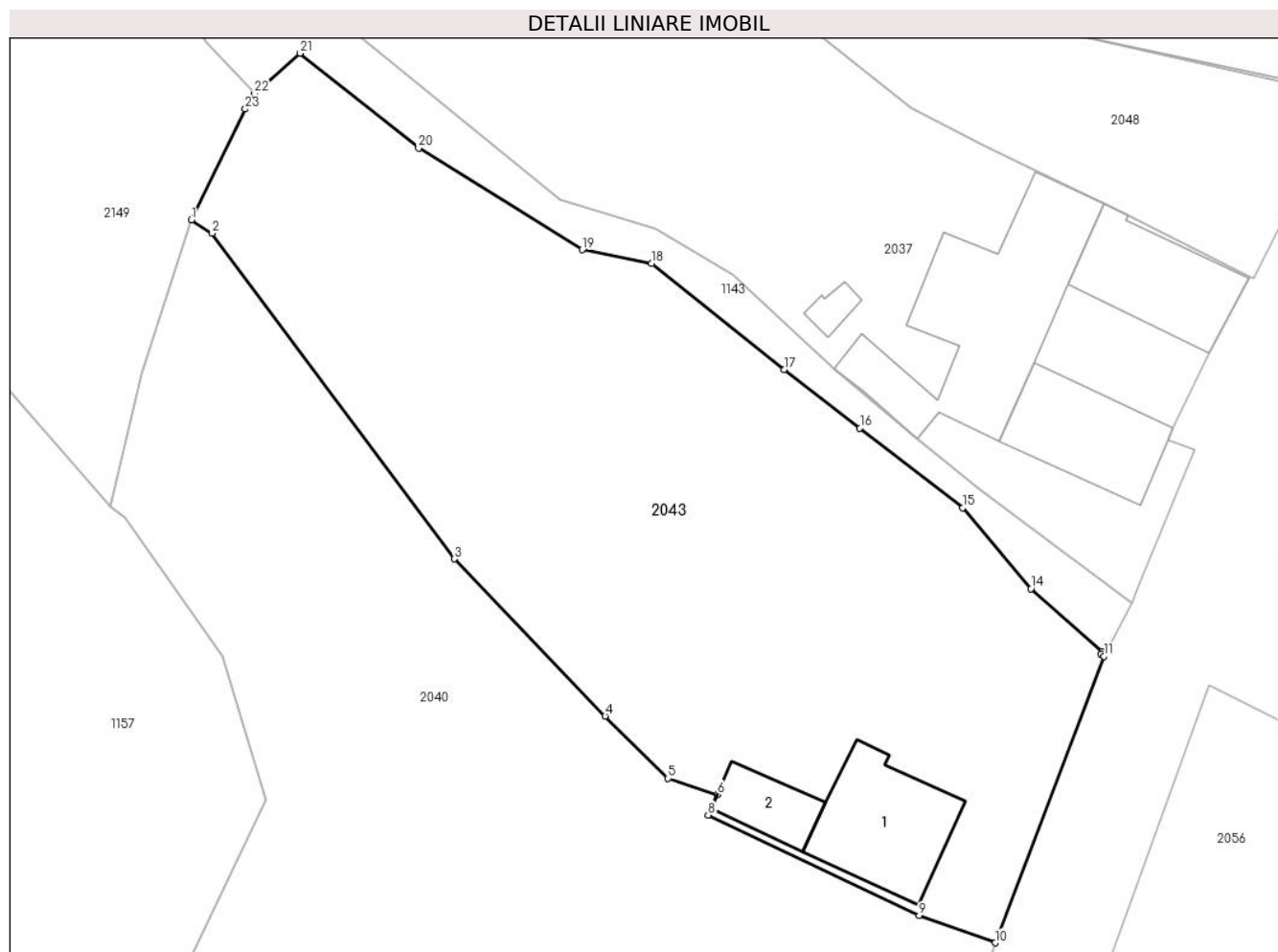
C. Partea III. SARCINI .

Inscrieri privind dezmembramintele dreptului de proprietate, drepturi reale de garanție și sarcini	Referințe
NU SUNT	

Anexa Nr. 1 La Partea I**Teren**

Nr cadastral	Suprafața (mp)*	Observații / Referințe
	1.825	parte din nr. top 6873/1, 6874/1

* Suprafața este determinată în planul de proiecție Stereo 70.

**Date referitoare la teren**

Crt	Categorie folosință	Intra vilan	Suprafața (mp)	Tarla	Parcelă	Nr. topo	Observații / Referințe
1	curți constructii	DA	200	24	-	6873/1, 6874/1	
2	faneata	DA	1.598	24	-	6873/1, 6874/1	
3	faneata	NU	27	24	-	6873/1, 6874/1	

Date referitoare la construcții

Crt	Număr	Destinație construcție	Supraf. (mp)	Situație juridică	Observații / Referințe
A1.1		construcții de locuințe	80	Cu acte	Nr. niveluri:2; S. construita la sol:80 mp; construcții locuințe
A1.2		construcții anexa	29	Cu acte	Nr. niveluri:1; S. construita la sol:29 mp; construcții anexă

Lungime Segmente

1) Valorile lungimilor segmentelor sunt obținute din proiecție în plan.

Punct început	X / Y	Punct sfârșit	X / Y	Lungime segment (** (m)
1	427.592,046 459.841,908	2	427.593,578 459.840,922	1.822

Punct început	X / Y	Punct sfârșit	X / Y	Lungime segment (** (m)
2	427.593,578 459.840,922	3	427.611,402 459.816,962	29.862

Punct început	X / Y	Punct sfârșit	X / Y	Lungime segment (** (m)
3	427.611,402 459.816,962	4	427.622,51 459.805,412	16.025
5	427.627,144 459.800,813	6	427.630,756 459.799,634	3.8
7	427.630,301 459.798,604	8	427.630,087 459.798,119	0.53
9	427.645,639 459.790,729	10	427.651,219 459.788,725	5.929
11	427.659,231 459.809,795	12	427.658,992 459.809,976	0.3
13	427.659,078 459.810,127	14	427.653,858 459.814,765	6.983
15	427.648,829 459.820,731	16	427.641,264 459.826,581	9.563
17	427.635,675 459.830,904	18	427.625,932 459.838,714	12.487
19	427.620,802 459.839,708	20	427.608,777 459.847,205	14.171
21	427.600,056 459.854,166	22	427.596,69 459.851,176	4.503
23	427.596,014 459.850,056	1	427.592,046 459.841,908	9.063

Punct început	X / Y	Punct sfârșit	X / Y	Lungime segment (** (m)
4	427.622,51 459.805,412	5	427.627,144 459.800,813	6.528
6	427.630,756 459.799,634	7	427.630,301 459.798,604	1.127
8	427.630,087 459.798,119	9	427.645,639 459.790,729	17.218
10	427.651,219 459.788,725	11	427.659,231 459.809,795	22.542
12	427.658,992 459.809,976	13	427.659,078 459.810,127	0.173
14	427.653,858 459.814,765	15	427.648,829 459.820,731	7.802
16	427.641,264 459.826,581	17	427.635,675 459.830,904	7.066
18	427.625,932 459.838,714	19	427.620,802 459.839,708	5.225
20	427.608,777 459.847,205	21	427.600,056 459.854,166	11.159
22	427.596,69 459.851,176	23	427.596,014 459.850,056	1.308

** Lungimile segmentelor sunt determinate în planul de proiecție Stereo 70 și sunt rotunjite la 1 milimetru.

*** Distanța dintre puncte este formată din segmente cumulate ce sunt mai mici decât valoarea 1 milimetru.

**DATE DESPRE IMOBILUL NR. 2048**

Oficiul de Cadastru și Publicitate Imobiliară SIBIU
Biroul de Cadastru și Publicitate Imobiliară Sibiu

A. Partea I. Descrierea imobilului

TEREN Intravilan

Nr. CF vechi:7814 Rășinari
Nr. topografic:6871/2,6872/1/2

Adresa: Loc. Râu Sadului, Jud. Sibiu

Nr. Crt	Nr cadastral Nr. topografic	Suprafața* (mp)	Observații / Referințe
A1	104734	593	Sector cadastral:8 Teren imprejmuit;

B. Partea II. Proprietari și acte

Inscrieri privitoare la dreptul de proprietate și alte drepturi reale		Referințe
13211 / 11/11/2004		
Act Notarial nr. 2570/2004, din 01/01/2004 emis de NP BUCSA RADU (contract de donatie);		
B1	Intabulare, drept de PROPRIETATE donatie, dobandit prin Conventie, cota actuala 1/1 1) PETREA STANCA, n.Bancila	A1
1736 / 11/01/2021		
Act Notarial nr. 2564, din 08/11/2004 emis de BUCSA RADU GABRIEL (act notarial nr 2570 din 08.11.2004, emis de BUCSA RADU GABRIEL);		
B2	se indreapta eroarea materiala strecurata la operarea incheierii de intabulare nr. 13211/2004 in sensul ca suprafata imobilului de sub A.1 este de 611 mp si nu de 2991 mp cum din eroare s-a in scris	A1

C. Partea III. SARCINI .

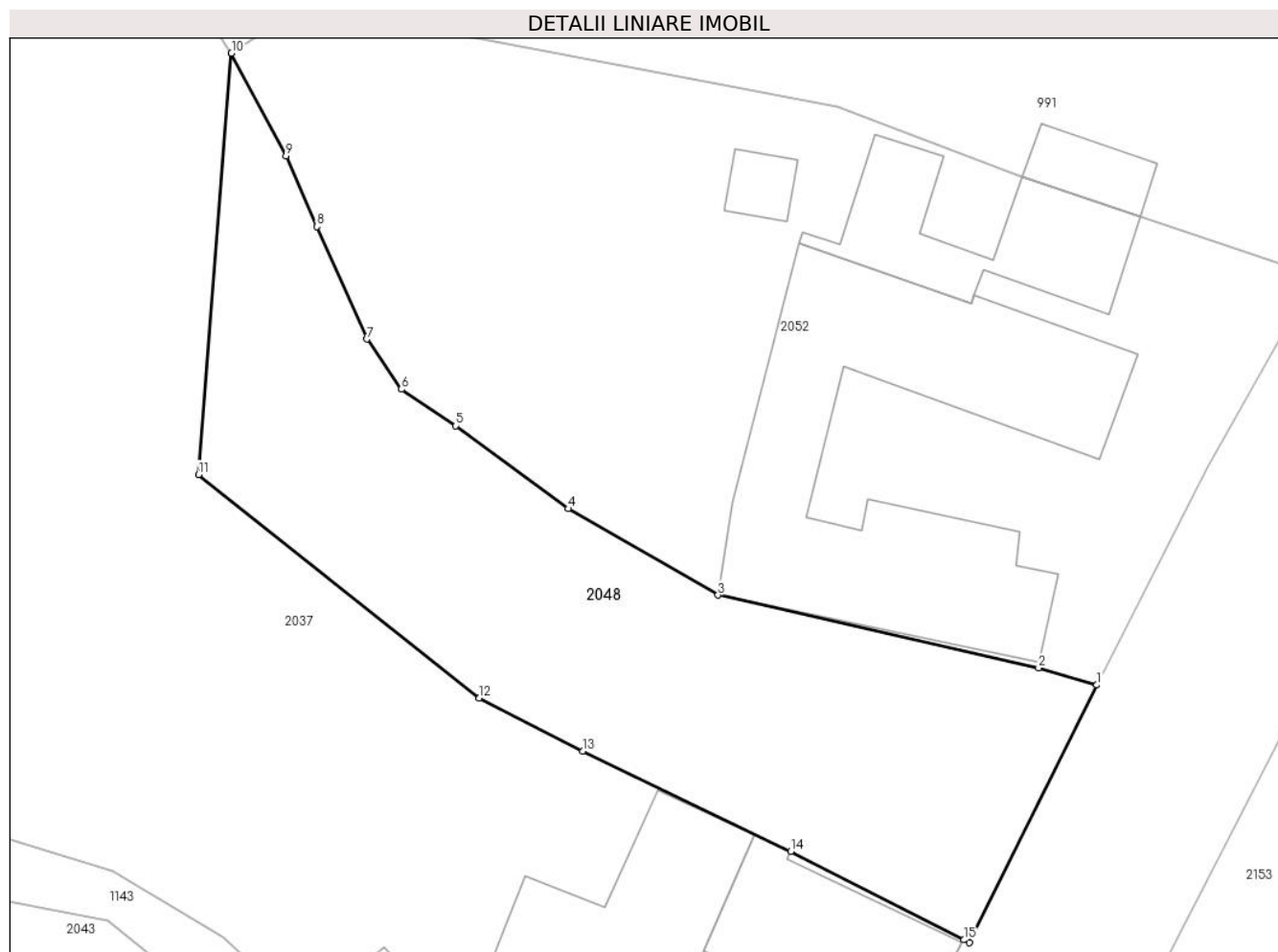
Inscrieri privind dezmembramintele dreptului de proprietate, drepturi reale de garanție și sarcini	Referințe
NU SUNT	

Anexa Nr. 1 La Partea I

Teren

Nr cadastral	Suprafața (mp)*	Observații / Referințe
104734	593	

* Suprafața este determinată în planul de proiecție Stereo 70.



Date referitoare la teren

Crt	Categorie folosință	Intravilan	Suprafața (mp)	Tarla	Parcelă	Nr. topo	Observații / Referințe
1	curți constructii	DA	593	24	-	6871/2, 6872/1/2	

Lungime Segmente

1) Valorile lungimilor segmentelor sunt obținute din proiecție în plan.

Punct început	X / Y	Punct sfârșit	X / Y	Lungime segment (** (m)
1	427.676,818 459.850,827	2	427.673,816 459.851,707	3.129
2	427.673,816 459.851,707	3	427.657,323 459.855,456	16.914
3	427.657,323 459.855,456	4	427.649,616 459.859,893	8.893
4	427.649,616 459.859,893	5	427.643,835 459.864,16	7.185
5	427.643,835 459.864,16	6	427.641,042 459.866,039	3.366

Punct început	X / Y	Punct sfârșit	X / Y	Lungime segment (** (m)
6	427.641,042 459.866,039	7	427.639,257 459.868,611	3.13
7	427.639,257 459.868,611	8	427.636,691 459.874,404	6.336
8	427.636,691 459.874,404	9	427.635,086 459.878,026	3.962
9	427.635,086 459.878,026	10	427.632,292 459.883,315	5.982
10	427.632,292 459.883,315	11	427.630,591 459.861,651	21.731
11	427.630,591 459.861,651	12	427.645,043 459.850,164	18.461
12	427.645,043 459.850,164	13	427.650,362 459.847,427	5.982
13	427.650,362 459.847,427	14	427.661,062 459.842,267	11.88
14	427.661,062 459.842,267	15	427.669,974 459.837,724	10.003
15	427.669,974 459.837,724	16	427.670,262 459.837,578	0.323
16	427.670,262 459.837,578	1	427.676,818 459.850,827	14.783

** Lungimile segmentelor sunt determinate în planul de proiecție Stereo 70 și sunt rotunjite la 1 milimetru.

*** Distanța dintre puncte este formată din segmente cumulate ce sunt mai mici decât valoarea 1 milimetru.

**DATE DESPRE IMOBILUL NR. 2052**

Oficiul de Cadastru și Publicitate Imobiliară SIBIU
Biroul de Cadastru și Publicitate Imobiliară Sibiu

A. Partea I. Descrierea imobilului

TEREN Intravilan

Nr. CF vechi:1829 Rășinari
Nr. topografic:6869/1,6870/1

Adresa: Loc. Râu Sadului, Jud. Sibiu

Nr. Crt	Nr cadastral Nr. topografic	Suprafața* (mp)	Observații / Referințe
A1	102092	1.103	Sector cadastral:8 Teren imprejmuit;

Construcții

Crt	Nr cadastral Nr. topografic	Adresa	Observații / Referințe
A1.1	102092-C1	Loc. Râu Sadului, Jud. Sibiu	Nr. niveluri:3; S. construita la sol:226 mp; constructii locuinte
A1.2	102092-C2	Loc. Râu Sadului, Jud. Sibiu	Nr. niveluri:1; S. construita la sol:69 mp; construcții anexă
A1.3	102092-C3	Loc. Râu Sadului, Jud. Sibiu	Nr. niveluri:1; S. construita la sol:11 mp; construcții anexă

B. Partea II. Proprietari și acte

Inscrieri privitoare la dreptul de proprietate și alte drepturi reale		Referințe
39971 / 20/06/2013		
Act Notarial nr. 754, din 19/06/2013 emis de NP Cismasu Elena (contract de intretinere);		
B3	Intabulare, drept de PROPRIETATEintretinere, dobandit prin Conventie, cota actuala 1/1 1) STEFANUTA IOAN, necasatorit, bun propriu	A1, A1.1
/		
Act Normativ nr. 7, din 13/03/1996 emis de Parlamentul României (lege);		
B4	Intabulare, drept de PROPRIETATE, dobandit prin Lege, cota actuala 1/1 1) STEFANUTA IOAN, necasatorit, bun propriu	A1.2, A1.3

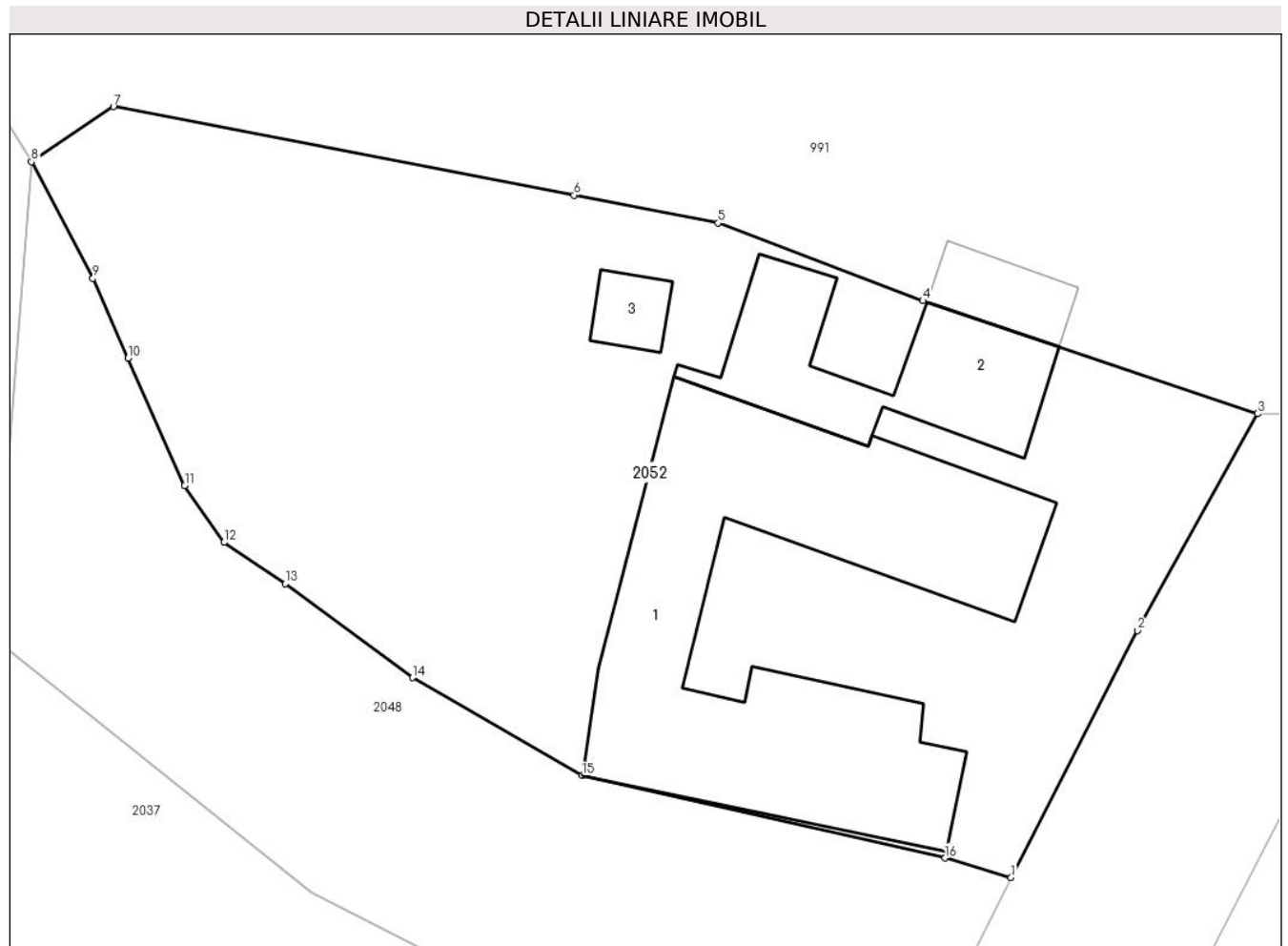
C. Partea III. SARCINI

Inscrieri privind dezmembramintele dreptului de proprietate, drepturi reale de garanție și sarcini		Referințe
39971 / 20/06/2013		
Act Notarial nr. 754, din 19/06/2013 emis de NP Cismasu Elena;		
C1	Intabulare, drept de UZUFRACT VIAGER, dobandit prin Conventie, cota actuala 1/1, cota initiala 1/1 1) STEFANUTA ILIE, si sotia 2) STEFANUTA ELENA, nasc. Bogdan	A1, A1.1
C2	Intabulare, drept de IPOTECA LEGALA, Valoare:0 , dobandit prin Lege, cota actuala 1/1, cota initiala 1/1 1) STEFANUTA ILIE, si sotia 2) STEFANUTA ELENA, nasc. Bogdan	A1, A1.1

Teren

Nr cadastral	Suprafața (mp)*	Observații / Referințe
102092	1.103	

* Suprafața este determinată în planul de proiecție Stereo 70.



Date referitoare la teren

Crt	Categorie folosință	Intra vilan	Suprafața (mp)	Tarla	Parcelă	Nr. topo	Observații / Referințe
1	curți constructii	DA	1.103	24	-	6869/1, 6870/1	

Date referitoare la construcții

Crt	Număr	Destinație construcție	Supraf. (mp)	Situație juridică	Observații / Referințe
A1.1	102092-C1	construcții de locuințe	226	Cu acte	Nr. niveluri:3; S. construita la sol:226 mp; construcții locuințe
A1.2	102092-C2	construcții anexa	69	Cu acte	Nr. niveluri:1; S. construita la sol:69 mp; construcții anexă
A1.3	102092-C3	construcții anexa	11	Cu acte	Nr. niveluri:1; S. construita la sol:11 mp; construcții anexă

Lungime Segmente

1) Valorile lungimilor segmentelor sunt obținute din proiecție în plan.

Punct început	X / Y	Punct sfârșit	X / Y	Lungime segment (** (m)
1	427.676,818 459.850,827	2	427.682,561 459.862,043	12.601
2	427.682,561 459.862,043	3	427.688,024 459.871,88	11.252

Punct început	X / Y	Punct sfârșit	X / Y	Lungime segment (** (m)
3	427.688,024 459.871,88	4	427.672,812 459.877,005	16.052
4	427.672,812 459.877,005	5	427.663,508 459.880,539	9.952
5	427.663,508 459.880,539	6	427.656,96 459.881,797	6.668
6	427.656,96 459.881,797	7	427.636,016 459.885,821	21.327
7	427.636,016 459.885,821	8	427.632,292 459.883,315	4.489
8	427.632,292 459.883,315	9	427.635,086 459.878,026	5.982
9	427.635,086 459.878,026	10	427.636,691 459.874,404	3.962
10	427.636,691 459.874,404	11	427.639,257 459.868,611	6.336
11	427.639,257 459.868,611	12	427.641,042 459.866,039	3.13
12	427.641,042 459.866,039	13	427.643,835 459.864,16	3.366
13	427.643,835 459.864,16	14	427.649,616 459.859,893	7.185
14	427.649,616 459.859,893	15	427.657,323 459.855,456	8.893
15	427.657,323 459.855,456	16	427.673,816 459.851,707	16.914
16	427.673,816 459.851,707	1	427.676,818 459.850,827	3.129

** Lungimile segmentelor sunt determinate în planul de proiecție Stereo 70 și sunt rotunjite la 1 milimetru.

*** Distanța dintre puncte este formată din segmente cumulate ce sunt mai mici decât valoarea 1 milimetru.

**DATE DESPRE IMOBILUL NR. 2054**

Oficiul de Cadastru și Publicitate Imobiliară SIBIU
Biroul de Cadastru și Publicitate Imobiliară Sibiu

A. Partea I. Descrierea imobilului

TEREN Necunoscut

Nr. CF vechi:1980 Rasinari
Nr. topografic:6868

Adresa: Loc. Râu Sadului, Jud. Sibiu

Nr. Crt	Nr cadastral Nr. topografic	Suprafața* (mp)	Observații / Referințe
A1	100829	3.360	Sector cadastral:8 Teren imprejmuit;

B. Partea II. Proprietari și acte

Inscrieri privitoare la dreptul de proprietate și alte drepturi reale	Referințe
117346 / 09/12/2022	
Act Notarial nr. 1852, din 08/12/2022 emis de MĂNIGUȚIU NICULAE (contract de vanzare-cumparare);	
B6	A1
Intabulare, drept de PROPRIETATE, cumparare, dobandit prin Conventie, cota actuala 1/1	
1) HASEGAN MIHAELA-MAGDALENA, si sotul	
2) HASEGAN ADRIAN-GHEORGHE, bun comun	

C. Partea III. SARCINI .

Inscrieri privind dezmembramintele dreptului de proprietate, drepturi reale de garanție și sarcini	Referințe
NU SUNT	

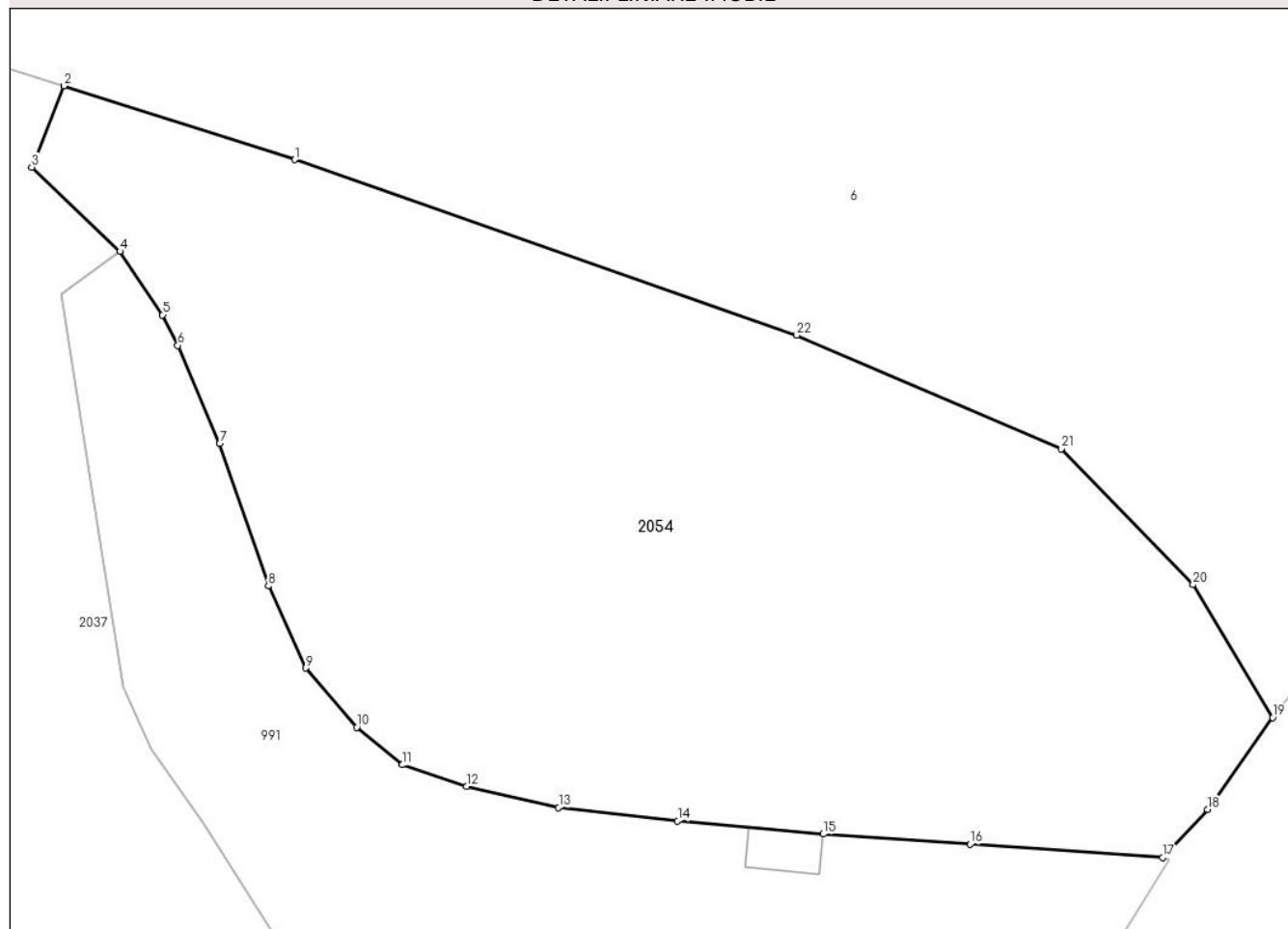
Anexa Nr. 1 La Partea I

Teren

Nr cadastral	Suprafața (mp)*	Observații / Referințe
100829	3.360	

* Suprafața este determinată în planul de proiecție Stereo 70.

DETALII LINIARE IMOBIL



Date referitoare la teren

Crt	Categorie folosință	Intravilan	Suprafața (mp)	Tarla	Parcelă	Nr. topo	Observații / Referințe
1	curți constructii	DA	3.283	24	-	6868	
2	curți constructii	NU	77	24	-	6868	

Lungime Segmente

1) Valorile lungimilor segmentelor sunt obținute din proiecție în plan.

Punct început	X / Y	Punct sfârșit	X / Y	Lungime segment (** (m)
1	427.631,409 459.950,605	2	427.612,553 459.956,621	19.792
3	427.609,947 459.949,994	4	427.617,144 459.943,121	9.952
5	427.620,632 459.937,944	6	427.621,864 459.935,459	2.773
7	427.625,289 459.927,44	8	427.629,26 459.915,846	12.255

Punct început	X / Y	Punct sfârșit	X / Y	Lungime segment (** (m)
2	427.612,553 459.956,621	3	427.609,947 459.949,994	7.121
4	427.617,144 459.943,121	5	427.620,632 459.937,944	6.242
6	427.621,864 459.935,459	7	427.625,289 459.927,44	8.72
8	427.629,26 459.915,846	9	427.632,302 459.909,139	7.365

Punct început	X / Y	Punct sfârșit	X / Y	Lungime segment (** (m)
9	427.632,302 459.909,139	10	427.636,477 459.904,301	6.39
11	427.640,208 459.901,249	12	427.645,434 459.899,484	5.516
13	427.652,951 459.897,765	14	427.662,669 459.896,677	9.778
15	427.674,552 459.895,605	16	427.686,542 459.894,774	12.019
17	427.702,25 459.893,686	18	427.705,952 459.897,597	5.385
19	427.711,244 459.905,112	20	427.704,744 459.915,942	12.631
21	427.693,992 459.927,035	22	427.672,39 459.936,282	23.498

Punct început	X / Y	Punct sfârșit	X / Y	Lungime segment (** (m)
10	427.636,477 459.904,301	11	427.640,208 459.901,249	4.82
12	427.645,434 459.899,484	13	427.652,951 459.897,765	7.711
14	427.662,669 459.896,677	15	427.674,552 459.895,605	11.931
16	427.686,542 459.894,774	17	427.702,25 459.893,686	15.745
18	427.705,952 459.897,597	19	427.711,244 459.905,112	9.191
20	427.704,744 459.915,942	21	427.693,992 459.927,035	15.448
22	427.672,39 459.936,282	1	427.631,409 459.950,605	43.412

** Lungimile segmentelor sunt determinate în planul de proiecție Stereo 70 și sunt rotunjite la 1 milimetru.

*** Distanța dintre puncte este formată din segmente cumulate ce sunt mai mici decât valoarea 1 milimetru.

**DATE DESPRE IMOBILUL NR. 2149**

Oficiul de Cadastru și Publicitate Imobiliară SIBIU
Biroul de Cadastru și Publicitate Imobiliară Sibiu

A. Partea I. Descrierea imobilului

TEREN Extravilan

Nr. CF vechi:80a
Nr. topografic:6875

Adresa: Jud. Sibiu

Nr. Crt	Nr cadastral Nr. topografic	Suprafața* (mp)	Observații / Referințe
A1		3.013	Sector cadastral:8 Teren imprejmuit; Imobilul se identifică cu parte din nr. top 6875 din CF 100703 Rășinari

B. Partea II. Proprietari și acte

Inscrieri privitoare la dreptul de proprietate și alte drepturi reale		Referințe
51358 / 07/09/2011		
Act Notarial nr. 1161, din 06/12/1973 emis de NOTARIATUL DE STAT SIBIU;		
B3	Intabulare, drept de PROPRIETATE, dobandit prin Succesiune, cota actuala 1/2 1) LAC MAGDALENA	A1
B4	Intabulare, drept de PROPRIETATE, dobandit prin Succesiune, cota actuala 1/2 1) LAC ALEMAN	A1
/		
Act Administrativ nr. 65, din 14/11/2023 emis de Primăria comunei Râu Sadului (adeverinta);		
B5	se notează posesia faptică în favoarea lui HARHACIU ADRIAN GAVRILĂ 1) HARHACIU ADRIAN GAVRILĂ	A1

C. Partea III. SARCINI .

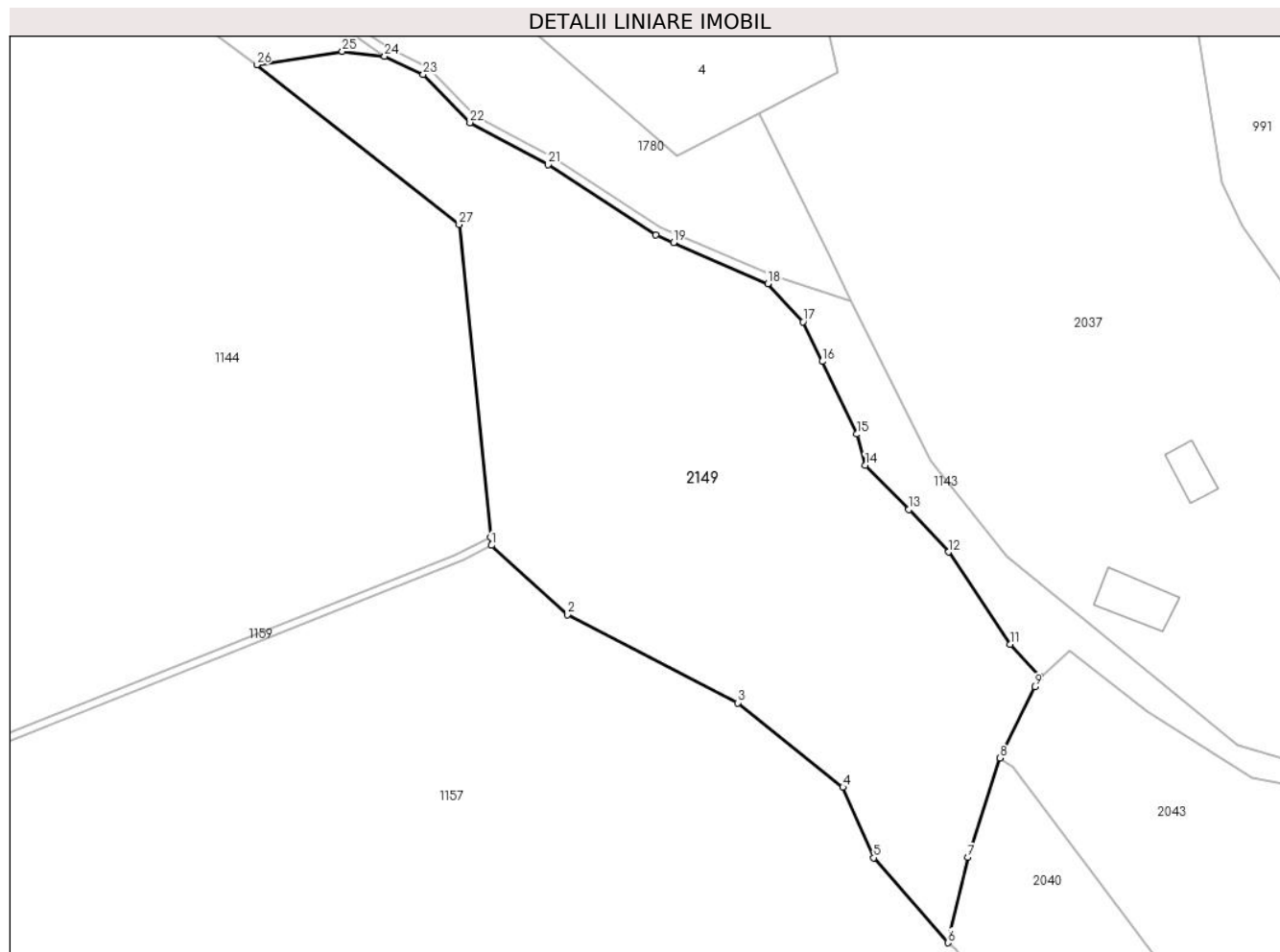
Inscrieri privind dezmembramintele dreptului de proprietate, drepturi reale de garanție și sarcini	Referințe
NU SUNT	

Anexa Nr. 1 La Partea I

Teren

Nr cadastral	Suprafața (mp)*	Observații / Referințe
	3.013	Imobilul se identifică cu parte din nr. top 6875 din CF 100703 Rășinari

* Suprafața este determinată în planul de proiecție Stereo 70.



Date referitoare la teren

Crt	Categorie folosință	Intravilan	Suprafața (mp)	Tarla	Parcelă	Nr. topo	Observații / Referințe
1	faneata	NU	3.013	24	-	6875	

Lungime Segmente

1) Valorile lungimilor segmentelor sunt obținute din proiecție în plan.

Punct început	X / Y	Punct sfârșit	X / Y	Lungime segment (** (m)
1	427.533,972 459.866,179	2	427.542,644 459.858,276	11.733
3	427.562,099 459.848,223	4	427.574,101 459.838,6	15.383
5	427.577,63 459.830,54	6	427.586,088 459.820,848	12.864
7	427.588,368 459.830,579	8	427.592,046 459.841,908	11.911
9	427.596,014 459.850,056	10	427.596,69 459.851,176	1.308

Punct început	X / Y	Punct sfârșit	X / Y	Lungime segment (** (m)
2	427.542,644 459.858,276	3	427.562,099 459.848,223	21.899
4	427.574,101 459.838,6	5	427.577,63 459.830,54	8.799
6	427.586,088 459.820,848	7	427.588,368 459.830,579	9.995
8	427.592,046 459.841,908	9	427.596,014 459.850,056	9.063
10	427.596,69 459.851,176	11	427.593,18 459.854,907	5.124

Punct început	X / Y	Punct sfârșit	X / Y	Lungime segment (** (m))
11	427.593,18 459.854,907	12	427.586,163 459.865,427	12.645
13	427.581,638 459.870,266	14	427.576,636 459.875,32	7.111
15	427.575,718 459.878,873	16	427.571,736 459.887,159	9.193
17	427.569,556 459.891,694	18	427.565,542 459.896,048	5.923
19	427.554,762 459.900,734	20	427.552,743 459.901,584	2.19
21	427.540,424 459.909,606	22	427.531,513 459.914,407	10.121
23	427.526,175 459.919,915	24	427.521,769 459.921,991	4.87
25	427.516,916 459.922,534	26	427.507,148 459.921,017	9.885
27	427.530,268 459.902,8	28	427.533,876 459.867,127	35.855

Punct început	X / Y	Punct sfârșit	X / Y	Lungime segment (** (m))
12	427.586,163 459.865,427	13	427.581,638 459.870,266	6.625
14	427.576,636 459.875,32	15	427.575,718 459.878,873	3.67
16	427.571,736 459.887,159	17	427.569,556 459.891,694	5.032
18	427.565,542 459.896,048	19	427.554,762 459.900,734	11.754
20	427.552,743 459.901,584	21	427.540,424 459.909,606	14.701
22	427.531,513 459.914,407	23	427.526,175 459.919,915	7.671
24	427.521,769 459.921,991	25	427.516,916 459.922,534	4.883
26	427.507,148 459.921,017	27	427.530,268 459.902,8	29.435
28	427.533,876 459.867,127	1	427.533,972 459.866,179	0.953

** Lungimile segmentelor sunt determinate în planul de proiecție Stereo 70 și sunt rotunjite la 1 milimetru.

*** Distanța dintre puncte este formată din segmente cumulate ce sunt mai mici decât valoarea 1 milimetru.

**DATE DESPRE IMOBILUL NR. 2245**

Oficiul de Cadastru și Publicitate Imobiliară SIBIU
Biroul de Cadastru și Publicitate Imobiliară Sibiu

A. Partea I. Descrierea imobilului

TEREN Extravilan

Adresa: Jud. Sibiu

Nr. Crt	Nr cadastral Nr. topografic	Suprafața* (mp)	Observații / Referințe
A1		36.384	Sector cadastral:8 Teren neimprejmuit;

B. Partea II. Proprietari și acte

Inscrieri privitoare la dreptul de proprietate și alte drepturi reale	Referințe
/	
Act Normativ nr. 7, din 16/03/1996 emis de PARLAMENTUL ROMÂNIEI (LEGE);	
B1	A1
Intabulare, drept de PROPRIETATE, dobandit prin Lege, cota actuala 1/1	
1) COMUNA RÂU SADULUI, CIF:4405902, PROPRIETAR NEIDENTIFICAT	

C. Partea III. SARCINI .

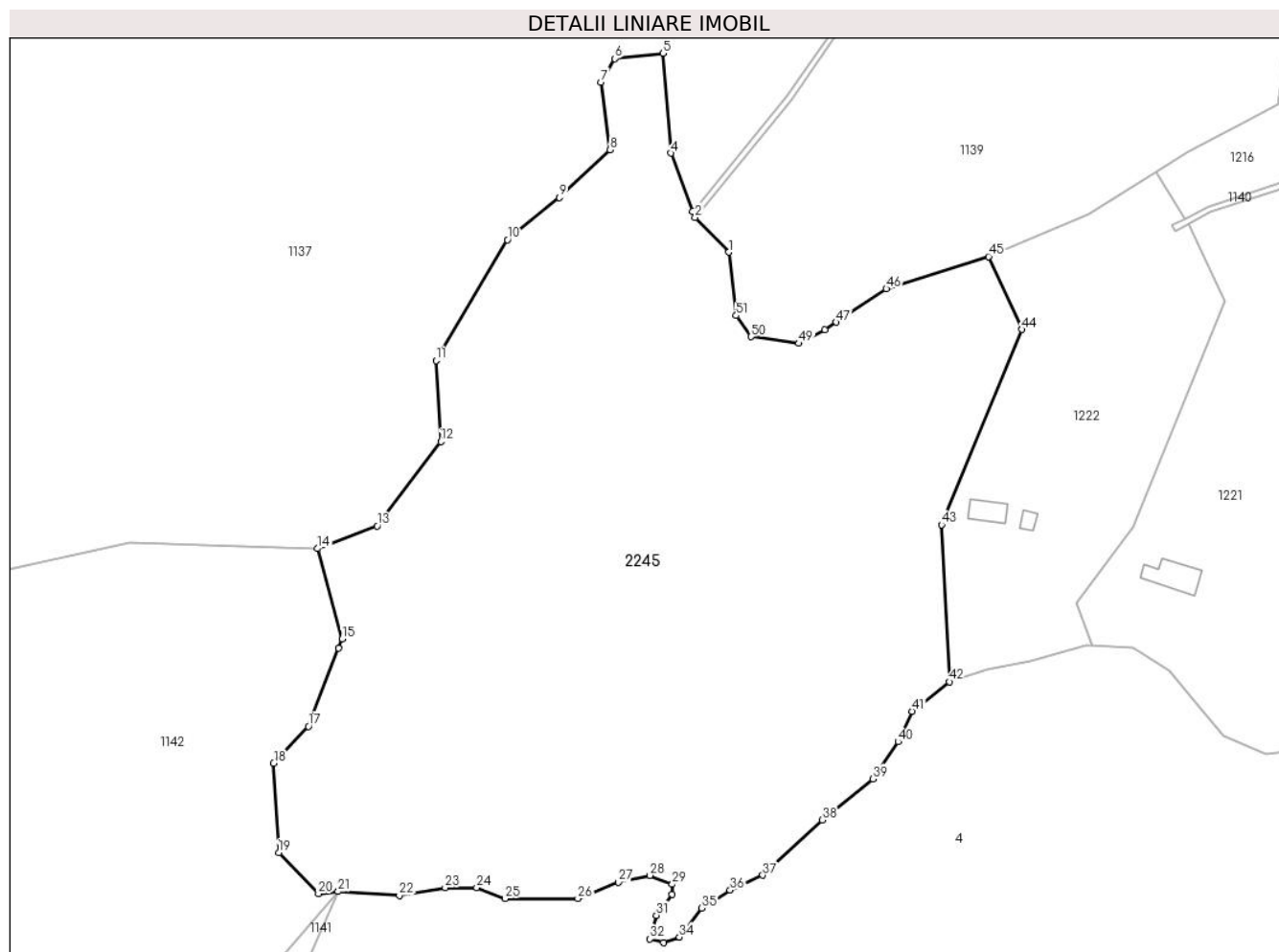
Inscrieri privind dezmembramintele dreptului de proprietate, drepturi reale de garanție și sarcini	Referințe
NU SUNT	

Anexa Nr. 1 La Partea I

Teren

Nr cadastral	Suprafața (mp)*	Observații / Referințe
	36.384	

* Suprafața este determinată în planul de proiecție Stereo 70.



Date referitoare la teren

Crt	Categorie folosință	Intra vilan	Suprafața (mp)	Tarla	Parcelă	Nr. topo	Observații / Referințe
1	faneata	NU	36.384	4	78	-	

Lungime Segmente

1) Valorile lungimilor segmentelor sunt obținute din proiecție în plan.

Punct început	X / Y	Punct sfârșit	X / Y	Lungime segment
1	427.127,958 460.434,646	2	427.117,463 460.445,53	15.12
4	427.109,932 460.465,647	5	427.107,405 460.496,939	31.39 4
7	427.087,92 460.487,9	8	427.090,836 460.466,715	21.38 5
10	427.058,65 460.438,54	11	427.036,259 460.400,726	43.94 6
13	427.017,85 460.348,979	14	426.999,067 460.341,827	20.09 9
16	427.005,717 460.310,618	17	426.996,268 460.286,162	26.21 8
2	427.117,463 460.445,53	3	427.116,62 460.447,46	2.107
5	427.107,405 460.496,939	6	427.092,196 460.495,286	15.29 8
8	427.090,836 460.466,715	9	427.074,898 460.451,749	21.86 3
11	427.036,259 460.400,726	12	427.037,752 460.375,35	25.41 9
14	426.999,067 460.341,827	15	427.006,841 460.313,528	29.34 7
17	426.996,268 460.286,162	18	426.985,384 460.274,656	15.83 8
3	427.116,62 460.447,46	4	427.109,932 460.465,647	19.37 7
6	427.092,196 460.495,286	7	427.087,92 460.487,9	8.534
9	427.074,898 460.451,749	10	427.058,65 460.438,54	20.94
12	427.037,752 460.375,35	13	427.017,85 460.348,979	33.03 8
15	427.006,841 460.313,528	16	427.005,717 460.310,618	3.119
18	426.985,384 460.274,656	19	426.986,938 460.246,668	28.03 1

Punct început	X / Y	Punct sfârșit	X / Y	Lungime segment	Punct început	X / Y	Punct sfârșit	X / Y	Lungime segment	Punct început	X / Y	Punct sfârșit	X / Y	Lungime segment
19	426.986,938 460.246,668	20	426.999,411 460.233,818	17.907	20	426.999,411 460.233,818	21	427.005,581 460.234,489	6.206	21	427.005,581 460.234,489	22	427.024,765 460.233,284	19.222
22	427.024,765 460.233,284	23	427.039,126 460.235,694	14.562	23	427.039,126 460.235,694	24	427.048,992 460.235,694	9.866	24	427.048,992 460.235,694	25	427.057,872 460.232,297	9.507
25	427.057,872 460.232,297	26	427.080,673 460.232,297	22.802	26	427.080,673 460.232,297	27	427.093,42 460.237,34	13.708	27	427.093,42 460.237,34	28	427.103,287 460.239,532	10.107
28	427.103,287 460.239,532	29	427.110,268 460.236,758	7.512	29	427.110,268 460.236,758	30	427.110,268 460.233,605	3.153	30	427.110,268 460.233,605	31	427.105,33 460.227,024	8.228
31	427.105,33 460.227,024	32	427.103,273 460.219,62	7.684	32	427.103,273 460.219,62	33	427.107,57 460.218,426	4.46	33	427.107,57 460.218,426	34	427.112,463 460.220,237	5.217
34	427.112,463 460.220,237	35	427.119,459 460.229,286	11.438	35	427.119,459 460.229,286	36	427.128,406 460.234,909	10.567	36	427.128,406 460.234,909	37	427.138,625 460.239,57	11.232
37	427.138,625 460.239,57	38	427.157,212 460.256,914	25.422	38	427.157,212 460.256,914	39	427.173,152 460.269,76	20.472	39	427.173,152 460.269,76	40	427.181,055 460.281,354	14.031
40	427.181,055 460.281,354	41	427.185,449 460.290,892	10.502	41	427.185,449 460.290,892	42	427.197,052 460.300,156	14.847	42	427.197,052 460.300,156	43	427.194,62 460.349,31	49.214
43	427.194,62 460.349,31	44	427.219,744 460.410,442	66.094	44	427.219,744 460.410,442	45	427.209,395 460.433,285	25.078	45	427.209,395 460.433,285	46	427.177,326 460.423,178	33.624
46	427.177,326 460.423,178	47	427.161,654 460.412,731	18.835	47	427.161,654 460.412,731	48	427.158,084 460.410,35	4.291	48	427.158,084 460.410,35	49	427.149,921 460.406,075	9.215
49	427.149,921 460.406,075	50	427.134,955 460.408,213	15.118	50	427.134,955 460.408,213	51	427.130,291 460.414,821	8.089	51	427.130,291 460.414,821	1	427.127,958 460.434,646	19.961

** Lungimile segmentelor sunt determinate în planul de proiecție Stereo 70 și sunt rotunjite la 1 milimetru.

*** Distanța dintre puncte este formată din segmente cumulate ce sunt mai mici decât valoarea 1 milimetru.

