

**DATE DESPRE IMOBILUL NR. 988**

Oficiul de Cadastru și Publicitate Imobiliară SIBIU
Biroul de Cadastru și Publicitate Imobiliară Sibiu

A. Partea I. Descrierea imobilului

TEREN Extravilan

Adresa: Jud. Sibiu

Nr. Crt	Nr cadastral Nr. topografic	Suprafața* (mp)	Observații / Referințe
A1		1.243	Sector cadastral:3 Teren neimprejmuit;

B. Partea II. Proprietari și acte

Inscrieri privitoare la dreptul de proprietate și alte drepturi reale		Referințe
/		
Act Normativ nr. 7, din 16/03/1996 emis de PARLAMENTUL ROMÂNIEI (lege);		
B1	Inscrierea provizorie, drept de PROPRIETATE, dobandit prin Lege, cota actuala 1/1	A1
1) COMUNA RÂU SADULUI, CIF:4405902, PROPRIETAR NEIDENTIFICAT		

C. Partea III. SARCINI .

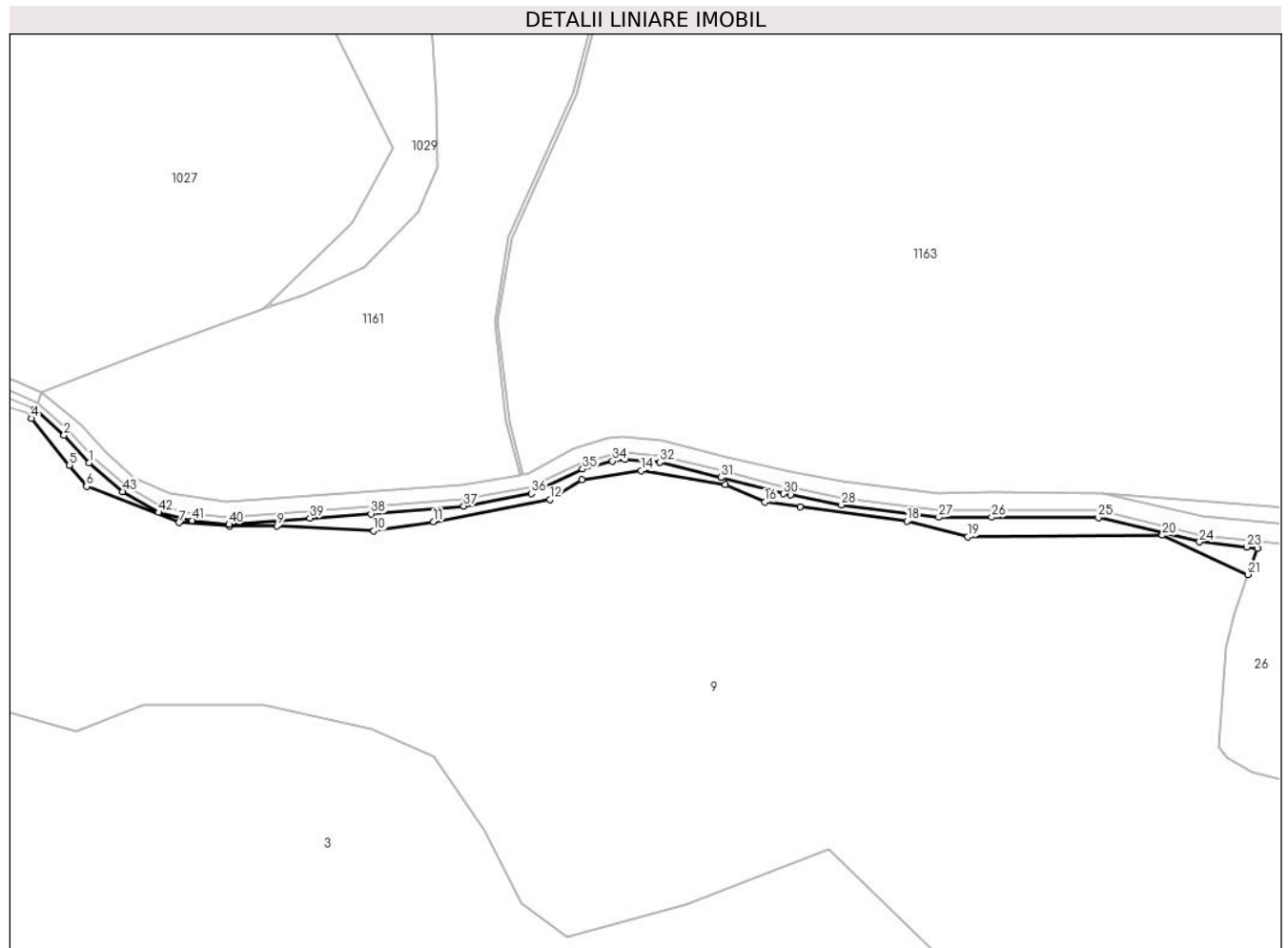
Inscrieri privind dezmembramintele dreptului de proprietate, drepturi reale de garanție și sarcini	Referințe
NU SUNT	

Anexa Nr. 1 La Partea I

Teren

Nr cadastral	Suprafața (mp)*	Observații / Referințe
	1.243	

* Suprafața este determinată în planul de proiecție Stereo 70.



Date referitoare la teren

Crt	Categorie folosință	Intravilan	Suprafața (mp)	Tarla	Parcelă	Nr. topo	Observații / Referințe
1	padure	NU	1.243	2	-	-	Tufaris

Lungime Segmente

1) Valorile lungimilor segmentelor sunt obținute din proiecție în plan.

Punct început	X / Y	Punct sfârșit	X / Y	Lungime segment	Punct început	X / Y	Punct sfârșit	X / Y	Lungime segment	Punct început	X / Y	Punct sfârșit	X / Y	Lungime segment
1	427.627,934 460.583,082	2	427.620,51 460.591,206	11.005	2	427.620,51 460.591,206	3	427.612,032 460.598,714	11.325	3	427.612,032 460.598,714	4	427.610,895 460.596,102	2.849
4	427.610,895 460.596,102	5	427.622,083 460.582,305	17.763	5	427.622,083 460.582,305	6	427.627,122 460.576,09	8.0	6	427.627,122 460.576,09	7	427.654,457 460.565,431	29.34
7	427.654,457 460.565,431	8	427.669,293 460.564,436	14.87	8	427.669,293 460.564,436	9	427.683,185 460.564,436	13.892	9	427.683,185 460.564,436	10	427.711,775 460.563,002	28.626
10	427.711,775 460.563,002	11	427.729,449 460.565,702	17.879	11	427.729,449 460.565,702	12	427.763,668 460.572,256	34.841	12	427.763,668 460.572,256	13	427.773,096 460.578,116	11.101
13	427.773,096 460.578,116	14	427.790,649 460.580,709	17.743	14	427.790,649 460.580,709	15	427.815,424 460.576,686	25.099	15	427.815,424 460.576,686	16	427.826,994 460.571,523	12.67
16	427.826,994 460.571,523	17	427.837,38 460.570,137	10.478	17	427.837,38 460.570,137	18	427.868,863 460.565,935	31.762	18	427.868,863 460.565,935	19	427.886,84 460.561,286	18.569

Punct început	X / Y	Punct sfârșit	X / Y	Lungime segment	Punct început	X / Y	Punct sfârșit	X / Y	Lungime segment	Punct început	X / Y	Punct sfârșit	X / Y	Lungime segment
19	427.886,84 460.561,286	20	427.944,17 460.561,74	57.33 2	20	427.944,17 460.561,74	21	427.969,407 460.550,16	27.76 6	21	427.969,407 460.550,16	22	427.972,226 460.557,89	8.228
22	427.972,226 460.557,89	23	427.969,015 460.558,24	3.23	23	427.969,015 460.558,24	24	427.955,089 460.559,754	14.00 8	24	427.955,089 460.559,754	25	427.925,304 460.566,958	30.64 4
25	427.925,304 460.566,958	26	427.893,882 460.567,029	31.42 2	26	427.893,882 460.567,029	27	427.878,255 460.567,033	15.62 8	27	427.878,255 460.567,033	28	427.849,579 460.570,659	28.90 4
28	427.849,579 460.570,659	29	427.834,596 460.573,723	15.29 3	29	427.834,596 460.573,723	30	427.832,451 460.573,95	2.157	30	427.832,451 460.573,95	31	427.814,042 460.578,731	19.02
31	427.814,042 460.578,731	32	427.796,061 460.583,232	18.53 5	32	427.796,061 460.583,232	33	427.785,873 460.584,056	10.22 1	33	427.785,873 460.584,056	34	427.782,155 460.583,545	3.753
34	427.782,155 460.583,545	35	427.773,267 460.581,191	9.194	35	427.773,267 460.581,191	36	427.758,254 460.574,039	16.63	36	427.758,254 460.574,039	37	427.738,284 460.570,342	20.31
37	427.738,284 460.570,342	38	427.710,954 460.568,045	27.42 6	38	427.710,954 460.568,045	39	427.692,981 460.566,769	18.01 8	39	427.692,981 460.566,769	40	427.669,088 460.564,976	23.96
40	427.669,088 460.564,976	41	427.658,223 460.566,089	10.92 2	41	427.658,223 460.566,089	42	427.648,397 460.568,44	10.10 3	42	427.648,397 460.568,44	43	427.637,788 460.574,603	12.27
43	427.637,788 460.574,603	1	427.627,934 460.583,082	13.0										

** Lungimile segmentelor sunt determinate în planul de proiecție Stereo 70 și sunt rotunjite la 1 milimetru.

*** Distanța dintre puncte este formată din segmente cumulate ce sunt mai mici decât valoarea 1 milimetru.

**DATE DESPRE IMOBILUL NR. 989**

Oficiul de Cadastru și Publicitate Imobiliară SIBIU
Biroul de Cadastru și Publicitate Imobiliară Sibiu

A. Partea I. Descrierea imobilului

TEREN Extravilan

Adresa: Jud. Sibiu

Nr. Crt	Nr cadastral Nr. topografic	Suprafața* (mp)	Observații / Referințe
A1		27	Sector cadastral:3 Teren neimprejmuit;

B. Partea II. Proprietari și acte

Inscrieri privitoare la dreptul de proprietate și alte drepturi reale	Referințe
/	
Act Normativ nr. 7, din 16/03/1996 emis de PARLAMENTUL ROMÂNIEI (lege);	
B1	Inscrierea provizorie, drept de PROPRIETATE, dobandit prin Lege, cota actuala 1/1
1) COMUNA RÂU SADULUI, CIF:4405902, PROPRIETAR NEIDENTIFICAT	

C. Partea III. SARCINI .

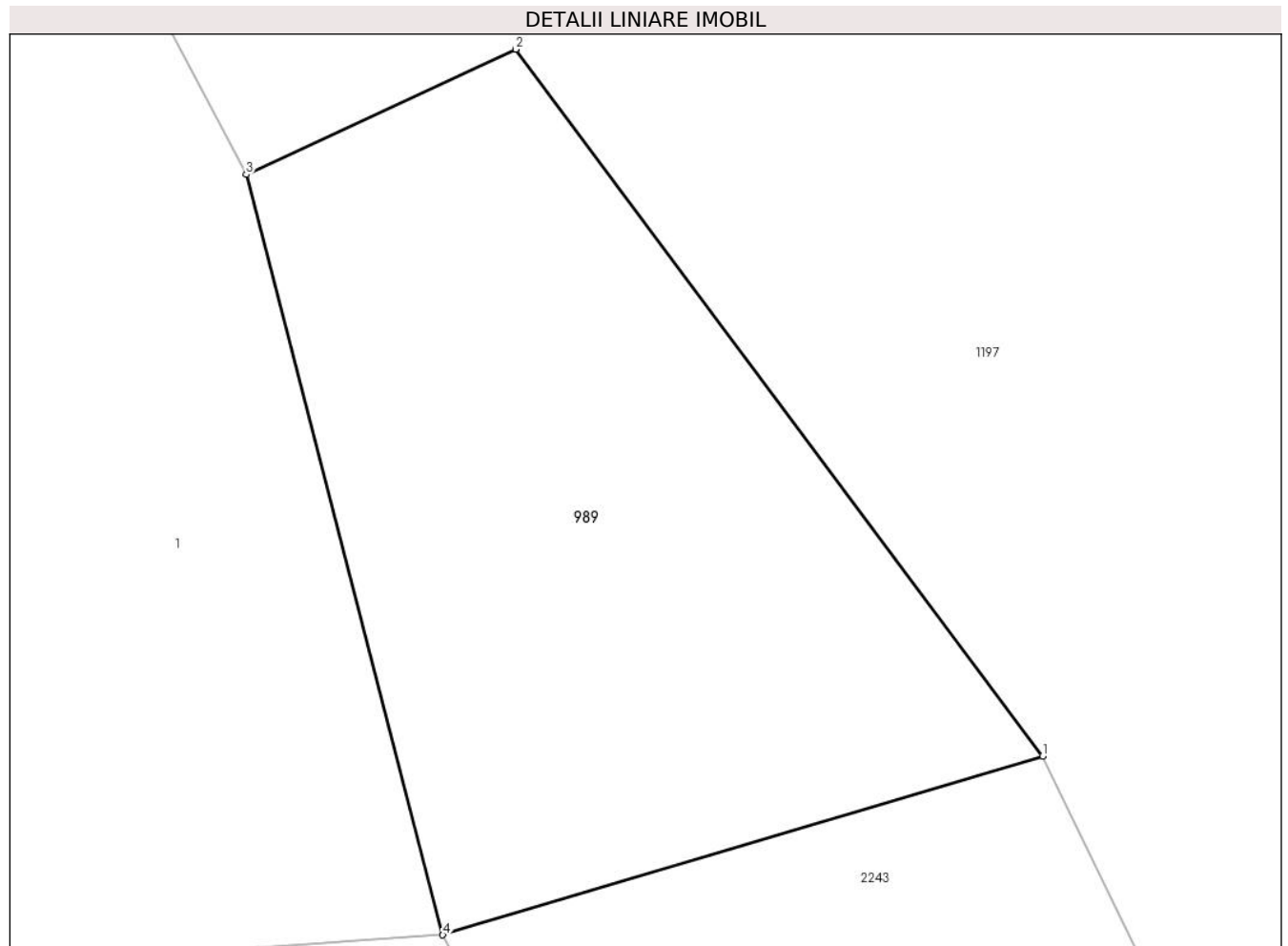
Inscrieri privind dezmembramintele dreptului de proprietate, drepturi reale de garanție și sarcini	Referințe
NU SUNT	

Anexa Nr. 1 La Partea I

Teren

Nr cadastral	Suprafața (mp)*	Observații / Referințe
	27	

* Suprafața este determinată în planul de proiecție Stereo 70.



Date referitoare la teren

Crt	Categorie folosință	Intravilan	Suprafața (mp)	Tarla	Parcelă	Nr. topo	Observații / Referințe
1	ape curgătoare	NU	27	2	50/2	-	

Lungime Segmente

1) Valorile lungimilor segmentelor sunt obținute din proiecție în plan.

Punct început	X / Y	Punct sfârșit	X / Y	Lungime segment (** (m)
1	428.213,16 460.387,656	2	428.208,69 460.393,644	7.473
2	428.208,69 460.393,644	3	428.206,404 460.392,582	2.52
3	428.206,404 460.392,582	4	428.208,072 460.386,14	6.654
4	428.208,072 460.386,14	1	428.213,16 460.387,656	5.31

**** Lungimile segmentelor sunt determinate în planul de proiecție Stereo 70 și sunt rotunjite la 1 milimetru.**

***** Distanța dintre puncte este formată din segmente cumulate ce sunt mai mici decât valoarea 1 milimetru.**

**DATE DESPRE IMOBILUL NR. 1007**

Oficiul de Cadastru și Publicitate Imobiliară SIBIU
Biroul de Cadastru și Publicitate Imobiliară Sibiu

A. Partea I. Descrierea imobilului

TEREN Extravilan

Adresa: Jud. Sibiu

Nr. CF vechi:1819
Nr. topografic:7080/1,7081/2/a,7082/1,
7083/1

Nr. Crt	Nr cadastral Nr. topografic	Suprafața* (mp)	Observații / Referințe
A1		9.168	Sector cadastral:3 Teren neimprejmuit;

B. Partea II. Proprietari și acte

Inscrieri privitoare la dreptul de proprietate și alte drepturi reale		Referințe
1034 / 20/02/1941		
Hotarare Judecatoreasca nr. 4864/939, din 01/01/1941 emis de Judecatoria mixta Sibiu (decizie de predare a mostenirii);		
B1	Intabulare, drept de PROPRIETATE, dobandit prin Succesiune, cota actuala 1/5 1) IAVN MARIA , minora	A1
B2	Intabulare, drept de PROPRIETATE, dobandit prin Succesiune, cota actuala 1/5 1) IVAN NICOLAE , minor	A1
B3	Intabulare, drept de PROPRIETATE, dobandit prin Succesiune, cota actuala 1/5 1) IVAN ANA , minora	A1
B4	Intabulare, drept de PROPRIETATE, dobandit prin Succesiune, cota actuala 1/5 1) IVAN STELA , minora	A1
B5	Intabulare, drept de PROPRIETATE, dobandit prin Succesiune, cota actuala 1/5 1) IVAN PARASCHIVA , minora	A1
/		
Act Administrativ nr. 3410, din 11/11/2022 emis de PRIMĂRIA RÂU SADULUI (adeverinta);		
B6	Se notează posesia faptică în favoarea lui IVAN MIHAI 1) IVAN MIHAI	A1

C. Partea III. SARCINI .

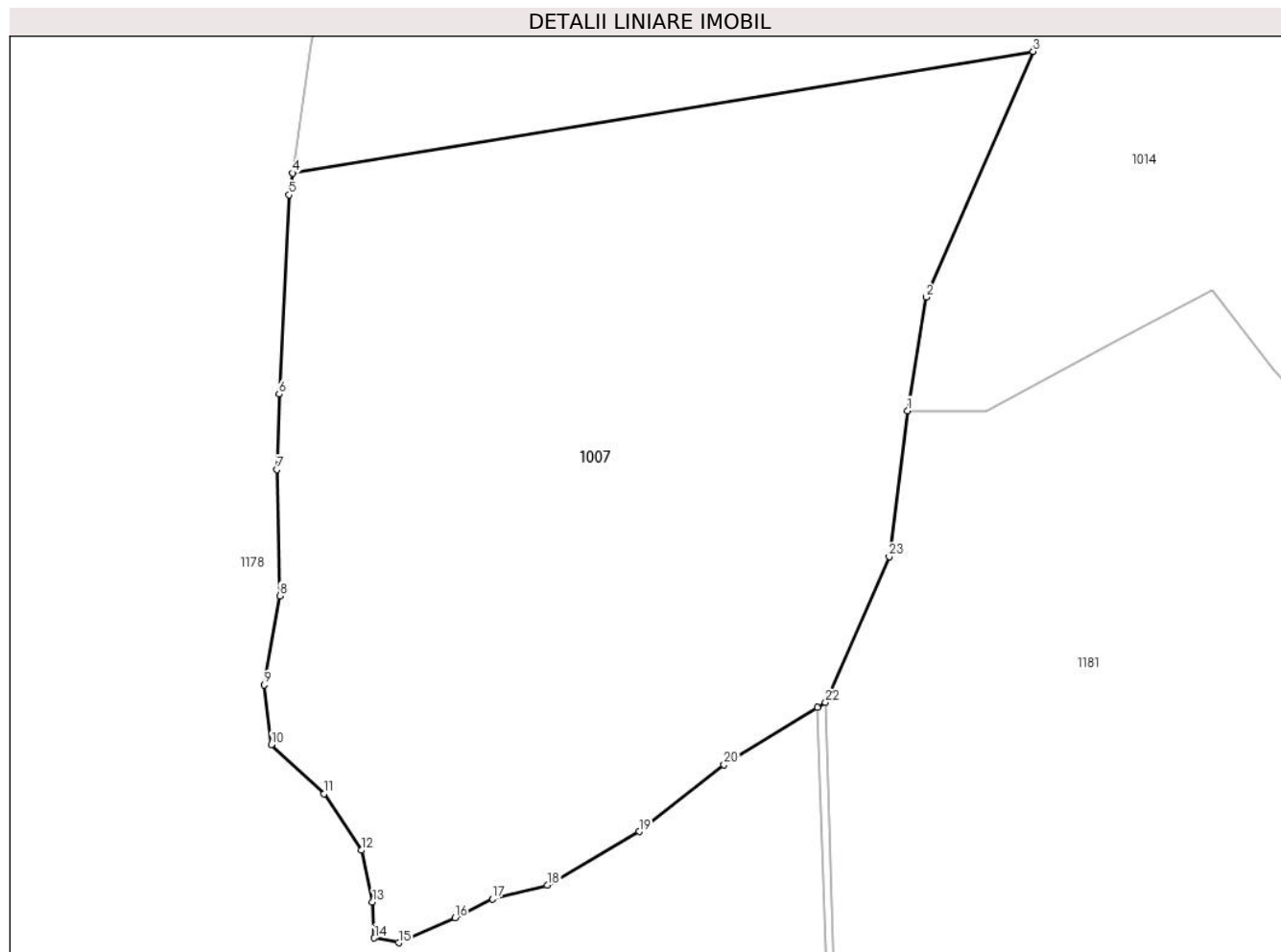
Inscrieri privind dezmembramentele dreptului de proprietate, drepturi reale de garanție și sarcini	Referințe
NU SUNT	

Anexa Nr. 1 La Partea I

Teren

Nr cadastral	Suprafața (mp)*	Observații / Referințe
	9.168	

* Suprafața este determinată în planul de proiecție Stereo 70.



Date referitoare la teren

Crt	Categorie folosință	Intravilan	Suprafața (mp)	Tarla	Parcelă	Nr. topo	Observații / Referințe
1	faneata	NU	9.168	2	7/4	7080/1, 7081/2/a, 7082/1, 7083/1	

Lungime Segmente

1) Valorile lungimilor segmentelor sunt obținute din proiecție în plan.

Punct început	X / Y	Punct sfârșit	X / Y	Lungime segment (** (m)
1	428.086,914 461.392,716	2	428.089,626 461.409,002	16.511
3	428.104,95 461.444,249	4	427.998,585 461.426,798	107.787
5	427.998,116 461.423,665	6	427.996,67 461.395,087	28.614
7	427.996,33 461.384,286	8	427.996,755 461.366,17	18.121

Punct început	X / Y	Punct sfârșit	X / Y	Lungime segment (** (m)
2	428.089,626 461.409,002	3	428.104,95 461.444,249	38.434
4	427.998,585 461.426,798	5	427.998,116 461.423,665	3.167
6	427.996,67 461.395,087	7	427.996,33 461.384,286	10.807
8	427.996,755 461.366,17	9	427.994,544 461.353,412	12.948

Punct început	X / Y	Punct sfârșit	X / Y	Lungime segment (** (m)
9	427.994,544 461.353,412	10	427.995,565 461.344,821	8.651
11	428.003,134 461.337,762	12	428.008,493 461.329,682	9.695
13	428.010,109 461.322,282	14	428.010,364 461.317,094	5.194
15	428.013,851 461.316,414	16	428.021,931 461.319,986	8.834
17	428.027,289 461.322,708	18	428.035,199 461.324,664	8.148
19	428.048,365 461.332,376	20	428.060,558 461.341,957	15.507
21	428.073,952 461.350,153	22	428.075,146 461.350,884	1.4
23	428.084,291 461.371,786	1	428.086,914 461.392,716	21.093

Punct început	X / Y	Punct sfârșit	X / Y	Lungime segment (** (m)
10	427.995,565 461.344,821	11	428.003,134 461.337,762	10.351
12	428.008,493 461.329,682	13	428.010,109 461.322,282	7.574
14	428.010,364 461.317,094	15	428.013,851 461.316,414	3.553
16	428.021,931 461.319,986	17	428.027,289 461.322,708	6.01
18	428.035,199 461.324,664	19	428.048,365 461.332,376	15.259
20	428.060,558 461.341,957	21	428.073,952 461.350,153	15.703
22	428.075,146 461.350,884	23	428.084,291 461.371,786	22.815

** Lungimile segmentelor sunt determinate în planul de proiecție Stereo 70 și sunt rotunjite la 1 milimetru.

*** Distanța dintre puncte este formată din segmente cumulate ce sunt mai mici decât valoarea 1 milimetru.

**DATE DESPRE IMOBILUL NR. 1009**

Oficiul de Cadastru și Publicitate Imobiliară SIBIU
Biroul de Cadastru și Publicitate Imobiliară Sibiu

A. Partea I. Descrierea imobilului

TEREN Extravilan

Nr. CF vechi:4652

Nr. topografic:7084, 7085

Adresa: Jud. Sibiu

Nr. Crt	Nr cadastral Nr. topografic	Suprafața* (mp)	Observații / Referințe
A1		9.465	Sector cadastral:3 Teren neimprejmuit;

B. Partea II. Proprietari și acte

Inscrieri privitoare la dreptul de proprietate și alte drepturi reale		Referințe
1998 / 28/02/1902		
Act Notarial nr. 0, din 28/02/1902 emis de -;		
B1	Intabulare, drept de PROPRIETATE, dobandit prin Succesiune, cota actuala 4/24 1) DRAGOIU MARIA	A1
/		
Act Administrativ nr. 3414, din 11/11/2022 emis de PRIMĂRIA RÂU SADULUI (adeverinta);		
B2	Se notează posesia faptică în favoarea lui IVAN MIHAI 1) IVAN MIHAI	A1
1998 / 28/02/1902		
Act Notarial nr. 0, din 28/02/1902 emis de -;		
B3	Intabulare, drept de PROPRIETATE, dobandit prin Succesiune, cota actuala 4/24 1) DRAGOIU MIKLOS	A1
Act Notarial nr. 9, din 28/02/1902 emis de -;		
B4	Intabulare, drept de PROPRIETATE, dobandit prin Succesiune, cota actuala 4/24 1) DRAGOIU ILIE	A1
10001 / 26/11/1912		
Act Notarial nr. 0, din 26/11/1912 emis de -;		
B5	Intabulare, drept de PROPRIETATE, dobandit prin Succesiune, cota actuala 3/24 1) CANTIU IANOSNE	A1
2174 / 01/03/1937		
Actiune In Instanta nr. 5860/933, din 01/03/1937 emis de Judecatoria Sibiu;		
B6	Intabulare, drept de PROPRIETATE, dobandit prin Succesiune, cota actuala 3/24 1) CONT MARIA, n. Iliu	A1
1144 / 08/10/1975		
Act Notarial nr. 202, din 08/10/1972 emis de Notariatul de stat (Certificat de mostenitor);		
B7	Intabulare, drept de PROPRIETATE, dobandit prin Succesiune, cota actuala 3/24 1) STANCU ELENA, n. Iliu	A1

C. Partea III. SARCINI .

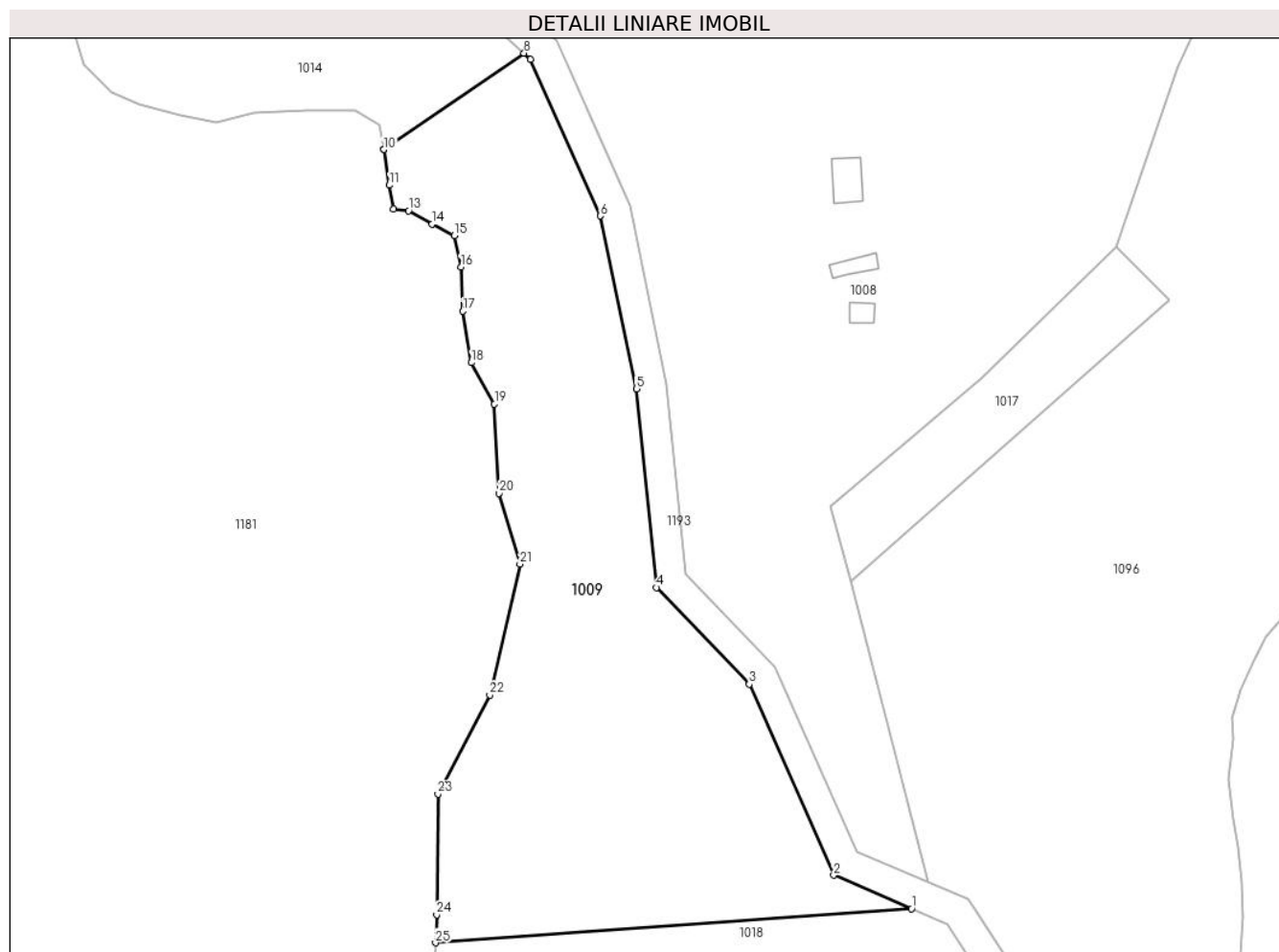
Inscrieri privind dezmembramintele dreptului de proprietate, drepturi reale de garanție și sarcini	Referințe
NU SUNT	

Anexa Nr. 1 La Partea I

Teren

Nr cadastral	Suprafața (mp)*	Observații / Referințe
	9.465	

* Suprafața este determinată în planul de proiecție Stereo 70.



Date referitoare la teren

Crt	Categorie folosință	Intravilan	Suprafața (mp)	Tarla	Parcelă	Nr. topo	Observații / Referințe
1	pașune	NU	9.465	2	7/2	-	

Lungime Segmente

1) Valorile lungimilor segmentelor sunt obținute din proiecție în plan.

Punct început	X / Y	Punct sfârșit	X / Y	Lungime segment (** (m)
1	428.389,048 461.127,493	2	428.371,398 461.135,084	19.214
3	428.352,226 461.178,427	4	428.331,217 461.200,319	30.342
5	428.326,618 461.245,383	6	428.318,422 461.284,601	40.066
7	428.302,606 461.320,137	8	428.301,122 461.321,488	2.007
9	428.269,358 461.299,663	10	428.269,326 461.299,641	0.039

Punct început	X / Y	Punct sfârșit	X / Y	Lungime segment (** (m)
2	428.371,398 461.135,084	3	428.352,226 461.178,427	47.394
4	428.331,217 461.200,319	5	428.326,618 461.245,383	45.298
6	428.318,422 461.284,601	7	428.302,606 461.320,137	38.897
8	428.301,122 461.321,488	9	428.269,358 461.299,663	38.539
10	428.269,326 461.299,641	11	428.270,519 461.291,565	8.164

Punct început	X / Y	Punct sfârșit	X / Y	Lungime segment (** (m)
11	428.270,519 461.291,565	12	428.271,54 461.286,206	5.455
13	428.274,942 461.285,781	14	428.280,215 461.282,719	6.098
15	428.285,318 461.280,168	16	428.286,849 461.273,023	7.307
17	428.287,274 461.262,987	18	428.289,19 461.251,321	11.822
19	428.294,399 461.241,944	20	428.295,441 461.221,702	20.269
21	428.300,204 461.205,627	22	428.293,357 461.176,007	30.401
23	428.281,599 461.153,532	24	428.281,301 461.126,145	27.389
25	428.281,049 461.119,786	1	428.389,048 461.127,493	108.274

Punct început	X / Y	Punct sfârșit	X / Y	Lungime segment (** (m)
12	428.271,54 461.286,206	13	428.274,942 461.285,781	3.429
14	428.280,215 461.282,719	15	428.285,318 461.280,168	5.706
16	428.286,849 461.273,023	17	428.287,274 461.262,987	10.045
18	428.289,19 461.251,321	19	428.294,399 461.241,944	10.727
20	428.295,441 461.221,702	21	428.300,204 461.205,627	16.766
22	428.293,357 461.176,007	23	428.281,599 461.153,532	25.365
24	428.281,301 461.126,145	25	428.281,049 461.119,786	6.364

** Lungimile segmentelor sunt determinate în planul de proiecție Stereo 70 și sunt rotunjite la 1 milimetru.

*** Distanța dintre puncte este formată din segmente cumulate ce sunt mai mici decât valoarea 1 milimetru.

**DATE DESPRE IMOBILUL NR. 1014**

Oficiul de Cadastru și Publicitate Imobiliară SIBIU
Biroul de Cadastru și Publicitate Imobiliară Sibiu

A. Partea I. Descrierea imobilului

Nr. CF vechi:1819, 3338

Nr. topografic:7080, 7081/2, 7082, 7083,
7078 7079

TEREN Extravilan

Adresa: Jud. Sibiu

Nr. Crt	Nr cadastral Nr. topografic	Suprafața* (mp)	Observații / Referințe
A1		49.897	Sector cadastral:3 Teren neimprejmuit;

Construcții

Crt	Nr cadastral Nr. topografic	Adresa	Observații / Referințe
A1.1		Jud. Sibiu	Nr. niveluri:1; S. construita la sol:16 mp; Constructie anexa

B. Partea II. Proprietari și acte

Inscrieri privitoare la dreptul de proprietate și alte drepturi reale		Referințe
1754 / 20/02/1891		
Act Notarial nr. 0, din 18/02/1891 emis de -;		
B1	Intabulare, drept de PROPRIETATE, dobandit prin Conventie, cota actuala 1/1 1) CAULEA VASILE <i>OBSERVATII: Incheierea provine din C.F. 3338 Rășinari</i>	A1
/		
Act Administrativ nr. 3417, din 11/11/2022 emis de PRIMARIA RÂU SADULUI (adeverinta);		
B2	Se notează posesia faptică în favoarea lui TARA DORINEL-GHEORGHE 1) TARA DORINEL-GHEORGHE	A1, A1.1
Act Normativ nr. 7, din 16/03/1996 emis de PARLAMENTUL ROMÂNIEI (lege);		
B3	Intabulare, drept de PROPRIETATE, dobandit prin Lege, cota actuala 1/1 1) CAULEA VASILE 2) TARA PARASCHIVA	A1.1
5995 / 08/01/1889		
Act Notarial nr. 8468, din 01/01/1889 emis de -;		
B4	Intabulare, drept de PROPRIETATE, dobandit prin Conventie, cota actuala 1/1 1) TARA PARASCHIVA <i>OBSERVATII: Incheierea provine din C.F. 1819 Rășinari.</i>	A1

C. Partea III. SARCINI .

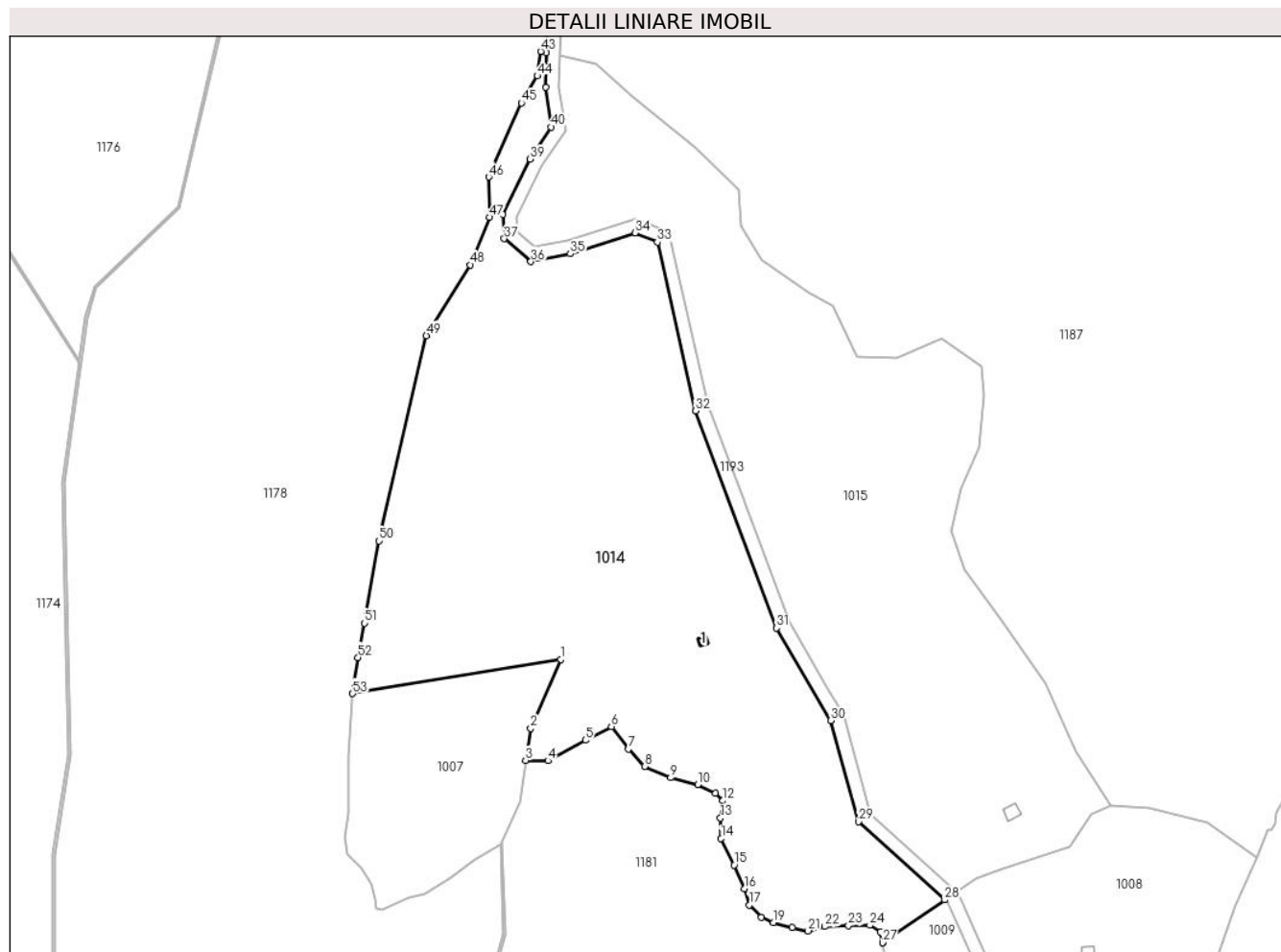
Inscrieri privind dezmembramintele dreptului de proprietate, drepturi reale de garanție și sarcini	Referințe
NU SUNT	

Anexa Nr. 1 La Partea I

Teren

Nr cadastral	Suprafața (mp)*	Observații / Referințe
	49.897	

* Suprafața este determinată în planul de proiecție Stereo 70.



Date referitoare la teren

Crt	Categorie folosință	Intravilan	Suprafața (mp)	Tarla	Parcelă	Nr. topo	Observații / Referințe
1	pasune	NU	8.481	2	7/3	-	Pășune împădurită
2	pasune	NU	41.366	2	7/3	-	
3	curți constructii	NU	50	2	7/3	-	

Date referitoare la construcții

Crt	Număr	Destinație construcție	Supraf. (mp)	Situație juridică	Observații / Referințe
A1.1		construcții anexa	16	Cu acte	Nr. niveluri:1; S. construita la sol:16 mp; Construcție anexa

Lungime Segmente

1) Valorile lungimilor segmentelor sunt obținute din proiecție în plan.

Punct început	X / Y	Punct sfârșit	X / Y	Lungime segment	Punct început	X / Y	Punct sfârșit	X / Y	Lungime segment	Punct început	X / Y	Punct sfârșit	X / Y	Lungime segment
1	428.104,95 461.444,249	2	428.089,626 461.409,002	38.43 4	2	428.089,626 461.409,002	3	428.086,914 461.392,716	16.51 1	3	428.086,914 461.392,716	4	428.098,311 461.392,624	11.39 7
4	428.098,311 461.392,624	5	428.117,472 461.403,075	21.82 6	5	428.117,472 461.403,075	6	428.130,754 461.410,043	14.99 8	6	428.130,754 461.410,043	7	428.139,463 461.398,503	14.45 8
7	428.139,463 461.398,503	8	428.147,737 461.389,576	12.17 2	8	428.147,737 461.389,576	9	428.161,019 461.383,915	14.43 8	9	428.161,019 461.383,915	10	428.174,954 461.380,431	14.36 4

Punct început	X / Y	Punct sfârșit	X / Y	Lungime segment	Punct început	X / Y	Punct sfârșit	X / Y	Lungime segment	Punct început	X / Y	Punct sfârșit	X / Y	Lungime segment
10	428.174,954 461.380,431	11	428.184,099 461.376,076	10.129	11	428.184,099 461.376,076	12	428.187,8 461.372,157	5.391	12	428.187,8 461.372,157	13	428.186,487 461.363,264	8.99
13	428.186,487 461.363,264	14	428.186,827 461.352,888	10.382	14	428.186,827 461.352,888	15	428.193,546 461.339,364	15.101	15	428.193,546 461.339,364	16	428.198,82 461.327,202	13.256
16	428.198,82 461.327,202	17	428.201,286 461.318,952	8.611	17	428.201,286 461.318,952	18	428.207,495 461.312,743	8.781	18	428.207,495 461.312,743	19	428.213,704 461.310,021	6.779
19	428.213,704 461.310,021	20	428.223,145 461.307,47	9.78	20	428.223,145 461.307,47	21	428.231,31 461.305,684	8.358	21	428.231,31 461.305,684	22	428.239,815 461.307,895	8.788
22	428.239,815 461.307,895	23	428.251,977 461.308,405	12.173	23	428.251,977 461.308,405	24	428.262,864 461.308,575	10.888	24	428.262,864 461.308,575	25	428.268,299 461.305,106	6.447
25	428.268,299 461.305,106	26	428.269,326 461.299,641	5.561	26	428.269,326 461.299,641	27	428.269,358 461.299,663	0.039	27	428.269,358 461.299,663	28	428.301,122 461.321,488	38.539
28	428.301,122 461.321,488	29	428.257,204 461.361,46	59.385	29	428.257,204 461.361,46	30	428.242,834 461.413,015	53.52	30	428.242,834 461.413,015	31	428.215,169 461.460,312	54.794
31	428.215,169 461.460,312	32	428.173,759 461.571,096	118.271	32	428.173,759 461.571,096	33	428.154,263 461.657,266	88.348	33	428.154,263 461.657,266	34	428.142,842 461.661,891	12.322
34	428.142,842 461.661,891	35	428.109,799 461.651,304	34.698	35	428.109,799 461.651,304	36	428.089,665 461.647,252	20.537	36	428.089,665 461.647,252	37	428.076,07 461.658,996	17.965
37	428.076,07 461.658,996	38	428.075,216 461.671,345	12.379	38	428.075,216 461.671,345	39	428.089,262 461.699,584	31.54	39	428.089,262 461.699,584	40	428.100,018 461.715,923	19.561
40	428.100,018 461.715,923	41	428.097,158 461.736,25	20.527	41	428.097,158 461.736,25	42	428.097,586 461.753,899	17.654	42	428.097,586 461.753,899	43	428.094,648 461.754,551	3.009
43	428.094,648 461.754,551	44	428.092,955 461.742,063	12.603	44	428.092,955 461.742,063	45	428.084,782 461.728,304	16.003	45	428.084,782 461.728,304	46	428.068,154 461.690,525	41.277
46	428.068,154 461.690,525	47	428.068,428 461.669,85	20.677	47	428.068,428 461.669,85	48	428.058,71 461.645,649	26.079	48	428.058,71 461.645,649	49	428.036,262 461.609,47	42.578
49	428.036,262 461.609,47	50	428.012,15 461.504,715	107.494	50	428.012,15 461.504,715	51	428.004,665 461.462,789	42.589	51	428.004,665 461.462,789	52	428.001,348 461.445,268	17.832
52	428.001,348 461.445,268	53	427.998,585 461.426,798	18.676	53	427.998,585 461.426,798	1	428.104,95 461.444,249	107.787					

** Lungimile segmentelor sunt determinate în planul de proiecție Stereo 70 și sunt rotunjite la 1 milimetru.

*** Distanța dintre puncte este formată din segmente cumulate ce sunt mai mici decât valoarea 1 milimetru.

**DATE DESPRE IMOBILUL NR. 1018**

Oficiul de Cadastru și Publicitate Imobiliară SIBIU
Biroul de Cadastru și Publicitate Imobiliară Sibiu

A. Partea I. Descrierea imobilului

Nr. CF vechi: 3287 Rasinari, 7884 Rasinari,
4777 Rasinari

Nr. topografic: 7088, 7087, 7092/2

TEREN Extravilan

Adresa: Jud. Sibiu

Nr. Crt	Nr cadastral Nr. topografic	Suprafața* (mp)	Observații / Referințe
A1		36.174	Sector cadastral: 3 Teren neimprejmuit;

Construcții

Crt	Nr cadastral Nr. topografic	Adresa	Observații / Referințe
A1.1		Jud. Sibiu	Nr. niveluri: 1; S. construita la sol: 30 mp; Constructie anexa

B. Partea II. Proprietari și acte

Inscrieri privitoare la dreptul de proprietate și alte drepturi reale		Referințe
2418 / 01/03/1905		
Act Notarial nr. 0, din 01/01/1905 emis de -;		
B1	Intabulare, drept de PROPRIETATE, dobandit prin Conventie, cota actuala 1/2 1) GIURGULETIU DOBRA <i>OBSERVATII: Incheierea provine din CF 3287 Rasinari</i>	A1
B2	Intabulare, drept de PROPRIETATE, dobandit prin Conventie, cota actuala 1/2 1) BROS MARIA <i>OBSERVATII: Incheierea provine din CF 3287 Rasinari</i>	A1
23883 / 12/10/2006		
Hotarare Judecatoreasca nr. 410/2006, din 01/01/2006 emis de Judecatoria Sibiu (Sentinta civila in dosar 8391/2003, irevocabila, a raportului de expertiza tehnica);		
B3	Intabulare, drept de PROPRIETATE, dobandit prin Uzucapiune, cota actuala 1/1 1) JIANU IOAN, si 2) JIANU EUGENIA <i>OBSERVATII: Incheierea provine din CF 7884 Rasinari</i>	A1
3745 / 14/05/1903		
Act Notarial nr. 0, din 01/01/1903 emis de -;		
B4	Intabulare, drept de PROPRIETATE, dobandit prin Conventie, cota actuala 1/1 1) TARA DOBRA <i>OBSERVATII: Incheierea provine din CF 4777 Rasinari</i>	A1
/		
Act Normativ nr. 7, din 16/03/1996 emis de PARLAMENTUL ROMÂNIEI (lege);		
B5	Intabulare, drept de PROPRIETATE, dobandit prin Lege, cota actuala 1/1 1) GIURGULETIU DOBRA 2) BROS MARIA 3) JIANU IOAN, si 4) JIANU EUGENIA 5) TARA DOBRA	A1.1
Act Administrativ nr. 3421, din 11/11/2022 emis de PRIMARIA RÂU SADULUI (adeverinta);		
B6	Se notează posesia faptică în favoarea lui JIANU MARIA 1) JIANU MARIA	A1, A1.1

C. Partea III. SARCINI .

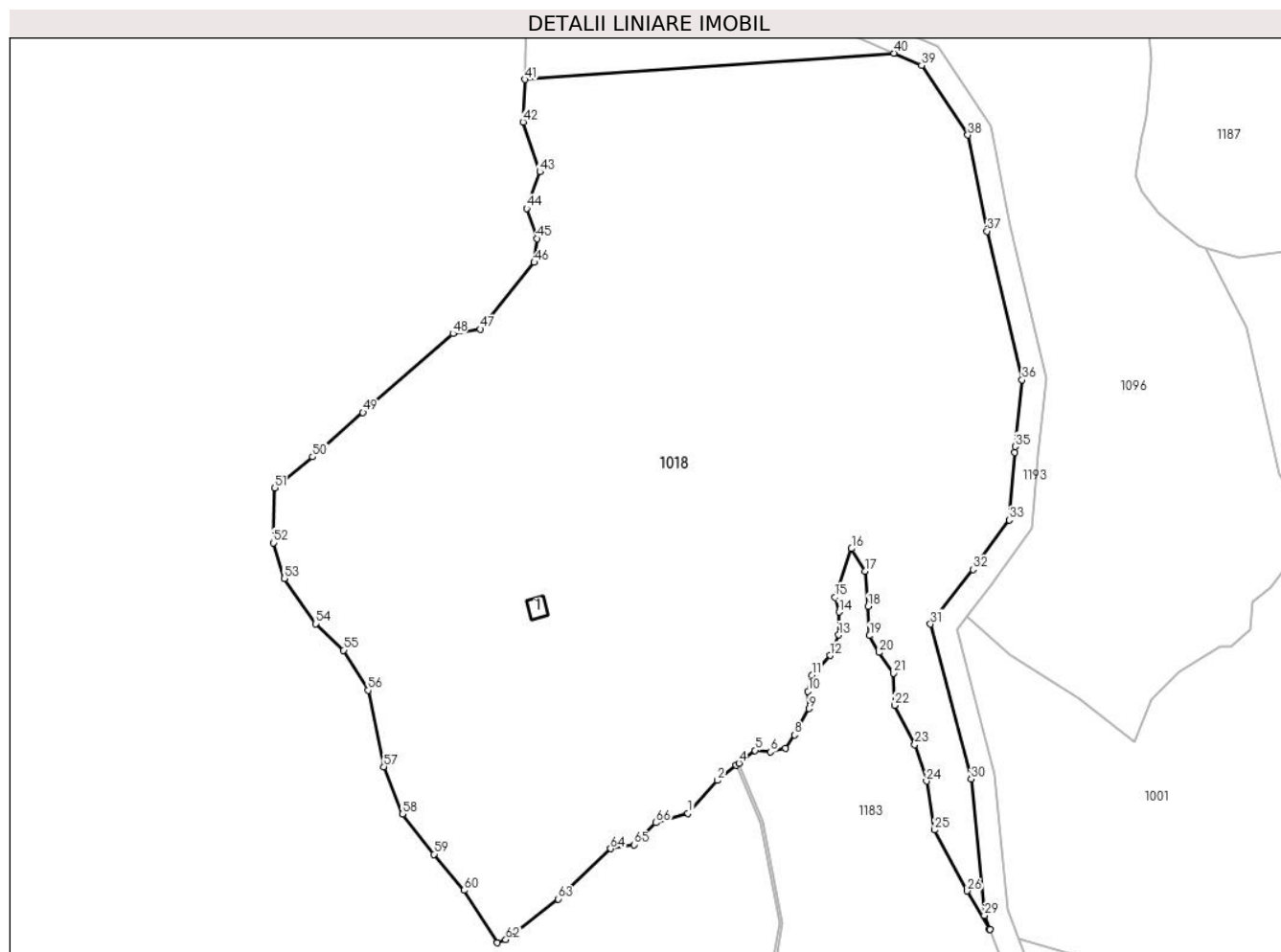
Inscrieri privind dezmembramintele dreptului de proprietate, drepturi reale de garanție și sarcini	Referințe
NU SUNT	

Anexa Nr. 1 La Partea I

Teren

Nr cadastral	Suprafața (mp)*	Observații / Referințe
	36.174	

* Suprafața este determinată în planul de proiecție Stereo 70.



Date referitoare la teren

Crt	Categorie folosință	Intra vilan	Suprafața (mp)	Tarla	Parcelă	Nr. topo	Observații / Referințe
1	faneata	NU	36.174	2	7/1, 1/12/1	-	

Date referitoare la construcții

Crt	Număr	Destinație construcție	Supraf. (mp)	Situație juridică	Observații / Referințe
A1.1		construcții anexa	30	Cu acte	Nr. niveluri:1; S. construita la sol:30 mp; Construcție anexa

Lungime Segmente

1) Valorile lungimilor segmentelor sunt obținute din proiecție în plan.

Punct început	X / Y	Punct sfârșit	X / Y	Lungime segment	Punct început	X / Y	Punct sfârșit	X / Y	Lungime segment	Punct început	X / Y	Punct sfârșit	X / Y	Lungime segment
1	428.328,782 460.905,115	2	428.337,414 460.914,79	12.966	2	428.337,414 460.914,79	3	428.342,918 460.919,178	7.038	3	428.342,918 460.919,178	4	428.343,73 460.919,826	1.039
4	428.343,73 460.919,826	5	428.348,429 460.923,572	6.009	5	428.348,429 460.923,572	6	428.352,954 460.923,176	4.543	6	428.352,954 460.923,176	7	428.357,315 460.924,223	4.484
7	428.357,315 460.924,223	8	428.359,931 460.928,118	4.693	8	428.359,931 460.928,118	9	428.364,234 460.935,793	8.798	9	428.364,234 460.935,793	10	428.363,943 460.940,851	5.067
10	428.363,943 460.940,851	11	428.365,106 460.945,619	4.907	11	428.365,106 460.945,619	12	428.370,397 460.951,317	7.776	12	428.370,397 460.951,317	13	428.372,897 460.957,364	6.543

Punct început	X / Y	Punct sfârșit	X / Y	Lungime segment	Punct început	X / Y	Punct sfârșit	X / Y	Lungime segment	Punct început	X / Y	Punct sfârșit	X / Y	Lungime segment
13	428.372,897 460.957,364	14	428.373,013 460.964,05	6.687	14	428.373,013 460.964,05	15	428.371,85 460.968,352	4.457	15	428.371,85 460.968,352	16	428.376,676 460.982,597	15.04
16	428.376,676 460.982,597	17	428.380,63 460.975,969	7.718	17	428.380,63 460.975,969	18	428.381,579 460.965,707	10.305	18	428.381,579 460.965,707	19	428.381,951 460.957,149	8.566
19	428.381,951 460.957,149	20	428.384,742 460.952,219	5.665	20	428.384,742 460.952,219	21	428.389,021 460.946,172	7.408	21	428.389,021 460.946,172	22	428.389,3 460.936,776	9.4
22	428.389,3 460.936,776	23	428.395,161 460.925,241	12.939	23	428.395,161 460.925,241	24	428.398,603 460.914,636	11.15	24	428.398,603 460.914,636	25	428.401,021 460.900,31	14.529
25	428.401,021 460.900,31	26	428.410,51 460.882,449	20.225	26	428.410,51 460.882,449	27	428.417,022 460.871,193	13.004	27	428.417,022 460.871,193	28	428.417,151 460.871,243	0.139
28	428.417,151 460.871,243	29	428.415,59 460.875,27	4.319	29	428.415,59 460.875,27	30	428.411,653 460.915,199	40.122	30	428.411,653 460.915,199	31	428.399,797 460.960,534	46.861
31	428.399,797 460.960,534	32	428.412,202 460.976,49	20.211	32	428.412,202 460.976,49	33	428.422,791 460.990,992	17.956	33	428.422,791 460.990,992	34	428.424,359 461.010,655	19.725
34	428.424,359 461.010,655	35	428.424,544 461.012,446	1.801	35	428.424,544 461.012,446	36	428.426,568 461.031,958	19.617	36	428.426,568 461.031,958	37	428.416,296 461.075,45	44.689
37	428.416,296 461.075,45	38	428.410,713 461.103,573	28.671	38	428.410,713 461.103,573	39	428.397,165 461.124,002	24.513	39	428.397,165 461.124,002	40	428.389,048 461.127,493	8.836
40	428.389,048 461.127,493	41	428.281,049 461.119,786	108.274	41	428.281,049 461.119,786	42	428.280,557 461.107,391	12.404	42	428.280,557 461.107,391	43	428.285,468 461.092,805	15.391
43	428.285,468 461.092,805	44	428.281,599 461.082,088	11.394	44	428.281,599 461.082,088	45	428.284,575 461.073,307	9.273	45	428.284,575 461.073,307	46	428.283,831 461.066,311	7.035
46	428.283,831 461.066,311	47	428.268,054 461.046,813	25.082	47	428.268,054 461.046,813	48	428.260,016 461.045,473	8.148	48	428.260,016 461.045,473	49	428.233,672 461.022,403	35.019
49	428.233,672 461.022,403	50	428.218,936 461.009,453	19.617	50	428.218,936 461.009,453	51	428.207,922 461.000,374	14.274	51	428.207,922 461.000,374	52	428.207,475 460.984,299	16.081
52	428.207,475 460.984,299	53	428.210,601 460.973,88	10.878	53	428.210,601 460.973,88	54	428.219,829 460.960,633	16.144	54	428.219,829 460.960,633	55	428.228,016 460.952,894	11.266
55	428.228,016 460.952,894	56	428.235,16 460.941,135	13.759	56	428.235,16 460.941,135	57	428.239,774 460.918,809	22.798	57	428.239,774 460.918,809	58	428.245,281 460.904,966	14.898
58	428.245,281 460.904,966	59	428.254,509 460.893,208	14.947	59	428.254,509 460.893,208	60	428.263,291 460.882,64	13.74	60	428.263,291 460.882,64	61	428.272,966 460.867,31	18.128
61	428.272,966 460.867,31	62	428.275,496 460.868,203	2.683	62	428.275,496 460.868,203	63	428.290,827 460.880,11	19.412	63	428.290,827 460.880,11	64	428.306,158 460.894,845	21.264
64	428.306,158 460.894,845	65	428.313,004 460.896,036	6.949	65	428.313,004 460.896,036	66	428.319,404 460.902,436	9.051	66	428.319,404 460.902,436	1	428.328,782 460.905,115	9.752

** Lungimile segmentelor sunt determinate în planul de proiecție Stereo 70 și sunt rotunjite la 1 milimetru.

*** Distanța dintre puncte este formată din segmente cumulate ce sunt mai mici decât valoarea 1 milimetru.

**DATE DESPRE IMOBILUL NR. 1047**

Oficiul de Cadastru și Publicitate Imobiliară SIBIU
Biroul de Cadastru și Publicitate Imobiliară Sibiu

A. Partea I. Descrierea imobilului

Nr. CF vechi:7014 Rasinari
Nr. topografic:7051

TEREN Extravilan

Adresa: Jud. Sibiu

Nr. Crt	Nr cadastral Nr. topografic	Suprafața* (mp)	Observații / Referințe
A1		10.433	Sector cadastral:3 Teren neimprejmuat;

B. Partea II. Proprietari și acte

Inscrieri privitoare la dreptul de proprietate și alte drepturi reale		Referințe
1522 / 24/04/1971		
Act Notarial nr. 2801/971, din 01/01/1971 emis de Notariatul de stat judetean Sibiu (contract de vanzare-cumparare);		
B1	Intabulare, drept de PROPRIETATE, dobandit prin Conventie, cota actuala 1/1 1) BOGDAN IOAN , si sotia 2) BOGDAN ANA , nasc. Pitariu <i>OBSERVATII: Incheierea provine din C.F. 7014 Rașinari</i>	A1
/		
Act Administrativ nr. 3457, din 11/11/2022 emis de PRIMARIA RÂU SADULUI (adeverinta);		
B1	Se noteaza posesia factica în favoarea lui BOGDAN NICOLAE-ADRIAN 1) BOGDAN NICOLAE-ADRIAN	A1

C. Partea III. SARCINI .

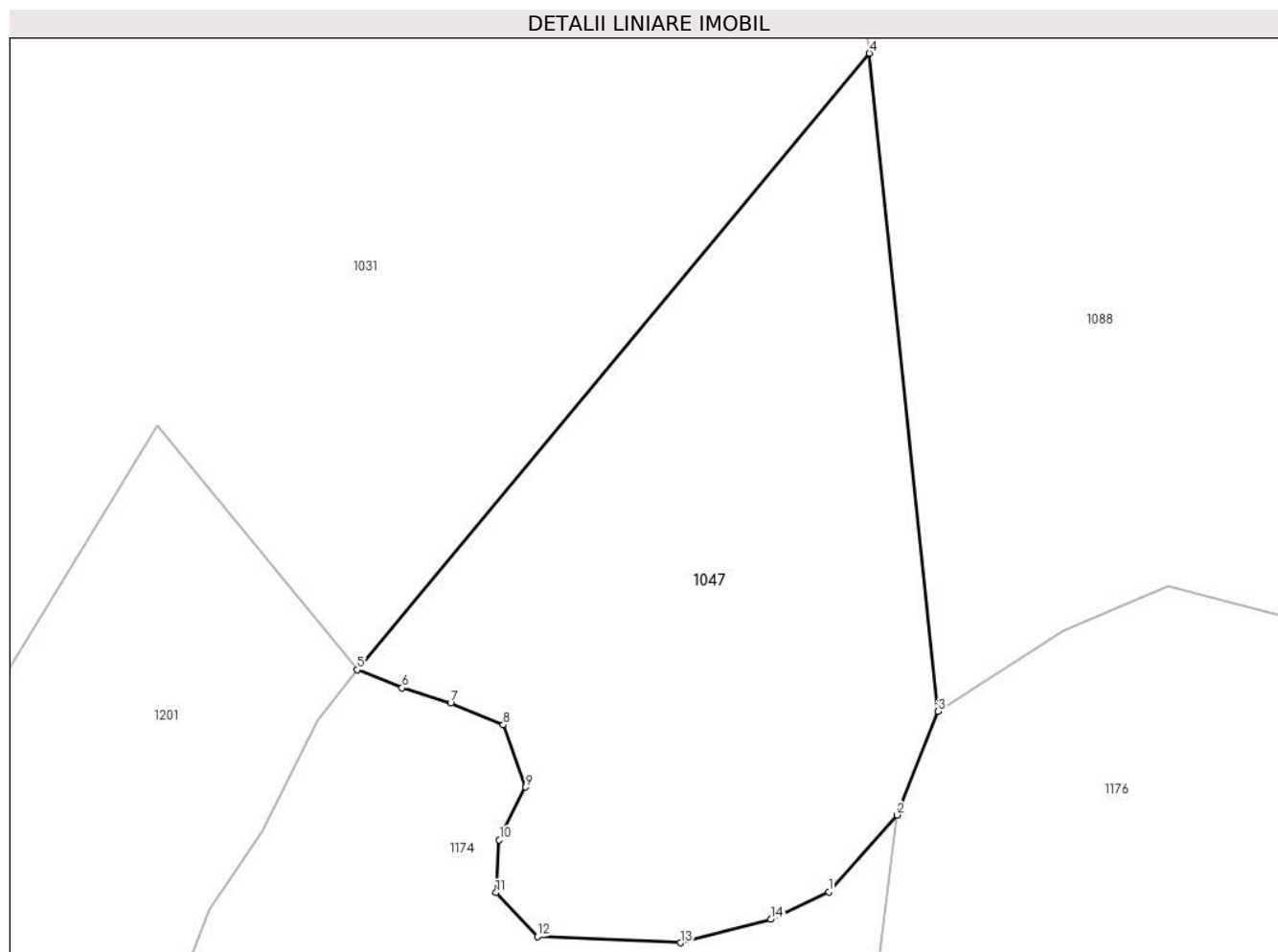
Inscrieri privind dezmembramintele dreptului de proprietate, drepturi reale de garanție și sarcini	Referințe
NU SUNT	

Anexa Nr. 1 La Partea I

Teren

Nr cadastral	Suprafața (mp)*	Observații / Referințe
	10.433	

* Suprafața este determinată în planul de proiecție Stereo 70.



Date referitoare la teren

Crt	Categorie folosință	Intravilan	Suprafața (mp)	Tarla	Parcelă	Nr. topo	Observații / Referințe
1	faneata	NU	10.433	2	19/18	7051	

Lungime Segmente

1) Valorile lungimilor segmentelor sunt obținute din proiecție în plan.

Punct început	X / Y	Punct sfârșit	X / Y	Lungime segment (** (m)
1	427.682,392 462.004,623	2	427.695,548 462.019,415	19.796
2	427.695,548 462.019,415	3	427.703,462 462.039,359	21.458
3	427.703,462 462.039,359	4	427.690,205 462.166,012	127.344
4	427.690,205 462.166,012	5	427.591,575 462.047,365	154.288
5	427.591,575 462.047,365	6	427.600,232 462.043,887	9.329

Punct început	X / Y	Punct sfârșit	X / Y	Lungime segment (** (m)
6	427.600,232 462.043,887	7	427.609,584 462.040,95	9.803
7	427.609,584 462.040,95	8	427.619,709 462.036,776	10.952
8	427.619,709 462.036,776	9	427.624,037 462.024,796	12.738
9	427.624,037 462.024,796	10	427.618,936 462.014,671	11.338
10	427.618,936 462.014,671	11	427.618,318 462.004,468	10.221
11	427.618,318 462.004,468	12	427.626,279 461.996,044	11.591
12	427.626,279 461.996,044	13	427.653,823 461.994,848	27.57
13	427.653,823 461.994,848	14	427.671,262 461.999,367	18.015
14	427.671,262 461.999,367	1	427.682,392 462.004,623	12.308

** Lungimile segmentelor sunt determinate în planul de proiecție Stereo 70 și sunt rotunjite la 1 milimetru.

*** Distanța dintre puncte este formată din segmente cumulate ce sunt mai mici decât valoarea 1 milimetru.

**DATE DESPRE IMOBILUL NR. 1088**

Oficiul de Cadastru și Publicitate Imobiliară SIBIU
Biroul de Cadastru și Publicitate Imobiliară Sibiu

A. Partea I. Descrierea imobilului

Nr. CF vechi: 2947 Rasinari, 956 Rasinari,
3241 Rasinari

Nr. topografic: 7048, 7049, 7050, 7052,
7054, 7053, 7055

TEREN Extravilan

Adresa: Jud. Sibiu

Nr. Crt	Nr cadastral Nr. topografic	Suprafața* (mp)	Observații / Referințe
A1		56.134	Sector cadastral: 3 Teren neimprejuit;

B. Partea II. Proprietari și acte

Inscrieri privitoare la dreptul de proprietate și alte drepturi reale		Referințe
1522 / 24/04/1971		
Act Notarial nr. 2801/971, din 01/01/1971 emis de Notariatul de stat județean Sibiu (Act de dezmembrare și de vânzare cumparare);		
B1	Intabulare, drept de PROPRIETATE, dobândit prin Convenție, cota actuala 1/1 1) BOGDAN SORA , nasc. Muntean, vaduva <i>OBSERVATII: Incheierea provine din CF 2947 Rasinari</i>	A1
9660 / 16/10/1887		
Act Notarial nr. 0, din 16/10/1887 emis de -;		
B1	Intabulare, drept de PROPRIETATE, dobândit prin Convenție, cota actuala 1/1 1) MAGLASIU SORA , n. Pitariu <i>OBSERVATII: Incheierea provine din CF 3241 Rasinari</i>	A1
6629 / 19/08/1909		
Act Notarial nr. 0, din 01/01/1909 emis de -;		
B2	Intabulare, drept de PROPRIETATE, dobândit prin Convenție, cota actuala 1/1 1) ILIUTIU BUCUR 2) ILIUTIU TAHOMIR <i>OBSERVATII: Incheierea provine din CF 956 Rasinari</i>	A1
2087 / 08/05/1928		
Act Notarial nr. 0, din 07/05/1928 emis de - (contract de vânzare-cumparare);		
B4	Intabulare, drept de PROPRIETATE, dobândit prin Convenție, cota actuala 1/1 1) BLEZU BUCUR <i>OBSERVATII: Incheierea provine din CF 5725 Rasinari</i>	A1
/		
Act Administrativ nr. 3839, din 19/12/2022 emis de PRIMĂRIA RÂU SADULUI (adeverinta);		
B5	Se notează posesia faptică în favoarea lui MARCU COMAN-PETRU 1) MARCU COMAN-PETRU	A1

C. Partea III. SARCINI .

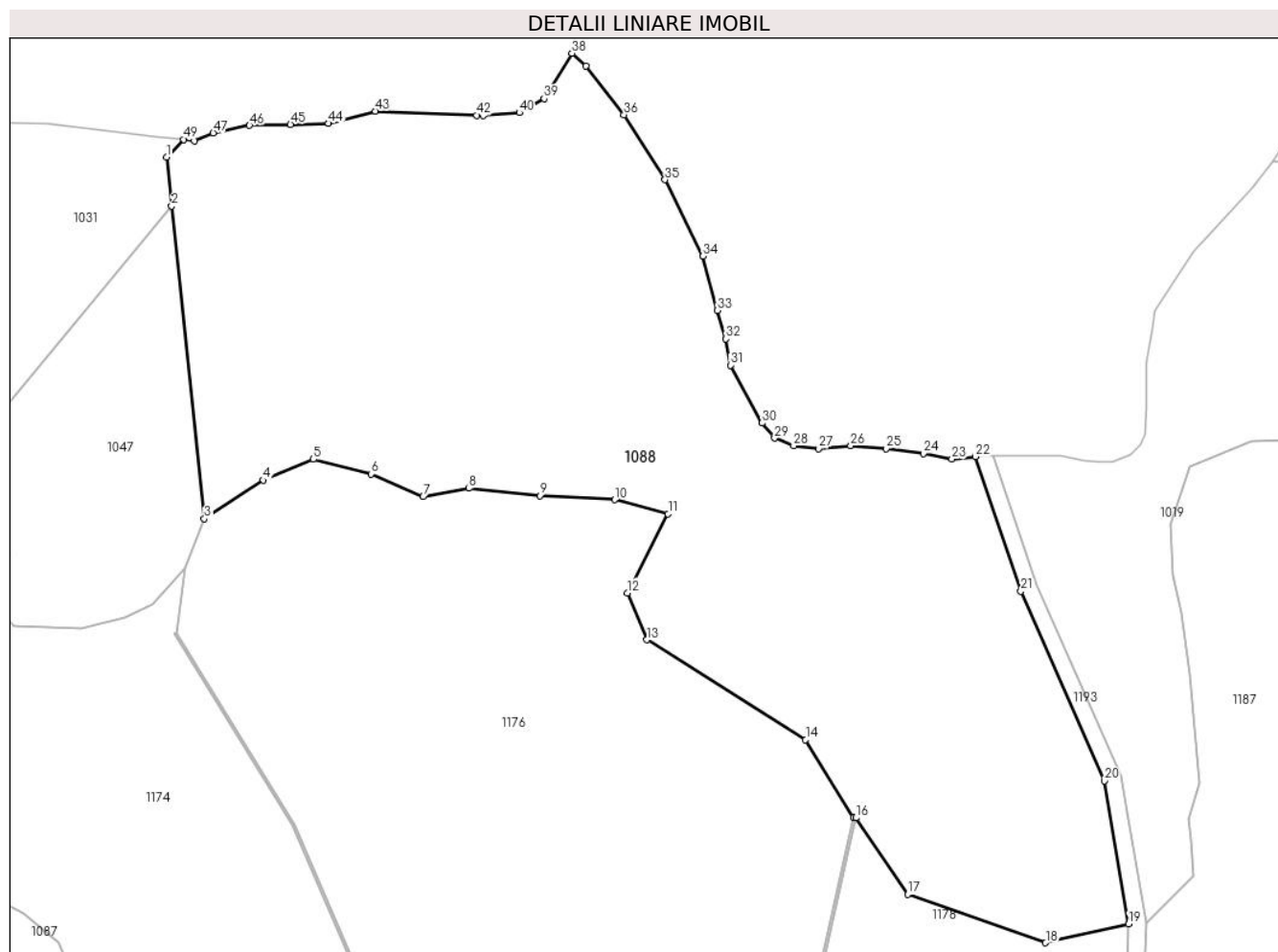
Inscrieri privind dezmembramentele dreptului de proprietate, drepturi reale de garanție și sarcini	Referințe
NU SUNT	

Anexa Nr. 1 La Partea I

Teren

Nr cadastral	Suprafața (mp)*	Observații / Referințe
	56.134	

* Suprafața este determinată în planul de proiecție Stereo 70.



Date referitoare la teren

Crt	Categorie folosință	Intravilan	Suprafața (mp)	Tarla	Parcelă	Nr. topo	Observații / Referințe
1	faneata	NU	56.134	2	23/3, 7/5	-	

Lungime Segmente

1) Valorile lungimilor segmentelor sunt obținute din proiecție în plan.

Punct început	X / Y	Punct sfârșit	X / Y	Lungime segment
1	427.688,13 462.185,838	2	427.690,205 462.166,012	19.935
4	427.727,416 462.054,933	5	427.747,657 462.063,426	21.954
7	427.792,186 462.048,266	8	427.810,678 462.051,65	18.799
10	427.869,935 462.047,053	11	427.891,513 462.041,259	22.342
13	427.882,965 461.990,289	14	427.947,231 461.949,766	75.975
16	427.967,716 461.918,126	17	427.988,654 461.887,182	37.362
2	427.690,205 462.166,012	3	427.703,462 462.039,359	127.344
5	427.747,657 462.063,426	6	427.770,993 462.057,473	24.084
8	427.810,678 462.051,65	9	427.839,441 462.048,676	28.916
11	427.891,513 462.041,259	12	427.875,05 462.009,284	35.964
14	427.947,231 461.949,766	15	427.966,721 461.918,252	37.054
17	427.988,654 461.887,182	18	428.044,601 461.867,513	59.304
3	427.703,462 462.039,359	4	427.727,416 462.054,933	28.571
6	427.770,993 462.057,473	7	427.792,186 462.048,266	23.107
9	427.839,441 462.048,676	10	427.869,935 462.047,053	30.538
12	427.875,05 462.009,284	13	427.882,965 461.990,289	20.578
15	427.966,721 461.918,252	16	427.967,716 461.918,126	1.003
18	428.044,601 461.867,513	19	428.078,296 461.875,117	34.543

Punct început	X / Y	Punct sfârșit	X / Y	Lungime segment	Punct început	X / Y	Punct sfârșit	X / Y	Lungime segment	Punct început	X / Y	Punct sfârșit	X / Y	Lungime segment
19	428.078,296 461.875,117	20	428.068,337 461.933,114	58.846	20	428.068,337 461.933,114	21	428.034,582 462.009,998	83.967	21	428.034,582 462.009,998	22	428.016,085 462.064,453	57.511
22	428.016,085 462.064,453	23	428.006,568 462.063,469	9.568	23	428.006,568 462.063,469	24	427.994,974 462.065,787	11.823	24	427.994,974 462.065,787	25	427.979,902 462.067,72	15.196
25	427.979,902 462.067,72	26	427.965,603 462.068,879	14.346	26	427.965,603 462.068,879	27	427.952,464 462.067,72	13.19	27	427.952,464 462.067,72	28	427.942,415 462.068,879	10.115
28	427.942,415 462.068,879	29	427.934,686 462.071,97	8.325	29	427.934,686 462.071,97	30	427.929,662 462.078,154	7.967	30	427.929,662 462.078,154	31	427.916,716 462.101,535	26.726
31	427.916,716 462.101,535	32	427.914,977 462.112,162	10.769	32	427.914,977 462.112,162	33	427.911,499 462.123,756	12.104	33	427.911,499 462.123,756	34	427.905,702 462.145,784	22.778
34	427.905,702 462.145,784	35	427.890,244 462.176,701	34.566	35	427.890,244 462.176,701	36	427.873,626 462.202,98	31.093	36	427.873,626 462.202,98	37	427.858,168 462.222,69	25.048
37	427.858,168 462.222,69	38	427.852,519 462.227,943	7.714	38	427.852,519 462.227,943	39	427.841,26 462.209,55	21.565	39	427.841,26 462.209,55	40	427.831,158 462.203,855	11.597
40	427.831,158 462.203,855	41	427.816,569 462.202,696	14.635	41	427.816,569 462.202,696	42	427.813,914 462.202,807	2.657	42	427.813,914 462.202,807	43	427.772,76 462.204,526	41.19
43	427.772,76 462.204,526	44	427.753,824 462.199,502	19.592	44	427.753,824 462.199,502	45	427.738,365 462.199,116	15.463	45	427.738,365 462.199,116	46	427.721,748 462.198,729	16.622
46	427.721,748 462.198,729	47	427.707,062 462.195,638	15.007	47	427.707,062 462.195,638	48	427.699,333 462.192,546	8.325	48	427.699,333 462.192,546	49	427.695,148 462.192,981	4.207
49	427.695,148 462.192,981	1	427.688,13 462.185,838	10.013										

** Lungimile segmentelor sunt determinate în planul de proiecție Stereo 70 și sunt rotunjite la 1 milimetru.

*** Distanța dintre puncte este formată din segmente cumulate ce sunt mai mici decât valoarea 1 milimetru.

**DATE DESPRE IMOBILUL NR. 1092**

Oficiul de Cadastru și Publicitate Imobiliară SIBIU
 Biroul de Cadastru și Publicitate Imobiliară Sibiu

A. Partea I. Descrierea imobilului

TEREN Extravilan

Nr. CF vechi:1841
 Nr. topografic:6866

Adresa: Jud. Sibiu

Nr. Crt	Nr cadastral Nr. topografic	Suprafața* (mp)	Observații / Referințe
A1		3.293	Sector cadastral:3 Teren neîmprejmuit; Imobilul se identifica cu nr. top. 6866 din C.F. 1841 Rașinari

B. Partea II. Proprietari și acte

Inscrieri privitoare la dreptul de proprietate și alte drepturi reale	Referințe
/	
Act Normativ nr. 7, din 16/03/1996 emis de PARLAMENTUL ROMÂNIEI (lege);	
B1	A1
Inscrierea provizorie, drept de PROPRIETATE, dobandit prin Lege, cota actuala 1/1 1) COMUNA RÂU SADULUI , CIF:4405902, PROPRIETAR NEIDENTIFICAT	
10673 / 26/11/1937	
Hotarare Judecatoreasca nr. 5678/933, din 26/11/1937 emis de Judecatoria Sibiu (Certificat de mostenitor);	
B2	A1
Intabulare, drept de PROPRIETATE, dobandit prin Succesiune, cota actuala 1/1 1) MOGA IOAN	

C. Partea III. SARCINI .

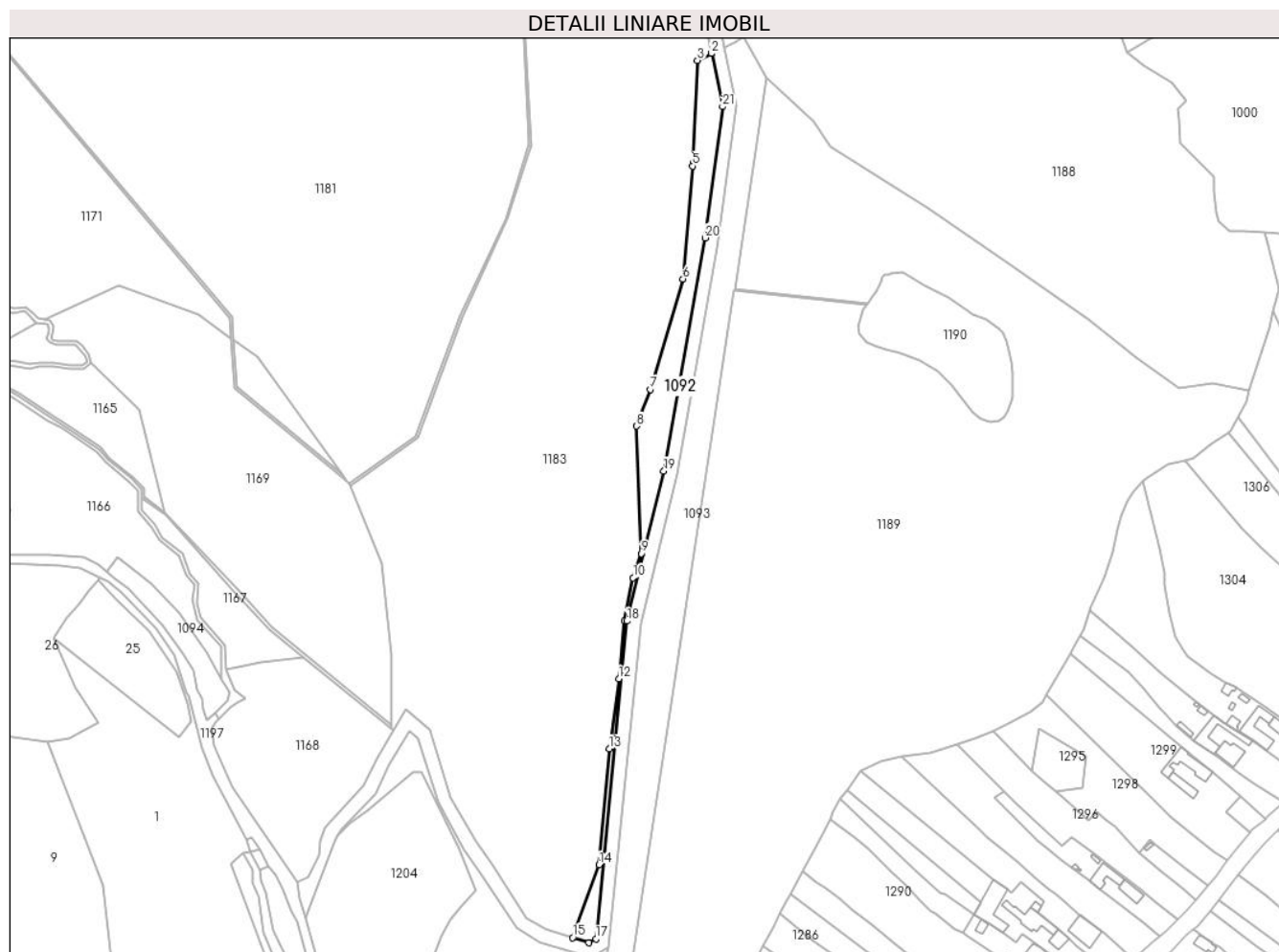
Inscrieri privind dezmembramintele dreptului de proprietate, drepturi reale de garanție și sarcini	Referințe
NU SUNT	

Anexa Nr. 1 La Partea I

Teren

Nr cadastral	Suprafața (mp)*	Observații / Referințe
	3.293	Imobilul se identifica cu nr. top. 6866 din C.F. 1841 Rașinari

* Suprafața este determinată în planul de proiecție Stereo 70.



Date referitoare la teren

Crt	Categorie folosință	Intravilan	Suprafața (mp)	Tarla	Parcelă	Nr. topo	Observații / Referințe
1	faneata	NU	3.293	2	12/3	-	

Lungime Segmente

1) Valorile lungimilor segmentelor sunt obținute din proiecție în plan.

Punct început	X / Y	Punct sfârșit	X / Y	Lungime segment (** (m)
1	428.441,476 460.789,495	2	428.441,169 460.789,35	0.339
3	428.434,184 460.785,858	4	428.431,919 460.734,146	51.762
5	428.431,785 460.732,579	6	428.426,914 460.675,552	57.235
7	428.410,256 460.619,693	8	428.403,548 460.601,249	19.626
9	428.405,829 460.536,882	10	428.401,681 460.524,684	12.884

Punct început	X / Y	Punct sfârșit	X / Y	Lungime segment (** (m)
2	428.441,169 460.789,35	3	428.434,184 460.785,858	7.809
4	428.431,919 460.734,146	5	428.431,785 460.732,579	1.573
6	428.426,914 460.675,552	7	428.410,256 460.619,693	58.29
8	428.403,548 460.601,249	9	428.405,829 460.536,882	64.407
10	428.401,681 460.524,684	11	428.397,284 460.502,905	22.218

Punct început	X / Y	Punct sfârșit	X / Y	Lungime segment (** (m)
11	428.397,284 460.502,905	12	428.394,432 460.473,601	29.442
13	428.389,536 460.438,287	14	428.384,53 460.379,693	58.808
15	428.371,169 460.342,958	16	428.379,334 460.340,363	8.567
17	428.382,881 460.342,295	18	428.398,502 460.502,786	161.249
19	428.417,24 460.578,605	20	428.438,026 460.696,252	119.469
21	428.446,904 460.762,541	1	428.441,476 460.789,495	27.495

Punct început	X / Y	Punct sfârșit	X / Y	Lungime segment (** (m)
12	428.394,432 460.473,601	13	428.389,536 460.438,287	35.652
14	428.384,53 460.379,693	15	428.371,169 460.342,958	39.089
16	428.379,334 460.340,363	17	428.382,881 460.342,295	4.04
18	428.398,502 460.502,786	19	428.417,24 460.578,605	78.1
20	428.438,026 460.696,252	21	428.446,904 460.762,541	66.881

** Lungimile segmentelor sunt determinate în planul de proiecție Stereo 70 și sunt rotunjite la 1 milimetru.

*** Distanța dintre puncte este formată din segmente cumulate ce sunt mai mici decât valoarea 1 milimetru.

**DATE DESPRE IMOBILUL NR. 1093**

Oficiul de Cadastru și Publicitate Imobiliară SIBIU
Biroul de Cadastru și Publicitate Imobiliară Sibiu

A. Partea I. Descrierea imobilului

TEREN Extravilan

Nr. CF vechi:7437
Nr. topografic:6865

Adresa: Jud. Sibiu

Nr. Crt	Nr cadastral Nr. topografic	Suprafața* (mp)	Observații / Referințe
A1		8.090	Sector cadastral:3 Teren împrejmuit; Imobilul se identifica cu nr. top. 6865 din C.F. 7437 Rășinari

B. Partea II. Proprietari și acte

Inscrieri privitoare la dreptul de proprietate și alte drepturi reale	Referințe
/	
Act Normativ nr. 7, din 16/03/1996 emis de PARLAMENTUL ROMÂNIEI (lege);	
B1	A1
Inscrierea provizorie, drept de PROPRIETATE, dobandit prin Lege, cota actuala 1/1 1) COMUNA RÂU SADULUI, CIF:4405902, PROPRIETAR NEIDENTIFICAT	

C. Partea III. SARCINI .

Inscrieri privind dezmembramintele dreptului de proprietate, drepturi reale de garanție și sarcini	Referințe
NU SUNT	

Anexa Nr. 1 La Partea I

Teren

Nr cadastral	Suprafața (mp)*	Observații / Referințe
	8.090	Imobilul se identifica cu nr. top. 6865 din C.F. 7437 Rășinari

* Suprafața este determinată în planul de proiecție Stereo 70.



Date referitoare la teren

Crt	Categorie folosință	Intravilan	Suprafața (mp)	Tarla	Parcelă	Nr. topo	Observații / Referințe
1	faneata	NU	8.090	2	5/2	-	

Lungime Segmente

1) Valorile lungimilor segmentelor sunt obținute din proiecție în plan.

Punct început	X / Y	Punct sfârșit	X / Y	Lungime segment (** (m)
1	428.381,349 460.308,277	2	428.378,808 460.273,208	35.161
2	428.378,808 460.273,208	3	428.379,034 460.273,107	0.248
3	428.379,034 460.273,107	4	428.386,768 460.271,928	7.824
4	428.386,768 460.271,928	5	428.391,934 460.271,14	5.226
5	428.391,934 460.271,14	6	428.452,807 460.669,522	403.006

Punct început	X / Y	Punct sfârșit	X / Y	Lungime segment (** (m)
6	428.452,807 460.669,522	7	428.519,71 460.662,488	67.271
7	428.519,71 460.662,488	8	428.520,348 460.663,337	1.062
8	428.520,348 460.663,337	9	428.452,979 460.670,644	67.765
9	428.452,979 460.670,644	10	428.469,22 460.776,935	107.525
10	428.469,22 460.776,935	11	428.457,296 460.797,684	23.931
11	428.457,296 460.797,684	12	428.453,79 460.795,304	4.238
12	428.453,79 460.795,304	13	428.447,997 460.792,571	6.405
13	428.447,997 460.792,571	14	428.453,998 460.762,774	30.395
14	428.453,998 460.762,774	15	428.444,944 460.695,178	68.199
15	428.444,944 460.695,178	16	428.444,23 460.691,134	4.106
16	428.444,23 460.691,134	17	428.424,093 460.577,155	115.745
17	428.424,093 460.577,155	18	428.405,514 460.501,58	77.825
18	428.405,514 460.501,58	19	428.389,489 460.337,924	164.44
19	428.389,489 460.337,924	1	428.381,349 460.308,277	30.743

** Lungimile segmentelor sunt determinate în planul de proiecție Stereo 70 și sunt rotunjite la 1 milimetru.

*** Distanța dintre puncte este formată din segmente cumulate ce sunt mai mici decât valoarea 1 milimetru.

**DATE DESPRE IMOBILUL NR. 1094**

Oficiul de Cadastru și Publicitate Imobiliară SIBIU
Biroul de Cadastru și Publicitate Imobiliară Sibiu

A. Partea I. Descrierea imobilului

TEREN Necunoscut

Nr. topografic:6865/2

Adresa: Loc. Râu Sadului, Jud. Sibiu

Nr. Crt	Nr cadastral Nr. topografic	Suprafața* (mp)	Observații / Referințe
A1	100860	1.000	Sector cadastral:3 Teren neimprejmuit;

B. Partea II. Proprietari și acte

Inscrieri privitoare la dreptul de proprietate și alte drepturi reale		Referințe
101497 / 24/10/2022		
Act Notarial nr. 233, din 20/10/2022 emis de BNP VELICIU SANDA VETURIA (; Inscris Sub Semnatura Privata nr. PAD, din 21/10/2022 emis de PFA MONEA MARCEL ADRIAN; Inscris Sub Semnatura Privata nr. 2389, din 26/07/2022 emis de COMUNA RAU SADULUI; Act Administrativ nr. 3108, din 19/10/2022 emis de COMUNA RAU SADULUI;);		
B1	Se infiinteaza CF 100857 Rau Sadului, ca urmare a sistarii CF 105396 Rasinari	A1
119405 / 15/12/2022		
Act Notarial nr. 2055, din 13/12/2022 emis de Draghici Elena (contract de vanzare-cumparare);		
B3	Intabulare, drept de PROPRIETATEcumparare, dobandit prin Conventie, cota actuala 1/1 1) ISTRATE VASILE-SOFRON, si sotia 2) ISTRARE MARILENA, bun comun	A1
9128 / 25/01/2023		
Act Notarial nr. 0, din 25/01/2023 emis de Draghici Elena;		
B4	se indreapta eroarea materiala strecurata in incheierea de intabulare 119405/2022, in sensul ca din eroare s-a trecut numele cumparatorului de sub B3.1 ca fiind ISTRATE VASILE-ȘOFRON, in loc de ISTRATE VASILE-SOFRON, cum este corect	A1

C. Partea III. SARCINI .

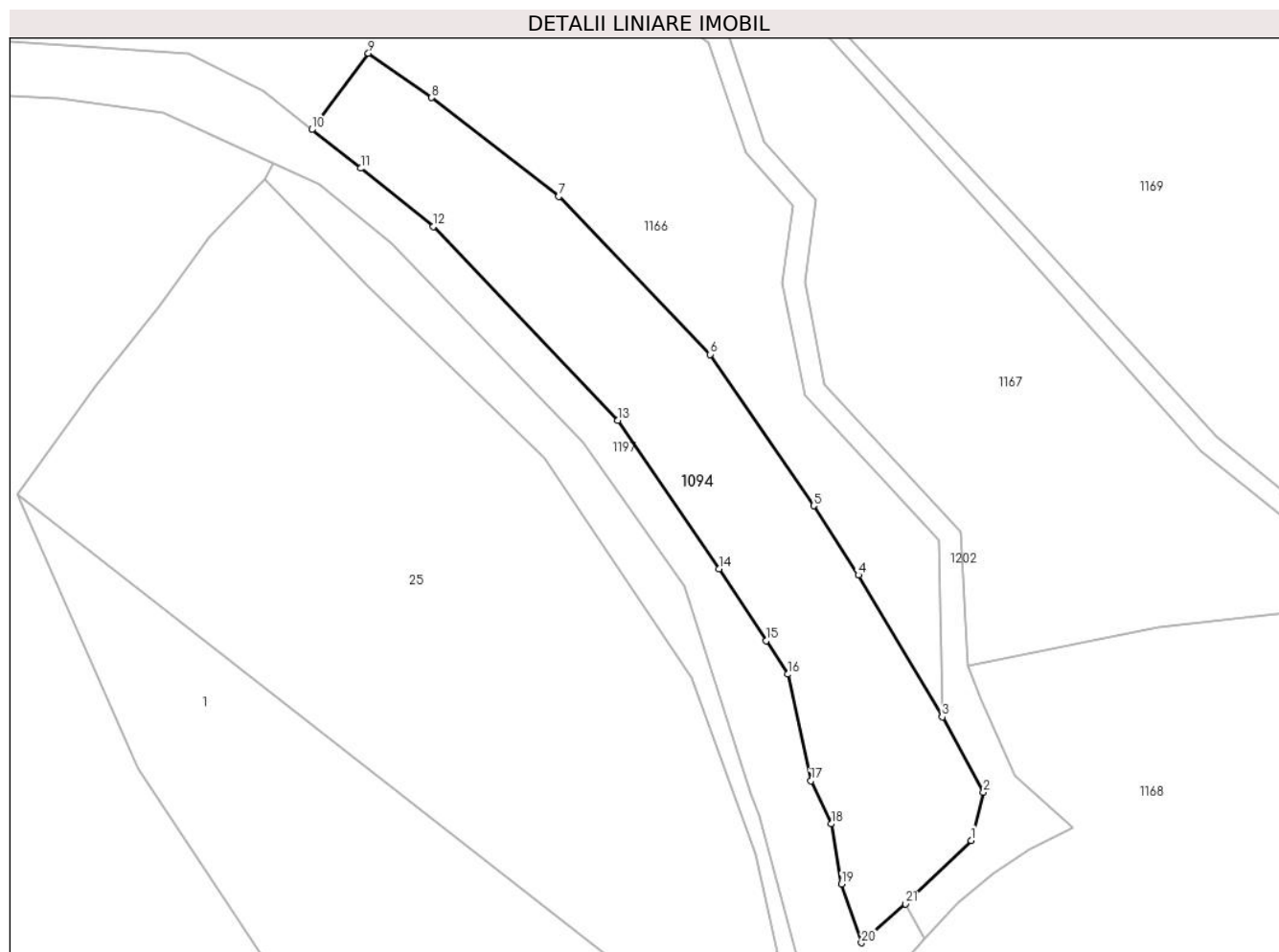
Inscrieri privind dezmembramintele dreptului de proprietate, drepturi reale de garanție și sarcini	Referințe
NU SUNT	

Anexa Nr. 1 La Partea I

Teren

Nr cadastral	Suprafața (mp)*	Observații / Referințe
100860	1.000	

* Suprafața este determinată în planul de proiecție Stereo 70.



Date referitoare la teren

Crt	Categorie folosință	Intravilan	Suprafața (mp)	Tarla	Parcelă	Nr. topo	Observații / Referințe
1	faneata	DA	8	2	39/3	6865/2	
2	faneata	NU	992	2	39/3	6865/2	

Lungime Segmente

1) Valorile lungimilor segmentelor sunt obținute din proiecție în plan.

Punct început	X / Y	Punct sfârșit	X / Y	Lungime segment (** (m))
1	428.196,477 460.462,372	2	428.197,631 460.466,828	4.602
3	428.193,825 460.473,755	4	428.186,093 460.486,834	15.193
5	428.181,973 460.493,208	6	428.172,43 460.507,152	16.897
7	428.158,475 460.521,695	8	428.146,74 460.530,806	14.857

Punct început	X / Y	Punct sfârșit	X / Y	Lungime segment (** (m))
2	428.197,631 460.466,828	3	428.193,825 460.473,755	7.904
4	428.186,093 460.486,834	5	428.181,973 460.493,208	7.59
6	428.172,43 460.507,152	7	428.158,475 460.521,695	20.155
8	428.146,74 460.530,806	9	428.140,923 460.534,894	7.11

Punct început	X / Y	Punct sfârșit	X / Y	Lungime segment (** (m)
9	428.140,923 460.534,894	10	428.135,706 460.527,864	8.754
11	428.140,211 460.524,292	12	428.146,932 460.518,94	8.592
13	428.163,934 460.501,074	14	428.173,272 460.487,414	16.547
15	428.177,586 460.480,761	16	428.179,58 460.477,686	3.665
17	428.181,711 460.467,871	18	428.183,579 460.463,908	4.381
19	428.184,527 460.458,35	20	428.186,377 460.452,951	5.707
21	428.190,441 460.456,533	1	428.196,477 460.462,372	8.398

Punct început	X / Y	Punct sfârșit	X / Y	Lungime segment (** (m)
10	428.135,706 460.527,864	11	428.140,211 460.524,292	5.749
12	428.146,932 460.518,94	13	428.163,934 460.501,074	24.663
14	428.173,272 460.487,414	15	428.177,586 460.480,761	7.929
16	428.179,58 460.477,686	17	428.181,711 460.467,871	10.044
18	428.183,579 460.463,908	19	428.184,527 460.458,35	5.638
20	428.186,377 460.452,951	21	428.190,441 460.456,533	5.417

** Lungimile segmentelor sunt determinate în planul de proiecție Stereo 70 și sunt rotunjite la 1 milimetru.

*** Distanța dintre puncte este formată din segmente cumulate ce sunt mai mici decât valoarea 1 milimetru.

**DATE DESPRE IMOBILUL NR. 1161**

Oficiul de Cadastru și Publicitate Imobiliară SIBIU
Biroul de Cadastru și Publicitate Imobiliară Sibiu

A. Partea I. Descrierea imobilului

TEREN Extravilan

Nr. CF vechi:108 Rasinari

Nr. topografic:7005,7074/a,7074/b,7077

Adresa: Jud. Sibiu

Nr. Crt	Nr cadastral Nr. topografic	Suprafața* (mp)	Observații / Referințe
A1		11.398	Sector cadastral:3 Teren neimprejmuit;

B. Partea II. Proprietari și acte

Inscrieri privitoare la dreptul de proprietate și alte drepturi reale		Referințe
/		
Act Administrativ nr. 28, din 31/01/2002 emis de CJPSDP (titlu de proprietate);		
B1	Intabulare, drept de PROPRIETATE, dobândit prin Lege, cota actuala 1/1 1) COMUNA RÂU SADULUI, CIF:4405902	A1

C. Partea III. SARCINI .

Inscrieri privind dezmembramintele dreptului de proprietate, drepturi reale de garanție și sarcini	Referințe
NU SUNT	

Anexa Nr. 1 La Partea I

Teren

Nr cadastral	Suprafața (mp)*	Observații / Referințe
	11.398	

* Suprafața este determinată în planul de proiecție Stereo 70.



Date referitoare la teren

Crt	Categorie folosință	Intravilan	Suprafața (mp)	Tarla	Parcelă	Nr. topo	Observații / Referințe
1	padure	NU	11.398	2	43/2	7005,7074/a, 7074/b,7077	U.p. XI, U.a. 4

Lungime Segmente

1) Valorile lungimilor segmentelor sunt obținute din proiecție în plan.

Punct început	X / Y	Punct sfârșit	X / Y	Lungime segment (** (m)
1	427.770,482 460.691,978	2	427.783,211 460.739,764	49.452
3	427.717,863 460.760,974	4	427.718,723 460.756,519	4.537
5	427.726,435 460.745,974	6	427.727,222 460.723,624	22.364
7	427.728,954 460.707,255	8	427.730,055 460.690,572	16.72
9	427.730,685 460.669,953	10	427.725,019 460.657,047	14.095

Punct început	X / Y	Punct sfârșit	X / Y	Lungime segment (** (m)
2	427.783,211 460.739,764	3	427.717,863 460.760,974	68.705
4	427.718,723 460.756,519	5	427.726,435 460.745,974	13.065
6	427.727,222 460.723,624	7	427.728,954 460.707,255	16.46
8	427.730,055 460.690,572	9	427.730,685 460.669,953	20.628
10	427.725,019 460.657,047	11	427.708,808 460.640,521	23.15

Punct început	X / Y	Punct sfârșit	X / Y	Lungime segment (** (m)
11	427.708,808 460.640,521	12	427.691,18 460.632,494	19.369
13	427.679,02 460.628,176	14	427.646,633 460.616,674	34.369
15	427.613,859 460.603,786	16	427.625,585 460.594,105	15.206
17	427.632,885 460.586,152	18	427.641,172 460.578,855	11.042
19	427.651,818 460.574,069	20	427.668,399 460.571,55	16.771
21	427.737,916 460.576,625	22	427.754,822 460.579,49	17.147
23	427.750,824 460.595,201	24	427.747,368 460.624,796	29.796
25	427.751,472 460.649,422	1	427.770,482 460.691,978	46.609

Punct început	X / Y	Punct sfârșit	X / Y	Lungime segment (** (m)
12	427.691,18 460.632,494	13	427.679,02 460.628,176	12.903
14	427.646,633 460.616,674	15	427.613,859 460.603,786	35.217
16	427.625,585 460.594,105	17	427.632,885 460.586,152	10.795
18	427.641,172 460.578,855	19	427.651,818 460.574,069	11.672
20	427.668,399 460.571,55	21	427.737,916 460.576,625	69.702
22	427.754,822 460.579,49	23	427.750,824 460.595,201	16.211
24	427.747,368 460.624,796	25	427.751,472 460.649,422	24.966

** Lungimile segmentelor sunt determinate în planul de proiecție Stereo 70 și sunt rotunjite la 1 milimetru.

*** Distanța dintre puncte este formată din segmente cumulate ce sunt mai mici decât valoarea 1 milimetru.

**DATE DESPRE IMOBILUL NR. 1162**

Oficiul de Cadastru și Publicitate Imobiliară SIBIU
Biroul de Cadastru și Publicitate Imobiliară Sibiu

A. Partea I. Descrierea imobilului

TEREN Extravilan

Adresa: Jud. Sibiu

Nr. Crt	Nr cadastral Nr. topografic	Suprafața* (mp)	Observații / Referințe
A1		167	Sector cadastral:3 Teren neimprejmuit;

B. Partea II. Proprietari și acte

Inscrieri privitoare la dreptul de proprietate și alte drepturi reale	Referințe
/	
Act Administrativ nr. 28, din 31/01/2002 emis de CJPSDP (titlu de proprietate);	
B1	A1
Intabulare, drept de PROPRIETATE, dobandit prin Lege, cota actuala 1/1 1) COMUNA RÂU SADULUI, CIF:4405902	

C. Partea III. SARCINI .

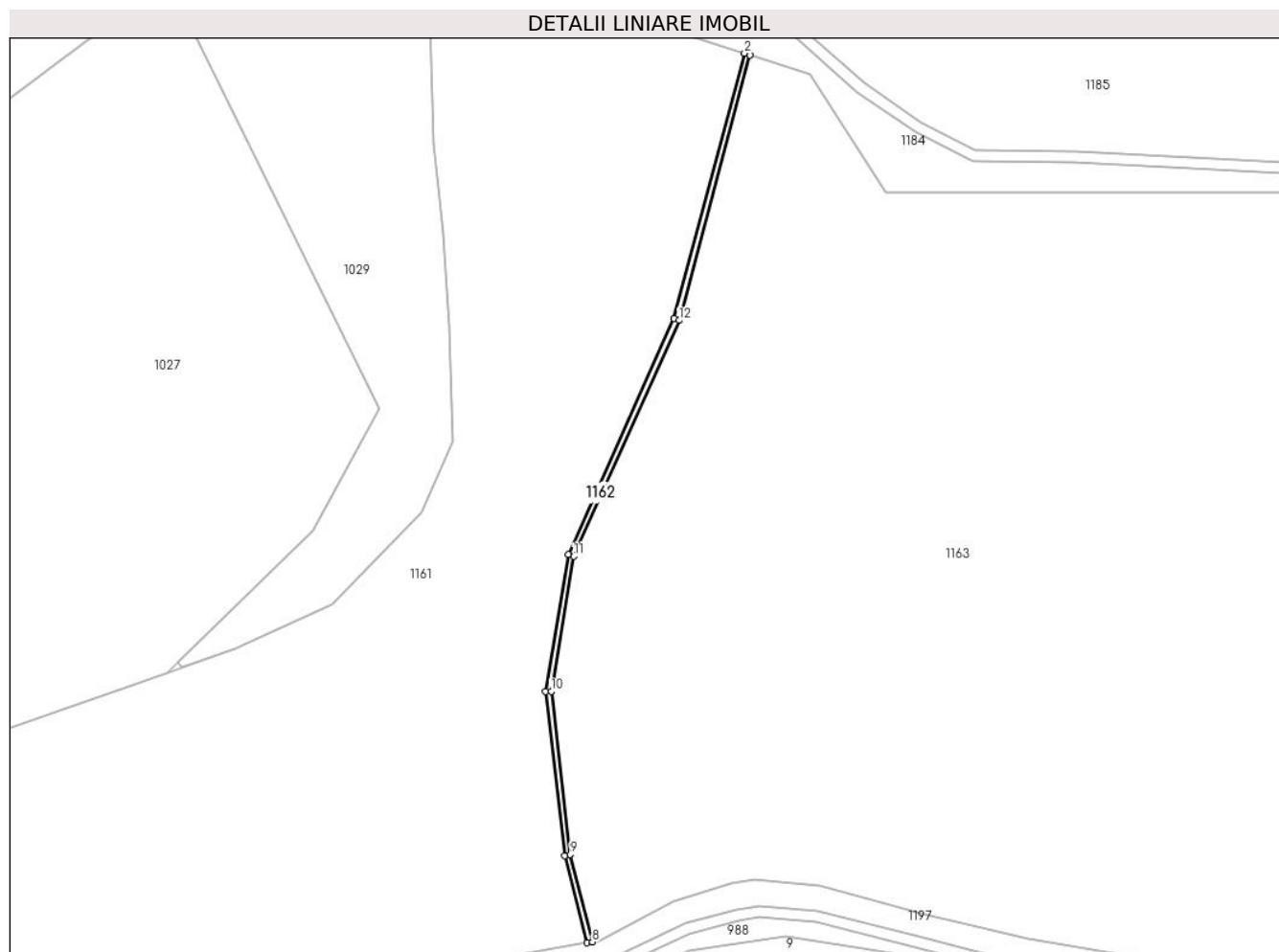
Inscrieri privind dezmembramintele dreptului de proprietate, drepturi reale de garanție și sarcini	Referințe
NU SUNT	

Anexa Nr. 1 La Partea I

Teren

Nr cadastral	Suprafața (mp)*	Observații / Referințe
	167	

* Suprafața este determinată în planul de proiecție Stereo 70.



Date referitoare la teren

Crt	Categorie folosință	Intravilan	Suprafața (mp)	Tarla	Parcelă	Nr. topo	Observații / Referințe
1	ape curgătoare	NU	167	2	42	-	U.p. XI, U.a. 4

Lungime Segmente

1) Valorile lungimilor segmentelor sunt obținute din proiecție în plan.

Punct început	X / Y	Punct sfârșit	X / Y	Lungime segment (** (m)
1	427.784,164 460.739,455	2	427.783,211 460.739,764	1.001
2	427.783,211 460.739,764	3	427.770,482 460.691,978	49.452
3	427.770,482 460.691,978	4	427.751,472 460.649,422	46.609
4	427.751,472 460.649,422	5	427.747,368 460.624,796	24.966
5	427.747,368 460.624,796	6	427.750,824 460.595,201	29.796

Punct început	X / Y	Punct sfârșit	X / Y	Lungime segment (** (m)
6	427.750,824 460.595,201	7	427.754,822 460.579,49	16.211
7	427.754,822 460.579,49	8	427.755,811 460.579,658	1.003
8	427.755,811 460.579,658	9	427.751,81 460.595,383	16.226
9	427.751,81 460.595,383	10	427.748,378 460.624,771	29.588
10	427.748,378 460.624,771	11	427.752,438 460.649,131	24.696
11	427.752,438 460.649,131	12	427.771,428 460.691,644	46.561
12	427.771,428 460.691,644	1	427.784,164 460.739,455	49.479

** Lungimile segmentelor sunt determinate în planul de proiecție Stereo 70 și sunt rotunjite la 1 milimetru.

*** Distanța dintre puncte este formată din segmente cumulate ce sunt mai mici decât valoarea 1 milimetru.

**DATE DESPRE IMOBILUL NR. 1163**

Oficiul de Cadastru și Publicitate Imobiliară SIBIU
Biroul de Cadastru și Publicitate Imobiliară Sibiu

A. Partea I. Descrierea imobilului

TEREN Extravilan

Nr. CF vechi:108 Rasinari

Nr. topografic:7005,7074/a,7074/b,7077

Adresa: Jud. Sibiu

Nr. Crt	Nr cadastral Nr. topografic	Suprafața* (mp)	Observații / Referințe
A1		43.425	Sector cadastral:3 Teren neimprejmuit;

B. Partea II. Proprietari și acte

Inscrieri privitoare la dreptul de proprietate și alte drepturi reale		Referințe
/		
Act Administrativ nr. 28, din 31/01/2002 emis de CJPSDP (titlu de proprietate);		
B1	Intabulare, drept de PROPRIETATE, dobândit prin Lege, cota actuala 1/1 1) COMUNA RÂU SADULUI, CIF:4405902	A1

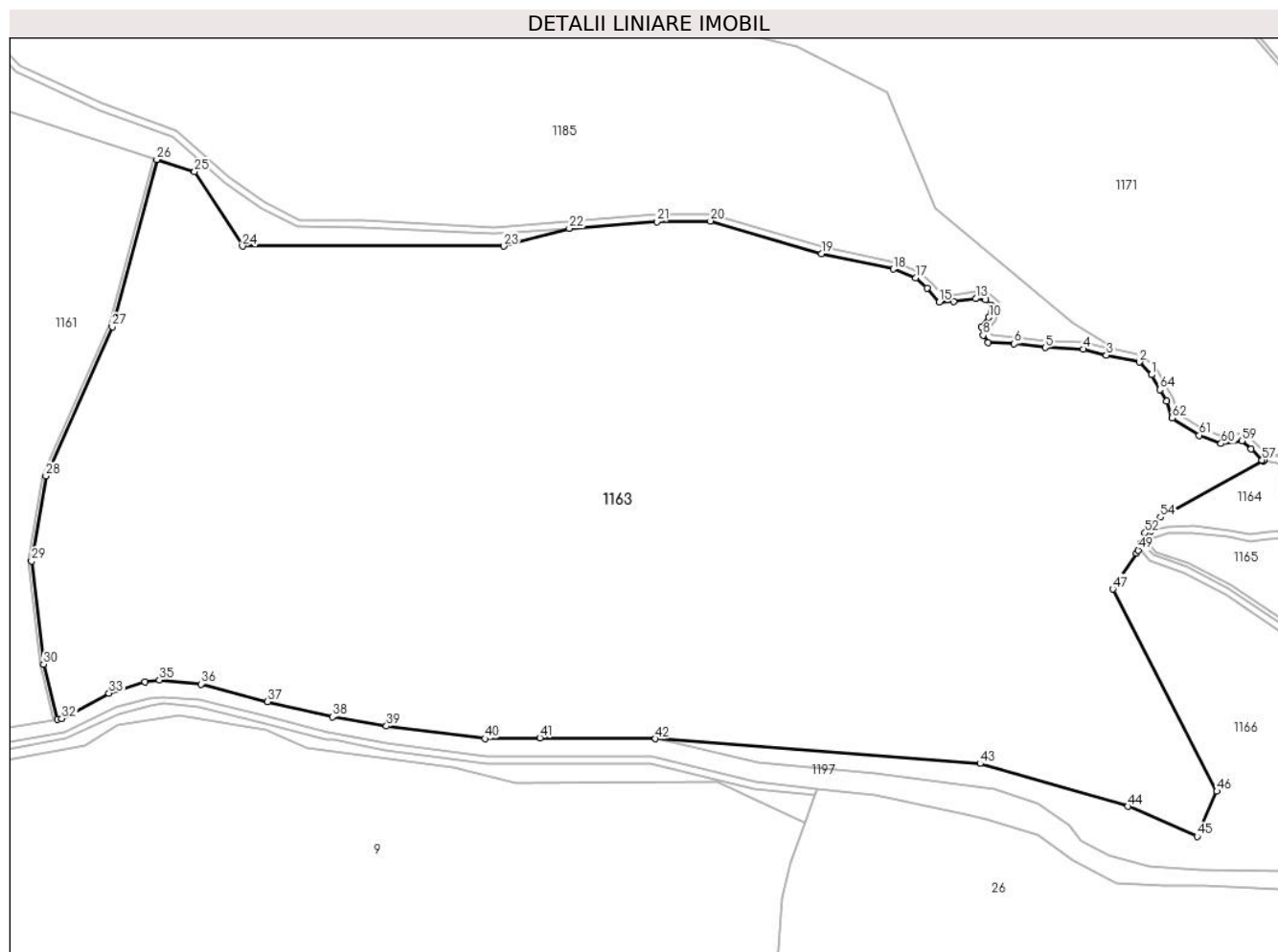
C. Partea III. SARCINI .

Inscrieri privind dezmembramintele dreptului de proprietate, drepturi reale de garanție și sarcini	Referințe
NU SUNT	

Teren

Nr cadastral	Suprafața (mp)*	Observații / Referințe
	43.425	

* Suprafața este determinată în planul de proiecție Stereo 70.



Date referitoare la teren

Crt	Categorie folosință	Intravilan	Suprafața (mp)	Tarla	Parcelă	Nr. topo	Observații / Referințe
1	padure	NU	43.425	2	41/1	7005,7074/a, 7074/b,7077	U.p. XI, U.a. 4

Lungime Segmente

1) Valorile lungimilor segmentelor sunt obținute din proiecție în plan.

Punct început	X / Y	Punct sfârșit	X / Y	Lungime segment	Punct început	X / Y	Punct sfârșit	X / Y	Lungime segment	Punct început	X / Y	Punct sfârșit	X / Y	Lungime segment
1	428.068,417 460.677,984	2	428.064,919 460.681,608	5.037	2	428.064,919 460.681,608	3	428.055,509 460.683,58	9.615	3	428.055,509 460.683,58	4	428.048,896 460.685,296	6.832
4	428.048,896 460.685,296	5	428.038,086 460.685,741	10.819	5	428.038,086 460.685,741	6	428.029,184 460.686,822	8.967	6	428.029,184 460.686,822	7	428.021,745 460.687,267	7.453
7	428.021,745 460.687,267	8	428.020,282 460.689,302	2.506	8	428.020,282 460.689,302	9	428.019,837 460.691,655	2.394	9	428.019,837 460.691,655	10	428.021,935 460.694,389	3.446
10	428.021,935 460.694,389	11	428.022,571 460.697,886	3.555	11	428.022,571 460.697,886	12	428.021,045 460.699,349	2.114	12	428.021,045 460.699,349	13	428.018,184 460.699,73	2.887
13	428.018,184 460.699,73	14	428.011,825 460.698,84	6.421	14	428.011,825 460.698,84	15	428.007,756 460.698,713	4.071	15	428.007,756 460.698,713	16	428.004,322 460.702,782	5.325

Punct început	X / Y	Punct sfârșit	X / Y	Lungime segment	Punct început	X / Y	Punct sfârșit	X / Y	Lungime segment	Punct început	X / Y	Punct sfârșit	X / Y	Lungime segment
16	428.004,322 460.702,782	17	428.001,016 460.705,707	4.415	17	428.001,016 460.705,707	18	427.994,594 460.708,187	6.884	18	427.994,594 460.708,187	19	427.974,104 460.712,618	20.963
19	427.974,104 460.712,618	20	427.942,362 460.721,896	33.07	20	427.942,362 460.721,896	21	427.927,06 460.721,734	15.302	21	427.927,06 460.721,734	22	427.902,04 460.719,809	25.094
22	427.902,04 460.719,809	23	427.883,278 460.714,727	19.438	23	427.883,278 460.714,727	24	427.808,654 460.714,727	74.624	24	427.808,654 460.714,727	25	427.794,961 460.735,951	25.257
25	427.794,961 460.735,951	26	427.784,164 460.739,455	11.352	26	427.784,164 460.739,455	27	427.771,428 460.691,644	49.479	27	427.771,428 460.691,644	28	427.752,438 460.649,131	46.561
28	427.752,438 460.649,131	29	427.748,378 460.624,771	24.696	29	427.748,378 460.624,771	30	427.751,81 460.595,383	29.588	30	427.751,81 460.595,383	31	427.755,811 460.579,658	16.226
31	427.755,811 460.579,658	32	427.757,016 460.579,862	1.222	32	427.757,016 460.579,862	33	427.770,508 460.587,036	15.281	33	427.770,508 460.587,036	34	427.780,788 460.590,218	10.761
34	427.780,788 460.590,218	35	427.784,921 460.590,808	4.175	35	427.784,921 460.590,808	36	427.796,788 460.589,69	11.92	36	427.796,788 460.589,69	37	427.815,846 460.584,63	19.718
37	427.815,846 460.584,63	38	427.834,369 460.580,276	19.028	38	427.834,369 460.580,276	39	427.849,775 460.577,685	15.622	39	427.849,775 460.577,685	40	427.877,927 460.574,098	28.38
40	427.877,927 460.574,098	41	427.893,644 460.574,332	15.719	41	427.893,644 460.574,332	42	427.926,658 460.574,062	33.015	42	427.926,658 460.574,062	43	428.019,387 460.566,968	93.0
43	428.019,387 460.566,968	44	428.061,639 460.554,755	43.981	44	428.061,639 460.554,755	45	428.081,512 460.546,14	21.66	45	428.081,512 460.546,14	46	428.087,11 460.559,052	14.073
46	428.087,11 460.559,052	47	428.057,324 460.616,765	64.946	47	428.057,324 460.616,765	48	428.064,129 460.627,036	12.32	48	428.064,129 460.627,036	49	428.064,682 460.627,871	1.002
49	428.064,682 460.627,871	50	428.065,466 460.629,054	1.42	50	428.065,466 460.629,054	51	428.065,492 460.629,977	0.923	51	428.065,492 460.629,977	52	428.066,573 460.632,838	3.059
52	428.066,573 460.632,838	53	428.068,304 460.633,338	1.802	53	428.068,304 460.633,338	54	428.070,933 460.637,307	4.761	54	428.070,933 460.637,307	55	428.100,461 460.653,483	33.669
55	428.100,461 460.653,483	56	428.100,473 460.653,553	0.071	56	428.100,473 460.653,553	57	428.100,019 460.653,631	0.461	57	428.100,019 460.653,631	58	428.096,903 460.656,81	4.451
58	428.096,903 460.656,81	59	428.094,232 460.659,162	3.559	59	428.094,232 460.659,162	60	428.088,319 460.658,336	5.971	60	428.088,319 460.658,336	61	428.082,088 460.660,689	6.661
61	428.082,088 460.660,689	62	428.074,33 460.665,648	9.207	62	428.074,33 460.665,648	63	428.072,804 460.670,544	5.128	63	428.072,804 460.670,544	64	428.070,833 460.673,724	3.741
64	428.070,833 460.673,724	1	428.068,417 460.677,984	4.898										

** Lungimile segmentelor sunt determinate în planul de proiecție Stereo 70 și sunt rotunjite la 1 milimetru.

*** Distanța dintre puncte este formată din segmente cumulate ce sunt mai mici decât valoarea 1 milimetru.

**DATE DESPRE IMOBILUL NR. 1164**

Oficiul de Cadastru și Publicitate Imobiliară SIBIU
Biroul de Cadastru și Publicitate Imobiliară Sibiu

A. Partea I. Descrierea imobilului

TEREN Extravilan

Nr. CF vechi:108 Rasinari

Nr. topografic:7005,7074/a,7074/b,7077

Adresa: Jud. Sibiu

Nr. Crt	Nr cadastral Nr. topografic	Suprafața* (mp)	Observații / Referințe
A1		627	Sector cadastral:3 Teren neimprejmuit;

B. Partea II. Proprietari și acte

Inscrieri privitoare la dreptul de proprietate și alte drepturi reale		Referințe
/		
Act Administrativ nr. 28, din 31/01/2002 emis de CJPSDP (titlu de proprietate);		
B1	Intabulare, drept de PROPRIETATE, dobandit prin Lege, cota actuala 1/1 1) COMUNA RÂU SADULUI, CIF:4405902	A1

C. Partea III. SARCINI .

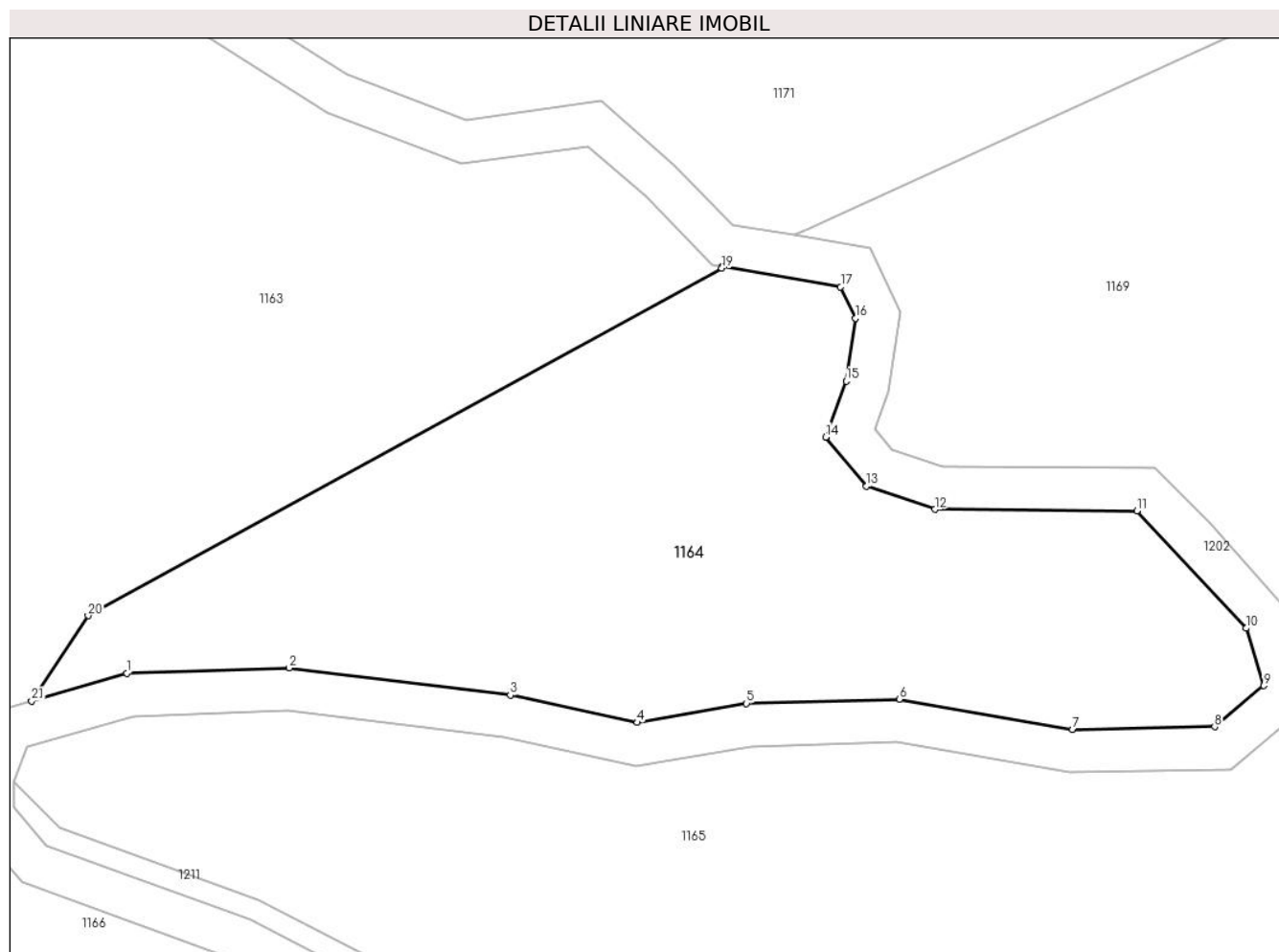
Inscrieri privind dezmembramintele dreptului de proprietate, drepturi reale de garanție și sarcini	Referințe
NU SUNT	

Anexa Nr. 1 La Partea I

Teren

Nr cadastral	Suprafața (mp)*	Observații / Referințe
	627	

* Suprafața este determinată în planul de proiecție Stereo 70.



Date referitoare la teren

Crt	Categorie folosință	Intravilan	Suprafața (mp)	Tarla	Parcelă	Nr. topo	Observații / Referințe
1	faneata	NU	627	2	35/2	7005,7074/a, 7074/b,7077	Diferenta de suprafata se regaseste la nr. CADGEN 1165

Lungime Segmente

1) Valorile lungimilor segmentelor sunt obținute din proiecție în plan.

Punct început	X / Y	Punct sfârșit	X / Y	Lungime segment (** (m)
1	428.072,74 460.634,618	2	428.080,307 460.634,873	7.571
3	428.090,608 460.633,601	4	428.096,522 460.632,329	6.049
5	428.101,608 460.633,22	6	428.108,73 460.633,41	7.124
7	428.116,805 460.632,011	8	428.123,418 460.632,139	6.614
9	428.125,707 460.634,046	10	428.124,881 460.636,717	2.796

Punct început	X / Y	Punct sfârșit	X / Y	Lungime segment (** (m)
2	428.080,307 460.634,873	3	428.090,608 460.633,601	10.379
4	428.096,522 460.632,329	5	428.101,608 460.633,22	5.164
6	428.108,73 460.633,41	7	428.116,805 460.632,011	8.196
8	428.123,418 460.632,139	9	428.125,707 460.634,046	2.98
10	428.124,881 460.636,717	11	428.119,794 460.642,185	7.469

Punct început	X / Y	Punct sfârșit	X / Y	Lungime segment (** (m)
11	428.119,794 460.642,185	12	428.110,383 460.642,249	9.411
13	428.107,204 460.643,33	14	428.105,296 460.645,619	2.98
15	428.106,25 460.648,226	16	428.106,695 460.651,151	2.959
17	428.105,996 460.652,613	18	428.100,473 460.653,553	5.602
19	428.100,461 460.653,483	20	428.070,933 460.637,307	33.669
21	428.068,304 460.633,338	1	428.072,74 460.634,618	4.618

Punct început	X / Y	Punct sfârșit	X / Y	Lungime segment (** (m)
12	428.110,383 460.642,249	13	428.107,204 460.643,33	3.358
14	428.105,296 460.645,619	15	428.106,25 460.648,226	2.776
16	428.106,695 460.651,151	17	428.105,996 460.652,613	1.621
18	428.100,473 460.653,553	19	428.100,461 460.653,483	0.071
20	428.070,933 460.637,307	21	428.068,304 460.633,338	4.761

** Lungimile segmentelor sunt determinate în planul de proiecție Stereo 70 și sunt rotunjite la 1 milimetru.

*** Distanța dintre puncte este formată din segmente cumulate ce sunt mai mici decât valoarea 1 milimetru.

**DATE DESPRE IMOBILUL NR. 1165**

Oficiul de Cadastru și Publicitate Imobiliară SIBIU
Biroul de Cadastru și Publicitate Imobiliară Sibiu

A. Partea I. Descrierea imobilului

TEREN Extravilan

Nr. CF vechi:108 Rasinari

Nr. topografic:7005,7074/a,7074/b,7077

Adresa: Jud. Sibiu

Nr. Crt	Nr cadastral Nr. topografic	Suprafața* (mp)	Observații / Referințe
A1		2.313	Sector cadastral:3 Teren neimprejmuit;

B. Partea II. Proprietari și acte

Inscrieri privitoare la dreptul de proprietate și alte drepturi reale		Referințe
/		
Act Administrativ nr. 28, din 31/01/2002 emis de CJPSDP (titlu de proprietate);		
B1	Intabulare, drept de PROPRIETATE, dobandit prin Lege, cota actuala 1/1 1) COMUNA RÂU SADULUI, CIF:4405902	A1

C. Partea III. SARCINI .

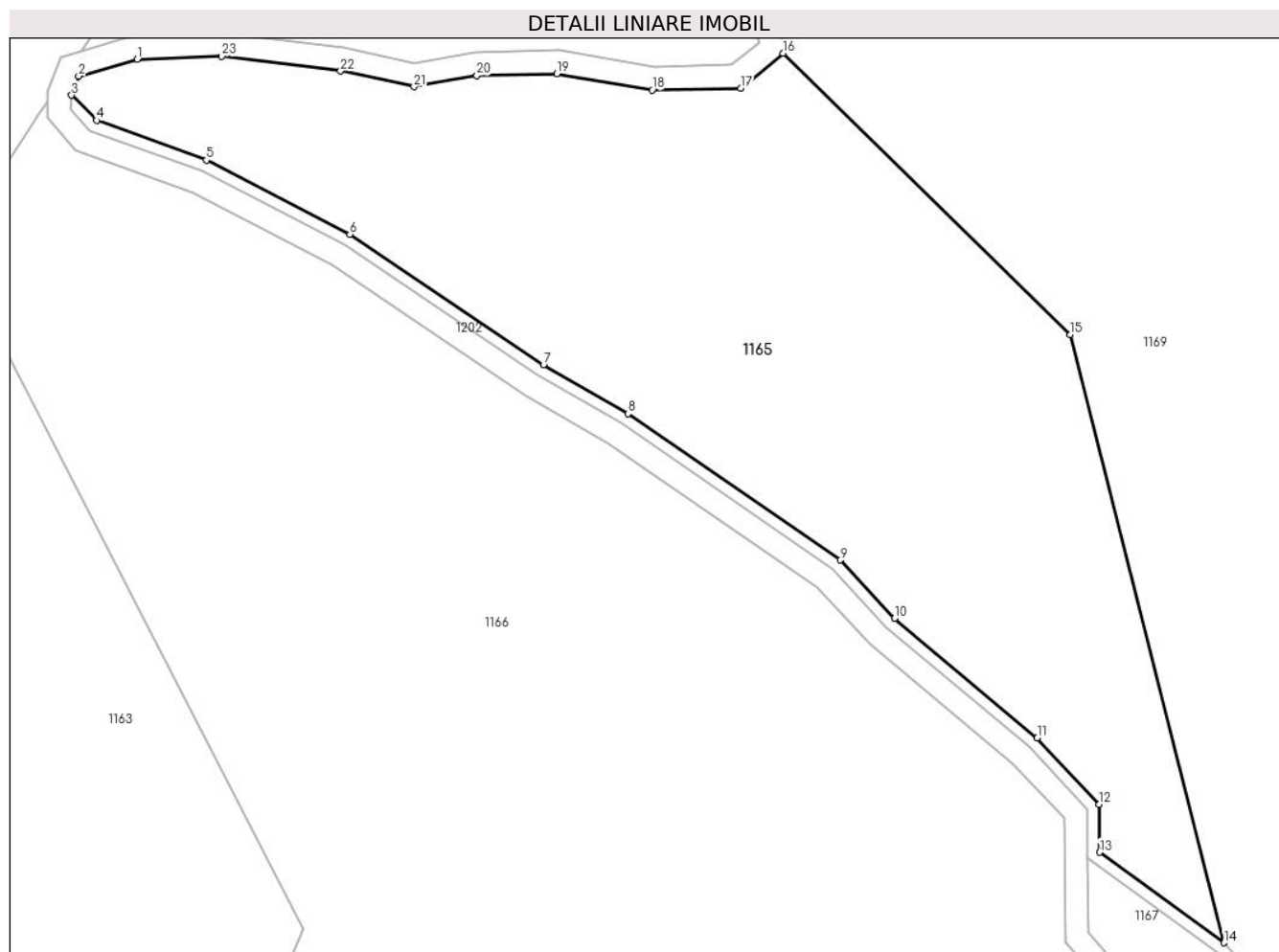
Inscrieri privind dezmembramintele dreptului de proprietate, drepturi reale de garanție și sarcini	Referințe
NU SUNT	

Anexa Nr. 1 La Partea I

Teren

Nr cadastral	Suprafața (mp)*	Observații / Referințe
	2.313	

* Suprafața este determinată în planul de proiecție Stereo 70.



Date referitoare la teren

Crt	Categorie folosință	Intravilan	Suprafața (mp)	Tarla	Parcelă	Nr. topo	Observații / Referințe
1	faneata	NU	2.313	2	35/1	7005,7074/a, 7074/b,7077	Diferenta de suprafata se regaseste la nr. CADGEN 1164 U.p. XI, U.a. 4

Lungime Segmente

1) Valorile lungimilor segmentelor sunt obținute din proiecție în plan.

Punct început	X / Y	Punct sfârșit	X / Y	Lungime segment (** (m)
1	428.073,056 460.632,628	2	428.068,09 460.631,194	5.169
3	428.067,482 460.629,585	4	428.069,602 460.627,445	3.013
5	428.078,903 460.624,084	6	428.091,058 460.617,811	13.679
7	428.107,461 460.606,769	8	428.114,597 460.602,627	8.251
9	428.132,574 460.590,232	10	428.137,185 460.585,296	6.754

Punct început	X / Y	Punct sfârșit	X / Y	Lungime segment (** (m)
2	428.068,09 460.631,194	3	428.067,482 460.629,585	1.721
4	428.069,602 460.627,445	5	428.078,903 460.624,084	9.889
6	428.091,058 460.617,811	7	428.107,461 460.606,769	19.773
8	428.114,597 460.602,627	9	428.132,574 460.590,232	21.836
10	428.137,185 460.585,296	11	428.149,268 460.575,185	15.756

Punct început	X / Y	Punct sfârșit	X / Y	Lungime segment (** (m)
11	428.149,268 460.575,185	12	428.154,509 460.569,558	7.69
13	428.154,558 460.565,513	14	428.165,08 460.557,852	13.015
15	428.152,081 460.609,304	16	428.127,735 460.633,132	34.066
17	428.124,159 460.630,152	18	428.116,652 460.630,008	7.508
19	428.108,585 460.631,406	20	428.101,809 460.631,224	6.779
21	428.096,482 460.630,292	22	428.090,275 460.631,627	6.35
23	428.080,218 460.632,869	1	428.073,056 460.632,628	7.166

Punct început	X / Y	Punct sfârșit	X / Y	Lungime segment (** (m)
12	428.154,509 460.569,558	13	428.154,558 460.565,513	4.045
14	428.165,08 460.557,852	15	428.152,081 460.609,304	53.069
16	428.127,735 460.633,132	17	428.124,159 460.630,152	4.654
18	428.116,652 460.630,008	19	428.108,585 460.631,406	8.188
20	428.101,809 460.631,224	21	428.096,482 460.630,292	5.407
22	428.090,275 460.631,627	23	428.080,218 460.632,869	10.133

** Lungimile segmentelor sunt determinate în planul de proiecție Stereo 70 și sunt rotunjite la 1 milimetru.

*** Distanța dintre puncte este formată din segmente cumulate ce sunt mai mici decât valoarea 1 milimetru.

**DATE DESPRE IMOBILUL NR. 1166**

Oficiul de Cadastru și Publicitate Imobiliară SIBIU
Biroul de Cadastru și Publicitate Imobiliară Sibiu

A. Partea I. Descrierea imobilului

TEREN Extravilan

Nr. CF vechi:108 Rasinari

Nr. topografic:7005,7074/a,7074/b,7077

Adresa: Jud. Sibiu

Nr. Crt	Nr cadastral Nr. topografic	Suprafața* (mp)	Observații / Referințe
A1		7.018	Sector cadastral:3 Teren neimprejmuit;

B. Partea II. Proprietari și acte

Inscrieri privitoare la dreptul de proprietate și alte drepturi reale		Referințe
/		
Act Administrativ nr. 28, din 31/01/2002 emis de CJPSDP (titlu de proprietate);		
B1	Intabulare, drept de PROPRIETATE, dobandit prin Lege, cota actuala 1/1 1) COMUNA RÂU SADULUI, CIF:4405902	A1

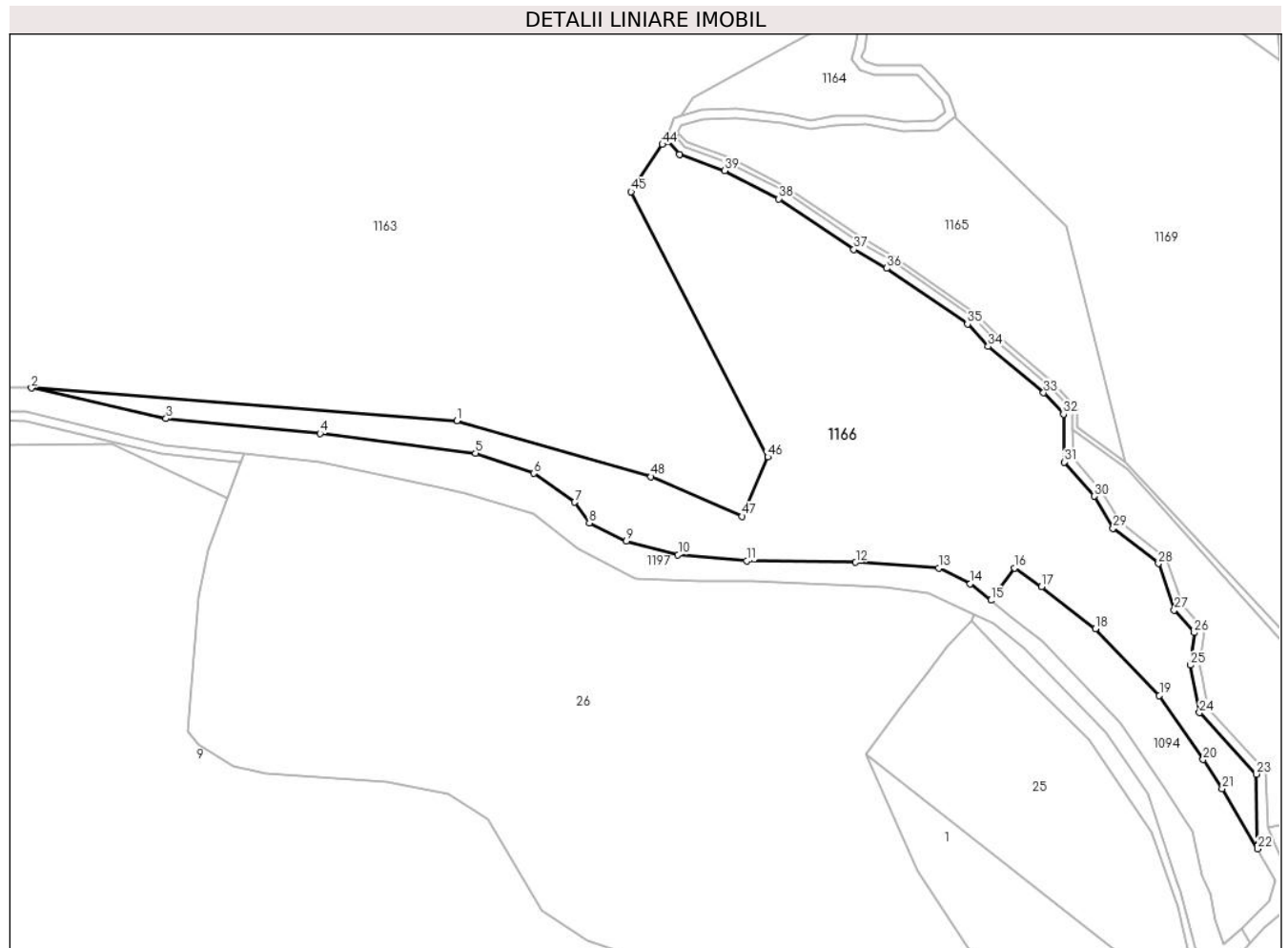
C. Partea III. SARCINI .

Inscrieri privind dezmembramintele dreptului de proprietate, drepturi reale de garanție și sarcini	Referințe
NU SUNT	

Teren

Nr cadastral	Suprafața (mp)*	Observații / Referințe
	7.018	

* Suprafața este determinată în planul de proiecție Stereo 70.



Date referitoare la teren

Crt	Categorie folosință	Intra vilan	Suprafața (mp)	Tarla	Parcelă	Nr. topo	Observații / Referințe
1	faneata	NU	7.018	2	40/1	7005,7074/a, 7074/b,7077	Diferenta de suprafata se regaseste la nr. CADGEN 1167 U.p. XI, U.a. 4

Lungime Segmente

1) Valorile lungimilor segmentelor sunt obținute din proiecție în plan.

Punct început	X / Y	Punct sfârșit	X / Y	Lungime segment	Punct început	X / Y	Punct sfârșit	X / Y	Lungime segment	Punct început	X / Y	Punct sfârșit	X / Y	Lungime segment
1	428.019,387 460.566,968	2	427.926,658 460.574,062	93.0	2	427.926,658 460.574,062	3	427.955,982 460.567,415	30.068	3	427.955,982 460.567,415	4	427.989,514 460.564,153	33.69
4	427.989,514 460.564,153	5	428.023,409 460.559,856	34.166	5	428.023,409 460.559,856	6	428.036,101 460.555,474	13.427	6	428.036,101 460.555,474	7	428.045,019 460.549,205	10.901
7	428.045,019 460.549,205	8	428.048,211 460.544,726	5.5	8	428.048,211 460.544,726	9	428.056,25 460.540,747	8.97	9	428.056,25 460.540,747	10	428.067,539 460.537,779	11.673
10	428.067,539 460.537,779	11	428.082,492 460.536,431	15.014	11	428.082,492 460.536,431	12	428.106,268 460.536,129	23.778	12	428.106,268 460.536,129	13	428.124,328 460.534,858	18.105
13	428.124,328 460.534,858	14	428.131,201 460.531,436	7.678	14	428.131,201 460.531,436	15	428.135,706 460.527,864	5.749	15	428.135,706 460.527,864	16	428.140,923 460.534,894	8.754

Punct început	X / Y	Punct sfârșit	X / Y	Lungime segment	Punct început	X / Y	Punct sfârșit	X / Y	Lungime segment	Punct început	X / Y	Punct sfârșit	X / Y	Lungime segment
16	428.140,923 460.534,894	17	428.146,74 460.530,806	7.11	17	428.146,74 460.530,806	18	428.158,475 460.521,695	14.85 7	18	428.158,475 460.521,695	19	428.172,43 460.507,152	20.15 5
19	428.172,43 460.507,152	20	428.181,973 460.493,208	16.89 7	20	428.181,973 460.493,208	21	428.186,093 460.486,834	7.59	21	428.186,093 460.486,834	22	428.193,825 460.473,755	15.19 3
22	428.193,825 460.473,755	23	428.193,535 460.490,033	16.28 1	23	428.193,535 460.490,033	24	428.181,16 460.503,4	18.21 6	24	428.181,16 460.503,4	25	428.179,119 460.513,742	10.54 1
25	428.179,119 460.513,742	26	428.180,073 460.520,8	7.122	26	428.180,073 460.520,8	27	428.175,686 460.525,76	6.622	27	428.175,686 460.525,76	28	428.172,252 460.535,87	10.67 7
28	428.172,252 460.535,87	29	428.162,333 460.543,5	12.51 5	29	428.162,333 460.543,5	30	428.158,2 460.550,494	8.124	30	428.158,2 460.550,494	31	428.151,65 460.557,934	9.912
31	428.151,65 460.557,934	32	428.151,523 460.568,362	10.42 9	32	428.151,523 460.568,362	33	428.147,199 460.573,004	6.344	33	428.147,199 460.573,004	34	428.135,118 460.583,114	15.75 4
34	428.135,118 460.583,114	35	428.130,604 460.587,946	6.613	35	428.130,604 460.587,946	36	428.112,99 460.600,091	21.39 5	36	428.112,99 460.600,091	37	428.105,869 460.604,224	8.234
37	428.105,869 460.604,224	38	428.089,527 460.615,225	19.69 9	38	428.089,527 460.615,225	39	428.077,7 460.621,329	13.30 9	39	428.077,7 460.621,329	40	428.067,844 460.624,89	10.47 9
40	428.067,844 460.624,89	41	428.065,428 460.627,688	3.697	41	428.065,428 460.627,688	42	428.065,466 460.629,054	1.367	42	428.065,466 460.629,054	43	428.064,682 460.627,871	1.42
43	428.064,682 460.627,871	44	428.064,129 460.627,036	1.002	44	428.064,129 460.627,036	45	428.057,324 460.616,765	12.32	45	428.057,324 460.616,765	46	428.087,11 460.559,052	64.94 6
46	428.087,11 460.559,052	47	428.081,512 460.546,14	14.07 3	47	428.081,512 460.546,14	48	428.061,639 460.554,755	21.66	48	428.061,639 460.554,755	1	428.019,387 460.566,968	43.98 1

** Lungimile segmentelor sunt determinate în planul de proiecție Stereo 70 și sunt rotunjite la 1 milimetru.

*** Distanța dintre puncte este formată din segmente cumulate ce sunt mai mici decât valoarea 1 milimetru.

**DATE DESPRE IMOBILUL NR. 1167**

Oficiul de Cadastru și Publicitate Imobiliară SIBIU
Biroul de Cadastru și Publicitate Imobiliară Sibiu

A. Partea I. Descrierea imobilului

TEREN Extravilan

Nr. CF vechi:108 Rasinari

Nr. topografic:7005,7074/a,7074/b,7077

Adresa: Jud. Sibiu

Nr. Crt	Nr cadastral Nr. topografic	Suprafața* (mp)	Observații / Referințe
A1		1.562	Sector cadastral:3 Teren neimprejmuit;

B. Partea II. Proprietari și acte

Inscrieri privitoare la dreptul de proprietate și alte drepturi reale		Referințe
/		
Act Administrativ nr. 28, din 31/01/2002 emis de CJPSDP (titlu de proprietate);		
B1	Intabulare, drept de PROPRIETATE, dobandit prin Lege, cota actuala 1/1 1) COMUNA RÂU SADULUI, CIF:4405902	A1

C. Partea III. SARCINI .

Inscrieri privind dezmembramintele dreptului de proprietate, drepturi reale de garanție și sarcini	Referințe
NU SUNT	

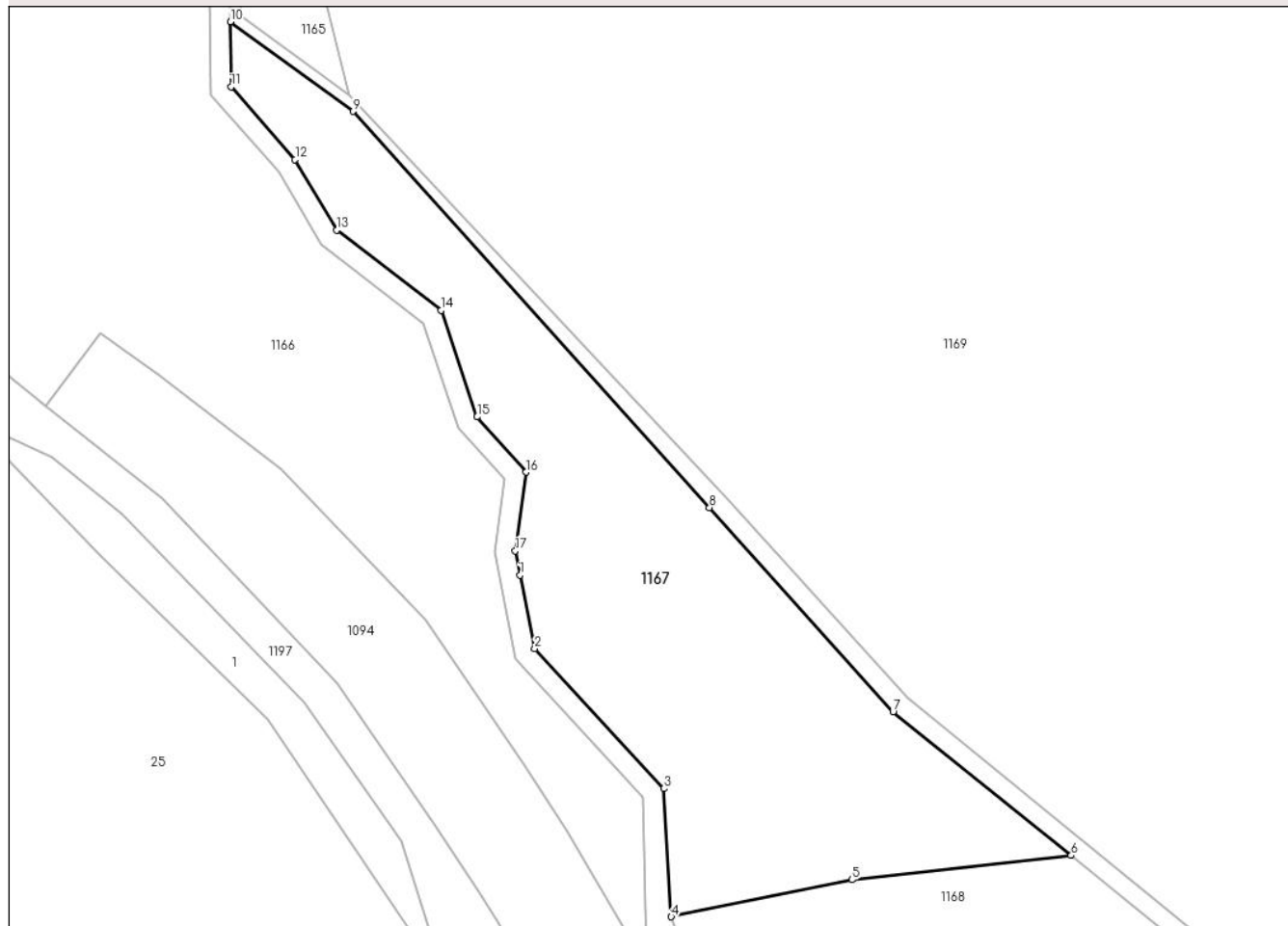
Anexa Nr. 1 La Partea I

Teren

Nr cadastral	Suprafața (mp)*	Observații / Referințe
	1.562	

* Suprafața este determinată în planul de proiecție Stereo 70.

DETALII LINIARE IMOBIL



Date referitoare la teren

Crt	Categorie folosință	Intravilan	Suprafața (mp)	Tarla	Parcelă	Nr. topo	Observații / Referințe
1	faneata	NU	1.562	2	40/2	7005,7074/a, 7074/b,7077	Diferenta de suprafata se regaseste la nr. CADGEN 1166 U.p. XI, U.a. 4

Lungime Segmente

1) Valorile lungimilor segmentelor sunt obținute din proiecție în plan.

Punct început	X / Y	Punct sfârșit	X / Y	Lungime segment (** (m)
1	428.181,604 460.511,48	2	428.183,012 460.504,343	7.274
2	428.183,012 460.504,343	3	428.195,535 460.490,816	18.433
3	428.195,535 460.490,816	4	428.196,227 460.478,429	12.407
4	428.196,227 460.478,429	5	428.213,724 460.482,007	17.859
5	428.213,724 460.482,007	6	428.234,942 460.484,352	21.348

Punct început	X / Y	Punct sfârșit	X / Y	Lungime segment (** (m)
6	428.234,942 460.484,352	7	428.217,691 460.498,241	22.147
7	428.217,691 460.498,241	8	428.199,92 460.518,008	26.581
8	428.199,92 460.518,008	9	428.165,463 460.556,336	51.54
9	428.165,463 460.556,336	10	428.153,564 460.565,0	14.719
10	428.153,564 460.565,0	11	428.153,641 460.558,699	6.301
11	428.153,641 460.558,699	12	428.159,826 460.551,674	9.359
12	428.159,826 460.551,674	13	428.163,858 460.544,85	7.927
13	428.163,858 460.544,85	14	428.173,951 460.537,086	12.734
14	428.173,951 460.537,086	15	428.177,45 460.526,784	10.88
15	428.177,45 460.526,784	16	428.182,178 460.521,439	7.135
16	428.182,178 460.521,439	17	428.181,146 460.513,803	7.706
17	428.181,146 460.513,803	1	428.181,604 460.511,48	2.368

** Lungimile segmentelor sunt determinate în planul de proiecție Stereo 70 și sunt rotunjite la 1 milimetru.

*** Distanța dintre puncte este formată din segmente cumulate ce sunt mai mici decât valoarea 1 milimetru.

**DATE DESPRE IMOBILUL NR. 1168**

Oficiul de Cadastru și Publicitate Imobiliară SIBIU
Biroul de Cadastru și Publicitate Imobiliară Sibiu

A. Partea I. Descrierea imobilului

TEREN Necunoscut

Nr. CF vechi:108 Rasinari
Nr. topografic:7005,7074/a,7074/b,7077

Adresa: Loc. Râu Sadului, Jud. Sibiu

Nr. Crt	Nr cadastral Nr. topografic	Suprafața* (mp)	Observații / Referințe
A1		5.935	Sector cadastral:3 Teren neimprejmuit;

B. Partea II. Proprietari și acte

Inscrieri privitoare la dreptul de proprietate și alte drepturi reale		Referințe
/		
Act Administrativ nr. 28, din 31/01/2002 emis de CJPSDP (titlu de proprietate);		
B1	Intabulare, drept de PROPRIETATE, dobandit prin Lege, cota actuala 1/1 1) COMUNA RÂU SADULUI, CIF:4405902	A1

C. Partea III. SARCINI .

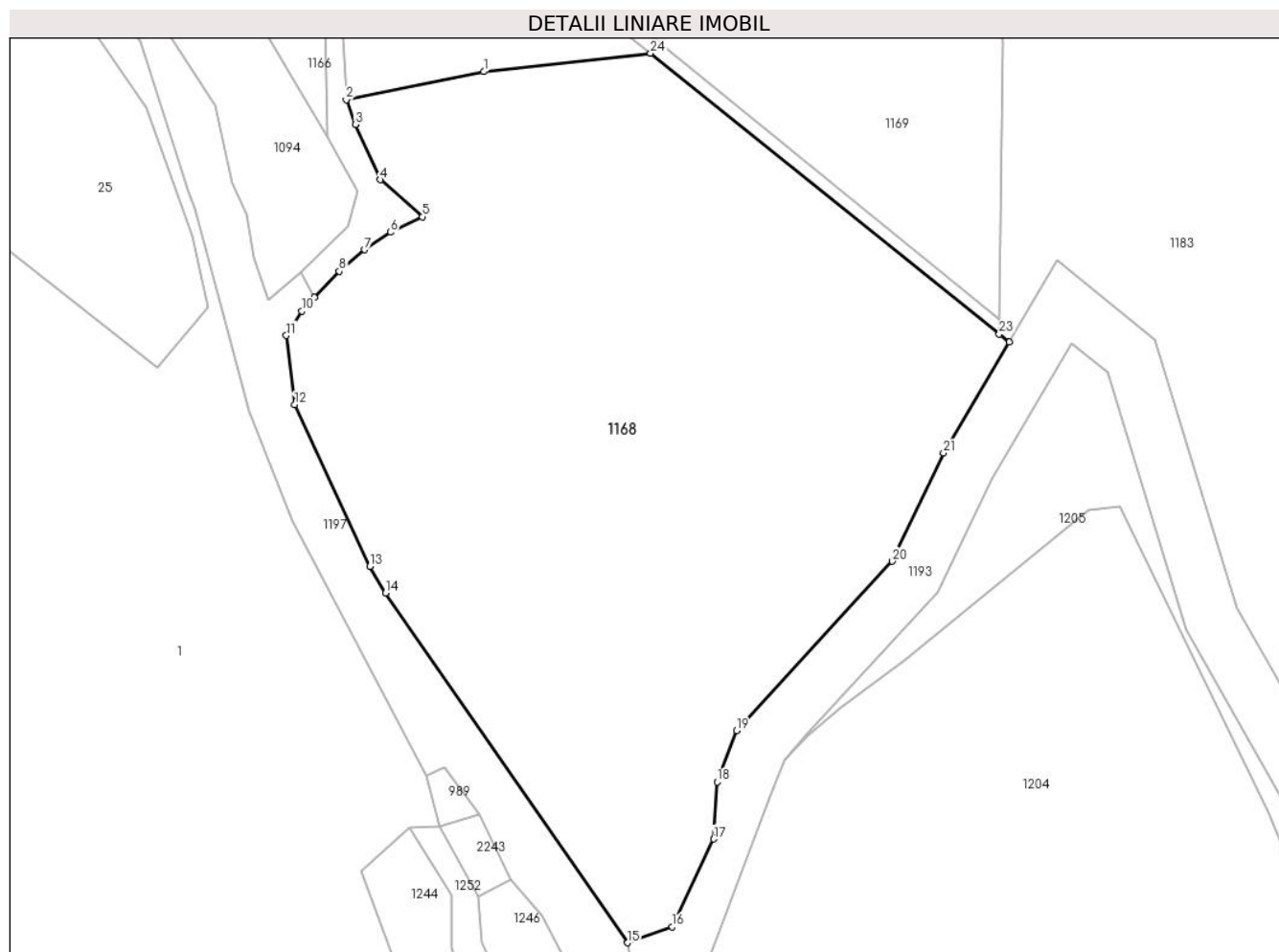
Inscrieri privind dezmembramintele dreptului de proprietate, drepturi reale de garanție și sarcini	Referințe
NU SUNT	

Anexa Nr. 1 La Partea I

Teren

Nr cadastral	Suprafața (mp)*	Observații / Referințe
	5.935	

* Suprafața este determinată în planul de proiecție Stereo 70.



Date referitoare la teren

Crt	Categorie folosință	Intravilan	Suprafața (mp)	Tarla	Parcelă	Nr. topo	Observații / Referințe
1	faneata	DA	2.805	2	37/1	7005,7074/a, 7074/b,7077	U.p. XI, U.a. 4
2	faneata	NU	3.130	2	37/1	7005,7074/a, 7074/b,7077	U.p. XI, U.a. 4

Lungime Segmente

1) Valorile lungimilor segmentelor sunt obținute din proiecție în plan.

Punct început	X / Y	Punct sfârșit	X / Y	Lungime segment (** (m)
1	428.213,724 460.482,007	2	428.196,227 460.478,429	17.859
3	428.197,38 460.475,299	4	428.200,561 460.468,285	7.702
5	428.205,913 460.463,562	6	428.201,875 460.461,605	4.487
7	428.198,557 460.459,384	8	428.195,348 460.456,629	4.23

Punct început	X / Y	Punct sfârșit	X / Y	Lungime segment (** (m)
2	428.196,227 460.478,429	3	428.197,38 460.475,299	3.336
4	428.200,561 460.468,285	5	428.205,913 460.463,562	7.137
6	428.201,875 460.461,605	7	428.198,557 460.459,384	3.993
8	428.195,348 460.456,629	9	428.192,17 460.453,343	4.571

Punct început	X / Y	Punct sfârșit	X / Y	Lungime segment (** (m)	Punct început	X / Y	Punct sfârșit	X / Y	Lungime segment (** (m)
9	428.192,17 460.453,343	10	428.190,617 460.451,567	2.359	10	428.190,617 460.451,567	11	428.188,617 460.448,476	3.682
11	428.188,617 460.448,476	12	428.189,673 460.439,688	8.851	12	428.189,673 460.439,688	13	428.199,244 460.419,147	22.661
13	428.199,244 460.419,147	14	428.201,236 460.415,746	3.941	14	428.201,236 460.415,746	15	428.232,007 460.371,305	54.054
15	428.232,007 460.371,305	16	428.237,714 460.373,326	6.054	16	428.237,714 460.373,326	17	428.242,981 460.384,5	12.354
17	428.242,981 460.384,5	18	428.243,396 460.391,765	7.277	18	428.243,396 460.391,765	19	428.245,854 460.398,269	6.953
19	428.245,854 460.398,269	20	428.265,67 460.419,795	29.258	20	428.265,67 460.419,795	21	428.272,199 460.433,541	15.218
21	428.272,199 460.433,541	22	428.280,534 460.447,631	16.37	22	428.280,534 460.447,631	23	428.279,284 460.448,652	1.614
23	428.279,284 460.448,652	24	428.234,942 460.484,352	56.927	24	428.234,942 460.484,352	1	428.213,724 460.482,007	21.348

** Lungimile segmentelor sunt determinate în planul de proiecție Stereo 70 și sunt rotunjite la 1 milimetru.

*** Distanța dintre puncte este formată din segmente cumulate ce sunt mai mici decât valoarea 1 milimetru.

**DATE DESPRE IMOBILUL NR. 1169**

Oficiul de Cadastru și Publicitate Imobiliară SIBIU
Biroul de Cadastru și Publicitate Imobiliară Sibiu

A. Partea I. Descrierea imobilului

TEREN Extravilan

Nr. CF vechi:108 Rasinari

Nr. topografic:7005,7074/a,7074/b,7077

Adresa: Jud. Sibiu

Nr. Crt	Nr cadastral Nr. topografic	Suprafața* (mp)	Observații / Referințe
A1		14.542	Sector cadastral:3 Teren neimprejmuit;

B. Partea II. Proprietari și acte

Inscrieri privitoare la dreptul de proprietate și alte drepturi reale		Referințe
/		
Act Administrativ nr. 28, din 31/01/2002 emis de CJPSDP (titlu de proprietate);		
B1	Intabulare, drept de PROPRIETATE, dobândit prin Lege, cota actuala 1/1 1) COMUNA RÂU SADULUI, CIF:4405902	A1

C. Partea III. SARCINI .

Inscrieri privind dezmembramintele dreptului de proprietate, drepturi reale de garanție și sarcini	Referințe
NU SUNT	

Punct început	X / Y	Punct sfârşit	X / Y	Lungime segment (** (m)
11	428.279,305 460.450,575	12	428.279,685 460.485,814	35.24
13	428.274,55 460.532,032	14	428.258,63 460.571,317	42.388
15	428.258,05 460.572,132	16	428.258,045 460.572,128	0.007
17	428.256,874 460.573,749	18	428.200,465 460.620,658	73.365
19	428.198,754 460.645,46	20	428.181,857 460.657,591	20.802
21	428.142,058 460.672,484	22	428.104,52 460.655,337	41.268
23	428.103,812 460.655,014	24	428.107,353 460.654,411	3.592
25	428.108,765 460.651,458	26	428.108,197 460.647,727	3.775
27	428.107,57 460.646,014	28	428.108,38 460.645,042	1.265

Punct început	X / Y	Punct sfârşit	X / Y	Lungime segment (** (m)
12	428.279,685 460.485,814	13	428.274,55 460.532,032	46.503
14	428.258,63 460.571,317	15	428.258,05 460.572,132	1.0
16	428.258,045 460.572,128	17	428.256,874 460.573,749	2.0
18	428.200,465 460.620,658	19	428.198,754 460.645,46	24.861
20	428.181,857 460.657,591	21	428.142,058 460.672,484	42.494
22	428.104,52 460.655,337	23	428.103,812 460.655,014	0.778
24	428.107,353 460.654,411	25	428.108,765 460.651,458	3.273
26	428.108,197 460.647,727	27	428.107,57 460.646,014	1.824
28	428.108,38 460.645,042	1	428.110,72 460.644,246	2.472

** Lungimile segmentelor sunt determinate în planul de proiecție Stereo 70 și sunt rotunjite la 1 milimetru.

*** Distanța dintre puncte este formată din segmente cumulate ce sunt mai mici decât valoarea 1 milimetru.

**DATE DESPRE IMOBILUL NR. 1170**

Oficiul de Cadastru și Publicitate Imobiliară SIBIU
Biroul de Cadastru și Publicitate Imobiliară Sibiu

A. Partea I. Descrierea imobilului

TEREN Extravilan

Nr. CF vechi:108 Rasinari

Nr. topografic:7005,7074/a,7074/b,7077

Adresa: Jud. Sibiu

Nr. Crt	Nr cadastral Nr. topografic	Suprafața* (mp)	Observații / Referințe
A1		761	Sector cadastral:3 Teren neimprejmuit;

B. Partea II. Proprietari și acte

Inscrieri privitoare la dreptul de proprietate și alte drepturi reale		Referințe
/		
Act Administrativ nr. 28, din 31/01/2002 emis de CJPSDP (titlu de proprietate);		
B1	Intabulare, drept de PROPRIETATE, dobandit prin Lege, cota actuala 1/1 1) COMUNA RÂU SADULUI, CIF:4405902	A1

C. Partea III. SARCINI .

Inscrieri privind dezmembramintele dreptului de proprietate, drepturi reale de garanție și sarcini	Referințe
NU SUNT	

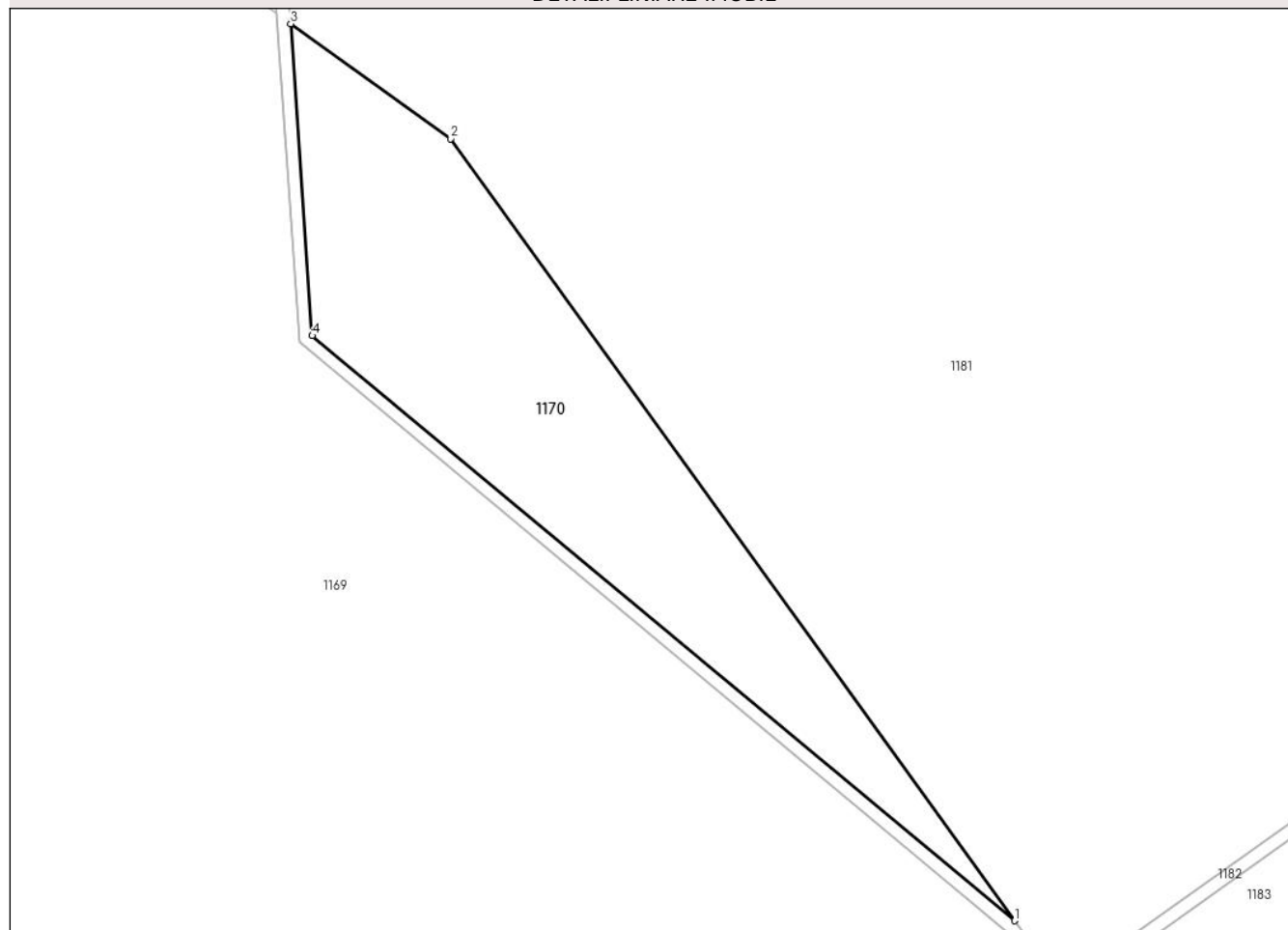
Anexa Nr. 1 La Partea I

Teren

Nr cadastral	Suprafața (mp)*	Observații / Referințe
	761	

* Suprafața este determinată în planul de proiecție Stereo 70.

DETALII LINIARE IMOBIL



Date referitoare la teren

Crt	Categorie folosință	Intravilan	Suprafața (mp)	Tarla	Parcelă	Nr. topo	Observații / Referințe
1	padure	NU	761	2	14/2/2	7005,7074/a, 7074/b,7077	Diferența de suprafață se regăsește la nr. CADGEN 1169 U.p. XI, U.a. 4

Lungime Segmente

1) Valorile lungimilor segmentelor sunt obținute din proiecție în plan.

Punct început	X / Y	Punct sfârșit	X / Y	Lungime segment (** (m)
1	428.254,522 460.577,005	2	428.211,899 460.636,023	72.8
2	428.211,899 460.636,023	3	428.199,809 460.644,702	14.883
3	428.199,809 460.644,702	4	428.201,433 460.621,153	23.605
4	428.201,433 460.621,153	1	428.254,522 460.577,005	69.047

**** Lungimile segmentelor sunt determinate în planul de proiecție Stereo 70 și sunt rotunjite la 1 milimetru.**

***** Distanța dintre puncte este formată din segmente cumulate ce sunt mai mici decât valoarea 1 milimetru.**

**DATE DESPRE IMOBILUL NR. 1171**

Oficiul de Cadastru și Publicitate Imobiliară SIBIU
Biroul de Cadastru și Publicitate Imobiliară Sibiu

A. Partea I. Descrierea imobilului

TEREN Extravilan

Nr. CF vechi:108 Rasinari

Nr. topografic:7074/a,7074/b,7077

Adresa: Jud. Sibiu

Nr. Crt	Nr cadastral Nr. topografic	Suprafața* (mp)	Observații / Referințe
A1		78.267	Sector cadastral:3 Teren neimprejmuit;

B. Partea II. Proprietari și acte

Inscrieri privitoare la dreptul de proprietate și alte drepturi reale		Referințe
/		
Act Administrativ nr. 28, din 31/01/2002 emis de CJPSDP (titlu de proprietate);		
B1	Intabulare, drept de PROPRIETATE, dobandit prin Lege, cota actuala 1/1 1) COMUNA RÂU SADULUI, CIF:4405902	A1

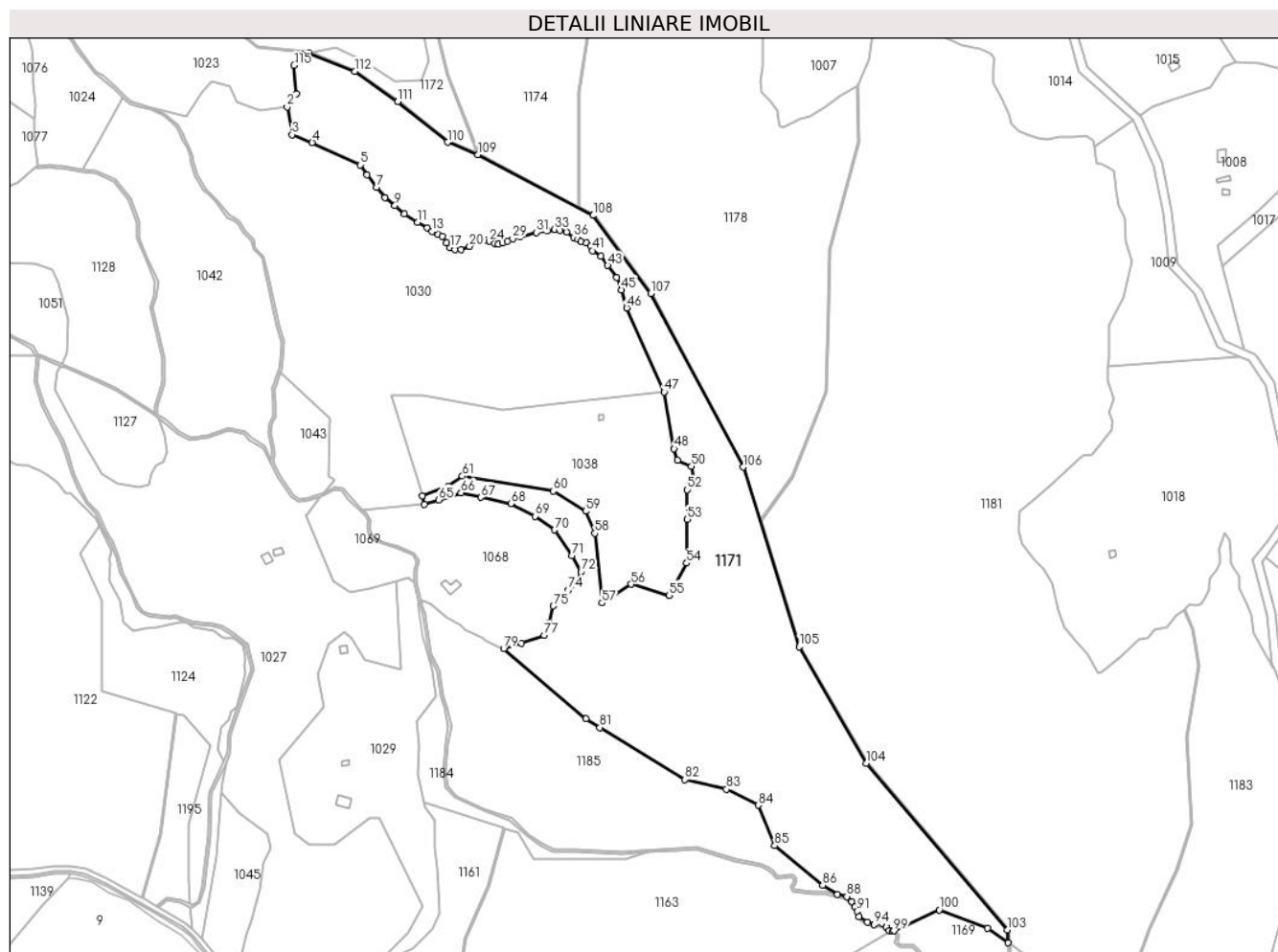
C. Partea III. SARCINI .

Inscrieri privind dezmembramintele dreptului de proprietate, drepturi reale de garanție și sarcini	Referințe
NU SUNT	

Teren

Nr cadastral	Suprafața (mp)*	Observații / Referințe
	78.267	

* Suprafața este determinată în planul de proiecție Stereo 70.



Date referitoare la teren

Crt	Categorie folosință	Intravilan	Suprafața (mp)	Tarla	Parcelă	Nr. topo	Observații / Referințe
1	padure	NU	78.267	2	14/1	7074/a, 7074/b,7077	U.p. XI, U.a. 4

Lungime Segmente

1) Valorile lungimilor segmentelor sunt obținute din proiecție în plan.

Punct început	X / Y	Punct sfârșit	X / Y	Lungime segment	Punct început	X / Y	Punct sfârșit	X / Y	Lungime segment	Punct început	X / Y	Punct sfârșit	X / Y	Lungime segment
1	427.613,11 461.343,492	2	427.605,32 461.332,672	13.334	2	427.605,32 461.332,672	3	427.609,496 461.309,883	23.168	3	427.609,496 461.309,883	4	427.626,095 461.303,456	17.8
4	427.626,095 461.303,456	5	427.665,657 461.284,902	43.696	5	427.665,657 461.284,902	6	427.671,214 461.276,806	9.819	6	427.671,214 461.276,806	7	427.679,151 461.266,487	13.019
7	427.679,151 461.266,487	8	427.685,819 461.258,232	10.611	8	427.685,819 461.258,232	9	427.694,074 461.251,565	10.611	9	427.694,074 461.251,565	10	427.701,852 461.244,897	10.245
10	427.701,852 461.244,897	11	427.712,806 461.237,912	12.991	11	427.712,806 461.237,912	12	427.720,744 461.233,15	9.257	12	427.720,744 461.233,15	13	427.724,554 461.230,292	4.762
13	427.724,554 461.230,292	14	427.729,792 461.227,911	5.754	14	427.729,792 461.227,911	15	427.733,285 461.226,164	3.905	15	427.733,285 461.226,164	16	427.736,46 461.220,926	6.126

Punct început	X / Y	Punct sfârșit	X / Y	Lungime segment	Punct început	X / Y	Punct sfârșit	X / Y	Lungime segment	Punct început	X / Y	Punct sfârșit	X / Y	Lungime segment
16	427.736,46 461.220,926	17	427.739,318 461.216,957	4.89	17	427.739,318 461.216,957	18	427.743,604 461.215,37	4.571	18	427.743,604 461.215,37	19	427.748,684 461.215,37	5.08
19	427.748,684 461.215,37	20	427.755,51 461.218,068	7.34	20	427.755,51 461.218,068	21	427.761,544 461.222,082	7.247	21	427.761,544 461.222,082	22	427.764,876 461.222,855	3.42
22	427.764,876 461.222,855	23	427.769,083 461.222,775	4.208	23	427.769,083 461.222,775	24	427.771,861 461.222,22	2.833	24	427.771,861 461.222,22	25	427.776,148 461.220,553	4.599
25	427.776,148 461.220,553	26	427.779,243 461.219,997	3.145	26	427.779,243 461.219,997	27	427.782,736 461.221,029	3.642	27	427.782,736 461.221,029	28	427.786,784 461.222,22	4.22
28	427.786,784 461.222,22	29	427.790,911 461.224,522	4.726	29	427.790,911 461.224,522	30	427.797,182 461.225,95	6.431	30	427.797,182 461.225,95	31	427.810,292 461.229,498	13.58 1
31	427.810,292 461.229,498	32	427.819,486 461.231,03	9.321	32	427.819,486 461.231,03	33	427.825,598 461.231,903	6.174	33	427.825,598 461.231,903	34	427.830,043 461.231,348	4.48
34	427.830,043 461.231,348	35	427.835,282 461.229,76	5.474	35	427.835,282 461.229,76	36	427.841,156 461.225,395	7.318	36	427.841,156 461.225,395	37	427.844,807 461.223,648	4.047
37	427.844,807 461.223,648	38	427.847,347 461.221,982	3.038	38	427.847,347 461.221,982	39	427.851,871 461.220,632	4.721	39	427.851,871 461.220,632	40	427.855,205 461.218,41	4.007
40	427.855,205 461.218,41	41	427.856,872 461.214,361	4.378	41	427.856,872 461.214,361	42	427.863,381 461.209,758	7.972	42	427.863,381 461.209,758	43	427.869,255 461.202,296	9.496
43	427.869,255 461.202,296	44	427.876,557 461.192,374	12.32	44	427.876,557 461.192,374	45	427.880,526 461.182,294	10.83 4	45	427.880,526 461.182,294	46	427.884,733 461.167,451	15.42 8
46	427.884,733 461.167,451	47	427.915,614 461.098,328	75.70 7	47	427.915,614 461.098,328	48	427.923,812 461.051,602	47.44	48	427.923,812 461.051,602	49	427.926,842 461.042,296	9.787
49	427.926,842 461.042,296	50	427.938,095 461.037,318	12.30 5	50	427.938,095 461.037,318	51	427.940,043 461.025,199	12.27 5	51	427.940,043 461.025,199	52	427.934,632 461.017,841	9.133
52	427.934,632 461.017,841	53	427.934,622 460.993,51	24.33 1	53	427.934,622 460.993,51	54	427.934,107 460.957,636	35.87 8	54	427.934,107 460.957,636	55	427.919,676 460.931,211	30.10 9
55	427.919,676 460.931,211	56	427.888,443 460.940,242	32.51 3	56	427.888,443 460.940,242	57	427.864,539 460.924,887	28.41 1	57	427.864,539 460.924,887	58	427.858,48 460.982,105	57.53 8
58	427.858,48 460.982,105	59	427.851,093 461.000,373	19.70 5	59	427.851,093 461.000,373	60	427.824,436 461.016,882	31.35 5	60	427.824,436 461.016,882	61	427.749,598 461.029,094	75.82 7
61	427.749,598 461.029,094	62	427.738,128 461.020,871	14.11 3	62	427.738,128 461.020,871	63	427.716,487 461.013,08	23.00 1	63	427.716,487 461.013,08	64	427.718,435 461.005,938	7.403
64	427.718,435 461.005,938	65	427.730,121 461.009,617	12.25 2	65	427.730,121 461.009,617	66	427.748,516 461.015,46	19.30 1	66	427.748,516 461.015,46	67	427.764,748 461.011,781	16.64 3
67	427.764,748 461.011,781	68	427.789,419 461.006,587	25.21 2	68	427.789,419 461.006,587	69	427.809,329 460.996,2	22.45 7	69	427.809,329 460.996,2	70	427.825,56 460.984,946	19.75 1
70	427.825,56 460.984,946	71	427.839,843 460.963,737	25.57	71	427.839,843 460.963,737	72	427.847,201 460.950,536	15.11 3	72	427.847,201 460.950,536	73	427.843,955 460.940,365	10.67 7
73	427.843,955 460.940,365	74	427.836,813 460.935,387	8.705	74	427.836,813 460.935,387	75	427.824,478 460.922,402	17.91	75	427.824,478 460.922,402	76	427.820,799 460.908,552	14.33 1
76	427.820,799 460.908,552	77	427.816,903 460.898,38	10.89 2	77	427.816,903 460.898,38	78	427.798,075 460.891,888	19.91 6	78	427.798,075 460.891,888	79	427.783,614 460.887,268	15.18 1
79	427.783,614 460.887,268	80	427.851,181 460.829,597	88.83 3	80	427.851,181 460.829,597	81	427.862,77 460.822,489	13.59 5	81	427.862,77 460.822,489	82	427.932,793 460.779,543	82.14 3
82	427.932,793 460.779,543	83	427.966,997 460.771,746	35.08 2	83	427.966,997 460.771,746	84	427.992,893 460.758,591	29.04 6	84	427.992,893 460.758,591	85	428.006,551 460.725,401	35.89
85	428.006,551 460.725,401	86	428.046,038 460.692,842	51.17 9	86	428.046,038 460.692,842	87	428.058,161 460.685,067	14.40 2	87	428.058,161 460.685,067	88	428.065,932 460.683,44	7.939
88	428.065,932 460.683,44	89	428.070,032 460.679,191	5.905	89	428.070,032 460.679,191	90	428.072,553 460.674,744	5.112	90	428.072,553 460.674,744	91	428.074,638 460.671,382	3.956
91	428.074,638 460.671,382	92	428.076,022 460.666,94	4.653	92	428.076,022 460.666,94	93	428.082,989 460.662,486	8.269	93	428.082,989 460.662,486	94	428.088,548 460.660,387	5.942
94	428.088,548 460.660,387	95	428.094,865 460.661,27	6.379	95	428.094,865 460.661,27	96	428.098,28 460.658,262	4.551	96	428.098,28 460.658,262	97	428.100,993 460.655,493	3.877
97	428.100,993 460.655,493	98	428.103,812 460.655,014	2.86	98	428.103,812 460.655,014	99	428.104,52 460.655,337	0.778	99	428.104,52 460.655,337	100	428.142,058 460.672,484	41.26 8
100	428.142,058 460.672,484	101	428.181,857 460.657,591	42.49 4	101	428.181,857 460.657,591	102	428.198,754 460.645,46	20.80 2	102	428.198,754 460.645,46	103	428.198,026 460.656,016	10.58 1
103	428.198,026 460.656,016	104	428.082,072 460.793,218	179.6 38	104	428.082,072 460.793,218	105	428.026,654 460.888,83	110.5 13	105	428.026,654 460.888,83	106	427.980,448 461.036,567	154.7 93
106	427.980,448 461.036,567	107	427.904,539 461.179,276	161.6 42	107	427.904,539 461.179,276	108	427.857,303 461.243,468	79.69 9	108	427.857,303 461.243,468	109	427.762,34 461.293,385	107.2 83
109	427.762,34 461.293,385	110	427.737,326 461.303,626	27.02 9	110	427.737,326 461.303,626	111	427.696,378 461.336,956	52.79 8	111	427.696,378 461.336,956	112	427.661,123 461.362,037	43.26 6
112	427.661,123 461.362,037	113	427.623,386 461.376,823	40.53	113	427.623,386 461.376,823	114	427.618,088 461.375,738	5.408	114	427.618,088 461.375,738	115	427.611,163 461.366,865	11.25 6

Punct început	X / Y	Punct sfârșit	X / Y	Lungime segment
115	427.611,163 461.366,865	1	427.613,11 461.343,492	23.45 4

** Lungimile segmentelor sunt determinate în planul de proiecție Stereo 70 și sunt rotunjite la 1 milimetru.

*** Distanța dintre puncte este formată din segmente cumulate ce sunt mai mici decât valoarea 1 milimetru.

**DATE DESPRE IMOBILUL NR. 1172**

Oficiul de Cadastru și Publicitate Imobiliară SIBIU
Biroul de Cadastru și Publicitate Imobiliară Sibiu

A. Partea I. Descrierea imobilului

TEREN Extravilan

Nr. CF vechi:108 Rasinari

Nr. topografic:7005,7074/a,7074/b,7077

Adresa: Jud. Sibiu

Nr. Crt	Nr cadastral Nr. topografic	Suprafața* (mp)	Observații / Referințe
A1		15.175	Sector cadastral:3 Teren neimprejmuit;

B. Partea II. Proprietari și acte

Inscrieri privitoare la dreptul de proprietate și alte drepturi reale		Referințe
/		
Act Administrativ nr. 28, din 31/01/2002 emis de CJPSDP (titlu de proprietate);		
B1	Intabulare, drept de PROPRIETATE, dobandit prin Lege, cota actuala 1/1 1) COMUNA RÂU SADULUI, CIF:4405902	A1

C. Partea III. SARCINI .

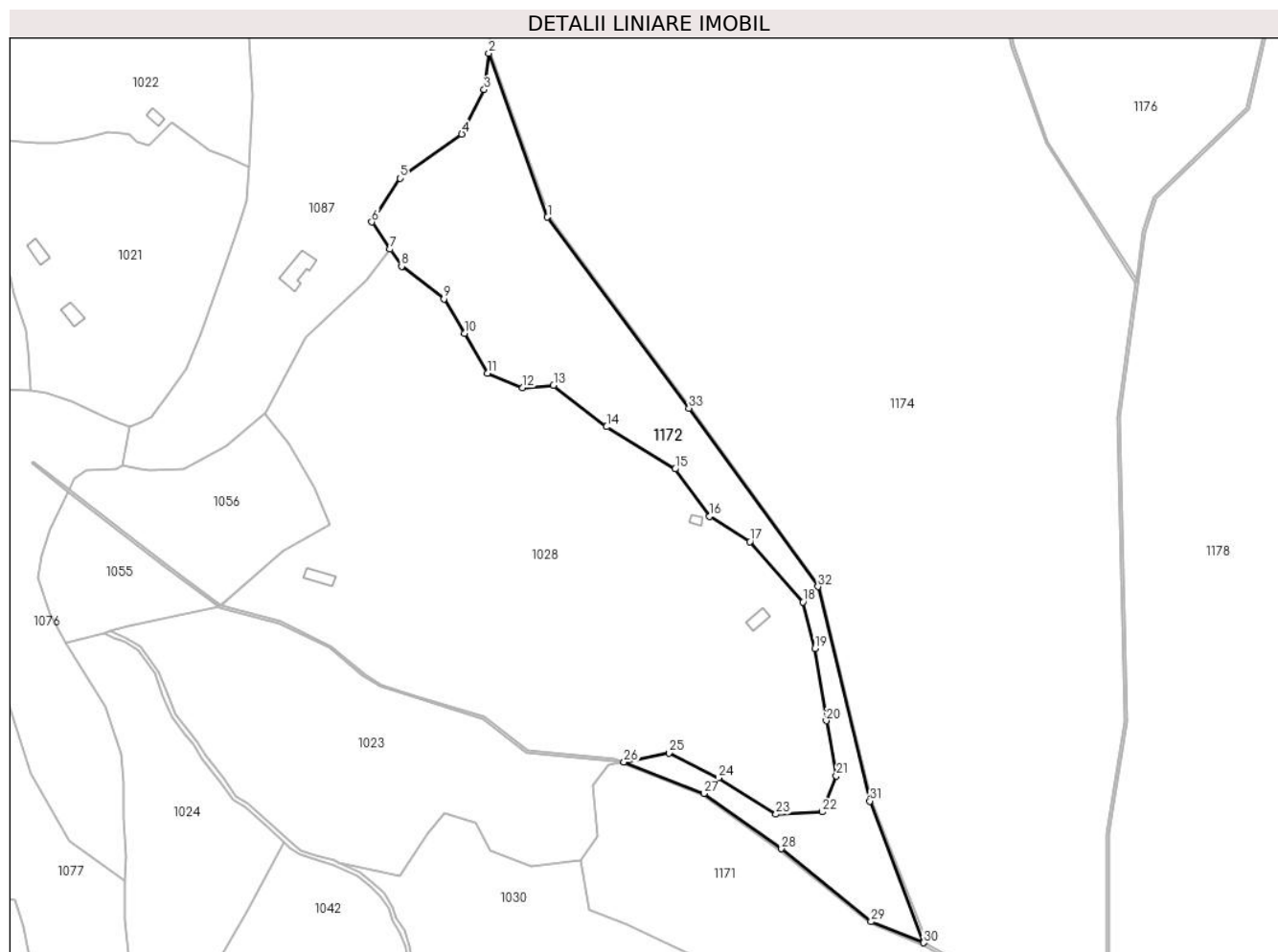
Inscrieri privind dezmembramintele dreptului de proprietate, drepturi reale de garanție și sarcini	Referințe
NU SUNT	

Anexa Nr. 1 La Partea I

Teren

Nr cadastral	Suprafața (mp)*	Observații / Referințe
	15.175	

* Suprafața este determinată în planul de proiecție Stereo 70.



Date referitoare la teren

Crt	Categorie folosință	Intravilan	Suprafața (mp)	Tarla	Parcelă	Nr. topo	Observații / Referințe
1	padure	NU	15.175	2	15	7005,7074/a, 7074/b,7077	U.p. XI, U.a. 4

Lungime Segmente

1) Valorile lungimilor segmentelor sunt obținute din proiecție în plan.

Punct început	X / Y	Punct sfârșit	X / Y	Lungime segment (** (m)
1	427.590,214 461.625,529	2	427.563,489 461.700,248	79.355
3	427.561,388 461.683,695	4	427.551,216 461.663,352	22.744
5	427.523,082 461.643,226	6	427.510,097 461.623,316	23.77
7	427.518,494 461.610,921	8	427.523,731 461.603,189	9.339
9	427.542,992 461.588,256	10	427.552,514 461.572,675	18.261

Punct început	X / Y	Punct sfârșit	X / Y	Lungime segment (** (m)
2	427.563,489 461.700,248	3	427.561,388 461.683,695	16.686
4	427.551,216 461.663,352	5	427.523,082 461.643,226	34.592
6	427.510,097 461.623,316	7	427.518,494 461.610,921	14.97
8	427.523,731 461.603,189	9	427.542,992 461.588,256	24.371
10	427.552,514 461.572,675	11	427.562,902 461.554,496	20.937

Punct început	X / Y	Punct sfârșit	X / Y	Lungime segment (** (m))
11	427.562,902 461.554,496	12	427.578,917 461.547,787	17.363
13	427.592,984 461.548,869	14	427.617,222 461.530,041	30.692
15	427.648,386 461.510,78	16	427.664,184 461.489,139	26.794
17	427.682,579 461.477,669	18	427.706,818 461.450,184	36.646
19	427.712,228 461.428,976	20	427.717,422 461.396,081	33.302
21	427.721,967 461.370,977	22	427.715,474 461.354,529	17.683
23	427.694,482 461.353,447	24	427.668,296 461.370,111	31.039
25	427.645,572 461.381,365	26	427.625,187 461.377,191	20.809
27	427.661,602 461.362,923	28	427.696,984 461.337,752	43.421
29	427.737,827 461.304,508	30	427.761,765 461.294,898	25.795
31	427.737,259 461.359,45	32	427.713,583 461.457,191	100.567
33	427.654,736 461.538,485	1	427.590,214 461.625,529	108.35

Punct început	X / Y	Punct sfârșit	X / Y	Lungime segment (** (m))
12	427.578,917 461.547,787	13	427.592,984 461.548,869	14.108
14	427.617,222 461.530,041	15	427.648,386 461.510,78	36.635
16	427.664,184 461.489,139	17	427.682,579 461.477,669	21.678
18	427.706,818 461.450,184	19	427.712,228 461.428,976	21.888
20	427.717,422 461.396,081	21	427.721,967 461.370,977	25.512
22	427.715,474 461.354,529	23	427.694,482 461.353,447	21.02
24	427.668,296 461.370,111	25	427.645,572 461.381,365	25.357
26	427.625,187 461.377,191	27	427.661,602 461.362,923	39.111
28	427.696,984 461.337,752	29	427.737,827 461.304,508	52.663
30	427.761,765 461.294,898	31	427.737,259 461.359,45	69.047
32	427.713,583 461.457,191	33	427.654,736 461.538,485	100.358

** Lungimile segmentelor sunt determinate în planul de proiecție Stereo 70 și sunt rotunjite la 1 milimetru.

*** Distanța dintre puncte este formată din segmente cumulate ce sunt mai mici decât valoarea 1 milimetru.

**DATE DESPRE IMOBILUL NR. 1173**

Oficiul de Cadastru și Publicitate Imobiliară SIBIU
Biroul de Cadastru și Publicitate Imobiliară Sibiu

A. Partea I. Descrierea imobilului

TEREN Extravilan

Adresa: Jud. Sibiu

Nr. Crt	Nr cadastral Nr. topografic	Suprafața* (mp)	Observații / Referințe
A1		474	Sector cadastral:3 Teren neimprejmuit;

B. Partea II. Proprietari și acte

Inscrieri privitoare la dreptul de proprietate și alte drepturi reale	Referințe
/	
Act Administrativ nr. 28, din 31/01/2002 emis de CJPSDP (titlu de proprietate);	
B1	A1
Intabulare, drept de PROPRIETATE, dobândit prin Lege, cota actuala 1/1 1) COMUNA RÂU SADULUI, CIF:4405902	

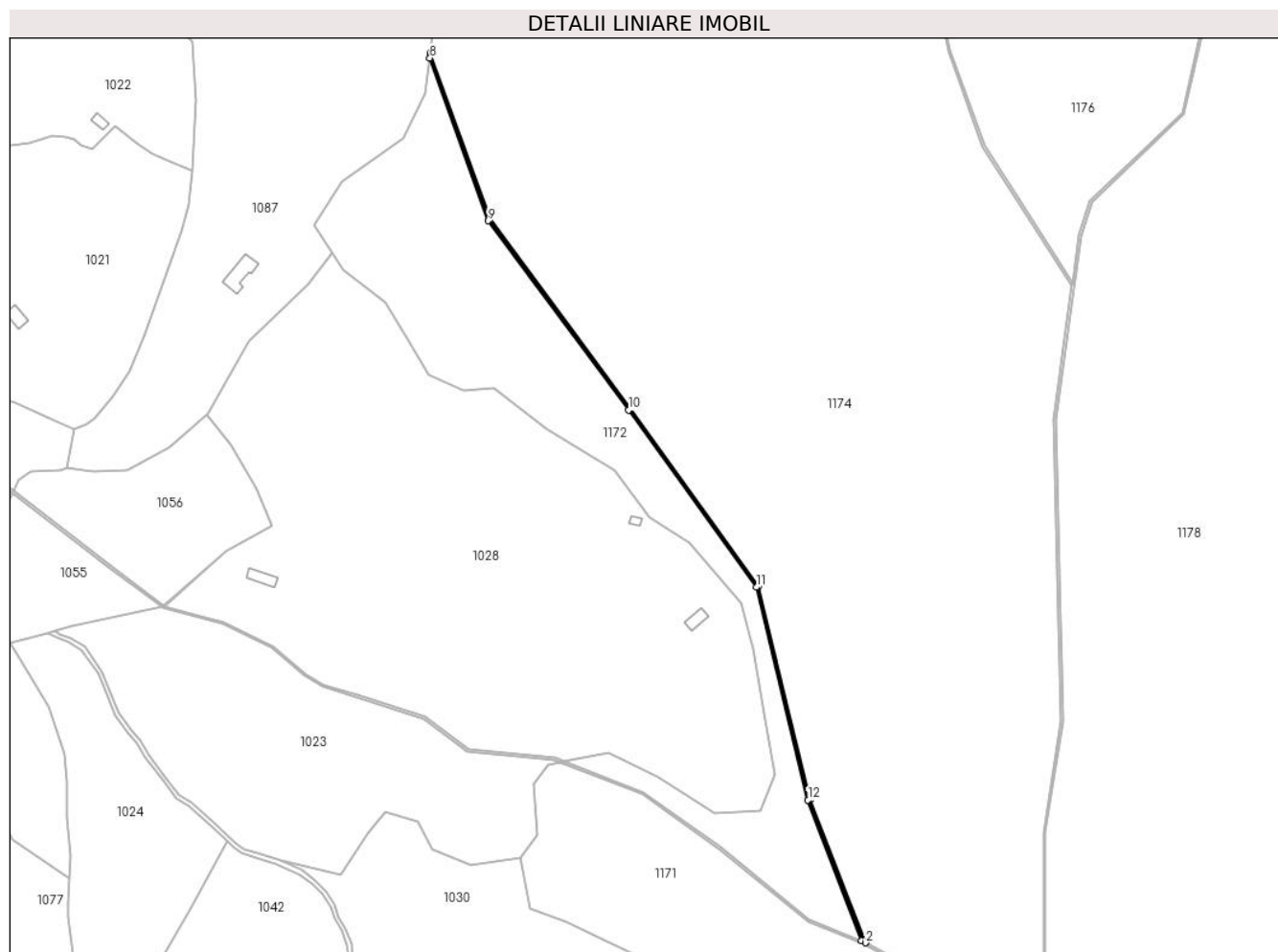
C. Partea III. SARCINI .

Inscrieri privind dezmembramintele dreptului de proprietate, drepturi reale de garanție și sarcini	Referințe
NU SUNT	

Teren

Nr cadastral	Suprafața (mp)*	Observații / Referințe
	474	

* Suprafața este determinată în planul de proiecție Stereo 70.



Date referitoare la teren

Crt	Categorie folosință	Intravilan	Suprafața (mp)	Tarla	Parcelă	Nr. topo	Observații / Referințe
1	ape curgătoare	NU	474	2	16	-	U.p. XI, U.a 4

Lungime Segmente

1) Valorile lungimilor segmentelor sunt obținute din proiecție în plan.

Punct început	X / Y	Punct sfârșit	X / Y	Lungime segment (** (m)
1	427.761,765 461.294,898	2	427.763,68 461.293,89	2.165
2	427.763,68 461.293,89	3	427.738,216 461.359,747	70.608
3	427.738,216 461.359,747	4	427.714,508 461.457,618	100.702
4	427.714,508 461.457,618	5	427.655,542 461.539,076	100.56
5	427.655,542 461.539,076	6	427.591,106 461.626,005	108.207

Punct început	X / Y	Punct sfârșit	X / Y	Lungime segment (** (m)
6	427.591,106 461.626,005	7	427.563,768 461.702,44	81.176
7	427.563,768 461.702,44	8	427.563,489 461.700,248	2.209
8	427.563,489 461.700,248	9	427.590,214 461.625,529	79.355
9	427.590,214 461.625,529	10	427.654,736 461.538,485	108.35
10	427.654,736 461.538,485	11	427.713,583 461.457,191	100.358
11	427.713,583 461.457,191	12	427.737,259 461.359,45	100.567
12	427.737,259 461.359,45	1	427.761,765 461.294,898	69.047

** Lungimile segmentelor sunt determinate în planul de proiecție Stereo 70 și sunt rotunjite la 1 milimetru.

*** Distanța dintre puncte este formată din segmente cumulate ce sunt mai mici decât valoarea 1 milimetru.

**DATE DESPRE IMOBILUL NR. 1174**

Oficiul de Cadastru și Publicitate Imobiliară SIBIU
Biroul de Cadastru și Publicitate Imobiliară Sibiu

A. Partea I. Descrierea imobilului

TEREN Extravilan

Nr. CF vechi:108 Rasinari

Nr. topografic:7005, 7074/a, 7074/b, 7077

Adresa: Jud. Sibiu

Nr. Crt	Nr cadastral Nr. topografic	Suprafața* (mp)	Observații / Referințe
A1		125.787	Sector cadastral:3 Teren neimprejmuit;

B. Partea II. Proprietari și acte

Inscrieri privitoare la dreptul de proprietate și alte drepturi reale		Referințe
/		
Act Administrativ nr. 28, din 31/01/2002 emis de CJPSDP (titlu de proprietate);		
B1	Intabulare, drept de PROPRIETATE, dobândit prin Lege, cota actuala 1/1 1) COMUNA RÂU SADULUI, CIF:4405902	A1

C. Partea III. SARCINI .

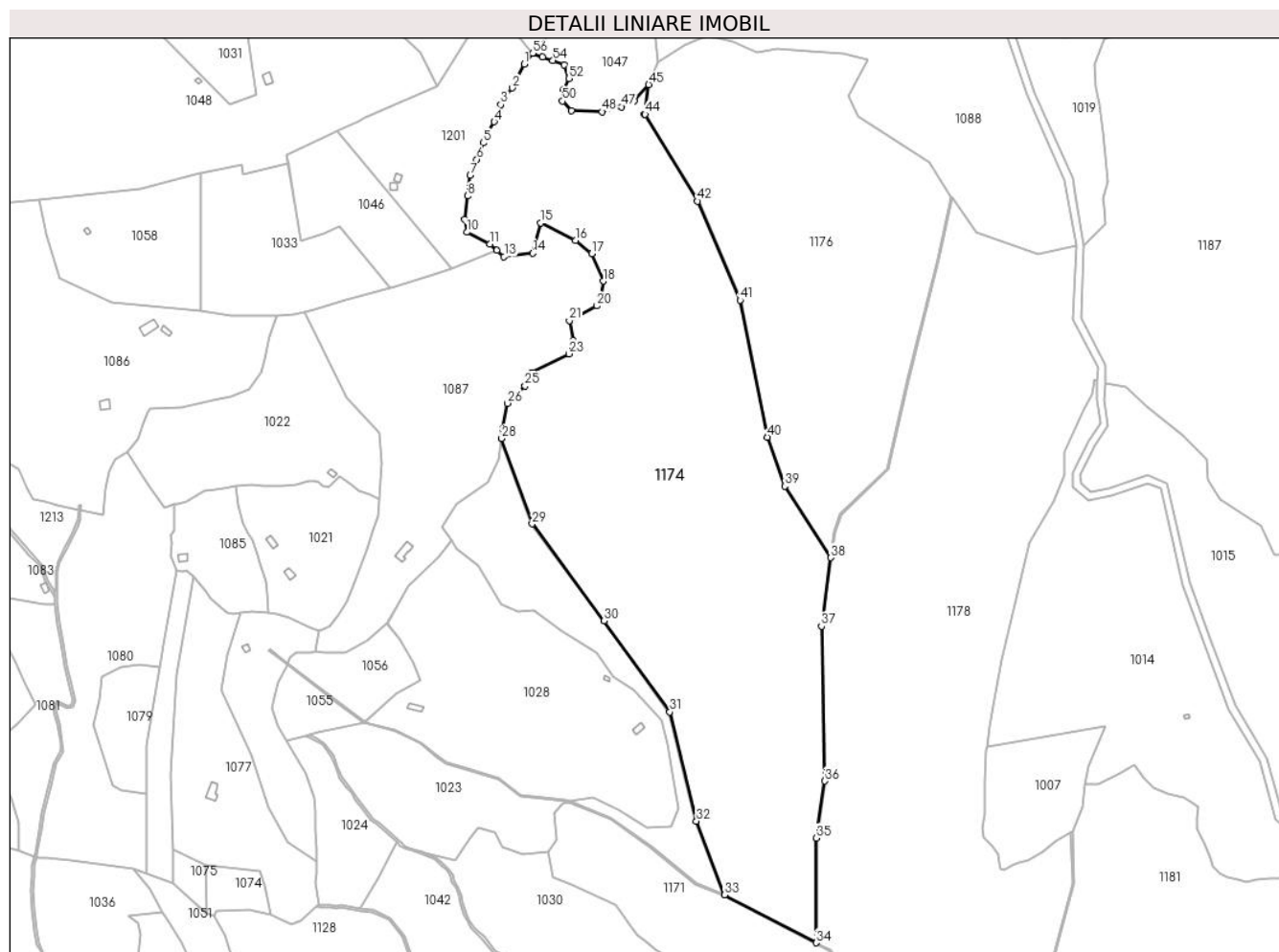
Inscrieri privind dezmembramintele dreptului de proprietate, drepturi reale de garanție și sarcini	Referințe
NU SUNT	

Anexa Nr. 1 La Partea I

Teren

Nr cadastral	Suprafața (mp)*	Observații / Referințe
	125.787	

* Suprafața este determinată în planul de proiecție Stereo 70.



Date referitoare la teren

Crt	Categorie folosință	Intravilan	Suprafața (mp)	Tarla	Parcelă	Nr. topo	Observații / Referințe
1	padure	NU	125.787	2	17/1	7005, 7074/a, 7074/b, 7077	U.p. XI, U.a. 4

Lungime Segmente

1) Valorile lungimilor segmentelor sunt obținute din proiecție în plan.

Punct început	X / Y	Punct sfârșit	X / Y	Lungime segment	Punct început	X / Y	Punct sfârșit	X / Y	Lungime segment	Punct început	X / Y	Punct sfârșit	X / Y	Lungime segment
1	427.584,001 462.037,626	2	427.573,335 462.016,217	23.919	2	427.573,335 462.016,217	3	427.563,132 462.001,222	18.136	3	427.563,132 462.001,222	4	427.557,104 461.985,919	16.448
4	427.557,104 461.985,919	5	427.547,288 461.967,06	21.261	5	427.547,288 461.967,06	6	427.541,491 461.952,143	16.004	6	427.541,491 461.952,143	7	427.535,617 461.937,844	15.458
7	427.535,617 461.937,844	8	427.533,066 461.919,603	18.418	8	427.533,066 461.919,603	9	427.530,516 461.898,348	21.407	9	427.530,516 461.898,348	10	427.532,525 461.887,141	11.386
10	427.532,525 461.887,141	11	427.553,055 461.876,433	23.155	11	427.553,055 461.876,433	12	427.559,486 461.870,794	8.553	12	427.559,486 461.870,794	13	427.565,917 461.865,155	8.553
13	427.565,917 461.865,155	14	427.591,488 461.868,33	25.768	14	427.591,488 461.868,33	15	427.598,707 461.895,326	27.944	15	427.598,707 461.895,326	16	427.630,06 461.879,61	35.072

Punct început	X / Y	Punct sfârșit	X / Y	Lungime segment	Punct început	X / Y	Punct sfârșit	X / Y	Lungime segment	Punct început	X / Y	Punct sfârșit	X / Y	Lungime segment
16	427.630,06 461.879,61	17	427.644,507 461.867,862	18.62	17	427.644,507 461.867,862	18	427.654,667 461.843,256	26.62 1	18	427.654,667 461.843,256	19	427.653,238 461.830,238	13.09 6
19	427.653,238 461.830,238	20	427.649,11 461.821,189	9.946	20	427.649,11 461.821,189	21	427.624,345 461.808,013	28.05 2	21	427.624,345 461.808,013	22	427.627,848 461.790,164	18.18 9
22	427.627,848 461.790,164	23	427.623,891 461.778,292	12.51 4	23	427.623,891 461.778,292	24	427.590,524 461.761,279	37.45 4	24	427.590,524 461.761,279	25	427.584,712 461.749,407	13.21 8
25	427.584,712 461.749,407	26	427.568,962 461.733,903	22.10 1	26	427.568,962 461.733,903	27	427.564,85 461.710,963	23.30 5	27	427.564,85 461.710,963	28	427.563,768 461.702,44	8.592
28	427.563,768 461.702,44	29	427.591,106 461.626,005	81.17 6	29	427.591,106 461.626,005	30	427.655,542 461.539,076	108.2 07	30	427.655,542 461.539,076	31	427.714,508 461.457,618	100.5 6
31	427.714,508 461.457,618	32	427.738,216 461.359,747	100.7 02	32	427.738,216 461.359,747	33	427.763,68 461.293,89	70.60 8	33	427.763,68 461.293,89	34	427.845,422 461.250,854	92.37 8
34	427.845,422 461.250,854	35	427.845,422 461.344,626	93.77 2	35	427.845,422 461.344,626	36	427.853,323 461.395,679	51.66	36	427.853,323 461.395,679	37	427.850,284 461.534,27	138.6 25
37	427.850,284 461.534,27	38	427.858,667 461.595,6	61.90 1	38	427.858,667 461.595,6	39	427.817,556 461.659,602	76.06 7	39	427.817,556 461.659,602	40	427.801,687 461.703,547	46.72 3
40	427.801,687 461.703,547	41	427.777,377 461.826,312	125.1 49	41	427.777,377 461.826,312	42	427.739,153 461.914,895	96.47 8	42	427.739,153 461.914,895	43	427.691,39 461.992,756	91.34 3
43	427.691,39 461.992,756	44	427.692,217 461.992,826	0.83	44	427.692,217 461.992,826	45	427.695,548 462.019,415	26.79 6	45	427.695,548 462.019,415	46	427.682,392 462.004,623	19.79 6
46	427.682,392 462.004,623	47	427.671,262 461.999,367	12.30 8	47	427.671,262 461.999,367	48	427.653,823 461.994,848	18.01 5	48	427.653,823 461.994,848	49	427.626,279 461.996,044	27.57
49	427.626,279 461.996,044	50	427.618,318 462.004,468	11.59 1	50	427.618,318 462.004,468	51	427.618,936 462.014,671	10.22 1	51	427.618,936 462.014,671	52	427.624,037 462.024,796	11.33 8
52	427.624,037 462.024,796	53	427.619,709 462.036,776	12.73 8	53	427.619,709 462.036,776	54	427.609,584 462.040,95	10.95 2	54	427.609,584 462.040,95	55	427.600,232 462.043,887	9.803
55	427.600,232 462.043,887	56	427.591,575 462.047,365	9.329	56	427.591,575 462.047,365	1	427.584,001 462.037,626	12.33 7					

** Lungimile segmentelor sunt determinate în planul de proiecție Stereo 70 și sunt rotunjite la 1 milimetru.

*** Distanța dintre puncte este formată din segmente cumulate ce sunt mai mici decât valoarea 1 milimetru.

**DATE DESPRE IMOBILUL NR. 1175**

Oficiul de Cadastru și Publicitate Imobiliară SIBIU
Biroul de Cadastru și Publicitate Imobiliară Sibiu

A. Partea I. Descrierea imobilului

TEREN Extravilan

Adresa: Jud. Sibiu

Nr. Crt	Nr cadastral Nr. topografic	Suprafața* (mp)	Observații / Referințe
A1		423	Sector cadastral:3 Teren neimprejmuit;

B. Partea II. Proprietari și acte

Inscrieri privitoare la dreptul de proprietate și alte drepturi reale	Referințe
/	
Act Administrativ nr. 28, din 31/01/2002 emis de CJPSDP (titlu de proprietate);	
B1	A1
Intabulare, drept de PROPRIETATE, dobândit prin Lege, cota actuala 1/1 1) COMUNA RÂU SADULUI, CIF:4405902	

C. Partea III. SARCINI .

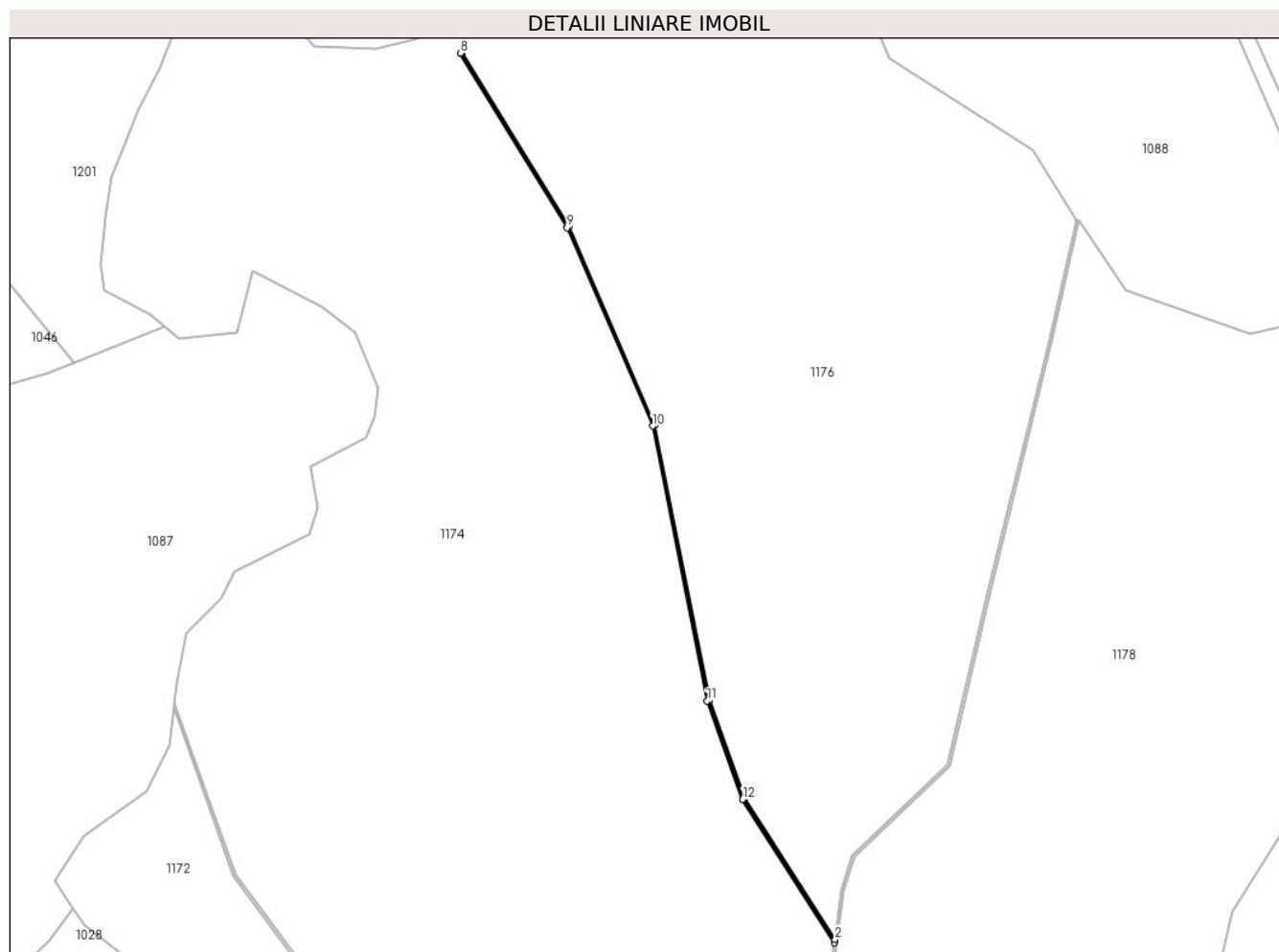
Inscrieri privind dezmembramintele dreptului de proprietate, drepturi reale de garanție și sarcini	Referințe
NU SUNT	

Anexa Nr. 1 La Partea I

Teren

Nr cadastral	Suprafața (mp)*	Observații / Referințe
	423	

* Suprafața este determinată în planul de proiecție Stereo 70.



Date referitoare la teren

Crt	Categorie folosință	Intravilan	Suprafața (mp)	Tarla	Parcelă	Nr. topo	Observații / Referințe
1	ape curgătoare	NU	423	2	9	-	U.p. XI, U.a. 4

Lungime Segmente

1) Valorile lungimilor segmentelor sunt obținute din proiecție în plan.

Punct început	X / Y	Punct sfârșit	X / Y	Lungime segment (** (m)
1	427.858,667 461.595,6	2	427.858,875 461.597,126	1.54
2	427.858,875 461.597,126	3	427.818,459 461.660,047	74.784
3	427.818,459 461.660,047	4	427.802,653 461.703,816	46.535
4	427.802,653 461.703,816	5	427.778,338 461.826,611	125.179
5	427.778,338 461.826,611	6	427.740,04 461.915,364	96.663

Punct început	X / Y	Punct sfârșit	X / Y	Lungime segment (** (m)
6	427.740,04 461.915,364	7	427.692,217 461.992,826	91.036
7	427.692,217 461.992,826	8	427.691,39 461.992,756	0.83
8	427.691,39 461.992,756	9	427.739,153 461.914,895	91.343
9	427.739,153 461.914,895	10	427.777,377 461.826,312	96.478
10	427.777,377 461.826,312	11	427.801,687 461.703,547	125.149
11	427.801,687 461.703,547	12	427.817,556 461.659,602	46.723
12	427.817,556 461.659,602	1	427.858,667 461.595,6	76.067

** Lungimile segmentelor sunt determinate în planul de proiecție Stereo 70 și sunt rotunjite la 1 milimetru.

*** Distanța dintre puncte este formată din segmente cumulate ce sunt mai mici decât valoarea 1 milimetru.

**DATE DESPRE IMOBILUL NR. 1176**

Oficiul de Cadastru și Publicitate Imobiliară SIBIU
Biroul de Cadastru și Publicitate Imobiliară Sibiu

A. Partea I. Descrierea imobilului

TEREN Extravilan

Nr. CF vechi:108 Rasinari

Nr. topografic:7005,7074/a,7074/b,7077

Adresa: Jud. Sibiu

Nr. Crt	Nr cadastral Nr. topografic	Suprafața* (mp)	Observații / Referințe
A1		68.492	Sector cadastral:3 Teren neimprejmuit;

B. Partea II. Proprietari și acte

Inscrieri privitoare la dreptul de proprietate și alte drepturi reale		Referințe
/		
Act Administrativ nr. 28, din 31/01/2002 emis de CJPSDP (titlu de proprietate);		
B1	Intabulare, drept de PROPRIETATE, dobandit prin Lege, cota actuala 1/1 1) COMUNA RÂU SADULUI, CIF:4405902	A1

C. Partea III. SARCINI .

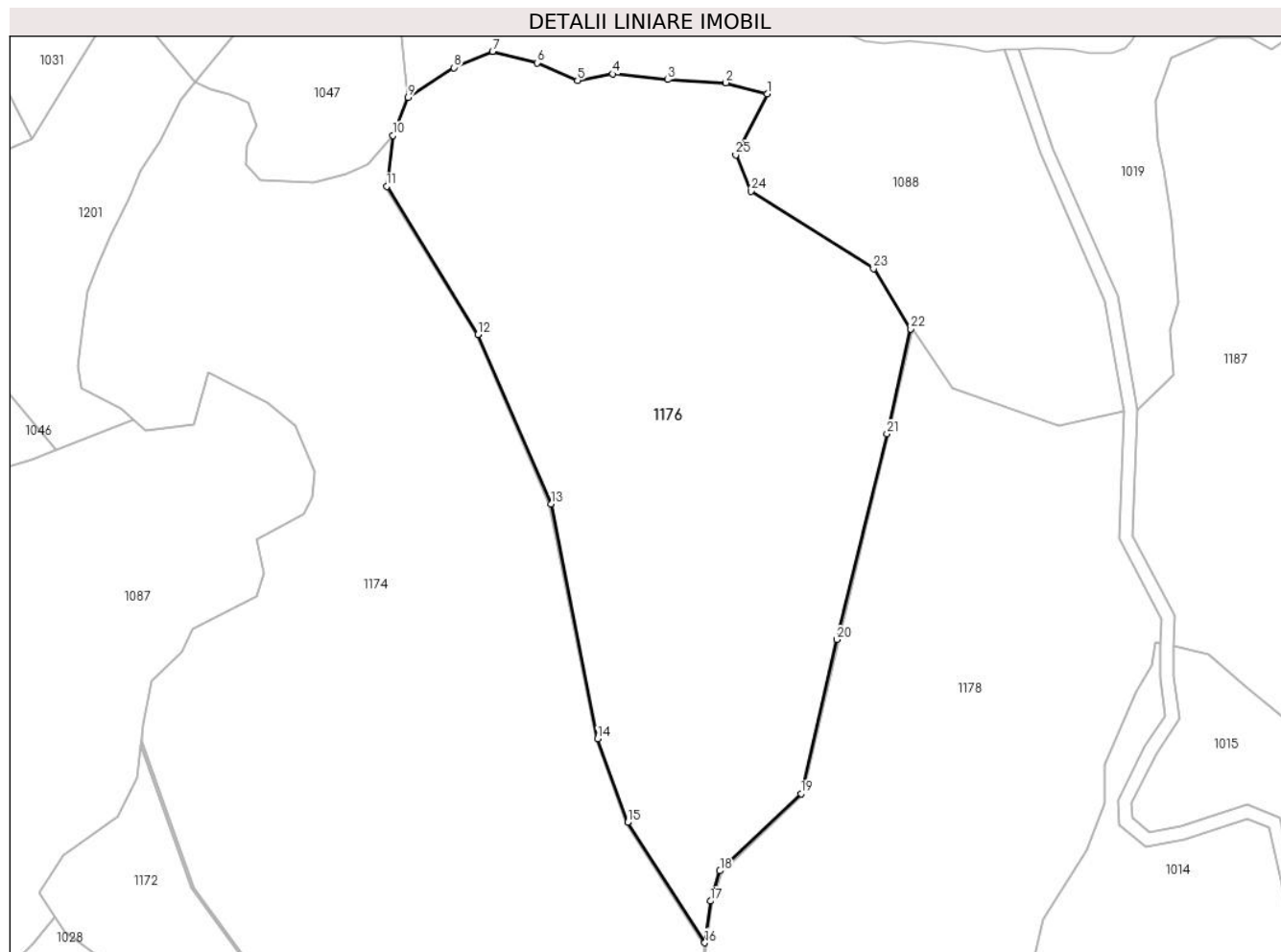
Inscrieri privind dezmembramintele dreptului de proprietate, drepturi reale de garanție și sarcini	Referințe
NU SUNT	

Anexa Nr. 1 La Partea I

Teren

Nr cadastral	Suprafața (mp)*	Observații / Referințe
	68.492	

* Suprafața este determinată în planul de proiecție Stereo 70.



Date referitoare la teren

Crt	Categorie folosință	Intravilan	Suprafața (mp)	Tarla	Parcelă	Nr. topo	Observații / Referințe
1	padure	NU	68.492	2	17/2	7005,7074/a, 7074/b,7077	U.p. XI, U.a. 4

Lungime Segmente

1) Valorile lungimilor segmentelor sunt obținute din proiecție în plan.

Punct început	X / Y	Punct sfârșit	X / Y	Lungime segment (** (m)
1	427.891,513 462.041,259	2	427.869,935 462.047,053	22.342
3	427.839,441 462.048,676	4	427.810,678 462.051,65	28.916
5	427.792,186 462.048,266	6	427.770,993 462.057,473	23.107
7	427.747,657 462.063,426	8	427.727,416 462.054,933	21.95
9	427.703,462 462.039,359	10	427.695,548 462.019,415	21.458

Punct început	X / Y	Punct sfârșit	X / Y	Lungime segment (** (m)
2	427.869,935 462.047,053	3	427.839,441 462.048,676	30.538
4	427.810,678 462.051,65	5	427.792,186 462.048,266	18.799
6	427.770,993 462.057,473	7	427.747,657 462.063,426	24.084
8	427.727,416 462.054,933	9	427.703,462 462.039,359	28.571
10	427.695,548 462.019,415	11	427.692,217 461.992,826	26.796

Punct început	X / Y	Punct sfârșit	X / Y	Lungime segment (** (m)
11	427.692,217 461.992,826	12	427.740,04 461.915,364	91.036
13	427.778,338 461.826,611	14	427.802,653 461.703,816	125.179
15	427.818,459 461.660,047	16	427.858,875 461.597,126	74.784
17	427.861,855 461.618,927	18	427.866,738 461.634,742	16.551
19	427.909,215 461.675,083	20	427.927,908 461.755,77	82.824
21	427.954,264 461.863,328	22	427.966,721 461.918,252	56.319
23	427.947,231 461.949,766	24	427.882,965 461.990,289	75.975
25	427.875,05 462.009,284	1	427.891,513 462.041,259	35.964

Punct început	X / Y	Punct sfârșit	X / Y	Lungime segment (** (m)
12	427.740,04 461.915,364	13	427.778,338 461.826,611	96.663
14	427.802,653 461.703,816	15	427.818,459 461.660,047	46.535
16	427.858,875 461.597,126	17	427.861,855 461.618,927	22.004
18	427.866,738 461.634,742	19	427.909,215 461.675,083	58.581
20	427.927,908 461.755,77	21	427.954,264 461.863,328	110.74
22	427.966,721 461.918,252	23	427.947,231 461.949,766	37.054
24	427.882,965 461.990,289	25	427.875,05 462.009,284	20.578

** Lungimile segmentelor sunt determinate în planul de proiecție Stereo 70 și sunt rotunjite la 1 milimetru.

*** Distanța dintre puncte este formată din segmente cumulate ce sunt mai mici decât valoarea 1 milimetru.

**DATE DESPRE IMOBILUL NR. 1177**

Oficiul de Cadastru și Publicitate Imobiliară SIBIU
Biroul de Cadastru și Publicitate Imobiliară Sibiu

A. Partea I. Descrierea imobilului

TEREN Extravilan

Adresa: Jud. Sibiu

Nr. Crt	Nr cadastral Nr. topografic	Suprafața* (mp)	Observații / Referințe
A1		695	Sector cadastral:3 Teren neimprejmuit;

B. Partea II. Proprietari și acte

Inscrieri privitoare la dreptul de proprietate și alte drepturi reale		Referințe
/		
Act Normativ nr. 7, din 16/03/1996 emis de PARLAMENTUL ROMÂNIEI (lege);		
B1	Inscrierea provizorie, drept de PROPRIETATE, dobandit prin Lege, cota actuala 1/1	A1
1) COMUNA RÂU SADULUI, CIF:4405902, Proprietar neidentificat		

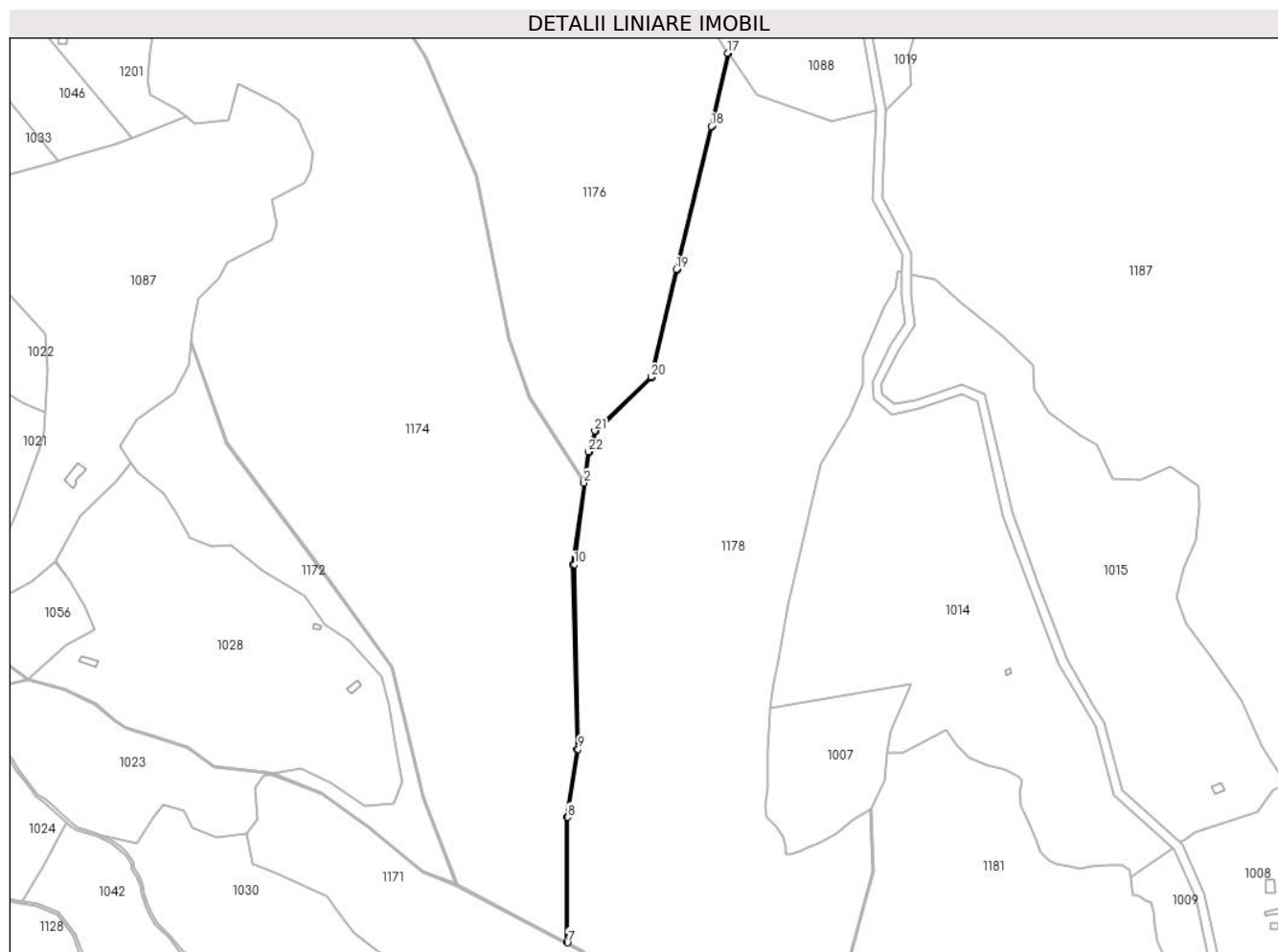
C. Partea III. SARCINI .

Inscrieri privind dezmembramintele dreptului de proprietate, drepturi reale de garanție și sarcini	Referințe
NU SUNT	

Teren

Nr cadastral	Suprafața (mp)*	Observații / Referințe
	695	

* Suprafața este determinată în planul de proiecție Stereo 70.



Date referitoare la teren

Crt	Categorie folosință	Intravilan	Suprafața (mp)	Tarla	Parcelă	Nr. topo	Observații / Referințe
1	ape curgătoare	NU	695	2	8	-	

Lungime Segmente

1) Valorile lungimilor segmentelor sunt obținute din proiecție în plan.

Punct început	X / Y	Punct sfârșit	X / Y	Lungime segment (** (m)
1	427.858,875 461.597,126	2	427.858,667 461.595,6	1.54
3	427.850,284 461.534,27	4	427.853,323 461.395,679	138.625
5	427.845,422 461.344,626	6	427.845,422 461.250,854	93.772
7	427.846,422 461.250,328	8	427.846,422 461.344,549	94.222
9	427.854,324 461.395,613	10	427.851,285 461.534,213	138.634

Punct început	X / Y	Punct sfârșit	X / Y	Lungime segment (** (m)
2	427.858,667 461.595,6	3	427.850,284 461.534,27	61.901
4	427.853,323 461.395,679	5	427.845,422 461.344,626	51.66
6	427.845,422 461.250,854	7	427.846,422 461.250,328	1.13
8	427.846,422 461.344,549	9	427.854,324 461.395,613	51.671
10	427.851,285 461.534,213	11	427.862,835 461.618,71	85.283

Punct început	X / Y	Punct sfârșit	X / Y	Lungime segment (** (m)
11	427.862,835 461.618,71	12	427.867,616 461.634,196	16.207
13	427.910,122 461.674,565	14	427.928,881 461.755,538	83.118
15	427.955,239 461.863,107	16	427.967,716 461.918,126	56.416
17	427.966,721 461.918,252	18	427.954,264 461.863,328	56.319
19	427.927,908 461.755,77	20	427.909,215 461.675,083	82.824
21	427.866,738 461.634,742	22	427.861,855 461.618,927	16.551

Punct început	X / Y	Punct sfârșit	X / Y	Lungime segment (** (m)
12	427.867,616 461.634,196	13	427.910,122 461.674,565	58.62
14	427.928,881 461.755,538	15	427.955,239 461.863,107	110.751
16	427.967,716 461.918,126	17	427.966,721 461.918,252	1.003
18	427.954,264 461.863,328	19	427.927,908 461.755,77	110.74
20	427.909,215 461.675,083	21	427.866,738 461.634,742	58.581
22	427.861,855 461.618,927	1	427.858,875 461.597,126	22.004

** Lungimile segmentelor sunt determinate în planul de proiecție Stereo 70 și sunt rotunjite la 1 milimetru.

*** Distanța dintre puncte este formată din segmente cumulate ce sunt mai mici decât valoarea 1 milimetru.

**DATE DESPRE IMOBILUL NR. 1178**

Oficiul de Cadastru și Publicitate Imobiliară SIBIU
Biroul de Cadastru și Publicitate Imobiliară Sibiu

A. Partea I. Descrierea imobilului

TEREN Extravilan

Nr. CF vechi:108 Rasinari

Nr. topografic:7005,7074/a,7074/b,7077

Adresa: Jud. Sibiu

Nr. Crt	Nr cadastral Nr. topografic	Suprafața* (mp)	Observații / Referințe
A1		131.111	Sector cadastral:3 Teren neimprejmuit;

B. Partea II. Proprietari și acte

Inscrieri privitoare la dreptul de proprietate și alte drepturi reale		Referințe
/		
Act Administrativ nr. 28, din 31/01/2002 emis de CJPSDP (titlu de proprietate);		
B1	Intabulare, drept de PROPRIETATE, dobandit prin Lege, cota actuala 1/1 1) COMUNA RÂU SADULUI, CIF:4405902	A1

C. Partea III. SARCINI .

Inscrieri privind dezmembramintele dreptului de proprietate, drepturi reale de garanție și sarcini	Referințe
NU SUNT	

Punct început	X / Y	Punct sfârșit	X / Y	Lungime segment	Punct început	X / Y	Punct sfârșit	X / Y	Lungime segment	Punct început	X / Y	Punct sfârșit	X / Y	Lungime segment
16	427.955,239 461.863,107	17	427.928,881 461.755,538	110.751	17	427.928,881 461.755,538	18	427.910,122 461.674,565	83.118	18	427.910,122 461.674,565	19	427.867,616 461.634,196	58.62
19	427.867,616 461.634,196	20	427.862,835 461.618,71	16.207	20	427.862,835 461.618,71	21	427.851,285 461.534,213	85.283	21	427.851,285 461.534,213	22	427.854,324 461.395,613	138.634
22	427.854,324 461.395,613	23	427.846,422 461.344,549	51.671	23	427.846,422 461.344,549	24	427.846,422 461.250,328	94.222	24	427.846,422 461.250,328	25	427.857,972 461.244,246	13.053
25	427.857,972 461.244,246	26	427.905,388 461.179,81	80.002	26	427.905,388 461.179,81	27	427.981,375 461.036,954	161.808	27	427.981,375 461.036,954	28	427.995,009 460.993,36	45.676
28	427.995,009 460.993,36	29	428.020,671 461.028,527	43.534	29	428.020,671 461.028,527	30	428.048,672 461.098,53	75.396	30	428.048,672 461.098,53	31	428.050,188 461.167,878	69.364
31	428.050,188 461.167,878	32	428.051,331 461.215,873	48.009	32	428.051,331 461.215,873	33	428.075,637 461.304,362	91.766	33	428.075,637 461.304,362	34	428.073,952 461.350,153	45.822
34	428.073,952 461.350,153	35	428.060,558 461.341,957	15.703	35	428.060,558 461.341,957	36	428.048,365 461.332,376	15.507	36	428.048,365 461.332,376	37	428.035,199 461.324,664	15.259
37	428.035,199 461.324,664	38	428.027,289 461.322,708	8.148	38	428.027,289 461.322,708	39	428.021,931 461.319,986	6.01	39	428.021,931 461.319,986	40	428.013,851 461.316,414	8.834
40	428.013,851 461.316,414	41	428.010,364 461.317,094	3.553	41	428.010,364 461.317,094	42	428.010,109 461.322,282	5.194	42	428.010,109 461.322,282	43	428.008,493 461.329,682	7.574
43	428.008,493 461.329,682	44	428.003,134 461.337,762	9.695	44	428.003,134 461.337,762	45	427.995,565 461.344,821	10.351	45	427.995,565 461.344,821	46	427.994,544 461.353,412	8.651
46	427.994,544 461.353,412	47	427.996,755 461.366,17	12.948	47	427.996,755 461.366,17	48	427.996,33 461.384,286	18.121	48	427.996,33 461.384,286	49	427.996,67 461.395,087	10.807
49	427.996,67 461.395,087	50	427.998,116 461.423,665	28.614	50	427.998,116 461.423,665	51	427.998,585 461.426,798	3.167	51	427.998,585 461.426,798	52	428.001,348 461.445,268	18.676
52	428.001,348 461.445,268	53	428.004,665 461.462,789	17.832	53	428.004,665 461.462,789	1	428.012,15 461.504,715	42.589					

** Lungimile segmentelor sunt determinate în planul de proiecție Stereo 70 și sunt rotunjite la 1 milimetru.

*** Distanța dintre puncte este formată din segmente cumulate ce sunt mai mici decât valoarea 1 milimetru.

**DATE DESPRE IMOBILUL NR. 1179**

Oficiul de Cadastru și Publicitate Imobiliară SIBIU
Biroul de Cadastru și Publicitate Imobiliară Sibiu

A. Partea I. Descrierea imobilului

TEREN Extravilan

Adresa: Jud. Sibiu

Nr. Crt	Nr cadastral Nr. topografic	Suprafața* (mp)	Observații / Referințe
A1		905	Sector cadastral:3 Teren neimprejmuit;

B. Partea II. Proprietari și acte

Inscrieri privitoare la dreptul de proprietate și alte drepturi reale	Referințe
/	
Act Administrativ nr. 28, din 31/01/2002 emis de CJPSDP (titlu de proprietate);	
B1	A1
Intabulare, drept de PROPRIETATE, dobândit prin Lege, cota actuala 1/1 1) COMUNA RÂU SADULUI, CIF:4405902	

C. Partea III. SARCINI .

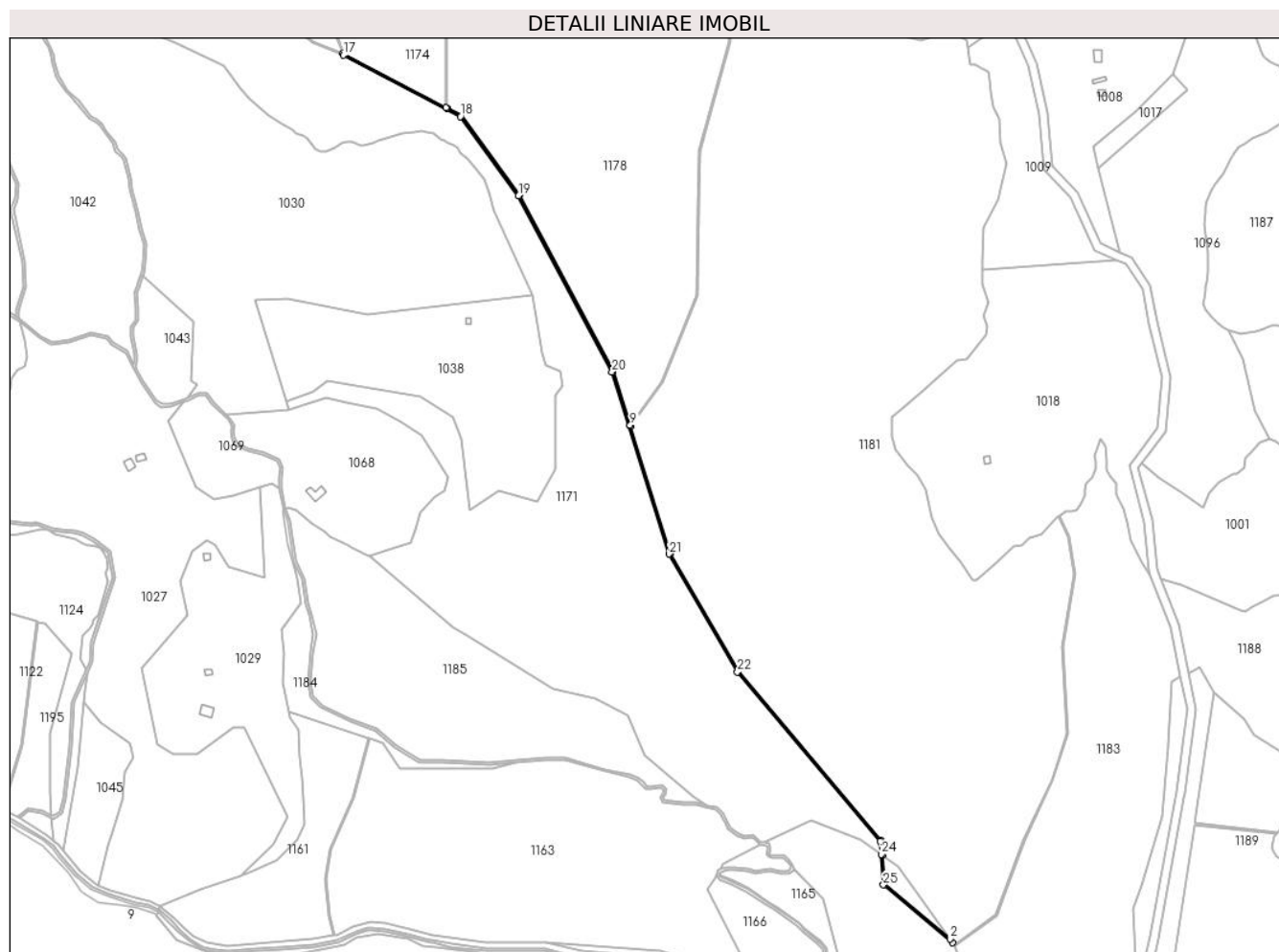
Inscrieri privind dezmembramintele dreptului de proprietate, drepturi reale de garanție și sarcini	Referințe
NU SUNT	

Anexa Nr. 1 La Partea I

Teren

Nr cadastral	Suprafața (mp)*	Observații / Referințe
	905	

* Suprafața este determinată în planul de proiecție Stereo 70.



Date referitoare la teren

Crt	Categorie folosință	Intravilan	Suprafața (mp)	Tarla	Parcelă	Nr. topo	Observații / Referințe
1	ape curgătoare	NU	905	2	-	-	U.p. XI, U.a. 4

Lungime Segmente

1) Valorile lungimilor segmentelor sunt obținute din proiecție în plan.

Punct început	X / Y	Punct sfârșit	X / Y	Lungime segment (** (m)
1	428.256,874 460.573,749	2	428.254,522 460.577,005	4.017
3	428.201,433 460.621,153	4	428.199,809 460.644,702	23.605
5	428.199,002 460.656,411	6	428.082,893 460.793,796	179.877
7	428.027,575 460.889,235	8	427.995,38 460.992,173	107.855
9	427.995,009 460.993,36	10	427.981,375 461.036,954	45.676

Punct început	X / Y	Punct sfârșit	X / Y	Lungime segment (** (m)
2	428.254,522 460.577,005	3	428.201,433 460.621,153	69.047
4	428.199,809 460.644,702	5	428.199,002 460.656,411	11.737
6	428.082,893 460.793,796	7	428.027,575 460.889,235	110.313
8	427.995,38 460.992,173	9	427.995,009 460.993,36	1.244
10	427.981,375 461.036,954	11	427.905,388 461.179,81	161.808

Punct început	X / Y	Punct sfârșit	X / Y	Lungime segment (** (m)
11	427.905,388 461.179,81	12	427.857,972 461.244,246	80.002
13	427.846,422 461.250,328	14	427.845,422 461.250,854	1.13
15	427.763,68 461.293,89	16	427.761,765 461.294,898	2.165
17	427.762,34 461.293,385	18	427.857,303 461.243,468	107.283
19	427.904,539 461.179,276	20	427.980,448 461.036,567	161.642
21	428.026,654 460.888,83	22	428.082,072 460.793,218	110.513
23	428.198,026 460.656,016	24	428.198,754 460.645,46	10.581
25	428.200,465 460.620,658	1	428.256,874 460.573,749	73.365

Punct început	X / Y	Punct sfârșit	X / Y	Lungime segment (** (m)
12	427.857,972 461.244,246	13	427.846,422 461.250,328	13.053
14	427.845,422 461.250,854	15	427.763,68 461.293,89	92.378
16	427.761,765 461.294,898	17	427.762,34 461.293,385	1.619
18	427.857,303 461.243,468	19	427.904,539 461.179,276	79.699
20	427.980,448 461.036,567	21	428.026,654 460.888,83	154.793
22	428.082,072 460.793,218	23	428.198,026 460.656,016	179.638
24	428.198,754 460.645,46	25	428.200,465 460.620,658	24.861

** Lungimile segmentelor sunt determinate în planul de proiecție Stereo 70 și sunt rotunjite la 1 milimetru.

*** Distanța dintre puncte este formată din segmente cumulate ce sunt mai mici decât valoarea 1 milimetru.

**DATE DESPRE IMOBILUL NR. 1180**

Oficiul de Cadastru și Publicitate Imobiliară SIBIU
Biroul de Cadastru și Publicitate Imobiliară Sibiu

A. Partea I. Descrierea imobilului

TEREN Extravilan

Adresa: Jud. Sibiu

Nr. Crt	Nr cadastral Nr. topografic	Suprafața* (mp)	Observații / Referințe
A1		380	Sector cadastral:3 Teren neimprejmuit;

B. Partea II. Proprietari și acte

Inscrieri privitoare la dreptul de proprietate și alte drepturi reale	Referințe
/	
Act Administrativ nr. 28, din 31/01/2002 emis de CJPSDP (titlu de proprietate);	
B1	A1
Intabulare, drept de PROPRIETATE, dobândit prin Lege, cota actuala 1/1	
1) COMUNA RÂU SADULUI, CIF:4405902	

C. Partea III. SARCINI .

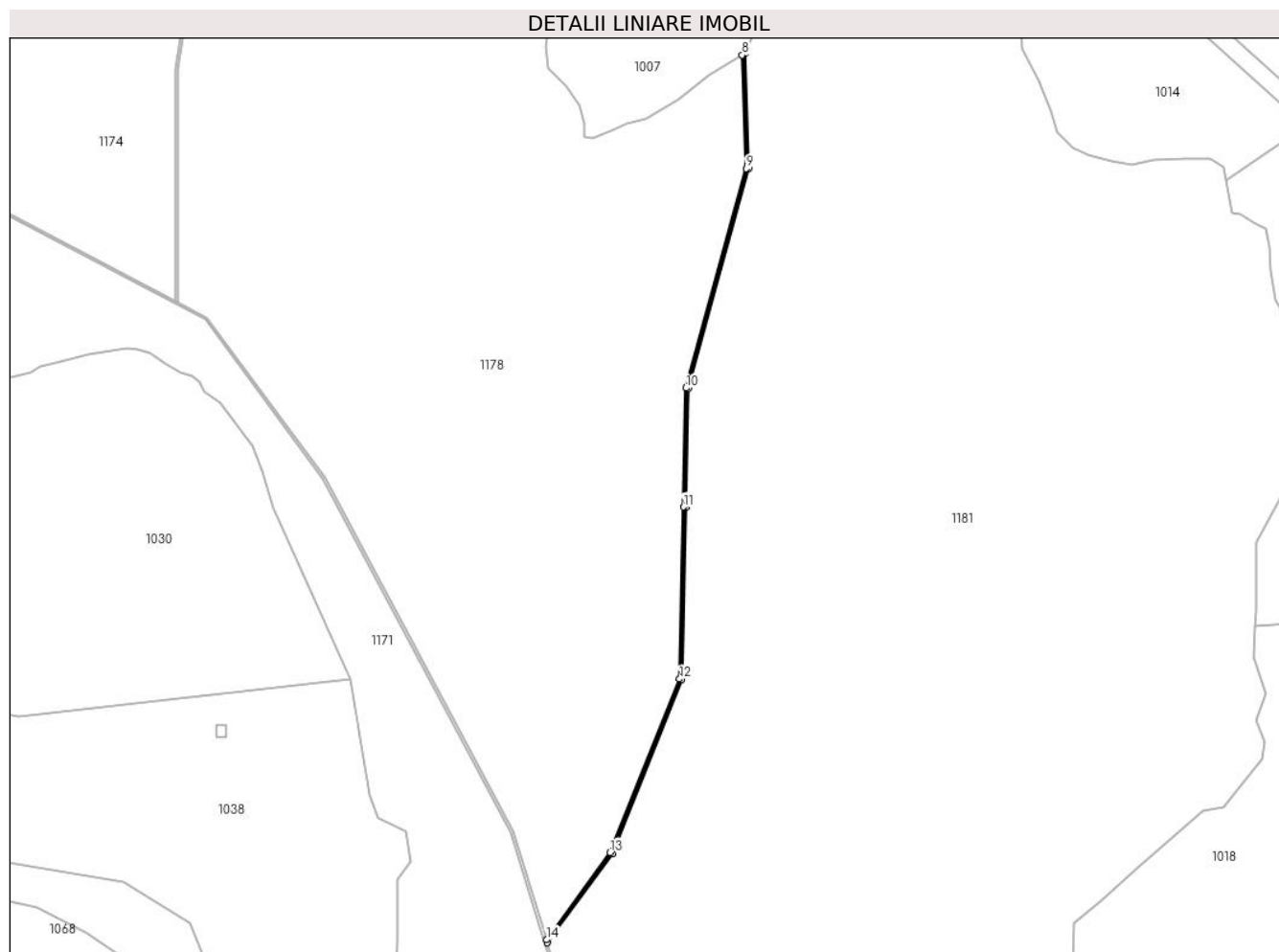
Inscrieri privind dezmembramintele dreptului de proprietate, drepturi reale de garanție și sarcini	Referințe
NU SUNT	

Anexa Nr. 1 La Partea I

Teren

Nr cadastral	Suprafața (mp)*	Observații / Referințe
	380	

* Suprafața este determinată în planul de proiecție Stereo 70.



Date referitoare la teren

Crt	Categorie folosință	Intravilan	Suprafața (mp)	Tarla	Parcelă	Nr. topo	Observații / Referințe
1	ape curgătoare	NU	380	2	11/1	-	U.p. XI, U.a. 4

Lungime Segmente

1) Valorile lungimilor segmentelor sunt obținute din proiecție în plan.

Punct început	X / Y	Punct sfârșit	X / Y	Lungime segment (** (m)
1	427.995,38 460.992,173	2	428.021,553 461.028,039	44.4
2	428.021,553 461.028,039	3	428.049,668 461.098,327	75.702
3	428.049,668 461.098,327	4	428.051,188 461.167,855	69.545
4	428.051,188 461.167,855	5	428.052,328 461.215,727	47.885
5	428.052,328 461.215,727	6	428.076,643 461.304,252	91.804

Punct început	X / Y	Punct sfârșit	X / Y	Lungime segment (** (m)
6	428.076,643 461.304,252	7	428.075,146 461.350,884	46.656
7	428.075,146 461.350,884	8	428.073,952 461.350,153	1.4
8	428.073,952 461.350,153	9	428.075,637 461.304,362	45.822
9	428.075,637 461.304,362	10	428.051,331 461.215,873	91.766
10	428.051,331 461.215,873	11	428.050,188 461.167,878	48.009
11	428.050,188 461.167,878	12	428.048,672 461.098,53	69.364
12	428.048,672 461.098,53	13	428.020,671 461.028,527	75.396
13	428.020,671 461.028,527	14	427.995,009 460.993,36	43.534
14	427.995,009 460.993,36	1	427.995,38 460.992,173	1.244

** Lungimile segmentelor sunt determinate în planul de proiecție Stereo 70 și sunt rotunjite la 1 milimetru.

*** Distanța dintre puncte este formată din segmente cumulate ce sunt mai mici decât valoarea 1 milimetru.

**DATE DESPRE IMOBILUL NR. 1181**

Oficiul de Cadastru și Publicitate Imobiliară SIBIU
Biroul de Cadastru și Publicitate Imobiliară Sibiu

A. Partea I. Descrierea imobilului

TEREN Extravilan

Nr. CF vechi:108 Rasinari
Nr. topografic:7005,7074/a,7074/b,7077

Adresa: Jud. Sibiu

Nr. Crt	Nr cadastral Nr. topografic	Suprafața* (mp)	Observații / Referințe
A1		165.876	Sector cadastral:3 Teren neimprejmuit;

B. Partea II. Proprietari și acte

Inscrieri privitoare la dreptul de proprietate și alte drepturi reale		Referințe
/		
Act Administrativ nr. 28, din 31/01/2002 emis de CJPSDP (titlu de proprietate);		
B1	Intabulare, drept de PROPRIETATE, dobandit prin Lege, cota actuala 1/1 1) COMUNA RÂU SADULUI, CIF:4405902	A1

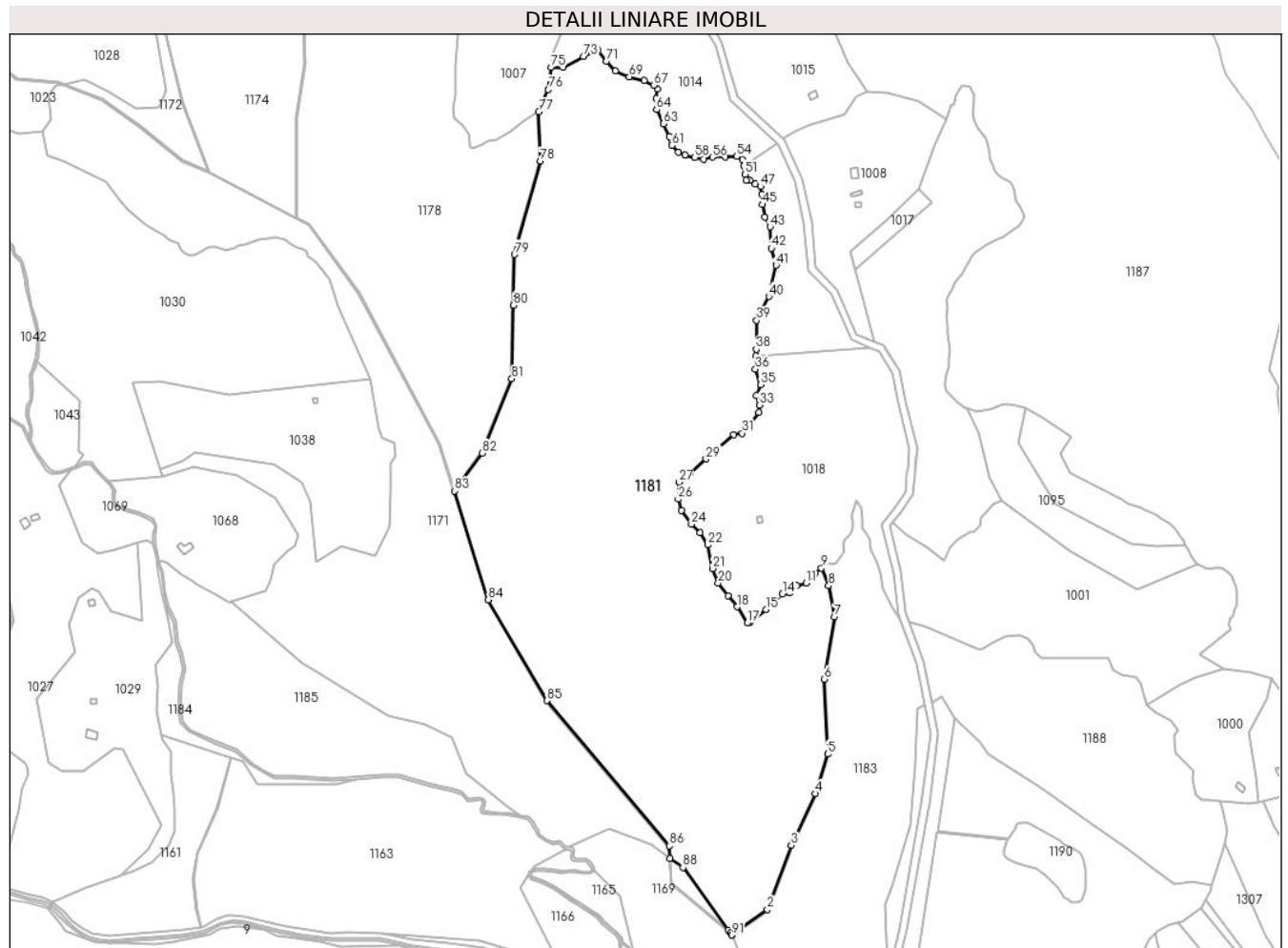
C. Partea III. SARCINI .

Inscrieri privind dezmembramintele dreptului de proprietate, drepturi reale de garanție și sarcini	Referințe
NU SUNT	

Teren

Nr cadastral	Suprafața (mp)*	Observații / Referințe
	165.876	

* Suprafața este determinată în planul de proiecție Stereo 70.



Date referitoare la teren

Crt	Categorie folosință	Intravilan	Suprafața (mp)	Tarla	Parcelă	Nr. topo	Observații / Referințe
1	padure	NU	165.876	2	12/1	7005,7074/a, 7074/b,7077	U.p. XI, U.a. 4

Lungime Segmente

1) Valorile lungimilor segmentelor sunt obținute din proiecție în plan.

Punct început	X / Y	Punct sfârșit	X / Y	Lungime segment	Punct început	X / Y	Punct sfârșit	X / Y	Lungime segment	Punct început	X / Y	Punct sfârșit	X / Y	Lungime segment
1	428.258,05 460.572,132	2	428.291,833 460.596,197	41.478	2	428.291,833 460.596,197	3	428.314,449 460.656,975	64.852	3	428.314,449 460.656,975	4	428.337,148 460.705,92	53.952
4	428.337,148 460.705,92	5	428.349,137 460.743,299	39.255	5	428.349,137 460.743,299	6	428.345,592 460.814,19	70.982	6	428.345,592 460.814,19	7	428.355,516 460.873,022	59.662
7	428.355,516 460.873,022	8	428.349,892 460.902,547	30.057	8	428.349,892 460.902,547	9	428.342,918 460.919,178	18.034	9	428.342,918 460.919,178	10	428.337,414 460.914,79	7.038
10	428.337,414 460.914,79	11	428.328,782 460.905,115	12.966	11	428.328,782 460.905,115	12	428.319,404 460.902,436	9.752	12	428.319,404 460.902,436	13	428.313,004 460.896,036	9.051
13	428.313,004 460.896,036	14	428.306,158 460.894,845	6.949	14	428.306,158 460.894,845	15	428.290,827 460.880,11	21.264	15	428.290,827 460.880,11	16	428.275,496 460.868,203	19.412

Punct început	X / Y	Punct sfârșit	X / Y	Lungime segment	Punct început	X / Y	Punct sfârșit	X / Y	Lungime segment	Punct început	X / Y	Punct sfârșit	X / Y	Lungime segment
16	428.275,496 460.868,203	17	428.272,966 460.867,31	2.683	17	428.272,966 460.867,31	18	428.263,291 460.882,64	18.128	18	428.263,291 460.882,64	19	428.254,509 460.893,208	13.74
19	428.254,509 460.893,208	20	428.245,281 460.904,966	14.947	20	428.245,281 460.904,966	21	428.239,774 460.918,809	14.898	21	428.239,774 460.918,809	22	428.235,16 460.941,135	22.798
22	428.235,16 460.941,135	23	428.228,016 460.952,894	13.759	23	428.228,016 460.952,894	24	428.219,829 460.960,633	11.266	24	428.219,829 460.960,633	25	428.210,601 460.973,88	16.144
25	428.210,601 460.973,88	26	428.207,475 460.984,299	10.878	26	428.207,475 460.984,299	27	428.207,922 461.000,374	16.081	27	428.207,922 461.000,374	28	428.218,936 461.009,453	14.274
28	428.218,936 461.009,453	29	428.233,672 461.022,403	19.617	29	428.233,672 461.022,403	30	428.260,016 461.045,473	35.019	30	428.260,016 461.045,473	31	428.268,054 461.046,813	8.148
31	428.268,054 461.046,813	32	428.283,831 461.066,311	25.082	32	428.283,831 461.066,311	33	428.284,575 461.073,307	7.035	33	428.284,575 461.073,307	34	428.281,599 461.082,088	9.273
34	428.281,599 461.082,088	35	428.285,468 461.092,805	11.394	35	428.285,468 461.092,805	36	428.280,557 461.107,391	15.391	36	428.280,557 461.107,391	37	428.281,049 461.119,786	12.404
37	428.281,049 461.119,786	38	428.281,301 461.126,145	6.364	38	428.281,301 461.126,145	39	428.281,599 461.153,532	27.389	39	428.281,599 461.153,532	40	428.293,357 461.176,007	25.365
40	428.293,357 461.176,007	41	428.300,204 461.205,627	30.401	41	428.300,204 461.205,627	42	428.295,441 461.221,702	16.766	42	428.295,441 461.221,702	43	428.294,399 461.241,944	20.269
43	428.294,399 461.241,944	44	428.289,19 461.251,321	10.727	44	428.289,19 461.251,321	45	428.287,274 461.262,987	11.822	45	428.287,274 461.262,987	46	428.286,849 461.273,023	10.045
46	428.286,849 461.273,023	47	428.285,318 461.280,168	7.307	47	428.285,318 461.280,168	48	428.280,215 461.282,719	5.706	48	428.280,215 461.282,719	49	428.274,942 461.285,781	6.098
49	428.274,942 461.285,781	50	428.271,54 461.286,206	3.429	50	428.271,54 461.286,206	51	428.270,519 461.291,565	5.455	51	428.270,519 461.291,565	52	428.269,326 461.299,641	8.164
52	428.269,326 461.299,641	53	428.268,299 461.305,106	5.561	53	428.268,299 461.305,106	54	428.262,864 461.308,575	6.447	54	428.262,864 461.308,575	55	428.251,977 461.308,405	10.888
55	428.251,977 461.308,405	56	428.239,815 461.307,895	12.173	56	428.239,815 461.307,895	57	428.231,31 461.305,684	8.788	57	428.231,31 461.305,684	58	428.223,145 461.307,47	8.358
58	428.223,145 461.307,47	59	428.213,704 461.310,021	9.78	59	428.213,704 461.310,021	60	428.207,495 461.312,743	6.779	60	428.207,495 461.312,743	61	428.201,286 461.318,952	8.781
61	428.201,286 461.318,952	62	428.198,82 461.327,202	8.611	62	428.198,82 461.327,202	63	428.193,546 461.339,364	13.256	63	428.193,546 461.339,364	64	428.186,827 461.352,888	15.101
64	428.186,827 461.352,888	65	428.186,487 461.363,264	10.382	65	428.186,487 461.363,264	66	428.187,8 461.372,157	8.99	66	428.187,8 461.372,157	67	428.184,099 461.376,076	5.391
67	428.184,099 461.376,076	68	428.174,954 461.380,431	10.129	68	428.174,954 461.380,431	69	428.161,019 461.383,915	14.364	69	428.161,019 461.383,915	70	428.147,737 461.389,576	14.438
70	428.147,737 461.389,576	71	428.139,463 461.398,503	12.172	71	428.139,463 461.398,503	72	428.130,754 461.410,043	14.458	72	428.130,754 461.410,043	73	428.117,472 461.403,075	14.998
73	428.117,472 461.403,075	74	428.098,311 461.392,624	21.826	74	428.098,311 461.392,624	75	428.086,914 461.392,716	11.397	75	428.086,914 461.392,716	76	428.084,291 461.371,786	21.093
76	428.084,291 461.371,786	77	428.075,146 461.350,884	22.815	77	428.075,146 461.350,884	78	428.076,643 461.304,252	46.656	78	428.076,643 461.304,252	79	428.052,328 461.215,727	91.804
79	428.052,328 461.215,727	80	428.051,188 461.167,855	47.885	80	428.051,188 461.167,855	81	428.049,668 461.098,327	69.545	81	428.049,668 461.098,327	82	428.021,553 461.028,039	75.702
82	428.021,553 461.028,039	83	427.995,38 460.992,173	44.4	83	427.995,38 460.992,173	84	428.027,575 460.889,235	107.855	84	428.027,575 460.889,235	85	428.082,893 460.793,796	110.313
85	428.082,893 460.793,796	86	428.199,002 460.656,411	179.877	86	428.199,002 460.656,411	87	428.199,809 460.644,702	11.737	87	428.199,809 460.644,702	88	428.211,899 460.636,023	14.883
88	428.211,899 460.636,023	89	428.254,522 460.577,005	72.8	89	428.254,522 460.577,005	90	428.256,874 460.573,749	4.017	90	428.256,874 460.573,749	91	428.258,045 460.572,128	2.0
91	428.258,045 460.572,128	1	428.258,05 460.572,132	0.007										

** Lungimile segmentelor sunt determinate în planul de proiecție Stereo 70 și sunt rotunjite la 1 milimetru.

*** Distanța dintre puncte este formată din segmente cumulate ce sunt mai mici decât valoarea 1 milimetru.

**DATE DESPRE IMOBILUL NR. 1182**

Oficiul de Cadastru și Publicitate Imobiliară SIBIU
Biroul de Cadastru și Publicitate Imobiliară Sibiu

A. Partea I. Descrierea imobilului

TEREN Extravilan

Adresa: Jud. Sibiu

Nr. Crt	Nr cadastral Nr. topografic	Suprafața* (mp)	Observații / Referințe
A1		379	Sector cadastral:3 Teren neimprejmuit;

B. Partea II. Proprietari și acte

Inscrieri privitoare la dreptul de proprietate și alte drepturi reale	Referințe
/	
Act Administrativ nr. 28, din 31/01/2002 emis de CJPSDP (titlu de proprietate);	
B1	A1
Intabulare, drept de PROPRIETATE, dobândit prin Lege, cota actuala 1/1 1) COMUNA RÂU SADULUI, CIF:4405902	

C. Partea III. SARCINI .

Inscrieri privind dezmembramintele dreptului de proprietate, drepturi reale de garanție și sarcini	Referințe
NU SUNT	

Teren

Nr cadastral	Suprafața (mp)*	Observații / Referințe
	379	

* Suprafața este determinată în planul de proiecție Stereo 70.



Date referitoare la teren

Crt	Categorie folosință	Intravilan	Suprafața (mp)	Tarla	Parcelă	Nr. topo	Observații / Referințe
1	ape curgătoare	NU	379	2	11/2	-	U.p. XI, U.a. 4

Lungime Segmente

1) Valorile lungimilor segmentelor sunt obținute din proiecție în plan.

Punct început	X / Y	Punct sfârșit	X / Y	Lungime segment (** (m)
1	428.258,05 460.572,132	2	428.258,63 460.571,317	1.0
2	428.258,63 460.571,317	3	428.292,664 460.595,56	41.785
3	428.292,664 460.595,56	4	428.315,372 460.656,59	65.118
4	428.315,372 460.656,59	5	428.338,081 460.705,556	53.975
5	428.338,081 460.705,556	6	428.350,145 460.743,167	39.499

Punct început	X / Y	Punct sfârșit	X / Y	Lungime segment (** (m)
6	428.350,145 460.743,167	7	428.346,597 460.814,132	71.053
7	428.346,597 460.814,132	8	428.356,532 460.873,032	59.733
8	428.356,532 460.873,032	9	428.350,855 460.902,837	30.341
9	428.350,855 460.902,837	10	428.343,73 460.919,826	18.422
10	428.343,73 460.919,826	11	428.342,918 460.919,178	1.039
11	428.342,918 460.919,178	12	428.349,892 460.902,547	18.034
12	428.349,892 460.902,547	13	428.355,516 460.873,022	30.057
13	428.355,516 460.873,022	14	428.345,592 460.814,19	59.662
14	428.345,592 460.814,19	15	428.349,137 460.743,299	70.98
15	428.349,137 460.743,299	16	428.337,148 460.705,92	39.255
16	428.337,148 460.705,92	17	428.314,449 460.656,975	53.952
17	428.314,449 460.656,975	18	428.291,833 460.596,197	64.85
18	428.291,833 460.596,197	1	428.258,05 460.572,132	41.478

** Lungimile segmentelor sunt determinate în planul de proiecție Stereo 70 și sunt rotunjite la 1 milimetru.

*** Distanța dintre puncte este formată din segmente cumulate ce sunt mai mici decât valoarea 1 milimetru.

**DATE DESPRE IMOBILUL NR. 1183**

Oficiul de Cadastru și Publicitate Imobiliară SIBIU
Biroul de Cadastru și Publicitate Imobiliară Sibiu

A. Partea I. Descrierea imobilului

TEREN Extravilan

Nr. CF vechi:108 Rasinari

Nr. topografic:7005,7074/a,7074/b,7077

Adresa: Jud. Sibiu

Nr. Crt	Nr cadastral Nr. topografic	Suprafața* (mp)	Observații / Referințe
A1		53.889	Sector cadastral:3 Teren neimprejmuit;

B. Partea II. Proprietari și acte

Inscrieri privitoare la dreptul de proprietate și alte drepturi reale		Referințe
/		
Act Administrativ nr. 28, din 31/01/2002 emis de CJPSDP (titlu de proprietate);		
B1	Intabulare, drept de PROPRIETATE, dobandit prin Lege, cota actuala 1/1 1) COMUNA RÂU SADULUI, CIF:4405902	A1

C. Partea III. SARCINI .

Inscrieri privind dezmembramintele dreptului de proprietate, drepturi reale de garanție și sarcini	Referințe
NU SUNT	

Punct început	X / Y	Punct sfârșit	X / Y	Lungime segment	Punct început	X / Y	Punct sfârșit	X / Y	Lungime segment	Punct început	X / Y	Punct sfârșit	X / Y	Lungime segment
16	428.372,897 460.957,364	17	428.370,397 460.951,317	6.543	17	428.370,397 460.951,317	18	428.365,106 460.945,619	7.776	18	428.365,106 460.945,619	19	428.363,943 460.940,851	4.907
19	428.363,943 460.940,851	20	428.364,234 460.935,793	5.067	20	428.364,234 460.935,793	21	428.359,931 460.928,118	8.798	21	428.359,931 460.928,118	22	428.357,315 460.924,223	4.693
22	428.357,315 460.924,223	23	428.352,954 460.923,176	4.484	23	428.352,954 460.923,176	24	428.348,429 460.923,572	4.543	24	428.348,429 460.923,572	25	428.343,73 460.919,826	6.009
25	428.343,73 460.919,826	26	428.350,855 460.902,837	18.42 2	26	428.350,855 460.902,837	27	428.356,532 460.873,032	30.34 1	27	428.356,532 460.873,032	28	428.346,597 460.814,132	59.73 3
28	428.346,597 460.814,132	29	428.350,145 460.743,167	71.05 3	29	428.350,145 460.743,167	30	428.338,081 460.705,556	39.49 9	30	428.338,081 460.705,556	31	428.315,372 460.656,59	53.97 5
31	428.315,372 460.656,59	32	428.292,664 460.595,56	65.11 8	32	428.292,664 460.595,56	33	428.258,63 460.571,317	41.78 5	33	428.258,63 460.571,317	34	428.274,55 460.532,032	42.38 8
34	428.274,55 460.532,032	35	428.279,685 460.485,814	46.50 3	35	428.279,685 460.485,814	36	428.279,305 460.450,575	35.24	36	428.279,305 460.450,575	37	428.279,284 460.448,652	1.924
37	428.279,284 460.448,652	38	428.280,534 460.447,631	1.614	38	428.280,534 460.447,631	39	428.286,695 460.458,045	12.1	39	428.286,695 460.458,045	40	428.299,1 460.447,864	16.04 8
40	428.299,1 460.447,864	41	428.309,539 460.413,826	35.60 3	41	428.309,539 460.413,826	42	428.322,235 460.391,499	25.68 4	42	428.322,235 460.391,499	43	428.330,566 460.379,487	14.61 8
43	428.330,566 460.379,487	44	428.347,735 460.352,85	31.69 1	44	428.347,735 460.352,85	45	428.357,55 460.347,287	11.28 2	45	428.357,55 460.347,287	46	428.371,169 460.342,958	14.29 1
46	428.371,169 460.342,958	47	428.384,53 460.379,693	39.08 9	47	428.384,53 460.379,693	48	428.389,536 460.438,287	58.80 8	48	428.389,536 460.438,287	49	428.394,432 460.473,601	35.65 2
49	428.394,432 460.473,601	50	428.397,284 460.502,905	29.44 2	50	428.397,284 460.502,905	51	428.401,681 460.524,684	22.21 8	51	428.401,681 460.524,684	52	428.405,829 460.536,882	12.88 4
52	428.405,829 460.536,882	53	428.403,548 460.601,249	64.40 7	53	428.403,548 460.601,249	54	428.410,256 460.619,693	19.62 6	54	428.410,256 460.619,693	55	428.426,914 460.675,552	58.29
55	428.426,914 460.675,552	56	428.431,785 460.732,579	57.23 5	56	428.431,785 460.732,579	57	428.431,919 460.734,146	1.573	57	428.431,919 460.734,146	58	428.434,184 460.785,858	51.76 2
58	428.434,184 460.785,858	59	428.441,169 460.789,35	7.809	59	428.441,169 460.789,35	60	428.441,476 460.789,495	0.339	60	428.441,476 460.789,495	61	428.433,501 460.829,094	40.39 4
61	428.433,501 460.829,094	1	428.417,151 460.871,243	45.20 9										

** Lungimile segmentelor sunt determinate în planul de proiecție Stereo 70 și sunt rotunjite la 1 milimetru.

*** Distanța dintre puncte este formată din segmente cumulate ce sunt mai mici decât valoarea 1 milimetru.

**DATE DESPRE IMOBILUL NR. 1184**

Oficiul de Cadastru și Publicitate Imobiliară SIBIU
Biroul de Cadastru și Publicitate Imobiliară Sibiu

A. Partea I. Descrierea imobilului

TEREN Extravilan

Nr. CF vechi:108 Rasinari

Nr. topografic:7005,7074/a,7074/b,7077

Adresa: Jud. Sibiu

Nr. Crt	Nr cadastral Nr. topografic	Suprafața* (mp)	Observații / Referințe
A1		3.074	Sector cadastral:3 Teren neimprejmuit;

B. Partea II. Proprietari și acte

Inscrieri privitoare la dreptul de proprietate și alte drepturi reale		Referințe
/		
Act Administrativ nr. 28, din 31/01/2002 emis de CJPSDP (titlu de proprietate);		
B1	Intabulare, drept de PROPRIETATE, dobandit prin Lege, cota actuala 1/1 1) COMUNA RÂU SADULUI, CIF:4405902	A1

C. Partea III. SARCINI .

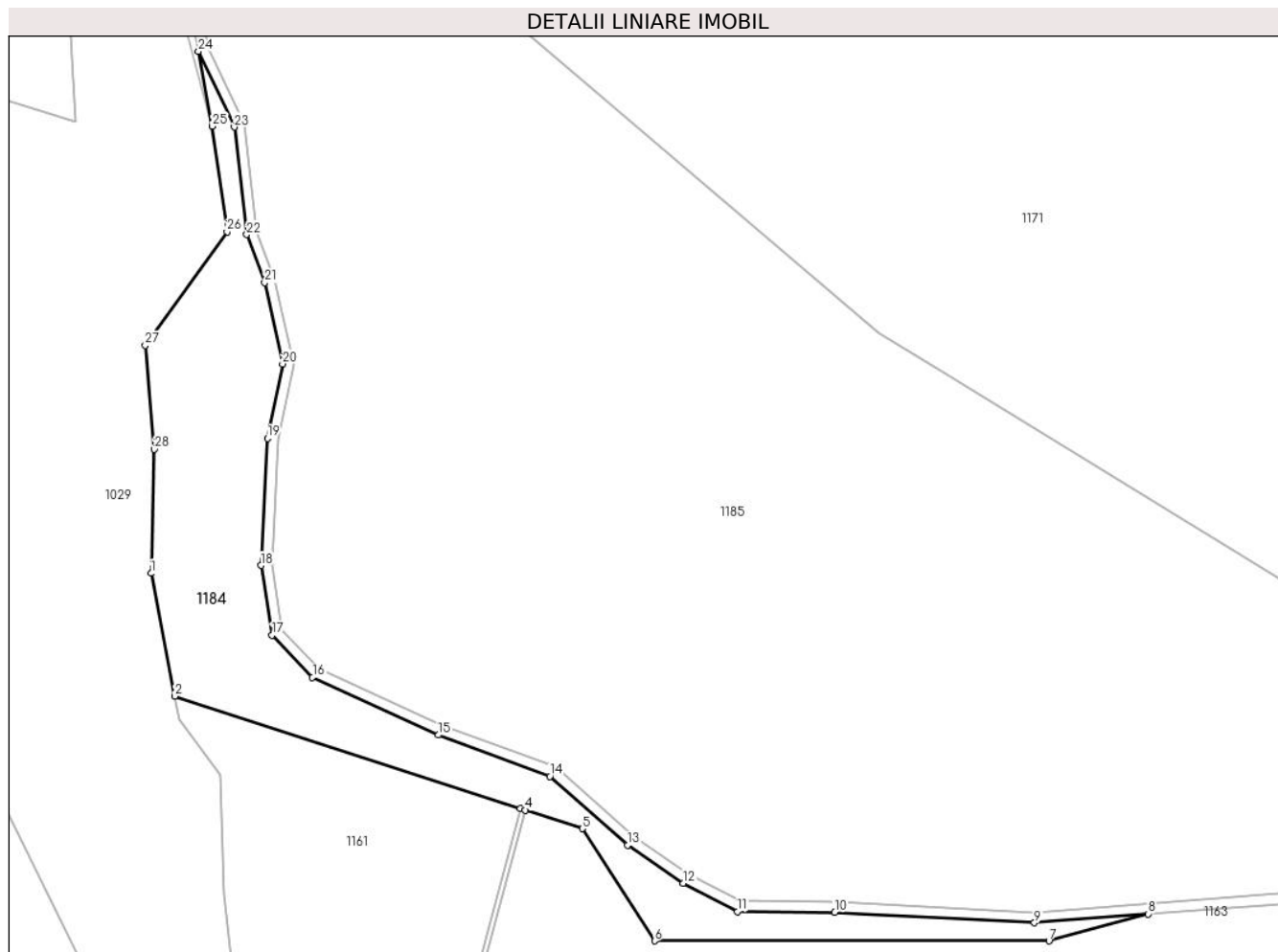
Inscrieri privind dezmembramintele dreptului de proprietate, drepturi reale de garanție și sarcini	Referințe
NU SUNT	

Anexa Nr. 1 La Partea I

Teren

Nr cadastral	Suprafața (mp)*	Observații / Referințe
	3.074	

* Suprafața este determinată în planul de proiecție Stereo 70.



Date referitoare la teren

Crt	Categorie folosință	Intravilan	Suprafața (mp)	Tarla	Parcelă	Nr. topo	Observații / Referințe
1	padure	NU	3.074	2	34/1	7005,7074/a, 7074/b,7077	U.p. XI, U.a. 4

Lungime Segmente

1) Valorile lungimilor segmentelor sunt obținute din proiecție în plan.

Punct început	X / Y	Punct sfârșit	X / Y	Lungime segment (** (m)
1	427.713,372 460.784,22	2	427.717,863 460.760,974	23.676
3	427.783,211 460.739,764	4	427.784,164 460.739,455	1.001
5	427.794,961 460.735,951	6	427.808,654 460.714,727	25.257
7	427.883,278 460.714,727	8	427.902,04 460.719,809	19.438
9	427.880,506 460.718,152	10	427.842,741 460.720,106	37.815

Punct început	X / Y	Punct sfârșit	X / Y	Lungime segment (** (m)
2	427.717,863 460.760,974	3	427.783,211 460.739,764	68.705
4	427.784,164 460.739,455	5	427.794,961 460.735,951	11.352
6	427.808,654 460.714,727	7	427.883,278 460.714,727	74.624
8	427.902,04 460.719,809	9	427.880,506 460.718,152	21.598
10	427.842,741 460.720,106	11	427.824,346 460.720,268	18.395

Punct început	X / Y	Punct sfârșit	X / Y	Lungime segment (** (m)
11	427.824,346 460.720,268	12	427.814,091 460.725,64	11.577
13	427.803,511 460.732,802	14	427.788,861 460.745,825	19.601
15	427.767,699 460.753,638	16	427.743,933 460.764,544	26.149
17	427.736,283 460.772,521	18	427.734,167 460.785,706	13.354
19	427.735,378 460.809,739	20	427.738,243 460.823,803	14.353
21	427.734,857 460.839,169	22	427.731,471 460.848,285	9.724
23	427.729,127 460.868,6	24	427.722,355 460.882,924	15.845
25	427.724,927 460.868,732	26	427.727,741 460.848,822	20.108
27	427.712,27 460.827,346	28	427.714,001 460.807,672	19.75

Punct început	X / Y	Punct sfârșit	X / Y	Lungime segment (** (m)
12	427.814,091 460.725,64	13	427.803,511 460.732,802	12.777
14	427.788,861 460.745,825	15	427.767,699 460.753,638	22.558
16	427.743,933 460.764,544	17	427.736,283 460.772,521	11.052
18	427.734,167 460.785,706	19	427.735,378 460.809,739	24.063
20	427.738,243 460.823,803	21	427.734,857 460.839,169	15.735
22	427.731,471 460.848,285	23	427.729,127 460.868,6	20.45
24	427.722,355 460.882,924	25	427.724,927 460.868,732	14.424
26	427.727,741 460.848,822	27	427.712,27 460.827,346	26.468
28	427.714,001 460.807,672	1	427.713,372 460.784,22	23.46

** Lungimile segmentelor sunt determinate în planul de proiecție Stereo 70 și sunt rotunjite la 1 milimetru.

*** Distanța dintre puncte este formată din segmente cumulate ce sunt mai mici decât valoarea 1 milimetru.

**DATE DESPRE IMOBILUL NR. 1185**

Oficiul de Cadastru și Publicitate Imobiliară SIBIU
Biroul de Cadastru și Publicitate Imobiliară Sibiu

A. Partea I. Descrierea imobilului

TEREN Extravilan

Nr. CF vechi:108 Rasinari

Nr. topografic:7005,7074/a,7074/b,7077

Adresa: Jud. Sibiu

Nr. Crt	Nr cadastral Nr. topografic	Suprafața* (mp)	Observații / Referințe
A1		26.993	Sector cadastral:3 Teren neimprejmuit;

B. Partea II. Proprietari și acte

Inscrieri privitoare la dreptul de proprietate și alte drepturi reale		Referințe
/		
Act Administrativ nr. 28, din 31/01/2002 emis de CJPSDP (titlu de proprietate);		
B1	Intabulare, drept de PROPRIETATE, dobândit prin Lege, cota actuala 1/1 1) COMUNA RÂU SADULUI, CIF:4405902	A1

C. Partea III. SARCINI .

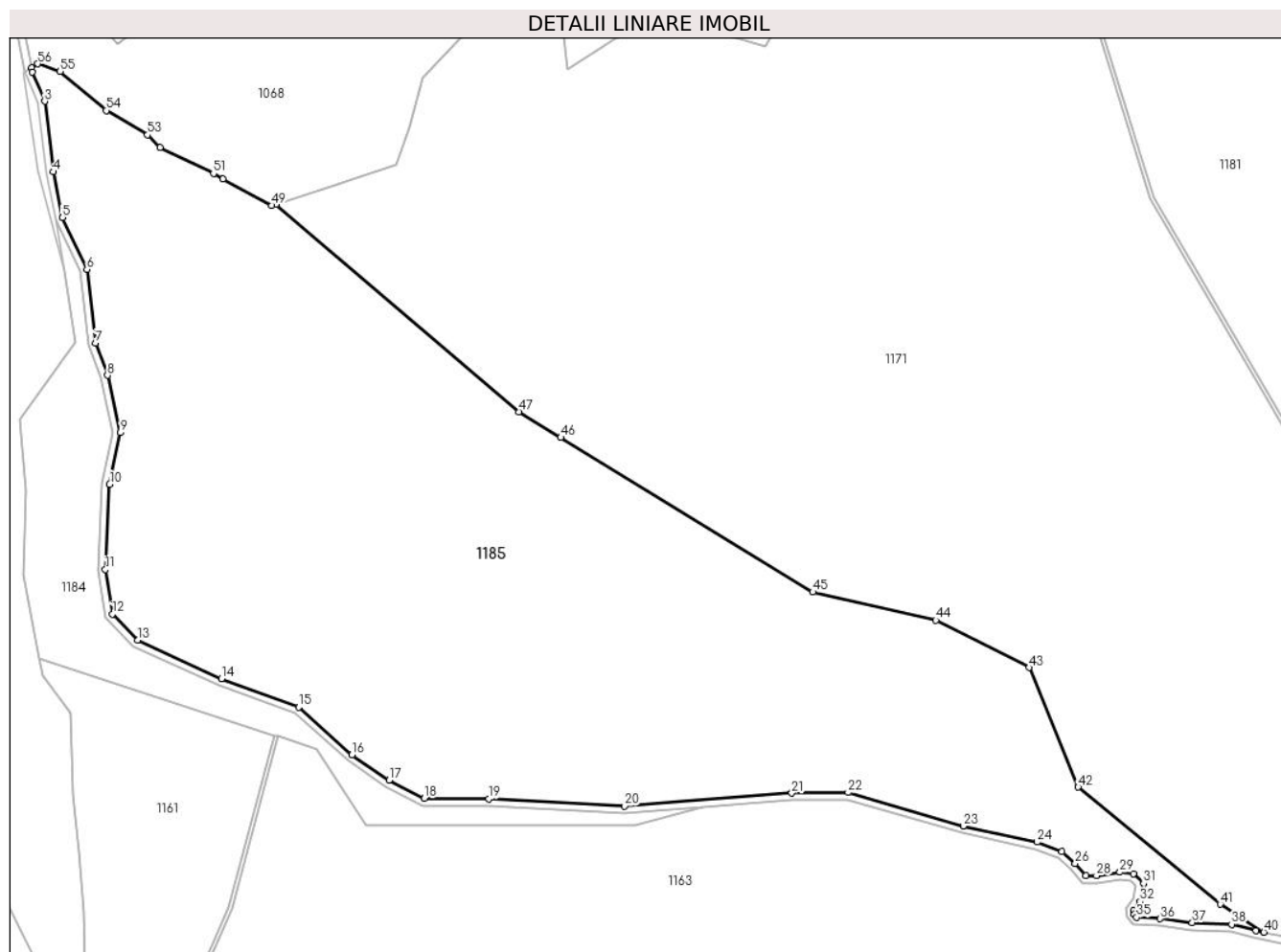
Inscrieri privind dezmembramintele dreptului de proprietate, drepturi reale de garanție și sarcini	Referințe
NU SUNT	

Anexa Nr. 1 La Partea I

Teren

Nr cadastral	Suprafața (mp)*	Observații / Referințe
	26.993	

* Suprafața este determinată în planul de proiecție Stereo 70.



Date referitoare la teren

Crt	Categorie folosință	Intravilan	Suprafața (mp)	Tarla	Parcelă	Nr. topo	Observații / Referințe
1	padure	NU	26.993	2	34/2	7005,7074/a, 7074/b,7077	U.p. XI, U.a. 4

Lungime Segmente

1) Valorile lungimilor segmentelor sunt obținute din proiecție în plan.

Punct început	X / Y	Punct sfârșit	X / Y	Lungime segment	Punct început	X / Y	Punct sfârșit	X / Y	Lungime segment	Punct început	X / Y	Punct sfârșit	X / Y	Lungime segment
1	427.715,691 460.925,19	2	427.715,927 460.924,002	1.211	2	427.715,927 460.924,002	3	427.719,315 460.915,893	8.788	3	427.719,315 460.915,893	4	427.721,678 460.896,266	19.769
4	427.721,678 460.896,266	5	427.724,267 460.883,56	12.967	5	427.724,267 460.883,56	6	427.731,076 460.869,156	15.932	6	427.731,076 460.869,156	7	427.733,43 460.848,754	20.537
7	427.733,43 460.848,754	8	427.736,78 460.839,735	9.621	8	427.736,78 460.839,735	9	427.740,287 460.823,819	16.298	9	427.740,287 460.823,819	10	427.737,368 460.809,487	14.626
10	427.737,368 460.809,487	11	427.736,175 460.785,815	23.702	11	427.736,175 460.785,815	12	427.738,159 460.773,454	12.519	12	427.738,159 460.773,454	13	427.745,113 460.766,204	10.047
13	427.745,113 460.766,204	14	427.768,464 460.755,488	25.692	14	427.768,464 460.755,488	15	427.789,907 460.747,57	22.859	15	427.789,907 460.747,57	16	427.804,741 460.734,385	19.847

Punct început	X / Y	Punct sfârșit	X / Y	Lungime segment	Punct început	X / Y	Punct sfârșit	X / Y	Lungime segment	Punct început	X / Y	Punct sfârșit	X / Y	Lungime segment
16	427.804,741 460.734,385	17	427.815,119 460.727,36	12.53 2	17	427.815,119 460.727,36	18	427.824,847 460.722,264	10.98 1	18	427.824,847 460.722,264	19	427.842,801 460.722,105	17.95 5
19	427.842,801 460.722,105	20	427.880,48 460.720,156	37.73	20	427.880,48 460.720,156	21	427.926,973 460.723,733	46.63	21	427.926,973 460.723,733	22	427.942,638 460.723,899	15.66 5
22	427.942,638 460.723,899	23	427.974,596 460.714,558	33.29 6	23	427.974,596 460.714,558	24	427.995,169 460.710,109	21.04 8	24	427.995,169 460.710,109	25	428.002,072 460.707,444	7.4
25	428.002,072 460.707,444	26	428.005,757 460.704,184	4.92	26	428.005,757 460.704,184	27	428.008,66 460.700,742	4.503	27	428.008,66 460.700,742	28	428.011,655 460.700,836	2.996
28	428.011,655 460.700,836	29	428.018,177 460.701,749	6.586	29	428.018,177 460.701,749	30	428.021,957 460.701,245	3.813	30	428.021,957 460.701,245	31	428.024,731 460.698,586	3.842
31	428.024,731 460.698,586	32	428.023,817 460.693,555	5.114	32	428.023,817 460.693,555	33	428.021,969 460.691,147	3.035	33	428.021,969 460.691,147	34	428.022,165 460.690,11	1.056
34	428.022,165 460.690,11	35	428.022,814 460.689,207	1.111	35	428.022,814 460.689,207	36	428.029,365 460.688,815	6.563	36	428.029,365 460.688,815	37	428.038,248 460.687,736	8.949
37	428.038,248 460.687,736	38	428.049,192 460.687,286	10.95 3	38	428.049,192 460.687,286	39	428.055,965 460.685,527	6.998	39	428.055,965 460.685,527	40	428.058,161 460.685,067	2.244
40	428.058,161 460.685,067	41	428.046,038 460.692,842	14.40 2	41	428.046,038 460.692,842	42	428.006,551 460.725,401	51.17 9	42	428.006,551 460.725,401	43	427.992,893 460.758,591	35.89
43	427.992,893 460.758,591	44	427.966,997 460.771,746	29.04 6	44	427.966,997 460.771,746	45	427.932,793 460.779,543	35.08 2	45	427.932,793 460.779,543	46	427.862,77 460.822,489	82.14 3
46	427.862,77 460.822,489	47	427.851,181 460.829,597	13.59 5	47	427.851,181 460.829,597	48	427.783,614 460.887,268	88.83 3	48	427.783,614 460.887,268	49	427.782,493 460.886,91	1.177
49	427.782,493 460.886,91	50	427.768,859 460.894,268	15.49 3	50	427.768,859 460.894,268	51	427.766,239 460.895,8	3.035	51	427.766,239 460.895,8	52	427.751,402 460.903,085	16.52 9
52	427.751,402 460.903,085	53	427.747,905 460.906,535	4.912	53	427.747,905 460.906,535	54	427.736,397 460.913,313	13.35 5	54	427.736,397 460.913,313	55	427.723,629 460.924,134	16.73 7
55	427.723,629 460.924,134	56	427.717,353 460.926,298	6.639	56	427.717,353 460.926,298	1	427.715,691 460.925,19	1.997					

** Lungimile segmentelor sunt determinate în planul de proiecție Stereo 70 și sunt rotunjite la 1 milimetru.

*** Distanța dintre puncte este formată din segmente cumulate ce sunt mai mici decât valoarea 1 milimetru.

**DATE DESPRE IMOBILUL NR. 1189**

Oficiul de Cadastru și Publicitate Imobiliară SIBIU
Biroul de Cadastru și Publicitate Imobiliară Sibiu

A. Partea I. Descrierea imobilului

TEREN Necunoscut

Adresa: Loc. Râu Sadului, Jud. Sibiu

Nr. Crt	Nr cadastral Nr. topografic	Suprafața* (mp)	Observații / Referințe
A1		Din acte: 65.055 Masurata: 65.449	Sector cadastral:3 Teren neimprejmuit;

B. Partea II. Proprietari și acte

Inscrieri privitoare la dreptul de proprietate și alte drepturi reale		Referințe
/		
Act Normativ nr. 7, din 16/03/1996 emis de PARLAMENTUL ROMÂNIEI (lege);		
B1	Inscrierea provizorie, drept de PROPRIETATE, dobandit prin Lege, cota actuala 1/1 1) COMUNA RÂU SADULUI, CIF:4405902, PROPRIETAR NEIDENTIFICAT	A1

C. Partea III. SARCINI .

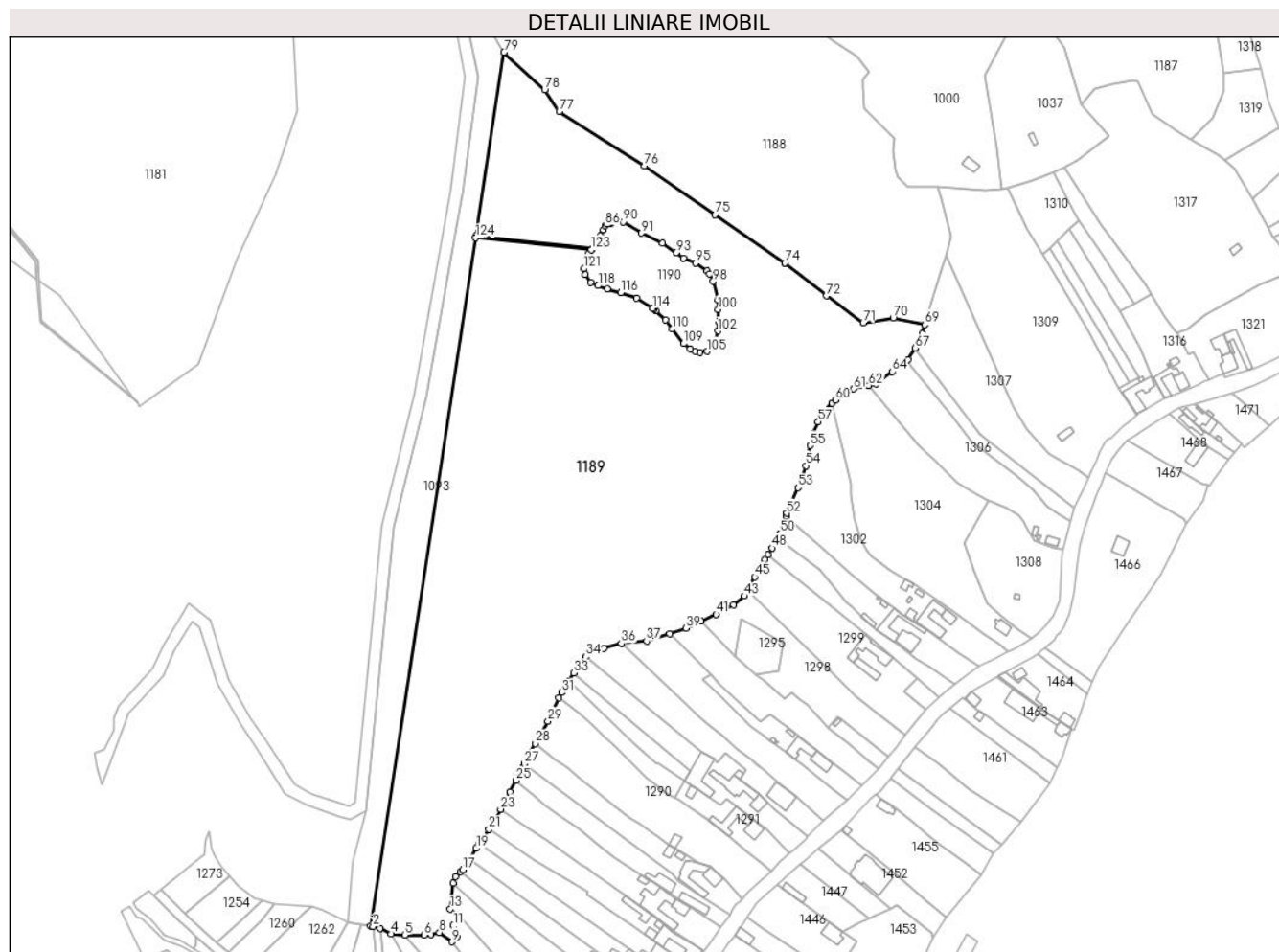
Inscrieri privind dezmembramintele dreptului de proprietate, drepturi reale de garanție și sarcini	Referințe
NU SUNT	

Anexa Nr. 1 La Partea I

Teren

Nr cadastral	Suprafața (mp)*	Observații / Referințe
	Din acte: 65.055 Masurata: 65.449	

* Suprafața este determinată în planul de proiecție Stereo 70.



Date referitoare la teren

Crt	Categorie folosință	Intravilan	Suprafața (mp)	Tarla	Parcelă	Nr. topo	Observații / Referințe
1	padure	DA	1.088	2	5/1	-	
2	padure	NU	64.361	2	5/1	-	

Lungime Segmente

1) Valorile lungimilor segmentelor sunt obținute din proiecție în plan.

Punct început	X / Y	Punct sfârșit	X / Y	Lungime segment	Punct început	X / Y	Punct sfârșit	X / Y	Lungime segment	Punct început	X / Y	Punct sfârșit	X / Y	Lungime segment
1	428.391,934 460.271,14	2	428.393,269 460.270,806	1.375	2	428.393,269 460.270,806	3	428.397,533 460.269,74	4.396	3	428.397,533 460.269,74	4	428.403,778 460.266,422	7.071
4	428.403,778 460.266,422	5	428.411,726 460.265,796	7.973	5	428.411,726 460.265,796	6	428.423,176 460.265,691	11.451	6	428.423,176 460.265,691	7	428.427,034 460.266,263	3.9
7	428.427,034 460.266,263	8	428.431,804 460.267,225	4.867	8	428.431,804 460.267,225	9	428.439,076 460.261,838	9.05	9	428.439,076 460.261,838	10	428.442,008 460.264,758	4.138
10	428.442,008 460.264,758	11	428.439,892 460.271,172	6.754	11	428.439,892 460.271,172	12	428.443,639 460.275,612	5.81	12	428.443,639 460.275,612	13	428.438,072 460.280,884	7.667

Punct început	X / Y	Punct sfârșit	X / Y	Lungime segment	Punct început	X / Y	Punct sfârșit	X / Y	Lungime segment	Punct început	X / Y	Punct sfârșit	X / Y	Lungime segment
13	428.438,072 460.280,884	14	428.439,8 460.295,782	14.998	14	428.439,8 460.295,782	15	428.441,037 460.299,654	4.065	15	428.441,037 460.299,654	16	428.443,935 460.302,338	3.95
16	428.443,935 460.302,338	17	428.445,323 460.303,623	1.892	17	428.445,323 460.303,623	18	428.449,124 460.309,612	7.093	18	428.449,124 460.309,612	19	428.453,181 460.316,005	7.573
19	428.453,181 460.316,005	20	428.454,944 460.318,681	3.204	20	428.454,944 460.318,681	21	428.460,391 460.326,95	9.902	21	428.460,391 460.326,95	22	428.464,214 460.332,754	6.95
22	428.464,214 460.332,754	23	428.467,345 460.338,605	6.636	23	428.467,345 460.338,605	24	428.472,708 460.348,629	11.368	24	428.472,708 460.348,629	25	428.476,042 460.355,258	7.42
25	428.476,042 460.355,258	26	428.479,534 460.362,202	7.773	26	428.479,534 460.362,202	27	428.481,043 460.364,935	3.122	27	428.481,043 460.364,935	28	428.487,488 460.376,611	13.337
28	428.487,488 460.376,611	29	428.494,695 460.389,666	14.912	29	428.494,695 460.389,666	30	428.501,123 460.403,036	14.836	30	428.501,123 460.403,036	31	428.502,632 460.406,176	3.483
31	428.502,632 460.406,176	32	428.506,516 460.413,032	7.88	32	428.506,516 460.413,032	33	428.509,772 460.417,487	5.518	33	428.509,772 460.417,487	34	428.516,647 460.426,894	11.651
34	428.516,647 460.426,894	35	428.527,066 460.431,822	11.525	35	428.527,066 460.431,822	36	428.537,24 460.434,592	10.544	36	428.537,24 460.434,592	37	428.551,845 460.436,021	14.675
37	428.551,845 460.436,021	38	428.565,164 460.440,305	13.991	38	428.565,164 460.440,305	39	428.574,546 460.443,323	9.856	39	428.574,546 460.443,323	40	428.583,399 460.447,391	9.743
40	428.583,399 460.447,391	41	428.592,167 460.451,419	9.65	41	428.592,167 460.451,419	42	428.602,327 460.456,817	11.505	42	428.602,327 460.456,817	43	428.608,677 460.462,056	8.232
43	428.608,677 460.462,056	44	428.610,405 460.465,324	3.697	44	428.610,405 460.465,324	45	428.614,551 460.473,168	8.872	45	428.614,551 460.473,168	46	428.620,584 460.483,328	11.816
46	428.620,584 460.483,328	47	428.622,385 460.486,169	3.364	47	428.622,385 460.486,169	48	428.624,711 460.489,837	4.343	48	428.624,711 460.489,837	49	428.627,733 460.495,664	6.564
49	428.627,733 460.495,664	50	428.629,156 460.498,41	3.092	50	428.629,156 460.498,41	51	428.632,605 460.508,481	10.646	51	428.632,605 460.508,481	52	428.633,125 460.509,998	1.604
52	428.633,125 460.509,998	53	428.639,634 460.524,762	16.135	53	428.639,634 460.524,762	54	428.644,237 460.537,462	13.509	54	428.644,237 460.537,462	55	428.646,619 460.549,21	11.986
55	428.646,619 460.549,21	56	428.648,047 460.556,036	6.974	56	428.648,047 460.556,036	57	428.651,381 460.562,862	7.597	57	428.651,381 460.562,862	58	428.654,08 460.568,26	6.035
58	428.654,08 460.568,26	59	428.659,439 460.573,619	7.579	59	428.659,439 460.573,619	60	428.661,382 460.575,562	2.748	60	428.661,382 460.575,562	61	428.672,019 460.582,071	12.47
61	428.672,019 460.582,071	62	428.680,588 460.583,975	8.779	62	428.680,588 460.583,975	63	428.684,877 460.584,928	4.394	63	428.684,877 460.584,928	64	428.694,244 460.592,072	11.78
64	428.694,244 460.592,072	65	428.702,312 460.598,054	10.044	65	428.702,312 460.598,054	66	428.703,451 460.598,898	1.418	66	428.703,451 460.598,898	67	428.707,42 460.605,725	7.896
67	428.707,42 460.605,725	68	428.711,548 460.613,821	9.088	68	428.711,548 460.613,821	69	428.713,064 460.619,203	5.592	69	428.713,064 460.619,203	70	428.694,796 460.623,089	18.677
70	428.694,796 460.623,089	71	428.677,441 460.620,201	17.594	71	428.677,441 460.620,201	72	428.655,969 460.635,881	26.588	72	428.655,969 460.635,881	73	428.632,367 460.654,673	30.169
73	428.632,367 460.654,673	74	428.631,963 460.654,952	0.491	74	428.631,963 460.654,952	75	428.591,553 460.682,924	49.146	75	428.591,553 460.682,924	76	428.550,74 460.711,174	49.636
76	428.550,74 460.711,174	77	428.501,302 460.742,611	58.587	77	428.501,302 460.742,611	78	428.492,785 460.755,056	15.08	78	428.492,785 460.755,056	79	428.469,22 460.776,935	32.156
79	428.469,22 460.776,935	80	428.452,979 460.670,644	107.525	80	428.452,979 460.670,644	81	428.520,348 460.663,337	67.765	81	428.520,348 460.663,337	82	428.522,702 460.666,464	3.914
82	428.522,702 460.666,464	83	428.524,397 460.669,274	3.281	83	428.524,397 460.669,274	84	428.525,215 460.670,632	1.585	84	428.525,215 460.670,632	85	428.526,935 460.674,137	3.905
85	428.526,935 460.674,137	86	428.527,795 460.676,519	2.532	86	428.527,795 460.676,519	87	428.529,052 460.677,577	1.643	87	428.529,052 460.677,577	88	428.531,281 460.677,784	2.238
88	428.531,281 460.677,784	89	428.531,615 460.678,326	0.637	89	428.531,615 460.678,326	90	428.538,239 460.678,658	6.633	90	428.538,239 460.678,658	91	428.548,878 460.672,256	12.417
91	428.548,878 460.672,256	92	428.560,973 460.666,29	13.487	92	428.560,973 460.666,29	93	428.568,938 460.660,908	9.612	93	428.568,938 460.660,908	94	428.573,237 460.657,799	5.306
94	428.573,237 460.657,799	95	428.580,274 460.654,979	7.581	95	428.580,274 460.654,979	96	428.586,822 460.650,462	7.955	96	428.586,822 460.650,462	97	428.588,255 460.648,622	2.332
97	428.588,255 460.648,622	98	428.590,502 460.644,239	4.925	98	428.590,502 460.644,239	99	428.593,073 460.633,568	10.976	99	428.593,073 460.633,568	100	428.593,323 460.628,107	5.467
100	428.593,323 460.628,107	101	428.593,657 460.620,791	7.324	101	428.593,657 460.620,791	102	428.593,166 460.615,597	5.217	102	428.593,166 460.615,597	103	428.591,105 460.609,094	6.822
103	428.591,105 460.609,094	104	428.589,418 460.605,952	3.566	104	428.589,418 460.605,952	105	428.586,971 460.603,736	3.302	105	428.586,971 460.603,736	106	428.582,672 460.603,174	4.336
106	428.582,672 460.603,174	107	428.579,993 460.603,67	2.724	107	428.579,993 460.603,67	108	428.577,115 460.605,158	3.24	108	428.577,115 460.605,158	109	428.573,345 460.608,234	4.866
109	428.573,345 460.608,234	110	428.566,631 460.616,602	10.728	110	428.566,631 460.616,602	111	428.562,861 460.621,86	6.471	111	428.562,861 460.621,86	112	428.557,224 460.627,345	7.865

Punct început	X / Y	Punct sfârșit	X / Y	Lungime segment
112	428.557,224 460.627,345	113	428.556,332 460.628,284	1.296
115	428.546,184 460.634,648	116	428.537,02 460.637,819	9.697
118	428.523,76 460.641,792	119	428.519,527 460.643,644	4.621
121	428.515,492 460.651,582	122	428.517,995 460.660,209	8.983
124	428.452,807 460.669,522	1	428.391,934 460.271,14	403.0 06

Punct început	X / Y	Punct sfârșit	X / Y	Lungime segment
113	428.556,332 460.628,284	114	428.555,323 460.628,782	1.125
116	428.537,02 460.637,819	117	428.529,118 460.639,874	8.165
119	428.519,527 460.643,644	120	428.516,22 460.648,076	5.53
122	428.517,995 460.660,209	123	428.519,71 460.662,488	2.852

Punct început	X / Y	Punct sfârșit	X / Y	Lungime segment
114	428.555,323 460.628,782	115	428.546,184 460.634,648	10.86
117	428.529,118 460.639,874	118	428.523,76 460.641,792	5.691
120	428.516,22 460.648,076	121	428.515,492 460.651,582	3.581
123	428.519,71 460.662,488	124	428.452,807 460.669,522	67.27 1

** Lungimile segmentelor sunt determinate în planul de proiecție Stereo 70 și sunt rotunjite la 1 milimetru.

*** Distanța dintre puncte este formată din segmente cumulate ce sunt mai mici decât valoarea 1 milimetru.

**DATE DESPRE IMOBILUL NR. 1190**

Oficiul de Cadastru și Publicitate Imobiliară SIBIU
Biroul de Cadastru și Publicitate Imobiliară Sibiu

A. Partea I. Descrierea imobilului

TEREN Extravilan

Adresa: Jud. Sibiu

Nr. Crt	Nr cadastral Nr. topografic	Suprafața* (mp)	Observații / Referințe
A1		3.066	Sector cadastral:3 Teren neimprejmuit;

B. Partea II. Proprietari și acte

Inscrieri privitoare la dreptul de proprietate și alte drepturi reale	Referințe
/	
Act Administrativ nr. 28, din 31/01/2002 emis de CJPSDP (titlu de proprietate);	
B1	A1
Intabulare, drept de PROPRIETATE, dobandit prin Lege, cota actuala 1/1 1) COMUNA RÂU SADULUI, CIF:4405902	

C. Partea III. SARCINI .

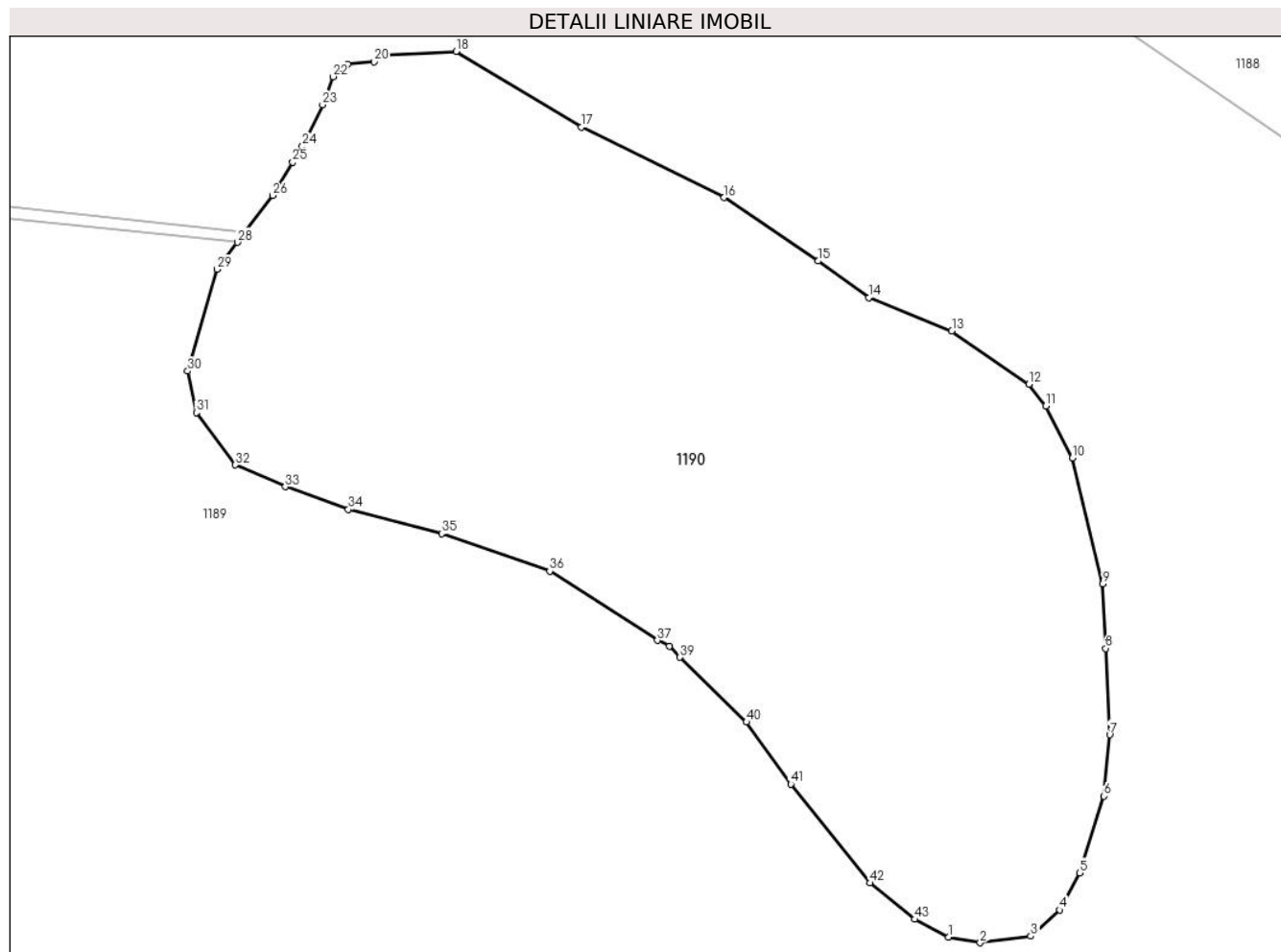
Inscrieri privind dezmembramintele dreptului de proprietate, drepturi reale de garanție și sarcini	Referințe
NU SUNT	

Anexa Nr. 1 La Partea I

Teren

Nr cadastral	Suprafața (mp)*	Observații / Referințe
	3.066	

* Suprafața este determinată în planul de proiecție Stereo 70.



Date referitoare la teren

Crt	Categorie folosință	Intravilan	Suprafața (mp)	Tarla	Parcelă	Nr. topo	Observații / Referințe
1	padure	NU	3.066	2	4	-	U.p. XI, U.a. 4

Lungime Segmente

1) Valorile lungimilor segmentelor sunt obținute din proiecție în plan.

Punct început	X / Y	Punct sfârșit	X / Y	Lungime segment
1	428.579,993 460.603,67	2	428.582,672 460.603,174	2.724
4	428.589,418 460.605,952	5	428.591,105 460.609,094	3.566
7	428.593,657 460.620,791	8	428.593,323 460.628,107	7.324
10	428.590,502 460.644,239	11	428.588,255 460.648,622	4.925
13	428.580,274 460.654,979	14	428.573,237 460.657,799	7.581
16	428.560,973 460.666,29	17	428.548,878 460.672,256	13.487
2	428.582,672 460.603,174	3	428.586,971 460.603,736	4.336
5	428.591,105 460.609,094	6	428.593,166 460.615,597	6.822
8	428.593,323 460.628,107	9	428.593,073 460.633,568	5.467
11	428.588,255 460.648,622	12	428.586,822 460.650,462	2.332
14	428.573,237 460.657,799	15	428.568,938 460.660,908	5.306
17	428.548,878 460.672,256	18	428.538,239 460.678,658	12.417
3	428.586,971 460.603,736	4	428.589,418 460.605,952	3.302
6	428.593,166 460.615,597	7	428.593,657 460.620,791	5.217
9	428.593,073 460.633,568	10	428.590,502 460.644,239	10.976
12	428.586,822 460.650,462	13	428.580,274 460.654,979	7.955
15	428.568,938 460.660,908	16	428.560,973 460.666,29	9.612
18	428.538,239 460.678,658	19	428.531,615 460.678,326	6.633

Punct început	X / Y	Punct sfârșit	X / Y	Lungime segment	Punct început	X / Y	Punct sfârșit	X / Y	Lungime segment	Punct început	X / Y	Punct sfârșit	X / Y	Lungime segment
19	428.531,615 460.678,326	20	428.531,281 460.677,784	0.637	20	428.531,281 460.677,784	21	428.529,052 460.677,577	2.238	21	428.529,052 460.677,577	22	428.527,795 460.676,519	1.643
22	428.527,795 460.676,519	23	428.526,935 460.674,137	2.532	23	428.526,935 460.674,137	24	428.525,215 460.670,632	3.905	24	428.525,215 460.670,632	25	428.524,397 460.669,274	1.585
25	428.524,397 460.669,274	26	428.522,702 460.666,464	3.281	26	428.522,702 460.666,464	27	428.520,348 460.663,337	3.914	27	428.520,348 460.663,337	28	428.519,71 460.662,488	1.062
28	428.519,71 460.662,488	29	428.517,995 460.660,209	2.852	29	428.517,995 460.660,209	30	428.515,492 460.651,582	8.983	30	428.515,492 460.651,582	31	428.516,22 460.648,076	3.581
31	428.516,22 460.648,076	32	428.519,527 460.643,644	5.53	32	428.519,527 460.643,644	33	428.523,76 460.641,792	4.621	33	428.523,76 460.641,792	34	428.529,118 460.639,874	5.691
34	428.529,118 460.639,874	35	428.537,02 460.637,819	8.165	35	428.537,02 460.637,819	36	428.546,184 460.634,648	9.697	36	428.546,184 460.634,648	37	428.555,323 460.628,782	10.86
37	428.555,323 460.628,782	38	428.556,332 460.628,284	1.125	38	428.556,332 460.628,284	39	428.557,224 460.627,345	1.296	39	428.557,224 460.627,345	40	428.562,861 460.621,86	7.865
40	428.562,861 460.621,86	41	428.566,631 460.616,602	6.471	41	428.566,631 460.616,602	42	428.573,345 460.608,234	10.728	42	428.573,345 460.608,234	43	428.577,115 460.605,158	4.866
43	428.577,115 460.605,158	1	428.579,993 460.603,67	3.24										

** Lungimile segmentelor sunt determinate în planul de proiecție Stereo 70 și sunt rotunjite la 1 milimetru.

*** Distanța dintre puncte este formată din segmente cumulate ce sunt mai mici decât valoarea 1 milimetru.

**DATE DESPRE IMOBILUL NR. 1193**

Oficiul de Cadastru și Publicitate Imobiliară SIBIU
Biroul de Cadastru și Publicitate Imobiliară Sibiu

A. Partea I. Descrierea imobilului

TEREN Necunoscut

Adresa: Loc. Râu Sadului, Jud. Sibiu

Nr. Crt	Nr cadastral Nr. topografic	Suprafața* (mp)	Observații / Referințe
A1		15.419	Sector cadastral:3 Teren neimprejmuit;

B. Partea II. Proprietari și acte

Inscrieri privitoare la dreptul de proprietate și alte drepturi reale		Referințe
/		
Act Normativ nr. 7, din 16/03/1996 emis de PARLAMENTUL ROMÂNIEI (lege);		
B1	Inscrierea provizorie, drept de PROPRIETATE, dobandit prin Lege, cota actuala 1/1	A1
1) COMUNA RÂU SADULUI, CIF:4405902, Proprietar neidentificat		

C. Partea III. SARCINI .

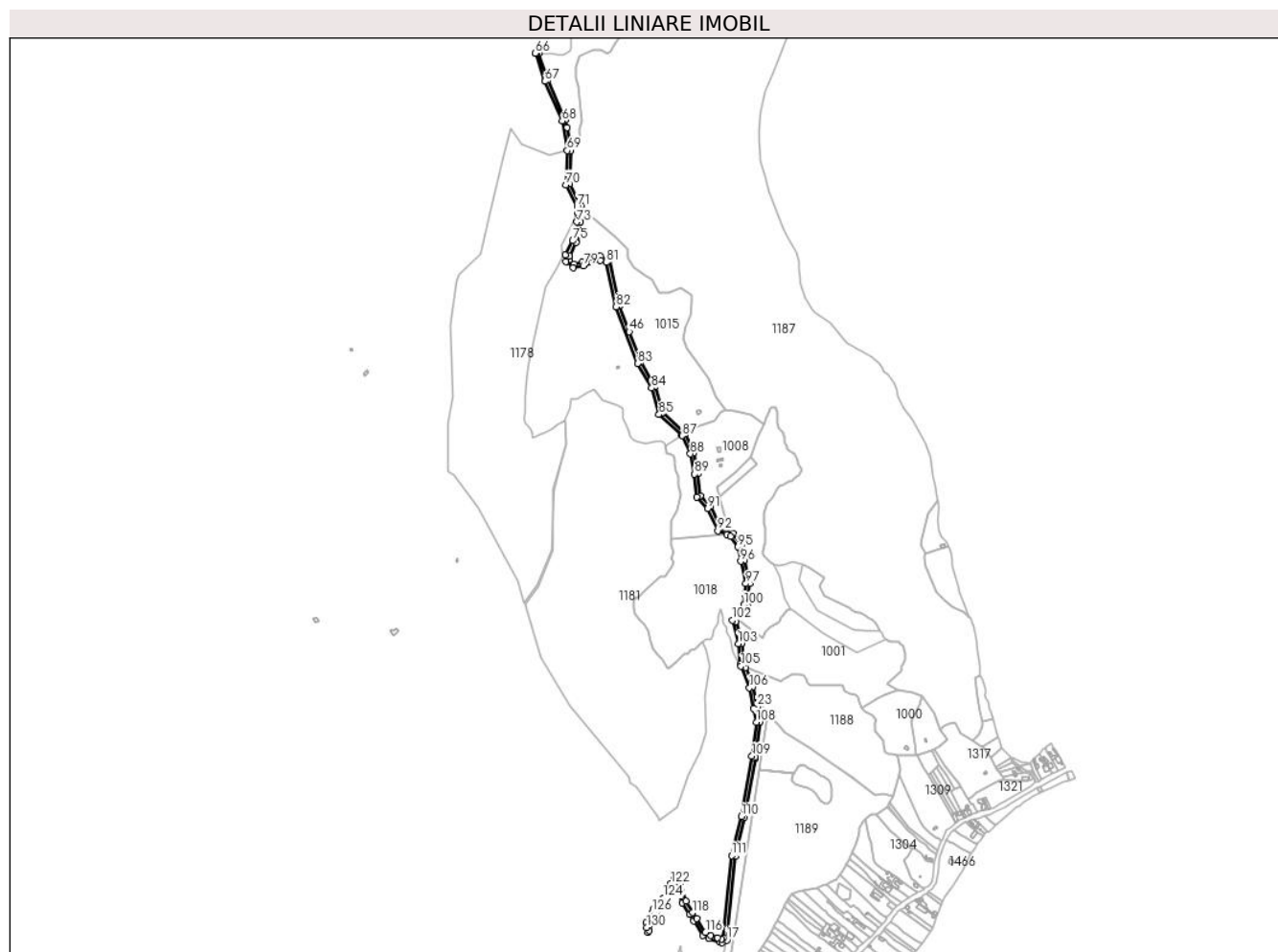
Inscrieri privind dezmembramintele dreptului de proprietate, drepturi reale de garanție și sarcini	Referințe
NU SUNT	

Anexa Nr. 1 La Partea I

Teren

Nr cadastral	Suprafața (mp)*	Observații / Referințe
	15.419	

* Suprafața este determinată în planul de proiecție Stereo 70.



Date referitoare la teren

Crt	Categorie folosință	Intravilan	Suprafața (mp)	Tarla	Parcelă	Nr. topo	Observații / Referințe
1	drum	DA	679	2	6	-	
2	drum	NU	14.740	2	6	-	

Lungime Segmente

1) Valorile lungimilor segmentelor sunt obținute din proiecție în plan.

Punct început	X / Y	Punct sfârșit	X / Y	Lungime segment	Punct început	X / Y	Punct sfârșit	X / Y	Lungime segment	Punct început	X / Y	Punct sfârșit	X / Y	Lungime segment
1	428.236,197 460.352,913	2	428.237,535 460.356,454	3.785	2	428.237,535 460.356,454	3	428.250,197 460.389,96	35.819	3	428.250,197 460.389,96	4	428.251,923 460.394,526	4.881
4	428.251,923 460.394,526	5	428.254,823 460.397,676	4.281	5	428.254,823 460.397,676	6	428.271,538 460.415,834	24.681	6	428.271,538 460.415,834	7	428.278,386 460.430,251	15.96
7	428.278,386 460.430,251	8	428.288,564 460.447,455	19.99	8	428.288,564 460.447,455	9	428.293,027 460.443,792	5.774	9	428.293,027 460.443,792	10	428.303,073 460.411,036	34.262
10	428.303,073 460.411,036	11	428.316,305 460.387,767	26.768	11	428.316,305 460.387,767	12	428.324,746 460.375,595	14.812	12	428.324,746 460.375,595	13	428.342,784 460.347,609	33.295
13	428.342,784 460.347,609	14	428.354,734 460.340,837	13.735	14	428.354,734 460.340,837	15	428.374,944 460.334,413	21.207	15	428.374,944 460.334,413	16	428.380,06 460.332,787	5.368

Punct început	X / Y	Punct sfârșit	X / Y	Lungime segment	Punct început	X / Y	Punct sfârșit	X / Y	Lungime segment	Punct început	X / Y	Punct sfârșit	X / Y	Lungime segment
16	428.380,06 460.332,787	17	428.389,489 460.337,924	10.737	17	428.389,489 460.337,924	18	428.405,514 460.501,58	164.44	18	428.405,514 460.501,58	19	428.424,093 460.577,155	77.825
19	428.424,093 460.577,155	20	428.444,23 460.691,134	115.745	20	428.444,23 460.691,134	21	428.444,944 460.695,178	4.106	21	428.444,944 460.695,178	22	428.453,998 460.762,774	68.199
22	428.453,998 460.762,774	23	428.447,997 460.792,571	30.395	23	428.447,997 460.792,571	24	428.440,244 460.831,065	39.267	24	428.440,244 460.831,065	25	428.425,689 460.868,589	40.248
25	428.425,689 460.868,589	26	428.422,462 460.876,909	8.924	26	428.422,462 460.876,909	27	428.418,565 460.916,435	39.718	27	428.418,565 460.916,435	28	428.407,443 460.958,964	43.959
28	428.407,443 460.958,964	29	428.417,793 460.972,277	16.863	29	428.417,793 460.972,277	30	428.429,612 460.988,463	20.041	30	428.429,612 460.988,463	31	428.431,33 461.010,016	21.622
31	428.431,33 461.010,016	32	428.433,652 461.032,414	22.518	32	428.433,652 461.032,414	33	428.423,138 461.076,937	45.747	33	428.423,138 461.076,937	34	428.417,31 461.106,29	29.926
34	428.417,31 461.106,29	35	428.401,847 461.129,608	27.979	35	428.401,847 461.129,608	36	428.376,688 461.140,429	27.387	36	428.376,688 461.140,429	37	428.358,129 461.182,385	45.878
37	428.358,129 461.182,385	38	428.337,936 461.203,427	29.163	38	428.337,936 461.203,427	39	428.333,545 461.246,457	43.254	39	428.333,545 461.246,457	40	428.325,121 461.286,765	41.178
40	428.325,121 461.286,765	41	428.308,404 461.324,326	41.113	41	428.308,404 461.324,326	42	428.263,406 461.365,28	60.845	42	428.263,406 461.365,28	43	428.249,334 461.415,767	52.411
43	428.249,334 461.415,767	44	428.241,767 461.428,704	14.987	44	428.241,767 461.428,704	45	428.221,515 461.463,326	40.111	45	428.221,515 461.463,326	46	428.199,305 461.522,744	63.433
46	428.199,305 461.522,744	47	428.180,482 461.573,103	53.762	47	428.180,482 461.573,103	48	428.160,285 461.662,381	91.534	48	428.160,285 461.662,381	49	428.143,12 461.669,33	18.519
49	428.143,12 461.669,33	50	428.108,035 461.658,089	36.842	50	428.108,035 461.658,089	51	428.091,646 461.654,791	16.717	51	428.091,646 461.654,791	52	428.082,852 461.662,387	11.62
52	428.082,852 461.662,387	53	428.082,33 461.669,931	7.562	53	428.082,33 461.669,931	54	428.095,342 461.696,088	29.215	54	428.095,342 461.696,088	55	428.107,318 461.714,282	21.781
55	428.107,318 461.714,282	56	428.104,17 461.736,655	22.594	56	428.104,17 461.736,655	57	428.104,55 461.752,354	15.703	57	428.104,55 461.752,354	58	428.104,929 461.768,003	15.654
58	428.104,929 461.768,003	59	428.083,032 461.810,19	47.531	59	428.083,032 461.810,19	60	428.085,317 461.875,592	65.442	60	428.085,317 461.875,592	61	428.077,721 461.919,829	44.884
61	428.077,721 461.919,829	62	428.075,091 461.935,143	15.538	62	428.075,091 461.935,143	63	428.041,113 462.012,535	84.522	63	428.041,113 462.012,535	64	428.023,372 462.064,764	55.16
64	428.023,372 462.064,764	65	428.017,775 462.064,628	5.599	65	428.017,775 462.064,628	66	428.016,085 462.064,453	1.699	66	428.016,085 462.064,453	67	428.034,582 462.009,998	57.511
67	428.034,582 462.009,998	68	428.068,337 461.933,114	83.967	68	428.068,337 461.933,114	69	428.078,296 461.875,117	58.846	69	428.078,296 461.875,117	70	428.075,972 461.808,596	66.561
70	428.075,972 461.808,596	71	428.097,888 461.766,374	47.571	71	428.097,888 461.766,374	72	428.097,586 461.753,899	12.479	72	428.097,586 461.753,899	73	428.097,158 461.736,25	17.654
73	428.097,158 461.736,25	74	428.100,018 461.715,923	20.527	74	428.100,018 461.715,923	75	428.089,262 461.699,584	19.561	75	428.089,262 461.699,584	76	428.075,216 461.671,345	31.54
76	428.075,216 461.671,345	77	428.076,07 461.658,996	12.379	77	428.076,07 461.658,996	78	428.089,665 461.647,252	17.965	78	428.089,665 461.647,252	79	428.109,799 461.651,304	20.537
79	428.109,799 461.651,304	80	428.142,842 461.661,891	34.698	80	428.142,842 461.661,891	81	428.154,263 461.657,266	12.322	81	428.154,263 461.657,266	82	428.173,759 461.571,096	88.348
82	428.173,759 461.571,096	83	428.215,169 461.460,312	118.271	83	428.215,169 461.460,312	84	428.242,834 461.413,015	54.794	84	428.242,834 461.413,015	85	428.257,204 461.361,46	53.52
85	428.257,204 461.361,46	86	428.301,122 461.321,488	59.385	86	428.301,122 461.321,488	87	428.302,606 461.320,137	2.007	87	428.302,606 461.320,137	88	428.318,422 461.284,601	38.897
88	428.318,422 461.284,601	89	428.326,618 461.245,383	40.066	89	428.326,618 461.245,383	90	428.331,217 461.200,319	45.298	90	428.331,217 461.200,319	91	428.352,226 461.178,427	30.342
91	428.352,226 461.178,427	92	428.371,398 461.135,084	47.394	92	428.371,398 461.135,084	93	428.389,048 461.127,493	19.214	93	428.389,048 461.127,493	94	428.397,165 461.124,002	8.836
94	428.397,165 461.124,002	95	428.410,713 461.103,573	24.513	95	428.410,713 461.103,573	96	428.416,296 461.075,45	28.671	96	428.416,296 461.075,45	97	428.426,568 461.031,958	44.689
97	428.426,568 461.031,958	98	428.424,544 461.012,446	19.617	98	428.424,544 461.012,446	99	428.424,359 461.010,655	1.801	99	428.424,359 461.010,655	100	428.422,791 460.990,992	19.725
100	428.422,791 460.990,992	101	428.412,202 460.976,49	17.956	101	428.412,202 460.976,49	102	428.399,797 460.960,534	20.211	102	428.399,797 460.960,534	103	428.411,653 460.915,199	46.861
103	428.411,653 460.915,199	104	428.415,59 460.875,27	40.122	104	428.415,59 460.875,27	105	428.417,151 460.871,243	4.319	105	428.417,151 460.871,243	106	428.433,501 460.829,094	45.209
106	428.433,501 460.829,094	107	428.441,476 460.789,495	40.394	107	428.441,476 460.789,495	108	428.446,904 460.762,541	27.495	108	428.446,904 460.762,541	109	428.438,026 460.696,252	66.881
109	428.438,026 460.696,252	110	428.417,24 460.578,605	119.469	110	428.417,24 460.578,605	111	428.398,502 460.502,786	78.1	111	428.398,502 460.502,786	112	428.382,881 460.342,295	161.249
112	428.382,881 460.342,295	113	428.379,334 460.340,363	4.04	113	428.379,334 460.340,363	114	428.371,169 460.342,958	8.567	114	428.371,169 460.342,958	115	428.357,55 460.347,287	14.291

Punct început	X / Y	Punct sfârșit	X / Y	Lungime segment	Punct început	X / Y	Punct sfârșit	X / Y	Lungime segment	Punct început	X / Y	Punct sfârșit	X / Y	Lungime segment
115	428.357,55 460.347,287	116	428.347,735 460.352,85	11.28 2	116	428.347,735 460.352,85	117	428.330,566 460.379,487	31.69 1	117	428.330,566 460.379,487	118	428.322,235 460.391,499	14.61 8
118	428.322,235 460.391,499	119	428.309,539 460.413,826	25.68 4	119	428.309,539 460.413,826	120	428.299,1 460.447,864	35.60 3	120	428.299,1 460.447,864	121	428.286,695 460.458,045	16.04 8
121	428.286,695 460.458,045	122	428.280,534 460.447,631	12.1	122	428.280,534 460.447,631	123	428.272,199 460.433,541	16.37	123	428.272,199 460.433,541	124	428.265,67 460.419,795	15.21 8
124	428.265,67 460.419,795	125	428.245,854 460.398,269	29.25 8	125	428.245,854 460.398,269	126	428.243,396 460.391,765	6.953	126	428.243,396 460.391,765	127	428.242,981 460.384,5	7.277
127	428.242,981 460.384,5	128	428.237,714 460.373,326	12.35 4	128	428.237,714 460.373,326	129	428.232,007 460.371,305	6.054	129	428.232,007 460.371,305	130	428.233,497 460.362,73	8.704
130	428.233,497 460.362,73	1	428.236,197 460.352,913	10.18 1										

** Lungimile segmentelor sunt determinate în planul de proiecție Stereo 70 și sunt rotunjite la 1 milimetru.

*** Distanța dintre puncte este formată din segmente cumulate ce sunt mai mici decât valoarea 1 milimetru.

**DATE DESPRE IMOBILUL NR. 1197**

Oficiul de Cadastru și Publicitate Imobiliară SIBIU
Biroul de Cadastru și Publicitate Imobiliară Sibiu

A. Partea I. Descrierea imobilului

TEREN Necunoscut

Adresa: Loc. Râu Sadului, Jud. Sibiu

Nr. Crt	Nr cadastral Nr. topografic	Suprafața* (mp)	Observații / Referințe
A1	100489	4.343	Sector cadastral:3 Teren neîmprejmuit; NR CAD 36, DRUM VALEA MARE, diferența de suprafață se regăsește la ID 1206 din sector 2 și 1208 din sector 1

B. Partea II. Proprietari și acte

Inscrieri privitoare la dreptul de proprietate și alte drepturi reale		Referințe
101294 / 09/11/2018		
Act Administrativ nr. 17, din 23/03/2017 emis de COMUNA RAU SADULUI (, Anexa nr. 1 la HCL nr. 17/2017, adresa emisa de PFA Nitoi Bogdan, act administrativ nr 687 din 22.02.2018, emis de COMUNA RAU SADULUI; act administrativ nr 80816 din 05.10.2016, emis de OCPI Sibiu);		
B1	Se infiinteaza cartea funciara nr.100489 Rau Sadului, pentru imobilul - strada VALEA MARE - in suprafata de 8878 mp, cu nr. cad. 36.	A1
130089 / 06/12/2023		
Act Administrativ nr. 75, din 27/10/2023 emis de COMUNA RAU SADULUI + anexa nr. 1;		
B3	se noteaza justificarea inscrierii provizorii de sub B2	A1
B4	Intabulare, drept de PROPRIETATE, dobandit prin Lege, cota actuala 1/1	A1
1) COMUNA RÂU SADULUI - DOMENIUL PUBLIC, CIF:4405902		

C. Partea III. SARCINI .

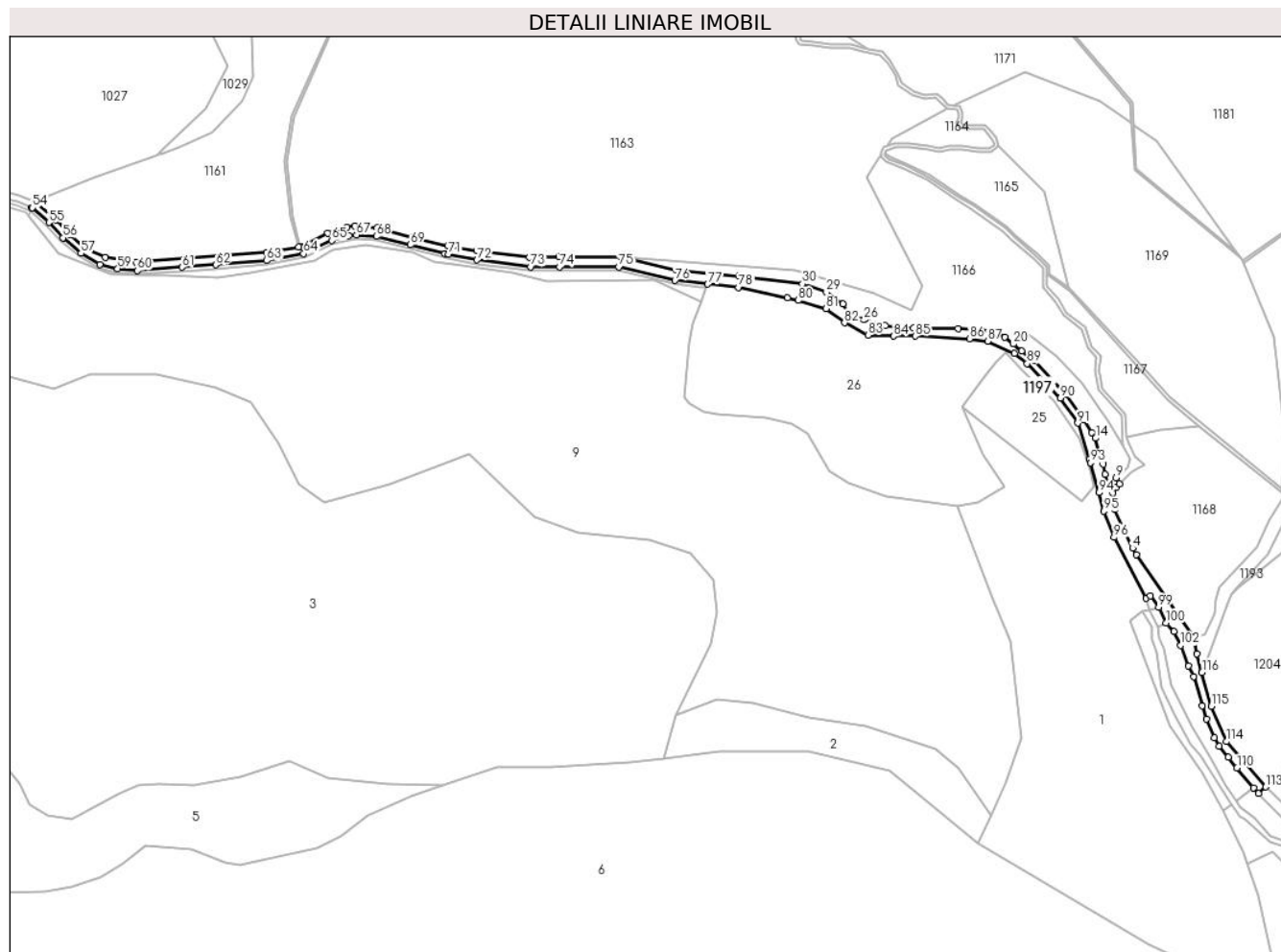
Inscrieri privind dezmembramintele dreptului de proprietate, drepturi reale de garanție și sarcini	Referințe
NU SUNT	

Anexa Nr. 1 La Partea I

Teren

Nr cadastral	Suprafața (mp)*	Observații / Referințe
100489	4.343	NR CAD 36, DRUM VALEA MARE, diferența de suprafață se regăsește la ID 1206 din sector 2 și 1208 din sector 1

* Suprafața este determinată în planul de proiecție Stereo 70.



Date referitoare la teren

Crt	Categorie folosință	Intra vilan	Suprafața (mp)	Tarla	Parcelă	Nr. topo	Observații / Referințe
1	drum	NU	2.921	-	36	-	NR CAD 36, DRUM VALEA MARE, diferența de suprafață se regăsește la ID 1206 din sector 2 și 1208 din sector 1
2	drum	DA	1.422	36	-	-	

Lungime Segmente

1) Valorile lungimilor segmentelor sunt obținute din proiecție în plan.

Punct început	X / Y	Punct sfârșit	X / Y	Lungime segment
1	428.233,497 460.362,73	2	428.232,007 460.371,305	8.704
4	428.199,244 460.419,147	5	428.189,673 460.439,688	22.661
7	428.190,617 460.451,567	8	428.192,17 460.453,343	2.359
10	428.186,377 460.452,951	11	428.184,527 460.458,35	5.707
2	428.232,007 460.371,305	3	428.201,236 460.415,746	54.054
5	428.189,673 460.439,688	6	428.188,617 460.448,476	8.851
8	428.192,17 460.453,343	9	428.190,441 460.456,533	3.629
11	428.184,527 460.458,35	12	428.183,579 460.463,908	5.638
3	428.201,236 460.415,746	4	428.199,244 460.419,147	3.941
6	428.188,617 460.448,476	7	428.190,617 460.451,567	3.682
9	428.190,441 460.456,533	10	428.186,377 460.452,951	5.417
12	428.183,579 460.463,908	13	428.181,711 460.467,871	4.381

Punct început	X / Y	Punct sfârșit	X / Y	Lungime segment	Punct început	X / Y	Punct sfârșit	X / Y	Lungime segment	Punct început	X / Y	Punct sfârșit	X / Y	Lungime segment
13	428.181,711 460.467,871	14	428.179,58 460.477,686	10.04 4	14	428.179,58 460.477,686	15	428.177,586 460.480,761	3.665	15	428.177,586 460.480,761	16	428.173,272 460.487,414	7.929
16	428.173,272 460.487,414	17	428.163,934 460.501,074	16.54 7	17	428.163,934 460.501,074	18	428.146,932 460.518,94	24.66 3	18	428.146,932 460.518,94	19	428.140,211 460.524,292	8.592
19	428.140,211 460.524,292	20	428.135,706 460.527,864	5.749	20	428.135,706 460.527,864	21	428.131,201 460.531,436	5.749	21	428.131,201 460.531,436	22	428.124,328 460.534,858	7.678
22	428.124,328 460.534,858	23	428.106,268 460.536,129	18.10 5	23	428.106,268 460.536,129	24	428.082,492 460.536,431	23.77 8	24	428.082,492 460.536,431	25	428.067,539 460.537,779	15.01 4
25	428.067,539 460.537,779	26	428.056,25 460.540,747	11.67 3	26	428.056,25 460.540,747	27	428.048,211 460.544,726	8.97	27	428.048,211 460.544,726	28	428.045,019 460.549,205	5.5
28	428.045,019 460.549,205	29	428.036,101 460.555,474	10.90 1	29	428.036,101 460.555,474	30	428.023,409 460.559,856	13.42 7	30	428.023,409 460.559,856	31	427.989,514 460.564,153	34.16 6
31	427.989,514 460.564,153	32	427.955,982 460.567,415	33.69	32	427.955,982 460.567,415	33	427.926,658 460.574,062	30.06 8	33	427.926,658 460.574,062	34	427.893,644 460.574,332	33.01 5
34	427.893,644 460.574,332	35	427.877,927 460.574,098	15.71 9	35	427.877,927 460.574,098	36	427.849,775 460.577,685	28.38	36	427.849,775 460.577,685	37	427.834,369 460.580,276	15.62 2
37	427.834,369 460.580,276	38	427.815,846 460.584,63	19.02 8	38	427.815,846 460.584,63	39	427.796,788 460.589,69	19.71 8	39	427.796,788 460.589,69	40	427.784,921 460.590,808	11.92
40	427.784,921 460.590,808	41	427.780,788 460.590,218	4.175	41	427.780,788 460.590,218	42	427.770,508 460.587,036	10.76 1	42	427.770,508 460.587,036	43	427.757,016 460.579,862	15.28 1
43	427.757,016 460.579,862	44	427.755,811 460.579,658	1.222	44	427.755,811 460.579,658	45	427.754,822 460.579,49	1.003	45	427.754,822 460.579,49	46	427.737,916 460.576,625	17.14 7
46	427.737,916 460.576,625	47	427.668,399 460.571,55	69.70 2	47	427.668,399 460.571,55	48	427.651,818 460.574,069	16.77 1	48	427.651,818 460.574,069	49	427.641,172 460.578,855	11.67 2
49	427.641,172 460.578,855	50	427.632,885 460.586,152	11.04 2	50	427.632,885 460.586,152	51	427.625,585 460.594,105	10.79 5	51	427.625,585 460.594,105	52	427.613,859 460.603,786	15.20 6
52	427.613,859 460.603,786	53	427.612,712 460.600,602	3.385	53	427.612,712 460.600,602	54	427.613,134 460.600,409	0.464	54	427.613,134 460.600,409	55	427.621,915 460.592,633	11.72 9
55	427.621,915 460.592,633	56	427.629,329 460.584,52	10.99	56	427.629,329 460.584,52	57	427.638,952 460.576,24	12.69 5	57	427.638,952 460.576,24	58	427.649,148 460.570,317	11.79 2
58	427.649,148 460.570,317	59	427.658,559 460.568,065	9.677	59	427.658,559 460.568,065	60	427.669,115 460.566,984	10.61 1	60	427.669,115 460.566,984	61	427.692,835 460.568,764	23.78 7
61	427.692,835 460.568,764	62	427.710,799 460.570,039	18.00 9	62	427.710,799 460.570,039	63	427.738,017 460.572,327	27.31 4	63	427.738,017 460.572,327	64	427.757,631 460.575,958	19.94 7
64	427.757,631 460.575,958	65	427.772,575 460.583,077	16.55 3	65	427.772,575 460.583,077	66	427.781,761 460.585,51	9.503	66	427.781,761 460.585,51	67	427.785,817 460.586,067	4.094
67	427.785,817 460.586,067	68	427.796,387 460.585,212	10.60 5	68	427.796,387 460.585,212	69	427.814,536 460.580,669	18.70 9	69	427.814,536 460.580,669	70	427.832,809 460.575,923	18.87 9
70	427.832,809 460.575,923	71	427.834,902 460.575,702	2.105	71	427.834,902 460.575,702	72	427.849,905 460.572,634	15.31 3	72	427.849,905 460.572,634	73	427.878,381 460.569,033	28.70 3
73	427.878,381 460.569,033	74	427.893,885 460.569,029	15.50 4	74	427.893,885 460.569,029	75	427.925,545 460.568,957	31.66	75	427.925,545 460.568,957	76	427.955,434 460.561,728	30.75 1
76	427.955,434 460.561,728	77	427.972,932 460.559,825	17.60 1	77	427.972,932 460.559,825	78	427.989,397 460.558,035	16.56 2	78	427.989,397 460.558,035	79	428.015,412 460.552,472	26.60 3
79	428.015,412 460.552,472	80	428.021,091 460.551,072	5.849	80	428.021,091 460.551,072	81	428.035,932 460.546,733	15.46 2	81	428.035,932 460.546,733	82	428.045,824 460.539,201	12.43 3
82	428.045,824 460.539,201	83	428.058,269 460.532,669	14.05 5	83	428.058,269 460.532,669	84	428.072,014 460.532,048	13.75 9	84	428.072,014 460.532,048	85	428.083,571 460.532,149	11.55 7
85	428.083,571 460.532,149	86	428.112,341 460.530,754	28.80 4	86	428.112,341 460.530,754	87	428.122,026 460.529,437	9.774	87	428.122,026 460.529,437	88	428.136,337 460.522,855	15.75 2
88	428.136,337 460.522,855	89	428.143,089 460.517,415	8.671	89	428.143,089 460.517,415	90	428.160,761 460.499,093	25.45 6	90	428.160,761 460.499,093	91	428.170,073 460.485,766	16.25 8
91	428.170,073 460.485,766	92	428.176,163 460.466,64	20.07 2	92	428.176,163 460.466,64	93	428.176,96 460.464,651	2.143	93	428.176,96 460.464,651	94	428.181,241 460.448,68	16.53 5
94	428.181,241 460.448,68	95	428.183,887 460.438,809	10.21 9	95	428.183,887 460.438,809	96	428.189,389 460.424,875	14.98 1	96	428.189,389 460.424,875	97	428.206,404 460.392,582	36.50 1
97	428.206,404 460.392,582	98	428.208,69 460.393,644	2.52	98	428.208,69 460.393,644	99	428.213,16 460.387,656	7.473	99	428.213,16 460.387,656	100	428.217,213 460.379,272	9.312
100	428.217,213 460.379,272	101	428.221,116 460.374,658	6.043	101	428.221,116 460.374,658	102	428.224,944 460.367,372	8.23	102	428.224,944 460.367,372	103	428.229,108 460.356,452	11.68 7
103	428.229,108 460.356,452	104	428.231,735 460.350,779	6.252	104	428.231,735 460.350,779	105	428.236,247 460.335,207	16.21 3	105	428.236,247 460.335,207	106	428.238,636 460.327,99	7.602
106	428.238,636 460.327,99	107	428.242,752 460.318,191	10.62 9	107	428.242,752 460.318,191	108	428.245,446 460.313,631	5.296	108	428.245,446 460.313,631	109	428.250,242 460.307,715	7.616
109	428.250,242 460.307,715	110	428.254,869 460.302,006	7.349	110	428.254,869 460.302,006	111	428.263,809 460.291,463	13.82 4	111	428.263,809 460.291,463	112	428.266,408 460.288,398	4.018

Punct început	X / Y	Punct sfârșit	X / Y	Lungime segment	Punct început	X / Y	Punct sfârșit	X / Y	Lungime segment	Punct început	X / Y	Punct sfârșit	X / Y	Lungime segment
112	428.266,408 460.288,398	113	428.270,188 460.291,957	5.192	113	428.270,188 460.291,957	114	428.249,233 460.316,12	31.984	114	428.249,233 460.316,12	115	428.241,15 460.335,011	20.548
115	428.241,15 460.335,011	116	428.236,197 460.352,913	18.575	116	428.236,197 460.352,913	1	428.233,497 460.362,73	10.181					

** Lungimile segmentelor sunt determinate în planul de proiecție Stereo 70 și sunt rotunjite la 1 milimetru.

*** Distanța dintre puncte este formată din segmente cumulate ce sunt mai mici decât valoarea 1 milimetru.

**DATE DESPRE IMOBILUL NR. 1198**

Oficiul de Cadastru și Publicitate Imobiliară SIBIU
Biroul de Cadastru și Publicitate Imobiliară Sibiu

A. Partea I. Descrierea imobilului

TEREN Extravilan

Adresa: Jud. Sibiu

Nr. Crt	Nr cadastral Nr. topografic	Suprafața* (mp)	Observații / Referințe
A1		754	Sector cadastral:3 Teren neimprejmuit;

B. Partea II. Proprietari și acte

Inscrieri privitoare la dreptul de proprietate și alte drepturi reale		Referințe
/		
Act Normativ nr. 7, din 16/03/1996 emis de PARLAMENTUL ROMÂNIEI (lege);		
B1	Inscrierea provizorie, drept de PROPRIETATE, dobandit prin Lege, cota actuala 1/1	A1
1) COMUNA RÂU SADULUI, CIF:4405902, PROPRIETAR NEIDENTIFICAT		

C. Partea III. SARCINI .

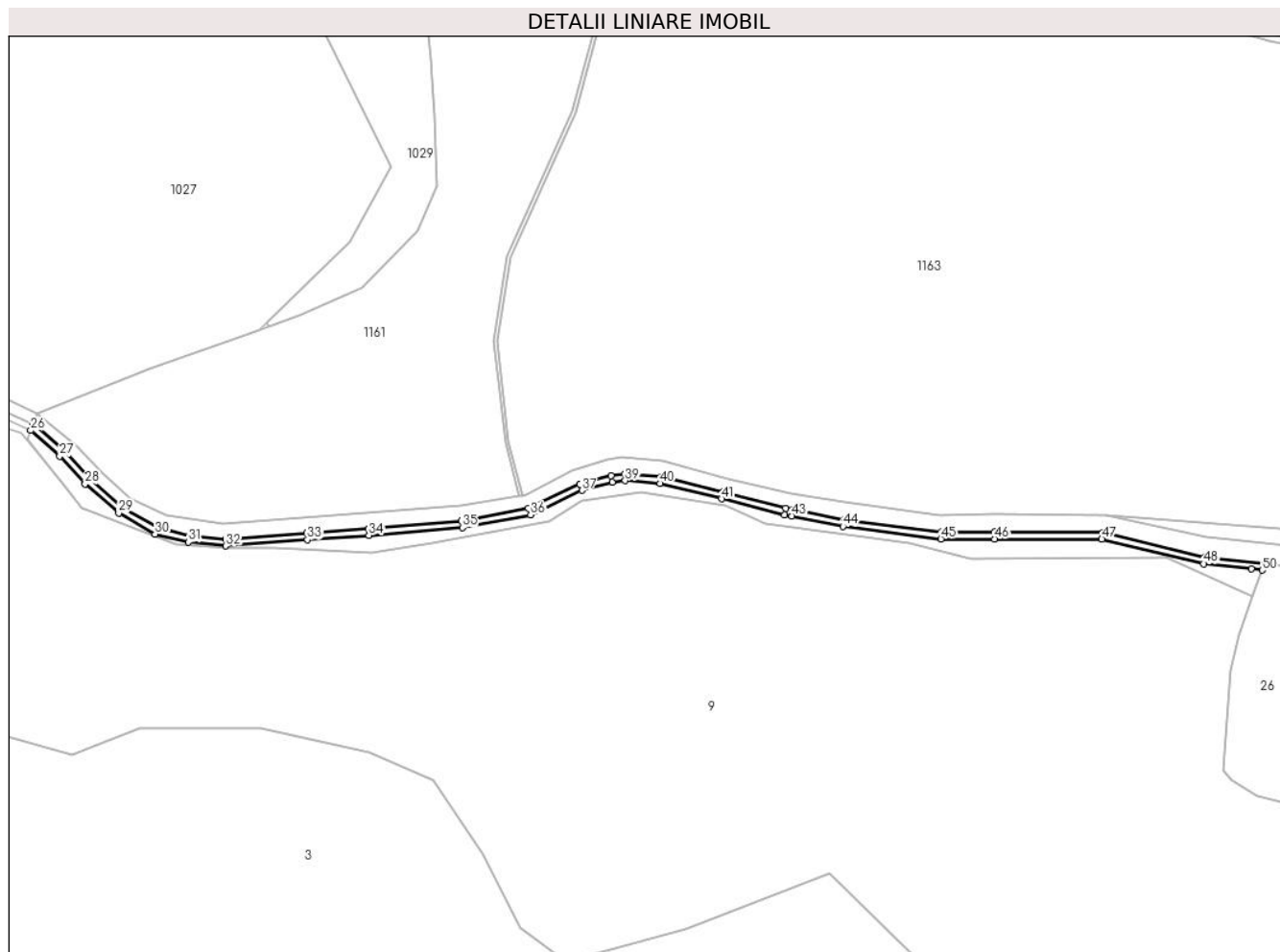
Inscrieri privind dezmembramintele dreptului de proprietate, drepturi reale de garanție și sarcini	Referințe
NU SUNT	

Anexa Nr. 1 La Partea I

Teren

Nr cadastral	Suprafața (mp)*	Observații / Referințe
	754	

* Suprafața este determinată în planul de proiecție Stereo 70.



Date referitoare la teren

Crt	Categorie folosință	Intravilan	Suprafața (mp)	Tarla	Parcelă	Nr. topo	Observații / Referințe
1	ape curgătoare	NU	754	2	50/2	-	

Lungime Segmente

1) Valorile lungimilor segmentelor sunt obținute din proiecție în plan.

Punct început	X / Y	Punct sfârșit	X / Y	Lungime segment	Punct început	X / Y	Punct sfârșit	X / Y	Lungime segment	Punct început	X / Y	Punct sfârșit	X / Y	Lungime segment
1	427.972,932 460.559,825	2	427.955,434 460.561,728	17.60 1	2	427.955,434 460.561,728	3	427.925,545 460.568,957	30.75 1	3	427.925,545 460.568,957	4	427.893,885 460.569,029	31.66
4	427.893,885 460.569,029	5	427.878,381 460.569,033	15.50 4	5	427.878,381 460.569,033	6	427.849,905 460.572,634	28.70 3	6	427.849,905 460.572,634	7	427.834,902 460.575,702	15.31 3
7	427.834,902 460.575,702	8	427.832,809 460.575,923	2.105	8	427.832,809 460.575,923	9	427.814,536 460.580,669	18.87 9	9	427.814,536 460.580,669	10	427.796,387 460.585,212	18.70 9
10	427.796,387 460.585,212	11	427.785,817 460.586,067	10.60 5	11	427.785,817 460.586,067	12	427.781,761 460.585,51	4.094	12	427.781,761 460.585,51	13	427.772,575 460.583,077	9.503
13	427.772,575 460.583,077	14	427.757,631 460.575,958	16.55 3	14	427.757,631 460.575,958	15	427.738,017 460.572,327	19.94 7	15	427.738,017 460.572,327	16	427.710,799 460.570,039	27.31 4

Punct început	X / Y	Punct sfârșit	X / Y	Lungime segment	Punct început	X / Y	Punct sfârșit	X / Y	Lungime segment	Punct început	X / Y	Punct sfârșit	X / Y	Lungime segment
16	427.710,799 460.570,039	17	427.692,835 460.568,764	18.009	17	427.692,835 460.568,764	18	427.669,115 460.566,984	23.787	18	427.669,115 460.566,984	19	427.658,559 460.568,065	10.611
19	427.658,559 460.568,065	20	427.649,148 460.570,317	9.677	20	427.649,148 460.570,317	21	427.638,952 460.576,24	11.792	21	427.638,952 460.576,24	22	427.629,329 460.584,52	12.695
22	427.629,329 460.584,52	23	427.621,915 460.592,633	10.99	23	427.621,915 460.592,633	24	427.613,134 460.600,409	11.729	24	427.613,134 460.600,409	25	427.612,712 460.600,602	0.464
25	427.612,712 460.600,602	26	427.612,032 460.598,714	2.007	26	427.612,032 460.598,714	27	427.620,51 460.591,206	11.325	27	427.620,51 460.591,206	28	427.627,934 460.583,082	11.005
28	427.627,934 460.583,082	29	427.637,788 460.574,603	13.0	29	427.637,788 460.574,603	30	427.648,397 460.568,44	12.27	30	427.648,397 460.568,44	31	427.658,223 460.566,089	10.103
31	427.658,223 460.566,089	32	427.669,088 460.564,976	10.922	32	427.669,088 460.564,976	33	427.692,981 460.566,769	23.96	33	427.692,981 460.566,769	34	427.710,954 460.568,045	18.018
34	427.710,954 460.568,045	35	427.738,284 460.570,342	27.426	35	427.738,284 460.570,342	36	427.758,254 460.574,039	20.31	36	427.758,254 460.574,039	37	427.773,267 460.581,191	16.63
37	427.773,267 460.581,191	38	427.782,155 460.583,545	9.194	38	427.782,155 460.583,545	39	427.785,873 460.584,056	3.753	39	427.785,873 460.584,056	40	427.796,061 460.583,232	10.221
40	427.796,061 460.583,232	41	427.814,042 460.578,731	18.535	41	427.814,042 460.578,731	42	427.832,451 460.573,95	19.02	42	427.832,451 460.573,95	43	427.834,596 460.573,723	2.157
43	427.834,596 460.573,723	44	427.849,579 460.570,659	15.293	44	427.849,579 460.570,659	45	427.878,255 460.567,033	28.904	45	427.878,255 460.567,033	46	427.893,882 460.567,029	15.628
46	427.893,882 460.567,029	47	427.925,304 460.566,958	31.422	47	427.925,304 460.566,958	48	427.955,089 460.559,754	30.644	48	427.955,089 460.559,754	49	427.969,015 460.558,24	14.008
49	427.969,015 460.558,24	50	427.972,226 460.557,89	3.23	50	427.972,226 460.557,89	1	427.972,932 460.559,825	2.06					

** Lungimile segmentelor sunt determinate în planul de proiecție Stereo 70 și sunt rotunjite la 1 milimetru.

*** Distanța dintre puncte este formată din segmente cumulate ce sunt mai mici decât valoarea 1 milimetru.

**DATE DESPRE IMOBILUL NR. 1202**

Oficiul de Cadastru și Publicitate Imobiliară SIBIU
Biroul de Cadastru și Publicitate Imobiliară Sibiu

A. Partea I. Descrierea imobilului

TEREN Extravilan

Adresa: Jud. Sibiu

Nr. Crt	Nr cadastral Nr. topografic	Suprafața* (mp)	Observații / Referințe
A1		1.889	Sector cadastral:3 Teren neimprejmuit;

B. Partea II. Proprietari și acte

Inscrieri privitoare la dreptul de proprietate și alte drepturi reale	Referințe
/	
Act Administrativ nr. 28, din 31/01/2002 emis de CJPSDP (titlu de proprietate);	
B1	A1
Intabulare, drept de PROPRIETATE, dobândit prin Lege, cota actuala 1/1 1) COMUNA RÂU SADULUI, CIF:4405902	

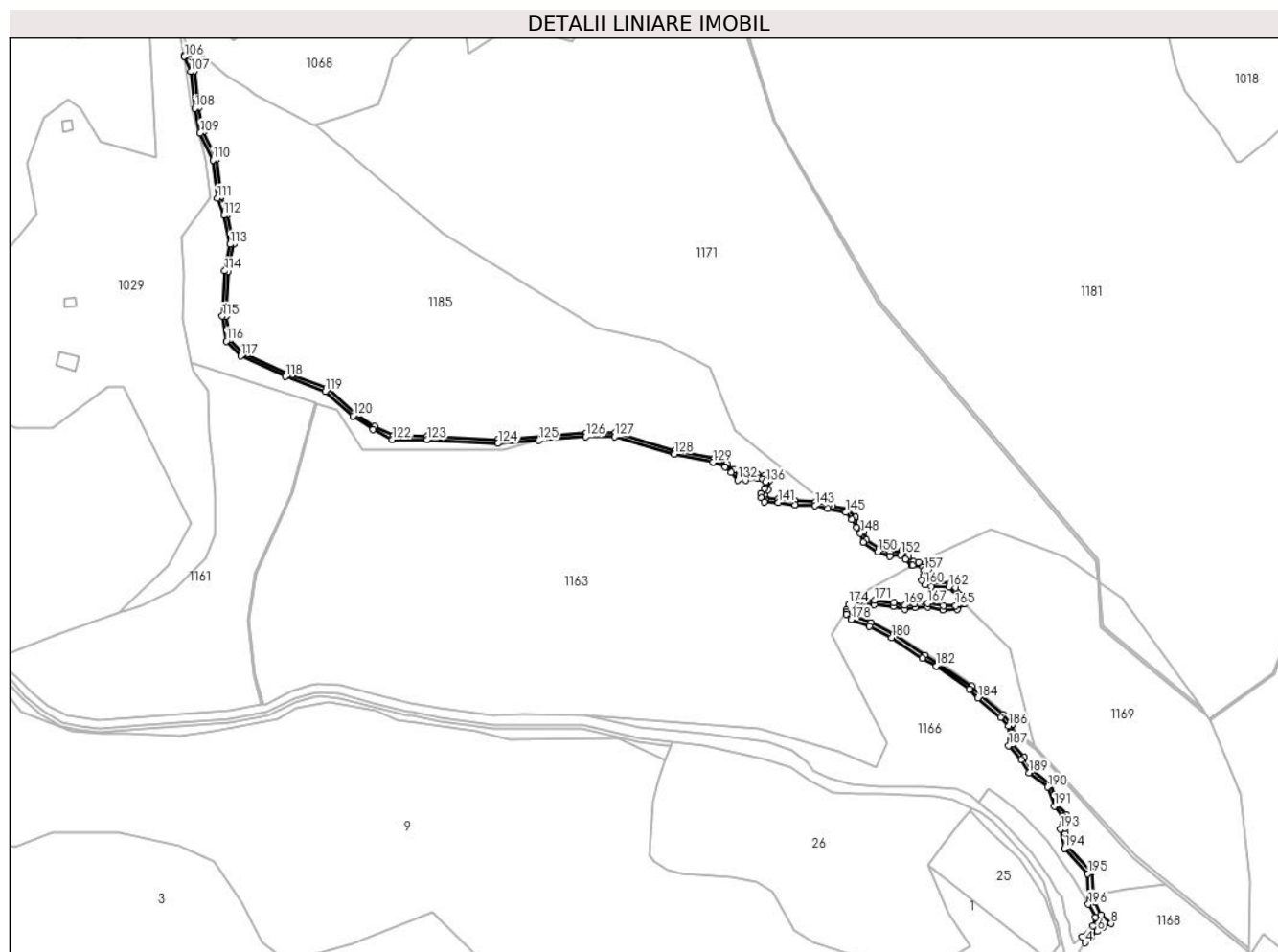
C. Partea III. SARCINI .

Inscrieri privind dezmembramintele dreptului de proprietate, drepturi reale de garanție și sarcini	Referințe
NU SUNT	

Teren

Nr cadastral	Suprafața (mp)*	Observații / Referințe
	1.889	

* Suprafața este determinată în planul de proiecție Stereo 70.



Date referitoare la teren

Crt	Categorie folosință	Intra vilan	Suprafața (mp)	Tarla	Parcelă	Nr. topo	Observații / Referințe
1	drum	NU	1.889	2	19/26/2	-	U.p. XI, U.a. 4

Lungime Segmente

1) Valorile lungimilor segmentelor sunt obținute din proiecție în plan.

Punct început	X / Y	Punct sfârșit	X / Y	Lungime segment
1	428.197,631 460.466,828	2	428.196,477 460.462,372	4.602
4	428.192,17 460.453,343	5	428.195,348 460.456,629	4.571
7	428.201,875 460.461,605	8	428.205,913 460.463,562	4.487
10	428.197,38 460.475,299	11	428.196,227 460.478,429	3.336
13	428.183,012 460.504,343	14	428.181,604 460.511,48	7.274
16	428.182,178 460.521,439	17	428.177,45 460.526,784	7.135

Punct început	X / Y	Punct sfârșit	X / Y	Lungime segment
2	428.196,477 460.462,372	3	428.190,441 460.456,533	8.398
5	428.195,348 460.456,629	6	428.198,557 460.459,384	4.23
8	428.205,913 460.463,562	9	428.200,561 460.468,285	7.137
11	428.196,227 460.478,429	12	428.195,535 460.490,816	12.407
14	428.181,604 460.511,48	15	428.181,146 460.513,803	2.368
17	428.177,45 460.526,784	18	428.173,951 460.537,086	10.88

Punct început	X / Y	Punct sfârșit	X / Y	Lungime segment
3	428.190,441 460.456,533	4	428.192,17 460.453,343	3.629
6	428.198,557 460.459,384	7	428.201,875 460.461,605	3.993
9	428.200,561 460.468,285	10	428.197,38 460.475,299	7.702
12	428.195,535 460.490,816	13	428.183,012 460.504,343	18.433
15	428.181,146 460.513,803	16	428.182,178 460.521,439	7.706
18	428.173,951 460.537,086	19	428.163,858 460.544,85	12.734

Punct început	X / Y	Punct sfârșit	X / Y	Lungime segment	Punct început	X / Y	Punct sfârșit	X / Y	Lungime segment	Punct început	X / Y	Punct sfârșit	X / Y	Lungime segment
19	428.163,858 460.544,85	20	428.159,826 460.551,674	7.927	20	428.159,826 460.551,674	21	428.153,641 460.558,699	9.359	21	428.153,641 460.558,699	22	428.153,564 460.565,0	6.301
22	428.153,564 460.565,0	23	428.153,514 460.569,16	4.16	23	428.153,514 460.569,16	24	428.148,578 460.574,458	7.241	24	428.148,578 460.574,458	25	428.136,496 460.584,569	15.755
25	428.136,496 460.584,569	26	428.131,917 460.589,47	6.707	26	428.131,917 460.589,47	27	428.114,062 460.601,782	21.689	27	428.114,062 460.601,782	28	428.106,93 460.605,921	8.245
28	428.106,93 460.605,921	29	428.090,548 460.616,949	19.749	29	428.090,548 460.616,949	30	428.078,502 460.623,166	13.555	30	428.078,502 460.623,166	31	428.069,016 460.626,593	10.086
31	428.069,016 460.626,593	32	428.067,449 460.628,408	2.398	32	428.067,449 460.628,408	33	428.067,482 460.629,585	1.178	33	428.067,482 460.629,585	34	428.068,09 460.631,194	1.721
34	428.068,09 460.631,194	35	428.073,056 460.632,628	5.169	35	428.073,056 460.632,628	36	428.080,218 460.632,869	7.166	36	428.080,218 460.632,869	37	428.090,275 460.631,627	10.133
37	428.090,275 460.631,627	38	428.096,482 460.630,292	6.35	38	428.096,482 460.630,292	39	428.101,809 460.631,224	5.407	39	428.101,809 460.631,224	40	428.108,585 460.631,406	6.779
40	428.108,585 460.631,406	41	428.116,652 460.630,008	8.188	41	428.116,652 460.630,008	42	428.124,159 460.630,152	7.508	42	428.124,159 460.630,152	43	428.127,735 460.633,132	4.654
43	428.127,735 460.633,132	44	428.128,012 460.633,364	0.361	44	428.128,012 460.633,364	45	428.126,663 460.637,723	4.564	45	428.126,663 460.637,723	46	428.123,22 460.641,587	5.176
46	428.123,22 460.641,587	47	428.120,628 460.644,18	3.666	47	428.120,628 460.644,18	48	428.110,72 460.644,246	9.908	48	428.110,72 460.644,246	49	428.108,38 460.645,042	2.472
49	428.108,38 460.645,042	50	428.107,57 460.646,014	1.265	50	428.107,57 460.646,014	51	428.108,197 460.647,727	1.824	51	428.108,197 460.647,727	52	428.108,765 460.651,458	3.775
52	428.108,765 460.651,458	53	428.107,353 460.654,411	3.273	53	428.107,353 460.654,411	54	428.103,812 460.655,014	3.592	54	428.103,812 460.655,014	55	428.100,993 460.655,493	2.86
55	428.100,993 460.655,493	56	428.098,28 460.658,262	3.877	56	428.098,28 460.658,262	57	428.094,865 460.661,27	4.551	57	428.094,865 460.661,27	58	428.088,548 460.660,387	6.379
58	428.088,548 460.660,387	59	428.082,989 460.662,486	5.942	59	428.082,989 460.662,486	60	428.076,022 460.666,94	8.269	60	428.076,022 460.666,94	61	428.074,638 460.671,382	4.653
61	428.074,638 460.671,382	62	428.072,553 460.674,744	3.956	62	428.072,553 460.674,744	63	428.070,032 460.679,191	5.112	63	428.070,032 460.679,191	64	428.065,932 460.683,44	5.905
64	428.065,932 460.683,44	65	428.058,161 460.685,067	7.939	65	428.058,161 460.685,067	66	428.055,965 460.685,527	2.244	66	428.055,965 460.685,527	67	428.049,192 460.687,286	6.998
67	428.049,192 460.687,286	68	428.038,248 460.687,736	10.953	68	428.038,248 460.687,736	69	428.029,365 460.688,815	8.949	69	428.029,365 460.688,815	70	428.022,814 460.689,207	6.563
70	428.022,814 460.689,207	71	428.022,165 460.690,11	1.111	71	428.022,165 460.690,11	72	428.021,969 460.691,147	1.056	72	428.021,969 460.691,147	73	428.023,817 460.693,555	3.035
73	428.023,817 460.693,555	74	428.024,731 460.698,586	5.114	74	428.024,731 460.698,586	75	428.021,957 460.701,245	3.842	75	428.021,957 460.701,245	76	428.018,177 460.701,749	3.813
76	428.018,177 460.701,749	77	428.011,655 460.700,836	6.586	77	428.011,655 460.700,836	78	428.008,66 460.700,742	2.996	78	428.008,66 460.700,742	79	428.005,757 460.704,184	4.503
79	428.005,757 460.704,184	80	428.002,072 460.707,444	4.92	80	428.002,072 460.707,444	81	427.995,169 460.710,109	7.4	81	427.995,169 460.710,109	82	427.974,596 460.714,558	21.048
82	427.974,596 460.714,558	83	427.942,638 460.723,899	33.296	83	427.942,638 460.723,899	84	427.926,973 460.723,733	15.665	84	427.926,973 460.723,733	85	427.880,48 460.720,156	46.63
85	427.880,48 460.720,156	86	427.842,801 460.722,105	37.73	86	427.842,801 460.722,105	87	427.824,847 460.722,264	17.955	87	427.824,847 460.722,264	88	427.815,119 460.727,36	10.981
88	427.815,119 460.727,36	89	427.804,741 460.734,385	12.532	89	427.804,741 460.734,385	90	427.789,907 460.747,57	19.847	90	427.789,907 460.747,57	91	427.768,464 460.755,488	22.859
91	427.768,464 460.755,488	92	427.745,113 460.766,204	25.692	92	427.745,113 460.766,204	93	427.738,159 460.773,454	10.047	93	427.738,159 460.773,454	94	427.736,175 460.785,815	12.519
94	427.736,175 460.785,815	95	427.737,368 460.809,487	23.702	95	427.737,368 460.809,487	96	427.740,287 460.823,819	14.626	96	427.740,287 460.823,819	97	427.736,78 460.839,735	16.298
97	427.736,78 460.839,735	98	427.733,43 460.848,754	9.621	98	427.733,43 460.848,754	99	427.731,076 460.869,156	20.537	99	427.731,076 460.869,156	100	427.724,267 460.883,56	15.932
100	427.724,267 460.883,56	101	427.721,678 460.896,266	12.967	101	427.721,678 460.896,266	102	427.719,315 460.915,893	19.769	102	427.719,315 460.915,893	103	427.715,927 460.924,002	8.788
103	427.715,927 460.924,002	104	427.715,691 460.925,19	1.211	104	427.715,691 460.925,19	105	427.713,891 460.923,99	2.164	105	427.713,891 460.923,99	106	427.714,005 460.923,416	0.585
106	427.714,005 460.923,416	107	427.717,362 460.915,378	8.71	107	427.717,362 460.915,378	108	427.719,702 460.895,947	19.572	108	427.719,702 460.895,947	109	427.722,355 460.882,924	13.29
109	427.722,355 460.882,924	110	427.729,127 460.868,6	15.845	110	427.729,127 460.868,6	111	427.731,471 460.848,285	20.45	111	427.731,471 460.848,285	112	427.734,857 460.839,169	9.724
112	427.734,857 460.839,169	113	427.738,243 460.823,803	15.735	113	427.738,243 460.823,803	114	427.735,378 460.809,739	14.353	114	427.735,378 460.809,739	115	427.734,167 460.785,706	24.063
115	427.734,167 460.785,706	116	427.736,283 460.772,521	13.354	116	427.736,283 460.772,521	117	427.743,933 460.764,544	11.052	117	427.743,933 460.764,544	118	427.767,699 460.753,638	26.149

Punct început	X / Y	Punct sfârșit	X / Y	Lungime segment	Punct început	X / Y	Punct sfârșit	X / Y	Lungime segment	Punct început	X / Y	Punct sfârșit	X / Y	Lungime segment
118	427.767,699 460.753,638	119	427.788,861 460.745,825	22.558	119	427.788,861 460.745,825	120	427.803,511 460.732,802	19.601	120	427.803,511 460.732,802	121	427.814,091 460.725,64	12.777
121	427.814,091 460.725,64	122	427.824,346 460.720,268	11.577	122	427.824,346 460.720,268	123	427.842,741 460.720,106	18.395	123	427.842,741 460.720,106	124	427.880,506 460.718,152	37.815
124	427.880,506 460.718,152	125	427.902,04 460.719,809	21.598	125	427.902,04 460.719,809	126	427.927,06 460.721,734	25.094	126	427.927,06 460.721,734	127	427.942,362 460.721,896	15.302
127	427.942,362 460.721,896	128	427.974,104 460.712,618	33.07	128	427.974,104 460.712,618	129	427.994,594 460.708,187	20.963	129	427.994,594 460.708,187	130	428.001,016 460.705,707	6.884
130	428.001,016 460.705,707	131	428.004,322 460.702,782	4.415	131	428.004,322 460.702,782	132	428.007,756 460.698,713	5.325	132	428.007,756 460.698,713	133	428.011,825 460.698,84	4.071
133	428.011,825 460.698,84	134	428.018,184 460.699,73	6.421	134	428.018,184 460.699,73	135	428.021,045 460.699,349	2.887	135	428.021,045 460.699,349	136	428.022,571 460.697,886	2.114
136	428.022,571 460.697,886	137	428.021,935 460.694,389	3.555	137	428.021,935 460.694,389	138	428.019,837 460.691,655	3.446	138	428.019,837 460.691,655	139	428.020,282 460.689,302	2.394
139	428.020,282 460.689,302	140	428.021,745 460.687,267	2.506	140	428.021,745 460.687,267	141	428.029,184 460.686,822	7.453	141	428.029,184 460.686,822	142	428.038,086 460.685,741	8.967
142	428.038,086 460.685,741	143	428.048,896 460.685,296	10.819	143	428.048,896 460.685,296	144	428.055,509 460.683,58	6.832	144	428.055,509 460.683,58	145	428.064,919 460.681,608	9.615
145	428.064,919 460.681,608	146	428.068,417 460.677,984	5.037	146	428.068,417 460.677,984	147	428.070,833 460.673,724	4.898	147	428.070,833 460.673,724	148	428.072,804 460.670,544	3.741
148	428.072,804 460.670,544	149	428.074,33 460.665,648	5.128	149	428.074,33 460.665,648	150	428.082,088 460.660,689	9.207	150	428.082,088 460.660,689	151	428.088,319 460.658,336	6.661
151	428.088,319 460.658,336	152	428.094,232 460.659,162	5.971	152	428.094,232 460.659,162	153	428.096,903 460.656,81	3.559	153	428.096,903 460.656,81	154	428.100,019 460.653,631	4.451
154	428.100,019 460.653,631	155	428.100,473 460.653,553	0.461	155	428.100,473 460.653,553	156	428.105,996 460.652,613	5.602	156	428.105,996 460.652,613	157	428.106,695 460.651,151	1.621
157	428.106,695 460.651,151	158	428.106,25 460.648,226	2.959	158	428.106,25 460.648,226	159	428.105,296 460.645,619	2.776	159	428.105,296 460.645,619	160	428.107,204 460.643,33	2.98
160	428.107,204 460.643,33	161	428.110,383 460.642,249	3.358	161	428.110,383 460.642,249	162	428.119,794 460.642,185	9.411	162	428.119,794 460.642,185	163	428.124,881 460.636,717	7.469
163	428.124,881 460.636,717	164	428.125,707 460.634,046	2.796	164	428.125,707 460.634,046	165	428.123,418 460.632,139	2.98	165	428.123,418 460.632,139	166	428.116,805 460.632,011	6.614
166	428.116,805 460.632,011	167	428.108,73 460.633,41	8.196	167	428.108,73 460.633,41	168	428.101,608 460.633,22	7.124	168	428.101,608 460.633,22	169	428.096,522 460.632,329	5.164
169	428.096,522 460.632,329	170	428.090,608 460.633,601	6.049	170	428.090,608 460.633,601	171	428.080,307 460.634,873	10.379	171	428.080,307 460.634,873	172	428.072,74 460.634,618	7.571
172	428.072,74 460.634,618	173	428.068,304 460.633,338	4.618	173	428.068,304 460.633,338	174	428.066,573 460.632,838	1.802	174	428.066,573 460.632,838	175	428.065,492 460.629,977	3.059
175	428.065,492 460.629,977	176	428.065,466 460.629,054	0.923	176	428.065,466 460.629,054	177	428.065,428 460.627,688	1.367	177	428.065,428 460.627,688	178	428.067,844 460.624,89	3.697
178	428.067,844 460.624,89	179	428.077,7 460.621,329	10.479	179	428.077,7 460.621,329	180	428.089,527 460.615,225	13.309	180	428.089,527 460.615,225	181	428.105,869 460.604,224	19.699
181	428.105,869 460.604,224	182	428.112,99 460.600,091	8.234	182	428.112,99 460.600,091	183	428.130,604 460.587,946	21.395	183	428.130,604 460.587,946	184	428.135,118 460.583,114	6.613
184	428.135,118 460.583,114	185	428.147,199 460.573,004	15.754	185	428.147,199 460.573,004	186	428.151,523 460.568,362	6.344	186	428.151,523 460.568,362	187	428.151,65 460.557,934	10.429
187	428.151,65 460.557,934	188	428.158,2 460.550,494	9.912	188	428.158,2 460.550,494	189	428.162,333 460.543,5	8.124	189	428.162,333 460.543,5	190	428.172,252 460.535,87	12.515
190	428.172,252 460.535,87	191	428.175,686 460.525,76	10.677	191	428.175,686 460.525,76	192	428.180,073 460.520,8	6.622	192	428.180,073 460.520,8	193	428.179,119 460.513,742	7.122
193	428.179,119 460.513,742	194	428.181,16 460.503,4	10.541	194	428.181,16 460.503,4	195	428.193,535 460.490,033	18.216	195	428.193,535 460.490,033	196	428.193,825 460.473,755	16.281
196	428.193,825 460.473,755	1	428.197,631 460.466,828	7.904										

** Lungimile segmentelor sunt determinate în planul de proiecție Stereo 70 și sunt rotunjite la 1 milimetru.

*** Distanța dintre puncte este formată din segmente cumulate ce sunt mai mici decât valoarea 1 milimetru.

**DATE DESPRE IMOBILUL NR. 1203**

Oficiul de Cadastru și Publicitate Imobiliară SIBIU
Biroul de Cadastru și Publicitate Imobiliară Sibiu

A. Partea I. Descrierea imobilului

TEREN Extravilan

Adresa: Jud. Sibiu

Nr. Crt	Nr cadastral Nr. topografic	Suprafața* (mp)	Observații / Referințe
A1		165	Sector cadastral:3 Teren neimprejmuit;

B. Partea II. Proprietari și acte

Inscrieri privitoare la dreptul de proprietate și alte drepturi reale	Referințe
/	
Act Administrativ nr. 28, din 31/01/2002 emis de CJPSDP (titlu de proprietate);	
B1	A1
Intabulare, drept de PROPRIETATE, dobândit prin Lege, cota actuala 1/1 1) COMUNA RÂU SADULUI, CIF:4405902	

C. Partea III. SARCINI .

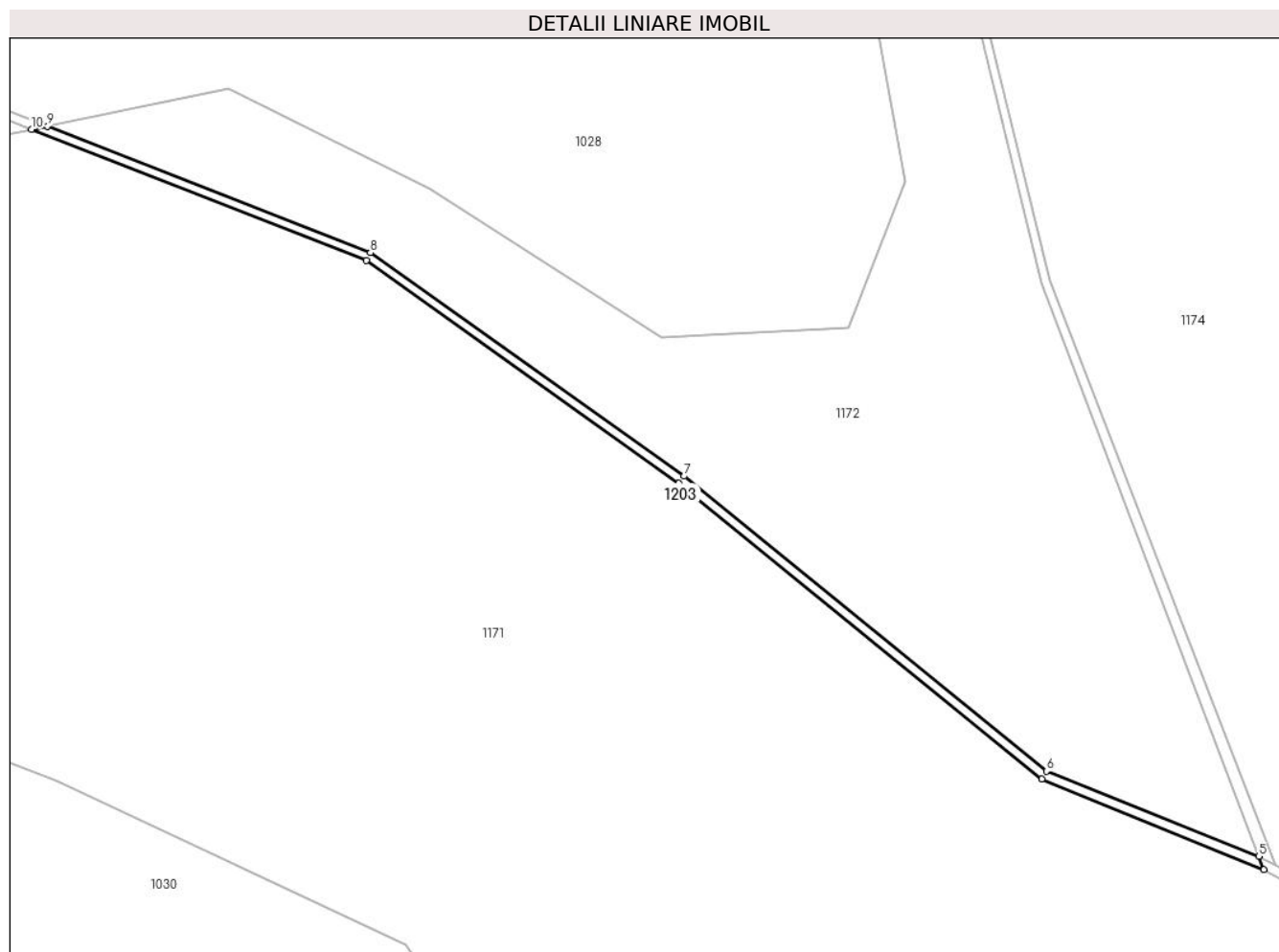
Inscrieri privind dezmembramintele dreptului de proprietate, drepturi reale de garanție și sarcini	Referințe
NU SUNT	

Anexa Nr. 1 La Partea I

Teren

Nr cadastral	Suprafața (mp)*	Observații / Referințe
	165	

* Suprafața este determinată în planul de proiecție Stereo 70.



Date referitoare la teren

Crt	Categorie folosință	Intravilan	Suprafața (mp)	Tarla	Parcelă	Nr. topo	Observații / Referințe
1	ape curgătoare	NU	165	2	18/2	-	U.p. XI, U.a. 4

Lungime Segmente

1) Valorile lungimilor segmentelor sunt obținute din proiecție în plan.

Punct început	X / Y	Punct sfârșit	X / Y	Lungime segment (** (m)
1	427.661,123 461.362,037	2	427.696,378 461.336,956	43.266
2	427.696,378 461.336,956	3	427.737,326 461.303,626	52.798
3	427.737,326 461.303,626	4	427.762,34 461.293,385	27.029
4	427.762,34 461.293,385	5	427.761,765 461.294,898	1.619
5	427.761,765 461.294,898	6	427.737,827 461.304,508	25.795

Punct început	X / Y	Punct sfârșit	X / Y	Lungime segment (** (m)
6	427.737,827 461.304,508	7	427.696,984 461.337,752	52.663
7	427.696,984 461.337,752	8	427.661,602 461.362,923	43.421
8	427.661,602 461.362,923	9	427.625,187 461.377,191	39.111
9	427.625,187 461.377,191	10	427.623,386 461.376,823	1.838
10	427.623,386 461.376,823	1	427.661,123 461.362,037	40.53

** Lungimile segmentelor sunt determinate în planul de proiecție Stereo 70 și sunt rotunjite la 1 milimetru.

*** Distanța dintre puncte este formată din segmente cumulate ce sunt mai mici decât valoarea 1 milimetru.

**DATE DESPRE IMOBILUL NR. 1204**

Oficiul de Cadastru și Publicitate Imobiliară SIBIU
Biroul de Cadastru și Publicitate Imobiliară Sibiu

A. Partea I. Descrierea imobilului

TEREN Necunoscut

Adresa: Loc. Râu Sadului, Jud. Sibiu

Nr. Crt	Nr cadastral Nr. topografic	Suprafața* (mp)	Observații / Referințe
A1	100693	Din acte: 6.812 Masurata: 6.810	Sector cadastral:3 Teren imprejmuit;

B. Partea II. Proprietari și acte

Inscrieri privitoare la dreptul de proprietate și alte drepturi reale		Referințe
62897 / 30/07/2020		
Act Notarial nr. 1094, din 19/06/2020 emis de BIN BEXA MIHAI;		
B1	Se infiinteaza cartea funciara 100693/Râu Sadului a imobilului ca urmare a modificarii limitelor dintre unitatile administrativ-teritoriale Râu Sadului si Rasinari. Inscrierile se transcriu din cartea anterioara a imobilului: 104400/Rasinari care se sisteaza.	A1
76145 / 08/09/2020		
Act Notarial nr. 1503, din 24/08/2020 emis de BIN BEXA MIHAI (inscris sub semnatura privata nr DOCUMENTATIE CADASTRALA din 08.09.2020, emis de PFA BUNEA VASILE-IONEL;act administrativ nr 2482 din 14.08.2020, emis de PRIMARIA COMUNEI RAUL SADULUI);		
B3	Se actualizeaza informatiile tehnice cu privire la imobilul de sub A1, in sensul ca acesta este situat in intravilan	A1
B4	Se noteaza rectificarea suprafetei imobilului de sub A1, de la 6474 mp la 6810 mp, conform documentatiei cadastrale avizata si receptionata de O.C.P.I Sibiu	A1
B5	Se actualizeaza informatiile tehnice cu privire la imobilul de sub A1, in sensul mentionarii ca acesta este imprejmuit	A1
82152 / 25/09/2020		
Act Notarial nr. 1790, din 24/09/2020 emis de Bexa Mihai (CONTRACT VÂNZARE CUMPĂRARE);		
B6	Intabulare, drept de PROPRIETATE, cumparare, dobandit prin Conventie, cota actuala 1/1 1) SIDERAȘ COSMIN , si sotia 2) SIDERAȘ BIANCA-GABRIELA , bun comun	A1

C. Partea III. SARCINI .

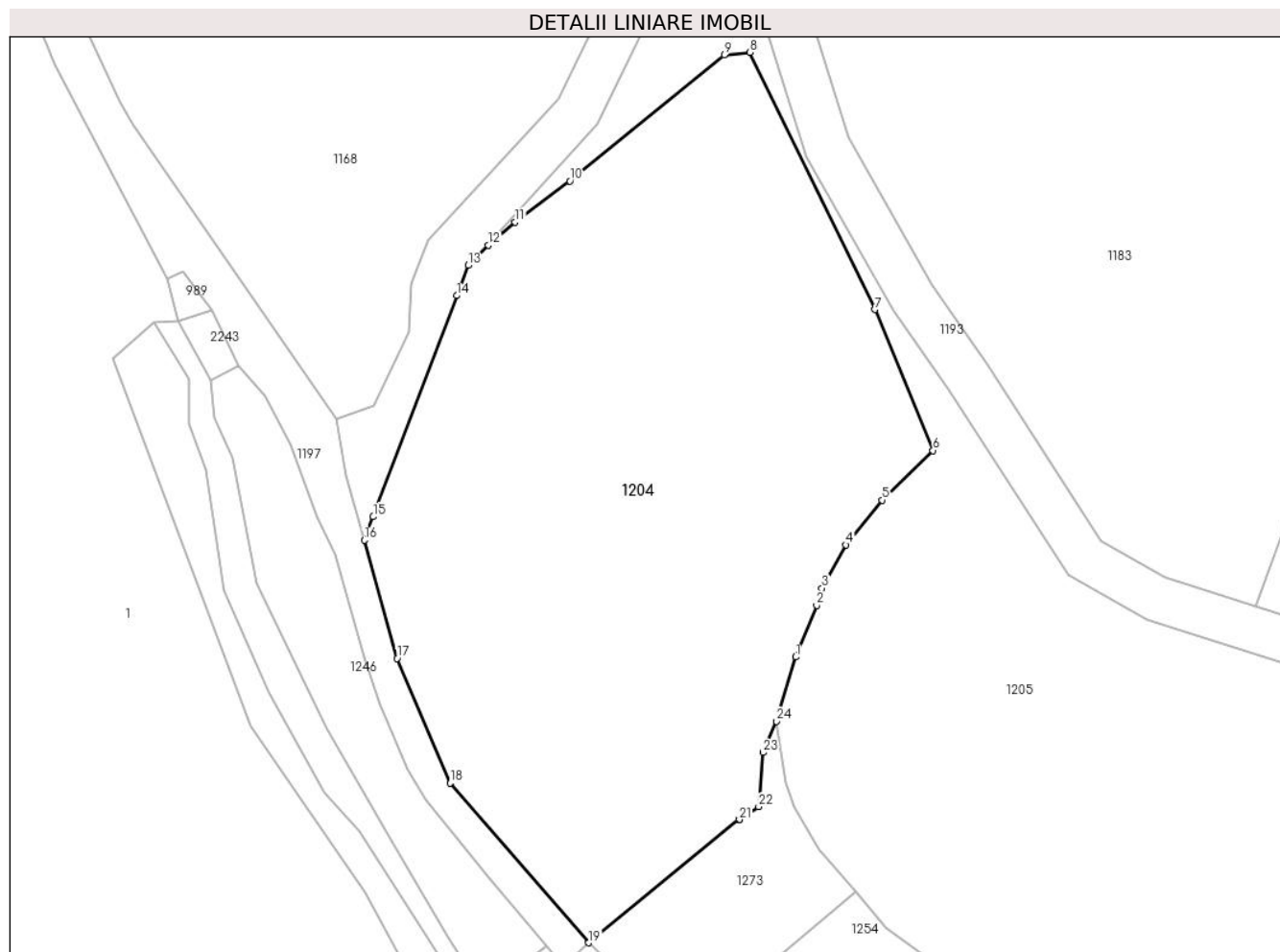
Inscrieri privind dezmembramintele dreptului de proprietate, drepturi reale de garanție și sarcini	Referințe
NU SUNT	

Anexa Nr. 1 La Partea I

Teren

Nr cadastral	Suprafața (mp)*	Observații / Referințe
100693	Din acte: 6.812 Masurata: 6.810	

* Suprafața este determinată în planul de proiecție Stereo 70.



Date referitoare la teren

Crt	Categorie folosință	Intravilan	Suprafața (mp)	Tarla	Parcelă	Nr. topo	Observații / Referințe
1	faneata	DA	4.049	2	37/2	-	
2	faneata	NU	2.761	2	37/2	-	

Lungime Segmente

1) Valorile lungimilor segmentelor sunt obținute din proiecție în plan.

Punct început	X / Y	Punct sfârșit	X / Y	Lungime segment (** (m)
1	428.301,553 460.335,226	2	428.304,727 460.343,024	8.418
3	428.305,487 460.345,634	4	428.309,156 460.352,191	7.514
5	428.314,616 460.358,979	6	428.322,332 460.366,489	10.767
7	428.313,492 460.387,856	8	428.294,626 460.426,781	43.256

Punct început	X / Y	Punct sfârșit	X / Y	Lungime segment (** (m)
2	428.304,727 460.343,024	3	428.305,487 460.345,634	2.719
4	428.309,156 460.352,191	5	428.314,616 460.358,979	8.711
6	428.322,332 460.366,489	7	428.313,492 460.387,856	23.123
8	428.294,626 460.426,781	9	428.290,705 460.426,367	3.943

Punct început	X / Y	Punct sfârșit	X / Y	Lungime segment (** (m)
9	428.290,705 460.426,367	10	428.267,337 460.407,31	30.153
11	428.259,046 460.401,091	12	428.254,943 460.397,565	5.41
13	428.251,923 460.394,526	14	428.250,197 460.389,96	4.881
15	428.237,535 460.356,454	16	428.236,197 460.352,913	3.785
17	428.241,15 460.335,011	18	428.249,233 460.316,12	20.548
19	428.270,188 460.291,957	20	428.292,981 460.310,6	29.446
21	428.292,991 460.310,609	22	428.295,916 460.312,55	3.51
23	428.296,624 460.320,765	24	428.298,601 460.325,489	5.121

Punct început	X / Y	Punct sfârșit	X / Y	Lungime segment (** (m)
10	428.267,337 460.407,31	11	428.259,046 460.401,091	10.364
12	428.254,943 460.397,565	13	428.251,923 460.394,526	4.284
14	428.250,197 460.389,96	15	428.237,535 460.356,454	35.819
16	428.236,197 460.352,913	17	428.241,15 460.335,011	18.575
18	428.249,233 460.316,12	19	428.270,188 460.291,957	31.984
20	428.292,981 460.310,6	21	428.292,991 460.310,609	0.013
22	428.295,916 460.312,55	23	428.296,624 460.320,765	8.245
24	428.298,601 460.325,489	1	428.301,553 460.335,226	10.175

** Lungimile segmentelor sunt determinate în planul de proiecție Stereo 70 și sunt rotunjite la 1 milimetru.

*** Distanța dintre puncte este formată din segmente cumulate ce sunt mai mici decât valoarea 1 milimetru.

**DATE DESPRE IMOBILUL NR. 1205**

Oficiul de Cadastru și Publicitate Imobiliară SIBIU
Biroul de Cadastru și Publicitate Imobiliară Sibiu

A. Partea I. Descrierea imobilului

TEREN Necunoscut

Nr. CF vechi:108 Rasinari
Nr. topografic:7005,7074/a,7074/b,7077

Adresa: Loc. Râu Sadului, Jud. Sibiu

Nr. Crt	Nr cadastral Nr. topografic	Suprafața* (mp)	Observații / Referințe
A1		5.711	Sector cadastral:3 Teren neimprejmuit;

B. Partea II. Proprietari și acte

Inscrieri privitoare la dreptul de proprietate și alte drepturi reale		Referințe
/		
Act Administrativ nr. 28, din 31/01/2002 emis de CJPSDP (titlu de proprietate);		
B1	Intabulare, drept de PROPRIETATE, dobandit prin Lege, cota actuala 1/1 1) COMUNA RÂU SADULUI, CIF:4405902	A1

C. Partea III. SARCINI .

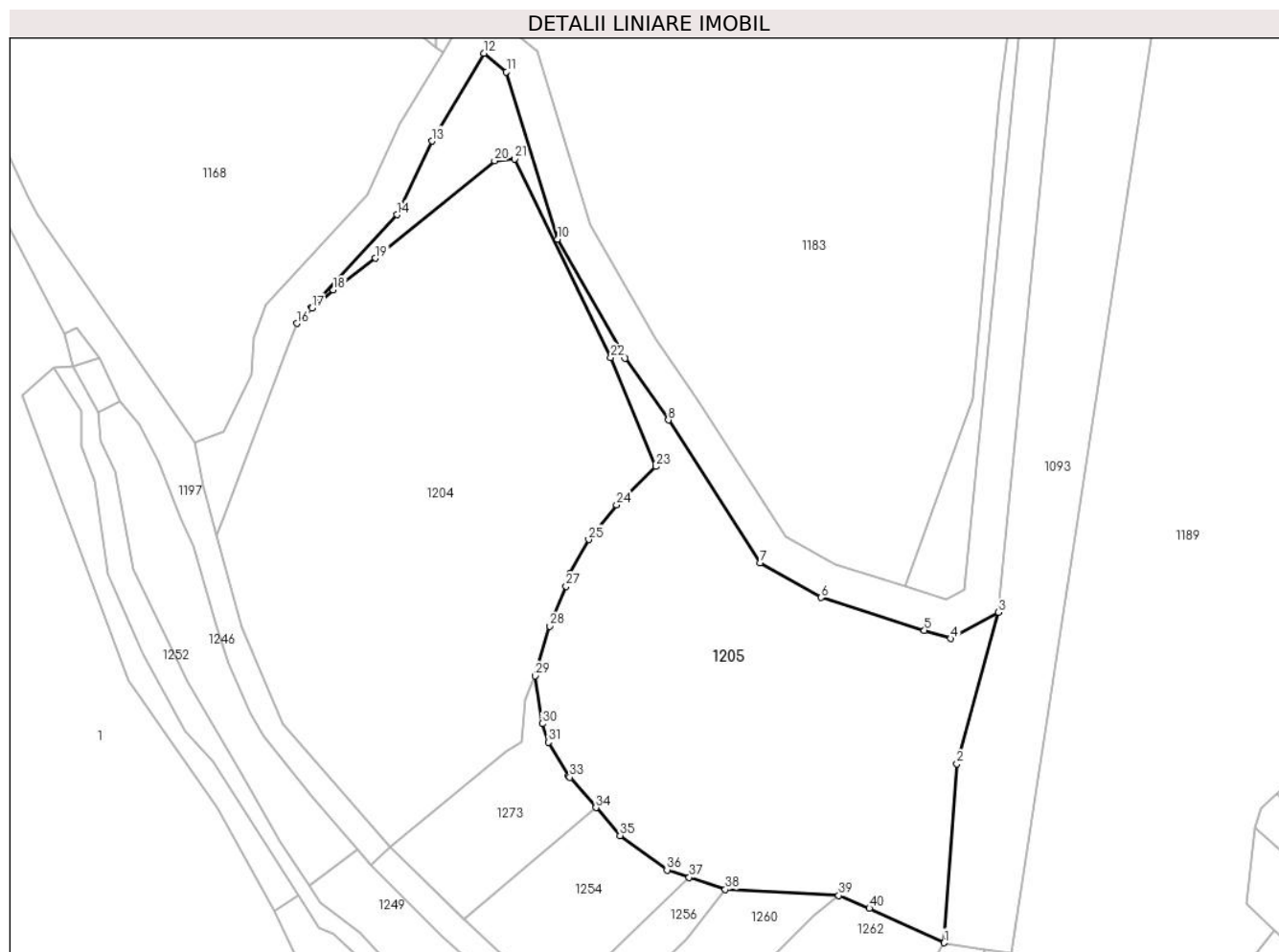
Inscrieri privind dezmembramintele dreptului de proprietate, drepturi reale de garanție și sarcini	Referințe
NU SUNT	

Anexa Nr. 1 La Partea I

Teren

Nr cadastral	Suprafața (mp)*	Observații / Referințe
	5.711	

* Suprafața este determinată în planul de proiecție Stereo 70.



Date referitoare la teren

Crt	Categorie folosință	Intravilan	Suprafața (mp)	Tarla	Parcelă	Nr. topo	Observații / Referințe
1	padure	DA	168	2	12/4	7005,7074/a, 7074/b,7077	U.p. XI, U.a. 4
2	padure	NU	5.543	2	12/4	7005,7074/a, 7074/b,7077	U.p. XI, U.a. 4

Lungime Segmente

1) Valorile lungimilor segmentelor sunt obținute din proiecție în plan.

Punct început	X / Y	Punct sfârșit	X / Y	Lungime segment (** (m)
1	428.378,808 460.273,208	2	428.381,349 460.308,277	35.161
3	428.389,489 460.337,924	4	428.380,06 460.332,787	10.737
5	428.374,944 460.334,413	6	428.354,734 460.340,837	21.207
7	428.342,784 460.347,609	8	428.324,746 460.375,595	33.295

Punct început	X / Y	Punct sfârșit	X / Y	Lungime segment (** (m)
2	428.381,349 460.308,277	3	428.389,489 460.337,924	30.743
4	428.380,06 460.332,787	5	428.374,944 460.334,413	5.368
6	428.354,734 460.340,837	7	428.342,784 460.347,609	13.735
8	428.324,746 460.375,595	9	428.316,305 460.387,767	14.812

Punct început	X / Y	Punct sfârșit	X / Y	Lungime segment (** (m)
9	428.316,305 460.387,767	10	428.303,073 460.411,036	26.768
11	428.293,027 460.443,792	12	428.288,564 460.447,455	5.774
13	428.278,386 460.430,251	14	428.271,538 460.415,834	15.96
15	428.254,823 460.397,676	16	428.251,923 460.394,526	4.281
17	428.254,943 460.397,565	18	428.259,046 460.401,091	5.41
19	428.267,337 460.407,31	20	428.290,705 460.426,367	30.153
21	428.294,626 460.426,781	22	428.313,492 460.387,856	43.256
23	428.322,332 460.366,489	24	428.314,616 460.358,979	10.767
25	428.309,156 460.352,191	26	428.305,487 460.345,634	7.514
27	428.304,727 460.343,024	28	428.301,553 460.335,226	8.418
29	428.298,601 460.325,489	30	428.300,056 460.316,128	9.473
31	428.301,246 460.312,477	32	428.305,215 460.305,889	7.691
33	428.305,449 460.305,618	34	428.310,562 460.299,7	7.82
35	428.315,296 460.294,22	36	428.324,503 460.287,474	11.415
37	428.328,853 460.286,024	38	428.335,933 460.283,664	7.463
39	428.358,158 460.282,473	40	428.364,162 460.279,962	6.508

Punct început	X / Y	Punct sfârșit	X / Y	Lungime segment (** (m)
10	428.303,073 460.411,036	11	428.293,027 460.443,792	34.262
12	428.288,564 460.447,455	13	428.278,386 460.430,251	19.99
14	428.271,538 460.415,834	15	428.254,823 460.397,676	24.681
16	428.251,923 460.394,526	17	428.254,943 460.397,565	4.284
18	428.259,046 460.401,091	19	428.267,337 460.407,31	10.364
20	428.290,705 460.426,367	21	428.294,626 460.426,781	3.943
22	428.313,492 460.387,856	23	428.322,332 460.366,489	23.123
24	428.314,616 460.358,979	25	428.309,156 460.352,191	8.711
26	428.305,487 460.345,634	27	428.304,727 460.343,024	2.719
28	428.301,553 460.335,226	29	428.298,601 460.325,489	10.175
30	428.300,056 460.316,128	31	428.301,246 460.312,477	3.841
32	428.305,215 460.305,889	33	428.305,449 460.305,618	0.358
34	428.310,562 460.299,7	35	428.315,296 460.294,22	7.241
36	428.324,503 460.287,474	37	428.328,853 460.286,024	4.585
38	428.335,933 460.283,664	39	428.358,158 460.282,473	22.257
40	428.364,162 460.279,962	1	428.378,808 460.273,208	16.128

** Lungimile segmentelor sunt determinate în planul de proiecție Stereo 70 și sunt rotunjite la 1 milimetru.

*** Distanța dintre puncte este formată din segmente cumulate ce sunt mai mici decât valoarea 1 milimetru.

**DATE DESPRE IMOBILUL NR. 1211**

Oficiul de Cadastru și Publicitate Imobiliară SIBIU
Biroul de Cadastru și Publicitate Imobiliară Sibiu

A. Partea I. Descrierea imobilului

TEREN Extravilan

Adresa: Jud. Sibiu

Nr. Crt	Nr cadastral Nr. topografic	Suprafața* (mp)	Observații / Referințe
A1		374	Sector cadastral:3 Teren neimprejmuit;

B. Partea II. Proprietari și acte

Inscrieri privitoare la dreptul de proprietate și alte drepturi reale	Referințe
/	
Act Administrativ nr. 28, din 31/01/2002 emis de CJPSDP (titlu de proprietate);	
B1	A1
Intabulare, drept de PROPRIETATE, dobândit prin Lege, cota actuala 1/1 1) COMUNA RÂU SADULUI, CIF:4405902	

C. Partea III. SARCINI .

Inscrieri privind dezmembramintele dreptului de proprietate, drepturi reale de garanție și sarcini	Referințe
NU SUNT	

Anexa Nr. 1 La Partea I

Teren

Nr cadastral	Suprafața (mp)*	Observații / Referințe
	374	

* Suprafața este determinată în planul de proiecție Stereo 70.



Date referitoare la teren

Crt	Categorie folosință	Intravilan	Suprafața (mp)	Tarla	Parcelă	Nr. topo	Observații / Referințe
1	ape curgătoare	NU	374	2	40/3	-	U.p. XI, U.a. 4

Lungime Segmente

1) Valorile lungimilor segmentelor sunt obținute din proiecție în plan.

Punct început	X / Y	Punct sfârșit	X / Y	Lungime segment (** (m)
1	428.234,942 460.484,352	2	428.279,284 460.448,652	56.927
3	428.279,305 460.450,575	4	428.219,07 460.499,577	77.649
5	428.201,91 460.518,549	6	428.165,08 460.557,852	53.862
7	428.154,558 460.565,513	8	428.154,509 460.569,558	4.045
9	428.149,268 460.575,185	10	428.137,185 460.585,296	15.756

Punct început	X / Y	Punct sfârșit	X / Y	Lungime segment (** (m)
2	428.279,284 460.448,652	3	428.279,305 460.450,575	1.924
4	428.219,07 460.499,577	5	428.201,91 460.518,549	25.582
6	428.165,08 460.557,852	7	428.154,558 460.565,513	13.015
8	428.154,509 460.569,558	9	428.149,268 460.575,185	7.69
10	428.137,185 460.585,296	11	428.132,574 460.590,232	6.754

Punct început	X / Y	Punct sfârșit	X / Y	Lungime segment (** (m)
11	428.132,574 460.590,232	12	428.114,597 460.602,627	21.836
13	428.107,461 460.606,769	14	428.091,058 460.617,811	19.773
15	428.078,903 460.624,084	16	428.069,602 460.627,445	9.889
17	428.067,482 460.629,585	18	428.067,449 460.628,408	1.178
19	428.069,016 460.626,593	20	428.078,502 460.623,166	10.086
21	428.090,548 460.616,949	22	428.106,93 460.605,921	19.749
23	428.114,062 460.601,782	24	428.131,917 460.589,47	21.689
25	428.136,496 460.584,569	26	428.148,578 460.574,458	15.755
27	428.153,514 460.569,16	28	428.153,564 460.565,0	4.16
29	428.165,463 460.556,336	30	428.199,92 460.518,008	51.54
31	428.217,691 460.498,241	1	428.234,942 460.484,352	22.147

Punct început	X / Y	Punct sfârșit	X / Y	Lungime segment (** (m)
12	428.114,597 460.602,627	13	428.107,461 460.606,769	8.251
14	428.091,058 460.617,811	15	428.078,903 460.624,084	13.679
16	428.069,602 460.627,445	17	428.067,482 460.629,585	3.013
18	428.067,449 460.628,408	19	428.069,016 460.626,593	2.398
20	428.078,502 460.623,166	21	428.090,548 460.616,949	13.555
22	428.106,93 460.605,921	23	428.114,062 460.601,782	8.245
24	428.131,917 460.589,47	25	428.136,496 460.584,569	6.707
26	428.148,578 460.574,458	27	428.153,514 460.569,16	7.241
28	428.153,564 460.565,0	29	428.165,463 460.556,336	14.719
30	428.199,92 460.518,008	31	428.217,691 460.498,241	26.581

** Lungimile segmentelor sunt determinate în planul de proiecție Stereo 70 și sunt rotunjite la 1 milimetru.

*** Distanța dintre puncte este formată din segmente cumulate ce sunt mai mici decât valoarea 1 milimetru.

