

**DATE DESPRE IMOBILUL NR. 1005**

Oficiul de Cadastru și Publicitate Imobiliară SIBIU
Biroul de Cadastru și Publicitate Imobiliară Sibiu

A. Partea I. Descrierea imobilului

TEREN Extravilan

Nr. CF vechi:108 Rășinari

Nr. topografic:7156a, 7156b, 7157a, 7157b

Adresa: Jud. Sibiu

Nr. Crt	Nr cadastral Nr. topografic	Suprafața* (mp)	Observații / Referințe
A1		14.056	Sector cadastral:1 Teren neimprejmuit; Imobilul se identifică cu parte din CF 104036 Rășinari

B. Partea II. Proprietari și acte

Inscrieri privitoare la dreptul de proprietate și alte drepturi reale		Referințe
2241 / 18/02/1879		
Act Administrativ nr. 2241, din 18/02/1879 emis de - (Lege);		
B1	Intabulare, drept de PROPRIETATE, dobandit prin Lege, cota actuala 1/1 1) COMUNA RASINARI, CIF:999999999999	A1

C. Partea III. SARCINI .

Inscrieri privind dezmembramintele dreptului de proprietate, drepturi reale de garanție și sarcini	Referințe
NU SUNT	

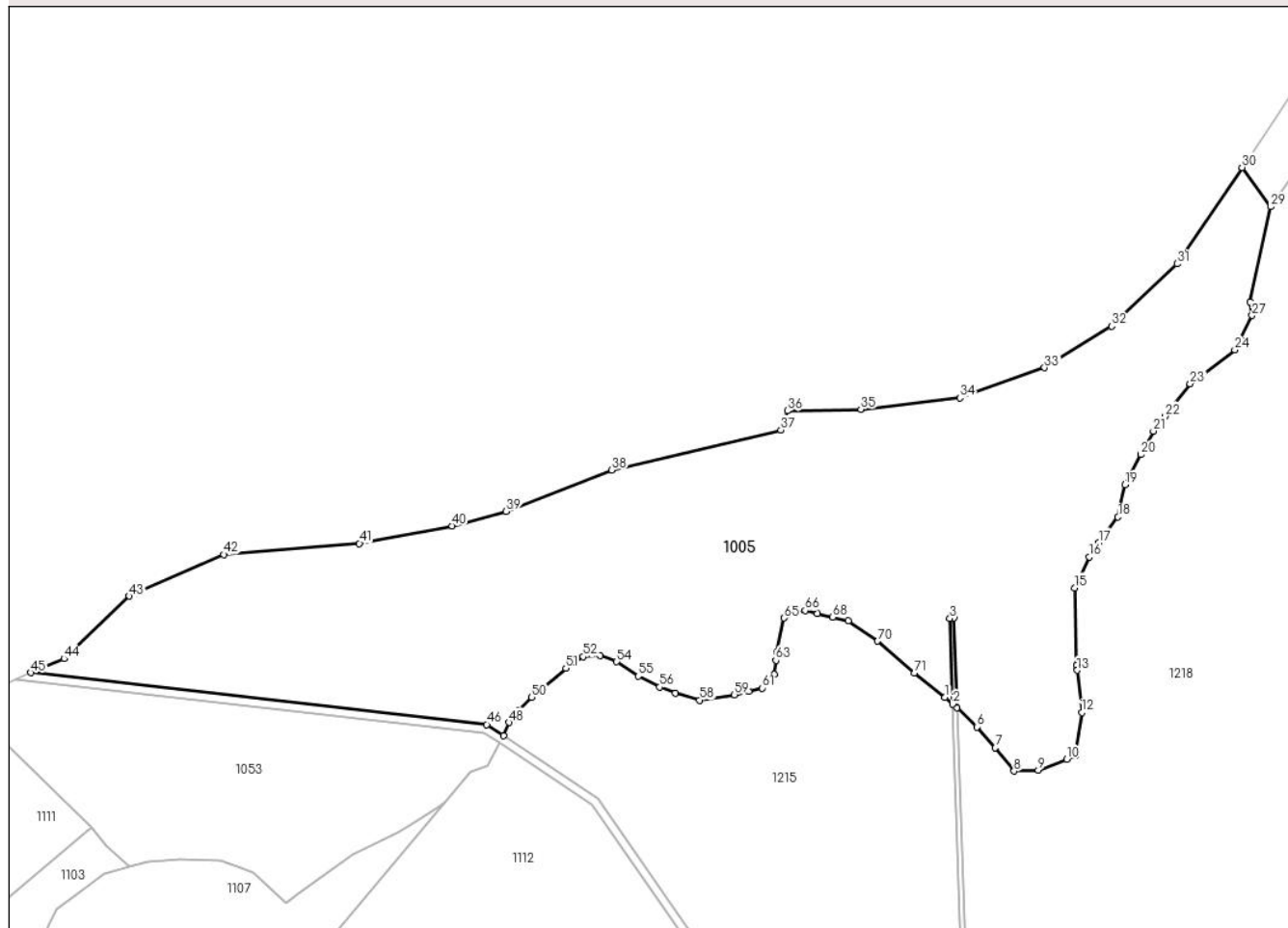
Anexa Nr. 1 La Partea I

Teren

Nr cadastral	Suprafața (mp)*	Observații / Referințe
	14.056	Imobilul se identifică cu parte din CF 104036 Rășinari

* Suprafața este determinată în planul de proiecție Stereo 70.

DETALII LINIARE IMOBIL



Date referitoare la teren

Crt	Categorie folosință	Intravilan	Suprafața (mp)	Tarla	Parcelă	Nr. topo	Observații / Referințe
1	faneata	NU	14.056	4	21/4	7156a, 7156b, 7157a, 7157b	

Lungime Segmente

1) Valorile lungimilor segmentelor sunt obținute din proiecție în plan.

Punct început	X / Y	Punct sfârșit	X / Y	Lungime segment	Punct început	X / Y	Punct sfârșit	X / Y	Lungime segment	Punct început	X / Y	Punct sfârșit	X / Y	Lungime segment
1	426.729,403 461.687,882	2	426.731,271 461.686,259	2.475	2	426.731,271 461.686,259	3	426.730,571 461.706,991	20.74 3	3	426.730,571 461.706,991	4	426.731,569 461.707,084	1.002
4	426.731,569 461.707,084	5	426.732,302 461.685,363	21.73 3	5	426.732,302 461.685,363	6	426.737,1 461.680,737	6.665	6	426.737,1 461.680,737	7	426.741,606 461.675,689	6.767
7	426.741,606 461.675,689	8	426.746,116 461.670,036	7.232	8	426.746,116 461.670,036	9	426.751,992 461.670,314	5.882	9	426.751,992 461.670,314	10	426.758,811 461.672,907	7.296
10	426.758,811 461.672,907	11	426.760,955 461.673,722	2.294	11	426.760,955 461.673,722	12	426.762,542 461.684,2	10.59 7	12	426.762,542 461.684,2	13	426.761,406 461.694,432	10.29 5
13	426.761,406 461.694,432	14	426.761,272 461.695,63	1.205	14	426.761,272 461.695,63	15	426.760,796 461.714,363	18.73 9	15	426.760,796 461.714,363	16	426.764,289 461.721,824	8.238

Punct început	X / Y	Punct sfârșit	X / Y	Lungime segment	Punct început	X / Y	Punct sfârșit	X / Y	Lungime segment	Punct început	X / Y	Punct sfârșit	X / Y	Lungime segment
16	426.764,289 461.721,824	17	426.766,67 461.725,316	4.227	17	426.766,67 461.725,316	18	426.771,274 461.731,508	7.715	18	426.771,274 461.731,508	19	426.773,02 461.739,286	7.972
19	426.773,02 461.739,286	20	426.776,83 461.746,589	8.237	20	426.776,83 461.746,589	21	426.779,846 461.752,304	6.462	21	426.779,846 461.752,304	22	426.782,611 461.755,858	4.503
22	426.782,611 461.755,858	23	426.788,736 461.763,734	9.977	23	426.788,736 461.763,734	24	426.799,547 461.771,98	13.596	24	426.799,547 461.771,98	25	426.800,578 461.773,742	2.042
25	426.800,578 461.773,742	26	426.800,94 461.774,361	0.717	26	426.800,94 461.774,361	27	426.803,718 461.780,248	6.509	27	426.803,718 461.780,248	28	426.803,271 461.783,556	3.338
28	426.803,271 461.783,556	29	426.808,233 461.806,56	23.533	29	426.808,233 461.806,56	30	426.801,264 461.816,07	11.791	30	426.801,264 461.816,07	31	426.785,551 461.792,754	28.117
31	426.785,551 461.792,754	32	426.769,706 461.777,682	21.868	32	426.769,706 461.777,682	33	426.753,474 461.767,634	19.09	33	426.753,474 461.767,634	34	426.732,992 461.760,292	21.759
34	426.732,992 461.760,292	35	426.709,032 461.757,586	24.113	35	426.709,032 461.757,586	36	426.691,255 461.757,2	17.781	36	426.691,255 461.757,2	37	426.689,709 461.752,562	4.889
37	426.689,709 461.752,562	38	426.648,744 461.742,901	42.088	38	426.648,744 461.742,901	39	426.623,238 461.732,853	27.414	39	426.623,238 461.732,853	40	426.610,098 461.729,375	13.592
40	426.610,098 461.729,375	41	426.587,683 461.725,124	22.814	41	426.587,683 461.725,124	42	426.554,835 461.722,419	32.96	42	426.554,835 461.722,419	43	426.532,034 461.712,37	24.917
43	426.532,034 461.712,37	44	426.516,189 461.697,299	21.868	44	426.516,189 461.697,299	45	426.508,181 461.693,844	8.721	45	426.508,181 461.693,844	46	426.618,503 461.681,33	111.029
46	426.618,503 461.681,33	47	426.622,532 461.678,654	4.836	47	426.622,532 461.678,654	48	426.623,967 461.681,832	3.487	48	426.623,967 461.681,832	49	426.626,083 461.684,676	3.545
49	426.626,083 461.684,676	50	426.629,391 461.687,917	4.631	50	426.629,391 461.687,917	51	426.637,659 461.694,929	10.841	51	426.637,659 461.694,929	52	426.641,892 461.697,707	5.064
52	426.641,892 461.697,707	53	426.645,927 461.697,972	4.044	53	426.645,927 461.697,972	54	426.649,962 461.696,516	4.289	54	426.649,962 461.696,516	55	426.655,188 461.693,011	6.293
55	426.655,188 461.693,011	56	426.660,347 461.690,365	5.798	56	426.660,347 461.690,365	57	426.664,184 461.688,91	4.103	57	426.664,184 461.688,91	58	426.670,004 461.687,221	6.061
58	426.670,004 461.687,221	59	426.678,471 461.688,544	8.569	59	426.678,471 461.688,544	60	426.681,875 461.689,344	3.497	60	426.681,875 461.689,344	61	426.685,218 461.690,131	3.434
61	426.685,218 461.690,131	62	426.688,128 461.693,438	4.406	62	426.688,128 461.693,438	63	426.688,468 461.696,83	3.408	63	426.688,468 461.696,83	64	426.688,658 461.698,73	1.91
64	426.688,658 461.698,73	65	426.690,51 461.707,064	8.538	65	426.690,51 461.707,064	66	426.695,537 461.708,916	5.357	66	426.695,537 461.708,916	67	426.698,488 461.708,207	3.035
67	426.698,488 461.708,207	68	426.702,252 461.707,302	3.872	68	426.702,252 461.707,302	69	426.705,988 461.706,403	3.842	69	426.705,988 461.706,403	70	426.713,132 461.701,508	8.66
70	426.713,132 461.701,508	71	426.721,995 461.693,835	11.723	71	426.721,995 461.693,835	1	426.729,403 461.687,882	9.504					

** Lungimile segmentelor sunt determinate în planul de proiecție Stereo 70 și sunt rotunjite la 1 milimetru.

*** Distanța dintre puncte este formată din segmente cumulate ce sunt mai mici decât valoarea 1 milimetru.

**DATE DESPRE IMOBILUL NR. 1025**

Oficiul de Cadastru și Publicitate Imobiliară SIBIU
Biroul de Cadastru și Publicitate Imobiliară Sibiu

A. Partea I. Descrierea imobilului

TEREN Extravilan

Adresa: Jud. Sibiu

Nr. Crt	Nr cadastral Nr. topografic	Suprafața* (mp)	Observații / Referințe
A1		31.625	Sector cadastral:1 Teren neimprejmuit;

Construcții

Crt	Nr cadastral Nr. topografic	Adresa	Observații / Referințe
A1.1		Jud. Sibiu	Nr. niveluri:1; S. construita la sol:43 mp; Constructie anexa

B. Partea II. Proprietari și acte

Inscrieri privitoare la dreptul de proprietate și alte drepturi reale		Referințe
/		
Act Normativ nr. 7, din 16/03/1996 emis de PARLAMENRUL ROMÂNIEI (Lege);		
B1	Intabulare, drept de PROPRIETATE, dobandit prin Lege, cota actuala 1/1 1) PROPRIETAR NEIDENTIFICAT, CIF:999999999999	A1
Act Administrativ nr. 3428, din 11/11/2022 emis de PRIMARIA RÂU SADULUI (Adeverinta);		
B2	Se notează posesia faptică în favoarea lui HOADREA ILIE 1) HOADREA ILIE, si sotia	A1
Act Normativ nr. 7, din 16/03/1996 emis de PARLAMENRUL ROMÂNIEI (Lege);		
B3	Intabulare, drept de PROPRIETATE, dobandit prin Lege, cota actuala 1/1 1) HOADREA ILIE, si sotia	A1.1

C. Partea III. SARCINI .

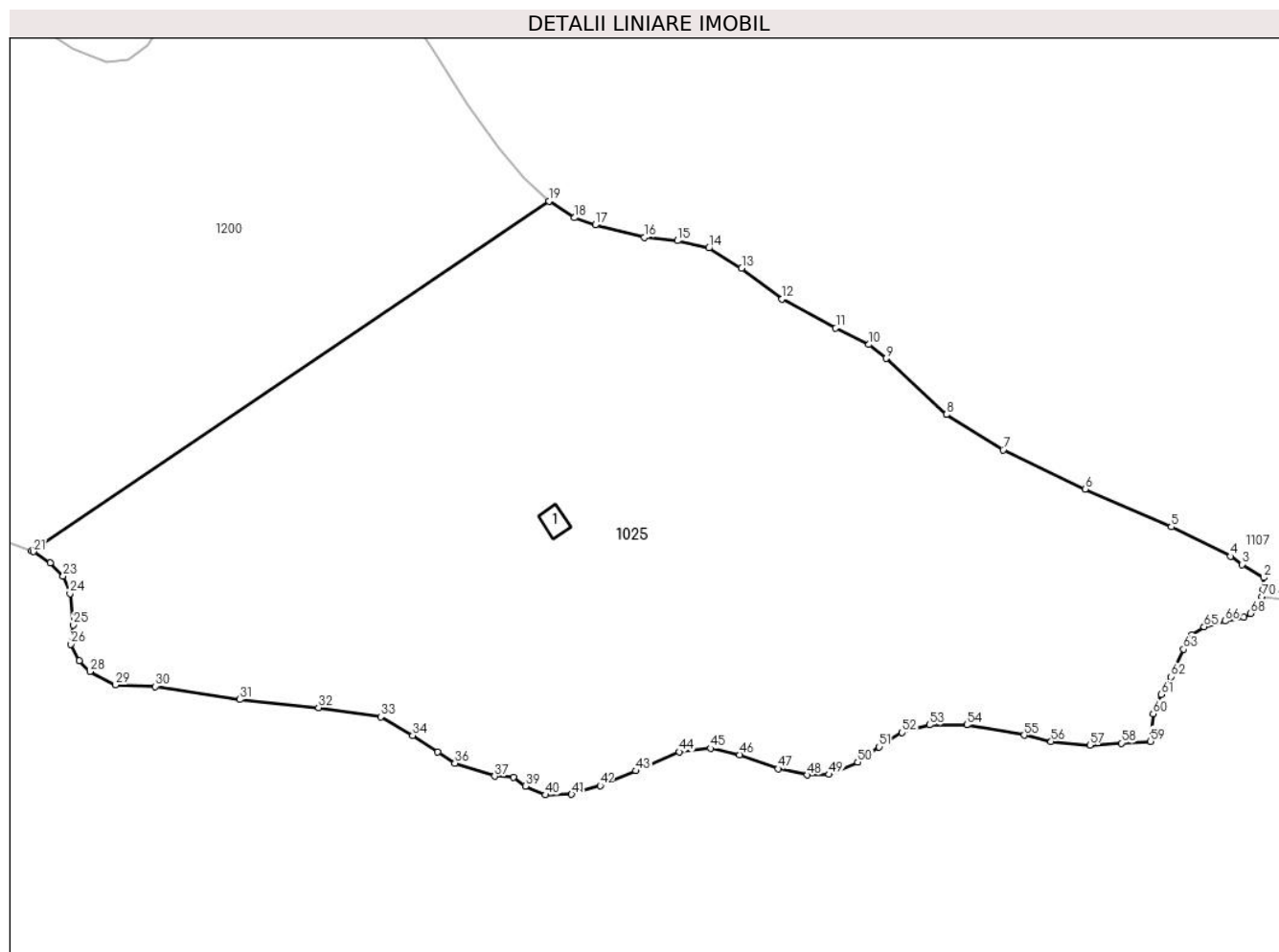
Inscrieri privind dezmembramintele dreptului de proprietate, drepturi reale de garanție și sarcini	Referințe
NU SUNT	

Anexa Nr. 1 La Partea I

Teren

Nr cadastral	Suprafața (mp)*	Observații / Referințe
	31.625	

* Suprafața este determinată în planul de proiecție Stereo 70.



Date referitoare la teren

Crt	Categorie folosință	Intravilan	Suprafața (mp)	Tarla	Parcelă	Nr. topo	Observații / Referințe
1	pasune	NU	11.375	4	55	-	Pasune împadurita
2	pasune	NU	20.200	4	55	-	
3	curti constructii	NU	50	4	55	-	

Date referitoare la construcții

Crt	Număr	Destinație construcție	Supraf. (mp)	Situație juridică	Observații / Referințe
A1.1		construcții anexa	43	Cu acte	Nr. niveluri:1; S. construita la sol:43 mp; Construcție anexa

Lungime Segmente

1) Valorile lungimilor segmentelor sunt obținute din proiecție în plan.

Punct început	X / Y	Punct sfârșit	X / Y	Lungime segment	Punct început	X / Y	Punct sfârșit	X / Y	Lungime segment	Punct început	X / Y	Punct sfârșit	X / Y	Lungime segment
1	426.873,178 460.853,575	2	426.873,312 460.856,867	3.295	2	426.873,312 460.856,867	3	426.867,439 460.860,439	6.875	3	426.867,439 460.860,439	4	426.864,264 460.862,662	3.876
4	426.864,264 460.862,662	5	426.848,071 460.870,679	18.069	5	426.848,071 460.870,679	6	426.824,576 460.880,997	25.661	6	426.824,576 460.880,997	7	426.802,192 460.891,713	24.816
7	426.802,192 460.891,713	8	426.786,714 460.901,317	18.216	8	426.786,714 460.901,317	9	426.770,216 460.916,643	22.518	9	426.770,216 460.916,643	10	426.765,585 460.920,413	5.971

Punct început	X / Y	Punct sfârșit	X / Y	Lungime segment	Punct început	X / Y	Punct sfârșit	X / Y	Lungime segment	Punct început	X / Y	Punct sfârșit	X / Y	Lungime segment
10	426.765,585 460.920,413	11	426.756,523 460.924,911	10.117	11	426.756,523 460.924,911	12	426.741,905 460.932,849	16.634	12	426.741,905 460.932,849	13	426.730,859 460.941,249	13.878
13	426.730,859 460.941,249	14	426.721,929 460.946,739	10.482	14	426.721,929 460.946,739	15	426.713,33 460.948,724	8.825	15	426.713,33 460.948,724	16	426.704,334 460.949,65	9.043
16	426.704,334 460.949,65	17	426.690,907 460.953,023	13.845	17	426.690,907 460.953,023	18	426.685,284 460.955,008	5.962	18	426.685,284 460.955,008	19	426.678,301 460.959,534	8.321
19	426.678,301 460.959,534	20	426.537,105 460.864,148	170.396	20	426.537,105 460.864,148	21	426.537,594 460.863,969	0.521	21	426.537,594 460.863,969	22	426.542,198 460.860,952	5.504
22	426.542,198 460.860,952	23	426.545,691 460.857,301	5.053	23	426.545,691 460.857,301	24	426.547,596 460.852,539	5.129	24	426.547,596 460.852,539	25	426.548,389 460.843,966	8.609
25	426.548,389 460.843,966	26	426.547,754 460.838,727	5.277	26	426.547,754 460.838,727	27	426.550,136 460.834,282	5.043	27	426.550,136 460.834,282	28	426.552,993 460.831,266	4.155
28	426.552,993 460.831,266	29	426.559,978 460.827,615	7.882	29	426.559,978 460.827,615	30	426.570,862 460.827,182	10.893	30	426.570,862 460.827,182	31	426.593,951 460.823,646	23.358
31	426.593,951 460.823,646	32	426.615,382 460.821,424	21.546	32	426.615,382 460.821,424	33	426.632,368 460.818,884	17.175	33	426.632,368 460.818,884	34	426.641,1 460.813,804	10.101
34	426.641,1 460.813,804	35	426.647,926 460.809,359	8.146	35	426.647,926 460.809,359	36	426.652,607 460.806,26	5.614	36	426.652,607 460.806,26	37	426.663,483 460.802,691	11.447
37	426.663,483 460.802,691	38	426.668,563 460.802,374	5.09	38	426.668,563 460.802,374	39	426.671,897 460.799,992	4.097	39	426.671,897 460.799,992	40	426.677,295 460.797,611	5.899
40	426.677,295 460.797,611	41	426.684,438 460.797,77	7.146	41	426.684,438 460.797,77	42	426.692,217 460.800,151	8.135	42	426.692,217 460.800,151	43	426.702,021 460.804,177	10.598
43	426.702,021 460.804,177	44	426.713,807 460.809,359	12.875	44	426.713,807 460.809,359	45	426.722,38 460.810,311	8.625	45	426.722,38 460.810,311	46	426.730,317 460.808,565	8.127
46	426.730,317 460.808,565	47	426.740,795 460.804,755	11.149	47	426.740,795 460.804,755	48	426.748,746 460.803,028	8.136	48	426.748,746 460.803,028	49	426.754,699 460.803,227	5.956
49	426.754,699 460.803,227	50	426.762,504 460.806,534	8.477	50	426.762,504 460.806,534	51	426.768,391 460.810,701	7.213	51	426.768,391 460.810,701	52	426.774,608 460.814,604	7.341
52	426.774,608 460.814,604	53	426.782,149 460.816,721	7.832	53	426.782,149 460.816,721	54	426.792,27 460.816,721	10.12	54	426.792,27 460.816,721	55	426.807,946 460.813,876	15.933
55	426.807,946 460.813,876	56	426.815,288 460.812,157	7.541	56	426.815,288 460.812,157	57	426.825,872 460.811,164	10.63	57	426.825,872 460.811,164	58	426.834,451 460.811,714	8.597
58	426.834,451 460.811,714	59	426.842,408 460.812,223	7.973	59	426.842,408 460.812,223	60	426.843,156 460.819,754	7.568	60	426.843,156 460.819,754	61	426.845,402 460.825,037	5.741
61	426.845,402 460.825,037	62	426.847,942 460.829,8	5.398	62	426.847,942 460.829,8	63	426.851,435 460.837,314	8.286	63	426.851,435 460.837,314	64	426.853,657 460.841,336	4.595
64	426.853,657 460.841,336	65	426.857,044 460.843,452	3.994	65	426.857,044 460.843,452	66	426.862,759 460.845,04	5.931	66	426.862,759 460.845,04	67	426.867,839 460.846,098	5.189
67	426.867,839 460.846,098	68	426.869,684 460.847,116	2.107	68	426.869,684 460.847,116	69	426.872,36 460.848,771	3.146	69	426.872,36 460.848,771	70	426.872,893 460.851,594	2.873
70	426.872,893 460.851,594	1	426.873,178 460.853,575	2.002										

** Lungimile segmentelor sunt determinate în planul de proiecție Stereo 70 și sunt rotunjite la 1 milimetru.

*** Distanța dintre puncte este formată din segmente cumulate ce sunt mai mici decât valoarea 1 milimetru.

**DATE DESPRE IMOBILUL NR. 1026**

Oficiul de Cadastru și Publicitate Imobiliară SIBIU
Biroul de Cadastru și Publicitate Imobiliară Sibiu

A. Partea I. Descrierea imobilului

Nr. CF vechi:6989 Rasinari
Nr. topografic:7158

TEREN Extravilan

Adresa: Jud. Sibiu

Nr. Crt	Nr cadastral Nr. topografic	Suprafața* (mp)	Observații / Referințe
A1		10.591	Sector cadastral:1 Teren neimprejmuit; Imobilul se identifica cu nr. top 7160 din CF 5368 Rășinari

Construcții

Crt	Nr cadastral Nr. topografic	Adresa	Observații / Referințe
A1.1		Jud. Sibiu	Nr. niveluri:1; S. construita la sol:76 mp; Constructie anexa

B. Partea II. Proprietari și acte

Inscrieri privitoare la dreptul de proprietate și alte drepturi reale		Referințe
16618 / 24/12/1997		
Act Notarial nr. 2030, din 01/01/1997 emis de N.P. Novac Cristina (contract de donatie);		
B1	Intabulare, drept de PROPRIETATE, dobandit prin Conventie, cota actuala 1/1 1) HOADREA ILIE 2) HOADREA MARIA <i>OBSERVATII: Incheierea provine din CF 6989 Rasinari</i>	A1, A1.1
/		
Act Administrativ nr. 3429, din 11/11/2022 emis de PRIMARIA RÂU SADULUI (adeverinta);		
B2	Se notează posesia faptică în favoarea lui HOADREA ILIE. 1) HOADREA ILIE	A1, A1.1

C. Partea III. SARCINI .

Inscrieri privind dezmembramintele dreptului de proprietate, drepturi reale de garanție și sarcini	Referințe
NU SUNT	

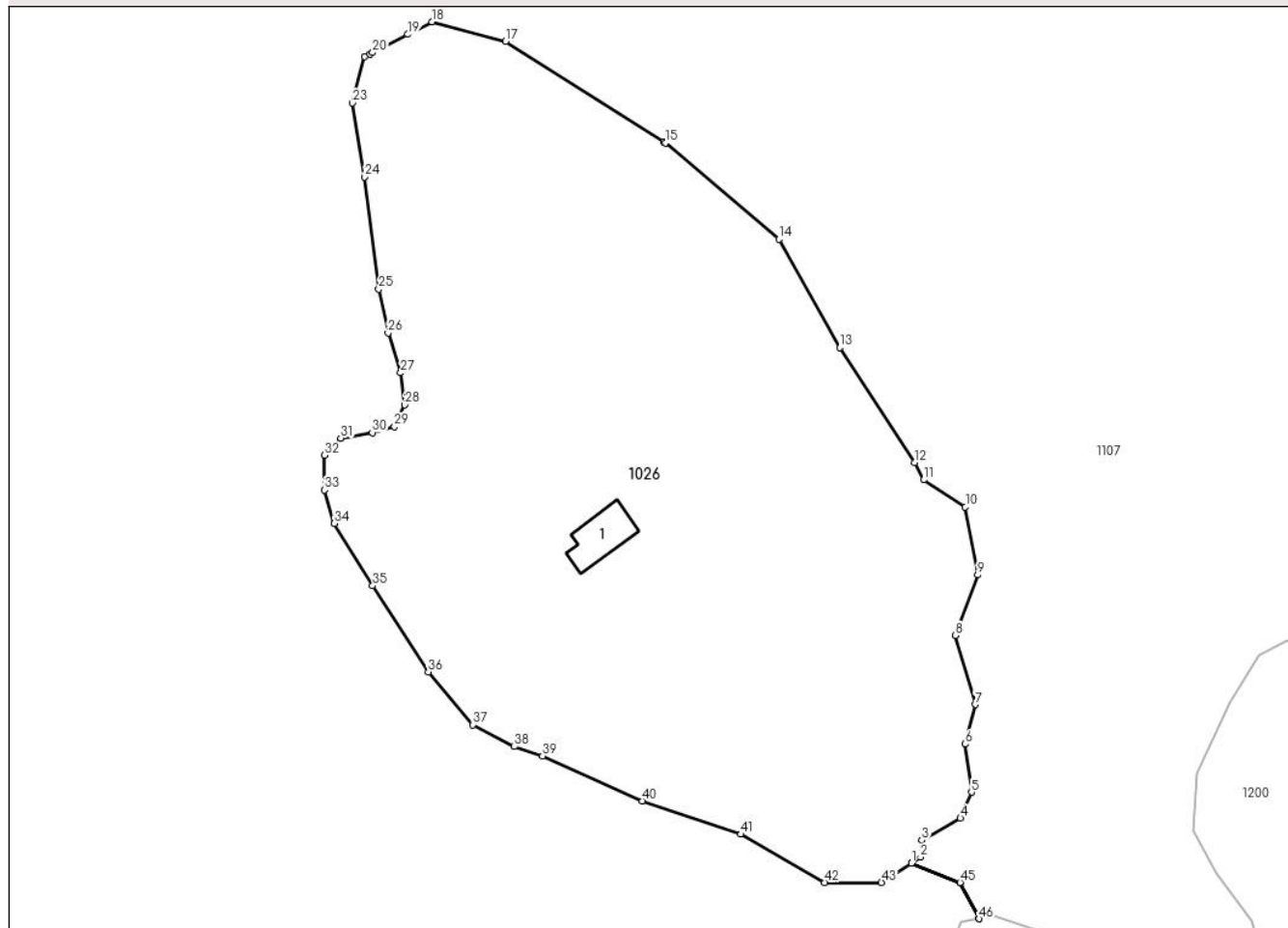
Anexa Nr. 1 La Partea I

Teren

Nr cadastral	Suprafața (mp)*	Observații / Referințe
	10.591	Imobilul se identifica cu nr. top 7160 din CF 5368 Rășinari

* Suprafața este determinată în planul de proiecție Stereo 70.

DETALII LINIARE IMOBIL



Date referitoare la teren

Crt	Categorie folosință	Intravilan	Suprafața (mp)	Tarla	Parcelă	Nr. topo	Observații / Referințe
1	pasune	NU	10.491	4	53, 56	-	
2	curți construcții	NU	100	4	53, 56	-	

Date referitoare la construcții

Crt	Număr	Destinație construcție	Supraf. (mp)	Situație juridică	Observații / Referințe
A1.1		construcții anexa	76	Cu acte	Nr. niveluri:1; S. construita la sol:76 mp; Construcție anexa

Lungime Segmente

1) Valorile lungimilor segmentelor sunt obținute din proiecție în plan.

Punct început	X / Y	Punct sfârșit	X / Y	Lungime segment	Punct început	X / Y	Punct sfârșit	X / Y	Lungime segment	Punct început	X / Y	Punct sfârșit	X / Y	Lungime segment
1	426.444,652 460.987,204	2	426.446,2 460.988,202	1.841	2	426.446,2 460.988,202	3	426.446,394 460.991,124	2.928	3	426.446,394 460.991,124	4	426.453,044 460.994,885	7.64
4	426.453,044 460.994,885	5	426.454,949 460.999,33	4.836	5	426.454,949 460.999,33	6	426.453,89 461.007,585	8.323	6	426.453,89 461.007,585	7	426.455,584 461.014,359	6.982
7	426.455,584 461.014,359	8	426.452,197 461.026,212	12.328	8	426.452,197 461.026,212	9	426.456,007 461.036,584	11.049	9	426.456,007 461.036,584	10	426.453,89 461.048,226	11.833

Punct început	X / Y	Punct sfârșit	X / Y	Lungime segment	Punct început	X / Y	Punct sfârșit	X / Y	Lungime segment	Punct început	X / Y	Punct sfârșit	X / Y	Lungime segment
10	426.453,89 461.048,226	11	426.446,763 461.052,875	8.51	11	426.446,763 461.052,875	12	426.445,172 461.055,848	3.372	12	426.445,172 461.055,848	13	426.432,367 461.075,533	23.484
13	426.432,367 461.075,533	14	426.421,94 461.094,115	21.307	14	426.421,94 461.094,115	15	426.402,404 461.110,604	25.565	15	426.402,404 461.110,604	16	426.402,103 461.110,795	0.356
16	426.402,103 461.110,795	17	426.374,996 461.128,045	32.131	17	426.374,996 461.128,045	18	426.362,346 461.131,386	13.084	18	426.362,346 461.131,386	19	426.358,198 461.129,235	4.672
19	426.358,198 461.129,235	20	426.352,171 461.126,11	6.79	20	426.352,171 461.126,11	21	426.351,727 461.125,879	0.5	21	426.351,727 461.125,879	22	426.350,84 461.125,42	0.999
22	426.350,84 461.125,42	23	426.348,724 461.117,482	8.215	23	426.348,724 461.117,482	24	426.350,84 461.104,782	12.875	24	426.350,84 461.104,782	25	426.353,235 461.085,584	19.347
25	426.353,235 461.085,584	26	426.354,822 461.078,044	7.706	26	426.354,822 461.078,044	27	426.356,965 461.071,217	7.155	27	426.356,965 461.071,217	28	426.357,68 461.065,74	5.523
28	426.357,68 461.065,74	29	426.355,934 461.062,01	4.119	29	426.355,934 461.062,01	30	426.352,124 461.060,978	3.947	30	426.352,124 461.060,978	31	426.346,726 461.060,026	5.481
31	426.346,726 461.060,026	32	426.343,948 461.057,089	4.043	32	426.343,948 461.057,089	33	426.343,868 461.051,136	5.954	33	426.343,868 461.051,136	34	426.345,615 461.045,42	5.976
34	426.345,615 461.045,42	35	426.352,203 461.034,705	12.579	35	426.352,203 461.034,705	36	426.361,728 461.019,941	17.57	36	426.361,728 461.019,941	37	426.369,348 461.010,892	11.83
37	426.369,348 461.010,892	38	426.376,492 461.007,162	8.059	38	426.376,492 461.007,162	39	426.381,317 461.005,553	5.086	39	426.381,317 461.005,553	40	426.398,434 460.997,849	18.771
40	426.398,434 460.997,849	41	426.415,367 460.992,134	17.872	41	426.415,367 460.992,134	42	426.429,76 460.983,879	16.593	42	426.429,76 460.983,879	43	426.439,497 460.983,879	9.737
43	426.439,497 460.983,879	44	426.444,643 460.987,198	6.123	44	426.444,643 460.987,198	45	426.452,987 460.983,87	8.983	45	426.452,987 460.983,87	46	426.456,276 460.977,657	7.03
46	426.456,276 460.977,657	47	426.456,286 460.977,659	0.01	47	426.456,286 460.977,659	48	426.452,994 460.983,878	7.037	48	426.452,994 460.983,878	1	426.444,652 460.987,204	8.98

** Lungimile segmentelor sunt determinate în planul de proiecție Stereo 70 și sunt rotunjite la 1 milimetru.

*** Distanța dintre puncte este formată din segmente cumulate ce sunt mai mici decât valoarea 1 milimetru.

**DATE DESPRE IMOBILUL NR. 1041**

Oficiul de Cadastru și Publicitate Imobiliară SIBIU
Biroul de Cadastru și Publicitate Imobiliară Sibiu

A. Partea I. Descrierea imobilului

TEREN Extravilan

Nr. CF vechi:108 Rășinari

Nr. topografic:7156a, 7156b, 7157a, 7157b

Adresa: Jud. Sibiu

Nr. Crt	Nr cadastral Nr. topografic	Suprafața* (mp)	Observații / Referințe
A1		32.912	Sector cadastral:1 Teren neimprejmuit; Imobilul se identifică cu parte din CF 104036 Rășinari

B. Partea II. Proprietari și acte

Inscrieri privitoare la dreptul de proprietate și alte drepturi reale	Referințe
/	
Act Administrativ nr. 28, din 31/01/2002 emis de CJPSDP (titlu de proprietate);	
B1	A1
Intabulare, drept de PROPRIETATE, dobandit prin Lege, cota actuala 1/1 1) COMUNA RÂU SADULUI, CIF:4405902	

C. Partea III. SARCINI .

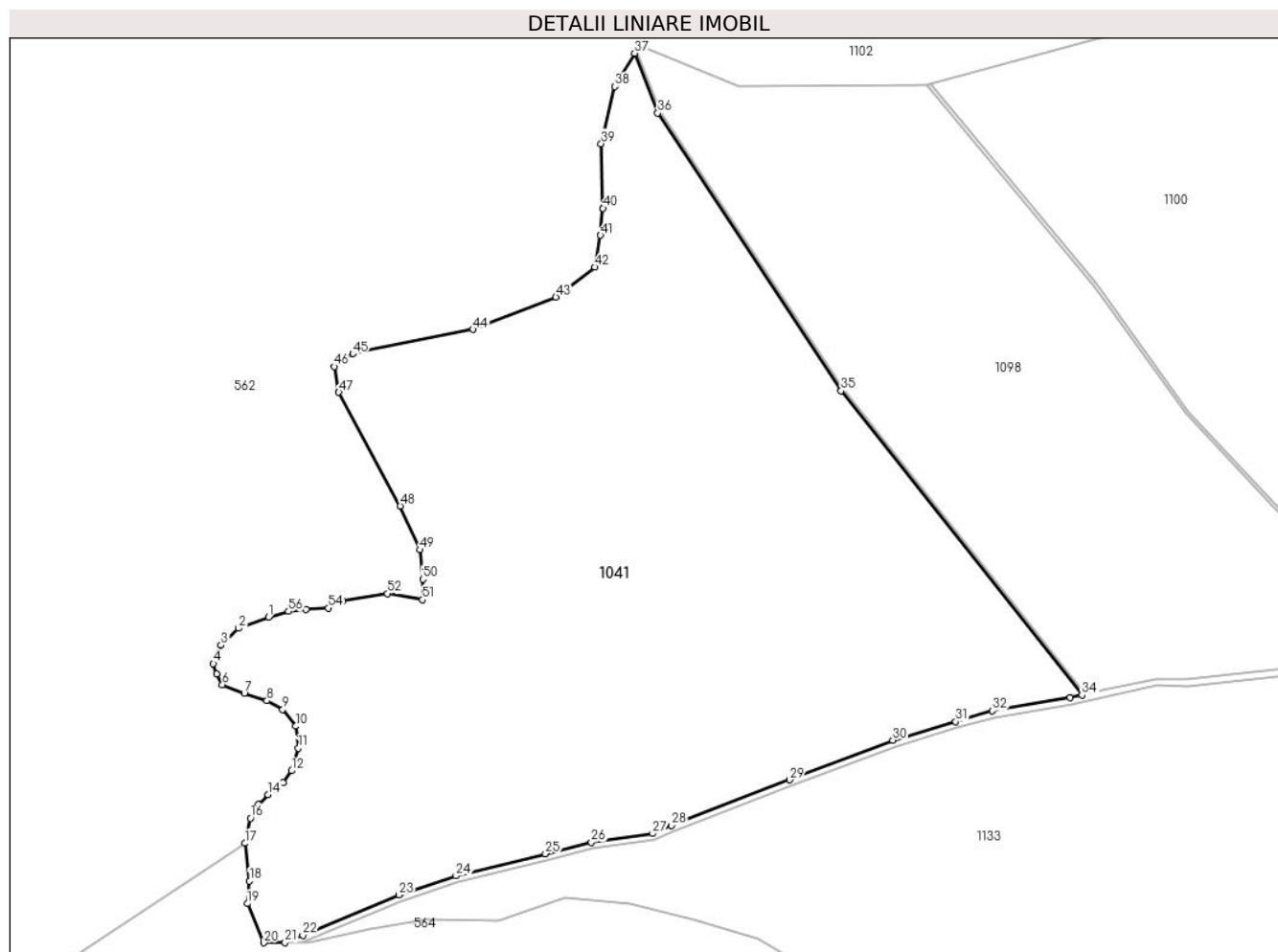
Inscrieri privind dezmembramintele dreptului de proprietate, drepturi reale de garanție și sarcini	Referințe
NU SUNT	

Anexa Nr. 1 La Partea I

Teren

Nr cadastral	Suprafața (mp)*	Observații / Referințe
	32.912	Imobilul se identifică cu parte din CF 104036 Rășinari

* Suprafața este determinată în planul de proiecție Stereo 70.



Date referitoare la teren

Crt	Categorie folosință	Intravilan	Suprafața (mp)	Tarla	Parcelă	Nr. topo	Observații / Referințe
1	padure	NU	32.912	2	66/1	-	U.p. XI, U.a. 6

Lungime Segmente

1) Valorile lungimilor segmentelor sunt obținute din proiecție în plan.

Punct început	X / Y	Punct sfârșit	X / Y	Lungime segment
1	425.293,214 460.825,605	2	425.284,006 460.822,113	9.848
4	425.276,281 460.811,212	5	425.277,233 460.808,037	3.315
7	425.285,806 460.802,11	8	425.292,791 460.799,782	7.363
10	425.301,681 460.791,95	11	425.302,421 460.785,177	6.814
13	425.297,765 460.774,594	14	425.293,108 460.770,889	5.95
16	425.287,724 460.763,636	17	425.285,978 460.755,858	7.972
2	425.284,006 460.822,113	3	425.278,609 460.816,927	7.485
5	425.277,233 460.808,037	6	425.279,032 460.804,756	3.742
8	425.292,791 460.799,782	9	425.297,659 460.797,136	5.541
11	425.302,421 460.785,177	12	425.300,411 460.778,192	7.269
14	425.293,108 460.770,889	15	425.290,145 460.767,926	4.191
17	425.285,978 460.755,858	18	425.287,406 460.744,269	11.676
3	425.278,609 460.816,927	4	425.276,281 460.811,212	6.171
6	425.279,032 460.804,756	7	425.285,806 460.802,11	7.272
9	425.297,659 460.797,136	10	425.301,681 460.791,95	6.563
12	425.300,411 460.778,192	13	425.297,765 460.774,594	4.466
15	425.290,145 460.767,926	16	425.287,724 460.763,636	4.926
18	425.287,406 460.744,269	19	425.286,771 460.737,284	7.014

Punct început	X / Y	Punct sfârșit	X / Y	Lungime segment	Punct început	X / Y	Punct sfârșit	X / Y	Lungime segment	Punct început	X / Y	Punct sfârșit	X / Y	Lungime segment
19	425.286,771 460.737,284	20	425.291,851 460.725,219	13.091	20	425.291,851 460.725,219	21	425.298,376 460.725,272	6.525	21	425.298,376 460.725,272	22	425.303,829 460.727,573	5.919
22	425.303,829 460.727,573	23	425.333,444 460.739,983	32.11	23	425.333,444 460.739,983	24	425.351,065 460.745,856	18.574	24	425.351,065 460.745,856	25	425.378,638 460.752,671	28.402
25	425.378,638 460.752,671	26	425.392,816 460.756,175	14.605	26	425.392,816 460.756,175	27	425.411,708 460.758,874	19.083	27	425.411,708 460.758,874	28	425.417,524 460.761,414	6.347
28	425.417,524 460.761,414	29	425.453,979 460.775,402	39.046	29	425.453,979 460.775,402	30	425.485,787 460.787,608	34.069	30	425.485,787 460.787,608	31	425.505,162 460.793,326	20.201
31	425.505,162 460.793,326	32	425.516,534 460.796,683	11.857	32	425.516,534 460.796,683	33	425.540,479 460.800,784	24.294	33	425.540,479 460.800,784	34	425.544,076 460.801,576	3.684
34	425.544,076 460.801,576	35	425.469,83 460.895,269	119.545	35	425.469,83 460.895,269	36	425.413,314 460.980,888	102.59	36	425.413,314 460.980,888	37	425.406,154 460.999,3	19.755
37	425.406,154 460.999,3	38	425.400,091 460.989,046	11.913	38	425.400,091 460.989,046	39	425.395,858 460.971,451	18.097	39	425.395,858 460.971,451	40	425.396,413 460.951,533	19.926
40	425.396,413 460.951,533	41	425.395,662 460.943,238	8.329	41	425.395,662 460.943,238	42	425.393,916 460.933,396	9.996	42	425.393,916 460.933,396	43	425.381,851 460.924,188	15.177
43	425.381,851 460.924,188	44	425.356,394 460.914,194	27.348	44	425.356,394 460.914,194	45	425.319,247 460.906,732	37.889	45	425.319,247 460.906,732	46	425.313,532 460.902,764	6.958
46	425.313,532 460.902,764	47	425.314,96 460.894,826	8.065	47	425.314,96 460.894,826	48	425.333,892 460.859,795	39.819	48	425.333,892 460.859,795	49	425.339,924 460.846,301	14.781
49	425.339,924 460.846,301	50	425.340,876 460.837,252	9.099	50	425.340,876 460.837,252	51	425.340,718 460.830,902	6.352	51	425.340,718 460.830,902	52	425.329,923 460.832,808	10.962
52	425.329,923 460.832,808	53	425.316,18 460.830,474	13.94	53	425.316,18 460.830,474	54	425.311,735 460.828,357	4.923	54	425.311,735 460.828,357	55	425.304,856 460.827,934	6.892
55	425.304,856 460.827,934	56	425.299,458 460.827,299	5.435	56	425.299,458 460.827,299	1	425.293,214 460.825,605	6.47					

** Lungimile segmentelor sunt determinate în planul de proiecție Stereo 70 și sunt rotunjite la 1 milimetru.

*** Distanța dintre puncte este formată din segmente cumulate ce sunt mai mici decât valoarea 1 milimetru.

**DATE DESPRE IMOBILUL NR. 1053**

Oficiul de Cadastru și Publicitate Imobiliară SIBIU
Biroul de Cadastru și Publicitate Imobiliară Sibiu

A. Partea I. Descrierea imobilului

TEREN Extravilan

Nr. CF vechi:108 Rășinari

Nr. topografic:7156a, 7156b, 7157a, 7157b

Adresa: Jud. Sibiu

Nr. Crt	Nr cadastral Nr. topografic	Suprafața* (mp)	Observații / Referințe
A1		3.828	Sector cadastral:1 Teren neimprejmuit; Imobilul se identifică cu parte din CF 104036 Rășinari

B. Partea II. Proprietari și acte

Inscrieri privitoare la dreptul de proprietate și alte drepturi reale		Referințe
2241 / 18/02/1879		
Act Administrativ nr. 2241, din 18/02/1879 emis de - (Lege);		
B1	Intabulare, drept de PROPRIETATE, dobandit prin Lege, cota actuala 1/1 1) COMUNA RASINARI, CIF:999999999999	A1

C. Partea III. SARCINI .

Inscrieri privind dezmembramintele dreptului de proprietate, drepturi reale de garanție și sarcini	Referințe
NU SUNT	

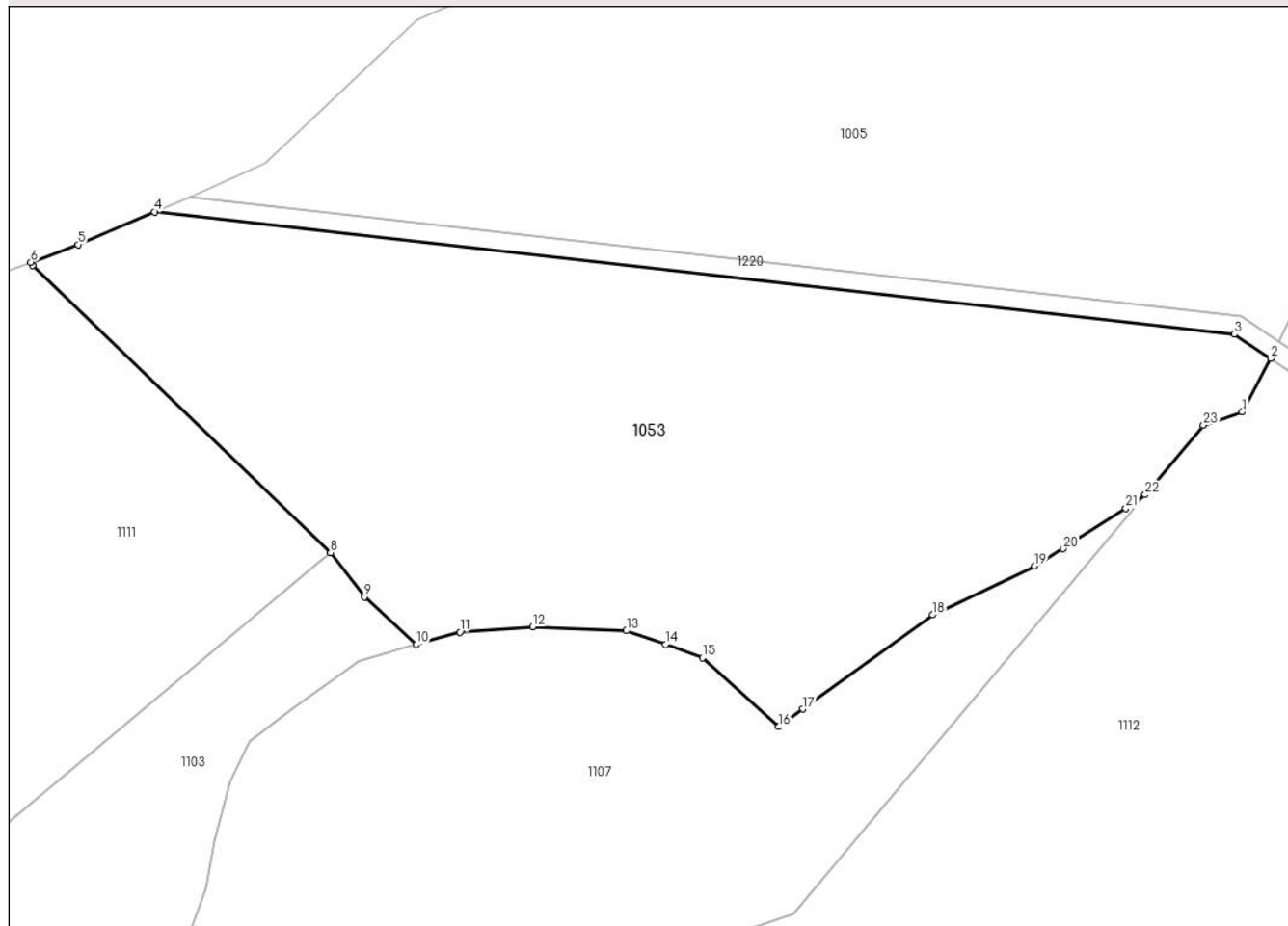
Anexa Nr. 1 La Partea I

Teren

Nr cadastral	Suprafața (mp)*	Observații / Referințe
	3.828	Imobilul se identifică cu parte din CF 104036 Rășinari

* Suprafața este determinată în planul de proiecție Stereo 70.

DETALII LINIARE IMOBIL



Date referitoare la teren

Crt	Categorie folosință	Intra vilan	Suprafața (mp)	Tarla	Parcelă	Nr. topo	Observații / Referințe
1	faneata	NU	3.828	4	21/4	7156a, 7156b, 7157a, 7157b	

Lungime Segmente

1) Valorile lungimilor segmentelor sunt obținute din proiecție în plan.

Punct început	X / Y	Punct sfârșit	X / Y	Lungime segment (** (m))
1	426.618,647 461.671,236	2	426.621,642 461.676,845	6.358
3	426.617,798 461.679,397	4	426.504,487 461.692,251	114.038
5	426.496,479 461.688,796	6	426.491,521 461.686,965	5.286
7	426.491,736 461.686,608	8	426.522,969 461.656,49	43.388

Punct început	X / Y	Punct sfârșit	X / Y	Lungime segment (** (m))
2	426.621,642 461.676,845	3	426.617,798 461.679,397	4.614
4	426.504,487 461.692,251	5	426.496,479 461.688,796	8.721
6	426.491,521 461.686,965	7	426.491,736 461.686,608	0.417
8	426.522,969 461.656,49	9	426.526,54 461.651,856	5.851

Punct început	X / Y	Punct sfârșit	X / Y	Lungime segment (** (m))
9	426.526,54 461.651,856	10	426.531,988 461.646,85	7.399
11	426.536,544 461.648,152	12	426.544,164 461.648,707	7.64
13	426.554,025 461.648,311	14	426.558,134 461.646,882	4.351
15	426.562,023 461.645,453	16	426.570,014 461.638,23	10.771
17	426.572,566 461.640,083	18	426.586,171 461.649,963	16.814
19	426.596,847 461.655,109	20	426.599,89 461.656,895	3.528
21	426.606,438 461.661,128	22	426.608,473 461.662,566	2.492
23	426.614,577 461.669,85	1	426.618,647 461.671,236	4.299

Punct început	X / Y	Punct sfârșit	X / Y	Lungime segment (** (m))
10	426.531,988 461.646,85	11	426.536,544 461.648,152	4.738
12	426.544,164 461.648,707	13	426.554,025 461.648,311	9.869
14	426.558,134 461.646,882	15	426.562,023 461.645,453	4.143
16	426.570,014 461.638,23	17	426.572,566 461.640,083	3.154
18	426.586,171 461.649,963	19	426.596,847 461.655,109	11.852
20	426.599,89 461.656,895	21	426.606,438 461.661,128	7.798
22	426.608,473 461.662,566	23	426.614,577 461.669,85	9.504

** Lungimile segmentelor sunt determinate în planul de proiecție Stereo 70 și sunt rotunjite la 1 milimetru.

*** Distanța dintre puncte este formată din segmente cumulate ce sunt mai mici decât valoarea 1 milimetru.

**DATE DESPRE IMOBILUL NR. 1054**

Oficiul de Cadastru și Publicitate Imobiliară SIBIU
Biroul de Cadastru și Publicitate Imobiliară Sibiu

A. Partea I. Descrierea imobilului

Nr. CF vechi:6361 Rășinari
Nr. topografic:7160/2

TEREN Extravilan

Adresa: Jud. Sibiu

Nr. Crt	Nr cadastral Nr. topografic	Suprafața* (mp)	Observații / Referințe
A1		10.488	Sector cadastral:1 Teren neimprejmuit;

B. Partea II. Proprietari și acte

Inscrieri privitoare la dreptul de proprietate și alte drepturi reale		Referințe
3737 / 19/09/1942		
Act Notarial nr. 0, din 29/08/1942 emis de - (contract de vanzare-cumparare);		
B1	Intabulare, drept de PROPRIETATE, dobandit prin Conventie, cota actuala 1/2 1) BĂNCILĂ NICOLAE	A1
3402 / 08/11/1989		
Act Notarial nr. 318/59, din 01/01/1989 emis de Notariatul de stat judetean Sibiu (certificat de mostenitor, dosar 318/959);		
B2	Intabulare, drept de PROPRIETATE, dobandit prin Succesiune, cota actuala 2/16 1) BĂNCILĂ ANA , sotie	A1
B3	Intabulare, drept de PROPRIETATE, dobandit prin Succesiune, cota actuala 3/16 1) BOGDAN MARINA , născută Giurculeț	A1
B4	Intabulare, drept de PROPRIETATE, dobandit prin Succesiune, cota actuala 3/16 1) GIURCULEȚ MARIA	A1
/		
Act Administrativ nr. 3464, din 11/11/2022 emis de Primaria Comunei Râu sadului (Adeverinta);		
B5	Se notează posesia faptică in favoarea BOGDAN PETRU 1) BOGDAN PETRU	A1

C. Partea III. SARCINI .

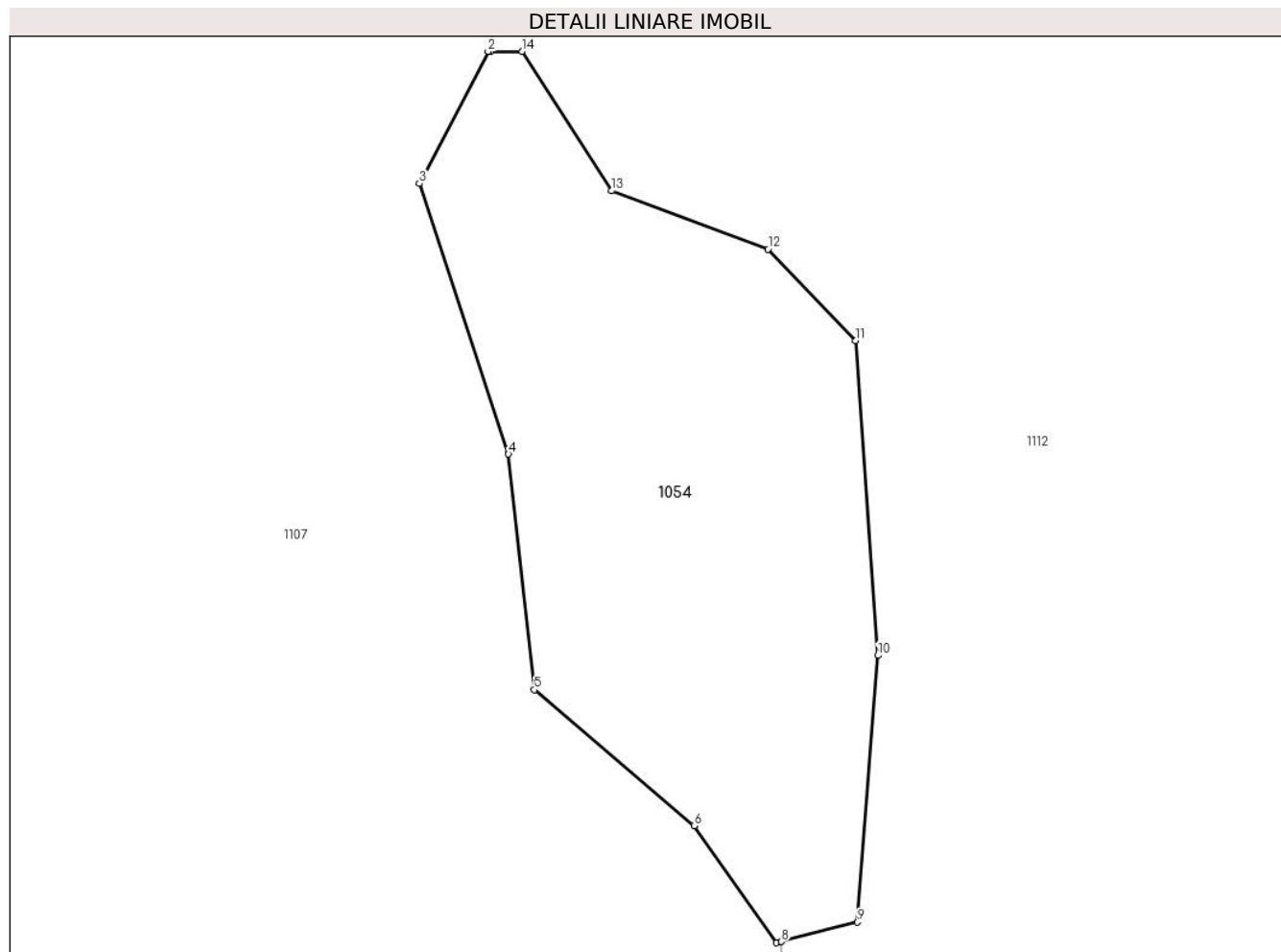
Inscrieri privind dezmembramintele dreptului de proprietate, drepturi reale de garanție și sarcini	Referințe
NU SUNT	

Anexa Nr. 1 La Partea I

Teren

Nr cadastral	Suprafața (mp)*	Observații / Referințe
	10.488	

* Suprafața este determinată în planul de proiecție Stereo 70.



Date referitoare la teren

Crt	Categorie folosință	Intra vilan	Suprafața (mp)	Tarla	Parcelă	Nr. topo	Observații / Referințe
1	faneata	NU	10.488	4	51, 53	7160/2	

Lungime Segmente

1) Valorile lungimilor segmentelor sunt obținute din proiecție în plan.

Punct început	X / Y	Punct sfârșit	X / Y	Lungime segment (** (m)
1	426.537,32 461.523,46	2	426.536,759 461.523,46	0.561
2	426.536,759 461.523,46	3	426.522,281 461.495,662	31.342
3	426.522,281 461.495,662	4	426.541,03 461.438,763	59.908
4	426.541,03 461.438,763	5	426.546,46 461.389,175	49.884
5	426.546,46 461.389,175	6	426.580,121 461.360,581	44.167

Punct început	X / Y	Punct sfârșit	X / Y	Lungime segment (** (m)
6	426.580,121 461.360,581	7	426.597,495 461.335,968	30.127
7	426.597,495 461.335,968	8	426.598,489 461.336,222	1.026
8	426.598,489 461.336,222	9	426.614,507 461.340,312	16.532
9	426.614,507 461.340,312	10	426.618,85 461.396,414	56.27
10	426.618,85 461.396,414	11	426.614,145 461.462,652	66.404
11	426.614,145 461.462,652	12	426.595,685 461.481,835	26.623
12	426.595,685 461.481,835	13	426.562,747 461.494,142	35.162
13	426.562,747 461.494,142	14	426.543,926 461.523,46	34.84
14	426.543,926 461.523,46	1	426.537,32 461.523,46	6.605

** Lungimile segmentelor sunt determinate în planul de proiecție Stereo 70 și sunt rotunjite la 1 milimetru.

*** Distanța dintre puncte este formată din segmente cumulate ce sunt mai mici decât valoarea 1 milimetru.

**DATE DESPRE IMOBILUL NR. 1057**

Oficiul de Cadastru și Publicitate Imobiliară SIBIU
Biroul de Cadastru și Publicitate Imobiliară Sibiu

A. Partea I. Descrierea imobilului

TEREN Extravilan

Nr. CF vechi:108 Rășinari

Nr. topografic:7156a, 7156b, 7157a, 7157b

Adresa: Jud. Sibiu

Nr. Crt	Nr cadastral Nr. topografic	Suprafața* (mp)	Observații / Referințe
A1		2.871	Sector cadastral:1 Teren neimprejmuit; Imobilul se identifică cu parte din CF 104036 Rășinari

B. Partea II. Proprietari și acte

Inscrieri privitoare la dreptul de proprietate și alte drepturi reale		Referințe
2241 / 18/02/1879		
Act Administrativ nr. 2241, din 18/02/1879 emis de - (Lege);		
B1	Intabulare, drept de PROPRIETATE, dobandit prin Lege, cota actuala 1/1 1) COMUNA RASINARI, CIF:999999999999	A1

C. Partea III. SARCINI .

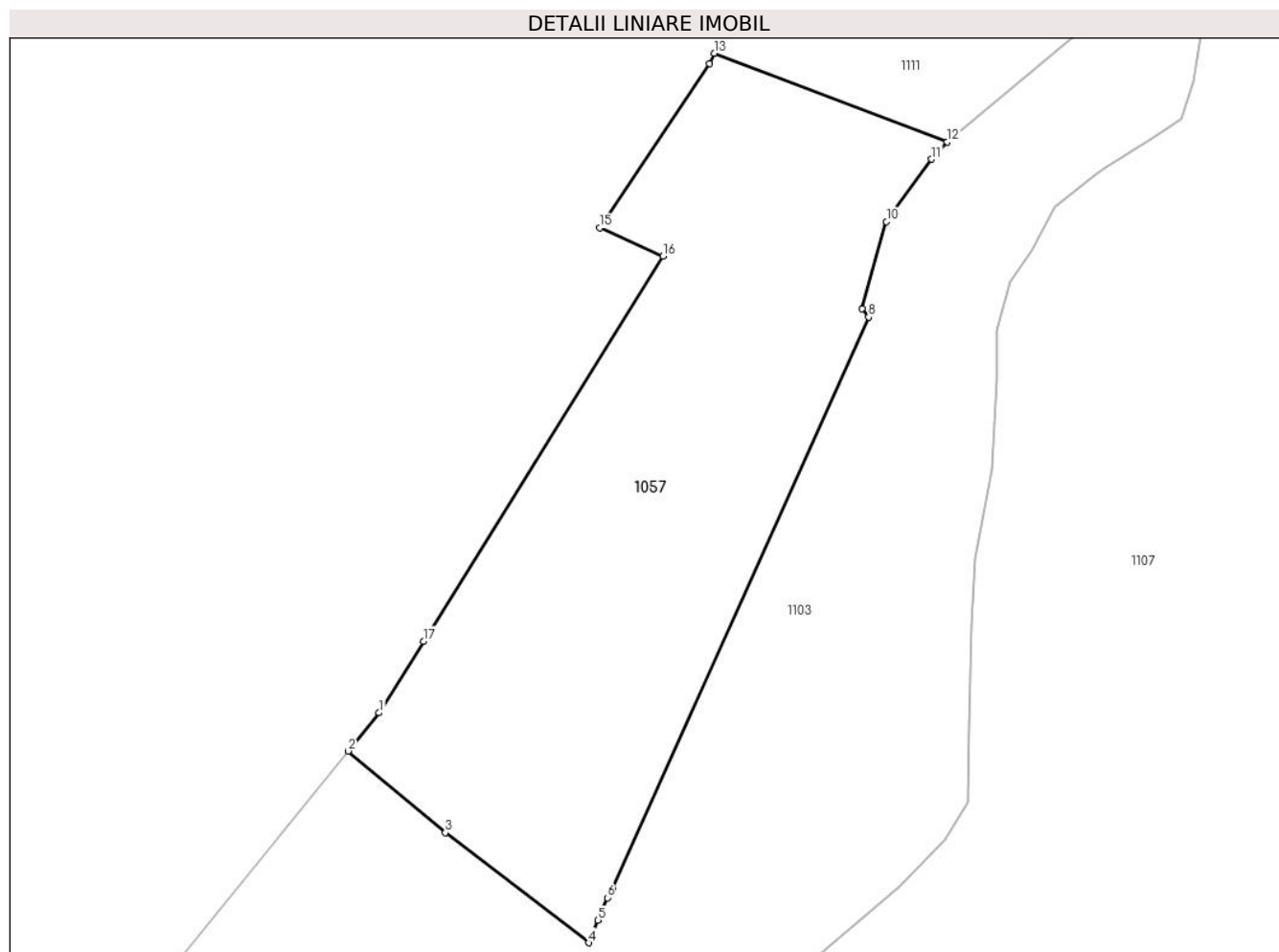
Inscrieri privind dezmembramintele dreptului de proprietate, drepturi reale de garanție și sarcini	Referințe
NU SUNT	

Anexa Nr. 1 La Partea I

Teren

Nr cadastral	Suprafața (mp)*	Observații / Referințe
	2.871	Imobilul se identifică cu parte din CF 104036 Rășinari

* Suprafața este determinată în planul de proiecție Stereo 70.



Date referitoare la teren

Crt	Categorie folosință	Intra vilan	Suprafața (mp)	Tarla	Parcelă	Nr. topo	Observații / Referințe
1	padure	NU	2.871	4	21/1	7156a, 7156b, 7157a, 7157b	

Lungime Segmente

1) Valorile lungimilor segmentelor sunt obținute din proiecție în plan.

Punct început	X / Y	Punct sfârșit	X / Y	Lungime segment (** (m))
1	426.364,697 461.513,151	2	426.361,092 461.508,699	5.729
2	426.361,092 461.508,699	3	426.372,404 461.499,206	14.768
3	426.372,404 461.499,206	4	426.389,114 461.486,392	21.058
4	426.389,114 461.486,392	5	426.390,198 461.489,01	2.834

Punct început	X / Y	Punct sfârșit	X / Y	Lungime segment (** (m)
5	426.390,198 461.489,01	6	426.391,282 461.491,629	2.834
6	426.391,282 461.491,629	7	426.391,842 461.492,673	1.184
7	426.391,842 461.492,673	8	426.421,702 461.559,195	72.917
8	426.421,702 461.559,195	9	426.420,966 461.560,159	1.212
9	426.420,966 461.560,159	10	426.423,776 461.570,298	10.521
10	426.423,776 461.570,298	11	426.429,028 461.577,566	8.968
11	426.429,028 461.577,566	12	426.430,852 461.579,581	2.718
12	426.430,852 461.579,581	13	426.403,704 461.589,892	29.04
13	426.403,704 461.589,892	14	426.403,149 461.588,704	1.311
14	426.403,149 461.588,704	15	426.390,396 461.569,574	22.991
15	426.390,396 461.569,574	16	426.397,739 461.566,289	8.044
16	426.397,739 461.566,289	17	426.369,875 461.521,478	52.768
17	426.369,875 461.521,478	1	426.364,697 461.513,151	9.806

** Lungimile segmentelor sunt determinate în planul de proiecție Stereo 70 și sunt rotunjite la 1 milimetru.

*** Distanța dintre puncte este formată din segmente cumulate ce sunt mai mici decât valoarea 1 milimetru.

**DATE DESPRE IMOBILUL NR. 1097**

Oficiul de Cadastru și Publicitate Imobiliară SIBIU
Biroul de Cadastru și Publicitate Imobiliară Sibiu

A. Partea I. Descrierea imobilului

TEREN Extravilan

Adresa: Jud. Sibiu

Nr. Crt	Nr cadastral Nr. topografic	Suprafața* (mp)	Observații / Referințe
A1		242	Sector cadastral:1 Teren neimprejmuit;

B. Partea II. Proprietari și acte

Inscrieri privitoare la dreptul de proprietate și alte drepturi reale	Referințe
/	
Act Administrativ nr. 28, din 31/01/2002 emis de CJPSDP (titlu de proprietate);	
B1	A1
Intabulare, drept de PROPRIETATE, dobândit prin Lege, cota actuala 1/1 1) COMUNA RÂU SADULUI, CIF:4405902	

C. Partea III. SARCINI .

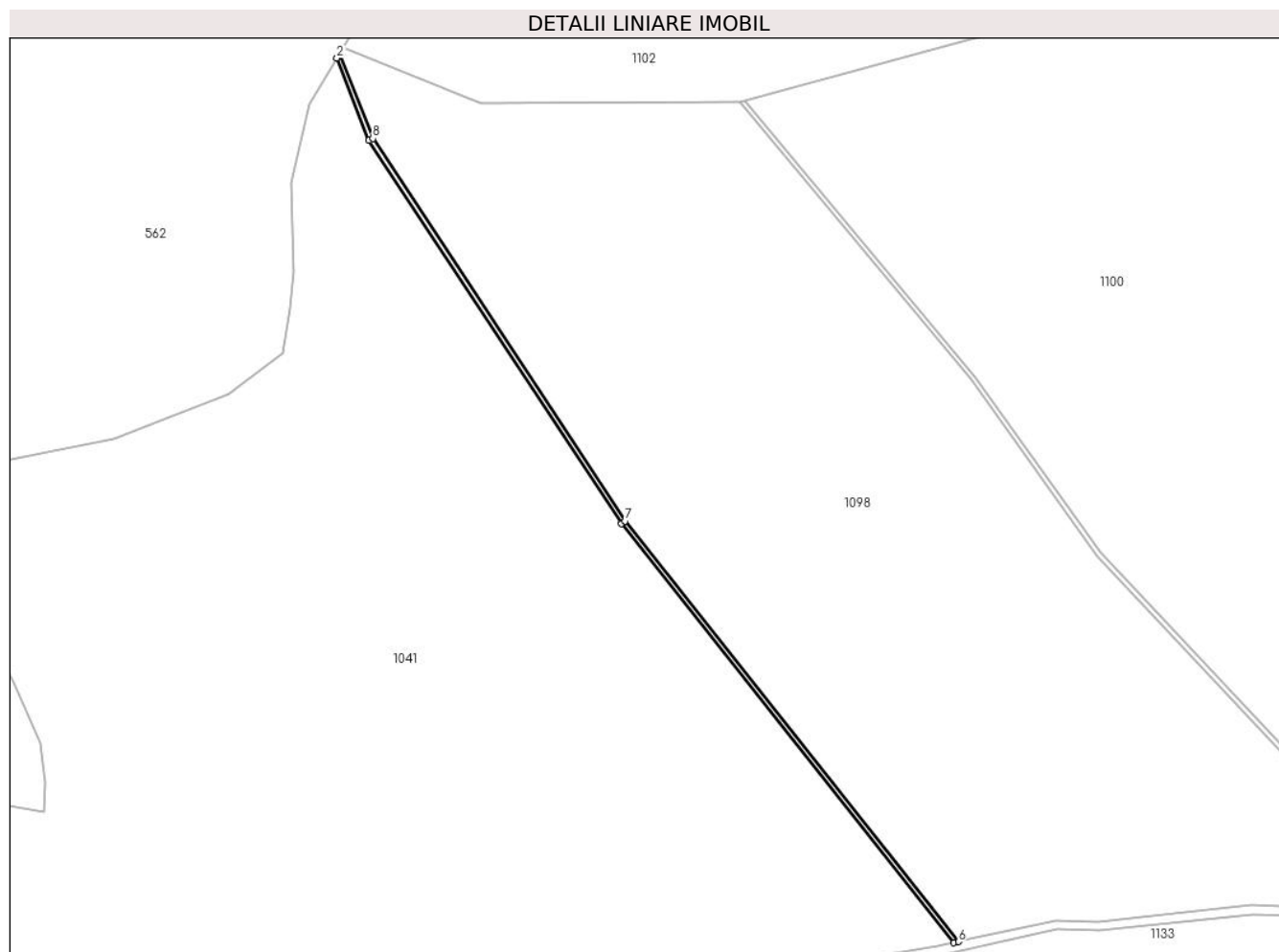
Inscrieri privind dezmembramintele dreptului de proprietate, drepturi reale de garanție și sarcini	Referințe
NU SUNT	

Anexa Nr. 1 La Partea I

Teren

Nr cadastral	Suprafața (mp)*	Observații / Referințe
	242	

* Suprafața este determinată în planul de proiecție Stereo 70.



Date referitoare la teren

Crt	Categorie folosință	Intravilan	Suprafața (mp)	Tarla	Parcelă	Nr. topo	Observații / Referințe
1	ape curgătoare	NU	242	2	65	-	pârâu, U.p. XI, U.a. 6

Lungime Segmente

1) Valorile lungimilor segmentelor sunt obținute din proiecție în plan.

Punct început	X / Y	Punct sfârșit	X / Y	Lungime segment (** (m)
1	425.406,802 461.000,395	2	425.406,154 460.999,3	1.272
2	425.406,154 460.999,3	3	425.413,314 460.980,888	19.755
3	425.413,314 460.980,888	4	425.469,83 460.895,269	102.59
4	425.469,83 460.895,269	5	425.544,076 460.801,576	119.545
5	425.544,076 460.801,576	6	425.545,163 460.801,815	1.112

Punct început	X / Y	Punct sfârșit	X / Y	Lungime segment (** (m)
6	425.545,163 460.801,815	7	425.470,641 460.895,856	119.989
7	425.470,641 460.895,856	8	425.414,208 460.981,35	102.44
8	425.414,208 460.981,35	1	425.406,802 461.000,395	20.434

** Lungimile segmentelor sunt determinate în planul de proiecție Stereo 70 și sunt rotunjite la 1 milimetru.

*** Distanța dintre puncte este formată din segmente cumulate ce sunt mai mici decât valoarea 1 milimetru.

**DATE DESPRE IMOBILUL NR. 1098**

Oficiul de Cadastru și Publicitate Imobiliară SIBIU
Biroul de Cadastru și Publicitate Imobiliară Sibiu

A. Partea I. Descrierea imobilului

TEREN Extravilan

Nr. CF vechi:108 Rășinari

Nr. topografic:7156/a,7156/b,7157/a,7157/b

Adresa: Jud. Sibiu

Nr. Crt	Nr cadastral Nr. topografic	Suprafața* (mp)	Observații / Referințe
A1		18.308	Sector cadastral:1 Teren neimprejmuit; Imobilul se identifică cu parte din CF 104036 Rășinari

B. Partea II. Proprietari și acte

Inscrieri privitoare la dreptul de proprietate și alte drepturi reale	Referințe
/	
Act Administrativ nr. 28, din 31/01/2002 emis de CJPSDP (titlu de proprietate);	
B1	A1
Intabulare, drept de PROPRIETATE, dobandit prin Lege, cota actuala 1/1 1) COMUNA RÂU SADULUI, CIF:4405902	

C. Partea III. SARCINI .

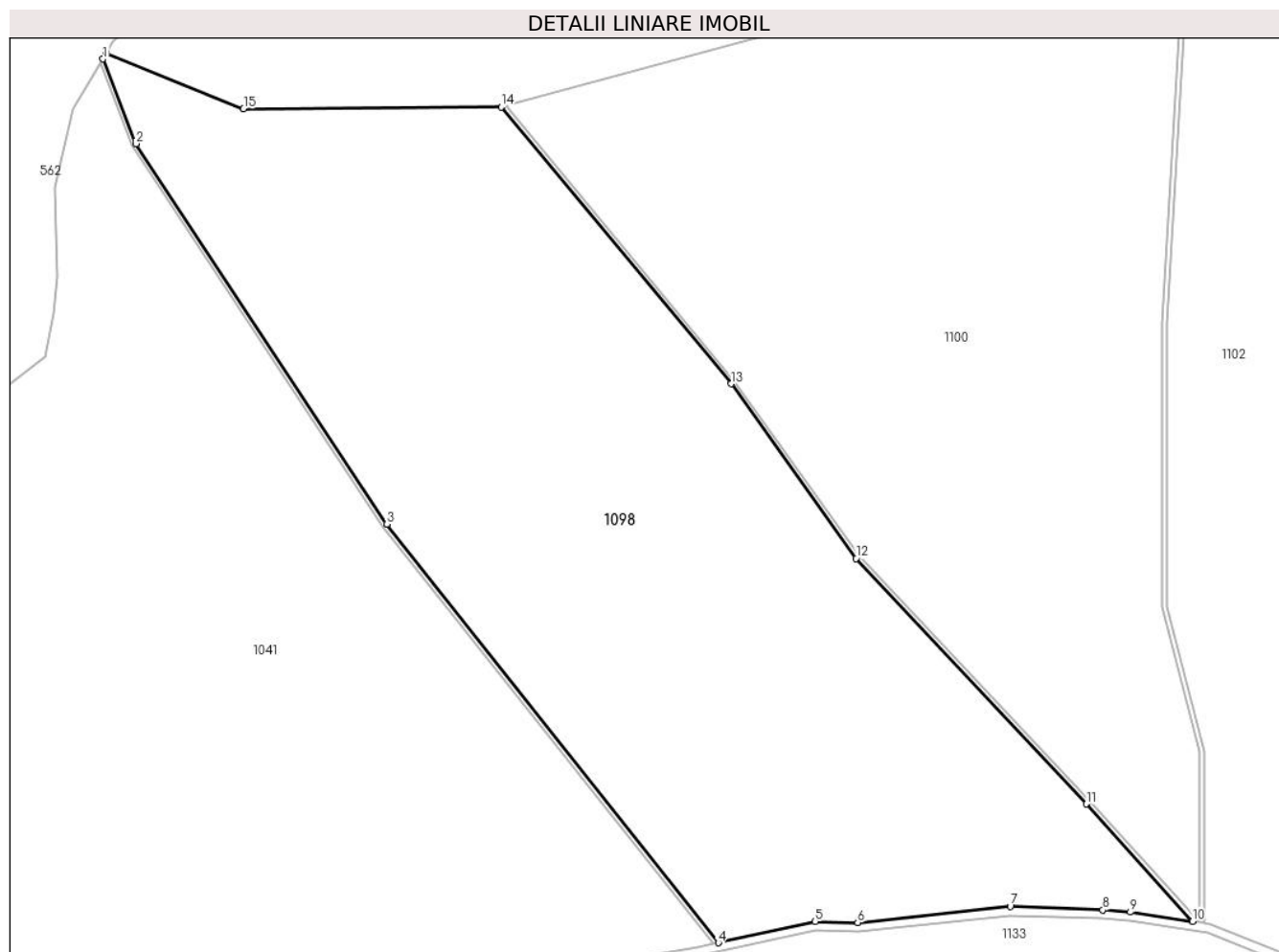
Inscrieri privind dezmembramintele dreptului de proprietate, drepturi reale de garanție și sarcini	Referințe
NU SUNT	

Anexa Nr. 1 La Partea I

Teren

Nr cadastral	Suprafața (mp)*	Observații / Referințe
	18.308	Imobilul se identifică cu parte din CF 104036 Rășinari

* Suprafața este determinată în planul de proiecție Stereo 70.



Date referitoare la teren

Crt	Categorie folosință	Intravilan	Suprafața (mp)	Tarla	Parcelă	Nr. topo	Observații / Referințe
1	padure	NU	18.308	2	66/2	-	U.p. XI, U.a. 6

Lungime Segmente

1) Valorile lungimilor segmentelor sunt obținute din proiecție în plan.

Punct început	X / Y	Punct sfârșit	X / Y	Lungime segment (** (m)
1	425.406,802 461.000,395	2	425.414,208 460.981,35	20.434
2	425.414,208 460.981,35	3	425.470,641 460.895,856	102.44
3	425.470,641 460.895,856	4	425.545,163 460.801,815	119.989
4	425.545,163 460.801,815	5	425.566,937 460.806,605	22.295
5	425.566,937 460.806,605	6	425.576,518 460.806,34	9.585

Punct început	X / Y	Punct sfârșit	X / Y	Lungime segment (** (m)
6	425.576,518 460.806,34	7	425.610,808 460.809,992	34.484
7	425.610,808 460.809,992	8	425.631,605 460.809,198	20.811
8	425.631,605 460.809,198	9	425.637,796 460.808,722	6.209
9	425.637,796 460.808,722	10	425.651,743 460.806,642	14.101
10	425.651,743 460.806,642	11	425.627,871 460.833,0	35.561
11	425.627,871 460.833,0	12	425.576,093 460.888,162	75.656
12	425.576,093 460.888,162	13	425.548,005 460.927,419	48.27
13	425.548,005 460.927,419	14	425.496,33 460.989,568	80.826
14	425.496,33 460.989,568	15	425.438,397 460.989,194	57.934
15	425.438,397 460.989,194	16	425.407,565 461.001,686	33.266
16	425.407,565 461.001,686	1	425.406,802 461.000,395	1.5

** Lungimile segmentelor sunt determinate în planul de proiecție Stereo 70 și sunt rotunjite la 1 milimetru.

*** Distanța dintre puncte este formată din segmente cumulate ce sunt mai mici decât valoarea 1 milimetru.

**DATE DESPRE IMOBILUL NR. 1099**

Oficiul de Cadastru și Publicitate Imobiliară SIBIU
Biroul de Cadastru și Publicitate Imobiliară Sibiu

A. Partea I. Descrierea imobilului

TEREN Extravilan

Adresa: Jud. Sibiu

Nr. Crt	Nr cadastral Nr. topografic	Suprafața* (mp)	Observații / Referințe
A1		241	Sector cadastral:1 Teren neimprejmuit;

B. Partea II. Proprietari și acte

Inscrieri privitoare la dreptul de proprietate și alte drepturi reale	Referințe
/	
Act Administrativ nr. 28, din 31/01/2002 emis de CJPSDP (titlu de proprietate);	
B1	A1
Intabulare, drept de PROPRIETATE, dobândit prin Lege, cota actuala 1/1 1) COMUNA RÂU SADULUI, CIF:4405902	

C. Partea III. SARCINI .

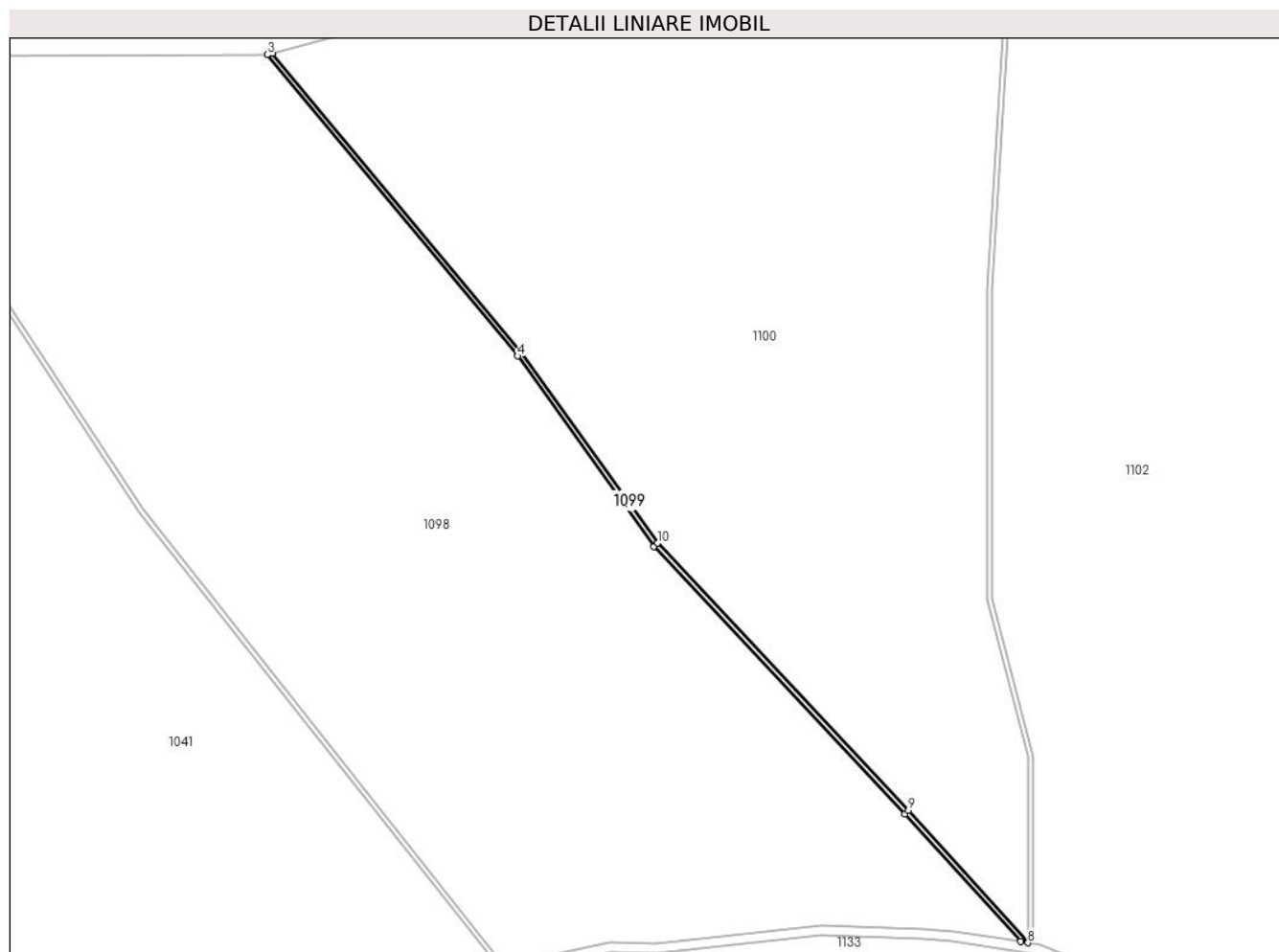
Inscrieri privind dezmembramintele dreptului de proprietate, drepturi reale de garanție și sarcini	Referințe
NU SUNT	

Anexa Nr. 1 La Partea I

Teren

Nr cadastral	Suprafața (mp)*	Observații / Referințe
	241	

* Suprafața este determinată în planul de proiecție Stereo 70.



Date referitoare la teren

Crt	Categorie folosință	Intra vilan	Suprafața (mp)	Tarla	Parcelă	Nr. topo	Observații / Referințe
1	ape curgătoare	NU	241	2	64	-	pârâu, U.p. XI, U.a. 6

Lungime Segmente

1) Valorile lungimilor segmentelor sunt obținute din proiecție în plan.

Punct început	X / Y	Punct sfârșit	X / Y	Lungime segment (** (m)
1	425.548,797 460.928,03	2	425.497,39 460.989,857	80.407
2	425.497,39 460.989,857	3	425.496,33 460.989,568	1.099
3	425.496,33 460.989,568	4	425.548,005 460.927,419	80.826
4	425.548,005 460.927,419	5	425.576,093 460.888,162	48.27
5	425.576,093 460.888,162	6	425.627,871 460.833,0	75.656

Punct început	X / Y	Punct sfârșit	X / Y	Lungime segment (** (m)
6	425.627,871 460.833,0	7	425.651,743 460.806,642	35.561
7	425.651,743 460.806,642	8	425.653,303 460.806,409	1.577
8	425.653,303 460.806,409	9	425.628,606 460.833,678	36.79
9	425.628,606 460.833,678	10	425.576,868 460.888,798	75.598
10	425.576,868 460.888,798	1	425.548,797 460.928,03	48.24

** Lungimile segmentelor sunt determinate în planul de proiecție Stereo 70 și sunt rotunjite la 1 milimetru.

*** Distanța dintre puncte este formată din segmente cumulate ce sunt mai mici decât valoarea 1 milimetru.

**DATE DESPRE IMOBILUL NR. 1100**

Oficiul de Cadastru și Publicitate Imobiliară SIBIU
Biroul de Cadastru și Publicitate Imobiliară Sibiu

A. Partea I. Descrierea imobilului

TEREN Extravilan

Nr. CF vechi:108 Rășinari

Nr. topografic:7156/a,7156/b,7157/a,7157/b

Adresa: Jud. Sibiu

Nr. Crt	Nr cadastral Nr. topografic	Suprafața* (mp)	Observații / Referințe
A1		17.184	Sector cadastral:1 Teren neimprejmuit; Imobilul se identifică cu parte din CF 104036 Rășinari

B. Partea II. Proprietari și acte

Inscrieri privitoare la dreptul de proprietate și alte drepturi reale	Referințe
/	
Act Administrativ nr. 28, din 31/01/2002 emis de CJPSDP (titlu de proprietate);	
B1	A1
Intabulare, drept de PROPRIETATE, dobandit prin Lege, cota actuala 1/1 1) COMUNA RÂU SADULUI, CIF:4405902	

C. Partea III. SARCINI .

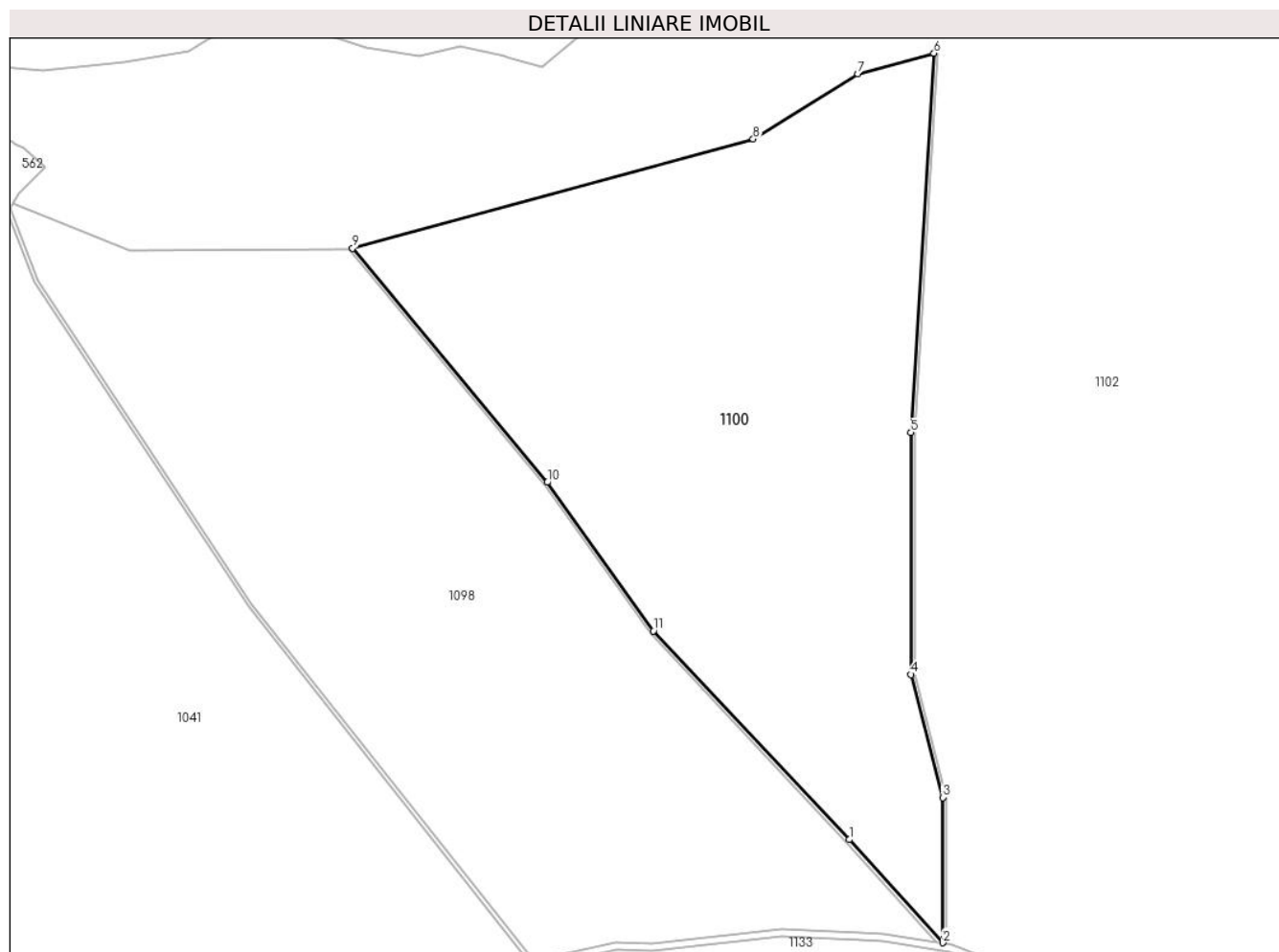
Inscrieri privind dezmembramintele dreptului de proprietate, drepturi reale de garanție și sarcini	Referințe
NU SUNT	

Anexa Nr. 1 La Partea I

Teren

Nr cadastral	Suprafața (mp)*	Observații / Referințe
	17.184	Imobilul se identifică cu parte din CF 104036 Rășinari

* Suprafața este determinată în planul de proiecție Stereo 70.



Date referitoare la teren

Crt	Categorie folosință	Intravilan	Suprafața (mp)	Tarla	Parcelă	Nr. topo	Observații / Referințe
1	padure	NU	17.184	2	63	-	U.p. XI, U.a. 6

Lungime Segmente

1) Valorile lungimilor segmentelor sunt obținute din proiecție în plan.

Punct început	X / Y	Punct sfârșit	X / Y	Lungime segment (** (m)
1	425.628,606 460.833,678	2	425.653,303 460.806,409	36.79
2	425.653,303 460.806,409	3	425.653,303 460.844,761	38.352
3	425.653,303 460.844,761	4	425.644,946 460.877,249	33.546
4	425.644,946 460.877,249	5	425.644,946 460.941,21	63.961
5	425.644,946 460.941,21	6	425.651,025 461.041,358	100.332

Punct început	X / Y	Punct sfârșit	X / Y	Lungime segment (** (m)
6	425.651,025 461.041,358	7	425.630,884 461.035,914	20.864
7	425.630,884 461.035,914	8	425.603,225 461.018,721	32.567
8	425.603,225 461.018,721	9	425.497,39 460.989,857	109.701
9	425.497,39 460.989,857	10	425.548,797 460.928,03	80.407
10	425.548,797 460.928,03	11	425.576,868 460.888,798	48.24
11	425.576,868 460.888,798	1	425.628,606 460.833,678	75.598

** Lungimile segmentelor sunt determinate în planul de proiecție Stereo 70 și sunt rotunjite la 1 milimetru.

*** Distanța dintre puncte este formată din segmente cumulate ce sunt mai mici decât valoarea 1 milimetru.

**DATE DESPRE IMOBILUL NR. 1101**

Oficiul de Cadastru și Publicitate Imobiliară SIBIU
Biroul de Cadastru și Publicitate Imobiliară Sibiu

A. Partea I. Descrierea imobilului

TEREN Extravilan

Adresa: Jud. Sibiu

Nr. Crt	Nr cadastral Nr. topografic	Suprafața* (mp)	Observații / Referințe
A1		236	Sector cadastral:1 Teren neimprejmuit;

B. Partea II. Proprietari și acte

Inscrieri privitoare la dreptul de proprietate și alte drepturi reale	Referințe
/	
Act Administrativ nr. 28, din 31/01/2002 emis de CJPSDP (titlu de proprietate);	
B1	A1
Intabulare, drept de PROPRIETATE, dobândit prin Lege, cota actuala 1/1 1) COMUNA RÂU SADULUI, CIF:4405902	

C. Partea III. SARCINI .

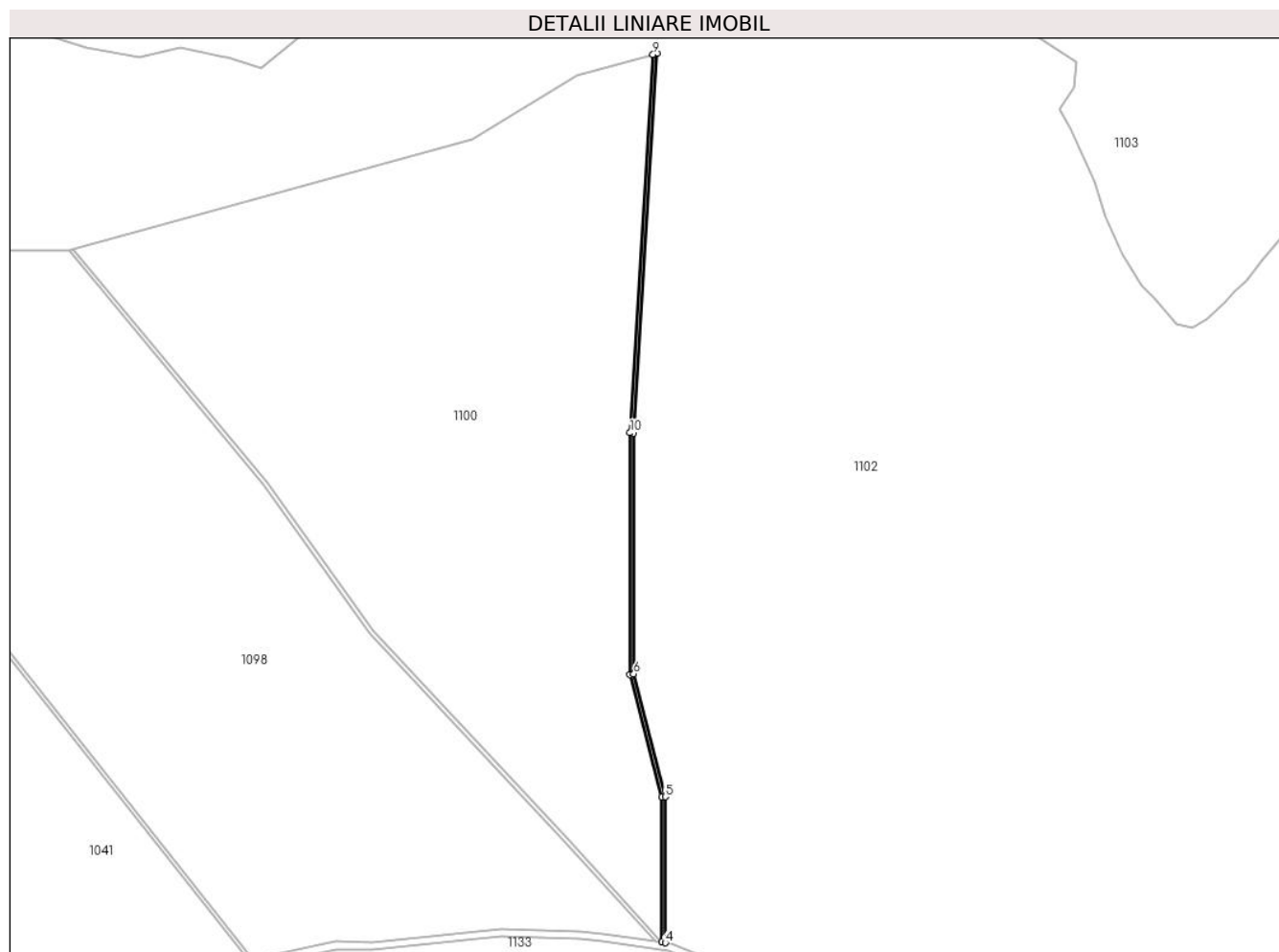
Inscrieri privind dezmembramintele dreptului de proprietate, drepturi reale de garanție și sarcini	Referințe
NU SUNT	

Anexa Nr. 1 La Partea I

Teren

Nr cadastral	Suprafața (mp)*	Observații / Referințe
	236	

* Suprafața este determinată în planul de proiecție Stereo 70.



Date referitoare la teren

Crt	Categorie folosință	Intravilan	Suprafața (mp)	Tarla	Parcelă	Nr. topo	Observații / Referințe
1	ape curgătoare	NU	236	2	62	-	pârâu, U.p. XI, U.a. 6

Lungime Segmente

1) Valorile lungimilor segmentelor sunt obținute din proiecție în plan.

Punct început	X / Y	Punct sfârșit	X / Y	Lungime segment (** (m)
1	425.644,946 460.877,249	2	425.653,303 460.844,761	33.546
2	425.653,303 460.844,761	3	425.653,303 460.806,409	38.352
3	425.653,303 460.806,409	4	425.654,303 460.806,26	1.011
4	425.654,303 460.806,26	5	425.654,303 460.844,888	38.628
5	425.654,303 460.844,888	6	425.645,946 460.877,376	33.546

Punct început	X / Y	Punct sfârșit	X / Y	Lungime segment (** (m)
6	425.645,946 460.877,376	7	425.645,946 460.941,18	63.804
7	425.645,946 460.941,18	8	425.652,044 461.041,633	100.638
8	425.652,044 461.041,633	9	425.651,025 461.041,358	1.055
9	425.651,025 461.041,358	10	425.644,946 460.941,21	100.332
10	425.644,946 460.941,21	1	425.644,946 460.877,249	63.961

** Lungimile segmentelor sunt determinate în planul de proiecție Stereo 70 și sunt rotunjite la 1 milimetru.

*** Distanța dintre puncte este formată din segmente cumulate ce sunt mai mici decât valoarea 1 milimetru.

**DATE DESPRE IMOBILUL NR. 1102**

Oficiul de Cadastru și Publicitate Imobiliară SIBIU
Biroul de Cadastru și Publicitate Imobiliară Sibiu

A. Partea I. Descrierea imobilului

TEREN Extravilan

Nr. CF vechi:108 Rășinari

Nr. topografic:7156/a,7156/b,7157/a,7157/b

Adresa: Jud. Sibiu

Nr. Crt	Nr cadastral Nr. topografic	Suprafața* (mp)	Observații / Referințe
A1		142.670	Sector cadastral:1 Teren neimprejmuit; imobilul se identifică cu parte din CF 104036 Rășinari

B. Partea II. Proprietari și acte

Inscrieri privitoare la dreptul de proprietate și alte drepturi reale	Referințe
/	
Act Administrativ nr. 28, din 31/01/2002 emis de CJPSDP (titlu de proprietate);	
B1	A1
Intabulare, drept de PROPRIETATE, dobandit prin Lege, cota actuala 1/1 1) COMUNA RÂU SADULUI, CIF:4405902	

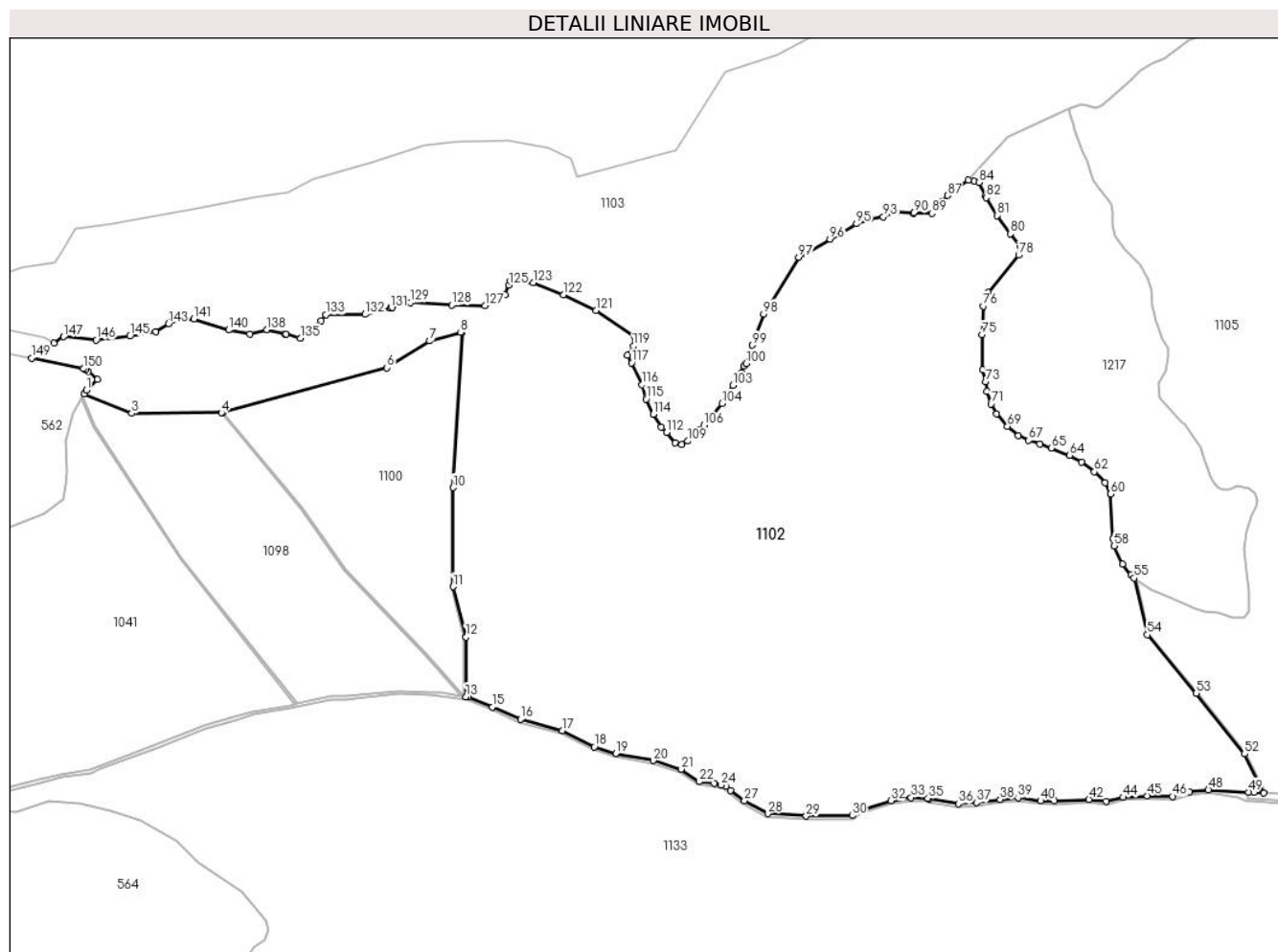
C. Partea III. SARCINI .

Inscrieri privind dezmembramintele dreptului de proprietate, drepturi reale de garanție și sarcini	Referințe
NU SUNT	

Teren

Nr cadastral	Suprafața (mp)*	Observații / Referințe
	142.670	imobilul se identifică cu parte din CF 104036 Rășinari

* Suprafața este determinată în planul de proiecție Stereo 70.



Date referitoare la teren

Crt	Categorie folosință	Intravilan	Suprafața (mp)	Tarla	Parcelă	Nr. topo	Observații / Referințe
1	padure	NU	142.670	2	61	-	U.p. XI, U.a. 6

Lungime Segmente

1) Valorile lungimilor segmentelor sunt obținute din proiecție în plan.

Punct început	X / Y	Punct sfârșit	X / Y	Lungime segment
1	425.409,087 461.004,26	2	425.407,565 461.001,686	2.99
4	425.496,33 460.989,568	5	425.497,39 460.989,857	1.099
7	425.630,884 461.035,914	8	425.651,025 461.041,358	20.864
10	425.645,946 460.941,18	11	425.645,946 460.877,376	63.804
13	425.654,303 460.806,26	14	425.655,893 460.806,023	1.608
16	425.689,72 460.791,669	17	425.716,688 460.784,42	27.925
2	425.407,565 461.001,686	3	425.438,397 460.989,194	33.266
5	425.497,39 460.989,857	6	425.603,225 461.018,721	109.701
8	425.651,025 461.041,358	9	425.652,044 461.041,633	1.055
11	425.645,946 460.877,376	12	425.654,303 460.844,888	33.546
14	425.655,893 460.806,023	15	425.671,451 460.799,673	16.804
17	425.716,688 460.784,42	18	425.737,326 460.773,942	23.145
3	425.438,397 460.989,194	4	425.496,33 460.989,568	57.934
6	425.603,225 461.018,721	7	425.630,884 461.035,914	32.567
9	425.652,044 461.041,633	10	425.645,946 460.941,18	100.638
12	425.654,303 460.844,888	13	425.654,303 460.806,26	38.628
15	425.671,451 460.799,673	16	425.689,72 460.791,669	19.946
18	425.737,326 460.773,942	19	425.751,137 460.769,656	14.461

Punct început	X / Y	Punct sfârșit	X / Y	Lungime segment	Punct început	X / Y	Punct sfârșit	X / Y	Lungime segment	Punct început	X / Y	Punct sfârșit	X / Y	Lungime segment
19	425.751,137 460.769,656	20	425.775,426 460.765,052	24.721	20	425.775,426 460.765,052	21	425.793,523 460.759,496	18.931	21	425.793,523 460.759,496	22	425.804,953 460.751,4	14.007
22	425.804,953 460.751,4	23	425.814,955 460.750,447	10.047	23	425.814,955 460.750,447	24	425.819,289 460.749,248	4.497	24	425.819,289 460.749,248	25	425.822,416 460.748,383	3.244
25	425.822,416 460.748,383	26	425.825,287 460.745,896	3.798	26	425.825,287 460.745,896	27	425.834,282 460.739,017	11.325	27	425.834,282 460.739,017	28	425.849,364 460.730,815	17.167
28	425.849,364 460.730,815	29	425.874,235 460.729,227	24.922	29	425.874,235 460.729,227	30	425.903,857 460.729,534	29.624	30	425.903,857 460.729,534	31	425.908,726 460.732,921	5.93
31	425.908,726 460.732,921	32	425.928,834 460.739,059	21.024	32	425.928,834 460.739,059	33	425.941,958 460.741,176	13.293	33	425.941,958 460.741,176	34	425.952,752 460.740,541	10.814
34	425.952,752 460.740,541	35	425.953,566 460.740,401	0.825	35	425.953,566 460.740,401	36	425.972,438 460.737,154	19.149	36	425.972,438 460.737,154	37	425.984,304 460.738,014	11.898
37	425.984,304 460.738,014	38	425.999,518 460.739,999	15.342	38	425.999,518 460.739,999	39	426.011,093 460.740,991	11.618	39	426.011,093 460.740,991	40	426.025,645 460.739,006	14.687
40	426.025,645 460.739,006	41	426.034,603 460.738,924	8.958	41	426.034,603 460.738,924	42	426.056,828 460.739,982	22.25	42	426.056,828 460.739,982	43	426.067,94 460.738,659	11.191
43	426.067,94 460.738,659	44	426.079,053 460.741,305	11.423	44	426.079,053 460.741,305	45	426.094,399 460.742,363	15.382	45	426.094,399 460.742,363	46	426.110,803 460.741,834	16.413
46	426.110,803 460.741,834	47	426.121,915 460.745,009	11.557	47	426.121,915 460.745,009	48	426.134,086 460.746,068	12.217	48	426.134,086 460.746,068	49	426.159,847 460.744,688	25.798
49	426.159,847 460.744,688	50	426.163,72 460.744,48	3.878	50	426.163,72 460.744,48	51	426.169,789 460.744,051	6.085	51	426.169,789 460.744,051	52	426.157,369 460.769,352	28.185
52	426.157,369 460.769,352	53	426.126,306 460.808,551	50.015	53	426.126,306 460.808,551	54	426.094,503 460.846,27	49.338	54	426.094,503 460.846,27	55	426.086,073 460.882,948	37.634
55	426.086,073 460.882,948	56	426.084,03 460.884,728	2.709	56	426.084,03 460.884,728	57	426.078,606 460.892,004	9.075	57	426.078,606 460.892,004	58	426.073,248 460.903,513	12.695
58	426.073,248 460.903,513	59	426.072,388 460.908,143	4.709	59	426.072,388 460.908,143	60	426.070,668 460.937,049	28.957	60	426.070,668 460.937,049	61	426.067,361 460.944,325	7.992
61	426.067,361 460.944,325	62	426.060,415 460.951,535	10.011	62	426.060,415 460.951,535	63	426.052,015 460.957,554	10.334	63	426.052,015 460.957,554	64	426.044,474 460.962,185	8.849
64	426.044,474 460.962,185	65	426.032,568 460.966,881	12.799	65	426.032,568 460.966,881	66	426.025,226 460.969,461	7.782	66	426.025,226 460.969,461	67	426.018,016 460.971,71	7.553
67	426.018,016 460.971,71	68	426.011,335 460.974,818	7.369	68	426.011,335 460.974,818	69	426.004,191 460.980,838	9.341	69	426.004,191 460.980,838	70	425.996,982 460.988,775	10.723
70	425.996,982 460.988,775	71	425.993,674 460.995,125	7.16	71	425.993,674 460.995,125	72	425.991,094 461.003,526	8.788	72	425.991,094 461.003,526	73	425.990,168 461.009,545	6.09
73	425.990,168 461.009,545	74	425.988,25 461.017,549	8.23	74	425.988,25 461.017,549	75	425.987,721 461.040,038	22.496	75	425.987,721 461.040,038	76	425.988,759 461.058,477	18.468
76	425.988,759 461.058,477	77	425.991,675 461.067,354	9.343	77	425.991,675 461.067,354	78	426.011,526 461.091,33	31.128	78	426.011,526 461.091,33	79	426.012,408 461.097,128	5.864
79	426.012,408 461.097,128	80	426.006,105 461.105,17	10.218	80	426.006,105 461.105,17	81	425.997,374 461.116,944	14.658	81	425.997,374 461.116,944	82	425.990,495 461.128,454	13.409
82	425.990,495 461.128,454	83	425.989,967 461.129,573	1.238	83	425.989,967 461.129,573	84	425.985,906 461.138,188	9.524	84	425.985,906 461.138,188	85	425.982,909 461.138,899	3.08
85	425.982,909 461.138,899	86	425.978,82 461.139,87	4.203	86	425.978,82 461.139,87	87	425.965,419 461.129,849	16.733	87	425.965,419 461.129,849	88	425.962,117 461.126,064	5.023
88	425.962,117 461.126,064	89	425.955,325 461.118,28	10.331	89	425.955,325 461.118,28	90	425.943,618 461.118,641	11.713	90	425.943,618 461.118,641	91	425.943,371 461.118,514	0.277
91	425.943,371 461.118,514	92	425.932,053 461.118,998	11.329	92	425.932,053 461.118,998	93	425.924,084 461.116,018	8.508	93	425.924,084 461.116,018	94	425.915,221 461.114,96	8.927
94	425.915,221 461.114,96	95	425.906,754 461.111,52	9.139	95	425.906,754 461.111,52	96	425.889,608 461.101,728	19.746	96	425.889,608 461.101,728	97	425.869,288 461.089,874	23.525
97	425.869,288 461.089,874	98	425.846,762 461.053,373	42.892	98	425.846,762 461.053,373	99	425.839,524 461.033,172	21.459	99	425.839,524 461.033,172	100	425.835,323 461.021,449	12.452
100	425.835,323 461.021,449	101	425.834,076 461.019,77	2.092	101	425.834,076 461.019,77	102	425.832,427 461.015,401	4.67	102	425.832,427 461.015,401	103	425.826,823 461.007,221	9.915
103	425.826,823 461.007,221	104	425.819,732 460.995,58	13.631	104	425.819,732 460.995,58	105	425.812,324 460.986,795	11.491	105	425.812,324 460.986,795	106	425.808,144 460.981,609	6.661
106	425.808,144 460.981,609	107	425.805,072 460.978,481	4.384	107	425.805,072 460.978,481	108	425.802,428 460.975,789	3.773	108	425.802,428 460.975,789	109	425.797,507 460.971,238	6.703
109	425.797,507 460.971,238	110	425.793,909 460.968,962	4.258	110	425.793,909 460.968,962	111	425.789,676 460.970,074	4.377	111	425.789,676 460.970,074	112	425.784,066 460.976,794	8.754
112	425.784,066 460.976,794	113	425.780,44 460.980,271	5.024	113	425.780,44 460.980,271	114	425.775,35 460.988,566	9.732	114	425.775,35 460.988,566	115	425.770,785 460.998,422	10.861
115	425.770,785 460.998,422	116	425.767,941 461.007,814	9.814	116	425.767,941 461.007,814	117	425.761,484 461.021,822	15.424	117	425.761,484 461.021,822	118	425.758,811 461.026,68	5.545

Punct început	X / Y	Punct sfârșit	X / Y	Lungime segment	Punct început	X / Y	Punct sfârșit	X / Y	Lungime segment	Punct început	X / Y	Punct sfârșit	X / Y	Lungime segment
118	425.758,811 461.026,68	119	425.762,466 461.032,736	7.073	119	425.762,466 461.032,736	120	425.763,05 461.039,225	6.515	120	425.763,05 461.039,225	121	425.738,497 461.055,523	29.47
121	425.738,497 461.055,523	122	425.717,33 461.065,895	23.571	122	425.717,33 461.065,895	123	425.697,856 461.073,515	20.911	123	425.697,856 461.073,515	124	425.683,135 461.074,583	14.76
124	425.683,135 461.074,583	125	425.682,107 461.071,974	2.805	125	425.682,107 461.071,974	126	425.679,696 461.065,852	6.579	126	425.679,696 461.065,852	127	425.666,794 461.058,698	14.752
127	425.666,794 461.058,698	128	425.645,204 461.059,174	21.595	128	425.645,204 461.059,174	129	425.618,339 461.060,68	26.908	129	425.618,339 461.060,68	130	425.606,701 461.057,48	12.07
130	425.606,701 461.057,48	131	425.605,427 461.057,129	1.321	131	425.605,427 461.057,129	132	425.589,201 461.053,104	16.718	132	425.589,201 461.053,104	133	425.563,784 461.052,885	25.418
133	425.563,784 461.052,885	134	425.560,929 461.048,766	5.012	134	425.560,929 461.048,766	135	425.547,382 461.037,759	17.455	135	425.547,382 461.037,759	136	425.538,175 461.040,405	9.58
136	425.538,175 461.040,405	137	425.537,526 461.040,556	0.667	137	425.537,526 461.040,556	138	425.525,898 461.043,263	11.938	138	425.525,898 461.043,263	139	425.514,892 461.040,511	11.345
139	425.514,892 461.040,511	140	425.501,059 461.042,982	14.051	140	425.501,059 461.042,982	141	425.478,516 461.050,126	23.647	141	425.478,516 461.050,126	142	425.464,792 461.049,198	13.756
142	425.464,792 461.049,198	143	425.462,298 461.046,967	3.346	143	425.462,298 461.046,967	144	425.453,963 461.041,807	9.802	144	425.453,963 461.041,807	145	425.437,294 461.039,029	16.899
145	425.437,294 461.039,029	146	425.415,466 461.036,648	21.958	146	425.415,466 461.036,648	147	425.394,432 461.038,632	21.128	147	425.394,432 461.038,632	148	425.388,002 461.034,55	7.617
148	425.388,002 461.034,55	149	425.373,744 461.024,856	17.241	149	425.373,744 461.024,856	150	425.407,398 461.018,072	34.33	150	425.407,398 461.018,072	151	425.408,244 461.017,408	1.076
151	425.408,244 461.017,408	152	425.410,219 461.016,321	2.254	152	425.410,219 461.016,321	153	425.416,23 461.011,139	7.937	153	425.416,23 461.011,139	1	425.409,087 461.004,26	9.917

** Lungimile segmentelor sunt determinate în planul de proiecție Stereo 70 și sunt rotunjite la 1 milimetru.

*** Distanța dintre puncte este formată din segmente cumulate ce sunt mai mici decât valoarea 1 milimetru.

**DATE DESPRE IMOBILUL NR. 1103**

Oficiul de Cadastru și Publicitate Imobiliară SIBIU
Biroul de Cadastru și Publicitate Imobiliară Sibiu

A. Partea I. Descrierea imobilului

TEREN Extravilan

Nr. CF vechi:108 Rășinari

Nr. topografic:7156/a,7156/b,7157/a,7157/b

Adresa: Jud. Sibiu

Nr. Crt	Nr cadastral Nr. topografic	Suprafața* (mp)	Observații / Referințe
A1		117.493	Sector cadastral:1 Teren neimprejmuit; imobilul se identifică cu parte din CF 104036 Rășinari

B. Partea II. Proprietari și acte

Inscrieri privitoare la dreptul de proprietate și alte drepturi reale		Referințe
2241 / 18/02/1879		
Act Administrativ nr. 0, din 18/02/1879 emis de -;		
B1	Intabulare, drept de PROPRIETATE, dobandit prin Lege, cota actuala 1/1 1) COMUNA RĂȘINARI, CIF:999999999999	A1

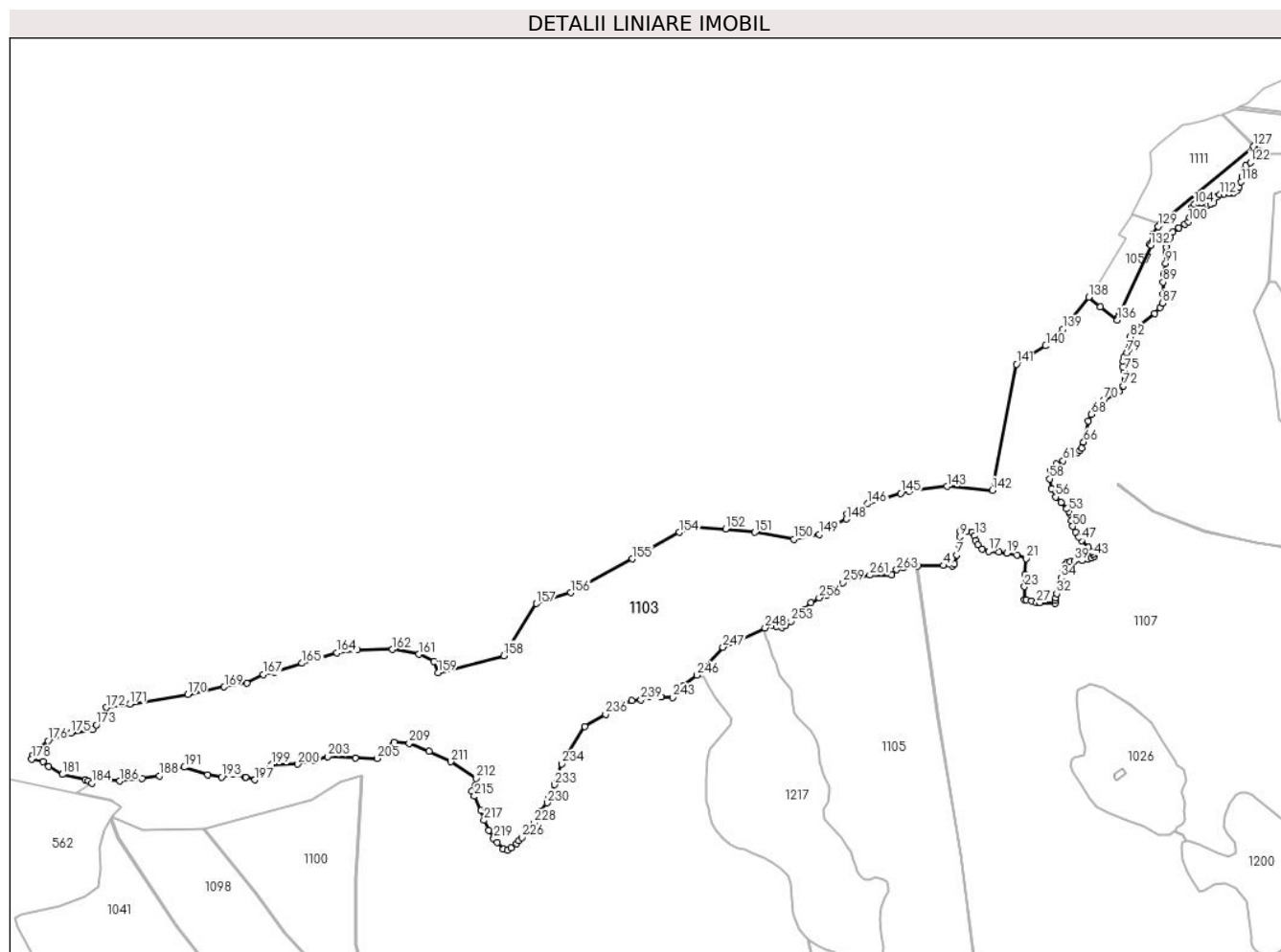
C. Partea III. SARCINI .

Inscrieri privind dezmembramintele dreptului de proprietate, drepturi reale de garanție și sarcini	Referințe
NU SUNT	

Teren

Nr cadastral	Suprafața (mp)*	Observații / Referințe
	117.493	imobilul se identifică cu parte din CF 104036 Rășinari

* Suprafața este determinată în planul de proiecție Stereo 70.



Date referitoare la teren

Crt	Categorie folosință	Intravilan	Suprafața (mp)	Tarla	Parcelă	Nr. topo	Observații / Referințe
1	pasune	NU	117.493	4	21/1	-	

Lungime Segmente

1) Valorile lungimilor segmentelor sunt obținute din proiecție în plan.

Punct început	X / Y	Punct sfârșit	X / Y	Lungime segment
1	426.179,725 461.244,642	2	426.192,88 461.246,415	13.273
4	426.219,572 461.246,785	5	426.228,303 461.246,308	8.744
7	426.232,43 461.257,262	8	426.234,891 461.267,105	10.145
10	426.235,288 461.279,884	11	426.241,876 461.280,043	6.59
13	426.249,576 461.276,074	14	426.250,687 461.271,074	5.123
16	426.257,037 461.262,898	17	426.263,307 461.260,675	6.653
2	426.192,88 461.246,415	3	426.193,871 461.246,547	1.0
5	426.228,303 461.246,308	6	426.230,049 461.248,372	2.703
8	426.234,891 461.267,105	9	426.235,209 461.274,725	7.627
11	426.241,876 461.280,043	12	426.247,036 461.279,487	5.189
14	426.250,687 461.271,074	15	426.253,068 461.267,263	4.493
17	426.263,307 461.260,675	18	426.273,309 461.259,961	10.027
3	426.193,871 461.246,547	4	426.219,572 461.246,785	25.702
6	426.230,049 461.248,372	7	426.232,43 461.257,262	9.203
9	426.235,209 461.274,725	10	426.235,288 461.279,884	5.16
12	426.247,036 461.279,487	13	426.249,576 461.276,074	4.255
15	426.253,068 461.267,263	16	426.257,037 461.262,898	5.9
18	426.273,309 461.259,961	19	426.280,959 461.258,606	7.769

Punct început	X / Y	Punct sfârșit	X / Y	Lungime segment	Punct început	X / Y	Punct sfârșit	X / Y	Lungime segment	Punct început	X / Y	Punct sfârșit	X / Y	Lungime segment
19	426.280,959 461.258,606	20	426.291,047 461.257,121	10.197	20	426.291,047 461.257,121	21	426.299,899 461.253,69	9.494	21	426.299,899 461.253,69	22	426.298,973 461.238,235	15.483
22	426.298,973 461.238,235	23	426.298,338 461.226,276	11.976	23	426.298,338 461.226,276	24	426.298,074 461.213,523	12.756	24	426.298,074 461.213,523	25	426.300,243 461.213,311	2.18
25	426.300,243 461.213,311	26	426.305,059 461.212,094	4.967	26	426.305,059 461.212,094	27	426.310,245 461.210,454	5.439	27	426.310,245 461.210,454	28	426.313,737 461.210,348	3.494
28	426.313,737 461.210,348	29	426.328,086 461.210,086	14.351	29	426.328,086 461.210,086	30	426.328,412 461.213,006	2.938	30	426.328,412 461.213,006	31	426.328,689 461.215,486	2.495
31	426.328,689 461.215,486	32	426.329,879 461.219,534	4.22	32	426.329,879 461.219,534	33	426.332,658 461.228,742	9.618	33	426.332,658 461.228,742	34	426.334,166 461.234,695	6.141
34	426.334,166 461.234,695	35	426.335,991 461.241,204	6.76	35	426.335,991 461.241,204	36	426.337,579 461.246,919	5.931	36	426.337,579 461.246,919	37	426.340,198 461.249,935	3.995
37	426.340,198 461.249,935	38	426.343,056 461.250,57	2.927	38	426.343,056 461.250,57	39	426.346,866 461.251,364	3.892	39	426.346,866 461.251,364	40	426.354,882 461.251,84	8.031
40	426.354,882 461.251,84	41	426.360,042 461.252,713	5.233	41	426.360,042 461.252,713	42	426.363,534 461.254,142	3.773	42	426.363,534 461.254,142	43	426.366,312 461.255,888	3.281
43	426.366,312 461.255,888	44	426.365,995 461.258,19	2.324	44	426.365,995 461.258,19	45	426.364,249 461.260,651	3.017	45	426.364,249 461.260,651	46	426.360,677 461.264,699	5.399
46	426.360,677 461.264,699	47	426.354,089 461.271,208	9.261	47	426.354,089 461.271,208	48	426.351,39 461.274,859	4.54	48	426.351,39 461.274,859	49	426.348,215 461.279,701	5.79
49	426.348,215 461.279,701	50	426.345,437 461.285,178	6.141	50	426.345,437 461.285,178	51	426.343,929 461.290,416	5.452	51	426.343,929 461.290,416	52	426.343,135 461.296,846	6.478
52	426.343,135 461.296,846	53	426.341,865 461.299,703	3.127	53	426.341,865 461.299,703	54	426.339,722 461.302,164	3.263	54	426.339,722 461.302,164	55	426.334,007 461.308,276	8.368
55	426.334,007 461.308,276	56	426.328,848 461.313,753	7.524	56	426.328,848 461.313,753	57	426.325,038 461.321,928	9.02	57	426.325,038 461.321,928	58	426.323,132 461.331,453	9.714
58	426.323,132 461.331,453	59	426.324,085 461.339,232	7.837	59	426.324,085 461.339,232	60	426.329,403 461.345,741	8.405	60	426.329,403 461.345,741	61	426.336,071 461.348,916	7.385
61	426.336,071 461.348,916	62	426.343,77 461.353,599	9.012	62	426.343,77 461.353,599	63	426.350,011 461.357,088	7.15	63	426.350,011 461.357,088	64	426.352,184 461.358,758	2.741
64	426.352,184 461.358,758	65	426.354,406 461.361,536	3.558	65	426.354,406 461.361,536	66	426.356,156 461.367,222	5.949	66	426.356,156 461.367,222	67	426.360,41 461.387,96	21.17
67	426.360,41 461.387,96	68	426.363,427 461.394,468	7.174	68	426.363,427 461.394,468	69	426.367,078 461.401,612	8.023	69	426.367,078 461.401,612	70	426.376,206 461.408,597	11.494
70	426.376,206 461.408,597	71	426.390,652 461.416,773	16.599	71	426.390,652 461.416,773	72	426.395,097 461.421,932	6.81	72	426.395,097 461.421,932	73	426.396,605 461.427,568	5.834
73	426.396,605 461.427,568	74	426.397,24 461.432,172	4.647	74	426.397,24 461.432,172	75	426.395,97 461.436,855	4.852	75	426.395,97 461.436,855	76	426.394,462 461.440,744	4.172
76	426.394,462 461.440,744	77	426.394,938 461.445,983	5.26	77	426.394,938 461.445,983	78	426.395,812 461.450,825	4.92	78	426.395,812 461.450,825	79	426.398,431 461.454,317	4.366
79	426.398,431 461.454,317	80	426.400,812 461.458,286	4.628	80	426.400,812 461.458,286	81	426.401,447 461.463,446	5.198	81	426.401,447 461.463,446	82	426.401,447 461.469,875	6.429
82	426.401,447 461.469,875	83	426.404,384 461.474,717	5.663	83	426.404,384 461.474,717	84	426.409,623 461.479,638	7.188	84	426.409,623 461.479,638	85	426.425,26 461.492,894	20.499
85	426.425,26 461.492,894	86	426.430,57 461.498,312	7.587	86	426.430,57 461.498,312	87	426.433,235 461.502,745	5.173	87	426.433,235 461.502,745	88	426.433,436 461.511,547	8.804
88	426.433,436 461.511,547	89	426.433,674 461.523,215	11.671	89	426.433,674 461.523,215	90	426.434,15 461.531,073	7.873	90	426.434,15 461.531,073	91	426.436,134 461.541,471	10.586
91	426.436,134 461.541,471	92	426.436,61 461.552,028	10.568	92	426.436,61 461.552,028	93	426.436,69 461.557,664	5.636	93	426.436,69 461.557,664	94	426.438,105 461.563,302	5.813
94	426.438,105 461.563,302	95	426.440,659 461.566,951	4.454	95	426.440,659 461.566,951	96	426.443,357 461.571,951	5.682	96	426.443,357 461.571,951	97	426.448,12 461.575,761	6.099
97	426.448,12 461.575,761	98	426.449,155 461.576,427	1.23	98	426.449,155 461.576,427	99	426.454,787 461.580,048	6.696	99	426.454,787 461.580,048	100	426.458,121 461.582,27	4.007
100	426.458,121 461.582,27	101	426.459,55 461.586,556	4.518	101	426.459,55 461.586,556	102	426.460,455 461.592,825	6.334	102	426.460,455 461.592,825	103	426.461,931 461.596,081	3.575
103	426.461,931 461.596,081	104	426.463,995 461.598,939	3.525	104	426.463,995 461.598,939	105	426.468,757 461.600,13	4.909	105	426.468,757 461.600,13	106	426.471,51 461.600,509	2.779
106	426.471,51 461.600,509	107	426.475,742 461.598,621	4.634	107	426.475,742 461.598,621	108	426.477,33 461.598,463	1.595	108	426.477,33 461.598,463	109	426.480,108 461.599,415	2.937
109	426.480,108 461.599,415	110	426.483,362 461.601,082	3.656	110	426.483,362 461.601,082	111	426.486,061 461.606,242	5.823	111	426.486,061 461.606,242	112	426.489,078 461.608,543	3.794
112	426.489,078 461.608,543	113	426.493,205 461.609,416	4.219	113	426.493,205 461.609,416	114	426.498,206 461.609,734	5.011	114	426.498,206 461.609,734	115	426.502,651 461.610,528	4.515
115	426.502,651 461.610,528	116	426.506,143 461.612,75	4.14	116	426.506,143 461.612,75	117	426.507,889 461.615,687	3.417	117	426.507,889 461.615,687	118	426.509,874 461.621,243	5.9

Punct început	X / Y	Punct sfârșit	X / Y	Lungime segment	Punct început	X / Y	Punct sfârșit	X / Y	Lungime segment	Punct început	X / Y	Punct sfârșit	X / Y	Lungime segment
118	426.509,874 461.621,243	119	426.510,791 461.626,248	5.088	119	426.510,791 461.626,248	120	426.512,414 461.632,515	6.473	120	426.512,414 461.632,515	121	426.514,478 461.636,722	4.686
121	426.514,478 461.636,722	122	426.518,764 461.640,055	5.43	122	426.518,764 461.640,055	123	426.525,987 461.645,135	8.831	123	426.525,987 461.645,135	124	426.531,988 461.646,85	6.241
124	426.531,988 461.646,85	125	426.526,54 461.651,856	7.399	125	426.526,54 461.651,856	126	426.522,969 461.656,49	5.851	126	426.522,969 461.656,49	127	426.522,185 461.655,836	1.021
127	426.522,185 461.655,836	128	426.430,852 461.579,581	118.9 82	128	426.430,852 461.579,581	129	426.429,028 461.577,566	2.718	129	426.429,028 461.577,566	130	426.423,776 461.570,298	8.968
130	426.423,776 461.570,298	131	426.420,966 461.560,159	10.52 1	131	426.420,966 461.560,159	132	426.421,702 461.559,195	1.212	132	426.421,702 461.559,195	133	426.391,842 461.492,673	72.91 7
133	426.391,842 461.492,673	134	426.391,282 461.491,629	1.184	134	426.391,282 461.491,629	135	426.390,198 461.489,01	2.834	135	426.390,198 461.489,01	136	426.389,114 461.486,392	2.834
136	426.389,114 461.486,392	137	426.372,404 461.499,206	21.05 8	137	426.372,404 461.499,206	138	426.361,092 461.508,699	14.76 8	138	426.361,092 461.508,699	139	426.335,906 461.477,597	40.02 1
139	426.335,906 461.477,597	140	426.319,094 461.461,172	23.50 3	140	426.319,094 461.461,172	141	426.290,69 461.443,202	33.61 2	141	426.290,69 461.443,202	142	426.267,116 461.320,114	125.3 24
142	426.267,116 461.320,114	143	426.222,673 461.323,979	44.61	143	426.222,673 461.323,979	144	426.185,573 461.319,342	37.38 9	144	426.185,573 461.319,342	145	426.177,458 461.317,41	8.342
145	426.177,458 461.317,41	146	426.145,381 461.306,975	33.73 1	146	426.145,381 461.306,975	147	426.125,286 461.297,314	22.29 8	147	426.125,286 461.297,314	148	426.124,512 461.292,29	5.083
148	426.124,512 461.292,29	149	426.098,233 461.277,218	30.29 5	149	426.098,233 461.277,218	150	426.073,114 461.272,58	25.54 4	150	426.073,114 461.272,58	151	426.035,24 461.279,343	38.47 2
151	426.035,24 461.279,343	152	426.006,642 461.282,435	28.76 5	152	426.006,642 461.282,435	153	425.976,306 461.284,56	30.41 1	153	425.976,306 461.284,56	154	425.961,427 461.279,344	15.76 7
154	425.961,427 461.279,344	155	425.915,631 461.253,258	52.70 4	155	425.915,631 461.253,258	156	425.855,537 461.220,408	68.48 6	156	425.855,537 461.220,408	157	425.822,108 461.209,781	35.07 8
157	425.822,108 461.209,781	158	425.790,225 461.158,961	59.99 3	158	425.790,225 461.158,961	159	425.725,88 461.142,15	66.50 5	159	425.725,88 461.142,15	160	425.722,209 461.153,551	11.97 7
160	425.722,209 461.153,551	161	425.707,33 461.160,314	16.34 4	161	425.707,33 461.160,314	162	425.681,631 461.164,951	26.11 4	162	425.681,631 461.164,951	163	425.647,429 461.164,758	34.20 2
163	425.647,429 461.164,758	164	425.627,333 461.161,86	20.30 4	164	425.627,333 461.161,86	165	425.593,324 461.151,425	35.57 3	165	425.593,324 461.151,425	166	425.566,466 461.143,117	28.11 4
166	425.566,466 461.143,117	167	425.555,452 461.140,604	11.29 7	167	425.555,452 461.140,604	168	425.539,22 461.132,102	18.32 3	168	425.539,22 461.132,102	169	425.517,386 461.128,431	22.14 1
169	425.517,386 461.128,431	170	425.481,831 461.121,282	36.26 6	170	425.481,831 461.121,282	171	425.425,022 461.111,813	57.59 3	171	425.425,022 461.111,813	172	425.402,082 461.108,536	23.17 3
172	425.402,082 461.108,536	173	425.392,202 461.091,293	19.87 3	173	425.392,202 461.091,293	174	425.388,936 461.086,79	5.562	174	425.388,936 461.086,79	175	425.367,681 461.083,312	21.53 8
175	425.367,681 461.083,312	176	425.345,266 461.075,969	23.58 7	176	425.345,266 461.075,969	177	425.330,001 461.061,477	21.04 9	177	425.330,001 461.061,477	178	425.329,309 461.058,312	3.24
178	425.329,309 461.058,312	179	425.340,422 461.055,402	11.48 7	179	425.340,422 461.055,402	180	425.346,042 461.050,71	7.321	180	425.346,042 461.050,71	181	425.359,377 461.043,09	15.35 9
181	425.359,377 461.043,09	182	425.381,856 461.038,123	23.02 1	182	425.381,856 461.038,123	183	425.384,819 461.036,641	3.313	183	425.384,819 461.036,641	184	425.388,002 461.034,55	3.808
184	425.388,002 461.034,55	185	425.394,432 461.038,632	7.617	185	425.394,432 461.038,632	186	425.415,466 461.036,648	21.12 8	186	425.415,466 461.036,648	187	425.437,294 461.039,029	21.95 8
187	425.437,294 461.039,029	188	425.453,963 461.041,807	16.89 9	188	425.453,963 461.041,807	189	425.462,298 461.046,967	9.802	189	425.462,298 461.046,967	190	425.464,792 461.049,198	3.346
190	425.464,792 461.049,198	191	425.478,516 461.050,126	13.75 6	191	425.478,516 461.050,126	192	425.501,059 461.042,982	23.64 7	192	425.501,059 461.042,982	193	425.514,892 461.040,511	14.05 1
193	425.514,892 461.040,511	194	425.525,898 461.043,263	11.34 5	194	425.525,898 461.043,263	195	425.537,526 461.040,556	11.93 8	195	425.537,526 461.040,556	196	425.538,175 461.040,405	0.667
196	425.538,175 461.040,405	197	425.547,382 461.037,759	9.58	197	425.547,382 461.037,759	198	425.560,929 461.048,766	17.45 5	198	425.560,929 461.048,766	199	425.563,784 461.052,885	5.012
199	425.563,784 461.052,885	200	425.589,201 461.053,104	25.41 8	200	425.589,201 461.053,104	201	425.605,427 461.057,129	16.71 8	201	425.605,427 461.057,129	202	425.606,701 461.057,48	1.321
202	425.606,701 461.057,48	203	425.618,339 461.060,68	12.07	203	425.618,339 461.060,68	204	425.645,204 461.059,174	26.90 8	204	425.645,204 461.059,174	205	425.666,794 461.058,698	21.59 5
205	425.666,794 461.058,698	206	425.679,696 461.065,852	14.75 2	206	425.679,696 461.065,852	207	425.682,107 461.071,974	6.579	207	425.682,107 461.071,974	208	425.683,135 461.074,583	2.805
208	425.683,135 461.074,583	209	425.697,856 461.073,515	14.76	209	425.697,856 461.073,515	210	425.717,33 461.065,895	20.91 1	210	425.717,33 461.065,895	211	425.738,497 461.055,523	23.57 1
211	425.738,497 461.055,523	212	425.763,05 461.039,225	29.47	212	425.763,05 461.039,225	213	425.762,466 461.032,736	6.515	213	425.762,466 461.032,736	214	425.758,811 461.026,68	7.073
214	425.758,811 461.026,68	215	425.761,484 461.021,822	5.545	215	425.761,484 461.021,822	216	425.767,941 461.007,814	15.42 4	216	425.767,941 461.007,814	217	425.770,785 460.998,422	9.814

Punct început	X / Y	Punct sfârșit	X / Y	Lungime segment	Punct început	X / Y	Punct sfârșit	X / Y	Lungime segment	Punct început	X / Y	Punct sfârșit	X / Y	Lungime segment
217	425.770,785 460.998,422	218	425.775,35 460.988,566	10.86 1	218	425.775,35 460.988,566	219	425.780,44 460.980,271	9.732	219	425.780,44 460.980,271	220	425.784,066 460.976,794	5.024
220	425.784,066 460.976,794	221	425.789,676 460.970,074	8.754	221	425.789,676 460.970,074	222	425.793,909 460.968,962	4.377	222	425.793,909 460.968,962	223	425.797,507 460.971,238	4.258
223	425.797,507 460.971,238	224	425.802,428 460.975,789	6.703	224	425.802,428 460.975,789	225	425.805,072 460.978,481	3.773	225	425.805,072 460.978,481	226	425.808,144 460.981,609	4.384
226	425.808,144 460.981,609	227	425.812,324 460.986,795	6.661	227	425.812,324 460.986,795	228	425.819,732 460.995,58	11.49 1	228	425.819,732 460.995,58	229	425.826,823 461.007,221	13.63 1
229	425.826,823 461.007,221	230	425.832,427 461.015,401	9.915	230	425.832,427 461.015,401	231	425.834,076 461.019,77	4.67	231	425.834,076 461.019,77	232	425.835,323 461.021,449	2.092
232	425.835,323 461.021,449	233	425.839,524 461.033,172	12.45 2	233	425.839,524 461.033,172	234	425.846,762 461.053,373	21.45 9	234	425.846,762 461.053,373	235	425.869,288 461.089,874	42.89 2
235	425.869,288 461.089,874	236	425.889,608 461.101,728	23.52 5	236	425.889,608 461.101,728	237	425.906,754 461.111,52	19.74 6	237	425.906,754 461.111,52	238	425.915,221 461.114,96	9.139
238	425.915,221 461.114,96	239	425.924,084 461.116,018	8.927	239	425.924,084 461.116,018	240	425.932,053 461.118,998	8.508	240	425.932,053 461.118,998	241	425.943,371 461.118,514	11.32 9
241	425.943,371 461.118,514	242	425.943,618 461.118,641	0.277	242	425.943,618 461.118,641	243	425.955,325 461.118,28	11.71 3	243	425.955,325 461.118,28	244	425.962,117 461.126,064	10.33 1
244	425.962,117 461.126,064	245	425.965,419 461.129,849	5.023	245	425.965,419 461.129,849	246	425.978,82 461.139,87	16.73 3	246	425.978,82 461.139,87	247	426.004,078 461.167,254	37.25 4
247	426.004,078 461.167,254	248	426.045,184 461.186,063	45.20 5	248	426.045,184 461.186,063	249	426.051,931 461.189,0	7.358	249	426.051,931 461.189,0	250	426.056,138 461.187,65	4.418
250	426.056,138 461.187,65	251	426.061,456 461.186,698	5.403	251	426.061,456 461.186,698	252	426.065,028 461.188,047	3.818	252	426.065,028 461.188,047	253	426.070,426 461.192,254	6.843
253	426.070,426 461.192,254	254	426.083,523 461.204,16	17.7	254	426.083,523 461.204,16	255	426.090,111 461.210,748	9.317	255	426.090,111 461.210,748	256	426.098,048 461.215,432	9.216
256	426.098,048 461.215,432	257	426.105,668 461.218,368	8.166	257	426.105,668 461.218,368	258	426.111,622 461.223,21	7.674	258	426.111,622 461.223,21	259	426.120,908 461.230,195	11.62 1
259	426.120,908 461.230,195	260	426.132,973 461.234,482	12.80 4	260	426.132,973 461.234,482	261	426.147,499 461.237,498	14.83 5	261	426.147,499 461.237,498	262	426.168,772 461.237,895	21.27 6
262	426.168,772 461.237,895	263	426.173,614 461.242,736	6.847	263	426.173,614 461.242,736	1	426.179,725 461.244,642	6.402					

** Lungimile segmentelor sunt determinate în planul de proiecție Stereo 70 și sunt rotunjite la 1 milimetru.

*** Distanța dintre puncte este formată din segmente cumulate ce sunt mai mici decât valoarea 1 milimetru.

**DATE DESPRE IMOBILUL NR. 1104**

Oficiul de Cadastru și Publicitate Imobiliară SIBIU
Biroul de Cadastru și Publicitate Imobiliară Sibiu

A. Partea I. Descrierea imobilului

TEREN Extravilan

Adresa: Jud. Sibiu

Nr. Crt	Nr cadastral Nr. topografic	Suprafața* (mp)	Observații / Referințe
A1		169	Sector cadastral:1 Teren neimprejmuit;

B. Partea II. Proprietari și acte

Inscrieri privitoare la dreptul de proprietate și alte drepturi reale	Referințe
/	
Act Administrativ nr. 28, din 31/01/2002 emis de CJPSDP (titlu de proprietate);	
B1	A1
Intabulare, drept de PROPRIETATE, dobandit prin Lege, cota actuala 1/1 1) COMUNA RÂU SADULUI, CIF:4405902	

C. Partea III. SARCINI .

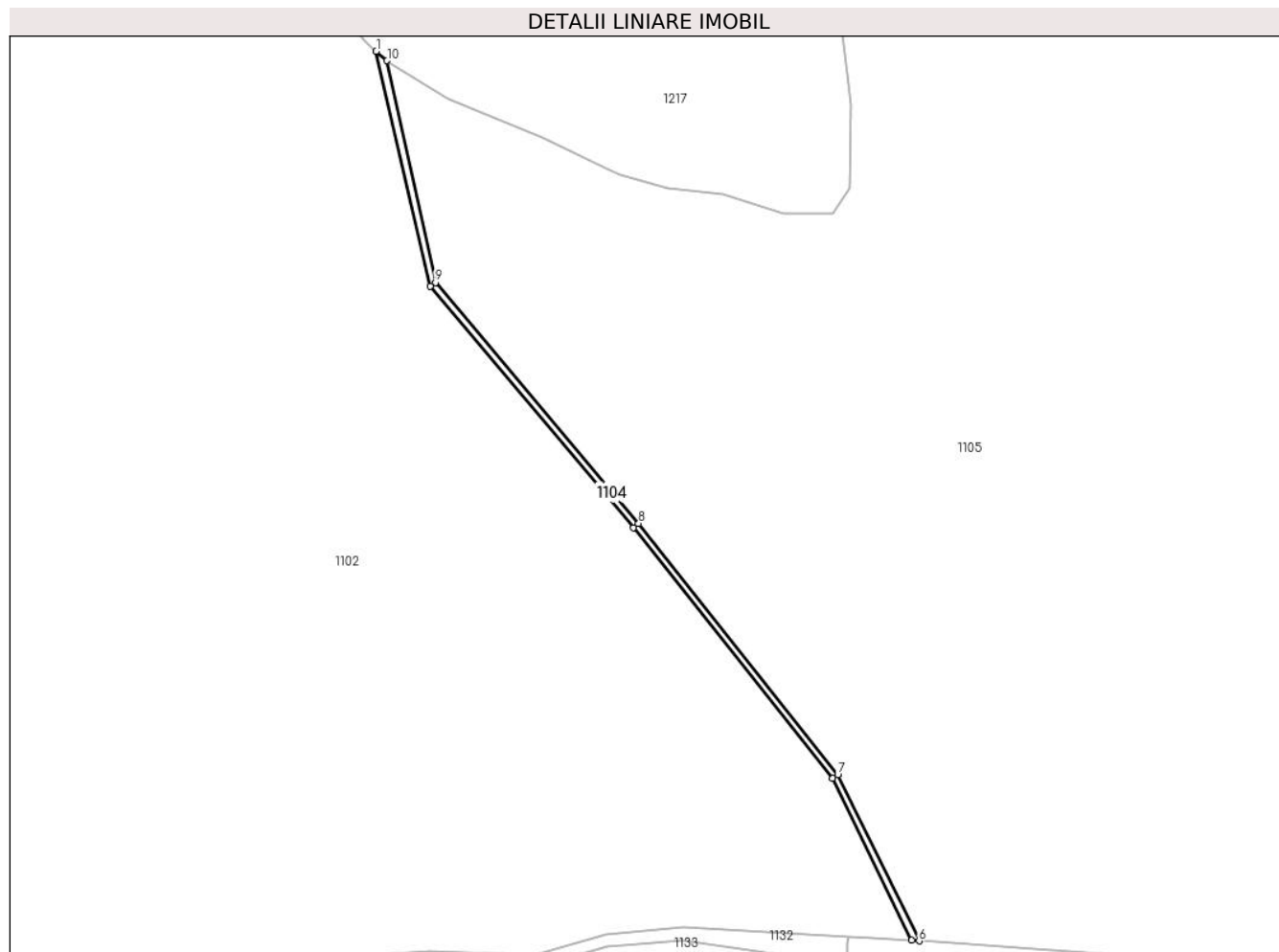
Inscrieri privind dezmembramintele dreptului de proprietate, drepturi reale de garanție și sarcini	Referințe
NU SUNT	

Anexa Nr. 1 La Partea I

Teren

Nr cadastral	Suprafața (mp)*	Observații / Referințe
	169	

* Suprafața este determinată în planul de proiecție Stereo 70.



Date referitoare la teren

Crt	Categorie folosință	Intravilan	Suprafața (mp)	Tarla	Parcelă	Nr. topo	Observații / Referințe
1	ape curgătoare	NU	169	2	60	-	pârâu, U.p. XI, U.a. 6

Lungime Segmente

1) Valorile lungimilor segmentelor sunt obținute din proiecție în plan.

Punct început	X / Y	Punct sfârșit	X / Y	Lungime segment (** (m)
1	426.086,073 460.882,948	2	426.094,503 460.846,27	37.634
2	426.094,503 460.846,27	3	426.126,306 460.808,551	49.338
3	426.126,306 460.808,551	4	426.157,369 460.769,352	50.015
4	426.157,369 460.769,352	5	426.169,789 460.744,051	28.185
5	426.169,789 460.744,051	6	426.170,943 460.743,97	1.157

Punct început	X / Y	Punct sfârșit	X / Y	Lungime segment (** (m)
6	426.170,943 460.743,97	7	426.158,22 460.769,889	28.874
7	426.158,22 460.769,889	8	426.127,08 460.809,184	50.137
8	426.127,08 460.809,184	9	426.095,343 460.846,825	49.235
9	426.095,343 460.846,825	10	426.087,754 460.881,484	35.481
10	426.087,754 460.881,484	1	426.086,073 460.882,948	2.229

** Lungimile segmentelor sunt determinate în planul de proiecție Stereo 70 și sunt rotunjite la 1 milimetru.

*** Distanța dintre puncte este formată din segmente cumulate ce sunt mai mici decât valoarea 1 milimetru.

**DATE DESPRE IMOBILUL NR. 1105**

Oficiul de Cadastru și Publicitate Imobiliară SIBIU
Biroul de Cadastru și Publicitate Imobiliară Sibiu

A. Partea I. Descrierea imobilului

TEREN Extravilan

Nr. CF vechi:108 Rasinari

Nr. topografic:7156/a,7156/b,7157/a,7157/b

Adresa: Jud. Sibiu

Nr. Crt	Nr cadastral Nr. topografic	Suprafața* (mp)	Observații / Referințe
A1		58.355	Sector cadastral:1 Teren neimprejmuit; Imobilul se identifică cu parte din CF 104036 Rășinari

B. Partea II. Proprietari și acte

Inscrieri privitoare la dreptul de proprietate și alte drepturi reale	Referințe
/	
Act Administrativ nr. 28, din 31/01/2002 emis de CJPSDP (titlu de proprietate);	
B1	A1
Intabulare, drept de PROPRIETATE, dobandit prin Lege, cota actuala 1/1 1) COMUNA RÂU SADULUI, CIF:4405902	

C. Partea III. SARCINI .

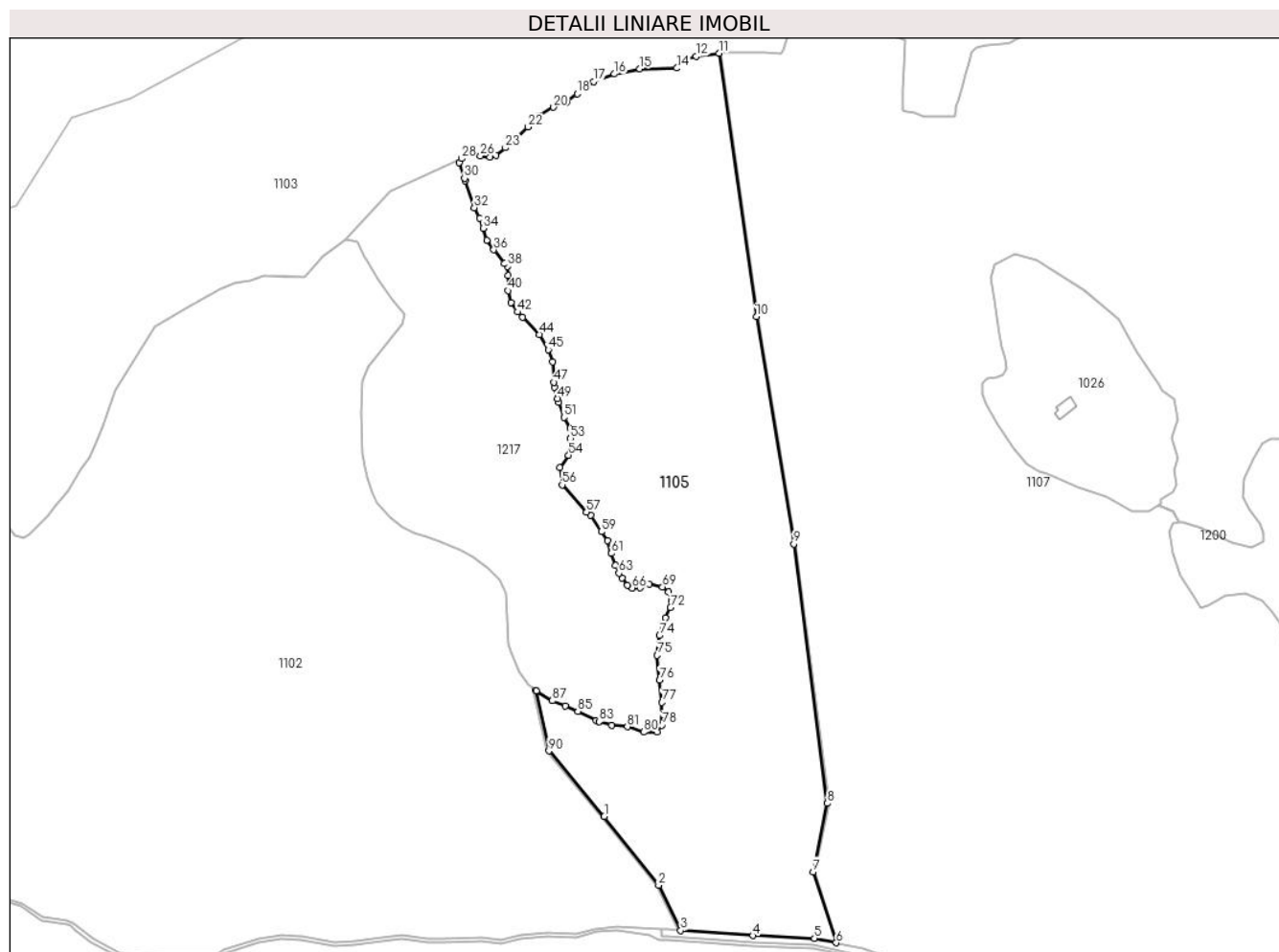
Inscrieri privind dezmembramintele dreptului de proprietate, drepturi reale de garanție și sarcini	Referințe
NU SUNT	

Anexa Nr. 1 La Partea I

Teren

Nr cadastral	Suprafața (mp)*	Observații / Referințe
	58.355	Imobilul se identifică cu parte din CF 104036 Rășinari

* Suprafața este determinată în planul de proiecție Stereo 70.



Date referitoare la teren

Crt	Categorie folosință	Intravilan	Suprafața (mp)	Tarla	Parcelă	Nr. topo	Observații / Referințe
1	padure	NU	58.355	2	59	-	U.p. XI, U.a. 6

Lungime Segmente

1) Valorile lungimilor segmentelor sunt obținute din proiecție în plan.

Punct început	X / Y	Punct sfârșit	X / Y	Lungime segment	Punct început	X / Y	Punct sfârșit	X / Y	Lungime segment	Punct început	X / Y	Punct sfârșit	X / Y	Lungime segment
1	426.127,08 460.809,184	2	426.158,22 460.769,889	50.13 7	2	426.158,22 460.769,889	3	426.170,943 460.743,97	28.87 4	3	426.170,943 460.743,97	4	426.212,403 460.741,04	41.56 3
4	426.212,403 460.741,04	5	426.247,593 460.739,453	35.22 5	5	426.247,593 460.739,453	6	426.259,996 460.736,89	12.66 5	6	426.259,996 460.736,89	7	426.246,861 460.777,487	42.66 9
7	426.246,861 460.777,487	8	426.254,997 460.816,686	40.03 4	8	426.254,997 460.816,686	9	426.235,767 460.965,347	149.8 99	9	426.235,767 460.965,347	10	426.214,319 461.095,517	131.9 25
10	426.214,319 461.095,517	11	426.192,88 461.246,415	152.4 14	11	426.192,88 461.246,415	12	426.179,725 461.244,642	13.27 3	12	426.179,725 461.244,642	13	426.173,614 461.242,736	6.402
13	426.173,614 461.242,736	14	426.168,772 461.237,895	6.847	14	426.168,772 461.237,895	15	426.147,499 461.237,498	21.27 6	15	426.147,499 461.237,498	16	426.132,973 461.234,482	14.83 5
16	426.132,973 461.234,482	17	426.120,908 461.230,195	12.80 4	17	426.120,908 461.230,195	18	426.111,622 461.223,21	11.62 1	18	426.111,622 461.223,21	19	426.105,668 461.218,368	7.674

Punct început	X / Y	Punct sfârșit	X / Y	Lungime segment	Punct început	X / Y	Punct sfârșit	X / Y	Lungime segment	Punct început	X / Y	Punct sfârșit	X / Y	Lungime segment
19	426.105,668 461.218,368	20	426.098,048 461.215,432	8.166	20	426.098,048 461.215,432	21	426.090,111 461.210,748	9.216	21	426.090,111 461.210,748	22	426.083,523 461.204,16	9.317
22	426.083,523 461.204,16	23	426.070,426 461.192,254	17.7	23	426.070,426 461.192,254	24	426.065,028 461.188,047	6.843	24	426.065,028 461.188,047	25	426.061,456 461.186,698	3.818
25	426.061,456 461.186,698	26	426.056,138 461.187,65	5.403	26	426.056,138 461.187,65	27	426.051,931 461.189,0	4.418	27	426.051,931 461.189,0	28	426.045,184 461.186,063	7.358
28	426.045,184 461.186,063	29	426.043,994 461.183,761	2.592	29	426.043,994 461.183,761	30	426.046,994 461.174,83	9.422	30	426.046,994 461.174,83	31	426.047,486 461.173,363	1.547
31	426.047,486 461.173,363	32	426.052,646 461.157,964	16.24	32	426.052,646 461.157,964	33	426.055,583 461.151,852	6.781	33	426.055,583 461.151,852	34	426.057,646 461.146,216	6.002
34	426.057,646 461.146,216	35	426.059,71 461.139,231	7.283	35	426.059,71 461.139,231	36	426.063,758 461.133,834	6.747	36	426.063,758 461.133,834	37	426.070,029 461.126,055	9.992
37	426.070,029 461.126,055	38	426.071,696 461.124,229	2.472	38	426.071,696 461.124,229	39	426.071,854 461.119,07	5.162	39	426.071,854 461.119,07	40	426.072,013 461.110,418	8.653
40	426.072,013 461.110,418	41	426.073,68 461.103,671	6.95	41	426.073,68 461.103,671	42	426.077,331 461.098,194	6.582	42	426.077,331 461.098,194	43	426.080,348 461.095,337	4.155
43	426.080,348 461.095,337	44	426.090,031 461.085,256	13.978	44	426.090,031 461.085,256	45	426.094,98 461.076,644	9.933	45	426.094,98 461.076,644	46	426.097,382 461.069,579	7.462
46	426.097,382 461.069,579	47	426.098,226 461.057,979	11.631	47	426.098,226 461.057,979	48	426.098,441 461.055,027	2.959	48	426.098,441 461.055,027	49	426.100,448 461.048,605	6.728
49	426.100,448 461.048,605	50	426.101,086 461.046,56	2.142	50	426.101,086 461.046,56	51	426.103,997 461.037,829	9.204	51	426.103,997 461.037,829	52	426.107,701 461.031,479	7.351
52	426.107,701 461.031,479	53	426.107,701 461.025,658	5.821	53	426.107,701 461.025,658	54	426.106,643 461.016,133	9.584	54	426.106,643 461.016,133	55	426.101,616 461.008,99	8.735
55	426.101,616 461.008,99	56	426.102,938 460.999,2	9.879	56	426.102,938 460.999,2	57	426.116,961 460.983,589	20.984	57	426.116,961 460.983,589	58	426.119,231 460.981,769	2.909
58	426.119,231 460.981,769	59	426.125,428 460.972,371	11.257	59	426.125,428 460.972,371	60	426.128,921 460.967,185	6.252	60	426.128,921 460.967,185	61	426.131,143 460.959,883	7.633
61	426.131,143 460.959,883	62	426.133,577 460.953,004	7.297	62	426.133,577 460.953,004	63	426.135,482 460.948,558	4.836	63	426.135,482 460.948,558	64	426.137,176 460.945,701	3.322
64	426.137,176 460.945,701	65	426.140,351 460.941,679	5.124	65	426.140,351 460.941,679	66	426.143,208 460.940,092	3.269	66	426.143,208 460.940,092	67	426.147,547 460.940,304	4.344
67	426.147,547 460.940,304	68	426.152,766 460.942,33	5.599	68	426.152,766 460.942,33	69	426.160,459 460.940,727	7.858	69	426.160,459 460.940,727	70	426.163,952 460.937,764	4.58
70	426.163,952 460.937,764	71	426.165,751 460.932,684	5.389	71	426.165,751 460.932,684	72	426.165,094 460.928,906	3.835	72	426.165,094 460.928,906	73	426.162,046 460.923,053	6.599
73	426.162,046 460.923,053	74	426.158,766 460.912,893	10.677	74	426.158,766 460.912,893	75	426.157,39 460.901,568	11.407	75	426.157,39 460.901,568	76	426.158,766 460.887,281	14.354
76	426.158,766 460.887,281	77	426.160,247 460.874,581	12.786	77	426.160,247 460.874,581	78	426.160,142 460.861,563	13.018	78	426.160,142 460.861,563	79	426.157,39 460.857,648	4.786
79	426.157,39 460.857,648	80	426.149,712 460.857,608	7.677	80	426.149,712 460.857,608	81	426.140,381 460.860,688	9.827	81	426.140,381 460.860,688	82	426.131,588 460.861,51	8.831
82	426.131,588 460.861,51	83	426.124,214 460.863,578	7.659	83	426.124,214 460.863,578	84	426.122,546 460.864,38	1.851	84	426.122,546 460.864,38	85	426.112,009 460.869,448	11.692
85	426.112,009 460.869,448	86	426.104,667 460.872,424	7.923	86	426.104,667 460.872,424	87	426.097,259 460.875,533	8.034	87	426.097,259 460.875,533	88	426.088,131 460.881,156	10.721
88	426.088,131 460.881,156	89	426.087,754 460.881,484	0.5	89	426.087,754 460.881,484	90	426.095,343 460.846,825	35.481	90	426.095,343 460.846,825	1	426.127,08 460.809,184	49.235

** Lungimile segmentelor sunt determinate în planul de proiecție Stereo 70 și sunt rotunjite la 1 milimetru.

*** Distanța dintre puncte este formată din segmente cumulate ce sunt mai mici decât valoarea 1 milimetru.

**DATE DESPRE IMOBILUL NR. 1106**

Oficiul de Cadastru și Publicitate Imobiliară SIBIU
Biroul de Cadastru și Publicitate Imobiliară Sibiu

A. Partea I. Descrierea imobilului

TEREN Extravilan

Adresa: Jud. Sibiu

Nr. Crt	Nr cadastral Nr. topografic	Suprafața* (mp)	Observații / Referințe
A1		517	Sector cadastral:1 Teren neimprejmuit;

B. Partea II. Proprietari și acte

Inscrieri privitoare la dreptul de proprietate și alte drepturi reale	Referințe
/	
Act Administrativ nr. 28, din 31/01/2002 emis de CJPSDP (titlu de proprietate);	
B1	A1
Intabulare, drept de PROPRIETATE, dobândit prin Lege, cota actuala 1/1 1) COMUNA RÂU SADULUI, CIF:4405902	

C. Partea III. SARCINI .

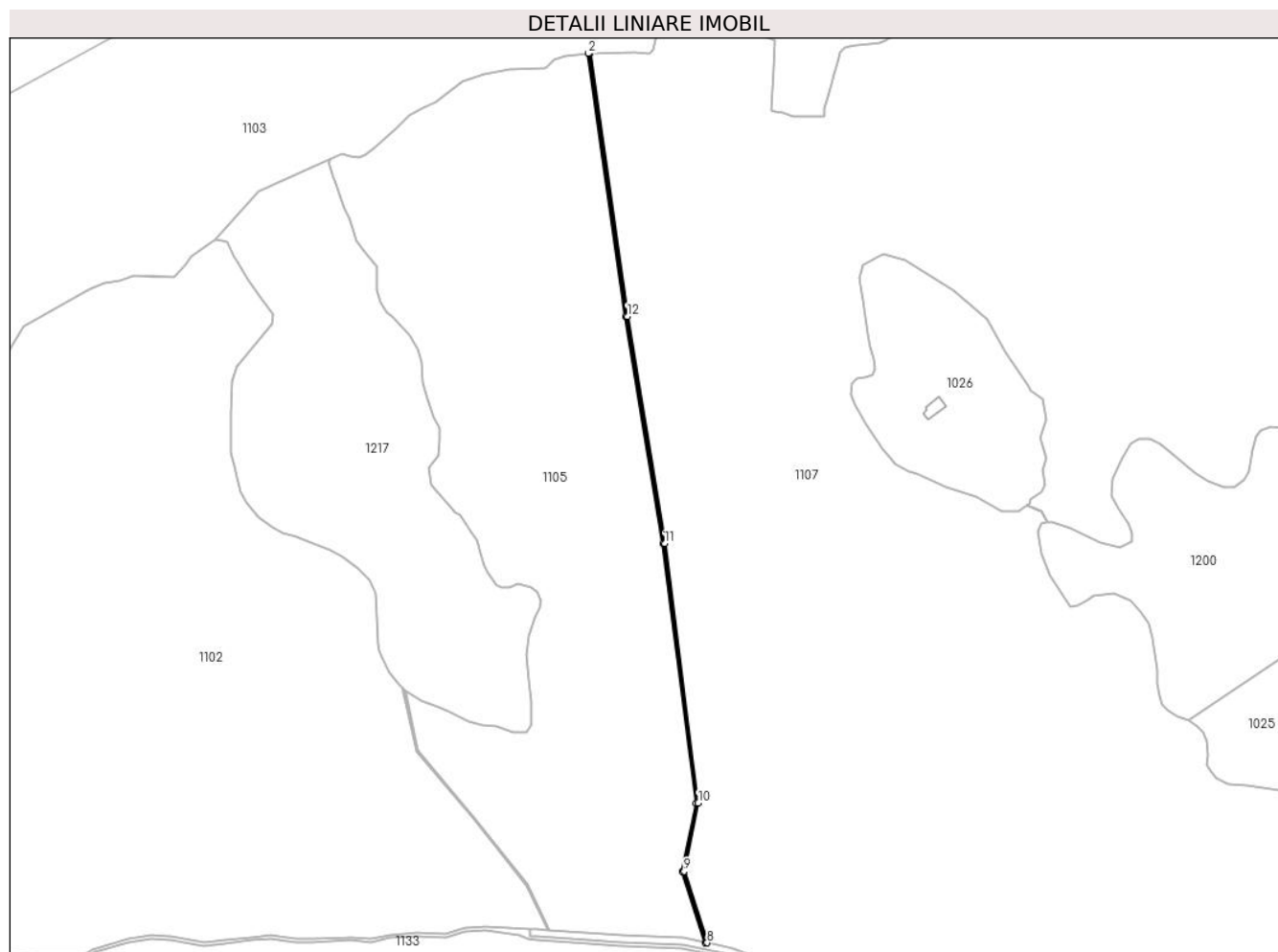
Inscrieri privind dezmembramintele dreptului de proprietate, drepturi reale de garanție și sarcini	Referințe
NU SUNT	

Anexa Nr. 1 La Partea I

Teren

Nr cadastral	Suprafața (mp)*	Observații / Referințe
	517	

* Suprafața este determinată în planul de proiecție Stereo 70.



Date referitoare la teren

Crt	Categorie folosință	Intravilan	Suprafața (mp)	Tarla	Parcelă	Nr. topo	Observații / Referințe
1	ape curgătoare	NU	517	2	58	-	pârâu, U.p. XI, U.a.

Lungime Segmente

1) Valorile lungimilor segmentelor sunt obținute din proiecție în plan.

Punct început	X / Y	Punct sfârșit	X / Y	Lungime segment (** (m)
1	426.193,871 461.246,547	2	426.192,88 461.246,415	1.0
2	426.192,88 461.246,415	3	426.214,319 461.095,517	152.414
3	426.214,319 461.095,517	4	426.235,767 460.965,347	131.925
4	426.235,767 460.965,347	5	426.254,997 460.816,686	149.899
5	426.254,997 460.816,686	6	426.246,861 460.777,487	40.034

Punct început	X / Y	Punct sfârșit	X / Y	Lungime segment (** (m)
6	426.246,861 460.777,487	7	426.259,996 460.736,89	42.669
7	426.259,996 460.736,89	8	426.261,122 460.736,657	1.15
8	426.261,122 460.736,657	9	426.247,894 460.777,543	42.973
9	426.247,894 460.777,543	10	426.256,01 460.816,648	39.938
10	426.256,01 460.816,648	11	426.236,757 460.965,492	150.084
11	426.236,757 460.965,492	12	426.215,307 461.095,669	131.932
12	426.215,307 461.095,669	1	426.193,871 461.246,547	152.393

** Lungimile segmentelor sunt determinate în planul de proiecție Stereo 70 și sunt rotunjite la 1 milimetru.

*** Distanța dintre puncte este formată din segmente cumulate ce sunt mai mici decât valoarea 1 milimetru.

**DATE DESPRE IMOBILUL NR. 1107**

Oficiul de Cadastru și Publicitate Imobiliară SIBIU
Biroul de Cadastru și Publicitate Imobiliară Sibiu

A. Partea I. Descrierea imobilului

TEREN Extravilan

Nr. CF vechi:108 Rășinari

Nr. topografic:7156/a,7156/b,7157/a,7157/b

Adresa: Jud. Sibiu

Nr. Crt	Nr cadastral Nr. topografic	Suprafața* (mp)	Observații / Referințe
A1		387.852	Sector cadastral:1 Teren neimprejmuit; Imobilul se identifică cu parte din CF 104036 Rășinari

B. Partea II. Proprietari și acte

Inscrieri privitoare la dreptul de proprietate și alte drepturi reale	Referințe
/	
Act Administrativ nr. 28, din 31/01/2002 emis de CJPSDP (titlu de proprietate);	
B1	A1
Intabulare, drept de PROPRIETATE, dobandit prin Lege, cota actuala 1/1 1) COMUNA RÂU SADULUI, CIF:4405902	

C. Partea III. SARCINI .

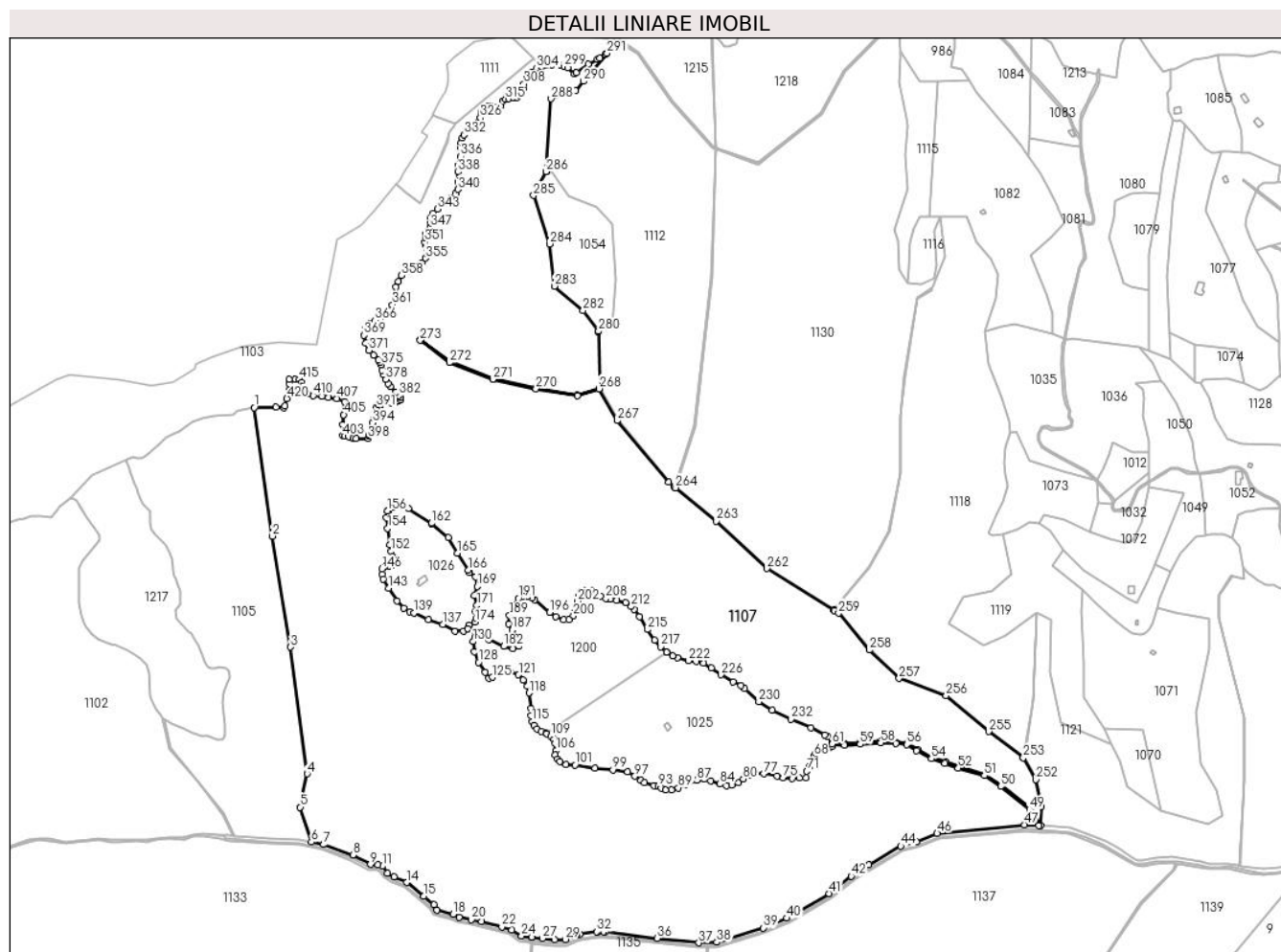
Inscrieri privind dezmembramintele dreptului de proprietate, drepturi reale de garanție și sarcini	Referințe
NU SUNT	

Anexa Nr. 1 La Partea I

Teren

Nr cadastral	Suprafața (mp)*	Observații / Referințe
	387.852	Imobilul se identifică cu parte din CF 104036 Rășinari

* Suprafața este determinată în planul de proiecție Stereo 70.



Date referitoare la teren

Crt	Categorie folosință	Intravilan	Suprafața (mp)	Tarla	Parcelă	Nr. topo	Observații / Referințe
1	padure	NU	387.852	2	57/1	-	U.p. XI, U.a. 6

Lungime Segmente

1) Valorile lungimilor segmentelor sunt obținute din proiecție în plan.

Punct început	X / Y	Punct sfârșit	X / Y	Lungime segment	Punct început	X / Y	Punct sfârșit	X / Y	Lungime segment	Punct început	X / Y	Punct sfârșit	X / Y	Lungime segment
1	426.193,871 461.246,547	2	426.215,307 461.095,669	152.393	2	426.215,307 461.095,669	3	426.236,757 460.965,492	131.932	3	426.236,757 460.965,492	4	426.256,01 460.816,648	150.084
4	426.256,01 460.816,648	5	426.247,894 460.777,543	39.938	5	426.247,894 460.777,543	6	426.261,122 460.736,657	42.973	6	426.261,122 460.736,657	7	426.275,44 460.733,698	14.621
7	426.275,44 460.733,698	8	426.309,836 460.721,263	36.575	8	426.309,836 460.721,263	9	426.330,474 460.710,415	23.315	9	426.330,474 460.710,415	10	426.339,469 460.709,886	9.011
10	426.339,469 460.709,886	11	426.344,496 460.708,298	5.272	11	426.344,496 460.708,298	12	426.350,317 460.699,831	10.275	12	426.350,317 460.699,831	13	426.357,99 460.695,598	8.763
13	426.357,99 460.695,598	14	426.373,336 460.689,248	16.608	14	426.373,336 460.689,248	15	426.393,18 460.673,108	25.579	15	426.393,18 460.673,108	16	426.405,086 460.663,054	15.584
16	426.405,086 460.663,054	17	426.408,394 460.656,704	7.16	17	426.408,394 460.656,704	18	426.427,655 460.651,836	19.867	18	426.427,655 460.651,836	19	426.434,64 460.648,026	7.957

Punct început	X / Y	Punct sfârșit	X / Y	Lungime segment	Punct început	X / Y	Punct sfârșit	X / Y	Lungime segment	Punct început	X / Y	Punct sfârșit	X / Y	Lungime segment
19	426.434,64 460.648,026	20	426.449,034 460.645,486	14.616	20	426.449,034 460.645,486	21	426.460,887 460.643,369	12.041	21	426.460,887 460.643,369	22	426.484,805 460.637,019	24.747
22	426.484,805 460.637,019	23	426.496,381 460.633,619	12.064	23	426.496,381 460.633,619	24	426.507,956 460.626,343	13.672	24	426.507,956 460.626,343	25	426.519,855 460.624,916	11.984
25	426.519,855 460.624,916	26	426.520,849 460.624,796	1.001	26	426.520,849 460.624,796	27	426.532,761 460.623,367	11.998	27	426.532,761 460.623,367	28	426.546,512 460.621,797	13.84
28	426.546,512 460.621,797	29	426.559,212 460.622,274	12.709	29	426.559,212 460.622,274	30	426.572,071 460.627,512	13.885	30	426.572,071 460.627,512	31	426.576,343 460.628,187	4.325
31	426.576,343 460.628,187	32	426.596,373 460.631,351	20.278	32	426.596,373 460.631,351	33	426.597,656 460.631,387	1.284	33	426.597,656 460.631,387	34	426.604,296 460.631,572	6.642
34	426.604,296 460.631,572	35	426.606,051 460.631,621	1.756	35	426.606,051 460.631,621	36	426.667,182 460.623,496	61.669	36	426.667,182 460.623,496	37	426.716,153 460.618,392	49.236
37	426.716,153 460.618,392	38	426.737,396 460.619,121	21.256	38	426.737,396 460.619,121	39	426.792,111 460.635,778	57.194	39	426.792,111 460.635,778	40	426.819,763 460.647,25	29.937
40	426.819,763 460.647,25	41	426.869,381 460.676,261	57.477	41	426.869,381 460.676,261	42	426.895,17 460.696,704	32.909	42	426.895,17 460.696,704	43	426.916,157 460.709,617	24.641
43	426.916,157 460.709,617	44	426.953,462 460.731,925	43.466	44	426.953,462 460.731,925	45	426.971,626 460.736,979	18.854	45	426.971,626 460.736,979	46	426.996,146 460.746,824	26.423
46	426.996,146 460.746,824	47	427.098,929 460.756,935	103.279	47	427.098,929 460.756,935	48	427.115,283 460.756,004	16.381	48	427.115,283 460.756,004	49	427.104,805 460.774,824	21.541
49	427.104,805 460.774,824	50	427.070,785 460.801,923	43.494	50	427.070,785 460.801,923	51	427.051,492 460.814,588	23.079	51	427.051,492 460.814,588	52	427.020,83 460.823,273	31.868
52	427.020,83 460.823,273	53	427.005,263 460.829,096	16.621	53	427.005,263 460.829,096	54	426.989,339 460.834,443	16.798	54	426.989,339 460.834,443	55	426.972,034 460.843,593	19.575
55	426.972,034 460.843,593	56	426.960,448 460.850,872	13.683	56	426.960,448 460.850,872	57	426.947,673 460.852,06	12.83	57	426.947,673 460.852,06	58	426.929,699 460.853,174	18.008
58	426.929,699 460.853,174	59	426.905,561 460.851,392	24.204	59	426.905,561 460.851,392	60	426.887,142 460.850,129	18.463	60	426.887,142 460.850,129	61	426.872,893 460.851,594	14.324
61	426.872,893 460.851,594	62	426.872,36 460.848,771	2.873	62	426.872,36 460.848,771	63	426.869,684 460.847,116	3.146	63	426.869,684 460.847,116	64	426.867,839 460.846,098	2.107
64	426.867,839 460.846,098	65	426.862,759 460.845,04	5.189	65	426.862,759 460.845,04	66	426.857,044 460.843,452	5.931	66	426.857,044 460.843,452	67	426.853,657 460.841,336	3.994
67	426.853,657 460.841,336	68	426.851,435 460.837,314	4.595	68	426.851,435 460.837,314	69	426.847,942 460.829,8	8.286	69	426.847,942 460.829,8	70	426.845,402 460.825,037	5.398
70	426.845,402 460.825,037	71	426.843,156 460.819,754	5.741	71	426.843,156 460.819,754	72	426.842,408 460.812,223	7.568	72	426.842,408 460.812,223	73	426.834,451 460.811,714	7.973
73	426.834,451 460.811,714	74	426.825,872 460.811,164	8.597	74	426.825,872 460.811,164	75	426.815,288 460.812,157	10.63	75	426.815,288 460.812,157	76	426.807,946 460.813,876	7.541
76	426.807,946 460.813,876	77	426.792,27 460.816,721	15.933	77	426.792,27 460.816,721	78	426.782,149 460.816,721	10.12	78	426.782,149 460.816,721	79	426.774,608 460.814,604	7.832
79	426.774,608 460.814,604	80	426.768,391 460.810,701	7.341	80	426.768,391 460.810,701	81	426.762,504 460.806,534	7.213	81	426.762,504 460.806,534	82	426.754,699 460.803,227	8.477
82	426.754,699 460.803,227	83	426.748,746 460.803,028	5.956	83	426.748,746 460.803,028	84	426.740,795 460.804,755	8.136	84	426.740,795 460.804,755	85	426.730,317 460.808,565	11.149
85	426.730,317 460.808,565	86	426.722,38 460.810,311	8.127	86	426.722,38 460.810,311	87	426.713,807 460.809,359	8.625	87	426.713,807 460.809,359	88	426.702,021 460.804,177	12.875
88	426.702,021 460.804,177	89	426.692,217 460.800,151	10.598	89	426.692,217 460.800,151	90	426.684,438 460.797,77	8.135	90	426.684,438 460.797,77	91	426.677,295 460.797,611	7.146
91	426.677,295 460.797,611	92	426.671,897 460.799,992	5.899	92	426.671,897 460.799,992	93	426.668,563 460.802,374	4.097	93	426.668,563 460.802,374	94	426.663,483 460.802,691	5.09
94	426.663,483 460.802,691	95	426.652,607 460.806,26	11.447	95	426.652,607 460.806,26	96	426.647,926 460.809,359	5.614	96	426.647,926 460.809,359	97	426.641,1 460.813,804	8.146
97	426.641,1 460.813,804	98	426.632,368 460.818,884	10.101	98	426.632,368 460.818,884	99	426.615,382 460.821,424	17.175	99	426.615,382 460.821,424	100	426.593,951 460.823,646	21.546
100	426.593,951 460.823,646	101	426.570,862 460.827,182	23.358	101	426.570,862 460.827,182	102	426.559,978 460.827,615	10.893	102	426.559,978 460.827,615	103	426.552,993 460.831,266	7.882
103	426.552,993 460.831,266	104	426.550,136 460.834,282	4.155	104	426.550,136 460.834,282	105	426.547,754 460.838,727	5.043	105	426.547,754 460.838,727	106	426.548,389 460.843,966	5.277
106	426.548,389 460.843,966	107	426.547,596 460.852,539	8.609	107	426.547,596 460.852,539	108	426.545,691 460.857,301	5.129	108	426.545,691 460.857,301	109	426.542,198 460.860,952	5.053
109	426.542,198 460.860,952	110	426.537,594 460.863,969	5.504	110	426.537,594 460.863,969	111	426.537,105 460.864,148	0.521	111	426.537,105 460.864,148	112	426.531,086 460.866,35	6.41
112	426.531,086 460.866,35	113	426.525,847 460.869,684	6.21	113	426.525,847 460.869,684	114	426.522,354 460.873,335	5.053	114	426.522,354 460.873,335	115	426.520,449 460.877,939	4.982
115	426.520,449 460.877,939	116	426.519,338 460.885,241	7.387	116	426.519,338 460.885,241	117	426.519,179 460.893,338	8.098	117	426.519,179 460.893,338	118	426.516,755 460.911,652	18.474

Punct început	X / Y	Punct sfârșit	X / Y	Lungime segment	Punct început	X / Y	Punct sfârșit	X / Y	Lungime segment	Punct început	X / Y	Punct sfârșit	X / Y	Lungime segment
118	426.516,755 460.911,652	119	426.514,734 460.919,69	8.289	119	426.514,734 460.919,69	120	426.509,654 460.926,834	8.766	120	426.509,654 460.926,834	121	426.504,416 460.932,866	7.99
121	426.504,416 460.932,866	122	426.494,414 460.936,994	10.82	122	426.494,414 460.936,994	123	426.482,826 460.935,406	11.69 7	123	426.482,826 460.935,406	124	426.479,633 460.933,567	3.685
124	426.479,633 460.933,567	125	426.473,459 460.930,009	7.125	125	426.473,459 460.930,009	126	426.469,332 460.929,056	4.236	126	426.469,332 460.929,056	127	426.465,045 460.935,724	7.926
127	426.465,045 460.935,724	128	426.457,425 460.947,63	14.13 6	128	426.457,425 460.947,63	129	426.452,822 460.959,854	13.06 2	129	426.452,822 460.959,854	130	426.451,083 460.972,026	12.29 5
130	426.451,083 460.972,026	131	426.453,238 460.977,18	5.587	131	426.453,238 460.977,18	132	426.456,276 460.977,657	3.076	132	426.456,276 460.977,657	133	426.452,987 460.983,87	7.03
133	426.452,987 460.983,87	134	426.444,643 460.987,198	8.983	134	426.444,643 460.987,198	135	426.439,497 460.983,879	6.123	135	426.439,497 460.983,879	136	426.429,76 460.983,879	9.737
136	426.429,76 460.983,879	137	426.415,367 460.992,134	16.59 3	137	426.415,367 460.992,134	138	426.398,434 460.997,849	17.87 2	138	426.398,434 460.997,849	139	426.381,317 461.005,553	18.77 1
139	426.381,317 461.005,553	140	426.376,492 461.007,162	5.086	140	426.376,492 461.007,162	141	426.369,348 461.010,892	8.059	141	426.369,348 461.010,892	142	426.361,728 461.019,941	11.83
142	426.361,728 461.019,941	143	426.352,203 461.034,705	17.57	143	426.352,203 461.034,705	144	426.345,615 461.045,42	12.57 9	144	426.345,615 461.045,42	145	426.343,868 461.051,136	5.976
145	426.343,868 461.051,136	146	426.343,948 461.057,089	5.954	146	426.343,948 461.057,089	147	426.346,726 461.060,026	4.043	147	426.346,726 461.060,026	148	426.352,124 461.060,978	5.481
148	426.352,124 461.060,978	149	426.355,934 461.062,01	3.947	149	426.355,934 461.062,01	150	426.357,68 461.065,74	4.119	150	426.357,68 461.065,74	151	426.356,965 461.071,217	5.523
151	426.356,965 461.071,217	152	426.354,822 461.078,044	7.155	152	426.354,822 461.078,044	153	426.353,235 461.085,584	7.706	153	426.353,235 461.085,584	154	426.350,84 461.104,782	19.34 7
154	426.350,84 461.104,782	155	426.348,724 461.117,482	12.87 5	155	426.348,724 461.117,482	156	426.350,84 461.125,42	8.215	156	426.350,84 461.125,42	157	426.351,727 461.125,879	0.999
157	426.351,727 461.125,879	158	426.352,171 461.126,11	0.5	158	426.352,171 461.126,11	159	426.358,198 461.129,235	6.79	159	426.358,198 461.129,235	160	426.362,346 461.131,386	4.672
160	426.362,346 461.131,386	161	426.374,996 461.128,045	13.08 4	161	426.374,996 461.128,045	162	426.402,103 461.110,795	32.13 1	162	426.402,103 461.110,795	163	426.402,404 461.110,604	0.356
163	426.402,404 461.110,604	164	426.421,94 461.094,115	25.56 5	164	426.421,94 461.094,115	165	426.432,367 461.075,533	21.30 7	165	426.432,367 461.075,533	166	426.445,172 461.055,848	23.48 4
166	426.445,172 461.055,848	167	426.446,763 461.052,875	3.372	167	426.446,763 461.052,875	168	426.453,89 461.048,226	8.51	168	426.453,89 461.048,226	169	426.456,007 461.036,584	11.83 3
169	426.456,007 461.036,584	170	426.452,197 461.026,212	11.04 9	170	426.452,197 461.026,212	171	426.455,584 461.014,359	12.32 8	171	426.455,584 461.014,359	172	426.453,89 461.007,585	6.982
172	426.453,89 461.007,585	173	426.454,949 460.999,33	8.323	173	426.454,949 460.999,33	174	426.453,044 460.994,885	4.836	174	426.453,044 460.994,885	175	426.446,394 460.991,124	7.64
175	426.446,394 460.991,124	176	426.446,2 460.988,202	2.928	176	426.446,2 460.988,202	177	426.444,652 460.987,204	1.841	177	426.444,652 460.987,204	178	426.452,994 460.983,878	8.98
178	426.452,994 460.983,878	179	426.456,286 460.977,659	7.037	179	426.456,286 460.977,659	180	426.458,794 460.978,053	2.538	180	426.458,794 460.978,053	181	426.469,509 460.974,56	11.27
181	426.469,509 460.974,56	182	426.486,972 460.966,226	19.34 9	182	426.486,972 460.966,226	183	426.498,084 460.963,368	11.47 4	183	426.498,084 460.963,368	184	426.504,911 460.966,702	7.597
184	426.504,911 460.966,702	185	426.504,673 460.971,385	4.689	185	426.504,673 460.971,385	186	426.503,006 460.977,259	6.106	186	426.503,006 460.977,259	187	426.496,894 460.985,522	10.27 7
187	426.496,894 460.985,522	188	426.493,084 460.992,658	8.09	188	426.493,084 460.992,658	189	426.493,719 461.002,659	10.02 1	189	426.493,719 461.002,659	190	426.499,275 461.014,724	13.28 3
190	426.499,275 461.014,724	191	426.504,355 461.022,82	9.558	191	426.504,355 461.022,82	192	426.509,118 461.025,36	5.398	192	426.509,118 461.025,36	193	426.515,309 461.025,519	6.193
193	426.515,309 461.025,519	194	426.520,865 461.022,979	6.109	194	426.520,865 461.022,979	195	426.523,572 461.020,854	3.442	195	426.523,572 461.020,854	196	426.540,821 461.006,072	22.71 6
196	426.540,821 461.006,072	197	426.548,488 461.001,072	9.153	197	426.548,488 461.001,072	198	426.557,689 460.997,54	9.856	198	426.557,689 460.997,54	199	426.563,576 460.997,936	5.9
199	426.563,576 460.997,936	200	426.568,867 461.001,905	6.614	200	426.568,867 461.001,905	201	426.571,712 461.006,8	5.661	201	426.571,712 461.006,8	202	426.573,828 461.019,235	12.61 4
202	426.573,828 461.019,235	203	426.575,746 461.027,173	8.166	203	426.575,746 461.027,173	204	426.578,525 461.030,612	4.421	204	426.578,525 461.030,612	205	426.584,412 461.032,531	6.192
205	426.584,412 461.032,531	206	426.591,092 461.031,406	6.775	206	426.591,092 461.031,406	207	426.600,882 461.025,519	11.42 3	207	426.600,882 461.025,519	208	426.607,166 461.022,609	6.925
208	426.607,166 461.022,609	209	426.611,862 461.021,749	4.774	209	426.611,862 461.021,749	210	426.619,667 461.020,095	7.978	210	426.619,667 461.020,095	211	426.630,185 461.017,714	10.78 4
211	426.630,185 461.017,714	212	426.636,865 461.013,018	8.166	212	426.636,865 461.013,018	213	426.640,57 461.009,975	4.794	213	426.640,57 461.009,975	214	426.646,456 461.000,913	10.80 6
214	426.646,456 461.000,913	215	426.655,915 460.986,03	17.63 4	215	426.655,915 460.986,03	216	426.664,647 460.973,925	14.92 5	216	426.664,647 460.973,925	217	426.671,46 460.965,856	10.56 1

Punct început	X / Y	Punct sfârșit	X / Y	Lungime segment	Punct început	X / Y	Punct sfârșit	X / Y	Lungime segment	Punct început	X / Y	Punct sfârșit	X / Y	Lungime segment
217	426.671,46 460.965,856	218	426.678,14 460.959,638	9.126	218	426.678,14 460.959,638	219	426.678,301 460.959,534	0.192	219	426.678,301 460.959,534	220	426.685,284 460.955,008	8.321
220	426.685,284 460.955,008	221	426.690,907 460.953,023	5.962	221	426.690,907 460.953,023	222	426.704,334 460.949,65	13.845	222	426.704,334 460.949,65	223	426.713,33 460.948,724	9.043
223	426.713,33 460.948,724	224	426.721,929 460.946,739	8.825	224	426.721,929 460.946,739	225	426.730,859 460.941,249	10.482	225	426.730,859 460.941,249	226	426.741,905 460.932,849	13.878
226	426.741,905 460.932,849	227	426.756,523 460.924,911	16.634	227	426.756,523 460.924,911	228	426.765,585 460.920,413	10.117	228	426.765,585 460.920,413	229	426.770,216 460.916,643	5.971
229	426.770,216 460.916,643	230	426.786,714 460.901,317	22.518	230	426.786,714 460.901,317	231	426.802,192 460.891,713	18.216	231	426.802,192 460.891,713	232	426.824,576 460.880,997	24.816
232	426.824,576 460.880,997	233	426.848,071 460.870,679	25.661	233	426.848,071 460.870,679	234	426.864,264 460.862,662	18.069	234	426.864,264 460.862,662	235	426.867,439 460.860,439	3.876
235	426.867,439 460.860,439	236	426.873,312 460.856,867	6.875	236	426.873,312 460.856,867	237	426.873,178 460.853,575	3.295	237	426.873,178 460.853,575	238	426.887,176 460.852,136	14.072
238	426.887,176 460.852,136	239	426.905,419 460.853,387	18.286	239	426.905,419 460.853,387	240	426.929,688 460.855,179	24.335	240	426.929,688 460.855,179	241	426.947,828 460.854,055	18.175
241	426.947,828 460.854,055	242	426.961,108 460.852,819	13.338	242	426.961,108 460.852,819	243	426.973,035 460.845,327	14.085	243	426.973,035 460.845,327	244	426.990,13 460.836,287	19.338
244	426.990,13 460.836,287	245	427.005,932 460.830,981	16.669	245	427.005,932 460.830,981	246	427.021,375 460.825,197	16.491	246	427.021,375 460.825,197	247	427.052,332 460.816,429	32.175
247	427.052,332 460.816,429	248	427.071,959 460.803,544	23.478	248	427.071,959 460.803,544	249	427.106,333 460.776,164	43.946	249	427.106,333 460.776,164	250	427.117,411 460.755,882	23.11
250	427.117,411 460.755,882	251	427.118,487 460.778,036	22.179	251	427.118,487 460.778,036	252	427.112,168 460.809,855	32.441	252	427.112,168 460.809,855	253	427.097,506 460.835,513	29.552
253	427.097,506 460.835,513	254	427.096,822 460.836,71	1.378	254	427.096,822 460.836,71	255	427.056,653 460.866,272	49.875	255	427.056,653 460.866,272	256	427.006,78 460.908,698	65.477
256	427.006,78 460.908,698	257	426.951,492 460.928,782	58.824	257	426.951,492 460.928,782	258	426.916,287 460.961,956	48.372	258	426.916,287 460.961,956	259	426.880,406 461.005,284	56.257
259	426.880,406 461.005,284	260	426.875,679 461.008,224	5.566	260	426.875,679 461.008,224	261	426.874,822 461.008,758	1.01	261	426.874,822 461.008,758	262	426.796,231 461.057,64	92.552
262	426.796,231 461.057,64	263	426.736,88 461.113,38	81.422	263	426.736,88 461.113,38	264	426.688,835 461.152,514	61.967	264	426.688,835 461.152,514	265	426.688,002 461.153,192	1.074
265	426.688,002 461.153,192	266	426.680,915 461.158,965	9.141	266	426.680,915 461.158,965	267	426.620,21 461.231,404	94.512	267	426.620,21 461.231,404	268	426.599,241 461.268,608	42.706
268	426.599,241 461.268,608	269	426.573,57 461.260,537	26.909	269	426.573,57 461.260,537	270	426.524,703 461.268,682	49.542	270	426.524,703 461.268,682	271	426.474,121 461.279,827	51.796
271	426.474,121 461.279,827	272	426.423,538 461.299,331	54.212	272	426.423,538 461.299,331	273	426.389,031 461.325,479	43.295	273	426.389,031 461.325,479	274	426.389,635 461.326,276	1.0
274	426.389,635 461.326,276	275	426.424,03 461.300,213	43.154	275	426.424,03 461.300,213	276	426.474,41 461.280,787	53.995	276	426.474,41 461.280,787	277	426.524,893 461.269,664	51.694
277	426.524,893 461.269,664	278	426.573,498 461.261,563	49.276	278	426.573,498 461.261,563	279	426.600,188 461.269,994	27.99	279	426.600,188 461.269,994	280	426.598,489 461.336,222	66.25
280	426.598,489 461.336,222	281	426.597,495 461.335,968	1.026	281	426.597,495 461.335,968	282	426.580,121 461.360,581	30.127	282	426.580,121 461.360,581	283	426.546,46 461.389,175	44.167
283	426.546,46 461.389,175	284	426.541,03 461.438,763	49.884	284	426.541,03 461.438,763	285	426.522,281 461.495,662	59.908	285	426.522,281 461.495,662	286	426.536,759 461.523,46	31.342
286	426.536,759 461.523,46	287	426.537,32 461.523,46	0.561	287	426.537,32 461.523,46	288	426.542,746 461.608,973	85.686	288	426.542,746 461.608,973	289	426.571,595 461.618,561	30.4
289	426.571,595 461.618,561	290	426.580,873 461.629,632	14.445	290	426.580,873 461.629,632	291	426.608,473 461.662,566	42.969	291	426.608,473 461.662,566	292	426.606,438 461.661,128	2.492
292	426.606,438 461.661,128	293	426.599,89 461.656,895	7.798	293	426.599,89 461.656,895	294	426.596,847 461.655,109	3.528	294	426.596,847 461.655,109	295	426.586,171 461.649,963	11.852
295	426.586,171 461.649,963	296	426.572,566 461.640,083	16.814	296	426.572,566 461.640,083	297	426.570,014 461.638,23	3.154	297	426.570,014 461.638,23	298	426.562,023 461.645,453	10.771
298	426.562,023 461.645,453	299	426.558,134 461.646,882	4.143	299	426.558,134 461.646,882	300	426.554,025 461.648,311	4.351	300	426.554,025 461.648,311	301	426.544,164 461.648,707	9.869
301	426.544,164 461.648,707	302	426.536,544 461.648,152	7.64	302	426.536,544 461.648,152	303	426.531,988 461.646,85	4.738	303	426.531,988 461.646,85	304	426.525,987 461.645,135	6.241
304	426.525,987 461.645,135	305	426.518,764 461.640,055	8.831	305	426.518,764 461.640,055	306	426.514,478 461.636,722	5.43	306	426.514,478 461.636,722	307	426.512,414 461.632,515	4.686
307	426.512,414 461.632,515	308	426.510,791 461.626,248	6.473	308	426.510,791 461.626,248	309	426.509,874 461.621,243	5.088	309	426.509,874 461.621,243	310	426.507,889 461.615,687	5.9
310	426.507,889 461.615,687	311	426.506,143 461.612,75	3.417	311	426.506,143 461.612,75	312	426.502,651 461.610,528	4.14	312	426.502,651 461.610,528	313	426.498,206 461.609,734	4.515
313	426.498,206 461.609,734	314	426.493,205 461.609,416	5.011	314	426.493,205 461.609,416	315	426.489,078 461.608,543	4.219	315	426.489,078 461.608,543	316	426.486,061 461.606,242	3.794

Punct început	X / Y	Punct sfârșit	X / Y	Lungime segment	Punct început	X / Y	Punct sfârșit	X / Y	Lungime segment	Punct început	X / Y	Punct sfârșit	X / Y	Lungime segment
316	426.486,061 461.606,242	317	426.483,362 461.601,082	5.823	317	426.483,362 461.601,082	318	426.480,108 461.599,415	3.656	318	426.480,108 461.599,415	319	426.477,33 461.598,463	2.937
319	426.477,33 461.598,463	320	426.475,742 461.598,621	1.595	320	426.475,742 461.598,621	321	426.471,51 461.600,509	4.634	321	426.471,51 461.600,509	322	426.468,757 461.600,13	2.779
322	426.468,757 461.600,13	323	426.463,995 461.598,939	4.909	323	426.463,995 461.598,939	324	426.461,931 461.596,081	3.525	324	426.461,931 461.596,081	325	426.460,455 461.592,825	3.575
325	426.460,455 461.592,825	326	426.459,55 461.586,556	6.334	326	426.459,55 461.586,556	327	426.458,121 461.582,27	4.518	327	426.458,121 461.582,27	328	426.454,787 461.580,048	4.007
328	426.454,787 461.580,048	329	426.449,155 461.576,427	6.696	329	426.449,155 461.576,427	330	426.448,12 461.575,761	1.23	330	426.448,12 461.575,761	331	426.443,357 461.571,951	6.099
331	426.443,357 461.571,951	332	426.440,659 461.566,951	5.682	332	426.440,659 461.566,951	333	426.438,105 461.563,302	4.454	333	426.438,105 461.563,302	334	426.436,69 461.557,664	5.813
334	426.436,69 461.557,664	335	426.436,61 461.552,028	5.636	335	426.436,61 461.552,028	336	426.436,134 461.541,471	10.568	336	426.436,134 461.541,471	337	426.434,15 461.531,073	10.586
337	426.434,15 461.531,073	338	426.433,674 461.523,215	7.873	338	426.433,674 461.523,215	339	426.433,436 461.511,547	11.671	339	426.433,436 461.511,547	340	426.433,235 461.502,745	8.804
340	426.433,235 461.502,745	341	426.430,57 461.498,312	5.173	341	426.430,57 461.498,312	342	426.425,26 461.492,894	7.587	342	426.425,26 461.492,894	343	426.409,623 461.479,638	20.499
343	426.409,623 461.479,638	344	426.404,384 461.474,717	7.188	344	426.404,384 461.474,717	345	426.401,447 461.469,875	5.663	345	426.401,447 461.469,875	346	426.401,447 461.463,446	6.429
346	426.401,447 461.463,446	347	426.400,812 461.458,286	5.198	347	426.400,812 461.458,286	348	426.398,431 461.454,317	4.628	348	426.398,431 461.454,317	349	426.395,812 461.450,825	4.366
349	426.395,812 461.450,825	350	426.394,938 461.445,983	4.92	350	426.394,938 461.445,983	351	426.394,462 461.440,744	5.26	351	426.394,462 461.440,744	352	426.395,97 461.436,855	4.172
352	426.395,97 461.436,855	353	426.397,24 461.432,172	4.852	353	426.397,24 461.432,172	354	426.396,605 461.427,568	4.647	354	426.396,605 461.427,568	355	426.395,097 461.421,932	5.834
355	426.395,097 461.421,932	356	426.390,652 461.416,773	6.81	356	426.390,652 461.416,773	357	426.376,206 461.408,597	16.599	357	426.376,206 461.408,597	358	426.367,078 461.401,612	11.494
358	426.367,078 461.401,612	359	426.363,427 461.394,468	8.023	359	426.363,427 461.394,468	360	426.360,41 461.387,96	7.174	360	426.360,41 461.387,96	361	426.356,156 461.367,222	21.17
361	426.356,156 461.367,222	362	426.354,406 461.361,536	5.949	362	426.354,406 461.361,536	363	426.352,184 461.358,758	3.558	363	426.352,184 461.358,758	364	426.350,011 461.357,088	2.741
364	426.350,011 461.357,088	365	426.343,77 461.353,599	7.15	365	426.343,77 461.353,599	366	426.336,071 461.348,916	9.012	366	426.336,071 461.348,916	367	426.329,403 461.345,741	7.385
367	426.329,403 461.345,741	368	426.324,085 461.339,232	8.405	368	426.324,085 461.339,232	369	426.323,132 461.331,453	7.837	369	426.323,132 461.331,453	370	426.325,038 461.321,928	9.714
370	426.325,038 461.321,928	371	426.328,848 461.313,753	9.02	371	426.328,848 461.313,753	372	426.334,007 461.308,276	7.524	372	426.334,007 461.308,276	373	426.339,722 461.302,164	8.368
373	426.339,722 461.302,164	374	426.341,865 461.299,703	3.263	374	426.341,865 461.299,703	375	426.343,135 461.296,846	3.127	375	426.343,135 461.296,846	376	426.343,929 461.290,416	6.478
376	426.343,929 461.290,416	377	426.345,437 461.285,178	5.452	377	426.345,437 461.285,178	378	426.348,215 461.279,701	6.141	378	426.348,215 461.279,701	379	426.351,39 461.274,859	5.79
379	426.351,39 461.274,859	380	426.354,089 461.271,208	4.54	380	426.354,089 461.271,208	381	426.360,677 461.264,699	9.261	381	426.360,677 461.264,699	382	426.364,249 461.260,651	5.399
382	426.364,249 461.260,651	383	426.365,995 461.258,19	3.017	383	426.365,995 461.258,19	384	426.366,312 461.255,888	2.324	384	426.366,312 461.255,888	385	426.363,534 461.254,142	3.281
385	426.363,534 461.254,142	386	426.360,042 461.252,713	3.773	386	426.360,042 461.252,713	387	426.354,882 461.251,84	5.233	387	426.354,882 461.251,84	388	426.346,866 461.251,364	8.031
388	426.346,866 461.251,364	389	426.343,056 461.250,57	3.892	389	426.343,056 461.250,57	390	426.340,198 461.249,935	2.927	390	426.340,198 461.249,935	391	426.337,579 461.246,919	3.995
391	426.337,579 461.246,919	392	426.335,991 461.241,204	5.931	392	426.335,991 461.241,204	393	426.334,166 461.234,695	6.76	393	426.334,166 461.234,695	394	426.332,658 461.228,742	6.141
394	426.332,658 461.228,742	395	426.329,879 461.219,534	9.618	395	426.329,879 461.219,534	396	426.328,689 461.215,486	4.22	396	426.328,689 461.215,486	397	426.328,412 461.213,006	2.495
397	426.328,412 461.213,006	398	426.328,086 461.210,086	2.938	398	426.328,086 461.210,086	399	426.313,737 461.210,348	14.351	399	426.313,737 461.210,348	400	426.310,245 461.210,454	3.494
400	426.310,245 461.210,454	401	426.305,059 461.212,094	5.439	401	426.305,059 461.212,094	402	426.300,243 461.213,311	4.967	402	426.300,243 461.213,311	403	426.298,074 461.213,523	2.18
403	426.298,074 461.213,523	404	426.298,338 461.226,276	12.756	404	426.298,338 461.226,276	405	426.298,973 461.238,235	11.976	405	426.298,973 461.238,235	406	426.299,899 461.253,69	15.483
406	426.299,899 461.253,69	407	426.291,047 461.257,121	9.494	407	426.291,047 461.257,121	408	426.280,959 461.258,606	10.197	408	426.280,959 461.258,606	409	426.273,309 461.259,961	7.769
409	426.273,309 461.259,961	410	426.263,307 461.260,675	10.027	410	426.263,307 461.260,675	411	426.257,037 461.262,898	6.653	411	426.257,037 461.262,898	412	426.253,068 461.267,263	5.9
412	426.253,068 461.267,263	413	426.250,687 461.271,074	4.493	413	426.250,687 461.271,074	414	426.249,576 461.276,074	5.123	414	426.249,576 461.276,074	415	426.247,036 461.279,487	4.255

Punct început	X / Y	Punct sfârșit	X / Y	Lungime segment	Punct început	X / Y	Punct sfârșit	X / Y	Lungime segment	Punct început	X / Y	Punct sfârșit	X / Y	Lungime segment
415	426.247,036 461.279,487	416	426.241,876 461.280,043	5.189	416	426.241,876 461.280,043	417	426.235,288 461.279,884	6.59	417	426.235,288 461.279,884	418	426.235,209 461.274,725	5.16
418	426.235,209 461.274,725	419	426.234,891 461.267,105	7.627	419	426.234,891 461.267,105	420	426.232,43 461.257,262	10.14 5	420	426.232,43 461.257,262	421	426.230,049 461.248,372	9.203
421	426.230,049 461.248,372	422	426.228,303 461.246,308	2.703	422	426.228,303 461.246,308	423	426.219,572 461.246,785	8.744	423	426.219,572 461.246,785	1	426.193,871 461.246,547	25.70 2

** Lungimile segmentelor sunt determinate în planul de proiecție Stereo 70 și sunt rotunjite la 1 milimetru.

*** Distanța dintre puncte este formată din segmente cumulate ce sunt mai mici decât valoarea 1 milimetru.

**DATE DESPRE IMOBILUL NR. 1108**

Oficiul de Cadastru și Publicitate Imobiliară SIBIU
Biroul de Cadastru și Publicitate Imobiliară Sibiu

A. Partea I. Descrierea imobilului

TEREN Extravilan

Adresa: Jud. Sibiu

Nr. Crt	Nr cadastral Nr. topografic	Suprafața* (mp)	Observații / Referințe
A1		550	Sector cadastral:1 Teren neimprejmuit;

B. Partea II. Proprietari și acte

Inscrieri privitoare la dreptul de proprietate și alte drepturi reale	Referințe
/	
Act Administrativ nr. 28, din 31/01/2002 emis de CJPSDP (titlu de proprietate);	
B1	A1
Intabulare, drept de PROPRIETATE, dobândit prin Lege, cota actuala 1/1 1) COMUNA RÂU SADULUI, CIF:4405902	

C. Partea III. SARCINI .

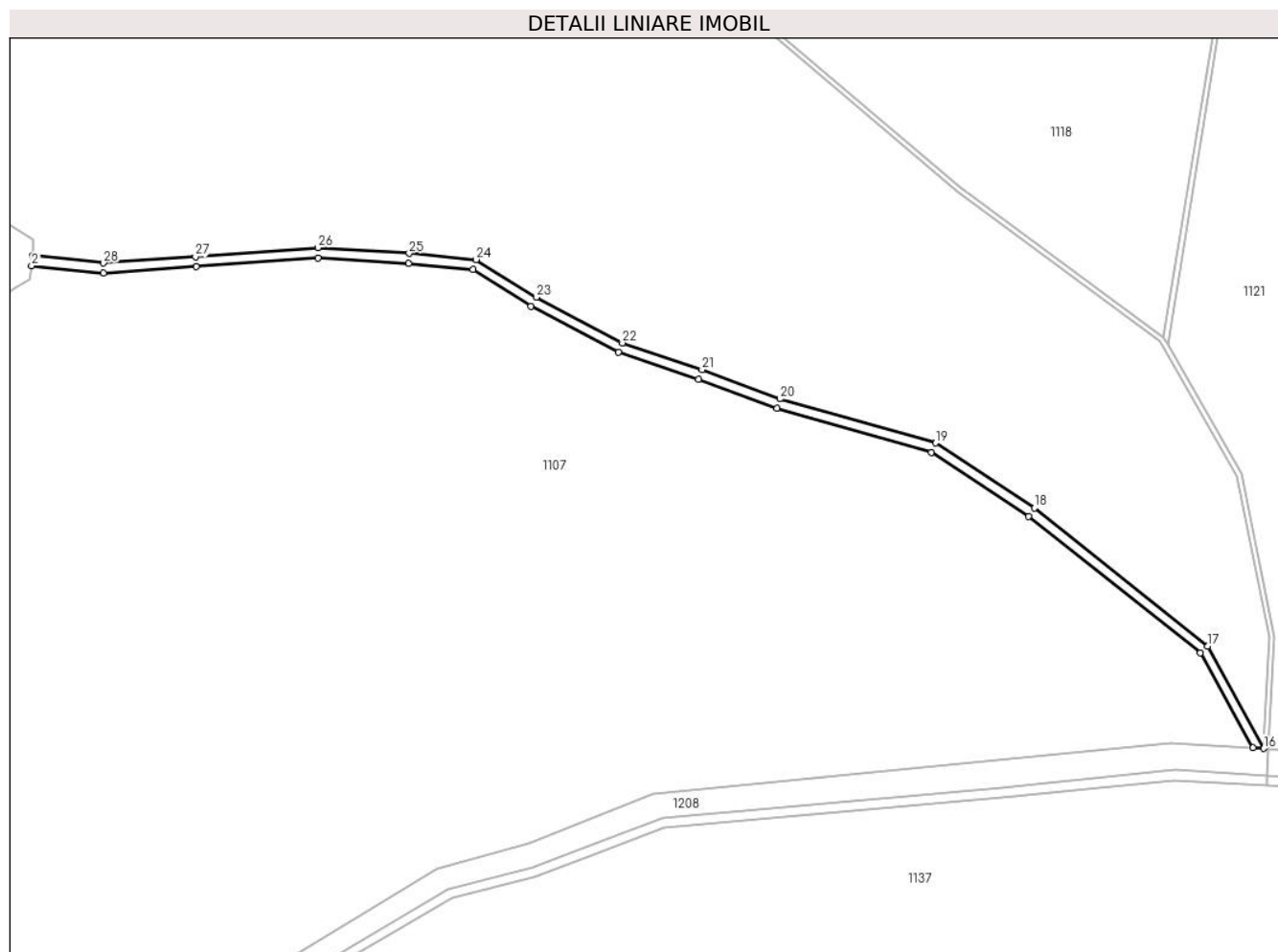
Inscrieri privind dezmembramintele dreptului de proprietate, drepturi reale de garanție și sarcini	Referințe
NU SUNT	

Anexa Nr. 1 La Partea I

Teren

Nr cadastral	Suprafața (mp)*	Observații / Referințe
	550	

* Suprafața este determinată în planul de proiecție Stereo 70.



Date referitoare la teren

Crt	Categorie folosință	Intravilan	Suprafața (mp)	Tarla	Parcelă	Nr. topo	Observații / Referințe
1	ape curgătoare	NU	550	2	50/3	-	pârâu, U.p. XI, U.a. 6

Lungime Segmente

1) Valorile lungimilor segmentelor sunt obținute din proiecție în plan.

Punct început	X / Y	Punct sfârșit	X / Y	Lungime segment (** (m)
1	426.873,178 460.853,575	2	426.872,893 460.851,594	2.002
3	426.887,142 460.850,129	4	426.905,561 460.851,392	18.463
5	426.929,699 460.853,174	6	426.947,673 460.852,06	18.008
7	426.960,448 460.850,872	8	426.972,034 460.843,593	13.683
9	426.989,339 460.834,443	10	427.005,263 460.829,096	16.798

Punct început	X / Y	Punct sfârșit	X / Y	Lungime segment (** (m)
2	426.872,893 460.851,594	3	426.887,142 460.850,129	14.324
4	426.905,561 460.851,392	5	426.929,699 460.853,174	24.204
6	426.947,673 460.852,06	7	426.960,448 460.850,872	12.83
8	426.972,034 460.843,593	9	426.989,339 460.834,443	19.575
10	427.005,263 460.829,096	11	427.020,83 460.823,273	16.621

Punct început	X / Y	Punct sfârșit	X / Y	Lungime segment (** (m)
11	427.020,83 460.823,273	12	427.051,492 460.814,588	31.868
13	427.070,785 460.801,923	14	427.104,805 460.774,824	43.494
15	427.115,283 460.756,004	16	427.117,411 460.755,882	2.131
17	427.106,333 460.776,164	18	427.071,959 460.803,544	43.946
19	427.052,332 460.816,429	20	427.021,375 460.825,197	32.175
21	427.005,932 460.830,981	22	426.990,13 460.836,287	16.669
23	426.973,035 460.845,327	24	426.961,108 460.852,819	14.085
25	426.947,828 460.854,055	26	426.929,688 460.855,179	18.175
27	426.905,419 460.853,387	28	426.887,176 460.852,136	18.286

Punct început	X / Y	Punct sfârșit	X / Y	Lungime segment (** (m)
12	427.051,492 460.814,588	13	427.070,785 460.801,923	23.079
14	427.104,805 460.774,824	15	427.115,283 460.756,004	21.541
16	427.117,411 460.755,882	17	427.106,333 460.776,164	23.11
18	427.071,959 460.803,544	19	427.052,332 460.816,429	23.478
20	427.021,375 460.825,197	21	427.005,932 460.830,981	16.491
22	426.990,13 460.836,287	23	426.973,035 460.845,327	19.338
24	426.961,108 460.852,819	25	426.947,828 460.854,055	13.338
26	426.929,688 460.855,179	27	426.905,419 460.853,387	24.335
28	426.887,176 460.852,136	1	426.873,178 460.853,575	14.072

** Lungimile segmentelor sunt determinate în planul de proiecție Stereo 70 și sunt rotunjite la 1 milimetru.

*** Distanța dintre puncte este formată din segmente cumulate ce sunt mai mici decât valoarea 1 milimetru.

**DATE DESPRE IMOBILUL NR. 1109**

Oficiul de Cadastru și Publicitate Imobiliară SIBIU
Biroul de Cadastru și Publicitate Imobiliară Sibiu

A. Partea I. Descrierea imobilului

TEREN Extravilan

Adresa: Jud. Sibiu

Nr. Crt	Nr cadastral Nr. topografic	Suprafața* (mp)	Observații / Referințe
A1		755	Sector cadastral:1 Teren neimprejmuit;

B. Partea II. Proprietari și acte

Inscrieri privitoare la dreptul de proprietate și alte drepturi reale	Referințe
/	
Act Administrativ nr. 28, din 31/01/2002 emis de CJPSDP (titlu de proprietate);	
B1	A1
Intabulare, drept de PROPRIETATE, dobândit prin Lege, cota actuala 1/1 1) COMUNA RÂU SADULUI, CIF:4405902	

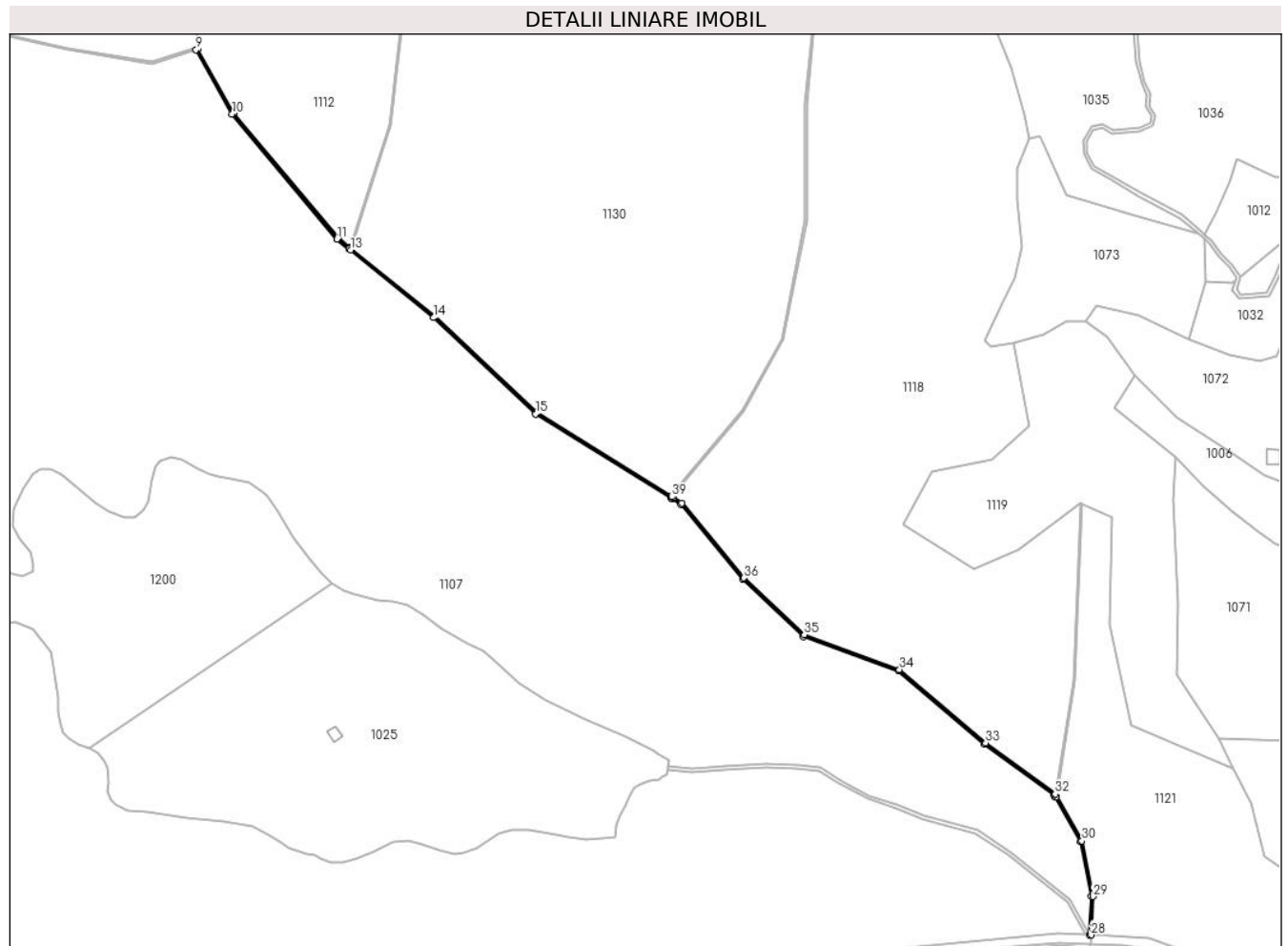
C. Partea III. SARCINI .

Inscrieri privind dezmembramintele dreptului de proprietate, drepturi reale de garanție și sarcini	Referințe
NU SUNT	

Teren

Nr cadastral	Suprafața (mp)*	Observații / Referințe
	755	

* Suprafața este determinată în planul de proiecție Stereo 70.



Date referitoare la teren

Crt	Categorie folosință	Intravilan	Suprafața (mp)	Tarla	Parcelă	Nr. topo	Observații / Referințe
1	ape curgătoare	NU	755	2	50/1	-	pârâu, U.p. XI, U.a. 6

Lungime Segmente

1) Valorile lungimilor segmentelor sunt obținute din proiecție în plan.

Punct început	X / Y	Punct sfârșit	X / Y	Lungime segment (** (m)
1	426.874,492 461.010,14	2	426.796,844 461.058,436	91.442
3	426.737,539 461.114,133	4	426.689,466 461.153,289	62.002
5	426.688,634 461.153,967	6	426.681,62 461.159,68	9.046
7	426.621,036 461.231,976	8	426.600,216 461.268,914	42.402
9	426.599,241 461.268,608	10	426.620,21 461.231,404	42.706

Punct început	X / Y	Punct sfârșit	X / Y	Lungime segment (** (m)
2	426.796,844 461.058,436	3	426.737,539 461.114,133	81.358
4	426.689,466 461.153,289	5	426.688,634 461.153,967	1.074
6	426.681,62 461.159,68	7	426.621,036 461.231,976	94.325
8	426.600,216 461.268,914	9	426.599,241 461.268,608	1.022
10	426.620,21 461.231,404	11	426.680,915 461.158,965	94.512

Punct început	X / Y	Punct sfârșit	X / Y	Lungime segment (** (m)
11	426.680,915 461.158,965	12	426.688,002 461.153,192	9.141
13	426.688,835 461.152,514	14	426.736,88 461.113,38	61.967
15	426.796,231 461.057,64	16	426.874,822 461.008,758	92.552
17	426.875,679 461.008,224	18	426.880,406 461.005,284	5.566
19	426.916,287 460.961,956	20	426.951,492 460.928,782	48.372
21	427.006,78 460.908,698	22	427.056,653 460.866,272	65.477
23	427.096,822 460.836,71	24	427.097,506 460.835,513	1.378
25	427.112,168 460.809,855	26	427.118,487 460.778,036	32.441
27	427.117,411 460.755,882	28	427.118,41 460.755,826	1.0
29	427.119,491 460.778,11	30	427.113,117 460.810,21	32.726
31	427.098,374 460.836,009	32	427.097,586 460.837,39	1.59
33	427.057,274 460.867,057	34	427.007,291 460.909,576	65.622
35	426.952,027 460.929,652	36	426.917,018 460.962,641	48.103
37	426.881,072 461.006,048	38	426.876,207 461.009,073	5.729
39	426.875,35 461.009,607	1	426.874,492 461.010,14	1.01

Punct început	X / Y	Punct sfârșit	X / Y	Lungime segment (** (m)
12	426.688,002 461.153,192	13	426.688,835 461.152,514	1.074
14	426.736,88 461.113,38	15	426.796,231 461.057,64	81.422
16	426.874,822 461.008,758	17	426.875,679 461.008,224	1.01
18	426.880,406 461.005,284	19	426.916,287 460.961,956	56.257
20	426.951,492 460.928,782	21	427.006,78 460.908,698	58.824
22	427.056,653 460.866,272	23	427.096,822 460.836,71	49.875
24	427.097,506 460.835,513	25	427.112,168 460.809,855	29.552
26	427.118,487 460.778,036	27	427.117,411 460.755,882	22.179
28	427.118,41 460.755,826	29	427.119,491 460.778,11	22.311
30	427.113,117 460.810,21	31	427.098,374 460.836,009	29.715
32	427.097,586 460.837,39	33	427.057,274 460.867,057	50.051
34	427.007,291 460.909,576	35	426.952,027 460.929,652	58.798
36	426.917,018 460.962,641	37	426.881,072 461.006,048	56.358
38	426.876,207 461.009,073	39	426.875,35 461.009,607	1.01

** Lungimile segmentelor sunt determinate în planul de proiecție Stereo 70 și sunt rotunjite la 1 milimetru.

*** Distanța dintre puncte este formată din segmente cumulate ce sunt mai mici decât valoarea 1 milimetru.

**DATE DESPRE IMOBILUL NR. 1110**

Oficiul de Cadastru și Publicitate Imobiliară SIBIU
Biroul de Cadastru și Publicitate Imobiliară Sibiu

A. Partea I. Descrierea imobilului

TEREN Extravilan

Adresa: Jud. Sibiu

Nr. Crt	Nr cadastral Nr. topografic	Suprafața* (mp)	Observații / Referințe
A1		227	Sector cadastral:1 Teren neimprejmuit;

B. Partea II. Proprietari și acte

Inscrieri privitoare la dreptul de proprietate și alte drepturi reale	Referințe
/	
Act Administrativ nr. 28, din 31/01/2002 emis de CJPSDP (titlu de proprietate);	
B1	A1
Intabulare, drept de PROPRIETATE, dobândit prin Lege, cota actuala 1/1 1) COMUNA RÂU SADULUI, CIF:4405902	

C. Partea III. SARCINI .

Inscrieri privind dezmembramintele dreptului de proprietate, drepturi reale de garanție și sarcini	Referințe
NU SUNT	

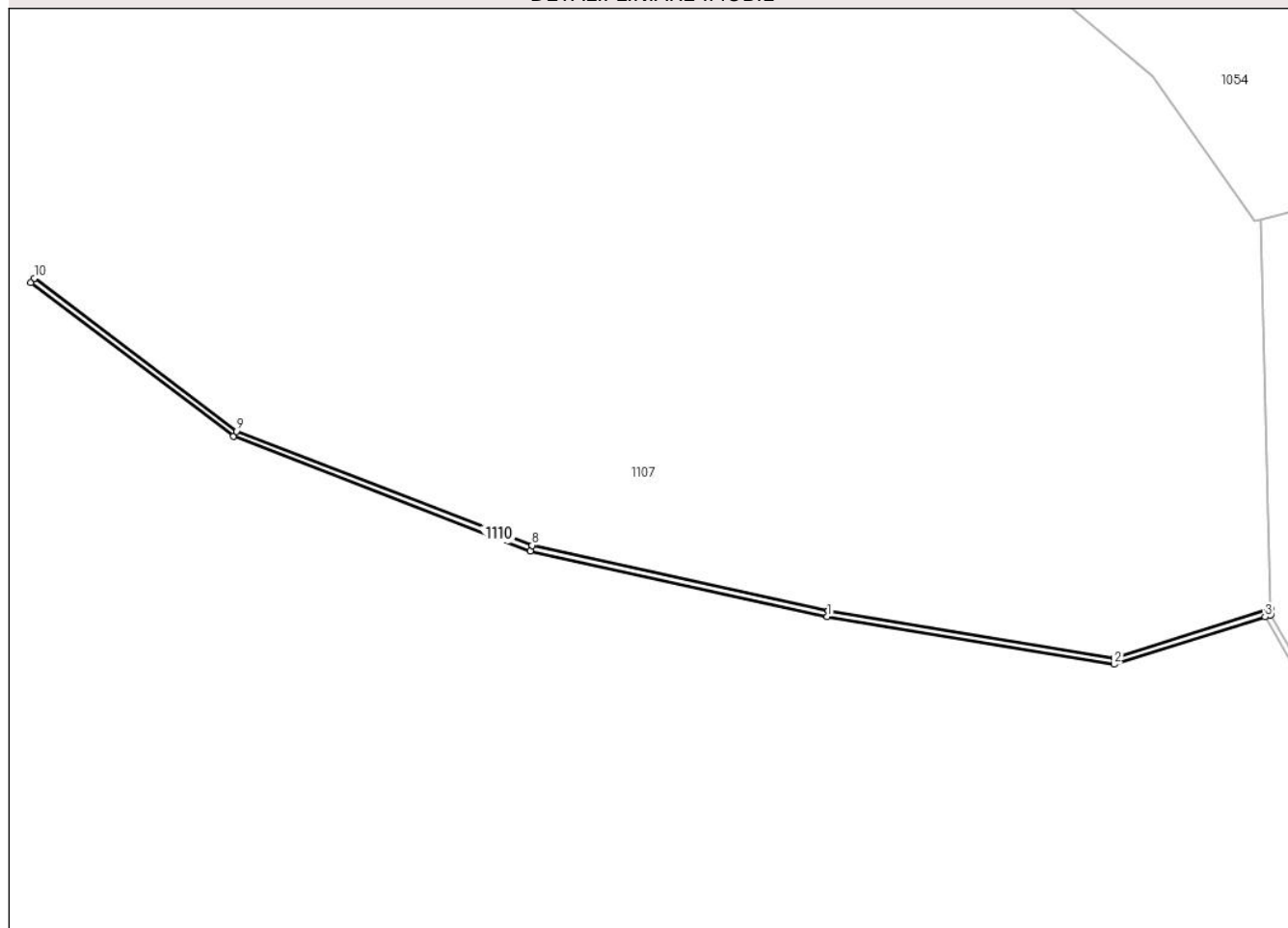
Anexa Nr. 1 La Partea I

Teren

Nr cadastral	Suprafața (mp)*	Observații / Referințe
	227	

* Suprafața este determinată în planul de proiecție Stereo 70.

DETALII LINIARE IMOBIL



Date referitoare la teren

Crt	Categorie folosință	Intravilan	Suprafața (mp)	Tarla	Parcelă	Nr. topo	Observații / Referințe
1	ape curgătoare	NU	227	2	52	-	pârâu, U.p. XI, U.a. 6

Lungime Segmente

1) Valorile lungimilor segmentelor sunt obținute din proiecție în plan.

Punct început	X / Y	Punct sfârșit	X / Y	Lungime segment (** (m)
1	426.524,703 461.268,682	2	426.573,57 461.260,537	49.542
2	426.573,57 461.260,537	3	426.599,241 461.268,608	26.909
3	426.599,241 461.268,608	4	426.600,216 461.268,914	1.022
4	426.600,216 461.268,914	5	426.600,188 461.269,994	1.08
5	426.600,188 461.269,994	6	426.573,498 461.261,563	27.99

Punct început	X / Y	Punct sfârșit	X / Y	Lungime segment (** (m)
6	426.573,498 461.261,563	7	426.524,893 461.269,664	49.276
7	426.524,893 461.269,664	8	426.474,41 461.280,787	51.694
8	426.474,41 461.280,787	9	426.424,03 461.300,213	53.995
9	426.424,03 461.300,213	10	426.389,635 461.326,276	43.154
10	426.389,635 461.326,276	11	426.389,031 461.325,479	1.0
11	426.389,031 461.325,479	12	426.423,538 461.299,331	43.295
12	426.423,538 461.299,331	13	426.474,121 461.279,827	54.212
13	426.474,121 461.279,827	1	426.524,703 461.268,682	51.796

** Lungimile segmentelor sunt determinate în planul de proiecție Stereo 70 și sunt rotunjite la 1 milimetru.

*** Distanța dintre puncte este formată din segmente cumulate ce sunt mai mici decât valoarea 1 milimetru.

**DATE DESPRE IMOBILUL NR. 1111**

Oficiul de Cadastru și Publicitate Imobiliară SIBIU
Biroul de Cadastru și Publicitate Imobiliară Sibiu

A. Partea I. Descrierea imobilului

TEREN Extravilan

Nr. CF vechi:108 Rășinari

Nr. topografic:7156a, 7156b, 7157a, 7157b

Adresa: Jud. Sibiu

Nr. Crt	Nr cadastral Nr. topografic	Suprafața* (mp)	Observații / Referințe
A1		6.303	Sector cadastral:1 Teren neimprejmuit; Imobilul se identifică cu parte din CF 104036 Rășinari

B. Partea II. Proprietari și acte

Inscrieri privitoare la dreptul de proprietate și alte drepturi reale	Referințe
2241 / 18/02/1879	
Act Administrativ nr. 0, din 31/01/2002 emis de -;	
B1	A1
Intabulare, drept de PROPRIETATE, dobandit prin Lege, cota actuala 1/1 1) COMUNA RĂȘINARI, CIF:999999999999	

C. Partea III. SARCINI .

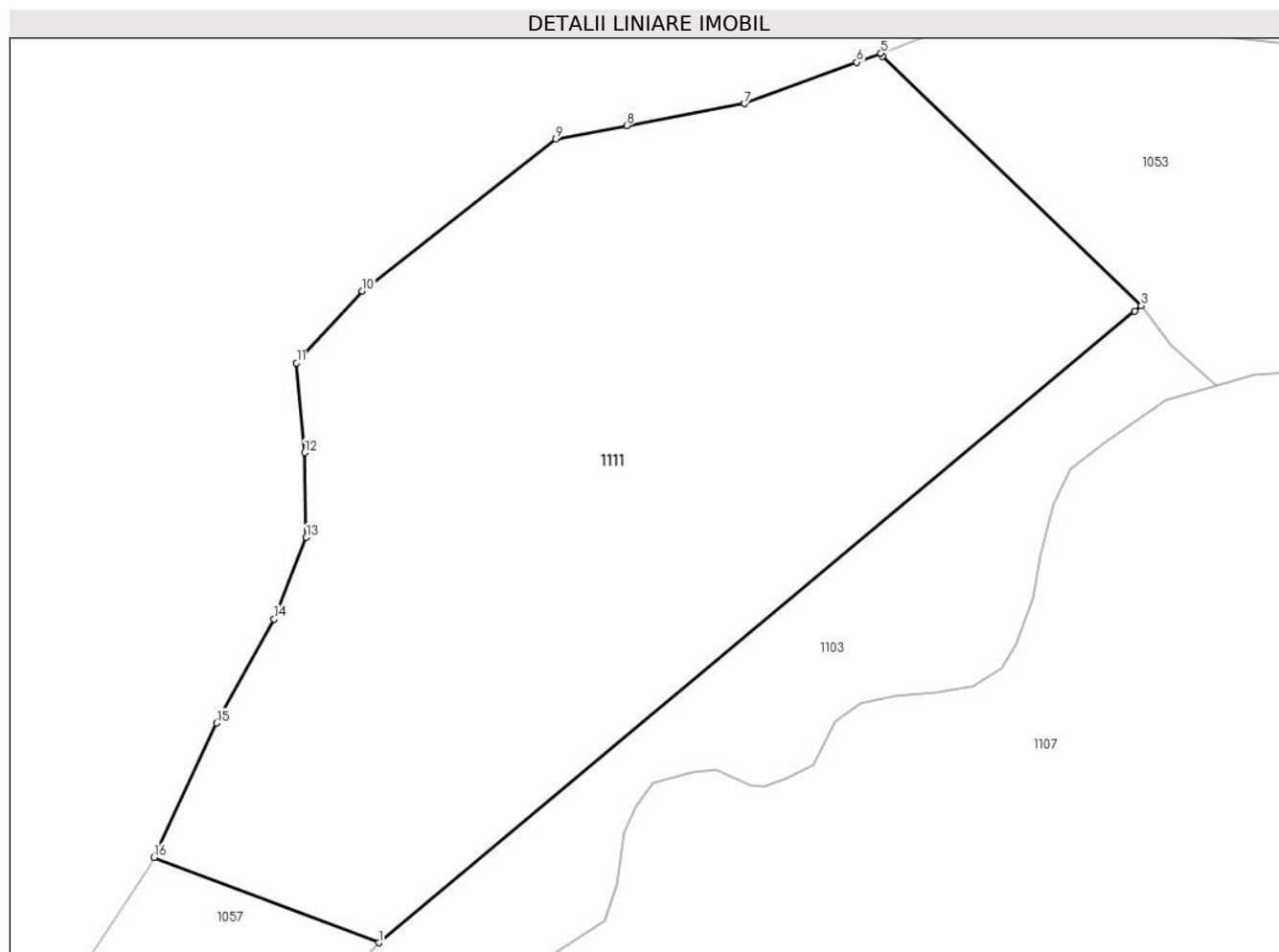
Inscrieri privind dezmembramintele dreptului de proprietate, drepturi reale de garanție și sarcini	Referințe
NU SUNT	

Anexa Nr. 1 La Partea I

Teren

Nr cadastral	Suprafața (mp)*	Observații / Referințe
	6.303	Imobilul se identifică cu parte din CF 104036 Rășinari

* Suprafața este determinată în planul de proiecție Stereo 70.



Date referitoare la teren

Crt	Categorie folosință	Intravilan	Suprafața (mp)	Tarla	Parcelă	Nr. topo	Observații / Referințe
1	pasune	NU	6.303	4	21/3	-	

Lungime Segmente

1) Valorile lungimilor segmentelor sunt obținute din proiecție în plan.

Punct început	X / Y	Punct sfârșit	X / Y	Lungime segment (** (m)
1	426.430,852 461.579,581	2	426.522,185 461.655,836	118.982
2	426.522,185 461.655,836	3	426.522,969 461.656,49	1.021
3	426.522,969 461.656,49	4	426.491,736 461.686,608	43.388
4	426.491,736 461.686,608	5	426.491,521 461.686,965	0.417
5	426.491,521 461.686,965	6	426.488,6 461.685,886	3.114

Punct început	X / Y	Punct sfârșit	X / Y	Lungime segment (** (m)
6	426.488,6 461.685,886	7	426.475,031 461.680,874	14.465
7	426.475,031 461.680,874	8	426.460,819 461.678,224	14.457
8	426.460,819 461.678,224	9	426.452,23 461.676,623	8.737
9	426.452,23 461.676,623	10	426.428,849 461.658,266	29.726
10	426.428,849 461.658,266	11	426.420,926 461.649,571	11.763
11	426.420,926 461.649,571	12	426.421,893 461.638,75	10.864
12	426.421,893 461.638,75	13	426.422,086 461.628,509	10.243
13	426.422,086 461.628,509	14	426.418,222 461.618,654	10.585
14	426.418,222 461.618,654	15	426.411,265 461.606,094	14.358
15	426.411,265 461.606,094	16	426.403,704 461.589,892	17.88
16	426.403,704 461.589,892	1	426.430,852 461.579,581	29.04

** Lungimile segmentelor sunt determinate în planul de proiecție Stereo 70 și sunt rotunjite la 1 milimetru.

*** Distanța dintre puncte este formată din segmente cumulate ce sunt mai mici decât valoarea 1 milimetru.

**DATE DESPRE IMOBILUL NR. 1112**

Oficiul de Cadastru și Publicitate Imobiliară SIBIU
Biroul de Cadastru și Publicitate Imobiliară Sibiu

A. Partea I. Descrierea imobilului

TEREN Extravilan

Nr. CF vechi:108 Rasinari

Nr. topografic:7156a, 7156b, 7157a, 7157b

Adresa: Jud. Sibiu

Nr. Crt	Nr cadastral Nr. topografic	Suprafața* (mp)	Observații / Referințe
A1		59.098	Sector cadastral:1 Teren neimprejmuit; Imobilul se identifică cu parte din CF 104036 Rășinari

B. Partea II. Proprietari și acte

Inscrieri privitoare la dreptul de proprietate și alte drepturi reale	Referințe
/	
Act Administrativ nr. 28, din 31/01/2002 emis de CJPSDP (titlu de proprietate);	
B1	A1
Intabulare, drept de PROPRIETATE, dobandit prin Lege, cota actuala 1/1 1) COMUNA RÂU SADULUI, CIF:4405902	

C. Partea III. SARCINI .

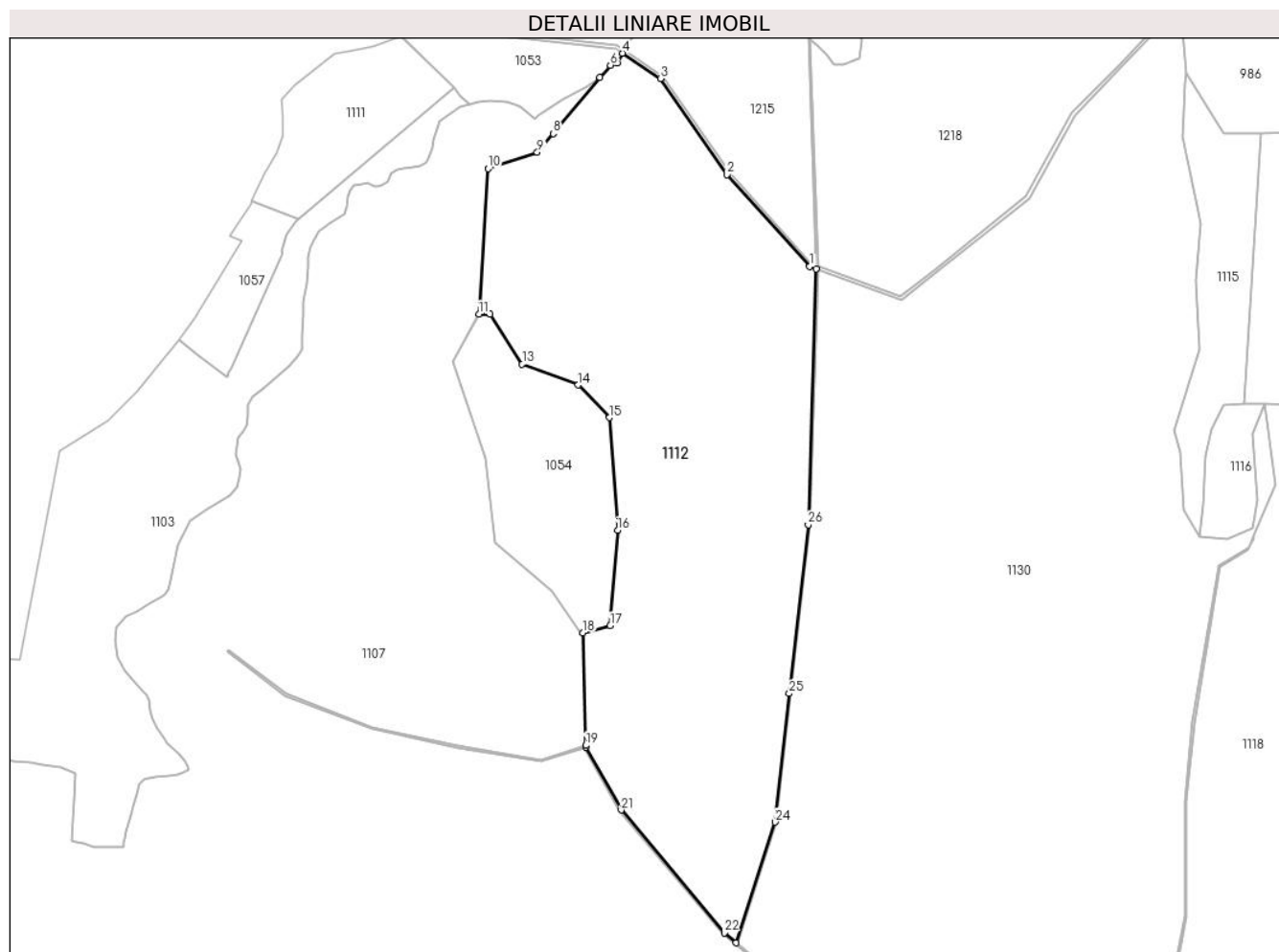
Inscrieri privind dezmembramintele dreptului de proprietate, drepturi reale de garanție și sarcini	Referințe
NU SUNT	

Anexa Nr. 1 La Partea I

Teren

Nr cadastral	Suprafața (mp)*	Observații / Referințe
	59.098	Imobilul se identifică cu parte din CF 104036 Rășinari

* Suprafața este determinată în planul de proiecție Stereo 70.



Date referitoare la teren

Crt	Categorie folosință	Intravilan	Suprafața (mp)	Tarla	Parcelă	Nr. topo	Observații / Referințe
1	padure	NU	59.098	2	22/1	7156a, 7156b, 7157a, 7157b	U.p. XI, U.a. 6

Lungime Segmente

1) Valorile lungimilor segmentelor sunt obținute din proiecție în plan.

Punct început	X / Y	Punct sfârșit	X / Y	Lungime segment (** (m))	Punct început	X / Y	Punct sfârșit	X / Y	Lungime segment (** (m))
1	426.731,878 461.551,556	2	426.683,271 461.605,385	72.527	2	426.683,271 461.605,385	3	426.644,039 461.661,97	68.855
3	426.644,039 461.661,97	4	426.621,642 461.676,845	26.886	4	426.621,642 461.676,845	5	426.618,647 461.671,236	6.358
5	426.618,647 461.671,236	6	426.614,577 461.669,85	4.299	6	426.614,577 461.669,85	7	426.608,473 461.662,566	9.504
7	426.608,473 461.662,566	8	426.580,873 461.629,632	42.969	8	426.580,873 461.629,632	9	426.571,595 461.618,561	14.445

Punct început	X / Y	Punct sfârșit	X / Y	Lungime segment (** (m)
9	426.571,595 461.618,561	10	426.542,746 461.608,973	30.4
11	426.537,32 461.523,46	12	426.543,926 461.523,46	6.605
13	426.562,747 461.494,142	14	426.595,685 461.481,835	35.162
15	426.614,145 461.462,652	16	426.618,85 461.396,414	66.404
17	426.614,507 461.340,312	18	426.598,489 461.336,222	16.532
19	426.600,188 461.269,994	20	426.600,216 461.268,914	1.08
21	426.621,036 461.231,976	22	426.681,62 461.159,68	94.325
23	426.688,634 461.153,967	24	426.711,402 461.224,852	74.452
25	426.719,806 461.300,487	26	426.731,011 461.399,733	99.876
27	426.735,76 461.550,126	1	426.731,878 461.551,556	4.137

Punct început	X / Y	Punct sfârșit	X / Y	Lungime segment (** (m)
10	426.542,746 461.608,973	11	426.537,32 461.523,46	85.686
12	426.543,926 461.523,46	13	426.562,747 461.494,142	34.84
14	426.595,685 461.481,835	15	426.614,145 461.462,652	26.623
16	426.618,85 461.396,414	17	426.614,507 461.340,312	56.27
18	426.598,489 461.336,222	19	426.600,188 461.269,994	66.25
20	426.600,216 461.268,914	21	426.621,036 461.231,976	42.402
22	426.681,62 461.159,68	23	426.688,634 461.153,967	9.046
24	426.711,402 461.224,852	25	426.719,806 461.300,487	76.1
26	426.731,011 461.399,733	27	426.735,76 461.550,126	150.469

** Lungimile segmentelor sunt determinate în planul de proiecție Stereo 70 și sunt rotunjite la 1 milimetru.

*** Distanța dintre puncte este formată din segmente cumulate ce sunt mai mici decât valoarea 1 milimetru.

**DATE DESPRE IMOBILUL NR. 1113**

Oficiul de Cadastru și Publicitate Imobiliară SIBIU
Biroul de Cadastru și Publicitate Imobiliară Sibiu

A. Partea I. Descrierea imobilului

TEREN Extravilan

Adresa: Jud. Sibiu

Nr. Crt	Nr cadastral Nr. topografic	Suprafața* (mp)	Observații / Referințe
A1		558	Sector cadastral:1 Teren neimprejmuit;

B. Partea II. Proprietari și acte

Inscrieri privitoare la dreptul de proprietate și alte drepturi reale	Referințe
/	
Act Administrativ nr. 28, din 31/01/2002 emis de CJPSDP (titlu de proprietate);	
B1	A1
Intabulare, drept de PROPRIETATE, dobândit prin Lege, cota actuala 1/1 1) COMUNA RÂU SADULUI, CIF:4405902	

C. Partea III. SARCINI .

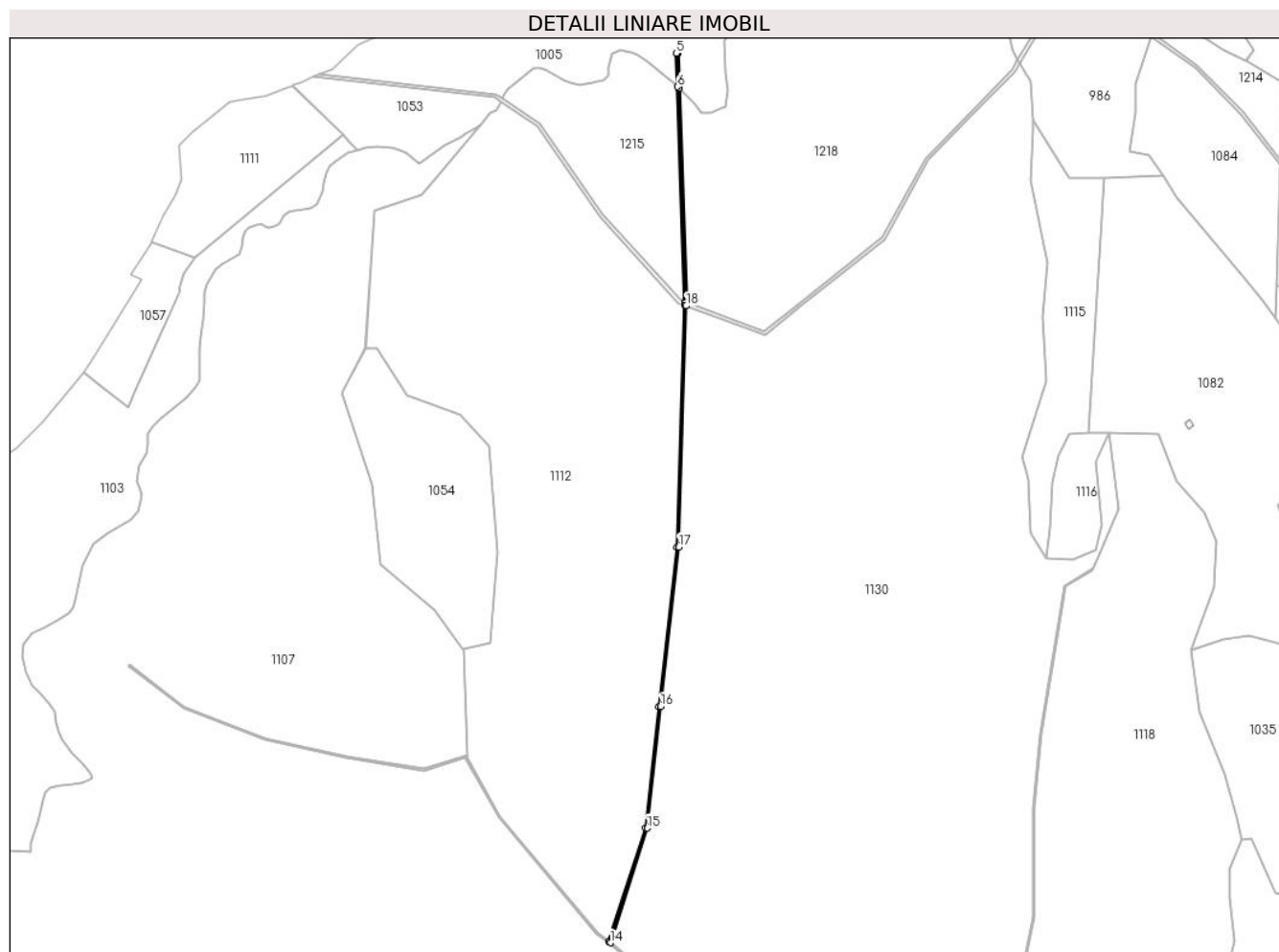
Inscrieri privind dezmembramintele dreptului de proprietate, drepturi reale de garanție și sarcini	Referințe
NU SUNT	

Anexa Nr. 1 La Partea I

Teren

Nr cadastral	Suprafața (mp)*	Observații / Referințe
	558	

* Suprafața este determinată în planul de proiecție Stereo 70.



Date referitoare la teren

Crt	Categorie folosință	Intravilan	Suprafața (mp)	Tarla	Parcelă	Nr. topo	Observații / Referințe
1	ape curgătoare	NU	558	2	24	-	pârâu, U.p. XI, U.a. 6

Lungime Segmente

1) Valorile lungimilor segmentelor sunt obținute din proiecție în plan.

Punct început	X / Y	Punct sfârșit	X / Y	Lungime segment (** (m)
1	426.736,813 461.551,804	2	426.736,811 461.551,871	0.067
2	426.736,811 461.551,871	3	426.732,302 461.685,363	133.569
3	426.732,302 461.685,363	4	426.731,569 461.707,084	21.733
4	426.731,569 461.707,084	5	426.730,571 461.706,991	1.002
5	426.730,571 461.706,991	6	426.731,271 461.686,259	20.743

Punct început	X / Y	Punct sfârșit	X / Y	Lungime segment (** (m)
6	426.731,271 461.686,259	7	426.735,798 461.552,244	134.092
7	426.735,798 461.552,244	8	426.735,813 461.551,803	0.441
8	426.735,813 461.551,803	9	426.735,76 461.550,126	1.677
9	426.735,76 461.550,126	10	426.731,011 461.399,733	150.469
10	426.731,011 461.399,733	11	426.719,806 461.300,487	99.876
11	426.719,806 461.300,487	12	426.711,402 461.224,852	76.1
12	426.711,402 461.224,852	13	426.688,634 461.153,967	74.452
13	426.688,634 461.153,967	14	426.689,466 461.153,289	1.074
14	426.689,466 461.153,289	15	426.712,385 461.224,642	74.943
15	426.712,385 461.224,642	16	426.720,8 461.300,376	76.2
16	426.720,8 461.300,376	17	426.732,009 461.399,661	99.916
17	426.732,009 461.399,661	18	426.736,749 461.549,762	150.176
18	426.736,749 461.549,762	1	426.736,813 461.551,804	2.043

** Lungimile segmentelor sunt determinate în planul de proiecție Stereo 70 și sunt rotunjite la 1 milimetru.

*** Distanța dintre puncte este formată din segmente cumulate ce sunt mai mici decât valoarea 1 milimetru.

**DATE DESPRE IMOBILUL NR. 1114**

Oficiul de Cadastru și Publicitate Imobiliară SIBIU
Biroul de Cadastru și Publicitate Imobiliară Sibiu

A. Partea I. Descrierea imobilului

TEREN Extravilan

Nr. CF vechi:108 Rasinari

Nr. topografic:7156/a,7156/b,7157/a,7157/b

Adresa: Jud. Sibiu

Nr. Crt	Nr cadastral Nr. topografic	Suprafața* (mp)	Observații / Referințe
A1		5.415	Sector cadastral:1 Teren neimprejmuit; Imobilul se identifică cu parte din CF 104036 Rășinari

B. Partea II. Proprietari și acte

Inscrieri privitoare la dreptul de proprietate și alte drepturi reale	Referințe
/	
Act Administrativ nr. 28, din 31/01/2002 emis de CJPSDP (titlu de proprietate);	
B1	A1
Intabulare, drept de PROPRIETATE, dobandit prin Lege, cota actuala 1/1 1) COMUNA RĂȘINARI, CIF:999999999999	

C. Partea III. SARCINI .

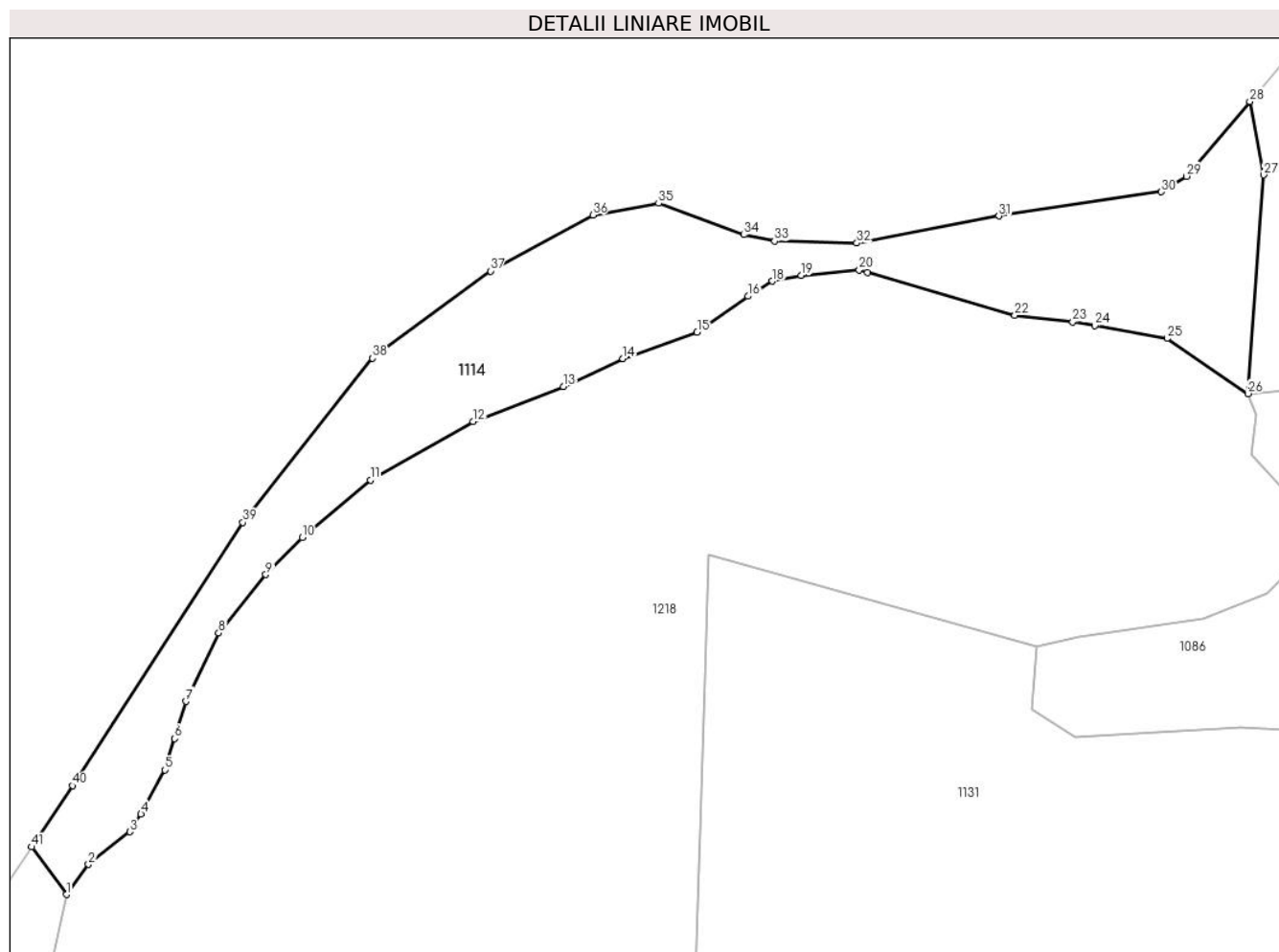
Inscrieri privind dezmembramintele dreptului de proprietate, drepturi reale de garanție și sarcini	Referințe
NU SUNT	

Anexa Nr. 1 La Partea I

Teren

Nr cadastral	Suprafața (mp)*	Observații / Referințe
	5.415	Imobilul se identifică cu parte din CF 104036 Rășinari

* Suprafața este determinată în planul de proiecție Stereo 70.



Date referitoare la teren

Crt	Categorie folosință	Intravilan	Suprafața (mp)	Tarla	Parcelă	Nr. topo	Observații / Referințe
1	pașune	NU	5.415	4	21/5	-	

Lungime Segmente

1) Valorile lungimilor segmentelor sunt obținute din proiecție în plan.

Punct început	X / Y	Punct sfârșit	X / Y	Lungime segment	Punct început	X / Y	Punct sfârșit	X / Y	Lungime segment	Punct început	X / Y	Punct sfârșit	X / Y	Lungime segment
1	426.808,233 461.806,56	2	426.812,648 461.812,594	7.477	2	426.812,648 461.812,594	3	426.820,888 461.819,094	10.495	3	426.820,888 461.819,094	4	426.823,137 461.822,639	4.199
4	426.823,137 461.822,639	5	426.827,85 461.831,48	10.019	5	426.827,85 461.831,48	6	426.829,861 461.837,724	6.56	6	426.829,861 461.837,724	7	426.832,083 461.845,132	7.734
7	426.832,083 461.845,132	8	426.838,645 461.858,811	15.171	8	426.838,645 461.858,811	9	426.848,09 461.870,479	15.012	9	426.848,09 461.870,479	10	426.855,393 461.877,861	10.384
10	426.855,393 461.877,861	11	426.868,966 461.889,371	17.796	11	426.868,966 461.889,371	12	426.889,552 461.901,068	23.677	12	426.889,552 461.901,068	13	426.907,569 461.908,064	19.327
13	426.907,569 461.908,064	14	426.919,475 461.913,62	13.139	14	426.919,475 461.913,62	15	426.934,292 461.918,912	15.733	15	426.934,292 461.918,912	16	426.944,503 461.926,087	12.48
16	426.944,503 461.926,087	17	426.946,365 461.927,247	2.194	17	426.946,365 461.927,247	18	426.949,337 461.929,098	3.501	18	426.949,337 461.929,098	19	426.955,124 461.930,223	5.896

Punct început	X / Y	Punct sfârșit	X / Y	Lungime segment	Punct început	X / Y	Punct sfârșit	X / Y	Lungime segment	Punct început	X / Y	Punct sfârșit	X / Y	Lungime segment
19	426.955,124 461.930,223	20	426.966,7 461.931,314	11.627	20	426.966,7 461.931,314	21	426.968,418 461.930,815	1.789	21	426.968,418 461.930,815	22	426.997,802 461.922,277	30.6
22	426.997,802 461.922,277	23	427.009,378 461.920,954	11.651	23	427.009,378 461.920,954	24	427.013,757 461.920,186	4.446	24	427.013,757 461.920,186	25	427.028,23 461.917,647	14.694
25	427.028,23 461.917,647	26	427.044,44 461.906,634	19.597	26	427.044,44 461.906,634	27	427.047,576 461.950,297	43.775	27	427.047,576 461.950,297	28	427.044,796 461.964,986	14.949
28	427.044,796 461.964,986	29	427.032,111 461.950,043	19.601	29	427.032,111 461.950,043	30	427.027,087 461.946,951	5.899	30	427.027,087 461.946,951	31	426.994,625 461.942,12	32.82
31	426.994,625 461.942,12	32	426.966,22 461.936,71	28.915	32	426.966,22 461.936,71	33	426.949,796 461.937,096	16.429	33	426.949,796 461.937,096	34	426.943,608 461.938,359	6.315
34	426.943,608 461.938,359	35	426.926,608 461.944,632	18.12	35	426.926,608 461.944,632	36	426.913,469 461.942,314	13.343	36	426.913,469 461.942,314	37	426.892,986 461.931,106	23.348
37	426.892,986 461.931,106	38	426.869,412 461.913,716	29.295	38	426.869,412 461.913,716	39	426.843,52 461.880,867	41.827	39	426.843,52 461.880,867	40	426.809,511 461.828,308	62.602
40	426.809,511 461.828,308	41	426.801,264 461.816,07	14.758	41	426.801,264 461.816,07	1	426.808,233 461.806,56	11.791					

** Lungimile segmentelor sunt determinate în planul de proiecție Stereo 70 și sunt rotunjite la 1 milimetru.

*** Distanța dintre puncte este formată din segmente cumulate ce sunt mai mici decât valoarea 1 milimetru.

**DATE DESPRE IMOBILUL NR. 1115**

Oficiul de Cadastru și Publicitate Imobiliară SIBIU
Biroul de Cadastru și Publicitate Imobiliară Sibiu

A. Partea I. Descrierea imobilului

TEREN Extravilan

Nr. CF vechi:108 Rășinari

Nr. topografic:7156/a,7156/b,7157/a,7157/b

Adresa: Jud. Sibiu

Nr. Crt	Nr cadastral Nr. topografic	Suprafața* (mp)	Observații / Referințe
A1		7.066	Sector cadastral:1 Teren neimprejmuit; Imobilul se identifică cu parte din CF 104036 Rășinari

B. Partea II. Proprietari și acte

Inscrieri privitoare la dreptul de proprietate și alte drepturi reale	Referințe
2241 / 18/02/1879	
Act Administrativ nr. 0, din 31/01/2002 emis de -;	
B1	A1
Intabulare, drept de PROPRIETATE, dobandit prin Lege, cota actuala 1/1 1) COMUNA RĂȘINARI, CIF:999999999999	

C. Partea III. SARCINI .

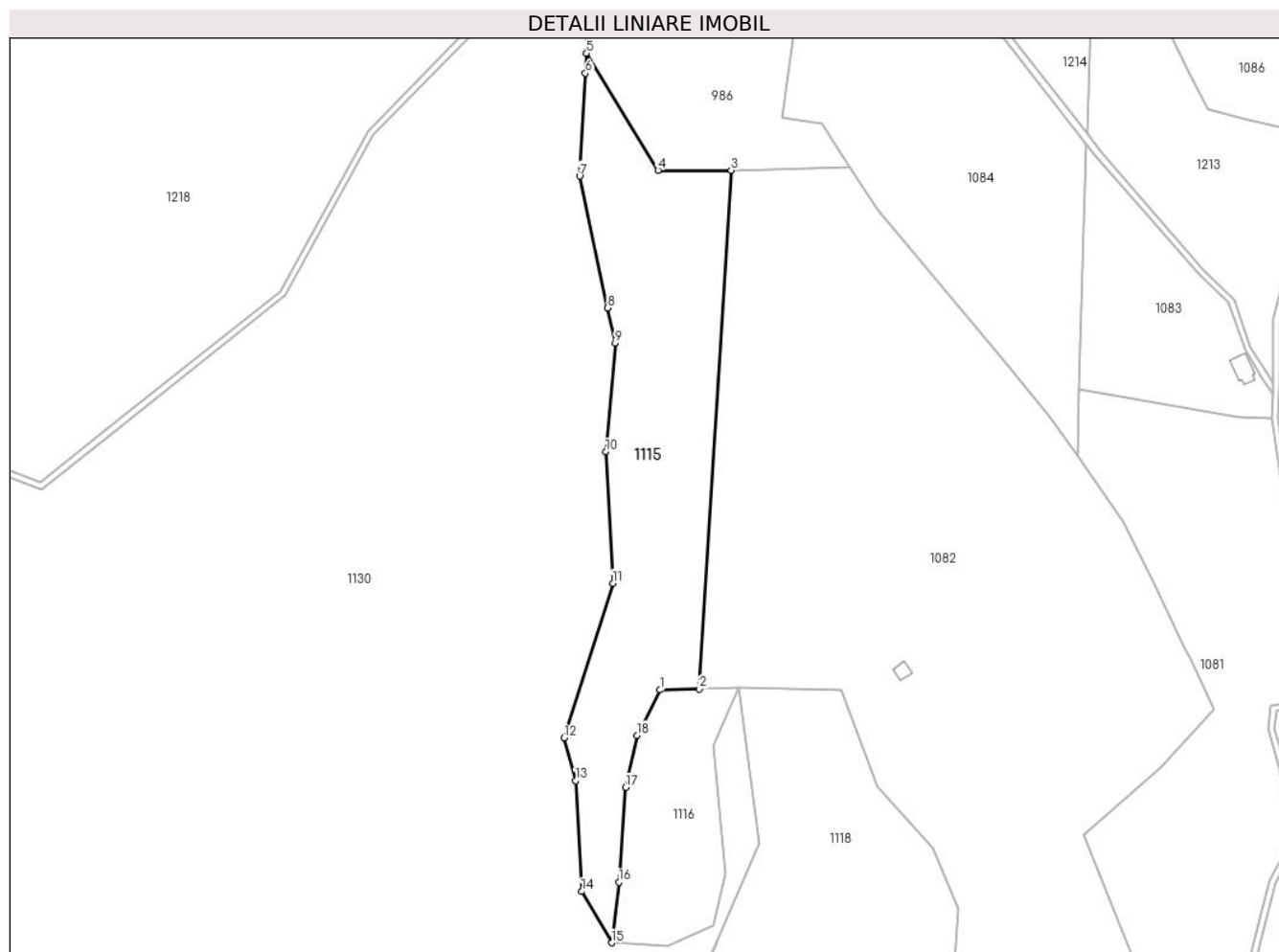
Inscrieri privind dezmembramintele dreptului de proprietate, drepturi reale de garanție și sarcini	Referințe
NU SUNT	

Anexa Nr. 1 La Partea I

Teren

Nr cadastral	Suprafața (mp)*	Observații / Referințe
	7.066	Imobilul se identifică cu parte din CF 104036 Rășinari

* Suprafața este determinată în planul de proiecție Stereo 70.



Date referitoare la teren

Crt	Categorie folosință	Intravilan	Suprafața (mp)	Tarla	Parcelă	Nr. topo	Observații / Referințe
1	faneata	NU	7.066	4	26	-	

Lungime Segmente

1) Valorile lungimilor segmentelor sunt obținute din proiecție în plan.

Punct început	X / Y	Punct sfârșit	X / Y	Lungime segment (** (m)
1	426.975,624 461.470,164	2	426.987,711 461.470,462	12.09
2	426.987,711 461.470,462	3	426.997,468 461.629,532	159.369
3	426.997,468 461.629,532	4	426.975,004 461.629,532	22.465
4	426.975,004 461.629,532	5	426.953,11 461.665,477	42.087
5	426.953,11 461.665,477	6	426.952,763 461.659,362	6.125

Punct început	X / Y	Punct sfârșit	X / Y	Lungime segment (** (m)
6	426.952,763 461.659,362	7	426.950,972 461.627,797	31.615
7	426.950,972 461.627,797	8	426.959,519 461.587,345	41.345
8	426.959,519 461.587,345	9	426.961,921 461.576,629	10.982
9	426.961,921 461.576,629	10	426.958,965 461.543,187	33.572
10	426.958,965 461.543,187	11	426.961,182 461.502,909	40.339
11	426.961,182 461.502,909	12	426.946,216 461.455,426	49.786
12	426.946,216 461.455,426	13	426.949,727 461.442,308	13.58
13	426.949,727 461.442,308	14	426.951,574 461.408,312	34.046
14	426.951,574 461.408,312	15	426.960,812 461.392,607	18.22
15	426.960,812 461.392,607	16	426.962,983 461.411,172	18.691
16	426.962,983 461.411,172	17	426.965,02 461.440,308	29.207
17	426.965,02 461.440,308	18	426.968,53 461.456,197	16.273
18	426.968,53 461.456,197	1	426.975,624 461.470,164	15.665

** Lungimile segmentelor sunt determinate în planul de proiecție Stereo 70 și sunt rotunjite la 1 milimetru.

*** Distanța dintre puncte este formată din segmente cumulate ce sunt mai mici decât valoarea 1 milimetru.

**DATE DESPRE IMOBILUL NR. 1116**

Oficiul de Cadastru și Publicitate Imobiliară SIBIU
Biroul de Cadastru și Publicitate Imobiliară Sibiu

A. Partea I. Descrierea imobilului

TEREN Extravilan

Nr. CF vechi:108 Rășinari

Nr. topografic:7156/a,7156/b,7157/a,7157/b

Adresa: Jud. Sibiu

Nr. Crt	Nr cadastral Nr. topografic	Suprafața* (mp)	Observații / Referințe
A1		2.204	Sector cadastral:1 Teren neimprejmuit; Imobilul se identifică cu parte din CF 104036 Rășinari

B. Partea II. Proprietari și acte

Inscrieri privitoare la dreptul de proprietate și alte drepturi reale	Referințe
/	
Act Administrativ nr. 28, din 31/01/2002 emis de CJPSDP (titlu de proprietate);	
B1	A1
Intabulare, drept de PROPRIETATE, dobandit prin Lege, cota actuala 1/1 1) COMUNA RÂU SADULUI, CIF:4405902	

C. Partea III. SARCINI .

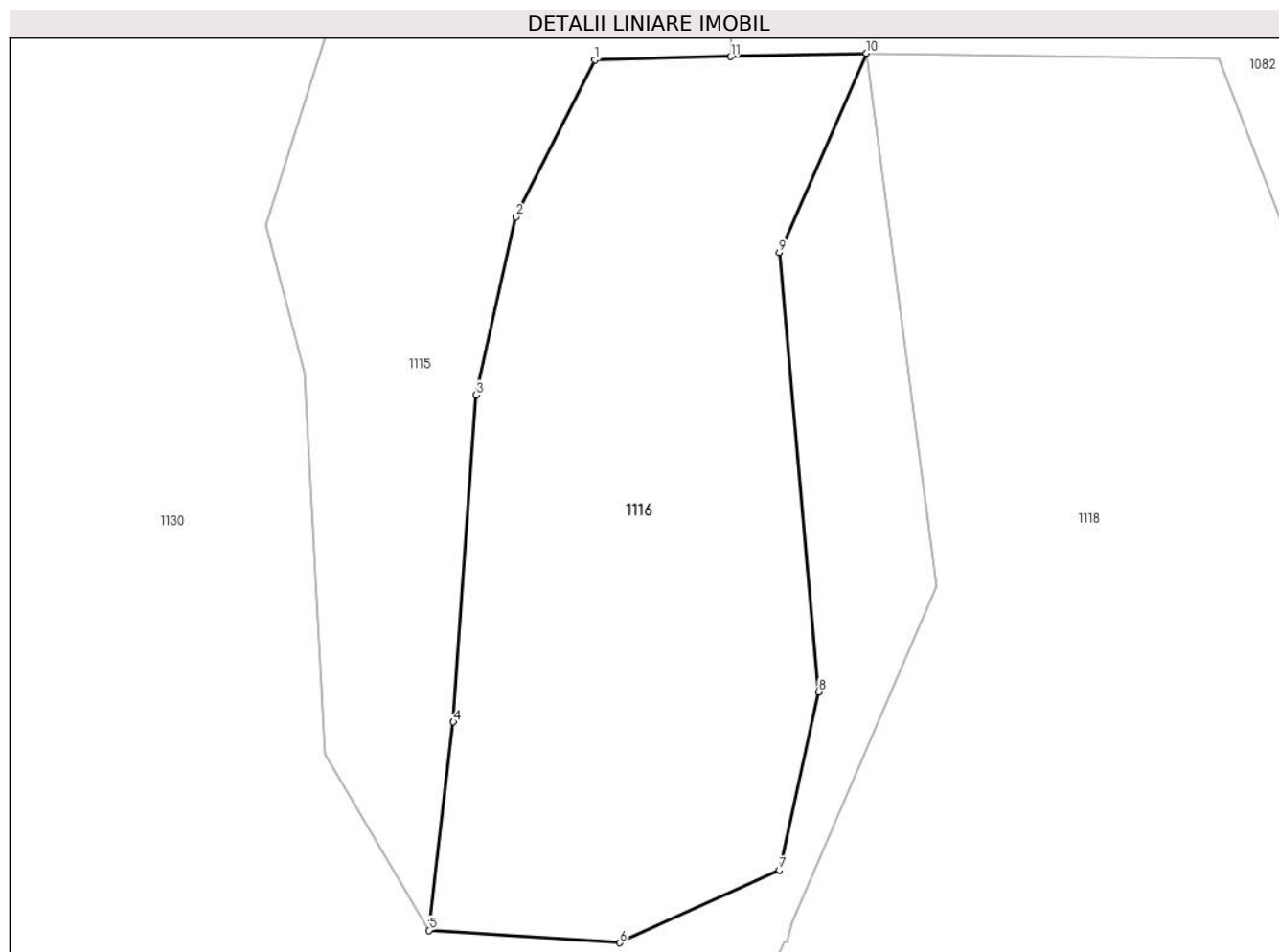
Inscrieri privind dezmembramintele dreptului de proprietate, drepturi reale de garanție și sarcini	Referințe
NU SUNT	

Anexa Nr. 1 La Partea I

Teren

Nr cadastral	Suprafața (mp)*	Observații / Referințe
	2.204	Imobilul se identifică cu parte din CF 104036 Rășinari

* Suprafața este determinată în planul de proiecție Stereo 70.



Date referitoare la teren

Crt	Categorie folosință	Intravilan	Suprafața (mp)	Tarla	Parcelă	Nr. topo	Observații / Referințe
1	padure	NU	2.204	2	27	-	U.p. XI, U.a. 6

Lungime Segmente

1) Valorile lungimilor segmentelor sunt obținute din proiecție în plan.

Punct început	X / Y	Punct sfârșit	X / Y	Lungime segment (** (m)
1	426.975,624 461.470,164	2	426.968,53 461.456,197	15.665
2	426.968,53 461.456,197	3	426.965,02 461.440,308	16.273
3	426.965,02 461.440,308	4	426.962,983 461.411,172	29.207
4	426.962,983 461.411,172	5	426.960,812 461.392,607	18.691
5	426.960,812 461.392,607	6	426.977,81 461.391,498	17.034

Punct început	X / Y	Punct sfârșit	X / Y	Lungime segment (** (m)
6	426.977,81 461.391,498	7	426.992,037 461.397,965	15.627
7	426.992,037 461.397,965	8	426.995,548 461.413,854	16.273
8	426.995,548 461.413,854	9	426.992,037 461.453,024	39.326
9	426.992,037 461.453,024	10	426.999,797 461.470,761	19.36
10	426.999,797 461.470,761	11	426.987,711 461.470,462	12.09
11	426.987,711 461.470,462	1	426.975,624 461.470,164	12.09

** Lungimile segmentelor sunt determinate în planul de proiecție Stereo 70 și sunt rotunjite la 1 milimetru.

*** Distanța dintre puncte este formată din segmente cumulate ce sunt mai mici decât valoarea 1 milimetru.

**DATE DESPRE IMOBILUL NR. 1117**

Oficiul de Cadastru și Publicitate Imobiliară SIBIU
Biroul de Cadastru și Publicitate Imobiliară Sibiu

A. Partea I. Descrierea imobilului

TEREN Extravilan

Adresa: Jud. Sibiu

Nr. Crt	Nr cadastral Nr. topografic	Suprafața* (mp)	Observații / Referințe
A1		410	Sector cadastral:1 Teren neimprejmuit;

B. Partea II. Proprietari și acte

Inscrieri privitoare la dreptul de proprietate și alte drepturi reale	Referințe
/	
Act Administrativ nr. 28, din 31/01/2002 emis de CJPSDP (titlu de proprietate);	
B1	A1
Intabulare, drept de PROPRIETATE, dobândit prin Lege, cota actuala 1/1 1) COMUNA RÂU SADULUI, CIF:4405902	

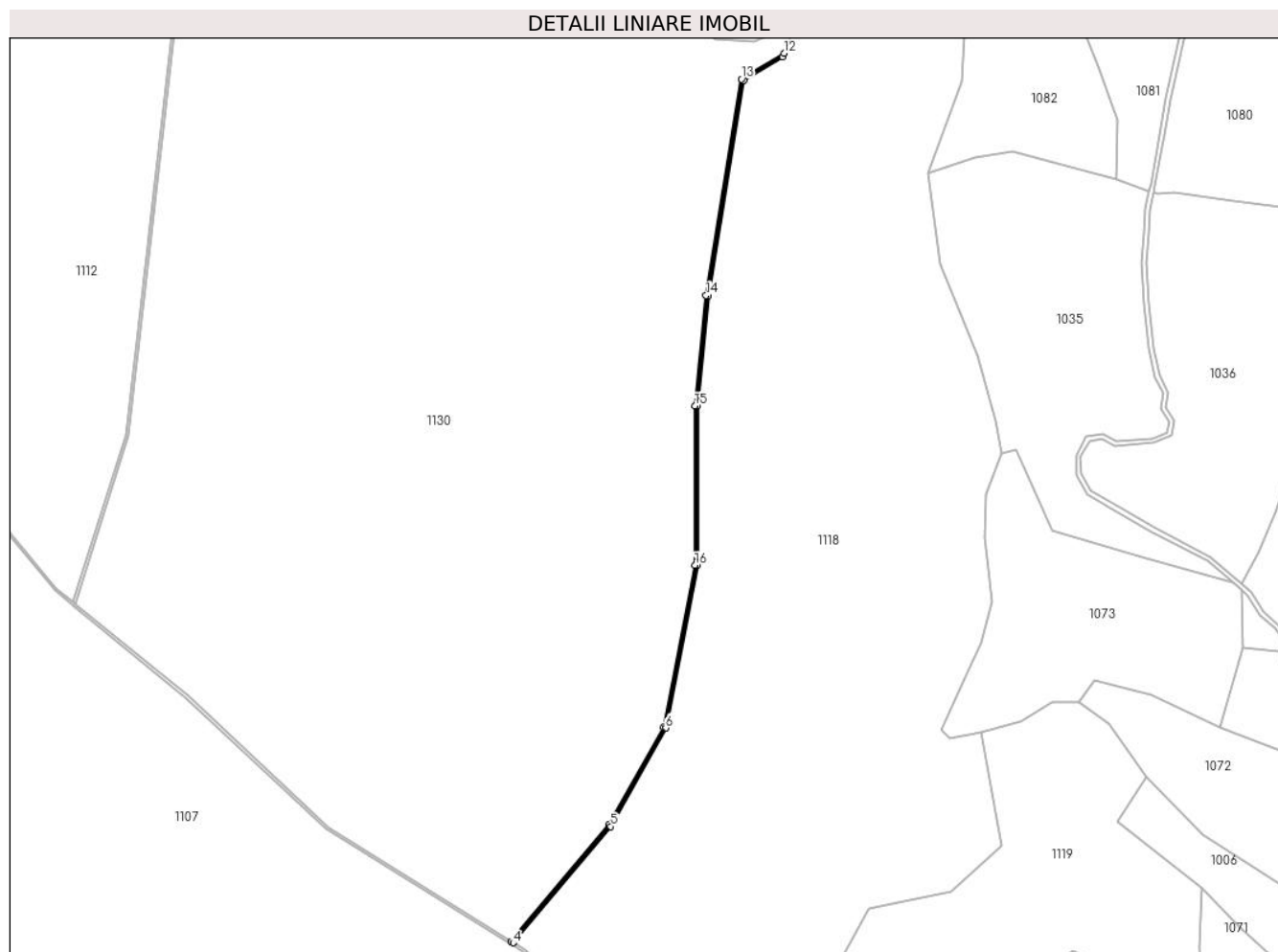
C. Partea III. SARCINI .

Inscrieri privind dezmembramintele dreptului de proprietate, drepturi reale de garanție și sarcini	Referințe
NU SUNT	

Teren

Nr cadastral	Suprafața (mp)*	Observații / Referințe
	410	

* Suprafața este determinată în planul de proiecție Stereo 70.



Date referitoare la teren

Crt	Categorie folosință	Intravilan	Suprafața (mp)	Tarla	Parcelă	Nr. topo	Observații / Referințe
1	ape curgătoare	NU	410	2	25	-	pârâu, U.p. XI, U.a. 6

Lungime Segmente

1) Valorile lungimilor segmentelor sunt obținute din proiecție în plan.

Punct început	X / Y	Punct sfârșit	X / Y	Lungime segment (** (m)
1	426.939,109 461.100,974	2	426.915,877 461.059,466	47.567
2	426.915,877 461.059,466	3	426.874,492 461.010,14	64.387
3	426.874,492 461.010,14	4	426.875,35 461.009,607	1.01
4	426.875,35 461.009,607	5	426.916,703 461.058,896	64.339
5	426.916,703 461.058,896	6	426.940,06 461.100,626	47.822

Punct început	X / Y	Punct sfârșit	X / Y	Lungime segment (** (m)
6	426.940,06 461.100,626	7	426.953,451 461.169,449	70.114
7	426.953,451 461.169,449	8	426.953,451 461.237,027	67.578
8	426.953,451 461.237,027	9	426.958,122 461.283,74	46.946
9	426.958,122 461.283,74	10	426.973,07 461.374,986	92.462
10	426.973,07 461.374,986	11	426.989,575 461.384,951	19.28
11	426.989,575 461.384,951	12	426.990,256 461.386,53	1.719
12	426.990,256 461.386,53	13	426.972,158 461.375,603	21.141
13	426.972,158 461.375,603	14	426.957,13 461.283,871	92.955
14	426.957,13 461.283,871	15	426.952,451 461.237,077	47.027
15	426.952,451 461.237,077	16	426.952,451 461.169,546	67.531
16	426.952,451 461.169,546	1	426.939,109 461.100,974	69.857

** Lungimile segmentelor sunt determinate în planul de proiecție Stereo 70 și sunt rotunjite la 1 milimetru.

*** Distanța dintre puncte este formată din segmente cumulate ce sunt mai mici decât valoarea 1 milimetru.

**DATE DESPRE IMOBILUL NR. 1118**

Oficiul de Cadastru și Publicitate Imobiliară SIBIU
Biroul de Cadastru și Publicitate Imobiliară Sibiu

A. Partea I. Descrierea imobilului

TEREN Extravilan

Nr. CF vechi:108 Rasinari

Nr. topografic:7156/a,7156/b,7157/a,7157/b

Adresa: Jud. Sibiu

Nr. Crt	Nr cadastral Nr. topografic	Suprafața* (mp)	Observații / Referințe
A1		69.444	Sector cadastral:1 Teren neimprejmuit; Imobilul se identifică cu parte din CF 104036 Rășinari

B. Partea II. Proprietari și acte

Inscrieri privitoare la dreptul de proprietate și alte drepturi reale	Referințe
/	
Act Administrativ nr. 28, din 31/01/2002 emis de CJPSDP (titlu de proprietate);	
B1	A1
Intabulare, drept de PROPRIETATE, dobandit prin Lege, cota actuala 1/1 1) COMUNA RÂU SADULUI, CIF:4405902	

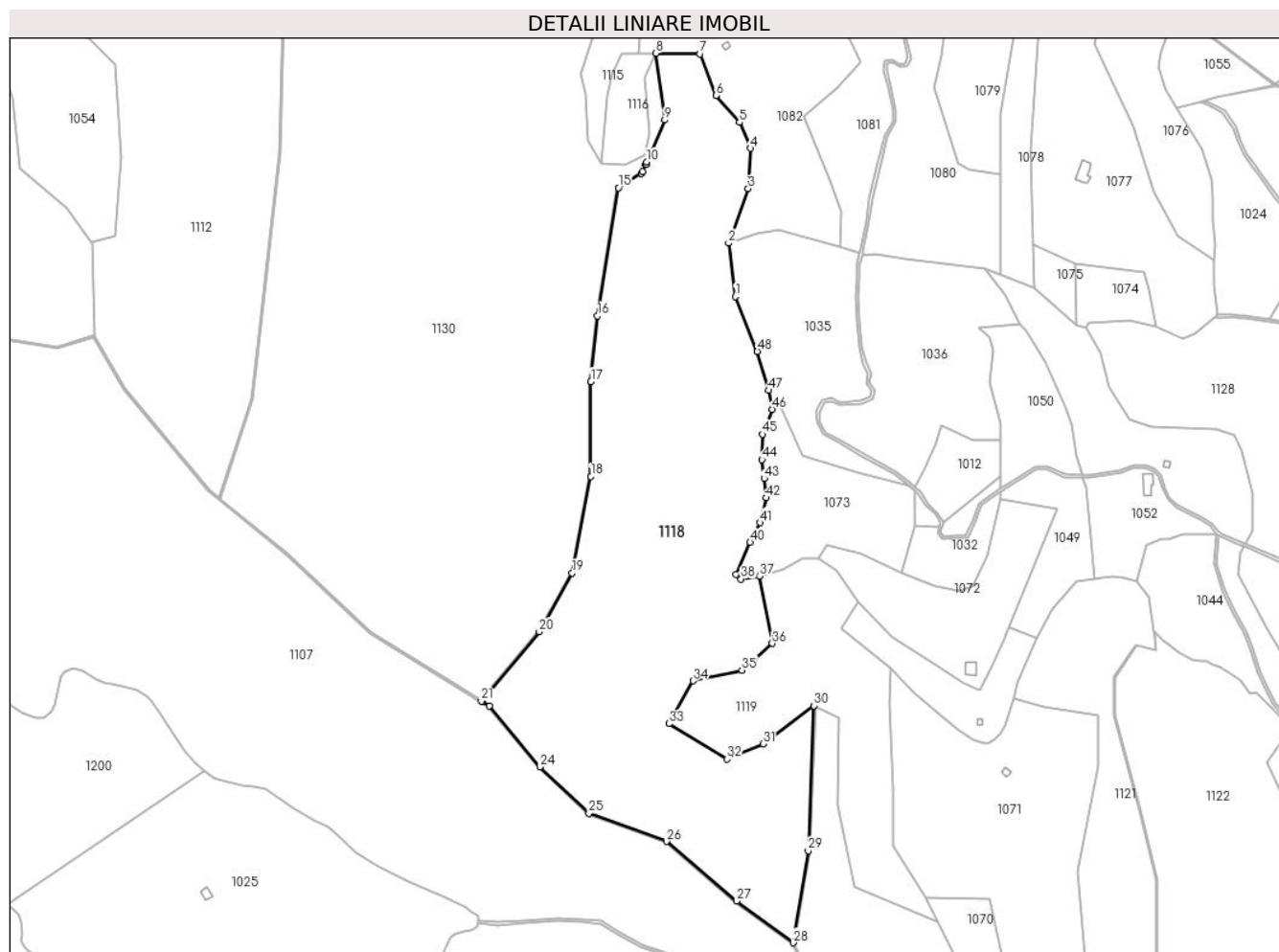
C. Partea III. SARCINI .

Inscrieri privind dezmembramintele dreptului de proprietate, drepturi reale de garanție și sarcini	Referințe
NU SUNT	

Teren

Nr cadastral	Suprafața (mp)*	Observații / Referințe
	69.444	Imobilul se identifică cu parte din CF 104036 Rășinari

* Suprafața este determinată în planul de proiecție Stereo 70.



Date referitoare la teren

Crt	Categorie folosință	Intravilan	Suprafața (mp)	Tarla	Parcelă	Nr. topo	Observații / Referințe
1	padure	NU	69.444	2	28	-	U.p. XI, U.a. 6

Lungime Segmente

1) Valorile lungimilor segmentelor sunt obținute din proiecție în plan.

Punct început	X / Y	Punct sfârșit	X / Y	Lungime segment
1	427.056,334 461.297,364	2	427.051,53 461.335,61	38.546
4	427.067,087 461.403,041	5	427.059,327 461.421,517	20.04
7	427.031,244 461.470,294	8	426.999,797 461.470,761	31.45
10	426.993,158 461.393,265	11	426.992,724 461.391,566	1.754
13	426.990,256 461.386,53	14	426.989,575 461.384,951	1.719
16	426.958,122 461.283,74	17	426.953,451 461.237,027	46.946
2	427.051,53 461.335,61	3	427.065,543 461.374,395	41.239
5	427.059,327 461.421,517	6	427.042,514 461.440,547	25.394
8	426.999,797 461.470,761	9	427.006,08 461.423,256	47.919
11	426.992,724 461.391,566	12	426.992,472 461.391,675	0.274
14	426.989,575 461.384,951	15	426.973,07 461.374,986	19.28
17	426.953,451 461.237,027	18	426.953,451 461.169,449	67.578
3	427.065,543 461.374,395	4	427.067,087 461.403,041	28.687
6	427.042,514 461.440,547	7	427.031,244 461.470,294	31.81
9	427.006,08 461.423,256	10	426.993,158 461.393,265	32.656
12	426.992,472 461.391,675	13	426.990,256 461.386,53	5.602
15	426.973,07 461.374,986	16	426.958,122 461.283,74	92.462
18	426.953,451 461.169,449	19	426.940,06 461.100,626	70.114

Punct început	X / Y	Punct sfârșit	X / Y	Lungime segment	Punct început	X / Y	Punct sfârșit	X / Y	Lungime segment	Punct început	X / Y	Punct sfârșit	X / Y	Lungime segment
19	426.940,06 461.100,626	20	426.916,703 461.058,896	47.82 2	20	426.916,703 461.058,896	21	426.875,35 461.009,607	64.33 9	21	426.875,35 461.009,607	22	426.876,207 461.009,073	1.01
22	426.876,207 461.009,073	23	426.881,072 461.006,048	5.729	23	426.881,072 461.006,048	24	426.917,018 460.962,641	56.35 8	24	426.917,018 460.962,641	25	426.952,027 460.929,652	48.10 3
25	426.952,027 460.929,652	26	427.007,291 460.909,576	58.79 8	26	427.007,291 460.909,576	27	427.057,274 460.867,057	65.62 2	27	427.057,274 460.867,057	28	427.097,586 460.837,39	50.05 1
28	427.097,586 460.837,39	29	427.108,259 460.903,01	66.48 3	29	427.108,259 460.903,01	30	427.112,505 461.006,14	103.2 17	30	427.112,505 461.006,14	31	427.076,384 460.978,891	45.24 7
31	427.076,384 460.978,891	32	427.050,402 460.968,118	28.12 7	32	427.050,402 460.968,118	33	427.009,211 460.993,466	48.36 5	33	427.009,211 460.993,466	34	427.026,321 461.023,884	34.9
34	427.026,321 461.023,884	35	427.061,175 461.031,489	35.67 4	35	427.061,175 461.031,489	36	427.082,721 461.050,5	28.73 4	36	427.082,721 461.050,5	37	427.073,657 461.098,61	48.95 7
37	427.073,657 461.098,61	38	427.060,395 461.096,463	13.43 4	38	427.060,395 461.096,463	39	427.056,985 461.099,873	4.823	39	427.056,985 461.099,873	40	427.066,963 461.122,481	24.71 2
40	427.066,963 461.122,481	41	427.073,91 461.136,5	15.64 6	41	427.073,91 461.136,5	42	427.078,456 461.154,183	18.25 7	42	427.078,456 461.154,183	43	427.076,941 461.167,95	13.85
43	427.076,941 461.167,95	44	427.075,425 461.181,338	13.47 4	44	427.075,425 461.181,338	45	427.075,678 461.199,399	18.06 3	45	427.075,678 461.199,399	46	427.082,624 461.217,207	19.11 5
46	427.082,624 461.217,207	47	427.079,972 461.230,722	13.77 2	47	427.079,972 461.230,722	48	427.072,039 461.258,38	28.77 3	48	427.072,039 461.258,38	1	427.056,334 461.297,364	42.02 9

** Lungimile segmentelor sunt determinate în planul de proiecție Stereo 70 și sunt rotunjite la 1 milimetru.

*** Distanța dintre puncte este formată din segmente cumulate ce sunt mai mici decât valoarea 1 milimetru.

**DATE DESPRE IMOBILUL NR. 1120**

Oficiul de Cadastru și Publicitate Imobiliară SIBIU
Biroul de Cadastru și Publicitate Imobiliară Sibiu

A. Partea I. Descrierea imobilului

TEREN Extravilan

Adresa: Jud. Sibiu

Nr. Crt	Nr cadastral Nr. topografic	Suprafața* (mp)	Observații / Referințe
A1		170	Sector cadastral:1 Teren neimprejmuit;

B. Partea II. Proprietari și acte

Inscrieri privitoare la dreptul de proprietate și alte drepturi reale	Referințe
/	
Act Administrativ nr. 28, din 31/01/2002 emis de CJPSDP (titlu de proprietate);	
B1	A1
Intabulare, drept de PROPRIETATE, dobândit prin Lege, cota actuala 1/1 1) COMUNA RÂU SADULUI, CIF:4405902	

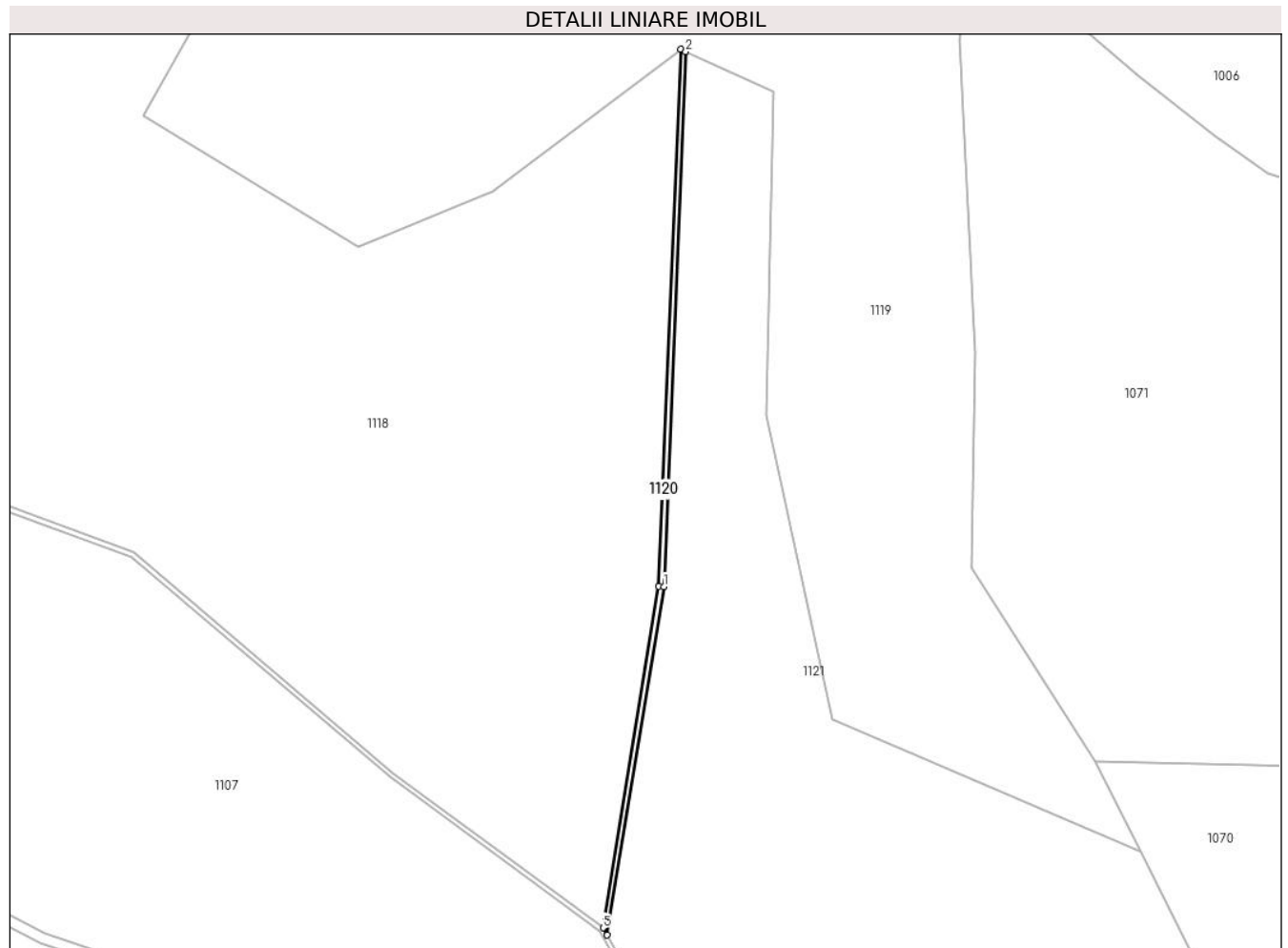
C. Partea III. SARCINI .

Inscrieri privind dezmembramintele dreptului de proprietate, drepturi reale de garanție și sarcini	Referințe
NU SUNT	

Teren

Nr cadastral	Suprafața (mp)*	Observații / Referințe
	170	

* Suprafața este determinată în planul de proiecție Stereo 70.



Date referitoare la teren

Crt	Categorie folosință	Intravilan	Suprafața (mp)	Tarla	Parcelă	Nr. topo	Observații / Referințe
1	ape curgătoare	NU	170	2	49	-	pârâu, U.p. XI, U.a. 6

Lungime Segmente

1) Valorile lungimilor segmentelor sunt obținute din proiecție în plan.

Punct început	X / Y	Punct sfârșit	X / Y	Lungime segment (** (m)
1	427.109,256 460.902,909	2	427.113,487 461.005,685	102.862
2	427.113,487 461.005,685	3	427.112,505 461.006,14	1.083
3	427.112,505 461.006,14	4	427.108,259 460.903,01	103.217
4	427.108,259 460.903,01	5	427.097,586 460.837,39	66.483
5	427.097,586 460.837,39	6	427.098,374 460.836,009	1.59

Punct început	X / Y	Punct sfârșit	X / Y	Lungime segment (** (m)
6	427.098,374 460.836,009	1	427.109,256 460.902,909	67.779

** Lungimile segmentelor sunt determinate în planul de proiecție Stereo 70 și sunt rotunjite la 1 milimetru.

*** Distanța dintre puncte este formată din segmente cumulate ce sunt mai mici decât valoarea 1 milimetru.

**DATE DESPRE IMOBILUL NR. 1130**

Oficiul de Cadastru și Publicitate Imobiliară SIBIU
Biroul de Cadastru și Publicitate Imobiliară Sibiu

A. Partea I. Descrierea imobilului

TEREN Extravilan

Nr. CF vechi:108 Rășinari

Nr. topografic:7156a, 7156b, 7157a, 7157b

Adresa: Jud. Sibiu

Nr. Crt	Nr cadastral Nr. topografic	Suprafața* (mp)	Observații / Referințe
A1		125.291	Sector cadastral:1 Teren neimprejmuit; Imobilul se identifică cu parte din CF 104036 Rășinari

B. Partea II. Proprietari și acte

Inscrieri privitoare la dreptul de proprietate și alte drepturi reale	Referințe
/	
Act Administrativ nr. 28, din 31/01/2002 emis de CJPSDP (titlu de proprietate);	
B1	A1
Intabulare, drept de PROPRIETATE, dobandit prin Lege, cota actuala 1/1 1) COMUNA RÂU SADULUI, CIF:4405902	

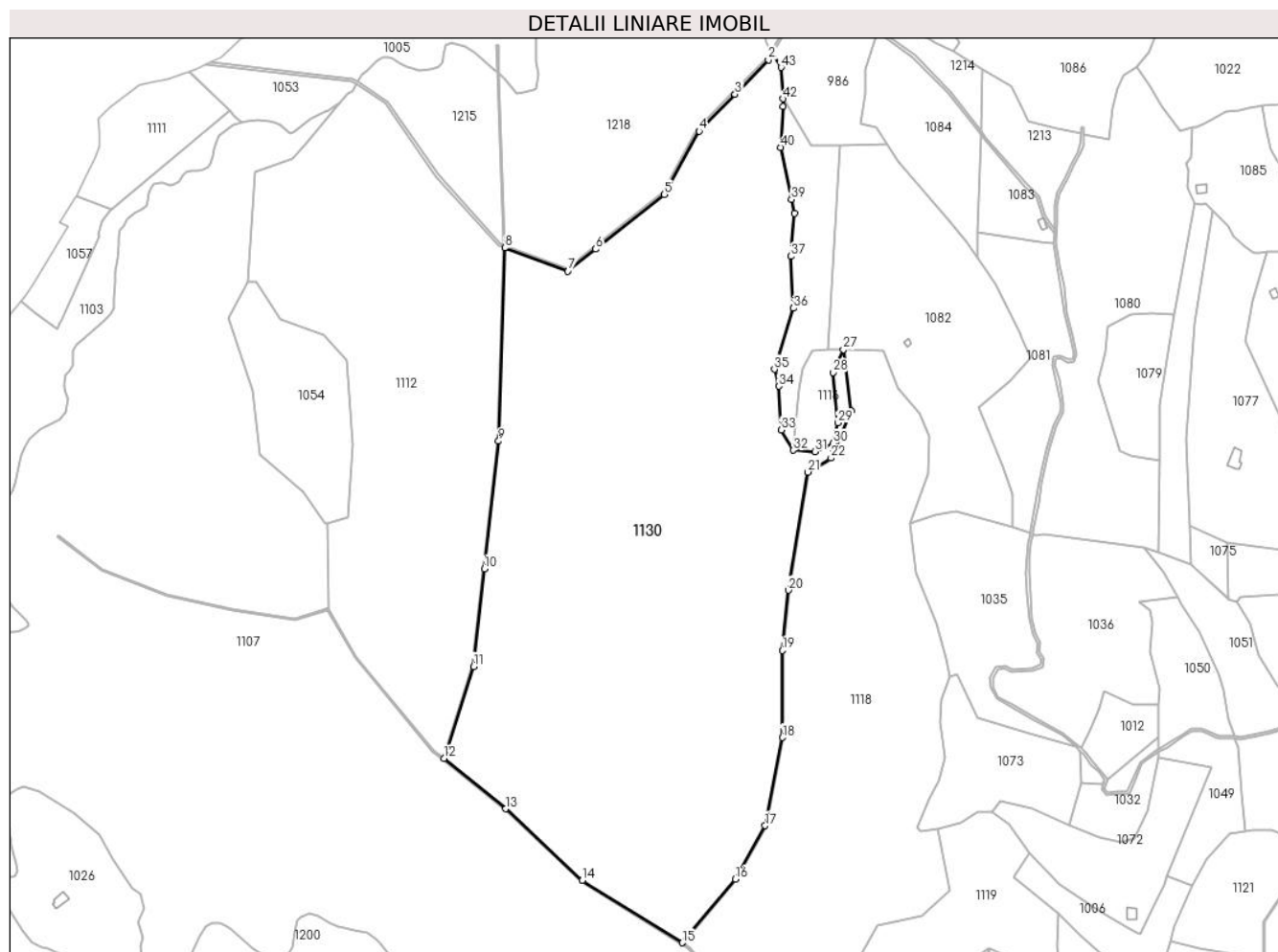
C. Partea III. SARCINI .

Inscrieri privind dezmembramintele dreptului de proprietate, drepturi reale de garanție și sarcini	Referințe
NU SUNT	

Teren

Nr cadastral	Suprafața (mp)*	Observații / Referințe
	125.291	Imobilul se identifică cu parte din CF 104036 Rășinari

* Suprafața este determinată în planul de proiecție Stereo 70.



Date referitoare la teren

Crt	Categorie folosință	Intravilan	Suprafața (mp)	Tarla	Parcelă	Nr. topo	Observații / Referințe
1	padure	NU	125.291	2	22/2	7156a, 7156b, 7157a, 7157b	U.p. XI, U.a. 6

Lungime Segmente

1) Valorile lungimilor segmentelor sunt obținute din proiecție în plan.

Punct început	X / Y	Punct sfârșit	X / Y	Lungime segment	Punct început	X / Y	Punct sfârșit	X / Y	Lungime segment	Punct început	X / Y	Punct sfârșit	X / Y	Lungime segment
1	426.944,591 461.700,9	2	426.941,509 461.695,86	5.907	2	426.941,509 461.669,154	3	426.915,607 461.669,154	37.205	3	426.915,607 461.669,154	4	426.887,741 461.640,423	40.024
4	426.887,741 461.640,423	5	426.860,762 461.591,208	56.125	5	426.860,762 461.591,208	6	426.807,404 461.548,792	68.163	6	426.807,404 461.548,792	7	426.785,863 461.531,669	27.518
7	426.785,863 461.531,669	8	426.736,749 461.549,762	52.341	8	426.736,749 461.549,762	9	426.732,009 461.399,661	150.176	9	426.732,009 461.399,661	10	426.720,8 461.300,376	99.916
10	426.720,8 461.300,376	11	426.712,385 461.224,642	76.2	11	426.712,385 461.224,642	12	426.689,466 461.153,289	74.943	12	426.689,466 461.153,289	13	426.737,539 461.114,133	62.002
13	426.737,539 461.114,133	14	426.796,844 461.058,436	81.358	14	426.796,844 461.058,436	15	426.874,492 461.010,14	91.442	15	426.874,492 461.010,14	16	426.915,877 461.059,466	64.387

Punct început	X / Y	Punct sfârșit	X / Y	Lungime segment	Punct început	X / Y	Punct sfârșit	X / Y	Lungime segment	Punct început	X / Y	Punct sfârșit	X / Y	Lungime segment
16	426.915,877 461.059,466	17	426.939,109 461.100,974	47.567	17	426.939,109 461.100,974	18	426.952,451 461.169,546	69.857	18	426.952,451 461.169,546	19	426.952,451 461.237,077	67.531
19	426.952,451 461.237,077	20	426.957,13 461.283,871	47.027	20	426.957,13 461.283,871	21	426.972,158 461.375,603	92.955	21	426.972,158 461.375,603	22	426.990,256 461.386,53	21.141
22	426.990,256 461.386,53	23	426.992,472 461.391,675	5.602	23	426.992,472 461.391,675	24	426.992,724 461.391,566	0.274	24	426.992,724 461.391,566	25	426.993,158 461.393,265	1.754
25	426.993,158 461.393,265	26	427.006,08 461.423,256	32.656	26	427.006,08 461.423,256	27	426.999,797 461.470,761	47.919	27	426.999,797 461.470,761	28	426.992,037 461.453,024	19.36
28	426.992,037 461.453,024	29	426.995,548 461.413,854	39.326	29	426.995,548 461.413,854	30	426.992,037 461.397,965	16.273	30	426.992,037 461.397,965	31	426.977,81 461.391,498	15.627
31	426.977,81 461.391,498	32	426.960,812 461.392,607	17.034	32	426.960,812 461.392,607	33	426.951,574 461.408,312	18.22	33	426.951,574 461.408,312	34	426.949,727 461.442,308	34.046
34	426.949,727 461.442,308	35	426.946,216 461.455,426	13.58	35	426.946,216 461.455,426	36	426.961,182 461.502,909	49.786	36	426.961,182 461.502,909	37	426.958,965 461.543,187	40.339
37	426.958,965 461.543,187	38	426.961,921 461.576,629	33.572	38	426.961,921 461.576,629	39	426.959,519 461.587,345	10.982	39	426.959,519 461.587,345	40	426.950,972 461.627,797	41.345
40	426.950,972 461.627,797	41	426.952,763 461.659,362	31.615	41	426.952,763 461.659,362	42	426.953,11 461.665,477	6.125	42	426.953,11 461.665,477	43	426.951,39 461.689,9	24.484
43	426.951,39 461.689,9	1	426.944,591 461.700,9	12.932										

** Lungimile segmentelor sunt determinate în planul de proiecție Stereo 70 și sunt rotunjite la 1 milimetru.

*** Distanța dintre puncte este formată din segmente cumulate ce sunt mai mici decât valoarea 1 milimetru.

**DATE DESPRE IMOBILUL NR. 1132**

Oficiul de Cadastru și Publicitate Imobiliară SIBIU
Biroul de Cadastru și Publicitate Imobiliară Sibiu

A. Partea I. Descrierea imobilului

TEREN Extravilan

Adresa: Jud. Sibiu

Nr. Crt	Nr cadastral Nr. topografic	Suprafața* (mp)	Observații / Referințe
A1		2.607	Sector cadastral:1 Teren neimprejmuit;

B. Partea II. Proprietari și acte

Inscrieri privitoare la dreptul de proprietate și alte drepturi reale	Referințe
/	
Act Normativ nr. 7, din 16/03/1996 emis de PARLAMENRUL ROMÂNIEI (Lege);	
B1	Inscrierea provizorie, drept de PROPRIETATE, dobandit prin Lege, cota actuala 1/1
1) COMUNA RÂU SADULUI, CIF:4405902, PROPRIETAR NEIDENTIFICAT	

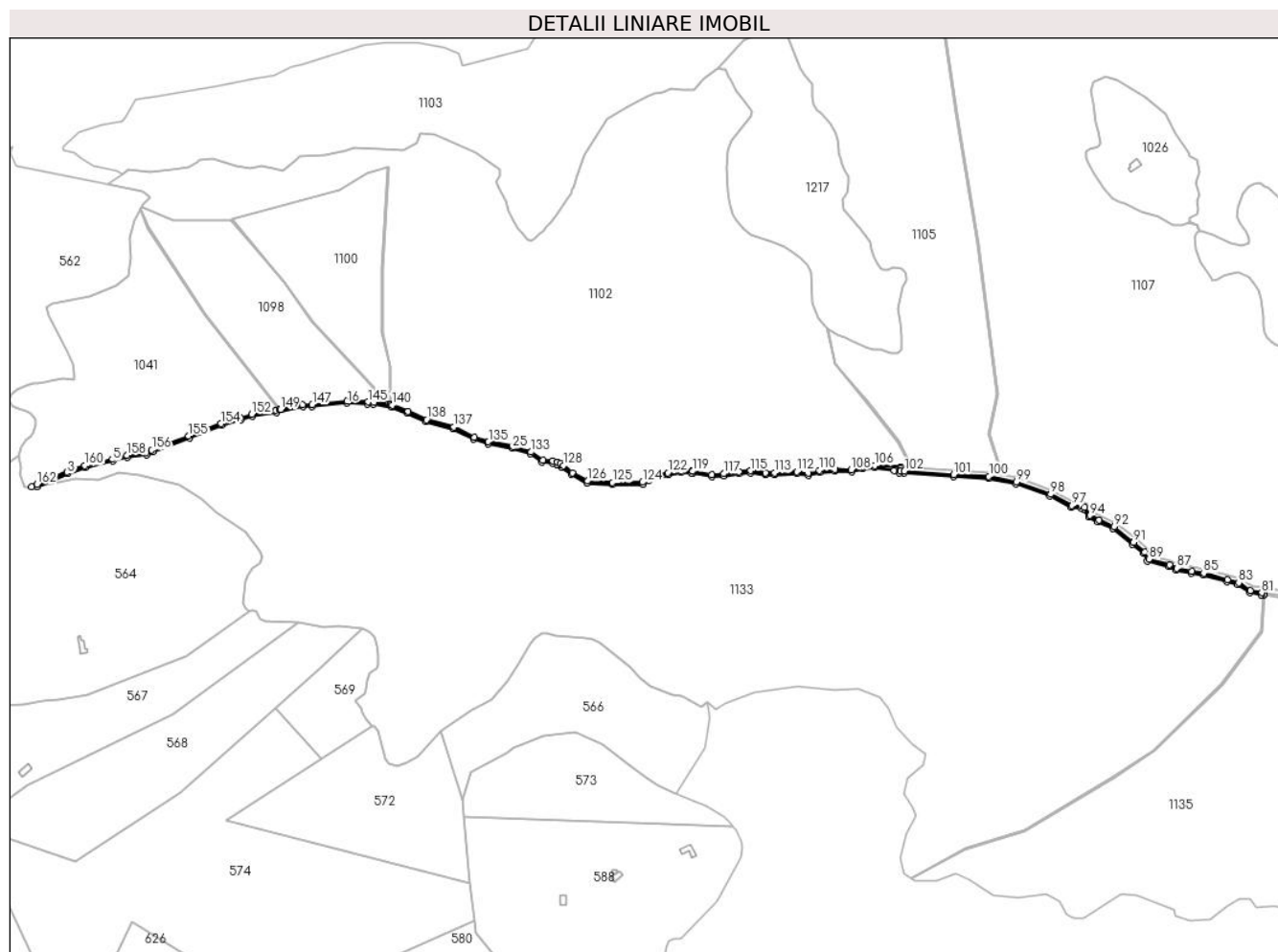
C. Partea III. SARCINI .

Inscrieri privind dezmembramintele dreptului de proprietate, drepturi reale de garanție și sarcini	Referințe
NU SUNT	

Teren

Nr cadastral	Suprafața (mp)*	Observații / Referințe
	2.607	

* Suprafața este determinată în planul de proiecție Stereo 70.



Date referitoare la teren

Crt	Categorie folosință	Intravilan	Suprafața (mp)	Tarla	Parcelă	Nr. topo	Observații / Referințe
1	ape curgătoare	NU	2.607	4	67	-	

Lungime Segmente

1) Valorile lungimilor segmentelor sunt obținute din proiecție în plan.

Punct început	X / Y	Punct sfârșit	X / Y	Lungime segment	Punct început	X / Y	Punct sfârșit	X / Y	Lungime segment	Punct început	X / Y	Punct sfârșit	X / Y	Lungime segment
1	425.298,376 460.725,272	2	425.303,613 460.725,314	5.237	2	425.303,613 460.725,314	3	425.334,148 460.738,109	33.107	3	425.334,148 460.738,109	4	425.351,622 460.743,934	18.42
4	425.351,622 460.743,934	5	425.379,118 460.750,729	28.323	5	425.379,118 460.750,729	6	425.393,199 460.754,21	14.505	6	425.393,199 460.754,21	7	425.412,259 460.756,932	19.254
7	425.412,259 460.756,932	8	425.418,283 460.759,563	6.573	8	425.418,283 460.759,563	9	425.454,695 460.773,535	39.001	9	425.454,695 460.773,535	10	425.486,429 460.785,712	33.99
10	425.486,429 460.785,712	11	425.505,728 460.791,408	20.122	11	425.505,728 460.791,408	12	425.516,987 460.794,732	11.739	12	425.516,987 460.794,732	13	425.540,862 460.798,821	24.223
13	425.540,862 460.798,821	14	425.567,127 460.804,599	26.893	14	425.567,127 460.804,599	15	425.576,597 460.804,337	9.473	15	425.576,597 460.804,337	16	425.610,876 460.807,988	34.473

Punct început	X / Y	Punct sfârșit	X / Y	Lungime segment	Punct început	X / Y	Punct sfârșit	X / Y	Lungime segment	Punct început	X / Y	Punct sfârșit	X / Y	Lungime segment
16	425.610,876 460.807,988	17	425.631,49 460.807,201	20.628	17	425.631,49 460.807,201	18	425.637,571 460.806,733	6.1	18	425.637,571 460.806,733	19	425.655,36 460.804,08	17.986
19	425.655,36 460.804,08	20	425.670,672 460.797,831	16.538	20	425.670,672 460.797,831	21	425.689,056 460.789,777	20.071	21	425.689,056 460.789,777	22	425.715,968 460.782,542	27.868
22	425.715,968 460.782,542	23	425.736,571 460.772,082	23.106	23	425.736,571 460.772,082	24	425.750,653 460.767,712	14.744	24	425.750,653 460.767,712	25	425.774,944 460.763,108	24.724
25	425.774,944 460.763,108	26	425.792,629 460.757,678	18.5	26	425.792,629 460.757,678	27	425.804,233 460.749,459	14.219	27	425.804,233 460.749,459	28	425.814,59 460.748,473	10.405
28	425.814,59 460.748,473	29	425.818,756 460.747,32	4.322	29	425.818,756 460.747,32	30	425.821,448 460.746,576	2.793	30	425.821,448 460.746,576	31	425.824,023 460.744,344	3.408
31	425.824,023 460.744,344	32	425.833,191 460.737,334	11.541	32	425.833,191 460.737,334	33	425.848,796 460.728,847	17.764	33	425.848,796 460.728,847	34	425.874,181 460.727,227	25.437
34	425.874,181 460.727,227	35	425.904,494 460.727,541	30.314	35	425.904,494 460.727,541	36	425.909,61 460.731,1	6.232	36	425.909,61 460.731,1	37	425.929,287 460.737,107	20.574
37	425.929,287 460.737,107	38	425.942,059 460.739,167	12.937	38	425.942,059 460.739,167	39	425.952,524 460.738,551	10.482	39	425.952,524 460.738,551	40	425.953,226 460.738,43	0.713
40	425.953,226 460.738,43	41	425.972,339 460.735,142	19.393	41	425.972,339 460.735,142	42	425.984,506 460.736,024	12.199	42	425.984,506 460.736,024	43	425.999,732 460.738,01	15.356
43	425.999,732 460.738,01	44	426.011,043 460.738,979	11.352	44	426.011,043 460.738,979	45	426.025,5 460.737,008	14.591	45	426.025,5 460.737,008	46	426.034,641 460.736,923	9.141
46	426.034,641 460.736,923	47	426.056,756 460.737,976	22.141	47	426.056,756 460.737,976	48	426.068,057 460.736,631	11.38	48	426.068,057 460.736,631	49	426.079,355 460.739,321	11.614
49	426.079,355 460.739,321	50	426.094,435 460.740,361	15.116	50	426.094,435 460.740,361	51	426.111,051 460.739,825	16.625	51	426.111,051 460.739,825	52	426.122,28 460.743,033	11.678
52	426.122,28 460.743,033	53	426.134,07 460.744,059	11.835	53	426.134,07 460.744,059	54	426.153,356 460.741,126	19.507	54	426.153,356 460.741,126	55	426.158,33 460.738,76	5.508
55	426.158,33 460.738,76	56	426.163,348 460.738,491	5.025	56	426.163,348 460.738,491	57	426.212,056 460.735,05	48.83	57	426.212,056 460.735,05	58	426.246,846 460.733,48	34.825
58	426.246,846 460.733,48	59	426.273,805 460.727,909	27.529	59	426.273,805 460.727,909	60	426.307,409 460.715,76	35.733	60	426.307,409 460.715,76	61	426.328,828 460.704,501	24.198
61	426.328,828 460.704,501	62	426.338,373 460.703,94	9.562	62	426.338,373 460.703,94	63	426.340,722 460.703,198	2.463	63	426.340,722 460.703,198	64	426.346,177 460.695,263	9.629
64	426.346,177 460.695,263	65	426.355,386 460.690,182	10.518	65	426.355,386 460.690,182	66	426.370,231 460.684,04	16.066	66	426.370,231 460.684,04	67	426.389,351 460.668,489	24.646
67	426.389,351 460.668,489	68	426.400,311 460.659,233	14.345	68	426.400,311 460.659,233	69	426.404,315 460.651,546	8.667	69	426.404,315 460.651,546	70	426.425,449 460.646,205	21.798
70	426.425,449 460.646,205	71	426.432,63 460.642,288	8.18	71	426.432,63 460.642,288	72	426.447,985 460.639,578	15.592	72	426.447,985 460.639,578	73	426.459,588 460.637,506	11.786
73	426.459,588 460.637,506	74	426.483,19 460.631,24	24.42	74	426.483,19 460.631,24	75	426.493,892 460.628,097	11.154	75	426.493,892 460.628,097	76	426.505,825 460.620,596	14.095
76	426.505,825 460.620,596	77	426.517,166 460.618,19	11.593	77	426.517,166 460.618,19	78	426.519,242 460.617,941	2.092	78	426.519,242 460.617,941	79	426.519,331 460.617,93	0.089
79	426.519,331 460.617,93	80	426.519,481 460.619,927	2.002	80	426.519,481 460.619,927	81	426.517,493 460.620,165	2.002	81	426.517,493 460.620,165	82	426.506,588 460.622,479	11.148
82	426.506,588 460.622,479	83	426.494,722 460.629,938	14.016	83	426.494,722 460.629,938	84	426.483,728 460.633,167	11.458	84	426.483,728 460.633,167	85	426.460,021 460.639,461	24.529
85	426.460,021 460.639,461	86	426.448,334 460.641,548	11.871	86	426.448,334 460.641,548	87	426.433,3 460.644,201	15.267	87	426.433,3 460.644,201	88	426.426,184 460.648,082	8.105
88	426.426,184 460.648,082	89	426.405,674 460.653,266	21.155	89	426.405,674 460.653,266	90	426.401,903 460.660,507	8.165	90	426.401,903 460.660,507	91	426.390,627 460.670,029	14.758
91	426.390,627 460.670,029	92	426.371,266 460.685,776	24.957	92	426.371,266 460.685,776	93	426.356,254 460.691,988	16.247	93	426.356,254 460.691,988	94	426.347,557 460.696,786	9.933
94	426.347,557 460.696,786	95	426.341,98 460.704,898	9.844	95	426.341,98 460.704,898	96	426.338,739 460.705,922	3.399	96	426.338,739 460.705,922	97	426.329,377 460.706,472	9.378
97	426.329,377 460.706,472	98	426.308,218 460.717,594	23.904	98	426.308,218 460.717,594	99	426.274,35 460.729,839	36.014	99	426.274,35 460.729,839	100	426.247,095 460.735,471	27.831
100	426.247,095 460.735,471	101	426.212,172 460.737,047	34.958	101	426.212,172 460.737,047	102	426.163,472 460.740,488	48.822	102	426.163,472 460.740,488	103	426.159,633 460.740,693	3.844
103	426.159,633 460.740,693	104	426.159,793 460.743,689	3.0	104	426.159,793 460.743,689	105	426.159,847 460.744,688	1.0	105	426.159,847 460.744,688	106	426.134,086 460.746,068	25.798
106	426.134,086 460.746,068	107	426.121,915 460.745,009	12.217	107	426.121,915 460.745,009	108	426.110,803 460.741,834	11.557	108	426.110,803 460.741,834	109	426.094,399 460.742,363	16.413
109	426.094,399 460.742,363	110	426.079,053 460.741,305	15.382	110	426.079,053 460.741,305	111	426.067,94 460.738,659	11.423	111	426.067,94 460.738,659	112	426.056,828 460.739,982	11.191
112	426.056,828 460.739,982	113	426.034,603 460.738,924	22.25	113	426.034,603 460.738,924	114	426.025,645 460.739,006	8.958	114	426.025,645 460.739,006	115	426.011,093 460.740,991	14.687

Punct început	X / Y	Punct sfârșit	X / Y	Lungime segment	Punct început	X / Y	Punct sfârșit	X / Y	Lungime segment	Punct început	X / Y	Punct sfârșit	X / Y	Lungime segment
115	426.011,093 460.740,991	116	425.999,518 460.739,999	11.618	116	425.999,518 460.739,999	117	425.984,304 460.738,014	15.342	117	425.984,304 460.738,014	118	425.972,438 460.737,154	11.898
118	425.972,438 460.737,154	119	425.953,566 460.740,401	19.149	119	425.953,566 460.740,401	120	425.952,752 460.740,541	0.825	120	425.952,752 460.740,541	121	425.941,958 460.741,176	10.814
121	425.941,958 460.741,176	122	425.928,834 460.739,059	13.293	122	425.928,834 460.739,059	123	425.908,726 460.732,921	21.024	123	425.908,726 460.732,921	124	425.903,857 460.729,534	5.93
124	425.903,857 460.729,534	125	425.874,235 460.729,227	29.624	125	425.874,235 460.729,227	126	425.849,364 460.730,815	24.922	126	425.849,364 460.730,815	127	425.834,282 460.739,017	17.167
127	425.834,282 460.739,017	128	425.825,287 460.745,896	11.325	128	425.825,287 460.745,896	129	425.822,416 460.748,383	3.798	129	425.822,416 460.748,383	130	425.819,289 460.749,248	3.244
130	425.819,289 460.749,248	131	425.814,955 460.750,447	4.497	131	425.814,955 460.750,447	132	425.804,953 460.751,4	10.047	132	425.804,953 460.751,4	133	425.793,523 460.759,496	14.007
133	425.793,523 460.759,496	134	425.775,426 460.765,052	18.931	134	425.775,426 460.765,052	135	425.751,137 460.769,656	24.721	135	425.751,137 460.769,656	136	425.737,326 460.773,942	14.461
136	425.737,326 460.773,942	137	425.716,688 460.784,42	23.145	137	425.716,688 460.784,42	138	425.689,72 460.791,669	27.925	138	425.689,72 460.791,669	139	425.671,451 460.799,673	19.946
139	425.671,451 460.799,673	140	425.655,893 460.806,023	16.804	140	425.655,893 460.806,023	141	425.654,303 460.806,26	1.608	141	425.654,303 460.806,26	142	425.653,303 460.806,409	1.011
142	425.653,303 460.806,409	143	425.651,743 460.806,642	1.577	143	425.651,743 460.806,642	144	425.637,796 460.808,722	14.101	144	425.637,796 460.808,722	145	425.631,605 460.809,198	6.209
145	425.631,605 460.809,198	146	425.610,808 460.809,992	20.811	146	425.610,808 460.809,992	147	425.576,518 460.806,34	34.484	147	425.576,518 460.806,34	148	425.566,937 460.806,605	9.585
148	425.566,937 460.806,605	149	425.545,163 460.801,815	22.295	149	425.545,163 460.801,815	150	425.544,076 460.801,576	1.112	150	425.544,076 460.801,576	151	425.540,479 460.800,784	3.684
151	425.540,479 460.800,784	152	425.516,534 460.796,683	24.294	152	425.516,534 460.796,683	153	425.505,162 460.793,326	11.857	153	425.505,162 460.793,326	154	425.485,787 460.787,608	20.201
154	425.485,787 460.787,608	155	425.453,979 460.775,402	34.069	155	425.453,979 460.775,402	156	425.417,524 460.761,414	39.046	156	425.417,524 460.761,414	157	425.411,708 460.758,874	6.347
157	425.411,708 460.758,874	158	425.392,816 460.756,175	19.083	158	425.392,816 460.756,175	159	425.378,638 460.752,671	14.605	159	425.378,638 460.752,671	160	425.351,065 460.745,856	28.402
160	425.351,065 460.745,856	161	425.333,444 460.739,983	18.574	161	425.333,444 460.739,983	162	425.303,829 460.727,573	32.11	162	425.303,829 460.727,573	1	425.298,376 460.725,272	5.919

** Lungimile segmentelor sunt determinate în planul de proiecție Stereo 70 și sunt rotunjite la 1 milimetru.

*** Distanța dintre puncte este formată din segmente cumulate ce sunt mai mici decât valoarea 1 milimetru.

**DATE DESPRE IMOBILUL NR. 1196**

Oficiul de Cadastru și Publicitate Imobiliară SIBIU
Biroul de Cadastru și Publicitate Imobiliară Sibiu

A. Partea I. Descrierea imobilului

TEREN Extravilan

Adresa: Jud. Sibiu

Nr. Crt	Nr cadastral Nr. topografic	Suprafața* (mp)	Observații / Referințe
A1		2.010	Sector cadastral:1 Teren neimprejmuit;

B. Partea II. Proprietari și acte

Inscrieri privitoare la dreptul de proprietate și alte drepturi reale	Referințe
/	
Act Administrativ nr. 28, din 31/01/2002 emis de CJPSDP (titlu de proprietate);	
B1	A1
Intabulare, drept de PROPRIETATE, dobandit prin Lege, cota actuala 1/1 1) COMUNA RÂU SADULUI, CIF:4405902	

C. Partea III. SARCINI .

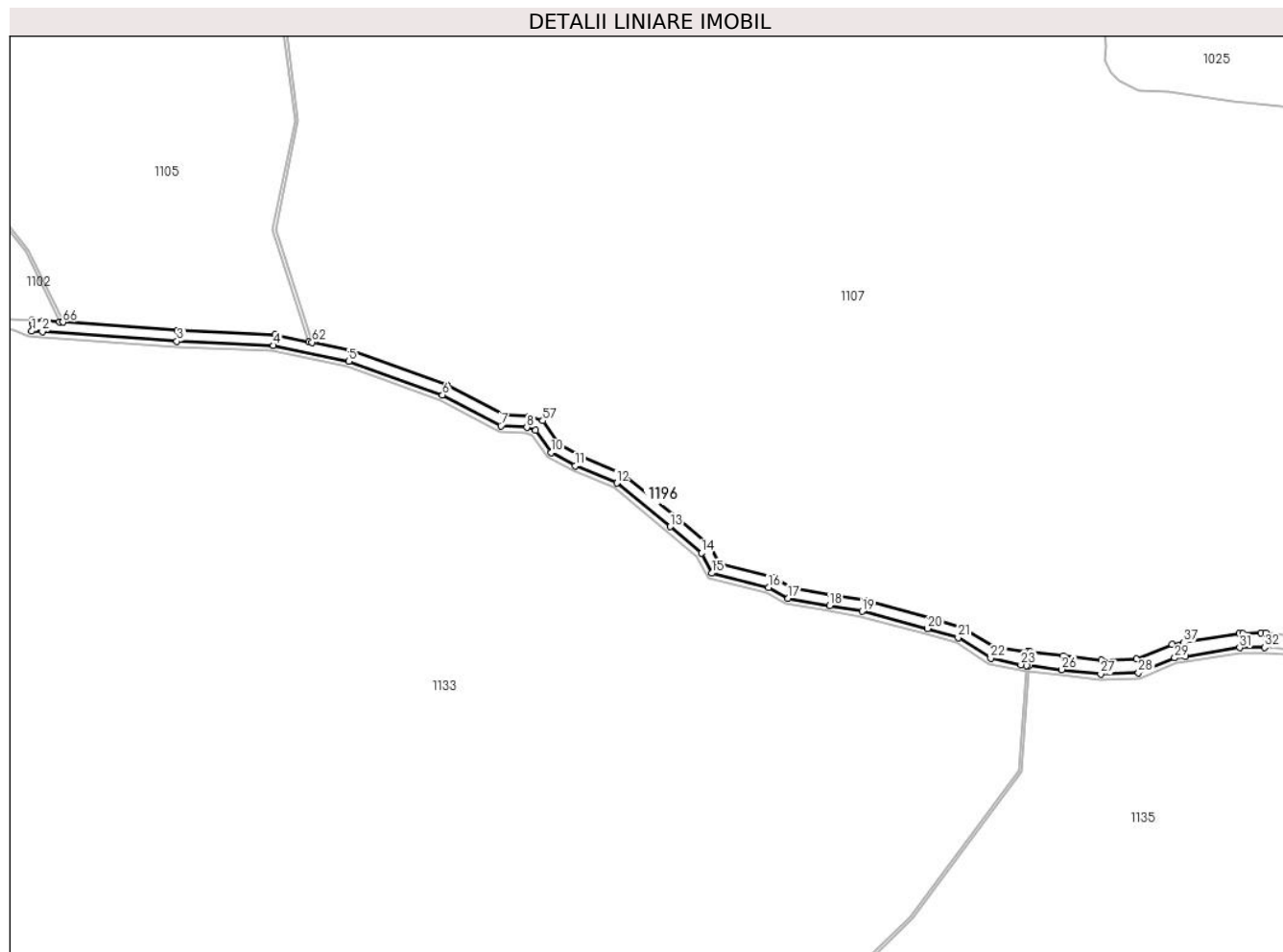
Inscrieri privind dezmembramintele dreptului de proprietate, drepturi reale de garanție și sarcini	Referințe
NU SUNT	

Anexa Nr. 1 La Partea I

Teren

Nr cadastral	Suprafața (mp)*	Observații / Referințe
	2.010	

* Suprafața este determinată în planul de proiecție Stereo 70.



Date referitoare la teren

Crt	Categorie folosință	Intravilan	Suprafața (mp)	Tarla	Parcelă	Nr. topo	Observații / Referințe
1	ape curgătoare	NU	2.010	2	69/2	-	pârâu, U.p. XI, U.a. 6

Lungime Segmente

1) Valorile lungimilor segmentelor sunt obținute din proiecție în plan.

Punct început	X / Y	Punct sfârșit	X / Y	Lungime segment	Punct început	X / Y	Punct sfârșit	X / Y	Lungime segment	Punct început	X / Y	Punct sfârșit	X / Y	Lungime segment
1	426.159,633 460.740,693	2	426.163,472 460.740,488	3.844	2	426.163,472 460.740,488	3	426.212,172 460.737,047	48.822	3	426.212,172 460.737,047	4	426.247,095 460.735,471	34.958
4	426.247,095 460.735,471	5	426.274,35 460.729,839	27.831	5	426.274,35 460.729,839	6	426.308,218 460.717,594	36.014	6	426.308,218 460.717,594	7	426.329,377 460.706,472	23.904
7	426.329,377 460.706,472	8	426.338,739 460.705,922	9.378	8	426.338,739 460.705,922	9	426.341,98 460.704,898	3.399	9	426.341,98 460.704,898	10	426.347,557 460.696,786	9.844
10	426.347,557 460.696,786	11	426.356,254 460.691,988	9.933	11	426.356,254 460.691,988	12	426.371,266 460.685,776	16.247	12	426.371,266 460.685,776	13	426.390,627 460.670,029	24.957
13	426.390,627 460.670,029	14	426.401,903 460.660,507	14.758	14	426.401,903 460.660,507	15	426.405,674 460.653,266	8.165	15	426.405,674 460.653,266	16	426.426,184 460.648,082	21.155

Punct început	X / Y	Punct sfârșit	X / Y	Lungime segment	Punct început	X / Y	Punct sfârșit	X / Y	Lungime segment	Punct început	X / Y	Punct sfârșit	X / Y	Lungime segment
16	426.426,184 460.648,082	17	426.433,3 460.644,201	8.105	17	426.433,3 460.644,201	18	426.448,334 460.641,548	15.267	18	426.448,334 460.641,548	19	426.460,021 460.639,461	11.871
19	426.460,021 460.639,461	20	426.483,728 460.633,167	24.529	20	426.483,728 460.633,167	21	426.494,722 460.629,938	11.458	21	426.494,722 460.629,938	22	426.506,588 460.622,479	14.016
22	426.506,588 460.622,479	23	426.517,493 460.620,165	11.148	23	426.517,493 460.620,165	24	426.519,481 460.619,927	2.002	24	426.519,481 460.619,927	25	426.520,475 460.619,807	1.001
25	426.520,475 460.619,807	26	426.532,242 460.618,395	11.851	26	426.532,242 460.618,395	27	426.546,305 460.616,79	14.155	27	426.546,305 460.616,79	28	426.560,013 460.617,304	13.718
28	426.560,013 460.617,304	29	426.573,097 460.622,635	14.128	29	426.573,097 460.622,635	30	426.576,912 460.623,238	3.863	30	426.576,912 460.623,238	31	426.596,586 460.626,345	19.917
31	426.596,586 460.626,345	32	426.605,552 460.626,47	8.967	32	426.605,552 460.626,47	33	426.606,051 460.631,621	5.175	33	426.606,051 460.631,621	34	426.604,296 460.631,572	1.756
34	426.604,296 460.631,572	35	426.597,656 460.631,387	6.642	35	426.597,656 460.631,387	36	426.596,373 460.631,351	1.284	36	426.596,373 460.631,351	37	426.576,343 460.628,187	20.278
37	426.576,343 460.628,187	38	426.572,071 460.627,512	4.325	38	426.572,071 460.627,512	39	426.559,212 460.622,274	13.885	39	426.559,212 460.622,274	40	426.546,512 460.621,797	12.709
40	426.546,512 460.621,797	41	426.532,761 460.623,367	13.84	41	426.532,761 460.623,367	42	426.520,849 460.624,796	11.998	42	426.520,849 460.624,796	43	426.519,855 460.624,916	1.001
43	426.519,855 460.624,916	44	426.507,956 460.626,343	11.984	44	426.507,956 460.626,343	45	426.496,381 460.633,619	13.672	45	426.496,381 460.633,619	46	426.484,805 460.637,019	12.064
46	426.484,805 460.637,019	47	426.460,887 460.643,369	24.747	47	426.460,887 460.643,369	48	426.449,034 460.645,486	12.041	48	426.449,034 460.645,486	49	426.434,64 460.648,026	14.616
49	426.434,64 460.648,026	50	426.427,655 460.651,836	7.957	50	426.427,655 460.651,836	51	426.408,394 460.656,704	19.867	51	426.408,394 460.656,704	52	426.405,086 460.663,054	7.16
52	426.405,086 460.663,054	53	426.393,18 460.673,108	15.584	53	426.393,18 460.673,108	54	426.373,336 460.689,248	25.579	54	426.373,336 460.689,248	55	426.357,99 460.695,598	16.608
55	426.357,99 460.695,598	56	426.350,317 460.699,831	8.763	56	426.350,317 460.699,831	57	426.344,496 460.708,298	10.275	57	426.344,496 460.708,298	58	426.339,469 460.709,886	5.272
58	426.339,469 460.709,886	59	426.330,474 460.710,415	9.011	59	426.330,474 460.710,415	60	426.309,836 460.721,263	23.315	60	426.309,836 460.721,263	61	426.275,44 460.733,698	36.575
61	426.275,44 460.733,698	62	426.261,122 460.736,657	14.621	62	426.261,122 460.736,657	63	426.259,996 460.736,89	1.15	63	426.259,996 460.736,89	64	426.247,593 460.739,453	12.665
64	426.247,593 460.739,453	65	426.212,403 460.741,04	35.225	65	426.212,403 460.741,04	66	426.170,943 460.743,97	41.563	66	426.170,943 460.743,97	67	426.169,789 460.744,051	1.157
67	426.169,789 460.744,051	68	426.163,72 460.744,48	6.085	68	426.163,72 460.744,48	69	426.159,847 460.744,688	3.878	69	426.159,847 460.744,688	70	426.159,793 460.743,689	1.0
70	426.159,793 460.743,689	1	426.159,633 460.740,693	3.0										

** Lungimile segmentelor sunt determinate în planul de proiecție Stereo 70 și sunt rotunjite la 1 milimetru.

*** Distanța dintre puncte este formată din segmente cumulate ce sunt mai mici decât valoarea 1 milimetru.

**DATE DESPRE IMOBILUL NR. 1200**

Oficiul de Cadastru și Publicitate Imobiliară SIBIU
Biroul de Cadastru și Publicitate Imobiliară Sibiu

A. Partea I. Descrierea imobilului

TEREN Extravilan

Nr. CF vechi:3318
Nr. topografic:7159

Adresa: Jud. Sibiu

Nr. Crt	Nr cadastral Nr. topografic	Suprafața* (mp)	Observații / Referințe
A1	100652	19.681	Sector cadastral:1 Teren neimprejmuit;

B. Partea II. Proprietari și acte

Inscrieri privitoare la dreptul de proprietate și alte drepturi reale		Referințe
529 / 15/01/1998		
Act Notarial nr. 1 dosar 1/1998, din 01/01/1998 emis de NP Draghici Elena (Ceertificat mostenitor);		
B1	Intabulare, drept de PROPRIETATE, dobandit prin Succesiune, cota actuala 1/1 1) MINEA ILIE	A1

C. Partea III. SARCINI .

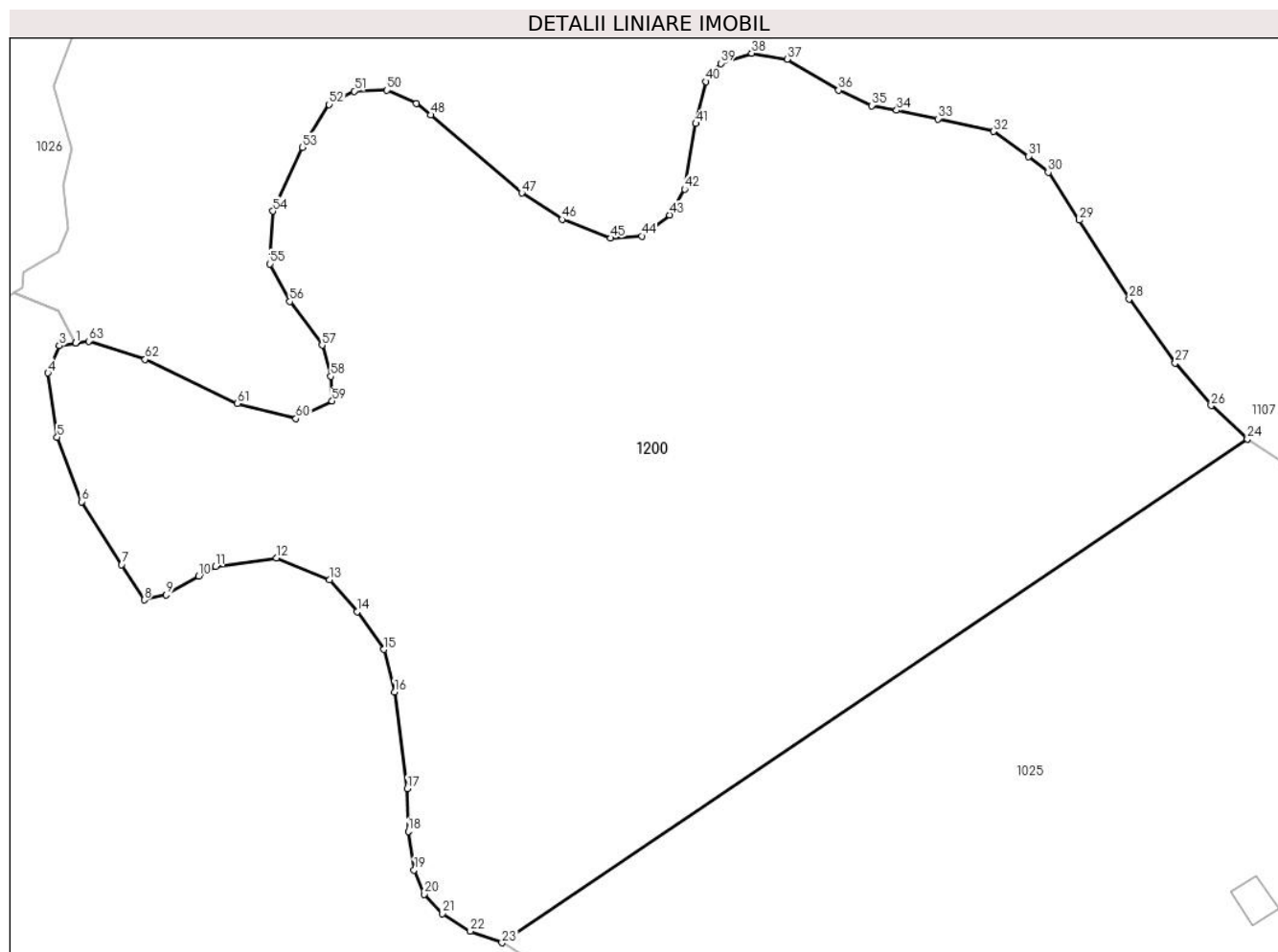
Inscrieri privind dezmembramintele dreptului de proprietate, drepturi reale de garanție și sarcini	Referințe
NU SUNT	

Anexa Nr. 1 La Partea I

Teren

Nr cadastral	Suprafața (mp)*	Observații / Referințe
100652	19.681	

* Suprafața este determinată în planul de proiecție Stereo 70.



Date referitoare la teren

Crt	Categorie folosință	Intravilan	Suprafața (mp)	Tarla	Parcelă	Nr. topo	Observații / Referințe
1	faneata	NU	19.681	4	54	7159	Fanat

Lungime Segmente

1) Valorile lungimilor segmentelor sunt obținute din proiecție în plan.

Punct început	X / Y	Punct sfârșit	X / Y	Lungime segment	Punct început	X / Y	Punct sfârșit	X / Y	Lungime segment	Punct început	X / Y	Punct sfârșit	X / Y	Lungime segment
1	426.456,286 460.977,659	2	426.456,276 460.977,657	0.01	2	426.456,276 460.977,657	3	426.453,238 460.977,18	3.076	3	426.453,238 460.977,18	4	426.451,083 460.972,026	5.587
4	426.451,083 460.972,026	5	426.452,822 460.959,854	12.295	5	426.452,822 460.959,854	6	426.457,425 460.947,63	13.062	6	426.457,425 460.947,63	7	426.465,045 460.935,724	14.136
7	426.465,045 460.935,724	8	426.469,332 460.929,056	7.926	8	426.469,332 460.929,056	9	426.473,459 460.930,009	4.236	9	426.473,459 460.930,009	10	426.479,633 460.933,567	7.125
10	426.479,633 460.933,567	11	426.482,826 460.935,406	3.685	11	426.482,826 460.935,406	12	426.494,414 460.936,994	11.697	12	426.494,414 460.936,994	13	426.504,416 460.932,866	10.82
13	426.504,416 460.932,866	14	426.509,654 460.926,834	7.99	14	426.509,654 460.926,834	15	426.514,734 460.919,69	8.766	15	426.514,734 460.919,69	16	426.516,755 460.911,652	8.289
16	426.516,755 460.911,652	17	426.519,179 460.893,338	18.474	17	426.519,179 460.893,338	18	426.519,338 460.885,241	8.098	18	426.519,338 460.885,241	19	426.520,449 460.877,939	7.387

Punct început	X / Y	Punct sfârșit	X / Y	Lungime segment	Punct început	X / Y	Punct sfârșit	X / Y	Lungime segment	Punct început	X / Y	Punct sfârșit	X / Y	Lungime segment
19	426.520,449 460.877,939	20	426.522,354 460.873,335	4.982	20	426.522,354 460.873,335	21	426.525,847 460.869,684	5.053	21	426.525,847 460.869,684	22	426.531,086 460.866,35	6.21
22	426.531,086 460.866,35	23	426.537,105 460.864,148	6.41	23	426.537,105 460.864,148	24	426.678,301 460.959,534	170.396	24	426.678,301 460.959,534	25	426.678,14 460.959,638	0.192
25	426.678,14 460.959,638	26	426.671,46 460.965,856	9.126	26	426.671,46 460.965,856	27	426.664,647 460.973,925	10.561	27	426.664,647 460.973,925	28	426.655,915 460.986,03	14.925
28	426.655,915 460.986,03	29	426.646,456 461.000,913	17.634	29	426.646,456 461.000,913	30	426.640,57 461.009,975	10.806	30	426.640,57 461.009,975	31	426.636,865 461.013,018	4.794
31	426.636,865 461.013,018	32	426.630,185 461.017,714	8.166	32	426.630,185 461.017,714	33	426.619,667 461.020,095	10.784	33	426.619,667 461.020,095	34	426.611,862 461.021,749	7.978
34	426.611,862 461.021,749	35	426.607,166 461.022,609	4.774	35	426.607,166 461.022,609	36	426.600,882 461.025,519	6.925	36	426.600,882 461.025,519	37	426.591,092 461.031,406	11.423
37	426.591,092 461.031,406	38	426.584,412 461.032,531	6.775	38	426.584,412 461.032,531	39	426.578,525 461.030,612	6.192	39	426.578,525 461.030,612	40	426.575,746 461.027,173	4.421
40	426.575,746 461.027,173	41	426.573,828 461.019,235	8.166	41	426.573,828 461.019,235	42	426.571,712 461.006,8	12.614	42	426.571,712 461.006,8	43	426.568,867 461.001,905	5.661
43	426.568,867 461.001,905	44	426.563,576 460.997,936	6.614	44	426.563,576 460.997,936	45	426.557,689 460.997,54	5.9	45	426.557,689 460.997,54	46	426.548,488 461.001,072	9.856
46	426.548,488 461.001,072	47	426.540,821 461.006,072	9.153	47	426.540,821 461.006,072	48	426.523,572 461.020,854	22.716	48	426.523,572 461.020,854	49	426.520,865 461.022,979	3.442
49	426.520,865 461.022,979	50	426.515,309 461.025,519	6.109	50	426.515,309 461.025,519	51	426.509,118 461.025,36	6.193	51	426.509,118 461.025,36	52	426.504,355 461.022,82	5.398
52	426.504,355 461.022,82	53	426.499,275 461.014,724	9.558	53	426.499,275 461.014,724	54	426.493,719 461.002,659	13.283	54	426.493,719 461.002,659	55	426.493,084 460.992,658	10.021
55	426.493,084 460.992,658	56	426.496,894 460.985,522	8.09	56	426.496,894 460.985,522	57	426.503,006 460.977,259	10.277	57	426.503,006 460.977,259	58	426.504,673 460.971,385	6.106
58	426.504,673 460.971,385	59	426.504,911 460.966,702	4.689	59	426.504,911 460.966,702	60	426.498,084 460.963,368	7.597	60	426.498,084 460.963,368	61	426.486,972 460.966,226	11.474
61	426.486,972 460.966,226	62	426.469,509 460.974,56	19.349	62	426.469,509 460.974,56	63	426.458,794 460.978,053	11.27	63	426.458,794 460.978,053	1	426.456,286 460.977,659	2.538

** Lungimile segmentelor sunt determinate în planul de proiecție Stereo 70 și sunt rotunjite la 1 milimetru.

*** Distanța dintre puncte este formată din segmente cumulate ce sunt mai mici decât valoarea 1 milimetru.

**DATE DESPRE IMOBILUL NR. 1208**

Oficiul de Cadastru și Publicitate Imobiliară SIBIU
Biroul de Cadastru și Publicitate Imobiliară Sibiu

A. Partea I. Descrierea imobilului

TEREN Extravilan

Adresa: Jud. Sibiu

Nr. Crt	Nr cadastral Nr. topografic	Suprafața* (mp)	Observații / Referințe
A1	100489	2.270	Sector cadastral:1 Teren neimprejmuț;

B. Partea II. Proprietari și acte

Inscrieri privitoare la dreptul de proprietate și alte drepturi reale		Referințe
101294 / 09/11/2018		
Act Administrativ nr. 17, din 23/03/2017 emis de COMUNA RAU SADULUI (Anexa nr. 1 la HCL nr. 17/2017, adresa emisa de PFA Nitoi Bogdan, act administrativ nr 687 din 22.02.2018, emis de COMUNA RAU SADULUI; act administrativ nr 80816 din 05.10.2016, emis de OCPI Sibiu);		
B1	Se infiinteaza cartea funciara nr.100489 Rau Sadului, pentru imobilul - strada VALEA MARE - in suprafata de 8878 mp, cu nr. cad. 36.	A1
130089 / 06/12/2023		
Act Administrativ nr. 75, din 27/10/2023 emis de COMUNA RAU SADULUI + anexa nr. 1;		
B3	se noteaza justificarea inscrierii provizorii de sub B2	A1
B4	Intabulare, drept de PROPRIETATE, dobandit prin Lege, cota actuala 1/1	A1
1) COMUNA RÂU SADULUI - DOMENIUL PUBLIC, CIF:4405902		

C. Partea III. SARCINI .

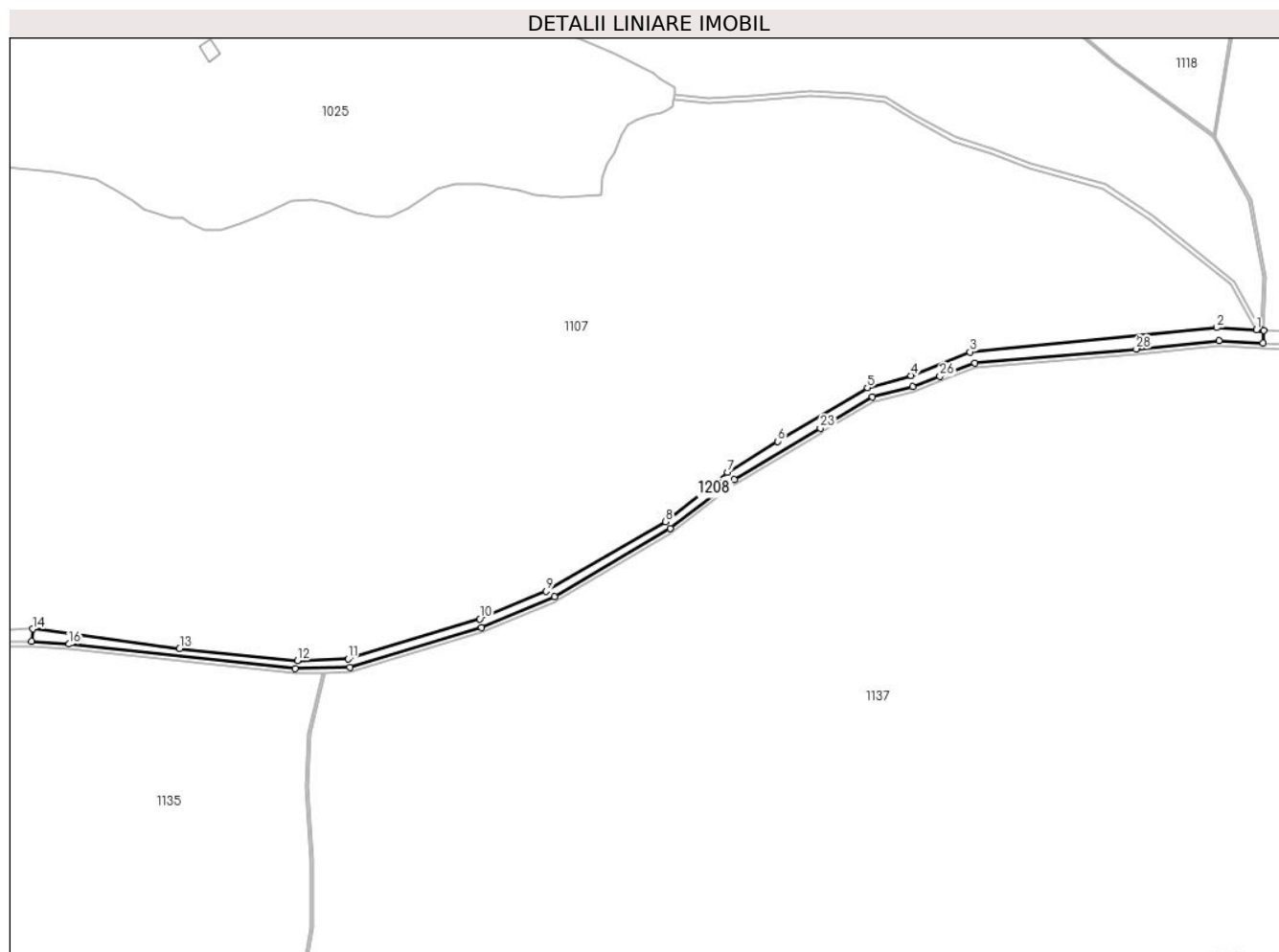
Inscrieri privind dezmembramintele dreptului de proprietate, drepturi reale de garanție și sarcini	Referințe
NU SUNT	

Anexa Nr. 1 La Partea I

Teren

Nr cadastral	Suprafața (mp)*	Observații / Referințe
100489	2.270	

* Suprafața este determinată în planul de proiecție Stereo 70.



Date referitoare la teren

Crt	Categorie folosință	Intravilan	Suprafața (mp)	Tarla	Parcelă	Nr. topo	Observații / Referințe
1	drum	NU	2.270	-	36	-	NR CAD 36, DRUM VALEA MARE, diferența de suprafață se regăsește la ID 1206 din sector 2 și 1197 din sector 3

Lungime Segmente

1) Valorile lungimilor segmentelor sunt obținute din proiecție în plan.

Punct început	X / Y	Punct sfârșit	X / Y	Lungime segment (** (m))
1	427.115,283 460.756,004	2	427.098,929 460.756,935	16.381
3	426.996,146 460.746,824	4	426.971,626 460.736,979	26.423
5	426.953,462 460.731,925	6	426.916,157 460.709,617	43.466
7	426.895,17 460.696,704	8	426.869,381 460.676,261	32.909

Punct început	X / Y	Punct sfârșit	X / Y	Lungime segment (** (m))
2	427.098,929 460.756,935	3	426.996,146 460.746,824	103.279
4	426.971,626 460.736,979	5	426.953,462 460.731,925	18.854
6	426.916,157 460.709,617	7	426.895,17 460.696,704	24.641
8	426.869,381 460.676,261	9	426.819,763 460.647,25	57.477

Punct început	X / Y	Punct sfârșit	X / Y	Lungime segment (** (m)
9	426.819,763 460.647,25	10	426.792,111 460.635,778	29.937
11	426.737,396 460.619,121	12	426.716,153 460.618,392	21.256
13	426.667,182 460.623,496	14	426.606,051 460.631,621	61.669
15	426.605,552 460.626,47	16	426.621,18 460.625,307	15.671
17	426.715,25 460.615,176	18	426.737,98 460.615,673	22.735
19	426.792,763 460.632,107	20	426.823,183 460.644,92	33.008
21	426.871,296 460.673,441	22	426.898,026 460.693,706	33.543
23	426.933,832 460.715,08	24	426.955,608 460.728,034	25.338
25	426.972,199 460.732,283	26	426.983,632 460.736,63	12.232
27	426.998,201 460.742,09	28	427.065,32 460.748,062	67.384
29	427.099,756 460.751,536	30	427.118,12 460.750,532	18.392
31	427.118,41 460.755,826	32	427.117,411 460.755,882	1.0

Punct început	X / Y	Punct sfârșit	X / Y	Lungime segment (** (m)
10	426.792,111 460.635,778	11	426.737,396 460.619,121	57.194
12	426.716,153 460.618,392	13	426.667,182 460.623,496	49.236
14	426.606,051 460.631,621	15	426.605,552 460.626,47	5.175
16	426.621,18 460.625,307	17	426.715,25 460.615,176	94.614
18	426.737,98 460.615,673	19	426.792,763 460.632,107	57.195
20	426.823,183 460.644,92	21	426.871,296 460.673,441	55.931
22	426.898,026 460.693,706	23	426.933,832 460.715,08	41.7
24	426.955,608 460.728,034	25	426.972,199 460.732,283	17.126
26	426.983,632 460.736,63	27	426.998,201 460.742,09	15.559
28	427.065,32 460.748,062	29	427.099,756 460.751,536	34.611
30	427.118,12 460.750,532	31	427.118,41 460.755,826	5.301
32	427.117,411 460.755,882	1	427.115,283 460.756,004	2.131

** Lungimile segmentelor sunt determinate în planul de proiecție Stereo 70 și sunt rotunjite la 1 milimetru.

*** Distanța dintre puncte este formată din segmente cumulate ce sunt mai mici decât valoarea 1 milimetru.

**DATE DESPRE IMOBILUL NR. 1209**

Oficiul de Cadastru și Publicitate Imobiliară SIBIU
Biroul de Cadastru și Publicitate Imobiliară Sibiu

A. Partea I. Descrierea imobilului

TEREN Extravilan

Adresa: Jud. Sibiu

Nr. Crt	Nr cadastral Nr. topografic	Suprafața* (mp)	Observații / Referințe
A1		1.223	Sector cadastral:1 Teren neimprejmuit;

B. Partea II. Proprietari și acte

Inscrieri privitoare la dreptul de proprietate și alte drepturi reale	Referințe
/	
Act Administrativ nr. 28, din 31/01/2002 emis de CJPSDP (titlu de proprietate);	
B1	A1
Intabulare, drept de PROPRIETATE, dobândit prin Lege, cota actuala 1/1 1) COMUNA RÂU SADULUI, CIF:4405902	

C. Partea III. SARCINI .

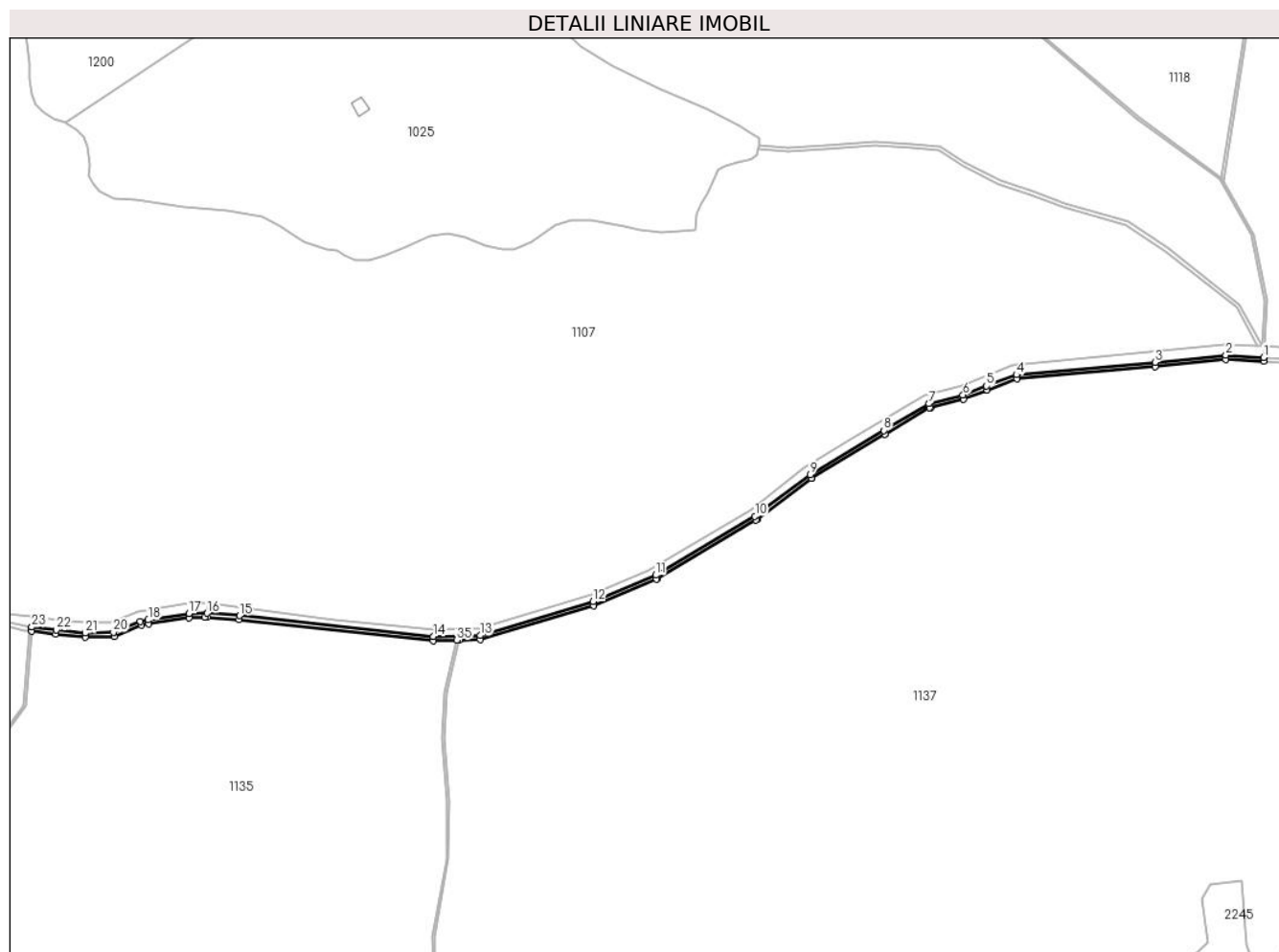
Inscrieri privind dezmembramintele dreptului de proprietate, drepturi reale de garanție și sarcini	Referințe
NU SUNT	

Anexa Nr. 1 La Partea I

Teren

Nr cadastral	Suprafața (mp)*	Observații / Referințe
	1.223	

* Suprafața este determinată în planul de proiecție Stereo 70.



Date referitoare la teren

Crt	Categorie folosință	Intravilan	Suprafața (mp)	Tarla	Parcelă	Nr. topo	Observații / Referințe
1	ape curgătoare	NU	1.223	2	50/4	-	pârâu, U.p. XI, U.a. 6

Lungime Segmente

1) Valorile lungimilor segmentelor sunt obținute din proiecție în plan.

Punct început	X / Y	Punct sfârșit	X / Y	Lungime segment	Punct început	X / Y	Punct sfârșit	X / Y	Lungime segment	Punct început	X / Y	Punct sfârșit	X / Y	Lungime segment
1	427.118,12 460.750,532	2	427.099,756 460.751,536	18.39 2	2	427.099,756 460.751,536	3	427.065,32 460.748,062	34.61 1	3	427.065,32 460.748,062	4	426.998,201 460.742,09	67.38 4
4	426.998,201 460.742,09	5	426.983,632 460.736,63	15.55 9	5	426.983,632 460.736,63	6	426.972,199 460.732,283	12.23 2	6	426.972,199 460.732,283	7	426.955,608 460.728,034	17.12 6
7	426.955,608 460.728,034	8	426.933,832 460.715,08	25.33 8	8	426.933,832 460.715,08	9	426.898,026 460.693,706	41.7	9	426.898,026 460.693,706	10	426.871,296 460.673,441	33.54 3
10	426.871,296 460.673,441	11	426.823,183 460.644,92	55.93 1	11	426.823,183 460.644,92	12	426.792,763 460.632,107	33.00 8	12	426.792,763 460.632,107	13	426.737,98 460.615,673	57.19 5
13	426.737,98 460.615,673	14	426.715,25 460.615,176	22.73 5	14	426.715,25 460.615,176	15	426.621,18 460.625,307	94.61 4	15	426.621,18 460.625,307	16	426.605,552 460.626,47	15.67 1

Punct început	X / Y	Punct sfârșit	X / Y	Lungime segment	Punct început	X / Y	Punct sfârșit	X / Y	Lungime segment	Punct început	X / Y	Punct sfârșit	X / Y	Lungime segment
16	426.605,552 460.626,47	17	426.596,586 460.626,345	8.967	17	426.596,586 460.626,345	18	426.576,912 460.623,238	19.917	18	426.576,912 460.623,238	19	426.573,097 460.622,635	3.863
19	426.573,097 460.622,635	20	426.560,013 460.617,304	14.128	20	426.560,013 460.617,304	21	426.546,305 460.616,79	13.718	21	426.546,305 460.616,79	22	426.532,242 460.618,395	14.155
22	426.532,242 460.618,395	23	426.520,475 460.619,807	11.851	23	426.520,475 460.619,807	24	426.520,325 460.617,811	2.002	24	426.520,325 460.617,811	25	426.532,009 460.616,409	11.768
25	426.532,009 460.616,409	26	426.546,228 460.614,786	14.312	26	426.546,228 460.614,786	27	426.560,441 460.615,319	14.222	27	426.560,441 460.615,319	28	426.573,638 460.620,696	14.25
28	426.573,638 460.620,696	29	426.577,224 460.621,262	3.631	29	426.577,224 460.621,262	30	426.596,757 460.624,347	19.775	30	426.596,757 460.624,347	31	426.604,405 460.624,454	7.649
31	426.604,405 460.624,454	32	426.605,494 460.624,469	1.089	32	426.605,494 460.624,469	33	426.621,035 460.623,312	15.584	33	426.621,035 460.623,312	34	426.715,153 460.613,176	94.662
34	426.715,153 460.613,176	35	426.726,618 460.613,427	11.468	35	426.726,618 460.613,427	36	426.727,651 460.613,45	1.033	36	426.727,651 460.613,45	37	426.738,083 460.613,678	10.435
37	426.738,083 460.613,678	38	426.793,047 460.630,166	57.384	38	426.793,047 460.630,166	39	426.823,58 460.643,026	33.13	39	426.823,58 460.643,026	40	426.823,999 460.643,275	0.488
40	426.823,999 460.643,275	41	426.871,8 460.671,611	55.569	41	426.871,8 460.671,611	42	426.872,27 460.671,968	0.59	42	426.872,27 460.671,968	43	426.898,532 460.691,877	32.955
43	426.898,532 460.691,877	44	426.899,059 460.692,192	0.614	44	426.899,059 460.692,192	45	426.934,289 460.713,222	41.03	45	426.934,289 460.713,222	46	426.934,769 460.713,508	0.558
46	426.934,769 460.713,508	47	426.955,941 460.726,102	24.635	47	426.955,941 460.726,102	48	426.956,524 460.726,252	0.602	48	426.956,524 460.726,252	49	426.972,447 460.730,33	16.437
49	426.972,447 460.730,33	50	426.983,931 460.734,696	12.286	50	426.983,931 460.734,696	51	426.998,37 460.740,108	15.42	51	426.998,37 460.740,108	52	427.065,36 460.746,068	67.254
52	427.065,36 460.746,068	53	427.099,724 460.749,535	34.539	53	427.099,724 460.749,535	54	427.118,011 460.748,535	18.314	54	427.118,011 460.748,535	1	427.118,12 460.750,532	2.0

** Lungimile segmentelor sunt determinate în planul de proiecție Stereo 70 și sunt rotunjite la 1 milimetru.

*** Distanța dintre puncte este formată din segmente cumulate ce sunt mai mici decât valoarea 1 milimetru.

**DATE DESPRE IMOBILUL NR. 1215**

Oficiul de Cadastru și Publicitate Imobiliară SIBIU
Biroul de Cadastru și Publicitate Imobiliară Sibiu

A. Partea I. Descrierea imobilului

TEREN Extravilan

Nr. CF vechi:108 Rășinari

Nr. topografic:7156a, 7156b, 7157a, 7157b

Adresa: Jud. Sibiu

Nr. Crt	Nr cadastral Nr. topografic	Suprafața* (mp)	Observații / Referințe
A1		8.496	Sector cadastral:1 Teren neimprejmuit; Imobilul se identifică cu parte din CF 104036 Rășinari

B. Partea II. Proprietari și acte

Inscrieri privitoare la dreptul de proprietate și alte drepturi reale	Referințe
/	
Act Administrativ nr. 28, din 31/01/2002 emis de CJPSDP (titlu de proprietate);	
B1	A1
Intabulare, drept de PROPRIETATE, dobandit prin Lege, cota actuala 1/1 1) COMUNA RÂU SADULUI, CIF:4405902	

C. Partea III. SARCINI .

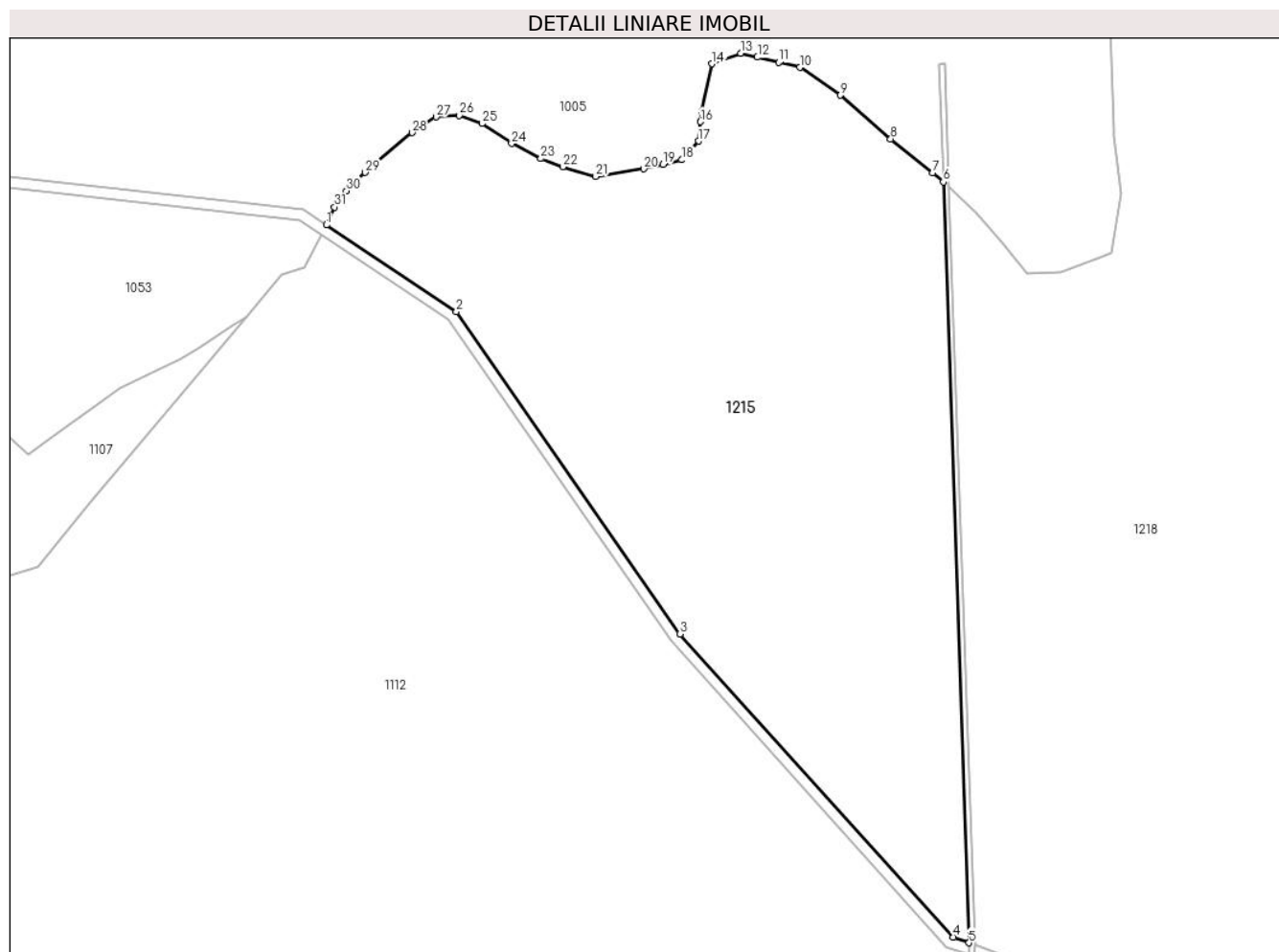
Inscrieri privind dezmembramintele dreptului de proprietate, drepturi reale de garanție și sarcini	Referințe
NU SUNT	

Anexa Nr. 1 La Partea I

Teren

Nr cadastral	Suprafața (mp)*	Observații / Referințe
	8.496	Imobilul se identifică cu parte din CF 104036 Rășinari

* Suprafața este determinată în planul de proiecție Stereo 70.



Date referitoare la teren

Crt	Categorie folosință	Intravilan	Suprafața (mp)	Tarla	Parcelă	Nr. topo	Observații / Referințe
1	padure	NU	8.496	2	22/3	7156a, 7156b, 7157a, 7157b	U.p. XI, U.a. 6

Lungime Segmente

1) Valorile lungimilor segmentelor sunt obținute din proiecție în plan.

Punct început	X / Y	Punct sfârșit	X / Y	Lungime segment (** (m))	Punct început	X / Y	Punct sfârșit	X / Y	Lungime segment (** (m))
1	426.622,532 461.678,654	2	426.645,464 461.663,424	27.529	2	426.645,464 461.663,424	3	426.684,841 461.606,63	69.11
3	426.684,841 461.606,63	4	426.733,032 461.553,263	71.906	4	426.733,032 461.553,263	5	426.735,798 461.552,244	2.948
5	426.735,798 461.552,244	6	426.731,271 461.686,259	134.092	6	426.731,271 461.686,259	7	426.729,403 461.687,882	2.475
7	426.729,403 461.687,882	8	426.721,995 461.693,835	9.504	8	426.721,995 461.693,835	9	426.713,132 461.701,508	11.723

Punct început	X / Y	Punct sfârşit	X / Y	Lungime segment (** (m)
9	426.713,132 461.701,508	10	426.705,988 461.706,403	8.66
11	426.702,252 461.707,302	12	426.698,488 461.708,207	3.872
13	426.695,537 461.708,916	14	426.690,51 461.707,064	5.357
15	426.688,658 461.698,73	16	426.688,468 461.696,83	1.91
17	426.688,128 461.693,438	18	426.685,218 461.690,131	4.406
19	426.681,875 461.689,344	20	426.678,471 461.688,544	3.497
21	426.670,004 461.687,221	22	426.664,184 461.688,91	6.061
23	426.660,347 461.690,365	24	426.655,188 461.693,011	5.798
25	426.649,962 461.696,516	26	426.645,927 461.697,972	4.289
27	426.641,892 461.697,707	28	426.637,659 461.694,929	5.064
29	426.629,391 461.687,917	30	426.626,083 461.684,676	4.631
31	426.623,967 461.681,832	1	426.622,532 461.678,654	3.487

Punct început	X / Y	Punct sfârşit	X / Y	Lungime segment (** (m)
10	426.705,988 461.706,403	11	426.702,252 461.707,302	3.842
12	426.698,488 461.708,207	13	426.695,537 461.708,916	3.035
14	426.690,51 461.707,064	15	426.688,658 461.698,73	8.538
16	426.688,468 461.696,83	17	426.688,128 461.693,438	3.408
18	426.685,218 461.690,131	19	426.681,875 461.689,344	3.434
20	426.678,471 461.688,544	21	426.670,004 461.687,221	8.569
22	426.664,184 461.688,91	23	426.660,347 461.690,365	4.103
24	426.655,188 461.693,011	25	426.649,962 461.696,516	6.293
26	426.645,927 461.697,972	27	426.641,892 461.697,707	4.044
28	426.637,659 461.694,929	29	426.629,391 461.687,917	10.841
30	426.626,083 461.684,676	31	426.623,967 461.681,832	3.545

** Lungimile segmentelor sunt determinate în planul de proiecție Stereo 70 și sunt rotunjite la 1 milimetru.

*** Distanța dintre puncte este formată din segmente cumulate ce sunt mai mici decât valoarea 1 milimetru.

**DATE DESPRE IMOBILUL NR. 1217**

Oficiul de Cadastru și Publicitate Imobiliară SIBIU
Biroul de Cadastru și Publicitate Imobiliară Sibiu

A. Partea I. Descrierea imobilului

Nr. CF vechi:756 Rasinari, 3289 Rasinari
Nr. topografic:7066, 7155

TEREN Extravilan

Adresa: Jud. Sibiu

Nr. Crt	Nr cadastral Nr. topografic	Suprafața* (mp)	Observații / Referințe
A1		27.500	Sector cadastral:1 Teren neimprejmuit;

B. Partea II. Proprietari și acte

Inscrieri privitoare la dreptul de proprietate și alte drepturi reale		Referințe
1891 / 14/03/1940		
Act Notarial nr. 0, din 29/07/1939 emis de - (contract de vanzare-cumparare);		
B1	Intabulare, drept de PROPRIETATE, dobandit prin Conventie, cota actuala 1/1 1) MINEA ILIE 2) MINEA ANA, nasc. Dragoie <i>OBSERVATII: Incheierea provine din CF 756 Rasinari</i>	A1
/		
Act Administrativ nr. 3847, din 19/12/2022 emis de PRIMARIA RÂU SADULUI (Adeverinta);		
B2	Se notează posesia faptică în favoarea lui HOADREA ILIE 1) HOADREA ILIE	A1
2414 / 30/09/1969		
Act Normativ nr. 3238/53, din 01/01/1969 emis de Notariatul de stat raional Sibiu (certificat de mostenitor);		
B3	Intabulare, drept de PROPRIETATE, dobandit prin Succesiune, cota actuala 1/1 1) BANCILA GHEORGHE <i>OBSERVATII: Incheierea provine din CF 3288 Rasinari</i>	A1

C. Partea III. SARCINI .

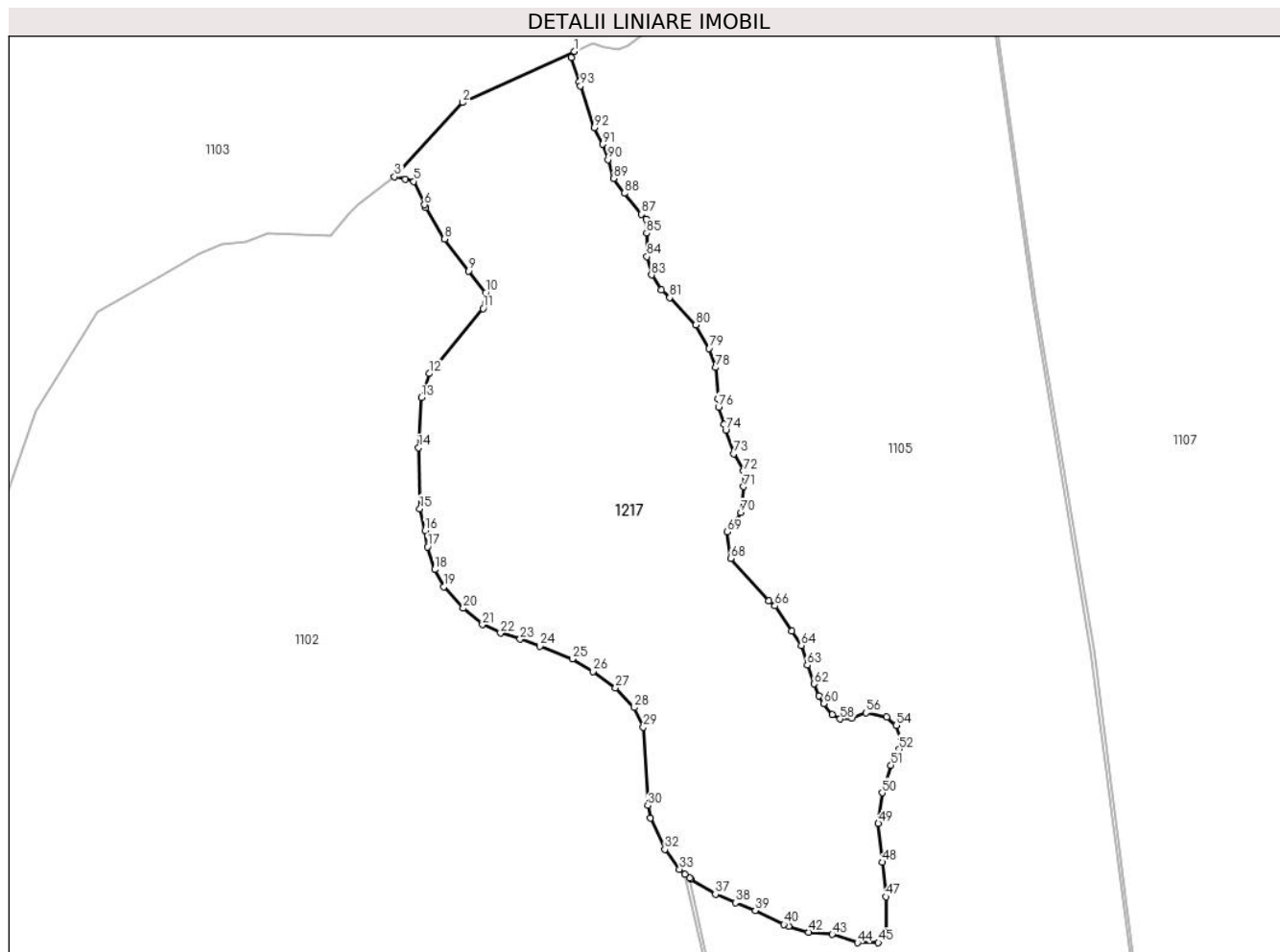
Inscrieri privind dezmembramintele dreptului de proprietate, drepturi reale de garanție și sarcini	Referințe
NU SUNT	

Anexa Nr. 1 La Partea I

Teren

Nr cadastral	Suprafața (mp)*	Observații / Referințe
	27.500	

* Suprafața este determinată în planul de proiecție Stereo 70.



Date referitoare la teren

Crt	Categorie folosință	Intravilan	Suprafața (mp)	Tarla	Parcelă	Nr. topo	Observații / Referințe
1	faneata	NU	27.500	4	-	-	

Lungime Segmente

1) Valorile lungimilor segmentelor sunt obținute din proiecție în plan.

Punct început	X / Y	Punct sfârșit	X / Y	Lungime segment	Punct început	X / Y	Punct sfârșit	X / Y	Lungime segment	Punct început	X / Y	Punct sfârșit	X / Y	Lungime segment
1	426.045,184 461.186,063	2	426.004,078 461.167,254	45.205	2	426.004,078 461.167,254	3	425.978,82 461.139,87	37.254	3	425.978,82 461.139,87	4	425.982,909 461.138,899	4.203
4	425.982,909 461.138,899	5	425.985,906 461.138,188	3.08	5	425.985,906 461.138,188	6	425.989,967 461.129,573	9.524	6	425.989,967 461.129,573	7	425.990,495 461.128,454	1.238
7	425.990,495 461.128,454	8	425.997,374 461.116,944	13.409	8	425.997,374 461.116,944	9	426.006,105 461.105,17	14.658	9	426.006,105 461.105,17	10	426.012,408 461.097,128	10.218
10	426.012,408 461.097,128	11	426.011,526 461.091,33	5.864	11	426.011,526 461.091,33	12	425.991,675 461.067,354	31.128	12	425.991,675 461.067,354	13	425.988,759 461.058,477	9.343
13	425.988,759 461.058,477	14	425.987,721 461.040,038	18.468	14	425.987,721 461.040,038	15	425.988,25 461.017,549	22.496	15	425.988,25 461.017,549	16	425.990,168 461.009,545	8.23
16	425.990,168 461.009,545	17	425.991,094 461.003,526	6.09	17	425.991,094 461.003,526	18	425.993,674 460.995,125	8.788	18	425.993,674 460.995,125	19	425.996,982 460.988,775	7.16

Punct început	X / Y	Punct sfârșit	X / Y	Lungime segment	Punct început	X / Y	Punct sfârșit	X / Y	Lungime segment	Punct început	X / Y	Punct sfârșit	X / Y	Lungime segment
19	425.996,982 460.988,775	20	426.004,191 460.980,838	10.723	20	426.004,191 460.980,838	21	426.011,335 460.974,818	9.341	21	426.011,335 460.974,818	22	426.018,016 460.971,71	7.369
22	426.018,016 460.971,71	23	426.025,226 460.969,461	7.553	23	426.025,226 460.969,461	24	426.032,568 460.966,881	7.782	24	426.032,568 460.966,881	25	426.044,474 460.962,185	12.799
25	426.044,474 460.962,185	26	426.052,015 460.957,554	8.849	26	426.052,015 460.957,554	27	426.060,415 460.951,535	10.334	27	426.060,415 460.951,535	28	426.067,361 460.944,325	10.011
28	426.067,361 460.944,325	29	426.070,668 460.937,049	7.992	29	426.070,668 460.937,049	30	426.072,388 460.908,143	28.957	30	426.072,388 460.908,143	31	426.073,248 460.903,513	4.709
31	426.073,248 460.903,513	32	426.078,606 460.892,004	12.695	32	426.078,606 460.892,004	33	426.084,03 460.884,728	9.075	33	426.084,03 460.884,728	34	426.086,073 460.882,948	2.709
34	426.086,073 460.882,948	35	426.087,754 460.881,484	2.229	35	426.087,754 460.881,484	36	426.088,131 460.881,156	0.5	36	426.088,131 460.881,156	37	426.097,259 460.875,533	10.721
37	426.097,259 460.875,533	38	426.104,667 460.872,424	8.034	38	426.104,667 460.872,424	39	426.112,009 460.869,448	7.923	39	426.112,009 460.869,448	40	426.122,546 460.864,38	11.692
40	426.122,546 460.864,38	41	426.124,214 460.863,578	1.851	41	426.124,214 460.863,578	42	426.131,588 460.861,51	7.659	42	426.131,588 460.861,51	43	426.140,381 460.860,688	8.831
43	426.140,381 460.860,688	44	426.149,712 460.857,608	9.827	44	426.149,712 460.857,608	45	426.157,39 460.857,648	7.677	45	426.157,39 460.857,648	46	426.160,142 460.861,563	4.786
46	426.160,142 460.861,563	47	426.160,247 460.874,581	13.018	47	426.160,247 460.874,581	48	426.158,766 460.887,281	12.786	48	426.158,766 460.887,281	49	426.157,39 460.901,568	14.354
49	426.157,39 460.901,568	50	426.158,766 460.912,893	11.407	50	426.158,766 460.912,893	51	426.162,046 460.923,053	10.677	51	426.162,046 460.923,053	52	426.165,094 460.928,906	6.599
52	426.165,094 460.928,906	53	426.165,751 460.932,684	3.835	53	426.165,751 460.932,684	54	426.163,952 460.937,764	5.389	54	426.163,952 460.937,764	55	426.160,459 460.940,727	4.58
55	426.160,459 460.940,727	56	426.152,766 460.942,33	7.858	56	426.152,766 460.942,33	57	426.147,547 460.940,304	5.599	57	426.147,547 460.940,304	58	426.143,208 460.940,092	4.344
58	426.143,208 460.940,092	59	426.140,351 460.941,679	3.269	59	426.140,351 460.941,679	60	426.137,176 460.945,701	5.124	60	426.137,176 460.945,701	61	426.135,482 460.948,558	3.322
61	426.135,482 460.948,558	62	426.133,577 460.953,004	4.836	62	426.133,577 460.953,004	63	426.131,143 460.959,883	7.297	63	426.131,143 460.959,883	64	426.128,921 460.967,185	7.633
64	426.128,921 460.967,185	65	426.125,428 460.972,371	6.252	65	426.125,428 460.972,371	66	426.119,231 460.981,769	11.257	66	426.119,231 460.981,769	67	426.116,961 460.983,589	2.909
67	426.116,961 460.983,589	68	426.102,938 460.999,2	20.984	68	426.102,938 460.999,2	69	426.101,616 461.008,99	9.879	69	426.101,616 461.008,99	70	426.106,643 461.016,133	8.735
70	426.106,643 461.016,133	71	426.107,701 461.025,658	9.584	71	426.107,701 461.025,658	72	426.107,701 461.031,479	5.821	72	426.107,701 461.031,479	73	426.103,997 461.037,829	7.351
73	426.103,997 461.037,829	74	426.101,086 461.046,56	9.204	74	426.101,086 461.046,56	75	426.100,448 461.048,605	2.142	75	426.100,448 461.048,605	76	426.098,441 461.055,027	6.728
76	426.098,441 461.055,027	77	426.098,226 461.057,979	2.959	77	426.098,226 461.057,979	78	426.097,382 461.069,579	11.631	78	426.097,382 461.069,579	79	426.094,98 461.076,644	7.462
79	426.094,98 461.076,644	80	426.090,031 461.085,256	9.933	80	426.090,031 461.085,256	81	426.080,348 461.095,337	13.978	81	426.080,348 461.095,337	82	426.077,331 461.098,194	4.155
82	426.077,331 461.098,194	83	426.073,68 461.103,671	6.582	83	426.073,68 461.103,671	84	426.072,013 461.110,418	6.95	84	426.072,013 461.110,418	85	426.071,854 461.119,07	8.653
85	426.071,854 461.119,07	86	426.071,696 461.124,229	5.162	86	426.071,696 461.124,229	87	426.070,029 461.126,055	2.472	87	426.070,029 461.126,055	88	426.063,758 461.133,834	9.992
88	426.063,758 461.133,834	89	426.059,71 461.139,231	6.747	89	426.059,71 461.139,231	90	426.057,646 461.146,216	7.283	90	426.057,646 461.146,216	91	426.055,583 461.151,852	6.002
91	426.055,583 461.151,852	92	426.052,646 461.157,964	6.781	92	426.052,646 461.157,964	93	426.047,486 461.173,363	16.24	93	426.047,486 461.173,363	94	426.046,994 461.174,83	1.547
94	426.046,994 461.174,83	95	426.043,994 461.183,761	9.422	95	426.043,994 461.183,761	1	426.045,184 461.186,063	2.592					

** Lungimile segmentelor sunt determinate în planul de proiecție Stereo 70 și sunt rotunjite la 1 milimetru.

*** Distanța dintre puncte este formată din segmente cumulate ce sunt mai mici decât valoarea 1 milimetru.

**DATE DESPRE IMOBILUL NR. 1218**

Oficiul de Cadastru și Publicitate Imobiliară SIBIU
Biroul de Cadastru și Publicitate Imobiliară Sibiu

A. Partea I. Descrierea imobilului

TEREN Extravilan

Nr. CF vechi:108 Rășinari

Nr. topografic:7156a, 7156b, 7157a, 7157b

Adresa: Jud. Sibiu

Nr. Crt	Nr cadastral Nr. topografic	Suprafața* (mp)	Observații / Referințe
A1		53.542	Sector cadastral:1 Teren neimprejmuit; Imobilul se identifică cu parte din CF 104036 Rășinari

B. Partea II. Proprietari și acte

Inscrieri privitoare la dreptul de proprietate și alte drepturi reale	Referințe
/	
Act Administrativ nr. 28, din 31/01/2002 emis de CJPSDP (titlu de proprietate);	
B1	A1
Intabulare, drept de PROPRIETATE, dobandit prin Lege, cota actuala 1/1 1) COMUNA RÂU SADULUI, CIF:4405902	

C. Partea III. SARCINI .

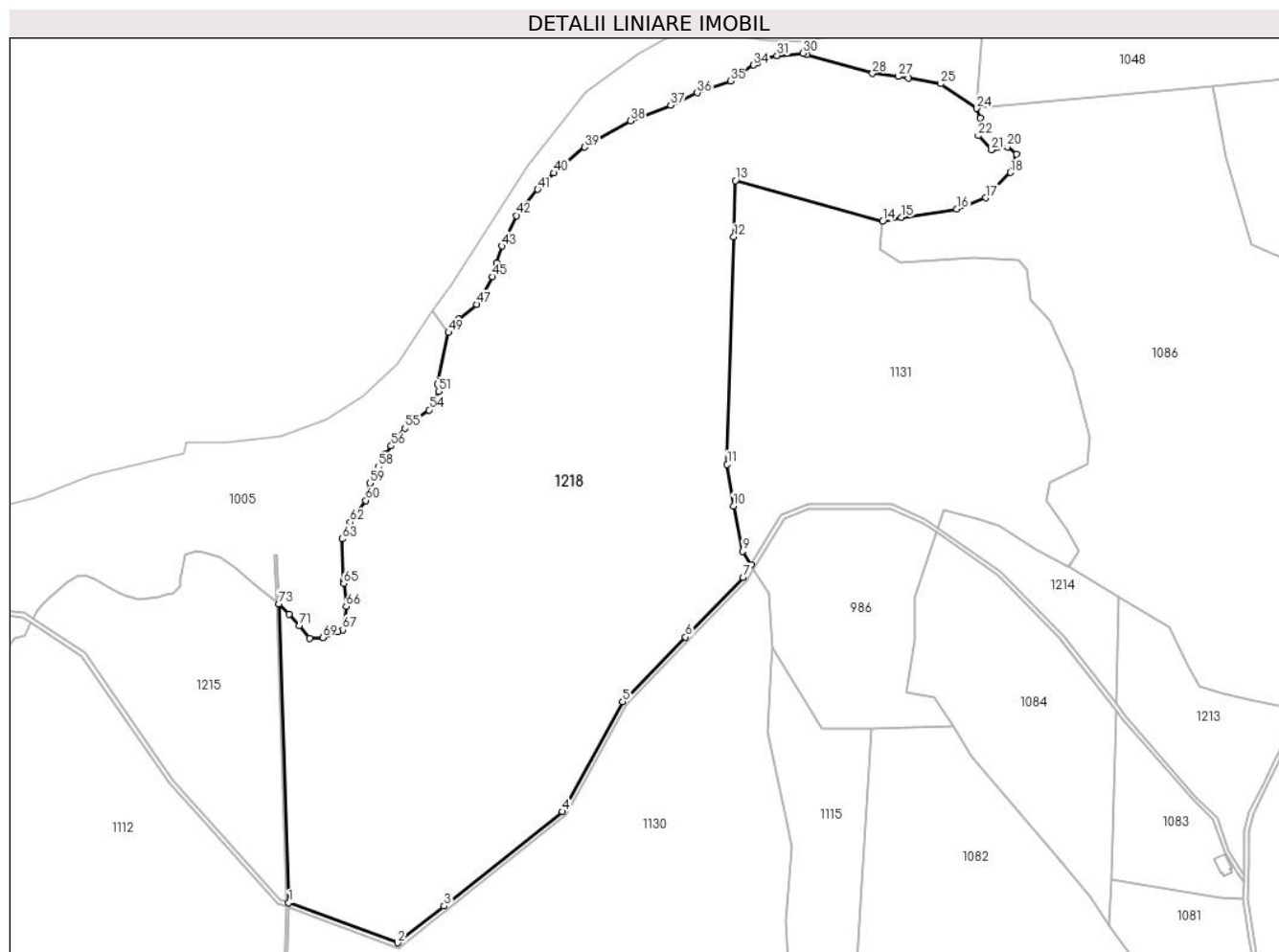
Inscrieri privind dezmembramintele dreptului de proprietate, drepturi reale de garanție și sarcini	Referințe
NU SUNT	

Anexa Nr. 1 La Partea I

Teren

Nr cadastral	Suprafața (mp)*	Observații / Referințe
	53.542	Imobilul se identifică cu parte din CF 104036 Rășinari

* Suprafața este determinată în planul de proiecție Stereo 70.



Date referitoare la teren

Crt	Categorie folosință	Intravilan	Suprafața (mp)	Tarla	Parcelă	Nr. topo	Observații / Referințe
1	padure	NU	53.542	2	22/4	7156a, 7156b, 7157a, 7157b	U.p. XI, U.a. 6

Lungime Segmente

1) Valorile lungimilor segmentelor sunt obținute din proiecție în plan.

Punct început	X / Y	Punct sfârșit	X / Y	Lungime segment	Punct început	X / Y	Punct sfârșit	X / Y	Lungime segment	Punct început	X / Y	Punct sfârșit	X / Y	Lungime segment
1	426.736,811 461.551,871	2	426.785,499 461.533,934	51.887	2	426.785,499 461.533,934	3	426.806,159 461.550,358	26.393	3	426.806,159 461.550,358	4	426.859,202 461.592,523	67.76
4	426.859,202 461.592,523	5	426.886,117 461.641,621	55.992	5	426.886,117 461.641,621	6	426.914,171 461.670,546	40.294	6	426.914,171 461.670,546	7	426.939,919 461.697,093	36.983
7	426.939,919 461.697,093	8	426.943,412 461.702,806	6.696	8	426.943,412 461.702,806	9	426.939,695 461.708,82	7.07	9	426.939,695 461.708,82	10	426.935,567 461.729,115	20.711
10	426.935,567 461.729,115	11	426.932,815 461.747,691	18.778	11	426.932,815 461.747,691	12	426.935,803 461.849,279	101.632	12	426.935,803 461.849,279	13	426.936,541 461.874,368	25.1
13	426.936,541 461.874,368	14	427.002,281 461.856,161	68.215	14	427.002,281 461.856,161	15	427.010,679 461.857,925	8.581	15	427.010,679 461.857,925	16	427.035,538 461.861,704	25.144

Punct început	X / Y	Punct sfârșit	X / Y	Lungime segment	Punct început	X / Y	Punct sfârșit	X / Y	Lungime segment	Punct început	X / Y	Punct sfârșit	X / Y	Lungime segment
16	427.035,538 461.861,704	17	427.048,303 461.866,743	13.724	17	427.048,303 461.866,743	18	427.059,473 461.878,08	15.915	18	427.059,473 461.878,08	19	427.062,244 461.886,311	8.684
19	427.062,244 461.886,311	20	427.057,961 461.889,418	5.292	20	427.057,961 461.889,418	21	427.050,991 461.888,074	7.099	21	427.050,991 461.888,074	22	427.045,112 461.894,457	8.678
22	427.045,112 461.894,457	23	427.045,952 461.902,351	7.939	23	427.045,952 461.902,351	24	427.044,44 461.906,634	4.542	24	427.044,44 461.906,634	25	427.028,23 461.917,647	19.597
25	427.028,23 461.917,647	26	427.013,757 461.920,186	14.694	26	427.013,757 461.920,186	27	427.009,378 461.920,954	4.446	27	427.009,378 461.920,954	28	426.997,802 461.922,277	11.651
28	426.997,802 461.922,277	29	426.968,418 461.930,815	30.6	29	426.968,418 461.930,815	30	426.966,7 461.931,314	1.789	30	426.966,7 461.931,314	31	426.955,124 461.930,223	11.627
31	426.955,124 461.930,223	32	426.949,337 461.929,098	5.896	32	426.949,337 461.929,098	33	426.946,365 461.927,247	3.501	33	426.946,365 461.927,247	34	426.944,503 461.926,087	2.194
34	426.944,503 461.926,087	35	426.934,292 461.918,912	12.48	35	426.934,292 461.918,912	36	426.919,475 461.913,62	15.733	36	426.919,475 461.913,62	37	426.907,569 461.908,064	13.139
37	426.907,569 461.908,064	38	426.889,552 461.901,068	19.327	38	426.889,552 461.901,068	39	426.868,966 461.889,371	23.677	39	426.868,966 461.889,371	40	426.855,393 461.877,861	17.796
40	426.855,393 461.877,861	41	426.848,09 461.870,479	10.384	41	426.848,09 461.870,479	42	426.838,645 461.858,811	15.012	42	426.838,645 461.858,811	43	426.832,083 461.845,132	15.171
43	426.832,083 461.845,132	44	426.829,861 461.837,724	7.734	44	426.829,861 461.837,724	45	426.827,85 461.831,48	6.56	45	426.827,85 461.831,48	46	426.823,137 461.822,639	10.019
46	426.823,137 461.822,639	47	426.820,888 461.819,094	4.199	47	426.820,888 461.819,094	48	426.812,648 461.812,594	10.495	48	426.812,648 461.812,594	49	426.808,233 461.806,56	7.477
49	426.808,233 461.806,56	50	426.803,271 461.783,556	23.533	50	426.803,271 461.783,556	51	426.803,718 461.780,248	3.338	51	426.803,718 461.780,248	52	426.800,94 461.774,361	6.509
52	426.800,94 461.774,361	53	426.800,578 461.773,742	0.717	53	426.800,578 461.773,742	54	426.799,547 461.771,98	2.042	54	426.799,547 461.771,98	55	426.788,736 461.763,734	13.596
55	426.788,736 461.763,734	56	426.782,611 461.755,858	9.977	56	426.782,611 461.755,858	57	426.779,846 461.752,304	4.503	57	426.779,846 461.752,304	58	426.776,83 461.746,589	6.462
58	426.776,83 461.746,589	59	426.773,02 461.739,286	8.237	59	426.773,02 461.739,286	60	426.771,274 461.731,508	7.972	60	426.771,274 461.731,508	61	426.766,67 461.725,316	7.715
61	426.766,67 461.725,316	62	426.764,289 461.721,824	4.227	62	426.764,289 461.721,824	63	426.760,796 461.714,363	8.238	63	426.760,796 461.714,363	64	426.761,272 461.695,63	18.739
64	426.761,272 461.695,63	65	426.761,406 461.694,432	1.205	65	426.761,406 461.694,432	66	426.762,542 461.684,2	10.295	66	426.762,542 461.684,2	67	426.760,955 461.673,722	10.597
67	426.760,955 461.673,722	68	426.758,811 461.672,907	2.294	68	426.758,811 461.672,907	69	426.751,992 461.670,314	7.296	69	426.751,992 461.670,314	70	426.746,116 461.670,036	5.882
70	426.746,116 461.670,036	71	426.741,606 461.675,689	7.232	71	426.741,606 461.675,689	72	426.737,1 461.680,737	6.767	72	426.737,1 461.680,737	73	426.732,302 461.685,363	6.665
73	426.732,302 461.685,363	1	426.736,811 461.551,871	133.569										

** Lungimile segmentelor sunt determinate în planul de proiecție Stereo 70 și sunt rotunjite la 1 milimetru.

*** Distanța dintre puncte este formată din segmente cumulate ce sunt mai mici decât valoarea 1 milimetru.

**DATE DESPRE IMOBILUL NR. 1219**

Oficiul de Cadastru și Publicitate Imobiliară SIBIU
Biroul de Cadastru și Publicitate Imobiliară Sibiu

A. Partea I. Descrierea imobilului

TEREN Extravilan

Adresa: Jud. Sibiu

Nr. Crt	Nr cadastral Nr. topografic	Suprafața* (mp)	Observații / Referințe
A1		573	Sector cadastral:1 Teren neimprejmuit;

B. Partea II. Proprietari și acte

Inscrieri privitoare la dreptul de proprietate și alte drepturi reale		Referințe
/		
Act Normativ nr. 7, din 16/03/1996 emis de PARLAMENRUL ROMÂNIEI (Lege);		
B1	Inscrierea provizorie, drept de PROPRIETATE, dobandit prin Lege, cota actuala 1/1	A1
1) COMUNA RÂU SADULUI, CIF:4405902, PROPRIETAR NEIDENTIFICAT		

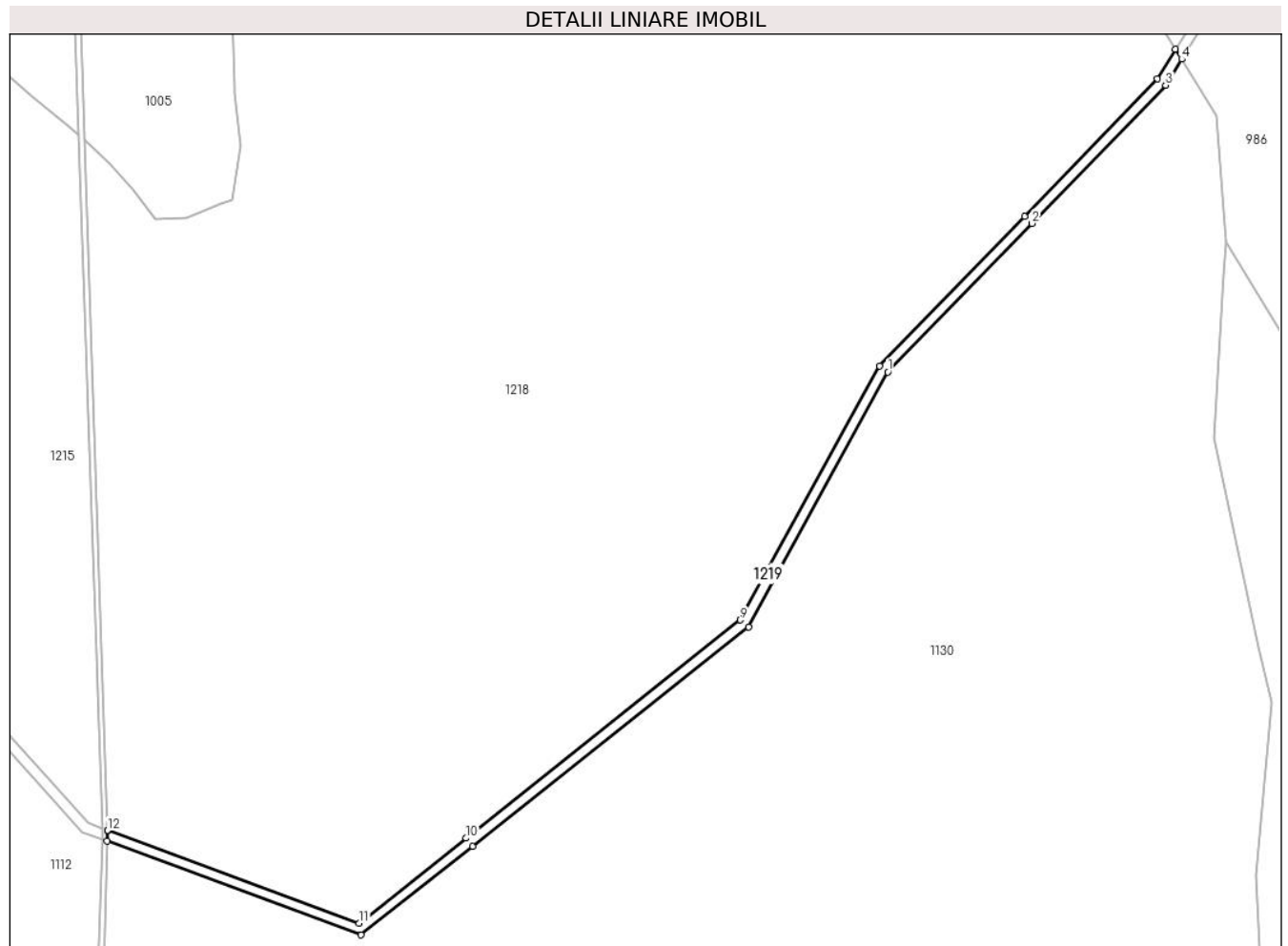
C. Partea III. SARCINI .

Inscrieri privind dezmembramintele dreptului de proprietate, drepturi reale de garanție și sarcini	Referințe
NU SUNT	

Teren

Nr cadastral	Suprafața (mp)*	Observații / Referințe
	573	

* Suprafața este determinată în planul de proiecție Stereo 70.



Date referitoare la teren

Crt	Categorie folosință	Intra vilan	Suprafața (mp)	Tarla	Parcelă	Nr. topo	Observații / Referințe
1	drum	NU	573	4	22/5	-	

Lungime Segmente

1) Valorile lungimilor segmentelor sunt obținute din proiecție în plan.

Punct început	X / Y	Punct sfârșit	X / Y	Lungime segment (** (m)
1	426.887,741 461.640,423	2	426.915,607 461.669,154	40.024
2	426.915,607 461.669,154	3	426.941,509 461.695,86	37.205
3	426.941,509 461.695,86	4	426.944,591 461.700,9	5.907
4	426.944,591 461.700,9	5	426.943,412 461.702,806	2.241
5	426.943,412 461.702,806	6	426.939,919 461.697,093	6.696

Punct început	X / Y	Punct sfârșit	X / Y	Lungime segment (** (m)
6	426.939,919 461.697,093	7	426.914,171 461.670,546	36.983
7	426.914,171 461.670,546	8	426.886,117 461.641,621	40.294
8	426.886,117 461.641,621	9	426.859,202 461.592,523	55.992
9	426.859,202 461.592,523	10	426.806,159 461.550,358	67.76
10	426.806,159 461.550,358	11	426.785,499 461.533,934	26.393
11	426.785,499 461.533,934	12	426.736,811 461.551,871	51.887
12	426.736,811 461.551,871	13	426.736,813 461.551,804	0.067
13	426.736,813 461.551,804	14	426.736,749 461.549,762	2.043
14	426.736,749 461.549,762	15	426.785,863 461.531,669	52.341
15	426.785,863 461.531,669	16	426.807,404 461.548,792	27.518
16	426.807,404 461.548,792	17	426.860,762 461.591,208	68.163
17	426.860,762 461.591,208	1	426.887,741 461.640,423	56.125

** Lungimile segmentelor sunt determinate în planul de proiecție Stereo 70 și sunt rotunjite la 1 milimetru.

*** Distanța dintre puncte este formată din segmente cumulate ce sunt mai mici decât valoarea 1 milimetru.

**DATE DESPRE IMOBILUL NR. 1220**

Oficiul de Cadastru și Publicitate Imobiliară SIBIU
Biroul de Cadastru și Publicitate Imobiliară Sibiu

A. Partea I. Descrierea imobilului

TEREN Extravilan

Adresa: Jud. Sibiu

Nr. Crt	Nr cadastral Nr. topografic	Suprafața* (mp)	Observații / Referințe
A1		578	Sector cadastral:1 Teren neimprejmuit;

B. Partea II. Proprietari și acte

Inscrieri privitoare la dreptul de proprietate și alte drepturi reale		Referințe
/		
Act Normativ nr. 7, din 16/03/1996 emis de PARLAMENRUL ROMÂNIEI (Lege);		
B1	Inscrierea provizorie, drept de PROPRIETATE, dobandit prin Lege, cota actuala 1/1	A1
1) COMUNA RÂU SADULUI, CIF:4405902, PROPRIETAR NEIDENTIFICAT		

C. Partea III. SARCINI .

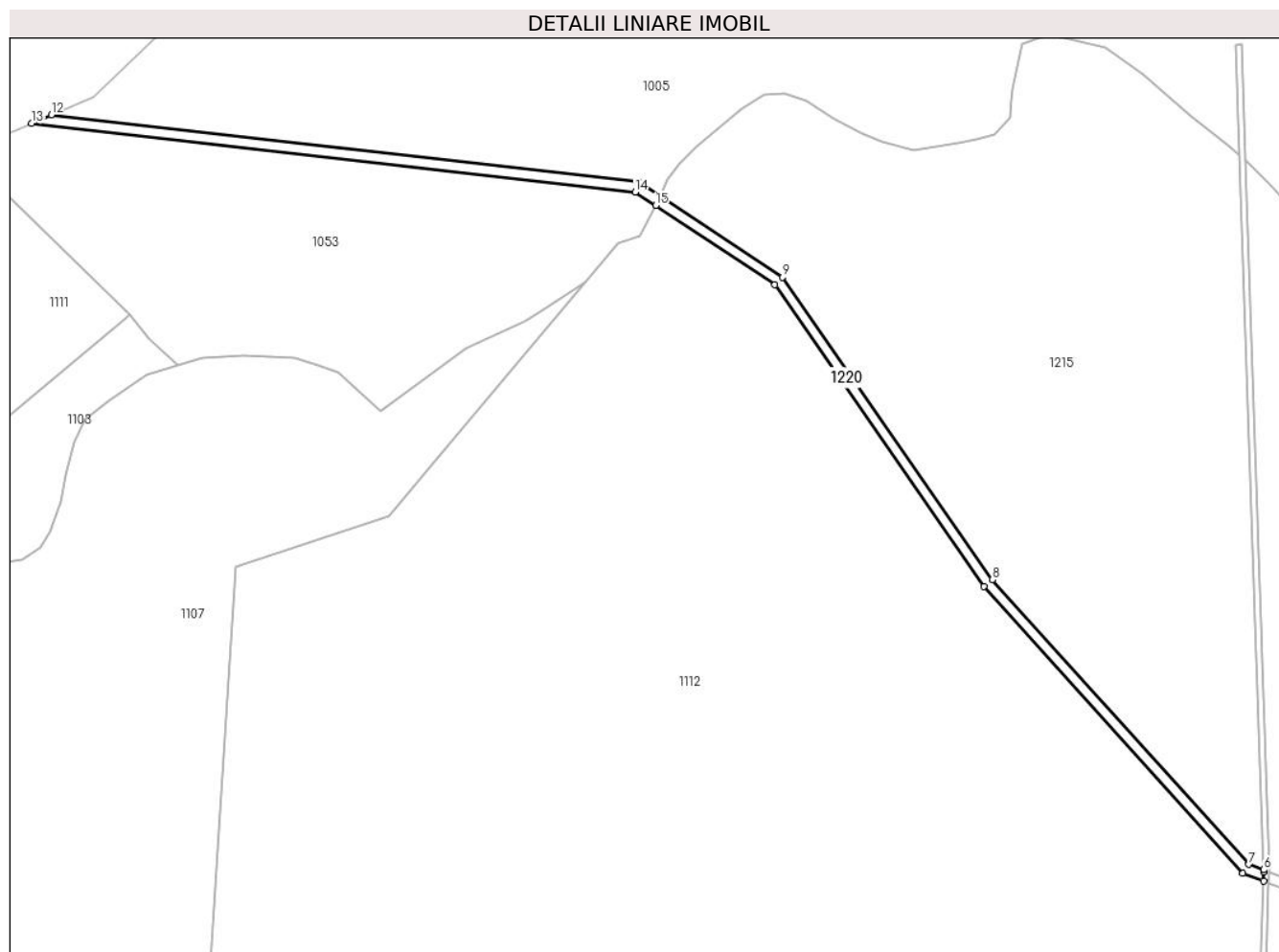
Inscrieri privind dezmembramintele dreptului de proprietate, drepturi reale de garanție și sarcini	Referințe
NU SUNT	

Anexa Nr. 1 La Partea I

Teren

Nr cadastral	Suprafața (mp)*	Observații / Referințe
	578	

* Suprafața este determinată în planul de proiecție Stereo 70.



Date referitoare la teren

Crt	Categorie folosință	Intra vilan	Suprafața (mp)	Tarla	Parcelă	Nr. topo	Observații / Referințe
1	drum	NU	578	4	22/6	-	

Lungime Segmente

1) Valorile lungimilor segmentelor sunt obținute din proiecție în plan.

Punct început	X / Y	Punct sfârșit	X / Y	Lungime segment (** (m)
1	426.644,039 461.661,97	2	426.683,271 461.605,385	68.855
2	426.683,271 461.605,385	3	426.731,878 461.551,556	72.527
3	426.731,878 461.551,556	4	426.735,76 461.550,126	4.137
4	426.735,76 461.550,126	5	426.735,813 461.551,803	1.677
5	426.735,813 461.551,803	6	426.735,798 461.552,244	0.441

Punct început	X / Y	Punct sfârșit	X / Y	Lungime segment (** (m)
6	426.735,798 461.552,244	7	426.733,032 461.553,263	2.948
7	426.733,032 461.553,263	8	426.684,841 461.606,63	71.906
8	426.684,841 461.606,63	9	426.645,464 461.663,424	69.11
9	426.645,464 461.663,424	10	426.622,532 461.678,654	27.529
10	426.622,532 461.678,654	11	426.618,503 461.681,33	4.836
11	426.618,503 461.681,33	12	426.508,181 461.693,844	111.029
12	426.508,181 461.693,844	13	426.504,487 461.692,251	4.023
13	426.504,487 461.692,251	14	426.617,798 461.679,397	114.038
14	426.617,798 461.679,397	15	426.621,642 461.676,845	4.614
15	426.621,642 461.676,845	1	426.644,039 461.661,97	26.886

** Lungimile segmentelor sunt determinate în planul de proiecție Stereo 70 și sunt rotunjite la 1 milimetru.

*** Distanța dintre puncte este formată din segmente cumulate ce sunt mai mici decât valoarea 1 milimetru.

