

**DATE DESPRE IMOBILUL NR. 4004**

Oficiul de Cadastru și Publicitate Imobiliară SIBIU
Biroul de Cadastru și Publicitate Imobiliară Medias

A. Partea I. Descrierea imobilului

TEREN Extravilan

Adresa: Jud. Sibiu

Nr. Crt	Nr cadastral Nr. topografic	Suprafața* (mp)	Observații / Referințe
A1		1.296	Sector cadastral:9 Teren neimprejmuit;

B. Partea II. Proprietari și acte

Inscrieri privitoare la dreptul de proprietate și alte drepturi reale		Referințe
/		
Act Normativ nr. 7, din 13/03/1996 emis de PARLAMENTUL ROMANIEI (lege);		
B1	Inscrierea provizorie, drept de PROPRIETATE, dobandit prin Lege, cota actuala 1/1 1) COMUNA MOSNA , CIF:4406240, proprietar neidentificat	A1

C. Partea III. SARCINI .

Inscrieri privind dezmembramintele dreptului de proprietate, drepturi reale de garanție și sarcini	Referințe
NU SUNT	

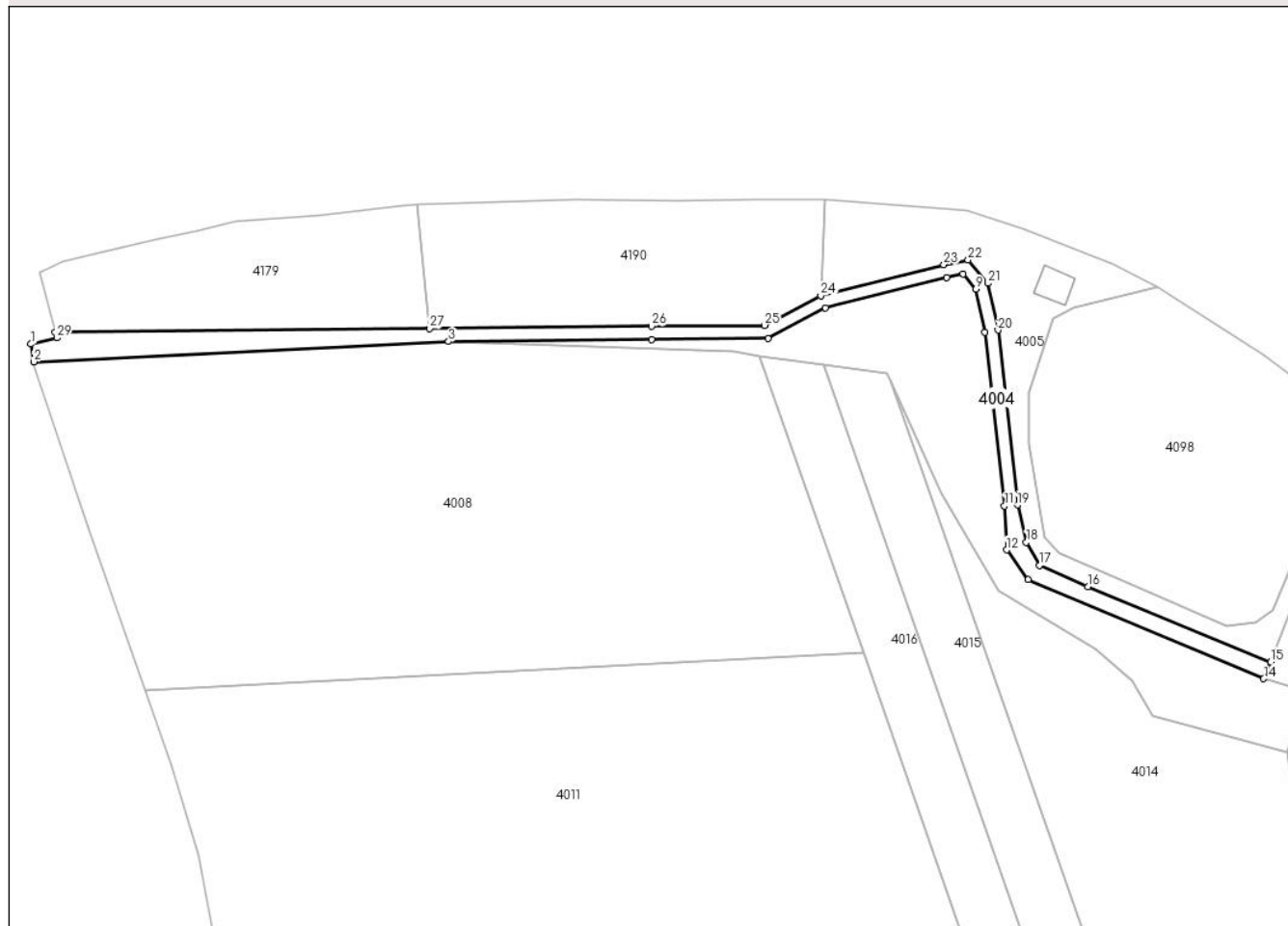
Anexa Nr. 1 La Partea I

Teren

Nr cadastral	Suprafața (mp)*	Observații / Referințe
	1.296	

* Suprafața este determinată în planul de proiecție Stereo 70.

DETALII LINIARE IMOBIL



Date referitoare la teren

Crt	Categorie folosință	Intravilan	Suprafața (mp)	Tarla	Parcelă	Nr. topo	Observații / Referințe
1	ape curgătoare	NU	1.296	8	551	-	

Lungime Segmente

1) Valorile lungimilor segmentelor sunt obținute din proiecție în plan.

Punct început	X / Y	Punct sfârșit	X / Y	Lungime segment (** (m)
1	452.855,342 512.485,653	2	452.855,974 512.481,581	4.12
3	452.951,344 512.486,254	4	452.997,982 512.486,752	46.641
5	453.024,711 512.486,964	6	453.037,953 512.493,974	14.983
7	453.065,81 512.500,967	8	453.069,544 512.501,727	3.81
9	453.072,457 512.498,249	10	453.074,613 512.488,407	10.076

Punct început	X / Y	Punct sfârșit	X / Y	Lungime segment (** (m)
2	452.855,974 512.481,581	3	452.951,344 512.486,254	95.484
4	452.997,982 512.486,752	5	453.024,711 512.486,964	26.729
6	453.037,953 512.493,974	7	453.065,81 512.500,967	28.721
8	453.069,544 512.501,727	9	453.072,457 512.498,249	4.537
10	453.074,613 512.488,407	11	453.079,082 512.448,467	40.189

Punct început	X / Y	Punct sfârșit	X / Y	Lungime segment (** (m)
11	453.079,082 512.448,467	12	453.079,533 512.438,358	10.12
13	453.084,452 512.431,519	14	453.138,63 512.408,789	58.753
15	453.140,248 512.412,668	16	453.098,231 512.429,953	45.433
17	453.087,093 512.434,808	18	453.084,09 512.440,084	6.071
19	453.082,074 512.448,701	20	453.077,577 512.488,896	40.446
21	453.075,23 512.499,611	22	453.070,696 512.505,023	7.06
23	453.065,145 512.503,893	24	453.036,87 512.496,795	29.152
25	453.023,955 512.489,958	26	452.997,956 512.489,752	26.0
27	452.946,998 512.489,246	28	452.860,962 512.488,39	86.039
29	452.861,317 512.487,053	1	452.855,342 512.485,653	6.137

Punct început	X / Y	Punct sfârșit	X / Y	Lungime segment (** (m)
12	453.079,533 512.438,358	13	453.084,452 512.431,519	8.424
14	453.138,63 512.408,789	15	453.140,248 512.412,668	4.203
16	453.098,231 512.429,953	17	453.087,093 512.434,808	12.15
18	453.084,09 512.440,084	19	453.082,074 512.448,701	8.85
20	453.077,577 512.488,896	21	453.075,23 512.499,611	10.969
22	453.070,696 512.505,023	23	453.065,145 512.503,893	5.665
24	453.036,87 512.496,795	25	453.023,955 512.489,958	14.613
26	452.997,956 512.489,752	27	452.946,998 512.489,246	50.961
28	452.860,962 512.488,39	29	452.861,317 512.487,053	1.383

** Lungimile segmentelor sunt determinate în planul de proiecție Stereo 70 și sunt rotunjite la 1 milimetru.

*** Distanța dintre puncte este formată din segmente cumulate ce sunt mai mici decât valoarea 1 milimetru.

**DATE DESPRE IMOBILUL NR. 4005**

Oficiul de Cadastru și Publicitate Imobiliară SIBIU
Biroul de Cadastru și Publicitate Imobiliară Medias

A. Partea I. Descrierea imobilului

TEREN Extravilan

Adresa: Jud. Sibiu

Nr. Crt	Nr cadastral Nr. topografic	Suprafața* (mp)	Observații / Referințe
A1	100767	1.900	Sector cadastral:9 Teren neimprejmuit;

Construcții

Crt	Nr cadastral Nr. topografic	Adresa	Observații / Referințe
A1.1	100767-C1	Jud. Sibiu	Nr. niveluri:1; S. construita la sol:51 mp; constructie

B. Partea II. Proprietari și acte

Inscrieri privitoare la dreptul de proprietate și alte drepturi reale	Referințe
4814 / 28/02/2014	
Act Administrativ nr. 12, din 28/02/2014 emis de Consiliul Local al Comunei Mosna (act administrativ);	
B1	Inscrierea provizorie, drept de PROPRIETATE, dobandit prin Lege, cota actuala 1/1 1) COMUNA MOSNA, CIF:4406240, domeniu public
/	
Act Normativ nr. 7, din 13/03/1996 emis de PARLAMENTUL ROMANIEI (lege);	
B2	Intabulare, drept de PROPRIETATE, dobandit prin Lege, cota actuala 1/1 1) COMUNA MOSNA, CIF:4406240, domeniu public
19751 / 28/08/2014	
Act Normativ nr. 17, din 07/03/2014 emis de Parlamentul Romaniei;	
B2	Imobil aflat sub incidenta art.3 alin.(1) din Legea 17/2014

C. Partea III. SARCINI .

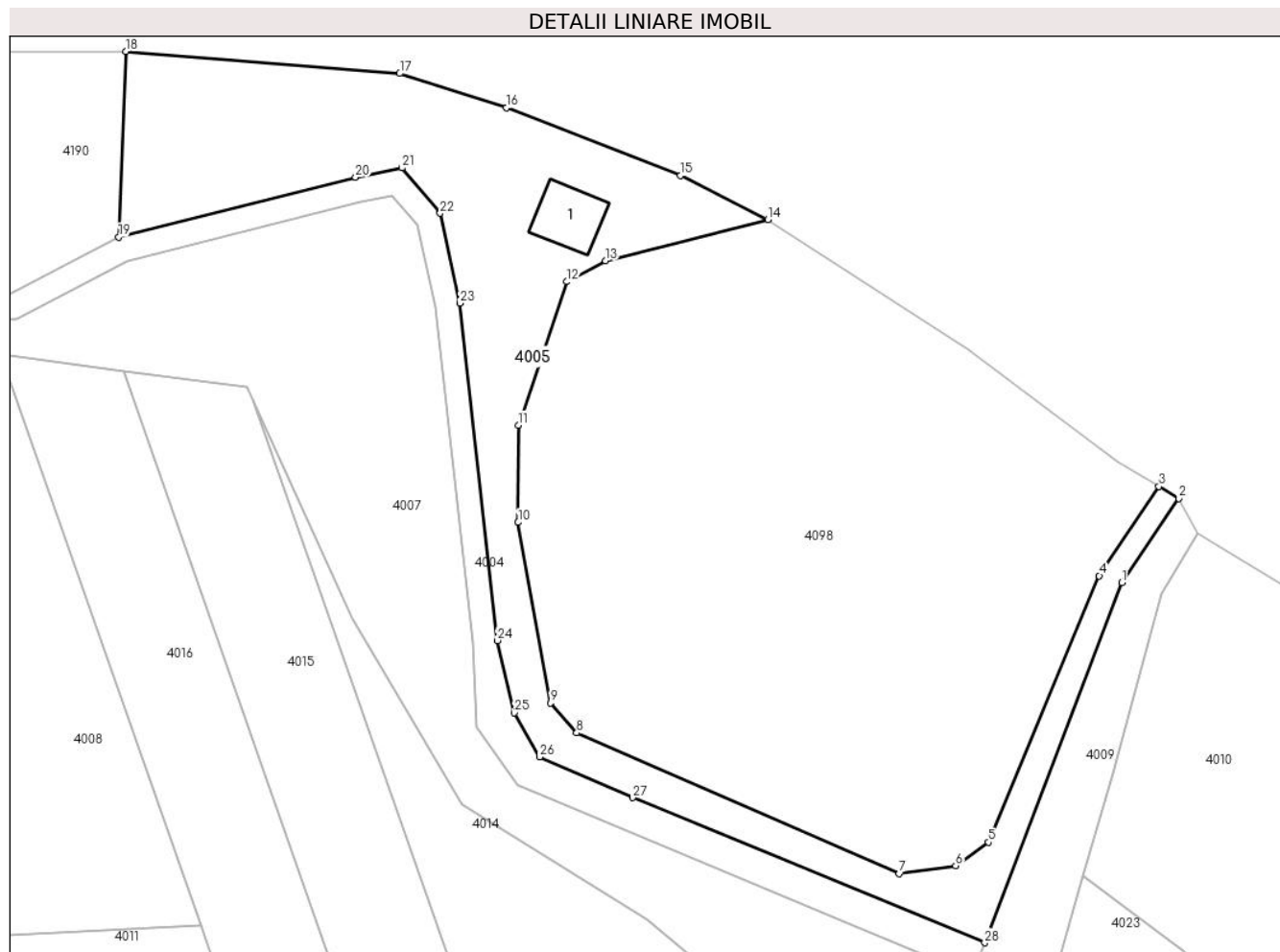
Inscrieri privind dezmembramintele dreptului de proprietate, drepturi reale de garanție și sarcini	Referințe
NU SUNT	

Anexa Nr. 1 La Partea I

Teren

Nr cadastral	Suprafața (mp)*	Observații / Referințe
100767	1.900	

* Suprafața este determinată în planul de proiecție Stereo 70.



Date referitoare la teren

Crt	Categorie folosință	Intravilan	Suprafața (mp)	Tarla	Parcelă	Nr. topo	Observații / Referințe
1	neproductiv	NU	1.900	8	549	-	Tufaris

Date referitoare la construcții

Crt	Număr	Destinație construcție	Supraf. (mp)	Situație juridică	Observații / Referințe
A1.1	100767-C1	construcții anexa	51	Cu acte	Nr. niveluri:1; S. construita la sol:51 mp; construcție

Lungime Segmente

1) Valorile lungimilor segmentelor sunt obținute din proiecție în plan.

Punct început	X / Y	Punct sfârșit	X / Y	Lungime segment (** (m)
1	453.156,611 512.455,582	2	453.163,385 512.465,635	12.122
3	453.161,004 512.467,059	4	453.153,892 512.456,408	12.807
5	453.140,657 512.424,645	6	453.136,763 512.421,857	4.789
7	453.130,029 512.420,9	8	453.091,525 512.437,682	42.002

Punct început	X / Y	Punct sfârșit	X / Y	Lungime segment (** (m)
2	453.163,385 512.465,635	3	453.161,004 512.467,059	2.775
4	453.153,892 512.456,408	5	453.140,657 512.424,645	34.41
6	453.136,763 512.421,857	7	453.130,029 512.420,9	6.802
8	453.091,525 512.437,682	9	453.088,397 512.441,246	4.742

Punct început	X / Y	Punct sfârșit	X / Y	Lungime segment (** (m)	Punct început	X / Y	Punct sfârșit	X / Y	Lungime segment (** (m)
9	453.088,397 512.441,246	10	453.084,555 512.462,783	21.877	10	453.084,555 512.462,783	11	453.084,564 512.474,353	11.57
11	453.084,564 512.474,353	12	453.090,338 512.491,462	18.057	12	453.090,338 512.491,462	13	453.094,965 512.493,968	5.262
13	453.094,965 512.493,968	14	453.114,331 512.498,888	19.981	14	453.114,331 512.498,888	15	453.103,948 512.504,142	11.636
15	453.103,948 512.504,142	16	453.083,177 512.512,2	22.279	16	453.083,177 512.512,2	17	453.070,412 512.516,283	13.402
17	453.070,412 512.516,283	18	453.037,703 512.518,914	32.815	18	453.037,703 512.518,914	19	453.036,87 512.496,795	22.135
19	453.036,87 512.496,795	20	453.065,145 512.503,893	29.152	20	453.065,145 512.503,893	21	453.070,696 512.505,023	5.665
21	453.070,696 512.505,023	22	453.075,23 512.499,611	7.06	22	453.075,23 512.499,611	23	453.077,577 512.488,896	10.969
23	453.077,577 512.488,896	24	453.082,074 512.448,701	40.446	24	453.082,074 512.448,701	25	453.084,09 512.440,084	8.85
25	453.084,09 512.440,084	26	453.087,093 512.434,808	6.071	26	453.087,093 512.434,808	27	453.098,231 512.429,953	12.15
27	453.098,231 512.429,953	28	453.140,248 512.412,668	45.433	28	453.140,248 512.412,668	1	453.156,611 512.455,582	45.927

** Lungimile segmentelor sunt determinate în planul de proiecție Stereo 70 și sunt rotunjite la 1 milimetru.

*** Distanța dintre puncte este formată din segmente cumulate ce sunt mai mici decât valoarea 1 milimetru.

**DATE DESPRE IMOBILUL NR. 4006**

Oficiul de Cadastru și Publicitate Imobiliară SIBIU
Biroul de Cadastru și Publicitate Imobiliară Medias

A. Partea I. Descrierea imobilului

TEREN Extravilan

Adresa: Jud. Sibiu

Nr. Crt	Nr cadastral Nr. topografic	Suprafața* (mp)	Observații / Referințe
A1		4.000	Sector cadastral:9 Teren neimprejmuit;

B. Partea II. Proprietari și acte

Inscrieri privitoare la dreptul de proprietate și alte drepturi reale	Referințe
/	
Act Normativ nr. 7, din 13/03/1996 emis de PARLAMENTUL ROMANIEI (lege);	
B1	Inscrierea provizorie, drept de PROPRIETATE, dobandit prin Lege, cota actuala 1/1
	1) COMUNA MOSNA , CIF:4406240, proprietar neidentificat

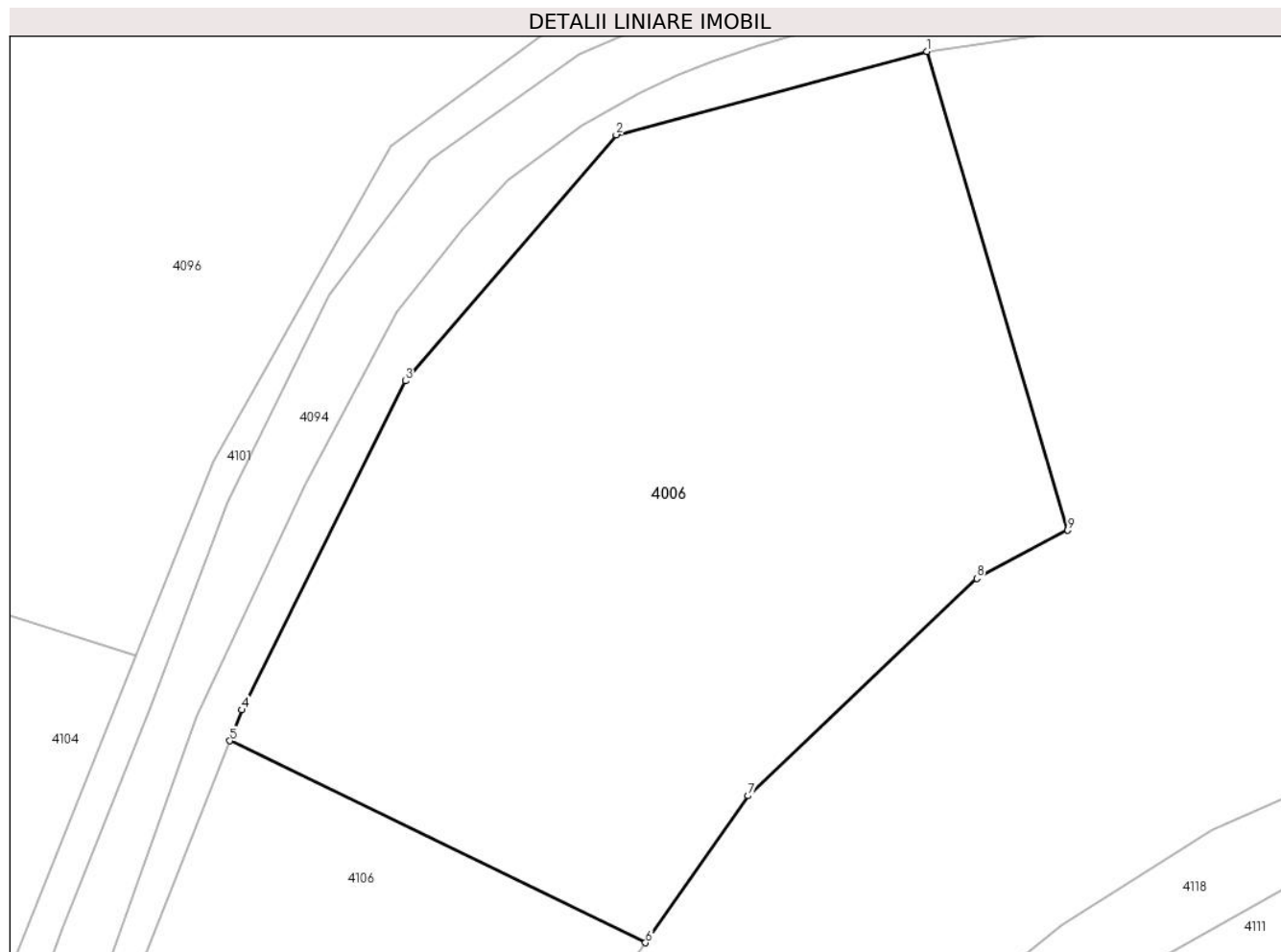
C. Partea III. SARCINI .

Inscrieri privind dezmembramintele dreptului de proprietate, drepturi reale de garanție și sarcini	Referințe
NU SUNT	

Anexa Nr. 1 La Partea I**Teren**

Nr cadastral	Suprafața (mp)*	Observații / Referințe
	4.000	

* Suprafața este determinată în planul de proiecție Stereo 70.

**Date referitoare la teren**

Crt	Categorie folosință	Intravilan	Suprafața (mp)	Tarla	Parcelă	Nr. topo	Observații / Referințe
1	faneata	NU	4.000	8	540/1/1	-	

Lungime Segmente

1) Valorile lungimilor segmentelor sunt obținute din proiecție în plan.

Punct început	X / Y	Punct sfârșit	X / Y	Lungime segment (** (m)
1	453.455,73 511.805,23	2	453.425,541 511.797,146	31.253
2	453.425,541 511.797,146	3	453.405,066 511.773,267	31.456
3	453.405,066 511.773,267	4	453.389,183 511.741,351	35.649
4	453.389,183 511.741,351	5	453.388,0 511.738,367	3.21
5	453.388,0 511.738,367	6	453.428,376 511.718,766	44.882

Punct început	X / Y	Punct sfârşit	X / Y	Lungime segment (** (m)
6	453.428,376 511.718,766	7	453.438,353 511.733,019	17.398
7	453.438,353 511.733,019	8	453.460,576 511.754,097	30.629
8	453.460,576 511.754,097	9	453.469,398 511.758,789	9.992
9	453.469,398 511.758,789	1	453.455,73 511.805,23	48.41

** Lungimile segmentelor sunt determinate în planul de proiecție Stereo 70 și sunt rotunjite la 1 milimetru.

*** Distanța dintre puncte este formată din segmente cumulate ce sunt mai mici decât valoarea 1 milimetru.

**DATE DESPRE IMOBILUL NR. 4007**

Oficiul de Cadastru și Publicitate Imobiliară SIBIU
Biroul de Cadastru și Publicitate Imobiliară Medias

A. Partea I. Descrierea imobilului

TEREN Extravilan

Adresa: Jud. Sibiu

Nr. Crt	Nr cadastral Nr. topografic	Suprafața* (mp)	Observații / Referințe
A1		2.518	Sector cadastral:9 Teren neimprejmuit;

B. Partea II. Proprietari și acte

Inscrieri privitoare la dreptul de proprietate și alte drepturi reale		Referințe
/		
Act Normativ nr. 7, din 13/03/1996 emis de PARLAMENTUL ROMANIEI (lege);		
B1	Inscrierea provizorie, drept de PROPRIETATE, dobandit prin Lege, cota actuala 1/1 1) COMUNA MOSNA , CIF:4406240, proprietar neidentificat	A1

C. Partea III. SARCINI .

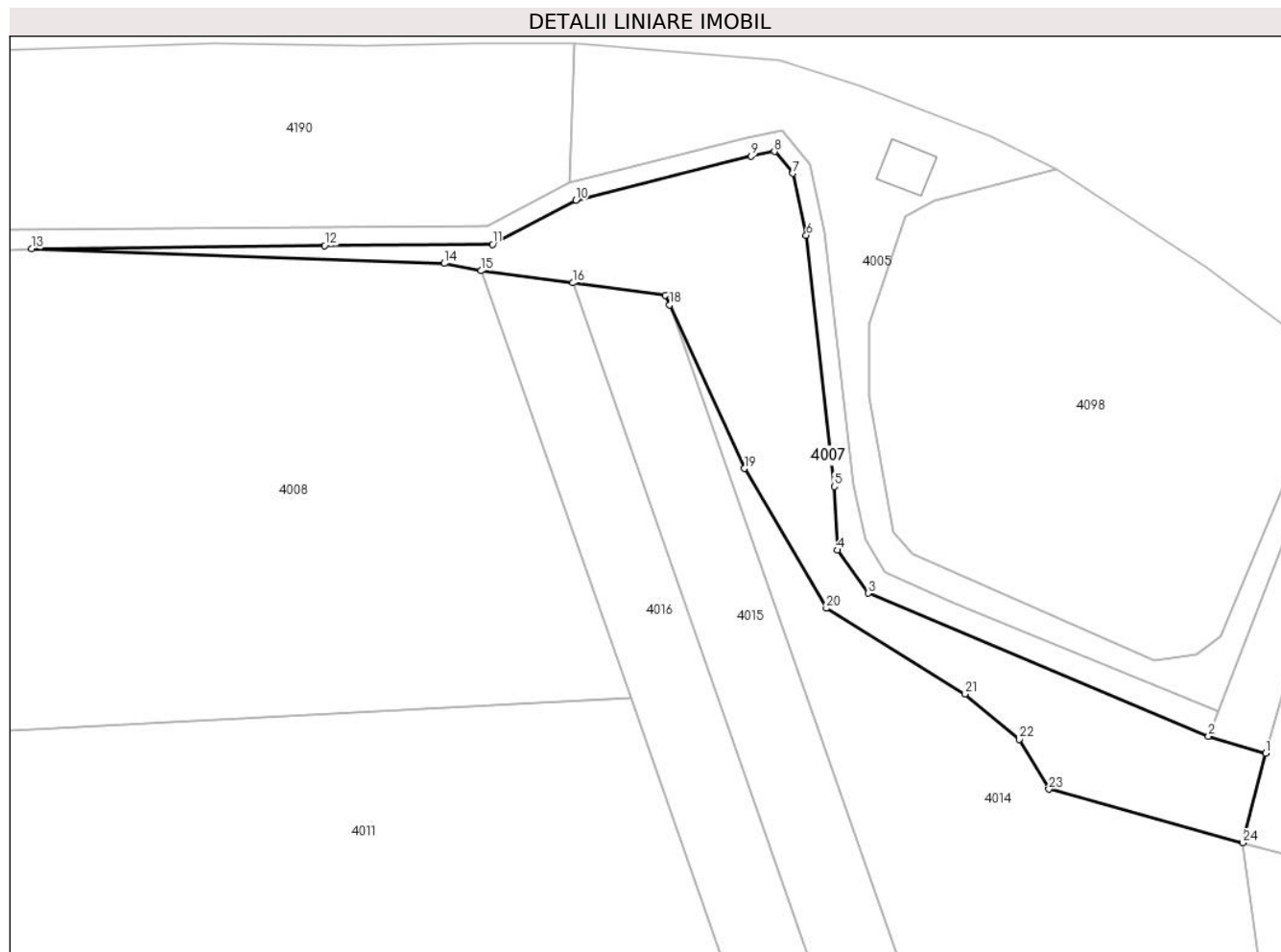
Inscrieri privind dezmembramintele dreptului de proprietate, drepturi reale de garanție și sarcini	Referințe
NU SUNT	

Anexa Nr. 1 La Partea I

Teren

Nr cadastral	Suprafața (mp)*	Observații / Referințe
	2.518	

* Suprafața este determinată în planul de proiecție Stereo 70.



Date referitoare la teren

Crt	Categorie folosință	Intra vilan	Suprafața (mp)	Tarla	Parcelă	Nr. topo	Observații / Referințe
1	faneata	NU	2.518	8	570	-	tufaris

Lungime Segmente

1) Valorile lungimilor segmentelor sunt obținute din proiecție în plan.

Punct început	X / Y	Punct sfârșit	X / Y	Lungime segment (** (m)
1	453.147,734 512.406,072	2	453.138,63 512.408,789	9.5
3	453.084,452 512.431,519	4	453.079,533 512.438,358	8.424
5	453.079,082 512.448,467	6	453.074,613 512.488,407	40.189
7	453.072,457 512.498,249	8	453.069,544 512.501,727	4.537
9	453.065,81 512.500,967	10	453.037,953 512.493,974	28.721

Punct început	X / Y	Punct sfârșit	X / Y	Lungime segment (** (m)
2	453.138,63 512.408,789	3	453.084,452 512.431,519	58.753
4	453.079,533 512.438,358	5	453.079,082 512.448,467	10.12
6	453.074,613 512.488,407	7	453.072,457 512.498,249	10.076
8	453.069,544 512.501,727	9	453.065,81 512.500,967	3.81
10	453.037,953 512.493,974	11	453.024,711 512.486,964	14.983

Punct început	X / Y	Punct sfârșit	X / Y	Lungime segment (** (m)
11	453.024,711 512.486,964	12	452.997,982 512.486,752	26.729
13	452.951,344 512.486,254	14	453.017,012 512.483,929	65.709
15	453.022,831 512.482,753	16	453.037,435 512.480,836	14.729
17	453.052,171 512.478,902	18	453.052,88 512.477,346	1.71
19	453.064,727 512.451,331	20	453.077,817 512.429,111	25.79
21	453.099,894 512.415,489	22	453.108,512 512.408,261	11.248
23	453.113,217 512.400,355	24	453.144,1 512.391,85	32.032

Punct început	X / Y	Punct sfârșit	X / Y	Lungime segment (** (m)
12	452.997,982 512.486,752	13	452.951,344 512.486,254	46.641
14	453.017,012 512.483,929	15	453.022,831 512.482,753	5.937
16	453.037,435 512.480,836	17	453.052,171 512.478,902	14.863
18	453.052,88 512.477,346	19	453.064,727 512.451,331	28.585
20	453.077,817 512.429,111	21	453.099,894 512.415,489	25.941
22	453.108,512 512.408,261	23	453.113,217 512.400,355	9.2
24	453.144,1 512.391,85	1	453.147,734 512.406,072	14.679

** Lungimile segmentelor sunt determinate în planul de proiecție Stereo 70 și sunt rotunjite la 1 milimetru.

*** Distanța dintre puncte este formată din segmente cumulate ce sunt mai mici decât valoarea 1 milimetru.

**DATE DESPRE IMOBILUL NR. 4008**

Oficiul de Cadastru și Publicitate Imobiliară SIBIU
Biroul de Cadastru și Publicitate Imobiliară Medias

A. Partea I. Descrierea imobilului

TEREN Extravilan

Adresa: Jud. Sibiu

Nr. Crt	Nr cadastral Nr. topografic	Suprafața* (mp)	Observații / Referințe
A1		12.400	Sector cadastral:9 Teren neimprejmuit;

B. Partea II. Proprietari și acte

Inscrieri privitoare la dreptul de proprietate și alte drepturi reale	Referințe
/	
Act Administrativ nr. 322/42, din 12/01/2016 emis de CJPSDPAT Sibiu (Titlu de proprietate);	
B1	A1
Intabulare, drept de PROPRIETATE, dobandit prin Constituire, cota actuala 1/1 1) LUPEANU-DUNCA EMIL GHEORGHE	

C. Partea III. SARCINI .

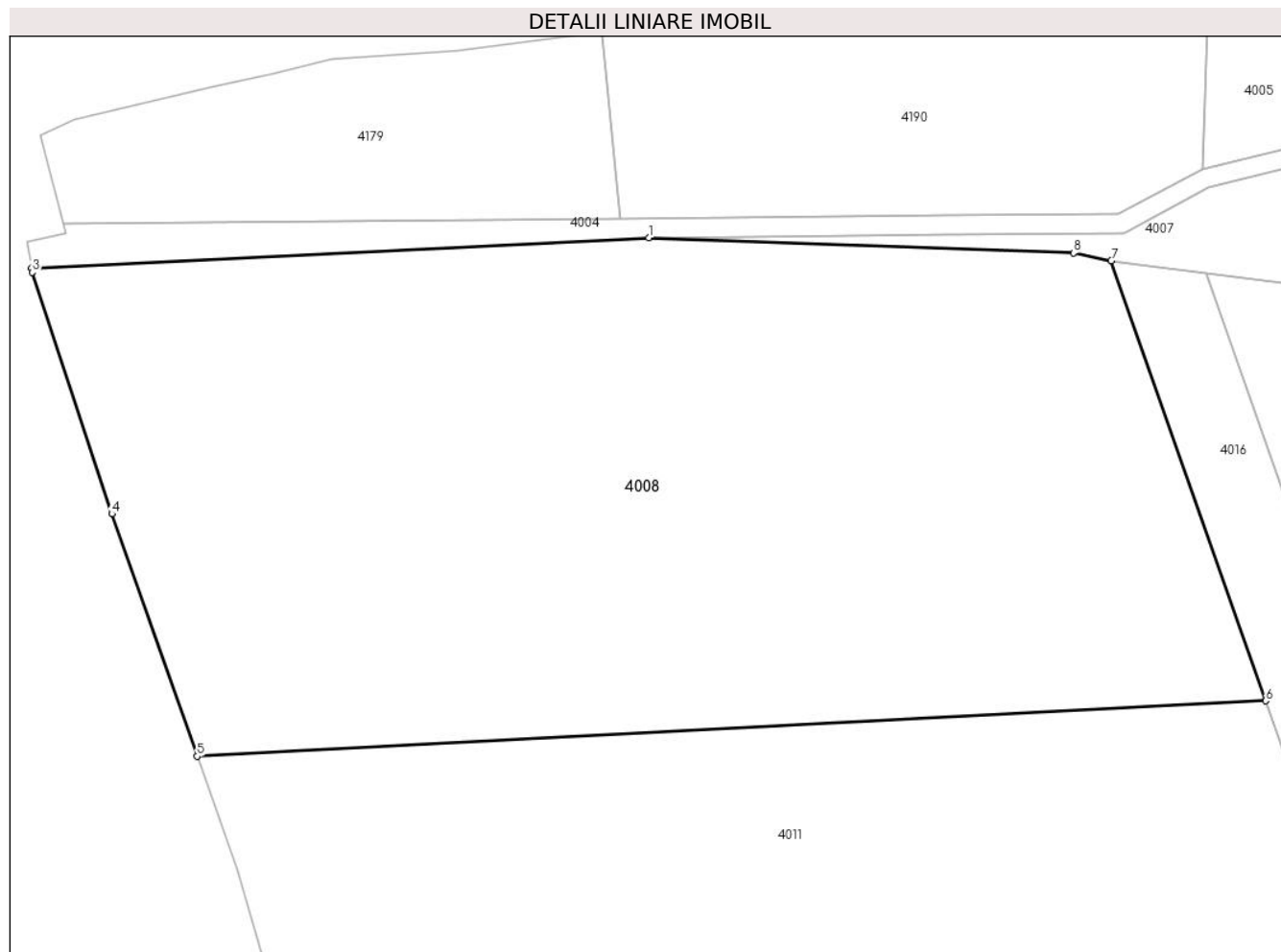
Inscrieri privind dezmembramintele dreptului de proprietate, drepturi reale de garanție și sarcini	Referințe
NU SUNT	

Anexa Nr. 1 La Partea I

Teren

Nr cadastral	Suprafața (mp)*	Observații / Referințe
	12.400	

* Suprafața este determinată în planul de proiecție Stereo 70.



Date referitoare la teren

Crt	Categorie folosință	Intra vilan	Suprafața (mp)	Tarla	Parcelă	Nr. topo	Observații / Referințe
1	arabil	NU	12.400	8	567/1	-	

Lungime Segmente

1) Valorile lungimilor segmentelor sunt obținute din proiecție în plan.

Punct început	X / Y	Punct sfârșit	X / Y	Lungime segment (** (m)
1	452.951,344 512.486,254	2	452.855,974 512.481,581	95.484
2	452.855,974 512.481,581	3	452.856,073 512.480,942	0.647
3	452.856,073 512.480,942	4	452.868,386 512.443,65	39.272
4	452.868,386 512.443,65	5	452.881,548 512.406,245	39.654
5	452.881,548 512.406,245	6	453.046,695 512.414,782	165.367

Punct început	X / Y	Punct sfârșit	X / Y	Lungime segment (** (m)
6	453.046,695 512.414,782	7	453.022,831 512.482,753	72.038
7	453.022,831 512.482,753	8	453.017,012 512.483,929	5.937
8	453.017,012 512.483,929	1	452.951,344 512.486,254	65.709

** Lungimile segmentelor sunt determinate în planul de proiecție Stereo 70 și sunt rotunjite la 1 milimetru.

*** Distanța dintre puncte este formată din segmente cumulate ce sunt mai mici decât valoarea 1 milimetru.

**DATE DESPRE IMOBILUL NR. 4009**

Oficiul de Cadastru și Publicitate Imobiliară SIBIU
Biroul de Cadastru și Publicitate Imobiliară Medias

A. Partea I. Descrierea imobilului

TEREN Extravilan

Adresa: Jud. Sibiu

Nr. Crt	Nr cadastral Nr. topografic	Suprafața* (mp)	Observații / Referințe
A1		408	Sector cadastral:9 Teren neimprejmuit;

B. Partea II. Proprietari și acte

Inscrieri privitoare la dreptul de proprietate și alte drepturi reale		Referințe
/		
Act Normativ nr. 7, din 13/03/1996 emis de PARLAMENTUL ROMANIEI (lege);		
B1	Inscrierea provizorie, drept de PROPRIETATE, dobandit prin Lege, cota actuala 1/1 1) COMUNA MOSNA , CIF:4406240, proprietar neidentificat	A1

C. Partea III. SARCINI .

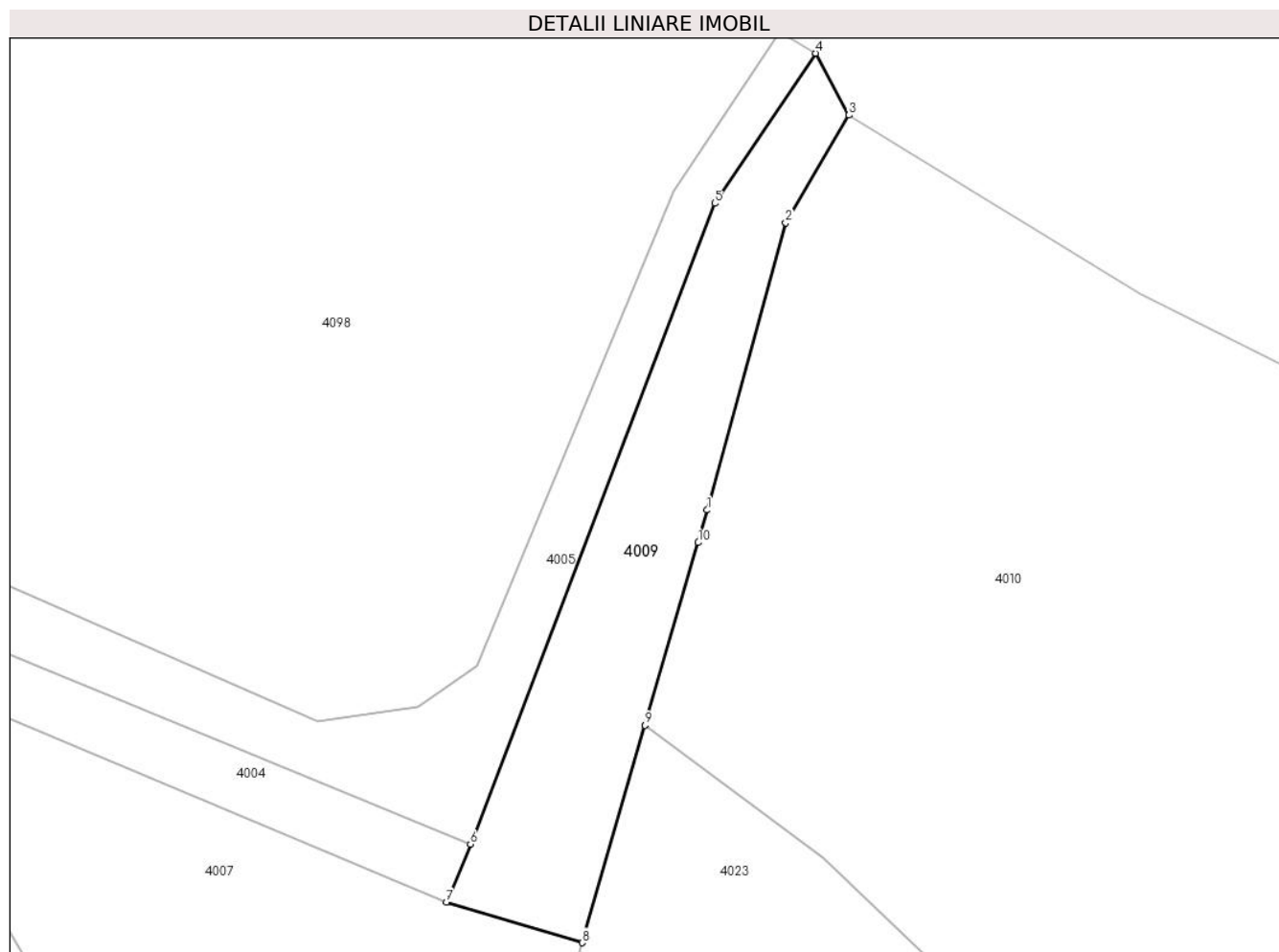
Inscrieri privind dezmembramintele dreptului de proprietate, drepturi reale de garanție și sarcini	Referințe
NU SUNT	

Anexa Nr. 1 La Partea I

Teren

Nr cadastral	Suprafața (mp)*	Observații / Referințe
	408	

* Suprafața este determinată în planul de proiecție Stereo 70.



Date referitoare la teren

Crt	Categorie folosință	Intravilan	Suprafața (mp)	Tarla	Parcelă	Nr. topo	Observații / Referințe
1	ape curgătoare	NU	408	8	589/1	-	

Lungime Segmente

1) Valorile lungimilor segmentelor sunt obținute din proiecție în plan.

Punct început	X / Y	Punct sfârșit	X / Y	Lungime segment (** (m)
1	453.156,115 512.435,048	2	453.161,378 512.454,287	19.946
2	453.161,378 512.454,287	3	453.165,619 512.461,495	8.362
3	453.165,619 512.461,495	4	453.163,385 512.465,635	4.704
4	453.163,385 512.465,635	5	453.156,611 512.455,582	12.122
5	453.156,611 512.455,582	6	453.140,248 512.412,668	45.927

Punct început	X / Y	Punct sfârșit	X / Y	Lungime segment (** (m)
6	453.140,248 512.412,668	7	453.138,63 512.408,789	4.203
7	453.138,63 512.408,789	8	453.147,734 512.406,072	9.5
8	453.147,734 512.406,072	9	453.151,946 512.420,637	15.162
9	453.151,946 512.420,637	10	453.155,518 512.432,867	12.741
10	453.155,518 512.432,867	1	453.156,115 512.435,048	2.261

** Lungimile segmentelor sunt determinate în planul de proiecție Stereo 70 și sunt rotunjite la 1 milimetru.

*** Distanța dintre puncte este formată din segmente cumulate ce sunt mai mici decât valoarea 1 milimetru.

**DATE DESPRE IMOBILUL NR. 4010**

Oficiul de Cadastru și Publicitate Imobiliară SIBIU
Biroul de Cadastru și Publicitate Imobiliară Medias

A. Partea I. Descrierea imobilului

TEREN Extravilan

Nr. CF vechi:3693N
Nr. cadastral vechi:216

Adresa: Jud. Sibiu

Nr. Crt	Nr cadastral Nr. topografic	Suprafața* (mp)	Observații / Referințe
A1	102109	10.100	Sector cadastral:9 Teren neimprejmuit;

B. Partea II. Proprietari și acte

Inscrieri privitoare la dreptul de proprietate și alte drepturi reale		Referințe
1397 / 30/01/2008		
Act Notarial nr. AUT. 166/2008, din 29/01/2008 emis de NP LOHAN FLORENTINA (contract de vanzare-cumparare);		
B1	Intabulare, drept de PROPRIETATE, dobandit prin Conventie, cota actuala 1/1 1) SUCIU CORNEL-DUMITRU, necăsătorit, bun propriu	A1

C. Partea III. SARCINI .

Inscrieri privind dezmembramintele dreptului de proprietate, drepturi reale de garanție și sarcini	Referințe
NU SUNT	

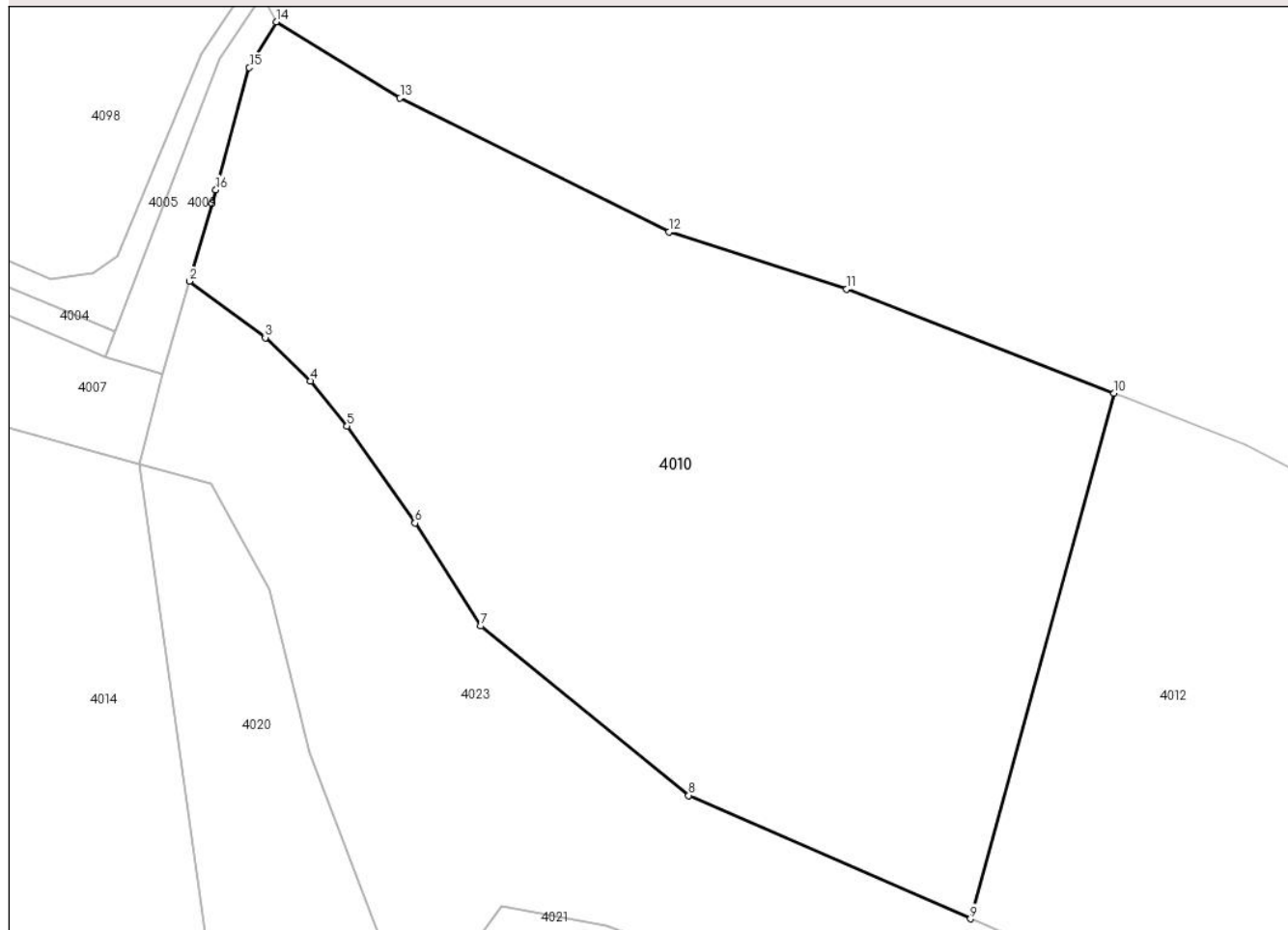
Anexa Nr. 1 La Partea I

Teren

Nr cadastral	Suprafața (mp)*	Observații / Referințe
102109	10.100	

* Suprafața este determinată în planul de proiecție Stereo 70.

DETALII LINIARE IMOBIL



Date referitoare la teren

Crt	Categorie folosință	Intra vilan	Suprafața (mp)	Tarla	Parcelă	Nr. topo	Observații / Referințe
1	arabil	NU	10.100	8	544/1/1	-	

Lungime Segmente

1) Valorile lungimilor segmentelor sunt obținute din proiecție în plan.

Punct început	X / Y	Punct sfârșit	X / Y	Lungime segment (** (m)
1	453.155,518 512.432,867	2	453.151,946 512.420,637	12.741
2	453.151,946 512.420,637	3	453.163,9 512.411,759	14.89
3	453.163,9 512.411,759	4	453.171,016 512.404,936	9.858
4	453.171,016 512.404,936	5	453.176,795 512.397,838	9.153
5	453.176,795 512.397,838	6	453.187,522 512.382,589	18.645

Punct început	X / Y	Punct sfârșit	X / Y	Lungime segment (** (m)
6	453.187,522 512.382,589	7	453.197,88 512.366,37	19.245
7	453.197,88 512.366,37	8	453.230,67 512.339,687	42.274
8	453.230,67 512.339,687	9	453.275,073 512.320,264	48.466
9	453.275,073 512.320,264	10	453.297,718 512.403,04	85.817
10	453.297,718 512.403,04	11	453.255,566 512.419,399	45.214
11	453.255,566 512.419,399	12	453.227,527 512.428,41	29.452
12	453.227,527 512.428,41	13	453.185,142 512.449,49	47.338
13	453.185,142 512.449,49	14	453.165,619 512.461,495	22.918
14	453.165,619 512.461,495	15	453.161,378 512.454,287	8.362
15	453.161,378 512.454,287	16	453.156,115 512.435,048	19.946
16	453.156,115 512.435,048	1	453.155,518 512.432,867	2.261

** Lungimile segmentelor sunt determinate în planul de proiecție Stereo 70 și sunt rotunjite la 1 milimetru.

*** Distanța dintre puncte este formată din segmente cumulate ce sunt mai mici decât valoarea 1 milimetru.

**DATE DESPRE IMOBILUL NR. 4011**

Oficiul de Cadastru și Publicitate Imobiliară SIBIU
Biroul de Cadastru și Publicitate Imobiliară Medias

A. Partea I. Descrierea imobilului

TEREN Extravilan

Nr. CF vechi:3636 N MOSNA

Nr. cadastral vechi:171

Adresa: Jud. Sibiu

Nr. Crt	Nr cadastral Nr. topografic	Suprafața* (mp)	Observații / Referințe
A1		12.400	Sector cadastral:9 Teren neimprejmuit;

B. Partea II. Proprietari și acte

Inscrieri privitoare la dreptul de proprietate și alte drepturi reale		Referințe
6272 / 28/09/2006		
Act Notarial nr. 1881, din 01/01/2006 emis de N.P. FLORENTINA LOHAN (contract de vanzare-cumparare);		
B1	Intabulare, drept de PROPRIETATE, dobandit prin Conventie, cota actuala 1/1 1) BENYI BELA ATILA	A1

C. Partea III. SARCINI .

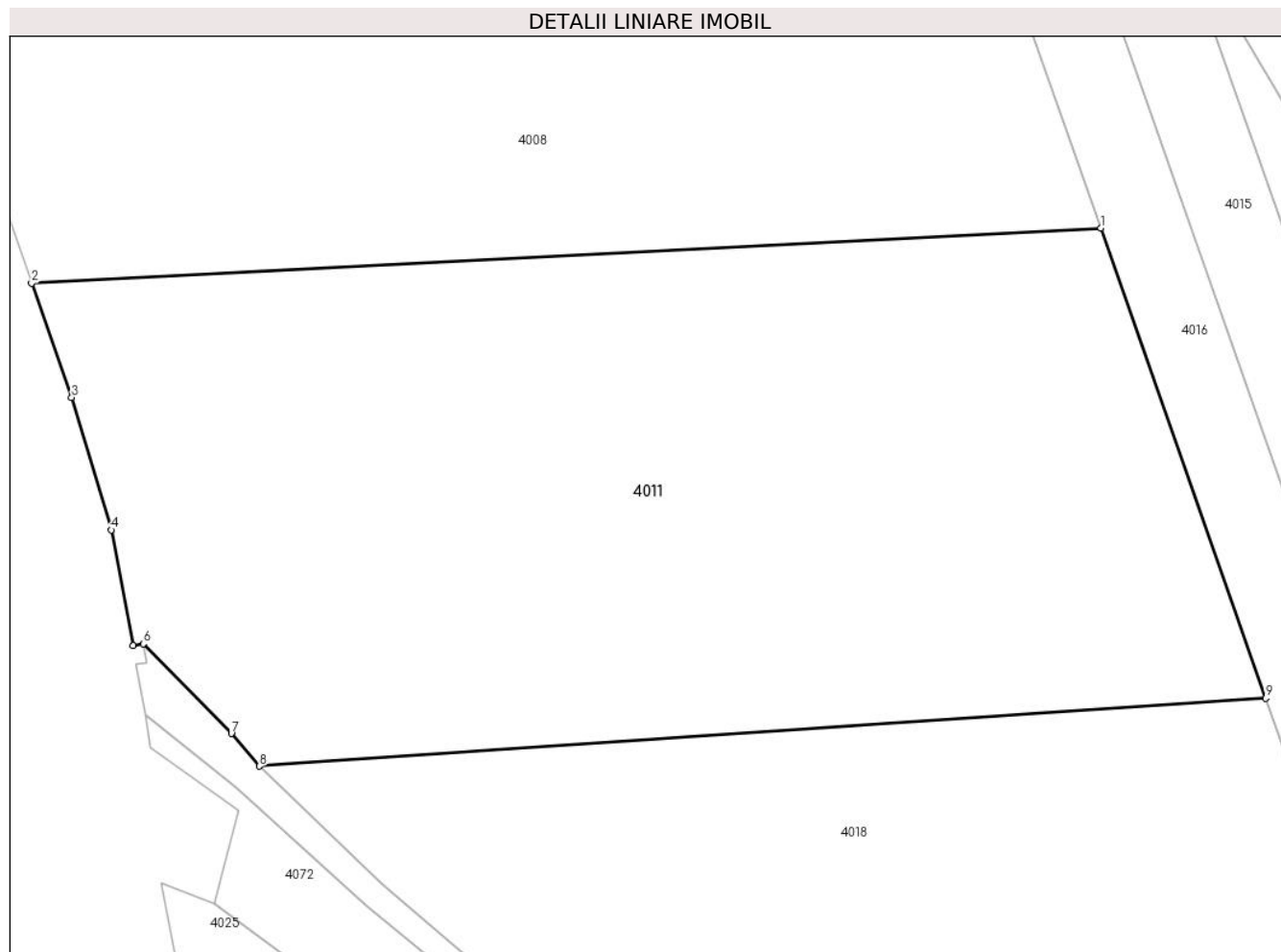
Inscrieri privind dezmembramintele dreptului de proprietate, drepturi reale de garanție și sarcini	Referințe
NU SUNT	

Anexa Nr. 1 La Partea I

Teren

Nr cadastral	Suprafața (mp)*	Observații / Referințe
	12.400	

* Suprafața este determinată în planul de proiecție Stereo 70.



Date referitoare la teren

Crt	Categorie folosință	Intra vilan	Suprafața (mp)	Tarla	Parcelă	Nr. topo	Observații / Referințe
1	arabil	NU	12.400	8	567/8	-	

Lungime Segmente

1) Valorile lungimilor segmentelor sunt obținute din proiecție în plan.

Punct început	X / Y	Punct sfârșit	X / Y	Lungime segment (** (m)
1	453.046,695 512.414,782	2	452.881,548 512.406,245	165.367
2	452.881,548 512.406,245	3	452.887,744 512.388,638	18.665
3	452.887,744 512.388,638	4	452.893,824 512.368,188	21.335
4	452.893,824 512.368,188	5	452.897,233 512.350,361	18.15
5	452.897,233 512.350,361	6	452.898,807 512.350,607	1.593

Punct început	X / Y	Punct sfârşit	X / Y	Lungime segment (** (m)
6	452.898,807 512.350,607	7	452.912,389 512.336,763	19.394
7	452.912,389 512.336,763	8	452.916,726 512.331,716	6.655
8	452.916,726 512.331,716	9	453.072,17 512.342,223	155.798
9	453.072,17 512.342,223	1	453.046,695 512.414,782	76.901

** Lungimile segmentelor sunt determinate în planul de proiecție Stereo 70 și sunt rotunjite la 1 milimetru.

*** Distanța dintre puncte este formată din segmente cumulate ce sunt mai mici decât valoarea 1 milimetru.

**DATE DESPRE IMOBILUL NR. 4012**

Oficiul de Cadastru și Publicitate Imobiliară SIBIU
Biroul de Cadastru și Publicitate Imobiliară Medias

A. Partea I. Descrierea imobilului

TEREN Extravilan

Adresa: Jud. Sibiu

Nr. Crt	Nr cadastral Nr. topografic	Suprafața* (mp)	Observații / Referințe
A1		5.000	Sector cadastral:9 Teren neimprejmuit;

B. Partea II. Proprietari și acte

Inscrieri privitoare la dreptul de proprietate și alte drepturi reale	Referințe
/	
Act Notarial nr. 1124, din 13/11/2020 emis de N.P. LOHAN FLORENTINA-GEORGETA (act de partaj);	
B1	A1
Intabulare, drept de PROPRIETATE, dobandit prin Conventie, cota actuala 1/1 1) CIORA DUMITRU	

C. Partea III. SARCINI .

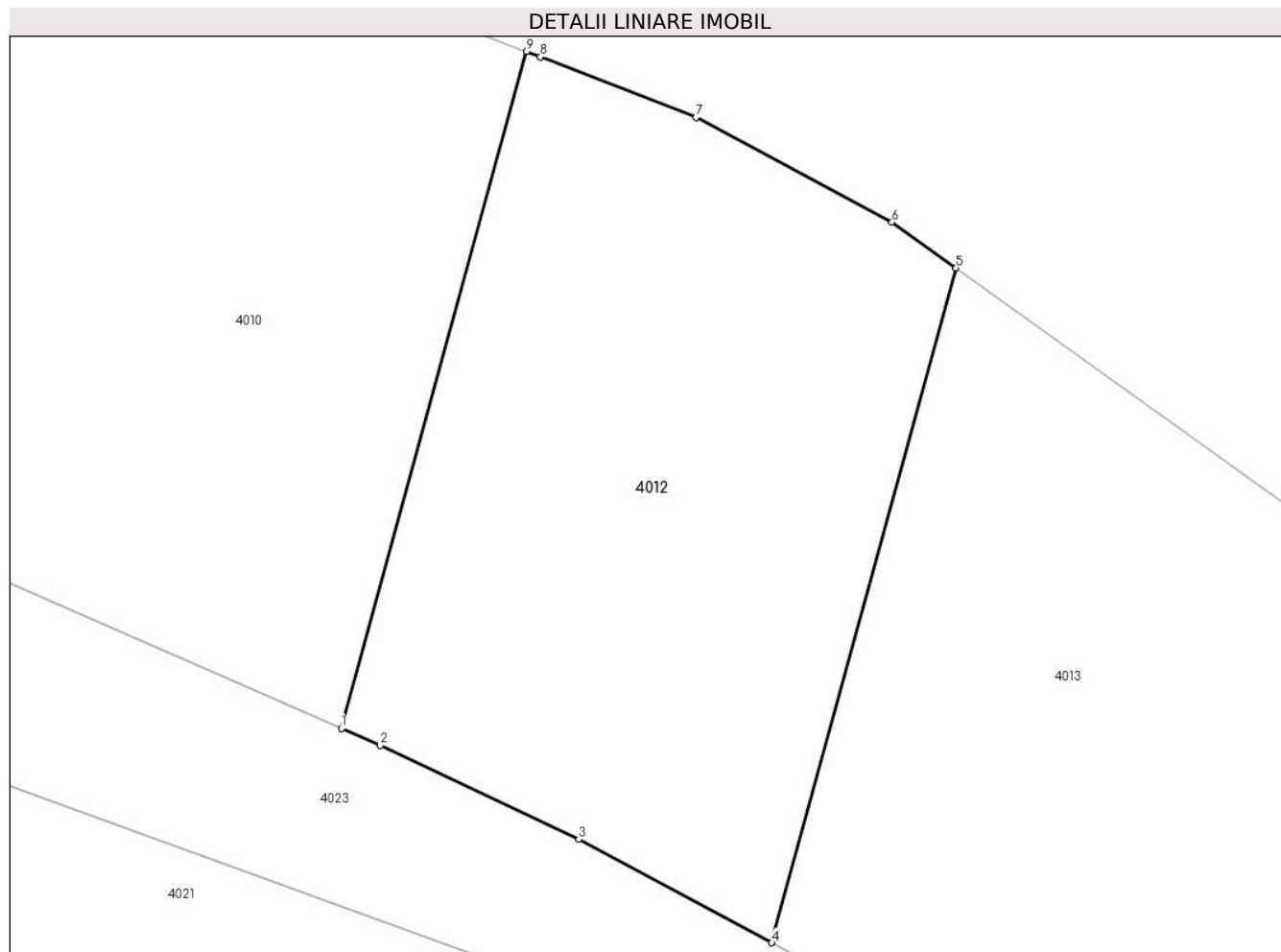
Inscrieri privind dezmembramintele dreptului de proprietate, drepturi reale de garanție și sarcini	Referințe
NU SUNT	

Anexa Nr. 1 La Partea I

Teren

Nr cadastral	Suprafaţa (mp)*	Observații / Referințe
	5.000	

* Suprafața este determinată în planul de proiecție Stereo 70.



Date referitoare la teren

Crt	Categorie folosință	Intravilan	Suprafața (mp)	Tarla	Parcelă	Nr. topo	Observații / Referințe
1	arabil	NU	5.000	8	544/1/2	-	Nr tarla 9 gresit in TP

Lungime Segmente

1) Valorile lungimilor segmentelor sunt obținute din proiecție în plan.

Punct început	X / Y	Punct sfârșit	X / Y	Lungime segment (** (m)
1	453.275,073 512.320,264	2	453.279,842 512.318,178	5.205
2	453.279,842 512.318,178	3	453.304,136 512.306,696	26.871
3	453.304,136 512.306,696	4	453.327,751 512.294,059	26.783
4	453.327,751 512.294,059	5	453.350,319 512.376,557	85.529
5	453.350,319 512.376,557	6	453.342,476 512.382,161	9.639

Punct început	X / Y	Punct sfârşit	X / Y	Lungime segment (** (m)
6	453.342,476 512.382,161	7	453.318,492 512.394,978	27.194
7	453.318,492 512.394,978	8	453.299,433 512.402,374	20.443
8	453.299,433 512.402,374	9	453.297,718 512.403,04	1.841
9	453.297,718 512.403,04	1	453.275,073 512.320,264	85.817

** Lungimile segmentelor sunt determinate în planul de proiecție Stereo 70 și sunt rotunjite la 1 milimetru.

*** Distanța dintre puncte este formată din segmente cumulate ce sunt mai mici decât valoarea 1 milimetru.

**DATE DESPRE IMOBILUL NR. 4013**

Oficiul de Cadastru și Publicitate Imobiliară SIBIU
Biroul de Cadastru și Publicitate Imobiliară Medias

A. Partea I. Descrierea imobilului

TEREN Extravilan

Nr. CF vechi:3628 N MOSNA

Nr. cadastral vechi:166

Adresa: Jud. Sibiu

Nr. Crt	Nr cadastral Nr. topografic	Suprafața* (mp)	Observații / Referințe
A1		5.700	Sector cadastral:9 Teren neimprejmuit;

B. Partea II. Proprietari și acte

Inscrieri privitoare la dreptul de proprietate și alte drepturi reale		Referințe
3750 / 22/06/2006		
Act Notarial nr. 1211, din 01/01/2006 emis de NP CRISTEA DANIEL (contract de vanzare-cumparare);		
B1	Intabulare, drept de PROPRIETATE, dobandit prin Conventie, cota actuala 1/1 1) PINTEA VASILE 2) PINTEA LIVIA	A1

C. Partea III. SARCINI .

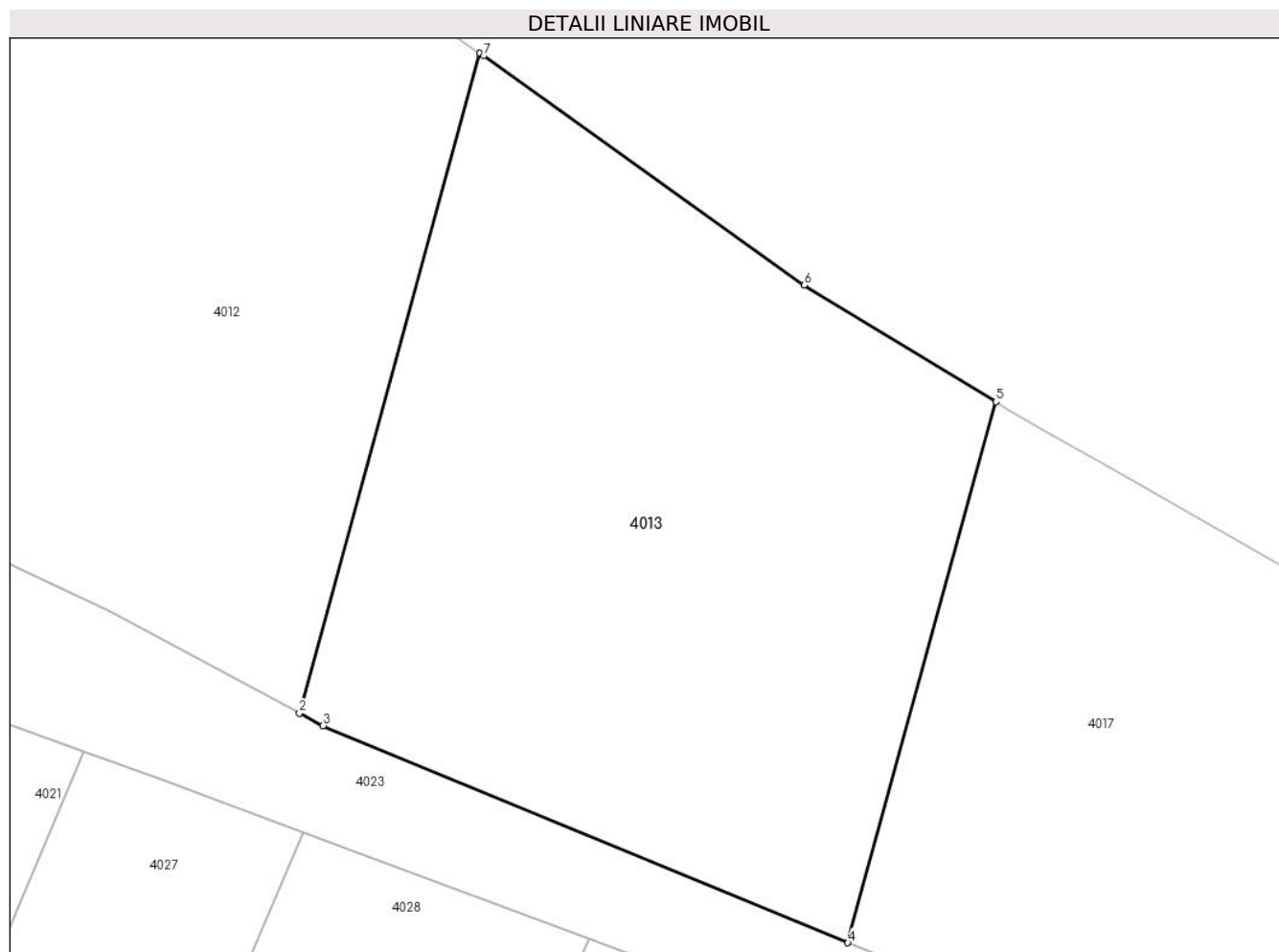
Inscrieri privind dezmembramintele dreptului de proprietate, drepturi reale de garanție și sarcini	Referințe
NU SUNT	

Anexa Nr. 1 La Partea I

Teren

Nr cadastral	Suprafața (mp)*	Observații / Referințe
	5.700	

* Suprafața este determinată în planul de proiecție Stereo 70.



Date referitoare la teren

Crt	Categorie folosință	Intra vilan	Suprafața (mp)	Tarla	Parcelă	Nr. topo	Observații / Referințe
1	arabil	NU	5.700	8	544/1/3	-	

Lungime Segmente

1) Valorile lungimilor segmentelor sunt obținute din proiecție în plan.

Punct început	X / Y	Punct sfârșit	X / Y	Lungime segment (** (m)
1	453.350,319 512.376,557	2	453.327,751 512.294,059	85.529
2	453.327,751 512.294,059	3	453.330,696 512.292,483	3.34
3	453.330,696 512.292,483	4	453.396,355 512.265,349	71.046
4	453.396,355 512.265,349	5	453.414,863 512.333,003	70.14
5	453.414,863 512.333,003	6	453.390,913 512.347,552	28.023

Punct început	X / Y	Punct sfârșit	X / Y	Lungime segment (** (m)
6	453.390,913 512.347,552	7	453.350,792 512.376,219	49.31
7	453.350,792 512.376,219	1	453.350,319 512.376,557	0.582

** Lungimile segmentelor sunt determinate în planul de proiecție Stereo 70 și sunt rotunjite la 1 milimetru.

*** Distanța dintre puncte este formată din segmente cumulate ce sunt mai mici decât valoarea 1 milimetru.

**DATE DESPRE IMOBILUL NR. 4014**

Oficiul de Cadastru și Publicitate Imobiliară SIBIU
Biroul de Cadastru și Publicitate Imobiliară Medias

A. Partea I. Descrierea imobilului

TEREN Extravilan

Adresa: Jud. Sibiu

Nr. Crt	Nr cadastral Nr. topografic	Suprafața* (mp)	Observații / Referințe
A1		10.000	Sector cadastral:9 Teren neimprejmuit;

B. Partea II. Proprietari și acte

Inscrieri privitoare la dreptul de proprietate și alte drepturi reale	Referințe
/	
Act Administrativ nr. 836/42, din 05/04/2003 emis de CJPSDPAT Sibiu (Titlu de proprietate);	
B1	A1
Intabulare, drept de PROPRIETATE, dobandit prin Reconstituire, cota actuala 1/1	
1) BUCȘA DUMITRU	
2) POVARA IOAN	
3) BUCȘA ANICA	

C. Partea III. SARCINI .

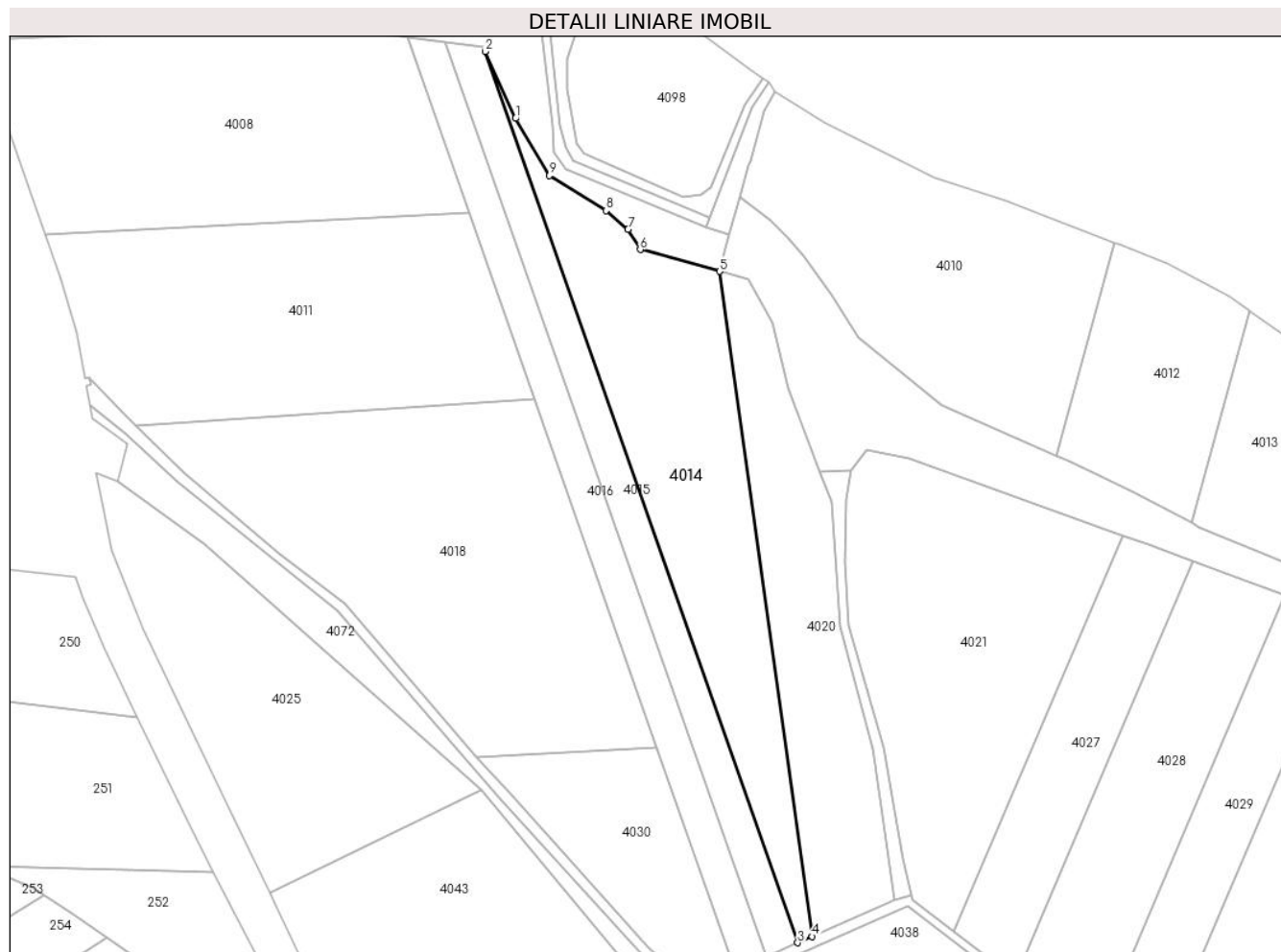
Inscrieri privind dezmembramintele dreptului de proprietate, drepturi reale de garanție și sarcini	Referințe
NU SUNT	

Anexa Nr. 1 La Partea I

Teren

Nr cadastral	Suprafața (mp)*	Observații / Referințe
	10.000	

* Suprafața este determinată în planul de proiecție Stereo 70.



Date referitoare la teren

Crt	Categorie folosință	Intra vilan	Suprafața (mp)	Tarla	Parcelă	Nr. topo	Observații / Referințe
1	arabil	NU	10.000	8	567/4	-	

Lungime Segmente

1) Valorile lungimilor segmentelor sunt obținute din proiecție în plan.

Punct început	X / Y	Punct sfârșit	X / Y	Lungime segment (** (m)
1	453.064,727 512.451,331	2	453.052,88 512.477,346	28.585
2	453.052,88 512.477,346	3	453.174,51 512.130,914	367.163
3	453.174,51 512.130,914	4	453.180,136 512.133,373	6.14
4	453.180,136 512.133,373	5	453.144,1 512.391,85	260.977
5	453.144,1 512.391,85	6	453.113,217 512.400,355	32.032

Punct început	X / Y	Punct sfârşit	X / Y	Lungime segment (** (m)
6	453.113,217 512.400,355	7	453.108,512 512.408,261	9.2
7	453.108,512 512.408,261	8	453.099,894 512.415,489	11.248
8	453.099,894 512.415,489	9	453.077,817 512.429,111	25.941
9	453.077,817 512.429,111	1	453.064,727 512.451,331	25.79

** Lungimile segmentelor sunt determinate în planul de proiecție Stereo 70 și sunt rotunjite la 1 milimetru.

*** Distanța dintre puncte este formată din segmente cumulate ce sunt mai mici decât valoarea 1 milimetru.

**DATE DESPRE IMOBILUL NR. 4015**

Oficiul de Cadastru și Publicitate Imobiliară SIBIU
Biroul de Cadastru și Publicitate Imobiliară Medias

A. Partea I. Descrierea imobilului

TEREN Extravilan

Adresa: Jud. Sibiu

Nr. Crt	Nr cadastral Nr. topografic	Suprafața* (mp)	Observații / Referințe
A1	100042	5.000	Sector cadastral:9 Teren neimprejmuit;

B. Partea II. Proprietari și acte

Inscrieri privitoare la dreptul de proprietate și alte drepturi reale		Referințe
10492 / 24/07/2009		
Act Notarial nr. AUT 1767, din 22/07/2009 emis de BNP AXENTE MIA;		
B1	Intabulare, drept de PROPRIETATE, dobandit prin Conventie, cota actuala 1/1 1) ROBA EUGEN 2) ROBA LEONTINA	A1
19705 / 28/08/2014		
Act Normativ nr. 17, din 07/03/2014 emis de Parlamentul Romaniei;		
B2	Imobil aflat sub incidenta art.3 alin.(1) din Legea 17/2014	A1

C. Partea III. SARCINI .

Inscrieri privind dezmembramintele dreptului de proprietate, drepturi reale de garanție și sarcini	Referințe
NU SUNT	

Anexa Nr. 1 La Partea I**Teren**

Nr cadastral	Suprafața (mp)*	Observații / Referințe
100042	5.000	

* Suprafața este determinată în planul de proiecție Stereo 70.

**Date referitoare la teren**

Crt	Categorie folosință	Intravilan	Suprafața (mp)	Tarla	Parcelă	Nr. topo	Observații / Referințe
1	arabil	NU	5.000	8	567/3	-	

Lungime Segmente

1) Valorile lungimilor segmentelor sunt obținute din proiecție în plan.

Punct început	X / Y	Punct sfârșit	X / Y	Lungime segment (** (m)
1	453.037,435 512.480,836	2	453.162,182 512.125,526	376.573
2	453.162,182 512.125,526	3	453.174,51 512.130,914	13.454
3	453.174,51 512.130,914	4	453.052,88 512.477,346	367.163
4	453.052,88 512.477,346	5	453.052,171 512.478,902	1.71
5	453.052,171 512.478,902	1	453.037,435 512.480,836	14.863

**** Lungimile segmentelor sunt determinate în planul de proiecție Stereo 70 și sunt rotunjite la 1 milimetru.**

***** Distanța dintre puncte este formată din segmente cumulate ce sunt mai mici decât valoarea 1 milimetru.**

**DATE DESPRE IMOBILUL NR. 4016**

Oficiul de Cadastru și Publicitate Imobiliară SIBIU
Biroul de Cadastru și Publicitate Imobiliară Medias

A. Partea I. Descrierea imobilului

TEREN Extravilan

Adresa: Jud. Sibiu

Nr. Crt	Nr cadastral Nr. topografic	Suprafața* (mp)	Observații / Referințe
A1	100042	5.000	Sector cadastral:9 Teren neimprejmuit;

B. Partea II. Proprietari și acte

Inscrieri privitoare la dreptul de proprietate și alte drepturi reale	Referințe
/	
Act Administrativ nr. 240/42, din 20/04/1994 emis de CJPSDPAT Sibiu (Titlu de proprietate);	
B1	A1
Intabulare, drept de PROPRIETATE, dobandit prin Constituire, cota actuala 1/1 1) LOGEAN VASILE	

C. Partea III. SARCINI .

Inscrieri privind dezmembramintele dreptului de proprietate, drepturi reale de garanție și sarcini	Referințe
NU SUNT	

Anexa Nr. 1 La Partea I**Teren**

Nr cadastral	Suprafața (mp)*	Observații / Referințe
100042	5.000	

* Suprafața este determinată în planul de proiecție Stereo 70.

**Date referitoare la teren**

Crt	Categorie folosință	Intravilan	Suprafața (mp)	Tarla	Parcelă	Nr. topo	Observații / Referințe
1	arabil	NU	5.000	8	567/2	-	

Lungime Segmente

1) Valorile lungimilor segmentelor sunt obținute din proiecție în plan.

Punct început	X / Y	Punct sfârșit	X / Y	Lungime segment (** (m)
1	453.150,104 512.120,247	2	453.162,182 512.125,526	13.181
2	453.162,182 512.125,526	3	453.037,435 512.480,836	376.573
3	453.037,435 512.480,836	4	453.022,831 512.482,753	14.729
4	453.022,831 512.482,753	5	453.046,695 512.414,782	72.038
5	453.046,695 512.414,782	6	453.072,17 512.342,223	76.901

Punct început	X / Y	Punct sfârșit	X / Y	Lungime segment (** (m)
6	453.072,17 512.342,223	7	453.119,738 512.206,738	143.593
7	453.119,738 512.206,738	1	453.150,104 512.120,247	91.667

** Lungimile segmentelor sunt determinate în planul de proiecție Stereo 70 și sunt rotunjite la 1 milimetru.

*** Distanța dintre puncte este formată din segmente cumulate ce sunt mai mici decât valoarea 1 milimetru.

**DATE DESPRE IMOBILUL NR. 4017**

Oficiul de Cadastru și Publicitate Imobiliară SIBIU
Biroul de Cadastru și Publicitate Imobiliară Medias

A. Partea I. Descrierea imobilului

TEREN Extravilan

Adresa: Jud. Sibiu

Nr. Crt	Nr cadastral Nr. topografic	Suprafața* (mp)	Observații / Referințe
A1		5.000	Sector cadastral:9 Teren neimprejmuit;

B. Partea II. Proprietari și acte

Inscrieri privitoare la dreptul de proprietate și alte drepturi reale	Referințe
/	
Act Administrativ nr. 550, din 23/09/2002 emis de CJPSDPAT Sibiu (Titlu de proprietate);	
B1	A1
Intabulare, drept de PROPRIETATE, dobandit prin Reconstituire, cota actuala 1/1 1) ȘELAR IOAN	

C. Partea III. SARCINI .

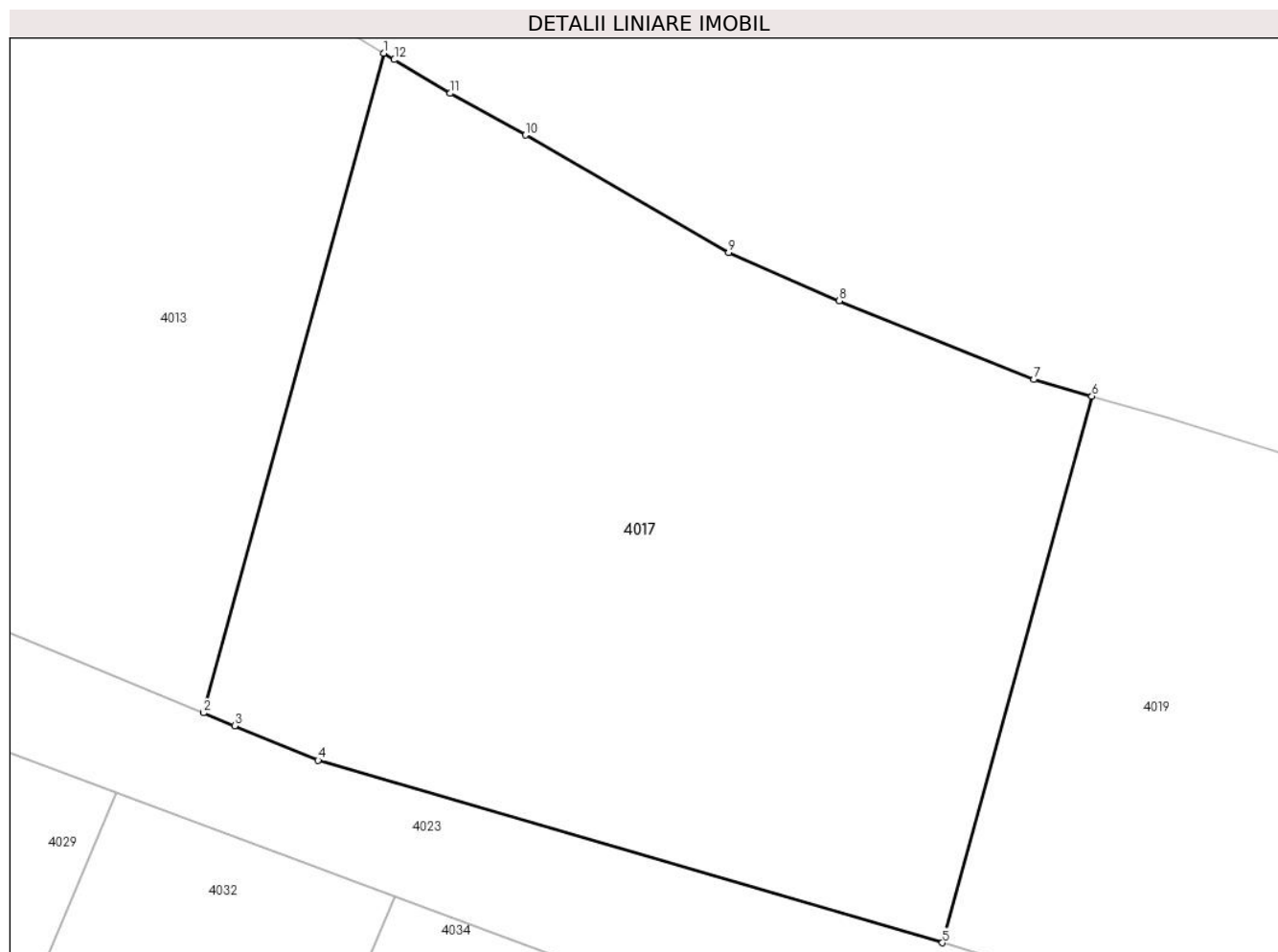
Inscrieri privind dezmembramintele dreptului de proprietate, drepturi reale de garanție și sarcini	Referințe
NU SUNT	

Anexa Nr. 1 La Partea I

Teren

Nr cadastral	Suprafața (mp)*	Observații / Referințe
	5.000	

* Suprafața este determinată în planul de proiecție Stereo 70.



Date referitoare la teren

Crt	Categorie folosință	Intra vilan	Suprafața (mp)	Tarla	Parcelă	Nr. topo	Observații / Referințe
1	arabil	NU	5.000	8	544/1/4	-	

Lungime Segmente

1) Valorile lungimilor segmentelor sunt obținute din proiecție în plan.

Punct început	X / Y	Punct sfârșit	X / Y	Lungime segment (** (m)
1	453.414,863 512.333,003	2	453.396,355 512.265,349	70.14
2	453.396,355 512.265,349	3	453.399,547 512.264,03	3.454
3	453.399,547 512.264,03	4	453.408,127 512.260,484	9.283
4	453.408,127 512.260,484	5	453.472,21 512.241,767	66.76
5	453.472,21 512.241,767	6	453.487,544 512.297,821	58.114

Punct început	X / Y	Punct sfârşit	X / Y	Lungime segment (** (m)
6	453.487,544 512.297,821	7	453.481,593 512.299,538	6.194
7	453.481,593 512.299,538	8	453.461,62 512.307,61	21.543
8	453.461,62 512.307,61	9	453.450,268 512.312,576	12.391
9	453.450,268 512.312,576	10	453.429,41 512.324,614	24.082
10	453.429,41 512.324,614	11	453.421,65 512.328,88	8.856
11	453.421,65 512.328,88	12	453.415,944 512.332,347	6.676
12	453.415,944 512.332,347	1	453.414,863 512.333,003	1.264

** Lungimile segmentelor sunt determinate în planul de proiecţie Stereo 70 şi sunt rotunjite la 1 milimetru.

*** Distanţa dintre puncte este formată din segmente cumulate ce sunt mai mici decât valoarea 1 milimetru.

**DATE DESPRE IMOBILUL NR. 4018**

Oficiul de Cadastru și Publicitate Imobiliară SIBIU
Biroul de Cadastru și Publicitate Imobiliară Medias

A. Partea I. Descrierea imobilului

TEREN Extravilan

Adresa: Jud. Sibiu

Nr. Crt	Nr cadastral Nr. topografic	Suprafața* (mp)	Observații / Referințe
A1		15.000	Sector cadastral:9 Teren neimprejmuit;

B. Partea II. Proprietari și acte

Inscrieri privitoare la dreptul de proprietate și alte drepturi reale	Referințe
/	
Act Administrativ nr. 466/42, din 02/12/1999 emis de CJPSDPAT Sibiu (Titlu de proprietate);	
B1	A1
Intabulare, drept de PROPRIETATE, dobandit prin Reconstituire, cota actuala 1/1 1) CIOBOTA MARCEL	

C. Partea III. SARCINI .

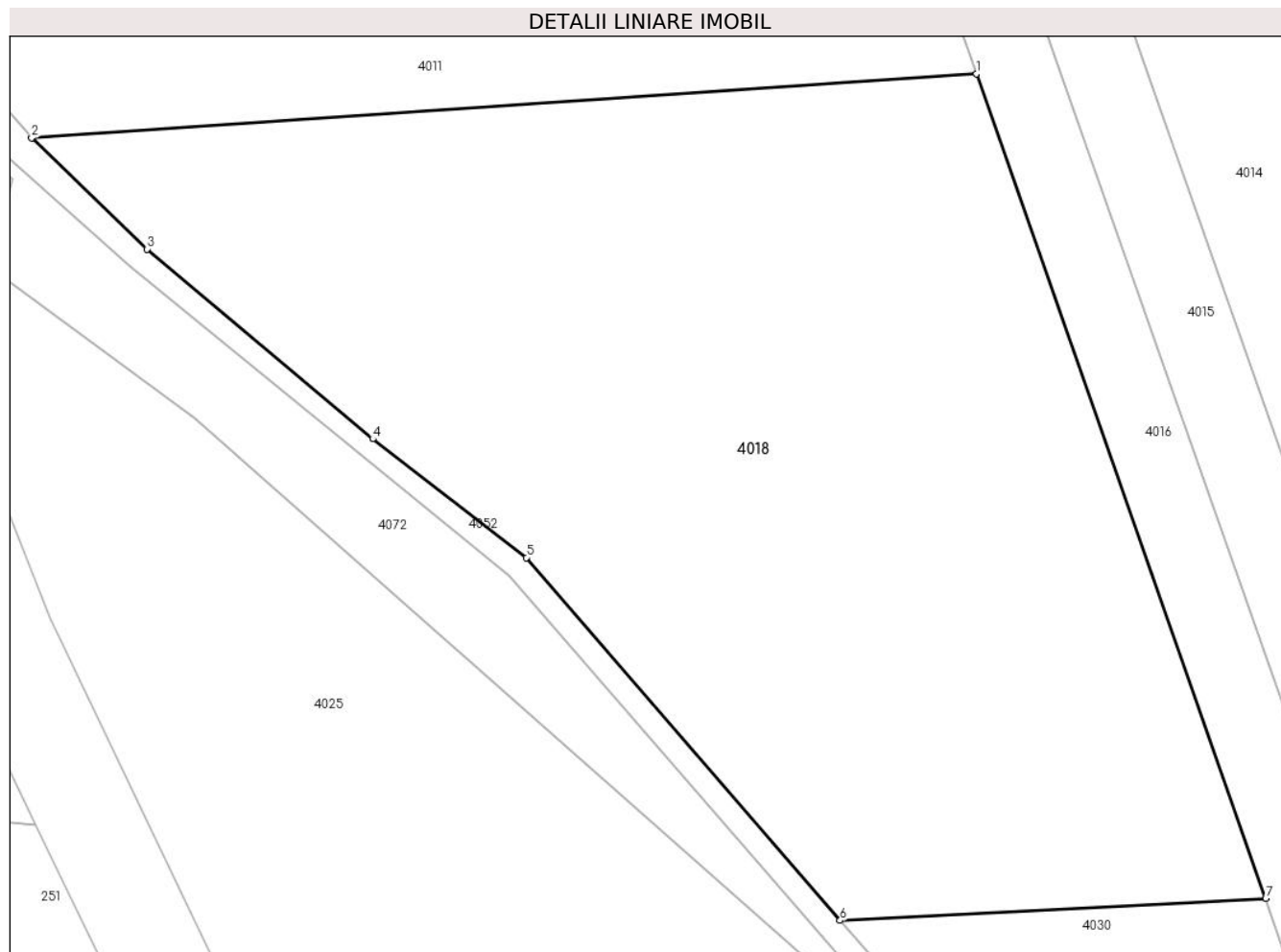
Inscrieri privind dezmembramintele dreptului de proprietate, drepturi reale de garanție și sarcini	Referințe
NU SUNT	

Anexa Nr. 1 La Partea I

Teren

Nr cadastral	Suprafața (mp)*	Observații / Referințe
	15.000	

* Suprafața este determinată în planul de proiecție Stereo 70.



Date referitoare la teren

Crt	Categorie folosință	Intravilan	Suprafața (mp)	Tarla	Parcelă	Nr. topo	Observații / Referințe
1	arabil	NU	15.000	8	567/7	-	

Lungime Segmente

1) Valorile lungimilor segmentelor sunt obținute din proiecție în plan.

Punct început	X / Y	Punct sfârșit	X / Y	Lungime segment (** (m)
1	453.072,17 512.342,223	2	452.916,726 512.331,716	155.798
2	452.916,726 512.331,716	3	452.935,676 512.313,423	26.338
3	452.935,676 512.313,423	4	452.972,824 512.282,242	48.5
4	452.972,824 512.282,242	5	452.998,11 512.262,718	31.947
5	452.998,11 512.262,718	6	453.049,723 512.203,119	78.841

Punct început	X / Y	Punct sfârșit	X / Y	Lungime segment (** (m)
6	453.049,723 512.203,119	7	453.119,738 512.206,738	70.108
7	453.119,738 512.206,738	1	453.072,17 512.342,223	143.593

** Lungimile segmentelor sunt determinate în planul de proiecție Stereo 70 și sunt rotunjite la 1 milimetru.

*** Distanța dintre puncte este formată din segmente cumulate ce sunt mai mici decât valoarea 1 milimetru.

**DATE DESPRE IMOBILUL NR. 4019**

Oficiul de Cadastru și Publicitate Imobiliară SIBIU
Biroul de Cadastru și Publicitate Imobiliară Medias

A. Partea I. Descrierea imobilului

TEREN Extravilan

Adresa: Jud. Sibiu

Nr. Crt	Nr cadastral Nr. topografic	Suprafața* (mp)	Observații / Referințe
A1		2.000	Sector cadastral:9 Teren neimprejmuit;

B. Partea II. Proprietari și acte

Inscrieri privitoare la dreptul de proprietate și alte drepturi reale	Referințe
/	
Act Administrativ nr. 178/42, din 21/03/1994 emis de CJPSDPAT Sibiu (Titlu de proprietate);	
B1	A1
Intabulare, drept de PROPRIETATE, dobandit prin Reconstituire, cota actuala 1/1 1) DIPLAȘ IOAN	

C. Partea III. SARCINI .

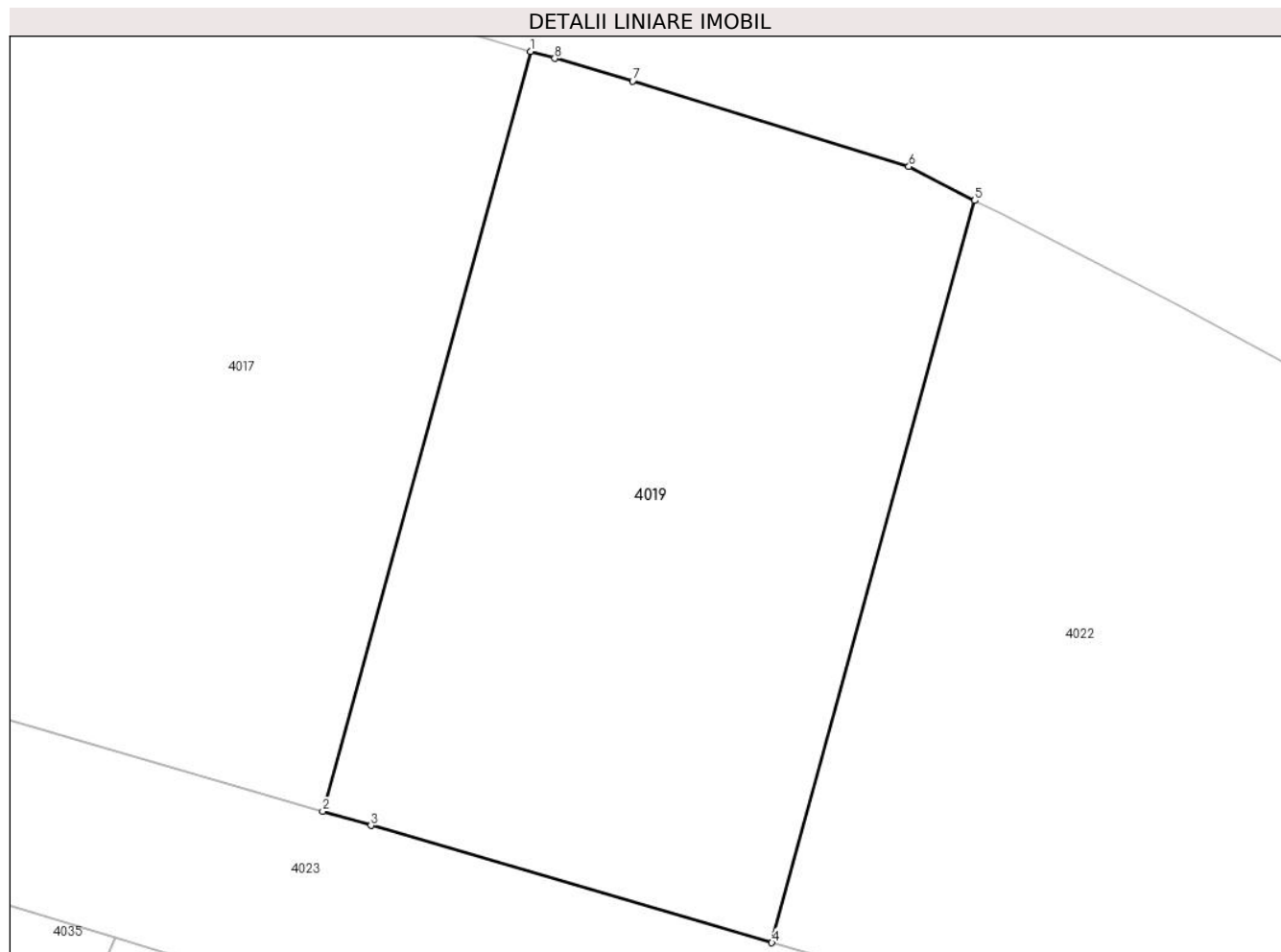
Inscrieri privind dezmembramintele dreptului de proprietate, drepturi reale de garanție și sarcini	Referințe
NU SUNT	

Anexa Nr. 1 La Partea I

Teren

Nr cadastral	Suprafața (mp)*	Observații / Referințe
	2.000	

* Suprafața este determinată în planul de proiecție Stereo 70.



Date referitoare la teren

Crt	Categorie folosință	Intra vilan	Suprafața (mp)	Tarla	Parcelă	Nr. topo	Observații / Referințe
1	arabil	NU	2.000	8	544/1/5	-	Nr tarla 7 gresit in TP

Lungime Segmente

1) Valorile lungimilor segmentelor sunt obținute din proiecție în plan.

Punct început	X / Y	Punct sfârșit	X / Y	Lungime segment (** (m)
1	453.487,544 512.297,821	2	453.472,21 512.241,767	58.114
2	453.472,21 512.241,767	3	453.475,772 512.240,726	3.712
3	453.475,772 512.240,726	4	453.505,373 512.232,08	30.837
4	453.505,373 512.232,08	5	453.520,348 512.286,821	56.752
5	453.520,348 512.286,821	6	453.515,494 512.289,33	5.464

Punct început	X / Y	Punct sfârșit	X / Y	Lungime segment (** (m)
6	453.515,494 512.289,33	7	453.495,088 512.295,644	21.36
7	453.495,088 512.295,644	8	453.489,35 512.297,3	5.972
8	453.489,35 512.297,3	1	453.487,544 512.297,821	1.88

** Lungimile segmentelor sunt determinate în planul de proiecție Stereo 70 și sunt rotunjite la 1 milimetru.

*** Distanța dintre puncte este formată din segmente cumulate ce sunt mai mici decât valoarea 1 milimetru.

**DATE DESPRE IMOBILUL NR. 4020**

Oficiul de Cadastru și Publicitate Imobiliară SIBIU
Biroul de Cadastru și Publicitate Imobiliară Medias

A. Partea I. Descrierea imobilului

TEREN Extravilan

Adresa: Jud. Sibiu

Nr. Crt	Nr cadastral Nr. topografic	Suprafața* (mp)	Observații / Referințe
A1		7.000	Sector cadastral:9 Teren neimprejmuit;

B. Partea II. Proprietari și acte

Inscrieri privitoare la dreptul de proprietate și alte drepturi reale	Referințe
/	
Act Administrativ nr. 536/42, din 17/09/2002 emis de CJPSDPAT Sibiu (Titlu de proprietate);	
B1	A1
Intabulare, drept de PROPRIETATE, dobandit prin Reconstituire, cota actuala 1/1 1) MIHEȚ ANA	

C. Partea III. SARCINI .

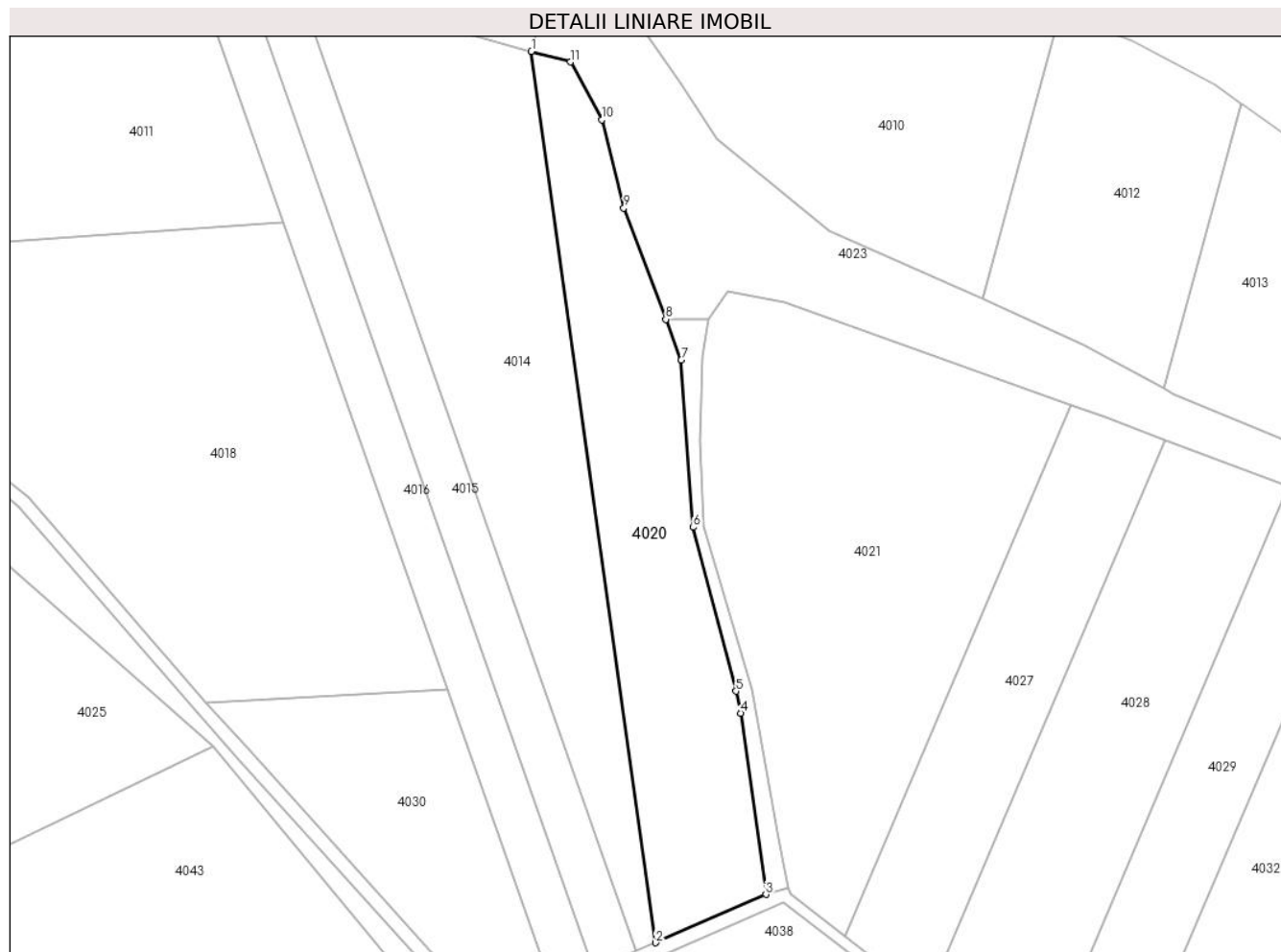
Inscrieri privind dezmembramintele dreptului de proprietate, drepturi reale de garanție și sarcini	Referințe
NU SUNT	

Anexa Nr. 1 La Partea I

Teren

Nr cadastral	Suprafața (mp)*	Observații / Referințe
	7.000	

* Suprafața este determinată în planul de proiecție Stereo 70.



Date referitoare la teren

Crt	Categorie folosință	Intravilan	Suprafața (mp)	Tarla	Parcelă	Nr. topo	Observații / Referințe
1	arabil	NU	7.000	8	567/5	-	

Lungime Segmente

1) Valorile lungimilor segmentelor sunt obținute din proiecție în plan.

Punct început	X / Y	Punct sfârșit	X / Y	Lungime segment (** (m)
1	453.144,1 512.391,85	2	453.180,136 512.133,373	260.977
2	453.180,136 512.133,373	3	453.212,172 512.147,376	34.962
3	453.212,172 512.147,376	4	453.204,838 512.199,976	53.109
4	453.204,838 512.199,976	5	453.203,485 512.206,307	6.474
5	453.203,485 512.206,307	6	453.191,109 512.253,843	49.121

Punct început	X / Y	Punct sfârşit	X / Y	Lungime segment (** (m)
6	453.191,109 512.253,843	7	453.187,592 512.302,324	48.608
7	453.187,592 512.302,324	8	453.183,118 512.314,165	12.658
8	453.183,118 512.314,165	9	453.170,917 512.346,455	34.519
9	453.170,917 512.346,455	10	453.164,523 512.372,017	26.35
10	453.164,523 512.372,017	11	453.155,365 512.388,748	19.073
11	453.155,365 512.388,748	1	453.144,1 512.391,85	11.685

** Lungimile segmentelor sunt determinate în planul de proiecţie Stereo 70 şi sunt rotunjite la 1 milimetru.

*** Distanţa dintre puncte este formată din segmente cumulate ce sunt mai mici decât valoarea 1 milimetru.

**DATE DESPRE IMOBILUL NR. 4021**

Oficiul de Cadastru și Publicitate Imobiliară SIBIU
Biroul de Cadastru și Publicitate Imobiliară Medias

A. Partea I. Descrierea imobilului

TEREN Extravilan

Adresa: Jud. Sibiu

Nr. Crt	Nr cadastral Nr. topografic	Suprafața* (mp)	Observații / Referințe
A1		11.500	Sector cadastral:9 Teren neimprejmuit;

B. Partea II. Proprietari și acte

Inscrieri privitoare la dreptul de proprietate și alte drepturi reale		Referințe
/		
Act Administrativ nr. 246/42, din 21/04/1994 emis de CJPSDPAT Sibiu (Titlu de proprietate);		
B1	Intabulare, drept de PROPRIETATE, dobandit prin Reconstituire, cota actuala 1/1 1) ZOLTAN TEOFIL 2) ZOLTAN ANA 3) ZOLTAN MARIA	A1

C. Partea III. SARCINI .

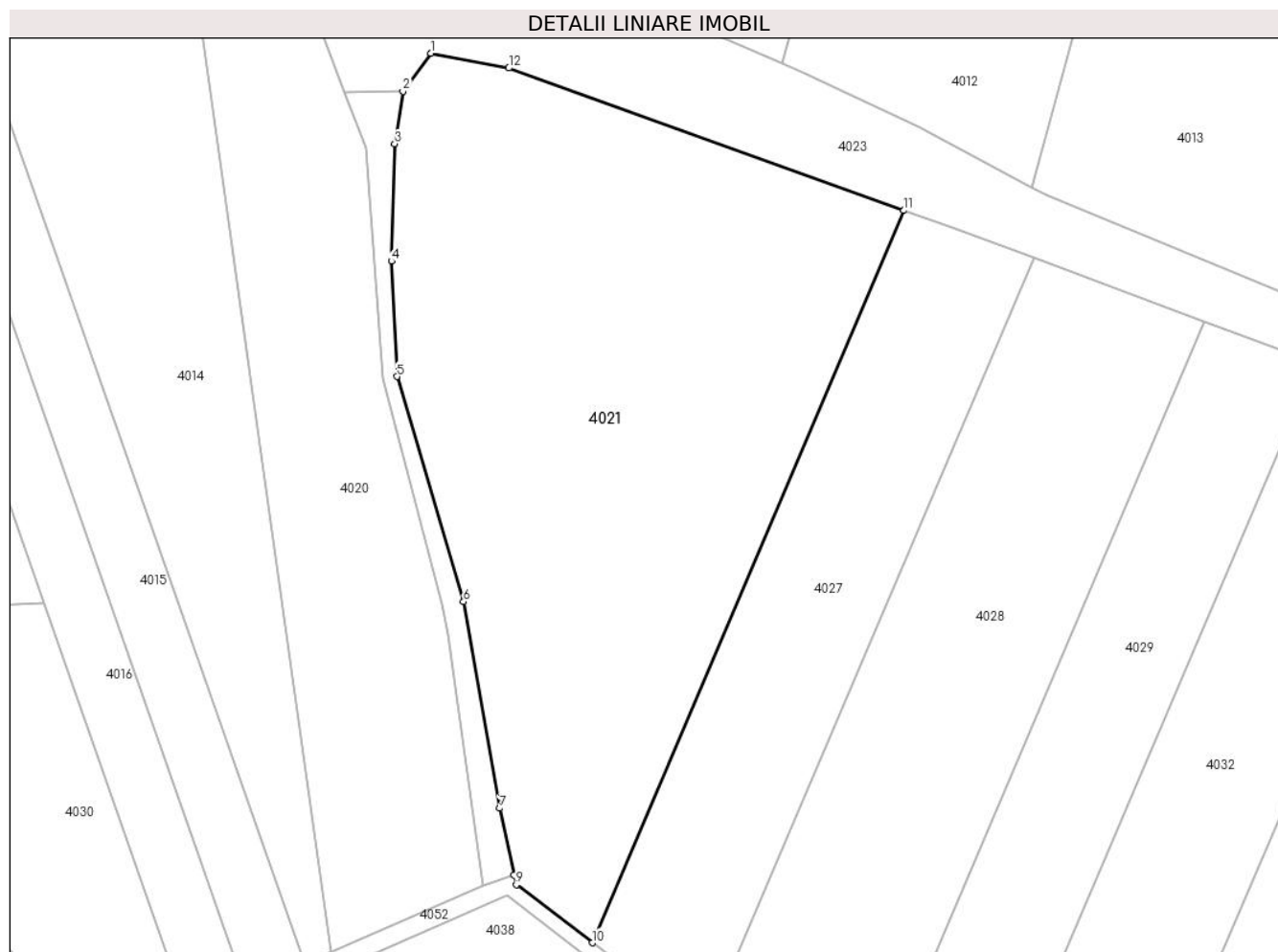
Inscrieri privind dezmembramintele dreptului de proprietate, drepturi reale de garanție și sarcini	Referințe
NU SUNT	

Anexa Nr. 1 La Partea I

Teren

Nr cadastral	Suprafața (mp)*	Observații / Referințe
	11.500	

* Suprafața este determinată în planul de proiecție Stereo 70.



Date referitoare la teren

Crt	Categorie folosință	Intravilan	Suprafața (mp)	Tarla	Parcelă	Nr. topo	Observații / Referințe
1	arabil	NU	11.500	8	556/1	-	

Lungime Segmente

1) Valorile lungimilor segmentelor sunt obținute din proiecție în plan.

Punct început	X / Y	Punct sfârșit	X / Y	Lungime segment (** (m)
1	453.201,23 512.322,339	2	453.195,36 512.314,35	9.914
2	453.195,36 512.314,35	3	453.193,583 512.303,274	11.217
3	453.193,583 512.303,274	4	453.192,922 512.278,593	24.69
4	453.192,922 512.278,593	5	453.194,088 512.254,347	24.274
5	453.194,088 512.254,347	6	453.208,075 512.206,945	49.422

Punct început	X / Y	Punct sfârşit	X / Y	Lungime segment (** (m)
6	453.208,075 512.206,945	7	453.215,694 512.163,532	44.076
7	453.215,694 512.163,532	8	453.218,784 512.149,445	14.422
8	453.218,784 512.149,445	9	453.219,226 512.147,432	2.061
9	453.219,226 512.147,432	10	453.235,224 512.135,228	20.122
10	453.235,224 512.135,228	11	453.300,812 512.289,253	167.408
11	453.300,812 512.289,253	12	453.217,663 512.319,237	88.391
12	453.217,663 512.319,237	1	453.201,23 512.322,339	16.723

** Lungimile segmentelor sunt determinate în planul de proiecție Stereo 70 și sunt rotunjite la 1 milimetru.

*** Distanța dintre puncte este formată din segmente cumulate ce sunt mai mici decât valoarea 1 milimetru.

**DATE DESPRE IMOBILUL NR. 4022**

Oficiul de Cadastru și Publicitate Imobiliară SIBIU
Biroul de Cadastru și Publicitate Imobiliară Medias

A. Partea I. Descrierea imobilului

TEREN Extravilan

Adresa: Jud. Sibiu

Nr. Crt	Nr cadastral Nr. topografic	Suprafața* (mp)	Observații / Referințe
A1		5.000	Sector cadastral:9 Teren neimprejmuit;

B. Partea II. Proprietari și acte

Inscrieri privitoare la dreptul de proprietate și alte drepturi reale	Referințe
/	
Act Administrativ nr. 184/42, din 22/03/1994 emis de CJPSDPAT Sibiu (Titlu de proprietate);	
B1	A1
Intabulare, drept de PROPRIETATE, dobandit prin Reconstituire, cota actuala 1/1 1) MATEI ELISABETA	

C. Partea III. SARCINI .

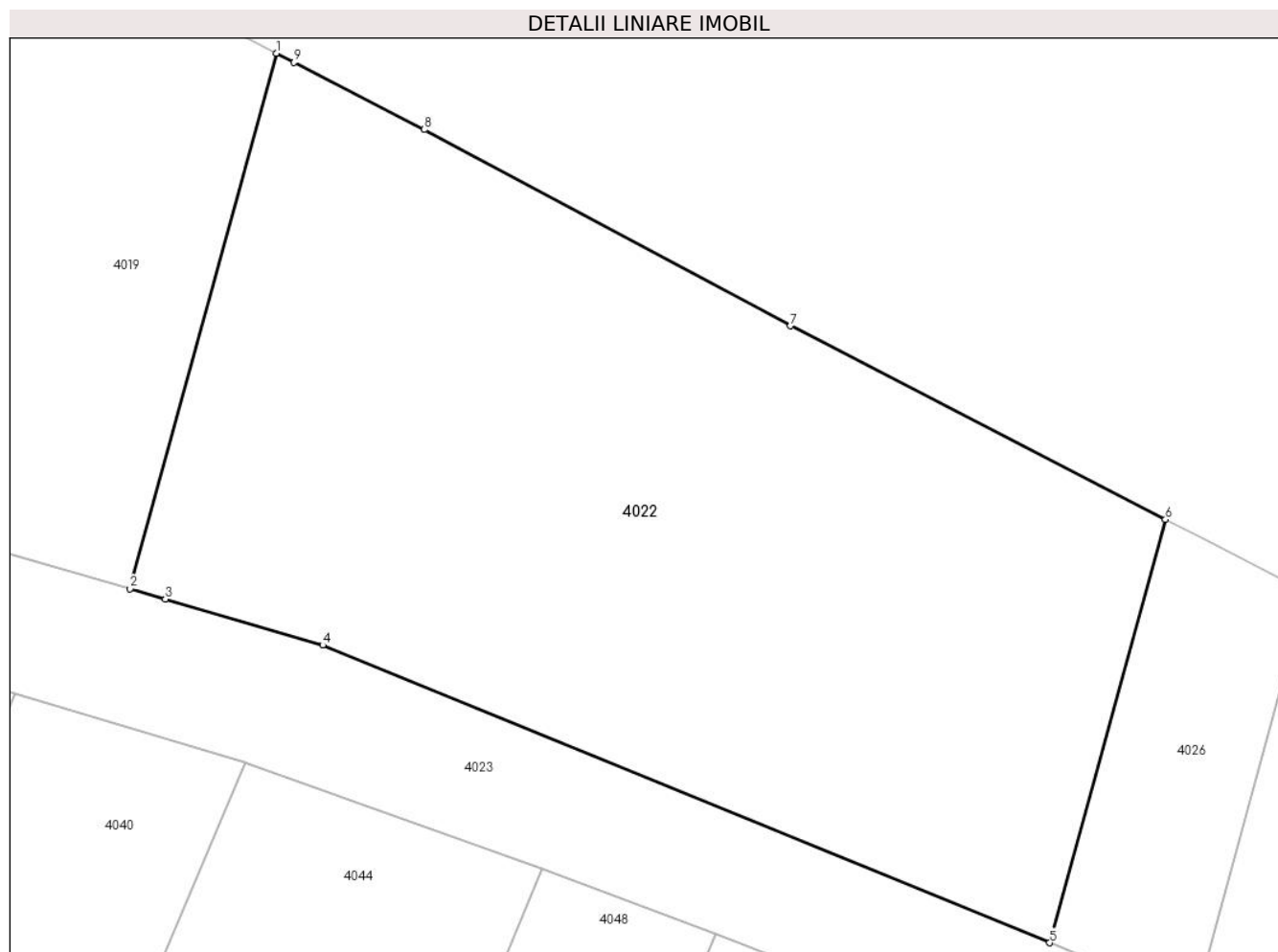
Inscrieri privind dezmembramintele dreptului de proprietate, drepturi reale de garanție și sarcini	Referințe
NU SUNT	

Anexa Nr. 1 La Partea I

Teren

Nr cadastral	Suprafața (mp)*	Observații / Referințe
	5.000	

* Suprafața este determinată în planul de proiecție Stereo 70.



Date referitoare la teren

Crt	Categorie folosință	Intravilan	Suprafața (mp)	Tarla	Parcelă	Nr. topo	Observații / Referințe
1	arabil	NU	5.000	8	544/1/6	-	Nr tarla 7 gresit in TP

Lungime Segmente

1) Valorile lungimilor segmentelor sunt obținute din proiecție în plan.

Punct început	X / Y	Punct sfârșit	X / Y	Lungime segment (** (m)
1	453.520,348 512.286,821	2	453.505,373 512.232,08	56.752
2	453.505,373 512.232,08	3	453.508,986 512.231,025	3.764
3	453.508,986 512.231,025	4	453.525,082 512.226,324	16.769
4	453.525,082 512.226,324	5	453.599,443 512.195,907	80.341
5	453.599,443 512.195,907	6	453.611,278 512.239,168	44.851

Punct început	X / Y	Punct sfârşit	X / Y	Lungime segment (** (m)
6	453.611,278 512.239,168	7	453.572,94 512.258,955	43.143
7	453.572,94 512.258,955	8	453.535,463 512.279,007	42.504
8	453.535,463 512.279,007	9	453.522,153 512.285,888	14.983
9	453.522,153 512.285,888	1	453.520,348 512.286,821	2.032

** Lungimile segmentelor sunt determinate în planul de proiecție Stereo 70 și sunt rotunjite la 1 milimetru.

*** Distanța dintre puncte este formată din segmente cumulate ce sunt mai mici decât valoarea 1 milimetru.

**DATE DESPRE IMOBILUL NR. 4023**

Oficiul de Cadastru și Publicitate Imobiliară SIBIU
Biroul de Cadastru și Publicitate Imobiliară Medias

A. Partea I. Descrierea imobilului

TEREN Extravilan

Adresa: Jud. Sibiu

Nr. Crt	Nr cadastral Nr. topografic	Suprafața* (mp)	Observații / Referințe
A1		14.180	Sector cadastral:9 Teren neimprejmuit;

B. Partea II. Proprietari și acte

Inscrieri privitoare la dreptul de proprietate și alte drepturi reale	Referințe
/	
Act Normativ nr. 7, din 13/03/1996 emis de PARLAMENTUL ROMANIEI (lege);	
B1	Inscrierea provizorie, drept de PROPRIETATE, dobandit prin Lege, cota actuala 1/1
	1) COMUNA MOSNA , CIF:4406240, proprietar neidentificat

C. Partea III. SARCINI .

Inscrieri privind dezmembramintele dreptului de proprietate, drepturi reale de garanție și sarcini	Referințe
NU SUNT	

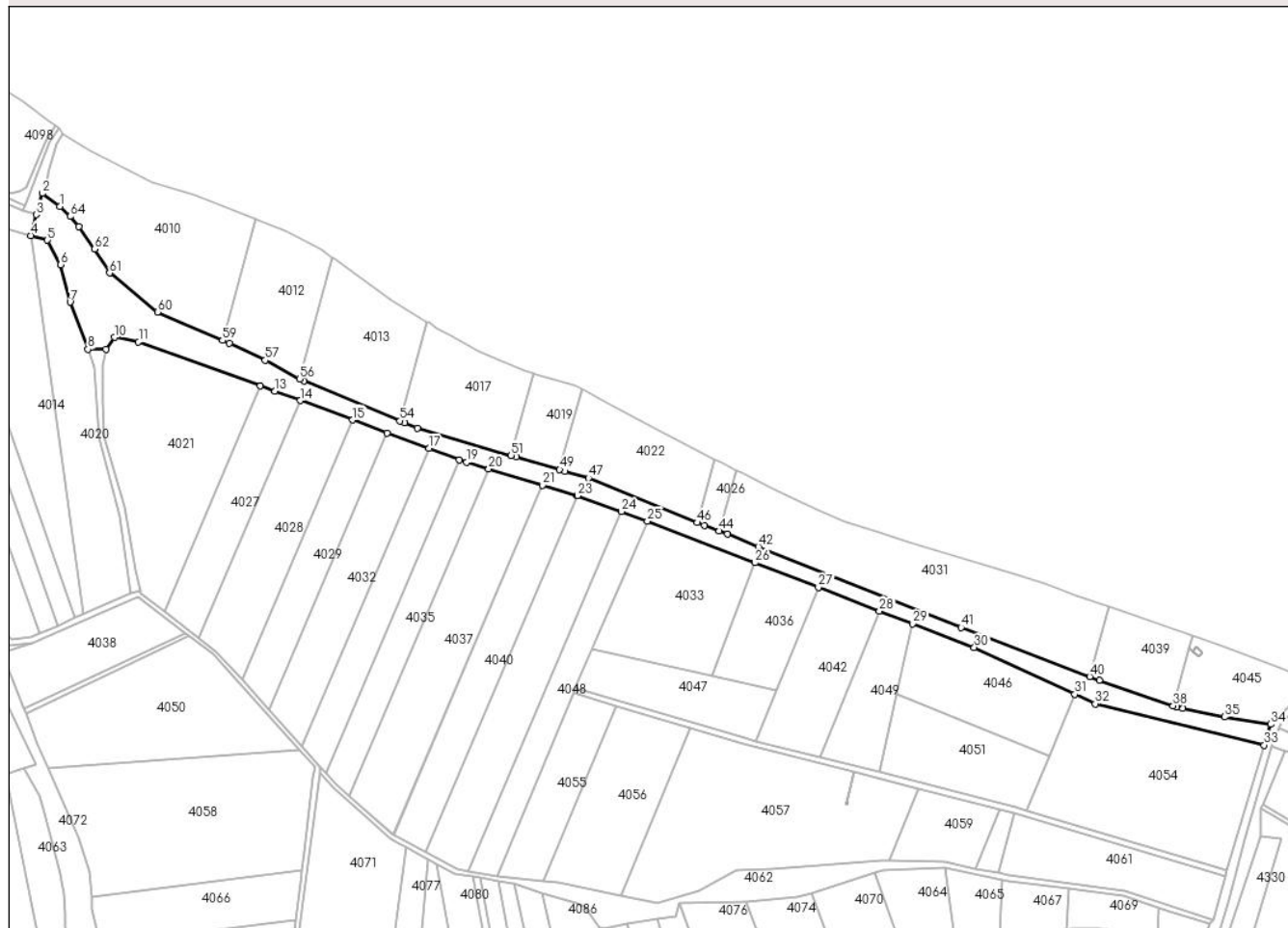
Anexa Nr. 1 La Partea I

Teren

Nr cadastral	Suprafața (mp)*	Observații / Referințe
	14.180	

* Suprafața este determinată în planul de proiecție Stereo 70.

DETALII LINIARE IMOBIL



Date referitoare la teren

Crt	Categorie folosință	Intravilan	Suprafața (mp)	Tarla	Parcelă	Nr. topo	Observații / Referințe
1	ape curgătoare	NU	14.180	8	551/1	-	

Lungime Segmente

1) Valorile lungimilor segmentelor sunt obținute din proiecție în plan.

Punct început	X / Y	Punct sfârșit	X / Y	Lungime segment
1	453.163,9 512.411,759	2	453.151,946 512.420,637	14.89
4	453.144,1 512.391,85	5	453.155,365 512.388,748	11.68
7	453.170,917 512.346,455	8	453.183,118 512.314,165	34.51
10	453.201,23 512.322,339	11	453.217,663 512.319,237	16.72
13	453.310,886 512.285,62	14	453.328,151 512.279,202	18.42
2	453.151,946 512.420,637	3	453.147,734 512.406,072	15.16
5	453.155,365 512.388,748	6	453.164,523 512.372,017	19.07
8	453.183,118 512.314,165	9	453.195,36 512.314,35	12.24
11	453.217,663 512.319,237	12	453.300,812 512.289,253	88.39
14	453.328,151 512.279,202	15	453.363,923 512.265,904	38.16
3	453.147,734 512.406,072	4	453.144,1 512.391,85	14.67
6	453.164,523 512.372,017	7	453.170,917 512.346,455	26.35
9	453.195,36 512.314,35	10	453.201,23 512.322,339	9.914
12	453.300,812 512.289,253	13	453.310,886 512.285,62	10.70
15	453.363,923 512.265,904	16	453.387,472 512.257,15	25.12

Punct început	X / Y	Punct sfârșit	X / Y	Lungime segment	Punct început	X / Y	Punct sfârșit	X / Y	Lungime segment	Punct început	X / Y	Punct sfârșit	X / Y	Lungime segment
16	453.387,472 512.257,15	17	453.416,05 512.246,527	30.488	17	453.416,05 512.246,527	18	453.436,732 512.238,838	22.066	18	453.436,732 512.238,838	19	453.441,709 512.236,988	5.31
19	453.441,709 512.236,988	20	453.456,858 512.232,436	15.818	20	453.456,858 512.232,436	21	453.493,676 512.221,373	38.444	21	453.493,676 512.221,373	22	453.517,194 512.214,306	24.557
22	453.517,194 512.214,306	23	453.517,481 512.214,22	0.299	23	453.517,481 512.214,22	24	453.547,581 512.203,435	31.973	24	453.547,581 512.203,435	25	453.565,297 512.196,836	18.905
25	453.565,297 512.196,836	26	453.638,841 512.168,427	78.841	26	453.638,841 512.168,427	27	453.682,16 512.151,693	46.439	27	453.682,16 512.151,693	28	453.723,772 512.135,62	44.608
28	453.723,772 512.135,62	29	453.746,542 512.126,824	24.41	29	453.746,542 512.126,824	30	453.788,562 512.110,592	45.046	30	453.788,562 512.110,592	31	453.857,344 512.078,635	75.843
31	453.857,344 512.078,635	32	453.871,204 512.072,195	15.284	32	453.871,204 512.072,195	33	453.986,604 512.043,937	118.808	33	453.986,604 512.043,937	34	453.991,102 512.058,2	14.955
34	453.991,102 512.058,2	35	453.959,55 512.063,151	31.938	35	453.959,55 512.063,151	36	453.931,182 512.069,036	28.971	36	453.931,182 512.069,036	37	453.926,946 512.069,897	4.323
37	453.926,946 512.069,897	38	453.924,413 512.070,777	2.681	38	453.924,413 512.070,777	39	453.874,02 512.088,296	53.352	39	453.874,02 512.088,296	40	453.867,456 512.090,794	7.023
40	453.867,456 512.090,794	41	453.779,647 512.124,206	93.951	41	453.779,647 512.124,206	42	453.641,079 512.179,446	149.173	42	453.641,079 512.179,446	43	453.619,899 512.188,054	22.862
43	453.619,899 512.188,054	44	453.614,349 512.190,14	5.929	44	453.614,349 512.190,14	45	453.604,417 512.193,872	10.61	45	453.604,417 512.193,872	46	453.599,443 512.195,907	5.374
46	453.599,443 512.195,907	47	453.525,082 512.226,324	80.341	47	453.525,082 512.226,324	48	453.508,986 512.231,025	16.769	48	453.508,986 512.231,025	49	453.505,373 512.232,08	3.764
49	453.505,373 512.232,08	50	453.475,772 512.240,726	30.837	50	453.475,772 512.240,726	51	453.472,21 512.241,767	3.712	51	453.472,21 512.241,767	52	453.408,127 512.260,484	66.76
52	453.408,127 512.260,484	53	453.399,547 512.264,03	9.283	53	453.399,547 512.264,03	54	453.396,355 512.265,349	3.454	54	453.396,355 512.265,349	55	453.330,696 512.292,483	71.046
55	453.330,696 512.292,483	56	453.327,751 512.294,059	3.34	56	453.327,751 512.294,059	57	453.304,136 512.306,696	26.783	57	453.304,136 512.306,696	58	453.279,842 512.318,178	26.871
58	453.279,842 512.318,178	59	453.275,073 512.320,264	5.205	59	453.275,073 512.320,264	60	453.230,67 512.339,687	48.466	60	453.230,67 512.339,687	61	453.197,88 512.366,37	42.274
61	453.197,88 512.366,37	62	453.187,522 512.382,589	19.245	62	453.187,522 512.382,589	63	453.176,795 512.397,838	18.645	63	453.176,795 512.397,838	64	453.171,016 512.404,936	9.153
64	453.171,016 512.404,936	1	453.163,9 512.411,759	9.858										

** Lungimile segmentelor sunt determinate în planul de proiecție Stereo 70 și sunt rotunjite la 1 milimetru.

*** Distanța dintre puncte este formată din segmente cumulate ce sunt mai mici decât valoarea 1 milimetru.

**DATE DESPRE IMOBILUL NR. 4024**

Oficiul de Cadastru și Publicitate Imobiliară SIBIU
Biroul de Cadastru și Publicitate Imobiliară Medias

A. Partea I. Descrierea imobilului

TEREN Extravilan

Adresa: Jud. Sibiu

Nr. Crt	Nr cadastral Nr. topografic	Suprafața* (mp)	Observații / Referințe
A1		803	Sector cadastral:9 Teren neimprejmuit;

B. Partea II. Proprietari și acte

Inscrieri privitoare la dreptul de proprietate și alte drepturi reale		Referințe
/		
Act Normativ nr. 7, din 13/03/1996 emis de PARLAMENTUL ROMANIEI (lege);		
B1	Inscrierea provizorie, drept de PROPRIETATE, dobandit prin Lege, cota actuala 1/1 1) COMUNA MOSNA , CIF:4406240, proprietar neidentificat	A1

C. Partea III. SARCINI .

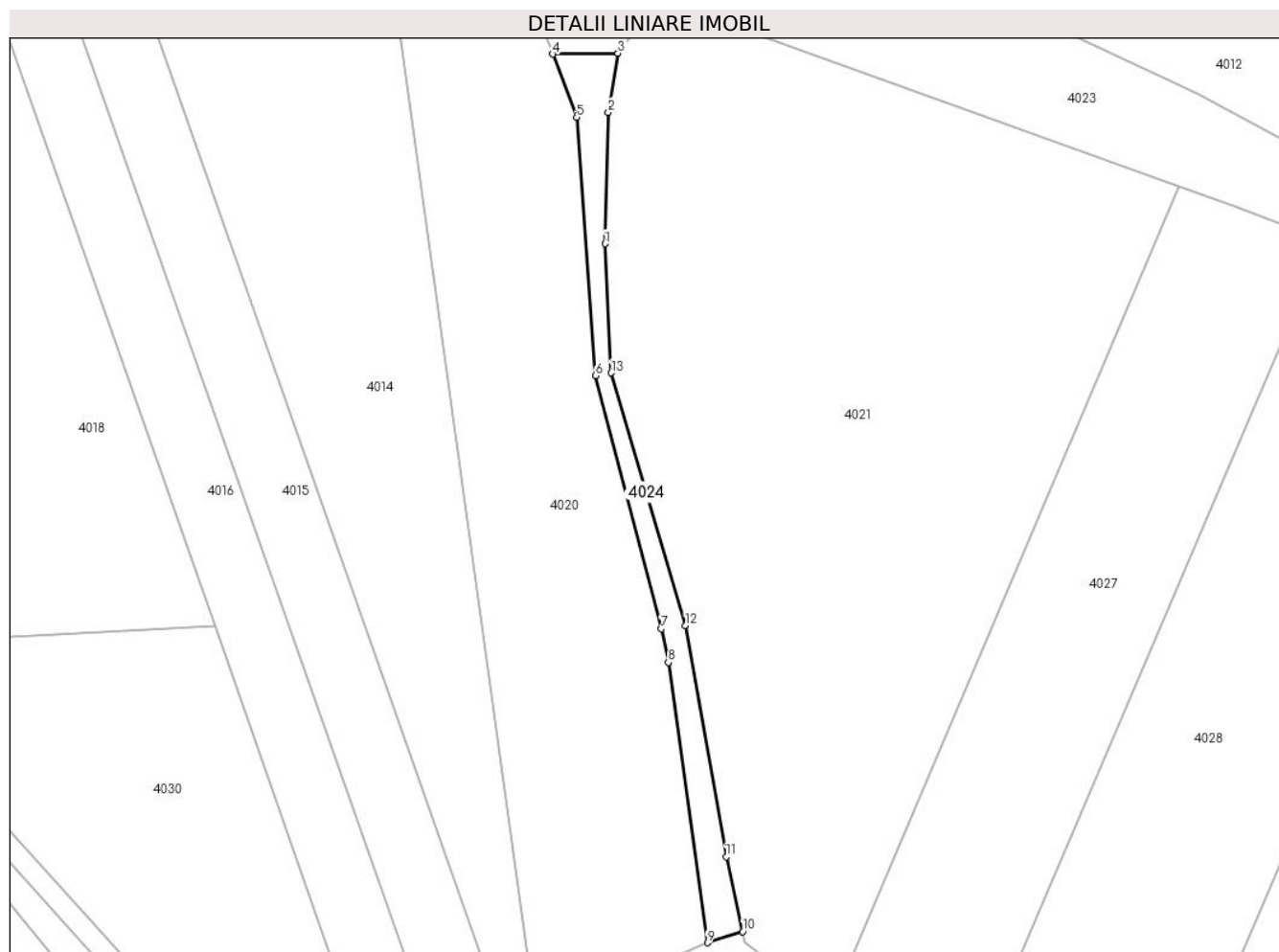
Inscrieri privind dezmembramintele dreptului de proprietate, drepturi reale de garanție și sarcini	Referințe
NU SUNT	

Anexa Nr. 1 La Partea I

Teren

Nr cadastral	Suprafața (mp)*	Observații / Referințe
	803	

* Suprafața este determinată în planul de proiecție Stereo 70.



Date referitoare la teren

Crt	Categorie folosință	Intravilan	Suprafața (mp)	Tarla	Parcelă	Nr. topo	Observații / Referințe
1	ape curgătoare	NU	803	8	556	-	

Lungime Segmente

1) Valorile lungimilor segmentelor sunt obținute din proiecție în plan.

Punct început	X / Y	Punct sfârșit	X / Y	Lungime segment (** (m)
1	453.192,922 512.278,593	2	453.193,583 512.303,274	24.69
2	453.193,583 512.303,274	3	453.195,36 512.314,35	11.217
3	453.195,36 512.314,35	4	453.183,118 512.314,165	12.243
4	453.183,118 512.314,165	5	453.187,592 512.302,324	12.658
5	453.187,592 512.302,324	6	453.191,109 512.253,843	48.608

Punct început	X / Y	Punct sfârșit	X / Y	Lungime segment (** (m)
6	453.191,109 512.253,843	7	453.203,485 512.206,307	49.121
7	453.203,485 512.206,307	8	453.204,838 512.199,976	6.474
8	453.204,838 512.199,976	9	453.212,172 512.147,376	53.109
9	453.212,172 512.147,376	10	453.218,784 512.149,445	6.929
10	453.218,784 512.149,445	11	453.215,694 512.163,532	14.422
11	453.215,694 512.163,532	12	453.208,075 512.206,945	44.076
12	453.208,075 512.206,945	13	453.194,088 512.254,347	49.422
13	453.194,088 512.254,347	1	453.192,922 512.278,593	24.274

** Lungimile segmentelor sunt determinate în planul de proiecție Stereo 70 și sunt rotunjite la 1 milimetru.

*** Distanța dintre puncte este formată din segmente cumulate ce sunt mai mici decât valoarea 1 milimetru.

**DATE DESPRE IMOBILUL NR. 4025**

Oficiul de Cadastru și Publicitate Imobiliară SIBIU
Biroul de Cadastru și Publicitate Imobiliară Medias

A. Partea I. Descrierea imobilului

TEREN Extravilan

Adresa: Jud. Sibiu

Nr. Crt	Nr cadastral Nr. topografic	Suprafața* (mp)	Observații / Referințe
A1		9.300	Sector cadastral:9 Teren neimprejmuit;

B. Partea II. Proprietari și acte

Inscrieri privitoare la dreptul de proprietate și alte drepturi reale	Referințe
/	
Act Administrativ nr. 339/42, din 05/07/1994 emis de CJPSDPAT Sibiu (titlu de proprietate);	
B1	A1
Intabulare, drept de PROPRIETATE, dobandit prin Reconstituire, cota actuala 1/1 1) DIAC ROMULUS	

C. Partea III. SARCINI .

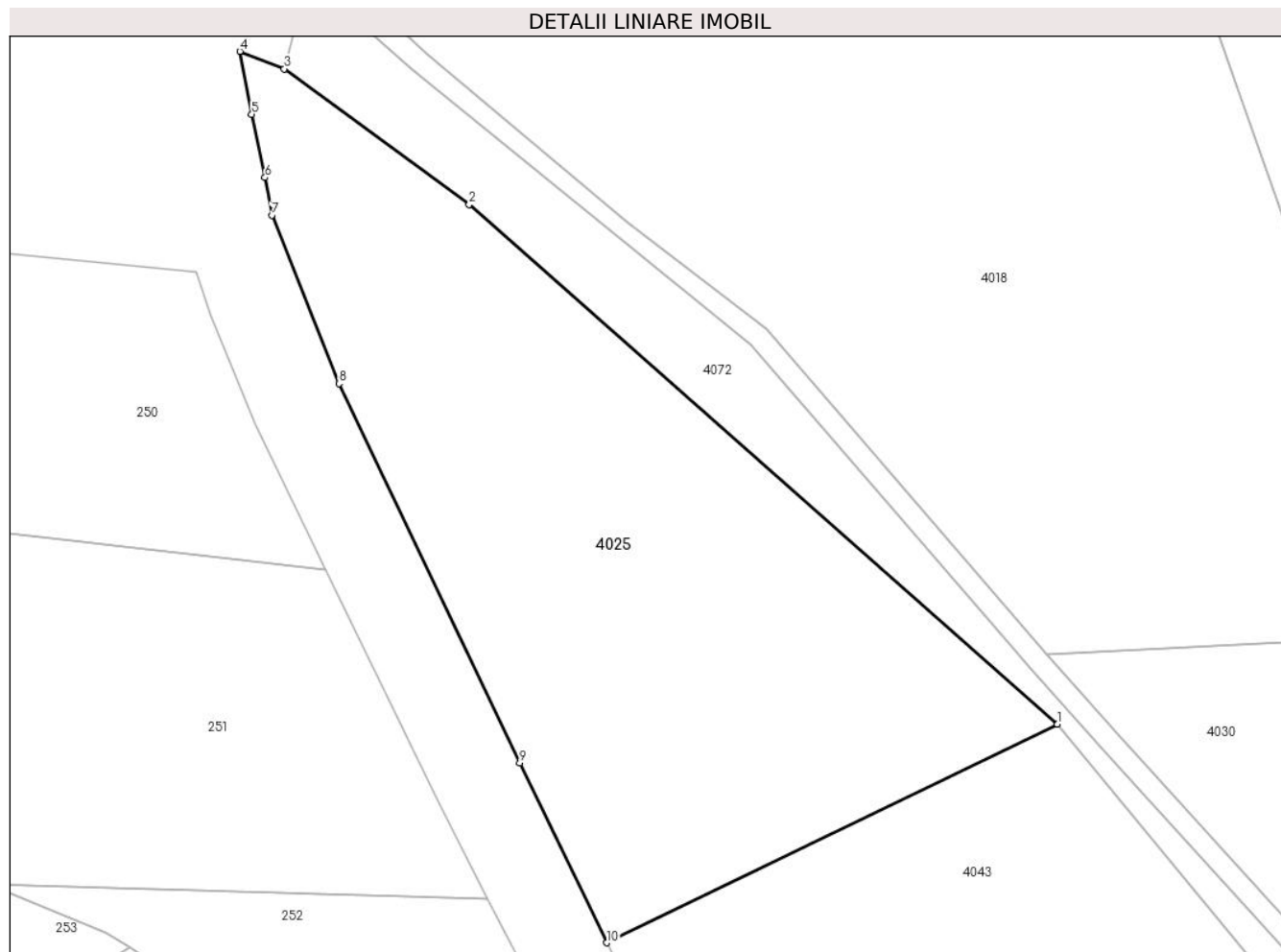
Inscrieri privind dezmembramintele dreptului de proprietate, drepturi reale de garanție și sarcini	Referințe
NU SUNT	

Anexa Nr. 1 La Partea I

Teren

Nr cadastral	Suprafața (mp)*	Observații / Referințe
	9.300	

* Suprafața este determinată în planul de proiecție Stereo 70.



Date referitoare la teren

Crt	Categorie folosință	Intravilan	Suprafața (mp)	Tarla	Parcelă	Nr. topo	Observații / Referințe
1	arabil	NU	9.300	8	596/1	-	

Lungime Segmente

1) Valorile lungimilor segmentelor sunt obținute din proiecție în plan.

Punct început	X / Y	Punct sfârșit	X / Y	Lungime segment (** (m)
1	453.051,593 512.190,399	2	452.943,695 512.285,626	143.911
2	452.943,695 512.285,626	3	452.909,771 512.310,45	42.036
3	452.909,771 512.310,45	4	452.901,63 512.313,646	8.746
4	452.901,63 512.313,646	5	452.903,796 512.302,13	11.718
5	452.903,796 512.302,13	6	452.906,231 512.290,525	11.858

Punct început	X / Y	Punct sfârșit	X / Y	Lungime segment (** (m)
6	452.906,231 512.290,525	7	452.907,491 512.283,635	7.004
7	452.907,491 512.283,635	8	452.919,846 512.252,763	33.252
8	452.919,846 512.252,763	9	452.952,961 512.183,29	76.962
9	452.952,961 512.183,29	10	452.968,945 512.150,36	36.604
10	452.968,945 512.150,36	1	453.051,593 512.190,399	91.836

** Lungimile segmentelor sunt determinate în planul de proiecție Stereo 70 și sunt rotunjite la 1 milimetru.

*** Distanța dintre puncte este formată din segmente cumulate ce sunt mai mici decât valoarea 1 milimetru.

**DATE DESPRE IMOBILUL NR. 4026**

Oficiul de Cadastru și Publicitate Imobiliară SIBIU
Biroul de Cadastru și Publicitate Imobiliară Medias

A. Partea I. Descrierea imobilului

TEREN Extravilan

Adresa: Jud. Sibiu

Nr. Crt	Nr cadastral Nr. topografic	Suprafața* (mp)	Observații / Referințe
A1		700	Sector cadastral:9 Teren neimprejmuit;

B. Partea II. Proprietari și acte

Inscrieri privitoare la dreptul de proprietate și alte drepturi reale	Referințe
/	
Act Administrativ nr. 924/48, din 25/02/2004 emis de CJPSDPAT Sibiu (Titlu de proprietate);	
B1	A1
Intabulare, drept de PROPRIETATE, dobandit prin Constituire, cota actuala 1/1 1) MATEI ELISABETA	

C. Partea III. SARCINI .

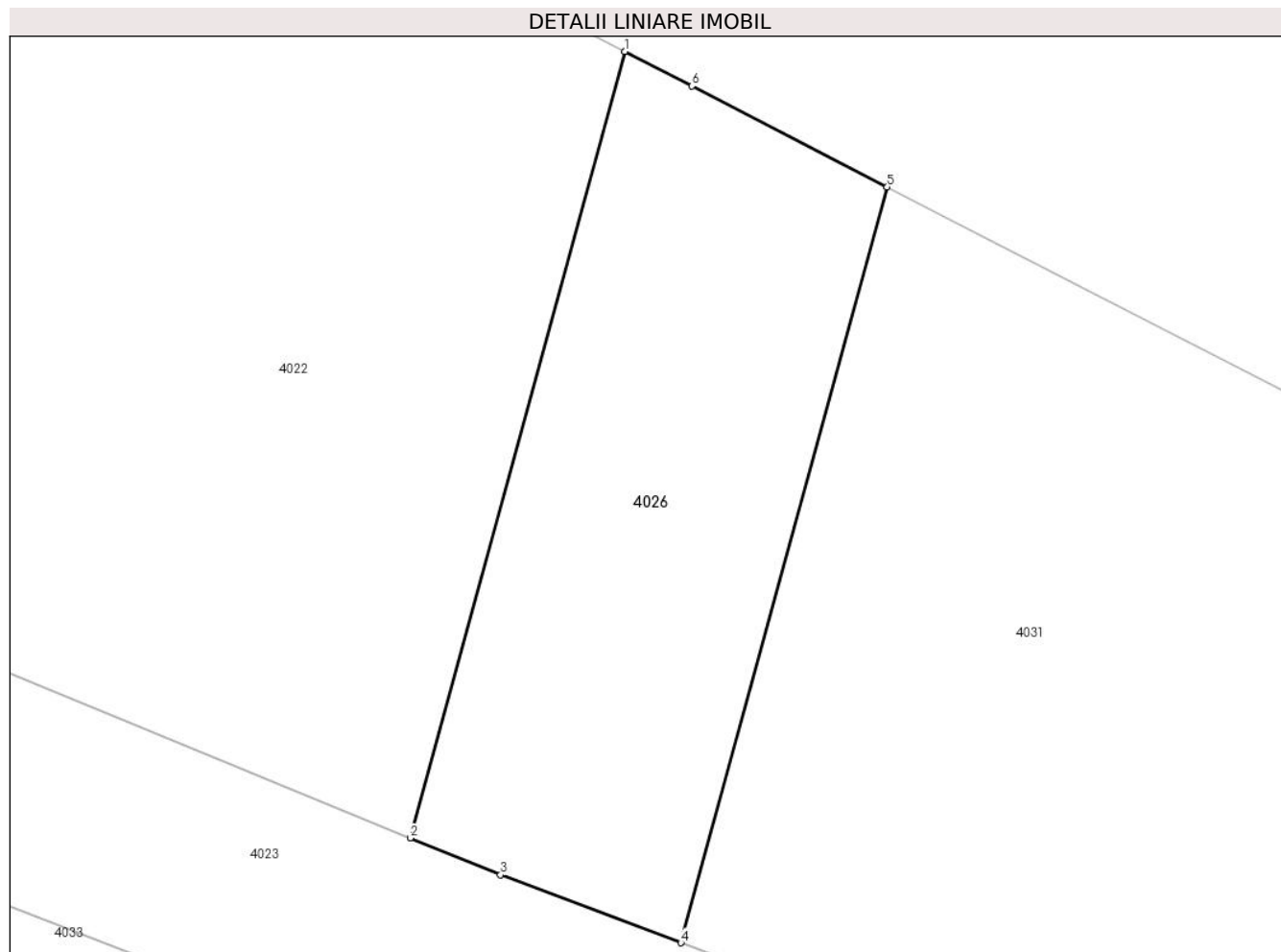
Inscrieri privind dezmembramintele dreptului de proprietate, drepturi reale de garanție și sarcini	Referințe
NU SUNT	

Anexa Nr. 1 La Partea I

Teren

Nr cadastral	Suprafața (mp)*	Observații / Referințe
	700	

* Suprafața este determinată în planul de proiecție Stereo 70.



Date referitoare la teren

Crt	Categorie folosință	Intra vilan	Suprafața (mp)	Tarla	Parcelă	Nr. topo	Observații / Referințe
1	arabil	NU	700	8	544/4/6/1	-	

Lungime Segmente

1) Valorile lungimilor segmentelor sunt obținute din proiecție în plan.

Punct început	X / Y	Punct sfârșit	X / Y	Lungime segment (** (m)
1	453.611,278 512.239,168	2	453.599,443 512.195,907	44.851
2	453.599,443 512.195,907	3	453.604,417 512.193,872	5.374
3	453.604,417 512.193,872	4	453.614,349 512.190,14	10.61
4	453.614,349 512.190,14	5	453.625,722 512.231,714	43.101
5	453.625,722 512.231,714	6	453.614,967 512.237,264	12.103

Punct început	X / Y	Punct sfârșit	X / Y	Lungime segment (** (m)
6	453.614,967 512.237,264	1	453.611,278 512.239,168	4.152

** Lungimile segmentelor sunt determinate în planul de proiecție Stereo 70 și sunt rotunjite la 1 milimetru.

*** Distanța dintre puncte este formată din segmente cumulate ce sunt mai mici decât valoarea 1 milimetru.

**DATE DESPRE IMOBILUL NR. 4027**

Oficiul de Cadastru și Publicitate Imobiliară SIBIU
Biroul de Cadastru și Publicitate Imobiliară Medias

A. Partea I. Descrierea imobilului

TEREN Extravilan

Adresa: Jud. Sibiu

Nr. Crt	Nr cadastral Nr. topografic	Suprafața* (mp)	Observații / Referințe
A1		5.000	Sector cadastral:9 Teren neimprejmuit;

B. Partea II. Proprietari și acte

Inscrieri privitoare la dreptul de proprietate și alte drepturi reale		Referințe
/		
Act Administrativ nr. 731/42, din 18/02/2003 emis de CJPSDPAT Sibiu (Titlu de proprietate);		
B1	Intabulare, drept de PROPRIETATE, dobandit prin Reconstituire, cota actuala 4/8 1) MOLDOVAN VASILE	A1
Act Notarial nr. 8, din 01/02/2012 emis de N.P. AXENTE MIA (certificat de mostenitor);		
B2	Intabulare, drept de PROPRIETATE, dobandit prin Succesiune, cota actuala 1/8 1) MOLDOVAN LENUTA	A1
B3	Intabulare, drept de PROPRIETATE, dobandit prin Succesiune, cota actuala 1/8 1) BOCICOR LAVINIA-LENUTA	A1
B4	Intabulare, drept de PROPRIETATE, dobandit prin Succesiune, cota actuala 1/8 1) MOLDOVAN VASILE	A1
B5	Intabulare, drept de PROPRIETATE, dobandit prin Succesiune, cota actuala 1/8 1) MOLDOVAN FLORIN-IOAN	A1

C. Partea III. SARCINI .

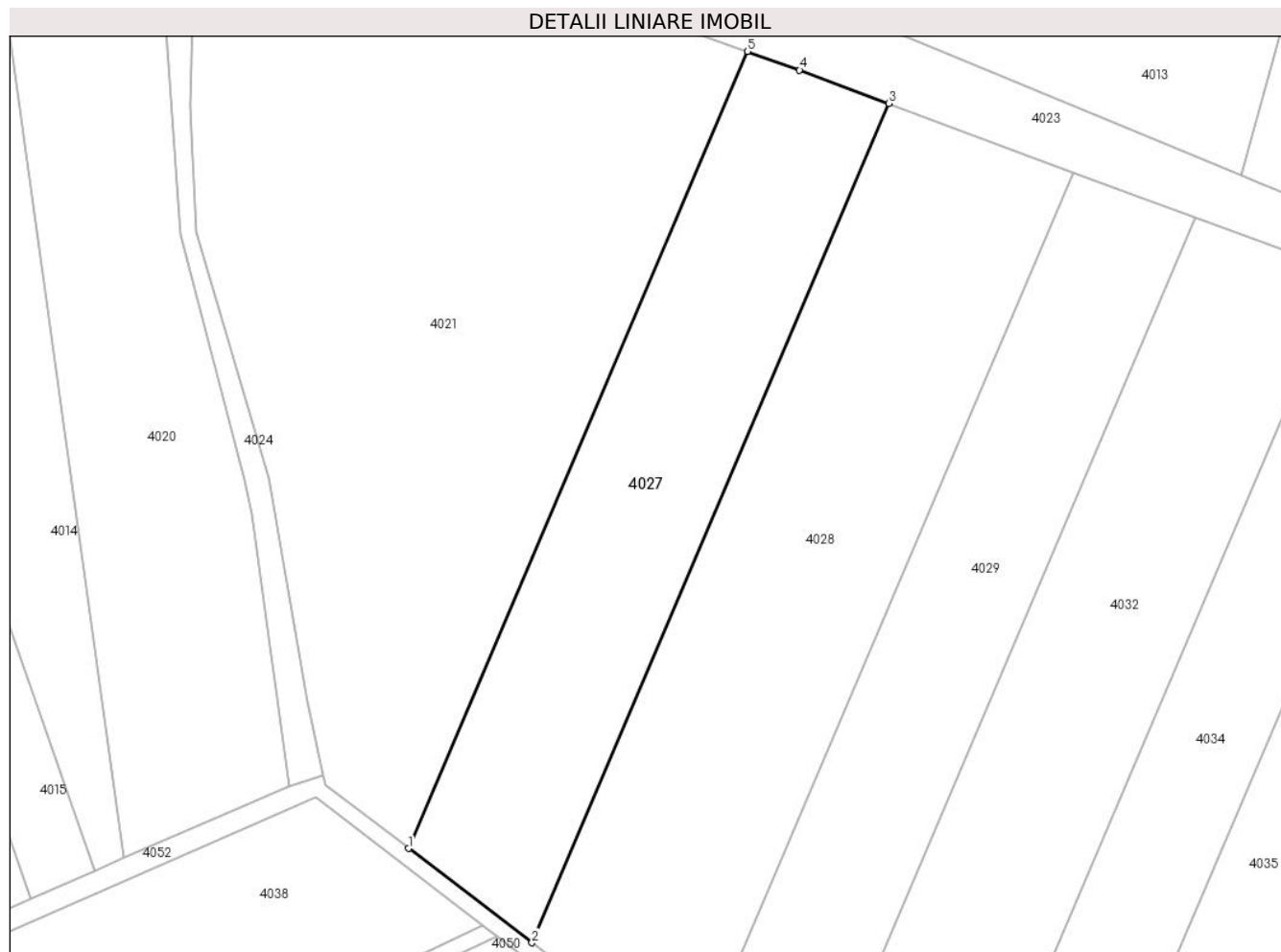
Inscrieri privind dezmembramintele dreptului de proprietate, drepturi reale de garanție și sarcini	Referințe
NU SUNT	

Anexa Nr. 1 La Partea I

Teren

Nr cadastral	Suprafața (mp)*	Observații / Referințe
	5.000	

* Suprafața este determinată în planul de proiecție Stereo 70.



Date referitoare la teren

Crt	Categorie folosință	Intravilan	Suprafața (mp)	Tarla	Parcelă	Nr. topo	Observații / Referințe
1	arabil	NU	5.000	8	556/2/1	-	

Lungime Segmente

1) Valorile lungimilor segmentelor sunt obținute din proiecție în plan.

Punct început	X / Y	Punct sfârșit	X / Y	Lungime segment (** (m)
1	453.235,224 512.135,228	2	453.259,089 512.117,02	30.018
2	453.259,089 512.117,02	3	453.328,151 512.279,202	176.274
3	453.328,151 512.279,202	4	453.310,886 512.285,62	18.42
4	453.310,886 512.285,62	5	453.300,812 512.289,253	10.708
5	453.300,812 512.289,253	1	453.235,224 512.135,228	167.408

**** Lungimile segmentelor sunt determinate în planul de proiecție Stereo 70 și sunt rotunjite la 1 milimetru.**

***** Distanța dintre puncte este formată din segmente cumulate ce sunt mai mici decât valoarea 1 milimetru.**

**DATE DESPRE IMOBILUL NR. 4028**

Oficiul de Cadastru și Publicitate Imobiliară SIBIU
Biroul de Cadastru și Publicitate Imobiliară Medias

A. Partea I. Descrierea imobilului

TEREN Extravilan

Adresa: Jud. Sibiu

Nr. Crt	Nr cadastral Nr. topografic	Suprafața* (mp)	Observații / Referințe
A1		7.000	Sector cadastral:9 Teren neimprejmuit;

B. Partea II. Proprietari și acte

Inscrieri privitoare la dreptul de proprietate și alte drepturi reale	Referințe
/	
Act Administrativ nr. 772/42, din 10/03/2003 emis de CJPSDPAT Sibiu (Titlu de proprietate);	
B1	A1
Intabulare, drept de PROPRIETATE, dobandit prin Reconstituire, cota actuala 1/1 1) MOLDOVAN IOAN	

C. Partea III. SARCINI .

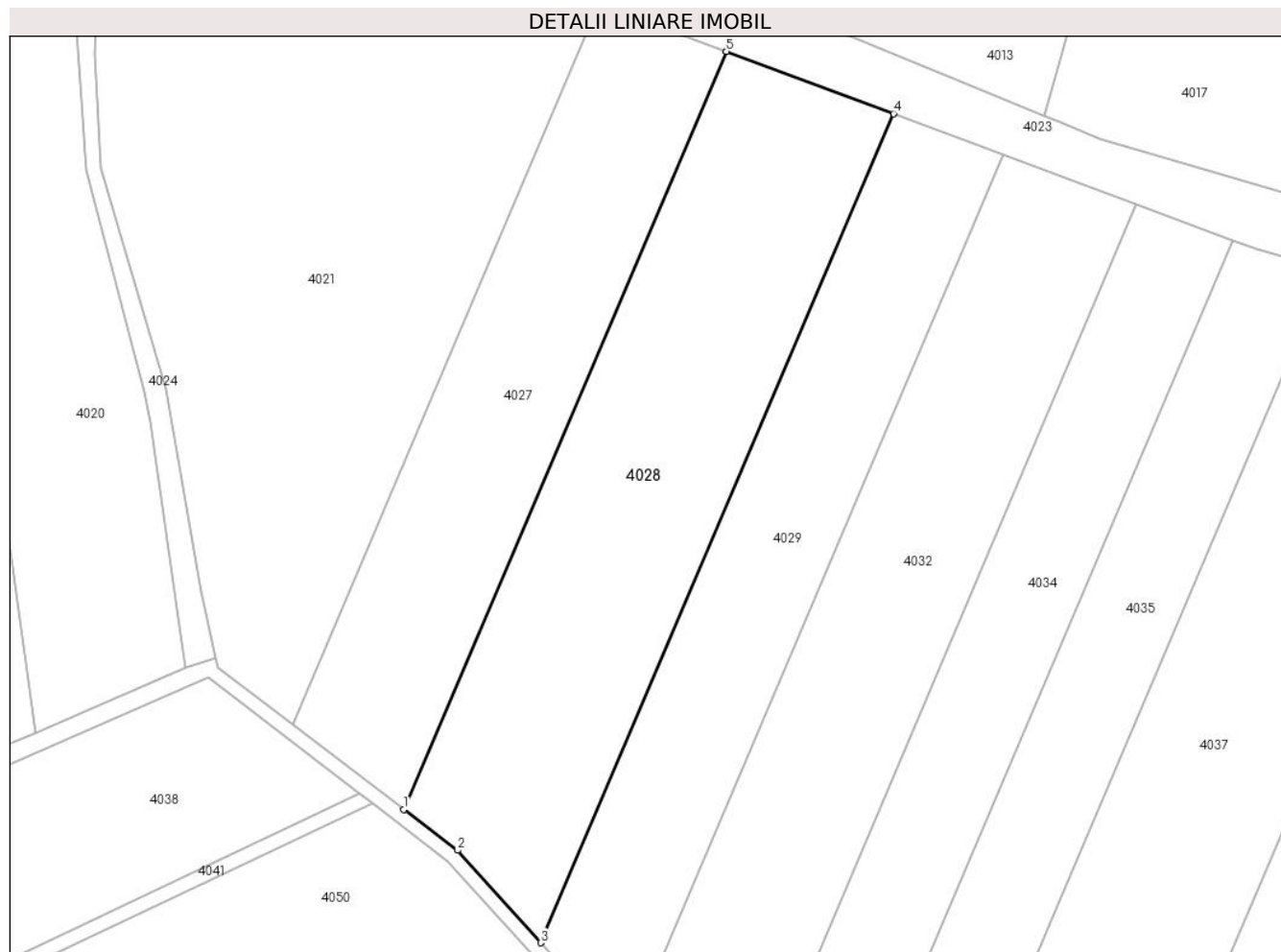
Inscrieri privind dezmembramintele dreptului de proprietate, drepturi reale de garanție și sarcini	Referințe
NU SUNT	

Anexa Nr. 1 La Partea I

Teren

Nr cadastral	Suprafața (mp)*	Observații / Referințe
	7.000	

* Suprafața este determinată în planul de proiecție Stereo 70.



Date referitoare la teren

Crt	Categorie folosință	Intravilan	Suprafața (mp)	Tarla	Parcelă	Nr. topo	Observații / Referințe
1	arabil	NU	7.000	8	556/2/2	-	

Lungime Segmente

1) Valorile lungimilor segmentelor sunt obținute din proiecție în plan.

Punct început	X / Y	Punct sfârșit	X / Y	Lungime segment (** (m)
1	453.259,089 512.117,02	2	453.270,553 512.108,274	14.419
2	453.270,553 512.108,274	3	453.288,378 512.088,496	26.625
3	453.288,378 512.088,496	4	453.363,923 512.265,904	192.823
4	453.363,923 512.265,904	5	453.328,151 512.279,202	38.164
5	453.328,151 512.279,202	1	453.259,089 512.117,02	176.274

**** Lungimile segmentelor sunt determinate în planul de proiecție Stereo 70 și sunt rotunjite la 1 milimetru.**

***** Distanța dintre puncte este formată din segmente cumulate ce sunt mai mici decât valoarea 1 milimetru.**

**DATE DESPRE IMOBILUL NR. 4029**

Oficiul de Cadastru și Publicitate Imobiliară SIBIU
Biroul de Cadastru și Publicitate Imobiliară Medias

A. Partea I. Descrierea imobilului

TEREN Extravilan

Adresa: Jud. Sibiu

Nr. Crt	Nr cadastral Nr. topografic	Suprafața* (mp)	Observații / Referințe
A1		5.000	Sector cadastral:9 Teren neimprejmuit;

B. Partea II. Proprietari și acte

Inscrieri privitoare la dreptul de proprietate și alte drepturi reale	Referințe
/	
Act Administrativ nr. 768/42, din 10/03/2003 emis de CJPSDPAT Sibiu (Titlu de proprietate);	
B1	A1
Intabulare, drept de PROPRIETATE, dobandit prin Reconstituire, cota actuala 1/1 1) SAMU SILVIA	

C. Partea III. SARCINI .

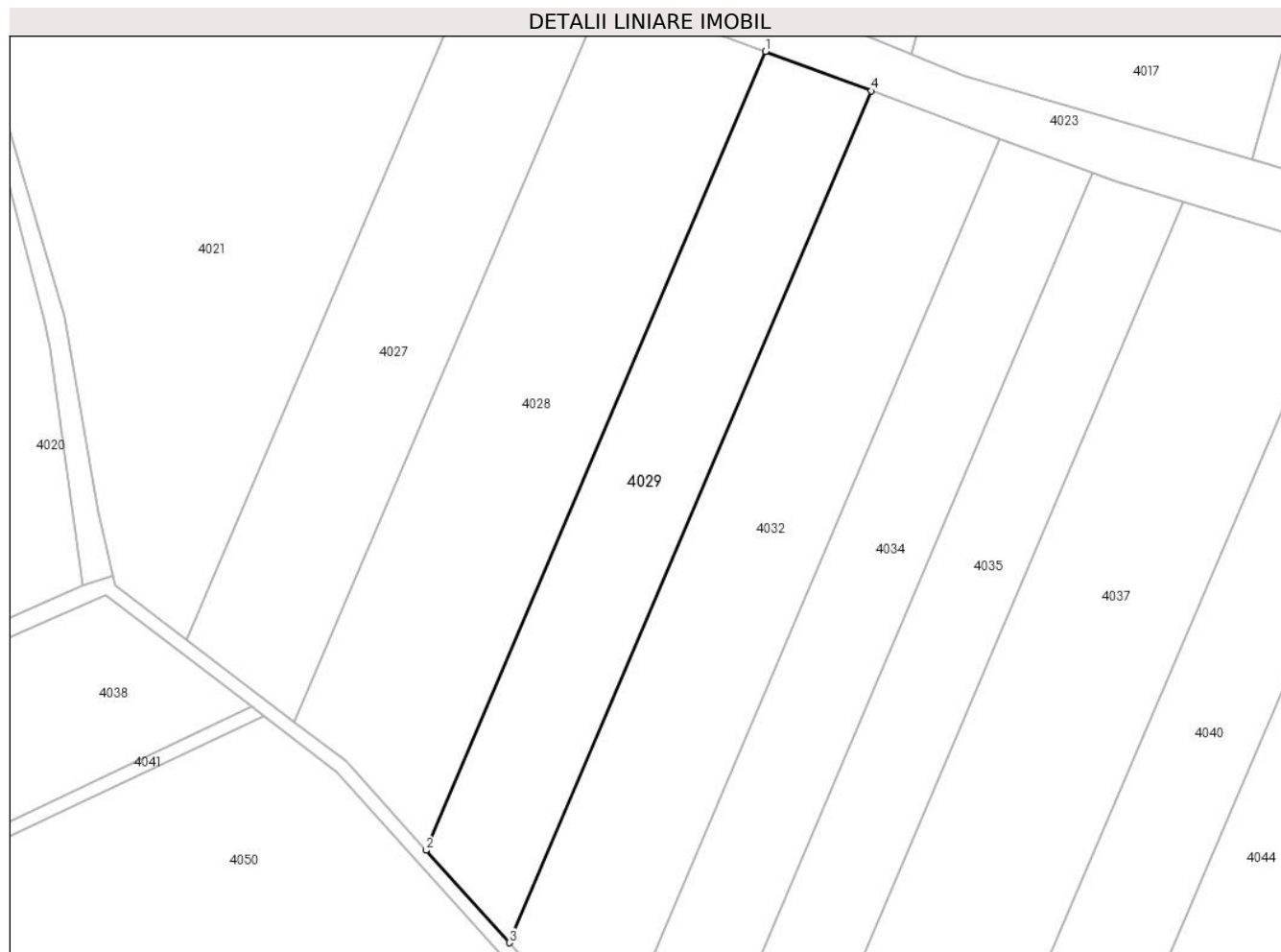
Inscrieri privind dezmembramintele dreptului de proprietate, drepturi reale de garanție și sarcini	Referințe
NU SUNT	

Anexa Nr. 1 La Partea I

Teren

Nr cadastral	Suprafața (mp)*	Observații / Referințe
	5.000	

* Suprafața este determinată în planul de proiecție Stereo 70.



Date referitoare la teren

Crt	Categorie folosință	Intravilan	Suprafața (mp)	Tarla	Parcelă	Nr. topo	Observații / Referințe
1	arabil	NU	5.000	8	556/3	-	

Lungime Segmente

1) Valorile lungimilor segmentelor sunt obținute din proiecție în plan.

Punct început	X / Y	Punct sfârșit	X / Y	Lungime segment (** (m)
1	453.363,923 512.265,904	2	453.288,378 512.088,496	192.823
2	453.288,378 512.088,496	3	453.306,902 512.067,942	27.67
3	453.306,902 512.067,942	4	453.387,472 512.257,15	205.648
4	453.387,472 512.257,15	1	453.363,923 512.265,904	25.123

** Lungimile segmentelor sunt determinate în planul de proiecție Stereo 70 și sunt rotunjite la 1 milimetru.

***** Distanţa dintre puncte este formată din segmente cumulate ce sunt mai mici decât valoarea 1 milimetru.**

**DATE DESPRE IMOBILUL NR. 4030**

Oficiul de Cadastru și Publicitate Imobiliară SIBIU
Biroul de Cadastru și Publicitate Imobiliară Medias

A. Partea I. Descrierea imobilului

TEREN Extravilan

Adresa: Jud. Sibiu

Nr. Crt	Nr cadastral Nr. topografic	Suprafața* (mp)	Observații / Referințe
A1		4.200	Sector cadastral:9 Teren neimprejmuit;

B. Partea II. Proprietari și acte

Inscrieri privitoare la dreptul de proprietate și alte drepturi reale		Referințe
/		
Act Normativ nr. 7, din 13/03/1996 emis de PARLAMENTUL ROMANIEI (lege);		
B1	Inscrierea provizorie, drept de PROPRIETATE, dobandit prin Lege, cota actuala 1/1 1) COMUNA MOSNA , CIF:4406240, proprietar neidentificat	A1

C. Partea III. SARCINI .

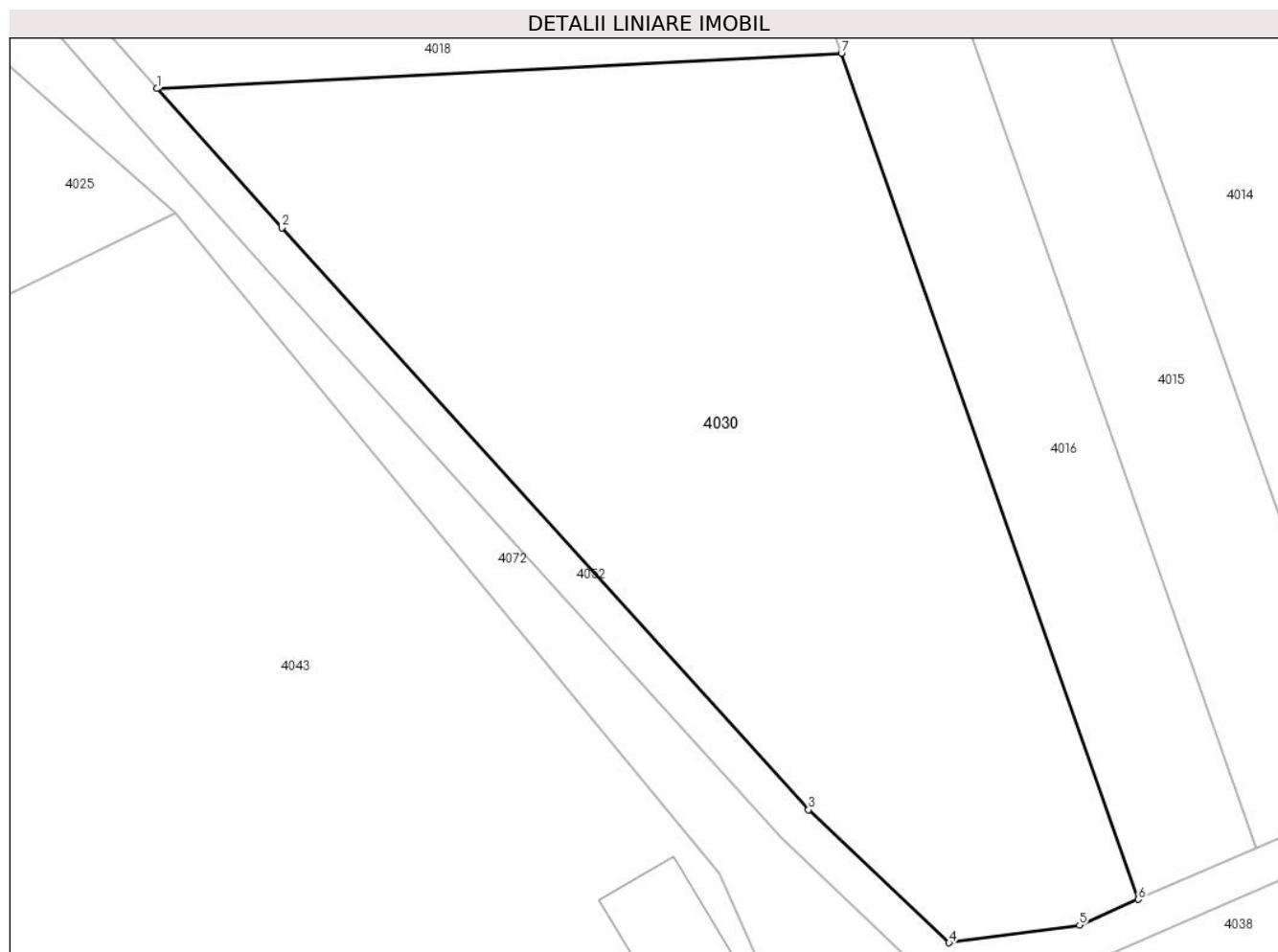
Inscrieri privind dezmembramintele dreptului de proprietate, drepturi reale de garanție și sarcini	Referințe
NU SUNT	

Anexa Nr. 1 La Partea I

Teren

Nr cadastral	Suprafața (mp)*	Observații / Referințe
	4.200	

* Suprafața este determinată în planul de proiecție Stereo 70.



Date referitoare la teren

Crt	Categorie folosință	Intravilan	Suprafața (mp)	Tarla	Parcelă	Nr. topo	Observații / Referințe
1	arabil	NU	4.200	8	567/6/1	-	

Lungime Segmente

1) Valorile lungimilor segmentelor sunt obținute din proiecție în plan.

Punct început	X / Y	Punct sfârșit	X / Y	Lungime segment (** (m)
1	453.049,723 512.203,119	2	453.062,491 512.188,883	19.122
2	453.062,491 512.188,883	3	453.116,365 512.129,418	80.241
3	453.116,365 512.129,418	4	453.130,739 512.115,821	19.786
4	453.130,739 512.115,821	5	453.144,087 512.117,617	13.468
5	453.144,087 512.117,617	6	453.150,104 512.120,247	6.567

Punct început	X / Y	Punct sfârșit	X / Y	Lungime segment (** (m)
6	453.150,104 512.120,247	7	453.119,738 512.206,738	91.667
7	453.119,738 512.206,738	1	453.049,723 512.203,119	70.108

** Lungimile segmentelor sunt determinate în planul de proiecție Stereo 70 și sunt rotunjite la 1 milimetru.

*** Distanța dintre puncte este formată din segmente cumulate ce sunt mai mici decât valoarea 1 milimetru.

**DATE DESPRE IMOBILUL NR. 4031**

Oficiul de Cadastru și Publicitate Imobiliară SIBIU
Biroul de Cadastru și Publicitate Imobiliară Medias

A. Partea I. Descrierea imobilului

TEREN Extravilan

Adresa: Jud. Sibiu

Nr. Crt	Nr cadastral Nr. topografic	Suprafața* (mp)	Observații / Referințe
A1		11.700	Sector cadastral:9 Teren neimprejmuit;

B. Partea II. Proprietari și acte

Inscrieri privitoare la dreptul de proprietate și alte drepturi reale	Referințe
/	
Act Administrativ nr. 397/42, din 23/11/1994 emis de CJPSDPAT Sibiu (Titlu de proprietate);	
B1	A1
Intabulare, drept de PROPRIETATE, dobandit prin Reconstituire, cota actuala 1/1 1) DUCA MINDA	

C. Partea III. SARCINI .

Inscrieri privind dezmembramintele dreptului de proprietate, drepturi reale de garanție și sarcini	Referințe
NU SUNT	

Anexa Nr. 1 La Partea I

Teren

Nr cadastral	Suprafața (mp)*	Observații / Referințe
	11.700	

* Suprafața este determinată în planul de proiecție Stereo 70.

DETALII LINIARE IMOBIL



Date referitoare la teren

Crt	Categorie folosință	Intravilan	Suprafața (mp)	Tarla	Parcelă	Nr. topo	Observații / Referințe
1	arabil	NU	11.700	8	544/1/7	-	Nr. Tarla netrecut in TP

Lungime Segmente

1) Valorile lungimilor segmentelor sunt obținute din proiecție în plan.

Punct început	X / Y	Punct sfârșit	X / Y	Lungime segment (** (m)
1	453.625,722 512.231,714	2	453.614,349 512.190,14	43.101
2	453.614,349 512.190,14	3	453.619,899 512.188,054	5.929
3	453.619,899 512.188,054	4	453.641,079 512.179,446	22.862
4	453.641,079 512.179,446	5	453.779,647 512.124,206	149.173
5	453.779,647 512.124,206	6	453.867,456 512.090,794	93.951

Punct început	X / Y	Punct sfârșit	X / Y	Lungime segment (** (m)
6	453.867,456 512.090,794	7	453.880,558 512.138,688	49.654
7	453.880,558 512.138,688	8	453.858,34 512.146,436	23.531
8	453.858,34 512.146,436	9	453.836,476 512.154,416	23.274
9	453.836,476 512.154,416	10	453.820,59 512.159,305	16.622
10	453.820,59 512.159,305	11	453.802,094 512.164,973	19.345
11	453.802,094 512.164,973	12	453.743,994 512.182,158	60.589
12	453.743,994 512.182,158	13	453.723,658 512.188,847	21.407
13	453.723,658 512.188,847	14	453.700,075 512.196,608	24.827
14	453.700,075 512.196,608	15	453.681,115 512.204,806	20.657
15	453.681,115 512.204,806	16	453.650,598 512.218,875	33.604
16	453.650,598 512.218,875	17	453.629,994 512.229,509	23.186
17	453.629,994 512.229,509	1	453.625,722 512.231,714	4.808

** Lungimile segmentelor sunt determinate în planul de proiecție Stereo 70 și sunt rotunjite la 1 milimetru.

*** Distanța dintre puncte este formată din segmente cumulate ce sunt mai mici decât valoarea 1 milimetru.

**DATE DESPRE IMOBILUL NR. 4032**

Oficiul de Cadastru și Publicitate Imobiliară SIBIU
Biroul de Cadastru și Publicitate Imobiliară Medias

A. Partea I. Descrierea imobilului

TEREN Extravilan

Adresa: Jud. Sibiu

Nr. Crt	Nr cadastral Nr. topografic	Suprafața* (mp)	Observații / Referințe
A1		6.500	Sector cadastral:9 Teren neimprejmuit;

B. Partea II. Proprietari și acte

Inscrieri privitoare la dreptul de proprietate și alte drepturi reale	Referințe
/	
Act Administrativ nr. 891/42, din 10/11/2003 emis de CJPSDPAT Sibiu (Titlu de proprietate);	
B1	A1
Intabulare, drept de PROPRIETATE, dobandit prin Constituire, cota actuala 1/1 1) HAMPU IOAN	

C. Partea III. SARCINI .

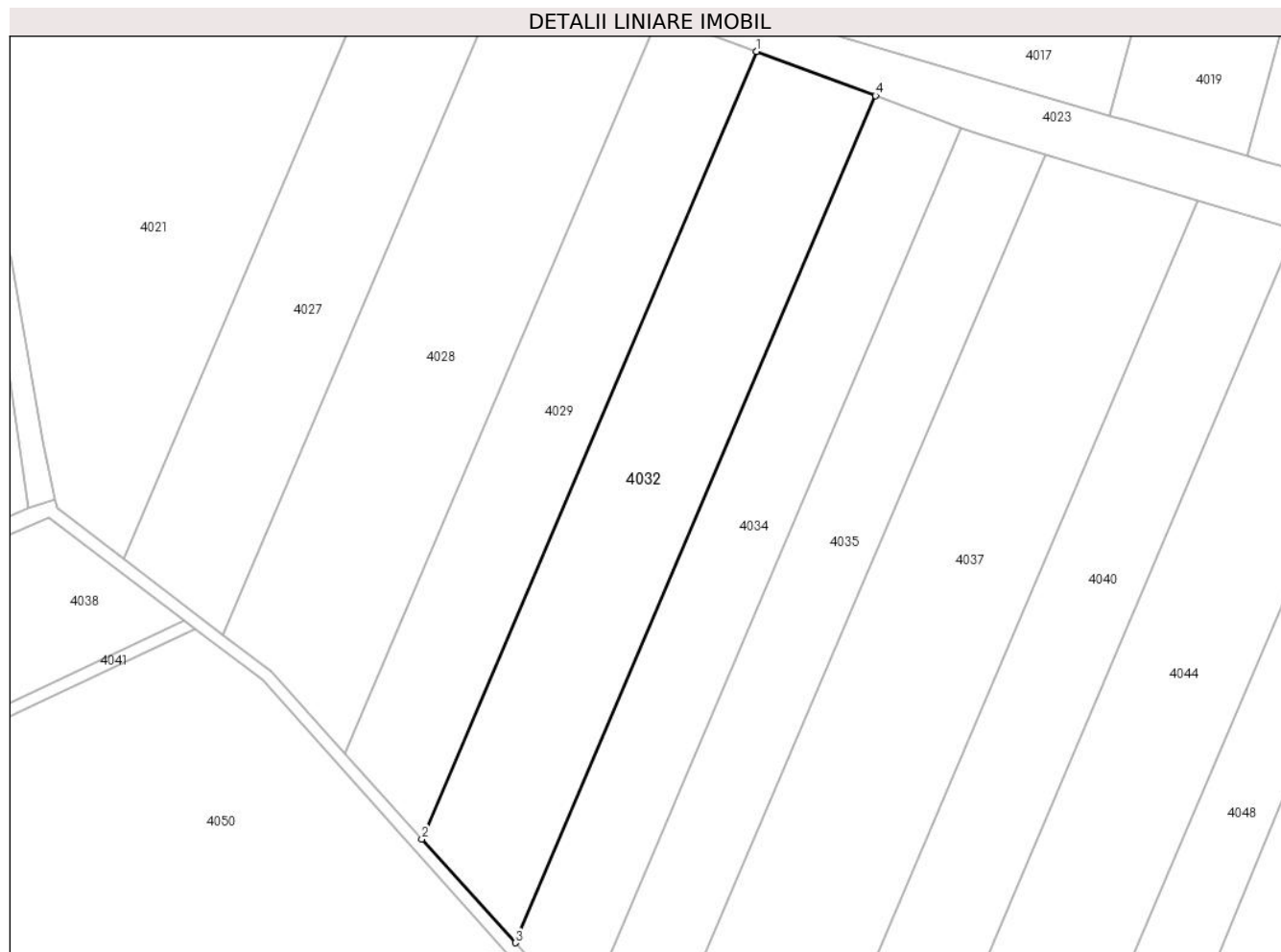
Inscrieri privind dezmembramintele dreptului de proprietate, drepturi reale de garanție și sarcini	Referințe
NU SUNT	

Anexa Nr. 1 La Partea I

Teren

Nr cadastral	Suprafața (mp)*	Observații / Referințe
	6.500	

* Suprafața este determinată în planul de proiecție Stereo 70.



Date referitoare la teren

Crt	Categorie folosință	Intravilan	Suprafața (mp)	Tarla	Parcelă	Nr. topo	Observații / Referințe
1	arabil	NU	6.500	8	556/4	-	

Lungime Segmente

1) Valorile lungimilor segmentelor sunt obținute din proiecție în plan.

Punct început	X / Y	Punct sfârșit	X / Y	Lungime segment (** (m)
1	453.387,472 512.257,15	2	453.306,902 512.067,942	205.648
2	453.306,902 512.067,942	3	453.329,381 512.042,999	33.578
3	453.329,381 512.042,999	4	453.416,05 512.246,527	221.212
4	453.416,05 512.246,527	1	453.387,472 512.257,15	30.488

** Lungimile segmentelor sunt determinate în planul de proiecție Stereo 70 și sunt rotunjite la 1 milimetru.

***** Distanţa dintre puncte este formată din segmente cumulate ce sunt mai mici decât valoarea 1 milimetru.**

**DATE DESPRE IMOBILUL NR. 4033**

Oficiul de Cadastru și Publicitate Imobiliară SIBIU
Biroul de Cadastru și Publicitate Imobiliară Medias

A. Partea I. Descrierea imobilului

TEREN Extravilan

Adresa: Jud. Sibiu

Nr. Crt	Nr cadastral Nr. topografic	Suprafața* (mp)	Observații / Referințe
A1		7.206	Sector cadastral:9 Teren neimprejmuit;

B. Partea II. Proprietari și acte

Inscrieri privitoare la dreptul de proprietate și alte drepturi reale	Referințe
/	
Act Administrativ nr. 483/42, din 06/08/2002 emis de CJPSDPAT Sibiu (Titlu de proprietate);	
B1	A1
Intabulare, drept de PROPRIETATE, dobandit prin Reconstituire, cota actuala 1/1 1) SELAR SIMION	

C. Partea III. SARCINI .

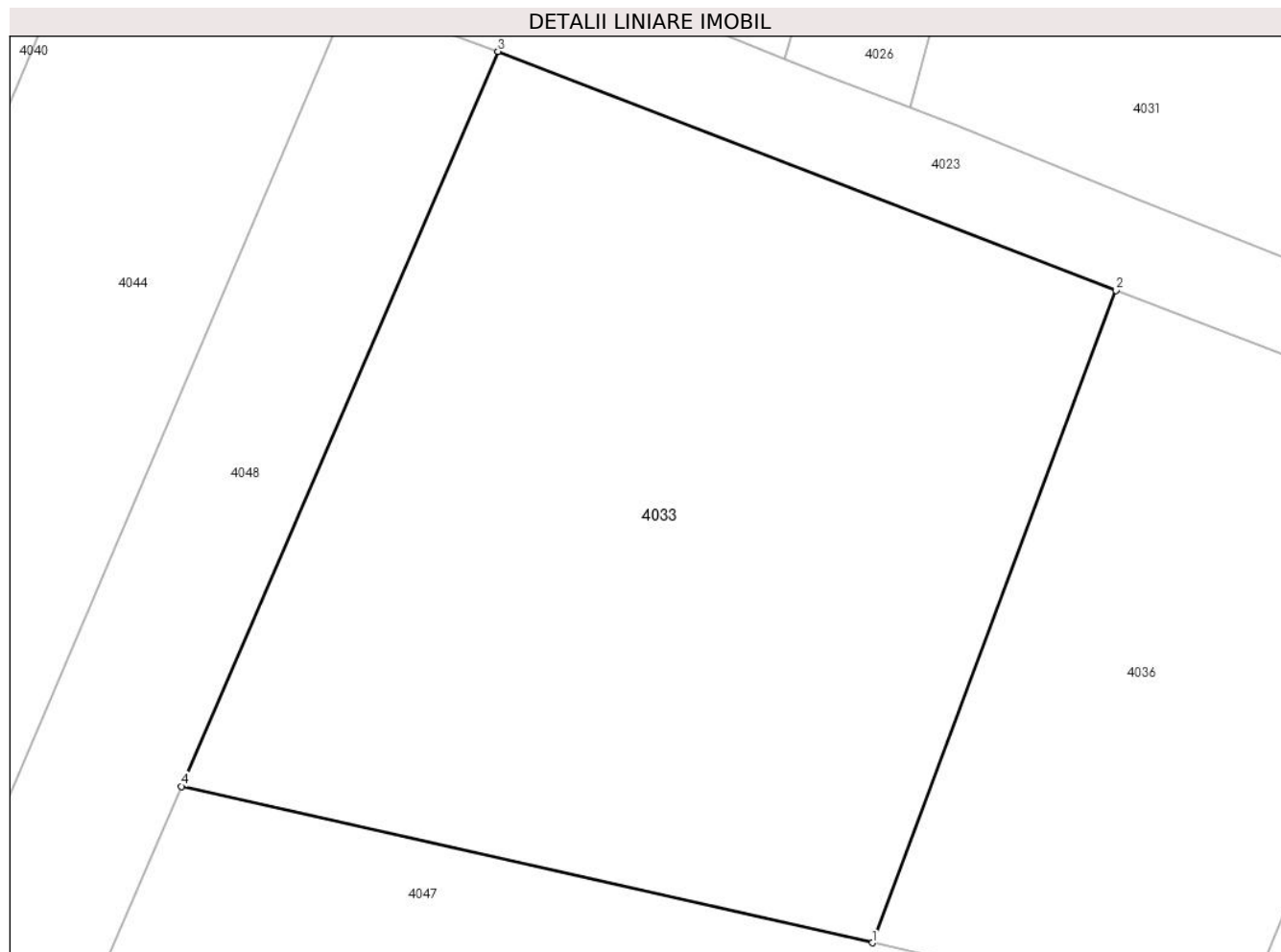
Inscrieri privind dezmembramintele dreptului de proprietate, drepturi reale de garanție și sarcini	Referințe
NU SUNT	

Anexa Nr. 1 La Partea I

Teren

Nr cadastral	Suprafața (mp)*	Observații / Referințe
	7.206	

* Suprafața este determinată în planul de proiecție Stereo 70.



Date referitoare la teren

Crt	Categorie folosință	Intravilan	Suprafața (mp)	Tarla	Parcelă	Nr. topo	Observații / Referințe
1	arabil	NU	7.206	8	556/13	-	

Lungime Segmente

1) Valorile lungimilor segmentelor sunt obținute din proiecție în plan.

Punct început	X / Y	Punct sfârșit	X / Y	Lungime segment (** (m)
1	453.609,847 512.090,876	2	453.638,841 512.168,427	82.794
2	453.638,841 512.168,427	3	453.565,297 512.196,836	78.841
3	453.565,297 512.196,836	4	453.527,612 512.109,472	95.146
4	453.527,612 512.109,472	1	453.609,847 512.090,876	84.311

** Lungimile segmentelor sunt determinate în planul de proiecție Stereo 70 și sunt rotunjite la 1 milimetru.

***** Distanţa dintre puncte este formată din segmente cumulate ce sunt mai mici decât valoarea 1 milimetru.**

**DATE DESPRE IMOBILUL NR. 4034**

Oficiul de Cadastru și Publicitate Imobiliară SIBIU
Biroul de Cadastru și Publicitate Imobiliară Medias

A. Partea I. Descrierea imobilului

TEREN Extravilan

Adresa: Jud. Sibiu

Nr. Crt	Nr cadastral Nr. topografic	Suprafața* (mp)	Observații / Referințe
A1		5.000	Sector cadastral:9 Teren neimprejmuit;

B. Partea II. Proprietari și acte

Inscrieri privitoare la dreptul de proprietate și alte drepturi reale	Referințe
/	
Act Administrativ nr. 177/42, din 21/03/1994 emis de CJPSDPAT Sibiu (Titlu de proprietate);	
B1	A1
Intabulare, drept de PROPRIETATE, dobandit prin Reconstituire, cota actuala 1/1 1) HAMPU IOAN	

C. Partea III. SARCINI .

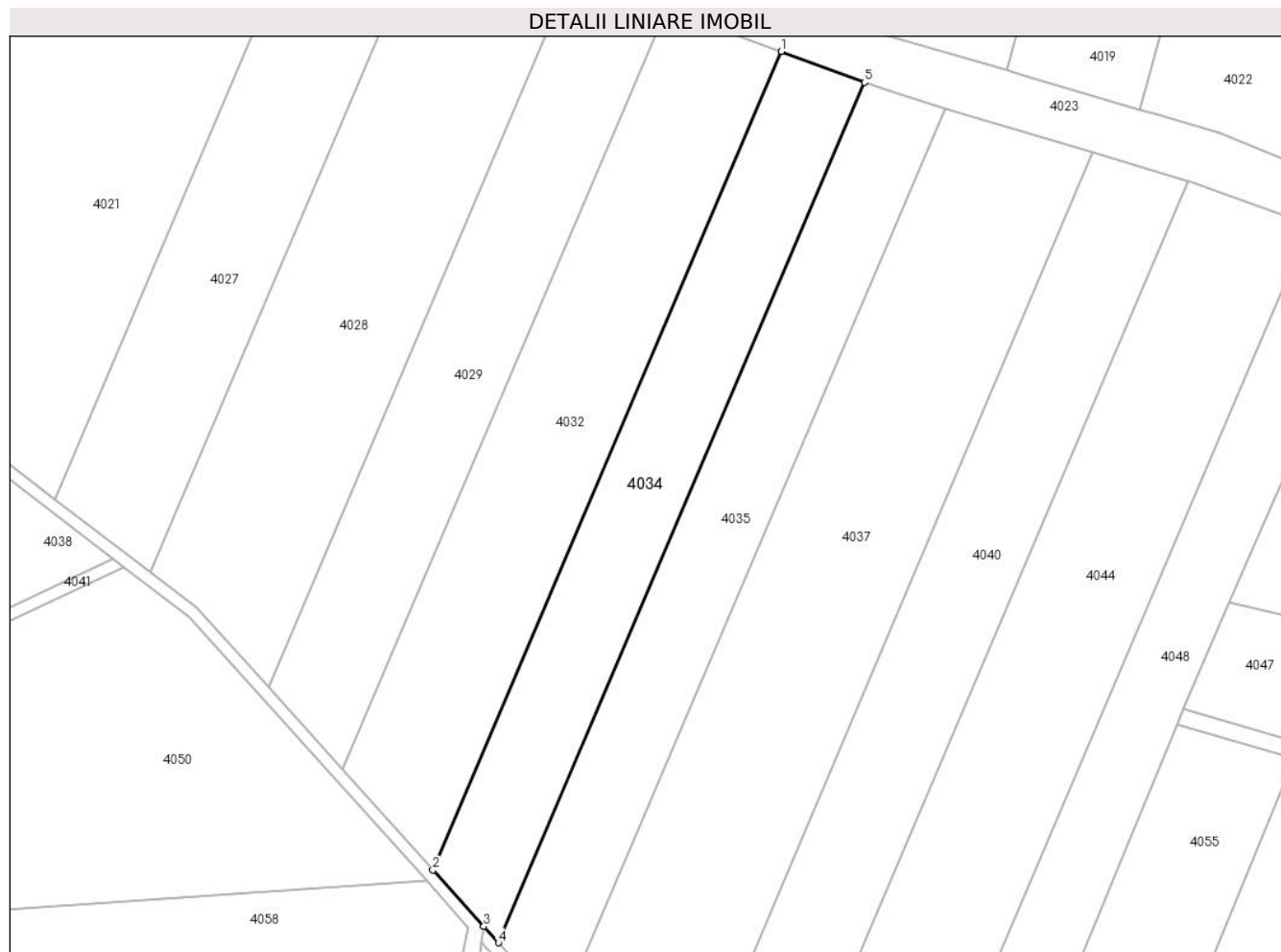
Inscrieri privind dezmembramintele dreptului de proprietate, drepturi reale de garanție și sarcini	Referințe
NU SUNT	

Anexa Nr. 1 La Partea I

Teren

Nr cadastral	Suprafața (mp)*	Observații / Referințe
	5.000	

* Suprafața este determinată în planul de proiecție Stereo 70.



Date referitoare la teren

Crt	Categorie folosință	Intravilan	Suprafața (mp)	Tarla	Parcelă	Nr. topo	Observații / Referințe
1	arabil	NU	5.000	8	556/5	-	Nr. tarla 7 gresit in TP

Lungime Segmente

1) Valorile lungimilor segmentelor sunt obținute din proiecție în plan.

Punct început	X / Y	Punct sfârșit	X / Y	Lungime segment (** (m)
1	453.416,05 512.246,527	2	453.329,381 512.042,999	221.212
2	453.329,381 512.042,999	3	453.341,997 512.029,001	18.844
3	453.341,997 512.029,001	4	453.345,651 512.024,947	5.458
4	453.345,651 512.024,947	5	453.436,732 512.238,838	232.476
5	453.436,732 512.238,838	1	453.416,05 512.246,527	22.066

**** Lungimile segmentelor sunt determinate în planul de proiecție Stereo 70 și sunt rotunjite la 1 milimetru.**

***** Distanța dintre puncte este formată din segmente cumulate ce sunt mai mici decât valoarea 1 milimetru.**

**DATE DESPRE IMOBILUL NR. 4035**

Oficiul de Cadastru și Publicitate Imobiliară SIBIU
Biroul de Cadastru și Publicitate Imobiliară Medias

A. Partea I. Descrierea imobilului

TEREN Extravilan

Adresa: Jud. Sibiu

Nr. Crt	Nr cadastral Nr. topografic	Suprafața* (mp)	Observații / Referințe
A1		5.000	Sector cadastral:9 Teren neimprejmuit;

B. Partea II. Proprietari și acte

Inscrieri privitoare la dreptul de proprietate și alte drepturi reale	Referințe
/	
Act Administrativ nr. 188/42, din 22/03/1994 emis de CJPSDPAT Sibiu (Titlu de proprietate);	
B1	A1
Intabulare, drept de PROPRIETATE, dobandit prin Reconstituire, cota actuala 1/1 1) GHEBENEI IOAN	

C. Partea III. SARCINI .

Inscrieri privind dezmembramintele dreptului de proprietate, drepturi reale de garanție și sarcini	Referințe
NU SUNT	

Anexa Nr. 1 La Partea I

Teren

Nr cadastral	Suprafața (mp)*	Observații / Referințe
	5.000	

* Suprafața este determinată în planul de proiecție Stereo 70.



Date referitoare la teren

Crt	Categorie folosință	Intravilan	Suprafața (mp)	Tarla	Parcelă	Nr. topo	Observații / Referințe
1	arabil	NU	5.000	8	556/6	-	Nr. tarla 7 gresit in TP

Lungime Segmente

1) Valorile lungimilor segmentelor sunt obținute din proiecție în plan.

Punct început	X / Y	Punct sfârșit	X / Y	Lungime segment (** (m)
1	453.345,651 512.024,947	2	453.352,516 512.017,33	10.254
2	453.352,516 512.017,33	3	453.361,763 512.009,118	12.367
3	453.361,763 512.009,118	4	453.456,858 512.232,436	242.722
4	453.456,858 512.232,436	5	453.441,709 512.236,988	15.818
5	453.441,709 512.236,988	6	453.436,732 512.238,838	5.31

Punct început	X / Y	Punct sfârșit	X / Y	Lungime segment (** (m)
6	453.436,732 512.238,838	1	453.345,651 512.024,947	232.476

** Lungimile segmentelor sunt determinate în planul de proiecție Stereo 70 și sunt rotunjite la 1 milimetru.

*** Distanța dintre puncte este formată din segmente cumulate ce sunt mai mici decât valoarea 1 milimetru.

**DATE DESPRE IMOBILUL NR. 4036**

Oficiul de Cadastru și Publicitate Imobiliară SIBIU
Biroul de Cadastru și Publicitate Imobiliară Medias

A. Partea I. Descrierea imobilului

TEREN Extravilan

Adresa: Jud. Sibiu

Nr. Crt	Nr cadastral Nr. topografic	Suprafața* (mp)	Observații / Referințe
A1		3.600	Sector cadastral:9 Teren neimprejmuit;

B. Partea II. Proprietari și acte

Inscrieri privitoare la dreptul de proprietate și alte drepturi reale		Referințe
/		
Act Notarial nr. 8, din 01/02/2012 emis de N.P. AXENTE MIA (certificat de mostenitor);		
B1	Intabulare, drept de PROPRIETATE, dobandit prin Succesiune, cota actuala 1/4 1) MOLDOVAN LENUTA	A1
B2	Intabulare, drept de PROPRIETATE, dobandit prin Succesiune, cota actuala 1/4 1) BOCICOR LAVINIA-LENUTA	A1
B3	Intabulare, drept de PROPRIETATE, dobandit prin Succesiune, cota actuala 1/4 1) MOLDOVAN VASILE	A1
B4	Intabulare, drept de PROPRIETATE, dobandit prin Succesiune, cota actuala 1/4 1) MOLDOVAN FLORIN-IOAN	A1

C. Partea III. SARCINI .

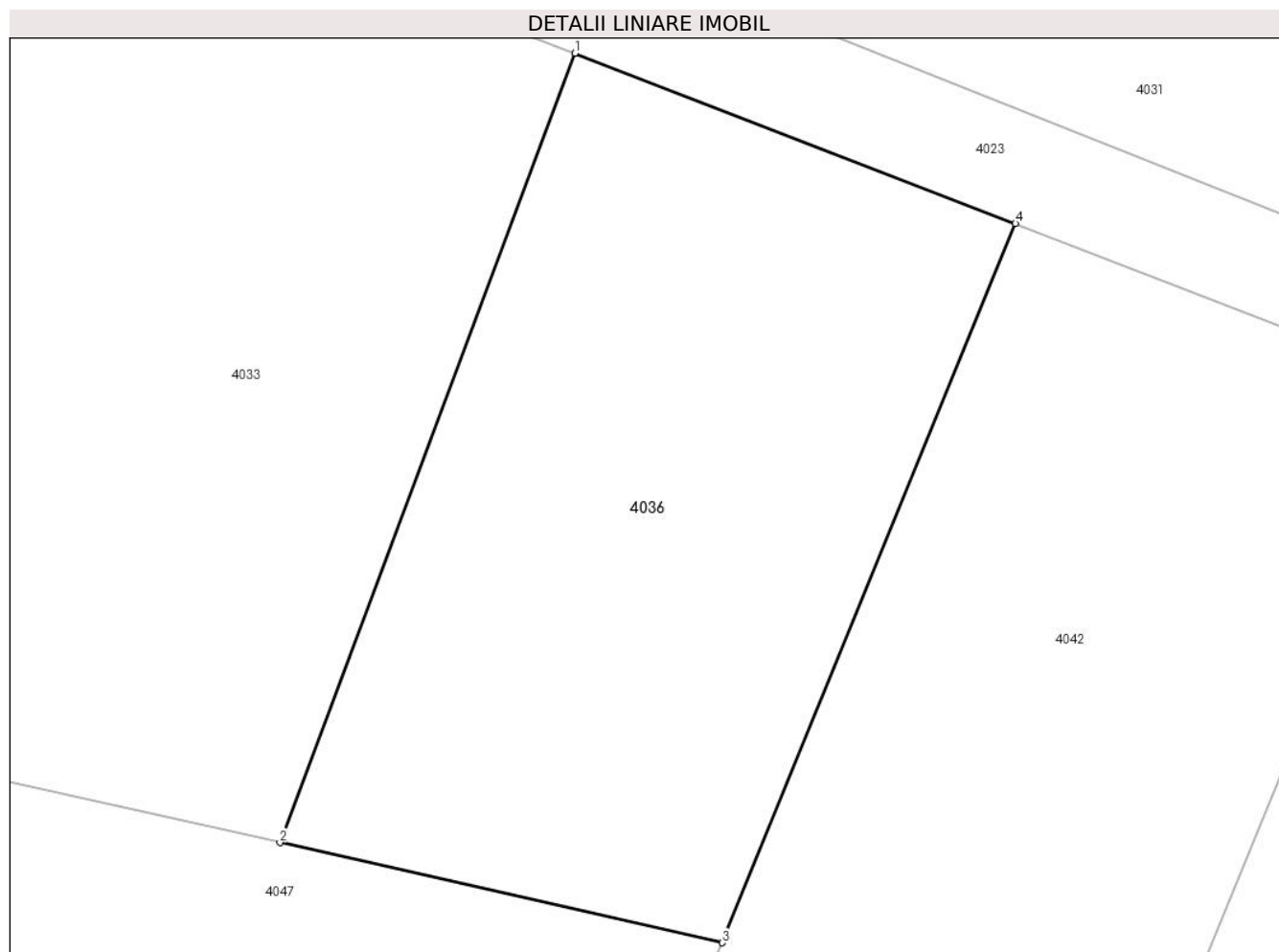
Inscrieri privind dezmembramintele dreptului de proprietate, drepturi reale de garanție și sarcini	Referințe
NU SUNT	

Anexa Nr. 1 La Partea I

Teren

Nr cadastral	Suprafața (mp)*	Observații / Referințe
	3.600	

* Suprafața este determinată în planul de proiecție Stereo 70.



Date referitoare la teren

Crt	Categorie folosință	Intra vilan	Suprafața (mp)	Tarla	Parcelă	Nr. topo	Observații / Referințe
1	arabil	NU	3.600	8	556/14	-	

Lungime Segmente

1) Valorile lungimilor segmentelor sunt obținute din proiecție în plan.

Punct început	X / Y	Punct sfârșit	X / Y	Lungime segment (** (m)
1	453.638,841 512.168,427	2	453.609,847 512.090,876	82.794
2	453.609,847 512.090,876	3	453.653,328 512.081,044	44.579
3	453.653,328 512.081,044	4	453.682,16 512.151,693	76.306
4	453.682,16 512.151,693	1	453.638,841 512.168,427	46.439

** Lungimile segmentelor sunt determinate în planul de proiecție Stereo 70 și sunt rotunjite la 1 milimetru.

***** Distanţa dintre puncte este formată din segmente cumulate ce sunt mai mici decât valoarea 1 milimetru.**

**DATE DESPRE IMOBILUL NR. 4037**

Oficiul de Cadastru și Publicitate Imobiliară SIBIU
Biroul de Cadastru și Publicitate Imobiliară Medias

A. Partea I. Descrierea imobilului

TEREN Extravilan

Adresa: Jud. Sibiu

Nr. Crt	Nr cadastral Nr. topografic	Suprafața* (mp)	Observații / Referințe
A1		9.600	Sector cadastral:9 Teren neimprejmuit;

B. Partea II. Proprietari și acte

Inscrieri privitoare la dreptul de proprietate și alte drepturi reale	Referințe
/	
Act Administrativ nr. 489/42, din 06/08/2002 emis de CJPSDPAT Sibiu (Titlu de proprietate);	
B1	A1
Intabulare, drept de PROPRIETATE, dobandit prin Reconstituire, cota actuala 1/1 1) GHEBENEI IOAN	

C. Partea III. SARCINI .

Inscrieri privind dezmembramintele dreptului de proprietate, drepturi reale de garanție și sarcini	Referințe
NU SUNT	

Anexa Nr. 1 La Partea I

Teren

Nr cadastral	Suprafața (mp)*	Observații / Referințe
	9.600	

* Suprafața este determinată în planul de proiecție Stereo 70.



Date referitoare la teren

Crt	Categorie folosință	Intravilan	Suprafața (mp)	Tarla	Parcelă	Nr. topo	Observații / Referințe
1	arabil	NU	9.600	8	556/7	-	

Lungime Segmente

1) Valorile lungimilor segmentelor sunt obținute din proiecție în plan.

Punct început	X / Y	Punct sfârșit	X / Y	Lungime segment (** (m)
1	453.361,763 512.009,118	2	453.391,609 511.982,616	39.914
2	453.391,609 511.982,616	3	453.391,931 511.982,44	0.367
3	453.391,931 511.982,44	4	453.493,676 512.221,373	259.694
4	453.493,676 512.221,373	5	453.456,858 512.232,436	38.444
5	453.456,858 512.232,436	1	453.361,763 512.009,118	242.722

**** Lungimile segmentelor sunt determinate în planul de proiecție Stereo 70 și sunt rotunjite la 1 milimetru.**

***** Distanța dintre puncte este formată din segmente cumulate ce sunt mai mici decât valoarea 1 milimetru.**

**DATE DESPRE IMOBILUL NR. 4038**

Oficiul de Cadastru și Publicitate Imobiliară SIBIU
Biroul de Cadastru și Publicitate Imobiliară Medias

A. Partea I. Descrierea imobilului

TEREN Extravilan

Adresa: Jud. Sibiu

Nr. Crt	Nr cadastral Nr. topografic	Suprafața* (mp)	Observații / Referințe
A1		4.200	Sector cadastral:9 Teren neimprejmuit;

B. Partea II. Proprietari și acte

Inscrieri privitoare la dreptul de proprietate și alte drepturi reale	Referințe
/	
Act Administrativ nr. 290/42, din 03/06/1994 emis de CJPSDPAT Sibiu (Titlu de proprietate);	
B1	A1
Intabulare, drept de PROPRIETATE, dobandit prin Constituire, cota actuala 1/1 1) MOLDOVAN VASILE	

C. Partea III. SARCINI .

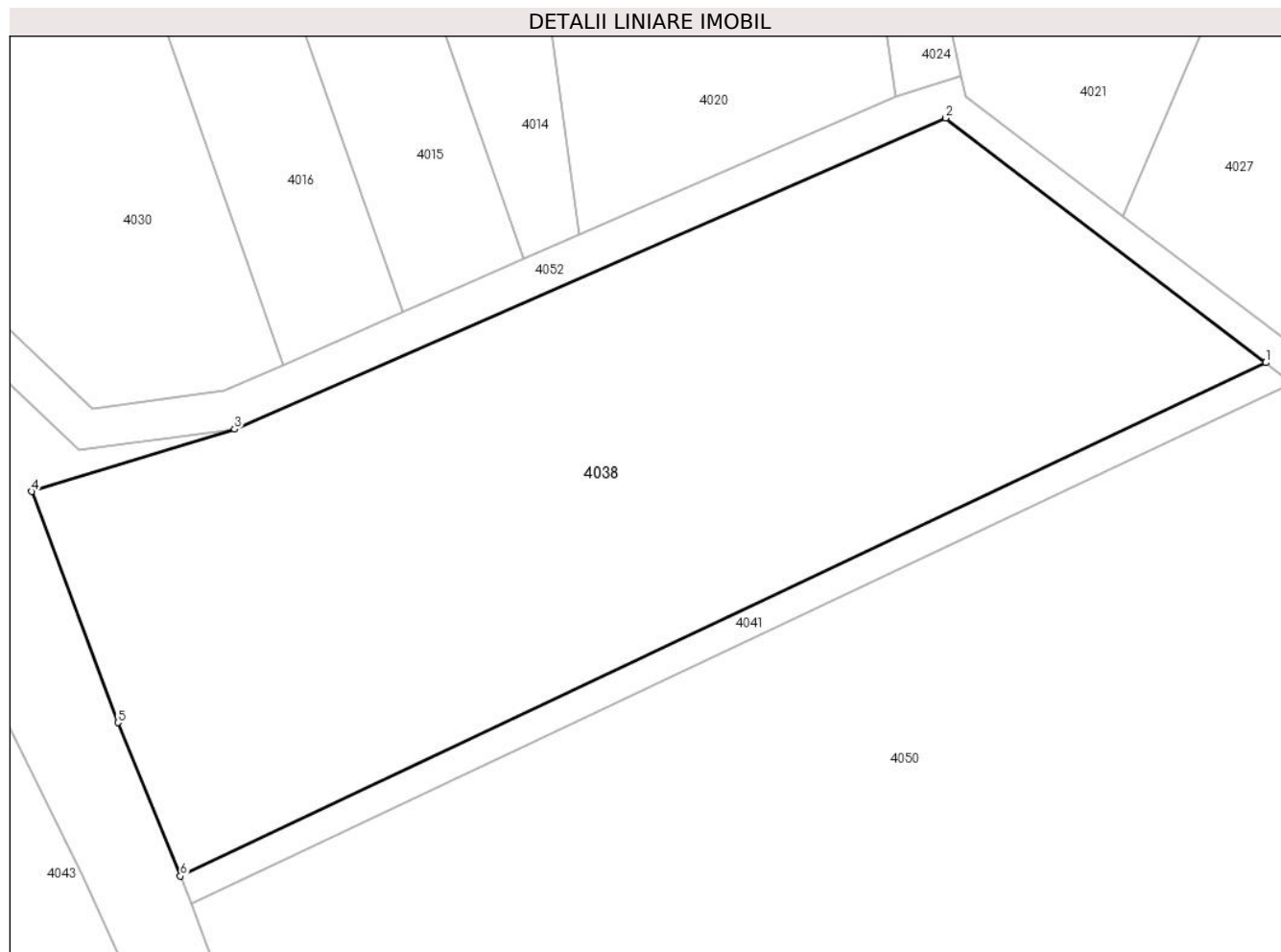
Inscrieri privind dezmembramintele dreptului de proprietate, drepturi reale de garanție și sarcini	Referințe
NU SUNT	

Anexa Nr. 1 La Partea I

Teren

Nr cadastral	Suprafața (mp)*	Observații / Referințe
	4.200	

* Suprafața este determinată în planul de proiecție Stereo 70.



Date referitoare la teren

Crt	Categorie folosință	Intra vilan	Suprafața (mp)	Tarla	Parcelă	Nr. topo	Observații / Referințe
1	arabil	NU	4.200	8	567/6	-	

Lungime Segmente

1) Valorile lungimilor segmentelor sunt obținute din proiecție în plan.

Punct început	X / Y	Punct sfârșit	X / Y	Lungime segment (** (m)
1	453.249,64 512.120,456	2	453.217,197 512.145,207	40.807
2	453.217,197 512.145,207	3	453.145,175 512.113,727	78.601
3	453.145,175 512.113,727	4	453.124,613 512.107,41	21.51
4	453.124,613 512.107,41	5	453.133,348 512.084,032	24.956
5	453.133,348 512.084,032	6	453.139,683 512.068,494	16.78

Punct început	X / Y	Punct sfârșit	X / Y	Lungime segment (** (m)
6	453.139,683 512.068,494	1	453.249,64 512.120,456	121.617

** Lungimile segmentelor sunt determinate în planul de proiecție Stereo 70 și sunt rotunjite la 1 milimetru.

*** Distanța dintre puncte este formată din segmente cumulate ce sunt mai mici decât valoarea 1 milimetru.

**DATE DESPRE IMOBILUL NR. 4039**

Oficiul de Cadastru și Publicitate Imobiliară SIBIU
 Biroul de Cadastru și Publicitate Imobiliară Medias

A. Partea I. Descrierea imobilului

TEREN Extravilan

Adresa: Jud. Sibiu

Nr. Crt	Nr cadastral Nr. topografic	Suprafața* (mp)	Observații / Referințe
A1	100462	3.000	Sector cadastral:9 Teren neimprejmuit;

B. Partea II. Proprietari și acte

Inscrieri privitoare la dreptul de proprietate și alte drepturi reale		Referințe
22853 / 14/12/2011		
Act Notarial nr. AUT NR 1552, din 13/12/2011 emis de NP LOHAN FLORENTINA GEORGETA (contract de vanzare-cumparare);		
B1	Intabulare, drept de PROPRIETATE, dobandit prin Conventie, cota actuala 1/1 1) ROBA EUGEN 2) ROBA LEONTINA	A1
19732 / 28/08/2014		
Act Normativ nr. 17, din 07/03/2014 emis de Parlamentul Romaniei;		
B2	Imobil aflat sub incidenta art.3 alin.(1) din Legea 17/2014	A1

C. Partea III. SARCINI .

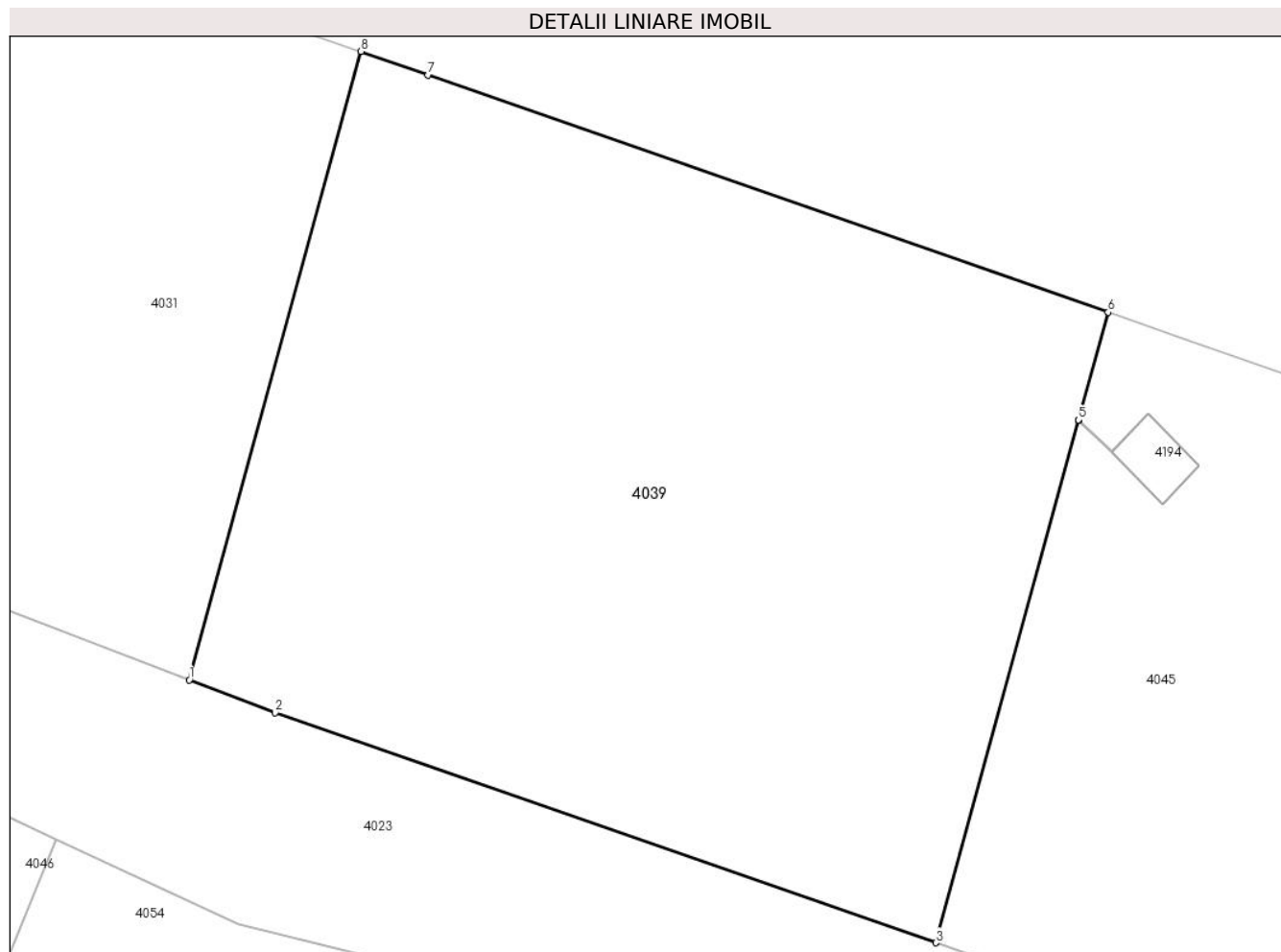
Inscrieri privind dezmembramintele dreptului de proprietate, drepturi reale de garanție și sarcini	Referințe
NU SUNT	

Anexa Nr. 1 La Partea I

Teren

Nr cadastral	Suprafața (mp)*	Observații / Referințe
100462	3.000	

* Suprafața este determinată în planul de proiecție Stereo 70.



Date referitoare la teren

Crt	Categorie folosință	Intravilan	Suprafața (mp)	Tarla	Parcelă	Nr. topo	Observații / Referințe
1	arabil	NU	3.000	8	544/8	-	

Lungime Segmente

1) Valorile lungimilor segmentelor sunt obținute din proiecție în plan.

Punct început	X / Y	Punct sfârșit	X / Y	Lungime segment (** (m)
1	453.867,456 512.090,794	2	453.874,02 512.088,296	7.023
2	453.874,02 512.088,296	3	453.924,413 512.070,777	53.352
3	453.924,413 512.070,777	4	453.935,294 512.110,552	41.236
4	453.935,294 512.110,552	5	453.935,309 512.110,606	0.056
5	453.935,309 512.110,606	6	453.937,554 512.118,812	8.508

Punct început	X / Y	Punct sfârșit	X / Y	Lungime segment (** (m)
6	453.937,554 512.118,812	7	453.885,685 512.136,9	54.933
7	453.885,685 512.136,9	8	453.880,558 512.138,688	5.429
8	453.880,558 512.138,688	1	453.867,456 512.090,794	49.654

** Lungimile segmentelor sunt determinate în planul de proiecție Stereo 70 și sunt rotunjite la 1 milimetru.

*** Distanța dintre puncte este formată din segmente cumulate ce sunt mai mici decât valoarea 1 milimetru.

**DATE DESPRE IMOBILUL NR. 4040**

Oficiul de Cadastru și Publicitate Imobiliară SIBIU
Biroul de Cadastru și Publicitate Imobiliară Medias

A. Partea I. Descrierea imobilului

TEREN Extravilan

Adresa: Jud. Sibiu

Nr. Crt	Nr cadastral Nr. topografic	Suprafața* (mp)	Observații / Referințe
A1		6.400	Sector cadastral:9 Teren neimprejmuit;

B. Partea II. Proprietari și acte

Inscrieri privitoare la dreptul de proprietate și alte drepturi reale		Referințe
/		
Act Notarial nr. 1468, din 04/09/2003 emis de N.P. FLORENTINA LOHAN (act de partaj);		
B1	Intabulare, drept de PROPRIETATE, dobandit prin Conventie, cota actuala 1/1 1) SAMU VIOREL, PERSOANA DECEDATA DEFUNCT:Da	A1

C. Partea III. SARCINI .

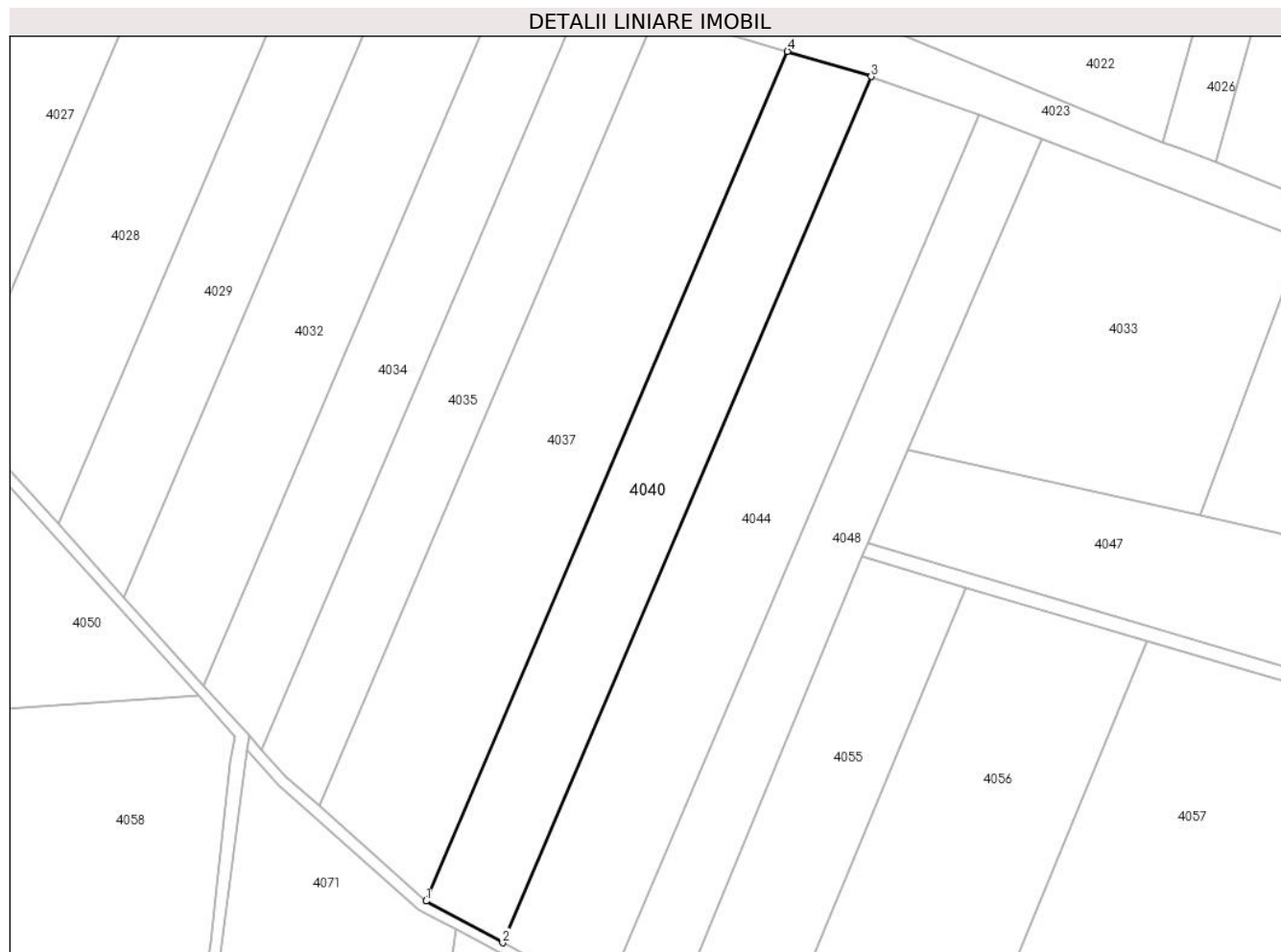
Inscrieri privind dezmembramintele dreptului de proprietate, drepturi reale de garanție și sarcini	Referințe
NU SUNT	

Anexa Nr. 1 La Partea I

Teren

Nr cadastral	Suprafața (mp)*	Observații / Referințe
	6.400	

* Suprafața este determinată în planul de proiecție Stereo 70.



Date referitoare la teren

Crt	Categorie folosință	Intravilan	Suprafața (mp)	Tarla	Parcelă	Nr. topo	Observații / Referințe
1	arabil	NU	6.400	8	556/8	-	

Lungime Segmente

1) Valorile lungimilor segmentelor sunt obținute din proiecție în plan.

Punct început	X / Y	Punct sfârșit	X / Y	Lungime segment (** (m)
1	453.391,931 511.982,44	2	453.413,466 511.970,717	24.519
2	453.413,466 511.970,717	3	453.517,194 512.214,306	264.755
3	453.517,194 512.214,306	4	453.493,676 512.221,373	24.557
4	453.493,676 512.221,373	1	453.391,931 511.982,44	259.694

** Lungimile segmentelor sunt determinate în planul de proiecție Stereo 70 și sunt rotunjite la 1 milimetru.

***** Distanţa dintre puncte este formată din segmente cumulate ce sunt mai mici decât valoarea 1 milimetru.**

**DATE DESPRE IMOBILUL NR. 4041**

Oficiul de Cadastru și Publicitate Imobiliară SIBIU
Biroul de Cadastru și Publicitate Imobiliară Medias

A. Partea I. Descrierea imobilului

TEREN Extravilan

Adresa: Jud. Sibiu

Nr. Crt	Nr cadastral Nr. topografic	Suprafața* (mp)	Observații / Referințe
A1		366	Sector cadastral:9 Teren neimprejmuit;

B. Partea II. Proprietari și acte

Inscrieri privitoare la dreptul de proprietate și alte drepturi reale		Referințe
/		
Act Normativ nr. 7, din 13/03/1996 emis de PARLAMENTUL ROMANIEI (lege);		
B1	Inscrierea provizorie, drept de PROPRIETATE, dobandit prin Lege, cota actuala 1/1 1) COMUNA MOSNA , CIF:4406240, proprietar neidentificat	A1

C. Partea III. SARCINI .

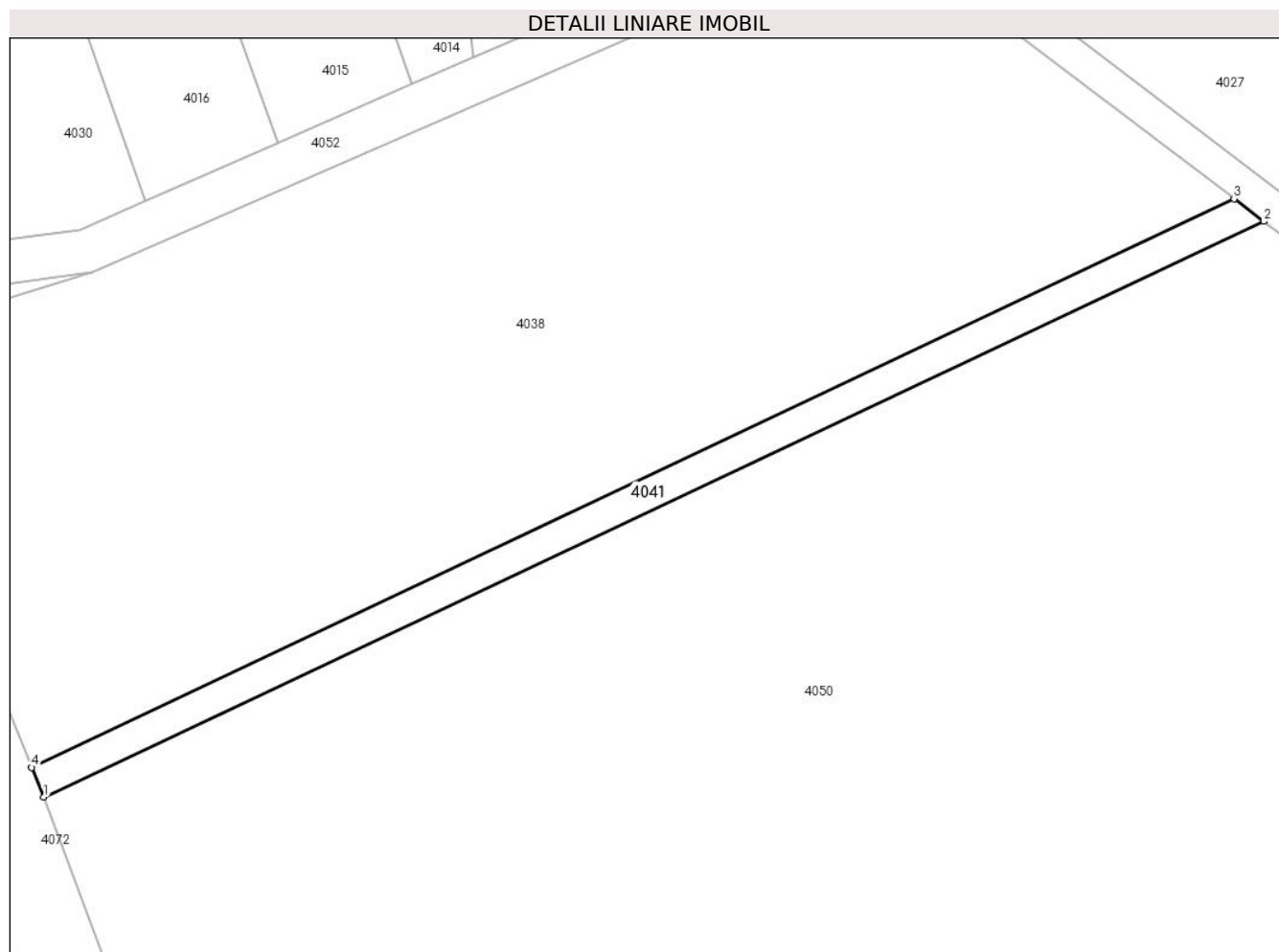
Inscrieri privind dezmembramintele dreptului de proprietate, drepturi reale de garanție și sarcini	Referințe
NU SUNT	

Anexa Nr. 1 La Partea I

Teren

Nr cadastral	Suprafața (mp)*	Observații / Referințe
	366	

* Suprafața este determinată în planul de proiecție Stereo 70.



Date referitoare la teren

Crt	Categorie folosință	Intra vilan	Suprafața (mp)	Tarla	Parcelă	Nr. topo	Observații / Referințe
1	drum	NU	366	8	566	-	

Lungime Segmente

1) Valorile lungimilor segmentelor sunt obținute din proiecție în plan.

Punct început	X / Y	Punct sfârșit	X / Y	Lungime segment (** (m)
1	453.140,794 512.065,768	2	453.252,357 512.118,383	123.348
2	453.252,357 512.118,383	3	453.249,64 512.120,456	3.417
3	453.249,64 512.120,456	4	453.139,683 512.068,494	121.617
4	453.139,683 512.068,494	1	453.140,794 512.065,768	2.943

** Lungimile segmentelor sunt determinate în planul de proiecție Stereo 70 și sunt rotunjite la 1 milimetru.

***** Distanţa dintre puncte este formată din segmente cumulate ce sunt mai mici decât valoarea 1 milimetru.**

**DATE DESPRE IMOBILUL NR. 4042**

Oficiul de Cadastru și Publicitate Imobiliară SIBIU
Biroul de Cadastru și Publicitate Imobiliară Medias

A. Partea I. Descrierea imobilului

TEREN Extravilan

Adresa: Jud. Sibiu

Nr. Crt	Nr cadastral Nr. topografic	Suprafața* (mp)	Observații / Referințe
A1		4.930	Sector cadastral:9 Teren neimprejmuit;

B. Partea II. Proprietari și acte

Inscrieri privitoare la dreptul de proprietate și alte drepturi reale	Referințe
/	
Act Administrativ nr. 315/42, din 08/06/1994 emis de CJPSDPAT Sibiu (Titlu de proprietate);	
B1	A1
Intabulare, drept de PROPRIETATE, dobandit prin Reconstituire, cota actuala 1/1	
1) STOICA PETRU, PERSOANA DECEDATA DEFUNCT:Da	

C. Partea III. SARCINI .

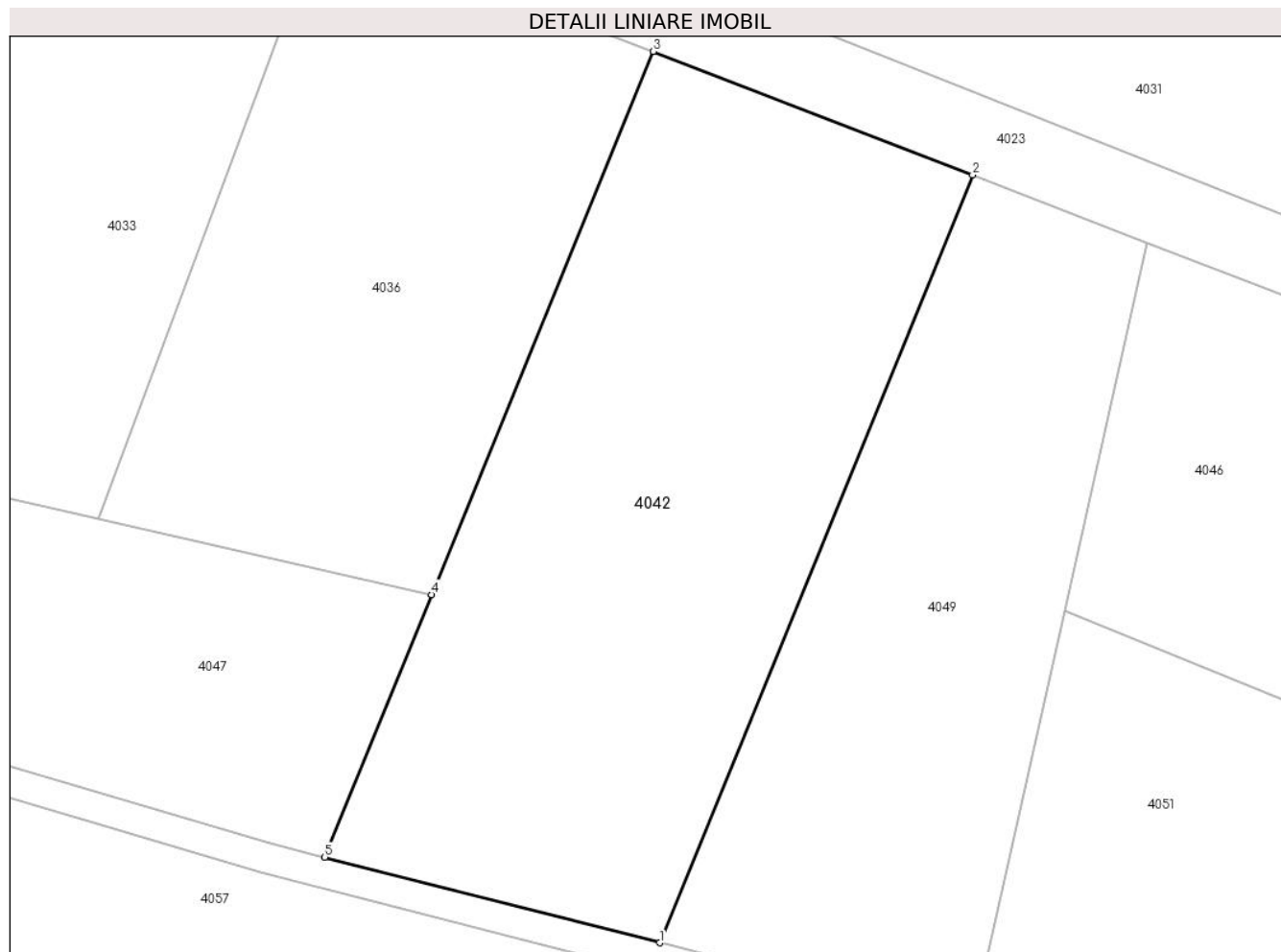
Inscrieri privind dezmembramintele dreptului de proprietate, drepturi reale de garanție și sarcini	Referințe
NU SUNT	

Anexa Nr. 1 La Partea I

Teren

Nr cadastral	Suprafața (mp)*	Observații / Referințe
	4.930	

* Suprafața este determinată în planul de proiecție Stereo 70.



Date referitoare la teren

Crt	Categorie folosință	Intravilan	Suprafața (mp)	Tarla	Parcelă	Nr. topo	Observații / Referințe
1	arabil	NU	4.930	8	556/15/1	-	

Lungime Segmente

1) Valorile lungimilor segmentelor sunt obținute din proiecție în plan.

Punct început	X / Y	Punct sfârșit	X / Y	Lungime segment (** (m)
1	453.683,013 512.035,748	2	453.723,772 512.135,62	107.869
2	453.723,772 512.135,62	3	453.682,16 512.151,693	44.608
3	453.682,16 512.151,693	4	453.653,328 512.081,044	76.306
4	453.653,328 512.081,044	5	453.639,385 512.046,879	36.901
5	453.639,385 512.046,879	1	453.683,013 512.035,748	45.026

**** Lungimile segmentelor sunt determinate în planul de proiecție Stereo 70 și sunt rotunjite la 1 milimetru.**

***** Distanța dintre puncte este formată din segmente cumulate ce sunt mai mici decât valoarea 1 milimetru.**

**DATE DESPRE IMOBILUL NR. 4043**

Oficiul de Cadastru și Publicitate Imobiliară SIBIU
Biroul de Cadastru și Publicitate Imobiliară Medias

A. Partea I. Descrierea imobilului

TEREN Extravilan

Nr. CF vechi:3680N
Nr. cadastral vechi:144

Adresa: Jud. Sibiu

Nr. Crt	Nr cadastral Nr. topografic	Suprafața* (mp)	Observații / Referințe
A1	101492	20.000	Sector cadastral:9 Teren imprejmuit;

Construcții

Crt	Nr cadastral Nr. topografic	Adresa	Observații / Referințe
A1.1	101492-C1	Jud. Sibiu	Nr. niveluri:1; S. construita la sol:118 mp; constructie

B. Partea II. Proprietari și acte

Inscrieri privitoare la dreptul de proprietate și alte drepturi reale		Referințe
950 / 21/02/2006		
Act Notarial nr. 226/2006, din 21/02/2006 emis de NP NISTOR ANA CORINA (contract de vanzare-cumparare);		
B1	Intabulare, drept de PROPRIETATE, dobandit prin Conventie, cota actuala 1/1 1) SUCIU IOAN 2) SUCIU ELENA	A1
10684 / 22/05/2019		
Act Normativ nr. 17, din 07/03/2014 emis de Parlamentul României;		
B2	Imobil aflat sub incidenta art. 3 alin.(1) din Legea 17/2014	A1
/		
Act Normativ nr. 7, din 13/03/1996 emis de PARLAMENTUL ROMANIEI (lege);		
B3	Intabulare, drept de PROPRIETATE, dobandit prin Lege, cota actuala 1/1 1) SUCIU IOAN 2) SUCIU ELENA	A1.1

C. Partea III. SARCINI .

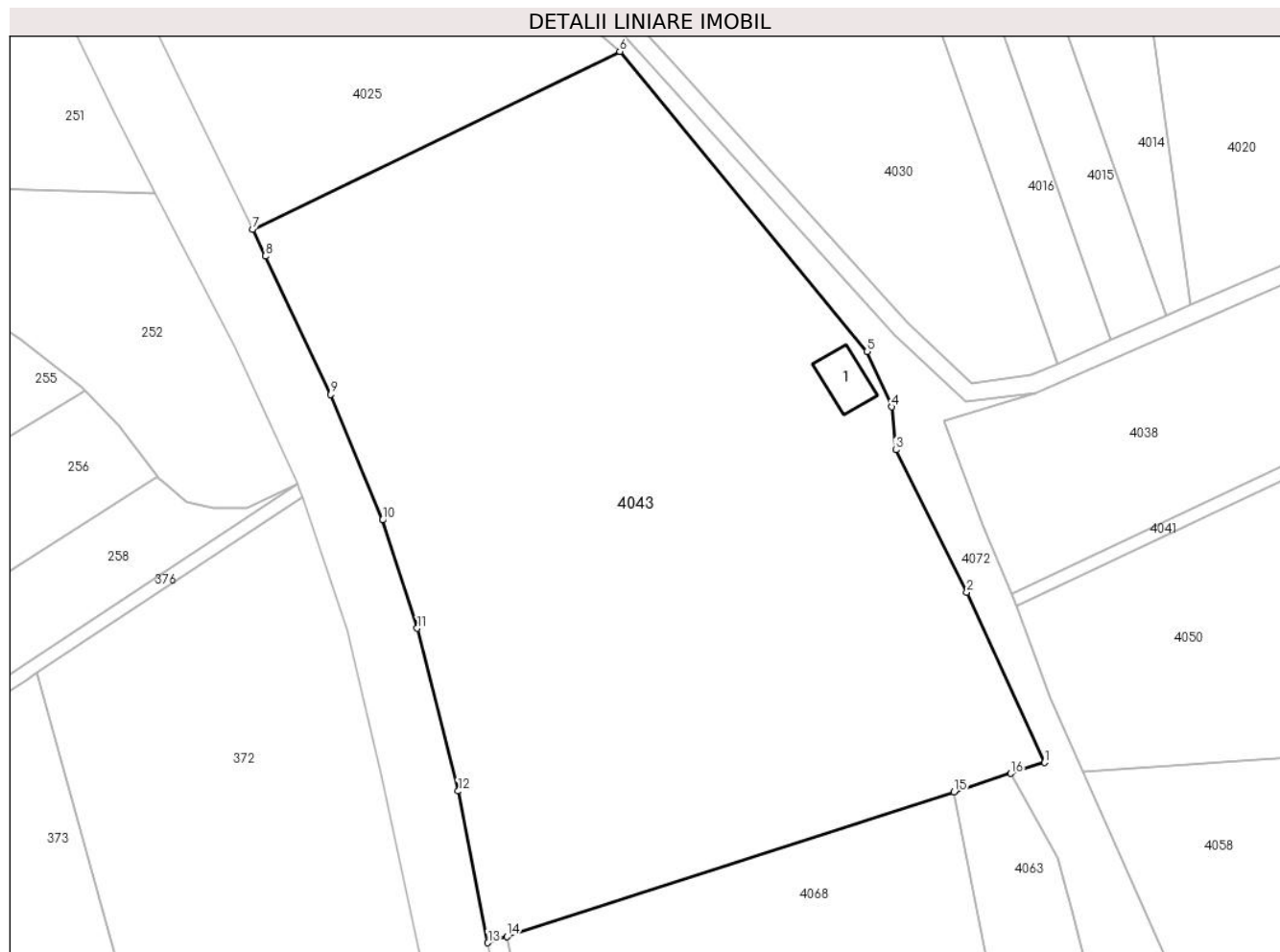
Inscrieri privind dezmembramintele dreptului de proprietate, drepturi reale de garanție și sarcini	Referințe
NU SUNT	

Anexa Nr. 1 La Partea I

Teren

Nr cadastral	Suprafața (mp)*	Observații / Referințe
101492	20.000	

* Suprafața este determinată în planul de proiecție Stereo 70.



Date referitoare la teren

Crt	Categorie folosință	Intravilan	Suprafața (mp)	Tarla	Parcelă	Nr. topo	Observații / Referințe
1	arabil	NU	20.000	8	596/2	-	

Date referitoare la construcții

Crt	Număr	Destinație construcție	Supraf. (mp)	Situație juridică	Observații / Referințe
A1.1	101492-C1	construcții anexa	118	Cu acte	Nr. niveluri:1; S. construita la sol:118 mp; construcție

Lungime Segmente

1) Valorile lungimilor segmentelor sunt obținute din proiecție în plan.

Punct început	X / Y	Punct sfârșit	X / Y	Lungime segment (** (m)
1	453.147,242 512.030,547	2	453.129,694 512.068,809	42.094
2	453.129,694 512.068,809	3	453.113,706 512.100,824	35.785
3	453.113,706 512.100,824	4	453.112,752 512.110,486	9.71
4	453.112,752 512.110,486	5	453.107,297 512.122,926	13.584

Punct început	X / Y	Punct sfârșit	X / Y	Lungime segment (** (m)
5	453.107,297 512.122,926	6	453.051,593 512.190,399	87.496
6	453.051,593 512.190,399	7	452.968,945 512.150,36	91.836
7	452.968,945 512.150,36	8	452.971,848 512.144,378	6.649
8	452.971,848 512.144,378	9	452.986,568 512.113,294	34.393
9	452.986,568 512.113,294	10	452.998,19 512.085,053	30.539
10	452.998,19 512.085,053	11	453.006,0 512.060,721	25.555
11	453.006,0 512.060,721	12	453.015,213 512.024,12	37.743
12	453.015,213 512.024,12	13	453.021,899 511.990,021	34.748
13	453.021,899 511.990,021	14	453.026,2 511.991,412	4.52
14	453.026,2 511.991,412	15	453.126,786 512.023,934	105.713
15	453.126,786 512.023,934	16	453.139,597 512.028,076	13.464
16	453.139,597 512.028,076	1	453.147,242 512.030,547	8.035

** Lungimile segmentelor sunt determinate în planul de proiecție Stereo 70 și sunt rotunjite la 1 milimetru.

*** Distanța dintre puncte este formată din segmente cumulate ce sunt mai mici decât valoarea 1 milimetru.

**DATE DESPRE IMOBILUL NR. 4044**

Oficiul de Cadastru și Publicitate Imobiliară SIBIU
Biroul de Cadastru și Publicitate Imobiliară Medias

A. Partea I. Descrierea imobilului

TEREN Extravilan

Adresa: Jud. Sibiu

Nr. Crt	Nr cadastral Nr. topografic	Suprafața* (mp)	Observații / Referințe
A1		8.600	Sector cadastral:9 Teren neimprejmuit;

B. Partea II. Proprietari și acte

Inscrieri privitoare la dreptul de proprietate și alte drepturi reale	Referințe
/	
Act Administrativ nr. 387/42, din 21/11/1994 emis de CJPSDPAT Sibiu (Titlu de proprietate);	
B1	A1
Intabulare, drept de PROPRIETATE, dobandit prin Constituire, cota actuala 1/1 1) FAUR IRONIM	

C. Partea III. SARCINI .

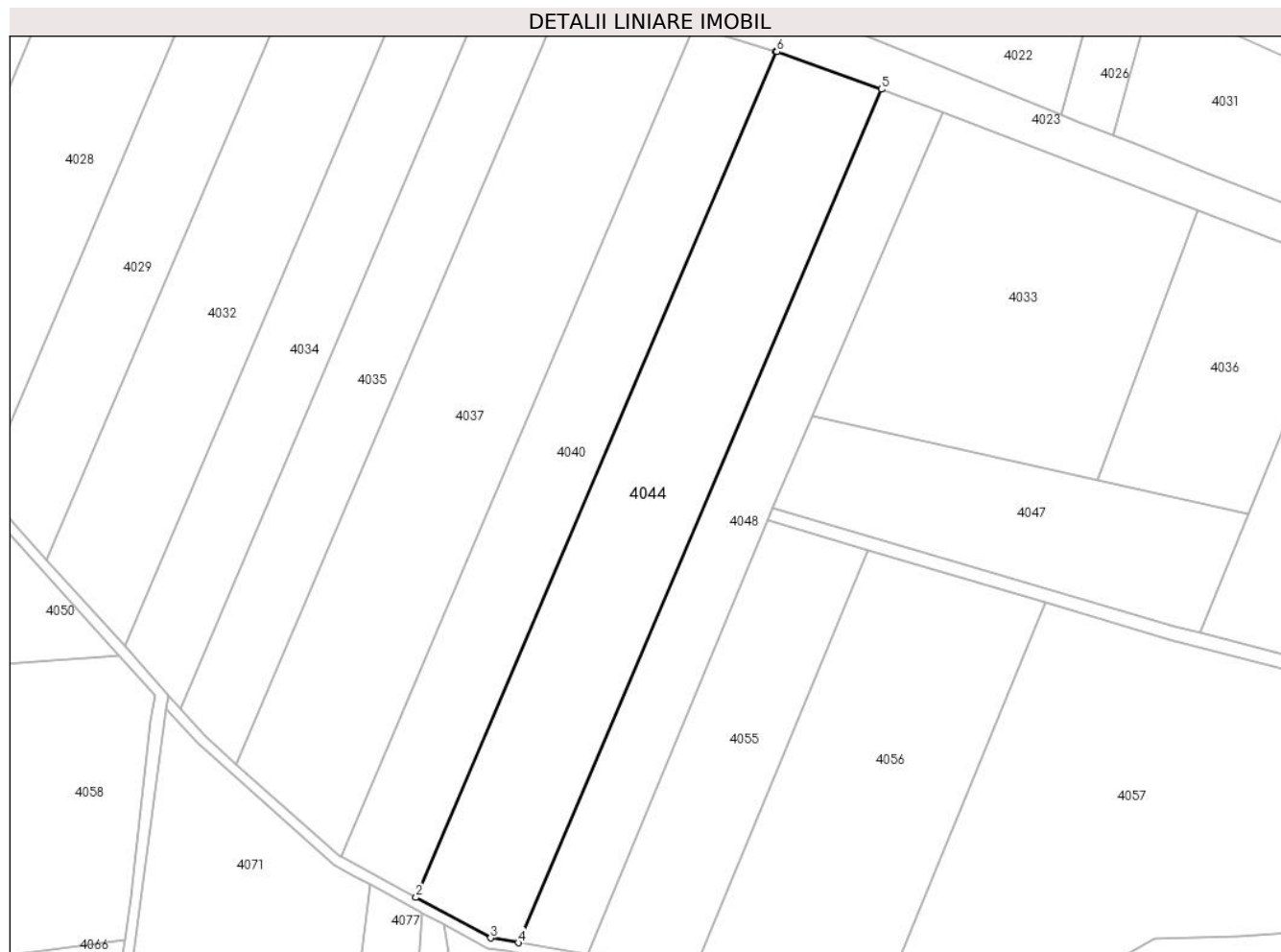
Inscrieri privind dezmembramintele dreptului de proprietate, drepturi reale de garanție și sarcini	Referințe
NU SUNT	

Anexa Nr. 1 La Partea I

Teren

Nr cadastral	Suprafața (mp)*	Observații / Referințe
	8.600	

* Suprafața este determinată în planul de proiecție Stereo 70.



Date referitoare la teren

Crt	Categorie folosință	Intravilan	Suprafața (mp)	Tarla	Parcelă	Nr. topo	Observații / Referințe
1	arabil	NU	8.600	8	556/9/1	-	

Lungime Segmente

1) Valorile lungimilor segmentelor sunt obținute din proiecție în plan.

Punct început	X / Y	Punct sfârșit	X / Y	Lungime segment (** (m)
1	453.517,194 512.214,306	2	453.413,466 511.970,717	264.755
2	453.413,466 511.970,717	3	453.434,964 511.959,014	24.476
3	453.434,964 511.959,014	4	453.442,919 511.957,653	8.071
4	453.442,919 511.957,653	5	453.547,581 512.203,435	267.139
5	453.547,581 512.203,435	6	453.517,481 512.214,22	31.973

Punct început	X / Y	Punct sfârşit	X / Y	Lungime segment (** (m)
6	453.517,481 512.214,22	1	453.517,194 512.214,306	0.299

** Lungimile segmentelor sunt determinate în planul de proiecţie Stereo 70 şi sunt rotunjite la 1 milimetru.

*** Distanţa dintre puncte este formată din segmente cumulate ce sunt mai mici decât valoarea 1 milimetru.

**DATE DESPRE IMOBILUL NR. 4045**

Oficiul de Cadastru și Publicitate Imobiliară SIBIU
Biroul de Cadastru și Publicitate Imobiliară Medias

A. Partea I. Descrierea imobilului

TEREN Extravilan

Adresa: Jud. Sibiu

Nr. Crt	Nr cadastral Nr. topografic	Suprafața* (mp)	Observații / Referințe
A1	101392	3.400	Sector cadastral:9 Teren neimprejmuit;

B. Partea II. Proprietari și acte

Inscrieri privitoare la dreptul de proprietate și alte drepturi reale		Referințe
1820 / 06/02/2017		
Act Normativ nr. 17, din 07/03/2014 emis de Guvernul României;		
B1	Imobil aflat sub incidenta art. 3 alin. (1) din Legea nr. 17/2014	A1
Act Notarial nr. 143, din 07/10/2015 emis de NP CRISTEA CAMELIA LILIANA (contract de vanzare-cumparare);		
B2	Intabulare, drept de PROPRIETATE, dobandit prin Succesiune, cota actuala 1/3 1) COMIZA LILIANA	A1
5349 / 23/03/2017		
Act Notarial nr. 387, din 22/03/2017 emis de Cristea Camelia Liliana (contract de vanzare-cumparare);		
B3	Intabulare, drept de PROPRIETATE, dobandit prin Conventie, cota actuala 2/3 1) COMIZA LILIANA 2) COMIZA IOAN	A1

C. Partea III. SARCINI .

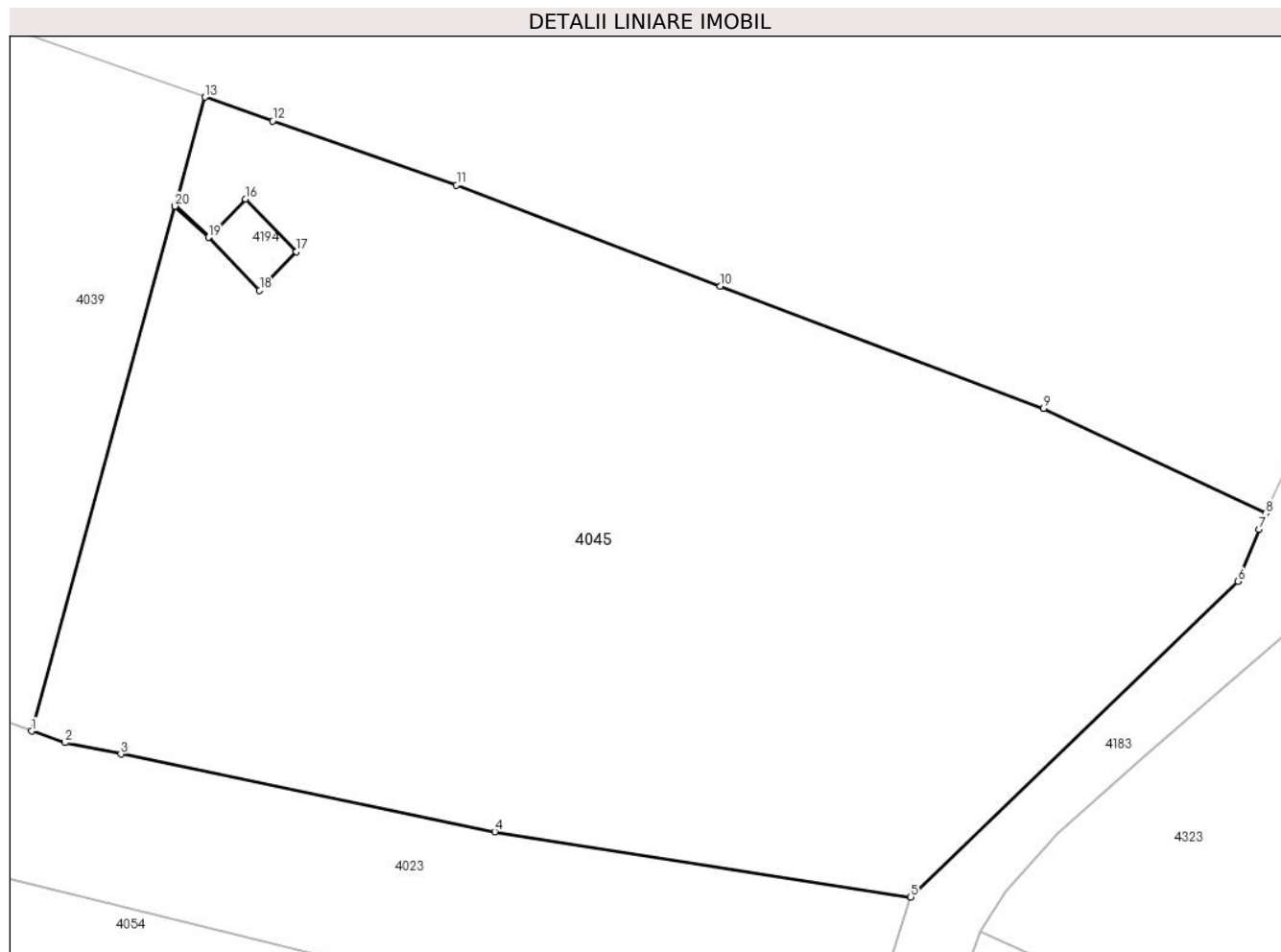
Inscrieri privind dezmembramintele dreptului de proprietate, drepturi reale de garanție și sarcini	Referințe
NU SUNT	

Anexa Nr. 1 La Partea I

Teren

Nr cadastral	Suprafața (mp)*	Observații / Referințe
101392	3.400	

* Suprafața este determinată în planul de proiecție Stereo 70.



Date referitoare la teren

Crt	Categorie folosință	Intravilan	Suprafața (mp)	Tarla	Parcelă	Nr. topo	Observații / Referințe
1	arabil	NU	3.400	8	544/9	-	

Lungime Segmente

1) Valorile lungimilor segmentelor sunt obținute din proiecție în plan.

Punct început	X / Y	Punct sfârșit	X / Y	Lungime segment (** (m)
1	453.924,413 512.070,777	2	453.926,946 512.069,897	2.681
2	453.926,946 512.069,897	3	453.931,182 512.069,036	4.323
3	453.931,182 512.069,036	4	453.959,55 512.063,151	28.971
4	453.959,55 512.063,151	5	453.991,102 512.058,2	31.938
5	453.991,102 512.058,2	6	454.015,932 512.082,118	34.476

Punct început	X / Y	Punct sfârşit	X / Y	Lungime segment (** (m)
6	454.015,932 512.082,118	7	454.017,546 512.086,065	4.265
7	454.017,546 512.086,065	8	454.018,04 512.087,271	1.302
8	454.018,04 512.087,271	9	454.001,182 512.095,228	18.641
9	454.001,182 512.095,228	10	453.976,645 512.104,479	26.223
10	453.976,645 512.104,479	11	453.956,645 512.112,154	21.421
11	453.956,645 512.112,154	12	453.942,698 512.117,018	14.771
12	453.942,698 512.117,018	13	453.937,554 512.118,812	5.448
13	453.937,554 512.118,812	14	453.935,309 512.110,606	8.508
14	453.935,309 512.110,606	15	453.937,876 512.108,217	3.506
15	453.937,876 512.108,217	16	453.940,639 512.111,106	3.998
16	453.940,639 512.111,106	17	453.944,502 512.107,095	5.569
17	453.944,502 512.107,095	18	453.941,705 512.104,17	4.047
18	453.941,705 512.104,17	19	453.937,841 512.108,181	5.569
19	453.937,841 512.108,181	20	453.935,294 512.110,552	3.48
20	453.935,294 512.110,552	1	453.924,413 512.070,777	41.236

** Lungimile segmentelor sunt determinate în planul de proiecție Stereo 70 și sunt rotunjite la 1 milimetru.

*** Distanța dintre puncte este formată din segmente cumulate ce sunt mai mici decât valoarea 1 milimetru.

**DATE DESPRE IMOBILUL NR. 4046**

Oficiul de Cadastru și Publicitate Imobiliară SIBIU
Biroul de Cadastru și Publicitate Imobiliară Medias

A. Partea I. Descrierea imobilului

TEREN Extravilan

Adresa: Jud. Sibiu

Nr. Crt	Nr cadastral Nr. topografic	Suprafața* (mp)	Observații / Referințe
A1		5.600	Sector cadastral:9 Teren neimprejmuit;

B. Partea II. Proprietari și acte

Inscrieri privitoare la dreptul de proprietate și alte drepturi reale	Referințe
/	
Act Administrativ nr. 483/42, din 06/08/2002 emis de CJPSDPAT Sibiu (Titlu de proprietate);	
B1	A1
Intabulare, drept de PROPRIETATE, dobandit prin Reconstituire, cota actuala 1/1 1) SELAR SIMION	

C. Partea III. SARCINI .

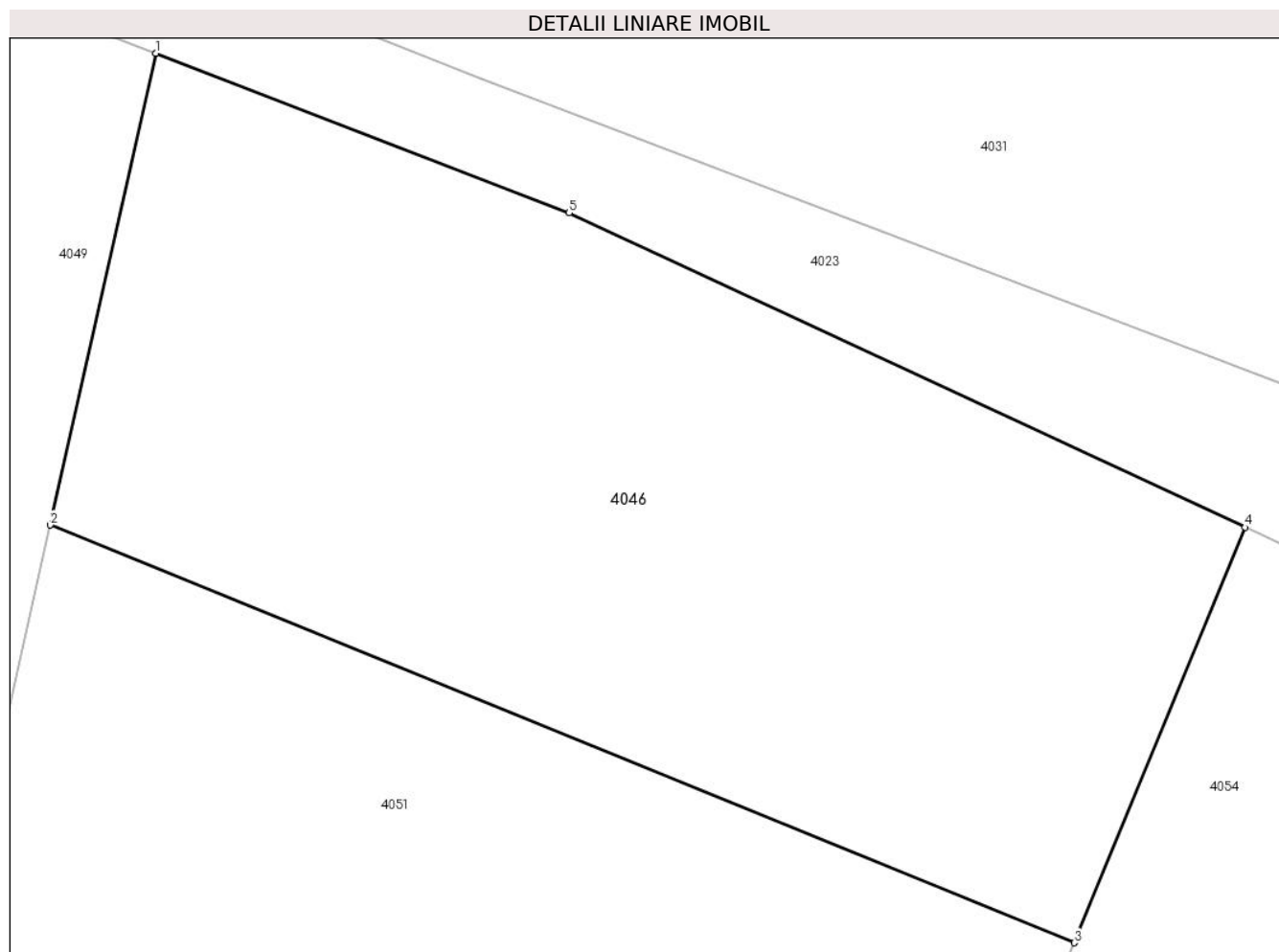
Inscrieri privind dezmembramintele dreptului de proprietate, drepturi reale de garanție și sarcini	Referințe
NU SUNT	

Anexa Nr. 1 La Partea I

Teren

Nr cadastral	Suprafața (mp)*	Observații / Referințe
	5.600	

* Suprafața este determinată în planul de proiecție Stereo 70.



Date referitoare la teren

Crt	Categorie folosință	Intra vilan	Suprafața (mp)	Tarla	Parcelă	Nr. topo	Observații / Referințe
1	arabil	NU	5.600	8	556/16	-	Nr. parcela 556/160 gresit in TP

Lungime Segmente

1) Valorile lungimilor segmentelor sunt obținute din proiecție în plan.

Punct început	X / Y	Punct sfârșit	X / Y	Lungime segment (** (m)
1	453.746,542 512.126,824	2	453.735,754 512.078,861	49.161
2	453.735,754 512.078,861	3	453.839,943 512.036,399	112.509
3	453.839,943 512.036,399	4	453.857,344 512.078,635	45.68
4	453.857,344 512.078,635	5	453.788,562 512.110,592	75.843
5	453.788,562 512.110,592	1	453.746,542 512.126,824	45.046

**** Lungimile segmentelor sunt determinate în planul de proiecție Stereo 70 și sunt rotunjite la 1 milimetru.**

***** Distanța dintre puncte este formată din segmente cumulate ce sunt mai mici decât valoarea 1 milimetru.**

**DATE DESPRE IMOBILUL NR. 4047**

Oficiul de Cadastru și Publicitate Imobiliară SIBIU
Biroul de Cadastru și Publicitate Imobiliară Medias

A. Partea I. Descrierea imobilului

TEREN Extravilan

Adresa: Jud. Sibiu

Nr. Crt	Nr cadastral Nr. topografic	Suprafața* (mp)	Observații / Referințe
A1		4.200	Sector cadastral:9 Teren neimprejmuit;

B. Partea II. Proprietari și acte

Inscrieri privitoare la dreptul de proprietate și alte drepturi reale	Referințe
/	
Act Administrativ nr. 350/42, din 06/07/1994 emis de CJPSDPAT Sibiu (Titlu de proprietate);	
B1	A1
Intabulare, drept de PROPRIETATE, dobandit prin Reconstituire, cota actuala 1/1	
1) MOLDOVAN LUDOFIN	

C. Partea III. SARCINI .

Inscrieri privind dezmembramintele dreptului de proprietate, drepturi reale de garanție și sarcini	Referințe
NU SUNT	

Anexa Nr. 1 La Partea I

Teren

Nr cadastral	Suprafața (mp)*	Observații / Referințe
	4.200	

* Suprafața este determinată în planul de proiecție Stereo 70.

DETALII LINIARE IMOBIL



Date referitoare la teren

Crt	Categorie folosință	Intravilan	Suprafața (mp)	Tarla	Parcelă	Nr. topo	Observații / Referințe
1	faneata	NU	4.200	8	556/12	-	

Lungime Segmente

1) Valorile lungimilor segmentelor sunt obținute din proiecție în plan.

Punct început	X / Y	Punct sfârșit	X / Y	Lungime segment (** (m)
1	453.653,328 512.081,044	2	453.609,847 512.090,876	44.579
2	453.609,847 512.090,876	3	453.527,612 512.109,472	84.311
3	453.527,612 512.109,472	4	453.516,188 512.082,99	28.841
4	453.516,188 512.082,99	5	453.632,206 512.048,711	120.976
5	453.632,206 512.048,711	6	453.639,385 512.046,879	7.408

Punct început	X / Y	Punct sfârșit	X / Y	Lungime segment (** (m)
6	453.639,385 512.046,879	1	453.653,328 512.081,044	36.901

** Lungimile segmentelor sunt determinate în planul de proiecție Stereo 70 și sunt rotunjite la 1 milimetru.

*** Distanța dintre puncte este formată din segmente cumulate ce sunt mai mici decât valoarea 1 milimetru.

**DATE DESPRE IMOBILUL NR. 4048**

Oficiul de Cadastru și Publicitate Imobiliară SIBIU
Biroul de Cadastru și Publicitate Imobiliară Medias

A. Partea I. Descrierea imobilului

TEREN Extravilan

Adresa: Jud. Sibiu

Nr. Crt	Nr cadastral Nr. topografic	Suprafața* (mp)	Observații / Referințe
A1		5.000	Sector cadastral:9 Teren neimprejmuit;

B. Partea II. Proprietari și acte

Inscrieri privitoare la dreptul de proprietate și alte drepturi reale	Referințe
/	
Act Administrativ nr. 314/42, din 08/06/1994 emis de CJPSDPAT Sibiu (Titlu de proprietate);	
B1	A1
Intabulare, drept de PROPRIETATE, dobandit prin Constituire, cota actuala 1/1 1) STANCIU ELENA	

C. Partea III. SARCINI .

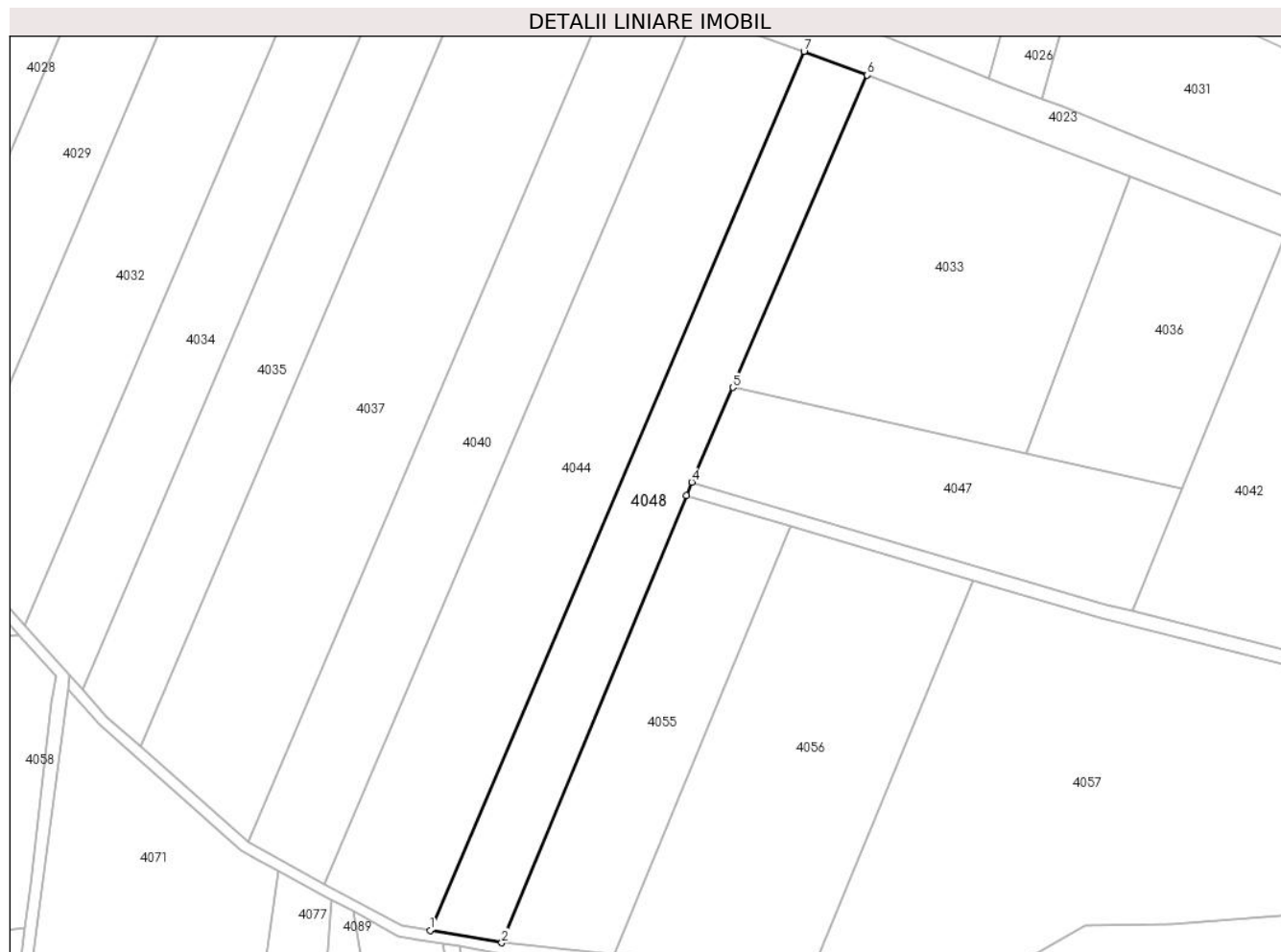
Inscrieri privind dezmembramintele dreptului de proprietate, drepturi reale de garanție și sarcini	Referințe
NU SUNT	

Anexa Nr. 1 La Partea I

Teren

Nr cadastral	Suprafața (mp)*	Observații / Referințe
	5.000	

* Suprafața este determinată în planul de proiecție Stereo 70.



Date referitoare la teren

Crt	Categorie folosință	Intravilan	Suprafața (mp)	Tarla	Parcelă	Nr. topo	Observații / Referințe
1	arabil	NU	5.000	8	556/10	-	

Lungime Segmente

1) Valorile lungimilor segmentelor sunt obținute din proiecție în plan.

Punct început	X / Y	Punct sfârșit	X / Y	Lungime segment (** (m)
1	453.442,919 511.957,653	2	453.462,996 511.954,217	20.369
2	453.462,996 511.954,217	3	453.514,662 512.079,294	135.328
3	453.514,662 512.079,294	4	453.516,188 512.082,99	3.998
4	453.516,188 512.082,99	5	453.527,612 512.109,472	28.841
5	453.527,612 512.109,472	6	453.565,297 512.196,836	95.146

Punct început	X / Y	Punct sfârșit	X / Y	Lungime segment (** (m)
6	453.565,297 512.196,836	7	453.547,581 512.203,435	18.905
7	453.547,581 512.203,435	1	453.442,919 511.957,653	267.139

** Lungimile segmentelor sunt determinate în planul de proiecție Stereo 70 și sunt rotunjite la 1 milimetru.

*** Distanța dintre puncte este formată din segmente cumulate ce sunt mai mici decât valoarea 1 milimetru.

**DATE DESPRE IMOBILUL NR. 4049**

Oficiul de Cadastru și Publicitate Imobiliară SIBIU
 Biroul de Cadastru și Publicitate Imobiliară Medias

A. Partea I. Descrierea imobilului

TEREN Extravilan

Adresa: Jud. Sibiu

Nr. Crt	Nr cadastral Nr. topografic	Suprafața* (mp)	Observații / Referințe
A1		3.500	Sector cadastral:9 Teren neimprejmuit;

B. Partea II. Proprietari și acte

Inscrieri privitoare la dreptul de proprietate și alte drepturi reale	Referințe
/	
Act Notarial nr. 75, din 25/11/2011 emis de N.P. NISTOR ANA CORINA (certificat de mostenitor);	
B1	A1
Intabulare, drept de PROPRIETATE, dobandit prin Succesiune, cota actuala 1/1 1) STOICA OLIMPIA	

C. Partea III. SARCINI .

Inscrieri privind dezmembramintele dreptului de proprietate, drepturi reale de garanție și sarcini	Referințe
NU SUNT	

Anexa Nr. 1 La Partea I

Teren

Nr cadastral	Suprafața (mp)*	Observații / Referințe
	3.500	

* Suprafața este determinată în planul de proiecție Stereo 70.



Date referitoare la teren

Crt	Categorie folosință	Intravilan	Suprafața (mp)	Tarla	Parcelă	Nr. topo	Observații / Referințe
1	arabil	NU	3.500	8	556/15/2	-	

Lungime Segmente

1) Valorile lungimilor segmentelor sunt obținute din proiecție în plan.

Punct început	X / Y	Punct sfârșit	X / Y	Lungime segment (** (m)
1	453.723,721 512.025,361	2	453.735,754 512.078,861	54.837
2	453.735,754 512.078,861	3	453.746,542 512.126,824	49.161
3	453.746,542 512.126,824	4	453.723,772 512.135,62	24.41
4	453.723,772 512.135,62	5	453.683,013 512.035,748	107.869
5	453.683,013 512.035,748	1	453.723,721 512.025,361	42.012

**** Lungimile segmentelor sunt determinate în planul de proiecție Stereo 70 și sunt rotunjite la 1 milimetru.**

***** Distanța dintre puncte este formată din segmente cumulate ce sunt mai mici decât valoarea 1 milimetru.**

**DATE DESPRE IMOBILUL NR. 4050**

Oficiul de Cadastru și Publicitate Imobiliară SIBIU
Biroul de Cadastru și Publicitate Imobiliară Medias

A. Partea I. Descrierea imobilului

TEREN Extravilan

Adresa: Jud. Sibiu

Nr. Crt	Nr cadastral Nr. topografic	Suprafața* (mp)	Observații / Referințe
A1		9.800	Sector cadastral:9 Teren neimprejmuit;

B. Partea II. Proprietari și acte

Inscrieri privitoare la dreptul de proprietate și alte drepturi reale	Referințe
/	
Act Administrativ nr. 950/42, din 30/03/2004 emis de CJPSDPAT Sibiu (Titlu de proprietate);	
B1	A1
Intabulare, drept de PROPRIETATE, dobandit prin Reconstituire, cota actuala 1/1	
1) POTOR LETITIA	
2) TRIFAN EUGENIA	
3) BANEA IOAN	
4) BANEA TEOFIL	

C. Partea III. SARCINI .

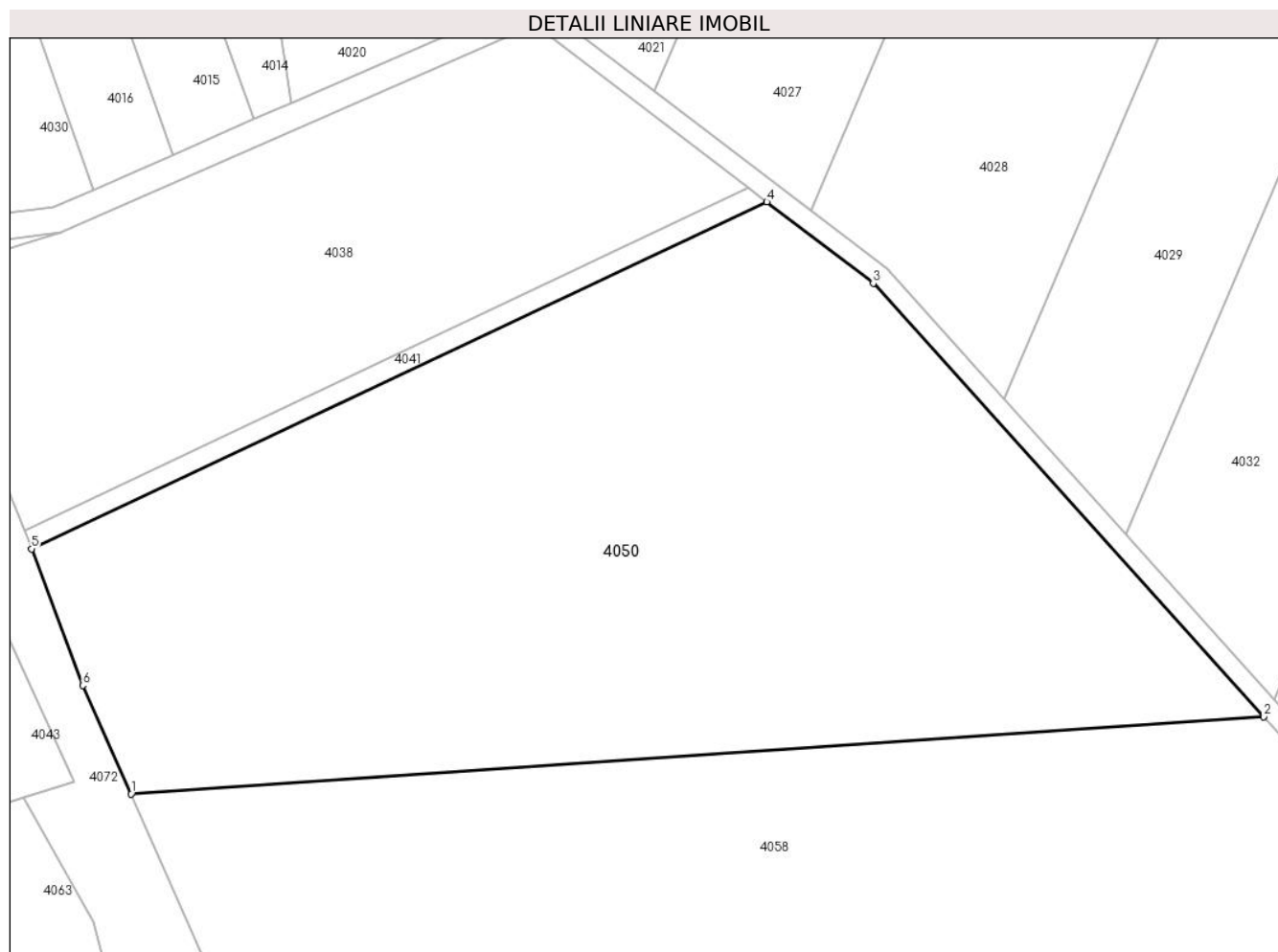
Inscrieri privind dezmembramintele dreptului de proprietate, drepturi reale de garanție și sarcini	Referințe
NU SUNT	

Anexa Nr. 1 La Partea I

Teren

Nr cadastral	Suprafața (mp)*	Observații / Referințe
	9.800	

* Suprafața este determinată în planul de proiecție Stereo 70.



Date referitoare la teren

Crt	Categorie folosință	Intra vilan	Suprafața (mp)	Tarla	Parcelă	Nr. topo	Observații / Referințe
1	arabil	NU	9.800	8	565/1	-	

Lungime Segmente

1) Valorile lungimilor segmentelor sunt obținute din proiecție în plan.

Punct început	X / Y	Punct sfârșit	X / Y	Lungime segment (** (m)
1	453.155,879 512.028,588	2	453.327,762 512.040,315	172.283
2	453.327,762 512.040,315	3	453.268,512 512.106,058	88.503
3	453.268,512 512.106,058	4	453.252,357 512.118,383	20.319
4	453.252,357 512.118,383	5	453.140,794 512.065,768	123.348
5	453.140,794 512.065,768	6	453.148,553 512.045,069	22.105

Punct început	X / Y	Punct sfârșit	X / Y	Lungime segment (** (m)
6	453.148,553 512.045,069	1	453.155,879 512.028,588	18.036

** Lungimile segmentelor sunt determinate în planul de proiecție Stereo 70 și sunt rotunjite la 1 milimetru.

*** Distanța dintre puncte este formată din segmente cumulate ce sunt mai mici decât valoarea 1 milimetru.

**DATE DESPRE IMOBILUL NR. 4051**

Oficiul de Cadastru și Publicitate Imobiliară SIBIU
Biroul de Cadastru și Publicitate Imobiliară Medias

A. Partea I. Descrierea imobilului

TEREN Extravilan

Adresa: Jud. Sibiu

Nr. Crt	Nr cadastral Nr. topografic	Suprafața* (mp)	Observații / Referințe
A1		5.100	Sector cadastral:9 Teren neimprejmuit;

B. Partea II. Proprietari și acte

Inscrieri privitoare la dreptul de proprietate și alte drepturi reale	Referințe
/	
Act Administrativ nr. 489/42, din 06/08/2002 emis de CJPSDPAT Sibiu (Titlu de proprietate);	
B1	A1
Intabulare, drept de PROPRIETATE, dobandit prin Reconstituire, cota actuala 1/1 1) GHEBENEI IOAN	

C. Partea III. SARCINI .

Inscrieri privind dezmembramintele dreptului de proprietate, drepturi reale de garanție și sarcini	Referințe
NU SUNT	

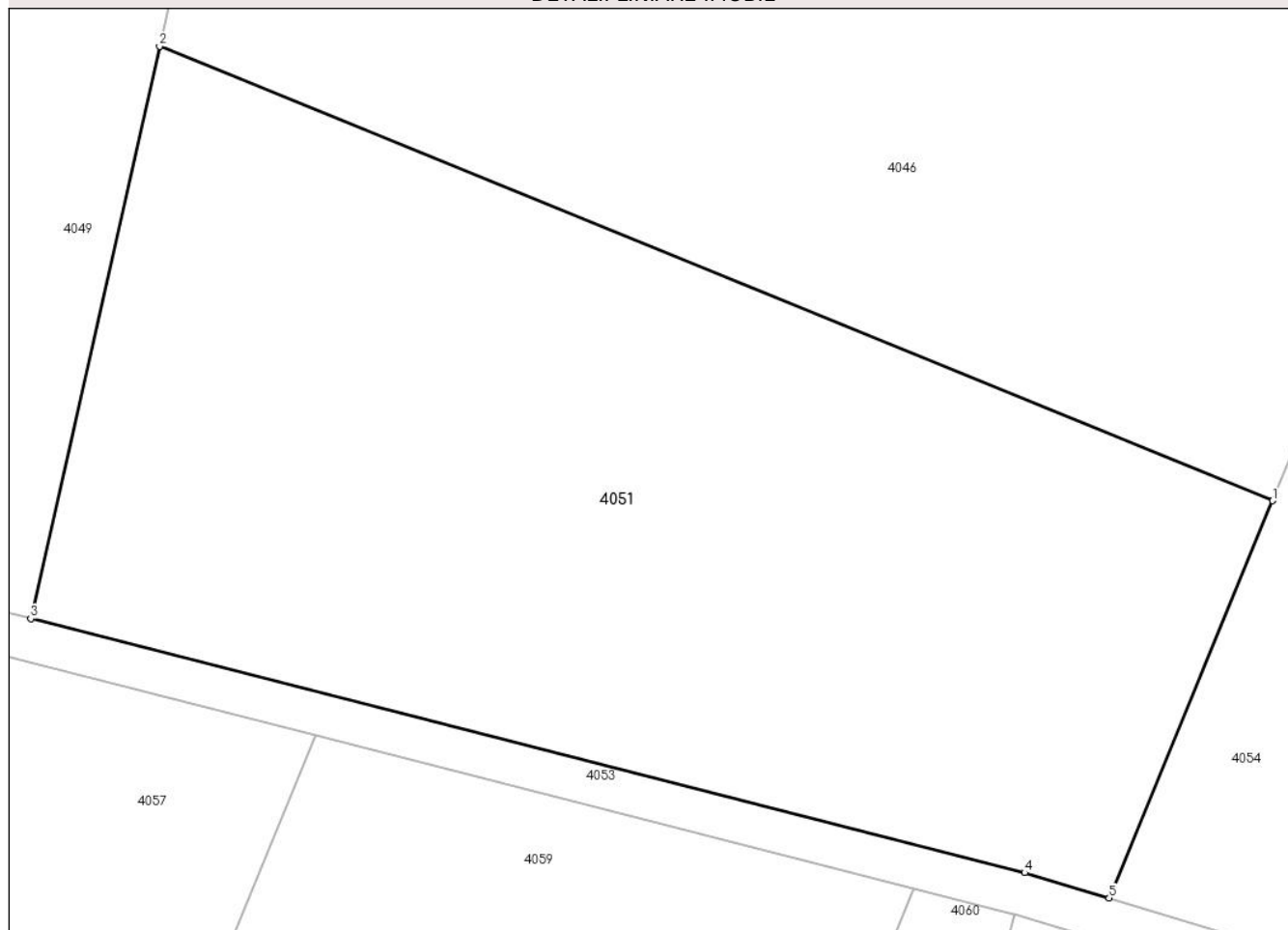
Anexa Nr. 1 La Partea I

Teren

Nr cadastral	Suprafața (mp)*	Observații / Referințe
	5.100	

* Suprafața este determinată în planul de proiecție Stereo 70.

DETALII LINIARE IMOBIL



Date referitoare la teren

Crt	Categorie folosință	Intravilan	Suprafața (mp)	Tarla	Parcelă	Nr. topo	Observații / Referințe
1	arabil	NU	5.100	8	556/17	-	

Lungime Segmente

1) Valorile lungimilor segmentelor sunt obținute din proiecție în plan.

Punct început	X / Y	Punct sfârșit	X / Y	Lungime segment (** (m)
1	453.839,943 512.036,399	2	453.735,754 512.078,861	112.509
2	453.735,754 512.078,861	3	453.723,721 512.025,361	54.837
3	453.723,721 512.025,361	4	453.816,733 512.001,628	95.993
4	453.816,733 512.001,628	5	453.824,639 511.999,252	8.255
5	453.824,639 511.999,252	1	453.839,943 512.036,399	40.176

**** Lungimile segmentelor sunt determinate în planul de proiecție Stereo 70 și sunt rotunjite la 1 milimetru.**

***** Distanța dintre puncte este formată din segmente cumulate ce sunt mai mici decât valoarea 1 milimetru.**

**DATE DESPRE IMOBILUL NR. 4052**

Oficiul de Cadastru și Publicitate Imobiliară SIBIU
Biroul de Cadastru și Publicitate Imobiliară Medias

A. Partea I. Descrierea imobilului

TEREN Necunoscut

Adresa: Loc. Mosna, Jud. Sibiu

Nr. Crt	Nr cadastral Nr. topografic	Suprafața* (mp)	Observații / Referințe
A1		3.933	Sector cadastral:9 Teren neimprejmuit;

B. Partea II. Proprietari și acte

Inscrieri privitoare la dreptul de proprietate și alte drepturi reale		Referințe
/		
Act Normativ nr. 7, din 13/03/1996 emis de PARLAMENTUL ROMANIEI (lege);		
B1	Inscrierea provizorie, drept de PROPRIETATE, dobandit prin Lege, cota actuala 1/1 1) COMUNA MOSNA , CIF:4406240, proprietar neidentificat	A1

C. Partea III. SARCINI .

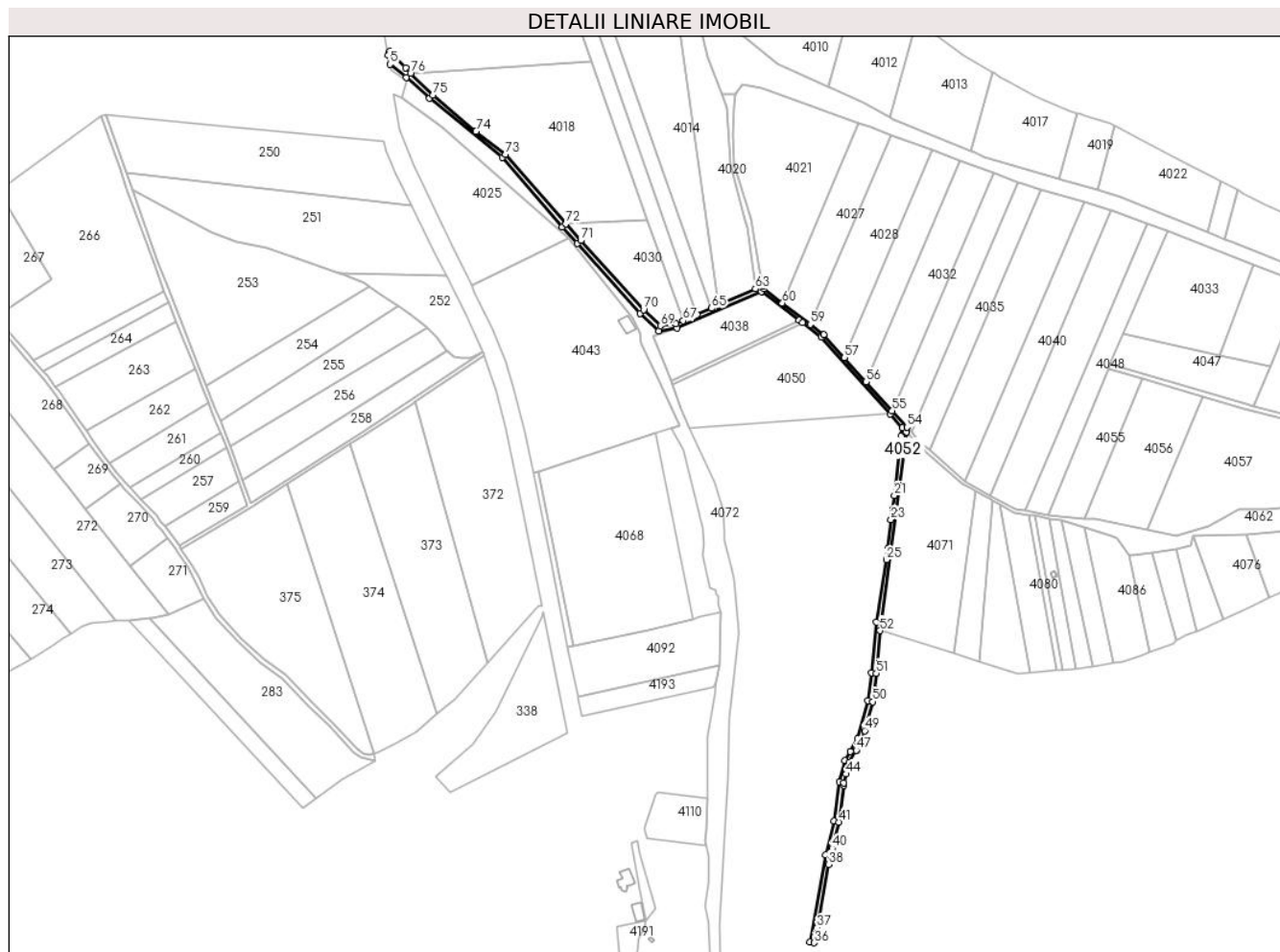
Inscrieri privind dezmembramintele dreptului de proprietate, drepturi reale de garanție și sarcini	Referințe
NU SUNT	

Anexa Nr. 1 La Partea I

Teren

Nr cadastral	Suprafața (mp)*	Observații / Referințe
	3.933	

* Suprafața este determinată în planul de proiecție Stereo 70.



Date referitoare la teren

Crt	Categorie folosință	Intravilan	Suprafața (mp)	Tarla	Parcelă	Nr. topo	Observații / Referințe
1	drum	DA	30	8	562	-	
2	drum	NU	3.903	8	562	-	

Lungime Segmente

1) Valorile lungimilor segmentelor sunt obținute din proiecție în plan.

Punct început	X / Y	Punct sfârșit	X / Y	Lungime segment	Punct început	X / Y	Punct sfârșit	X / Y	Lungime segment	Punct început	X / Y	Punct sfârșit	X / Y	Lungime segment
1	452.912,389 512.336,763	2	452.898,807 512.350,607	19.394	2	452.898,807 512.350,607	3	452.899,334 512.347,674	2.98	3	452.899,334 512.347,674	4	452.897,735 512.347,414	1.62
4	452.897,735 512.347,414	5	452.899,063 512.339,635	7.892	5	452.899,063 512.339,635	6	452.913,072 512.328,395	17.96	6	452.913,072 512.328,395	7	452.933,021 512.310,426	26.849
7	452.933,021 512.310,426	8	452.995,316 512.259,834	80.251	8	452.995,316 512.259,834	9	453.046,722 512.200,474	78.525	9	453.046,722 512.200,474	10	453.059,52 512.186,205	19.167
10	453.059,52 512.186,205	11	453.113,504 512.126,618	80.405	11	453.113,504 512.126,618	12	453.129,379 512.111,602	21.851	12	453.129,379 512.111,602	13	453.145,175 512.113,727	15.939
13	453.145,175 512.113,727	14	453.217,197 512.145,207	78.601	14	453.217,197 512.145,207	15	453.249,64 512.120,456	40.807	15	453.249,64 512.120,456	16	453.252,357 512.118,383	3.417

Punct început	X / Y	Punct sfârșit	X / Y	Lungime segment	Punct început	X / Y	Punct sfârșit	X / Y	Lungime segment	Punct început	X / Y	Punct sfârșit	X / Y	Lungime segment
16	453.252,357 512.118,383	17	453.268,512 512.106,058	20.319	17	453.268,512 512.106,058	18	453.327,762 512.040,315	88.503	18	453.327,762 512.040,315	19	453.338,172 512.028,764	15.549
19	453.338,172 512.028,764	20	453.336,738 512.021,381	7.521	20	453.336,738 512.021,381	21	453.331,208 511.970,67	51.011	21	453.331,208 511.970,67	22	453.329,486 511.958,41	12.38
22	453.329,486 511.958,41	23	453.328,304 511.950,003	8.49	23	453.328,304 511.950,003	24	453.325,468 511.924,909	25.254	24	453.325,468 511.924,909	25	453.324,431 511.915,733	9.234
25	453.324,431 511.915,733	26	453.315,488 511.862,533	53.946	26	453.315,488 511.862,533	27	453.311,646 511.818,911	43.791	27	453.311,646 511.818,911	28	453.308,554 511.794,915	24.194
28	453.308,554 511.794,915	29	453.299,808 511.762,413	33.658	29	453.299,808 511.762,413	30	453.293,288 511.751,605	12.622	30	453.293,288 511.751,605	31	453.288,622 511.743,871	9.033
31	453.288,622 511.743,871	32	453.284,058 511.725,636	18.797	32	453.284,058 511.725,636	33	453.279,511 511.691,915	34.026	33	453.279,511 511.691,915	34	453.272,315 511.663,235	29.569
34	453.272,315 511.663,235	35	453.258,64 511.588,641	75.838	35	453.258,64 511.588,641	36	453.262,572 511.587,905	4.0	36	453.262,572 511.587,905	37	453.264,916 511.600,694	13.002
37	453.264,916 511.600,694	38	453.274,862 511.654,943	55.153	38	453.274,862 511.654,943	39	453.276,226 511.662,387	7.568	39	453.276,226 511.662,387	40	453.277,824 511.668,753	6.564
40	453.277,824 511.668,753	41	453.283,446 511.691,159	23.1	41	453.283,446 511.691,159	42	453.287,7 511.722,712	31.839	42	453.287,7 511.722,712	43	453.287,993 511.724,881	2.188
43	453.287,993 511.724,881	44	453.289,845 511.732,283	7.63	44	453.289,845 511.732,283	45	453.292,357 511.742,318	10.345	45	453.292,357 511.742,318	46	453.298,506 511.752,511	11.904
46	453.298,506 511.752,511	47	453.298,532 511.752,554	0.05	47	453.298,532 511.752,554	48	453.303,524 511.760,829	9.665	48	453.303,524 511.760,829	49	453.305,83 511.769,401	8.876
49	453.305,83 511.769,401	50	453.312,486 511.794,136	25.616	50	453.312,486 511.794,136	51	453.315,623 511.818,48	24.545	51	453.315,623 511.818,48	52	453.318,839 511.854,996	36.658
52	453.318,839 511.854,996	53	453.341,524 512.025,045	171.555	53	453.341,524 512.025,045	54	453.341,997 512.029,001	3.985	54	453.341,997 512.029,001	55	453.329,381 512.042,999	18.844
55	453.329,381 512.042,999	56	453.306,902 512.067,942	33.578	56	453.306,902 512.067,942	57	453.288,378 512.088,496	27.67	57	453.288,378 512.088,496	58	453.270,553 512.108,274	26.625
58	453.270,553 512.108,274	59	453.259,089 512.117,02	14.419	59	453.259,089 512.117,02	60	453.235,224 512.135,228	30.018	60	453.235,224 512.135,228	61	453.219,226 512.147,432	20.122
61	453.219,226 512.147,432	62	453.218,784 512.149,445	2.061	62	453.218,784 512.149,445	63	453.212,172 512.147,376	6.929	63	453.212,172 512.147,376	64	453.180,136 512.133,373	34.962
64	453.180,136 512.133,373	65	453.174,51 512.130,914	6.14	65	453.174,51 512.130,914	66	453.162,182 512.125,526	13.454	66	453.162,182 512.125,526	67	453.150,104 512.120,247	13.181
67	453.150,104 512.120,247	68	453.144,087 512.117,617	6.567	68	453.144,087 512.117,617	69	453.130,739 512.115,821	13.468	69	453.130,739 512.115,821	70	453.116,365 512.129,418	19.786
70	453.116,365 512.129,418	71	453.062,491 512.188,883	80.241	71	453.062,491 512.188,883	72	453.049,723 512.203,119	19.122	72	453.049,723 512.203,119	73	452.998,11 512.262,718	78.841
73	452.998,11 512.262,718	74	452.972,824 512.282,242	31.947	74	452.972,824 512.282,242	75	452.935,676 512.313,423	48.5	75	452.935,676 512.313,423	76	452.916,726 512.331,716	26.338
76	452.916,726 512.331,716	1	452.912,389 512.336,763	6.655										

** Lungimile segmentelor sunt determinate în planul de proiecție Stereo 70 și sunt rotunjite la 1 milimetru.

*** Distanța dintre puncte este formată din segmente cumulate ce sunt mai mici decât valoarea 1 milimetru.

**DATE DESPRE IMOBILUL NR. 4053**

Oficiul de Cadastru și Publicitate Imobiliară SIBIU
Biroul de Cadastru și Publicitate Imobiliară Medias

A. Partea I. Descrierea imobilului

TEREN Extravilan

Adresa: Jud. Sibiu

Nr. Crt	Nr cadastral Nr. topografic	Suprafața* (mp)	Observații / Referințe
A1		1.850	Sector cadastral:9 Teren neimprejmuit;

B. Partea II. Proprietari și acte

Inscrieri privitoare la dreptul de proprietate și alte drepturi reale		Referințe
/		
Act Normativ nr. 7, din 13/03/1996 emis de PARLAMENTUL ROMANIEI (lege);		
B1	Inscrierea provizorie, drept de PROPRIETATE, dobandit prin Lege, cota actuala 1/1 1) COMUNA MOSNA , CIF:4406240, proprietar neidentificat	A1

C. Partea III. SARCINI .

Inscrieri privind dezmembramintele dreptului de proprietate, drepturi reale de garanție și sarcini	Referințe
NU SUNT	

Anexa Nr. 1 La Partea I

Teren

Nr cadastral	Suprafața (mp)*	Observații / Referințe
	1.850	

* Suprafața este determinată în planul de proiecție Stereo 70.

DETALII LINIARE IMOBIL



Date referitoare la teren

Crt	Categorie folosință	Intravilan	Suprafața (mp)	Tarla	Parcelă	Nr. topo	Observații / Referințe
1	drum	NU	1.850	8	543/1	-	

Lungime Segmente

1) Valorile lungimilor segmentelor sunt obținute din proiecție în plan.

Punct început	X / Y	Punct sfârșit	X / Y	Lungime segment (** (m)
1	453.961,241 511.958,184	2	453.824,639 511.999,252	142.642
2	453.824,639 511.999,252	3	453.816,733 512.001,628	8.255
3	453.816,733 512.001,628	4	453.723,721 512.025,361	95.993
4	453.723,721 512.025,361	5	453.683,013 512.035,748	42.012
5	453.683,013 512.035,748	6	453.639,385 512.046,879	45.026

Punct început	X / Y	Punct sfârșit	X / Y	Lungime segment (** (m)
6	453.639,385 512.046,879	7	453.632,206 512.048,711	7.408
7	453.632,206 512.048,711	8	453.516,188 512.082,99	120.976
8	453.516,188 512.082,99	9	453.514,662 512.079,294	3.998
9	453.514,662 512.079,294	10	453.543,799 512.070,677	30.384
10	453.543,799 512.070,677	11	453.594,918 512.055,559	53.308
11	453.594,918 512.055,559	12	453.630,922 512.044,897	37.55
12	453.630,922 512.044,897	13	453.706,386 512.025,656	77.878
13	453.706,386 512.025,656	14	453.706,434 512.025,643	0.05
14	453.706,434 512.025,643	15	453.750,428 512.014,418	45.403
15	453.750,428 512.014,418	16	453.806,352 512.000,149	57.716
16	453.806,352 512.000,149	17	453.815,663 511.997,774	9.608
17	453.815,663 511.997,774	18	453.815,758 511.997,745	0.099
18	453.815,758 511.997,745	19	453.960,135 511.954,339	150.76
19	453.960,135 511.954,339	1	453.961,241 511.958,184	4.0

** Lungimile segmentelor sunt determinate în planul de proiecție Stereo 70 și sunt rotunjite la 1 milimetru.

*** Distanța dintre puncte este formată din segmente cumulate ce sunt mai mici decât valoarea 1 milimetru.

**DATE DESPRE IMOBILUL NR. 4054**

Oficiul de Cadastru și Publicitate Imobiliară SIBIU
Biroul de Cadastru și Publicitate Imobiliară Medias

A. Partea I. Descrierea imobilului

TEREN Extravilan

Adresa: Jud. Sibiu

Nr. Crt	Nr cadastral Nr. topografic	Suprafața* (mp)	Observații / Referințe
A1		11.900	Sector cadastral:9 Teren neimprejmuit;

B. Partea II. Proprietari și acte

Inscrieri privitoare la dreptul de proprietate și alte drepturi reale	Referințe
/	
Act Administrativ nr. 856/42, din 15/04/2003 emis de CJPSDPAT Sibiu (Titlu de proprietate);	
B1	A1
Intabulare, drept de PROPRIETATE, dobandit prin Constituire, cota actuala 1/1 1) ȘAMU NICOLAE	

C. Partea III. SARCINI .

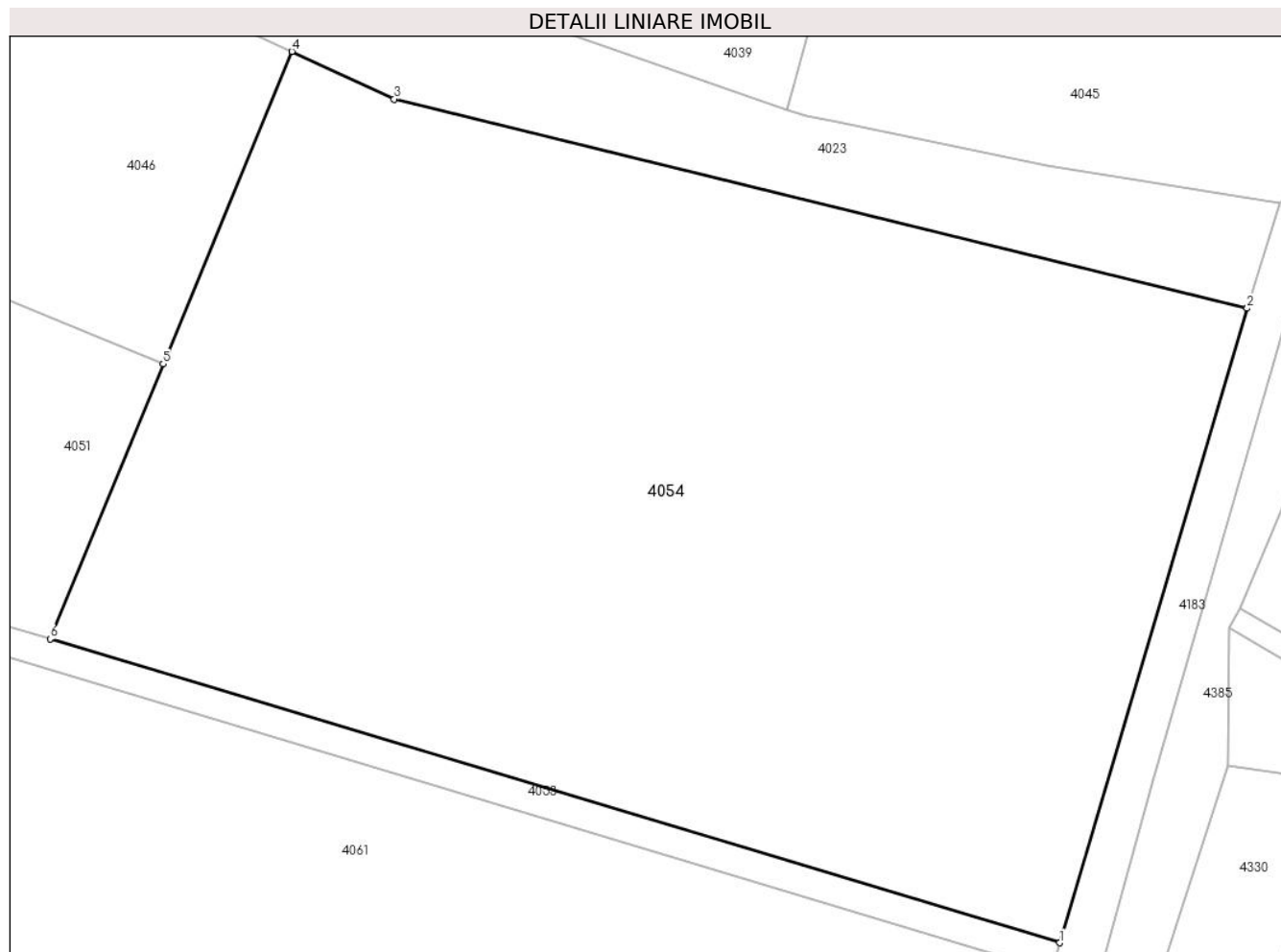
Inscrieri privind dezmembramintele dreptului de proprietate, drepturi reale de garanție și sarcini	Referințe
NU SUNT	

Anexa Nr. 1 La Partea I

Teren

Nr cadastral	Suprafața (mp)*	Observații / Referințe
	11.900	

* Suprafața este determinată în planul de proiecție Stereo 70.



Date referitoare la teren

Crt	Categorie folosință	Intravilan	Suprafața (mp)	Tarla	Parcelă	Nr. topo	Observații / Referințe
1	arabil	NU	11.900	8	556/18	-	

Lungime Segmente

1) Valorile lungimilor segmentelor sunt obținute din proiecție în plan.

Punct început	X / Y	Punct sfârșit	X / Y	Lungime segment (** (m)
1	453.961,241 511.958,184	2	453.986,604 512.043,937	89.425
2	453.986,604 512.043,937	3	453.871,204 512.072,195	118.808
3	453.871,204 512.072,195	4	453.857,344 512.078,635	15.284
4	453.857,344 512.078,635	5	453.839,943 512.036,399	45.68
5	453.839,943 512.036,399	6	453.824,639 511.999,252	40.176

Punct început	X / Y	Punct sfârșit	X / Y	Lungime segment (** (m)
6	453.824,639 511.999,252	1	453.961,241 511.958,184	142.642

** Lungimile segmentelor sunt determinate în planul de proiecție Stereo 70 și sunt rotunjite la 1 milimetru.

*** Distanța dintre puncte este formată din segmente cumulate ce sunt mai mici decât valoarea 1 milimetru.

**DATE DESPRE IMOBILUL NR. 4055**

Oficiul de Cadastru și Publicitate Imobiliară SIBIU
Biroul de Cadastru și Publicitate Imobiliară Medias

A. Partea I. Descrierea imobilului

TEREN Extravilan

Adresa: Jud. Sibiu

Nr. Crt	Nr cadastral Nr. topografic	Suprafața* (mp)	Observații / Referințe
A1		4.000	Sector cadastral:9 Teren neimprejmuit;

B. Partea II. Proprietari și acte

Inscrieri privitoare la dreptul de proprietate și alte drepturi reale	Referințe
/	
Act Administrativ nr. 286/42, din 02/06/1994 emis de CJPSDPAT Sibiu (Titlu de proprietate);	
B1	A1
Intabulare, drept de PROPRIETATE, dobandit prin Constituire, cota actuala 1/1 1) STANCIU ANA	

C. Partea III. SARCINI .

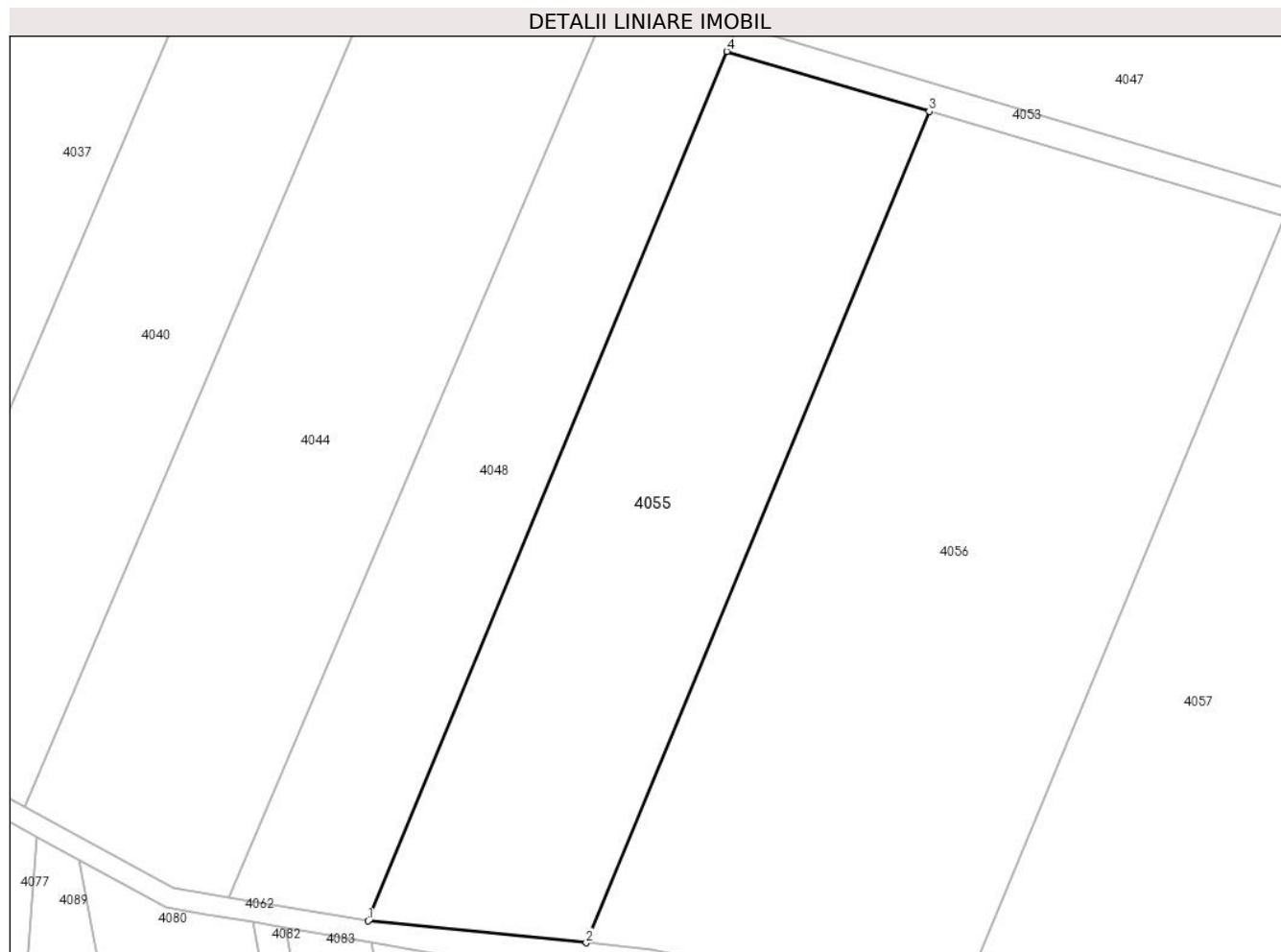
Inscrieri privind dezmembramintele dreptului de proprietate, drepturi reale de garanție și sarcini	Referințe
NU SUNT	

Anexa Nr. 1 La Partea I

Teren

Nr cadastral	Suprafața (mp)*	Observații / Referințe
	4.000	

* Suprafața este determinată în planul de proiecție Stereo 70.



Date referitoare la teren

Crt	Categorie folosință	Intravilan	Suprafața (mp)	Tarla	Parcelă	Nr. topo	Observații / Referințe
1	arabil	NU	4.000	8	556/11	-	

Lungime Segmente

1) Valorile lungimilor segmentelor sunt obținute din proiecție în plan.

Punct început	X / Y	Punct sfârșit	X / Y	Lungime segment (** (m)
1	453.462,996 511.954,217	2	453.494,396 511.951,078	31.556
2	453.494,396 511.951,078	3	453.543,799 512.070,677	129.4
3	453.543,799 512.070,677	4	453.514,662 512.079,294	30.384
4	453.514,662 512.079,294	1	453.462,996 511.954,217	135.328

** Lungimile segmentelor sunt determinate în planul de proiecție Stereo 70 și sunt rotunjite la 1 milimetru.

***** Distanţa dintre puncte este formată din segmente cumulate ce sunt mai mici decât valoarea 1 milimetru.**

**DATE DESPRE IMOBILUL NR. 4056**

Oficiul de Cadastru și Publicitate Imobiliară SIBIU
Biroul de Cadastru și Publicitate Imobiliară Medias

A. Partea I. Descrierea imobilului

TEREN Extravilan

Adresa: Jud. Sibiu

Nr. Crt	Nr cadastral Nr. topografic	Suprafața* (mp)	Observații / Referințe
A1		6.692	Sector cadastral:9 Teren neimprejmuit;

B. Partea II. Proprietari și acte

Inscrieri privitoare la dreptul de proprietate și alte drepturi reale	Referințe
/	
Act Administrativ nr. 817/42, din 27/03/2003 emis de CJPSDPAT Sibiu (Titlu de proprietate);	
B1	A1
Intabulare, drept de PROPRIETATE, dobandit prin Constituire, cota actuala 1/1 1) MOLDOVAN MARTIN	

C. Partea III. SARCINI .

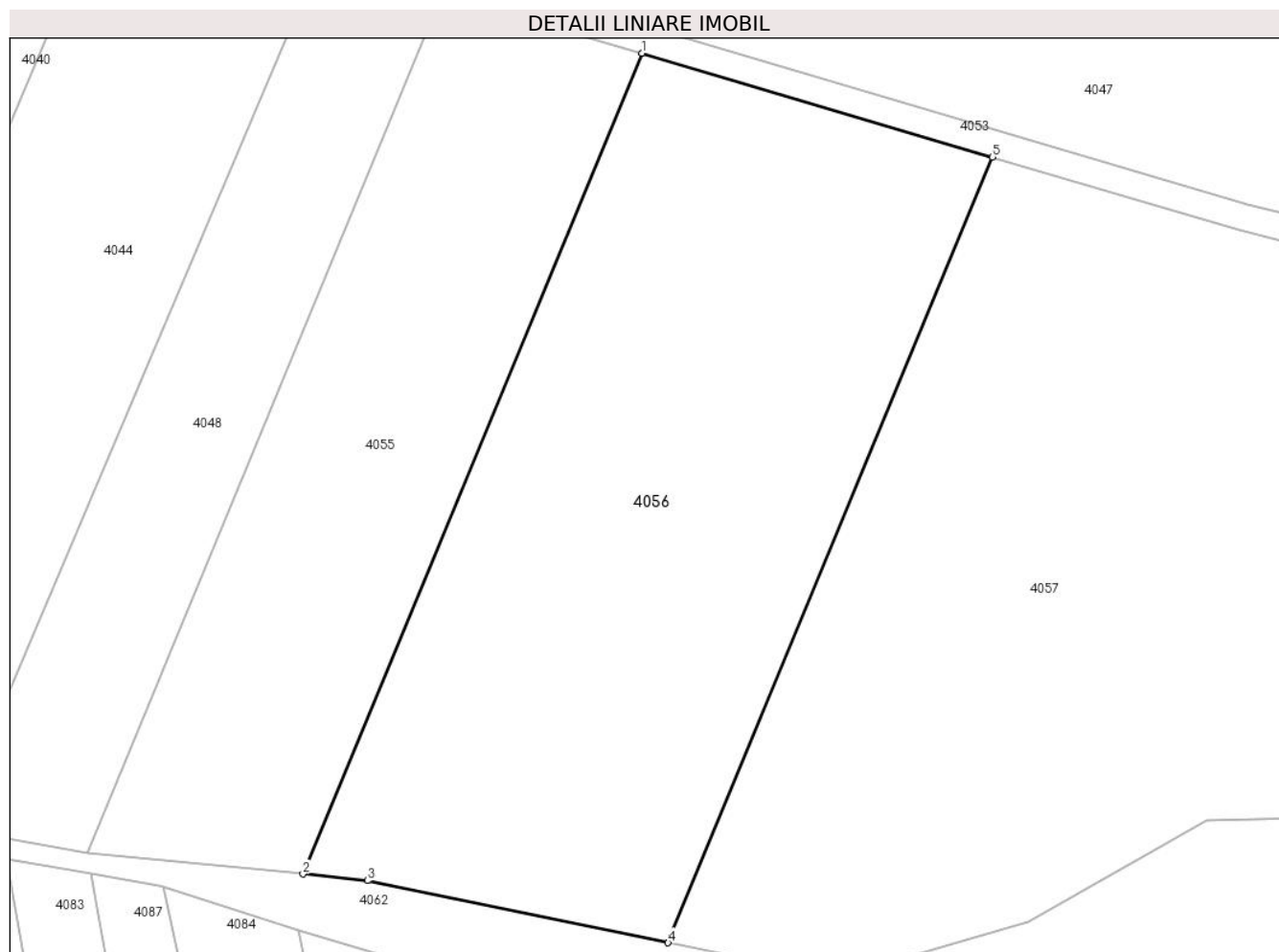
Inscrieri privind dezmembramintele dreptului de proprietate, drepturi reale de garanție și sarcini	Referințe
NU SUNT	

Anexa Nr. 1 La Partea I

Teren

Nr cadastral	Suprafața (mp)*	Observații / Referințe
	6.692	

* Suprafața este determinată în planul de proiecție Stereo 70.



Date referitoare la teren

Crt	Categorie folosință	Intravilan	Suprafața (mp)	Tarla	Parcelă	Nr. topo	Observații / Referințe
1	faneata	NU	6.692	8	556/12/2	-	Nr. parcela 5556/12/2 greșit în TP

Lungime Segmente

1) Valorile lungimilor segmentelor sunt obținute din proiecție în plan.

Punct început	X / Y	Punct sfârșit	X / Y	Lungime segment (** (m)
1	453.543,799 512.070,677	2	453.494,396 511.951,078	129.4
2	453.494,396 511.951,078	3	453.503,799 511.950,138	9.45
3	453.503,799 511.950,138	4	453.547,628 511.941,074	44.756
4	453.547,628 511.941,074	5	453.594,918 512.055,559	123.867
5	453.594,918 512.055,559	1	453.543,799 512.070,677	53.308

**** Lungimile segmentelor sunt determinate în planul de proiecție Stereo 70 și sunt rotunjite la 1 milimetru.**

***** Distanța dintre puncte este formată din segmente cumulate ce sunt mai mici decât valoarea 1 milimetru.**

**DATE DESPRE IMOBILUL NR. 4057**

Oficiul de Cadastru și Publicitate Imobiliară SIBIU
Biroul de Cadastru și Publicitate Imobiliară Medias

A. Partea I. Descrierea imobilului

TEREN Extravilan

Adresa: Jud. Sibiu

Nr. Crt	Nr cadastral Nr. topografic	Suprafața* (mp)	Observații / Referințe
A1		13.900	Sector cadastral:9 Teren neimprejmuit;

B. Partea II. Proprietari și acte

Inscrieri privitoare la dreptul de proprietate și alte drepturi reale	Referințe
/	
Act Administrativ nr. 667/42, din 11/12/2002 emis de CJPSDPAT Sibiu (Titlu de proprietate);	
B1	A1
Intabulare, drept de PROPRIETATE, dobandit prin Reconstituire, cota actuala 1/1	
1) ROSCA MARIA 2) POPA ROMULUS 3) COMAN ANA 4) ROSCA NICOLAE 5) PAUCEAN VICTORIA	

C. Partea III. SARCINI .

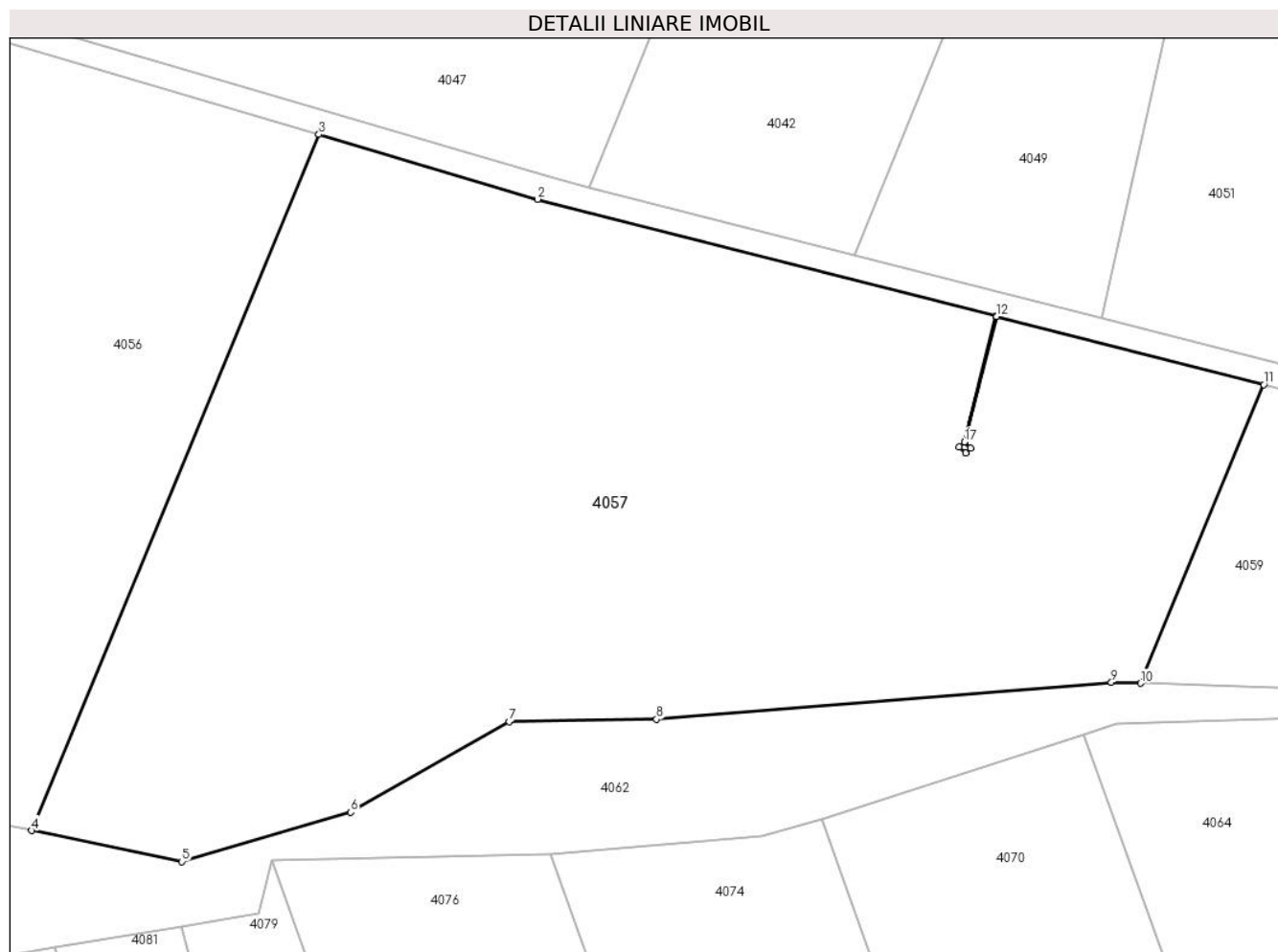
Inscrieri privind dezmembramintele dreptului de proprietate, drepturi reale de garanție și sarcini	Referințe
NU SUNT	

Anexa Nr. 1 La Partea I

Teren

Nr cadastral	Suprafața (mp)*	Observații / Referințe
	13.900	

* Suprafața este determinată în planul de proiecție Stereo 70.



Date referitoare la teren

Crt	Categorie folosință	Intravilan	Suprafața (mp)	Tarla	Parcelă	Nr. topo	Observații / Referințe
1	arabil	NU	13.900	8	556/13/1	-	Nr. parcela 556/13 gresit in TP

Lungime Segmente

1) Valorile lungimilor segmentelor sunt obținute din proiecție în plan.

Punct început	X / Y	Punct sfârșit	X / Y	Lungime segment (** (m)
1	453.706,386 512.025,656	2	453.630,922 512.044,897	77.878
2	453.630,922 512.044,897	3	453.594,918 512.055,559	37.55
3	453.594,918 512.055,559	4	453.547,628 511.941,074	123.867
4	453.547,628 511.941,074	5	453.572,33 511.935,965	25.225
5	453.572,33 511.935,965	6	453.600,169 511.944,059	28.992

Punct început	X / Y	Punct sfârșit	X / Y	Lungime segment (** (m)
6	453.600,169 511.944,059	7	453.626,217 511.958,96	30.008
7	453.626,217 511.958,96	8	453.650,481 511.959,359	24.268
8	453.650,481 511.959,359	9	453.725,353 511.965,445	75.118
9	453.725,353 511.965,445	10	453.730,132 511.965,282	4.781
10	453.730,132 511.965,282	11	453.750,428 512.014,418	53.163
11	453.750,428 512.014,418	12	453.706,434 512.025,643	45.403
12	453.706,434 512.025,643	13	453.701,182 512.004,985	21.315
13	453.701,182 512.004,985	14	453.702,135 512.003,995	1.374
14	453.702,135 512.003,995	15	453.701,344 512.003,182	1.135
15	453.701,344 512.003,182	16	453.700,31 512.004,191	1.445
16	453.700,31 512.004,191	17	453.701,153 512.004,992	1.163
17	453.701,153 512.004,992	1	453.706,386 512.025,656	21.316

** Lungimile segmentelor sunt determinate în planul de proiecție Stereo 70 și sunt rotunjite la 1 milimetru.

*** Distanța dintre puncte este formată din segmente cumulate ce sunt mai mici decât valoarea 1 milimetru.

**DATE DESPRE IMOBILUL NR. 4058**

Oficiul de Cadastru și Publicitate Imobiliară SIBIU
Biroul de Cadastru și Publicitate Imobiliară Medias

A. Partea I. Descrierea imobilului

TEREN Extravilan

Adresa: Jud. Sibiu

Nr. Crt	Nr cadastral Nr. topografic	Suprafața* (mp)	Observații / Referințe
A1		13.800	Sector cadastral:9 Teren neimprejmuit;

B. Partea II. Proprietari și acte

Inscrieri privitoare la dreptul de proprietate și alte drepturi reale		Referințe
/		
Act Administrativ nr. 358/42, din 08/07/1994 emis de CJPSDPAT Sibiu (Titlu de proprietate);		
B1	Intabulare, drept de PROPRIETATE, dobandit prin Reconstituire, cota actuala 1/1 1) PRIȘCĂ IOAN 2) PRIȘCĂ VASILE 3) PRIȘCĂ TEOFIL	A1

C. Partea III. SARCINI .

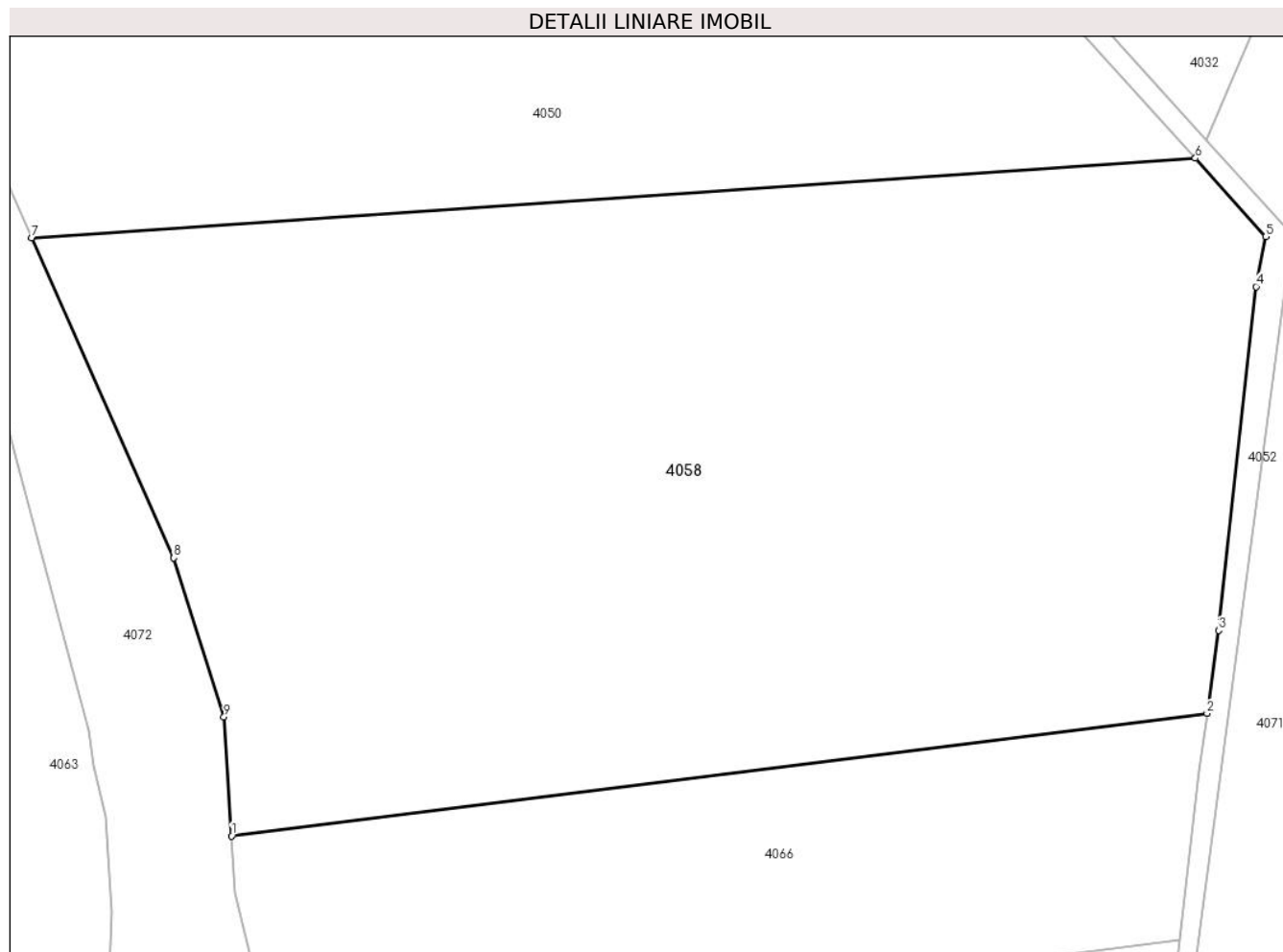
Inscrieri privind dezmembramintele dreptului de proprietate, drepturi reale de garanție și sarcini	Referințe
NU SUNT	

Anexa Nr. 1 La Partea I

Teren

Nr cadastral	Suprafața (mp)*	Observații / Referințe
	13.800	

* Suprafața este determinată în planul de proiecție Stereo 70.



Date referitoare la teren

Crt	Categorie folosință	Intra vilan	Suprafața (mp)	Tarla	Parcelă	Nr. topo	Observații / Referințe
1	arabil	NU	13.800	8	565/2/2	-	

Lungime Segmente

1) Valorile lungimilor segmentelor sunt obținute din proiecție în plan.

Punct început	X / Y	Punct sfârșit	X / Y	Lungime segment (** (m)
1	453.185,435 511.940,34	2	453.329,486 511.958,41	145.18
2	453.329,486 511.958,41	3	453.331,208 511.970,67	12.38
3	453.331,208 511.970,67	4	453.336,738 512.021,381	51.011
4	453.336,738 512.021,381	5	453.338,172 512.028,764	7.521
5	453.338,172 512.028,764	6	453.327,762 512.040,315	15.549

Punct început	X / Y	Punct sfârşit	X / Y	Lungime segment (** (m)
6	453.327,762 512.040,315	7	453.155,879 512.028,588	172.283
7	453.155,879 512.028,588	8	453.176,874 511.981,357	51.687
8	453.176,874 511.981,357	9	453.184,288 511.957,899	24.602
9	453.184,288 511.957,899	1	453.185,435 511.940,34	17.596

** Lungimile segmentelor sunt determinate în planul de proiecție Stereo 70 și sunt rotunjite la 1 milimetru.

*** Distanța dintre puncte este formată din segmente cumulate ce sunt mai mici decât valoarea 1 milimetru.

**DATE DESPRE IMOBILUL NR. 4059**

Oficiul de Cadastru și Publicitate Imobiliară SIBIU
Biroul de Cadastru și Publicitate Imobiliară Medias

A. Partea I. Descrierea imobilului

TEREN Extravilan

Adresa: Jud. Sibiu

Nr. Crt	Nr cadastral Nr. topografic	Suprafața* (mp)	Observații / Referințe
A1		2.700	Sector cadastral:9 Teren neimprejmuit;

B. Partea II. Proprietari și acte

Inscrieri privitoare la dreptul de proprietate și alte drepturi reale		Referințe
/		
Act Administrativ nr. 57942, din 31/10/2002 emis de CJPSDPAT Sibiu (Titlu de proprietate);		
B1	Intabulare, drept de PROPRIETATE, dobandit prin Reconstituire, cota actuala 1/1	A1
	1) COMIZA ROMULUS, PERSOANA DECEDATA DEFUNCT:Da 2) STOICA OLIMPIA 3) COMIZA IOAN 4) COMIZA ILIE 5) STANCIU IOAN 6) COMIZA LIVIU	

C. Partea III. SARCINI .

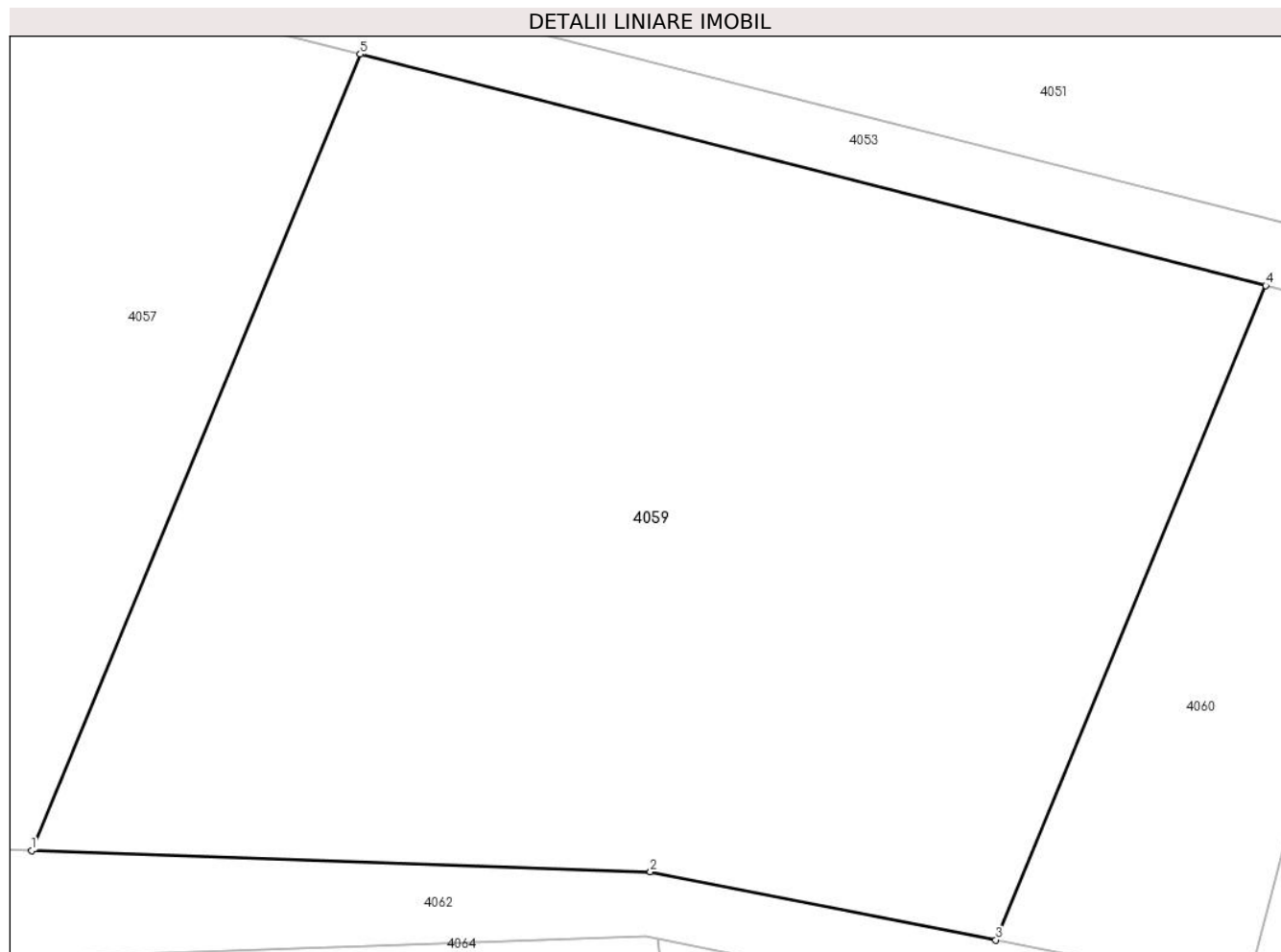
Inscrieri privind dezmembramintele dreptului de proprietate, drepturi reale de garanție și sarcini	Referințe
NU SUNT	

Anexa Nr. 1 La Partea I

Teren

Nr cadastral	Suprafața (mp)*	Observații / Referințe
	2.700	

* Suprafața este determinată în planul de proiecție Stereo 70.



Date referitoare la teren

Crt	Categorie folosință	Intra vilan	Suprafața (mp)	Tarla	Parcelă	Nr. topo	Observații / Referințe
1	arabil	NU	2.700	8	556/19/1	-	Nr. Parcela 556/19 gresit in TP

Lungime Segmente

1) Valorile lungimilor segmentelor sunt obținute din proiecție în plan.

Punct început	X / Y	Punct sfârșit	X / Y	Lungime segment (** (m)
1	453.730,132 511.965,282	2	453.768,345 511.963,986	38.235
2	453.768,345 511.963,986	3	453.789,677 511.959,78	21.743
3	453.789,677 511.959,78	4	453.806,352 512.000,149	43.678
4	453.806,352 512.000,149	5	453.750,428 512.014,418	57.716
5	453.750,428 512.014,418	1	453.730,132 511.965,282	53.163

**** Lungimile segmentelor sunt determinate în planul de proiecție Stereo 70 și sunt rotunjite la 1 milimetru.**

***** Distanța dintre puncte este formată din segmente cumulate ce sunt mai mici decât valoarea 1 milimetru.**

**DATE DESPRE IMOBILUL NR. 4060**

Oficiul de Cadastru și Publicitate Imobiliară SIBIU
Biroul de Cadastru și Publicitate Imobiliară Medias

A. Partea I. Descrierea imobilului

TEREN Extravilan

Adresa: Jud. Sibiu

Nr. Crt	Nr cadastral Nr. topografic	Suprafața* (mp)	Observații / Referințe
A1		544	Sector cadastral:9 Teren neimprejmuit;

B. Partea II. Proprietari și acte

Inscrieri privitoare la dreptul de proprietate și alte drepturi reale		Referințe
/		
Act Normativ nr. 7, din 13/03/1996 emis de PARLAMENTUL ROMANIEI (lege);		
B1	Inscrierea provizorie, drept de PROPRIETATE, dobandit prin Lege, cota actuala 1/1 1) COMUNA MOSNA , CIF:4406240, proprietar neidentificat	A1

C. Partea III. SARCINI .

Inscrieri privind dezmembramintele dreptului de proprietate, drepturi reale de garanție și sarcini	Referințe
NU SUNT	

Anexa Nr. 1 La Partea I

Teren

Nr cadastral	Suprafața (mp)*	Observații / Referințe
	544	

* Suprafața este determinată în planul de proiecție Stereo 70.



Date referitoare la teren

Crt	Categorie folosință	Intravilan	Suprafața (mp)	Tarla	Parcelă	Nr. topo	Observații / Referințe
1	arabil	NU	544	8	556/19/2	-	

Lungime Segmente

1) Valorile lungimilor segmentelor sunt obținute din proiecție în plan.

Punct început	X / Y	Punct sfârșit	X / Y	Lungime segment (** (m)
1	453.806,352 512.000,149	2	453.789,677 511.959,78	43.678
2	453.789,677 511.959,78	3	453.805,192 511.956,72	15.814
3	453.805,192 511.956,72	4	453.815,758 511.997,745	42.363
4	453.815,758 511.997,745	5	453.815,663 511.997,774	0.099
5	453.815,663 511.997,774	1	453.806,352 512.000,149	9.608

**** Lungimile segmentelor sunt determinate în planul de proiecție Stereo 70 și sunt rotunjite la 1 milimetru.**

***** Distanța dintre puncte este formată din segmente cumulate ce sunt mai mici decât valoarea 1 milimetru.**

**DATE DESPRE IMOBILUL NR. 4061**

Oficiul de Cadastru și Publicitate Imobiliară SIBIU
Biroul de Cadastru și Publicitate Imobiliară Medias

A. Partea I. Descrierea imobilului

TEREN Extravilan

Adresa: Jud. Sibiu

Nr. Crt	Nr cadastral Nr. topografic	Suprafața* (mp)	Observații / Referințe
A1	100043	5.000	Sector cadastral:9 Teren neimprejmuit;

B. Partea II. Proprietari și acte

Inscrieri privitoare la dreptul de proprietate și alte drepturi reale		Referințe
10493 / 24/07/2009		
Act Notarial nr. AUT 1767, din 22/07/2009 emis de BNP AXENTE MIA;		
B1	Intabulare, drept de PROPRIETATE, dobandit prin Conventie, cota actuala 1/1 1) ROBA EUGEN 2) ROBA LEONTINA	A1
19706 / 28/08/2014		
Act Normativ nr. 17, din 07/03/2014 emis de Parlamentul Romaniei;		
B2	Imobil aflat sub incidenta art.3 alin.(1) din Legea 17/2014	A1

C. Partea III. SARCINI .

Inscrieri privind dezmembramintele dreptului de proprietate, drepturi reale de garanție și sarcini	Referințe
NU SUNT	

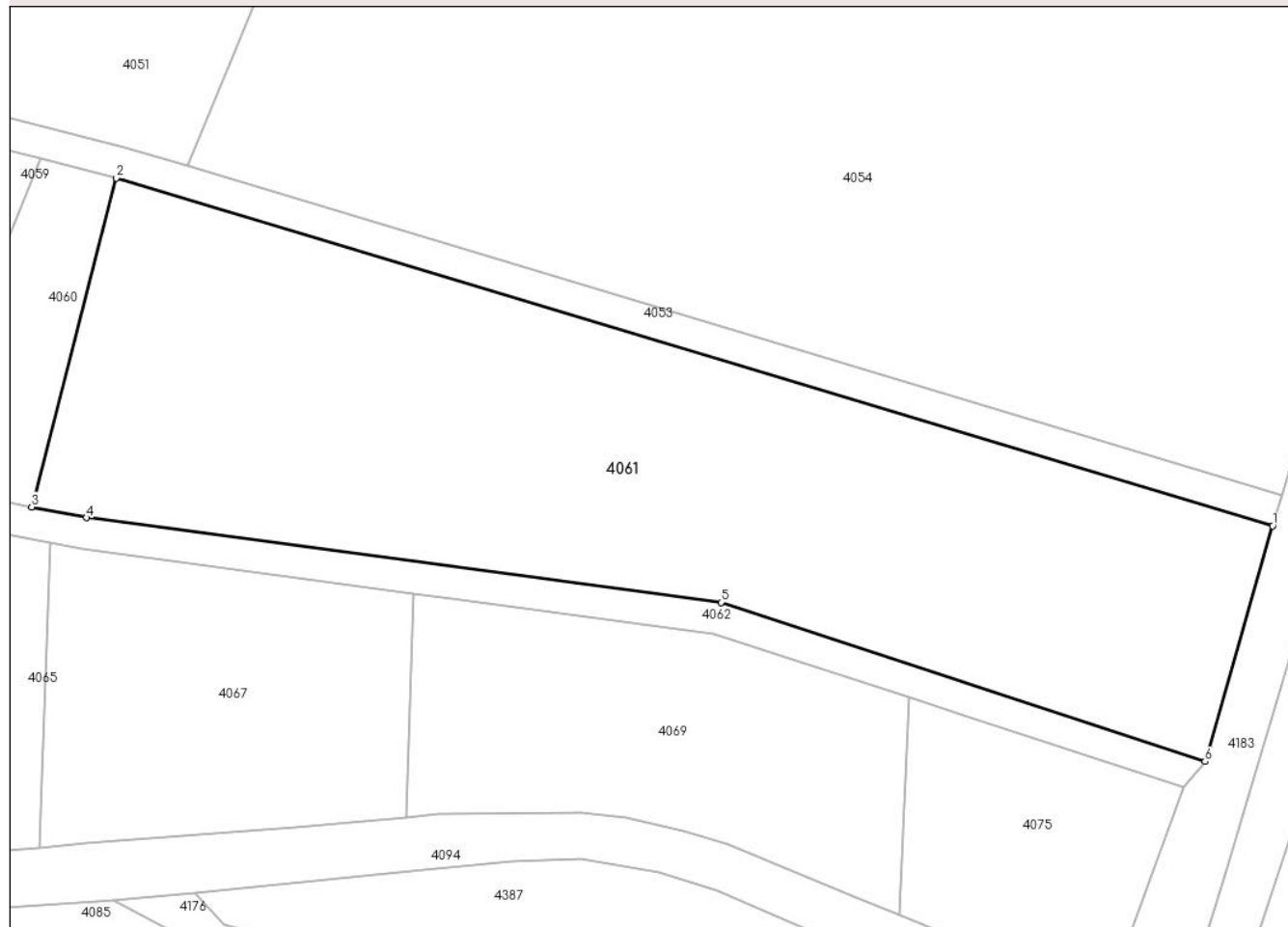
Anexa Nr. 1 La Partea I

Teren

Nr cadastral	Suprafața (mp)*	Observații / Referințe
100043	5.000	

* Suprafața este determinată în planul de proiecție Stereo 70.

DETALII LINIARE IMOBIL



Date referitoare la teren

Crt	Categorie folosință	Intra vilan	Suprafața (mp)	Tarla	Parcelă	Nr. topo	Observații / Referințe
1	arabil	NU	5.000	8	556/19	-	

Lungime Segmente

1) Valorile lungimilor segmentelor sunt obținute din proiecție în plan.

Punct început	X / Y	Punct sfârșit	X / Y	Lungime segment (** (m)
1	453.960,135 511.954,339	2	453.815,758 511.997,745	150.76
2	453.815,758 511.997,745	3	453.805,192 511.956,72	42.363
3	453.805,192 511.956,72	4	453.812,04 511.955,37	6.98
4	453.812,04 511.955,37	5	453.891,25 511.944,81	79.911
5	453.891,25 511.944,81	6	453.951,68 511.924,96	63.607

Punct început	X / Y	Punct sfârșit	X / Y	Lungime segment (** (m)
6	453.951,68 511.924,96	1	453.960,135 511.954,339	30.572

** Lungimile segmentelor sunt determinate în planul de proiecție Stereo 70 și sunt rotunjite la 1 milimetru.

*** Distanța dintre puncte este formată din segmente cumulate ce sunt mai mici decât valoarea 1 milimetru.

**DATE DESPRE IMOBILUL NR. 4062**

Oficiul de Cadastru și Publicitate Imobiliară SIBIU
Biroul de Cadastru și Publicitate Imobiliară Medias

A. Partea I. Descrierea imobilului

TEREN Extravilan

Adresa: Jud. Sibiu

Nr. Crt	Nr cadastral Nr. topografic	Suprafața* (mp)	Observații / Referințe
A1		5.099	Sector cadastral:9 Teren neimprejmuit;

B. Partea II. Proprietari și acte

Inscrieri privitoare la dreptul de proprietate și alte drepturi reale		Referințe
/		
Act Normativ nr. 7, din 13/03/1996 emis de PARLAMENTUL ROMANIEI (lege);		
B1	Inscrierea provizorie, drept de PROPRIETATE, dobandit prin Lege, cota actuala 1/1 1) COMUNA MOSNA , CIF:4406240, proprietar neidentificat	A1

C. Partea III. SARCINI .

Inscrieri privind dezmembramintele dreptului de proprietate, drepturi reale de garanție și sarcini	Referințe
NU SUNT	

Anexa Nr. 1 La Partea I

Teren

Nr cadastral	Suprafața (mp)*	Observații / Referințe
	5.099	

* Suprafața este determinată în planul de proiecție Stereo 70.

DETALII LINIARE IMOBIL



Date referitoare la teren

Crt	Categorie folosință	Intravilan	Suprafața (mp)	Tarla	Parcelă	Nr. topo	Observații / Referințe
1	ape curgătoare	NU	5.099	8	554	-	

Lungime Segmente

1) Valorile lungimilor segmentelor sunt obținute din proiecție în plan.

Punct început	X / Y	Punct sfârșit	X / Y	Lungime segment	Punct început	X / Y	Punct sfârșit	X / Y	Lungime segment	Punct început	X / Y	Punct sfârșit	X / Y	Lungime segment
1	453.361,763 512.009,118	2	453.352,516 512.017,33	12.367	2	453.352,516 512.017,33	3	453.345,651 512.024,947	10.254	3	453.345,651 512.024,947	4	453.341,997 512.029,001	5.458
4	453.341,997 512.029,001	5	453.341,524 512.025,045	3.985	5	453.341,524 512.025,045	6	453.350,399 512.015,198	13.256	6	453.350,399 512.015,198	7	453.389,873 511.980,145	52.792
7	453.389,873 511.980,145	8	453.395,537 511.977,061	6.448	8	453.395,537 511.977,061	9	453.400,359 511.974,436	5.491	9	453.400,359 511.974,436	10	453.414,112 511.966,949	15.659
10	453.414,112 511.966,949	11	453.415,355 511.966,273	1.415	11	453.415,355 511.966,273	12	453.421,408 511.962,978	6.892	12	453.421,408 511.962,978	13	453.433,967 511.956,141	14.299
13	453.433,967 511.956,141	14	453.439,699 511.955,16	5.816	14	453.439,699 511.955,16	15	453.446,412 511.954,011	6.811	15	453.446,412 511.954,011	16	453.451,098 511.953,21	4.754

Punct început	X / Y	Punct sfârșit	X / Y	Lungime segment	Punct început	X / Y	Punct sfârșit	X / Y	Lungime segment	Punct început	X / Y	Punct sfârșit	X / Y	Lungime segment
16	453.451,098 511.953,21	17	453.463,494 511.951,088	12.577	17	453.463,494 511.951,088	18	453.473,265 511.949,416	9.912	18	453.473,265 511.949,416	19	453.473,988 511.949,236	0.746
19	453.473,988 511.949,236	20	453.474,0 511.949,233	0.013	20	453.474,0 511.949,233	21	453.493,721 511.942,857	20.725	21	453.493,721 511.942,857	22	453.516,731 511.936,113	23.978
22	453.516,731 511.936,113	23	453.522,275 511.934,064	5.911	23	453.522,275 511.934,064	24	453.531,977 511.919,394	17.588	24	453.531,977 511.919,394	25	453.535,273 511.919,144	3.305
25	453.535,273 511.919,144	26	453.551,489 511.921,824	16.436	26	453.551,489 511.921,824	27	453.572,286 511.925,254	21.079	27	453.572,286 511.925,254	28	453.585,004 511.927,353	12.889
28	453.585,004 511.927,353	29	453.587,161 511.936,112	9.021	29	453.587,161 511.936,112	30	453.632,702 511.937,124	45.552	30	453.632,702 511.937,124	31	453.633,061 511.937,154	0.36
31	453.633,061 511.937,154	32	453.667,801 511.940,09	34.864	32	453.667,801 511.940,09	33	453.677,659 511.942,985	10.275	33	453.677,659 511.942,985	34	453.720,821 511.956,867	45.339
34	453.720,821 511.956,867	35	453.726,154 511.958,582	5.602	35	453.726,154 511.958,582	36	453.768,02 511.959,973	41.889	36	453.768,02 511.959,973	37	453.768,805 511.959,818	0.8
37	453.768,805 511.959,818	38	453.807,572 511.952,174	39.514	38	453.807,572 511.952,174	39	453.811,388 511.951,422	3.889	39	453.811,388 511.951,422	40	453.852,906 511.945,886	41.886
40	453.852,906 511.945,886	41	453.858,827 511.945,097	5.973	41	453.858,827 511.945,097	42	453.890,354 511.940,894	31.805	42	453.890,354 511.940,894	43	453.914,679 511.932,904	25.604
43	453.914,679 511.932,904	44	453.921,991 511.930,502	7.696	44	453.921,991 511.930,502	45	453.949,038 511.921,768	28.422	45	453.949,038 511.921,768	46	453.951,68 511.924,96	4.143
46	453.951,68 511.924,96	47	453.891,25 511.944,81	63.607	47	453.891,25 511.944,81	48	453.812,04 511.955,37	79.911	48	453.812,04 511.955,37	49	453.805,192 511.956,72	6.98
49	453.805,192 511.956,72	50	453.789,677 511.959,78	15.814	50	453.789,677 511.959,78	51	453.768,345 511.963,986	21.743	51	453.768,345 511.963,986	52	453.730,132 511.965,282	38.235
52	453.730,132 511.965,282	53	453.725,353 511.965,445	4.781	53	453.725,353 511.965,445	54	453.650,481 511.959,359	75.118	54	453.650,481 511.959,359	55	453.626,217 511.958,96	24.268
55	453.626,217 511.958,96	56	453.600,169 511.944,059	30.008	56	453.600,169 511.944,059	57	453.572,33 511.935,965	28.992	57	453.572,33 511.935,965	58	453.547,628 511.941,074	25.225
58	453.547,628 511.941,074	59	453.503,799 511.950,138	44.756	59	453.503,799 511.950,138	60	453.494,396 511.951,078	9.45	60	453.494,396 511.951,078	61	453.462,996 511.954,217	31.556
61	453.462,996 511.954,217	62	453.442,919 511.957,653	20.369	62	453.442,919 511.957,653	63	453.434,964 511.959,014	8.071	63	453.434,964 511.959,014	64	453.413,466 511.970,717	24.476
64	453.413,466 511.970,717	65	453.391,931 511.982,44	24.519	65	453.391,931 511.982,44	66	453.391,609 511.982,616	0.367	66	453.391,609 511.982,616	1	453.361,763 512.009,118	39.914

** Lungimile segmentelor sunt determinate în planul de proiecție Stereo 70 și sunt rotunjite la 1 milimetru.

*** Distanța dintre puncte este formată din segmente cumulate ce sunt mai mici decât valoarea 1 milimetru.

**DATE DESPRE IMOBILUL NR. 4063**

Oficiul de Cadastru și Publicitate Imobiliară SIBIU
Biroul de Cadastru și Publicitate Imobiliară Medias

A. Partea I. Descrierea imobilului

TEREN Extravilan

Adresa: Jud. Sibiu

Nr. Crt	Nr cadastral Nr. topografic	Suprafața* (mp)	Observații / Referințe
A1	102835	3.450	Sector cadastral:9 Teren neimprejmuit;

B. Partea II. Proprietari și acte

Inscrieri privitoare la dreptul de proprietate și alte drepturi reale		Referințe
17620 / 01/09/2022		
Act Notarial nr. 1635, din 31/08/2022 emis de Lohan Florentina Georgeta (act administrativ nr 14397 din 19.07.2022, emis de OCPI SIBIU-SERVICIUL CADASTRU;act administrativ nr 14397 din 19.07.2022, emis de OCPI SIBIU-SERVICIUL CADASTRU);		
B1	se înscrie drept de servitute de trecere cu piciorul și mașina pe suprafața de 367 mp , lățime de 3,5 m și lungime de 105 m în favoarea imobilului A1 ca fond dominant asupra imobilului cu nr. cad 102834 din CF 102834 ca fond servant	A1
Act Normativ nr. 17, din 07/03/2014 emis de Parlamentul României;		
B2	Imobil aflat sub incidenta art. 3 alin.(1) din Legea 17/2014	A1
20290 / 05/10/2022		
Act Notarial nr. 1742, din 04/10/2022 emis de Lohan Florentina Georgeta;		
B3	Intabulare, drept de PROPRIETATE, dobândit prin Conventie, cota actuala 1/1 1) MOLDOVAN VIOREL, bun propriu	A1

C. Partea III. SARCINI .

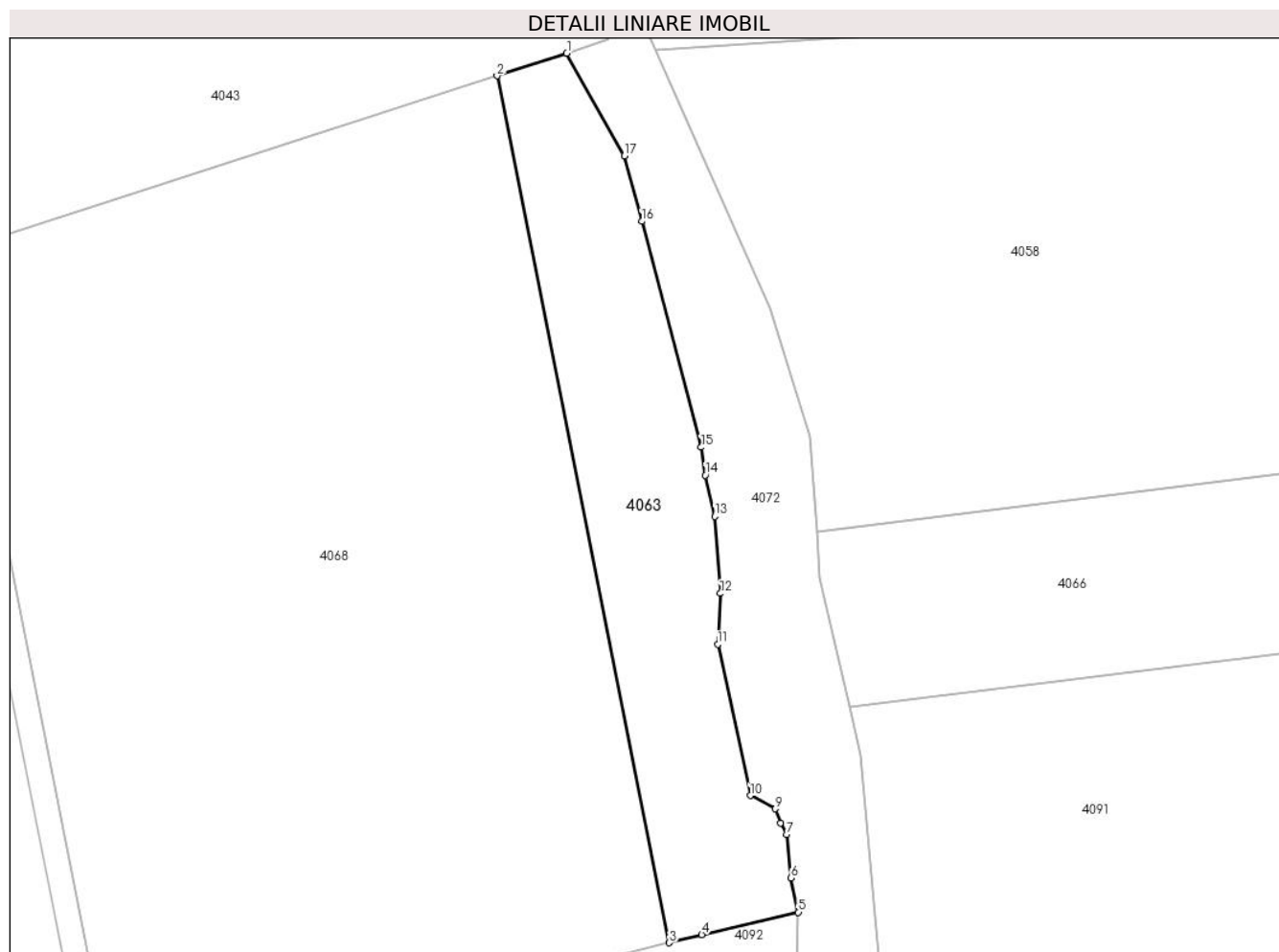
Inscrieri privind dezmembramintele dreptului de proprietate, drepturi reale de garanție și sarcini	Referințe
NU SUNT	

Anexa Nr. 1 La Partea I

Teren

Nr cadastral	Suprafața (mp)*	Observații / Referințe
102835	3.450	

* Suprafața este determinată în planul de proiecție Stereo 70.



Date referitoare la teren

Crt	Categorie folosință	Intra vilan	Suprafața (mp)	Tarla	Parcelă	Nr. topo	Observații / Referințe
1	arabil	NU	3.450	8	596/3/1/2	-	

Lungime Segmente

1) Valorile lungimilor segmentelor sunt obținute din proiecție în plan.

Punct început	X / Y	Punct sfârșit	X / Y	Lungime segment (** (m)
1	453.139,597 512.028,076	2	453.126,786 512.023,934	13.464
2	453.126,786 512.023,934	3	453.158,411 511.864,96	162.089
3	453.158,411 511.864,96	4	453.164,362 511.866,456	6.136
4	453.164,362 511.866,456	5	453.182,097 511.870,569	18.206
5	453.182,097 511.870,569	6	453.180,735 511.876,863	6.44

Punct început	X / Y	Punct sfârşit	X / Y	Lungime segment (** (m)
6	453.180,735 511.876,863	7	453.179,947 511.884,817	7.993
7	453.179,947 511.884,817	8	453.178,803 511.886,94	2.412
8	453.178,803 511.886,94	9	453.177,845 511.889,508	2.741
9	453.177,845 511.889,508	10	453.173,27 511.891,965	5.193
10	453.173,27 511.891,965	11	453.167,293 511.919,691	28.363
11	453.167,293 511.919,691	12	453.167,779 511.929,034	9.356
12	453.167,779 511.929,034	13	453.166,767 511.943,124	14.126
13	453.166,767 511.943,124	14	453.165,024 511.950,689	7.763
14	453.165,024 511.950,689	15	453.164,234 511.955,826	5.197
15	453.164,234 511.955,826	16	453.153,336 511.997,243	42.827
16	453.153,336 511.997,243	17	453.150,21 512.009,269	12.426
17	453.150,21 512.009,269	1	453.139,597 512.028,076	21.595

** Lungimile segmentelor sunt determinate în planul de proiecție Stereo 70 și sunt rotunjite la 1 milimetru.

*** Distanța dintre puncte este formată din segmente cumulate ce sunt mai mici decât valoarea 1 milimetru.

**DATE DESPRE IMOBILUL NR. 4064**

Oficiul de Cadastru și Publicitate Imobiliară SIBIU
Biroul de Cadastru și Publicitate Imobiliară Medias

A. Partea I. Descrierea imobilului

TEREN Extravilan

Adresa: Jud. Sibiu

Nr. Crt	Nr cadastral Nr. topografic	Suprafața* (mp)	Observații / Referințe
A1		2.100	Sector cadastral:9 Teren neîmprejmuit;

B. Partea II. Proprietari și acte

Inscrieri privitoare la dreptul de proprietate și alte drepturi reale	Referințe
/	
Act Administrativ nr. 393/42, din 22/11/1994 emis de CJPSDPAT Sibiu (Titlu de proprietate);	
B1	A1
Intabulare, drept de PROPRIETATE, dobândit prin Constituire, cota actuala 1/1 1) RAFAILĂ LETIȚIA	

C. Partea III. SARCINI .

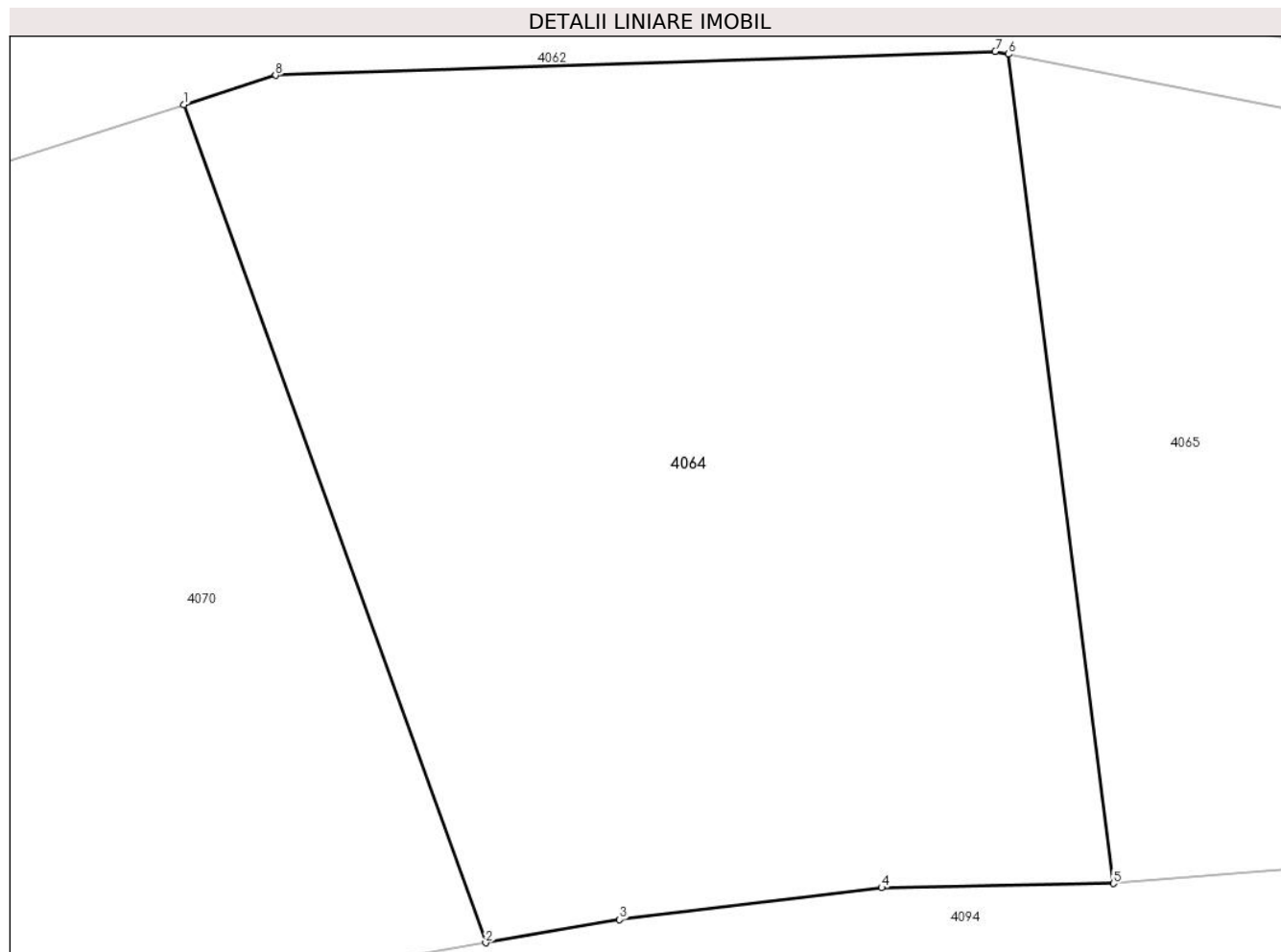
Inscrieri privind dezmembramintele dreptului de proprietate, drepturi reale de garanție și sarcini	Referințe
NU SUNT	

Anexa Nr. 1 La Partea I

Teren

Nr cadastral	Suprafața (mp)*	Observații / Referințe
	2.100	

* Suprafața este determinată în planul de proiecție Stereo 70.



Date referitoare la teren

Crt	Categorie folosință	Intravilan	Suprafața (mp)	Tarla	Parcelă	Nr. topo	Observații / Referințe
1	arabil	NU	2.100	8	560/18	-	

Lungime Segmente

1) Valorile lungimilor segmentelor sunt obținute din proiecție în plan.

Punct început	X / Y	Punct sfârșit	X / Y	Lungime segment (** (m)
1	453.720,821 511.956,867	2	453.738,382 511.908,178	51.759
2	453.738,382 511.908,178	3	453.746,175 511.909,528	7.91
3	453.746,175 511.909,528	4	453.761,414 511.911,372	15.349
4	453.761,414 511.911,372	5	453.774,906 511.911,621	13.495
5	453.774,906 511.911,621	6	453.768,805 511.959,818	48.582

Punct început	X / Y	Punct sfârșit	X / Y	Lungime segment (** (m)
6	453.768,805 511.959,818	7	453.768,02 511.959,973	0.8
7	453.768,02 511.959,973	8	453.726,154 511.958,582	41.889
8	453.726,154 511.958,582	1	453.720,821 511.956,867	5.602

** Lungimile segmentelor sunt determinate în planul de proiecție Stereo 70 și sunt rotunjite la 1 milimetru.

*** Distanța dintre puncte este formată din segmente cumulate ce sunt mai mici decât valoarea 1 milimetru.

**DATE DESPRE IMOBILUL NR. 4065**

Oficiul de Cadastru și Publicitate Imobiliară SIBIU
 Biroul de Cadastru și Publicitate Imobiliară Medias

A. Partea I. Descrierea imobilului

TEREN Extravilan

Adresa: Jud. Sibiu

Nr. Crt	Nr cadastral Nr. topografic	Suprafața* (mp)	Observații / Referințe
A1		1.500	Sector cadastral:9 Teren neimprejmuit;

B. Partea II. Proprietari și acte

Inscrieri privitoare la dreptul de proprietate și alte drepturi reale	Referințe
/	
Act Administrativ nr. 816/42, din 27/03/2003 emis de CJPSDPAT Sibiu (Titlu de proprietate);	
B1	A1
Intabulare, drept de PROPRIETATE, dobandit prin Constituire, cota actuala 1/1 1) CONCA MARIA	

C. Partea III. SARCINI .

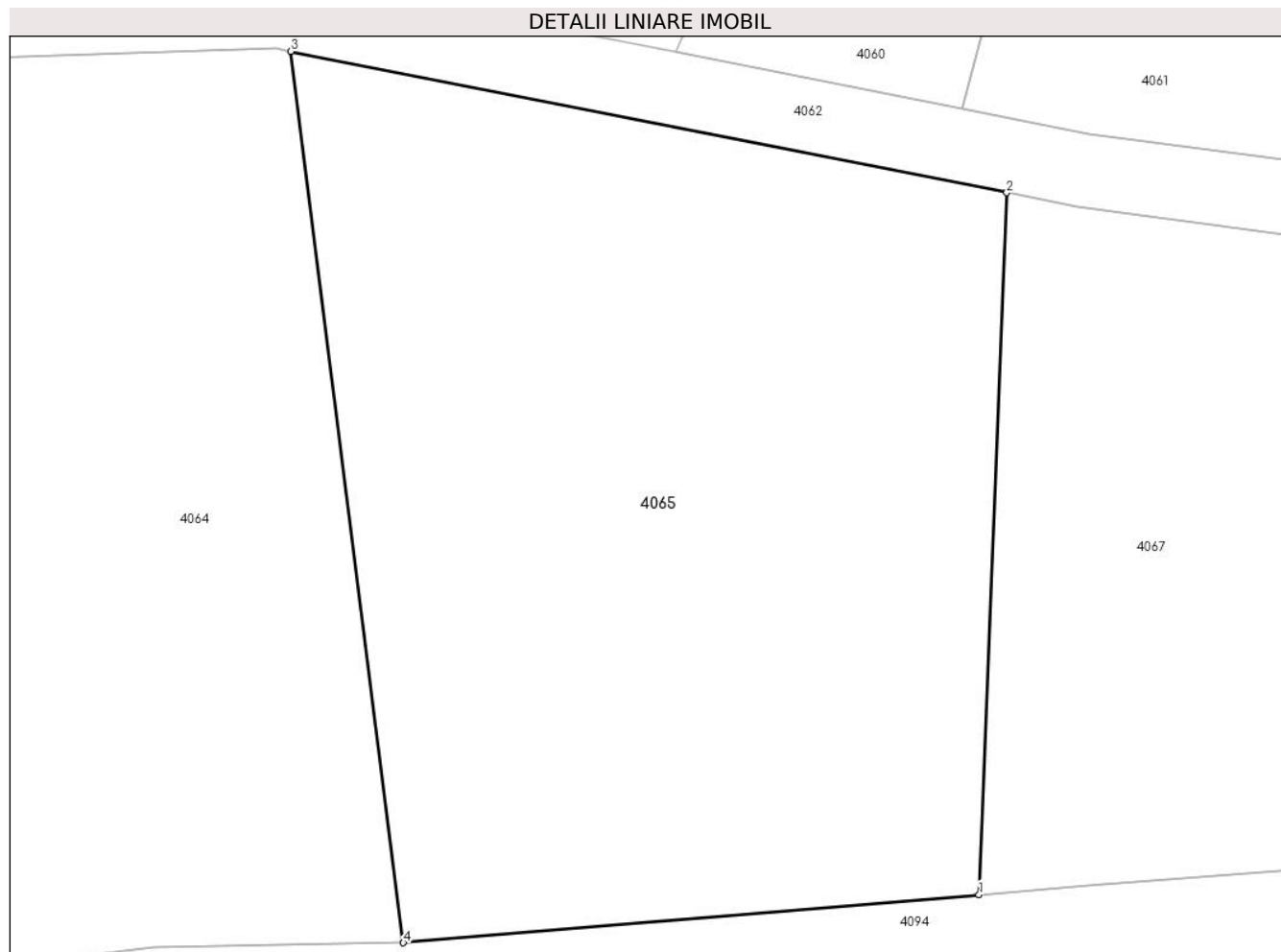
Inscrieri privind dezmembramintele dreptului de proprietate, drepturi reale de garanție și sarcini	Referințe
NU SUNT	

Anexa Nr. 1 La Partea I

Teren

Nr cadastral	Suprafața (mp)*	Observații / Referințe
	1.500	

* Suprafața este determinată în planul de proiecție Stereo 70.



Date referitoare la teren

Crt	Categorie folosință	Intra vilan	Suprafața (mp)	Tarla	Parcelă	Nr. topo	Observații / Referințe
1	arabil	NU	1.500	8	560/19	-	

Lungime Segmente

1) Valorile lungimilor segmentelor sunt obținute din proiecție în plan.

Punct început	X / Y	Punct sfârșit	X / Y	Lungime segment (** (m)
1	453.806,069 511.914,218	2	453.807,572 511.952,174	37.986
2	453.807,572 511.952,174	3	453.768,805 511.959,818	39.514
3	453.768,805 511.959,818	4	453.774,906 511.911,621	48.582
4	453.774,906 511.911,621	1	453.806,069 511.914,218	31.271

** Lungimile segmentelor sunt determinate în planul de proiecție Stereo 70 și sunt rotunjite la 1 milimetru.

***** Distanţa dintre puncte este formată din segmente cumulate ce sunt mai mici decât valoarea 1 milimetru.**

**DATE DESPRE IMOBILUL NR. 4066**

Oficiul de Cadastru și Publicitate Imobiliară SIBIU
Biroul de Cadastru și Publicitate Imobiliară Medias

A. Partea I. Descrierea imobilului

TEREN Extravilan

Adresa: Jud. Sibiu

Nr. Crt	Nr cadastral Nr. topografic	Suprafața* (mp)	Observații / Referințe
A1	102099	4.600	Sector cadastral:9 Teren neimprejmuit;

B. Partea II. Proprietari și acte

Inscrieri privitoare la dreptul de proprietate și alte drepturi reale	Referințe
18765 / 22/07/2021	
Act Normativ nr. 17, din 07/03/2014 emis de Parlamentul României;	
B1	Imobil aflat sub incidenta art. 3 alin.(1) din Legea 17/2014
A1	
6504 / 01/04/2022	
Act Notarial nr. AUT.387, din 31/03/2022 emis de Axente Mia (contract de donatie);	
B2	Intabulare, drept de PROPRIETATE, dobandit prin Conventie, cota actuala 1/1
1) TUDOR RADU-FLORIN, bun propriu	
A1	

C. Partea III. SARCINI .

Inscrieri privind dezmembramintele dreptului de proprietate, drepturi reale de garanție și sarcini	Referințe
NU SUNT	

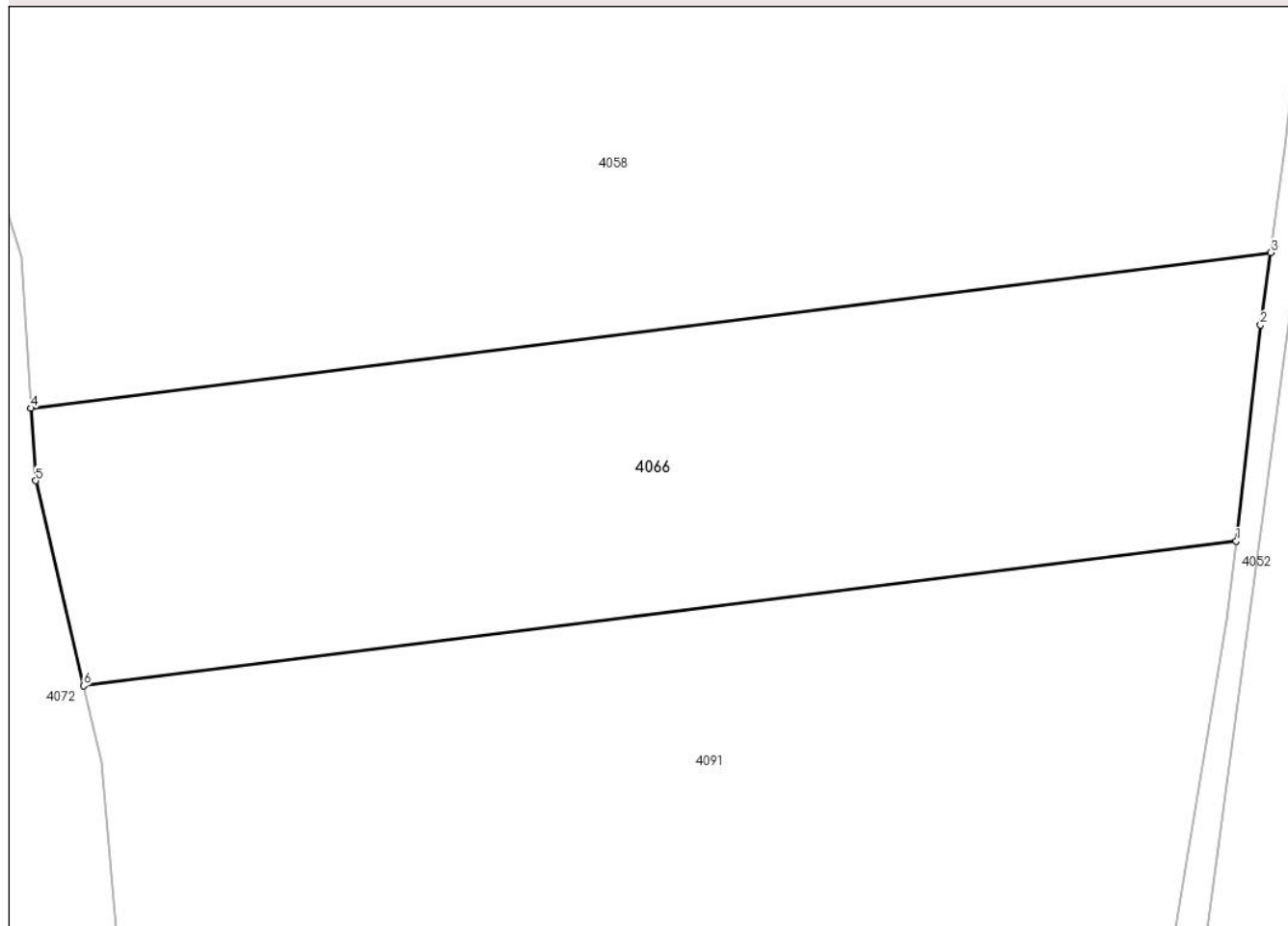
Anexa Nr. 1 La Partea I

Teren

Nr cadastral	Suprafața (mp)*	Observații / Referințe
102099	4.600	

* Suprafața este determinată în planul de proiecție Stereo 70.

DETALII LINIARE IMOBIL



Date referitoare la teren

Crt	Categorie folosință	Intravilan	Suprafața (mp)	Tarla	Parcelă	Nr. topo	Observații / Referințe
1	arabil	NU	4.600	8	565/2/1	-	

Lungime Segmente

1) Valorile lungimilor segmentelor sunt obținute din proiecție în plan.

Punct început	X / Y	Punct sfârșit	X / Y	Lungime segment (** (m)
1	453.325,468 511.924,909	2	453.328,304 511.950,003	25.254
2	453.328,304 511.950,003	3	453.329,486 511.958,41	8.49
3	453.329,486 511.958,41	4	453.185,435 511.940,34	145.18
4	453.185,435 511.940,34	5	453.185,984 511.931,938	8.42
5	453.185,984 511.931,938	6	453.191,556 511.908,11	24.47

Punct început	X / Y	Punct sfârșit	X / Y	Lungime segment (** (m)
6	453.191,556 511.908,11	1	453.325,468 511.924,909	134.961

** Lungimile segmentelor sunt determinate în planul de proiecție Stereo 70 și sunt rotunjite la 1 milimetru.

*** Distanța dintre puncte este formată din segmente cumulate ce sunt mai mici decât valoarea 1 milimetru.

**DATE DESPRE IMOBILUL NR. 4067**

Oficiul de Cadastru și Publicitate Imobiliară SIBIU
Biroul de Cadastru și Publicitate Imobiliară Medias

A. Partea I. Descrierea imobilului

TEREN Extravilan

Adresa: Jud. Sibiu

Nr. Crt	Nr cadastral Nr. topografic	Suprafața* (mp)	Observații / Referințe
A1		1.500	Sector cadastral:9 Teren neimprejmuit;

B. Partea II. Proprietari și acte

Inscrieri privitoare la dreptul de proprietate și alte drepturi reale	Referințe
/	
Act Administrativ nr. 348/42, din 06/07/1994 emis de CJPSDPAT Sibiu (Titlu de proprietate);	
B1	A1
Intabulare, drept de PROPRIETATE, dobandit prin Constituire, cota actuala 1/1 1) ȘELAR ANA	

C. Partea III. SARCINI .

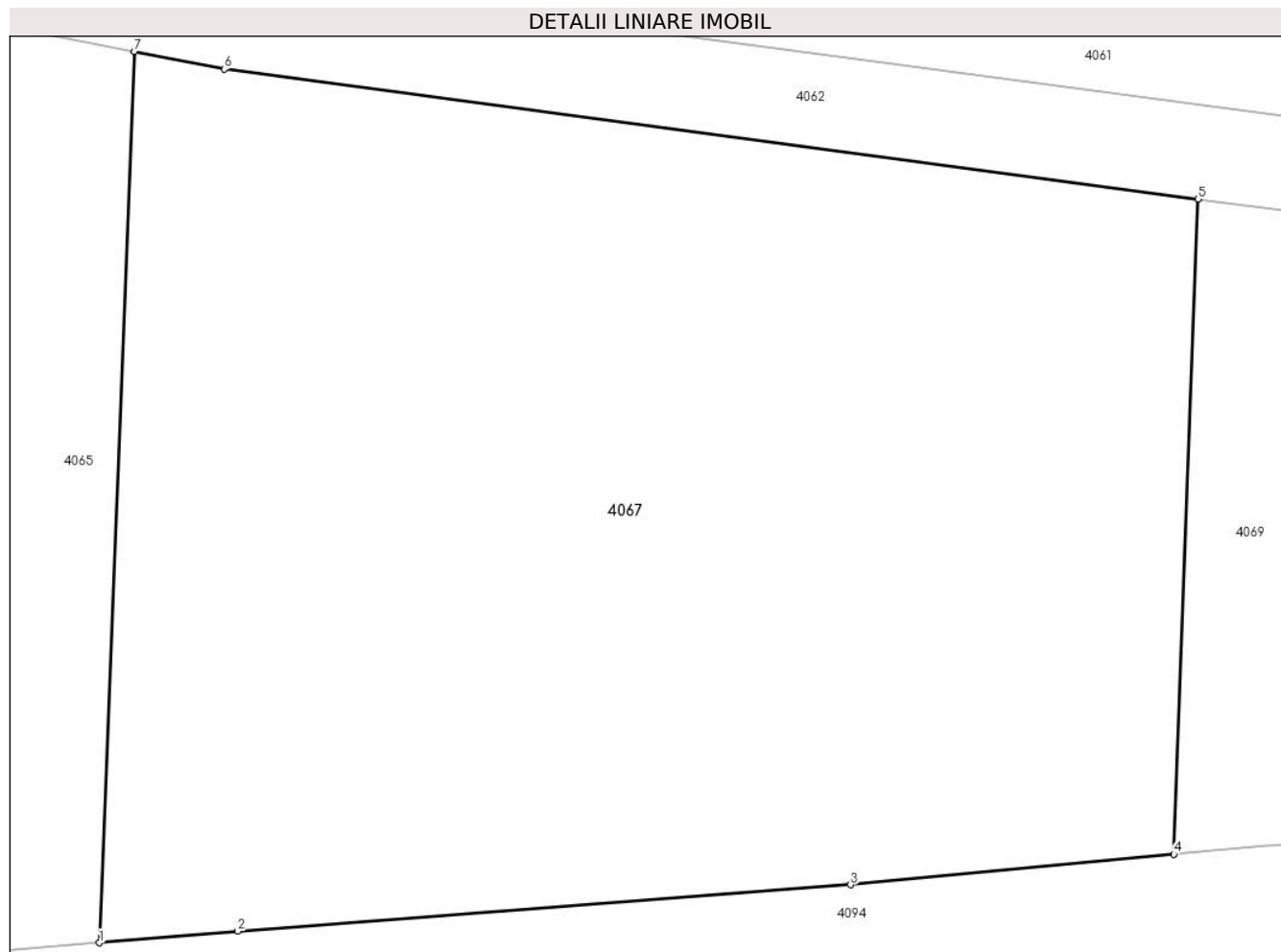
Inscrieri privind dezmembramintele dreptului de proprietate, drepturi reale de garanție și sarcini	Referințe
NU SUNT	

Anexa Nr. 1 La Partea I

Teren

Nr cadastral	Suprafața (mp)*	Observații / Referințe
	1.500	

* Suprafața este determinată în planul de proiecție Stereo 70.



Date referitoare la teren

Crt	Categorie folosință	Intravilan	Suprafața (mp)	Tarla	Parcelă	Nr. topo	Observații / Referințe
1	arabil	NU	1.500	8	560/20	-	

Lungime Segmente

1) Valorile lungimilor segmentelor sunt obținute din proiecție în plan.

Punct început	X / Y	Punct sfârșit	X / Y	Lungime segment (** (m)
1	453.806,069 511.914,218	2	453.811,97 511.914,71	5.922
2	453.811,97 511.914,71	3	453.838,096 511.916,684	26.2
3	453.838,096 511.916,684	4	453.851,873 511.917,992	13.839
4	453.851,873 511.917,992	5	453.852,906 511.945,886	27.914
5	453.852,906 511.945,886	6	453.811,388 511.951,422	41.886

Punct început	X / Y	Punct sfârșit	X / Y	Lungime segment (** (m)
6	453.811,388 511.951,422	7	453.807,572 511.952,174	3.889
7	453.807,572 511.952,174	1	453.806,069 511.914,218	37.986

** Lungimile segmentelor sunt determinate în planul de proiecție Stereo 70 și sunt rotunjite la 1 milimetru.

*** Distanța dintre puncte este formată din segmente cumulate ce sunt mai mici decât valoarea 1 milimetru.

**DATE DESPRE IMOBILUL NR. 4068**

Oficiul de Cadastru și Publicitate Imobiliară SIBIU
Biroul de Cadastru și Publicitate Imobiliară Medias

A. Partea I. Descrierea imobilului

TEREN Extravilan

Adresa: Jud. Sibiu

Nr. Crt	Nr cadastral Nr. topografic	Suprafața* (mp)	Observații / Referințe
A1	102834	16.550	Sector cadastral:9 Teren neimprejmuit;

B. Partea II. Proprietari și acte

Inscrieri privitoare la dreptul de proprietate și alte drepturi reale		Referințe
17620 / 01/09/2022		
Act Normativ nr. 17, din 07/03/2014 emis de Parlamentul României;		
B1	Imobil aflat sub incidența art. 3 alin.(1) din Legea 17/2014	A1
20292 / 05/10/2022		
Act Notarial nr. 1747, din 04/10/2022 emis de Lohan Florentina Georgeta;		
B2	Intabulare, drept de PROPRIETATE dare în plată, dobândit prin Conventie, cota actuala 1/5 1) JIGA DAN-THEODOR , si sotia 2) JIGA DIANA , bun comun	A1
Act Notarial nr. 1744, din 04/10/2022 emis de Lohan Florentina Georgeta;		
B3	Intabulare, drept de PROPRIETATE dare în plată, dobândit prin Conventie, cota actuala 1/5 1) JIGA DAN-THEODOR , si sotia 2) JIGA DIANA , bun comun	A1
Act Notarial nr. 1745, din 04/10/2022 emis de Lohan Florentina Georgeta;		
B4	Intabulare, drept de PROPRIETATE dare în plată, dobândit prin Conventie, cota actuala 1/5 1) JIGA DAN-THEODOR , si sotia 2) JIGA DIANA , bun comun	A1
Act Notarial nr. 1746, din 04/10/2022 emis de Lohan Florentina Georgeta;		
B5	Intabulare, drept de PROPRIETATE dare în plată, dobândit prin Conventie, cota actuala 1/5 1) JIGA DAN-THEODOR , si sotia 2) JIGA DIANA , bun comun	A1
Act Notarial nr. 1743, din 04/10/2022 emis de Lohan Florentina Georgeta;		
B6	Intabulare, drept de PROPRIETATE dare în plată, dobândit prin Conventie, cota actuala 1/5 1) JIGA DAN-THEODOR , si sotia 2) JIGA DIANA , bun comun	A1

C. Partea III. SARCINI

Inscrieri privind dezmembramentele dreptului de proprietate, drepturi reale de garanție și sarcini		Referințe
17620 / 01/09/2022		
Act Notarial nr. 1635, din 31/08/2022 emis de Lohan Florentina Georgeta (act administrativ nr 14397 din 19.07.2022, emis de OCPI SIBIU-SERVICIUL CADASTRU; act administrativ nr 14397 din 19.07.2022, emis de OCPI SIBIU-SERVICIUL CADASTRU);		
C1	Intabulare, drept de SERVITUTE de trecere cu piciorul și mașina pe suprafața de 367 mp , lățime de 3,5 m și lungime de 105 m asupra imobilului A1 ca fond servanț în favoarea imobilului cu nr. cad 102835 din CF 102835 ca fond dominant	A1
14585 / 28/06/2023		
Act Notarial nr. 773, din 27/06/2023 emis de Lohan Florentina Georgeta;		
C2	Intabulare, drept de SUPERFICIE, pe o perioadă de 25 de ani, dobândit prin Conventie, cota actuala 1/1, cota initiala 1/1 1) COMTECH PROACTIVE CONSULTING SRL , CIF:39404365	A1

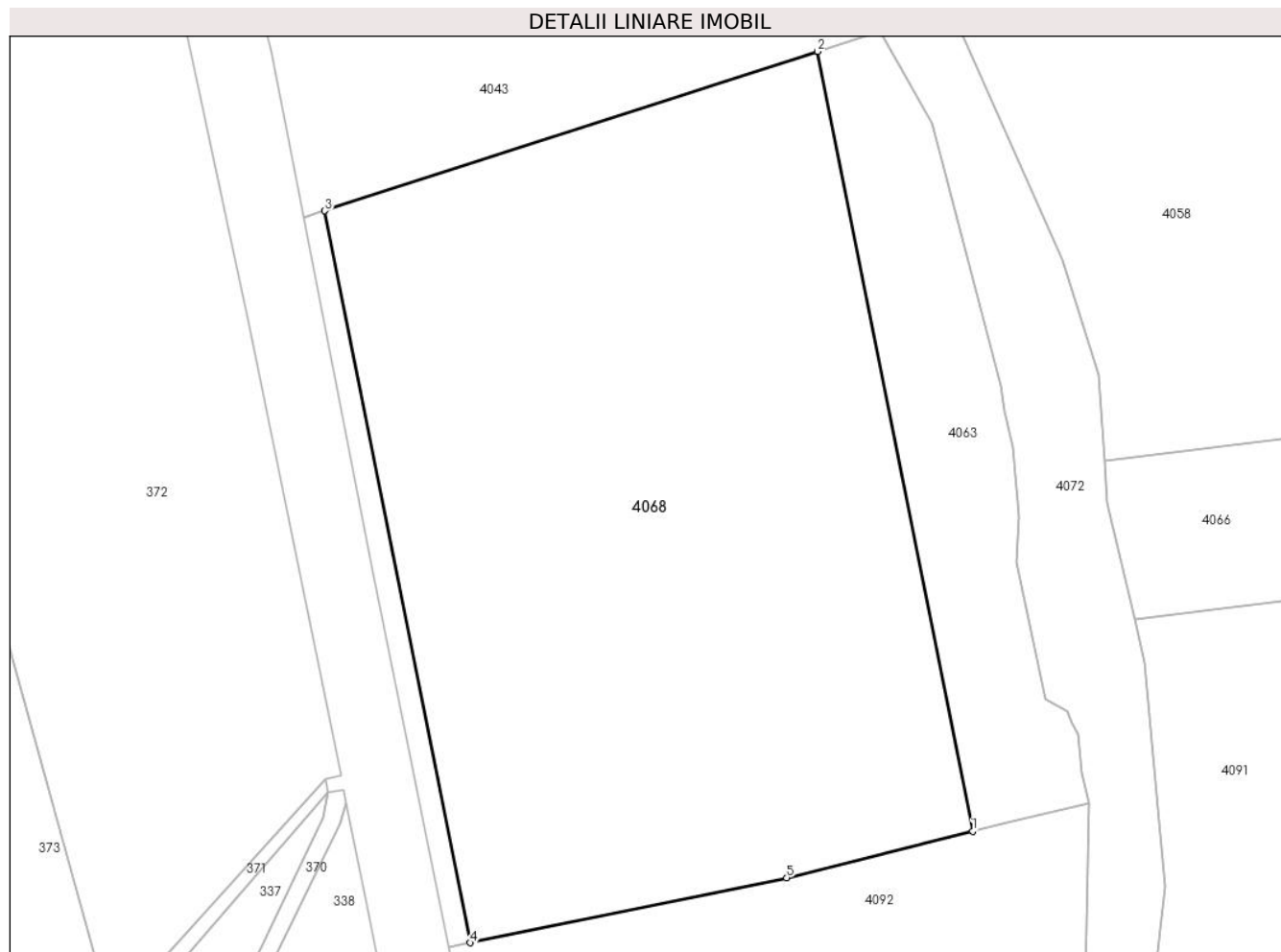
Inscrieri privind dezmembramintele dreptului de proprietate, drepturi reale de garanție și sarcini	Referințe
--	-----------

Anexa Nr. 1 La Partea I

Teren

Nr cadastral	Suprafața (mp)*	Observații / Referințe
102834	16.550	

* Suprafața este determinată în planul de proiecție Stereo 70.



Date referitoare la teren

Crt	Categorie folosință	Intra vilan	Suprafața (mp)	Tarla	Parcelă	Nr. topo	Observații / Referințe
1	arabil	NU	16.550	8	596/3/1/1	-	

Lungime Segmente

1) Valorile lungimilor segmentelor sunt obținute din proiecție în plan.

Punct început	X / Y	Punct sfârșit	X / Y	Lungime segment (** (m)
1	453.158,411 511.864,96	2	453.126,786 512.023,934	162.089
2	453.126,786 512.023,934	3	453.026,2 511.991,412	105.713
3	453.026,2 511.991,412	4	453.055,923 511.842,188	152.155
4	453.055,923 511.842,188	5	453.120,454 511.855,447	65.879
5	453.120,454 511.855,447	1	453.158,411 511.864,96	39.131

**** Lungimile segmentelor sunt determinate în planul de proiecție Stereo 70 și sunt rotunjite la 1 milimetru.**

***** Distanța dintre puncte este formată din segmente cumulate ce sunt mai mici decât valoarea 1 milimetru.**

**DATE DESPRE IMOBILUL NR. 4069**

Oficiul de Cadastru și Publicitate Imobiliară SIBIU
Biroul de Cadastru și Publicitate Imobiliară Medias

A. Partea I. Descrierea imobilului

TEREN Extravilan

Adresa: Jud. Sibiu

Nr. Crt	Nr cadastral Nr. topografic	Suprafața* (mp)	Observații / Referințe
A1		1.600	Sector cadastral:9 Teren neimprejmuit;

B. Partea II. Proprietari și acte

Inscrieri privitoare la dreptul de proprietate și alte drepturi reale	Referințe
/	
Act Administrativ nr. 291/42, din 03/06/1994 emis de CJPSDPAT Sibiu (Titlu de proprietate);	
B1	A1
Intabulare, drept de PROPRIETATE, dobandit prin Constituire, cota actuala 1/1 1) GHEBENEI CONSTANTIN	

C. Partea III. SARCINI .

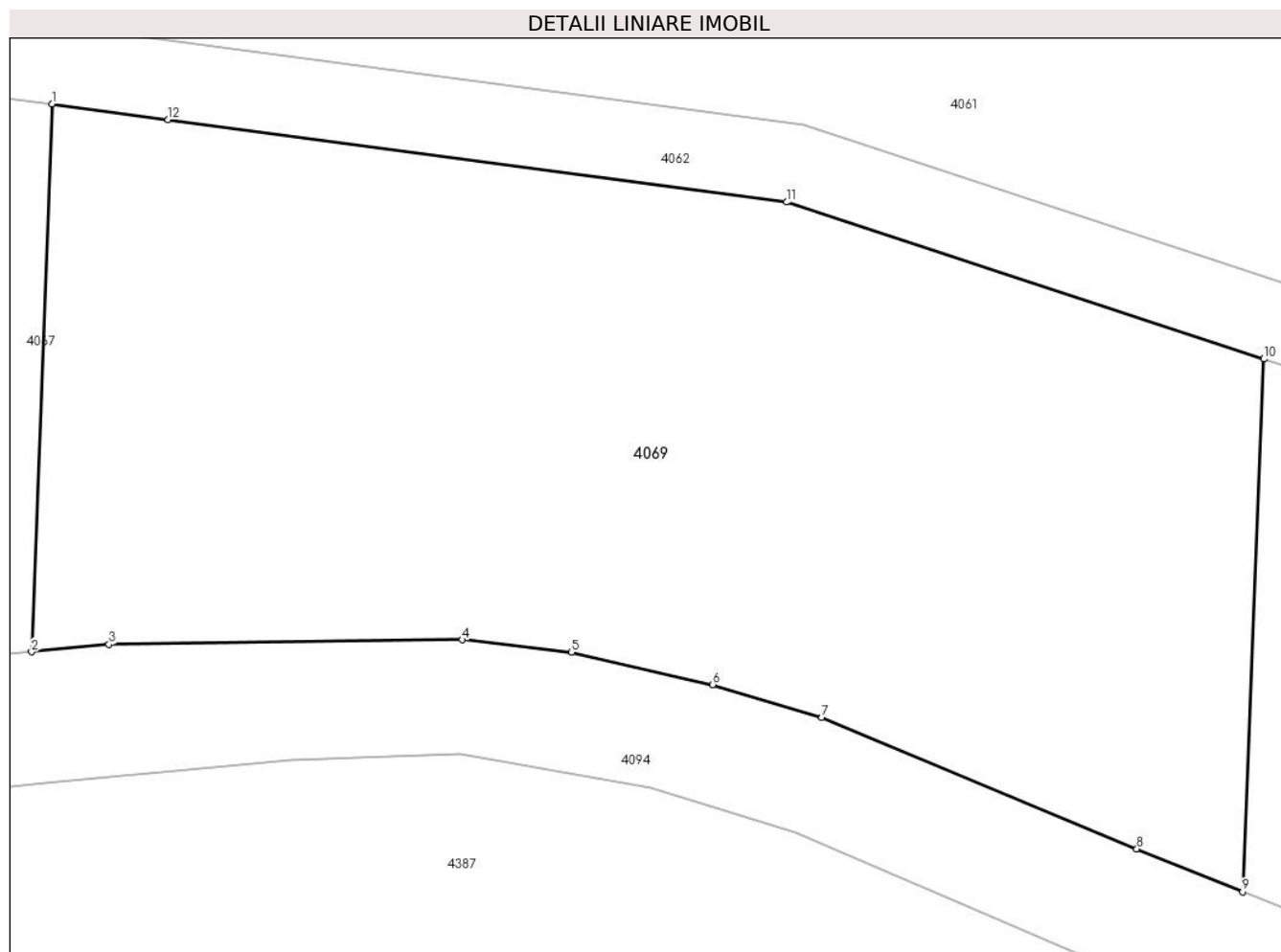
Inscrieri privind dezmembramintele dreptului de proprietate, drepturi reale de garanție și sarcini	Referințe
NU SUNT	

Anexa Nr. 1 La Partea I

Teren

Nr cadastral	Suprafața (mp)*	Observații / Referințe
	1.600	

* Suprafața este determinată în planul de proiecție Stereo 70.



Date referitoare la teren

Crt	Categorie folosință	Intra vilan	Suprafața (mp)	Tarla	Parcelă	Nr. topo	Observații / Referințe
1	arabil	NU	1.600	8	560/21	-	

Lungime Segmente

1) Valorile lungimilor segmentelor sunt obținute din proiecție în plan.

Punct început	X / Y	Punct sfârșit	X / Y	Lungime segment (** (m)
1	453.852,906 511.945,886	2	453.851,873 511.917,992	27.914
2	453.851,873 511.917,992	3	453.855,816 511.918,366	3.962
3	453.855,816 511.918,366	4	453.873,815 511.918,602	18.0
4	453.873,815 511.918,602	5	453.879,379 511.917,968	5.6
5	453.879,379 511.917,968	6	453.886,593 511.916,321	7.4

Punct început	X / Y	Punct sfârșit	X / Y	Lungime segment (** (m)
6	453.886,593 511.916,321	7	453.892,15 511.914,658	5.8
7	453.892,15 511.914,658	8	453.908,205 511.907,952	17.4
8	453.908,205 511.907,952	9	453.913,6 511.905,763	5.822
9	453.913,6 511.905,763	10	453.914,679 511.932,904	27.162
10	453.914,679 511.932,904	11	453.890,354 511.940,894	25.604
11	453.890,354 511.940,894	12	453.858,827 511.945,097	31.805
12	453.858,827 511.945,097	1	453.852,906 511.945,886	5.973

** Lungimile segmentelor sunt determinate în planul de proiecție Stereo 70 și sunt rotunjite la 1 milimetru.

*** Distanța dintre puncte este formată din segmente cumulate ce sunt mai mici decât valoarea 1 milimetru.

**DATE DESPRE IMOBILUL NR. 4070**

Oficiul de Cadastru și Publicitate Imobiliară SIBIU
Biroul de Cadastru și Publicitate Imobiliară Medias

A. Partea I. Descrierea imobilului

TEREN Extravilan

Adresa: Jud. Sibiu

Nr. Crt	Nr cadastral Nr. topografic	Suprafața* (mp)	Observații / Referințe
A1		2.200	Sector cadastral:9 Teren neimprejmuit;

B. Partea II. Proprietari și acte

Inscrieri privitoare la dreptul de proprietate și alte drepturi reale	Referințe
/	
Act Administrativ nr. 891/42, din 10/11/2003 emis de CJPSDPAT Sibiu (Titlu de proprietate);	
B1	A1
Intabulare, drept de PROPRIETATE, dobandit prin Constituire, cota actuala 1/1 1) HAMPU IOAN	

C. Partea III. SARCINI .

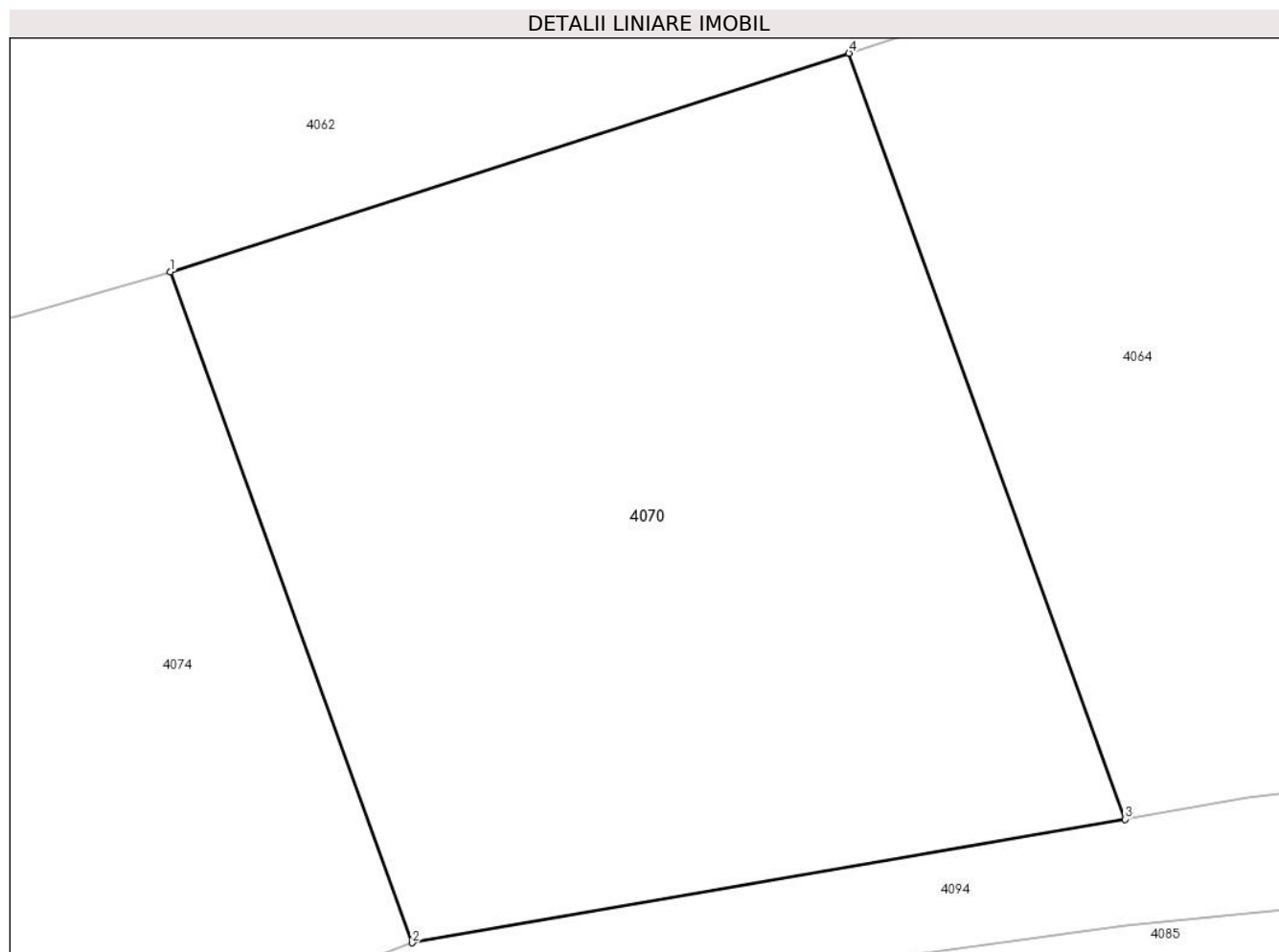
Inscrieri privind dezmembramintele dreptului de proprietate, drepturi reale de garanție și sarcini	Referințe
NU SUNT	

Anexa Nr. 1 La Partea I

Teren

Nr cadastral	Suprafața (mp)*	Observații / Referințe
	2.200	

* Suprafața este determinată în planul de proiecție Stereo 70.



Date referitoare la teren

Crt	Categorie folosință	Intra vilan	Suprafața (mp)	Tarla	Parcelă	Nr. topo	Observații / Referințe
1	arabil	NU	2.200	8	560/17	-	

Lungime Segmente

1) Valorile lungimilor segmentelor sunt obținute din proiecție în plan.

Punct început	X / Y	Punct sfârșit	X / Y	Lungime segment (** (m)
1	453.677,659 511.942,985	2	453.693,045 511.900,327	45.348
2	453.693,045 511.900,327	3	453.738,382 511.908,178	46.011
3	453.738,382 511.908,178	4	453.720,821 511.956,867	51.759
4	453.720,821 511.956,867	1	453.677,659 511.942,985	45.339

** Lungimile segmentelor sunt determinate în planul de proiecție Stereo 70 și sunt rotunjite la 1 milimetru.

***** Distanţa dintre puncte este formată din segmente cumulate ce sunt mai mici decât valoarea 1 milimetru.**

**DATE DESPRE IMOBILUL NR. 4071**

Oficiul de Cadastru și Publicitate Imobiliară SIBIU
Biroul de Cadastru și Publicitate Imobiliară Medias

A. Partea I. Descrierea imobilului

TEREN Extravilan

Adresa: Jud. Sibiu

Nr. Crt	Nr cadastral Nr. topografic	Suprafața* (mp)	Observații / Referințe
A1	101416	10.000	Sector cadastral:9 Teren neimprejmuit;

B. Partea II. Proprietari și acte

Inscrieri privitoare la dreptul de proprietate și alte drepturi reale		Referințe
10391 / 31/05/2017		
Act Notarial nr. 162, din 12/12/2005 emis de CRISTEA DANIEL;		
B1	Intabulare, drept de PROPRIETATE, dobandit prin Succesiune, cota actuala 2/8 1) STOICA ELENA , sotie	A1
B2	Intabulare, drept de PROPRIETATE, dobandit prin Succesiune, cota actuala 3/8 1) STOICA GHEORGHE-ALIN , fiu	A1
B3	Intabulare, drept de PROPRIETATE, dobandit prin Succesiune, cota actuala 3/8 1) STOICA MARIUS , fiu	A1
Act Normativ nr. 17, din 07/03/2014 emis de Parlamentul României;		
B4	Imobil aflat sub incidenta art. 3 alin.(1) din Legea 17/2014	A1

C. Partea III. SARCINI .

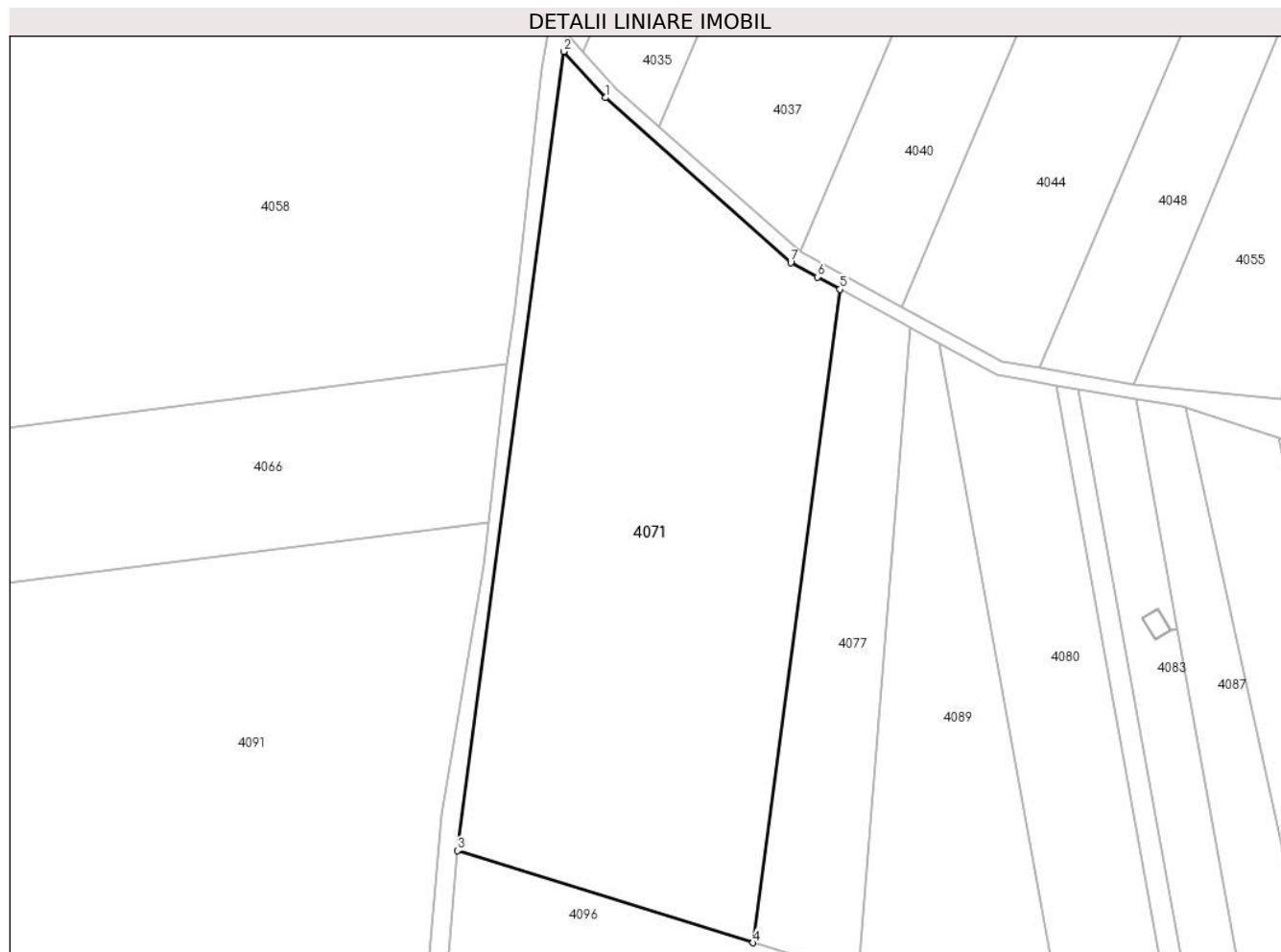
Inscrieri privind dezmembramintele dreptului de proprietate, drepturi reale de garanție și sarcini	Referințe
NU SUNT	

Anexa Nr. 1 La Partea I

Teren

Nr cadastral	Suprafața (mp)*	Observații / Referințe
101416	10.000	

* Suprafața este determinată în planul de proiecție Stereo 70.



Date referitoare la teren

Crt	Categorie folosință	Intra vilan	Suprafața (mp)	Tarla	Parcelă	Nr. topo	Observații / Referințe
1	arabil	NU	10.000	8	560/4	-	

Lungime Segmente

1) Valorile lungimilor segmentelor sunt obținute din proiecție în plan.

Punct început	X / Y	Punct sfârșit	X / Y	Lungime segment (** (m)
1	453.350,399 512.015,198	2	453.341,524 512.025,045	13.256
2	453.341,524 512.025,045	3	453.318,839 511.854,996	171.555
3	453.318,839 511.854,996	4	453.381,81 511.835,387	65.953
4	453.381,81 511.835,387	5	453.400,359 511.974,436	140.281
5	453.400,359 511.974,436	6	453.395,537 511.977,061	5.491

Punct început	X / Y	Punct sfârșit	X / Y	Lungime segment (** (m)
6	453.395,537 511.977,061	7	453.389,873 511.980,145	6.448
7	453.389,873 511.980,145	1	453.350,399 512.015,198	52.792

** Lungimile segmentelor sunt determinate în planul de proiecție Stereo 70 și sunt rotunjite la 1 milimetru.

*** Distanța dintre puncte este formată din segmente cumulate ce sunt mai mici decât valoarea 1 milimetru.

**DATE DESPRE IMOBILUL NR. 4072**

Oficiul de Cadastru și Publicitate Imobiliară SIBIU
Biroul de Cadastru și Publicitate Imobiliară Medias

A. Partea I. Descrierea imobilului

TEREN Necunoscut

Adresa: Loc. Mosna, Jud. Sibiu

Nr. Crt	Nr cadastral Nr. topografic	Suprafața* (mp)	Observații / Referințe
A1		12.901	Sector cadastral:9 Teren neimprejmuit;

B. Partea II. Proprietari și acte

Inscrieri privitoare la dreptul de proprietate și alte drepturi reale		Referințe
/		
Act Normativ nr. 7, din 13/03/1996 emis de PARLAMENTUL ROMANIEI (lege);		
B1	Inscrierea provizorie, drept de PROPRIETATE, dobandit prin Lege, cota actuala 1/1 1) COMUNA MOSNA , CIF:4406240, proprietar neidentificat	A1

C. Partea III. SARCINI .

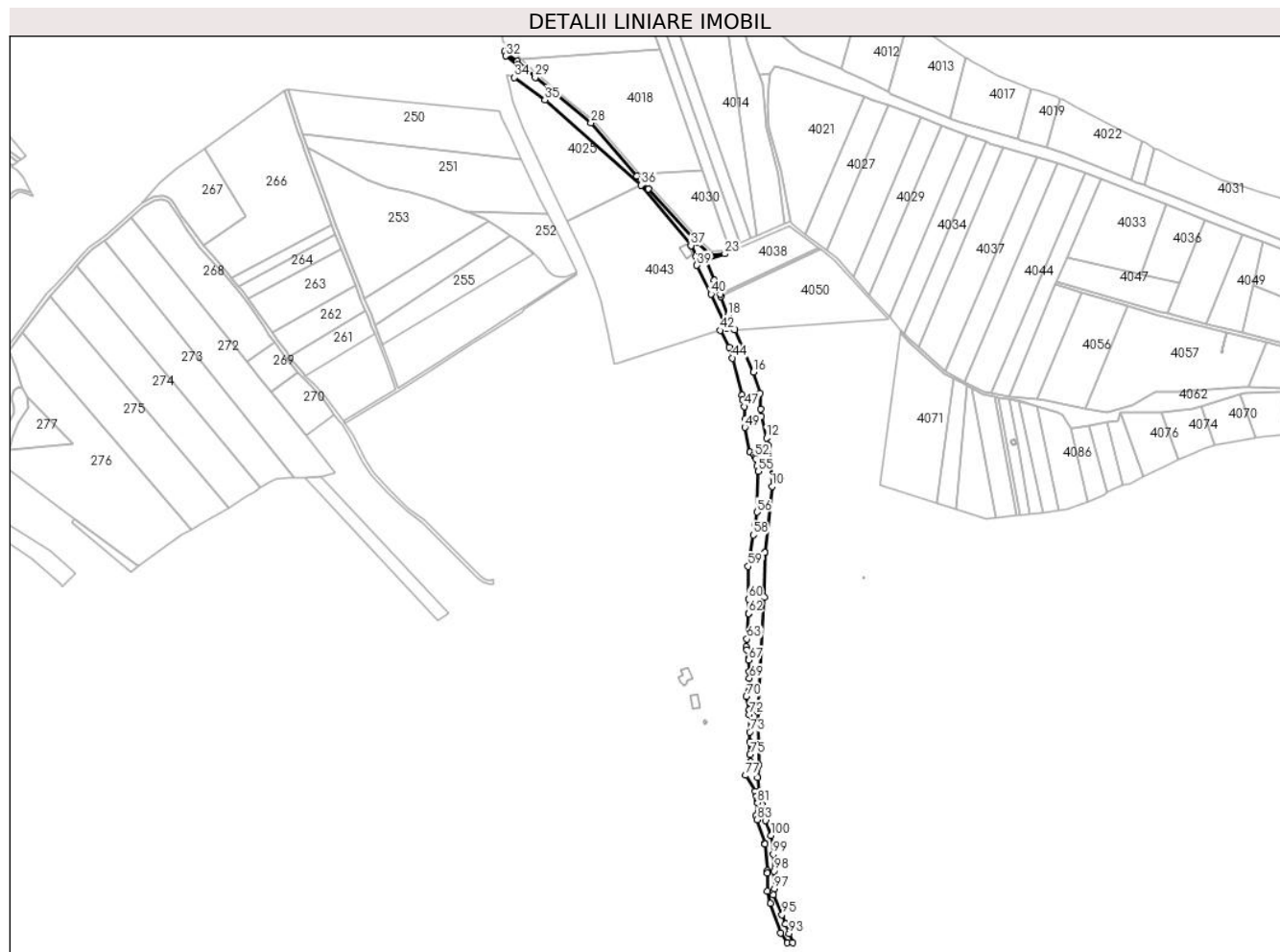
Inscrieri privind dezmembramintele dreptului de proprietate, drepturi reale de garanție și sarcini	Referințe
NU SUNT	

Anexa Nr. 1 La Partea I

Teren

Nr cadastral	Suprafața (mp)*	Observații / Referințe
	12.901	

* Suprafața este determinată în planul de proiecție Stereo 70.



Date referitoare la teren

Crt	Categorie folosință	Intravilan	Suprafața (mp)	Tarla	Parcelă	Nr. topo	Observații / Referințe
1	ape curgătoare	DA	1.177	8	576	-	
2	ape curgătoare	NU	11.724	8	576	-	

Lungime Segmente

1) Valorile lungimilor segmentelor sunt obținute din proiecție în plan.

Punct început	X / Y	Punct sfârșit	X / Y	Lungime segment
1	453.190,537 511.480,588	2	453.186,457 511.498,654	18.522
4	453.181,76 511.528,524	5	453.183,196 511.543,249	14.795
7	453.189,049 511.730,329	8	453.189,705 511.780,026	49.701
10	453.197,723 511.853,676	11	453.193,611 511.899,323	45.832
2	453.186,457 511.498,654	3	453.183,961 511.512,139	13.713
5	453.183,196 511.543,249	6	453.181,693 511.602,422	59.193
8	453.189,705 511.780,026	9	453.189,741 511.780,353	0.329
11	453.193,611 511.899,323	12	453.191,556 511.908,11	9.025
3	453.183,961 511.512,139	4	453.181,76 511.528,524	16.532
6	453.181,693 511.602,422	7	453.189,049 511.730,329	128.18
9	453.189,741 511.780,353	10	453.197,723 511.853,676	73.756
12	453.191,556 511.908,11	13	453.185,984 511.931,938	24.47

Punct început	X / Y	Punct sfârșit	X / Y	Lungime segment	Punct început	X / Y	Punct sfârșit	X / Y	Lungime segment	Punct început	X / Y	Punct sfârșit	X / Y	Lungime segment
13	453.185,984 511.931,938	14	453.185,435 511.940,34	8.42	14	453.185,435 511.940,34	15	453.184,288 511.957,899	17.596	15	453.184,288 511.957,899	16	453.176,874 511.981,357	24.602
16	453.176,874 511.981,357	17	453.155,879 512.028,588	51.687	17	453.155,879 512.028,588	18	453.148,553 512.045,069	18.036	18	453.148,553 512.045,069	19	453.140,794 512.065,768	22.105
19	453.140,794 512.065,768	20	453.139,683 512.068,494	2.943	20	453.139,683 512.068,494	21	453.133,348 512.084,032	16.78	21	453.133,348 512.084,032	22	453.124,613 512.107,41	24.956
22	453.124,613 512.107,41	23	453.145,175 512.113,727	21.51	23	453.145,175 512.113,727	24	453.129,379 512.111,602	15.939	24	453.129,379 512.111,602	25	453.113,504 512.126,618	21.851
25	453.113,504 512.126,618	26	453.059,52 512.186,205	80.405	26	453.059,52 512.186,205	27	453.046,722 512.200,474	19.167	27	453.046,722 512.200,474	28	452.995,316 512.259,834	78.525
28	452.995,316 512.259,834	29	452.933,021 512.310,426	80.251	29	452.933,021 512.310,426	30	452.913,072 512.328,395	26.849	30	452.913,072 512.328,395	31	452.899,063 512.339,635	17.96
31	452.899,063 512.339,635	32	452.899,929 512.334,563	5.145	32	452.899,929 512.334,563	33	452.913,566 512.324,929	16.697	33	452.913,566 512.324,929	34	452.909,771 512.310,45	14.968
34	452.909,771 512.310,45	35	452.943,695 512.285,626	42.036	35	452.943,695 512.285,626	36	453.051,593 512.190,399	143.911	36	453.051,593 512.190,399	37	453.107,297 512.122,926	87.496
37	453.107,297 512.122,926	38	453.112,752 512.110,486	13.584	38	453.112,752 512.110,486	39	453.113,706 512.100,824	9.71	39	453.113,706 512.100,824	40	453.129,694 512.068,809	35.785
40	453.129,694 512.068,809	41	453.147,242 512.030,547	42.094	41	453.147,242 512.030,547	42	453.139,597 512.028,076	8.035	42	453.139,597 512.028,076	43	453.150,21 512.009,269	21.595
43	453.150,21 512.009,269	44	453.153,336 511.997,243	12.426	44	453.153,336 511.997,243	45	453.164,234 511.955,826	42.827	45	453.164,234 511.955,826	46	453.165,024 511.950,689	5.197
46	453.165,024 511.950,689	47	453.166,767 511.943,124	7.763	47	453.166,767 511.943,124	48	453.167,779 511.929,034	14.126	48	453.167,779 511.929,034	49	453.167,293 511.919,691	9.356
49	453.167,293 511.919,691	50	453.173,27 511.891,965	28.363	50	453.173,27 511.891,965	51	453.177,845 511.889,508	5.193	51	453.177,845 511.889,508	52	453.178,803 511.886,94	2.741
52	453.178,803 511.886,94	53	453.179,947 511.884,817	2.412	53	453.179,947 511.884,817	54	453.180,735 511.876,863	7.993	54	453.180,735 511.876,863	55	453.182,097 511.870,569	6.44
55	453.182,097 511.870,569	56	453.181,149 511.825,112	45.466	56	453.181,149 511.825,112	57	453.178,778 511.810,629	14.676	57	453.178,778 511.810,629	58	453.176,977 511.799,628	11.148
58	453.176,977 511.799,628	59	453.171,245 511.764,616	35.478	59	453.171,245 511.764,616	60	453.171,332 511.728,081	36.535	60	453.171,332 511.728,081	61	453.171,369 511.712,224	15.857
61	453.171,369 511.712,224	62	453.171,37 511.711,865	0.359	62	453.171,37 511.711,865	63	453.169,643 511.683,654	28.264	63	453.169,643 511.683,654	64	453.169,112 511.674,983	8.687
64	453.169,112 511.674,983	65	453.169,903 511.671,165	3.899	65	453.169,903 511.671,165	66	453.171,854 511.661,757	9.608	66	453.171,854 511.661,757	67	453.171,838 511.659,922	1.835
67	453.171,838 511.659,922	68	453.172,327 511.646,837	13.093	68	453.172,327 511.646,837	69	453.172,594 511.639,709	7.133	69	453.172,594 511.639,709	70	453.168,959 511.619,085	20.942
70	453.168,959 511.619,085	71	453.172,538 511.604,38	15.134	71	453.172,538 511.604,38	72	453.172,608 511.599,304	5.077	72	453.172,608 511.599,304	73	453.172,877 511.579,621	19.684
73	453.172,877 511.579,621	74	453.173,019 511.568,762	10.86	74	453.173,019 511.568,762	75	453.173,207 511.554,462	14.301	75	453.173,207 511.554,462	76	453.173,313 511.546,379	8.084
76	453.173,313 511.546,379	77	453.168,321 511.531,245	15.936	77	453.168,321 511.531,245	78	453.178,928 511.513,403	20.757	78	453.178,928 511.513,403	79	453.180,383 511.507,596	5.986
79	453.180,383 511.507,596	80	453.181,677 511.502,434	5.322	80	453.181,677 511.502,434	81	453.181,499 511.500,718	1.725	81	453.181,499 511.500,718	82	453.179,972 511.485,999	14.798
82	453.179,972 511.485,999	83	453.181,291 511.481,842	4.361	83	453.181,291 511.481,842	84	453.189,694 511.455,37	27.774	84	453.189,694 511.455,37	85	453.189,969 511.454,503	0.909
85	453.189,969 511.454,503	86	453.192,359 511.424,781	29.818	86	453.192,359 511.424,781	87	453.192,571 511.422,14	2.649	87	453.192,571 511.422,14	88	453.192,556 511.401,966	20.174
88	453.192,556 511.401,966	89	453.196,017 511.388,059	14.331	89	453.196,017 511.388,059	90	453.207,342 511.355,006	34.939	90	453.207,342 511.355,006	91	453.214,958 511.344,273	13.161
91	453.214,958 511.344,273	92	453.220,63 511.344,345	5.672	92	453.220,63 511.344,345	93	453.216,879 511.354,413	10.744	93	453.216,879 511.354,413	94	453.212,922 511.365,036	11.336
94	453.212,922 511.365,036	95	453.208,964 511.375,658	11.336	95	453.208,964 511.375,658	96	453.199,0 511.397,638	24.133	96	453.199,0 511.397,638	97	453.200,536 511.404,502	7.033
97	453.200,536 511.404,502	98	453.200,296 511.424,363	19.863	98	453.200,296 511.424,363	99	453.199,009 511.443,054	18.735	99	453.199,009 511.443,054	100	453.196,621 511.464,144	21.225
100	453.196,621 511.464,144	1	453.190,537 511.480,588	17.533										

** Lungimile segmentelor sunt determinate în planul de proiecție Stereo 70 și sunt rotunjite la 1 milimetru.

*** Distanța dintre puncte este formată din segmente cumulate ce sunt mai mici decât valoarea 1 milimetru.

**DATE DESPRE IMOBILUL NR. 4073**

Oficiul de Cadastru și Publicitate Imobiliară SIBIU
Biroul de Cadastru și Publicitate Imobiliară Medias

A. Partea I. Descrierea imobilului

TEREN Extravilan

Adresa: Jud. Sibiu

Nr. Crt	Nr cadastral Nr. topografic	Suprafața* (mp)	Observații / Referințe
A1	102811	700	Sector cadastral:9 Teren neimprejmuit;

B. Partea II. Proprietari și acte

Inscrieri privitoare la dreptul de proprietate și alte drepturi reale		Referințe
20291 / 05/10/2022		
Act Notarial nr. 1744, din 04/10/2022 emis de Lohan Florentina Georgeta;		
B1	Intabulare, drept de PROPRIETATE dare in plata, dobandit prin Conventie, cota actuala 1/5 1) JIGA DAN-THEODOR , si sotia 2) JIGA DIANA , bun comun	A1
7122 / 08/04/2022		
Act Normativ nr. 17, din 07/03/2014 emis de Parlamentul României;		
B1	Imobil aflat sub incidența art. 3 alin.(1) din Legea 17/2014	A1
20291 / 05/10/2022		
Act Notarial nr. 1745, din 04/10/2022 emis de Lohan Florentina Georgeta;		
B2	Intabulare, drept de PROPRIETATE dare in plata, dobandit prin Conventie, cota actuala 1/5 1) JIGA DAN-THEODOR , si sotia 2) JIGA DIANA , bun comun	A1
Act Notarial nr. 1746, din 04/10/2022 emis de Lohan Florentina Georgeta;		
B3	Intabulare, drept de PROPRIETATE dare in plata, dobandit prin Conventie, cota actuala 1/5 1) JIGA DAN-THEODOR , si sotia 2) JIGA DIANA , bun comun	A1
Act Notarial nr. 1743, din 04/10/2022 emis de Lohan Florentina Georgeta;		
B4	Intabulare, drept de PROPRIETATE dare in plata, dobandit prin Conventie, cota actuala 1/5 1) JIGA DAN-THEODOR , si sotia 2) JIGA DIANA , bun comun	A1
Act Notarial nr. 1746, din 04/10/2022 emis de Lohan Florentina Georgeta;		
B4	Intabulare, drept de PROPRIETATE dare in plata, dobandit prin Conventie, cota actuala 1/5 1) JIGA DAN-THEODOR , si sotia 2) JIGA DIANA , bun comun	A1

C. Partea III. SARCINI

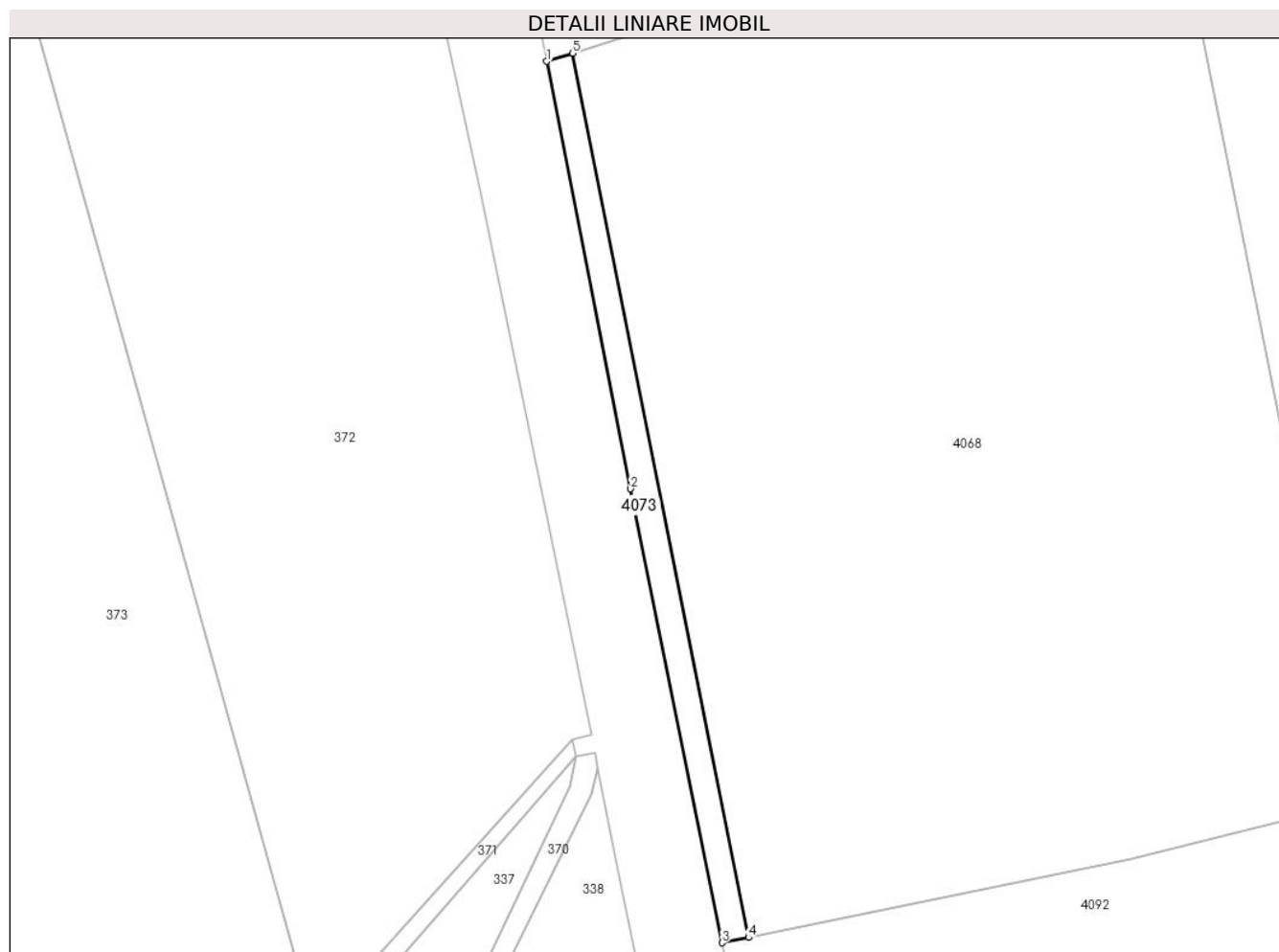
Inscrieri privind dezmembramintele dreptului de proprietate, drepturi reale de garanție și sarcini		Referințe
14591 / 28/06/2023		
Act Notarial nr. 773, din 27/06/2023 emis de Lohan Florentina Georgeta;		
C1	Intabulare, drept de SUPERFICIE pe o perioadă de 25 de ani, dobandit prin Conventie, cota actuala 1/1, cota initiala 1/1 1) COMTECH PROACTIVE CONSULTING SRL , CIF:39404365	A1

Anexa Nr. 1 La Partea I

Teren

Nr cadastral	Suprafața (mp)*	Observații / Referințe
102811	700	

* Suprafața este determinată în planul de proiecție Stereo 70.



Date referitoare la teren

Crt	Categorie folosință	Intra vilan	Suprafața (mp)	Tarla	Parcelă	Nr. topo	Observații / Referințe
1	arabil	NU	700	8	596/3	-	

Lungime Segmente

1) Valorile lungimilor segmentelor sunt obținute din proiecție în plan.

Punct început	X / Y	Punct sfârșit	X / Y	Lungime segment (** (m)
1	453.021,899 511.990,021	2	453.036,041 511.917,898	73.497
2	453.036,041 511.917,898	3	453.051,49 511.841,277	78.163
3	453.051,49 511.841,277	4	453.055,923 511.842,188	4.526
4	453.055,923 511.842,188	5	453.026,2 511.991,412	152.155
5	453.026,2 511.991,412	1	453.021,899 511.990,021	4.52

**** Lungimile segmentelor sunt determinate în planul de proiecție Stereo 70 și sunt rotunjite la 1 milimetru.**

***** Distanța dintre puncte este formată din segmente cumulate ce sunt mai mici decât valoarea 1 milimetru.**

**DATE DESPRE IMOBILUL NR. 4074**

Oficiul de Cadastru și Publicitate Imobiliară SIBIU
Biroul de Cadastru și Publicitate Imobiliară Medias

A. Partea I. Descrierea imobilului

TEREN Extravilan

Adresa: Jud. Sibiu

Nr. Crt	Nr cadastral Nr. topografic	Suprafața* (mp)	Observații / Referințe
A1		2.200	Sector cadastral:9 Teren neimprejmuit;

B. Partea II. Proprietari și acte

Inscrieri privitoare la dreptul de proprietate și alte drepturi reale		Referințe
/		
Act Administrativ nr. 613/42, din 03/12/2002 emis de CJPSDPAT Sibiu (Titlu de proprietate);		
B1	Intabulare, drept de PROPRIETATE, dobandit prin Reconstituire, cota actuala 1/1 1) COMIZA LIVIU 2) STOICA OLIMPIA 3) COMIZA ROMULUS	A1

C. Partea III. SARCINI .

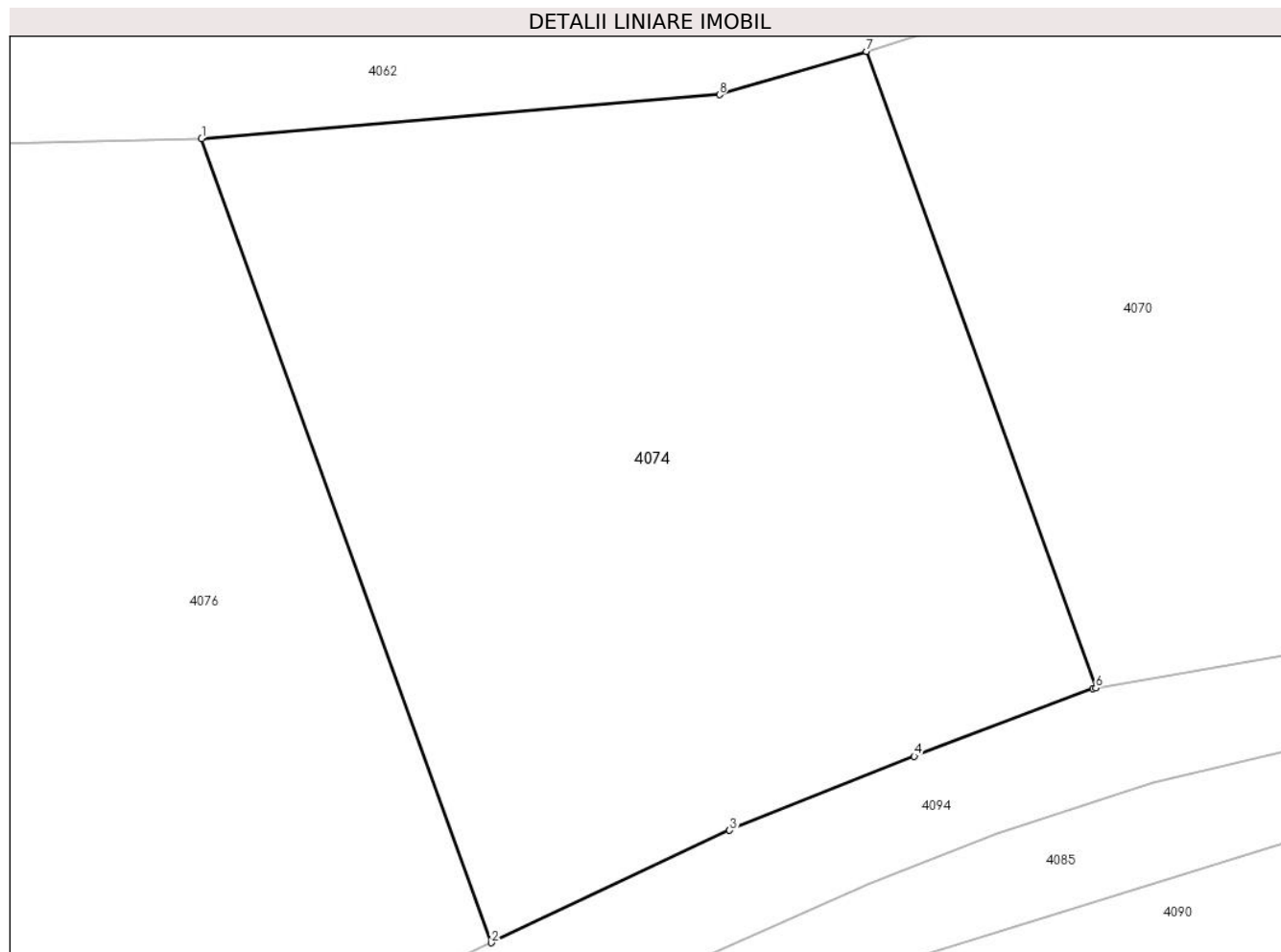
Inscrieri privind dezmembramintele dreptului de proprietate, drepturi reale de garanție și sarcini	Referințe
NU SUNT	

Anexa Nr. 1 La Partea I

Teren

Nr cadastral	Suprafața (mp)*	Observații / Referințe
	2.200	

* Suprafața este determinată în planul de proiecție Stereo 70.



Date referitoare la teren

Crt	Categorie folosință	Intravilan	Suprafața (mp)	Tarla	Parcelă	Nr. topo	Observații / Referințe
1	arabil	NU	2.200	8	560/16	-	

Lungime Segmente

1) Valorile lungimilor segmentelor sunt obținute din proiecție în plan.

Punct început	X / Y	Punct sfârșit	X / Y	Lungime segment (** (m)
1	453.633,061 511.937,154	2	453.652,498 511.883,261	57.291
2	453.652,498 511.883,261	3	453.668,482 511.890,796	17.67
3	453.668,482 511.890,796	4	453.680,866 511.895,756	13.341
4	453.680,866 511.895,756	5	453.692,847 511.900,293	12.811
5	453.692,847 511.900,293	6	453.693,045 511.900,327	0.201

Punct început	X / Y	Punct sfârşit	X / Y	Lungime segment (** (m)
6	453.693,045 511.900,327	7	453.677,659 511.942,985	45.348
7	453.677,659 511.942,985	8	453.667,801 511.940,09	10.275
8	453.667,801 511.940,09	1	453.633,061 511.937,154	34.864

** Lungimile segmentelor sunt determinate în planul de proiecţie Stereo 70 şi sunt rotunjite la 1 milimetru.

*** Distanţa dintre puncte este formată din segmente cumulate ce sunt mai mici decât valoarea 1 milimetru.

**DATE DESPRE IMOBILUL NR. 4075**

Oficiul de Cadastru și Publicitate Imobiliară SIBIU
Biroul de Cadastru și Publicitate Imobiliară Medias

A. Partea I. Descrierea imobilului

TEREN Extravilan

Adresa: Jud. Sibiu

Nr. Crt	Nr cadastral Nr. topografic	Suprafața* (mp)	Observații / Referințe
A1		850	Sector cadastral:9 Teren neimprejmuit;

B. Partea II. Proprietari și acte

Inscrieri privitoare la dreptul de proprietate și alte drepturi reale		Referințe
/		
Act Normativ nr. 7, din 13/03/1996 emis de PARLAMENTUL ROMANIEI (lege);		
B1	Inscrierea provizorie, drept de PROPRIETATE, dobandit prin Lege, cota actuala 1/1 1) COMUNA MOSNA , CIF:4406240, proprietar neidentificat	A1

C. Partea III. SARCINI .

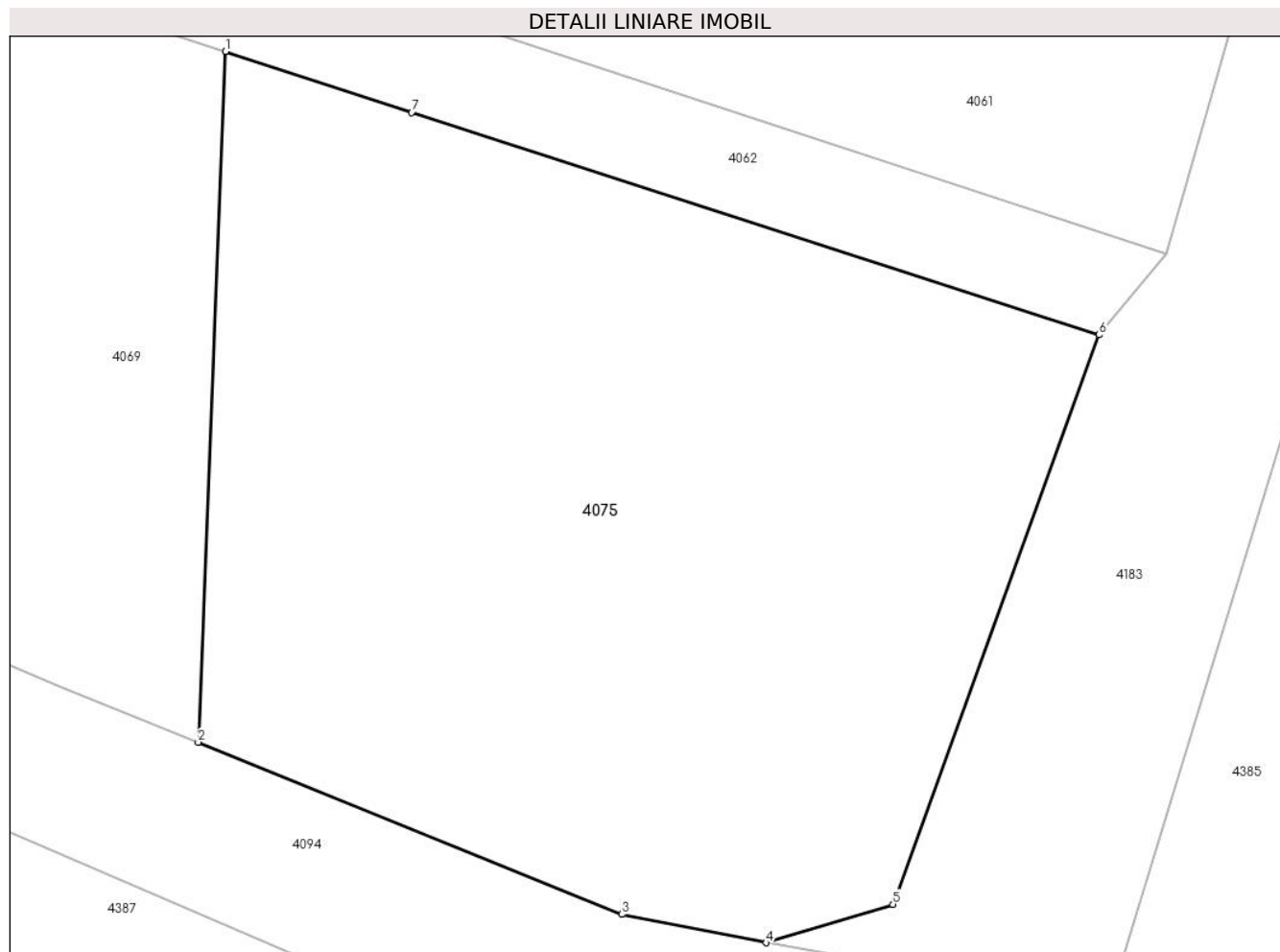
Inscrieri privind dezmembramintele dreptului de proprietate, drepturi reale de garanție și sarcini	Referințe
NU SUNT	

Anexa Nr. 1 La Partea I

Teren

Nr cadastral	Suprafața (mp)*	Observații / Referințe
	850	

* Suprafața este determinată în planul de proiecție Stereo 70.



Date referitoare la teren

Crt	Categorie folosință	Intravilan	Suprafața (mp)	Tarla	Parcelă	Nr. topo	Observații / Referințe
1	arabil	NU	850	8	560/22	-	

Lungime Segmente

1) Valorile lungimilor segmentelor sunt obținute din proiecție în plan.

Punct început	X / Y	Punct sfârșit	X / Y	Lungime segment (** (m)
1	453.914,679 511.932,904	2	453.913,6 511.905,763	27.162
2	453.913,6 511.905,763	3	453.930,259 511.899,003	17.978
3	453.930,259 511.899,003	4	453.935,95 511.897,884	5.8
4	453.935,95 511.897,884	5	453.940,926 511.899,393	5.2
5	453.940,926 511.899,393	6	453.949,038 511.921,768	23.8

Punct început	X / Y	Punct sfârșit	X / Y	Lungime segment (** (m)
6	453.949,038 511.921,768	7	453.921,991 511.930,502	28.422
7	453.921,991 511.930,502	1	453.914,679 511.932,904	7.696

** Lungimile segmentelor sunt determinate în planul de proiecție Stereo 70 și sunt rotunjite la 1 milimetru.

*** Distanța dintre puncte este formată din segmente cumulate ce sunt mai mici decât valoarea 1 milimetru.

**DATE DESPRE IMOBILUL NR. 4076**

Oficiul de Cadastru și Publicitate Imobiliară SIBIU
Biroul de Cadastru și Publicitate Imobiliară Medias

A. Partea I. Descrierea imobilului

TEREN Extravilan

Adresa: Jud. Sibiu

Nr. Crt	Nr cadastral Nr. topografic	Suprafața* (mp)	Observații / Referințe
A1		2.900	Sector cadastral:9 Teren neimprejmuit;

B. Partea II. Proprietari și acte

Inscrieri privitoare la dreptul de proprietate și alte drepturi reale		Referințe
/		
Act Normativ nr. 7, din 13/03/1996 emis de PARLAMENTUL ROMANIEI (lege);		
B1	Inscrierea provizorie, drept de PROPRIETATE, dobandit prin Lege, cota actuala 1/1 1) COMUNA MOSNA , CIF:5999013, proprietar neidentificat	A1

C. Partea III. SARCINI .

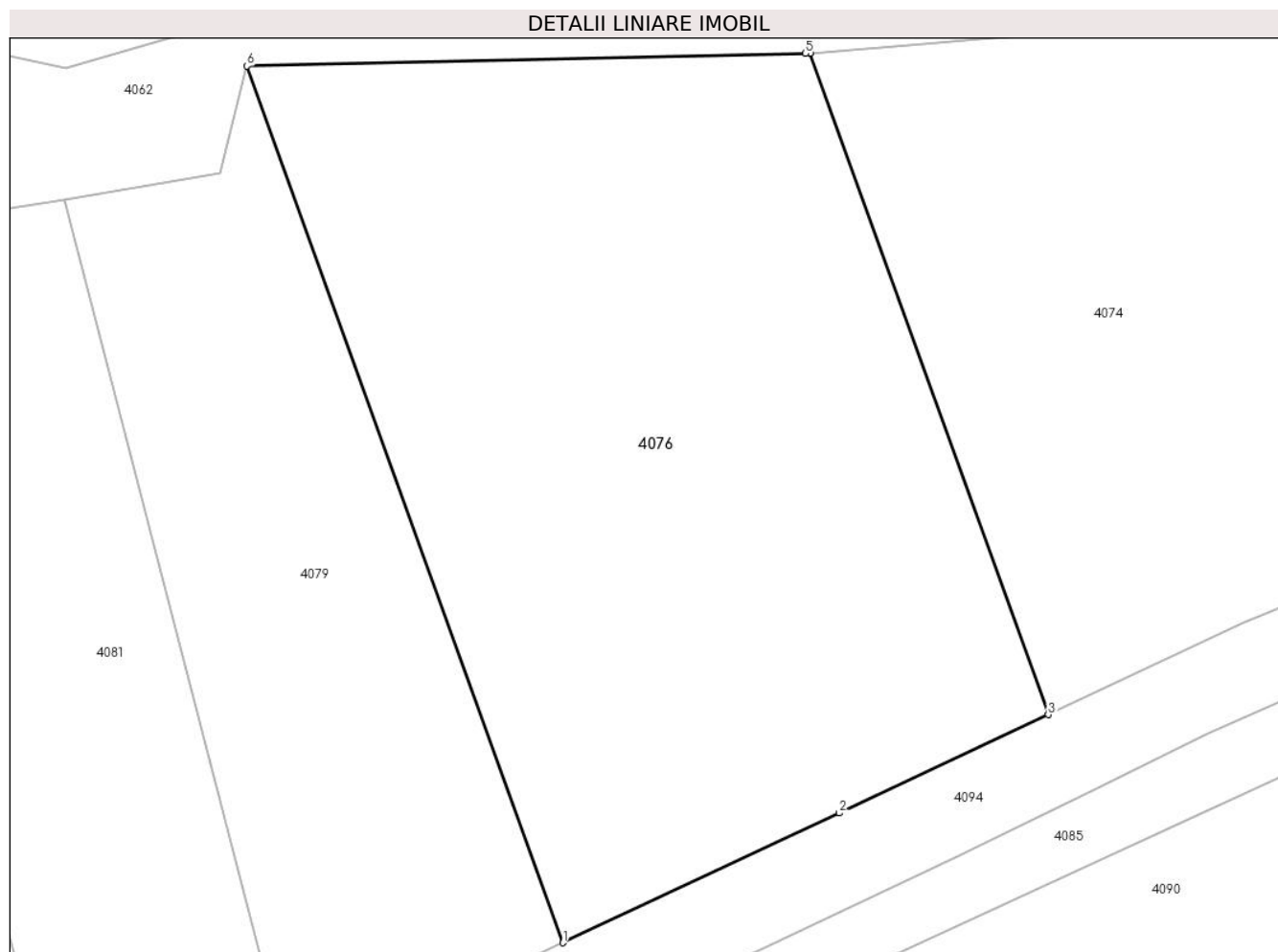
Inscrieri privind dezmembramintele dreptului de proprietate, drepturi reale de garanție și sarcini	Referințe
NU SUNT	

Anexa Nr. 1 La Partea I

Teren

Nr cadastral	Suprafața (mp)*	Observații / Referințe
	2.900	

* Suprafața este determinată în planul de proiecție Stereo 70.



Date referitoare la teren

Crt	Categorie folosință	Intravilan	Suprafața (mp)	Tarla	Parcelă	Nr. topo	Observații / Referințe
1	arabil	NU	2.900	8	560/15	-	

Lungime Segmente

1) Valorile lungimilor segmentelor sunt obținute din proiecție în plan.

Punct început	X / Y	Punct sfârșit	X / Y	Lungime segment (** (m)
1	453.612,93 511.864,666	2	453.635,466 511.875,232	24.89
2	453.635,466 511.875,232	3	453.652,498 511.883,261	18.83
3	453.652,498 511.883,261	4	453.633,061 511.937,154	57.291
4	453.633,061 511.937,154	5	453.632,702 511.937,124	0.36
5	453.632,702 511.937,124	6	453.587,161 511.936,112	45.552

Punct început	X / Y	Punct sfârşit	X / Y	Lungime segment (** (m)
6	453.587,161 511.936,112	1	453.612,93 511.864,666	75.95

** Lungimile segmentelor sunt determinate în planul de proiecţie Stereo 70 şi sunt rotunjite la 1 milimetru.

*** Distanţa dintre puncte este formată din segmente cumulate ce sunt mai mici decât valoarea 1 milimetru.

**DATE DESPRE IMOBILUL NR. 4077**

Oficiul de Cadastru și Publicitate Imobiliară SIBIU
Biroul de Cadastru și Publicitate Imobiliară Medias

A. Partea I. Descrierea imobilului

TEREN Extravilan

Adresa: Jud. Sibiu

Nr. Crt	Nr cadastral Nr. topografic	Suprafața* (mp)	Observații / Referințe
A1		2.700	Sector cadastral:9 Teren neimprejmuit;

B. Partea II. Proprietari și acte

Inscrieri privitoare la dreptul de proprietate și alte drepturi reale		Referințe
/		
Act Notarial nr. 73, din 18/06/2007 emis de N.P. DANIEL CRISTEA (certificat de mostenitor);		
B1	Intabulare, drept de PROPRIETATE, dobandit prin Succesiune, cota actuala 1/2 1) IONEL MARIA	A1
B2	Intabulare, drept de PROPRIETATE, dobandit prin Succesiune, cota actuala 1/2 1) IONEL MARIA 2) HAMPU ELENA	A1

C. Partea III. SARCINI .

Inscrieri privind dezmembramintele dreptului de proprietate, drepturi reale de garanție și sarcini	Referințe
NU SUNT	

Anexa Nr. 1 La Partea I

Teren

Nr cadastral	Suprafața (mp)*	Observații / Referințe
	2.700	

* Suprafața este determinată în planul de proiecție Stereo 70.



Date referitoare la teren

Crt	Categorie folosință	Intra vilan	Suprafața (mp)	Tarla	Parcelă	Nr. topo	Observații / Referințe
1	arabil	NU	2.700	8	560/5	-	

Lungime Segmente

1) Valorile lungimilor segmentelor sunt obținute din proiecție în plan.

Punct început	X / Y	Punct sfârșit	X / Y	Lungime segment (** (m)
1	453.381,81 511.835,387	2	453.404,193 511.828,414	23.445
2	453.404,193 511.828,414	3	453.415,355 511.966,273	138.31
3	453.415,355 511.966,273	4	453.414,112 511.966,949	1.415
4	453.414,112 511.966,949	5	453.400,359 511.974,436	15.659
5	453.400,359 511.974,436	1	453.381,81 511.835,387	140.281

**** Lungimile segmentelor sunt determinate în planul de proiecție Stereo 70 și sunt rotunjite la 1 milimetru.**

***** Distanța dintre puncte este formată din segmente cumulate ce sunt mai mici decât valoarea 1 milimetru.**

**DATE DESPRE IMOBILUL NR. 4078**

Oficiul de Cadastru și Publicitate Imobiliară SIBIU
Biroul de Cadastru și Publicitate Imobiliară Medias

A. Partea I. Descrierea imobilului

TEREN Extravilan

Adresa: Jud. Sibiu

Nr. Crt	Nr cadastral Nr. topografic	Suprafața* (mp)	Observații / Referințe
A1		69	Sector cadastral:9 Teren neimprejmuit;

B. Partea II. Proprietari și acte

Inscrieri privitoare la dreptul de proprietate și alte drepturi reale		Referințe
/		
Act Normativ nr. 7, din 13/03/1996 emis de PARLAMENTUL ROMANIEI (lege);		
B1	Inscrierea provizorie, drept de PROPRIETATE, dobandit prin Lege, cota actuala 1/1 1) COMUNA MOSNA , CIF:4406240, proprietar neidentificat	A1

C. Partea III. SARCINI .

Inscrieri privind dezmembramintele dreptului de proprietate, drepturi reale de garanție și sarcini	Referințe
NU SUNT	

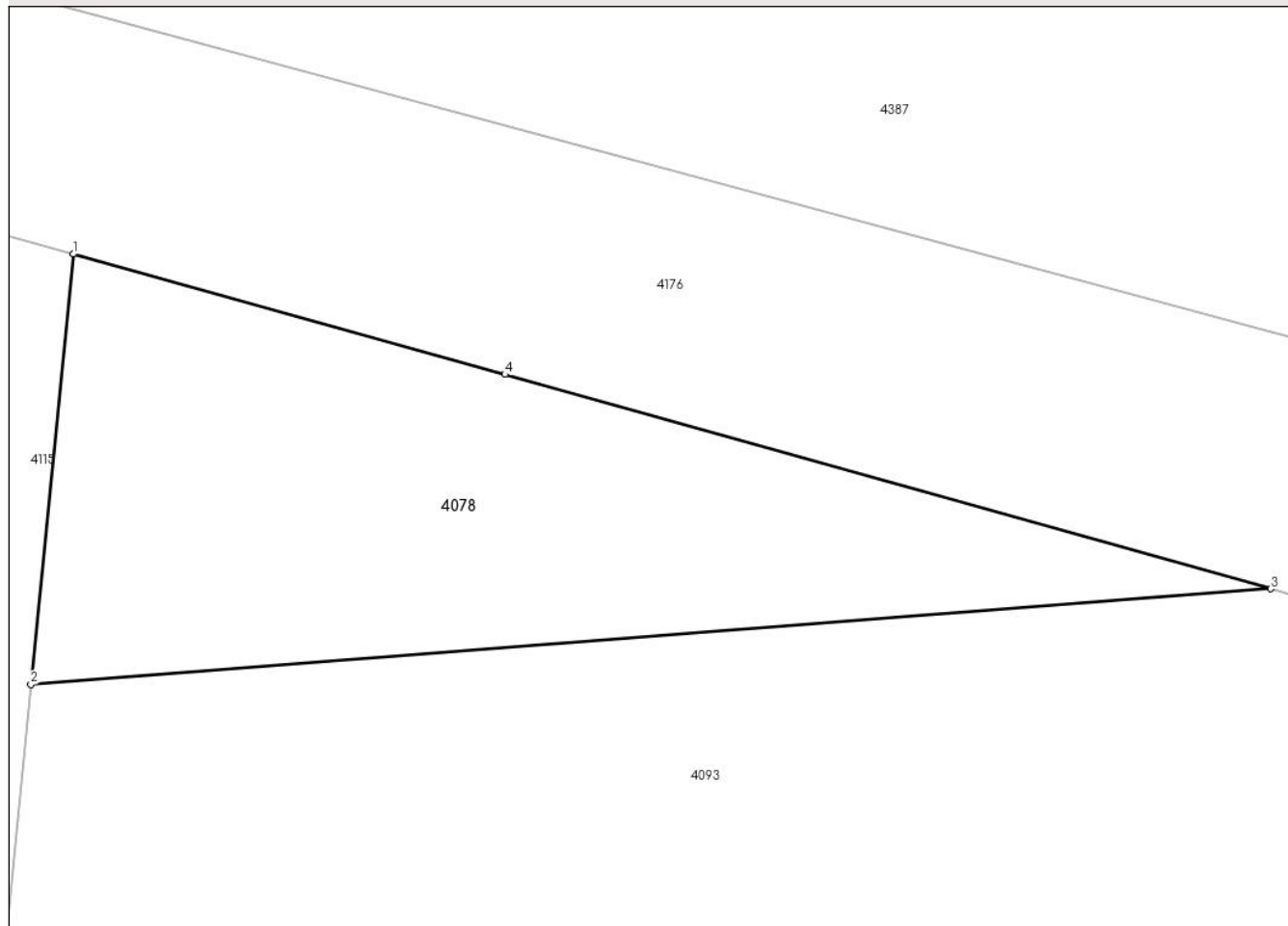
Anexa Nr. 1 La Partea I

Teren

Nr cadastral	Suprafața (mp)*	Observații / Referințe
	69	

* Suprafața este determinată în planul de proiecție Stereo 70.

DETALII LINIARE IMOBIL



Date referitoare la teren

Crt	Categorie folosință	Intra vilan	Suprafața (mp)	Tarla	Parcelă	Nr. topo	Observații / Referințe
1	arabil	NU	69	8	514/1	-	taluz

Lungime Segmente

1) Valorile lungimilor segmentelor sunt obținute din proiecție în plan.

Punct început	X / Y	Punct sfârșit	X / Y	Lungime segment (** (m)
1	453.832,025 511.899,883	2	453.831,342 511.892,961	6.956
2	453.831,342 511.892,961	3	453.851,299 511.894,5	20.016
3	453.851,299 511.894,5	4	453.838,972 511.897,948	12.8
4	453.838,972 511.897,948	1	453.832,025 511.899,883	7.212

** Lungimile segmentelor sunt determinate în planul de proiecție Stereo 70 și sunt rotunjite la 1 milimetru.

***** Distanţa dintre puncte este formată din segmente cumulate ce sunt mai mici decât valoarea 1 milimetru.**

**DATE DESPRE IMOBILUL NR. 4079**

Oficiul de Cadastru și Publicitate Imobiliară SIBIU
Biroul de Cadastru și Publicitate Imobiliară Medias

A. Partea I. Descrierea imobilului

TEREN Extravilan

Adresa: Jud. Sibiu

Nr. Crt	Nr cadastral Nr. topografic	Suprafața* (mp)	Observații / Referințe
A1		1.500	Sector cadastral:9 Teren neimprejmuit;

B. Partea II. Proprietari și acte

Inscrieri privitoare la dreptul de proprietate și alte drepturi reale	Referințe
/	
Act Administrativ nr. 859/42, din 15/04/2003 emis de CJPSDPAT Sibiu (Titlu de proprietate);	
B1	A1
Intabulare, drept de PROPRIETATE, dobandit prin Reconstituire, cota actuala 1/1 1) LESCA DOINA	

C. Partea III. SARCINI .

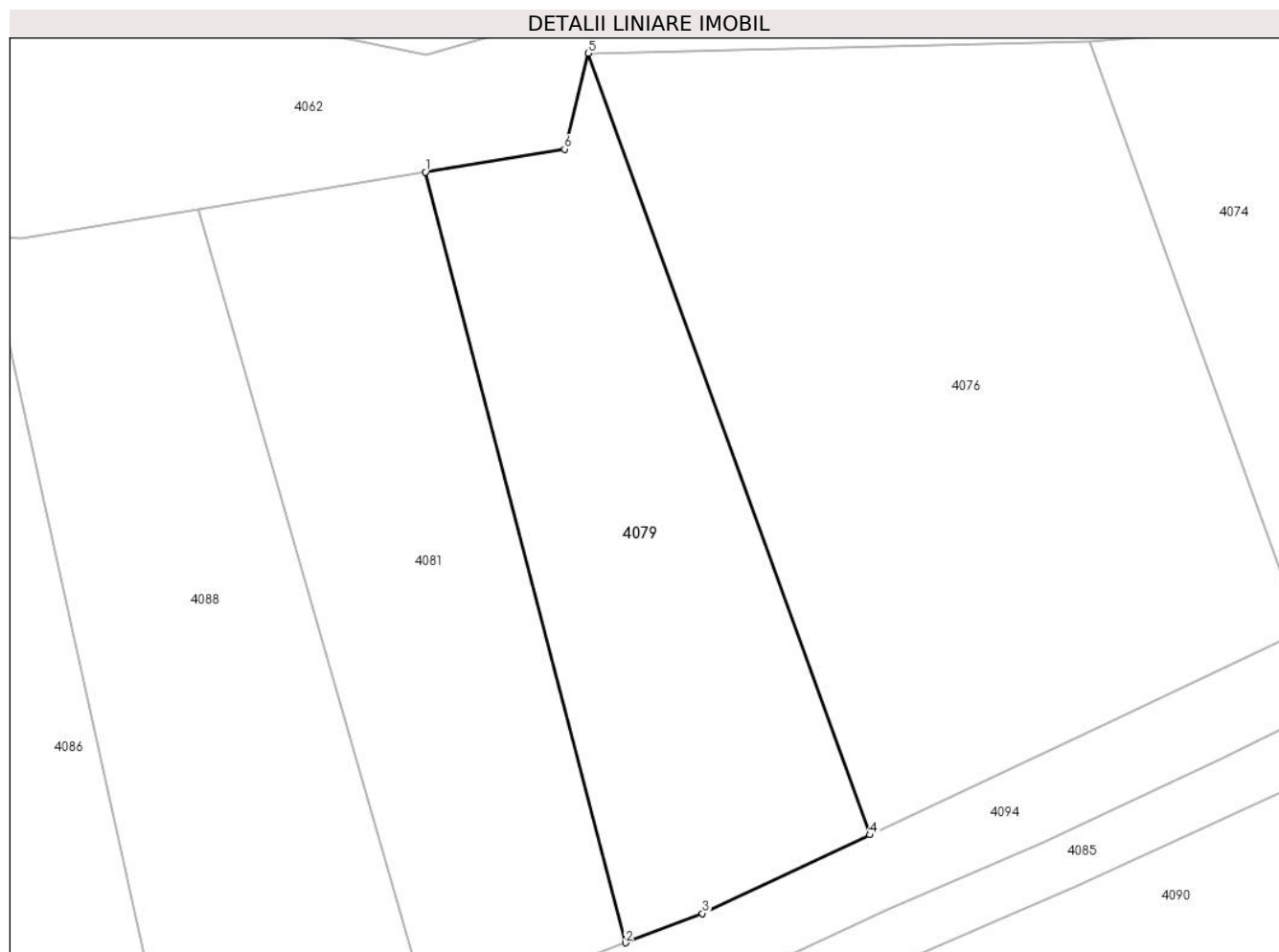
Inscrieri privind dezmembramintele dreptului de proprietate, drepturi reale de garanție și sarcini	Referințe
NU SUNT	

Anexa Nr. 1 La Partea I

Teren

Nr cadastral	Suprafața (mp)*	Observații / Referințe
	1.500	

* Suprafața este determinată în planul de proiecție Stereo 70.



Date referitoare la teren

Crt	Categorie folosință	Intravilan	Suprafața (mp)	Tarla	Parcelă	Nr. topo	Observații / Referințe
1	arabil	NU	1.500	8	560/14	-	

Lungime Segmente

1) Valorile lungimilor segmentelor sunt obținute din proiecție în plan.

Punct început	X / Y	Punct sfârșit	X / Y	Lungime segment (** (m)
1	453.572,286 511.925,254	2	453.590,579 511.854,802	72.788
2	453.590,579 511.854,802	3	453.597,619 511.857,488	7.535
3	453.597,619 511.857,488	4	453.612,93 511.864,666	16.91
4	453.612,93 511.864,666	5	453.587,161 511.936,112	75.95
5	453.587,161 511.936,112	6	453.585,004 511.927,353	9.021

Punct început	X / Y	Punct sfârşit	X / Y	Lungime segment (** (m)
6	453.585,004 511.927,353	1	453.572,286 511.925,254	12.889

** Lungimile segmentelor sunt determinate în planul de proiecţie Stereo 70 şi sunt rotunjite la 1 milimetru.

*** Distanţa dintre puncte este formată din segmente cumulate ce sunt mai mici decât valoarea 1 milimetru.

**DATE DESPRE IMOBILUL NR. 4080**

Oficiul de Cadastru și Publicitate Imobiliară SIBIU
Biroul de Cadastru și Publicitate Imobiliară Medias

A. Partea I. Descrierea imobilului

TEREN Extravilan

Adresa: Jud. Sibiu

Nr. Crt	Nr cadastral Nr. topografic	Suprafața* (mp)	Observații / Referințe
A1		3.200	Sector cadastral:9 Teren neimprejmuit;

B. Partea II. Proprietari și acte

Inscrieri privitoare la dreptul de proprietate și alte drepturi reale	Referințe
/	
Act Administrativ nr. 860/42, din 15/04/2003 emis de CJPSDPAT Sibiu (Titlu de proprietate);	
B1	A1
Intabulare, drept de PROPRIETATE, dobandit prin Reconstituire, cota actuala 1/1 1) MARCU IOSIF	

C. Partea III. SARCINI .

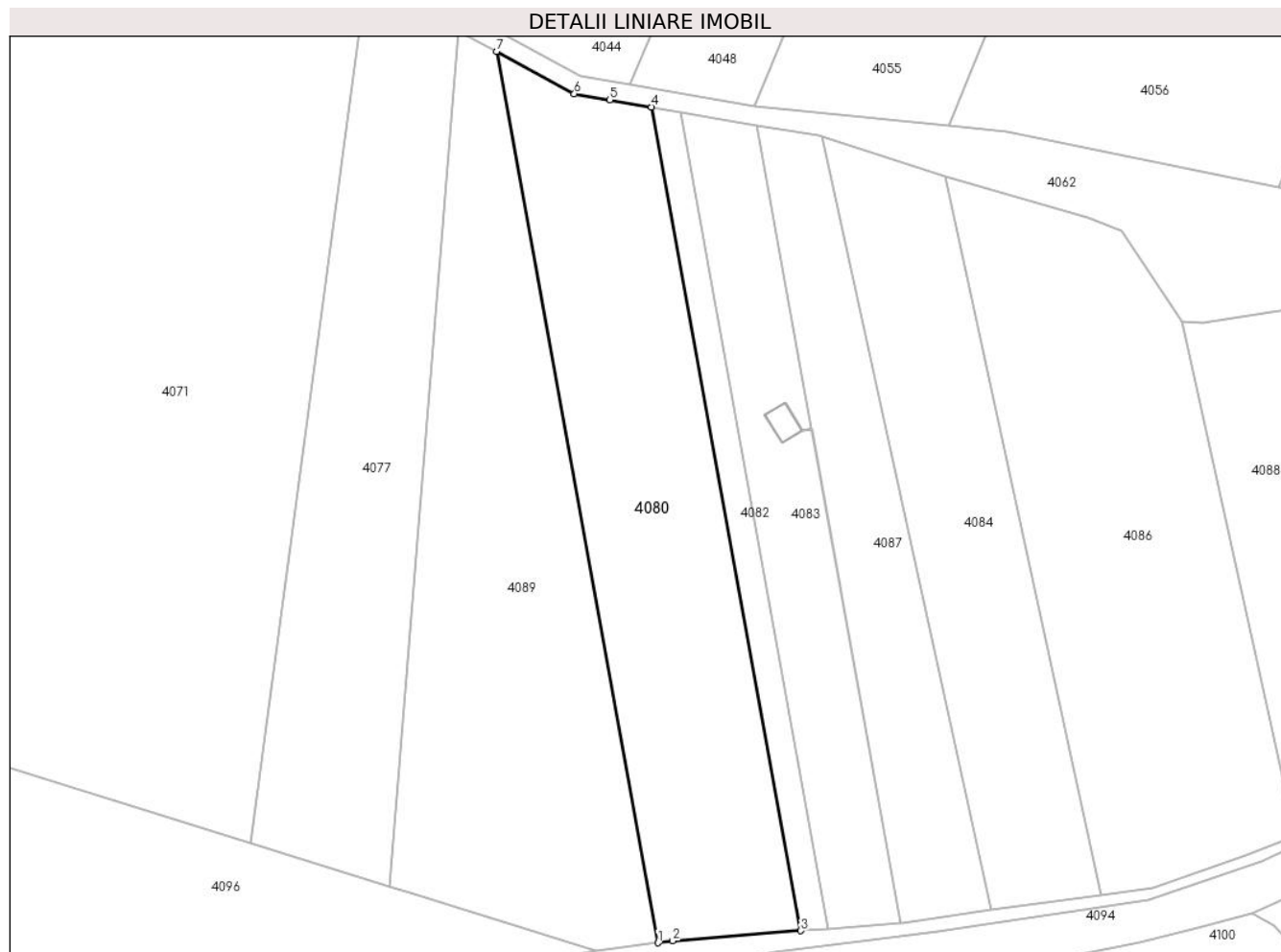
Inscrieri privind dezmembramintele dreptului de proprietate, drepturi reale de garanție și sarcini	Referințe
NU SUNT	

Anexa Nr. 1 La Partea I

Teren

Nr cadastral	Suprafața (mp)*	Observații / Referințe
	3.200	

* Suprafața este determinată în planul de proiecție Stereo 70.



Date referitoare la teren

Crt	Categorie folosință	Intravilan	Suprafața (mp)	Tarla	Parcelă	Nr. topo	Observații / Referințe
1	arabil	NU	3.200	8	560/7	-	

Lungime Segmente

1) Valorile lungimilor segmentelor sunt obținute din proiecție în plan.

Punct început	X / Y	Punct sfârșit	X / Y	Lungime segment (** (m)
1	453.447,491 511.819,333	2	453.449,847 511.819,637	2.376
2	453.449,847 511.819,637	3	453.470,515 511.821,27	20.733
3	453.470,515 511.821,27	4	453.446,412 511.954,011	134.911
4	453.446,412 511.954,011	5	453.439,699 511.955,16	6.811
5	453.439,699 511.955,16	6	453.433,967 511.956,141	5.816

Punct început	X / Y	Punct sfârșit	X / Y	Lungime segment (** (m)
6	453.433,967 511.956,141	7	453.421,408 511.962,978	14.299
7	453.421,408 511.962,978	1	453.447,491 511.819,333	145.994

** Lungimile segmentelor sunt determinate în planul de proiecție Stereo 70 și sunt rotunjite la 1 milimetru.

*** Distanța dintre puncte este formată din segmente cumulate ce sunt mai mici decât valoarea 1 milimetru.

**DATE DESPRE IMOBILUL NR. 4081**

Oficiul de Cadastru și Publicitate Imobiliară SIBIU
Biroul de Cadastru și Publicitate Imobiliară Medias

A. Partea I. Descrierea imobilului

TEREN Extravilan

Adresa: Jud. Sibiu

Nr. Crt	Nr cadastral Nr. topografic	Suprafața* (mp)	Observații / Referințe
A1		1.500	Sector cadastral:9 Teren neimprejmuit;

B. Partea II. Proprietari și acte

Inscrieri privitoare la dreptul de proprietate și alte drepturi reale	Referințe
/	
Act Administrativ nr. 346/42, din 06/07/1994 emis de CJPSDPAT Sibiu (Titlu de proprietate);	
B1	A1
Intabulare, drept de PROPRIETATE, dobandit prin Reconstituire, cota actuala 1/1	
1) ȘAMU EUGENIA, PERSOANA DECEDATA DEFUNCT:Da	

C. Partea III. SARCINI .

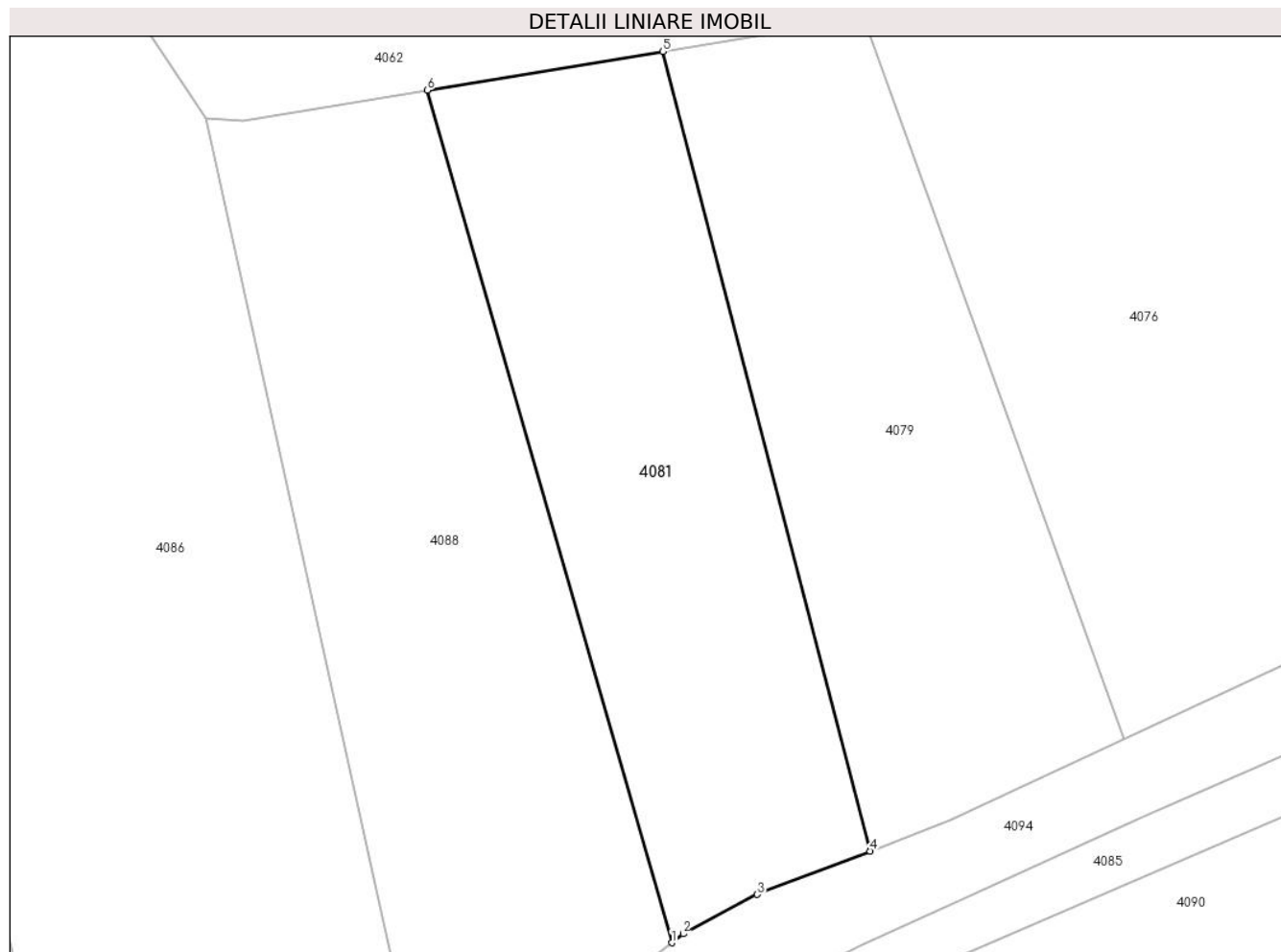
Inscrieri privind dezmembramintele dreptului de proprietate, drepturi reale de garanție și sarcini	Referințe
NU SUNT	

Anexa Nr. 1 La Partea I

Teren

Nr cadastral	Suprafața (mp)*	Observații / Referințe
	1.500	

* Suprafața este determinată în planul de proiecție Stereo 70.



Date referitoare la teren

Crt	Categorie folosință	Intravilan	Suprafața (mp)	Tarla	Parcelă	Nr. topo	Observații / Referințe
1	arabil	NU	1.500	8	560/13	-	

Lungime Segmente

1) Valorile lungimilor segmentelor sunt obținute din proiecție în plan.

Punct început	X / Y	Punct sfârșit	X / Y	Lungime segment (** (m)
1	453.573,078 511.846,74	2	453.574,077 511.847,534	1.275
2	453.574,077 511.847,534	3	453.580,615 511.851,001	7.4
3	453.580,615 511.851,001	4	453.590,579 511.854,802	10.665
4	453.590,579 511.854,802	5	453.572,286 511.925,254	72.788
5	453.572,286 511.925,254	6	453.551,489 511.921,824	21.079

Punct început	X / Y	Punct sfârșit	X / Y	Lungime segment (** (m)
6	453.551,489 511.921,824	1	453.573,078 511.846,74	78.127

** Lungimile segmentelor sunt determinate în planul de proiecție Stereo 70 și sunt rotunjite la 1 milimetru.

*** Distanța dintre puncte este formată din segmente cumulate ce sunt mai mici decât valoarea 1 milimetru.

**DATE DESPRE IMOBILUL NR. 4082**

Oficiul de Cadastru și Publicitate Imobiliară SIBIU
Biroul de Cadastru și Publicitate Imobiliară Medias

A. Partea I. Descrierea imobilului

TEREN Extravilan

Adresa: Jud. Sibiu

Nr. Crt	Nr cadastral Nr. topografic	Suprafața* (mp)	Observații / Referințe
A1		600	Sector cadastral:9 Teren neimprejmuț;

B. Partea II. Proprietari și acte

Inscrieri privitoare la dreptul de proprietate și alte drepturi reale		Referințe
/		
Act Notarial nr. 73, din 18/06/2007 emis de N.P. DANIEL CRISTEA (certificat de mostenitor);		
B1	Intabulare, drept de PROPRIETATE, dobandit prin Succesiune, cota actuala 1/2 1) IONEL MARIA	A1
B2	Intabulare, drept de PROPRIETATE, dobandit prin Succesiune, cota actuala 1/2 1) HAMPU ELENA	A1

C. Partea III. SARCINI .

Inscrieri privind dezmembramintele dreptului de proprietate, drepturi reale de garanție și sarcini	Referințe
NU SUNT	

Anexa Nr. 1 La Partea I

Teren

Nr cadastral	Suprafața (mp)*	Observații / Referințe
	600	

* Suprafața este determinată în planul de proiecție Stereo 70.



Date referitoare la teren

Crt	Categorie folosință	Intravilan	Suprafața (mp)	Tarla	Parcelă	Nr. topo	Observații / Referințe
1	arabil	NU	600	8	560/8	-	

Lungime Segmente

1) Valorile lungimilor segmentelor sunt obținute din proiecție în plan.

Punct început	X / Y	Punct sfârșit	X / Y	Lungime segment (** (m)
1	453.470,515 511.821,27	2	453.474,99 511.821,624	4.49
2	453.474,99 511.821,624	3	453.451,098 511.953,21	133.737
3	453.451,098 511.953,21	4	453.446,412 511.954,011	4.754
4	453.446,412 511.954,011	1	453.470,515 511.821,27	134.911

** Lungimile segmentelor sunt determinate în planul de proiecție Stereo 70 și sunt rotunjite la 1 milimetru.

***** Distanţa dintre puncte este formată din segmente cumulate ce sunt mai mici decât valoarea 1 milimetru.**

**DATE DESPRE IMOBILUL NR. 4083**

Oficiul de Cadastru și Publicitate Imobiliară SIBIU
Biroul de Cadastru și Publicitate Imobiliară Medias

A. Partea I. Descrierea imobilului

TEREN Extravilan

Adresa: Jud. Sibiu

Nr. Crt	Nr cadastral Nr. topografic	Suprafața* (mp)	Observații / Referințe
A1		1.522	Sector cadastral:9 Teren neimprejmuit;

B. Partea II. Proprietari și acte

Inscrieri privitoare la dreptul de proprietate și alte drepturi reale		Referințe
/		
Act Notarial nr. 73, din 18/06/2007 emis de N.P. DANIEL CRISTEA (certificat de mostenitor);		
B1	Intabulare, drept de PROPRIETATE, dobandit prin Succesiune, cota actuala 1/2 1) IONEL MARIA	A1
B2	Intabulare, drept de PROPRIETATE, dobandit prin Succesiune, cota actuala 1/2 1) HAMPU ELENA	A1

C. Partea III. SARCINI .

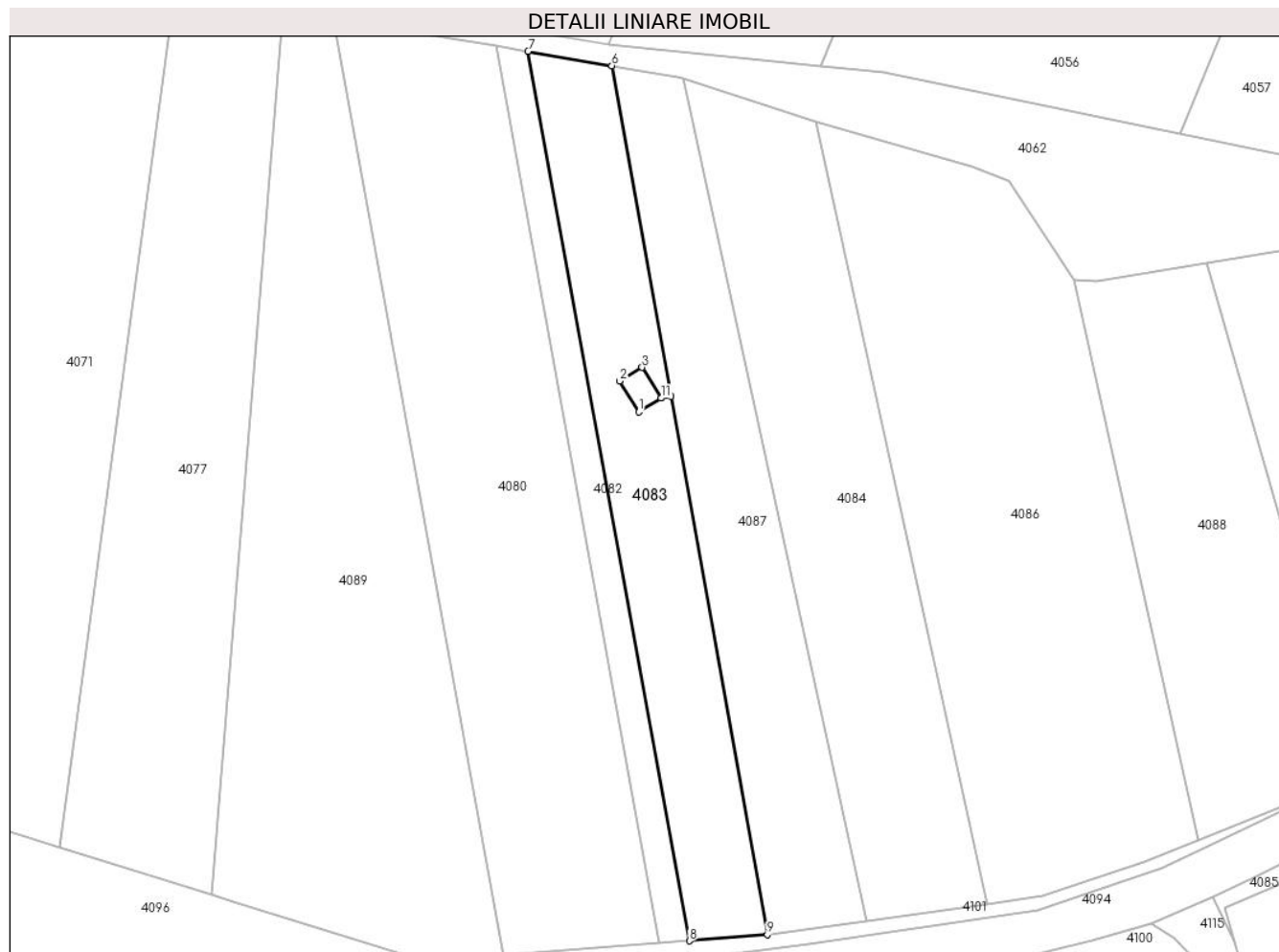
Inscrieri privind dezmembramintele dreptului de proprietate, drepturi reale de garanție și sarcini	Referințe
NU SUNT	

Anexa Nr. 1 La Partea I

Teren

Nr cadastral	Suprafața (mp)*	Observații / Referințe
	1.522	

* Suprafața este determinată în planul de proiecție Stereo 70.



Date referitoare la teren

Crt	Categorie folosință	Intra vilan	Suprafața (mp)	Tarla	Parcelă	Nr. topo	Observații / Referințe
1	arabil	NU	1.522	8	560/9/1	-	

Lungime Segmente

1) Valorile lungimilor segmentelor sunt obținute din proiecție în plan.

Punct început	X / Y	Punct sfârșit	X / Y	Lungime segment (** (m)
1	453.467,486 511.899,873	2	453.464,648 511.904,431	5.369
2	453.464,648 511.904,431	3	453.467,989 511.906,457	3.907
3	453.467,989 511.906,457	4	453.470,799 511.901,946	5.315
4	453.470,799 511.901,946	5	453.472,27 511.902,213	1.496
5	453.472,27 511.902,213	6	453.463,494 511.951,088	49.657

Punct început	X / Y	Punct sfârșit	X / Y	Lungime segment (** (m)
6	453.463,494 511.951,088	7	453.451,098 511.953,21	12.577
7	453.451,098 511.953,21	8	453.474,99 511.821,624	133.737
8	453.474,99 511.821,624	9	453.486,524 511.822,535	11.569
9	453.486,524 511.822,535	10	453.472,279 511.902,164	80.893
10	453.472,279 511.902,164	11	453.470,827 511.901,9	1.476
11	453.470,827 511.901,9	1	453.467,486 511.899,873	3.908

** Lungimile segmentelor sunt determinate în planul de proiecție Stereo 70 și sunt rotunjite la 1 milimetru.

*** Distanța dintre puncte este formată din segmente cumulate ce sunt mai mici decât valoarea 1 milimetru.

**DATE DESPRE IMOBILUL NR. 4084**

Oficiul de Cadastru și Publicitate Imobiliară SIBIU
Biroul de Cadastru și Publicitate Imobiliară Medias

A. Partea I. Descrierea imobilului

TEREN Extravilan

Adresa: Jud. Sibiu

Nr. Crt	Nr cadastral Nr. topografic	Suprafața* (mp)	Observații / Referințe
A1		2.200	Sector cadastral:9 Teren neimprejmuit;

B. Partea II. Proprietari și acte

Inscrieri privitoare la dreptul de proprietate și alte drepturi reale	Referințe
/	
Act Administrativ nr. 290/42, din 03/06/1994 emis de CJPSDPAT Sibiu (Titlu de proprietate);	
B1	A1
Intabulare, drept de PROPRIETATE, dobandit prin Constituire, cota actuala 1/1 1) MOLDOVAN VASILE	

C. Partea III. SARCINI .

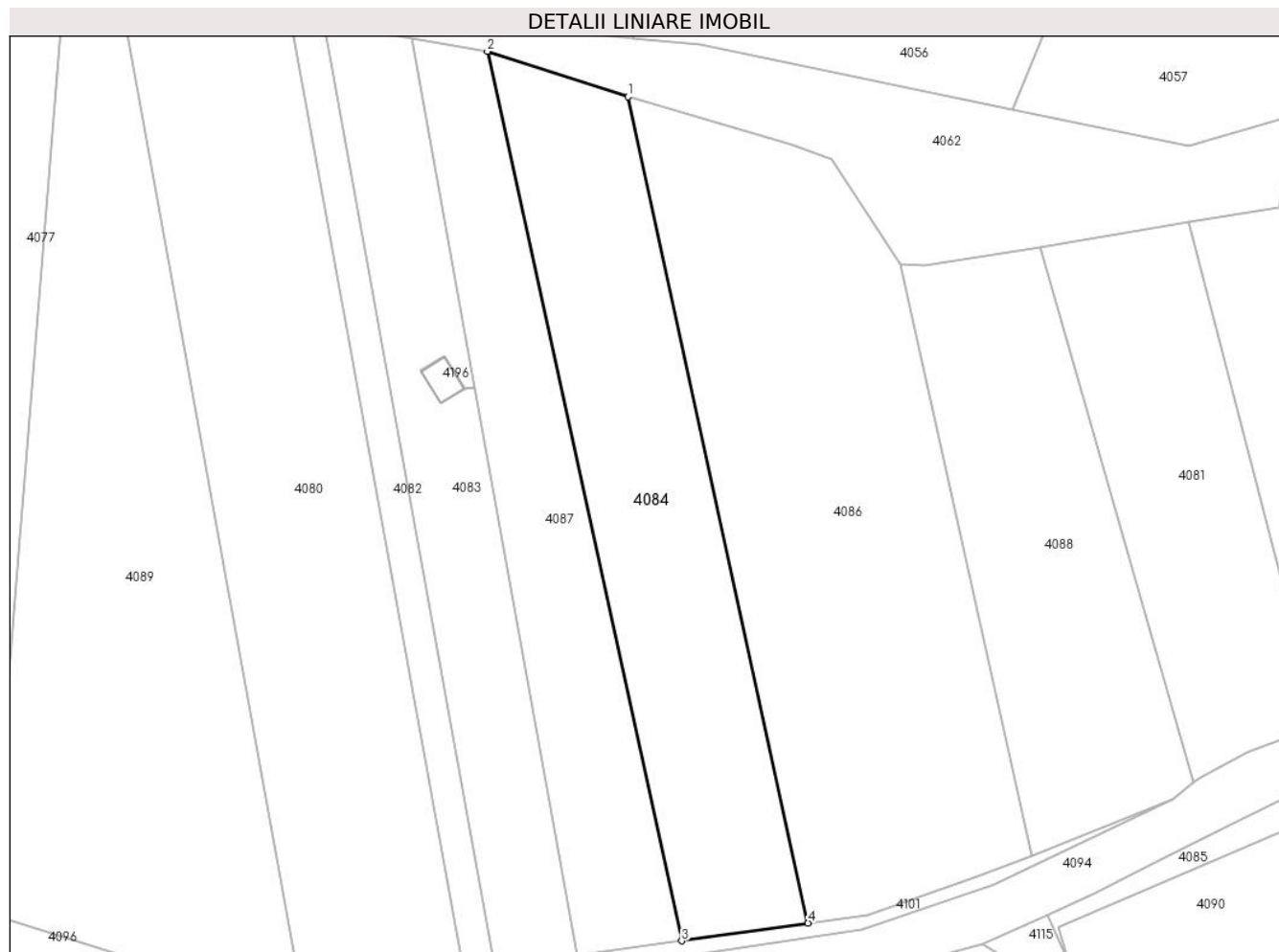
Inscrieri privind dezmembramintele dreptului de proprietate, drepturi reale de garanție și sarcini	Referințe
NU SUNT	

Anexa Nr. 1 La Partea I

Teren

Nr cadastral	Suprafața (mp)*	Observații / Referințe
	2.200	

* Suprafața este determinată în planul de proiecție Stereo 70.



Date referitoare la teren

Crt	Categorie folosință	Intra vilan	Suprafața (mp)	Tarla	Parcelă	Nr. topo	Observații / Referințe
1	arabil	NU	2.200	8	560/10	-	

Lungime Segmente

1) Valorile lungimilor segmentelor sunt obținute din proiecție în plan.

Punct început	X / Y	Punct sfârșit	X / Y	Lungime segment (** (m)
1	453.493,721 511.942,857	2	453.474,0 511.949,233	20.725
2	453.474,0 511.949,233	3	453.501,263 511.824,57	127.608
3	453.501,263 511.824,57	4	453.518,994 511.827,049	17.904
4	453.518,994 511.827,049	1	453.493,721 511.942,857	118.534

** Lungimile segmentelor sunt determinate în planul de proiecție Stereo 70 și sunt rotunjite la 1 milimetru.

***** Distanţa dintre puncte este formată din segmente cumulate ce sunt mai mici decât valoarea 1 milimetru.**

**DATE DESPRE IMOBILUL NR. 4085**

Oficiul de Cadastru și Publicitate Imobiliară SIBIU
Biroul de Cadastru și Publicitate Imobiliară Medias

A. Partea I. Descrierea imobilului

TEREN Extravilan

Adresa: Jud. Sibiu

Nr. Crt	Nr cadastral Nr. topografic	Suprafața* (mp)	Observații / Referințe
A1		1.665	Sector cadastral:9 Teren neimprejmuit;

B. Partea II. Proprietari și acte

Inscrieri privitoare la dreptul de proprietate și alte drepturi reale		Referințe
/		
Act Normativ nr. 7, din 13/03/1996 emis de PARLAMENTUL ROMANIEI (lege);		
B1	Inscrierea provizorie, drept de PROPRIETATE, dobandit prin Lege, cota actuala 1/1 1) COMUNA MOSNA , CIF:4406240, proprietar neidentificat	A1

C. Partea III. SARCINI .

Inscrieri privind dezmembramintele dreptului de proprietate, drepturi reale de garanție și sarcini	Referințe
NU SUNT	

Anexa Nr. 1 La Partea I

Teren

Nr cadastral	Suprafața (mp)*	Observații / Referințe
	1.665	

* Suprafața este determinată în planul de proiecție Stereo 70.



Date referitoare la teren

Crt	Categorie folosință	Intra vilan	Suprafața (mp)	Tarla	Parcelă	Nr. topo	Observații / Referințe
1	arabil	NU	1.665	8	514	-	taluz

Lungime Segmente

1) Valorile lungimilor segmentelor sunt obținute din proiecție în plan.

Punct început	X / Y	Punct sfârșit	X / Y	Lungime segment (** (m)
1	453.762,502 511.898,901	2	453.827,426 511.894,005	65.107
3	453.828,113 511.900,973	4	453.827,605 511.901,115	0.527
5	453.815,383 511.907,603	6	453.799,754 511.906,502	15.667
7	453.784,189 511.905,462	8	453.761,754 511.903,758	22.5
9	453.738,47 511.901,428	10	453.724,997 511.899,576	13.6

Punct început	X / Y	Punct sfârșit	X / Y	Lungime segment (** (m)
2	453.827,426 511.894,005	3	453.828,113 511.900,973	7.002
4	453.827,605 511.901,115	5	453.815,383 511.907,603	13.837
6	453.799,754 511.906,502	7	453.784,189 511.905,462	15.6
8	453.761,754 511.903,758	9	453.738,47 511.901,428	23.4
10	453.724,997 511.899,576	11	453.709,8 511.897,083	15.4

Punct început	X / Y	Punct sfârșit	X / Y	Lungime segment (** (m)
11	453.709,8 511.897,083	12	453.696,86 511.894,009	13.3
13	453.686,409 511.890,577	14	453.677,753 511.887,176	9.3
15	453.665,51 511.881,729	16	453.656,53 511.877,33	10.0
17	453.645,049 511.871,67	18	453.628,877 511.863,997	17.9
19	453.614,46 511.857,78	20	453.598,736 511.850,566	17.3
21	453.589,618 511.846,46	22	453.578,606 511.840,98	12.3
23	453.567,872 511.835,615	24	453.559,204 511.831,263	9.7
25	453.552,492 511.828,146	26	453.555,681 511.821,449	7.418
27	453.554,178 511.826,536	28	453.631,913 511.860,012	84.637
29	453.678,745 511.881,572	30	453.720,859 511.894,671	44.105

Punct început	X / Y	Punct sfârșit	X / Y	Lungime segment (** (m)
12	453.696,86 511.894,009	13	453.686,409 511.890,577	11.0
14	453.677,753 511.887,176	15	453.665,51 511.881,729	13.4
16	453.656,53 511.877,33	17	453.645,049 511.871,67	12.8
18	453.628,877 511.863,997	19	453.614,46 511.857,78	15.7
20	453.598,736 511.850,566	21	453.589,618 511.846,46	10.0
22	453.578,606 511.840,98	23	453.567,872 511.835,615	12.0
24	453.559,204 511.831,263	25	453.552,492 511.828,146	7.4
26	453.555,681 511.821,449	27	453.554,178 511.826,536	5.304
28	453.631,913 511.860,012	29	453.678,745 511.881,572	51.556
30	453.720,859 511.894,671	1	453.762,502 511.898,901	41.857

** Lungimile segmentelor sunt determinate în planul de proiecție Stereo 70 și sunt rotunjite la 1 milimetru.

*** Distanța dintre puncte este formată din segmente cumulate ce sunt mai mici decât valoarea 1 milimetru.

**DATE DESPRE IMOBILUL NR. 4086**

Oficiul de Cadastru și Publicitate Imobiliară SIBIU
Biroul de Cadastru și Publicitate Imobiliară Medias

A. Partea I. Descrierea imobilului

TEREN Extravilan

Adresa: Jud. Sibiu

Nr. Crt	Nr cadastral Nr. topografic	Suprafața* (mp)	Observații / Referințe
A1		3.500	Sector cadastral:9 Teren neimprejmuit;

B. Partea II. Proprietari și acte

Inscrieri privitoare la dreptul de proprietate și alte drepturi reale	Referințe
/	
Act Notarial nr. 41, din 20/03/2013 emis de N.P. AXENTE MIA (certificat de mostenitor);	
B1	A1
Intabulare, drept de PROPRIETATE, dobandit prin Succesiune, cota actuala 1/1 1) ANGHEL MARIN	

C. Partea III. SARCINI .

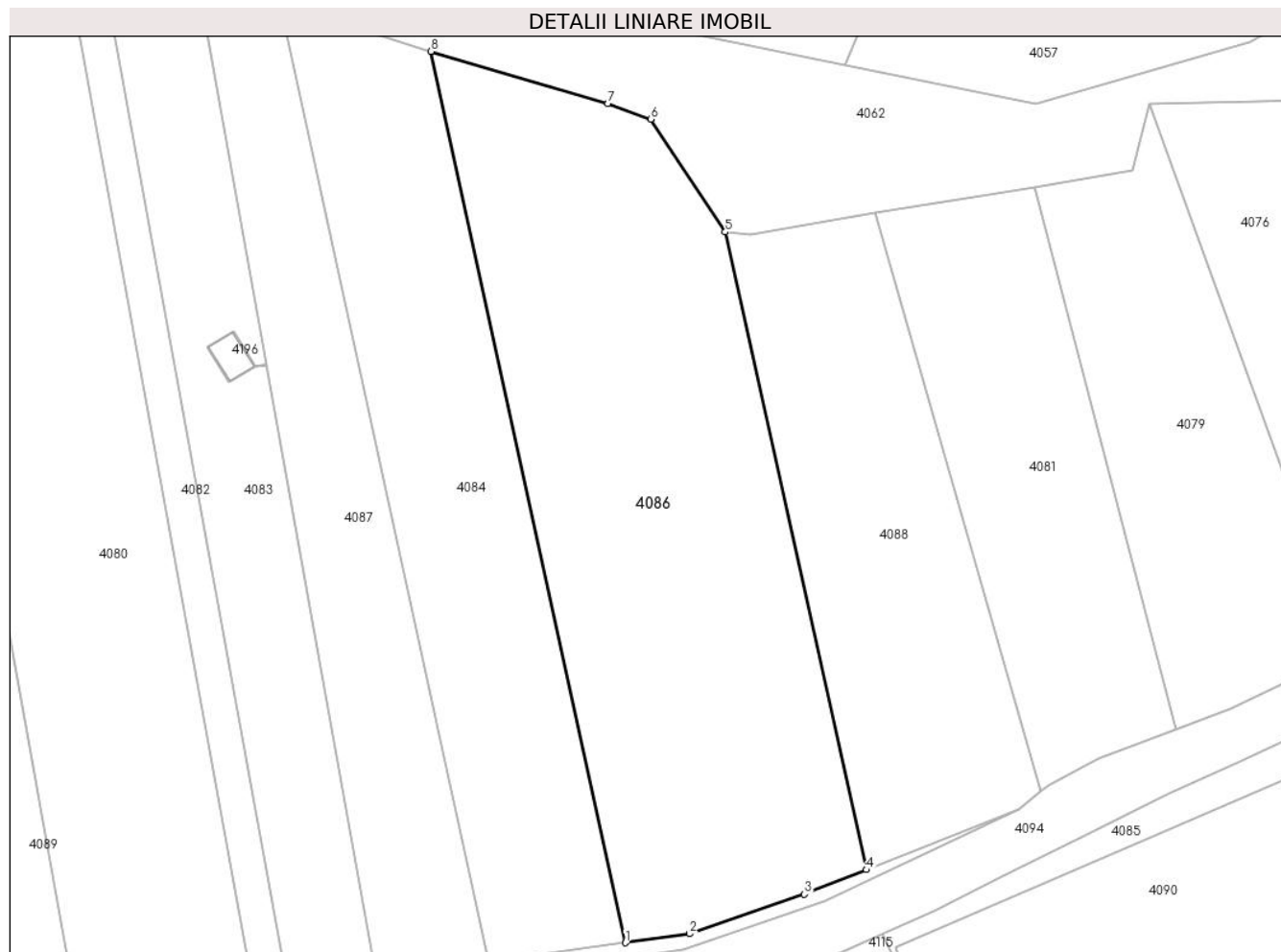
Inscrieri privind dezmembramintele dreptului de proprietate, drepturi reale de garanție și sarcini	Referințe
NU SUNT	

Anexa Nr. 1 La Partea I

Teren

Nr cadastral	Suprafața (mp)*	Observații / Referințe
	3.500	

* Suprafața este determinată în planul de proiecție Stereo 70.



Date referitoare la teren

Crt	Categorie folosință	Intra vilan	Suprafața (mp)	Tarla	Parcelă	Nr. topo	Observații / Referințe
1	arabil	NU	3.500	8	560/11	-	

Lungime Segmente

1) Valorile lungimilor segmentelor sunt obținute din proiecție în plan.

Punct început	X / Y	Punct sfârșit	X / Y	Lungime segment (** (m)
1	453.518,994 511.827,049	2	453.527,338 511.828,215	8.425
2	453.527,338 511.828,215	3	453.542,282 511.833,346	15.8
3	453.542,282 511.833,346	4	453.550,317 511.836,538	8.646
4	453.550,317 511.836,538	5	453.531,977 511.919,394	84.861
5	453.531,977 511.919,394	6	453.522,275 511.934,064	17.588

Punct început	X / Y	Punct sfârșit	X / Y	Lungime segment (** (m)
6	453.522,275 511.934,064	7	453.516,731 511.936,113	5.911
7	453.516,731 511.936,113	8	453.493,721 511.942,857	23.978
8	453.493,721 511.942,857	1	453.518,994 511.827,049	118.534

** Lungimile segmentelor sunt determinate în planul de proiecție Stereo 70 și sunt rotunjite la 1 milimetru.

*** Distanța dintre puncte este formată din segmente cumulate ce sunt mai mici decât valoarea 1 milimetru.

**DATE DESPRE IMOBILUL NR. 4087**

Oficiul de Cadastru și Publicitate Imobiliară SIBIU
Biroul de Cadastru și Publicitate Imobiliară Medias

A. Partea I. Descrierea imobilului

TEREN Extravilan

Adresa: Jud. Sibiu

Nr. Crt	Nr cadastral Nr. topografic	Suprafața* (mp)	Observații / Referințe
A1		1.600	Sector cadastral:9 Teren neimprejmuit;

B. Partea II. Proprietari și acte

Inscrieri privitoare la dreptul de proprietate și alte drepturi reale	Referințe
/	
Act Administrativ nr. 380/42, din 30/09/1994 emis de CJPSDPAT Sibiu (Titlu de proprietate);	
B1	A1
Intabulare, drept de PROPRIETATE, dobandit prin Reconstituire, cota actuala 1/1 1) STAN EUGENIA	

C. Partea III. SARCINI .

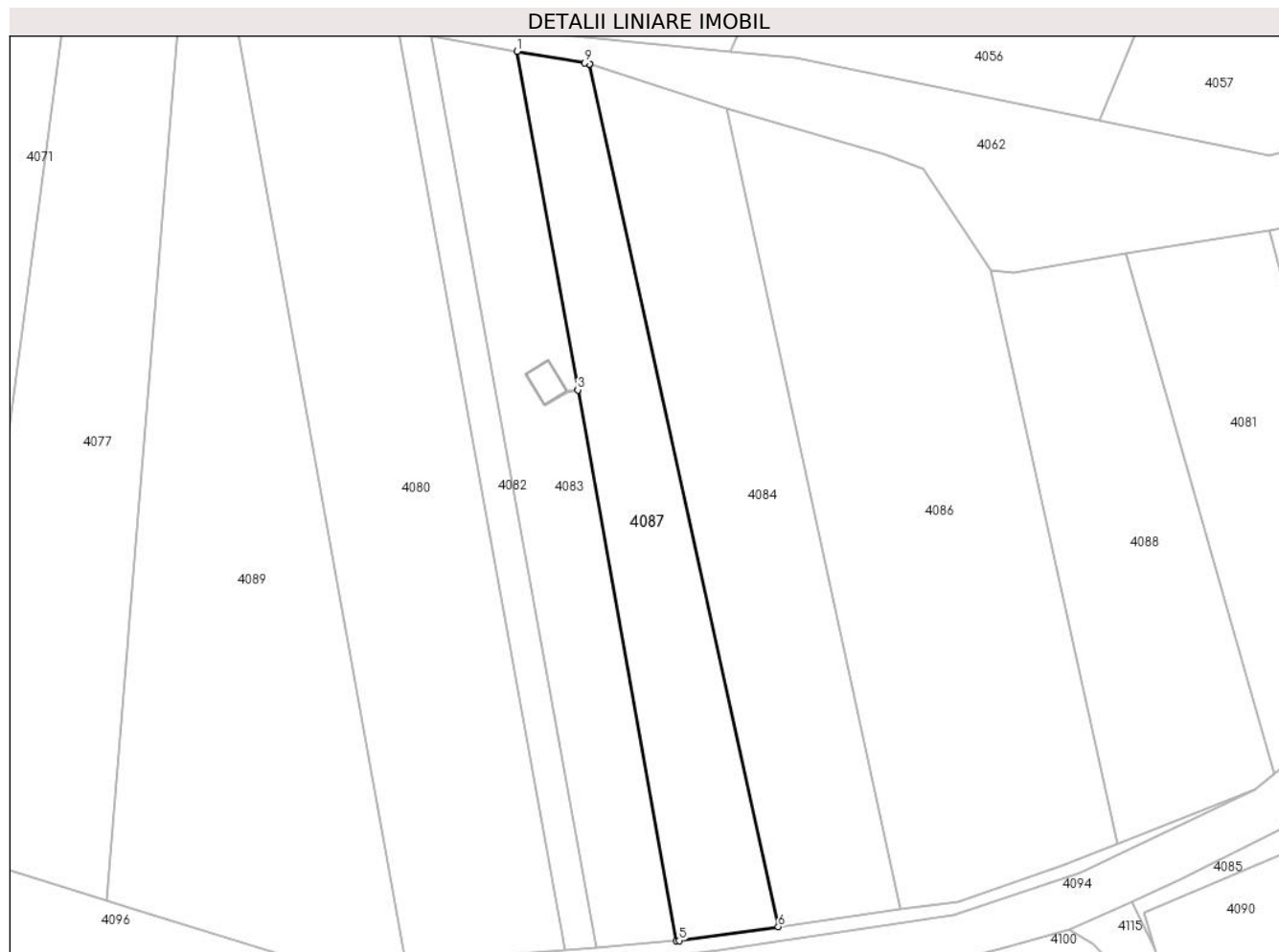
Inscrieri privind dezmembramintele dreptului de proprietate, drepturi reale de garanție și sarcini	Referințe
NU SUNT	

Anexa Nr. 1 La Partea I

Teren

Nr cadastral	Suprafața (mp)*	Observații / Referințe
	1.600	

* Suprafața este determinată în planul de proiecție Stereo 70.



Date referitoare la teren

Crt	Categorie folosință	Intravilan	Suprafața (mp)	Tarla	Parcelă	Nr. topo	Observații / Referințe
1	arabil	NU	1.600	8	560/9	-	

Lungime Segmente

1) Valorile lungimilor segmentelor sunt obținute din proiecție în plan.

Punct început	X / Y	Punct sfârșit	X / Y	Lungime segment (** (m)
1	453.463,494 511.951,088	2	453.472,27 511.902,213	49.657
2	453.472,27 511.902,213	3	453.472,279 511.902,164	0.05
3	453.472,279 511.902,164	4	453.486,524 511.822,535	80.893
4	453.486,524 511.822,535	5	453.486,931 511.822,567	0.408
5	453.486,931 511.822,567	6	453.501,263 511.824,57	14.471

Punct început	X / Y	Punct sfârșit	X / Y	Lungime segment (** (m)
6	453.501,263 511.824,57	7	453.474,0 511.949,233	127.608
7	453.474,0 511.949,233	8	453.473,988 511.949,236	0.013
8	453.473,988 511.949,236	9	453.473,265 511.949,416	0.746
9	453.473,265 511.949,416	1	453.463,494 511.951,088	9.912

** Lungimile segmentelor sunt determinate în planul de proiecție Stereo 70 și sunt rotunjite la 1 milimetru.

*** Distanța dintre puncte este formată din segmente cumulate ce sunt mai mici decât valoarea 1 milimetru.

**DATE DESPRE IMOBILUL NR. 4088**

Oficiul de Cadastru și Publicitate Imobiliară SIBIU
Biroul de Cadastru și Publicitate Imobiliară Medias

A. Partea I. Descrierea imobilului

TEREN Extravilan

Adresa: Jud. Sibiu

Nr. Crt	Nr cadastral Nr. topografic	Suprafața* (mp)	Observații / Referințe
A1		1.800	Sector cadastral:9 Teren neimprejmuit;

B. Partea II. Proprietari și acte

Inscrieri privitoare la dreptul de proprietate și alte drepturi reale	Referințe
/	
Act Administrativ nr. 2115/42, din 16/12/2002 emis de CJPSDPAT Sibiu (Titlu de proprietate);	
B1	A1
Intabulare, drept de PROPRIETATE, dobandit prin Reconstituire, cota actuala 1/1 1) GHEBENEI ELENA	

C. Partea III. SARCINI .

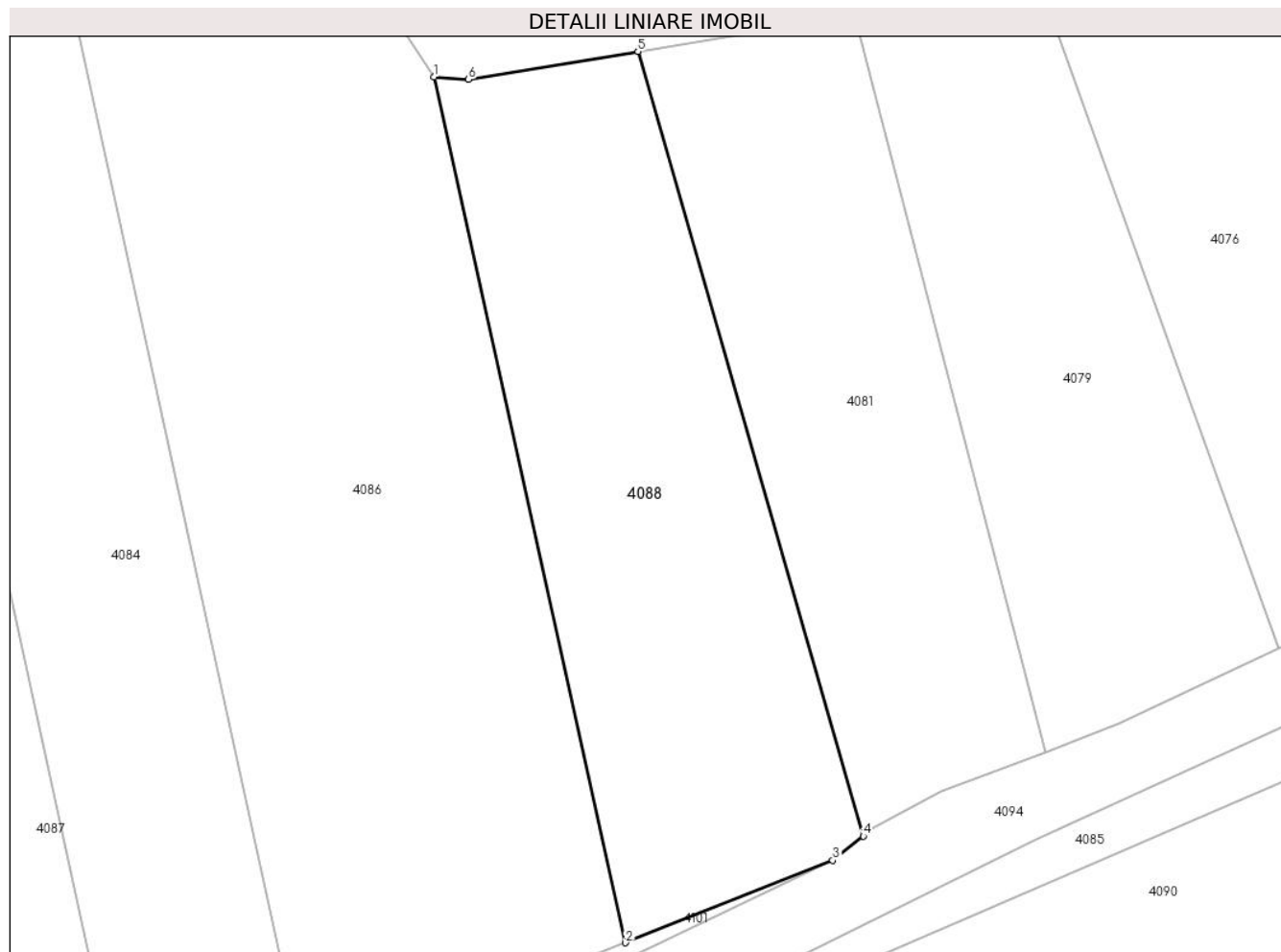
Inscrieri privind dezmembramintele dreptului de proprietate, drepturi reale de garanție și sarcini	Referințe
NU SUNT	

Anexa Nr. 1 La Partea I

Teren

Nr cadastral	Suprafața (mp)*	Observații / Referințe
	1.800	

* Suprafața este determinată în planul de proiecție Stereo 70.



Date referitoare la teren

Crt	Categorie folosință	Intra vilan	Suprafața (mp)	Tarla	Parcelă	Nr. topo	Observații / Referințe
1	arabil	NU	1.800	8	560/12	-	Nr. Parcela 560/2 gresit in TP

Lungime Segmente

1) Valorile lungimilor segmentelor sunt obținute din proiecție în plan.

Punct început	X / Y	Punct sfârșit	X / Y	Lungime segment (** (m)
1	453.531,977 511.919,394	2	453.550,317 511.836,538	84.861
2	453.550,317 511.836,538	3	453.570,162 511.844,423	21.354
3	453.570,162 511.844,423	4	453.573,078 511.846,74	3.725
4	453.573,078 511.846,74	5	453.551,489 511.921,824	78.127
5	453.551,489 511.921,824	6	453.535,273 511.919,144	16.436

Punct început	X / Y	Punct sfârșit	X / Y	Lungime segment (** (m)
6	453.535,273 511.919,144	1	453.531,977 511.919,394	3.305

** Lungimile segmentelor sunt determinate în planul de proiecție Stereo 70 și sunt rotunjite la 1 milimetru.

*** Distanța dintre puncte este formată din segmente cumulate ce sunt mai mici decât valoarea 1 milimetru.

**DATE DESPRE IMOBILUL NR. 4089**

Oficiul de Cadastru și Publicitate Imobiliară SIBIU
Biroul de Cadastru și Publicitate Imobiliară Medias

A. Partea I. Descrierea imobilului

TEREN Extravilan

Adresa: Jud. Sibiu

Nr. Crt	Nr cadastral Nr. topografic	Suprafața* (mp)	Observații / Referințe
A1		3.500	Sector cadastral:9 Teren neimprejmuit;

B. Partea II. Proprietari și acte

Inscrieri privitoare la dreptul de proprietate și alte drepturi reale	Referințe
/	
Act Administrativ nr. 694/42, din 16/12/2002 emis de CJPSDPAT Sibiu (Titlu de proprietate);	
B1	A1
Intabulare, drept de PROPRIETATE, dobandit prin Constituire, cota actuala 1/1 1) CERCEA LUCRETIA	

C. Partea III. SARCINI .

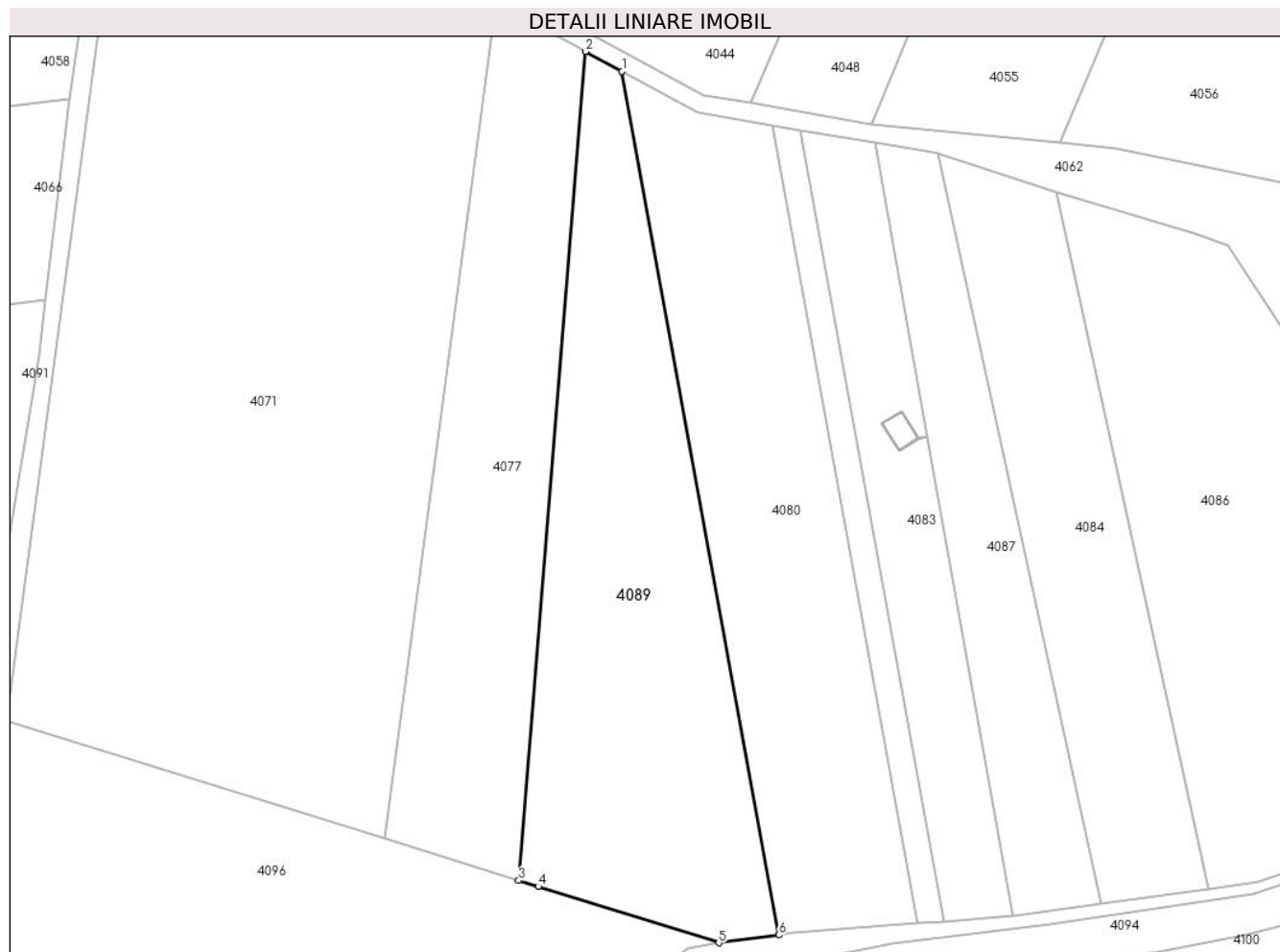
Inscrieri privind dezmembramintele dreptului de proprietate, drepturi reale de garanție și sarcini	Referințe
NU SUNT	

Anexa Nr. 1 La Partea I

Teren

Nr cadastral	Suprafața (mp)*	Observații / Referințe
	3.500	

* Suprafața este determinată în planul de proiecție Stereo 70.



Date referitoare la teren

Crt	Categorie folosință	Intra vilan	Suprafața (mp)	Tarla	Parcelă	Nr. topo	Observații / Referințe
1	arabil	NU	3.500	8	560/6	-	

Lungime Segmente

1) Valorile lungimilor segmentelor sunt obținute din proiecție în plan.

Punct început	X / Y	Punct sfârșit	X / Y	Lungime segment (** (m)
1	453.421,408 511.962,978	2	453.415,355 511.966,273	6.892
2	453.415,355 511.966,273	3	453.404,193 511.828,414	138.31
3	453.404,193 511.828,414	4	453.407,486 511.827,391	3.448
4	453.407,486 511.827,391	5	453.437,508 511.818,042	31.445
5	453.437,508 511.818,042	6	453.447,491 511.819,333	10.065

Punct început	X / Y	Punct sfârșit	X / Y	Lungime segment (** (m)
6	453.447,491 511.819,333	1	453.421,408 511.962,978	145.994

** Lungimile segmentelor sunt determinate în planul de proiecție Stereo 70 și sunt rotunjite la 1 milimetru.

*** Distanța dintre puncte este formată din segmente cumulate ce sunt mai mici decât valoarea 1 milimetru.

**DATE DESPRE IMOBILUL NR. 4090**

Oficiul de Cadastru și Publicitate Imobiliară SIBIU
Biroul de Cadastru și Publicitate Imobiliară Medias

A. Partea I. Descrierea imobilului

TEREN Extravilan

Adresa: Jud. Sibiu

Nr. Crt	Nr cadastral Nr. topografic	Suprafața* (mp)	Observații / Referințe
A1		11.600	Sector cadastral:9 Teren neimprejmuit;

B. Partea II. Proprietari și acte

Inscrieri privitoare la dreptul de proprietate și alte drepturi reale		Referințe
/		
Act Administrativ nr. 1, din 17/09/2002 emis de CJPSDPAT Sibiu (Titlu de proprietate);		
B1	Intabulare, drept de PROPRIETATE, dobandit prin Reconstituire, cota actuala 1/1 1) CRISTEA VASILE 2) BÎRSAN ELISABETA 3) CIORA MARIA 4) HENTEA AMALIA	A1

C. Partea III. SARCINI .

Inscrieri privind dezmembramintele dreptului de proprietate, drepturi reale de garanție și sarcini	Referințe
NU SUNT	

Anexa Nr. 1 La Partea I

Teren

Nr cadastral	Suprafața (mp)*	Observații / Referințe
	11.600	

* Suprafața este determinată în planul de proiecție Stereo 70.



Date referitoare la teren

Crt	Categorie folosință	Intravilan	Suprafața (mp)	Tarla	Parcelă	Nr. topo	Observații / Referințe
1	arabil	NU	11.600	8	520/1	-	

Lungime Segmente

1) Valorile lungimilor segmentelor sunt obținute din proiecție în plan.

Punct început	X / Y	Punct sfârșit	X / Y	Lungime segment (** (m)
1	453.827,426 511.894,005	2	453.762,502 511.898,901	65.107
2	453.762,502 511.898,901	3	453.720,859 511.894,671	41.857
3	453.720,859 511.894,671	4	453.678,745 511.881,572	44.105
4	453.678,745 511.881,572	5	453.631,913 511.860,012	51.556
5	453.631,913 511.860,012	6	453.554,178 511.826,536	84.637

Punct început	X / Y	Punct sfârşit	X / Y	Lungime segment (** (m)
6	453.554,178 511.826,536	7	453.555,681 511.821,449	5.304
7	453.555,681 511.821,449	8	453.560,598 511.804,82	17.341
8	453.560,598 511.804,82	9	453.565,144 511.784,788	20.541
9	453.565,144 511.784,788	10	453.725,573 511.855,438	175.296
10	453.725,573 511.855,438	11	453.823,738 511.856,645	98.173
11	453.823,738 511.856,645	1	453.827,426 511.894,005	37.542

** Lungimile segmentelor sunt determinate în planul de proiecţie Stereo 70 şi sunt rotunjite la 1 milimetru.

*** Distanţa dintre puncte este formată din segmente cumulate ce sunt mai mici decât valoarea 1 milimetru.

**DATE DESPRE IMOBILUL NR. 4091**

Oficiul de Cadastru și Publicitate Imobiliară SIBIU
Biroul de Cadastru și Publicitate Imobiliară Medias

A. Partea I. Descrierea imobilului

TEREN Extravilan

Adresa: Jud. Sibiu

Nr. Crt	Nr cadastral Nr. topografic	Suprafața* (mp)	Observații / Referințe
A1		18.100	Sector cadastral:9 Teren neimprejmuit;

B. Partea II. Proprietari și acte

Inscrieri privitoare la dreptul de proprietate și alte drepturi reale		Referințe
/		
Act Notarial nr. 157, din 26/09/2016 emis de N.P. CRISTEA DANIEL (certificat de mostenitor);		
B1	Intabulare, drept de PROPRIETATE, dobandit prin Succesiune, cota actuala 1/3 1) PRIȘCĂ TEOFIL	A1
B2	Intabulare, drept de PROPRIETATE, dobandit prin Succesiune, cota actuala 1/3 1) PRIȘCĂ IOAN	A1
B3	Intabulare, drept de PROPRIETATE, dobandit prin Succesiune, cota actuala 1/3 1) PRISCA VIORICA	A1

C. Partea III. SARCINI .

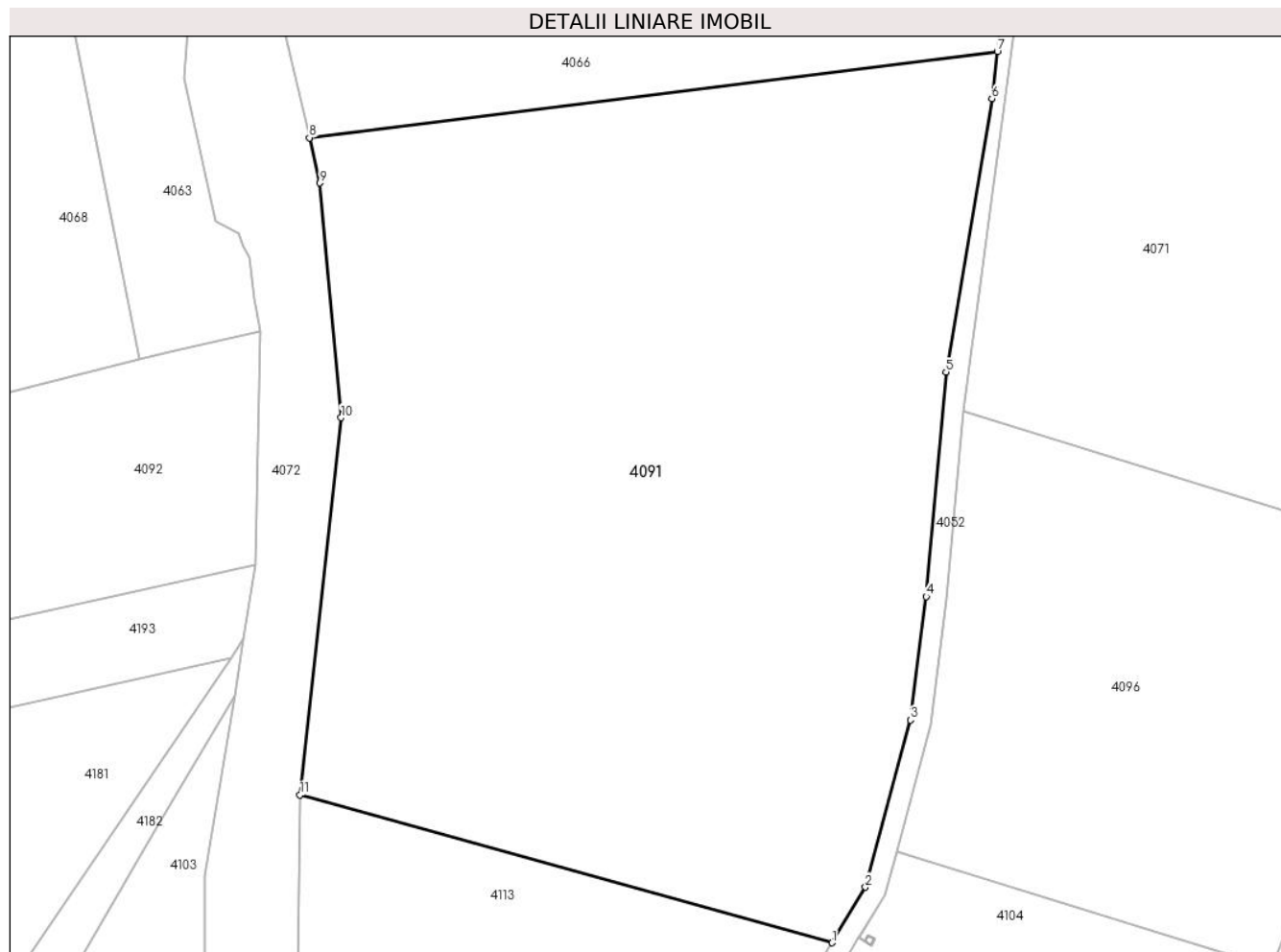
Inscrieri privind dezmembramintele dreptului de proprietate, drepturi reale de garanție și sarcini	Referințe
NU SUNT	

Anexa Nr. 1 La Partea I

Teren

Nr cadastral	Suprafața (mp)*	Observații / Referințe
	18.100	

* Suprafața este determinată în planul de proiecție Stereo 70.



Date referitoare la teren

Crt	Categorie folosință	Intravilan	Suprafața (mp)	Tarla	Parcelă	Nr. topo	Observații / Referințe
1	arabil	NU	18.100	8	565/3	-	

Lungime Segmente

1) Valorile lungimilor segmentelor sunt obținute din proiecție în plan.

Punct început	X / Y	Punct sfârșit	X / Y	Lungime segment (** (m)
1	453.293,288 511.751,605	2	453.299,808 511.762,413	12.622
2	453.299,808 511.762,413	3	453.308,554 511.794,915	33.658
3	453.308,554 511.794,915	4	453.311,646 511.818,911	24.194
4	453.311,646 511.818,911	5	453.315,488 511.862,533	43.791
5	453.315,488 511.862,533	6	453.324,431 511.915,733	53.946

Punct început	X / Y	Punct sfârşit	X / Y	Lungime segment (** (m)
6	453.324,431 511.915,733	7	453.325,468 511.924,909	9.234
7	453.325,468 511.924,909	8	453.191,556 511.908,11	134.961
8	453.191,556 511.908,11	9	453.193,611 511.899,323	9.025
9	453.193,611 511.899,323	10	453.197,723 511.853,676	45.832
10	453.197,723 511.853,676	11	453.189,741 511.780,353	73.756
11	453.189,741 511.780,353	1	453.293,288 511.751,605	107.464

** Lungimile segmentelor sunt determinate în planul de proiecție Stereo 70 și sunt rotunjite la 1 milimetru.

*** Distanța dintre puncte este formată din segmente cumulate ce sunt mai mici decât valoarea 1 milimetru.

**DATE DESPRE IMOBILUL NR. 4092**

Oficiul de Cadastru și Publicitate Imobiliară SIBIU
Biroul de Cadastru și Publicitate Imobiliară Medias

A. Partea I. Descrierea imobilului

TEREN Extravilan

Nr. CF vechi:3571nedef

Nr. cadastral vechi:53

Adresa: Jud. Sibiu

Nr. Crt	Nr cadastral Nr. topografic	Suprafața* (mp)	Observații / Referințe
A1	100004	5.600	Sector cadastral:9 Teren neimprejmuit;

B. Partea II. Proprietari și acte

Inscrieri privitoare la dreptul de proprietate și alte drepturi reale		Referințe
16613 / 18/09/2012		
Act Notarial nr. AUT 1536, din 17/09/2012 emis de CRISTEA DANIEL (contract de vanzare-cumparare);		
B1	Intabulare, drept de PROPRIETATE, dobandit prin Conventie, cota actuala 1/1 1) SC HIDRO AGRO MOTO SERVICE SRL, CIF:30527917	A1

C. Partea III. SARCINI .

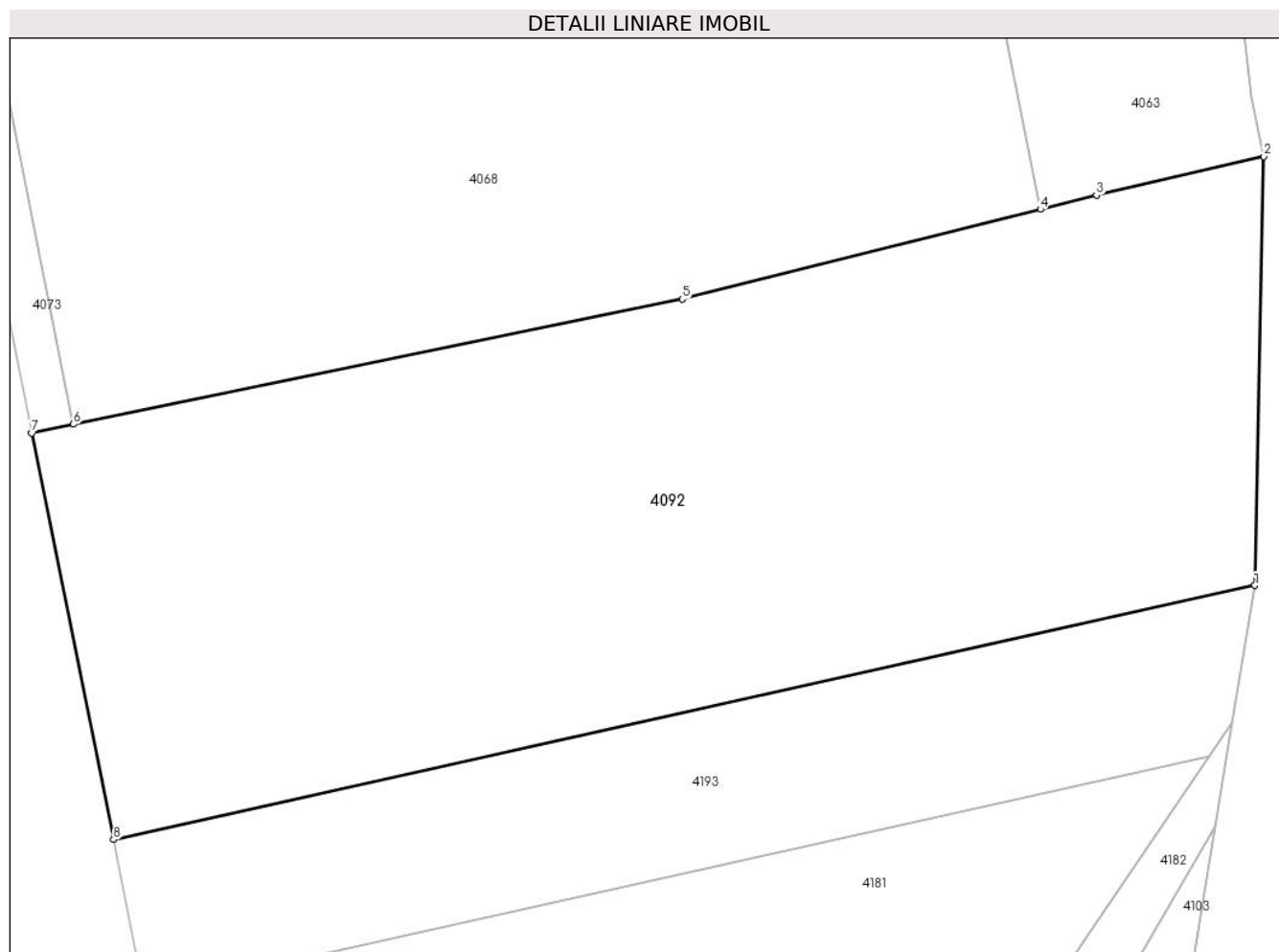
Inscrieri privind dezmembramintele dreptului de proprietate, drepturi reale de garanție și sarcini	Referințe
NU SUNT	

Anexa Nr. 1 La Partea I

Teren

Nr cadastral	Suprafața (mp)*	Observații / Referințe
100004	5.600	

* Suprafața este determinată în planul de proiecție Stereo 70.



Date referitoare la teren

Crt	Categorie folosință	Intravilan	Suprafața (mp)	Tarla	Parcelă	Nr. topo	Observații / Referințe
1	arabil	NU	5.600	8	596/4	-	

Lungime Segmente

1) Valorile lungimilor segmentelor sunt obținute din proiecție în plan.

Punct început	X / Y	Punct sfârșit	X / Y	Lungime segment (** (m)
1	453.181,149 511.825,112	2	453.182,097 511.870,569	45.466
2	453.182,097 511.870,569	3	453.164,362 511.866,456	18.206
3	453.164,362 511.866,456	4	453.158,411 511.864,96	6.136
4	453.158,411 511.864,96	5	453.120,454 511.855,447	39.131
5	453.120,454 511.855,447	6	453.055,923 511.842,188	65.879

Punct început	X / Y	Punct sfârșit	X / Y	Lungime segment (** (m)
6	453.055,923 511.842,188	7	453.051,49 511.841,277	4.526
7	453.051,49 511.841,277	8	453.060,177 511.798,193	43.951
8	453.060,177 511.798,193	1	453.181,149 511.825,112	123.93

** Lungimile segmentelor sunt determinate în planul de proiecție Stereo 70 și sunt rotunjite la 1 milimetru.

*** Distanța dintre puncte este formată din segmente cumulate ce sunt mai mici decât valoarea 1 milimetru.

**DATE DESPRE IMOBILUL NR. 4093**

Oficiul de Cadastru și Publicitate Imobiliară SIBIU
Biroul de Cadastru și Publicitate Imobiliară Medias

A. Partea I. Descrierea imobilului

TEREN Extravilan

Adresa: Jud. Sibiu

Nr. Crt	Nr cadastral Nr. topografic	Suprafața* (mp)	Observații / Referințe
A1		11.600	Sector cadastral:9 Teren neimprejmuit;

B. Partea II. Proprietari și acte

Inscrieri privitoare la dreptul de proprietate și alte drepturi reale	Referințe
/	
Act Administrativ nr. 561/42, din 30/09/2002 emis de CJPSDPAT Sibiu (Titlu de proprietate);	
B1	A1
Intabulare, drept de PROPRIETATE, dobandit prin Reconstituire, cota actuala 1/1 1) DIPLAȘ RODICA	

C. Partea III. SARCINI .

Inscrieri privind dezmembramintele dreptului de proprietate, drepturi reale de garanție și sarcini	Referințe
NU SUNT	

Anexa Nr. 1 La Partea I

Teren

Nr cadastral	Suprafața (mp)*	Observații / Referințe
	11.600	

* Suprafața este determinată în planul de proiecție Stereo 70.



Date referitoare la teren

Crt	Categorie folosință	Intravilan	Suprafața (mp)	Tarla	Parcelă	Nr. topo	Observații / Referințe
1	arabil	NU	11.600	8	520/18	-	

Lungime Segmente

1) Valorile lungimilor segmentelor sunt obținute din proiecție în plan.

Punct început	X / Y	Punct sfârșit	X / Y	Lungime segment (** (m)
1	453.944,36 511.772,72	2	453.931,661 511.809,651	39.053
2	453.931,661 511.809,651	3	453.920,958 511.836,535	28.936
3	453.920,958 511.836,535	4	453.902,546 511.867,25	35.811
4	453.902,546 511.867,25	5	453.883,919 511.884,689	25.516
5	453.883,919 511.884,689	6	453.851,299 511.894,5	34.064

Punct început	X / Y	Punct sfârșit	X / Y	Lungime segment (** (m)
6	453.851,299 511.894,5	7	453.831,342 511.892,961	20.016
7	453.831,342 511.892,961	8	453.819,997 511.778,018	115.502
8	453.819,997 511.778,018	9	453.819,626 511.767,153	10.871
9	453.819,626 511.767,153	10	453.819,248 511.764,592	2.589
10	453.819,248 511.764,592	1	453.944,36 511.772,72	125.376

** Lungimile segmentelor sunt determinate în planul de proiecție Stereo 70 și sunt rotunjite la 1 milimetru.

*** Distanța dintre puncte este formată din segmente cumulate ce sunt mai mici decât valoarea 1 milimetru.

**DATE DESPRE IMOBILUL NR. 4094**

Oficiul de Cadastru și Publicitate Imobiliară SIBIU
Biroul de Cadastru și Publicitate Imobiliară Medias

A. Partea I. Descrierea imobilului

TEREN Necunoscut

Adresa: Loc. Mosna, Jud. Sibiu

Nr. Crt	Nr cadastral Nr. topografic	Suprafața* (mp)	Observații / Referințe
A1		5.124	Sector cadastral:9 Teren neimprejmuit;

B. Partea II. Proprietari și acte

Inscrieri privitoare la dreptul de proprietate și alte drepturi reale		Referințe
/		
Act Normativ nr. 7, din 13/03/1996 emis de PARLAMENTUL ROMANIEI (lege);		
B1	Inscrierea provizorie, drept de PROPRIETATE, dobandit prin Lege, cota actuala 1/1 1) COMUNA MOSNA , CIF:4406240, proprietar neidentificat	A1

C. Partea III. SARCINI .

Inscrieri privind dezmembramintele dreptului de proprietate, drepturi reale de garanție și sarcini	Referințe
NU SUNT	

Punct început	X / Y	Punct sfârșit	X / Y	Lungime segment	Punct început	X / Y	Punct sfârșit	X / Y	Lungime segment	Punct început	X / Y	Punct sfârșit	X / Y	Lungime segment
16	453.431,6 511.802,95	17	453.434,826 511.804,308	3.5	17	453.434,826 511.804,308	18	453.439,289 511.805,78	4.7	18	453.439,289 511.805,78	19	453.444,516 511.807,325	5.45
19	453.444,516 511.807,325	20	453.452,504 511.809,178	8.2	20	453.452,504 511.809,178	21	453.462,989 511.811,308	10.7	21	453.462,989 511.811,308	22	453.474,727 511.812,521	11.8
22	453.474,727 511.812,521	23	453.487,582 511.813,603	12.9	23	453.487,582 511.813,603	24	453.498,007 511.814,852	10.5	24	453.498,007 511.814,852	25	453.510,604 511.816,466	12.7
25	453.510,604 511.816,466	26	453.525,126 511.819,319	14.8	26	453.525,126 511.819,319	27	453.534,638 511.821,68	9.8	27	453.534,638 511.821,68	28	453.543,364 511.824,15	9.069
28	453.543,364 511.824,15	29	453.552,492 511.828,146	9.964	29	453.552,492 511.828,146	30	453.559,204 511.831,263	7.4	30	453.559,204 511.831,263	31	453.567,872 511.835,615	9.7
31	453.567,872 511.835,615	32	453.578,606 511.840,98	12.0	32	453.578,606 511.840,98	33	453.589,618 511.846,46	12.3	33	453.589,618 511.846,46	34	453.598,736 511.850,566	10.0
34	453.598,736 511.850,566	35	453.614,46 511.857,78	17.3	35	453.614,46 511.857,78	36	453.628,877 511.863,997	15.7	36	453.628,877 511.863,997	37	453.645,049 511.871,67	17.9
37	453.645,049 511.871,67	38	453.656,53 511.877,33	12.8	38	453.656,53 511.877,33	39	453.665,51 511.881,729	10.0	39	453.665,51 511.881,729	40	453.677,753 511.887,176	13.4
40	453.677,753 511.887,176	41	453.686,409 511.890,577	9.3	41	453.686,409 511.890,577	42	453.696,86 511.894,009	11.0	42	453.696,86 511.894,009	43	453.709,8 511.897,083	13.3
43	453.709,8 511.897,083	44	453.724,997 511.899,576	15.4	44	453.724,997 511.899,576	45	453.738,47 511.901,428	13.6	45	453.738,47 511.901,428	46	453.761,754 511.903,758	23.4
46	453.761,754 511.903,758	47	453.784,189 511.905,462	22.5	47	453.784,189 511.905,462	48	453.799,754 511.906,502	15.6	48	453.799,754 511.906,502	49	453.815,383 511.907,603	15.66 7
49	453.815,383 511.907,603	50	453.825,526 511.908,547	10.18 7	50	453.825,526 511.908,547	51	453.852,588 511.911,282	27.2	51	453.852,588 511.911,282	52	453.865,134 511.912,452	12.6
52	453.865,134 511.912,452	53	453.873,727 511.912,798	8.6	53	453.873,727 511.912,798	54	453.883,422 511.911,061	9.85	54	453.883,422 511.911,061	55	453.890,782 511.908,797	7.7
55	453.890,782 511.908,797	56	453.918,46 511.896,966	30.10 1	56	453.918,46 511.896,966	57	453.931,291 511.891,368	13.99 9	57	453.931,291 511.891,368	58	453.938,786 511.889,711	7.676
58	453.938,786 511.889,711	59	453.940,418 511.897,095	7.563	59	453.940,418 511.897,095	60	453.935,95 511.897,884	4.537	60	453.935,95 511.897,884	61	453.930,259 511.899,003	5.8
61	453.930,259 511.899,003	62	453.913,6 511.905,763	17.97 8	62	453.913,6 511.905,763	63	453.908,205 511.907,952	5.822	63	453.908,205 511.907,952	64	453.892,15 511.914,658	17.4
64	453.892,15 511.914,658	65	453.886,593 511.916,321	5.8	65	453.886,593 511.916,321	66	453.879,379 511.917,968	7.4	66	453.879,379 511.917,968	67	453.873,815 511.918,602	5.6
67	453.873,815 511.918,602	68	453.855,816 511.918,366	18.0	68	453.855,816 511.918,366	69	453.851,873 511.917,992	3.962	69	453.851,873 511.917,992	70	453.838,096 511.916,684	13.83 9
70	453.838,096 511.916,684	71	453.811,97 511.914,71	26.2	71	453.811,97 511.914,71	72	453.806,069 511.914,218	5.922	72	453.806,069 511.914,218	73	453.774,906 511.911,621	31.27 1
73	453.774,906 511.911,621	74	453.761,414 511.911,372	13.49 5	74	453.761,414 511.911,372	75	453.746,175 511.909,528	15.34 9	75	453.746,175 511.909,528	76	453.738,382 511.908,178	7.91
76	453.738,382 511.908,178	77	453.693,045 511.900,327	46.01 1	77	453.693,045 511.900,327	78	453.692,847 511.900,293	0.201	78	453.692,847 511.900,293	79	453.680,866 511.895,756	12.81 1
79	453.680,866 511.895,756	80	453.668,482 511.890,796	13.34 1	80	453.668,482 511.890,796	81	453.652,498 511.883,261	17.67	81	453.652,498 511.883,261	82	453.635,466 511.875,232	18.83
82	453.635,466 511.875,232	83	453.612,93 511.864,666	24.89	83	453.612,93 511.864,666	84	453.597,619 511.857,488	16.91	84	453.597,619 511.857,488	85	453.590,579 511.854,802	7.535
85	453.590,579 511.854,802	86	453.580,615 511.851,001	10.66 5	86	453.580,615 511.851,001	87	453.574,077 511.847,534	7.4	87	453.574,077 511.847,534	88	453.573,078 511.846,74	1.275
88	453.573,078 511.846,74	89	453.570,162 511.844,423	3.725	89	453.570,162 511.844,423	90	453.544,882 511.832,384	28.0	90	453.544,882 511.832,384	91	453.526,548 511.826,2	19.34 9
91	453.526,548 511.826,2	92	453.492,724 511.821,143	34.2	92	453.492,724 511.821,143	93	453.466,326 511.817,82	26.60 6	93	453.466,326 511.817,82	94	453.450,217 511.814,743	16.4
94	453.450,217 511.814,743	95	453.432,007 511.809,342	18.99 4	95	453.432,007 511.809,342	96	453.421,896 511.805,009	11.0	96	453.421,896 511.805,009	97	453.407,551 511.794,741	17.64 1
97	453.407,551 511.794,741	98	453.397,672 511.781,65	16.4	98	453.397,672 511.781,65	99	453.387,827 511.761,53	22.4	99	453.387,827 511.761,53	100	453.380,291 511.741,572	21.33 3
100	453.380,291 511.741,572	101	453.371,686 511.720,135	23.1	101	453.371,686 511.720,135	102	453.362,906 511.695,875	25.8	102	453.362,906 511.695,875	103	453.353,644 511.665,872	31.4
103	453.353,644 511.665,872	1	453.338,75 511.611,266	56.6										

** Lungimile segmentelor sunt determinate în planul de proiecție Stereo 70 și sunt rotunjite la 1 milimetru.

*** Distanța dintre puncte este formată din segmente cumulate ce sunt mai mici decât valoarea 1 milimetru.

**DATE DESPRE IMOBILUL NR. 4095**

Oficiul de Cadastru și Publicitate Imobiliară SIBIU
Biroul de Cadastru și Publicitate Imobiliară Medias

A. Partea I. Descrierea imobilului

TEREN Extravilan

Adresa: Jud. Sibiu

Nr. Crt	Nr cadastral Nr. topografic	Suprafața* (mp)	Observații / Referințe
A1		11.600	Sector cadastral:9 Teren neimprejmuit;

B. Partea II. Proprietari și acte

Inscrieri privitoare la dreptul de proprietate și alte drepturi reale	Referințe
/	
Act Administrativ nr. 357/42, din 07/07/1994 emis de CJPSDPAT Sibiu (Titlu de proprietate);	
B1	A1
Intabulare, drept de PROPRIETATE, dobandit prin Reconstituire, cota actuala 1/1	
1) POVARĂ IOAN	
2) POVARĂ VASILE , PERSOANA DECEDATA DEFUNCT:Da	
3) BĂRA ELENA , PERSOANA DECEDATA DEFUNCT:Da	

C. Partea III. SARCINI .

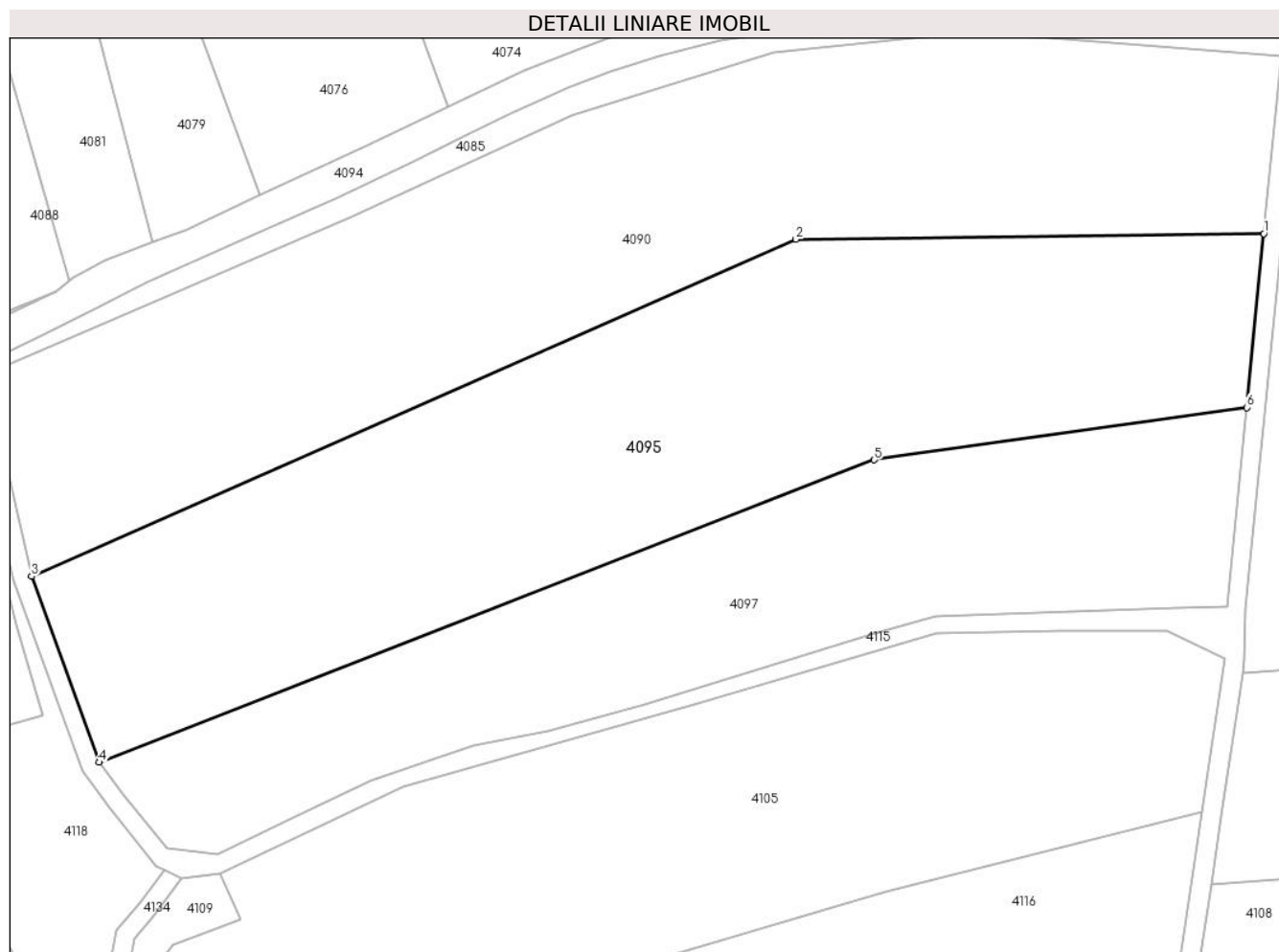
Inscrieri privind dezmembramintele dreptului de proprietate, drepturi reale de garanție și sarcini	Referințe
NU SUNT	

Anexa Nr. 1 La Partea I

Teren

Nr cadastral	Suprafața (mp)*	Observații / Referințe
	11.600	

* Suprafața este determinată în planul de proiecție Stereo 70.



Date referitoare la teren

Crt	Categorie folosință	Intra vilan	Suprafața (mp)	Tarla	Parcelă	Nr. topo	Observații / Referințe
1	arabil	NU	11.600	8	520/2/1	-	Nr. parcela 520/2 gresit in TP

Lungime Segmente

1) Valorile lungimilor segmentelor sunt obținute din proiecție în plan.

Punct început	X / Y	Punct sfârșit	X / Y	Lungime segment (** (m)
1	453.823,738 511.856,645	2	453.725,573 511.855,438	98.173
2	453.725,573 511.855,438	3	453.565,144 511.784,788	175.296
3	453.565,144 511.784,788	4	453.579,368 511.745,755	41.544
4	453.579,368 511.745,755	5	453.742,011 511.809,193	174.578
5	453.742,011 511.809,193	6	453.820,138 511.820,172	78.895

Punct început	X / Y	Punct sfârşit	X / Y	Lungime segment (** (m)
6	453.820,138 511.820,172	1	453.823,738 511.856,645	36.65

** Lungimile segmentelor sunt determinate în planul de proiecţie Stereo 70 şi sunt rotunjite la 1 milimetru.

*** Distanţa dintre puncte este formată din segmente cumulate ce sunt mai mici decât valoarea 1 milimetru.

**DATE DESPRE IMOBILUL NR. 4096**

Oficiul de Cadastru și Publicitate Imobiliară SIBIU
Biroul de Cadastru și Publicitate Imobiliară Medias

A. Partea I. Descrierea imobilului

TEREN Extravilan

Adresa: Jud. Sibiu

Nr. Crt	Nr cadastral Nr. topografic	Suprafața* (mp)	Observații / Referințe
A1		7.800	Sector cadastral:9 Teren neimprejmuit;

B. Partea II. Proprietari și acte

Inscrieri privitoare la dreptul de proprietate și alte drepturi reale	Referințe
/	
Act Administrativ nr. 283/42, din 02/06/1994 emis de CJPSDPAT Sibiu (Titlu de proprietate);	
B1	A1
Intabulare, drept de PROPRIETATE, dobandit prin Constituire, cota actuala 1/1 1) MIRCEA LETIȚIA	

C. Partea III. SARCINI .

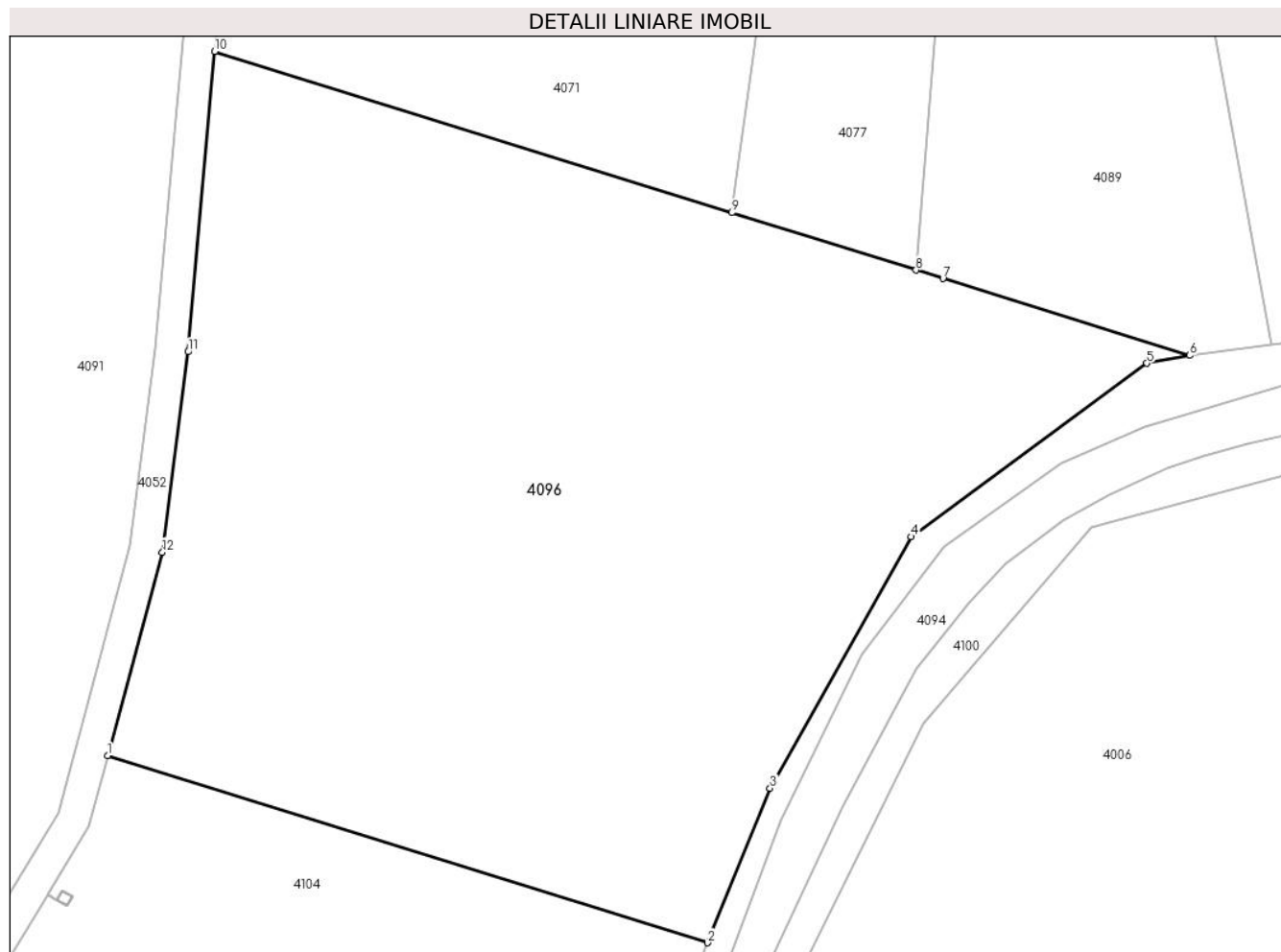
Inscrieri privind dezmembramintele dreptului de proprietate, drepturi reale de garanție și sarcini	Referințe
NU SUNT	

Anexa Nr. 1 La Partea I

Teren

Nr cadastral	Suprafața (mp)*	Observații / Referințe
	7.800	

* Suprafața este determinată în planul de proiecție Stereo 70.



Date referitoare la teren

Crt	Categorie folosință	Intra vilan	Suprafața (mp)	Tarla	Parcelă	Nr. topo	Observații / Referințe
1	arabil	NU	7.800	8	560/3	-	

Lungime Segmente

1) Valorile lungimilor segmentelor sunt obținute din proiecție în plan.

Punct început	X / Y	Punct sfârșit	X / Y	Lungime segment (** (m)
1	453.305,83 511.769,401	2	453.378,858 511.746,659	76.486
2	453.378,858 511.746,659	3	453.386,44 511.765,44	20.254
3	453.386,44 511.765,44	4	453.403,62 511.796,016	35.072
4	453.403,62 511.796,016	5	453.432,299 511.817,097	35.594
5	453.432,299 511.817,097	6	453.437,508 511.818,042	5.294

Punct început	X / Y	Punct sfârşit	X / Y	Lungime segment (** (m)
6	453.437,508 511.818,042	7	453.407,486 511.827,391	31.445
7	453.407,486 511.827,391	8	453.404,193 511.828,414	3.448
8	453.404,193 511.828,414	9	453.381,81 511.835,387	23.445
9	453.381,81 511.835,387	10	453.318,839 511.854,996	65.953
10	453.318,839 511.854,996	11	453.315,623 511.818,48	36.658
11	453.315,623 511.818,48	12	453.312,486 511.794,136	24.545
12	453.312,486 511.794,136	1	453.305,83 511.769,401	25.616

** Lungimile segmentelor sunt determinate în planul de proiecţie Stereo 70 şi sunt rotunjite la 1 milimetru.

*** Distanţa dintre puncte este formată din segmente cumulate ce sunt mai mici decât valoarea 1 milimetru.

**DATE DESPRE IMOBILUL NR. 4097**

Oficiul de Cadastru și Publicitate Imobiliară SIBIU
Biroul de Cadastru și Publicitate Imobiliară Medias

A. Partea I. Descrierea imobilului

TEREN Extravilan

Adresa: Jud. Sibiu

Nr. Crt	Nr cadastral Nr. topografic	Suprafața* (mp)	Observații / Referințe
A1		7.500	Sector cadastral:9 Teren neimprejmuit;

B. Partea II. Proprietari și acte

Inscrieri privitoare la dreptul de proprietate și alte drepturi reale	Referințe
/	
Act Administrativ nr. 519/42, din 23/08/2002 emis de CJPSDPAT Sibiu (Titlu de proprietate);	
B1	A1
Intabulare, drept de PROPRIETATE, dobandit prin Reconstituire, cota actuala 1/1	
1) GANEA IOAN , PERSOANA DECEDATA DEFUNCT:Da	

C. Partea III. SARCINI .

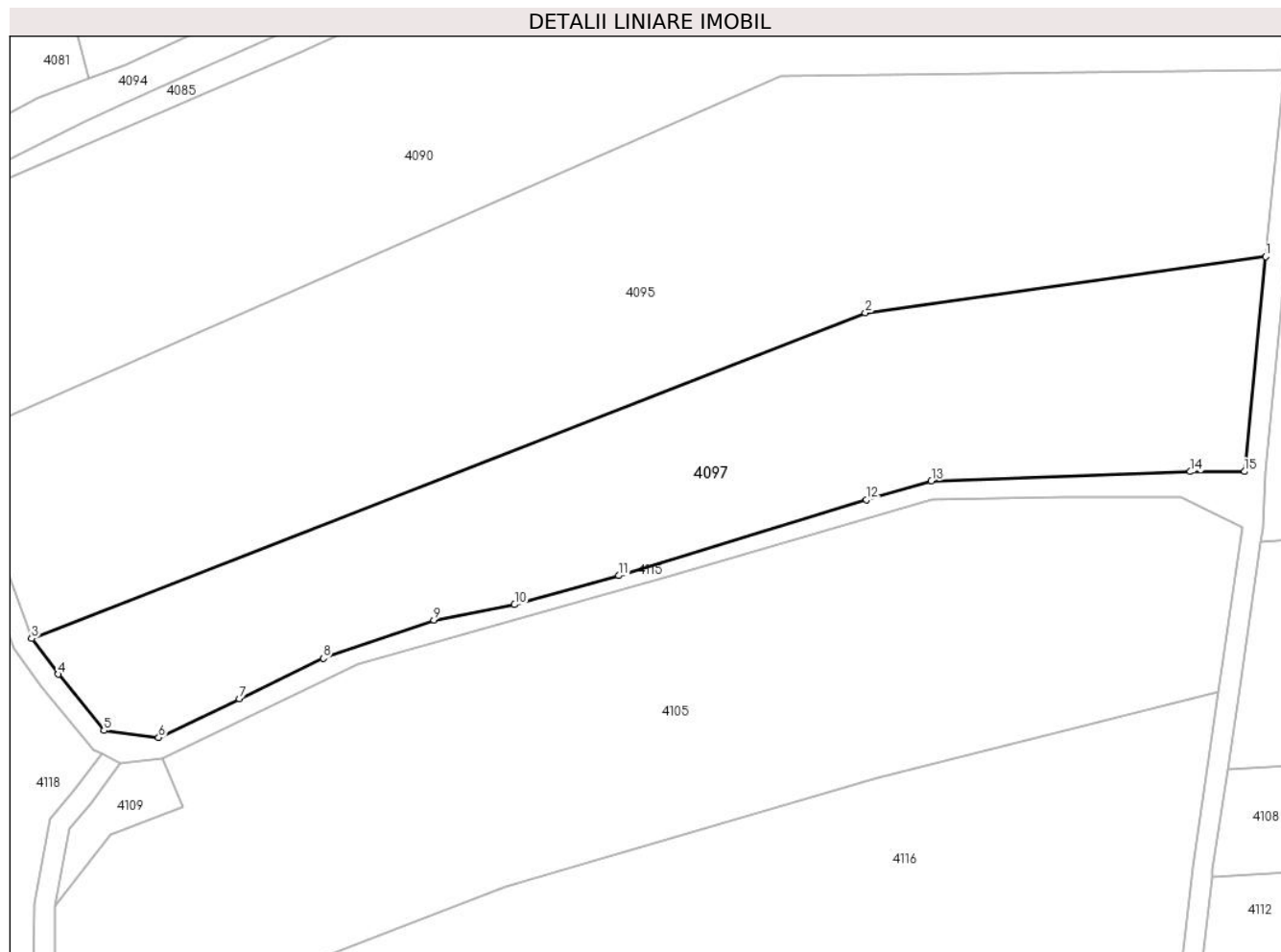
Inscrieri privind dezmembramintele dreptului de proprietate, drepturi reale de garanție și sarcini	Referințe
NU SUNT	

Anexa Nr. 1 La Partea I

Teren

Nr cadastral	Suprafața (mp)*	Observații / Referințe
	7.500	

* Suprafața este determinată în planul de proiecție Stereo 70.



Date referitoare la teren

Crt	Categorie folosință	Intra vilan	Suprafața (mp)	Tarla	Parcelă	Nr. topo	Observații / Referințe
1	arabil	NU	7.500	8	520/3/1/2	-	

Lungime Segmente

1) Valorile lungimilor segmentelor sunt obținute din proiecție în plan.

Punct început	X / Y	Punct sfârșit	X / Y	Lungime segment (** (m)
1	453.820,138 511.820,172	2	453.742,011 511.809,193	78.895
2	453.742,011 511.809,193	3	453.579,368 511.745,755	174.578
3	453.579,368 511.745,755	4	453.584,516 511.738,788	8.663
4	453.584,516 511.738,788	5	453.593,475 511.727,801	14.177
5	453.593,475 511.727,801	6	453.604,143 511.726,439	10.755

Punct început	X / Y	Punct sfârşit	X / Y	Lungime segment (** (m)
6	453.604,143 511.726,439	7	453.619,888 511.734,007	17.468
7	453.619,888 511.734,007	8	453.636,251 511.741,872	18.156
8	453.636,251 511.741,872	9	453.657,86 511.749,332	22.86
9	453.657,86 511.749,332	10	453.673,589 511.752,34	16.014
10	453.673,589 511.752,34	11	453.693,918 511.757,994	21.101
11	453.693,918 511.757,994	12	453.742,216 511.772,808	50.519
12	453.742,216 511.772,808	13	453.754,898 511.776,449	13.194
13	453.754,898 511.776,449	14	453.805,436 511.778,264	50.57
14	453.805,436 511.778,264	15	453.816,004 511.778,283	10.568
15	453.816,004 511.778,283	1	453.820,138 511.820,172	42.093

** Lungimile segmentelor sunt determinate în planul de proiecție Stereo 70 și sunt rotunjite la 1 milimetru.

*** Distanța dintre puncte este formată din segmente cumulate ce sunt mai mici decât valoarea 1 milimetru.

**DATE DESPRE IMOBILUL NR. 4098**

Oficiul de Cadastru și Publicitate Imobiliară SIBIU
Biroul de Cadastru și Publicitate Imobiliară Medias

A. Partea I. Descrierea imobilului

TEREN Extravilan

Adresa: Jud. Sibiu

Nr. Crt	Nr cadastral Nr. topografic	Suprafața* (mp)	Observații / Referințe
A1		4.000	Sector cadastral:9 Teren neimprejmuit;

B. Partea II. Proprietari și acte

Inscrieri privitoare la dreptul de proprietate și alte drepturi reale		Referințe
/		
Act Notarial nr. 33, din 17/02/2004 emis de N.P. AXENTE MIA (certificat de mostenitor);		
B1	Intabulare, drept de PROPRIETATE, dobandit prin Succesiune, cota actuala 2/8 1) BANEA FELICIA	A1
B2	Intabulare, drept de PROPRIETATE, dobandit prin Succesiune, cota actuala 3/8 1) COMAN FELICIA-MARINELA	A1
B3	Intabulare, drept de PROPRIETATE, dobandit prin Succesiune, cota actuala 3/8 1) BANEA IOAN-VIOREL	A1

C. Partea III. SARCINI .

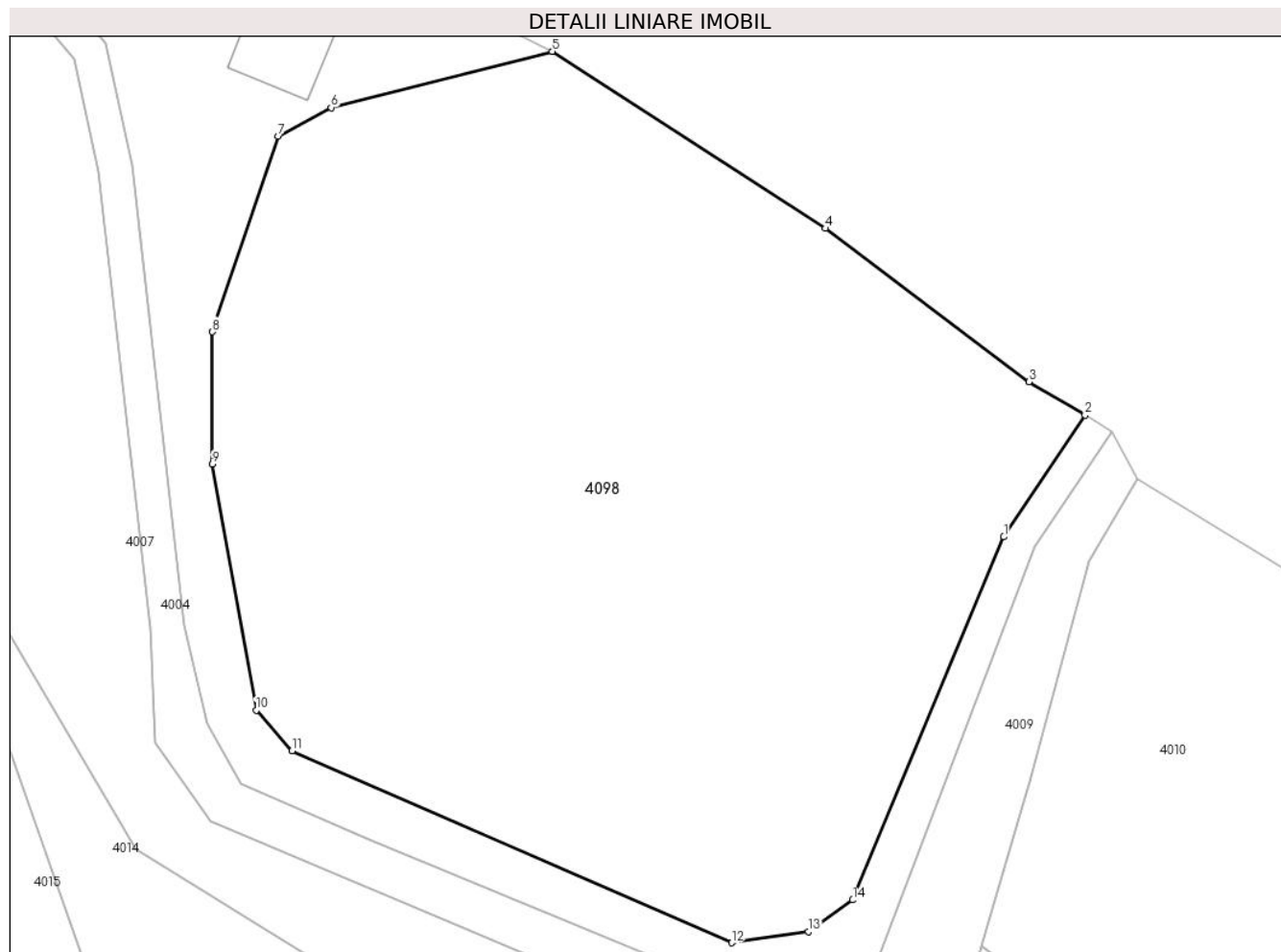
Inscrieri privind dezmembramintele dreptului de proprietate, drepturi reale de garanție și sarcini	Referințe
NU SUNT	

Anexa Nr. 1 La Partea I

Teren

Nr cadastral	Suprafața (mp)*	Observații / Referințe
	4.000	

* Suprafața este determinată în planul de proiecție Stereo 70.



Date referitoare la teren

Crt	Categorie folosință	Intravilan	Suprafața (mp)	Tarla	Parcelă	Nr. topo	Observații / Referințe
1	arabil	NU	4.000	8	540	-	

Lungime Segmente

1) Valorile lungimilor segmentelor sunt obținute din proiecție în plan.

Punct început	X / Y	Punct sfârșit	X / Y	Lungime segment (** (m)
1	453.153,892 512.456,408	2	453.161,004 512.467,059	12.807
2	453.161,004 512.467,059	3	453.156,112 512.469,99	5.703
3	453.156,112 512.469,99	4	453.138,256 512.483,404	22.333
4	453.138,256 512.483,404	5	453.114,331 512.498,888	28.499
5	453.114,331 512.498,888	6	453.094,965 512.493,968	19.981

Punct început	X / Y	Punct sfârșit	X / Y	Lungime segment (** (m)
6	453.094,965 512.493,968	7	453.090,338 512.491,462	5.262
7	453.090,338 512.491,462	8	453.084,564 512.474,353	18.057
8	453.084,564 512.474,353	9	453.084,555 512.462,783	11.57
9	453.084,555 512.462,783	10	453.088,397 512.441,246	21.877
10	453.088,397 512.441,246	11	453.091,525 512.437,682	4.742
11	453.091,525 512.437,682	12	453.130,029 512.420,9	42.002
12	453.130,029 512.420,9	13	453.136,763 512.421,857	6.802
13	453.136,763 512.421,857	14	453.140,657 512.424,645	4.789
14	453.140,657 512.424,645	1	453.153,892 512.456,408	34.41

** Lungimile segmentelor sunt determinate în planul de proiecție Stereo 70 și sunt rotunjite la 1 milimetru.

*** Distanța dintre puncte este formată din segmente cumulate ce sunt mai mici decât valoarea 1 milimetru.

**DATE DESPRE IMOBILUL NR. 4099**

Oficiul de Cadastru și Publicitate Imobiliară SIBIU
Biroul de Cadastru și Publicitate Imobiliară Medias

A. Partea I. Descrierea imobilului

TEREN Extravilan

Adresa: Jud. Sibiu

Nr. Crt	Nr cadastral Nr. topografic	Suprafața* (mp)	Observații / Referințe
A1	101434	9.000	Sector cadastral:9 Teren neimprejmuit;

B. Partea II. Proprietari și acte

Inscrieri privitoare la dreptul de proprietate și alte drepturi reale	Referințe
/	
Act Administrativ nr. 442/42, din 03/02/1998 emis de CJPSDPAT Sibiu (Titlu de proprietate);	
B1	A1
Intabulare, drept de PROPRIETATE, dobandit prin Reconstituire, cota actuala 1/1	
1) MATEI MARIA	
2) ȘAMU ANA	

C. Partea III. SARCINI .

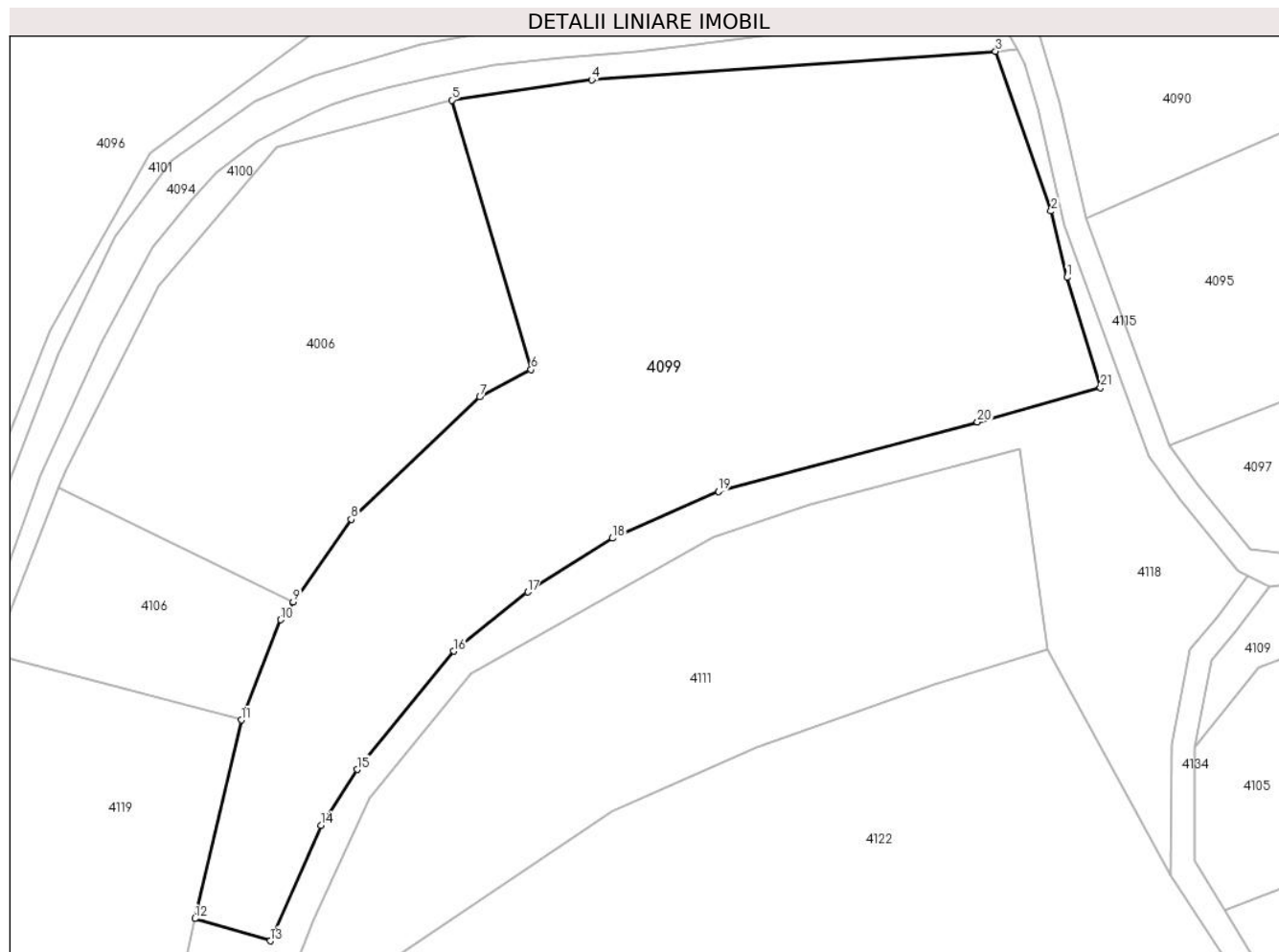
Inscrieri privind dezmembramintele dreptului de proprietate, drepturi reale de garanție și sarcini	Referințe
NU SUNT	

Anexa Nr. 1 La Partea I

Teren

Nr cadastral	Suprafața (mp)*	Observații / Referințe
101434	9.000	

* Suprafața este determinată în planul de proiecție Stereo 70.



Date referitoare la teren

Crt	Categorie folosință	Intravilan	Suprafața (mp)	Tarla	Parcelă	Nr. topo	Observații / Referințe
1	arabil	NU	9.000	8	540/1	-	

Lungime Segmente

1) Valorile lungimilor segmentelor sunt obținute din proiecție în plan.

Punct început	X / Y	Punct sfârșit	X / Y	Lungime segment (** (m)	Punct început	X / Y	Punct sfârșit	X / Y	Lungime segment (** (m)
1	453.561,799 511.774,678	2	453.559,049 511.786,104	11.752	2	453.559,049 511.786,104	3	453.549,468 511.813,637	29.153
3	453.549,468 511.813,637	4	453.479,85 511.808,71	69.792	4	453.479,85 511.808,71	5	453.455,73 511.805,23	24.37
5	453.455,73 511.805,23	6	453.469,398 511.758,789	48.41	6	453.469,398 511.758,789	7	453.460,576 511.754,097	9.992
7	453.460,576 511.754,097	8	453.438,353 511.733,019	30.629	8	453.438,353 511.733,019	9	453.428,376 511.718,766	17.398
9	453.428,376 511.718,766	10	453.426,219 511.715,685	3.761	10	453.426,219 511.715,685	11	453.419,414 511.698,417	18.56

Punct început	X / Y	Punct sfârșit	X / Y	Lungime segment (** (m)
11	453.419,414 511.698,417	12	453.411,428 511.664,219	35.118
13	453.424,437 511.660,373	14	453.433,149 511.680,278	21.728
15	453.439,411 511.689,901	16	453.456,033 511.710,288	26.304
17	453.468,824 511.720,468	18	453.483,424 511.729,744	17.297
19	453.501,674 511.737,804	20	453.546,37 511.749,743	46.262
21	453.567,565 511.755,695	1	453.561,799 511.774,678	19.839

Punct început	X / Y	Punct sfârșit	X / Y	Lungime segment (** (m)
12	453.411,428 511.664,219	13	453.424,437 511.660,373	13.566
14	453.433,149 511.680,278	15	453.439,411 511.689,901	11.481
16	453.456,033 511.710,288	17	453.468,824 511.720,468	16.348
18	453.483,424 511.729,744	19	453.501,674 511.737,804	19.951
20	453.546,37 511.749,743	21	453.567,565 511.755,695	22.016

** Lungimile segmentelor sunt determinate în planul de proiecție Stereo 70 și sunt rotunjite la 1 milimetru.

*** Distanța dintre puncte este formată din segmente cumulate ce sunt mai mici decât valoarea 1 milimetru.

**DATE DESPRE IMOBILUL NR. 4100**

Oficiul de Cadastru și Publicitate Imobiliară SIBIU
Biroul de Cadastru și Publicitate Imobiliară Medias

A. Partea I. Descrierea imobilului

TEREN Necunoscut

Adresa: Loc. Mosna, Jud. Sibiu

Nr. Crt	Nr cadastral Nr. topografic	Suprafața* (mp)	Observații / Referințe
A1		1.450	Sector cadastral:9 Teren neimprejmuit;

B. Partea II. Proprietari și acte

Inscrieri privitoare la dreptul de proprietate și alte drepturi reale		Referințe
/		
Act Normativ nr. 7, din 13/03/1996 emis de PARLAMENTUL ROMANIEI (lege);		
B1	Inscrierea provizorie, drept de PROPRIETATE, dobandit prin Lege, cota actuala 1/1 1) COMUNA MOSNA , CIF:4406240, proprietar neidentificat	A1

C. Partea III. SARCINI .

Inscrieri privind dezmembramintele dreptului de proprietate, drepturi reale de garanție și sarcini	Referințe
NU SUNT	

Anexa Nr. 1 La Partea I

Teren

Nr cadastral	Suprafața (mp)*	Observații / Referințe
	1.450	

* Suprafața este determinată în planul de proiecție Stereo 70.



Date referitoare la teren

Crt	Categorie folosință	Intravilan	Suprafața (mp)	Tarla	Parcelă	Nr. topo	Observații / Referințe
1	arabil	DA	2	8	541	-	taluz
2	arabil	NU	1.448	8	541	-	taluz

Lungime Segmente

1) Valorile lungimilor segmentelor sunt obținute din proiecție în plan.

Punct început	X / Y	Punct sfârșit	X / Y	Lungime segment (** (m)
1	453.551,583 511.816,965	2	453.546,762 511.822,04	7.0
3	453.543,364 511.824,15	4	453.534,638 511.821,68	9.069
5	453.525,126 511.819,319	6	453.510,604 511.816,466	14.8
7	453.498,007 511.814,852	8	453.487,582 511.813,603	10.5

Punct început	X / Y	Punct sfârșit	X / Y	Lungime segment (** (m)
2	453.546,762 511.822,04	3	453.543,364 511.824,15	4.0
4	453.534,638 511.821,68	5	453.525,126 511.819,319	9.8
6	453.510,604 511.816,466	7	453.498,007 511.814,852	12.7
8	453.487,582 511.813,603	9	453.474,727 511.812,521	12.9

Punct început	X / Y	Punct sfârșit	X / Y	Lungime segment (** (m)
9	453.474,727 511.812,521	10	453.462,989 511.811,308	11.8
11	453.452,504 511.809,178	12	453.444,516 511.807,325	8.2
13	453.439,289 511.805,78	14	453.434,826 511.804,308	4.7
15	453.431,6 511.802,95	16	453.427,805 511.801,15	4.2
17	453.422,191 511.798,077	18	453.415,064 511.792,747	8.9
19	453.410,696 511.788,069	20	453.404,224 511.779,928	10.4
21	453.395,279 511.763,166	22	453.384,707 511.740,621	24.9
23	453.376,135 511.716,181	24	453.366,98 511.689,403	28.3
25	453.351,113 511.632,68	26	453.344,226 511.608,336	25.3
27	453.339,18 511.589,396	28	453.336,301 511.578,044	11.712
29	453.336,952 511.577,879	30	453.339,62 511.586,716	9.231
31	453.344,647 511.603,768	32	453.376,703 511.709,853	110.822
33	453.388,0 511.738,367	34	453.389,183 511.741,351	3.21
35	453.405,066 511.773,267	36	453.425,541 511.797,146	31.456
37	453.455,73 511.805,23	38	453.479,85 511.808,71	24.37
39	453.549,468 511.813,637	40	453.553,15 511.813,968	3.697

Punct început	X / Y	Punct sfârșit	X / Y	Lungime segment (** (m)
10	453.462,989 511.811,308	11	453.452,504 511.809,178	10.7
12	453.444,516 511.807,325	13	453.439,289 511.805,78	5.45
14	453.434,826 511.804,308	15	453.431,6 511.802,95	3.5
16	453.427,805 511.801,15	17	453.422,191 511.798,077	6.4
18	453.415,064 511.792,747	19	453.410,696 511.788,069	6.4
20	453.404,224 511.779,928	21	453.395,279 511.763,166	19.0
22	453.384,707 511.740,621	23	453.376,135 511.716,181	25.9
24	453.366,98 511.689,403	25	453.351,113 511.632,68	58.9
26	453.344,226 511.608,336	27	453.339,18 511.589,396	19.6
28	453.336,301 511.578,044	29	453.336,952 511.577,879	0.672
30	453.339,62 511.586,716	31	453.344,647 511.603,768	17.777
32	453.376,703 511.709,853	33	453.388,0 511.738,367	30.67
34	453.389,183 511.741,351	35	453.405,066 511.773,267	35.649
36	453.425,541 511.797,146	37	453.455,73 511.805,23	31.253
38	453.479,85 511.808,71	39	453.549,468 511.813,637	69.792
40	453.553,15 511.813,968	1	453.551,583 511.816,965	3.382

** Lungimile segmentelor sunt determinate în planul de proiecție Stereo 70 și sunt rotunjite la 1 milimetru.

*** Distanța dintre puncte este formată din segmente cumulate ce sunt mai mici decât valoarea 1 milimetru.

**DATE DESPRE IMOBILUL NR. 4101**

Oficiul de Cadastru și Publicitate Imobiliară SIBIU
Biroul de Cadastru și Publicitate Imobiliară Medias

A. Partea I. Descrierea imobilului

TEREN Necunoscut

Adresa: Loc. Mosna, Jud. Sibiu

Nr. Crt	Nr cadastral Nr. topografic	Suprafața* (mp)	Observații / Referințe
A1		1.115	Sector cadastral:9 Teren neimprejmuit;

B. Partea II. Proprietari și acte

Inscrieri privitoare la dreptul de proprietate și alte drepturi reale		Referințe
/		
Act Normativ nr. 7, din 13/03/1996 emis de PARLAMENTUL ROMANIEI (lege);		
B1	Inscrierea provizorie, drept de PROPRIETATE, dobandit prin Lege, cota actuala 1/1 1) COMUNA MOSNA , CIF:4406240, proprietar neidentificat	A1

C. Partea III. SARCINI .

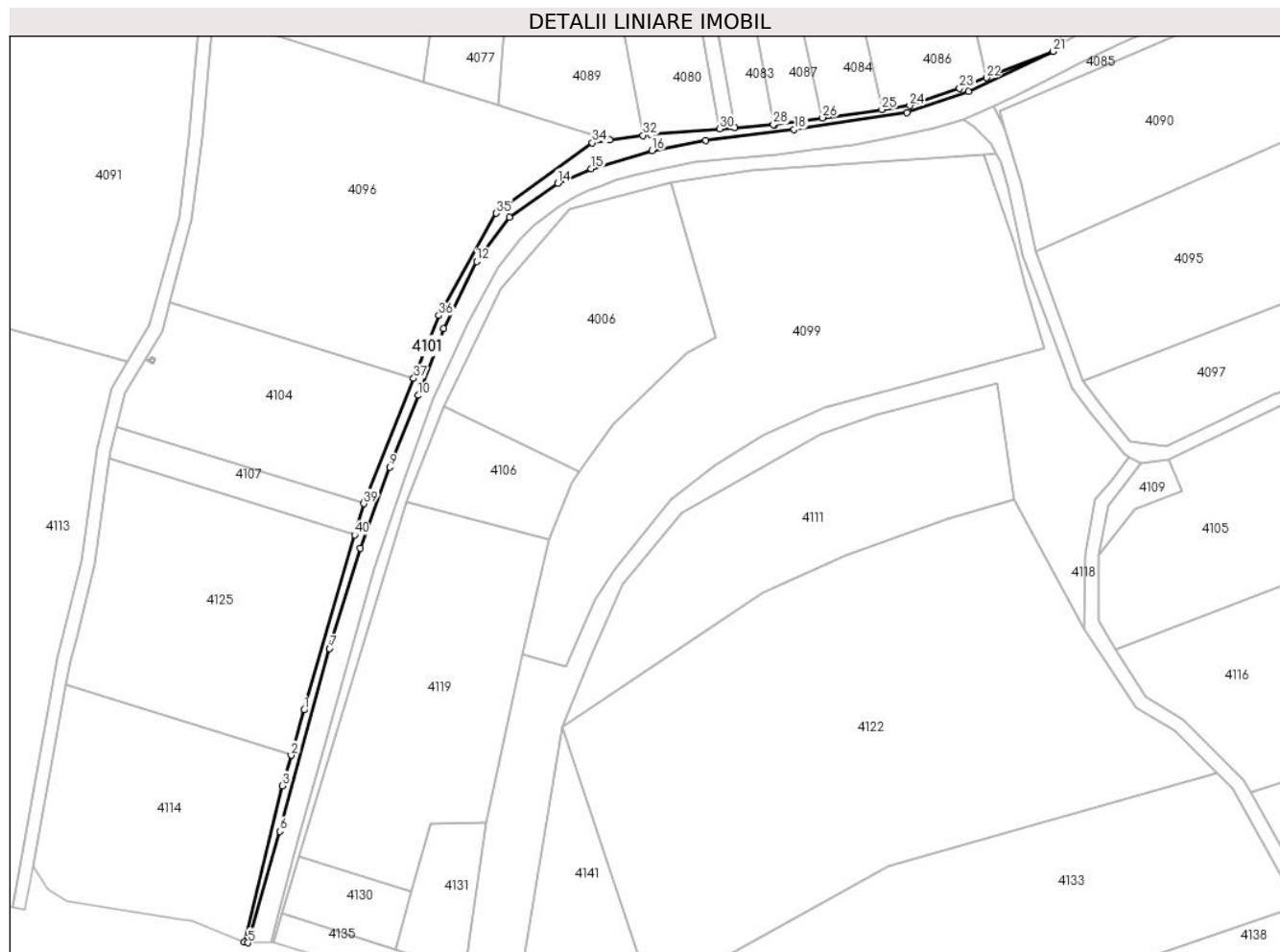
Inscrieri privind dezmembramintele dreptului de proprietate, drepturi reale de garanție și sarcini	Referințe
NU SUNT	

Anexa Nr. 1 La Partea I

Teren

Nr cadastral	Suprafața (mp)*	Observații / Referințe
	1.115	

* Suprafața este determinată în planul de proiecție Stereo 70.



Date referitoare la teren

Crt	Categorie folosință	Intravilan	Suprafața (mp)	Tarla	Parcelă	Nr. topo	Observații / Referințe
1	arabil	DA	4	8	559	-	taluz
2	arabil	NU	1.111	8	559	-	

Lungime Segmente

1) Valorile lungimilor segmentelor sunt obținute din proiecție în plan.

Punct început	X / Y	Punct sfârșit	X / Y	Lungime segment (** (m)
1	453.346,061 511.647,504	2	453.342,158 511.633,986	14.07
3	453.339,518 511.624,838	4	453.328,23 511.578,192	47.992
5	453.329,188 511.577,918	6	453.338,75 511.611,266	34.693
7	453.353,644 511.665,872	8	453.362,906 511.695,875	31.4

Punct început	X / Y	Punct sfârșit	X / Y	Lungime segment (** (m)
2	453.342,158 511.633,986	3	453.339,518 511.624,838	9.522
4	453.328,23 511.578,192	5	453.329,188 511.577,918	0.997
6	453.338,75 511.611,266	7	453.353,644 511.665,872	56.6
8	453.362,906 511.695,875	9	453.371,686 511.720,135	25.8

Punct început	X / Y	Punct sfârșit	X / Y	Lungime segment (** (m)	Punct început	X / Y	Punct sfârșit	X / Y	Lungime segment (** (m)
9	453.371,686 511.720,135	10	453.380,291 511.741,572	23.1	10	453.380,291 511.741,572	11	453.387,827 511.761,53	21.333
11	453.387,827 511.761,53	12	453.397,672 511.781,65	22.4	12	453.397,672 511.781,65	13	453.407,551 511.794,741	16.4
13	453.407,551 511.794,741	14	453.421,896 511.805,009	17.641	14	453.421,896 511.805,009	15	453.432,007 511.809,342	11.0
15	453.432,007 511.809,342	16	453.450,217 511.814,743	18.994	16	453.450,217 511.814,743	17	453.466,326 511.817,82	16.4
17	453.466,326 511.817,82	18	453.492,724 511.821,143	26.606	18	453.492,724 511.821,143	19	453.526,548 511.826,2	34.2
19	453.526,548 511.826,2	20	453.544,882 511.832,384	19.349	20	453.544,882 511.832,384	21	453.570,162 511.844,423	28.0
21	453.570,162 511.844,423	22	453.550,317 511.836,538	21.354	22	453.550,317 511.836,538	23	453.542,282 511.833,346	8.646
23	453.542,282 511.833,346	24	453.527,338 511.828,215	15.8	24	453.527,338 511.828,215	25	453.518,994 511.827,049	8.425
25	453.518,994 511.827,049	26	453.501,263 511.824,57	17.904	26	453.501,263 511.824,57	27	453.486,931 511.822,567	14.471
27	453.486,931 511.822,567	28	453.486,524 511.822,535	0.408	28	453.486,524 511.822,535	29	453.474,99 511.821,624	11.569
29	453.474,99 511.821,624	30	453.470,515 511.821,27	4.49	30	453.470,515 511.821,27	31	453.449,847 511.819,637	20.733
31	453.449,847 511.819,637	32	453.447,491 511.819,333	2.376	32	453.447,491 511.819,333	33	453.437,508 511.818,042	10.065
33	453.437,508 511.818,042	34	453.432,299 511.817,097	5.294	34	453.432,299 511.817,097	35	453.403,62 511.796,016	35.594
35	453.403,62 511.796,016	36	453.386,44 511.765,44	35.072	36	453.386,44 511.765,44	37	453.378,858 511.746,659	20.254
37	453.378,858 511.746,659	38	453.364,317 511.710,354	39.109	38	453.364,317 511.710,354	39	453.363,879 511.709,228	1.208
39	453.363,879 511.709,228	40	453.361,167 511.699,834	9.777	40	453.361,167 511.699,834	1	453.346,061 511.647,504	54.467

** Lungimile segmentelor sunt determinate în planul de proiecție Stereo 70 și sunt rotunjite la 1 milimetru.

*** Distanța dintre puncte este formată din segmente cumulate ce sunt mai mici decât valoarea 1 milimetru.

**DATE DESPRE IMOBILUL NR. 4102**

Oficiul de Cadastru și Publicitate Imobiliară SIBIU
Biroul de Cadastru și Publicitate Imobiliară Medias

A. Partea I. Descrierea imobilului

TEREN Extravilan

Adresa: Jud. Sibiu

Nr. Crt	Nr cadastral Nr. topografic	Suprafața* (mp)	Observații / Referințe
A1		5.800	Sector cadastral:9 Teren neimprejmuit;

B. Partea II. Proprietari și acte

Inscrieri privitoare la dreptul de proprietate și alte drepturi reale		Referințe
/		
Act Administrativ nr. 537/42, din 17/09/2002 emis de CJPSDPAT Sibiu (Titlu de proprietate);		
B1	Intabulare, drept de PROPRIETATE, dobandit prin Reconstituire, cota actuala 1/1 1) VULCAN MARIA 2) MUNTEAN NICOLAE 3) MUNTEAN ROMAN 4) PLESA ANA 5) SERBU FINICA	A1

C. Partea III. SARCINI .

Inscrieri privind dezmembramintele dreptului de proprietate, drepturi reale de garanție și sarcini	Referințe
NU SUNT	

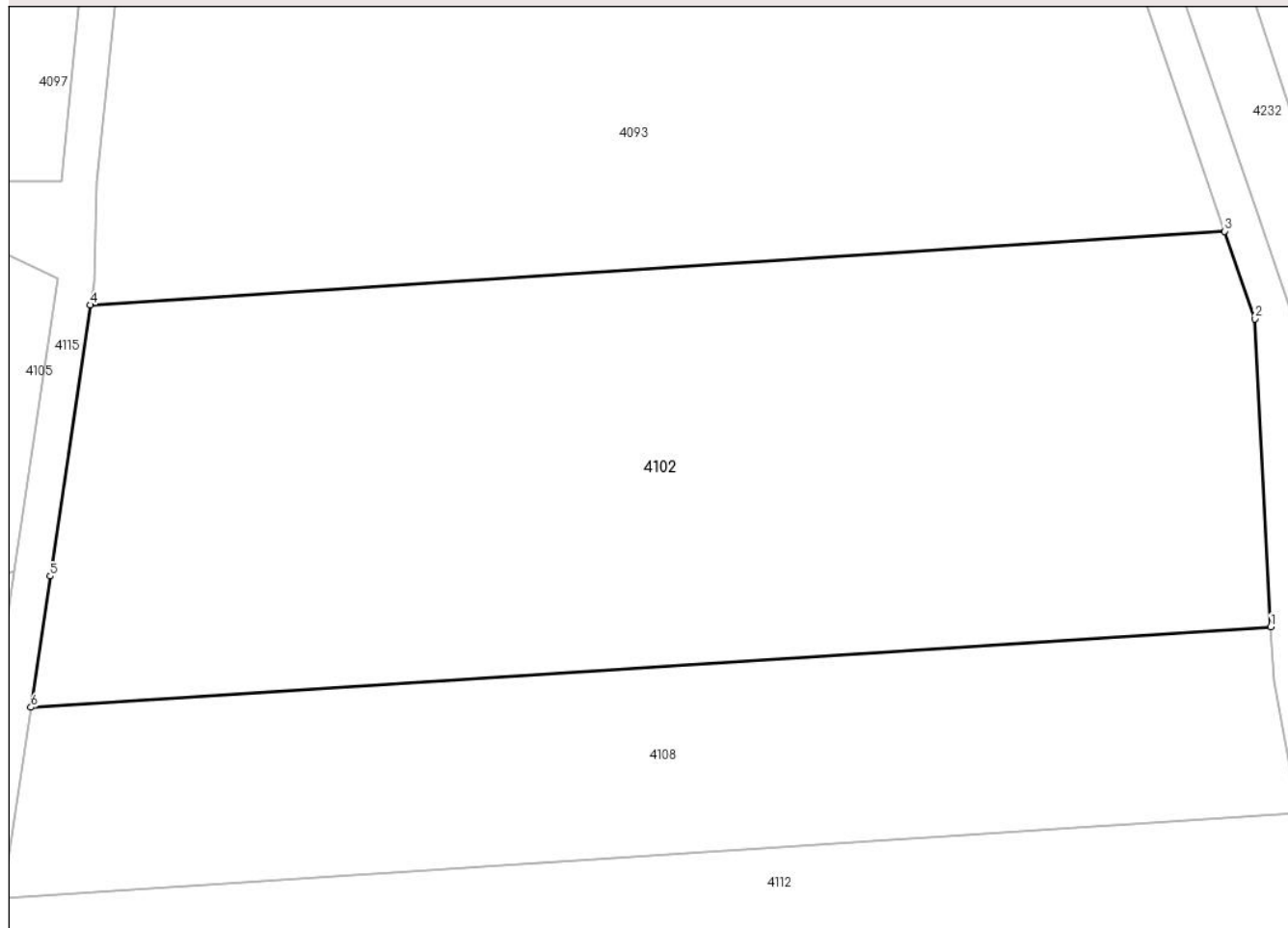
Anexa Nr. 1 La Partea I

Teren

Nr cadastral	Suprafața (mp)*	Observații / Referințe
	5.800	

* Suprafața este determinată în planul de proiecție Stereo 70.

DETALII LINIARE IMOBIL



Date referitoare la teren

Crt	Categorie folosință	Intravilan	Suprafața (mp)	Tarla	Parcelă	Nr. topo	Observații / Referințe
1	arabil	NU	5.800	8	520/17	-	

Lungime Segmente

1) Valorile lungimilor segmentelor sunt obținute din proiecție în plan.

Punct început	X / Y	Punct sfârșit	X / Y	Lungime segment (** (m)
1	453.949,444 511.729,118	2	453.947,682 511.763,059	33.986
2	453.947,682 511.763,059	3	453.944,36 511.772,72	10.216
3	453.944,36 511.772,72	4	453.819,248 511.764,592	125.376
4	453.819,248 511.764,592	5	453.814,826 511.734,692	30.225
5	453.814,826 511.734,692	6	453.812,688 511.720,234	14.615

Punct început	X / Y	Punct sfârşit	X / Y	Lungime segment (** (m)
6	453.812,688 511.720,234	1	453.949,444 511.729,118	137.044

** Lungimile segmentelor sunt determinate în planul de proiecţie Stereo 70 şi sunt rotunjite la 1 milimetru.

*** Distanţa dintre puncte este formată din segmente cumulate ce sunt mai mici decât valoarea 1 milimetru.

**DATE DESPRE IMOBILUL NR. 4103**

Oficiul de Cadastru și Publicitate Imobiliară SIBIU
Biroul de Cadastru și Publicitate Imobiliară Medias

A. Partea I. Descrierea imobilului

TEREN Extravilan

Adresa: Jud. Sibiu

Nr. Crt	Nr cadastral Nr. topografic	Suprafața* (mp)	Observații / Referințe
A1		1.728	Sector cadastral:9 Teren neimprejmuit;

B. Partea II. Proprietari și acte

Inscrieri privitoare la dreptul de proprietate și alte drepturi reale	Referințe
/	
Act Normativ nr. 7, din 13/03/1996 emis de PARLAMENTUL ROMANIEI (lege);	
B1	Inscrierea provizorie, drept de PROPRIETATE, dobandit prin Lege, cota actuala 1/1
	1) COMUNA MOSNA , CIF:4406240, proprietar neidentificat

C. Partea III. SARCINI .

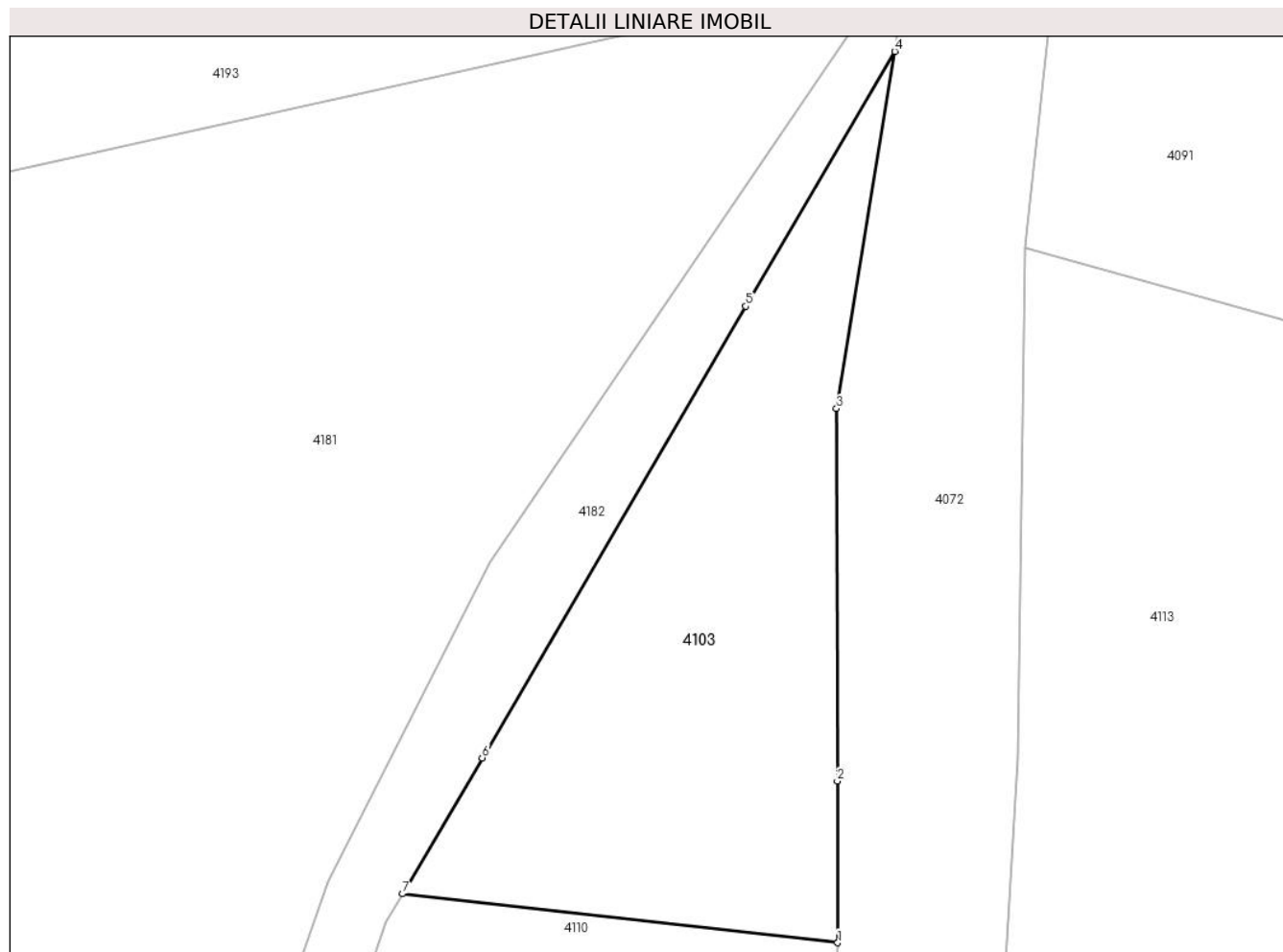
Inscrieri privind dezmembramintele dreptului de proprietate, drepturi reale de garanție și sarcini	Referințe
NU SUNT	

Anexa Nr. 1 La Partea I

Teren

Nr cadastral	Suprafața (mp)*	Observații / Referințe
	1.728	

* Suprafața este determinată în planul de proiecție Stereo 70.



Date referitoare la teren

Crt	Categorie folosință	Intravilan	Suprafața (mp)	Tarla	Parcelă	Nr. topo	Observații / Referințe
1	arabil	NU	1.728	8	583/1/1	-	

Lungime Segmente

1) Valorile lungimilor segmentelor sunt obținute din proiecție în plan.

Punct început	X / Y	Punct sfârșit	X / Y	Lungime segment (** (m)
1	453.171,369 511.712,224	2	453.171,332 511.728,081	15.857
2	453.171,332 511.728,081	3	453.171,245 511.764,616	36.535
3	453.171,245 511.764,616	4	453.176,977 511.799,628	35.478
4	453.176,977 511.799,628	5	453.162,358 511.774,635	28.954
5	453.162,358 511.774,635	6	453.136,457 511.730,354	51.3

Punct început	X / Y	Punct sfârșit	X / Y	Lungime segment (** (m)
6	453.136,457 511.730,354	7	453.128,656 511.717,018	15.45
7	453.128,656 511.717,018	1	453.171,369 511.712,224	42.981

** Lungimile segmentelor sunt determinate în planul de proiecție Stereo 70 și sunt rotunjite la 1 milimetru.

*** Distanța dintre puncte este formată din segmente cumulate ce sunt mai mici decât valoarea 1 milimetru.

**DATE DESPRE IMOBILUL NR. 4104**

Oficiul de Cadastru și Publicitate Imobiliară SIBIU
Biroul de Cadastru și Publicitate Imobiliară Medias

A. Partea I. Descrierea imobilului

TEREN Extravilan

Adresa: Jud. Sibiu

Nr. Crt	Nr cadastral Nr. topografic	Suprafața* (mp)	Observații / Referințe
A1		3.100	Sector cadastral:9 Teren neimprejmuit;

B. Partea II. Proprietari și acte

Inscrieri privitoare la dreptul de proprietate și alte drepturi reale	Referințe
/	
Act Administrativ nr. 595/42, din 13/03/2003 emis de CJPSDPAT Sibiu (Titlu de proprietate);	
B1	A1
Intabulare, drept de PROPRIETATE, dobandit prin Constituire, cota actuala 1/1 1) CERCEA MARIA	

C. Partea III. SARCINI .

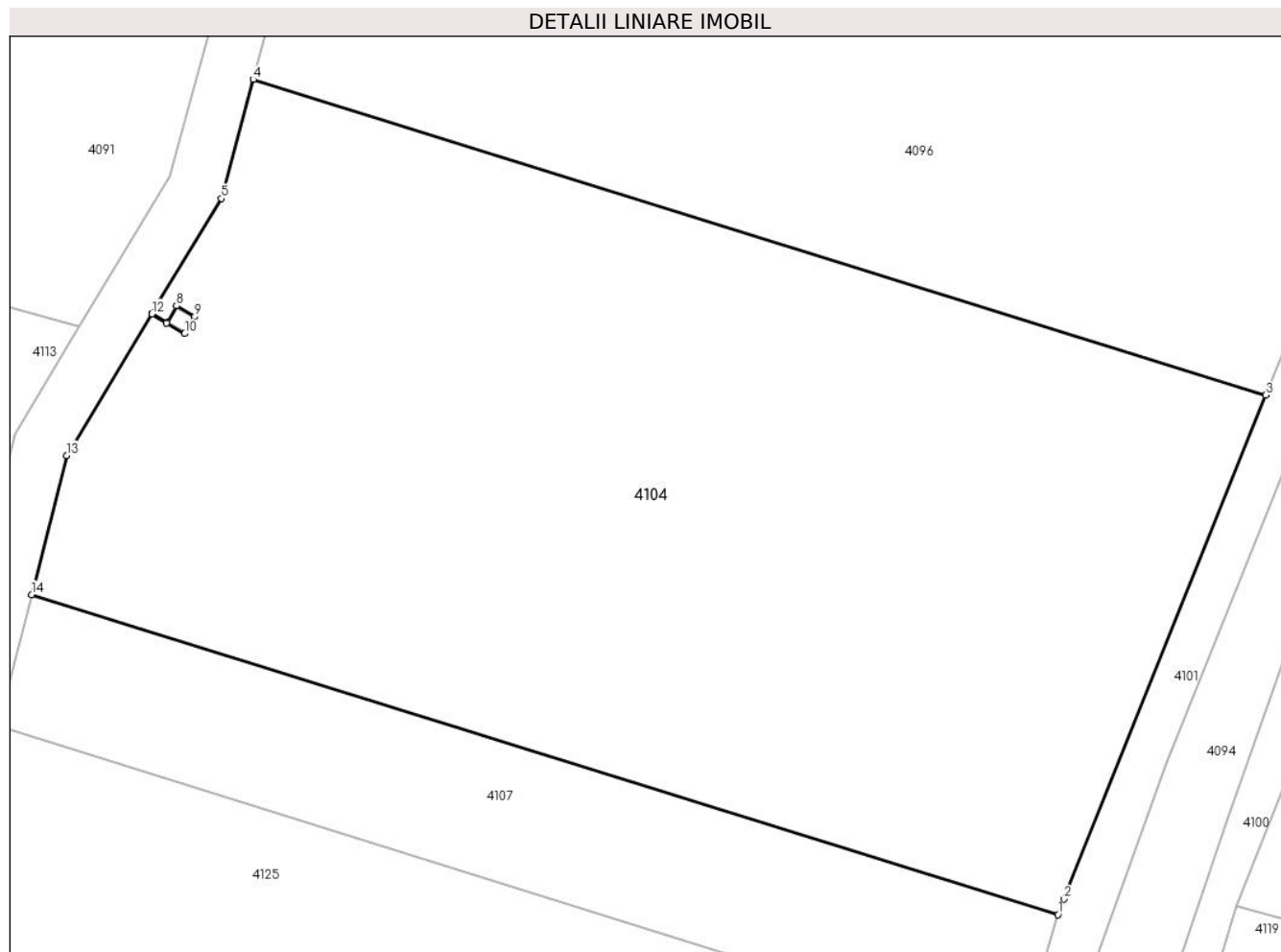
Inscrieri privind dezmembramintele dreptului de proprietate, drepturi reale de garanție și sarcini	Referințe
NU SUNT	

Anexa Nr. 1 La Partea I

Teren

Nr cadastral	Suprafața (mp)*	Observații / Referințe
	3.100	

* Suprafața este determinată în planul de proiecție Stereo 70.



Date referitoare la teren

Crt	Categorie folosință	Intra vilan	Suprafața (mp)	Tarla	Parcelă	Nr. topo	Observații / Referințe
1	arabil	NU	3.100	8	560/2	-	

Lungime Segmente

1) Valorile lungimilor segmentelor sunt obținute din proiecție în plan.

Punct început	X / Y	Punct sfârșit	X / Y	Lungime segment (** (m)
1	453.363,879 511.709,228	2	453.364,317 511.710,354	1.208
2	453.364,317 511.710,354	3	453.378,858 511.746,659	39.109
3	453.378,858 511.746,659	4	453.305,83 511.769,401	76.486
4	453.305,83 511.769,401	5	453.303,524 511.760,829	8.876
5	453.303,524 511.760,829	6	453.298,532 511.752,554	9.665

Punct început	X / Y	Punct sfârşit	X / Y	Lungime segment (** (m)
6	453.298,532 511.752,554	7	453.299,605 511.751,906	1.254
7	453.299,605 511.751,906	8	453.300,302 511.753,087	1.371
8	453.300,302 511.753,087	9	453.301,611 511.752,314	1.52
9	453.301,611 511.752,314	10	453.300,89 511.751,091	1.42
10	453.300,89 511.751,091	11	453.299,58 511.751,863	1.521
11	453.299,58 511.751,863	12	453.298,506 511.752,511	1.255
12	453.298,506 511.752,511	13	453.292,357 511.742,318	11.904
13	453.292,357 511.742,318	14	453.289,845 511.732,283	10.345
14	453.289,845 511.732,283	1	453.363,879 511.709,228	77.541

** Lungimile segmentelor sunt determinate în planul de proiecție Stereo 70 și sunt rotunjite la 1 milimetru.

*** Distanța dintre puncte este formată din segmente cumulate ce sunt mai mici decât valoarea 1 milimetru.

**DATE DESPRE IMOBILUL NR. 4105**

Oficiul de Cadastru și Publicitate Imobiliară SIBIU
Biroul de Cadastru și Publicitate Imobiliară Medias

A. Partea I. Descrierea imobilului

TEREN Extravilan

Adresa: Jud. Sibiu

Nr. Crt	Nr cadastral Nr. topografic	Suprafața* (mp)	Observații / Referințe
A1	101433	11.100	Sector cadastral:9 Teren neimprejmuit;

B. Partea II. Proprietari și acte

Inscrieri privitoare la dreptul de proprietate și alte drepturi reale		Referințe
/		
Act Notarial nr. 116, din 20/01/2010 emis de N.P. FLORENTINA LOHAN (act de partaj);		
B1	Intabulare, drept de PROPRIETATE, dobandit prin Conventie, cota actuala 3700/11100 1) SELAR ANA, PERSOANA DECEDATA DEFUNCT:Da	A1
B2	Intabulare, drept de PROPRIETATE, dobandit prin Conventie, cota actuala 3700/11100 1) GHEBENEI TOADER	A1
B3	Intabulare, drept de PROPRIETATE, dobandit prin Conventie, cota actuala 3700/11100 1) LATCU RODICA	A1

C. Partea III. SARCINI .

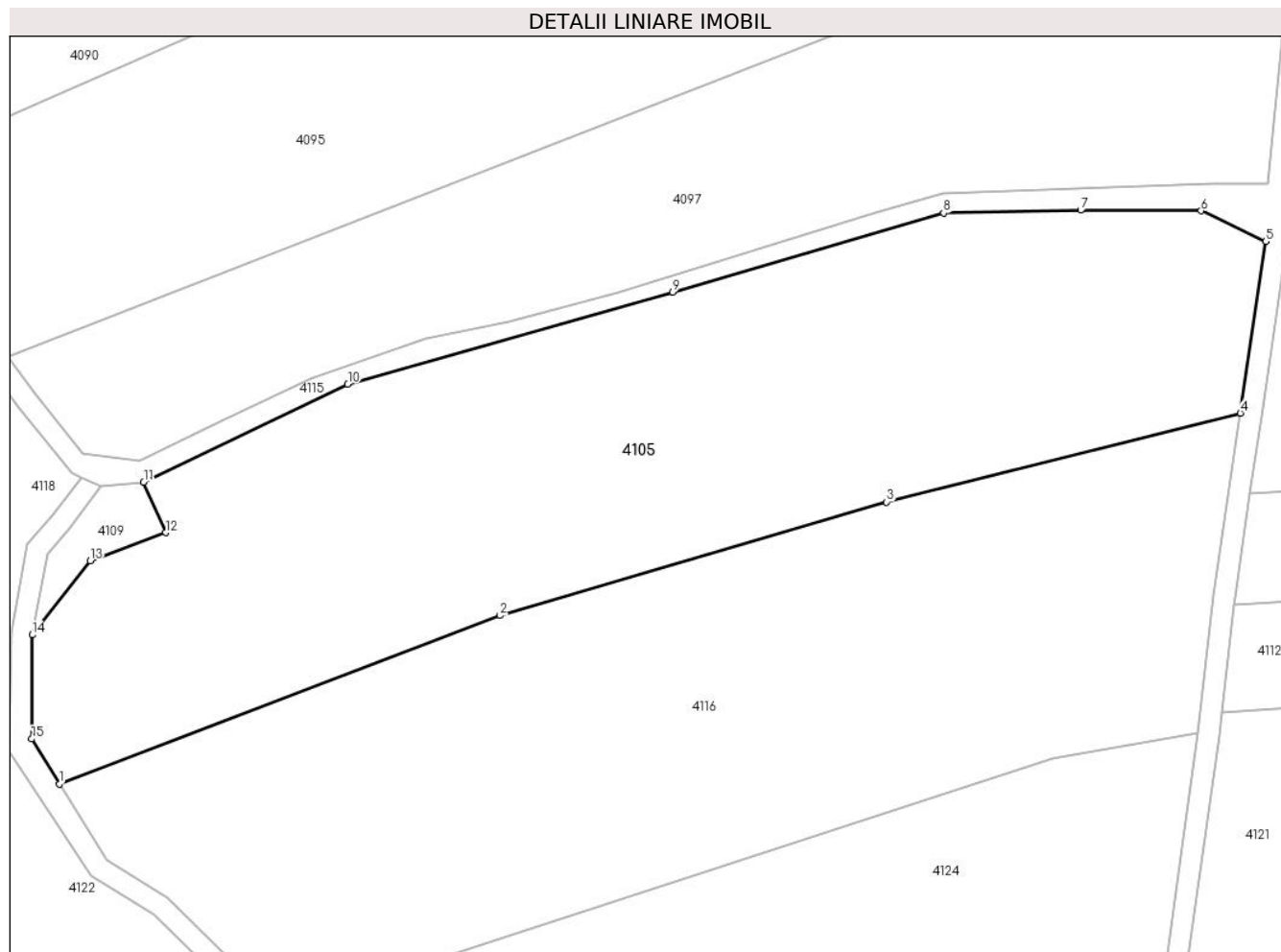
Inscrieri privind dezmembramintele dreptului de proprietate, drepturi reale de garanție și sarcini	Referințe
NU SUNT	

Anexa Nr. 1 La Partea I

Teren

Nr cadastral	Suprafața (mp)*	Observații / Referințe
101433	11.100	

* Suprafața este determinată în planul de proiecție Stereo 70.



Date referitoare la teren

Crt	Categorie folosință	Intravilan	Suprafața (mp)	Tarla	Parcelă	Nr. topo	Observații / Referințe
1	arabil	NU	11.100	8	536/16	-	

Lungime Segmente

1) Valorile lungimilor segmentelor sunt obținute din proiecție în plan.

Punct început	X / Y	Punct sfârșit	X / Y	Lungime segment (** (m)
1	453.588,986 511.665,681	2	453.671,766 511.697,29	88.61
2	453.671,766 511.697,29	3	453.744,416 511.718,608	75.713
3	453.744,416 511.718,608	4	453.810,869 511.735,277	68.512
4	453.810,869 511.735,277	5	453.815,636 511.767,515	32.589
5	453.815,636 511.767,515	6	453.803,484 511.773,241	13.434

Punct început	X / Y	Punct sfârșit	X / Y	Lungime segment (** (m)
6	453.803,484 511.773,241	7	453.780,876 511.773,372	22.607
7	453.780,876 511.773,372	8	453.755,119 511.772,841	25.763
8	453.755,119 511.772,841	9	453.704,231 511.757,949	53.022
9	453.704,231 511.757,949	10	453.643,162 511.740,755	63.443
10	453.643,162 511.740,755	11	453.604,802 511.722,318	42.561
11	453.604,802 511.722,318	12	453.608,962 511.712,848	10.343
12	453.608,962 511.712,848	13	453.594,769 511.707,565	15.144
13	453.594,769 511.707,565	14	453.583,892 511.693,666	17.649
14	453.583,892 511.693,666	15	453.583,772 511.674,13	19.537
15	453.583,772 511.674,13	1	453.588,986 511.665,681	9.928

** Lungimile segmentelor sunt determinate în planul de proiecție Stereo 70 și sunt rotunjite la 1 milimetru.

*** Distanța dintre puncte este formată din segmente cumulate ce sunt mai mici decât valoarea 1 milimetru.

**DATE DESPRE IMOBILUL NR. 4106**

Oficiul de Cadastru și Publicitate Imobiliară SIBIU
Biroul de Cadastru și Publicitate Imobiliară Medias

A. Partea I. Descrierea imobilului

TEREN Extravilan

Adresa: Jud. Sibiu

Nr. Crt	Nr cadastral Nr. topografic	Suprafața* (mp)	Observații / Referințe
A1		1.164	Sector cadastral:9 Teren neimprejmuit;

B. Partea II. Proprietari și acte

Inscrieri privitoare la dreptul de proprietate și alte drepturi reale		Referințe
/		
Act Normativ nr. 7, din 13/03/1996 emis de PARLAMENTUL ROMANIEI (lege);		
B1	Inscrierea provizorie, drept de PROPRIETATE, dobandit prin Lege, cota actuala 1/1 1) COMUNA MOSNA , CIF:4406240, proprietar neidentificat	A1

C. Partea III. SARCINI .

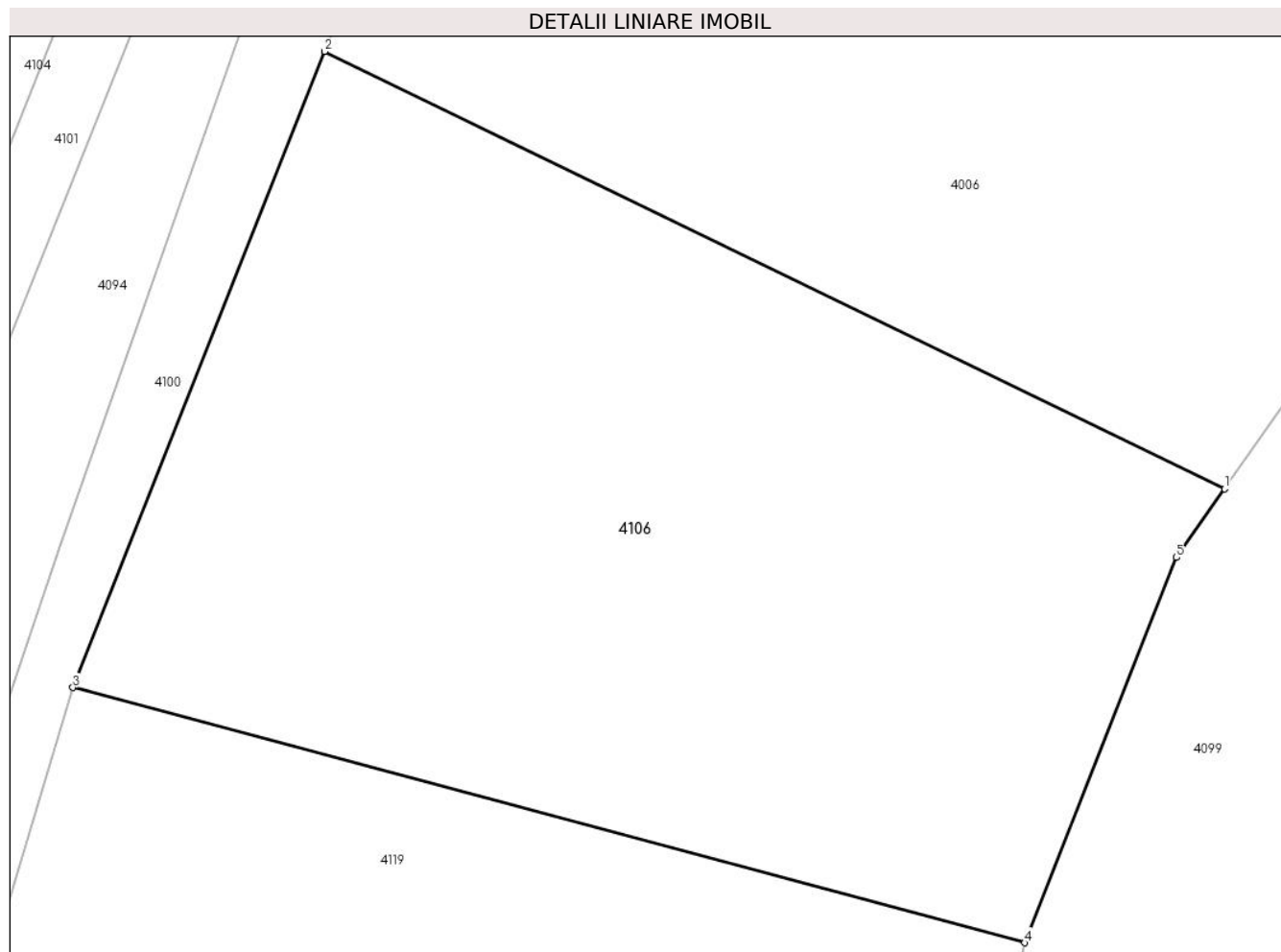
Inscrieri privind dezmembramintele dreptului de proprietate, drepturi reale de garanție și sarcini	Referințe
NU SUNT	

Anexa Nr. 1 La Partea I

Teren

Nr cadastral	Suprafața (mp)*	Observații / Referințe
	1.164	

* Suprafața este determinată în planul de proiecție Stereo 70.



Date referitoare la teren

Crt	Categorie folosință	Intravilan	Suprafața (mp)	Tarla	Parcelă	Nr. topo	Observații / Referințe
1	arabil	NU	1.164	8	540/2/3	-	

Lungime Segmente

1) Valorile lungimilor segmentelor sunt obținute din proiecție în plan.

Punct început	X / Y	Punct sfârșit	X / Y	Lungime segment (** (m)
1	453.428,376 511.718,766	2	453.388,0 511.738,367	44.882
2	453.388,0 511.738,367	3	453.376,703 511.709,853	30.67
3	453.376,703 511.709,853	4	453.419,414 511.698,417	44.215
4	453.419,414 511.698,417	5	453.426,219 511.715,685	18.56
5	453.426,219 511.715,685	1	453.428,376 511.718,766	3.761

**** Lungimile segmentelor sunt determinate în planul de proiecție Stereo 70 și sunt rotunjite la 1 milimetru.**

***** Distanța dintre puncte este formată din segmente cumulate ce sunt mai mici decât valoarea 1 milimetru.**

**DATE DESPRE IMOBILUL NR. 4107**

Oficiul de Cadastru și Publicitate Imobiliară SIBIU
Biroul de Cadastru și Publicitate Imobiliară Medias

A. Partea I. Descrierea imobilului

TEREN Extravilan

Adresa: Jud. Sibiu

Nr. Crt	Nr cadastral Nr. topografic	Suprafața* (mp)	Observații / Referințe
A1		756	Sector cadastral:9 Teren neimprejmuit;

B. Partea II. Proprietari și acte

Inscrieri privitoare la dreptul de proprietate și alte drepturi reale	Referințe
/	
Act Administrativ nr. 855/42, din 15/04/2003 emis de CJPSDPAT Sibiu (Titlu de proprietate);	
B1	A1
Intabulare, drept de PROPRIETATE, dobandit prin Constituire, cota actuala 1/1 1) CERCEA MARIA	

C. Partea III. SARCINI .

Inscrieri privind dezmembramintele dreptului de proprietate, drepturi reale de garanție și sarcini	Referințe
NU SUNT	

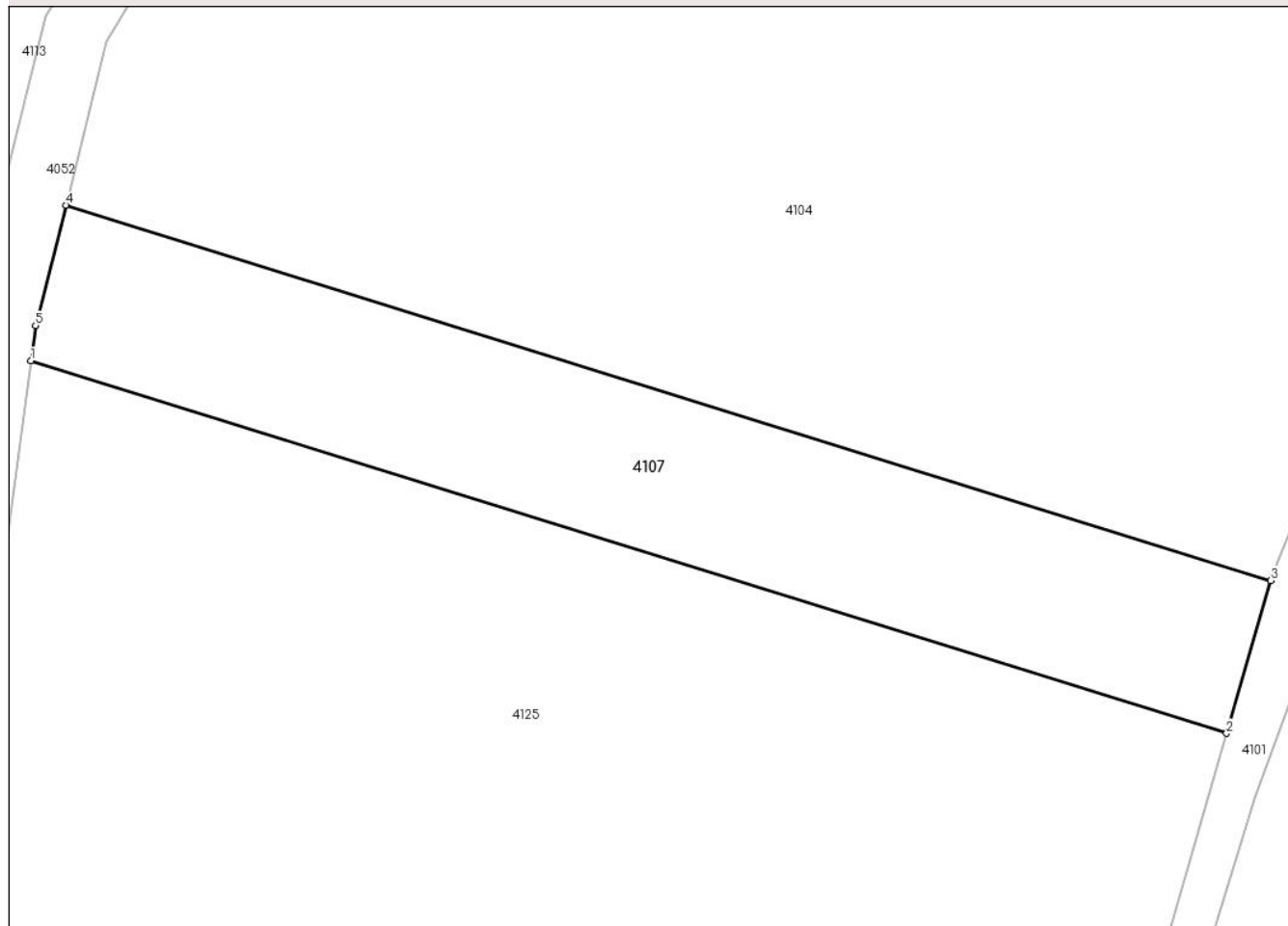
Anexa Nr. 1 La Partea I

Teren

Nr cadastral	Suprafața (mp)*	Observații / Referințe
	756	

* Suprafața este determinată în planul de proiecție Stereo 70.

DETALII LINIARE IMOBIL



Date referitoare la teren

Crt	Categorie folosință	Intra vilan	Suprafața (mp)	Tarla	Parcelă	Nr. topo	Observații / Referințe
1	arabil	NU	756	8	560/2/1	-	

Lungime Segmente

1) Valorile lungimilor segmentelor sunt obținute din proiecție în plan.

Punct început	X / Y	Punct sfârșit	X / Y	Lungime segment (** (m)
1	453.287,7 511.722,712	2	453.361,167 511.699,834	76.947
2	453.361,167 511.699,834	3	453.363,879 511.709,228	9.777
3	453.363,879 511.709,228	4	453.289,845 511.732,283	77.541
4	453.289,845 511.732,283	5	453.287,993 511.724,881	7.63
5	453.287,993 511.724,881	1	453.287,7 511.722,712	2.188

**** Lungimile segmentelor sunt determinate în planul de proiecție Stereo 70 și sunt rotunjite la 1 milimetru.**

***** Distanța dintre puncte este formată din segmente cumulate ce sunt mai mici decât valoarea 1 milimetru.**

**DATE DESPRE IMOBILUL NR. 4108**

Oficiul de Cadastru și Publicitate Imobiliară SIBIU
Biroul de Cadastru și Publicitate Imobiliară Medias

A. Partea I. Descrierea imobilului

TEREN Extravilan

Adresa: Jud. Sibiu

Nr. Crt	Nr cadastral Nr. topografic	Suprafața* (mp)	Observații / Referințe
A1		2.900	Sector cadastral:9 Teren neimprejmuit;

B. Partea II. Proprietari și acte

Inscrieri privitoare la dreptul de proprietate și alte drepturi reale		Referințe
/		
Act Notarial nr. 39, din 02/06/2009 emis de N.P. DANIELA HELJU (certificat de mostenitor);		
B1	Intabulare, drept de PROPRIETATE, dobandit prin Succesiune, cota actuala 1/4 1) SAMU ERZSEBET	A1
B2	Intabulare, drept de PROPRIETATE, dobandit prin Succesiune, cota actuala 3/4 1) SAMU ROMULUS	A1

C. Partea III. SARCINI .

Inscrieri privind dezmembramintele dreptului de proprietate, drepturi reale de garanție și sarcini	Referințe
NU SUNT	

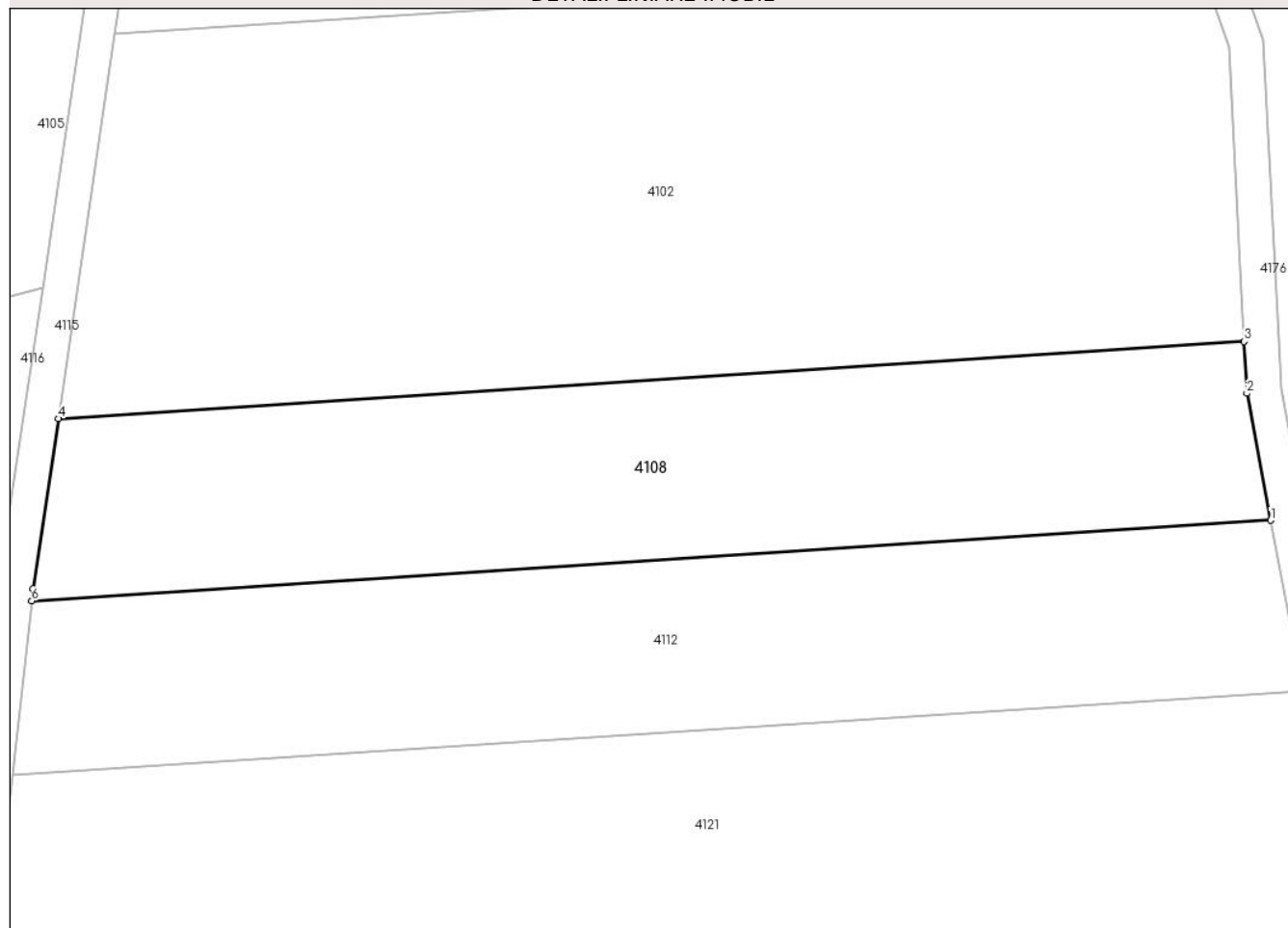
Anexa Nr. 1 La Partea I

Teren

Nr cadastral	Suprafața (mp)*	Observații / Referințe
	2.900	

* Suprafața este determinată în planul de proiecție Stereo 70.

DETALII LINIARE IMOBIL



Date referitoare la teren

Crt	Categorie folosință	Intra vilan	Suprafața (mp)	Tarla	Parcelă	Nr. topo	Observații / Referințe
1	arabil	NU	2.900	8	520/16	-	

Lungime Segmente

1) Valorile lungimilor segmentelor sunt obținute din proiecție în plan.

Punct început	X / Y	Punct sfârșit	X / Y	Lungime segment (** (m)
1	453.952,506 511.708,536	2	453.949,753 511.723,162	14.883
2	453.949,753 511.723,162	3	453.949,444 511.729,118	5.964
3	453.949,444 511.729,118	4	453.812,688 511.720,234	137.044
4	453.812,688 511.720,234	5	453.809,791 511.700,64	19.807
5	453.809,791 511.700,64	6	453.809,634 511.699,255	1.394

Punct început	X / Y	Punct sfârșit	X / Y	Lungime segment (** (m)
6	453.809,634 511.699,255	1	453.952,506 511.708,536	143.173

** Lungimile segmentelor sunt determinate în planul de proiecție Stereo 70 și sunt rotunjite la 1 milimetru.

*** Distanța dintre puncte este formată din segmente cumulate ce sunt mai mici decât valoarea 1 milimetru.

**DATE DESPRE IMOBILUL NR. 4109**

Oficiul de Cadastru și Publicitate Imobiliară SIBIU
Biroul de Cadastru și Publicitate Imobiliară Medias

A. Partea I. Descrierea imobilului

TEREN Extravilan

Adresa: Jud. Sibiu

Nr. Crt	Nr cadastral Nr. topografic	Suprafața* (mp)	Observații / Referințe
A1		251	Sector cadastral:9 Teren neimprejmuit;

B. Partea II. Proprietari și acte

Inscrieri privitoare la dreptul de proprietate și alte drepturi reale		Referințe
/		
Act Normativ nr. 7, din 13/03/1996 emis de PARLAMENTUL ROMANIEI (lege);		
B1	Inscrierea provizorie, drept de PROPRIETATE, dobandit prin Lege, cota actuala 1/1 1) COMUNA MOSNA , CIF:4406240, proprietar neidentificat	A1

C. Partea III. SARCINI .

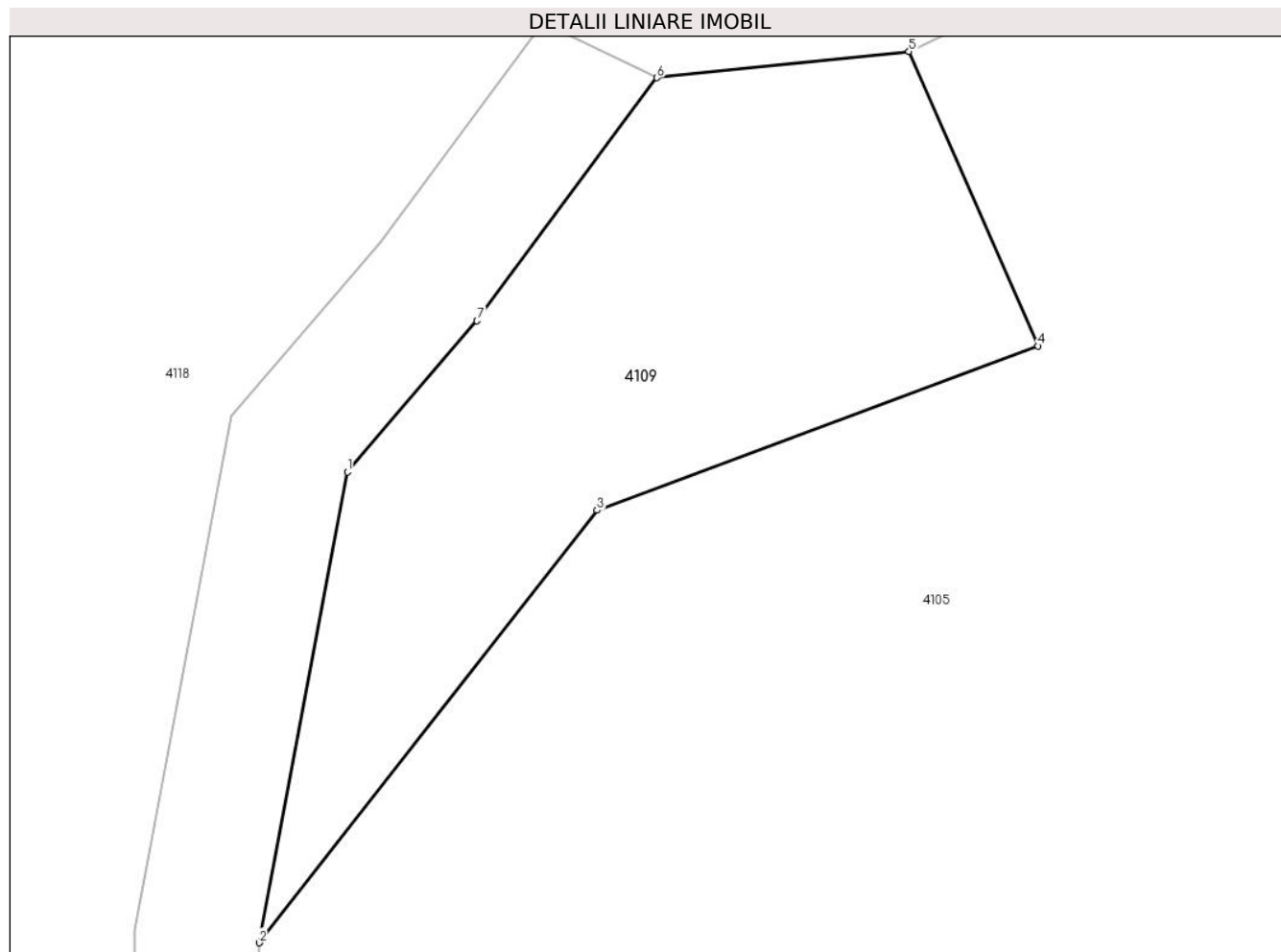
Inscrieri privind dezmembramintele dreptului de proprietate, drepturi reale de garanție și sarcini	Referințe
NU SUNT	

Anexa Nr. 1 La Partea I

Teren

Nr cadastral	Suprafața (mp)*	Observații / Referințe
	251	

* Suprafața este determinată în planul de proiecție Stereo 70.



Date referitoare la teren

Crt	Categorie folosință	Intra vilan	Suprafața (mp)	Tarla	Parcelă	Nr. topo	Observații / Referințe
1	faneata	NU	251	8	533	-	

Lungime Segmente

1) Valorile lungimilor segmentelor sunt obținute din proiecție în plan.

Punct început	X / Y	Punct sfârșit	X / Y	Lungime segment (** (m)
1	453.586,731 511.708,803	2	453.583,892 511.693,666	15.4
2	453.583,892 511.693,666	3	453.594,769 511.707,565	17.649
3	453.594,769 511.707,565	4	453.608,962 511.712,848	15.144
4	453.608,962 511.712,848	5	453.604,802 511.722,318	10.343
5	453.604,802 511.722,318	6	453.596,692 511.721,468	8.154

Punct început	X / Y	Punct sfârșit	X / Y	Lungime segment (** (m)
6	453.596,692 511.721,468	7	453.590,899 511.713,659	9.723
7	453.590,899 511.713,659	1	453.586,731 511.708,803	6.4

** Lungimile segmentelor sunt determinate în planul de proiecție Stereo 70 și sunt rotunjite la 1 milimetru.

*** Distanța dintre puncte este formată din segmente cumulate ce sunt mai mici decât valoarea 1 milimetru.

**DATE DESPRE IMOBILUL NR. 4110**

Oficiul de Cadastru și Publicitate Imobiliară SIBIU
Biroul de Cadastru și Publicitate Imobiliară Medias

A. Partea I. Descrierea imobilului

TEREN Extravilan

Adresa: Jud. Sibiu

Nr. Crt	Nr cadastral Nr. topografic	Suprafața* (mp)	Observații / Referințe
A1		2.000	Sector cadastral:9 Teren neimprejmuit;

B. Partea II. Proprietari și acte

Inscrieri privitoare la dreptul de proprietate și alte drepturi reale		Referințe
/		
Act Notarial nr. 69, din 27/05/2015 emis de N.P. CRISTEA CAMELIA LILIANA (certificat de mostenitor);		
B1	Intabulare, drept de PROPRIETATE, dobandit prin Succesiune, cota actuala 1/2 1) COMIZA IOAN	A1
B2	Intabulare, drept de PROPRIETATE, dobandit prin Succesiune, cota actuala 1/2 1) COMIZA EUFIMIA, PERSOANA DECEDATA DEFUNCT:Da	A1

C. Partea III. SARCINI .

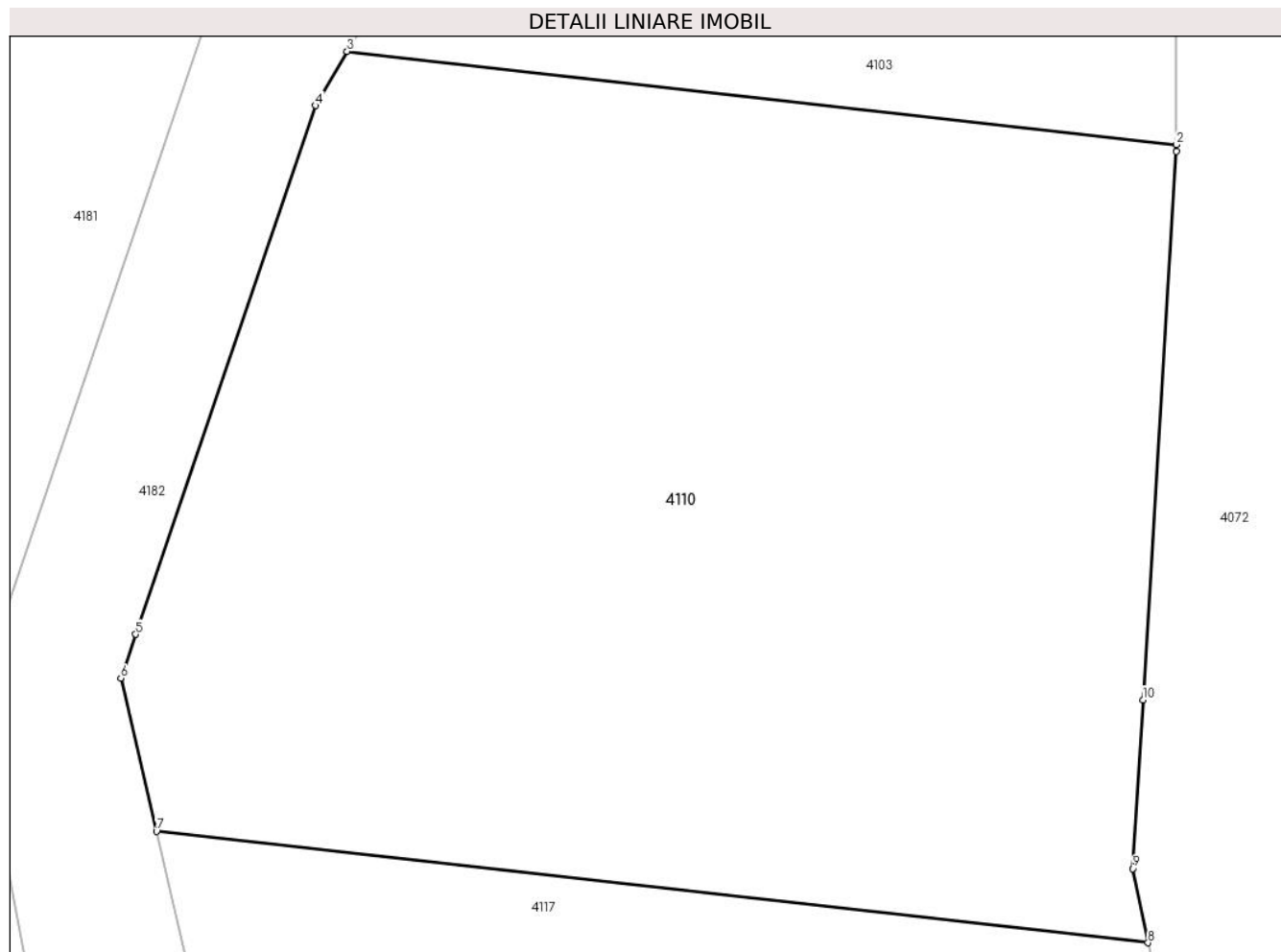
Inscrieri privind dezmembramintele dreptului de proprietate, drepturi reale de garanție și sarcini	Referințe
NU SUNT	

Anexa Nr. 1 La Partea I

Teren

Nr cadastral	Suprafața (mp)*	Observații / Referințe
	2.000	

* Suprafața este determinată în planul de proiecție Stereo 70.



Date referitoare la teren

Crt	Categorie folosință	Intravilan	Suprafața (mp)	Tarla	Parcelă	Nr. topo	Observații / Referințe
1	arabil	NU	2.000	8	583/11	-	

Lungime Segmente

1) Valorile lungimilor segmentelor sunt obținute din proiecție în plan.

Punct început	X / Y	Punct sfârșit	X / Y	Lungime segment (** (m)
1	453.171,37 511.711,865	2	453.171,369 511.712,224	0.359
2	453.171,369 511.712,224	3	453.128,656 511.717,018	42.981
3	453.128,656 511.717,018	4	453.127,027 511.714,232	3.227
4	453.127,027 511.714,232	5	453.117,764 511.687,035	28.731
5	453.117,764 511.687,035	6	453.116,995 511.684,776	2.386

Punct început	X / Y	Punct sfârșit	X / Y	Lungime segment (** (m)
6	453.116,995 511.684,776	7	453.118,836 511.676,896	8.092
7	453.118,836 511.676,896	8	453.169,903 511.671,165	51.388
8	453.169,903 511.671,165	9	453.169,112 511.674,983	3.899
9	453.169,112 511.674,983	10	453.169,643 511.683,654	8.687
10	453.169,643 511.683,654	1	453.171,37 511.711,865	28.264

** Lungimile segmentelor sunt determinate în planul de proiecție Stereo 70 și sunt rotunjite la 1 milimetru.

*** Distanța dintre puncte este formată din segmente cumulate ce sunt mai mici decât valoarea 1 milimetru.

**DATE DESPRE IMOBILUL NR. 4111**

Oficiul de Cadastru și Publicitate Imobiliară SIBIU
Biroul de Cadastru și Publicitate Imobiliară Medias

A. Partea I. Descrierea imobilului

TEREN Extravilan

Adresa: Jud. Sibiu

Nr. Crt	Nr cadastral Nr. topografic	Suprafața* (mp)	Observații / Referințe
A1	101419	4.600	Sector cadastral:9 Teren neimprejmuit;

B. Partea II. Proprietari și acte

Inscrieri privitoare la dreptul de proprietate și alte drepturi reale		Referințe
18490 / 09/09/2019		
Hotarare Judecatoreasca nr. SENTINTA CIVILA NR 1762 IN DOSAR NR 1486/257/2015, din 14/10/2015 emis de JUDECATORIA MEDIAS, definitivă;		
B1	Intabulare, drept de PROPRIETATE, cumpărare, dobandit prin Hotarare Judecatoreasca, cota actuala 1/1 1) COMIZA IOAN	A1
Act Normativ nr. 17, din 07/03/2014 emis de Parlamentul României;		
B2	Imobil aflat sub incidenta art. 3 alin.(1) din Legea 17/2014	A1

C. Partea III. SARCINI .

Inscrieri privind dezmembramintele dreptului de proprietate, drepturi reale de garanție și sarcini	Referințe
NU SUNT	


Anexa Nr. 1 La Partea I

Teren

Nr cadastral	Suprafața (mp)*	Observații / Referințe
101419	4.600	

* Suprafața este determinată în planul de proiecție Stereo 70.

DETALII LINIARE IMOBIL



Date referitoare la teren

Crt	Categorie folosință	Intra vilan	Suprafața (mp)	Tarla	Parcelă	Nr. topo	Observații / Referințe
1	arabil	NU	4.600	8	336/1	-	

Lungime Segmente

1) Valorile lungimilor segmentelor sunt obținute din proiecție în plan.

Punct început	X / Y	Punct sfârșit	X / Y	Lungime segment (** (m)
1	453.431,887 511.663,866	2	453.423,194 511.642,444	23.119
2	453.423,194 511.642,444	3	453.483,403 511.682,648	72.399
3	453.483,403 511.682,648	4	453.508,292 511.693,738	27.248
4	453.508,292 511.693,738	5	453.538,856 511.704,542	32.416
5	453.538,856 511.704,542	6	453.558,541 511.710,578	20.59

Punct început	X / Y	Punct sfârşit	X / Y	Lungime segment (** (m)
6	453.558,541 511.710,578	7	453.553,595 511.745,218	34.991
7	453.553,595 511.745,218	8	453.517,42 511.735,632	37.423
8	453.517,42 511.735,632	9	453.500,805 511.729,897	17.577
9	453.500,805 511.729,897	10	453.459,101 511.706,452	47.842
10	453.459,101 511.706,452	11	453.441,548 511.684,986	27.729
11	453.441,548 511.684,986	1	453.431,887 511.663,866	23.225

** Lungimile segmentelor sunt determinate în planul de proiecție Stereo 70 și sunt rotunjite la 1 milimetru.

*** Distanța dintre puncte este formată din segmente cumulate ce sunt mai mici decât valoarea 1 milimetru.

**DATE DESPRE IMOBILUL NR. 4112**

Oficiul de Cadastru și Publicitate Imobiliară SIBIU
Biroul de Cadastru și Publicitate Imobiliară Medias

A. Partea I. Descrierea imobilului

TEREN Extravilan

Adresa: Jud. Sibiu

Nr. Crt	Nr cadastral Nr. topografic	Suprafața* (mp)	Observații / Referințe
A1		2.900	Sector cadastral:9 Teren neimprejmuit;

B. Partea II. Proprietari și acte

Inscrieri privitoare la dreptul de proprietate și alte drepturi reale		Referințe
/		
Act Administrativ nr. 593/42, din 31/10/2002 emis de CJPSDPAT Sibiu (Titlu de proprietate);		
B1	Intabulare, drept de PROPRIETATE, dobandit prin Reconstituire, cota actuala 1/1 1) FAUR LEONTINA 2) SELAR NICOLAE	A1

C. Partea III. SARCINI .

Inscrieri privind dezmembramintele dreptului de proprietate, drepturi reale de garanție și sarcini	Referințe
NU SUNT	

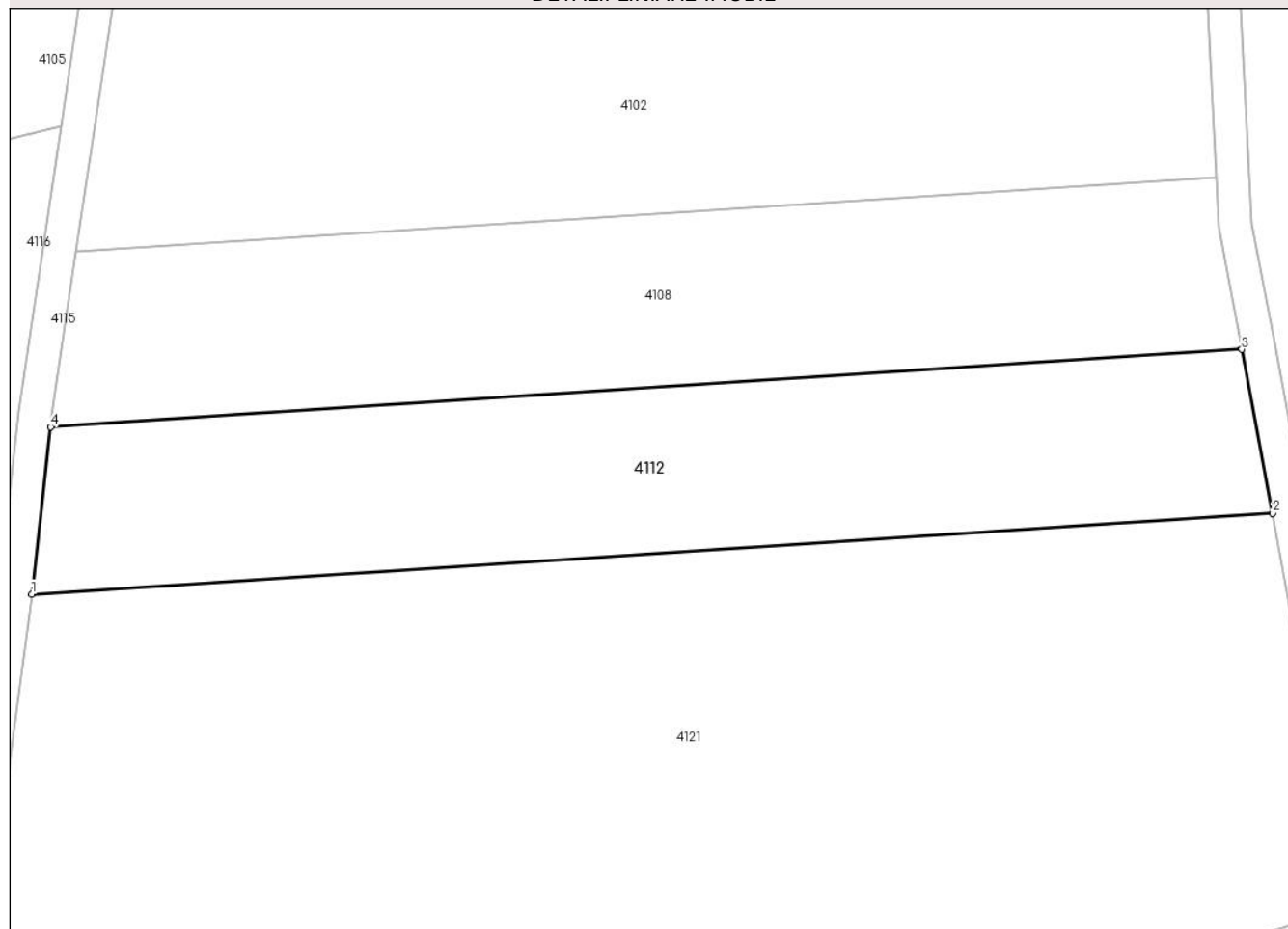
Anexa Nr. 1 La Partea I

Teren

Nr cadastral	Suprafața (mp)*	Observații / Referințe
	2.900	

* Suprafața este determinată în planul de proiecție Stereo 70.

DETALII LINIARE IMOBIL



Date referitoare la teren

Crt	Categorie folosință	Intravilan	Suprafața (mp)	Tarla	Parcelă	Nr. topo	Observații / Referințe
1	arabil	NU	2.900	8	520/15/1	-	Nr. parcela 520/15 gresit in TP

Lungime Segmente

1) Valorile lungimilor segmentelor sunt obținute din proiecție în plan.

Punct început	X / Y	Punct sfârșit	X / Y	Lungime segment (** (m)
1	453.807,366 511.679,223	2	453.956,205 511.688,892	149.152
2	453.956,205 511.688,892	3	453.952,506 511.708,536	19.989
3	453.952,506 511.708,536	4	453.809,634 511.699,255	143.173
4	453.809,634 511.699,255	1	453.807,366 511.679,223	20.16

** Lungimile segmentelor sunt determinate în planul de proiecție Stereo 70 și sunt rotunjite la 1 milimetru.

***** Distanţa dintre puncte este formată din segmente cumulate ce sunt mai mici decât valoarea 1 milimetru.**

**DATE DESPRE IMOBILUL NR. 4113**

Oficiul de Cadastru și Publicitate Imobiliară SIBIU
Biroul de Cadastru și Publicitate Imobiliară Medias

A. Partea I. Descrierea imobilului

TEREN Necunoscut

Adresa: Loc. Mosna, Jud. Sibiu

Nr. Crt	Nr cadastral Nr. topografic	Suprafața* (mp)	Observații / Referințe
A1		15.400	Sector cadastral:9 Teren neimprejmuit;

B. Partea II. Proprietari și acte

Inscrieri privitoare la dreptul de proprietate și alte drepturi reale	Referințe
/	
Act Administrativ nr. 660/42, din 11/12/2002 emis de CJPSDPAT Sibiu (Titlu de proprietate);	
B1	A1
Intabulare, drept de PROPRIETATE, dobandit prin Reconstituire, cota actuala 1/1	
1) GANEA VICTORIA , PERSOANA DECEDATA DEFUNCT:Da	
2) DIAC AUREL	
3) BANEA LETITIA , PERSOANA DECEDATA DEFUNCT:Da	

C. Partea III. SARCINI .

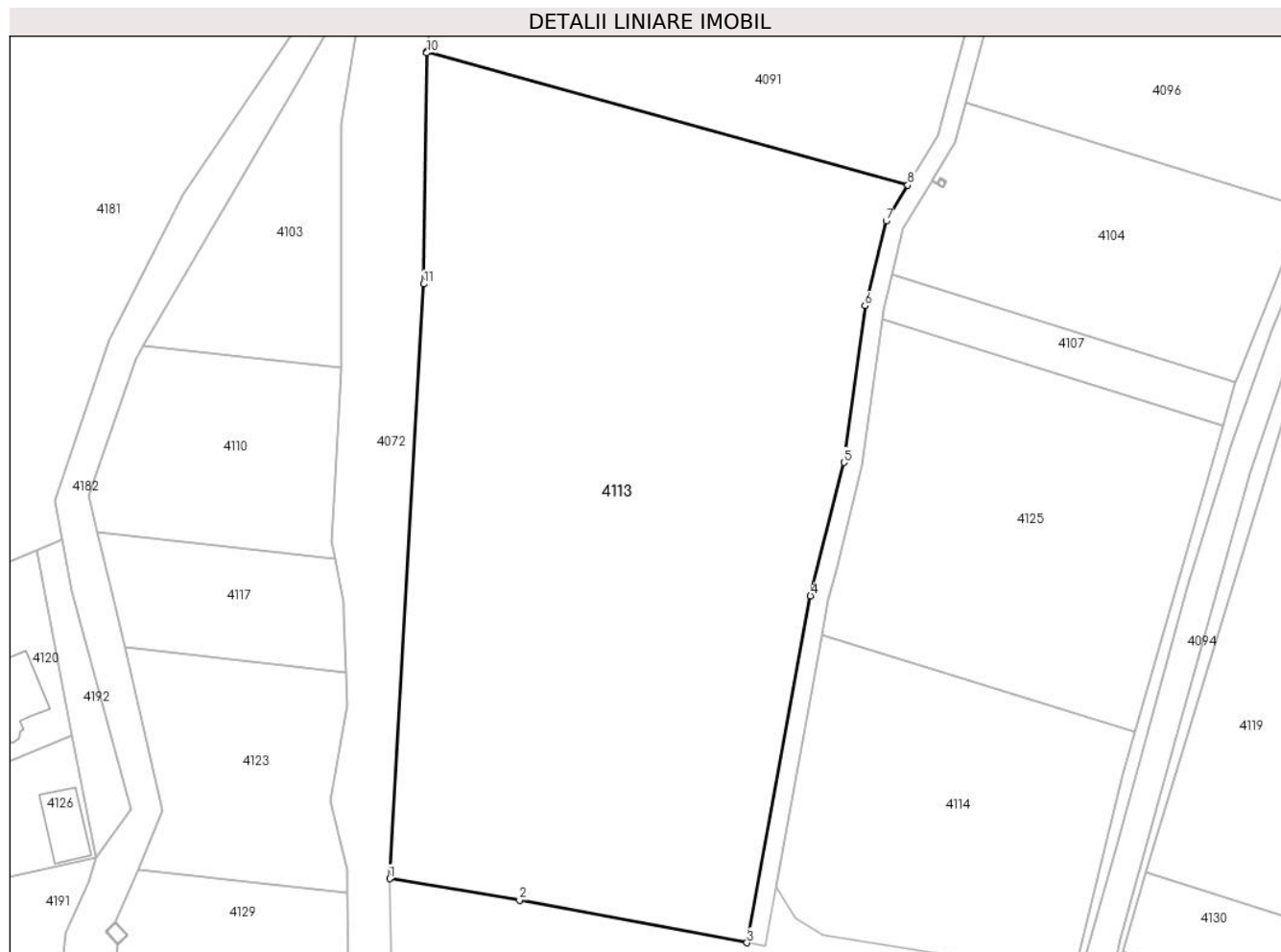
Inscrieri privind dezmembramintele dreptului de proprietate, drepturi reale de garanție și sarcini	Referințe
NU SUNT	

Anexa Nr. 1 La Partea I

Teren

Nr cadastral	Suprafața (mp)*	Observații / Referințe
	15.400	

* Suprafața este determinată în planul de proiecție Stereo 70.



Date referitoare la teren

Crt	Categorie folosință	Intravilan	Suprafața (mp)	Tarla	Parcelă	Nr. topo	Observații / Referințe
1	arabil	DA	264	8	565/4	-	
2	arabil	NU	15.136	8	565/4	-	

Lungime Segmente

1) Valorile lungimilor segmentelor sunt obținute din proiecție în plan.

Punct început	X / Y	Punct sfârșit	X / Y	Lungime segment (** (m)
1	453.181,693 511.602,422	2	453.209,657 511.597,807	28.343
2	453.209,657 511.597,807	3	453.258,64 511.588,641	49.833
3	453.258,64 511.588,641	4	453.272,315 511.663,235	75.838
4	453.272,315 511.663,235	5	453.279,511 511.691,915	29.569

Punct început	X / Y	Punct sfârșit	X / Y	Lungime segment (** (m)
5	453.279,511 511.691,915	6	453.284,058 511.725,636	34.026
6	453.284,058 511.725,636	7	453.288,622 511.743,871	18.797
7	453.288,622 511.743,871	8	453.293,288 511.751,605	9.033
8	453.293,288 511.751,605	9	453.189,741 511.780,353	107.464
9	453.189,741 511.780,353	10	453.189,705 511.780,026	0.329
10	453.189,705 511.780,026	11	453.189,049 511.730,329	49.701
11	453.189,049 511.730,329	1	453.181,693 511.602,422	128.118

** Lungimile segmentelor sunt determinate în planul de proiecție Stereo 70 și sunt rotunjite la 1 milimetru.

*** Distanța dintre puncte este formată din segmente cumulate ce sunt mai mici decât valoarea 1 milimetru.

**DATE DESPRE IMOBILUL NR. 4114**

Oficiul de Cadastru și Publicitate Imobiliară SIBIU
Biroul de Cadastru și Publicitate Imobiliară Medias

A. Partea I. Descrierea imobilului

TEREN Necunoscut

Adresa: Loc. Mosna, Jud. Sibiu

Nr. Crt	Nr cadastral Nr. topografic	Suprafața* (mp)	Observații / Referințe
A1		4.000	Sector cadastral:9 Teren neimprejmuit;

B. Partea II. Proprietari și acte

Inscrieri privitoare la dreptul de proprietate și alte drepturi reale	Referințe
/	
Act Administrativ nr. 304/42, din 07/06/1994 emis de CJPSDPAT Sibiu (Titlu de proprietate);	
B1	A1
Intabulare, drept de PROPRIETATE, dobandit prin Reconstituire, cota actuala 1/1 1) BUCUR RAVEICA	

C. Partea III. SARCINI .

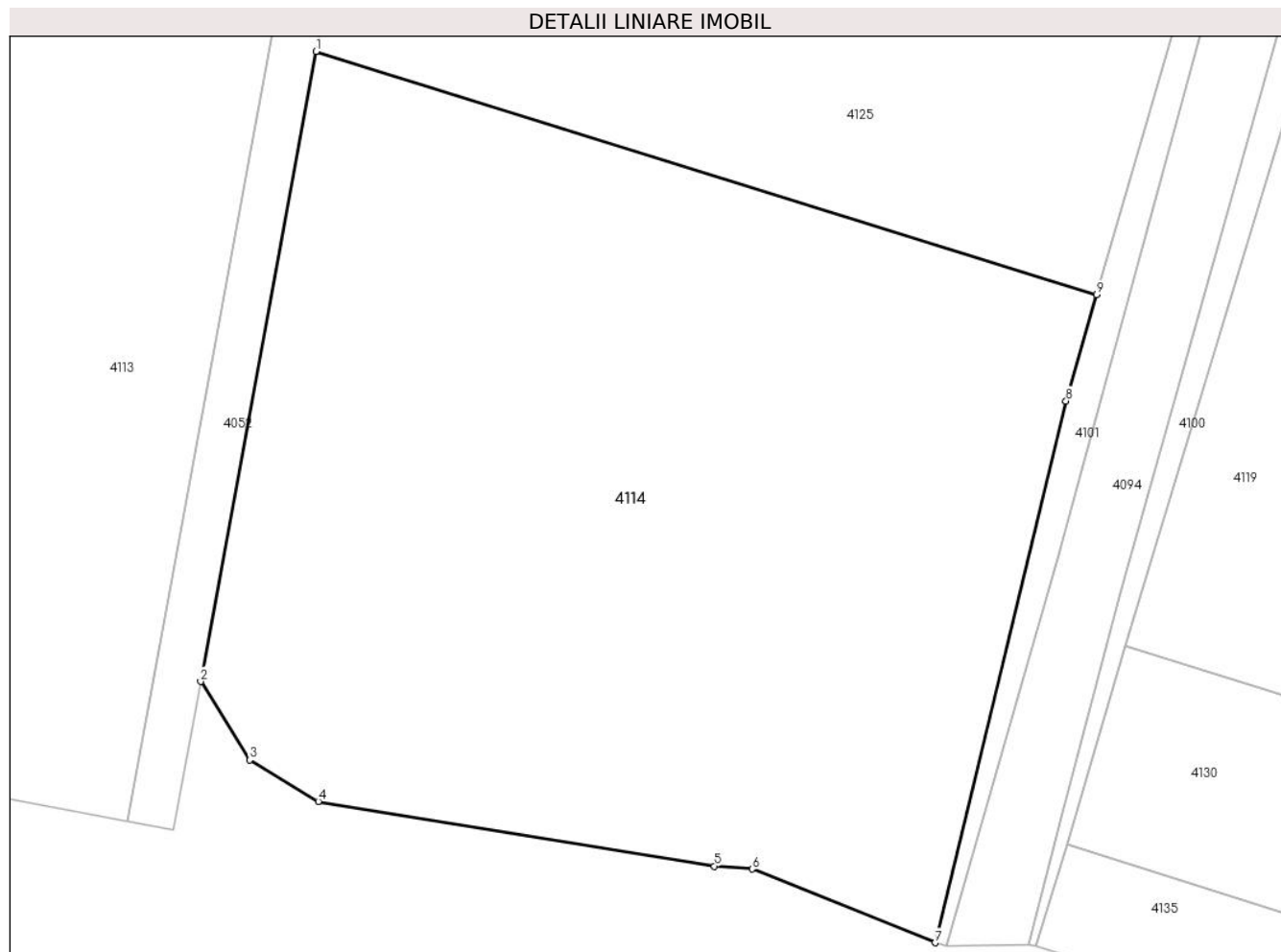
Inscrieri privind dezmembramintele dreptului de proprietate, drepturi reale de garanție și sarcini	Referințe
NU SUNT	

Anexa Nr. 1 La Partea I

Teren

Nr cadastral	Suprafața (mp)*	Observații / Referințe
	4.000	

* Suprafața este determinată în planul de proiecție Stereo 70.



Date referitoare la teren

Crt	Categorie folosință	Intravilan	Suprafața (mp)	Tarla	Parcelă	Nr. topo	Observații / Referințe
1	arabil	DA	171	8	560/1/2	-	
2	arabil	NU	3.829	8	560/1/2	-	

Lungime Segmente

1) Valorile lungimilor segmentelor sunt obținute din proiecție în plan.

Punct început	X / Y	Punct sfârșit	X / Y	Lungime segment (** (m)
1	453.274,862 511.654,943	2	453.264,916 511.600,694	55.153
2	453.264,916 511.600,694	3	453.269,131 511.593,94	7.961
3	453.269,131 511.593,94	4	453.275,058 511.590,362	6.923
4	453.275,058 511.590,362	5	453.309,213 511.584,79	34.606

Punct început	X / Y	Punct sfârșit	X / Y	Lungime segment (** (m)
5	453.309,213 511.584,79	6	453.312,463 511.584,541	3.259
6	453.312,463 511.584,541	7	453.328,23 511.578,192	16.997
7	453.328,23 511.578,192	8	453.339,518 511.624,838	47.992
8	453.339,518 511.624,838	9	453.342,158 511.633,986	9.522
9	453.342,158 511.633,986	1	453.274,862 511.654,943	70.485

** Lungimile segmentelor sunt determinate în planul de proiecție Stereo 70 și sunt rotunjite la 1 milimetru.

*** Distanța dintre puncte este formată din segmente cumulate ce sunt mai mici decât valoarea 1 milimetru.

**DATE DESPRE IMOBILUL NR. 4115**

Oficiul de Cadastru și Publicitate Imobiliară SIBIU
Biroul de Cadastru și Publicitate Imobiliară Medias

A. Partea I. Descrierea imobilului

TEREN Extravilan

Adresa: Jud. Sibiu

Nr. Crt	Nr cadastral Nr. topografic	Suprafața* (mp)	Observații / Referințe
A1		3.572	Sector cadastral:9 Teren neimprejmuit;

B. Partea II. Proprietari și acte

Inscrieri privitoare la dreptul de proprietate și alte drepturi reale		Referințe
/		
Act Normativ nr. 7, din 13/03/1996 emis de PARLAMENTUL ROMANIEI (lege);		
B1	Inscrierea provizorie, drept de PROPRIETATE, dobandit prin Lege, cota actuala 1/1 1) COMUNA MOSNA , CIF:4406240, proprietar neidentificat	A1

C. Partea III. SARCINI .

Inscrieri privind dezmembramintele dreptului de proprietate, drepturi reale de garanție și sarcini	Referințe
NU SUNT	

Punct început	X / Y	Punct sfârșit	X / Y	Lungime segment	Punct început	X / Y	Punct sfârșit	X / Y	Lungime segment	Punct început	X / Y	Punct sfârșit	X / Y	Lungime segment
19	453.809,634 511.699,255	20	453.809,791 511.700,64	1.394	20	453.809,791 511.700,64	21	453.812,688 511.720,234	19.807	21	453.812,688 511.720,234	22	453.814,826 511.734,692	14.615
22	453.814,826 511.734,692	23	453.819,248 511.764,592	30.225	23	453.819,248 511.764,592	24	453.819,626 511.767,153	2.589	24	453.819,626 511.767,153	25	453.819,997 511.778,018	10.871
25	453.819,997 511.778,018	26	453.831,342 511.892,961	115.502	26	453.831,342 511.892,961	27	453.832,025 511.899,883	6.956	27	453.832,025 511.899,883	28	453.828,113 511.900,973	4.061
28	453.828,113 511.900,973	29	453.827,426 511.894,005	7.002	29	453.827,426 511.894,005	30	453.823,738 511.856,645	37.542	30	453.823,738 511.856,645	31	453.820,138 511.820,172	36.65
31	453.820,138 511.820,172	32	453.816,004 511.778,283	42.093	32	453.816,004 511.778,283	33	453.805,436 511.778,264	10.568	33	453.805,436 511.778,264	34	453.754,898 511.776,449	50.57
34	453.754,898 511.776,449	35	453.742,216 511.772,808	13.194	35	453.742,216 511.772,808	36	453.693,918 511.757,994	50.519	36	453.693,918 511.757,994	37	453.673,589 511.752,34	21.101
37	453.673,589 511.752,34	38	453.657,86 511.749,332	16.014	38	453.657,86 511.749,332	39	453.636,251 511.741,872	22.86	39	453.636,251 511.741,872	40	453.619,888 511.734,007	18.156
40	453.619,888 511.734,007	41	453.604,143 511.726,439	17.468	41	453.604,143 511.726,439	42	453.593,475 511.727,801	10.755	42	453.593,475 511.727,801	43	453.584,516 511.738,788	14.177
43	453.584,516 511.738,788	44	453.579,368 511.745,755	8.663	44	453.579,368 511.745,755	45	453.565,144 511.784,788	41.544	45	453.565,144 511.784,788	46	453.560,598 511.804,82	20.541
46	453.560,598 511.804,82	47	453.555,681 511.821,449	17.341	47	453.555,681 511.821,449	48	453.552,492 511.828,146	7.418	48	453.552,492 511.828,146	49	453.543,364 511.824,15	9.964
49	453.543,364 511.824,15	50	453.546,762 511.822,04	4.0	50	453.546,762 511.822,04	51	453.551,583 511.816,965	7.0	51	453.551,583 511.816,965	52	453.553,15 511.813,968	3.382
52	453.553,15 511.813,968	53	453.554,464 511.811,456	2.835	53	453.554,464 511.811,456	54	453.556,725 511.803,809	7.974	54	453.556,725 511.803,809	55	453.561,299 511.783,656	20.665
55	453.561,299 511.783,656	56	453.575,807 511.743,843	42.375	56	453.575,807 511.743,843	57	453.581,356 511.736,334	9.336	57	453.581,356 511.736,334	58	453.591,384 511.724,035	15.869
58	453.591,384 511.724,035	59	453.593,026 511.723,241	1.824	59	453.593,026 511.723,241	60	453.596,692 511.721,468	4.072	60	453.596,692 511.721,468	61	453.604,802 511.722,318	8.154
61	453.604,802 511.722,318	62	453.643,162 511.740,755	42.561	62	453.643,162 511.740,755	63	453.704,231 511.757,949	63.443	63	453.704,231 511.757,949	64	453.755,119 511.772,841	53.022
64	453.755,119 511.772,841	65	453.780,876 511.773,372	25.763	65	453.780,876 511.773,372	66	453.803,484 511.773,241	22.607	66	453.803,484 511.773,241	67	453.815,636 511.767,515	13.434
67	453.815,636 511.767,515	68	453.810,869 511.735,277	32.589	68	453.810,869 511.735,277	69	453.805,824 511.701,157	34.49	69	453.805,824 511.701,157	70	453.802,888 511.675,222	26.101
70	453.802,888 511.675,222	71	453.796,732 511.630,545	45.1	71	453.796,732 511.630,545	72	453.790,086 511.582,699	48.305	72	453.790,086 511.582,699	73	453.775,445 511.522,694	61.766
73	453.775,445 511.522,694	74	453.771,176 511.497,2	25.848	74	453.771,176 511.497,2	75	453.769,389 511.475,238	22.035	75	453.769,389 511.475,238	76	453.769,094 511.465,738	9.505
76	453.769,094 511.465,738	77	453.768,981 511.462,101	3.638	77	453.768,981 511.462,101	78	453.771,139 511.446,875	15.378	78	453.771,139 511.446,875	79	453.774,478 511.428,998	18.186
79	453.774,478 511.428,998	80	453.778,025 511.411,148	18.199	80	453.778,025 511.411,148	1	453.781,351 511.397,589	13.961					

** Lungimile segmentelor sunt determinate în planul de proiecție Stereo 70 și sunt rotunjite la 1 milimetru.

*** Distanța dintre puncte este formată din segmente cumulate ce sunt mai mici decât valoarea 1 milimetru.

**DATE DESPRE IMOBILUL NR. 4116**

Oficiul de Cadastru și Publicitate Imobiliară SIBIU
Biroul de Cadastru și Publicitate Imobiliară Medias

A. Partea I. Descrierea imobilului

TEREN Extravilan

Adresa: Jud. Sibiu

Nr. Crt	Nr cadastral Nr. topografic	Suprafața* (mp)	Observații / Referințe
A1	101389	11.600	Sector cadastral:9 Teren neimprejmuit;

B. Partea II. Proprietari și acte

Inscrieri privitoare la dreptul de proprietate și alte drepturi reale		Referințe
1819 / 06/02/2017		
Act Normativ nr. 17, din 07/03/2014 emis de Guvernul României;		
B1	Imobil aflat sub incidenta art. 3 alin.(1) din Legea 17/2014	A1
Act Notarial nr. 143, din 07/10/2015 emis de NP CRISTEA CAMELIA LILIANA (contract de vanzare-cumparare);		
B2	Intabulare, drept de PROPRIETATE, dobandit prin Succesiune, cota actuala 1/3 1) COMIZA LILIANA , fiică	A1
5346 / 23/03/2017		
Act Notarial nr. 387, din 22/03/2017 emis de Cristea Camelia Liliana (contract de vanzare-cumparare);		
B3	Intabulare, drept de PROPRIETATE, dobandit prin Conventie, cota actuala 2/3 1) COMIZA LILIANA , și soțul 2) COMIZA IOAN , bun comun	A1

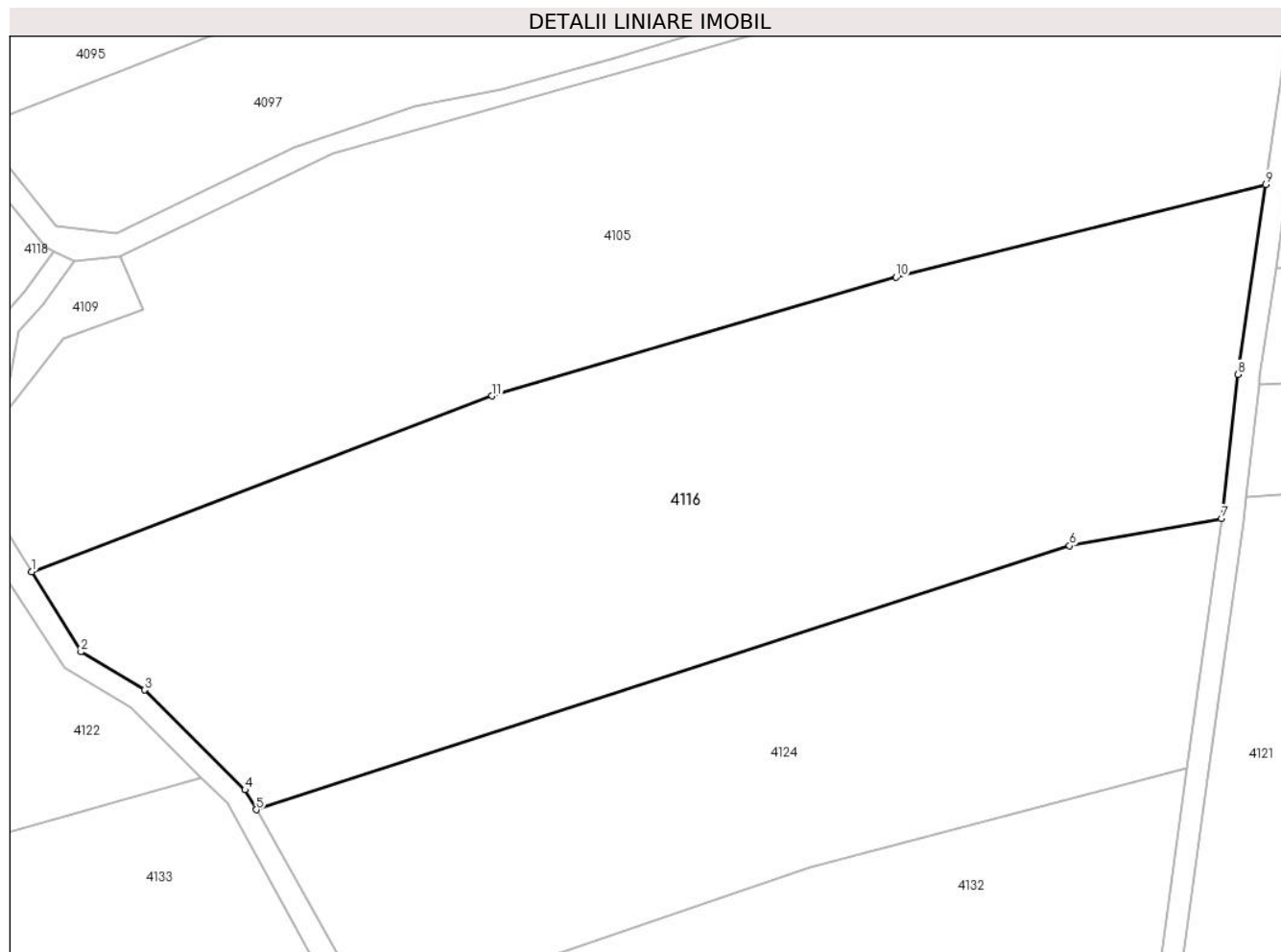
C. Partea III. SARCINI .

Inscrieri privind dezmembramintele dreptului de proprietate, drepturi reale de garanție și sarcini	Referințe
NU SUNT	

Anexa Nr. 1 La Partea I**Teren**

Nr cadastral	Suprafața (mp)*	Observații / Referințe
101389	11.600	

* Suprafața este determinată în planul de proiecție Stereo 70.

**Date referitoare la teren**

Crt	Categorie folosință	Intravilan	Suprafața (mp)	Tarla	Parcelă	Nr. topo	Observații / Referințe
1	arabil	NU	11.600	8	536/15	-	

Lungime Segmente

1) Valorile lungimilor segmentelor sunt obținute din proiecție în plan.

Punct început	X / Y	Punct sfârșit	X / Y	Lungime segment (** (m)
1	453.588,986 511.665,681	2	453.597,84 511.651,334	16.86
2	453.597,84 511.651,334	3	453.609,255 511.644,465	13.322
3	453.609,255 511.644,465	4	453.627,333 511.626,556	25.447
4	453.627,333 511.626,556	5	453.629,361 511.622,958	4.13
5	453.629,361 511.622,958	6	453.775,61 511.670,381	153.746

Punct început	X / Y	Punct sfârşit	X / Y	Lungime segment (** (m)
6	453.775,61 511.670,381	7	453.802,888 511.675,222	27.704
7	453.802,888 511.675,222	8	453.805,824 511.701,157	26.101
8	453.805,824 511.701,157	9	453.810,869 511.735,277	34.49
9	453.810,869 511.735,277	10	453.744,416 511.718,608	68.512
10	453.744,416 511.718,608	11	453.671,766 511.697,29	75.713
11	453.671,766 511.697,29	1	453.588,986 511.665,681	88.61

** Lungimile segmentelor sunt determinate în planul de proiecţie Stereo 70 şi sunt rotunjite la 1 milimetru.

*** Distanţa dintre puncte este formată din segmente cumulate ce sunt mai mici decât valoarea 1 milimetru.

**DATE DESPRE IMOBILUL NR. 4117**

Oficiul de Cadastru și Publicitate Imobiliară SIBIU
Biroul de Cadastru și Publicitate Imobiliară Medias

A. Partea I. Descrierea imobilului

TEREN Extravilan

Adresa: Jud. Sibiu

Nr. Crt	Nr cadastral Nr. topografic	Suprafața* (mp)	Observații / Referințe
A1		1.200	Sector cadastral:9 Teren neimprejmuit;

B. Partea II. Proprietari și acte

Inscrieri privitoare la dreptul de proprietate și alte drepturi reale		Referințe
/		
Act Administrativ nr. 392/42, din 22/11/1994 emis de CJPSDPAT Sibiu (Titlu de proprietate);		
B1	Intabulare, drept de PROPRIETATE, dobandit prin Reconstituire, cota actuala 1/1 1) COSCODAR AUREL 2) COȘCODAR VALER 3) COSCODAR GHEORGHE	A1

C. Partea III. SARCINI .

Inscrieri privind dezmembramintele dreptului de proprietate, drepturi reale de garanție și sarcini	Referințe
NU SUNT	

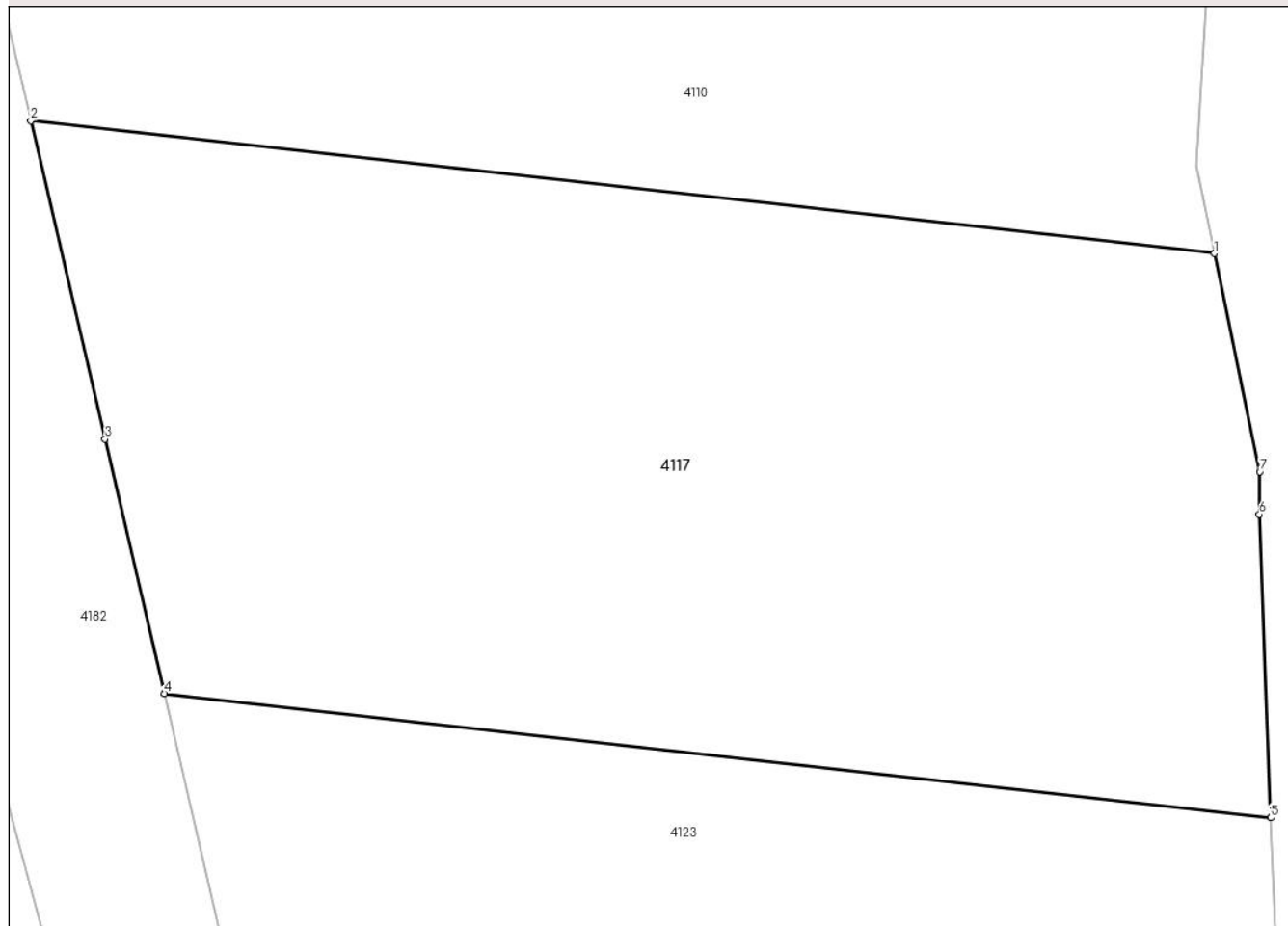
Anexa Nr. 1 La Partea I

Teren

Nr cadastral	Suprafața (mp)*	Observații / Referințe
	1.200	

* Suprafața este determinată în planul de proiecție Stereo 70.

DETALII LINIARE IMOBIL



Date referitoare la teren

Crt	Categorie folosință	Intra vilan	Suprafața (mp)	Tarla	Parcelă	Nr. topo	Observații / Referințe
1	arabil	NU	1.200	8	583/10	-	

Lungime Segmente

1) Valorile lungimilor segmentelor sunt obținute din proiecție în plan.

Punct început	X / Y	Punct sfârșit	X / Y	Lungime segment (** (m)
1	453.169,903 511.671,165	2	453.118,836 511.676,896	51.388
2	453.118,836 511.676,896	3	453.122,042 511.663,168	14.098
3	453.122,042 511.663,168	4	453.124,605 511.652,193	11.27
4	453.124,605 511.652,193	5	453.172,327 511.646,837	48.022
5	453.172,327 511.646,837	6	453.171,838 511.659,922	13.093

Punct început	X / Y	Punct sfârșit	X / Y	Lungime segment (** (m)
6	453.171,838 511.659,922	7	453.171,854 511.661,757	1.835
7	453.171,854 511.661,757	1	453.169,903 511.671,165	9.608

** Lungimile segmentelor sunt determinate în planul de proiecție Stereo 70 și sunt rotunjite la 1 milimetru.

*** Distanța dintre puncte este formată din segmente cumulate ce sunt mai mici decât valoarea 1 milimetru.

**DATE DESPRE IMOBILUL NR. 4118**

Oficiul de Cadastru și Publicitate Imobiliară SIBIU
Biroul de Cadastru și Publicitate Imobiliară Medias

A. Partea I. Descrierea imobilului

TEREN Necunoscut

Adresa: Loc. Mosna, Jud. Sibiu

Nr. Crt	Nr cadastral Nr. topografic	Suprafața* (mp)	Observații / Referințe
A1		5.130	Sector cadastral:9 Teren neimprejmuit;

B. Partea II. Proprietari și acte

Inscrieri privitoare la dreptul de proprietate și alte drepturi reale		Referințe
/		
Act Normativ nr. 7, din 13/03/1996 emis de PARLAMENTUL ROMANIEI (lege);		
B1	Inscrierea provizorie, drept de PROPRIETATE, dobandit prin Lege, cota actuala 1/1 1) COMUNA MOSNA , CIF:4406240, proprietar neidentificat	A1

C. Partea III. SARCINI .

Inscrieri privind dezmembramintele dreptului de proprietate, drepturi reale de garanție și sarcini	Referințe
NU SUNT	

Punct început	X / Y	Punct sfârșit	X / Y	Lungime segment	Punct început	X / Y	Punct sfârșit	X / Y	Lungime segment	Punct început	X / Y	Punct sfârșit	X / Y	Lungime segment
16	453.591,384 511.724,035	17	453.581,356 511.736,334	15.869	17	453.581,356 511.736,334	18	453.575,807 511.743,843	9.336	18	453.575,807 511.743,843	19	453.561,299 511.783,656	42.375
19	453.561,299 511.783,656	20	453.556,725 511.803,809	20.665	20	453.556,725 511.803,809	21	453.554,464 511.811,456	7.974	21	453.554,464 511.811,456	22	453.553,15 511.813,968	2.835
22	453.553,15 511.813,968	23	453.549,468 511.813,637	3.697	23	453.549,468 511.813,637	24	453.559,049 511.786,104	29.153	24	453.559,049 511.786,104	25	453.561,799 511.774,678	11.752
25	453.561,799 511.774,678	26	453.567,565 511.755,695	19.839	26	453.567,565 511.755,695	27	453.546,37 511.749,743	22.016	27	453.546,37 511.749,743	28	453.501,674 511.737,804	46.262
28	453.501,674 511.737,804	29	453.483,424 511.729,744	19.951	29	453.483,424 511.729,744	30	453.468,824 511.720,468	17.297	30	453.468,824 511.720,468	31	453.456,033 511.710,288	16.348
31	453.456,033 511.710,288	32	453.439,411 511.689,901	26.304	32	453.439,411 511.689,901	33	453.433,149 511.680,278	11.481	33	453.433,149 511.680,278	34	453.424,437 511.660,373	21.728
34	453.424,437 511.660,373	35	453.411,428 511.664,219	13.566	35	453.411,428 511.664,219	36	453.400,494 511.613,761	51.629	36	453.400,494 511.613,761	37	453.393,235 511.562,542	51.732
37	453.393,235 511.562,542	38	453.376,041 511.565,803	17.5	38	453.376,041 511.565,803	39	453.369,7 511.567,762	6.637	39	453.369,7 511.567,762	40	453.372,077 511.552,002	15.938
40	453.372,077 511.552,002	41	453.373,431 511.551,481	1.451	41	453.373,431 511.551,481	1	453.391,18 511.547,134	18.274					

** Lungimile segmentelor sunt determinate în planul de proiecție Stereo 70 și sunt rotunjite la 1 milimetru.

*** Distanța dintre puncte este formată din segmente cumulate ce sunt mai mici decât valoarea 1 milimetru.

**DATE DESPRE IMOBILUL NR. 4119**

Oficiul de Cadastru și Publicitate Imobiliară SIBIU
Biroul de Cadastru și Publicitate Imobiliară Medias

A. Partea I. Descrierea imobilului

TEREN Extravilan

Adresa: Jud. Sibiu

Nr. Crt	Nr cadastral Nr. topografic	Suprafața* (mp)	Observații / Referințe
A1	101435	5.000	Sector cadastral:9 Teren neimprejmuit;

B. Partea II. Proprietari și acte

Inscrieri privitoare la dreptul de proprietate și alte drepturi reale	Referințe
/	
Act Administrativ nr. 928/48, din 25/02/2004 emis de CJPSDPAT Sibiu (Titlu de proprietate);	
B1	A1
Intabulare, drept de PROPRIETATE, dobandit prin Constituire, cota actuala 1/1 1) MIRCEA MARIN	

C. Partea III. SARCINI .

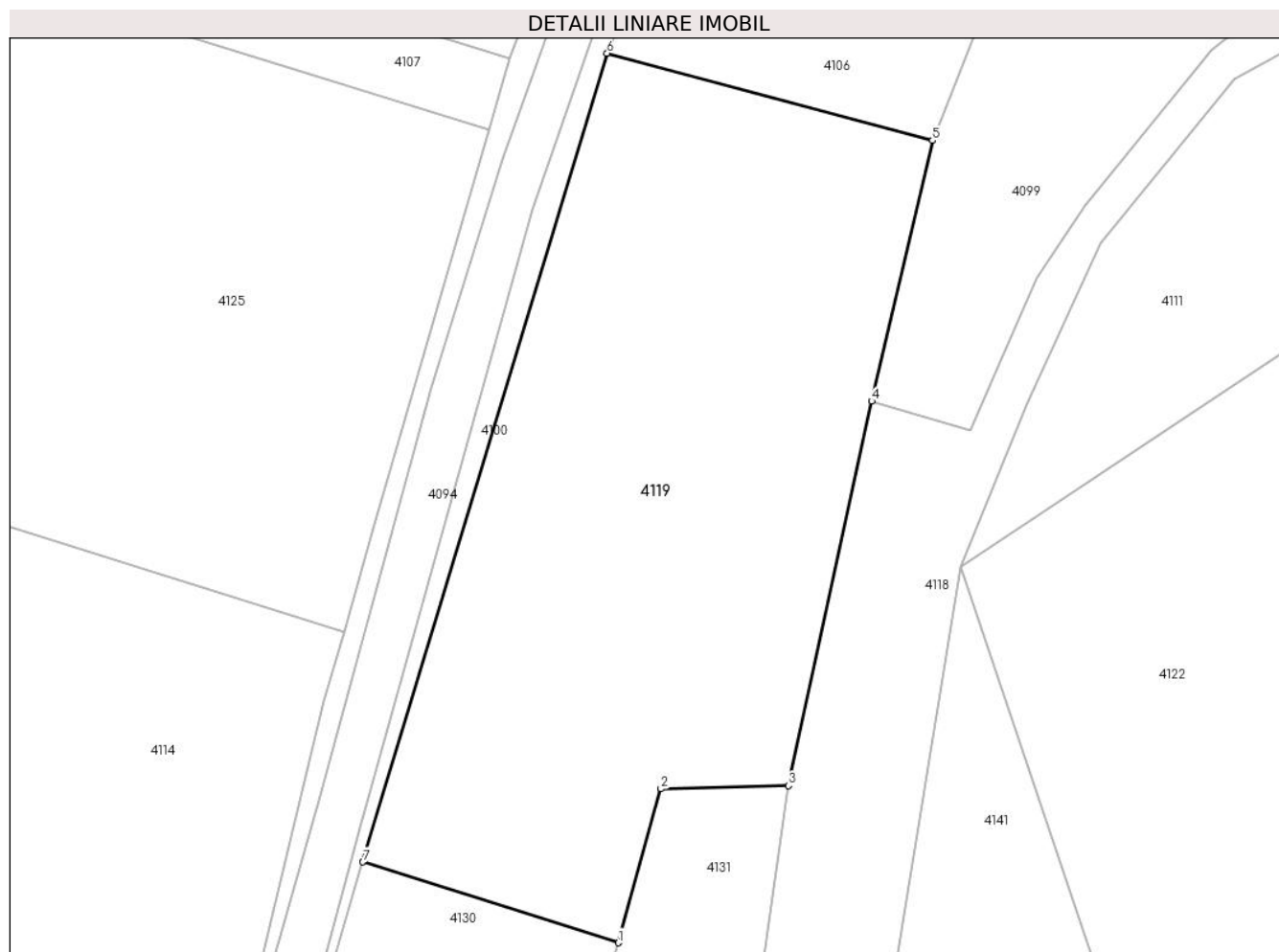
Inscrieri privind dezmembramintele dreptului de proprietate, drepturi reale de garanție și sarcini	Referințe
NU SUNT	

Anexa Nr. 1 La Partea I

Teren

Nr cadastral	Suprafața (mp)*	Observații / Referințe
101435	5.000	

* Suprafața este determinată în planul de proiecție Stereo 70.



Date referitoare la teren

Crt	Categorie folosință	Intra vilan	Suprafața (mp)	Tarla	Parcelă	Nr. topo	Observații / Referințe
1	arabil	NU	5.000	8	540/2	-	

Lungime Segmente

1) Valorile lungimilor segmentelor sunt obținute din proiecție în plan.

Punct început	X / Y	Punct sfârșit	X / Y	Lungime segment (** (m)
1	453.378,159 511.593,159	2	453.383,77 511.613,352	20.959
2	453.383,77 511.613,352	3	453.400,494 511.613,761	16.729
3	453.400,494 511.613,761	4	453.411,428 511.664,219	51.629
4	453.411,428 511.664,219	5	453.419,414 511.698,417	35.118
5	453.419,414 511.698,417	6	453.376,703 511.709,853	44.215

Punct început	X / Y	Punct sfârșit	X / Y	Lungime segment (** (m)
6	453.376,703 511.709,853	7	453.344,647 511.603,768	110.822
7	453.344,647 511.603,768	1	453.378,159 511.593,159	35.151

** Lungimile segmentelor sunt determinate în planul de proiecție Stereo 70 și sunt rotunjite la 1 milimetru.

*** Distanța dintre puncte este formată din segmente cumulate ce sunt mai mici decât valoarea 1 milimetru.

**DATE DESPRE IMOBILUL NR. 4120**

Oficiul de Cadastru și Publicitate Imobiliară SIBIU
Biroul de Cadastru și Publicitate Imobiliară Medias

A. Partea I. Descrierea imobilului

TEREN Extravilan

Adresa: Jud. Sibiu

Nr. Crt	Nr cadastral Nr. topografic	Suprafața* (mp)	Observații / Referințe
A1	100099	900	Sector cadastral:9 Teren imprejmuit;

Construcții

Crt	Nr cadastral Nr. topografic	Adresa	Observații / Referințe
A1.1	100099-C1	Jud. Sibiu	Nr. niveluri:1; S. construita la sol:166 mp; constructie

B. Partea II. Proprietari și acte

Inscrieri privitoare la dreptul de proprietate și alte drepturi reale		Referințe
14386 / 06/10/2009		
Act Notarial nr. CVC AUT 251, din 05/10/2009 emis de BNP NISTOR ANA CORINA;		
B1	Intabulare, drept de PROPRIETATE, dobandit prin Conventie, cota actuala 1/1 1) BIRCEA DAVID 2) BIRCEA NORICA	A1
19710 / 28/08/2014		
Act Normativ nr. 17, din 07/03/2014 emis de Parlamentul Romaniei;		
B2	Imobil aflat sub incidenta art.3 alin.(1) din Legea 17/2014	A1
/		
Act Normativ nr. 7, din 13/03/1996 emis de PARLAMENTUL ROMANIEI (lege);		
B3	Intabulare, drept de PROPRIETATE, dobandit prin Lege, cota actuala 1/1 1) BIRCEA DAVID 2) BIRCEA NORICA	A1.1

C. Partea III. SARCINI .

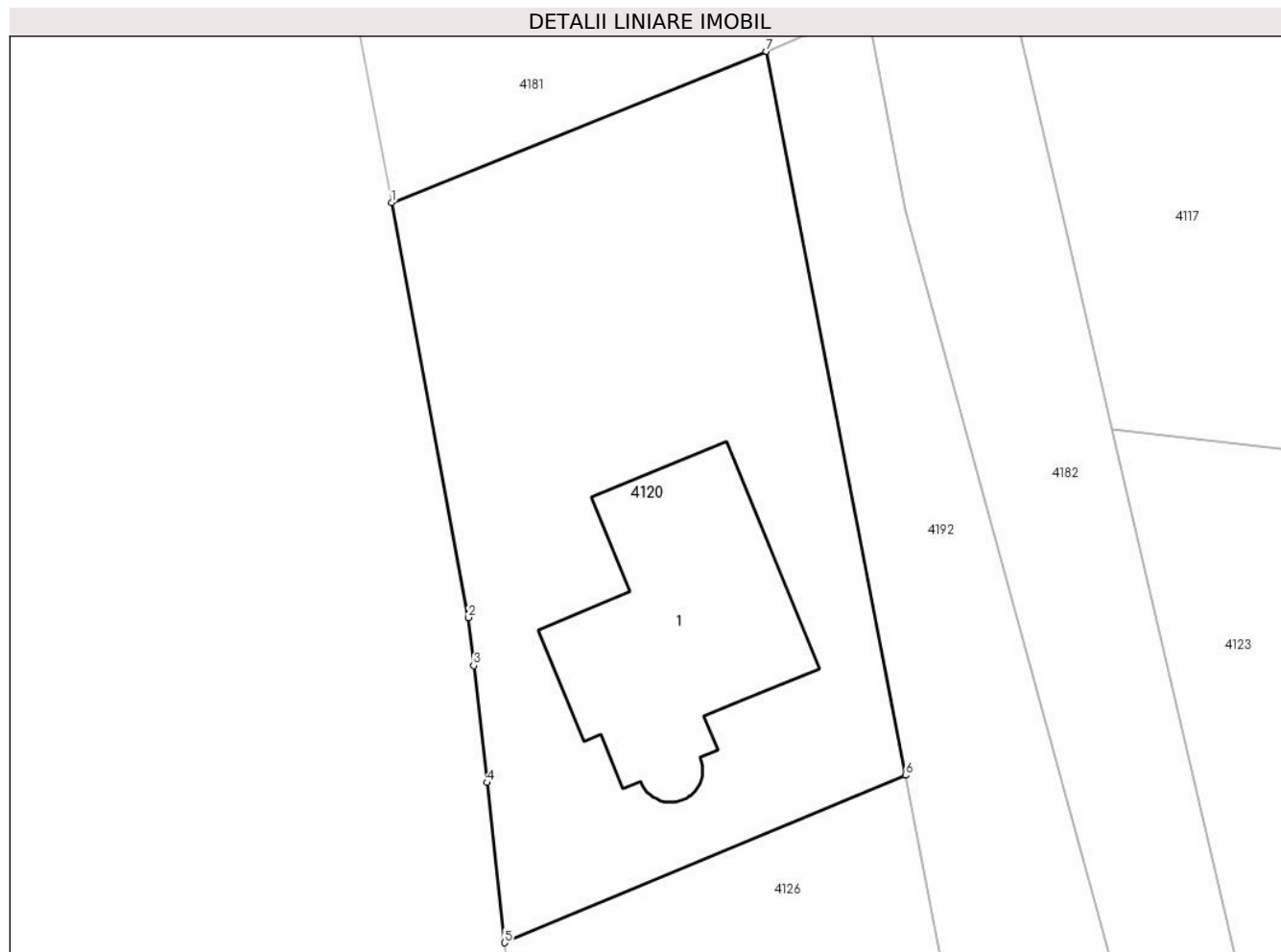
Inscrieri privind dezmembramintele dreptului de proprietate, drepturi reale de garanție și sarcini	Referințe
NU SUNT	

Anexa Nr. 1 La Partea I

Teren

Nr cadastral	Suprafața (mp)*	Observații / Referințe
100099	900	

* Suprafața este determinată în planul de proiecție Stereo 70.



Date referitoare la teren

Crt	Categorie folosință	Intravilan	Suprafața (mp)	Tarla	Parcelă	Nr. topo	Observații / Referințe
1	neproductiv	NU	734	8	586/1	-	
2	curți construcții	NU	166	8	586/1	-	

Date referitoare la construcții

Crt	Număr	Destinație construcție	Supraf. (mp)	Situație juridică	Observații / Referințe
A1.1	100099-C1	construcții anexa	166	Cu acte	Nr. niveluri:1; S. construita la sol:166 mp; construcție

Lungime Segmente

1) Valorile lungimilor segmentelor sunt obținute din proiecție în plan.

Punct început	X / Y	Punct sfârșit	X / Y	Lungime segment (** (m)
1	453.085,031 511.664,645	2	453.089,258 511.641,904	23.13
2	453.089,258 511.641,904	3	453.089,552 511.639,267	2.653
3	453.089,552 511.639,267	4	453.090,267 511.632,857	6.45

Punct început	X / Y	Punct sfârşit	X / Y	Lungime segment (** (m)
4	453.090,267 511.632,857	5	453.091,246 511.624,076	8.836
5	453.091,246 511.624,076	6	453.113,27 511.633,252	23.859
6	453.113,27 511.633,252	7	453.105,612 511.672,941	40.421
7	453.105,612 511.672,941	1	453.085,031 511.664,645	22.19

** Lungimile segmentelor sunt determinate în planul de proiecție Stereo 70 și sunt rotunjite la 1 milimetru.

*** Distanța dintre puncte este formată din segmente cumulate ce sunt mai mici decât valoarea 1 milimetru.

**DATE DESPRE IMOBILUL NR. 4121**

Oficiul de Cadastru și Publicitate Imobiliară SIBIU
Biroul de Cadastru și Publicitate Imobiliară Medias

A. Partea I. Descrierea imobilului

TEREN Extravilan

Adresa: Jud. Sibiu

Nr. Crt	Nr cadastral Nr. topografic	Suprafața* (mp)	Observații / Referințe
A1		11.000	Sector cadastral:9 Teren neimprejmuit;

B. Partea II. Proprietari și acte

Inscrieri privitoare la dreptul de proprietate și alte drepturi reale	Referințe
/	
Act Administrativ nr. 680/42, din 16/12/2002 emis de CJPSDPAT Sibiu (Titlu de proprietate);	
B1	A1
Intabulare, drept de PROPRIETATE, dobandit prin Reconstituire, cota actuala 1/1	
1) GHEBENEI MARIA	
2) PASCU ȘTEFAN	

C. Partea III. SARCINI .

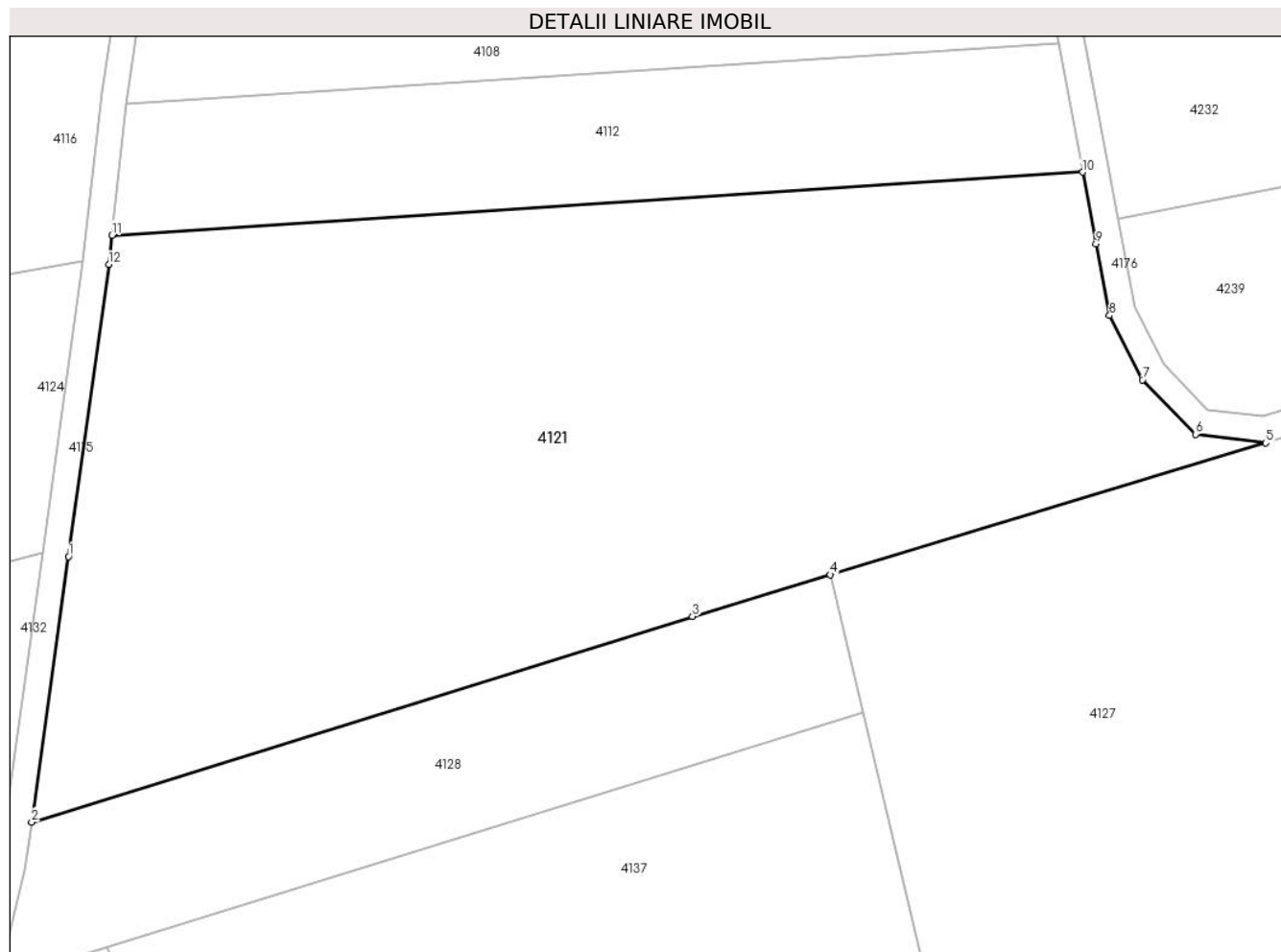
Inscrieri privind dezmembramintele dreptului de proprietate, drepturi reale de garanție și sarcini	Referințe
NU SUNT	

Anexa Nr. 1 La Partea I

Teren

Nr cadastral	Suprafața (mp)*	Observații / Referințe
	11.000	

* Suprafața este determinată în planul de proiecție Stereo 70.



Date referitoare la teren

Crt	Categorie folosință	Intravilan	Suprafața (mp)	Tarla	Parcelă	Nr. topo	Observații / Referințe
1	arabil	NU	11.000	8	520/14	-	

Lungime Segmente

1) Valorile lungimilor segmentelor sunt obținute din proiecție în plan.

Punct început	X / Y	Punct sfârșit	X / Y	Lungime segment (** (m)
1	453.800,694 511.629,997	2	453.795,043 511.589,312	41.075
2	453.795,043 511.589,312	3	453.896,4 511.620,807	106.138
3	453.896,4 511.620,807	4	453.917,535 511.627,202	22.081
4	453.917,535 511.627,202	5	453.984,301 511.647,405	69.756
5	453.984,301 511.647,405	6	453.973,556 511.648,729	10.826

Punct început	X / Y	Punct sfârşit	X / Y	Lungime segment (** (m)
6	453.973,556 511.648,729	7	453.965,388 511.657,04	11.654
7	453.965,388 511.657,04	8	453.960,342 511.666,915	11.089
8	453.960,342 511.666,915	9	453.958,273 511.677,904	11.182
9	453.958,273 511.677,904	10	453.956,205 511.688,892	11.182
10	453.956,205 511.688,892	11	453.807,366 511.679,223	149.152
11	453.807,366 511.679,223	12	453.806,857 511.674,724	4.527
12	453.806,857 511.674,724	1	453.800,694 511.629,997	45.15

** Lungimile segmentelor sunt determinate în planul de proiecție Stereo 70 și sunt rotunjite la 1 milimetru.

*** Distanța dintre puncte este formată din segmente cumulate ce sunt mai mici decât valoarea 1 milimetru.

**DATE DESPRE IMOBILUL NR. 4122**

Oficiul de Cadastru și Publicitate Imobiliară SIBIU
Biroul de Cadastru și Publicitate Imobiliară Medias

A. Partea I. Descrierea imobilului

TEREN Extravilan

Adresa: Jud. Sibiu

Nr. Crt	Nr cadastral Nr. topografic	Suprafața* (mp)	Observații / Referințe
A1	101420	14.700	Sector cadastral:9 Teren neimprejmuit;

B. Partea II. Proprietari și acte

Inscrieri privitoare la dreptul de proprietate și alte drepturi reale	Referințe
/	
Act Administrativ nr. 445/42, din 03/02/1998 emis de CJPSDPAT Sibiu (Titlu de proprietate);	
B1	A1
Intabulare, drept de PROPRIETATE, dobandit prin Reconstituire, cota actuala 1/1	
1) NICHITUL CONSTANȚA	
2) BRANESCU HARALAMBIE	

C. Partea III. SARCINI .

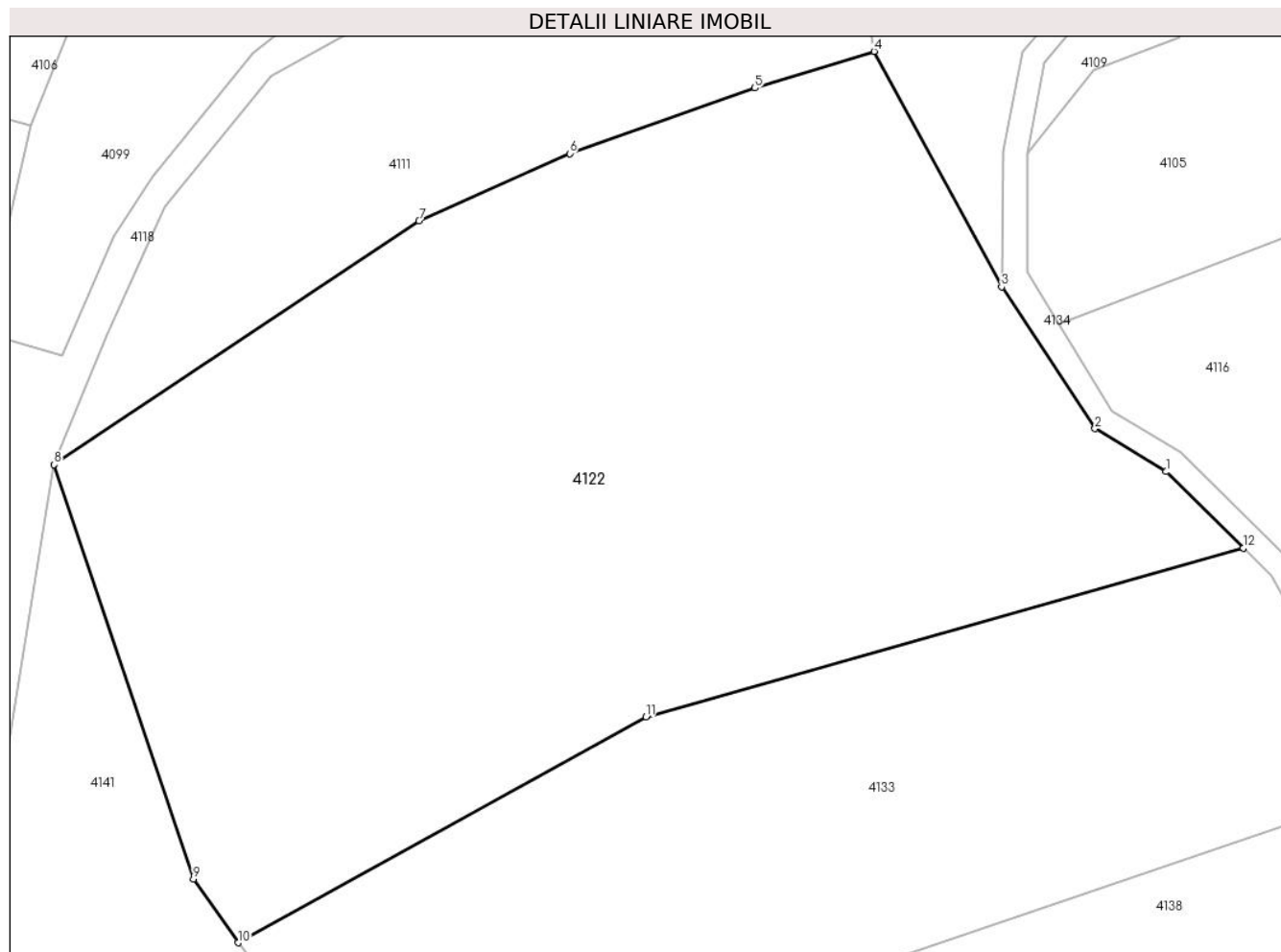
Inscrieri privind dezmembramintele dreptului de proprietate, drepturi reale de garanție și sarcini	Referințe
NU SUNT	

Anexa Nr. 1 La Partea I

Teren

Nr cadastral	Suprafața (mp)*	Observații / Referințe
101420	14.700	

* Suprafața este determinată în planul de proiecție Stereo 70.



Date referitoare la teren

Crt	Categorie folosință	Intravilan	Suprafața (mp)	Tarla	Parcelă	Nr. topo	Observații / Referințe
1	arabil	NU	14.700	8	536/2	-	

Lungime Segmente

1) Valorile lungimilor segmentelor sunt obținute din proiecție în plan.

Punct început	X / Y	Punct sfârșit	X / Y	Lungime segment (** (m)
1	453.606,781 511.641,286	2	453.595,0 511.648,374	13.75
2	453.595,0 511.648,374	3	453.579,591 511.671,761	28.006
3	453.579,591 511.671,761	4	453.558,541 511.710,578	44.157
4	453.558,541 511.710,578	5	453.538,856 511.704,542	20.59
5	453.538,856 511.704,542	6	453.508,292 511.693,738	32.416

Punct început	X / Y	Punct sfârșit	X / Y	Lungime segment (** (m)
6	453.508,292 511.693,738	7	453.483,403 511.682,648	27.248
7	453.483,403 511.682,648	8	453.423,194 511.642,444	72.399
8	453.423,194 511.642,444	9	453.446,187 511.574,144	72.067
9	453.446,187 511.574,144	10	453.453,537 511.563,602	12.851
10	453.453,537 511.563,602	11	453.520,855 511.600,876	76.949
11	453.520,855 511.600,876	12	453.619,476 511.628,709	102.473
12	453.619,476 511.628,709	1	453.606,781 511.641,286	17.87

** Lungimile segmentelor sunt determinate în planul de proiecție Stereo 70 și sunt rotunjite la 1 milimetru.

*** Distanța dintre puncte este formată din segmente cumulate ce sunt mai mici decât valoarea 1 milimetru.

**DATE DESPRE IMOBILUL NR. 4123**

Oficiul de Cadastru și Publicitate Imobiliară SIBIU
Biroul de Cadastru și Publicitate Imobiliară Medias

A. Partea I. Descrierea imobilului

TEREN Extravilan

Adresa: Jud. Sibiu

Nr. Crt	Nr cadastral Nr. topografic	Suprafața* (mp)	Observații / Referințe
A1		2.000	Sector cadastral:9 Teren neimprejmuit;

B. Partea II. Proprietari și acte

Inscrieri privitoare la dreptul de proprietate și alte drepturi reale	Referințe
/	
Act Administrativ nr. 393/42, din 22/11/1994 emis de CJPSDPAT Sibiu (Titlu de proprietate);	
B1	A1
Intabulare, drept de PROPRIETATE, dobandit prin Constituire, cota actuala 1/1 1) RAFAILĂ LETIȚIA	

C. Partea III. SARCINI .

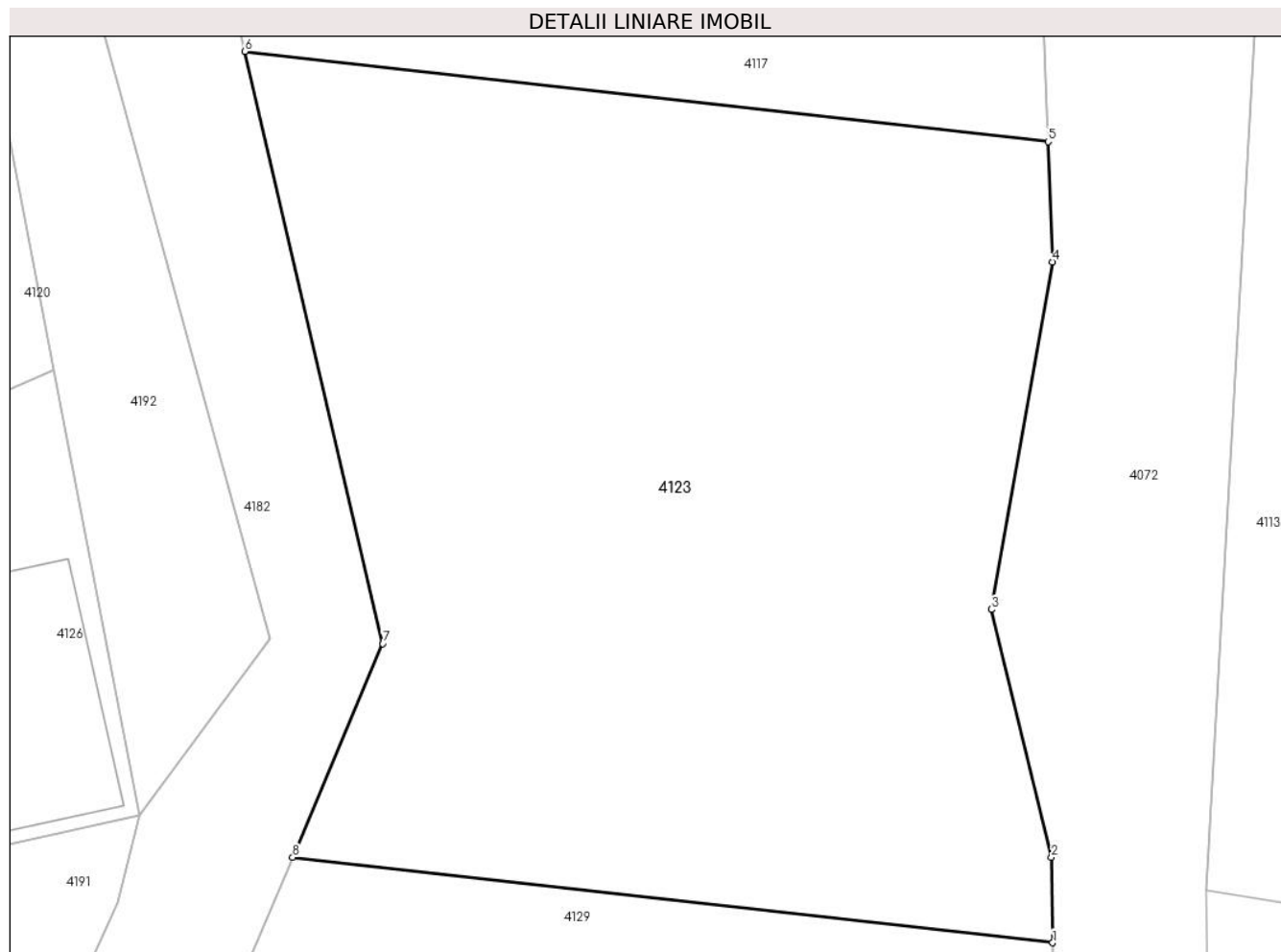
Inscrieri privind dezmembramintele dreptului de proprietate, drepturi reale de garanție și sarcini	Referințe
NU SUNT	

Anexa Nr. 1 La Partea I

Teren

Nr cadastral	Suprafața (mp)*	Observații / Referințe
	2.000	

* Suprafața este determinată în planul de proiecție Stereo 70.



Date referitoare la teren

Crt	Categorie folosință	Intravilan	Suprafața (mp)	Tarla	Parcelă	Nr. topo	Observații / Referințe
1	arabil	NU	2.000	8	583/9	-	

Lungime Segmente

1) Valorile lungimilor segmentelor sunt obținute din proiecție în plan.

Punct început	X / Y	Punct sfârșit	X / Y	Lungime segment (** (m)
1	453.172,608 511.599,304	2	453.172,538 511.604,38	5.077
2	453.172,538 511.604,38	3	453.168,959 511.619,085	15.134
3	453.168,959 511.619,085	4	453.172,594 511.639,709	20.942
4	453.172,594 511.639,709	5	453.172,327 511.646,837	7.133
5	453.172,327 511.646,837	6	453.124,605 511.652,193	48.022

Punct început	X / Y	Punct sfârșit	X / Y	Lungime segment (** (m)
6	453.124,605 511.652,193	7	453.132,814 511.617,045	36.094
7	453.132,814 511.617,045	8	453.127,46 511.604,37	13.759
8	453.127,46 511.604,37	1	453.172,608 511.599,304	45.431

** Lungimile segmentelor sunt determinate în planul de proiecție Stereo 70 și sunt rotunjite la 1 milimetru.

*** Distanța dintre puncte este formată din segmente cumulate ce sunt mai mici decât valoarea 1 milimetru.

**DATE DESPRE IMOBILUL NR. 4124**

Oficiul de Cadastru și Publicitate Imobiliară SIBIU
Biroul de Cadastru și Publicitate Imobiliară Medias

A. Partea I. Descrierea imobilului

TEREN Extravilan

Adresa: Jud. Sibiu

Nr. Crt	Nr cadastral Nr. topografic	Suprafața* (mp)	Observații / Referințe
A1	101432	7.000	Sector cadastral:9 Teren neimprejmuit;

B. Partea II. Proprietari și acte

Inscrieri privitoare la dreptul de proprietate și alte drepturi reale	Referințe
/	
Act Administrativ nr. 291/42, din 03/06/1994 emis de CJPSDPAT Sibiu (Titlu de proprietate);	
B1	A1
Intabulare, drept de PROPRIETATE, dobandit prin Constituire, cota actuala 1/1 1) GHEBENEI CONSTANTIN	

C. Partea III. SARCINI .

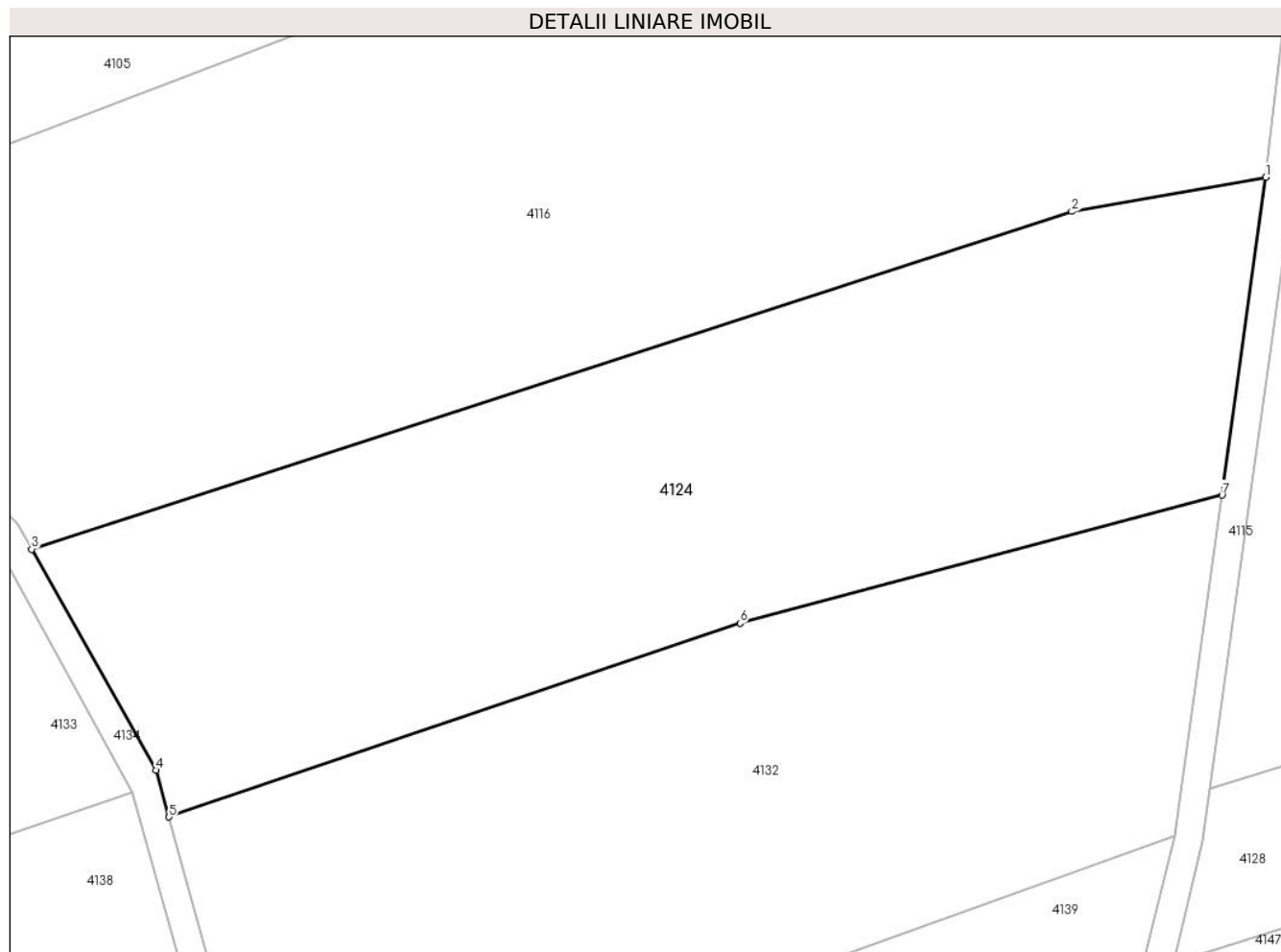
Inscrieri privind dezmembramintele dreptului de proprietate, drepturi reale de garanție și sarcini	Referințe
NU SUNT	

Anexa Nr. 1 La Partea I

Teren

Nr cadastral	Suprafața (mp)*	Observații / Referințe
101432	7.000	

* Suprafața este determinată în planul de proiecție Stereo 70.



Date referitoare la teren

Crt	Categorie folosință	Intra vilan	Suprafața (mp)	Tarla	Parcelă	Nr. topo	Observații / Referințe
1	arabil	NU	7.000	8	536/14	-	

Lungime Segmente

1) Valorile lungimilor segmentelor sunt obținute din proiecție în plan.

Punct început	X / Y	Punct sfârșit	X / Y	Lungime segment (** (m)
1	453.802,888 511.675,222	2	453.775,61 511.670,381	27.704
2	453.775,61 511.670,381	3	453.629,361 511.622,958	153.746
3	453.629,361 511.622,958	4	453.646,856 511.591,914	35.634
4	453.646,856 511.591,914	5	453.648,682 511.585,332	6.83
5	453.648,682 511.585,332	6	453.728,965 511.612,565	84.776

Punct început	X / Y	Punct sfârșit	X / Y	Lungime segment (** (m)
6	453.728,965 511.612,565	7	453.796,732 511.630,545	70.111
7	453.796,732 511.630,545	1	453.802,888 511.675,222	45.1

** Lungimile segmentelor sunt determinate în planul de proiecție Stereo 70 și sunt rotunjite la 1 milimetru.

*** Distanța dintre puncte este formată din segmente cumulate ce sunt mai mici decât valoarea 1 milimetru.

**DATE DESPRE IMOBILUL NR. 4125**

Oficiul de Cadastru și Publicitate Imobiliară SIBIU
Biroul de Cadastru și Publicitate Imobiliară Medias

A. Partea I. Descrierea imobilului

TEREN Extravilan

Adresa: Jud. Sibiu

Nr. Crt	Nr cadastral Nr. topografic	Suprafața* (mp)	Observații / Referințe
A1		5.000	Sector cadastral:9 Teren neimprejmuit;

B. Partea II. Proprietari și acte

Inscrieri privitoare la dreptul de proprietate și alte drepturi reale	Referințe
/	
Act Administrativ nr. 305/42, din 07/06/1994 emis de CJPSDPAT Sibiu (Titlu de proprietate);	
B1	A1
Intabulare, drept de PROPRIETATE, dobandit prin Reconstituire, cota actuala 1/1 1) CERCEA AGAFIA	

C. Partea III. SARCINI .

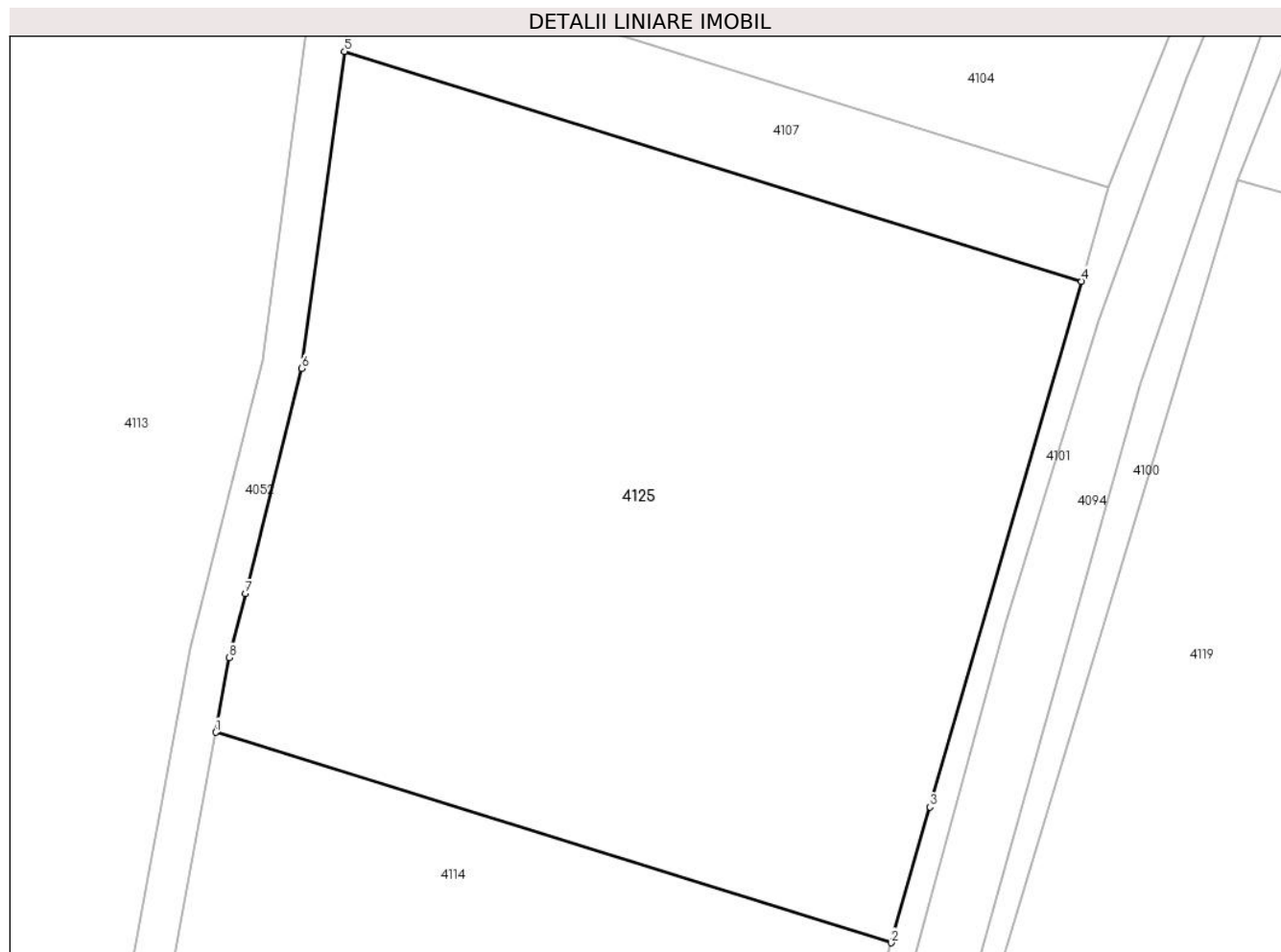
Inscrieri privind dezmembramintele dreptului de proprietate, drepturi reale de garanție și sarcini	Referințe
NU SUNT	

Anexa Nr. 1 La Partea I

Teren

Nr cadastral	Suprafața (mp)*	Observații / Referințe
	5.000	

* Suprafața este determinată în planul de proiecție Stereo 70.



Date referitoare la teren

Crt	Categorie folosință	Intra vilan	Suprafața (mp)	Tarla	Parcelă	Nr. topo	Observații / Referințe
1	arabil	NU	5.000	8	560/1/1	-	

Lungime Segmente

1) Valorile lungimilor segmentelor sunt obținute din proiecție în plan.

Punct început	X / Y	Punct sfârșit	X / Y	Lungime segment (** (m)
1	453.274,862 511.654,943	2	453.342,158 511.633,986	70.485
2	453.342,158 511.633,986	3	453.346,061 511.647,504	14.07
3	453.346,061 511.647,504	4	453.361,167 511.699,834	54.467
4	453.361,167 511.699,834	5	453.287,7 511.722,712	76.947
5	453.287,7 511.722,712	6	453.283,446 511.691,159	31.839

Punct început	X / Y	Punct sfârșit	X / Y	Lungime segment (** (m)
6	453.283,446 511.691,159	7	453.277,824 511.668,753	23.1
7	453.277,824 511.668,753	8	453.276,226 511.662,387	6.564
8	453.276,226 511.662,387	1	453.274,862 511.654,943	7.568

** Lungimile segmentelor sunt determinate în planul de proiecție Stereo 70 și sunt rotunjite la 1 milimetru.

*** Distanța dintre puncte este formată din segmente cumulate ce sunt mai mici decât valoarea 1 milimetru.

**DATE DESPRE IMOBILUL NR. 4126**

Oficiul de Cadastru și Publicitate Imobiliară SIBIU
Biroul de Cadastru și Publicitate Imobiliară Medias

A. Partea I. Descrierea imobilului

TEREN Extravilan

Adresa: Jud. Sibiu

Nr. Crt	Nr cadastral Nr. topografic	Suprafața* (mp)	Observații / Referințe
A1	100100	600	Sector cadastral:9 Teren imprejmuit;

Construcții

Crt	Nr cadastral Nr. topografic	Adresa	Observații / Referințe
A1.1	100100-C1	Jud. Sibiu	Nr. niveluri:1; S. construita la sol:120 mp; Constructie

B. Partea II. Proprietari și acte

Inscrieri privitoare la dreptul de proprietate și alte drepturi reale		Referințe
14384 / 06/10/2009		
Act Notarial nr. 251, din 05/10/2009 emis de BNP NISTOR ANA CORINA (contract de vanzare-cumparare);		
B1	Intabulare, drept de PROPRIETATE, dobandit prin Conventie, cota actuala 1/1 1) BIRCEA DAVID 2) BIRCEA NORICA	A1
19711 / 28/08/2014		
Act Normativ nr. 17, din 07/03/2014 emis de Parlamentul Romaniei;		
B2	Imobil aflat sub incidenta art.3 alin.(1) din Legea 17/2014	A1
/		
Act Normativ nr. 7, din 13/03/1996 emis de PARLAMENTUL ROMANIEI (lege);		
B3	Intabulare, drept de PROPRIETATE, dobandit prin Lege, cota actuala 1/1 1) BIRCEA DAVID 2) BIRCEA NORICA	A1.1

C. Partea III. SARCINI .

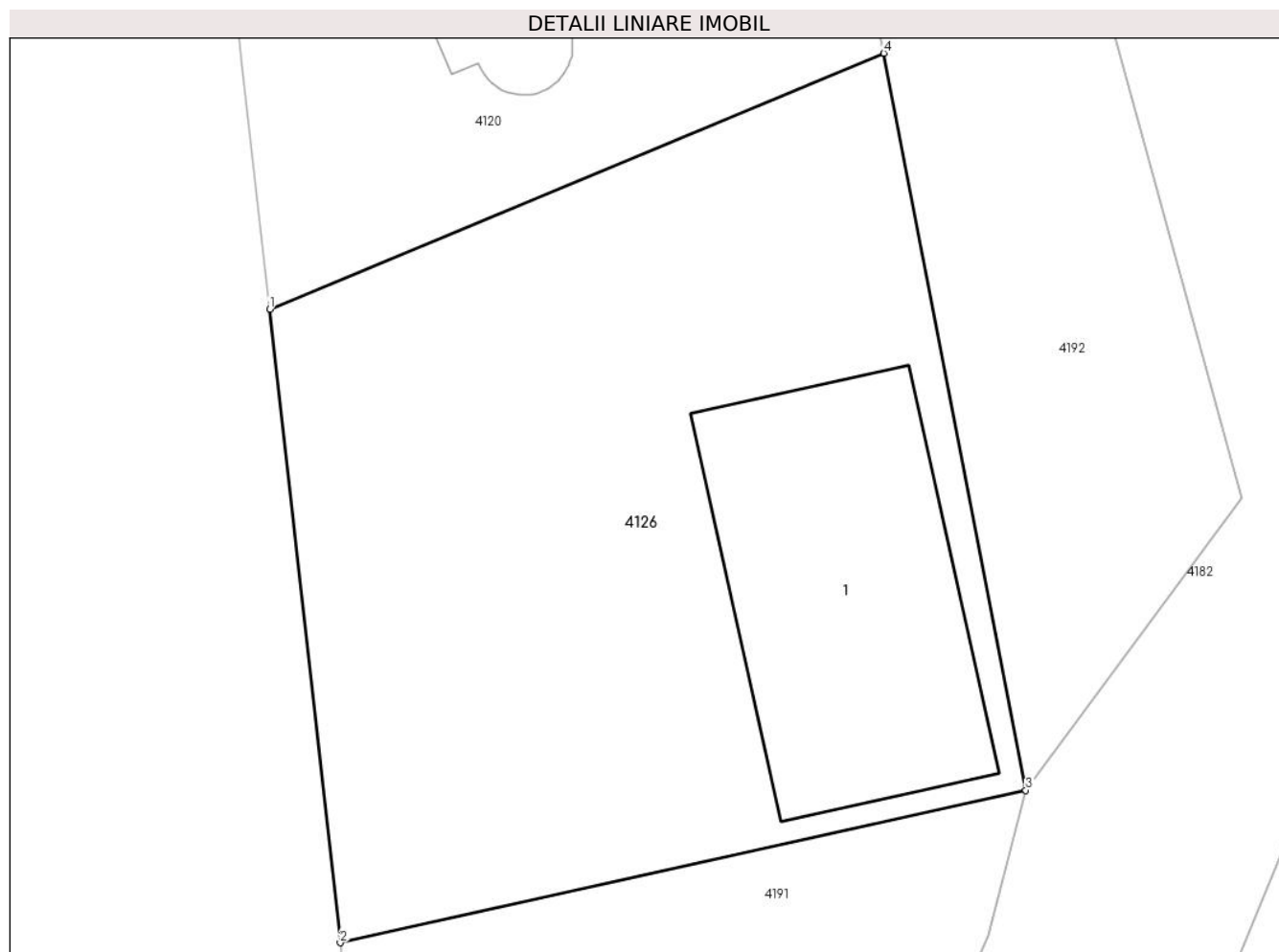
Inscrieri privind dezmembramintele dreptului de proprietate, drepturi reale de garanție și sarcini	Referințe
NU SUNT	

Anexa Nr. 1 La Partea I

Teren

Nr cadastral	Suprafața (mp)*	Observații / Referințe
100100	600	

* Suprafața este determinată în planul de proiecție Stereo 70.



Date referitoare la teren

Crt	Categorie folosință	Intra vilan	Suprafața (mp)	Tarla	Parcelă	Nr. topo	Observații / Referințe
1	neproductiv	NU	480	8	589	-	
2	curți construcții	NU	120	8	589	-	

Date referitoare la construcții

Crt	Număr	Destinație construcție	Supraf. (mp)	Situație juridică	Observații / Referințe
A1.1	100100-C1	construcții anexa	120	Cu acte	Nr. niveluri:1; S. construita la sol:120 mp; Construcție

Lungime Segmente

1) Valorile lungimilor segmentelor sunt obținute din proiecție în plan.

Punct început	X / Y	Punct sfârșit	X / Y	Lungime segment (** (m))
1	453.091,246 511.624,076	2	453.093,776 511.601,379	22.837
2	453.093,776 511.601,379	3	453.118,359 511.606,846	25.184
3	453.118,359 511.606,846	4	453.113,27 511.633,252	26.893

Punct început	X / Y	Punct sfârșit	X / Y	Lungime segment (** (m)
4	453.113,27 511.633,252	1	453.091,246 511.624,076	23.859

** Lungimile segmentelor sunt determinate în planul de proiecție Stereo 70 și sunt rotunjite la 1 milimetru.

*** Distanța dintre puncte este formată din segmente cumulate ce sunt mai mici decât valoarea 1 milimetru.

**DATE DESPRE IMOBILUL NR. 4127**

Oficiul de Cadastru și Publicitate Imobiliară SIBIU
Biroul de Cadastru și Publicitate Imobiliară Medias

A. Partea I. Descrierea imobilului

TEREN Extravilan

Adresa: Jud. Sibiu

Nr. Crt	Nr cadastral Nr. topografic	Suprafața* (mp)	Observații / Referințe
A1		10.000	Sector cadastral:9 Teren neimprejmuit;

B. Partea II. Proprietari și acte

Inscrieri privitoare la dreptul de proprietate și alte drepturi reale	Referințe
/	
Act Notarial nr. 29, din 27/02/2003 emis de N.P. AXENTE MIA (certificat de mostenitor);	
B1	A1
Intabulare, drept de PROPRIETATE, dobandit prin Succesiune, cota actuala 1/1 1) GHEORGHE VASILE	

C. Partea III. SARCINI .

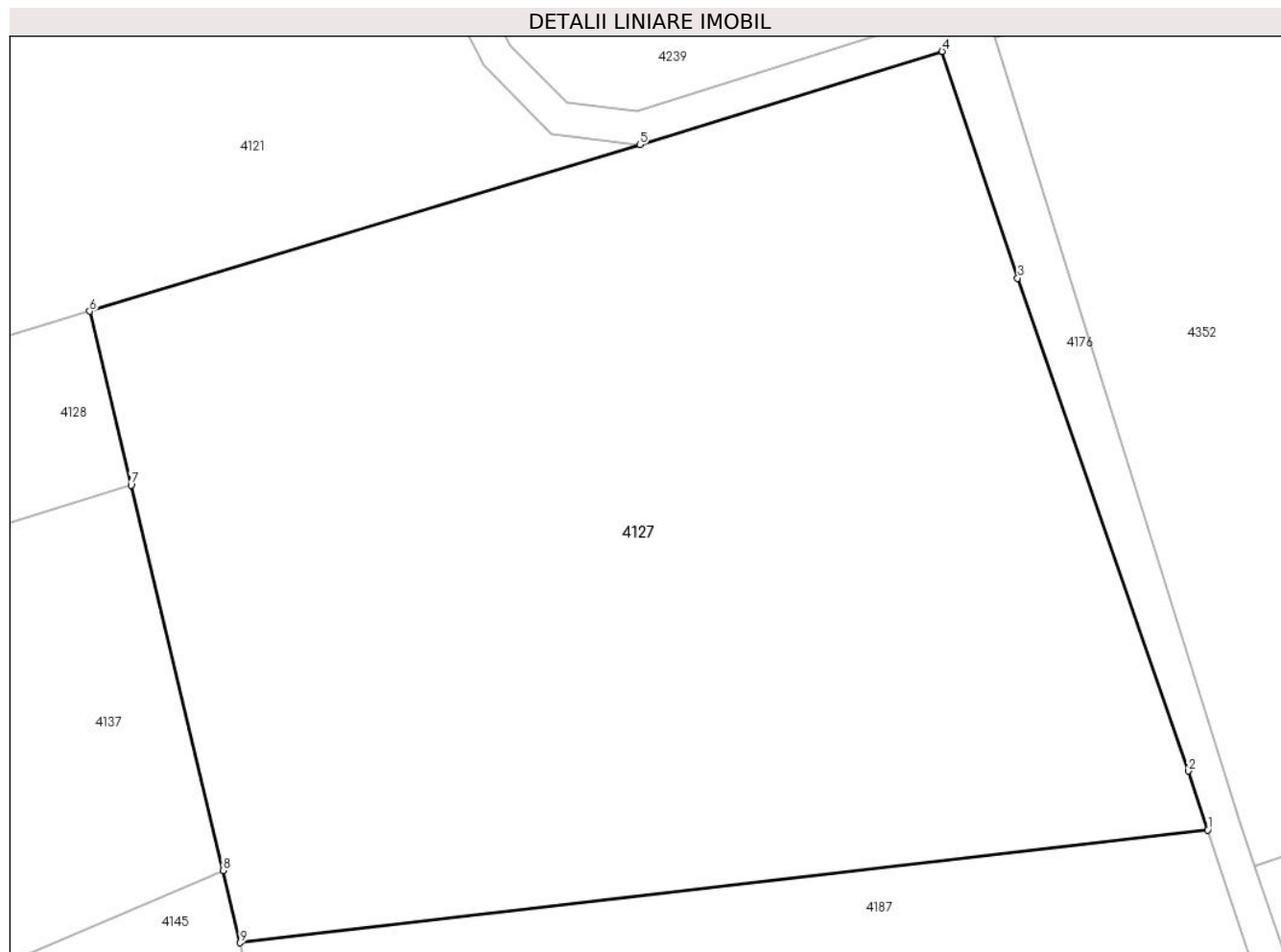
Inscrieri privind dezmembramintele dreptului de proprietate, drepturi reale de garanție și sarcini	Referințe
NU SUNT	

Anexa Nr. 1 La Partea I

Teren

Nr cadastral	Suprafața (mp)*	Observații / Referințe
	10.000	

* Suprafața este determinată în planul de proiecție Stereo 70.



Date referitoare la teren

Crt	Categorie folosință	Intravilan	Suprafața (mp)	Tarla	Parcelă	Nr. topo	Observații / Referințe
1	arabil	NU	10.000	8	520/13	-	

Lungime Segmente

1) Valorile lungimilor segmentelor sunt obținute din proiecție în plan.

Punct început	X / Y	Punct sfârșit	X / Y	Lungime segment (** (m)
1	454.053,259 511.564,307	2	454.050,883 511.571,455	7.532
2	454.050,883 511.571,455	3	454.030,192 511.631,222	63.247
3	454.030,192 511.631,222	4	454.021,007 511.658,709	28.981
4	454.021,007 511.658,709	5	453.984,301 511.647,405	38.408
5	453.984,301 511.647,405	6	453.917,535 511.627,202	69.756

Punct început	X / Y	Punct sfârşit	X / Y	Lungime segment (** (m)
6	453.917,535 511.627,202	7	453.922,561 511.606,139	21.655
7	453.922,561 511.606,139	8	453.933,713 511.559,398	48.052
8	453.933,713 511.559,398	9	453.935,804 511.550,638	9.006
9	453.935,804 511.550,638	1	454.053,259 511.564,307	118.248

** Lungimile segmentelor sunt determinate în planul de proiecție Stereo 70 și sunt rotunjite la 1 milimetru.

*** Distanța dintre puncte este formată din segmente cumulate ce sunt mai mici decât valoarea 1 milimetru.

**DATE DESPRE IMOBILUL NR. 4128**

Oficiul de Cadastru și Publicitate Imobiliară SIBIU
Biroul de Cadastru și Publicitate Imobiliară Medias

A. Partea I. Descrierea imobilului

TEREN Extravilan

Adresa: Jud. Sibiu

Nr. Crt	Nr cadastral Nr. topografic	Suprafața* (mp)	Observații / Referințe
A1		2.900	Sector cadastral:9 Teren neimprejmuit;

B. Partea II. Proprietari și acte

Inscrieri privitoare la dreptul de proprietate și alte drepturi reale		Referințe
/		
Act Administrativ nr. 789/42, din 11/03/2003 emis de CJPSDPAT Sibiu (Titlu de proprietate);		
B1	Intabulare, drept de PROPRIETATE, dobandit prin Reconstituire, cota actuala 1/1 1) PLATON PARASCHIVA 2) TIFRAȘ ANA 3) SELAR PETRU	A1

C. Partea III. SARCINI .

Inscrieri privind dezmembramintele dreptului de proprietate, drepturi reale de garanție și sarcini	Referințe
NU SUNT	

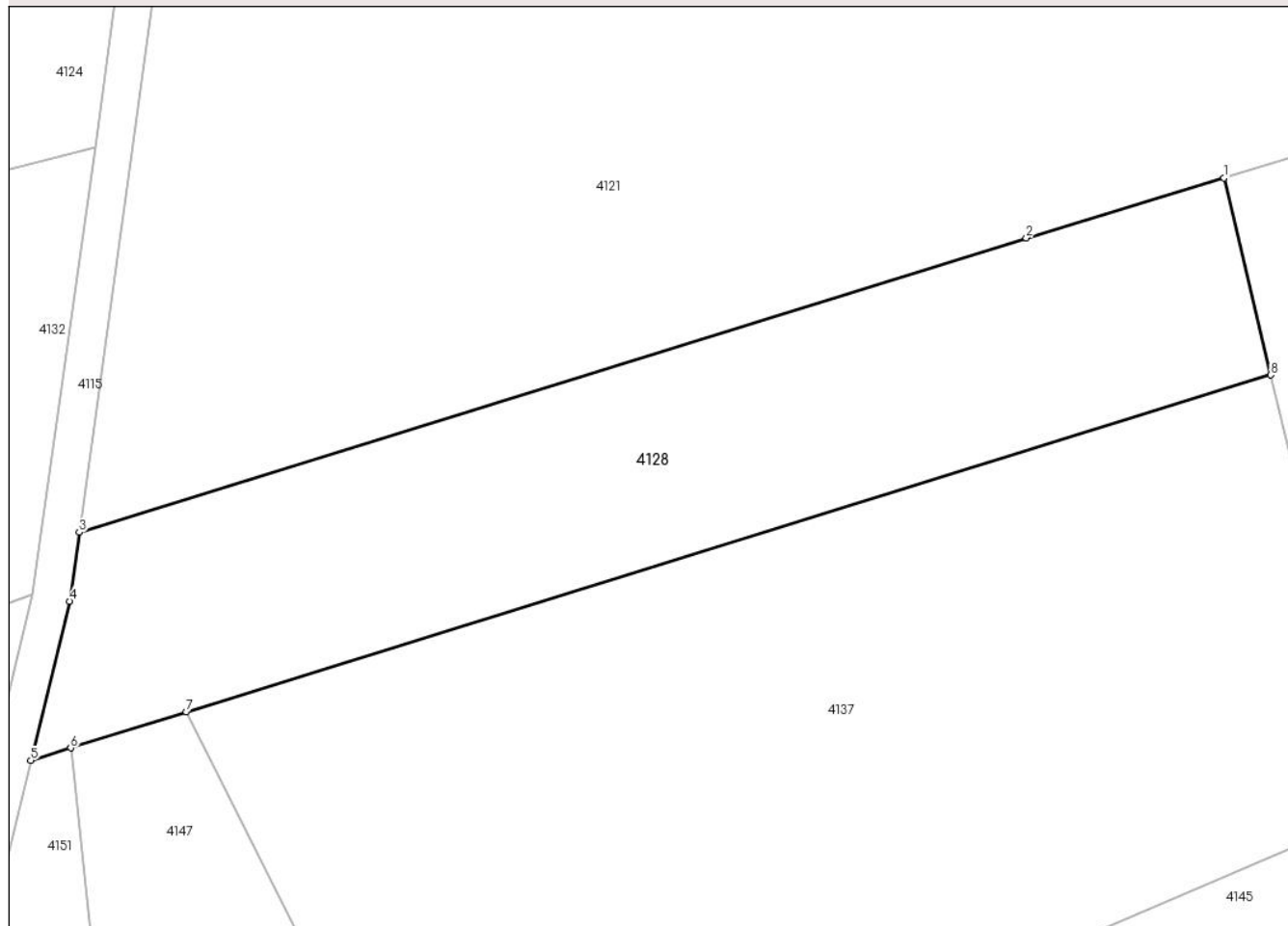
Anexa Nr. 1 La Partea I

Teren

Nr cadastral	Suprafața (mp)*	Observații / Referințe
	2.900	

* Suprafața este determinată în planul de proiecție Stereo 70.

DETALII LINIARE IMOBIL



Date referitoare la teren

Crt	Categorie folosință	Intravilan	Suprafața (mp)	Tarla	Parcelă	Nr. topo	Observații / Referințe
1	arabil	NU	2.900	8	520/15	-	

Lungime Segmente

1) Valorile lungimilor segmentelor sunt obținute din proiecție în plan.

Punct început	X / Y	Punct sfârșit	X / Y	Lungime segment (** (m)
1	453.917,535 511.627,202	2	453.896,4 511.620,807	22.081
2	453.896,4 511.620,807	3	453.795,043 511.589,312	106.138
3	453.795,043 511.589,312	4	453.794,02 511.581,948	7.435
4	453.794,02 511.581,948	5	453.789,862 511.564,905	17.543
5	453.789,862 511.564,905	6	453.794,138 511.566,233	4.478

Punct început	X / Y	Punct sfârșit	X / Y	Lungime segment (** (m)
6	453.794,138 511.566,233	7	453.806,506 511.570,077	12.951
7	453.806,506 511.570,077	8	453.922,561 511.606,139	121.528
8	453.922,561 511.606,139	1	453.917,535 511.627,202	21.655

** Lungimile segmentelor sunt determinate în planul de proiecție Stereo 70 și sunt rotunjite la 1 milimetru.

*** Distanța dintre puncte este formată din segmente cumulate ce sunt mai mici decât valoarea 1 milimetru.

**DATE DESPRE IMOBILUL NR. 4129**

Oficiul de Cadastru și Publicitate Imobiliară SIBIU
Biroul de Cadastru și Publicitate Imobiliară Medias

A. Partea I. Descrierea imobilului

TEREN Extravilan

Adresa: Jud. Sibiu

Nr. Crt	Nr cadastral Nr. topografic	Suprafața* (mp)	Observații / Referințe
A1		1.500	Sector cadastral:9 Teren neimprejmuit;

B. Partea II. Proprietari și acte

Inscrieri privitoare la dreptul de proprietate și alte drepturi reale	Referințe
/	
Act Administrativ nr. 812/42, din 27/03/2003 emis de CJPSDPAT Sibiu (Titlu de proprietate);	
B1	A1
Intabulare, drept de PROPRIETATE, dobandit prin Constituire, cota actuala 1/1 1) CEAPĂ DORINA	

C. Partea III. SARCINI .

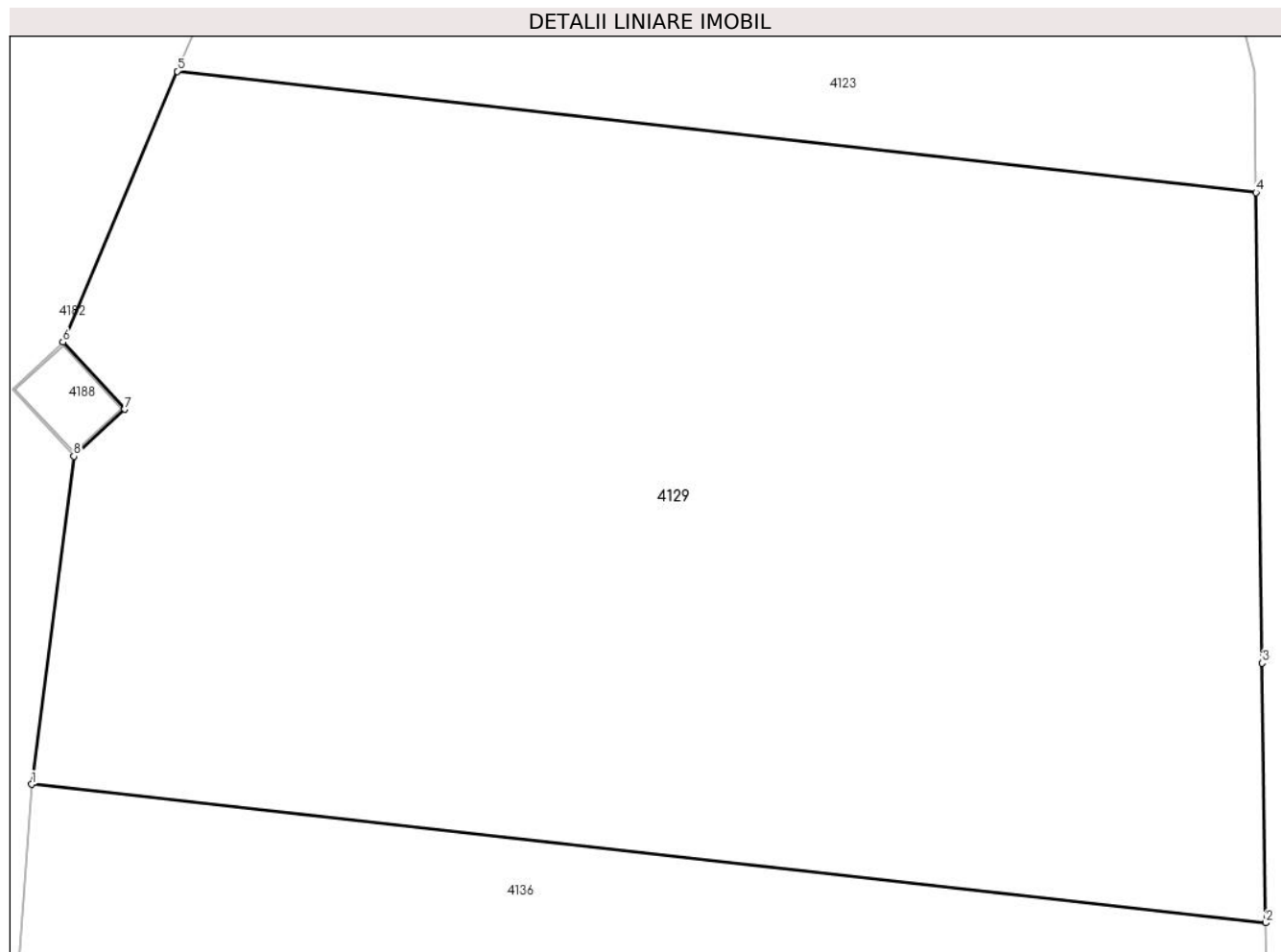
Inscrieri privind dezmembramintele dreptului de proprietate, drepturi reale de garanție și sarcini	Referințe
NU SUNT	

Anexa Nr. 1 La Partea I

Teren

Nr cadastral	Suprafața (mp)*	Observații / Referințe
	1.500	

* Suprafața este determinată în planul de proiecție Stereo 70.



Date referitoare la teren

Crt	Categorie folosință	Intravilan	Suprafața (mp)	Tarla	Parcelă	Nr. topo	Observații / Referințe
1	arabil	NU	1.500	8	583/8	-	

Lungime Segmente

1) Valorile lungimilor segmentelor sunt obținute din proiecție în plan.

Punct început	X / Y	Punct sfârșit	X / Y	Lungime segment (** (m)
1	453.121,366 511.574,559	2	453.173,019 511.568,762	51.977
2	453.173,019 511.568,762	3	453.172,877 511.579,621	10.86
3	453.172,877 511.579,621	4	453.172,608 511.599,304	19.684
4	453.172,608 511.599,304	5	453.127,46 511.604,37	45.431
5	453.127,46 511.604,37	6	453.122,676 511.593,042	12.297

Punct început	X / Y	Punct sfârșit	X / Y	Lungime segment (** (m)
6	453.122,676 511.593,042	7	453.125,257 511.590,235	3.813
7	453.125,257 511.590,235	8	453.123,129 511.588,279	2.89
8	453.123,129 511.588,279	1	453.121,366 511.574,559	13.832

** Lungimile segmentelor sunt determinate în planul de proiecție Stereo 70 și sunt rotunjite la 1 milimetru.

*** Distanța dintre puncte este formată din segmente cumulate ce sunt mai mici decât valoarea 1 milimetru.

**DATE DESPRE IMOBILUL NR. 4130**

Oficiul de Cadastru și Publicitate Imobiliară SIBIU
Biroul de Cadastru și Publicitate Imobiliară Medias

A. Partea I. Descrierea imobilului

TEREN Extravilan

Adresa: Jud. Sibiu

Nr. Crt	Nr cadastral Nr. topografic	Suprafața* (mp)	Observații / Referințe
A1	101436	628	Sector cadastral:9 Teren neimprejmuit;

B. Partea II. Proprietari și acte

Inscrieri privitoare la dreptul de proprietate și alte drepturi reale	Referințe
/	
Act Administrativ nr. 304/42, din 07/06/1994 emis de CJPSDPAT Sibiu (Titlu de proprietate);	
B1	A1
Intabulare, drept de PROPRIETATE, dobandit prin Reconstituire, cota actuala 1/1 1) BUCUR RAVEICA	

C. Partea III. SARCINI .

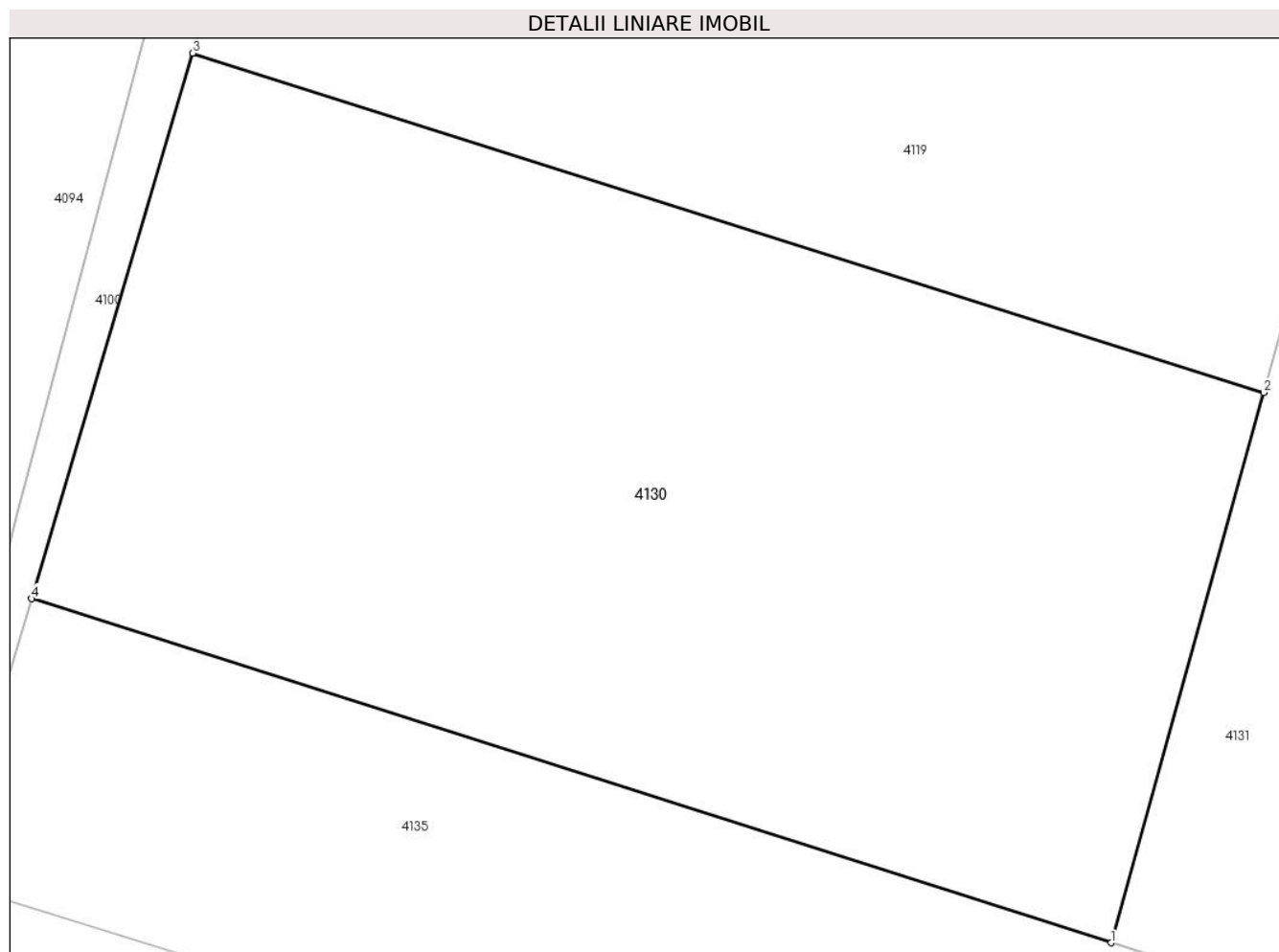
Inscrieri privind dezmembramintele dreptului de proprietate, drepturi reale de garanție și sarcini	Referințe
NU SUNT	

Anexa Nr. 1 La Partea I

Teren

Nr cadastral	Suprafața (mp)*	Observații / Referințe
101436	628	

* Suprafața este determinată în planul de proiecție Stereo 70.



Date referitoare la teren

Crt	Categorie folosință	Intravilan	Suprafața (mp)	Tarla	Parcelă	Nr. topo	Observații / Referințe
1	arabil	NU	628	8	540/3	-	

Lungime Segmente

1) Valorile lungimilor segmentelor sunt obținute din proiecție în plan.

Punct început	X / Y	Punct sfârșit	X / Y	Lungime segment (** (m)
1	453.373,38 511.575,963	2	453.378,159 511.593,159	17.847
2	453.378,159 511.593,159	3	453.344,647 511.603,768	35.151
3	453.344,647 511.603,768	4	453.339,62 511.586,716	17.777
4	453.339,62 511.586,716	1	453.373,38 511.575,963	35.431

** Lungimile segmentelor sunt determinate în planul de proiecție Stereo 70 și sunt rotunjite la 1 milimetru.

***** Distanţa dintre puncte este formată din segmente cumulate ce sunt mai mici decât valoarea 1 milimetru.**

**DATE DESPRE IMOBILUL NR. 4131**

Oficiul de Cadastru și Publicitate Imobiliară SIBIU
Biroul de Cadastru și Publicitate Imobiliară Medias

A. Partea I. Descrierea imobilului

TEREN Necunoscut

Adresa: Loc. Mosna, Jud. Sibiu

Nr. Crt	Nr cadastral Nr. topografic	Suprafața* (mp)	Observații / Referințe
A1		925	Sector cadastral:9 Teren neimprejmuit;

B. Partea II. Proprietari și acte

Inscrieri privitoare la dreptul de proprietate și alte drepturi reale		Referințe
/		
Act Normativ nr. 7, din 13/03/1996 emis de PARLAMENTUL ROMANIEI (lege);		
B1	Inscrierea provizorie, drept de PROPRIETATE, dobandit prin Lege, cota actuala 1/1 1) COMUNA MOSNA , CIF:4406240, proprietar neidentificat	A1

C. Partea III. SARCINI .

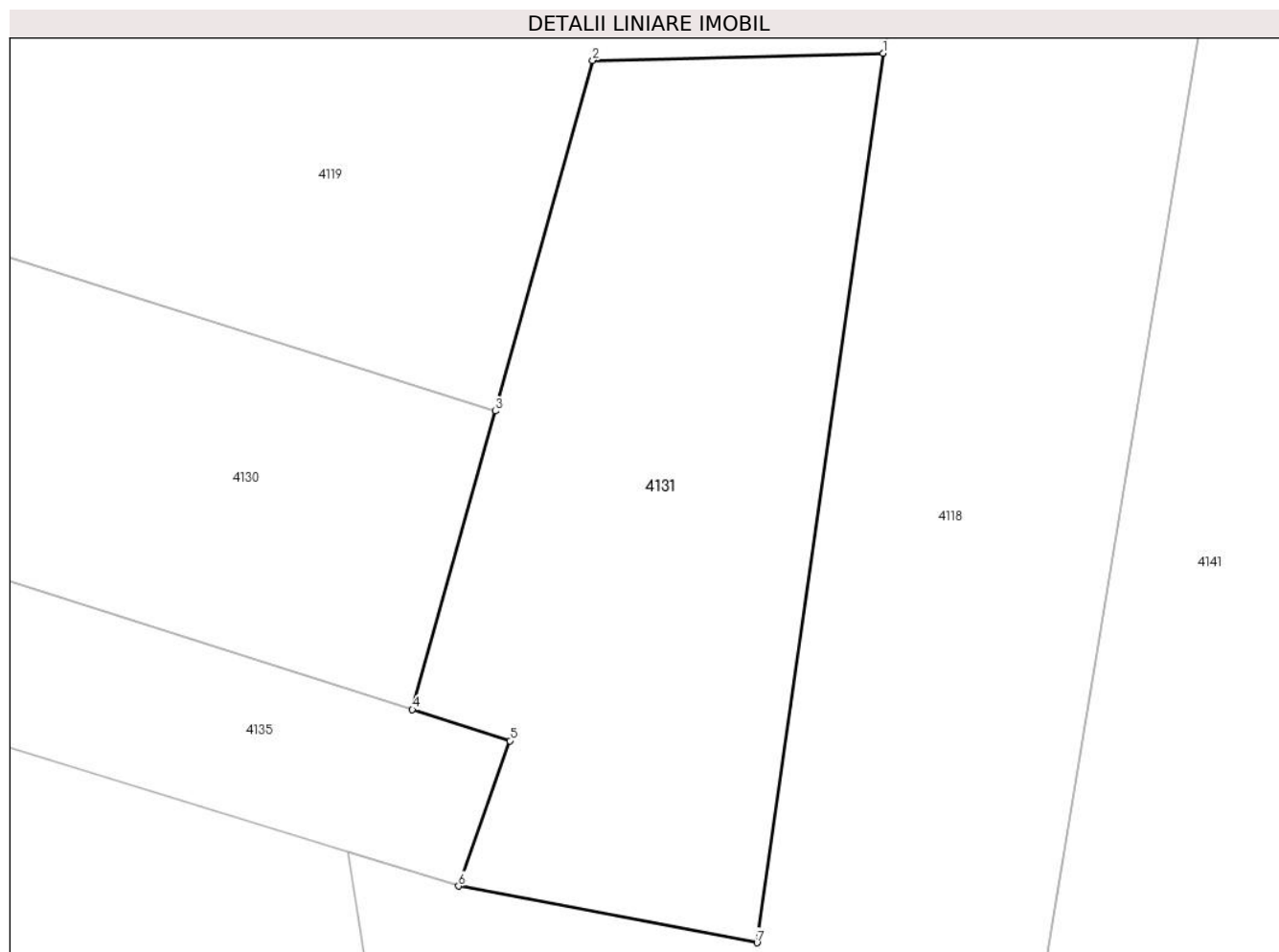
Inscrieri privind dezmembramintele dreptului de proprietate, drepturi reale de garanție și sarcini	Referințe
NU SUNT	

Anexa Nr. 1 La Partea I

Teren

Nr cadastral	Suprafața (mp)*	Observații / Referințe
	925	

* Suprafața este determinată în planul de proiecție Stereo 70.



Date referitoare la teren

Crt	Categorie folosință	Intra vilan	Suprafața (mp)	Tarla	Parcelă	Nr. topo	Observații / Referințe
1	arabil	DA	2	8	538	-	
2	arabil	NU	923	8	538	-	

Lungime Segmente

1) Valorile lungimilor segmentelor sunt obținute din proiecție în plan.

Punct început	X / Y	Punct sfârșit	X / Y	Lungime segment (** (m)
1	453.400,494 511.613,761	2	453.383,77 511.613,352	16.729
2	453.383,77 511.613,352	3	453.378,159 511.593,159	20.959
3	453.378,159 511.593,159	4	453.373,38 511.575,963	17.847
4	453.373,38 511.575,963	5	453.378,994 511.574,175	5.892

Punct început	X / Y	Punct sfârșit	X / Y	Lungime segment (** (m)
5	453.378,994 511.574,175	6	453.376,041 511.565,803	8.877
6	453.376,041 511.565,803	7	453.393,235 511.562,542	17.5
7	453.393,235 511.562,542	1	453.400,494 511.613,761	51.732

** Lungimile segmentelor sunt determinate în planul de proiecție Stereo 70 și sunt rotunjite la 1 milimetru.

*** Distanța dintre puncte este formată din segmente cumulate ce sunt mai mici decât valoarea 1 milimetru.

**DATE DESPRE IMOBILUL NR. 4132**

Oficiul de Cadastru și Publicitate Imobiliară SIBIU
Biroul de Cadastru și Publicitate Imobiliară Medias

A. Partea I. Descrierea imobilului

TEREN Extravilan

Adresa: Jud. Sibiu

Nr. Crt	Nr cadastral Nr. topografic	Suprafața* (mp)	Observații / Referințe
A1	101431	7.000	Sector cadastral:9 Teren neimprejmuit;

B. Partea II. Proprietari și acte

Inscrieri privitoare la dreptul de proprietate și alte drepturi reale		Referințe
25256 / 17/12/2019		
Act Normativ nr. 17, din 07/03/2014 emis de Parlamentul României;		
B1	Imobil aflat sub incidenta art. 3 alin.(1) din Legea 17/2014	A1
Act Administrativ nr. 818/42, din 27/03/2003 emis de CJSDPAT - SIBIU (act administrativ);		
B2	Intabulare, drept de PROPRIETATE, dobândit prin Reconstituire, cota actuala 1/1 1) CEAPĂ DOMNICA	A1

C. Partea III. SARCINI .

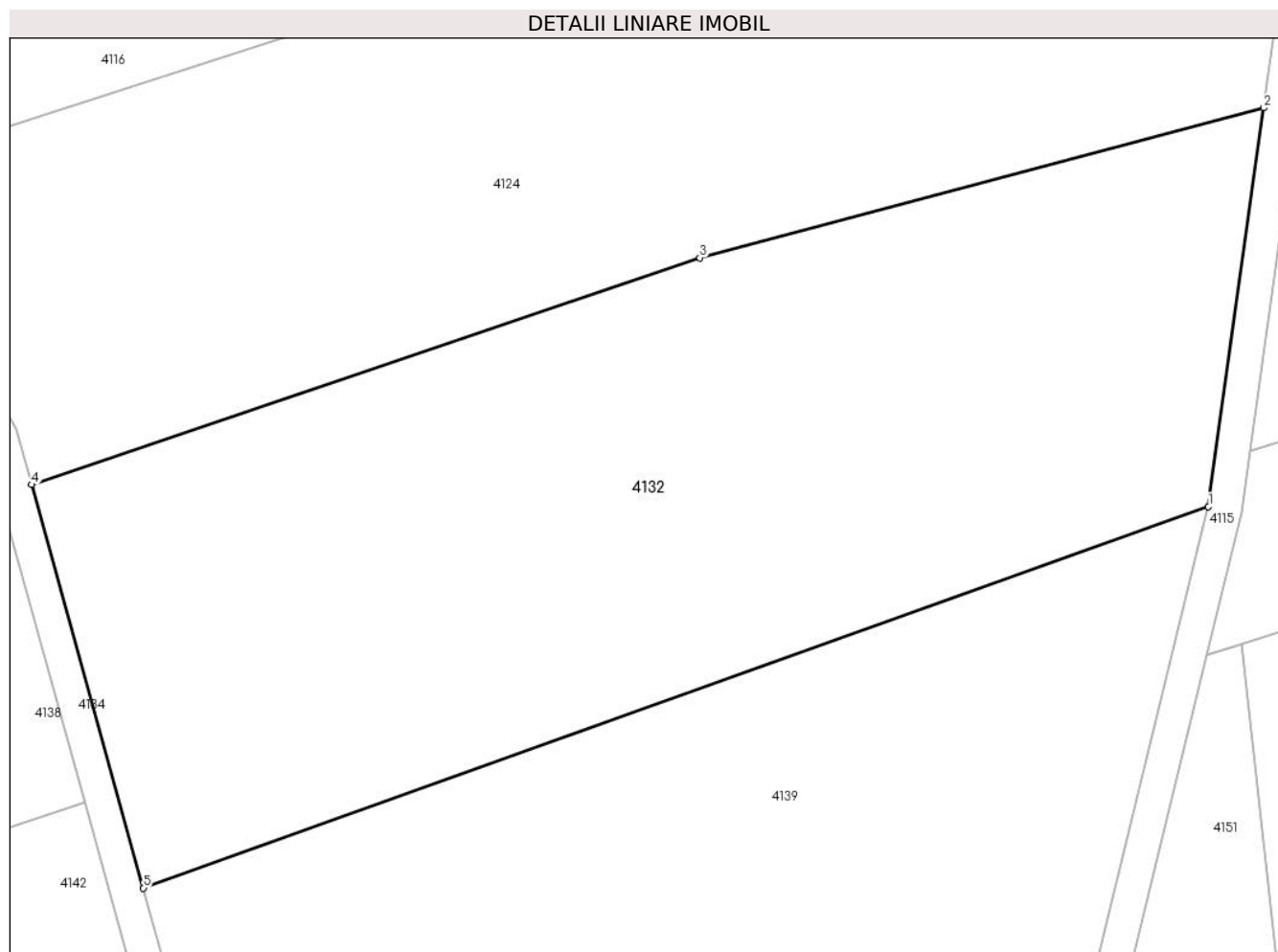
Inscrieri privind dezmembramintele dreptului de proprietate, drepturi reale de garanție și sarcini	Referințe
NU SUNT	

Anexa Nr. 1 La Partea I

Teren

Nr cadastral	Suprafața (mp)*	Observații / Referințe
101431	7.000	

* Suprafața este determinată în planul de proiecție Stereo 70.



Date referitoare la teren

Crt	Categorie folosință	Intravilan	Suprafața (mp)	Tarla	Parcelă	Nr. topo	Observații / Referințe
1	arabil	NU	7.000	8	536/13	-	

Lungime Segmente

1) Valorile lungimilor segmentelor sunt obținute din proiecție în plan.

Punct început	X / Y	Punct sfârșit	X / Y	Lungime segment (** (m)
1	453.790,086 511.582,699	2	453.796,732 511.630,545	48.305
2	453.796,732 511.630,545	3	453.728,965 511.612,565	70.111
3	453.728,965 511.612,565	4	453.648,682 511.585,332	84.776
4	453.648,682 511.585,332	5	453.662,125 511.536,885	50.278
5	453.662,125 511.536,885	1	453.790,086 511.582,699	135.916

**** Lungimile segmentelor sunt determinate în planul de proiecție Stereo 70 și sunt rotunjite la 1 milimetru.**

***** Distanța dintre puncte este formată din segmente cumulate ce sunt mai mici decât valoarea 1 milimetru.**

**DATE DESPRE IMOBILUL NR. 4133**

Oficiul de Cadastru și Publicitate Imobiliară SIBIU
Biroul de Cadastru și Publicitate Imobiliară Medias

A. Partea I. Descrierea imobilului

TEREN Extravilan

Adresa: Jud. Sibiu

Nr. Crt	Nr cadastral Nr. topografic	Suprafața* (mp)	Observații / Referințe
A1	101421	8.300	Sector cadastral:9 Teren neîmprejmuit;

B. Partea II. Proprietari și acte

Inscrieri privitoare la dreptul de proprietate și alte drepturi reale	Referințe
/	
Act Administrativ nr. 432/42, din 03/02/1998 emis de CJPSDPAT Sibiu (Titlu de proprietate);	
B1	A1
Intabulare, drept de PROPRIETATE, dobandit prin Reconstituire, cota actuala 1/1 1) STANCIU GHEORGHE	

C. Partea III. SARCINI .

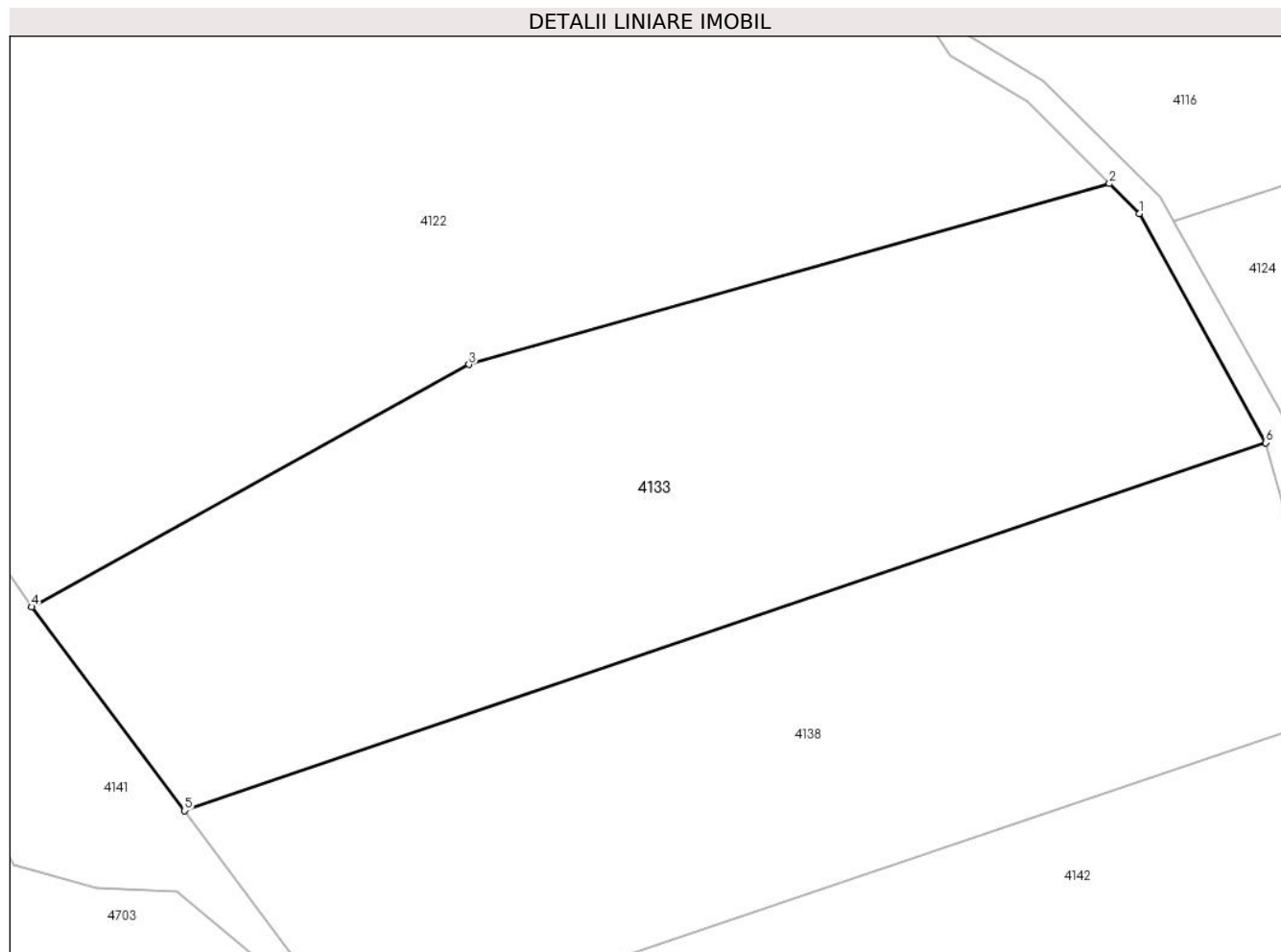
Inscrieri privind dezmembramintele dreptului de proprietate, drepturi reale de garanție și sarcini	Referințe
NU SUNT	

Anexa Nr. 1 La Partea I

Teren

Nr cadastral	Suprafața (mp)*	Observații / Referințe
101421	8.300	

* Suprafața este determinată în planul de proiecție Stereo 70.



Date referitoare la teren

Crt	Categorie folosință	Intravilan	Suprafața (mp)	Tarla	Parcelă	Nr. topo	Observații / Referințe
1	arabil	NU	8.300	8	536/3/1	-	

Lungime Segmente

1) Valorile lungimilor segmentelor sunt obținute din proiecție în plan.

Punct început	X / Y	Punct sfârșit	X / Y	Lungime segment (** (m)
1	453.624,122 511.624,107	2	453.619,476 511.628,709	6.54
2	453.619,476 511.628,709	3	453.520,855 511.600,876	102.473
3	453.520,855 511.600,876	4	453.453,537 511.563,602	76.949
4	453.453,537 511.563,602	5	453.477,052 511.532,291	39.158
5	453.477,052 511.532,291	6	453.643,551 511.588,864	175.848

Punct început	X / Y	Punct sfârșit	X / Y	Lungime segment (** (m)
6	453.643,551 511.588,864	1	453.624,122 511.624,107	40.243

** Lungimile segmentelor sunt determinate în planul de proiecție Stereo 70 și sunt rotunjite la 1 milimetru.

*** Distanța dintre puncte este formată din segmente cumulate ce sunt mai mici decât valoarea 1 milimetru.

**DATE DESPRE IMOBILUL NR. 4134**

Oficiul de Cadastru și Publicitate Imobiliară SIBIU
Biroul de Cadastru și Publicitate Imobiliară Medias

A. Partea I. Descrierea imobilului

TEREN Extravilan

Adresa: Jud. Sibiu

Nr. Crt	Nr cadastral Nr. topografic	Suprafața* (mp)	Observații / Referințe
A1		1.335	Sector cadastral:9 Teren neimprejmuit;

B. Partea II. Proprietari și acte

Inscrieri privitoare la dreptul de proprietate și alte drepturi reale	Referințe
/	
Act Normativ nr. 7, din 13/03/1996 emis de PARLAMENTUL ROMANIEI (lege);	
B1	Inscrierea provizorie, drept de PROPRIETATE, dobandit prin Lege, cota actuala 1/1
	1) COMUNA MOSNA , CIF:4406240, proprietar neidentificat

C. Partea III. SARCINI .

Inscrieri privind dezmembramintele dreptului de proprietate, drepturi reale de garanție și sarcini	Referințe
NU SUNT	

Anexa Nr. 1 La Partea I

Teren

Nr cadastral	Suprafața (mp)*	Observații / Referințe
	1.335	

* Suprafața este determinată în planul de proiecție Stereo 70.



Date referitoare la teren

Crt	Categorie folosință	Intravilan	Suprafața (mp)	Tarla	Parcelă	Nr. topo	Observații / Referințe
1	drum	NU	1.335	8	531/1	-	

Lungime Segmente

1) Valorile lungimilor segmentelor sunt obținute din proiecție în plan.

Punct început	X / Y	Punct sfârșit	X / Y	Lungime segment (** (m)
1	453.664,099 511.514,797	2	453.688,591 511.426,514	91.617
3	453.692,497 511.427,424	4	453.688,017 511.443,57	16.756
5	453.673,775 511.494,896	6	453.662,125 511.536,885	43.575
7	453.648,682 511.585,332	8	453.646,856 511.591,914	6.83
9	453.629,361 511.622,958	10	453.627,333 511.626,556	4.13

Punct început	X / Y	Punct sfârșit	X / Y	Lungime segment (** (m)
2	453.688,591 511.426,514	3	453.692,497 511.427,424	4.011
4	453.688,017 511.443,57	5	453.673,775 511.494,896	53.265
6	453.662,125 511.536,885	7	453.648,682 511.585,332	50.278
8	453.646,856 511.591,914	9	453.629,361 511.622,958	35.634
10	453.627,333 511.626,556	11	453.609,255 511.644,465	25.447

Punct început	X / Y	Punct sfârșit	X / Y	Lungime segment (** (m)
11	453.609,255 511.644,465	12	453.597,84 511.651,334	13.322
13	453.588,986 511.665,681	14	453.583,772 511.674,13	9.928
15	453.583,892 511.693,666	16	453.586,731 511.708,803	15.4
17	453.590,899 511.713,659	18	453.596,692 511.721,468	9.723
19	453.593,026 511.723,241	20	453.587,771 511.716,156	8.821
21	453.582,997 511.710,594	22	453.579,895 511.694,05	16.832
23	453.579,591 511.671,761	24	453.595,0 511.648,374	28.006
25	453.606,781 511.641,286	26	453.619,476 511.628,709	17.87
27	453.624,122 511.624,107	28	453.643,551 511.588,864	40.243
29	453.655,108 511.547,205	1	453.664,099 511.514,797	33.632

Punct început	X / Y	Punct sfârșit	X / Y	Lungime segment (** (m)
12	453.597,84 511.651,334	13	453.588,986 511.665,681	16.86
14	453.583,772 511.674,13	15	453.583,892 511.693,666	19.537
16	453.586,731 511.708,803	17	453.590,899 511.713,659	6.4
18	453.596,692 511.721,468	19	453.593,026 511.723,241	4.072
20	453.587,771 511.716,156	21	453.582,997 511.710,594	7.33
22	453.579,895 511.694,05	23	453.579,591 511.671,761	22.292
24	453.595,0 511.648,374	25	453.606,781 511.641,286	13.75
26	453.619,476 511.628,709	27	453.624,122 511.624,107	6.54
28	453.643,551 511.588,864	29	453.655,108 511.547,205	43.232

** Lungimile segmentelor sunt determinate în planul de proiecție Stereo 70 și sunt rotunjite la 1 milimetru.

*** Distanța dintre puncte este formată din segmente cumulate ce sunt mai mici decât valoarea 1 milimetru.

**DATE DESPRE IMOBILUL NR. 4135**

Oficiul de Cadastru și Publicitate Imobiliară SIBIU
Biroul de Cadastru și Publicitate Imobiliară Medias

A. Partea I. Descrierea imobilului

TEREN Necunoscut

Adresa: Loc. Mosna, Jud. Sibiu

Nr. Crt	Nr cadastral Nr. topografic	Suprafața* (mp)	Observații / Referințe
A1		372	Sector cadastral:9 Teren neimprejmuit;

B. Partea II. Proprietari și acte

Inscrieri privitoare la dreptul de proprietate și alte drepturi reale	Referințe
/	
Act Administrativ nr. 596/42, din 27/01/2003 emis de CJPSDPAT Sibiu (Titlu de proprietate);	
B1	A1
Intabulare, drept de PROPRIETATE, dobandit prin Reconstituire, cota actuala 1/1	
1) BUCUR RAVECA , PERSOANA DECEDATA DEFUNCT:Da	

C. Partea III. SARCINI .

Inscrieri privind dezmembramintele dreptului de proprietate, drepturi reale de garanție și sarcini	Referințe
NU SUNT	

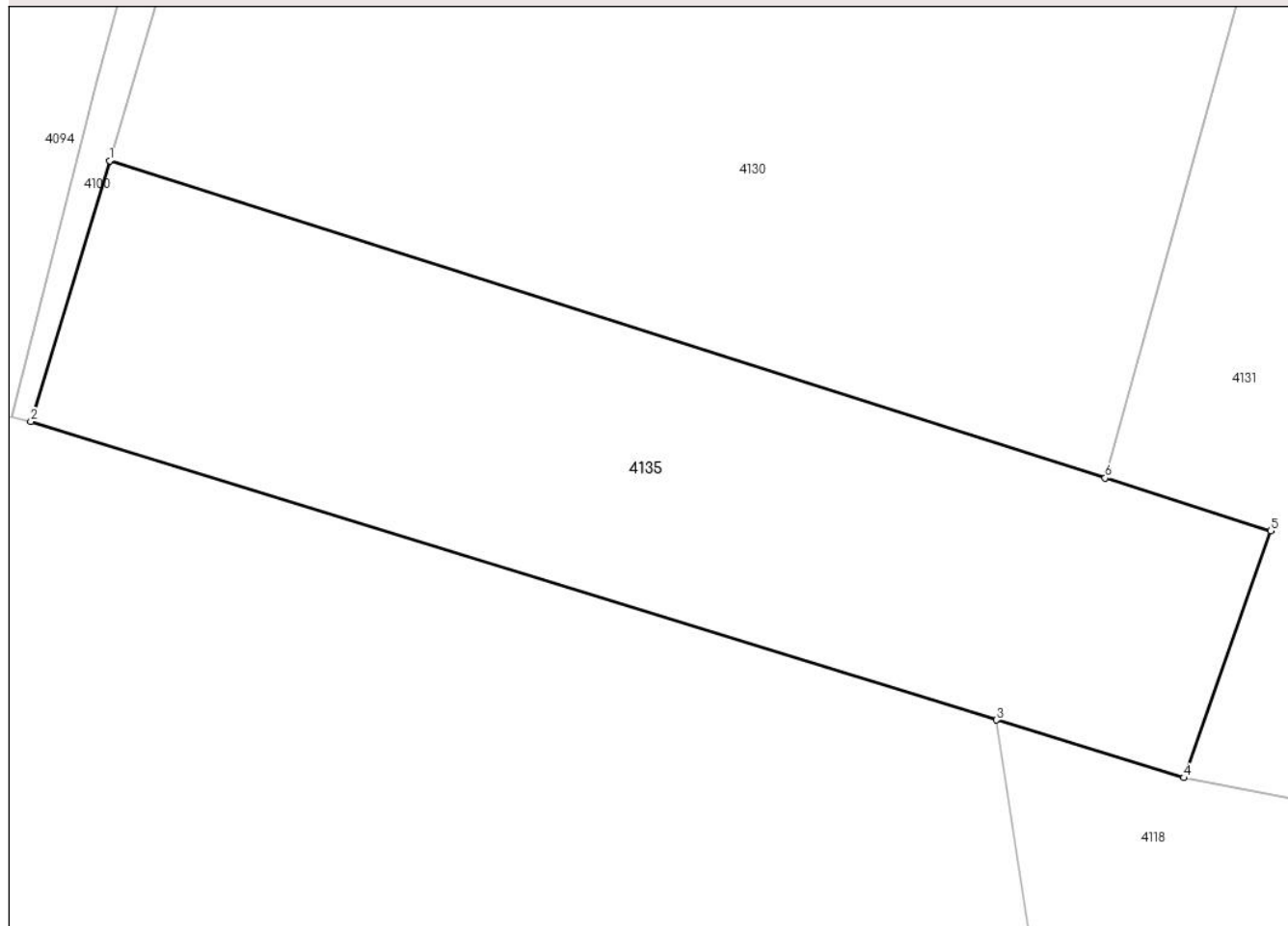
Anexa Nr. 1 La Partea I

Teren

Nr cadastral	Suprafața (mp)*	Observații / Referințe
	372	

* Suprafața este determinată în planul de proiecție Stereo 70.

DETALII LINIARE IMOBIL



Date referitoare la teren

Crt	Categorie folosință	Intravilan	Suprafața (mp)	Tarla	Parcelă	Nr. topo	Observații / Referințe
1	arabil	DA	148	8	540/2/1	-	
2	arabil	NU	224	8	540/2/1	-	

Lungime Segmente

1) Valorile lungimilor segmentelor sunt obținute din proiecție în plan.

Punct început	X / Y	Punct sfârșit	X / Y	Lungime segment (** (m)
1	453.339,62 511.586,716	2	453.336,952 511.577,879	9.231
2	453.336,952 511.577,879	3	453.369,7 511.567,762	34.275
3	453.369,7 511.567,762	4	453.376,041 511.565,803	6.637
4	453.376,041 511.565,803	5	453.378,994 511.574,175	8.877

Punct început	X / Y	Punct sfârșit	X / Y	Lungime segment (** (m)
5	453.378,994 511.574,175	6	453.373,38 511.575,963	5.892
6	453.373,38 511.575,963	1	453.339,62 511.586,716	35.431

** Lungimile segmentelor sunt determinate în planul de proiecție Stereo 70 și sunt rotunjite la 1 milimetru.

*** Distanța dintre puncte este formată din segmente cumulate ce sunt mai mici decât valoarea 1 milimetru.

**DATE DESPRE IMOBILUL NR. 4136**

Oficiul de Cadastru și Publicitate Imobiliară SIBIU
Biroul de Cadastru și Publicitate Imobiliară Medias

A. Partea I. Descrierea imobilului

TEREN Extravilan

Adresa: Jud. Sibiu

Nr. Crt	Nr cadastral Nr. topografic	Suprafața* (mp)	Observații / Referințe
A1		900	Sector cadastral:9 Teren neimprejmuit;

B. Partea II. Proprietari și acte

Inscrieri privitoare la dreptul de proprietate și alte drepturi reale	Referințe
/	
Act Administrativ nr. 839/42, din 05/04/2003 emis de CJPSDPAT Sibiu (Titlu de proprietate);	
B1	A1
Intabulare, drept de PROPRIETATE, dobandit prin Constituire, cota actuala 1/1 1) SAMU ELENA	

C. Partea III. SARCINI .

Inscrieri privind dezmembramintele dreptului de proprietate, drepturi reale de garanție și sarcini	Referințe
NU SUNT	

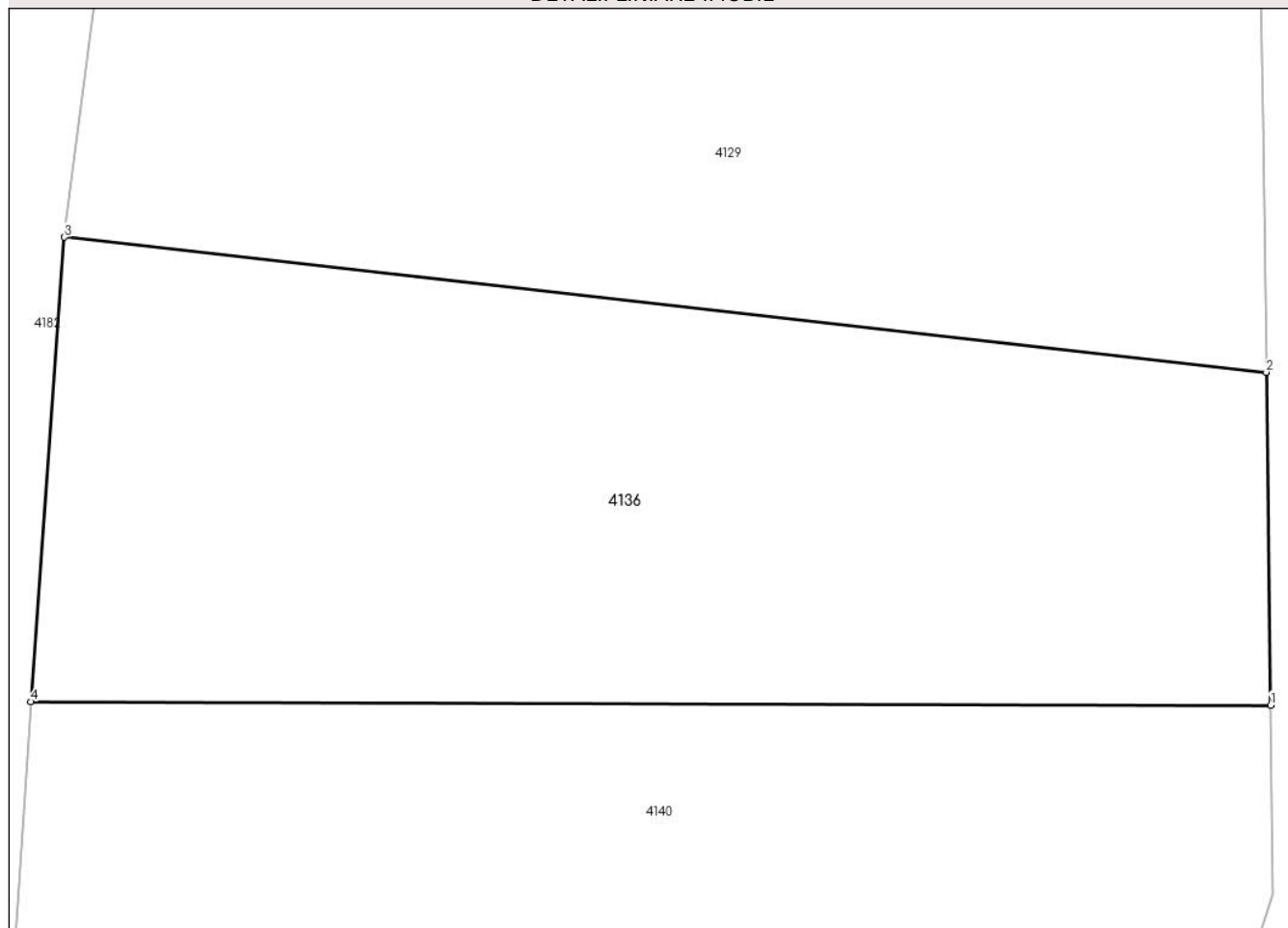
Anexa Nr. 1 La Partea I

Teren

Nr cadastral	Suprafața (mp)*	Observații / Referințe
	900	

* Suprafața este determinată în planul de proiecție Stereo 70.

DETALII LINIARE IMOBIL



Date referitoare la teren

Crt	Categorie folosință	Intra vilan	Suprafața (mp)	Tarla	Parcelă	Nr. topo	Observații / Referințe
1	arabil	NU	900	8	583/7	-	

Lungime Segmente

1) Valorile lungimilor segmentelor sunt obținute din proiecție în plan.

Punct început	X / Y	Punct sfârșit	X / Y	Lungime segment (** (m)
1	453.173,207 511.554,462	2	453.173,019 511.568,762	14.301
2	453.173,019 511.568,762	3	453.121,366 511.574,559	51.977
3	453.121,366 511.574,559	4	453.119,926 511.554,607	20.005
4	453.119,926 511.554,607	1	453.173,207 511.554,462	53.281

** Lungimile segmentelor sunt determinate în planul de proiecție Stereo 70 și sunt rotunjite la 1 milimetru.

***** Distanţa dintre puncte este formată din segmente cumulate ce sunt mai mici decât valoarea 1 milimetru.**

**DATE DESPRE IMOBILUL NR. 4137**

Oficiul de Cadastru și Publicitate Imobiliară SIBIU
Biroul de Cadastru și Publicitate Imobiliară Medias

A. Partea I. Descrierea imobilului

TEREN Extravilan

Adresa: Jud. Sibiu

Nr. Crt	Nr cadastral Nr. topografic	Suprafața* (mp)	Observații / Referințe
A1		6.169	Sector cadastral:9 Teren neimprejmuit;

B. Partea II. Proprietari și acte

Inscrieri privitoare la dreptul de proprietate și alte drepturi reale		Referințe
/		
Act Normativ nr. 7, din 13/03/1996 emis de PARLAMENTUL ROMANIEI (lege);		
B1	Inscrierea provizorie, drept de PROPRIETATE, dobandit prin Lege, cota actuala 1/1 1) COMUNA MOSNA , CIF:4406240, proprietar neidentificat	A1

C. Partea III. SARCINI .

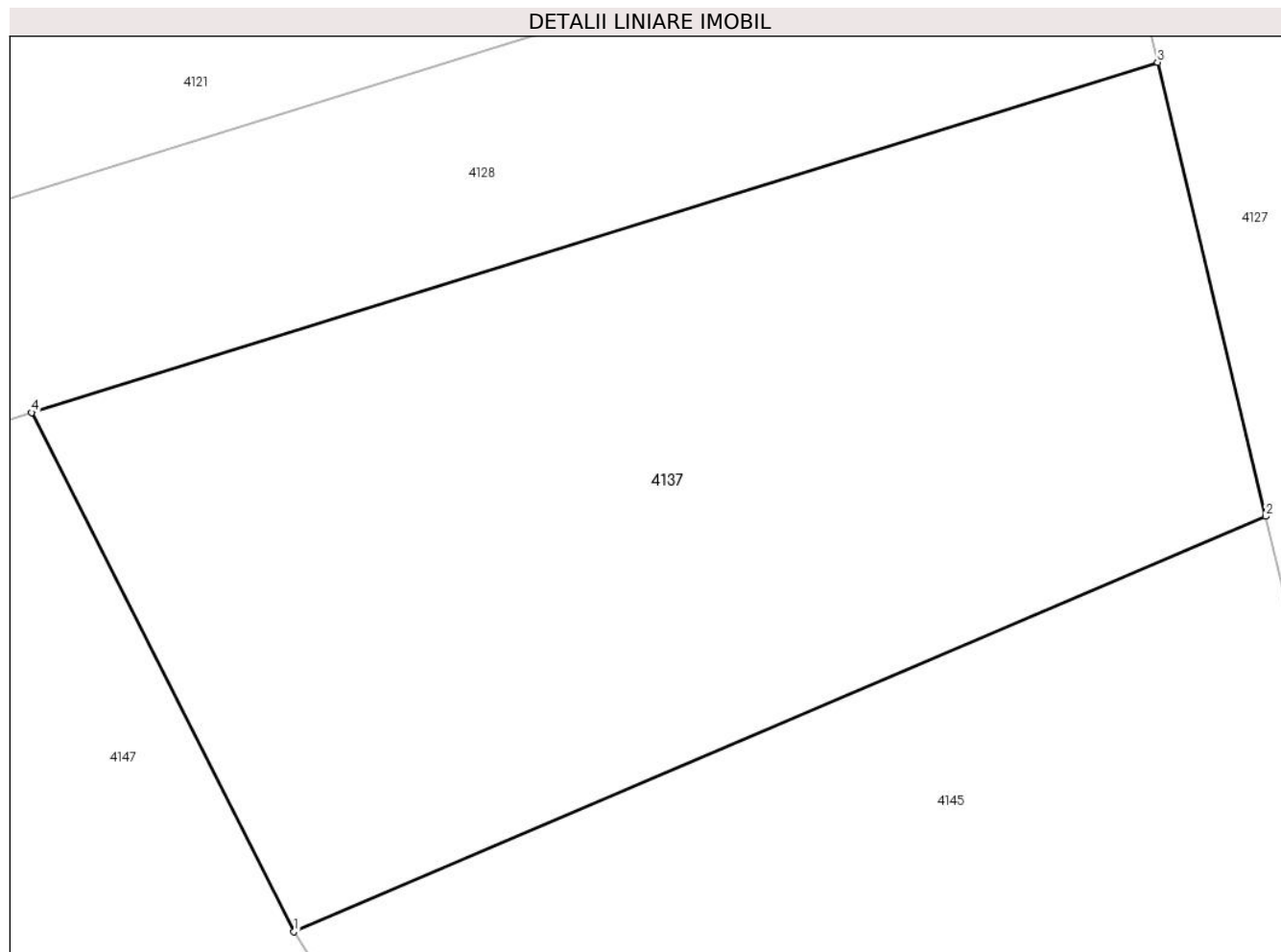
Inscrieri privind dezmembramintele dreptului de proprietate, drepturi reale de garanție și sarcini	Referințe
NU SUNT	

Anexa Nr. 1 La Partea I

Teren

Nr cadastral	Suprafața (mp)*	Observații / Referințe
	6.169	

* Suprafața este determinată în planul de proiecție Stereo 70.



Date referitoare la teren

Crt	Categorie folosință	Intra vilan	Suprafața (mp)	Tarla	Parcelă	Nr. topo	Observații / Referințe
1	arabil	NU	6.169	8	520/12	-	

Lungime Segmente

1) Valorile lungimilor segmentelor sunt obținute din proiecție în plan.

Punct început	X / Y	Punct sfârșit	X / Y	Lungime segment (** (m)
1	453.833,536 511.516,624	2	453.933,713 511.559,398	108.927
2	453.933,713 511.559,398	3	453.922,561 511.606,139	48.052
3	453.922,561 511.606,139	4	453.806,506 511.570,077	121.528
4	453.806,506 511.570,077	1	453.833,536 511.516,624	59.898

** Lungimile segmentelor sunt determinate în planul de proiecție Stereo 70 și sunt rotunjite la 1 milimetru.

***** Distanţa dintre puncte este formată din segmente cumulate ce sunt mai mici decât valoarea 1 milimetru.**

**DATE DESPRE IMOBILUL NR. 4138**

Oficiul de Cadastru și Publicitate Imobiliară SIBIU
Biroul de Cadastru și Publicitate Imobiliară Medias

A. Partea I. Descrierea imobilului

TEREN Extravilan

Adresa: Jud. Sibiu

Nr. Crt	Nr cadastral Nr. topografic	Suprafața* (mp)	Observații / Referințe
A1	101422	7.200	Sector cadastral:9 Teren neimprejmuit;

B. Partea II. Proprietari și acte

Inscrieri privitoare la dreptul de proprietate și alte drepturi reale	Referințe
/	
Act Administrativ nr. 792/42, din 11/03/2003 emis de CJPSDPAT Sibiu (Titlu de proprietate);	
B1	A1
Intabulare, drept de PROPRIETATE, dobandit prin Reconstituire, cota actuala 1/1 1) MOLDOVAN PARASCHIVA	

C. Partea III. SARCINI .

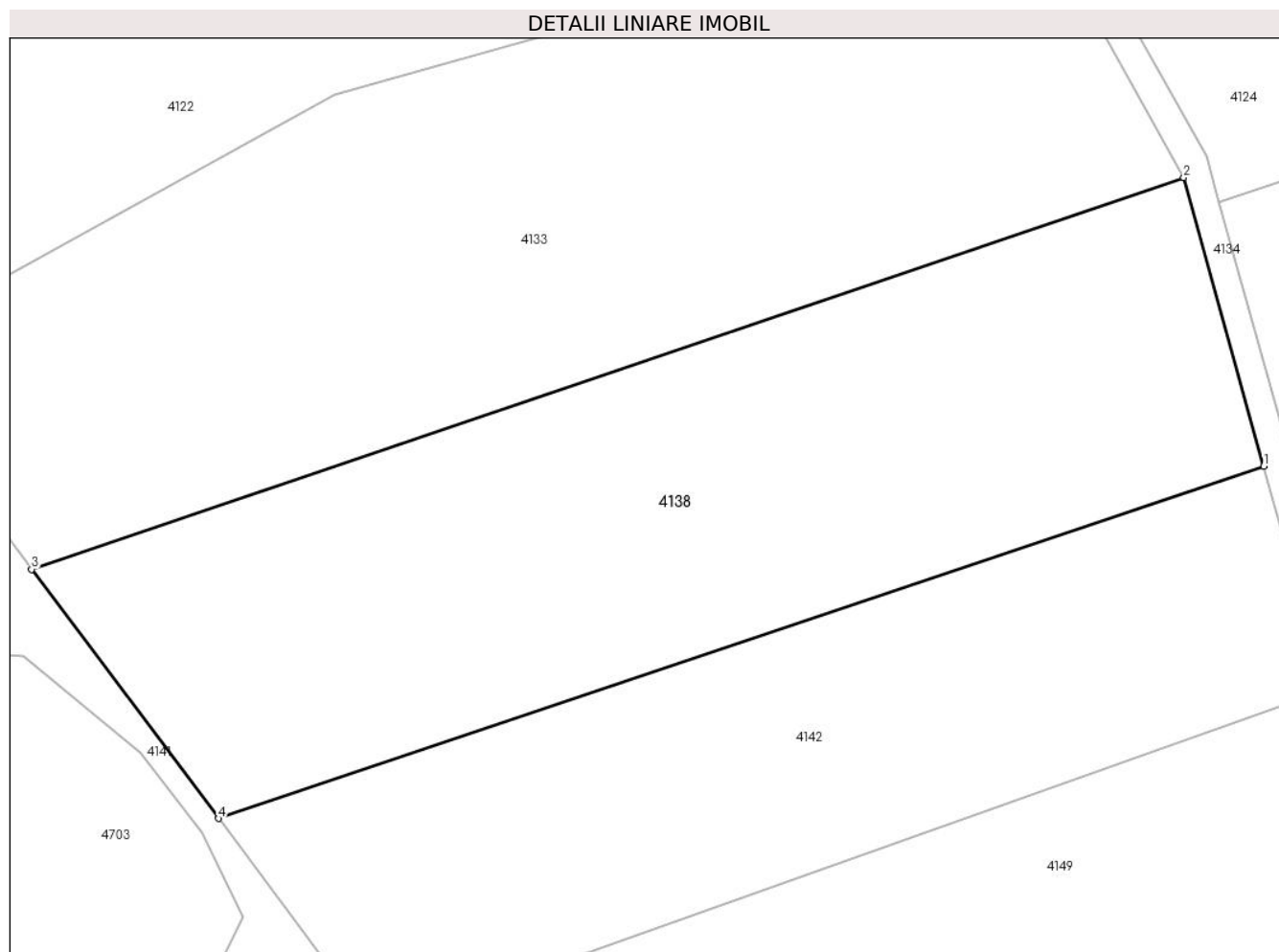
Inscrieri privind dezmembramintele dreptului de proprietate, drepturi reale de garanție și sarcini	Referințe
NU SUNT	

Anexa Nr. 1 La Partea I

Teren

Nr cadastral	Suprafața (mp)*	Observații / Referințe
101422	7.200	

* Suprafața este determinată în planul de proiecție Stereo 70.



Date referitoare la teren

Crt	Categorie folosință	Intra vilan	Suprafața (mp)	Tarla	Parcelă	Nr. topo	Observații / Referințe
1	arabil	NU	7.200	8	536/4	-	

Lungime Segmente

1) Valorile lungimilor segmentelor sunt obținute din proiecție în plan.

Punct început	X / Y	Punct sfârșit	X / Y	Lungime segment (** (m)
1	453.655,108 511.547,205	2	453.643,551 511.588,864	43.232
2	453.643,551 511.588,864	3	453.477,052 511.532,291	175.848
3	453.477,052 511.532,291	4	453.504,075 511.496,31	44.998
4	453.504,075 511.496,31	1	453.655,108 511.547,205	159.378

** Lungimile segmentelor sunt determinate în planul de proiecție Stereo 70 și sunt rotunjite la 1 milimetru.

***** Distanţa dintre puncte este formată din segmente cumulate ce sunt mai mici decât valoarea 1 milimetru.**

**DATE DESPRE IMOBILUL NR. 4139**

Oficiul de Cadastru și Publicitate Imobiliară SIBIU
Biroul de Cadastru și Publicitate Imobiliară Medias

A. Partea I. Descrierea imobilului

TEREN Extravilan

Adresa: Jud. Sibiu

Nr. Crt	Nr cadastral Nr. topografic	Suprafața* (mp)	Observații / Referințe
A1	101430	5.800	Sector cadastral:9 Teren neimprejmuit;

B. Partea II. Proprietari și acte

Inscrieri privitoare la dreptul de proprietate și alte drepturi reale	Referințe
/	
Act Administrativ nr. 84542, din 05/04/2003 emis de CJPSDPAT Sibiu (Titlu de proprietate);	
B1	A1
Intabulare, drept de PROPRIETATE, dobandit prin Reconstituire, cota actuala 1/1	
1) MOLDOVAN GABRIELA	

C. Partea III. SARCINI .

Inscrieri privind dezmembramintele dreptului de proprietate, drepturi reale de garanție și sarcini	Referințe
NU SUNT	

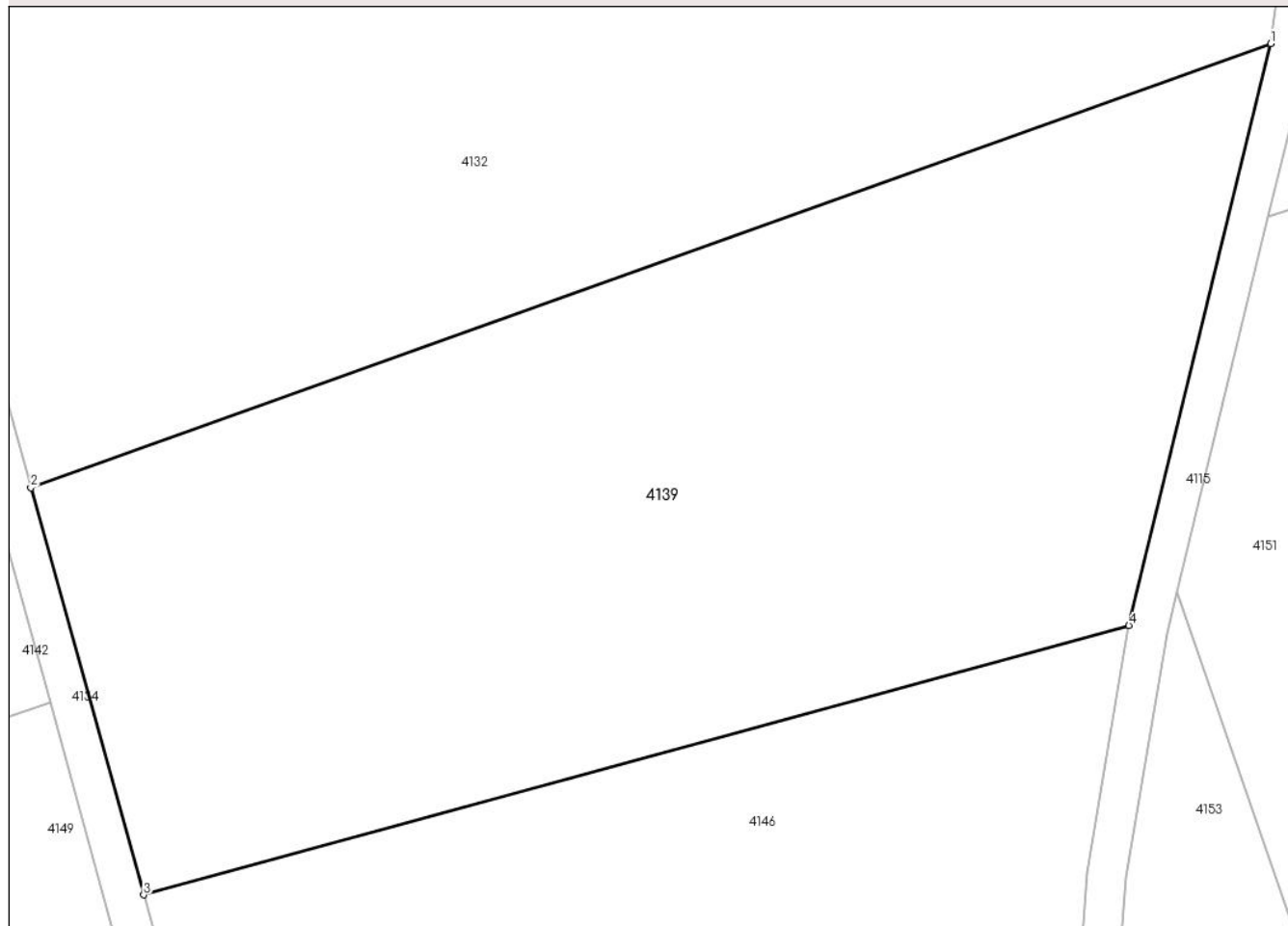
Anexa Nr. 1 La Partea I

Teren

Nr cadastral	Suprafața (mp)*	Observații / Referințe
101430	5.800	

* Suprafața este determinată în planul de proiecție Stereo 70.

DETALII LINIARE IMOBIL



Date referitoare la teren

Crt	Categorie folosință	Intra vilan	Suprafața (mp)	Tarla	Parcelă	Nr. topo	Observații / Referințe
1	arabil	NU	5.800	8	536/12	-	

Lungime Segmente

1) Valorile lungimilor segmentelor sunt obținute din proiecție în plan.

Punct început	X / Y	Punct sfârșit	X / Y	Lungime segment (** (m)
1	453.790,086 511.582,699	2	453.662,125 511.536,885	135.916
2	453.662,125 511.536,885	3	453.673,775 511.494,896	43.575
3	453.673,775 511.494,896	4	453.775,445 511.522,694	105.402
4	453.775,445 511.522,694	1	453.790,086 511.582,699	61.766

** Lungimile segmentelor sunt determinate în planul de proiecție Stereo 70 și sunt rotunjite la 1 milimetru.

***** Distanţa dintre puncte este formată din segmente cumulate ce sunt mai mici decât valoarea 1 milimetru.**

**DATE DESPRE IMOBILUL NR. 4140**

Oficiul de Cadastru și Publicitate Imobiliară SIBIU
Biroul de Cadastru și Publicitate Imobiliară Medias

A. Partea I. Descrierea imobilului

TEREN Extravilan

Adresa: Jud. Sibiu

Nr. Crt	Nr cadastral Nr. topografic	Suprafața* (mp)	Observații / Referințe
A1		2.600	Sector cadastral:9 Teren neimprejmuit;

B. Partea II. Proprietari și acte

Inscrieri privitoare la dreptul de proprietate și alte drepturi reale	Referințe
/	
Act Administrativ nr. 837/42, din 05/04/2003 emis de CJPSDPAT Sibiu (Titlu de proprietate);	
B1	A1
Intabulare, drept de PROPRIETATE, dobandit prin Constituire, cota actuala 1/1 1) TOCU MATEI	

C. Partea III. SARCINI .

Inscrieri privind dezmembramintele dreptului de proprietate, drepturi reale de garanție și sarcini	Referințe
NU SUNT	

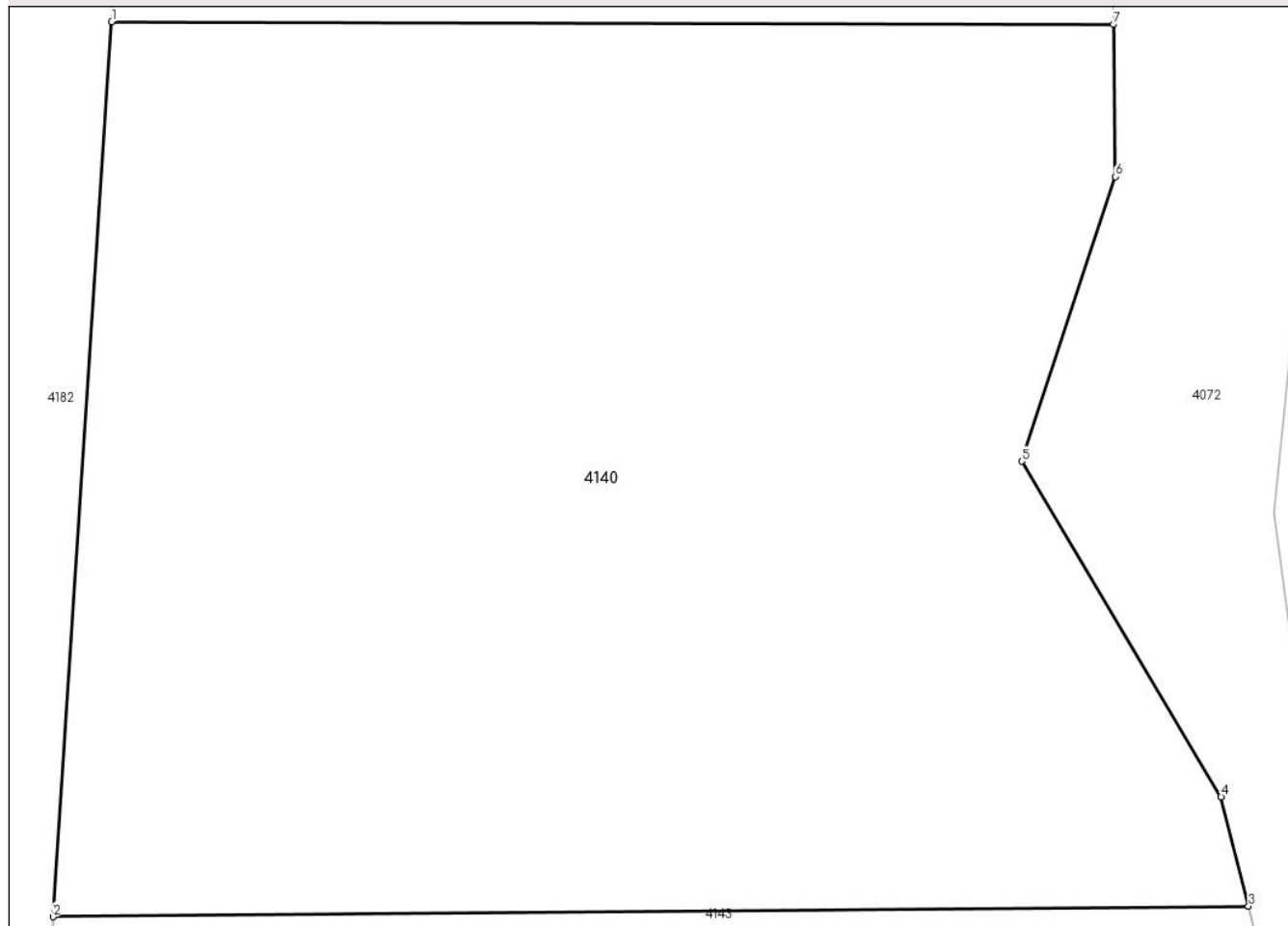
Anexa Nr. 1 La Partea I

Teren

Nr cadastral	Suprafața (mp)*	Observații / Referințe
	2.600	

* Suprafața este determinată în planul de proiecție Stereo 70.

DETALII LINIARE IMOBIL



Date referitoare la teren

Crt	Categorie folosință	Intra vilan	Suprafața (mp)	Tarla	Parcelă	Nr. topo	Observații / Referințe
1	arabil	NU	2.600	8	583/6	-	

Lungime Segmente

1) Valorile lungimilor segmentelor sunt obținute din proiecție în plan.

Punct început	X / Y	Punct sfârșit	X / Y	Lungime segment (** (m)
1	453.119,926 511.554,607	2	453.116,804 511.507,036	47.673
2	453.116,804 511.507,036	3	453.180,383 511.507,596	63.582
3	453.180,383 511.507,596	4	453.178,928 511.513,403	5.986
4	453.178,928 511.513,403	5	453.168,321 511.531,245	20.757
5	453.168,321 511.531,245	6	453.173,313 511.546,379	15.936

Punct început	X / Y	Punct sfârșit	X / Y	Lungime segment (** (m)
6	453.173,313 511.546,379	7	453.173,207 511.554,462	8.084
7	453.173,207 511.554,462	1	453.119,926 511.554,607	53.281

** Lungimile segmentelor sunt determinate în planul de proiecție Stereo 70 și sunt rotunjite la 1 milimetru.

*** Distanța dintre puncte este formată din segmente cumulate ce sunt mai mici decât valoarea 1 milimetru.

**DATE DESPRE IMOBILUL NR. 4141**

Oficiul de Cadastru și Publicitate Imobiliară SIBIU
Biroul de Cadastru și Publicitate Imobiliară Medias

A. Partea I. Descrierea imobilului

TEREN Extravilan

Adresa: Jud. Sibiu

Nr. Crt	Nr cadastral Nr. topografic	Suprafața* (mp)	Observații / Referințe
A1		4.814	Sector cadastral:9 Teren neimprejmuit;

B. Partea II. Proprietari și acte

Inscrieri privitoare la dreptul de proprietate și alte drepturi reale		Referințe
/		
Act Normativ nr. 7, din 13/03/1996 emis de PARLAMENTUL ROMANIEI (lege);		
B1	Inscrierea provizorie, drept de PROPRIETATE, dobandit prin Lege, cota actuala 1/1 1) COMUNA MOSNA , CIF:4406240, proprietar neidentificat	A1

C. Partea III. SARCINI .

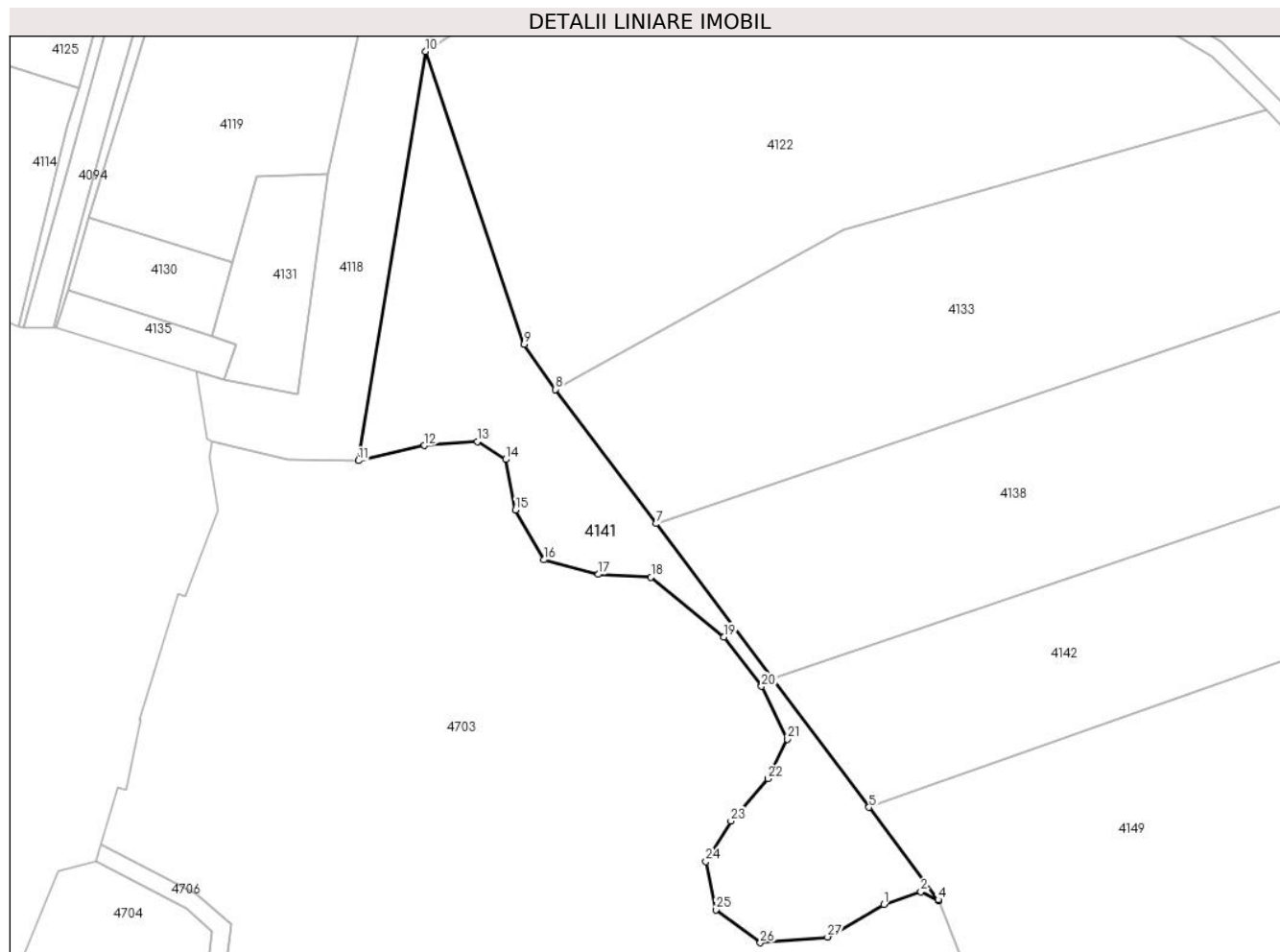
Inscrieri privind dezmembramintele dreptului de proprietate, drepturi reale de garanție și sarcini	Referințe
NU SUNT	

Anexa Nr. 1 La Partea I

Teren

Nr cadastral	Suprafața (mp)*	Observații / Referințe
	4.814	

* Suprafața este determinată în planul de proiecție Stereo 70.



Date referitoare la teren

Crt	Categorie folosință	Intravilan	Suprafața (mp)	Tarla	Parcelă	Nr. topo	Observații / Referințe
1	arabil	NU	4.814	8	535	-	taluz

Lungime Segmente

1) Valorile lungimilor segmentelor sunt obținute din proiecție în plan.

Punct început	X / Y	Punct sfârșit	X / Y	Lungime segment (** (m)
1	453.530,177 511.443,485	2	453.538,831 511.446,462	9.151
3	453.543,032 511.444,292	4	453.542,913 511.444,596	0.326
5	453.526,734 511.466,139	6	453.504,075 511.496,31	37.732
7	453.477,052 511.532,291	8	453.453,537 511.563,602	39.158
9	453.446,187 511.574,144	10	453.423,194 511.642,444	72.067

Punct început	X / Y	Punct sfârșit	X / Y	Lungime segment (** (m)
2	453.538,831 511.446,462	3	453.543,032 511.444,292	4.728
4	453.542,913 511.444,596	5	453.526,734 511.466,139	26.942
6	453.504,075 511.496,31	7	453.477,052 511.532,291	44.998
8	453.453,537 511.563,602	9	453.446,187 511.574,144	12.851
10	453.423,194 511.642,444	11	453.407,541 511.546,999	96.72

Punct început	X / Y	Punct sfârșit	X / Y	Lungime segment (** (m))
11	453.407,541 511.546,999	12	453.422,955 511.550,517	15.81
13	453.435,259 511.551,464	14	453.441,884 511.547,27	7.842
15	453.444,183 511.535,497	16	453.450,808 511.523,86	13.391
17	453.463,518 511.520,478	18	453.475,822 511.519,801	12.323
19	453.492,859 511.505,864	20	453.501,648 511.494,362	14.475
21	453.507,597 511.482,049	22	453.503,135 511.472,848	10.226
23	453.494,482 511.462,97	24	453.488,668 511.453,498	11.114
25	453.490,966 511.442,267	26	453.501,377 511.434,554	12.957
27	453.517,062 511.435,907	1	453.530,177 511.443,485	15.147

Punct început	X / Y	Punct sfârșit	X / Y	Lungime segment (** (m))
12	453.422,955 511.550,517	13	453.435,259 511.551,464	12.341
14	453.441,884 511.547,27	15	453.444,183 511.535,497	11.995
16	453.450,808 511.523,86	17	453.463,518 511.520,478	13.152
18	453.475,822 511.519,801	19	453.492,859 511.505,864	22.011
20	453.501,648 511.494,362	21	453.507,597 511.482,049	13.675
22	453.503,135 511.472,848	23	453.494,482 511.462,97	13.132
24	453.488,668 511.453,498	25	453.490,966 511.442,267	11.464
26	453.501,377 511.434,554	27	453.517,062 511.435,907	15.743

** Lungimile segmentelor sunt determinate în planul de proiecție Stereo 70 și sunt rotunjite la 1 milimetru.

*** Distanța dintre puncte este formată din segmente cumulate ce sunt mai mici decât valoarea 1 milimetru.

**DATE DESPRE IMOBILUL NR. 4142**

Oficiul de Cadastru și Publicitate Imobiliară SIBIU
Biroul de Cadastru și Publicitate Imobiliară Medias

A. Partea I. Descrierea imobilului

TEREN Extravilan

Adresa: Jud. Sibiu

Nr. Crt	Nr cadastral Nr. topografic	Suprafața* (mp)	Observații / Referințe
A1	101424	5.300	Sector cadastral:9 Teren neimprejmuit;

B. Partea II. Proprietari și acte

Inscrieri privitoare la dreptul de proprietate și alte drepturi reale		Referințe
/		
Act Notarial nr. 1468, din 04/09/2003 emis de N.P. FLORENTINA LOHAN (act de partaj);		
B1	Intabulare, drept de PROPRIETATE, dobandit prin Conventie, cota actuala 500/5300 1) COMIZA EUFIMIA	A1
B2	Intabulare, drept de PROPRIETATE, dobandit prin Conventie, cota actuala 4800/5300 1) MOLDOVAN PARASCHIVA	A1

C. Partea III. SARCINI .

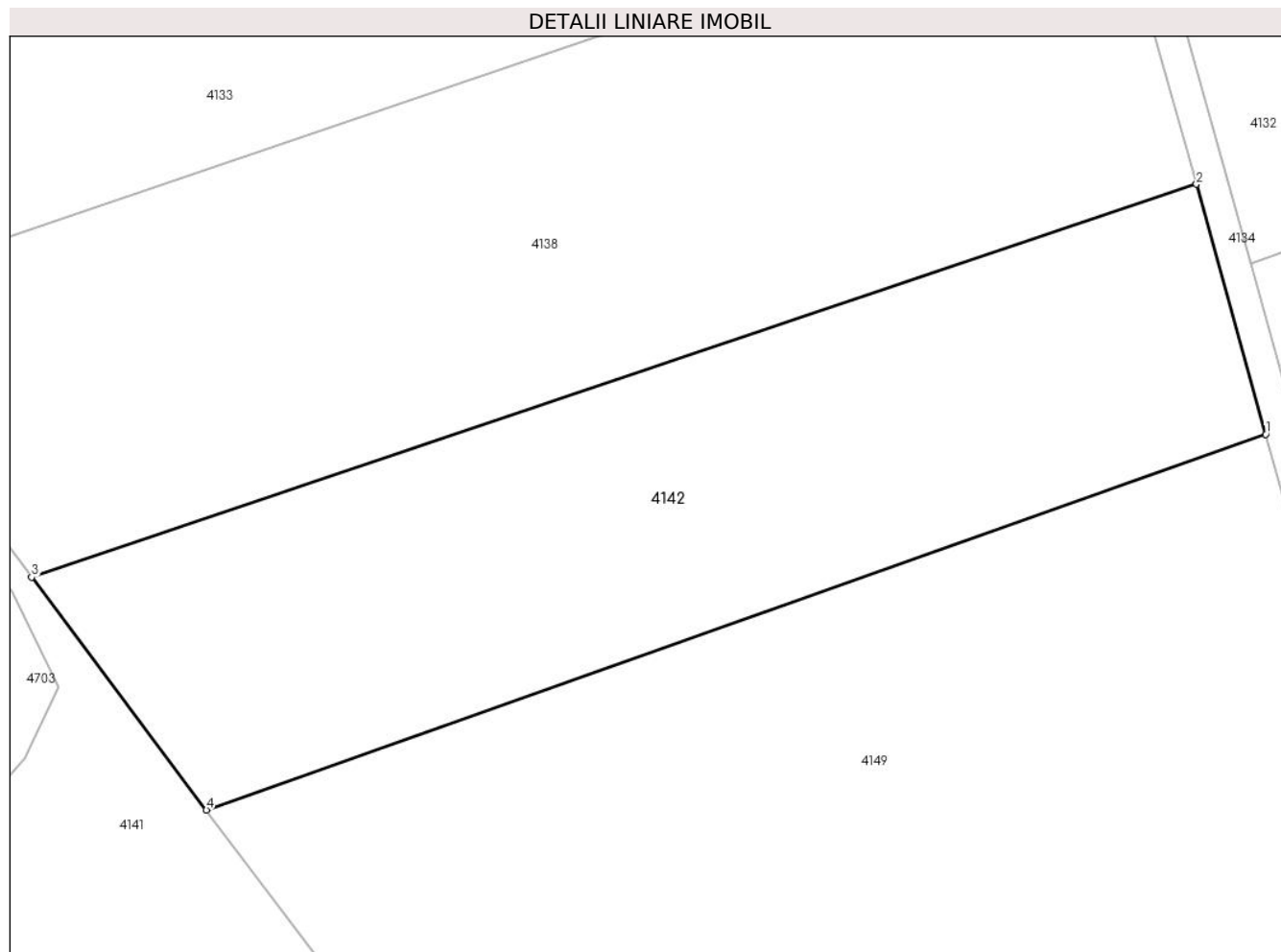
Inscrieri privind dezmembramintele dreptului de proprietate, drepturi reale de garanție și sarcini	Referințe
NU SUNT	

Anexa Nr. 1 La Partea I

Teren

Nr cadastral	Suprafața (mp)*	Observații / Referințe
101424	5.300	

* Suprafața este determinată în planul de proiecție Stereo 70.



Date referitoare la teren

Crt	Categorie folosință	Intravilan	Suprafața (mp)	Tarla	Parcelă	Nr. topo	Observații / Referințe
1	arabil	NU	5.300	8	536/5	-	

Lungime Segmente

1) Valorile lungimilor segmentelor sunt obținute din proiecție în plan.

Punct început	X / Y	Punct sfârșit	X / Y	Lungime segment (** (m)
1	453.664,099 511.514,797	2	453.655,108 511.547,205	33.632
2	453.655,108 511.547,205	3	453.504,075 511.496,31	159.378
3	453.504,075 511.496,31	4	453.526,734 511.466,139	37.732
4	453.526,734 511.466,139	1	453.664,099 511.514,797	145.728

** Lungimile segmentelor sunt determinate în planul de proiecție Stereo 70 și sunt rotunjite la 1 milimetru.

***** Distanţa dintre puncte este formată din segmente cumulate ce sunt mai mici decât valoarea 1 milimetru.**

**DATE DESPRE IMOBILUL NR. 4143**

Oficiul de Cadastru și Publicitate Imobiliară SIBIU
Biroul de Cadastru și Publicitate Imobiliară Medias

A. Partea I. Descrierea imobilului

TEREN Extravilan

Adresa: Jud. Sibiu

Nr. Crt	Nr cadastral Nr. topografic	Suprafața* (mp)	Observații / Referințe
A1		500	Sector cadastral:9 Teren neimprejmuit;

B. Partea II. Proprietari și acte

Inscrieri privitoare la dreptul de proprietate și alte drepturi reale	Referințe
/	
Act Notarial nr. 41, din 20/03/2013 emis de N.P. AXENTE MIA (certificat de mostenitor);	
B1	A1
Intabulare, drept de PROPRIETATE, dobandit prin Succesiune, cota actuala 1/1 1) ANGHEL MARIN	

C. Partea III. SARCINI .

Inscrieri privind dezmembramintele dreptului de proprietate, drepturi reale de garanție și sarcini	Referințe
NU SUNT	

Anexa Nr. 1 La Partea I

Teren

Nr cadastral	Suprafața (mp)*	Observații / Referințe
	500	

* Suprafața este determinată în planul de proiecție Stereo 70.

DETALII LINIARE IMOBIL



Date referitoare la teren

Crt	Categorie folosință	Intravilan	Suprafața (mp)	Tarla	Parcelă	Nr. topo	Observații / Referințe
1	arabil	NU	500	8	583/5	-	

Lungime Segmente

1) Valorile lungimilor segmentelor sunt obținute din proiecție în plan.

Punct început	X / Y	Punct sfârșit	X / Y	Lungime segment (** (m)
1	453.116,804 511.507,036	2	453.116,884 511.498,38	8.656
2	453.116,884 511.498,38	3	453.181,499 511.500,718	64.657
3	453.181,499 511.500,718	4	453.181,677 511.502,434	1.725
4	453.181,677 511.502,434	5	453.180,383 511.507,596	5.322
5	453.180,383 511.507,596	1	453.116,804 511.507,036	63.582

**** Lungimile segmentelor sunt determinate în planul de proiecție Stereo 70 și sunt rotunjite la 1 milimetru.**

***** Distanța dintre puncte este formată din segmente cumulate ce sunt mai mici decât valoarea 1 milimetru.**

**DATE DESPRE IMOBILUL NR. 4144**

Oficiul de Cadastru și Publicitate Imobiliară SIBIU
Biroul de Cadastru și Publicitate Imobiliară Medias

A. Partea I. Descrierea imobilului

TEREN Extravilan

Adresa: Jud. Sibiu

Nr. Crt	Nr cadastral Nr. topografic	Suprafața* (mp)	Observații / Referințe
A1		1.200	Sector cadastral:9 Teren neimprejmuit;

B. Partea II. Proprietari și acte

Inscrieri privitoare la dreptul de proprietate și alte drepturi reale	Referințe
/	
Act Administrativ nr. 355/42, din 07/07/1994 emis de CJPSDPAT Sibiu (Titlu de proprietate);	
B1	A1
Intabulare, drept de PROPRIETATE, dobandit prin Reconstituire, cota actuala 1/1 1) ȘELAR VICTORIA	

C. Partea III. SARCINI .

Inscrieri privind dezmembramintele dreptului de proprietate, drepturi reale de garanție și sarcini	Referințe
NU SUNT	

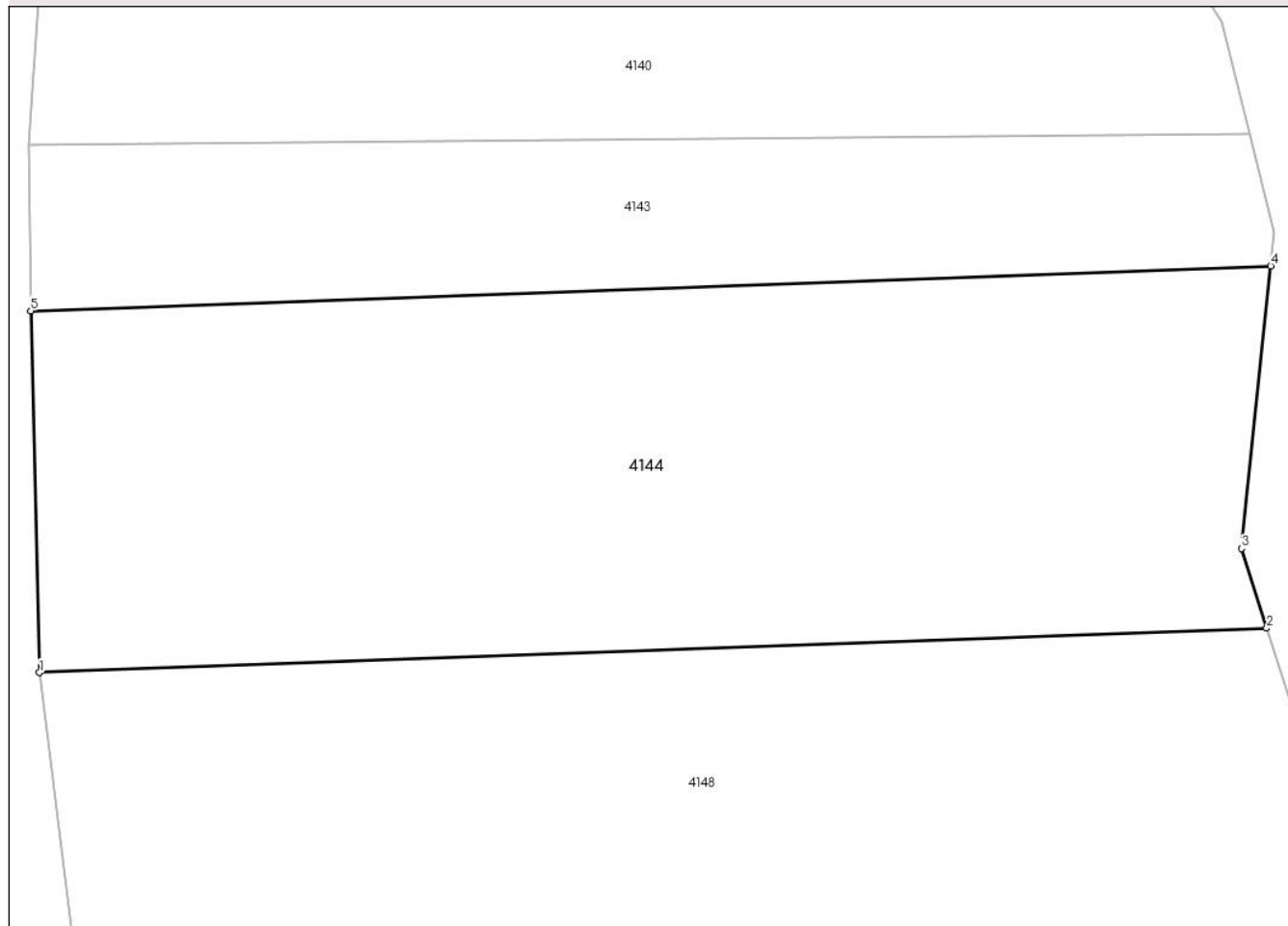
Anexa Nr. 1 La Partea I

Teren

Nr cadastral	Suprafața (mp)*	Observații / Referințe
	1.200	

* Suprafața este determinată în planul de proiecție Stereo 70.

DETALII LINIARE IMOBIL



Date referitoare la teren

Crt	Categorie folosință	Intra vilan	Suprafața (mp)	Tarla	Parcelă	Nr. topo	Observații / Referințe
1	arabil	NU	1.200	8	583/4	-	

Lungime Segmente

1) Valorile lungimilor segmentelor sunt obținute din proiecție în plan.

Punct început	X / Y	Punct sfârșit	X / Y	Lungime segment (** (m)
1	453.117,343 511.479,528	2	453.181,291 511.481,842	63.99
2	453.181,291 511.481,842	3	453.179,972 511.485,999	4.361
3	453.179,972 511.485,999	4	453.181,499 511.500,718	14.798
4	453.181,499 511.500,718	5	453.116,884 511.498,38	64.657
5	453.116,884 511.498,38	1	453.117,343 511.479,528	18.857

**** Lungimile segmentelor sunt determinate în planul de proiecție Stereo 70 și sunt rotunjite la 1 milimetru.**

***** Distanța dintre puncte este formată din segmente cumulate ce sunt mai mici decât valoarea 1 milimetru.**

**DATE DESPRE IMOBILUL NR. 4145**

Oficiul de Cadastru și Publicitate Imobiliară SIBIU
Biroul de Cadastru și Publicitate Imobiliară Medias

A. Partea I. Descrierea imobilului

TEREN Extravilan

Adresa: Jud. Sibiu

Nr. Crt	Nr cadastral Nr. topografic	Suprafața* (mp)	Observații / Referințe
A1		11.500	Sector cadastral:9 Teren neimprejmuit;

B. Partea II. Proprietari și acte

Inscrieri privitoare la dreptul de proprietate și alte drepturi reale	Referințe
/	
Act Administrativ nr. 419/42, din 02/06/1998 emis de CJPSDPAT Sibiu (Titlu de proprietate);	
B1	A1
Intabulare, drept de PROPRIETATE, dobandit prin Reconstituire, cota actuala 1/1 1) SUCIU ELISABETA	

C. Partea III. SARCINI .

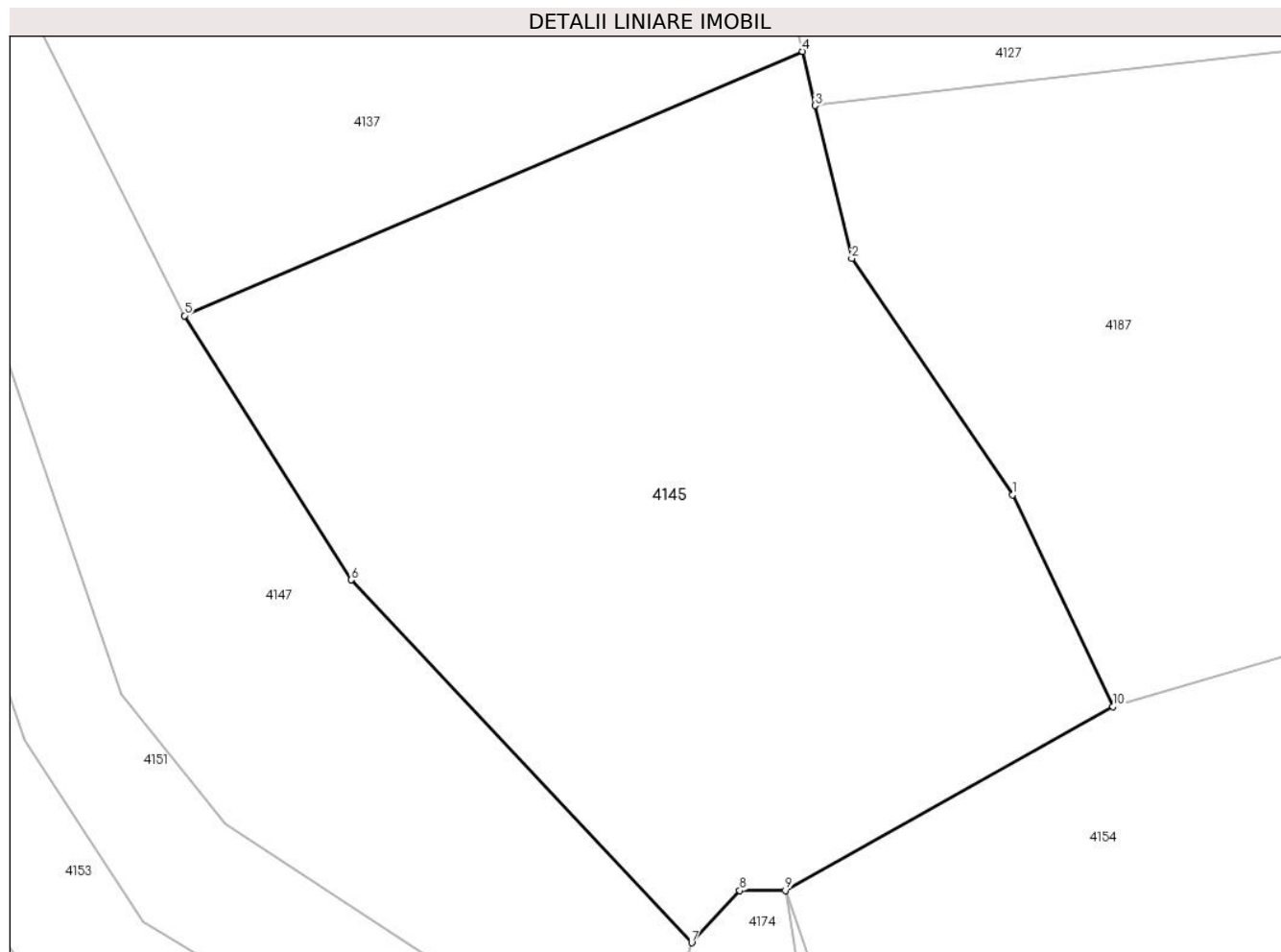
Inscrieri privind dezmembramintele dreptului de proprietate, drepturi reale de garanție și sarcini	Referințe
NU SUNT	

Anexa Nr. 1 La Partea I

Teren

Nr cadastral	Suprafața (mp)*	Observații / Referințe
	11.500	

* Suprafața este determinată în planul de proiecție Stereo 70.



Date referitoare la teren

Crt	Categorie folosință	Intravilan	Suprafața (mp)	Tarla	Parcelă	Nr. topo	Observații / Referințe
1	arabil	NU	11.500	8	520/9	-	

Lungime Segmente

1) Valorile lungimilor segmentelor sunt obținute din proiecție în plan.

Punct început	X / Y	Punct sfârșit	X / Y	Lungime segment (** (m)
1	453.967,755 511.487,622	2	453.941,71 511.525,886	46.287
2	453.941,71 511.525,886	3	453.935,804 511.550,638	25.447
3	453.935,804 511.550,638	4	453.933,713 511.559,398	9.006
4	453.933,713 511.559,398	5	453.833,536 511.516,624	108.927
5	453.833,536 511.516,624	6	453.860,563 511.473,831	50.613

Punct început	X / Y	Punct sfârșit	X / Y	Lungime segment (** (m)
6	453.860,563 511.473,831	7	453.915,747 511.415,084	80.601
7	453.915,747 511.415,084	8	453.923,54 511.423,552	11.508
8	453.923,54 511.423,552	9	453.930,91 511.423,552	7.371
9	453.930,91 511.423,552	10	453.984,025 511.453,351	60.903
10	453.984,025 511.453,351	1	453.967,755 511.487,622	37.938

** Lungimile segmentelor sunt determinate în planul de proiecție Stereo 70 și sunt rotunjite la 1 milimetru.

*** Distanța dintre puncte este formată din segmente cumulate ce sunt mai mici decât valoarea 1 milimetru.

**DATE DESPRE IMOBILUL NR. 4146**

Oficiul de Cadastru și Publicitate Imobiliară SIBIU
Biroul de Cadastru și Publicitate Imobiliară Medias

A. Partea I. Descrierea imobilului

TEREN Extravilan

Adresa: Jud. Sibiu

Nr. Crt	Nr cadastral Nr. topografic	Suprafața* (mp)	Observații / Referințe
A1	101423	5.000	Sector cadastral:9 Teren neîmprejmuit;

B. Partea II. Proprietari și acte

Inscrieri privitoare la dreptul de proprietate și alte drepturi reale		Referințe
18484 / 09/09/2019		
Act Normativ nr. 17, din 07/03/2014 emis de Parlamentul României;		
B1	Imobil aflat sub incidența art. 3 alin.(1) din Legea 17/2014	A1
Hotarare Judecatoreasca nr. SENTINTA CIVILA NR 1896 IN DOSAR NR 1215/257/2015, din 29/10/2015 emis de JUDECATORIA MEDIAS-definitivă;		
B2	Intabulare, drept de PROPRIETATE, cumpărare, dobandit prin Hotarare Judecatoreasca, cota actuala 1/1 1) COMIZA IOAN	A1

C. Partea III. SARCINI .

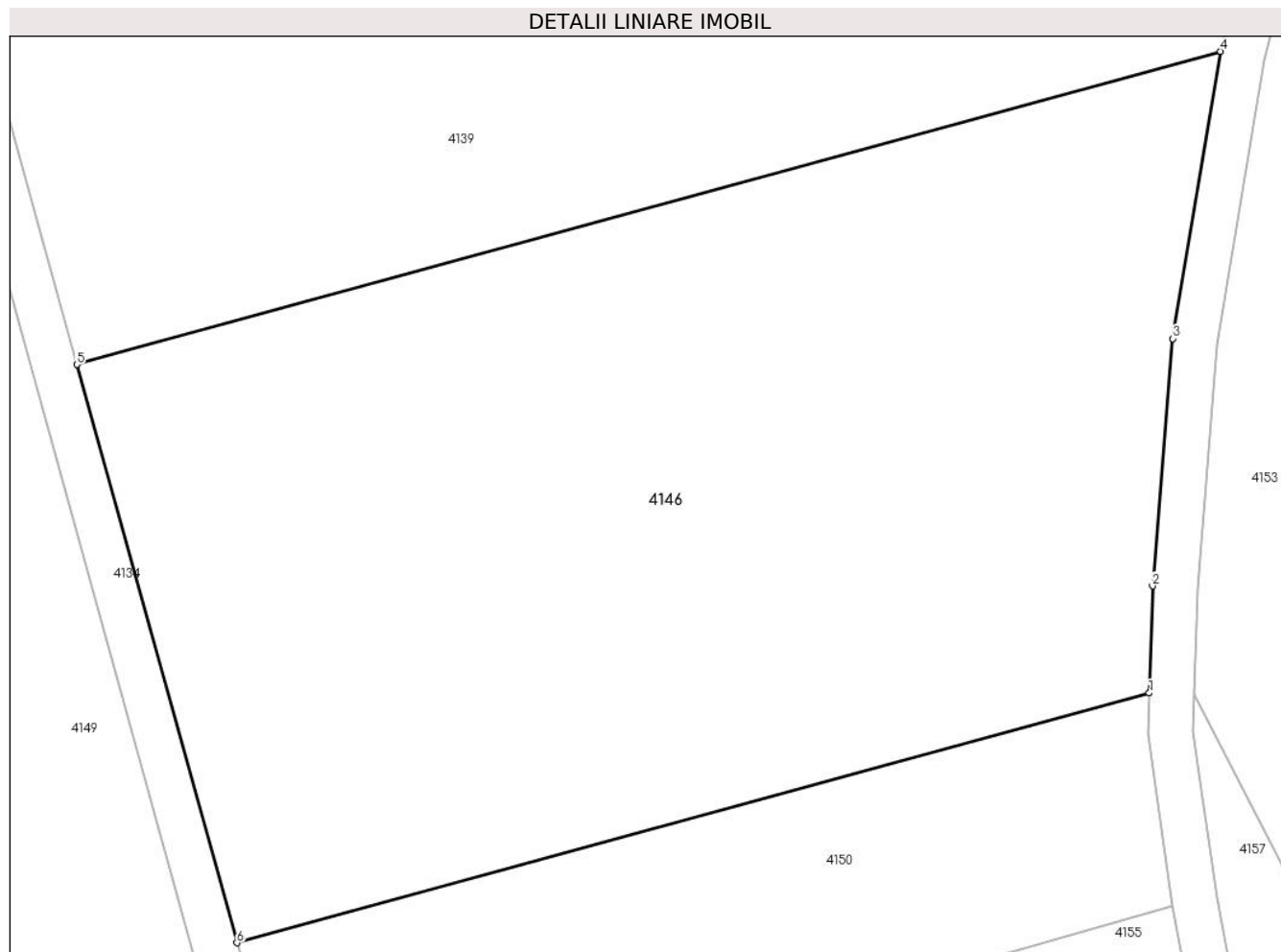
Inscrieri privind dezmembramintele dreptului de proprietate, drepturi reale de garanție și sarcini	Referințe
NU SUNT	

Anexa Nr. 1 La Partea I

Teren

Nr cadastral	Suprafața (mp)*	Observații / Referințe
101423	5.000	

* Suprafața este determinată în planul de proiecție Stereo 70.



Date referitoare la teren

Crt	Categorie folosință	Intravilan	Suprafața (mp)	Tarla	Parcelă	Nr. topo	Observații / Referințe
1	arabil	NU	5.000	8	536/4/1	-	

Lungime Segmente

1) Valorile lungimilor segmentelor sunt obținute din proiecție în plan.

Punct început	X / Y	Punct sfârșit	X / Y	Lungime segment (** (m)
1	453.769,094 511.465,738	2	453.769,389 511.475,238	9.505
2	453.769,389 511.475,238	3	453.771,176 511.497,2	22.035
3	453.771,176 511.497,2	4	453.775,445 511.522,694	25.848
4	453.775,445 511.522,694	5	453.673,775 511.494,896	105.402
5	453.673,775 511.494,896	6	453.688,017 511.443,57	53.265

Punct început	X / Y	Punct sfârşit	X / Y	Lungime segment (** (m)
6	453.688,017 511.443,57	1	453.769,094 511.465,738	84.053

** Lungimile segmentelor sunt determinate în planul de proiecţie Stereo 70 şi sunt rotunjite la 1 milimetru.

*** Distanţa dintre puncte este formată din segmente cumulate ce sunt mai mici decât valoarea 1 milimetru.

**DATE DESPRE IMOBILUL NR. 4147**

Oficiul de Cadastru și Publicitate Imobiliară SIBIU
Biroul de Cadastru și Publicitate Imobiliară Medias

A. Partea I. Descrierea imobilului

TEREN Extravilan

Adresa: Jud. Sibiu

Nr. Crt	Nr cadastral Nr. topografic	Suprafața* (mp)	Observații / Referințe
A1		6.478	Sector cadastral:9 Teren neimprejmuit;

B. Partea II. Proprietari și acte

Inscrieri privitoare la dreptul de proprietate și alte drepturi reale		Referințe
/		
Act Normativ nr. 7, din 13/03/1996 emis de PARLAMENTUL ROMANIEI (lege);		
B1	Inscrierea provizorie, drept de PROPRIETATE, dobandit prin Lege, cota actuala 1/1 1) COMUNA MOSNA , CIF:4406240, proprietar neidentificat	A1

C. Partea III. SARCINI .

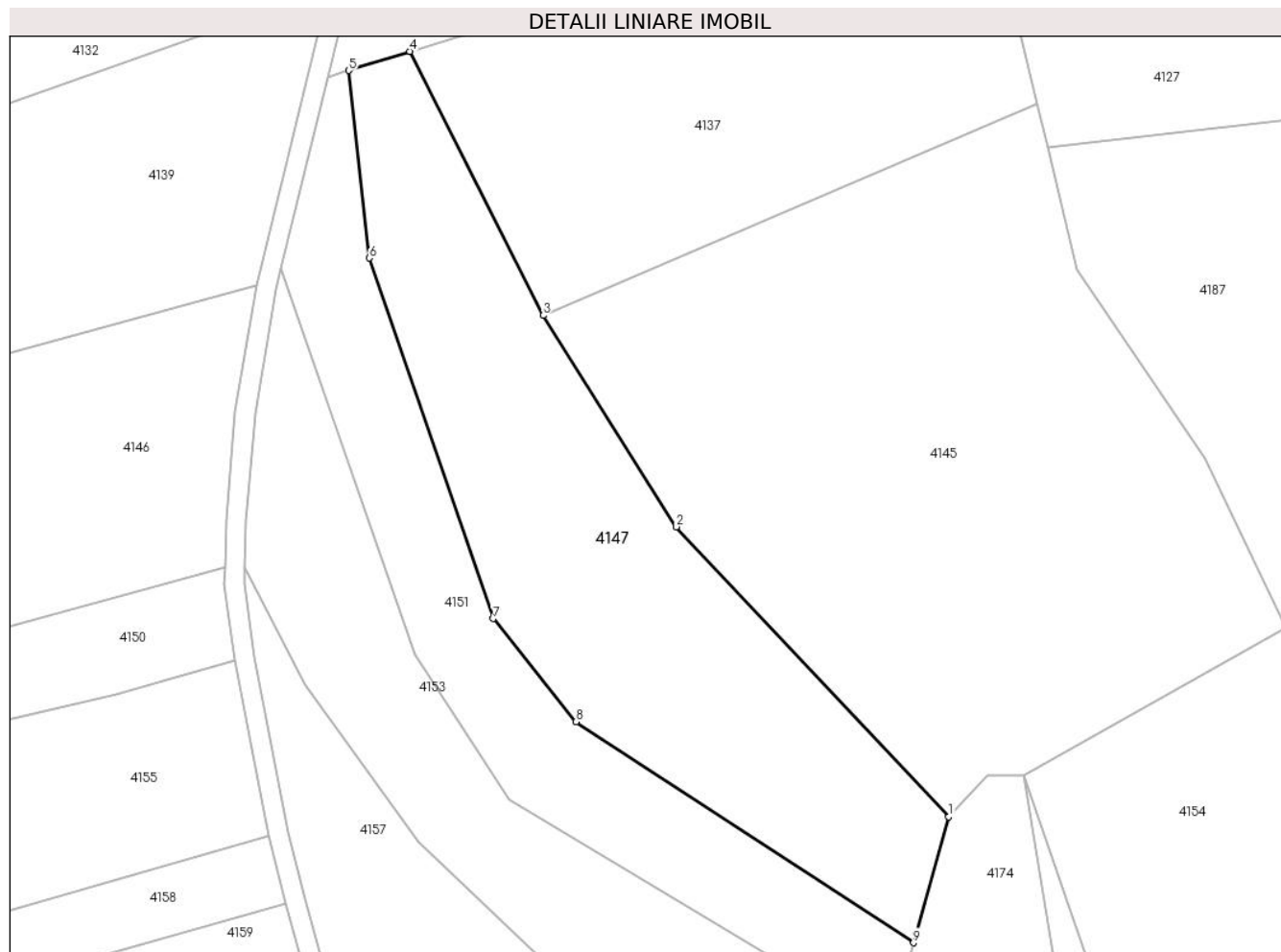
Inscrieri privind dezmembramintele dreptului de proprietate, drepturi reale de garanție și sarcini	Referințe
NU SUNT	

Anexa Nr. 1 La Partea I

Teren

Nr cadastral	Suprafața (mp)*	Observații / Referințe
	6.478	

* Suprafața este determinată în planul de proiecție Stereo 70.



Date referitoare la teren

Crt	Categorie folosință	Intravilan	Suprafața (mp)	Tarla	Parcelă	Nr. topo	Observații / Referințe
1	arabil	NU	6.478	8	520/10/1	-	

Lungime Segmente

1) Valorile lungimilor segmentelor sunt obținute din proiecție în plan.

Punct început	X / Y	Punct sfârșit	X / Y	Lungime segment (** (m)
1	453.915,747 511.415,084	2	453.860,563 511.473,831	80.601
2	453.860,563 511.473,831	3	453.833,536 511.516,624	50.613
3	453.833,536 511.516,624	4	453.806,506 511.570,077	59.898
4	453.806,506 511.570,077	5	453.794,138 511.566,233	12.951
5	453.794,138 511.566,233	6	453.798,307 511.528,239	38.222

Punct început	X / Y	Punct sfârşit	X / Y	Lungime segment (** (m)
6	453.798,307 511.528,239	7	453.823,398 511.455,229	77.201
7	453.823,398 511.455,229	8	453.840,188 511.434,344	26.797
8	453.840,188 511.434,344	9	453.908,619 511.389,602	81.76
9	453.908,619 511.389,602	1	453.915,747 511.415,084	26.46

** Lungimile segmentelor sunt determinate în planul de proiecţie Stereo 70 şi sunt rotunjite la 1 milimetru.

*** Distanţa dintre puncte este formată din segmente cumulate ce sunt mai mici decât valoarea 1 milimetru.

**DATE DESPRE IMOBILUL NR. 4148**

Oficiul de Cadastru și Publicitate Imobiliară SIBIU
Biroul de Cadastru și Publicitate Imobiliară Medias

A. Partea I. Descrierea imobilului

TEREN Necunoscut

Adresa: Loc. Mosna, Jud. Sibiu

Nr. Crt	Nr cadastral Nr. topografic	Suprafața* (mp)	Observații / Referințe
A1		1.800	Sector cadastral:9 Teren neimprejmuit;

B. Partea II. Proprietari și acte

Inscrieri privitoare la dreptul de proprietate și alte drepturi reale		Referințe
/		
Act Administrativ nr. 369/42, din 12/07/1994 emis de CJPSDPAT Sibiu (Titlu de proprietate);		
B1	Intabulare, drept de PROPRIETATE, dobandit prin Constituire, cota actuala 1/1 1) MOLDOVAN MARIA	A1

C. Partea III. SARCINI .

Inscrieri privind dezmembramintele dreptului de proprietate, drepturi reale de garanție și sarcini	Referințe
NU SUNT	

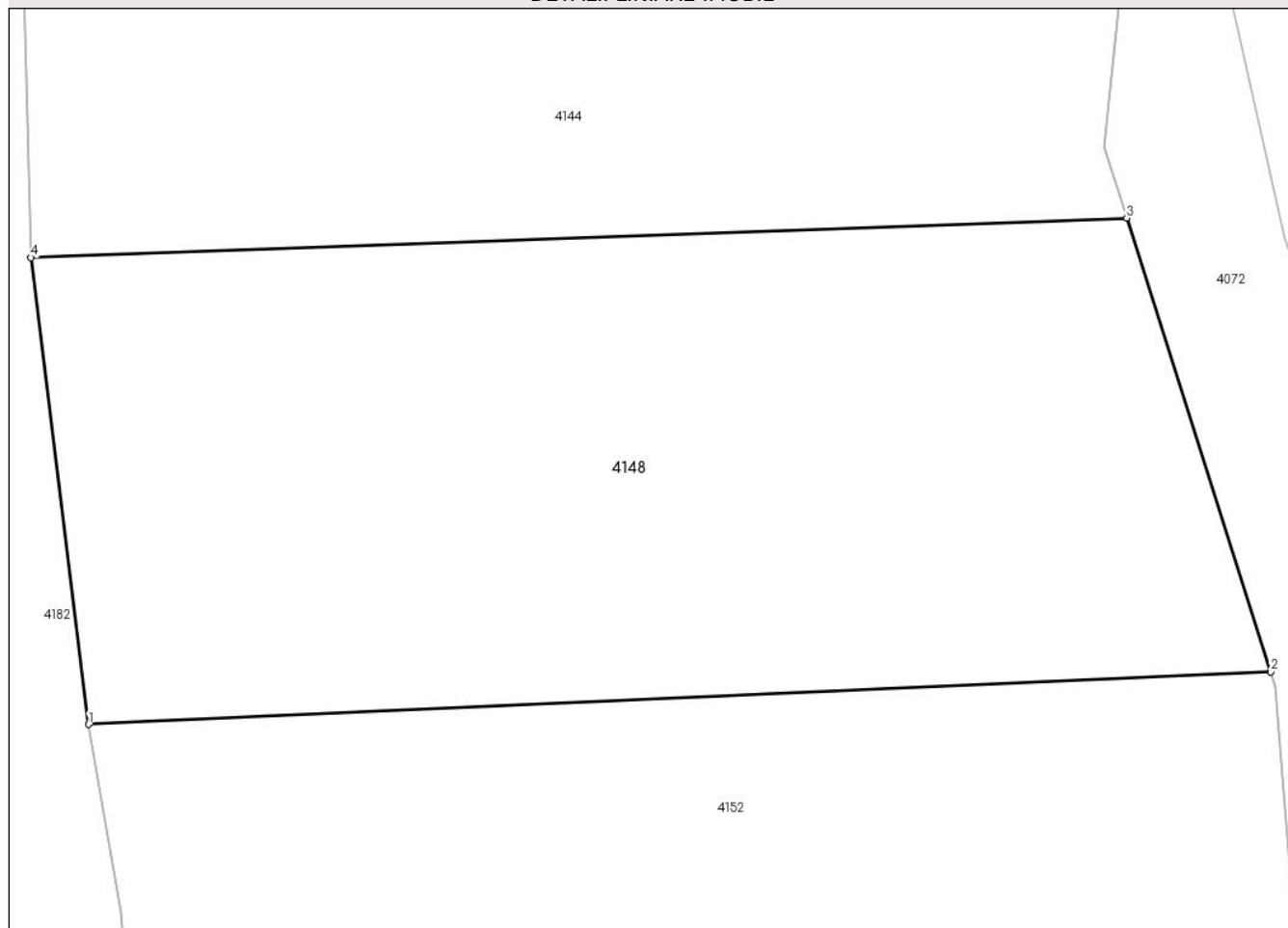
Anexa Nr. 1 La Partea I

Teren

Nr cadastral	Suprafața (mp)*	Observații / Referințe
	1.800	

* Suprafața este determinată în planul de proiecție Stereo 70.

DETALII LINIARE IMOBIL



Date referitoare la teren

Crt	Categorie folosință	Intra vilan	Suprafața (mp)	Tarla	Parcelă	Nr. topo	Observații / Referințe
1	arabil	DA	1	8	583/3	-	
2	arabil	NU	1.799	8	583/3	-	

Lungime Segmente

1) Valorile lungimilor segmentelor sunt obținute din proiecție în plan.

Punct început	X / Y	Punct sfârșit	X / Y	Lungime segment (** (m)
1	453.120,707 511.452,304	2	453.189,694 511.455,37	69.055
2	453.189,694 511.455,37	3	453.181,291 511.481,842	27.774
3	453.181,291 511.481,842	4	453.117,343 511.479,528	63.99
4	453.117,343 511.479,528	1	453.120,707 511.452,304	27.431

**** Lungimile segmentelor sunt determinate în planul de proiecție Stereo 70 și sunt rotunjite la 1 milimetru.**

***** Distanța dintre puncte este formată din segmente cumulate ce sunt mai mici decât valoarea 1 milimetru.**

**DATE DESPRE IMOBILUL NR. 4149**

Oficiul de Cadastru și Publicitate Imobiliară SIBIU
Biroul de Cadastru și Publicitate Imobiliară Medias

A. Partea I. Descrierea imobilului

TEREN Extravilan

Adresa: Jud. Sibiu

Nr. Crt	Nr cadastral Nr. topografic	Suprafața* (mp)	Observații / Referințe
A1	101425	11.600	Sector cadastral:9 Teren neimprejmuit;

B. Partea II. Proprietari și acte

Inscrieri privitoare la dreptul de proprietate și alte drepturi reale	Referințe
/	
Act Administrativ nr. 950/42, din 30/03/2004 emis de CJPSDPAT Sibiu (Titlu de proprietate);	
B1	A1
Intabulare, drept de PROPRIETATE, dobandit prin Reconstituire, cota actuala 1/1	
1) POTOR LETITIA	
2) TRIFAN EUGENIA	
3) BANEA IOAN	
4) BANEA TEOFIL	

C. Partea III. SARCINI .

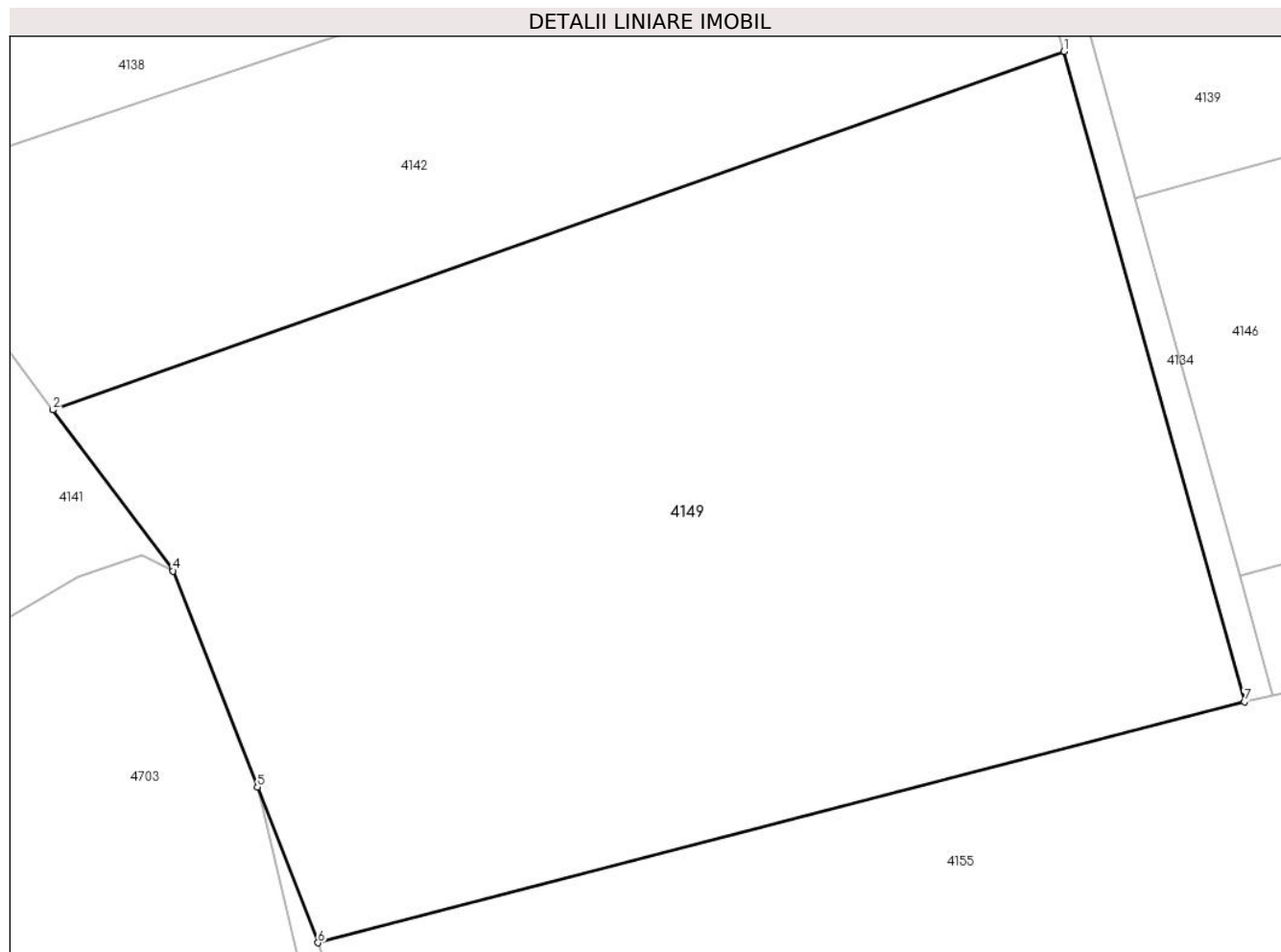
Inscrieri privind dezmembramintele dreptului de proprietate, drepturi reale de garanție și sarcini	Referințe
NU SUNT	

Anexa Nr. 1 La Partea I

Teren

Nr cadastral	Suprafața (mp)*	Observații / Referințe
101425	11.600	

* Suprafața este determinată în planul de proiecție Stereo 70.



Date referitoare la teren

Crt	Categorie folosință	Intravilan	Suprafața (mp)	Tarla	Parcelă	Nr. topo	Observații / Referințe
1	arabil	NU	11.600	8	536/6	-	

Lungime Segmente

1) Valorile lungimilor segmentelor sunt obținute din proiecție în plan.

Punct început	X / Y	Punct sfârșit	X / Y	Lungime segment (** (m)
1	453.664,099 511.514,797	2	453.526,734 511.466,139	145.728
2	453.526,734 511.466,139	3	453.542,913 511.444,596	26.942
3	453.542,913 511.444,596	4	453.543,032 511.444,292	0.326
4	453.543,032 511.444,292	5	453.554,5 511.414,938	31.515
5	453.554,5 511.414,938	6	453.562,745 511.393,836	22.655

Punct început	X / Y	Punct sfârșit	X / Y	Lungime segment (** (m)
6	453.562,745 511.393,836	7	453.688,591 511.426,514	130.019
7	453.688,591 511.426,514	1	453.664,099 511.514,797	91.617

** Lungimile segmentelor sunt determinate în planul de proiecție Stereo 70 și sunt rotunjite la 1 milimetru.

*** Distanța dintre puncte este formată din segmente cumulate ce sunt mai mici decât valoarea 1 milimetru.

**DATE DESPRE IMOBILUL NR. 4150**

Oficiul de Cadastru și Publicitate Imobiliară SIBIU
Biroul de Cadastru și Publicitate Imobiliară Medias

A. Partea I. Descrierea imobilului

TEREN Extravilan

Adresa: Jud. Sibiu

Nr. Crt	Nr cadastral Nr. topografic	Suprafața* (mp)	Observații / Referințe
A1	101429	1.500	Sector cadastral:9 Teren neîmprejmuit;

B. Partea II. Proprietari și acte

Inscrieri privitoare la dreptul de proprietate și alte drepturi reale		Referințe
18485 / 09/09/2019		
Act Normativ nr. 17, din 07/03/2014 emis de Parlamentul României;		
B1	Imobil aflat sub incidența art. 3 alin.(1) din Legea 17/2014	A1
Hotarare Judecatoreasca nr. SENTINTA CIVILA NR 1896 IN DOSAR NR 1215/257/2015, din 29/10/2015 emis de JUDECATORIA MEDIAS-definitivă;		
B2	Intabulare, drept de PROPRIETATE, cumpărare, dobandit prin Hotarare Judecatoreasca, cota actuala 1/1 1) COMIZA IOAN	A1

C. Partea III. SARCINI .

Inscrieri privind dezmembramintele dreptului de proprietate, drepturi reale de garanție și sarcini	Referințe
NU SUNT	

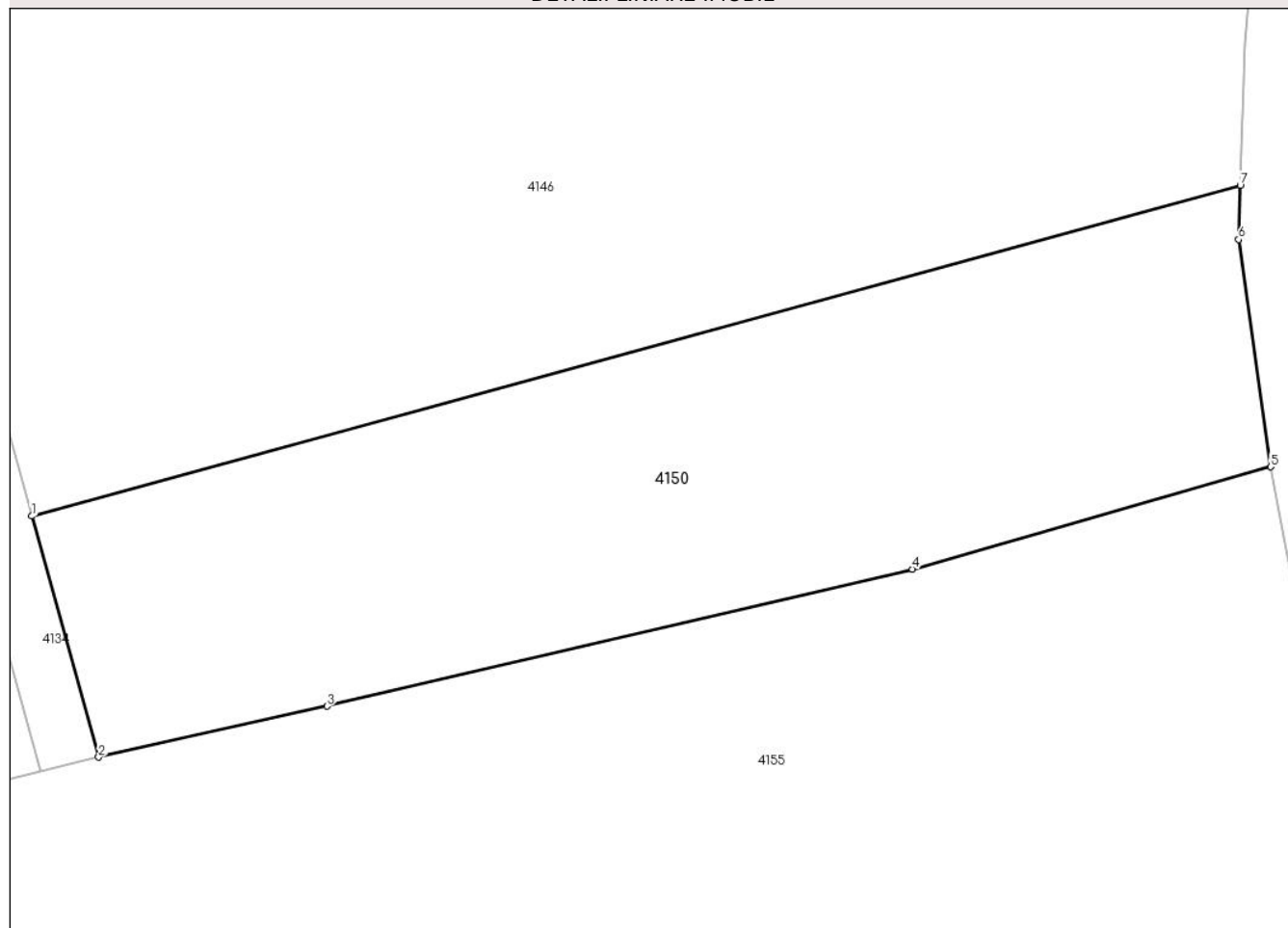
Anexa Nr. 1 La Partea I

Teren

Nr cadastral	Suprafața (mp)*	Observații / Referințe
101429	1.500	

* Suprafața este determinată în planul de proiecție Stereo 70.

DETALII LINIARE IMOBIL



Date referitoare la teren

Crt	Categorie folosință	Intra vilan	Suprafața (mp)	Tarla	Parcelă	Nr. topo	Observații / Referințe
1	arabil	NU	1.500	8	536/11/2	-	

Lungime Segmente

1) Valorile lungimilor segmentelor sunt obținute din proiecție în plan.

Punct început	X / Y	Punct sfârșit	X / Y	Lungime segment (** (m)
1	453.688,017 511.443,57	2	453.692,497 511.427,424	16.756
2	453.692,497 511.427,424	3	453.707,824 511.430,835	15.702
3	453.707,824 511.430,835	4	453.747,092 511.440,023	40.329
4	453.747,092 511.440,023	5	453.771,139 511.446,875	25.004
5	453.771,139 511.446,875	6	453.768,981 511.462,101	15.378

Punct început	X / Y	Punct sfârșit	X / Y	Lungime segment (** (m)
6	453.768,981 511.462,101	7	453.769,094 511.465,738	3.638
7	453.769,094 511.465,738	1	453.688,017 511.443,57	84.053

** Lungimile segmentelor sunt determinate în planul de proiecție Stereo 70 și sunt rotunjite la 1 milimetru.

*** Distanța dintre puncte este formată din segmente cumulate ce sunt mai mici decât valoarea 1 milimetru.

**DATE DESPRE IMOBILUL NR. 4151**

Oficiul de Cadastru și Publicitate Imobiliară SIBIU
Biroul de Cadastru și Publicitate Imobiliară Medias

A. Partea I. Descrierea imobilului

TEREN Extravilan

Adresa: Jud. Sibiu

Nr. Crt	Nr cadastral Nr. topografic	Suprafața* (mp)	Observații / Referințe
A1		4.000	Sector cadastral:9 Teren neimprejmuit;

B. Partea II. Proprietari și acte

Inscrieri privitoare la dreptul de proprietate și alte drepturi reale	Referințe
/	
Act Administrativ nr. 489/42, din 06/08/2002 emis de CJPSDPAT Sibiu (Titlu de proprietate);	
B1	A1
Intabulare, drept de PROPRIETATE, dobandit prin Reconstituire, cota actuala 1/1 1) GHEBENEI IOAN	

C. Partea III. SARCINI .

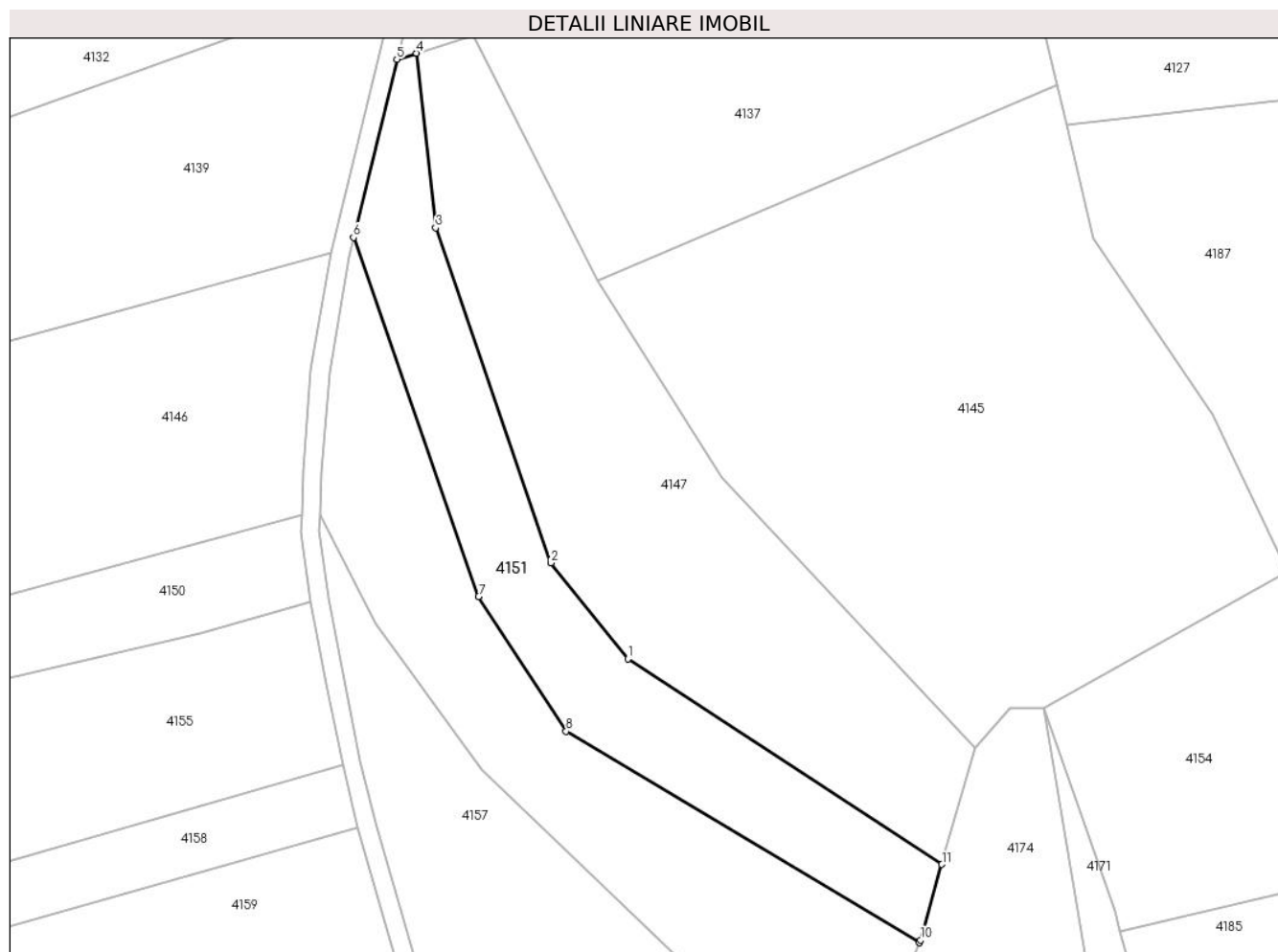
Inscrieri privind dezmembramintele dreptului de proprietate, drepturi reale de garanție și sarcini	Referințe
NU SUNT	

Anexa Nr. 1 La Partea I

Teren

Nr cadastral	Suprafața (mp)*	Observații / Referințe
	4.000	

* Suprafața este determinată în planul de proiecție Stereo 70.



Date referitoare la teren

Crt	Categorie folosință	Intra vilan	Suprafața (mp)	Tarla	Parcelă	Nr. topo	Observații / Referințe
1	arabil	NU	4.000	8	520/10	-	

Lungime Segmente

1) Valorile lungimilor segmentelor sunt obținute din proiecție în plan.

Punct început	X / Y	Punct sfârșit	X / Y	Lungime segment (** (m)
1	453.840,188 511.434,344	2	453.823,398 511.455,229	26.797
2	453.823,398 511.455,229	3	453.798,307 511.528,239	77.201
3	453.798,307 511.528,239	4	453.794,138 511.566,233	38.222
4	453.794,138 511.566,233	5	453.789,862 511.564,905	4.478
5	453.789,862 511.564,905	6	453.780,398 511.526,115	39.928

Punct început	X / Y	Punct sfârşit	X / Y	Lungime segment (** (m)
6	453.780,398 511.526,115	7	453.807,652 511.447,952	82.778
7	453.807,652 511.447,952	8	453.826,746 511.418,569	35.042
8	453.826,746 511.418,569	9	453.903,753 511.372,535	89.717
9	453.903,753 511.372,535	10	453.904,007 511.373,113	0.631
10	453.904,007 511.373,113	11	453.908,619 511.389,602	17.122
11	453.908,619 511.389,602	1	453.840,188 511.434,344	81.76

** Lungimile segmentelor sunt determinate în planul de proiecţie Stereo 70 şi sunt rotunjite la 1 milimetru.

*** Distanţa dintre puncte este formată din segmente cumulate ce sunt mai mici decât valoarea 1 milimetru.

**DATE DESPRE IMOBILUL NR. 4152**

Oficiul de Cadastru și Publicitate Imobiliară SIBIU
Biroul de Cadastru și Publicitate Imobiliară Medias

A. Partea I. Descrierea imobilului

TEREN Necunoscut

Adresa: Loc. Mosna, Jud. Sibiu

Nr. Crt	Nr cadastral Nr. topografic	Suprafața* (mp)	Observații / Referințe
A1		2.100	Sector cadastral:9 Teren neimprejmuit;

B. Partea II. Proprietari și acte

Inscrieri privitoare la dreptul de proprietate și alte drepturi reale	Referințe
/	
Act Administrativ nr. 483/42, din 06/08/2002 emis de CJPSDPAT Sibiu (Titlu de proprietate);	
B1	A1
Intabulare, drept de PROPRIETATE, dobandit prin Reconstituire, cota actuala 1/1 1) SELAR SIMION	

C. Partea III. SARCINI .

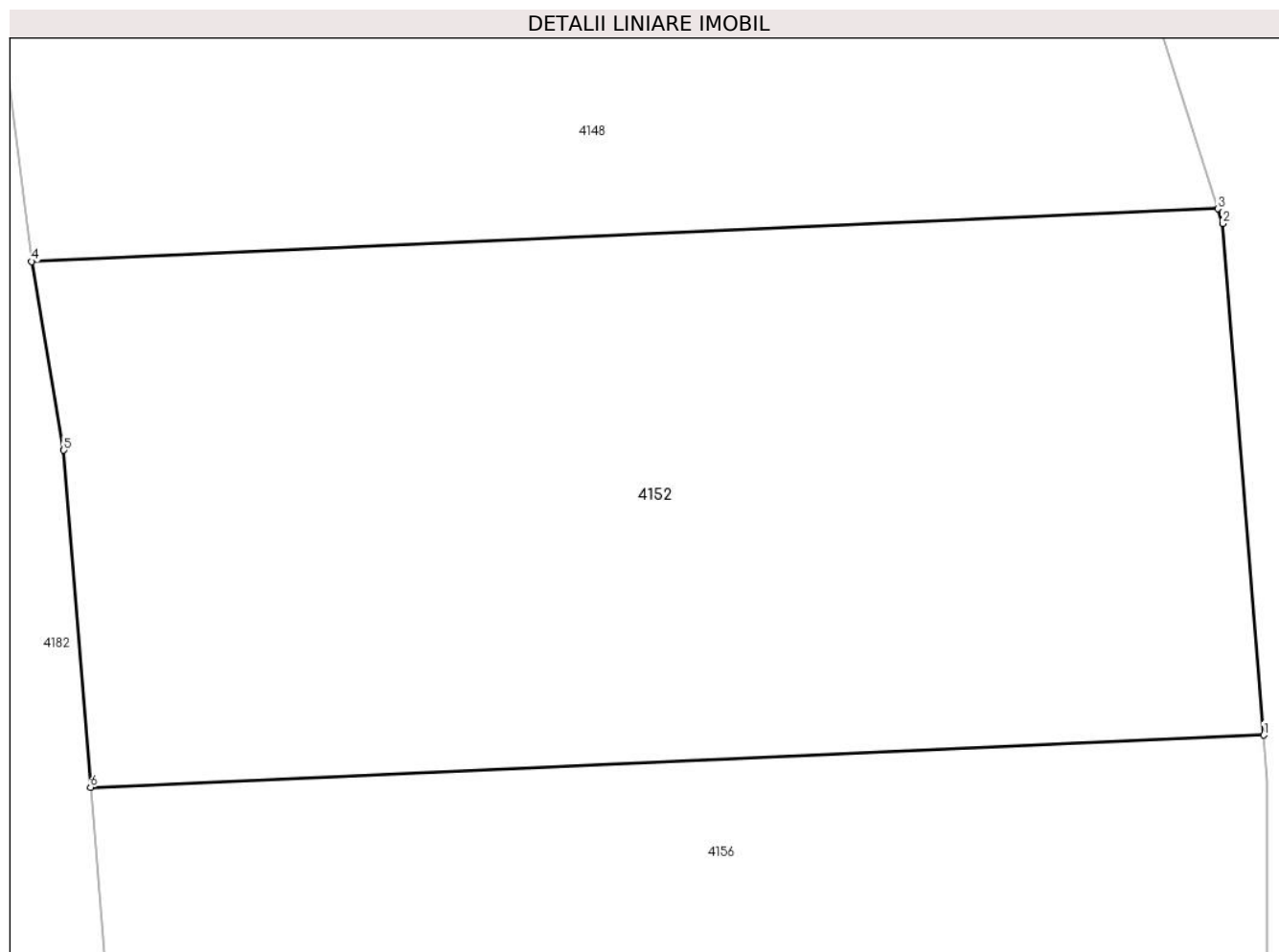
Inscrieri privind dezmembramintele dreptului de proprietate, drepturi reale de garanție și sarcini	Referințe
NU SUNT	

Anexa Nr. 1 La Partea I

Teren

Nr cadastral	Suprafața (mp)*	Observații / Referințe
	2.100	

* Suprafața este determinată în planul de proiecție Stereo 70.



Date referitoare la teren

Crt	Categorie folosință	Intra vilan	Suprafața (mp)	Tarla	Parcelă	Nr. topo	Observații / Referințe
1	arabil	DA	26	8	583/2	-	
2	arabil	NU	2.074	8	583/2	-	

Lungime Segmente

1) Valorile lungimilor segmentelor sunt obținute din proiecție în plan.

Punct început	X / Y	Punct sfârșit	X / Y	Lungime segment (** (m))
1	453.192,359 511.424,781	2	453.189,969 511.454,503	29.818
2	453.189,969 511.454,503	3	453.189,694 511.455,37	0.909
3	453.189,694 511.455,37	4	453.120,707 511.452,304	69.055
4	453.120,707 511.452,304	5	453.122,571 511.441,334	11.127

Punct început	X / Y	Punct sfârșit	X / Y	Lungime segment (** (m)
5	453.122,571 511.441,334	6	453.124,141 511.421,749	19.647
6	453.124,141 511.421,749	1	453.192,359 511.424,781	68.285

** Lungimile segmentelor sunt determinate în planul de proiecție Stereo 70 și sunt rotunjite la 1 milimetru.

*** Distanța dintre puncte este formată din segmente cumulate ce sunt mai mici decât valoarea 1 milimetru.

**DATE DESPRE IMOBILUL NR. 4153**

Oficiul de Cadastru și Publicitate Imobiliară SIBIU
Biroul de Cadastru și Publicitate Imobiliară Medias

A. Partea I. Descrierea imobilului

TEREN Extravilan

Adresa: Jud. Sibiu

Nr. Crt	Nr cadastral Nr. topografic	Suprafața* (mp)	Observații / Referințe
A1		4.820	Sector cadastral:9 Teren neimprejmuit;

B. Partea II. Proprietari și acte

Inscrieri privitoare la dreptul de proprietate și alte drepturi reale		Referințe
/		
Act Normativ nr. 7, din 13/03/1996 emis de PARLAMENTUL ROMANIEI (lege);		
B1	Inscrierea provizorie, drept de PROPRIETATE, dobandit prin Lege, cota actuala 1/1 1) COMUNA MOSNA , CIF:4406240, proprietar neidentificat	A1

C. Partea III. SARCINI .

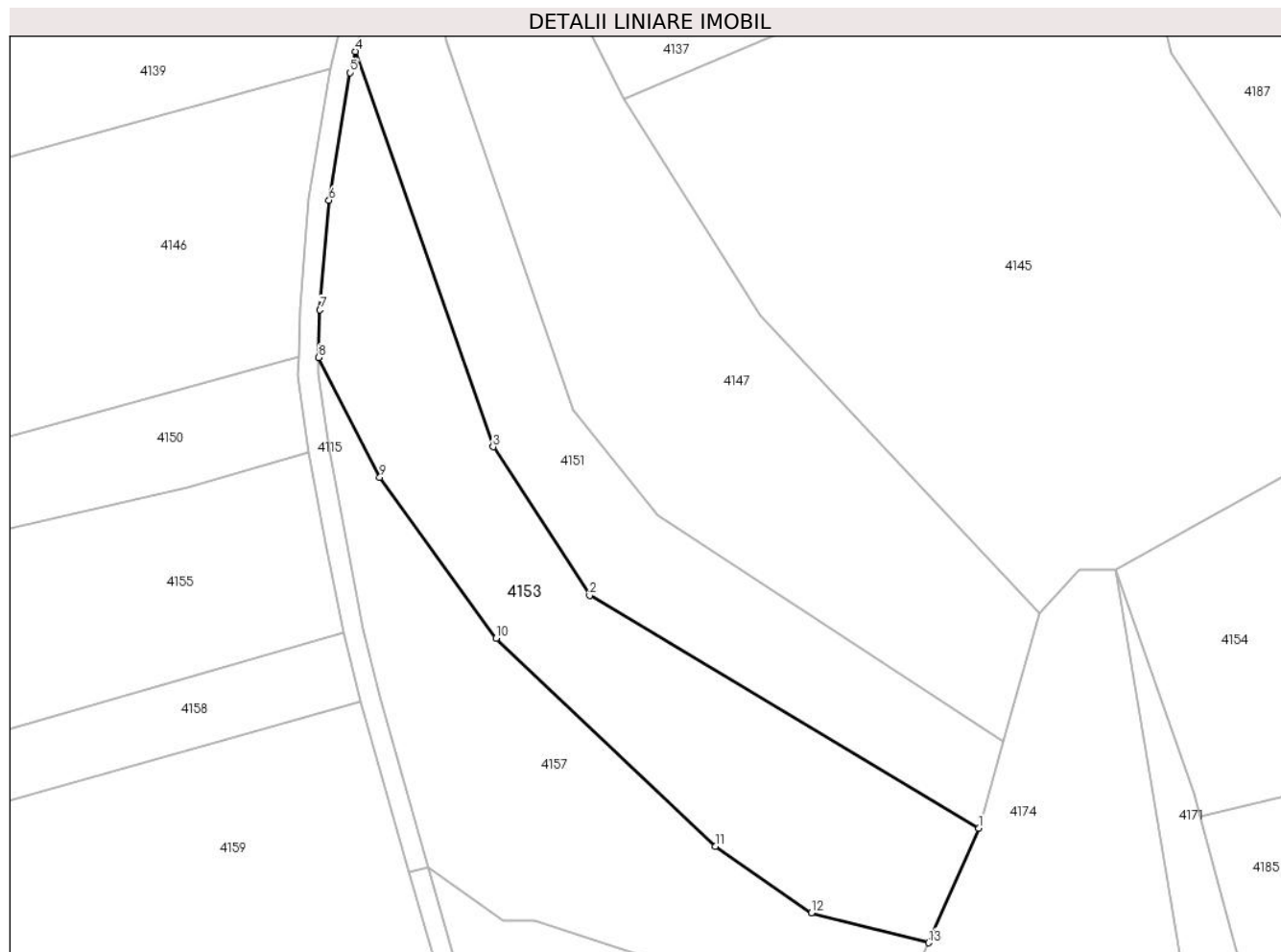
Inscrieri privind dezmembramintele dreptului de proprietate, drepturi reale de garanție și sarcini	Referințe
NU SUNT	

Anexa Nr. 1 La Partea I

Teren

Nr cadastral	Suprafața (mp)*	Observații / Referințe
	4.820	

* Suprafața este determinată în planul de proiecție Stereo 70.



Date referitoare la teren

Crt	Categorie folosință	Intravilan	Suprafața (mp)	Tarla	Parcelă	Nr. topo	Observații / Referințe
1	arabil	NU	4.820	8	520/11	-	

Lungime Segmente

1) Valorile lungimilor segmentelor sunt obținute din proiecție în plan.

Punct început	X / Y	Punct sfârșit	X / Y	Lungime segment (** (m)
1	453.903,753 511.372,535	2	453.826,746 511.418,569	89.717
2	453.826,746 511.418,569	3	453.807,652 511.447,952	35.042
3	453.807,652 511.447,952	4	453.780,398 511.526,115	82.778
4	453.780,398 511.526,115	5	453.779,366 511.521,888	4.351
5	453.779,366 511.521,888	6	453.775,149 511.496,707	25.532

Punct început	X / Y	Punct sfârșit	X / Y	Lungime segment (** (m)
6	453.775,149 511.496,707	7	453.773,384 511.475,014	21.765
7	453.773,384 511.475,014	8	453.773,092 511.465,614	9.405
8	453.773,092 511.465,614	9	453.785,223 511.441,941	26.6
9	453.785,223 511.441,941	10	453.808,242 511.410,118	39.275
10	453.808,242 511.410,118	11	453.851,588 511.368,983	59.758
11	453.851,588 511.368,983	12	453.870,634 511.355,855	23.132
12	453.870,634 511.355,855	13	453.893,802 511.349,919	23.916
13	453.893,802 511.349,919	1	453.903,753 511.372,535	24.708

** Lungimile segmentelor sunt determinate în planul de proiecție Stereo 70 și sunt rotunjite la 1 milimetru.

*** Distanța dintre puncte este formată din segmente cumulate ce sunt mai mici decât valoarea 1 milimetru.

**DATE DESPRE IMOBILUL NR. 4154**

Oficiul de Cadastru și Publicitate Imobiliară SIBIU
Biroul de Cadastru și Publicitate Imobiliară Medias

A. Partea I. Descrierea imobilului

TEREN Extravilan

Adresa: Jud. Sibiu

Nr. Crt	Nr cadastral Nr. topografic	Suprafața* (mp)	Observații / Referințe
A1		10.500	Sector cadastral:9 Teren neimprejmuit;

B. Partea II. Proprietari și acte

Inscrieri privitoare la dreptul de proprietate și alte drepturi reale	Referințe
/	
Act Notarial nr. 102, din 05/07/2006 emis de N.P. FLORENTINA LOHAN (certificat de mostenitor);	
B1	A1
Intabulare, drept de PROPRIETATE, dobandit prin Succesiune, cota actuala 1/1 1) GHEBENEI ADRIANA	

C. Partea III. SARCINI .

Inscrieri privind dezmembramintele dreptului de proprietate, drepturi reale de garanție și sarcini	Referințe
NU SUNT	

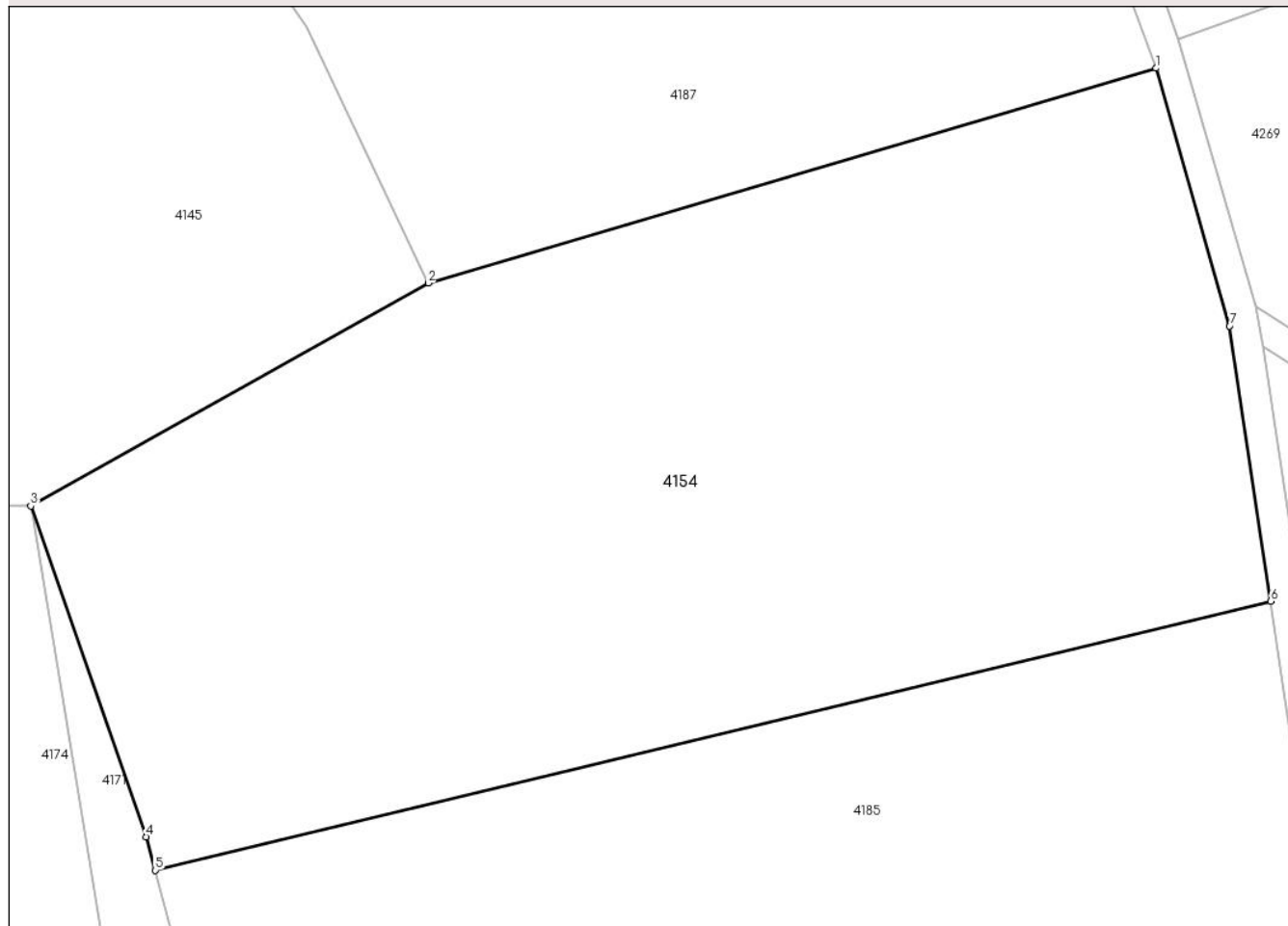
Anexa Nr. 1 La Partea I

Teren

Nr cadastral	Suprafața (mp)*	Observații / Referințe
	10.500	

* Suprafața este determinată în planul de proiecție Stereo 70.

DETALII LINIARE IMOBIL



Date referitoare la teren

Crt	Categorie folosință	Intra vilan	Suprafața (mp)	Tarla	Parcelă	Nr. topo	Observații / Referințe
1	arabil	NU	10.500	8	520/7	-	

Lungime Segmente

1) Valorile lungimilor segmentelor sunt obținute din proiecție în plan.

Punct început	X / Y	Punct sfârșit	X / Y	Lungime segment (** (m)
1	454.081,349 511.482,037	2	453.984,025 511.453,351	101.463
2	453.984,025 511.453,351	3	453.930,91 511.423,552	60.903
3	453.930,91 511.423,552	4	453.946,328 511.379,343	46.82
4	453.946,328 511.379,343	5	453.947,537 511.374,872	4.631
5	453.947,537 511.374,872	6	454.096,672 511.410,825	153.407

Punct început	X / Y	Punct sfârșit	X / Y	Lungime segment (** (m)
6	454.096,672 511.410,825	7	454.091,177 511.447,606	37.189
7	454.091,177 511.447,606	1	454.081,349 511.482,037	35.806

** Lungimile segmentelor sunt determinate în planul de proiecție Stereo 70 și sunt rotunjite la 1 milimetru.

*** Distanța dintre puncte este formată din segmente cumulate ce sunt mai mici decât valoarea 1 milimetru.

**DATE DESPRE IMOBILUL NR. 4155**

Oficiul de Cadastru și Publicitate Imobiliară SIBIU
Biroul de Cadastru și Publicitate Imobiliară Medias

A. Partea I. Descrierea imobilului

TEREN Extravilan

Adresa: Jud. Sibiu

Nr. Crt	Nr cadastral Nr. topografic	Suprafața* (mp)	Observații / Referințe
A1	101426	8.400	Sector cadastral:9 Teren neimprejmuit;

B. Partea II. Proprietari și acte

Inscrieri privitoare la dreptul de proprietate și alte drepturi reale	Referințe
/	
Act Administrativ nr. 559/42, din 30/09/2002 emis de CJPSDPAT Sibiu (Titlu de proprietate);	
B1	A1
Intabulare, drept de PROPRIETATE, dobandit prin Reconstituire, cota actuala 1/1 1) STAN MARIA	

C. Partea III. SARCINI .

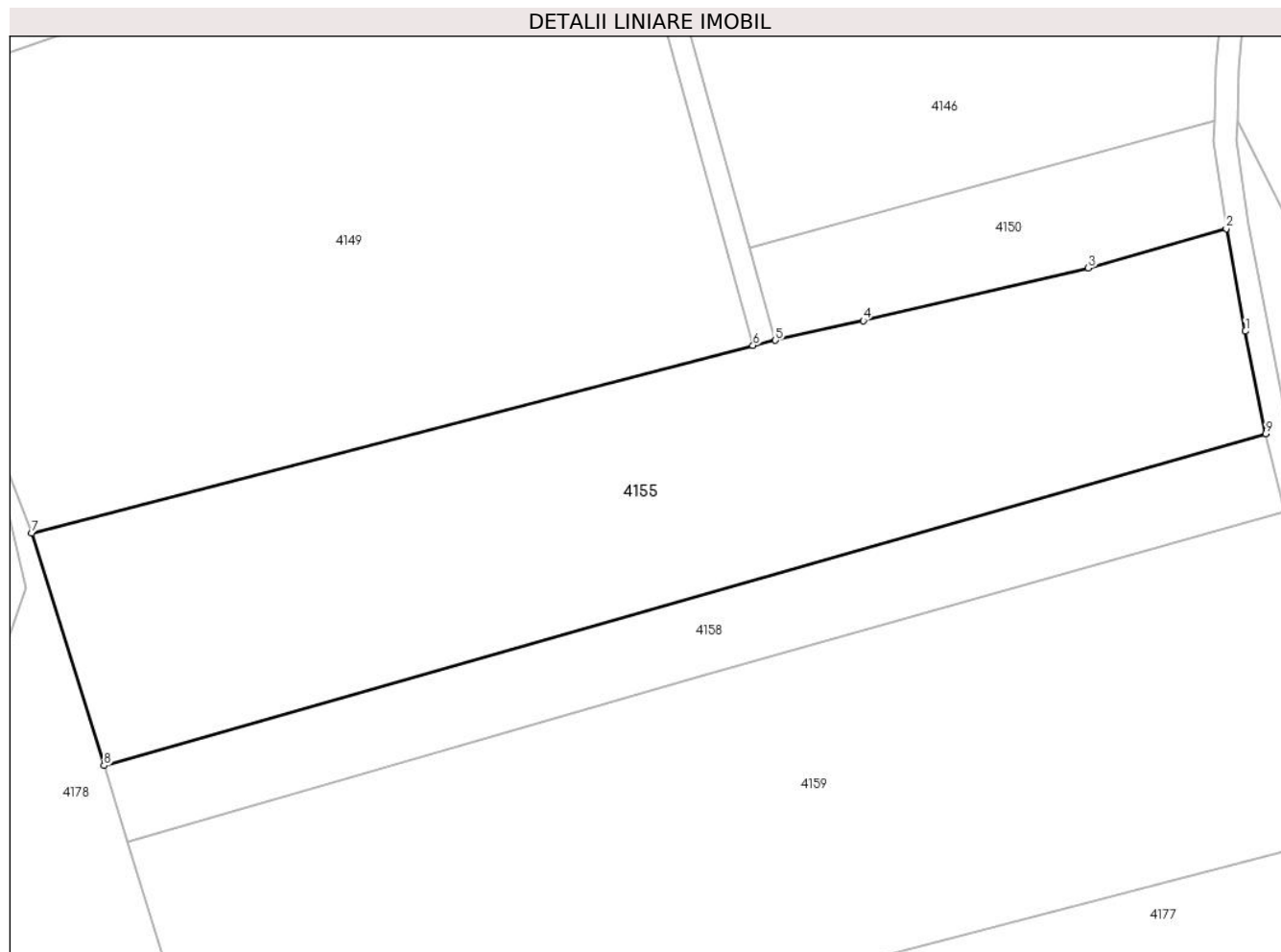
Inscrieri privind dezmembramintele dreptului de proprietate, drepturi reale de garanție și sarcini	Referințe
NU SUNT	

Anexa Nr. 1 La Partea I

Teren

Nr cadastral	Suprafața (mp)*	Observații / Referințe
101426	8.400	

* Suprafața este determinată în planul de proiecție Stereo 70.



Date referitoare la teren

Crt	Categorie folosință	Intravilan	Suprafața (mp)	Tarla	Parcelă	Nr. topo	Observații / Referințe
1	arabil	NU	8.400	8	536/7	-	

Lungime Segmente

1) Valorile lungimilor segmentelor sunt obținute din proiecție în plan.

Punct început	X / Y	Punct sfârșit	X / Y	Lungime segment (** (m)
1	453.774,478 511.428,998	2	453.771,139 511.446,875	18.186
2	453.771,139 511.446,875	3	453.747,092 511.440,023	25.004
3	453.747,092 511.440,023	4	453.707,824 511.430,835	40.329
4	453.707,824 511.430,835	5	453.692,497 511.427,424	15.702
5	453.692,497 511.427,424	6	453.688,591 511.426,514	4.011

Punct început	X / Y	Punct sfârșit	X / Y	Lungime segment (** (m)
6	453.688,591 511.426,514	7	453.562,745 511.393,836	130.019
7	453.562,745 511.393,836	8	453.575,378 511.353,322	42.439
8	453.575,378 511.353,322	9	453.778,025 511.411,148	210.737
9	453.778,025 511.411,148	1	453.774,478 511.428,998	18.199

** Lungimile segmentelor sunt determinate în planul de proiecție Stereo 70 și sunt rotunjite la 1 milimetru.

*** Distanța dintre puncte este formată din segmente cumulate ce sunt mai mici decât valoarea 1 milimetru.

**DATE DESPRE IMOBILUL NR. 4156**

Oficiul de Cadastru și Publicitate Imobiliară SIBIU
Biroul de Cadastru și Publicitate Imobiliară Medias

A. Partea I. Descrierea imobilului

TEREN Necunoscut

Adresa: Loc. Mosna, Jud. Sibiu

Nr. Crt	Nr cadastral Nr. topografic	Suprafața* (mp)	Observații / Referințe
A1		5.800	Sector cadastral:9 Teren neimprejmuit;

B. Partea II. Proprietari și acte

Inscrieri privitoare la dreptul de proprietate și alte drepturi reale	Referințe
/	
Act Administrativ nr. 543, din 23/09/2002 emis de CJPSDPAT Sibiu (Titlu de proprietate);	
B1	A1
Intabulare, drept de PROPRIETATE, dobandit prin Reconstituire, cota actuala 1/1 1) CEAPĂ DOMNICA	

C. Partea III. SARCINI .

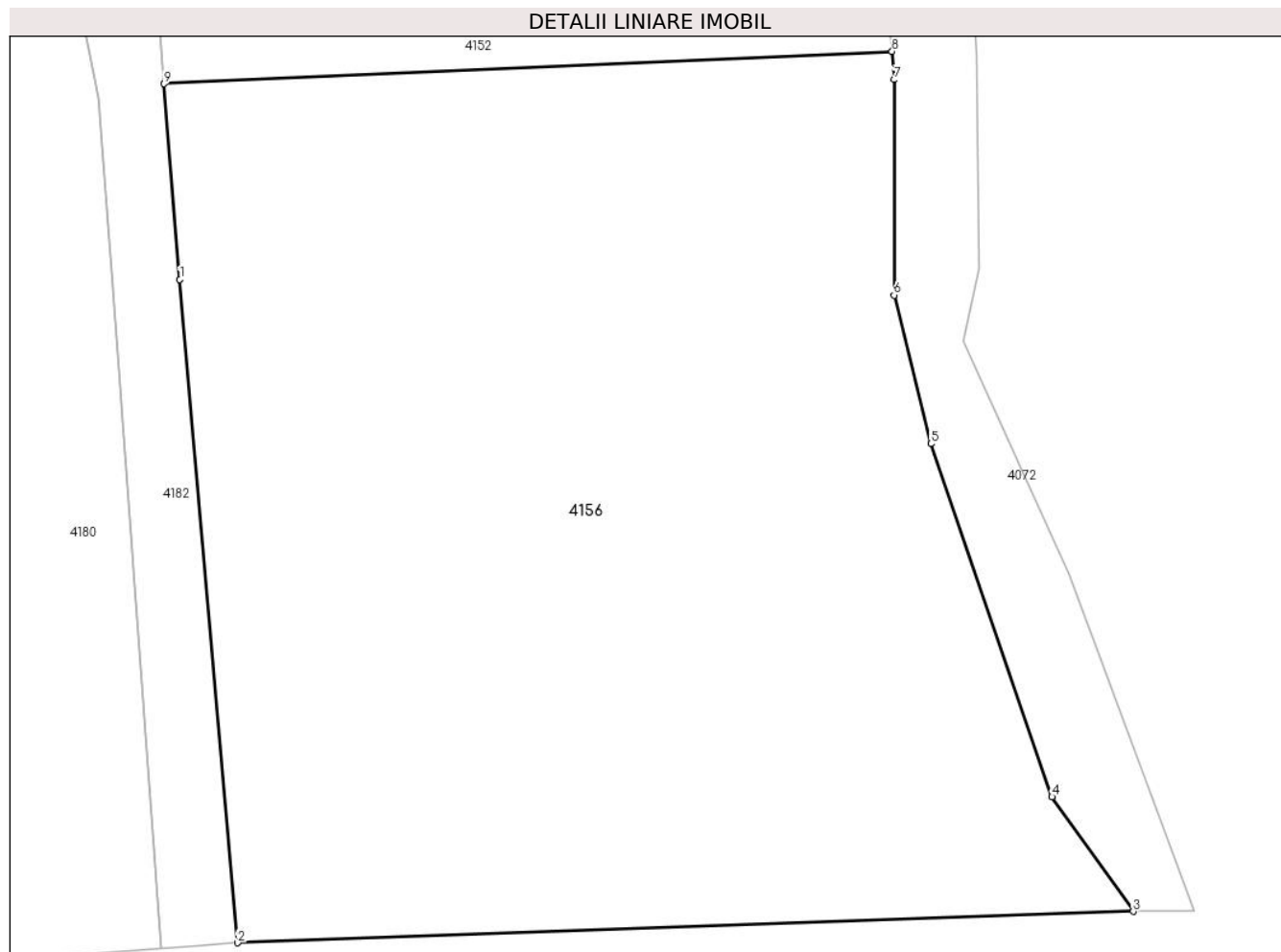
Inscrieri privind dezmembramintele dreptului de proprietate, drepturi reale de garanție și sarcini	Referințe
NU SUNT	

Anexa Nr. 1 La Partea I

Teren

Nr cadastral	Suprafața (mp)*	Observații / Referințe
	5.800	

* Suprafața este determinată în planul de proiecție Stereo 70.



Date referitoare la teren

Crt	Categorie folosință	Intravilan	Suprafața (mp)	Tarla	Parcelă	Nr. topo	Observații / Referințe
1	arabil	DA	21	8	583/1	-	
2	arabil	NU	5.779	8	583/1	-	

Lungime Segmente

1) Valorile lungimilor segmentelor sunt obținute din proiecție în plan.

Punct început	X / Y	Punct sfârșit	X / Y	Lungime segment (** (m)
1	453.125,61 511.403,435	2	453.131,022 511.341,343	62.327
2	453.131,022 511.341,343	3	453.214,958 511.344,273	83.987
3	453.214,958 511.344,273	4	453.207,342 511.355,006	13.161
4	453.207,342 511.355,006	5	453.196,017 511.388,059	34.939

Punct început	X / Y	Punct sfârșit	X / Y	Lungime segment (** (m)
5	453.196,017 511.388,059	6	453.192,556 511.401,966	14.331
6	453.192,556 511.401,966	7	453.192,571 511.422,14	20.174
7	453.192,571 511.422,14	8	453.192,359 511.424,781	2.649
8	453.192,359 511.424,781	9	453.124,141 511.421,749	68.285
9	453.124,141 511.421,749	1	453.125,61 511.403,435	18.373

** Lungimile segmentelor sunt determinate în planul de proiecție Stereo 70 și sunt rotunjite la 1 milimetru.

*** Distanța dintre puncte este formată din segmente cumulate ce sunt mai mici decât valoarea 1 milimetru.

**DATE DESPRE IMOBILUL NR. 4157**

Oficiul de Cadastru și Publicitate Imobiliară SIBIU
Biroul de Cadastru și Publicitate Imobiliară Medias

A. Partea I. Descrierea imobilului

TEREN Extravilan

Adresa: Jud. Sibiu

Nr. Crt	Nr cadastral Nr. topografic	Suprafața* (mp)	Observații / Referințe
A1		4.172	Sector cadastral:9 Teren neimprejmuit;

B. Partea II. Proprietari și acte

Inscrieri privitoare la dreptul de proprietate și alte drepturi reale		Referințe
/		
Act Normativ nr. 7, din 13/03/1996 emis de PARLAMENTUL ROMANIEI (lege);		
B1	Inscrierea provizorie, drept de PROPRIETATE, dobandit prin Lege, cota actuala 1/1 1) COMUNA MOSNA , CIF:4406240, proprietar neidentificat	A1

C. Partea III. SARCINI .

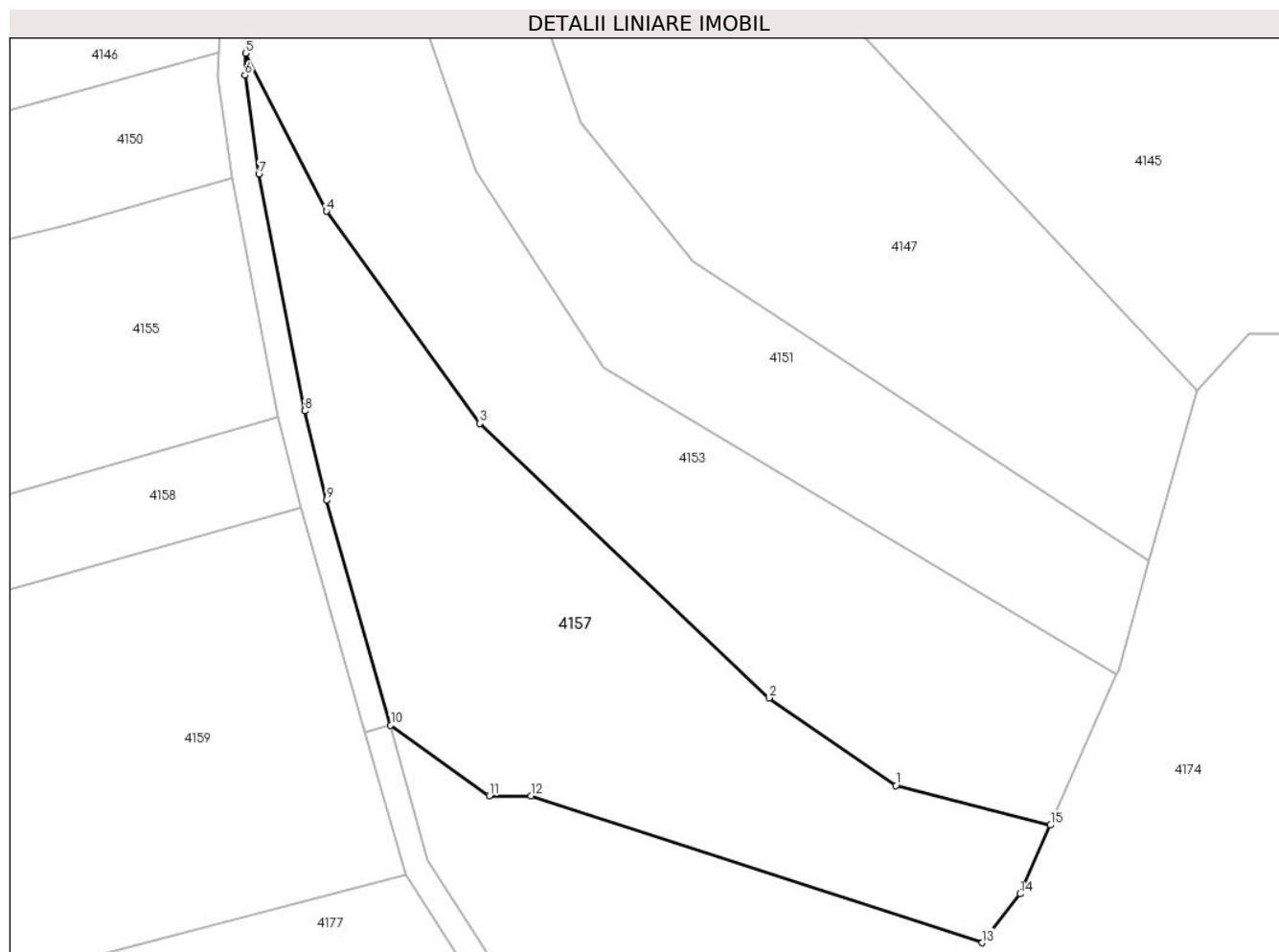
Inscrieri privind dezmembramintele dreptului de proprietate, drepturi reale de garanție și sarcini	Referințe
NU SUNT	

Anexa Nr. 1 La Partea I

Teren

Nr cadastral	Suprafața (mp)*	Observații / Referințe
	4.172	

* Suprafața este determinată în planul de proiecție Stereo 70.



Date referitoare la teren

Crt	Categorie folosință	Intravilan	Suprafața (mp)	Tarla	Parcelă	Nr. topo	Observații / Referințe
1	faneata	NU	4.172	8	530	-	

Lungime Segmente

1) Valorile lungimilor segmentelor sunt obținute din proiecție în plan.

Punct început	X / Y	Punct sfârșit	X / Y	Lungime segment (** (m)
1	453.870,634 511.355,855	2	453.851,588 511.368,983	23.132
2	453.851,588 511.368,983	3	453.808,242 511.410,118	59.758
3	453.808,242 511.410,118	4	453.785,223 511.441,941	39.275
4	453.785,223 511.441,941	5	453.773,092 511.465,614	26.6
5	453.773,092 511.465,614	6	453.772,99 511.462,321	3.294

Punct început	X / Y	Punct sfârșit	X / Y	Lungime segment (** (m)
6	453.772,99 511.462,321	7	453.775,086 511.447,535	14.934
7	453.775,086 511.447,535	8	453.781,934 511.412,004	36.185
8	453.781,934 511.412,004	9	453.785,218 511.398,615	13.786
9	453.785,218 511.398,615	10	453.794,842 511.364,905	35.057
10	453.794,842 511.364,905	11	453.809,662 511.354,337	18.202
11	453.809,662 511.354,337	12	453.815,927 511.354,337	6.265
12	453.815,927 511.354,337	13	453.883,532 511.332,29	71.108
13	453.883,532 511.332,29	14	453.889,266 511.339,61	9.298
14	453.889,266 511.339,61	15	453.893,802 511.349,919	11.263
15	453.893,802 511.349,919	1	453.870,634 511.355,855	23.916

** Lungimile segmentelor sunt determinate în planul de proiecție Stereo 70 și sunt rotunjite la 1 milimetru.

*** Distanța dintre puncte este formată din segmente cumulate ce sunt mai mici decât valoarea 1 milimetru.

**DATE DESPRE IMOBILUL NR. 4158**

Oficiul de Cadastru și Publicitate Imobiliară SIBIU
Biroul de Cadastru și Publicitate Imobiliară Medias

A. Partea I. Descrierea imobilului

TEREN Extravilan

Adresa: Jud. Sibiu

Nr. Crt	Nr cadastral Nr. topografic	Suprafața* (mp)	Observații / Referințe
A1	101427	2.900	Sector cadastral:9 Teren neimprejmuit;

B. Partea II. Proprietari și acte

Inscrieri privitoare la dreptul de proprietate și alte drepturi reale	Referințe
/	
Act Administrativ nr. 696/42, din 16/12/2002 emis de CJPSDPAT Sibiu (Titlu de proprietate);	
B1	A1
Intabulare, drept de PROPRIETATE, dobandit prin Constituire, cota actuala 1/1 1) CERCEA MARIA	

C. Partea III. SARCINI .

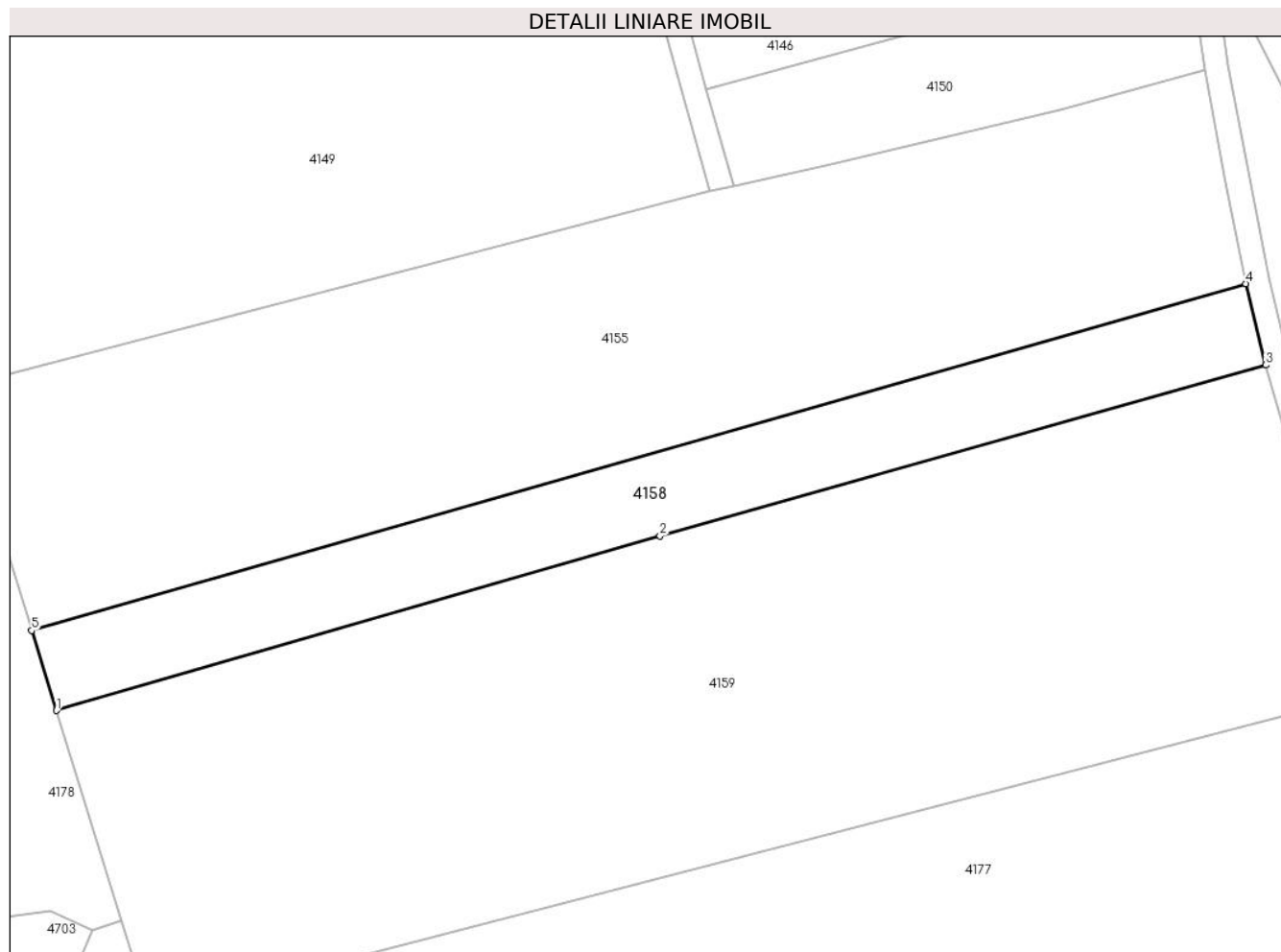
Inscrieri privind dezmembramintele dreptului de proprietate, drepturi reale de garanție și sarcini	Referințe
NU SUNT	

Anexa Nr. 1 La Partea I

Teren

Nr cadastral	Suprafața (mp)*	Observații / Referințe
101427	2.900	

* Suprafața este determinată în planul de proiecție Stereo 70.



Date referitoare la teren

Crt	Categorie folosință	Intravilan	Suprafața (mp)	Tarla	Parcelă	Nr. topo	Observații / Referințe
1	arabil	NU	2.900	8	536/8	-	

Lungime Segmente

1) Valorile lungimilor segmentelor sunt obținute din proiecție în plan.

Punct început	X / Y	Punct sfârșit	X / Y	Lungime segment (** (m)
1	453.579,532 511.339,999	2	453.680,255 511.369,078	104.837
2	453.680,255 511.369,078	3	453.781,351 511.397,589	105.039
3	453.781,351 511.397,589	4	453.778,025 511.411,148	13.961
4	453.778,025 511.411,148	5	453.575,378 511.353,322	210.737
5	453.575,378 511.353,322	1	453.579,532 511.339,999	13.955

**** Lungimile segmentelor sunt determinate în planul de proiecție Stereo 70 și sunt rotunjite la 1 milimetru.**

***** Distanța dintre puncte este formată din segmente cumulate ce sunt mai mici decât valoarea 1 milimetru.**

**DATE DESPRE IMOBILUL NR. 4159**

Oficiul de Cadastru și Publicitate Imobiliară SIBIU
Biroul de Cadastru și Publicitate Imobiliară Medias

A. Partea I. Descrierea imobilului

TEREN Extravilan

Adresa: Jud. Sibiu

Nr. Crt	Nr cadastral Nr. topografic	Suprafața* (mp)	Observații / Referințe
A1	101428	11.500	Sector cadastral:9 Teren neimprejmuit;

B. Partea II. Proprietari și acte

Inscrieri privitoare la dreptul de proprietate și alte drepturi reale	Referințe
/	
Act Administrativ nr. 812/42, din 27/03/2003 emis de CJPSDPAT Sibiu (Titlu de proprietate);	
B1	A1
Intabulare, drept de PROPRIETATE, dobandit prin Constituire, cota actuala 1/1 1) CEAPĂ DORINA	

C. Partea III. SARCINI .

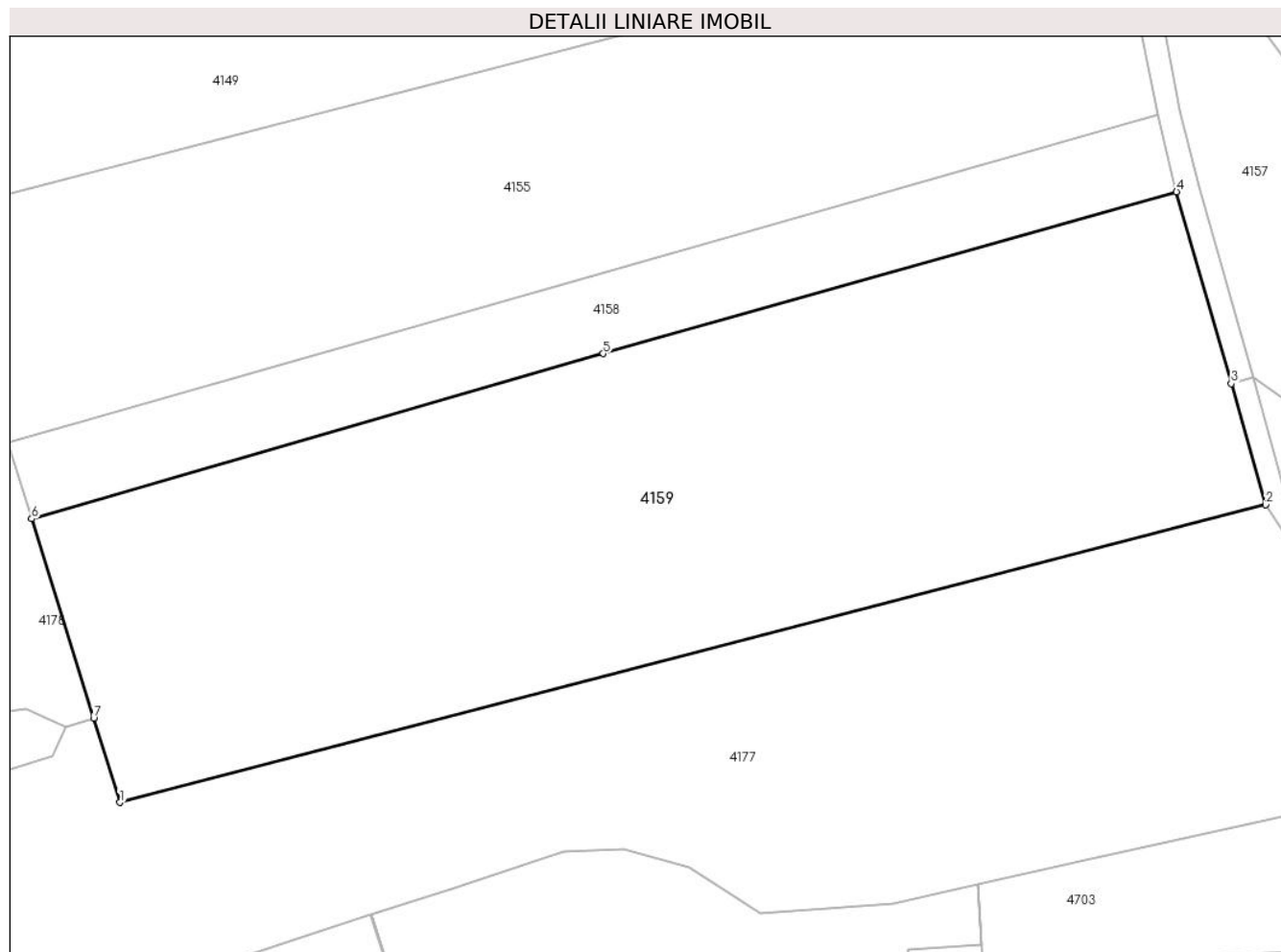
Inscrieri privind dezmembramintele dreptului de proprietate, drepturi reale de garanție și sarcini	Referințe
NU SUNT	

Anexa Nr. 1 La Partea I

Teren

Nr cadastral	Suprafața (mp)*	Observații / Referințe
101428	11.500	

* Suprafața este determinată în planul de proiecție Stereo 70.



Date referitoare la teren

Crt	Categorie folosință	Intra vilan	Suprafața (mp)	Tarla	Parcelă	Nr. topo	Observații / Referințe
1	arabil	NU	11.500	8	536/9	-	

Lungime Segmente

1) Valorile lungimilor segmentelor sunt obținute din proiecție în plan.

Punct început	X / Y	Punct sfârșit	X / Y	Lungime segment (** (m)
1	453.595,082 511.290,052	2	453.797,084 511.342,483	208.696
2	453.797,084 511.342,483	3	453.790,996 511.363,807	22.176
3	453.790,996 511.363,807	4	453.781,351 511.397,589	35.132
4	453.781,351 511.397,589	5	453.680,255 511.369,078	105.039
5	453.680,255 511.369,078	6	453.579,532 511.339,999	104.837

Punct început	X / Y	Punct sfârșit	X / Y	Lungime segment (** (m)
6	453.579,532 511.339,999	7	453.590,45 511.304,929	36.73
7	453.590,45 511.304,929	1	453.595,082 511.290,052	15.581

** Lungimile segmentelor sunt determinate în planul de proiecție Stereo 70 și sunt rotunjite la 1 milimetru.

*** Distanța dintre puncte este formată din segmente cumulate ce sunt mai mici decât valoarea 1 milimetru.

**DATE DESPRE IMOBILUL NR. 4160**

Oficiul de Cadastru și Publicitate Imobiliară SIBIU
Biroul de Cadastru și Publicitate Imobiliară Medias

A. Partea I. Descrierea imobilului

TEREN Extravilan

Adresa: Jud. Sibiu

Nr. Crt	Nr cadastral Nr. topografic	Suprafața* (mp)	Observații / Referințe
A1		2.310	Sector cadastral:9 Teren neimprejmuit;

B. Partea II. Proprietari și acte

Inscrieri privitoare la dreptul de proprietate și alte drepturi reale		Referințe
/		
Act Normativ nr. 7, din 13/03/1996 emis de PARLAMENTUL ROMANIEI (lege);		
B1	Inscrierea provizorie, drept de PROPRIETATE, dobandit prin Lege, cota actuala 1/1 1) COMUNA MOSNA , CIF:4406240, proprietar neidentificat	A1

C. Partea III. SARCINI .

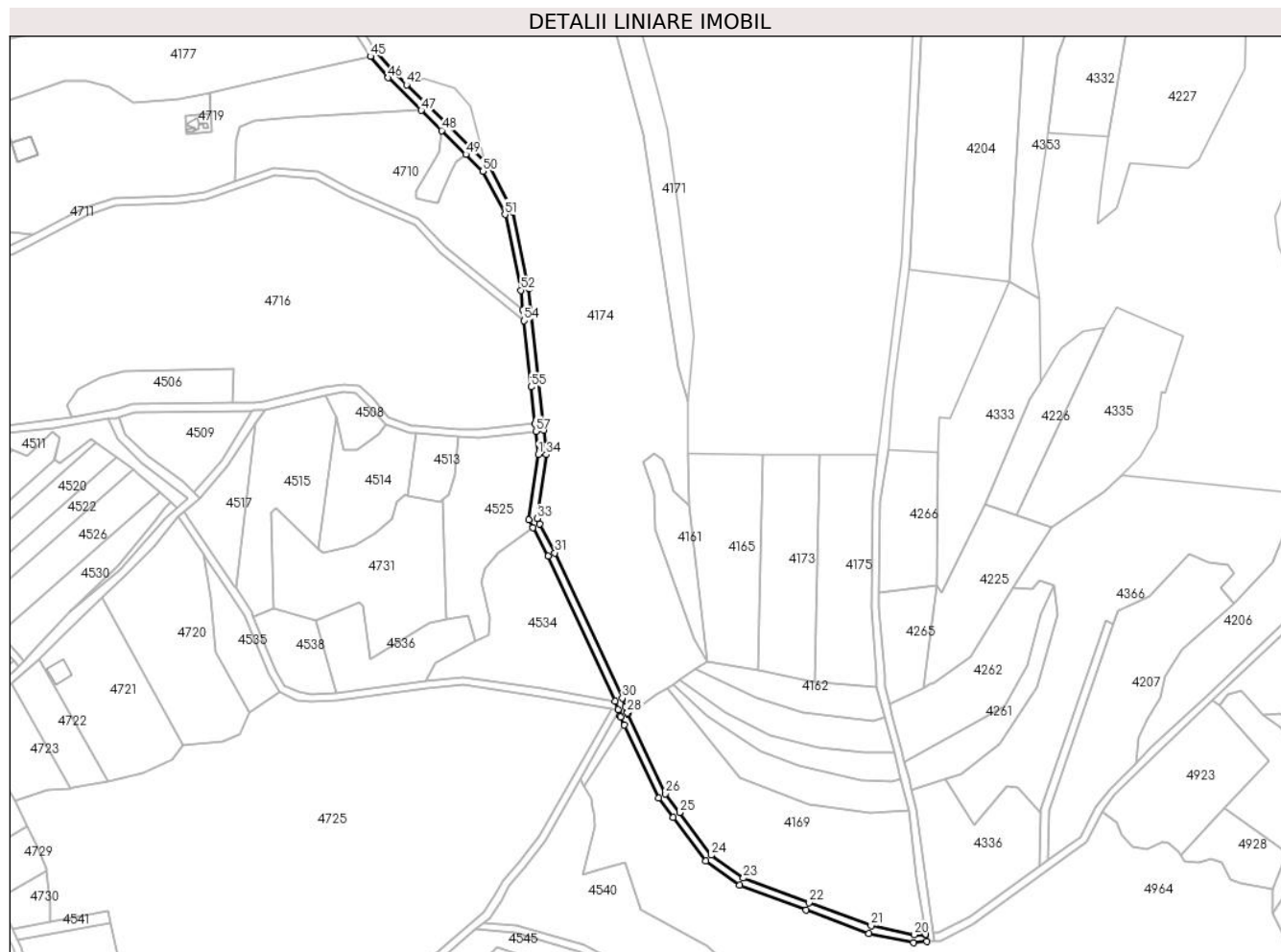
Inscrieri privind dezmembramintele dreptului de proprietate, drepturi reale de garanție și sarcini	Referințe
NU SUNT	

Anexa Nr. 1 La Partea I

Teren

Nr cadastral	Suprafața (mp)*	Observații / Referințe
	2.310	

* Suprafața este determinată în planul de proiecție Stereo 70.



Date referitoare la teren

Crt	Categorie folosință	Intravilan	Suprafața (mp)	Tarla	Parcelă	Nr. topo	Observații / Referințe
1	drum	NU	2.310	8	525	-	

Lungime Segmente

1) Valorile lungimilor segmentelor sunt obținute din proiecție în plan.

Punct început	X / Y	Punct sfârșit	X / Y	Lungime segment	Punct început	X / Y	Punct sfârșit	X / Y	Lungime segment	Punct început	X / Y	Punct sfârșit	X / Y	Lungime segment
1	453.913,493 511.092,175	2	453.908,668 511.058,978	33.546	2	453.908,668 511.058,978	3	453.910,704 511.055,101	4.379	3	453.910,704 511.055,101	4	453.918,37 511.040,507	16.484
4	453.918,37 511.040,507	5	453.952,443 510.967,1	80.929	5	453.952,443 510.967,1	6	453.953,936 510.962,792	4.56	6	453.953,936 510.962,792	7	453.955,009 510.959,693	3.279
7	453.955,009 510.959,693	8	453.955,257 510.959,167	0.582	8	453.955,257 510.959,167	9	453.957,255 510.954,919	4.695	9	453.957,255 510.954,919	10	453.974,615 510.918,017	40.781
10	453.974,615 510.918,017	11	453.982,009 510.908,151	12.33	11	453.982,009 510.908,151	12	453.998,547 510.886,083	27.577	12	453.998,547 510.886,083	13	454.015,719 510.873,77	21.13
13	454.015,719 510.873,77	14	454.049,522 510.861,186	36.069	14	454.049,522 510.861,186	15	454.081,322 510.849,347	33.933	15	454.081,322 510.849,347	16	454.104,012 510.844,542	23.193
16	454.104,012 510.844,542	17	454.110,84 510.845,084	6.85	17	454.110,84 510.845,084	18	454.110,292 510.848,558	3.518	18	454.110,292 510.848,558	19	454.110,215 510.849,047	0.494

Punct început	X / Y	Punct sfârșit	X / Y	Lungime segment	Punct început	X / Y	Punct sfârșit	X / Y	Lungime segment	Punct început	X / Y	Punct sfârșit	X / Y	Lungime segment
19	454.110,215 510.849,047	20	454.104,274 510.848,576	5.96	20	454.104,274 510.848,576	21	454.082,44 510.853,199	22.317	21	454.082,44 510.853,199	22	454.050,917 510.864,935	33.637
22	454.050,917 510.864,935	23	454.017,616 510.877,332	35.535	23	454.017,616 510.877,332	24	454.001,379 510.888,975	19.98	24	454.001,379 510.888,975	25	453.985,21 510.910,55	26.961
25	453.985,21 510.910,55	26	453.978,06 510.920,089	11.922	26	453.978,06 510.920,089	27	453.959,087 510.960,421	44.571	27	453.959,087 510.960,421	28	453.958,719 510.961,204	0.865
28	453.958,719 510.961,204	29	453.957,715 510.964,101	3.066	29	453.957,715 510.964,101	30	453.956,156 510.968,601	4.762	30	453.956,156 510.968,601	31	453.921,956 511.042,28	81.23
31	453.921,956 511.042,28	32	453.914,246 511.056,961	16.582	32	453.914,246 511.056,961	33	453.912,813 511.059,688	3.08	33	453.912,813 511.059,688	34	453.917,524 511.092,097	32.75
34	453.917,524 511.092,097	35	453.916,224 511.104,337	12.308	35	453.916,224 511.104,337	36	453.915,801 511.108,314	4.0	36	453.915,801 511.108,314	37	453.908,602 511.176,105	68.172
37	453.908,602 511.176,105	38	453.900,406 511.215,183	39.929	38	453.900,406 511.215,183	39	453.888,689 511.238,211	25.837	39	453.888,689 511.238,211	40	453.886,341 511.240,521	3.294
40	453.886,341 511.240,521	41	453.867,225 511.259,318	26.81	41	453.867,225 511.259,318	42	453.846,603 511.279,596	28.921	42	453.846,603 511.279,596	43	453.840,159 511.285,933	9.037
43	453.840,159 511.285,933	44	453.831,345 511.296,581	13.824	44	453.831,345 511.296,581	45	453.828,263 511.294,031	4.0	45	453.828,263 511.294,031	46	453.837,209 511.283,224	14.029
46	453.837,209 511.283,224	47	453.854,096 511.266,618	23.685	47	453.854,096 511.266,618	48	453.864,42 511.256,466	14.479	48	453.864,42 511.256,466	49	453.876,735 511.244,357	17.271
49	453.876,735 511.244,357	50	453.885,42 511.235,816	12.181	50	453.885,42 511.235,816	51	453.896,6 511.213,843	24.654	51	453.896,6 511.213,843	52	453.904,646 511.175,482	39.196
52	453.904,646 511.175,482	53	453.905,688 511.165,663	9.874	53	453.905,688 511.165,663	54	453.906,286 511.160,03	5.664	54	453.906,286 511.160,03	55	453.909,851 511.126,465	33.754
55	453.909,851 511.126,465	56	453.911,824 511.107,892	18.677	56	453.911,824 511.107,892	57	453.912,246 511.103,914	4.0	57	453.912,246 511.103,914	1	453.913,493 511.092,175	11.806

** Lungimile segmentelor sunt determinate în planul de proiecție Stereo 70 și sunt rotunjite la 1 milimetru.

*** Distanța dintre puncte este formată din segmente cumulate ce sunt mai mici decât valoarea 1 milimetru.

**DATE DESPRE IMOBILUL NR. 4161**

Oficiul de Cadastru și Publicitate Imobiliară SIBIU
Biroul de Cadastru și Publicitate Imobiliară Medias

A. Partea I. Descrierea imobilului

TEREN Extravilan

Adresa: Jud. Sibiu

Nr. Crt	Nr cadastral Nr. topografic	Suprafața* (mp)	Observații / Referințe
A1		1.173	Sector cadastral:9 Teren neimprejmuit;

B. Partea II. Proprietari și acte

Inscrieri privitoare la dreptul de proprietate și alte drepturi reale		Referințe
/		
Act Normativ nr. 7, din 13/03/1996 emis de PARLAMENTUL ROMANIEI (lege);		
B1	Inscrierea provizorie, drept de PROPRIETATE, dobandit prin Lege, cota actuala 1/1 1) COMUNA MOSNA , CIF:4406240, proprietar neidentificat	A1

C. Partea III. SARCINI .

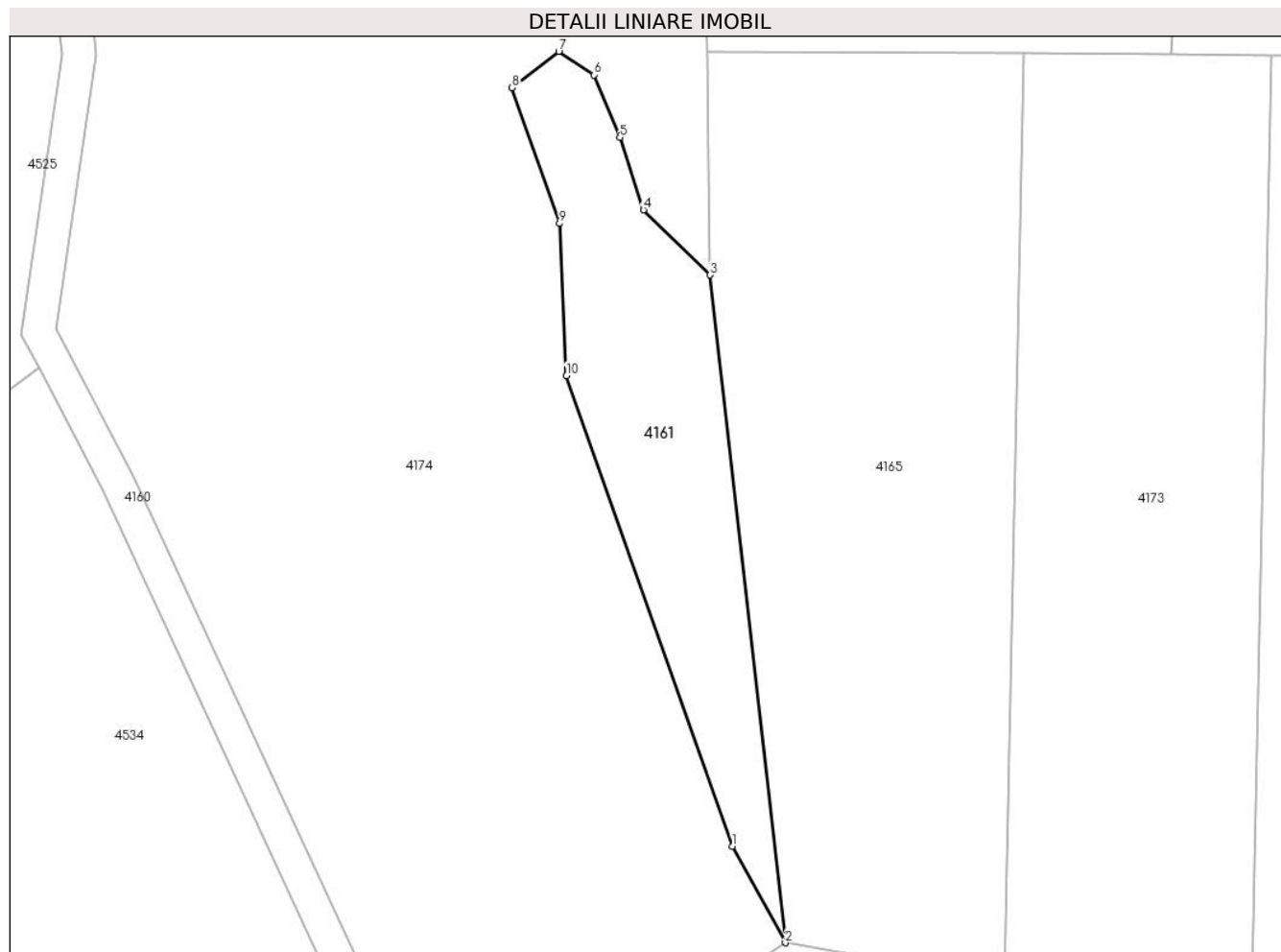
Inscrieri privind dezmembramintele dreptului de proprietate, drepturi reale de garanție și sarcini	Referințe
NU SUNT	

Anexa Nr. 1 La Partea I

Teren

Nr cadastral	Suprafața (mp)*	Observații / Referințe
	1.173	

* Suprafața este determinată în planul de proiecție Stereo 70.



Date referitoare la teren

Crt	Categorie folosință	Intra vilan	Suprafața (mp)	Tarla	Parcelă	Nr. topo	Observații / Referințe
1	faneata	NU	1.173	8	526	-	

Lungime Segmente

1) Valorile lungimilor segmentelor sunt obținute din proiecție în plan.

Punct început	X / Y	Punct sfârșit	X / Y	Lungime segment (** (m)
1	453.992,814 510.998,554	2	453.999,056 510.987,151	13.0
2	453.999,056 510.987,151	3	453.990,184 511.066,086	79.432
3	453.990,184 511.066,086	4	453.982,281 511.073,784	11.033
4	453.982,281 511.073,784	5	453.979,469 511.082,333	9.0
5	453.979,469 511.082,333	6	453.976,414 511.089,727	8.0

Punct început	X / Y	Punct sfârșit	X / Y	Lungime segment (** (m)
6	453.976,414 511.089,727	7	453.972,258 511.092,507	5.0
7	453.972,258 511.092,507	8	453.966,731 511.088,212	7.0
8	453.966,731 511.088,212	9	453.972,355 511.072,169	17.0
9	453.972,355 511.072,169	10	453.973,17 511.054,188	18.0
10	453.973,17 511.054,188	1	453.992,814 510.998,554	59.0

** Lungimile segmentelor sunt determinate în planul de proiecție Stereo 70 și sunt rotunjite la 1 milimetru.

*** Distanța dintre puncte este formată din segmente cumulate ce sunt mai mici decât valoarea 1 milimetru.

**DATE DESPRE IMOBILUL NR. 4162**

Oficiul de Cadastru și Publicitate Imobiliară SIBIU
Biroul de Cadastru și Publicitate Imobiliară Medias

A. Partea I. Descrierea imobilului

TEREN Extravilan

Adresa: Jud. Sibiu

Nr. Crt	Nr cadastral Nr. topografic	Suprafața* (mp)	Observații / Referințe
A1		1.300	Sector cadastral:9 Teren neimprejmuit;

B. Partea II. Proprietari și acte

Inscrieri privitoare la dreptul de proprietate și alte drepturi reale	Referințe
/	
Act Administrativ nr. 652/42, din 03/12/2002 emis de CJPSDPAT Sibiu (Titlu de proprietate);	
B1	A1
Intabulare, drept de PROPRIETATE, dobandit prin Reconstituire, cota actuala 1/1	
1) DEAC IOAN, PERSOANA DECEDATA DEFUNCT:Da	

C. Partea III. SARCINI .

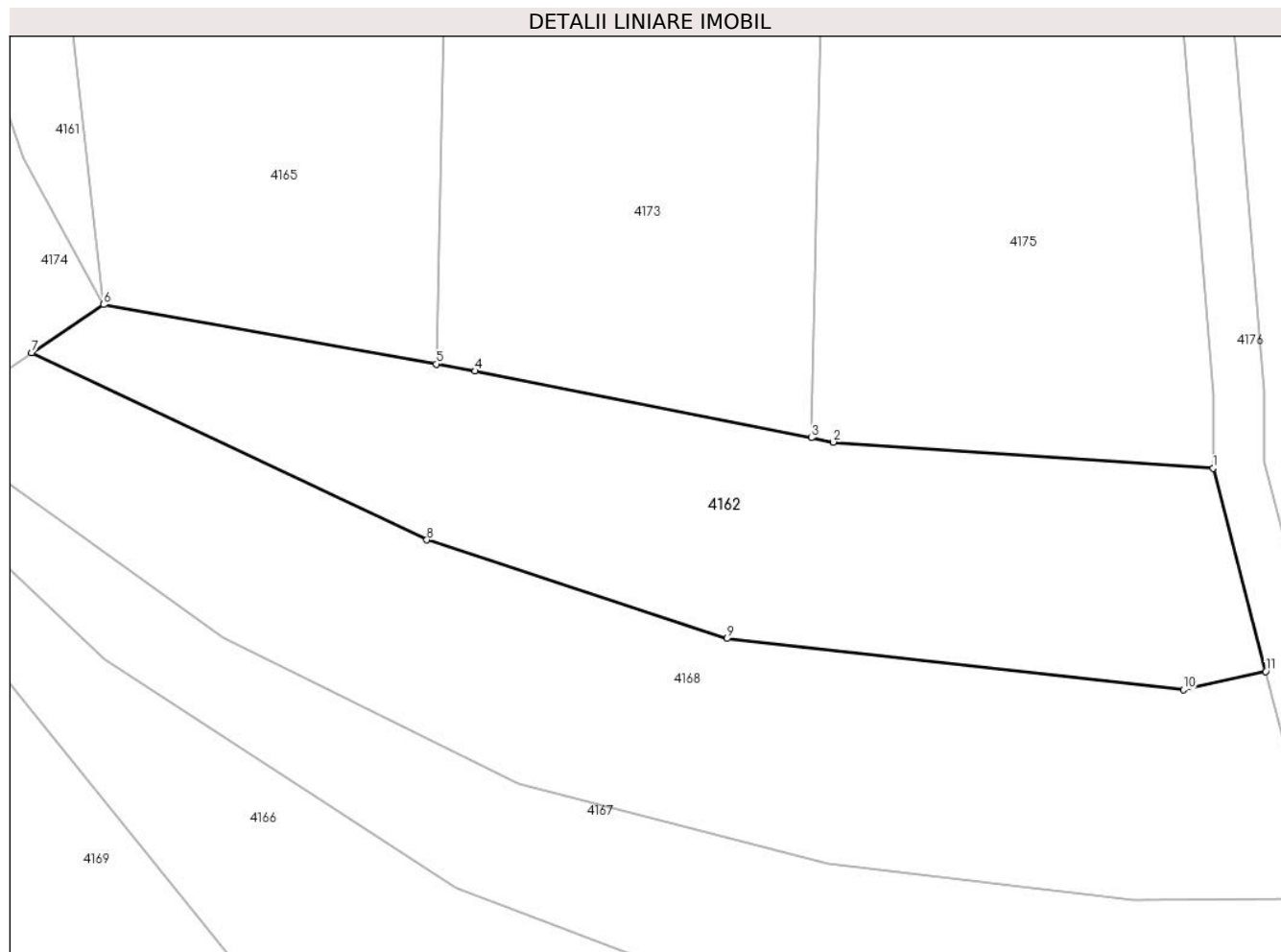
Inscrieri privind dezmembramintele dreptului de proprietate, drepturi reale de garanție și sarcini	Referințe
NU SUNT	

Anexa Nr. 1 La Partea I

Teren

Nr cadastral	Suprafaţa (mp)*	Observaţii / Referinţe
	1.300	

* Suprafaţa este determinată în planul de proiecţie Stereo 70.



Date referitoare la teren

Crt	Categorie folosinţă	Intravilan	Suprafaţa (mp)	Tarla	Parcelă	Nr. topo	Observaţii / Referinţe
1	arabil	NU	1.300	8	522/4	-	

Lungime Segmente

1) Valorile lungimilor segmentelor sunt obţinute din proiecţie în plan.

Punct început	X / Y	Punct sfârşit	X / Y	Lungime segment (** (m)
1	454.085,43 510.974,424	2	454.055,864 510.976,455	29.635
2	454.055,864 510.976,455	3	454.054,158 510.976,793	1.74
3	454.054,158 510.976,793	4	454.027,992 510.981,981	26.676
4	454.027,992 510.981,981	5	454.024,939 510.982,527	3.101
5	454.024,939 510.982,527	6	453.999,056 510.987,151	26.292

Punct început	X / Y	Punct sfârșit	X / Y	Lungime segment (** (m)
6	453.999,056 510.987,151	7	453.993,446 510.983,4	6.749
7	453.993,446 510.983,4	8	454.024,218 510.968,846	34.04
8	454.024,218 510.968,846	9	454.047,598 510.961,174	24.607
9	454.047,598 510.961,174	10	454.083,121 510.957,208	35.744
10	454.083,121 510.957,208	11	454.089,534 510.958,615	6.565
11	454.089,534 510.958,615	1	454.085,43 510.974,424	16.333

** Lungimile segmentelor sunt determinate în planul de proiecție Stereo 70 și sunt rotunjite la 1 milimetru.

*** Distanța dintre puncte este formată din segmente cumulate ce sunt mai mici decât valoarea 1 milimetru.

**DATE DESPRE IMOBILUL NR. 4163**

Oficiul de Cadastru și Publicitate Imobiliară SIBIU
Biroul de Cadastru și Publicitate Imobiliară Medias

A. Partea I. Descrierea imobilului

TEREN Extravilan

Adresa: Jud. Sibiu

Nr. Crt	Nr cadastral Nr. topografic	Suprafața* (mp)	Observații / Referințe
A1		3.000	Sector cadastral:9 Teren neimprejmuit;

B. Partea II. Proprietari și acte

Inscrieri privitoare la dreptul de proprietate și alte drepturi reale	Referințe
/	
Act Administrativ nr. 681/42, din 16/12/2002 emis de CJPSDPAT Sibiu (Titlu de proprietate);	
B1	A1
Intabulare, drept de PROPRIETATE, dobandit prin Reconstituire, cota actuala 1/1	
1) POVARĂ IOAN , PERSOANA DECEDATA DEFUNCT:Da	

C. Partea III. SARCINI .

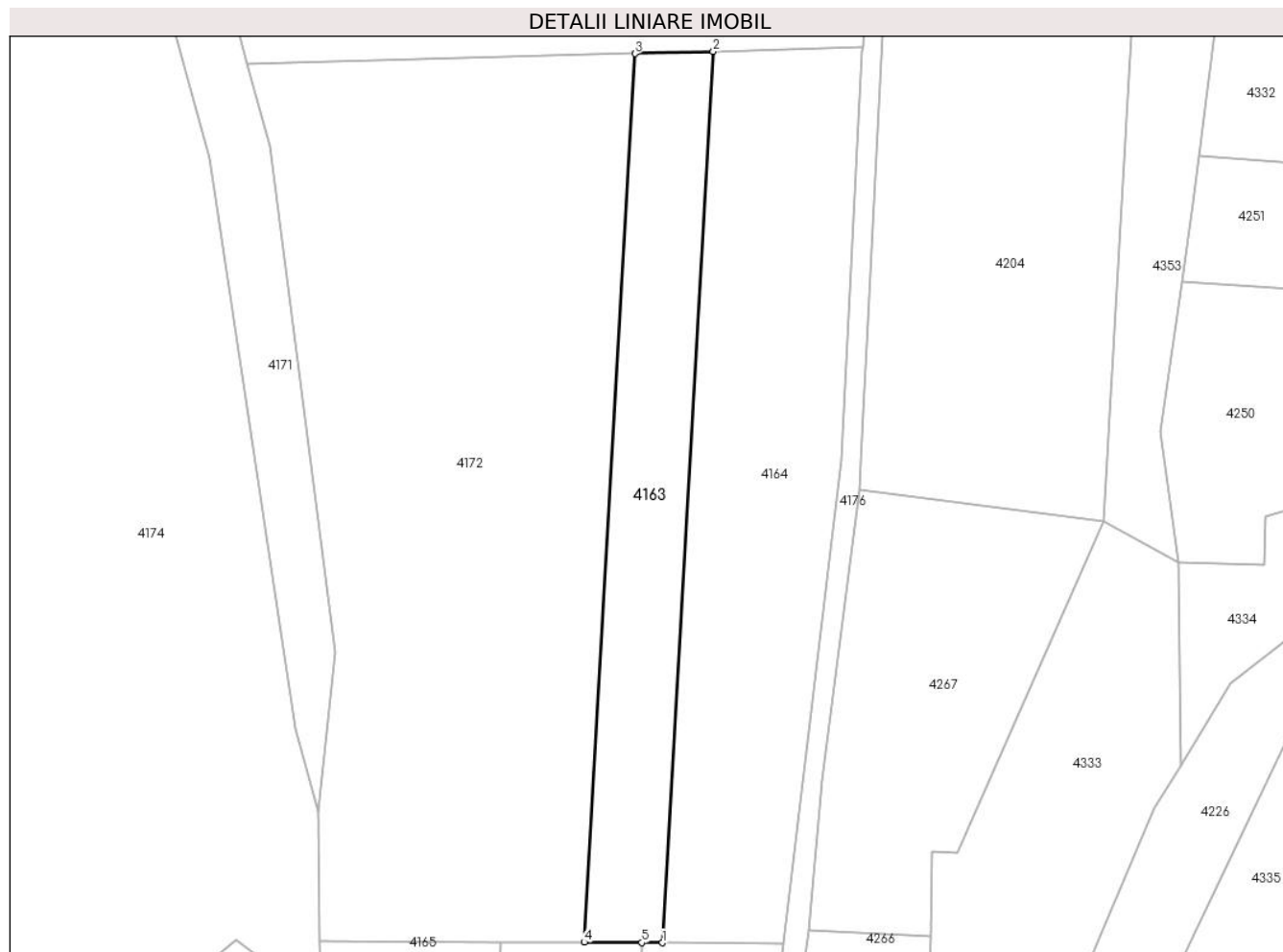
Inscrieri privind dezmembramintele dreptului de proprietate, drepturi reale de garanție și sarcini	Referințe
NU SUNT	

Anexa Nr. 1 La Partea I

Teren

Nr cadastral	Suprafața (mp)*	Observații / Referințe
	3.000	

* Suprafața este determinată în planul de proiecție Stereo 70.



Date referitoare la teren

Crt	Categorie folosință	Intravilan	Suprafața (mp)	Tarla	Parcelă	Nr. topo	Observații / Referințe
1	arabil	NU	3.000	8	520/4/1	-	Nr tarla 7 gresit in TP

Lungime Segmente

1) Valorile lungimilor segmentelor sunt obținute din proiecție în plan.

Punct început	X / Y	Punct sfârșit	X / Y	Lungime segment (** (m)
1	454.060,901 511.092,04	2	454.071,477 511.277,02	185.282
2	454.071,477 511.277,02	3	454.055,21 511.276,579	16.273
3	454.055,21 511.276,579	4	454.044,665 511.092,142	184.738
4	454.044,665 511.092,142	5	454.056,602 511.092,067	11.937
5	454.056,602 511.092,067	1	454.060,901 511.092,04	4.3

**** Lungimile segmentelor sunt determinate în planul de proiecție Stereo 70 și sunt rotunjite la 1 milimetru.**

***** Distanța dintre puncte este formată din segmente cumulate ce sunt mai mici decât valoarea 1 milimetru.**

**DATE DESPRE IMOBILUL NR. 4164**

Oficiul de Cadastru și Publicitate Imobiliară SIBIU
Biroul de Cadastru și Publicitate Imobiliară Medias

A. Partea I. Descrierea imobilului

TEREN Extravilan

Adresa: Jud. Sibiu

Nr. Crt	Nr cadastral Nr. topografic	Suprafața* (mp)	Observații / Referințe
A1		5.500	Sector cadastral:9 Teren neimprejmuit;

B. Partea II. Proprietari și acte

Inscrieri privitoare la dreptul de proprietate și alte drepturi reale	Referințe
/	
Act Administrativ nr. 525/42, din 23/08/2002 emis de CJPSDPAT Sibiu (Titlu de proprietate);	
B1	A1
Intabulare, drept de PROPRIETATE, dobandit prin Reconstituire, cota actuala 1/1	
1) GANEA GHEORGHE	
2) GANEA IOAN, PERSOANA DECEDATA DEFUNCT:Da	

C. Partea III. SARCINI .

Inscrieri privind dezmembramintele dreptului de proprietate, drepturi reale de garanție și sarcini	Referințe
NU SUNT	

Anexa Nr. 1 La Partea I

Teren

Nr cadastral	Suprafața (mp)*	Observații / Referințe
	5.500	

* Suprafața este determinată în planul de proiecție Stereo 70.



Date referitoare la teren

Crt	Categorie folosință	Intravilan	Suprafața (mp)	Tarla	Parcelă	Nr. topo	Observații / Referințe
1	arabil	NU	5.500	8	520/3/1/1	-	

Lungime Segmente

1) Valorile lungimilor segmentelor sunt obținute din proiecție în plan.

Punct început	X / Y	Punct sfârșit	X / Y	Lungime segment (** (m)
1	454.098,13 511.192,238	2	454.102,491 511.277,09	84.964
2	454.102,491 511.277,09	3	454.102,53 511.277,864	0.774
3	454.102,53 511.277,864	4	454.071,477 511.277,02	31.064
4	454.071,477 511.277,02	5	454.060,901 511.092,04	185.282
5	454.060,901 511.092,04	6	454.085,972 511.091,883	25.071

Punct început	X / Y	Punct sfârșit	X / Y	Lungime segment (** (m)
6	454.085,972 511.091,883	1	454.098,13 511.192,238	101.089

** Lungimile segmentelor sunt determinate în planul de proiecție Stereo 70 și sunt rotunjite la 1 milimetru.

*** Distanța dintre puncte este formată din segmente cumulate ce sunt mai mici decât valoarea 1 milimetru.

**DATE DESPRE IMOBILUL NR. 4165**

Oficiul de Cadastru și Publicitate Imobiliară SIBIU
Biroul de Cadastru și Publicitate Imobiliară Medias

A. Partea I. Descrierea imobilului

TEREN Extravilan

Adresa: Jud. Sibiu

Nr. Crt	Nr cadastral Nr. topografic	Suprafața* (mp)	Observații / Referințe
A1		3.500	Sector cadastral:9 Teren neimprejmuit;

B. Partea II. Proprietari și acte

Inscrieri privitoare la dreptul de proprietate și alte drepturi reale	Referințe
/	
Act Administrativ nr. 674/42, din 16/12/2002 emis de CJPSDPAT Sibiu (Titlu de proprietate);	
B1	A1
Intabulare, drept de PROPRIETATE, dobandit prin Reconstituire, cota actuala 1/1	
1) LAZĂR MARIA, PERSOANA DECEDATA DEFUNCT:Da	

C. Partea III. SARCINI .

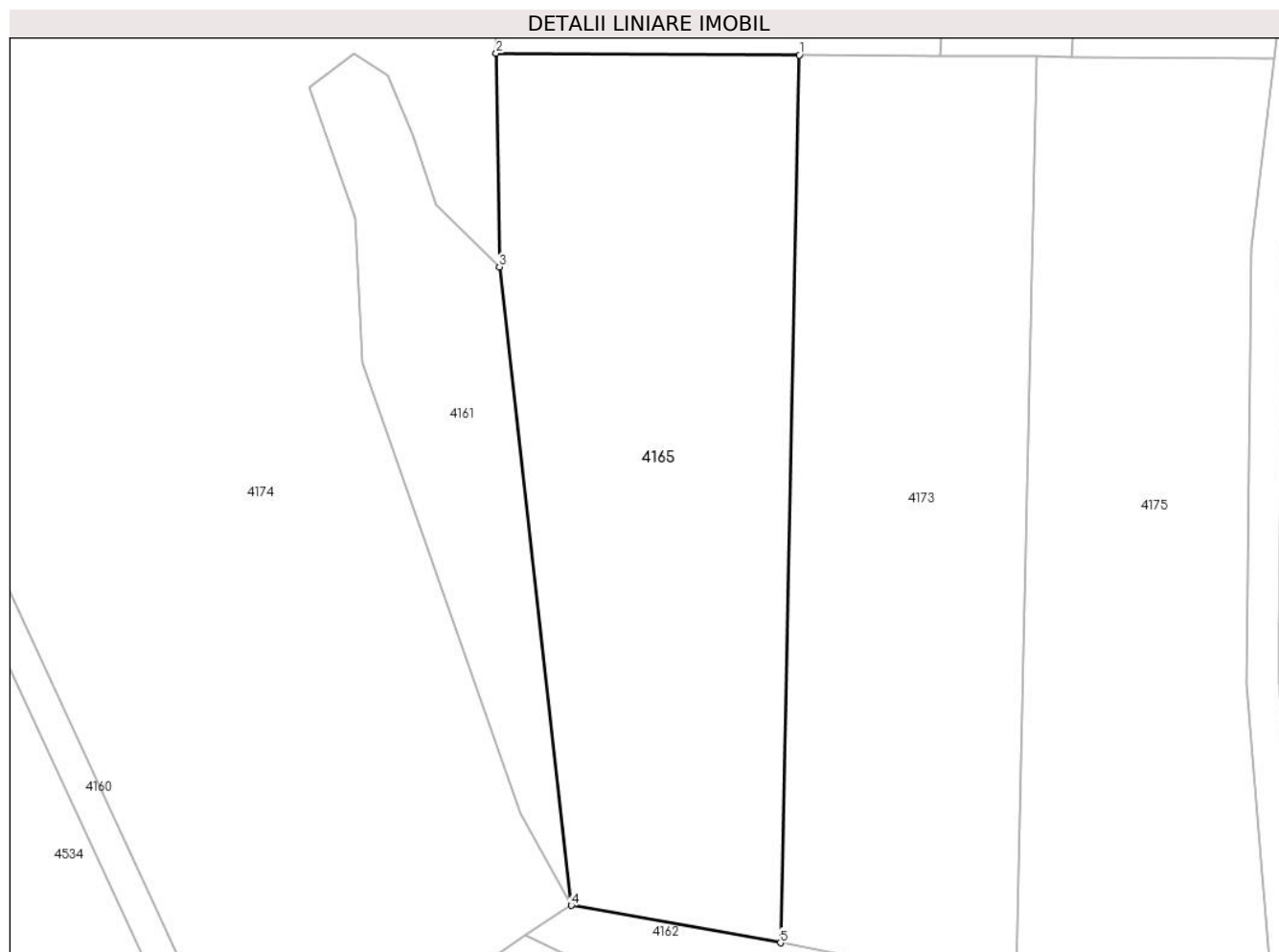
Inscrieri privind dezmembramintele dreptului de proprietate, drepturi reale de garanție și sarcini	Referințe
NU SUNT	

Anexa Nr. 1 La Partea I

Teren

Nr cadastral	Suprafața (mp)*	Observații / Referințe
	3.500	

* Suprafața este determinată în planul de proiecție Stereo 70.



Date referitoare la teren

Crt	Categorie folosință	Intra vilan	Suprafața (mp)	Tarla	Parcelă	Nr. topo	Observații / Referințe
1	arabil	NU	3.500	8	520/3	-	

Lungime Segmente

1) Valorile lungimilor segmentelor sunt obținute din proiecție în plan.

Punct început	X / Y	Punct sfârșit	X / Y	Lungime segment (** (m)
1	454.027,265 511.092,251	2	453.989,777 511.092,486	37.488
2	453.989,777 511.092,486	3	453.990,184 511.066,086	26.404
3	453.990,184 511.066,086	4	453.999,056 510.987,151	79.432
4	453.999,056 510.987,151	5	454.024,939 510.982,527	26.292
5	454.024,939 510.982,527	1	454.027,265 511.092,251	109.749

**** Lungimile segmentelor sunt determinate în planul de proiecție Stereo 70 și sunt rotunjite la 1 milimetru.**

***** Distanța dintre puncte este formată din segmente cumulate ce sunt mai mici decât valoarea 1 milimetru.**

**DATE DESPRE IMOBILUL NR. 4166**

Oficiul de Cadastru și Publicitate Imobiliară SIBIU
Biroul de Cadastru și Publicitate Imobiliară Medias

A. Partea I. Descrierea imobilului

TEREN Extravilan

Adresa: Jud. Sibiu

Nr. Crt	Nr cadastral Nr. topografic	Suprafața* (mp)	Observații / Referințe
A1		1.880	Sector cadastral:9 Teren neimprejmuit;

B. Partea II. Proprietari și acte

Inscrieri privitoare la dreptul de proprietate și alte drepturi reale	Referințe
/	
Act Normativ nr. 7, din 13/03/1996 emis de PARLAMENTUL ROMANIEI (lege);	
B1	Inscrierea provizorie, drept de PROPRIETATE, dobandit prin Lege, cota actuala 1/1
	1) COMUNA MOSNA , CIF:4406240, proprietar neidentificat

C. Partea III. SARCINI .

Inscrieri privind dezmembramintele dreptului de proprietate, drepturi reale de garanție și sarcini	Referințe
NU SUNT	

Anexa Nr. 1 La Partea I

Teren

Nr cadastral	Suprafața (mp)*	Observații / Referințe
	1.880	

* Suprafața este determinată în planul de proiecție Stereo 70.



Date referitoare la teren

Crt	Categorie folosință	Intravilan	Suprafața (mp)	Tarla	Parcelă	Nr. topo	Observații / Referințe
1	arabil	NU	1.880	8	522/1	-	

Lungime Segmente

1) Valorile lungimilor segmentelor sunt obținute din proiecție în plan.

Punct început	X / Y	Punct sfârșit	X / Y	Lungime segment (** (m)
1	454.101,704 510.911,737	2	454.097,636 510.927,406	16.187
2	454.097,636 510.927,406	3	454.093,15 510.926,349	4.609
3	454.093,15 510.926,349	4	454.077,077 510.927,121	16.092
4	454.077,077 510.927,121	5	454.046,134 510.934,4	31.787
5	454.046,134 510.934,4	6	454.026,53 510.941,753	20.938

Punct început	X / Y	Punct sfârșit	X / Y	Lungime segment (** (m)
6	454.026,53 510.941,753	7	453.999,114 510.959,565	32.694
7	453.999,114 510.959,565	8	453.982,001 510.975,75	23.554
8	453.982,001 510.975,75	9	453.978,765 510.973,586	3.893
9	453.978,765 510.973,586	10	454.015,759 510.928,067	58.656
10	454.015,759 510.928,067	11	454.051,109 510.914,499	37.865
11	454.051,109 510.914,499	12	454.082,291 510.910,42	31.447
12	454.082,291 510.910,42	1	454.101,704 510.911,737	19.458

** Lungimile segmentelor sunt determinate în planul de proiecție Stereo 70 și sunt rotunjite la 1 milimetru.

*** Distanța dintre puncte este formată din segmente cumulate ce sunt mai mici decât valoarea 1 milimetru.

**DATE DESPRE IMOBILUL NR. 4167**

Oficiul de Cadastru și Publicitate Imobiliară SIBIU
Biroul de Cadastru și Publicitate Imobiliară Medias

A. Partea I. Descrierea imobilului

TEREN Extravilan

Adresa: Jud. Sibiu

Nr. Crt	Nr cadastral Nr. topografic	Suprafața* (mp)	Observații / Referințe
A1		1.200	Sector cadastral:9 Teren neimprejmuit;

B. Partea II. Proprietari și acte

Inscrieri privitoare la dreptul de proprietate și alte drepturi reale	Referințe
/	
Act Administrativ nr. 957/42, din 19/09/2007 emis de CJPSDPAT Sibiu (Titlu de proprietate);	
B1	A1
Intabulare, drept de PROPRIETATE, dobandit prin Reconstituire, cota actuala 1/1	
1) MIHEȚ TEOFIL	
2) MIHEȚ IOAN	
3) MIHEȚ ANA	
4) MIHEȚ VASILE, PERSOANA DECEDATA DEFUNCT:Da	

C. Partea III. SARCINI .

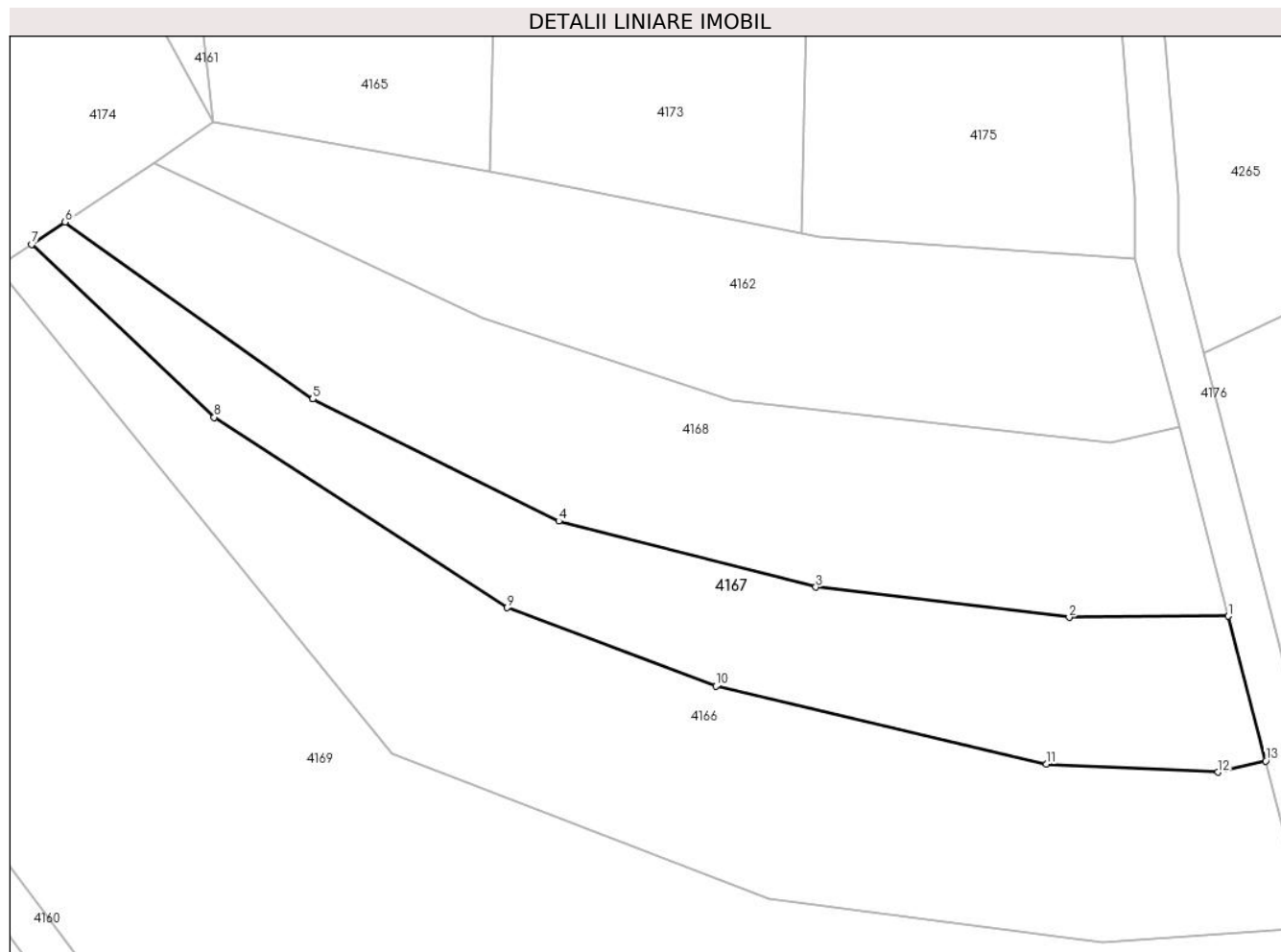
Inscrieri privind dezmembramintele dreptului de proprietate, drepturi reale de garanție și sarcini	Referințe
NU SUNT	

Anexa Nr. 1 La Partea I

Teren

Nr cadastral	Suprafața (mp)*	Observații / Referințe
	1.200	

* Suprafața este determinată în planul de proiecție Stereo 70.



Date referitoare la teren

Crt	Categorie folosință	Intravilan	Suprafața (mp)	Tarla	Parcelă	Nr. topo	Observații / Referințe
1	arabil	NU	1.200	8	522/3/1	-	Nr. parcela 522/3 gresita in TP

Lungime Segmente

1) Valorile lungimilor segmentelor sunt obținute din proiecție în plan.

Punct început	X / Y	Punct sfârșit	X / Y	Lungime segment (** (m)
1	454.094,118 510.940,96	2	454.079,218 510.940,837	14.9
2	454.079,218 510.940,837	3	454.055,486 510.943,68	23.902
3	454.055,486 510.943,68	4	454.031,402 510.949,849	24.861
4	454.031,402 510.949,849	5	454.008,349 510.961,275	25.73
5	454.008,349 510.961,275	6	453.985,141 510.977,848	28.518

Punct început	X / Y	Punct sfârșit	X / Y	Lungime segment (** (m)
6	453.985,141 510.977,848	7	453.982,001 510.975,75	3.777
7	453.982,001 510.975,75	8	453.999,114 510.959,565	23.554
8	453.999,114 510.959,565	9	454.026,53 510.941,753	32.694
9	454.026,53 510.941,753	10	454.046,134 510.934,4	20.938
10	454.046,134 510.934,4	11	454.077,077 510.927,121	31.787
11	454.077,077 510.927,121	12	454.093,15 510.926,349	16.092
12	454.093,15 510.926,349	13	454.097,636 510.927,406	4.609
13	454.097,636 510.927,406	1	454.094,118 510.940,96	14.004

** Lungimile segmentelor sunt determinate în planul de proiecție Stereo 70 și sunt rotunjite la 1 milimetru.

*** Distanța dintre puncte este formată din segmente cumulate ce sunt mai mici decât valoarea 1 milimetru.

**DATE DESPRE IMOBILUL NR. 4168**

Oficiul de Cadastru și Publicitate Imobiliară SIBIU
Biroul de Cadastru și Publicitate Imobiliară Medias

A. Partea I. Descrierea imobilului

TEREN Extravilan

Adresa: Jud. Sibiu

Nr. Crt	Nr cadastral Nr. topografic	Suprafața* (mp)	Observații / Referințe
A1		1.600	Sector cadastral:9 Teren neimprejmuit;

B. Partea II. Proprietari și acte

Inscrieri privitoare la dreptul de proprietate și alte drepturi reale	Referințe
/	
Act Administrativ nr. 473/42, din 31/01/2001 emis de CJPSDPAT Sibiu (Titlu de proprietate);	
B1	A1
Intabulare, drept de PROPRIETATE, dobandit prin Reconstituire, cota actuala 1/1	
1) URDEA ANA, PERSOANA DECEDATA DEFUNCT:Da	

C. Partea III. SARCINI .

Inscrieri privind dezmembramintele dreptului de proprietate, drepturi reale de garanție și sarcini	Referințe
NU SUNT	

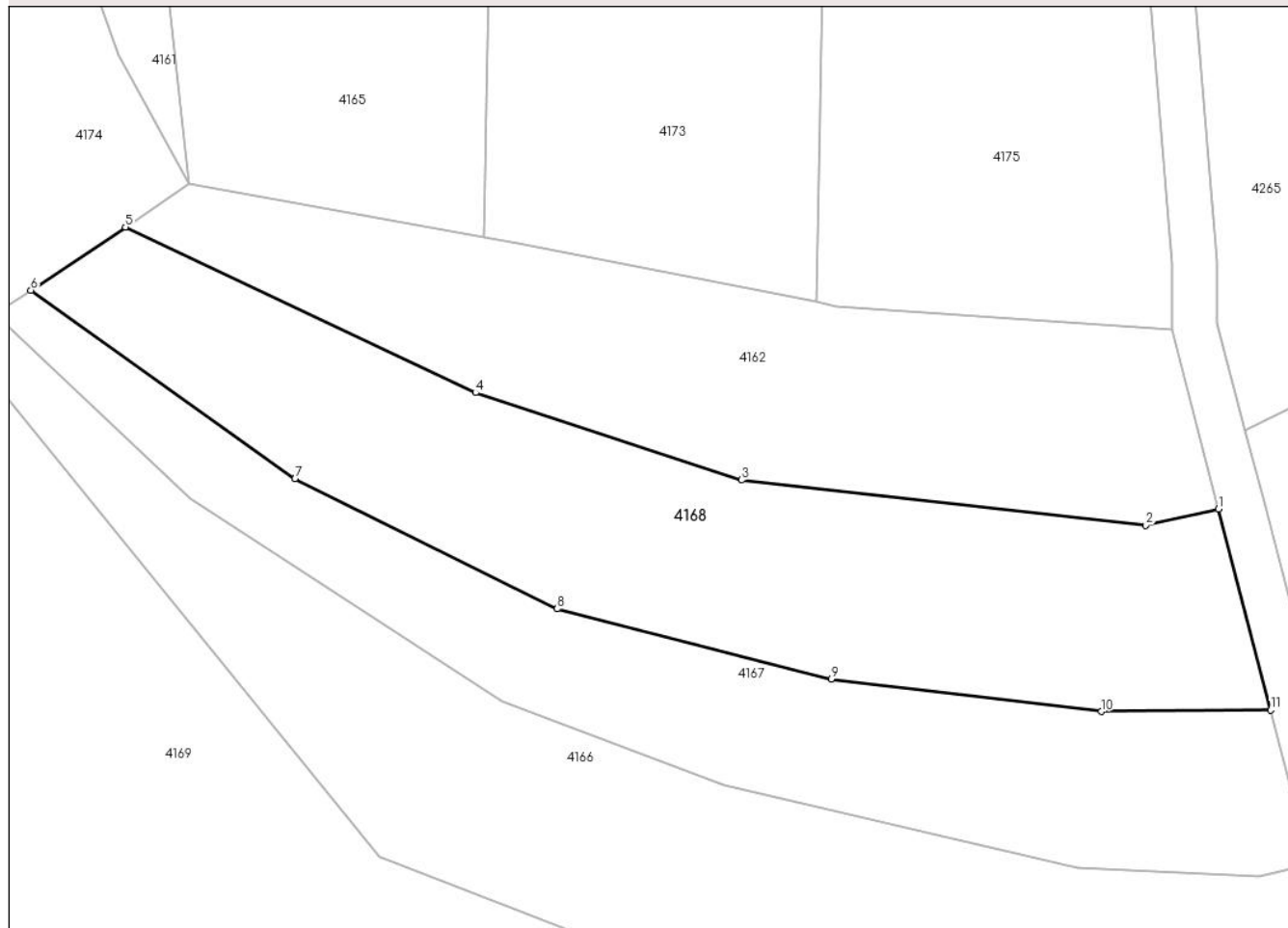
Anexa Nr. 1 La Partea I

Teren

Nr cadastral	Suprafața (mp)*	Observații / Referințe
	1.600	

* Suprafața este determinată în planul de proiecție Stereo 70.

DETALII LINIARE IMOBIL



Date referitoare la teren

Crt	Categorie folosință	Intravilan	Suprafața (mp)	Tarla	Parcelă	Nr. topo	Observații / Referințe
1	arabil	NU	1.600	8	522/3	-	

Lungime Segmente

1) Valorile lungimilor segmentelor sunt obținute din proiecție în plan.

Punct început	X / Y	Punct sfârșit	X / Y	Lungime segment (** (m)
1	454.089,534 510.958,615	2	454.083,121 510.957,208	6.565
2	454.083,121 510.957,208	3	454.047,598 510.961,174	35.744
3	454.047,598 510.961,174	4	454.024,218 510.968,846	24.607
4	454.024,218 510.968,846	5	453.993,446 510.983,4	34.04
5	453.993,446 510.983,4	6	453.985,141 510.977,848	9.99

Punct început	X / Y	Punct sfârșit	X / Y	Lungime segment (** (m)
6	453.985,141 510.977,848	7	454.008,349 510.961,275	28.518
7	454.008,349 510.961,275	8	454.031,402 510.949,849	25.73
8	454.031,402 510.949,849	9	454.055,486 510.943,68	24.861
9	454.055,486 510.943,68	10	454.079,218 510.940,837	23.902
10	454.079,218 510.940,837	11	454.094,118 510.940,96	14.9
11	454.094,118 510.940,96	1	454.089,534 510.958,615	18.241

** Lungimile segmentelor sunt determinate în planul de proiecție Stereo 70 și sunt rotunjite la 1 milimetru.

*** Distanța dintre puncte este formată din segmente cumulate ce sunt mai mici decât valoarea 1 milimetru.

**DATE DESPRE IMOBILUL NR. 4169**

Oficiul de Cadastru și Publicitate Imobiliară SIBIU
Biroul de Cadastru și Publicitate Imobiliară Medias

A. Partea I. Descrierea imobilului

TEREN Extravilan

Adresa: Jud. Sibiu

Nr. Crt	Nr cadastral Nr. topografic	Suprafața* (mp)	Observații / Referințe
A1		7.400	Sector cadastral:9 Teren neimprejmuit;

B. Partea II. Proprietari și acte

Inscrieri privitoare la dreptul de proprietate și alte drepturi reale		Referințe
/		
Act Administrativ nr. 652/42, din 03/12/2002 emis de CJPSDPAT Sibiu (Titlu de proprietate);		
B1	Intabulare, drept de PROPRIETATE, dobandit prin Reconstituire, cota actuala 1/1 1) DEAC IOAN, PERSOANA DECEDATA DEFUNCT:Da	A1

C. Partea III. SARCINI .

Inscrieri privind dezmembramintele dreptului de proprietate, drepturi reale de garanție și sarcini	Referințe
NU SUNT	

Punct început	X / Y	Punct sfârșit	X / Y	Lungime segment (** (m)
6	453.973,814 510.970,277	7	453.959,783 510.960,898	16.877
7	453.959,783 510.960,898	8	453.959,087 510.960,421	0.844
8	453.959,087 510.960,421	9	453.978,06 510.920,089	44.571
9	453.978,06 510.920,089	10	453.985,21 510.910,55	11.922
10	453.985,21 510.910,55	11	454.001,379 510.888,975	26.961
11	454.001,379 510.888,975	12	454.017,616 510.877,332	19.98
12	454.017,616 510.877,332	13	454.050,917 510.864,935	35.535
13	454.050,917 510.864,935	14	454.082,44 510.853,199	33.637
14	454.082,44 510.853,199	15	454.104,274 510.848,576	22.317
15	454.104,274 510.848,576	16	454.110,215 510.849,047	5.96
16	454.110,215 510.849,047	17	454.105,654 510.877,952	29.263
17	454.105,654 510.877,952	1	454.101,704 510.911,737	34.015

** Lungimile segmentelor sunt determinate în planul de proiecție Stereo 70 și sunt rotunjite la 1 milimetru.

*** Distanța dintre puncte este formată din segmente cumulate ce sunt mai mici decât valoarea 1 milimetru.

**DATE DESPRE IMOBILUL NR. 4170**

Oficiul de Cadastru și Publicitate Imobiliară SIBIU
Biroul de Cadastru și Publicitate Imobiliară Medias

A. Partea I. Descrierea imobilului

TEREN Extravilan

Adresa: Jud. Sibiu

Nr. Crt	Nr cadastral Nr. topografic	Suprafața* (mp)	Observații / Referințe
A1		5.370	Sector cadastral:9 Teren neimprejmuit;

B. Partea II. Proprietari și acte

Inscrieri privitoare la dreptul de proprietate și alte drepturi reale		Referințe
/		
Act Normativ nr. 7, din 13/03/1996 emis de PARLAMENTUL ROMANIEI (lege);		
B1	Inscrierea provizorie, drept de PROPRIETATE, dobandit prin Lege, cota actuala 1/1 1) COMUNA MOSNA , CIF:4406240, proprietar neidentificat	A1

C. Partea III. SARCINI .

Inscrieri privind dezmembramintele dreptului de proprietate, drepturi reale de garanție și sarcini	Referințe
NU SUNT	

Anexa Nr. 1 La Partea I

Teren

Nr cadastral	Suprafața (mp)*	Observații / Referințe
	5.370	

* Suprafața este determinată în planul de proiecție Stereo 70.

DETALII LINIARE IMOBIL



Date referitoare la teren

Crt	Categorie folosință	Intravilan	Suprafața (mp)	Tarla	Parcelă	Nr. topo	Observații / Referințe
1	arabil	NU	5.370	8	520/6/1	-	

Lungime Segmente

1) Valorile lungimilor segmentelor sunt obținute din proiecție în plan.

Punct început	X / Y	Punct sfârșit	X / Y	Lungime segment (** (m)
1	454.104,551 511.317,932	2	453.963,962 511.314,115	140.641
2	453.963,962 511.314,115	3	453.966,936 511.303,113	11.397
3	453.966,936 511.303,113	4	453.974,701 511.274,393	29.751
4	453.974,701 511.274,393	5	454.055,21 511.276,579	80.539
5	454.055,21 511.276,579	6	454.071,477 511.277,02	16.273

Punct început	X / Y	Punct sfârșit	X / Y	Lungime segment (** (m)
6	454.071,477 511.277,02	7	454.102,53 511.277,864	31.064
7	454.102,53 511.277,864	1	454.104,551 511.317,932	40.119

** Lungimile segmentelor sunt determinate în planul de proiecție Stereo 70 și sunt rotunjite la 1 milimetru.

*** Distanța dintre puncte este formată din segmente cumulate ce sunt mai mici decât valoarea 1 milimetru.

**DATE DESPRE IMOBILUL NR. 4171**

Oficiul de Cadastru și Publicitate Imobiliară SIBIU
Biroul de Cadastru și Publicitate Imobiliară Medias

A. Partea I. Descrierea imobilului

TEREN Extravilan

Adresa: Jud. Sibiu

Nr. Crt	Nr cadastral Nr. topografic	Suprafața* (mp)	Observații / Referințe
A1		3.088	Sector cadastral:9 Teren neimprejmuit;

B. Partea II. Proprietari și acte

Inscrieri privitoare la dreptul de proprietate și alte drepturi reale		Referințe
/		
Act Normativ nr. 7, din 13/03/1996 emis de PARLAMENTUL ROMANIEI (lege);		
B1	Inscrierea provizorie, drept de PROPRIETATE, dobandit prin Lege, cota actuala 1/1 1) COMUNA MOSNA , CIF:4406240, proprietar neidentificat	A1

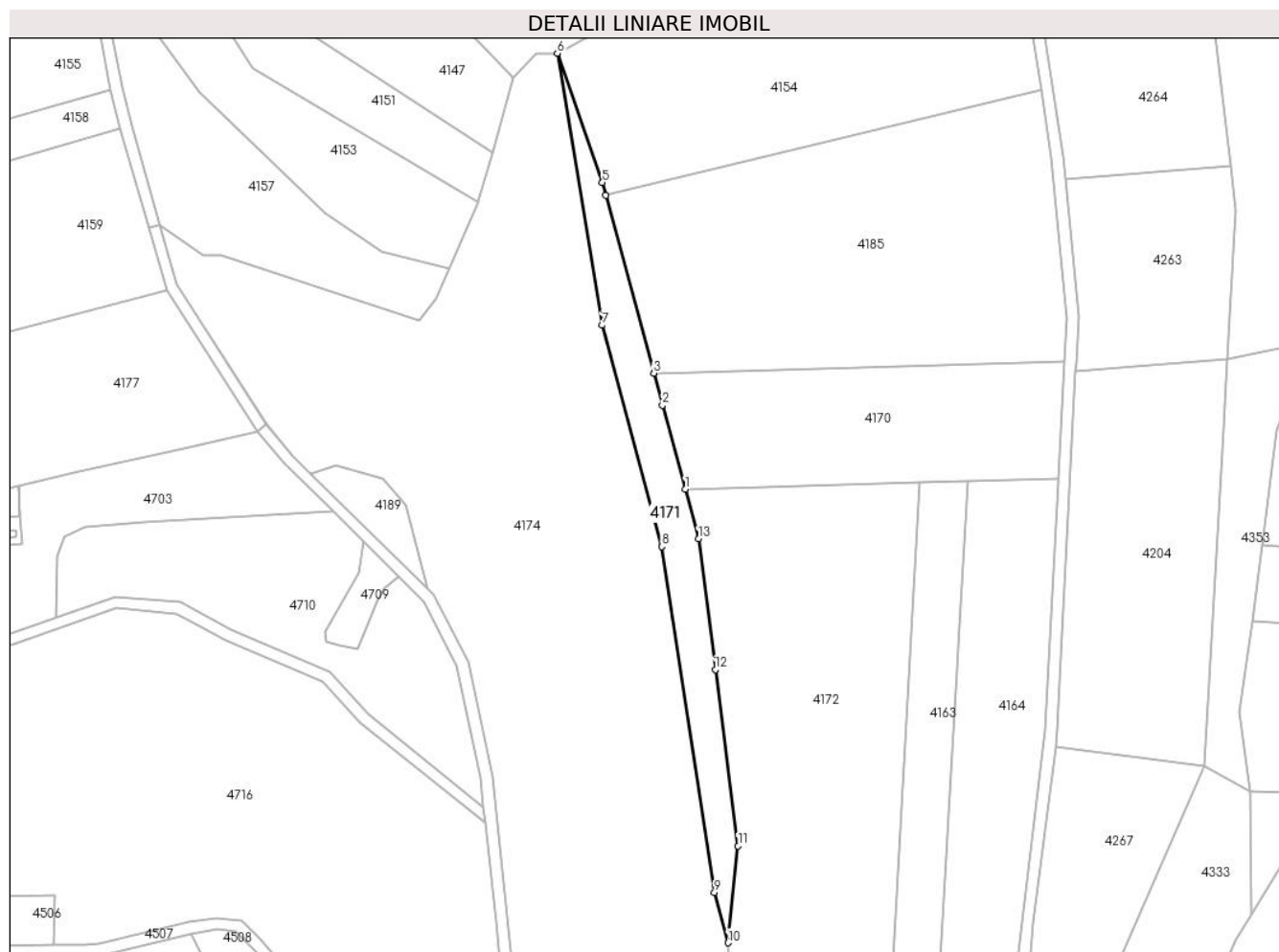
C. Partea III. SARCINI .

Inscrieri privind dezmembramintele dreptului de proprietate, drepturi reale de garanție și sarcini	Referințe
NU SUNT	

Anexa Nr. 1 La Partea I**Teren**

Nr cadastral	Suprafața (mp)*	Observații / Referințe
	3.088	

* Suprafața este determinată în planul de proiecție Stereo 70.

**Date referitoare la teren**

Crt	Categorie folosință	Intravilan	Suprafața (mp)	Tarla	Parcelă	Nr. topo	Observații / Referințe
1	faneata	NU	3.088	8	527	-	

Lungime Segmente

1) Valorile lungimilor segmentelor sunt obținute din proiecție în plan.

Punct început	X / Y	Punct sfârșit	X / Y	Lungime segment (** (m)
1	453.974,701 511.274,393	2	453.966,936 511.303,113	29.751
2	453.966,936 511.303,113	3	453.963,962 511.314,115	11.397
3	453.963,962 511.314,115	4	453.947,537 511.374,872	62.938
4	453.947,537 511.374,872	5	453.946,328 511.379,343	4.631
5	453.946,328 511.379,343	6	453.930,91 511.423,552	46.82

Punct început	X / Y	Punct sfârșit	X / Y	Lungime segment (** (m)
6	453.930,91 511.423,552	7	453.946,344 511.330,496	94.327
7	453.946,344 511.330,496	8	453.966,767 511.254,72	78.48
8	453.966,767 511.254,72	9	453.984,718 511.136,45	119.624
9	453.984,718 511.136,45	10	453.989,366 511.119,18	17.884
10	453.989,366 511.119,18	11	453.992,834 511.152,323	33.324
11	453.992,834 511.152,323	12	453.985,059 511.212,672	60.848
12	453.985,059 511.212,672	13	453.979,298 511.257,389	45.086
13	453.979,298 511.257,389	1	453.974,701 511.274,393	17.615

** Lungimile segmentelor sunt determinate în planul de proiecție Stereo 70 și sunt rotunjite la 1 milimetru.

*** Distanța dintre puncte este formată din segmente cumulate ce sunt mai mici decât valoarea 1 milimetru.

**DATE DESPRE IMOBILUL NR. 4172**

Oficiul de Cadastru și Publicitate Imobiliară SIBIU
Biroul de Cadastru și Publicitate Imobiliară Medias

A. Partea I. Descrierea imobilului

TEREN Extravilan

Adresa: Jud. Sibiu

Nr. Crt	Nr cadastral Nr. topografic	Suprafața* (mp)	Observații / Referințe
A1		11.600	Sector cadastral:9 Teren neimprejmuit;

B. Partea II. Proprietari și acte

Inscrieri privitoare la dreptul de proprietate și alte drepturi reale	Referințe
/	
Act Administrativ nr. 630/42, din 03/12/2002 emis de CJPSDPAT Sibiu (Titlu de proprietate);	
B1	A1
Intabulare, drept de PROPRIETATE, dobandit prin Reconstituire, cota actuala 1/1 1) POVARĂ IOAN	

C. Partea III. SARCINI .

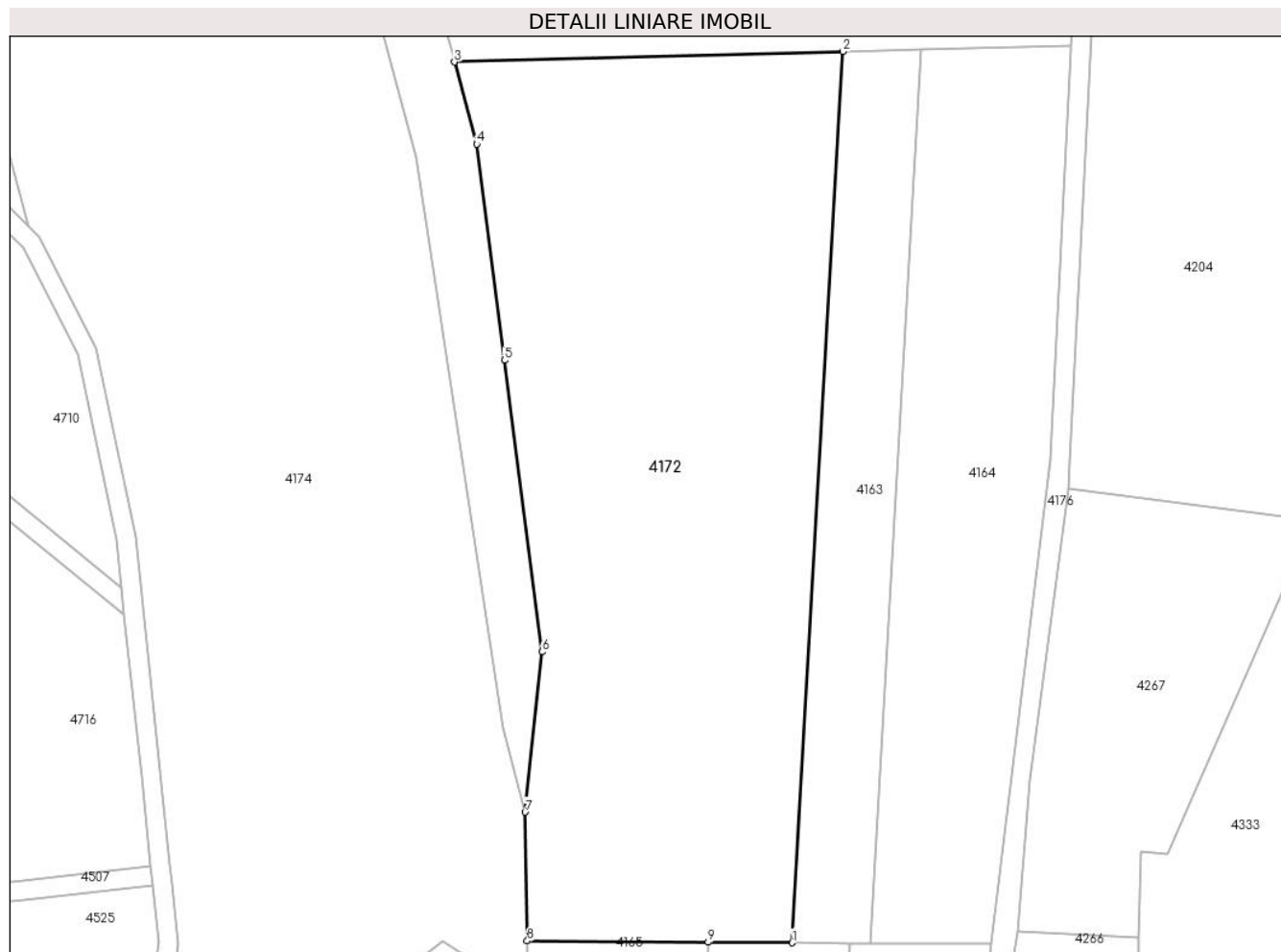
Inscrieri privind dezmembramintele dreptului de proprietate, drepturi reale de garanție și sarcini	Referințe
NU SUNT	

Anexa Nr. 1 La Partea I

Teren

Nr cadastral	Suprafața (mp)*	Observații / Referințe
	11.600	

* Suprafața este determinată în planul de proiecție Stereo 70.



Date referitoare la teren

Crt	Categorie folosință	Intravilan	Suprafața (mp)	Tarla	Parcelă	Nr. topo	Observații / Referințe
1	arabil	NU	11.600	8	520/5	-	

Lungime Segmente

1) Valorile lungimilor segmentelor sunt obținute din proiecție în plan.

Punct început	X / Y	Punct sfârșit	X / Y	Lungime segment (** (m)
1	454.044,665 511.092,142	2	454.055,21 511.276,579	184.738
2	454.055,21 511.276,579	3	453.974,701 511.274,393	80.539
3	453.974,701 511.274,393	4	453.979,298 511.257,389	17.615
4	453.979,298 511.257,389	5	453.985,059 511.212,672	45.086
5	453.985,059 511.212,672	6	453.992,834 511.152,323	60.848

Punct început	X / Y	Punct sfârşit	X / Y	Lungime segment (** (m)
6	453.992,834 511.152,323	7	453.989,366 511.119,18	33.324
7	453.989,366 511.119,18	8	453.989,777 511.092,486	26.698
8	453.989,777 511.092,486	9	454.027,265 511.092,251	37.488
9	454.027,265 511.092,251	1	454.044,665 511.092,142	17.401

** Lungimile segmentelor sunt determinate în planul de proiecție Stereo 70 și sunt rotunjite la 1 milimetru.

*** Distanța dintre puncte este formată din segmente cumulate ce sunt mai mici decât valoarea 1 milimetru.

**DATE DESPRE IMOBILUL NR. 4173**

Oficiul de Cadastru și Publicitate Imobiliară SIBIU
Biroul de Cadastru și Publicitate Imobiliară Medias

A. Partea I. Descrierea imobilului

TEREN Extravilan

Adresa: Jud. Sibiu

Nr. Crt	Nr cadastral Nr. topografic	Suprafața* (mp)	Observații / Referințe
A1		3.300	Sector cadastral:9 Teren neimprejmuit;

B. Partea II. Proprietari și acte

Inscrieri privitoare la dreptul de proprietate și alte drepturi reale	Referințe
/	
Act Notarial nr. 49, din 03/10/2013 emis de N.P. SORICI DANIELA-MARIA (certificat de mostenitor);	
B1	A1
Intabulare, drept de PROPRIETATE, dobandit prin Succesiune, cota actuala 1/1 1) LOGEAN SILVIU	

C. Partea III. SARCINI .

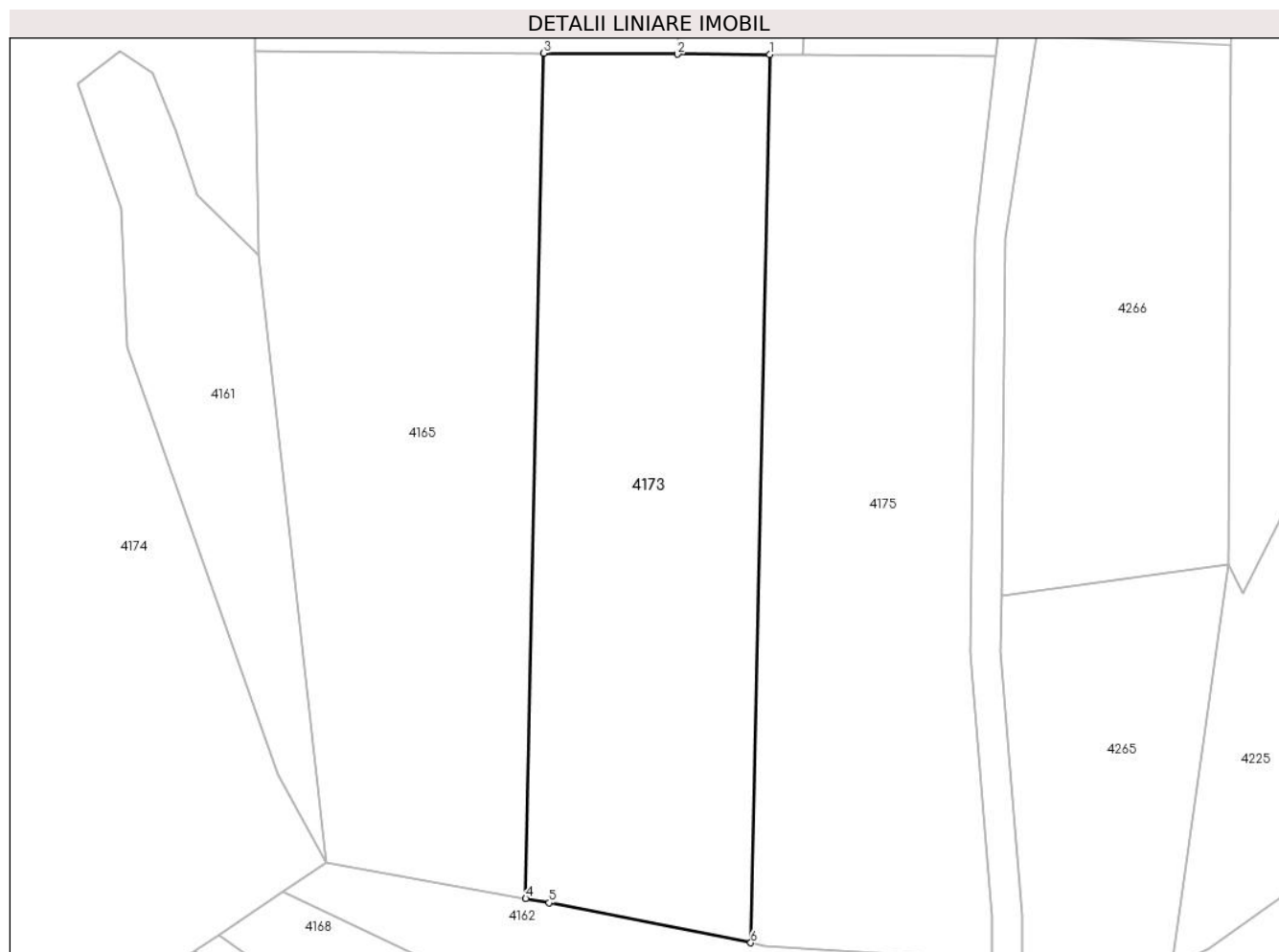
Inscrieri privind dezmembramintele dreptului de proprietate, drepturi reale de garanție și sarcini	Referințe
NU SUNT	

Anexa Nr. 1 La Partea I

Teren

Nr cadastral	Suprafața (mp)*	Observații / Referințe
	3.300	

* Suprafața este determinată în planul de proiecție Stereo 70.



Date referitoare la teren

Crt	Categorie folosință	Intravilan	Suprafața (mp)	Tarla	Parcelă	Nr. topo	Observații / Referințe
1	arabil	NU	3.300	8	520/2	-	

Lungime Segmente

1) Valorile lungimilor segmentelor sunt obținute din proiecție în plan.

Punct început	X / Y	Punct sfârșit	X / Y	Lungime segment (** (m)
1	454.056,602 511.092,067	2	454.044,665 511.092,142	11.937
2	454.044,665 511.092,142	3	454.027,265 511.092,251	17.401
3	454.027,265 511.092,251	4	454.024,939 510.982,527	109.749
4	454.024,939 510.982,527	5	454.027,992 510.981,981	3.101
5	454.027,992 510.981,981	6	454.054,158 510.976,793	26.676

Punct început	X / Y	Punct sfârșit	X / Y	Lungime segment (** (m)
6	454.054,158 510.976,793	1	454.056,602 511.092,067	115.3

** Lungimile segmentelor sunt determinate în planul de proiecție Stereo 70 și sunt rotunjite la 1 milimetru.

*** Distanța dintre puncte este formată din segmente cumulate ce sunt mai mici decât valoarea 1 milimetru.

**DATE DESPRE IMOBILUL NR. 4174**

Oficiul de Cadastru și Publicitate Imobiliară SIBIU
Biroul de Cadastru și Publicitate Imobiliară Medias

A. Partea I. Descrierea imobilului

TEREN Extravilan

Adresa: Jud. Sibiu

Nr. Crt	Nr cadastral Nr. topografic	Suprafața* (mp)	Observații / Referințe
A1		31.641	Sector cadastral:9 Teren neimprejmuit;

B. Partea II. Proprietari și acte

Inscrieri privitoare la dreptul de proprietate și alte drepturi reale		Referințe
/		
Act Normativ nr. 7, din 13/03/1996 emis de PARLAMENTUL ROMANIEI (lege);		
B1	Inscrierea provizorie, drept de PROPRIETATE, dobandit prin Lege, cota actuala 1/1 1) COMUNA MOSNA , CIF:4406240, proprietar neidentificat	A1

C. Partea III. SARCINI .

Inscrieri privind dezmembramintele dreptului de proprietate, drepturi reale de garanție și sarcini	Referințe
NU SUNT	

Punct început	X / Y	Punct sfârșit	X / Y	Lungime segment	Punct început	X / Y	Punct sfârșit	X / Y	Lungime segment	Punct început	X / Y	Punct sfârșit	X / Y	Lungime segment
19	453.800,448 511.344,647	20	453.831,369 511.296,597	57.14	20	453.831,369 511.296,597	21	453.831,345 511.296,581	0.029	21	453.831,345 511.296,581	22	453.840,159 511.285,933	13.824
22	453.840,159 511.285,933	23	453.846,603 511.279,596	9.037	23	453.846,603 511.279,596	24	453.855,049 511.282,706	9.0	24	453.855,049 511.282,706	25	453.871,376 511.277,971	17.0
25	453.871,376 511.277,971	26	453.879,044 511.268,74	12.0	26	453.879,044 511.268,74	27	453.886,341 511.240,521	29.148	27	453.886,341 511.240,521	28	453.888,689 511.238,211	3.294
28	453.888,689 511.238,211	29	453.900,406 511.215,183	25.837	29	453.900,406 511.215,183	30	453.908,602 511.176,105	39.929	30	453.908,602 511.176,105	31	453.915,801 511.108,314	68.172
31	453.915,801 511.108,314	32	453.916,224 511.104,337	4.0	32	453.916,224 511.104,337	33	453.917,524 511.092,097	12.308	33	453.917,524 511.092,097	34	453.912,813 511.059,688	32.75
34	453.912,813 511.059,688	35	453.914,246 511.056,961	3.08	35	453.914,246 511.056,961	36	453.921,956 511.042,28	16.582	36	453.921,956 511.042,28	37	453.956,156 510.968,601	81.23
37	453.956,156 510.968,601	38	453.957,715 510.964,101	4.762	38	453.957,715 510.964,101	39	453.958,719 510.961,204	3.066	39	453.958,719 510.961,204	40	453.959,087 510.960,421	0.865
40	453.959,087 510.960,421	41	453.959,783 510.960,898	0.844	41	453.959,783 510.960,898	42	453.973,814 510.970,277	16.877	42	453.973,814 510.970,277	43	453.978,765 510.973,586	5.955
43	453.978,765 510.973,586	44	453.982,001 510.975,75	3.893	44	453.982,001 510.975,75	45	453.985,141 510.977,848	3.777	45	453.985,141 510.977,848	46	453.993,446 510.983,4	9.99
46	453.993,446 510.983,4	47	453.999,056 510.987,151	6.749	47	453.999,056 510.987,151	48	453.992,814 510.998,554	13.0	48	453.992,814 510.998,554	49	453.973,17 511.054,188	59.0
49	453.973,17 511.054,188	50	453.972,355 511.072,169	18.0	50	453.972,355 511.072,169	51	453.966,731 511.088,212	17.0	51	453.966,731 511.088,212	52	453.972,258 511.092,507	7.0
52	453.972,258 511.092,507	53	453.976,414 511.089,727	5.0	53	453.976,414 511.089,727	54	453.979,469 511.082,333	8.0	54	453.979,469 511.082,333	55	453.982,281 511.073,784	9.0
55	453.982,281 511.073,784	1	453.990,184 511.066,086	11.033										

** Lungimile segmentelor sunt determinate în planul de proiecție Stereo 70 și sunt rotunjite la 1 milimetru.

*** Distanța dintre puncte este formată din segmente cumulate ce sunt mai mici decât valoarea 1 milimetru.

**DATE DESPRE IMOBILUL NR. 4175**

Oficiul de Cadastru și Publicitate Imobiliară SIBIU
Biroul de Cadastru și Publicitate Imobiliară Medias

A. Partea I. Descrierea imobilului

TEREN Extravilan

Adresa: Jud. Sibiu

Nr. Crt	Nr cadastral Nr. topografic	Suprafața* (mp)	Observații / Referințe
A1		3.300	Sector cadastral:9 Teren neimprejmuit;

B. Partea II. Proprietari și acte

Inscrieri privitoare la dreptul de proprietate și alte drepturi reale	Referințe
/	
Act Administrativ nr. 681/42, din 16/12/2002 emis de CJPSDPAT Sibiu (Titlu de proprietate);	
B1	A1
Intabulare, drept de PROPRIETATE, dobandit prin Reconstituire, cota actuala 1/1	
1) POVARĂ IOAN , PERSOANA DECEDATA DEFUNCT:Da	

C. Partea III. SARCINI .

Inscrieri privind dezmembramintele dreptului de proprietate, drepturi reale de garanție și sarcini	Referințe
NU SUNT	

Anexa Nr. 1 La Partea I

Teren

Nr cadastral	Suprafața (mp)*	Observații / Referințe
	3.300	

* Suprafața este determinată în planul de proiecție Stereo 70.



Date referitoare la teren

Crt	Categorie folosință	Intravilan	Suprafața (mp)	Tarla	Parcelă	Nr. topo	Observații / Referințe
1	arabil	NU	3.300	8	520/1/1	-	Nr. tarla 7 gresit in TP

Lungime Segmente

1) Valorile lungimilor segmentelor sunt obținute din proiecție în plan.

Punct început	X / Y	Punct sfârșit	X / Y	Lungime segment (** (m)
1	454.085,43 510.974,424	2	454.085,43 510.980,177	5.752
2	454.085,43 510.980,177	3	454.082,612 511.014,499	34.438
3	454.082,612 511.014,499	4	454.083,268 511.068,466	53.971
4	454.083,268 511.068,466	5	454.085,972 511.091,883	23.573
5	454.085,972 511.091,883	6	454.060,901 511.092,04	25.071

Punct început	X / Y	Punct sfârșit	X / Y	Lungime segment (** (m)
6	454.060,901 511.092,04	7	454.056,602 511.092,067	4.3
7	454.056,602 511.092,067	8	454.054,158 510.976,793	115.3
8	454.054,158 510.976,793	9	454.055,864 510.976,455	1.74
9	454.055,864 510.976,455	1	454.085,43 510.974,424	29.635

** Lungimile segmentelor sunt determinate în planul de proiecție Stereo 70 și sunt rotunjite la 1 milimetru.

*** Distanța dintre puncte este formată din segmente cumulate ce sunt mai mici decât valoarea 1 milimetru.

**DATE DESPRE IMOBILUL NR. 4176**

Oficiul de Cadastru și Publicitate Imobiliară SIBIU
Biroul de Cadastru și Publicitate Imobiliară Medias

A. Partea I. Descrierea imobilului

TEREN Extravilan

Adresa: Jud. Sibiu

Nr. Crt	Nr cadastral Nr. topografic	Suprafața* (mp)	Observații / Referințe
A1		5.078	Sector cadastral:9 Teren neimprejmuit;

B. Partea II. Proprietari și acte

Inscrieri privitoare la dreptul de proprietate și alte drepturi reale		Referințe
/		
Act Normativ nr. 7, din 13/03/1996 emis de PARLAMENTUL ROMANIEI (lege);		
B1	Inscrierea provizorie, drept de PROPRIETATE, dobandit prin Lege, cota actuala 1/1 1) COMUNA MOSNA , CIF:4406240, proprietar neidentificat	A1

C. Partea III. SARCINI .

Inscrieri privind dezmembramintele dreptului de proprietate, drepturi reale de garanție și sarcini	Referințe
NU SUNT	

Punct început	X / Y	Punct sfârșit	X / Y	Lungime segment	Punct început	X / Y	Punct sfârșit	X / Y	Lungime segment	Punct început	X / Y	Punct sfârșit	X / Y	Lungime segment
19	453.973,556 511.648,729	20	453.984,301 511.647,405	10.826	20	453.984,301 511.647,405	21	454.021,007 511.658,709	38.408	21	454.021,007 511.658,709	22	454.030,192 511.631,222	28.981
22	454.030,192 511.631,222	23	454.050,883 511.571,455	63.247	23	454.050,883 511.571,455	24	454.053,259 511.564,307	7.532	24	454.053,259 511.564,307	25	454.074,488 511.500,45	67.294
25	454.074,488 511.500,45	26	454.081,349 511.482,037	19.65	26	454.081,349 511.482,037	27	454.091,177 511.447,606	35.806	27	454.091,177 511.447,606	28	454.096,672 511.410,825	37.189
28	454.096,672 511.410,825	29	454.100,093 511.387,922	23.158	29	454.100,093 511.387,922	30	454.105,317 511.333,11	55.061	30	454.105,317 511.333,11	31	454.104,551 511.317,932	15.197
31	454.104,551 511.317,932	32	454.102,53 511.277,864	40.119	32	454.102,53 511.277,864	33	454.102,491 511.277,09	0.774	33	454.102,491 511.277,09	34	454.098,13 511.192,238	84.964
34	454.098,13 511.192,238	35	454.085,972 511.091,883	101.089	35	454.085,972 511.091,883	36	454.083,268 511.068,466	23.573	36	454.083,268 511.068,466	37	454.082,612 511.014,499	53.971
37	454.082,612 511.014,499	38	454.085,43 510.980,177	34.438	38	454.085,43 510.980,177	39	454.085,43 510.974,424	5.752	39	454.085,43 510.974,424	40	454.089,534 510.958,615	16.333
40	454.089,534 510.958,615	41	454.094,118 510.940,96	18.241	41	454.094,118 510.940,96	42	454.097,636 510.927,406	14.004	42	454.097,636 510.927,406	43	454.101,704 510.911,737	16.187
43	454.101,704 510.911,737	44	454.105,654 510.877,952	34.015	44	454.105,654 510.877,952	45	454.110,215 510.849,047	29.263	45	454.110,215 510.849,047	46	454.110,292 510.848,558	0.494
46	454.110,292 510.848,558	47	454.110,84 510.845,084	3.518	47	454.110,84 510.845,084	48	454.114,712 510.845,391	3.884	48	454.114,712 510.845,391	49	454.114,214 510.849,364	4.004
49	454.114,214 510.849,364	50	454.114,173 510.849,628	0.267	50	454.114,173 510.849,628	51	454.105,635 510.912,512	63.461	51	454.105,635 510.912,512	52	454.103,138 510.922,133	9.94
52	454.103,138 510.922,133	53	454.101,508 510.928,411	6.486	53	454.101,508 510.928,411	54	454.099,466 510.936,277	8.127	54	454.099,466 510.936,277	55	454.097,989 510.941,965	5.876
55	454.097,989 510.941,965	56	454.093,406 510.959,62	18.241	56	454.093,406 510.959,62	57	454.091,858 510.965,584	6.161	57	454.091,858 510.965,584	58	454.089,43 510.974,935	9.661
58	454.089,43 510.974,935	59	454.089,43 510.980,341	5.405	59	454.089,43 510.980,341	60	454.086,614 511.014,638	34.413	60	454.086,614 511.014,638	61	454.086,701 511.021,81	7.172
61	454.086,701 511.021,81	62	454.087,265 511.068,211	46.405	62	454.087,265 511.068,211	63	454.091,349 511.094,583	26.686	63	454.091,349 511.094,583	64	454.093,997 511.125,766	31.295
64	454.093,997 511.125,766	65	454.101,828 511.186,116	60.856	65	454.101,828 511.186,116	66	454.102,117 511.191,894	5.785	66	454.102,117 511.191,894	67	454.108,428 511.314,683	122.951
67	454.108,428 511.314,683	68	454.108,585 511.317,734	3.055	68	454.108,585 511.317,734	69	454.109,326 511.333,204	15.487	69	454.109,326 511.333,204	70	454.104,824 511.380,443	47.453
70	454.104,824 511.380,443	71	454.104,065 511.388,407	8.0	71	454.104,065 511.388,407	72	454.095,641 511.444,797	57.016	72	454.095,641 511.444,797	73	454.094,603 511.450,176	5.478
73	454.094,603 511.450,176	74	454.085,167 511.483,233	34.377	74	454.085,167 511.483,233	75	454.084,244 511.485,936	2.857	75	454.084,244 511.485,936	76	454.059,003 511.559,864	78.119
76	454.059,003 511.559,864	77	454.057,045 511.565,6	6.061	77	454.057,045 511.565,6	78	454.027,404 511.660,354	99.282	78	454.027,404 511.660,354	79	454.025,795 511.663,2	3.269
79	454.025,795 511.663,2	80	454.023,038 511.663,873	2.838	80	454.023,038 511.663,873	81	453.983,941 511.651,479	41.015	81	453.983,941 511.651,479	82	453.975,431 511.652,528	8.575
82	453.975,431 511.652,528	83	453.968,67 511.659,406	9.645	83	453.968,67 511.659,406	84	453.964,166 511.668,221	9.899	84	453.964,166 511.668,221	85	453.961,613 511.681,785	13.802
85	453.961,613 511.681,785	86	453.960,136 511.689,632	7.986	86	453.960,136 511.689,632	87	453.956,438 511.709,276	19.989	87	453.956,438 511.709,276	88	453.953,734 511.723,638	14.614
88	453.953,734 511.723,638	89	453.953,439 511.729,326	5.695	89	453.953,439 511.729,326	90	453.951,647 511.763,828	34.548	90	453.951,647 511.763,828	91	453.948,142 511.774,02	10.779
91	453.948,142 511.774,02	92	453.935,412 511.811,042	39.149	92	453.935,412 511.811,042	93	453.924,555 511.838,315	29.355	93	453.924,555 511.838,315	94	453.905,689 511.869,787	36.694
94	453.905,689 511.869,787	95	453.885,969 511.888,25	27.014	95	453.885,969 511.888,25	96	453.852,451 511.898,33	35.001	96	453.852,451 511.898,33	97	453.829,272 511.904,554	24.0
97	453.829,272 511.904,554	98	453.825,526 511.908,547	5.475	98	453.825,526 511.908,547	99	453.815,383 511.907,603	10.187	99	453.815,383 511.907,603	1	453.827,605 511.901,115	13.837

** Lungimile segmentelor sunt determinate în planul de proiecție Stereo 70 și sunt rotunjite la 1 milimetru.

*** Distanța dintre puncte este formată din segmente cumulate ce sunt mai mici decât valoarea 1 milimetru.

**DATE DESPRE IMOBILUL NR. 4177**

Oficiul de Cadastru și Publicitate Imobiliară SIBIU
Biroul de Cadastru și Publicitate Imobiliară Medias

A. Partea I. Descrierea imobilului

TEREN Extravilan

Adresa: Jud. Sibiu

Nr. Crt	Nr cadastral Nr. topografic	Suprafața* (mp)	Observații / Referințe
A1		13.398	Sector cadastral:9 Teren neimprejmuit;

B. Partea II. Proprietari și acte

Inscrieri privitoare la dreptul de proprietate și alte drepturi reale		Referințe
/		
Act Normativ nr. 7, din 13/03/1996 emis de PARLAMENTUL ROMANIEI (lege);		
B1	Inscrierea provizorie, drept de PROPRIETATE, dobandit prin Lege, cota actuala 1/1 1) COMUNA MOSNA , CIF:4406240, proprietar neidentificat	A1

C. Partea III. SARCINI .

Inscrieri privind dezmembramintele dreptului de proprietate, drepturi reale de garanție și sarcini	Referințe
NU SUNT	

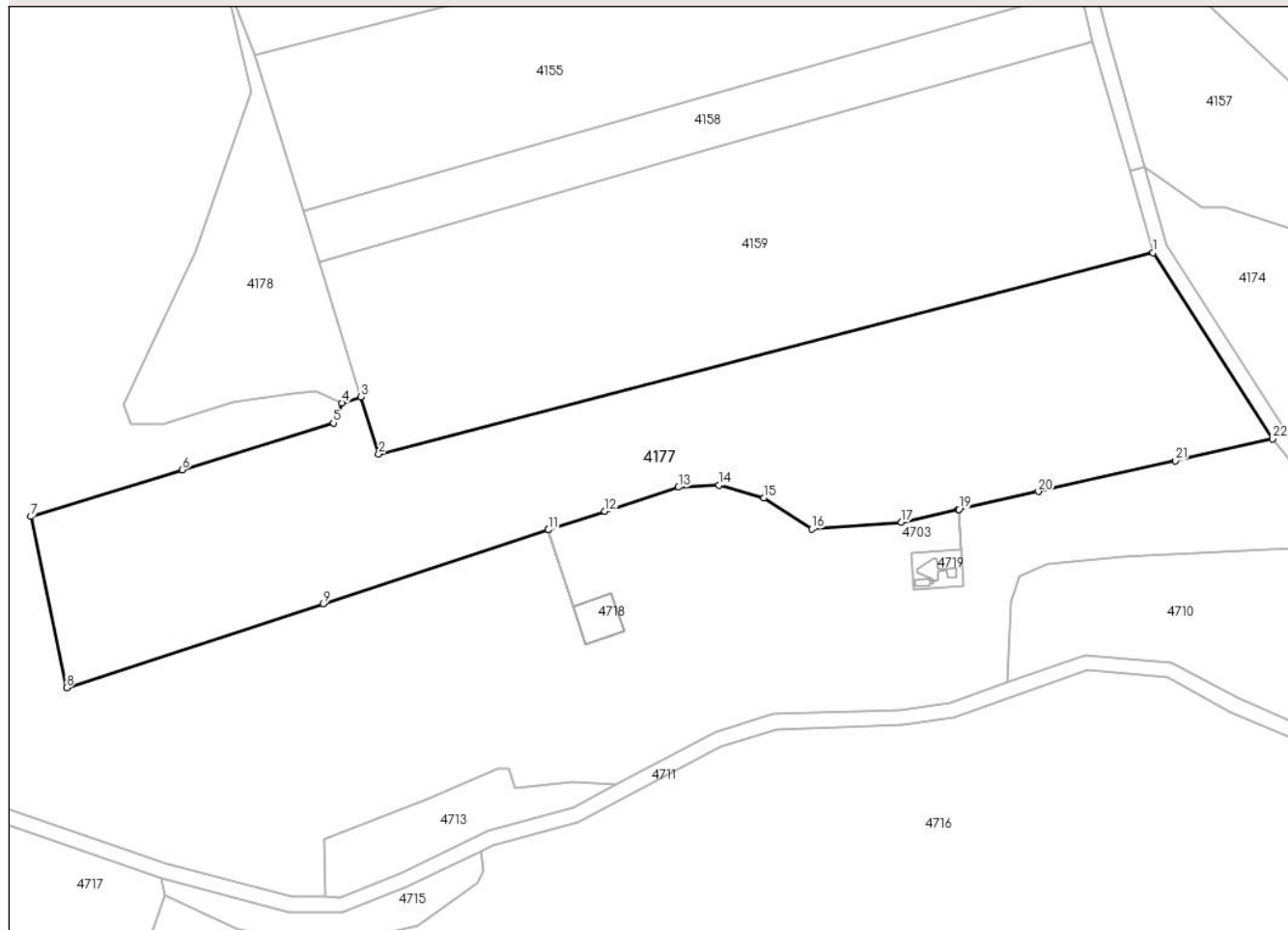
Anexa Nr. 1 La Partea I

Teren

Nr cadastral	Suprafața (mp)*	Observații / Referințe
	13.398	

* Suprafața este determinată în planul de proiecție Stereo 70.

DETALII LINIARE IMOBIL



Date referitoare la teren

Crt	Categorie folosință	Intra vilan	Suprafața (mp)	Tarla	Parcelă	Nr. topo	Observații / Referințe
1	arabil	NU	13.398	8	536/17	-	

Lungime Segmente

1) Valorile lungimilor segmentelor sunt obținute din proiecție în plan.

Punct început	X / Y	Punct sfârșit	X / Y	Lungime segment (** (m)
1	453.797,084 511.342,483	2	453.595,082 511.290,052	208.696
3	453.590,45 511.304,929	4	453.585,546 511.303,403	5.136
5	453.583,225 511.298,14	6	453.543,766 511.285,947	41.3
7	453.504,308 511.273,755	8	453.513,614 511.229,116	45.598
9	453.580,544 511.251,037	10	453.639,28 511.270,274	61.807

Punct început	X / Y	Punct sfârșit	X / Y	Lungime segment (** (m)
2	453.595,082 511.290,052	3	453.590,45 511.304,929	15.581
4	453.585,546 511.303,403	5	453.583,225 511.298,14	5.752
6	453.543,766 511.285,947	7	453.504,308 511.273,755	41.3
8	453.513,614 511.229,116	9	453.580,544 511.251,037	70.428
10	453.639,28 511.270,274	11	453.639,328 511.270,29	0.05

Punct început	X / Y	Punct sfârșit	X / Y	Lungime segment (** (m)
11	453.639,328 511.270,29	12	453.654,043 511.275,109	15.485
13	453.673,247 511.281,399	14	453.683,879 511.281,922	10.645
15	453.695,473 511.278,607	16	453.708,014 511.270,556	14.903
17	453.731,44 511.272,213	18	453.746,355 511.275,574	15.289
19	453.746,404 511.275,585	20	453.767,169 511.280,264	21.286
21	453.802,899 511.288,315	22	453.828,263 511.294,031	26.0

Punct început	X / Y	Punct sfârșit	X / Y	Lungime segment (** (m)
12	453.654,043 511.275,109	13	453.673,247 511.281,399	20.208
14	453.683,879 511.281,922	15	453.695,473 511.278,607	12.059
16	453.708,014 511.270,556	17	453.731,44 511.272,213	23.484
18	453.746,355 511.275,574	19	453.746,404 511.275,585	0.051
20	453.767,169 511.280,264	21	453.802,899 511.288,315	36.625
22	453.828,263 511.294,031	1	453.797,084 511.342,483	57.617

** Lungimile segmentelor sunt determinate în planul de proiecție Stereo 70 și sunt rotunjite la 1 milimetru.

*** Distanța dintre puncte este formată din segmente cumulate ce sunt mai mici decât valoarea 1 milimetru.

**DATE DESPRE IMOBILUL NR. 4178**

Oficiul de Cadastru și Publicitate Imobiliară SIBIU
Biroul de Cadastru și Publicitate Imobiliară Medias

A. Partea I. Descrierea imobilului

TEREN Extravilan

Adresa: Jud. Sibiu

Nr. Crt	Nr cadastral Nr. topografic	Suprafața* (mp)	Observații / Referințe
A1		2.692	Sector cadastral:9 Teren neimprejmuit;

B. Partea II. Proprietari și acte

Inscrieri privitoare la dreptul de proprietate și alte drepturi reale		Referințe
/		
Act Normativ nr. 7, din 13/03/1996 emis de PARLAMENTUL ROMANIEI (lege);		
B1	Inscrierea provizorie, drept de PROPRIETATE, dobandit prin Lege, cota actuala 1/1 1) COMUNA MOSNA , CIF:4406240, proprietar neidentificat	A1

C. Partea III. SARCINI .

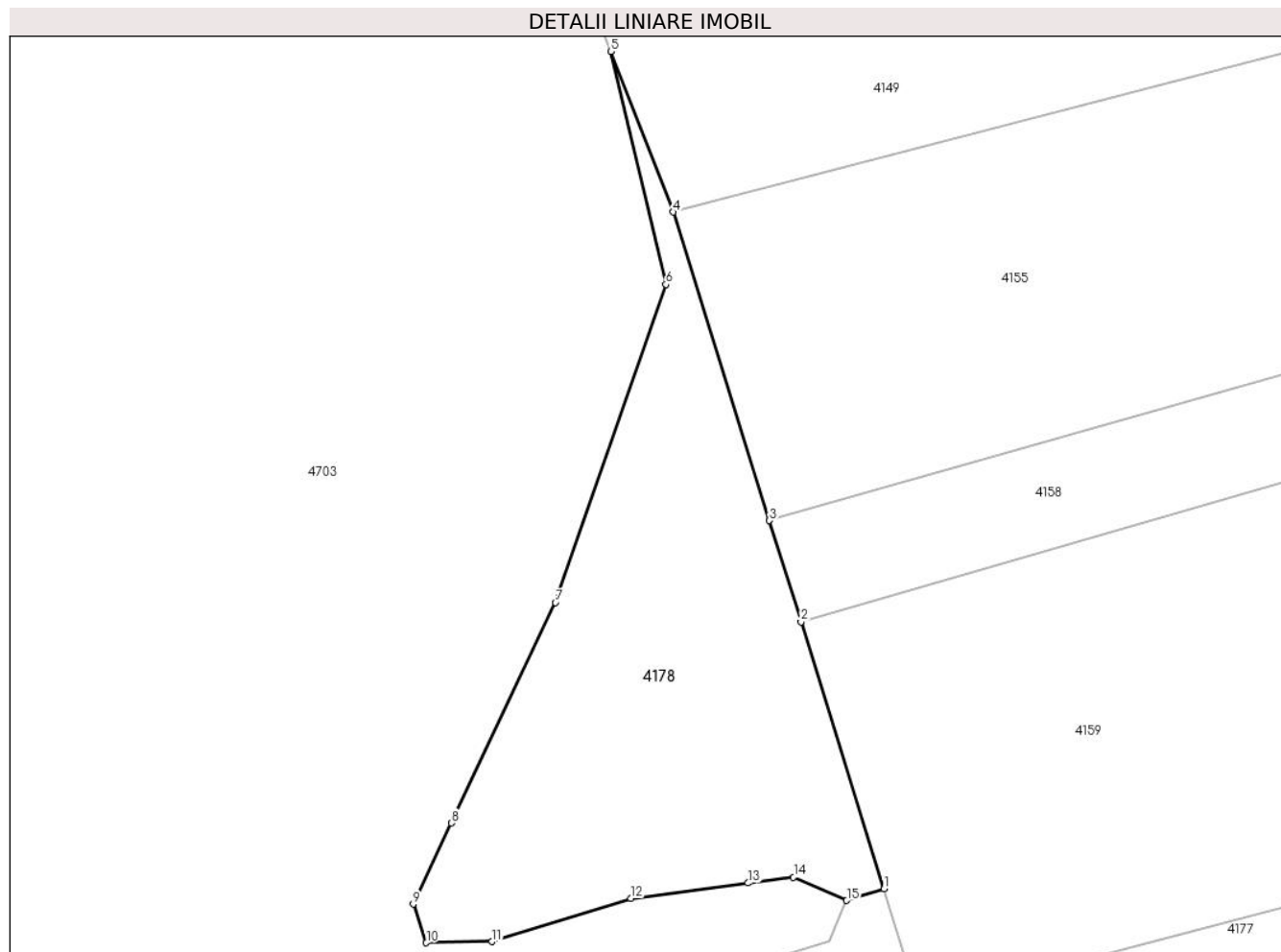
Inscrieri privind dezmembramintele dreptului de proprietate, drepturi reale de garanție și sarcini	Referințe
NU SUNT	

Anexa Nr. 1 La Partea I

Teren

Nr cadastral	Suprafața (mp)*	Observații / Referințe
	2.692	

* Suprafața este determinată în planul de proiecție Stereo 70.



Date referitoare la teren

Crt	Categorie folosință	Intra vilan	Suprafața (mp)	Tarla	Parcelă	Nr. topo	Observații / Referințe
1	arabil	NU	2.692	8	536/1	-	

Lungime Segmente

1) Valorile lungimilor segmentelor sunt obținute din proiecție în plan.

Punct început	X / Y	Punct sfârșit	X / Y	Lungime segment (** (m)
1	453.590,45 511.304,929	2	453.579,532 511.339,999	36.73
2	453.579,532 511.339,999	3	453.575,378 511.353,322	13.955
3	453.575,378 511.353,322	4	453.562,745 511.393,836	42.439
4	453.562,745 511.393,836	5	453.554,5 511.414,938	22.655
5	453.554,5 511.414,938	6	453.561,763 511.384,327	31.461

Punct început	X / Y	Punct sfârşit	X / Y	Lungime segment (** (m)
6	453.561,763 511.384,327	7	453.547,214 511.342,542	44.245
7	453.547,214 511.342,542	8	453.533,558 511.313,585	32.016
8	453.533,558 511.313,585	9	453.528,535 511.302,934	11.776
9	453.528,535 511.302,934	10	453.530,245 511.297,855	5.359
10	453.530,245 511.297,855	11	453.538,899 511.297,99	8.655
11	453.538,899 511.297,99	12	453.557,152 511.303,673	19.118
12	453.557,152 511.303,673	13	453.572,566 511.305,703	15.547
13	453.572,566 511.305,703	14	453.578,547 511.306,49	6.032
14	453.578,547 511.306,49	15	453.585,546 511.303,403	7.65
15	453.585,546 511.303,403	1	453.590,45 511.304,929	5.136

** Lungimile segmentelor sunt determinate în planul de proiecție Stereo 70 și sunt rotunjite la 1 milimetru.

*** Distanța dintre puncte este formată din segmente cumulate ce sunt mai mici decât valoarea 1 milimetru.

**DATE DESPRE IMOBILUL NR. 4179**

Oficiul de Cadastru și Publicitate Imobiliară SIBIU
Biroul de Cadastru și Publicitate Imobiliară Medias

A. Partea I. Descrierea imobilului

TEREN Extravilan

Adresa: Jud. Sibiu

Nr. Crt	Nr cadastral Nr. topografic	Suprafața* (mp)	Observații / Referințe
A1		2.027	Sector cadastral:9 Teren neimprejmuit;

B. Partea II. Proprietari și acte

Inscrieri privitoare la dreptul de proprietate și alte drepturi reale		Referințe
/		
Act Normativ nr. 7, din 13/03/1996 emis de PARLAMENTUL ROMANIEI (lege);		
B1	Inscrierea provizorie, drept de PROPRIETATE, dobandit prin Lege, cota actuala 1/1 1) COMUNA MOSNA , CIF:4406240, proprietar neidentificat	A1

C. Partea III. SARCINI .

Inscrieri privind dezmembramintele dreptului de proprietate, drepturi reale de garanție și sarcini	Referințe
NU SUNT	

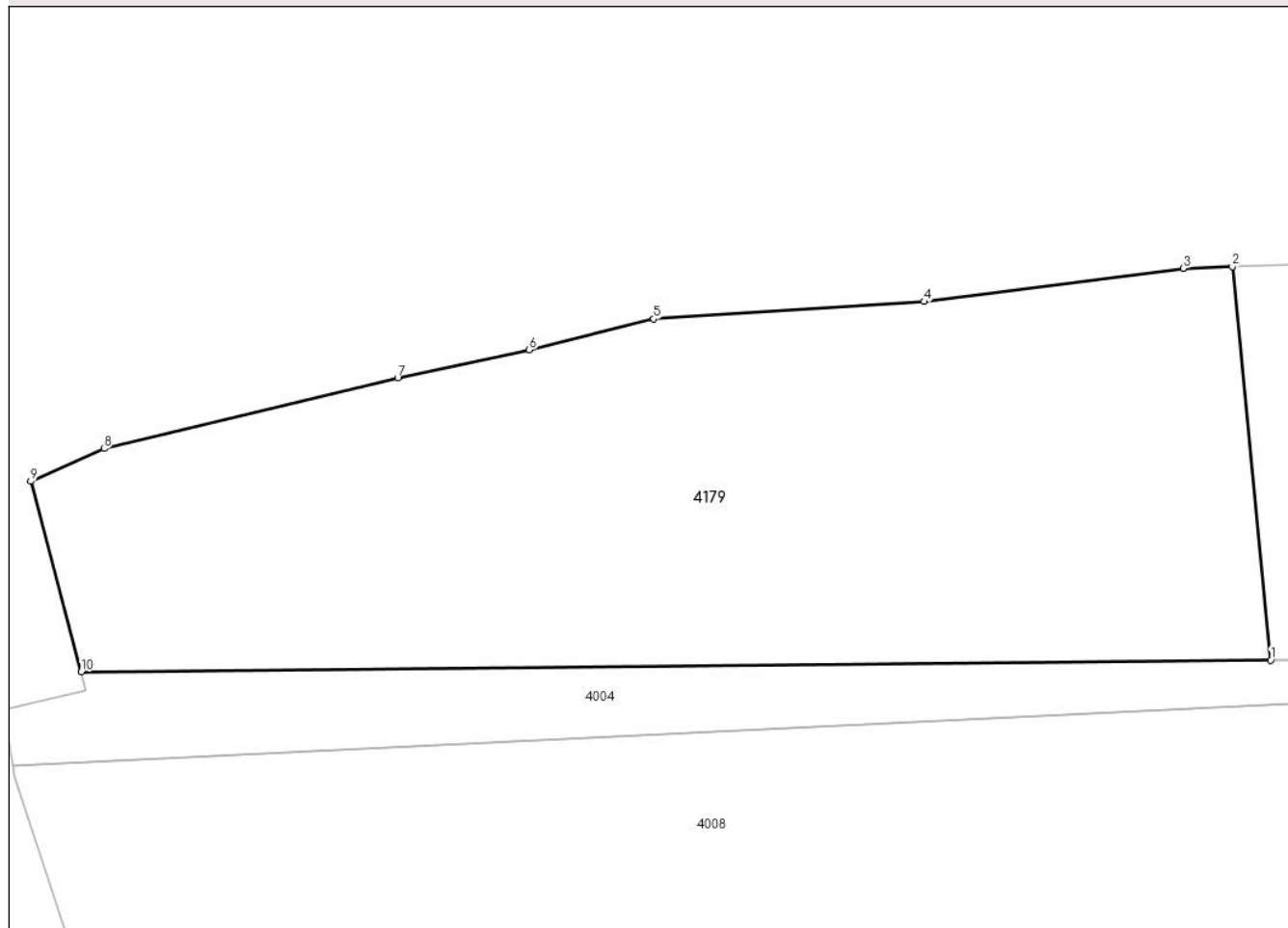
Anexa Nr. 1 La Partea I

Teren

Nr cadastral	Suprafața (mp)*	Observații / Referințe
	2.027	

* Suprafața este determinată în planul de proiecție Stereo 70.

DETALII LINIARE IMOBIL



Date referitoare la teren

Crt	Categorie folosință	Intravilan	Suprafața (mp)	Tarla	Parcelă	Nr. topo	Observații / Referințe
1	faneata	NU	2.027	8	546	-	

Lungime Segmente

1) Valorile lungimilor segmentelor sunt obținute din proiecție în plan.

Punct început	X / Y	Punct sfârșit	X / Y	Lungime segment (** (m)
1	452.946,998 512.489,246	2	452.944,219 512.517,682	28.572
2	452.944,219 512.517,682	3	452.940,68 512.517,57	3.541
3	452.940,68 512.517,57	4	452.921,912 512.515,161	18.922
4	452.921,912 512.515,161	5	452.902,37 512.513,898	19.583
5	452.902,37 512.513,898	6	452.893,363 512.511,676	9.277

Punct început	X / Y	Punct sfârșit	X / Y	Lungime segment (** (m)
6	452.893,363 512.511,676	7	452.883,858 512.509,649	9.719
7	452.883,858 512.509,649	8	452.862,602 512.504,531	21.863
8	452.862,602 512.504,531	9	452.857,309 512.502,165	5.798
9	452.857,309 512.502,165	10	452.860,962 512.488,39	14.251
10	452.860,962 512.488,39	1	452.946,998 512.489,246	86.039

** Lungimile segmentelor sunt determinate în planul de proiecție Stereo 70 și sunt rotunjite la 1 milimetru.

*** Distanța dintre puncte este formată din segmente cumulate ce sunt mai mici decât valoarea 1 milimetru.

**DATE DESPRE IMOBILUL NR. 4180**

Oficiul de Cadastru și Publicitate Imobiliară SIBIU
Biroul de Cadastru și Publicitate Imobiliară Medias

A. Partea I. Descrierea imobilului

TEREN Necunoscut

Adresa: Loc. Mosna, Jud. Sibiu

Nr. Crt	Nr cadastral Nr. topografic	Suprafața* (mp)	Observații / Referințe
A1		4.073	Sector cadastral:9 Teren neimprejmuit;

B. Partea II. Proprietari și acte

Inscrieri privitoare la dreptul de proprietate și alte drepturi reale		Referințe
/		
Act Normativ nr. 7, din 13/03/1996 emis de PARLAMENTUL ROMANIEI (lege);		
B1	Inscrierea provizorie, drept de PROPRIETATE, dobandit prin Lege, cota actuala 1/1 1) COMUNA MOSNA , CIF:4406240, proprietar neidentificat	A1

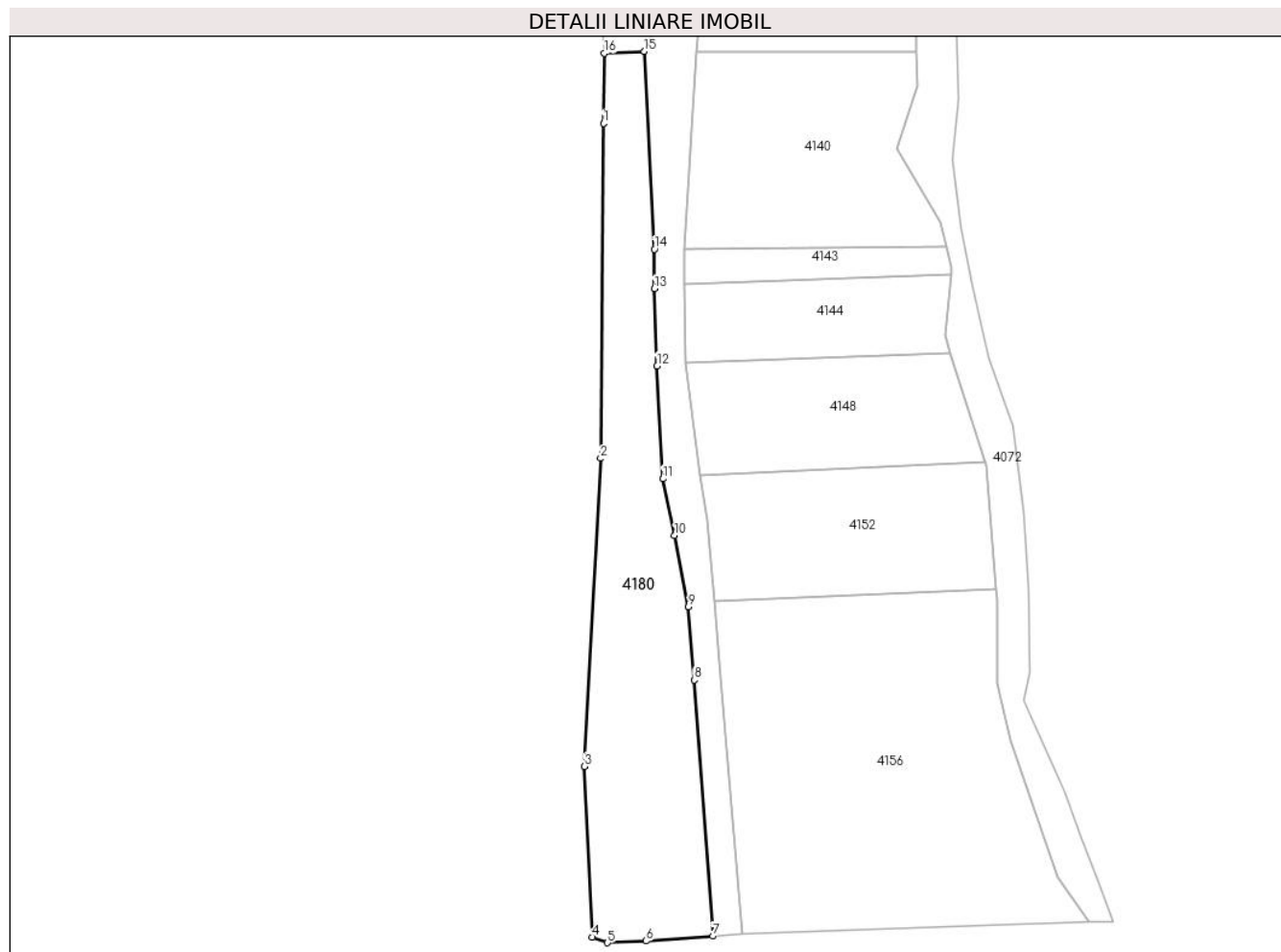
C. Partea III. SARCINI .

Inscrieri privind dezmembramintele dreptului de proprietate, drepturi reale de garanție și sarcini	Referințe
NU SUNT	

Anexa Nr. 1 La Partea I**Teren**

Nr cadastral	Suprafața (mp)*	Observații / Referințe
	4.073	

* Suprafața este determinată în planul de proiecție Stereo 70.

**Date referitoare la teren**

Crt	Categorie folosință	Intravilan	Suprafața (mp)	Tarla	Parcelă	Nr. topo	Observații / Referințe
1	faneata	NU	4.036	8	585	-	
2	faneata	DA	37	8	585	-	

Lungime Segmente

1) Valorile lungimilor segmentelor sunt obținute din proiecție în plan.

Punct început	X / Y	Punct sfârșit	X / Y	Lungime segment (** (m)
1	453.097,362 511.537,318	2	453.096,687 511.456,294	81.027
2	453.096,687 511.456,294	3	453.092,785 511.381,802	74.594
3	453.092,785 511.381,802	4	453.094,669 511.340,504	41.341
4	453.094,669 511.340,504	5	453.098,366 511.339,155	3.935

Punct început	X / Y	Punct sfârşit	X / Y	Lungime segment (** (m)
5	453.098,366 511.339,155	6	453.107,707 511.339,57	9.35
6	453.107,707 511.339,57	7	453.123,84 511.340,76	16.177
7	453.123,84 511.340,76	8	453.119,323 511.402,702	62.106
8	453.119,323 511.402,702	9	453.117,954 511.420,43	17.781
9	453.117,954 511.420,43	10	453.114,598 511.437,638	17.533
10	453.114,598 511.437,638	11	453.111,748 511.451,323	13.979
11	453.111,748 511.451,323	12	453.110,349 511.478,633	27.346
12	453.110,349 511.478,633	13	453.109,684 511.497,312	18.691
13	453.109,684 511.497,312	14	453.109,702 511.506,848	9.536
14	453.109,702 511.506,848	15	453.107,248 511.554,684	47.898
15	453.107,248 511.554,684	16	453.097,593 511.554,246	9.665
16	453.097,593 511.554,246	1	453.097,362 511.537,318	16.93

** Lungimile segmentelor sunt determinate în planul de proiecție Stereo 70 și sunt rotunjite la 1 milimetru.

*** Distanța dintre puncte este formată din segmente cumulate ce sunt mai mici decât valoarea 1 milimetru.

**DATE DESPRE IMOBILUL NR. 4181**

Oficiul de Cadastru și Publicitate Imobiliară SIBIU
Biroul de Cadastru și Publicitate Imobiliară Medias

A. Partea I. Descrierea imobilului

TEREN Extravilan

Adresa: Jud. Sibiu

Nr. Crt	Nr cadastral Nr. topografic	Suprafața* (mp)	Observații / Referințe
A1		7.240	Sector cadastral:9 Teren neimprejmuit;

B. Partea II. Proprietari și acte

Inscrieri privitoare la dreptul de proprietate și alte drepturi reale		Referințe
/		
Act Normativ nr. 7, din 13/03/1996 emis de PARLAMENTUL ROMANIEI (lege);		
B1	Inscrierea provizorie, drept de PROPRIETATE, dobandit prin Lege, cota actuala 1/1 1) COMUNA MOSNA , CIF:4406240, proprietar neidentificat	A1

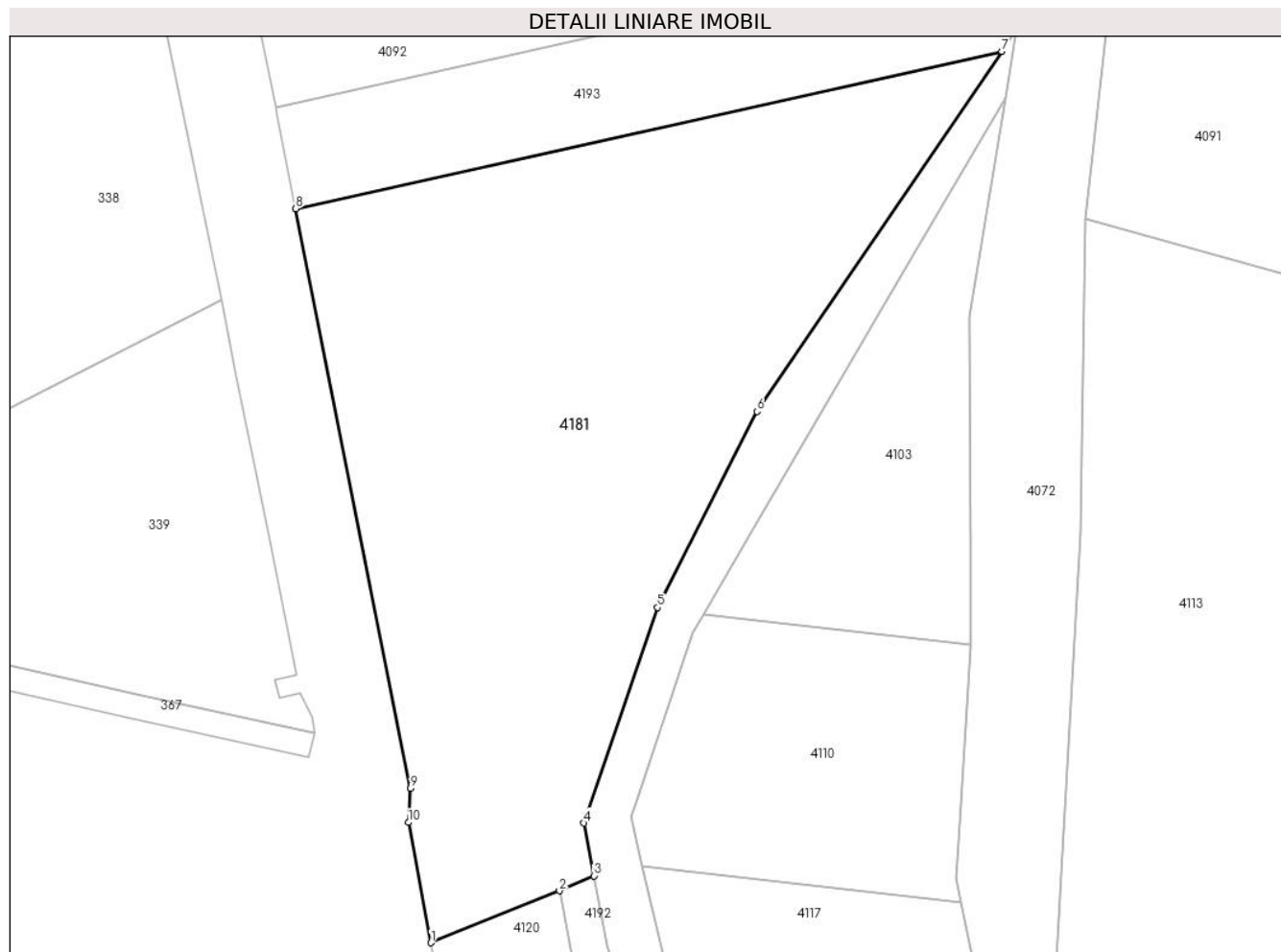
C. Partea III. SARCINI .

Inscrieri privind dezmembramintele dreptului de proprietate, drepturi reale de garanție și sarcini	Referințe
NU SUNT	

Anexa Nr. 1 La Partea I**Teren**

Nr cadastral	Suprafața (mp)*	Observații / Referințe
	7.240	

* Suprafața este determinată în planul de proiecție Stereo 70.

**Date referitoare la teren**

Crt	Categorie folosință	Intravilan	Suprafața (mp)	Tarla	Parcelă	Nr. topo	Observații / Referințe
1	arabil	NU	7.240	8	586/2	-	

Lungime Segmente

1) Valorile lungimilor segmentelor sunt obținute din proiecție în plan.

Punct început	X / Y	Punct sfârșit	X / Y	Lungime segment (** (m)
1	453.085,031 511.664,645	2	453.105,612 511.672,941	22.19
2	453.105,612 511.672,941	3	453.111,142 511.675,332	6.025
3	453.111,142 511.675,332	4	453.109,54 511.683,782	8.601
4	453.109,54 511.683,782	5	453.121,27 511.718,203	36.366
5	453.121,27 511.718,203	6	453.137,203 511.749,537	35.152

Punct început	X / Y	Punct sfârșit	X / Y	Lungime segment (** (m)
6	453.137,203 511.749,537	7	453.176,347 511.807,057	69.576
7	453.176,347 511.807,057	8	453.063,412 511.781,926	115.698
8	453.063,412 511.781,926	9	453.081,797 511.689,314	94.419
9	453.081,797 511.689,314	10	453.081,46 511.683,859	5.465
10	453.081,46 511.683,859	1	453.085,031 511.664,645	19.543

** Lungimile segmentelor sunt determinate în planul de proiecție Stereo 70 și sunt rotunjite la 1 milimetru.

*** Distanța dintre puncte este formată din segmente cumulate ce sunt mai mici decât valoarea 1 milimetru.

**DATE DESPRE IMOBILUL NR. 4182**

Oficiul de Cadastru și Publicitate Imobiliară SIBIU
Biroul de Cadastru și Publicitate Imobiliară Medias

A. Partea I. Descrierea imobilului

TEREN Extravilan

Adresa: Jud. Sibiu

Nr. Crt	Nr cadastral Nr. topografic	Suprafața* (mp)	Observații / Referințe
A1		3.810	Sector cadastral:9 Teren neimprejmuit;

B. Partea II. Proprietari și acte

Inscrieri privitoare la dreptul de proprietate și alte drepturi reale		Referințe
/		
Act Normativ nr. 7, din 13/03/1996 emis de PARLAMENTUL ROMANIEI (lege);		
B1	Inscrierea provizorie, drept de PROPRIETATE, dobandit prin Lege, cota actuala 1/1 1) COMUNA MOSNA , CIF:4406240, proprietar neidentificat	A1

C. Partea III. SARCINI .

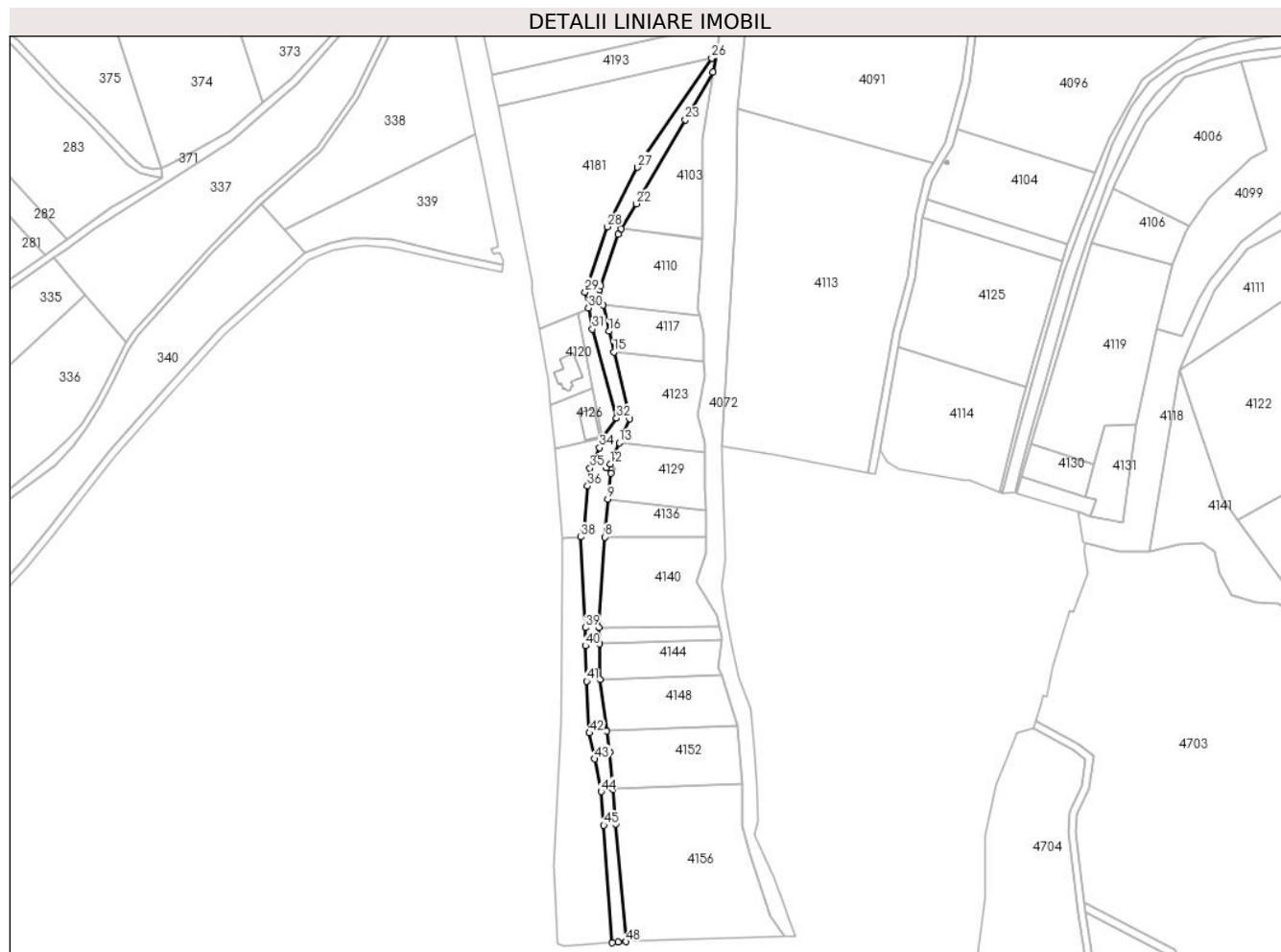
Inscrieri privind dezmembramintele dreptului de proprietate, drepturi reale de garanție și sarcini	Referințe
NU SUNT	

Anexa Nr. 1 La Partea I

Teren

Nr cadastral	Suprafața (mp)*	Observații / Referințe
	3.810	

* Suprafața este determinată în planul de proiecție Stereo 70.



Date referitoare la teren

Crt	Categorie folosință	Intravilan	Suprafața (mp)	Tarla	Parcelă	Nr. topo	Observații / Referințe
1	ape curgătoare	NU	3.810	8	593	-	

Lungime Segmente

1) Valorile lungimilor segmentelor sunt obținute din proiecție în plan.

Punct început	X / Y	Punct sfârșit	X / Y	Lungime segment	Punct început	X / Y	Punct sfârșit	X / Y	Lungime segment	Punct început	X / Y	Punct sfârșit	X / Y	Lungime segment
1	453.125,61 511.403,435	2	453.124,141 511.421,749	18.37 3	2	453.124,141 511.421,749	3	453.122,571 511.441,334	19.64 7	3	453.122,571 511.441,334	4	453.120,707 511.452,304	11.12 7
4	453.120,707 511.452,304	5	453.117,343 511.479,528	27.43 1	5	453.117,343 511.479,528	6	453.116,884 511.498,38	18.85 7	6	453.116,884 511.498,38	7	453.116,804 511.507,036	8.656
7	453.116,804 511.507,036	8	453.119,926 511.554,607	47.67 3	8	453.119,926 511.554,607	9	453.121,366 511.574,559	20.00 5	9	453.121,366 511.574,559	10	453.123,129 511.588,279	13.83 2
10	453.123,129 511.588,279	11	453.120,548 511.591,086	3.813	11	453.120,548 511.591,086	12	453.122,676 511.593,042	2.89	12	453.122,676 511.593,042	13	453.127,46 511.604,37	12.29 7
13	453.127,46 511.604,37	14	453.132,814 511.617,045	13.75 9	14	453.132,814 511.617,045	15	453.124,605 511.652,193	36.09 4	15	453.124,605 511.652,193	16	453.122,042 511.663,168	11.27

Punct început	X / Y	Punct sfârșit	X / Y	Lungime segment	Punct început	X / Y	Punct sfârșit	X / Y	Lungime segment	Punct început	X / Y	Punct sfârșit	X / Y	Lungime segment
16	453.122,042 511.663,168	17	453.118,836 511.676,896	14.098	17	453.118,836 511.676,896	18	453.116,995 511.684,776	8.092	18	453.116,995 511.684,776	19	453.117,764 511.687,035	2.386
19	453.117,764 511.687,035	20	453.127,027 511.714,232	28.731	20	453.127,027 511.714,232	21	453.128,656 511.717,018	3.227	21	453.128,656 511.717,018	22	453.136,457 511.730,354	15.45
22	453.136,457 511.730,354	23	453.162,358 511.774,635	51.3	23	453.162,358 511.774,635	24	453.176,977 511.799,628	28.954	24	453.176,977 511.799,628	25	453.178,778 511.810,629	11.148
25	453.178,778 511.810,629	26	453.176,347 511.807,057	4.321	26	453.176,347 511.807,057	27	453.137,203 511.749,537	69.576	27	453.137,203 511.749,537	28	453.121,27 511.718,203	35.152
28	453.121,27 511.718,203	29	453.109,54 511.683,782	36.366	29	453.109,54 511.683,782	30	453.111,142 511.675,332	8.601	30	453.111,142 511.675,332	31	453.113,247 511.664,238	11.292
31	453.113,247 511.664,238	32	453.126,082 511.617,323	48.639	32	453.126,082 511.617,323	33	453.118,359 511.606,846	13.016	33	453.118,359 511.606,846	34	453.117,039 511.601,663	5.348
34	453.117,039 511.601,663	35	453.112,09 511.590,931	11.819	35	453.112,09 511.590,931	36	453.110,801 511.581,456	9.562	36	453.110,801 511.581,456	37	453.108,755 511.557,83	23.715
37	453.108,755 511.557,83	38	453.107,248 511.554,684	3.489	38	453.107,248 511.554,684	39	453.109,702 511.506,848	47.898	39	453.109,702 511.506,848	40	453.109,684 511.497,312	9.536
40	453.109,684 511.497,312	41	453.110,349 511.478,633	18.691	41	453.110,349 511.478,633	42	453.111,748 511.451,323	27.346	42	453.111,748 511.451,323	43	453.114,598 511.437,638	13.979
43	453.114,598 511.437,638	44	453.117,954 511.420,43	17.533	44	453.117,954 511.420,43	45	453.119,323 511.402,702	17.781	45	453.119,323 511.402,702	46	453.123,84 511.340,76	62.106
46	453.123,84 511.340,76	47	453.127,037 511.340,996	3.206	47	453.127,037 511.340,996	48	453.131,022 511.341,343	4.0	48	453.131,022 511.341,343	1	453.125,61 511.403,435	62.327

** Lungimile segmentelor sunt determinate în planul de proiecție Stereo 70 și sunt rotunjite la 1 milimetru.

*** Distanța dintre puncte este formată din segmente cumulate ce sunt mai mici decât valoarea 1 milimetru.

**DATE DESPRE IMOBILUL NR. 4183**

Oficiul de Cadastru și Publicitate Imobiliară SIBIU
Biroul de Cadastru și Publicitate Imobiliară Medias

A. Partea I. Descrierea imobilului

TEREN Extravilan

Adresa: Jud. Sibiu

Nr. Crt	Nr cadastral Nr. topografic	Suprafața* (mp)	Observații / Referințe
A1		1.281	Sector cadastral:9 Teren neimprejmuit;

B. Partea II. Proprietari și acte

Inscrieri privitoare la dreptul de proprietate și alte drepturi reale	Referințe
/	
Act Normativ nr. 7, din 13/03/1996 emis de PARLAMENTUL ROMANIEI (lege);	
B1	Inscrierea provizorie, drept de PROPRIETATE, dobandit prin Lege, cota actuala 1/1
	1) COMUNA MOSNA , CIF:4406240, proprietar neidentificat

C. Partea III. SARCINI .

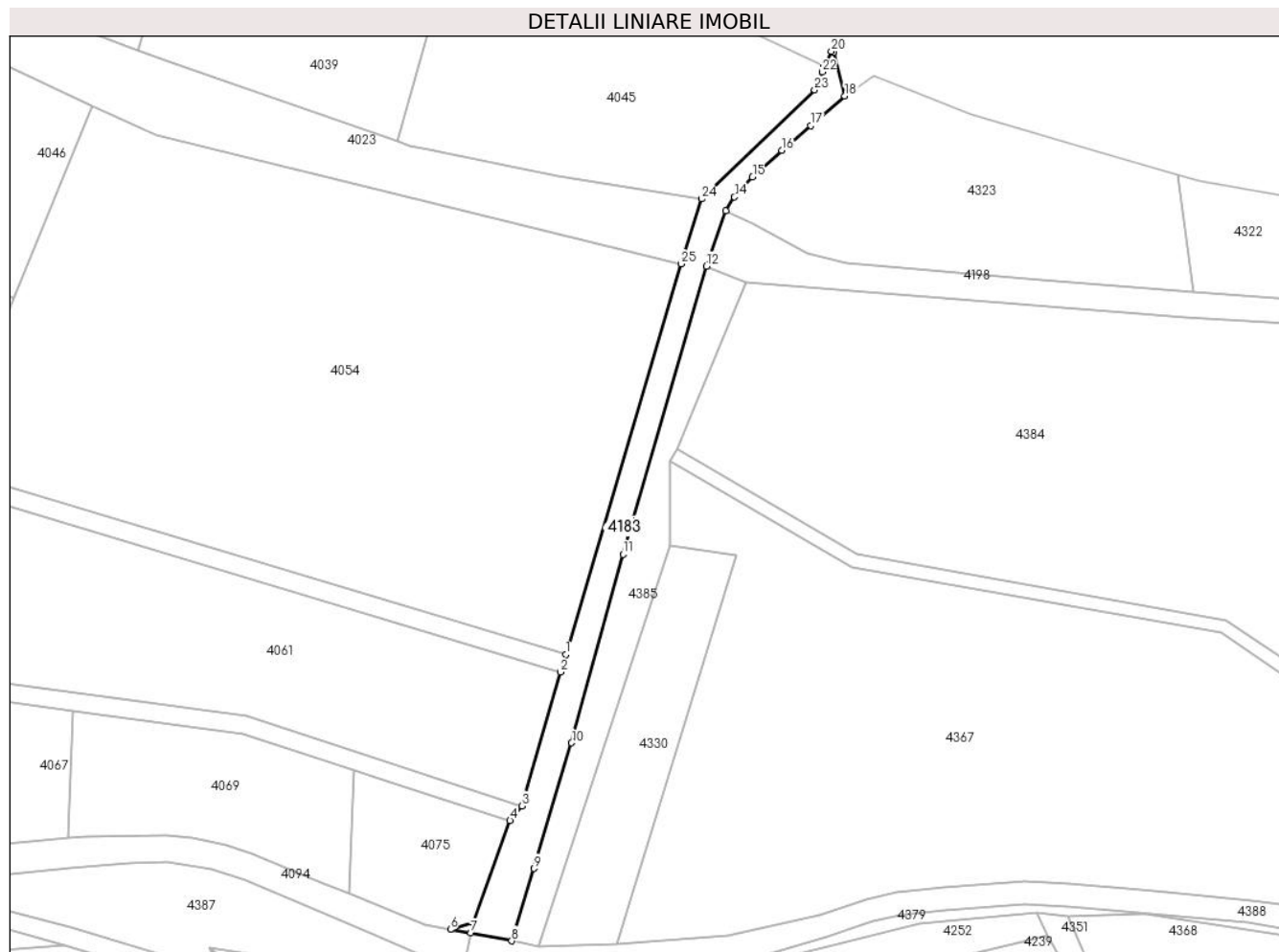
Inscrieri privind dezmembramintele dreptului de proprietate, drepturi reale de garanție și sarcini	Referințe
NU SUNT	

Anexa Nr. 1 La Partea I

Teren

Nr cadastral	Suprafața (mp)*	Observații / Referințe
	1.281	

* Suprafața este determinată în planul de proiecție Stereo 70.



Date referitoare la teren

Crt	Categorie folosință	Intravilan	Suprafața (mp)	Tarla	Parcelă	Nr. topo	Observații / Referințe
1	drum	NU	1.281	8	543	-	

Lungime Segmente

1) Valorile lungimilor segmentelor sunt obținute din proiecție în plan.

Punct început	X / Y	Punct sfârșit	X / Y	Lungime segment (** (m)
1	453.961,241 511.958,184	2	453.960,135 511.954,339	4.0
3	453.951,68 511.924,96	4	453.949,038 511.921,768	4.143
5	453.940,926 511.899,393	6	453.935,95 511.897,884	5.2
7	453.940,418 511.897,095	8	453.949,394 511.895,369	9.14
9	453.954,26 511.911,24	10	453.962,554 511.938,82	28.8

Punct început	X / Y	Punct sfârșit	X / Y	Lungime segment (** (m)
2	453.960,135 511.954,339	3	453.951,68 511.924,96	30.572
4	453.949,038 511.921,768	5	453.940,926 511.899,393	23.8
6	453.935,95 511.897,884	7	453.940,418 511.897,095	4.537
8	453.949,394 511.895,369	9	453.954,26 511.911,24	16.6
10	453.962,554 511.938,82	11	453.973,824 511.980,213	42.9

Punct început	X / Y	Punct sfârșit	X / Y	Lungime segment (** (m)
11	453.973,824 511.980,213	12	453.992,125 512.043,416	65.8
13	453.996,366 512.055,6	14	453.998,311 512.058,629	3.6
15	454.002,29 512.062,985	16	454.008,73 512.068,834	8.7
17	454.015,031 512.074,237	18	454.022,546 512.080,767	9.956
19	454.020,062 512.090,352	20	454.019,57 512.090,58	0.542
21	454.018,04 512.087,271	22	454.017,546 512.086,065	1.302
23	454.015,932 512.082,118	24	453.991,102 512.058,2	34.476
25	453.986,604 512.043,937	1	453.961,241 511.958,184	89.425

Punct început	X / Y	Punct sfârșit	X / Y	Lungime segment (** (m)
12	453.992,125 512.043,416	13	453.996,366 512.055,6	12.9
14	453.998,311 512.058,629	15	454.002,29 512.062,985	5.9
16	454.008,73 512.068,834	17	454.015,031 512.074,237	8.3
18	454.022,546 512.080,767	19	454.020,062 512.090,352	9.901
20	454.019,57 512.090,58	21	454.018,04 512.087,271	3.646
22	454.017,546 512.086,065	23	454.015,932 512.082,118	4.265
24	453.991,102 512.058,2	25	453.986,604 512.043,937	14.955

** Lungimile segmentelor sunt determinate în planul de proiecție Stereo 70 și sunt rotunjite la 1 milimetru.

*** Distanța dintre puncte este formată din segmente cumulate ce sunt mai mici decât valoarea 1 milimetru.

**DATE DESPRE IMOBILUL NR. 4184**

Oficiul de Cadastru și Publicitate Imobiliară SIBIU
Biroul de Cadastru și Publicitate Imobiliară Medias

A. Partea I. Descrierea imobilului

TEREN Extravilan

Adresa: Jud. Sibiu

Nr. Crt	Nr cadastral Nr. topografic	Suprafața* (mp)	Observații / Referințe
A1		314	Sector cadastral:9 Teren neimprejmuit;

B. Partea II. Proprietari și acte

Inscrieri privitoare la dreptul de proprietate și alte drepturi reale		Referințe
/		
Act Normativ nr. 7, din 13/03/1996 emis de PARLAMENTUL ROMANIEI (lege);		
B1	Inscrierea provizorie, drept de PROPRIETATE, dobandit prin Lege, cota actuala 1/1 1) COMUNA MOSNA , CIF:4406240, proprietar neidentificat	A1

C. Partea III. SARCINI .

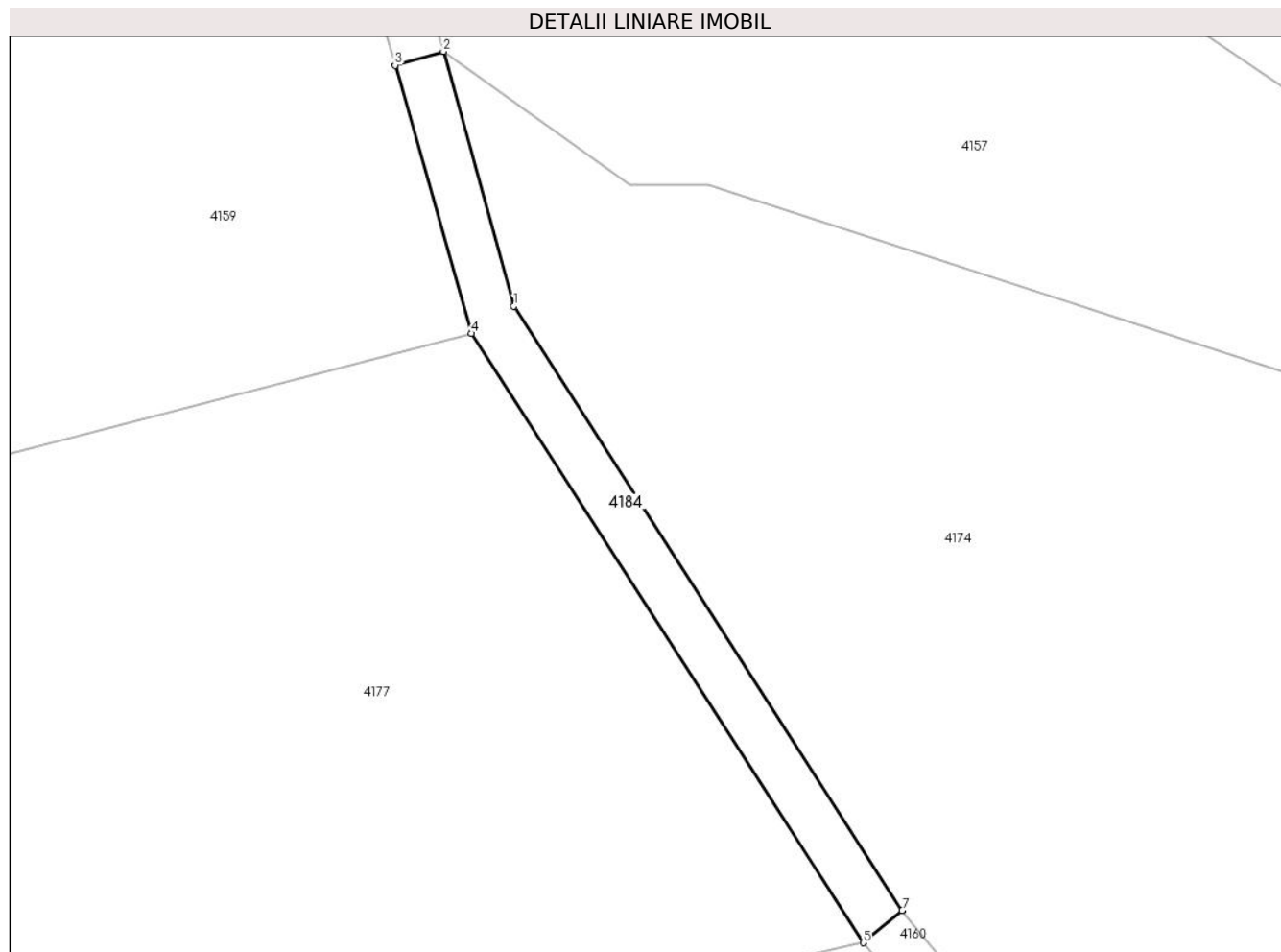
Inscrieri privind dezmembramintele dreptului de proprietate, drepturi reale de garanție și sarcini	Referințe
NU SUNT	

Anexa Nr. 1 La Partea I

Teren

Nr cadastral	Suprafața (mp)*	Observații / Referințe
	314	

* Suprafața este determinată în planul de proiecție Stereo 70.



Date referitoare la teren

Crt	Categorie folosință	Intravilan	Suprafața (mp)	Tarla	Parcelă	Nr. topo	Observații / Referințe
1	drum	NU	314	8	525/1	-	

Lungime Segmente

1) Valorile lungimilor segmentelor sunt obținute din proiecție în plan.

Punct început	X / Y	Punct sfârșit	X / Y	Lungime segment (** (m)
1	453.800,448 511.344,647	2	453.794,842 511.364,905	21.019
2	453.794,842 511.364,905	3	453.790,996 511.363,807	4.0
3	453.790,996 511.363,807	4	453.797,084 511.342,483	22.176
4	453.797,084 511.342,483	5	453.828,263 511.294,031	57.617
5	453.828,263 511.294,031	6	453.831,345 511.296,581	4.0

Punct început	X / Y	Punct sfârșit	X / Y	Lungime segment (** (m)
6	453.831,345 511.296,581	7	453.831,369 511.296,597	0.029
7	453.831,369 511.296,597	1	453.800,448 511.344,647	57.14

** Lungimile segmentelor sunt determinate în planul de proiecție Stereo 70 și sunt rotunjite la 1 milimetru.

*** Distanța dintre puncte este formată din segmente cumulate ce sunt mai mici decât valoarea 1 milimetru.

**DATE DESPRE IMOBILUL NR. 4185**

Oficiul de Cadastru și Publicitate Imobiliară SIBIU
 Biroul de Cadastru și Publicitate Imobiliară Medias

A. Partea I. Descrierea imobilului

TEREN Extravilan

Adresa: Jud. Sibiu

Nr. Crt	Nr cadastral Nr. topografic	Suprafața* (mp)	Observații / Referințe
A1		11.500	Sector cadastral:9 Teren neimprejmuit;

B. Partea II. Proprietari și acte

Inscrieri privitoare la dreptul de proprietate și alte drepturi reale		Referințe
/		
Act Administrativ nr. 414/42, din 01/06/1998 emis de CJPSDPAT Sibiu (Titlu de proprietate);		
B1	Intabulare, drept de PROPRIETATE, dobandit prin Reconstituire, cota actuala 1/1 1) BANEA IOAN 2) BANEA ANA 3) STANCIU MARIANA 4) BANEA NICOLAE 5) URDEA AURICA 6) BANEA MIRCEA	A1

C. Partea III. SARCINI .

Inscrieri privind dezmembramintele dreptului de proprietate, drepturi reale de garanție și sarcini	Referințe
NU SUNT	

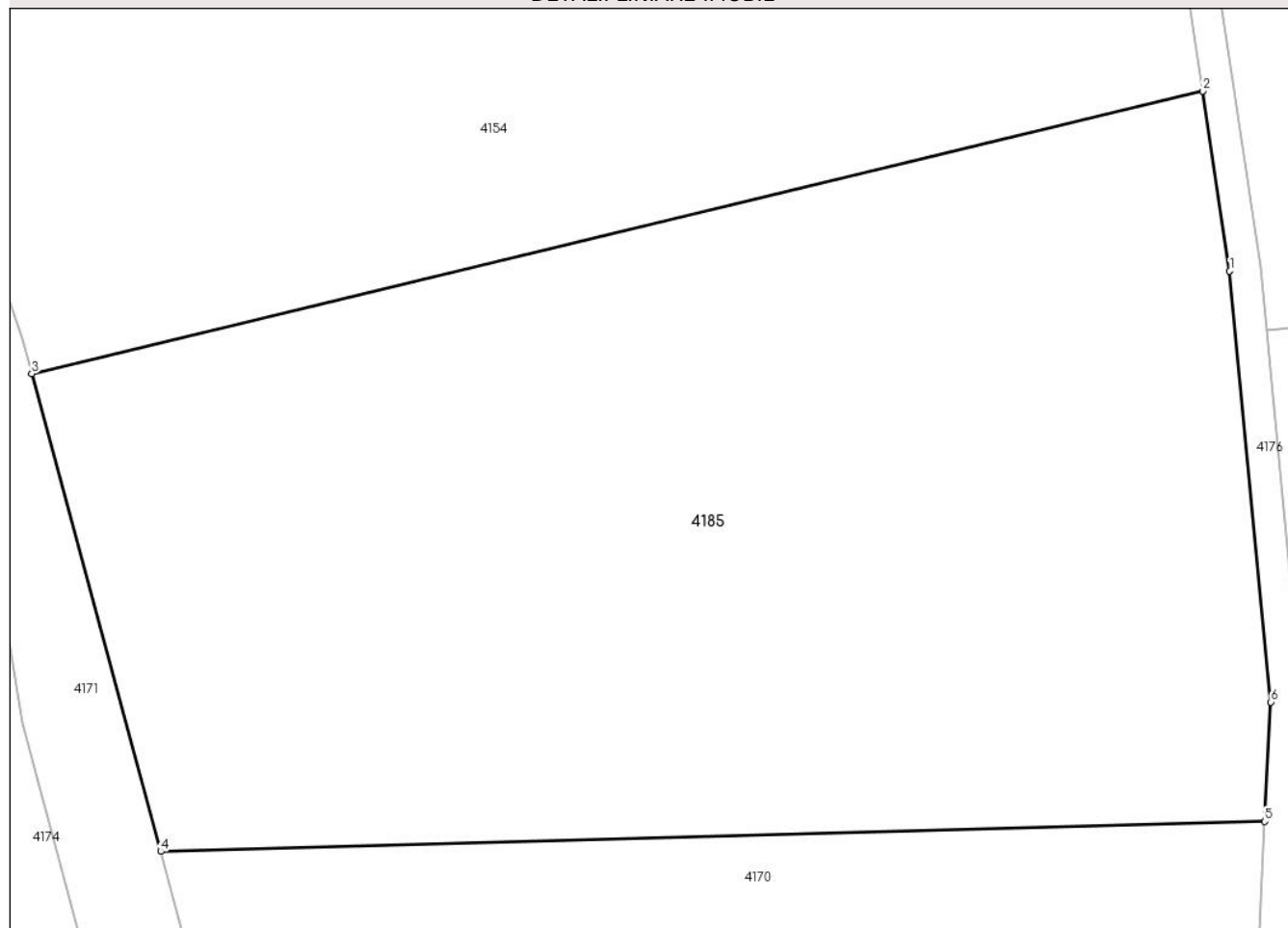
Anexa Nr. 1 La Partea I

Teren

Nr cadastral	Suprafața (mp)*	Observații / Referințe
	11.500	

* Suprafața este determinată în planul de proiecție Stereo 70.

DETALII LINIARE IMOBIL



Date referitoare la teren

Crt	Categorie folosință	Intravilan	Suprafața (mp)	Tarla	Parcelă	Nr. topo	Observații / Referințe
1	arabil	NU	11.500	8	520/6	-	Nr parcela 520 gresita in TP

Lungime Segmente

1) Valorile lungimilor segmentelor sunt obținute din proiecție în plan.

Punct început	X / Y	Punct sfârșit	X / Y	Lungime segment (** (m)
1	454.100,093 511.387,922	2	454.096,672 511.410,825	23.158
2	454.096,672 511.410,825	3	453.947,537 511.374,872	153.407
3	453.947,537 511.374,872	4	453.963,962 511.314,115	62.938
4	453.963,962 511.314,115	5	454.104,551 511.317,932	140.641
5	454.104,551 511.317,932	6	454.105,317 511.333,11	15.197

Punct început	X / Y	Punct sfârşit	X / Y	Lungime segment (** (m)
6	454.105,317 511.333,11	1	454.100,093 511.387,922	55.061

** Lungimile segmentelor sunt determinate în planul de proiecţie Stereo 70 şi sunt rotunjite la 1 milimetru.

*** Distanţa dintre puncte este formată din segmente cumulate ce sunt mai mici decât valoarea 1 milimetru.

**DATE DESPRE IMOBILUL NR. 4186**

Oficiul de Cadastru și Publicitate Imobiliară SIBIU
Biroul de Cadastru și Publicitate Imobiliară Medias

A. Partea I. Descrierea imobilului

TEREN Extravilan

Adresa: Jud. Sibiu

Nr. Crt	Nr cadastral Nr. topografic	Suprafața* (mp)	Observații / Referințe
A1	100496	2	Sector cadastral:9 Teren neimprejmuit;

Construcții

Crt	Nr cadastral Nr. topografic	Adresa	Observații / Referințe
A1.1	100496-C1	Jud. Sibiu	Nr. niveluri:1; S. construita la sol:2 mp; LEA 110 kV AUREL VLAICU - AGNITA, stalp nr.49, beton, 1977

B. Partea II. Proprietari și acte

Inscrieri privitoare la dreptul de proprietate și alte drepturi reale	Referințe
21933 / 28/11/2011	
Act Normativ nr. 13, din 09/01/2007 emis de Parlamentul Romaniei (act normativ nr. 221/02-07-1976);	
B1	A1
Intabulare, drept de PROPRIETATE, dobandit prin Expropriere, cota actuala 1/1 1) STATUL ROMÂN, CIF:9999999999999, domeniu public	
16466 / 17/09/2012	
Act Administrativ nr. 600, din 17/07/2012 emis de PRIMARIA MOSNA;	
B2	A1.1
Intabulare, drept de PROPRIETATE, dobandit prin Construire, cota actuala 1/1 1) SC FDEE ELECTRICA DISTRIBUTIE TRANSILVANIA SUD SA, CIF:9999999999999	
21933 / 28/11/2011	
Act Normativ nr. 13, din 09/01/2007 emis de Parlamentul Romaniei (act normativ nr. 221/02-07-1976 emis de Presedintele R.S.R., HG nr 365/1998, HG nr 1705/2006; Documentatie cadastrala receptionata de inspector Chirilă Ionut);	
B3	A1
Intabulare, drept de ADMINISTRARE, dobandit prin Lege, cota actuala 1/1 1) SC FDEE ELECTRICA DISTRIBUTIE TRANSILVANIA SUD SA, CIF:14493260	

C. Partea III. SARCINI .

Inscrieri privind dezmembramintele dreptului de proprietate, drepturi reale de garanție și sarcini	Referințe
NU SUNT	

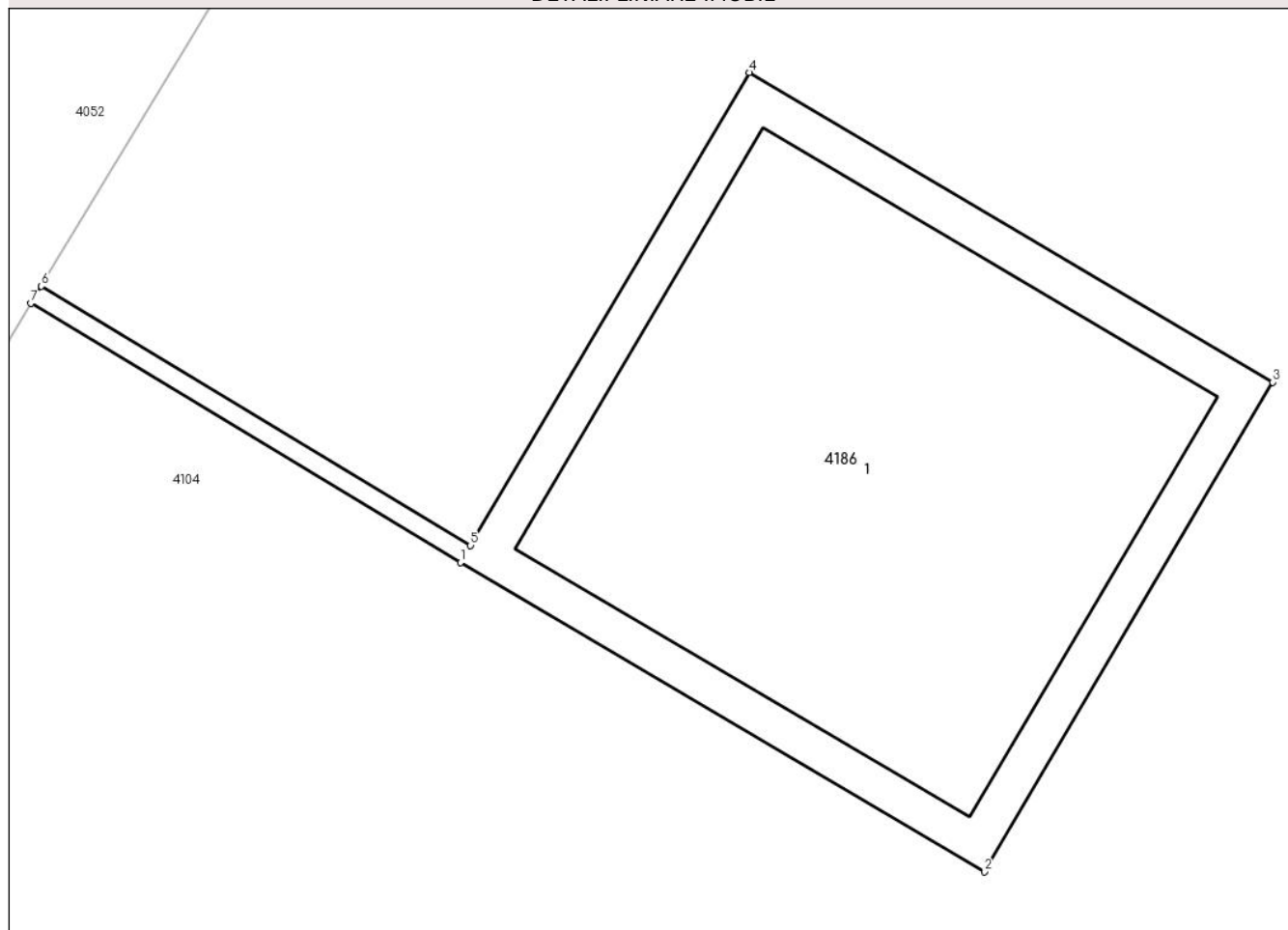
Anexa Nr. 1 La Partea I

Teren

Nr cadastral	Suprafața (mp)*	Observații / Referințe
100496	2	

* Suprafața este determinată în planul de proiecție Stereo 70.

DETALII LINIARE IMOBIL



Date referitoare la teren

Crt	Categorie folosință	Intra vilan	Suprafața (mp)	Tarla	Parcelă	Nr. topo	Observații / Referințe
1	curți constructii	NU	2	8	-	-	Teren cu stalp LEA

Date referitoare la construcții

Crt	Număr	Destinație construcție	Supraf. (mp)	Situație juridică	Observații / Referințe
A1.1	100496-C1	construcții industriale și edilitare	2	Cu acte	Nr. niveluri:1; S. construita la sol:2 mp; LEA 110 kV AUREL VLAICU - AGNITA, stalp nr.49, beton, 1977

Lungime Segmente

1) Valorile lungimilor segmentelor sunt obținute din proiecție în plan.

Punct început	X / Y	Punct sfârșit	X / Y	Lungime segment (** (m)
1	453.299,58 511.751,863	2	453.300,89 511.751,091	1.521
2	453.300,89 511.751,091	3	453.301,611 511.752,314	1.42
3	453.301,611 511.752,314	4	453.300,302 511.753,087	1.52

Punct început	X / Y	Punct sfârșit	X / Y	Lungime segment (** (m)
4	453.300,302 511.753,087	5	453.299,605 511.751,906	1.371
5	453.299,605 511.751,906	6	453.298,532 511.752,554	1.254
6	453.298,532 511.752,554	7	453.298,506 511.752,511	0.05
7	453.298,506 511.752,511	1	453.299,58 511.751,863	1.255

** Lungimile segmentelor sunt determinate în planul de proiecție Stereo 70 și sunt rotunjite la 1 milimetru.

*** Distanța dintre puncte este formată din segmente cumulate ce sunt mai mici decât valoarea 1 milimetru.

**DATE DESPRE IMOBILUL NR. 4187**

Oficiul de Cadastru și Publicitate Imobiliară SIBIU
Biroul de Cadastru și Publicitate Imobiliară Medias

A. Partea I. Descrierea imobilului

TEREN Extravilan

Adresa: Jud. Sibiu

Nr. Crt	Nr cadastral Nr. topografic	Suprafața* (mp)	Observații / Referințe
A1		10.600	Sector cadastral:9 Teren neimprejmuit;

B. Partea II. Proprietari și acte

Inscrieri privitoare la dreptul de proprietate și alte drepturi reale	Referințe
/	
Act Notarial nr. 102, din 05/07/2006 emis de N.P. FLORENTINA LOHAN (certificat de mostenitor);	
B1	A1
Intabulare, drept de PROPRIETATE, dobandit prin Succesiune, cota actuala 1/1 1) GHEBENEI ADRIANA	

C. Partea III. SARCINI .

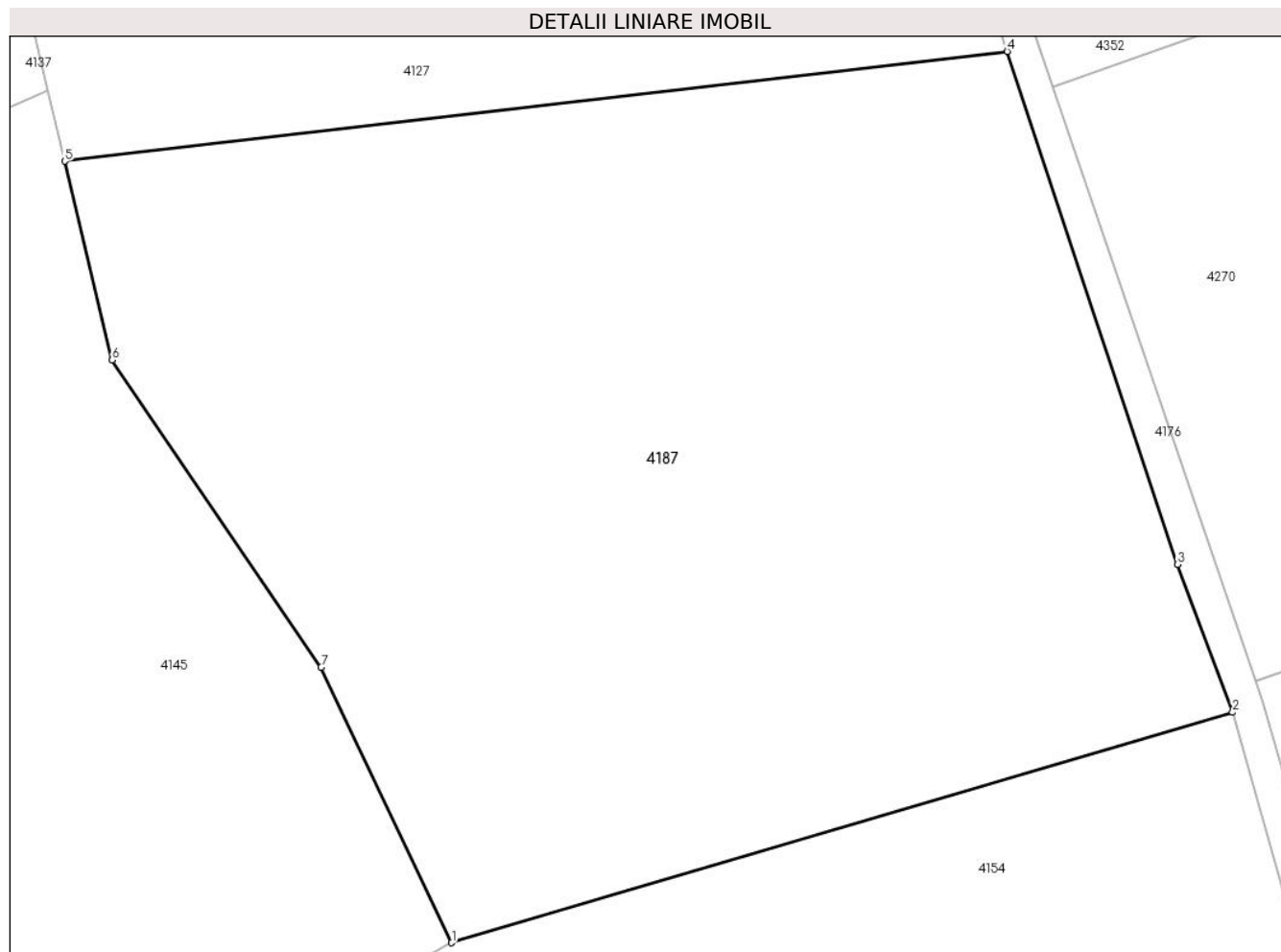
Inscrieri privind dezmembramintele dreptului de proprietate, drepturi reale de garanție și sarcini	Referințe
NU SUNT	

Anexa Nr. 1 La Partea I

Teren

Nr cadastral	Suprafața (mp)*	Observații / Referințe
	10.600	

* Suprafața este determinată în planul de proiecție Stereo 70.



Date referitoare la teren

Crt	Categorie folosință	Intra vilan	Suprafața (mp)	Tarla	Parcelă	Nr. topo	Observații / Referințe
1	arabil	NU	10.600	8	520/8	-	

Lungime Segmente

1) Valorile lungimilor segmentelor sunt obținute din proiecție în plan.

Punct început	X / Y	Punct sfârșit	X / Y	Lungime segment (** (m)
1	453.984,025 511.453,351	2	454.081,349 511.482,037	101.463
2	454.081,349 511.482,037	3	454.074,488 511.500,45	19.65
3	454.074,488 511.500,45	4	454.053,259 511.564,307	67.294
4	454.053,259 511.564,307	5	453.935,804 511.550,638	118.248
5	453.935,804 511.550,638	6	453.941,71 511.525,886	25.447

Punct început	X / Y	Punct sfârșit	X / Y	Lungime segment (** (m)
6	453.941,71 511.525,886	7	453.967,755 511.487,622	46.287
7	453.967,755 511.487,622	1	453.984,025 511.453,351	37.938

** Lungimile segmentelor sunt determinate în planul de proiecție Stereo 70 și sunt rotunjite la 1 milimetru.

*** Distanța dintre puncte este formată din segmente cumulate ce sunt mai mici decât valoarea 1 milimetru.

**DATE DESPRE IMOBILUL NR. 4188**

Oficiul de Cadastru și Publicitate Imobiliară SIBIU
Biroul de Cadastru și Publicitate Imobiliară Medias

A. Partea I. Descrierea imobilului

TEREN Extravilan

Adresa: Jud. Sibiu

Nr. Crt	Nr cadastral Nr. topografic	Suprafața* (mp)	Observații / Referințe
A1	100497	11	Sector cadastral:9 Teren neimprejmuit;

Construcții

Crt	Nr cadastral Nr. topografic	Adresa	Observații / Referințe
A1.1	100497-C1	Jud. Sibiu	Nr. niveluri:1; S. construita la sol:10 mp; LEA 110 kV AUREL VLAICU - AGNITA, stalp nr.50, metal, 1977

B. Partea II. Proprietari și acte

Inscrieri privitoare la dreptul de proprietate și alte drepturi reale	Referințe
21934 / 28/11/2011	
Act Normativ nr. 13, din 09/01/2007 emis de Parlamentul Romaniei (act normativ nr. 221/02-07-1976);	
B1	Intabulare, drept de PROPRIETATE, dobandit prin Expropriere, cota actuala 1/1 1) STATUL ROMÂN, CIF:9999999999999, - domeniu public
16467 / 17/09/2012	
Act Administrativ nr. 600, din 17/07/2012 emis de PRIMARIA MOSNA;	
B2	Intabulare, drept de PROPRIETATE, dobandit prin Construire, cota actuala 1/1 1) SC FDEE ELECTRICA DISTRIBUTIE TRANSILVANIA SUD SA, CIF:14493260
21934 / 28/11/2011	
Act Normativ nr. 13, din 09/01/2007 emis de Parlamentul Romaniei (act normativ nr. 221/02-07-1976 emis de Presedintele R.S.R., H.G. nr. 365/1998, H.G. nr. 1705/2006, documentatia cadastrala receptionata de inspector Chirilă Ionut);	
B3	Intabulare, drept de ADMINISTRARE, dobandit prin Lege, cota actuala 1/1 1) SC FDEE ELECTRICA DISTRIBUTIE TRANSILVANIA SUD SA, CIF:9999999999999

C. Partea III. SARCINI .

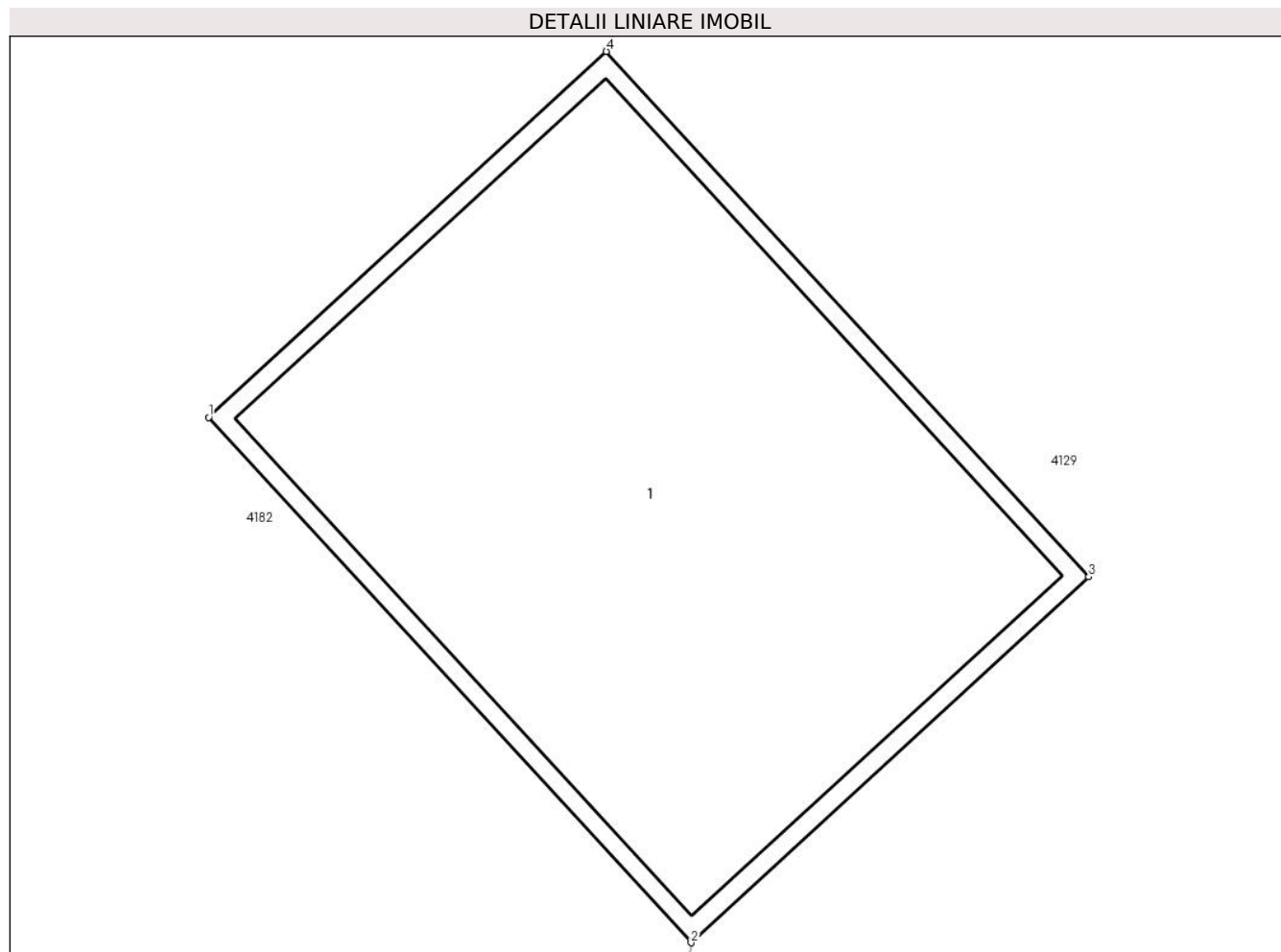
Inscrieri privind dezmembramintele dreptului de proprietate, drepturi reale de garanție și sarcini	Referințe
NU SUNT	

Anexa Nr. 1 La Partea I

Teren

Nr cadastral	Suprafața (mp)*	Observații / Referințe
100497	11	

* Suprafața este determinată în planul de proiecție Stereo 70.



Date referitoare la teren

Crt	Categorie folosință	Intra vilan	Suprafața (mp)	Tarla	Parcelă	Nr. topo	Observații / Referințe
1	curți constructii	NU	11	8	-	-	Teren cu stalp LEA

Date referitoare la construcții

Crt	Număr	Destinație construcție	Supraf. (mp)	Situație juridică	Observații / Referințe
A1.1	100497-C1	construcții industriale și edilitare	10	Cu acte	Nr. niveluri:1; S. construită la sol:10 mp; LEA 110 kV AUREL VLAICU - AGNITA, stalp nr.50, metal, 1977

Lungime Segmente

1) Valorile lungimilor segmentelor sunt obținute din proiecție în plan.

Punct început	X / Y	Punct sfârșit	X / Y	Lungime segment (** (m))
1	453.120,548 511.591,086	2	453.123,129 511.588,279	3.813
2	453.123,129 511.588,279	3	453.125,257 511.590,235	2.89
3	453.125,257 511.590,235	4	453.122,676 511.593,042	3.813

Punct început	X / Y	Punct sfârșit	X / Y	Lungime segment (** (m)
4	453.122,676 511.593,042	1	453.120,548 511.591,086	2.89

** Lungimile segmentelor sunt determinate în planul de proiecție Stereo 70 și sunt rotunjite la 1 milimetru.

*** Distanța dintre puncte este formată din segmente cumulate ce sunt mai mici decât valoarea 1 milimetru.

**DATE DESPRE IMOBILUL NR. 4189**

Oficiul de Cadastru și Publicitate Imobiliară SIBIU
Biroul de Cadastru și Publicitate Imobiliară Medias

A. Partea I. Descrierea imobilului

TEREN Extravilan

Adresa: Jud. Sibiu

Nr. Crt	Nr cadastral Nr. topografic	Suprafața* (mp)	Observații / Referințe
A1		572	Sector cadastral:9 Teren neimprejmuit;

B. Partea II. Proprietari și acte

Inscrieri privitoare la dreptul de proprietate și alte drepturi reale		Referințe
/		
Act Normativ nr. 7, din 13/03/1996 emis de PARLAMENTUL ROMANIEI (lege);		
B1	Inscrierea provizorie, drept de PROPRIETATE, dobandit prin Lege, cota actuala 1/1 1) COMUNA MOSNA , CIF:4406240, proprietar neidentificat	A1

C. Partea III. SARCINI .

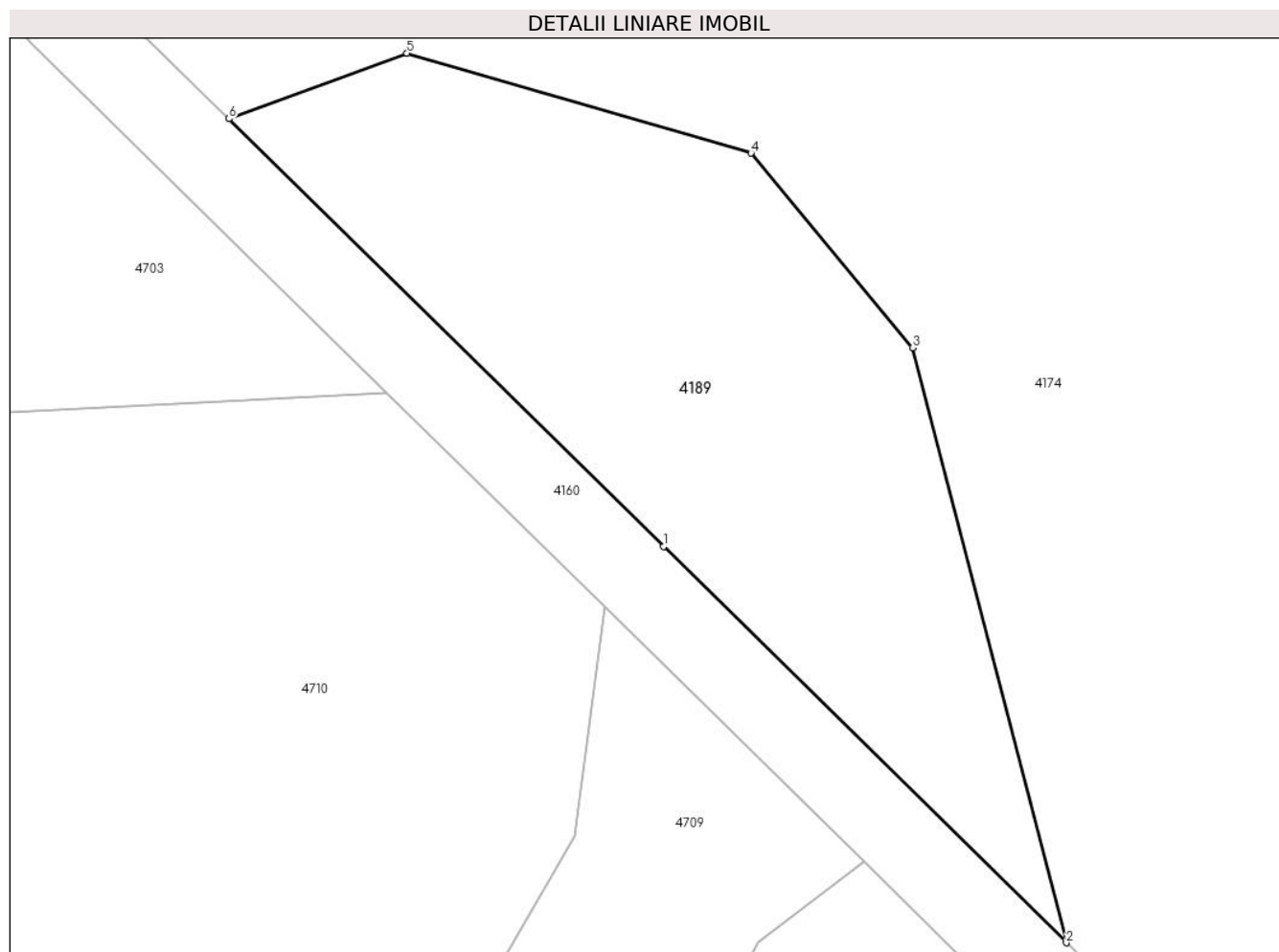
Inscrieri privind dezmembramintele dreptului de proprietate, drepturi reale de garanție și sarcini	Referințe
NU SUNT	

Anexa Nr. 1 La Partea I

Teren

Nr cadastral	Suprafața (mp)*	Observații / Referințe
	572	

* Suprafața este determinată în planul de proiecție Stereo 70.



Date referitoare la teren

Crt	Categorie folosință	Intra vilan	Suprafața (mp)	Tarla	Parcelă	Nr. topo	Observații / Referințe
1	faneata	NU	572	8	529	-	

Lungime Segmente

1) Valorile lungimilor segmentelor sunt obținute din proiecție în plan.

Punct început	X / Y	Punct sfârșit	X / Y	Lungime segment (** (m)
1	453.867,225 511.259,318	2	453.886,341 511.240,521	26.81
2	453.886,341 511.240,521	3	453.879,044 511.268,74	29.148
3	453.879,044 511.268,74	4	453.871,376 511.277,971	12.0
4	453.871,376 511.277,971	5	453.855,049 511.282,706	17.0
5	453.855,049 511.282,706	6	453.846,603 511.279,596	9.0

Punct început	X / Y	Punct sfârșit	X / Y	Lungime segment (** (m)
6	453.846,603 511.279,596	1	453.867,225 511.259,318	28.921

** Lungimile segmentelor sunt determinate în planul de proiecție Stereo 70 și sunt rotunjite la 1 milimetru.

*** Distanța dintre puncte este formată din segmente cumulate ce sunt mai mici decât valoarea 1 milimetru.

**DATE DESPRE IMOBILUL NR. 4190**

Oficiul de Cadastru și Publicitate Imobiliară SIBIU
Biroul de Cadastru și Publicitate Imobiliară Medias

A. Partea I. Descrierea imobilului

TEREN Extravilan

Adresa: Jud. Sibiu

Nr. Crt	Nr cadastral Nr. topografic	Suprafața* (mp)	Observații / Referințe
A1		2.601	Sector cadastral:9 Teren neimprejmuit;

B. Partea II. Proprietari și acte

Inscrieri privitoare la dreptul de proprietate și alte drepturi reale		Referințe
/		
Act Normativ nr. 7, din 13/03/1996 emis de PARLAMENTUL ROMANIEI (lege);		
B1	Inscrierea provizorie, drept de PROPRIETATE, dobandit prin Lege, cota actuala 1/1 1) COMUNA MOSNA , CIF:4406240, proprietar neidentificat	A1

C. Partea III. SARCINI .

Inscrieri privind dezmembramintele dreptului de proprietate, drepturi reale de garanție și sarcini	Referințe
NU SUNT	

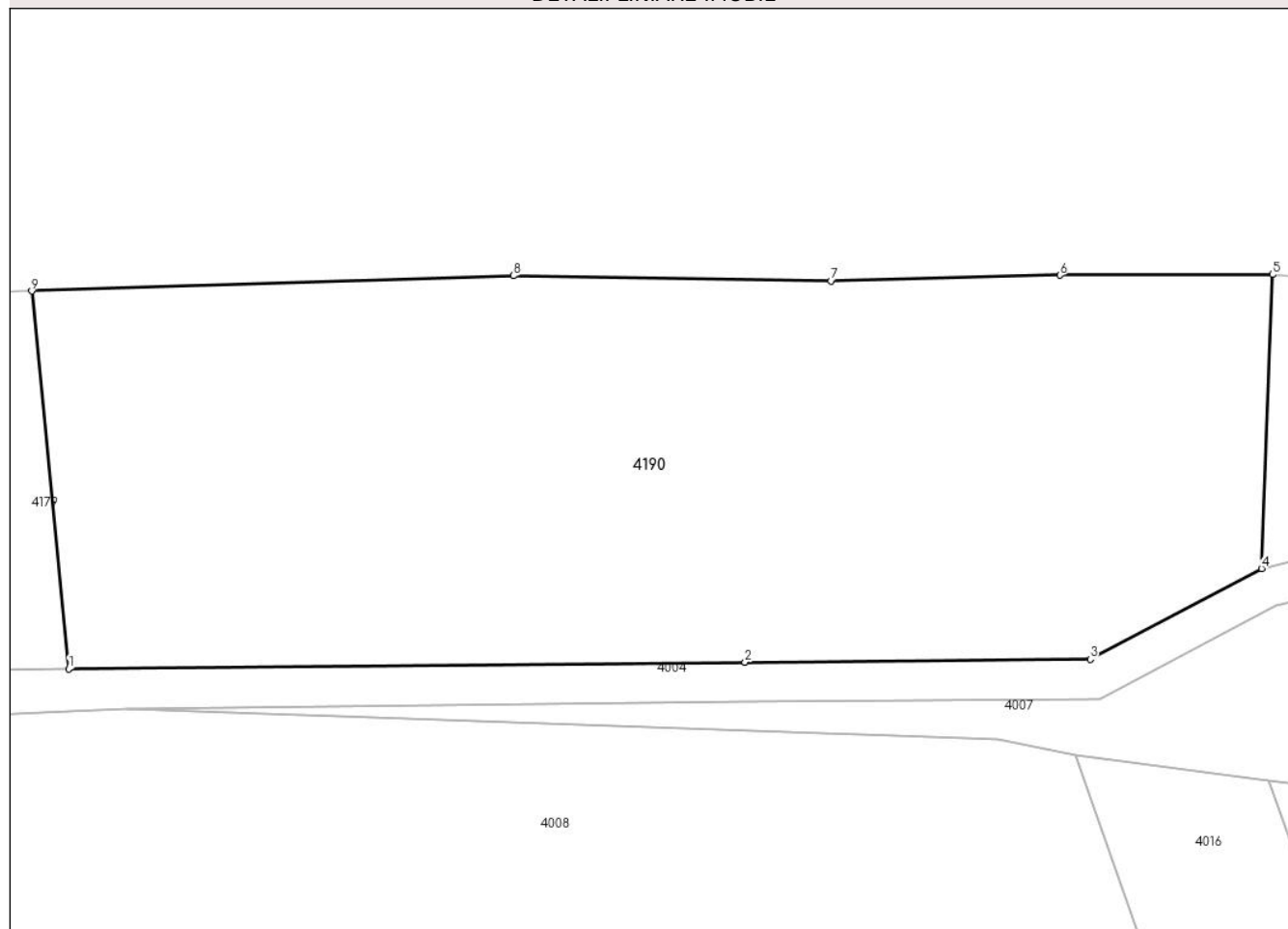
Anexa Nr. 1 La Partea I

Teren

Nr cadastral	Suprafața (mp)*	Observații / Referințe
	2.601	

* Suprafața este determinată în planul de proiecție Stereo 70.

DETALII LINIARE IMOBIL



Date referitoare la teren

Crt	Categorie folosință	Intravilan	Suprafața (mp)	Tarla	Parcelă	Nr. topo	Observații / Referințe
1	arabil	NU	2.601	8	547	-	

Lungime Segmente

1) Valorile lungimilor segmentelor sunt obținute din proiecție în plan.

Punct început	X / Y	Punct sfârșit	X / Y	Lungime segment (** (m)
1	452.946,998 512.489,246	2	452.997,956 512.489,752	50.961
2	452.997,956 512.489,752	3	453.023,955 512.489,958	26.0
3	453.023,955 512.489,958	4	453.036,87 512.496,795	14.613
4	453.036,87 512.496,795	5	453.037,703 512.518,914	22.135
5	453.037,703 512.518,914	6	453.021,687 512.518,878	16.016

Punct început	X / Y	Punct sfârşit	X / Y	Lungime segment (** (m)
6	453.021,687 512.518,878	7	453.004,415 512.518,445	17.277
7	453.004,415 512.518,445	8	452.980,509 512.518,835	23.909
8	452.980,509 512.518,835	9	452.944,219 512.517,682	36.308
9	452.944,219 512.517,682	1	452.946,998 512.489,246	28.572

** Lungimile segmentelor sunt determinate în planul de proiecție Stereo 70 și sunt rotunjite la 1 milimetru.

*** Distanța dintre puncte este formată din segmente cumulate ce sunt mai mici decât valoarea 1 milimetru.

**DATE DESPRE IMOBILUL NR. 4191**

Oficiul de Cadastru și Publicitate Imobiliară SIBIU
Biroul de Cadastru și Publicitate Imobiliară Medias

A. Partea I. Descrierea imobilului

TEREN Extravilan

Adresa: Jud. Sibiu

Nr. Crt	Nr cadastral Nr. topografic	Suprafața* (mp)	Observații / Referințe
A1		784	Sector cadastral:9 Teren neimprejmuit;

B. Partea II. Proprietari și acte

Inscrieri privitoare la dreptul de proprietate și alte drepturi reale		Referințe
/		
Act Normativ nr. 7, din 13/03/1996 emis de PARLAMENTUL ROMANIEI (lege);		
B1	Inscrierea provizorie, drept de PROPRIETATE, dobandit prin Lege, cota actuala 1/1 1) COMUNA MOSNA , CIF:4406240, proprietar neidentificat	A1

C. Partea III. SARCINI .

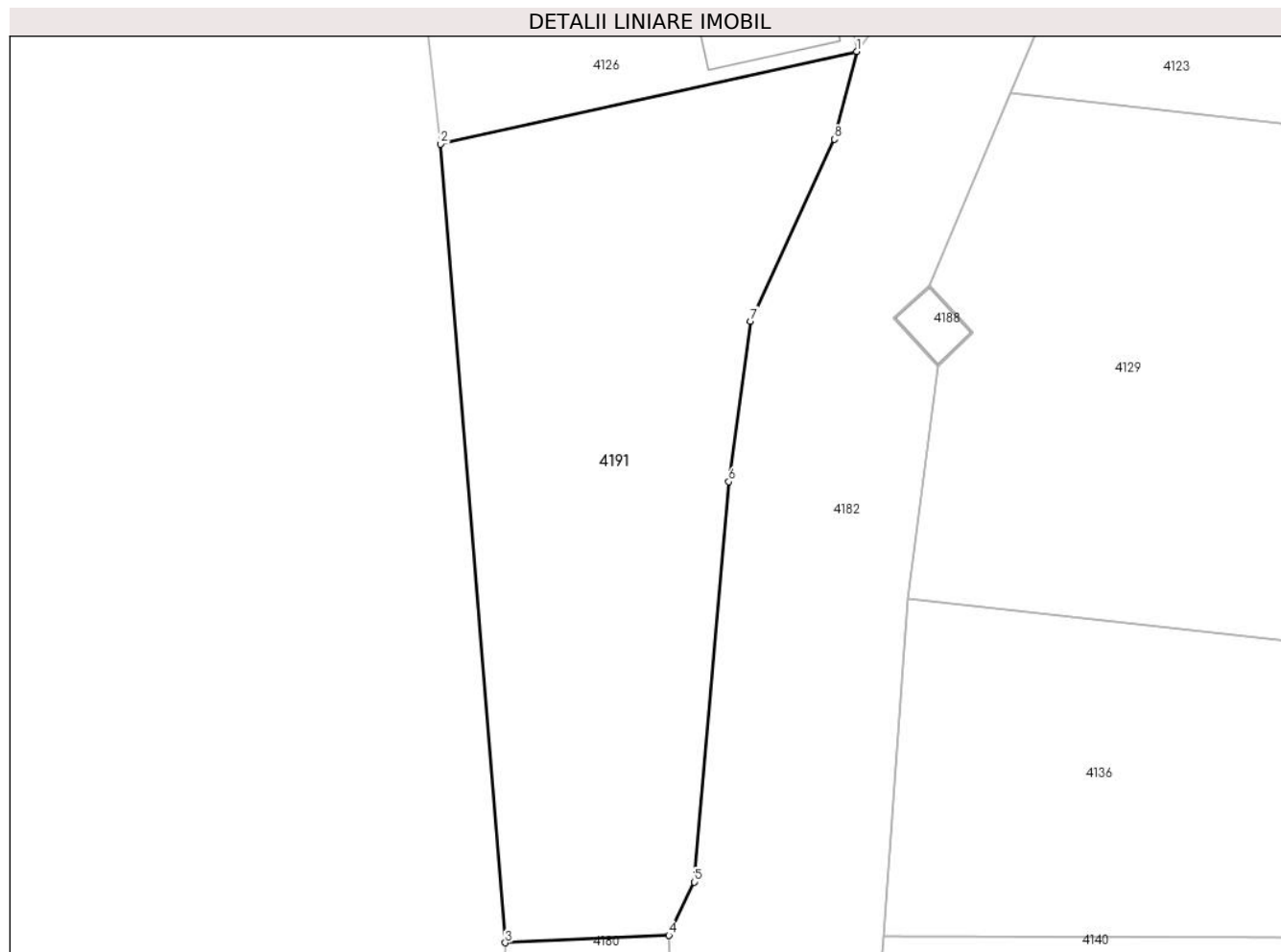
Inscrieri privind dezmembramintele dreptului de proprietate, drepturi reale de garanție și sarcini	Referințe
NU SUNT	

Anexa Nr. 1 La Partea I

Teren

Nr cadastral	Suprafața (mp)*	Observații / Referințe
	784	

* Suprafața este determinată în planul de proiecție Stereo 70.



Date referitoare la teren

Crt	Categorie folosință	Intra vilan	Suprafața (mp)	Tarla	Parcelă	Nr. topo	Observații / Referințe
1	faneata	NU	784	8	586	-	

Lungime Segmente

1) Valorile lungimilor segmentelor sunt obținute din proiecție în plan.

Punct început	X / Y	Punct sfârșit	X / Y	Lungime segment (** (m)
1	453.118,359 511.606,846	2	453.093,776 511.601,379	25.184
2	453.093,776 511.601,379	3	453.097,593 511.554,246	47.288
3	453.097,593 511.554,246	4	453.107,248 511.554,684	9.665
4	453.107,248 511.554,684	5	453.108,755 511.557,83	3.489
5	453.108,755 511.557,83	6	453.110,801 511.581,456	23.715

Punct început	X / Y	Punct sfârșit	X / Y	Lungime segment (** (m)
6	453.110,801 511.581,456	7	453.112,09 511.590,931	9.562
7	453.112,09 511.590,931	8	453.117,039 511.601,663	11.819
8	453.117,039 511.601,663	1	453.118,359 511.606,846	5.348

** Lungimile segmentelor sunt determinate în planul de proiecție Stereo 70 și sunt rotunjite la 1 milimetru.

*** Distanța dintre puncte este formată din segmente cumulate ce sunt mai mici decât valoarea 1 milimetru.

**DATE DESPRE IMOBILUL NR. 4192**

Oficiul de Cadastru și Publicitate Imobiliară SIBIU
Biroul de Cadastru și Publicitate Imobiliară Medias

A. Partea I. Descrierea imobilului

TEREN Extravilan

Adresa: Jud. Sibiu

Nr. Crt	Nr cadastral Nr. topografic	Suprafața* (mp)	Observații / Referințe
A1		478	Sector cadastral:9 Teren neimprejmuit;

B. Partea II. Proprietari și acte

Inscrieri privitoare la dreptul de proprietate și alte drepturi reale		Referințe
/		
Act Normativ nr. 7, din 13/03/1996 emis de PARLAMENTUL ROMANIEI (lege);		
B1	Inscrierea provizorie, drept de PROPRIETATE, dobandit prin Lege, cota actuala 1/1 1) COMUNA MOSNA , CIF:4406240, proprietar neidentificat	A1

C. Partea III. SARCINI .

Inscrieri privind dezmembramintele dreptului de proprietate, drepturi reale de garanție și sarcini	Referințe
NU SUNT	

Anexa Nr. 1 La Partea I

Teren

Nr cadastral	Suprafața (mp)*	Observații / Referințe
	478	

* Suprafața este determinată în planul de proiecție Stereo 70.



Date referitoare la teren

Crt	Categorie folosință	Intra vilan	Suprafața (mp)	Tarla	Parcelă	Nr. topo	Observații / Referințe
1	faneata	NU	478	8	586/1/1	-	

Lungime Segmente

1) Valorile lungimilor segmentelor sunt obținute din proiecție în plan.

Punct început	X / Y	Punct sfârșit	X / Y	Lungime segment (** (m)
1	453.105,612 511.672,941	2	453.113,27 511.633,252	40.421
2	453.113,27 511.633,252	3	453.118,359 511.606,846	26.893
3	453.118,359 511.606,846	4	453.126,082 511.617,323	13.016
4	453.126,082 511.617,323	5	453.113,247 511.664,238	48.639
5	453.113,247 511.664,238	6	453.111,142 511.675,332	11.292

Punct început	X / Y	Punct sfârșit	X / Y	Lungime segment (** (m)
6	453.111,142 511.675,332	1	453.105,612 511.672,941	6.025

** Lungimile segmentelor sunt determinate în planul de proiecție Stereo 70 și sunt rotunjite la 1 milimetru.

*** Distanța dintre puncte este formată din segmente cumulate ce sunt mai mici decât valoarea 1 milimetru.

**DATE DESPRE IMOBILUL NR. 4193**

Oficiul de Cadastru și Publicitate Imobiliară SIBIU
Biroul de Cadastru și Publicitate Imobiliară Medias

A. Partea I. Descrierea imobilului

TEREN Extravilan

Adresa: Jud. Sibiu

Nr. Crt	Nr cadastral Nr. topografic	Suprafața* (mp)	Observații / Referințe
A1		2.000	Sector cadastral:9 Teren neimprejmuit;

B. Partea II. Proprietari și acte

Inscrieri privitoare la dreptul de proprietate și alte drepturi reale		Referințe
/		
Act Notarial nr. 8, din 01/02/2012 emis de N.P. AXENTE MIA (certificat de mostenitor);		
B1	Intabulare, drept de PROPRIETATE, dobandit prin Succesiune, cota actuala 1/4 1) MOLDOVAN LENUTA	A1
B2	Intabulare, drept de PROPRIETATE, dobandit prin Succesiune, cota actuala 1/4 1) BOCICOR LAVINIA-LENUTA	A1
B3	Intabulare, drept de PROPRIETATE, dobandit prin Succesiune, cota actuala 1/4 1) MOLDOVAN VASILE	A1
B4	Intabulare, drept de PROPRIETATE, dobandit prin Succesiune, cota actuala 1/4 1) MOLDOVAN FLORIN-IOAN	A1

C. Partea III. SARCINI .

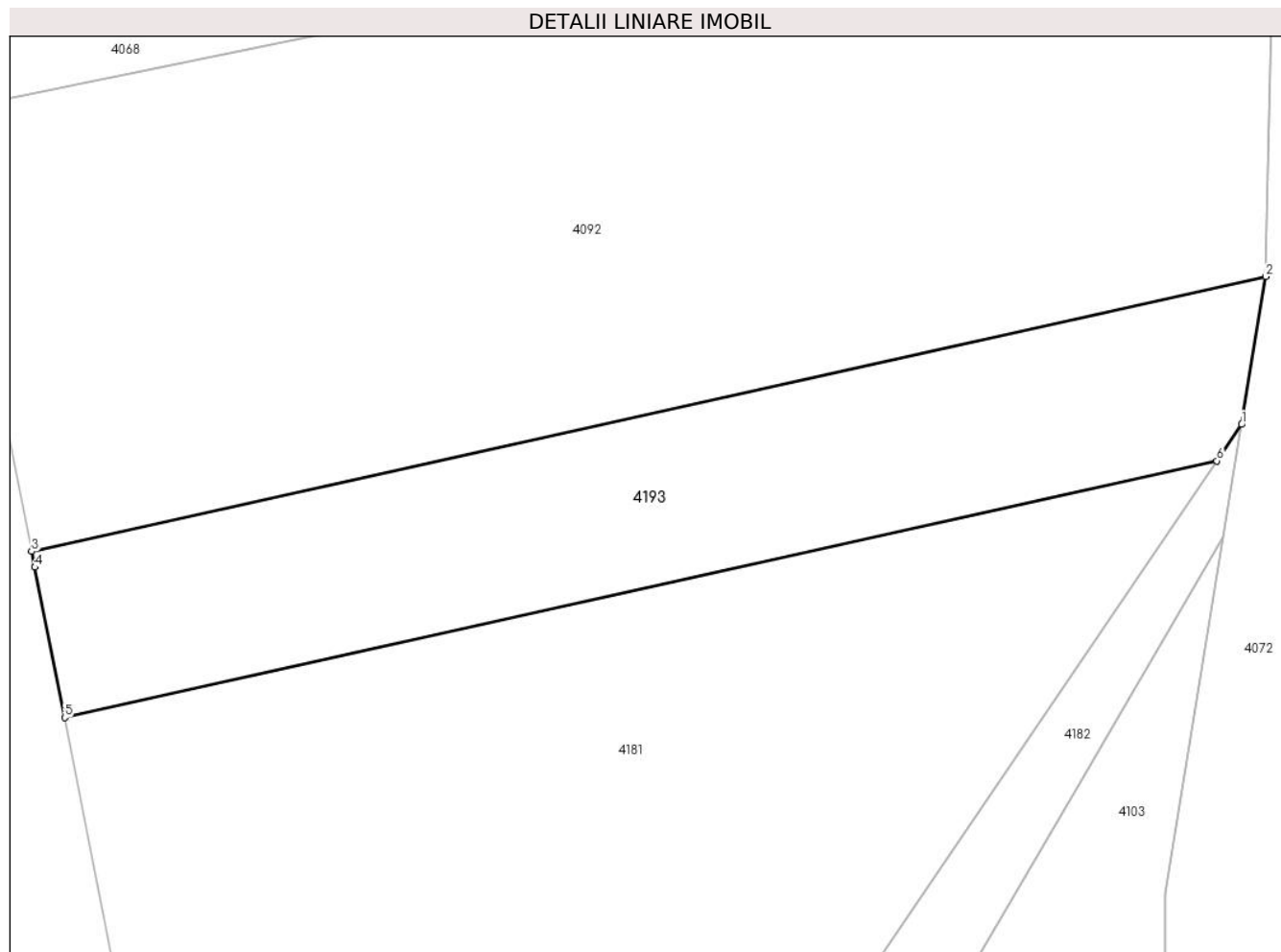
Inscrieri privind dezmembramintele dreptului de proprietate, drepturi reale de garanție și sarcini	Referințe
NU SUNT	

Anexa Nr. 1 La Partea I

Teren

Nr cadastral	Suprafața (mp)*	Observații / Referințe
	2.000	

* Suprafața este determinată în planul de proiecție Stereo 70.



Date referitoare la teren

Crt	Categorie folosință	Intra vilan	Suprafața (mp)	Tarla	Parcelă	Nr. topo	Observații / Referințe
1	faneata	NU	2.000	8	594	-	

Lungime Segmente

1) Valorile lungimilor segmentelor sunt obținute din proiecție în plan.

Punct început	X / Y	Punct sfârșit	X / Y	Lungime segment (** (m)
1	453.178,778 511.810,629	2	453.181,149 511.825,112	14.676
2	453.181,149 511.825,112	3	453.060,177 511.798,193	123.93
3	453.060,177 511.798,193	4	453.060,488 511.796,653	1.571
4	453.060,488 511.796,653	5	453.063,412 511.781,926	15.014
5	453.063,412 511.781,926	6	453.176,347 511.807,057	115.698

Punct început	X / Y	Punct sfârşit	X / Y	Lungime segment (** (m)
6	453.176,347 511.807,057	1	453.178,778 511.810,629	4.321

** Lungimile segmentelor sunt determinate în planul de proiecţie Stereo 70 şi sunt rotunjite la 1 milimetru.

*** Distanţa dintre puncte este formată din segmente cumulate ce sunt mai mici decât valoarea 1 milimetru.

**DATE DESPRE IMOBILUL NR. 4194**

Oficiul de Cadastru și Publicitate Imobiliară SIBIU
Biroul de Cadastru și Publicitate Imobiliară Medias

A. Partea I. Descrierea imobilului

TEREN Extravilan

Adresa: Jud. Sibiu

Nr. Crt	Nr cadastral Nr. topografic	Suprafața* (mp)	Observații / Referințe
A1	100493	23	Sector cadastral:9 Teren neimprejmuit;

Construcții

Crt	Nr cadastral Nr. topografic	Adresa	Observații / Referințe
A1.1	100493-C1	Jud. Sibiu	Nr. niveluri:1; S. construita la sol:22 mp; LEA 110 kV AUREL VLAICU - AGNITA, stalp nr.46, metal, 1977

B. Partea II. Proprietari și acte

Inscrieri privitoare la dreptul de proprietate și alte drepturi reale	Referințe
21930 / 28/11/2011	
Act Normativ nr. 13, din 09/01/2007 emis de Parlamentul Romaniei (act normativ nr. 221/02-07-1976);	
B1	A1
Intabulare, drept de PROPRIETATE, dobandit prin Expropriere, cota actuala 1/1 1) STATUL ROMÂN, CIF:9999999999999, - domeniu public	
16684 / 19/09/2012	
Act Administrativ nr. 600, din 17/07/2012 emis de PRIMARIA MOSNA;	
B2	A1.1
Intabulare, drept de PROPRIETATE, dobandit prin Construire, cota actuala 1/1 1) SC FDEE ELECTRICA DISTRIBUTIE TRANSILVANIA SUD SA, CIF:14493260	
21930 / 28/11/2011	
Act Normativ nr. 13, din 09/01/2007 emis de Parlamentul Romaniei (act normativ nr. 221/02-07-1976 emis de Presedintele R.S.R, H.G. nr. 365/1998, H.G. nr. 1705/2006, documentatia cadastrala receptionata de inspector Chirila Ionut);	
B3	A1
Intabulare, drept de ADMINISTRARE, dobandit prin Lege, cota actuala 1/1 1) SC FDEE ELECTRICA DISTRIBUTIE TRANSILVANIA SUD SA, CIF:9999999999999	

C. Partea III. SARCINI .

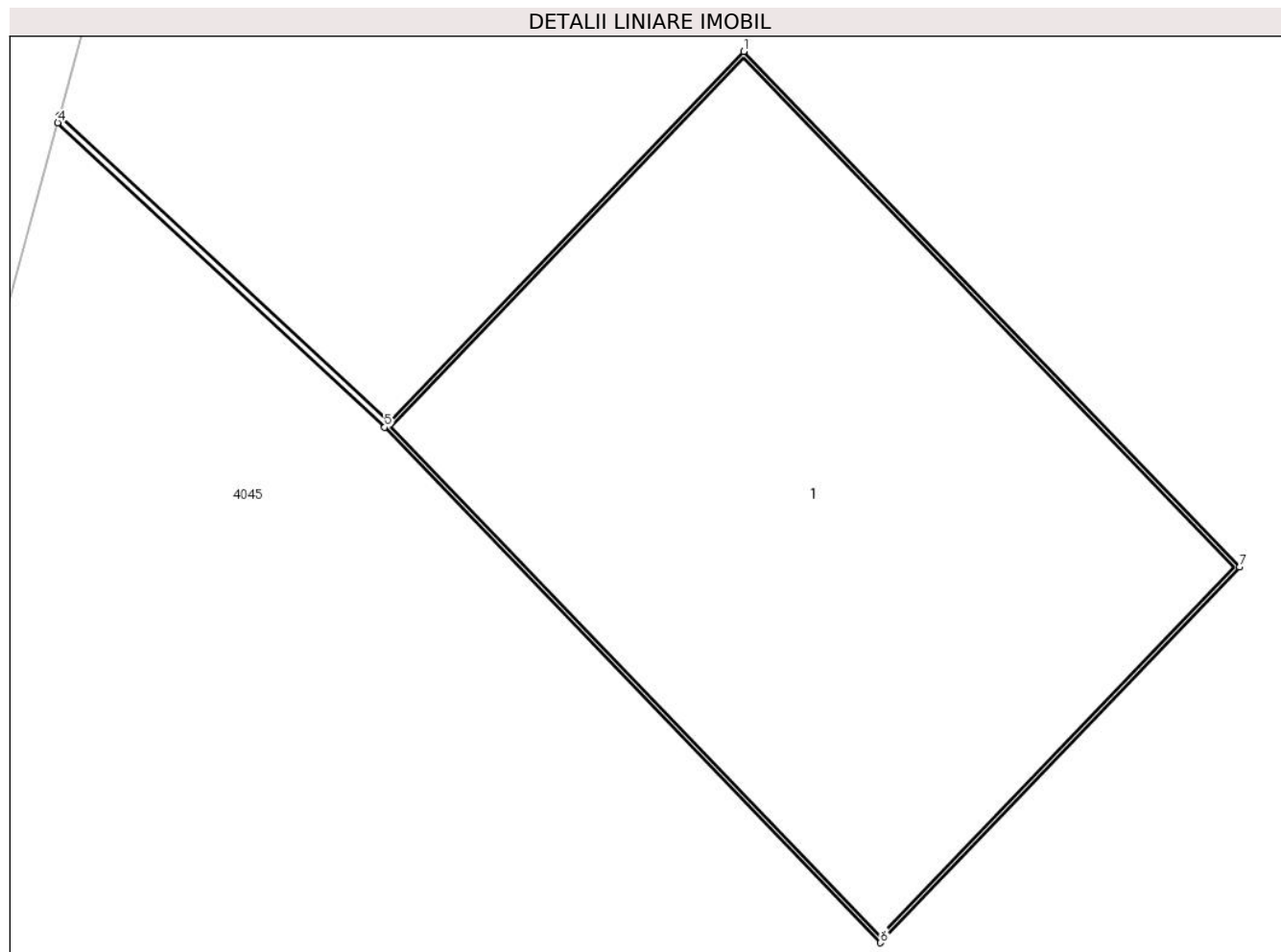
Inscrieri privind dezmembramintele dreptului de proprietate, drepturi reale de garanție și sarcini	Referințe
NU SUNT	

Anexa Nr. 1 La Partea I

Teren

Nr cadastral	Suprafaţa (mp)*	Observații / Referințe
100493	23	

* Suprafața este determinată în planul de proiecție Stereo 70.



Date referitoare la teren

Crt	Categorie folosință	Intra vilan	Suprafața (mp)	Tarla	Parcelă	Nr. topo	Observații / Referințe
1	curti constructii	NU	23	8	-	-	Teren cu stalp LEA

Date referitoare la construcții

Crt	Număr	Destinație construcție	Supraf. (mp)	Situație juridică	Observații / Referințe
A1.1	100493-C1	construcții industriale și edilitare	22	Cu acte	Nr. niveluri:1; S. construita la sol:22 mp; LEA 110 kV AUREL VLAICU - AGNITA, stalp nr.46, metal, 1977

Lungime Segmente

1) Valorile lungimilor segmentelor sunt obținute din proiecție în plan.

Punct început	X / Y	Punct sfârșit	X / Y	Lungime segment (** (m)
1	453.940,639 512.111,106	2	453.937,876 512.108,217	3.998
2	453.937,876 512.108,217	3	453.935,309 512.110,606	3.506
3	453.935,309 512.110,606	4	453.935,294 512.110,552	0.056

Punct început	X / Y	Punct sfârşit	X / Y	Lungime segment (** (m)
4	453.935,294 512.110,552	5	453.937,841 512.108,181	3.48
5	453.937,841 512.108,181	6	453.941,705 512.104,17	5.569
6	453.941,705 512.104,17	7	453.944,502 512.107,095	4.047
7	453.944,502 512.107,095	1	453.940,639 512.111,106	5.569

** Lungimile segmentelor sunt determinate în planul de proiecție Stereo 70 și sunt rotunjite la 1 milimetru.

*** Distanța dintre puncte este formată din segmente cumulate ce sunt mai mici decât valoarea 1 milimetru.

**DATE DESPRE IMOBILUL NR. 4195**

Oficiul de Cadastru și Publicitate Imobiliară SIBIU
Biroul de Cadastru și Publicitate Imobiliară Medias

A. Partea I. Descrierea imobilului

TEREN Extravilan

Adresa: Jud. Sibiu

Nr. Crt	Nr cadastral Nr. topografic	Suprafața* (mp)	Observații / Referințe
A1	100494	2	Sector cadastral:9 Teren neimprejmuit;

Construcții

Crt	Nr cadastral Nr. topografic	Adresa	Observații / Referințe
A1.1	100494-C1	Jud. Sibiu	Nr. niveluri:1; S. construita la sol:2 mp; LEA 110 kV AUREL VLAICU - AGNITA, stalp nr.47, beton, 1977

B. Partea II. Proprietari și acte

Inscrieri privitoare la dreptul de proprietate și alte drepturi reale	Referințe
21931 / 28/11/2011	
Act Normativ nr. 13, din 09/01/2007 emis de Parlamentul Romaniei (act normativ nr. 221/02-07-1976);	
B1	Intabulare, drept de PROPRIETATE, dobandit prin Expropriere, cota actuala 1/1 1) STATUL ROMÂN, CIF:999999999999, domeniu public
16463 / 17/09/2012	
Act Administrativ nr. 600, din 17/07/2012 emis de PRIMARIA MOSNA;	
B2	Intabulare, drept de PROPRIETATE, dobandit prin Construire, cota actuala 1/1 1) SC FDEE ELECTRICA DISTRIBUTIE TRANSILVANIA SUD SA, CIF:999999999999
21931 / 28/11/2011	
Act Normativ nr. 13, din 09/01/2007 emis de Parlamentul Romaniei (act normativ nr. 221/02-07-1976 emis de Presedintele R.S.R., HG nr 365/1998, HG nr 1705/2006; Documentatie cadastrala receptionata de inspector Chirila Ionut);	
B3	Intabulare, drept de ADMINISTRARE, dobandit prin Lege, cota actuala 1/1 1) SC FDEE ELECTRICA DISTRIBUTIE TRANSILVANIA SUD SA, CIF:14493260

C. Partea III. SARCINI .

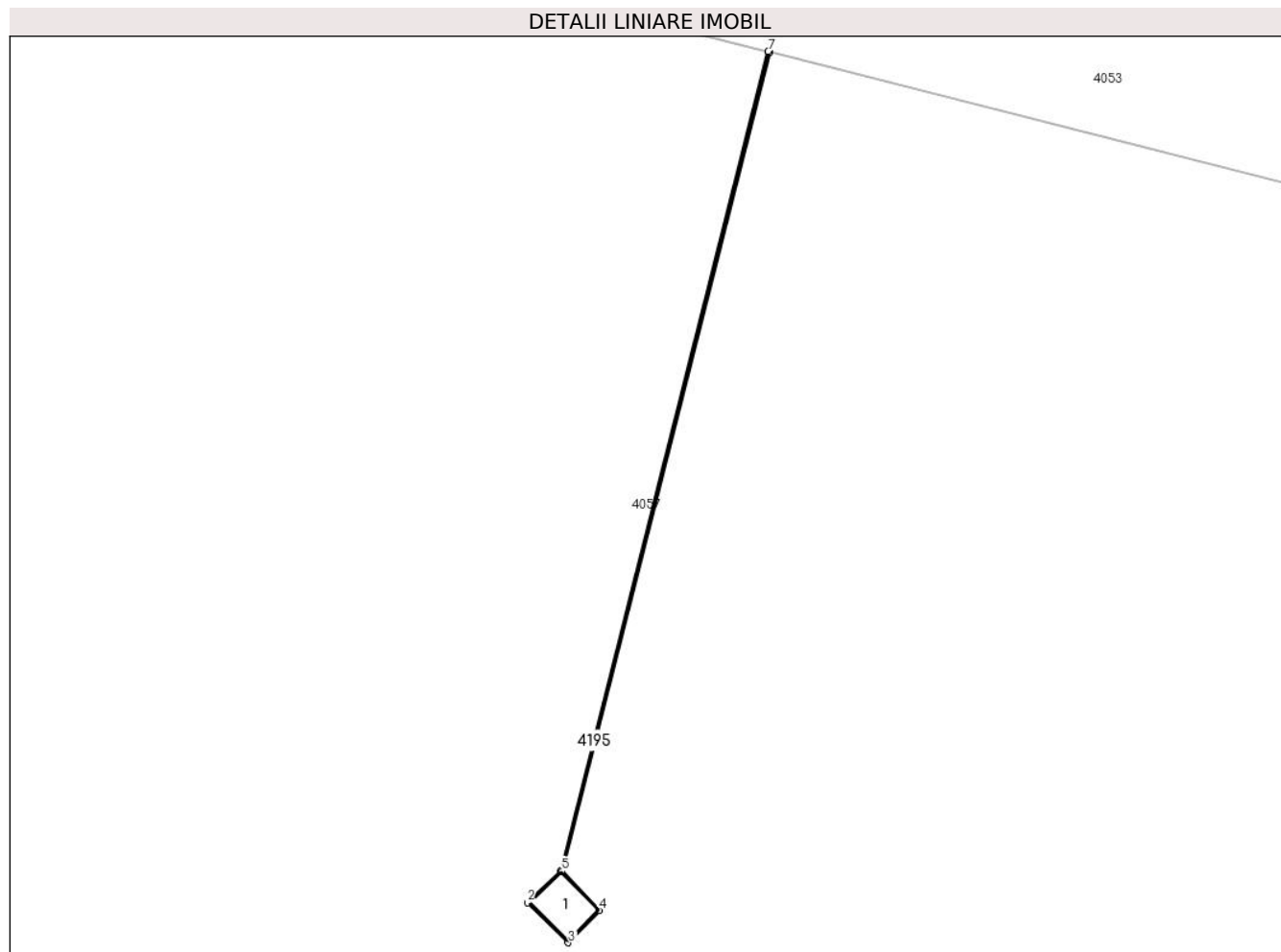
Inscrieri privind dezmembramintele dreptului de proprietate, drepturi reale de garanție și sarcini	Referințe
NU SUNT	

Anexa Nr. 1 La Partea I

Teren

Nr cadastral	Suprafața (mp)*	Observații / Referințe
100494	2	

* Suprafața este determinată în planul de proiecție Stereo 70.



Date referitoare la teren

Crt	Categorie folosință	Intra vilan	Suprafața (mp)	Tarla	Parcelă	Nr. topo	Observații / Referințe
1	curti constructii	NU	2	8	-	-	Teren cu stalp LEA

Date referitoare la construcții

Crt	Număr	Destinație construcție	Supraf. (mp)	Situație juridică	Observații / Referințe
A1.1	100494-C1	construcții industriale și edilitare	2	Cu acte	Nr. niveluri:1; S. construita la sol:2 mp; LEA 110 kV AUREL VLAICU - AGNITA, stalp nr.47, beton, 1977

Lungime Segmente

1) Valorile lungimilor segmentelor sunt obținute din proiecție în plan.

Punct început	X / Y	Punct sfârșit	X / Y	Lungime segment (** (m)
1	453.701,153 512.004,992	2	453.700,31 512.004,191	1.163
2	453.700,31 512.004,191	3	453.701,344 512.003,182	1.445
3	453.701,344 512.003,182	4	453.702,135 512.003,995	1.135

Punct început	X / Y	Punct sfârşit	X / Y	Lungime segment (** (m)
4	453.702,135 512.003,995	5	453.701,182 512.004,985	1.374
5	453.701,182 512.004,985	6	453.706,434 512.025,643	21.315
6	453.706,434 512.025,643	7	453.706,386 512.025,656	0.05
7	453.706,386 512.025,656	1	453.701,153 512.004,992	21.316

** Lungimile segmentelor sunt determinate în planul de proiecție Stereo 70 și sunt rotunjite la 1 milimetru.

*** Distanța dintre puncte este formată din segmente cumulate ce sunt mai mici decât valoarea 1 milimetru.

**DATE DESPRE IMOBILUL NR. 4196**

Oficiul de Cadastru și Publicitate Imobiliară SIBIU
Biroul de Cadastru și Publicitate Imobiliară Medias

A. Partea I. Descrierea imobilului

TEREN Extravilan

Adresa: Jud. Sibiu

Nr. Crt	Nr cadastral Nr. topografic	Suprafața* (mp)	Observații / Referințe
A1	100495	21	Sector cadastral:9 Teren neimprejmuit;

Construcții

Crt	Nr cadastral Nr. topografic	Adresa	Observații / Referințe
A1.1	100495-C1	Jud. Sibiu	Nr. niveluri:1; S. construita la sol:19 mp; LEA 110 kV AUREL VLAICU - AGNITA, stalp nr.48, beton, 1977

B. Partea II. Proprietari și acte

Inscrieri privitoare la dreptul de proprietate și alte drepturi reale	Referințe
21932 / 28/11/2011	
Act Normativ nr. 13, din 09/01/2007 emis de Parlamentul Romaniei (act normativ nr. 221/02-07-1976);	
B1	Intabulare, drept de PROPRIETATE, dobandit prin Expropriere, cota actuala 1/1 1) STATUL ROMÂN, CIF:9999999999999, - domeniu public
16465 / 17/09/2012	
Act Administrativ nr. 600, din 17/07/2012 emis de PRIMARIA MOSNA;	
B2	Intabulare, drept de PROPRIETATE, dobandit prin Construire, cota actuala 1/1 1) SC FDEE ELECTRICA DISTRIBUTIE TRANSILVANIA SUD SA, CIF:14493260
21932 / 28/11/2011	
Act Normativ nr. 13, din 09/01/2007 emis de Parlamentul Romaniei (act normativ nr. 221/02-07-1976 emis de Presedintele R.S.R., H.G. nr. 365/1998, H.G. nr. 1705/2006, documentatia cadastrala receptionata de inspector Chirila Ionut);	
B3	Intabulare, drept de ADMINISTRARE, dobandit prin Lege, cota actuala 1/1 1) SC FDEE ELECTRICA DISTRIBUTIE TRANSILVANIA SUD SA, CIF:9999999999999

C. Partea III. SARCINI .

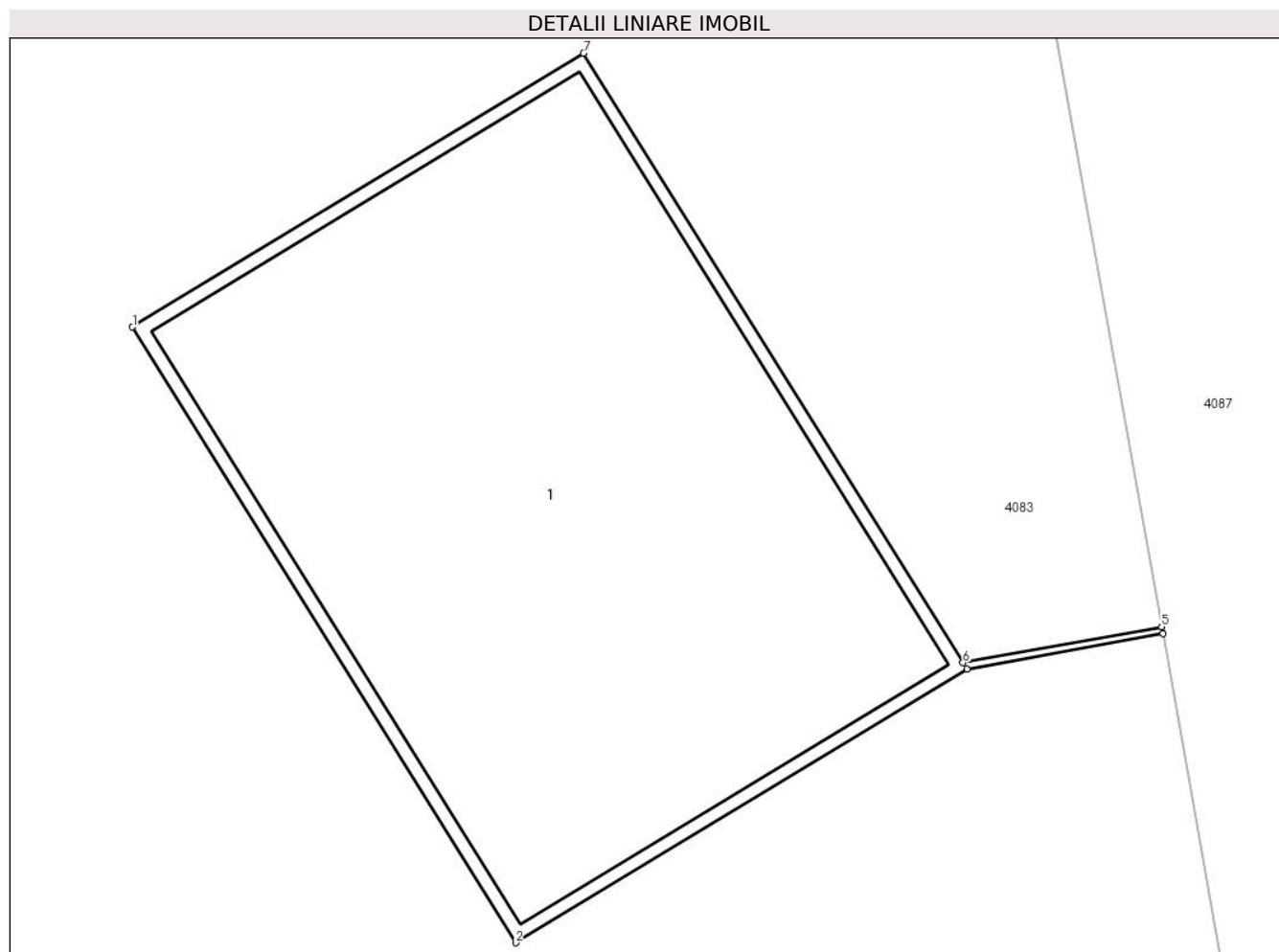
Inscrieri privind dezmembramintele dreptului de proprietate, drepturi reale de garanție și sarcini	Referințe
NU SUNT	

Anexa Nr. 1 La Partea I

Teren

Nr cadastral	Suprafața (mp)*	Observații / Referințe
100495	21	

* Suprafața este determinată în planul de proiecție Stereo 70.



Date referitoare la teren

Crt	Categorie folosință	Intravilan	Suprafața (mp)	Tarla	Parcelă	Nr. topo	Observații / Referințe
1	curți constructii	NU	21	8	-	-	Teren cu stalp LEA

Date referitoare la construcții

Crt	Număr	Destinație construcție	Supraf. (mp)	Situație juridică	Observații / Referințe
A1.1	100495-C1	construcții industriale și edilitare	19	Cu acte	Nr. niveluri:1; S. construită la sol:19 mp; LEA 110 kV AUREL VLAICU - AGNITA, stalp nr.48, beton, 1977

Lungime Segmente

1) Valorile lungimilor segmentelor sunt obținute din proiecție în plan.

Punct început	X / Y	Punct sfârșit	X / Y	Lungime segment (** (m)
1	453.464,648 511.904,431	2	453.467,486 511.899,873	5.369
2	453.467,486 511.899,873	3	453.470,827 511.901,9	3.908
3	453.470,827 511.901,9	4	453.472,279 511.902,164	1.476

Punct început	X / Y	Punct sfârşit	X / Y	Lungime segment (** (m)
4	453.472,279 511.902,164	5	453.472,27 511.902,213	0.05
5	453.472,27 511.902,213	6	453.470,799 511.901,946	1.496
6	453.470,799 511.901,946	7	453.467,989 511.906,457	5.315
7	453.467,989 511.906,457	1	453.464,648 511.904,431	3.907

** Lungimile segmentelor sunt determinate în planul de proiecţie Stereo 70 şi sunt rotunjite la 1 milimetru.

*** Distanţa dintre puncte este formată din segmente cumulate ce sunt mai mici decât valoarea 1 milimetru.

