

**DATE DESPRE IMOBILUL NR. 4904**

Oficiul de Cadastru și Publicitate Imobiliară SIBIU
Biroul de Cadastru și Publicitate Imobiliară Medias

A. Partea I. Descrierea imobilului

TEREN Extravilan

Adresa: Jud. Sibiu

Nr. Crt	Nr cadastral Nr. topografic	Suprafața* (mp)	Observații / Referințe
A1		409	Sector cadastral:19 Teren neimprejmuit;

B. Partea II. Proprietari și acte

Inscrieri privitoare la dreptul de proprietate și alte drepturi reale		Referințe
/		
Act Normativ nr. 7, din 13/03/1996 emis de PARLAMENTUL ROMANIEI (lege);		
B1	Inscrierea provizorie, drept de PROPRIETATE, dobandit prin Lege, cota actuala 1/1 1) COMUNA MOSNA , CIF:4406240, proprietar neidentificat	A1

C. Partea III. SARCINI .

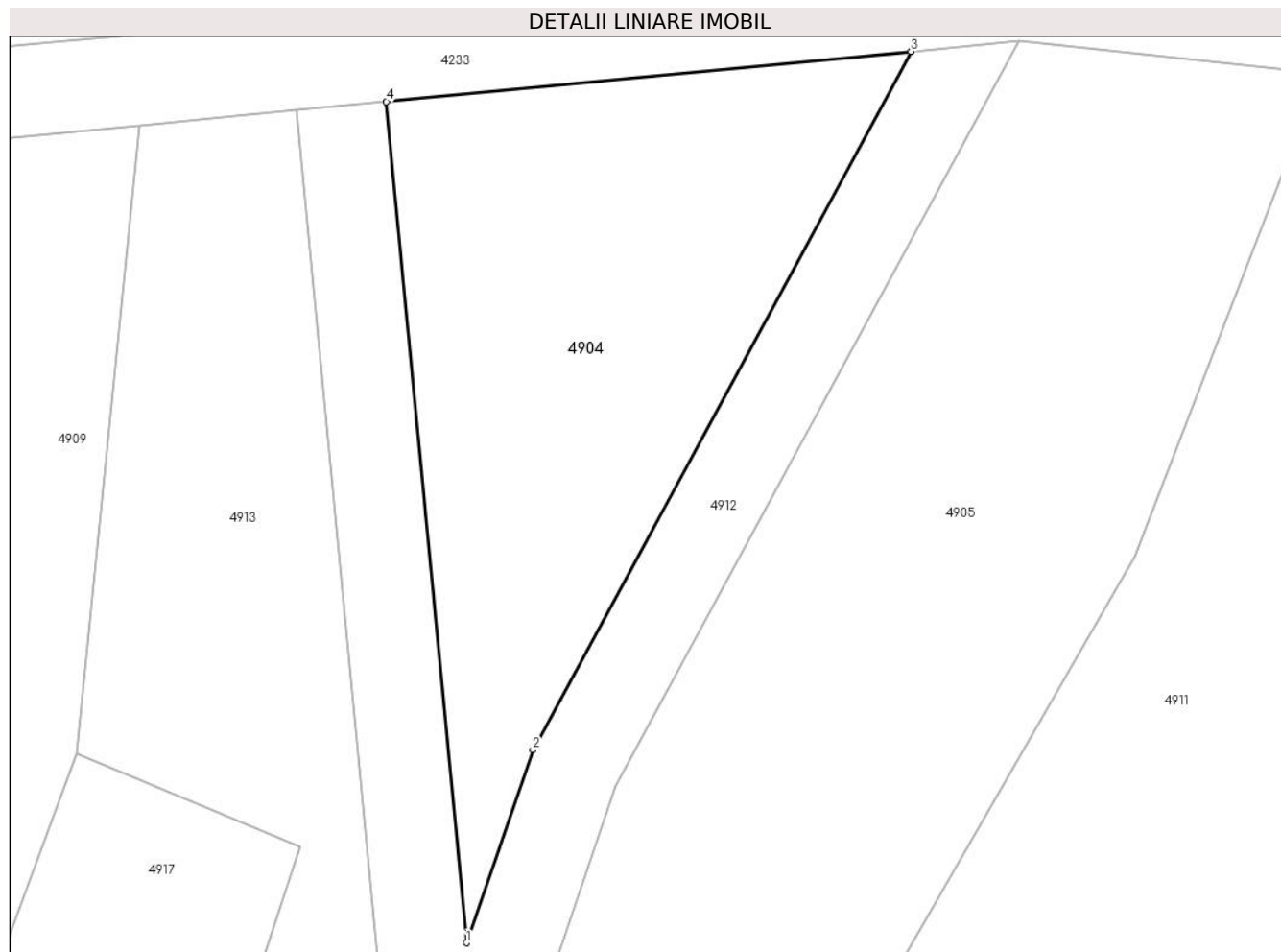
Inscrieri privind dezmembramintele dreptului de proprietate, drepturi reale de garanție și sarcini	Referințe
NU SUNT	

Anexa Nr. 1 La Partea I

Teren

Nr cadastral	Suprafața (mp)*	Observații / Referințe
	409	

* Suprafața este determinată în planul de proiecție Stereo 70.



Date referitoare la teren

Crt	Categorie folosință	Intravilan	Suprafața (mp)	Tarla	Parcelă	Nr. topo	Observații / Referințe
1	arabil	NU	409	26	2484	-	

Lungime Segmente

1) Valorile lungimilor segmentelor sunt obținute din proiecție în plan.

Punct început	X / Y	Punct sfârșit	X / Y	Lungime segment (** (m)
1	454.624,226 511.075,266	2	454.627,154 511.083,792	9.015
2	454.627,154 511.083,792	3	454.643,888 511.114,646	35.099
3	454.643,888 511.114,646	4	454.620,68 511.112,432	23.314
4	454.620,68 511.112,432	1	454.624,226 511.075,266	37.334

** Lungimile segmentelor sunt determinate în planul de proiecție Stereo 70 și sunt rotunjite la 1 milimetru.

***** Distanţa dintre puncte este formată din segmente cumulate ce sunt mai mici decât valoarea 1 milimetru.**

**DATE DESPRE IMOBILUL NR. 4905**

Oficiul de Cadastru și Publicitate Imobiliară SIBIU
Biroul de Cadastru și Publicitate Imobiliară Medias

A. Partea I. Descrierea imobilului

TEREN Extravilan

Adresa: Jud. Sibiu

Nr. Crt	Nr cadastral Nr. topografic	Suprafața* (mp)	Observații / Referințe
A1		1.100	Sector cadastral:19 Teren neimprejmuit;

B. Partea II. Proprietari și acte

Inscrieri privitoare la dreptul de proprietate și alte drepturi reale		Referințe
/		
Act Administrativ nr. 890/42, din 10/11/2003 emis de CJPSDPAT Sibiu (Titlu de proprietate);		
B1	Intabulare, drept de PROPRIETATE, dobandit prin Reconstituire, cota actuala 1/1 1) GANEA ANA	A1

C. Partea III. SARCINI .

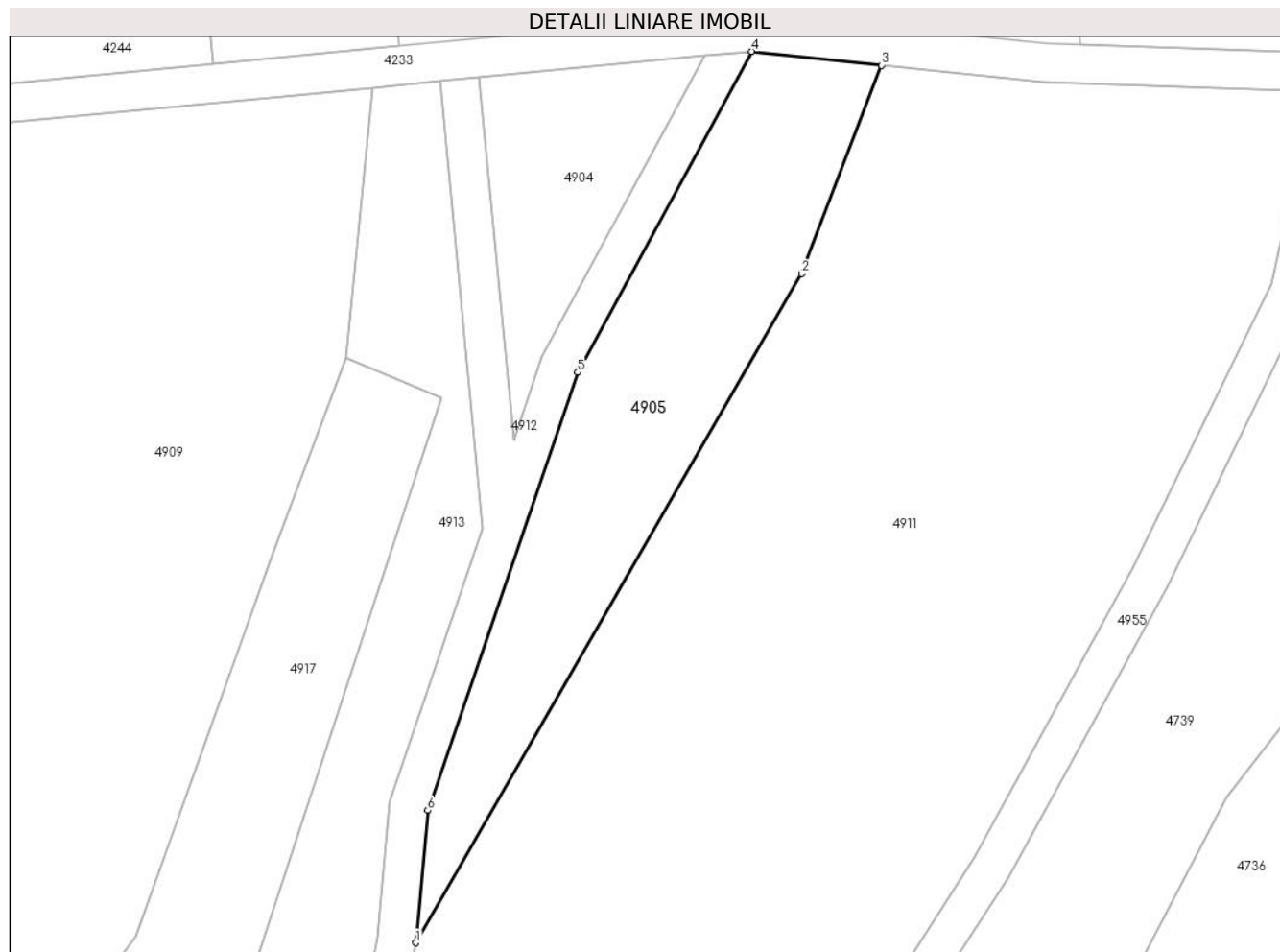
Inscrieri privind dezmembramintele dreptului de proprietate, drepturi reale de garanție și sarcini	Referințe
NU SUNT	

Anexa Nr. 1 La Partea I

Teren

Nr cadastral	Suprafața (mp)*	Observații / Referințe
	1.100	

* Suprafața este determinată în planul de proiecție Stereo 70.



Date referitoare la teren

Crt	Categorie folosință	Intra vilan	Suprafața (mp)	Tarla	Parcelă	Nr. topo	Observații / Referințe
1	arabil	NU	1.100	26	2486	-	

Lungime Segmente

1) Valorile lungimilor segmentelor sunt obținute din proiecție în plan.

Punct început	X / Y	Punct sfârșit	X / Y	Lungime segment (** (m)
1	454.614,178 511.023,685	2	454.653,79 511.092,321	79.246
2	454.653,79 511.092,321	3	454.662,0 511.113,686	22.889
3	454.662,0 511.113,686	4	454.648,687 511.115,104	13.389
4	454.648,687 511.115,104	5	454.630,829 511.082,178	37.457
5	454.630,829 511.082,178	6	454.615,4 511.037,259	47.495

Punct început	X / Y	Punct sfârșit	X / Y	Lungime segment (** (m)
6	454.615,4 511.037,259	1	454.614,178 511.023,685	13.629

** Lungimile segmentelor sunt determinate în planul de proiecție Stereo 70 și sunt rotunjite la 1 milimetru.

*** Distanța dintre puncte este formată din segmente cumulate ce sunt mai mici decât valoarea 1 milimetru.

**DATE DESPRE IMOBILUL NR. 4906**

Oficiul de Cadastru și Publicitate Imobiliară SIBIU
Biroul de Cadastru și Publicitate Imobiliară Medias

A. Partea I. Descrierea imobilului

TEREN Extravilan

Adresa: Jud. Sibiu

Nr. Crt	Nr cadastral Nr. topografic	Suprafața* (mp)	Observații / Referințe
A1		1.000	Sector cadastral:19 Teren neimprejmuit;

B. Partea II. Proprietari și acte

Inscrieri privitoare la dreptul de proprietate și alte drepturi reale	Referințe
/	
Act Administrativ nr. 2143/42, din 29/03/2004 emis de CJPSDPAT Sibiu (Titlu de proprietate);	
B1	A1
Intabulare, drept de PROPRIETATE, dobandit prin Reconstituire, cota actuala 1/1 1) LUCAN MARIA	

C. Partea III. SARCINI .

Inscrieri privind dezmembramintele dreptului de proprietate, drepturi reale de garanție și sarcini	Referințe
NU SUNT	

Anexa Nr. 1 La Partea I

Teren

Nr cadastral	Suprafața (mp)*	Observații / Referințe
	1.000	

* Suprafața este determinată în planul de proiecție Stereo 70.



Date referitoare la teren

Crt	Categorie folosință	Intra vilan	Suprafața (mp)	Tarla	Parcelă	Nr. topo	Observații / Referințe
1	arabil	NU	1.000	26	2473	-	

Lungime Segmente

1) Valorile lungimilor segmentelor sunt obținute din proiecție în plan.

Punct început	X / Y	Punct sfârșit	X / Y	Lungime segment (** (m)
1	454.425,139 511.097,847	2	454.410,122 511.098,045	15.018
2	454.410,122 511.098,045	3	454.411,876 511.083,536	14.614
3	454.411,876 511.083,536	4	454.420,399 511.056,295	28.543
4	454.420,399 511.056,295	5	454.426,467 511.039,914	17.469
5	454.426,467 511.039,914	6	454.430,799 511.022,099	18.334

Punct început	X / Y	Punct sfârșit	X / Y	Lungime segment (** (m)
6	454.430,799 511.022,099	7	454.440,332 511.024,11	9.743
7	454.440,332 511.024,11	8	454.438,298 511.037,846	13.886
8	454.438,298 511.037,846	9	454.432,246 511.057,923	20.969
9	454.432,246 511.057,923	10	454.430,139 511.076,627	18.822
10	454.430,139 511.076,627	1	454.425,139 511.097,847	21.801

** Lungimile segmentelor sunt determinate în planul de proiecție Stereo 70 și sunt rotunjite la 1 milimetru.

*** Distanța dintre puncte este formată din segmente cumulate ce sunt mai mici decât valoarea 1 milimetru.

**DATE DESPRE IMOBILUL NR. 4907**

Oficiul de Cadastru și Publicitate Imobiliară SIBIU
Biroul de Cadastru și Publicitate Imobiliară Medias

A. Partea I. Descrierea imobilului

TEREN Extravilan

Adresa: Jud. Sibiu

Nr. Crt	Nr cadastral Nr. topografic	Suprafața* (mp)	Observații / Referințe
A1		1.800	Sector cadastral:19 Teren neimprejmuit;

B. Partea II. Proprietari și acte

Inscrieri privitoare la dreptul de proprietate și alte drepturi reale	Referințe
/	
Act Administrativ nr. 2143/42, din 29/03/2004 emis de CJPSDPAT Sibiu (Titlu de proprietate);	
B1	A1
Intabulare, drept de PROPRIETATE, dobandit prin Reconstituire, cota actuala 1/1 1) LUCAN MARIA	

C. Partea III. SARCINI .

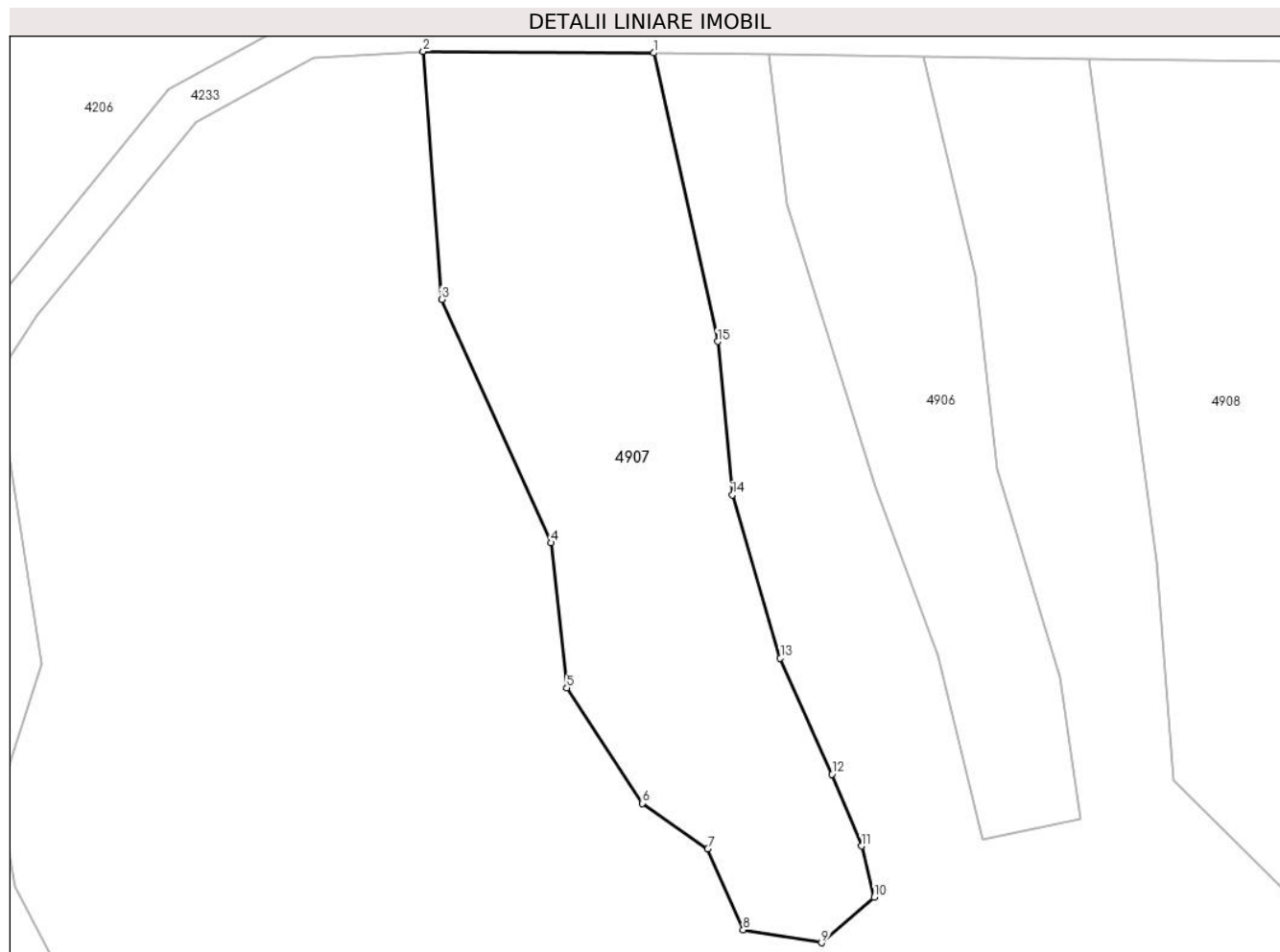
Inscrieri privind dezmembramintele dreptului de proprietate, drepturi reale de garanție și sarcini	Referințe
NU SUNT	

Anexa Nr. 1 La Partea I

Teren

Nr cadastral	Suprafața (mp)*	Observații / Referințe
	1.800	

* Suprafața este determinată în planul de proiecție Stereo 70.



Date referitoare la teren

Crt	Categorie folosință	Intravilan	Suprafața (mp)	Tarla	Parcelă	Nr. topo	Observații / Referințe
1	arabil	NU	1.800	26	2471	-	

Lungime Segmente

1) Valorile lungimilor segmentelor sunt obținute din proiecție în plan.

Punct început	X / Y	Punct sfârșit	X / Y	Lungime segment (** (m)
1	454.398,96 511.098,192	2	454.376,644 511.098,33	22.317
2	454.376,644 511.098,33	3	454.378,436 511.074,346	24.051
3	454.378,436 511.074,346	4	454.389,042 511.050,807	25.818
4	454.389,042 511.050,807	5	454.390,556 511.036,766	14.123
5	454.390,556 511.036,766	6	454.397,856 511.025,615	13.327

Punct început	X / Y	Punct sfârșit	X / Y	Lungime segment (** (m)
6	454.397,856 511.025,615	7	454.404,192 511.021,21	7.716
7	454.404,192 511.021,21	8	454.407,635 511.013,364	8.569
8	454.407,635 511.013,364	9	454.415,21 511.012,125	7.676
9	454.415,21 511.012,125	10	454.420,306 511.016,53	6.736
10	454.420,306 511.016,53	11	454.419,067 511.021,486	5.108
11	454.419,067 511.021,486	12	454.416,225 511.028,427	7.501
12	454.416,225 511.028,427	13	454.411,216 511.039,656	12.296
13	454.411,216 511.039,656	14	454.406,578 511.055,451	16.461
14	454.406,578 511.055,451	15	454.405,158 511.070,265	14.882
15	454.405,158 511.070,265	1	454.398,96 511.098,192	28.607

** Lungimile segmentelor sunt determinate în planul de proiecție Stereo 70 și sunt rotunjite la 1 milimetru.

*** Distanța dintre puncte este formată din segmente cumulate ce sunt mai mici decât valoarea 1 milimetru.

**DATE DESPRE IMOBILUL NR. 4908**

Oficiul de Cadastru și Publicitate Imobiliară SIBIU
Biroul de Cadastru și Publicitate Imobiliară Medias

A. Partea I. Descrierea imobilului

Nr. CF vechi:3584 N MOSNA
Nr. cadastral vechi:95

TEREN Extravilan

Adresa: Jud. Sibiu

Nr. Crt	Nr cadastral Nr. topografic	Suprafața* (mp)	Observații / Referințe
A1		2.600	Sector cadastral:19 Teren neimprejmuit;

B. Partea II. Proprietari și acte

Inscrieri privitoare la dreptul de proprietate și alte drepturi reale		Referințe
7480 / 06/12/2005		
Act Notarial nr. 2139, din 01/01/2004 emis de NP SORICI DANIELA MARIA (contract de vanzare-cumparare);		
B1	Intabulare, drept de PROPRIETATE, dobandit prin Conventie, cota actuala 1/1 1) VODA IOAN 2) VODA MARIA	A1

C. Partea III. SARCINI .

Inscrieri privind dezmembramintele dreptului de proprietate, drepturi reale de garanție și sarcini	Referințe
NU SUNT	

Anexa Nr. 1 La Partea I

Teren

Nr cadastral	Suprafața (mp)*	Observații / Referințe
	2.600	

* Suprafața este determinată în planul de proiecție Stereo 70.



Date referitoare la teren

Crt	Categorie folosință	Intra vilan	Suprafața (mp)	Tarla	Parcelă	Nr. topo	Observații / Referințe
1	arabil	NU	2.600	26	2474	-	

Lungime Segmente

1) Valorile lungimilor segmentelor sunt obținute din proiecție în plan.

Punct început	X / Y	Punct sfârșit	X / Y	Lungime segment (** (m)
1	454.476,65 511.058,288	2	454.474,369 511.084,16	25.973
2	454.474,369 511.084,16	3	454.472,171 511.098,443	14.452
3	454.472,171 511.098,443	4	454.460,738 511.097,378	11.483
4	454.460,738 511.097,378	5	454.441,072 511.097,637	19.667
5	454.441,072 511.097,637	6	454.447,705 511.048,98	49.107

Punct început	X / Y	Punct sfârşit	X / Y	Lungime segment (** (m)
6	454.447,705 511.048,98	7	454.449,318 511.027,828	21.214
7	454.449,318 511.027,828	8	454.477,224 511.000,012	39.402
8	454.477,224 511.000,012	9	454.480,874 511.006,794	7.702
9	454.480,874 511.006,794	10	454.478,18 511.019,801	13.283
10	454.478,18 511.019,801	11	454.480,095 511.036,352	16.661
11	454.480,095 511.036,352	12	454.478,329 511.050,066	13.828
12	454.478,329 511.050,066	1	454.476,65 511.058,288	8.391

** Lungimile segmentelor sunt determinate în planul de proiecție Stereo 70 și sunt rotunjite la 1 milimetru.

*** Distanța dintre puncte este formată din segmente cumulate ce sunt mai mici decât valoarea 1 milimetru.

**DATE DESPRE IMOBILUL NR. 4909**

Oficiul de Cadastru și Publicitate Imobiliară SIBIU
Biroul de Cadastru și Publicitate Imobiliară Medias

A. Partea I. Descrierea imobilului

TEREN Extravilan

Adresa: Jud. Sibiu

Nr. Crt	Nr cadastral Nr. topografic	Suprafața* (mp)	Observații / Referințe
A1		5.100	Sector cadastral:19 Teren neimprejmuit;

B. Partea II. Proprietari și acte

Inscrieri privitoare la dreptul de proprietate și alte drepturi reale		Referințe
/		
Act Administrativ nr. 921/48, din 25/02/2004 emis de CJPSDPAT Sibiu (Titlu de proprietate);		
B1	Intabulare, drept de PROPRIETATE, dobandit prin Constituire, cota actuala 1/1 1) ISTRATE FLORICA	A1

C. Partea III. SARCINI .

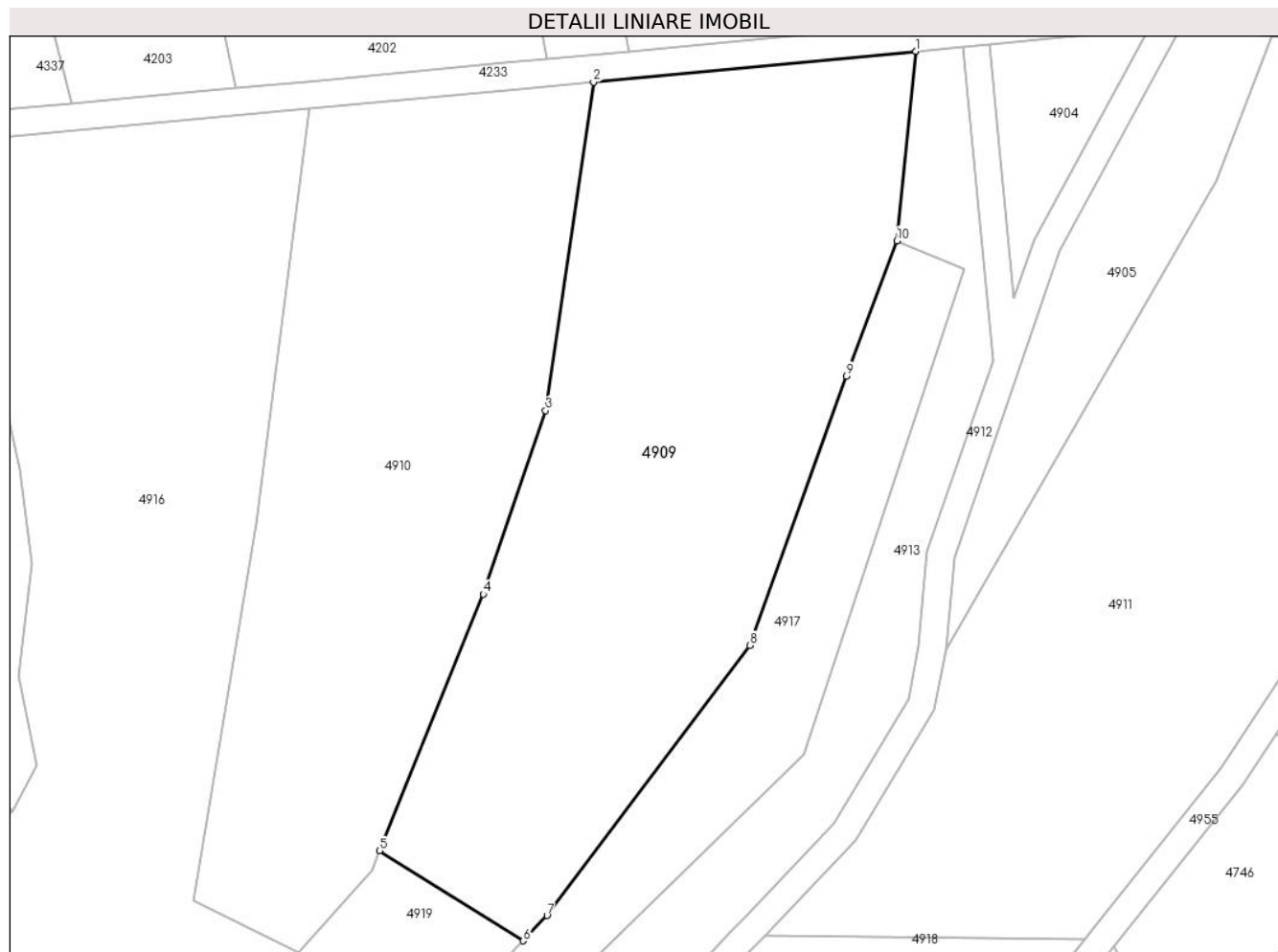
Inscrieri privind dezmembramintele dreptului de proprietate, drepturi reale de garanție și sarcini	Referințe
NU SUNT	

Anexa Nr. 1 La Partea I

Teren

Nr cadastral	Suprafața (mp)*	Observații / Referințe
	5.100	

* Suprafața este determinată în planul de proiecție Stereo 70.



Date referitoare la teren

Crt	Categorie folosință	Intra vilan	Suprafața (mp)	Tarla	Parcelă	Nr. topo	Observații / Referințe
1	arabil	NU	5.100	26	2479/1	-	

Lungime Segmente

1) Valorile lungimilor segmentelor sunt obținute din proiecție în plan.

Punct început	X / Y	Punct sfârșit	X / Y	Lungime segment (** (m)
1	454.609,787 511.111,392	2	454.562,517 511.106,882	47.485
2	454.562,517 511.106,882	3	454.555,478 511.058,738	48.656
3	454.555,478 511.058,738	4	454.546,312 511.031,848	28.409
4	454.546,312 511.031,848	5	454.531,116 510.994,222	40.579
5	454.531,116 510.994,222	6	454.552,209 510.981,011	24.888

Punct început	X / Y	Punct sfârșit	X / Y	Lungime segment (** (m)
6	454.552,209 510.981,011	7	454.555,698 510.984,714	5.088
7	454.555,698 510.984,714	8	454.585,417 511.024,319	49.515
8	454.585,417 511.024,319	9	454.599,603 511.063,787	41.94
9	454.599,603 511.063,787	10	454.606,995 511.083,615	21.161
10	454.606,995 511.083,615	1	454.609,787 511.111,392	27.917

** Lungimile segmentelor sunt determinate în planul de proiecție Stereo 70 și sunt rotunjite la 1 milimetru.

*** Distanța dintre puncte este formată din segmente cumulate ce sunt mai mici decât valoarea 1 milimetru.

**DATE DESPRE IMOBILUL NR. 4910**

Oficiul de Cadastru și Publicitate Imobiliară SIBIU
Biroul de Cadastru și Publicitate Imobiliară Medias

A. Partea I. Descrierea imobilului

TEREN Extravilan

Adresa: Jud. Sibiu

Nr. Crt	Nr cadastral Nr. topografic	Suprafața* (mp)	Observații / Referințe
A1		4.300	Sector cadastral:19 Teren neimprejmuit;

B. Partea II. Proprietari și acte

Inscrieri privitoare la dreptul de proprietate și alte drepturi reale		Referințe
/		
Act Administrativ nr. 438/42, din 03/02/1998 emis de CJPSDPAT Sibiu (Titlu de proprietate);		
B1	Intabulare, drept de PROPRIETATE, dobandit prin Reconstituire, cota actuala 1/1 1) URDEA ANUȚA 2) MIHEȚ ANA 3) URDEA VASILE	A1

C. Partea III. SARCINI .

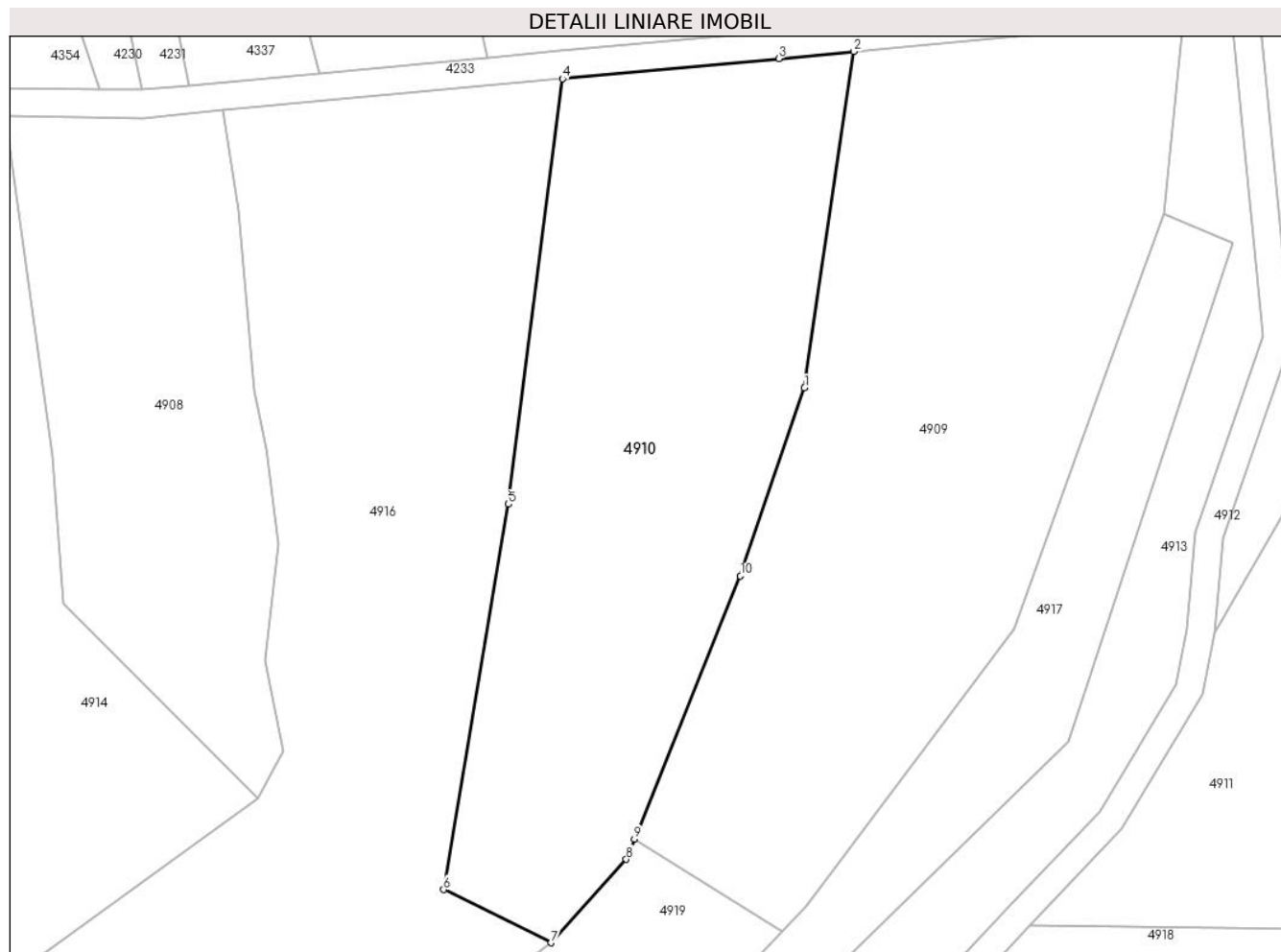
Inscrieri privind dezmembramintele dreptului de proprietate, drepturi reale de garanție și sarcini	Referințe
NU SUNT	

Anexa Nr. 1 La Partea I

Teren

Nr cadastral	Suprafața (mp)*	Observații / Referințe
	4.300	

* Suprafața este determinată în planul de proiecție Stereo 70.



Date referitoare la teren

Crt	Categorie folosință	Intravilan	Suprafața (mp)	Tarla	Parcelă	Nr. topo	Observații / Referințe
1	arabil	NU	4.300	26	2476/1	-	

Lungime Segmente

1) Valorile lungimilor segmentelor sunt obținute din proiecție în plan.

Punct început	X / Y	Punct sfârșit	X / Y	Lungime segment (** (m)
1	454.555,478 511.058,738	2	454.562,517 511.106,882	48.656
2	454.562,517 511.106,882	3	454.551,803 511.105,86	10.763
3	454.551,803 511.105,86	4	454.520,81 511.102,974	31.127
4	454.520,81 511.102,974	5	454.513,08 511.042,115	61.347
5	454.513,08 511.042,115	6	454.503,81 510.986,994	55.895

Punct început	X / Y	Punct sfârșit	X / Y	Lungime segment (** (m)
6	454.503,81 510.986,994	7	454.519,181 510.979,385	17.152
7	454.519,181 510.979,385	8	454.529,945 510.991,322	16.073
8	454.529,945 510.991,322	9	454.531,116 510.994,222	3.128
9	454.531,116 510.994,222	10	454.546,312 511.031,848	40.579
10	454.546,312 511.031,848	1	454.555,478 511.058,738	28.409

** Lungimile segmentelor sunt determinate în planul de proiecție Stereo 70 și sunt rotunjite la 1 milimetru.

*** Distanța dintre puncte este formată din segmente cumulate ce sunt mai mici decât valoarea 1 milimetru.

**DATE DESPRE IMOBILUL NR. 4911**

Oficiul de Cadastru și Publicitate Imobiliară SIBIU
Biroul de Cadastru și Publicitate Imobiliară Medias

A. Partea I. Descrierea imobilului

TEREN Extravilan

Adresa: Jud. Sibiu

Nr. Crt	Nr cadastral Nr. topografic	Suprafața* (mp)	Observații / Referințe
A1		6.419	Sector cadastral:19 Teren neimprejmuit;

B. Partea II. Proprietari și acte

Inscrieri privitoare la dreptul de proprietate și alte drepturi reale		Referințe
/		
Act Normativ nr. 7, din 13/03/1996 emis de PARLAMENTUL ROMANIEI (lege);		
B1	Inscrierea provizorie, drept de PROPRIETATE, dobandit prin Lege, cota actuala 1/1 1) COMUNA MOSNA , CIF:4406240, proprietar neidentificat	A1

C. Partea III. SARCINI .

Inscrieri privind dezmembramintele dreptului de proprietate, drepturi reale de garanție și sarcini	Referințe
NU SUNT	

Anexa Nr. 1 La Partea I

Teren

Nr cadastral	Suprafața (mp)*	Observații / Referințe
	6.419	

* Suprafața este determinată în planul de proiecție Stereo 70.



Date referitoare la teren

Crt	Categorie folosință	Intra vilan	Suprafața (mp)	Tarla	Parcelă	Nr. topo	Observații / Referințe
1	arabil	NU	6.419	26	2491/2	-	

Lungime Segmente

1) Valorile lungimilor segmentelor sunt obținute din proiecție în plan.

Punct început	X / Y	Punct sfârșit	X / Y	Lungime segment (** (m)
1	454.587,728 510.981,859	2	454.634,596 510.981,302	46.871
2	454.634,596 510.981,302	3	454.635,766 510.982,766	1.875
3	454.635,766 510.982,766	4	454.654,574 511.006,293	30.121
4	454.654,574 511.006,293	5	454.671,556 511.032,387	31.134
5	454.671,556 511.032,387	6	454.687,799 511.062,075	33.841

Punct început	X / Y	Punct sfârşit	X / Y	Lungime segment (** (m)
6	454.687,799 511.062,075	7	454.702,045 511.091,262	32.478
7	454.702,045 511.091,262	8	454.706,361 511.110,952	20.158
8	454.706,361 511.110,952	9	454.703,722 511.111,044	2.641
9	454.703,722 511.111,044	10	454.678,602 511.111,919	25.136
10	454.678,602 511.111,919	11	454.662,0 511.113,686	16.695
11	454.662,0 511.113,686	12	454.653,79 511.092,321	22.889
12	454.653,79 511.092,321	13	454.614,178 511.023,685	79.246
13	454.614,178 511.023,685	14	454.612,472 511.014,931	8.919
14	454.612,472 511.014,931	15	454.600,916 510.995,73	22.41
15	454.600,916 510.995,73	1	454.587,728 510.981,859	19.14

** Lungimile segmentelor sunt determinate în planul de proiecție Stereo 70 și sunt rotunjite la 1 milimetru.

*** Distanța dintre puncte este formată din segmente cumulate ce sunt mai mici decât valoarea 1 milimetru.

**DATE DESPRE IMOBILUL NR. 4912**

Oficiul de Cadastru și Publicitate Imobiliară SIBIU
Biroul de Cadastru și Publicitate Imobiliară Medias

A. Partea I. Descrierea imobilului

TEREN Extravilan

Adresa: Jud. Sibiu

Nr. Crt	Nr cadastral Nr. topografic	Suprafața* (mp)	Observații / Referințe
A1		1.001	Sector cadastral:19 Teren neimprejmuit;

B. Partea II. Proprietari și acte

Inscrieri privitoare la dreptul de proprietate și alte drepturi reale		Referințe
/		
Act Normativ nr. 7, din 13/03/1996 emis de PARLAMENTUL ROMANIEI (lege);		
B1	Inscrierea provizorie, drept de PROPRIETATE, dobandit prin Lege, cota actuala 1/1 1) COMUNA MOSNA , CIF:4406240, proprietar neidentificat	A1

C. Partea III. SARCINI .

Inscrieri privind dezmembramintele dreptului de proprietate, drepturi reale de garanție și sarcini	Referințe
NU SUNT	

Anexa Nr. 1 La Partea I

Teren

Nr cadastral	Suprafața (mp)*	Observații / Referințe
	1.001	

* Suprafața este determinată în planul de proiecție Stereo 70.



Date referitoare la teren

Crt	Categorie folosință	Intra vilan	Suprafața (mp)	Tarla	Parcelă	Nr. topo	Observații / Referințe
1	drum	NU	1.001	26	2485	-	

Lungime Segmente

1) Valorile lungimilor segmentelor sunt obținute din proiecție în plan.

Punct început	X / Y	Punct sfârșit	X / Y	Lungime segment (** (m)
1	454.616,698 511.112,052	2	454.621,081 511.066,111	46.149
3	454.611,459 511.038,1	4	454.610,212 511.024,248	13.908
5	454.608,681 511.016,389	6	454.597,715 510.998,168	21.266
7	454.584,829 510.984,616	8	454.582,57 510.982,24	3.279
9	454.553,367 510.951,637	10	454.543,383 510.940,478	14.973

Punct început	X / Y	Punct sfârșit	X / Y	Lungime segment (** (m)
2	454.621,081 511.066,111	3	454.611,459 511.038,1	29.617
4	454.610,212 511.024,248	5	454.608,681 511.016,389	8.007
6	454.597,715 510.998,168	7	454.584,829 510.984,616	18.701
8	454.582,57 510.982,24	9	454.553,367 510.951,637	42.301
10	454.543,383 510.940,478	11	454.545,306 510.936,628	4.303

Punct început	X / Y	Punct sfârșit	X / Y	Lungime segment (** (m)
11	454.545,306 510.936,628	12	454.556,305 510.948,922	16.496
13	454.585,466 510.979,481	14	454.587,728 510.981,859	3.282
15	454.600,916 510.995,73	16	454.612,472 511.014,931	22.41
17	454.614,178 511.023,685	18	454.615,4 511.037,259	13.629
19	454.630,829 511.082,178	20	454.648,687 511.115,104	37.457
21	454.643,888 511.114,646	22	454.627,154 511.083,792	35.099
23	454.624,226 511.075,266	24	454.620,68 511.112,432	37.334

Punct început	X / Y	Punct sfârșit	X / Y	Lungime segment (** (m)
12	454.556,305 510.948,922	13	454.585,466 510.979,481	42.24
14	454.587,728 510.981,859	15	454.600,916 510.995,73	19.14
16	454.612,472 511.014,931	17	454.614,178 511.023,685	8.919
18	454.615,4 511.037,259	19	454.630,829 511.082,178	47.495
20	454.648,687 511.115,104	21	454.643,888 511.114,646	4.821
22	454.627,154 511.083,792	23	454.624,226 511.075,266	9.015
24	454.620,68 511.112,432	1	454.616,698 511.112,052	4.0

** Lungimile segmentelor sunt determinate în planul de proiecție Stereo 70 și sunt rotunjite la 1 milimetru.

*** Distanța dintre puncte este formată din segmente cumulate ce sunt mai mici decât valoarea 1 milimetru.

**DATE DESPRE IMOBILUL NR. 4913**

Oficiul de Cadastru și Publicitate Imobiliară SIBIU
Biroul de Cadastru și Publicitate Imobiliară Medias

A. Partea I. Descrierea imobilului

TEREN Extravilan

Adresa: Jud. Sibiu

Nr. Crt	Nr cadastral Nr. topografic	Suprafața* (mp)	Observații / Referințe
A1		1.925	Sector cadastral:19 Teren neimprejmuit;

B. Partea II. Proprietari și acte

Inscrieri privitoare la dreptul de proprietate și alte drepturi reale		Referințe
/		
Act Normativ nr. 7, din 13/03/1996 emis de PARLAMENTUL ROMANIEI (lege);		
B1	Inscrierea provizorie, drept de PROPRIETATE, dobandit prin Lege, cota actuala 1/1 1) COMUNA MOSNA , CIF:4406240, proprietar neidentificat	A1

C. Partea III. SARCINI .

Inscrieri privind dezmembramintele dreptului de proprietate, drepturi reale de garanție și sarcini	Referințe
NU SUNT	

Anexa Nr. 1 La Partea I

Teren

Nr cadastral	Suprafața (mp)*	Observații / Referințe
	1.925	

* Suprafața este determinată în planul de proiecție Stereo 70.



Date referitoare la teren

Crt	Categorie folosință	Intravilan	Suprafața (mp)	Tarla	Parcelă	Nr. topo	Observații / Referințe
1	arabil	NU	1.925	26	2482	-	tufaris

Lungime Segmente

1) Valorile lungimilor segmentelor sunt obținute din proiecție în plan.

Punct început	X / Y	Punct sfârșit	X / Y	Lungime segment (** (m)
1	454.611,459 511.038,1	2	454.621,081 511.066,111	29.617
2	454.621,081 511.066,111	3	454.616,698 511.112,052	46.149
3	454.616,698 511.112,052	4	454.609,787 511.111,392	6.942
4	454.609,787 511.111,392	5	454.606,995 511.083,615	27.917
5	454.606,995 511.083,615	6	454.616,867 511.079,524	10.686

Punct început	X / Y	Punct sfârşit	X / Y	Lungime segment (** (m)
6	454.616,867 511.079,524	7	454.593,298 511.008,24	75.079
7	454.593,298 511.008,24	8	454.536,939 510.953,381	78.651
8	454.536,939 510.953,381	9	454.543,383 510.940,478	14.422
9	454.543,383 510.940,478	10	454.553,367 510.951,637	14.973
10	454.553,367 510.951,637	11	454.582,57 510.982,24	42.301
11	454.582,57 510.982,24	12	454.584,829 510.984,616	3.279
12	454.584,829 510.984,616	13	454.597,715 510.998,168	18.701
13	454.597,715 510.998,168	14	454.608,681 511.016,389	21.266
14	454.608,681 511.016,389	15	454.610,212 511.024,248	8.007
15	454.610,212 511.024,248	1	454.611,459 511.038,1	13.908

** Lungimile segmentelor sunt determinate în planul de proiecţie Stereo 70 şi sunt rotunjite la 1 milimetru.

*** Distanţa dintre puncte este formată din segmente cumulate ce sunt mai mici decât valoarea 1 milimetru.

**DATE DESPRE IMOBILUL NR. 4914**

Oficiul de Cadastru și Publicitate Imobiliară SIBIU
Biroul de Cadastru și Publicitate Imobiliară Medias

A. Partea I. Descrierea imobilului

TEREN Extravilan

Adresa: Jud. Sibiu

Nr. Crt	Nr cadastral Nr. topografic	Suprafața* (mp)	Observații / Referințe
A1		14.263	Sector cadastral:19 Teren neimpregmuit;

B. Partea II. Proprietari și acte

Inscrieri privitoare la dreptul de proprietate și alte drepturi reale		Referințe
/		
Act Normativ nr. 7, din 13/03/1996 emis de PARLAMENTUL ROMANIEI (lege);		
B1	Inscrierea provizorie, drept de PROPRIETATE, dobandit prin Lege, cota actuala 1/1 1) COMUNA MOSNA , CIF:4406240, proprietar neidentificat	A1

C. Partea III. SARCINI .

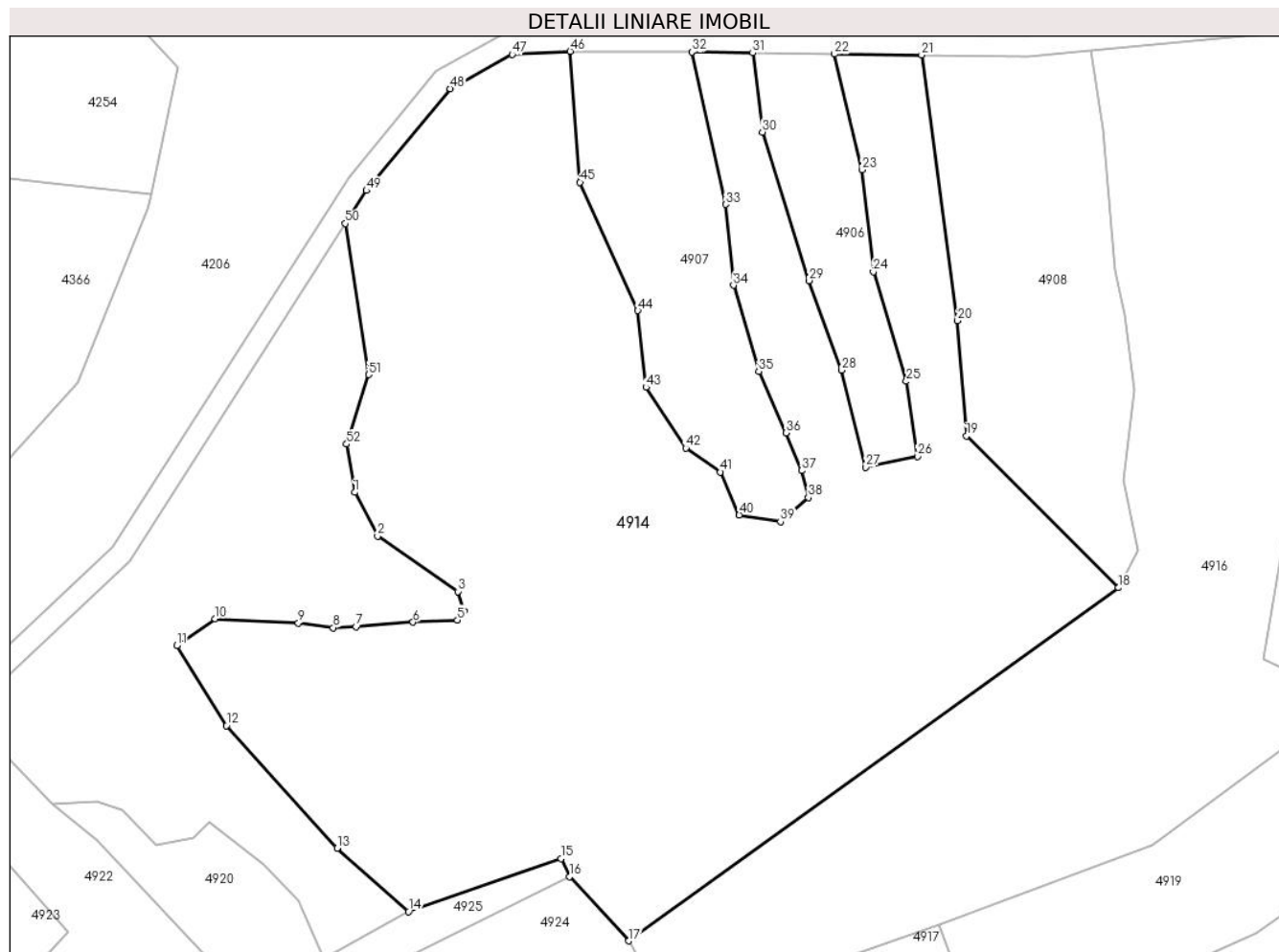
Inscrieri privind dezmembramintele dreptului de proprietate, drepturi reale de garanție și sarcini	Referințe
NU SUNT	

Anexa Nr. 1 La Partea I

Teren

Nr cadastral	Suprafața (mp)*	Observații / Referințe
	14.263	

* Suprafața este determinată în planul de proiecție Stereo 70.



Date referitoare la teren

Crt	Categorie folosință	Intravilan	Suprafața (mp)	Tarla	Parcelă	Nr. topo	Observații / Referințe
1	padure	NU	14.263	26	2468	-	tufaris

Lungime Segmente

1) Valorile lungimilor segmentelor sunt obținute din proiecție în plan.

Punct început	X / Y	Punct sfârșit	X / Y	Lungime segment
1	454.337,098 511.017,506	2	454.341,303 511.009,493	9.049
4	454.357,156 510.995,683	5	454.355,936 510.994,103	1.996
7	454.337,366 510.992,872	8	454.333,172 510.992,677	4.198
10	454.311,522 510.994,347	11	454.304,479 510.989,399	8.607
13	454.333,898 510.952,304	14	454.346,963 510.940,674	17.492
16	454.376,563 510.947,076	17	454.387,396 510.935,301	16.0
2	454.341,303 511.009,493	3	454.356,056 510.999,322	17.919
5	454.355,936 510.994,103	6	454.347,821 510.993,703	8.124
8	454.333,172 510.992,677	9	454.326,781 510.993,54	6.449
11	454.304,479 510.989,399	12	454.313,575 510.974,722	17.268
14	454.346,963 510.940,674	15	454.374,928 510.950,371	29.598
17	454.387,396 510.935,301	18	454.477,224 511.000,012	110.71
3	454.356,056 510.999,322	4	454.357,156 510.995,683	3.802
6	454.347,821 510.993,703	7	454.337,366 510.992,872	10.489
9	454.326,781 510.993,54	10	454.311,522 510.994,347	15.28
12	454.313,575 510.974,722	13	454.333,898 510.952,304	30.258
15	454.374,928 510.950,371	16	454.376,563 510.947,076	3.679
18	454.477,224 511.000,012	19	454.449,318 511.027,828	39.402

Punct început	X / Y	Punct sfârșit	X / Y	Lungime segment	Punct început	X / Y	Punct sfârșit	X / Y	Lungime segment	Punct început	X / Y	Punct sfârșit	X / Y	Lungime segment
19	454.449,318 511.027,828	20	454.447,705 511.048,98	21.214	20	454.447,705 511.048,98	21	454.441,072 511.097,637	49.107	21	454.441,072 511.097,637	22	454.425,139 511.097,847	15.935
22	454.425,139 511.097,847	23	454.430,139 511.076,627	21.801	23	454.430,139 511.076,627	24	454.432,246 511.057,923	18.822	24	454.432,246 511.057,923	25	454.438,298 511.037,846	20.969
25	454.438,298 511.037,846	26	454.440,332 511.024,11	13.886	26	454.440,332 511.024,11	27	454.430,799 511.022,099	9.743	27	454.430,799 511.022,099	28	454.426,467 511.039,914	18.334
28	454.426,467 511.039,914	29	454.420,399 511.056,295	17.469	29	454.420,399 511.056,295	30	454.411,876 511.083,536	28.543	30	454.411,876 511.083,536	31	454.410,122 511.098,045	14.614
31	454.410,122 511.098,045	32	454.398,96 511.098,192	11.163	32	454.398,96 511.098,192	33	454.405,158 511.070,265	28.607	33	454.405,158 511.070,265	34	454.406,578 511.055,451	14.882
34	454.406,578 511.055,451	35	454.411,216 511.039,656	16.461	35	454.411,216 511.039,656	36	454.416,225 511.028,427	12.296	36	454.416,225 511.028,427	37	454.419,067 511.021,486	7.501
37	454.419,067 511.021,486	38	454.420,306 511.016,53	5.108	38	454.420,306 511.016,53	39	454.415,21 511.012,125	6.736	39	454.415,21 511.012,125	40	454.407,635 511.013,364	7.676
40	454.407,635 511.013,364	41	454.404,192 511.021,21	8.569	41	454.404,192 511.021,21	42	454.397,856 511.025,615	7.716	42	454.397,856 511.025,615	43	454.390,556 511.036,766	13.327
43	454.390,556 511.036,766	44	454.389,042 511.050,807	14.123	44	454.389,042 511.050,807	45	454.378,436 511.074,346	25.818	45	454.378,436 511.074,346	46	454.376,644 511.098,33	24.051
46	454.376,644 511.098,33	47	454.365,988 511.097,759	10.672	47	454.365,988 511.097,759	48	454.354,63 511.091,496	12.97	48	454.354,63 511.091,496	49	454.339,279 511.072,812	24.182
49	454.339,279 511.072,812	50	454.335,422 511.066,781	7.159	50	454.335,422 511.066,781	51	454.339,646 511.039,089	28.012	51	454.339,646 511.039,089	52	454.335,644 511.026,333	13.369
52	454.335,644 511.026,333	1	454.337,098 511.017,506	8.946										

** Lungimile segmentelor sunt determinate în planul de proiecție Stereo 70 și sunt rotunjite la 1 milimetru.

*** Distanța dintre puncte este formată din segmente cumulate ce sunt mai mici decât valoarea 1 milimetru.

**DATE DESPRE IMOBILUL NR. 4915**

Oficiul de Cadastru și Publicitate Imobiliară SIBIU
Biroul de Cadastru și Publicitate Imobiliară Medias

A. Partea I. Descrierea imobilului

TEREN Extravilan

Adresa: Jud. Sibiu

Nr. Crt	Nr cadastral Nr. topografic	Suprafața* (mp)	Observații / Referințe
A1		4.000	Sector cadastral:19 Teren neimprejmuit;

B. Partea II. Proprietari și acte

Inscrieri privitoare la dreptul de proprietate și alte drepturi reale	Referințe
/	
Act Administrativ nr. 2143/42, din 29/03/2004 emis de CJPSDPAT Sibiu (Titlu de proprietate);	
B1	A1
Intabulare, drept de PROPRIETATE, dobandit prin Reconstituire, cota actuala 1/1 1) LUCAN MARIA	

C. Partea III. SARCINI .

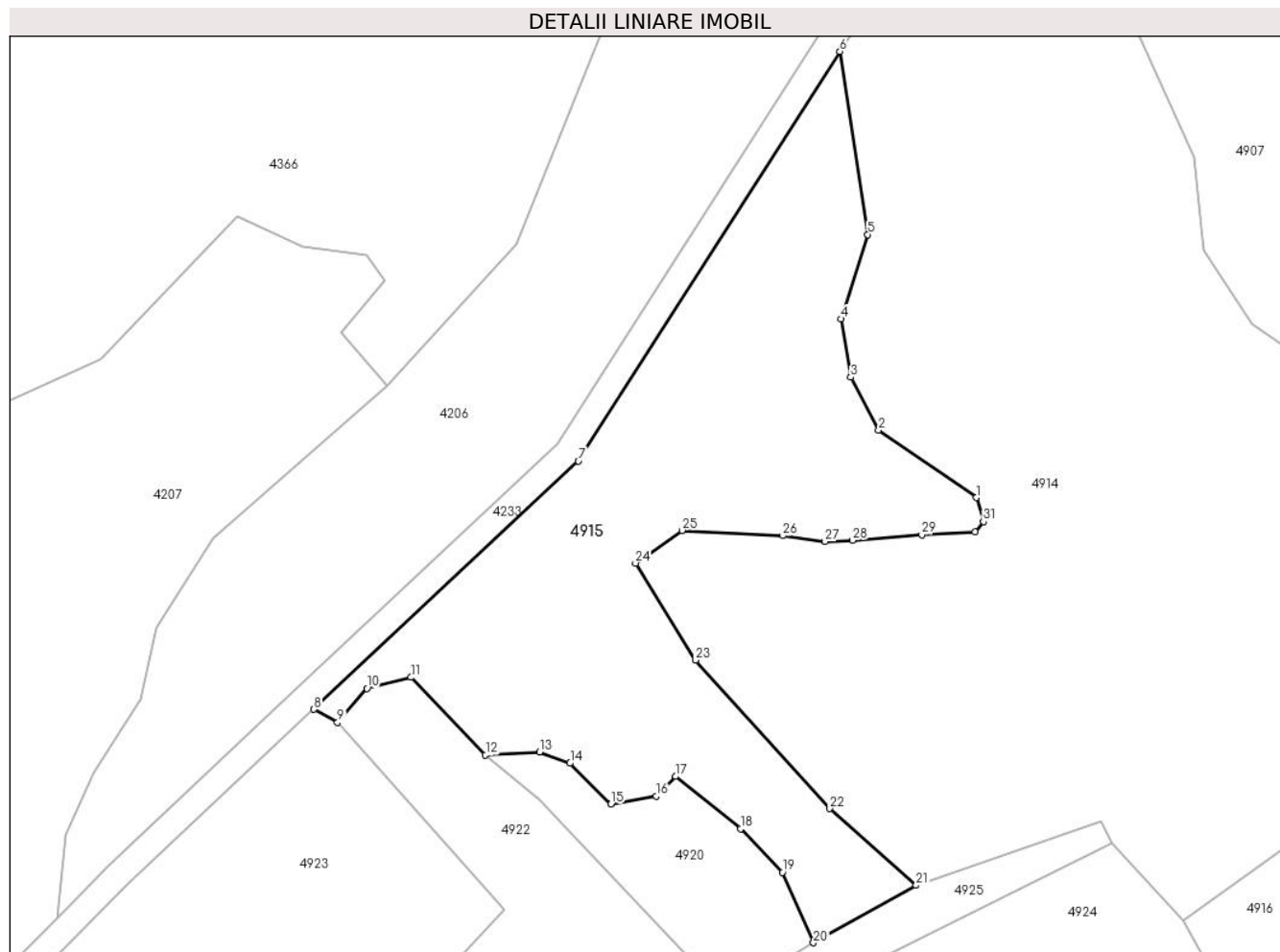
Inscrieri privind dezmembramintele dreptului de proprietate, drepturi reale de garanție și sarcini	Referințe
NU SUNT	

Anexa Nr. 1 La Partea I

Teren

Nr cadastral	Suprafața (mp)*	Observații / Referințe
	4.000	

* Suprafața este determinată în planul de proiecție Stereo 70.



Date referitoare la teren

Crt	Categorie folosință	Intravilan	Suprafața (mp)	Tarla	Parcelă	Nr. topo	Observații / Referințe
1	faneata	NU	4.000	26	2470	-	

Lungime Segmente

1) Valorile lungimilor segmentelor sunt obținute din proiecție în plan.

Punct început	X / Y	Punct sfârșit	X / Y	Lungime segment (** (m)
1	454.356,056 510.999,322	2	454.341,303 511.009,493	17.919
3	454.337,098 511.017,506	4	454.335,644 511.026,333	8.946
5	454.339,646 511.039,089	6	454.335,422 511.066,781	28.012
7	454.295,819 511.004,858	8	454.255,796 510.967,308	54.88
9	454.259,375 510.965,311	10	454.263,806 510.970,465	6.797

Punct început	X / Y	Punct sfârșit	X / Y	Lungime segment (** (m)
2	454.341,303 511.009,493	3	454.337,098 511.017,506	9.049
4	454.335,644 511.026,333	5	454.339,646 511.039,089	13.369
6	454.335,422 511.066,781	7	454.295,819 511.004,858	73.504
8	454.255,796 510.967,308	9	454.259,375 510.965,311	4.098
10	454.263,806 510.970,465	11	454.270,488 510.972,135	6.888

Punct început	X / Y	Punct sfârșit	X / Y	Lungime segment (** (m))
11	454.270,488 510.972,135	12	454.281,766 510.960,385	16.287
13	454.289,973 510.960,861	14	454.294,57 510.959,168	4.899
15	454.300,781 510.952,961	16	454.307,638 510.954,17	6.962
17	454.310,541 510.957,153	18	454.320,382 510.949,252	12.62
19	454.326,754 510.942,642	20	454.331,432 510.932,0	11.625
21	454.346,963 510.940,674	22	454.333,898 510.952,304	17.492
23	454.313,575 510.974,722	24	454.304,479 510.989,399	17.268
25	454.311,522 510.994,347	26	454.326,781 510.993,54	15.28
27	454.333,172 510.992,677	28	454.337,366 510.992,872	4.198
29	454.347,821 510.993,703	30	454.355,936 510.994,103	8.124
31	454.357,156 510.995,683	1	454.356,056 510.999,322	3.802

Punct început	X / Y	Punct sfârșit	X / Y	Lungime segment (** (m))
12	454.281,766 510.960,385	13	454.289,973 510.960,861	8.221
14	454.294,57 510.959,168	15	454.300,781 510.952,961	8.781
16	454.307,638 510.954,17	17	454.310,541 510.957,153	4.163
18	454.320,382 510.949,252	19	454.326,754 510.942,642	9.182
20	454.331,432 510.932,0	21	454.346,963 510.940,674	17.789
22	454.333,898 510.952,304	23	454.313,575 510.974,722	30.258
24	454.304,479 510.989,399	25	454.311,522 510.994,347	8.607
26	454.326,781 510.993,54	27	454.333,172 510.992,677	6.449
28	454.337,366 510.992,872	29	454.347,821 510.993,703	10.489
30	454.355,936 510.994,103	31	454.357,156 510.995,683	1.996

** Lungimile segmentelor sunt determinate în planul de proiecție Stereo 70 și sunt rotunjite la 1 milimetru.

*** Distanța dintre puncte este formată din segmente cumulate ce sunt mai mici decât valoarea 1 milimetru.

**DATE DESPRE IMOBILUL NR. 4916**

Oficiul de Cadastru și Publicitate Imobiliară SIBIU
Biroul de Cadastru și Publicitate Imobiliară Medias

A. Partea I. Descrierea imobilului

Nr. CF vechi:3584 N MOSNA
Nr. cadastral vechi:96

TEREN Extravilan

Adresa: Jud. Sibiu

Nr. Crt	Nr cadastral Nr. topografic	Suprafața* (mp)	Observații / Referințe
A1		8.000	Sector cadastral:19 Teren neimprejmuit;

B. Partea II. Proprietari și acte

Inscrieri privitoare la dreptul de proprietate și alte drepturi reale		Referințe
7480 / 06/12/2005		
Act Notarial nr. 2139, din 01/01/2004 emis de NP SORICI DANIELA MARIA (contract de vanzare-cumparare);		
B1	Intabulare, drept de PROPRIETATE, dobandit prin Conventie, cota actuala 1/1 1) VODA IOAN 2) VODA MARIA	A1

C. Partea III. SARCINI .

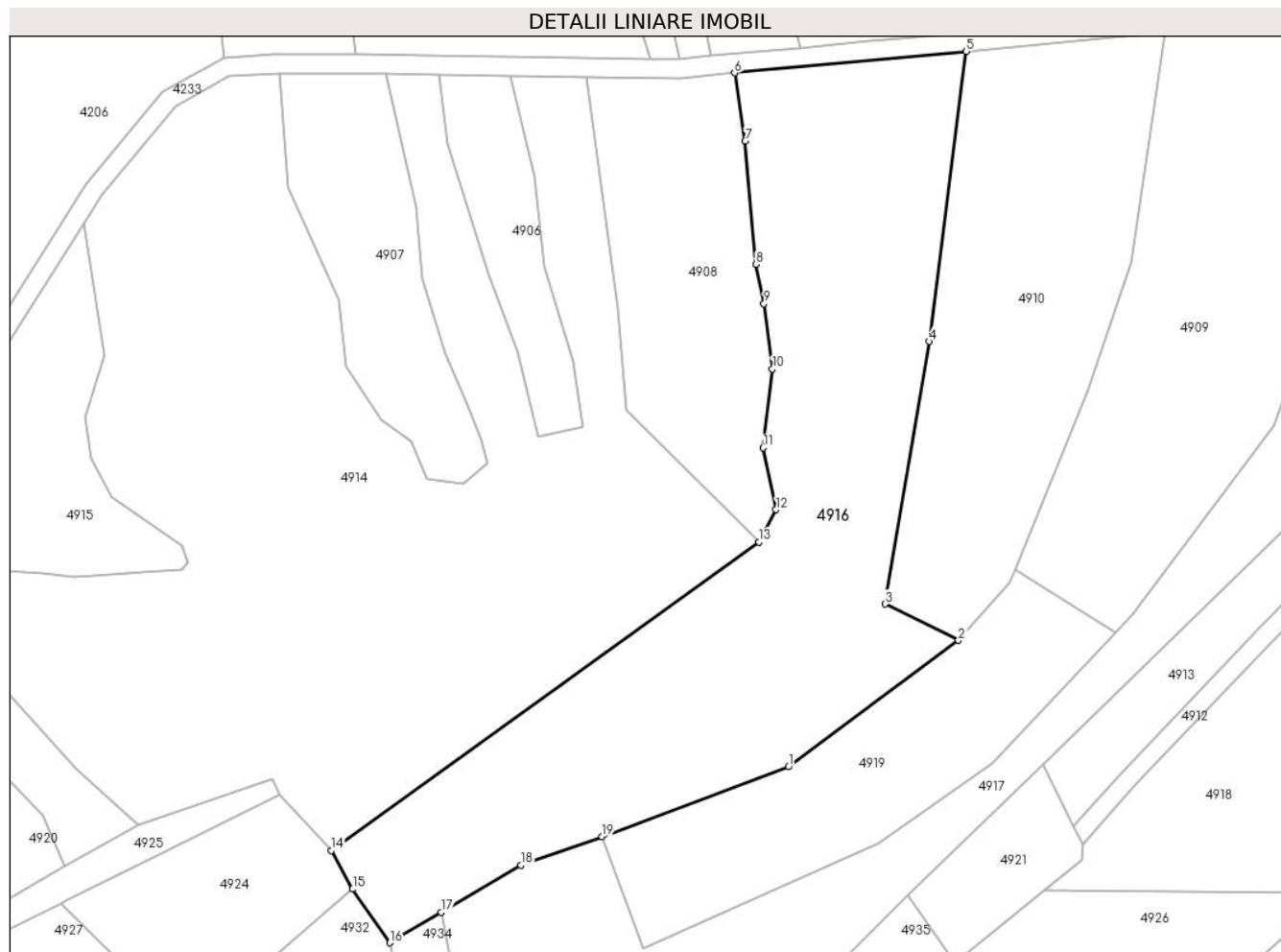
Inscrieri privind dezmembramintele dreptului de proprietate, drepturi reale de garanție și sarcini	Referințe
NU SUNT	

Anexa Nr. 1 La Partea I

Teren

Nr cadastral	Suprafața (mp)*	Observații / Referințe
	8.000	

* Suprafața este determinată în planul de proiecție Stereo 70.



Date referitoare la teren

Crt	Categorie folosință	Intravilan	Suprafața (mp)	Tarla	Parcelă	Nr. topo	Observații / Referințe
1	arabil	NU	8.000	26	2476	-	

Lungime Segmente

1) Valorile lungimilor segmentelor sunt obținute din proiecție în plan.

Punct început	X / Y	Punct sfârșit	X / Y	Lungime segment (** (m)
1	454.483,47 510.952,848	2	454.519,181 510.979,385	44.492
2	454.519,181 510.979,385	3	454.503,81 510.986,994	17.152
3	454.503,81 510.986,994	4	454.513,08 511.042,115	55.895
4	454.513,08 511.042,115	5	454.520,81 511.102,974	61.347
5	454.520,81 511.102,974	6	454.472,171 511.098,443	48.849

Punct început	X / Y	Punct sfârşit	X / Y	Lungime segment (** (m)
6	454.472,171 511.098,443	7	454.474,369 511.084,16	14.452
7	454.474,369 511.084,16	8	454.476,65 511.058,288	25.973
8	454.476,65 511.058,288	9	454.478,329 511.050,066	8.391
9	454.478,329 511.050,066	10	454.480,095 511.036,352	13.828
10	454.480,095 511.036,352	11	454.478,18 511.019,801	16.661
11	454.478,18 511.019,801	12	454.480,874 511.006,794	13.283
12	454.480,874 511.006,794	13	454.477,224 511.000,012	7.702
13	454.477,224 511.000,012	14	454.387,396 510.935,301	110.71
14	454.387,396 510.935,301	15	454.391,904 510.927,209	9.263
15	454.391,904 510.927,209	16	454.399,724 510.915,944	13.713
16	454.399,724 510.915,944	17	454.410,543 510.922,339	12.568
17	454.410,543 510.922,339	18	454.427,257 510.932,219	19.416
18	454.427,257 510.932,219	19	454.444,299 510.938,206	18.063
19	454.444,299 510.938,206	1	454.483,47 510.952,848	41.818

** Lungimile segmentelor sunt determinate în planul de proiecție Stereo 70 și sunt rotunjite la 1 milimetru.

*** Distanța dintre puncte este formată din segmente cumulate ce sunt mai mici decât valoarea 1 milimetru.

**DATE DESPRE IMOBILUL NR. 4917**

Oficiul de Cadastru și Publicitate Imobiliară SIBIU
Biroul de Cadastru și Publicitate Imobiliară Medias

A. Partea I. Descrierea imobilului

TEREN Extravilan

Adresa: Jud. Sibiu

Nr. Crt	Nr cadastral Nr. topografic	Suprafața* (mp)	Observații / Referințe
A1		6.200	Sector cadastral:19 Teren neimprejmuit;

B. Partea II. Proprietari și acte

Inscrieri privitoare la dreptul de proprietate și alte drepturi reale	Referințe
/	
Act Administrativ nr. 336/42, din 05/07/1994 emis de CJPSDPAT Sibiu (Titlu de proprietate);	
B1	A1
Intabulare, drept de PROPRIETATE, dobandit prin Reconstituire, cota actuala 1/1 1) URDEA ANA	

C. Partea III. SARCINI .

Inscrieri privind dezmembramintele dreptului de proprietate, drepturi reale de garanție și sarcini	Referințe
NU SUNT	

Anexa Nr. 1 La Partea I

Teren

Nr cadastral	Suprafața (mp)*	Observații / Referințe
	6.200	

* Suprafața este determinată în planul de proiecție Stereo 70.

DETALII LINIARE IMOBIL



Date referitoare la teren

Crt	Categorie folosință	Intravilan	Suprafața (mp)	Tarla	Parcelă	Nr. topo	Observații / Referințe
1	arabil	NU	6.200	26	2504/1/1	-	Nr. parcela 2504/1 gresit in TP

Lungime Segmente

1) Valorile lungimilor segmentelor sunt obținute din proiecție în plan.

Punct început	X / Y	Punct sfârșit	X / Y	Lungime segment (** (m)
1	454.470,883 510.886,074	2	454.489,097 510.906,652	27.481
2	454.489,097 510.906,652	3	454.508,628 510.925,823	27.367
3	454.508,628 510.925,823	4	454.536,939 510.953,381	39.509
4	454.536,939 510.953,381	5	454.593,298 511.008,24	78.651
5	454.593,298 511.008,24	6	454.616,867 511.079,524	75.079

Punct început	X / Y	Punct sfârșit	X / Y	Lungime segment (** (m)
6	454.616,867 511.079,524	7	454.606,995 511.083,615	10.686
7	454.606,995 511.083,615	8	454.599,603 511.063,787	21.161
8	454.599,603 511.063,787	9	454.585,417 511.024,319	41.94
9	454.585,417 511.024,319	10	454.555,698 510.984,714	49.515
10	454.555,698 510.984,714	11	454.552,209 510.981,011	5.088
11	454.552,209 510.981,011	12	454.526,314 510.953,527	37.761
12	454.526,314 510.953,527	13	454.502,492 510.936,73	29.149
13	454.502,492 510.936,73	14	454.453,006 510.914,702	54.167
14	454.453,006 510.914,702	15	454.444,299 510.938,206	25.065
15	454.444,299 510.938,206	16	454.427,257 510.932,219	18.063
16	454.427,257 510.932,219	17	454.410,543 510.922,339	19.416
17	454.410,543 510.922,339	18	454.423,766 510.854,663	68.956
18	454.423,766 510.854,663	19	454.436,732 510.859,979	14.014
19	454.436,732 510.859,979	1	454.470,883 510.886,074	42.979

** Lungimile segmentelor sunt determinate în planul de proiecție Stereo 70 și sunt rotunjite la 1 milimetru.

*** Distanța dintre puncte este formată din segmente cumulate ce sunt mai mici decât valoarea 1 milimetru.

**DATE DESPRE IMOBILUL NR. 4918**

Oficiul de Cadastru și Publicitate Imobiliară SIBIU
Biroul de Cadastru și Publicitate Imobiliară Medias

A. Partea I. Descrierea imobilului

TEREN Extravilan

Adresa: Jud. Sibiu

Nr. Crt	Nr cadastral Nr. topografic	Suprafața* (mp)	Observații / Referințe
A1		2.900	Sector cadastral:19 Teren neimprejmuit;

B. Partea II. Proprietari și acte

Inscrieri privitoare la dreptul de proprietate și alte drepturi reale	Referințe
/	
Act Administrativ nr. 930/48, din 25/02/2004 emis de CJPSDPAT Sibiu (Titlu de proprietate);	
B1	A1
Intabulare, drept de PROPRIETATE, dobandit prin Reconstituire, cota actuala 1/1	
1) DEAC IOAN, PROPRIETAR DECEDAT DEFUNCT:Da	
2) ALBU ELENA	

C. Partea III. SARCINI .

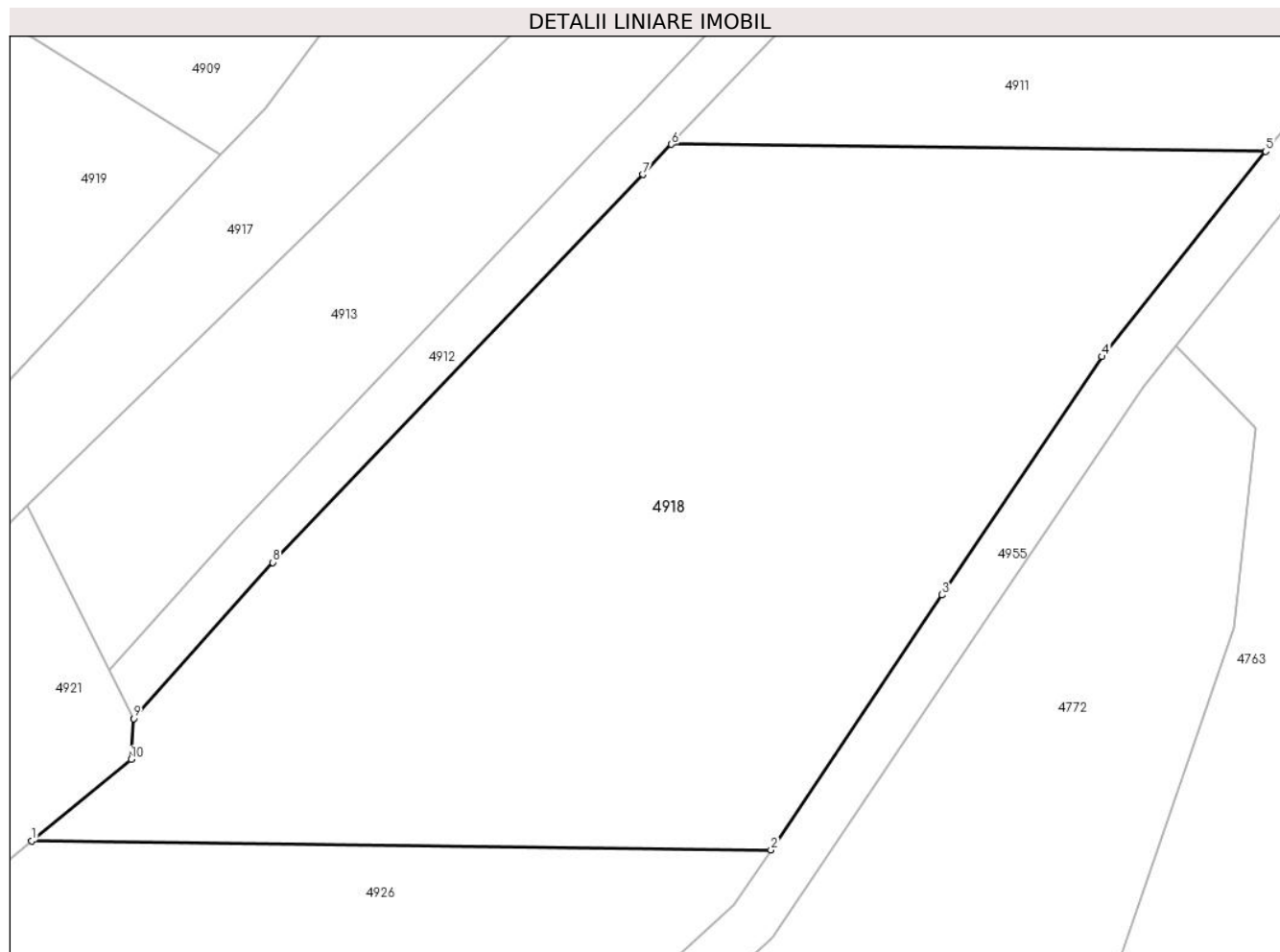
Inscrieri privind dezmembramintele dreptului de proprietate, drepturi reale de garanție și sarcini	Referințe
NU SUNT	

Anexa Nr. 1 La Partea I

Teren

Nr cadastral	Suprafața (mp)*	Observații / Referințe
	2.900	

* Suprafața este determinată în planul de proiecție Stereo 70.



Date referitoare la teren

Crt	Categorie folosință	Intravilan	Suprafața (mp)	Tarla	Parcelă	Nr. topo	Observații / Referințe
1	arabil	NU	2.900	26	2488/3	-	

Lungime Segmente

1) Valorile lungimilor segmentelor sunt obținute din proiecție în plan.

Punct început	X / Y	Punct sfârșit	X / Y	Lungime segment (** (m)
1	454.537,274 510.926,984	2	454.595,58 510.926,29	58.31
2	454.595,58 510.926,29	3	454.609,069 510.946,371	24.19
3	454.609,069 510.946,371	4	454.621,68 510.965,145	22.616
4	454.621,68 510.965,145	5	454.634,596 510.981,302	20.685
5	454.634,596 510.981,302	6	454.587,728 510.981,859	46.871

Punct început	X / Y	Punct sfârșit	X / Y	Lungime segment (** (m)
6	454.587,728 510.981,859	7	454.585,466 510.979,481	3.282
7	454.585,466 510.979,481	8	454.556,305 510.948,922	42.24
8	454.556,305 510.948,922	9	454.545,306 510.936,628	16.496
9	454.545,306 510.936,628	10	454.545,116 510.933,409	3.225
10	454.545,116 510.933,409	1	454.537,274 510.926,984	10.138

** Lungimile segmentelor sunt determinate în planul de proiecție Stereo 70 și sunt rotunjite la 1 milimetru.

*** Distanța dintre puncte este formată din segmente cumulate ce sunt mai mici decât valoarea 1 milimetru.

**DATE DESPRE IMOBILUL NR. 4919**

Oficiul de Cadastru și Publicitate Imobiliară SIBIU
Biroul de Cadastru și Publicitate Imobiliară Medias

A. Partea I. Descrierea imobilului

TEREN Extravilan

Adresa: Jud. Sibiu

Nr. Crt	Nr cadastral Nr. topografic	Suprafața* (mp)	Observații / Referințe
A1		2.700	Sector cadastral:19 Teren neimprejmuit;

B. Partea II. Proprietari și acte

Inscrieri privitoare la dreptul de proprietate și alte drepturi reale		Referințe
/		
Act Administrativ nr. 533/42, din 17/09/2002 emis de CJPSDPAT Sibiu (Titlu de proprietate);		
B1	Intabulare, drept de PROPRIETATE, dobandit prin Reconstituire, cota actuala 1/1	A1
	1) CRISTEA VASILE, PROPRIETAR DECEDAT DEFUNCT:Da 2) BÎRSAN ELISABETA 3) CIORA MARIA, PROPRIETAR DECEDAT DEFUNCT:Da 4) HENTEA AMALIA	

C. Partea III. SARCINI .

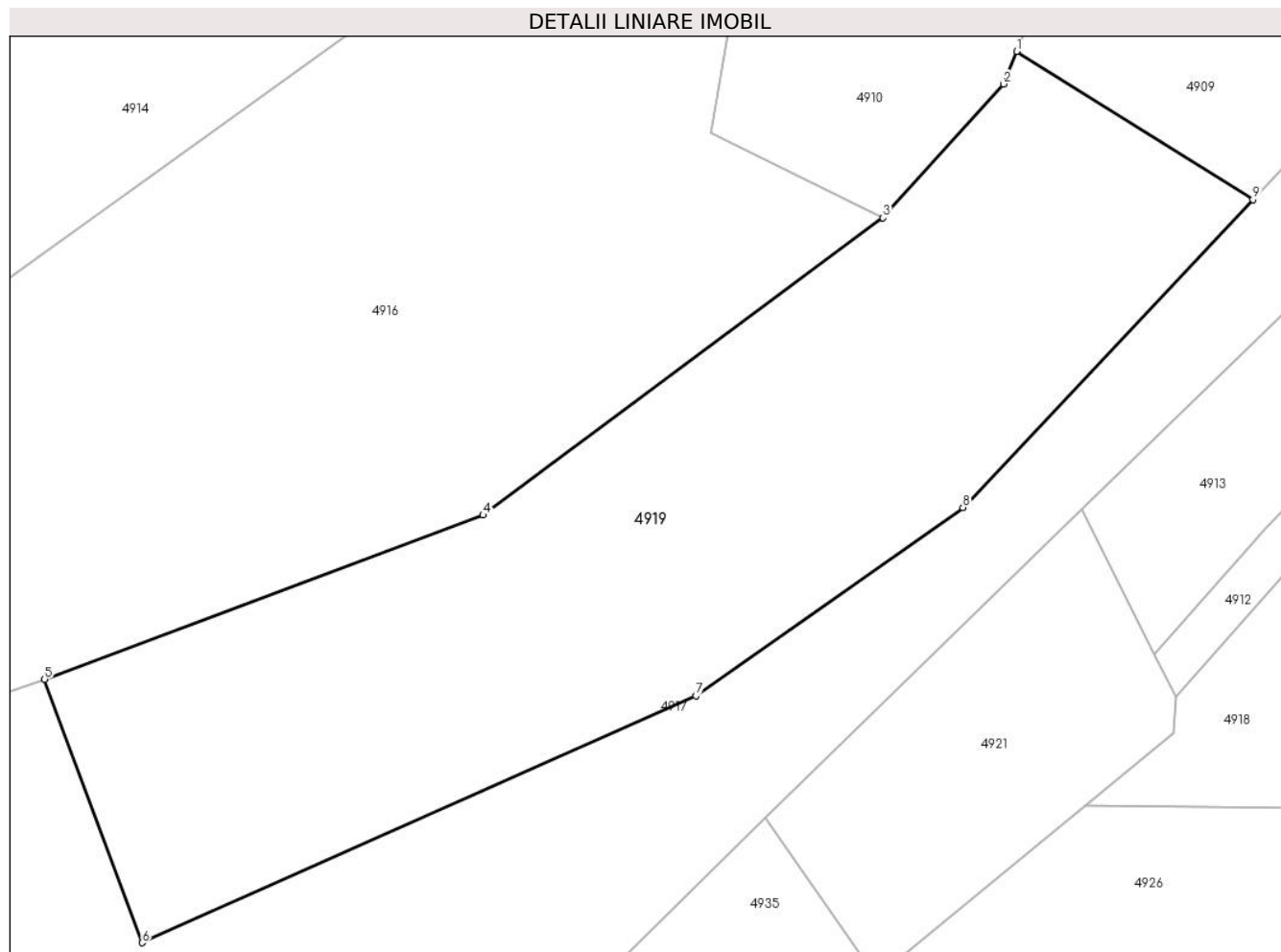
Inscrieri privind dezmembramintele dreptului de proprietate, drepturi reale de garanție și sarcini	Referințe
NU SUNT	

Anexa Nr. 1 La Partea I

Teren

Nr cadastral	Suprafața (mp)*	Observații / Referințe
	2.700	

* Suprafața este determinată în planul de proiecție Stereo 70.



Date referitoare la teren

Crt	Categorie folosință	Intravilan	Suprafața (mp)	Tarla	Parcelă	Nr. topo	Observații / Referințe
1	arabil	NU	2.700	26	2479	-	

Lungime Segmente

1) Valorile lungimilor segmentelor sunt obținute din proiecție în plan.

Punct început	X / Y	Punct sfârșit	X / Y	Lungime segment (** (m)
1	454.531,116 510.994,222	2	454.529,945 510.991,322	3.128
2	454.529,945 510.991,322	3	454.519,181 510.979,385	16.073
3	454.519,181 510.979,385	4	454.483,47 510.952,848	44.492
4	454.483,47 510.952,848	5	454.444,299 510.938,206	41.818
5	454.444,299 510.938,206	6	454.453,006 510.914,702	25.065

Punct început	X / Y	Punct sfârşit	X / Y	Lungime segment (** (m)
6	454.453,006 510.914,702	7	454.502,492 510.936,73	54.167
7	454.502,492 510.936,73	8	454.526,314 510.953,527	29.149
8	454.526,314 510.953,527	9	454.552,209 510.981,011	37.761
9	454.552,209 510.981,011	1	454.531,116 510.994,222	24.888

** Lungimile segmentelor sunt determinate în planul de proiecție Stereo 70 și sunt rotunjite la 1 milimetru.

*** Distanța dintre puncte este formată din segmente cumulate ce sunt mai mici decât valoarea 1 milimetru.

**DATE DESPRE IMOBILUL NR. 4920**

Oficiul de Cadastru și Publicitate Imobiliară SIBIU
Biroul de Cadastru și Publicitate Imobiliară Medias

A. Partea I. Descrierea imobilului

TEREN Extravilan

Adresa: Jud. Sibiu

Nr. Crt	Nr cadastral Nr. topografic	Suprafața* (mp)	Observații / Referințe
A1		708	Sector cadastral:19 Teren neimprejmuit;

B. Partea II. Proprietari și acte

Inscrieri privitoare la dreptul de proprietate și alte drepturi reale		Referințe
/		
Act Normativ nr. 7, din 13/03/1996 emis de PARLAMENTUL ROMANIEI (lege);		
B1	Inscrierea provizorie, drept de PROPRIETATE, dobandit prin Lege, cota actuala 1/1 1) COMUNA MOSNA , CIF:4406240, proprietar neidentificat	A1

C. Partea III. SARCINI .

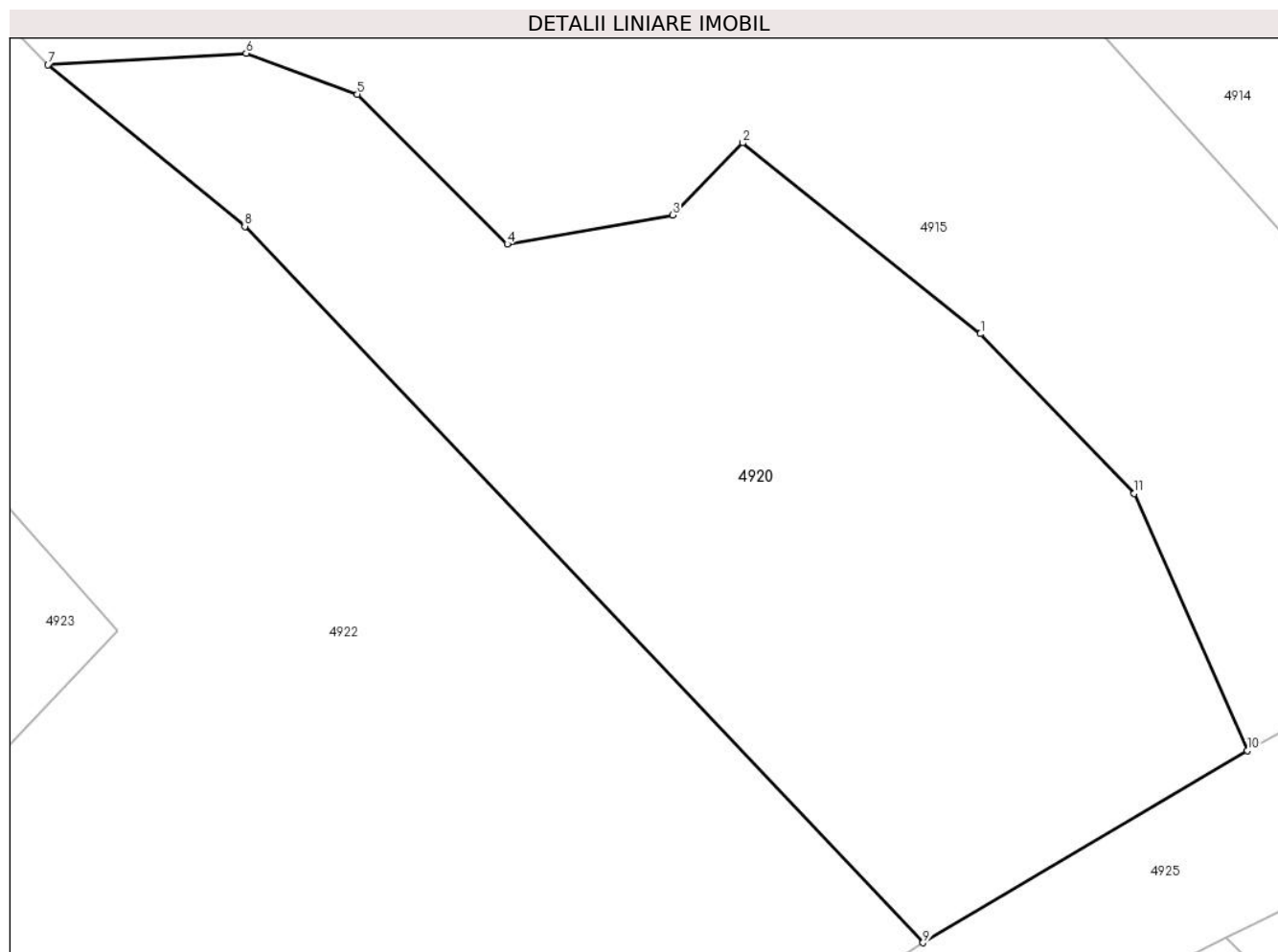
Inscrieri privind dezmembramintele dreptului de proprietate, drepturi reale de garanție și sarcini	Referințe
NU SUNT	

Anexa Nr. 1 La Partea I

Teren

Nr cadastral	Suprafața (mp)*	Observații / Referințe
	708	

* Suprafața este determinată în planul de proiecție Stereo 70.



Date referitoare la teren

Crt	Categorie folosință	Intra vilan	Suprafața (mp)	Tarla	Parcelă	Nr. topo	Observații / Referințe
1	faneata	NU	708	26	2469	-	tufaris

Lungime Segmente

1) Valorile lungimilor segmentelor sunt obținute din proiecție în plan.

Punct început	X / Y	Punct sfârșit	X / Y	Lungime segment (** (m)
1	454.320,382 510.949,252	2	454.310,541 510.957,153	12.62
2	454.310,541 510.957,153	3	454.307,638 510.954,17	4.163
3	454.307,638 510.954,17	4	454.300,781 510.952,961	6.962
4	454.300,781 510.952,961	5	454.294,57 510.959,168	8.781
5	454.294,57 510.959,168	6	454.289,973 510.960,861	4.899

Punct început	X / Y	Punct sfârșit	X / Y	Lungime segment (** (m)
6	454.289,973 510.960,861	7	454.281,766 510.960,385	8.221
7	454.281,766 510.960,385	8	454.289,917 510.953,695	10.545
8	454.289,917 510.953,695	9	454.318,007 510.924,047	40.841
9	454.318,007 510.924,047	10	454.331,432 510.932,0	15.605
10	454.331,432 510.932,0	11	454.326,754 510.942,642	11.625
11	454.326,754 510.942,642	1	454.320,382 510.949,252	9.182

** Lungimile segmentelor sunt determinate în planul de proiecție Stereo 70 și sunt rotunjite la 1 milimetru.

*** Distanța dintre puncte este formată din segmente cumulate ce sunt mai mici decât valoarea 1 milimetru.

**DATE DESPRE IMOBILUL NR. 4921**

Oficiul de Cadastru și Publicitate Imobiliară SIBIU
Biroul de Cadastru și Publicitate Imobiliară Medias

A. Partea I. Descrierea imobilului

TEREN Extravilan

Adresa: Jud. Sibiu

Nr. Crt	Nr cadastral Nr. topografic	Suprafața* (mp)	Observații / Referințe
A1		707	Sector cadastral:19 Teren neimprejmuit;

B. Partea II. Proprietari și acte

Inscrieri privitoare la dreptul de proprietate și alte drepturi reale		Referințe
/		
Act Normativ nr. 7, din 13/03/1996 emis de PARLAMENTUL ROMANIEI (lege);		
B1	Inscrierea provizorie, drept de PROPRIETATE, dobandit prin Lege, cota actuala 1/1 1) COMUNA MOSNA , CIF:4406240, proprietar neidentificat	A1

C. Partea III. SARCINI .

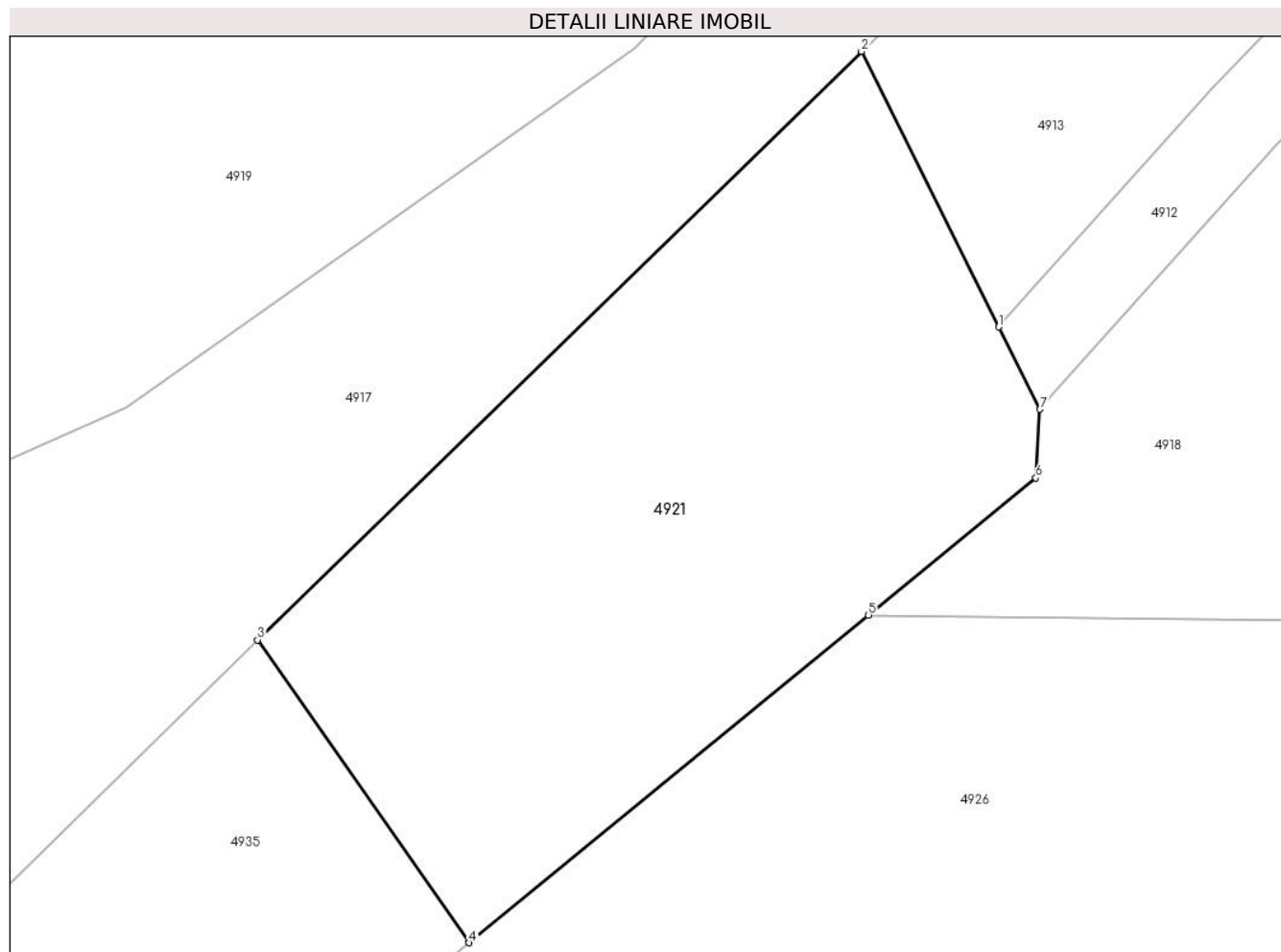
Inscrieri privind dezmembramintele dreptului de proprietate, drepturi reale de garanție și sarcini	Referințe
NU SUNT	

Anexa Nr. 1 La Partea I

Teren

Nr cadastral	Suprafața (mp)*	Observații / Referințe
	707	

* Suprafața este determinată în planul de proiecție Stereo 70.



Date referitoare la teren

Crt	Categorie folosință	Intra vilan	Suprafața (mp)	Tarla	Parcelă	Nr. topo	Observații / Referințe
1	faneata	NU	707	26	2493	-	

Lungime Segmente

1) Valorile lungimilor segmentelor sunt obținute din proiecție în plan.

Punct început	X / Y	Punct sfârșit	X / Y	Lungime segment (** (m)
1	454.543,383 510.940,478	2	454.536,939 510.953,381	14.422
2	454.536,939 510.953,381	3	454.508,628 510.925,823	39.509
3	454.508,628 510.925,823	4	454.518,548 510.911,642	17.306
4	454.518,548 510.911,642	5	454.537,274 510.926,984	24.208
5	454.537,274 510.926,984	6	454.545,116 510.933,409	10.138

Punct început	X / Y	Punct sfârșit	X / Y	Lungime segment (** (m)
6	454.545,116 510.933,409	7	454.545,306 510.936,628	3.225
7	454.545,306 510.936,628	1	454.543,383 510.940,478	4.303

** Lungimile segmentelor sunt determinate în planul de proiecție Stereo 70 și sunt rotunjite la 1 milimetru.

*** Distanța dintre puncte este formată din segmente cumulate ce sunt mai mici decât valoarea 1 milimetru.

**DATE DESPRE IMOBILUL NR. 4922**

Oficiul de Cadastru și Publicitate Imobiliară SIBIU
Biroul de Cadastru și Publicitate Imobiliară Medias

A. Partea I. Descrierea imobilului

TEREN Extravilan

Adresa: Jud. Sibiu

Nr. Crt	Nr cadastral Nr. topografic	Suprafața* (mp)	Observații / Referințe
A1		2.000	Sector cadastral:19 Teren neimprejmuit;

B. Partea II. Proprietari și acte

Inscrieri privitoare la dreptul de proprietate și alte drepturi reale	Referințe
/	
Act Administrativ nr. 650/42, din 03/12/2002 emis de CJPSDPAT Sibiu (Titlu de proprietate);	
B1	A1
Intabulare, drept de PROPRIETATE, dobandit prin Reconstituire, cota actuala 1/1 1) POPA ELENA	

C. Partea III. SARCINI .

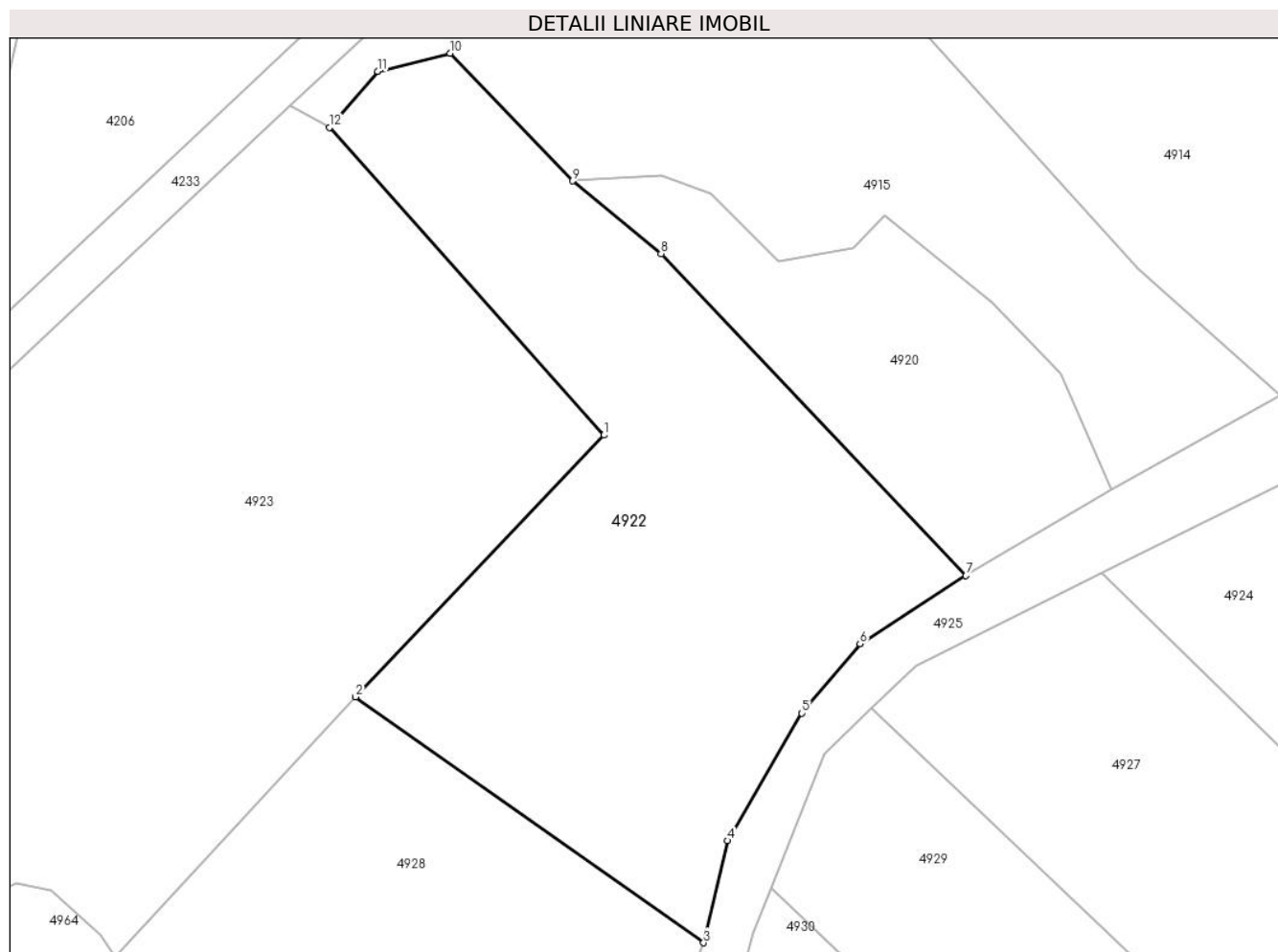
Inscrieri privind dezmembramintele dreptului de proprietate, drepturi reale de garanție și sarcini	Referințe
NU SUNT	

Anexa Nr. 1 La Partea I

Teren

Nr cadastral	Suprafața (mp)*	Observații / Referințe
	2.000	

* Suprafața este determinată în planul de proiecție Stereo 70.



Date referitoare la teren

Crt	Categorie folosință	Intra vilan	Suprafața (mp)	Tarla	Parcelă	Nr. topo	Observații / Referințe
1	faneata	NU	2.000	26	2462	-	

Lungime Segmente

1) Valorile lungimilor segmentelor sunt obținute din proiecție în plan.

Punct început	X / Y	Punct sfârșit	X / Y	Lungime segment (** (m)
1	454.284,66 510.936,981	2	454.261,784 510.912,882	33.228
2	454.261,784 510.912,882	3	454.293,843 510.890,244	39.247
3	454.293,843 510.890,244	4	454.296,05 510.899,647	9.659
4	454.296,05 510.899,647	5	454.302,903 510.911,373	13.581
5	454.302,903 510.911,373	6	454.308,25 510.917,778	8.343

Punct început	X / Y	Punct sfârșit	X / Y	Lungime segment (** (m)
6	454.308,25 510.917,778	7	454.318,007 510.924,047	11.598
7	454.318,007 510.924,047	8	454.289,917 510.953,695	40.841
8	454.289,917 510.953,695	9	454.281,766 510.960,385	10.545
9	454.281,766 510.960,385	10	454.270,488 510.972,135	16.287
10	454.270,488 510.972,135	11	454.263,806 510.970,465	6.888
11	454.263,806 510.970,465	12	454.259,375 510.965,311	6.797
12	454.259,375 510.965,311	1	454.284,66 510.936,981	37.973

** Lungimile segmentelor sunt determinate în planul de proiecție Stereo 70 și sunt rotunjite la 1 milimetru.

*** Distanța dintre puncte este formată din segmente cumulate ce sunt mai mici decât valoarea 1 milimetru.

**DATE DESPRE IMOBILUL NR. 4923**

Oficiul de Cadastru și Publicitate Imobiliară SIBIU
Biroul de Cadastru și Publicitate Imobiliară Medias

A. Partea I. Descrierea imobilului

TEREN Extravilan

Adresa: Jud. Sibiu

Nr. Crt	Nr cadastral Nr. topografic	Suprafața* (mp)	Observații / Referințe
A1		3.326	Sector cadastral:19 Teren neimprejmuit;

B. Partea II. Proprietari și acte

Inscrieri privitoare la dreptul de proprietate și alte drepturi reale	Referințe
/	
Act Normativ nr. 7, din 13/03/1996 emis de PARLAMENTUL ROMANIEI (lege);	
B1	Inscrierea provizorie, drept de PROPRIETATE, dobandit prin Lege, cota actuala 1/1
	1) COMUNA MOSNA , CIF:4406240, proprietar neidentificat

C. Partea III. SARCINI .

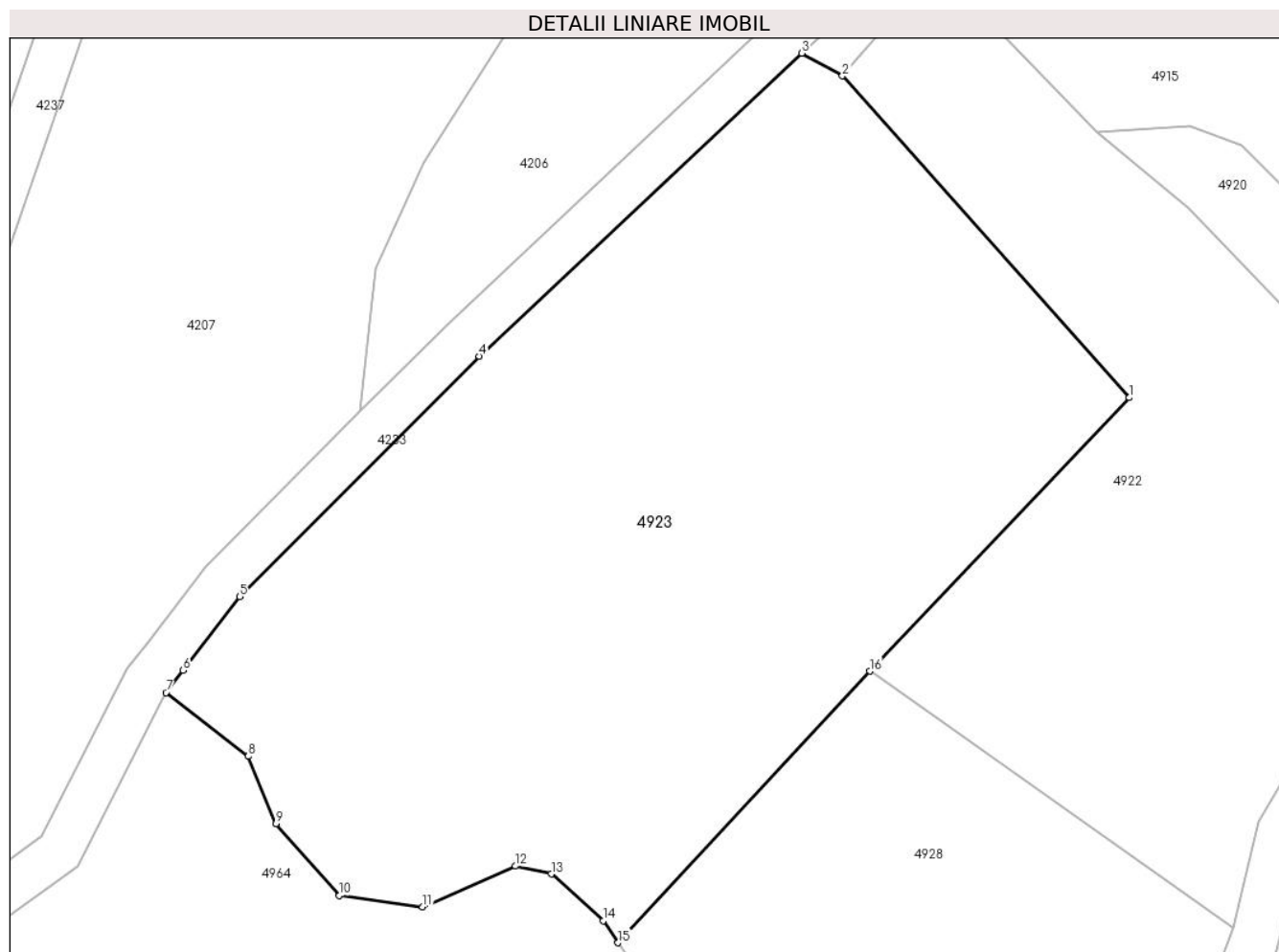
Inscrieri privind dezmembramintele dreptului de proprietate, drepturi reale de garanție și sarcini	Referințe
NU SUNT	

Anexa Nr. 1 La Partea I

Teren

Nr cadastral	Suprafața (mp)*	Observații / Referințe
	3.326	

* Suprafața este determinată în planul de proiecție Stereo 70.



Date referitoare la teren

Crt	Categorie folosință	Intra vilan	Suprafața (mp)	Tarla	Parcelă	Nr. topo	Observații / Referințe
1	padure	NU	3.326	26	2461	-	tufaris

Lungime Segmente

1) Valorile lungimilor segmentelor sunt obținute din proiecție în plan.

Punct început	X / Y	Punct sfârșit	X / Y	Lungime segment (** (m)
1	454.284,66 510.936,981	2	454.259,375 510.965,311	37.973
2	454.259,375 510.965,311	3	454.255,796 510.967,308	4.098
3	454.255,796 510.967,308	4	454.227,364 510.940,632	38.988
4	454.227,364 510.940,632	5	454.206,27 510.919,446	29.896
5	454.206,27 510.919,446	6	454.201,266 510.912,958	8.194

Punct început	X / Y	Punct sfârşit	X / Y	Lungime segment (** (m)
6	454.201,266 510.912,958	7	454.199,76 510.911,005	2.466
7	454.199,76 510.911,005	8	454.207,021 510.905,406	9.169
8	454.207,021 510.905,406	9	454.209,464 510.899,454	6.433
9	454.209,464 510.899,454	10	454.215,037 510.893,121	8.436
10	454.215,037 510.893,121	11	454.222,38 510.892,111	7.413
11	454.222,38 510.892,111	12	454.230,565 510.895,714	8.943
12	454.230,565 510.895,714	13	454.233,71 510.895,027	3.219
13	454.233,71 510.895,027	14	454.238,279 510.890,902	6.156
14	454.238,279 510.890,902	15	454.239,606 510.888,971	2.343
15	454.239,606 510.888,971	16	454.261,784 510.912,882	32.613
16	454.261,784 510.912,882	1	454.284,66 510.936,981	33.228

** Lungimile segmentelor sunt determinate în planul de proiecție Stereo 70 și sunt rotunjite la 1 milimetru.

*** Distanța dintre puncte este formată din segmente cumulate ce sunt mai mici decât valoarea 1 milimetru.

**DATE DESPRE IMOBILUL NR. 4924**

Oficiul de Cadastru și Publicitate Imobiliară SIBIU
Biroul de Cadastru și Publicitate Imobiliară Medias

A. Partea I. Descrierea imobilului

TEREN Extravilan

Adresa: Jud. Sibiu

Nr. Crt	Nr cadastral Nr. topografic	Suprafața* (mp)	Observații / Referințe
A1		1.500	Sector cadastral:19 Teren neimprejmuit;

B. Partea II. Proprietari și acte

Inscrieri privitoare la dreptul de proprietate și alte drepturi reale	Referințe
/	
Act Administrativ nr. 929/48, din 25/02/2004 emis de CJPSDPAT Sibiu (Titlu de proprietate);	
B1	A1
Intabulare, drept de PROPRIETATE, dobandit prin Reconstituire, cota actuala 1/1 1) MANTSCH HANS	

C. Partea III. SARCINI .

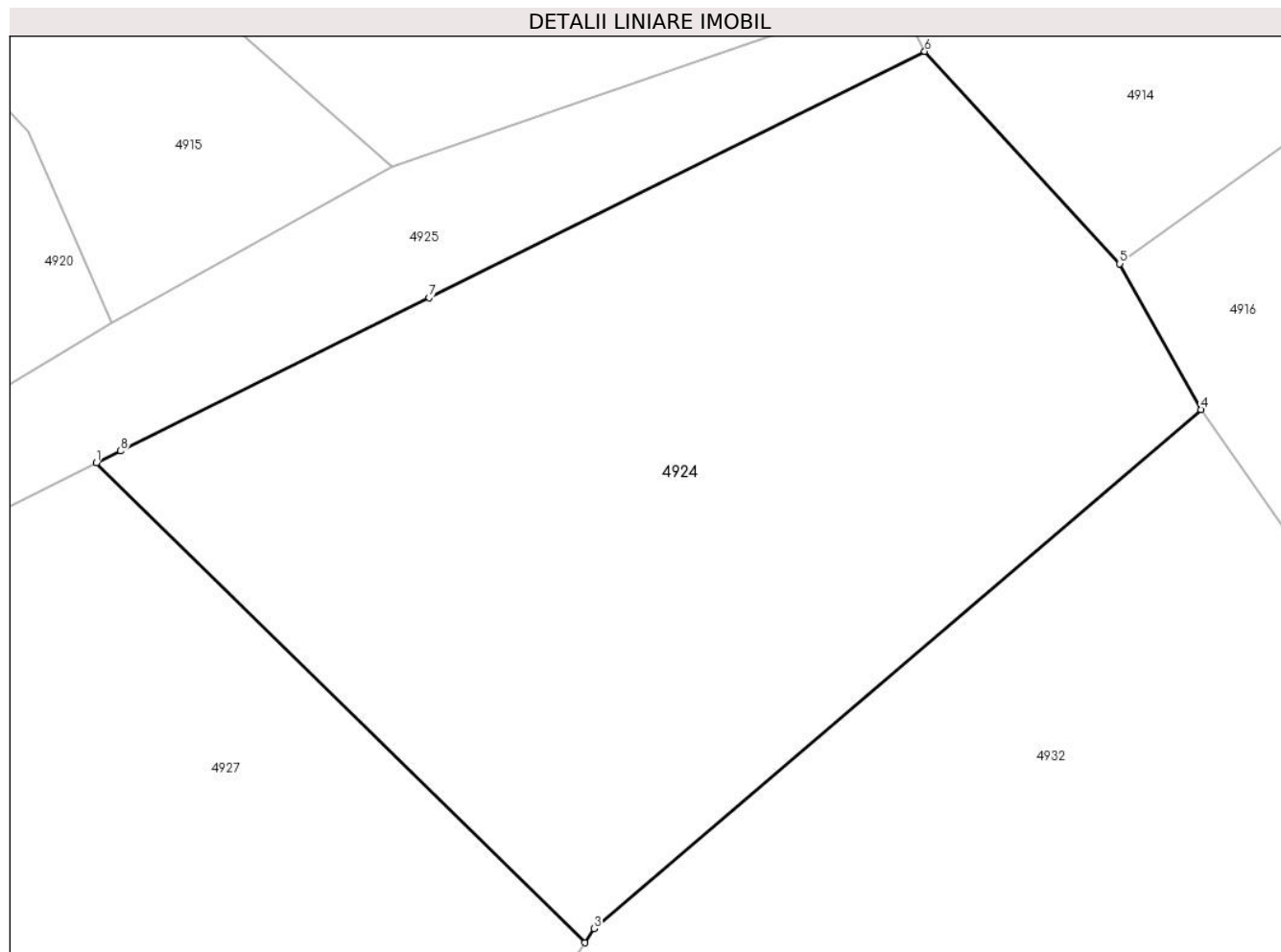
Inscrieri privind dezmembramintele dreptului de proprietate, drepturi reale de garanție și sarcini	Referințe
NU SUNT	

Anexa Nr. 1 La Partea I

Teren

Nr cadastral	Suprafața (mp)*	Observații / Referințe
	1.500	

* Suprafața este determinată în planul de proiecție Stereo 70.



Date referitoare la teren

Crt	Categorie folosință	Intra vilan	Suprafața (mp)	Tarla	Parcelă	Nr. topo	Observații / Referințe
1	faneata	NU	1.500	26	2464/4	-	

Lungime Segmente

1) Valorile lungimilor segmentelor sunt obținute din proiecție în plan.

Punct început	X / Y	Punct sfârșit	X / Y	Lungime segment (** (m)
1	454.330,565 510.924,254	2	454.357,683 510.897,634	38.0
2	454.357,683 510.897,634	3	454.358,196 510.898,414	0.933
3	454.358,196 510.898,414	4	454.391,904 510.927,209	44.332
4	454.391,904 510.927,209	5	454.387,396 510.935,301	9.263
5	454.387,396 510.935,301	6	454.376,563 510.947,076	16.0

Punct început	X / Y	Punct sfârșit	X / Y	Lungime segment (** (m)
6	454.376,563 510.947,076	7	454.349,029 510.933,415	30.736
7	454.349,029 510.933,415	8	454.331,902 510.924,918	19.119
8	454.331,902 510.924,918	1	454.330,565 510.924,254	1.493

** Lungimile segmentelor sunt determinate în planul de proiecție Stereo 70 și sunt rotunjite la 1 milimetru.

*** Distanța dintre puncte este formată din segmente cumulate ce sunt mai mici decât valoarea 1 milimetru.

**DATE DESPRE IMOBILUL NR. 4925**

Oficiul de Cadastru și Publicitate Imobiliară SIBIU
Biroul de Cadastru și Publicitate Imobiliară Medias

A. Partea I. Descrierea imobilului

TEREN Extravilan

Adresa: Jud. Sibiu

Nr. Crt	Nr cadastral Nr. topografic	Suprafața* (mp)	Observații / Referințe
A1		714	Sector cadastral:19 Teren neimprejmuit;

B. Partea II. Proprietari și acte

Inscrieri privitoare la dreptul de proprietate și alte drepturi reale		Referințe
/		
Act Normativ nr. 7, din 13/03/1996 emis de PARLAMENTUL ROMANIEI (lege);		
B1	Inscrierea provizorie, drept de PROPRIETATE, dobandit prin Lege, cota actuala 1/1 1) COMUNA MOSNA , CIF:4406240, proprietar neidentificat	A1

C. Partea III. SARCINI .

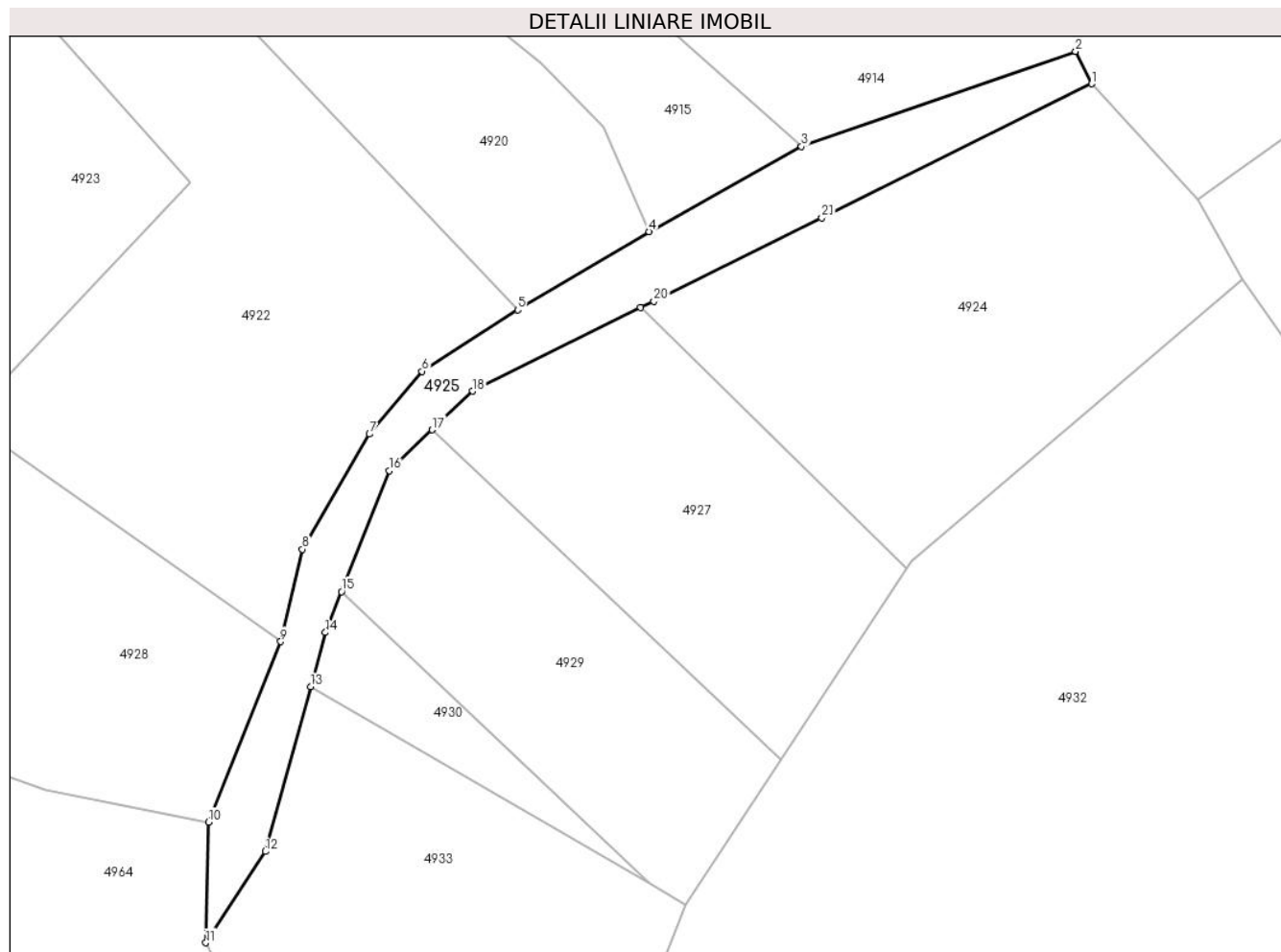
Inscrieri privind dezmembramintele dreptului de proprietate, drepturi reale de garanție și sarcini	Referințe
NU SUNT	

Anexa Nr. 1 La Partea I

Teren

Nr cadastral	Suprafața (mp)*	Observații / Referințe
	714	

* Suprafața este determinată în planul de proiecție Stereo 70.



Date referitoare la teren

Crt	Categorie folosință	Intravilan	Suprafața (mp)	Tarla	Parcelă	Nr. topo	Observații / Referințe
1	faneata	NU	714	26	2463	-	taluz

Lungime Segmente

1) Valorile lungimilor segmentelor sunt obținute din proiecție în plan.

Punct început	X / Y	Punct sfârșit	X / Y	Lungime segment (** (m)
1	454.376,563 510.947,076	2	454.374,928 510.950,371	3.679
3	454.346,963 510.940,674	4	454.331,432 510.932,0	17.789
5	454.318,007 510.924,047	6	454.308,25 510.917,778	11.598
7	454.302,903 510.911,373	8	454.296,05 510.899,647	13.581
9	454.293,843 510.890,244	10	454.286,48 510.871,844	19.819

Punct început	X / Y	Punct sfârșit	X / Y	Lungime segment (** (m)
2	454.374,928 510.950,371	3	454.346,963 510.940,674	29.598
4	454.331,432 510.932,0	5	454.318,007 510.924,047	15.605
6	454.308,25 510.917,778	7	454.302,903 510.911,373	8.343
8	454.296,05 510.899,647	9	454.293,843 510.890,244	9.659
10	454.286,48 510.871,844	11	454.286,187 510.859,548	12.299

Punct început	X / Y	Punct sfârșit	X / Y	Lungime segment (** (m)
11	454.286,187 510.859,548	12	454.292,286 510.868,846	11.12
13	454.296,89 510.885,654	14	454.298,401 510.891,168	5.718
15	454.300,04 510.895,315	16	454.304,915 510.907,644	13.258
17	454.309,291 510.911,814	18	454.313,423 510.915,75	5.707
19	454.330,565 510.924,254	20	454.331,902 510.924,918	1.493
21	454.349,029 510.933,415	1	454.376,563 510.947,076	30.736

Punct început	X / Y	Punct sfârșit	X / Y	Lungime segment (** (m)
12	454.292,286 510.868,846	13	454.296,89 510.885,654	17.427
14	454.298,401 510.891,168	15	454.300,04 510.895,315	4.459
16	454.304,915 510.907,644	17	454.309,291 510.911,814	6.044
18	454.313,423 510.915,75	19	454.330,565 510.924,254	19.135
20	454.331,902 510.924,918	21	454.349,029 510.933,415	19.119

** Lungimile segmentelor sunt determinate în planul de proiecție Stereo 70 și sunt rotunjite la 1 milimetru.

*** Distanța dintre puncte este formată din segmente cumulate ce sunt mai mici decât valoarea 1 milimetru.

**DATE DESPRE IMOBILUL NR. 4926**

Oficiul de Cadastru și Publicitate Imobiliară SIBIU
Biroul de Cadastru și Publicitate Imobiliară Medias

A. Partea I. Descrierea imobilului

TEREN Extravilan

Adresa: Jud. Sibiu

Nr. Crt	Nr cadastral Nr. topografic	Suprafața* (mp)	Observații / Referințe
A1		3.000	Sector cadastral:19 Teren neimprejmuit;

B. Partea II. Proprietari și acte

Inscrieri privitoare la dreptul de proprietate și alte drepturi reale	Referințe
/	
Act Administrativ nr. 930/48, din 25/02/2004 emis de CJPSDPAT Sibiu (Titlu de proprietate);	
B1	A1
Intabulare, drept de PROPRIETATE, dobandit prin Reconstituire, cota actuala 1/1	
1) DEAC IOAN, PROPRIETAR DECEDAT DEFUNCT:Da	
2) ALBU ELENA	

C. Partea III. SARCINI .

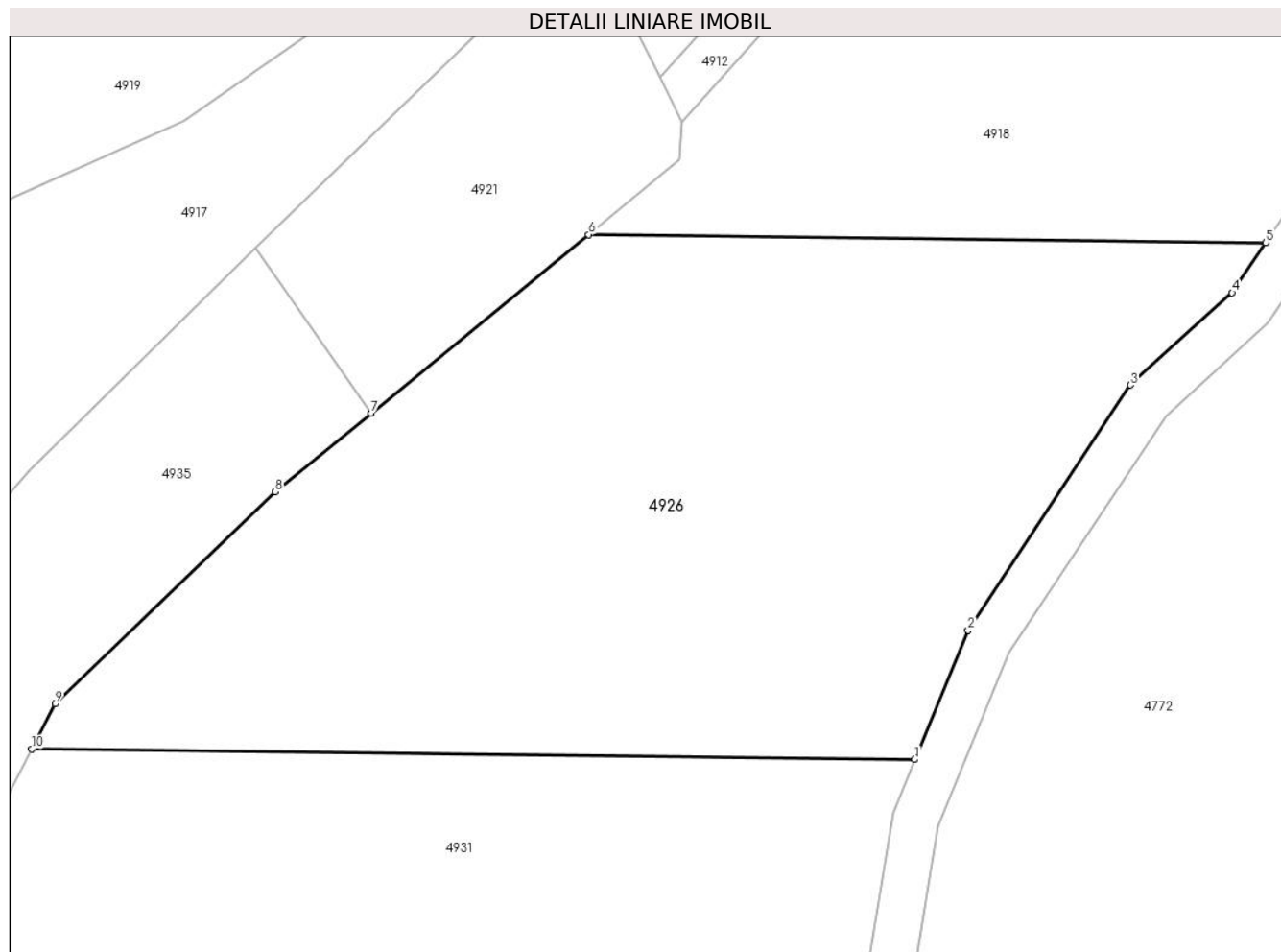
Inscrieri privind dezmembramintele dreptului de proprietate, drepturi reale de garanție și sarcini	Referințe
NU SUNT	

Anexa Nr. 1 La Partea I

Teren

Nr cadastral	Suprafața (mp)*	Observații / Referințe
	3.000	

* Suprafața este determinată în planul de proiecție Stereo 70.



Date referitoare la teren

Crt	Categorie folosință	Intravilan	Suprafața (mp)	Tarla	Parcelă	Nr. topo	Observații / Referințe
1	arabil	NU	3.000	26	2488/2	-	

Lungime Segmente

1) Valorile lungimilor segmentelor sunt obținute din proiecție în plan.

Punct început	X / Y	Punct sfârșit	X / Y	Lungime segment (** (m)
1	454.565,364 510.881,835	2	454.569,944 510.892,942	12.014
2	454.569,944 510.892,942	3	454.583,924 510.914,05	25.317
3	454.583,924 510.914,05	4	454.592,688 510.921,984	11.822
4	454.592,688 510.921,984	5	454.595,58 510.926,29	5.187
5	454.595,58 510.926,29	6	454.537,274 510.926,984	58.31

Punct început	X / Y	Punct sfârșit	X / Y	Lungime segment (** (m)
6	454.537,274 510.926,984	7	454.518,548 510.911,642	24.208
7	454.518,548 510.911,642	8	454.510,288 510.904,875	10.678
8	454.510,288 510.904,875	9	454.491,313 510.886,632	26.322
9	454.491,313 510.886,632	10	454.489,308 510.882,74	4.378
10	454.489,308 510.882,74	1	454.565,364 510.881,835	76.061

** Lungimile segmentelor sunt determinate în planul de proiecție Stereo 70 și sunt rotunjite la 1 milimetru.

*** Distanța dintre puncte este formată din segmente cumulate ce sunt mai mici decât valoarea 1 milimetru.

**DATE DESPRE IMOBILUL NR. 4927**

Oficiul de Cadastru și Publicitate Imobiliară SIBIU
Biroul de Cadastru și Publicitate Imobiliară Medias

A. Partea I. Descrierea imobilului

TEREN Extravilan

Adresa: Jud. Sibiu

Nr. Crt	Nr cadastral Nr. topografic	Suprafața* (mp)	Observații / Referințe
A1		1.030	Sector cadastral:19 Teren neimprejmuit;

B. Partea II. Proprietari și acte

Inscrieri privitoare la dreptul de proprietate și alte drepturi reale		Referințe
/		
Act Normativ nr. 7, din 13/03/1996 emis de PARLAMENTUL ROMANIEI (lege);		
B1	Inscrierea provizorie, drept de PROPRIETATE, dobandit prin Lege, cota actuala 1/1 1) COMUNA MOSNA , CIF:4406240, proprietar neidentificat	A1

C. Partea III. SARCINI .

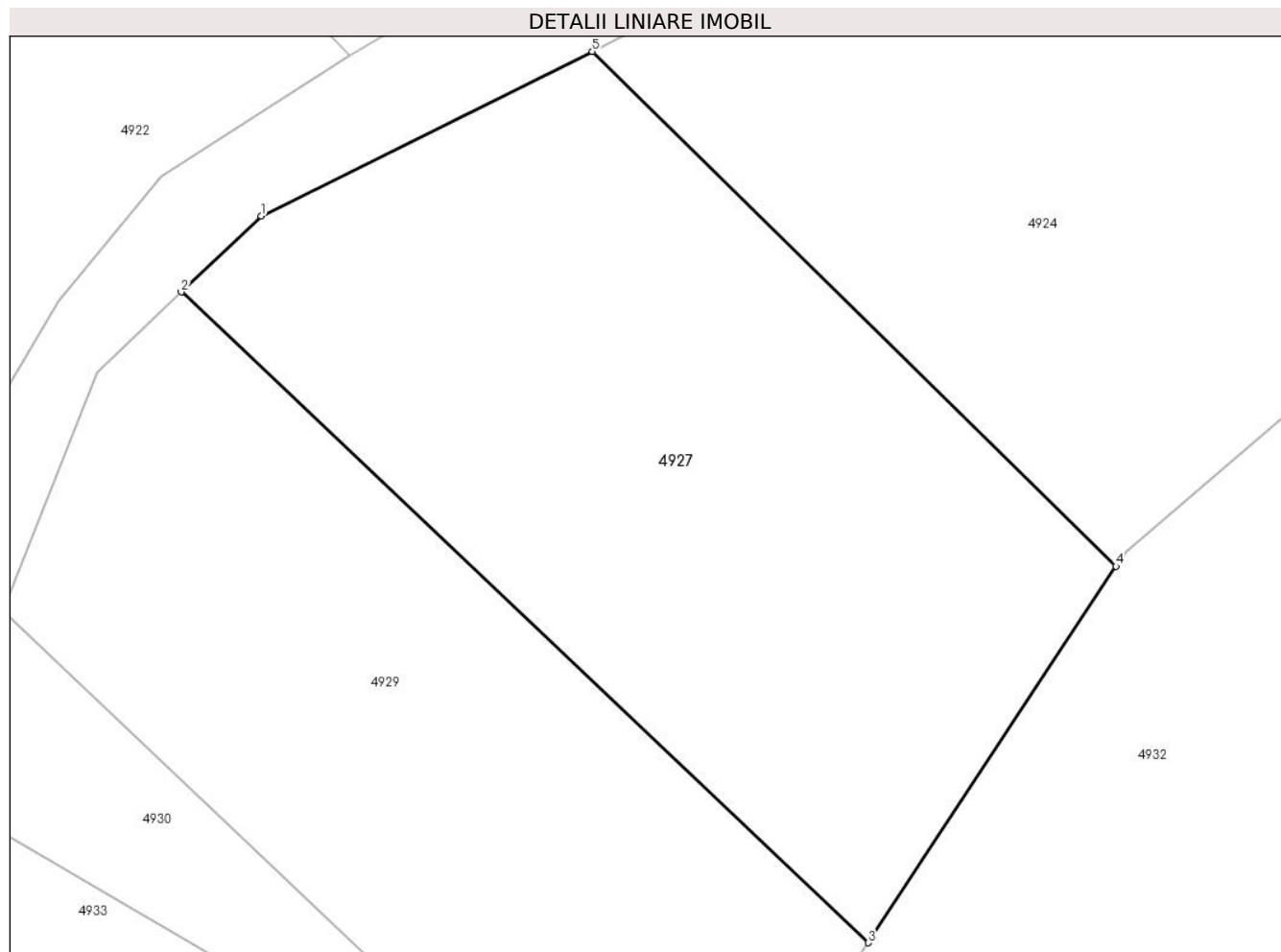
Inscrieri privind dezmembramintele dreptului de proprietate, drepturi reale de garanție și sarcini	Referințe
NU SUNT	

Anexa Nr. 1 La Partea I

Teren

Nr cadastral	Suprafața (mp)*	Observații / Referințe
	1.030	

* Suprafața este determinată în planul de proiecție Stereo 70.



Date referitoare la teren

Crt	Categorie folosință	Intravilan	Suprafața (mp)	Tarla	Parcelă	Nr. topo	Observații / Referințe
1	arabil	NU	1.030	26	2464/3	-	

Lungime Segmente

1) Valorile lungimilor segmentelor sunt obținute din proiecție în plan.

Punct început	X / Y	Punct sfârșit	X / Y	Lungime segment (** (m)
1	454.313,423 510.915,75	2	454.309,291 510.911,814	5.707
2	454.309,291 510.911,814	3	454.344,848 510.878,162	48.956
3	454.344,848 510.878,162	4	454.357,683 510.897,634	23.321
4	454.357,683 510.897,634	5	454.330,565 510.924,254	38.0
5	454.330,565 510.924,254	1	454.313,423 510.915,75	19.135

**** Lungimile segmentelor sunt determinate în planul de proiecție Stereo 70 și sunt rotunjite la 1 milimetru.**

***** Distanța dintre puncte este formată din segmente cumulate ce sunt mai mici decât valoarea 1 milimetru.**

**DATE DESPRE IMOBILUL NR. 4928**

Oficiul de Cadastru și Publicitate Imobiliară SIBIU
Biroul de Cadastru și Publicitate Imobiliară Medias

A. Partea I. Descrierea imobilului

TEREN Extravilan

Adresa: Jud. Sibiu

Nr. Crt	Nr cadastral Nr. topografic	Suprafața* (mp)	Observații / Referințe
A1		1.138	Sector cadastral:19 Teren neimprejmuit;

B. Partea II. Proprietari și acte

Inscrieri privitoare la dreptul de proprietate și alte drepturi reale	Referințe
/	
Act Normativ nr. 7, din 13/03/1996 emis de PARLAMENTUL ROMANIEI (lege);	
B1	Inscrierea provizorie, drept de PROPRIETATE, dobandit prin Lege, cota actuala 1/1
	1) COMUNA MOSNA , CIF:4406240, proprietar neidentificat

C. Partea III. SARCINI .

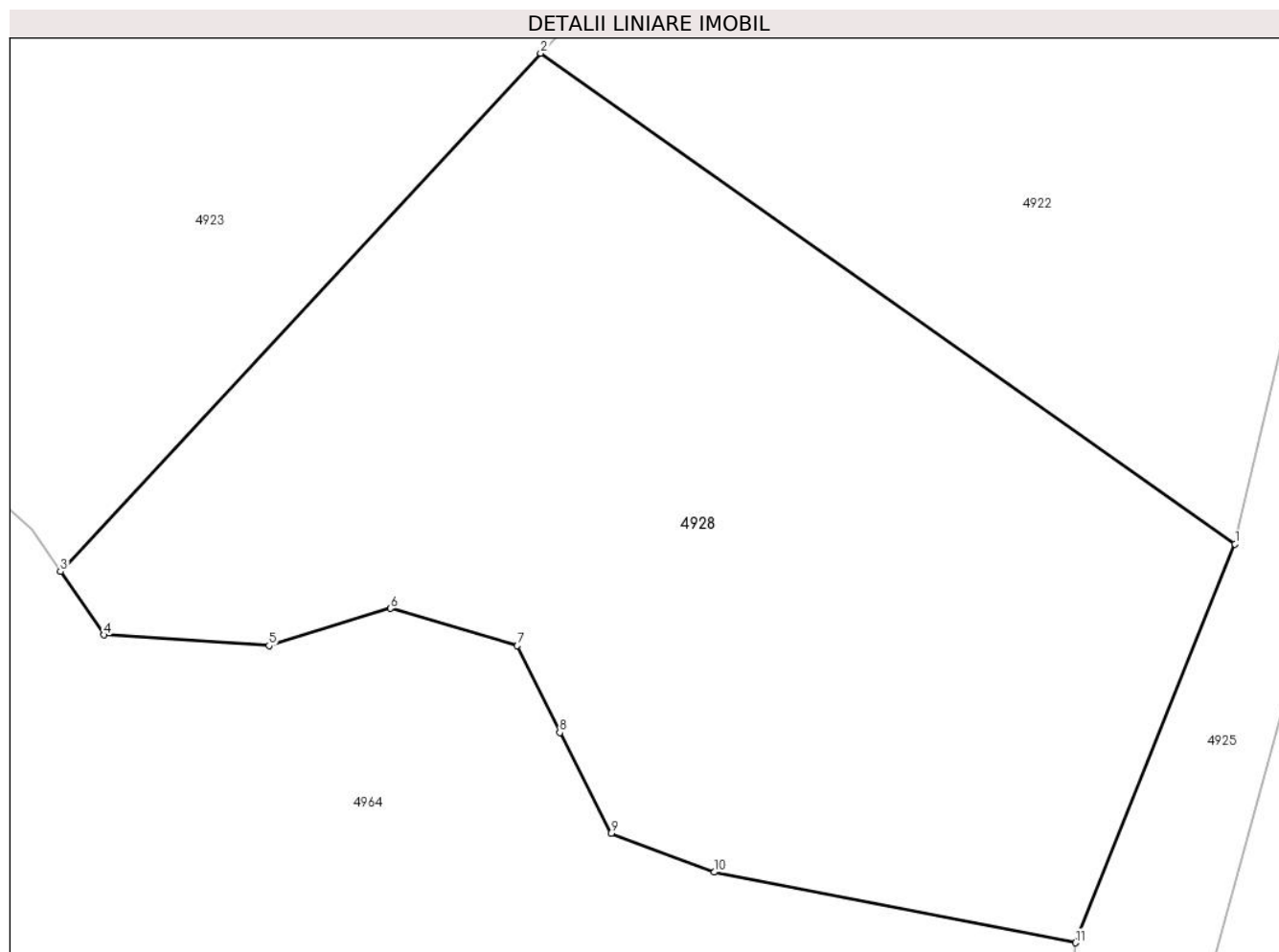
Inscrieri privind dezmembramintele dreptului de proprietate, drepturi reale de garanție și sarcini	Referințe
NU SUNT	

Anexa Nr. 1 La Partea I

Teren

Nr cadastral	Suprafața (mp)*	Observații / Referințe
	1.138	

* Suprafața este determinată în planul de proiecție Stereo 70.



Date referitoare la teren

Crt	Categorie folosință	Intra vilan	Suprafața (mp)	Tarla	Parcelă	Nr. topo	Observații / Referințe
1	faneata	NU	1.138	26	2460	-	

Lungime Segmente

1) Valorile lungimilor segmentelor sunt obținute din proiecție în plan.

Punct început	X / Y	Punct sfârșit	X / Y	Lungime segment (** (m)
1	454.293,843 510.890,244	2	454.261,784 510.912,882	39.247
2	454.261,784 510.912,882	3	454.239,606 510.888,971	32.613
3	454.239,606 510.888,971	4	454.241,62 510.886,04	3.556
4	454.241,62 510.886,04	5	454.249,245 510.885,549	7.64
5	454.249,245 510.885,549	6	454.254,846 510.887,268	5.859

Punct început	X / Y	Punct sfârşit	X / Y	Lungime segment (** (m)
6	454.254,846 510.887,268	7	454.260,704 510.885,55	6.105
7	454.260,704 510.885,55	8	454.262,665 510.881,543	4.462
8	454.262,665 510.881,543	9	454.265,032 510.876,888	5.221
9	454.265,032 510.876,888	10	454.269,788 510.875,096	5.083
10	454.269,788 510.875,096	11	454.286,48 510.871,844	17.006
11	454.286,48 510.871,844	1	454.293,843 510.890,244	19.819

** Lungimile segmentelor sunt determinate în planul de proiecție Stereo 70 și sunt rotunjite la 1 milimetru.

*** Distanța dintre puncte este formată din segmente cumulate ce sunt mai mici decât valoarea 1 milimetru.

**DATE DESPRE IMOBILUL NR. 4929**

Oficiul de Cadastru și Publicitate Imobiliară SIBIU
Biroul de Cadastru și Publicitate Imobiliară Medias

A. Partea I. Descrierea imobilului

Nr. CF vechi:3592 N MOSNA
Nr. cadastral vechi:118

TEREN Extravilan

Adresa: Jud. Sibiu

Nr. Crt	Nr cadastral Nr. topografic	Suprafața* (mp)	Observații / Referințe
A1		900	Sector cadastral:19 Teren neimprejmuit;

B. Partea II. Proprietari și acte

Inscrieri privitoare la dreptul de proprietate și alte drepturi reale		Referințe
1207 / 02/03/2006		
Act Notarial nr. 308, din 01/01/2006 emis de NP SORICI DANIELA MARIA (contract de vanzare-cumparare);		
B1	Intabulare, drept de PROPRIETATE, dobandit prin Conventie, cota actuala 1/1 1) VODĂ IOAN 2) VODA MARIA	A1

C. Partea III. SARCINI .

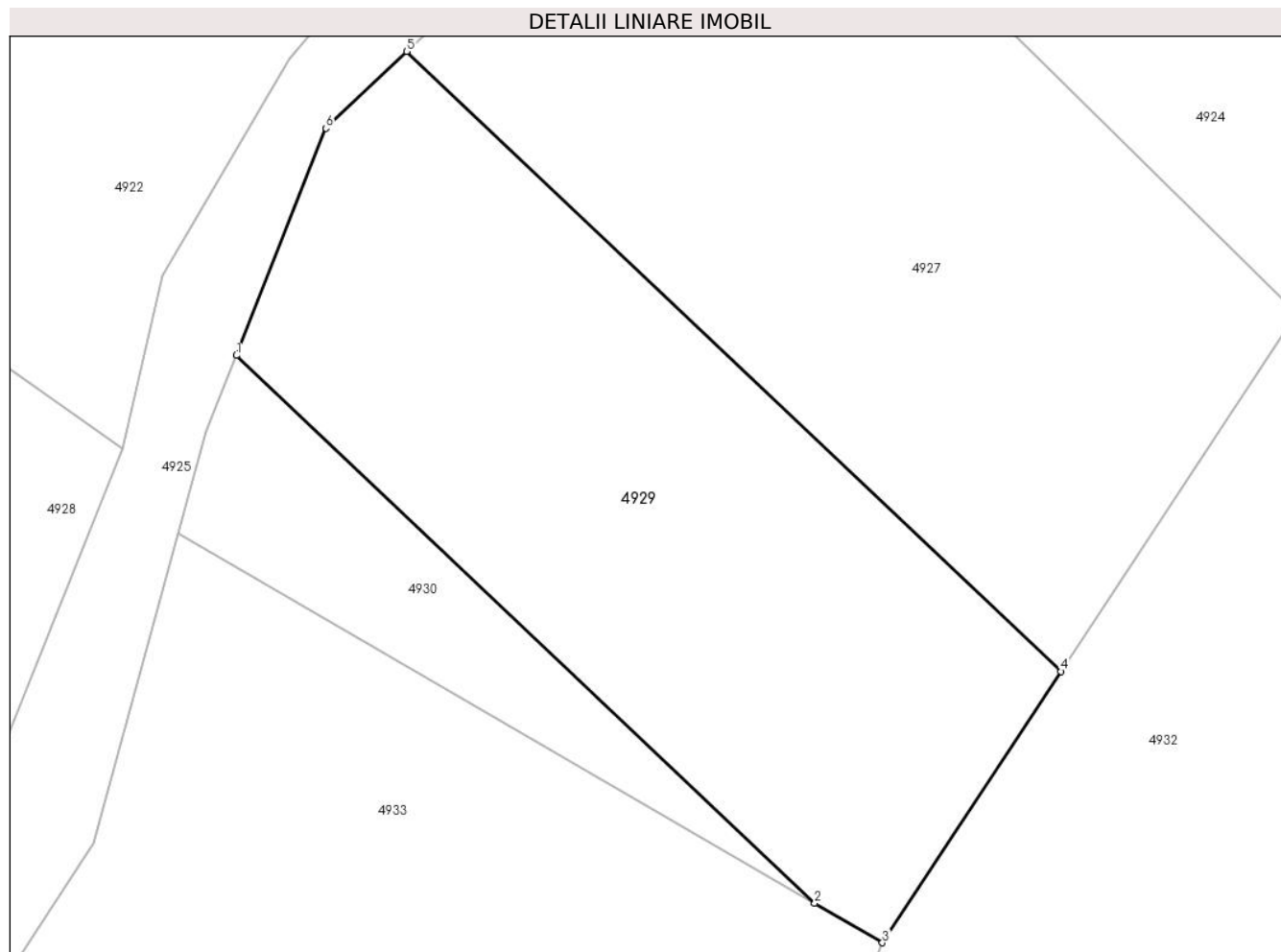
Inscrieri privind dezmembramintele dreptului de proprietate, drepturi reale de garanție și sarcini	Referințe
NU SUNT	

Anexa Nr. 1 La Partea I

Teren

Nr cadastral	Suprafața (mp)*	Observații / Referințe
	900	

* Suprafața este determinată în planul de proiecție Stereo 70.



Date referitoare la teren

Crt	Categorie folosință	Intravilan	Suprafața (mp)	Tarla	Parcelă	Nr. topo	Observații / Referințe
1	arabil	NU	900	26	2464/2	-	Nr. Parcela 2464 gresit in TP

Lungime Segmente

1) Valorile lungimilor segmentelor sunt obținute din proiecție în plan.

Punct început	X / Y	Punct sfârșit	X / Y	Lungime segment (** (m)
1	454.300,04 510.895,315	2	454.331,46 510.865,58	43.26
2	454.331,46 510.865,58	3	454.335,144 510.863,44	4.26
3	454.335,144 510.863,44	4	454.344,848 510.878,162	17.632
4	454.344,848 510.878,162	5	454.309,291 510.911,814	48.956
5	454.309,291 510.911,814	6	454.304,915 510.907,644	6.044

Punct început	X / Y	Punct sfârşit	X / Y	Lungime segment (** (m)
6	454.304,915 510.907,644	1	454.300,04 510.895,315	13.258

** Lungimile segmentelor sunt determinate în planul de proiecţie Stereo 70 şi sunt rotunjite la 1 milimetru.

*** Distanţa dintre puncte este formată din segmente cumulate ce sunt mai mici decât valoarea 1 milimetru.

**DATE DESPRE IMOBILUL NR. 4930**

Oficiul de Cadastru și Publicitate Imobiliară SIBIU
Biroul de Cadastru și Publicitate Imobiliară Medias

A. Partea I. Descrierea imobilului

TEREN Extravilan

Adresa: Jud. Sibiu

Nr. Crt	Nr cadastral Nr. topografic	Suprafața* (mp)	Observații / Referințe
A1		200	Sector cadastral:19 Teren neimprejmuit;

B. Partea II. Proprietari și acte

Inscrieri privitoare la dreptul de proprietate și alte drepturi reale		Referințe
/		
Act Notarial nr. 82, din 21/12/2016 emis de N.P. DANIELA HELJU (certificat de mostenitor);		
B1	Intabulare, drept de PROPRIETATE, dobandit prin Succesiune, cota actuala 1/2 1) SUCIU MIHAI	A1
B2	Intabulare, drept de PROPRIETATE, dobandit prin Succesiune, cota actuala 1/2 1) SUCIU ELENA	A1

C. Partea III. SARCINI .

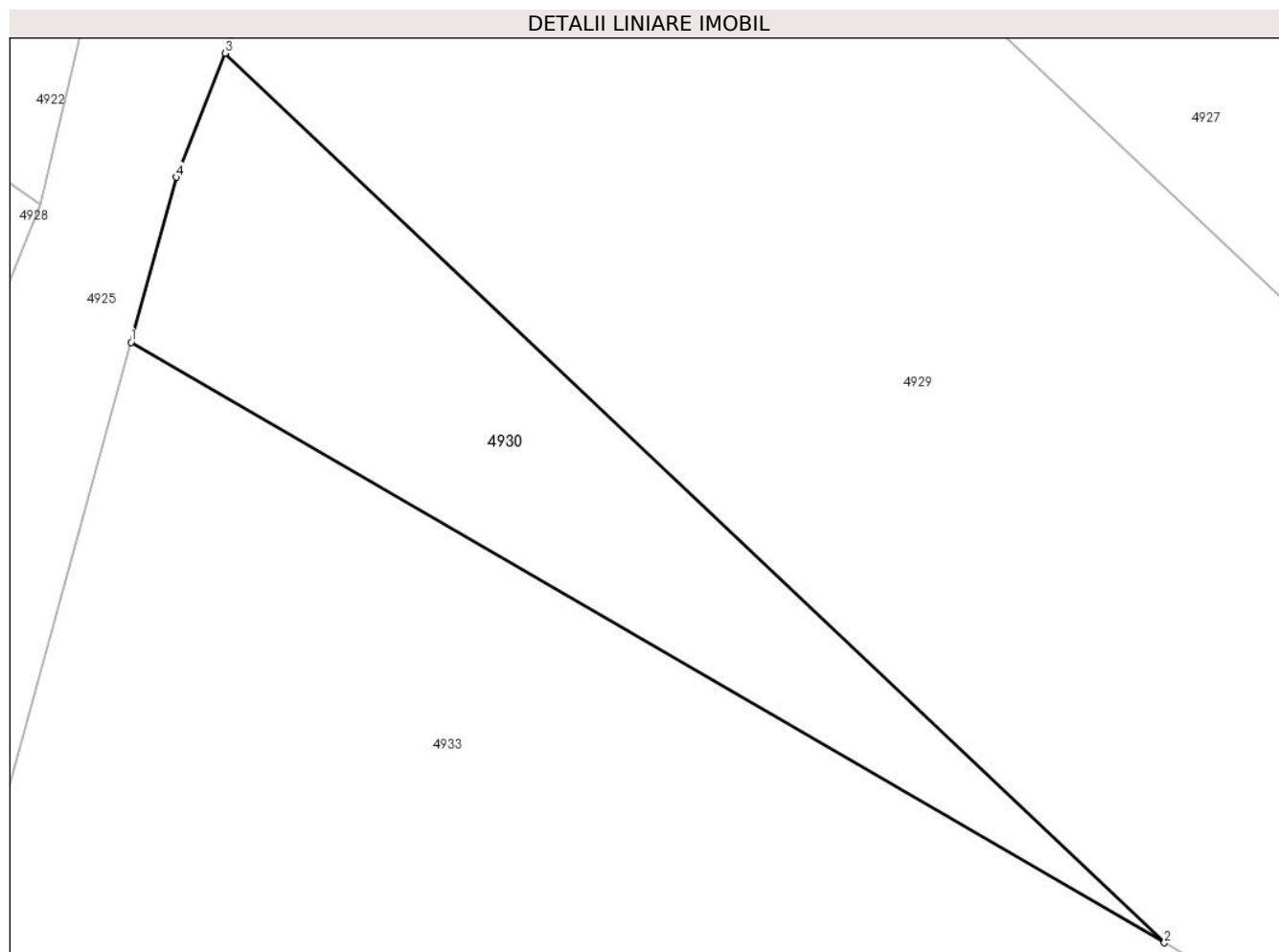
Inscrieri privind dezmembramintele dreptului de proprietate, drepturi reale de garanție și sarcini	Referințe
NU SUNT	

Anexa Nr. 1 La Partea I

Teren

Nr cadastral	Suprafața (mp)*	Observații / Referințe
	200	

* Suprafața este determinată în planul de proiecție Stereo 70.



Date referitoare la teren

Crt	Categorie folosință	Intra vilan	Suprafața (mp)	Tarla	Parcelă	Nr. topo	Observații / Referințe
1	arabil	NU	200	26	2464/1	-	

Lungime Segmente

1) Valorile lungimilor segmentelor sunt obținute din proiecție în plan.

Punct început	X / Y	Punct sfârșit	X / Y	Lungime segment (** (m)
1	454.296,89 510.885,654	2	454.331,46 510.865,58	39.976
2	454.331,46 510.865,58	3	454.300,04 510.895,315	43.26
3	454.300,04 510.895,315	4	454.298,401 510.891,168	4.459
4	454.298,401 510.891,168	1	454.296,89 510.885,654	5.718

** Lungimile segmentelor sunt determinate în planul de proiecție Stereo 70 și sunt rotunjite la 1 milimetru.

***** Distanţa dintre puncte este formată din segmente cumulate ce sunt mai mici decât valoarea 1 milimetru.**

**DATE DESPRE IMOBILUL NR. 4931**

Oficiul de Cadastru și Publicitate Imobiliară SIBIU
Biroul de Cadastru și Publicitate Imobiliară Medias

A. Partea I. Descrierea imobilului

TEREN Extravilan

Adresa: Jud. Sibiu

Nr. Crt	Nr cadastral Nr. topografic	Suprafața* (mp)	Observații / Referințe
A1		1.400	Sector cadastral:19 Teren neimprejmuit;

B. Partea II. Proprietari și acte

Inscrieri privitoare la dreptul de proprietate și alte drepturi reale	Referințe
/	
Act Administrativ nr. 611/42, din 03/12/2002 emis de CJPSDPAT Sibiu (Titlu de proprietate);	
B1	A1
Intabulare, drept de PROPRIETATE, dobandit prin Reconstituire, cota actuala 1/1 1) BUDEANU CORNELIA	

C. Partea III. SARCINI .

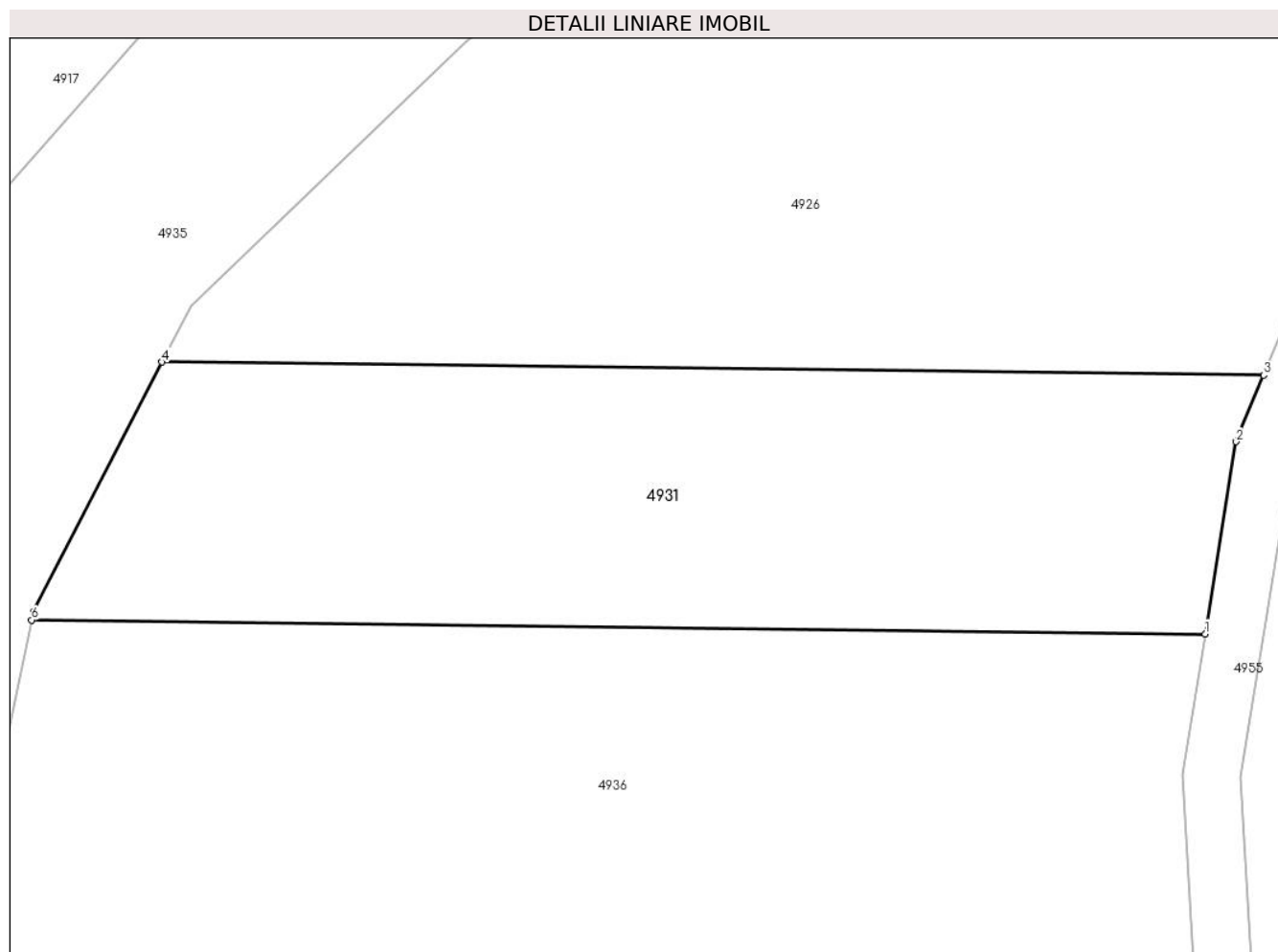
Inscrieri privind dezmembramintele dreptului de proprietate, drepturi reale de garanție și sarcini	Referințe
NU SUNT	

Anexa Nr. 1 La Partea I

Teren

Nr cadastral	Suprafața (mp)*	Observații / Referințe
	1.400	

* Suprafața este determinată în planul de proiecție Stereo 70.



Date referitoare la teren

Crt	Categorie folosință	Intravilan	Suprafața (mp)	Tarla	Parcelă	Nr. topo	Observații / Referințe
1	arabil	NU	1.400	26	2488/1	-	

Lungime Segmente

1) Valorile lungimilor segmentelor sunt obținute din proiecție în plan.

Punct început	X / Y	Punct sfârșit	X / Y	Lungime segment (** (m)
1	454.561,33 510.863,979	2	454.563,467 510.877,235	13.427
2	454.563,467 510.877,235	3	454.565,364 510.881,835	4.976
3	454.565,364 510.881,835	4	454.489,308 510.882,74	76.061
4	454.489,308 510.882,74	5	454.480,432 510.865,513	19.38
5	454.480,432 510.865,513	6	454.480,313 510.864,943	0.582

Punct început	X / Y	Punct sfârșit	X / Y	Lungime segment (** (m)
6	454.480,313 510.864,943	1	454.561,33 510.863,979	81.023

** Lungimile segmentelor sunt determinate în planul de proiecție Stereo 70 și sunt rotunjite la 1 milimetru.

*** Distanța dintre puncte este formată din segmente cumulate ce sunt mai mici decât valoarea 1 milimetru.

**DATE DESPRE IMOBILUL NR. 4932**

Oficiul de Cadastru și Publicitate Imobiliară SIBIU
Biroul de Cadastru și Publicitate Imobiliară Medias

A. Partea I. Descrierea imobilului

TEREN Extravilan

Adresa: Jud. Sibiu

Nr. Crt	Nr cadastral Nr. topografic	Suprafața* (mp)	Observații / Referințe
A1		5.118	Sector cadastral:19 Teren neimprejmuit;

B. Partea II. Proprietari și acte

Inscrieri privitoare la dreptul de proprietate și alte drepturi reale		Referințe
/		
Act Normativ nr. 7, din 13/03/1996 emis de PARLAMENTUL ROMANIEI (lege);		
B1	Inscrierea provizorie, drept de PROPRIETATE, dobandit prin Lege, cota actuala 1/1 1) COMUNA MOSNA , CIF:4406240, proprietar neidentificat	A1

C. Partea III. SARCINI .

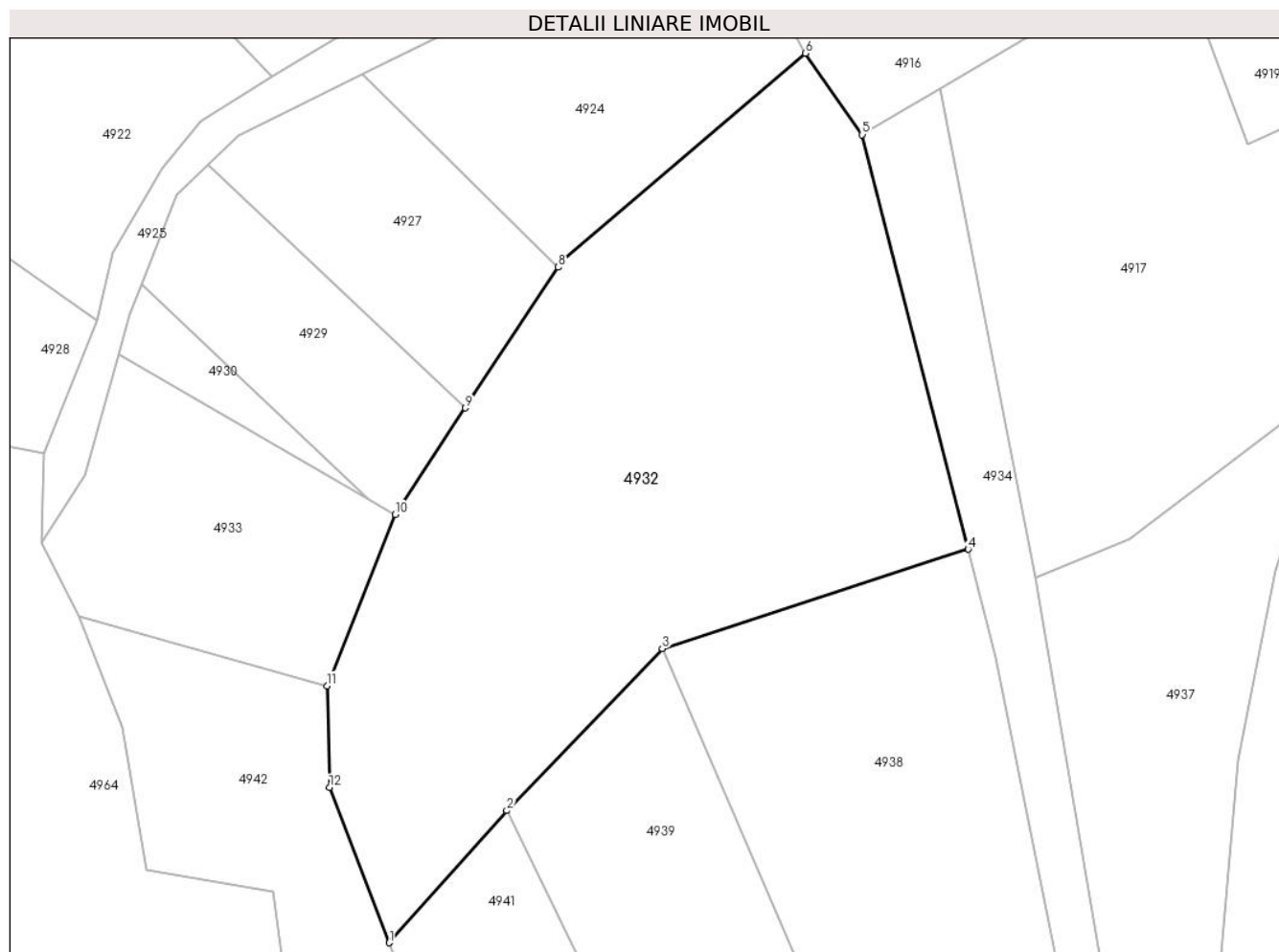
Inscrieri privind dezmembramintele dreptului de proprietate, drepturi reale de garanție și sarcini	Referințe
NU SUNT	

Anexa Nr. 1 La Partea I

Teren

Nr cadastral	Suprafața (mp)*	Observații / Referințe
	5.118	

* Suprafața este determinată în planul de proiecție Stereo 70.



Date referitoare la teren

Crt	Categorie folosință	Intravilan	Suprafața (mp)	Tarla	Parcelă	Nr. topo	Observații / Referințe
1	arabil	NU	5.118	26	2464/8	-	

Lungime Segmente

1) Valorile lungimilor segmentelor sunt obținute din proiecție în plan.

Punct început	X / Y	Punct sfârșit	X / Y	Lungime segment (** (m)
1	454.334,303 510.804,243	2	454.350,57 510.822,514	24.464
2	454.350,57 510.822,514	3	454.372,057 510.844,897	31.028
3	454.372,057 510.844,897	4	454.414,385 510.858,651	44.506
4	454.414,385 510.858,651	5	454.399,724 510.915,944	59.139
5	454.399,724 510.915,944	6	454.391,904 510.927,209	13.713

Punct început	X / Y	Punct sfârşit	X / Y	Lungime segment (** (m)
6	454.391,904 510.927,209	7	454.358,196 510.898,414	44.332
7	454.358,196 510.898,414	8	454.357,683 510.897,634	0.933
8	454.357,683 510.897,634	9	454.344,848 510.878,162	23.321
9	454.344,848 510.878,162	10	454.335,144 510.863,44	17.632
10	454.335,144 510.863,44	11	454.325,715 510.839,747	25.501
11	454.325,715 510.839,747	12	454.326,04 510.825,704	14.046
12	454.326,04 510.825,704	1	454.334,303 510.804,243	22.997

** Lungimile segmentelor sunt determinate în planul de proiecţie Stereo 70 şi sunt rotunjite la 1 milimetru.

*** Distanţa dintre puncte este formată din segmente cumulate ce sunt mai mici decât valoarea 1 milimetru.

**DATE DESPRE IMOBILUL NR. 4933**

Oficiul de Cadastru și Publicitate Imobiliară SIBIU
Biroul de Cadastru și Publicitate Imobiliară Medias

A. Partea I. Descrierea imobilului

TEREN Extravilan

Adresa: Jud. Sibiu

Nr. Crt	Nr cadastral Nr. topografic	Suprafața* (mp)	Observații / Referințe
A1		1.300	Sector cadastral:19 Teren neimprejmut;

B. Partea II. Proprietari și acte

Inscrieri privitoare la dreptul de proprietate și alte drepturi reale		Referințe
/		
Act Notarial nr. 82, din 21/12/2016 emis de N.P. DANIELA HELJU (certificat de mostenitor);		
B1	Intabulare, drept de PROPRIETATE, dobandit prin Succesiune, cota actuala 1/2 1) SUCIU MIHAI	A1
B2	Intabulare, drept de PROPRIETATE, dobandit prin Succesiune, cota actuala 1/2 1) SUCIU ELENA	A1

C. Partea III. SARCINI .

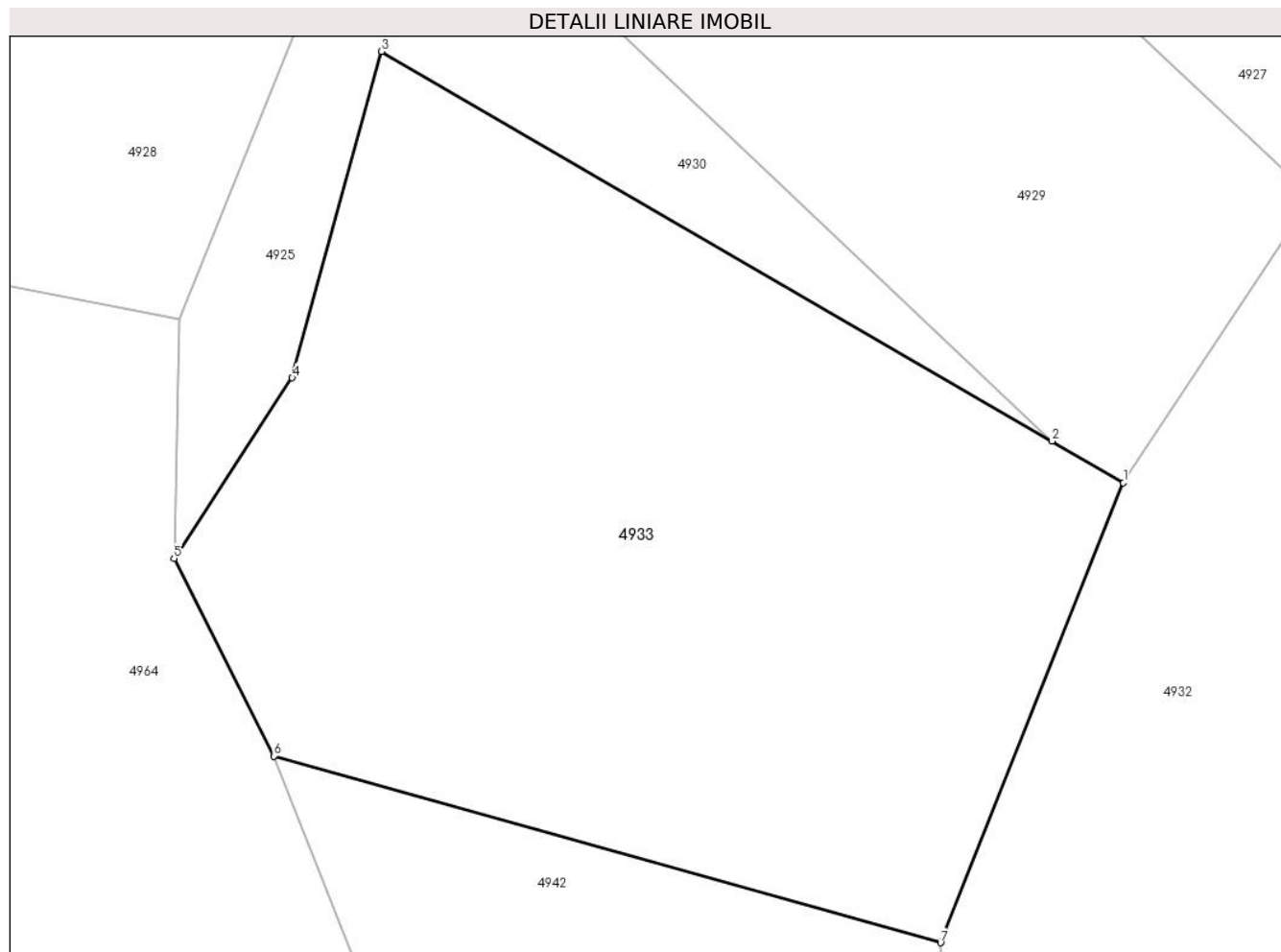
Inscrieri privind dezmembramintele dreptului de proprietate, drepturi reale de garanție și sarcini	Referințe
NU SUNT	

Anexa Nr. 1 La Partea I

Teren

Nr cadastral	Suprafața (mp)*	Observații / Referințe
	1.300	

* Suprafața este determinată în planul de proiecție Stereo 70.



Date referitoare la teren

Crt	Categorie folosință	Intra vilan	Suprafața (mp)	Tarla	Parcelă	Nr. topo	Observații / Referințe
1	vie	NU	1.300	26	2465	-	

Lungime Segmente

1) Valorile lungimilor segmentelor sunt obținute din proiecție în plan.

Punct început	X / Y	Punct sfârșit	X / Y	Lungime segment (** (m)
1	454.335,144 510.863,44	2	454.331,46 510.865,58	4.26
2	454.331,46 510.865,58	3	454.296,89 510.885,654	39.976
3	454.296,89 510.885,654	4	454.292,286 510.868,846	17.427
4	454.292,286 510.868,846	5	454.286,187 510.859,548	11.12
5	454.286,187 510.859,548	6	454.291,347 510.849,36	11.419

Punct început	X / Y	Punct sfârșit	X / Y	Lungime segment (** (m)
6	454.291,347 510.849,36	7	454.325,715 510.839,747	35.688
7	454.325,715 510.839,747	1	454.335,144 510.863,44	25.501

** Lungimile segmentelor sunt determinate în planul de proiecție Stereo 70 și sunt rotunjite la 1 milimetru.

*** Distanța dintre puncte este formată din segmente cumulate ce sunt mai mici decât valoarea 1 milimetru.

**DATE DESPRE IMOBILUL NR. 4934**

Oficiul de Cadastru și Publicitate Imobiliară SIBIU
Biroul de Cadastru și Publicitate Imobiliară Medias

A. Partea I. Descrierea imobilului

TEREN Extravilan

Adresa: Jud. Sibiu

Nr. Crt	Nr cadastral Nr. topografic	Suprafața* (mp)	Observații / Referințe
A1		1.200	Sector cadastral:19 Teren neimprejmuit;

B. Partea II. Proprietari și acte

Inscrieri privitoare la dreptul de proprietate și alte drepturi reale	Referințe
/	
Act Administrativ nr. 604/42, din 24/09/2008 emis de CJPSDPAT Sibiu (Titlu de proprietate);	
B1	A1
Intabulare, drept de PROPRIETATE, dobandit prin Reconstituire, cota actuala 1/1 1) PARAU IOAN	

C. Partea III. SARCINI .

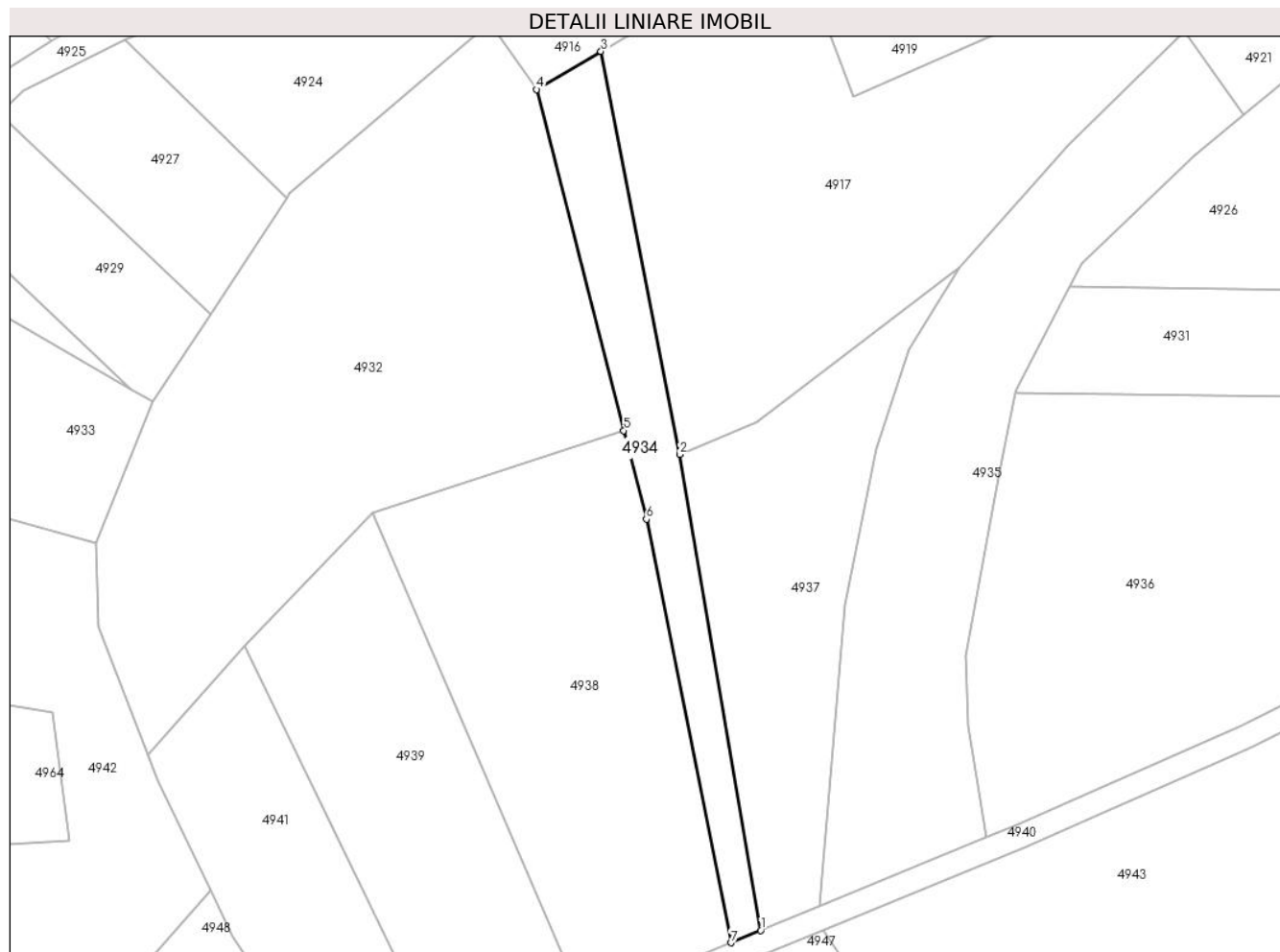
Inscrieri privind dezmembramintele dreptului de proprietate, drepturi reale de garanție și sarcini	Referințe
NU SUNT	

Anexa Nr. 1 La Partea I

Teren

Nr cadastral	Suprafața (mp)*	Observații / Referințe
	1.200	

* Suprafața este determinată în planul de proiecție Stereo 70.



Date referitoare la teren

Crt	Categorie folosință	Intravilan	Suprafața (mp)	Tarla	Parcelă	Nr. topo	Observații / Referințe
1	arabil	NU	1.200	26	2504/5	-	

Lungime Segmente

1) Valorile lungimilor segmentelor sunt obținute din proiecție în plan.

Punct început	X / Y	Punct sfârșit	X / Y	Lungime segment (** (m)
1	454.437,419 510.774,675	2	454.423,766 510.854,663	81.145
2	454.423,766 510.854,663	3	454.410,543 510.922,339	68.956
3	454.410,543 510.922,339	4	454.399,724 510.915,944	12.568
4	454.399,724 510.915,944	5	454.414,385 510.858,651	59.139
5	454.414,385 510.858,651	6	454.418,196 510.843,759	15.372

Punct început	X / Y	Punct sfârșit	X / Y	Lungime segment (** (m)
6	454.418,196 510.843,759	7	454.432,411 510.772,614	72.552
7	454.432,411 510.772,614	1	454.437,419 510.774,675	5.415

** Lungimile segmentelor sunt determinate în planul de proiecție Stereo 70 și sunt rotunjite la 1 milimetru.

*** Distanța dintre puncte este formată din segmente cumulate ce sunt mai mici decât valoarea 1 milimetru.

**DATE DESPRE IMOBILUL NR. 4935**

Oficiul de Cadastru și Publicitate Imobiliară SIBIU
Biroul de Cadastru și Publicitate Imobiliară Medias

A. Partea I. Descrierea imobilului

TEREN Extravilan

Adresa: Jud. Sibiu

Nr. Crt	Nr cadastral Nr. topografic	Suprafața* (mp)	Observații / Referințe
A1		3.000	Sector cadastral:19 Teren neimprejmuit;

B. Partea II. Proprietari și acte

Inscrieri privitoare la dreptul de proprietate și alte drepturi reale	Referințe
/	
Act Administrativ nr. 890/42, din 10/11/2003 emis de CJPSDPAT Sibiu (Titlu de proprietate);	
B1	A1
Intabulare, drept de PROPRIETATE, dobandit prin Reconstituire, cota actuala 1/1 1) GANEA ANA	

C. Partea III. SARCINI .

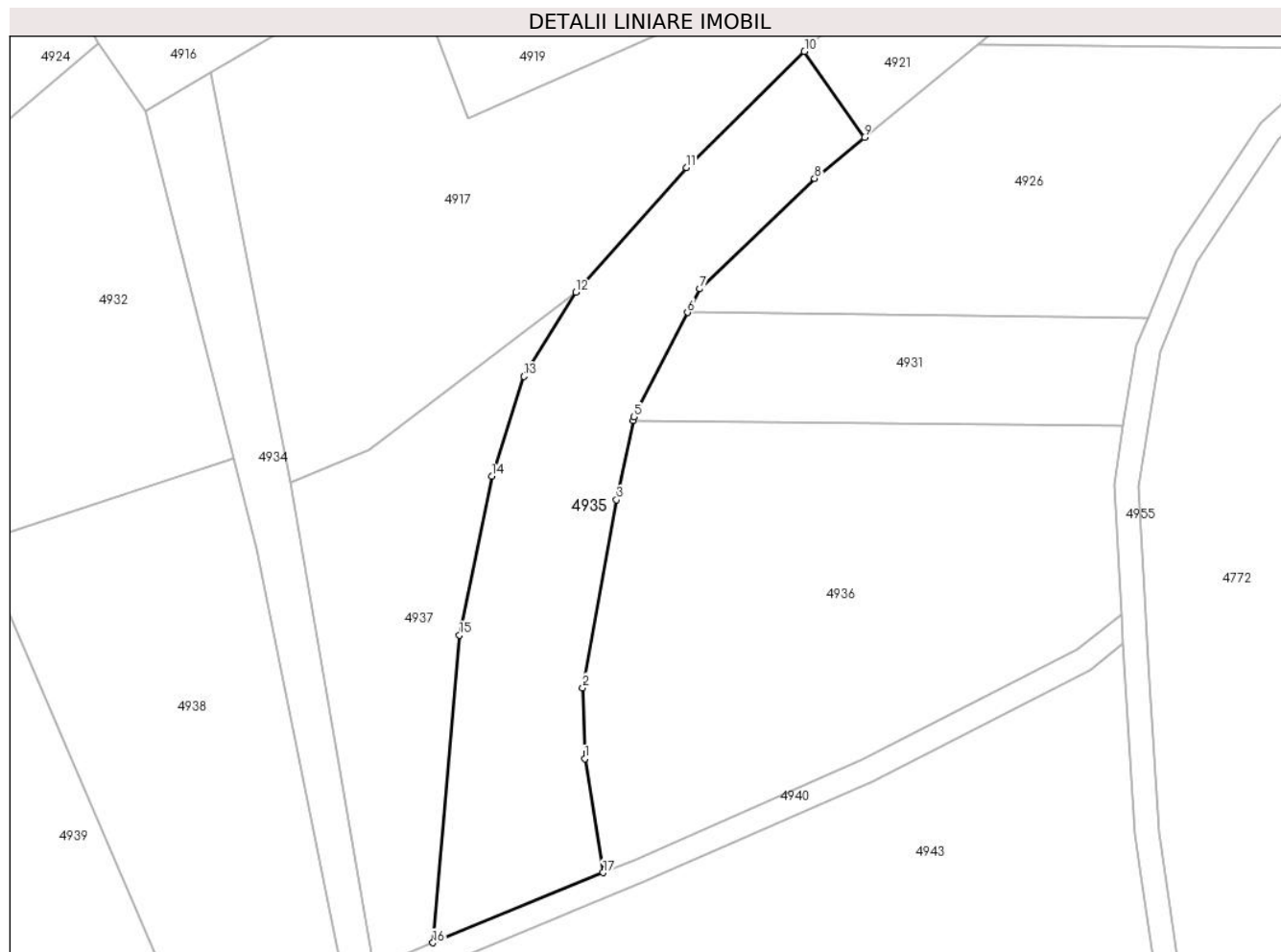
Inscrieri privind dezmembramintele dreptului de proprietate, drepturi reale de garanție și sarcini	Referințe
NU SUNT	

Anexa Nr. 1 La Partea I

Teren

Nr cadastral	Suprafața (mp)*	Observații / Referințe
	3.000	

* Suprafața este determinată în planul de proiecție Stereo 70.



Date referitoare la teren

Crt	Categorie folosință	Intravilan	Suprafața (mp)	Tarla	Parcelă	Nr. topo	Observații / Referințe
1	arabil	NU	3.000	26	2504/7	-	

Lungime Segmente

1) Valorile lungimilor segmentelor sunt obținute din proiecție în plan.

Punct început	X / Y	Punct sfârșit	X / Y	Lungime segment (** (m)
1	454.472,343 510.809,071	2	454.471,982 510.820,796	11.731
2	454.471,982 510.820,796	3	454.477,577 510.851,823	31.527
3	454.477,577 510.851,823	4	454.480,313 510.864,943	13.402
4	454.480,313 510.864,943	5	454.480,432 510.865,513	0.582
5	454.480,432 510.865,513	6	454.489,308 510.882,74	19.38

Punct început	X / Y	Punct sfârșit	X / Y	Lungime segment (** (m)
6	454.489,308 510.882,74	7	454.491,313 510.886,632	4.378
7	454.491,313 510.886,632	8	454.510,288 510.904,875	26.322
8	454.510,288 510.904,875	9	454.518,548 510.911,642	10.678
9	454.518,548 510.911,642	10	454.508,628 510.925,823	17.306
10	454.508,628 510.925,823	11	454.489,097 510.906,652	27.367
11	454.489,097 510.906,652	12	454.470,883 510.886,074	27.481
12	454.470,883 510.886,074	13	454.462,273 510.872,182	16.344
13	454.462,273 510.872,182	14	454.456,951 510.855,698	17.321
14	454.456,951 510.855,698	15	454.451,644 510.829,468	26.761
15	454.451,644 510.829,468	16	454.447,233 510.778,707	50.953
16	454.447,233 510.778,707	17	454.475,365 510.790,266	30.414
17	454.475,365 510.790,266	1	454.472,343 510.809,071	19.047

** Lungimile segmentelor sunt determinate în planul de proiecție Stereo 70 și sunt rotunjite la 1 milimetru.

*** Distanța dintre puncte este formată din segmente cumulate ce sunt mai mici decât valoarea 1 milimetru.

**DATE DESPRE IMOBILUL NR. 4936**

Oficiul de Cadastru și Publicitate Imobiliară SIBIU
Biroul de Cadastru și Publicitate Imobiliară Medias

A. Partea I. Descrierea imobilului

TEREN Extravilan

Adresa: Jud. Sibiu

Nr. Crt	Nr cadastral Nr. topografic	Suprafața* (mp)	Observații / Referințe
A1		4.700	Sector cadastral:19 Teren neimprejmuit;

B. Partea II. Proprietari și acte

Inscrieri privitoare la dreptul de proprietate și alte drepturi reale	Referințe
/	
Act Administrativ nr. 890/42, din 10/11/2003 emis de CJPSDPAT Sibiu (Titlu de proprietate);	
B1	A1
Intabulare, drept de PROPRIETATE, dobandit prin Reconstituire, cota actuala 1/1 1) GANEA ANA	

C. Partea III. SARCINI .

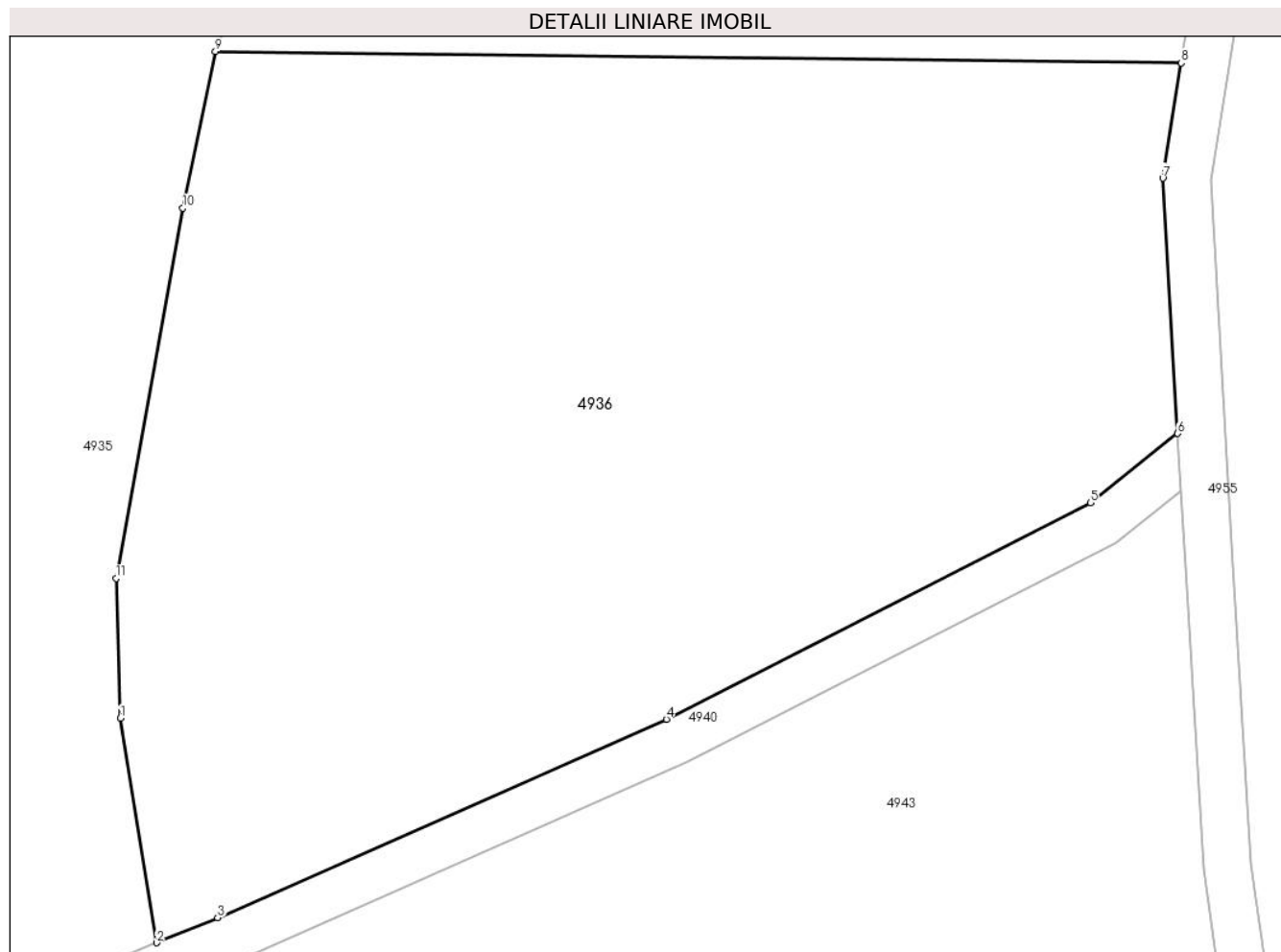
Inscrieri privind dezmembramintele dreptului de proprietate, drepturi reale de garanție și sarcini	Referințe
NU SUNT	

Anexa Nr. 1 La Partea I

Teren

Nr cadastral	Suprafața (mp)*	Observații / Referințe
	4.700	

* Suprafața este determinată în planul de proiecție Stereo 70.



Date referitoare la teren

Crt	Categorie folosință	Intravilan	Suprafața (mp)	Tarla	Parcelă	Nr. topo	Observații / Referințe
1	arabil	NU	4.700	26	2491/1	-	

Lungime Segmente

1) Valorile lungimilor segmentelor sunt obținute din proiecție în plan.

Punct început	X / Y	Punct sfârșit	X / Y	Lungime segment (** (m)
1	454.472,343 510.809,071	2	454.475,365 510.790,266	19.047
2	454.475,365 510.790,266	3	454.480,498 510.792,375	5.549
3	454.480,498 510.792,375	4	454.518,142 510.808,994	41.15
4	454.518,142 510.808,994	5	454.553,699 510.827,132	39.915
5	454.553,699 510.827,132	6	454.561,03 510.832,94	9.354

Punct început	X / Y	Punct sfârşit	X / Y	Lungime segment (** (m)
6	454.561,03 510.832,94	7	454.559,774 510.854,321	21.417
7	454.559,774 510.854,321	8	454.561,33 510.863,979	9.782
8	454.561,33 510.863,979	9	454.480,313 510.864,943	81.023
9	454.480,313 510.864,943	10	454.477,577 510.851,823	13.402
10	454.477,577 510.851,823	11	454.471,982 510.820,796	31.527
11	454.471,982 510.820,796	1	454.472,343 510.809,071	11.731

** Lungimile segmentelor sunt determinate în planul de proiecție Stereo 70 și sunt rotunjite la 1 milimetru.

*** Distanța dintre puncte este formată din segmente cumulate ce sunt mai mici decât valoarea 1 milimetru.

**DATE DESPRE IMOBILUL NR. 4937**

Oficiul de Cadastru și Publicitate Imobiliară SIBIU
Biroul de Cadastru și Publicitate Imobiliară Medias

A. Partea I. Descrierea imobilului

TEREN Extravilan

Adresa: Jud. Sibiu

Nr. Crt	Nr cadastral Nr. topografic	Suprafața* (mp)	Observații / Referințe
A1		2.000	Sector cadastral:19 Teren neimprejmuit;

B. Partea II. Proprietari și acte

Inscrieri privitoare la dreptul de proprietate și alte drepturi reale	Referințe
/	
Act Administrativ nr. 541/42, din 17/09/2002 emis de CJPSDPAT Sibiu (Titlu de proprietate);	
B1	A1
Intabulare, drept de PROPRIETATE, dobandit prin Reconstituire, cota actuala 1/1	
1) OȚOI AMALIA	
2) BANEA VICTORIA, PROPRIETAR DECEDAT DEFUNCT:Da	
3) BÎRSAN NICOLAE	
4) PRISĂ ELENA	

C. Partea III. SARCINI .

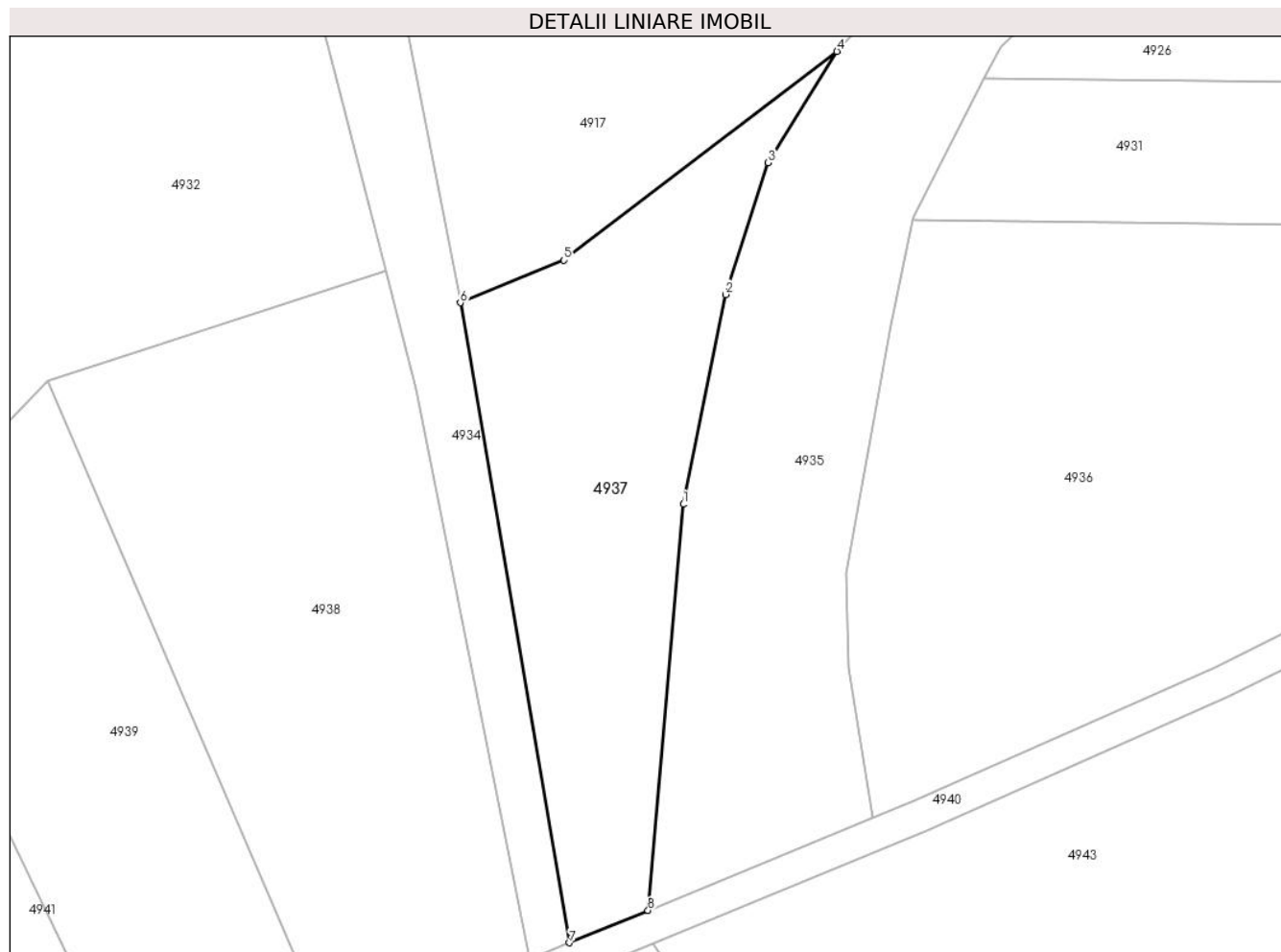
Inscrieri privind dezmembramintele dreptului de proprietate, drepturi reale de garanție și sarcini	Referințe
NU SUNT	

Anexa Nr. 1 La Partea I

Teren

Nr cadastral	Suprafața (mp)*	Observații / Referințe
	2.000	

* Suprafața este determinată în planul de proiecție Stereo 70.



Date referitoare la teren

Crt	Categorie folosință	Intravilan	Suprafața (mp)	Tarla	Parcelă	Nr. topo	Observații / Referințe
1	arabil	NU	2.000	26	2504/6	-	

Lungime Segmente

1) Valorile lungimilor segmentelor sunt obținute din proiecție în plan.

Punct început	X / Y	Punct sfârșit	X / Y	Lungime segment (** (m)
1	454.451,644 510.829,468	2	454.456,951 510.855,698	26.761
2	454.456,951 510.855,698	3	454.462,273 510.872,182	17.321
3	454.462,273 510.872,182	4	454.470,883 510.886,074	16.344
4	454.470,883 510.886,074	5	454.436,732 510.859,979	42.979
5	454.436,732 510.859,979	6	454.423,766 510.854,663	14.014

Punct început	X / Y	Punct sfârşit	X / Y	Lungime segment (** (m)
6	454.423,766 510.854,663	7	454.437,419 510.774,675	81.145
7	454.437,419 510.774,675	8	454.447,233 510.778,707	10.61
8	454.447,233 510.778,707	1	454.451,644 510.829,468	50.953

** Lungimile segmentelor sunt determinate în planul de proiecţie Stereo 70 şi sunt rotunjite la 1 milimetru.

*** Distanţa dintre puncte este formată din segmente cumulate ce sunt mai mici decât valoarea 1 milimetru.

**DATE DESPRE IMOBILUL NR. 4938**

Oficiul de Cadastru și Publicitate Imobiliară SIBIU
Biroul de Cadastru și Publicitate Imobiliară Medias

A. Partea I. Descrierea imobilului

TEREN Extravilan

Adresa: Jud. Sibiu

Nr. Crt	Nr cadastral Nr. topografic	Suprafața* (mp)	Observații / Referințe
A1		3.200	Sector cadastral:19 Teren neimprejmuit;

B. Partea II. Proprietari și acte

Inscrieri privitoare la dreptul de proprietate și alte drepturi reale		Referințe
/		
Act Administrativ nr. 440/42, din 03/02/1998 emis de CJPSDPAT Sibiu (Titlu de proprietate);		
B1	Intabulare, drept de PROPRIETATE, dobandit prin Reconstituire, cota actuala 1/1	A1
1) POVARĂ IOAN , PROPRIETAR DECEDAT DEFUNCT:Da		

C. Partea III. SARCINI .

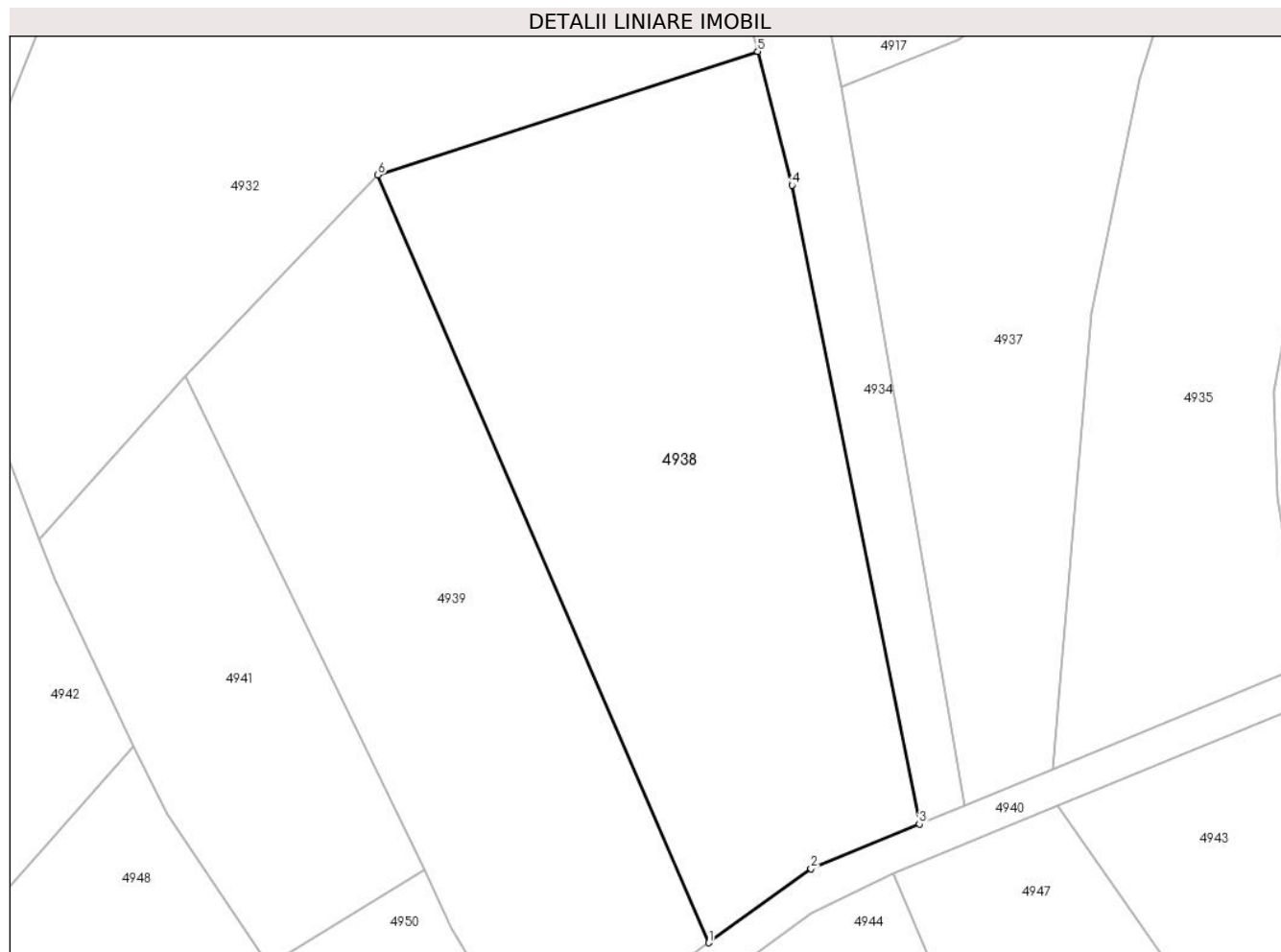
Inscrieri privind dezmembramintele dreptului de proprietate, drepturi reale de garanție și sarcini	Referințe
NU SUNT	

Anexa Nr. 1 La Partea I

Teren

Nr cadastral	Suprafața (mp)*	Observații / Referințe
	3.200	

* Suprafața este determinată în planul de proiecție Stereo 70.



Date referitoare la teren

Crt	Categorie folosință	Intravilan	Suprafața (mp)	Tarla	Parcelă	Nr. topo	Observații / Referințe
1	arabil	NU	3.200	26	2504/1	-	

Lungime Segmente

1) Valorile lungimilor segmentelor sunt obținute din proiecție în plan.

Punct început	X / Y	Punct sfârșit	X / Y	Lungime segment (** (m)
1	454.408,942 510.759,392	2	454.420,343 510.767,649	14.077
2	454.420,343 510.767,649	3	454.432,411 510.772,614	13.05
3	454.432,411 510.772,614	4	454.418,196 510.843,759	72.552
4	454.418,196 510.843,759	5	454.414,385 510.858,651	15.372
5	454.414,385 510.858,651	6	454.372,057 510.844,897	44.506

Punct început	X / Y	Punct sfârșit	X / Y	Lungime segment (** (m)
6	454.372,057 510.844,897	1	454.408,942 510.759,392	93.122

** Lungimile segmentelor sunt determinate în planul de proiecție Stereo 70 și sunt rotunjite la 1 milimetru.

*** Distanța dintre puncte este formată din segmente cumulate ce sunt mai mici decât valoarea 1 milimetru.

**DATE DESPRE IMOBILUL NR. 4939**

Oficiul de Cadastru și Publicitate Imobiliară SIBIU
Biroul de Cadastru și Publicitate Imobiliară Medias

A. Partea I. Descrierea imobilului

TEREN Extravilan

Adresa: Jud. Sibiu

Nr. Crt	Nr cadastral Nr. topografic	Suprafața* (mp)	Observații / Referințe
A1		2.400	Sector cadastral:19 Teren neimprejmit;

B. Partea II. Proprietari și acte

Inscrieri privitoare la dreptul de proprietate și alte drepturi reale	Referințe
/	
Act Administrativ nr. 729/42, din 18/02/2003 emis de CJPSDPAT Sibiu (Titlu de proprietate);	
B1	A1
Intabulare, drept de PROPRIETATE, dobandit prin Reconstituire, cota actuala 1/1	
1) BÎRSAN MARIA	
2) BÎRSAN NICOLAE	
3) BÎRSAN IOAN	

C. Partea III. SARCINI .

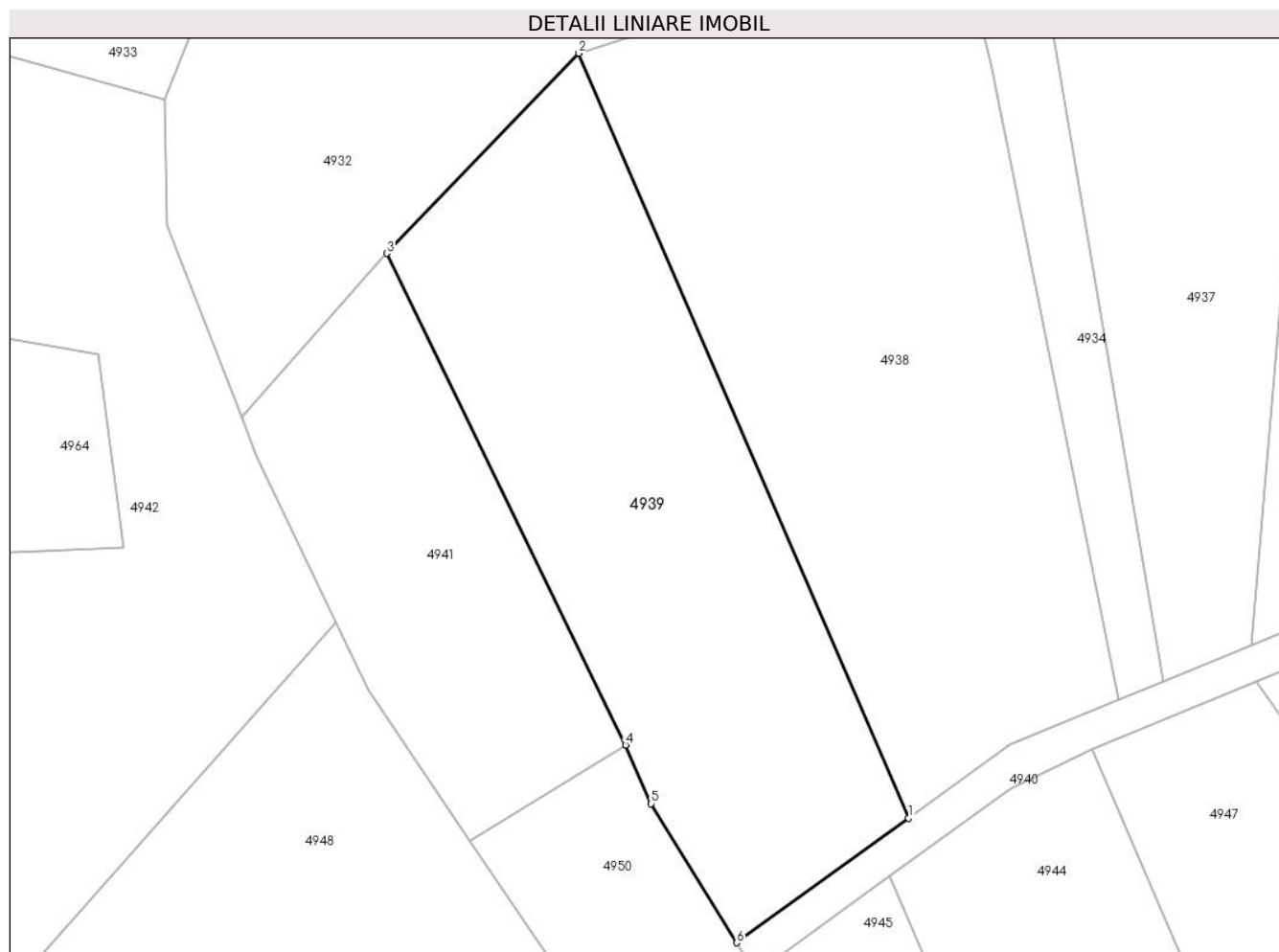
Inscrieri privind dezmembramintele dreptului de proprietate, drepturi reale de garanție și sarcini	Referințe
NU SUNT	

Anexa Nr. 1 La Partea I

Teren

Nr cadastral	Suprafața (mp)*	Observații / Referințe
	2.400	

* Suprafața este determinată în planul de proiecție Stereo 70.



Date referitoare la teren

Crt	Categorie folosință	Intravilan	Suprafața (mp)	Tarla	Parcelă	Nr. topo	Observații / Referințe
1	arabil	NU	2.400	26	2504/2	-	

Lungime Segmente

1) Valorile lungimilor segmentelor sunt obținute din proiecție în plan.

Punct început	X / Y	Punct sfârșit	X / Y	Lungime segment (** (m)
1	454.408,942 510.759,392	2	454.372,057 510.844,897	93.122
2	454.372,057 510.844,897	3	454.350,57 510.822,514	31.028
3	454.350,57 510.822,514	4	454.377,282 510.767,557	61.105
4	454.377,282 510.767,557	5	454.380,161 510.760,988	7.172
5	454.380,161 510.760,988	6	454.389,704 510.745,458	18.228

Punct început	X / Y	Punct sfârșit	X / Y	Lungime segment (** (m)
6	454.389,704 510.745,458	1	454.408,942 510.759,392	23.754

** Lungimile segmentelor sunt determinate în planul de proiecție Stereo 70 și sunt rotunjite la 1 milimetru.

*** Distanța dintre puncte este formată din segmente cumulate ce sunt mai mici decât valoarea 1 milimetru.

**DATE DESPRE IMOBILUL NR. 4940**

Oficiul de Cadastru și Publicitate Imobiliară SIBIU
Biroul de Cadastru și Publicitate Imobiliară Medias

A. Partea I. Descrierea imobilului

TEREN Extravilan

Adresa: Jud. Sibiu

Nr. Crt	Nr cadastral Nr. topografic	Suprafața* (mp)	Observații / Referințe
A1		771	Sector cadastral:19 Teren neimprejmuit;

B. Partea II. Proprietari și acte

Inscrieri privitoare la dreptul de proprietate și alte drepturi reale		Referințe
/		
Act Normativ nr. 7, din 13/03/1996 emis de PARLAMENTUL ROMANIEI (lege);		
B1	Inscrierea provizorie, drept de PROPRIETATE, dobandit prin Lege, cota actuala 1/1 1) COMUNA MOSNA , CIF:4406240, proprietar neidentificat	A1

C. Partea III. SARCINI .

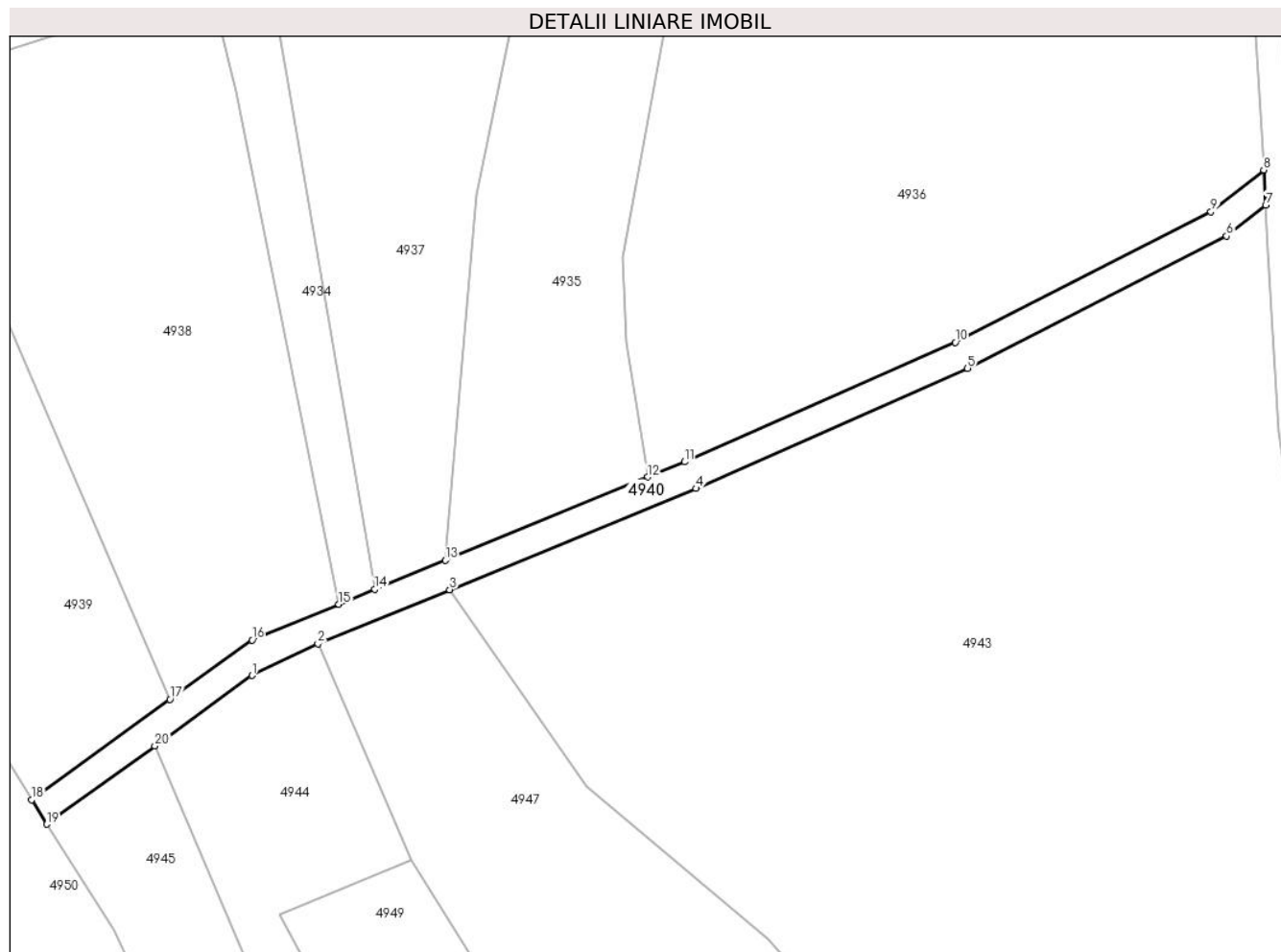
Inscrieri privind dezmembramintele dreptului de proprietate, drepturi reale de garanție și sarcini	Referințe
NU SUNT	

Anexa Nr. 1 La Partea I

Teren

Nr cadastral	Suprafața (mp)*	Observații / Referințe
	771	

* Suprafața este determinată în planul de proiecție Stereo 70.



Date referitoare la teren

Crt	Categorie folosință	Intra vilan	Suprafața (mp)	Tarla	Parcelă	Nr. topo	Observații / Referințe
1	drum	NU	771	26	2510	-	

Lungime Segmente

1) Valorile lungimilor segmentelor sunt obținute din proiecție în plan.

Punct început	X / Y	Punct sfârșit	X / Y	Lungime segment (** (m)
1	454.420,369 510.762,715	2	454.429,52 510.767,105	10.15
2	454.429,52 510.767,105	3	454.447,843 510.774,633	19.809
3	454.447,843 510.774,633	4	454.482,066 510.788,695	36.999
4	454.482,066 510.788,695	5	454.519,86 510.805,38	41.314
5	454.519,86 510.805,38	6	454.555,871 510.823,749	40.425

Punct început	X / Y	Punct sfârșit	X / Y	Lungime segment (** (m)
6	454.555,871 510.823,749	7	454.561,317 510.828,064	6.948
7	454.561,317 510.828,064	8	454.561,03 510.832,94	4.885
8	454.561,03 510.832,94	9	454.553,699 510.827,132	9.354
9	454.553,699 510.827,132	10	454.518,142 510.808,994	39.915
10	454.518,142 510.808,994	11	454.480,498 510.792,375	41.15
11	454.480,498 510.792,375	12	454.475,365 510.790,266	5.549
12	454.475,365 510.790,266	13	454.447,233 510.778,707	30.414
13	454.447,233 510.778,707	14	454.437,419 510.774,675	10.61
14	454.437,419 510.774,675	15	454.432,411 510.772,614	5.415
15	454.432,411 510.772,614	16	454.420,343 510.767,649	13.05
16	454.420,343 510.767,649	17	454.408,942 510.759,392	14.077
17	454.408,942 510.759,392	18	454.389,704 510.745,458	23.754
18	454.389,704 510.745,458	19	454.391,805 510.742,039	4.013
19	454.391,805 510.742,039	20	454.406,837 510.752,92	18.557
20	454.406,837 510.752,92	1	454.420,369 510.762,715	16.705

** Lungimile segmentelor sunt determinate în planul de proiecție Stereo 70 și sunt rotunjite la 1 milimetru.

*** Distanța dintre puncte este formată din segmente cumulate ce sunt mai mici decât valoarea 1 milimetru.

**DATE DESPRE IMOBILUL NR. 4941**

Oficiul de Cadastru și Publicitate Imobiliară SIBIU
Biroul de Cadastru și Publicitate Imobiliară Medias

A. Partea I. Descrierea imobilului

TEREN Extravilan

Adresa: Jud. Sibiu

Nr. Crt	Nr cadastral Nr. topografic	Suprafața* (mp)	Observații / Referințe
A1		1.300	Sector cadastral:19 Teren neimprejmuit;

B. Partea II. Proprietari și acte

Inscrieri privitoare la dreptul de proprietate și alte drepturi reale	Referințe
/	
Act Administrativ nr. 473/42, din 31/01/2001 emis de CJPSDPAT Sibiu (Titlu de proprietate);	
B1	A1
Intabulare, drept de PROPRIETATE, dobandit prin Reconstituire, cota actuala 1/1	
1) URDEA ANA, PROPRIETAR DECEDAT DEFUNCT:Da	

C. Partea III. SARCINI .

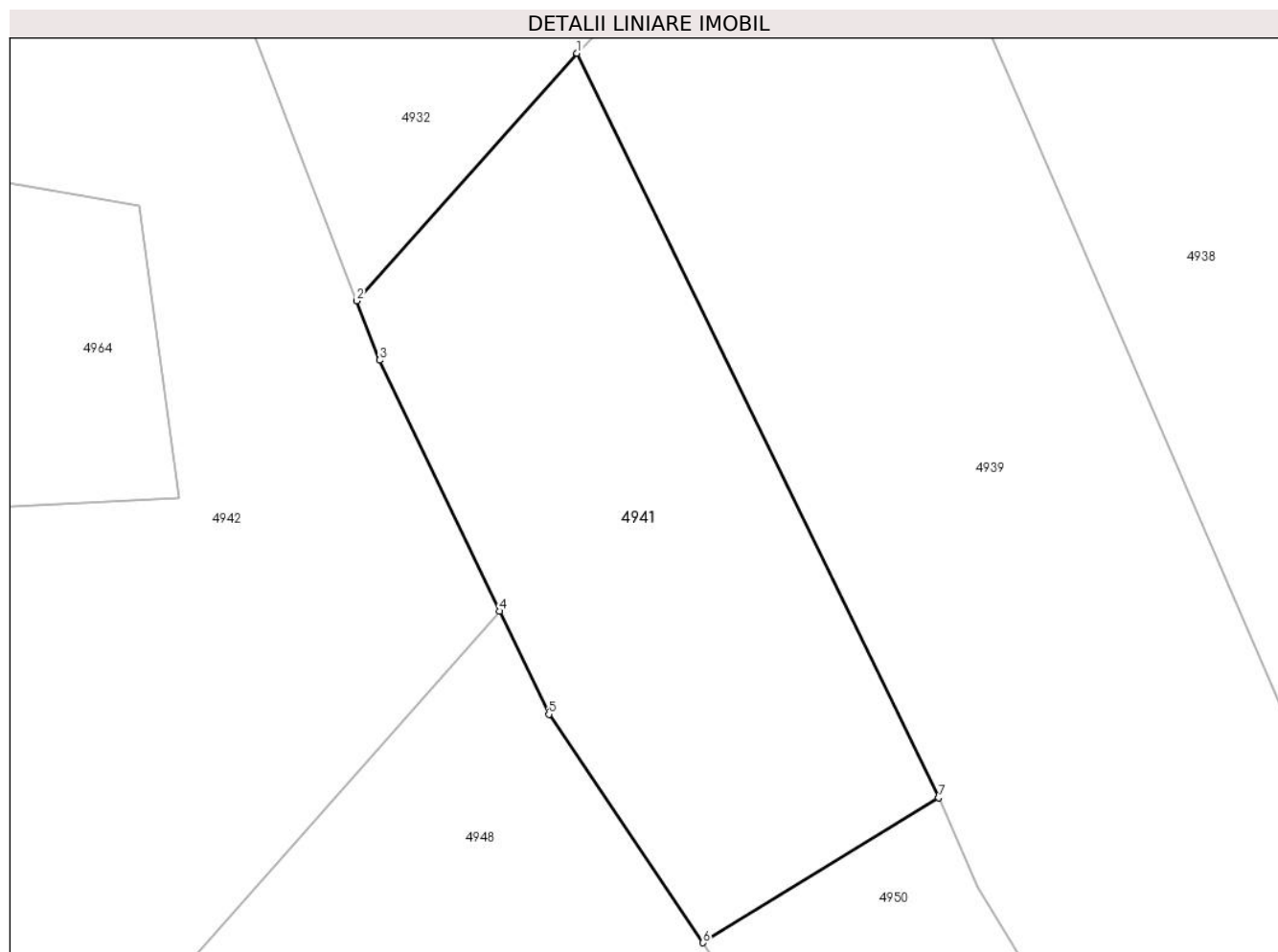
Inscrieri privind dezmembramintele dreptului de proprietate, drepturi reale de garanție și sarcini	Referințe
NU SUNT	

Anexa Nr. 1 La Partea I

Teren

Nr cadastral	Suprafața (mp)*	Observații / Referințe
	1.300	

* Suprafața este determinată în planul de proiecție Stereo 70.



Date referitoare la teren

Crt	Categorie folosință	Intra vilan	Suprafața (mp)	Tarla	Parcelă	Nr. topo	Observații / Referințe
1	arabil	NU	1.300	26	2504/2/1	-	Nr. parcela 2504/2 gresit in TP

Lungime Segmente

1) Valorile lungimilor segmentelor sunt obținute din proiecție în plan.

Punct început	X / Y	Punct sfârșit	X / Y	Lungime segment (** (m)
1	454.350,57 510.822,514	2	454.334,303 510.804,243	24.464
2	454.334,303 510.804,243	3	454.335,988 510.799,864	4.692
3	454.335,988 510.799,864	4	454.344,854 510.781,329	20.546
4	454.344,854 510.781,329	5	454.348,493 510.773,721	8.434
5	454.348,493 510.773,721	6	454.359,878 510.756,859	20.346

Punct început	X / Y	Punct sfârșit	X / Y	Lungime segment (** (m)
6	454.359,878 510.756,859	7	454.377,282 510.767,557	20.429
7	454.377,282 510.767,557	1	454.350,57 510.822,514	61.105

** Lungimile segmentelor sunt determinate în planul de proiecție Stereo 70 și sunt rotunjite la 1 milimetru.

*** Distanța dintre puncte este formată din segmente cumulate ce sunt mai mici decât valoarea 1 milimetru.

**DATE DESPRE IMOBILUL NR. 4942**

Oficiul de Cadastru și Publicitate Imobiliară SIBIU
Biroul de Cadastru și Publicitate Imobiliară Medias

A. Partea I. Descrierea imobilului

TEREN Extravilan

Adresa: Jud. Sibiu

Nr. Crt	Nr cadastral Nr. topografic	Suprafața* (mp)	Observații / Referințe
A1		3.608	Sector cadastral:19 Teren neimprejmuit;

B. Partea II. Proprietari și acte

Inscrieri privitoare la dreptul de proprietate și alte drepturi reale		Referințe
/		
Act Normativ nr. 7, din 13/03/1996 emis de PARLAMENTUL ROMANIEI (lege);		
B1	Inscrierea provizorie, drept de PROPRIETATE, dobandit prin Lege, cota actuala 1/1 1) COMUNA MOSNA , CIF:4406240, proprietar neidentificat	A1

C. Partea III. SARCINI .

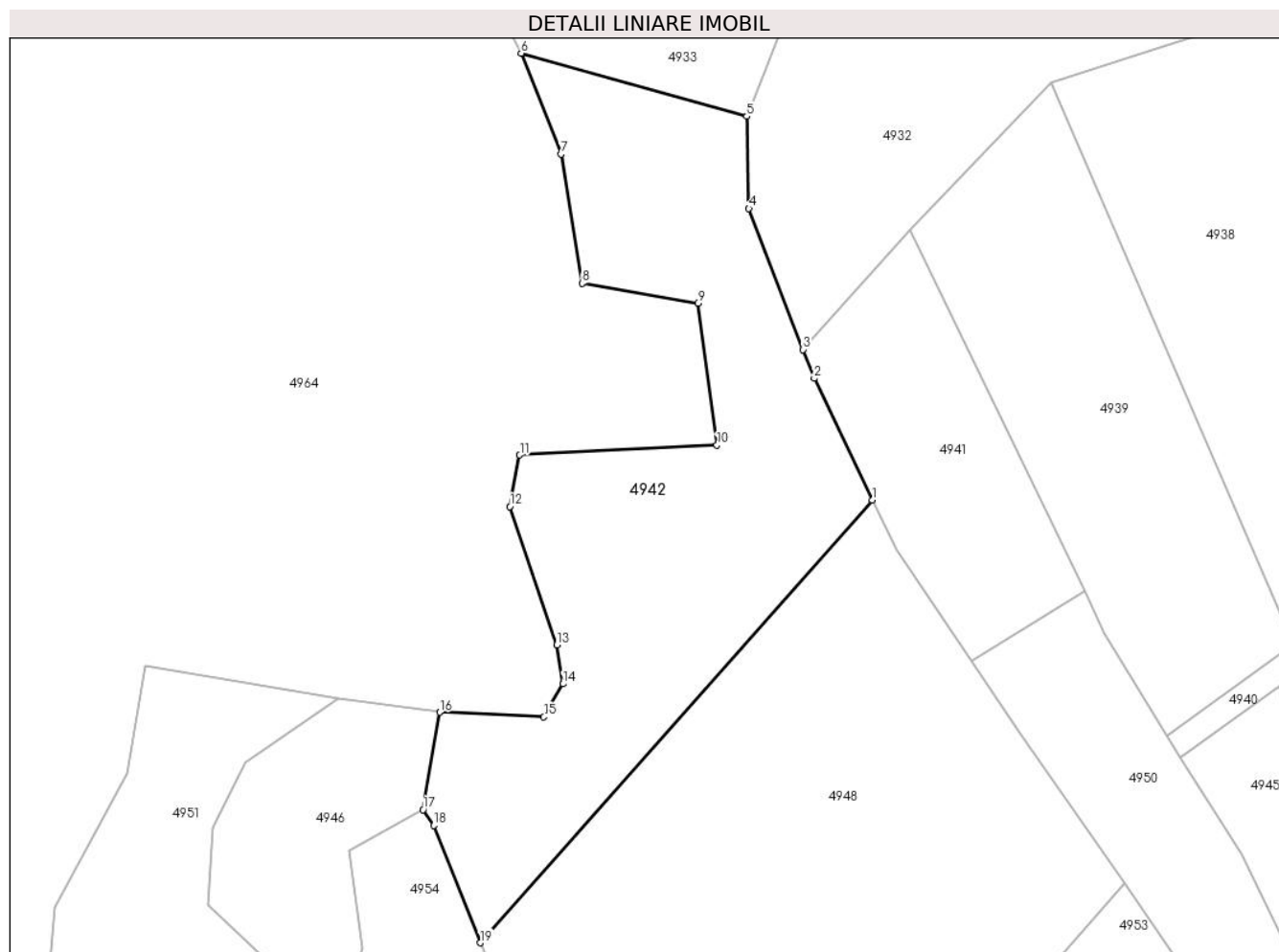
Inscrieri privind dezmembramintele dreptului de proprietate, drepturi reale de garanție și sarcini	Referințe
NU SUNT	

Anexa Nr. 1 La Partea I

Teren

Nr cadastral	Suprafața (mp)*	Observații / Referințe
	3.608	

* Suprafața este determinată în planul de proiecție Stereo 70.



Date referitoare la teren

Crt	Categorie folosință	Intravilan	Suprafața (mp)	Tarla	Parcelă	Nr. topo	Observații / Referințe
1	arabil	NU	3.608	26	2504/3/2	-	

Lungime Segmente

1) Valorile lungimilor segmentelor sunt obținute din proiecție în plan.

Punct început	X / Y	Punct sfârșit	X / Y	Lungime segment (** (m)
1	454.344,854 510.781,329	2	454.335,988 510.799,864	20.546
2	454.335,988 510.799,864	3	454.334,303 510.804,243	4.692
3	454.334,303 510.804,243	4	454.326,04 510.825,704	22.997
4	454.326,04 510.825,704	5	454.325,715 510.839,747	14.046
5	454.325,715 510.839,747	6	454.291,347 510.849,36	35.688

Punct început	X / Y	Punct sfârșit	X / Y	Lungime segment (** (m)
6	454.291,347 510.849,36	7	454.297,399 510.834,022	16.49
7	454.297,399 510.834,022	8	454.300,644 510.814,318	19.969
8	454.300,644 510.814,318	9	454.318,261 510.811,293	17.874
9	454.318,261 510.811,293	10	454.321,179 510.789,689	21.8
10	454.321,179 510.789,689	11	454.291,133 510.788,177	30.083
11	454.291,133 510.788,177	12	454.289,621 510.780,349	7.973
12	454.289,621 510.780,349	13	454.296,754 510.759,285	22.239
13	454.296,754 510.759,285	14	454.297,727 510.753,344	6.02
14	454.297,727 510.753,344	15	454.294,802 510.748,326	5.808
15	454.294,802 510.748,326	16	454.278,922 510.749,016	15.895
16	454.278,922 510.749,016	17	454.276,383 510.734,175	15.056
17	454.276,383 510.734,175	18	454.278,023 510.731,764	2.916
18	454.278,023 510.731,764	19	454.285,128 510.713,931	19.196
19	454.285,128 510.713,931	1	454.344,854 510.781,329	90.054

** Lungimile segmentelor sunt determinate în planul de proiecție Stereo 70 și sunt rotunjite la 1 milimetru.

*** Distanța dintre puncte este formată din segmente cumulate ce sunt mai mici decât valoarea 1 milimetru.

**DATE DESPRE IMOBILUL NR. 4943**

Oficiul de Cadastru și Publicitate Imobiliară SIBIU
Biroul de Cadastru și Publicitate Imobiliară Medias

A. Partea I. Descrierea imobilului

TEREN Extravilan

Adresa: Jud. Sibiu

Nr. Crt	Nr cadastral Nr. topografic	Suprafața* (mp)	Observații / Referințe
A1		9.200	Sector cadastral:19 Teren neimprejmuit;

B. Partea II. Proprietari și acte

Inscrieri privitoare la dreptul de proprietate și alte drepturi reale	Referințe
/	
Act Administrativ nr. 541/42, din 17/09/2002 emis de CJPSDPAT Sibiu (Titlu de proprietate);	
B1	A1
Intabulare, drept de PROPRIETATE, dobandit prin Reconstituire, cota actuala 1/1	
1) OȚOI AMALIA	
2) BANEA VICTORIA, PROPRIETAR DECEDAT DEFUNCT:Da	
3) BÎRSAN NICOLAE	
4) PRISĂ ELENA	

C. Partea III. SARCINI .

Inscrieri privind dezmembramintele dreptului de proprietate, drepturi reale de garanție și sarcini	Referințe
NU SUNT	

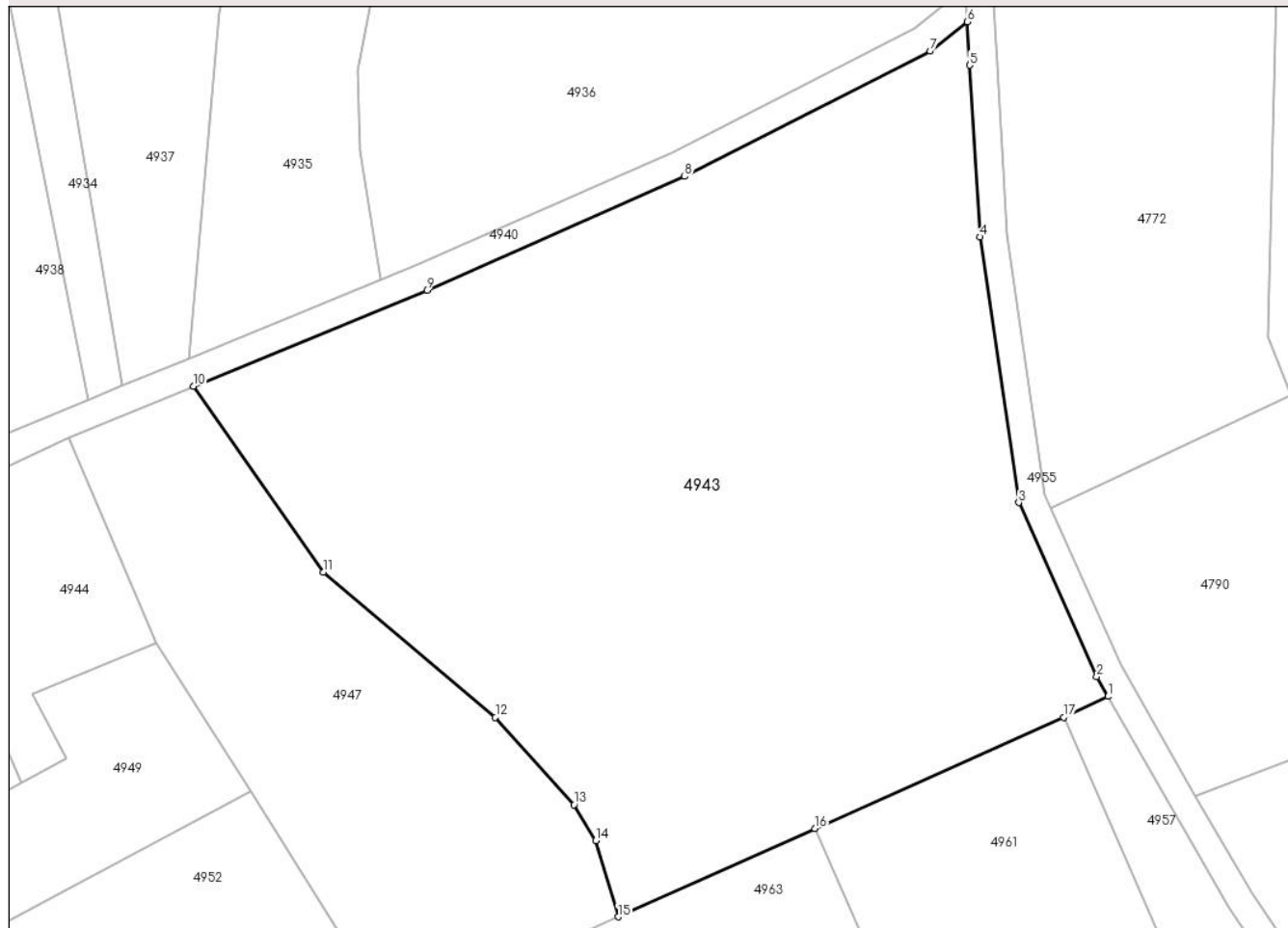
Anexa Nr. 1 La Partea I

Teren

Nr cadastral	Suprafața (mp)*	Observații / Referințe
	9.200	

* Suprafața este determinată în planul de proiecție Stereo 70.

DETALII LINIARE IMOBIL



Date referitoare la teren

Crt	Categorie folosință	Intravilan	Suprafața (mp)	Tarla	Parcelă	Nr. topo	Observații / Referințe
1	arabil	NU	9.200	26	2524/6	-	

Lungime Segmente

1) Valorile lungimilor segmentelor sunt obținute din proiecție în plan.

Punct început	X / Y	Punct sfârșit	X / Y	Lungime segment (** (m)
1	454.581,973 510.729,139	2	454.580,333 510.732,015	3.31
2	454.580,333 510.732,015	3	454.568,907 510.757,56	27.985
3	454.568,907 510.757,56	4	454.563,172 510.796,504	39.364
4	454.563,172 510.796,504	5	454.561,692 510.821,679	25.218
5	454.561,692 510.821,679	6	454.561,317 510.828,064	6.396

Punct început	X / Y	Punct sfârșit	X / Y	Lungime segment (** (m)
6	454.561,317 510.828,064	7	454.555,871 510.823,749	6.948
7	454.555,871 510.823,749	8	454.519,86 510.805,38	40.425
8	454.519,86 510.805,38	9	454.482,066 510.788,695	41.314
9	454.482,066 510.788,695	10	454.447,843 510.774,633	36.999
10	454.447,843 510.774,633	11	454.466,863 510.747,373	33.24
11	454.466,863 510.747,373	12	454.492,109 510.726,08	33.026
12	454.492,109 510.726,08	13	454.503,638 510.713,278	17.228
13	454.503,638 510.713,278	14	454.506,825 510.708,003	6.163
14	454.506,825 510.708,003	15	454.510,113 510.696,827	11.65
15	454.510,113 510.696,827	16	454.538,985 510.709,758	31.635
16	454.538,985 510.709,758	17	454.575,463 510.726,096	39.97
17	454.575,463 510.726,096	1	454.581,973 510.729,139	7.186

** Lungimile segmentelor sunt determinate în planul de proiecție Stereo 70 și sunt rotunjite la 1 milimetru.

*** Distanța dintre puncte este formată din segmente cumulate ce sunt mai mici decât valoarea 1 milimetru.

**DATE DESPRE IMOBILUL NR. 4944**

Oficiul de Cadastru și Publicitate Imobiliară SIBIU
Biroul de Cadastru și Publicitate Imobiliară Medias

A. Partea I. Descrierea imobilului

TEREN Extravilan

Adresa: Jud. Sibiu

Nr. Crt	Nr cadastral Nr. topografic	Suprafața* (mp)	Observații / Referințe
A1		900	Sector cadastral:19 Teren neimprejmuit;

B. Partea II. Proprietari și acte

Inscrieri privitoare la dreptul de proprietate și alte drepturi reale	Referințe
/	
Act Administrativ nr. 729/42, din 18/02/2003 emis de CJPSDPAT Sibiu (Titlu de proprietate);	
B1	A1
Intabulare, drept de PROPRIETATE, dobandit prin Reconstituire, cota actuala 1/1	
1) BÎRSAN MARIA	
2) BÎRSAN NICOLAE	
3) BÎRSAN IOAN	

C. Partea III. SARCINI .

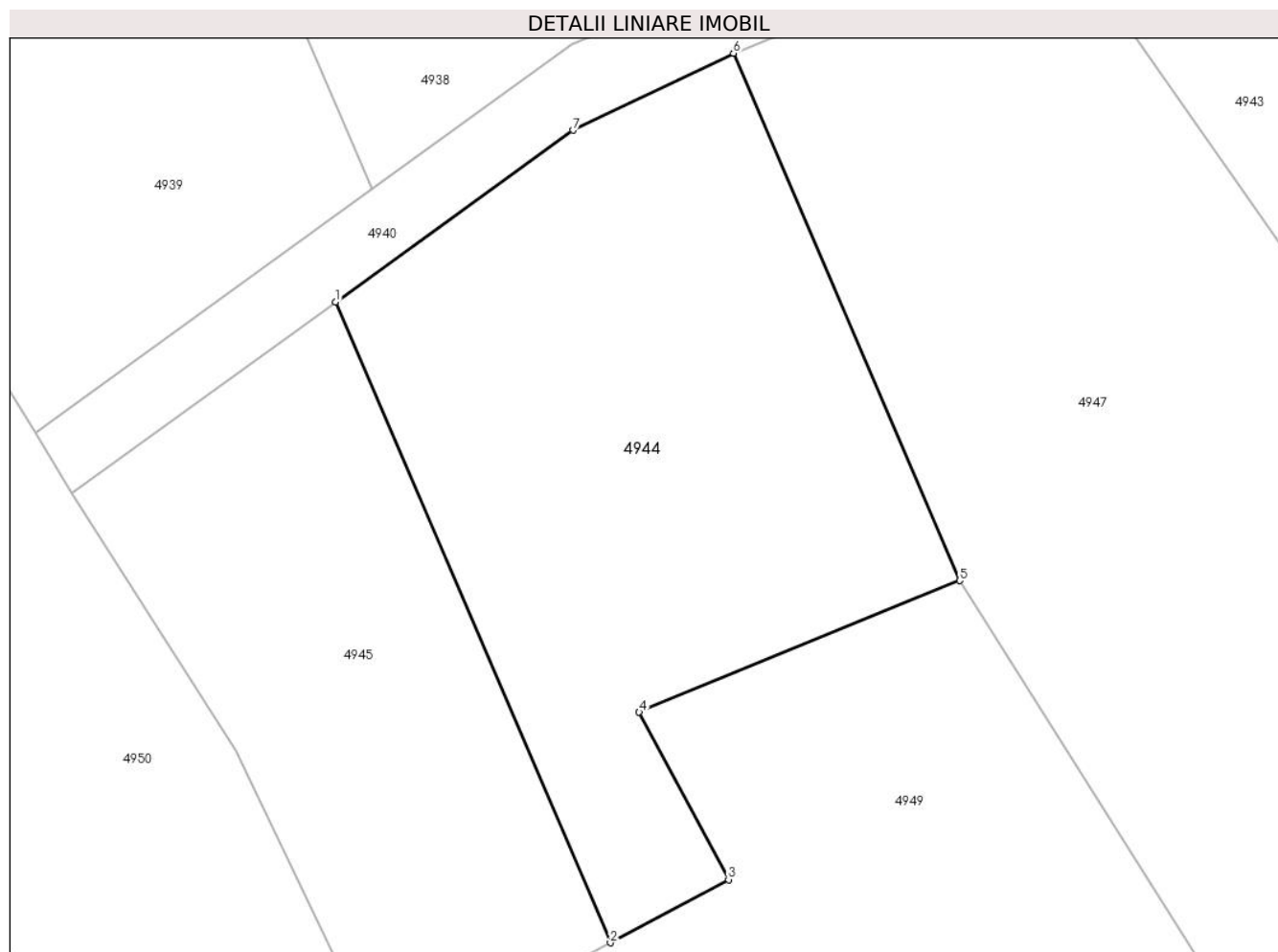
Inscrieri privind dezmembramintele dreptului de proprietate, drepturi reale de garanție și sarcini	Referințe
NU SUNT	

Anexa Nr. 1 La Partea I

Teren

Nr cadastral	Suprafața (mp)*	Observații / Referințe
	900	

* Suprafața este determinată în planul de proiecție Stereo 70.



Date referitoare la teren

Crt	Categorie folosință	Intravilan	Suprafața (mp)	Tarla	Parcelă	Nr. topo	Observații / Referințe
1	arabil	NU	900	26	2511/1	-	

Lungime Segmente

1) Valorile lungimilor segmentelor sunt obținute din proiecție în plan.

Punct început	X / Y	Punct sfârșit	X / Y	Lungime segment (** (m)
1	454.406,837 510.752,92	2	454.422,505 510.716,417	39.723
2	454.422,505 510.716,417	3	454.429,24 510.720,013	7.635
3	454.429,24 510.720,013	4	454.424,145 510.729,556	10.818
4	454.424,145 510.729,556	5	454.442,421 510.737,049	19.752
5	454.442,421 510.737,049	6	454.429,52 510.767,105	32.707

Punct început	X / Y	Punct sfârșit	X / Y	Lungime segment (** (m)
6	454.429,52 510.767,105	7	454.420,369 510.762,715	10.15
7	454.420,369 510.762,715	1	454.406,837 510.752,92	16.705

** Lungimile segmentelor sunt determinate în planul de proiecție Stereo 70 și sunt rotunjite la 1 milimetru.

*** Distanța dintre puncte este formată din segmente cumulate ce sunt mai mici decât valoarea 1 milimetru.

**DATE DESPRE IMOBILUL NR. 4945**

Oficiul de Cadastru și Publicitate Imobiliară SIBIU
Biroul de Cadastru și Publicitate Imobiliară Medias

A. Partea I. Descrierea imobilului

TEREN Extravilan

Adresa: Jud. Sibiu

Nr. Crt	Nr cadastral Nr. topografic	Suprafața* (mp)	Observații / Referințe
A1		608	Sector cadastral:19 Teren neimprejmuit;

B. Partea II. Proprietari și acte

Inscrieri privitoare la dreptul de proprietate și alte drepturi reale		Referințe
/		
Act Normativ nr. 7, din 13/03/1996 emis de PARLAMENTUL ROMANIEI (lege);		
B1	Inscrierea provizorie, drept de PROPRIETATE, dobandit prin Lege, cota actuala 1/1 1) COMUNA MOSNA , CIF:4406240, proprietar neidentificat	A1

C. Partea III. SARCINI .

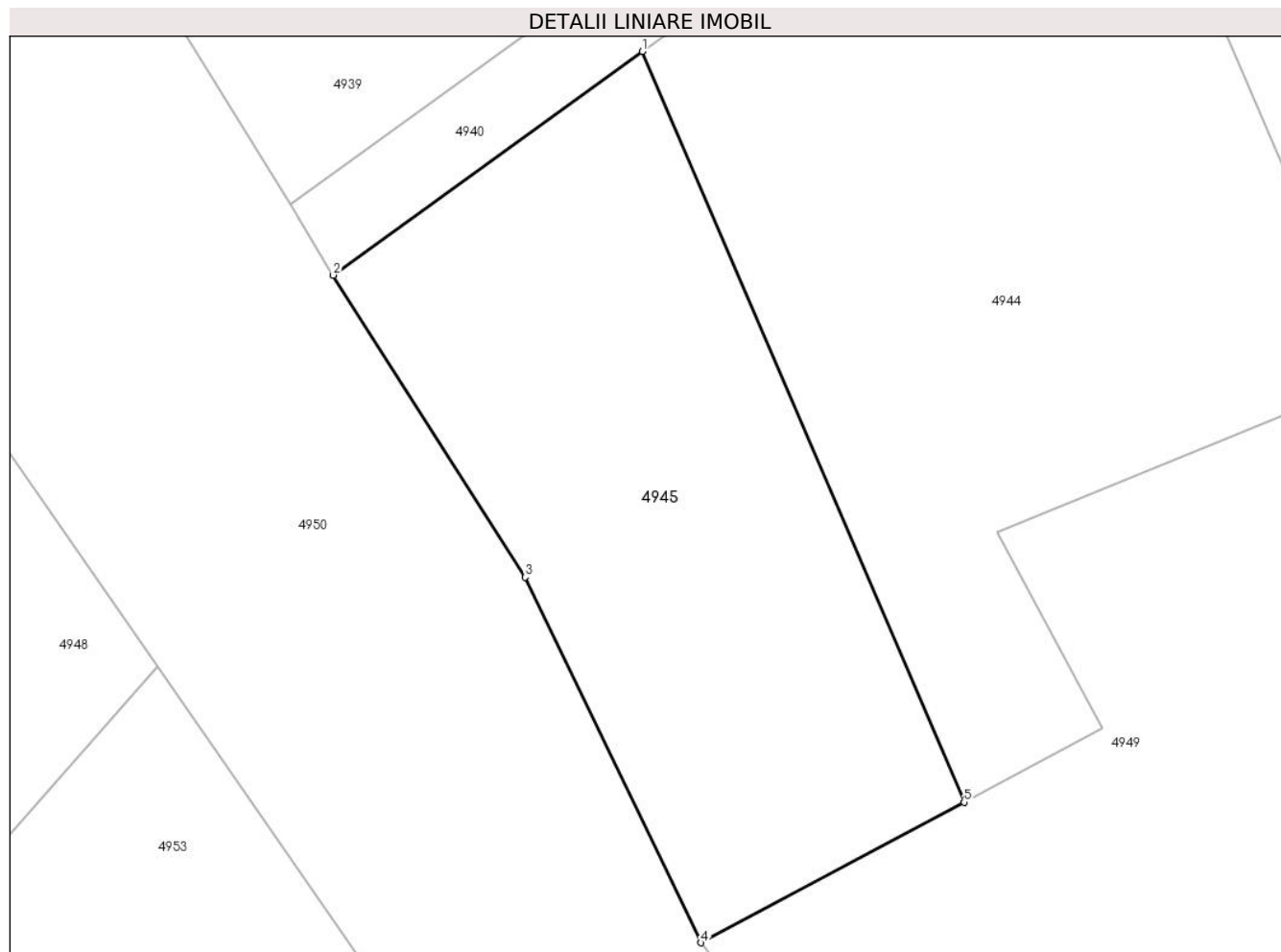
Inscrieri privind dezmembramintele dreptului de proprietate, drepturi reale de garanție și sarcini	Referințe
NU SUNT	

Anexa Nr. 1 La Partea I

Teren

Nr cadastral	Suprafața (mp)*	Observații / Referințe
	608	

* Suprafața este determinată în planul de proiecție Stereo 70.



Date referitoare la teren

Crt	Categorie folosință	Intravilan	Suprafața (mp)	Tarla	Parcelă	Nr. topo	Observații / Referințe
1	arabil	NU	608	26	2511/2	-	

Lungime Segmente

1) Valorile lungimilor segmentelor sunt obținute din proiecție în plan.

Punct început	X / Y	Punct sfârșit	X / Y	Lungime segment (** (m)
1	454.406,837 510.752,92	2	454.391,805 510.742,039	18.557
2	454.391,805 510.742,039	3	454.401,138 510.727,362	17.393
3	454.401,138 510.727,362	4	454.409,704 510.709,582	19.736
4	454.409,704 510.709,582	5	454.422,505 510.716,417	14.511
5	454.422,505 510.716,417	1	454.406,837 510.752,92	39.723

**** Lungimile segmentelor sunt determinate în planul de proiecție Stereo 70 și sunt rotunjite la 1 milimetru.**

***** Distanța dintre puncte este formată din segmente cumulate ce sunt mai mici decât valoarea 1 milimetru.**

**DATE DESPRE IMOBILUL NR. 4946**

Oficiul de Cadastru și Publicitate Imobiliară SIBIU
Biroul de Cadastru și Publicitate Imobiliară Medias

A. Partea I. Descrierea imobilului

TEREN Extravilan

Adresa: Jud. Sibiu

Nr. Crt	Nr cadastral Nr. topografic	Suprafața* (mp)	Observații / Referințe
A1		937	Sector cadastral:19 Teren neimprejmuit;

B. Partea II. Proprietari și acte

Inscrieri privitoare la dreptul de proprietate și alte drepturi reale		Referințe
/		
Act Normativ nr. 7, din 13/03/1996 emis de PARLAMENTUL ROMANIEI (lege);		
B1	Inscrierea provizorie, drept de PROPRIETATE, dobandit prin Lege, cota actuala 1/1 1) COMUNA MOSNA , CIF:4406240, proprietar neidentificat	A1

C. Partea III. SARCINI .

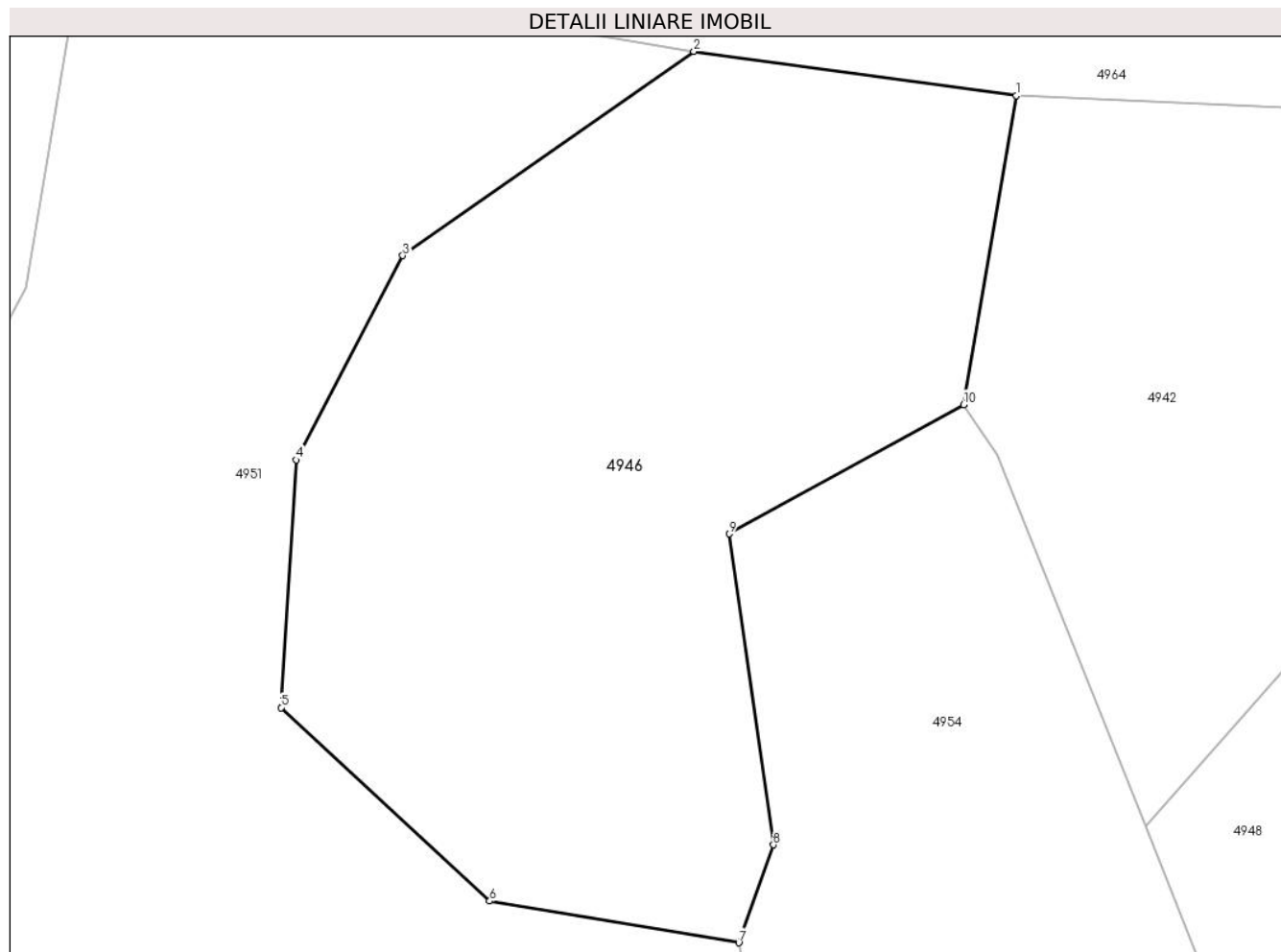
Inscrieri privind dezmembramintele dreptului de proprietate, drepturi reale de garanție și sarcini	Referințe
NU SUNT	

Anexa Nr. 1 La Partea I

Teren

Nr cadastral	Suprafața (mp)*	Observații / Referințe
	937	

* Suprafața este determinată în planul de proiecție Stereo 70.



Date referitoare la teren

Crt	Categorie folosință	Intra vilan	Suprafața (mp)	Tarla	Parcelă	Nr. topo	Observații / Referințe
1	padure	NU	937	26	2505	-	tufaris

Lungime Segmente

1) Valorile lungimilor segmentelor sunt obținute din proiecție în plan.

Punct început	X / Y	Punct sfârșit	X / Y	Lungime segment (** (m)
1	454.278,922 510.749,016	2	454.263,415 510.751,143	15.652
2	454.263,415 510.751,143	3	454.249,418 510.741,329	17.095
3	454.249,418 510.741,329	4	454.244,299 510.731,515	11.068
4	454.244,299 510.731,515	5	454.243,568 510.719,614	11.924
5	454.243,568 510.719,614	6	454.253,596 510.710,322	13.671

Punct început	X / Y	Punct sfârșit	X / Y	Lungime segment (** (m)
6	454.253,596 510.710,322	7	454.265,577 510.708,319	12.148
7	454.265,577 510.708,319	8	454.267,244 510.713,022	4.989
8	454.267,244 510.713,022	9	454.265,122 510.727,963	15.091
9	454.265,122 510.727,963	10	454.276,383 510.734,175	12.861
10	454.276,383 510.734,175	1	454.278,922 510.749,016	15.056

** Lungimile segmentelor sunt determinate în planul de proiecție Stereo 70 și sunt rotunjite la 1 milimetru.

*** Distanța dintre puncte este formată din segmente cumulate ce sunt mai mici decât valoarea 1 milimetru.

**DATE DESPRE IMOBILUL NR. 4947**

Oficiul de Cadastru și Publicitate Imobiliară SIBIU
Biroul de Cadastru și Publicitate Imobiliară Medias

A. Partea I. Descrierea imobilului

TEREN Extravilan

Adresa: Jud. Sibiu

Nr. Crt	Nr cadastral Nr. topografic	Suprafața* (mp)	Observații / Referințe
A1		3.000	Sector cadastral:19 Teren neimprejmuit;

B. Partea II. Proprietari și acte

Inscrieri privitoare la dreptul de proprietate și alte drepturi reale	Referințe
/	
Act Administrativ nr. 890/42, din 10/11/2003 emis de CJPSDPAT Sibiu (Titlu de proprietate);	
B1	A1
Intabulare, drept de PROPRIETATE, dobandit prin Reconstituire, cota actuala 1/1 1) GANEA ANA	

C. Partea III. SARCINI .

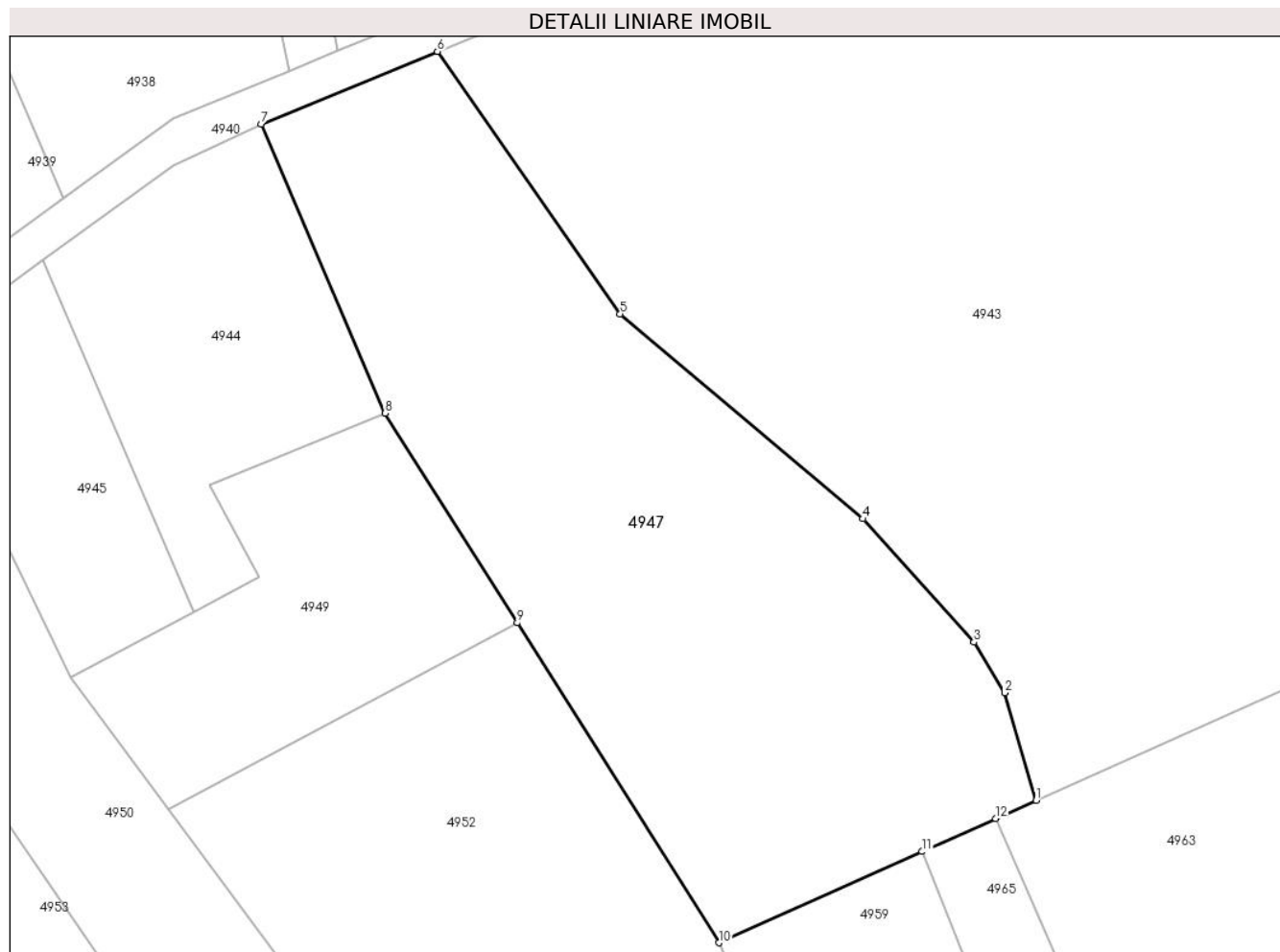
Inscrieri privind dezmembramintele dreptului de proprietate, drepturi reale de garanție și sarcini	Referințe
NU SUNT	

Anexa Nr. 1 La Partea I

Teren

Nr cadastral	Suprafața (mp)*	Observații / Referințe
	3.000	

* Suprafața este determinată în planul de proiecție Stereo 70.



Date referitoare la teren

Crt	Categorie folosință	Intravilan	Suprafața (mp)	Tarla	Parcelă	Nr. topo	Observații / Referințe
1	arabil	NU	3.000	26	2524/7	-	

Lungime Segmente

1) Valorile lungimilor segmentelor sunt obținute din proiecție în plan.

Punct început	X / Y	Punct sfârșit	X / Y	Lungime segment (** (m)
1	454.510,113 510.696,827	2	454.506,825 510.708,003	11.65
2	454.506,825 510.708,003	3	454.503,638 510.713,278	6.163
3	454.503,638 510.713,278	4	454.492,109 510.726,08	17.228
4	454.492,109 510.726,08	5	454.466,863 510.747,373	33.026
5	454.466,863 510.747,373	6	454.447,843 510.774,633	33.24

Punct început	X / Y	Punct sfârşit	X / Y	Lungime segment (** (m)
6	454.447,843 510.774,633	7	454.429,52 510.767,105	19.809
7	454.429,52 510.767,105	8	454.442,421 510.737,049	32.707
8	454.442,421 510.737,049	9	454.456,156 510.715,278	25.741
9	454.456,156 510.715,278	10	454.477,118 510.682,049	39.289
10	454.477,118 510.682,049	11	454.498,26 510.691,518	23.166
11	454.498,26 510.691,518	12	454.505,894 510.694,937	8.365
12	454.505,894 510.694,937	1	454.510,113 510.696,827	4.623

** Lungimile segmentelor sunt determinate în planul de proiecţie Stereo 70 şi sunt rotunjite la 1 milimetru.

*** Distanţa dintre puncte este formată din segmente cumulate ce sunt mai mici decât valoarea 1 milimetru.

**DATE DESPRE IMOBILUL NR. 4948**

Oficiul de Cadastru și Publicitate Imobiliară SIBIU
Biroul de Cadastru și Publicitate Imobiliară Medias

A. Partea I. Descrierea imobilului

TEREN Extravilan

Adresa: Jud. Sibiu

Nr. Crt	Nr cadastral Nr. topografic	Suprafața* (mp)	Observații / Referințe
A1		6.000	Sector cadastral:19 Teren neimprejmuit;

B. Partea II. Proprietari și acte

Inscrieri privitoare la dreptul de proprietate și alte drepturi reale	Referințe
/	
Act Administrativ nr. 917/42, din 11/02/2004 emis de CJPSDPAT Sibiu (Titlu de proprietate);	
B1	A1
Intabulare, drept de PROPRIETATE, dobandit prin Reconstituire, cota actuala 1/1	
1) TRIFAN AMALIA, PROPRIETAR DECEDAT DEFUNCT:Da	

C. Partea III. SARCINI .

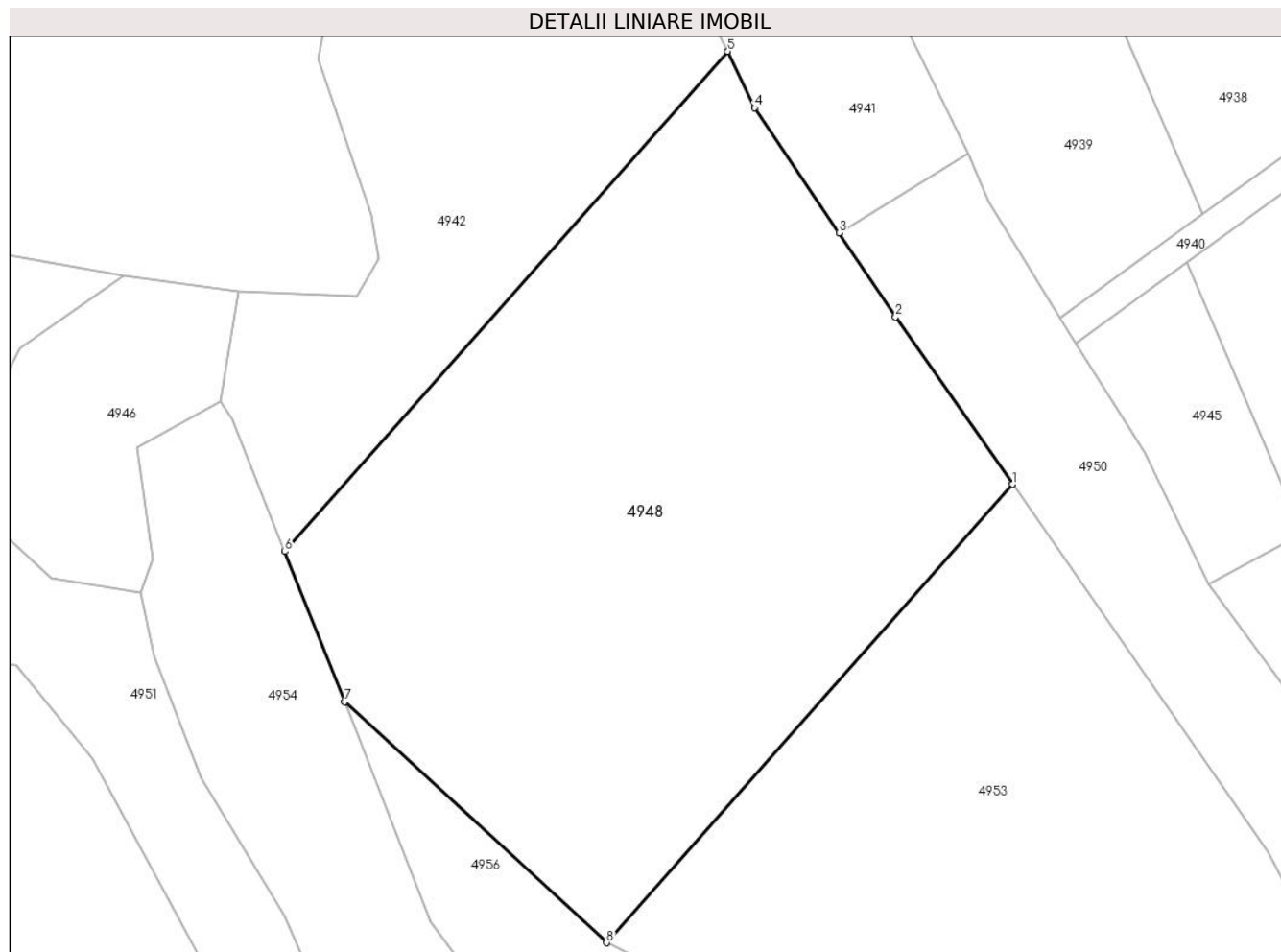
Inscrieri privind dezmembramintele dreptului de proprietate, drepturi reale de garanție și sarcini	Referințe
NU SUNT	

Anexa Nr. 1 La Partea I

Teren

Nr cadastral	Suprafața (mp)*	Observații / Referințe
	6.000	

* Suprafața este determinată în planul de proiecție Stereo 70.



Date referitoare la teren

Crt	Categorie folosință	Intra vilan	Suprafața (mp)	Tarla	Parcelă	Nr. topo	Observații / Referințe
1	arabil	NU	6.000	26	2504/3	-	

Lungime Segmente

1) Valorile lungimilor segmentelor sunt obținute din proiecție în plan.

Punct început	X / Y	Punct sfârșit	X / Y	Lungime segment (** (m)
1	454.383,272 510.722,995	2	454.367,506 510.745,563	27.529
2	454.367,506 510.745,563	3	454.359,878 510.756,859	13.63
3	454.359,878 510.756,859	4	454.348,493 510.773,721	20.346
4	454.348,493 510.773,721	5	454.344,854 510.781,329	8.434
5	454.344,854 510.781,329	6	454.285,128 510.713,931	90.054

Punct început	X / Y	Punct sfârșit	X / Y	Lungime segment (** (m)
6	454.285,128 510.713,931	7	454.293,201 510.693,668	21.812
7	454.293,201 510.693,668	8	454.328,516 510.661,205	47.969
8	454.328,516 510.661,205	1	454.383,272 510.722,995	82.56

** Lungimile segmentelor sunt determinate în planul de proiecție Stereo 70 și sunt rotunjite la 1 milimetru.

*** Distanța dintre puncte este formată din segmente cumulate ce sunt mai mici decât valoarea 1 milimetru.

**DATE DESPRE IMOBILUL NR. 4949**

Oficiul de Cadastru și Publicitate Imobiliară SIBIU
 Biroul de Cadastru și Publicitate Imobiliară Medias

A. Partea I. Descrierea imobilului

TEREN Extravilan

Adresa: Jud. Sibiu

Nr. Crt	Nr cadastral Nr. topografic	Suprafața* (mp)	Observații / Referințe
A1		900	Sector cadastral:19 Teren neimprejmuț;

B. Partea II. Proprietari și acte

Inscrieri privitoare la dreptul de proprietate și alte drepturi reale		Referințe
/		
Act Administrativ nr. 721/42, din 12/02/2003 emis de CJPSDPAT Sibiu (Titlu de proprietate);		
B1	Intabulare, drept de PROPRIETATE, dobandit prin Reconstituire, cota actuala 4/6 1) CIROGAR AMALIA 2) PĂRĂU IOAN 3) PĂRĂU NICOLAE 4) PĂRĂU ACHIM	A1
Act Notarial nr. 197, din 19/12/2018 emis de N.P. LOHAN FLORENTINA GEORGETA (certificat de mostenitor);		
B2	Intabulare, drept de PROPRIETATE, dobandit prin Succesiune, cota actuala 2/6 1) SUCIU DORIN	A1

C. Partea III. SARCINI .

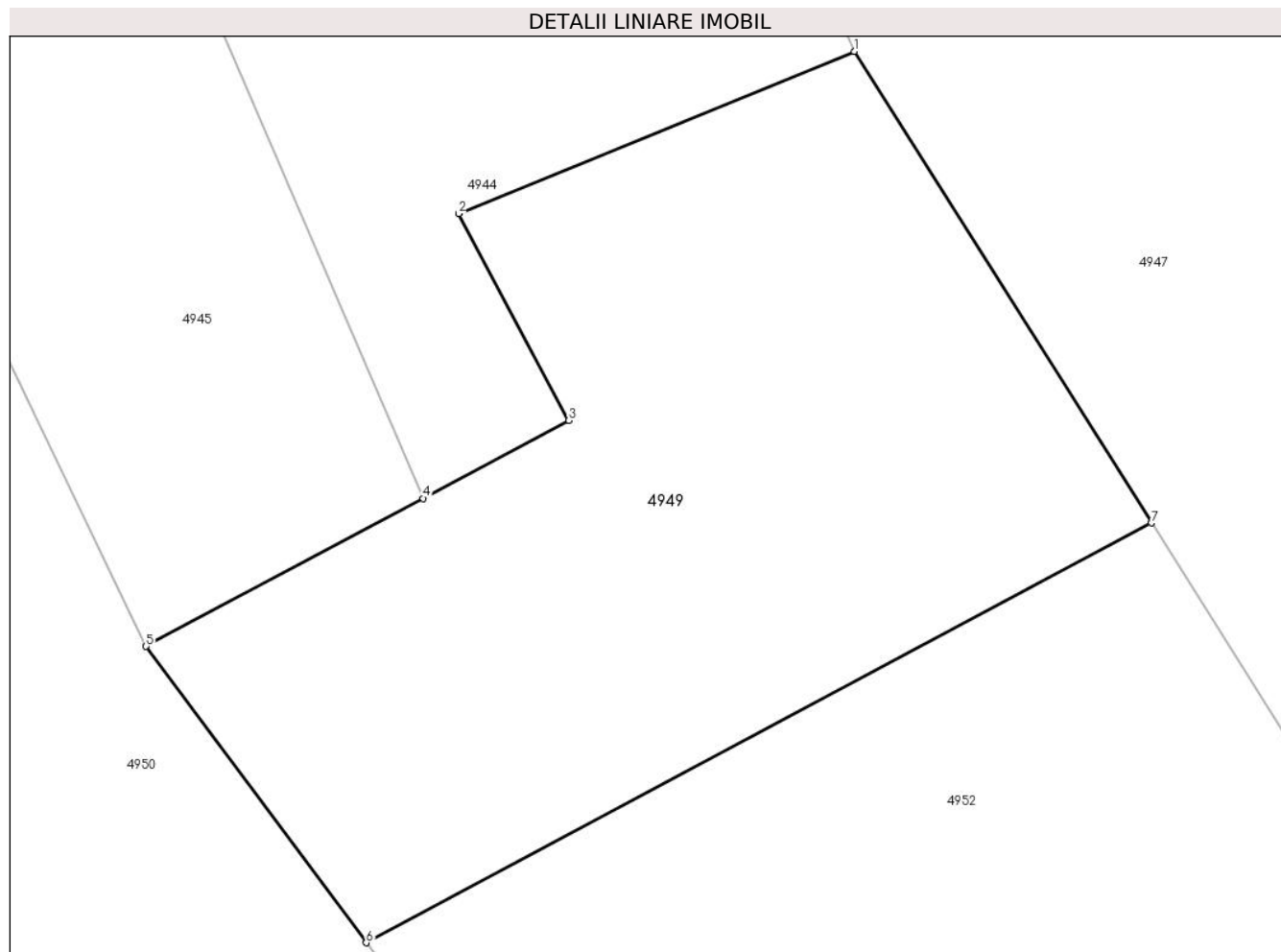
Inscrieri privind dezmembramintele dreptului de proprietate, drepturi reale de garanție și sarcini	Referințe
NU SUNT	

Anexa Nr. 1 La Partea I

Teren

Nr cadastral	Suprafața (mp)*	Observații / Referințe
	900	

* Suprafața este determinată în planul de proiecție Stereo 70.



Date referitoare la teren

Crt	Categorie folosință	Intra vilan	Suprafața (mp)	Tarla	Parcelă	Nr. topo	Observații / Referințe
1	arabil	NU	900	26	2524/8	-	Nr. tarla 27 gresit in TP

Lungime Segmente

1) Valorile lungimilor segmentelor sunt obținute din proiecție în plan.

Punct început	X / Y	Punct sfârșit	X / Y	Lungime segment (** (m)
1	454.442,421 510.737,049	2	454.424,145 510.729,556	19.752
2	454.424,145 510.729,556	3	454.429,24 510.720,013	10.818
3	454.429,24 510.720,013	4	454.422,505 510.716,417	7.635
4	454.422,505 510.716,417	5	454.409,704 510.709,582	14.511
5	454.409,704 510.709,582	6	454.419,873 510.695,906	17.043

Punct început	X / Y	Punct sfârșit	X / Y	Lungime segment (** (m)
6	454.419,873 510.695,906	7	454.456,156 510.715,278	41.13
7	454.456,156 510.715,278	1	454.442,421 510.737,049	25.741

** Lungimile segmentelor sunt determinate în planul de proiecție Stereo 70 și sunt rotunjite la 1 milimetru.

*** Distanța dintre puncte este formată din segmente cumulate ce sunt mai mici decât valoarea 1 milimetru.

**DATE DESPRE IMOBILUL NR. 4950**

Oficiul de Cadastru și Publicitate Imobiliară SIBIU
Biroul de Cadastru și Publicitate Imobiliară Medias

A. Partea I. Descrierea imobilului

TEREN Extravilan

Adresa: Jud. Sibiu

Nr. Crt	Nr cadastral Nr. topografic	Suprafața* (mp)	Observații / Referințe
A1		2.000	Sector cadastral:19 Teren neimprejmuit;

B. Partea II. Proprietari și acte

Inscrieri privitoare la dreptul de proprietate și alte drepturi reale		Referințe
/		
Hotarare Judecatoreasca nr. 1479, din 22/08/2013 emis de JUDECATORIA MEDIAS (sentinta civila);		
B1	Intabulare, drept de PROPRIETATE, dobandit prin Hotarare Judecatoreasca, cota actuala 1/1 1) VODA IOAN	A1

C. Partea III. SARCINI .

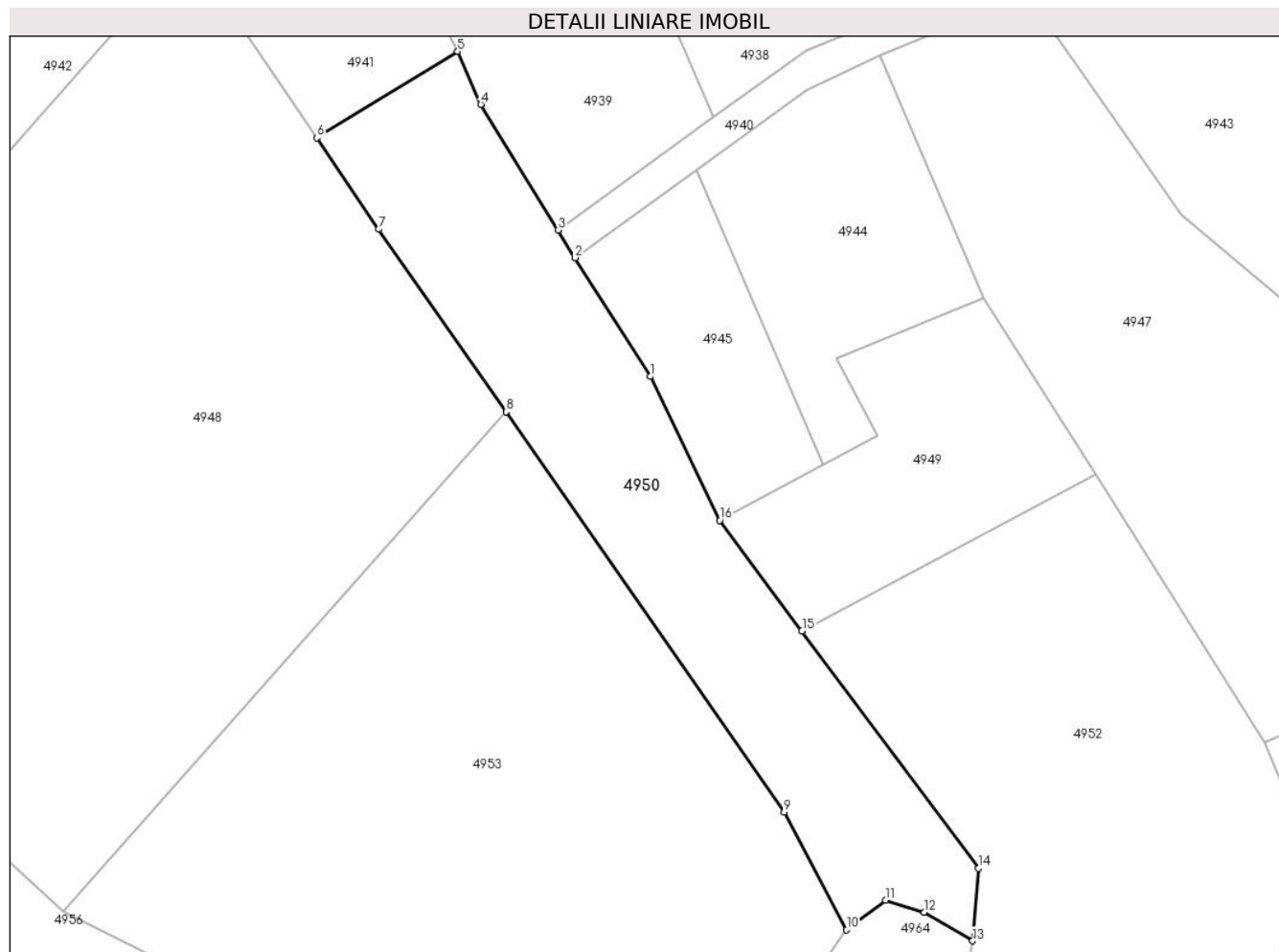
Inscrieri privind dezmembramintele dreptului de proprietate, drepturi reale de garanție și sarcini	Referințe
NU SUNT	

Anexa Nr. 1 La Partea I

Teren

Nr cadastral	Suprafața (mp)*	Observații / Referințe
	2.000	

* Suprafața este determinată în planul de proiecție Stereo 70.



Date referitoare la teren

Crt	Categorie folosință	Intravilan	Suprafața (mp)	Tarla	Parcelă	Nr. topo	Observații / Referințe
1	arabil	NU	2.000	26	2504/4	-	

Lungime Segmente

1) Valorile lungimilor segmentelor sunt obținute din proiecție în plan.

Punct început	X / Y	Punct sfârșit	X / Y	Lungime segment (** (m)
1	454.401,138 510.727,362	2	454.391,805 510.742,039	17.393
2	454.391,805 510.742,039	3	454.389,704 510.745,458	4.013
3	454.389,704 510.745,458	4	454.380,161 510.760,988	18.228
4	454.380,161 510.760,988	5	454.377,282 510.767,557	7.172
5	454.377,282 510.767,557	6	454.359,878 510.756,859	20.429

Punct început	X / Y	Punct sfârşit	X / Y	Lungime segment (** (m)
6	454.359,878 510.756,859	7	454.367,506 510.745,563	13.63
7	454.367,506 510.745,563	8	454.383,272 510.722,995	27.529
8	454.383,272 510.722,995	9	454.417,664 510.673,49	60.279
9	454.417,664 510.673,49	10	454.425,401 510.658,943	16.477
10	454.425,401 510.658,943	11	454.430,226 510.662,604	6.057
11	454.430,226 510.662,604	12	454.435,012 510.661,132	5.008
12	454.435,012 510.661,132	13	454.440,983 510.657,58	6.947
13	454.440,983 510.657,58	14	454.441,698 510.666,554	9.002
14	454.441,698 510.666,554	15	454.419,873 510.695,906	36.576
15	454.419,873 510.695,906	16	454.409,704 510.709,582	17.043
16	454.409,704 510.709,582	1	454.401,138 510.727,362	19.736

** Lungimile segmentelor sunt determinate în planul de proiecție Stereo 70 și sunt rotunjite la 1 milimetru.

*** Distanța dintre puncte este formată din segmente cumulate ce sunt mai mici decât valoarea 1 milimetru.

**DATE DESPRE IMOBILUL NR. 4951**

Oficiul de Cadastru și Publicitate Imobiliară SIBIU
Biroul de Cadastru și Publicitate Imobiliară Medias

A. Partea I. Descrierea imobilului

TEREN Extravilan

Adresa: Jud. Sibiu

Nr. Crt	Nr cadastral Nr. topografic	Suprafața* (mp)	Observații / Referințe
A1		2.600	Sector cadastral:19 Teren neimprejmuit;

B. Partea II. Proprietari și acte

Inscrieri privitoare la dreptul de proprietate și alte drepturi reale	Referințe
/	
Act Administrativ nr. 648/42, din 03/12/2002 emis de CJPSDPAT Sibiu (Titlu de proprietate);	
B1	A1
Intabulare, drept de PROPRIETATE, dobandit prin Reconstituire, cota actuala 1/1 1) POPOIU AMALIA	

C. Partea III. SARCINI .

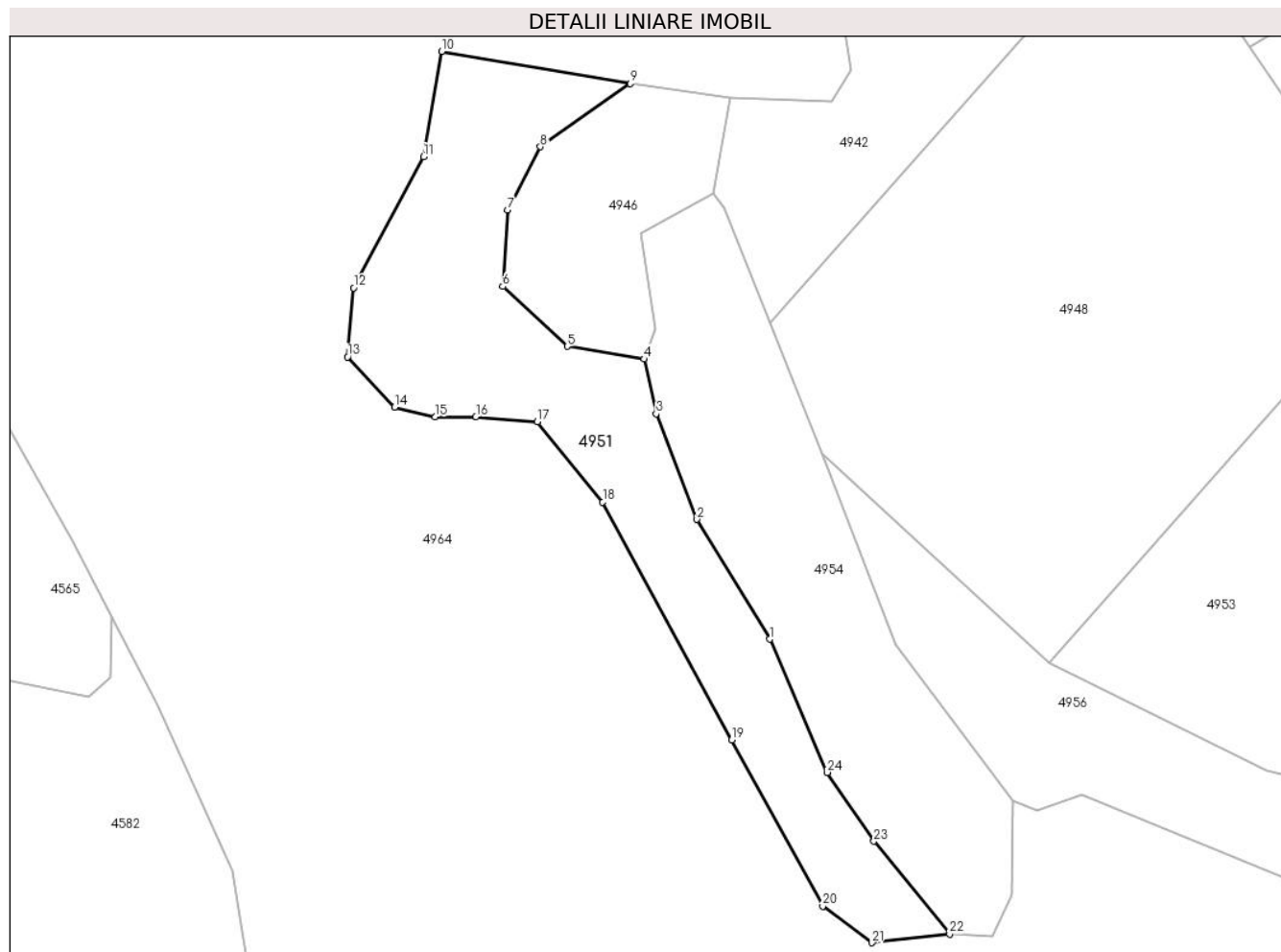
Inscrieri privind dezmembramintele dreptului de proprietate, drepturi reale de garanție și sarcini	Referințe
NU SUNT	

Anexa Nr. 1 La Partea I

Teren

Nr cadastral	Suprafața (mp)*	Observații / Referințe
	2.600	

* Suprafața este determinată în planul de proiecție Stereo 70.



Date referitoare la teren

Crt	Categorie folosință	Intra vilan	Suprafața (mp)	Tarla	Parcelă	Nr. topo	Observații / Referințe
1	faneata	NU	2.600	26	2506	-	

Lungime Segmente

1) Valorile lungimilor segmentelor sunt obținute din proiecție în plan.

Punct început	X / Y	Punct sfârșit	X / Y	Lungime segment (** (m)
1	454.285,117 510.664,807	2	454.273,799 510.683,426	21.789
3	454.267,45 510.699,828	4	454.265,577 510.708,319	8.695
5	454.253,596 510.710,322	6	454.243,568 510.719,614	13.671
7	454.244,299 510.731,515	8	454.249,418 510.741,329	11.068
9	454.263,415 510.751,143	10	454.234,063 510.756,154	29.777

Punct început	X / Y	Punct sfârșit	X / Y	Lungime segment (** (m)
2	454.273,799 510.683,426	3	454.267,45 510.699,828	17.588
4	454.265,577 510.708,319	5	454.253,596 510.710,322	12.148
6	454.243,568 510.719,614	7	454.244,299 510.731,515	11.924
8	454.249,418 510.741,329	9	454.263,415 510.751,143	17.095
10	454.234,063 510.756,154	11	454.231,269 510.739,789	16.602

Punct început	X / Y	Punct sfârșit	X / Y	Lungime segment (** (m)
11	454.231,269 510.739,789	12	454.220,379 510.719,405	23.111
13	454.219,439 510.708,651	14	454.226,721 510.700,868	10.659
15	454.233,049 510.699,332	16	454.239,39 510.699,36	6.341
17	454.248,943 510.698,576	18	454.259,132 510.686,101	16.107
19	454.279,219 510.649,128	20	454.293,362 510.623,298	29.448
21	454.301,022 510.617,601	22	454.313,123 510.618,974	12.179
23	454.301,34 510.633,39	24	454.294,087 510.644,09	12.926

Punct început	X / Y	Punct sfârșit	X / Y	Lungime segment (** (m)
12	454.220,379 510.719,405	13	454.219,439 510.708,651	10.794
14	454.226,721 510.700,868	15	454.233,049 510.699,332	6.511
16	454.239,39 510.699,36	17	454.248,943 510.698,576	9.586
18	454.259,132 510.686,101	19	454.279,219 510.649,128	42.077
20	454.293,362 510.623,298	21	454.301,022 510.617,601	9.546
22	454.313,123 510.618,974	23	454.301,34 510.633,39	18.619
24	454.294,087 510.644,09	1	454.285,117 510.664,807	22.576

** Lungimile segmentelor sunt determinate în planul de proiecție Stereo 70 și sunt rotunjite la 1 milimetru.

*** Distanța dintre puncte este formată din segmente cumulate ce sunt mai mici decât valoarea 1 milimetru.

**DATE DESPRE IMOBILUL NR. 4952**

Oficiul de Cadastru și Publicitate Imobiliară SIBIU
Biroul de Cadastru și Publicitate Imobiliară Medias

A. Partea I. Descrierea imobilului

TEREN Extravilan

Adresa: Jud. Sibiu

Nr. Crt	Nr cadastral Nr. topografic	Suprafața* (mp)	Observații / Referințe
A1		2.724	Sector cadastral:19 Teren neimpregmuit;

B. Partea II. Proprietari și acte

Inscrieri privitoare la dreptul de proprietate și alte drepturi reale		Referințe
/		
Act Normativ nr. 7, din 13/03/1996 emis de PARLAMENTUL ROMANIEI (lege);		
B1	Inscrierea provizorie, drept de PROPRIETATE, dobandit prin Lege, cota actuala 1/1 1) COMUNA MOSNA , CIF:4406240, proprietar neidentificat	A1

C. Partea III. SARCINI .

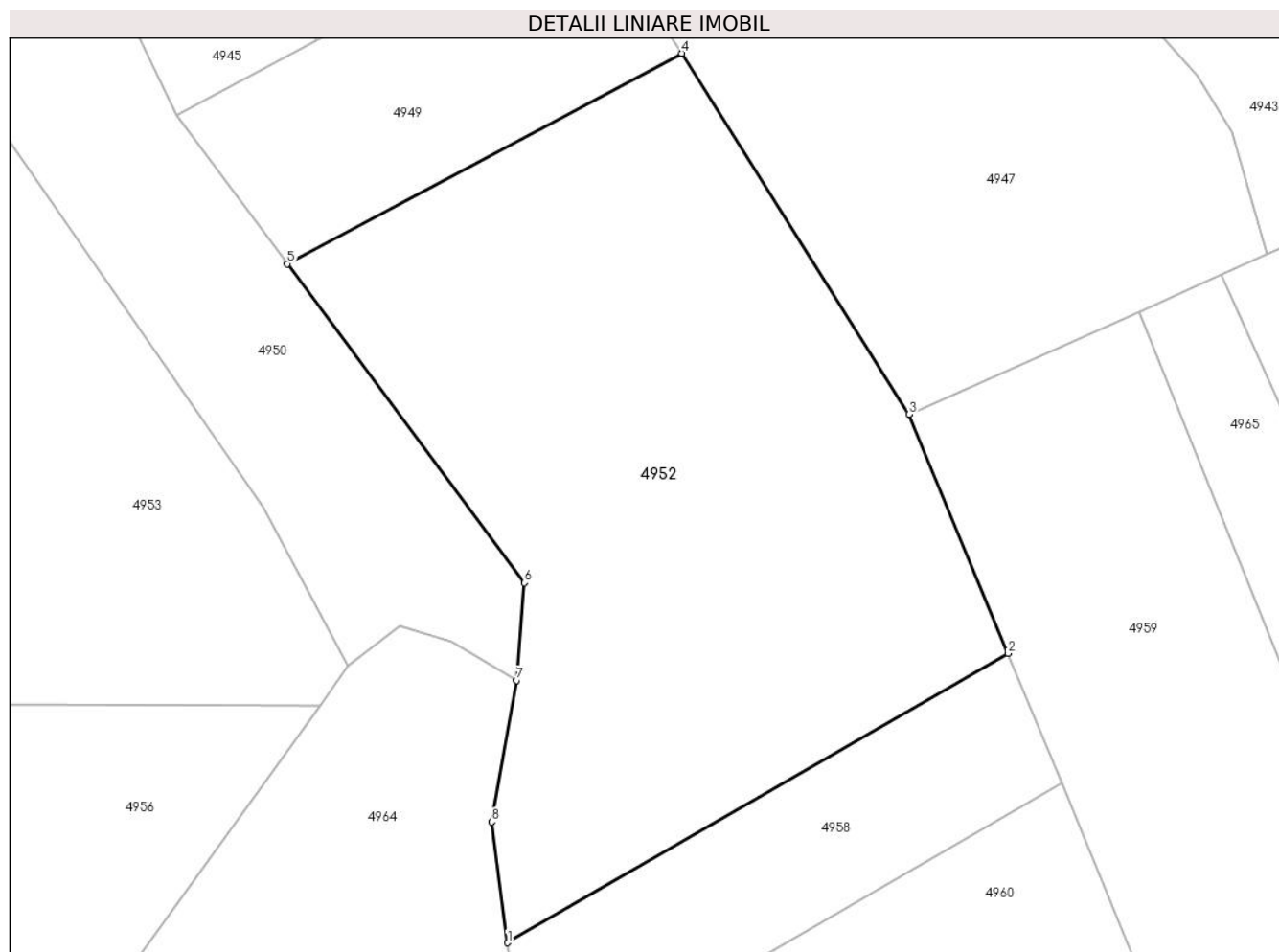
Inscrieri privind dezmembramintele dreptului de proprietate, drepturi reale de garanție și sarcini	Referințe
NU SUNT	

Anexa Nr. 1 La Partea I

Teren

Nr cadastral	Suprafața (mp)*	Observații / Referințe
	2.724	

* Suprafața este determinată în planul de proiecție Stereo 70.



Date referitoare la teren

Crt	Categorie folosință	Intravilan	Suprafața (mp)	Tarla	Parcelă	Nr. topo	Observații / Referințe
1	arabil	NU	2.724	26	2524	-	

Lungime Segmente

1) Valorile lungimilor segmentelor sunt obținute din proiecție în plan.

Punct început	X / Y	Punct sfârșit	X / Y	Lungime segment (** (m)
1	454.440,152 510.633,442	2	454.486,201 510.660,065	53.191
2	454.486,201 510.660,065	3	454.477,118 510.682,049	23.786
3	454.477,118 510.682,049	4	454.456,156 510.715,278	39.289
4	454.456,156 510.715,278	5	454.419,873 510.695,906	41.13
5	454.419,873 510.695,906	6	454.441,698 510.666,554	36.576

Punct început	X / Y	Punct sfârșit	X / Y	Lungime segment (** (m)
6	454.441,698 510.666,554	7	454.440,983 510.657,58	9.002
7	454.440,983 510.657,58	8	454.438,679 510.644,557	13.226
8	454.438,679 510.644,557	1	454.440,152 510.633,442	11.211

** Lungimile segmentelor sunt determinate în planul de proiecție Stereo 70 și sunt rotunjite la 1 milimetru.

*** Distanța dintre puncte este formată din segmente cumulate ce sunt mai mici decât valoarea 1 milimetru.

**DATE DESPRE IMOBILUL NR. 4953**

Oficiul de Cadastru și Publicitate Imobiliară SIBIU
Biroul de Cadastru și Publicitate Imobiliară Medias

A. Partea I. Descrierea imobilului

TEREN Extravilan

Adresa: Jud. Sibiu

Nr. Crt	Nr cadastral Nr. topografic	Suprafața* (mp)	Observații / Referințe
A1	101504	4.000	Sector cadastral:19 Teren neimprejmuit;

B. Partea II. Proprietari și acte

Inscrieri privitoare la dreptul de proprietate și alte drepturi reale		Referințe
21158 / 10/12/2020		
Act Notarial nr. aut 1097, din 10/12/2020 emis de Helju Daniela (contract de vanzare-cumparare);		
B1	Intabulare, drept de PROPRIETATE, dobandit prin Conventie, cota actuala 1/1 1) VODĂ IOAN , și soția 2) VODĂ MARIA , bun comun	A1

C. Partea III. SARCINI .

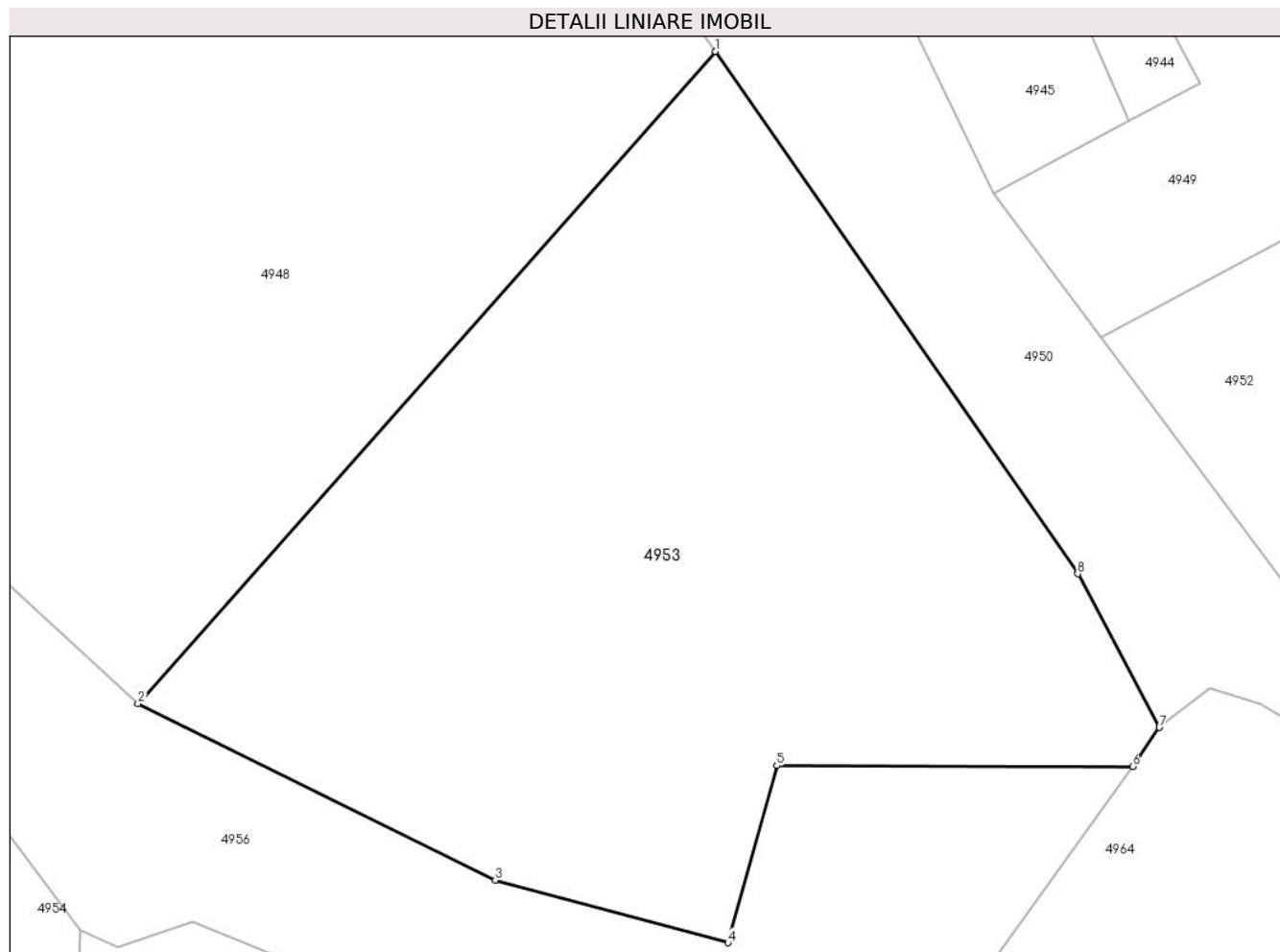
Inscrieri privind dezmembramintele dreptului de proprietate, drepturi reale de garanție și sarcini	Referințe
NU SUNT	

Anexa Nr. 1 La Partea I

Teren

Nr cadastral	Suprafața (mp)*	Observații / Referințe
101504	4.000	

* Suprafața este determinată în planul de proiecție Stereo 70.



Date referitoare la teren

Crt	Categorie folosință	Intra vilan	Suprafața (mp)	Tarla	Parcelă	Nr. topo	Observații / Referințe
1	arabil	NU	4.000	26	2504/3/1	-	

Lungime Segmente

1) Valorile lungimilor segmentelor sunt obținute din proiecție în plan.

Punct început	X / Y	Punct sfârșit	X / Y	Lungime segment (** (m)
1	454.383,272 510.722,995	2	454.328,516 510.661,205	82.56
2	454.328,516 510.661,205	3	454.362,409 510.644,453	37.807
3	454.362,409 510.644,453	4	454.384,491 510.638,54	22.86
4	454.384,491 510.638,54	5	454.389,132 510.655,322	17.412
5	454.389,132 510.655,322	6	454.422,866 510.655,23	33.734

Punct început	X / Y	Punct sfârșit	X / Y	Lungime segment (** (m)
6	454.422,866 510.655,23	7	454.425,401 510.658,943	4.496
7	454.425,401 510.658,943	8	454.417,664 510.673,49	16.477
8	454.417,664 510.673,49	1	454.383,272 510.722,995	60.279

** Lungimile segmentelor sunt determinate în planul de proiecție Stereo 70 și sunt rotunjite la 1 milimetru.

*** Distanța dintre puncte este formată din segmente cumulate ce sunt mai mici decât valoarea 1 milimetru.

**DATE DESPRE IMOBILUL NR. 4954**

Oficiul de Cadastru și Publicitate Imobiliară SIBIU
Biroul de Cadastru și Publicitate Imobiliară Medias

A. Partea I. Descrierea imobilului

TEREN Extravilan

Adresa: Jud. Sibiu

Nr. Crt	Nr cadastral Nr. topografic	Suprafața* (mp)	Observații / Referințe
A1		2.300	Sector cadastral:19 Teren neimprejmuit;

B. Partea II. Proprietari și acte

Inscrieri privitoare la dreptul de proprietate și alte drepturi reale	Referințe
/	
Act Administrativ nr. 648/42, din 03/12/2002 emis de CJPSDPAT Sibiu (Titlu de proprietate);	
B1	A1
Intabulare, drept de PROPRIETATE, dobandit prin Reconstituire, cota actuala 1/1 1) POPOIU AMALIA	

C. Partea III. SARCINI .

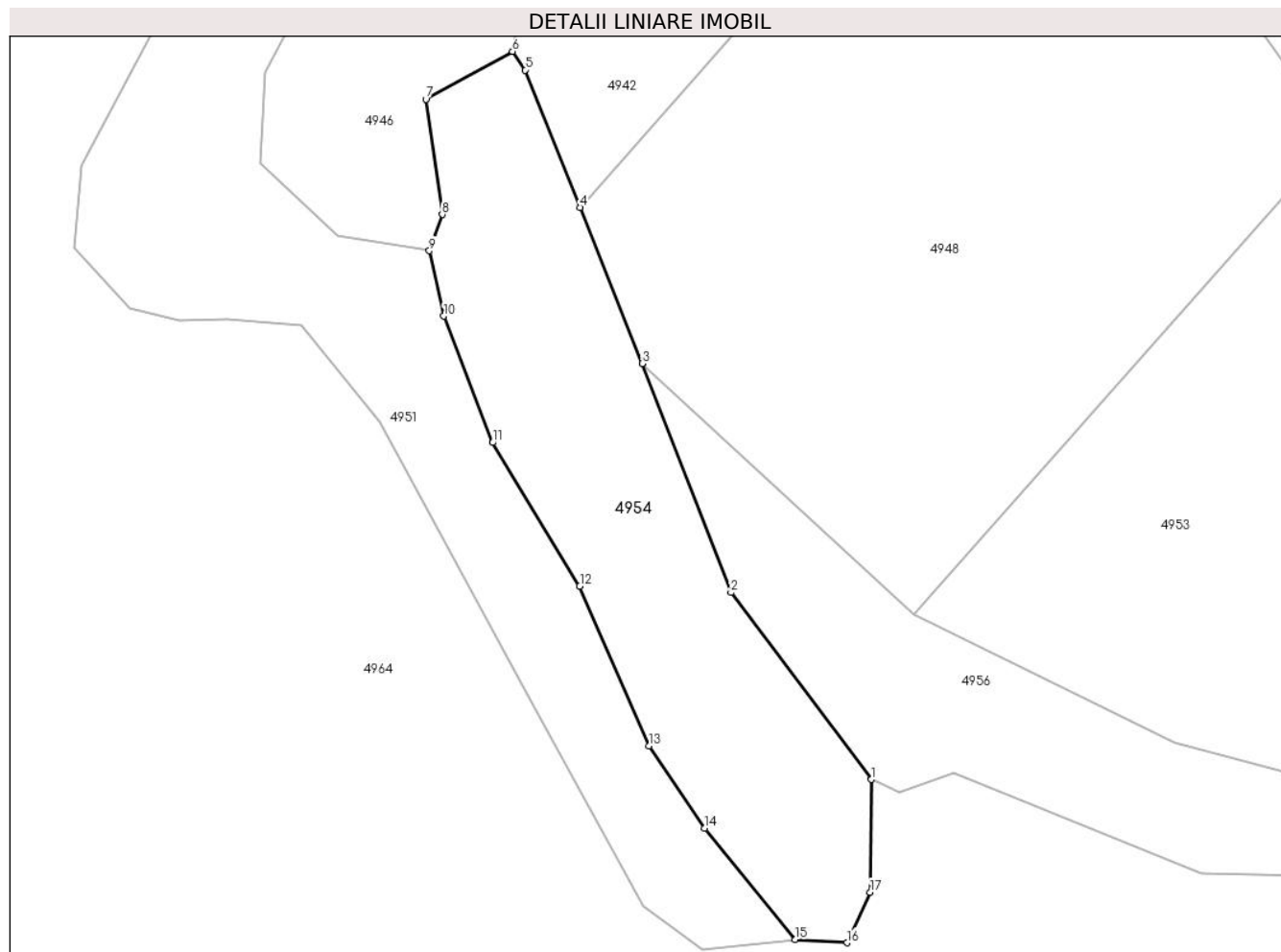
Inscrieri privind dezmembramintele dreptului de proprietate, drepturi reale de garanție și sarcini	Referințe
NU SUNT	

Anexa Nr. 1 La Partea I

Teren

Nr cadastral	Suprafața (mp)*	Observații / Referințe
	2.300	

* Suprafața este determinată în planul de proiecție Stereo 70.



Date referitoare la teren

Crt	Categorie folosință	Intravilan	Suprafața (mp)	Tarla	Parcelă	Nr. topo	Observații / Referințe
1	arabil	NU	2.300	26	2507	-	

Lungime Segmente

1) Valorile lungimilor segmentelor sunt obținute din proiecție în plan.

Punct început	X / Y	Punct sfârșit	X / Y	Lungime segment (** (m)
1	454.323,0 510.639,734	2	454.304,756 510.663,97	30.335
2	454.304,756 510.663,97	3	454.293,201 510.693,668	31.867
3	454.293,201 510.693,668	4	454.285,128 510.713,931	21.812
4	454.285,128 510.713,931	5	454.278,023 510.731,764	19.196
5	454.278,023 510.731,764	6	454.276,383 510.734,175	2.916

Punct început	X / Y	Punct sfârşit	X / Y	Lungime segment (** (m)
6	454.276,383 510.734,175	7	454.265,122 510.727,963	12.861
7	454.265,122 510.727,963	8	454.267,244 510.713,022	15.091
8	454.267,244 510.713,022	9	454.265,577 510.708,319	4.989
9	454.265,577 510.708,319	10	454.267,45 510.699,828	8.695
10	454.267,45 510.699,828	11	454.273,799 510.683,426	17.588
11	454.273,799 510.683,426	12	454.285,117 510.664,807	21.789
12	454.285,117 510.664,807	13	454.294,087 510.644,09	22.576
13	454.294,087 510.644,09	14	454.301,34 510.633,39	12.926
14	454.301,34 510.633,39	15	454.313,123 510.618,974	18.619
15	454.313,123 510.618,974	16	454.319,82 510.618,546	6.711
16	454.319,82 510.618,546	17	454.322,817 510.625,089	7.196
17	454.322,817 510.625,089	1	454.323,0 510.639,734	14.646

** Lungimile segmentelor sunt determinate în planul de proiecție Stereo 70 și sunt rotunjite la 1 milimetru.

*** Distanța dintre puncte este formată din segmente cumulate ce sunt mai mici decât valoarea 1 milimetru.

**DATE DESPRE IMOBILUL NR. 4955**

Oficiul de Cadastru și Publicitate Imobiliară SIBIU
Biroul de Cadastru și Publicitate Imobiliară Medias

A. Partea I. Descrierea imobilului

TEREN Extravilan

Adresa: Jud. Sibiu

Nr. Crt	Nr cadastral Nr. topografic	Suprafața* (mp)	Observații / Referințe
A1		3.733	Sector cadastral:19 Teren neimprejmuit;

B. Partea II. Proprietari și acte

Inscrieri privitoare la dreptul de proprietate și alte drepturi reale		Referințe
/		
Act Normativ nr. 7, din 13/03/1996 emis de PARLAMENTUL ROMANIEI (lege);		
B1	Inscrierea provizorie, drept de PROPRIETATE, dobandit prin Lege, cota actuala 1/1 1) COMUNA MOSNA , CIF:4406240, proprietar neidentificat	A1

C. Partea III. SARCINI .

Inscrieri privind dezmembramintele dreptului de proprietate, drepturi reale de garanție și sarcini	Referințe
NU SUNT	

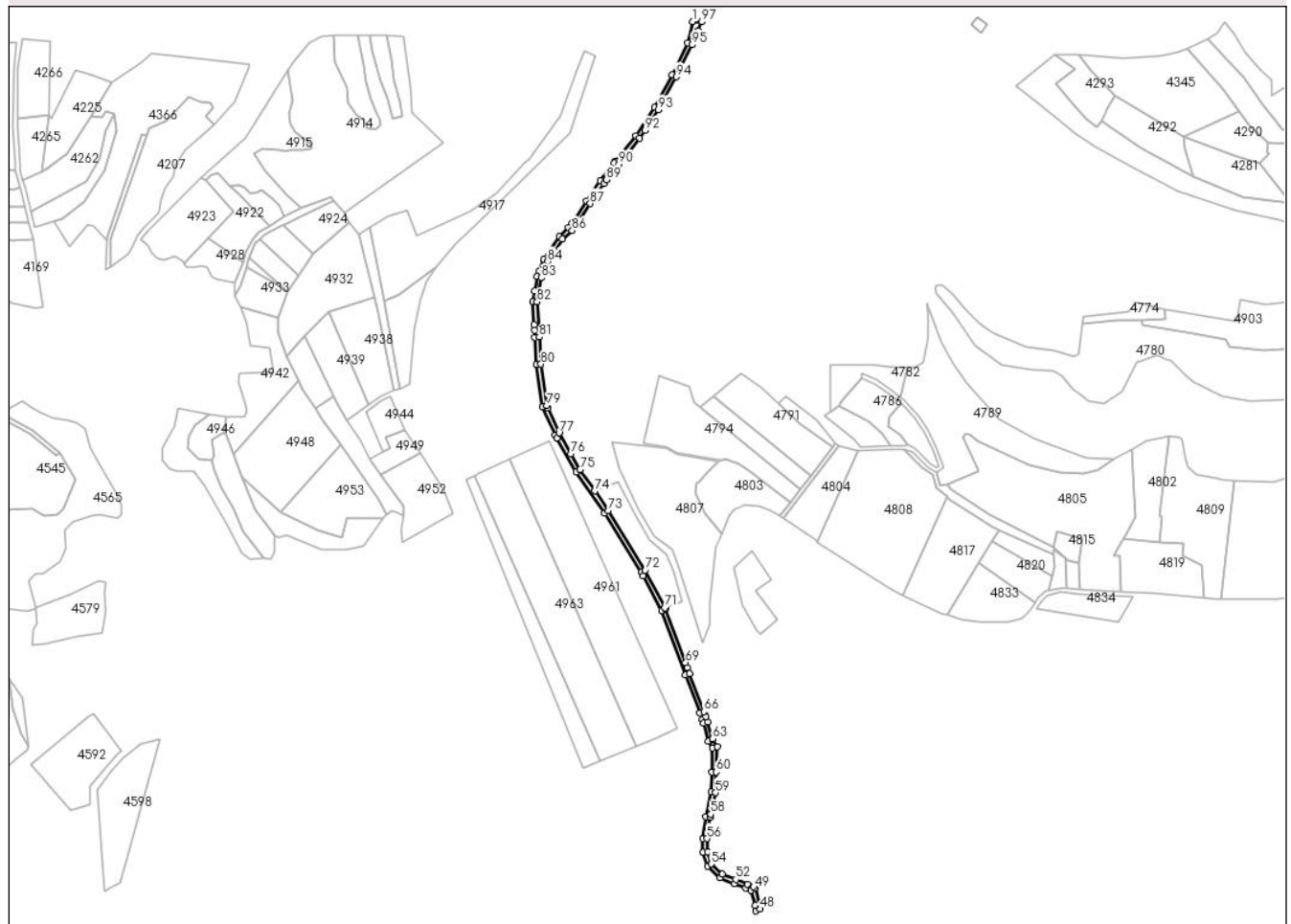
Anexa Nr. 1 La Partea I

Teren

Nr cadastral	Suprafața (mp)*	Observații / Referințe
	3.733	

* Suprafața este determinată în planul de proiecție Stereo 70.

DETALII LINIARE IMOBIL



Date referitoare la teren

Crt	Categorie folosință	Intravilan	Suprafața (mp)	Tarla	Parcelă	Nr. topo	Observații / Referințe
1	drum	NU	3.733	26	2527	-	

Lungime Segmente

1) Valorile lungimilor segmentelor sunt obținute din proiecție în plan.

Punct început	X / Y	Punct sfârșit	X / Y	Lungime segment
1	454.706,361 511.110,952	2	454.702,045 511.091,262	20.158
4	454.671,556 511.032,387	5	454.654,574 511.006,293	31.134
7	454.634,596 510.981,302	8	454.621,68 510.965,145	20.685
10	454.595,58 510.926,29	11	454.592,688 510.921,984	5.187
13	454.569,944 510.892,942	14	454.565,364 510.881,835	12.014
16	454.561,33 510.863,979	17	454.559,774 510.854,321	9.782
2	454.702,045 511.091,262	3	454.687,799 511.062,075	32.478
5	454.654,574 511.006,293	6	454.635,766 510.982,766	30.121
8	454.621,68 510.965,145	9	454.609,069 510.946,371	22.616
11	454.592,688 510.921,984	12	454.583,924 510.914,05	11.822
14	454.565,364 510.881,835	15	454.563,467 510.877,235	4.976
17	454.559,774 510.854,321	18	454.561,03 510.832,94	21.417
3	454.687,799 511.062,075	4	454.671,556 511.032,387	33.841
6	454.635,766 510.982,766	7	454.634,596 510.981,302	1.875
9	454.609,069 510.946,371	10	454.595,58 510.926,29	24.19
12	454.583,924 510.914,05	13	454.569,944 510.892,942	25.317
15	454.563,467 510.877,235	16	454.561,33 510.863,979	13.427
18	454.561,03 510.832,94	19	454.561,317 510.828,064	4.885

Punct început	X / Y	Punct sfârșit	X / Y	Lungime segment	Punct început	X / Y	Punct sfârșit	X / Y	Lungime segment	Punct început	X / Y	Punct sfârșit	X / Y	Lungime segment
19	454.561,317 510.828,064	20	454.561,692 510.821,679	6.396	20	454.561,692 510.821,679	21	454.563,172 510.796,504	25.218	21	454.563,172 510.796,504	22	454.568,907 510.757,56	39.364
22	454.568,907 510.757,56	23	454.580,333 510.732,015	27.985	23	454.580,333 510.732,015	24	454.581,973 510.729,139	3.31	24	454.581,973 510.729,139	25	454.599,682 510.698,07	35.762
25	454.599,682 510.698,07	26	454.625,754 510.660,357	45.847	26	454.625,754 510.660,357	27	454.659,46 510.606,103	63.872	27	454.659,46 510.606,103	28	454.661,149 510.602,872	3.646
28	454.661,149 510.602,872	29	454.677,969 510.570,7	36.304	29	454.677,969 510.570,7	30	454.699,887 510.511,972	62.685	30	454.699,887 510.511,972	31	454.712,912 510.477,075	37.248
31	454.712,912 510.477,075	32	454.715,022 510.471,419	6.037	32	454.715,022 510.471,419	33	454.716,422 510.467,668	4.003	33	454.716,422 510.467,668	34	454.721,035 510.451,22	17.083
34	454.721,035 510.451,22	35	454.724,884 510.444,959	7.349	35	454.724,884 510.444,959	36	454.724,115 510.423,163	21.809	36	454.724,115 510.423,163	37	454.723,46 510.404,6	18.575
37	454.723,46 510.404,6	38	454.718,36 510.382,338	22.839	38	454.718,36 510.382,338	39	454.715,585 510.362,204	20.324	39	454.715,585 510.362,204	40	454.716,02 510.349,277	12.934
40	454.716,02 510.349,277	41	454.720,018 510.336,506	13.382	41	454.720,018 510.336,506	42	454.731,493 510.325,941	15.598	42	454.731,493 510.325,941	43	454.744,488 510.320,797	13.976
43	454.744,488 510.320,797	44	454.755,202 510.316,555	11.523	44	454.755,202 510.316,555	45	454.759,949 510.314,676	5.106	45	454.759,949 510.314,676	46	454.763,74 510.300,654	14.525
46	454.763,74 510.300,654	47	454.764,621 510.295,658	5.072	47	454.764,621 510.295,658	48	454.768,369 510.297,438	4.149	48	454.768,369 510.297,438	49	454.763,64 510.316,689	19.824
49	454.763,64 510.316,689	50	454.762,14 510.318,11	2.066	50	454.762,14 510.318,11	51	454.756,675 510.320,274	5.878	51	454.756,675 510.320,274	52	454.745,96 510.324,516	11.523
52	454.745,96 510.324,516	53	454.733,656 510.329,387	13.233	53	454.733,656 510.329,387	54	454.723,515 510.338,724	13.784	54	454.723,515 510.338,724	55	454.720,0 510.349,954	11.768
55	454.720,0 510.349,954	56	454.719,594 510.361,997	12.05	56	454.719,594 510.361,997	57	454.722,298 510.381,617	19.806	57	454.722,298 510.381,617	58	454.722,918 510.384,322	2.775
58	454.722,918 510.384,322	59	454.727,444 510.404,078	20.269	59	454.727,444 510.404,078	60	454.728,113 510.423,022	18.956	60	454.728,113 510.423,022	61	454.728,924 510.446,025	23.017
61	454.728,924 510.446,025	62	454.724,735 510.452,838	7.998	62	454.724,735 510.452,838	63	454.724,584 510.453,377	0.559	63	454.724,584 510.453,377	64	454.720,228 510.468,91	16.132
64	454.720,228 510.468,91	65	454.718,444 510.473,692	5.104	65	454.718,444 510.473,692	66	454.716,659 510.478,473	5.104	66	454.716,659 510.478,473	67	454.703,635 510.513,37	37.248
67	454.703,635 510.513,37	68	454.701,648 510.518,695	5.683	68	454.701,648 510.518,695	69	454.699,931 510.523,295	4.91	69	454.699,931 510.523,295	70	454.681,629 510.572,332	52.341
70	454.681,629 510.572,332	71	454.680,902 510.573,723	1.57	71	454.680,902 510.573,723	72	454.662,936 510.608,088	38.778	72	454.662,936 510.608,088	73	454.629,1 510.662,551	64.118
73	454.629,1 510.662,551	74	454.616,547 510.680,709	22.074	74	454.616,547 510.680,709	75	454.603,071 510.700,201	23.697	75	454.603,071 510.700,201	76	454.594,858 510.714,61	16.585
76	454.594,858 510.714,61	77	454.583,905 510.733,826	22.119	77	454.583,905 510.733,826	78	454.573,645 510.756,765	25.129	78	454.573,645 510.756,765	79	454.572,784 510.758,69	2.109
79	454.572,784 510.758,69	80	454.567,155 510.796,914	38.636	80	454.567,155 510.796,914	81	454.565,685 510.821,914	25.043	81	454.565,685 510.821,914	82	454.563,792 510.854,118	32.26
82	454.563,792 510.854,118	83	454.567,342 510.876,14	22.306	83	454.567,342 510.876,14	84	454.573,494 510.891,058	16.137	84	454.573,494 510.891,058	85	454.586,981 510.911,422	24.426
85	454.586,981 510.911,422	86	454.595,735 510.919,347	11.809	86	454.595,735 510.919,347	87	454.612,389 510.944,14	29.867	87	454.612,389 510.944,14	88	454.624,907 510.962,776	22.45
88	454.624,907 510.962,776	89	454.627,512 510.966,034	4.171	89	454.627,512 510.966,034	90	454.638,89 510.980,268	18.223	90	454.638,89 510.980,268	91	454.657,82 511.003,948	30.316
91	454.657,82 511.003,948	92	454.662,486 511.011,118	8.555	92	454.662,486 511.011,118	93	454.674,992 511.030,333	22.927	93	454.674,992 511.030,333	94	454.691,352 511.060,237	34.087
94	454.691,352 511.060,237	95	454.705,685 511.089,6	32.674	95	454.705,685 511.089,6	96	454.711,24 511.102,646	14.18	96	454.711,24 511.102,646	97	454.714,655 511.110,663	8.714
97	454.714,655 511.110,663	1	454.706,361 511.110,952	8.299										

** Lungimile segmentelor sunt determinate în planul de proiecție Stereo 70 și sunt rotunjite la 1 milimetru.

*** Distanța dintre puncte este formată din segmente cumulate ce sunt mai mici decât valoarea 1 milimetru.

**DATE DESPRE IMOBILUL NR. 4956**

Oficiul de Cadastru și Publicitate Imobiliară SIBIU
Biroul de Cadastru și Publicitate Imobiliară Medias

A. Partea I. Descrierea imobilului

TEREN Extravilan

Adresa: Jud. Sibiu

Nr. Crt	Nr cadastral Nr. topografic	Suprafața* (mp)	Observații / Referințe
A1	101505	2.300	Sector cadastral:19 Teren neimprejmuit;

B. Partea II. Proprietari și acte

Inscrieri privitoare la dreptul de proprietate și alte drepturi reale		Referințe
21159 / 10/12/2020		
Act Notarial nr. aut 1097, din 10/12/2020 emis de Helju Daniela;		
B3	Intabulare, drept de PROPRIETATE, dobandit prin Conventie, cota actuala 1/1 1) VODĂ IOAN , si sotia 2) VODĂ MARIA , bun comun	A1

C. Partea III. SARCINI .

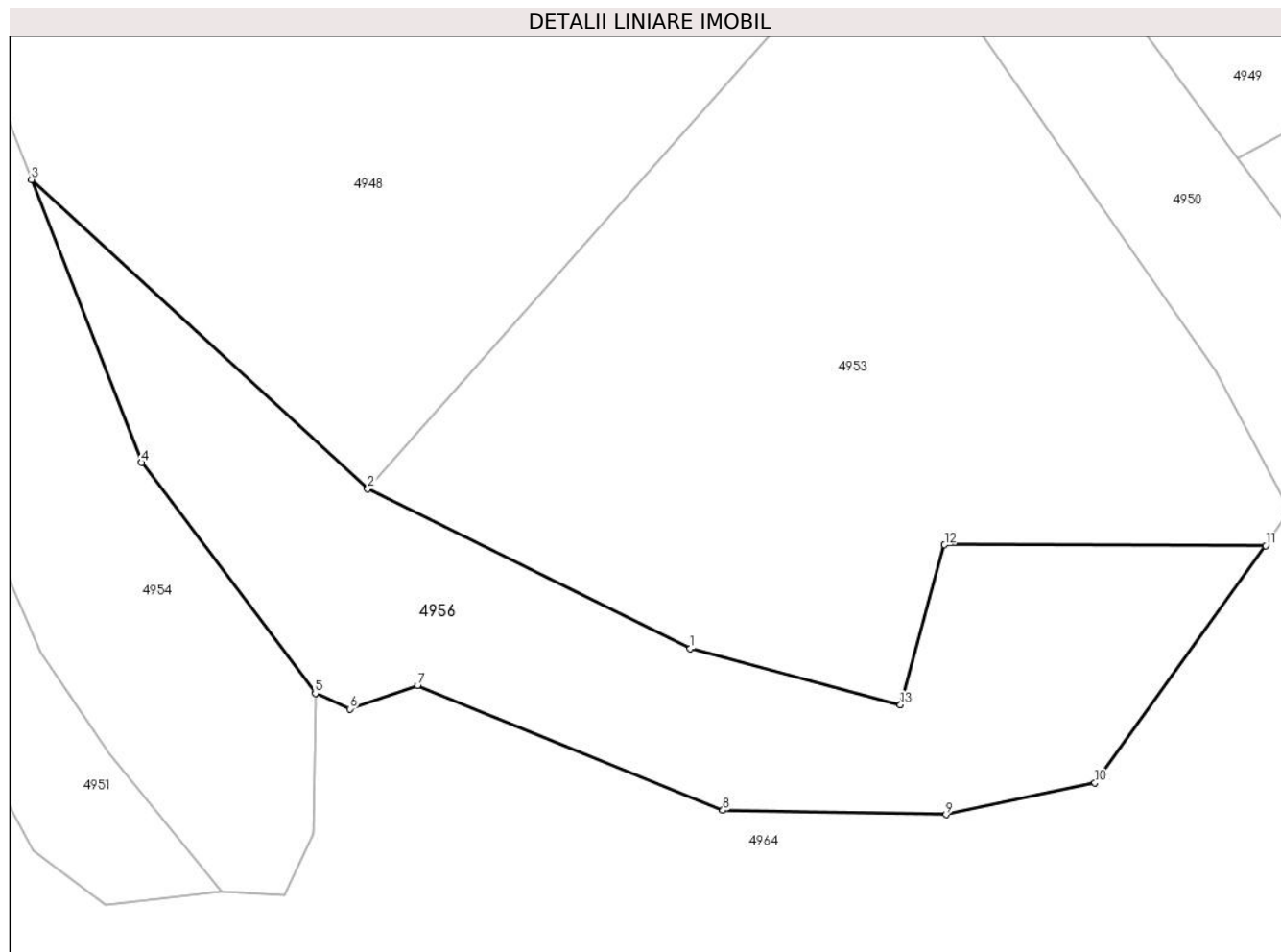
Inscrieri privind dezmembramintele dreptului de proprietate, drepturi reale de garanție și sarcini	Referințe
NU SUNT	

Anexa Nr. 1 La Partea I

Teren

Nr cadastral	Suprafața (mp)*	Observații / Referințe
101505	2.300	

* Suprafața este determinată în planul de proiecție Stereo 70.



Date referitoare la teren

Crt	Categorie folosință	Intravilan	Suprafața (mp)	Tarla	Parcelă	Nr. topo	Observații / Referințe
1	faneata	NU	2.300	26	2509	-	

Lungime Segmente

1) Valorile lungimilor segmentelor sunt obținute din proiecție în plan.

Punct început	X / Y	Punct sfârșit	X / Y	Lungime segment (** (m)
1	454.362,409 510.644,453	2	454.328,516 510.661,205	37.807
2	454.328,516 510.661,205	3	454.293,201 510.693,668	47.969
3	454.293,201 510.693,668	4	454.304,756 510.663,97	31.867
4	454.304,756 510.663,97	5	454.323,0 510.639,734	30.335
5	454.323,0 510.639,734	6	454.326,64 510.638,11	3.986

Punct început	X / Y	Punct sfârşit	X / Y	Lungime segment (** (m)
6	454.326,64 510.638,11	7	454.333,745 510.640,564	7.517
7	454.333,745 510.640,564	8	454.365,837 510.627,472	34.66
8	454.365,837 510.627,472	9	454.389,281 510.627,005	23.449
9	454.389,281 510.627,005	10	454.404,924 510.630,34	15.995
10	454.404,924 510.630,34	11	454.422,866 510.655,23	30.683
11	454.422,866 510.655,23	12	454.389,132 510.655,322	33.734
12	454.389,132 510.655,322	13	454.384,491 510.638,54	17.412
13	454.384,491 510.638,54	1	454.362,409 510.644,453	22.86

** Lungimile segmentelor sunt determinate în planul de proiecție Stereo 70 și sunt rotunjite la 1 milimetru.

*** Distanța dintre puncte este formată din segmente cumulate ce sunt mai mici decât valoarea 1 milimetru.

**DATE DESPRE IMOBILUL NR. 4957**

Oficiul de Cadastru și Publicitate Imobiliară SIBIU
Biroul de Cadastru și Publicitate Imobiliară Medias

A. Partea I. Descrierea imobilului

TEREN Extravilan

Adresa: Jud. Sibiu

Nr. Crt	Nr cadastral Nr. topografic	Suprafața* (mp)	Observații / Referințe
A1		2.600	Sector cadastral:19 Teren neimprejmuit;

B. Partea II. Proprietari și acte

Inscrieri privitoare la dreptul de proprietate și alte drepturi reale	Referințe
/	
Act Administrativ nr. 955/42, din 11/05/2004 emis de CJPSDPAT Sibiu (Titlu de proprietate);	
B1	A1
Intabulare, drept de PROPRIETATE, dobandit prin Reconstituire, cota actuala 1/1 1) MĂRGINEAN ANUȚA	

C. Partea III. SARCINI .

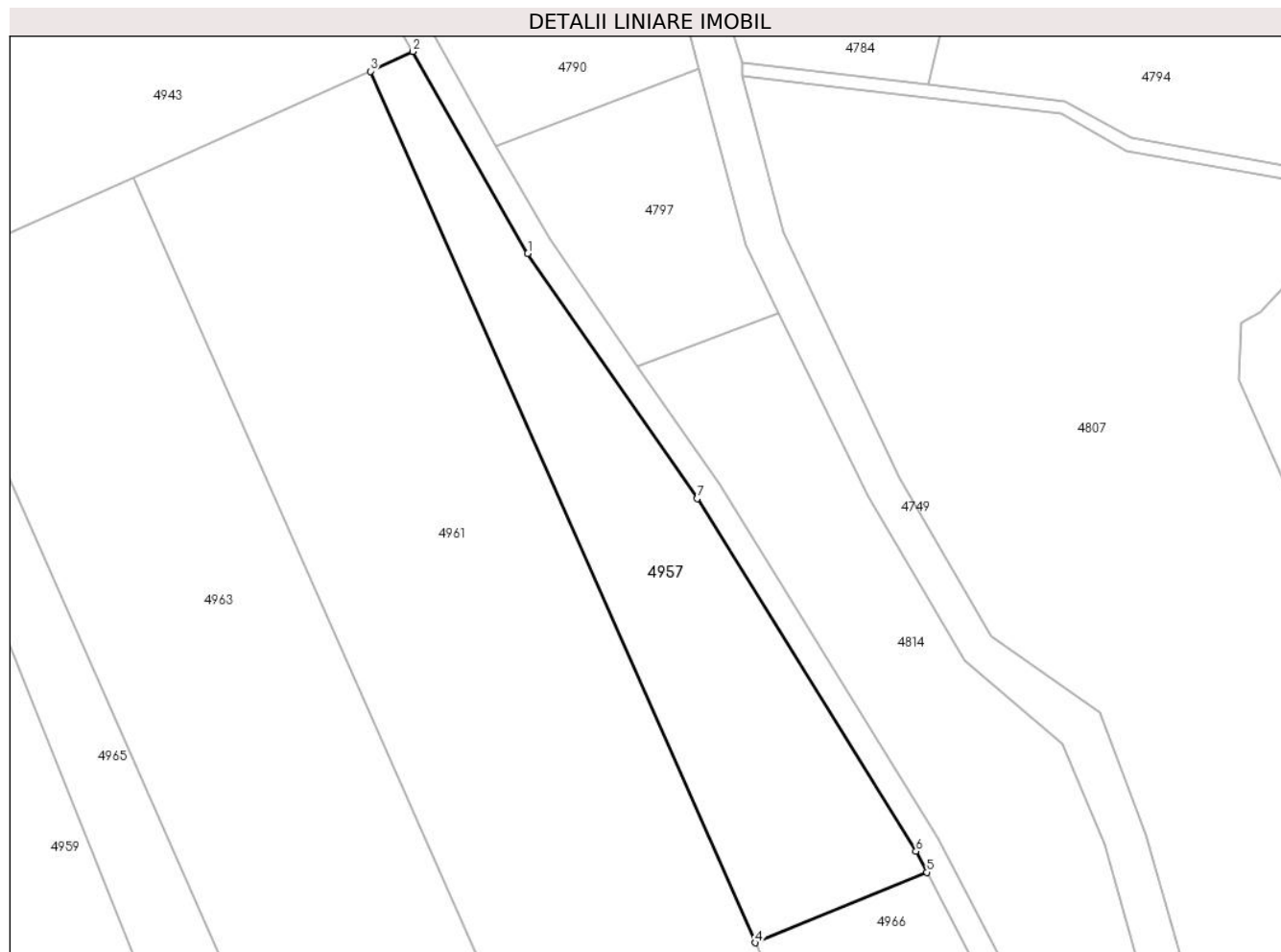
Inscrieri privind dezmembramintele dreptului de proprietate, drepturi reale de garanție și sarcini	Referințe
NU SUNT	

Anexa Nr. 1 La Partea I

Teren

Nr cadastral	Suprafața (mp)*	Observații / Referințe
	2.600	

* Suprafața este determinată în planul de proiecție Stereo 70.



Date referitoare la teren

Crt	Categorie folosință	Intra vilan	Suprafața (mp)	Tarla	Parcelă	Nr. topo	Observații / Referințe
1	arabil	NU	2.600	26	2524/5	-	Nr. Tarla 27 si nr parcela 2524/4 gresit în TP

Lungime Segmente

1) Valorile lungimilor segmentelor sunt obținute din proiecție în plan.

Punct început	X / Y	Punct sfârșit	X / Y	Lungime segment (** (m)
1	454.599,682 510.698,07	2	454.581,973 510.729,139	35.762
2	454.581,973 510.729,139	3	454.575,463 510.726,096	7.186
3	454.575,463 510.726,096	4	454.634,757 510.592,046	146.579
4	454.634,757 510.592,046	5	454.661,149 510.602,872	28.527
5	454.661,149 510.602,872	6	454.659,46 510.606,103	3.646

Punct început	X / Y	Punct sfârșit	X / Y	Lungime segment (** (m)
6	454.659,46 510.606,103	7	454.625,754 510.660,357	63.872
7	454.625,754 510.660,357	1	454.599,682 510.698,07	45.847

** Lungimile segmentelor sunt determinate în planul de proiecție Stereo 70 și sunt rotunjite la 1 milimetru.

*** Distanța dintre puncte este formată din segmente cumulate ce sunt mai mici decât valoarea 1 milimetru.

**DATE DESPRE IMOBILUL NR. 4958**

Oficiul de Cadastru și Publicitate Imobiliară SIBIU
Biroul de Cadastru și Publicitate Imobiliară Medias

A. Partea I. Descrierea imobilului

TEREN Extravilan

Adresa: Jud. Sibiu

Nr. Crt	Nr cadastral Nr. topografic	Suprafața* (mp)	Observații / Referințe
A1		700	Sector cadastral:19 Teren neimprejmuit;

B. Partea II. Proprietari și acte

Inscrieri privitoare la dreptul de proprietate și alte drepturi reale	Referințe
/	
Act Administrativ nr. 827/42, din 27/03/2003 emis de CJPSDPAT Sibiu (Titlu de proprietate);	
B1	A1
Intabulare, drept de PROPRIETATE, dobandit prin Reconstituire, cota actuala 1/1 1) LENGHEL ELISABETA	

C. Partea III. SARCINI .

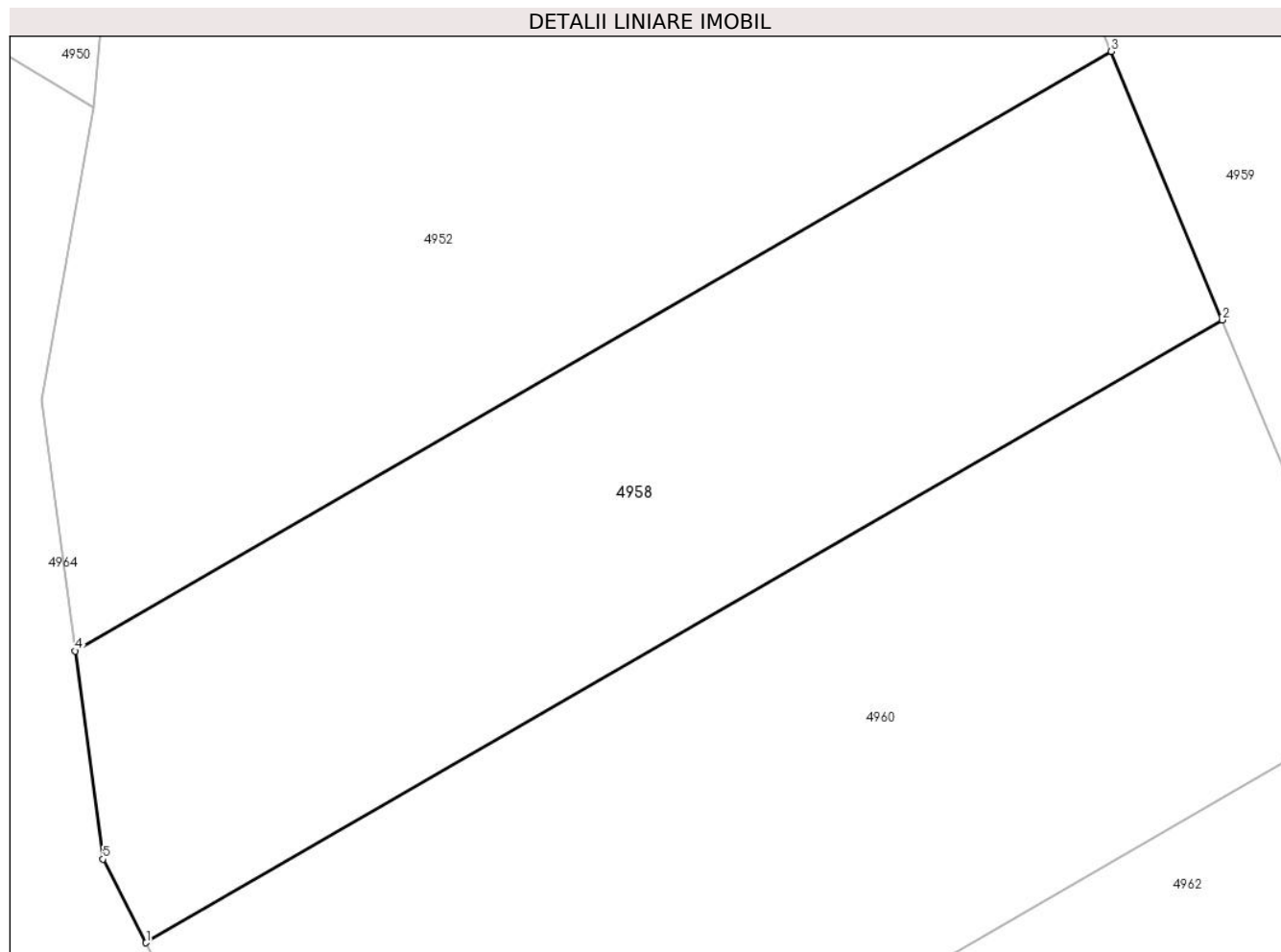
Inscrieri privind dezmembramintele dreptului de proprietate, drepturi reale de garanție și sarcini	Referințe
NU SUNT	

Anexa Nr. 1 La Partea I

Teren

Nr cadastral	Suprafața (mp)*	Observații / Referințe
	700	

* Suprafața este determinată în planul de proiecție Stereo 70.



Date referitoare la teren

Crt	Categorie folosință	Intravilan	Suprafața (mp)	Tarla	Parcelă	Nr. topo	Observații / Referințe
1	faneata	NU	700	26	2515/2	-	

Lungime Segmente

1) Valorile lungimilor segmentelor sunt obținute din proiecție în plan.

Punct început	X / Y	Punct sfârșit	X / Y	Lungime segment (** (m)
1	454.443,294 510.620,487	2	454.491,127 510.648,141	55.252
2	454.491,127 510.648,141	3	454.486,201 510.660,065	12.902
3	454.486,201 510.660,065	4	454.440,152 510.633,442	53.191
4	454.440,152 510.633,442	5	454.441,378 510.624,195	9.328
5	454.441,378 510.624,195	1	454.443,294 510.620,487	4.174

**** Lungimile segmentelor sunt determinate în planul de proiecție Stereo 70 și sunt rotunjite la 1 milimetru.**

***** Distanța dintre puncte este formată din segmente cumulate ce sunt mai mici decât valoarea 1 milimetru.**

**DATE DESPRE IMOBILUL NR. 4959**

Oficiul de Cadastru și Publicitate Imobiliară SIBIU
Biroul de Cadastru și Publicitate Imobiliară Medias

A. Partea I. Descrierea imobilului

TEREN Extravilan

Adresa: Jud. Sibiu

Nr. Crt	Nr cadastral Nr. topografic	Suprafața* (mp)	Observații / Referințe
A1		2.500	Sector cadastral:19 Teren neimprejmuit;

B. Partea II. Proprietari și acte

Inscrieri privitoare la dreptul de proprietate și alte drepturi reale	Referințe
/	
Act Administrativ nr. 2144/42, din 30/03/2004 emis de CJPSDPAT Sibiu (Titlu de proprietate);	
B1	A1
Intabulare, drept de PROPRIETATE, dobandit prin Reconstituire, cota actuala 1/1 1) BÎRSAN MARIA	

C. Partea III. SARCINI .

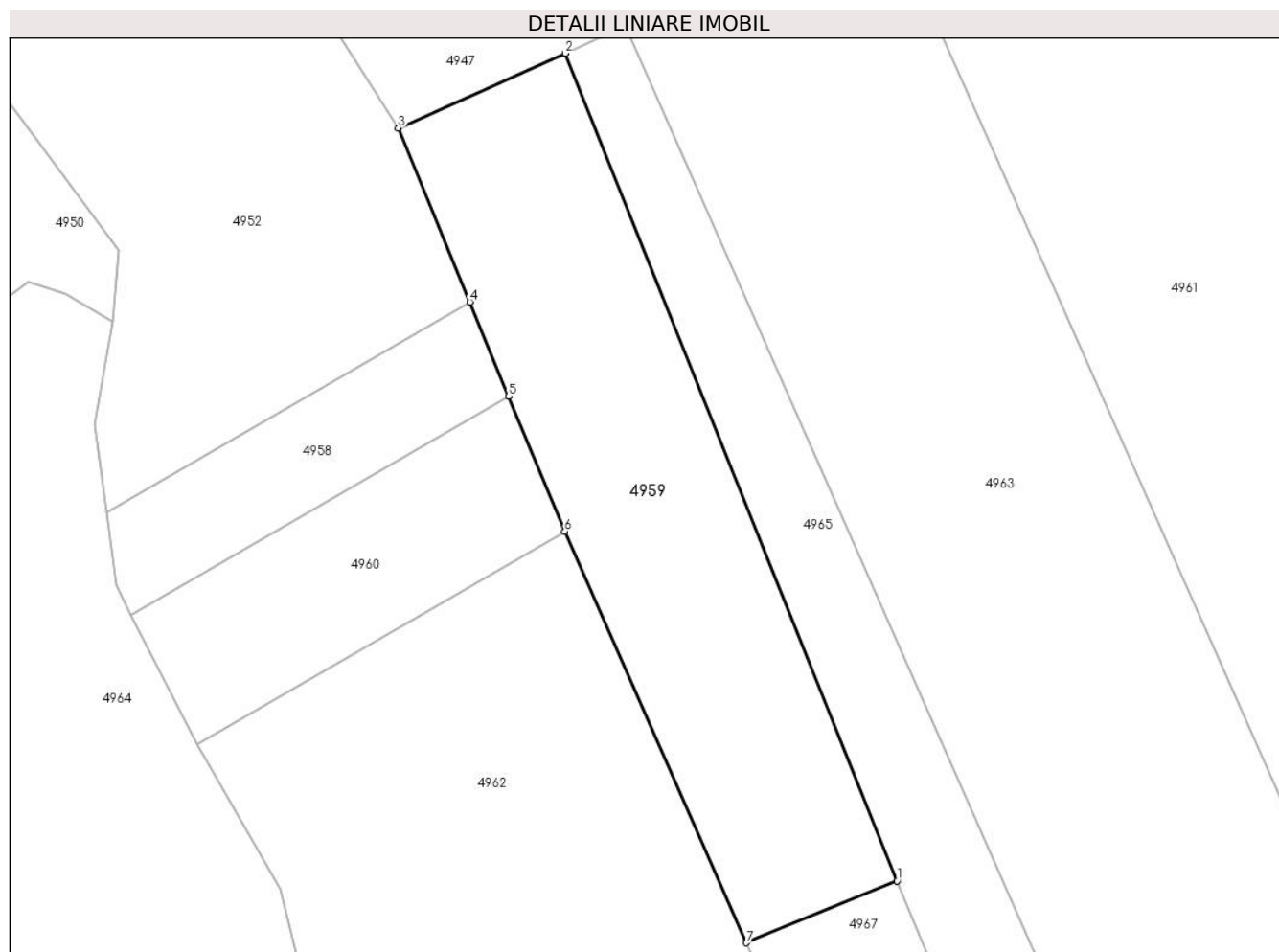
Inscrieri privind dezmembramintele dreptului de proprietate, drepturi reale de garanție și sarcini	Referințe
NU SUNT	

Anexa Nr. 1 La Partea I

Teren

Nr cadastral	Suprafața (mp)*	Observații / Referințe
	2.500	

* Suprafața este determinată în planul de proiecție Stereo 70.



Date referitoare la teren

Crt	Categorie folosință	Intra vilan	Suprafața (mp)	Tarla	Parcelă	Nr. topo	Observații / Referințe
1	arabil	NU	2.500	26	2513/3	-	Nr. Parcela 2513/4 gresit in TP

Lungime Segmente

1) Valorile lungimilor segmentelor sunt obținute din proiecție în plan.

Punct început	X / Y	Punct sfârșit	X / Y	Lungime segment (** (m)
1	454.540,285 510.586,817	2	454.498,26 510.691,518	112.82
2	454.498,26 510.691,518	3	454.477,118 510.682,049	23.166
3	454.477,118 510.682,049	4	454.486,201 510.660,065	23.786
4	454.486,201 510.660,065	5	454.491,127 510.648,141	12.902
5	454.491,127 510.648,141	6	454.498,2 510.631,022	18.523

Punct început	X / Y	Punct sfârșit	X / Y	Lungime segment (** (m)
6	454.498,2 510.631,022	7	454.521,197 510.578,999	56.879
7	454.521,197 510.578,999	1	454.540,285 510.586,817	20.627

** Lungimile segmentelor sunt determinate în planul de proiecție Stereo 70 și sunt rotunjite la 1 milimetru.

*** Distanța dintre puncte este formată din segmente cumulate ce sunt mai mici decât valoarea 1 milimetru.

**DATE DESPRE IMOBILUL NR. 4960**

Oficiul de Cadastru și Publicitate Imobiliară SIBIU
Biroul de Cadastru și Publicitate Imobiliară Medias

A. Partea I. Descrierea imobilului

TEREN Extravilan

Adresa: Jud. Sibiu

Nr. Crt	Nr cadastral Nr. topografic	Suprafața* (mp)	Observații / Referințe
A1		1.000	Sector cadastral:19 Teren neimprejmuit;

B. Partea II. Proprietari și acte

Inscrieri privitoare la dreptul de proprietate și alte drepturi reale	Referințe
/	
Act Administrativ nr. 955/42, din 11/05/2004 emis de CJPSDPAT Sibiu (Titlu de proprietate);	
B1	A1
Intabulare, drept de PROPRIETATE, dobandit prin Reconstituire, cota actuala 1/1 1) MĂRGINEAN ANUȚA	

C. Partea III. SARCINI .

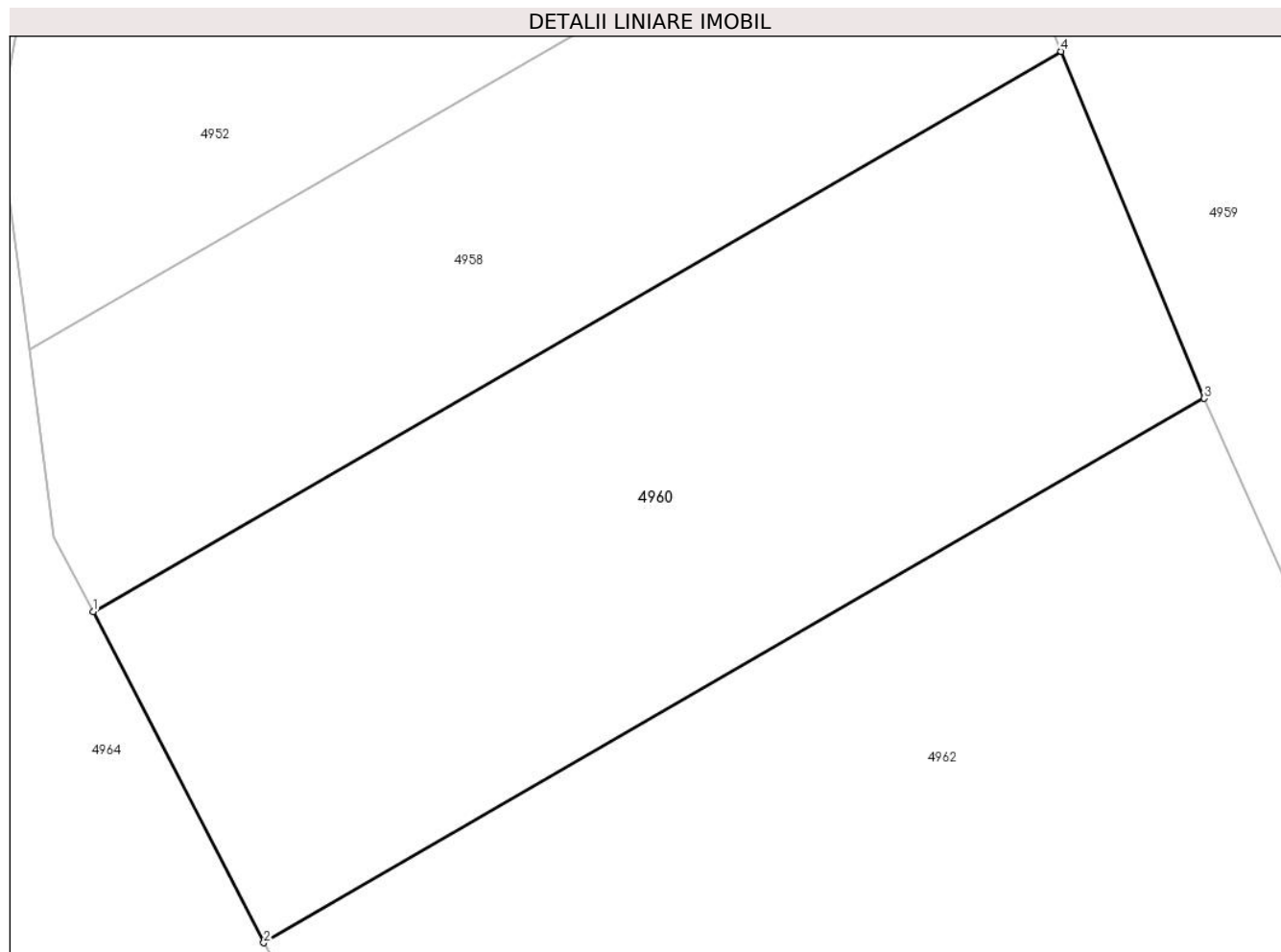
Inscrieri privind dezmembramintele dreptului de proprietate, drepturi reale de garanție și sarcini	Referințe
NU SUNT	

Anexa Nr. 1 La Partea I

Teren

Nr cadastral	Suprafața (mp)*	Observații / Referințe
	1.000	

* Suprafața este determinată în planul de proiecție Stereo 70.



Date referitoare la teren

Crt	Categorie folosință	Intra vilan	Suprafața (mp)	Tarla	Parcelă	Nr. topo	Observații / Referințe
1	faneata	NU	1.000	26	2515/1	-	

Lungime Segmente

1) Valorile lungimilor segmentelor sunt obținute din proiecție în plan.

Punct început	X / Y	Punct sfârșit	X / Y	Lungime segment (** (m)
1	454.443,294 510.620,487	2	454.451,731 510.604,156	18.381
2	454.451,731 510.604,156	3	454.498,2 510.631,022	53.676
3	454.498,2 510.631,022	4	454.491,127 510.648,141	18.523
4	454.491,127 510.648,141	1	454.443,294 510.620,487	55.252

** Lungimile segmentelor sunt determinate în planul de proiecție Stereo 70 și sunt rotunjite la 1 milimetru.

***** Distanţa dintre puncte este formată din segmente cumulate ce sunt mai mici decât valoarea 1 milimetru.**

**DATE DESPRE IMOBILUL NR. 4961**

Oficiul de Cadastru și Publicitate Imobiliară SIBIU
Biroul de Cadastru și Publicitate Imobiliară Medias

A. Partea I. Descrierea imobilului

TEREN Extravilan

Adresa: Jud. Sibiu

Nr. Crt	Nr cadastral Nr. topografic	Suprafața* (mp)	Observații / Referințe
A1		11.500	Sector cadastral:19 Teren neimpregmuit;

B. Partea II. Proprietari și acte

Inscrieri privitoare la dreptul de proprietate și alte drepturi reale	Referințe
/	
Act Administrativ nr. 428/42, din 18/03/1996 emis de CJPSDPAT Sibiu (Titlu de proprietate);	
B1	A1
Intabulare, drept de PROPRIETATE, dobandit prin Reconstituire, cota actuala 1/1	
1) TRIFAN AMALIA 2) BANEA ELENA 3) RACOȚI ANGHELINA 4) DIAC IOAN 5) POVARA IOAN	

C. Partea III. SARCINI .

Inscrieri privind dezmembramintele dreptului de proprietate, drepturi reale de garanție și sarcini	Referințe
NU SUNT	

Anexa Nr. 1 La Partea I

Teren

Nr cadastral	Suprafața (mp)*	Observații / Referințe
	11.500	

* Suprafața este determinată în planul de proiecție Stereo 70.



Date referitoare la teren

Crt	Categorie folosință	Intra vilan	Suprafața (mp)	Tarla	Parcelă	Nr. topo	Observații / Referințe
1	arabil	NU	11.500	26	2524/2	-	

Lungime Segmente

1) Valorile lungimilor segmentelor sunt obținute din proiecție în plan.

Punct început	X / Y	Punct sfârșit	X / Y	Lungime segment (** (m)
1	454.673,507 510.454,71	2	454.692,001 510.462,63	20.119
2	454.692,001 510.462,63	3	454.634,757 510.592,046	141.511
3	454.634,757 510.592,046	4	454.575,463 510.726,096	146.579
4	454.575,463 510.726,096	5	454.538,985 510.709,758	39.97
5	454.538,985 510.709,758	6	454.655,195 510.447,036	287.277

Punct început	X / Y	Punct sfârșit	X / Y	Lungime segment (** (m)
6	454.655,195 510.447,036	1	454.673,507 510.454,71	19.855

** Lungimile segmentelor sunt determinate în planul de proiecție Stereo 70 și sunt rotunjite la 1 milimetru.

*** Distanța dintre puncte este formată din segmente cumulate ce sunt mai mici decât valoarea 1 milimetru.

**DATE DESPRE IMOBILUL NR. 4962**

Oficiul de Cadastru și Publicitate Imobiliară SIBIU
Biroul de Cadastru și Publicitate Imobiliară Medias

A. Partea I. Descrierea imobilului

TEREN Extravilan

Adresa: Jud. Sibiu

Nr. Crt	Nr cadastral Nr. topografic	Suprafața* (mp)	Observații / Referințe
A1	101500	5.000	Sector cadastral:19 Teren neimprejmuit;

B. Partea II. Proprietari și acte

Inscrieri privitoare la dreptul de proprietate și alte drepturi reale		Referințe
21153 / 10/12/2020		
Act Notarial nr. aut 1097, din 10/12/2020 emis de Helju Daniela (contract de vanzare-cumparare);		
B1	Intabulare, drept de PROPRIETATE, dobandit prin Conventie, cota actuala 1/1 1) VODĂ IOAN, și soția 2) VODĂ MARIA, bun comun	A1

C. Partea III. SARCINI .

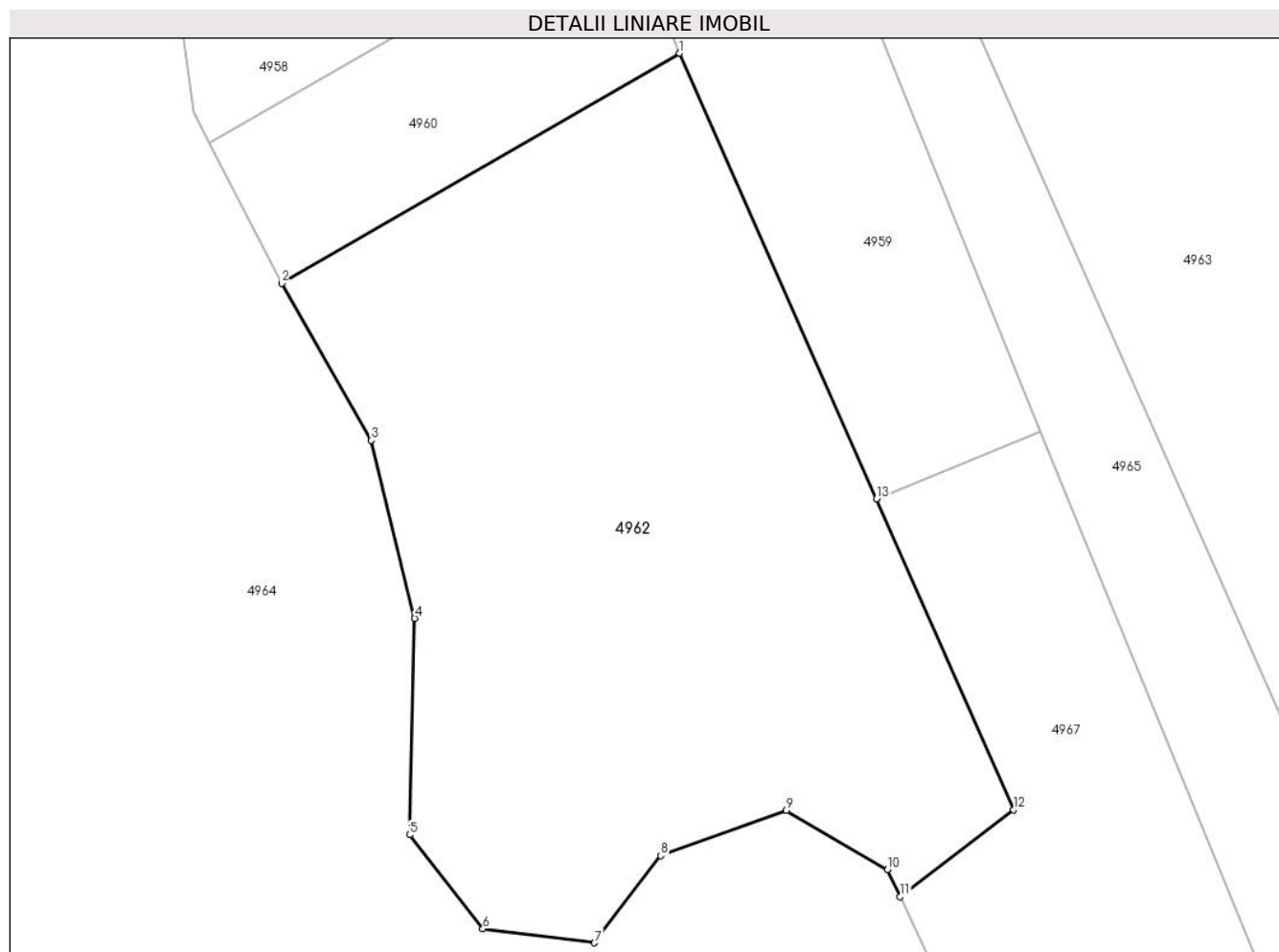
Inscrieri privind dezmembramintele dreptului de proprietate, drepturi reale de garanție și sarcini	Referințe
NU SUNT	

Anexa Nr. 1 La Partea I

Teren

Nr cadastral	Suprafața (mp)*	Observații / Referințe
101500	5.000	

* Suprafața este determinată în planul de proiecție Stereo 70.



Date referitoare la teren

Crt	Categorie folosință	Intravilan	Suprafața (mp)	Tarla	Parcelă	Nr. topo	Observații / Referințe
1	faneata	NU	5.000	26	2512/1	-	

Lungime Segmente

1) Valorile lungimilor segmentelor sunt obținute din proiecție în plan.

Punct început	X / Y	Punct sfârșit	X / Y	Lungime segment (** (m)
1	454.498,2 510.631,022	2	454.451,731 510.604,156	53.676
2	454.451,731 510.604,156	3	454.462,206 510.585,829	21.109
3	454.462,206 510.585,829	4	454.467,273 510.565,073	21.366
4	454.467,273 510.565,073	5	454.466,696 510.539,807	25.273
5	454.466,696 510.539,807	6	454.475,248 510.528,822	13.921

Punct început	X / Y	Punct sfârșit	X / Y	Lungime segment (** (m)
6	454.475,248 510.528,822	7	454.488,28 510.527,195	13.133
7	454.488,28 510.527,195	8	454.496,018 510.537,366	12.78
8	454.496,018 510.537,366	9	454.510,679 510.542,655	15.586
9	454.510,679 510.542,655	10	454.522,489 510.535,739	13.686
10	454.522,489 510.535,739	11	454.523,985 510.532,575	3.5
11	454.523,985 510.532,575	12	454.537,234 510.542,721	16.688
12	454.537,234 510.542,721	13	454.521,197 510.578,999	39.665
13	454.521,197 510.578,999	1	454.498,2 510.631,022	56.879

** Lungimile segmentelor sunt determinate în planul de proiecție Stereo 70 și sunt rotunjite la 1 milimetru.

*** Distanța dintre puncte este formată din segmente cumulate ce sunt mai mici decât valoarea 1 milimetru.

**DATE DESPRE IMOBILUL NR. 4963**

Oficiul de Cadastru și Publicitate Imobiliară SIBIU
Biroul de Cadastru și Publicitate Imobiliară Medias

A. Partea I. Descrierea imobilului

TEREN Extravilan

Adresa: Jud. Sibiu

Nr. Crt	Nr cadastral Nr. topografic	Suprafața* (mp)	Observații / Referințe
A1		10.400	Sector cadastral:19 Teren neimprejmuit;

B. Partea II. Proprietari și acte

Inscrieri privitoare la dreptul de proprietate și alte drepturi reale	Referințe
/	
Act Administrativ nr. 408/42, din 31/05/1998 emis de CJPSDPAT Sibiu (Titlu de proprietate);	
B1	A1
Intabulare, drept de PROPRIETATE, dobandit prin Reconstituire, cota actuala 1/1	
1) PLOTUNA LETIȚIA, PROPRIETAR DECEDAT DEFUNCT:Da	

C. Partea III. SARCINI .

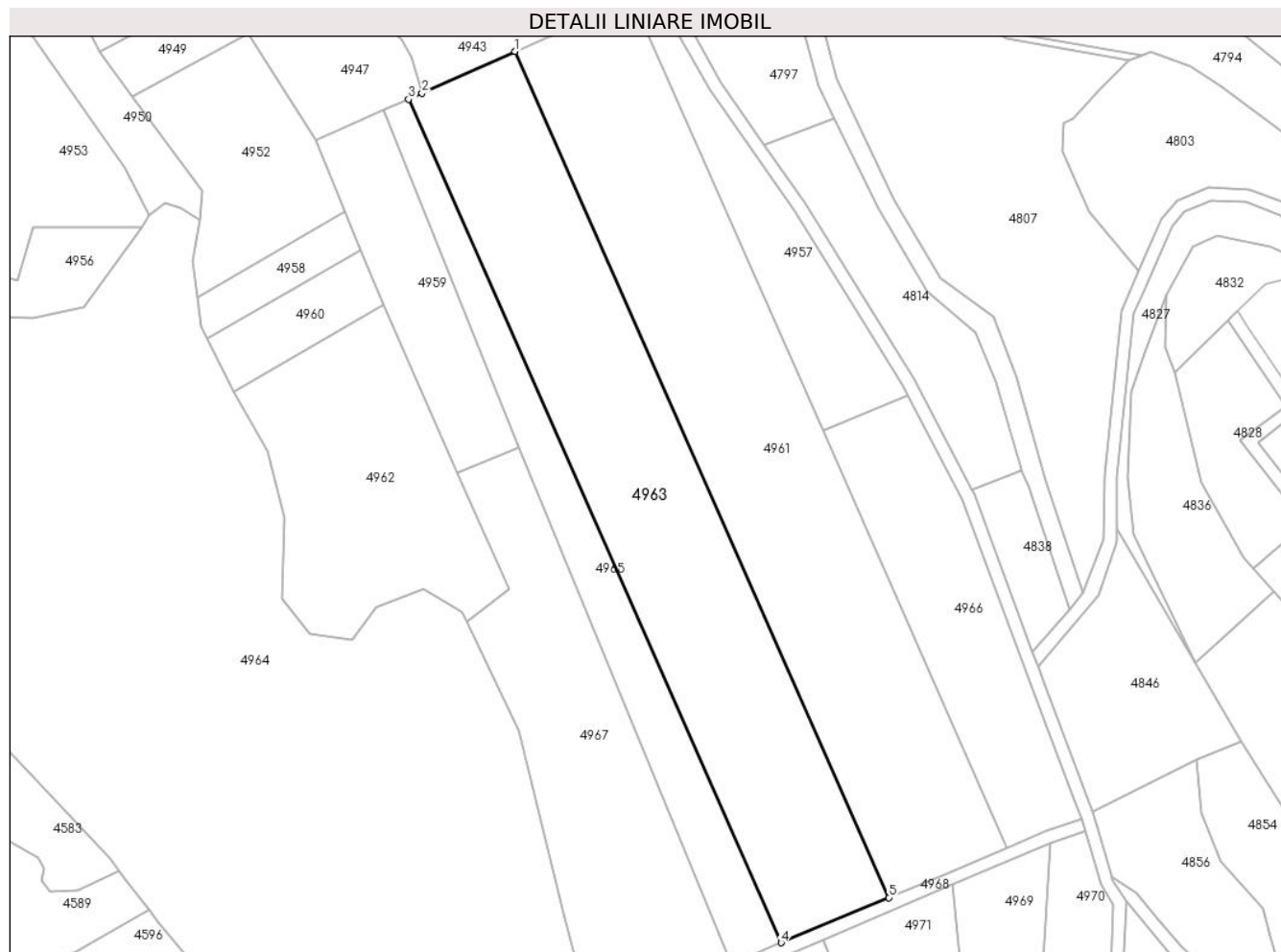
Inscrieri privind dezmembramintele dreptului de proprietate, drepturi reale de garanție și sarcini	Referințe
NU SUNT	

Anexa Nr. 1 La Partea I

Teren

Nr cadastral	Suprafața (mp)*	Observații / Referințe
	10.400	

* Suprafața este determinată în planul de proiecție Stereo 70.



Date referitoare la teren

Crt	Categorie folosință	Intravilan	Suprafața (mp)	Tarla	Parcelă	Nr. topo	Observații / Referințe
1	arabil	NU	10.400	26	2524/4	-	Nr. Tarla netrecut in TP

Lungime Segmente

1) Valorile lungimilor segmentelor sunt obținute din proiecție în plan.

Punct început	X / Y	Punct sfârșit	X / Y	Lungime segment (** (m)
1	454.538,985 510.709,758	2	454.510,113 510.696,827	31.635
2	454.510,113 510.696,827	3	454.505,894 510.694,937	4.623
3	454.505,894 510.694,937	4	454.621,748 510.433,019	286.398
4	454.621,748 510.433,019	5	454.655,195 510.447,036	36.265
5	454.655,195 510.447,036	1	454.538,985 510.709,758	287.277

** Lungimile segmentelor sunt determinate în planul de proiecție Stereo 70 și sunt rotunjite la 1 milimetru.

*** Distanța dintre puncte este formată din segmente cumulate ce sunt mai mici decât valoarea 1 milimetru.

**DATE DESPRE IMOBILUL NR. 4964**

Oficiul de Cadastru și Publicitate Imobiliară SIBIU
Biroul de Cadastru și Publicitate Imobiliară Medias

A. Partea I. Descrierea imobilului

TEREN Extravilan

Adresa: Jud. Sibiu

Nr. Crt	Nr cadastral Nr. topografic	Suprafața* (mp)	Observații / Referințe
A1		93.915	Sector cadastral:19 Teren neimprejmuit;

B. Partea II. Proprietari și acte

Inscrieri privitoare la dreptul de proprietate și alte drepturi reale	Referințe
/	
Act Administrativ nr. 2732, din 20/01/2011 emis de CJPSDPAT Sibiu (Titlu de proprietate);	
B1	A1
Intabulare, drept de PROPRIETATE, dobandit prin Constituire, cota actuala 1/1 1) COMUNA MOȘNA	

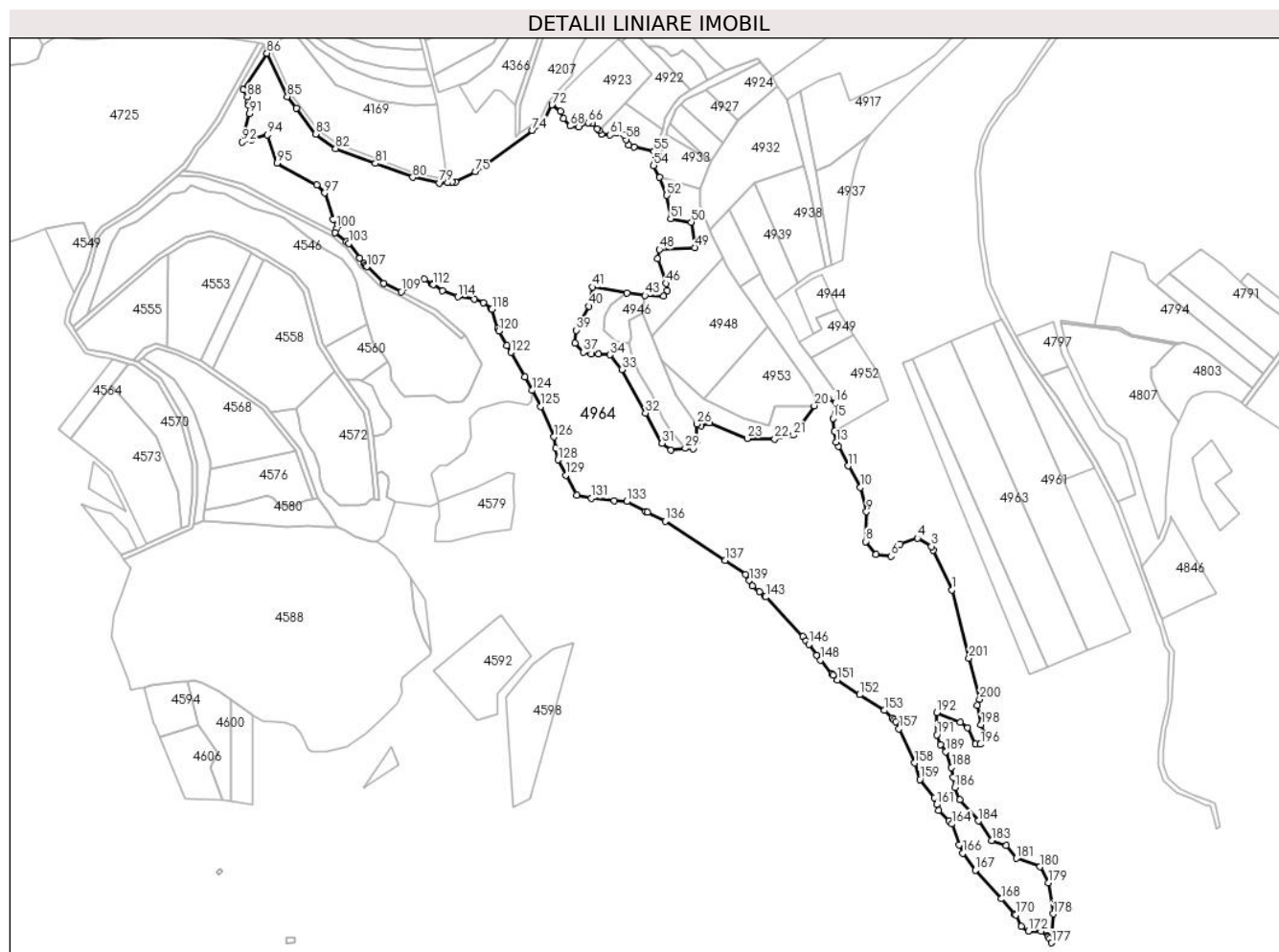
C. Partea III. SARCINI .

Inscrieri privind dezmembramintele dreptului de proprietate, drepturi reale de garanție și sarcini	Referințe
NU SUNT	

Anexa Nr. 1 La Partea I**Teren**

Nr cadastral	Suprafața (mp)*	Observații / Referințe
	93.915	

* Suprafața este determinată în planul de proiecție Stereo 70.

**Date referitoare la teren**

Crt	Categorie folosință	Intra vilan	Suprafața (mp)	Tarla	Parcelă	Nr. topo	Observații / Referințe
1	padure	NU	93.915	26	2459	-	

Lungime Segmente

1) Valorile lungimilor segmentelor sunt obținute din proiecție în plan.

Punct început	X / Y	Punct sfârșit	X / Y	Lungime segment	Punct început	X / Y	Punct sfârșit	X / Y	Lungime segment	Punct început	X / Y	Punct sfârșit	X / Y	Lungime segment
1	454.540,0 510.498,715	2	454.523,985 510.532,575	37.45 6	2	454.523,985 510.532,575	3	454.522,489 510.535,739	3.5	3	454.522,489 510.535,739	4	454.510,679 510.542,655	13.68 6
4	454.510,679 510.542,655	5	454.496,018 510.537,366	15.58 6	5	454.496,018 510.537,366	6	454.488,28 510.527,195	12.78	6	454.488,28 510.527,195	7	454.475,248 510.528,822	13.13 3
7	454.475,248 510.528,822	8	454.466,696 510.539,807	13.92 1	8	454.466,696 510.539,807	9	454.467,273 510.565,073	25.27 3	9	454.467,273 510.565,073	10	454.462,206 510.585,829	21.36 6
10	454.462,206 510.585,829	11	454.451,731 510.604,156	21.10 9	11	454.451,731 510.604,156	12	454.443,294 510.620,487	18.38 1	12	454.443,294 510.620,487	13	454.441,378 510.624,195	4.174
13	454.441,378 510.624,195	14	454.440,152 510.633,442	9.328	14	454.440,152 510.633,442	15	454.438,679 510.644,557	11.21 1	15	454.438,679 510.644,557	16	454.440,983 510.657,58	13.22 6
16	454.440,983 510.657,58	17	454.435,012 510.661,132	6.947	17	454.435,012 510.661,132	18	454.430,226 510.662,604	5.008	18	454.430,226 510.662,604	19	454.425,401 510.658,943	6.057

Punct început	X / Y	Punct sfârșit	X / Y	Lungime segment	Punct început	X / Y	Punct sfârșit	X / Y	Lungime segment	Punct început	X / Y	Punct sfârșit	X / Y	Lungime segment
19	454.425,401 510.658,943	20	454.422,866 510.655,23	4.496	20	454.422,866 510.655,23	21	454.404,924 510.630,34	30.683	21	454.404,924 510.630,34	22	454.389,281 510.627,005	15.995
22	454.389,281 510.627,005	23	454.365,837 510.627,472	23.449	23	454.365,837 510.627,472	24	454.333,745 510.640,564	34.66	24	454.333,745 510.640,564	25	454.326,64 510.638,11	7.517
25	454.326,64 510.638,11	26	454.323,0 510.639,734	3.986	26	454.323,0 510.639,734	27	454.322,817 510.625,089	14.646	27	454.322,817 510.625,089	28	454.319,82 510.618,546	7.196
28	454.319,82 510.618,546	29	454.313,123 510.618,974	6.711	29	454.313,123 510.618,974	30	454.301,022 510.617,601	12.179	30	454.301,022 510.617,601	31	454.293,362 510.623,298	9.546
31	454.293,362 510.623,298	32	454.279,219 510.649,128	29.448	32	454.279,219 510.649,128	33	454.259,132 510.686,101	42.077	33	454.259,132 510.686,101	34	454.248,943 510.698,576	16.107
34	454.248,943 510.698,576	35	454.239,39 510.699,36	9.586	35	454.239,39 510.699,36	36	454.233,049 510.699,332	6.341	36	454.233,049 510.699,332	37	454.226,721 510.700,868	6.511
37	454.226,721 510.700,868	38	454.219,439 510.708,651	10.659	38	454.219,439 510.708,651	39	454.220,379 510.719,405	10.794	39	454.220,379 510.719,405	40	454.231,269 510.739,789	23.111
40	454.231,269 510.739,789	41	454.234,063 510.756,154	16.602	41	454.234,063 510.756,154	42	454.263,415 510.751,143	29.777	42	454.263,415 510.751,143	43	454.278,922 510.749,016	15.652
43	454.278,922 510.749,016	44	454.294,802 510.748,326	15.895	44	454.294,802 510.748,326	45	454.297,727 510.753,344	5.808	45	454.297,727 510.753,344	46	454.296,754 510.759,285	6.02
46	454.296,754 510.759,285	47	454.289,621 510.780,349	22.239	47	454.289,621 510.780,349	48	454.291,133 510.788,177	7.973	48	454.291,133 510.788,177	49	454.321,179 510.789,689	30.083
49	454.321,179 510.789,689	50	454.318,261 510.811,293	21.8	50	454.318,261 510.811,293	51	454.300,644 510.814,318	17.874	51	454.300,644 510.814,318	52	454.297,399 510.834,022	19.969
52	454.297,399 510.834,022	53	454.291,347 510.849,36	16.49	53	454.291,347 510.849,36	54	454.286,187 510.859,548	11.419	54	454.286,187 510.859,548	55	454.286,48 510.871,844	12.299
55	454.286,48 510.871,844	56	454.269,788 510.875,096	17.006	56	454.269,788 510.875,096	57	454.265,032 510.876,888	5.083	57	454.265,032 510.876,888	58	454.262,665 510.881,543	5.221
58	454.262,665 510.881,543	59	454.260,704 510.885,55	4.462	59	454.260,704 510.885,55	60	454.254,846 510.887,268	6.105	60	454.254,846 510.887,268	61	454.249,245 510.885,549	5.859
61	454.249,245 510.885,549	62	454.241,62 510.886,04	7.64	62	454.241,62 510.886,04	63	454.239,606 510.888,971	3.556	63	454.239,606 510.888,971	64	454.238,279 510.890,902	2.343
64	454.238,279 510.890,902	65	454.233,71 510.895,027	6.156	65	454.233,71 510.895,027	66	454.230,565 510.895,714	3.219	66	454.230,565 510.895,714	67	454.222,38 510.892,111	8.943
67	454.222,38 510.892,111	68	454.215,037 510.893,121	7.413	68	454.215,037 510.893,121	69	454.209,464 510.899,454	8.436	69	454.209,464 510.899,454	70	454.207,021 510.905,406	6.433
70	454.207,021 510.905,406	71	454.199,76 510.911,005	9.169	71	454.199,76 510.911,005	72	454.199,742 510.910,981	0.031	72	454.199,742 510.910,981	73	454.191,958 510.895,725	17.127
73	454.191,958 510.895,725	74	454.183,111 510.889,331	10.916	74	454.183,111 510.889,331	75	454.134,435 510.854,15	60.059	75	454.134,435 510.854,15	76	454.117,668 510.845,625	18.809
76	454.117,668 510.845,625	77	454.114,712 510.845,391	2.966	77	454.114,712 510.845,391	78	454.110,84 510.845,084	3.884	78	454.110,84 510.845,084	79	454.104,012 510.844,542	6.85
79	454.104,012 510.844,542	80	454.081,322 510.849,347	23.193	80	454.081,322 510.849,347	81	454.049,522 510.861,186	33.933	81	454.049,522 510.861,186	82	454.015,719 510.873,77	36.069
82	454.015,719 510.873,77	83	453.998,547 510.886,083	21.13	83	453.998,547 510.886,083	84	453.982,009 510.908,151	27.577	84	453.982,009 510.908,151	85	453.974,615 510.918,017	12.33
85	453.974,615 510.918,017	86	453.957,255 510.954,919	40.781	86	453.957,255 510.954,919	87	453.936,937 510.923,907	37.075	87	453.936,937 510.923,907	88	453.940,664 510.917,918	7.054
88	453.940,664 510.917,918	89	453.941,266 510.913,171	4.784	89	453.941,266 510.913,171	90	453.941,485 510.910,792	2.389	90	453.941,485 510.910,792	91	453.942,348 510.903,624	7.22
91	453.942,348 510.903,624	92	453.936,006 510.879,289	25.148	92	453.936,006 510.879,289	93	453.944,267 510.881,671	8.597	93	453.944,267 510.881,671	94	453.957,388 510.885,453	13.656
94	453.957,388 510.885,453	95	453.965,767 510.861,594	25.288	95	453.965,767 510.861,594	96	453.999,503 510.842,915	38.562	96	453.999,503 510.842,915	97	454.006,491 510.836,109	9.755
97	454.006,491 510.836,109	98	454.013,476 510.813,672	23.499	98	454.013,476 510.813,672	99	454.017,075 510.807,957	6.753	99	454.017,075 510.807,957	100	454.016,189 510.805,655	2.467
100	454.016,189 510.805,655	101	454.014,958 510.802,454	3.429	101	454.014,958 510.802,454	102	454.024,894 510.794,824	12.528	102	454.024,894 510.794,824	103	454.026,811 510.793,352	2.417
103	454.026,811 510.793,352	104	454.036,09 510.780,672	15.713	104	454.036,09 510.780,672	105	454.039,511 510.775,996	5.794	105	454.039,511 510.775,996	106	454.040,774 510.774,749	1.774
106	454.040,774 510.774,749	107	454.042,114 510.773,426	1.883	107	454.042,114 510.773,426	108	454.056,445 510.759,274	20.141	108	454.056,445 510.759,274	109	454.071,473 510.752,289	16.572
109	454.071,473 510.752,289	110	454.091,158 510.762,872	22.35	110	454.091,158 510.762,872	111	454.097,917 510.758,554	8.02	111	454.097,917 510.758,554	112	454.098,778 510.758,004	1.022
112	454.098,778 510.758,004	113	454.106,61 510.752,924	9.335	113	454.106,61 510.752,924	114	454.119,522 510.747,844	13.875	114	454.119,522 510.747,844	115	454.133,492 510.745,727	14.129
115	454.133,492 510.745,727	116	454.141,323 510.742,764	8.374	116	454.141,323 510.742,764	117	454.148,111 510.737,722	8.456	117	454.148,111 510.737,722	118	454.148,732 510.737,261	0.773

Punct început	X / Y	Punct sfârșit	X / Y	Lungime segment	Punct început	X / Y	Punct sfârșit	X / Y	Lungime segment	Punct început	X / Y	Punct sfârșit	X / Y	Lungime segment
118	454.148,732 510.737,261	119	454.153,388 510.720,962	16.951	119	454.153,388 510.720,962	120	454.154,577 510.718,835	2.436	120	454.154,577 510.718,835	121	454.161,432 510.706,569	14.052
121	454.161,432 510.706,569	122	454.165,03 510.700,642	6.933	122	454.165,03 510.700,642	123	454.176,672 510.679,899	23.787	123	454.176,672 510.679,899	124	454.182,651 510.668,325	13.027
124	454.182,651 510.668,325	125	454.189,795 510.654,499	15.563	125	454.189,795 510.654,499	126	454.201,437 510.628,675	28.326	126	454.201,437 510.628,675	127	454.203,052 510.619,389	9.425
127	454.203,052 510.619,389	128	454.204,823 510.609,202	10.34	128	454.204,823 510.609,202	129	454.211,385 510.596,29	14.483	129	454.211,385 510.596,29	130	454.220,91 510.579,357	19.428
130	454.220,91 510.579,357	131	454.233,398 510.576,605	12.788	131	454.233,398 510.576,605	132	454.252,872 510.574,7	19.566	132	454.252,872 510.574,7	133	454.263,244 510.573,854	10.406
133	454.263,244 510.573,854	134	454.279,33 510.565,387	18.179	134	454.279,33 510.565,387	135	454.281,121 510.564,503	1.997	135	454.281,121 510.564,503	136	454.296,052 510.557,132	16.652
136	454.296,052 510.557,132	137	454.347,275 510.523,9	61.059	137	454.347,275 510.523,9	138	454.364,632 510.511,835	21.138	138	454.364,632 510.511,835	139	454.367,525 510.506,606	5.976
139	454.367,525 510.506,606	140	454.370,135 510.501,887	5.393	140	454.370,135 510.501,887	141	454.376,077 510.497,227	7.551	141	454.376,077 510.497,227	142	454.380,93 510.493,42	6.168
142	454.380,93 510.493,42	143	454.381,638 510.492,666	1.034	143	454.381,638 510.492,666	144	454.413,104 510.459,13	45.987	144	454.413,104 510.459,13	145	454.416,039 510.455,216	4.893
145	454.416,039 510.455,216	146	454.418,184 510.452,357	3.574	146	454.418,184 510.452,357	147	454.425,177 510.443,324	11.424	147	454.425,177 510.443,324	148	454.428,344 510.439,233	5.173
148	454.428,344 510.439,233	149	454.437,948 510.427,447	15.204	149	454.437,948 510.427,447	150	454.439,03 510.426,118	1.713	150	454.439,03 510.426,118	151	454.442,314 510.422,088	5.198
151	454.442,314 510.422,088	152	454.461,364 510.409,6	22.779	152	454.461,364 510.409,6	153	454.482,531 510.396,265	25.017	153	454.482,531 510.396,265	154	454.489,262 510.389,533	9.52
154	454.489,262 510.389,533	155	454.490,765 510.388,031	2.125	155	454.490,765 510.388,031	156	454.492,267 510.386,528	2.125	156	454.492,267 510.386,528	157	454.494,957 510.380,689	6.428
157	454.494,957 510.380,689	158	454.508,354 510.351,603	32.023	158	454.508,354 510.351,603	159	454.512,799 510.337,421	14.862	159	454.512,799 510.337,421	160	454.524,864 510.321,97	19.604
160	454.524,864 510.321,97	161	454.526,912 510.316,166	6.154	161	454.526,912 510.316,166	162	454.528,674 510.311,175	5.293	162	454.528,674 510.311,175	163	454.537,634 510.302,214	12.672
163	454.537,634 510.302,214	164	454.540,104 510.299,745	3.493	164	454.540,104 510.299,745	165	454.546,377 510.282,12	18.708	165	454.546,377 510.282,12	166	454.548,994 510.274,768	7.804
166	454.548,994 510.274,768	167	454.560,001 510.260,375	18.12	167	454.560,001 510.260,375	168	454.582,014 510.236,033	32.819	168	454.582,014 510.236,033	169	454.593,372 510.223,165	17.163
169	454.593,372 510.223,165	170	454.594,122 510.222,317	1.132	170	454.594,122 510.222,317	171	454.598,82 510.212,411	10.964	171	454.598,82 510.212,411	172	454.604,916 510.208,601	7.189
172	454.604,916 510.208,601	173	454.615,712 510.208,474	10.796	173	454.615,712 510.208,474	174	454.621,496 510.204,256	7.159	174	454.621,496 510.204,256	175	454.621,808 510.204,029	0.385
175	454.621,808 510.204,029	176	454.622,889 510.202,137	2.179	176	454.622,889 510.202,137	177	454.624,856 510.198,695	3.965	177	454.624,856 510.198,695	178	454.626,238 510.223,287	24.631
178	454.626,238 510.223,287	179	454.621,886 510.249,77	26.839	179	454.621,886 510.249,77	180	454.614,84 510.263,214	15.178	180	454.614,84 510.263,214	181	454.594,978 510.270,455	21.14
181	454.594,978 510.270,455	182	454.586,158 510.281,175	13.882	182	454.586,158 510.281,175	183	454.573,628 510.285,684	13.316	183	454.573,628 510.285,684	184	454.562,292 510.302,264	20.085
184	454.562,292 510.302,264	185	454.546,755 510.320,297	23.803	185	454.546,755 510.320,297	186	454.542,54 510.330,655	11.182	186	454.542,54 510.330,655	187	454.541,029 510.339,556	9.029
187	454.541,029 510.339,556	188	454.539,633 510.347,786	8.347	188	454.539,633 510.347,786	189	454.534,621 510.361,211	14.33	189	454.534,621 510.361,211	190	454.530,21 510.367,122	7.375
190	454.530,21 510.367,122	191	454.527,103 510.375,437	8.877	191	454.527,103 510.375,437	192	454.527,172 510.394,318	18.881	192	454.527,172 510.394,318	193	454.547,024 510.385,998	21.525
193	454.547,024 510.385,998	194	454.553,428 510.381,677	7.725	194	454.553,428 510.381,677	195	454.559,991 510.367,596	15.536	195	454.559,991 510.367,596	196	454.564,314 510.367,436	4.326
196	454.564,314 510.367,436	197	454.568,672 510.373,811	7.722	197	454.568,672 510.373,811	198	454.564,802 510.384,056	10.951	198	454.564,802 510.384,056	199	454.561,597 510.400,347	16.604
199	454.561,597 510.400,347	200	454.563,611 510.405,776	5.791	200	454.563,611 510.405,776	201	454.554,411 510.440,69	36.106	201	454.554,411 510.440,69	1	454.540,0 510.498,715	59.788

** Lungimile segmentelor sunt determinate în planul de proiecție Stereo 70 și sunt rotunjite la 1 milimetru.

*** Distanța dintre puncte este formată din segmente cumulate ce sunt mai mici decât valoarea 1 milimetru.

**DATE DESPRE IMOBILUL NR. 4965**

Oficiul de Cadastru și Publicitate Imobiliară SIBIU
Biroul de Cadastru și Publicitate Imobiliară Medias

A. Partea I. Descrierea imobilului

TEREN Extravilan

Adresa: Jud. Sibiu

Nr. Crt	Nr cadastral Nr. topografic	Suprafața* (mp)	Observații / Referințe
A1		3.700	Sector cadastral:19 Teren neimprejmuit;

B. Partea II. Proprietari și acte

Inscrieri privitoare la dreptul de proprietate și alte drepturi reale	Referințe
/	
Act Administrativ nr. 827/42, din 27/03/2003 emis de CJPSDPAT Sibiu (Titlu de proprietate);	
B1	A1
Intabulare, drept de PROPRIETATE, dobandit prin Reconstituire, cota actuala 1/1 1) LENGHEL ELISABETA	

C. Partea III. SARCINI .

Inscrieri privind dezmembramintele dreptului de proprietate, drepturi reale de garanție și sarcini	Referințe
NU SUNT	

Anexa Nr. 1 La Partea I

Teren

Nr cadastral	Suprafața (mp)*	Observații / Referințe
	3.700	

* Suprafața este determinată în planul de proiecție Stereo 70.



Date referitoare la teren

Crt	Categorie folosință	Intravilan	Suprafața (mp)	Tarla	Parcelă	Nr. topo	Observații / Referințe
1	arabil	NU	3.700	26	2524/2/1	-	Nr. Parcela 2524/2 gresit in TP

Lungime Segmente

1) Valorile lungimilor segmentelor sunt obținute din proiecție în plan.

Punct început	X / Y	Punct sfârșit	X / Y	Lungime segment (** (m)
1	454.621,748 510.433,019	2	454.505,894 510.694,937	286.398
2	454.505,894 510.694,937	3	454.498,26 510.691,518	8.365
3	454.498,26 510.691,518	4	454.540,285 510.586,817	112.82
4	454.540,285 510.586,817	5	454.606,113 510.426,466	173.337
5	454.606,113 510.426,466	1	454.621,748 510.433,019	16.953

**** Lungimile segmentelor sunt determinate în planul de proiecție Stereo 70 și sunt rotunjite la 1 milimetru.**

***** Distanța dintre puncte este formată din segmente cumulate ce sunt mai mici decât valoarea 1 milimetru.**

**DATE DESPRE IMOBILUL NR. 4966**

Oficiul de Cadastru și Publicitate Imobiliară SIBIU
Biroul de Cadastru și Publicitate Imobiliară Medias

A. Partea I. Descrierea imobilului

TEREN Extravilan

Adresa: Jud. Sibiu

Nr. Crt	Nr cadastral Nr. topografic	Suprafața* (mp)	Observații / Referințe
A1		4.000	Sector cadastral:19 Teren neimprejmuit;

B. Partea II. Proprietari și acte

Inscrieri privitoare la dreptul de proprietate și alte drepturi reale	Referințe
/	
Act Administrativ nr. 917/42, din 11/02/2004 emis de CJPSDPAT Sibiu (Titlu de proprietate);	
B1	A1
Intabulare, drept de PROPRIETATE, dobandit prin Reconstituire, cota actuala 1/1	
1) TRIFAN AMALIA, PROPRIETAR DECEDAT DEFUNCT:Da	

C. Partea III. SARCINI .

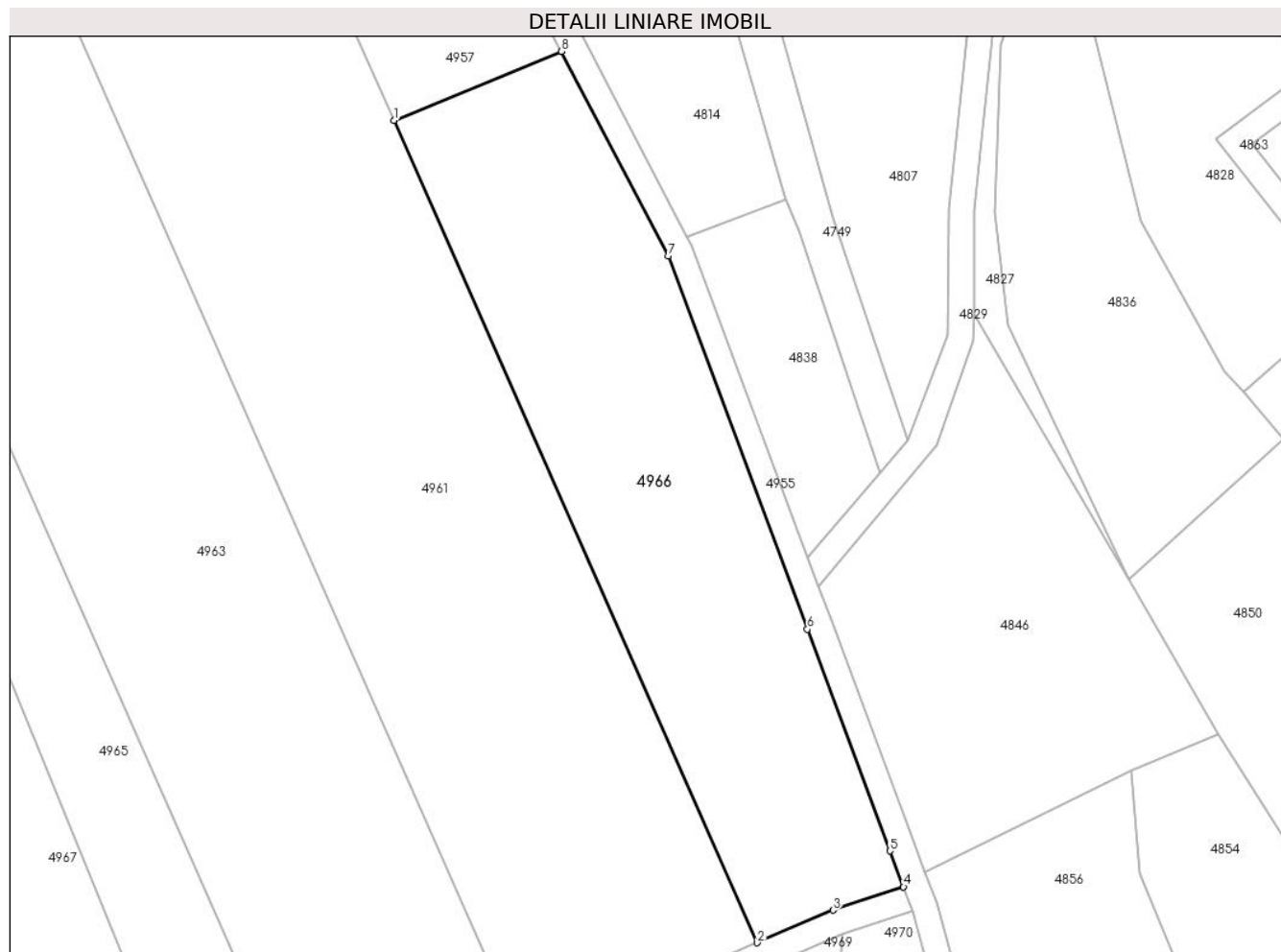
Inscrieri privind dezmembramintele dreptului de proprietate, drepturi reale de garanție și sarcini	Referințe
NU SUNT	

Anexa Nr. 1 La Partea I

Teren

Nr cadastral	Suprafața (mp)*	Observații / Referințe
	4.000	

* Suprafața este determinată în planul de proiecție Stereo 70.



Date referitoare la teren

Crt	Categorie folosință	Intravilan	Suprafața (mp)	Tarla	Parcelă	Nr. topo	Observații / Referințe
1	arabil	NU	4.000	26	2524/5/1	-	

Lungime Segmente

1) Valorile lungimilor segmentelor sunt obținute din proiecție în plan.

Punct început	X / Y	Punct sfârșit	X / Y	Lungime segment (** (m)
1	454.634,757 510.592,046	2	454.692,001 510.462,63	141.511
2	454.692,001 510.462,63	3	454.703,951 510.467,747	12.999
3	454.703,951 510.467,747	4	454.715,022 510.471,419	11.665
4	454.715,022 510.471,419	5	454.712,912 510.477,075	6.037
5	454.712,912 510.477,075	6	454.699,887 510.511,972	37.248

Punct început	X / Y	Punct sfârșit	X / Y	Lungime segment (** (m)
6	454.699,887 510.511,972	7	454.677,969 510.570,7	62.685
7	454.677,969 510.570,7	8	454.661,149 510.602,872	36.304
8	454.661,149 510.602,872	1	454.634,757 510.592,046	28.527

** Lungimile segmentelor sunt determinate în planul de proiecție Stereo 70 și sunt rotunjite la 1 milimetru.

*** Distanța dintre puncte este formată din segmente cumulate ce sunt mai mici decât valoarea 1 milimetru.

**DATE DESPRE IMOBILUL NR. 4967**

Oficiul de Cadastru și Publicitate Imobiliară SIBIU
Biroul de Cadastru și Publicitate Imobiliară Medias

A. Partea I. Descrierea imobilului

TEREN Extravilan

Adresa: Jud. Sibiu

Nr. Crt	Nr cadastral Nr. topografic	Suprafața* (mp)	Observații / Referințe
A1	101502	6.000	Sector cadastral:19 Teren neimprejmuit;

B. Partea II. Proprietari și acte

Inscrieri privitoare la dreptul de proprietate și alte drepturi reale		Referințe
21154 / 10/12/2020		
Act Notarial nr. aut 1097, din 10/12/2020 emis de Helju Daniela (contract de vanzare-cumparare);		
B1	Intabulare, drept de PROPRIETATE, dobandit prin Conventie, cota actuala 1/1 1) VODĂ IOAN 2) VODĂ MARIA	A1

C. Partea III. SARCINI .

Inscrieri privind dezmembramintele dreptului de proprietate, drepturi reale de garanție și sarcini	Referințe
NU SUNT	

Anexa Nr. 1 La Partea I

Teren

Nr cadastral	Suprafața (mp)*	Observații / Referințe
101502	6.000	

* Suprafața este determinată în planul de proiecție Stereo 70.



Date referitoare la teren

Crt	Categorie folosință	Intravilan	Suprafața (mp)	Tarla	Parcelă	Nr. topo	Observații / Referințe
1	arabil	NU	6.000	26	2513/4	-	

Lungime Segmente

1) Valorile lungimilor segmentelor sunt obținute din proiecție în plan.

Punct început	X / Y	Punct sfârșit	X / Y	Lungime segment (** (m)
1	454.540,285 510.586,817	2	454.521,197 510.578,999	20.627
2	454.521,197 510.578,999	3	454.537,234 510.542,721	39.665
3	454.537,234 510.542,721	4	454.523,985 510.532,575	16.688
4	454.523,985 510.532,575	5	454.540,0 510.498,715	37.456
5	454.540,0 510.498,715	6	454.554,411 510.440,69	59.788

Punct început	X / Y	Punct sfârșit	X / Y	Lungime segment (** (m)
6	454.554,411 510.440,69	7	454.563,611 510.405,776	36.106
7	454.563,611 510.405,776	8	454.606,113 510.426,466	47.27
8	454.606,113 510.426,466	1	454.540,285 510.586,817	173.337

** Lungimile segmentelor sunt determinate în planul de proiecție Stereo 70 și sunt rotunjite la 1 milimetru.

*** Distanța dintre puncte este formată din segmente cumulate ce sunt mai mici decât valoarea 1 milimetru.

**DATE DESPRE IMOBILUL NR. 4968**

Oficiul de Cadastru și Publicitate Imobiliară SIBIU
Biroul de Cadastru și Publicitate Imobiliară Medias

A. Partea I. Descrierea imobilului

TEREN Extravilan

Adresa: Jud. Sibiu

Nr. Crt	Nr cadastral Nr. topografic	Suprafața* (mp)	Observații / Referințe
A1		684	Sector cadastral:19 Teren neimprejmuit;

B. Partea II. Proprietari și acte

Inscrieri privitoare la dreptul de proprietate și alte drepturi reale		Referințe
/		
Act Normativ nr. 7, din 13/03/1996 emis de PARLAMENTUL ROMANIEI (lege);		
B1	Inscrierea provizorie, drept de PROPRIETATE, dobandit prin Lege, cota actuala 1/1 1) COMUNA MOSNA , CIF:4406240, proprietar neidentificat	A1

C. Partea III. SARCINI .

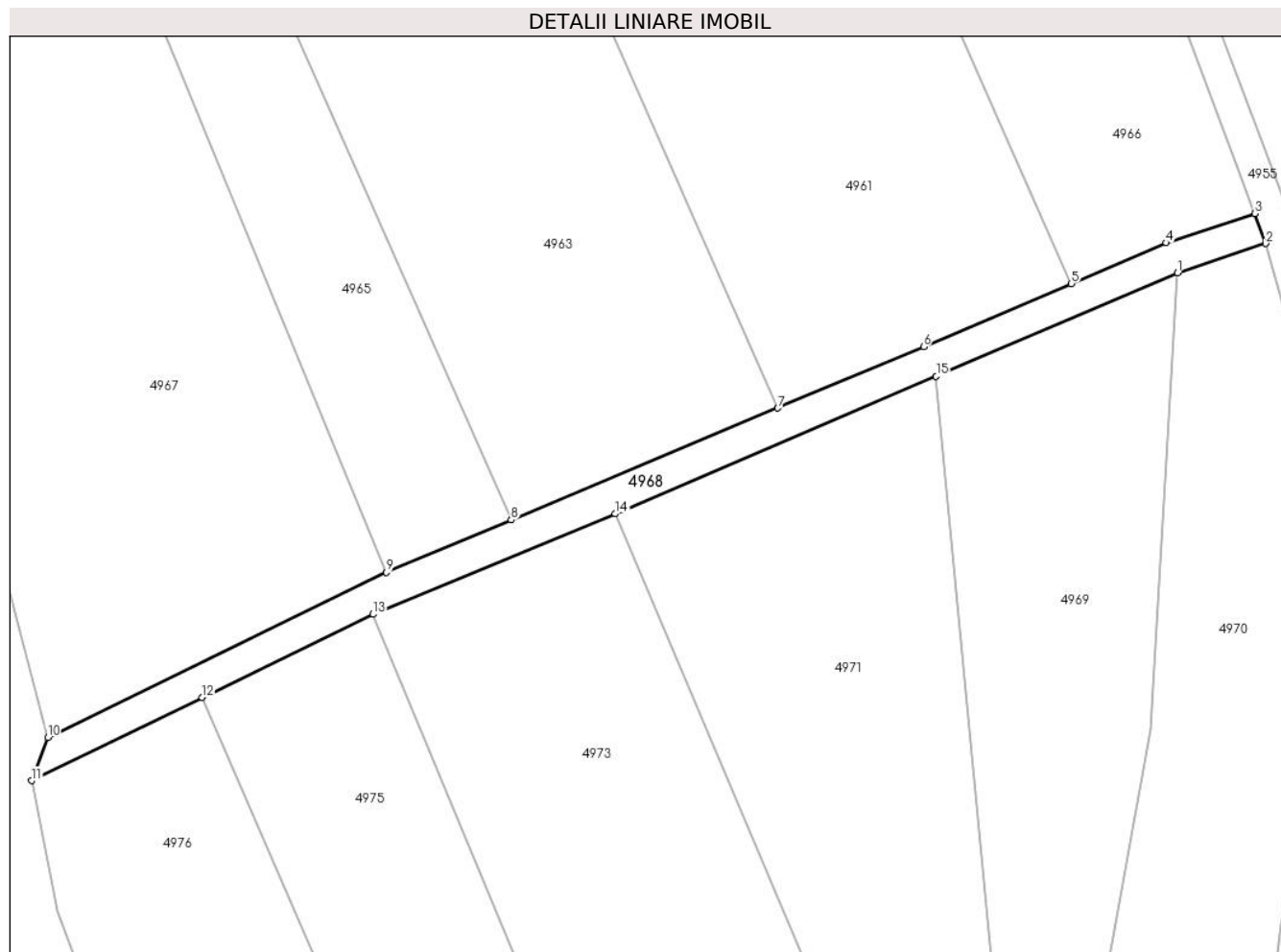
Inscrieri privind dezmembramintele dreptului de proprietate, drepturi reale de garanție și sarcini	Referințe
NU SUNT	

Anexa Nr. 1 La Partea I

Teren

Nr cadastral	Suprafața (mp)*	Observații / Referințe
	684	

* Suprafața este determinată în planul de proiecție Stereo 70.



Date referitoare la teren

Crt	Categorie folosință	Intra vilan	Suprafața (mp)	Tarla	Parcelă	Nr. topo	Observații / Referințe
1	drum	NU	684	26	2515	-	

Lungime Segmente

1) Valorile lungimilor segmentelor sunt obținute din proiecție în plan.

Punct început	X / Y	Punct sfârșit	X / Y	Lungime segment (** (m)
1	454.705,37 510.464,003	2	454.716,422 510.467,668	11.644
2	454.716,422 510.467,668	3	454.715,022 510.471,419	4.003
3	454.715,022 510.471,419	4	454.703,951 510.467,747	11.665
4	454.703,951 510.467,747	5	454.692,001 510.462,63	12.999
5	454.692,001 510.462,63	6	454.673,507 510.454,71	20.119

Punct început	X / Y	Punct sfârșit	X / Y	Lungime segment (** (m)
6	454.673,507 510.454,71	7	454.655,195 510.447,036	19.855
7	454.655,195 510.447,036	8	454.621,748 510.433,019	36.265
8	454.621,748 510.433,019	9	454.606,113 510.426,466	16.953
9	454.606,113 510.426,466	10	454.563,611 510.405,776	47.27
10	454.563,611 510.405,776	11	454.561,597 510.400,347	5.791
11	454.561,597 510.400,347	12	454.583,004 510.410,768	23.808
12	454.583,004 510.410,768	13	454.604,41 510.421,188	23.808
13	454.604,41 510.421,188	14	454.634,795 510.433,782	32.891
14	454.634,795 510.433,782	15	454.675,072 510.451,029	43.815
15	454.675,072 510.451,029	1	454.705,37 510.464,003	32.959

** Lungimile segmentelor sunt determinate în planul de proiecție Stereo 70 și sunt rotunjite la 1 milimetru.

*** Distanța dintre puncte este formată din segmente cumulate ce sunt mai mici decât valoarea 1 milimetru.

**DATE DESPRE IMOBILUL NR. 4969**

Oficiul de Cadastru și Publicitate Imobiliară SIBIU
Biroul de Cadastru și Publicitate Imobiliară Medias

A. Partea I. Descrierea imobilului

TEREN Extravilan

Adresa: Jud. Sibiu

Nr. Crt	Nr cadastral Nr. topografic	Suprafața* (mp)	Observații / Referințe
A1		3.100	Sector cadastral:19 Teren neimprejmuit;

B. Partea II. Proprietari și acte

Inscrieri privitoare la dreptul de proprietate și alte drepturi reale	Referințe
/	
Act Notarial nr. 20, din 18/02/2009 emis de N.P. AXENTE MIA (certificat de mostenitor);	
B1	A1
Intabulare, drept de PROPRIETATE, dobandit prin Succesiune, cota actuala 1/1 1) DEAC ELISABETA	

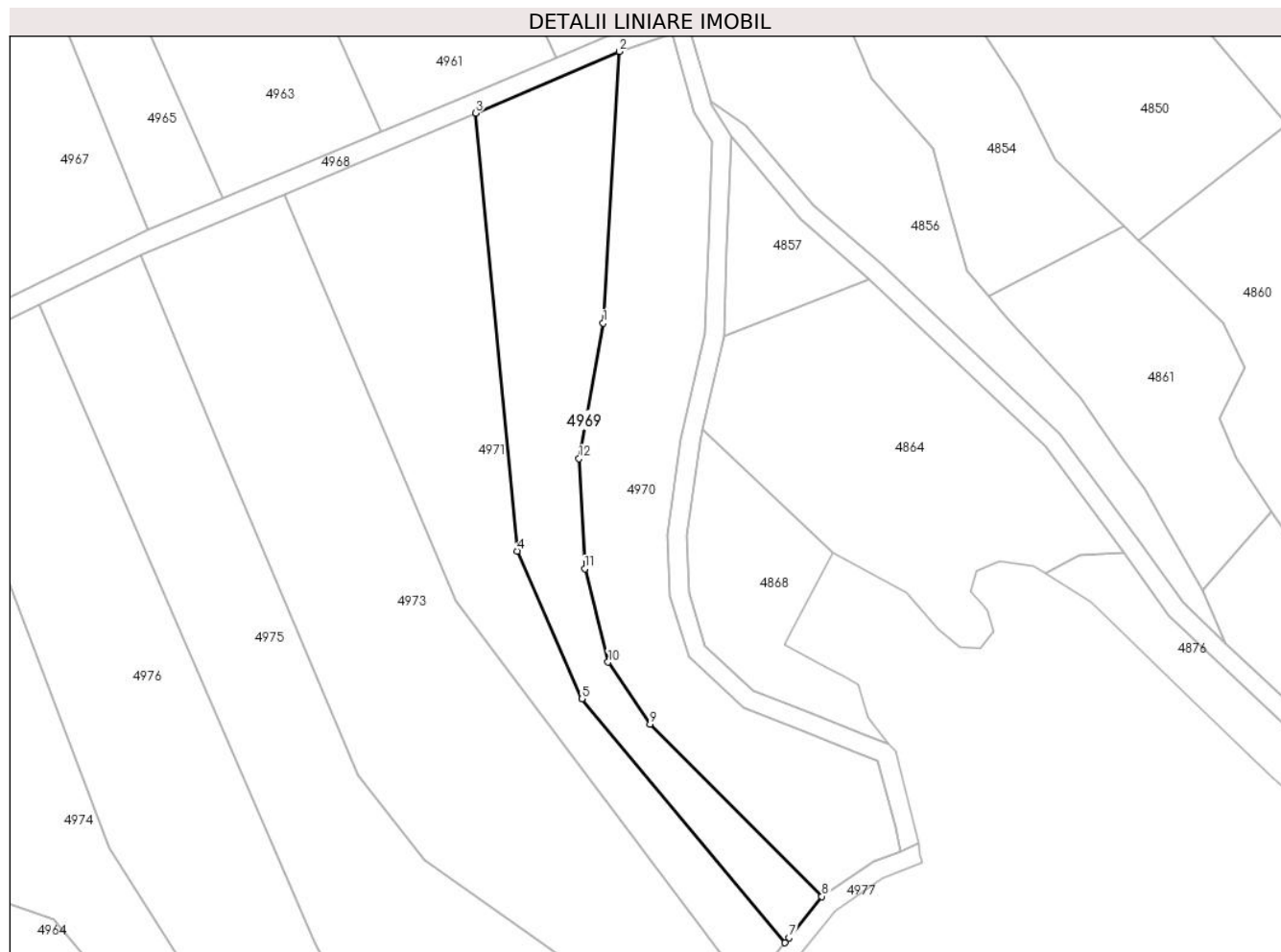
C. Partea III. SARCINI .

Inscrieri privind dezmembramintele dreptului de proprietate, drepturi reale de garanție și sarcini	Referințe
NU SUNT	

Anexa Nr. 1 La Partea I**Teren**

Nr cadastral	Suprafața (mp)*	Observații / Referințe
	3.100	

* Suprafața este determinată în planul de proiecție Stereo 70.

**Date referitoare la teren**

Crt	Categorie folosință	Intravilan	Suprafața (mp)	Tarla	Parcelă	Nr. topo	Observații / Referințe
1	arabil	NU	3.100	26	2524/1/3	-	

Lungime Segmente

1) Valorile lungimilor segmentelor sunt obținute din proiecție în plan.

Punct început	X / Y	Punct sfârșit	X / Y	Lungime segment (** (m)
1	454.701,999 510.406,8	2	454.705,37 510.464,003	57.302
2	454.705,37 510.464,003	3	454.675,072 510.451,029	32.959
3	454.675,072 510.451,029	4	454.683,897 510.358,809	92.642
4	454.683,897 510.358,809	5	454.697,538 510.327,723	33.947
5	454.697,538 510.327,723	6	454.740,313 510.276,349	66.851

Punct început	X / Y	Punct sfârşit	X / Y	Lungime segment (** (m)
6	454.740,313 510.276,349	7	454.741,127 510.277,372	1.308
7	454.741,127 510.277,372	8	454.748,081 510.286,114	11.17
8	454.748,081 510.286,114	9	454.711,861 510.322,411	51.277
9	454.711,861 510.322,411	10	454.703,015 510.335,439	15.748
10	454.703,015 510.335,439	11	454.698,106 510.355,102	20.266
11	454.698,106 510.355,102	12	454.696,904 510.378,282	23.212
12	454.696,904 510.378,282	1	454.701,999 510.406,8	28.969

** Lungimile segmentelor sunt determinate în planul de proiecţie Stereo 70 şi sunt rotunjite la 1 milimetru.

*** Distanţa dintre puncte este formată din segmente cumulate ce sunt mai mici decât valoarea 1 milimetru.

**DATE DESPRE IMOBILUL NR. 4970**

Oficiul de Cadastru și Publicitate Imobiliară SIBIU
Biroul de Cadastru și Publicitate Imobiliară Medias

A. Partea I. Descrierea imobilului

TEREN Extravilan

Adresa: Jud. Sibiu

Nr. Crt	Nr cadastral Nr. topografic	Suprafața* (mp)	Observații / Referințe
A1		3.800	Sector cadastral:19 Teren neimprejmuit;

B. Partea II. Proprietari și acte

Inscrieri privitoare la dreptul de proprietate și alte drepturi reale	Referințe
/	
Act Administrativ nr. 451/42, din 04/08/1995 emis de CJPSDPAT Sibiu (Titlu de proprietate);	
B1	A1
Intabulare, drept de PROPRIETATE, dobandit prin Reconstituire, cota actuala 1/1 1) OPRIȘ ELISABETA	

C. Partea III. SARCINI .

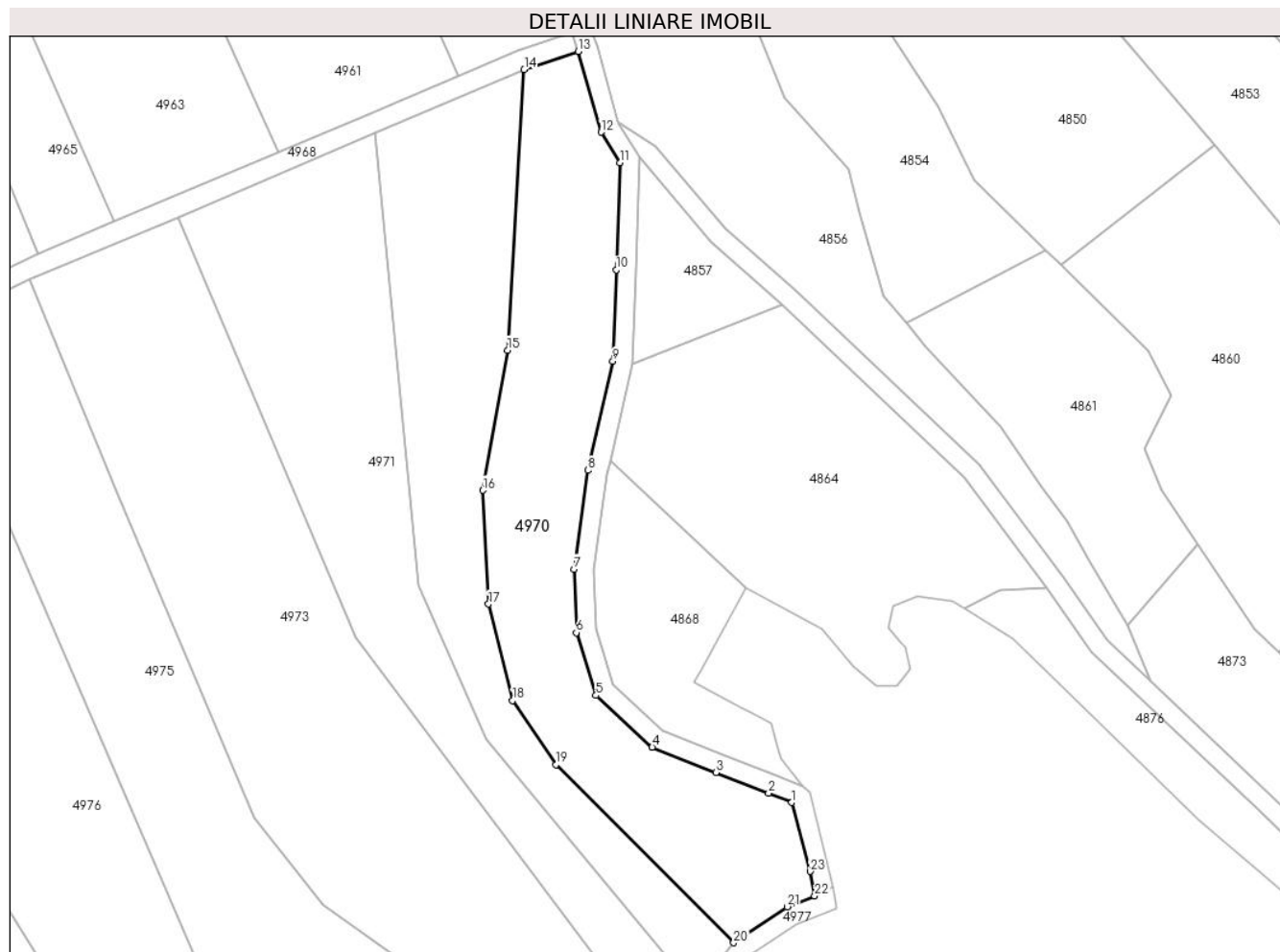
Inscrieri privind dezmembramintele dreptului de proprietate, drepturi reale de garanție și sarcini	Referințe
NU SUNT	

Anexa Nr. 1 La Partea I

Teren

Nr cadastral	Suprafața (mp)*	Observații / Referințe
	3.800	

* Suprafața este determinată în planul de proiecție Stereo 70.



Date referitoare la teren

Crt	Categorie folosință	Intramilan	Suprafața (mp)	Tarla	Parcelă	Nr. topo	Observații / Referințe
1	arabil	NU	3.800	26	2525/4	-	

Lungime Segmente

1) Valorile lungimilor segmentelor sunt obținute din proiecție în plan.

Punct început	X / Y	Punct sfârșit	X / Y	Lungime segment (** (m)
1	454.759,949 510.314,676	2	454.755,202 510.316,555	5.106
3	454.744,488 510.320,797	4	454.731,493 510.325,941	13.976
5	454.720,018 510.336,506	6	454.716,02 510.349,277	13.382
7	454.715,585 510.362,204	8	454.718,36 510.382,338	20.324
9	454.723,46 510.404,6	10	454.724,115 510.423,163	18.575

Punct început	X / Y	Punct sfârșit	X / Y	Lungime segment (** (m)
2	454.755,202 510.316,555	3	454.744,488 510.320,797	11.523
4	454.731,493 510.325,941	5	454.720,018 510.336,506	15.598
6	454.716,02 510.349,277	7	454.715,585 510.362,204	12.934
8	454.718,36 510.382,338	9	454.723,46 510.404,6	22.839
10	454.724,115 510.423,163	11	454.724,884 510.444,959	21.809

Punct început	X / Y	Punct sfârșit	X / Y	Lungime segment (** (m)
11	454.724,884 510.444,959	12	454.721,035 510.451,22	7.349
13	454.716,422 510.467,668	14	454.705,37 510.464,003	11.644
15	454.701,999 510.406,8	16	454.696,904 510.378,282	28.969
17	454.698,106 510.355,102	18	454.703,015 510.335,439	20.266
19	454.711,861 510.322,411	20	454.748,081 510.286,114	51.277
21	454.759,006 510.293,465	22	454.764,621 510.295,658	6.028
23	454.763,74 510.300,654	1	454.759,949 510.314,676	14.525

Punct început	X / Y	Punct sfârșit	X / Y	Lungime segment (** (m)
12	454.721,035 510.451,22	13	454.716,422 510.467,668	17.083
14	454.705,37 510.464,003	15	454.701,999 510.406,8	57.302
16	454.696,904 510.378,282	17	454.698,106 510.355,102	23.212
18	454.703,015 510.335,439	19	454.711,861 510.322,411	15.748
20	454.748,081 510.286,114	21	454.759,006 510.293,465	13.168
22	454.764,621 510.295,658	23	454.763,74 510.300,654	5.072

** Lungimile segmentelor sunt determinate în planul de proiecție Stereo 70 și sunt rotunjite la 1 milimetru.

*** Distanța dintre puncte este formată din segmente cumulate ce sunt mai mici decât valoarea 1 milimetru.

**DATE DESPRE IMOBILUL NR. 4971**

Oficiul de Cadastru și Publicitate Imobiliară SIBIU
Biroul de Cadastru și Publicitate Imobiliară Medias

A. Partea I. Descrierea imobilului

TEREN Extravilan

Adresa: Jud. Sibiu

Nr. Crt	Nr cadastral Nr. topografic	Suprafața* (mp)	Observații / Referințe
A1		3.800	Sector cadastral:19 Teren neimprejmuit;

B. Partea II. Proprietari și acte

Inscrieri privitoare la dreptul de proprietate și alte drepturi reale		Referințe
/		
Act Administrativ nr. 660/42, din 11/12/2002 emis de CJPSDPAT Sibiu (Titlu de proprietate);		
B1	Intabulare, drept de PROPRIETATE, dobandit prin Reconstituire, cota actuala 1/1	A1
	1) GANEA VICTORIA , PROPRIETAR DECEDAT DEFUNCT:Da	
	2) DIAC AUREL	
	3) BANEA LETITIA , PROPRIETAR DECEDAT DEFUNCT:Da	

C. Partea III. SARCINI .

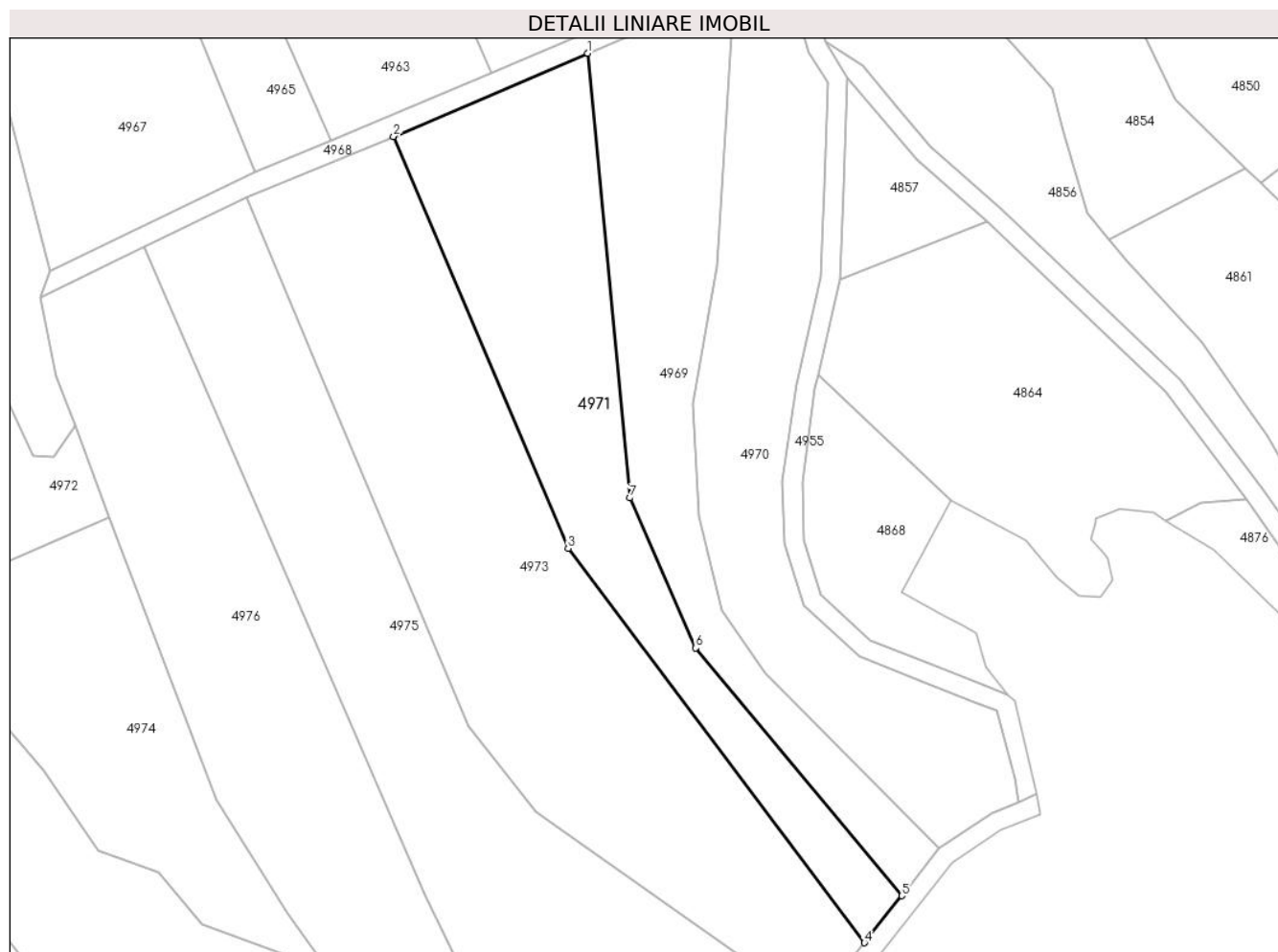
Inscrieri privind dezmembramintele dreptului de proprietate, drepturi reale de garanție și sarcini	Referințe
NU SUNT	

Anexa Nr. 1 La Partea I

Teren

Nr cadastral	Suprafața (mp)*	Observații / Referințe
	3.800	

* Suprafața este determinată în planul de proiecție Stereo 70.



Date referitoare la teren

Crt	Categorie folosință	Intra vilan	Suprafața (mp)	Tarla	Parcelă	Nr. topo	Observații / Referințe
1	arabil	NU	3.800	26	2524/1/2	-	

Lungime Segmente

1) Valorile lungimilor segmentelor sunt obținute din proiecție în plan.

Punct început	X / Y	Punct sfârșit	X / Y	Lungime segment (** (m)
1	454.675,072 510.451,029	2	454.634,795 510.433,782	43.815
2	454.634,795 510.433,782	3	454.671,039 510.348,355	92.798
3	454.671,039 510.348,355	4	454.732,545 510.266,585	102.32
4	454.732,545 510.266,585	5	454.740,313 510.276,349	12.477
5	454.740,313 510.276,349	6	454.697,538 510.327,723	66.851

Punct început	X / Y	Punct sfârșit	X / Y	Lungime segment (** (m)
6	454.697,538 510.327,723	7	454.683,897 510.358,809	33.947
7	454.683,897 510.358,809	1	454.675,072 510.451,029	92.642

** Lungimile segmentelor sunt determinate în planul de proiecție Stereo 70 și sunt rotunjite la 1 milimetru.

*** Distanța dintre puncte este formată din segmente cumulate ce sunt mai mici decât valoarea 1 milimetru.

**DATE DESPRE IMOBILUL NR. 4972**

Oficiul de Cadastru și Publicitate Imobiliară SIBIU
Biroul de Cadastru și Publicitate Imobiliară Medias

A. Partea I. Descrierea imobilului

TEREN Extravilan

Adresa: Jud. Sibiu

Nr. Crt	Nr cadastral Nr. topografic	Suprafața* (mp)	Observații / Referințe
A1		1.400	Sector cadastral:19 Teren neimprejmuit;

B. Partea II. Proprietari și acte

Inscrieri privitoare la dreptul de proprietate și alte drepturi reale	Referințe
/	
Act Administrativ nr. 367/42, din 11/07/1994 emis de CJPSDPAT Sibiu (Titlu de proprietate);	
B1	A1
Intabulare, drept de PROPRIETATE, dobandit prin Reconstituire, cota actuala 1/1	
1) DIAC IOACHIM	
2) DIAC VICTORIA	
3) BADIU EUGENIA	
4) DIAC IOAN	

C. Partea III. SARCINI .

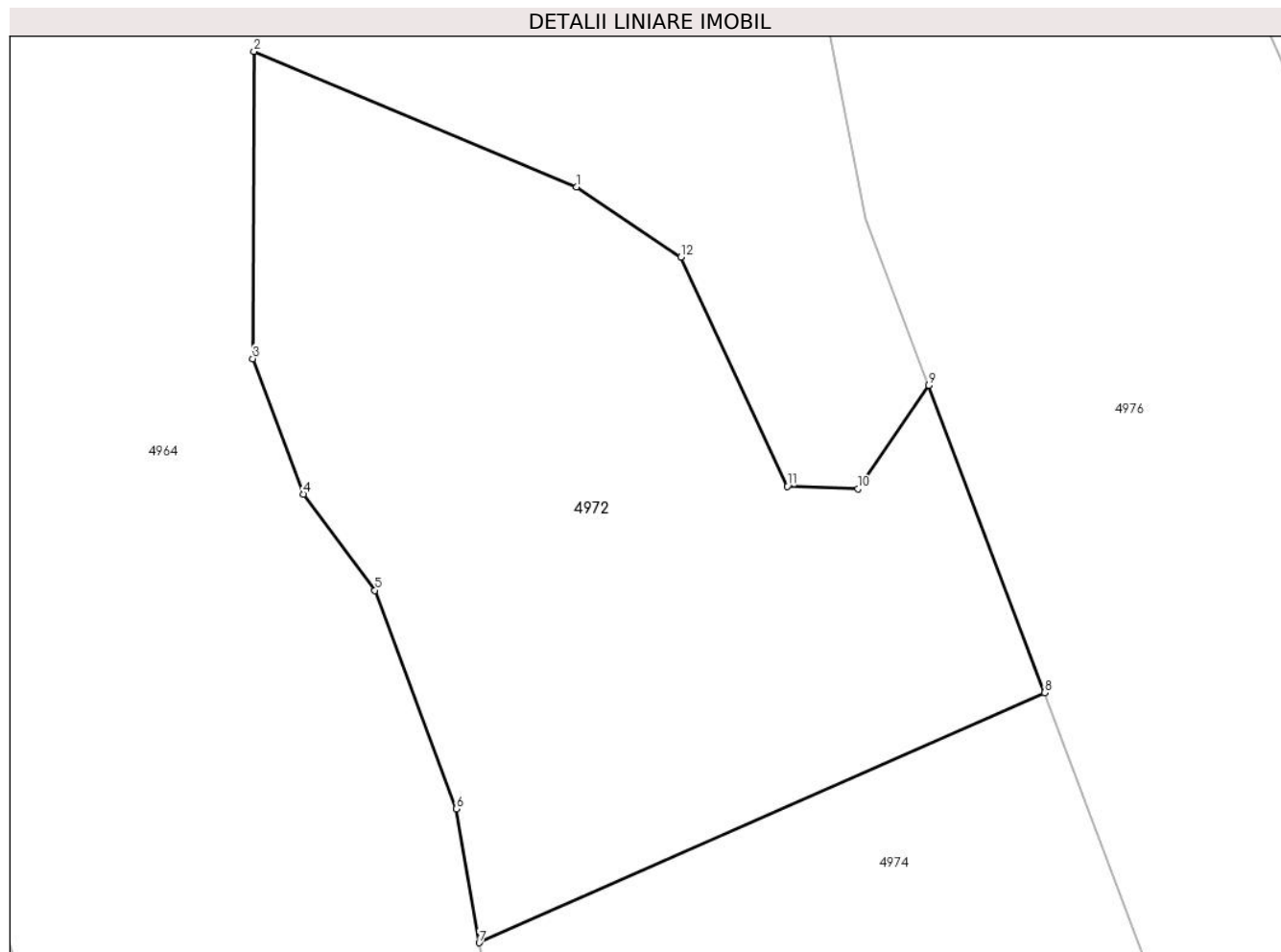
Inscrieri privind dezmembramintele dreptului de proprietate, drepturi reale de garanție și sarcini	Referințe
NU SUNT	

Anexa Nr. 1 La Partea I

Teren

Nr cadastral	Suprafața (mp)*	Observații / Referințe
	1.400	

* Suprafața este determinată în planul de proiecție Stereo 70.



Date referitoare la teren

Crt	Categorie folosință	Intravilan	Suprafața (mp)	Tarla	Parcelă	Nr. topo	Observații / Referințe
1	faneata	NU	1.400	26	2516/1	-	Nr. tarla 27 gresit in TP

Lungime Segmente

1) Valorile lungimilor segmentelor sunt obținute din proiecție în plan.

Punct început	X / Y	Punct sfârșit	X / Y	Lungime segment (** (m)
1	454.547,024 510.385,998	2	454.527,172 510.394,318	21.525
2	454.527,172 510.394,318	3	454.527,103 510.375,437	18.881
3	454.527,103 510.375,437	4	454.530,21 510.367,122	8.877
4	454.530,21 510.367,122	5	454.534,621 510.361,211	7.375
5	454.534,621 510.361,211	6	454.539,633 510.347,786	14.33

Punct început	X / Y	Punct sfârşit	X / Y	Lungime segment (** (m)
6	454.539,633 510.347,786	7	454.541,029 510.339,556	8.347
7	454.541,029 510.339,556	8	454.575,81 510.354,912	38.02
8	454.575,81 510.354,912	9	454.568,672 510.373,811	20.202
9	454.568,672 510.373,811	10	454.564,314 510.367,436	7.722
10	454.564,314 510.367,436	11	454.559,991 510.367,596	4.326
11	454.559,991 510.367,596	12	454.553,428 510.381,677	15.536
12	454.553,428 510.381,677	1	454.547,024 510.385,998	7.725

** Lungimile segmentelor sunt determinate în planul de proiecţie Stereo 70 şi sunt rotunjite la 1 milimetru.

*** Distanţa dintre puncte este formată din segmente cumulate ce sunt mai mici decât valoarea 1 milimetru.

**DATE DESPRE IMOBILUL NR. 4973**

Oficiul de Cadastru și Publicitate Imobiliară SIBIU
Biroul de Cadastru și Publicitate Imobiliară Medias

A. Partea I. Descrierea imobilului

TEREN Extravilan

Adresa: Jud. Sibiu

Nr. Crt	Nr cadastral Nr. topografic	Suprafața* (mp)	Observații / Referințe
A1	100174	6.500	Sector cadastral:19 Teren neimprejmuit;

B. Partea II. Proprietari și acte

Inscrieri privitoare la dreptul de proprietate și alte drepturi reale		Referințe
15036 / 15/10/2009		
Act Administrativ nr. 675/42, din 16/12/2002 emis de CJSIPT SIBIU (titlu de proprietate);		
B1	Intabulare, drept de PROPRIETATE, dobandit prin Lege, cota actuala 1/1 1) BANEA LETIȚIA	A1

C. Partea III. SARCINI .

Inscrieri privind dezmembramintele dreptului de proprietate, drepturi reale de garanție și sarcini	Referințe
NU SUNT	

Anexa Nr. 1 La Partea I

Teren

Nr cadastral	Suprafața (mp)*	Observații / Referințe
100174	6.500	

* Suprafața este determinată în planul de proiecție Stereo 70.



Date referitoare la teren

Crt	Categorie folosință	Intra vilan	Suprafața (mp)	Tarla	Parcelă	Nr. topo	Observații / Referințe
1	arabil	NU	6.500	26	2524/1/1	-	Nr.tarla 28 gresit

Lungime Segmente

1) Valorile lungimilor segmentelor sunt obținute din proiecție în plan.

Punct început	X / Y	Punct sfârșit	X / Y	Lungime segment (** (m)
1	454.634,795 510.433,782	2	454.604,41 510.421,188	32.891
2	454.604,41 510.421,188	3	454.622,098 510.378,612	46.104
3	454.622,098 510.378,612	4	454.650,426 510.311,556	72.794
4	454.650,426 510.311,556	5	454.664,36 510.293,784	22.583
5	454.664,36 510.293,784	6	454.721,986 510.253,311	70.419

Punct început	X / Y	Punct sfârșit	X / Y	Lungime segment (** (m)
6	454.721,986 510.253,311	7	454.732,545 510.266,585	16.962
7	454.732,545 510.266,585	8	454.671,039 510.348,355	102.32
8	454.671,039 510.348,355	1	454.634,795 510.433,782	92.798

** Lungimile segmentelor sunt determinate în planul de proiecție Stereo 70 și sunt rotunjite la 1 milimetru.

*** Distanța dintre puncte este formată din segmente cumulate ce sunt mai mici decât valoarea 1 milimetru.

**DATE DESPRE IMOBILUL NR. 4974**

Oficiul de Cadastru și Publicitate Imobiliară SIBIU
Biroul de Cadastru și Publicitate Imobiliară Medias

A. Partea I. Descrierea imobilului

TEREN Extravilan

Adresa: Jud. Sibiu

Nr. Crt	Nr cadastral Nr. topografic	Suprafața* (mp)	Observații / Referințe
A1		2.779	Sector cadastral:19 Teren neimprejmuit;

B. Partea II. Proprietari și acte

Inscrieri privitoare la dreptul de proprietate și alte drepturi reale		Referințe
/		
Act Normativ nr. 7, din 13/03/1996 emis de PARLAMENTUL ROMANIEI (lege);		
B1	Inscrierea provizorie, drept de PROPRIETATE, dobandit prin Lege, cota actuala 1/1 1) COMUNA MOSNA , CIF:4406240, proprietar neidentificat	A1

C. Partea III. SARCINI .

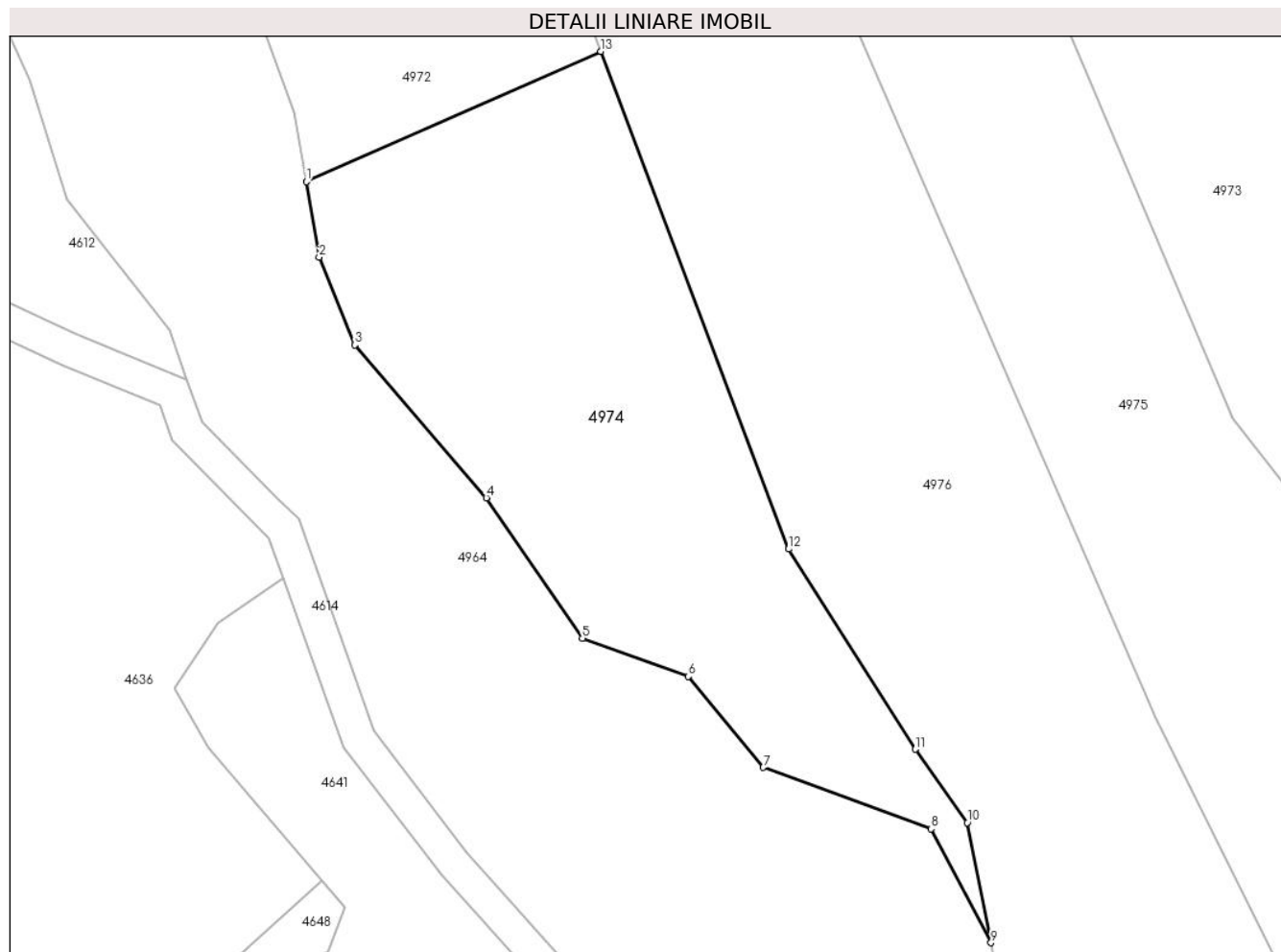
Inscrieri privind dezmembramintele dreptului de proprietate, drepturi reale de garanție și sarcini	Referințe
NU SUNT	

Anexa Nr. 1 La Partea I

Teren

Nr cadastral	Suprafața (mp)*	Observații / Referințe
	2.779	

* Suprafața este determinată în planul de proiecție Stereo 70.



Date referitoare la teren

Crt	Categorie folosință	Intra vilan	Suprafața (mp)	Tarla	Parcelă	Nr. topo	Observații / Referințe
1	padure	NU	2.779	26	2516/2	-	tufaris

Lungime Segmente

1) Valorile lungimilor segmentelor sunt obținute din proiecție în plan.

Punct început	X / Y	Punct sfârșit	X / Y	Lungime segment (** (m)
1	454.541,029 510.339,556	2	454.542,54 510.330,655	9.029
2	454.542,54 510.330,655	3	454.546,755 510.320,297	11.182
3	454.546,755 510.320,297	4	454.562,292 510.302,264	23.803
4	454.562,292 510.302,264	5	454.573,628 510.285,684	20.085
5	454.573,628 510.285,684	6	454.586,158 510.281,175	13.316

Punct început	X / Y	Punct sfârşit	X / Y	Lungime segment (** (m)
6	454.586,158 510.281,175	7	454.594,978 510.270,455	13.882
7	454.594,978 510.270,455	8	454.614,84 510.263,214	21.14
8	454.614,84 510.263,214	9	454.621,886 510.249,77	15.178
9	454.621,886 510.249,77	10	454.619,072 510.263,945	14.451
10	454.619,072 510.263,945	11	454.612,924 510.272,59	10.609
11	454.612,924 510.272,59	12	454.597,978 510.296,224	27.963
12	454.597,978 510.296,224	13	454.575,81 510.354,912	62.735
13	454.575,81 510.354,912	1	454.541,029 510.339,556	38.02

** Lungimile segmentelor sunt determinate în planul de proiecție Stereo 70 și sunt rotunjite la 1 milimetru.

*** Distanța dintre puncte este formată din segmente cumulate ce sunt mai mici decât valoarea 1 milimetru.

**DATE DESPRE IMOBILUL NR. 4975**

Oficiul de Cadastru și Publicitate Imobiliară SIBIU
Biroul de Cadastru și Publicitate Imobiliară Medias

A. Partea I. Descrierea imobilului

TEREN Extravilan

Adresa: Jud. Sibiu

Nr. Crt	Nr cadastral Nr. topografic	Suprafața* (mp)	Observații / Referințe
A1		6.700	Sector cadastral:19 Teren neimprejmuit;

B. Partea II. Proprietari și acte

Inscrieri privitoare la dreptul de proprietate și alte drepturi reale	Referințe
/	
Act Administrativ nr. 367/42, din 11/07/1994 emis de CJPSDPAT Sibiu (Titlu de proprietate);	
B1	A1
Intabulare, drept de PROPRIETATE, dobandit prin Reconstituire, cota actuala 1/1	
1) DIAC IOACHIM	
2) DIAC VICTORIA	
3) BADIU EUGENIA	
4) DIAC IOAN	

C. Partea III. SARCINI .

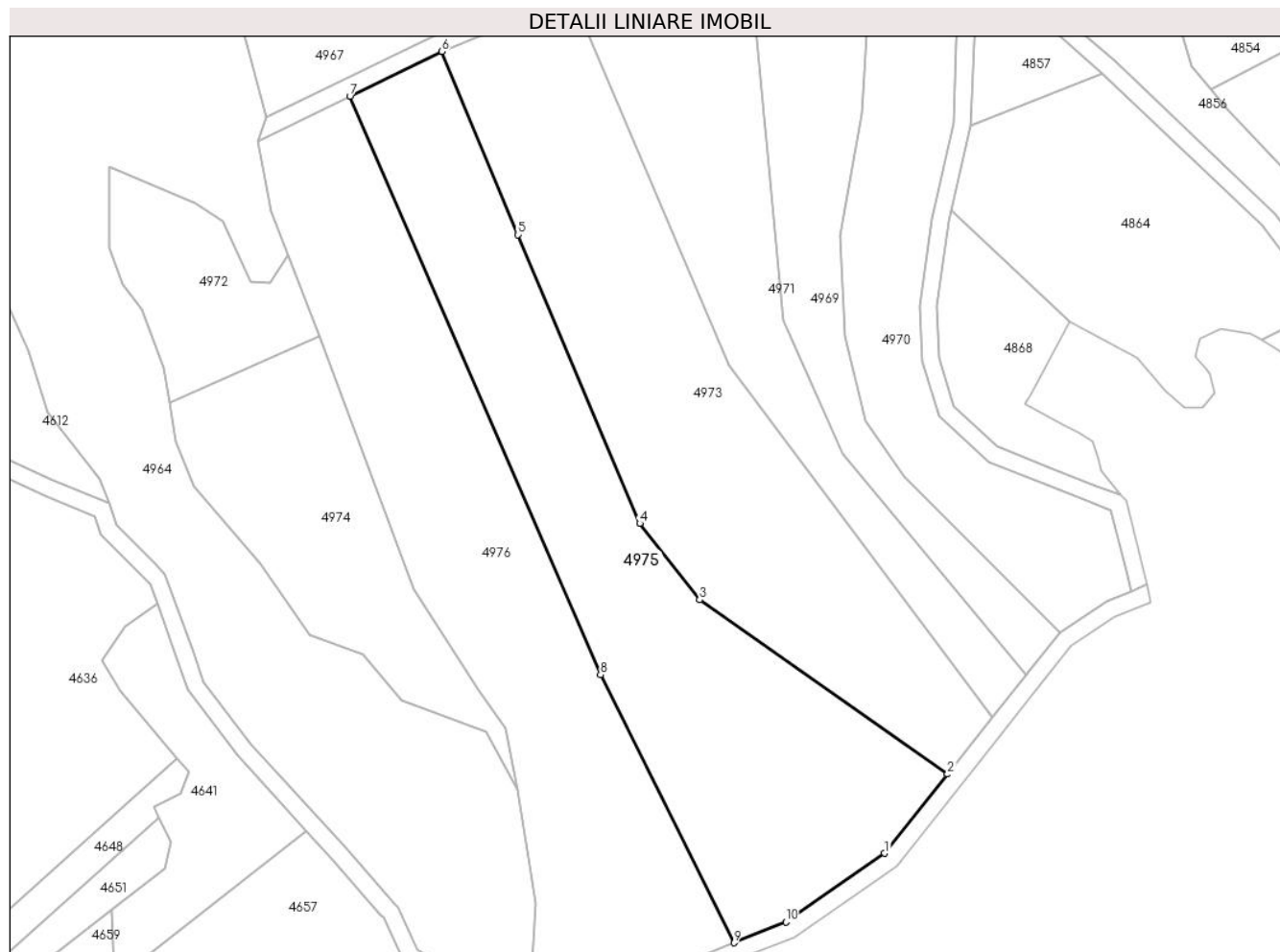
Inscrieri privind dezmembramintele dreptului de proprietate, drepturi reale de garanție și sarcini	Referințe
NU SUNT	

Anexa Nr. 1 La Partea I

Teren

Nr cadastral	Suprafața (mp)*	Observații / Referințe
	6.700	

* Suprafața este determinată în planul de proiecție Stereo 70.



Date referitoare la teren

Crt	Categorie folosință	Intravilan	Suprafața (mp)	Tarla	Parcelă	Nr. topo	Observații / Referințe
1	arabil	NU	6.700	26	2513/1	-	Nr. Parcela gresit in TP

Lungime Segmente

1) Valorile lungimilor segmentelor sunt obținute din proiecție în plan.

Punct început	X / Y	Punct sfârșit	X / Y	Lungime segment (** (m)
1	454.707,356 510.234,921	2	454.721,986 510.253,311	23.499
2	454.721,986 510.253,311	3	454.664,36 510.293,784	70.419
3	454.664,36 510.293,784	4	454.650,426 510.311,556	22.583
4	454.650,426 510.311,556	5	454.622,098 510.378,612	72.794
5	454.622,098 510.378,612	6	454.604,41 510.421,188	46.104

Punct început	X / Y	Punct sfârșit	X / Y	Lungime segment (** (m)
6	454.604,41 510.421,188	7	454.583,004 510.410,768	23.808
7	454.583,004 510.410,768	8	454.641,29 510.276,394	146.47
8	454.641,29 510.276,394	9	454.672,32 510.214,139	69.56
9	454.672,32 510.214,139	10	454.684,386 510.218,985	13.003
10	454.684,386 510.218,985	1	454.707,356 510.234,921	27.957

** Lungimile segmentelor sunt determinate în planul de proiecție Stereo 70 și sunt rotunjite la 1 milimetru.

*** Distanța dintre puncte este formată din segmente cumulate ce sunt mai mici decât valoarea 1 milimetru.

**DATE DESPRE IMOBILUL NR. 4976**

Oficiul de Cadastru și Publicitate Imobiliară SIBIU
Biroul de Cadastru și Publicitate Imobiliară Medias

A. Partea I. Descrierea imobilului

TEREN Extravilan

Adresa: Jud. Sibiu

Nr. Crt	Nr cadastral Nr. topografic	Suprafața* (mp)	Observații / Referințe
A1		6.700	Sector cadastral:19 Teren neimprejmuit;

B. Partea II. Proprietari și acte

Inscrieri privitoare la dreptul de proprietate și alte drepturi reale	Referințe
/	
Act Administrativ nr. 592/42, din 31/10/2002 emis de CJPSDPAT Sibiu (Titlu de proprietate);	
B1	A1
Intabulare, drept de PROPRIETATE, dobandit prin Reconstituire, cota actuala 1/1 1) BADIU SIRIAN	

C. Partea III. SARCINI .

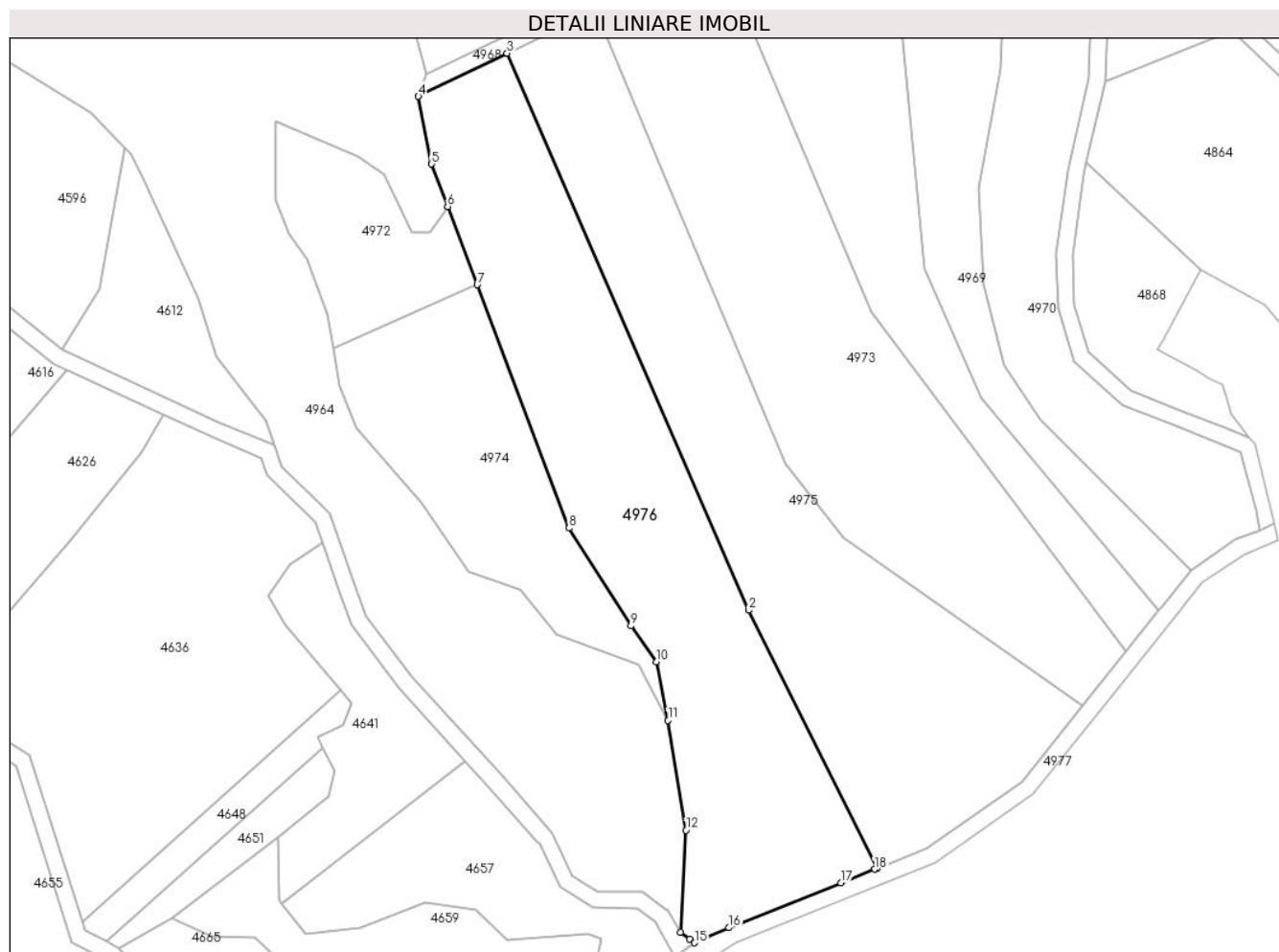
Inscrieri privind dezmembramintele dreptului de proprietate, drepturi reale de garanție și sarcini	Referințe
NU SUNT	

Anexa Nr. 1 La Partea I

Teren

Nr cadastral	Suprafața (mp)*	Observații / Referințe
	6.700	

* Suprafața este determinată în planul de proiecție Stereo 70.



Date referitoare la teren

Crt	Categorie folosință	Intravilan	Suprafața (mp)	Tarla	Parcelă	Nr. topo	Observații / Referințe
1	arabil	NU	6.700	26	2513/2	-	

Lungime Segmente

1) Valorile lungimilor segmentelor sunt obținute din proiecție în plan.

Punct început	X / Y	Punct sfârșit	X / Y	Lungime segment (** (m)
1	454.672,32 510.214,139	2	454.641,29 510.276,394	69.56
2	454.641,29 510.276,394	3	454.583,004 510.410,768	146.47
3	454.583,004 510.410,768	4	454.561,597 510.400,347	23.808
4	454.561,597 510.400,347	5	454.564,802 510.384,056	16.604
5	454.564,802 510.384,056	6	454.568,672 510.373,811	10.951

Punct început	X / Y	Punct sfârșit	X / Y	Lungime segment (** (m)
6	454.568,672 510.373,811	7	454.575,81 510.354,912	20.202
7	454.575,81 510.354,912	8	454.597,978 510.296,224	62.735
8	454.597,978 510.296,224	9	454.612,924 510.272,59	27.963
9	454.612,924 510.272,59	10	454.619,072 510.263,945	10.609
10	454.619,072 510.263,945	11	454.621,886 510.249,77	14.451
11	454.621,886 510.249,77	12	454.626,238 510.223,287	26.839
12	454.626,238 510.223,287	13	454.624,856 510.198,695	24.631
13	454.624,856 510.198,695	14	454.627,097 510.197,034	2.79
14	454.627,097 510.197,034	15	454.628,285 510.196,155	1.478
15	454.628,285 510.196,155	16	454.636,613 510.199,797	9.09
16	454.636,613 510.199,797	17	454.663,652 510.210,658	29.139
17	454.663,652 510.210,658	18	454.671,716 510.213,897	8.69
18	454.671,716 510.213,897	1	454.672,32 510.214,139	0.65

** Lungimile segmentelor sunt determinate în planul de proiecție Stereo 70 și sunt rotunjite la 1 milimetru.

*** Distanța dintre puncte este formată din segmente cumulate ce sunt mai mici decât valoarea 1 milimetru.

**DATE DESPRE IMOBILUL NR. 4977**

Oficiul de Cadastru și Publicitate Imobiliară SIBIU
Biroul de Cadastru și Publicitate Imobiliară Medias

A. Partea I. Descrierea imobilului

TEREN Extravilan

Adresa: Jud. Sibiu

Nr. Crt	Nr cadastral Nr. topografic	Suprafața* (mp)	Observații / Referințe
A1		909	Sector cadastral:19 Teren neimprejmuit;

B. Partea II. Proprietari și acte

Inscrieri privitoare la dreptul de proprietate și alte drepturi reale		Referințe
/		
Act Normativ nr. 7, din 13/03/1996 emis de PARLAMENTUL ROMANIEI (lege);		
B1	Inscrierea provizorie, drept de PROPRIETATE, dobandit prin Lege, cota actuala 1/1 1) COMUNA MOSNA , CIF:4406240, proprietar neidentificat	A1

C. Partea III. SARCINI .

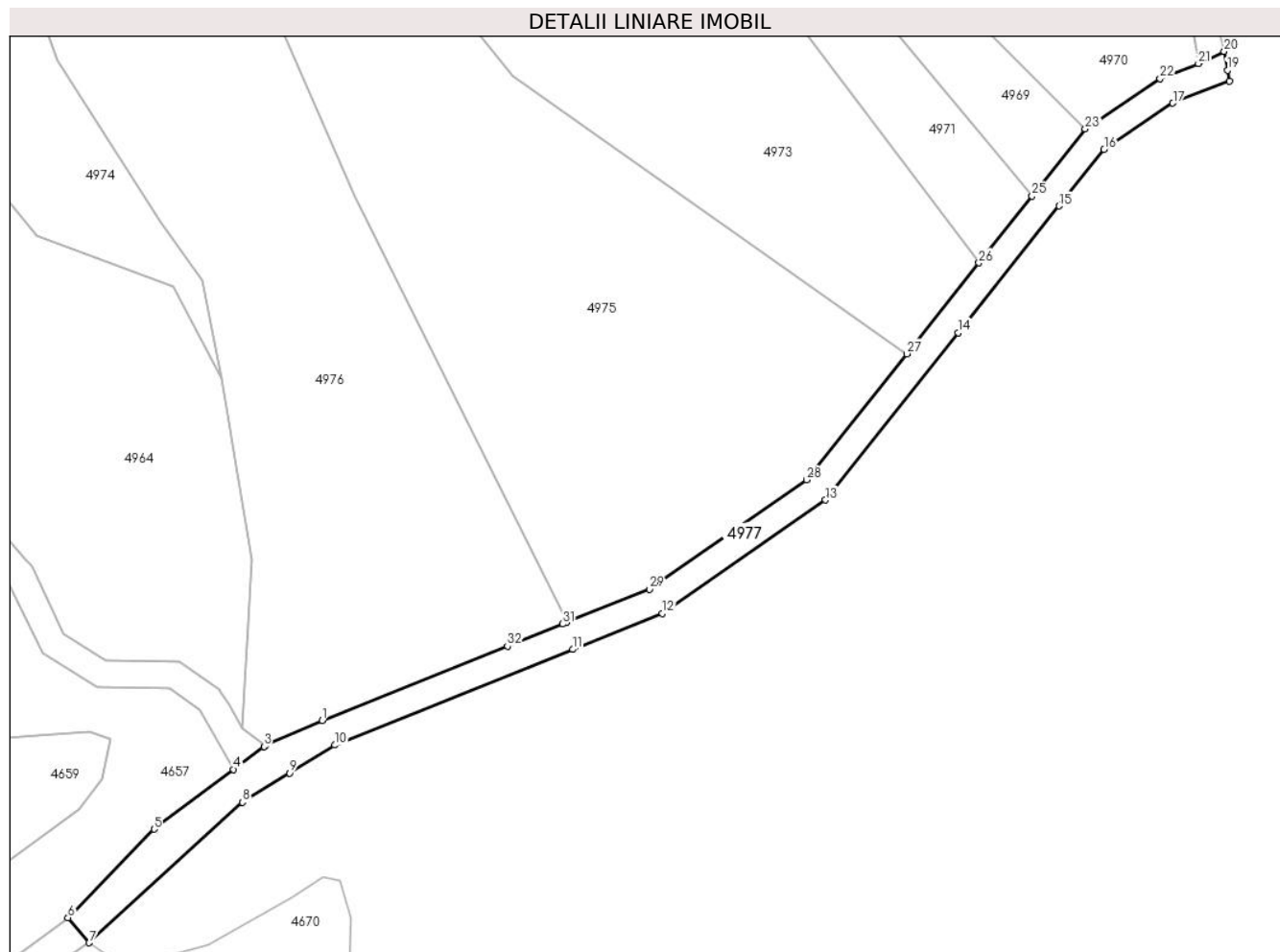
Inscrieri privind dezmembramintele dreptului de proprietate, drepturi reale de garanție și sarcini	Referințe
NU SUNT	

Anexa Nr. 1 La Partea I

Teren

Nr cadastral	Suprafața (mp)*	Observații / Referințe
	909	

* Suprafața este determinată în planul de proiecție Stereo 70.



Date referitoare la teren

Crt	Categorie folosință	Intravilan	Suprafața (mp)	Tarla	Parcelă	Nr. topo	Observații / Referințe
1	drum	NU	909	26	2518	-	

Lungime Segmente

1) Valorile lungimilor segmentelor sunt obținute din proiecție în plan.

Punct început	X / Y	Punct sfârșit	X / Y	Lungime segment (** (m)
1	454.636,613 510.199,797	2	454.628,285 510.196,155	9.09
3	454.628,097 510.196,014	4	454.623,653 510.192,681	5.555
5	454.612,029 510.183,963	6	454.599,456 510.171,009	18.052
7	454.602,566 510.167,374	8	454.624,95 510.187,876	30.354
9	454.631,856 510.192,15	10	454.638,424 510.196,214	7.723

Punct început	X / Y	Punct sfârșit	X / Y	Lungime segment (** (m)
2	454.628,285 510.196,155	3	454.628,097 510.196,014	0.234
4	454.623,653 510.192,681	5	454.612,029 510.183,963	14.53
6	454.599,456 510.171,009	7	454.602,566 510.167,374	4.783
8	454.624,95 510.187,876	9	454.631,856 510.192,15	8.122
10	454.638,424 510.196,214	11	454.673,207 510.210,185	37.484

Punct început	X / Y	Punct sfârșit	X / Y	Lungime segment (** (m)	Punct început	X / Y	Punct sfârșit	X / Y	Lungime segment (** (m)
11	454.673,207 510.210,185	12	454.686,295 510.215,442	14.104	12	454.686,295 510.215,442	13	454.710,12 510.231,97	28.997
13	454.710,12 510.231,97	14	454.729,523 510.256,36	31.166	14	454.729,523 510.256,36	15	454.744,257 510.274,882	23.668
15	454.744,257 510.274,882	16	454.750,826 510.283,14	10.552	16	454.750,826 510.283,14	17	454.760,873 510.289,9	12.109
17	454.760,873 510.289,9	18	454.769,129 510.293,125	8.864	18	454.769,129 510.293,125	19	454.768,851 510.294,703	1.603
19	454.768,851 510.294,703	20	454.768,369 510.297,438	2.777	20	454.768,369 510.297,438	21	454.764,621 510.295,658	4.149
21	454.764,621 510.295,658	22	454.759,006 510.293,465	6.028	22	454.759,006 510.293,465	23	454.748,081 510.286,114	13.168
23	454.748,081 510.286,114	24	454.741,127 510.277,372	11.17	24	454.741,127 510.277,372	25	454.740,313 510.276,349	1.308
25	454.740,313 510.276,349	26	454.732,545 510.266,585	12.477	26	454.732,545 510.266,585	27	454.721,986 510.253,311	16.962
27	454.721,986 510.253,311	28	454.707,356 510.234,921	23.499	28	454.707,356 510.234,921	29	454.684,386 510.218,985	27.957
29	454.684,386 510.218,985	30	454.672,32 510.214,139	13.003	30	454.672,32 510.214,139	31	454.671,716 510.213,897	0.65
31	454.671,716 510.213,897	32	454.663,652 510.210,658	8.69	32	454.663,652 510.210,658	1	454.636,613 510.199,797	29.139

** Lungimile segmentelor sunt determinate în planul de proiecție Stereo 70 și sunt rotunjite la 1 milimetru.

*** Distanța dintre puncte este formată din segmente cumulate ce sunt mai mici decât valoarea 1 milimetru.

**DATE DESPRE IMOBILUL NR. 4978**

Oficiul de Cadastru și Publicitate Imobiliară SIBIU
Biroul de Cadastru și Publicitate Imobiliară Medias

A. Partea I. Descrierea imobilului

TEREN Extravilan

Adresa: Jud. Sibiu

Nr. Crt	Nr cadastral Nr. topografic	Suprafața* (mp)	Observații / Referințe
A1		188	Sector cadastral:19 Teren neimprejmuit;

B. Partea II. Proprietari și acte

Inscrieri privitoare la dreptul de proprietate și alte drepturi reale		Referințe
/		
Act Normativ nr. 7, din 13/03/1996 emis de PARLAMENTUL ROMANIEI (lege);		
B1	Inscrierea provizorie, drept de PROPRIETATE, dobandit prin Lege, cota actuala 1/1 1) COMUNA MOSNA , CIF:4406240, proprietar neidentificat	A1

C. Partea III. SARCINI .

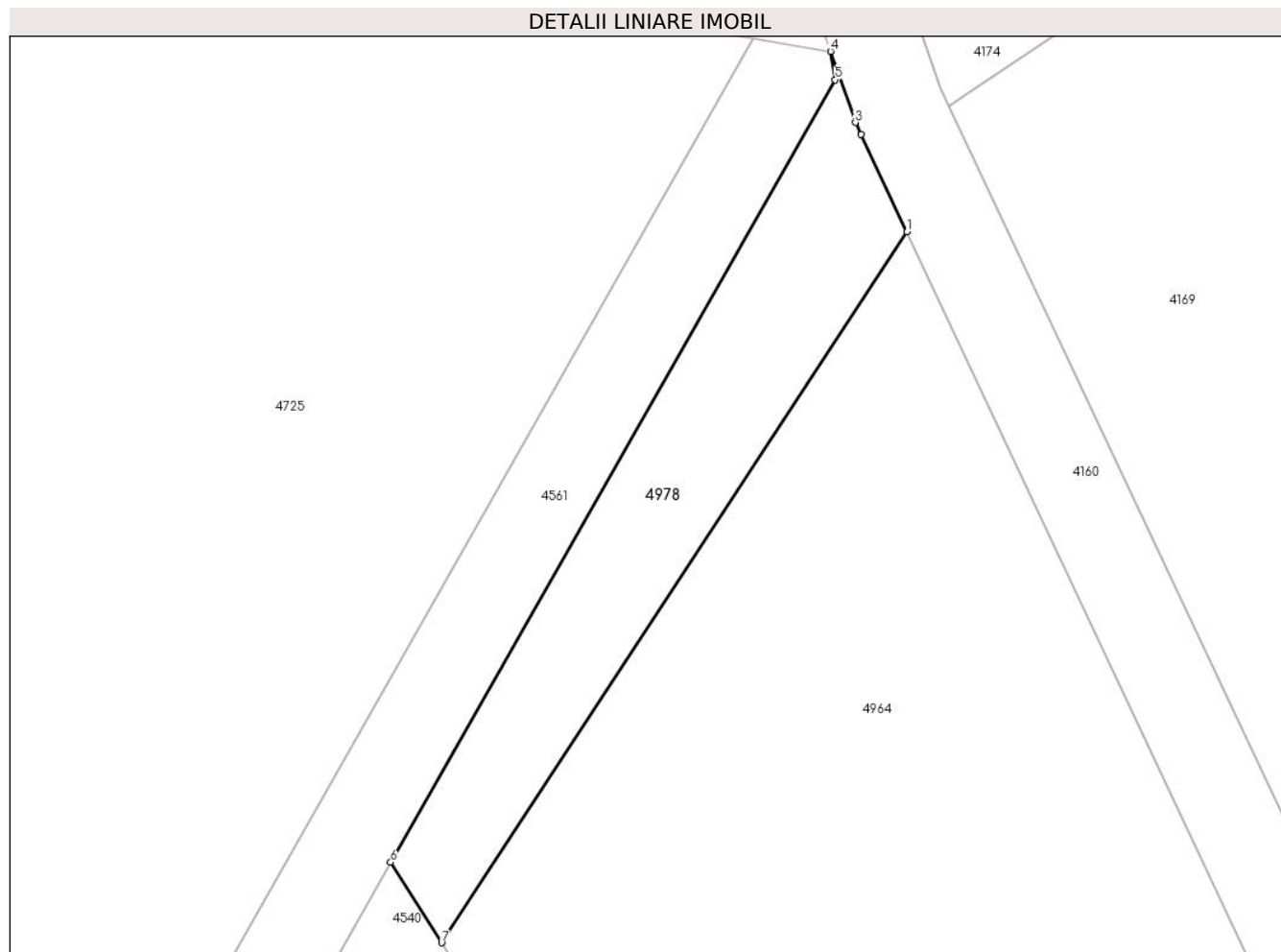
Inscrieri privind dezmembramintele dreptului de proprietate, drepturi reale de garanție și sarcini	Referințe
NU SUNT	

Anexa Nr. 1 La Partea I

Teren

Nr cadastral	Suprafața (mp)*	Observații / Referințe
	188	

* Suprafața este determinată în planul de proiecție Stereo 70.



Date referitoare la teren

Crt	Categorie folosință	Intravilan	Suprafața (mp)	Tarla	Parcelă	Nr. topo	Observații / Referințe
1	padure	NU	188	26	2459/1	-	tufaris

Lungime Segmente

1) Valorile lungimilor segmentelor sunt obținute din proiecție în plan.

Punct început	X / Y	Punct sfârșit	X / Y	Lungime segment (** (m)
1	453.957,255 510.954,919	2	453.955,257 510.959,167	4.695
2	453.955,257 510.959,167	3	453.955,009 510.959,693	0.582
3	453.955,009 510.959,693	4	453.953,936 510.962,792	3.279
4	453.953,936 510.962,792	5	453.954,132 510.961,557	1.25
5	453.954,132 510.961,557	6	453.934,714 510.927,42	39.274

Punct început	X / Y	Punct sfârșit	X / Y	Lungime segment (** (m)
6	453.934,714 510.927,42	7	453.936,937 510.923,907	4.157
7	453.936,937 510.923,907	1	453.957,255 510.954,919	37.075

** Lungimile segmentelor sunt determinate în planul de proiecție Stereo 70 și sunt rotunjite la 1 milimetru.

*** Distanța dintre puncte este formată din segmente cumulate ce sunt mai mici decât valoarea 1 milimetru.

