

**DATE DESPRE IMOBILUL NR. 4732**

Oficiul de Cadastru și Publicitate Imobiliară SIBIU  
Biroul de Cadastru și Publicitate Imobiliară Medias

**A. Partea I. Descrierea imobilului**

TEREN Extravilan

Adresa: Jud. Sibiu

Nr. Crt	Nr cadastral Nr. topografic	Suprafața* (mp)	Observații / Referințe
A1		2.000	Sector cadastral:17 Teren neimprejmuit;

**B. Partea II. Proprietari și acte**

Inscrieri privitoare la dreptul de proprietate și alte drepturi reale	Referințe
/	
Act Administrativ nr. 921/48, din 25/02/2004 emis de CJPSDPAT Sibiu (Titlu de proprietate);	
B1	A1
Intabulare, drept de PROPRIETATE, dobandit prin Constituire, cota actuala 1/1 1) ISTRATE FLORICA	

**C. Partea III. SARCINI .**

Inscrieri privind dezmembramintele dreptului de proprietate, drepturi reale de garanție și sarcini	Referințe
NU SUNT	

## Anexa Nr. 1 La Partea I

## Teren

Nr cadastral	Suprafața (mp)*	Observații / Referințe
	2.000	

\* Suprafața este determinată în planul de proiecție Stereo 70.



## Date referitoare la teren

Crt	Categorie folosință	Intravilan	Suprafața (mp)	Tarla	Parcelă	Nr. topo	Observații / Referințe
1	arabil	NU	2.000	27	2528/1	-	

## Lungime Segmente

1) Valorile lungimilor segmentelor sunt obținute din proiecție în plan.

Punct început	X / Y	Punct sfârșit	X / Y	Lungime segment (** (m)
1	454.731,581 511.260,636	2	454.718,011 511.270,748	16.923
2	454.718,011 511.270,748	3	454.719,217 511.262,62	8.217
3	454.719,217 511.262,62	4	454.723,858 511.244,536	18.671
4	454.723,858 511.244,536	5	454.725,552 511.228,135	16.488
5	454.725,552 511.228,135	6	454.728,036 511.204,087	24.176

Punct început	X / Y	Punct sfârșit	X / Y	Lungime segment (** (m)
6	454.728,036 511.204,087	7	454.727,929 511.183,828	20.26
7	454.727,929 511.183,828	8	454.727,879 511.174,303	9.524
8	454.727,879 511.174,303	9	454.755,89 511.177,16	28.156
9	454.755,89 511.177,16	10	454.754,948 511.203,029	25.886
10	454.754,948 511.203,029	11	454.749,365 511.226,948	24.561
11	454.749,365 511.226,948	12	454.741,13 511.243,445	18.439
12	454.741,13 511.243,445	1	454.731,581 511.260,636	19.665

\*\* Lungimile segmentelor sunt determinate în planul de proiecție Stereo 70 și sunt rotunjite la 1 milimetru.

\*\*\* Distanța dintre puncte este formată din segmente cumulate ce sunt mai mici decât valoarea 1 milimetru.



**DATE DESPRE IMOBILUL NR. 4733**

Oficiul de Cadastru și Publicitate Imobiliară SIBIU  
Biroul de Cadastru și Publicitate Imobiliară Medias

**A. Partea I. Descrierea imobilului**

TEREN Extravilan

Adresa: Jud. Sibiu

Nr. Crt	Nr cadastral Nr. topografic	Suprafața* (mp)	Observații / Referințe
A1		6.000	Sector cadastral:17 Teren neimprejmuit;

**B. Partea II. Proprietari și acte**

Inscrieri privitoare la dreptul de proprietate și alte drepturi reale		Referințe
/		
Act Administrativ nr. 584/42, din 31/10/2002 emis de CJPSDPAT Sibiu (Titlu de proprietate);		
B1	Intabulare, drept de PROPRIETATE, dobandit prin Reconstituire, cota actuala 1/1 1) BOIEȘAN MARIA	A1

**C. Partea III. SARCINI .**

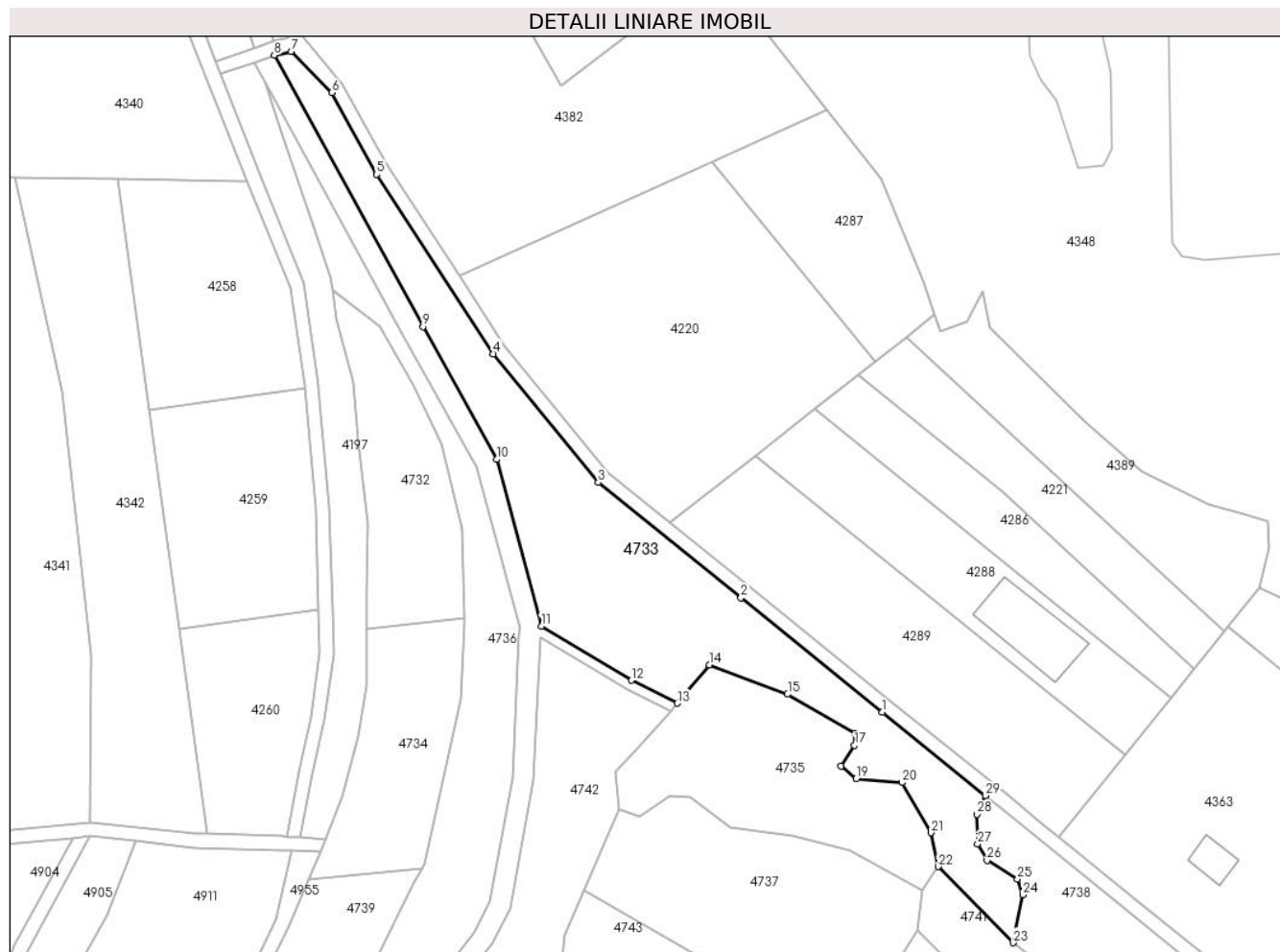
Inscrieri privind dezmembramintele dreptului de proprietate, drepturi reale de garanție și sarcini	Referințe
NU SUNT	

## Anexa Nr. 1 La Partea I

## Teren

Nr cadastral	Suprafața (mp)*	Observații / Referințe
	6.000	

\* Suprafața este determinată în planul de proiecție Stereo 70.



## Date referitoare la teren

Crt	Categorie folosință	Intravilan	Suprafața (mp)	Tarla	Parcelă	Nr. topo	Observații / Referințe
1	faneata	NU	6.000	27	2612	-	

## Lungime Segmente

1) Valorile lungimilor segmentelor sunt obținute din proiecție în plan.

Punct început	X / Y	Punct sfârșit	X / Y	Lungime segment (** (m)
1	454.875,114 511.150,487	2	454.834,72 511.183,108	51.921
3	454.794,003 511.215,989	4	454.763,994 511.252,736	47.444
5	454.730,692 511.303,896	6	454.717,908 511.327,217	26.595
7	454.706,27 511.338,97	8	454.701,478 511.337,9	4.91
9	454.743,937 511.260,452	10	454.764,916 511.222,584	43.291

Punct început	X / Y	Punct sfârșit	X / Y	Lungime segment (** (m)
2	454.834,72 511.183,108	3	454.794,003 511.215,989	52.336
4	454.763,994 511.252,736	5	454.730,692 511.303,896	61.044
6	454.717,908 511.327,217	7	454.706,27 511.338,97	16.54
8	454.701,478 511.337,9	9	454.743,937 511.260,452	88.323
10	454.764,916 511.222,584	11	454.777,797 511.175,073	49.226

Punct început	X / Y	Punct sfârșit	X / Y	Lungime segment (** (m))
11	454.777,797 511.175,073	12	454.803,441 511.159,584	29.959
13	454.816,553 511.153,003	14	454.825,711 511.164,029	14.333
15	454.848,03 511.155,609	16	454.867,372 511.144,404	22.353
17	454.867,188 511.141,061	18	454.863,276 511.135,116	7.117
19	454.867,672 511.131,527	20	454.880,723 511.130,403	13.1
21	454.889,003 511.116,122	22	454.891,022 511.106,452	9.879
23	454.912,49 511.084,716	24	454.915,292 511.098,381	13.95
25	454.913,718 511.102,944	26	454.905,028 511.108,197	10.154
27	454.902,296 511.112,89	28	454.902,085 511.121,365	8.478
29	454.904,618 511.126,661	1	454.875,114 511.150,487	37.923

Punct început	X / Y	Punct sfârșit	X / Y	Lungime segment (** (m))
12	454.803,441 511.159,584	13	454.816,553 511.153,003	14.67
14	454.825,711 511.164,029	15	454.848,03 511.155,609	23.854
16	454.867,372 511.144,404	17	454.867,188 511.141,061	3.348
18	454.863,276 511.135,116	19	454.867,672 511.131,527	5.675
20	454.880,723 511.130,403	21	454.889,003 511.116,122	16.507
22	454.891,022 511.106,452	23	454.912,49 511.084,716	30.55
24	454.915,292 511.098,381	25	454.913,718 511.102,944	4.827
26	454.905,028 511.108,197	27	454.902,296 511.112,89	5.431
28	454.902,085 511.121,365	29	454.904,618 511.126,661	5.871

\*\* Lungimile segmentelor sunt determinate în planul de proiecție Stereo 70 și sunt rotunjite la 1 milimetru.

\*\*\* Distanța dintre puncte este formată din segmente cumulate ce sunt mai mici decât valoarea 1 milimetru.





**DATE DESPRE IMOBILUL NR. 4734**

Oficiul de Cadastru și Publicitate Imobiliară SIBIU  
Biroul de Cadastru și Publicitate Imobiliară Medias

**A. Partea I. Descrierea imobilului**

TEREN Extravilan

Adresa: Jud. Sibiu

Nr. Crt	Nr cadastral Nr. topografic	Suprafața* (mp)	Observații / Referințe
A1		2.000	Sector cadastral:17 Teren neimprejmuit;

**B. Partea II. Proprietari și acte**

Inscrieri privitoare la dreptul de proprietate și alte drepturi reale	Referințe
/	
Act Administrativ nr. 2143/42, din 29/03/2004 emis de CJPSDPAT Sibiu (Titlu de proprietate);	
B1	A1
Intabulare, drept de PROPRIETATE, dobandit prin Reconstituire, cota actuala 1/1 1) LUCAN MARIA	

**C. Partea III. SARCINI .**

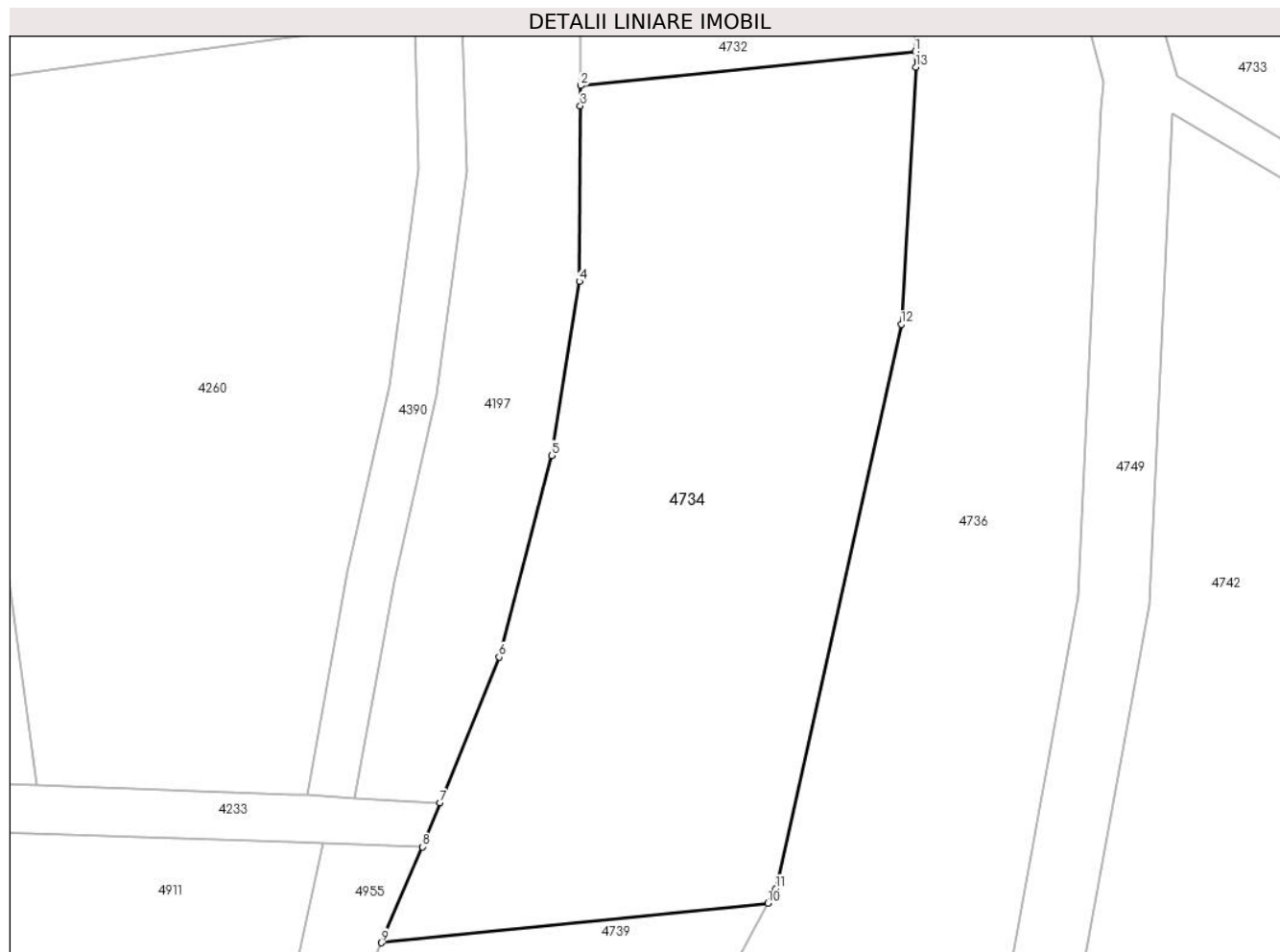
Inscrieri privind dezmembramintele dreptului de proprietate, drepturi reale de garanție și sarcini	Referințe
NU SUNT	

## Anexa Nr. 1 La Partea I

## Teren

Nr cadastral	Suprafața (mp)*	Observații / Referințe
	2.000	

\* Suprafața este determinată în planul de proiecție Stereo 70.



## Date referitoare la teren

Crt	Categorie folosință	Intravilan	Suprafața (mp)	Tarla	Parcelă	Nr. topo	Observații / Referințe
1	arabil	NU	2.000	27	2528/3	-	

## Lungime Segmente

1) Valorile lungimilor segmentelor sunt obținute din proiecție în plan.

Punct început	X / Y	Punct sfârșit	X / Y	Lungime segment (** (m)
1	454.755,89 511.177,16	2	454.727,879 511.174,303	28.156
2	454.727,879 511.174,303	3	454.727,87 511.172,618	1.685
3	454.727,87 511.172,618	4	454.727,793 511.157,927	14.691
4	454.727,793 511.157,927	5	454.725,475 511.143,391	14.72
5	454.725,475 511.143,391	6	454.721,071 511.126,535	17.422

Punct început	X / Y	Punct sfârșit	X / Y	Lungime segment (** (m)
6	454.721,071 511.126,535	7	454.716,14 511.114,338	13.156
7	454.716,14 511.114,338	8	454.714,655 511.110,663	3.964
8	454.714,655 511.110,663	9	454.711,24 511.102,646	8.714
9	454.711,24 511.102,646	10	454.743,569 511.105,943	32.497
10	454.743,569 511.105,943	11	454.744,238 511.107,155	1.384
11	454.744,238 511.107,155	12	454.754,738 511.154,334	48.333
12	454.754,738 511.154,334	13	454.755,938 511.175,839	21.539
13	454.755,938 511.175,839	1	454.755,89 511.177,16	1.322

\*\* Lungimile segmentelor sunt determinate în planul de proiecție Stereo 70 și sunt rotunjite la 1 milimetru.

\*\*\* Distanța dintre puncte este formată din segmente cumulate ce sunt mai mici decât valoarea 1 milimetru.



**DATE DESPRE IMOBILUL NR. 4735**

Oficiul de Cadastru și Publicitate Imobiliară SIBIU  
Biroul de Cadastru și Publicitate Imobiliară Medias

**A. Partea I. Descrierea imobilului**

TEREN Extravilan

Adresa: Jud. Sibiu

Nr. Crt	Nr cadastral Nr. topografic	Suprafața* (mp)	Observații / Referințe
A1		2.800	Sector cadastral:17 Teren neimprejmuit;

**B. Partea II. Proprietari și acte**

Inscrieri privitoare la dreptul de proprietate și alte drepturi reale	Referințe
/	
Act Administrativ nr. 628/42, din 03/12/2002 emis de CJPSDPAT Sibiu (Titlu de proprietate);	
B1	A1
Intabulare, drept de PROPRIETATE, dobandit prin Reconstituire, cota actuala 1/1	
1) DIAC IOAN	
2) MARINICA OLIVIA	
3) GANEA ELENA	

**C. Partea III. SARCINI .**

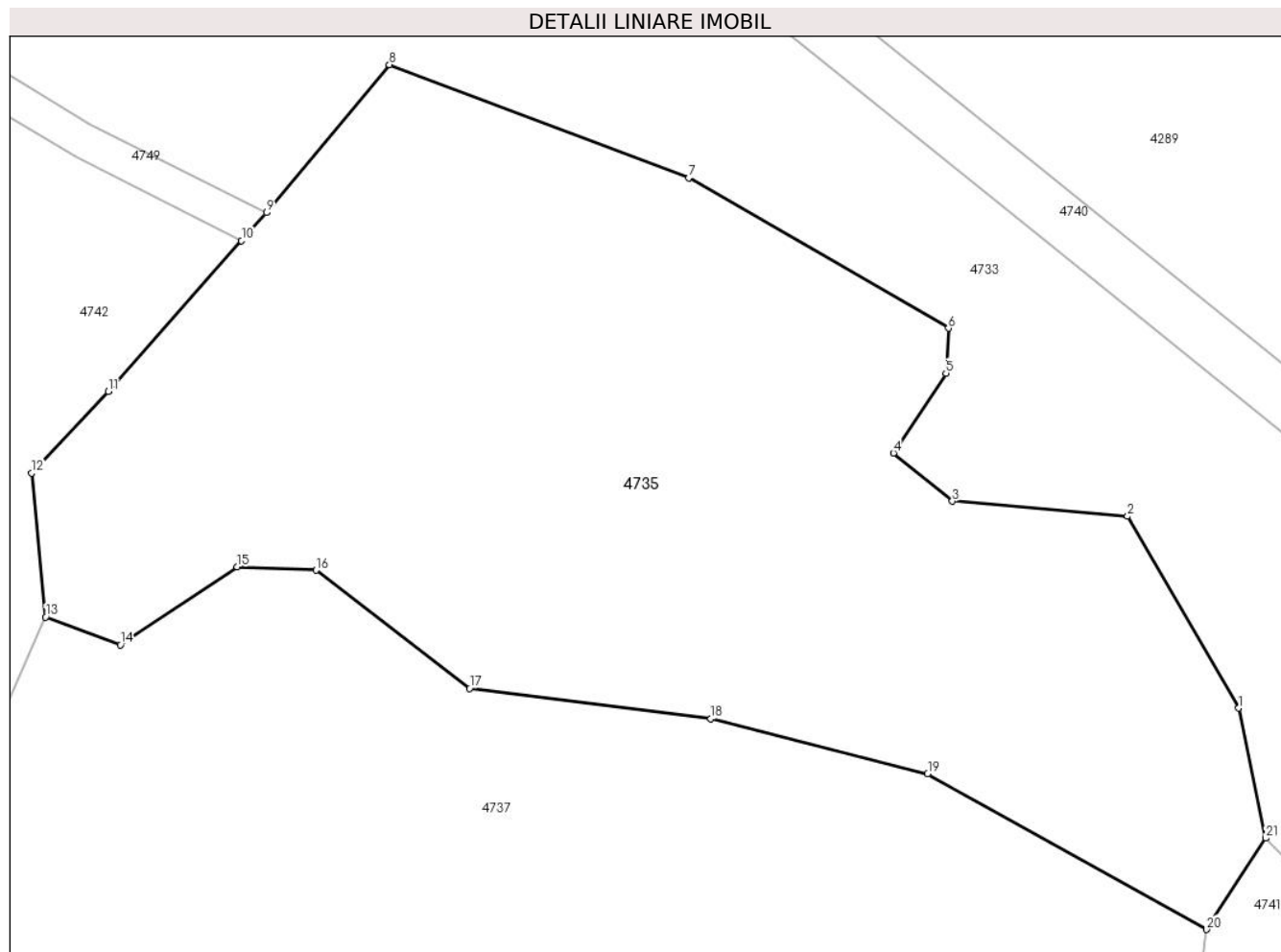
Inscrieri privind dezmembramintele dreptului de proprietate, drepturi reale de garanție și sarcini	Referințe
NU SUNT	

## Anexa Nr. 1 La Partea I

## Teren

Nr cadastral	Suprafața (mp)*	Observații / Referințe
	2.800	

\* Suprafața este determinată în planul de proiecție Stereo 70.



## Date referitoare la teren

Crt	Categorie folosință	Intravilan	Suprafața (mp)	Tarla	Parcelă	Nr. topo	Observații / Referințe
1	faneata	NU	2.800	27	2613	-	Nr. Parcela 2612 gresit in TP

## Lungime Segmente

1) Valorile lungimilor segmentelor sunt obținute din proiecție în plan.

Punct început	X / Y	Punct sfârșit	X / Y	Lungime segment (** (m)
1	454.889,003 511.116,122	2	454.880,723 511.130,403	16.507
3	454.867,672 511.131,527	4	454.863,276 511.135,116	5.675
5	454.867,188 511.141,061	6	454.867,372 511.144,404	3.348
7	454.848,03 511.155,609	8	454.825,711 511.164,029	23.854
9	454.816,553 511.153,003	10	454.814,701 511.150,912	2.793

Punct început	X / Y	Punct sfârșit	X / Y	Lungime segment (** (m)
2	454.880,723 511.130,403	3	454.867,672 511.131,527	13.1
4	454.863,276 511.135,116	5	454.867,188 511.141,061	7.117
6	454.867,372 511.144,404	7	454.848,03 511.155,609	22.353
8	454.825,711 511.164,029	9	454.816,553 511.153,003	14.333
10	454.814,701 511.150,912	11	454.804,783 511.139,711	14.961

Punct început	X / Y	Punct sfârșit	X / Y	Lungime segment (** (m)
11	454.804,783 511.139,711	12	454.799,061 511.133,628	8.352
13	454.800,096 511.122,9	14	454.805,666 511.120,842	5.938
15	454.814,379 511.126,646	16	454.820,267 511.126,391	5.894
17	454.831,685 511.117,587	18	454.849,674 511.115,336	18.13
19	454.865,834 511.111,234	20	454.886,618 511.099,642	23.798
21	454.891,022 511.106,452	1	454.889,003 511.116,122	9.879

Punct început	X / Y	Punct sfârșit	X / Y	Lungime segment (** (m)
12	454.799,061 511.133,628	13	454.800,096 511.122,9	10.778
14	454.805,666 511.120,842	15	454.814,379 511.126,646	10.469
16	454.820,267 511.126,391	17	454.831,685 511.117,587	14.417
18	454.849,674 511.115,336	19	454.865,834 511.111,234	16.672
20	454.886,618 511.099,642	21	454.891,022 511.106,452	8.11

\*\* Lungimile segmentelor sunt determinate în planul de proiecție Stereo 70 și sunt rotunjite la 1 milimetru.

\*\*\* Distanța dintre puncte este formată din segmente cumulate ce sunt mai mici decât valoarea 1 milimetru.





**DATE DESPRE IMOBILUL NR. 4736**

Oficiul de Cadastru și Publicitate Imobiliară SIBIU  
Biroul de Cadastru și Publicitate Imobiliară Medias

**A. Partea I. Descrierea imobilului**

TEREN Extravilan

Adresa: Jud. Sibiu

Nr. Crt	Nr cadastral Nr. topografic	Suprafața* (mp)	Observații / Referințe
A1		5.621	Sector cadastral:17 Teren neimprejmuit;

**B. Partea II. Proprietari și acte**

Inscrieri privitoare la dreptul de proprietate și alte drepturi reale		Referințe
/		
Act Normativ nr. 7, din 13/03/1996 emis de PARLAMENTUL ROMANIEI (lege);		
B1	Inscrierea provizorie, drept de PROPRIETATE, dobandit prin Lege, cota actuala 1/1 1) <b>COMUNA MOSNA</b> , CIF:4406240, proprietar neidentificat	A1

**C. Partea III. SARCINI .**

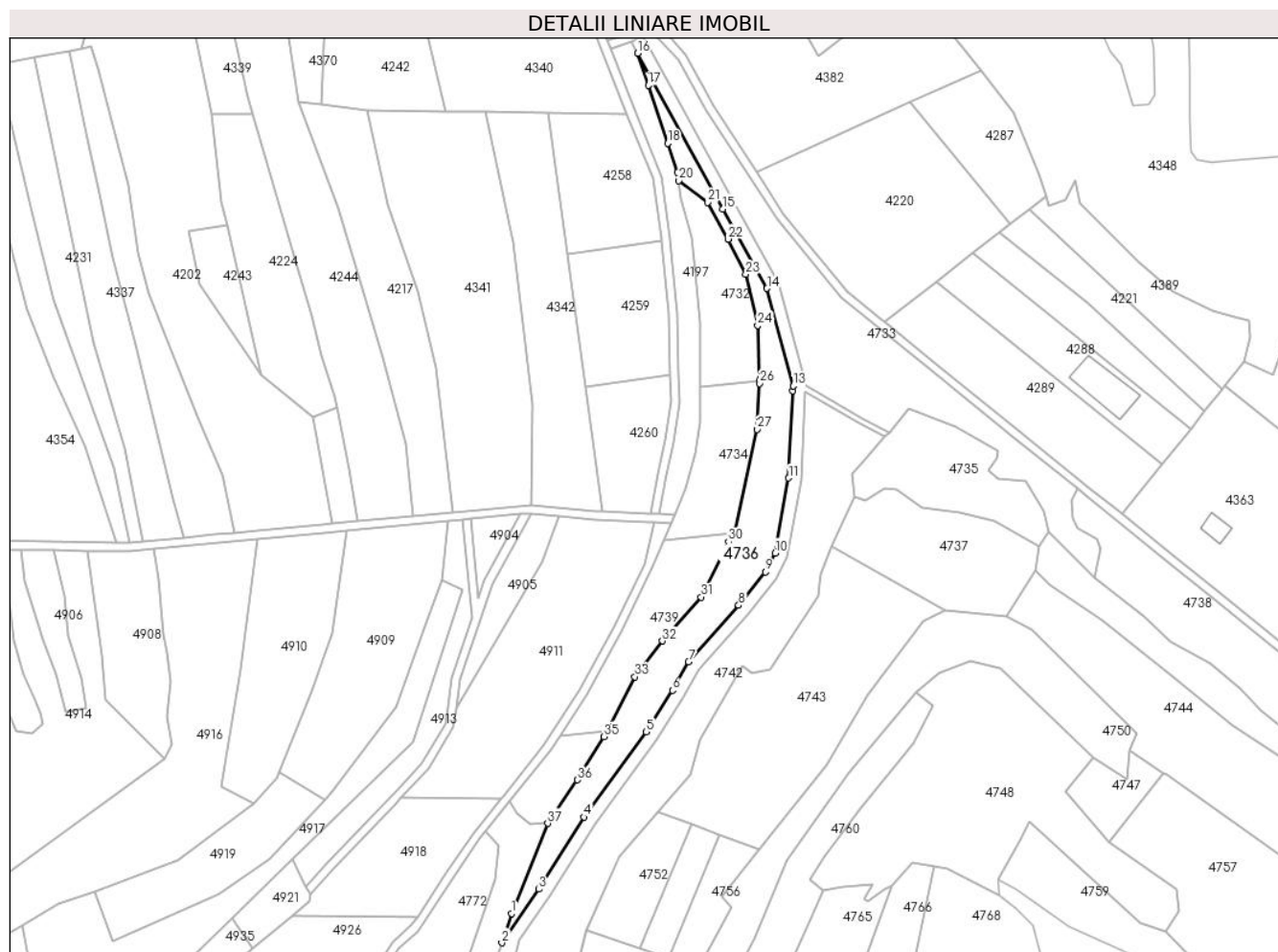
Inscrieri privind dezmembramintele dreptului de proprietate, drepturi reale de garanție și sarcini	Referințe
NU SUNT	

## Anexa Nr. 1 La Partea I

## Teren

Nr cadastral	Suprafața (mp)*	Observații / Referințe
	5.621	

\* Suprafața este determinată în planul de proiecție Stereo 70.



## Date referitoare la teren

Crt	Categorie folosință	Intravilan	Suprafața (mp)	Tarla	Parcelă	Nr. topo	Observații / Referințe
1	arabil	NU	5.621	27	462	-	taluz

## Lungime Segmente

1) Valorile lungimilor segmentelor sunt obținute din proiecție în plan.

Punct început	X / Y	Punct sfârșit	X / Y	Lungime segment (** (m)
1	454.639,663 510.927,849	2	454.635,183 510.914,111	14.45
3	454.652,411 510.939,2	4	454.673,677 510.972,911	39.858
5	454.702,698 511.012,791	6	454.715,022 511.032,264	23.046
7	454.722,622 511.045,63	8	454.746,07 511.072,034	35.313
9	454.758,536 511.087,638	10	454.763,168 511.096,496	9.996

Punct început	X / Y	Punct sfârșit	X / Y	Lungime segment (** (m)
2	454.635,183 510.914,111	3	454.652,411 510.939,2	30.435
4	454.673,677 510.972,911	5	454.702,698 511.012,791	49.322
6	454.715,022 511.032,264	7	454.722,622 511.045,63	15.375
8	454.746,07 511.072,034	9	454.758,536 511.087,638	19.972
10	454.763,168 511.096,496	11	454.769,496 511.131,605	35.674

Punct început	X / Y	Punct sfârșit	X / Y	Lungime segment (** (m)
11	454.769,496 511.131,605	12	454.771,424 511.172,45	40.891
13	454.771,697 511.174,642	14	454.759,315 511.220,312	47.318
15	454.738,682 511.257,556	16	454.698,753 511.330,389	83.06
17	454.703,758 511.315,448	18	454.712,881 511.288,214	28.721
19	454.717,44 511.274,605	20	454.718,011 511.270,748	3.899
21	454.731,581 511.260,636	22	454.741,13 511.243,445	19.665
23	454.749,365 511.226,948	24	454.754,948 511.203,029	24.561
25	454.755,89 511.177,16	26	454.755,938 511.175,839	1.322
27	454.754,738 511.154,334	28	454.744,238 511.107,155	48.333
29	454.743,569 511.105,943	30	454.741,289 511.101,808	4.722
31	454.728,517 511.075,879	32	454.710,336 511.055,341	27.43
33	454.697,404 511.038,617	34	454.684,267 511.013,339	28.487
35	454.682,836 511.010,585	36	454.670,512 510.990,338	23.704
37	454.656,558 510.969,973	1	454.639,663 510.927,849	45.386

Punct început	X / Y	Punct sfârșit	X / Y	Lungime segment (** (m)
12	454.771,424 511.172,45	13	454.771,697 511.174,642	2.21
14	454.759,315 511.220,312	15	454.738,682 511.257,556	42.577
16	454.698,753 511.330,389	17	454.703,758 511.315,448	15.757
18	454.712,881 511.288,214	19	454.717,44 511.274,605	14.352
20	454.718,011 511.270,748	21	454.731,581 511.260,636	16.923
22	454.741,13 511.243,445	23	454.749,365 511.226,948	18.439
24	454.754,948 511.203,029	25	454.755,89 511.177,16	25.886
26	454.755,938 511.175,839	27	454.754,738 511.154,334	21.539
28	454.744,238 511.107,155	29	454.743,569 511.105,943	1.384
30	454.741,289 511.101,808	31	454.728,517 511.075,879	28.904
32	454.710,336 511.055,341	33	454.697,404 511.038,617	21.141
34	454.684,267 511.013,339	35	454.682,836 511.010,585	3.103
36	454.670,512 510.990,338	37	454.656,558 510.969,973	24.686

\*\* Lungimile segmentelor sunt determinate în planul de proiecție Stereo 70 și sunt rotunjite la 1 milimetru.

\*\*\* Distanța dintre puncte este formată din segmente cumulate ce sunt mai mici decât valoarea 1 milimetru.



**DATE DESPRE IMOBILUL NR. 4737**

Oficiul de Cadastru și Publicitate Imobiliară SIBIU  
Biroul de Cadastru și Publicitate Imobiliară Medias

**A. Partea I. Descrierea imobilului**

TEREN Extravilan

Adresa: Jud. Sibiu

Nr. Crt	Nr cadastral Nr. topografic	Suprafața* (mp)	Observații / Referințe
A1		3.526	Sector cadastral:17 Teren neimprejmuit;

**B. Partea II. Proprietari și acte**

Inscrieri privitoare la dreptul de proprietate și alte drepturi reale		Referințe
/		
Act Normativ nr. 7, din 13/03/1996 emis de PARLAMENTUL ROMANIEI (lege);		
B1	Inscrierea provizorie, drept de PROPRIETATE, dobandit prin Lege, cota actuala 1/1 1) <b>COMUNA MOSNA</b> , CIF:4406240, proprietar neidentificat	A1

**C. Partea III. SARCINI .**

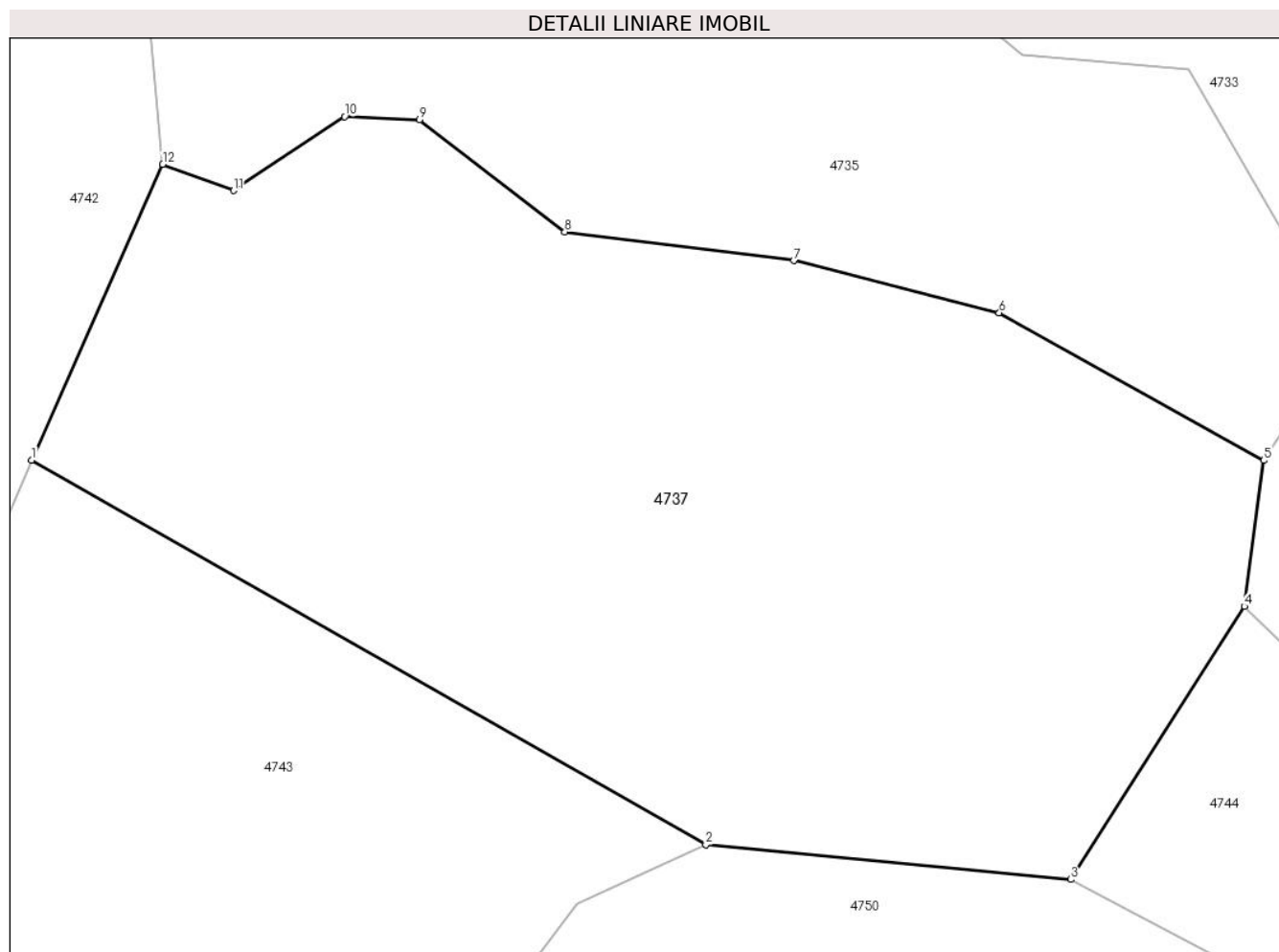
Inscrieri privind dezmembramintele dreptului de proprietate, drepturi reale de garanție și sarcini	Referințe
NU SUNT	

## Anexa Nr. 1 La Partea I

## Teren

Nr cadastral	Suprafața (mp)*	Observații / Referințe
	3.526	

\* Suprafața este determinată în planul de proiecție Stereo 70.



## Date referitoare la teren

Crt	Categorie folosință	Intravilan	Suprafața (mp)	Tarla	Parcelă	Nr. topo	Observații / Referințe
1	arabil	NU	3.526	27	2617/9	-	

## Lungime Segmente

1) Valorile lungimilor segmentelor sunt obținute din proiecție în plan.

Punct început	X / Y	Punct sfârșit	X / Y	Lungime segment (** (m)
1	454.789,789 511.099,673	2	454.842,779 511.069,449	61.004
2	454.842,779 511.069,449	3	454.871,443 511.066,745	28.791
3	454.871,443 511.066,745	4	454.885,099 511.088,184	25.418
4	454.885,099 511.088,184	5	454.886,618 511.099,642	11.558
5	454.886,618 511.099,642	6	454.865,834 511.111,234	23.798

Punct început	X / Y	Punct sfârșit	X / Y	Lungime segment (** (m)
6	454.865,834 511.111,234	7	454.849,674 511.115,336	16.672
7	454.849,674 511.115,336	8	454.831,685 511.117,587	18.13
8	454.831,685 511.117,587	9	454.820,267 511.126,391	14.417
9	454.820,267 511.126,391	10	454.814,379 511.126,646	5.894
10	454.814,379 511.126,646	11	454.805,666 511.120,842	10.469
11	454.805,666 511.120,842	12	454.800,096 511.122,9	5.938
12	454.800,096 511.122,9	1	454.789,789 511.099,673	25.41

\*\* Lungimile segmentelor sunt determinate în planul de proiecție Stereo 70 și sunt rotunjite la 1 milimetru.

\*\*\* Distanța dintre puncte este formată din segmente cumulate ce sunt mai mici decât valoarea 1 milimetru.





**DATE DESPRE IMOBILUL NR. 4738**

Oficiul de Cadastru și Publicitate Imobiliară SIBIU  
Biroul de Cadastru și Publicitate Imobiliară Medias

**A. Partea I. Descrierea imobilului**

TEREN Extravilan

Adresa: Jud. Sibiu

Nr. Crt	Nr cadastral Nr. topografic	Suprafața* (mp)	Observații / Referințe
A1		3.400	Sector cadastral:17 Teren neimprejmuit;

**B. Partea II. Proprietari și acte**

Inscrieri privitoare la dreptul de proprietate și alte drepturi reale	Referințe
/	
Act Administrativ nr. 584/42, din 31/10/2002 emis de CJPSDPAT Sibiu (Titlu de proprietate);	
B1	A1
Intabulare, drept de PROPRIETATE, dobandit prin Reconstituire, cota actuala 1/1 1) BOIEȘAN MARIA	

**C. Partea III. SARCINI .**

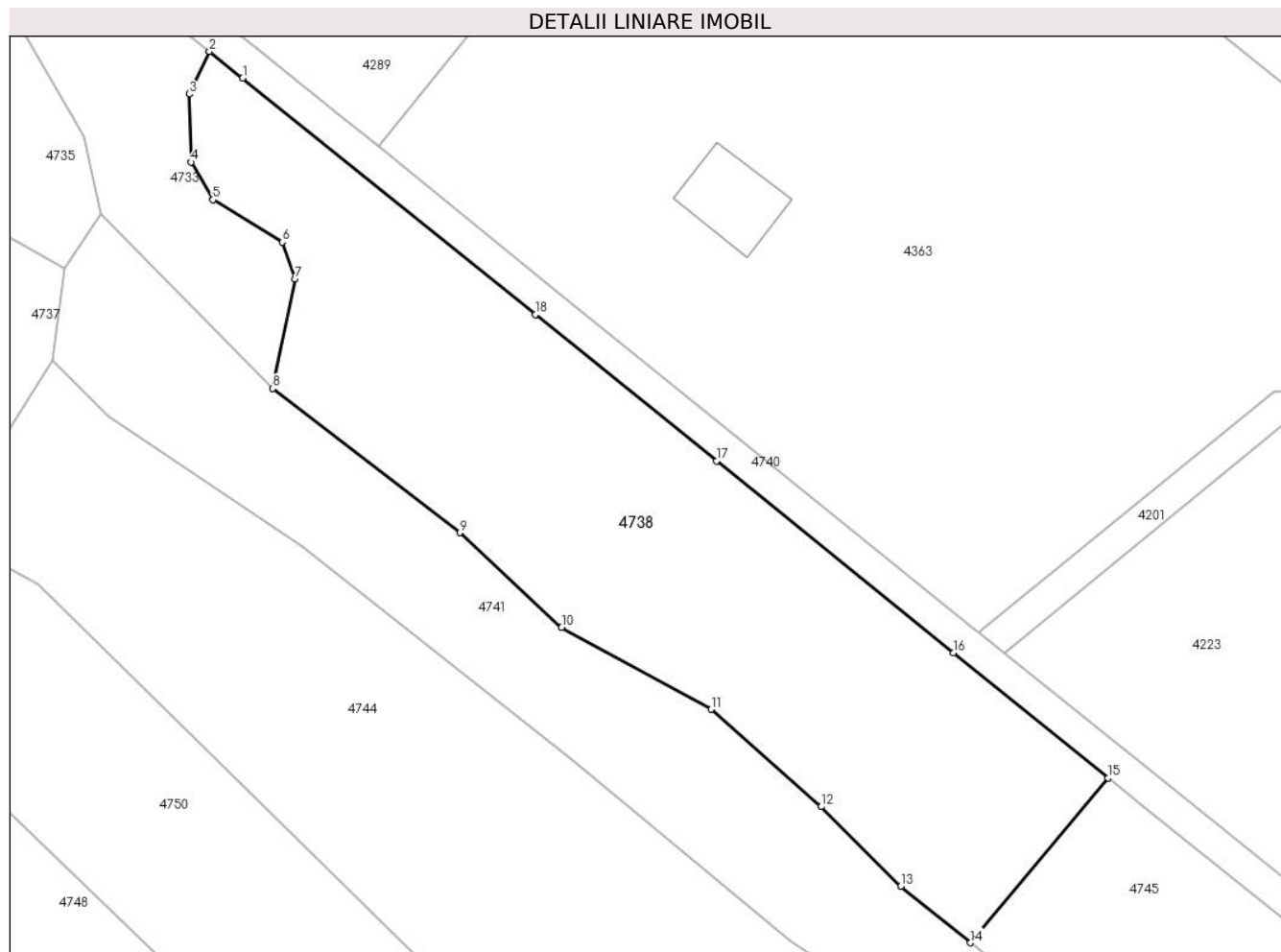
Inscrieri privind dezmembramintele dreptului de proprietate, drepturi reale de garanție și sarcini	Referințe
NU SUNT	

## Anexa Nr. 1 La Partea I

## Teren

Nr cadastral	Suprafața (mp)*	Observații / Referințe
	3.400	

\* Suprafața este determinată în planul de proiecție Stereo 70.



## Date referitoare la teren

Crt	Categorie folosință	Intra vilan	Suprafața (mp)	Tarla	Parcelă	Nr. topo	Observații / Referințe
1	arabil	NU	3.400	27	2614	-	

## Lungime Segmente

1) Valorile lungimilor segmentelor sunt obținute din proiecție în plan.

Punct început	X / Y	Punct sfârșit	X / Y	Lungime segment (** (m)
1	454.908,752 511.123,323	2	454.904,618 511.126,661	5.313
2	454.904,618 511.126,661	3	454.902,085 511.121,365	5.871
3	454.902,085 511.121,365	4	454.902,296 511.112,89	8.478
4	454.902,296 511.112,89	5	454.905,028 511.108,197	5.431
5	454.905,028 511.108,197	6	454.913,718 511.102,944	10.154

Punct început	X / Y	Punct sfârșit	X / Y	Lungime segment (** (m)
6	454.913,718 511.102,944	7	454.915,292 511.098,381	4.827
7	454.915,292 511.098,381	8	454.912,49 511.084,716	13.95
8	454.912,49 511.084,716	9	454.935,8 511.066,794	29.404
9	454.935,8 511.066,794	10	454.948,482 511.054,992	17.324
10	454.948,482 511.054,992	11	454.967,086 511.044,8	21.213
11	454.967,086 511.044,8	12	454.980,809 511.032,7	18.296
12	454.980,809 511.032,7	13	454.990,703 511.022,811	13.988
13	454.990,703 511.022,811	14	454.999,397 511.015,768	11.189
14	454.999,397 511.015,768	15	455.016,552 511.036,269	26.731
15	455.016,552 511.036,269	16	454.997,273 511.051,838	24.781
16	454.997,273 511.051,838	17	454.967,747 511.075,682	37.952
17	454.967,747 511.075,682	18	454.945,182 511.093,904	29.004
18	454.945,182 511.093,904	1	454.908,752 511.123,323	46.826

\*\* Lungimile segmentelor sunt determinate în planul de proiecție Stereo 70 și sunt rotunjite la 1 milimetru.

\*\*\* Distanța dintre puncte este formată din segmente cumulate ce sunt mai mici decât valoarea 1 milimetru.



**DATE DESPRE IMOBILUL NR. 4739**

Oficiul de Cadastru și Publicitate Imobiliară SIBIU  
Biroul de Cadastru și Publicitate Imobiliară Medias

**A. Partea I. Descrierea imobilului**

TEREN Extravilan

Adresa: Jud. Sibiu

Nr. Crt	Nr cadastral Nr. topografic	Suprafața* (mp)	Observații / Referințe
A1		2.200	Sector cadastral:17 Teren neimprejmuit;

**B. Partea II. Proprietari și acte**

Inscrieri privitoare la dreptul de proprietate și alte drepturi reale	Referințe
/	
Act Administrativ nr. 611/42, din 03/12/2002 emis de CJPSDPAT Sibiu (Titlu de proprietate);	
B1	A1
Intabulare, drept de PROPRIETATE, dobandit prin Reconstituire, cota actuala 1/1 1) BUDEANU CORNELIA	

**C. Partea III. SARCINI .**

Inscrieri privind dezmembramintele dreptului de proprietate, drepturi reale de garanție și sarcini	Referințe
NU SUNT	

## Anexa Nr. 1 La Partea I

## Teren

Nr cadastral	Suprafața (mp)*	Observații / Referințe
	2.200	

\* Suprafața este determinată în planul de proiecție Stereo 70.



## Date referitoare la teren

Crt	Categorie folosință	Intravilan	Suprafața (mp)	Tarla	Parcelă	Nr. topo	Observații / Referințe
1	arabil	NU	2.200	27	2528/2	-	Nr. tarla 28 gresit in TP

## Lungime Segmente

1) Valorile lungimilor segmentelor sunt obținute din proiecție în plan.

Punct început	X / Y	Punct sfârșit	X / Y	Lungime segment (** (m)
1	454.743,569 511.105,943	2	454.711,24 511.102,646	32.497
2	454.711,24 511.102,646	3	454.705,685 511.089,6	14.18
3	454.705,685 511.089,6	4	454.691,352 511.060,237	32.674
4	454.691,352 511.060,237	5	454.674,992 511.030,333	34.087
5	454.674,992 511.030,333	6	454.662,486 511.011,118	22.927

Punct început	X / Y	Punct sfârşit	X / Y	Lungime segment (** (m)
6	454.662,486 511.011,118	7	454.684,267 511.013,339	21.894
7	454.684,267 511.013,339	8	454.697,404 511.038,617	28.487
8	454.697,404 511.038,617	9	454.710,336 511.055,341	21.141
9	454.710,336 511.055,341	10	454.728,517 511.075,879	27.43
10	454.728,517 511.075,879	11	454.741,289 511.101,808	28.904
11	454.741,289 511.101,808	1	454.743,569 511.105,943	4.722

\*\* Lungimile segmentelor sunt determinate în planul de proiecție Stereo 70 și sunt rotunjite la 1 milimetru.

\*\*\* Distanța dintre puncte este formată din segmente cumulate ce sunt mai mici decât valoarea 1 milimetru.





**DATE DESPRE IMOBILUL NR. 4740**

Oficiul de Cadastru și Publicitate Imobiliară SIBIU  
Biroul de Cadastru și Publicitate Imobiliară Medias

**A. Partea I. Descrierea imobilului**

TEREN Extravilan

Adresa: Jud. Sibiu

Nr. Crt	Nr cadastral Nr. topografic	Suprafața* (mp)	Observații / Referințe
A1		3.653	Sector cadastral:17 Teren neimprejmuit;

**B. Partea II. Proprietari și acte**

Inscrieri privitoare la dreptul de proprietate și alte drepturi reale		Referințe
/		
Act Normativ nr. 7, din 13/03/1996 emis de PARLAMENTUL ROMANIEI (lege);		
B1	Inscrierea provizorie, drept de PROPRIETATE, dobandit prin Lege, cota actuala 1/1 1) <b>COMUNA MOSNA</b> , CIF:4406240, proprietar neidentificat	A1

**C. Partea III. SARCINI .**

Inscrieri privind dezmembramintele dreptului de proprietate, drepturi reale de garanție și sarcini	Referințe
NU SUNT	



Punct început	X / Y	Punct sfârșit	X / Y	Lungime segment	Punct început	X / Y	Punct sfârșit	X / Y	Lungime segment	Punct început	X / Y	Punct sfârșit	X / Y	Lungime segment
19	455.075,457 510.991,895	20	455.080,53 510.989,14	5.773	20	455.080,53 510.989,14	21	455.107,937 510.974,253	31.189	21	455.107,937 510.974,253	22	455.149,356 510.951,756	47.134
22	455.149,356 510.951,756	23	455.203,785 510.933,773	57.323	23	455.203,785 510.933,773	24	455.219,185 510.930,496	15.745	24	455.219,185 510.930,496	25	455.244,437 510.925,122	25.818
25	455.244,437 510.925,122	26	455.258,797 510.919,999	15.247	26	455.258,797 510.919,999	27	455.267,549 510.910,412	12.981	27	455.267,549 510.910,412	28	455.281,897 510.866,341	46.348
28	455.281,897 510.866,341	29	455.284,941 510.856,992	9.832	29	455.284,941 510.856,992	30	455.289,953 510.847,339	10.878	30	455.289,953 510.847,339	31	455.303,512 510.843,08	14.212
31	455.303,512 510.843,08	32	455.319,022 510.845,365	15.677	32	455.319,022 510.845,365	33	455.339,562 510.853,571	22.119	33	455.339,562 510.853,571	34	455.359,747 510.863,478	22.485
34	455.359,747 510.863,478	35	455.372,168 510.868,592	13.433	35	455.372,168 510.868,592	36	455.383,125 510.865,699	11.332	36	455.383,125 510.865,699	37	455.382,312 510.867,3	1.795
37	455.382,312 510.867,3	38	455.380,864 510.870,152	3.199	38	455.380,864 510.870,152	39	455.380,123 510.871,611	1.636	39	455.380,123 510.871,611	40	455.371,624 510.872,693	8.568
40	455.371,624 510.872,693	41	455.358,103 510.867,126	14.622	41	455.358,103 510.867,126	42	455.337,937 510.857,229	22.464	42	455.337,937 510.857,229	43	455.318,003 510.849,265	21.466
43	455.318,003 510.849,265	44	455.303,323 510.847,332	14.807	44	455.303,323 510.847,332	45	455.292,738 510.850,657	11.095	45	455.292,738 510.850,657	46	455.288,642 510.858,544	8.887
46	455.288,642 510.858,544	47	455.271,086 510.912,471	56.714	47	455.271,086 510.912,471	48	455.262,176 510.922,231	13.215	48	455.262,176 510.922,231	49	455.261,08 510.923,432	1.625
49	455.261,08 510.923,432	50	455.245,531 510.928,979	16.509	50	455.245,531 510.928,979	51	455.204,832 510.937,639	41.61	51	455.204,832 510.937,639	52	455.150,95 510.955,442	56.746
52	455.150,95 510.955,442	53	455.109,846 510.977,768	46.776	53	455.109,846 510.977,768	54	455.077,496 510.995,339	36.814	54	455.077,496 510.995,339	55	455.058,33 511.007,672	22.791
55	455.058,33 511.007,672	56	455.023,311 511.035,952	45.013	56	455.023,311 511.035,952	57	455.003,624 511.051,85	25.304	57	455.003,624 511.051,85	58	455.000,499 511.054,398	4.032
58	455.000,499 511.054,398	59	455.000,072 511.054,719	0.535	59	455.000,072 511.054,719	60	454.970,26 511.078,794	38.319	60	454.970,26 511.078,794	61	454.947,695 511.097,016	29.004
61	454.947,695 511.097,016	62	454.925,635 511.114,83	28.354	62	454.925,635 511.114,83	63	454.920,795 511.118,739	6.221	63	454.920,795 511.118,739	64	454.911,265 511.126,435	12.25
64	454.911,265 511.126,435	65	454.877,627 511.153,599	43.236	65	454.877,627 511.153,599	66	454.837,233 511.186,22	51.921	66	454.837,233 511.186,22	67	454.814,594 511.204,502	29.099
67	454.814,594 511.204,502	68	454.812,774 511.205,972	2.339	68	454.812,774 511.205,972	69	454.796,839 511.218,84	20.482	69	454.796,839 511.218,84	70	454.767,228 511.255,099	46.814
70	454.767,228 511.255,099	71	454.754,281 511.274,99	23.733	71	454.754,281 511.274,99	72	454.734,127 511.305,952	36.944	72	454.734,127 511.305,952	73	454.730,06 511.313,371	8.461
73	454.730,06 511.313,371	74	454.721,002 511.329,541	18.535	74	454.721,002 511.329,541	75	454.709,037 511.343,686	18.526	75	454.709,037 511.343,686	76	454.701,301 511.341,959	7.926
76	454.701,301 511.341,959	77	454.695,628 511.339,991	6.005	77	454.695,628 511.339,991	78	454.684,712 511.336,204	11.554	78	454.684,712 511.336,204	1	454.686,153 511.332,471	4.001

\*\* Lungimile segmentelor sunt determinate în planul de proiecție Stereo 70 și sunt rotunjite la 1 milimetru.

\*\*\* Distanța dintre puncte este formată din segmente cumulate ce sunt mai mici decât valoarea 1 milimetru.



**DATE DESPRE IMOBILUL NR. 4741**

Oficiul de Cadastru și Publicitate Imobiliară SIBIU  
Biroul de Cadastru și Publicitate Imobiliară Medias

**A. Partea I. Descrierea imobilului**

TEREN Extravilan

Adresa: Jud. Sibiu

Nr. Crt	Nr cadastral Nr. topografic	Suprafața* (mp)	Observații / Referințe
A1		2.271	Sector cadastral:17 Teren neimprejmuit;

**B. Partea II. Proprietari și acte**

Inscrieri privitoare la dreptul de proprietate și alte drepturi reale		Referințe
/		
Act Normativ nr. 7, din 13/03/1996 emis de PARLAMENTUL ROMANIEI (lege);		
B1	Inscrierea provizorie, drept de PROPRIETATE, dobandit prin Lege, cota actuala 1/1 1) <b>COMUNA MOSNA</b> , CIF:4406240, proprietar neidentificat	A1

**C. Partea III. SARCINI .**

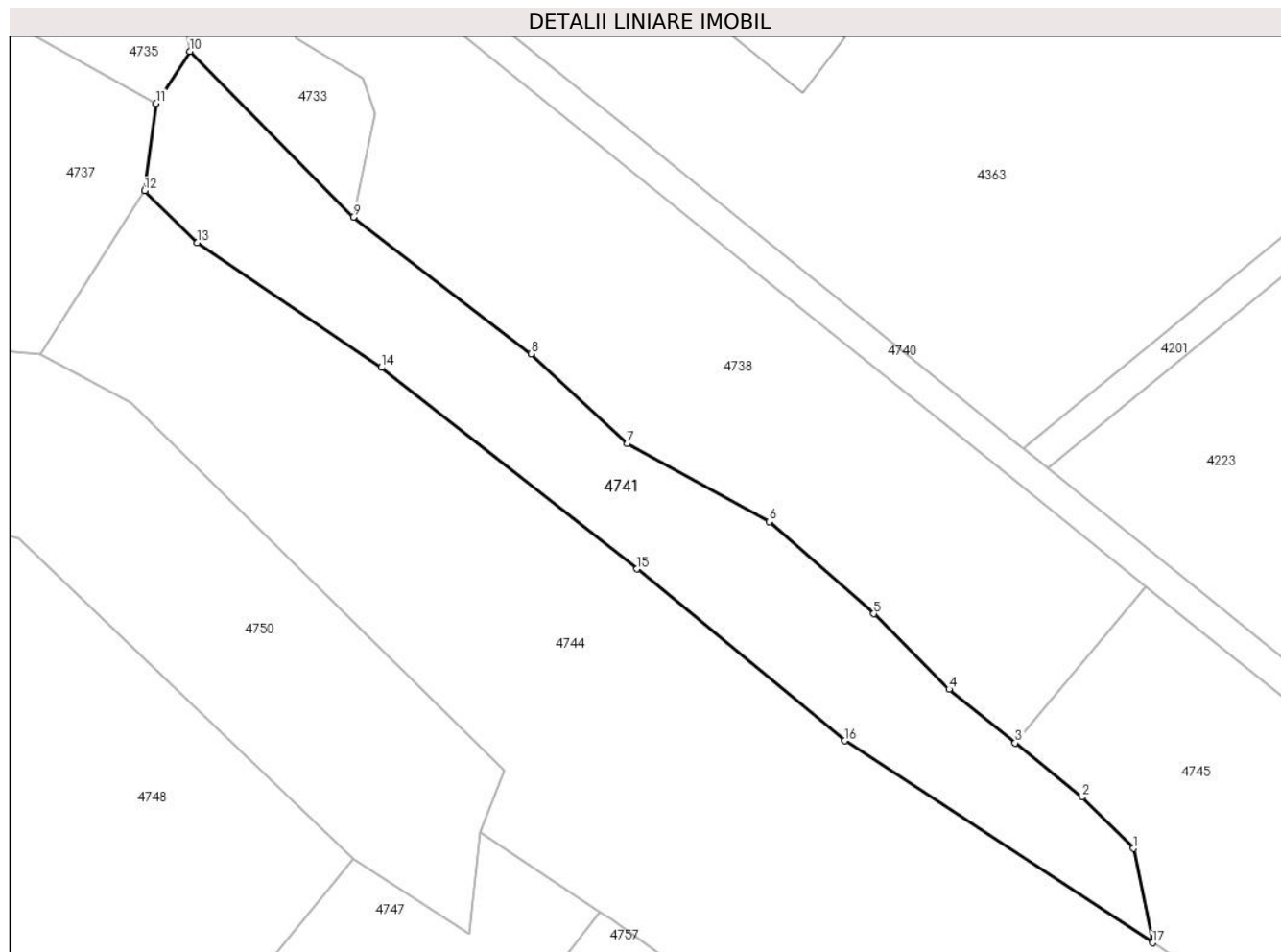
Inscrieri privind dezmembramintele dreptului de proprietate, drepturi reale de garanție și sarcini	Referințe
NU SUNT	

## Anexa Nr. 1 La Partea I

## Teren

Nr cadastral	Suprafața (mp)*	Observații / Referințe
	2.271	

\* Suprafața este determinată în planul de proiecție Stereo 70.



## Date referitoare la teren

Crt	Categorie folosință	Intravilan	Suprafața (mp)	Tarla	Parcelă	Nr. topo	Observații / Referințe
1	ape curgătoare	NU	2.271	27	2671	-	

## Lungime Segmente

1) Valorile lungimilor segmentelor sunt obținute din proiecție în plan.

Punct început	X / Y	Punct sfârșit	X / Y	Lungime segment (** (m)
1	455.014,917 511.001,919	2	455.008,175 511.008,657	9.532
2	455.008,175 511.008,657	3	454.999,397 511.015,768	11.297
3	454.999,397 511.015,768	4	454.990,703 511.022,811	11.189
4	454.990,703 511.022,811	5	454.980,809 511.032,7	13.988
5	454.980,809 511.032,7	6	454.967,086 511.044,8	18.296

Punct început	X / Y	Punct sfârșit	X / Y	Lungime segment (** (m)
6	454.967,086 511.044,8	7	454.948,482 511.054,992	21.213
7	454.948,482 511.054,992	8	454.935,8 511.066,794	17.324
8	454.935,8 511.066,794	9	454.912,49 511.084,716	29.404
9	454.912,49 511.084,716	10	454.891,022 511.106,452	30.55
10	454.891,022 511.106,452	11	454.886,618 511.099,642	8.11
11	454.886,618 511.099,642	12	454.885,099 511.088,184	11.558
12	454.885,099 511.088,184	13	454.892,015 511.081,365	9.712
13	454.892,015 511.081,365	14	454.916,166 511.064,996	29.175
14	454.916,166 511.064,996	15	454.949,718 511.038,57	42.71
15	454.949,718 511.038,57	16	454.977,019 511.016,046	35.393
16	454.977,019 511.016,046	17	455.017,43 510.989,556	48.319
17	455.017,43 510.989,556	1	455.014,917 511.001,919	12.615

\*\* Lungimile segmentelor sunt determinate în planul de proiecție Stereo 70 și sunt rotunjite la 1 milimetru.

\*\*\* Distanța dintre puncte este formată din segmente cumulate ce sunt mai mici decât valoarea 1 milimetru.





**DATE DESPRE IMOBILUL NR. 4742**

Oficiul de Cadastru și Publicitate Imobiliară SIBIU  
Biroul de Cadastru și Publicitate Imobiliară Medias

**A. Partea I. Descrierea imobilului**

Nr. CF vechi:3585 N MOSNA  
Nr. cadastral vechi:97

TEREN Extravilan

Adresa: Jud. Sibiu

Nr. Crt	Nr cadastral Nr. topografic	Suprafața* (mp)	Observații / Referințe
A1		7.000	Sector cadastral:17 Teren neimprejmuit;

**B. Partea II. Proprietari și acte**

Inscrieri privitoare la dreptul de proprietate și alte drepturi reale		Referințe
<b>7481 / 06/12/2005</b>		
Act Notarial nr. 2138, din 01/01/2004 emis de NP SORICI DANIELA MARIA (contract de vanzare-cumparare);		
B1	Intabulare, drept de PROPRIETATE, dobandit prin Conventie, cota actuala 1/1 1) VODA IOAN 2) VODA MARIA	A1

**C. Partea III. SARCINI .**

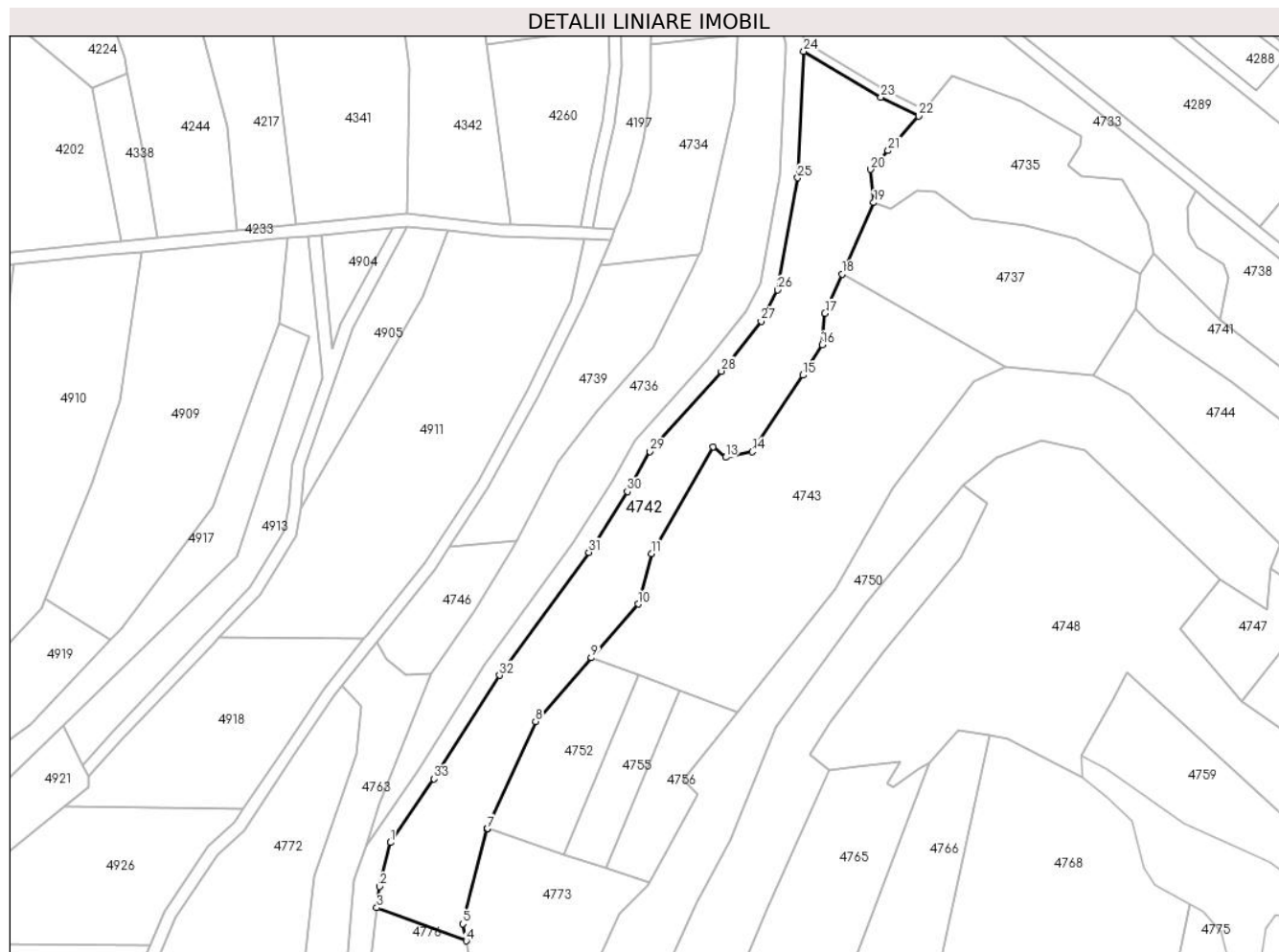
Inscrieri privind dezmembramintele dreptului de proprietate, drepturi reale de garanție și sarcini	Referințe
NU SUNT	

## Anexa Nr. 1 La Partea I

## Teren

Nr cadastral	Suprafața (mp)*	Observații / Referințe
	7.000	

\* Suprafața este determinată în planul de proiecție Stereo 70.



## Date referitoare la teren

Crt	Categorie folosință	Intra vilan	Suprafața (mp)	Tarla	Parcelă	Nr. topo	Observații / Referințe
1	faneata	NU	7.000	27	2609/1	-	

## Lungime Segmente

1) Valorile lungimilor segmentelor sunt obținute din proiecție în plan.

Punct început	X / Y	Punct sfârșit	X / Y	Lungime segment (** (m)
1	454.643,261 510.915,276	2	454.639,634 510.901,05	14.68
3	454.638,787 510.894,164	4	454.667,828 510.883,397	30.972
5	454.666,765 510.888,935	6	454.674,611 510.919,567	31.621
7	454.674,717 510.919,802	8	454.690,357 510.954,54	38.096
9	454.708,423 510.975,234	10	454.723,659 510.992,655	23.143

Punct început	X / Y	Punct sfârșit	X / Y	Lungime segment (** (m)
2	454.639,634 510.901,05	3	454.638,787 510.894,164	6.939
4	454.667,828 510.883,397	5	454.666,765 510.888,935	5.639
6	454.674,611 510.919,567	7	454.674,717 510.919,802	0.258
8	454.690,357 510.954,54	9	454.708,423 510.975,234	27.471
10	454.723,659 510.992,655	11	454.727,987 511.009,038	16.946

Punct început	X / Y	Punct sfârșit	X / Y	Lungime segment (** (m))
11	454.727,987 511.009,038	12	454.747,92 511.043,641	39.933
13	454.752,117 511.040,233	14	454.760,641 511.042,068	8.719
15	454.777,077 511.066,872	16	454.783,344 511.076,761	11.707
17	454.784,276 511.086,88	18	454.789,789 511.099,673	13.93
19	454.800,096 511.122,9	20	454.799,061 511.133,628	10.778
21	454.804,783 511.139,711	22	454.814,701 511.150,912	14.961
23	454.802,448 511.157,111	24	454.777,406 511.171,937	29.101
25	454.775,471 511.130,928	26	454.768,91 511.094,529	36.986
27	454.763,585 511.084,346	28	454.750,66 511.068,167	20.707
29	454.727,526 511.042,116	30	454.720,168 511.029,175	14.887
31	454.707,664 511.009,418	32	454.678,645 510.969,542	49.317
33	454.657,423 510.935,9	1	454.643,261 510.915,276	25.019

Punct început	X / Y	Punct sfârșit	X / Y	Lungime segment (** (m))
12	454.747,92 511.043,641	13	454.752,117 511.040,233	5.406
14	454.760,641 511.042,068	15	454.777,077 511.066,872	29.755
16	454.783,344 511.076,761	17	454.784,276 511.086,88	10.162
18	454.789,789 511.099,673	19	454.800,096 511.122,9	25.41
20	454.799,061 511.133,628	21	454.804,783 511.139,711	8.352
22	454.814,701 511.150,912	23	454.802,448 511.157,111	13.732
24	454.777,406 511.171,937	25	454.775,471 511.130,928	41.055
26	454.768,91 511.094,529	27	454.763,585 511.084,346	11.492
28	454.750,66 511.068,167	29	454.727,526 511.042,116	34.84
30	454.720,168 511.029,175	31	454.707,664 511.009,418	23.382
32	454.678,645 510.969,542	33	454.657,423 510.935,9	39.776

\*\* Lungimile segmentelor sunt determinate în planul de proiecție Stereo 70 și sunt rotunjite la 1 milimetru.

\*\*\* Distanța dintre puncte este formată din segmente cumulate ce sunt mai mici decât valoarea 1 milimetru.



**DATE DESPRE IMOBILUL NR. 4743**

Oficiul de Cadastru și Publicitate Imobiliară SIBIU  
Biroul de Cadastru și Publicitate Imobiliară Medias

**A. Partea I. Descrierea imobilului**

TEREN Extravilan

Adresa: Jud. Sibiu

Nr. Crt	Nr cadastral Nr. topografic	Suprafața* (mp)	Observații / Referințe
A1		7.336	Sector cadastral:17 Teren neimprejmuit;

**B. Partea II. Proprietari și acte**

Inscrieri privitoare la dreptul de proprietate și alte drepturi reale	Referințe
/	
Act Administrativ nr. 930/48, din 25/02/2004 emis de CJPSDPAT Sibiu (Titlu de proprietate);	
B1	A1
Intabulare, drept de PROPRIETATE, dobandit prin Reconstituire, cota actuala 1/1	
1) DEAC IOAN	
2) ALBU ELENA	

**C. Partea III. SARCINI .**

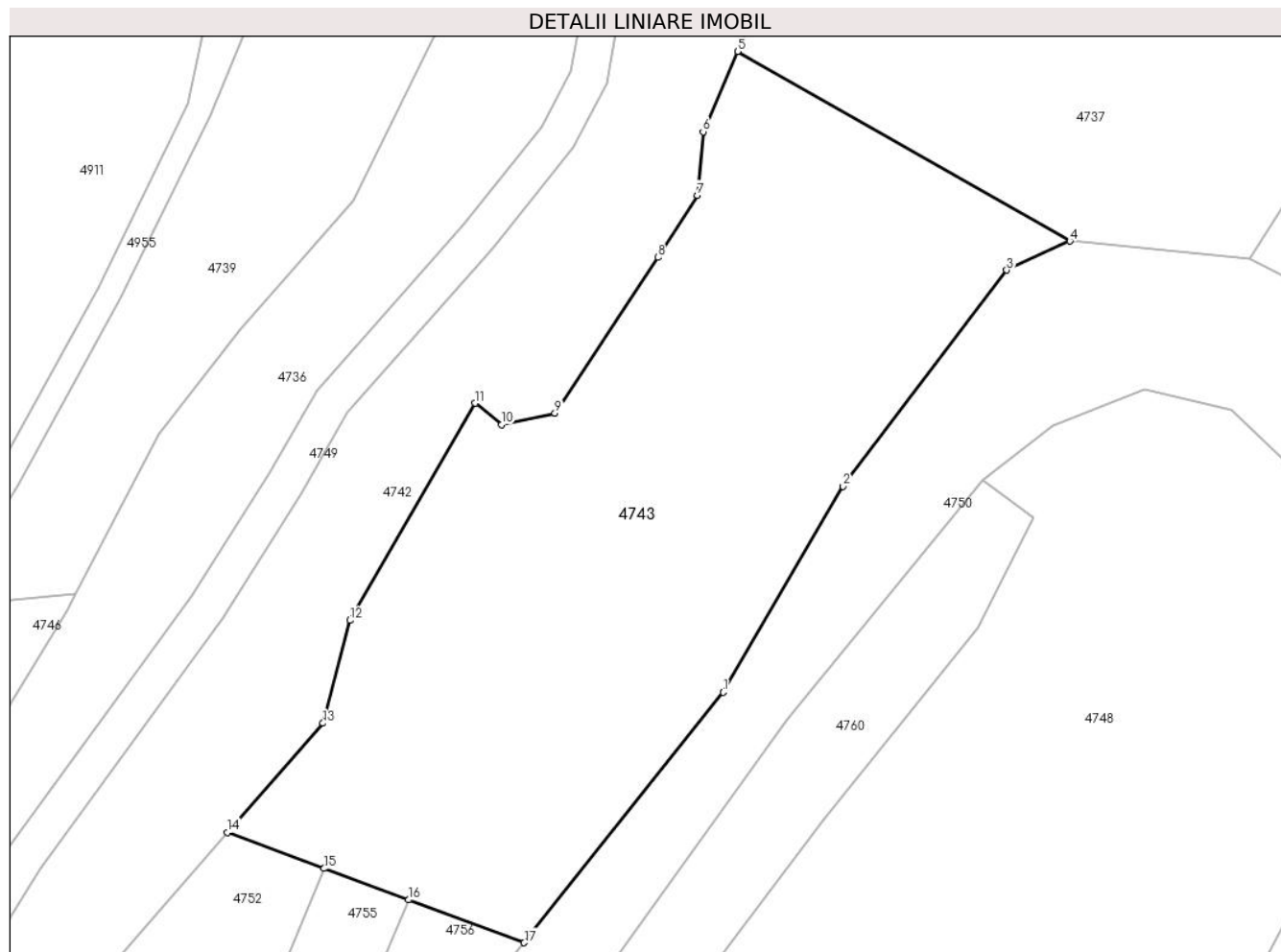
Inscrieri privind dezmembramintele dreptului de proprietate, drepturi reale de garanție și sarcini	Referințe
NU SUNT	

## Anexa Nr. 1 La Partea I

## Teren

Nr cadastral	Suprafața (mp)*	Observații / Referințe
	7.336	

\* Suprafața este determinată în planul de proiecție Stereo 70.



## Date referitoare la teren

Crt	Categorie folosință	Intravilan	Suprafața (mp)	Tarla	Parcelă	Nr. topo	Observații / Referințe
1	arabil	NU	7.336	27	2617/10	-	

## Lungime Segmente

1) Valorile lungimilor segmentelor sunt obținute din proiecție în plan.

Punct început	X / Y	Punct sfârșit	X / Y	Lungime segment (** (m)
1	454.787,504 510.997,591	2	454.806,572 511.030,416	37.961
2	454.806,572 511.030,416	3	454.832,699 511.064,846	43.221
3	454.832,699 511.064,846	4	454.842,779 511.069,449	11.081
4	454.842,779 511.069,449	5	454.789,789 511.099,673	61.004
5	454.789,789 511.099,673	6	454.784,276 511.086,88	13.93

Punct început	X / Y	Punct sfârşit	X / Y	Lungime segment (** (m)
6	454.784,276 511.086,88	7	454.783,344 511.076,761	10.162
7	454.783,344 511.076,761	8	454.777,077 511.066,872	11.707
8	454.777,077 511.066,872	9	454.760,641 511.042,068	29.755
9	454.760,641 511.042,068	10	454.752,117 511.040,233	8.719
10	454.752,117 511.040,233	11	454.747,92 511.043,641	5.406
11	454.747,92 511.043,641	12	454.727,987 511.009,038	39.933
12	454.727,987 511.009,038	13	454.723,659 510.992,655	16.946
13	454.723,659 510.992,655	14	454.708,423 510.975,234	23.143
14	454.708,423 510.975,234	15	454.723,829 510.969,522	16.431
15	454.723,829 510.969,522	16	454.737,297 510.964,53	14.363
16	454.737,297 510.964,53	17	454.755,738 510.957,693	19.668
17	454.755,738 510.957,693	1	454.787,504 510.997,591	50.999

\*\* Lungimile segmentelor sunt determinate în planul de proiecție Stereo 70 și sunt rotunjite la 1 milimetru.

\*\*\* Distanța dintre puncte este formată din segmente cumulate ce sunt mai mici decât valoarea 1 milimetru.





**DATE DESPRE IMOBILUL NR. 4744**

Oficiul de Cadastru și Publicitate Imobiliară SIBIU  
Biroul de Cadastru și Publicitate Imobiliară Medias

**A. Partea I. Descrierea imobilului**

TEREN Extravilan

Adresa: Jud. Sibiu

Nr. Crt	Nr cadastral Nr. topografic	Suprafața* (mp)	Observații / Referințe
A1		8.000	Sector cadastral:17 Teren neimprejmuit;

**B. Partea II. Proprietari și acte**

Inscrieri privitoare la dreptul de proprietate și alte drepturi reale	Referințe
/	
Act Administrativ nr. 350/42, din 06/07/1994 emis de CJPSDPAT Sibiu (Titlu de proprietate);	
B1	A1
Intabulare, drept de PROPRIETATE, dobandit prin Reconstituire, cota actuala 1/1 1) MOLDOVAN LUDOFIN	

**C. Partea III. SARCINI .**

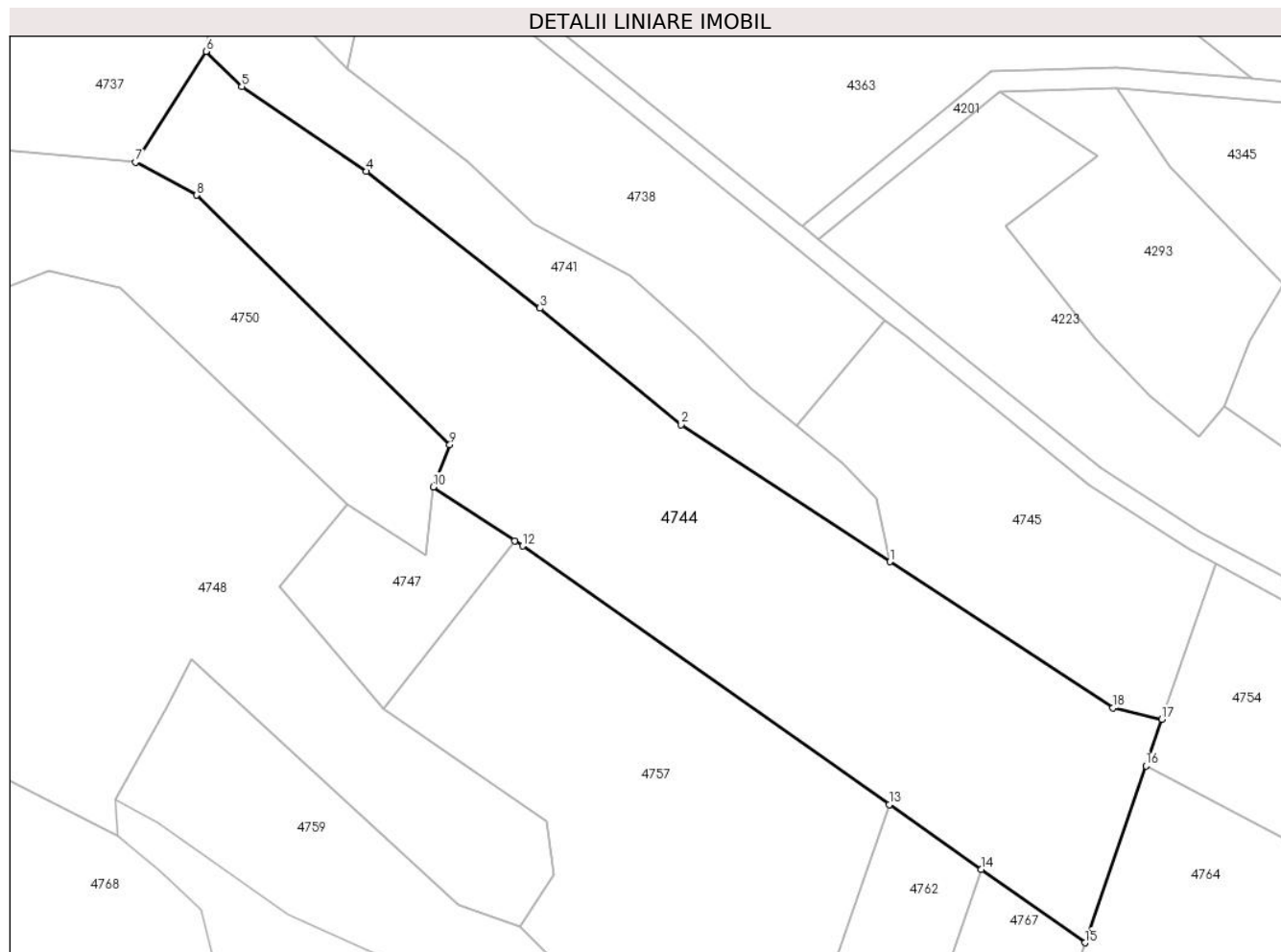
Inscrieri privind dezmembramintele dreptului de proprietate, drepturi reale de garanție și sarcini	Referințe
NU SUNT	

## Anexa Nr. 1 La Partea I

## Teren

Nr cadastral	Suprafața (mp)*	Observații / Referințe
	8.000	

\* Suprafața este determinată în planul de proiecție Stereo 70.



## Date referitoare la teren

Crt	Categorie folosință	Intravilan	Suprafața (mp)	Tarla	Parcelă	Nr. topo	Observații / Referințe
1	arabil	NU	8.000	27	2617/5	-	

## Lungime Segmente

1) Valorile lungimilor segmentelor sunt obținute din proiecție în plan.

Punct început	X / Y	Punct sfârșit	X / Y	Lungime segment (** (m)
1	455.017,43 510.989,556	2	454.977,019 511.016,046	48.319
2	454.977,019 511.016,046	3	454.949,718 511.038,57	35.393
3	454.949,718 511.038,57	4	454.916,166 511.064,996	42.71
4	454.916,166 511.064,996	5	454.892,015 511.081,365	29.175
5	454.892,015 511.081,365	6	454.885,099 511.088,184	9.712

Punct început	X / Y	Punct sfârșit	X / Y	Lungime segment (** (m)
6	454.885,099 511.088,184	7	454.871,443 511.066,745	25.418
7	454.871,443 511.066,745	8	454.883,323 511.060,428	13.455
8	454.883,323 511.060,428	9	454.932,283 511.012,187	68.733
9	454.932,283 511.012,187	10	454.929,071 511.004,012	8.783
10	454.929,071 511.004,012	11	454.944,858 510.993,583	18.92
11	454.944,858 510.993,583	12	454.946,365 510.992,587	1.807
12	454.946,365 510.992,587	13	455.017,283 510.942,618	86.754
13	455.017,283 510.942,618	14	455.035,113 510.930,054	21.812
14	455.035,113 510.930,054	15	455.055,194 510.915,905	24.566
15	455.055,194 510.915,905	16	455.066,971 510.950,127	36.192
16	455.066,971 510.950,127	17	455.070,081 510.959,074	9.472
17	455.070,081 510.959,074	18	455.060,577 510.961,274	9.755
18	455.060,577 510.961,274	1	455.017,43 510.989,556	51.59

\*\* Lungimile segmentelor sunt determinate în planul de proiecție Stereo 70 și sunt rotunjite la 1 milimetru.

\*\*\* Distanța dintre puncte este formată din segmente cumulate ce sunt mai mici decât valoarea 1 milimetru.



**DATE DESPRE IMOBILUL NR. 4745**

Oficiul de Cadastru și Publicitate Imobiliară SIBIU  
Biroul de Cadastru și Publicitate Imobiliară Medias

**A. Partea I. Descrierea imobilului**

TEREN Extravilan

Adresa: Jud. Sibiu

Nr. Crt	Nr cadastral Nr. topografic	Suprafața* (mp)	Observații / Referințe
A1		2.742	Sector cadastral:17 Teren neimprejmuit;

**B. Partea II. Proprietari și acte**

Inscrieri privitoare la dreptul de proprietate și alte drepturi reale		Referințe
/		
Act Normativ nr. 7, din 13/03/1996 emis de PARLAMENTUL ROMANIEI (lege);		
B1	Inscrierea provizorie, drept de PROPRIETATE, dobandit prin Lege, cota actuala 1/1 1) <b>COMUNA MOSNA</b> , CIF:4406240, proprietar neidentificat	A1

**C. Partea III. SARCINI .**

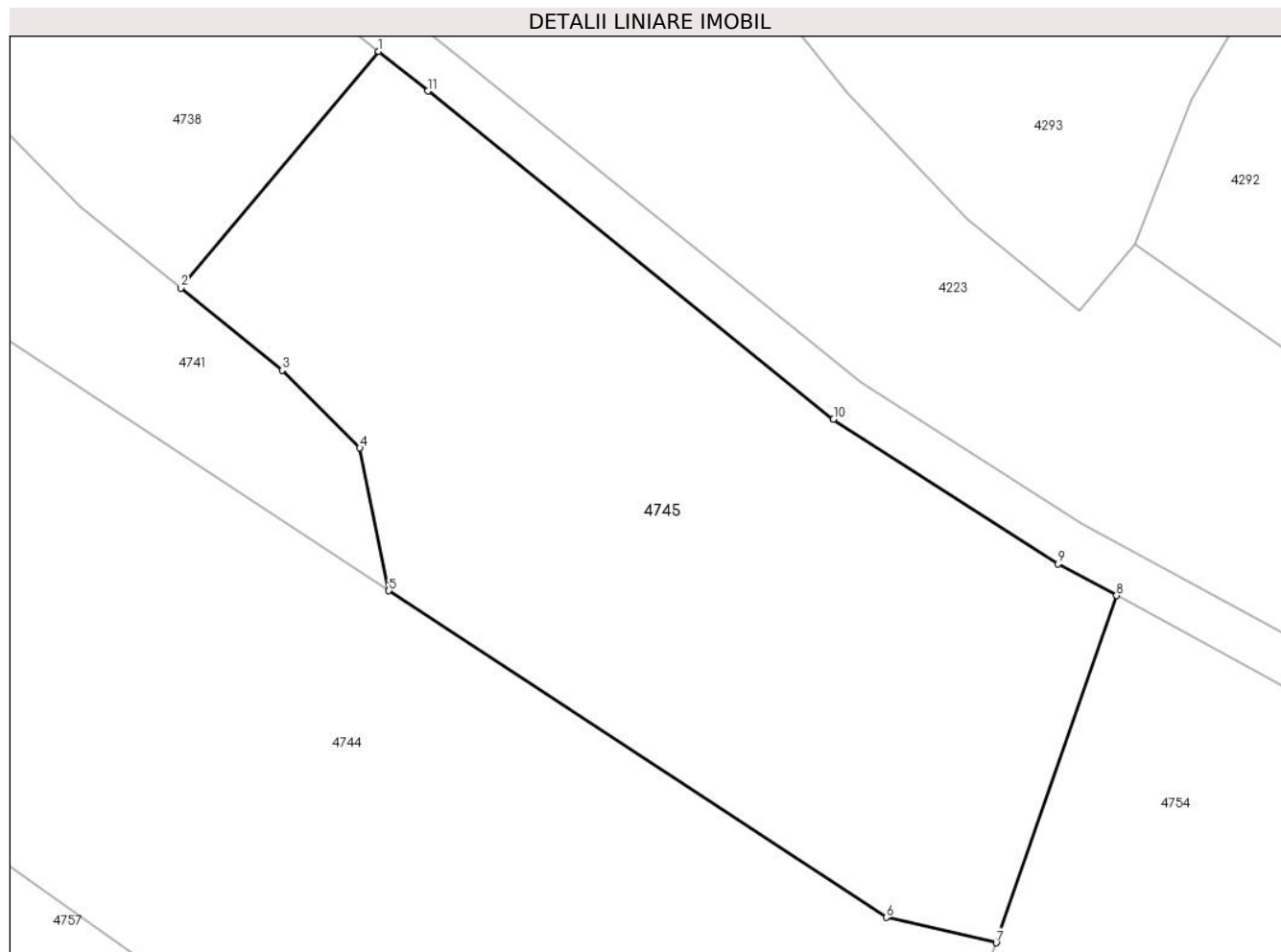
Inscrieri privind dezmembramintele dreptului de proprietate, drepturi reale de garanție și sarcini	Referințe
NU SUNT	

## Anexa Nr. 1 La Partea I

## Teren

Nr cadastral	Suprafața (mp)*	Observații / Referințe
	2.742	

\* Suprafața este determinată în planul de proiecție Stereo 70.



## Date referitoare la teren

Crt	Categorie folosință	Intra vilan	Suprafața (mp)	Tarla	Parcelă	Nr. topo	Observații / Referințe
1	arabil	NU	2.742	27	2615	-	

## Lungime Segmente

1) Valorile lungimilor segmentelor sunt obținute din proiecție în plan.

Punct început	X / Y	Punct sfârșit	X / Y	Lungime segment (** (m)
1	455.016,552 511.036,269	2	454.999,397 511.015,768	26.731
2	454.999,397 511.015,768	3	455.008,175 511.008,657	11.297
3	455.008,175 511.008,657	4	455.014,917 511.001,919	9.532
4	455.014,917 511.001,919	5	455.017,43 510.989,556	12.615
5	455.017,43 510.989,556	6	455.060,577 510.961,274	51.59

Punct început	X / Y	Punct sfârșit	X / Y	Lungime segment (** (m)
6	455.060,577 510.961,274	7	455.070,081 510.959,074	9.755
7	455.070,081 510.959,074	8	455.080,53 510.989,14	31.829
8	455.080,53 510.989,14	9	455.075,457 510.991,895	5.773
9	455.075,457 510.991,895	10	455.055,985 511.004,425	23.155
10	455.055,985 511.004,425	11	455.020,798 511.032,84	45.228
11	455.020,798 511.032,84	1	455.016,552 511.036,269	5.457

\*\* Lungimile segmentelor sunt determinate în planul de proiecție Stereo 70 și sunt rotunjite la 1 milimetru.

\*\*\* Distanța dintre puncte este formată din segmente cumulate ce sunt mai mici decât valoarea 1 milimetru.





**DATE DESPRE IMOBILUL NR. 4746**

Oficiul de Cadastru și Publicitate Imobiliară SIBIU  
Biroul de Cadastru și Publicitate Imobiliară Medias

**A. Partea I. Descrierea imobilului**

TEREN Extravilan

Adresa: Jud. Sibiu

Nr. Crt	Nr cadastral Nr. topografic	Suprafața* (mp)	Observații / Referințe
A1		900	Sector cadastral:17 Teren neimprejmuit;

**B. Partea II. Proprietari și acte**

Inscrieri privitoare la dreptul de proprietate și alte drepturi reale	Referințe
/	
Act Administrativ nr. 336/42, din 05/07/1994 emis de CJPSDPAT Sibiu (Titlu de proprietate);	
B1	A1
Intabulare, drept de PROPRIETATE, dobandit prin Reconstituire, cota actuala 1/1 1) URDEA ANA	

**C. Partea III. SARCINI .**

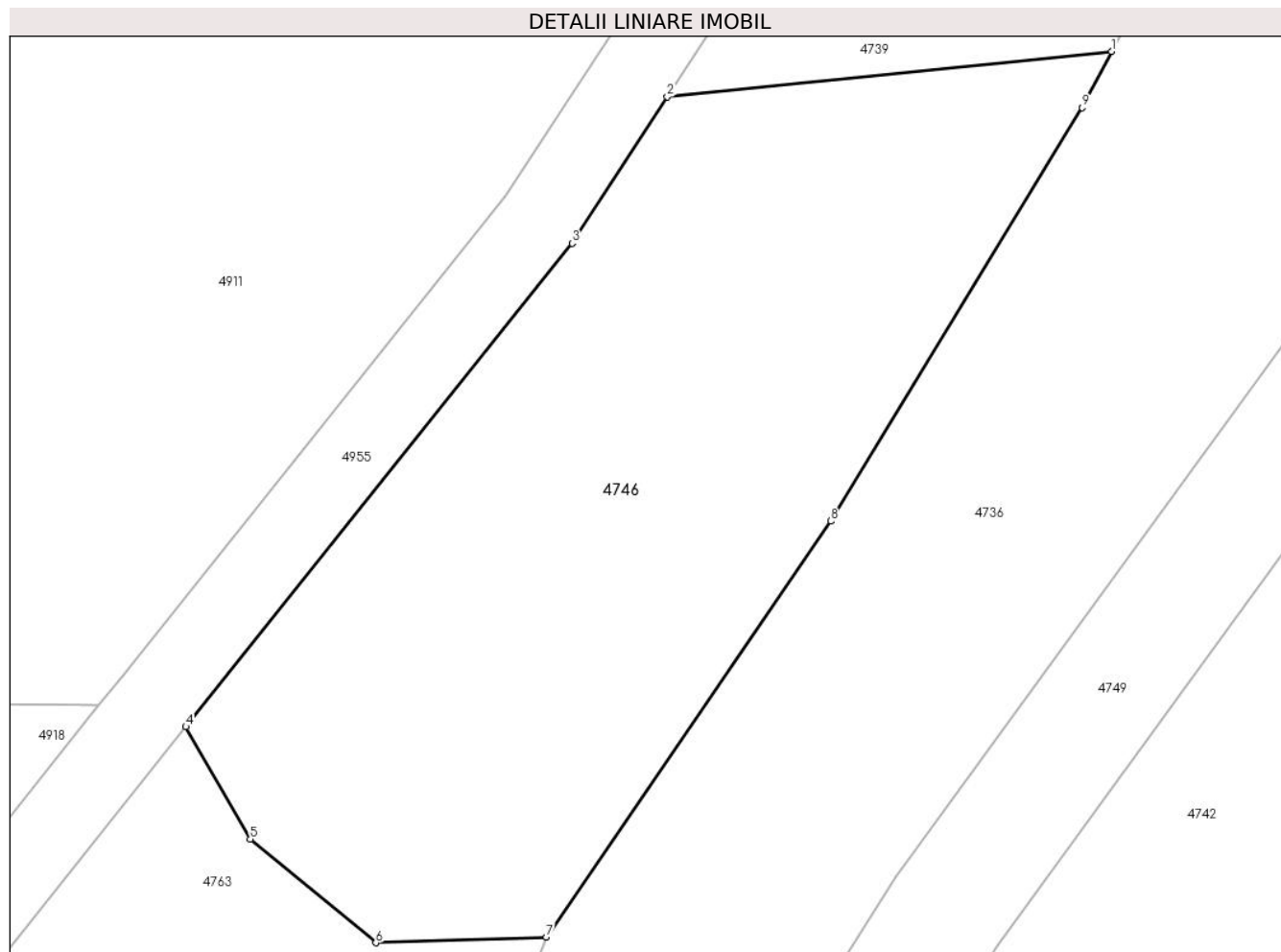
Inscrieri privind dezmembramintele dreptului de proprietate, drepturi reale de garanție și sarcini	Referințe
NU SUNT	

## Anexa Nr. 1 La Partea I

## Teren

Nr cadastral	Suprafața (mp)*	Observații / Referințe
	900	

\* Suprafața este determinată în planul de proiecție Stereo 70.



## Date referitoare la teren

Crt	Categorie folosință	Intravilan	Suprafața (mp)	Tarla	Parcelă	Nr. topo	Observații / Referințe
1	arabil	NU	900	27	2528/2/1	-	Nr. parcela 2528/3 gresit in TP

## Lungime Segmente

1) Valorile lungimilor segmentelor sunt obținute din proiecție în plan.

Punct început	X / Y	Punct sfârșit	X / Y	Lungime segment (** (m)
1	454.684,267 511.013,339	2	454.662,486 511.011,118	21.894
2	454.662,486 511.011,118	3	454.657,82 511.003,948	8.555
3	454.657,82 511.003,948	4	454.638,89 510.980,268	30.316
4	454.638,89 510.980,268	5	454.642,047 510.974,772	6.338
5	454.642,047 510.974,772	6	454.648,206 510.969,695	7.982

Punct început	X / Y	Punct sfârşit	X / Y	Lungime segment (** (m)
6	454.648,206 510.969,695	7	454.656,558 510.969,973	8.357
7	454.656,558 510.969,973	8	454.670,512 510.990,338	24.686
8	454.670,512 510.990,338	9	454.682,836 511.010,585	23.704
9	454.682,836 511.010,585	1	454.684,267 511.013,339	3.103

\*\* Lungimile segmentelor sunt determinate în planul de proiecţie Stereo 70 şi sunt rotunjite la 1 milimetru.

\*\*\* Distanţa dintre puncte este formată din segmente cumulate ce sunt mai mici decât valoarea 1 milimetru.



**DATE DESPRE IMOBILUL NR. 4747**

Oficiul de Cadastru și Publicitate Imobiliară SIBIU  
Biroul de Cadastru și Publicitate Imobiliară Medias

**A. Partea I. Descrierea imobilului**

TEREN Extravilan

Adresa: Jud. Sibiu

Nr. Crt	Nr cadastral Nr. topografic	Suprafața* (mp)	Observații / Referințe
A1		933	Sector cadastral:17 Teren neimprejmuit;

**B. Partea II. Proprietari și acte**

Inscrieri privitoare la dreptul de proprietate și alte drepturi reale		Referințe
/		
Act Normativ nr. 7, din 13/03/1996 emis de PARLAMENTUL ROMANIEI (lege);		
B1	Inscrierea provizorie, drept de PROPRIETATE, dobandit prin Lege, cota actuala 1/1 1) <b>COMUNA MOSNA</b> , CIF:4406240, proprietar neidentificat	A1

**C. Partea III. SARCINI .**

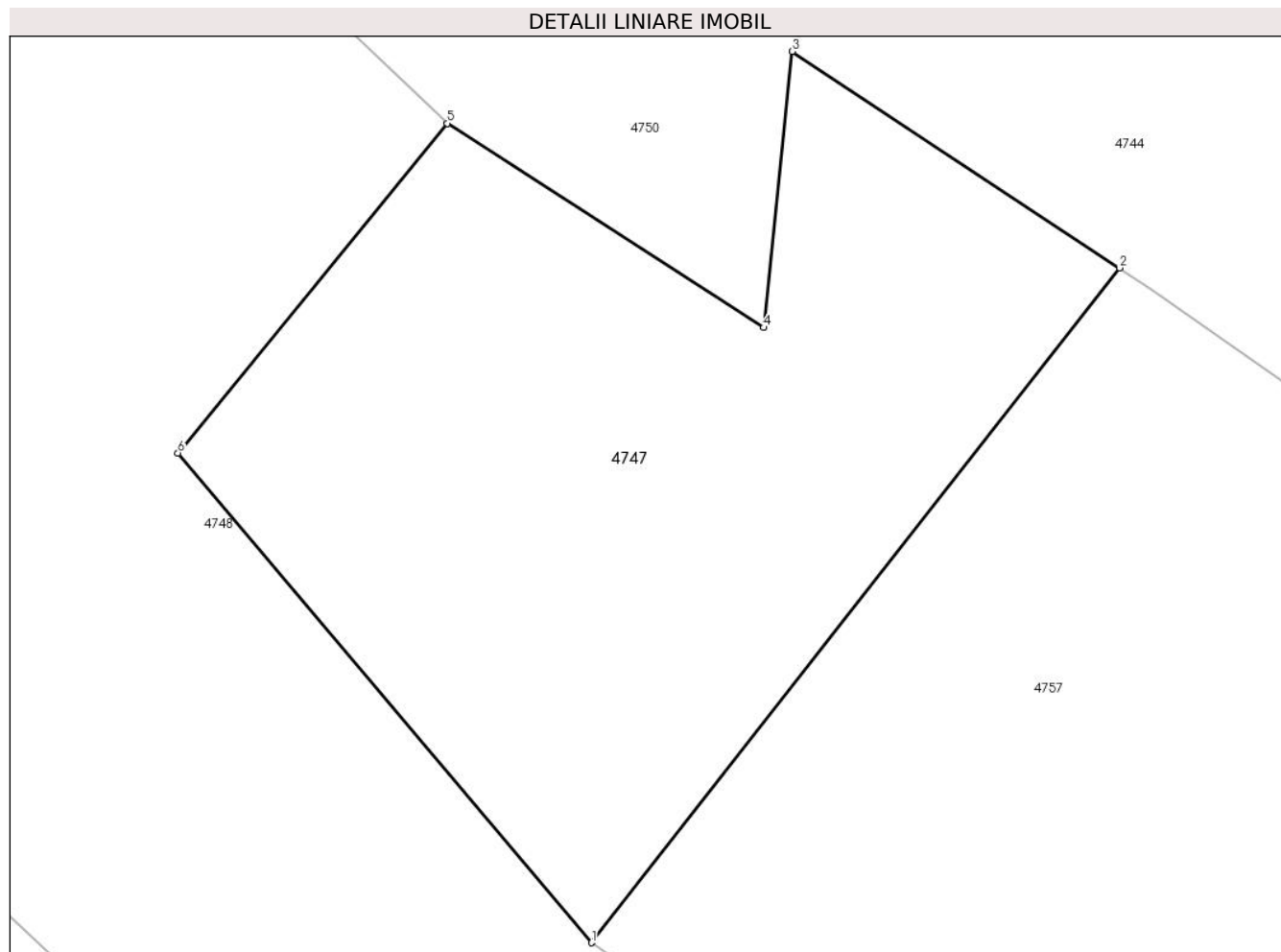
Inscrieri privind dezmembramintele dreptului de proprietate, drepturi reale de garanție și sarcini	Referințe
NU SUNT	

## Anexa Nr. 1 La Partea I

## Teren

Nr cadastral	Suprafața (mp)*	Observații / Referințe
	933	

\* Suprafața este determinată în planul de proiecție Stereo 70.



## Date referitoare la teren

Crt	Categorie folosință	Intra vilan	Suprafața (mp)	Tarla	Parcelă	Nr. topo	Observații / Referințe
1	arabil	NU	933	27	2624/3	-	

## Lungime Segmente

1) Valorile lungimilor segmentelor sunt obținute din proiecție în plan.

Punct început	X / Y	Punct sfârșit	X / Y	Lungime segment (** (m)
1	454.919,382 510.961,069	2	454.944,858 510.993,583	41.306
2	454.944,858 510.993,583	3	454.929,071 511.004,012	18.92
3	454.929,071 511.004,012	4	454.927,697 510.990,708	13.375
4	454.927,697 510.990,708	5	454.912,434 511.000,543	18.157
5	454.912,434 511.000,543	6	454.899,439 510.984,668	20.515

Punct început	X / Y	Punct sfârşit	X / Y	Lungime segment (** (m)
6	454.899,439 510.984,668	1	454.919,382 510.961,069	30.897

\*\* Lungimile segmentelor sunt determinate în planul de proiecţie Stereo 70 şi sunt rotunjite la 1 milimetru.

\*\*\* Distanţa dintre puncte este formată din segmente cumulate ce sunt mai mici decât valoarea 1 milimetru.





**DATE DESPRE IMOBILUL NR. 4748**

Oficiul de Cadastru și Publicitate Imobiliară SIBIU  
Biroul de Cadastru și Publicitate Imobiliară Medias

**A. Partea I. Descrierea imobilului**

TEREN Extravilan

Adresa: Jud. Sibiu

Nr. Crt	Nr cadastral Nr. topografic	Suprafața* (mp)	Observații / Referințe
A1		9.100	Sector cadastral:17 Teren neimprejmuit;

**B. Partea II. Proprietari și acte**

Inscrieri privitoare la dreptul de proprietate și alte drepturi reale	Referințe
/	
Act Administrativ nr. 917/42, din 11/02/2004 emis de CJPSDPAT Sibiu (Titlu de proprietate);	
B1	A1
Intabulare, drept de PROPRIETATE, dobandit prin Reconstituire, cota actuala 1/1 1) TRIFAN AMALIA	

**C. Partea III. SARCINI .**

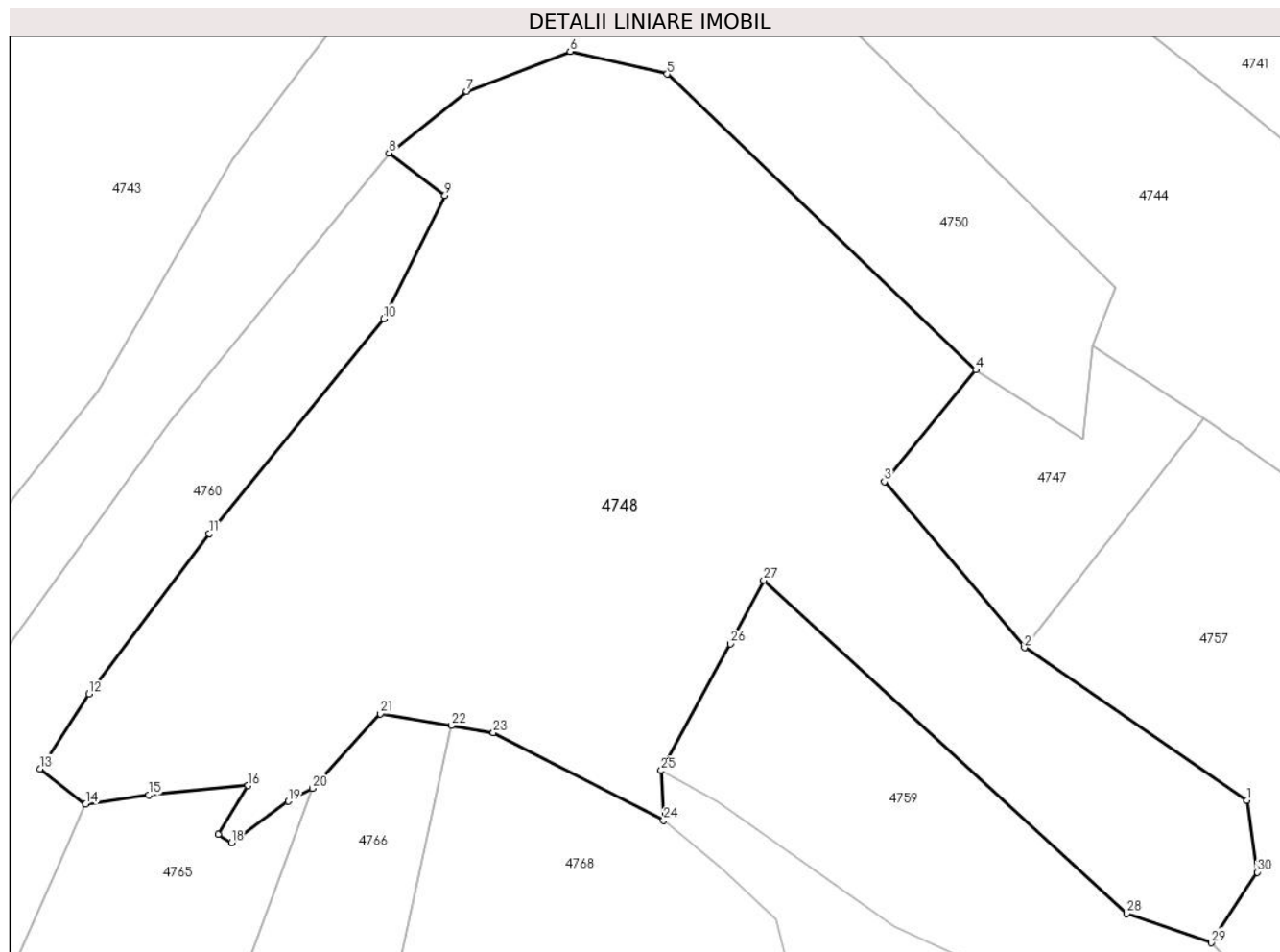
Inscrieri privind dezmembramintele dreptului de proprietate, drepturi reale de garanție și sarcini	Referințe
NU SUNT	

## Anexa Nr. 1 La Partea I

## Teren

Nr cadastral	Suprafața (mp)*	Observații / Referințe
	9.100	

\* Suprafața este determinată în planul de proiecție Stereo 70.



## Date referitoare la teren

Crt	Categorie folosință	Intravilan	Suprafața (mp)	Tarla	Parcelă	Nr. topo	Observații / Referințe
1	faneata	NU	9.100	27	2624/1	-	

## Lungime Segmente

1) Valorile lungimilor segmentelor sunt obținute din proiecție în plan.

Punct început	X / Y	Punct sfârșit	X / Y	Lungime segment (** (m)
1	454.950,993 510.939,337	2	454.919,382 510.961,069	38.36
3	454.899,439 510.984,668	4	454.912,434 511.000,543	20.515
5	454.868,486 511.042,577	6	454.854,711 511.045,809	14.149
7	454.839,995 511.040,148	8	454.828,944 511.031,384	14.104
9	454.836,887 511.025,322	10	454.828,196 511.007,823	19.539

Punct început	X / Y	Punct sfârșit	X / Y	Lungime segment (** (m)
2	454.919,382 510.961,069	3	454.899,439 510.984,668	30.897
4	454.912,434 511.000,543	5	454.868,486 511.042,577	60.814
6	454.854,711 511.045,809	7	454.839,995 511.040,148	15.767
8	454.828,944 511.031,384	9	454.836,887 511.025,322	9.992
10	454.828,196 511.007,823	11	454.803,369 510.977,256	39.379

Punct început	X / Y	Punct sfârșit	X / Y	Lungime segment (** (m)
11	454.803,369 510.977,256	12	454.786,247 510.954,454	28.514
13	454.779,272 510.943,847	14	454.785,765 510.938,811	8.217
15	454.794,738 510.940,095	16	454.808,874 510.941,454	14.201
17	454.804,6 510.934,505	18	454.806,513 510.933,328	2.246
19	454.814,608 510.939,212	20	454.818,009 510.941,053	3.867
21	454.827,699 510.951,651	22	454.837,811 510.949,982	10.249
23	454.843,793 510.948,995	24	454.868,016 510.936,534	27.24
25	454.867,658 510.943,593	26	454.877,496 510.961,598	20.517
27	454.882,251 510.970,671	28	454.933,908 510.923,254	70.12
29	454.945,976 510.919,11	30	454.952,499 510.929,14	11.964

Punct început	X / Y	Punct sfârșit	X / Y	Lungime segment (** (m)
12	454.786,247 510.954,454	13	454.779,272 510.943,847	12.696
14	454.785,765 510.938,811	15	454.794,738 510.940,095	9.065
16	454.808,874 510.941,454	17	454.804,6 510.934,505	8.159
18	454.806,513 510.933,328	19	454.814,608 510.939,212	10.008
20	454.818,009 510.941,053	21	454.827,699 510.951,651	14.361
22	454.837,811 510.949,982	23	454.843,793 510.948,995	6.063
24	454.868,016 510.936,534	25	454.867,658 510.943,593	7.068
26	454.877,496 510.961,598	27	454.882,251 510.970,671	10.244
28	454.933,908 510.923,254	29	454.945,976 510.919,11	12.76
30	454.952,499 510.929,14	1	454.950,993 510.939,337	10.308

\*\* Lungimile segmentelor sunt determinate în planul de proiecție Stereo 70 și sunt rotunjite la 1 milimetru.

\*\*\* Distanța dintre puncte este formată din segmente cumulate ce sunt mai mici decât valoarea 1 milimetru.



**DATE DESPRE IMOBILUL NR. 4749**

Oficiul de Cadastru și Publicitate Imobiliară SIBIU  
Biroul de Cadastru și Publicitate Imobiliară Medias

**A. Partea I. Descrierea imobilului**

TEREN Extravilan

Adresa: Jud. Sibiu

Nr. Crt	Nr cadastral Nr. topografic	Suprafața* (mp)	Observații / Referințe
A1		5.655	Sector cadastral:17 Teren neimpregmuit;

**B. Partea II. Proprietari și acte**

Inscrieri privitoare la dreptul de proprietate și alte drepturi reale		Referințe
/		
Act Normativ nr. 7, din 13/03/1996 emis de PARLAMENTUL ROMANIEI (lege);		
B1	Inscrierea provizorie, drept de PROPRIETATE, dobandit prin Lege, cota actuala 1/1 1) <b>COMUNA MOSNA</b> , CIF:4406240, proprietar neidentificat	A1

**C. Partea III. SARCINI .**

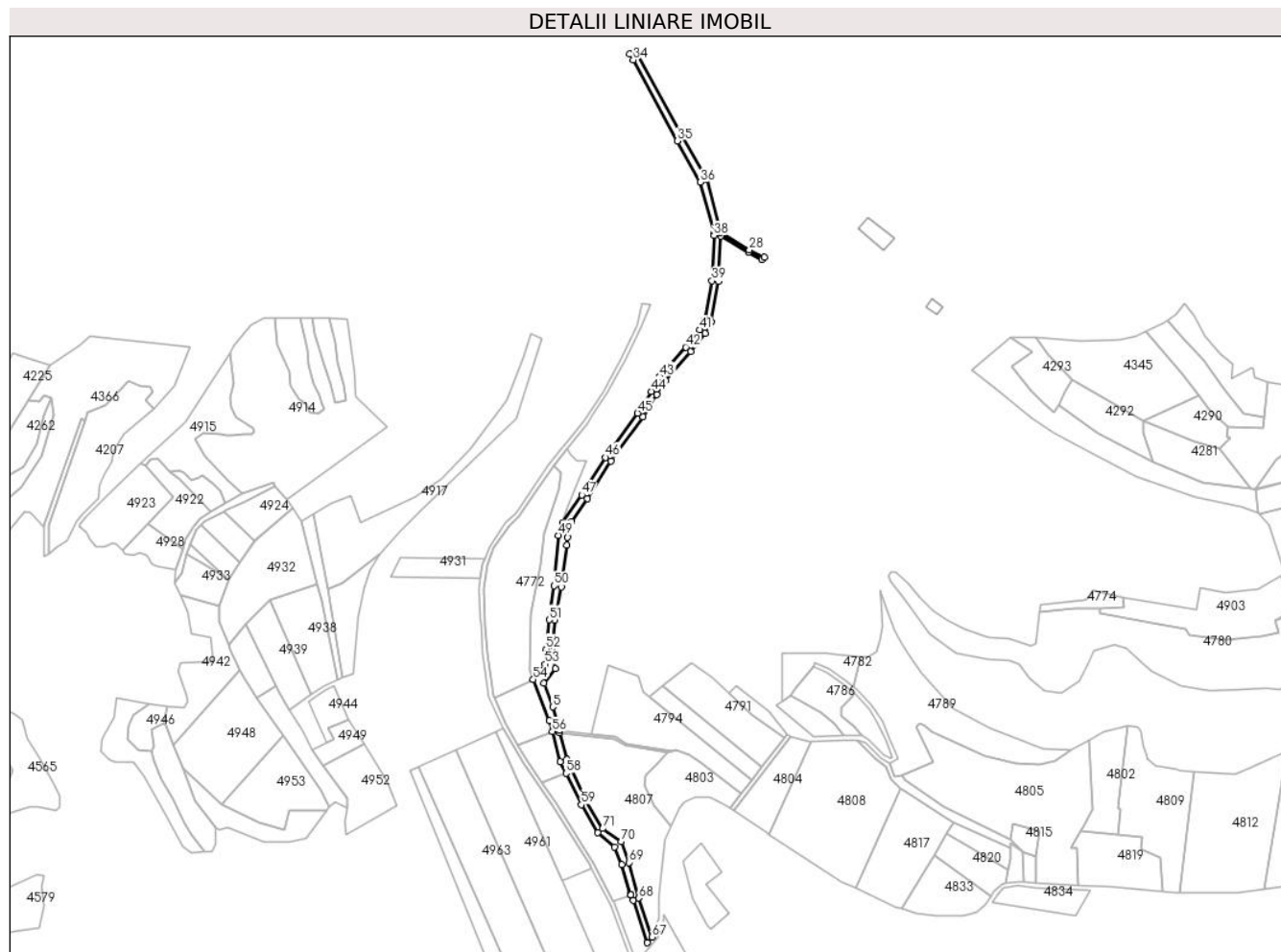
Inscrieri privind dezmembramintele dreptului de proprietate, drepturi reale de garanție și sarcini	Referințe
NU SUNT	

## Anexa Nr. 1 La Partea I

## Teren

Nr cadastral	Suprafața (mp)*	Observații / Referințe
	5.655	

\* Suprafața este determinată în planul de proiecție Stereo 70.



## Date referitoare la teren

Crt	Categorie folosință	Intravilan	Suprafața (mp)	Tarla	Parcelă	Nr. topo	Observații / Referințe
1	ape curgătoare	NU	5.655	27	2608	-	

## Lungime Segmente

1) Valorile lungimilor segmentelor sunt obținute din proiecție în plan.

Punct început	X / Y	Punct sfârșit	X / Y	Lungime segment	Punct început	X / Y	Punct sfârșit	X / Y	Lungime segment	Punct început	X / Y	Punct sfârșit	X / Y	Lungime segment
1	454.656,983 510.663,509	2	454.639,0 510.701,361	41.906	2	454.639,0 510.701,361	3	454.632,637 510.725,38	24.848	3	454.632,637 510.725,38	4	454.632,728 510.727,384	2.005
4	454.632,728 510.727,384	5	454.626,237 510.748,535	22.125	5	454.626,237 510.748,535	6	454.618,303 510.769,81	22.706	6	454.618,303 510.769,81	7	454.628,766 510.782,887	16.747
7	454.628,766 510.782,887	8	454.626,094 510.798,704	16.041	8	454.626,094 510.798,704	9	454.626,549 510.804,677	5.991	9	454.626,549 510.804,677	10	454.628,219 510.826,578	21.965
10	454.628,219 510.826,578	11	454.634,174 510.856,629	30.635	11	454.634,174 510.856,629	12	454.638,787 510.894,164	37.817	12	454.638,787 510.894,164	13	454.639,634 510.901,05	6.939
13	454.639,634 510.901,05	14	454.643,261 510.915,276	14.68	14	454.643,261 510.915,276	15	454.657,423 510.935,9	25.019	15	454.657,423 510.935,9	16	454.678,645 510.969,542	39.776

Punct început	X / Y	Punct sfârșit	X / Y	Lungime segment	Punct început	X / Y	Punct sfârșit	X / Y	Lungime segment	Punct început	X / Y	Punct sfârșit	X / Y	Lungime segment
16	454.678,645 510.969,542	17	454.707,664 511.009,418	49.317	17	454.707,664 511.009,418	18	454.720,168 511.029,175	23.382	18	454.720,168 511.029,175	19	454.727,526 511.042,116	14.887
19	454.727,526 511.042,116	20	454.750,66 511.068,167	34.84	20	454.750,66 511.068,167	21	454.763,585 511.084,346	20.707	21	454.763,585 511.084,346	22	454.768,91 511.094,529	11.492
22	454.768,91 511.094,529	23	454.775,471 511.130,928	36.986	23	454.775,471 511.130,928	24	454.777,406 511.171,937	41.055	24	454.777,406 511.171,937	25	454.802,448 511.157,111	29.101
25	454.802,448 511.157,111	26	454.814,701 511.150,912	13.732	26	454.814,701 511.150,912	27	454.816,553 511.153,003	2.793	27	454.816,553 511.153,003	28	454.803,441 511.159,584	14.67
28	454.803,441 511.159,584	29	454.777,797 511.175,073	29.959	29	454.777,797 511.175,073	30	454.764,916 511.222,584	49.226	30	454.764,916 511.222,584	31	454.743,937 511.260,452	43.291
31	454.743,937 511.260,452	32	454.701,478 511.337,9	88.323	32	454.701,478 511.337,9	33	454.695,748 511.335,87	6.079	33	454.695,748 511.335,87	34	454.698,753 511.330,389	6.251
34	454.698,753 511.330,389	35	454.738,682 511.257,556	83.06	35	454.738,682 511.257,556	36	454.759,315 511.220,312	42.577	36	454.759,315 511.220,312	37	454.771,697 511.174,642	47.318
37	454.771,697 511.174,642	38	454.771,424 511.172,45	2.21	38	454.771,424 511.172,45	39	454.769,496 511.131,605	40.891	39	454.769,496 511.131,605	40	454.763,168 511.096,496	35.674
40	454.763,168 511.096,496	41	454.758,536 511.087,638	9.996	41	454.758,536 511.087,638	42	454.746,07 511.072,034	19.972	42	454.746,07 511.072,034	43	454.722,622 511.045,63	35.313
43	454.722,622 511.045,63	44	454.715,022 511.032,264	15.375	44	454.715,022 511.032,264	45	454.702,698 511.012,791	23.046	45	454.702,698 511.012,791	46	454.673,677 510.972,911	49.322
46	454.673,677 510.972,911	47	454.652,411 510.939,2	39.858	47	454.652,411 510.939,2	48	454.635,183 510.914,111	30.435	48	454.635,183 510.914,111	49	454.631,544 510.902,953	11.736
49	454.631,544 510.902,953	50	454.627,551 510.857,516	45.612	50	454.627,551 510.857,516	51	454.623,253 510.826,945	30.872	51	454.623,253 510.826,945	52	454.620,316 510.800,706	26.402
52	454.620,316 510.800,706	53	454.619,422 510.786,963	13.772	53	454.619,422 510.786,963	54	454.608,805 510.773,322	17.286	54	454.608,805 510.773,322	55	454.623,43 510.736,284	39.821
55	454.623,43 510.736,284	56	454.626,039 510.726,444	10.179	56	454.626,039 510.726,444	57	454.633,256 510.699,22	28.164	57	454.633,256 510.699,22	58	454.638,27 510.688,954	11.426
58	454.638,27 510.688,954	59	454.652,057 510.660,722	31.418	59	454.652,057 510.660,722	60	454.666,918 510.635,392	29.368	60	454.666,918 510.635,392	61	454.681,964 510.622,661	19.71
61	454.681,964 510.622,661	62	454.688,459 510.607,091	16.87	62	454.688,459 510.607,091	63	454.696,22 510.580,203	27.986	63	454.696,22 510.580,203	64	454.696,474 510.579,634	0.623
64	454.696,474 510.579,634	65	454.698,67 510.574,71	5.391	65	454.698,67 510.574,71	66	454.711,388 510.536,557	40.217	66	454.711,388 510.536,557	67	454.715,702 510.541,703	6.715
67	454.715,702 510.541,703	68	454.703,947 510.576,651	36.872	68	454.703,947 510.576,651	69	454.694,947 510.608,68	33.269	69	454.694,947 510.608,68	70	454.687,775 510.627,436	20.081
70	454.687,775 510.627,436	71	454.671,117 510.639,225	20.408	71	454.671,117 510.639,225	1	454.656,983 510.663,509	28.098					

\*\* Lungimile segmentelor sunt determinate în planul de proiecție Stereo 70 și sunt rotunjite la 1 milimetru.

\*\*\* Distanța dintre puncte este formată din segmente cumulate ce sunt mai mici decât valoarea 1 milimetru.





**DATE DESPRE IMOBILUL NR. 4750**

Oficiul de Cadastru și Publicitate Imobiliară SIBIU  
Biroul de Cadastru și Publicitate Imobiliară Medias

**A. Partea I. Descrierea imobilului**

TEREN Extravilan

Adresa: Jud. Sibiu

Nr. Crt	Nr cadastral Nr. topografic	Suprafața* (mp)	Observații / Referințe
A1	101503	7.900	Sector cadastral:17 Teren neimprejmuit;

**B. Partea II. Proprietari și acte**

Inscrieri privitoare la dreptul de proprietate și alte drepturi reale		Referințe
<b>21155 / 10/12/2020</b>		
Act Notarial nr. aut 1097, din 10/12/2020 emis de Helju Daniela (contract de vanzare-cumparare);		
B1	Intabulare, drept de PROPRIETATE, dobandit prin Conventie, cota actuala 1/1 1) <b>VODĂ IOAN</b> , și soția 2) <b>VODĂ MARIA</b> , bun comun	A1

**C. Partea III. SARCINI .**

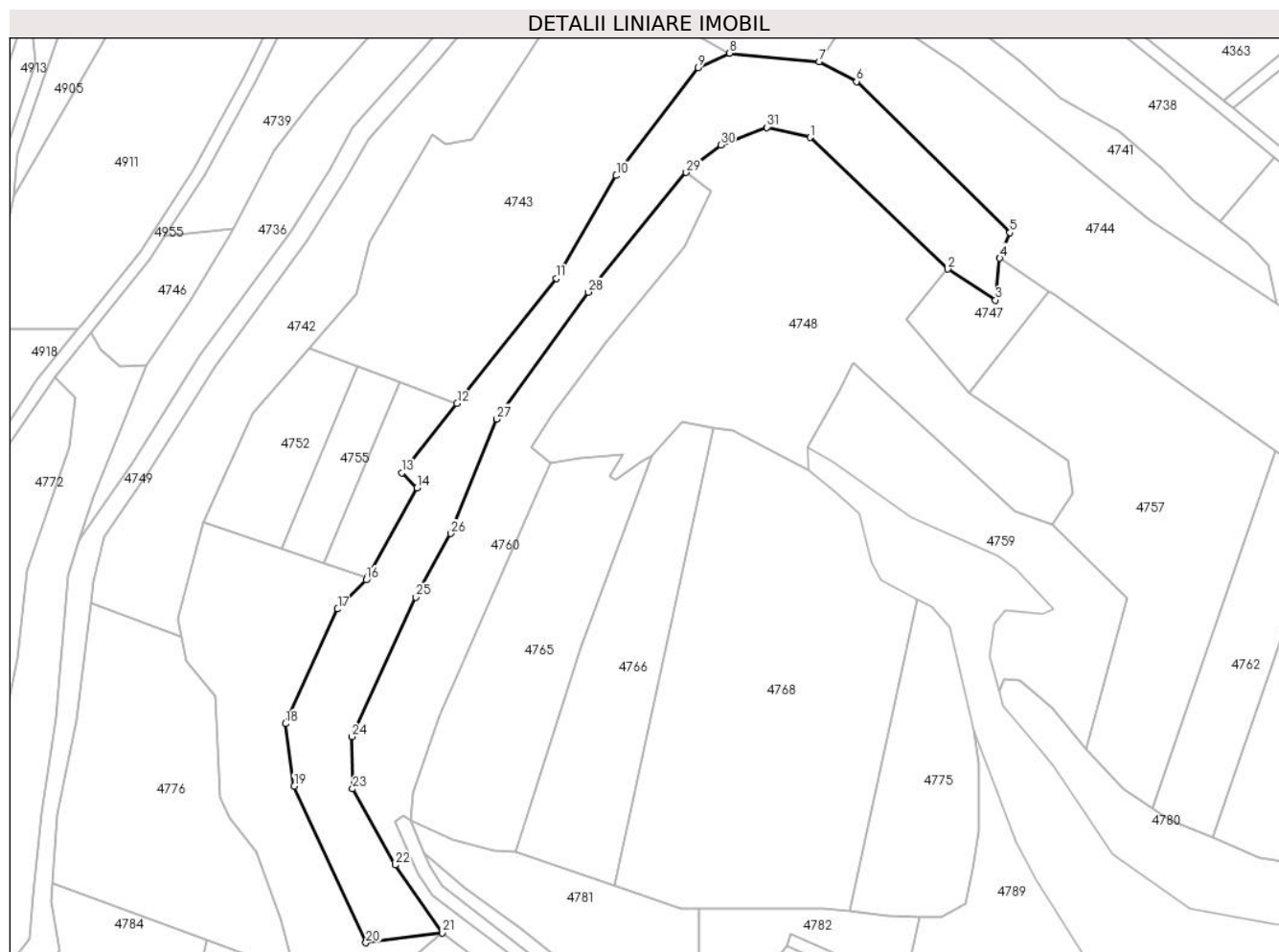
Inscrieri privind dezmembramintele dreptului de proprietate, drepturi reale de garanție și sarcini	Referințe
NU SUNT	

## Anexa Nr. 1 La Partea I

## Teren

Nr cadastral	Suprafața (mp)*	Observații / Referințe
101503	7.900	

\* Suprafața este determinată în planul de proiecție Stereo 70.



## Date referitoare la teren

Crt	Categorie folosință	Intra vilan	Suprafața (mp)	Tarla	Parcelă	Nr. topo	Observații / Referințe
1	faneata	NU	7.900	27	2623	-	tufaris

## Lungime Segmente

1) Valorile lungimilor segmentelor sunt obținute din proiecție în plan.

Punct început	X / Y	Punct sfârșit	X / Y	Lungime segment (** (m)
1	454.868,486 511.042,577	2	454.912,434 511.000,543	60.814
3	454.927,697 510.990,708	4	454.929,071 511.004,012	13.375
5	454.932,283 511.012,187	6	454.883,323 511.060,428	68.733
7	454.871,443 511.066,745	8	454.842,779 511.069,449	28.791
9	454.832,699 511.064,846	10	454.806,572 511.030,416	43.221

Punct început	X / Y	Punct sfârșit	X / Y	Lungime segment (** (m)
2	454.912,434 511.000,543	3	454.927,697 510.990,708	18.157
4	454.929,071 511.004,012	5	454.932,283 511.012,187	8.783
6	454.883,323 511.060,428	7	454.871,443 511.066,745	13.455
8	454.842,779 511.069,449	9	454.832,699 511.064,846	11.081
10	454.806,572 511.030,416	11	454.787,504 510.997,591	37.961

Punct început	X / Y	Punct sfârșit	X / Y	Lungime segment (** (m)
11	454.787,504 510.997,591	12	454.755,738 510.957,693	50.999
13	454.738,109 510.935,537	14	454.742,899 510.930,771	6.757
15	454.727,175 510.902,172	16	454.726,722 510.901,348	0.94
17	454.717,634 510.892,077	18	454.700,976 510.855,515	40.178
19	454.703,741 510.835,51	20	454.726,689 510.785,6	54.933
21	454.751,112 510.788,741	22	454.736,027 510.810,409	26.402
23	454.722,414 510.834,717	24	454.722,098 510.851,337	16.623
25	454.742,662 510.895,8	26	454.753,687 510.916,198	23.187
27	454.768,476 510.952,709	28	454.797,71 510.993,197	49.939
29	454.828,944 511.031,384	30	454.839,995 511.040,148	14.104
31	454.854,711 511.045,809	1	454.868,486 511.042,577	14.149

Punct început	X / Y	Punct sfârșit	X / Y	Lungime segment (** (m)
12	454.755,738 510.957,693	13	454.738,109 510.935,537	28.314
14	454.742,899 510.930,771	15	454.727,175 510.902,172	32.637
16	454.726,722 510.901,348	17	454.717,634 510.892,077	12.982
18	454.700,976 510.855,515	19	454.703,741 510.835,51	20.195
20	454.726,689 510.785,6	21	454.751,112 510.788,741	24.624
22	454.736,027 510.810,409	23	454.722,414 510.834,717	27.86
24	454.722,098 510.851,337	25	454.742,662 510.895,8	48.988
26	454.753,687 510.916,198	27	454.768,476 510.952,709	39.392
28	454.797,71 510.993,197	29	454.828,944 511.031,384	49.334
30	454.839,995 511.040,148	31	454.854,711 511.045,809	15.767

\*\* Lungimile segmentelor sunt determinate în planul de proiecție Stereo 70 și sunt rotunjite la 1 milimetru.

\*\*\* Distanța dintre puncte este formată din segmente cumulate ce sunt mai mici decât valoarea 1 milimetru.



**DATE DESPRE IMOBILUL NR. 4751**

Oficiul de Cadastru și Publicitate Imobiliară SIBIU  
Biroul de Cadastru și Publicitate Imobiliară Medias

**A. Partea I. Descrierea imobilului**

TEREN Extravilan

Adresa: Jud. Sibiu

Nr. Crt	Nr cadastral Nr. topografic	Suprafața* (mp)	Observații / Referințe
A1		1.700	Sector cadastral:17 Teren neimprejmuit;

**B. Partea II. Proprietari și acte**

Inscrieri privitoare la dreptul de proprietate și alte drepturi reale	Referințe
/	
Act Administrativ nr. 345/42, din 06/07/1994 emis de CJPSDPAT Sibiu (Titlu de proprietate);	
B1	A1
Intabulare, drept de PROPRIETATE, dobandit prin Reconstituire, cota actuala 1/1 1) MIHEȚ CORNEL	

**C. Partea III. SARCINI .**

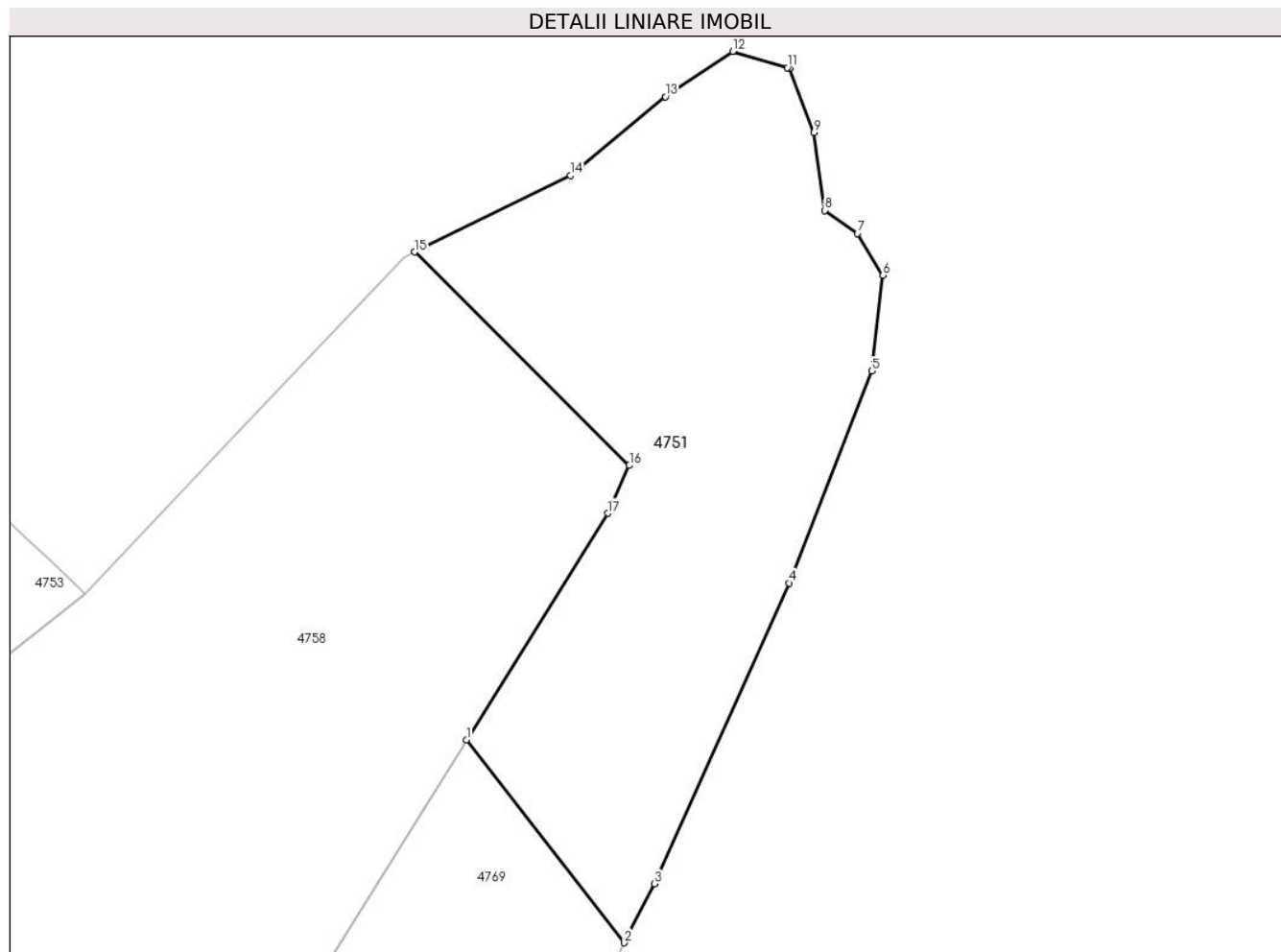
Inscrieri privind dezmembramintele dreptului de proprietate, drepturi reale de garanție și sarcini	Referințe
NU SUNT	

## Anexa Nr. 1 La Partea I

## Teren

Nr cadastral	Suprafața (mp)*	Observații / Referințe
	1.700	

\* Suprafața este determinată în planul de proiecție Stereo 70.



## Date referitoare la teren

Crt	Categorie folosință	Intravilan	Suprafața (mp)	Tarla	Parcelă	Nr. topo	Observații / Referințe
1	faneata	NU	1.700	27	2565/1	-	

## Lungime Segmente

1) Valorile lungimilor segmentelor sunt obținute din proiecție în plan.

Punct început	X / Y	Punct sfârșit	X / Y	Lungime segment (** (m)
1	455.710,59 510.916,924	2	455.724,872 510.898,57	23.256
2	455.724,872 510.898,57	3	455.727,615 510.903,902	5.996
3	455.727,615 510.903,902	4	455.739,822 510.931,119	29.829
4	455.739,822 510.931,119	5	455.747,317 510.950,295	20.588
5	455.747,317 510.950,295	6	455.748,322 510.958,955	8.718

Punct început	X / Y	Punct sfârșit	X / Y	Lungime segment (** (m)
6	455.748,322 510.958,955	7	455.746,004 510.962,744	4.442
7	455.746,004 510.962,744	8	455.743,068 510.964,831	3.603
8	455.743,068 510.964,831	9	455.742,063 510.971,868	7.108
9	455.742,063 510.971,868	10	455.739,9 510.977,667	6.189
10	455.739,9 510.977,667	11	455.739,651 510.977,741	0.26
11	455.739,651 510.977,741	12	455.734,723 510.979,213	5.143
12	455.734,723 510.979,213	13	455.728,619 510.975,115	7.352
13	455.728,619 510.975,115	14	455.720,026 510.967,999	11.157
14	455.720,026 510.967,999	15	455.705,884 510.961,069	15.749
15	455.705,884 510.961,069	16	455.725,342 510.941,753	27.418
16	455.725,342 510.941,753	17	455.723,4 510.937,423	4.745
17	455.723,4 510.937,423	1	455.710,59 510.916,924	24.173

\*\* Lungimile segmentelor sunt determinate în planul de proiecție Stereo 70 și sunt rotunjite la 1 milimetru.

\*\*\* Distanța dintre puncte este formată din segmente cumulate ce sunt mai mici decât valoarea 1 milimetru.





**DATE DESPRE IMOBILUL NR. 4752**

Oficiul de Cadastru și Publicitate Imobiliară SIBIU  
Biroul de Cadastru și Publicitate Imobiliară Medias

**A. Partea I. Descrierea imobilului**

TEREN Extravilan

Adresa: Jud. Sibiu

Nr. Crt	Nr cadastral Nr. topografic	Suprafața* (mp)	Observații / Referințe
A1		1.500	Sector cadastral:17 Teren neimprejmuit;

**B. Partea II. Proprietari și acte**

Inscrieri privitoare la dreptul de proprietate și alte drepturi reale	Referințe
/	
Act Administrativ nr. 686/42, din 16/12/2002 emis de CJPSDPAT Sibiu (Titlu de proprietate);	
B1	A1
Intabulare, drept de PROPRIETATE, dobandit prin Reconstituire, cota actuala 1/1	
1) CIORA MARIANA	
2) DIAC ELISABETA	
3) DANEANA ANA	
4) POPOVICI OLIVIA	

**C. Partea III. SARCINI .**

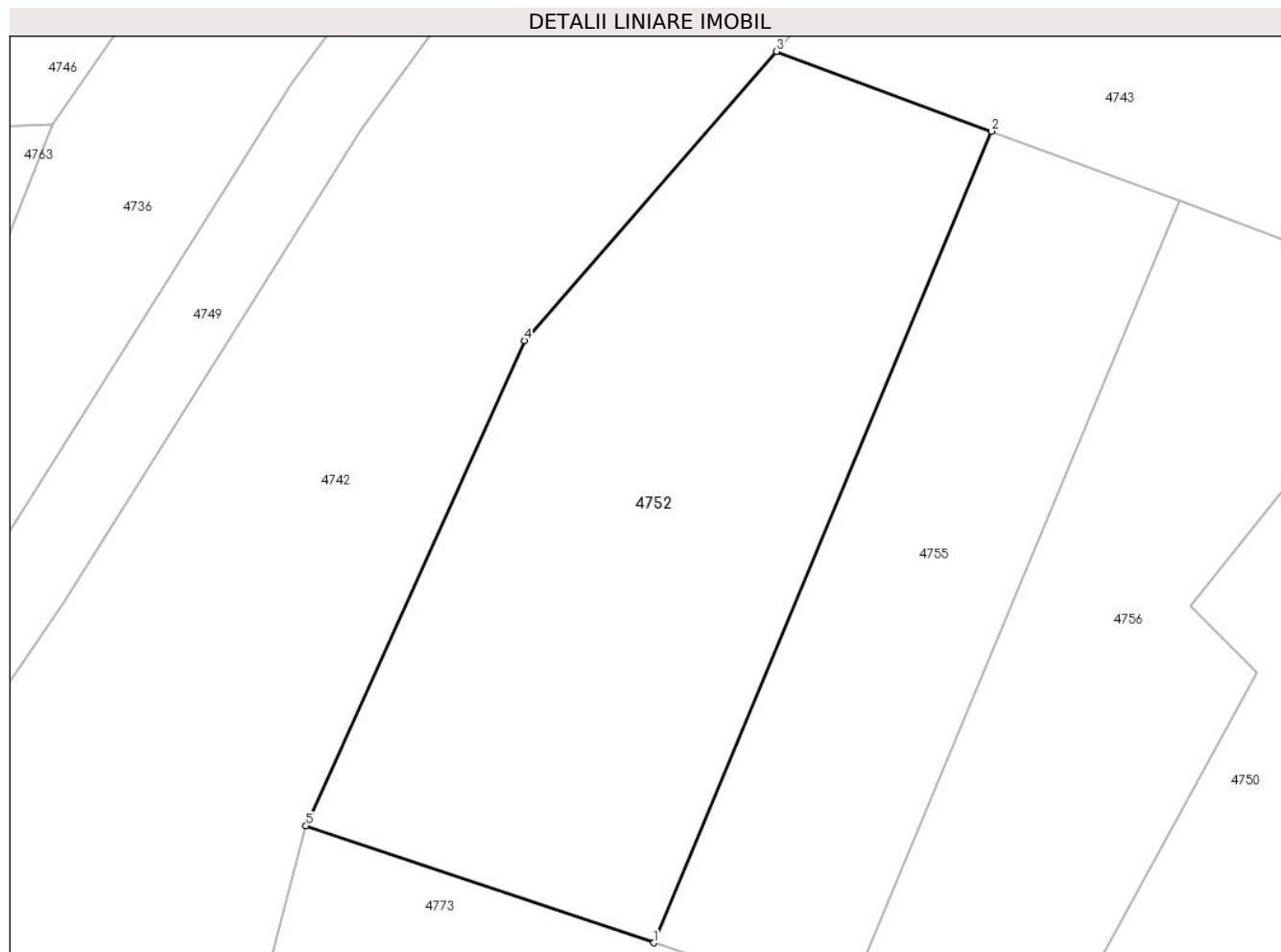
Inscrieri privind dezmembramintele dreptului de proprietate, drepturi reale de garanție și sarcini	Referințe
NU SUNT	

## Anexa Nr. 1 La Partea I

## Teren

Nr cadastral	Suprafața (mp)*	Observații / Referințe
	1.500	

\* Suprafața este determinată în planul de proiecție Stereo 70.



## Date referitoare la teren

Crt	Categorie folosință	Intravilan	Suprafața (mp)	Tarla	Parcelă	Nr. topo	Observații / Referințe
1	arabil	NU	1.500	27	2617/4/3	-	

## Lungime Segmente

1) Valorile lungimilor segmentelor sunt obținute din proiecție în plan.

Punct început	X / Y	Punct sfârșit	X / Y	Lungime segment (** (m)
1	454.699,625 510.911,431	2	454.723,829 510.969,522	62.932
2	454.723,829 510.969,522	3	454.708,423 510.975,234	16.431
3	454.708,423 510.975,234	4	454.690,357 510.954,54	27.471
4	454.690,357 510.954,54	5	454.674,717 510.919,802	38.096
5	454.674,717 510.919,802	1	454.699,625 510.911,431	26.277

**\*\* Lungimile segmentelor sunt determinate în planul de proiecție Stereo 70 și sunt rotunjite la 1 milimetru.**

**\*\*\* Distanța dintre puncte este formată din segmente cumulate ce sunt mai mici decât valoarea 1 milimetru.**



**DATE DESPRE IMOBILUL NR. 4753**

Oficiul de Cadastru și Publicitate Imobiliară SIBIU  
Biroul de Cadastru și Publicitate Imobiliară Medias

**A. Partea I. Descrierea imobilului**

TEREN Extravilan

Adresa: Jud. Sibiu

Nr. Crt	Nr cadastral Nr. topografic	Suprafața* (mp)	Observații / Referințe
A1		3.100	Sector cadastral:17 Teren neimprejmuit;

**B. Partea II. Proprietari și acte**

Inscrieri privitoare la dreptul de proprietate și alte drepturi reale	Referințe
/	
Act Administrativ nr. 645/42, din 03/12/2002 emis de CJPSDPAT Sibiu (Titlu de proprietate);	
B1	A1
Intabulare, drept de PROPRIETATE, dobandit prin Reconstituire, cota actuala 1/1 1) DIAC TEOFIL	

**C. Partea III. SARCINI .**

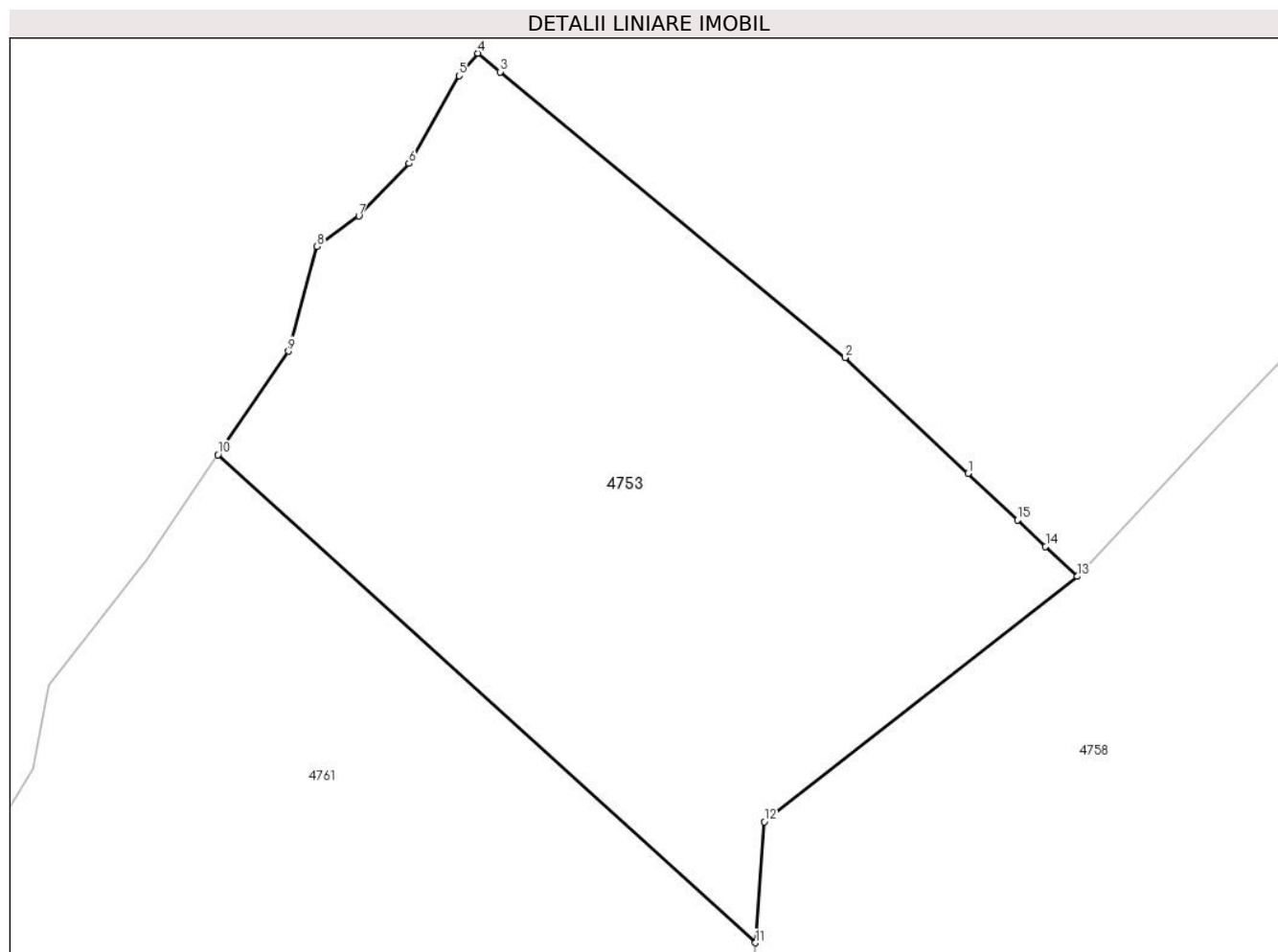
Inscrieri privind dezmembramintele dreptului de proprietate, drepturi reale de garanție și sarcini	Referințe
NU SUNT	

## Anexa Nr. 1 La Partea I

## Teren

Nr cadastral	Suprafața (mp)*	Observații / Referințe
	3.100	

\* Suprafața este determinată în planul de proiecție Stereo 70.



## Date referitoare la teren

Crt	Categorie folosință	Intra vilan	Suprafața (mp)	Tarla	Parcelă	Nr. topo	Observații / Referințe
1	faneata	NU	3.100	27	2570/1	-	Nr. tarla 28 gresit in TP

## Lungime Segmente

1) Valorile lungimilor segmentelor sunt obținute din proiecție în plan.

Punct început	X / Y	Punct sfârșit	X / Y	Lungime segment (** (m)
1	455.665,872 510.939,785	2	455.654,388 510.950,599	15.774
2	455.654,388 510.950,599	3	455.622,14 510.977,285	41.858
3	455.622,14 510.977,285	4	455.620,037 510.979,025	2.73
4	455.620,037 510.979,025	5	455.618,297 510.976,922	2.73
5	455.618,297 510.976,922	6	455.613,614 510.968,724	9.441

Punct început	X / Y	Punct sfârşit	X / Y	Lungime segment (** (m)
6	455.613,614 510.968,724	7	455.608,934 510.963,819	6.779
7	455.608,934 510.963,819	8	455.605,005 510.960,991	4.841
8	455.605,005 510.960,991	9	455.602,356 510.951,183	10.16
9	455.602,356 510.951,183	10	455.595,761 510.941,528	11.693
10	455.595,761 510.941,528	11	455.645,996 510.895,93	67.844
11	455.645,996 510.895,93	12	455.646,842 510.907,232	11.334
12	455.646,842 510.907,232	13	455.676,09 510.930,162	37.165
13	455.676,09 510.930,162	14	455.673,123 510.932,956	4.075
14	455.673,123 510.932,956	15	455.670,508 510.935,419	3.592
15	455.670,508 510.935,419	1	455.665,872 510.939,785	6.369

\*\* Lungimile segmentelor sunt determinate în planul de proiecție Stereo 70 și sunt rotunjite la 1 milimetru.

\*\*\* Distanța dintre puncte este formată din segmente cumulate ce sunt mai mici decât valoarea 1 milimetru.





**DATE DESPRE IMOBILUL NR. 4754**

Oficiul de Cadastru și Publicitate Imobiliară SIBIU  
Biroul de Cadastru și Publicitate Imobiliară Medias

**A. Partea I. Descrierea imobilului**

Nr. CF vechi:3614 N MOSNA  
Nr. cadastral vechi:126

TEREN Extravilan

Adresa: Jud. Sibiu

Nr. Crt	Nr cadastral Nr. topografic	Suprafața* (mp)	Observații / Referințe
A1		5.800	Sector cadastral:17 Teren neimprejmuit;

**B. Partea II. Proprietari și acte**

Inscrieri privitoare la dreptul de proprietate și alte drepturi reale		Referințe
<b>1156 / 01/03/2006</b>		
Act Notarial nr. 288, din 01/01/2006 emis de NP SORICI DANIELA MARIA (contract de vanzare-cumparare);		
B1	Intabulare, drept de PROPRIETATE, dobandit prin Conventie, cota actuala 1/1 1) VODĂ IOAN 2) VODĂ MARIA	A1

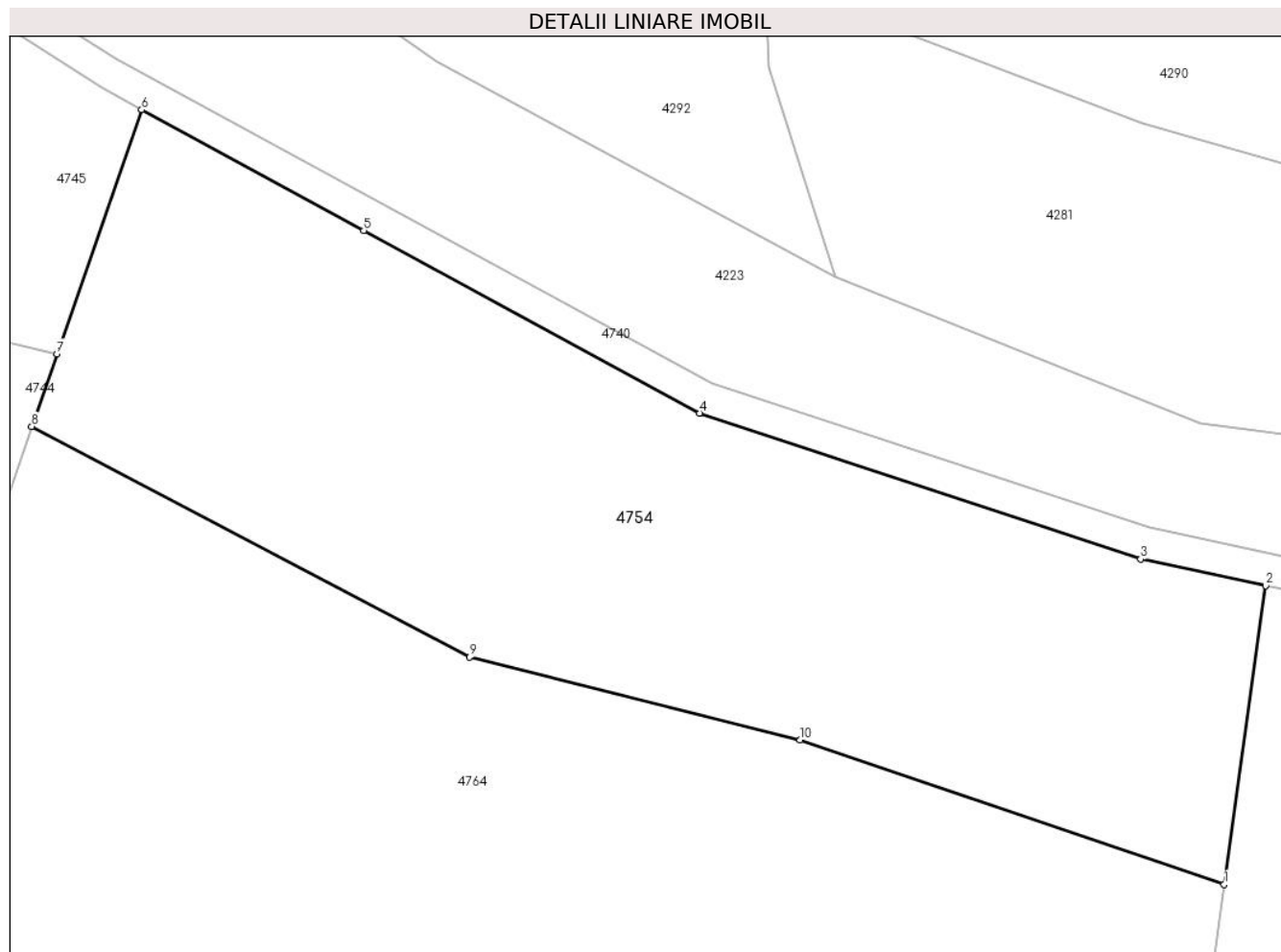
**C. Partea III. SARCINI .**

Inscrieri privind dezmembramintele dreptului de proprietate, drepturi reale de garanție și sarcini	Referințe
NU SUNT	

**Anexa Nr. 1 La Partea I****Teren**

Nr cadastral	Suprafața (mp)*	Observații / Referințe
	5.800	

\* Suprafața este determinată în planul de proiecție Stereo 70.

**Date referitoare la teren**

Crt	Categorie folosință	Intra vilan	Suprafața (mp)	Tarla	Parcelă	Nr. topo	Observații / Referințe
1	arabil	NU	5.800	27	2617/6	-	Nr. Tarla 30 gresit in TP

**Lungime Segmente**

1) Valorile lungimilor segmentelor sunt obținute din proiecție în plan.

Punct început	X / Y	Punct sfârșit	X / Y	Lungime segment (** (m)
1	455.214,058 510.893,711	2	455.219,185 510.930,496	37.141
2	455.219,185 510.930,496	3	455.203,785 510.933,773	15.745
3	455.203,785 510.933,773	4	455.149,356 510.951,756	57.323
4	455.149,356 510.951,756	5	455.107,937 510.974,253	47.134
5	455.107,937 510.974,253	6	455.080,53 510.989,14	31.189

Punct început	X / Y	Punct sfârșit	X / Y	Lungime segment (** (m)
6	455.080,53 510.989,14	7	455.070,081 510.959,074	31.829
7	455.070,081 510.959,074	8	455.066,971 510.950,127	9.472
8	455.066,971 510.950,127	9	455.120,987 510.921,703	61.038
9	455.120,987 510.921,703	10	455.161,758 510.911,492	42.03
10	455.161,758 510.911,492	1	455.214,058 510.893,711	55.24

\*\* Lungimile segmentelor sunt determinate în planul de proiecție Stereo 70 și sunt rotunjite la 1 milimetru.

\*\*\* Distanța dintre puncte este formată din segmente cumulate ce sunt mai mici decât valoarea 1 milimetru.



**DATE DESPRE IMOBILUL NR. 4755**

Oficiul de Cadastru și Publicitate Imobiliară SIBIU  
Biroul de Cadastru și Publicitate Imobiliară Medias

**A. Partea I. Descrierea imobilului**

TEREN Extravilan

Adresa: Jud. Sibiu

Nr. Crt	Nr cadastral Nr. topografic	Suprafața* (mp)	Observații / Referințe
A1		900	Sector cadastral:17 Teren neimprejmuit;

**B. Partea II. Proprietari și acte**

Inscrieri privitoare la dreptul de proprietate și alte drepturi reale	Referințe
/	
Act Administrativ nr. 955/42, din 11/05/2004 emis de CJPSDPAT Sibiu (Titlu de proprietate);	
B1	A1
Intabulare, drept de PROPRIETATE, dobandit prin Reconstituire, cota actuala 1/1 1) MĂRGINEAN ANUȚA	

**C. Partea III. SARCINI .**

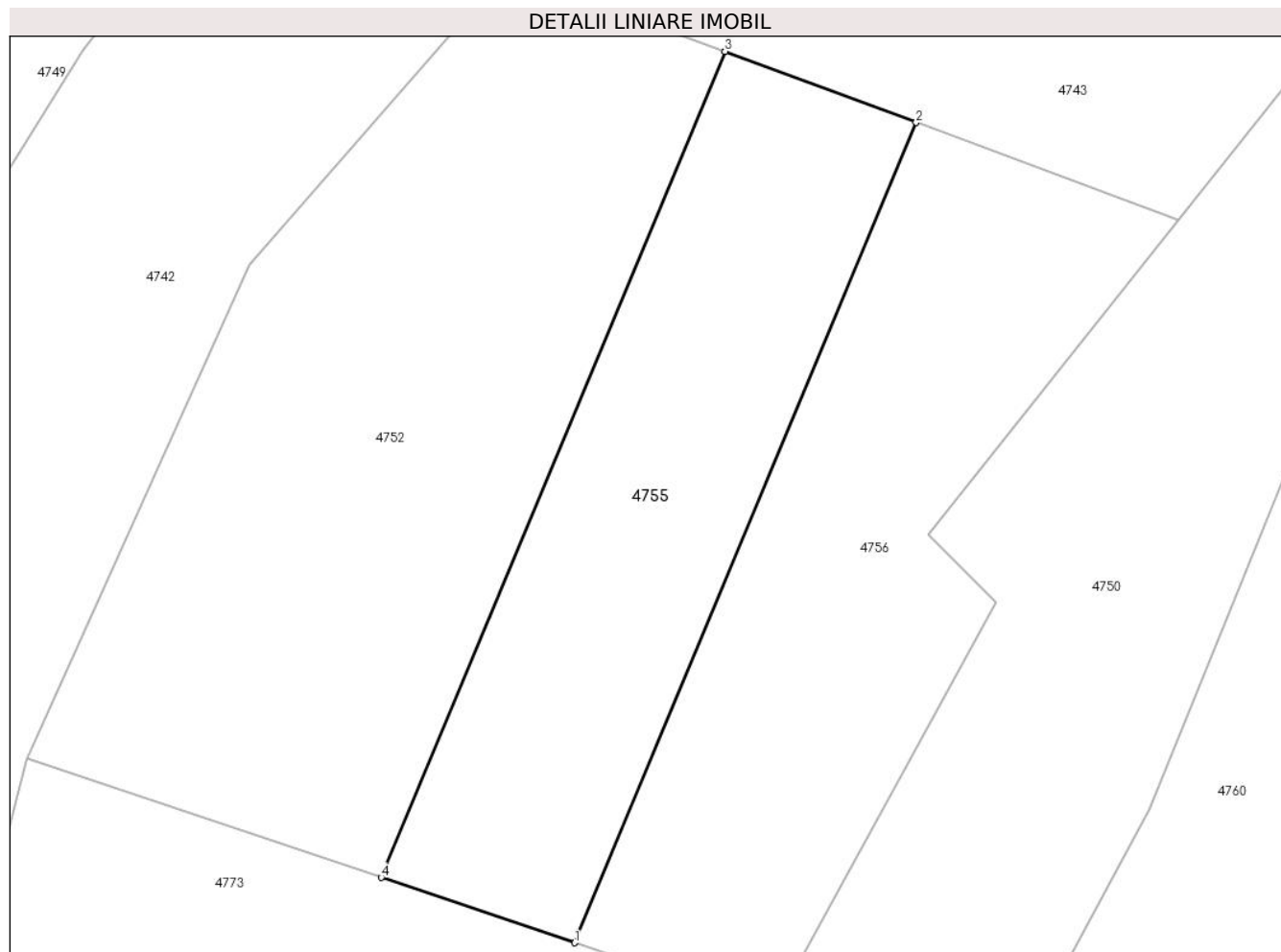
Inscrieri privind dezmembramintele dreptului de proprietate, drepturi reale de garanție și sarcini	Referințe
NU SUNT	

## Anexa Nr. 1 La Partea I

## Teren

Nr cadastral	Suprafața (mp)*	Observații / Referințe
	900	

\* Suprafața este determinată în planul de proiecție Stereo 70.



## Date referitoare la teren

Crt	Categorie folosință	Intravilan	Suprafața (mp)	Tarla	Parcelă	Nr. topo	Observații / Referințe
1	arabil	NU	900	27	2617/4/2	-	

## Lungime Segmente

1) Valorile lungimilor segmentelor sunt obținute din proiecție în plan.

Punct început	X / Y	Punct sfârșit	X / Y	Lungime segment (** (m)
1	454.713,263 510.906,847	2	454.737,297 510.964,53	62.489
2	454.737,297 510.964,53	3	454.723,829 510.969,522	14.363
3	454.723,829 510.969,522	4	454.699,625 510.911,431	62.932
4	454.699,625 510.911,431	1	454.713,263 510.906,847	14.387

\*\* Lungimile segmentelor sunt determinate în planul de proiecție Stereo 70 și sunt rotunjite la 1 milimetru.

**\*\*\* Distanţa dintre puncte este formată din segmente cumulate ce sunt mai mici decât valoarea 1 milimetru.**





**DATE DESPRE IMOBILUL NR. 4756**

Oficiul de Cadastru și Publicitate Imobiliară SIBIU  
Biroul de Cadastru și Publicitate Imobiliară Medias

**A. Partea I. Descrierea imobilului**

TEREN Extravilan

Adresa: Jud. Sibiu

Nr. Crt	Nr cadastral Nr. topografic	Suprafața* (mp)	Observații / Referințe
A1		1.000	Sector cadastral:17 Teren neimprejmuit;

**B. Partea II. Proprietari și acte**

Inscrieri privitoare la dreptul de proprietate și alte drepturi reale	Referințe
/	
Act Administrativ nr. 686/42, din 16/12/2002 emis de CJPSDPAT Sibiu (Titlu de proprietate);	
B1	A1
Intabulare, drept de PROPRIETATE, dobandit prin Reconstituire, cota actuala 1/1	
1) CIORA MARIANA	
2) DIAC ELISABETA	
3) DANEA ANA	
4) POPOVICI OLIVIA	

**C. Partea III. SARCINI .**

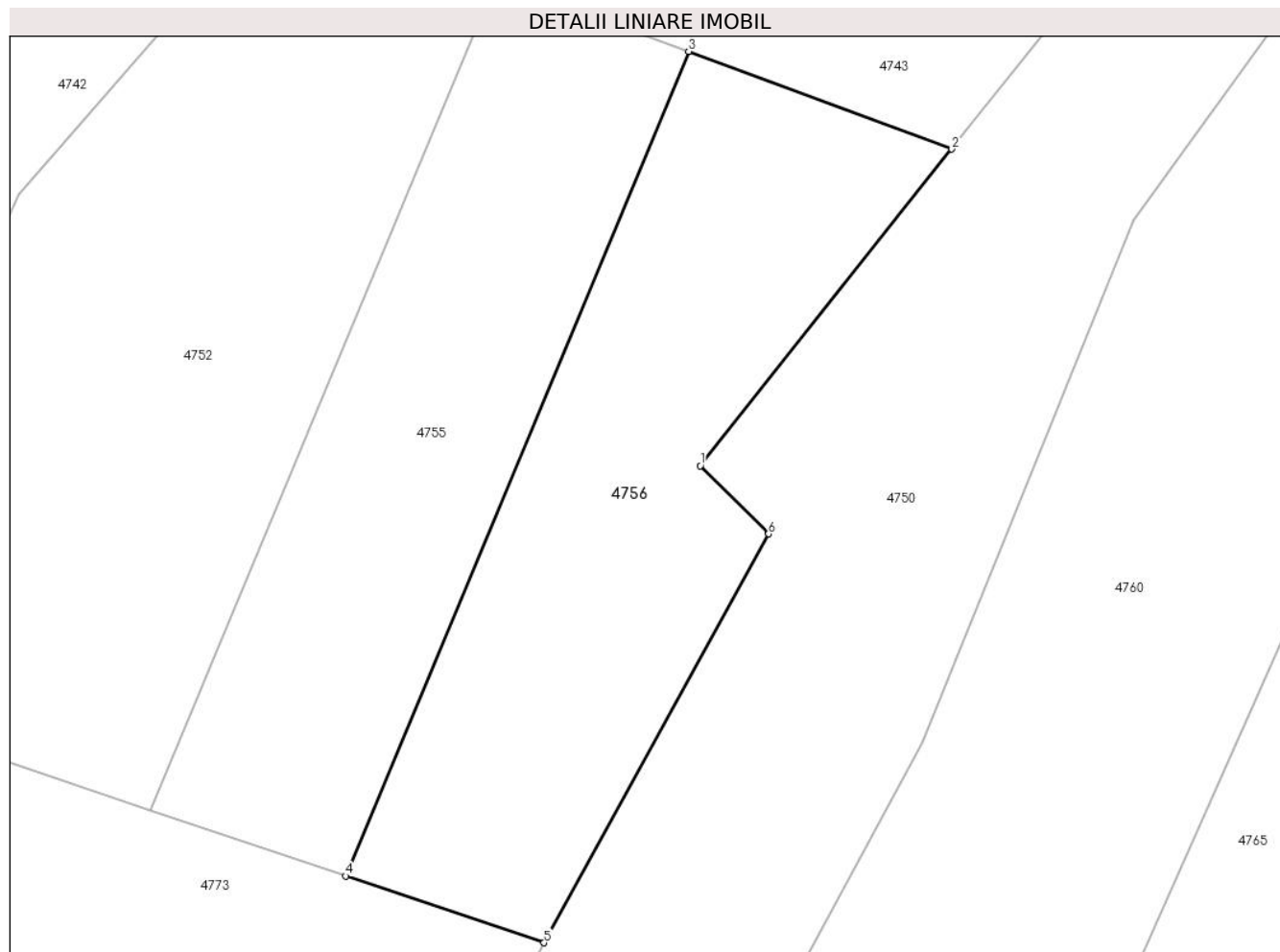
Inscrieri privind dezmembramintele dreptului de proprietate, drepturi reale de garanție și sarcini	Referințe
NU SUNT	

## Anexa Nr. 1 La Partea I

## Teren

Nr cadastral	Suprafața (mp)*	Observații / Referințe
	1.000	

\* Suprafața este determinată în planul de proiecție Stereo 70.



## Date referitoare la teren

Crt	Categorie folosință	Intra vilan	Suprafața (mp)	Tarla	Parcelă	Nr. topo	Observații / Referințe
1	arabil	NU	1.000	27	2617/4/1	-	

## Lungime Segmente

1) Valorile lungimilor segmentelor sunt obținute din proiecție în plan.

Punct început	X / Y	Punct sfârșit	X / Y	Lungime segment (** (m)
1	454.738,109 510.935,537	2	454.755,738 510.957,693	28.314
2	454.755,738 510.957,693	3	454.737,297 510.964,53	19.668
3	454.737,297 510.964,53	4	454.713,263 510.906,847	62.489
4	454.713,263 510.906,847	5	454.727,175 510.902,172	14.677
5	454.727,175 510.902,172	6	454.742,899 510.930,771	32.637

Punct început	X / Y	Punct sfârșit	X / Y	Lungime segment (** (m)
6	454.742,899 510.930,771	1	454.738,109 510.935,537	6.757

\*\* Lungimile segmentelor sunt determinate în planul de proiecție Stereo 70 și sunt rotunjite la 1 milimetru.

\*\*\* Distanța dintre puncte este formată din segmente cumulate ce sunt mai mici decât valoarea 1 milimetru.



**DATE DESPRE IMOBILUL NR. 4757**

Oficiul de Cadastru și Publicitate Imobiliară SIBIU  
Biroul de Cadastru și Publicitate Imobiliară Medias

**A. Partea I. Descrierea imobilului**

TEREN Extravilan

Adresa: Jud. Sibiu

Nr. Crt	Nr cadastral Nr. topografic	Suprafața* (mp)	Observații / Referințe
A1		6.800	Sector cadastral:17 Teren neimprejmuit;

**B. Partea II. Proprietari și acte**

Inscrieri privitoare la dreptul de proprietate și alte drepturi reale	Referințe
/	
Act Administrativ nr. 345/42, din 06/07/1994 emis de CJPSDPAT Sibiu (Titlu de proprietate);	
B1	A1
Intabulare, drept de PROPRIETATE, dobandit prin Reconstituire, cota actuala 1/1 1) MIHEȚ CORNEL	

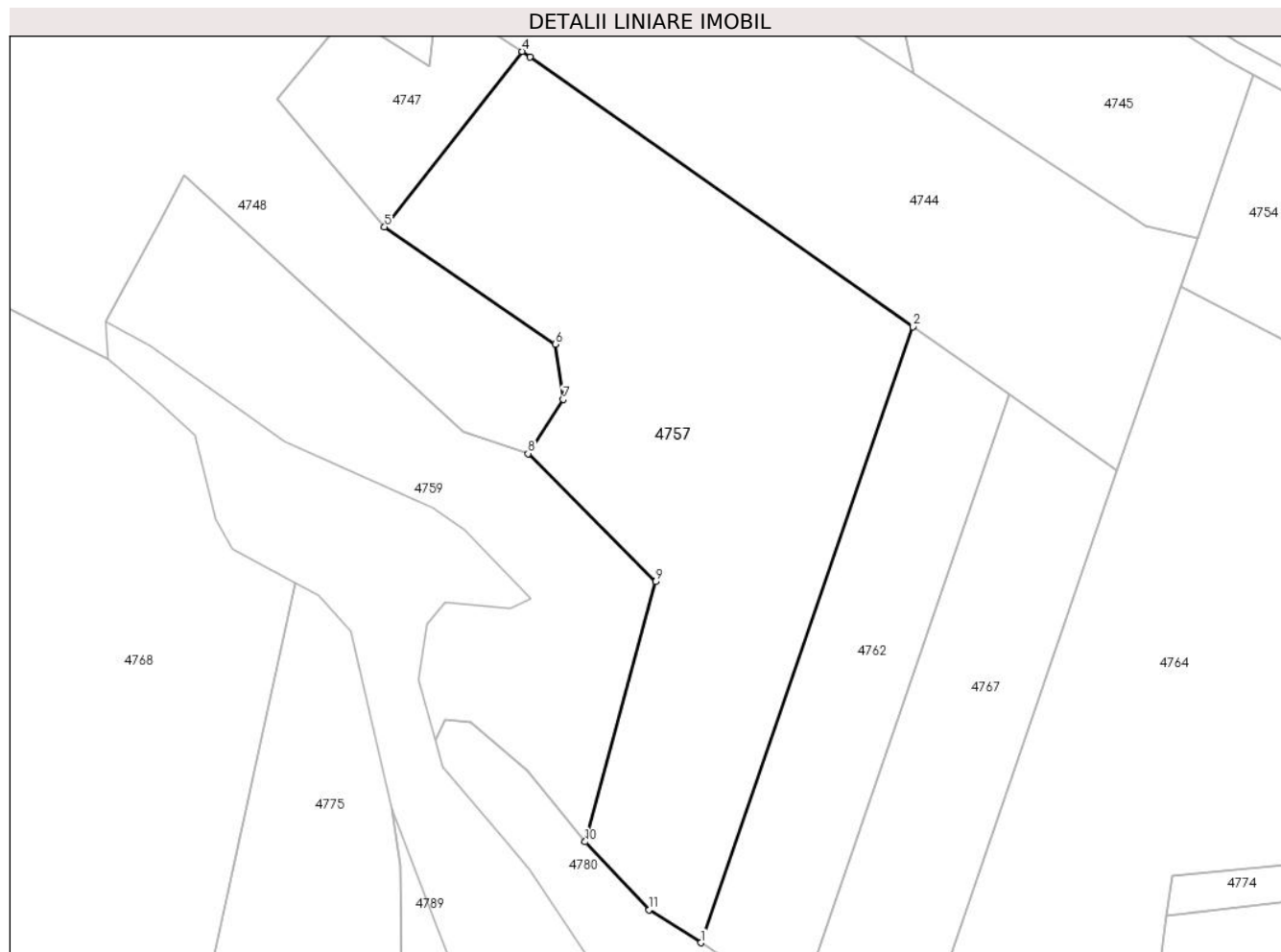
**C. Partea III. SARCINI .**

Inscrieri privind dezmembramintele dreptului de proprietate, drepturi reale de garanție și sarcini	Referințe
NU SUNT	

**Anexa Nr. 1 La Partea I****Teren**

Nr cadastral	Suprafața (mp)*	Observații / Referințe
	6.800	

\* Suprafața este determinată în planul de proiecție Stereo 70.

**Date referitoare la teren**

Crt	Categorie folosință	Intravilan	Suprafața (mp)	Tarla	Parcelă	Nr. topo	Observații / Referințe
1	arabil	NU	6.800	27	2617/7	-	

**Lungime Segmente**

1) Valorile lungimilor segmentelor sunt obținute din proiecție în plan.

Punct început	X / Y	Punct sfârșit	X / Y	Lungime segment (** (m)
1	454.978,014 510.828,505	2	455.017,283 510.942,618	120.681
2	455.017,283 510.942,618	3	454.946,365 510.992,587	86.754
3	454.946,365 510.992,587	4	454.944,858 510.993,583	1.807
4	454.944,858 510.993,583	5	454.919,382 510.961,069	41.306
5	454.919,382 510.961,069	6	454.950,993 510.939,337	38.36

Punct început	X / Y	Punct sfârşit	X / Y	Lungime segment (** (m)
6	454.950,993 510.939,337	7	454.952,499 510.929,14	10.308
7	454.952,499 510.929,14	8	454.945,976 510.919,11	11.964
8	454.945,976 510.919,11	9	454.969,65 510.895,372	33.526
9	454.969,65 510.895,372	10	454.956,561 510.847,197	49.922
10	454.956,561 510.847,197	11	454.968,426 510.834,615	17.294
11	454.968,426 510.834,615	1	454.978,014 510.828,505	11.37

\*\* Lungimile segmentelor sunt determinate în planul de proiecție Stereo 70 și sunt rotunjite la 1 milimetru.

\*\*\* Distanța dintre puncte este formată din segmente cumulate ce sunt mai mici decât valoarea 1 milimetru.





**DATE DESPRE IMOBILUL NR. 4758**

Oficiul de Cadastru și Publicitate Imobiliară SIBIU  
Biroul de Cadastru și Publicitate Imobiliară Medias

**A. Partea I. Descrierea imobilului**

TEREN Extravilan

Adresa: Jud. Sibiu

Nr. Crt	Nr cadastral Nr. topografic	Suprafața* (mp)	Observații / Referințe
A1		3.500	Sector cadastral:17 Teren neimprejmuit;

**B. Partea II. Proprietari și acte**

Inscrieri privitoare la dreptul de proprietate și alte drepturi reale	Referințe
/	
Act Administrativ nr. 345/42, din 06/07/1994 emis de CJPSDPAT Sibiu (Titlu de proprietate);	
B1	A1
Intabulare, drept de PROPRIETATE, dobandit prin Reconstituire, cota actuala 1/1 1) MIHEȚ CORNEL	

**C. Partea III. SARCINI .**

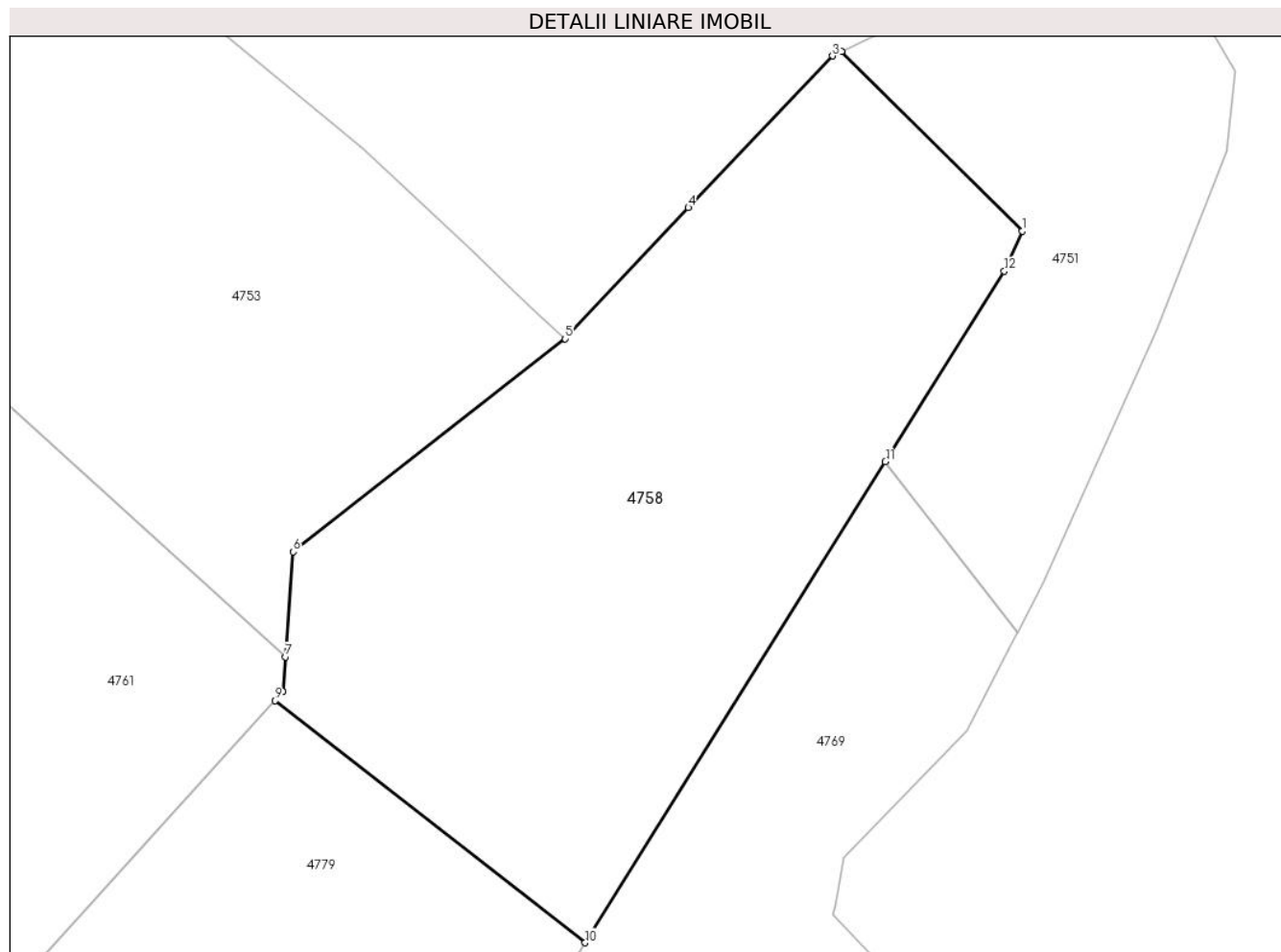
Inscrieri privind dezmembramintele dreptului de proprietate, drepturi reale de garanție și sarcini	Referințe
NU SUNT	

## Anexa Nr. 1 La Partea I

## Teren

Nr cadastral	Suprafața (mp)*	Observații / Referințe
	3.500	

\* Suprafața este determinată în planul de proiecție Stereo 70.



## Date referitoare la teren

Crt	Categorie folosință	Intravilan	Suprafața (mp)	Tarla	Parcelă	Nr. topo	Observații / Referințe
1	arabil	NU	3.500	27	2564/1	-	

## Lungime Segmente

1) Valorile lungimilor segmentelor sunt obținute din proiecție în plan.

Punct început	X / Y	Punct sfârșit	X / Y	Lungime segment (** (m)
1	455.725,342 510.941,753	2	455.705,884 510.961,069	27.418
2	455.705,884 510.961,069	3	455.704,899 510.960,579	1.1
3	455.704,899 510.960,579	4	455.689,369 510.944,264	22.525
4	455.689,369 510.944,264	5	455.676,09 510.930,162	19.37
5	455.676,09 510.930,162	6	455.646,842 510.907,232	37.165

Punct început	X / Y	Punct sfârșit	X / Y	Lungime segment (** (m)
6	455.646,842 510.907,232	7	455.645,996 510.895,93	11.334
7	455.645,996 510.895,93	8	455.645,715 510.892,175	3.765
8	455.645,715 510.892,175	9	455.644,858 510.891,23	1.276
9	455.644,858 510.891,23	10	455.678,259 510.865,187	42.355
10	455.678,259 510.865,187	11	455.710,59 510.916,924	61.008
11	455.710,59 510.916,924	12	455.723,4 510.937,423	24.173
12	455.723,4 510.937,423	1	455.725,342 510.941,753	4.745

\*\* Lungimile segmentelor sunt determinate în planul de proiecție Stereo 70 și sunt rotunjite la 1 milimetru.

\*\*\* Distanța dintre puncte este formată din segmente cumulate ce sunt mai mici decât valoarea 1 milimetru.



**DATE DESPRE IMOBILUL NR. 4759**

Oficiul de Cadastru și Publicitate Imobiliară SIBIU  
Biroul de Cadastru și Publicitate Imobiliară Medias

**A. Partea I. Descrierea imobilului**

TEREN Extravilan

Adresa: Jud. Sibiu

Nr. Crt	Nr cadastral Nr. topografic	Suprafața* (mp)	Observații / Referințe
A1		3.470	Sector cadastral:17 Teren neimprejmuit;

**B. Partea II. Proprietari și acte**

Inscrieri privitoare la dreptul de proprietate și alte drepturi reale		Referințe
/		
Act Normativ nr. 7, din 13/03/1996 emis de PARLAMENTUL ROMANIEI (lege);		
B1	Inscrierea provizorie, drept de PROPRIETATE, dobandit prin Lege, cota actuala 1/1 1) <b>COMUNA MOSNA</b> , CIF:4406240, proprietar neidentificat	A1

**C. Partea III. SARCINI .**

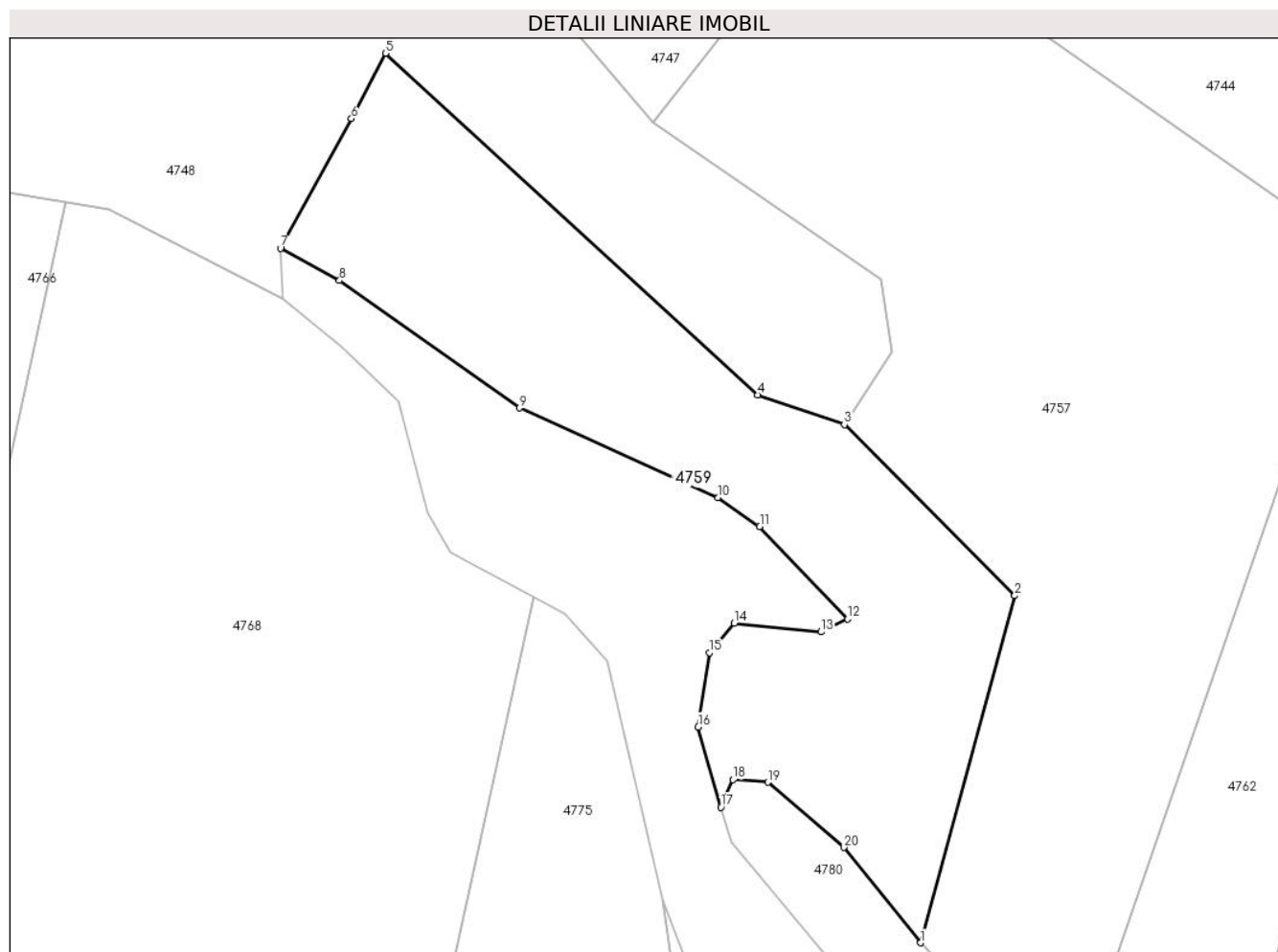
Inscrieri privind dezmembramintele dreptului de proprietate, drepturi reale de garanție și sarcini	Referințe
NU SUNT	

## Anexa Nr. 1 La Partea I

## Teren

Nr cadastral	Suprafața (mp)*	Observații / Referințe
	3.470	

\* Suprafața este determinată în planul de proiecție Stereo 70.



## Date referitoare la teren

Crt	Categorie folosință	Intra vilan	Suprafața (mp)	Tarla	Parcelă	Nr. topo	Observații / Referințe
1	arabil	NU	3.470	27	2624/2	-	

## Lungime Segmente

1) Valorile lungimilor segmentelor sunt obținute din proiecție în plan.

Punct început	X / Y	Punct sfârșit	X / Y	Lungime segment (** (m)
1	454.956,561 510.847,197	2	454.969,65 510.895,372	49.922
2	454.969,65 510.895,372	3	454.945,976 510.919,11	33.526
3	454.945,976 510.919,11	4	454.933,908 510.923,254	12.76
4	454.933,908 510.923,254	5	454.882,251 510.970,671	70.12
5	454.882,251 510.970,671	6	454.877,496 510.961,598	10.244

Punct început	X / Y	Punct sfârșit	X / Y	Lungime segment (** (m)
6	454.877,496 510.961,598	7	454.867,658 510.943,593	20.517
7	454.867,658 510.943,593	8	454.875,837 510.939,109	9.327
8	454.875,837 510.939,109	9	454.900,871 510.921,435	30.644
9	454.900,871 510.921,435	10	454.928,452 510.908,967	30.269
10	454.928,452 510.908,967	11	454.934,219 510.904,976	7.013
11	454.934,219 510.904,976	12	454.946,418 510.892,119	17.724
12	454.946,418 510.892,119	13	454.942,759 510.890,345	4.067
13	454.942,759 510.890,345	14	454.930,67 510.891,564	12.15
14	454.930,67 510.891,564	15	454.927,232 510.887,463	5.352
15	454.927,232 510.887,463	16	454.925,68 510.877,155	10.425
16	454.925,68 510.877,155	17	454.928,852 510.865,997	11.6
17	454.928,852 510.865,997	18	454.930,516 510.869,83	4.178
18	454.930,516 510.869,83	19	454.935,363 510.869,468	4.861
19	454.935,363 510.869,468	20	454.945,926 510.860,43	13.902
20	454.945,926 510.860,43	1	454.956,561 510.847,197	16.977

\*\* Lungimile segmentelor sunt determinate în planul de proiecție Stereo 70 și sunt rotunjite la 1 milimetru.

\*\*\* Distanța dintre puncte este formată din segmente cumulate ce sunt mai mici decât valoarea 1 milimetru.





**DATE DESPRE IMOBILUL NR. 4760**

Oficiul de Cadastru și Publicitate Imobiliară SIBIU  
Biroul de Cadastru și Publicitate Imobiliară Medias

**A. Partea I. Descrierea imobilului**

TEREN Extravilan

Adresa: Jud. Sibiu

Nr. Crt	Nr cadastral Nr. topografic	Suprafața* (mp)	Observații / Referințe
A1		4.700	Sector cadastral:17 Teren neimprejmuit;

**B. Partea II. Proprietari și acte**

Inscrieri privitoare la dreptul de proprietate și alte drepturi reale		Referințe
/		
Act Administrativ nr. 686/42, din 16/12/2002 emis de CJPSDPAT Sibiu (Titlu de proprietate);		
B1	Intabulare, drept de PROPRIETATE, dobandit prin Reconstituire, cota actuala 1/1 1) CIORA MARIANA 2) DIAC ELISABETA 3) DANEANA ANA 4) POPOVICI OLIVIA	A1

**C. Partea III. SARCINI .**

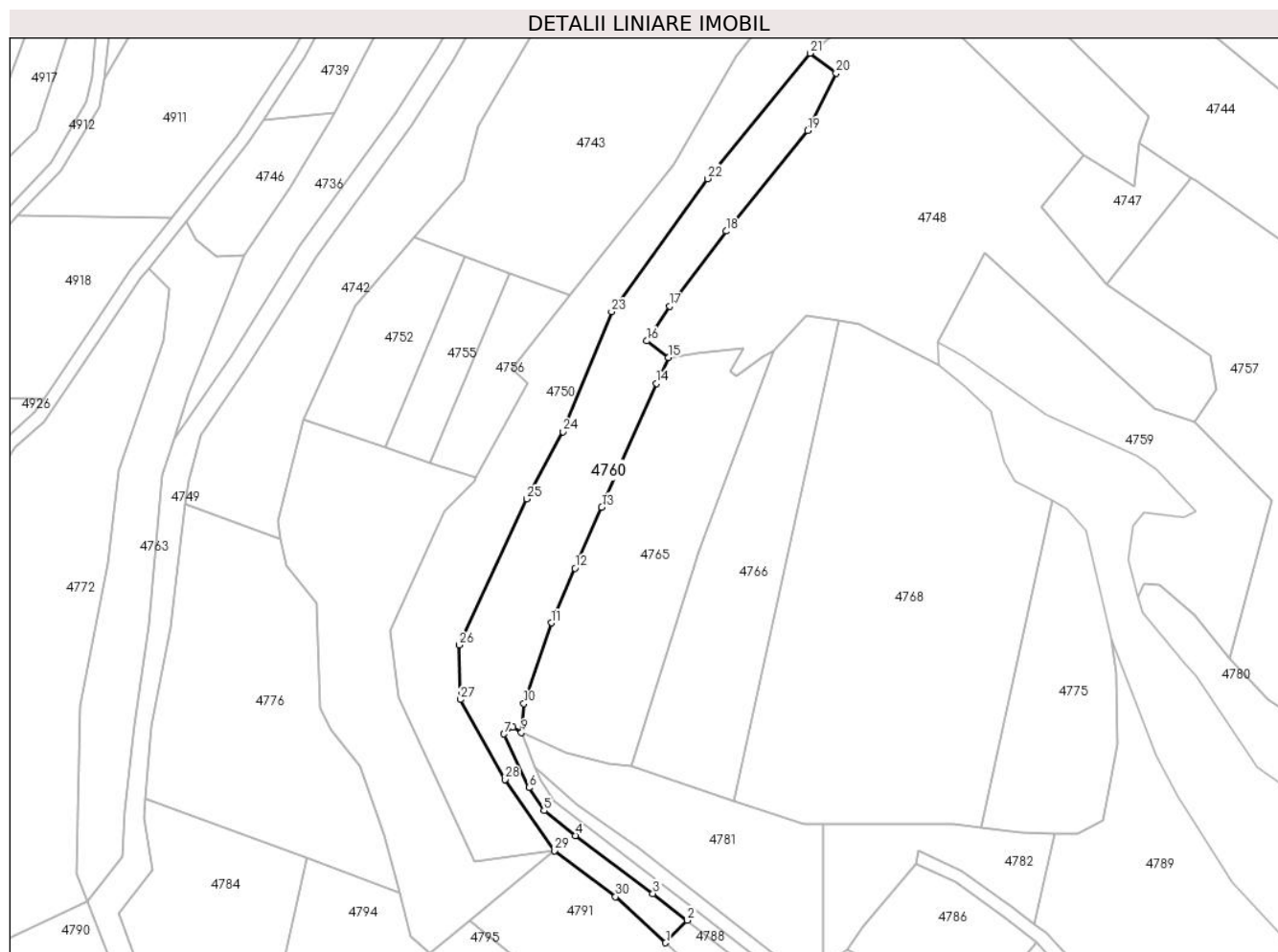
Inscrieri privind dezmembramintele dreptului de proprietate, drepturi reale de garanție și sarcini	Referințe
NU SUNT	

## Anexa Nr. 1 La Partea I

## Teren

Nr cadastral	Suprafața (mp)*	Observații / Referințe
	4.700	

\* Suprafața este determinată în planul de proiecție Stereo 70.



## Date referitoare la teren

Crt	Categorie folosință	Intravilan	Suprafața (mp)	Tarla	Parcelă	Nr. topo	Observații / Referințe
1	arabil	NU	4.700	27	2625/2	-	

## Lungime Segmente

1) Valorile lungimilor segmentelor sunt obținute din proiecție în plan.

Punct început	X / Y	Punct sfârșit	X / Y	Lungime segment (** (m)	Punct început	X / Y	Punct sfârșit	X / Y	Lungime segment (** (m)
1	454.784,996 510.760,706	2	454.791,572 510.767,569	9.505	2	454.791,572 510.767,569	3	454.781,103 510.775,667	13.235
3	454.781,103 510.775,667	4	454.757,474 510.793,341	29.508	4	454.757,474 510.793,341	5	454.747,975 510.800,908	12.145
5	454.747,975 510.800,908	6	454.743,33 510.807,875	8.374	6	454.743,33 510.807,875	7	454.735,779 510.824,224	18.008
7	454.735,779 510.824,224	8	454.738,526 510.826,284	3.433	8	454.738,526 510.826,284	9	454.741,088 510.824,66	3.034
9	454.741,088 510.824,66	10	454.741,806 510.833,483	8.852	10	454.741,806 510.833,483	11	454.750,182 510.858,04	25.946

Punct început	X / Y	Punct sfârșit	X / Y	Lungime segment (** (m)	Punct început	X / Y	Punct sfârșit	X / Y	Lungime segment (** (m)
11	454.750,182 510.858,04	12	454.757,337 510.874,688	18.121	12	454.757,337 510.874,688	13	454.765,497 510.893,253	20.279
13	454.765,497 510.893,253	14	454.782,198 510.930,94	41.222	14	454.782,198 510.930,94	15	454.785,765 510.938,811	8.641
15	454.785,765 510.938,811	16	454.779,272 510.943,847	8.217	16	454.779,272 510.943,847	17	454.786,247 510.954,454	12.696
17	454.786,247 510.954,454	18	454.803,369 510.977,256	28.514	18	454.803,369 510.977,256	19	454.828,196 511.007,823	39.379
19	454.828,196 511.007,823	20	454.836,887 511.025,322	19.539	20	454.836,887 511.025,322	21	454.828,944 511.031,384	9.992
21	454.828,944 511.031,384	22	454.797,71 510.993,197	49.334	22	454.797,71 510.993,197	23	454.768,476 510.952,709	49.939
23	454.768,476 510.952,709	24	454.753,687 510.916,198	39.392	24	454.753,687 510.916,198	25	454.742,662 510.895,8	23.187
25	454.742,662 510.895,8	26	454.722,098 510.851,337	48.988	26	454.722,098 510.851,337	27	454.722,414 510.834,717	16.623
27	454.722,414 510.834,717	28	454.736,027 510.810,409	27.86	28	454.736,027 510.810,409	29	454.751,112 510.788,741	26.402
29	454.751,112 510.788,741	30	454.769,684 510.774,702	23.281	30	454.769,684 510.774,702	1	454.784,996 510.760,706	20.745

\*\* Lungimile segmentelor sunt determinate în planul de proiecție Stereo 70 și sunt rotunjite la 1 milimetru.

\*\*\* Distanța dintre puncte este formată din segmente cumulate ce sunt mai mici decât valoarea 1 milimetru.



**DATE DESPRE IMOBILUL NR. 4761**

Oficiul de Cadastru și Publicitate Imobiliară SIBIU  
Biroul de Cadastru și Publicitate Imobiliară Medias

**A. Partea I. Descrierea imobilului**

Nr. CF vechi:3588 N MOSNA  
Nr. cadastral vechi:112

TEREN Extravilan

Adresa: Jud. Sibiu

Nr. Crt	Nr cadastral Nr. topografic	Suprafața* (mp)	Observații / Referințe
A1		4.600	Sector cadastral:17 Teren neimprejmuit;

**B. Partea II. Proprietari și acte**

Inscrieri privitoare la dreptul de proprietate și alte drepturi reale		Referințe
<b>1120 / 28/02/2006</b>		
Act Notarial nr. 278, din 01/01/2006 emis de NP SORICI DANIELA MARIA (contract de vanzare-cumparare);		
B1	Intabulare, drept de PROPRIETATE, dobandit prin Conventie, cota actuala 1/1 1) VODA IOAN 2) VODA MARIA	A1

**C. Partea III. SARCINI .**

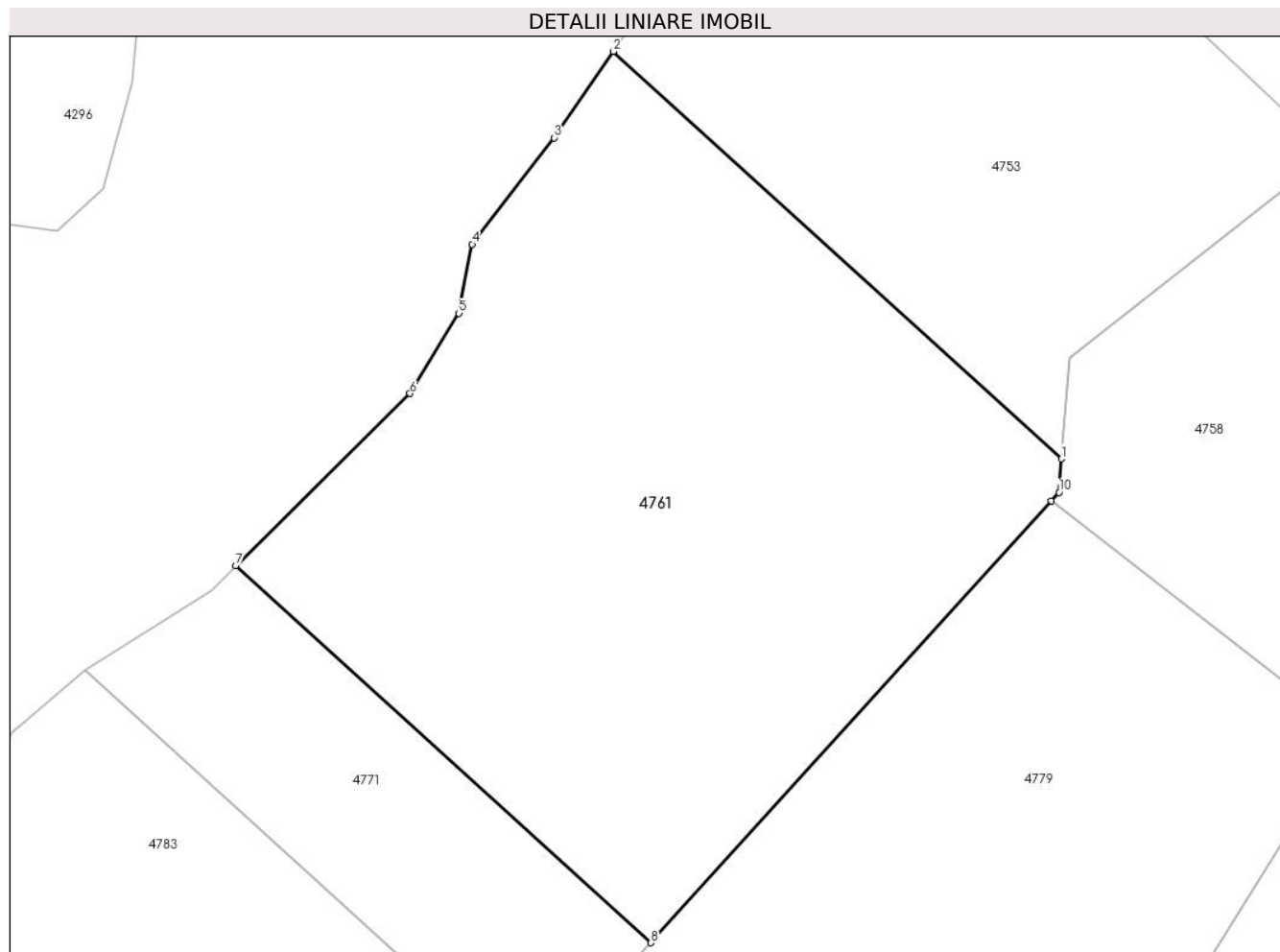
Inscrieri privind dezmembramintele dreptului de proprietate, drepturi reale de garanție și sarcini	Referințe
NU SUNT	

## Anexa Nr. 1 La Partea I

## Teren

Nr cadastral	Suprafața (mp)*	Observații / Referințe
	4.600	

\* Suprafața este determinată în planul de proiecție Stereo 70.



## Date referitoare la teren

Crt	Categorie folosință	Intravilan	Suprafața (mp)	Tarla	Parcelă	Nr. topo	Observații / Referințe
1	faneata	NU	4.600	27	2570/2	-	Nr. parcela 2570/3 gresit in TP

## Lungime Segmente

1) Valorile lungimilor segmentelor sunt obținute din proiecție în plan.

Punct început	X / Y	Punct sfârșit	X / Y	Lungime segment (** (m)
1	455.645,996 510.895,93	2	455.595,761 510.941,528	67.844
2	455.595,761 510.941,528	3	455.589,155 510.931,856	11.712
3	455.589,155 510.931,856	4	455.579,96 510.919,949	15.044
4	455.579,96 510.919,949	5	455.578,492 510.912,217	7.87
5	455.578,492 510.912,217	6	455.573,007 510.903,248	10.514

Punct început	X / Y	Punct sfârșit	X / Y	Lungime segment (** (m)
6	455.573,007 510.903,248	7	455.553,486 510.883,984	27.425
7	455.553,486 510.883,984	8	455.599,971 510.841,79	62.779
8	455.599,971 510.841,79	9	455.644,858 510.891,23	66.777
9	455.644,858 510.891,23	10	455.645,715 510.892,175	1.276
10	455.645,715 510.892,175	1	455.645,996 510.895,93	3.765

\*\* Lungimile segmentelor sunt determinate în planul de proiecție Stereo 70 și sunt rotunjite la 1 milimetru.

\*\*\* Distanța dintre puncte este formată din segmente cumulate ce sunt mai mici decât valoarea 1 milimetru.





**DATE DESPRE IMOBILUL NR. 4762**

Oficiul de Cadastru și Publicitate Imobiliară SIBIU  
Biroul de Cadastru și Publicitate Imobiliară Medias

**A. Partea I. Descrierea imobilului**

TEREN Extravilan

Nr. CF vechi:3587 N MOSNA

Nr. cadastral vechi:114

Adresa: Jud. Sibiu

Nr. Crt	Nr cadastral Nr. topografic	Suprafața* (mp)	Observații / Referințe
A1		2.500	Sector cadastral:17 Teren neimprejmuit;

**B. Partea II. Proprietari și acte**

Inscrieri privitoare la dreptul de proprietate și alte drepturi reale		Referințe
<b>1119 / 28/02/2006</b>		
Act Notarial nr. 280, din 01/01/2006 emis de NP SORICI DANIELA MARIA (contract de vanzare-cumparare);		
B1	Intabulare, drept de PROPRIETATE, dobandit prin Conventie, cota actuala 1/1 1) VODA IOAN 2) VODA MARIA	A1

**C. Partea III. SARCINI .**

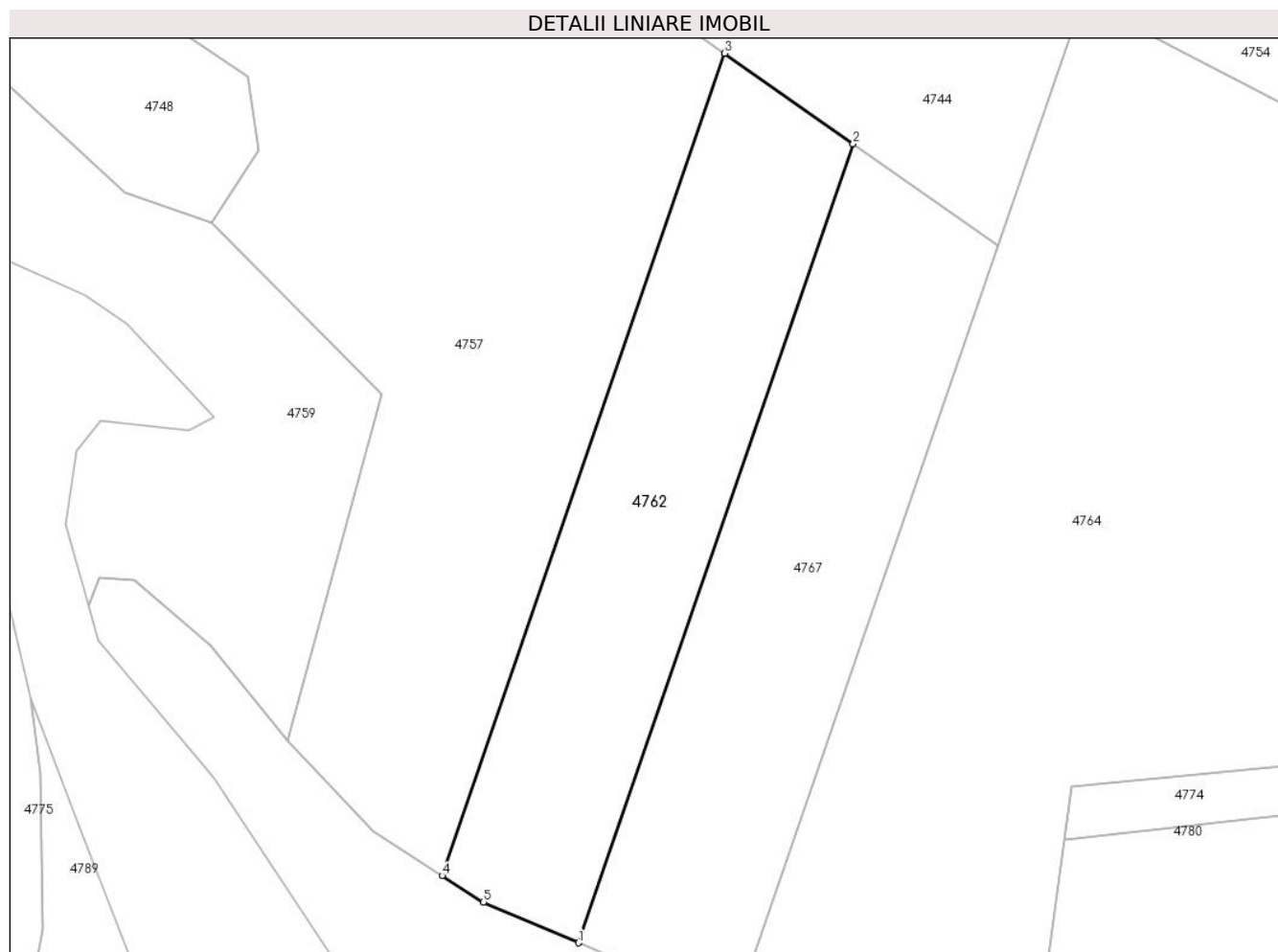
Inscrieri privind dezmembramintele dreptului de proprietate, drepturi reale de garanție și sarcini	Referințe
NU SUNT	

## Anexa Nr. 1 La Partea I

## Teren

Nr cadastral	Suprafața (mp)*	Observații / Referințe
	2.500	

\* Suprafața este determinată în planul de proiecție Stereo 70.



## Date referitoare la teren

Crt	Categorie folosință	Intravilan	Suprafața (mp)	Tarla	Parcelă	Nr. topo	Observații / Referințe
1	arabil	NU	2.500	27	2617/7/2	-	

## Lungime Segmente

1) Valorile lungimilor segmentelor sunt obținute din proiecție în plan.

Punct început	X / Y	Punct sfârșit	X / Y	Lungime segment (** (m)
1	454.996,96 510.819,185	2	455.035,113 510.930,054	117.25
2	455.035,113 510.930,054	3	455.017,283 510.942,618	21.812
3	455.017,283 510.942,618	4	454.978,014 510.828,505	120.681
4	454.978,014 510.828,505	5	454.983,777 510.824,832	6.834
5	454.983,777 510.824,832	1	454.996,96 510.819,185	14.342

**\*\* Lungimile segmentelor sunt determinate în planul de proiecție Stereo 70 și sunt rotunjite la 1 milimetru.**

**\*\*\* Distanța dintre puncte este formată din segmente cumulate ce sunt mai mici decât valoarea 1 milimetru.**



**DATE DESPRE IMOBILUL NR. 4763**

Oficiul de Cadastru și Publicitate Imobiliară SIBIU  
Biroul de Cadastru și Publicitate Imobiliară Medias

**A. Partea I. Descrierea imobilului**

TEREN Extravilan

Adresa: Jud. Sibiu

Nr. Crt	Nr cadastral Nr. topografic	Suprafața* (mp)	Observații / Referințe
A1		3.000	Sector cadastral:17 Teren neimprejmuit;

**B. Partea II. Proprietari și acte**

Inscrieri privitoare la dreptul de proprietate și alte drepturi reale	Referințe
/	
Act Administrativ nr. 605/42, din 22/11/2002 emis de CJPSDPAT Sibiu (Titlu de proprietate);	
B1	A1
Intabulare, drept de PROPRIETATE, dobandit prin Reconstituire, cota actuala 1/1 1) GANEA OCTAVIAN	

**C. Partea III. SARCINI .**

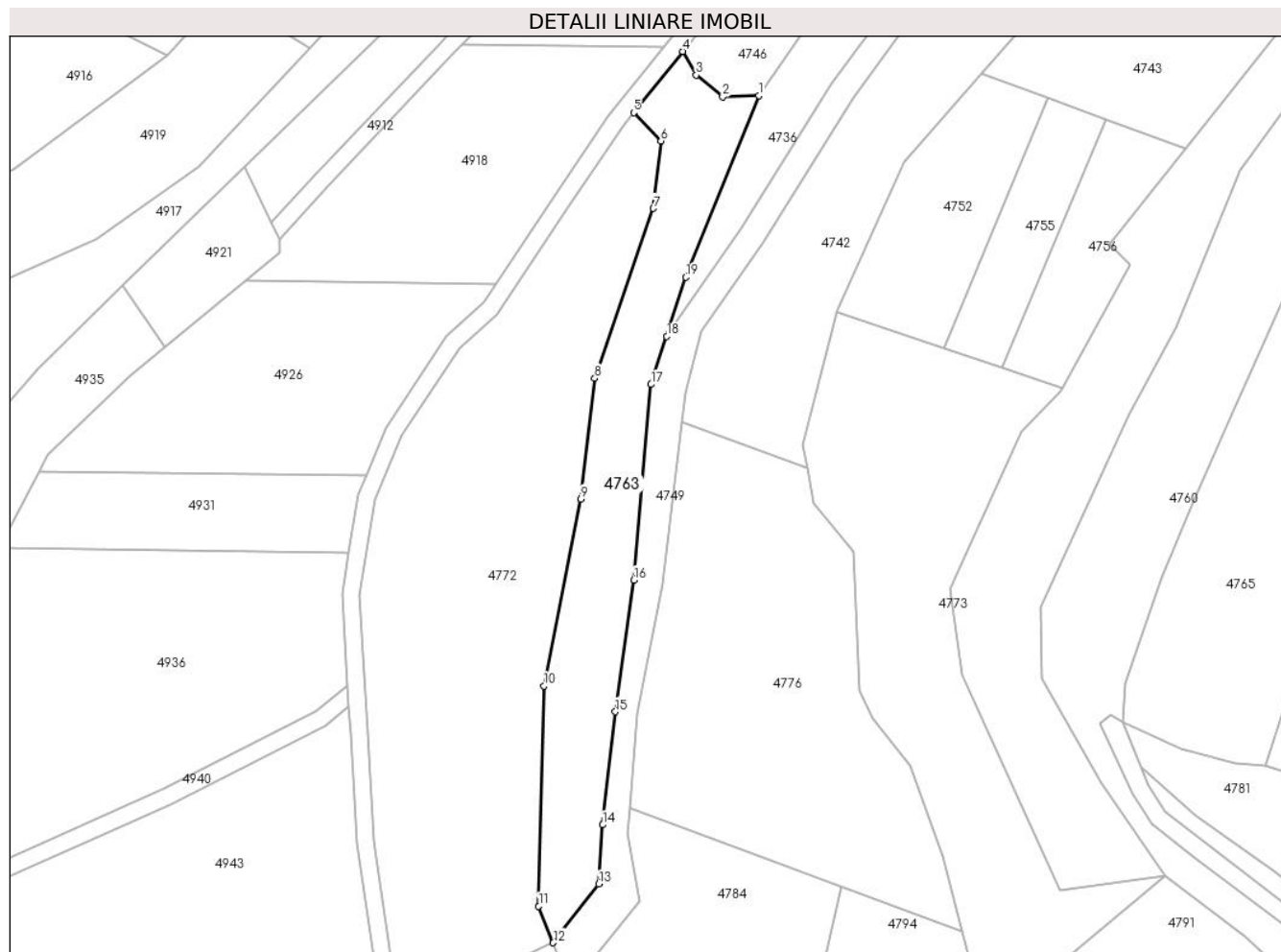
Inscrieri privind dezmembramintele dreptului de proprietate, drepturi reale de garanție și sarcini	Referințe
NU SUNT	

## Anexa Nr. 1 La Partea I

## Teren

Nr cadastral	Suprafața (mp)*	Observații / Referințe
	3.000	

\* Suprafața este determinată în planul de proiecție Stereo 70.



## Date referitoare la teren

Crt	Categorie folosință	Intravilan	Suprafața (mp)	Tarla	Parcelă	Nr. topo	Observații / Referințe
1	faneata	NU	3.000	27	2530	-	

## Lungime Segmente

1) Valorile lungimilor segmentelor sunt obținute din proiecție în plan.

Punct început	X / Y	Punct sfârșit	X / Y	Lungime segment (** (m)
1	454.656,558 510.969,973	2	454.648,206 510.969,695	8.357
2	454.648,206 510.969,695	3	454.642,047 510.974,772	7.982
3	454.642,047 510.974,772	4	454.638,89 510.980,268	6.338
4	454.638,89 510.980,268	5	454.627,512 510.966,034	18.223
5	454.627,512 510.966,034	6	454.633,84 510.959,49	9.103

Punct început	X / Y	Punct sfârşit	X / Y	Lungime segment (** (m)
6	454.633,84 510.959,49	7	454.632,098 510.943,828	15.759
7	454.632,098 510.943,828	8	454.618,442 510.904,382	41.743
8	454.618,442 510.904,382	9	454.615,258 510.876,344	28.218
9	454.615,258 510.876,344	10	454.606,702 510.832,957	44.222
10	454.606,702 510.832,957	11	454.605,445 510.781,832	51.141
11	454.605,445 510.781,832	12	454.608,805 510.773,322	9.15
12	454.608,805 510.773,322	13	454.619,422 510.786,963	17.286
13	454.619,422 510.786,963	14	454.620,316 510.800,706	13.772
14	454.620,316 510.800,706	15	454.623,253 510.826,945	26.402
15	454.623,253 510.826,945	16	454.627,551 510.857,516	30.872
16	454.627,551 510.857,516	17	454.631,544 510.902,953	45.612
17	454.631,544 510.902,953	18	454.635,183 510.914,111	11.736
18	454.635,183 510.914,111	19	454.639,663 510.927,849	14.45
19	454.639,663 510.927,849	1	454.656,558 510.969,973	45.386

\*\* Lungimile segmentelor sunt determinate în planul de proiecţie Stereo 70 şi sunt rotunjite la 1 milimetru.

\*\*\* Distanţa dintre puncte este formată din segmente cumulate ce sunt mai mici decât valoarea 1 milimetru.





**DATE DESPRE IMOBILUL NR. 4764**

Oficiul de Cadastru și Publicitate Imobiliară SIBIU  
Biroul de Cadastru și Publicitate Imobiliară Medias

**A. Partea I. Descrierea imobilului**

TEREN Extravilan

Adresa: Jud. Sibiu

Nr. Crt	Nr cadastral Nr. topografic	Suprafața* (mp)	Observații / Referințe
A1		14.167	Sector cadastral:17 Teren neimprejmuit;

**B. Partea II. Proprietari și acte**

Inscrieri privitoare la dreptul de proprietate și alte drepturi reale		Referințe
/		
Act Normativ nr. 7, din 13/03/1996 emis de PARLAMENTUL ROMANIEI (lege);		
B1	Inscrierea provizorie, drept de PROPRIETATE, dobandit prin Lege, cota actuala 1/1 1) <b>COMUNA MOSNA</b> , CIF:4406240, proprietar neidentificat	A1

**C. Partea III. SARCINI .**

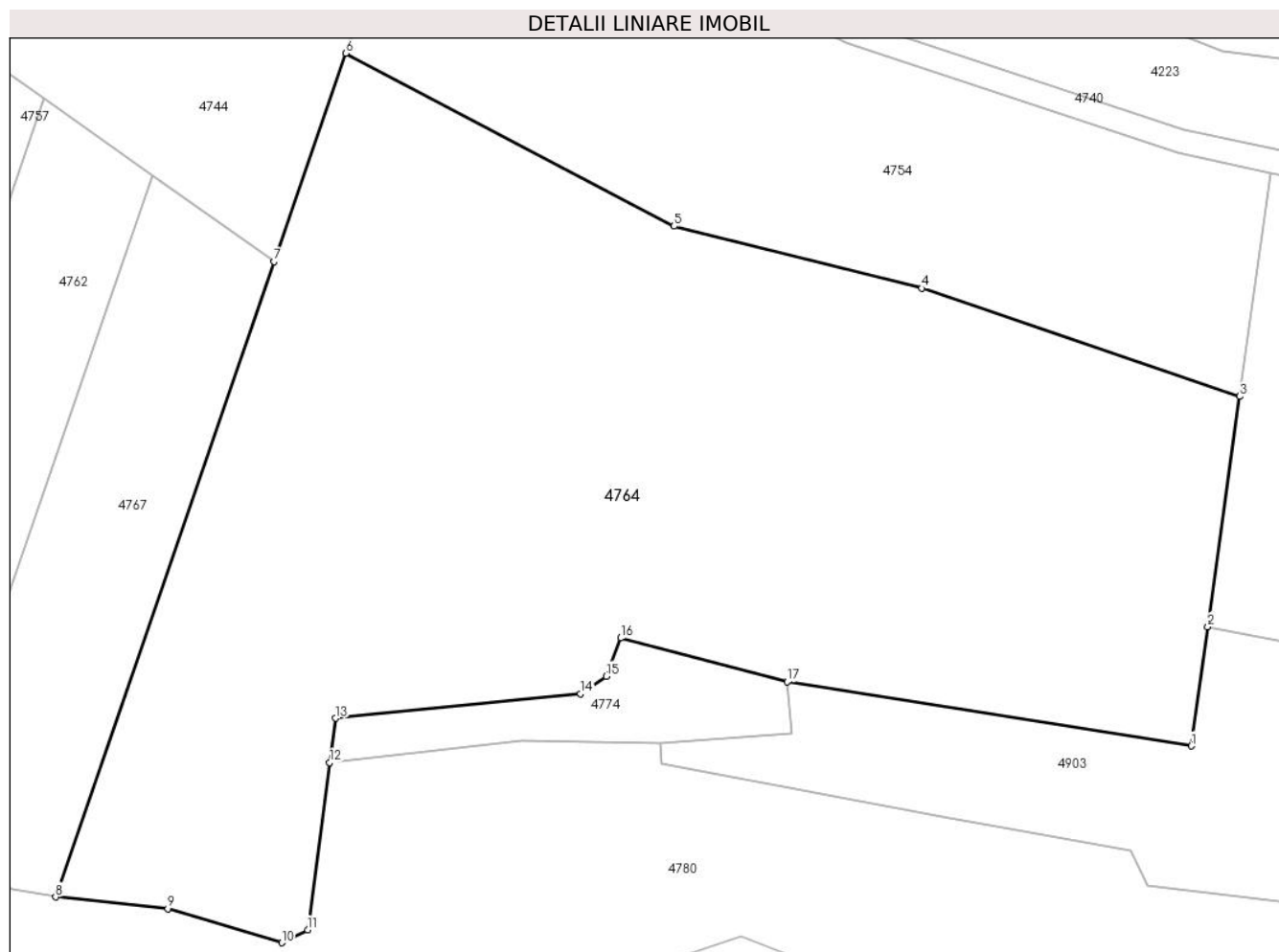
Inscrieri privind dezmembramintele dreptului de proprietate, drepturi reale de garanție și sarcini	Referințe
NU SUNT	

## Anexa Nr. 1 La Partea I

## Teren

Nr cadastral	Suprafața (mp)*	Observații / Referințe
	14.167	

\* Suprafața este determinată în planul de proiecție Stereo 70.



## Date referitoare la teren

Crt	Categorie folosință	Intravilan	Suprafața (mp)	Tarla	Parcelă	Nr. topo	Observații / Referințe
1	arabil	NU	14.167	27	2617/8	-	

## Lungime Segmente

1) Valorile lungimilor segmentelor sunt obținute din proiecție în plan.

Punct început	X / Y	Punct sfârșit	X / Y	Lungime segment (** (m)
1	455.206,047 510.836,232	2	455.208,782 510.855,857	19.815
2	455.208,782 510.855,857	3	455.214,058 510.893,711	38.22
3	455.214,058 510.893,711	4	455.161,758 510.911,492	55.24
4	455.161,758 510.911,492	5	455.120,987 510.921,703	42.03
5	455.120,987 510.921,703	6	455.066,971 510.950,127	61.038

Punct început	X / Y	Punct sfârșit	X / Y	Lungime segment (** (m)
6	455.066,971 510.950,127	7	455.055,194 510.915,905	36.192
7	455.055,194 510.915,905	8	455.019,248 510.811,448	110.469
8	455.019,248 510.811,448	9	455.037,706 510.809,518	18.558
9	455.037,706 510.809,518	10	455.056,454 510.803,908	19.57
10	455.056,454 510.803,908	11	455.060,72 510.806,04	4.769
11	455.060,72 510.806,04	12	455.064,348 510.833,545	27.744
12	455.064,348 510.833,545	13	455.065,355 510.840,81	7.334
13	455.065,355 510.840,81	14	455.105,612 510.844,834	40.457
14	455.105,612 510.844,834	15	455.109,861 510.847,74	5.148
15	455.109,861 510.847,74	16	455.112,209 510.853,998	6.685
16	455.112,209 510.853,998	17	455.139,612 510.846,798	28.333
17	455.139,612 510.846,798	1	455.206,047 510.836,232	67.27

\*\* Lungimile segmentelor sunt determinate în planul de proiecție Stereo 70 și sunt rotunjite la 1 milimetru.

\*\*\* Distanța dintre puncte este formată din segmente cumulate ce sunt mai mici decât valoarea 1 milimetru.



**DATE DESPRE IMOBILUL NR. 4765**

Oficiul de Cadastru și Publicitate Imobiliară SIBIU  
Biroul de Cadastru și Publicitate Imobiliară Medias

**A. Partea I. Descrierea imobilului**

TEREN Extravilan

Adresa: Jud. Sibiu

Nr. Crt	Nr cadastral Nr. topografic	Suprafața* (mp)	Observații / Referințe
A1		4.300	Sector cadastral:17 Teren neimprejmuit;

**B. Partea II. Proprietari și acte**

Inscrieri privitoare la dreptul de proprietate și alte drepturi reale	Referințe
/	
Act Administrativ nr. 686/42, din 16/12/2002 emis de CJPSDPAT Sibiu (Titlu de proprietate);	
B1	A1
Intabulare, drept de PROPRIETATE, dobandit prin Reconstituire, cota actuala 1/1	
1) CIORA MARIANA	
2) DIAC ELISABETA	
3) DANEA ANA	
4) POPOVICI OLIVIA	

**C. Partea III. SARCINI .**

Inscrieri privind dezmembramintele dreptului de proprietate, drepturi reale de garanție și sarcini	Referințe
NU SUNT	

## Anexa Nr. 1 La Partea I

## Teren

Nr cadastral	Suprafața (mp)*	Observații / Referințe
	4.300	

\* Suprafața este determinată în planul de proiecție Stereo 70.



## Date referitoare la teren

Crt	Categorie folosință	Intravilan	Suprafața (mp)	Tarla	Parcelă	Nr. topo	Observații / Referințe
1	arabil	NU	4.300	27	2636	-	

## Lungime Segmente

1) Valorile lungimilor segmentelor sunt obținute din proiecție în plan.

Punct început	X / Y	Punct sfârșit	X / Y	Lungime segment (** (m)
1	454.795,252 510.879,931	2	454.818,009 510.941,053	65.22
2	454.818,009 510.941,053	3	454.814,608 510.939,212	3.867
3	454.814,608 510.939,212	4	454.806,513 510.933,328	10.008
4	454.806,513 510.933,328	5	454.804,6 510.934,505	2.246
5	454.804,6 510.934,505	6	454.808,874 510.941,454	8.159

Punct început	X / Y	Punct sfârșit	X / Y	Lungime segment (** (m)
6	454.808,874 510.941,454	7	454.794,738 510.940,095	14.201
7	454.794,738 510.940,095	8	454.785,765 510.938,811	9.065
8	454.785,765 510.938,811	9	454.782,198 510.930,94	8.641
9	454.782,198 510.930,94	10	454.765,497 510.893,253	41.222
10	454.765,497 510.893,253	11	454.757,337 510.874,688	20.279
11	454.757,337 510.874,688	12	454.750,182 510.858,04	18.121
12	454.750,182 510.858,04	13	454.741,806 510.833,483	25.946
13	454.741,806 510.833,483	14	454.741,088 510.824,66	8.852
14	454.741,088 510.824,66	15	454.754,6 510.818,349	14.913
15	454.754,6 510.818,349	16	454.767,378 510.815,068	13.192
16	454.767,378 510.815,068	17	454.774,453 510.814,457	7.102
17	454.774,453 510.814,457	1	454.795,252 510.879,931	68.699

\*\* Lungimile segmentelor sunt determinate în planul de proiecție Stereo 70 și sunt rotunjite la 1 milimetru.

\*\*\* Distanța dintre puncte este formată din segmente cumulate ce sunt mai mici decât valoarea 1 milimetru.





**DATE DESPRE IMOBILUL NR. 4766**

Oficiul de Cadastru și Publicitate Imobiliară SIBIU  
Biroul de Cadastru și Publicitate Imobiliară Medias

**A. Partea I. Descrierea imobilului**

TEREN Extravilan

Adresa: Jud. Sibiu

Nr. Crt	Nr cadastral Nr. topografic	Suprafața* (mp)	Observații / Referințe
A1		3.700	Sector cadastral:17 Teren neimprejmuit;

**B. Partea II. Proprietari și acte**

Inscrieri privitoare la dreptul de proprietate și alte drepturi reale	Referințe
/	
Act Administrativ nr. 465/42, din 02/12/1999 emis de CJPSDPAT Sibiu (Titlu de proprietate);	
B1	A1
Intabulare, drept de PROPRIETATE, dobandit prin Reconstituire, cota actuala 1/1 1) CIORA IOAN	

**C. Partea III. SARCINI .**

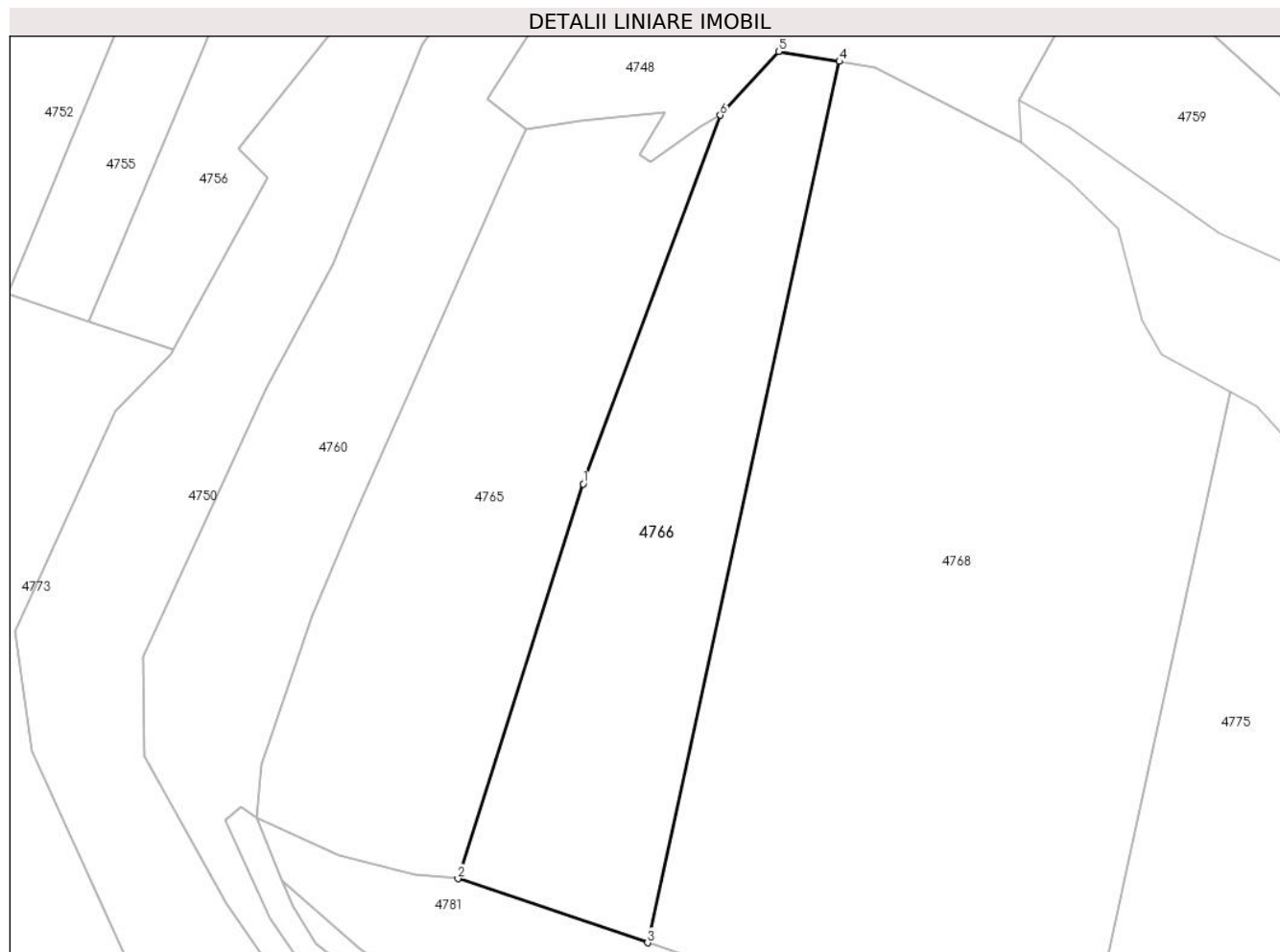
Inscrieri privind dezmembramintele dreptului de proprietate, drepturi reale de garanție și sarcini	Referințe
NU SUNT	

## Anexa Nr. 1 La Partea I

## Teren

Nr cadastral	Suprafața (mp)*	Observații / Referințe
	3.700	

\* Suprafața este determinată în planul de proiecție Stereo 70.



## Date referitoare la teren

Crt	Categorie folosință	Intravilan	Suprafața (mp)	Tarla	Parcelă	Nr. topo	Observații / Referințe
1	arabil	NU	3.700	27	2635/1	-	

## Lungime Segmente

1) Valorile lungimilor segmentelor sunt obținute din proiecție în plan.

Punct început	X / Y	Punct sfârșit	X / Y	Lungime segment (** (m)
1	454.795,252 510.879,931	2	454.774,453 510.814,457	68.699
2	454.774,453 510.814,457	3	454.805,937 510.803,833	33.228
3	454.805,937 510.803,833	4	454.837,811 510.949,982	149.585
4	454.837,811 510.949,982	5	454.827,699 510.951,651	10.249
5	454.827,699 510.951,651	6	454.818,009 510.941,053	14.361

Punct început	X / Y	Punct sfârșit	X / Y	Lungime segment (** (m)
6	454.818,009 510.941,053	1	454.795,252 510.879,931	65.22

\*\* Lungimile segmentelor sunt determinate în planul de proiecție Stereo 70 și sunt rotunjite la 1 milimetru.

\*\*\* Distanța dintre puncte este formată din segmente cumulate ce sunt mai mici decât valoarea 1 milimetru.



**DATE DESPRE IMOBILUL NR. 4767**

Oficiul de Cadastru și Publicitate Imobiliară SIBIU  
Biroul de Cadastru și Publicitate Imobiliară Medias

**A. Partea I. Descrierea imobilului**

Nr. CF vechi:3587 N MOSNA  
Nr. cadastral vechi:113

TEREN Extravilan

Adresa: Jud. Sibiu

Nr. Crt	Nr cadastral Nr. topografic	Suprafața* (mp)	Observații / Referințe
A1		2.700	Sector cadastral:17 Teren neimprejmuit;

**B. Partea II. Proprietari și acte**

Inscrieri privitoare la dreptul de proprietate și alte drepturi reale		Referințe
<b>1119 / 28/02/2006</b>		
Act Notarial nr. 280, din 01/01/2006 emis de NP SORICI DANIELA MARIA (contract de vanzare-cumparare);		
B1	Intabulare, drept de PROPRIETATE, dobandit prin Conventie, cota actuala 1/1 1) VODA IOAN 2) VODA MARIA	A1

**C. Partea III. SARCINI .**

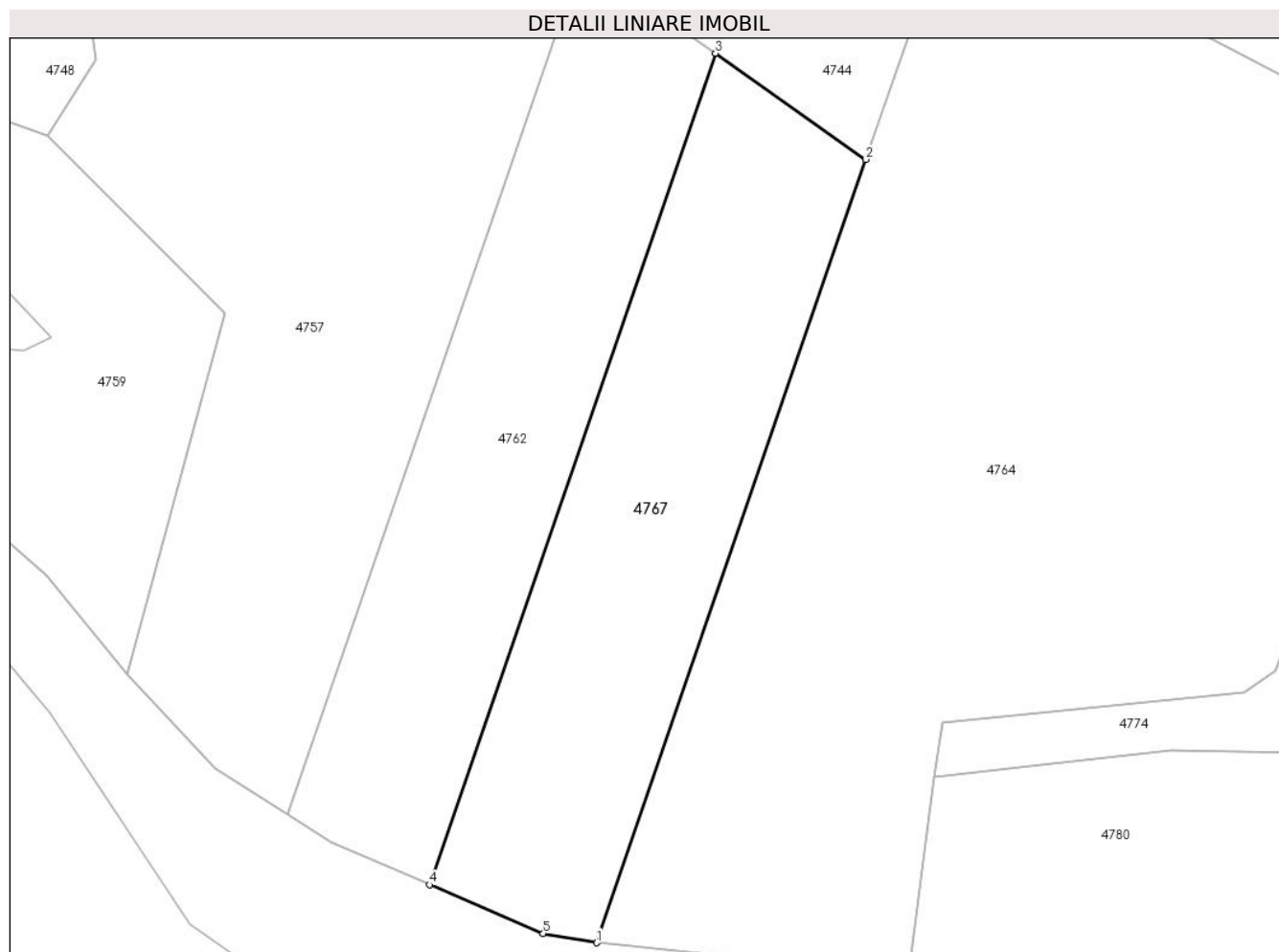
Inscrieri privind dezmembramintele dreptului de proprietate, drepturi reale de garanție și sarcini	Referințe
NU SUNT	

## Anexa Nr. 1 La Partea I

## Teren

Nr cadastral	Suprafața (mp)*	Observații / Referințe
	2.700	

\* Suprafața este determinată în planul de proiecție Stereo 70.



## Date referitoare la teren

Crt	Categorie folosință	Intravilan	Suprafața (mp)	Tarla	Parcelă	Nr. topo	Observații / Referințe
1	arabil	NU	2.700	27	2617/7/1	-	

## Lungime Segmente

1) Valorile lungimilor segmentelor sunt obținute din proiecție în plan.

Punct început	X / Y	Punct sfârșit	X / Y	Lungime segment (** (m)
1	455.019,248 510.811,448	2	455.055,194 510.915,905	110.469
2	455.055,194 510.915,905	3	455.035,113 510.930,054	24.566
3	455.035,113 510.930,054	4	454.996,96 510.819,185	117.25
4	454.996,96 510.819,185	5	455.012,137 510.812,684	16.511
5	455.012,137 510.812,684	1	455.019,248 510.811,448	7.218

**\*\* Lungimile segmentelor sunt determinate în planul de proiecție Stereo 70 și sunt rotunjite la 1 milimetru.**

**\*\*\* Distanța dintre puncte este formată din segmente cumulate ce sunt mai mici decât valoarea 1 milimetru.**





**DATE DESPRE IMOBILUL NR. 4768**

Oficiul de Cadastru și Publicitate Imobiliară SIBIU  
Biroul de Cadastru și Publicitate Imobiliară Medias

**A. Partea I. Descrierea imobilului**

TEREN Extravilan

Nr. CF vechi:3587 N MOSNA

Nr. cadastral vechi:115

Adresa: Jud. Sibiu

Nr. Crt	Nr cadastral Nr. topografic	Suprafața* (mp)	Observații / Referințe
A1		10.000	Sector cadastral:17 Teren neimprejmuit;

**B. Partea II. Proprietari și acte**

Inscrieri privitoare la dreptul de proprietate și alte drepturi reale		Referințe
<b>1119 / 28/02/2006</b>		
Act Notarial nr. 280, din 01/01/2006 emis de NP SORICI DANIELA MARIA (contract de vanzare-cumparare);		
B1	Intabulare, drept de PROPRIETATE, dobandit prin Conventie, cota actuala 1/1 1) VODA IOAN 2) VODA MARIA	A1

**C. Partea III. SARCINI .**

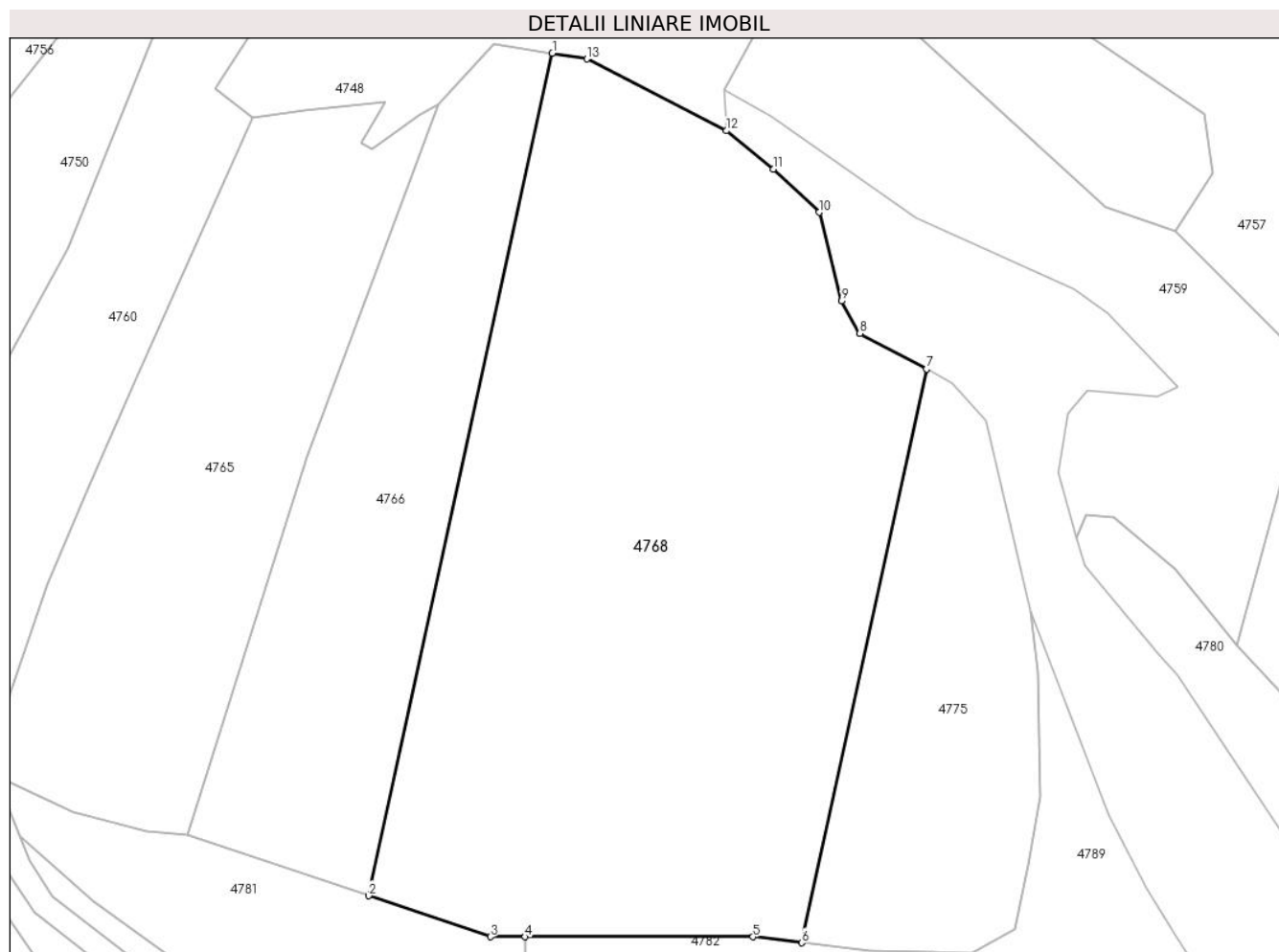
Inscrieri privind dezmembramintele dreptului de proprietate, drepturi reale de garanție și sarcini	Referințe
NU SUNT	

## Anexa Nr. 1 La Partea I

## Teren

Nr cadastral	Suprafața (mp)*	Observații / Referințe
	10.000	

\* Suprafața este determinată în planul de proiecție Stereo 70.



## Date referitoare la teren

Crt	Categorie folosință	Intravilan	Suprafața (mp)	Tarla	Parcelă	Nr. topo	Observații / Referințe
1	arabil	NU	10.000	27	2633/1	-	

## Lungime Segmente

1) Valorile lungimilor segmentelor sunt obținute din proiecție în plan.

Punct început	X / Y	Punct sfârșit	X / Y	Lungime segment (** (m)
1	454.837,811 510.949,982	2	454.805,937 510.803,833	149.585
2	454.805,937 510.803,833	3	454.827,086 510.796,696	22.321
3	454.827,086 510.796,696	4	454.833,063 510.796,695	5.977
4	454.833,063 510.796,695	5	454.872,611 510.796,688	39.548
5	454.872,611 510.796,688	6	454.881,072 510.795,664	8.522

Punct început	X / Y	Punct sfârşit	X / Y	Lungime segment (** (m)
6	454.881,072 510.795,664	7	454.902,774 510.895,172	101.847
7	454.902,774 510.895,172	8	454.891,205 510.901,362	13.121
8	454.891,205 510.901,362	9	454.888,011 510.906,986	6.468
9	454.888,011 510.906,986	10	454.884,108 510.922,372	15.872
10	454.884,108 510.922,372	11	454.876,183 510.929,872	10.912
11	454.876,183 510.929,872	12	454.868,016 510.936,534	10.54
12	454.868,016 510.936,534	13	454.843,793 510.948,995	27.24
13	454.843,793 510.948,995	1	454.837,811 510.949,982	6.063

\*\* Lungimile segmentelor sunt determinate în planul de proiecție Stereo 70 și sunt rotunjite la 1 milimetru.

\*\*\* Distanța dintre puncte este formată din segmente cumulate ce sunt mai mici decât valoarea 1 milimetru.



**DATE DESPRE IMOBILUL NR. 4769**

Oficiul de Cadastru și Publicitate Imobiliară SIBIU  
Biroul de Cadastru și Publicitate Imobiliară Medias

**A. Partea I. Descrierea imobilului**

TEREN Extravilan

Adresa: Jud. Sibiu

Nr. Crt	Nr cadastral Nr. topografic	Suprafața* (mp)	Observații / Referințe
A1		2.900	Sector cadastral:17 Teren neimprejmuit;

**B. Partea II. Proprietari și acte**

Inscrieri privitoare la dreptul de proprietate și alte drepturi reale	Referințe
/	
Act Administrativ nr. 2143/42, din 29/03/2004 emis de CJPSDPAT Sibiu (Titlu de proprietate);	
B1	A1
Intabulare, drept de PROPRIETATE, dobandit prin Reconstituire, cota actuala 1/1 1) LUCAN MARIA	

**C. Partea III. SARCINI .**

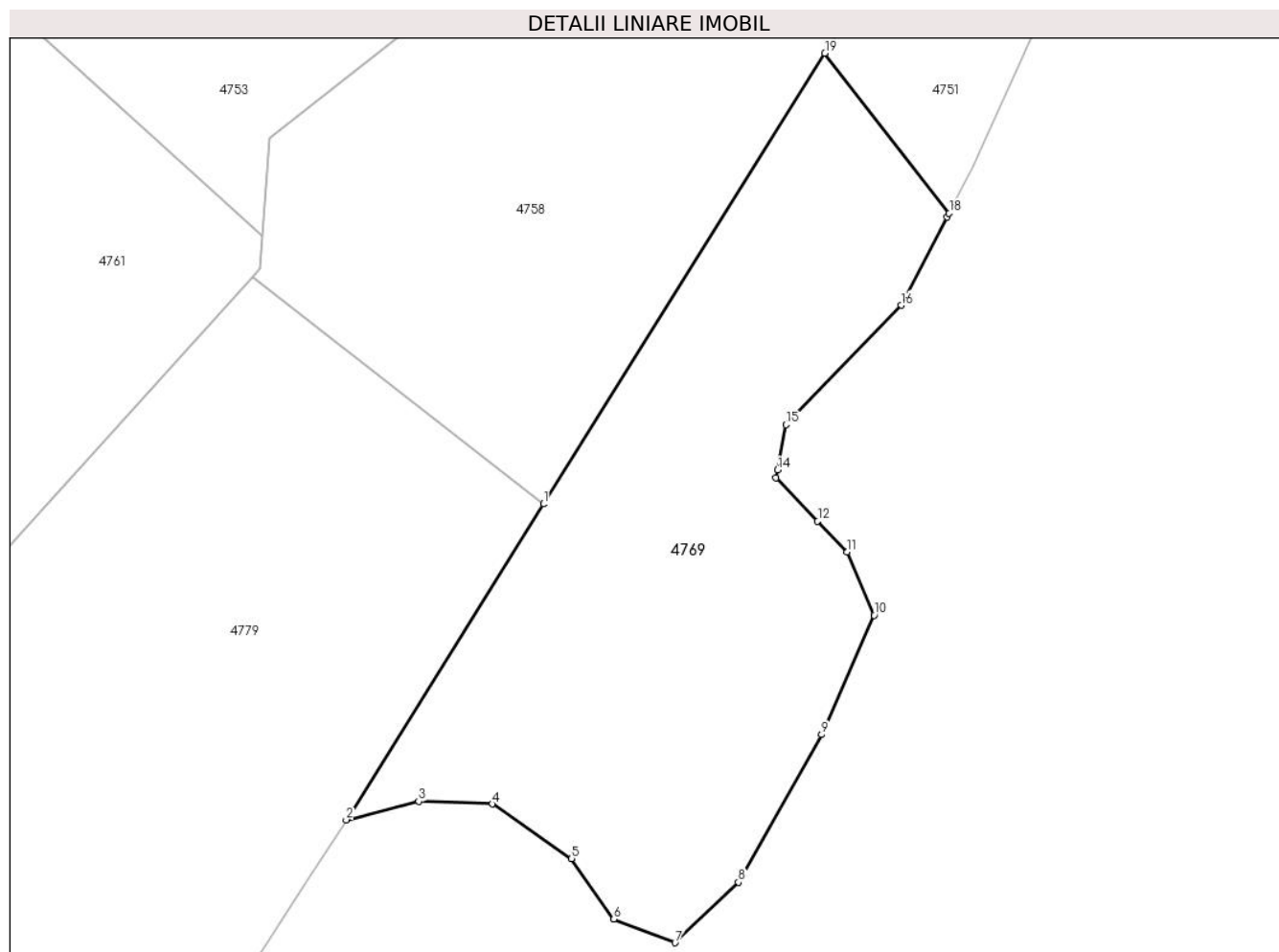
Inscrieri privind dezmembramintele dreptului de proprietate, drepturi reale de garanție și sarcini	Referințe
NU SUNT	

## Anexa Nr. 1 La Partea I

## Teren

Nr cadastral	Suprafața (mp)*	Observații / Referințe
	2.900	

\* Suprafața este determinată în planul de proiecție Stereo 70.



## Date referitoare la teren

Crt	Categorie folosință	Intravilan	Suprafața (mp)	Tarla	Parcelă	Nr. topo	Observații / Referințe
1	faneata	NU	2.900	27	2565/2	-	

## Lungime Segmente

1) Valorile lungimilor segmentelor sunt obținute din proiecție în plan.

Punct început	X / Y	Punct sfârșit	X / Y	Lungime segment (** (m)
1	455.678,259 510.865,187	2	455.655,609 510.828,942	42.74
2	455.655,609 510.828,942	3	455.663,95 510.831,065	8.607
3	455.663,95 510.831,065	4	455.672,371 510.830,756	8.427
4	455.672,371 510.830,756	5	455.681,488 510.824,493	11.061
5	455.681,488 510.824,493	6	455.686,356 510.817,534	8.492

Punct început	X / Y	Punct sfârșit	X / Y	Lungime segment (** (m)
6	455.686,356 510.817,534	7	455.693,387 510.814,828	7.534
7	455.693,387 510.814,828	8	455.700,65 510.821,787	10.059
8	455.700,65 510.821,787	9	455.710,23 510.838,72	19.456
9	455.710,23 510.838,72	10	455.716,257 510.852,406	14.954
10	455.716,257 510.852,406	11	455.713,167 510.859,674	7.898
11	455.713,167 510.859,674	12	455.709,762 510.863,21	4.908
12	455.709,762 510.863,21	13	455.704,977 510.868,18	6.899
13	455.704,977 510.868,18	14	455.705,149 510.869,09	0.927
14	455.705,149 510.869,09	15	455.706,136 510.874,288	5.291
15	455.706,136 510.874,288	16	455.719,363 510.887,985	19.041
16	455.719,363 510.887,985	17	455.724,63 510.898,098	11.403
17	455.724,63 510.898,098	18	455.724,872 510.898,57	0.53
18	455.724,872 510.898,57	19	455.710,59 510.916,924	23.256
19	455.710,59 510.916,924	1	455.678,259 510.865,187	61.008

\*\* Lungimile segmentelor sunt determinate în planul de proiecție Stereo 70 și sunt rotunjite la 1 milimetru.

\*\*\* Distanța dintre puncte este formată din segmente cumulate ce sunt mai mici decât valoarea 1 milimetru.





**DATE DESPRE IMOBILUL NR. 4770**

Oficiul de Cadastru și Publicitate Imobiliară SIBIU  
Biroul de Cadastru și Publicitate Imobiliară Medias

**A. Partea I. Descrierea imobilului**

TEREN Extravilan

Adresa: Jud. Sibiu

Nr. Crt	Nr cadastral Nr. topografic	Suprafața* (mp)	Observații / Referințe
A1		4.200	Sector cadastral:17 Teren neimprejmuit;

**B. Partea II. Proprietari și acte**

Inscrieri privitoare la dreptul de proprietate și alte drepturi reale	Referințe
/	
Act Administrativ nr. 957/42, din 19/09/2007 emis de CJPSDPAT Sibiu (Titlu de proprietate);	
B1	A1
Intabulare, drept de PROPRIETATE, dobandit prin Reconstituire, cota actuala 1/1	
1) MIHEȚ TEOFIL	
2) MIHEȚ IOAN	
3) MIHEȚ ANA	
4) MIHEȚ VASILE	

**C. Partea III. SARCINI .**

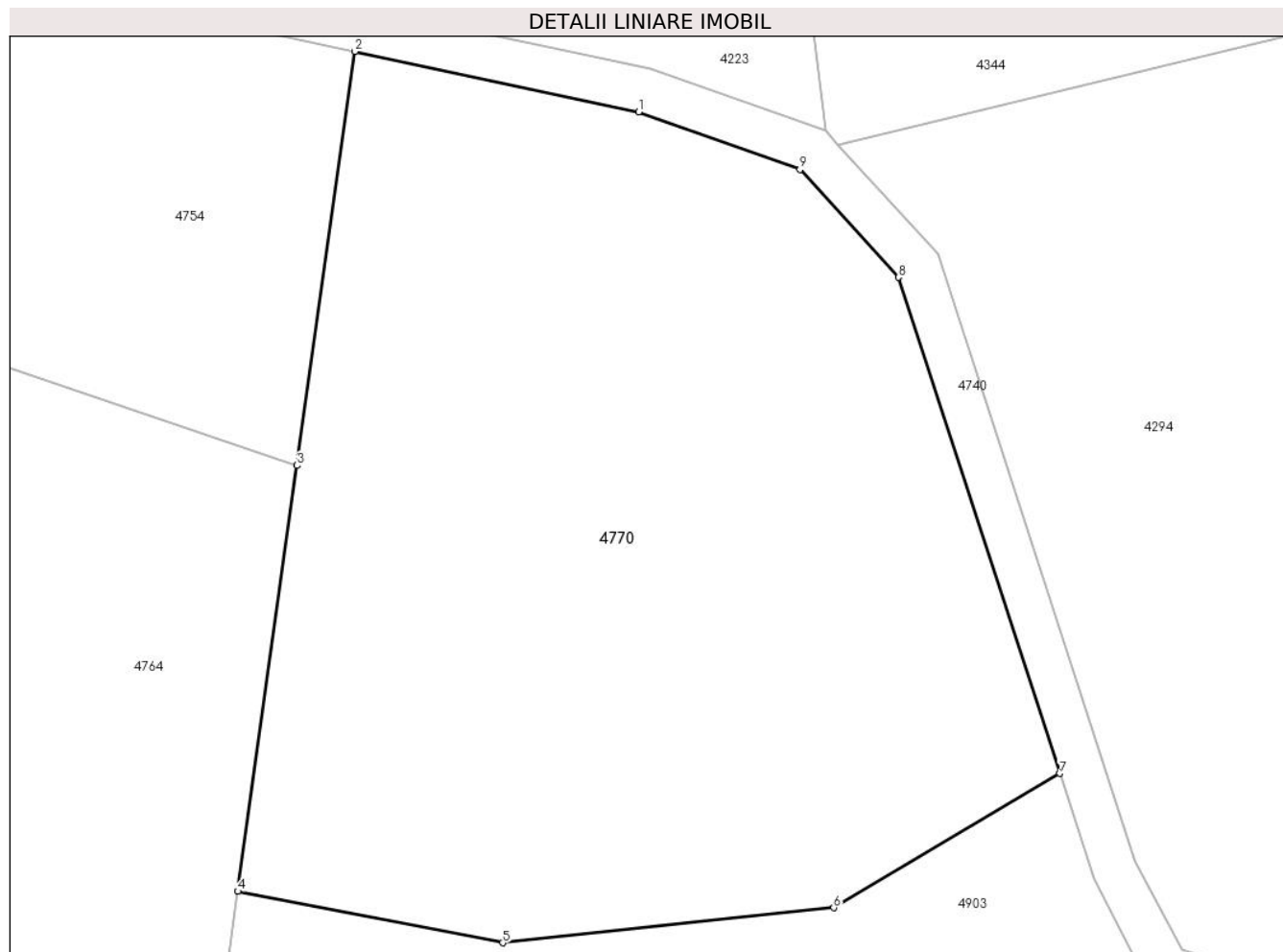
Inscrieri privind dezmembramintele dreptului de proprietate, drepturi reale de garanție și sarcini	Referințe
NU SUNT	

## Anexa Nr. 1 La Partea I

## Teren

Nr cadastral	Suprafața (mp)*	Observații / Referințe
	4.200	

\* Suprafața este determinată în planul de proiecție Stereo 70.



## Date referitoare la teren

Crt	Categorie folosință	Intra vilan	Suprafața (mp)	Tarla	Parcelă	Nr. topo	Observații / Referințe
1	arabil	NU	4.200	27	2617/11	-	

## Lungime Segmente

1) Valorile lungimilor segmentelor sunt obținute din proiecție în plan.

Punct început	X / Y	Punct sfârșit	X / Y	Lungime segment (** (m)
1	455.244,437 510.925,122	2	455.219,185 510.930,496	25.818
2	455.219,185 510.930,496	3	455.214,058 510.893,711	37.141
3	455.214,058 510.893,711	4	455.208,782 510.855,857	38.22
4	455.208,782 510.855,857	5	455.232,344 510.851,298	23.998
5	455.232,344 510.851,298	6	455.261,801 510.854,41	29.621

Punct început	X / Y	Punct sfârşit	X / Y	Lungime segment (** (m)
6	455.261,801 510.854,41	7	455.281,897 510.866,341	23.371
7	455.281,897 510.866,341	8	455.267,549 510.910,412	46.348
8	455.267,549 510.910,412	9	455.258,797 510.919,999	12.981
9	455.258,797 510.919,999	1	455.244,437 510.925,122	15.247

\*\* Lungimile segmentelor sunt determinate în planul de proiecție Stereo 70 și sunt rotunjite la 1 milimetru.

\*\*\* Distanța dintre puncte este formată din segmente cumulate ce sunt mai mici decât valoarea 1 milimetru.



**DATE DESPRE IMOBILUL NR. 4771**

Oficiul de Cadastru și Publicitate Imobiliară SIBIU  
Biroul de Cadastru și Publicitate Imobiliară Medias

**A. Partea I. Descrierea imobilului**

TEREN Extravilan

Adresa: Jud. Sibiu

Nr. Crt	Nr cadastral Nr. topografic	Suprafața* (mp)	Observații / Referințe
A1		1.300	Sector cadastral:17 Teren neimprejmuit;

**B. Partea II. Proprietari și acte**

Inscrieri privitoare la dreptul de proprietate și alte drepturi reale	Referințe
/	
Act Administrativ nr. 345/42, din 06/07/1994 emis de CJPSDPAT Sibiu (Titlu de proprietate);	
B1	A1
Intabulare, drept de PROPRIETATE, dobandit prin Reconstituire, cota actuala 1/1 1) MIHEȚ CORNEL	

**C. Partea III. SARCINI .**

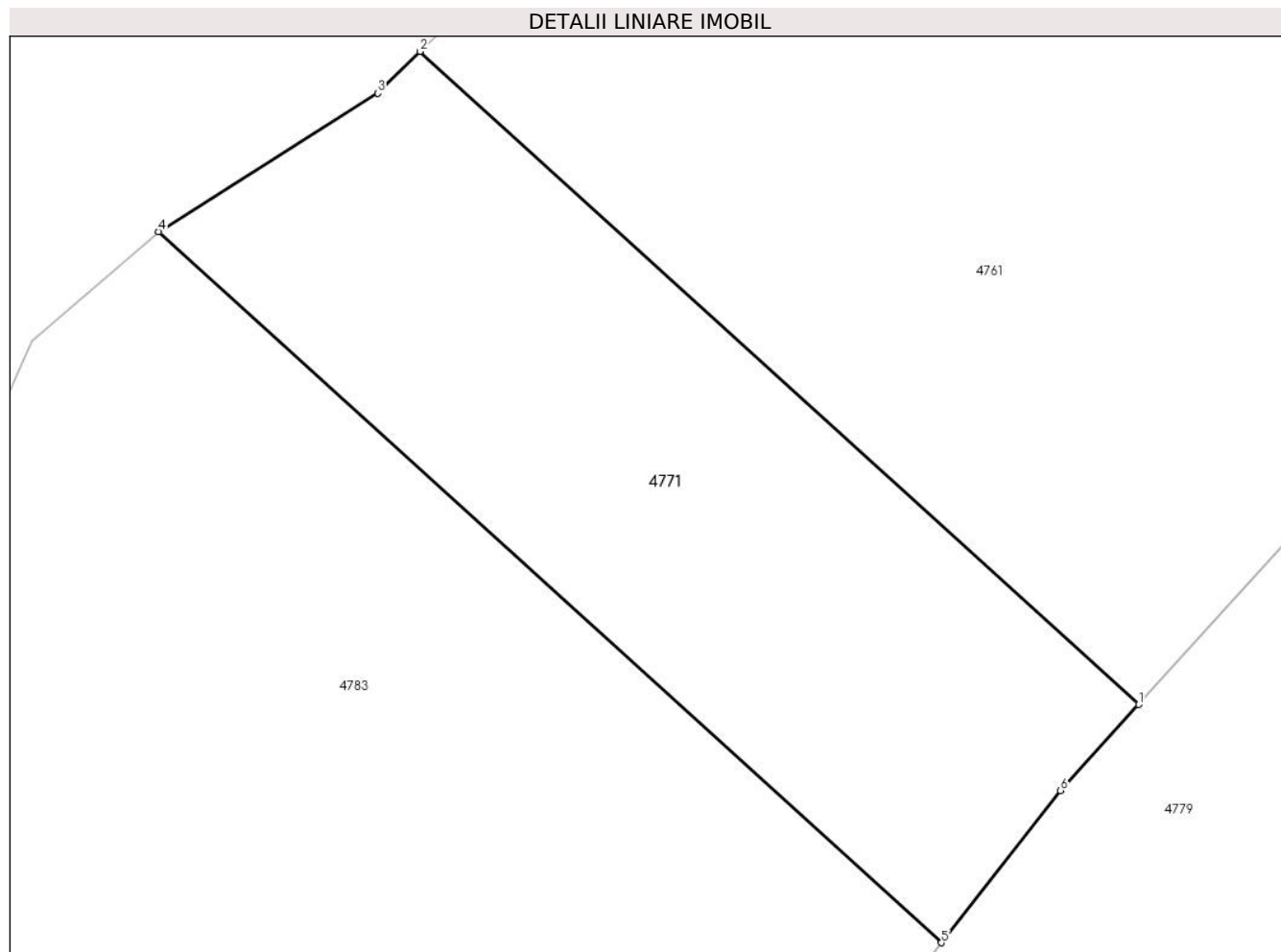
Inscrieri privind dezmembramintele dreptului de proprietate, drepturi reale de garanție și sarcini	Referințe
NU SUNT	

## Anexa Nr. 1 La Partea I

## Teren

Nr cadastral	Suprafața (mp)*	Observații / Referințe
	1.300	

\* Suprafața este determinată în planul de proiecție Stereo 70.



## Date referitoare la teren

Crt	Categorie folosință	Intravilan	Suprafața (mp)	Tarla	Parcelă	Nr. topo	Observații / Referințe
1	faneata	NU	1.300	27	2570/3	-	

## Lungime Segmente

1) Valorile lungimilor segmentelor sunt obținute din proiecție în plan.

Punct început	X / Y	Punct sfârșit	X / Y	Lungime segment (** (m)
1	455.599,971 510.841,79	2	455.553,486 510.883,984	62.779
2	455.553,486 510.883,984	3	455.550,755 510.881,288	3.838
3	455.550,755 510.881,288	4	455.536,58 510.872,345	16.76
4	455.536,58 510.872,345	5	455.587,212 510.826,388	68.379
5	455.587,212 510.826,388	6	455.594,92 510.836,226	12.498

Punct început	X / Y	Punct sfârşit	X / Y	Lungime segment (** (m)
6	455.594,92 510.836,226	1	455.599,971 510.841,79	7.515

\*\* Lungimile segmentelor sunt determinate în planul de proiecţie Stereo 70 şi sunt rotunjite la 1 milimetru.

\*\*\* Distanţa dintre puncte este formată din segmente cumulate ce sunt mai mici decât valoarea 1 milimetru.





**DATE DESPRE IMOBILUL NR. 4772**

Oficiul de Cadastru și Publicitate Imobiliară SIBIU  
Biroul de Cadastru și Publicitate Imobiliară Medias

**A. Partea I. Descrierea imobilului**

TEREN Extravilan

Adresa: Jud. Sibiu

Nr. Crt	Nr cadastral Nr. topografic	Suprafața* (mp)	Observații / Referințe
A1		7.200	Sector cadastral:17 Teren neimprejmuit;

**B. Partea II. Proprietari și acte**

Inscrieri privitoare la dreptul de proprietate și alte drepturi reale	Referințe
/	
Act Administrativ nr. 605/42, din 22/11/2002 emis de CJPSDPAT Sibiu (Titlu de proprietate);	
B1	A1
Intabulare, drept de PROPRIETATE, dobandit prin Reconstituire, cota actuala 1/1 1) GANEA OCTAVIAN	

**C. Partea III. SARCINI .**

Inscrieri privind dezmembramintele dreptului de proprietate, drepturi reale de garanție și sarcini	Referințe
NU SUNT	

## Anexa Nr. 1 La Partea I

## Teren

Nr cadastral	Suprafața (mp)*	Observații / Referințe
	7.200	

\* Suprafața este determinată în planul de proiecție Stereo 70.



## Date referitoare la teren

Crt	Categorie folosință	Intramilan	Suprafața (mp)	Tarla	Parcelă	Nr. topo	Observații / Referințe
1	arabil	NU	7.200	27	2529/1	-	

## Lungime Segmente

1) Valorile lungimilor segmentelor sunt obținute din proiecție în plan.

Punct început	X / Y	Punct sfârșit	X / Y	Lungime segment (** (m)
1	454.633,84 510.959,49	2	454.627,512 510.966,034	9.103
2	454.627,512 510.966,034	3	454.624,907 510.962,776	4.171
3	454.624,907 510.962,776	4	454.612,389 510.944,14	22.45
4	454.612,389 510.944,14	5	454.595,735 510.919,347	29.867
5	454.595,735 510.919,347	6	454.586,981 510.911,422	11.809

Punct început	X / Y	Punct sfârșit	X / Y	Lungime segment (** (m)
6	454.586,981 510.911,422	7	454.573,494 510.891,058	24.426
7	454.573,494 510.891,058	8	454.567,342 510.876,14	16.137
8	454.567,342 510.876,14	9	454.563,792 510.854,118	22.306
9	454.563,792 510.854,118	10	454.565,685 510.821,914	32.26
10	454.565,685 510.821,914	11	454.567,155 510.796,914	25.043
11	454.567,155 510.796,914	12	454.572,784 510.758,69	38.636
12	454.572,784 510.758,69	13	454.573,645 510.756,765	2.109
13	454.573,645 510.756,765	14	454.608,805 510.773,322	38.864
14	454.608,805 510.773,322	15	454.605,445 510.781,832	9.15
15	454.605,445 510.781,832	16	454.606,702 510.832,957	51.141
16	454.606,702 510.832,957	17	454.615,258 510.876,344	44.222
17	454.615,258 510.876,344	18	454.618,442 510.904,382	28.218
18	454.618,442 510.904,382	19	454.632,098 510.943,828	41.743
19	454.632,098 510.943,828	1	454.633,84 510.959,49	15.759

\*\* Lungimile segmentelor sunt determinate în planul de proiecție Stereo 70 și sunt rotunjite la 1 milimetru.

\*\*\* Distanța dintre puncte este formată din segmente cumulate ce sunt mai mici decât valoarea 1 milimetru.



**DATE DESPRE IMOBILUL NR. 4773**

Oficiul de Cadastru și Publicitate Imobiliară SIBIU  
Biroul de Cadastru și Publicitate Imobiliară Medias

**A. Partea I. Descrierea imobilului**

TEREN Extravilan

Adresa: Jud. Sibiu

Nr. Crt	Nr cadastral Nr. topografic	Suprafața* (mp)	Observații / Referințe
A1		4.769	Sector cadastral:17 Teren neimpregmuit;

**B. Partea II. Proprietari și acte**

Inscrieri privitoare la dreptul de proprietate și alte drepturi reale		Referințe
/		
Act Normativ nr. 7, din 13/03/1996 emis de PARLAMENTUL ROMANIEI (lege);		
B1	Inscrierea provizorie, drept de PROPRIETATE, dobandit prin Lege, cota actuala 1/1 1) <b>COMUNA MOSNA</b> , CIF:4406240, proprietar neidentificat	A1

**C. Partea III. SARCINI .**

Inscrieri privind dezmembramintele dreptului de proprietate, drepturi reale de garanție și sarcini	Referințe
NU SUNT	

## Anexa Nr. 1 La Partea I

## Teren

Nr cadastral	Suprafața (mp)*	Observații / Referințe
	4.769	

\* Suprafața este determinată în planul de proiecție Stereo 70.



## Date referitoare la teren

Crt	Categorie folosință	Intravilan	Suprafața (mp)	Tarla	Parcelă	Nr. topo	Observații / Referințe
1	arabil	NU	4.769	27	2617/4/4	-	

## Lungime Segmente

1) Valorile lungimilor segmentelor sunt obținute din proiecție în plan.

Punct început	X / Y	Punct sfârșit	X / Y	Lungime segment (** (m)
1	454.699,625 510.911,431	2	454.674,717 510.919,802	26.277
3	454.674,611 510.919,567	4	454.666,765 510.888,935	31.621
5	454.667,828 510.883,397	6	454.669,366 510.875,386	8.157
7	454.678,54 510.864,164	8	454.679,903 510.831,934	32.259
9	454.683,058 510.825,359	10	454.691,833 510.814,477	13.979

Punct început	X / Y	Punct sfârșit	X / Y	Lungime segment (** (m)
2	454.674,717 510.919,802	3	454.674,611 510.919,567	0.258
4	454.666,765 510.888,935	5	454.667,828 510.883,397	5.639
6	454.669,366 510.875,386	7	454.678,54 510.864,164	14.495
8	454.679,903 510.831,934	9	454.683,058 510.825,359	7.293
10	454.691,833 510.814,477	11	454.699,364 510.793,401	22.381

Punct început	X / Y	Punct sfârșit	X / Y	Lungime segment (** (m)
11	454.699,364 510.793,401	12	454.703,852 510.776,019	17.952
13	454.707,34 510.762,511	14	454.713,268 510.757,508	7.758
15	454.725,395 510.767,516	16	454.751,112 510.788,741	33.345
17	454.726,689 510.785,6	18	454.703,741 510.835,51	54.933
19	454.700,976 510.855,515	20	454.717,634 510.892,077	40.178
21	454.726,722 510.901,348	22	454.727,175 510.902,172	0.94
23	454.713,263 510.906,847	1	454.699,625 510.911,431	14.387

Punct început	X / Y	Punct sfârșit	X / Y	Lungime segment (** (m)
12	454.703,852 510.776,019	13	454.707,34 510.762,511	13.951
14	454.713,268 510.757,508	15	454.725,395 510.767,516	15.723
16	454.751,112 510.788,741	17	454.726,689 510.785,6	24.624
18	454.703,741 510.835,51	19	454.700,976 510.855,515	20.195
20	454.717,634 510.892,077	21	454.726,722 510.901,348	12.982
22	454.727,175 510.902,172	23	454.713,263 510.906,847	14.677

\*\* Lungimile segmentelor sunt determinate în planul de proiecție Stereo 70 și sunt rotunjite la 1 milimetru.

\*\*\* Distanța dintre puncte este formată din segmente cumulate ce sunt mai mici decât valoarea 1 milimetru.





**DATE DESPRE IMOBILUL NR. 4774**

Oficiul de Cadastru și Publicitate Imobiliară SIBIU  
Biroul de Cadastru și Publicitate Imobiliară Medias

**A. Partea I. Descrierea imobilului**

TEREN Extravilan

Adresa: Jud. Sibiu

Nr. Crt	Nr cadastral Nr. topografic	Suprafața* (mp)	Observații / Referințe
A1		724	Sector cadastral:17 Teren neimprejmuit;

**B. Partea II. Proprietari și acte**

Inscrieri privitoare la dreptul de proprietate și alte drepturi reale		Referințe
/		
Act Normativ nr. 7, din 13/03/1996 emis de PARLAMENTUL ROMANIEI (lege);		
B1	Inscrierea provizorie, drept de PROPRIETATE, dobandit prin Lege, cota actuala 1/1 1) <b>COMUNA MOSNA</b> , CIF:4406240, proprietar neidentificat	A1

**C. Partea III. SARCINI .**

Inscrieri privind dezmembramintele dreptului de proprietate, drepturi reale de garanție și sarcini	Referințe
NU SUNT	

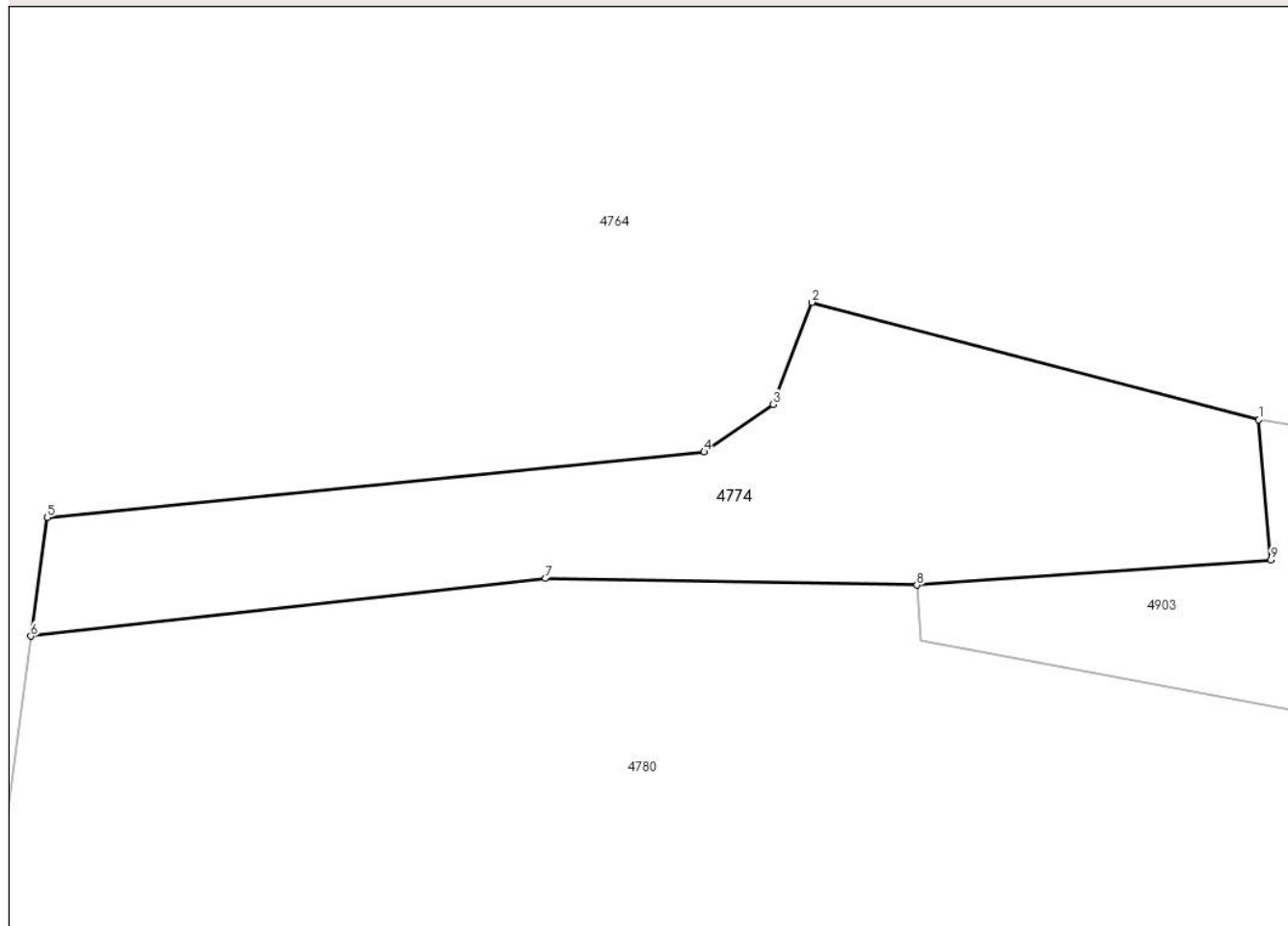
## Anexa Nr. 1 La Partea I

## Teren

Nr cadastral	Suprafața (mp)*	Observații / Referințe
	724	

\* Suprafața este determinată în planul de proiecție Stereo 70.

## DETALII LINIARE IMOBIL



## Date referitoare la teren

Crt	Categorie folosință	Intra vilan	Suprafața (mp)	Tarla	Parcelă	Nr. topo	Observații / Referințe
1	arabil	NU	724	27	2619	-	taluz

## Lungime Segmente

1) Valorile lungimilor segmentelor sunt obținute din proiecție în plan.

Punct început	X / Y	Punct sfârșit	X / Y	Lungime segment (** (m)
1	455.139,612 510.846,798	2	455.112,209 510.853,998	28.333
2	455.112,209 510.853,998	3	455.109,861 510.847,74	6.685
3	455.109,861 510.847,74	4	455.105,612 510.844,834	5.148
4	455.105,612 510.844,834	5	455.065,355 510.840,81	40.457
5	455.065,355 510.840,81	6	455.064,348 510.833,545	7.334

Punct început	X / Y	Punct sfârşit	X / Y	Lungime segment (** (m)
6	455.064,348 510.833,545	7	455.095,877 510.837,074	31.725
7	455.095,877 510.837,074	8	455.118,658 510.836,673	22.785
8	455.118,658 510.836,673	9	455.140,346 510.838,223	21.743
9	455.140,346 510.838,223	1	455.139,612 510.846,798	8.606

\*\* Lungimile segmentelor sunt determinate în planul de proiecţie Stereo 70 şi sunt rotunjite la 1 milimetru.

\*\*\* Distanţa dintre puncte este formată din segmente cumulate ce sunt mai mici decât valoarea 1 milimetru.



**DATE DESPRE IMOBILUL NR. 4775**

Oficiul de Cadastru și Publicitate Imobiliară SIBIU  
Biroul de Cadastru și Publicitate Imobiliară Medias

**A. Partea I. Descrierea imobilului**

TEREN Extravilan

Adresa: Jud. Sibiu

Nr. Crt	Nr cadastral Nr. topografic	Suprafața* (mp)	Observații / Referințe
A1		2.700	Sector cadastral:17 Teren neimprejmuit;

**B. Partea II. Proprietari și acte**

Inscrieri privitoare la dreptul de proprietate și alte drepturi reale	Referințe
/	
Act Administrativ nr. 685/42, din 16/12/2002 emis de CJPSDPAT Sibiu (Titlu de proprietate);	
B1	A1
Intabulare, drept de PROPRIETATE, dobandit prin Reconstituire, cota actuala 1/1 1) DIAC ELISABETA	

**C. Partea III. SARCINI .**

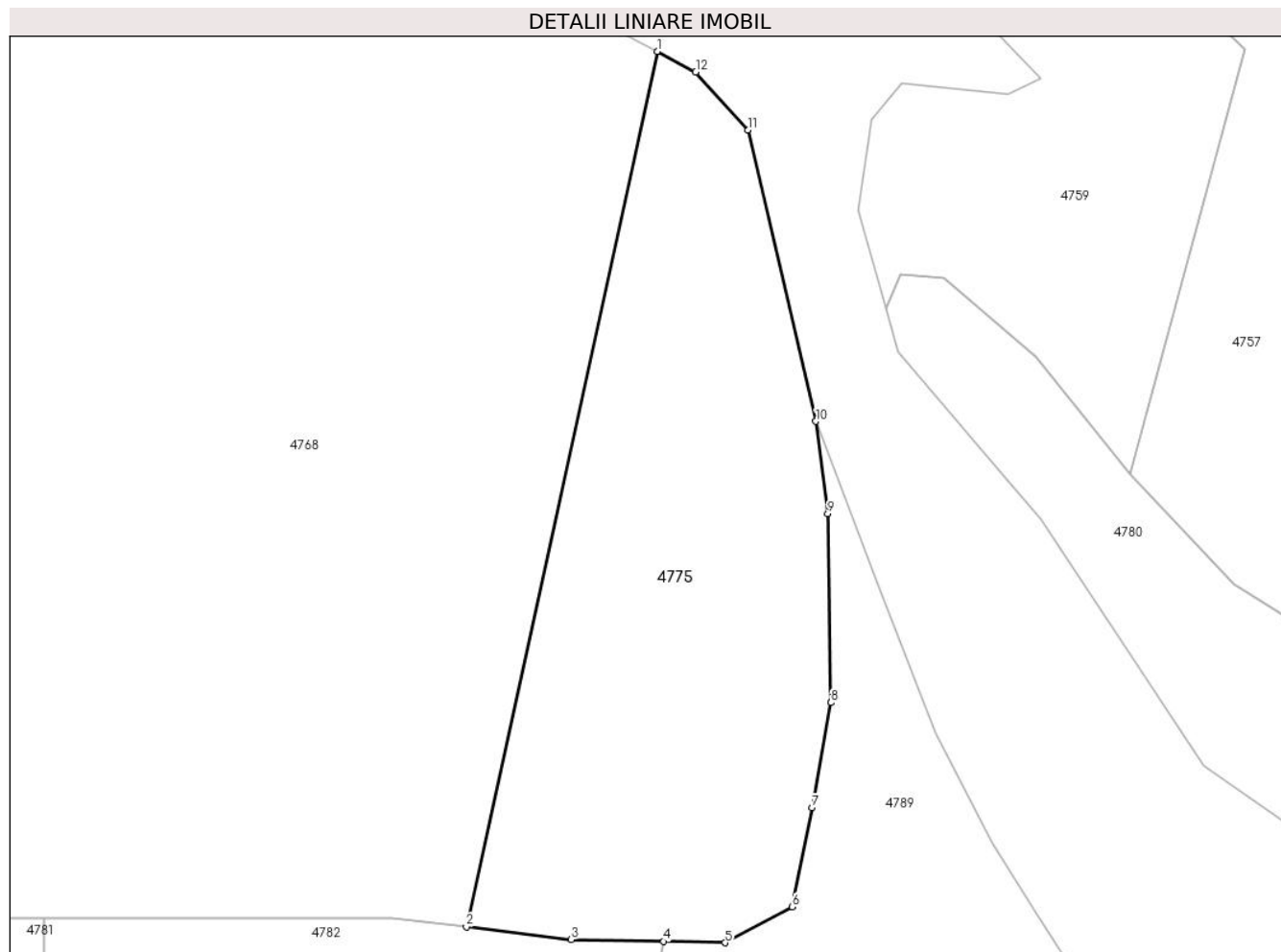
Inscrieri privind dezmembramintele dreptului de proprietate, drepturi reale de garanție și sarcini	Referințe
NU SUNT	

## Anexa Nr. 1 La Partea I

## Teren

Nr cadastral	Suprafața (mp)*	Observații / Referințe
	2.700	

\* Suprafața este determinată în planul de proiecție Stereo 70.



## Date referitoare la teren

Crt	Categorie folosință	Intra vilan	Suprafața (mp)	Tarla	Parcelă	Nr. topo	Observații / Referințe
1	arabil	NU	2.700	27	2633/2	-	

## Lungime Segmente

1) Valorile lungimilor segmentelor sunt obținute din proiecție în plan.

Punct început	X / Y	Punct sfârșit	X / Y	Lungime segment (** (m)
1	454.902,774 510.895,172	2	454.881,072 510.795,664	101.847
2	454.881,072 510.795,664	3	454.893,006 510.794,218	12.021
3	454.893,006 510.794,218	4	454.903,523 510.794,005	10.52
4	454.903,523 510.794,005	5	454.910,508 510.793,864	6.986
5	454.910,508 510.793,864	6	454.918,158 510.797,946	8.671

Punct început	X / Y	Punct sfârșit	X / Y	Lungime segment (** (m)
6	454.918,158 510.797,946	7	454.920,395 510.809,209	11.484
7	454.920,395 510.809,209	8	454.922,547 510.821,144	12.127
8	454.922,547 510.821,144	9	454.922,193 510.842,635	21.495
9	454.922,193 510.842,635	10	454.920,832 510.853,134	10.586
10	454.920,832 510.853,134	11	454.913,089 510.886,25	34.009
11	454.913,089 510.886,25	12	454.907,155 510.892,827	8.859
12	454.907,155 510.892,827	1	454.902,774 510.895,172	4.969

\*\* Lungimile segmentelor sunt determinate în planul de proiecție Stereo 70 și sunt rotunjite la 1 milimetru.

\*\*\* Distanța dintre puncte este formată din segmente cumulate ce sunt mai mici decât valoarea 1 milimetru.





**DATE DESPRE IMOBILUL NR. 4776**

Oficiul de Cadastru și Publicitate Imobiliară SIBIU  
Biroul de Cadastru și Publicitate Imobiliară Medias

**A. Partea I. Descrierea imobilului**

Nr. CF vechi:3586 N MOSNA  
Nr. cadastral vechi:108

TEREN Extravilan

Adresa: Jud. Sibiu

Nr. Crt	Nr cadastral Nr. topografic	Suprafața* (mp)	Observații / Referințe
A1		5.000	Sector cadastral:17 Teren neimprejmuit;

**B. Partea II. Proprietari și acte**

Inscrieri privitoare la dreptul de proprietate și alte drepturi reale		Referințe
<b>1162 / 01/03/2006</b>		
Act Notarial nr. 290, din 01/01/2006 emis de NP SORICI DANIELA MARIA (contract de vanzare-cumparare);		
B1	Intabulare, drept de PROPRIETATE, dobandit prin Conventie, cota actuala 1/1 1) VODĂ IOAN 2) VODA MARIA	A1

**C. Partea III. SARCINI .**

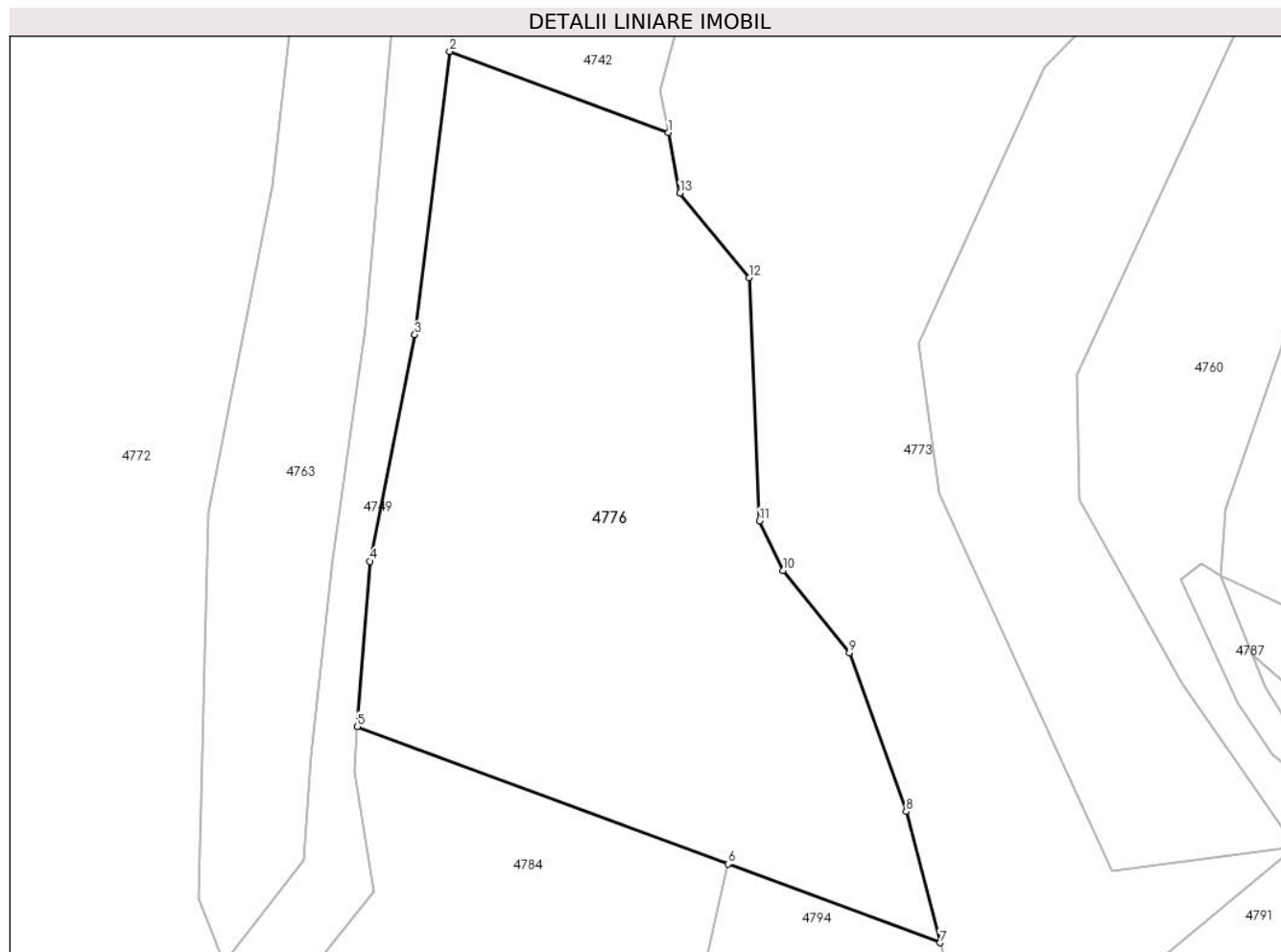
Inscrieri privind dezmembramintele dreptului de proprietate, drepturi reale de garanție și sarcini	Referințe
NU SUNT	

## Anexa Nr. 1 La Partea I

## Teren

Nr cadastral	Suprafața (mp)*	Observații / Referințe
	5.000	

\* Suprafața este determinată în planul de proiecție Stereo 70.



## Date referitoare la teren

Crt	Categorie folosință	Intravilan	Suprafața (mp)	Tarla	Parcelă	Nr. topo	Observații / Referințe
1	faneata	NU	5.000	27	2609/2	-	

## Lungime Segmente

1) Valorile lungimilor segmentelor sunt obținute din proiecție în plan.

Punct început	X / Y	Punct sfârșit	X / Y	Lungime segment (** (m)
1	454.667,828 510.883,397	2	454.638,787 510.894,164	30.972
2	454.638,787 510.894,164	3	454.634,174 510.856,629	37.817
3	454.634,174 510.856,629	4	454.628,219 510.826,578	30.635
4	454.628,219 510.826,578	5	454.626,549 510.804,677	21.965
5	454.626,549 510.804,677	6	454.675,729 510.786,445	52.451

Punct început	X / Y	Punct sfârșit	X / Y	Lungime segment (** (m)
6	454.675,729 510.786,445	7	454.703,852 510.776,019	29.993
7	454.703,852 510.776,019	8	454.699,364 510.793,401	17.952
8	454.699,364 510.793,401	9	454.691,833 510.814,477	22.381
9	454.691,833 510.814,477	10	454.683,058 510.825,359	13.979
10	454.683,058 510.825,359	11	454.679,903 510.831,934	7.293
11	454.679,903 510.831,934	12	454.678,54 510.864,164	32.259
12	454.678,54 510.864,164	13	454.669,366 510.875,386	14.495
13	454.669,366 510.875,386	1	454.667,828 510.883,397	8.157

\*\* Lungimile segmentelor sunt determinate în planul de proiecție Stereo 70 și sunt rotunjite la 1 milimetru.

\*\*\* Distanța dintre puncte este formată din segmente cumulate ce sunt mai mici decât valoarea 1 milimetru.



**DATE DESPRE IMOBILUL NR. 4777**

Oficiul de Cadastru și Publicitate Imobiliară SIBIU  
Biroul de Cadastru și Publicitate Imobiliară Medias

**A. Partea I. Descrierea imobilului**

TEREN Extravilan

Adresa: Jud. Sibiu

Nr. Crt	Nr cadastral Nr. topografic	Suprafața* (mp)	Observații / Referințe
A1		1.800	Sector cadastral:17 Teren neimprejmuit;

**B. Partea II. Proprietari și acte**

Inscrieri privitoare la dreptul de proprietate și alte drepturi reale	Referințe
/	
Act Administrativ nr. 536/42, din 17/09/2002 emis de CJPSDPAT Sibiu (Titlu de proprietate);	
B1	A1
Intabulare, drept de PROPRIETATE, dobandit prin Reconstituire, cota actuala 1/1 1) MIHEȚ ANA	

**C. Partea III. SARCINI .**

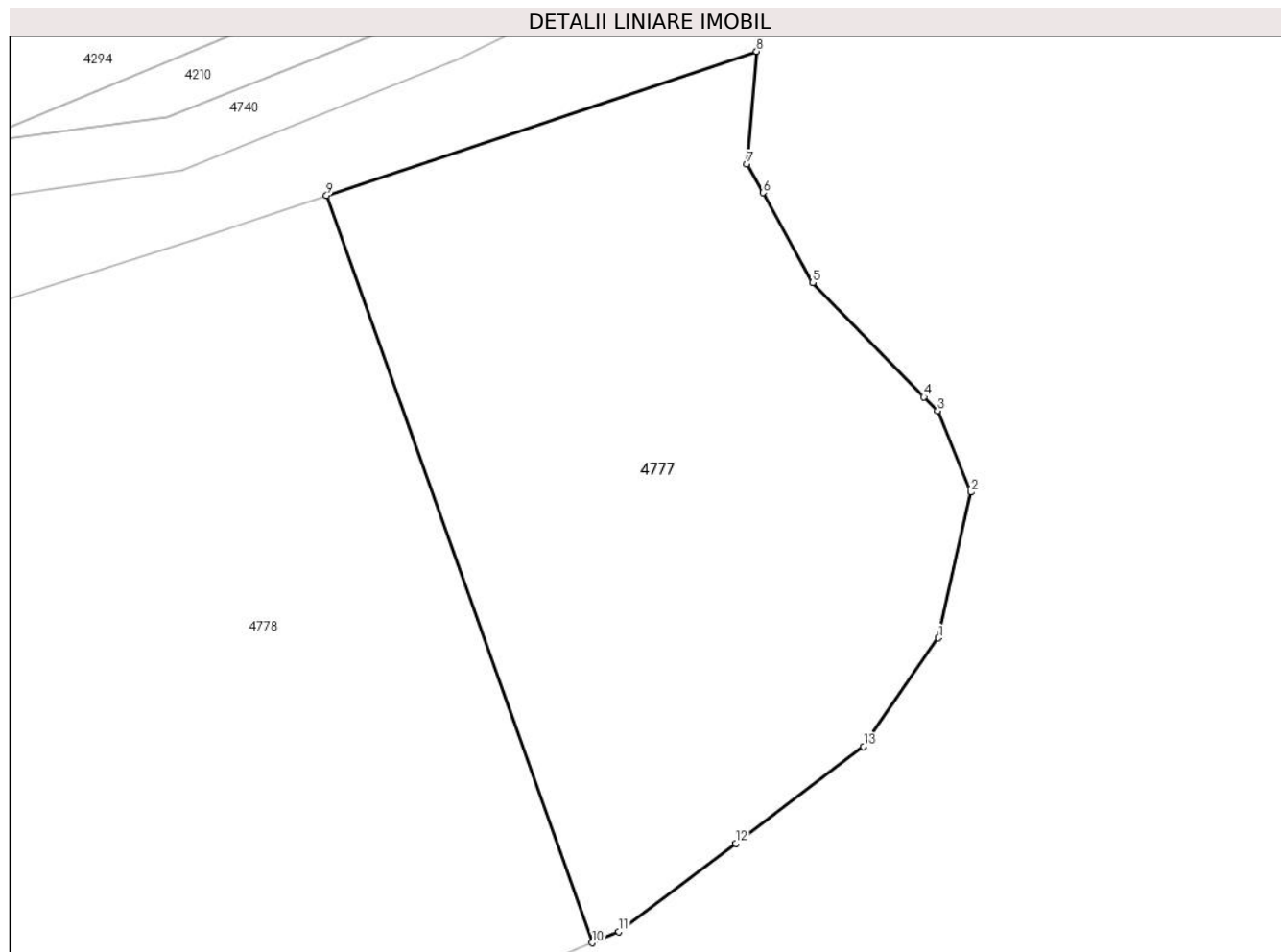
Inscrieri privind dezmembramintele dreptului de proprietate, drepturi reale de garanție și sarcini	Referințe
NU SUNT	

## Anexa Nr. 1 La Partea I

## Teren

Nr cadastral	Suprafața (mp)*	Observații / Referințe
	1.800	

\* Suprafața este determinată în planul de proiecție Stereo 70.



## Date referitoare la teren

Crt	Categorie folosință	Intra vilan	Suprafața (mp)	Tarla	Parcelă	Nr. topo	Observații / Referințe
1	faneata	NU	1.800	27	2637	-	

## Lungime Segmente

1) Valorile lungimilor segmentelor sunt obținute din proiecție în plan.

Punct început	X / Y	Punct sfârșit	X / Y	Lungime segment (** (m)
1	455.375,268 510.810,619	2	455.377,664 510.821,444	11.087
2	455.377,664 510.821,444	3	455.375,191 510.827,475	6.518
3	455.375,191 510.827,475	4	455.374,187 510.828,504	1.438
4	455.374,187 510.828,504	5	455.365,919 510.836,985	11.844
5	455.365,919 510.836,985	6	455.362,227 510.843,672	7.638

Punct început	X / Y	Punct sfârşit	X / Y	Lungime segment (** (m)
6	455.362,227 510.843,672	7	455.361,052 510.845,8	2.431
7	455.361,052 510.845,8	8	455.361,747 510.854,151	8.38
8	455.361,747 510.854,151	9	455.329,811 510.843,457	33.679
9	455.329,811 510.843,457	10	455.349,553 510.788,007	58.86
10	455.349,553 510.788,007	11	455.351,537 510.788,83	2.147
11	455.351,537 510.788,83	12	455.360,202 510.795,386	10.866
12	455.360,202 510.795,386	13	455.369,705 510.802,577	11.917
13	455.369,705 510.802,577	1	455.375,268 510.810,619	9.778

\*\* Lungimile segmentelor sunt determinate în planul de proiecție Stereo 70 și sunt rotunjite la 1 milimetru.

\*\*\* Distanța dintre puncte este formată din segmente cumulate ce sunt mai mici decât valoarea 1 milimetru.





**DATE DESPRE IMOBILUL NR. 4778**

Oficiul de Cadastru și Publicitate Imobiliară SIBIU  
Biroul de Cadastru și Publicitate Imobiliară Medias

**A. Partea I. Descrierea imobilului**

TEREN Extravilan

Adresa: Jud. Sibiu

Nr. Crt	Nr cadastral Nr. topografic	Suprafața* (mp)	Observații / Referințe
A1		2.500	Sector cadastral:17 Teren neimprejmuit;

**B. Partea II. Proprietari și acte**

Inscrieri privitoare la dreptul de proprietate și alte drepturi reale	Referințe
/	
Act Administrativ nr. 949/42, din 30/03/2004 emis de CJPSDPAT Sibiu (Titlu de proprietate);	
B1	A1
Intabulare, drept de PROPRIETATE, dobandit prin Constituire, cota actuala 1/1 1) TARABA MARIA	

**C. Partea III. SARCINI .**

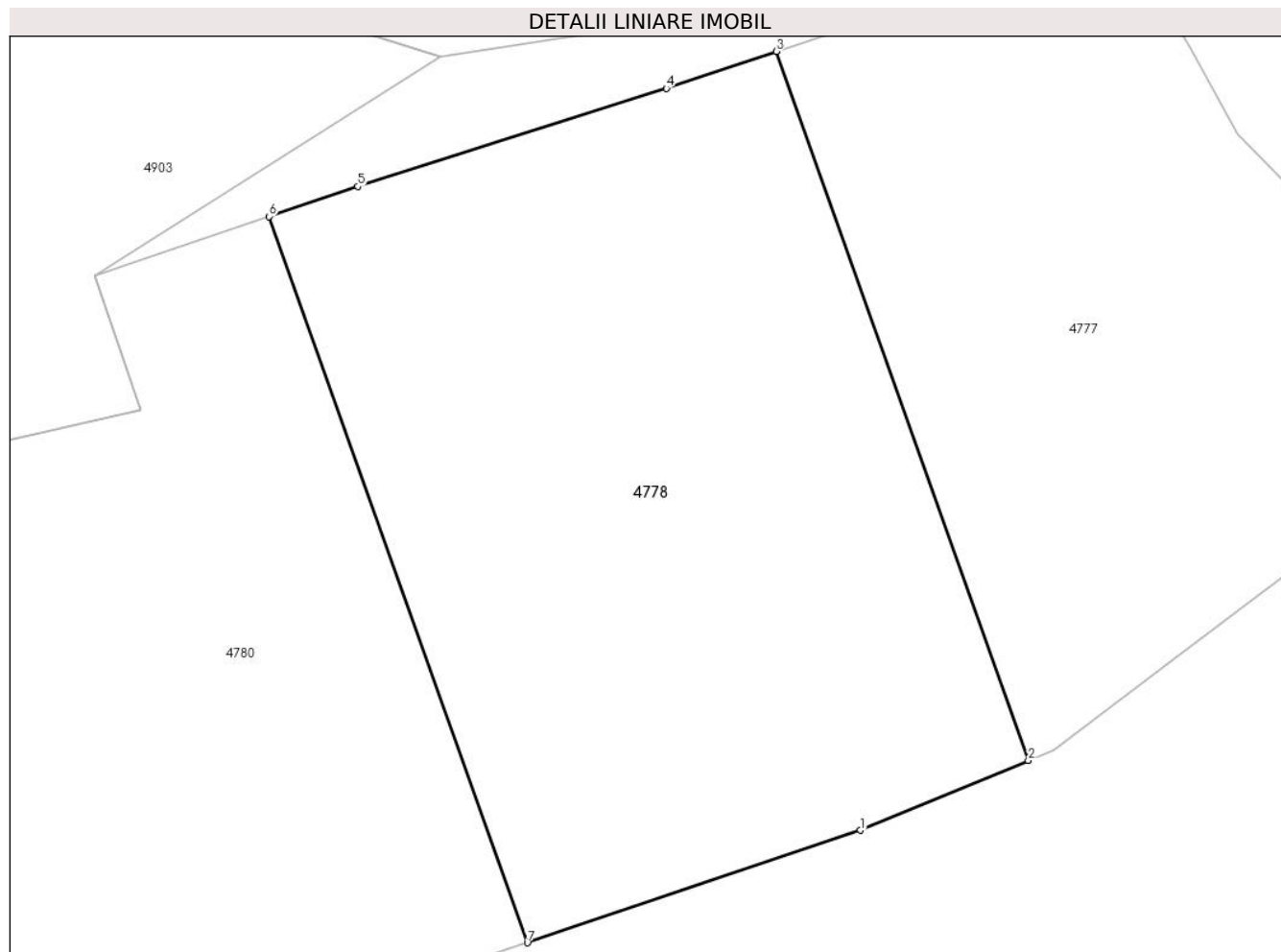
Inscrieri privind dezmembramintele dreptului de proprietate, drepturi reale de garanție și sarcini	Referințe
NU SUNT	

## Anexa Nr. 1 La Partea I

## Teren

Nr cadastral	Suprafața (mp)*	Observații / Referințe
	2.500	

\* Suprafața este determinată în planul de proiecție Stereo 70.



## Date referitoare la teren

Crt	Categorie folosință	Intravilan	Suprafața (mp)	Tarla	Parcelă	Nr. topo	Observații / Referințe
1	faneata	NU	2.500	27	2637/2	-	

## Lungime Segmente

1) Valorile lungimilor segmentelor sunt obținute din proiecție în plan.

Punct început	X / Y	Punct sfârșit	X / Y	Lungime segment (** (m)
1	455.336,405 510.782,551	2	455.349,553 510.788,007	14.235
2	455.349,553 510.788,007	3	455.329,811 510.843,457	58.86
3	455.329,811 510.843,457	4	455.321,206 510.840,576	9.075
4	455.321,206 510.840,576	5	455.297,048 510.832,906	25.346
5	455.297,048 510.832,906	6	455.290,103 510.830,543	7.336

Punct început	X / Y	Punct sfârșit	X / Y	Lungime segment (** (m)
6	455.290,103 510.830,543	7	455.310,323 510.773,753	60.282
7	455.310,323 510.773,753	1	455.336,405 510.782,551	27.526

\*\* Lungimile segmentelor sunt determinate în planul de proiecție Stereo 70 și sunt rotunjite la 1 milimetru.

\*\*\* Distanța dintre puncte este formată din segmente cumulate ce sunt mai mici decât valoarea 1 milimetru.



**DATE DESPRE IMOBILUL NR. 4779**

Oficiul de Cadastru și Publicitate Imobiliară SIBIU  
Biroul de Cadastru și Publicitate Imobiliară Medias

**A. Partea I. Descrierea imobilului**

Nr. CF vechi:3594 N MOSNA  
Nr. cadastral vechi:109

TEREN Extravilan

Adresa: Jud. Sibiu

Nr. Crt	Nr cadastral Nr. topografic	Suprafața* (mp)	Observații / Referințe
A1		10.000	Sector cadastral:17 Teren neimprejmuit;

**B. Partea II. Proprietari și acte**

Inscrieri privitoare la dreptul de proprietate și alte drepturi reale		Referințe
<b>7766 / 15/12/2005</b>		
Act Notarial nr. 2140, din 01/01/2004 emis de NP SORICI DANIELA MARIA (contract de vanzare-cumparare);		
B1	Intabulare, drept de PROPRIETATE, dobandit prin Conventie, cota actuala 1/1 1) VODA IOAN 2) VODA MARIA	A1

**C. Partea III. SARCINI .**

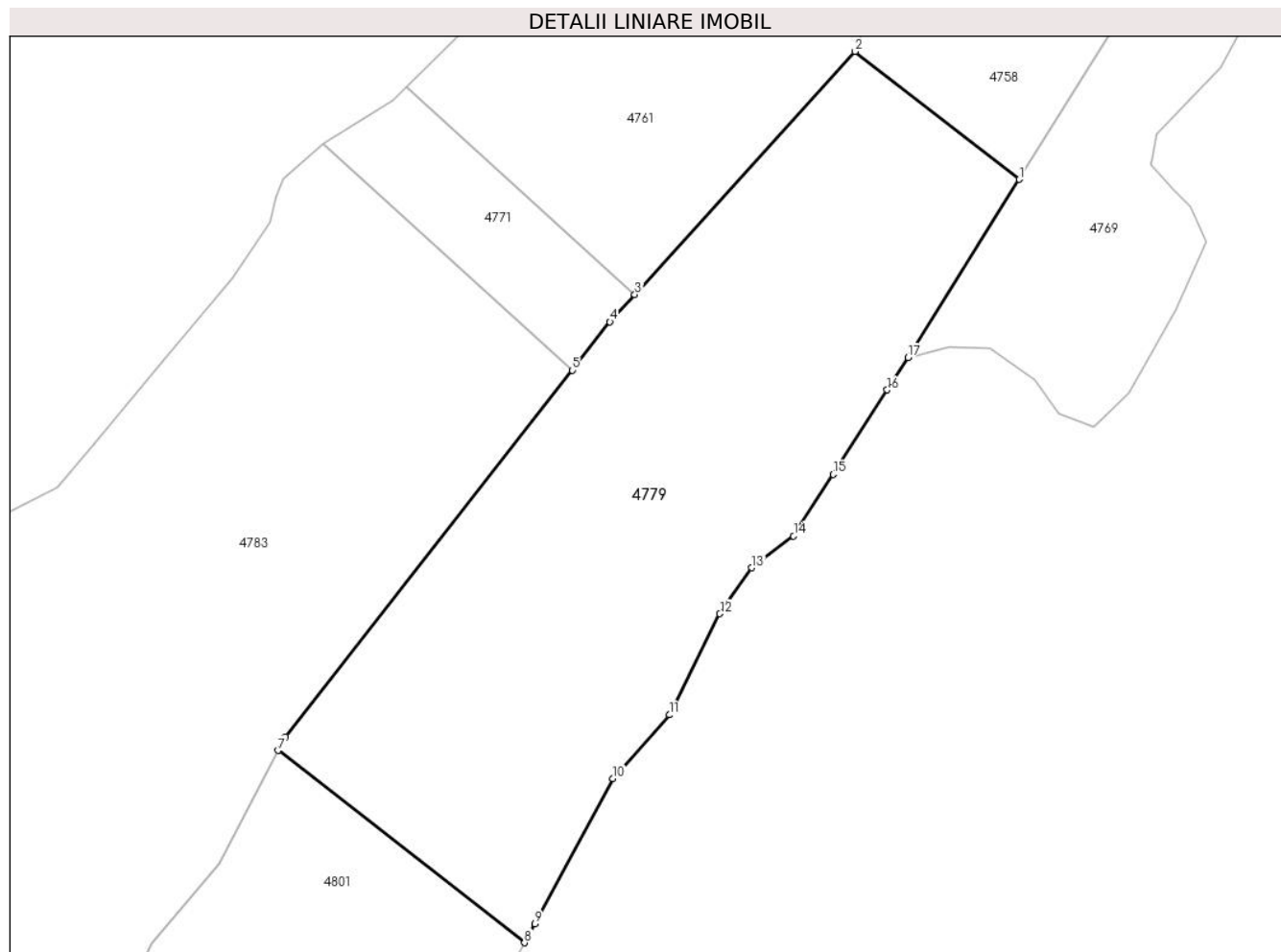
Inscrieri privind dezmembramintele dreptului de proprietate, drepturi reale de garanție și sarcini	Referințe
NU SUNT	

## Anexa Nr. 1 La Partea I

## Teren

Nr cadastral	Suprafața (mp)*	Observații / Referințe
	10.000	

\* Suprafața este determinată în planul de proiecție Stereo 70.



## Date referitoare la teren

Crt	Categorie folosință	Intravilan	Suprafața (mp)	Tarla	Parcelă	Nr. topo	Observații / Referințe
1	arabil	NU	10.000	27	2564/1/1	-	

## Lungime Segmente

1) Valorile lungimilor segmentelor sunt obținute din proiecție în plan.

Punct început	X / Y	Punct sfârșit	X / Y	Lungime segment (** (m)
1	455.678,259 510.865,187	2	455.644,858 510.891,23	42.355
2	455.644,858 510.891,23	3	455.599,971 510.841,79	66.777
3	455.599,971 510.841,79	4	455.594,92 510.836,226	7.515
4	455.594,92 510.836,226	5	455.587,212 510.826,388	12.498
5	455.587,212 510.826,388	6	455.528,776 510.751,802	94.751

Punct început	X / Y	Punct sfârșit	X / Y	Lungime segment (** (m)
6	455.528,776 510.751,802	7	455.527,345 510.749,044	3.107
7	455.527,345 510.749,044	8	455.577,514 510.709,925	63.618
8	455.577,514 510.709,925	9	455.579,608 510.713,804	4.408
9	455.579,608 510.713,804	10	455.595,534 510.743,319	33.538
10	455.595,534 510.743,319	11	455.607,02 510.756,281	17.319
11	455.607,02 510.756,281	12	455.617,296 510.776,849	22.992
12	455.617,296 510.776,849	13	455.623,786 510.786,185	11.371
13	455.623,786 510.786,185	14	455.632,304 510.792,68	10.712
14	455.632,304 510.792,68	15	455.640,345 510.805,191	14.872
15	455.640,345 510.805,191	16	455.651,388 510.822,373	20.425
16	455.651,388 510.822,373	17	455.655,609 510.828,942	7.808
17	455.655,609 510.828,942	1	455.678,259 510.865,187	42.74

\*\* Lungimile segmentelor sunt determinate în planul de proiecție Stereo 70 și sunt rotunjite la 1 milimetru.

\*\*\* Distanța dintre puncte este formată din segmente cumulate ce sunt mai mici decât valoarea 1 milimetru.





**DATE DESPRE IMOBILUL NR. 4780**

Oficiul de Cadastru și Publicitate Imobiliară SIBIU  
Biroul de Cadastru și Publicitate Imobiliară Medias

**A. Partea I. Descrierea imobilului**

TEREN Extravilan

Adresa: Jud. Sibiu

Nr. Crt	Nr cadastral Nr. topografic	Suprafața* (mp)	Observații / Referințe
A1		14.679	Sector cadastral:17 Teren neimpregmuit;

**B. Partea II. Proprietari și acte**

Inscrieri privitoare la dreptul de proprietate și alte drepturi reale		Referințe
/		
Act Normativ nr. 7, din 13/03/1996 emis de PARLAMENTUL ROMANIEI (lege);		
B1	Inscrierea provizorie, drept de PROPRIETATE, dobandit prin Lege, cota actuala 1/1 1) <b>COMUNA MOSNA</b> , CIF:4406240, proprietar neidentificat	A1

**C. Partea III. SARCINI .**

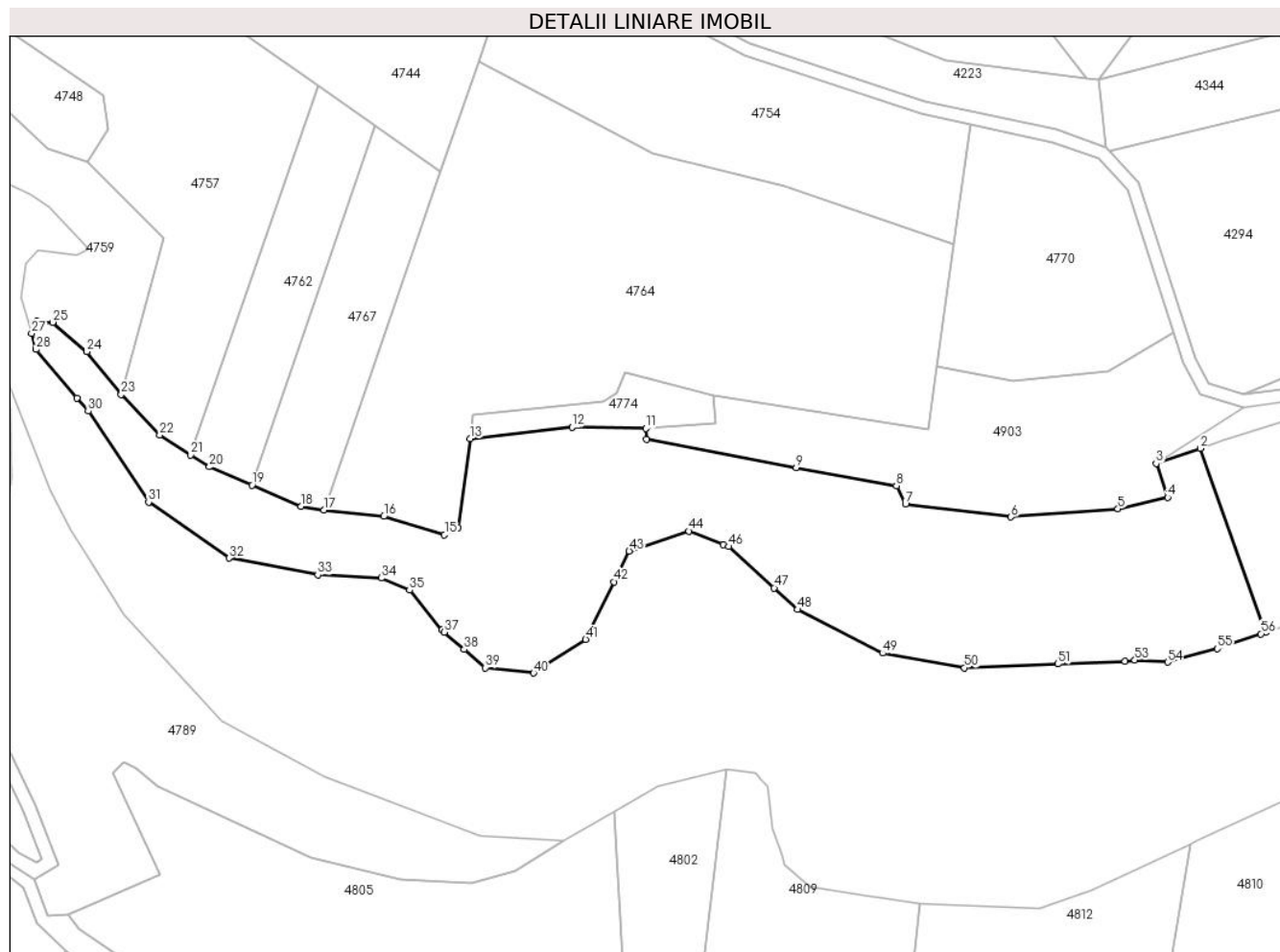
Inscrieri privind dezmembramintele dreptului de proprietate, drepturi reale de garanție și sarcini	Referințe
NU SUNT	

## Anexa Nr. 1 La Partea I

## Teren

Nr cadastral	Suprafața (mp)*	Observații / Referințe
	14.679	

\* Suprafața este determinată în planul de proiecție Stereo 70.



## Date referitoare la teren

Crt	Categorie folosință	Intravilan	Suprafața (mp)	Tarla	Parcelă	Nr. topo	Observații / Referințe
1	arabil	NU	14.679	27	2637/3	-	

## Lungime Segmente

1) Valorile lungimilor segmentelor sunt obținute din proiecție în plan.

Punct început	X / Y	Punct sfârșit	X / Y	Lungime segment	Punct început	X / Y	Punct sfârșit	X / Y	Lungime segment	Punct început	X / Y	Punct sfârșit	X / Y	Lungime segment
1	455.310,323 510.773,753	2	455.290,103 510.830,543	60.28 2	2	455.290,103 510.830,543	3	455.276,469 510.825,905	14.40 1	3	455.276,469 510.825,905	4	455.280,025 510.815,451	11.04 2
4	455.280,025 510.815,451	5	455.264,65 510.811,88	15.78 5	5	455.264,65 510.811,88	6	455.231,574 510.809,376	33.17 6	6	455.231,574 510.809,376	7	455.198,981 510.813,278	32.82 6
7	455.198,981 510.813,278	8	455.196,161 510.819,02	6.397 8	8	455.196,161 510.819,02	9	455.165,234 510.824,61	31.42 8	9	455.165,234 510.824,61	10	455.118,908 510.833,271	47.12 8
10	455.118,908 510.833,271	11	455.118,658 510.836,673	3.411 5	11	455.118,658 510.836,673	12	455.095,877 510.837,074	22.78 5	12	455.095,877 510.837,074	13	455.064,348 510.833,545	31.72 5
13	455.064,348 510.833,545	14	455.060,72 510.806,04	27.74 4	14	455.060,72 510.806,04	15	455.056,454 510.803,908	4.769 5	15	455.056,454 510.803,908	16	455.037,706 510.809,518	19.57 4
16	455.037,706 510.809,518	17	455.019,248 510.811,448	18.55 8	17	455.019,248 510.811,448	18	455.012,137 510.812,684	7.218 8	18	455.012,137 510.812,684	19	454.996,96 510.819,185	16.51 1

Punct început	X / Y	Punct sfârșit	X / Y	Lungime segment	Punct început	X / Y	Punct sfârșit	X / Y	Lungime segment	Punct început	X / Y	Punct sfârșit	X / Y	Lungime segment
19	454.996,96 510.819,185	20	454.983,777 510.824,832	14.34 2	20	454.983,777 510.824,832	21	454.978,014 510.828,505	6.834	21	454.978,014 510.828,505	22	454.968,426 510.834,615	11.37
22	454.968,426 510.834,615	23	454.956,561 510.847,197	17.29 4	23	454.956,561 510.847,197	24	454.945,926 510.860,43	16.97 7	24	454.945,926 510.860,43	25	454.935,363 510.869,468	13.90 2
25	454.935,363 510.869,468	26	454.930,516 510.869,83	4.861	26	454.930,516 510.869,83	27	454.928,852 510.865,997	4.178	27	454.928,852 510.865,997	28	454.930,217 510.861,084	5.099
28	454.930,217 510.861,084	29	454.942,929 510.846,079	19.66 6	29	454.942,929 510.846,079	30	454.946,354 510.842,035	5.3	30	454.946,354 510.842,035	31	454.965,0 510.813,962	33.70 1
31	454.965,0 510.813,962	32	454.989,845 510.796,675	30.26 7	32	454.989,845 510.796,675	33	455.017,293 510.791,466	27.93 8	33	455.017,293 510.791,466	34	455.036,932 510.790,519	19.66 2
34	455.036,932 510.790,519	35	455.045,687 510.786,73	9.54	35	455.045,687 510.786,73	36	455.055,625 510.774,416	15.82 4	36	455.055,625 510.774,416	37	455.056,359 510.773,785	0.968
37	455.056,359 510.773,785	38	455.062,577 510.768,436	8.203	38	455.062,577 510.768,436	39	455.069,113 510.762,813	8.621	39	455.069,113 510.762,813	40	455.084,02 510.761,156	14.99 9
40	455.084,02 510.761,156	41	455.100,11 510.771,575	19.16 9	41	455.100,11 510.771,575	42	455.108,865 510.789,335	19.8	42	455.108,865 510.789,335	43	455.113,548 510.798,834	10.59 1
43	455.113,548 510.798,834	44	455.132,054 510.804,963	19.49 4	44	455.132,054 510.804,963	45	455.142,668 510.800,878	11.37 4	45	455.142,668 510.800,878	46	455.144,358 510.800,227	1.811
46	455.144,358 510.800,227	47	455.158,379 510.787,442	18.97 5	47	455.158,379 510.787,442	48	455.165,654 510.780,81	9.844	48	455.165,654 510.780,81	49	455.191,918 510.767,313	29.53
49	455.191,918 510.767,313	50	455.217,237 510.762,813	25.71 5	50	455.217,237 510.762,813	51	455.246,104 510.763,997	28.89 2	51	455.246,104 510.763,997	52	455.266,873 510.764,849	20.78 6
52	455.266,873 510.764,849	53	455.269,881 510.765,154	3.023	53	455.269,881 510.765,154	54	455.280,002 510.764,535	10.14	54	455.280,002 510.764,535	55	455.295,399 510.768,719	15.95 5
55	455.295,399 510.768,719	56	455.308,899 510.773,272	14.24 7	56	455.308,899 510.773,272	1	455.310,323 510.773,753	1.503					

\*\* Lungimile segmentelor sunt determinate în planul de proiecție Stereo 70 și sunt rotunjite la 1 milimetru.

\*\*\* Distanța dintre puncte este formată din segmente cumulate ce sunt mai mici decât valoarea 1 milimetru.



**DATE DESPRE IMOBILUL NR. 4781**

Oficiul de Cadastru și Publicitate Imobiliară SIBIU  
Biroul de Cadastru și Publicitate Imobiliară Medias

**A. Partea I. Descrierea imobilului**

TEREN Extravilan

Adresa: Jud. Sibiu

Nr. Crt	Nr cadastral Nr. topografic	Suprafața* (mp)	Observații / Referințe
A1		2.574	Sector cadastral:17 Teren neimpregmuit;

**B. Partea II. Proprietari și acte**

Inscrieri privitoare la dreptul de proprietate și alte drepturi reale	Referințe
/	
Act Normativ nr. 7, din 13/03/1996 emis de PARLAMENTUL ROMANIEI (lege);	
B1	Inscrierea provizorie, drept de PROPRIETATE, dobandit prin Lege, cota actuala 1/1
	1) <b>COMUNA MOSNA</b> , CIF:4406240, proprietar neidentificat

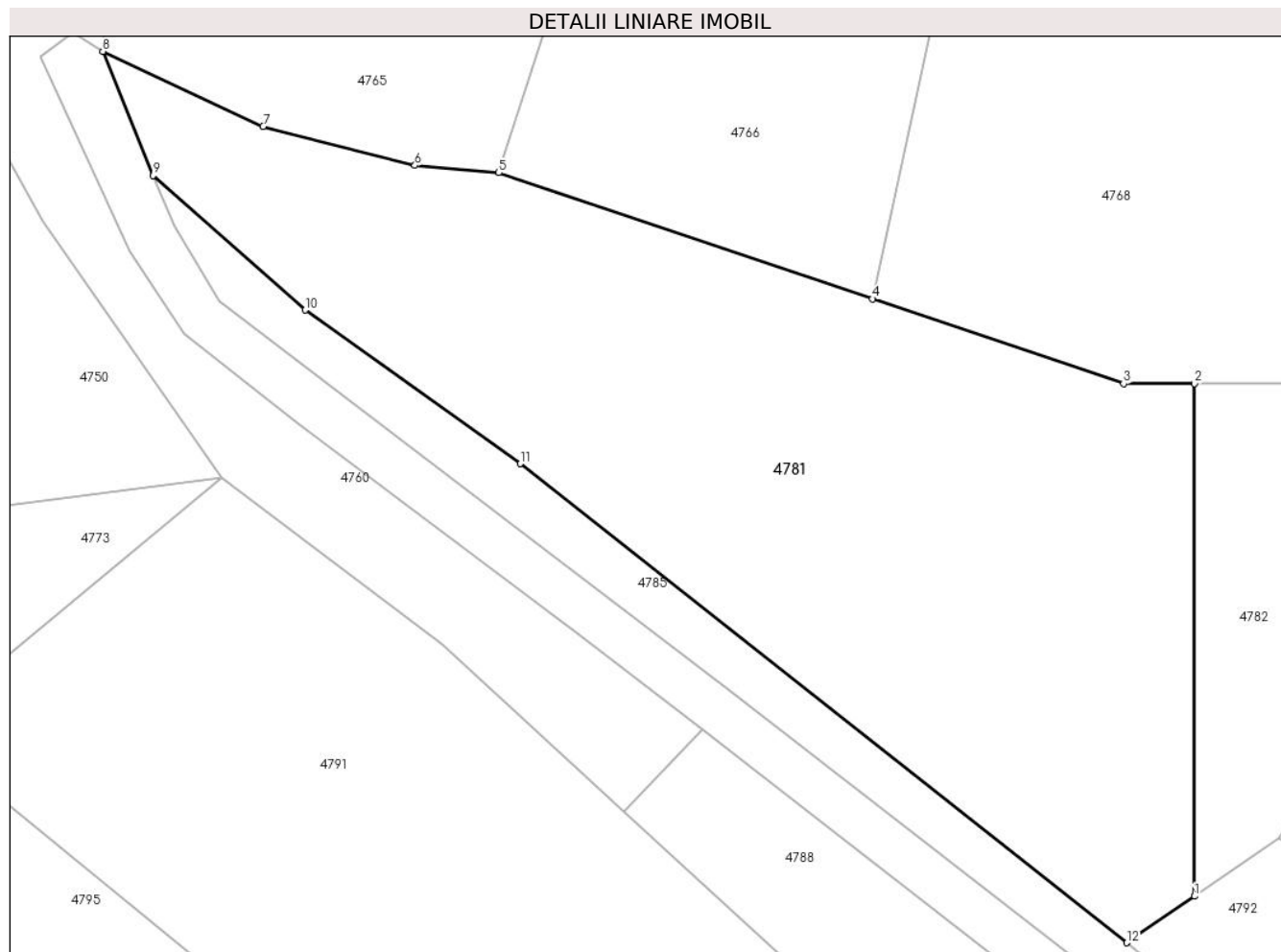
**C. Partea III. SARCINI .**

Inscrieri privind dezmembramintele dreptului de proprietate, drepturi reale de garanție și sarcini	Referințe
NU SUNT	

**Anexa Nr. 1 La Partea I****Teren**

Nr cadastral	Suprafața (mp)*	Observații / Referințe
	2.574	

\* Suprafața este determinată în planul de proiecție Stereo 70.

**Date referitoare la teren**

Crt	Categorie folosință	Intravilan	Suprafața (mp)	Tarla	Parcelă	Nr. topo	Observații / Referințe
1	faneata	NU	2.574	27	2632/3	-	

**Lungime Segmente**

1) Valorile lungimilor segmentelor sunt obținute din proiecție în plan.

Punct început	X / Y	Punct sfârșit	X / Y	Lungime segment (** (m)
1	454.833,063 510.753,57	2	454.833,063 510.796,695	43.126
2	454.833,063 510.796,695	3	454.827,086 510.796,696	5.977
3	454.827,086 510.796,696	4	454.805,937 510.803,833	22.321
4	454.805,937 510.803,833	5	454.774,453 510.814,457	33.228
5	454.774,453 510.814,457	6	454.767,378 510.815,068	7.102

Punct început	X / Y	Punct sfârşit	X / Y	Lungime segment (** (m)
6	454.767,378 510.815,068	7	454.754,6 510.818,349	13.192
7	454.754,6 510.818,349	8	454.741,088 510.824,66	14.913
8	454.741,088 510.824,66	9	454.745,313 510.814,229	11.254
9	454.745,313 510.814,229	10	454.758,129 510.802,896	17.108
10	454.758,129 510.802,896	11	454.776,245 510.789,963	22.259
11	454.776,245 510.789,963	12	454.827,356 510.749,651	65.096
12	454.827,356 510.749,651	1	454.833,063 510.753,57	6.923

\*\* Lungimile segmentelor sunt determinate în planul de proiecție Stereo 70 și sunt rotunjite la 1 milimetru.

\*\*\* Distanța dintre puncte este formată din segmente cumulate ce sunt mai mici decât valoarea 1 milimetru.





**DATE DESPRE IMOBILUL NR. 4782**

Oficiul de Cadastru și Publicitate Imobiliară SIBIU  
Biroul de Cadastru și Publicitate Imobiliară Medias

**A. Partea I. Descrierea imobilului**

TEREN Extravilan

Adresa: Jud. Sibiu

Nr. Crt	Nr cadastral Nr. topografic	Suprafața* (mp)	Observații / Referințe
A1		1.500	Sector cadastral:17 Teren neimprejmuit;

**B. Partea II. Proprietari și acte**

Inscrieri privitoare la dreptul de proprietate și alte drepturi reale	Referințe
/	
Act Administrativ nr. 949/42, din 30/03/2004 emis de CJPSDPAT Sibiu (Titlu de proprietate);	
B1	A1
Intabulare, drept de PROPRIETATE, dobandit prin Constituire, cota actuala 1/1 1) TARABA MARIA	

**C. Partea III. SARCINI .**

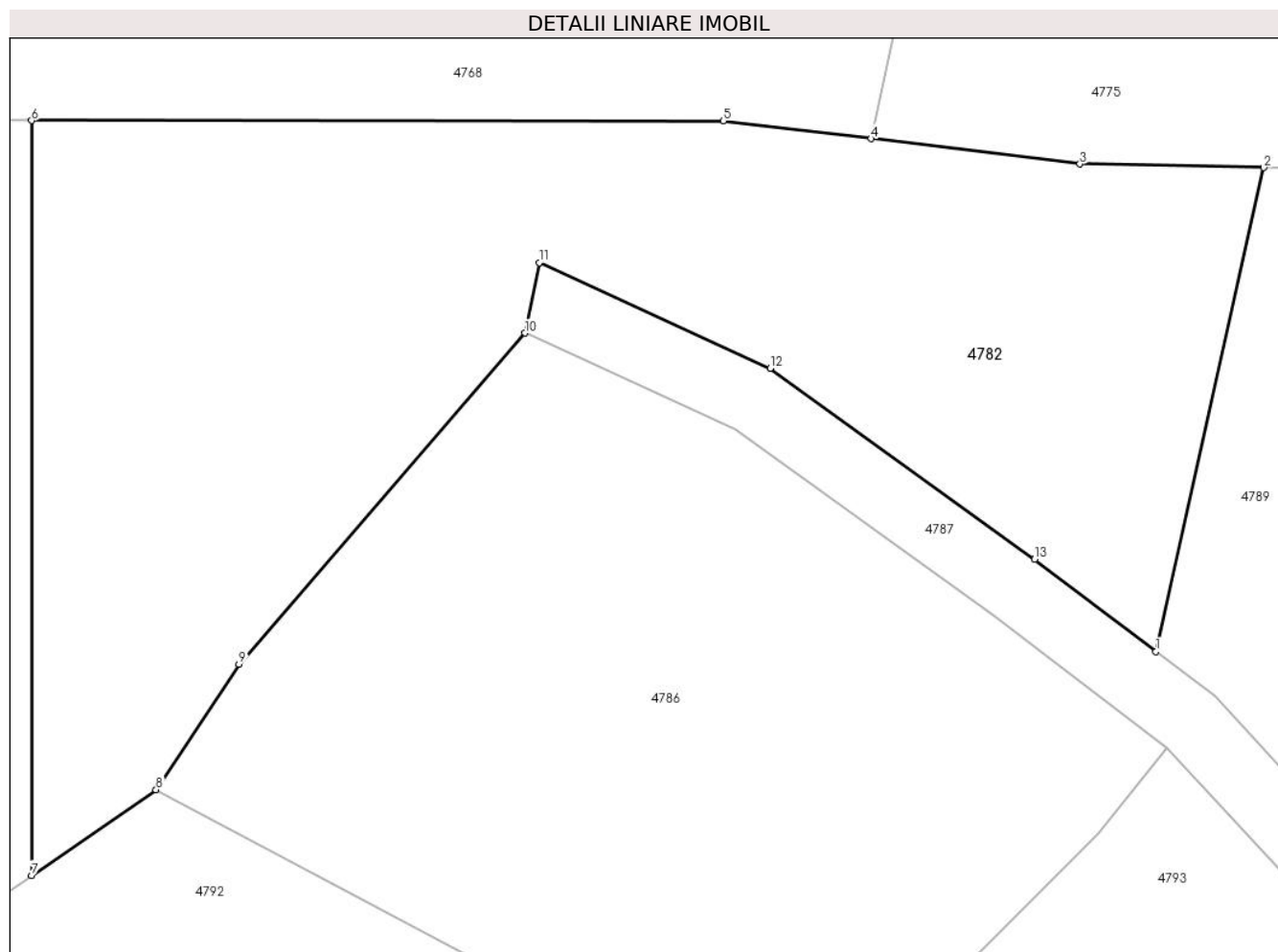
Inscrieri privind dezmembramintele dreptului de proprietate, drepturi reale de garanție și sarcini	Referințe
NU SUNT	

## Anexa Nr. 1 La Partea I

## Teren

Nr cadastral	Suprafața (mp)*	Observații / Referințe
	1.500	

\* Suprafața este determinată în planul de proiecție Stereo 70.



## Date referitoare la teren

Crt	Categorie folosință	Intravilan	Suprafața (mp)	Tarla	Parcelă	Nr. topo	Observații / Referințe
1	faneata	NU	1.500	27	2632/1	-	

## Lungime Segmente

1) Valorile lungimilor segmentelor sunt obținute din proiecție în plan.

Punct început	X / Y	Punct sfârșit	X / Y	Lungime segment (** (m)
1	454.897,354 510.766,353	2	454.903,523 510.794,005	28.332
2	454.903,523 510.794,005	3	454.893,006 510.794,218	10.52
3	454.893,006 510.794,218	4	454.881,072 510.795,664	12.021
4	454.881,072 510.795,664	5	454.872,611 510.796,688	8.522
5	454.872,611 510.796,688	6	454.833,063 510.796,695	39.548

Punct început	X / Y	Punct sfârşit	X / Y	Lungime segment (** (m)
6	454.833,063 510.796,695	7	454.833,063 510.753,57	43.126
7	454.833,063 510.753,57	8	454.840,177 510.758,454	8.63
8	454.840,177 510.758,454	9	454.844,921 510.765,644	8.613
9	454.844,921 510.765,644	10	454.861,274 510.784,554	25.0
10	454.861,274 510.784,554	11	454.862,097 510.788,576	4.105
11	454.862,097 510.788,576	12	454.875,306 510.782,548	14.52
12	454.875,306 510.782,548	13	454.890,422 510.771,632	18.645
13	454.890,422 510.771,632	1	454.897,354 510.766,353	8.713

\*\* Lungimile segmentelor sunt determinate în planul de proiecție Stereo 70 și sunt rotunjite la 1 milimetru.

\*\*\* Distanța dintre puncte este formată din segmente cumulate ce sunt mai mici decât valoarea 1 milimetru.



**DATE DESPRE IMOBILUL NR. 4783**

Oficiul de Cadastru și Publicitate Imobiliară SIBIU  
Biroul de Cadastru și Publicitate Imobiliară Medias

**A. Partea I. Descrierea imobilului**

TEREN Extravilan

Adresa: Jud. Sibiu

Nr. Crt	Nr cadastral Nr. topografic	Suprafața* (mp)	Observații / Referințe
A1		12.500	Sector cadastral:17 Teren neimprejmuit;

**B. Partea II. Proprietari și acte**

Inscrieri privitoare la dreptul de proprietate și alte drepturi reale	Referințe
/	
Act Administrativ nr. 2139/48, din 25/02/2004 emis de CJPSDPAT Sibiu (Titlu de proprietate);	
B1	A1
Intabulare, drept de PROPRIETATE, dobandit prin Reconstituire, cota actuala 1/1 1) DANILA IOAN	

**C. Partea III. SARCINI .**

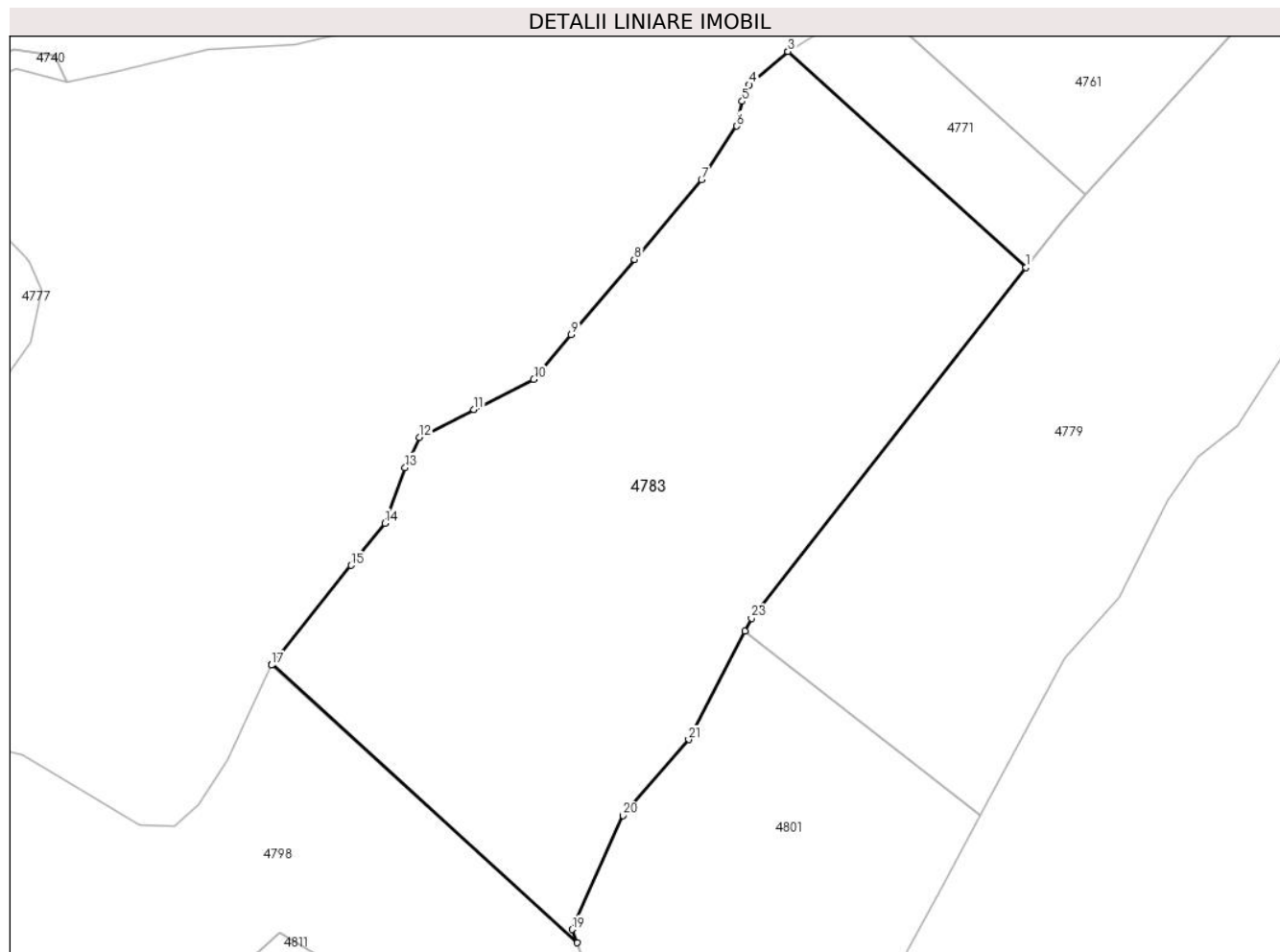
Inscrieri privind dezmembramintele dreptului de proprietate, drepturi reale de garanție și sarcini	Referințe
NU SUNT	

## Anexa Nr. 1 La Partea I

## Teren

Nr cadastral	Suprafața (mp)*	Observații / Referințe
	12.500	

\* Suprafața este determinată în planul de proiecție Stereo 70.



## Date referitoare la teren

Crt	Categorie folosință	Intravilan	Suprafața (mp)	Tarla	Parcelă	Nr. topo	Observații / Referințe
1	faneata	NU	12.500	27	2570/4	-	

## Lungime Segmente

1) Valorile lungimilor segmentelor sunt obținute din proiecție în plan.

Punct început	X / Y	Punct sfârșit	X / Y	Lungime segment (** (m)
1	455.587,212 510.826,388	2	455.536,58 510.872,345	68.379
3	455.536,538 510.872,319	4	455.528,348 510.865,283	10.797
5	455.526,803 510.861,726	6	455.525,644 510.856,468	5.384
7	455.518,15 510.845,102	8	455.503,856 510.828,091	22.219
9	455.490,429 510.812,112	10	455.482,456 510.802,623	12.394

Punct început	X / Y	Punct sfârșit	X / Y	Lungime segment (** (m)
2	455.536,58 510.872,345	3	455.536,538 510.872,319	0.05
4	455.528,348 510.865,283	5	455.526,803 510.861,726	3.878
6	455.525,644 510.856,468	7	455.518,15 510.845,102	13.615
8	455.503,856 510.828,091	9	455.490,429 510.812,112	20.872
10	455.482,456 510.802,623	11	455.469,705 510.796,157	14.296

Punct început	X / Y	Punct sfârșit	X / Y	Lungime segment (** (m)
11	455.469,705 510.796,157	12	455.458,12 510.790,282	12.99
13	455.455,025 510.783,863	14	455.450,698 510.772,033	12.597
15	455.443,513 510.763,064	16	455.426,666 510.742,035	26.945
17	455.426,575 510.741,841	18	455.491,636 510.682,786	87.865
19	455.490,628 510.685,612	20	455.501,453 510.709,822	26.519
21	455.515,391 510.726,004	22	455.527,345 510.749,044	25.957
23	455.528,776 510.751,802	1	455.587,212 510.826,388	94.751

Punct început	X / Y	Punct sfârșit	X / Y	Lungime segment (** (m)
12	455.458,12 510.790,282	13	455.455,025 510.783,863	7.126
14	455.450,698 510.772,033	15	455.443,513 510.763,064	11.493
16	455.426,666 510.742,035	17	455.426,575 510.741,841	0.215
18	455.491,636 510.682,786	19	455.490,628 510.685,612	3.0
20	455.501,453 510.709,822	21	455.515,391 510.726,004	21.358
22	455.527,345 510.749,044	23	455.528,776 510.751,802	3.107

\*\* Lungimile segmentelor sunt determinate în planul de proiecție Stereo 70 și sunt rotunjite la 1 milimetru.

\*\*\* Distanța dintre puncte este formată din segmente cumulate ce sunt mai mici decât valoarea 1 milimetru.





**DATE DESPRE IMOBILUL NR. 4784**

Oficiul de Cadastru și Publicitate Imobiliară SIBIU  
Biroul de Cadastru și Publicitate Imobiliară Medias

**A. Partea I. Descrierea imobilului**

Nr. CF vechi:3581 N MOSNA  
Nr. cadastral vechi:94

TEREN Extravilan

Adresa: Jud. Sibiu

Nr. Crt	Nr cadastral Nr. topografic	Suprafața* (mp)	Observații / Referințe
A1		3.060	Sector cadastral:17 Teren neimprejmuit;

**B. Partea II. Proprietari și acte**

Inscrieri privitoare la dreptul de proprietate și alte drepturi reale		Referințe
<b>1163 / 01/03/2006</b>		
Act Notarial nr. 289, din 01/01/2006 emis de NP SORICI DANIELA MARIA (contract de vanzare-cumparare);		
B1	Intabulare, drept de PROPRIETATE, dobandit prin Conventie, cota actuala 1/1 1) VODĂ IOAN 2) VODA MARIA	A1

**C. Partea III. SARCINI .**

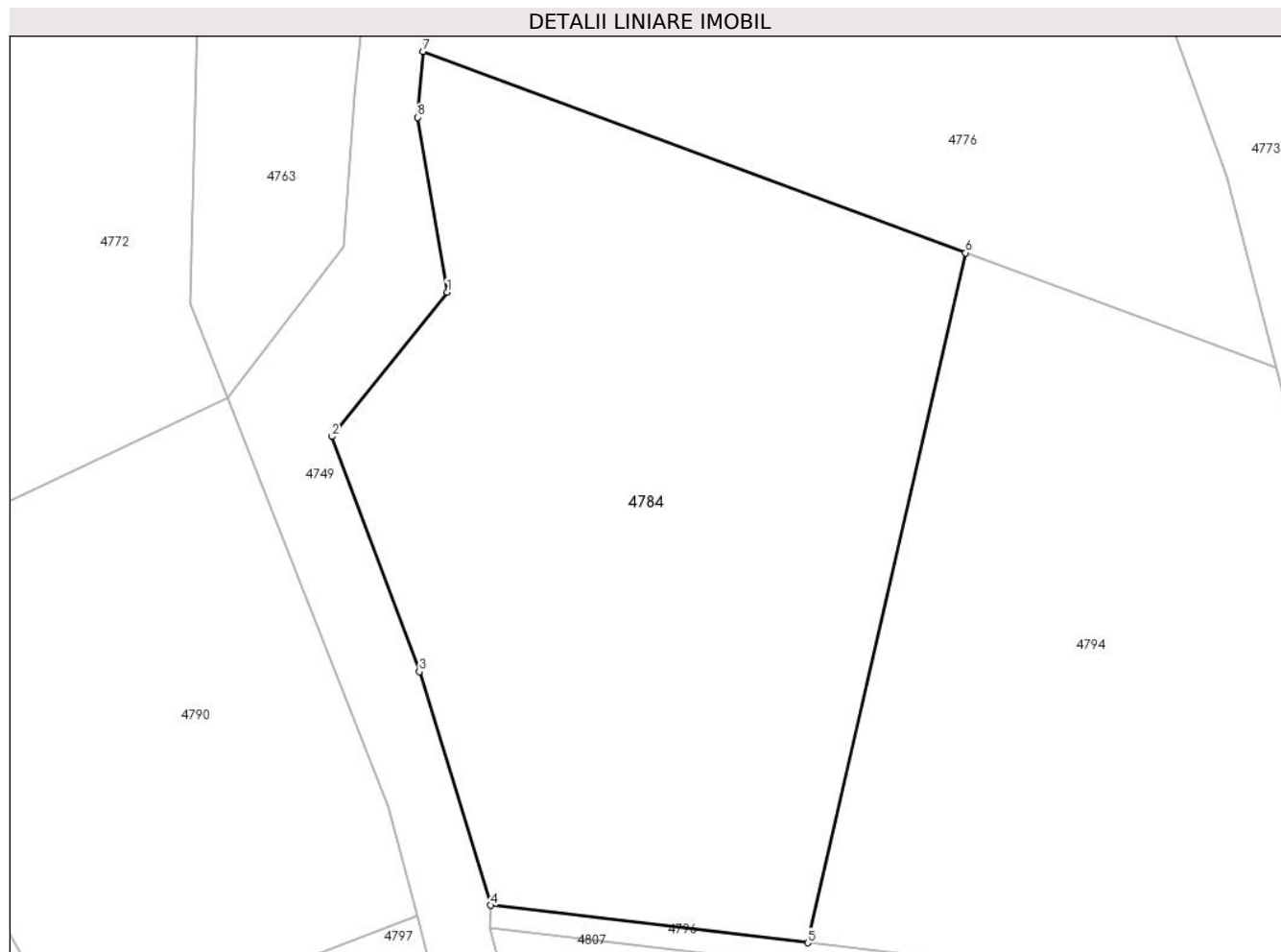
Inscrieri privind dezmembramintele dreptului de proprietate, drepturi reale de garanție și sarcini	Referințe
NU SUNT	

## Anexa Nr. 1 La Partea I

## Teren

Nr cadastral	Suprafața (mp)*	Observații / Referințe
	3.060	

\* Suprafața este determinată în planul de proiecție Stereo 70.



## Date referitoare la teren

Crt	Categorie folosință	Intra vilan	Suprafața (mp)	Tarla	Parcelă	Nr. topo	Observații / Referințe
1	faneata	NU	3.060	27	2609/3	-	

## Lungime Segmente

1) Valorile lungimilor segmentelor sunt obținute din proiecție în plan.

Punct început	X / Y	Punct sfârșit	X / Y	Lungime segment (** (m)
1	454.628,766 510.782,887	2	454.618,303 510.769,81	16.747
2	454.618,303 510.769,81	3	454.626,237 510.748,535	22.706
3	454.626,237 510.748,535	4	454.632,728 510.727,384	22.125
4	454.632,728 510.727,384	5	454.661,446 510.723,988	28.918
5	454.661,446 510.723,988	6	454.675,729 510.786,445	64.069

Punct început	X / Y	Punct sfârșit	X / Y	Lungime segment (** (m)
6	454.675,729 510.786,445	7	454.626,549 510.804,677	52.451
7	454.626,549 510.804,677	8	454.626,094 510.798,704	5.991
8	454.626,094 510.798,704	1	454.628,766 510.782,887	16.041

\*\* Lungimile segmentelor sunt determinate în planul de proiecție Stereo 70 și sunt rotunjite la 1 milimetru.

\*\*\* Distanța dintre puncte este formată din segmente cumulate ce sunt mai mici decât valoarea 1 milimetru.



**DATE DESPRE IMOBILUL NR. 4785**

Oficiul de Cadastru și Publicitate Imobiliară SIBIU  
Biroul de Cadastru și Publicitate Imobiliară Medias

**A. Partea I. Descrierea imobilului**

TEREN Extravilan

Adresa: Jud. Sibiu

Nr. Crt	Nr cadastral Nr. topografic	Suprafața* (mp)	Observații / Referințe
A1		693	Sector cadastral:17 Teren neimpregmuit;

**B. Partea II. Proprietari și acte**

Inscrieri privitoare la dreptul de proprietate și alte drepturi reale		Referințe
/		
Act Normativ nr. 7, din 13/03/1996 emis de PARLAMENTUL ROMANIEI (lege);		
B1	Inscrierea provizorie, drept de PROPRIETATE, dobandit prin Lege, cota actuala 1/1 1) <b>COMUNA MOSNA</b> , CIF:4406240, proprietar neidentificat	A1

**C. Partea III. SARCINI .**

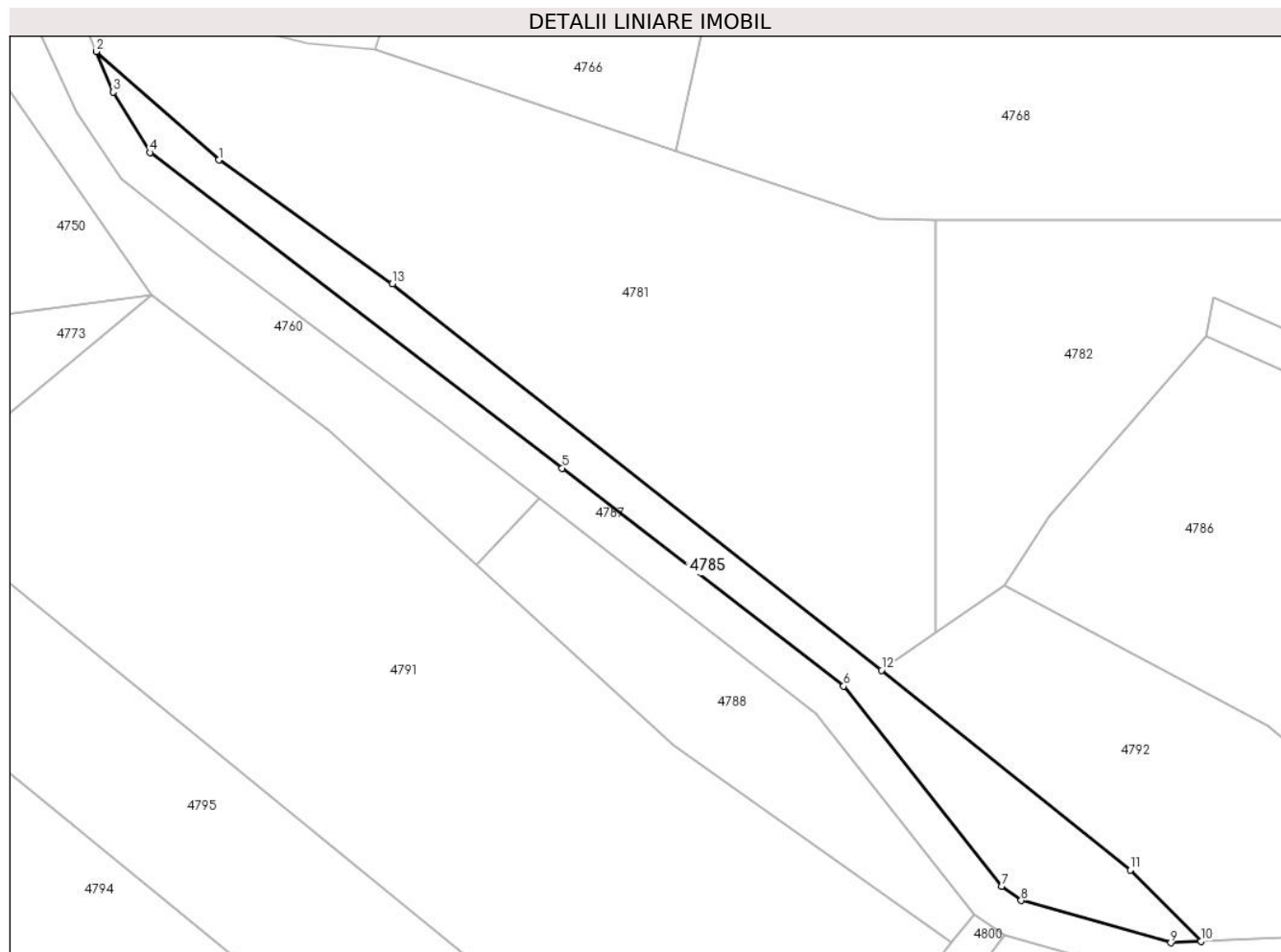
Inscrieri privind dezmembramintele dreptului de proprietate, drepturi reale de garanție și sarcini	Referințe
NU SUNT	

## Anexa Nr. 1 La Partea I

## Teren

Nr cadastral	Suprafața (mp)*	Observații / Referințe
	693	

\* Suprafața este determinată în planul de proiecție Stereo 70.



## Date referitoare la teren

Crt	Categorie folosință	Intravilan	Suprafața (mp)	Tarla	Parcelă	Nr. topo	Observații / Referințe
1	faneata	NU	693	27	2628	-	taluz

## Lungime Segmente

1) Valorile lungimilor segmentelor sunt obținute din proiecție în plan.

Punct început	X / Y	Punct sfârșit	X / Y	Lungime segment (** (m)
1	454.758,129 510.802,896	2	454.745,313 510.814,229	17.108
2	454.745,313 510.814,229	3	454.747,08 510.809,985	4.597
3	454.747,08 510.809,985	4	454.750,933 510.803,681	7.388
4	454.750,933 510.803,681	5	454.794,01 510.770,74	54.229
5	454.794,01 510.770,74	6	454.823,414 510.747,994	37.175

Punct început	X / Y	Punct sfârșit	X / Y	Lungime segment (** (m)
6	454.823,414 510.747,994	7	454.839,91 510.727,115	26.609
7	454.839,91 510.727,115	8	454.841,958 510.725,618	2.537
8	454.841,958 510.725,618	9	454.857,592 510.721,202	16.245
9	454.857,592 510.721,202	10	454.860,762 510.721,35	3.174
10	454.860,762 510.721,35	11	454.853,374 510.728,787	10.482
11	454.853,374 510.728,787	12	454.827,356 510.749,651	33.351
12	454.827,356 510.749,651	13	454.776,245 510.789,963	65.096
13	454.776,245 510.789,963	1	454.758,129 510.802,896	22.259

\*\* Lungimile segmentelor sunt determinate în planul de proiecție Stereo 70 și sunt rotunjite la 1 milimetru.

\*\*\* Distanța dintre puncte este formată din segmente cumulate ce sunt mai mici decât valoarea 1 milimetru.





**DATE DESPRE IMOBILUL NR. 4786**

Oficiul de Cadastru și Publicitate Imobiliară SIBIU  
Biroul de Cadastru și Publicitate Imobiliară Medias

**A. Partea I. Descrierea imobilului**

TEREN Extravilan

Adresa: Jud. Sibiu

Nr. Crt	Nr cadastral Nr. topografic	Suprafața* (mp)	Observații / Referințe
A1		1.700	Sector cadastral:17 Teren neimprejmuit;

**B. Partea II. Proprietari și acte**

Inscrieri privitoare la dreptul de proprietate și alte drepturi reale		Referințe
/		
Act Administrativ nr. 438/42, din 03/02/1998 emis de CJPSDPAT Sibiu (Titlu de proprietate);		
B1	Intabulare, drept de PROPRIETATE, dobandit prin Reconstituire, cota actuala 1/1 1) URDEA ANUȚA 2) MIHEȚ ANA 3) URDEA VASILE	A1

**C. Partea III. SARCINI .**

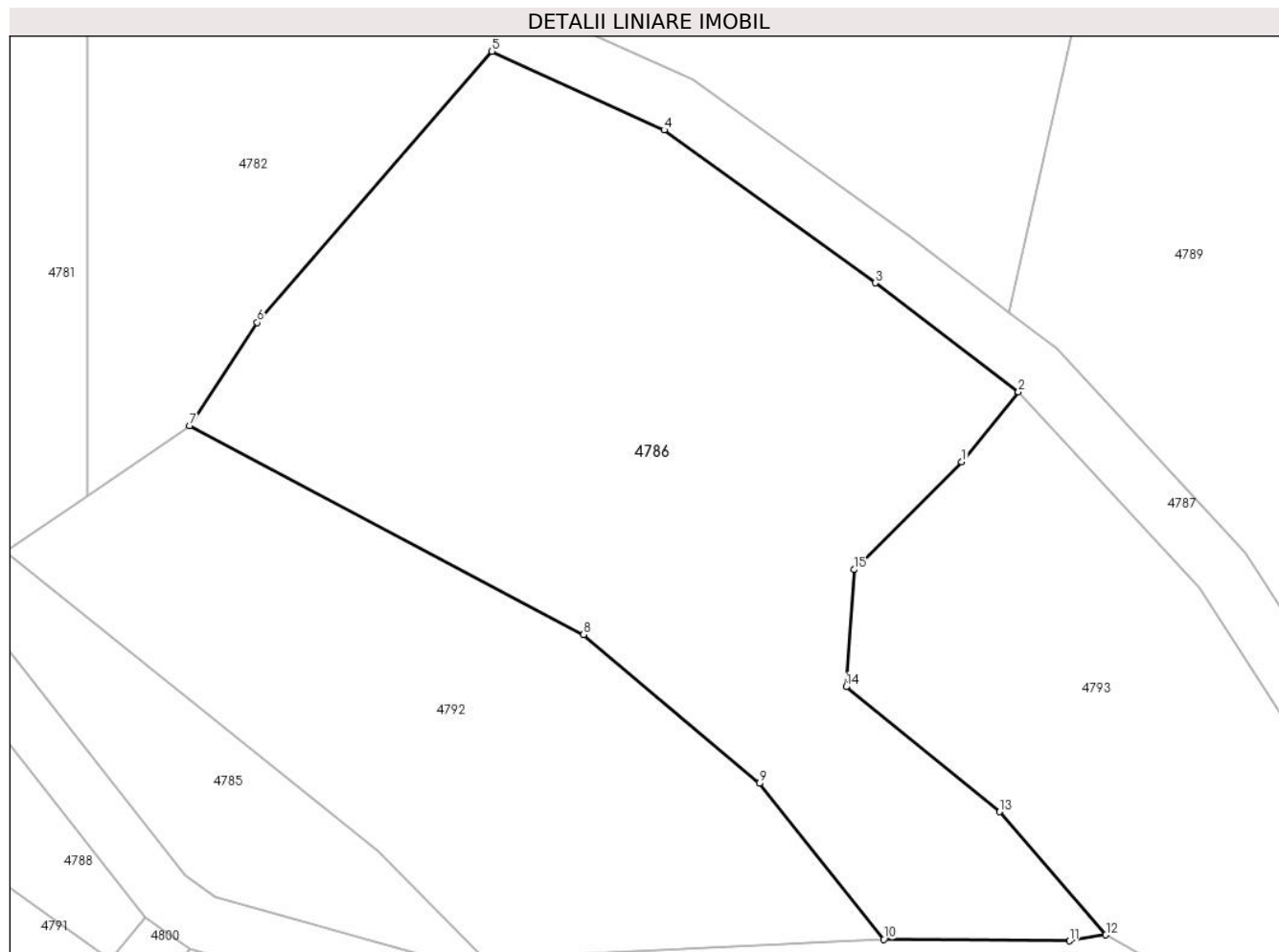
Inscrieri privind dezmembramintele dreptului de proprietate, drepturi reale de garanție și sarcini	Referințe
NU SUNT	

## Anexa Nr. 1 La Partea I

## Teren

Nr cadastral	Suprafața (mp)*	Observații / Referințe
	1.700	

\* Suprafața este determinată în planul de proiecție Stereo 70.



## Date referitoare la teren

Crt	Categorie folosință	Intravilan	Suprafața (mp)	Tarla	Parcelă	Nr. topo	Observații / Referințe
1	faneata	NU	1.700	27	2630	-	

## Lungime Segmente

1) Valorile lungimilor segmentelor sunt obținute din proiecție în plan.

Punct început	X / Y	Punct sfârșit	X / Y	Lungime segment (** (m)
1	454.894,048 510.755,938	2	454.898,013 510.760,824	6.292
2	454.898,013 510.760,824	3	454.888,039 510.768,419	12.536
3	454.888,039 510.768,419	4	454.873,286 510.779,073	18.199
4	454.873,286 510.779,073	5	454.861,274 510.784,554	13.203
5	454.861,274 510.784,554	6	454.844,921 510.765,644	25.0

Punct început	X / Y	Punct sfârșit	X / Y	Lungime segment (** (m)
6	454.844,921 510.765,644	7	454.840,177 510.758,454	8.613
7	454.840,177 510.758,454	8	454.867,678 510.743,898	31.116
8	454.867,678 510.743,898	9	454.879,938 510.733,524	16.06
9	454.879,938 510.733,524	10	454.888,62 510.722,65	13.914
10	454.888,62 510.722,65	11	454.901,571 510.722,547	12.952
11	454.901,571 510.722,547	12	454.904,106 510.722,963	2.569
12	454.904,106 510.722,963	13	454.896,687 510.731,541	11.342
13	454.896,687 510.731,541	14	454.885,985 510.740,26	13.804
14	454.885,985 510.740,26	15	454.886,534 510.748,425	8.184
15	454.886,534 510.748,425	1	454.894,048 510.755,938	10.625

\*\* Lungimile segmentelor sunt determinate în planul de proiecție Stereo 70 și sunt rotunjite la 1 milimetru.

\*\*\* Distanța dintre puncte este formată din segmente cumulate ce sunt mai mici decât valoarea 1 milimetru.



**DATE DESPRE IMOBILUL NR. 4787**

Oficiul de Cadastru și Publicitate Imobiliară SIBIU  
Biroul de Cadastru și Publicitate Imobiliară Medias

**A. Partea I. Descrierea imobilului**

TEREN Extravilan

Adresa: Jud. Sibiu

Nr. Crt	Nr cadastral Nr. topografic	Suprafața* (mp)	Observații / Referințe
A1		1.482	Sector cadastral:17 Teren neimprejmuit;

**B. Partea II. Proprietari și acte**

Inscrieri privitoare la dreptul de proprietate și alte drepturi reale		Referințe
/		
Act Normativ nr. 7, din 13/03/1996 emis de PARLAMENTUL ROMANIEI (lege);		
B1	Inscrierea provizorie, drept de PROPRIETATE, dobandit prin Lege, cota actuala 1/1 1) <b>COMUNA MOSNA</b> , CIF:4406240, proprietar neidentificat	A1

**C. Partea III. SARCINI .**

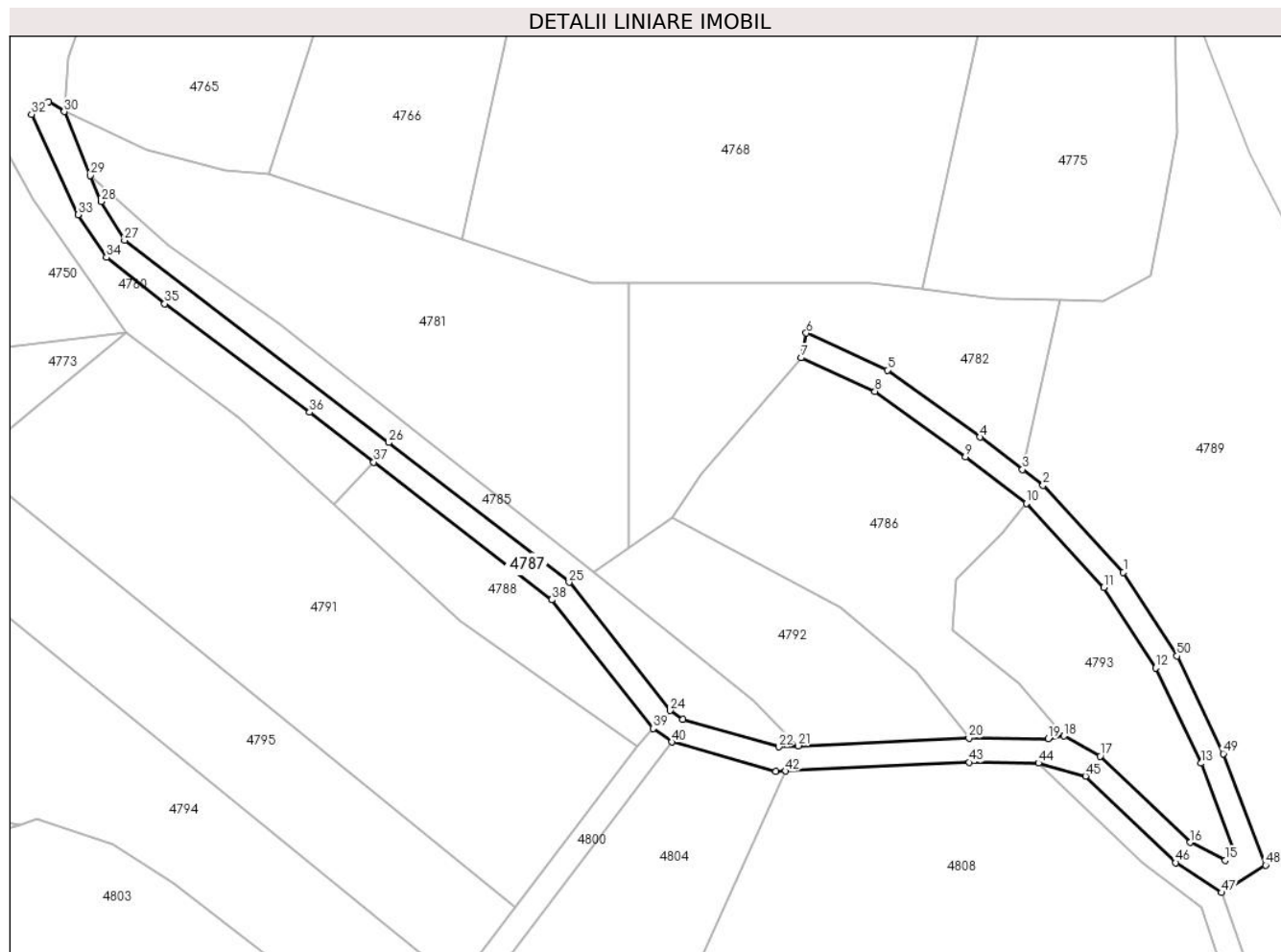
Inscrieri privind dezmembramintele dreptului de proprietate, drepturi reale de garanție și sarcini	Referințe
NU SUNT	

## Anexa Nr. 1 La Partea I

## Teren

Nr cadastral	Suprafața (mp)*	Observații / Referințe
	1.482	

\* Suprafața este determinată în planul de proiecție Stereo 70.



## Date referitoare la teren

Crt	Categorie folosință	Intravilan	Suprafața (mp)	Tarla	Parcelă	Nr. topo	Observații / Referințe
1	drum	NU	1.482	27	2627	-	

## Lungime Segmente

1) Valorile lungimilor segmentelor sunt obținute din proiecție în plan.

Punct început	X / Y	Punct sfârșit	X / Y	Lungime segment
1	454.913,804 510.749,627	2	454.900,714 510.763,795	19.289
4	454.890,422 510.771,632	5	454.875,306 510.782,548	18.645
7	454.861,274 510.784,554	8	454.873,286 510.779,073	13.203
10	454.898,013 510.760,824	11	454.910,626 510.747,172	18.587
13	454.926,424 510.718,514	14	454.932,075 510.703,642	15.91
16	454.924,682 510.705,609	17	454.910,036 510.719,67	20.303
2	454.900,714 510.763,795	3	454.897,354 510.766,353	4.223
5	454.875,306 510.782,548	6	454.862,097 510.788,576	14.52
8	454.873,286 510.779,073	9	454.888,039 510.768,419	18.199
11	454.910,626 510.747,172	12	454.919,042 510.734,039	15.598
14	454.932,075 510.703,642	15	454.930,453 510.702,686	1.883
17	454.910,036 510.719,67	18	454.904,106 510.722,963	6.782
3	454.897,354 510.766,353	4	454.890,422 510.771,632	8.713
6	454.862,097 510.788,576	7	454.861,274 510.784,554	4.105
9	454.888,039 510.768,419	10	454.898,013 510.760,824	12.536
12	454.919,042 510.734,039	13	454.926,424 510.718,514	17.191
15	454.930,453 510.702,686	16	454.924,682 510.705,609	6.469
18	454.904,106 510.722,963	19	454.901,571 510.722,547	2.569

Punct început	X / Y	Punct sfârșit	X / Y	Lungime segment	Punct început	X / Y	Punct sfârșit	X / Y	Lungime segment	Punct început	X / Y	Punct sfârșit	X / Y	Lungime segment
19	454.901,571 510.722,547	20	454.888,62 510.722,65	12.952	20	454.888,62 510.722,65	21	454.860,762 510.721,35	27.888	21	454.860,762 510.721,35	22	454.857,592 510.721,202	3.174
22	454.857,592 510.721,202	23	454.841,958 510.725,618	16.245	23	454.841,958 510.725,618	24	454.839,91 510.727,115	2.537	24	454.839,91 510.727,115	25	454.823,414 510.747,994	26.609
25	454.823,414 510.747,994	26	454.794,01 510.770,74	37.175	26	454.794,01 510.770,74	27	454.750,933 510.803,681	54.229	27	454.750,933 510.803,681	28	454.747,08 510.809,985	7.388
28	454.747,08 510.809,985	29	454.745,313 510.814,229	4.597	29	454.745,313 510.814,229	30	454.741,088 510.824,66	11.254	30	454.741,088 510.824,66	31	454.738,526 510.826,284	3.034
31	454.738,526 510.826,284	32	454.735,779 510.824,224	3.433	32	454.735,779 510.824,224	33	454.743,33 510.807,875	18.008	33	454.743,33 510.807,875	34	454.747,975 510.800,908	8.374
34	454.747,975 510.800,908	35	454.757,474 510.793,341	12.145	35	454.757,474 510.793,341	36	454.781,103 510.775,667	29.508	36	454.781,103 510.775,667	37	454.791,572 510.767,569	13.235
37	454.791,572 510.767,569	38	454.820,579 510.745,13	36.674	38	454.820,579 510.745,13	39	454.837,11 510.724,208	26.664	39	454.837,11 510.724,208	40	454.840,179 510.721,964	3.802
40	454.840,179 510.721,964	41	454.857,13 510.717,176	17.614	41	454.857,13 510.717,176	42	454.858,697 510.717,25	1.569	42	454.858,697 510.717,25	43	454.888,697 510.718,65	30.033
43	454.888,697 510.718,65	44	454.899,95 510.718,56	11.253	44	454.899,95 510.718,56	45	454.907,64 510.716,425	7.981	45	454.907,64 510.716,425	46	454.922,342 510.702,311	20.381
46	454.922,342 510.702,311	47	454.929,837 510.697,448	8.934	47	454.929,837 510.697,448	48	454.937,013 510.701,909	8.449	48	454.937,013 510.701,909	49	454.930,106 510.720,085	19.445
49	454.930,106 510.720,085	50	454.922,546 510.735,984	17.605	50	454.922,546 510.735,984	1	454.913,804 510.749,627	16.203					

\*\* Lungimile segmentelor sunt determinate în planul de proiecție Stereo 70 și sunt rotunjite la 1 milimetru.

\*\*\* Distanța dintre puncte este formată din segmente cumulate ce sunt mai mici decât valoarea 1 milimetru.





**DATE DESPRE IMOBILUL NR. 4788**

Oficiul de Cadastru și Publicitate Imobiliară SIBIU  
Biroul de Cadastru și Publicitate Imobiliară Medias

**A. Partea I. Descrierea imobilului**

TEREN Extravilan

Adresa: Jud. Sibiu

Nr. Crt	Nr cadastral Nr. topografic	Suprafața* (mp)	Observații / Referințe
A1		600	Sector cadastral:17 Teren neimprejmuit;

**B. Partea II. Proprietari și acte**

Inscrieri privitoare la dreptul de proprietate și alte drepturi reale		Referințe
/		
Act Administrativ nr. 729/42, din 18/02/2003 emis de CJPSDPAT Sibiu (Titlu de proprietate);		
B1	Intabulare, drept de PROPRIETATE, dobandit prin Reconstituire, cota actuala 1/1 1) BÎRSAN MARIA 2) BÎRSAN NICOLAE 3) BÎRSAN IOAN	A1

**C. Partea III. SARCINI .**

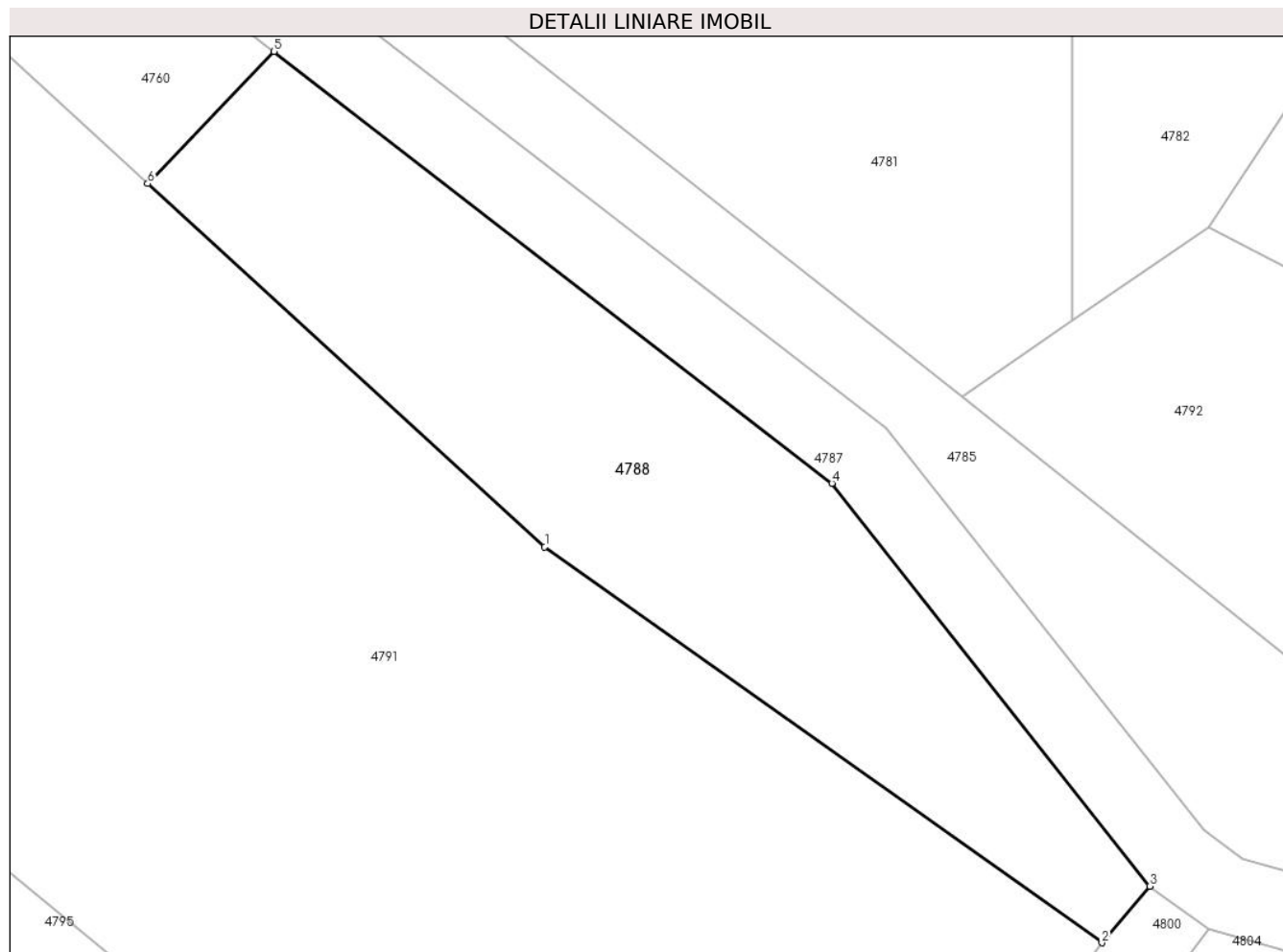
Inscrieri privind dezmembramintele dreptului de proprietate, drepturi reale de garanție și sarcini	Referințe
NU SUNT	

## Anexa Nr. 1 La Partea I

## Teren

Nr cadastral	Suprafața (mp)*	Observații / Referințe
	600	

\* Suprafața este determinată în planul de proiecție Stereo 70.



## Date referitoare la teren

Crt	Categorie folosință	Intra vilan	Suprafața (mp)	Tarla	Parcelă	Nr. topo	Observații / Referințe
1	arabil	NU	600	27	2625/1	-	

## Lungime Segmente

1) Valorile lungimilor segmentelor sunt obținute din proiecție în plan.

Punct început	X / Y	Punct sfârșit	X / Y	Lungime segment (** (m)
1	454.805,643 510.741,833	2	454.834,62 510.721,267	35.534
2	454.834,62 510.721,267	3	454.837,11 510.724,208	3.853
3	454.837,11 510.724,208	4	454.820,579 510.745,13	26.664
4	454.820,579 510.745,13	5	454.791,572 510.767,569	36.674
5	454.791,572 510.767,569	6	454.784,996 510.760,706	9.505

Punct început	X / Y	Punct sfârşit	X / Y	Lungime segment (** (m)
6	454.784,996 510.760,706	1	454.805,643 510.741,833	27.973

\*\* Lungimile segmentelor sunt determinate în planul de proiecţie Stereo 70 şi sunt rotunjite la 1 milimetru.

\*\*\* Distanţa dintre puncte este formată din segmente cumulate ce sunt mai mici decât valoarea 1 milimetru.



**DATE DESPRE IMOBILUL NR. 4789**

Oficiul de Cadastru și Publicitate Imobiliară SIBIU  
Biroul de Cadastru și Publicitate Imobiliară Medias

**A. Partea I. Descrierea imobilului**

TEREN Extravilan

Adresa: Jud. Sibiu

Nr. Crt	Nr cadastral Nr. topografic	Suprafața* (mp)	Observații / Referințe
A1		8.300	Sector cadastral:17 Teren neimprejmuit;

**B. Partea II. Proprietari și acte**

Inscrieri privitoare la dreptul de proprietate și alte drepturi reale	Referințe
/	
Act Administrativ nr. 957/42, din 19/09/2007 emis de CJPSDPAT Sibiu (Titlu de proprietate);	
B1	A1
Intabulare, drept de PROPRIETATE, dobandit prin Reconstituire, cota actuala 1/1	
1) MIHEȚ TEOFIL	
2) MIHEȚ IOAN	
3) MIHEȚ ANA	
4) MIHEȚ VASILE	

**C. Partea III. SARCINI .**

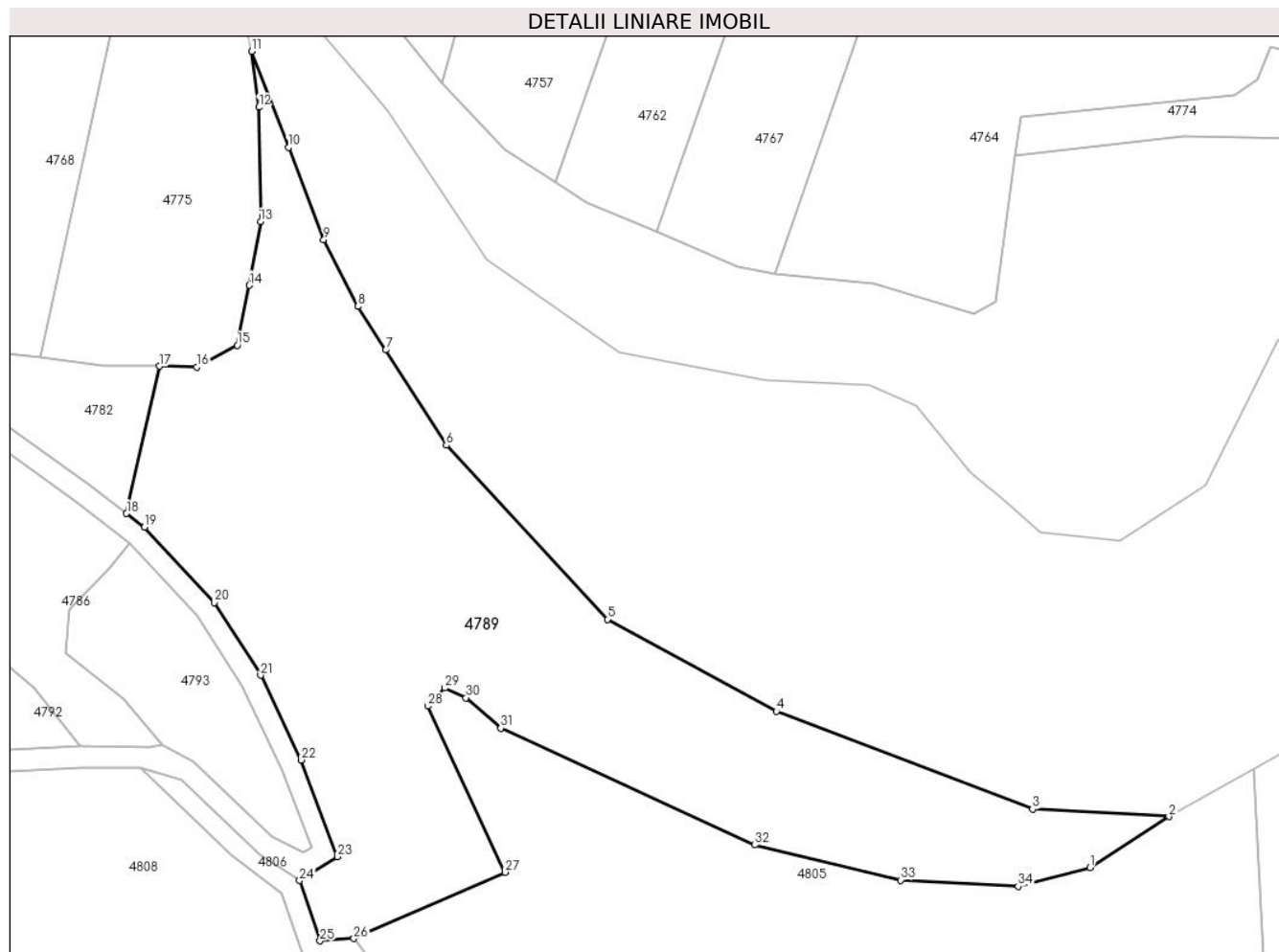
Inscrieri privind dezmembramintele dreptului de proprietate, drepturi reale de garanție și sarcini	Referințe
NU SUNT	

## Anexa Nr. 1 La Partea I

## Teren

Nr cadastral	Suprafața (mp)*	Observații / Referințe
	8.300	

\* Suprafața este determinată în planul de proiecție Stereo 70.



## Date referitoare la teren

Crt	Categorie folosință	Intravilan	Suprafața (mp)	Tarla	Parcelă	Nr. topo	Observații / Referințe
1	faneata	NU	8.300	27	2632/2	-	

## Lungime Segmente

1) Valorile lungimilor segmentelor sunt obținute din proiecție în plan.

Punct început	X / Y	Punct sfârșit	X / Y	Lungime segment (** (m)
1	455.078,329 510.699,885	2	455.093,156 510.709,454	17.647
3	455.067,548 510.710,872	4	455.019,41 510.729,224	51.517
5	454.987,703 510.746,51	6	454.957,416 510.779,188	44.555
7	454.946,046 510.797,068	8	454.940,852 510.805,236	9.679
9	454.934,406 510.817,752	10	454.927,761 510.835,072	18.551

Punct început	X / Y	Punct sfârșit	X / Y	Lungime segment (** (m)
2	455.093,156 510.709,454	3	455.067,548 510.710,872	25.648
4	455.019,41 510.729,224	5	454.987,703 510.746,51	36.113
6	454.957,416 510.779,188	7	454.946,046 510.797,068	21.189
8	454.940,852 510.805,236	9	454.934,406 510.817,752	14.079
10	454.927,761 510.835,072	11	454.920,832 510.853,134	19.345

Punct început	X / Y	Punct sfârșit	X / Y	Lungime segment (** (m))
11	454.920,832 510.853,134	12	454.922,193 510.842,635	10.586
13	454.922,547 510.821,144	14	454.920,395 510.809,209	12.127
15	454.918,158 510.797,946	16	454.910,508 510.793,864	8.671
17	454.903,523 510.794,005	18	454.897,354 510.766,353	28.332
19	454.900,714 510.763,795	20	454.913,804 510.749,627	19.289
21	454.922,546 510.735,984	22	454.930,106 510.720,085	17.605
23	454.937,013 510.701,909	24	454.929,837 510.697,448	8.449
25	454.933,729 510.686,133	26	454.940,071 510.686,552	6.356
27	454.968,457 510.698,993	28	454.953,96 510.730,225	34.432
29	454.957,184 510.733,594	30	454.961,141 510.731,763	4.36
31	454.967,662 510.726,051	32	455.015,362 510.704,129	52.496
33	455.042,83 510.697,544	34	455.064,868 510.696,356	22.07

Punct început	X / Y	Punct sfârșit	X / Y	Lungime segment (** (m))
12	454.922,193 510.842,635	13	454.922,547 510.821,144	21.495
14	454.920,395 510.809,209	15	454.918,158 510.797,946	11.484
16	454.910,508 510.793,864	17	454.903,523 510.794,005	6.986
18	454.897,354 510.766,353	19	454.900,714 510.763,795	4.223
20	454.913,804 510.749,627	21	454.922,546 510.735,984	16.203
22	454.930,106 510.720,085	23	454.937,013 510.701,909	19.445
24	454.929,837 510.697,448	25	454.933,729 510.686,133	11.965
26	454.940,071 510.686,552	27	454.968,457 510.698,993	30.992
28	454.953,96 510.730,225	29	454.957,184 510.733,594	4.663
30	454.961,141 510.731,763	31	454.967,662 510.726,051	8.669
32	455.015,362 510.704,129	33	455.042,83 510.697,544	28.247
34	455.064,868 510.696,356	1	455.078,329 510.699,885	13.916

\*\* Lungimile segmentelor sunt determinate în planul de proiecție Stereo 70 și sunt rotunjite la 1 milimetru.

\*\*\* Distanța dintre puncte este formată din segmente cumulate ce sunt mai mici decât valoarea 1 milimetru.





**DATE DESPRE IMOBILUL NR. 4790**

Oficiul de Cadastru și Publicitate Imobiliară SIBIU  
Biroul de Cadastru și Publicitate Imobiliară Medias

**A. Partea I. Descrierea imobilului**

TEREN Extravilan

Adresa: Jud. Sibiu

Nr. Crt	Nr cadastral Nr. topografic	Suprafața* (mp)	Observații / Referințe
A1		1.800	Sector cadastral:17 Teren neimprejmuit;

**B. Partea II. Proprietari și acte**

Inscrieri privitoare la dreptul de proprietate și alte drepturi reale	Referințe
/	
Act Administrativ nr. 417/42, din 01/06/1998 emis de CJPSDPAT Sibiu (Titlu de proprietate);	
B1	A1
Intabulare, drept de PROPRIETATE, dobandit prin Reconstituire, cota actuala 1/1 1) MUNTEANU MARIA	

**C. Partea III. SARCINI .**

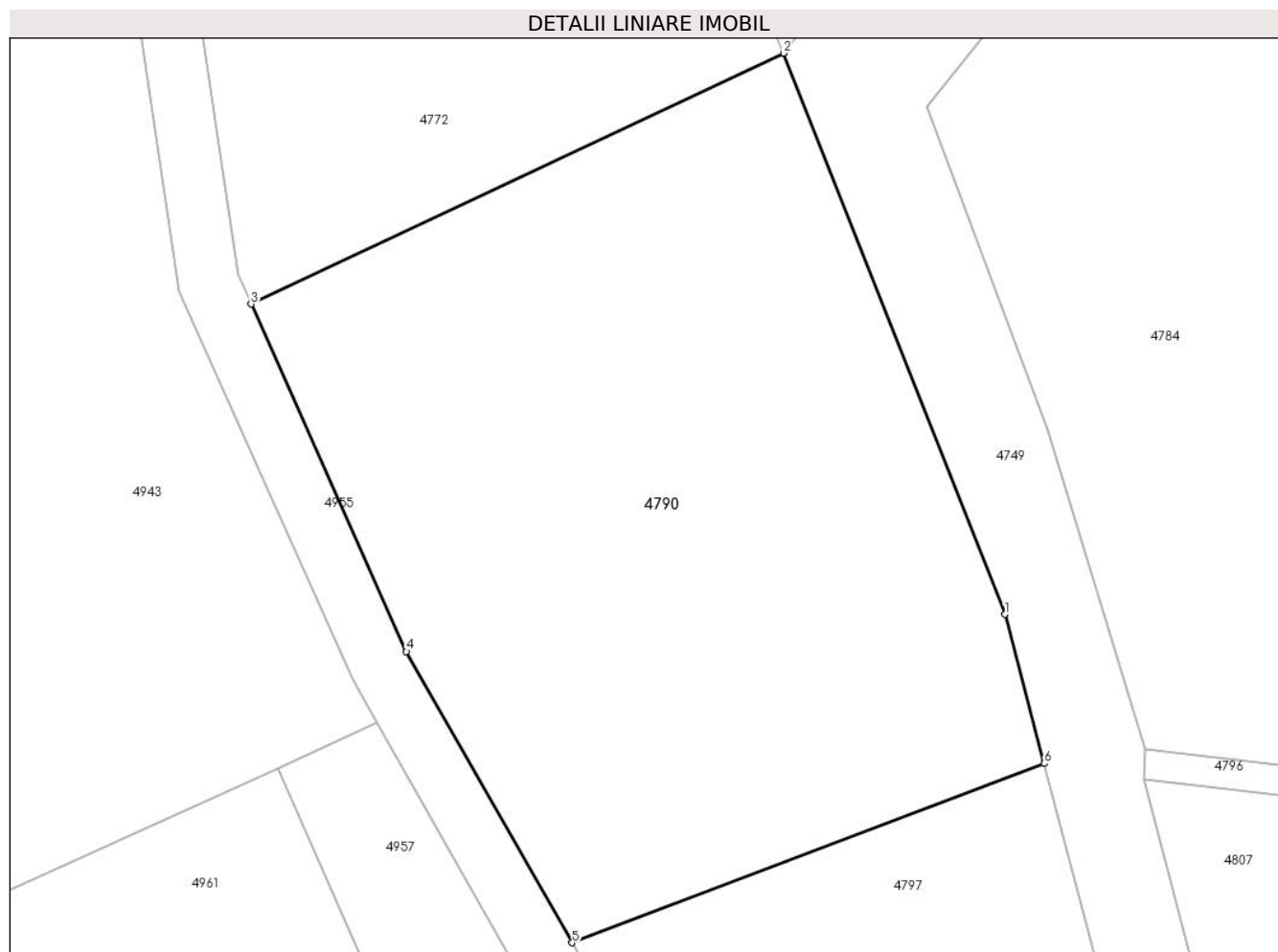
Inscrieri privind dezmembramintele dreptului de proprietate, drepturi reale de garanție și sarcini	Referințe
NU SUNT	

## Anexa Nr. 1 La Partea I

## Teren

Nr cadastral	Suprafața (mp)*	Observații / Referințe
	1.800	

\* Suprafața este determinată în planul de proiecție Stereo 70.



## Date referitoare la teren

Crt	Categorie folosință	Intra vilan	Suprafața (mp)	Tarla	Parcelă	Nr. topo	Observații / Referințe
1	arabil	NU	1.800	27	2529/5	-	

## Lungime Segmente

1) Valorile lungimilor segmentelor sunt obținute din proiecție în plan.

Punct început	X / Y	Punct sfârșit	X / Y	Lungime segment (** (m)
1	454.623,43 510.736,284	2	454.608,805 510.773,322	39.821
2	454.608,805 510.773,322	3	454.573,645 510.756,765	38.864
3	454.573,645 510.756,765	4	454.583,905 510.733,826	25.129
4	454.583,905 510.733,826	5	454.594,858 510.714,61	22.119
5	454.594,858 510.714,61	6	454.626,039 510.726,444	33.351

Punct început	X / Y	Punct sfârșit	X / Y	Lungime segment (** (m)
6	454.626,039 510.726,444	1	454.623,43 510.736,284	10.179

\*\* Lungimile segmentelor sunt determinate în planul de proiecție Stereo 70 și sunt rotunjite la 1 milimetru.

\*\*\* Distanța dintre puncte este formată din segmente cumulate ce sunt mai mici decât valoarea 1 milimetru.



**DATE DESPRE IMOBILUL NR. 4791**

Oficiul de Cadastru și Publicitate Imobiliară SIBIU  
Biroul de Cadastru și Publicitate Imobiliară Medias

**A. Partea I. Descrierea imobilului**

TEREN Extravilan

Adresa: Jud. Sibiu

Nr. Crt	Nr cadastral Nr. topografic	Suprafața* (mp)	Observații / Referințe
A1		3.585	Sector cadastral:17 Teren neimprejmuit;

**B. Partea II. Proprietari și acte**

Inscrieri privitoare la dreptul de proprietate și alte drepturi reale	Referințe
/	
Act Normativ nr. 7, din 13/03/1996 emis de PARLAMENTUL ROMANIEI (lege);	
B1	Inscrierea provizorie, drept de PROPRIETATE, dobandit prin Lege, cota actuala 1/1
	1) <b>COMUNA MOSNA</b> , CIF:4406240, proprietar neidentificat

**C. Partea III. SARCINI .**

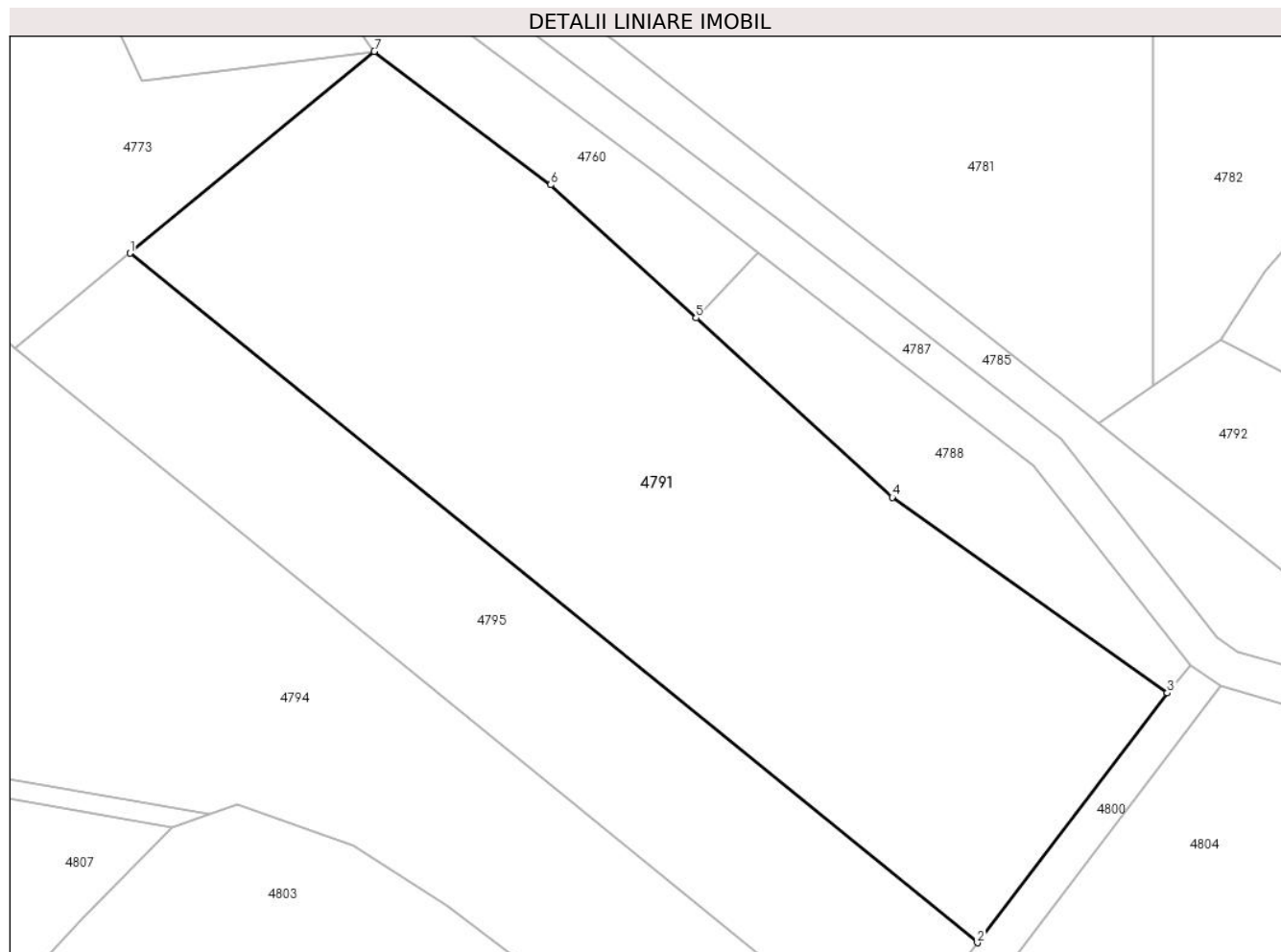
Inscrieri privind dezmembramintele dreptului de proprietate, drepturi reale de garanție și sarcini	Referințe
NU SUNT	

## Anexa Nr. 1 La Partea I

## Teren

Nr cadastral	Suprafața (mp)*	Observații / Referințe
	3.585	

\* Suprafața este determinată în planul de proiecție Stereo 70.



## Date referitoare la teren

Crt	Categorie folosință	Intravilan	Suprafața (mp)	Tarla	Parcelă	Nr. topo	Observații / Referințe
1	arabil	NU	3.585	27	2617/2	-	

## Lungime Segmente

1) Valorile lungimilor segmentelor sunt obținute din proiecție în plan.

Punct început	X / Y	Punct sfârșit	X / Y	Lungime segment (** (m)
1	454.725,395 510.767,516	2	454.814,613 510.694,994	114.975
2	454.814,613 510.694,994	3	454.834,62 510.721,267	33.023
3	454.834,62 510.721,267	4	454.805,643 510.741,833	35.534
4	454.805,643 510.741,833	5	454.784,996 510.760,706	27.973
5	454.784,996 510.760,706	6	454.769,684 510.774,702	20.745

Punct început	X / Y	Punct sfârșit	X / Y	Lungime segment (** (m)
6	454.769,684 510.774,702	7	454.751,112 510.788,741	23.281
7	454.751,112 510.788,741	1	454.725,395 510.767,516	33.345

\*\* Lungimile segmentelor sunt determinate în planul de proiecție Stereo 70 și sunt rotunjite la 1 milimetru.

\*\*\* Distanța dintre puncte este formată din segmente cumulate ce sunt mai mici decât valoarea 1 milimetru.





**DATE DESPRE IMOBILUL NR. 4792**

Oficiul de Cadastru și Publicitate Imobiliară SIBIU  
Biroul de Cadastru și Publicitate Imobiliară Medias

**A. Partea I. Descrierea imobilului**

TEREN Extravilan

Adresa: Jud. Sibiu

Nr. Crt	Nr cadastral Nr. topografic	Suprafața* (mp)	Observații / Referințe
A1		1.000	Sector cadastral:17 Teren neimprejmuit;

**B. Partea II. Proprietari și acte**

Inscrieri privitoare la dreptul de proprietate și alte drepturi reale	Referințe
/	
Act Administrativ nr. 957/42, din 19/09/2007 emis de CJPSDPAT Sibiu (Titlu de proprietate);	
B1	A1
Intabulare, drept de PROPRIETATE, dobandit prin Reconstituire, cota actuala 1/1	
1) MIHEȚ TEOFIL	
2) MIHEȚ IOAN	
3) MIHEȚ ANA	
4) MIHEȚ VASILE	

**C. Partea III. SARCINI .**

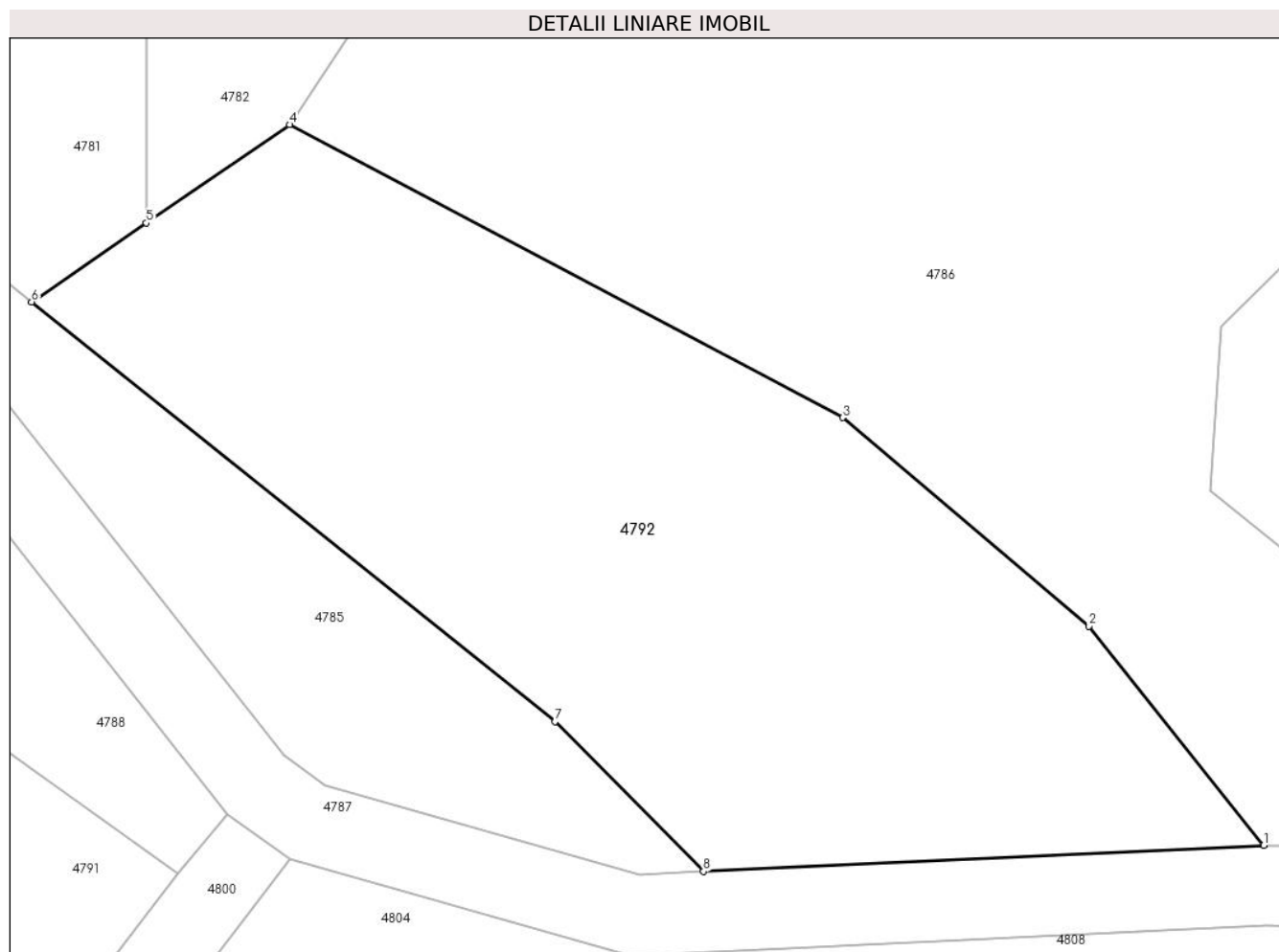
Inscrieri privind dezmembramintele dreptului de proprietate, drepturi reale de garanție și sarcini	Referințe
NU SUNT	

## Anexa Nr. 1 La Partea I

## Teren

Nr cadastral	Suprafața (mp)*	Observații / Referințe
	1.000	

\* Suprafața este determinată în planul de proiecție Stereo 70.



## Date referitoare la teren

Crt	Categorie folosință	Intravilan	Suprafața (mp)	Tarla	Parcelă	Nr. topo	Observații / Referințe
1	arabil	NU	1.000	27	2629	-	Nr. Tarla 28 gresit in TP

## Lungime Segmente

1) Valorile lungimilor segmentelor sunt obținute din proiecție în plan.

Punct început	X / Y	Punct sfârșit	X / Y	Lungime segment (** (m)
1	454.888,62 510.722,65	2	454.879,938 510.733,524	13.914
2	454.879,938 510.733,524	3	454.867,678 510.743,898	16.06
3	454.867,678 510.743,898	4	454.840,177 510.758,454	31.116
4	454.840,177 510.758,454	5	454.833,063 510.753,57	8.63
5	454.833,063 510.753,57	6	454.827,356 510.749,651	6.923

Punct început	X / Y	Punct sfârșit	X / Y	Lungime segment (** (m)
6	454.827,356 510.749,651	7	454.853,374 510.728,787	33.351
7	454.853,374 510.728,787	8	454.860,762 510.721,35	10.482
8	454.860,762 510.721,35	1	454.888,62 510.722,65	27.888

\*\* Lungimile segmentelor sunt determinate în planul de proiecție Stereo 70 și sunt rotunjite la 1 milimetru.

\*\*\* Distanța dintre puncte este formată din segmente cumulate ce sunt mai mici decât valoarea 1 milimetru.



**DATE DESPRE IMOBILUL NR. 4793**

Oficiul de Cadastru și Publicitate Imobiliară SIBIU  
Biroul de Cadastru și Publicitate Imobiliară Medias

**A. Partea I. Descrierea imobilului**

TEREN Extravilan

Adresa: Jud. Sibiu

Nr. Crt	Nr cadastral Nr. topografic	Suprafața* (mp)	Observații / Referințe
A1		1.000	Sector cadastral:17 Teren neimprejmuit;

**B. Partea II. Proprietari și acte**

Inscrieri privitoare la dreptul de proprietate și alte drepturi reale		Referințe
/		
Act Administrativ nr. 438/42, din 03/02/1998 emis de CJPSDPAT Sibiu (Titlu de proprietate);		
B1	Intabulare, drept de PROPRIETATE, dobandit prin Reconstituire, cota actuala 1/1 1) URDEA ANUȚA 2) MIHEȚ ANA 3) URDEA VASILE	A1

**C. Partea III. SARCINI .**

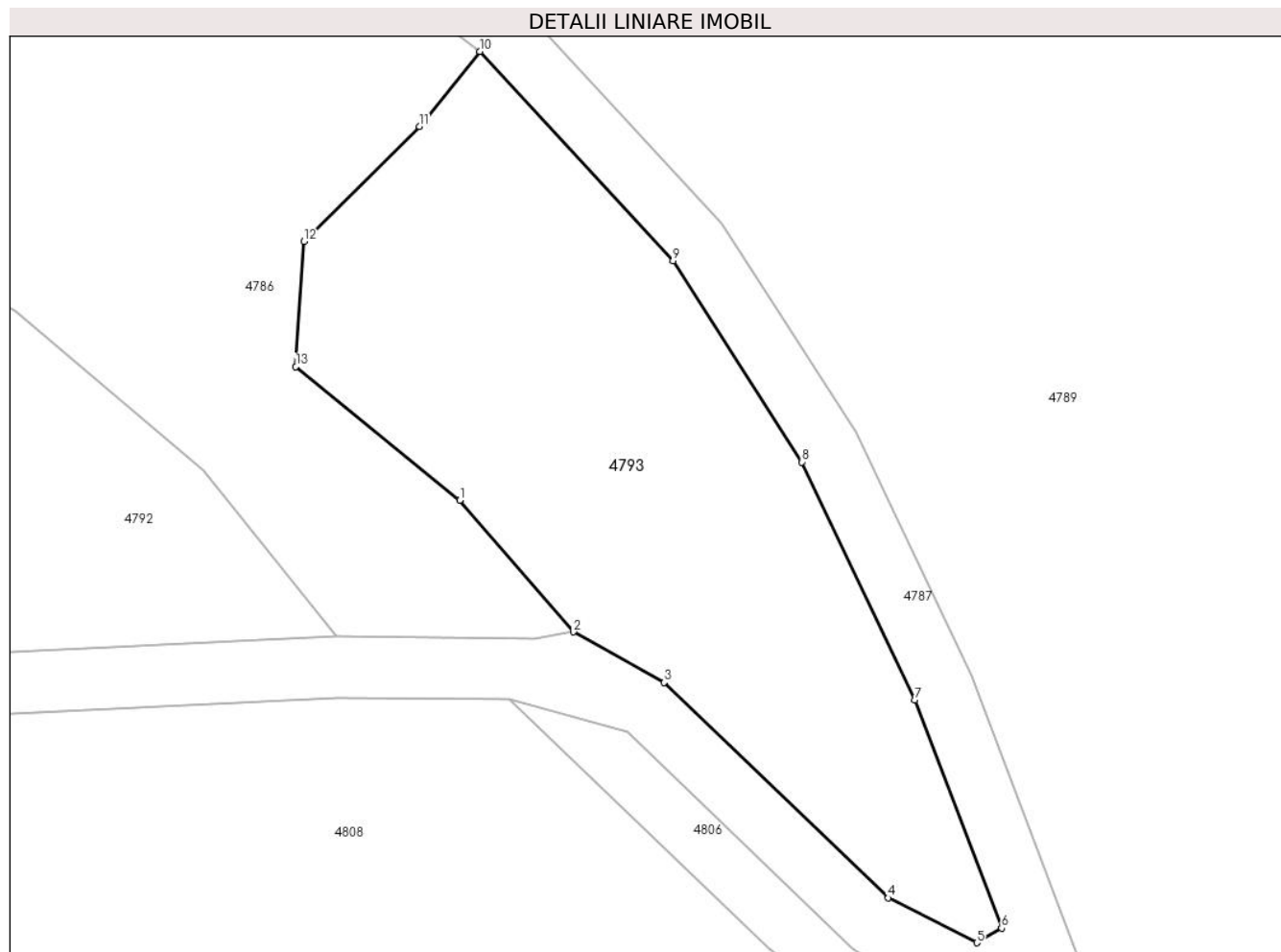
Inscrieri privind dezmembramintele dreptului de proprietate, drepturi reale de garanție și sarcini	Referințe
NU SUNT	

## Anexa Nr. 1 La Partea I

## Teren

Nr cadastral	Suprafața (mp)*	Observații / Referințe
	1.000	

\* Suprafața este determinată în planul de proiecție Stereo 70.



## Date referitoare la teren

Crt	Categorie folosință	Intra vilan	Suprafața (mp)	Tarla	Parcelă	Nr. topo	Observații / Referințe
1	faneata	NU	1.000	27	2631	-	

## Lungime Segmente

1) Valorile lungimilor segmentelor sunt obținute din proiecție în plan.

Punct început	X / Y	Punct sfârșit	X / Y	Lungime segment (** (m)
1	454.896,687 510.731,541	2	454.904,106 510.722,963	11.342
2	454.904,106 510.722,963	3	454.910,036 510.719,67	6.782
3	454.910,036 510.719,67	4	454.924,682 510.705,609	20.303
4	454.924,682 510.705,609	5	454.930,453 510.702,686	6.469
5	454.930,453 510.702,686	6	454.932,075 510.703,642	1.883

Punct început	X / Y	Punct sfârşit	X / Y	Lungime segment (** (m)
6	454.932,075 510.703,642	7	454.926,424 510.718,514	15.91
7	454.926,424 510.718,514	8	454.919,042 510.734,039	17.191
8	454.919,042 510.734,039	9	454.910,626 510.747,172	15.598
9	454.910,626 510.747,172	10	454.898,013 510.760,824	18.587
10	454.898,013 510.760,824	11	454.894,048 510.755,938	6.292
11	454.894,048 510.755,938	12	454.886,534 510.748,425	10.625
12	454.886,534 510.748,425	13	454.885,985 510.740,26	8.184
13	454.885,985 510.740,26	1	454.896,687 510.731,541	13.804

\*\* Lungimile segmentelor sunt determinate în planul de proiecție Stereo 70 și sunt rotunjite la 1 milimetru.

\*\*\* Distanța dintre puncte este formată din segmente cumulate ce sunt mai mici decât valoarea 1 milimetru.





**DATE DESPRE IMOBILUL NR. 4794**

Oficiul de Cadastru și Publicitate Imobiliară SIBIU  
 Biroul de Cadastru și Publicitate Imobiliară Medias

**A. Partea I. Descrierea imobilului**

Nr. CF vechi:3589 N MOSNA  
 Nr. cadastral vechi:110

TEREN Extravilan

Adresa: Jud. Sibiu

Nr. Crt	Nr cadastral Nr. topografic	Suprafața* (mp)	Observații / Referințe
A1		5.000	Sector cadastral:17 Teren neimprejmuit;

**B. Partea II. Proprietari și acte**

Inscrieri privitoare la dreptul de proprietate și alte drepturi reale		Referințe
<b>1208 / 02/03/2006</b>		
Act Notarial nr. 299, din 01/01/2006 emis de NP SORICI DANIELA MARIA (contract de vanzare-cumparare);		
B1	Intabulare, drept de PROPRIETATE, dobandit prin Conventie, cota actuala 1/1 1) VODĂ IOAN 2) VODA MARIA	A1

**C. Partea III. SARCINI .**

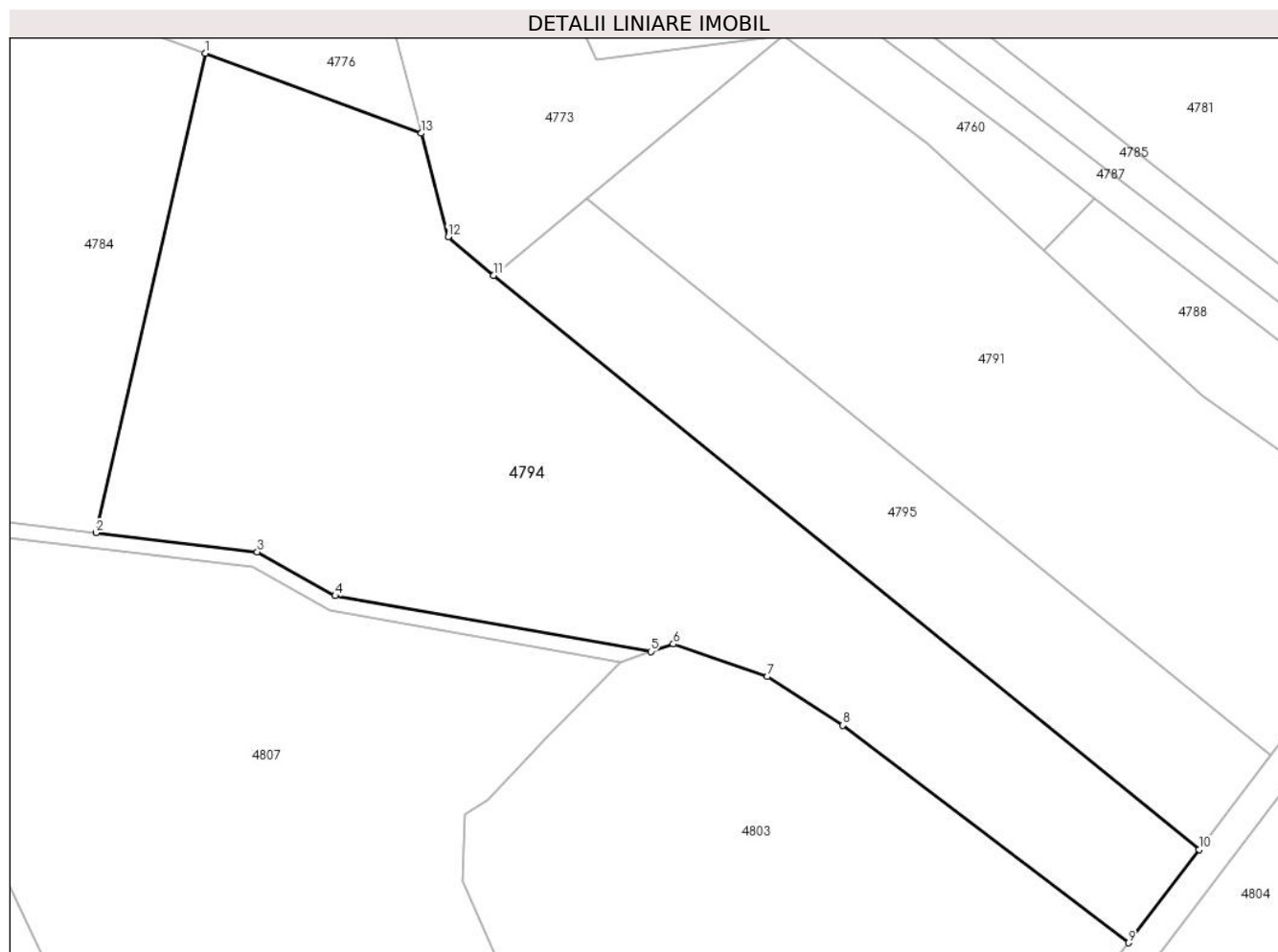
Inscrieri privind dezmembramintele dreptului de proprietate, drepturi reale de garanție și sarcini	Referințe
NU SUNT	

## Anexa Nr. 1 La Partea I

## Teren

Nr cadastral	Suprafața (mp)*	Observații / Referințe
	5.000	

\* Suprafața este determinată în planul de proiecție Stereo 70.



## Date referitoare la teren

Crt	Categorie folosință	Intra vilan	Suprafața (mp)	Tarla	Parcelă	Nr. topo	Observații / Referințe
1	faneata	NU	5.000	27	2609/4	-	

## Lungime Segmente

1) Valorile lungimilor segmentelor sunt obținute din proiecție în plan.

Punct început	X / Y	Punct sfârșit	X / Y	Lungime segment (** (m)
1	454.675,729 510.786,445	2	454.661,446 510.723,988	64.069
2	454.661,446 510.723,988	3	454.682,479 510.721,502	21.18
3	454.682,479 510.721,502	4	454.692,633 510.715,773	11.658
4	454.692,633 510.715,773	5	454.733,765 510.708,512	41.768
5	454.733,765 510.708,512	6	454.736,697 510.709,494	3.093

Punct început	X / Y	Punct sfârşit	X / Y	Lungime segment (** (m)
6	454.736,697 510.709,494	7	454.748,949 510.705,252	12.965
7	454.748,949 510.705,252	8	454.758,806 510.698,919	11.716
8	454.758,806 510.698,919	9	454.796,021 510.670,579	46.777
9	454.796,021 510.670,579	10	454.805,27 510.682,724	15.266
10	454.805,27 510.682,724	11	454.713,268 510.757,508	118.562
11	454.713,268 510.757,508	12	454.707,34 510.762,511	7.758
12	454.707,34 510.762,511	13	454.703,852 510.776,019	13.951
13	454.703,852 510.776,019	1	454.675,729 510.786,445	29.993

\*\* Lungimile segmentelor sunt determinate în planul de proiecție Stereo 70 și sunt rotunjite la 1 milimetru.

\*\*\* Distanța dintre puncte este formată din segmente cumulate ce sunt mai mici decât valoarea 1 milimetru.



**DATE DESPRE IMOBILUL NR. 4795**

Oficiul de Cadastru și Publicitate Imobiliară SIBIU  
Biroul de Cadastru și Publicitate Imobiliară Medias

**A. Partea I. Descrierea imobilului**

TEREN Extravilan

Adresa: Jud. Sibiu

Nr. Crt	Nr cadastral Nr. topografic	Suprafața* (mp)	Observații / Referințe
A1		1.800	Sector cadastral:17 Teren neimprejmuit;

**B. Partea II. Proprietari și acte**

Inscrieri privitoare la dreptul de proprietate și alte drepturi reale	Referințe
/	
Act Administrativ nr. 681/42, din 16/12/2002 emis de CJPSDPAT Sibiu (Titlu de proprietate);	
B1	A1
Intabulare, drept de PROPRIETATE, dobandit prin Reconstituire, cota actuala 1/1 1) POVARĂ IOAN	

**C. Partea III. SARCINI .**

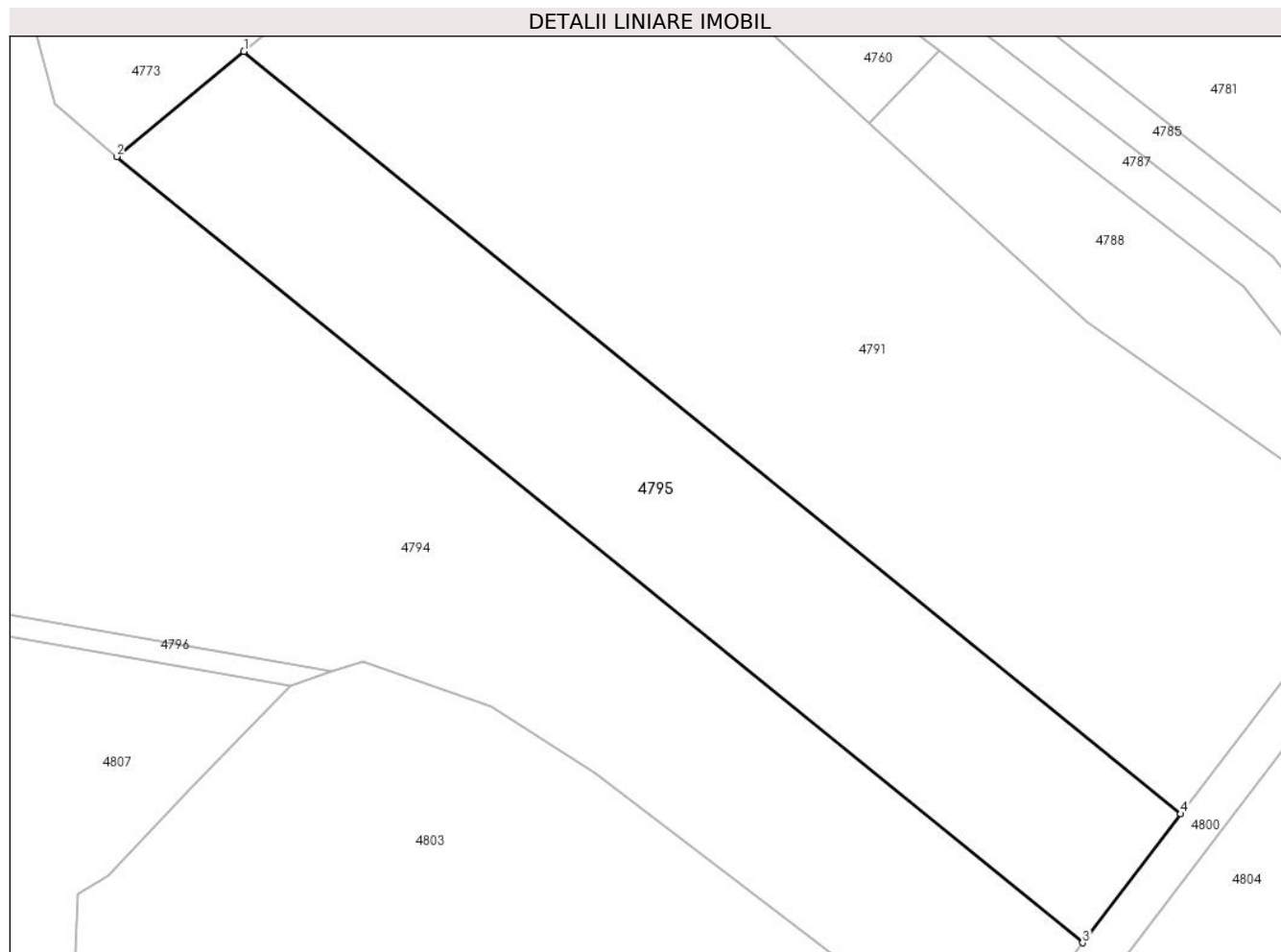
Inscrieri privind dezmembramintele dreptului de proprietate, drepturi reale de garanție și sarcini	Referințe
NU SUNT	

## Anexa Nr. 1 La Partea I

## Teren

Nr cadastral	Suprafața (mp)*	Observații / Referințe
	1.800	

\* Suprafața este determinată în planul de proiecție Stereo 70.



## Date referitoare la teren

Crt	Categorie folosință	Intravilan	Suprafața (mp)	Tarla	Parcelă	Nr. topo	Observații / Referințe
1	arabil	NU	1.800	27	2617/1	-	Nr. tarla 28 gresit in TP

## Lungime Segmente

1) Valorile lungimilor segmentelor sunt obținute din proiecție în plan.

Punct început	X / Y	Punct sfârșit	X / Y	Lungime segment (** (m)
1	454.725,395 510.767,516	2	454.713,268 510.757,508	15.723
2	454.713,268 510.757,508	3	454.805,27 510.682,724	118.562
3	454.805,27 510.682,724	4	454.814,613 510.694,994	15.423
4	454.814,613 510.694,994	1	454.725,395 510.767,516	114.975

\*\* Lungimile segmentelor sunt determinate în planul de proiecție Stereo 70 și sunt rotunjite la 1 milimetru.

**\*\*\* Distanţa dintre puncte este formată din segmente cumulate ce sunt mai mici decât valoarea 1 milimetru.**





**DATE DESPRE IMOBILUL NR. 4796**

Oficiul de Cadastru și Publicitate Imobiliară SIBIU  
Biroul de Cadastru și Publicitate Imobiliară Medias

**A. Partea I. Descrierea imobilului**

TEREN Extravilan

Adresa: Jud. Sibiu

Nr. Crt	Nr cadastral Nr. topografic	Suprafața* (mp)	Observații / Referințe
A1		203	Sector cadastral:17 Teren neimprejmuit;

**B. Partea II. Proprietari și acte**

Inscrieri privitoare la dreptul de proprietate și alte drepturi reale		Referințe
/		
Act Normativ nr. 7, din 13/03/1996 emis de PARLAMENTUL ROMANIEI (lege);		
B1	Inscrierea provizorie, drept de PROPRIETATE, dobandit prin Lege, cota actuala 1/1 1) <b>COMUNA MOSNA</b> , CIF:4406240, proprietar neidentificat	A1

**C. Partea III. SARCINI .**

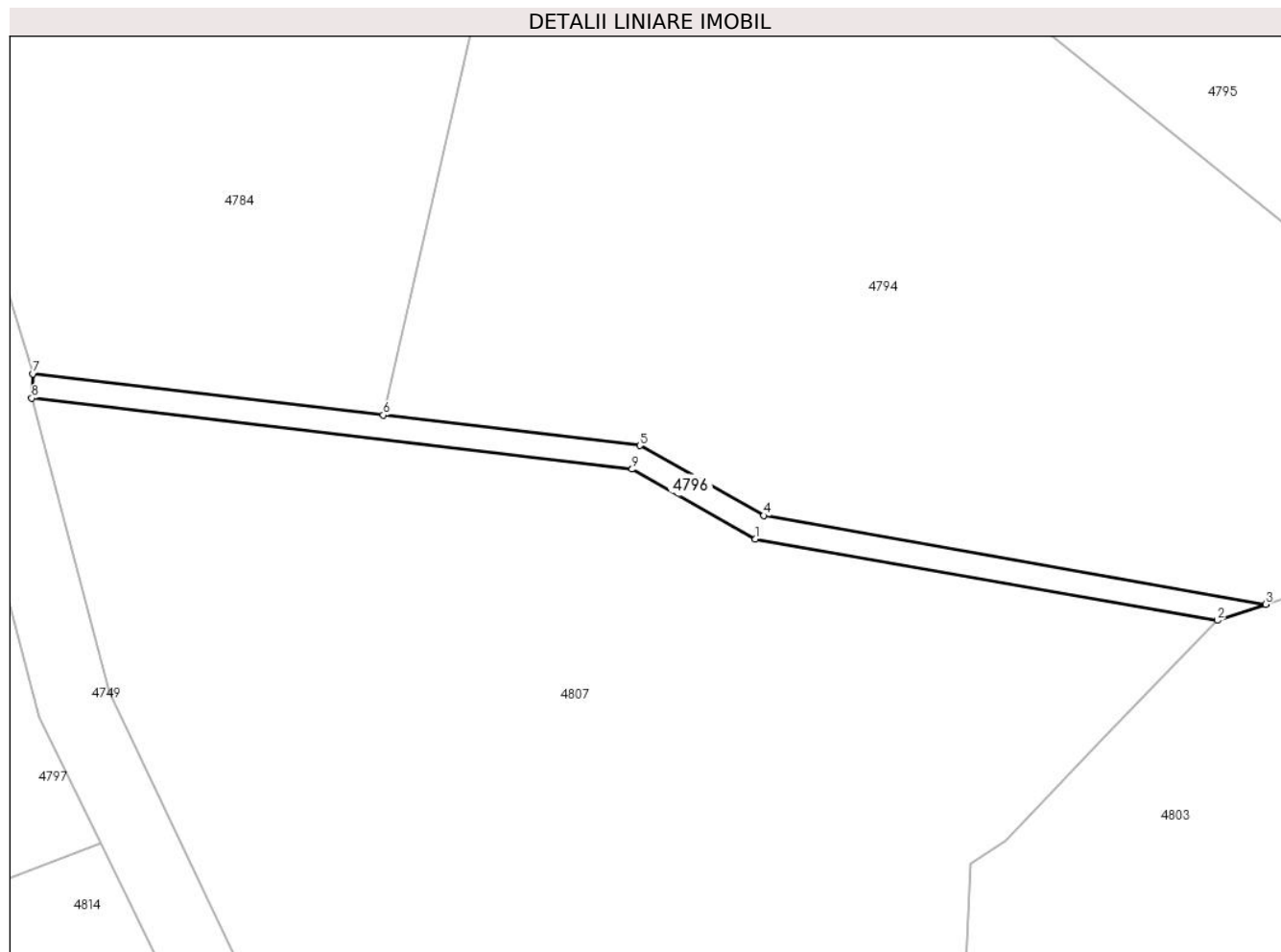
Inscrieri privind dezmembramintele dreptului de proprietate, drepturi reale de garanție și sarcini	Referințe
NU SUNT	

## Anexa Nr. 1 La Partea I

## Teren

Nr cadastral	Suprafața (mp)*	Observații / Referințe
	203	

\* Suprafața este determinată în planul de proiecție Stereo 70.



## Date referitoare la teren

Crt	Categorie folosință	Intravilan	Suprafața (mp)	Tarla	Parcelă	Nr. topo	Observații / Referințe
1	ape curgătoare	NU	203	27	2607	-	

## Lungime Segmente

1) Valorile lungimilor segmentelor sunt obținute din proiecție în plan.

Punct început	X / Y	Punct sfârșit	X / Y	Lungime segment (** (m)
1	454.691,948 510.713,863	2	454.729,793 510.707,182	38.43
2	454.729,793 510.707,182	3	454.733,765 510.708,512	4.189
3	454.733,765 510.708,512	4	454.692,633 510.715,773	41.768
4	454.692,633 510.715,773	5	454.682,479 510.721,502	11.658
5	454.682,479 510.721,502	6	454.661,446 510.723,988	21.18

Punct început	X / Y	Punct sfârşit	X / Y	Lungime segment (** (m)
6	454.661,446 510.723,988	7	454.632,728 510.727,384	28.918
7	454.632,728 510.727,384	8	454.632,637 510.725,38	2.005
8	454.632,637 510.725,38	9	454.681,846 510.719,562	49.552
9	454.681,846 510.719,562	1	454.691,948 510.713,863	11.599

\*\* Lungimile segmentelor sunt determinate în planul de proiecție Stereo 70 și sunt rotunjite la 1 milimetru.

\*\*\* Distanța dintre puncte este formată din segmente cumulate ce sunt mai mici decât valoarea 1 milimetru.



**DATE DESPRE IMOBILUL NR. 4797**

Oficiul de Cadastru și Publicitate Imobiliară SIBIU  
Biroul de Cadastru și Publicitate Imobiliară Medias

**A. Partea I. Descrierea imobilului**

TEREN Extravilan

Adresa: Jud. Sibiu

Nr. Crt	Nr cadastral Nr. topografic	Suprafața* (mp)	Observații / Referințe
A1		1.100	Sector cadastral:17 Teren neimprejmuit;

**B. Partea II. Proprietari și acte**

Inscrieri privitoare la dreptul de proprietate și alte drepturi reale		Referințe
/		
Act Administrativ nr. 681/42, din 16/12/2002 emis de CJPSDPAT Sibiu (Titlu de proprietate);		
B1	Intabulare, drept de PROPRIETATE, dobandit prin Reconstituire, cota actuala 1/1 1) POVARĂ IOAN	A1

**C. Partea III. SARCINI .**

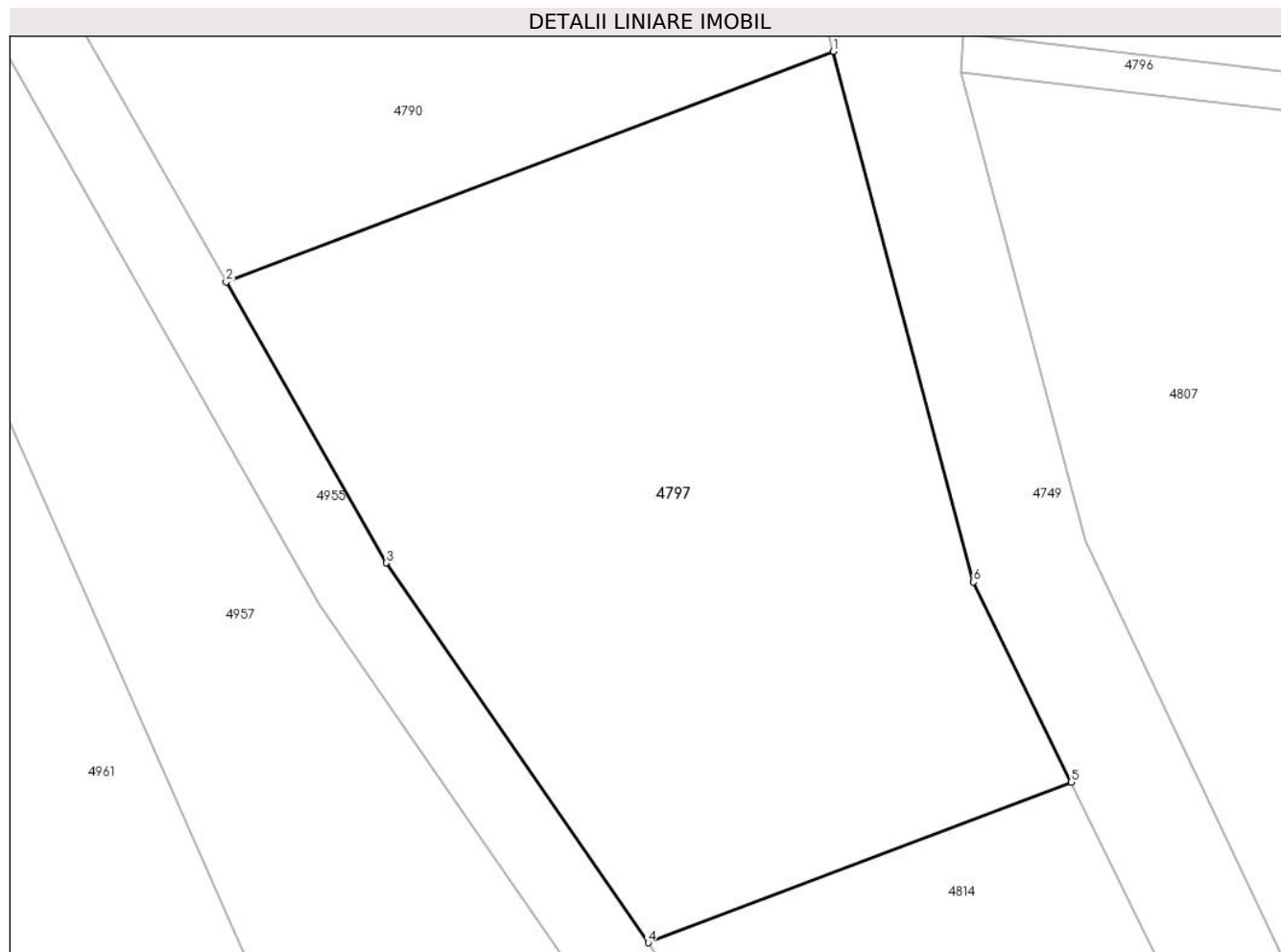
Inscrieri privind dezmembramintele dreptului de proprietate, drepturi reale de garanție și sarcini	Referințe
NU SUNT	

## Anexa Nr. 1 La Partea I

## Teren

Nr cadastral	Suprafața (mp)*	Observații / Referințe
	1.100	

\* Suprafața este determinată în planul de proiecție Stereo 70.



## Date referitoare la teren

Crt	Categorie folosință	Intra vilan	Suprafața (mp)	Tarla	Parcelă	Nr. topo	Observații / Referințe
1	arabil	NU	1.100	27	2529/3	-	

## Lungime Segmente

1) Valorile lungimilor segmentelor sunt obținute din proiecție în plan.

Punct început	X / Y	Punct sfârșit	X / Y	Lungime segment (** (m)
1	454.626,039 510.726,444	2	454.594,858 510.714,61	33.351
2	454.594,858 510.714,61	3	454.603,071 510.700,201	16.585
3	454.603,071 510.700,201	4	454.616,547 510.680,709	23.697
4	454.616,547 510.680,709	5	454.638,27 510.688,954	23.235
5	454.638,27 510.688,954	6	454.633,256 510.699,22	11.426

Punct început	X / Y	Punct sfârșit	X / Y	Lungime segment (** (m)
6	454.633,256 510.699,22	1	454.626,039 510.726,444	28.164

\*\* Lungimile segmentelor sunt determinate în planul de proiecție Stereo 70 și sunt rotunjite la 1 milimetru.

\*\*\* Distanța dintre puncte este formată din segmente cumulate ce sunt mai mici decât valoarea 1 milimetru.





**DATE DESPRE IMOBILUL NR. 4798**

Oficiul de Cadastru și Publicitate Imobiliară SIBIU  
Biroul de Cadastru și Publicitate Imobiliară Medias

**A. Partea I. Descrierea imobilului**

TEREN Extravilan

Adresa: Jud. Sibiu

Nr. Crt	Nr cadastral Nr. topografic	Suprafața* (mp)	Observații / Referințe
A1		6.000	Sector cadastral:17 Teren neimprejmuit;

**B. Partea II. Proprietari și acte**

Inscrieri privitoare la dreptul de proprietate și alte drepturi reale	Referințe
/	
Act Administrativ nr. 2141/48, din 25/02/2004 emis de CJPSDPAT Sibiu (Titlu de proprietate);	
B1	A1
Intabulare, drept de PROPRIETATE, dobandit prin Reconstituire, cota actuala 1/1 1) ZAMACAU PETRU	

**C. Partea III. SARCINI .**

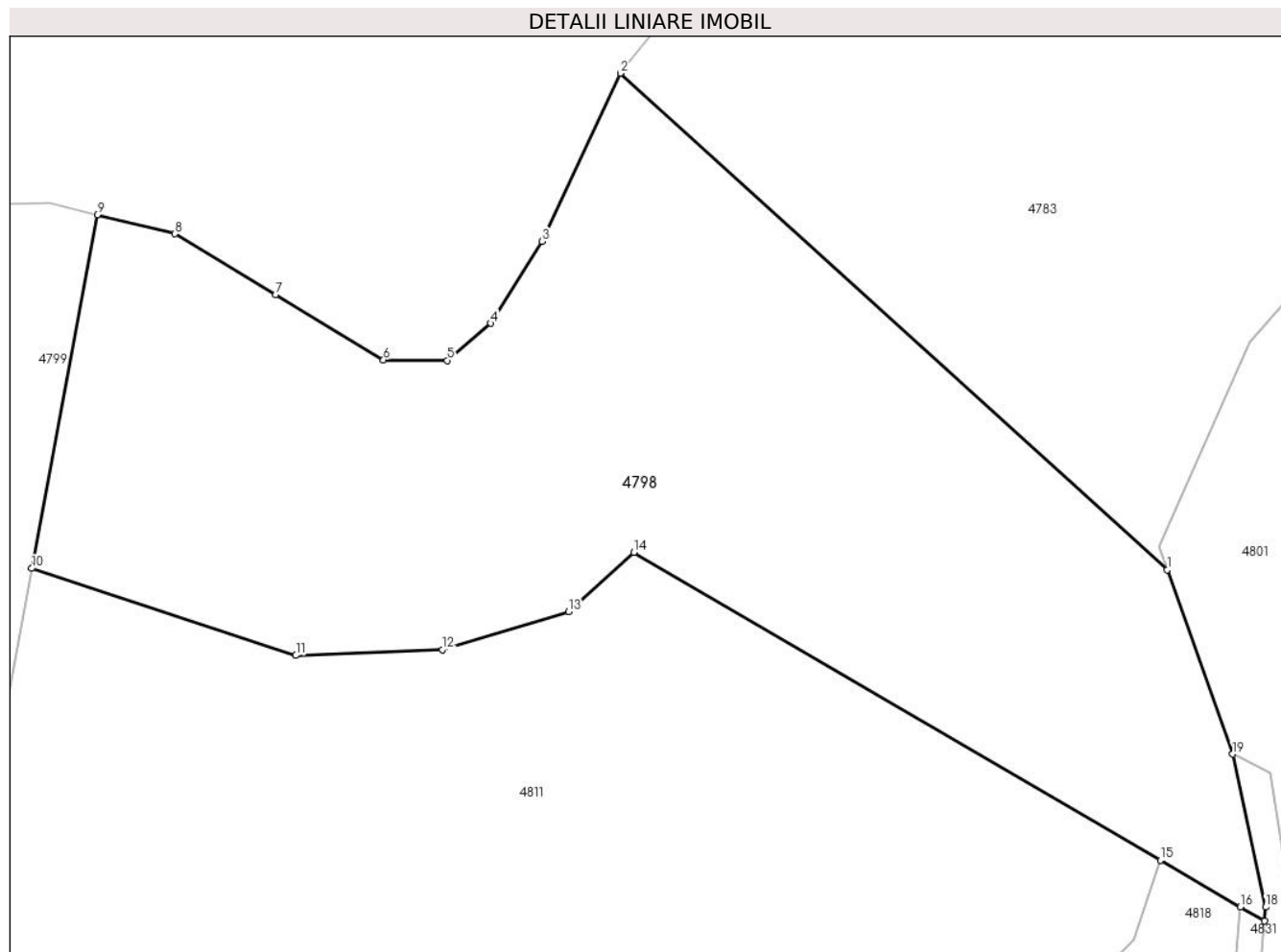
Inscrieri privind dezmembramintele dreptului de proprietate, drepturi reale de garanție și sarcini	Referințe
NU SUNT	

## Anexa Nr. 1 La Partea I

## Teren

Nr cadastral	Suprafața (mp)*	Observații / Referințe
	6.000	

\* Suprafața este determinată în planul de proiecție Stereo 70.



## Date referitoare la teren

Crt	Categorie folosință	Intravilan	Suprafața (mp)	Tarla	Parcelă	Nr. topo	Observații / Referințe
1	faneata	NU	6.000	27	2570/5	-	

## Lungime Segmente

1) Valorile lungimilor segmentelor sunt obținute din proiecție în plan.

Punct început	X / Y	Punct sfârșit	X / Y	Lungime segment (** (m)
1	455.491,636 510.682,786	2	455.426,575 510.741,841	87.865
2	455.426,575 510.741,841	3	455.417,243 510.721,852	22.06
3	455.417,243 510.721,852	4	455.411,139 510.712,109	11.497
4	455.411,139 510.712,109	5	455.405,963 510.707,702	6.799
5	455.405,963 510.707,702	6	455.398,391 510.707,779	7.572

Punct început	X / Y	Punct sfârșit	X / Y	Lungime segment (** (m)
6	455.398,391 510.707,779	7	455.385,565 510.715,511	14.976
7	455.385,565 510.715,511	8	455.373,569 510.722,743	14.008
8	455.373,569 510.722,743	9	455.364,326 510.725,021	9.519
9	455.364,326 510.725,021	10	455.356,525 510.682,984	42.755
10	455.356,525 510.682,984	11	455.387,963 510.672,633	33.098
11	455.387,963 510.672,633	12	455.405,406 510.673,313	17.456
12	455.405,406 510.673,313	13	455.420,401 510.677,849	15.666
13	455.420,401 510.677,849	14	455.428,203 510.684,869	10.495
14	455.428,203 510.684,869	15	455.490,833 510.648,317	72.516
15	455.490,833 510.648,317	16	455.500,363 510.642,755	11.035
16	455.500,363 510.642,755	17	455.503,238 510.641,077	3.328
17	455.503,238 510.641,077	18	455.503,371 510.642,726	1.654
18	455.503,371 510.642,726	19	455.499,432 510.660,917	18.613
19	455.499,432 510.660,917	1	455.491,636 510.682,786	23.217

\*\* Lungimile segmentelor sunt determinate în planul de proiecție Stereo 70 și sunt rotunjite la 1 milimetru.

\*\*\* Distanța dintre puncte este formată din segmente cumulate ce sunt mai mici decât valoarea 1 milimetru.



**DATE DESPRE IMOBILUL NR. 4799**

Oficiul de Cadastru și Publicitate Imobiliară SIBIU  
Biroul de Cadastru și Publicitate Imobiliară Medias

**A. Partea I. Descrierea imobilului**

TEREN Extravilan

Adresa: Jud. Sibiu

Nr. Crt	Nr cadastral Nr. topografic	Suprafața* (mp)	Observații / Referințe
A1		1.200	Sector cadastral:17 Teren neimprejmuit;

**B. Partea II. Proprietari și acte**

Inscrieri privitoare la dreptul de proprietate și alte drepturi reale	Referințe
/	
Act Administrativ nr. 889/42, din 10/11/2003 emis de CJPSDPAT Sibiu (Titlu de proprietate);	
B1	A1
Intabulare, drept de PROPRIETATE, dobandit prin Reconstituire, cota actuala 1/1 1) GÎTU ELISABETA	

**C. Partea III. SARCINI .**

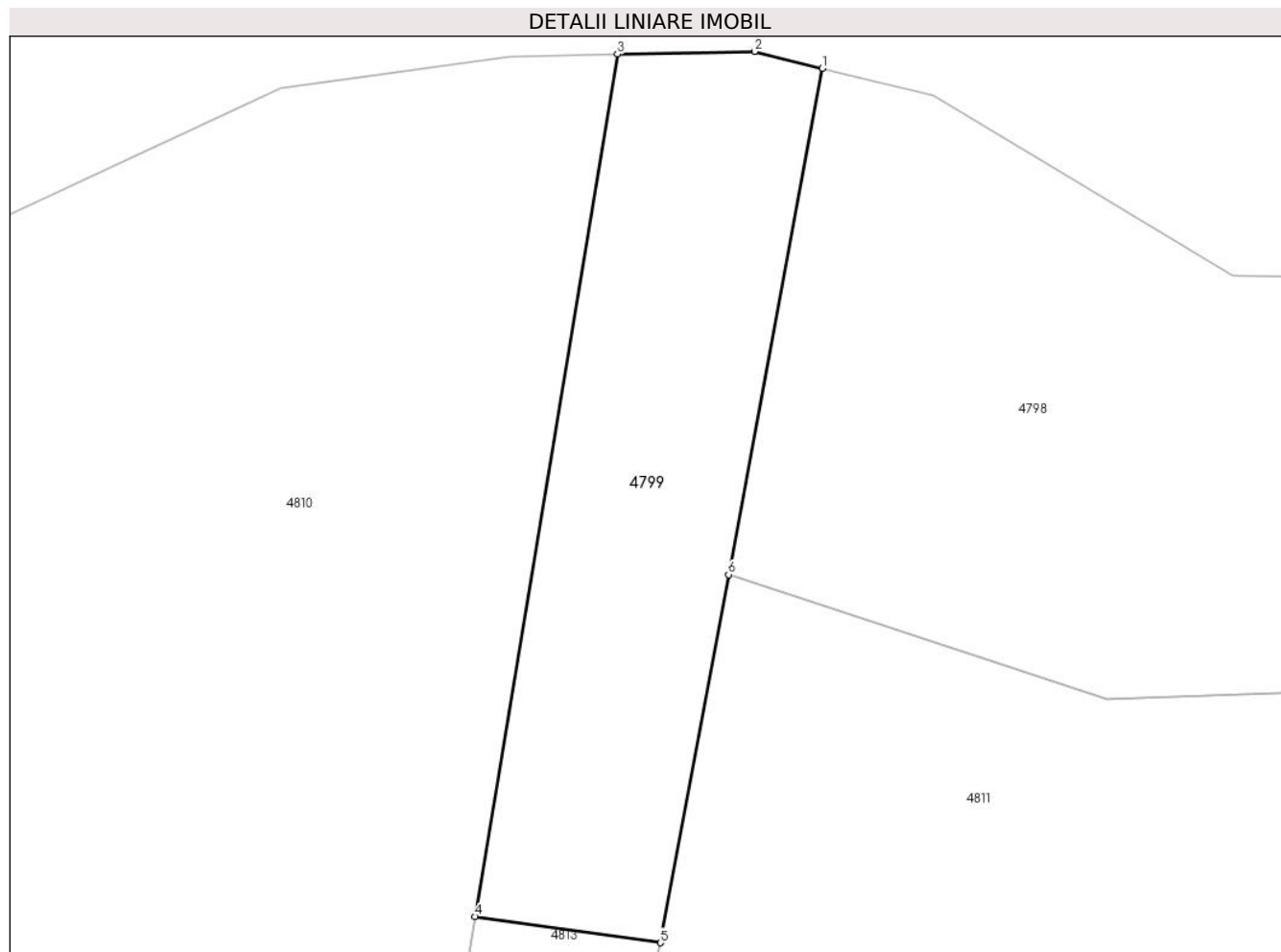
Inscrieri privind dezmembramintele dreptului de proprietate, drepturi reale de garanție și sarcini	Referințe
NU SUNT	

## Anexa Nr. 1 La Partea I

## Teren

Nr cadastral	Suprafața (mp)*	Observații / Referințe
	1.200	

\* Suprafața este determinată în planul de proiecție Stereo 70.



## Date referitoare la teren

Crt	Categorie folosință	Intra vilan	Suprafața (mp)	Tarla	Parcelă	Nr. topo	Observații / Referințe
1	faneata	NU	1.200	27	2577	-	

## Lungime Segmente

1) Valorile lungimilor segmentelor sunt obținute din proiecție în plan.

Punct început	X / Y	Punct sfârșit	X / Y	Lungime segment (** (m)
1	455.364,326 510.725,021	2	455.358,677 510.726,414	5.818
2	455.358,677 510.726,414	3	455.347,276 510.726,196	11.404
3	455.347,276 510.726,196	4	455.335,443 510.654,589	72.578
4	455.335,443 510.654,589	5	455.350,854 510.652,423	15.563
5	455.350,854 510.652,423	6	455.356,525 510.682,984	31.083

Punct început	X / Y	Punct sfârşit	X / Y	Lungime segment (** (m)
6	455.356,525 510.682,984	1	455.364,326 510.725,021	42.755

\*\* Lungimile segmentelor sunt determinate în planul de proiecţie Stereo 70 şi sunt rotunjite la 1 milimetru.

\*\*\* Distanţa dintre puncte este formată din segmente cumulate ce sunt mai mici decât valoarea 1 milimetru.





**DATE DESPRE IMOBILUL NR. 4800**

Oficiul de Cadastru și Publicitate Imobiliară SIBIU  
Biroul de Cadastru și Publicitate Imobiliară Medias

**A. Partea I. Descrierea imobilului**

TEREN Extravilan

Adresa: Jud. Sibiu

Nr. Crt	Nr cadastral Nr. topografic	Suprafața* (mp)	Observații / Referințe
A1		336	Sector cadastral:17 Teren neimprejmuit;

**B. Partea II. Proprietari și acte**

Inscrieri privitoare la dreptul de proprietate și alte drepturi reale		Referințe
/		
Act Normativ nr. 7, din 13/03/1996 emis de PARLAMENTUL ROMANIEI (lege);		
B1	Inscrierea provizorie, drept de PROPRIETATE, dobandit prin Lege, cota actuala 1/1 1) <b>COMUNA MOSNA</b> , CIF:4406240, proprietar neidentificat	A1

**C. Partea III. SARCINI .**

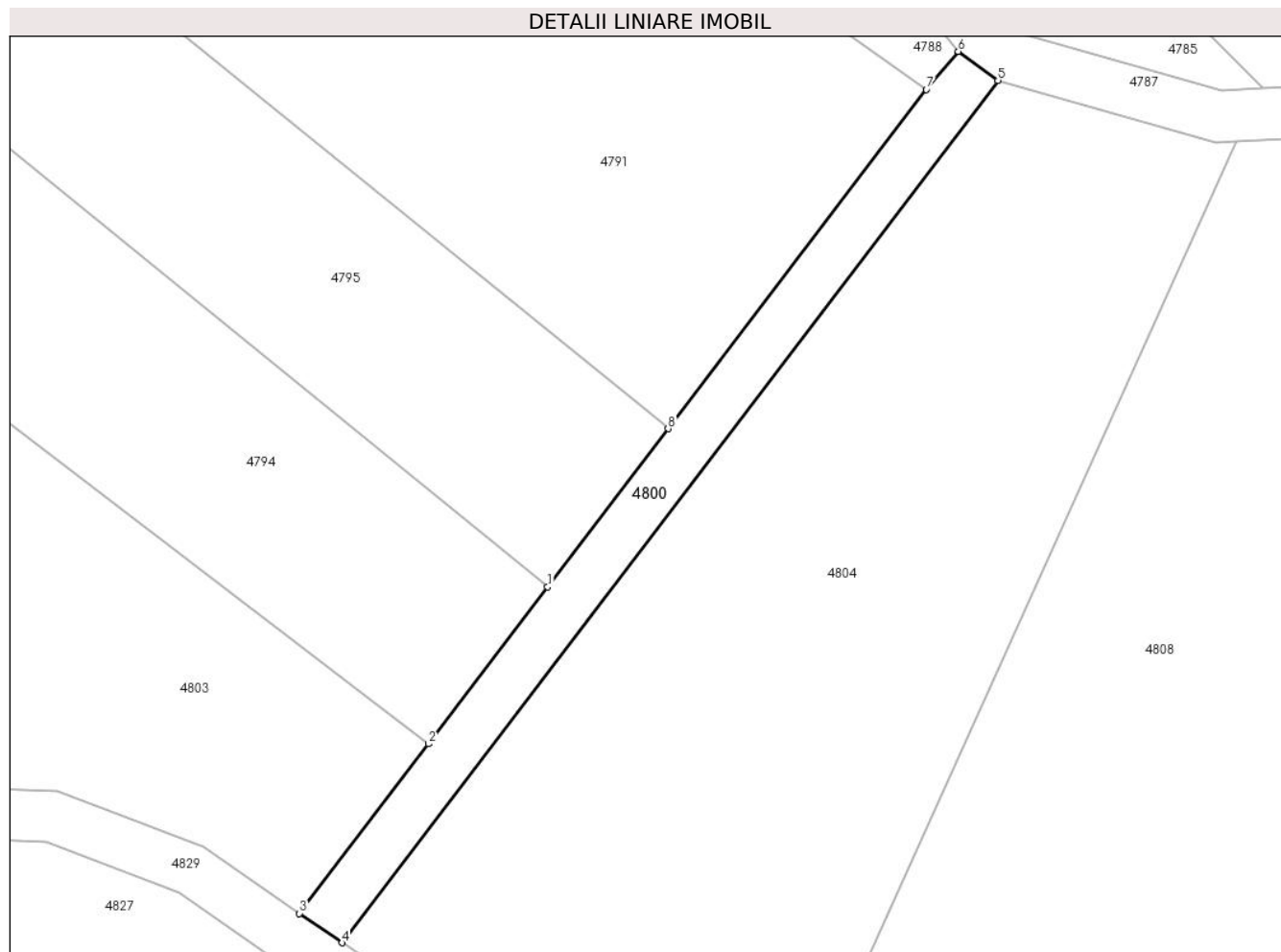
Inscrieri privind dezmembramintele dreptului de proprietate, drepturi reale de garanție și sarcini	Referințe
NU SUNT	

## Anexa Nr. 1 La Partea I

## Teren

Nr cadastral	Suprafața (mp)*	Observații / Referințe
	336	

\* Suprafața este determinată în planul de proiecție Stereo 70.



## Date referitoare la teren

Crt	Categorie folosință	Intra vilan	Suprafața (mp)	Tarla	Parcelă	Nr. topo	Observații / Referințe
1	drum	NU	336	27	2597	-	

## Lungime Segmente

1) Valorile lungimilor segmentelor sunt obținute din proiecție în plan.

Punct început	X / Y	Punct sfârșit	X / Y	Lungime segment (** (m)
1	454.805,27 510.682,724	2	454.796,021 510.670,579	15.266
2	454.796,021 510.670,579	3	454.786,019 510.657,445	16.509
3	454.786,019 510.657,445	4	454.789,311 510.655,166	4.004
4	454.789,311 510.655,166	5	454.840,179 510.721,964	83.962
5	454.840,179 510.721,964	6	454.837,11 510.724,208	3.802

Punct început	X / Y	Punct sfârșit	X / Y	Lungime segment (** (m)
6	454.837,11 510.724,208	7	454.834,62 510.721,267	3.853
7	454.834,62 510.721,267	8	454.814,613 510.694,994	33.023
8	454.814,613 510.694,994	1	454.805,27 510.682,724	15.423

\*\* Lungimile segmentelor sunt determinate în planul de proiecție Stereo 70 și sunt rotunjite la 1 milimetru.

\*\*\* Distanța dintre puncte este formată din segmente cumulate ce sunt mai mici decât valoarea 1 milimetru.



**DATE DESPRE IMOBILUL NR. 4801**

Oficiul de Cadastru și Publicitate Imobiliară SIBIU  
Biroul de Cadastru și Publicitate Imobiliară Medias

**A. Partea I. Descrierea imobilului**

TEREN Extravilan

Adresa: Jud. Sibiu

Nr. Crt	Nr cadastral Nr. topografic	Suprafața* (mp)	Observații / Referințe
A1		6.000	Sector cadastral:17 Teren neimprejmuit;

**B. Partea II. Proprietari și acte**

Inscrieri privitoare la dreptul de proprietate și alte drepturi reale		Referințe
/		
Act Administrativ nr. 539/42, din 17/09/2002 emis de CJPSDPAT Sibiu (Titlu de proprietate);		
B1	Intabulare, drept de PROPRIETATE, dobandit prin Reconstituire, cota actuala 1/1 1) FAGĂDAR MARIA 2) POVARA OTILIA 3) CRISTEA VASILE	A1

**C. Partea III. SARCINI .**

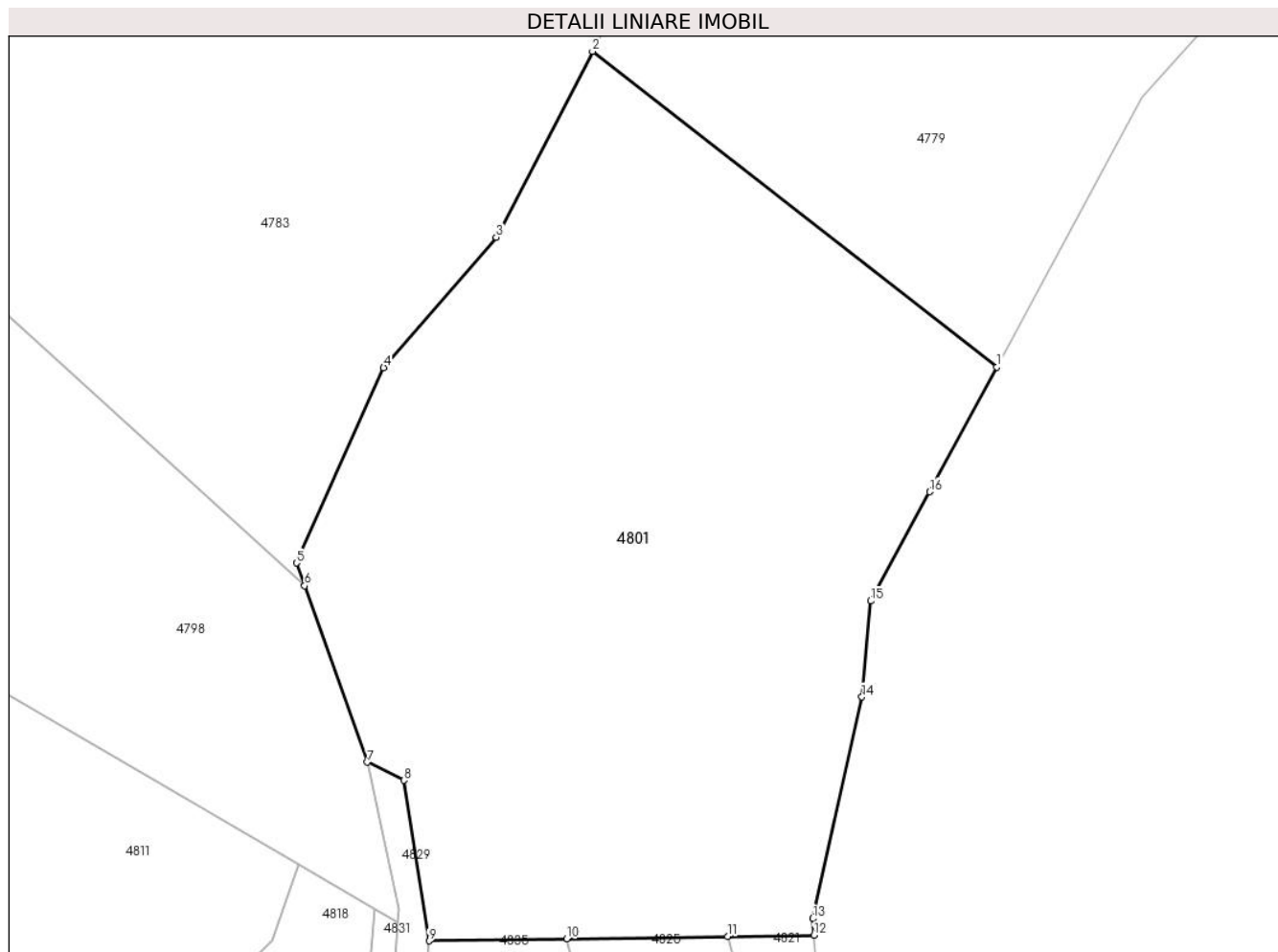
Inscrieri privind dezmembramintele dreptului de proprietate, drepturi reale de garanție și sarcini	Referințe
NU SUNT	

## Anexa Nr. 1 La Partea I

## Teren

Nr cadastral	Suprafața (mp)*	Observații / Referințe
	6.000	

\* Suprafața este determinată în planul de proiecție Stereo 70.



## Date referitoare la teren

Crt	Categorie folosință	Intravilan	Suprafața (mp)	Tarla	Parcelă	Nr. topo	Observații / Referințe
1	arabil	NU	6.000	27	2564/2/1	-	

## Lungime Segmente

1) Valorile lungimilor segmentelor sunt obținute din proiecție în plan.

Punct început	X / Y	Punct sfârșit	X / Y	Lungime segment (** (m)
1	455.577,514 510.709,925	2	455.527,345 510.749,044	63.618
2	455.527,345 510.749,044	3	455.515,391 510.726,004	25.957
3	455.515,391 510.726,004	4	455.501,453 510.709,822	21.358
4	455.501,453 510.709,822	5	455.490,628 510.685,612	26.519
5	455.490,628 510.685,612	6	455.491,636 510.682,786	3.0

Punct început	X / Y	Punct sfârșit	X / Y	Lungime segment (** (m)
6	455.491,636 510.682,786	7	455.499,432 510.660,917	23.217
7	455.499,432 510.660,917	8	455.503,924 510.658,68	5.018
8	455.503,924 510.658,68	9	455.507,065 510.638,779	20.147
9	455.507,065 510.638,779	10	455.524,128 510.639,025	17.064
10	455.524,128 510.639,025	11	455.544,104 510.639,313	19.979
11	455.544,104 510.639,313	12	455.554,831 510.639,468	10.728
12	455.554,831 510.639,468	13	455.554,693 510.641,536	2.073
13	455.554,693 510.641,536	14	455.560,777 510.669,005	28.134
14	455.560,777 510.669,005	15	455.561,859 510.680,912	11.957
15	455.561,859 510.680,912	16	455.569,16 510.694,444	15.376
16	455.569,16 510.694,444	1	455.577,514 510.709,925	17.592

\*\* Lungimile segmentelor sunt determinate în planul de proiecție Stereo 70 și sunt rotunjite la 1 milimetru.

\*\*\* Distanța dintre puncte este formată din segmente cumulate ce sunt mai mici decât valoarea 1 milimetru.





**DATE DESPRE IMOBILUL NR. 4802**

Oficiul de Cadastru și Publicitate Imobiliară SIBIU  
Biroul de Cadastru și Publicitate Imobiliară Medias

**A. Partea I. Descrierea imobilului**

TEREN Extravilan

Adresa: Jud. Sibiu

Nr. Crt	Nr cadastral Nr. topografic	Suprafața* (mp)	Observații / Referințe
A1		2.600	Sector cadastral:17 Teren neimprejmuit;

**B. Partea II. Proprietari și acte**

Inscrieri privitoare la dreptul de proprietate și alte drepturi reale	Referințe
/	
Act Administrativ nr. 438/42, din 03/02/1998 emis de CJPSDPAT Sibiu (Titlu de proprietate);	
B1	A1
Intabulare, drept de PROPRIETATE, dobandit prin Reconstituire, cota actuala 1/1	
1) URDEA ANUȚA	
2) MIHEȚ ANA	
3) URDEA VASILE	

**C. Partea III. SARCINI .**

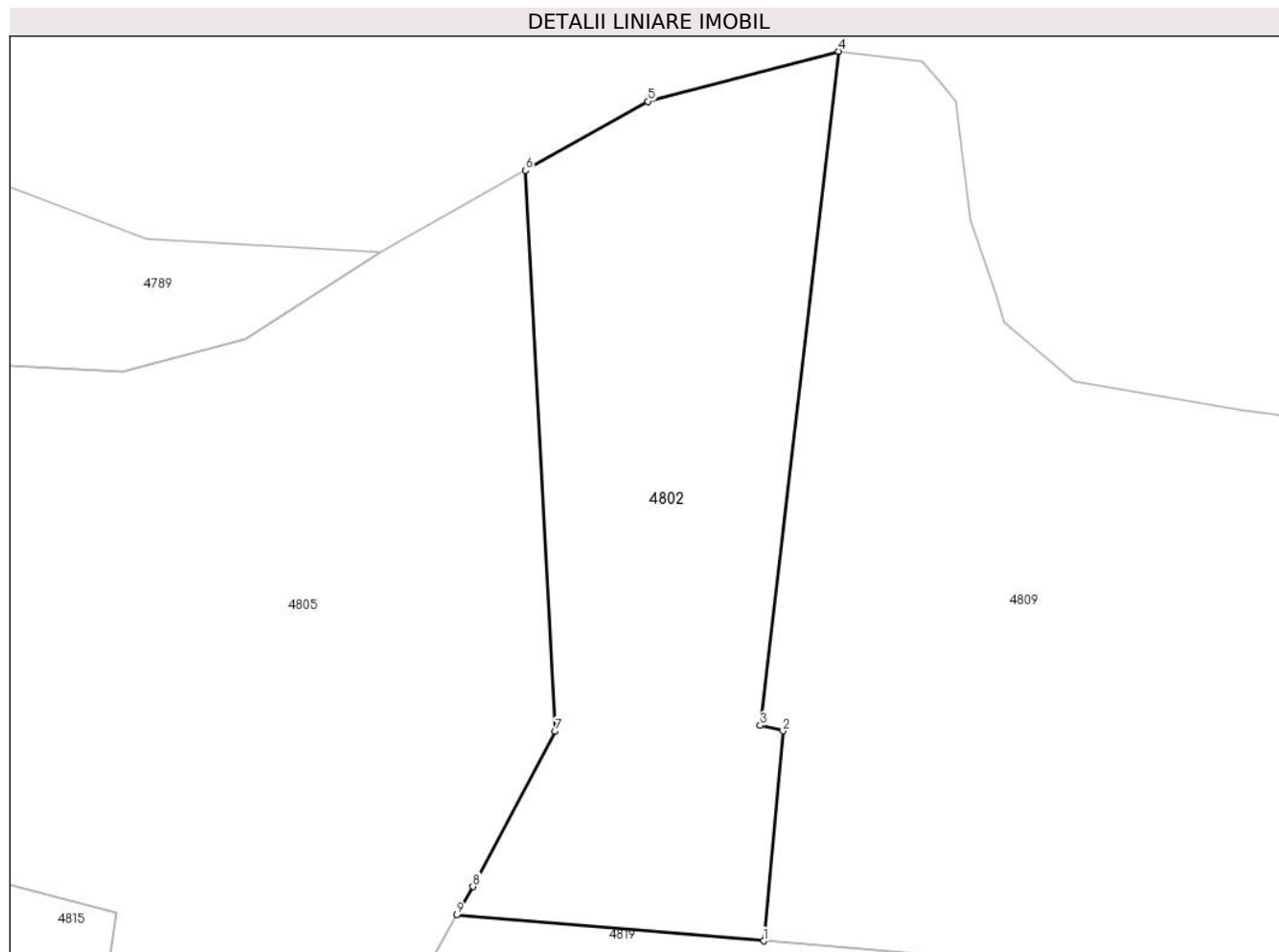
Inscrieri privind dezmembramintele dreptului de proprietate, drepturi reale de garanție și sarcini	Referințe
NU SUNT	

## Anexa Nr. 1 La Partea I

## Teren

Nr cadastral	Suprafața (mp)*	Observații / Referințe
	2.600	

\* Suprafața este determinată în planul de proiecție Stereo 70.



## Date referitoare la teren

Crt	Categorie folosință	Intravilan	Suprafața (mp)	Tarla	Parcelă	Nr. topo	Observații / Referințe
1	faneata	NU	2.600	27	2588	-	

## Lungime Segmente

1) Valorile lungimilor segmentelor sunt obținute din proiecție în plan.

Punct început	X / Y	Punct sfârșit	X / Y	Lungime segment (** (m)
1	455.135,257 510.633,896	2	455.137,384 510.656,938	23.14
2	455.137,384 510.656,938	3	455.134,895 510.657,549	2.563
3	455.134,895 510.657,549	4	455.143,498 510.731,517	74.466
4	455.143,498 510.731,517	5	455.122,56 510.726,027	21.646
5	455.122,56 510.726,027	6	455.109,116 510.718,449	15.432

Punct început	X / Y	Punct sfârșit	X / Y	Lungime segment (** (m)
6	455.109,116 510.718,449	7	455.112,4 510.656,921	61.616
7	455.112,4 510.656,921	8	455.103,345 510.639,856	19.318
8	455.103,345 510.639,856	9	455.101,578 510.636,758	3.567
9	455.101,578 510.636,758	1	455.135,257 510.633,896	33.8

\*\* Lungimile segmentelor sunt determinate în planul de proiecție Stereo 70 și sunt rotunjite la 1 milimetru.

\*\*\* Distanța dintre puncte este formată din segmente cumulate ce sunt mai mici decât valoarea 1 milimetru.



**DATE DESPRE IMOBILUL NR. 4803**

Oficiul de Cadastru și Publicitate Imobiliară SIBIU  
Biroul de Cadastru și Publicitate Imobiliară Medias

**A. Partea I. Descrierea imobilului**

TEREN Extravilan

Adresa: Jud. Sibiu

Nr. Crt	Nr cadastral Nr. topografic	Suprafața* (mp)	Observații / Referințe
A1		2.900	Sector cadastral:17 Teren neimprejmuit;

**B. Partea II. Proprietari și acte**

Inscrieri privitoare la dreptul de proprietate și alte drepturi reale		Referințe
/		
Act Administrativ nr. 721/42, din 12/02/2003 emis de CJPSDPAT Sibiu (Titlu de proprietate);		
B1	Intabulare, drept de PROPRIETATE, dobandit prin Reconstituire, cota actuala 4/6 1) CIROGAR AMALIA 2) PĂRĂU IOAN 3) PĂRĂU NICOLAE 4) PĂRĂU ACHIM	A1
Act Notarial nr. 197, din 19/12/2018 emis de N.P. LOHAN FLORENTINA GEORGETA (certificat de mostenitor);		
B2	Intabulare, drept de PROPRIETATE, dobandit prin Succesiune, cota actuala 2/6 1) SUCIU DORIN	A1

**C. Partea III. SARCINI .**

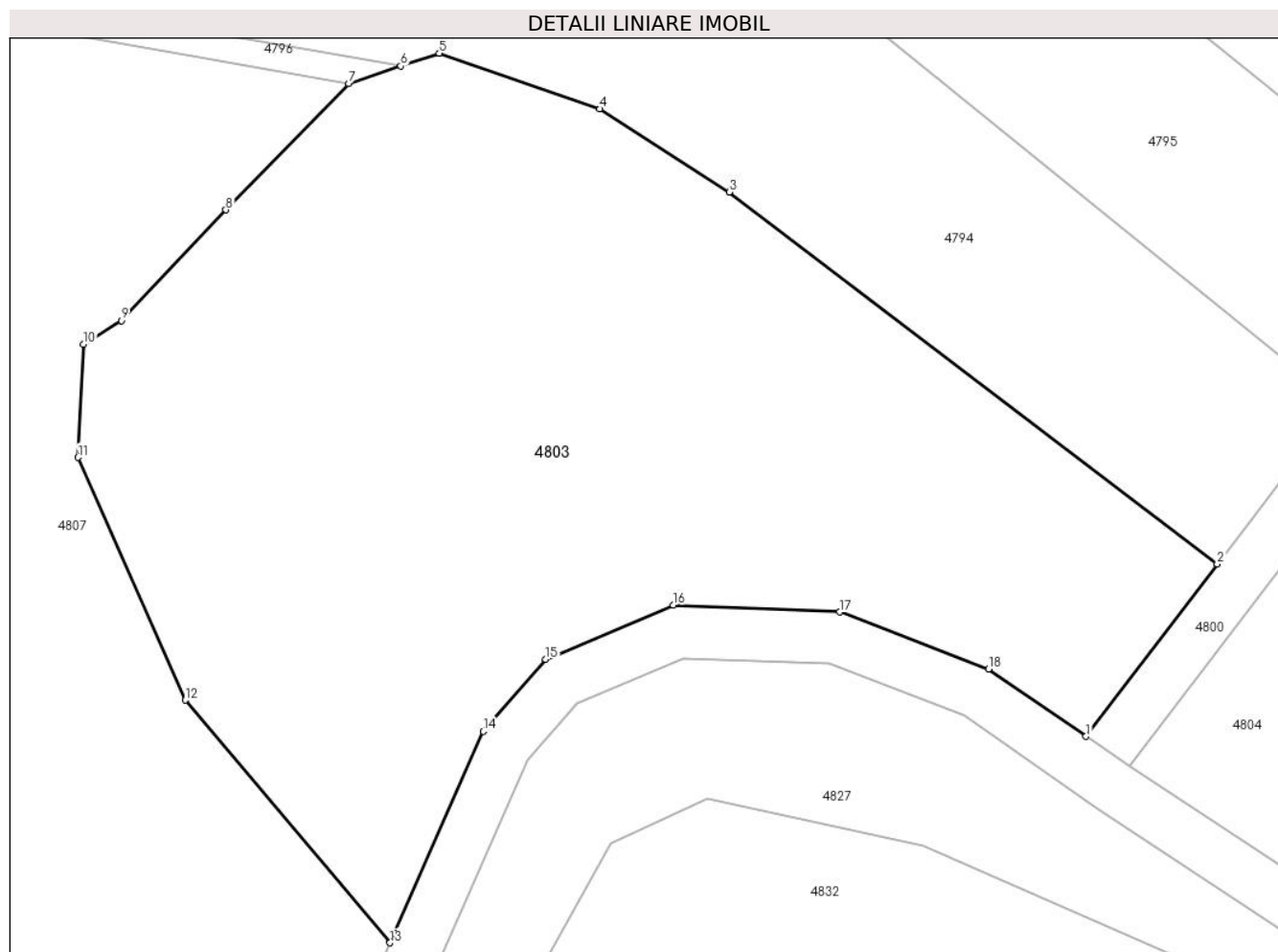
Inscrieri privind dezmembramintele dreptului de proprietate, drepturi reale de garanție și sarcini	Referințe
NU SUNT	

## Anexa Nr. 1 La Partea I

## Teren

Nr cadastral	Suprafața (mp)*	Observații / Referințe
	2.900	

\* Suprafața este determinată în planul de proiecție Stereo 70.



## Date referitoare la teren

Crt	Categorie folosință	Intravilan	Suprafața (mp)	Tarla	Parcelă	Nr. topo	Observații / Referințe
1	arabil	NU	2.900	27	2598	-	

## Lungime Segmente

1) Valorile lungimilor segmentelor sunt obținute din proiecție în plan.

Punct început	X / Y	Punct sfârșit	X / Y	Lungime segment (** (m)
1	454.786,019 510.657,445	2	454.796,021 510.670,579	16.509
2	454.796,021 510.670,579	3	454.758,806 510.698,919	46.777
3	454.758,806 510.698,919	4	454.748,949 510.705,252	11.716
4	454.748,949 510.705,252	5	454.736,697 510.709,494	12.965
5	454.736,697 510.709,494	6	454.733,765 510.708,512	3.093

Punct început	X / Y	Punct sfârşit	X / Y	Lungime segment (** (m)
6	454.733,765 510.708,512	7	454.729,793 510.707,182	4.189
7	454.729,793 510.707,182	8	454.720,431 510.697,552	13.431
8	454.720,431 510.697,552	9	454.712,47 510.689,127	11.591
9	454.712,47 510.689,127	10	454.709,578 510.687,322	3.409
10	454.709,578 510.687,322	11	454.709,161 510.678,692	8.64
11	454.709,161 510.678,692	12	454.717,327 510.660,196	20.218
12	454.717,327 510.660,196	13	454.732,945 510.641,714	24.197
13	454.732,945 510.641,714	14	454.740,066 510.657,823	17.613
14	454.740,066 510.657,823	15	454.744,814 510.663,318	7.262
15	454.744,814 510.663,318	16	454.754,56 510.667,439	10.581
16	454.754,56 510.667,439	17	454.767,24 510.666,924	12.69
17	454.767,24 510.666,924	18	454.778,58 510.662,564	12.149
18	454.778,58 510.662,564	1	454.786,019 510.657,445	9.031

\*\* Lungimile segmentelor sunt determinate în planul de proiecţie Stereo 70 şi sunt rotunjite la 1 milimetru.

\*\*\* Distanţa dintre puncte este formată din segmente cumulate ce sunt mai mici decât valoarea 1 milimetru.





**DATE DESPRE IMOBILUL NR. 4804**

Oficiul de Cadastru și Publicitate Imobiliară SIBIU  
Biroul de Cadastru și Publicitate Imobiliară Medias

**A. Partea I. Descrierea imobilului**

TEREN Extravilan

Adresa: Jud. Sibiu

Nr. Crt	Nr cadastral Nr. topografic	Suprafața* (mp)	Observații / Referințe
A1		2.452	Sector cadastral:17 Teren neimprejmuit;

**B. Partea II. Proprietari și acte**

Inscrieri privitoare la dreptul de proprietate și alte drepturi reale		Referințe
/		
Act Normativ nr. 7, din 13/03/1996 emis de PARLAMENTUL ROMANIEI (lege);		
B1	Inscrierea provizorie, drept de PROPRIETATE, dobandit prin Lege, cota actuala 1/1 1) <b>COMUNA MOSNA</b> , CIF:4406240, proprietar neidentificat	A1

**C. Partea III. SARCINI .**

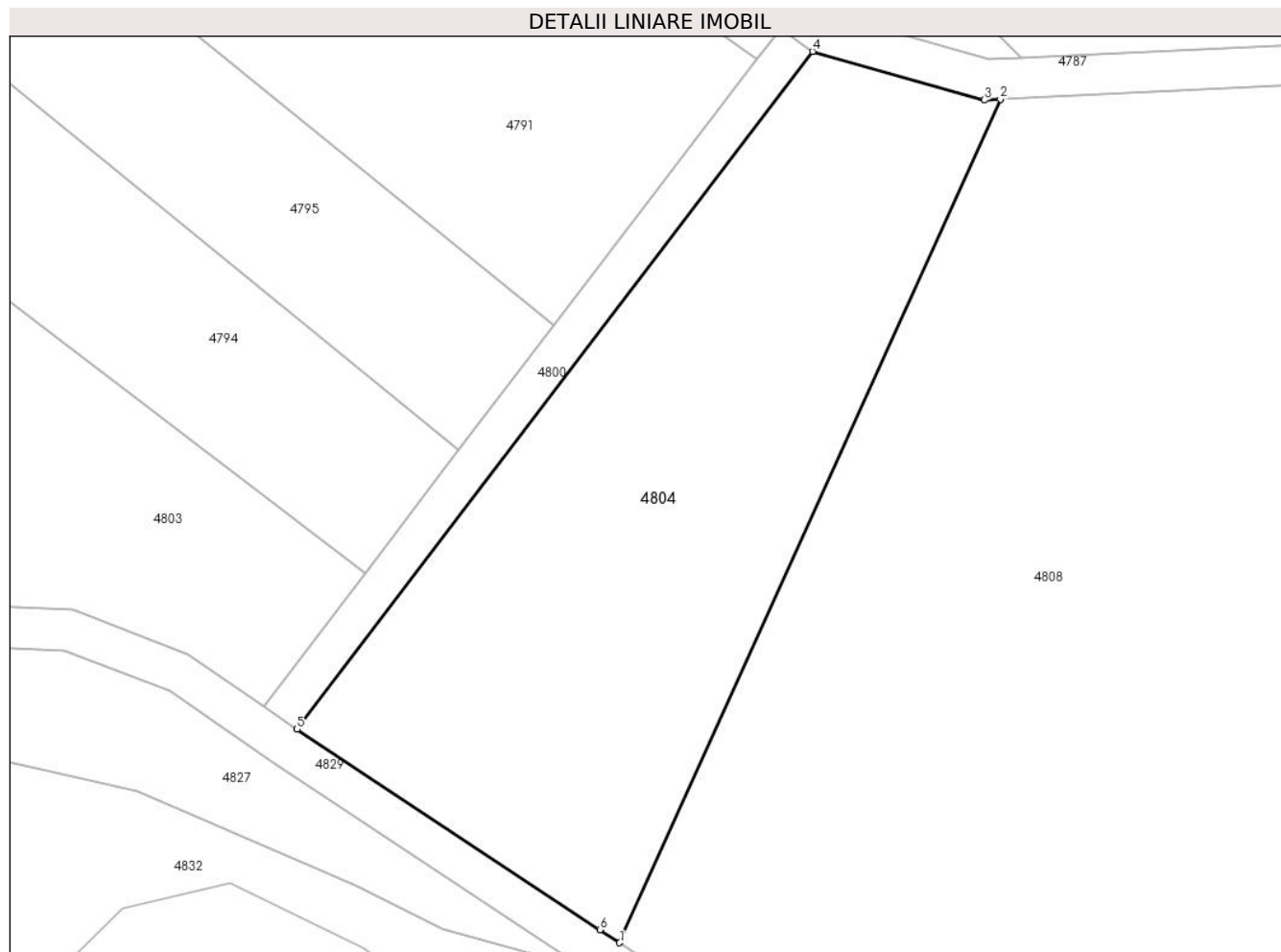
Inscrieri privind dezmembramintele dreptului de proprietate, drepturi reale de garanție și sarcini	Referințe
NU SUNT	

## Anexa Nr. 1 La Partea I

## Teren

Nr cadastral	Suprafața (mp)*	Observații / Referințe
	2.452	

\* Suprafața este determinată în planul de proiecție Stereo 70.



## Date referitoare la teren

Crt	Categorie folosință	Intravilan	Suprafața (mp)	Tarla	Parcelă	Nr. topo	Observații / Referințe
1	arabil	NU	2.452	27	2595/6	-	

## Lungime Segmente

1) Valorile lungimilor segmentelor sunt obținute din proiecție în plan.

Punct început	X / Y	Punct sfârșit	X / Y	Lungime segment (** (m)
1	454.821,135 510.634,122	2	454.858,697 510.717,25	91.22
2	454.858,697 510.717,25	3	454.857,13 510.717,176	1.569
3	454.857,13 510.717,176	4	454.840,179 510.721,964	17.614
4	454.840,179 510.721,964	5	454.789,311 510.655,166	83.962
5	454.789,311 510.655,166	6	454.819,18 510.635,411	35.81

Punct început	X / Y	Punct sfârșit	X / Y	Lungime segment (** (m)
6	454.819,18 510.635,411	1	454.821,135 510.634,122	2.343

\*\* Lungimile segmentelor sunt determinate în planul de proiecție Stereo 70 și sunt rotunjite la 1 milimetru.

\*\*\* Distanța dintre puncte este formată din segmente cumulate ce sunt mai mici decât valoarea 1 milimetru.



**DATE DESPRE IMOBILUL NR. 4805**

Oficiul de Cadastru și Publicitate Imobiliară SIBIU  
Biroul de Cadastru și Publicitate Imobiliară Medias

**A. Partea I. Descrierea imobilului**

TEREN Extravilan

Adresa: Jud. Sibiu

Nr. Crt	Nr cadastral Nr. topografic	Suprafața* (mp)	Observații / Referințe
A1		11.600	Sector cadastral:17 Teren neimprejmuit;

**B. Partea II. Proprietari și acte**

Inscrieri privitoare la dreptul de proprietate și alte drepturi reale		Referințe
/		
Act Administrativ nr. 438/42, din 03/02/1998 emis de CJPSDPAT Sibiu (Titlu de proprietate);		
B1	Intabulare, drept de PROPRIETATE, dobandit prin Reconstituire, cota actuala 1/1 1) URDEA ANUȚA 2) MIHEȚ ANA 3) URDEA VASILE	A1

**C. Partea III. SARCINI .**

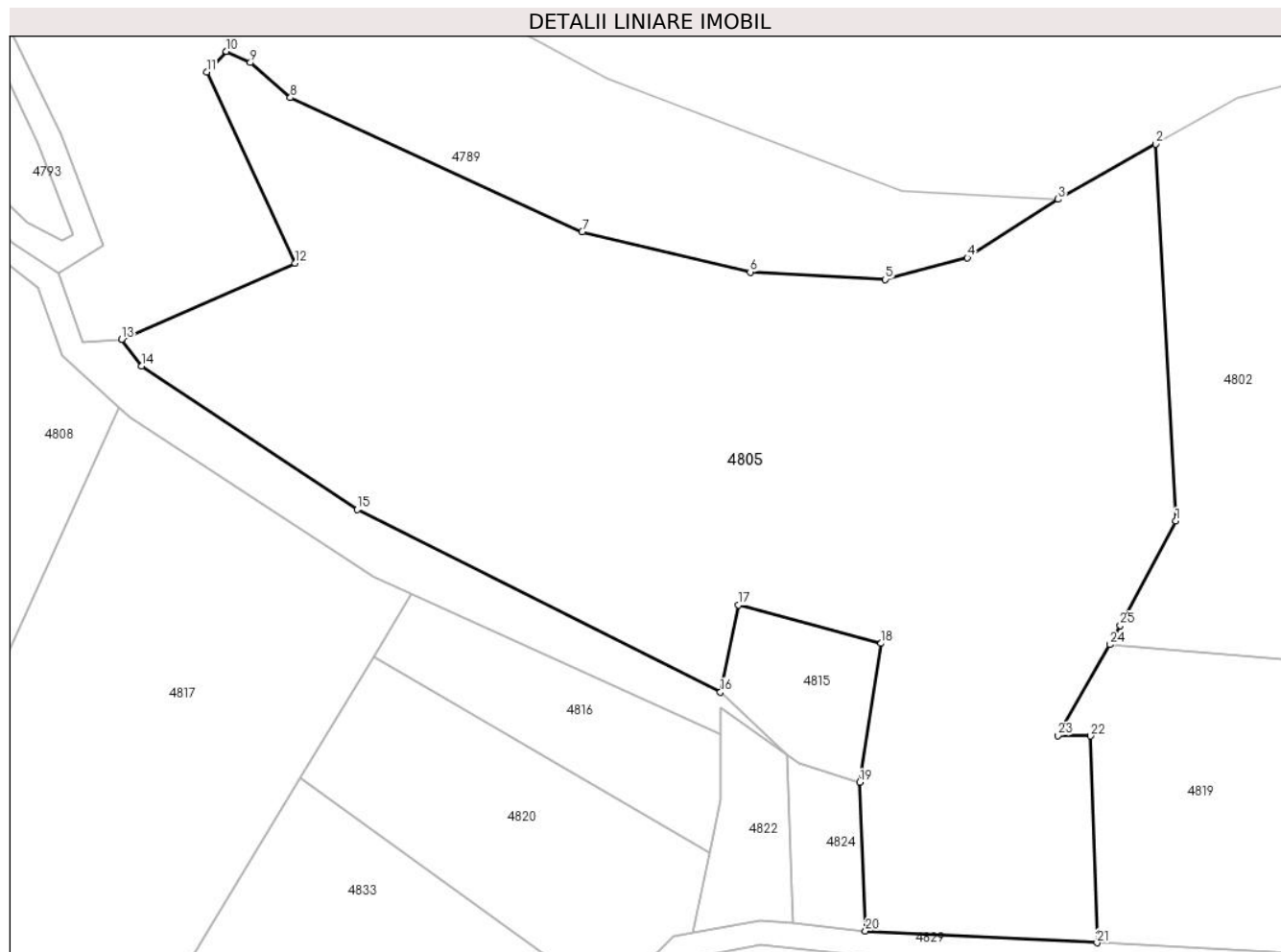
Inscrieri privind dezmembramintele dreptului de proprietate, drepturi reale de garanție și sarcini	Referințe
NU SUNT	

## Anexa Nr. 1 La Partea I

## Teren

Nr cadastral	Suprafața (mp)*	Observații / Referințe
	11.600	

\* Suprafața este determinată în planul de proiecție Stereo 70.



## Date referitoare la teren

Crt	Categorie folosință	Intra vilan	Suprafața (mp)	Tarla	Parcelă	Nr. topo	Observații / Referințe
1	faneata	NU	11.600	27	2592	-	

## Lungime Segmente

1) Valorile lungimilor segmentelor sunt obținute din proiecție în plan.

Punct început	X / Y	Punct sfârșit	X / Y	Lungime segment (** (m)
1	455.112,4 510.656,921	2	455.109,116 510.718,449	61.616
3	455.093,156 510.709,454	4	455.078,329 510.699,885	17.647
5	455.064,868 510.696,356	6	455.042,83 510.697,544	22.07
7	455.015,362 510.704,129	8	454.967,662 510.726,051	52.496
9	454.961,141 510.731,763	10	454.957,184 510.733,594	4.36

Punct început	X / Y	Punct sfârșit	X / Y	Lungime segment (** (m)
2	455.109,116 510.718,449	3	455.093,156 510.709,454	18.32
4	455.078,329 510.699,885	5	455.064,868 510.696,356	13.916
6	455.042,83 510.697,544	7	455.015,362 510.704,129	28.247
8	454.967,662 510.726,051	9	454.961,141 510.731,763	8.669
10	454.957,184 510.733,594	11	454.953,96 510.730,225	4.663

Punct început	X / Y	Punct sfârșit	X / Y	Lungime segment (** (m)
11	454.953,96 510.730,225	12	454.968,457 510.698,993	34.432
13	454.940,071 510.686,552	14	454.943,373 510.682,231	5.439
15	454.978,6 510.658,802	16	455.037,956 510.628,962	66.434
17	455.040,879 510.643,189	18	455.064,24 510.636,945	24.181
19	455.060,735 510.614,247	20	455.061,674 510.589,988	24.277
21	455.099,508 510.588,062	22	455.098,426 510.621,838	33.793
23	455.093,104 510.621,894	24	455.101,578 510.636,758	17.11
25	455.103,345 510.639,856	1	455.112,4 510.656,921	19.318

Punct început	X / Y	Punct sfârșit	X / Y	Lungime segment (** (m)
12	454.968,457 510.698,993	13	454.940,071 510.686,552	30.992
14	454.943,373 510.682,231	15	454.978,6 510.658,802	42.307
16	455.037,956 510.628,962	17	455.040,879 510.643,189	14.524
18	455.064,24 510.636,945	19	455.060,735 510.614,247	22.967
20	455.061,674 510.589,988	21	455.099,508 510.588,062	37.882
22	455.098,426 510.621,838	23	455.093,104 510.621,894	5.323
24	455.101,578 510.636,758	25	455.103,345 510.639,856	3.567

\*\* Lungimile segmentelor sunt determinate în planul de proiecție Stereo 70 și sunt rotunjite la 1 milimetru.

\*\*\* Distanța dintre puncte este formată din segmente cumulate ce sunt mai mici decât valoarea 1 milimetru.





**DATE DESPRE IMOBILUL NR. 4806**

Oficiul de Cadastru și Publicitate Imobiliară SIBIU  
Biroul de Cadastru și Publicitate Imobiliară Medias

**A. Partea I. Descrierea imobilului**

TEREN Extravilan

Adresa: Jud. Sibiu

Nr. Crt	Nr cadastral Nr. topografic	Suprafața* (mp)	Observații / Referințe
A1		1.109	Sector cadastral:17 Teren neimprejmuit;

**B. Partea II. Proprietari și acte**

Inscrieri privitoare la dreptul de proprietate și alte drepturi reale		Referințe
/		
Act Normativ nr. 7, din 13/03/1996 emis de PARLAMENTUL ROMANIEI (lege);		
B1	Inscrierea provizorie, drept de PROPRIETATE, dobandit prin Lege, cota actuala 1/1 1) <b>COMUNA MOSNA</b> , CIF:4406240, proprietar neidentificat	A1

**C. Partea III. SARCINI .**

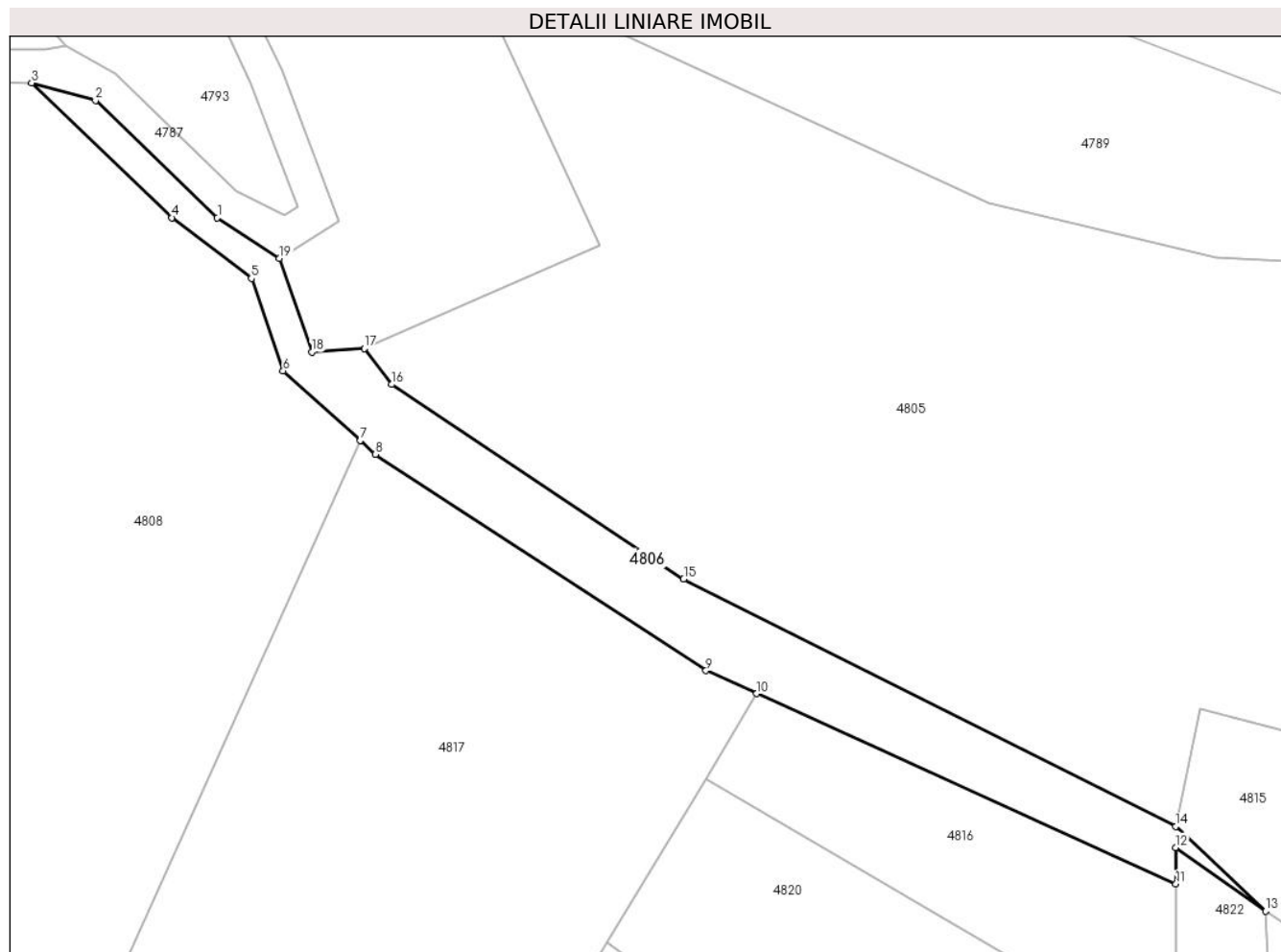
Inscrieri privind dezmembramintele dreptului de proprietate, drepturi reale de garanție și sarcini	Referințe
NU SUNT	

## Anexa Nr. 1 La Partea I

## Teren

Nr cadastral	Suprafața (mp)*	Observații / Referințe
	1.109	

\* Suprafața este determinată în planul de proiecție Stereo 70.



## Date referitoare la teren

Crt	Categorie folosință	Intra vilan	Suprafața (mp)	Tarla	Parcelă	Nr. topo	Observații / Referințe
1	faneata	NU	1.109	27	2593	-	

## Lungime Segmente

1) Valorile lungimilor segmentelor sunt obținute din proiecție în plan.

Punct început	X / Y	Punct sfârșit	X / Y	Lungime segment (** (m)
1	454.922,342 510.702,311	2	454.907,64 510.716,425	20.381
2	454.907,64 510.716,425	3	454.899,95 510.718,56	7.981
3	454.899,95 510.718,56	4	454.916,885 510.702,328	23.458
4	454.916,885 510.702,328	5	454.926,447 510.695,006	12.043
5	454.926,447 510.695,006	6	454.930,283 510.683,852	11.795

Punct început	X / Y	Punct sfârșit	X / Y	Lungime segment (** (m)
6	454.930,283 510.683,852	7	454.939,587 510.675,483	12.514
7	454.939,587 510.675,483	8	454.941,431 510.673,825	2.48
8	454.941,431 510.673,825	9	454.981,302 510.647,743	47.644
9	454.981,302 510.647,743	10	454.987,406 510.644,976	6.701
10	454.987,406 510.644,976	11	455.037,98 510.622,053	55.527
11	455.037,98 510.622,053	12	455.037,965 510.626,451	4.399
12	455.037,965 510.626,451	13	455.048,81 510.618,755	13.298
13	455.048,81 510.618,755	14	455.037,956 510.628,962	14.899
14	455.037,956 510.628,962	15	454.978,6 510.658,802	66.434
15	454.978,6 510.658,802	16	454.943,373 510.682,231	42.307
16	454.943,373 510.682,231	17	454.940,071 510.686,552	5.439
17	454.940,071 510.686,552	18	454.933,729 510.686,133	6.356
18	454.933,729 510.686,133	19	454.929,837 510.697,448	11.965
19	454.929,837 510.697,448	1	454.922,342 510.702,311	8.934

\*\* Lungimile segmentelor sunt determinate în planul de proiecție Stereo 70 și sunt rotunjite la 1 milimetru.

\*\*\* Distanța dintre puncte este formată din segmente cumulate ce sunt mai mici decât valoarea 1 milimetru.



**DATE DESPRE IMOBILUL NR. 4807**

Oficiul de Cadastru și Publicitate Imobiliară SIBIU  
Biroul de Cadastru și Publicitate Imobiliară Medias

**A. Partea I. Descrierea imobilului**

TEREN Extravilan

Adresa: Jud. Sibiu

Nr. Crt	Nr cadastral Nr. topografic	Suprafața* (mp)	Observații / Referințe
A1		7.800	Sector cadastral:17 Teren neimprejmuit;

**B. Partea II. Proprietari și acte**

Inscrieri privitoare la dreptul de proprietate și alte drepturi reale	Referințe
/	
Act Administrativ nr. 926/48, din 25/02/2004 emis de CJPSDPAT Sibiu (Titlu de proprietate);	
B1	A1
Intabulare, drept de PROPRIETATE, dobandit prin Reconstituire, cota actuala 1/1	
1) MOLDOVAN GHEORGHE	

**C. Partea III. SARCINI .**

Inscrieri privind dezmembramintele dreptului de proprietate, drepturi reale de garanție și sarcini	Referințe
NU SUNT	

## Anexa Nr. 1 La Partea I

## Teren

Nr cadastral	Suprafața (mp)*	Observații / Referințe
	7.800	

\* Suprafața este determinată în planul de proiecție Stereo 70.



## Date referitoare la teren

Crt	Categorie folosință	Intravilan	Suprafața (mp)	Tarla	Parcelă	Nr. topo	Observații / Referințe
1	faneata	NU	7.800	27	2606/1	-	

## Lungime Segmente

1) Valorile lungimilor segmentelor sunt obținute din proiecție în plan.

Punct început	X / Y	Punct sfârșit	X / Y	Lungime segment (** (m)
1	454.717,327 510.660,196	2	454.709,161 510.678,692	20.218
2	454.709,161 510.678,692	3	454.709,578 510.687,322	8.64
3	454.709,578 510.687,322	4	454.712,47 510.689,127	3.409
4	454.712,47 510.689,127	5	454.720,431 510.697,552	11.591
5	454.720,431 510.697,552	6	454.729,793 510.707,182	13.431

Punct început	X / Y	Punct sfârşit	X / Y	Lungime segment (** (m)
6	454.729,793 510.707,182	7	454.691,948 510.713,863	38.43
7	454.691,948 510.713,863	8	454.681,846 510.719,562	11.599
8	454.681,846 510.719,562	9	454.632,637 510.725,38	49.552
9	454.632,637 510.725,38	10	454.639,0 510.701,361	24.848
10	454.639,0 510.701,361	11	454.656,983 510.663,509	41.906
11	454.656,983 510.663,509	12	454.671,117 510.639,225	28.098
12	454.671,117 510.639,225	13	454.687,775 510.627,436	20.408
13	454.687,775 510.627,436	14	454.694,947 510.608,68	20.081
14	454.694,947 510.608,68	15	454.703,947 510.576,651	33.269
15	454.703,947 510.576,651	16	454.715,702 510.541,703	36.872
16	454.715,702 510.541,703	17	454.722,018 510.558,32	17.777
17	454.722,018 510.558,32	18	454.722,231 510.578,132	19.813
18	454.722,231 510.578,132	19	454.727,492 510.629,38	51.518
19	454.727,492 510.629,38	20	454.732,945 510.641,714	13.486
20	454.732,945 510.641,714	1	454.717,327 510.660,196	24.197

\*\* Lungimile segmentelor sunt determinate în planul de proiecție Stereo 70 și sunt rotunjite la 1 milimetru.

\*\*\* Distanța dintre puncte este formată din segmente cumulate ce sunt mai mici decât valoarea 1 milimetru.





**DATE DESPRE IMOBILUL NR. 4808**

Oficiul de Cadastru și Publicitate Imobiliară SIBIU  
Biroul de Cadastru și Publicitate Imobiliară Medias

**A. Partea I. Descrierea imobilului**

TEREN Extravilan

Adresa: Jud. Sibiu

Nr. Crt	Nr cadastral Nr. topografic	Suprafața* (mp)	Observații / Referințe
A1		9.700	Sector cadastral:17 Teren neimprejmuit;

**B. Partea II. Proprietari și acte**

Inscrieri privitoare la dreptul de proprietate și alte drepturi reale		Referințe
/		
Act Administrativ nr. 438/42, din 03/02/1998 emis de CJPSDPAT Sibiu (Titlu de proprietate);		
B1	Intabulare, drept de PROPRIETATE, dobandit prin Reconstituire, cota actuala 1/1	A1
	1) URDEA ANUȚA 2) MIHEȚ ANA 3) URDEA VASILE	

**C. Partea III. SARCINI .**

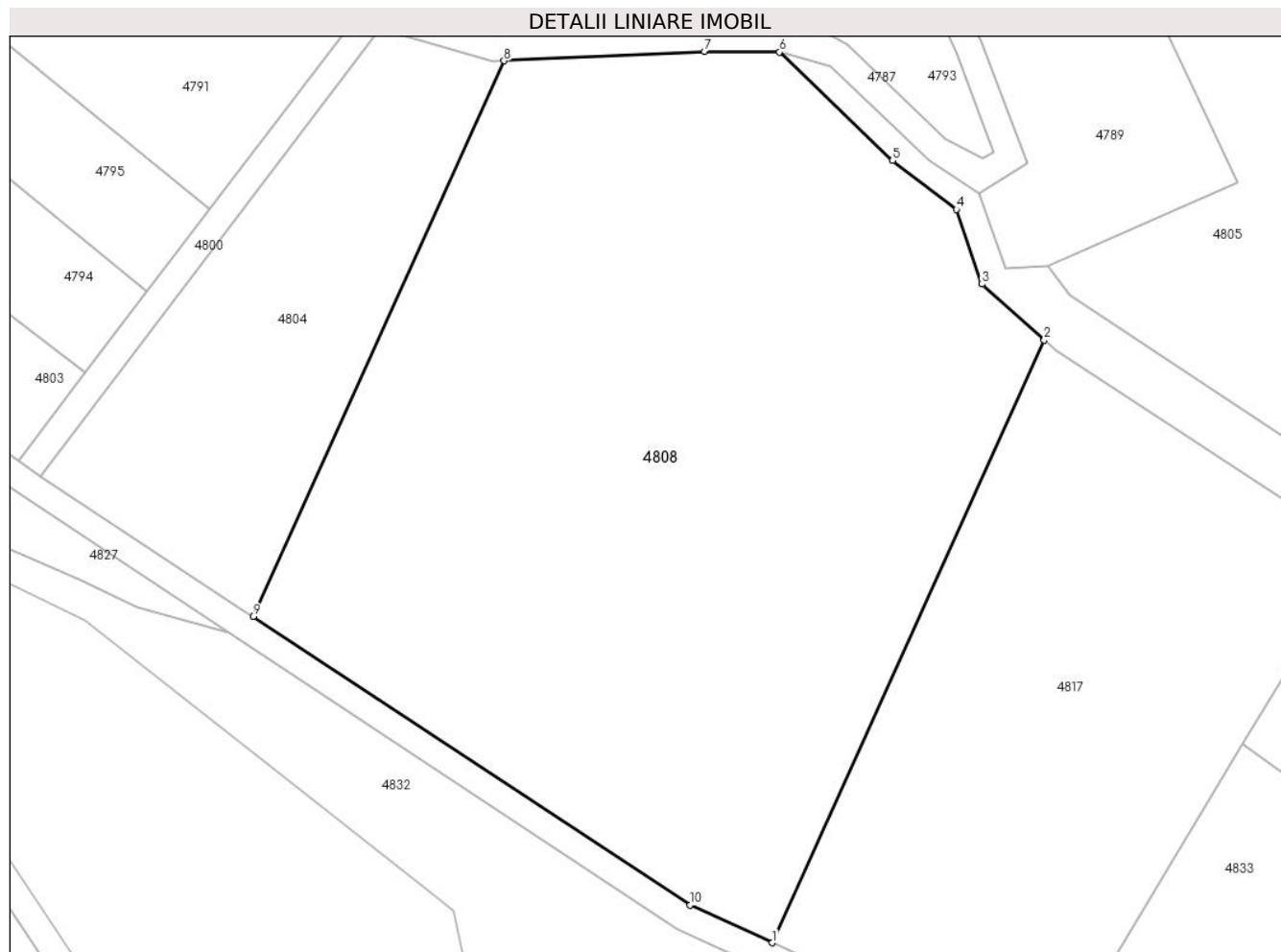
Inscrieri privind dezmembramintele dreptului de proprietate, drepturi reale de garanție și sarcini	Referințe
NU SUNT	

## Anexa Nr. 1 La Partea I

## Teren

Nr cadastral	Suprafața (mp)*	Observații / Referințe
	9.700	

\* Suprafața este determinată în planul de proiecție Stereo 70.



## Date referitoare la teren

Crt	Categorie folosință	Intra vilan	Suprafața (mp)	Tarla	Parcelă	Nr. topo	Observații / Referințe
1	arabil	NU	9.700	27	2595/5	-	Nr. tarla 26 gresit in TP

## Lungime Segmente

1) Valorile lungimilor segmentelor sunt obținute din proiecție în plan.

Punct început	X / Y	Punct sfârșit	X / Y	Lungime segment (** (m)
1	454.898,86 510.585,349	2	454.939,587 510.675,483	98.909
2	454.939,587 510.675,483	3	454.930,283 510.683,852	12.514
3	454.930,283 510.683,852	4	454.926,447 510.695,006	11.795
4	454.926,447 510.695,006	5	454.916,885 510.702,328	12.043
5	454.916,885 510.702,328	6	454.899,95 510.718,56	23.458

Punct început	X / Y	Punct sfârșit	X / Y	Lungime segment (** (m)
6	454.899,95 510.718,56	7	454.888,697 510.718,65	11.253
7	454.888,697 510.718,65	8	454.858,697 510.717,25	30.033
8	454.858,697 510.717,25	9	454.821,135 510.634,122	91.22
9	454.821,135 510.634,122	10	454.886,553 510.590,979	78.363
10	454.886,553 510.590,979	1	454.898,86 510.585,349	13.533

\*\* Lungimile segmentelor sunt determinate în planul de proiecție Stereo 70 și sunt rotunjite la 1 milimetru.

\*\*\* Distanța dintre puncte este formată din segmente cumulate ce sunt mai mici decât valoarea 1 milimetru.



**DATE DESPRE IMOBILUL NR. 4809**

Oficiul de Cadastru și Publicitate Imobiliară SIBIU  
Biroul de Cadastru și Publicitate Imobiliară Medias

**A. Partea I. Descrierea imobilului**

TEREN Extravilan

Adresa: Jud. Sibiu

Nr. Crt	Nr cadastral Nr. topografic	Suprafața* (mp)	Observații / Referințe
A1		5.800	Sector cadastral:17 Teren neimprejmuit;

**B. Partea II. Proprietari și acte**

Inscrieri privitoare la dreptul de proprietate și alte drepturi reale		Referințe
/		
Act Administrativ nr. 438/42, din 03/02/1998 emis de CJPSDPAT Sibiu (Titlu de proprietate);		
B1	Intabulare, drept de PROPRIETATE, dobandit prin Reconstituire, cota actuala 1/1 1) URDEA ANUȚA 2) MIHEȚ ANA 3) URDEA VASILE	A1

**C. Partea III. SARCINI .**

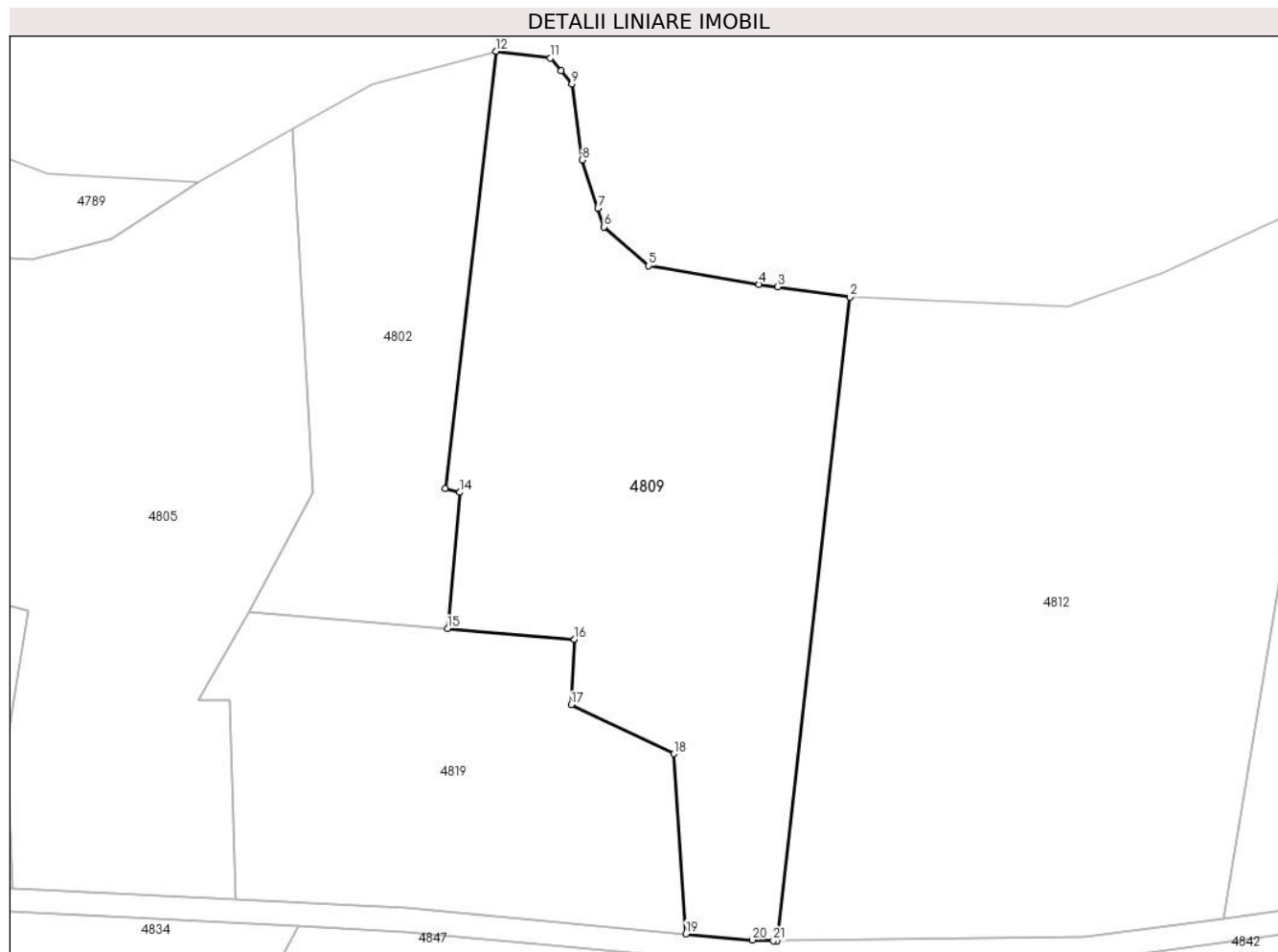
Inscrieri privind dezmembramintele dreptului de proprietate, drepturi reale de garanție și sarcini	Referințe
NU SUNT	

## Anexa Nr. 1 La Partea I

## Teren

Nr cadastral	Suprafața (mp)*	Observații / Referințe
	5.800	

\* Suprafața este determinată în planul de proiecție Stereo 70.



## Date referitoare la teren

Crt	Categorie folosință	Intravilan	Suprafața (mp)	Tarla	Parcelă	Nr. topo	Observații / Referințe
1	faneata	NU	5.800	27	2586/1	-	

## Lungime Segmente

1) Valorile lungimilor segmentelor sunt obținute din proiecție în plan.

Punct început	X / Y	Punct sfârșit	X / Y	Lungime segment (** (m)	Punct început	X / Y	Punct sfârșit	X / Y	Lungime segment (** (m)
1	455.191,063 510.581,106	2	455.203,373 510.689,943	109.532	2	455.203,373 510.689,943	3	455.191,098 510.691,676	12.397
3	455.191,098 510.691,676	4	455.187,956 510.692,119	3.173	4	455.187,956 510.692,119	5	455.169,304 510.695,253	18.914
5	455.169,304 510.695,253	6	455.161,732 510.701,825	10.026	6	455.161,732 510.701,825	7	455.160,704 510.704,956	3.295
7	455.160,704 510.704,956	8	455.158,024 510.713,114	8.588	8	455.158,024 510.713,114	9	455.156,324 510.726,027	13.024
9	455.156,324 510.726,027	10	455.154,467 510.728,24	2.889	10	455.154,467 510.728,24	11	455.152,692 510.730,357	2.762

Punct început	X / Y	Punct sfârșit	X / Y	Lungime segment (** (m)
11	455.152,692 510.730,357	12	455.143,498 510.731,517	9.267
13	455.134,895 510.657,549	14	455.137,384 510.656,938	2.563
15	455.135,257 510.633,896	16	455.156,759 510.632,069	21.58
17	455.156,196 510.621,031	18	455.173,57 510.612,74	19.251
19	455.175,622 510.582,279	20	455.186,829 510.581,256	11.254
21	455.190,41 510.581,129	1	455.191,063 510.581,106	0.654

Punct început	X / Y	Punct sfârșit	X / Y	Lungime segment (** (m)
12	455.143,498 510.731,517	13	455.134,895 510.657,549	74.466
14	455.137,384 510.656,938	15	455.135,257 510.633,896	23.14
16	455.156,759 510.632,069	17	455.156,196 510.621,031	11.052
18	455.173,57 510.612,74	19	455.175,622 510.582,279	30.529
20	455.186,829 510.581,256	21	455.190,41 510.581,129	3.583

\*\* Lungimile segmentelor sunt determinate în planul de proiecție Stereo 70 și sunt rotunjite la 1 milimetru.

\*\*\* Distanța dintre puncte este formată din segmente cumulate ce sunt mai mici decât valoarea 1 milimetru.





**DATE DESPRE IMOBILUL NR. 4810**

Oficiul de Cadastru și Publicitate Imobiliară SIBIU  
Biroul de Cadastru și Publicitate Imobiliară Medias

**A. Partea I. Descrierea imobilului**

TEREN Extravilan

Adresa: Jud. Sibiu

Nr. Crt	Nr cadastral Nr. topografic	Suprafața* (mp)	Observații / Referințe
A1		7.600	Sector cadastral:17 Teren neimprejmuit;

**B. Partea II. Proprietari și acte**

Inscrieri privitoare la dreptul de proprietate și alte drepturi reale	Referințe
/	
Act Administrativ nr. 2141/48, din 25/02/2004 emis de CJPSDPAT Sibiu (Titlu de proprietate);	
B1	A1
Intabulare, drept de PROPRIETATE, dobandit prin Reconstituire, cota actuala 1/1 1) ZAMACAU PETRU	

**C. Partea III. SARCINI .**

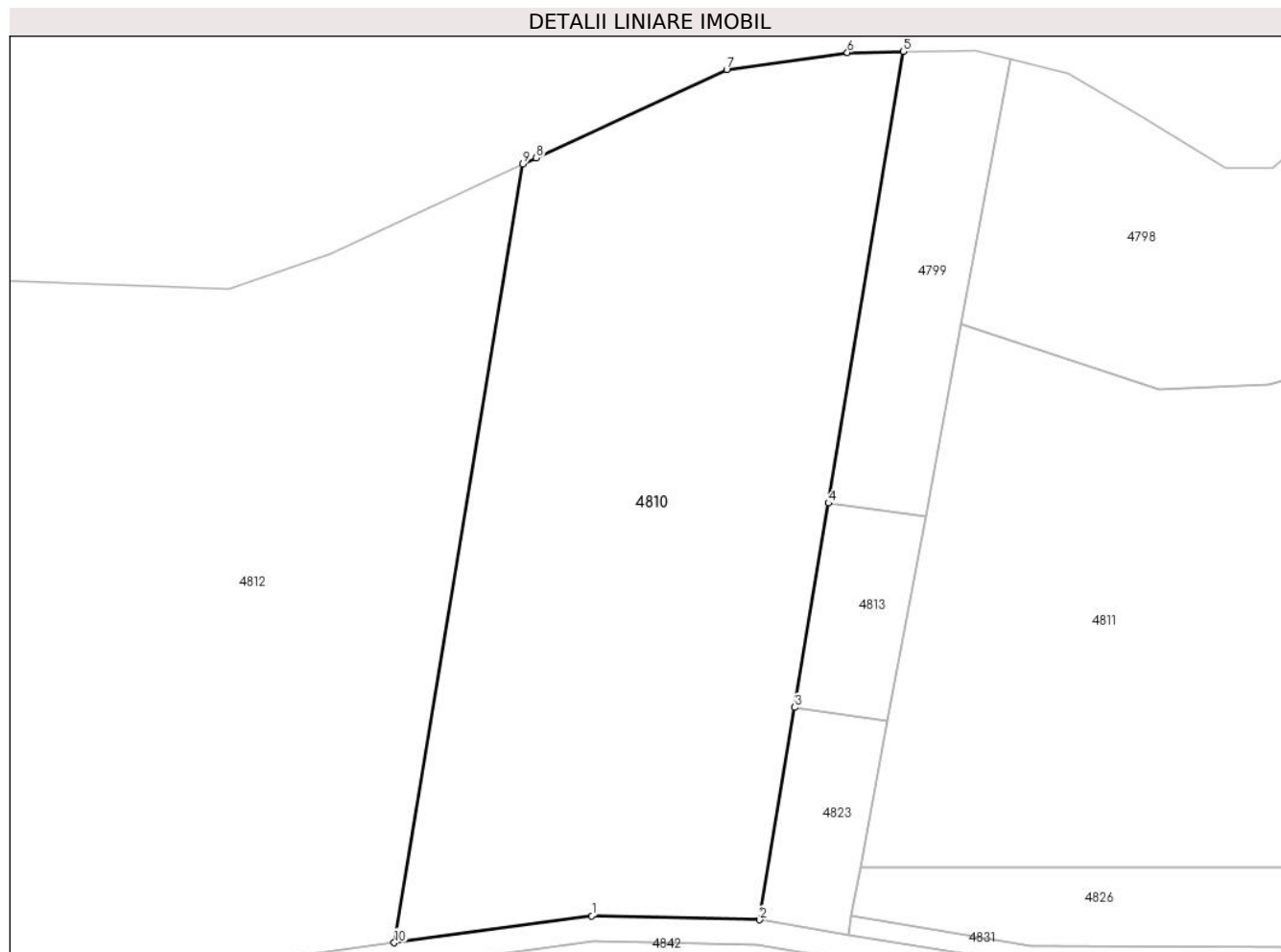
Inscrieri privind dezmembramintele dreptului de proprietate, drepturi reale de garanție și sarcini	Referințe
NU SUNT	

## Anexa Nr. 1 La Partea I

## Teren

Nr cadastral	Suprafața (mp)*	Observații / Referințe
	7.600	

\* Suprafața este determinată în planul de proiecție Stereo 70.



## Date referitoare la teren

Crt	Categorie folosință	Intravilan	Suprafața (mp)	Tarla	Parcelă	Nr. topo	Observații / Referințe
1	faneata	NU	7.600	27	2579/1	-	

## Lungime Segmente

1) Valorile lungimilor segmentelor sunt obținute din proiecție în plan.

Punct început	X / Y	Punct sfârșit	X / Y	Lungime segment (** (m)
1	455.297,883 510.589,179	2	455.324,525 510.588,524	26.651
2	455.324,525 510.588,524	3	455.330,092 510.622,208	34.141
3	455.330,092 510.622,208	4	455.335,443 510.654,589	32.82
4	455.335,443 510.654,589	5	455.347,276 510.726,196	72.578
5	455.347,276 510.726,196	6	455.338,434 510.726,027	8.843

Punct început	X / Y	Punct sfârşit	X / Y	Lungime segment (** (m)
6	455.338,434 510.726,027	7	455.319,273 510.723,321	19.351
7	455.319,273 510.723,321	8	455.289,063 510.709,326	33.294
8	455.289,063 510.709,326	9	455.286,926 510.708,335	2.355
9	455.286,926 510.708,335	10	455.266,528 510.584,899	125.111
10	455.266,528 510.584,899	1	455.297,883 510.589,179	31.646

\*\* Lungimile segmentelor sunt determinate în planul de proiecție Stereo 70 și sunt rotunjite la 1 milimetru.

\*\*\* Distanța dintre puncte este formată din segmente cumulate ce sunt mai mici decât valoarea 1 milimetru.



**DATE DESPRE IMOBILUL NR. 4811**

Oficiul de Cadastru și Publicitate Imobiliară SIBIU  
Biroul de Cadastru și Publicitate Imobiliară Medias

**A. Partea I. Descrierea imobilului**

TEREN Extravilan

Adresa: Jud. Sibiu

Nr. Crt	Nr cadastral Nr. topografic	Suprafața* (mp)	Observații / Referințe
A1		9.500	Sector cadastral:17 Teren neimprejmuit;

**B. Partea II. Proprietari și acte**

Inscrieri privitoare la dreptul de proprietate și alte drepturi reale	Referințe
/	
Act Administrativ nr. 951/42, din 30/03/2004 emis de CJPSDPAT Sibiu (Titlu de proprietate);	
B1	A1
Intabulare, drept de PROPRIETATE, dobandit prin Reconstituire, cota actuala 1/1 1) <b>BANEA GRIGORE</b>	

**C. Partea III. SARCINI .**

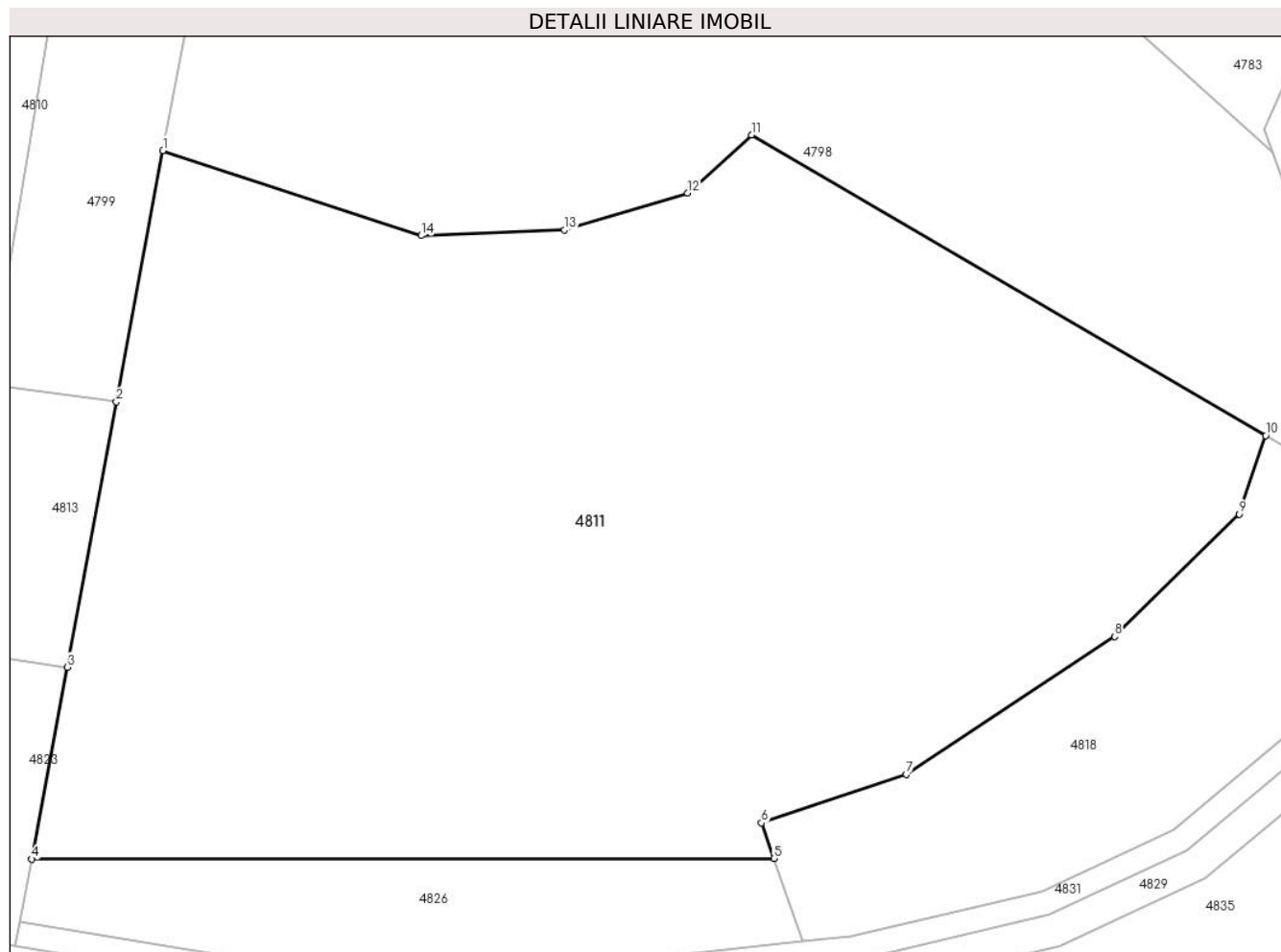
Inscrieri privind dezmembramintele dreptului de proprietate, drepturi reale de garanție și sarcini	Referințe
NU SUNT	

## Anexa Nr. 1 La Partea I

## Teren

Nr cadastral	Suprafața (mp)*	Observații / Referințe
	9.500	

\* Suprafața este determinată în planul de proiecție Stereo 70.



## Date referitoare la teren

Crt	Categorie folosință	Intravilan	Suprafața (mp)	Tarla	Parcelă	Nr. topo	Observații / Referințe
1	faneata	NU	9.500	27	2571	-	

## Lungime Segmente

1) Valorile lungimilor segmentelor sunt obținute din proiecție în plan.

Punct început	X / Y	Punct sfârșit	X / Y	Lungime segment (** (m)
1	455.356,525 510.682,984	2	455.350,854 510.652,423	31.083
2	455.350,854 510.652,423	3	455.344,862 510.620,132	32.842
3	455.344,862 510.620,132	4	455.340,532 510.596,798	23.732
4	455.340,532 510.596,798	5	455.430,937 510.596,863	90.405
5	455.430,937 510.596,863	6	455.429,402 510.601,193	4.593

Punct început	X / Y	Punct sfârşit	X / Y	Lungime segment (** (m)
6	455.429,402 510.601,193	7	455.447,075 510.607,108	18.637
7	455.447,075 510.607,108	8	455.472,45 510.623,872	30.412
8	455.472,45 510.623,872	9	455.487,631 510.638,756	21.26
9	455.487,631 510.638,756	10	455.490,833 510.648,317	10.083
10	455.490,833 510.648,317	11	455.428,203 510.684,869	72.516
11	455.428,203 510.684,869	12	455.420,401 510.677,849	10.495
12	455.420,401 510.677,849	13	455.405,406 510.673,313	15.666
13	455.405,406 510.673,313	14	455.387,963 510.672,633	17.456
14	455.387,963 510.672,633	1	455.356,525 510.682,984	33.098

\*\* Lungimile segmentelor sunt determinate în planul de proiecție Stereo 70 și sunt rotunjite la 1 milimetru.

\*\*\* Distanța dintre puncte este formată din segmente cumulate ce sunt mai mici decât valoarea 1 milimetru.





**DATE DESPRE IMOBILUL NR. 4812**

Oficiul de Cadastru și Publicitate Imobiliară SIBIU  
Biroul de Cadastru și Publicitate Imobiliară Medias

**A. Partea I. Descrierea imobilului**

TEREN Extravilan

Adresa: Jud. Sibiu

Nr. Crt	Nr cadastral Nr. topografic	Suprafața* (mp)	Observații / Referințe
A1		8.700	Sector cadastral:17 Teren neimprejmuit;

**B. Partea II. Proprietari și acte**

Inscrieri privitoare la dreptul de proprietate și alte drepturi reale	Referințe
/	
Act Administrativ nr. 951/42, din 30/03/2004 emis de CJPSDPAT Sibiu (Titlu de proprietate);	
B1	A1
Intabulare, drept de PROPRIETATE, dobandit prin Reconstituire, cota actuala 1/1 1) BANEA GRIGORE	

**C. Partea III. SARCINI .**

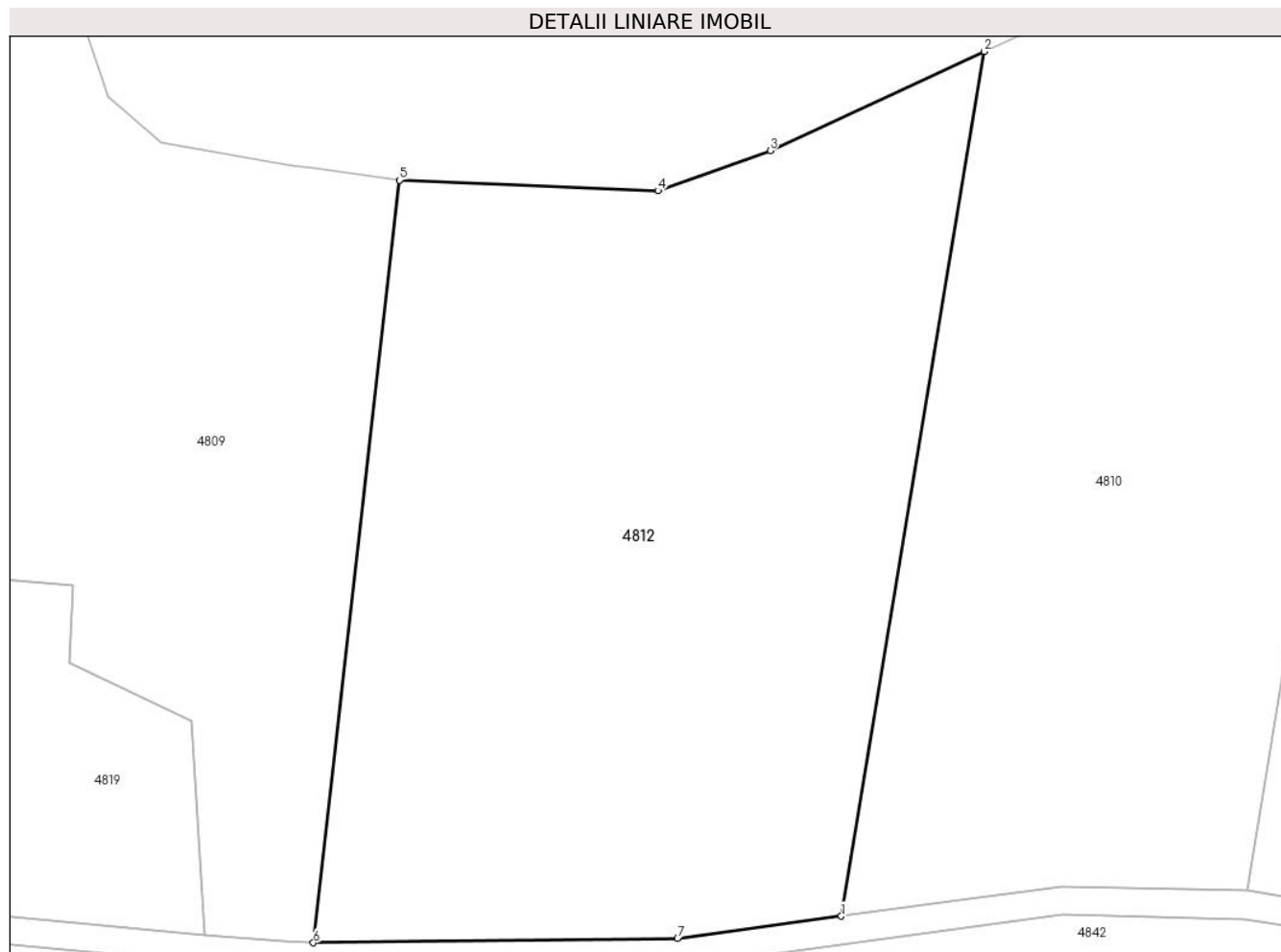
Inscrieri privind dezmembramintele dreptului de proprietate, drepturi reale de garanție și sarcini	Referințe
NU SUNT	

## Anexa Nr. 1 La Partea I

## Teren

Nr cadastral	Suprafața (mp)*	Observații / Referințe
	8.700	

\* Suprafața este determinată în planul de proiecție Stereo 70.



## Date referitoare la teren

Crt	Categorie folosință	Intravilan	Suprafața (mp)	Tarla	Parcelă	Nr. topo	Observații / Referințe
1	faneata	NU	8.700	27	2586/2	-	

## Lungime Segmente

1) Valorile lungimilor segmentelor sunt obținute din proiecție în plan.

Punct început	X / Y	Punct sfârșit	X / Y	Lungime segment (** (m)
1	455.266,528 510.584,899	2	455.286,926 510.708,335	125.111
2	455.286,926 510.708,335	3	455.256,361 510.694,176	33.685
3	455.256,361 510.694,176	4	455.240,309 510.688,449	17.043
4	455.240,309 510.688,449	5	455.203,373 510.689,943	36.966
5	455.203,373 510.689,943	6	455.191,063 510.581,106	109.532

Punct început	X / Y	Punct sfârșit	X / Y	Lungime segment (** (m)
6	455.191,063 510.581,106	7	455.243,132 510.581,705	52.072
7	455.243,132 510.581,705	1	455.266,528 510.584,899	23.613

\*\* Lungimile segmentelor sunt determinate în planul de proiecție Stereo 70 și sunt rotunjite la 1 milimetru.

\*\*\* Distanța dintre puncte este formată din segmente cumulate ce sunt mai mici decât valoarea 1 milimetru.



**DATE DESPRE IMOBILUL NR. 4813**

Oficiul de Cadastru și Publicitate Imobiliară SIBIU  
Biroul de Cadastru și Publicitate Imobiliară Medias

**A. Partea I. Descrierea imobilului**

TEREN Extravilan

Adresa: Jud. Sibiu

Nr. Crt	Nr cadastral Nr. topografic	Suprafața* (mp)	Observații / Referințe
A1		500	Sector cadastral:17 Teren neimprejmuit;

**B. Partea II. Proprietari și acte**

Inscrieri privitoare la dreptul de proprietate și alte drepturi reale	Referințe
/	
Act Administrativ nr. 889/42, din 10/11/2003 emis de CJPSDPAT Sibiu (Titlu de proprietate);	
B1	A1
Intabulare, drept de PROPRIETATE, dobandit prin Reconstituire, cota actuala 1/1 1) GÎTU ELISABETA	

**C. Partea III. SARCINI .**

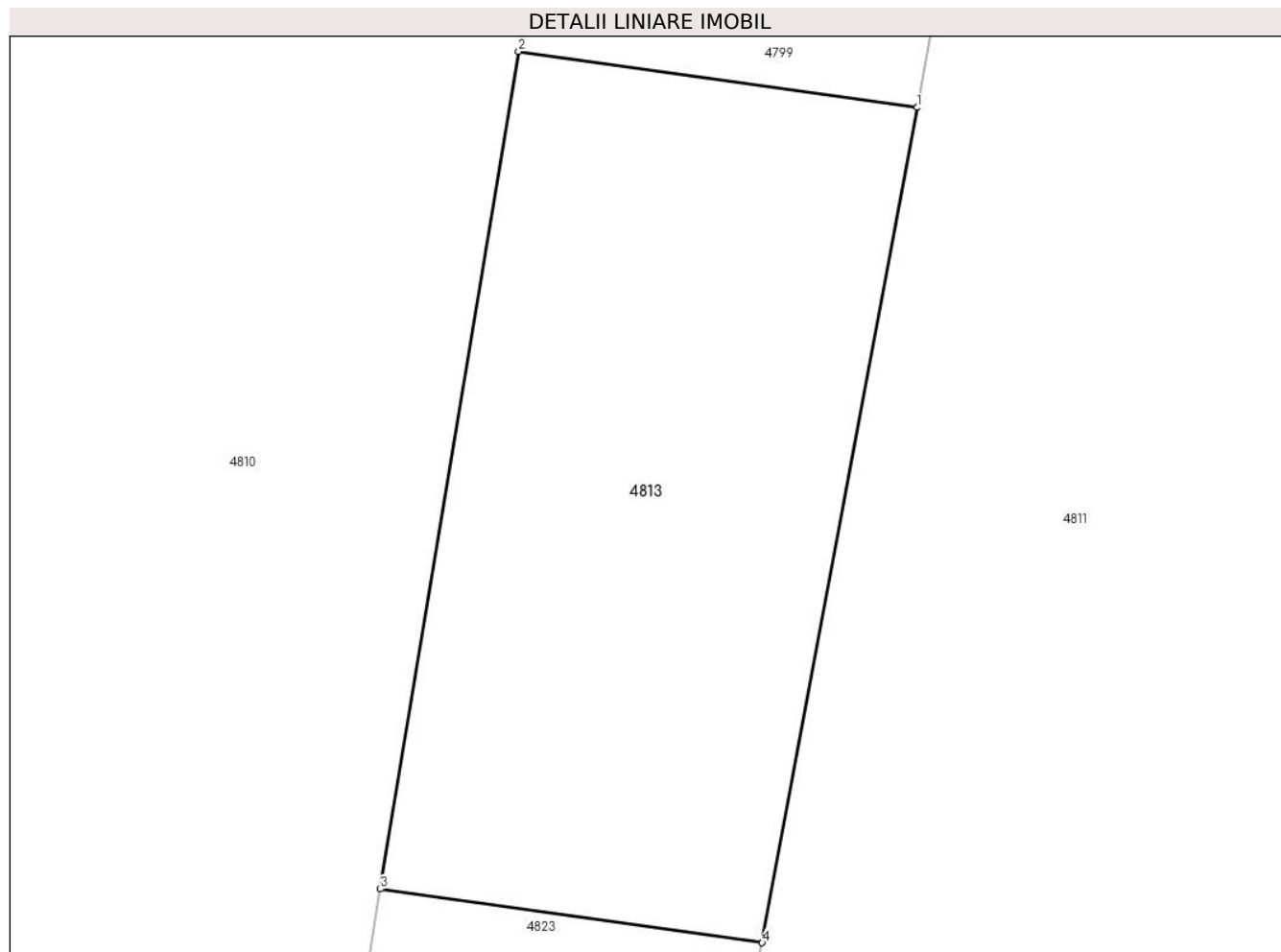
Inscrieri privind dezmembramintele dreptului de proprietate, drepturi reale de garanție și sarcini	Referințe
NU SUNT	

## Anexa Nr. 1 La Partea I

## Teren

Nr cadastral	Suprafața (mp)*	Observații / Referințe
	500	

\* Suprafața este determinată în planul de proiecție Stereo 70.



## Date referitoare la teren

Crt	Categorie folosință	Intravilan	Suprafața (mp)	Tarla	Parcelă	Nr. topo	Observații / Referințe
1	vie	NU	500	27	2576	-	

## Lungime Segmente

1) Valorile lungimilor segmentelor sunt obținute din proiecție în plan.

Punct început	X / Y	Punct sfârșit	X / Y	Lungime segment (** (m)
1	455.350,854 510.652,423	2	455.335,443 510.654,589	15.563
2	455.335,443 510.654,589	3	455.330,092 510.622,208	32.82
3	455.330,092 510.622,208	4	455.344,862 510.620,132	14.915
4	455.344,862 510.620,132	1	455.350,854 510.652,423	32.842

\*\* Lungimile segmentelor sunt determinate în planul de proiecție Stereo 70 și sunt rotunjite la 1 milimetru.

**\*\*\* Distanţa dintre puncte este formată din segmente cumulate ce sunt mai mici decât valoarea 1 milimetru.**





**DATE DESPRE IMOBILUL NR. 4814**

Oficiul de Cadastru și Publicitate Imobiliară SIBIU  
Biroul de Cadastru și Publicitate Imobiliară Medias

**A. Partea I. Descrierea imobilului**

TEREN Extravilan

Adresa: Jud. Sibiu

Nr. Crt	Nr cadastral Nr. topografic	Suprafața* (mp)	Observații / Referințe
A1		2.500	Sector cadastral:17 Teren neimprejmuit;

**B. Partea II. Proprietari și acte**

Inscrieri privitoare la dreptul de proprietate și alte drepturi reale	Referințe
/	
Act Administrativ nr. 953/42, din 11/05/2004 emis de CJPSDPAT Sibiu (Titlu de proprietate);	
B1	A1
Intabulare, drept de PROPRIETATE, dobandit prin Reconstituire, cota actuala 1/1 1) ROȘCA IOAN	

**C. Partea III. SARCINI .**

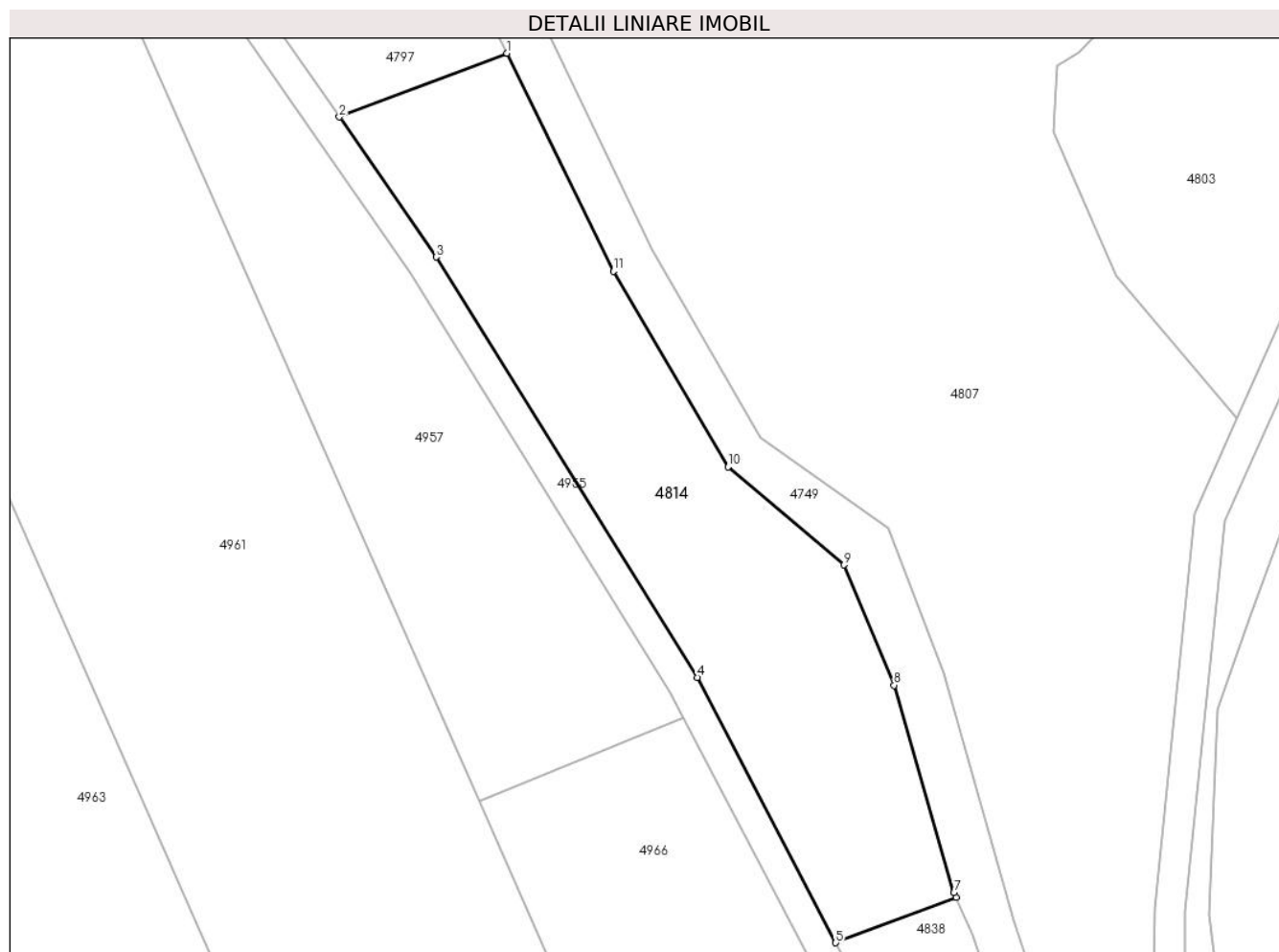
Inscrieri privind dezmembramintele dreptului de proprietate, drepturi reale de garanție și sarcini	Referințe
NU SUNT	

## Anexa Nr. 1 La Partea I

## Teren

Nr cadastral	Suprafața (mp)*	Observații / Referințe
	2.500	

\* Suprafața este determinată în planul de proiecție Stereo 70.



## Date referitoare la teren

Crt	Categorie folosință	Intra vilan	Suprafața (mp)	Tarla	Parcelă	Nr. topo	Observații / Referințe
1	faneata	NU	2.500	27	2529/4	-	

## Lungime Segmente

1) Valorile lungimilor segmentelor sunt obținute din proiecție în plan.

Punct început	X / Y	Punct sfârșit	X / Y	Lungime segment (** (m)
1	454.638,27 510.688,954	2	454.616,547 510.680,709	23.235
2	454.616,547 510.680,709	3	454.629,1 510.662,551	22.074
3	454.629,1 510.662,551	4	454.662,936 510.608,088	64.118
4	454.662,936 510.608,088	5	454.680,902 510.573,723	38.778
5	454.680,902 510.573,723	6	454.696,474 510.579,634	16.656

Punct început	X / Y	Punct sfârșit	X / Y	Lungime segment (** (m)
6	454.696,474 510.579,634	7	454.696,22 510.580,203	0.623
7	454.696,22 510.580,203	8	454.688,459 510.607,091	27.986
8	454.688,459 510.607,091	9	454.681,964 510.622,661	16.87
9	454.681,964 510.622,661	10	454.666,918 510.635,392	19.71
10	454.666,918 510.635,392	11	454.652,057 510.660,722	29.368
11	454.652,057 510.660,722	1	454.638,27 510.688,954	31.418

\*\* Lungimile segmentelor sunt determinate în planul de proiecție Stereo 70 și sunt rotunjite la 1 milimetru.

\*\*\* Distanța dintre puncte este formată din segmente cumulate ce sunt mai mici decât valoarea 1 milimetru.



**DATE DESPRE IMOBILUL NR. 4815**

Oficiul de Cadastru și Publicitate Imobiliară SIBIU  
Biroul de Cadastru și Publicitate Imobiliară Medias

**A. Partea I. Descrierea imobilului**

TEREN Extravilan

Adresa: Jud. Sibiu

Nr. Crt	Nr cadastral Nr. topografic	Suprafața* (mp)	Observații / Referințe
A1		500	Sector cadastral:17 Teren neimprejmuit;

**B. Partea II. Proprietari și acte**

Inscrieri privitoare la dreptul de proprietate și alte drepturi reale		Referințe
/		
Act Administrativ nr. 438/42, din 03/02/1998 emis de CJPSDPAT Sibiu (Titlu de proprietate);		
B1	Intabulare, drept de PROPRIETATE, dobandit prin Reconstituire, cota actuala 1/1 1) URDEA ANUȚA 2) MIHEȚ ANA 3) URDEA VASILE	A1

**C. Partea III. SARCINI .**

Inscrieri privind dezmembramintele dreptului de proprietate, drepturi reale de garanție și sarcini	Referințe
NU SUNT	

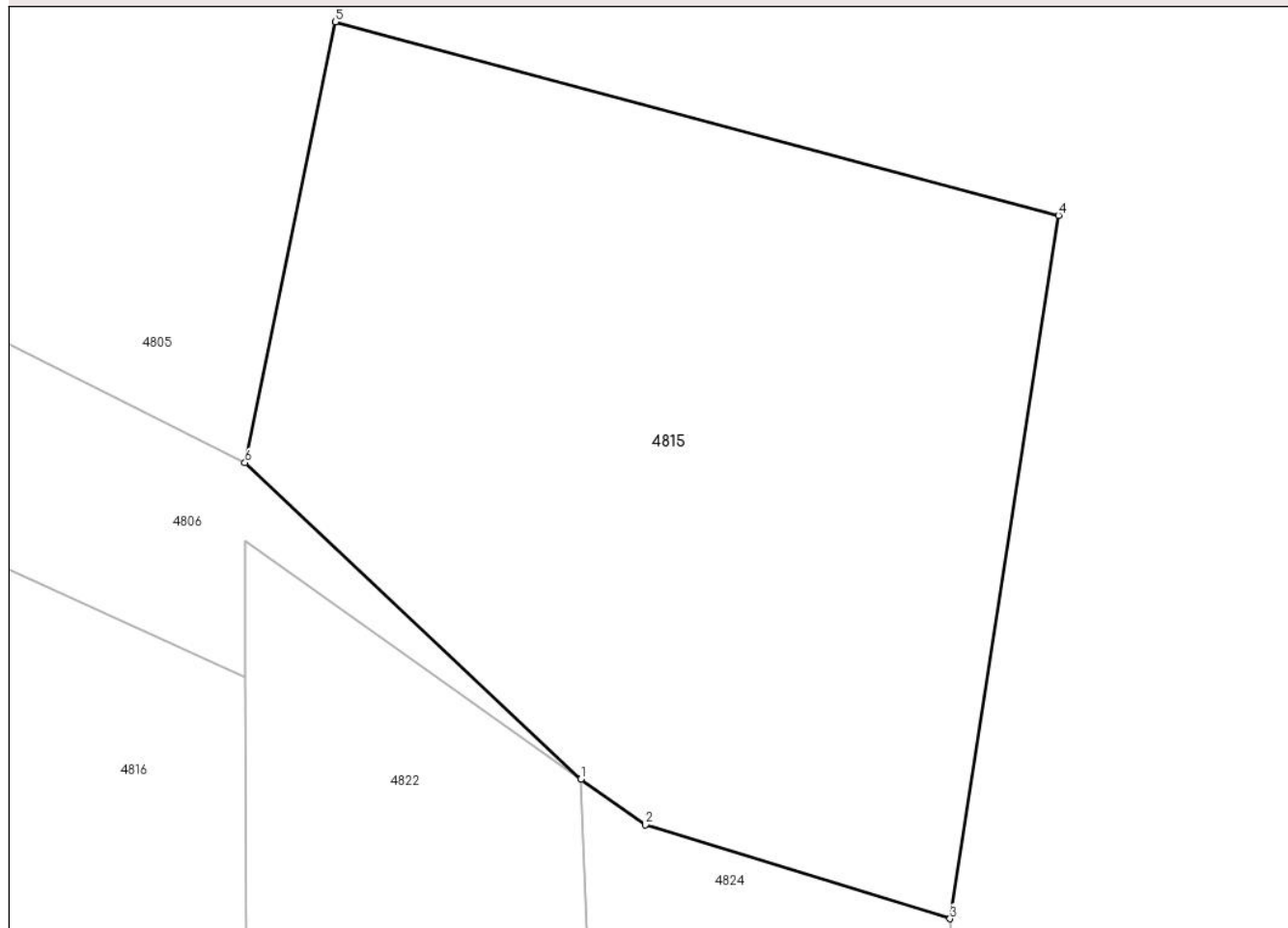
## Anexa Nr. 1 La Partea I

## Teren

Nr cadastral	Suprafața (mp)*	Observații / Referințe
	500	

\* Suprafața este determinată în planul de proiecție Stereo 70.

## DETALII LINIARE IMOBIL



## Date referitoare la teren

Crt	Categorie folosință	Intravilan	Suprafața (mp)	Tarla	Parcelă	Nr. topo	Observații / Referințe
1	faneata	NU	500	27	2589	-	

## Lungime Segmente

1) Valorile lungimilor segmentelor sunt obținute din proiecție în plan.

Punct început	X / Y	Punct sfârșit	X / Y	Lungime segment (** (m)
1	455.048,81 510.618,755	2	455.050,895 510.617,276	2.556
2	455.050,895 510.617,276	3	455.060,735 510.614,247	10.295
3	455.060,735 510.614,247	4	455.064,24 510.636,945	22.967
4	455.064,24 510.636,945	5	455.040,879 510.643,189	24.181
5	455.040,879 510.643,189	6	455.037,956 510.628,962	14.524

Punct început	X / Y	Punct sfârșit	X / Y	Lungime segment (** (m)
6	455.037,956 510.628,962	1	455.048,81 510.618,755	14.899

\*\* Lungimile segmentelor sunt determinate în planul de proiecție Stereo 70 și sunt rotunjite la 1 milimetru.

\*\*\* Distanța dintre puncte este formată din segmente cumulate ce sunt mai mici decât valoarea 1 milimetru.





**DATE DESPRE IMOBILUL NR. 4816**

Oficiul de Cadastru și Publicitate Imobiliară SIBIU  
Biroul de Cadastru și Publicitate Imobiliară Medias

**A. Partea I. Descrierea imobilului**

TEREN Extravilan

Adresa: Jud. Sibiu

Nr. Crt	Nr cadastral Nr. topografic	Suprafața* (mp)	Observații / Referințe
A1		900	Sector cadastral:17 Teren neimpregmuit;

**B. Partea II. Proprietari și acte**

Inscrieri privitoare la dreptul de proprietate și alte drepturi reale		Referințe
/		
Act Administrativ nr. 438/42, din 03/02/1998 emis de CJPSDPAT Sibiu (Titlu de proprietate);		
B1	Intabulare, drept de PROPRIETATE, dobandit prin Reconstituire, cota actuala 1/1 1) URDEA ANUȚA 2) MIHEȚ ANA 3) URDEA VASILE	A1

**C. Partea III. SARCINI .**

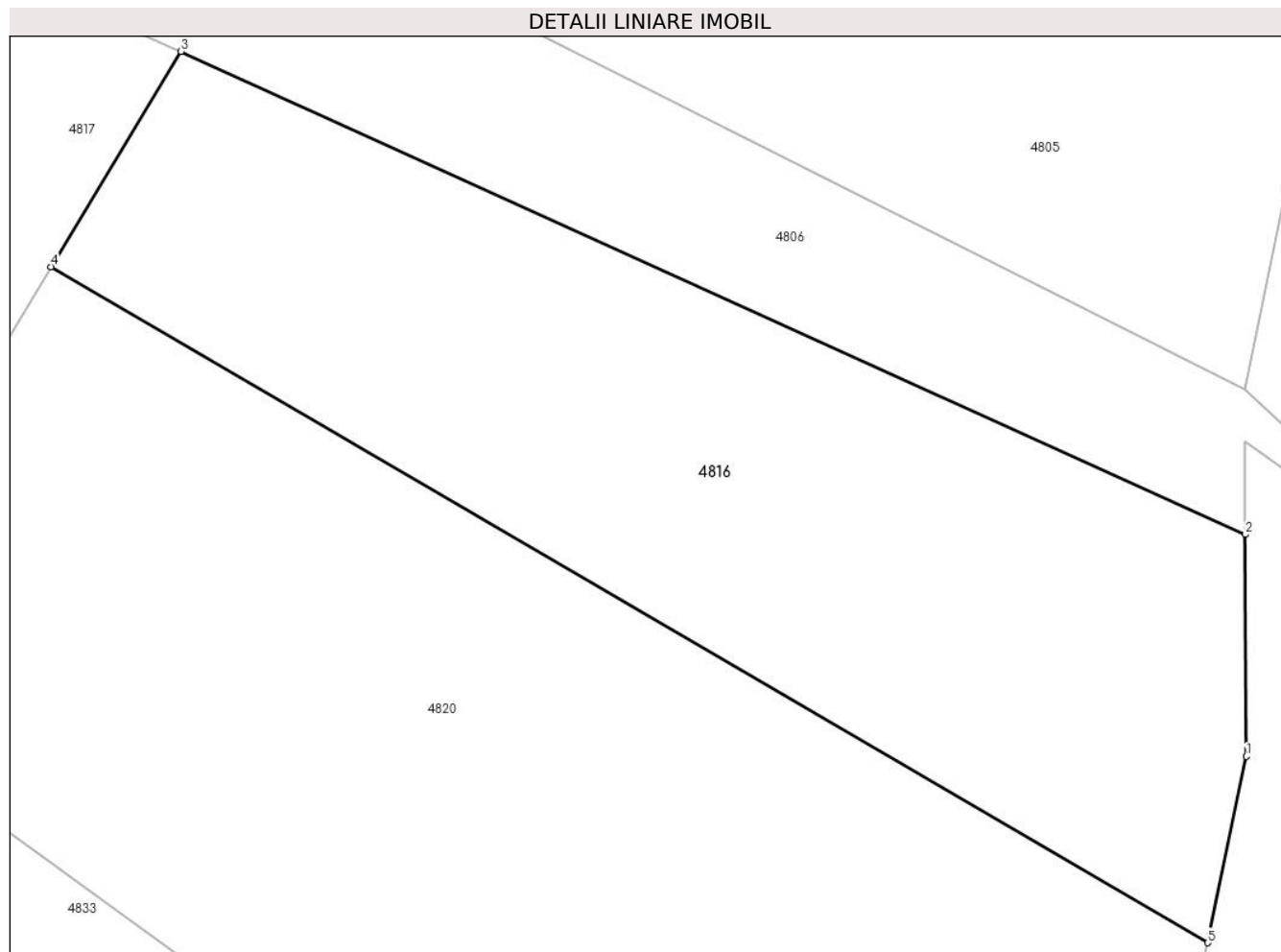
Inscrieri privind dezmembramintele dreptului de proprietate, drepturi reale de garanție și sarcini	Referințe
NU SUNT	

## Anexa Nr. 1 La Partea I

## Teren

Nr cadastral	Suprafaţa (mp)*	Observaţii / Referinţe
	900	

\* Suprafaţa este determinată în planul de proiecţie Stereo 70.



## Date referitoare la teren

Crt	Categorie folosinţă	Intra vilan	Suprafaţa (mp)	Tarla	Parcelă	Nr. topo	Observaţii / Referinţe
1	arabil	NU	900	27	2595/3	-	Nr. tarla 26 gresit in TP

## Lungime Segmente

1) Valorile lungimilor segmentelor sunt obţinute din proiecţie în plan.

Punct început	X / Y	Punct sfârşit	X / Y	Lungime segment (** (m)
1	455.038,017 510.611,521	2	455.037,98 510.622,053	10.531
2	455.037,98 510.622,053	3	454.987,406 510.644,976	55.527
3	454.987,406 510.644,976	4	454.981,238 510.634,761	11.932
4	454.981,238 510.634,761	5	455.036,176 510.602,678	63.619
5	455.036,176 510.602,678	1	455.038,017 510.611,521	9.033

**\*\* Lungimile segmentelor sunt determinate în planul de proiecție Stereo 70 și sunt rotunjite la 1 milimetru.**

**\*\*\* Distanța dintre puncte este formată din segmente cumulate ce sunt mai mici decât valoarea 1 milimetru.**



**DATE DESPRE IMOBILUL NR. 4817**

Oficiul de Cadastru și Publicitate Imobiliară SIBIU  
Biroul de Cadastru și Publicitate Imobiliară Medias

**A. Partea I. Descrierea imobilului**

TEREN Extravilan

Adresa: Jud. Sibiu

Nr. Crt	Nr cadastral Nr. topografic	Suprafața* (mp)	Observații / Referințe
A1		4.800	Sector cadastral:17 Teren neimpregmuit;

**B. Partea II. Proprietari și acte**

Inscrieri privitoare la dreptul de proprietate și alte drepturi reale		Referințe
/		
Act Administrativ nr. 957/42, din 19/09/2007 emis de CJPSDPAT Sibiu (Titlu de proprietate);		
B1	Intabulare, drept de PROPRIETATE, dobandit prin Reconstituire, cota actuala 1/1 1) MIHEȚ TEOFIL 2) MIHEȚ IOAN 3) MIHEȚ ANA 4) MIHEȚ VASILE	A1

**C. Partea III. SARCINI .**

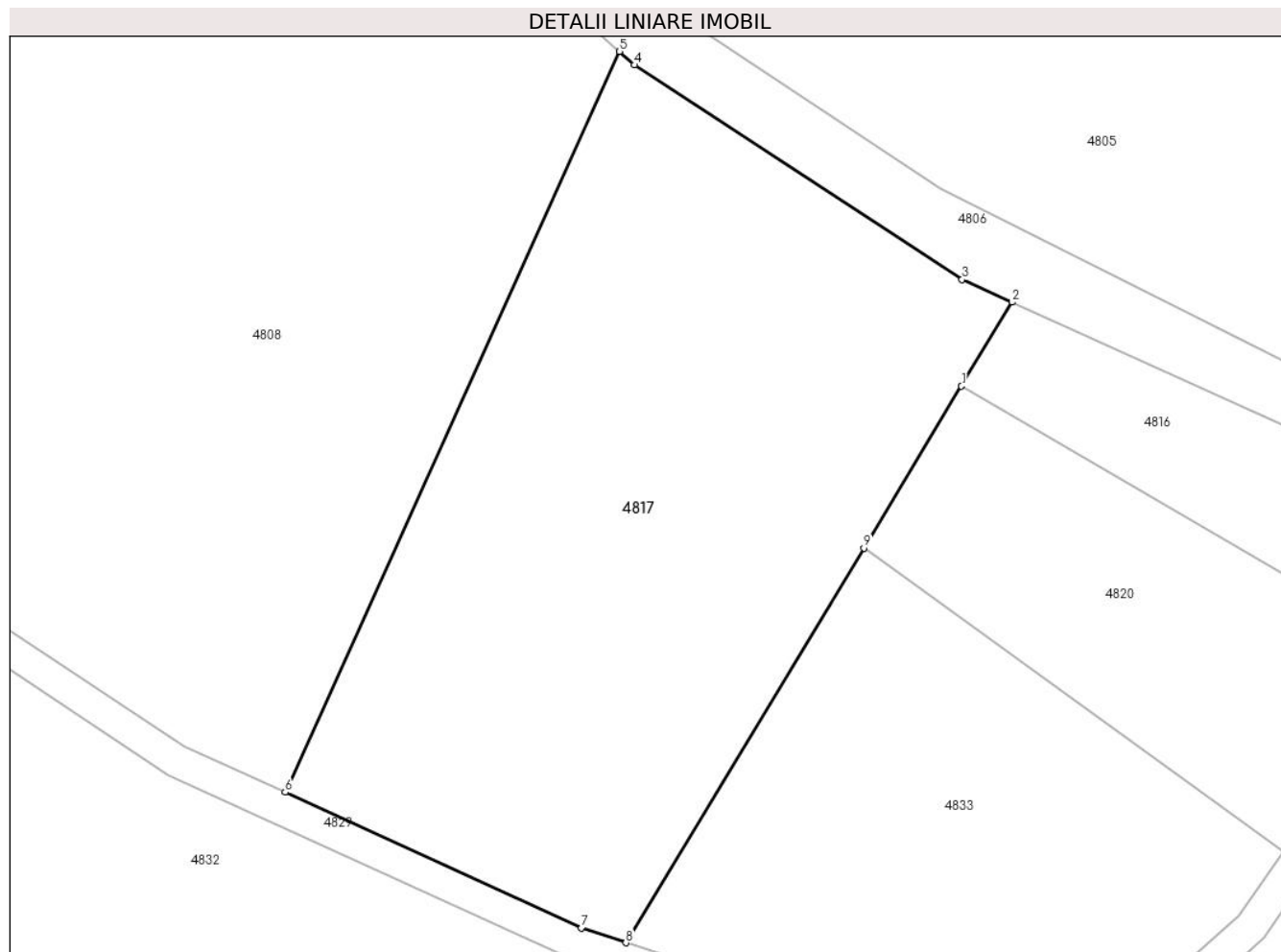
Inscrieri privind dezmembramintele dreptului de proprietate, drepturi reale de garanție și sarcini	Referințe
NU SUNT	

## Anexa Nr. 1 La Partea I

## Teren

Nr cadastral	Suprafața (mp)*	Observații / Referințe
	4.800	

\* Suprafața este determinată în planul de proiecție Stereo 70.



## Date referitoare la teren

Crt	Categorie folosință	Intra vilan	Suprafața (mp)	Tarla	Parcelă	Nr. topo	Observații / Referințe
1	arabil	NU	4.800	27	2595/4	-	Nr. tarla 26 gresit in TP

## Lungime Segmente

1) Valorile lungimilor segmentelor sunt obținute din proiecție în plan.

Punct început	X / Y	Punct sfârșit	X / Y	Lungime segment (** (m)
1	454.981,238 510.634,761	2	454.987,406 510.644,976	11.932
2	454.987,406 510.644,976	3	454.981,302 510.647,743	6.701
3	454.981,302 510.647,743	4	454.941,431 510.673,825	47.644
4	454.941,431 510.673,825	5	454.939,587 510.675,483	2.48
5	454.939,587 510.675,483	6	454.898,86 510.585,349	98.909

Punct început	X / Y	Punct sfârşit	X / Y	Lungime segment (** (m)
6	454.898,86 510.585,349	7	454.934,946 510.568,841	39.683
7	454.934,946 510.568,841	8	454.940,35 510.567,04	5.696
8	454.940,35 510.567,04	9	454.969,347 510.615,067	56.102
9	454.969,347 510.615,067	1	454.981,238 510.634,761	23.006

\*\* Lungimile segmentelor sunt determinate în planul de proiecție Stereo 70 și sunt rotunjite la 1 milimetru.

\*\*\* Distanța dintre puncte este formată din segmente cumulate ce sunt mai mici decât valoarea 1 milimetru.





**DATE DESPRE IMOBILUL NR. 4818**

Oficiul de Cadastru și Publicitate Imobiliară SIBIU  
Biroul de Cadastru și Publicitate Imobiliară Medias

**A. Partea I. Descrierea imobilului**

TEREN Extravilan

Adresa: Jud. Sibiu

Nr. Crt	Nr cadastral Nr. topografic	Suprafața* (mp)	Observații / Referințe
A1		1.674	Sector cadastral:17 Teren neimprejmuit;

**B. Partea II. Proprietari și acte**

Inscrieri privitoare la dreptul de proprietate și alte drepturi reale		Referințe
/		
Act Normativ nr. 7, din 13/03/1996 emis de PARLAMENTUL ROMANIEI (lege);		
B1	Inscrierea provizorie, drept de PROPRIETATE, dobandit prin Lege, cota actuala 1/1 1) <b>COMUNA MOSNA</b> , CIF:4406240, proprietar neidentificat	A1

**C. Partea III. SARCINI .**

Inscrieri privind dezmembramintele dreptului de proprietate, drepturi reale de garanție și sarcini	Referințe
NU SUNT	

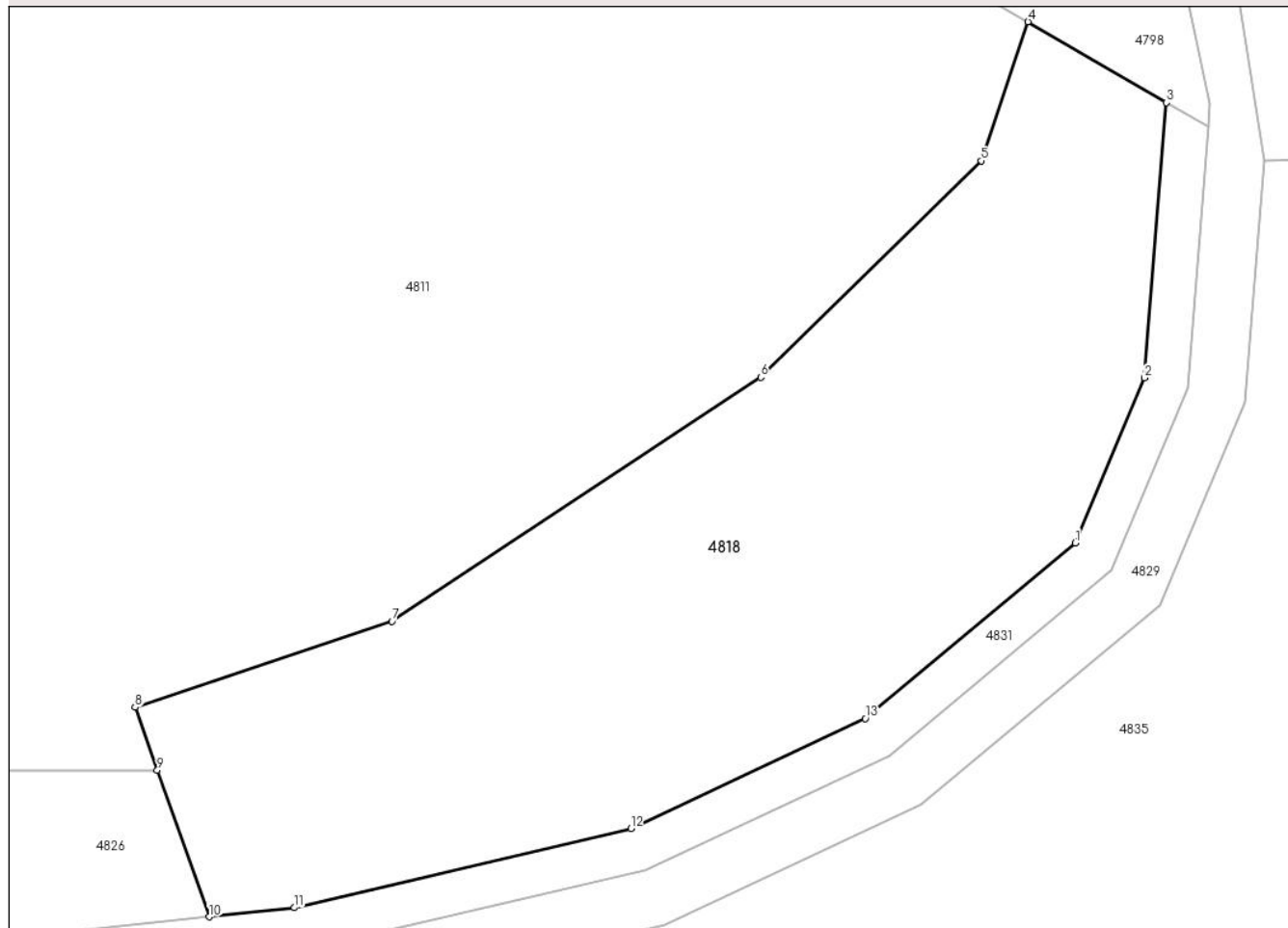
## Anexa Nr. 1 La Partea I

## Teren

Nr cadastral	Suprafața (mp)*	Observații / Referințe
	1.674	

\* Suprafața este determinată în planul de proiecție Stereo 70.

## DETALII LINIARE IMOBIL



## Date referitoare la teren

Crt	Categorie folosință	Intra vilan	Suprafața (mp)	Tarla	Parcelă	Nr. topo	Observații / Referințe
1	faneata	NU	1.674	27	2572	-	

## Lungime Segmente

1) Valorile lungimilor segmentelor sunt obținute din proiecție în plan.

Punct început	X / Y	Punct sfârșit	X / Y	Lungime segment (** (m)
1	455.494,083 510.612,49	2	455.498,836 510.623,833	12.298
2	455.498,836 510.623,833	3	455.500,363 510.642,755	18.983
3	455.500,363 510.642,755	4	455.490,833 510.648,317	11.035
4	455.490,833 510.648,317	5	455.487,631 510.638,756	10.083
5	455.487,631 510.638,756	6	455.472,45 510.623,872	21.26

Punct început	X / Y	Punct sfârşit	X / Y	Lungime segment (** (m)
6	455.472,45 510.623,872	7	455.447,075 510.607,108	30.412
7	455.447,075 510.607,108	8	455.429,402 510.601,193	18.637
8	455.429,402 510.601,193	9	455.430,937 510.596,863	4.593
9	455.430,937 510.596,863	10	455.434,509 510.586,787	10.691
10	455.434,509 510.586,787	11	455.440,367 510.587,412	5.891
11	455.440,367 510.587,412	12	455.463,512 510.592,856	23.776
12	455.463,512 510.592,856	13	455.479,634 510.600,412	17.805
13	455.479,634 510.600,412	1	455.494,083 510.612,49	18.833

\*\* Lungimile segmentelor sunt determinate în planul de proiecție Stereo 70 și sunt rotunjite la 1 milimetru.

\*\*\* Distanța dintre puncte este formată din segmente cumulate ce sunt mai mici decât valoarea 1 milimetru.



**DATE DESPRE IMOBILUL NR. 4819**

Oficiul de Cadastru și Publicitate Imobiliară SIBIU  
Biroul de Cadastru și Publicitate Imobiliară Medias

**A. Partea I. Descrierea imobilului**

TEREN Extravilan

Adresa: Jud. Sibiu

Nr. Crt	Nr cadastral Nr. topografic	Suprafața* (mp)	Observații / Referințe
A1		3.400	Sector cadastral:17 Teren neimprejmuit;

**B. Partea II. Proprietari și acte**

Inscrieri privitoare la dreptul de proprietate și alte drepturi reale	Referințe
/	
Act Administrativ nr. 438/42, din 03/02/1998 emis de CJPSDPAT Sibiu (Titlu de proprietate);	
B1	A1
Intabulare, drept de PROPRIETATE, dobandit prin Reconstituire, cota actuala 1/1	
1) URDEA ANUȚA	
2) MIHEȚ ANA	
3) URDEA VASILE	

**C. Partea III. SARCINI .**

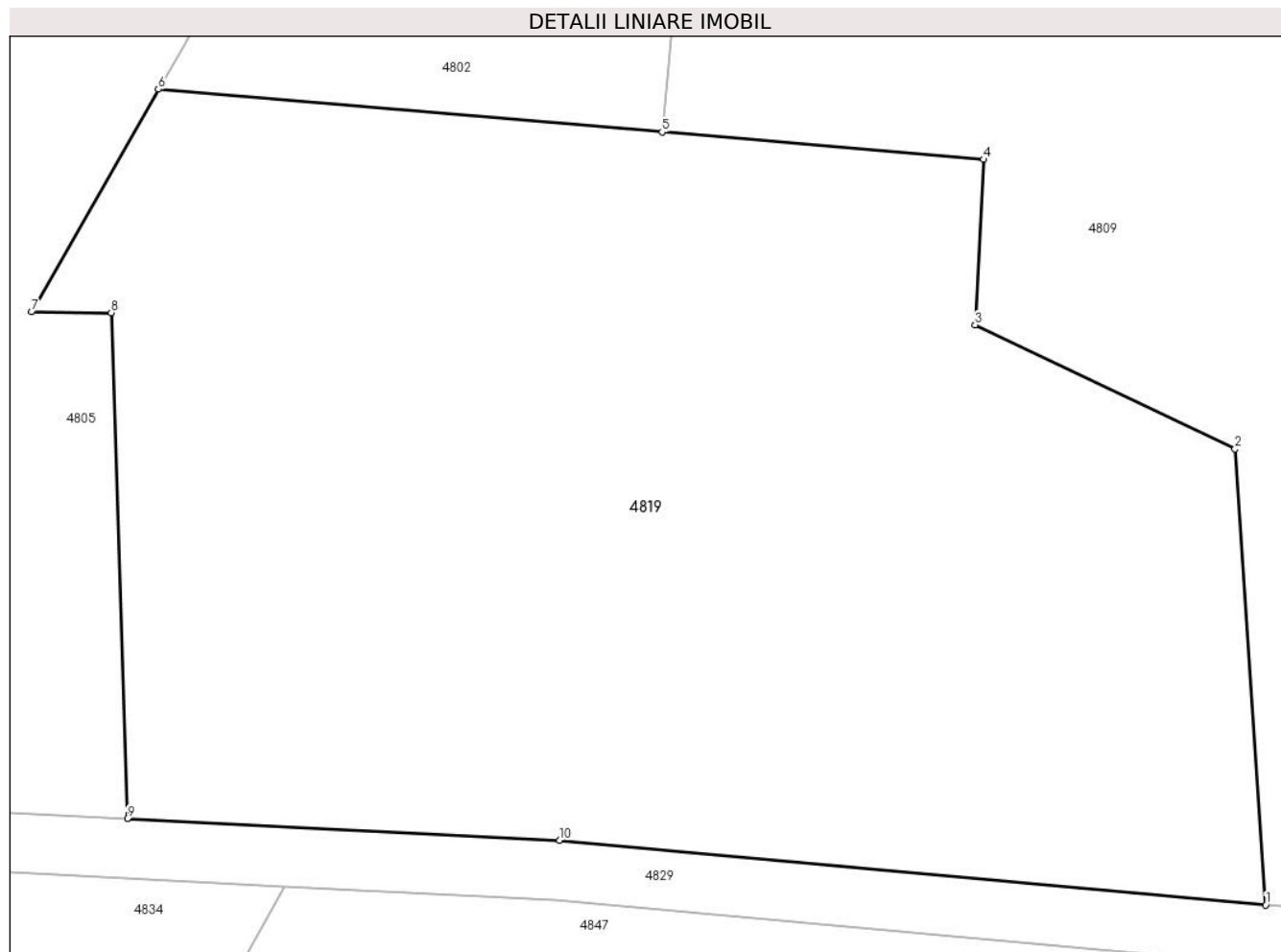
Inscrieri privind dezmembramintele dreptului de proprietate, drepturi reale de garanție și sarcini	Referințe
NU SUNT	

## Anexa Nr. 1 La Partea I

## Teren

Nr cadastral	Suprafața (mp)*	Observații / Referințe
	3.400	

\* Suprafața este determinată în planul de proiecție Stereo 70.



## Date referitoare la teren

Crt	Categorie folosință	Intravilan	Suprafața (mp)	Tarla	Parcelă	Nr. topo	Observații / Referințe
1	arabil	NU	3.400	27	2587	-	Nr. tarla 26 gresit in TP

## Lungime Segmente

1) Valorile lungimilor segmentelor sunt obținute din proiecție în plan.

Punct început	X / Y	Punct sfârșit	X / Y	Lungime segment (** (m)
1	455.175,622 510.582,279	2	455.173,57 510.612,74	30.529
2	455.173,57 510.612,74	3	455.156,196 510.621,031	19.251
3	455.156,196 510.621,031	4	455.156,759 510.632,069	11.052
4	455.156,759 510.632,069	5	455.135,257 510.633,896	21.58
5	455.135,257 510.633,896	6	455.101,578 510.636,758	33.8

Punct început	X / Y	Punct sfârșit	X / Y	Lungime segment (** (m)
6	455.101,578 510.636,758	7	455.093,104 510.621,894	17.11
7	455.093,104 510.621,894	8	455.098,426 510.621,838	5.323
8	455.098,426 510.621,838	9	455.099,508 510.588,062	33.793
9	455.099,508 510.588,062	10	455.128,394 510.586,592	28.924
10	455.128,394 510.586,592	1	455.175,622 510.582,279	47.425

\*\* Lungimile segmentelor sunt determinate în planul de proiecție Stereo 70 și sunt rotunjite la 1 milimetru.

\*\*\* Distanța dintre puncte este formată din segmente cumulate ce sunt mai mici decât valoarea 1 milimetru.





**DATE DESPRE IMOBILUL NR. 4820**

Oficiul de Cadastru și Publicitate Imobiliară SIBIU  
Biroul de Cadastru și Publicitate Imobiliară Medias

**A. Partea I. Descrierea imobilului**

TEREN Extravilan

Adresa: Jud. Sibiu

Nr. Crt	Nr cadastral Nr. topografic	Suprafața* (mp)	Observații / Referințe
A1		1.700	Sector cadastral:17 Teren neimprejmit;

**B. Partea II. Proprietari și acte**

Inscrieri privitoare la dreptul de proprietate și alte drepturi reale		Referințe
/		
Act Administrativ nr. 438/42, din 03/02/1998 emis de CJPSDPAT Sibiu (Titlu de proprietate);		
B1	Intabulare, drept de PROPRIETATE, dobandit prin Reconstituire, cota actuala 1/1 1) URDEA ANUȚA 2) MIHEȚ ANA 3) URDEA VASILE	A1

**C. Partea III. SARCINI .**

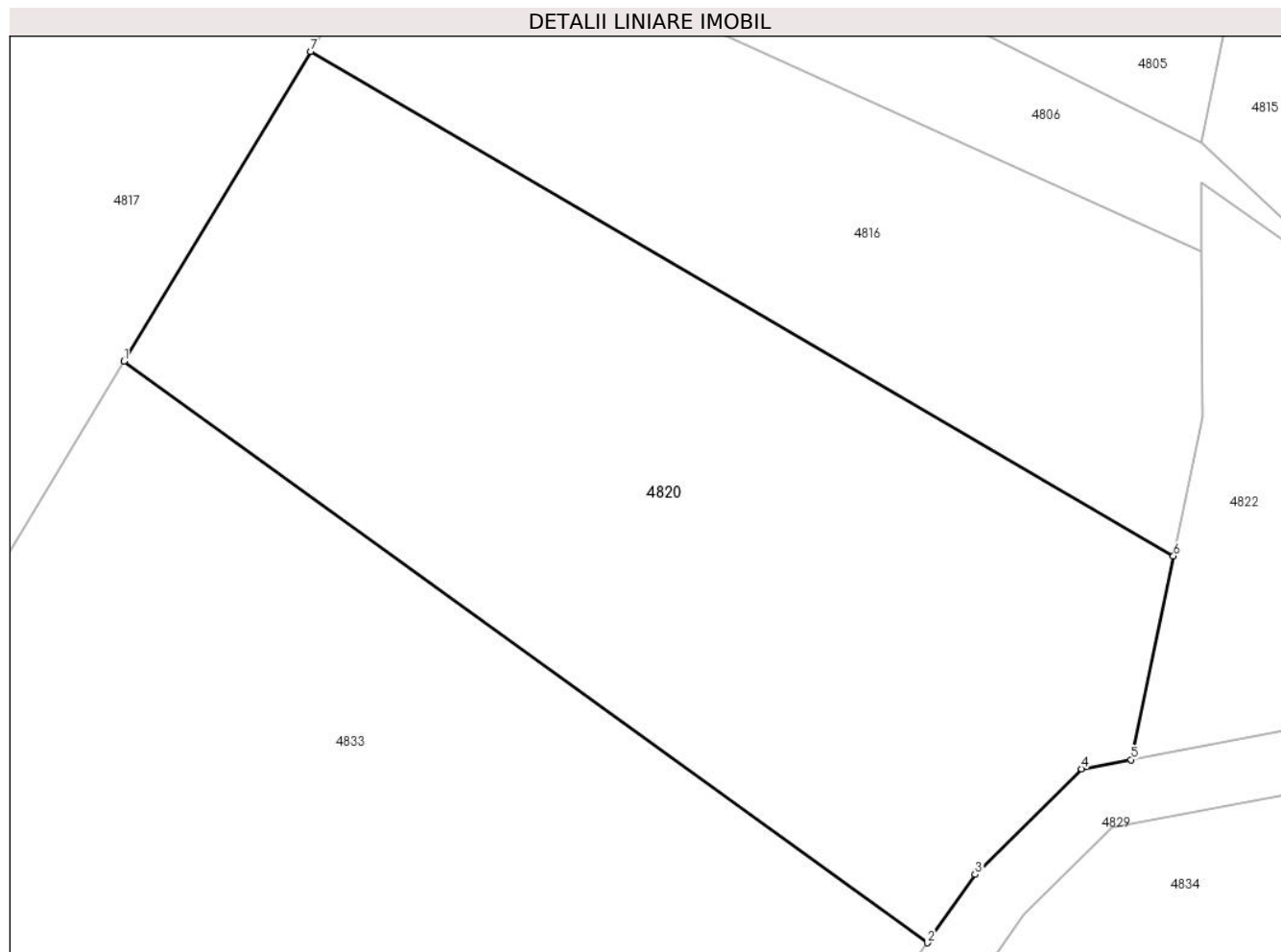
Inscrieri privind dezmembramintele dreptului de proprietate, drepturi reale de garanție și sarcini	Referințe
NU SUNT	

## Anexa Nr. 1 La Partea I

## Teren

Nr cadastral	Suprafața (mp)*	Observații / Referințe
	1.700	

\* Suprafața este determinată în planul de proiecție Stereo 70.



## Date referitoare la teren

Crt	Categorie folosință	Intravilan	Suprafața (mp)	Tarla	Parcelă	Nr. topo	Observații / Referințe
1	arabil	NU	1.700	27	2595/2	-	Nr. tarla 26 gresit in TP

## Lungime Segmente

1) Valorile lungimilor segmentelor sunt obținute din proiecție în plan.

Punct început	X / Y	Punct sfârșit	X / Y	Lungime segment (** (m)
1	454.969,347 510.615,067	2	455.020,506 510.578,078	63.129
2	455.020,506 510.578,078	3	455.023,54 510.582,429	5.304
3	455.023,54 510.582,429	4	455.030,331 510.589,132	9.542
4	455.030,331 510.589,132	5	455.033,477 510.589,721	3.201
5	455.033,477 510.589,721	6	455.036,176 510.602,678	13.235

Punct început	X / Y	Punct sfârșit	X / Y	Lungime segment (** (m)
6	455.036,176 510.602,678	7	454.981,238 510.634,761	63.619
7	454.981,238 510.634,761	1	454.969,347 510.615,067	23.006

\*\* Lungimile segmentelor sunt determinate în planul de proiecție Stereo 70 și sunt rotunjite la 1 milimetru.

\*\*\* Distanța dintre puncte este formată din segmente cumulate ce sunt mai mici decât valoarea 1 milimetru.



**DATE DESPRE IMOBILUL NR. 4821**

Oficiul de Cadastru și Publicitate Imobiliară SIBIU  
Biroul de Cadastru și Publicitate Imobiliară Medias

**A. Partea I. Descrierea imobilului**

TEREN Extravilan

Adresa: Jud. Sibiu

Nr. Crt	Nr cadastral Nr. topografic	Suprafața* (mp)	Observații / Referințe
A1		6.000	Sector cadastral:17 Teren neimprejmuit;

**B. Partea II. Proprietari și acte**

Inscrieri privitoare la dreptul de proprietate și alte drepturi reale	Referințe
/	
Act Administrativ nr. 682/42, din 16/12/2002 emis de CJPSDPAT Sibiu (Titlu de proprietate);	
B1	A1
Intabulare, drept de PROPRIETATE, dobandit prin Reconstituire, cota actuala 1/1	
1) DAN MARIA	
2) STAN MARICICA	

**C. Partea III. SARCINI .**

Inscrieri privind dezmembramintele dreptului de proprietate, drepturi reale de garanție și sarcini	Referințe
NU SUNT	

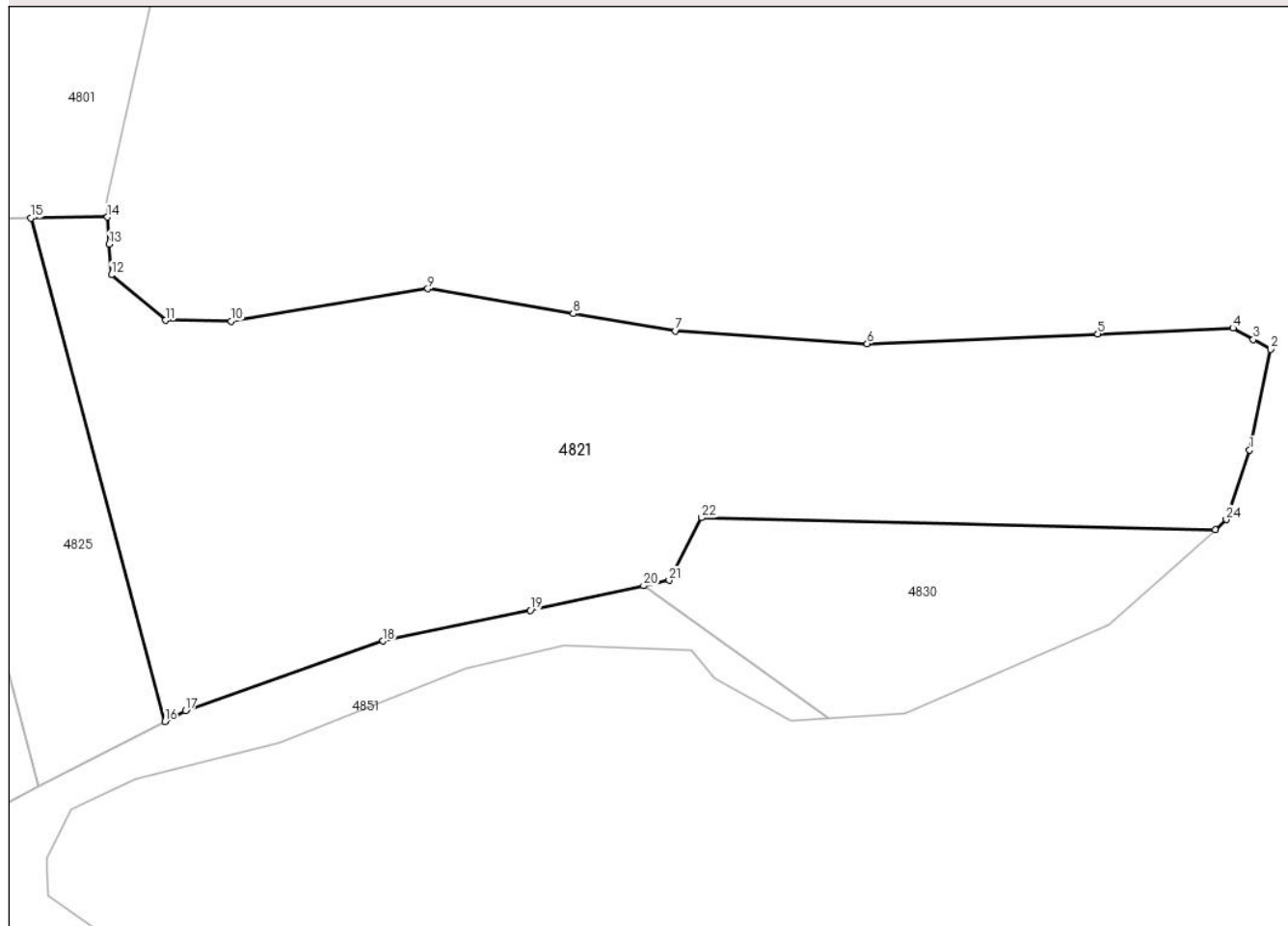
## Anexa Nr. 1 La Partea I

## Teren

Nr cadastral	Suprafața (mp)*	Observații / Referințe
	6.000	

\* Suprafața este determinată în planul de proiecție Stereo 70.

## DETALII LINIARE IMOBIL



## Date referitoare la teren

Crt	Categorie folosință	Intravilan	Suprafața (mp)	Tarla	Parcelă	Nr. topo	Observații / Referințe
1	arabil	NU	6.000	27	2564/3	-	

## Lungime Segmente

1) Valorile lungimilor segmentelor sunt obținute din proiecție în plan.

Punct început	X / Y	Punct sfârșit	X / Y	Lungime segment (** (m)
1	455.714,648 510.606,896	2	455.717,623 510.620,969	14.383
3	455.715,178 510.622,349	4	455.712,349 510.623,946	3.249
5	455.693,42 510.623,134	6	455.661,146 510.621,75	32.303
7	455.634,332 510.623,54	8	455.620,0 510.625,975	14.538
9	455.599,664 510.629,431	10	455.572,135 510.624,893	27.901

Punct început	X / Y	Punct sfârșit	X / Y	Lungime segment (** (m)
2	455.717,623 510.620,969	3	455.715,178 510.622,349	2.807
4	455.712,349 510.623,946	5	455.693,42 510.623,134	18.947
6	455.661,146 510.621,75	7	455.634,332 510.623,54	26.873
8	455.620,0 510.625,975	9	455.599,664 510.629,431	20.627
10	455.572,135 510.624,893	11	455.562,941 510.625,028	9.195

Punct început	X / Y	Punct sfârșit	X / Y	Lungime segment (** (m)
11	455.562,941 510.625,028	12	455.555,369 510.631,388	9.888
13	455.555,083 510.635,679	14	455.554,831 510.639,468	3.797
15	455.544,104 510.639,313	16	455.562,85 510.568,925	72.842
17	455.565,747 510.570,423	18	455.593,402 510.580,166	29.321
19	455.614,02 510.584,457	20	455.629,852 510.587,892	16.2
21	455.633,434 510.588,669	22	455.637,943 510.597,414	9.839
23	455.709,851 510.595,755	24	455.711,403 510.597,154	2.09

Punct început	X / Y	Punct sfârșit	X / Y	Lungime segment (** (m)
12	455.555,369 510.631,388	13	455.555,083 510.635,679	4.301
14	455.554,831 510.639,468	15	455.544,104 510.639,313	10.728
16	455.562,85 510.568,925	17	455.565,747 510.570,423	3.261
18	455.593,402 510.580,166	19	455.614,02 510.584,457	21.06
20	455.629,852 510.587,892	21	455.633,434 510.588,669	3.665
22	455.637,943 510.597,414	23	455.709,851 510.595,755	71.927
24	455.711,403 510.597,154	1	455.714,648 510.606,896	10.269

\*\* Lungimile segmentelor sunt determinate în planul de proiecție Stereo 70 și sunt rotunjite la 1 milimetru.

\*\*\* Distanța dintre puncte este formată din segmente cumulate ce sunt mai mici decât valoarea 1 milimetru.





**DATE DESPRE IMOBILUL NR. 4822**

Oficiul de Cadastru și Publicitate Imobiliară SIBIU  
Biroul de Cadastru și Publicitate Imobiliară Medias

**A. Partea I. Descrierea imobilului**

TEREN Extravilan

Adresa: Jud. Sibiu

Nr. Crt	Nr cadastral Nr. topografic	Suprafața* (mp)	Observații / Referințe
A1		400	Sector cadastral:17 Teren neimprijmit;

**B. Partea II. Proprietari și acte**

Inscrieri privitoare la dreptul de proprietate și alte drepturi reale		Referințe
/		
Act Administrativ nr. 438/42, din 03/02/1998 emis de CJPSDPAT Sibiu (Titlu de proprietate);		
B1	Intabulare, drept de PROPRIETATE, dobandit prin Reconstituire, cota actuala 1/1 1) URDEA ANUȚA 2) MIHEȚ ANA 3) URDEA VASILE	A1

**C. Partea III. SARCINI .**

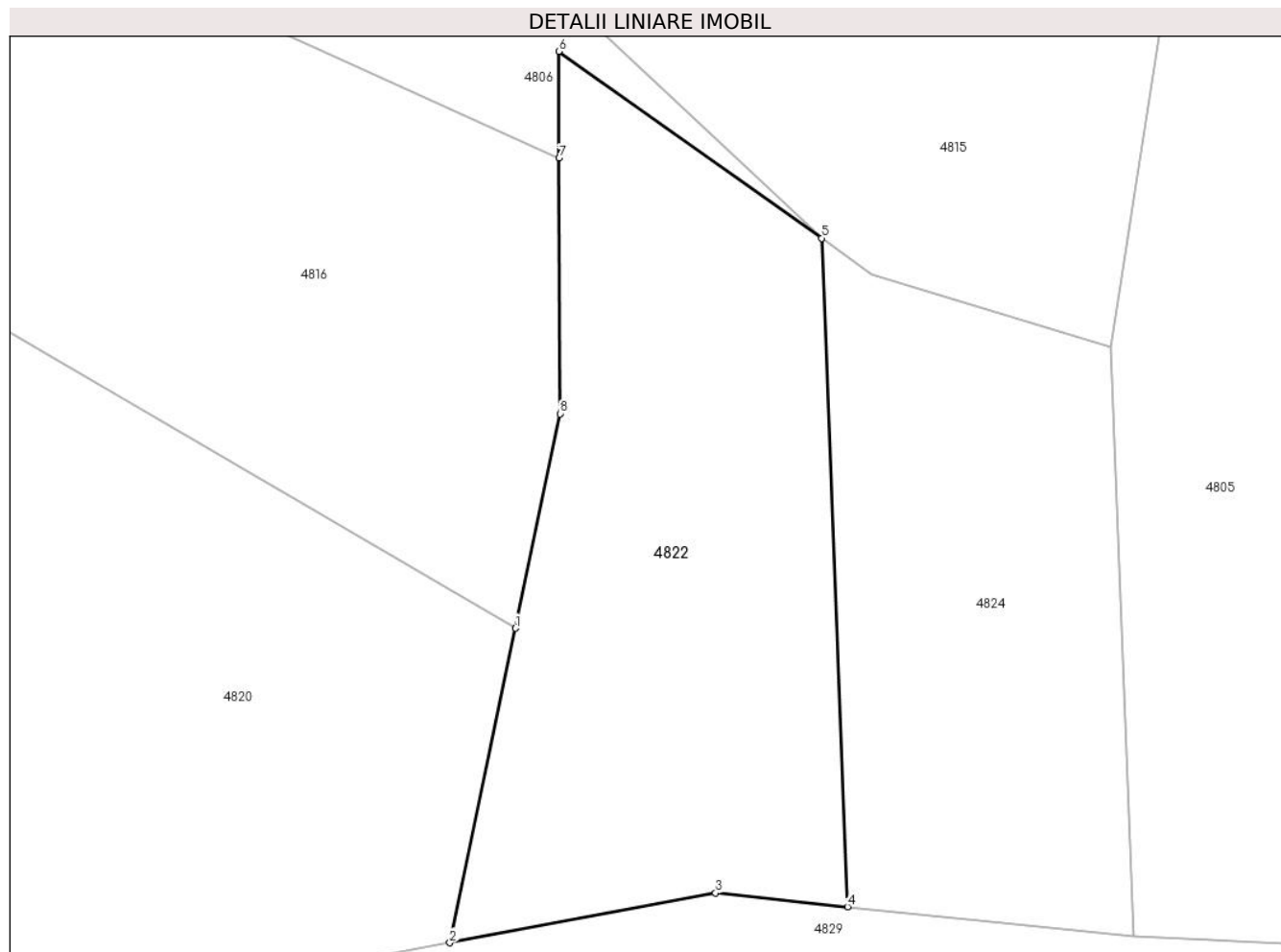
Inscrieri privind dezmembramintele dreptului de proprietate, drepturi reale de garanție și sarcini	Referințe
NU SUNT	

## Anexa Nr. 1 La Partea I

## Teren

Nr cadastral	Suprafața (mp)*	Observații / Referințe
	400	

\* Suprafața este determinată în planul de proiecție Stereo 70.



## Date referitoare la teren

Crt	Categorie folosință	Intra vilan	Suprafața (mp)	Tarla	Parcelă	Nr. topo	Observații / Referințe
1	faneata	NU	400	27	2590	-	

## Lungime Segmente

1) Valorile lungimilor segmentelor sunt obținute din proiecție în plan.

Punct început	X / Y	Punct sfârșit	X / Y	Lungime segment (** (m)
1	455.036,176 510.602,678	2	455.033,477 510.589,721	13.235
2	455.033,477 510.589,721	3	455.044,432 510.591,771	11.145
3	455.044,432 510.591,771	4	455.049,877 510.591,208	5.475
4	455.049,877 510.591,208	5	455.048,81 510.618,755	27.568
5	455.048,81 510.618,755	6	455.037,965 510.626,451	13.298

Punct început	X / Y	Punct sfârșit	X / Y	Lungime segment (** (m)
6	455.037,965 510.626,451	7	455.037,98 510.622,053	4.399
7	455.037,98 510.622,053	8	455.038,017 510.611,521	10.531
8	455.038,017 510.611,521	1	455.036,176 510.602,678	9.033

\*\* Lungimile segmentelor sunt determinate în planul de proiecție Stereo 70 și sunt rotunjite la 1 milimetru.

\*\*\* Distanța dintre puncte este formată din segmente cumulate ce sunt mai mici decât valoarea 1 milimetru.



**DATE DESPRE IMOBILUL NR. 4823**

Oficiul de Cadastru și Publicitate Imobiliară SIBIU  
Biroul de Cadastru și Publicitate Imobiliară Medias

**A. Partea I. Descrierea imobilului**

TEREN Extravilan

Adresa: Jud. Sibiu

Nr. Crt	Nr cadastral Nr. topografic	Suprafața* (mp)	Observații / Referințe
A1		500	Sector cadastral:17 Teren neimprejmuit;

**B. Partea II. Proprietari și acte**

Inscrieri privitoare la dreptul de proprietate și alte drepturi reale	Referințe
/	
Act Administrativ nr. 889/42, din 10/11/2003 emis de CJPSDPAT Sibiu (Titlu de proprietate);	
B1	A1
Intabulare, drept de PROPRIETATE, dobandit prin Reconstituire, cota actuala 1/1 1) GÎTU ELISABETA	

**C. Partea III. SARCINI .**

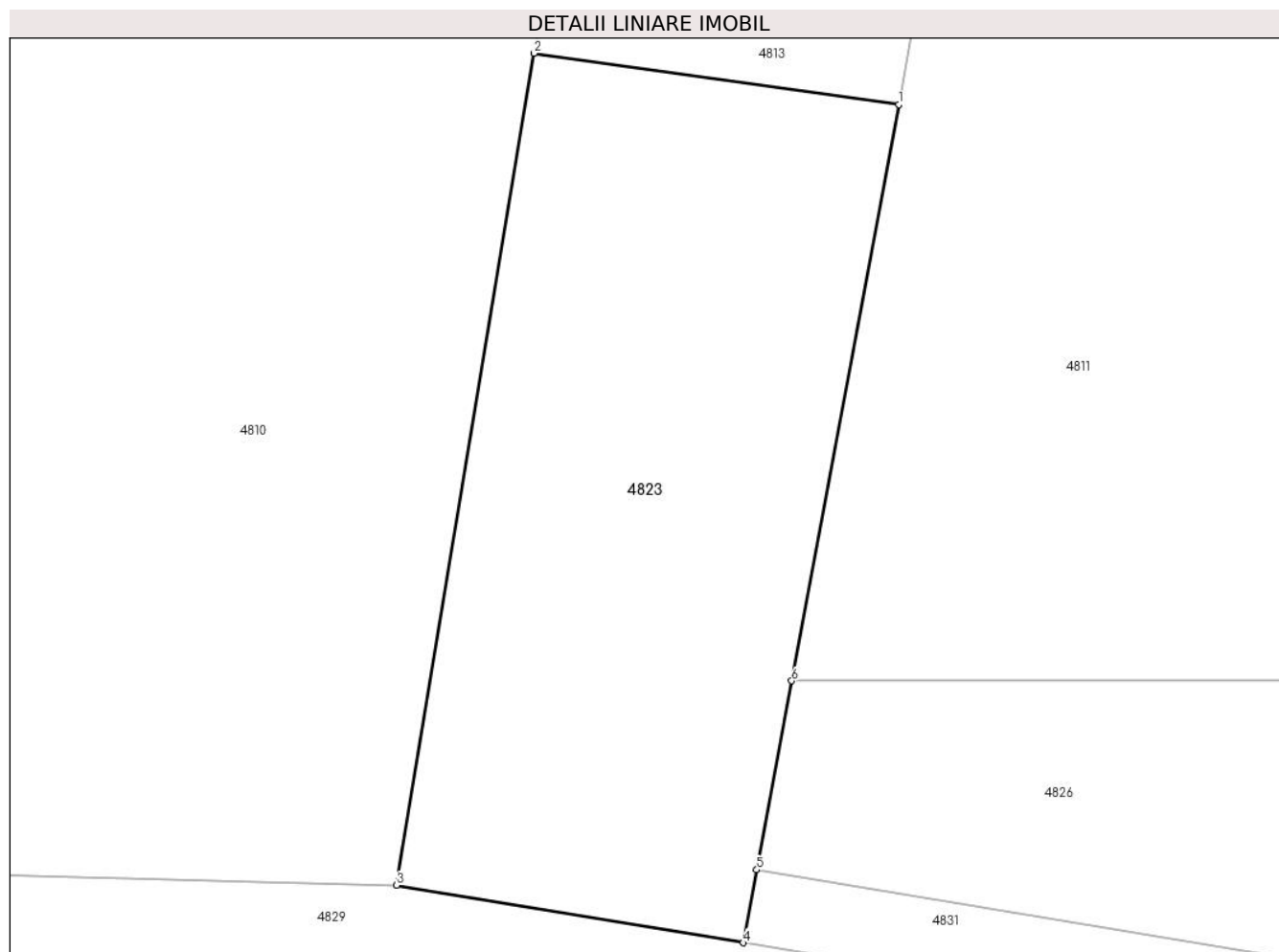
Inscrieri privind dezmembramintele dreptului de proprietate, drepturi reale de garanție și sarcini	Referințe
NU SUNT	

## Anexa Nr. 1 La Partea I

## Teren

Nr cadastral	Suprafața (mp)*	Observații / Referințe
	500	

\* Suprafața este determinată în planul de proiecție Stereo 70.



## Date referitoare la teren

Crt	Categorie folosință	Intravilan	Suprafața (mp)	Tarla	Parcelă	Nr. topo	Observații / Referințe
1	arabil	NU	500	27	2575	-	

## Lungime Segmente

1) Valorile lungimilor segmentelor sunt obținute din proiecție în plan.

Punct început	X / Y	Punct sfârșit	X / Y	Lungime segment (** (m)
1	455.344,862 510.620,132	2	455.330,092 510.622,208	14.915
2	455.330,092 510.622,208	3	455.324,525 510.588,524	34.141
3	455.324,525 510.588,524	4	455.338,564 510.586,197	14.23
4	455.338,564 510.586,197	5	455.339,112 510.589,147	3.001
5	455.339,112 510.589,147	6	455.340,532 510.596,798	7.782

Punct început	X / Y	Punct sfârșit	X / Y	Lungime segment (** (m)
6	455.340,532 510.596,798	1	455.344,862 510.620,132	23.732

\*\* Lungimile segmentelor sunt determinate în planul de proiecție Stereo 70 și sunt rotunjite la 1 milimetru.

\*\*\* Distanța dintre puncte este formată din segmente cumulate ce sunt mai mici decât valoarea 1 milimetru.





**DATE DESPRE IMOBILUL NR. 4824**

Oficiul de Cadastru și Publicitate Imobiliară SIBIU  
Biroul de Cadastru și Publicitate Imobiliară Medias

**A. Partea I. Descrierea imobilului**

TEREN Extravilan

Adresa: Jud. Sibiu

Nr. Crt	Nr cadastral Nr. topografic	Suprafața* (mp)	Observații / Referințe
A1		300	Sector cadastral:17 Teren neimpregmuit;

**B. Partea II. Proprietari și acte**

Inscrieri privitoare la dreptul de proprietate și alte drepturi reale		Referințe
/		
Act Administrativ nr. 438/42, din 03/02/1998 emis de CJPSDPAT Sibiu (Titlu de proprietate);		
B1	Intabulare, drept de PROPRIETATE, dobandit prin Reconstituire, cota actuala 1/1 1) URDEA ANUȚA 2) MIHEȚ ANA 3) URDEA VASILE	A1

**C. Partea III. SARCINI .**

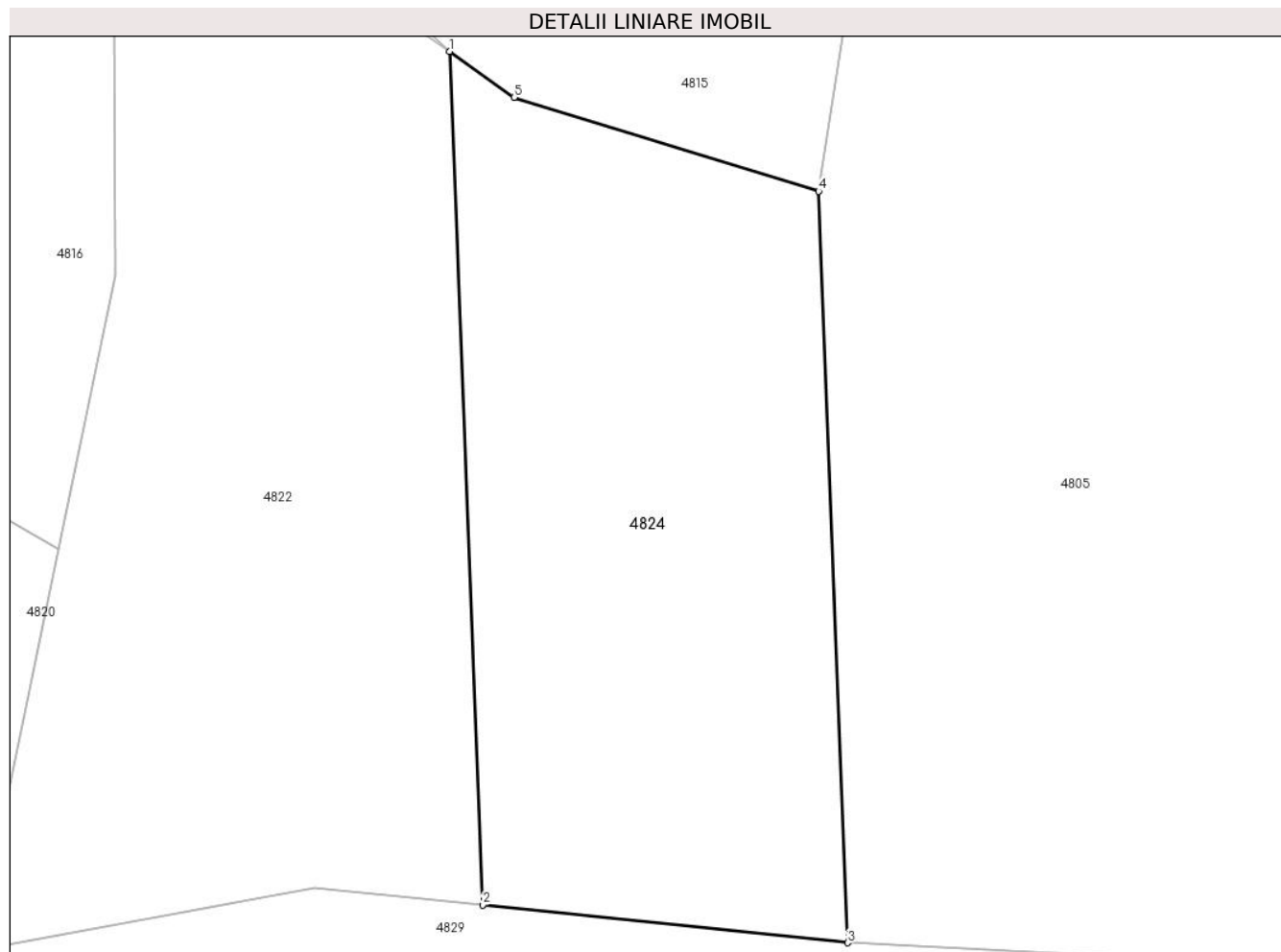
Inscrieri privind dezmembramintele dreptului de proprietate, drepturi reale de garanție și sarcini	Referințe
NU SUNT	

## Anexa Nr. 1 La Partea I

## Teren

Nr cadastral	Suprafața (mp)*	Observații / Referințe
	300	

\* Suprafața este determinată în planul de proiecție Stereo 70.



## Date referitoare la teren

Crt	Categorie folosință	Intravilan	Suprafața (mp)	Tarla	Parcelă	Nr. topo	Observații / Referințe
1	arabil	NU	300	27	2591	-	Nr. tarla 26 gresit in TP

## Lungime Segmente

1) Valorile lungimilor segmentelor sunt obținute din proiecție în plan.

Punct început	X / Y	Punct sfârșit	X / Y	Lungime segment (** (m)
1	455.048,81 510.618,755	2	455.049,877 510.591,208	27.568
2	455.049,877 510.591,208	3	455.061,674 510.589,988	11.86
3	455.061,674 510.589,988	4	455.060,735 510.614,247	24.277
4	455.060,735 510.614,247	5	455.050,895 510.617,276	10.295
5	455.050,895 510.617,276	1	455.048,81 510.618,755	2.556

**\*\* Lungimile segmentelor sunt determinate în planul de proiecție Stereo 70 și sunt rotunjite la 1 milimetru.**

**\*\*\* Distanța dintre puncte este formată din segmente cumulate ce sunt mai mici decât valoarea 1 milimetru.**



**DATE DESPRE IMOBILUL NR. 4825**

Oficiul de Cadastru și Publicitate Imobiliară SIBIU  
Biroul de Cadastru și Publicitate Imobiliară Medias

**A. Partea I. Descrierea imobilului**

TEREN Extravilan

Adresa: Jud. Sibiu

Nr. Crt	Nr cadastral Nr. topografic	Suprafața* (mp)	Observații / Referințe
A1		1.500	Sector cadastral:17 Teren neimprejmuit;

**B. Partea II. Proprietari și acte**

Inscrieri privitoare la dreptul de proprietate și alte drepturi reale		Referințe
/		
Act Administrativ nr. 612/42, din 03/12/2002 emis de CJPSDPAT Sibiu (Titlu de proprietate);		
B1	Intabulare, drept de PROPRIETATE, dobandit prin Reconstituire, cota actuala 1/1 1) LENGHEL AMALIA 2) DIAC IOAN	A1

**C. Partea III. SARCINI .**

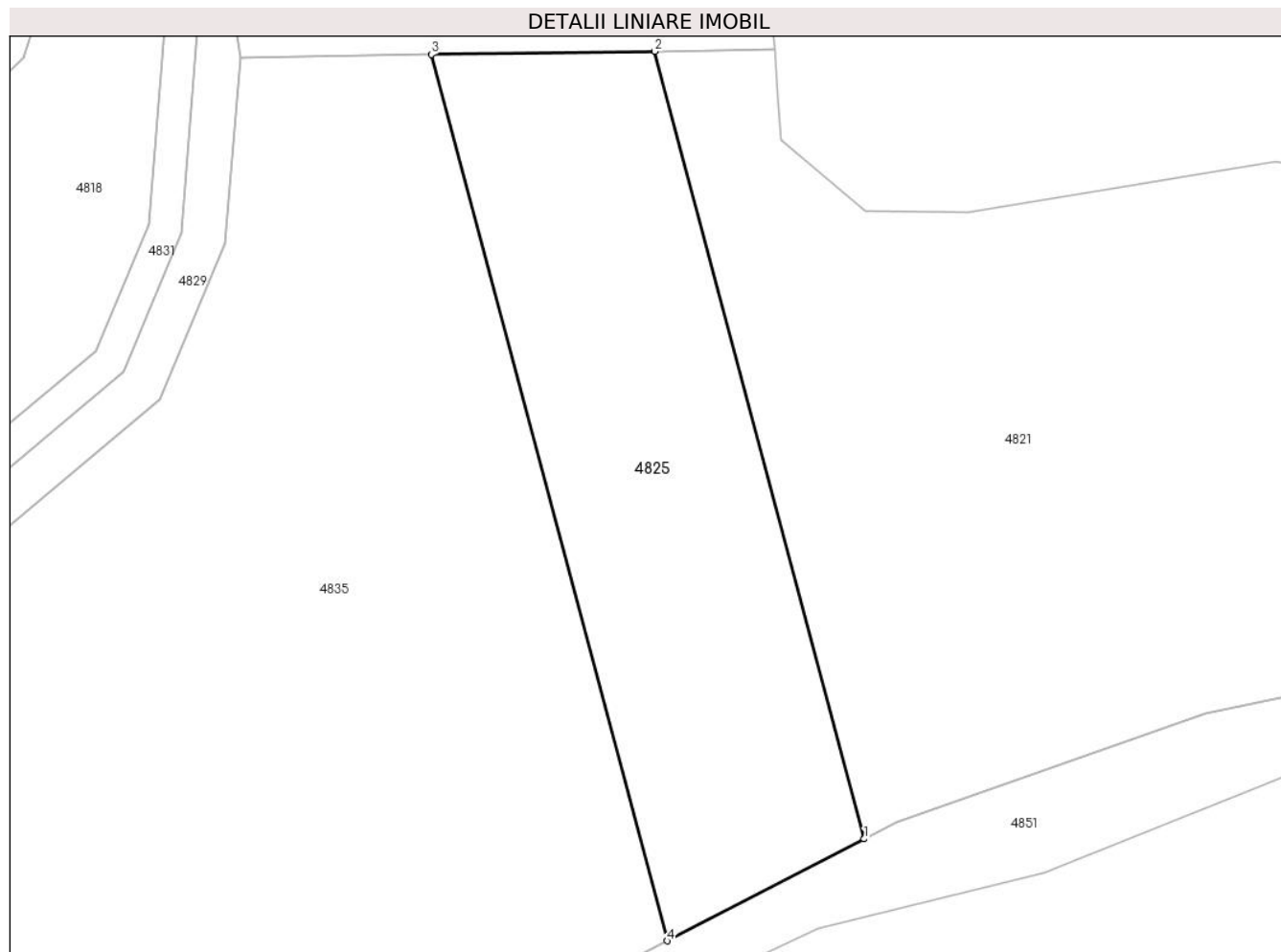
Inscrieri privind dezmembramintele dreptului de proprietate, drepturi reale de garanție și sarcini	Referințe
NU SUNT	

## Anexa Nr. 1 La Partea I

## Teren

Nr cadastral	Suprafața (mp)*	Observații / Referințe
	1.500	

\* Suprafața este determinată în planul de proiecție Stereo 70.



## Date referitoare la teren

Crt	Categorie folosință	Intra vilan	Suprafața (mp)	Tarla	Parcelă	Nr. topo	Observații / Referințe
1	arabil	NU	1.500	27	2564/4	-	Nr. tarla 29 gresit in TP

## Lungime Segmente

1) Valorile lungimilor segmentelor sunt obținute din proiecție în plan.

Punct început	X / Y	Punct sfârșit	X / Y	Lungime segment (** (m)
1	455.562,85 510.568,925	2	455.544,104 510.639,313	72.842
2	455.544,104 510.639,313	3	455.524,128 510.639,025	19.979
3	455.524,128 510.639,025	4	455.545,224 510.559,811	81.975
4	455.545,224 510.559,811	1	455.562,85 510.568,925	19.843

\*\* Lungimile segmentelor sunt determinate în planul de proiecție Stereo 70 și sunt rotunjite la 1 milimetru.

**\*\*\* Distanţa dintre puncte este formată din segmente cumulate ce sunt mai mici decât valoarea 1 milimetru.**





**DATE DESPRE IMOBILUL NR. 4826**

Oficiul de Cadastru și Publicitate Imobiliară SIBIU  
Biroul de Cadastru și Publicitate Imobiliară Medias

**A. Partea I. Descrierea imobilului**

TEREN Extravilan

Adresa: Jud. Sibiu

Nr. Crt	Nr cadastral Nr. topografic	Suprafața* (mp)	Observații / Referințe
A1		1.072	Sector cadastral:17 Teren neimprejmuit;

**B. Partea II. Proprietari și acte**

Inscrieri privitoare la dreptul de proprietate și alte drepturi reale		Referințe
/		
Act Normativ nr. 7, din 13/03/1996 emis de PARLAMENTUL ROMANIEI (lege);		
B1	Inscrierea provizorie, drept de PROPRIETATE, dobandit prin Lege, cota actuala 1/1 1) <b>COMUNA MOSNA</b> , CIF:4406240, proprietar neidentificat	A1

**C. Partea III. SARCINI .**

Inscrieri privind dezmembramintele dreptului de proprietate, drepturi reale de garanție și sarcini	Referințe
NU SUNT	

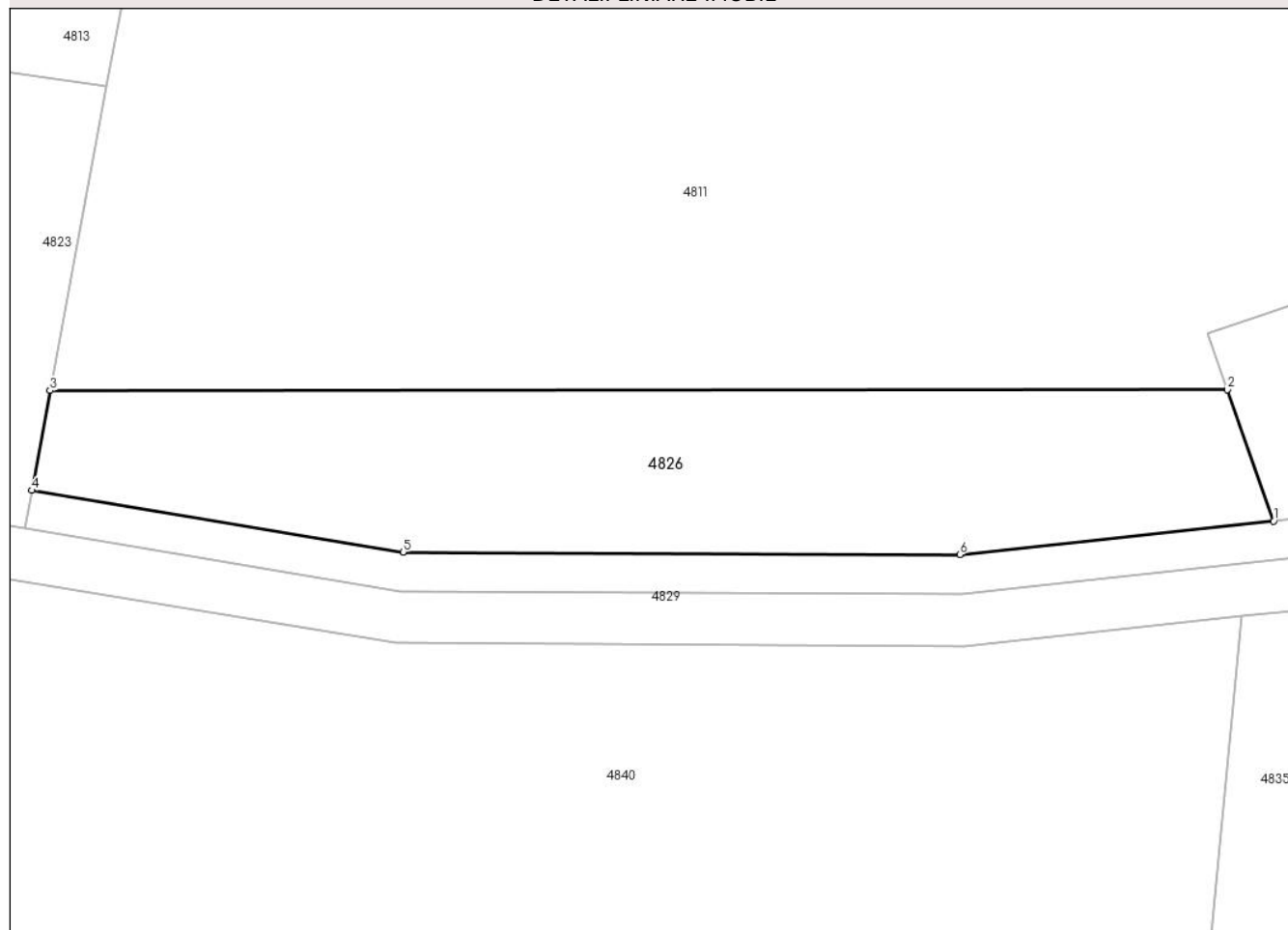
## Anexa Nr. 1 La Partea I

## Teren

Nr cadastral	Suprafața (mp)*	Observații / Referințe
	1.072	

\* Suprafața este determinată în planul de proiecție Stereo 70.

## DETALII LINIARE IMOBIL



## Date referitoare la teren

Crt	Categorie folosință	Intra vilan	Suprafața (mp)	Tarla	Parcelă	Nr. topo	Observații / Referințe
1	arabil	NU	1.072	27	2574	-	

## Lungime Segmente

1) Valorile lungimilor segmentelor sunt obținute din proiecție în plan.

Punct început	X / Y	Punct sfârșit	X / Y	Lungime segment (** (m)
1	455.434,509 510.586,787	2	455.430,937 510.596,863	10.691
2	455.430,937 510.596,863	3	455.340,532 510.596,798	90.405
3	455.340,532 510.596,798	4	455.339,112 510.589,147	7.782
4	455.339,112 510.589,147	5	455.367,647 510.584,418	28.924
5	455.367,647 510.584,418	6	455.410,394 510.584,212	42.748

Punct început	X / Y	Punct sfârșit	X / Y	Lungime segment (** (m)
6	455.410,394 510.584,212	1	455.434,509 510.586,787	24.252

\*\* Lungimile segmentelor sunt determinate în planul de proiecție Stereo 70 și sunt rotunjite la 1 milimetru.

\*\*\* Distanța dintre puncte este formată din segmente cumulate ce sunt mai mici decât valoarea 1 milimetru.



**DATE DESPRE IMOBILUL NR. 4827**

Oficiul de Cadastru și Publicitate Imobiliară SIBIU  
Biroul de Cadastru și Publicitate Imobiliară Medias

**A. Partea I. Descrierea imobilului**

TEREN Extravilan

Adresa: Jud. Sibiu

Nr. Crt	Nr cadastral Nr. topografic	Suprafața* (mp)	Observații / Referințe
A1		1.137	Sector cadastral:17 Teren neimprejmuit;

**B. Partea II. Proprietari și acte**

Inscrieri privitoare la dreptul de proprietate și alte drepturi reale		Referințe
/		
Act Normativ nr. 7, din 13/03/1996 emis de PARLAMENTUL ROMANIEI (lege);		
B1	Inscrierea provizorie, drept de PROPRIETATE, dobandit prin Lege, cota actuala 1/1 1) <b>COMUNA MOSNA</b> , CIF:4406240, proprietar neidentificat	A1

**C. Partea III. SARCINI .**

Inscrieri privind dezmembramintele dreptului de proprietate, drepturi reale de garanție și sarcini	Referințe
NU SUNT	

## Anexa Nr. 1 La Partea I

## Teren

Nr cadastral	Suprafața (mp)*	Observații / Referințe
	1.137	

\* Suprafața este determinată în planul de proiecție Stereo 70.



## Date referitoare la teren

Crt	Categorie folosință	Intravilan	Suprafața (mp)	Tarla	Parcelă	Nr. topo	Observații / Referințe
1	arabil	NU	1.137	27	2605	-	taluz

## Lungime Segmente

1) Valorile lungimilor segmentelor sunt obținute din proiecție în plan.

Punct început	X / Y	Punct sfârșit	X / Y	Lungime segment (** (m)
1	454.776,702 510.659,001	2	454.766,419 510.662,954	11.017
3	454.755,292 510.663,406	4	454.747,231 510.659,997	8.752
5	454.743,483 510.655,66	6	454.734,017 510.634,248	23.411
7	454.731,406 510.628,342	8	454.726,229 510.577,906	50.702
9	454.726,157 510.561,464	10	454.750,445 510.519,762	48.259

Punct început	X / Y	Punct sfârșit	X / Y	Lungime segment (** (m)
2	454.766,419 510.662,954	3	454.755,292 510.663,406	11.136
4	454.747,231 510.659,997	5	454.743,483 510.655,66	5.732
6	454.734,017 510.634,248	7	454.731,406 510.628,342	6.457
8	454.726,229 510.577,906	9	454.726,157 510.561,464	16.442
10	454.750,445 510.519,762	11	454.731,462 510.559,874	44.377

Punct început	X / Y	Punct sfârșit	X / Y	Lungime segment (** (m)
11	454.731,462 510.559,874	12	454.729,37 510.577,434	17.684
13	454.730,414 510.603,983	14	454.734,552 510.615,965	12.677
15	454.741,332 510.634,256	16	454.749,828 510.649,336	17.308
17	454.757,162 510.652,712	18	454.773,57 510.649,088	16.804
19	454.795,067 510.639,738	20	454.803,668 510.635,454	9.609
21	454.817,515 510.631,718	22	454.786,892 510.651,989	36.725

Punct început	X / Y	Punct sfârșit	X / Y	Lungime segment (** (m)
12	454.729,37 510.577,434	13	454.730,414 510.603,983	26.569
14	454.734,552 510.615,965	15	454.741,332 510.634,256	19.507
16	454.749,828 510.649,336	17	454.757,162 510.652,712	8.074
18	454.773,57 510.649,088	19	454.795,067 510.639,738	23.442
20	454.803,668 510.635,454	21	454.817,515 510.631,718	14.343
22	454.786,892 510.651,989	1	454.776,702 510.659,001	12.369

\*\* Lungimile segmentelor sunt determinate în planul de proiecție Stereo 70 și sunt rotunjite la 1 milimetru.

\*\*\* Distanța dintre puncte este formată din segmente cumulate ce sunt mai mici decât valoarea 1 milimetru.





**DATE DESPRE IMOBILUL NR. 4828**

Oficiul de Cadastru și Publicitate Imobiliară SIBIU  
 Biroul de Cadastru și Publicitate Imobiliară Medias

**A. Partea I. Descrierea imobilului**

TEREN Extravilan

Adresa: Jud. Sibiu

Nr. Crt	Nr cadastral Nr. topografic	Suprafața* (mp)	Observații / Referințe
A1		1.500	Sector cadastral:17 Teren neimprejmuit;

**B. Partea II. Proprietari și acte**

Inscrieri privitoare la dreptul de proprietate și alte drepturi reale	Referințe
/	
Act Administrativ nr. 337/42, din 05/07/1994 emis de CJPSDPAT Sibiu (Titlu de proprietate);	
B1	A1
Intabulare, drept de PROPRIETATE, dobandit prin Constituire, cota actuala 1/1 1) TRIFAN IOAN	

**C. Partea III. SARCINI .**

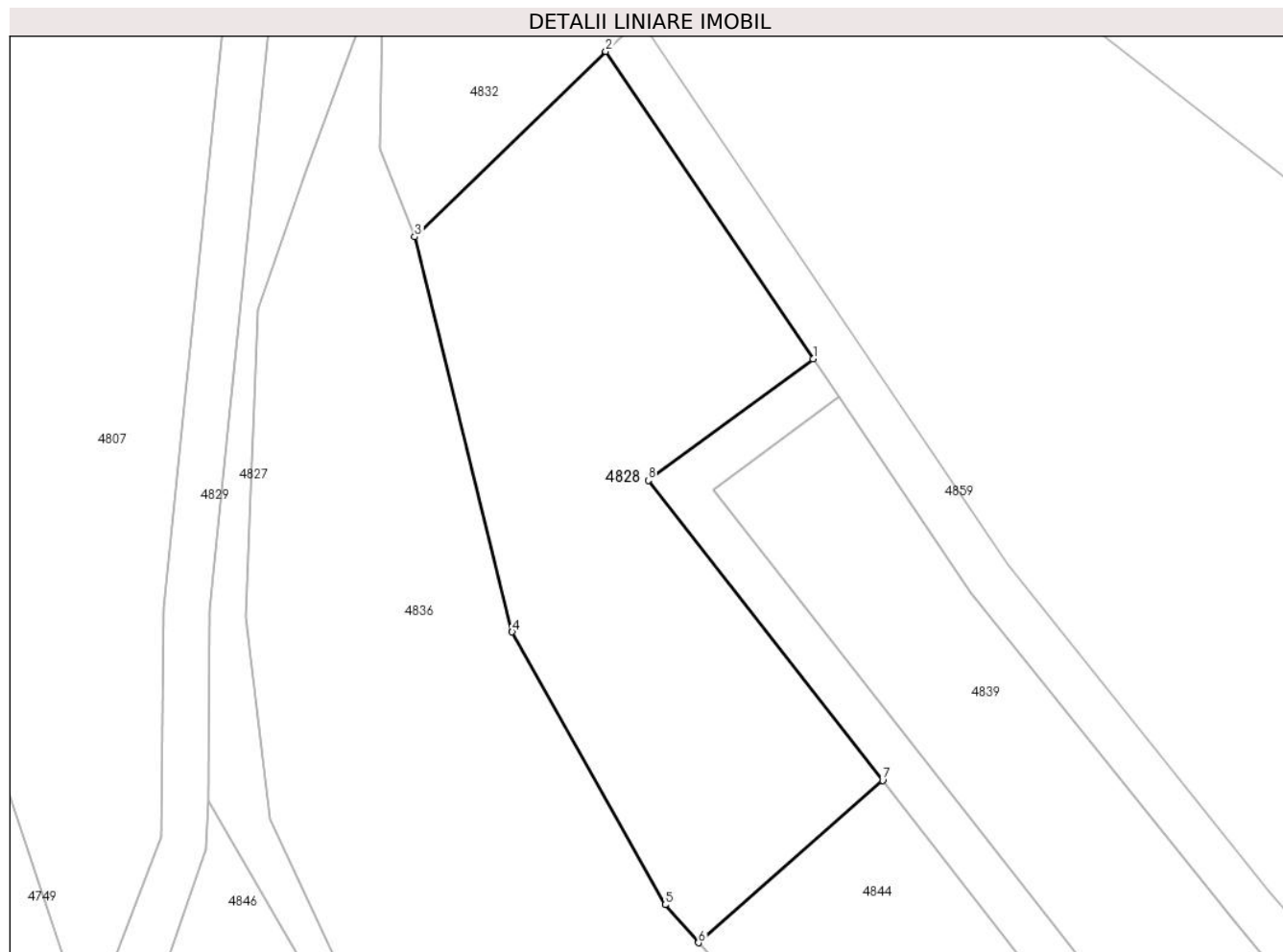
Inscrieri privind dezmembramintele dreptului de proprietate, drepturi reale de garanție și sarcini	Referințe
NU SUNT	

## Anexa Nr. 1 La Partea I

## Teren

Nr cadastral	Suprafața (mp)*	Observații / Referințe
	1.500	

\* Suprafața este determinată în planul de proiecție Stereo 70.



## Date referitoare la teren

Crt	Categorie folosință	Intravilan	Suprafața (mp)	Tarla	Parcelă	Nr. topo	Observații / Referințe
1	faneata	NU	1.500	27	2557/1	-	

## Lungime Segmente

1) Valorile lungimilor segmentelor sunt obținute din proiecție în plan.

Punct început	X / Y	Punct sfârșit	X / Y	Lungime segment (** (m)
1	454.778,447 510.599,69	2	454.760,514 510.626,25	32.047
2	454.760,514 510.626,25	3	454.743,989 510.610,219	23.024
3	454.743,989 510.610,219	4	454.752,416 510.576,081	35.162
4	454.752,416 510.576,081	5	454.765,642 510.552,507	27.031
5	454.765,642 510.552,507	6	454.768,528 510.549,225	4.371

Punct început	X / Y	Punct sfârșit	X / Y	Lungime segment (** (m)
6	454.768,528 510.549,225	7	454.784,465 510.563,239	21.222
7	454.784,465 510.563,239	8	454.764,177 510.589,184	32.935
8	454.764,177 510.589,184	1	454.778,447 510.599,69	17.72

\*\* Lungimile segmentelor sunt determinate în planul de proiecție Stereo 70 și sunt rotunjite la 1 milimetru.

\*\*\* Distanța dintre puncte este formată din segmente cumulate ce sunt mai mici decât valoarea 1 milimetru.



**DATE DESPRE IMOBILUL NR. 4829**

Oficiul de Cadastru și Publicitate Imobiliară SIBIU  
Biroul de Cadastru și Publicitate Imobiliară Medias

**A. Partea I. Descrierea imobilului**

TEREN Extravilan

Adresa: Jud. Sibiu

Nr. Crt	Nr cadastral Nr. topografic	Suprafața* (mp)	Observații / Referințe
A1		4.051	Sector cadastral:17 Teren neimprejmuit;

**B. Partea II. Proprietari și acte**

Inscrieri privitoare la dreptul de proprietate și alte drepturi reale		Referințe
/		
Act Normativ nr. 7, din 13/03/1996 emis de PARLAMENTUL ROMANIEI (lege);		
B1	Inscrierea provizorie, drept de PROPRIETATE, dobandit prin Lege, cota actuala 1/1 1) <b>COMUNA MOSNA</b> , CIF:4406240, proprietar neidentificat	A1

**C. Partea III. SARCINI .**

Inscrieri privind dezmembramintele dreptului de proprietate, drepturi reale de garanție și sarcini	Referințe
NU SUNT	

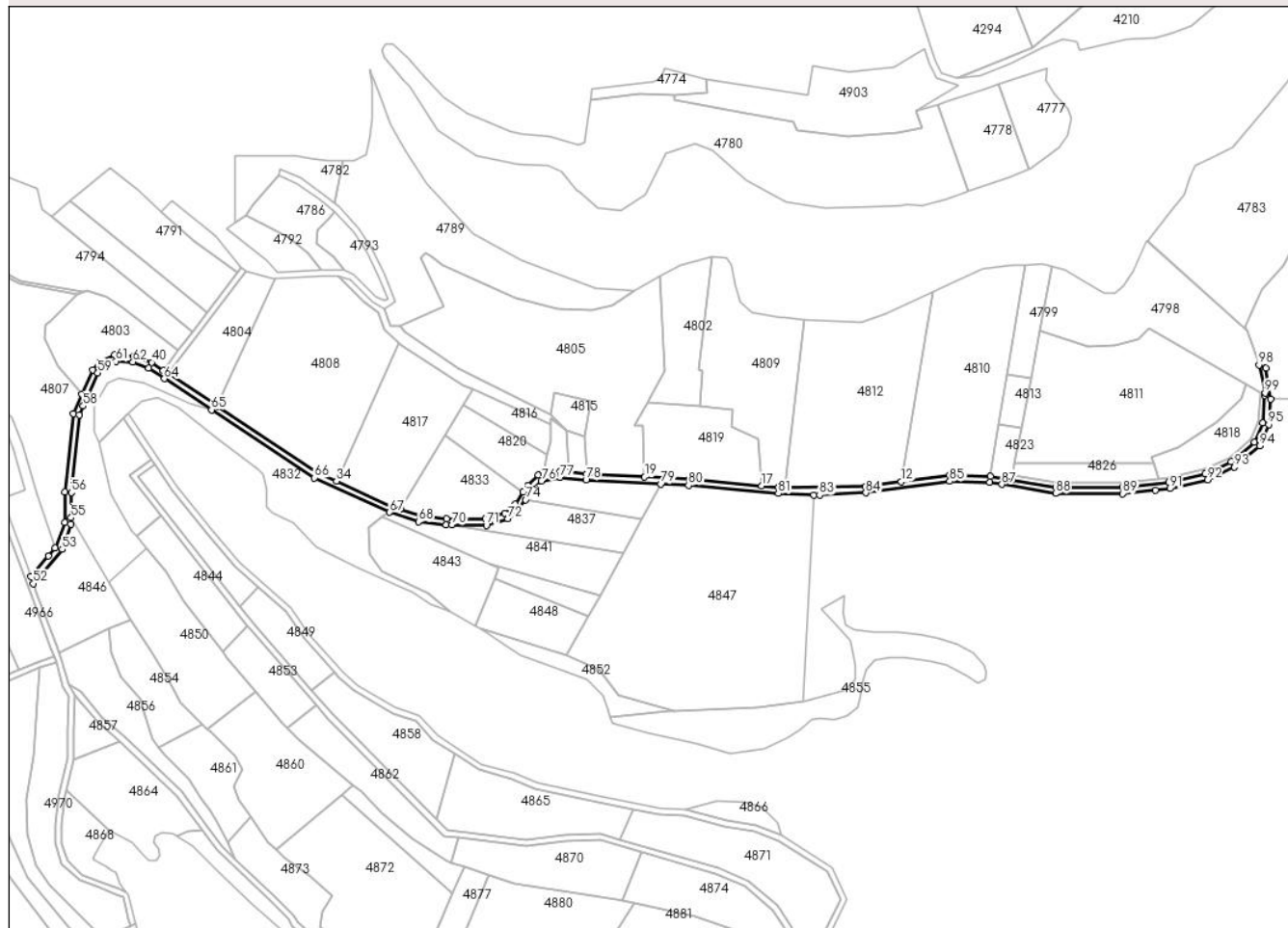
## Anexa Nr. 1 La Partea I

## Teren

Nr cadastral	Suprafața (mp)*	Observații / Referințe
	4.051	

\* Suprafața este determinată în planul de proiecție Stereo 70.

## DETALII LINIARE IMOBIL



## Date referitoare la teren

Crt	Categorie folosință	Intravilan	Suprafața (mp)	Tarla	Parcelă	Nr. topo	Observații / Referințe
1	drum	NU	4.051	27	2600	-	

## Lungime Segmente

1) Valorile lungimilor segmentelor sunt obținute din proiecție în plan.

Punct început	X / Y	Punct sfârșit	X / Y	Lungime segment	Punct început	X / Y	Punct sfârșit	X / Y	Lungime segment	Punct început	X / Y	Punct sfârșit	X / Y	Lungime segment
1	455.503,238 510.641,077	2	455.501,788 510.623,115	18.021	2	455.501,788 510.623,115	3	455.496,567 510.610,657	13.507	3	455.496,567 510.610,657	4	455.481,259 510.597,86	19.952
4	455.481,259 510.597,86	5	455.464,502 510.590,007	18.506	5	455.464,502 510.590,007	6	455.440,872 510.584,449	24.275	6	455.440,872 510.584,449	7	455.410,546 510.581,211	30.498
7	455.410,546 510.581,211	8	455.367,392 510.581,419	43.155	8	455.367,392 510.581,419	9	455.338,564 510.586,197	29.222	9	455.338,564 510.586,197	10	455.324,525 510.588,524	14.23
10	455.324,525 510.588,524	11	455.297,883 510.589,179	26.651	11	455.297,883 510.589,179	12	455.266,528 510.584,899	31.646	12	455.266,528 510.584,899	13	455.243,132 510.581,705	23.613
13	455.243,132 510.581,705	14	455.191,063 510.581,106	52.072	14	455.191,063 510.581,106	15	455.190,41 510.581,129	0.654	15	455.190,41 510.581,129	16	455.186,829 510.581,256	3.583
16	455.186,829 510.581,256	17	455.175,622 510.582,279	11.254	17	455.175,622 510.582,279	18	455.128,394 510.586,592	47.425	18	455.128,394 510.586,592	19	455.099,508 510.588,062	28.924

Punct început	X / Y	Punct sfârșit	X / Y	Lungime segment	Punct început	X / Y	Punct sfârșit	X / Y	Lungime segment	Punct început	X / Y	Punct sfârșit	X / Y	Lungime segment
19	455.099,508 510.588,062	20	455.061,674 510.589,988	37.88 2	20	455.061,674 510.589,988	21	455.049,877 510.591,208	11.86	21	455.049,877 510.591,208	22	455.044,432 510.591,771	5.475
22	455.044,432 510.591,771	23	455.033,477 510.589,721	11.14 5	23	455.033,477 510.589,721	24	455.030,331 510.589,132	3.201	24	455.030,331 510.589,132	25	455.023,54 510.582,429	9.542
25	455.023,54 510.582,429	26	455.020,506 510.578,078	5.304	26	455.020,506 510.578,078	27	455.015,078 510.570,298	9.486	27	455.015,078 510.570,298	28	455.008,433 510.564,402	8.884
28	455.008,433 510.564,402	29	454.995,881 510.560,701	13.08 6	29	454.995,881 510.560,701	30	454.970,548 510.560,833	25.33 3	30	454.970,548 510.560,833	31	454.953,184 510.562,765	17.47 1
31	454.953,184 510.562,765	32	454.940,35 510.567,04	13.52 7	32	454.940,35 510.567,04	33	454.934,946 510.568,841	5.696	33	454.934,946 510.568,841	34	454.898,86 510.585,349	39.68 3
34	454.898,86 510.585,349	35	454.886,553 510.590,979	13.53 3	35	454.886,553 510.590,979	36	454.821,135 510.634,122	78.36 3	36	454.821,135 510.634,122	37	454.819,18 510.635,411	2.343
37	454.819,18 510.635,411	38	454.789,311 510.655,166	35.81	38	454.789,311 510.655,166	39	454.786,019 510.657,445	4.004	39	454.786,019 510.657,445	40	454.778,58 510.662,564	9.031
40	454.778,58 510.662,564	41	454.767,24 510.666,924	12.14 9	41	454.767,24 510.666,924	42	454.754,56 510.667,439	12.69	42	454.754,56 510.667,439	43	454.744,814 510.663,318	10.58 1
43	454.744,814 510.663,318	44	454.740,066 510.657,823	7.262	44	454.740,066 510.657,823	45	454.732,945 510.641,714	17.61 3	45	454.732,945 510.641,714	46	454.727,492 510.629,38	13.48 6
46	454.727,492 510.629,38	47	454.722,231 510.578,132	51.51 8	47	454.722,231 510.578,132	48	454.722,018 510.558,32	19.81 3	48	454.722,018 510.558,32	49	454.715,702 510.541,703	17.77 7
49	454.715,702 510.541,703	50	454.711,388 510.536,557	6.715	50	454.711,388 510.536,557	51	454.699,931 510.523,295	17.52 6	51	454.699,931 510.523,295	52	454.701,648 510.518,695	4.91
52	454.701,648 510.518,695	53	454.720,296 510.540,956	29.04	53	454.720,296 510.540,956	54	454.725,905 510.557,326	17.30 4	54	454.725,905 510.557,326	55	454.726,157 510.561,464	4.146
55	454.726,157 510.561,464	56	454.726,229 510.577,906	16.44 2	56	454.726,229 510.577,906	57	454.731,406 510.628,342	50.70 2	57	454.731,406 510.628,342	58	454.734,017 510.634,248	6.457
58	454.734,017 510.634,248	59	454.743,483 510.655,66	23.41 1	59	454.743,483 510.655,66	60	454.747,231 510.659,997	5.732	60	454.747,231 510.659,997	61	454.755,292 510.663,406	8.752
61	454.755,292 510.663,406	62	454.766,419 510.662,954	11.13 6	62	454.766,419 510.662,954	63	454.776,702 510.659,001	11.01 7	63	454.776,702 510.659,001	64	454.786,892 510.651,989	12.36 9
64	454.786,892 510.651,989	65	454.817,515 510.631,718	36.72 5	65	454.817,515 510.631,718	66	454.884,609 510.587,47	80.37	66	454.884,609 510.587,47	67	454.933,478 510.565,114	53.74
67	454.933,478 510.565,114	68	454.952,321 510.558,836	19.86 2	68	454.952,321 510.558,836	69	454.970,316 510.556,834	18.10 6	69	454.970,316 510.556,834	70	454.973,939 510.556,815	3.623
70	454.973,939 510.556,815	71	454.996,448 510.556,698	22.51	71	454.996,448 510.556,698	72	455.010,42 510.560,818	14.56 7	72	455.010,42 510.560,818	73	455.018,088 510.567,62	10.25
73	455.018,088 510.567,62	74	455.022,001 510.573,231	6.841	74	455.022,001 510.573,231	75	455.026,611 510.579,84	8.057	75	455.026,611 510.579,84	76	455.032,27 510.585,426	7.951
76	455.032,27 510.585,426	77	455.044,597 510.587,733	12.54 2	77	455.044,597 510.587,733	78	455.061,367 510.585,999	16.85 9	78	455.061,367 510.585,999	79	455.109,971 510.583,524	48.66 7
79	455.109,971 510.583,524	80	455.128,11 510.582,601	18.16 3	80	455.128,11 510.582,601	81	455.186,576 510.577,262	58.70 9	81	455.186,576 510.577,262	82	455.209,715 510.576,441	23.15 3
82	455.209,715 510.576,441	83	455.213,331 510.576,313	3.619	83	455.213,331 510.576,313	84	455.243,496 510.577,718	30.19 8	84	455.243,496 510.577,718	85	455.298,153 510.585,191	55.16 5
85	455.298,153 510.585,191	86	455.324,146 510.584,532	26.00 1	86	455.324,146 510.584,532	87	455.332,03 510.583,226	7.992	87	455.332,03 510.583,226	88	455.367,054 510.577,42	35.50 1
88	455.367,054 510.577,42	89	455.410,75 510.577,21	43.69 7	89	455.410,75 510.577,21	90	455.432,026 510.579,482	21.39 7	90	455.432,026 510.579,482	91	455.441,544 510.580,498	9.573
91	455.441,544 510.580,498	92	455.465,823 510.586,209	24.94 1	92	455.465,823 510.586,209	93	455.483,426 510.594,458	19.44 1	93	455.483,426 510.594,458	94	455.499,88 510.608,213	21.44 5
94	455.499,88 510.608,213	95	455.505,724 510.622,157	15.11 9	95	455.505,724 510.622,157	96	455.507,065 510.638,779	16.67 6	96	455.507,065 510.638,779	97	455.503,924 510.658,68	20.14 7
97	455.503,924 510.658,68	98	455.499,432 510.660,917	5.018	98	455.499,432 510.660,917	99	455.503,371 510.642,726	18.61 3	99	455.503,371 510.642,726	1	455.503,238 510.641,077	1.654

\*\* Lungimile segmentelor sunt determinate în planul de proiecție Stereo 70 și sunt rotunjite la 1 milimetru.

\*\*\* Distanța dintre puncte este formată din segmente cumulate ce sunt mai mici decât valoarea 1 milimetru.





**DATE DESPRE IMOBILUL NR. 4830**

Oficiul de Cadastru și Publicitate Imobiliară SIBIU  
Biroul de Cadastru și Publicitate Imobiliară Medias

**A. Partea I. Descrierea imobilului**

TEREN Extravilan

Adresa: Jud. Sibiu

Nr. Crt	Nr cadastral Nr. topografic	Suprafața* (mp)	Observații / Referințe
A1		1.400	Sector cadastral:17 Teren neimprejmuit;

**B. Partea II. Proprietari și acte**

Inscrieri privitoare la dreptul de proprietate și alte drepturi reale		Referințe
/		
Act Administrativ nr. 682/42, din 16/12/2002 emis de CJPSDPAT Sibiu (Titlu de proprietate);		
B1	Intabulare, drept de PROPRIETATE, dobandit prin Reconstituire, cota actuala 1/1 1) DAN MARIA 2) STAN MARICICA	A1

**C. Partea III. SARCINI .**

Inscrieri privind dezmembramintele dreptului de proprietate, drepturi reale de garanție și sarcini	Referințe
NU SUNT	

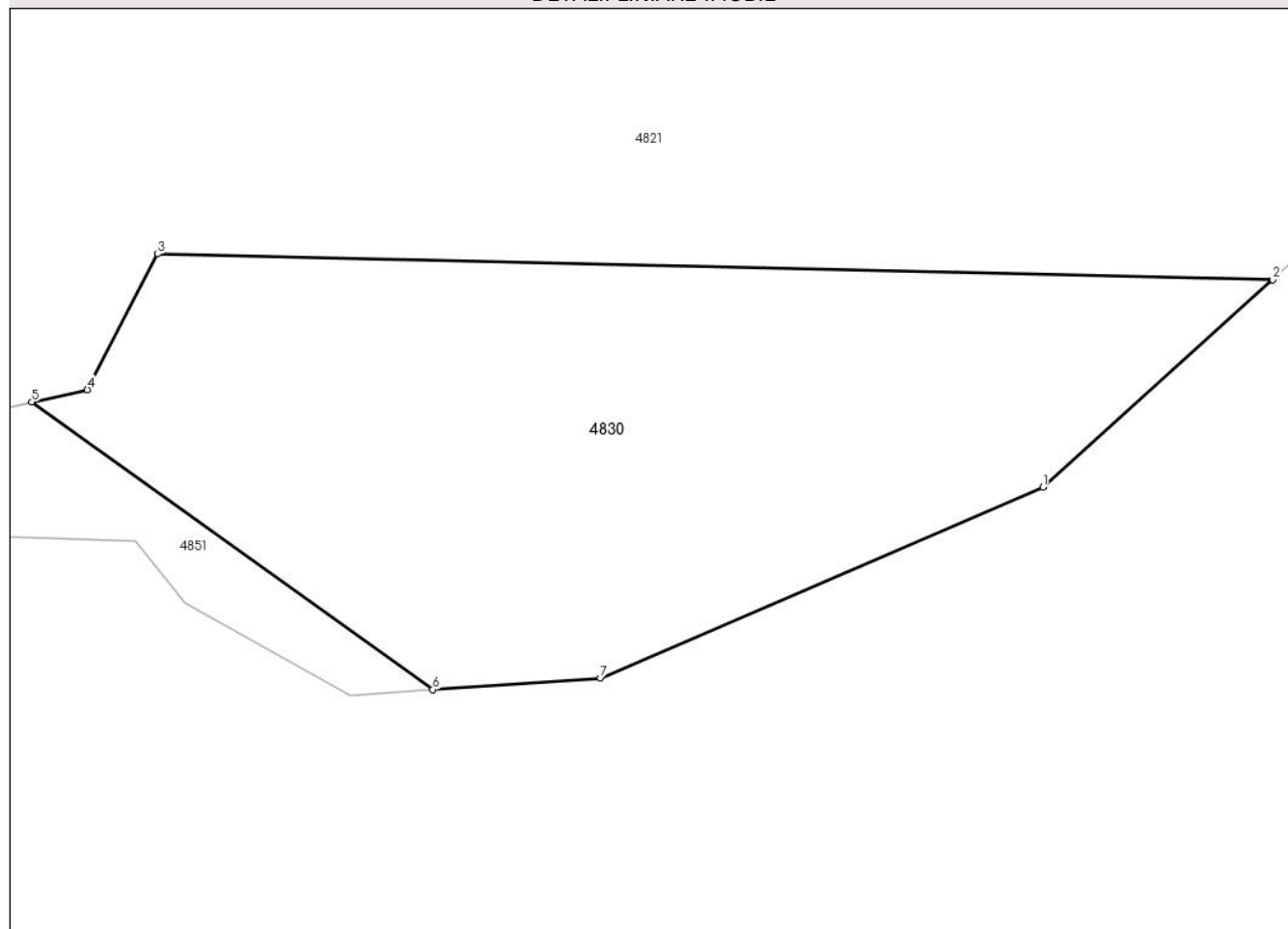
## Anexa Nr. 1 La Partea I

## Teren

Nr cadastral	Suprafața (mp)*	Observații / Referințe
	1.400	

\* Suprafața este determinată în planul de proiecție Stereo 70.

## DETALII LINIARE IMOBIL



## Date referitoare la teren

Crt	Categorie folosință	Intra vilan	Suprafața (mp)	Tarla	Parcelă	Nr. topo	Observații / Referințe
1	faneata	NU	1.400	27	2563/1/2	-	

## Lungime Segmente

1) Valorile lungimilor segmentelor sunt obținute din proiecție în plan.

Punct început	X / Y	Punct sfârșit	X / Y	Lungime segment (** (m)
1	455.695,042 510.582,405	2	455.709,851 510.595,755	19.938
2	455.709,851 510.595,755	3	455.637,943 510.597,414	71.927
3	455.637,943 510.597,414	4	455.633,434 510.588,669	9.839
4	455.633,434 510.588,669	5	455.629,852 510.587,892	3.665
5	455.629,852 510.587,892	6	455.655,712 510.569,365	31.812

Punct început	X / Y	Punct sfârșit	X / Y	Lungime segment (** (m)
6	455.655,712 510.569,365	7	455.666,513 510.570,091	10.825
7	455.666,513 510.570,091	1	455.695,042 510.582,405	31.073

\*\* Lungimile segmentelor sunt determinate în planul de proiecție Stereo 70 și sunt rotunjite la 1 milimetru.

\*\*\* Distanța dintre puncte este formată din segmente cumulate ce sunt mai mici decât valoarea 1 milimetru.



**DATE DESPRE IMOBILUL NR. 4831**

Oficiul de Cadastru și Publicitate Imobiliară SIBIU  
Biroul de Cadastru și Publicitate Imobiliară Medias

**A. Partea I. Descrierea imobilului**

TEREN Extravilan

Adresa: Jud. Sibiu

Nr. Crt	Nr cadastral Nr. topografic	Suprafața* (mp)	Observații / Referințe
A1		586	Sector cadastral:17 Teren neimprejmuit;

**B. Partea II. Proprietari și acte**

Inscrieri privitoare la dreptul de proprietate și alte drepturi reale		Referințe
/		
Act Normativ nr. 7, din 13/03/1996 emis de PARLAMENTUL ROMANIEI (lege);		
B1	Inscrierea provizorie, drept de PROPRIETATE, dobandit prin Lege, cota actuala 1/1 1) <b>COMUNA MOSNA</b> , CIF:4406240, proprietar neidentificat	A1

**C. Partea III. SARCINI .**

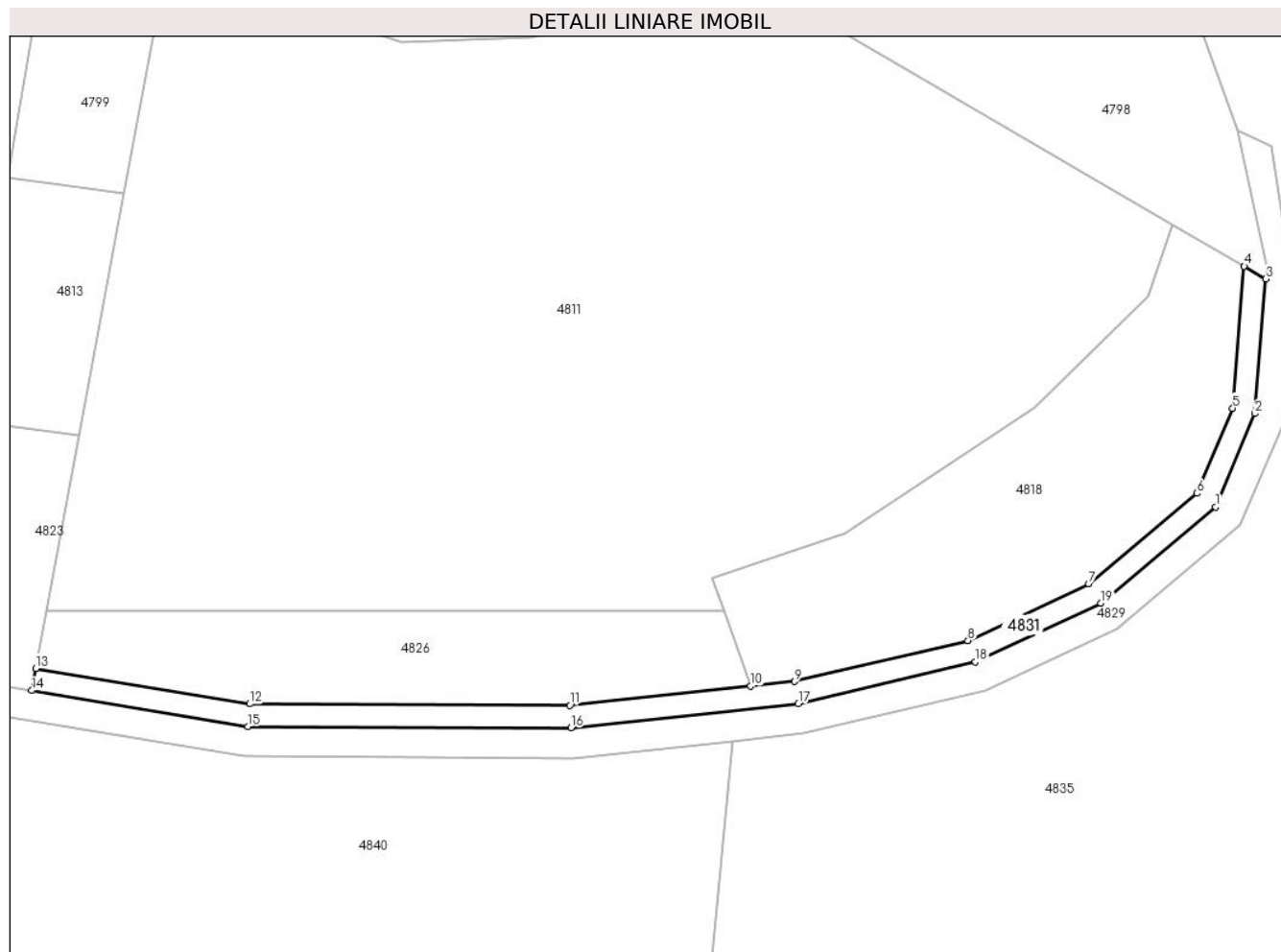
Inscrieri privind dezmembramintele dreptului de proprietate, drepturi reale de garanție și sarcini	Referințe
NU SUNT	

## Anexa Nr. 1 La Partea I

## Teren

Nr cadastral	Suprafața (mp)*	Observații / Referințe
	586	

\* Suprafața este determinată în planul de proiecție Stereo 70.



## Date referitoare la teren

Crt	Categorie folosință	Intra vilan	Suprafața (mp)	Tarla	Parcelă	Nr. topo	Observații / Referințe
1	arabil	NU	586	27	2573	-	taluz

## Lungime Segmente

1) Valorile lungimilor segmentelor sunt obținute din proiecție în plan.

Punct început	X / Y	Punct sfârșit	X / Y	Lungime segment (** (m)
1	455.496,567 510.610,657	2	455.501,788 510.623,115	13.507
2	455.501,788 510.623,115	3	455.503,238 510.641,077	18.021
3	455.503,238 510.641,077	4	455.500,363 510.642,755	3.328
4	455.500,363 510.642,755	5	455.498,836 510.623,833	18.983
5	455.498,836 510.623,833	6	455.494,083 510.612,49	12.298

Punct început	X / Y	Punct sfârșit	X / Y	Lungime segment (** (m)
6	455.494,083 510.612,49	7	455.479,634 510.600,412	18.833
7	455.479,634 510.600,412	8	455.463,512 510.592,856	17.805
8	455.463,512 510.592,856	9	455.440,367 510.587,412	23.776
9	455.440,367 510.587,412	10	455.434,509 510.586,787	5.891
10	455.434,509 510.586,787	11	455.410,394 510.584,212	24.252
11	455.410,394 510.584,212	12	455.367,647 510.584,418	42.748
12	455.367,647 510.584,418	13	455.339,112 510.589,147	28.924
13	455.339,112 510.589,147	14	455.338,564 510.586,197	3.001
14	455.338,564 510.586,197	15	455.367,392 510.581,419	29.222
15	455.367,392 510.581,419	16	455.410,546 510.581,211	43.155
16	455.410,546 510.581,211	17	455.440,872 510.584,449	30.498
17	455.440,872 510.584,449	18	455.464,502 510.590,007	24.275
18	455.464,502 510.590,007	19	455.481,259 510.597,86	18.506
19	455.481,259 510.597,86	1	455.496,567 510.610,657	19.952

\*\* Lungimile segmentelor sunt determinate în planul de proiecție Stereo 70 și sunt rotunjite la 1 milimetru.

\*\*\* Distanța dintre puncte este formată din segmente cumulate ce sunt mai mici decât valoarea 1 milimetru.





**DATE DESPRE IMOBILUL NR. 4832**

Oficiul de Cadastru și Publicitate Imobiliară SIBIU  
Biroul de Cadastru și Publicitate Imobiliară Medias

**A. Partea I. Descrierea imobilului**

TEREN Extravilan

Adresa: Jud. Sibiu

Nr. Crt	Nr cadastral Nr. topografic	Suprafața* (mp)	Observații / Referințe
A1		5.000	Sector cadastral:17 Teren neimprejmuit;

**B. Partea II. Proprietari și acte**

Inscrieri privitoare la dreptul de proprietate și alte drepturi reale	Referințe
/	
Act Administrativ nr. 536/42, din 17/09/2002 emis de CJPSDPAT Sibiu (Titlu de proprietate);	
B1	A1
Intabulare, drept de PROPRIETATE, dobandit prin Reconstituire, cota actuala 1/1 1) MIHEȚ ANA	

**C. Partea III. SARCINI .**

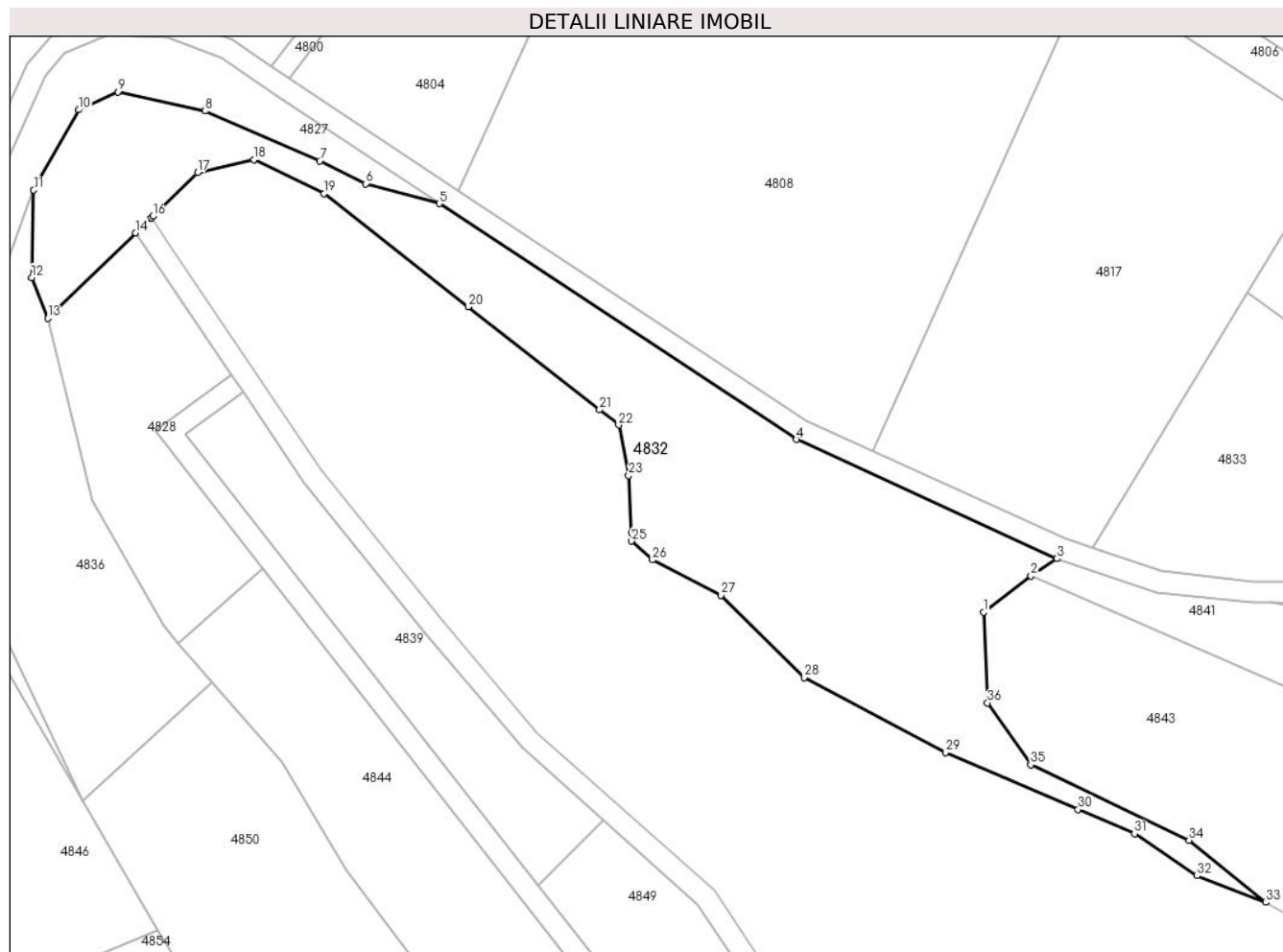
Inscrieri privind dezmembramintele dreptului de proprietate, drepturi reale de garanție și sarcini	Referințe
NU SUNT	

## Anexa Nr. 1 La Partea I

## Teren

Nr cadastral	Suprafața (mp)*	Observații / Referințe
	5.000	

\* Suprafața este determinată în planul de proiecție Stereo 70.



## Date referitoare la teren

Crt	Categorie folosință	Intravilan	Suprafața (mp)	Tarla	Parcelă	Nr. topo	Observații / Referințe
1	faneata	NU	5.000	27	2560	-	

## Lungime Segmente

1) Valorile lungimilor segmentelor sunt obținute din proiecție în plan.

Punct început	X / Y	Punct sfârșit	X / Y	Lungime segment (** (m)
1	454.919,73 510.555,042	2	454.928,655 510.561,863	11.233
3	454.933,478 510.565,114	4	454.884,609 510.587,47	53.74
5	454.817,515 510.631,718	6	454.803,668 510.635,454	14.343
7	454.795,067 510.639,738	8	454.773,57 510.649,088	23.442
9	454.757,162 510.652,712	10	454.749,828 510.649,336	8.074

Punct început	X / Y	Punct sfârșit	X / Y	Lungime segment (** (m)
2	454.928,655 510.561,863	3	454.933,478 510.565,114	5.817
4	454.884,609 510.587,47	5	454.817,515 510.631,718	80.37
6	454.803,668 510.635,454	7	454.795,067 510.639,738	9.609
8	454.773,57 510.649,088	9	454.757,162 510.652,712	16.804
10	454.749,828 510.649,336	11	454.741,332 510.634,256	17.308

Punct început	X / Y	Punct sfârșit	X / Y	Lungime segment (** (m))
11	454.741,332 510.634,256	12	454.740,956 510.617,848	16.413
13	454.743,989 510.610,219	14	454.760,514 510.626,25	23.024
15	454.763,43 510.629,079	16	454.763,708 510.629,35	0.388
17	454.772,124 510.637,548	18	454.782,67 510.639,984	10.824
19	454.795,921 510.633,624	20	454.822,963 510.612,38	34.389
21	454.847,609 510.593,019	22	454.851,194 510.590,202	4.56
23	454.853,115 510.580,717	24	454.853,583 510.570,072	10.655
25	454.853,656 510.568,404	26	454.857,577 510.564,885	5.268
27	454.870,422 510.558,255	28	454.886,107 510.542,83	21.999
29	454.912,608 510.528,757	30	454.937,487 510.518,067	27.078
31	454.948,108 510.513,504	32	454.959,797 510.505,618	14.1
33	454.972,777 510.500,612	34	454.958,353 510.512,274	18.549
35	454.928,625 510.526,455	36	454.920,518 510.538,047	14.146

Punct început	X / Y	Punct sfârșit	X / Y	Lungime segment (** (m))
12	454.740,956 510.617,848	13	454.743,989 510.610,219	8.209
14	454.760,514 510.626,25	15	454.763,43 510.629,079	4.063
16	454.763,708 510.629,35	17	454.772,124 510.637,548	11.748
18	454.782,67 510.639,984	19	454.795,921 510.633,624	14.698
20	454.822,963 510.612,38	21	454.847,609 510.593,019	31.341
22	454.851,194 510.590,202	23	454.853,115 510.580,717	9.678
24	454.853,583 510.570,072	25	454.853,656 510.568,404	1.67
26	454.857,577 510.564,885	27	454.870,422 510.558,255	14.455
28	454.886,107 510.542,83	29	454.912,608 510.528,757	30.006
30	454.937,487 510.518,067	31	454.948,108 510.513,504	11.559
32	454.959,797 510.505,618	33	454.972,777 510.500,612	13.912
34	454.958,353 510.512,274	35	454.928,625 510.526,455	32.937
36	454.920,518 510.538,047	1	454.919,73 510.555,042	17.013

\*\* Lungimile segmentelor sunt determinate în planul de proiecție Stereo 70 și sunt rotunjite la 1 milimetru.

\*\*\* Distanța dintre puncte este formată din segmente cumulate ce sunt mai mici decât valoarea 1 milimetru.



**DATE DESPRE IMOBILUL NR. 4833**

Oficiul de Cadastru și Publicitate Imobiliară SIBIU  
Biroul de Cadastru și Publicitate Imobiliară Medias

**A. Partea I. Descrierea imobilului**

TEREN Extravilan

Adresa: Jud. Sibiu

Nr. Crt	Nr cadastral Nr. topografic	Suprafața* (mp)	Observații / Referințe
A1		2.500	Sector cadastral:17 Teren neimprejmuit;

**B. Partea II. Proprietari și acte**

Inscrieri privitoare la dreptul de proprietate și alte drepturi reale		Referințe
/		
Act Administrativ nr. 438/42, din 03/02/1998 emis de CJPSDPAT Sibiu (Titlu de proprietate);		
B1	Intabulare, drept de PROPRIETATE, dobandit prin Reconstituire, cota actuala 1/1 1) URDEA ANUȚA 2) MIHEȚ ANA 3) URDEA VASILE	A1

**C. Partea III. SARCINI .**

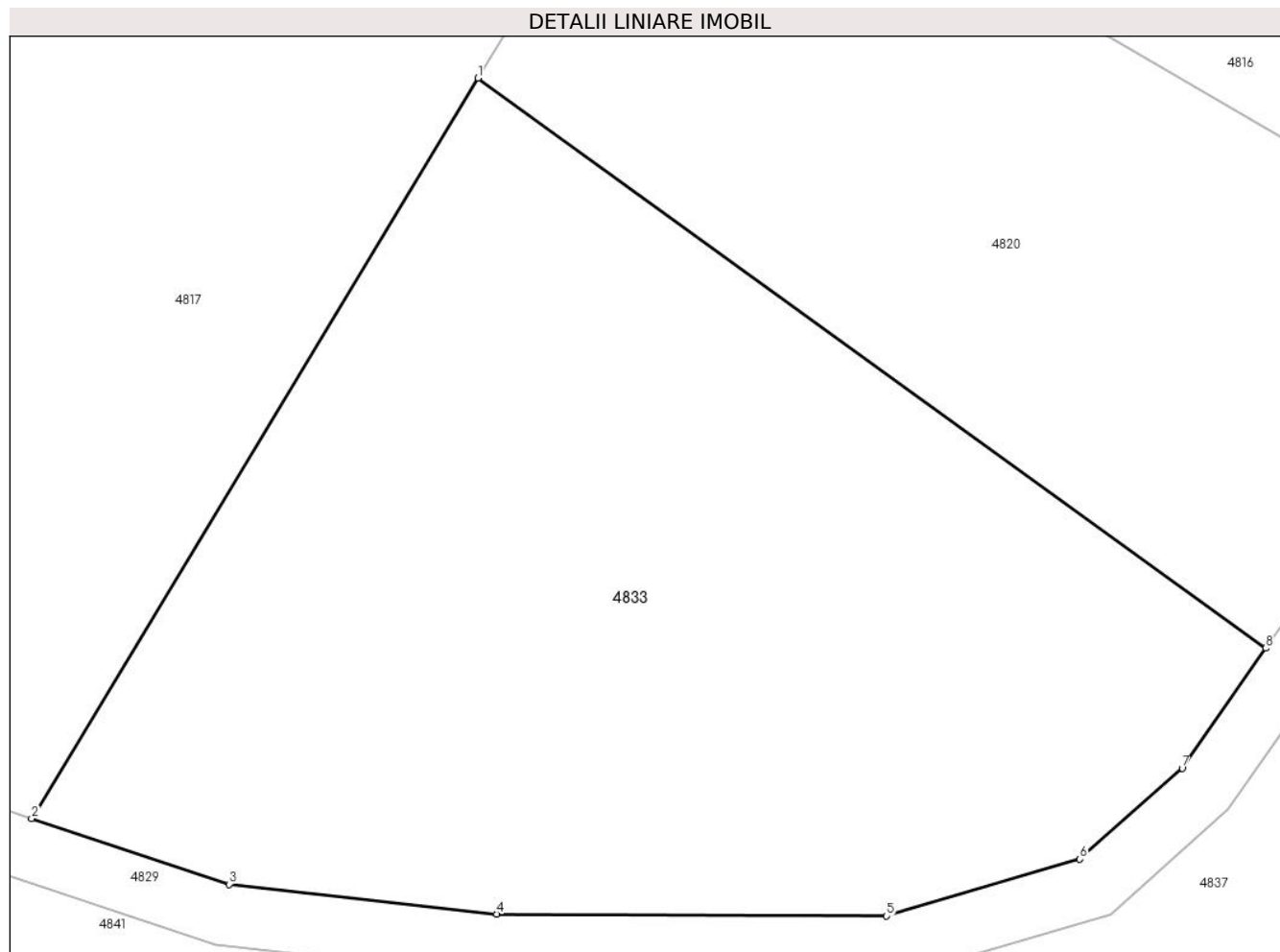
Inscrieri privind dezmembramintele dreptului de proprietate, drepturi reale de garanție și sarcini	Referințe
NU SUNT	

## Anexa Nr. 1 La Partea I

## Teren

Nr cadastral	Suprafața (mp)*	Observații / Referințe
	2.500	

\* Suprafața este determinată în planul de proiecție Stereo 70.



## Date referitoare la teren

Crt	Categorie folosință	Intra vilan	Suprafața (mp)	Tarla	Parcelă	Nr. topo	Observații / Referințe
1	arabil	NU	2.500	27	2595/1	-	Nr. tarla 26 gresit in TP

## Lungime Segmente

1) Valorile lungimilor segmentelor sunt obținute din proiecție în plan.

Punct început	X / Y	Punct sfârșit	X / Y	Lungime segment (** (m)
1	454.969,347 510.615,067	2	454.940,35 510.567,04	56.102
2	454.940,35 510.567,04	3	454.953,184 510.562,765	13.527
3	454.953,184 510.562,765	4	454.970,548 510.560,833	17.471
4	454.970,548 510.560,833	5	454.995,881 510.560,701	25.333
5	454.995,881 510.560,701	6	455.008,433 510.564,402	13.086

Punct început	X / Y	Punct sfârșit	X / Y	Lungime segment (** (m)
6	455.008,433 510.564,402	7	455.015,078 510.570,298	8.884
7	455.015,078 510.570,298	8	455.020,506 510.578,078	9.486
8	455.020,506 510.578,078	1	454.969,347 510.615,067	63.129

\*\* Lungimile segmentelor sunt determinate în planul de proiecție Stereo 70 și sunt rotunjite la 1 milimetru.

\*\*\* Distanța dintre puncte este formată din segmente cumulate ce sunt mai mici decât valoarea 1 milimetru.





**DATE DESPRE IMOBILUL NR. 4834**

Oficiul de Cadastru și Publicitate Imobiliară SIBIU  
Biroul de Cadastru și Publicitate Imobiliară Medias

**A. Partea I. Descrierea imobilului**

TEREN Extravilan

Adresa: Jud. Sibiu

Nr. Crt	Nr cadastral Nr. topografic	Suprafața* (mp)	Observații / Referințe
A1		1.500	Sector cadastral:17 Teren neimpregmuit;

**B. Partea II. Proprietari și acte**

Inscrieri privitoare la dreptul de proprietate și alte drepturi reale		Referințe
/		
Act Administrativ nr. 57642, din 31/10/2002 emis de CJPSDPAT Sibiu (Titlu de proprietate);		
B1	Intabulare, drept de PROPRIETATE, dobandit prin Reconstituire, cota actuala 1/1 1) POVARA MARIA 2) CRISTEA VASILE 3) CRISTEA ECATERINA 4) MOLDOVAN VICTORIA 5) DIAC ANA	A1

**C. Partea III. SARCINI .**

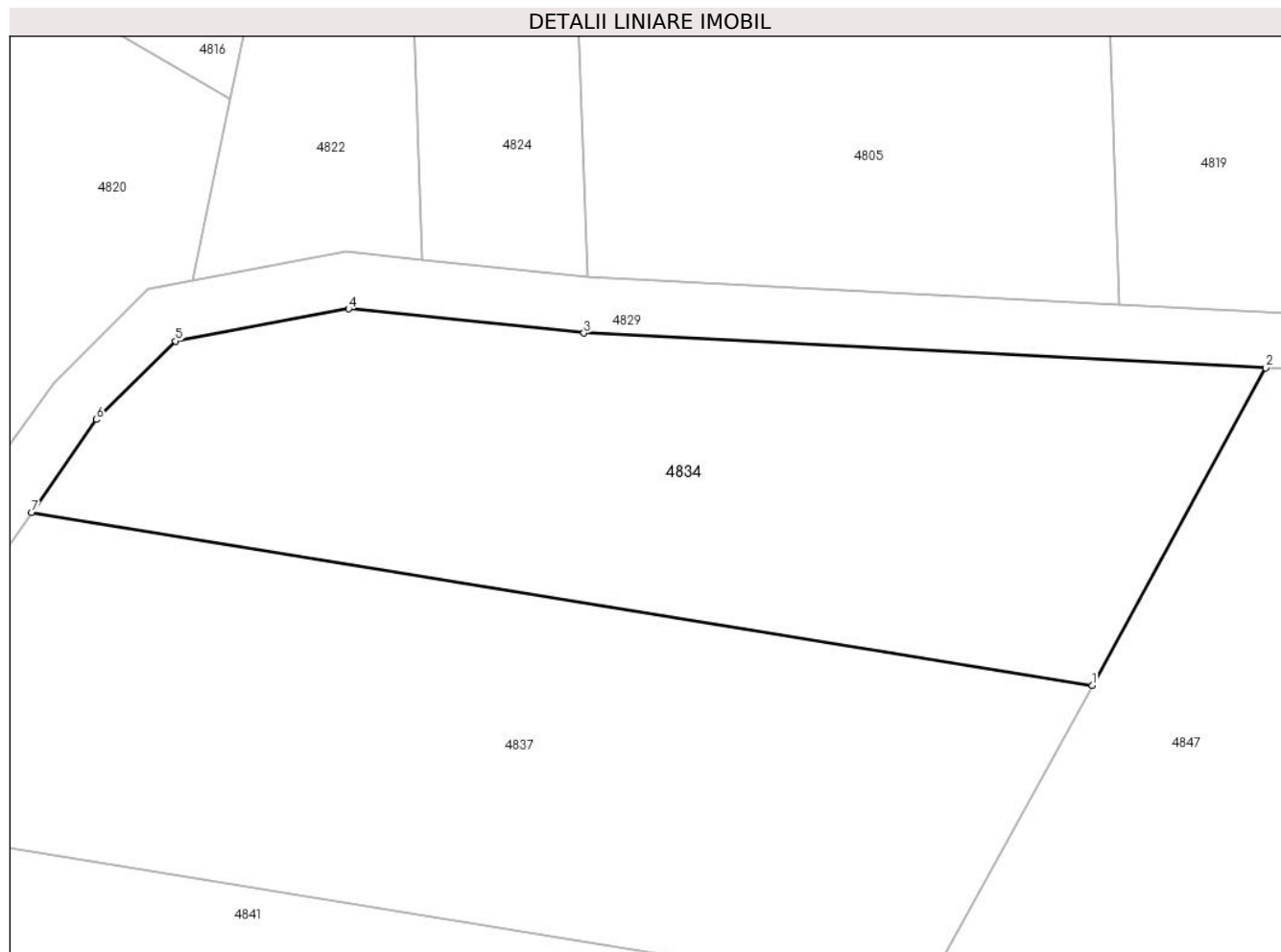
Inscrieri privind dezmembramintele dreptului de proprietate, drepturi reale de garanție și sarcini	Referințe
NU SUNT	

## Anexa Nr. 1 La Partea I

## Teren

Nr cadastral	Suprafața (mp)*	Observații / Referințe
	1.500	

\* Suprafața este determinată în planul de proiecție Stereo 70.



## Date referitoare la teren

Crt	Categorie folosință	Intravilan	Suprafața (mp)	Tarla	Parcelă	Nr. topo	Observații / Referințe
1	arabil	NU	1.500	27	2564/8	-	

## Lungime Segmente

1) Valorile lungimilor segmentelor sunt obținute din proiecție în plan.

Punct început	X / Y	Punct sfârșit	X / Y	Lungime segment (** (m)
1	455.097,593 510.560,917	2	455.109,971 510.583,524	25.774
2	455.109,971 510.583,524	3	455.061,367 510.585,999	48.667
3	455.061,367 510.585,999	4	455.044,597 510.587,733	16.859
4	455.044,597 510.587,733	5	455.032,27 510.585,426	12.542
5	455.032,27 510.585,426	6	455.026,611 510.579,84	7.951

Punct început	X / Y	Punct sfârșit	X / Y	Lungime segment (** (m)
6	455.026,611 510.579,84	7	455.022,001 510.573,231	8.057
7	455.022,001 510.573,231	1	455.097,593 510.560,917	76.588

\*\* Lungimile segmentelor sunt determinate în planul de proiecție Stereo 70 și sunt rotunjite la 1 milimetru.

\*\*\* Distanța dintre puncte este formată din segmente cumulate ce sunt mai mici decât valoarea 1 milimetru.



**DATE DESPRE IMOBILUL NR. 4835**

Oficiul de Cadastru și Publicitate Imobiliară SIBIU  
Biroul de Cadastru și Publicitate Imobiliară Medias

**A. Partea I. Descrierea imobilului**

TEREN Extravilan

Adresa: Jud. Sibiu

Nr. Crt	Nr cadastral Nr. topografic	Suprafața* (mp)	Observații / Referințe
A1		7.000	Sector cadastral:17 Teren neimprejmuit;

**B. Partea II. Proprietari și acte**

Inscrieri privitoare la dreptul de proprietate și alte drepturi reale	Referințe
/	
Act Administrativ nr. 594/42, din 31/10/2002 emis de CJPSDPAT Sibiu (Titlu de proprietate);	
B1	A1
Intabulare, drept de PROPRIETATE, dobandit prin Reconstituire, cota actuala 1/1	
1) DEAC VASILE	
2) DEAC NICOLAE	

**C. Partea III. SARCINI .**

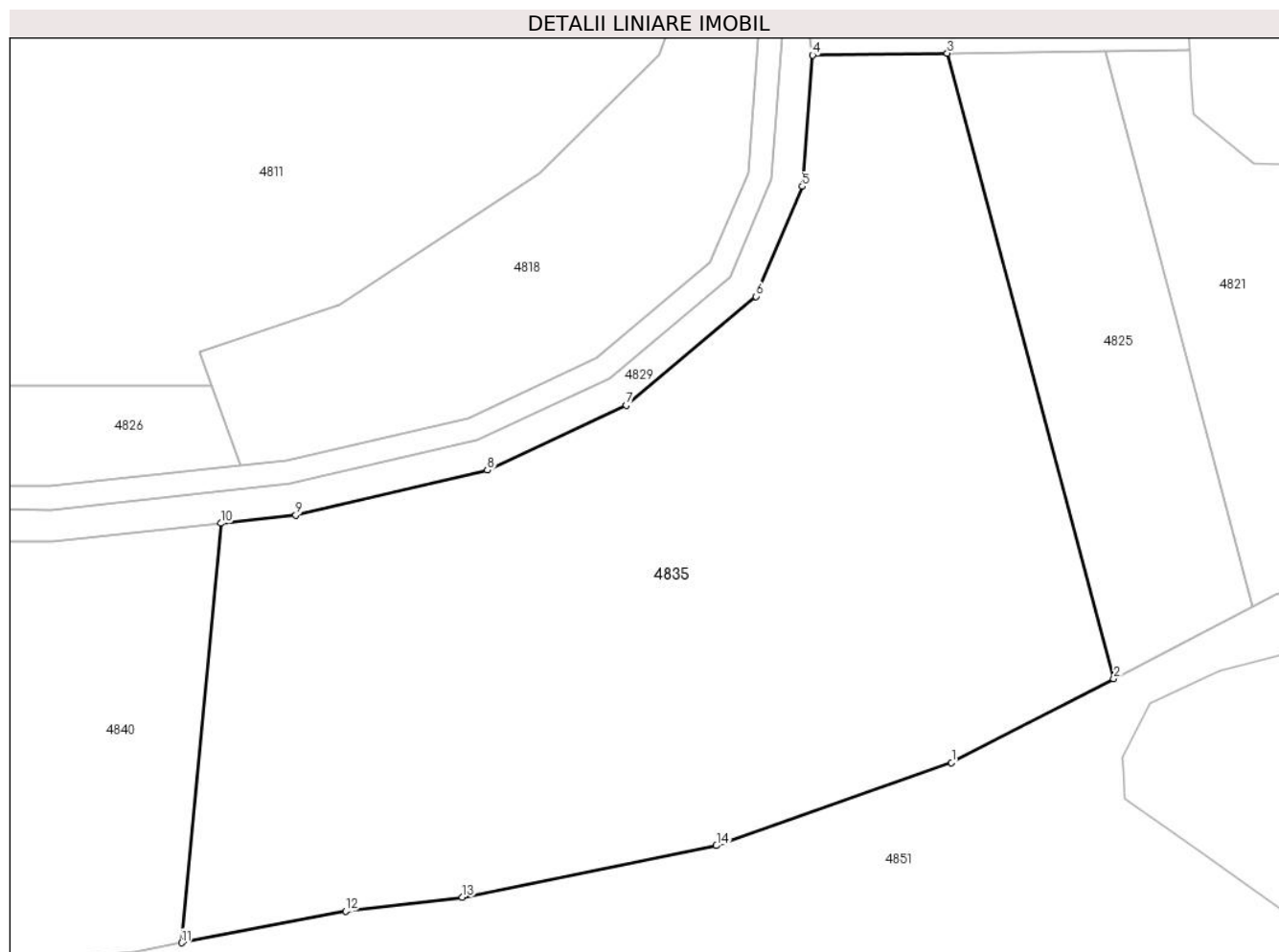
Inscrieri privind dezmembramintele dreptului de proprietate, drepturi reale de garanție și sarcini	Referințe
NU SUNT	

## Anexa Nr. 1 La Partea I

## Teren

Nr cadastral	Suprafața (mp)*	Observații / Referințe
	7.000	

\* Suprafața este determinată în planul de proiecție Stereo 70.



## Date referitoare la teren

Crt	Categorie folosință	Intravilan	Suprafața (mp)	Tarla	Parcelă	Nr. topo	Observații / Referințe
1	arabil	NU	7.000	27	2564/5	-	Nr. parcela 2564/6 gresit in TP

## Lungime Segmente

1) Valorile lungimilor segmentelor sunt obținute din proiecție în plan.

Punct început	X / Y	Punct sfârșit	X / Y	Lungime segment (** (m)
1	455.524,671 510.549,184	2	455.545,224 510.559,811	23.138
2	455.545,224 510.559,811	3	455.524,128 510.639,025	81.975
3	455.524,128 510.639,025	4	455.507,065 510.638,779	17.064
4	455.507,065 510.638,779	5	455.505,724 510.622,157	16.676
5	455.505,724 510.622,157	6	455.499,88 510.608,213	15.119

Punct început	X / Y	Punct sfârşit	X / Y	Lungime segment (** (m)
6	455.499,88 510.608,213	7	455.483,426 510.594,458	21.445
7	455.483,426 510.594,458	8	455.465,823 510.586,209	19.441
8	455.465,823 510.586,209	9	455.441,544 510.580,498	24.941
9	455.441,544 510.580,498	10	455.432,026 510.579,482	9.573
10	455.432,026 510.579,482	11	455.427,065 510.526,352	53.361
11	455.427,065 510.526,352	12	455.447,847 510.530,355	21.164
12	455.447,847 510.530,355	13	455.462,66 510.532,106	14.917
13	455.462,66 510.532,106	14	455.494,853 510.538,659	32.853
14	455.494,853 510.538,659	1	455.524,671 510.549,184	31.621

\*\* Lungimile segmentelor sunt determinate în planul de proiecție Stereo 70 și sunt rotunjite la 1 milimetru.

\*\*\* Distanța dintre puncte este formată din segmente cumulate ce sunt mai mici decât valoarea 1 milimetru.





**DATE DESPRE IMOBILUL NR. 4836**

Oficiul de Cadastru și Publicitate Imobiliară SIBIU  
Biroul de Cadastru și Publicitate Imobiliară Medias

**A. Partea I. Descrierea imobilului**

TEREN Extravilan

Adresa: Jud. Sibiu

Nr. Crt	Nr cadastral Nr. topografic	Suprafața* (mp)	Observații / Referințe
A1		2.115	Sector cadastral:17 Teren neimprejmuit;

**B. Partea II. Proprietari și acte**

Inscrieri privitoare la dreptul de proprietate și alte drepturi reale		Referințe
/		
Act Normativ nr. 7, din 13/03/1996 emis de PARLAMENTUL ROMANIEI (lege);		
B1	Inscrierea provizorie, drept de PROPRIETATE, dobandit prin Lege, cota actuala 1/1 1) <b>COMUNA MOSNA</b> , CIF:4406240, proprietar neidentificat	A1

**C. Partea III. SARCINI .**

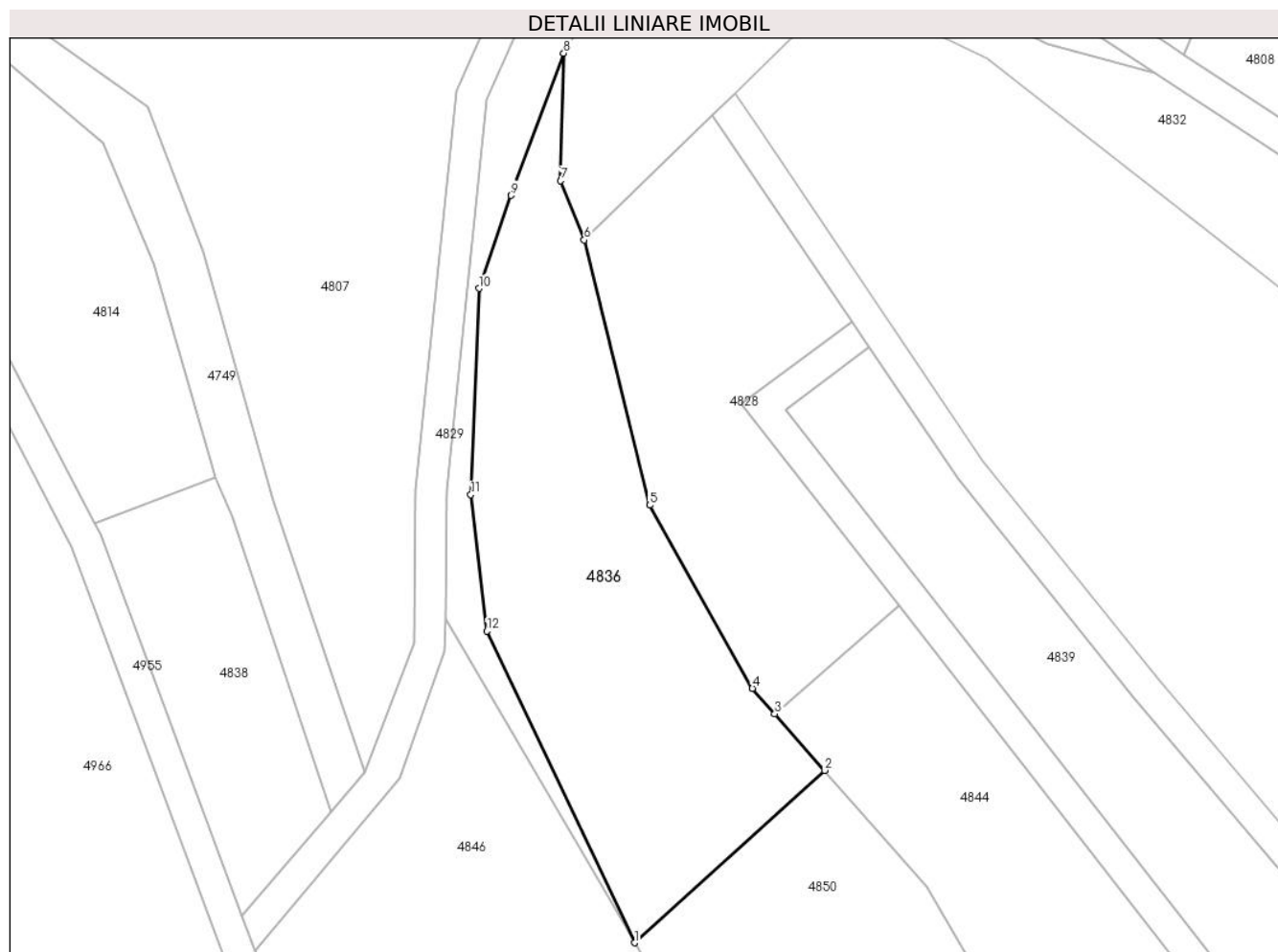
Inscrieri privind dezmembramintele dreptului de proprietate, drepturi reale de garanție și sarcini	Referințe
NU SUNT	

## Anexa Nr. 1 La Partea I

## Teren

Nr cadastral	Suprafața (mp)*	Observații / Referințe
	2.115	

\* Suprafața este determinată în planul de proiecție Stereo 70.



## Date referitoare la teren

Crt	Categorie folosință	Intravilan	Suprafața (mp)	Tarla	Parcelă	Nr. topo	Observații / Referințe
1	arabil	NU	2.115	27	2602/8	-	

## Lungime Segmente

1) Valorile lungimilor segmentelor sunt obținute din proiecție în plan.

Punct început	X / Y	Punct sfârșit	X / Y	Lungime segment (** (m)
1	454.750,445 510.519,762	2	454.774,926 510.541,949	33.039
2	454.774,926 510.541,949	3	454.768,528 510.549,225	9.689
3	454.768,528 510.549,225	4	454.765,642 510.552,507	4.371
4	454.765,642 510.552,507	5	454.752,416 510.576,081	27.031
5	454.752,416 510.576,081	6	454.743,989 510.610,219	35.162

Punct început	X / Y	Punct sfârșit	X / Y	Lungime segment (** (m)
6	454.743,989 510.610,219	7	454.740,956 510.617,848	8.209
7	454.740,956 510.617,848	8	454.741,332 510.634,256	16.413
8	454.741,332 510.634,256	9	454.734,552 510.615,965	19.507
9	454.734,552 510.615,965	10	454.730,414 510.603,983	12.677
10	454.730,414 510.603,983	11	454.729,37 510.577,434	26.569
11	454.729,37 510.577,434	12	454.731,462 510.559,874	17.684
12	454.731,462 510.559,874	1	454.750,445 510.519,762	44.377

\*\* Lungimile segmentelor sunt determinate în planul de proiecție Stereo 70 și sunt rotunjite la 1 milimetru.

\*\*\* Distanța dintre puncte este formată din segmente cumulate ce sunt mai mici decât valoarea 1 milimetru.



**DATE DESPRE IMOBILUL NR. 4837**

Oficiul de Cadastru și Publicitate Imobiliară SIBIU  
Biroul de Cadastru și Publicitate Imobiliară Medias

**A. Partea I. Descrierea imobilului**

TEREN Extravilan

Adresa: Jud. Sibiu

Nr. Crt	Nr cadastral Nr. topografic	Suprafața* (mp)	Observații / Referințe
A1		2.000	Sector cadastral:17 Teren neimprejmuit;

**B. Partea II. Proprietari și acte**

Inscrieri privitoare la dreptul de proprietate și alte drepturi reale	Referințe
/	
Act Administrativ nr. 685/42, din 16/12/2002 emis de CJPSDPAT Sibiu (Titlu de proprietate);	
B1	A1
Intabulare, drept de PROPRIETATE, dobandit prin Reconstituire, cota actuala 1/1 1) DIAC ELISABETA	

**C. Partea III. SARCINI .**

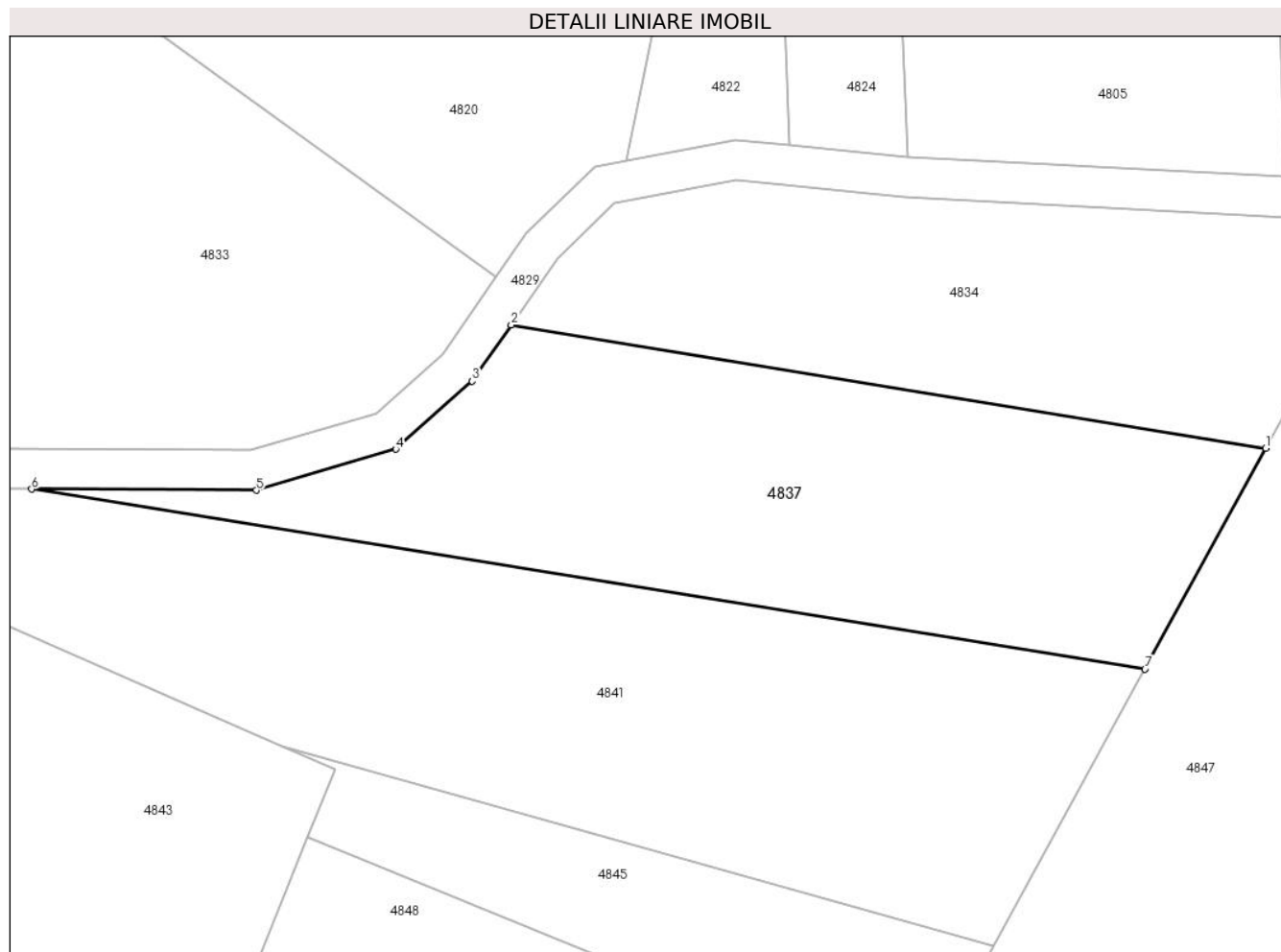
Inscrieri privind dezmembramintele dreptului de proprietate, drepturi reale de garanție și sarcini	Referințe
NU SUNT	

## Anexa Nr. 1 La Partea I

## Teren

Nr cadastral	Suprafața (mp)*	Observații / Referințe
	2.000	

\* Suprafața este determinată în planul de proiecție Stereo 70.



## Date referitoare la teren

Crt	Categorie folosință	Intravilan	Suprafața (mp)	Tarla	Parcelă	Nr. topo	Observații / Referințe
1	arabil	NU	2.000	27	2564/9	-	

## Lungime Segmente

1) Valorile lungimilor segmentelor sunt obținute din proiecție în plan.

Punct început	X / Y	Punct sfârșit	X / Y	Lungime segment (** (m)
1	455.097,593 510.560,917	2	455.022,001 510.573,231	76.588
2	455.022,001 510.573,231	3	455.018,088 510.567,62	6.841
3	455.018,088 510.567,62	4	455.010,42 510.560,818	10.25
4	455.010,42 510.560,818	5	454.996,448 510.556,698	14.567
5	454.996,448 510.556,698	6	454.973,939 510.556,815	22.51

Punct început	X / Y	Punct sfârșit	X / Y	Lungime segment (** (m)
6	454.973,939 510.556,815	7	455.085,485 510.538,801	112.991
7	455.085,485 510.538,801	1	455.097,593 510.560,917	25.213

\*\* Lungimile segmentelor sunt determinate în planul de proiecție Stereo 70 și sunt rotunjite la 1 milimetru.

\*\*\* Distanța dintre puncte este formată din segmente cumulate ce sunt mai mici decât valoarea 1 milimetru.





**DATE DESPRE IMOBILUL NR. 4838**

Oficiul de Cadastru și Publicitate Imobiliară SIBIU  
Biroul de Cadastru și Publicitate Imobiliară Medias

**A. Partea I. Descrierea imobilului**

TEREN Extravilan

Adresa: Jud. Sibiu

Nr. Crt	Nr cadastral Nr. topografic	Suprafața* (mp)	Observații / Referințe
A1		800	Sector cadastral:17 Teren neimprejmuit;

**B. Partea II. Proprietari și acte**

Inscrieri privitoare la dreptul de proprietate și alte drepturi reale	Referințe
/	
Act Administrativ nr. 688/42, din 16/12/2002 emis de CJPSDPAT Sibiu (Titlu de proprietate);	
B1	A1
Intabulare, drept de PROPRIETATE, dobandit prin Reconstituire, cota actuala 1/1 1) GANEA NICOLAE	

**C. Partea III. SARCINI .**

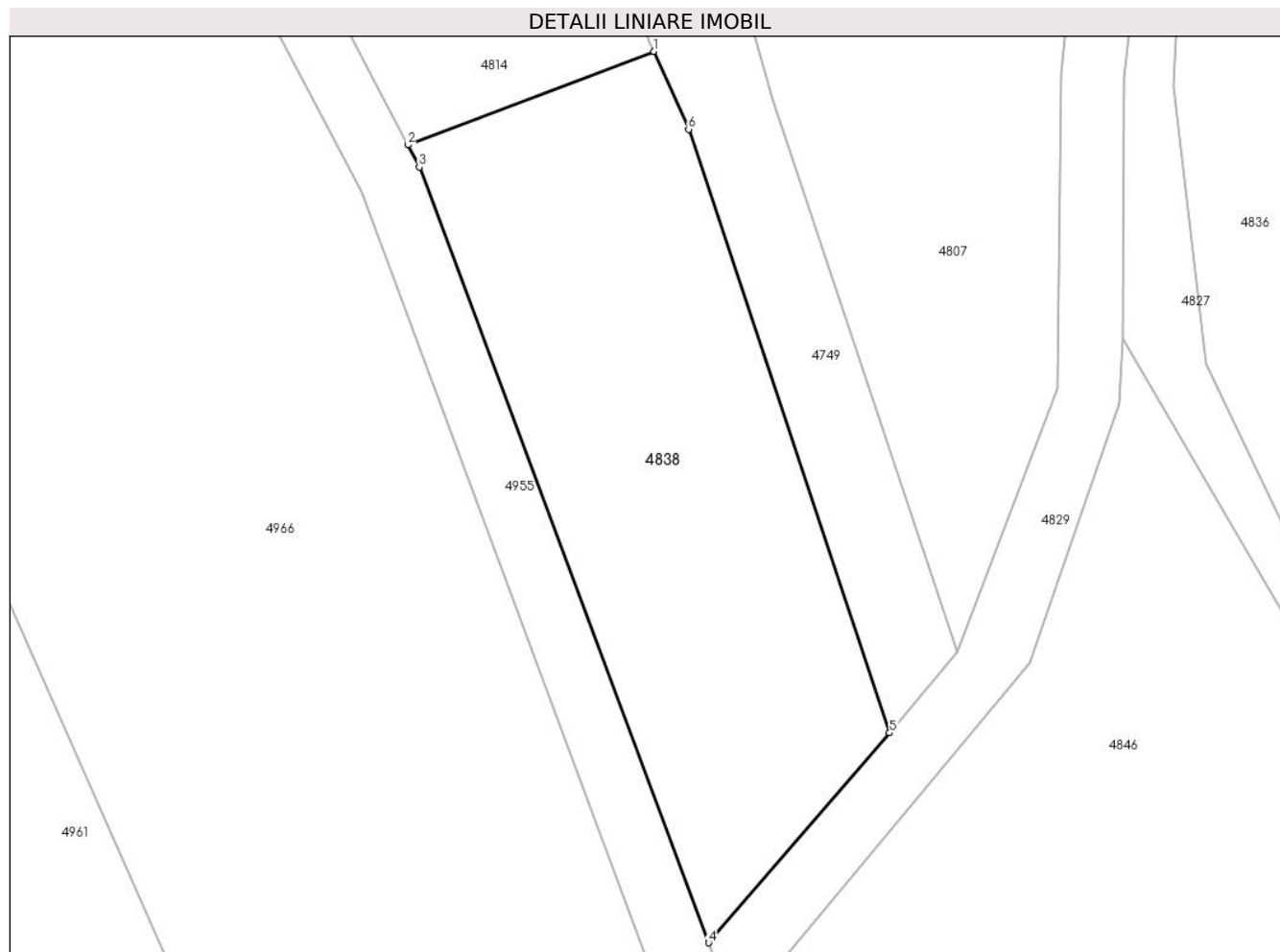
Inscrieri privind dezmembramintele dreptului de proprietate, drepturi reale de garanție și sarcini	Referințe
NU SUNT	

## Anexa Nr. 1 La Partea I

## Teren

Nr cadastral	Suprafața (mp)*	Observații / Referințe
	800	

\* Suprafața este determinată în planul de proiecție Stereo 70.



## Date referitoare la teren

Crt	Categorie folosință	Intravilan	Suprafața (mp)	Tarla	Parcelă	Nr. topo	Observații / Referințe
1	arabil	NU	800	27	2529/6	-	

## Lungime Segmente

1) Valorile lungimilor segmentelor sunt obținute din proiecție în plan.

Punct început	X / Y	Punct sfârșit	X / Y	Lungime segment (** (m)
1	454.696,474 510.579,634	2	454.680,902 510.573,723	16.656
2	454.680,902 510.573,723	3	454.681,629 510.572,332	1.57
3	454.681,629 510.572,332	4	454.699,931 510.523,295	52.341
4	454.699,931 510.523,295	5	454.711,388 510.536,557	17.526
5	454.711,388 510.536,557	6	454.698,67 510.574,71	40.217

Punct început	X / Y	Punct sfârșit	X / Y	Lungime segment (** (m)
6	454.698,67 510.574,71	1	454.696,474 510.579,634	5.391

\*\* Lungimile segmentelor sunt determinate în planul de proiecție Stereo 70 și sunt rotunjite la 1 milimetru.

\*\*\* Distanța dintre puncte este formată din segmente cumulate ce sunt mai mici decât valoarea 1 milimetru.



**DATE DESPRE IMOBILUL NR. 4839**

Oficiul de Cadastru și Publicitate Imobiliară SIBIU  
Biroul de Cadastru și Publicitate Imobiliară Medias

**A. Partea I. Descrierea imobilului**

TEREN Extravilan

Adresa: Jud. Sibiu

Nr. Crt	Nr cadastral Nr. topografic	Suprafața* (mp)	Observații / Referințe
A1		1.400	Sector cadastral:17 Teren neimprejmuit;

**B. Partea II. Proprietari și acte**

Inscrieri privitoare la dreptul de proprietate și alte drepturi reale		Referințe
/		
Act Administrativ nr. 438/42, din 03/02/1998 emis de CJPSDPAT Sibiu (Titlu de proprietate);		
B1	Intabulare, drept de PROPRIETATE, dobandit prin Reconstituire, cota actuala 1/1 1) URDEA ANUȚA 2) MIHEȚ ANA 3) URDEA VASILE	A1

**C. Partea III. SARCINI .**

Inscrieri privind dezmembramintele dreptului de proprietate, drepturi reale de garanție și sarcini	Referințe
NU SUNT	

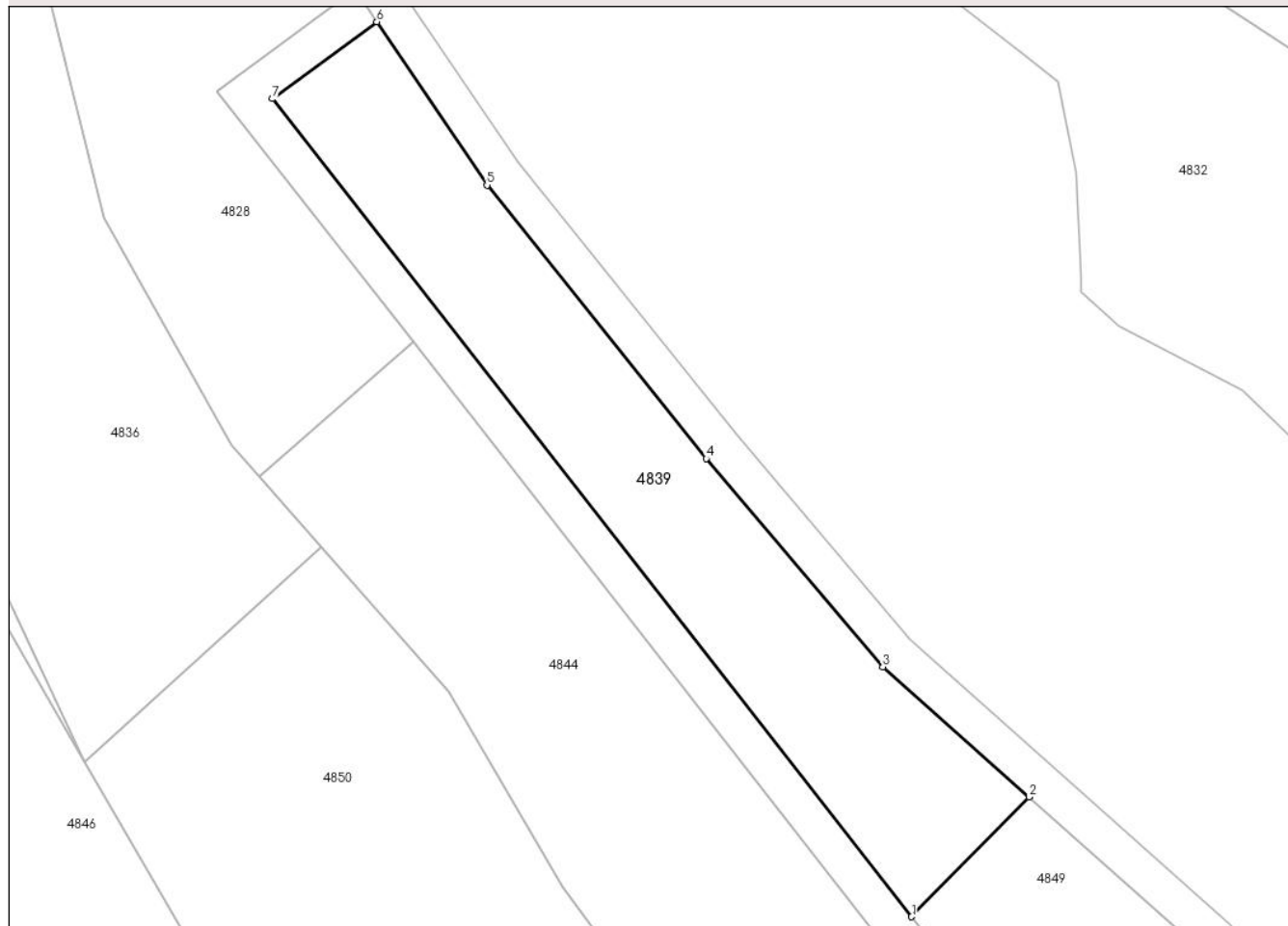
## Anexa Nr. 1 La Partea I

## Teren

Nr cadastral	Suprafața (mp)*	Observații / Referințe
	1.400	

\* Suprafața este determinată în planul de proiecție Stereo 70.

## DETALII LINIARE IMOBIL



## Date referitoare la teren

Crt	Categorie folosință	Intra vilan	Suprafața (mp)	Tarla	Parcelă	Nr. topo	Observații / Referințe
1	faneata	NU	1.400	27	2559	-	

## Lungime Segmente

1) Valorile lungimilor segmentelor sunt obținute din proiecție în plan.

Punct început	X / Y	Punct sfârșit	X / Y	Lungime segment (** (m)
1	454.836,093 510.503,708	2	454.848,27 510.516,113	17.383
2	454.848,27 510.516,113	3	454.833,1 510.529,576	20.283
3	454.833,1 510.529,576	4	454.814,821 510.551,135	28.265
4	454.814,821 510.551,135	5	454.792,103 510.579,463	36.312
5	454.792,103 510.579,463	6	454.780,687 510.596,372	20.402

Punct început	X / Y	Punct sfârșit	X / Y	Lungime segment (** (m)
6	454.780,687 510.596,372	7	454.769,865 510.588,404	13.439
7	454.769,865 510.588,404	1	454.836,093 510.503,708	107.516

\*\* Lungimile segmentelor sunt determinate în planul de proiecție Stereo 70 și sunt rotunjite la 1 milimetru.

\*\*\* Distanța dintre puncte este formată din segmente cumulate ce sunt mai mici decât valoarea 1 milimetru.





**DATE DESPRE IMOBILUL NR. 4840**

Oficiul de Cadastru și Publicitate Imobiliară SIBIU  
Biroul de Cadastru și Publicitate Imobiliară Medias

**A. Partea I. Descrierea imobilului**

TEREN Extravilan

Adresa: Jud. Sibiu

Nr. Crt	Nr cadastral Nr. topografic	Suprafața* (mp)	Observații / Referințe
A1		7.000	Sector cadastral:17 Teren neimprejmuit;

**B. Partea II. Proprietari și acte**

Inscrieri privitoare la dreptul de proprietate și alte drepturi reale	Referințe
/	
Act Administrativ nr. 340/42, din 05/07/1994 emis de CJPSDPAT Sibiu (Titlu de proprietate);	
B1	A1
Intabulare, drept de PROPRIETATE, dobandit prin Reconstituire, cota actuala 1/1 1) DIAC TEOFIL	

**C. Partea III. SARCINI .**

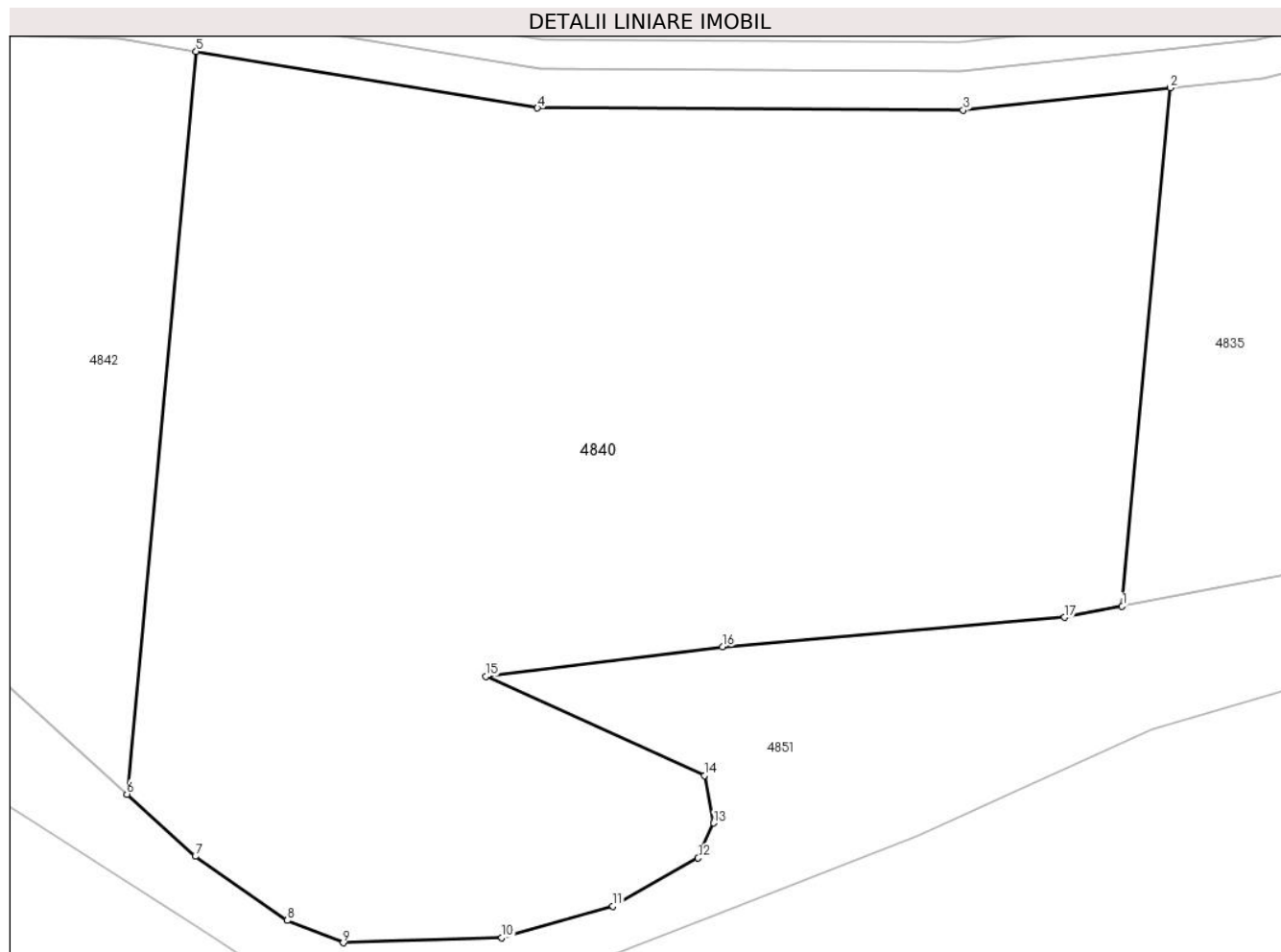
Inscrieri privind dezmembramintele dreptului de proprietate, drepturi reale de garanție și sarcini	Referințe
NU SUNT	

## Anexa Nr. 1 La Partea I

## Teren

Nr cadastral	Suprafața (mp)*	Observații / Referințe
	7.000	

\* Suprafața este determinată în planul de proiecție Stereo 70.



## Date referitoare la teren

Crt	Categorie folosință	Intra vilan	Suprafața (mp)	Tarla	Parcelă	Nr. topo	Observații / Referințe
1	arabil	NU	7.000	27	2564/6	-	

## Lungime Segmente

1) Valorile lungimilor segmentelor sunt obținute din proiecție în plan.

Punct început	X / Y	Punct sfârșit	X / Y	Lungime segment (** (m)
1	455.427,065 510.526,352	2	455.432,026 510.579,482	53.361
2	455.432,026 510.579,482	3	455.410,75 510.577,21	21.397
3	455.410,75 510.577,21	4	455.367,054 510.577,42	43.697
4	455.367,054 510.577,42	5	455.332,03 510.583,226	35.501
5	455.332,03 510.583,226	6	455.324,92 510.507,082	76.475

Punct început	X / Y	Punct sfârșit	X / Y	Lungime segment (** (m)
6	455.324,92 510.507,082	7	455.331,944 510.500,702	9.489
7	455.331,944 510.500,702	8	455.341,387 510.494,126	11.507
8	455.341,387 510.494,126	9	455.347,111 510.491,848	6.161
9	455.347,111 510.491,848	10	455.363,404 510.492,367	16.302
10	455.363,404 510.492,367	11	455.374,812 510.495,607	11.859
11	455.374,812 510.495,607	12	455.383,545 510.500,54	10.029
12	455.383,545 510.500,54	13	455.385,135 510.504,116	3.914
13	455.385,135 510.504,116	14	455.384,207 510.508,991	4.962
14	455.384,207 510.508,991	15	455.361,785 510.519,147	24.615
15	455.361,785 510.519,147	16	455.386,052 510.522,195	24.458
16	455.386,052 510.522,195	17	455.421,135 510.525,21	35.212
17	455.421,135 510.525,21	1	455.427,065 510.526,352	6.038

\*\* Lungimile segmentelor sunt determinate în planul de proiecție Stereo 70 și sunt rotunjite la 1 milimetru.

\*\*\* Distanța dintre puncte este formată din segmente cumulate ce sunt mai mici decât valoarea 1 milimetru.



**DATE DESPRE IMOBILUL NR. 4841**

Oficiul de Cadastru și Publicitate Imobiliară SIBIU  
Biroul de Cadastru și Publicitate Imobiliară Medias

**A. Partea I. Descrierea imobilului**

TEREN Extravilan

Adresa: Jud. Sibiu

Nr. Crt	Nr cadastral Nr. topografic	Suprafața* (mp)	Observații / Referințe
A1		2.900	Sector cadastral:17 Teren neimprejmuit;

**B. Partea II. Proprietari și acte**

Inscrieri privitoare la dreptul de proprietate și alte drepturi reale	Referințe
/	
Act Administrativ nr. 611/42, din 03/12/2002 emis de CJPSDPAT Sibiu (Titlu de proprietate);	
B1	A1
Intabulare, drept de PROPRIETATE, dobandit prin Reconstituire, cota actuala 1/1 1) BUDEANU CORNELIA	

**C. Partea III. SARCINI .**

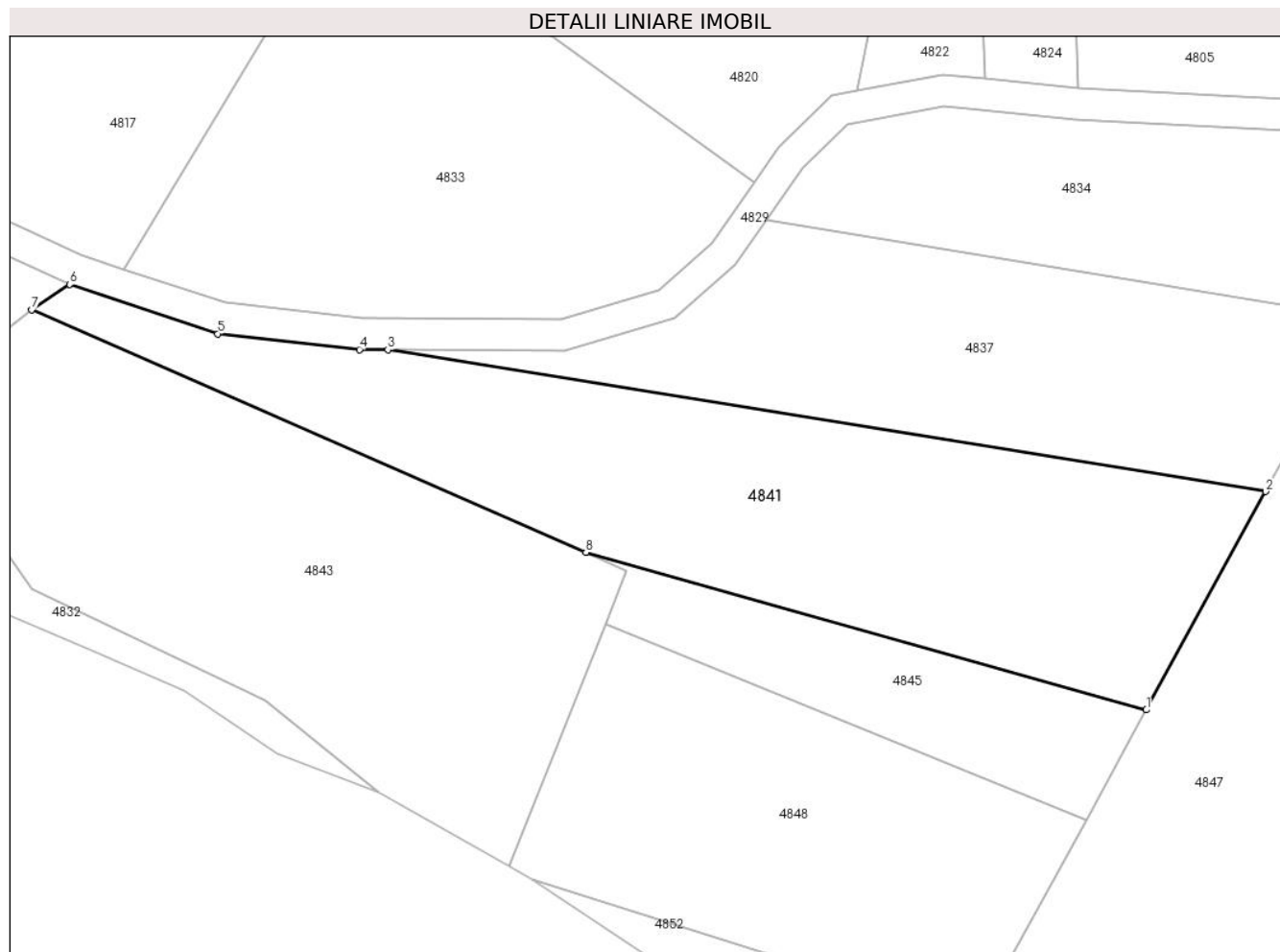
Inscrieri privind dezmembramintele dreptului de proprietate, drepturi reale de garanție și sarcini	Referințe
NU SUNT	

## Anexa Nr. 1 La Partea I

## Teren

Nr cadastral	Suprafața (mp)*	Observații / Referințe
	2.900	

\* Suprafața este determinată în planul de proiecție Stereo 70.



## Date referitoare la teren

Crt	Categorie folosință	Intravilan	Suprafața (mp)	Tarla	Parcelă	Nr. topo	Observații / Referințe
1	arabil	NU	2.900	27	2564/10	-	Nr. tarla 28 gresit in TP

## Lungime Segmente

1) Valorile lungimilor segmentelor sunt obținute din proiecție în plan.

Punct început	X / Y	Punct sfârșit	X / Y	Lungime segment (** (m)
1	455.070,319 510.511,1	2	455.085,485 510.538,801	31.581
2	455.085,485 510.538,801	3	454.973,939 510.556,815	112.991
3	454.973,939 510.556,815	4	454.970,316 510.556,834	3.623
4	454.970,316 510.556,834	5	454.952,321 510.558,836	18.106
5	454.952,321 510.558,836	6	454.933,478 510.565,114	19.862

Punct început	X / Y	Punct sfârșit	X / Y	Lungime segment (** (m)
6	454.933,478 510.565,114	7	454.928,655 510.561,863	5.817
7	454.928,655 510.561,863	8	454.999,088 510.531,075	76.868
8	454.999,088 510.531,075	1	455.070,319 510.511,1	73.979

\*\* Lungimile segmentelor sunt determinate în planul de proiecție Stereo 70 și sunt rotunjite la 1 milimetru.

\*\*\* Distanța dintre puncte este formată din segmente cumulate ce sunt mai mici decât valoarea 1 milimetru.





**DATE DESPRE IMOBILUL NR. 4842**

Oficiul de Cadastru și Publicitate Imobiliară SIBIU  
Biroul de Cadastru și Publicitate Imobiliară Medias

**A. Partea I. Descrierea imobilului**

TEREN Extravilan

Adresa: Jud. Sibiu

Nr. Crt	Nr cadastral Nr. topografic	Suprafața* (mp)	Observații / Referințe
A1		9.252	Sector cadastral:17 Teren neimprejmuit;

**B. Partea II. Proprietari și acte**

Inscrieri privitoare la dreptul de proprietate și alte drepturi reale		Referințe
/		
Act Normativ nr. 7, din 13/03/1996 emis de PARLAMENTUL ROMANIEI (lege);		
B1	Inscrierea provizorie, drept de PROPRIETATE, dobandit prin Lege, cota actuala 1/1 1) <b>COMUNA MOSNA</b> , CIF:4406240, proprietar neidentificat	A1

**C. Partea III. SARCINI .**

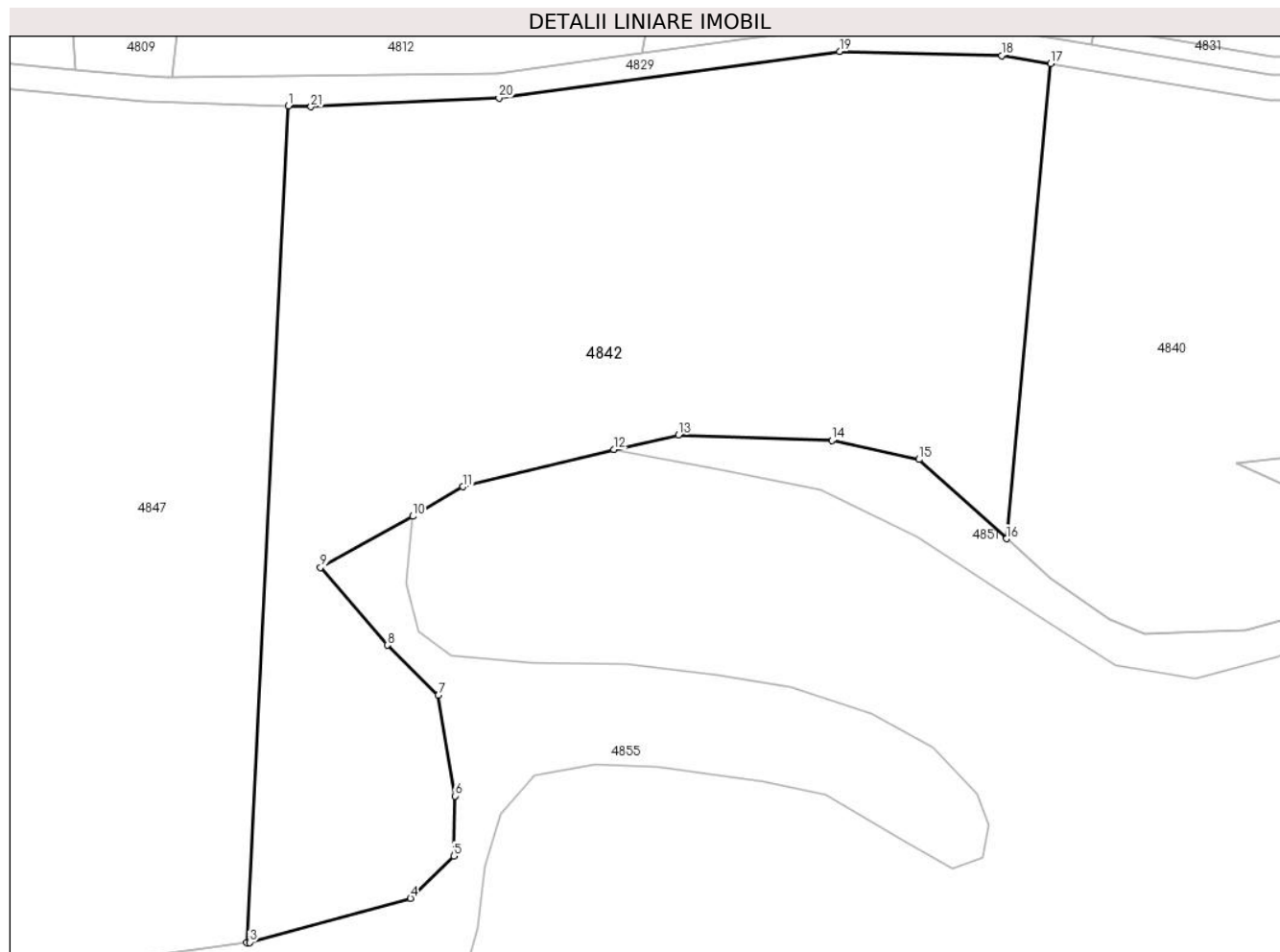
Inscrieri privind dezmembramintele dreptului de proprietate, drepturi reale de garanție și sarcini	Referințe
NU SUNT	

## Anexa Nr. 1 La Partea I

## Teren

Nr cadastral	Suprafața (mp)*	Observații / Referințe
	9.252	

\* Suprafața este determinată în planul de proiecție Stereo 70.



## Date referitoare la teren

Crt	Categorie folosință	Intravilan	Suprafața (mp)	Tarla	Parcelă	Nr. topo	Observații / Referințe
1	arabil	NU	9.252	27	2564/7/1	-	

## Lungime Segmente

1) Valorile lungimilor segmentelor sunt obținute din proiecție în plan.

Punct început	X / Y	Punct sfârșit	X / Y	Lungime segment (** (m)
1	455.209,715 510.576,441	2	455.203,006 510.442,341	134.268
3	455.203,473 510.442,403	4	455.229,302 510.449,468	26.778
5	455.236,255 510.456,247	6	455.236,413 510.465,867	9.621
7	455.233,758 510.481,974	8	455.225,553 510.490,017	11.489
9	455.214,857 510.502,493	10	455.229,644 510.510,689	16.907

Punct început	X / Y	Punct sfârșit	X / Y	Lungime segment (** (m)
2	455.203,006 510.442,341	3	455.203,473 510.442,403	0.471
4	455.229,302 510.449,468	5	455.236,255 510.456,247	9.711
6	455.236,413 510.465,867	7	455.233,758 510.481,974	16.325
8	455.225,553 510.490,017	9	455.214,857 510.502,493	16.434
10	455.229,644 510.510,689	11	455.237,757 510.515,425	9.394

Punct început	X / Y	Punct sfârșit	X / Y	Lungime segment (** (m))
11	455.237,757 510.515,425	12	455.261,96 510.521,379	24.924
13	455.272,303 510.523,727	14	455.296,908 510.522,815	24.622
15	455.310,914 510.519,802	16	455.324,92 510.507,082	18.92
17	455.332,03 510.583,226	18	455.324,146 510.584,532	7.992
19	455.298,153 510.585,191	20	455.243,496 510.577,718	55.165
21	455.213,331 510.576,313	1	455.209,715 510.576,441	3.619

Punct început	X / Y	Punct sfârșit	X / Y	Lungime segment (** (m))
12	455.261,96 510.521,379	13	455.272,303 510.523,727	10.606
14	455.296,908 510.522,815	15	455.310,914 510.519,802	14.327
16	455.324,92 510.507,082	17	455.332,03 510.583,226	76.475
18	455.324,146 510.584,532	19	455.298,153 510.585,191	26.001
20	455.243,496 510.577,718	21	455.213,331 510.576,313	30.198

\*\* Lungimile segmentelor sunt determinate în planul de proiecție Stereo 70 și sunt rotunjite la 1 milimetru.

\*\*\* Distanța dintre puncte este formată din segmente cumulate ce sunt mai mici decât valoarea 1 milimetru.



**DATE DESPRE IMOBILUL NR. 4843**

Oficiul de Cadastru și Publicitate Imobiliară SIBIU  
 Biroul de Cadastru și Publicitate Imobiliară Medias

**A. Partea I. Descrierea imobilului**

TEREN Extravilan

Adresa: Jud. Sibiu

Nr. Crt	Nr cadastral Nr. topografic	Suprafața* (mp)	Observații / Referințe
A1		2.900	Sector cadastral:17 Teren neimprejmuit;

**B. Partea II. Proprietari și acte**

Inscrieri privitoare la dreptul de proprietate și alte drepturi reale	Referințe
/	
Act Administrativ nr. 957/42, din 19/09/2007 emis de CJPSDPAT Sibiu (Titlu de proprietate);	
B1	A1
Intabulare, drept de PROPRIETATE, dobandit prin Reconstituire, cota actuala 1/1	
1) MIHEȚ TEOFIL	
2) MIHEȚ IOAN	
3) MIHEȚ ANA	
4) MIHEȚ VASILE	

**C. Partea III. SARCINI .**

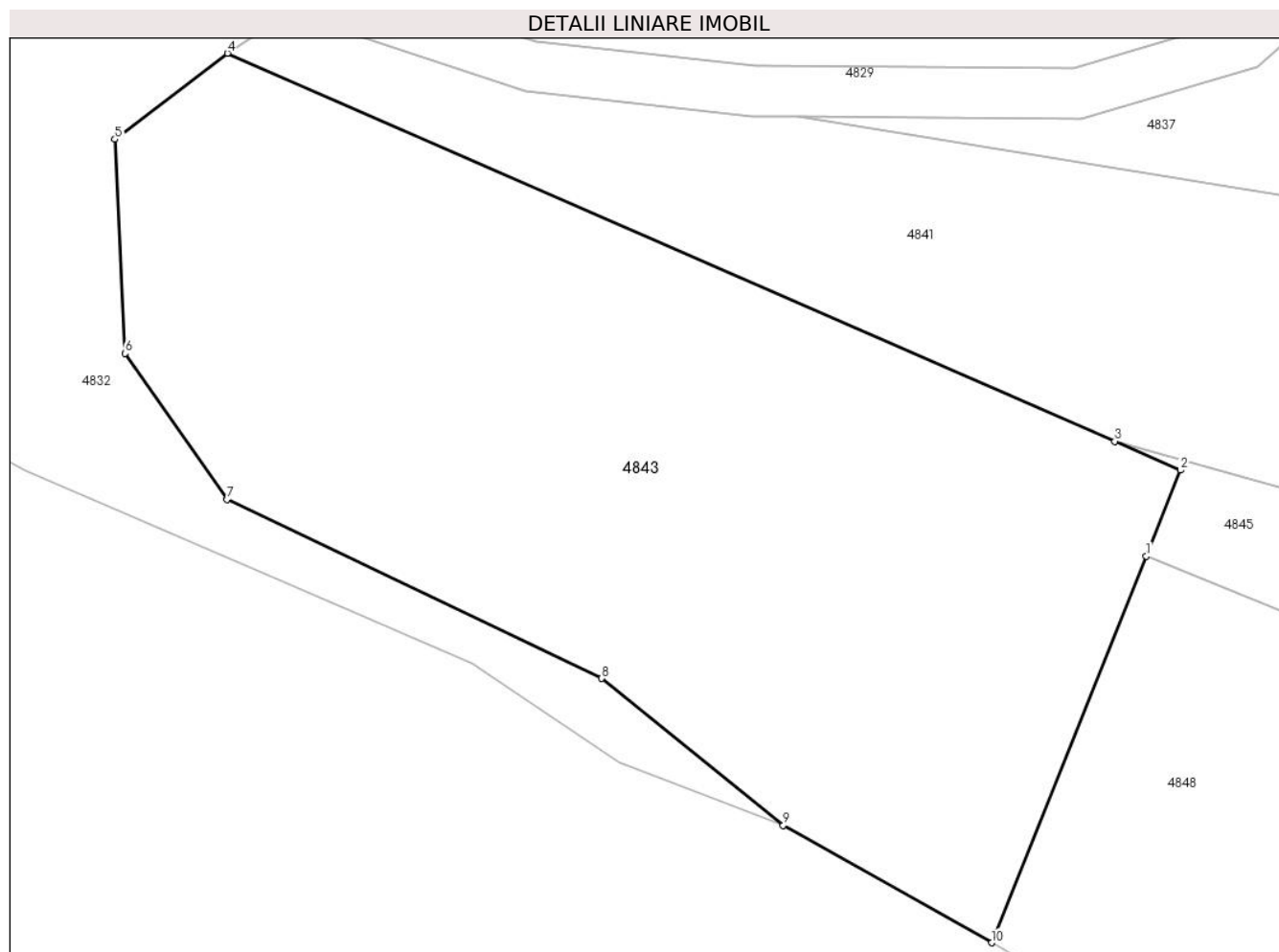
Inscrieri privind dezmembramintele dreptului de proprietate, drepturi reale de garanție și sarcini	Referințe
NU SUNT	

## Anexa Nr. 1 La Partea I

## Teren

Nr cadastral	Suprafața (mp)*	Observații / Referințe
	2.900	

\* Suprafața este determinată în planul de proiecție Stereo 70.



## Date referitoare la teren

Crt	Categorie folosință	Intravilan	Suprafața (mp)	Tarla	Parcelă	Nr. topo	Observații / Referințe
1	arabil	NU	2.900	27	2564/13	-	

## Lungime Segmente

1) Valorile lungimilor segmentelor sunt obținute din proiecție în plan.

Punct început	X / Y	Punct sfârșit	X / Y	Lungime segment (** (m)
1	455.001,583 510.521,985	2	455.004,305 510.528,795	7.334
2	455.004,305 510.528,795	3	454.999,088 510.531,075	5.694
3	454.999,088 510.531,075	4	454.928,655 510.561,863	76.868
4	454.928,655 510.561,863	5	454.919,73 510.555,042	11.233
5	454.919,73 510.555,042	6	454.920,518 510.538,047	17.013

Punct început	X / Y	Punct sfârșit	X / Y	Lungime segment (** (m)
6	454.920,518 510.538,047	7	454.928,625 510.526,455	14.146
7	454.928,625 510.526,455	8	454.958,353 510.512,274	32.937
8	454.958,353 510.512,274	9	454.972,777 510.500,612	18.549
9	454.972,777 510.500,612	10	454.989,315 510.491,302	18.978
10	454.989,315 510.491,302	1	455.001,583 510.521,985	33.044

\*\* Lungimile segmentelor sunt determinate în planul de proiecție Stereo 70 și sunt rotunjite la 1 milimetru.

\*\*\* Distanța dintre puncte este formată din segmente cumulate ce sunt mai mici decât valoarea 1 milimetru.





**DATE DESPRE IMOBILUL NR. 4844**

Oficiul de Cadastru și Publicitate Imobiliară SIBIU  
Biroul de Cadastru și Publicitate Imobiliară Medias

**A. Partea I. Descrierea imobilului**

TEREN Extravilan

Adresa: Jud. Sibiu

Nr. Crt	Nr cadastral Nr. topografic	Suprafața* (mp)	Observații / Referințe
A1		2.000	Sector cadastral:17 Teren neimprejmuit;

**B. Partea II. Proprietari și acte**

Inscrieri privitoare la dreptul de proprietate și alte drepturi reale	Referințe
/	
Act Administrativ nr. 336/42, din 05/07/1994 emis de CJPSDPAT Sibiu (Titlu de proprietate);	
B1	A1
Intabulare, drept de PROPRIETATE, dobandit prin Reconstituire, cota actuala 1/1 1) URDEA ANA	

**C. Partea III. SARCINI .**

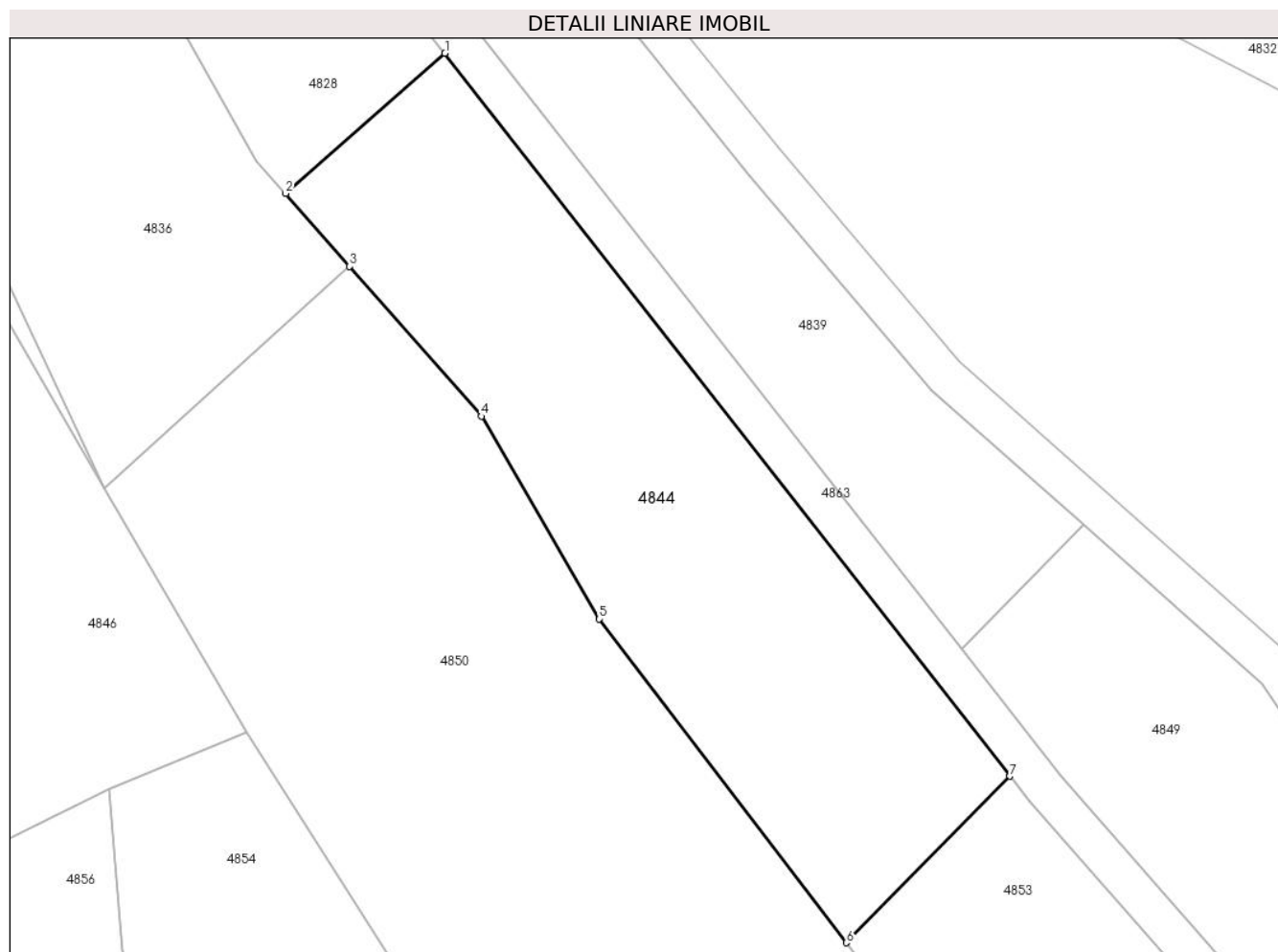
Inscrieri privind dezmembramintele dreptului de proprietate, drepturi reale de garanție și sarcini	Referințe
NU SUNT	

## Anexa Nr. 1 La Partea I

## Teren

Nr cadastral	Suprafața (mp)*	Observații / Referințe
	2.000	

\* Suprafața este determinată în planul de proiecție Stereo 70.



## Date referitoare la teren

Crt	Categorie folosință	Intra vilan	Suprafața (mp)	Tarla	Parcelă	Nr. topo	Observații / Referințe
1	faneata	NU	2.000	27	2557/2	-	

## Lungime Segmente

1) Valorile lungimilor segmentelor sunt obținute din proiecție în plan.

Punct început	X / Y	Punct sfârșit	X / Y	Lungime segment (** (m)
1	454.784,465 510.563,239	2	454.768,528 510.549,225	21.222
2	454.768,528 510.549,225	3	454.774,926 510.541,949	9.689
3	454.774,926 510.541,949	4	454.788,101 510.526,967	19.95
4	454.788,101 510.526,967	5	454.799,91 510.506,708	23.45
5	454.799,91 510.506,708	6	454.824,604 510.474,369	40.689

Punct început	X / Y	Punct sfârșit	X / Y	Lungime segment (** (m)
6	454.824,604 510.474,369	7	454.840,942 510.491,013	23.323
7	454.840,942 510.491,013	1	454.784,465 510.563,239	91.686

\*\* Lungimile segmentelor sunt determinate în planul de proiecție Stereo 70 și sunt rotunjite la 1 milimetru.

\*\*\* Distanța dintre puncte este formată din segmente cumulate ce sunt mai mici decât valoarea 1 milimetru.



**DATE DESPRE IMOBILUL NR. 4845**

Oficiul de Cadastru și Publicitate Imobiliară SIBIU  
Biroul de Cadastru și Publicitate Imobiliară Medias

**A. Partea I. Descrierea imobilului**

TEREN Extravilan

Adresa: Jud. Sibiu

Nr. Crt	Nr cadastral Nr. topografic	Suprafața* (mp)	Observații / Referințe
A1		800	Sector cadastral:17 Teren neimprijmit;

**B. Partea II. Proprietari și acte**

Inscrieri privitoare la dreptul de proprietate și alte drepturi reale		Referințe
/		
Act Administrativ nr. 438/42, din 03/02/1998 emis de CJPSDPAT Sibiu (Titlu de proprietate);		
B1	Intabulare, drept de PROPRIETATE, dobandit prin Reconstituire, cota actuala 1/1 1) URDEA ANUȚA 2) MIHEȚ ANA 3) URDEA VASILE	A1

**C. Partea III. SARCINI .**

Inscrieri privind dezmembramintele dreptului de proprietate, drepturi reale de garanție și sarcini	Referințe
NU SUNT	

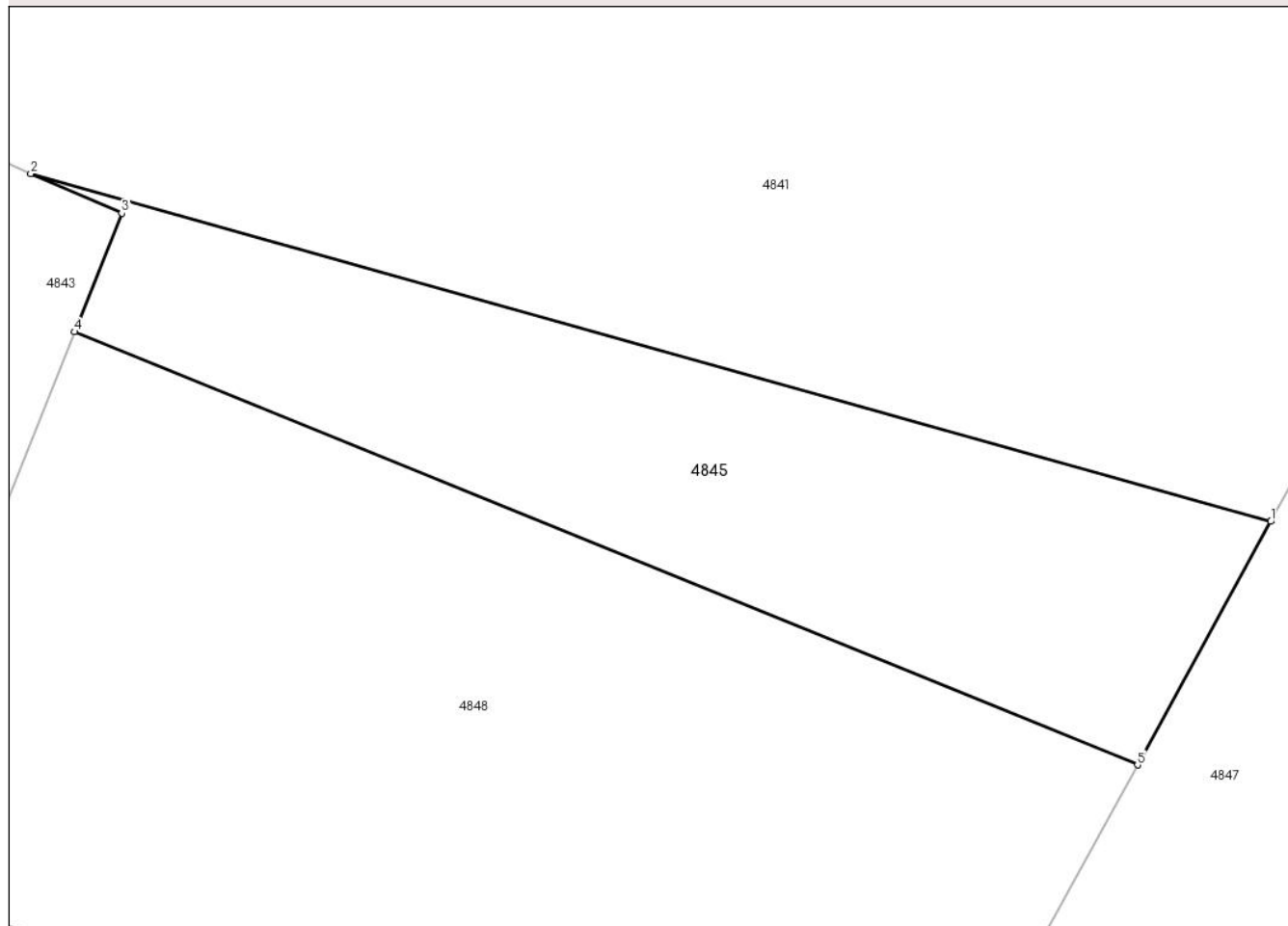
## Anexa Nr. 1 La Partea I

## Teren

Nr cadastral	Suprafața (mp)*	Observații / Referințe
	800	

\* Suprafața este determinată în planul de proiecție Stereo 70.

## DETALII LINIARE IMOBIL



## Date referitoare la teren

Crt	Categorie folosință	Intra vilan	Suprafața (mp)	Tarla	Parcelă	Nr. topo	Observații / Referințe
1	arabil	NU	800	27	2564/11	-	Nr. tarla 26 gresit in TP

## Lungime Segmente

1) Valorile lungimilor segmentelor sunt obținute din proiecție în plan.

Punct început	X / Y	Punct sfârșit	X / Y	Lungime segment (** (m)
1	455.070,319 510.511,1	2	454.999,088 510.531,075	73.979
2	454.999,088 510.531,075	3	455.004,305 510.528,795	5.694
3	455.004,305 510.528,795	4	455.001,583 510.521,985	7.334
4	455.001,583 510.521,985	5	455.062,666 510.497,123	65.949
5	455.062,666 510.497,123	1	455.070,319 510.511,1	15.935

**\*\* Lungimile segmentelor sunt determinate în planul de proiecție Stereo 70 și sunt rotunjite la 1 milimetru.**

**\*\*\* Distanța dintre puncte este formată din segmente cumulate ce sunt mai mici decât valoarea 1 milimetru.**





**DATE DESPRE IMOBILUL NR. 4846**

Oficiul de Cadastru și Publicitate Imobiliară SIBIU  
Biroul de Cadastru și Publicitate Imobiliară Medias

**A. Partea I. Descrierea imobilului**

TEREN Extravilan

Adresa: Jud. Sibiu

Nr. Crt	Nr cadastral Nr. topografic	Suprafața* (mp)	Observații / Referințe
A1		2.700	Sector cadastral:17 Teren neimprejmuit;

**B. Partea II. Proprietari și acte**

Inscrieri privitoare la dreptul de proprietate și alte drepturi reale		Referințe
/		
Act Administrativ nr. 367/42, din 11/07/1994 emis de CJPSDPAT Sibiu (Titlu de proprietate);		
B1	Intabulare, drept de PROPRIETATE, dobandit prin Reconstituire, cota actuala 1/1 1) DIAC IOACHIM 2) DIAC VICTORIA 3) BADIU EUGENIA 4) DIAC IOAN	A1

**C. Partea III. SARCINI .**

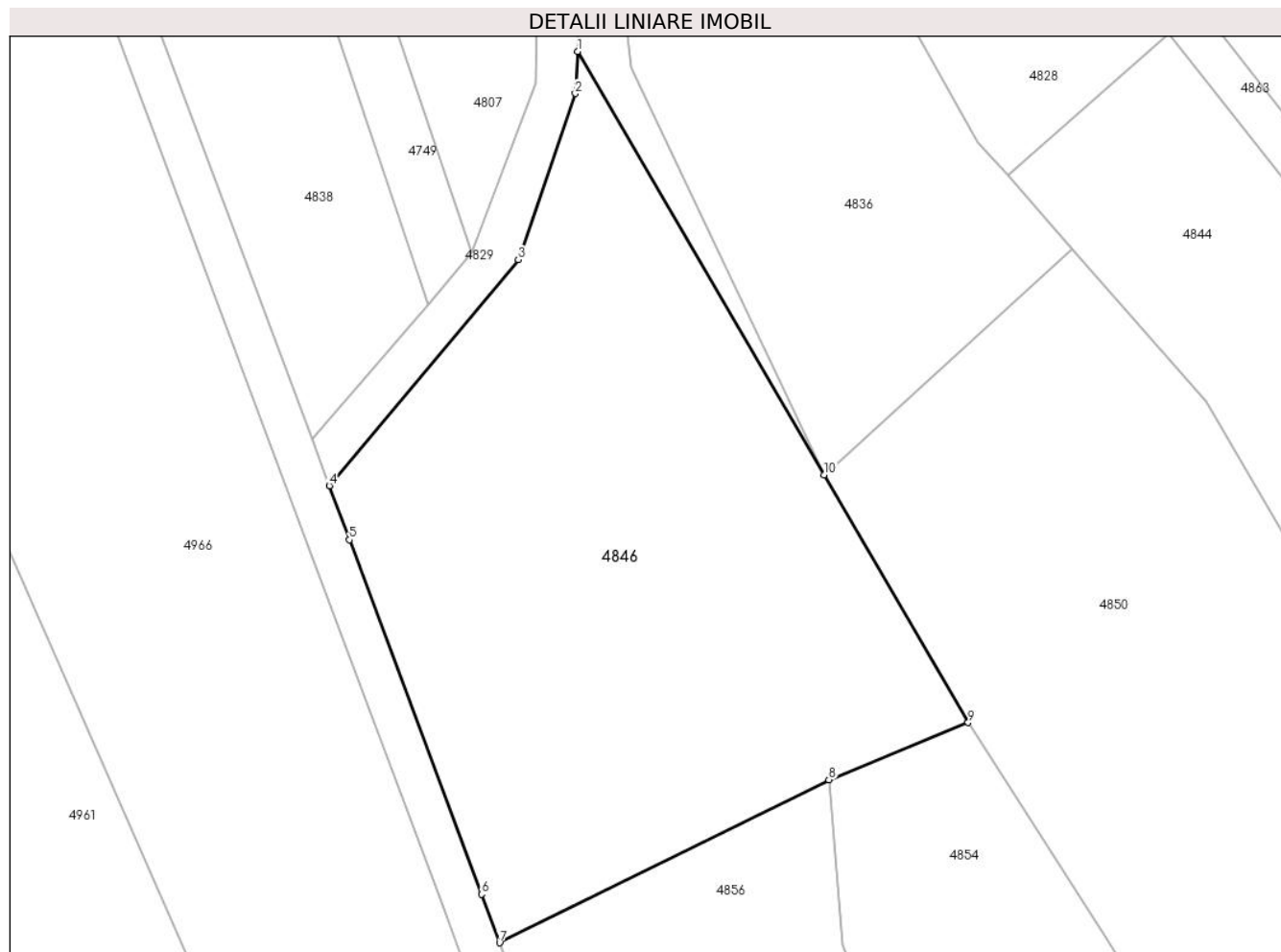
Inscrieri privind dezmembramintele dreptului de proprietate, drepturi reale de garanție și sarcini	Referințe
NU SUNT	

## Anexa Nr. 1 La Partea I

## Teren

Nr cadastral	Suprafața (mp)*	Observații / Referințe
	2.700	

\* Suprafața este determinată în planul de proiecție Stereo 70.



## Date referitoare la teren

Crt	Categorie folosință	Intravilan	Suprafața (mp)	Tarla	Parcelă	Nr. topo	Observații / Referințe
1	arabil	NU	2.700	27	2532	-	

## Lungime Segmente

1) Valorile lungimilor segmentelor sunt obținute din proiecție în plan.

Punct început	X / Y	Punct sfârșit	X / Y	Lungime segment (** (m)
1	454.726,157 510.561,464	2	454.725,905 510.557,326	4.146
2	454.725,905 510.557,326	3	454.720,296 510.540,956	17.304
3	454.720,296 510.540,956	4	454.701,648 510.518,695	29.04
4	454.701,648 510.518,695	5	454.703,635 510.513,37	5.683
5	454.703,635 510.513,37	6	454.716,659 510.478,473	37.248

Punct început	X / Y	Punct sfârșit	X / Y	Lungime segment (** (m)
6	454.716,659 510.478,473	7	454.718,444 510.473,692	5.104
7	454.718,444 510.473,692	8	454.750,905 510.489,749	36.216
8	454.750,905 510.489,749	9	454.764,647 510.495,376	14.85
9	454.764,647 510.495,376	10	454.750,445 510.519,762	28.22
10	454.750,445 510.519,762	1	454.726,157 510.561,464	48.259

\*\* Lungimile segmentelor sunt determinate în planul de proiecție Stereo 70 și sunt rotunjite la 1 milimetru.

\*\*\* Distanța dintre puncte este formată din segmente cumulate ce sunt mai mici decât valoarea 1 milimetru.



**DATE DESPRE IMOBILUL NR. 4847**

Oficiul de Cadastru și Publicitate Imobiliară SIBIU  
Biroul de Cadastru și Publicitate Imobiliară Medias

**A. Partea I. Descrierea imobilului**

TEREN Extravilan

Adresa: Jud. Sibiu

Nr. Crt	Nr cadastral Nr. topografic	Suprafața* (mp)	Observații / Referințe
A1		18.200	Sector cadastral:17 Teren neimprejmuit;

**B. Partea II. Proprietari și acte**

Inscrieri privitoare la dreptul de proprietate și alte drepturi reale		Referințe
/		
Act Administrativ nr. 540/42, din 17/09/2002 emis de CJPSDPAT Sibiu (Titlu de proprietate);		
B1	Intabulare, drept de PROPRIETATE, dobandit prin Reconstituire, cota actuala 1/1 1) SOLOMON IOAN 2) STIMER ANA	A1

**C. Partea III. SARCINI .**

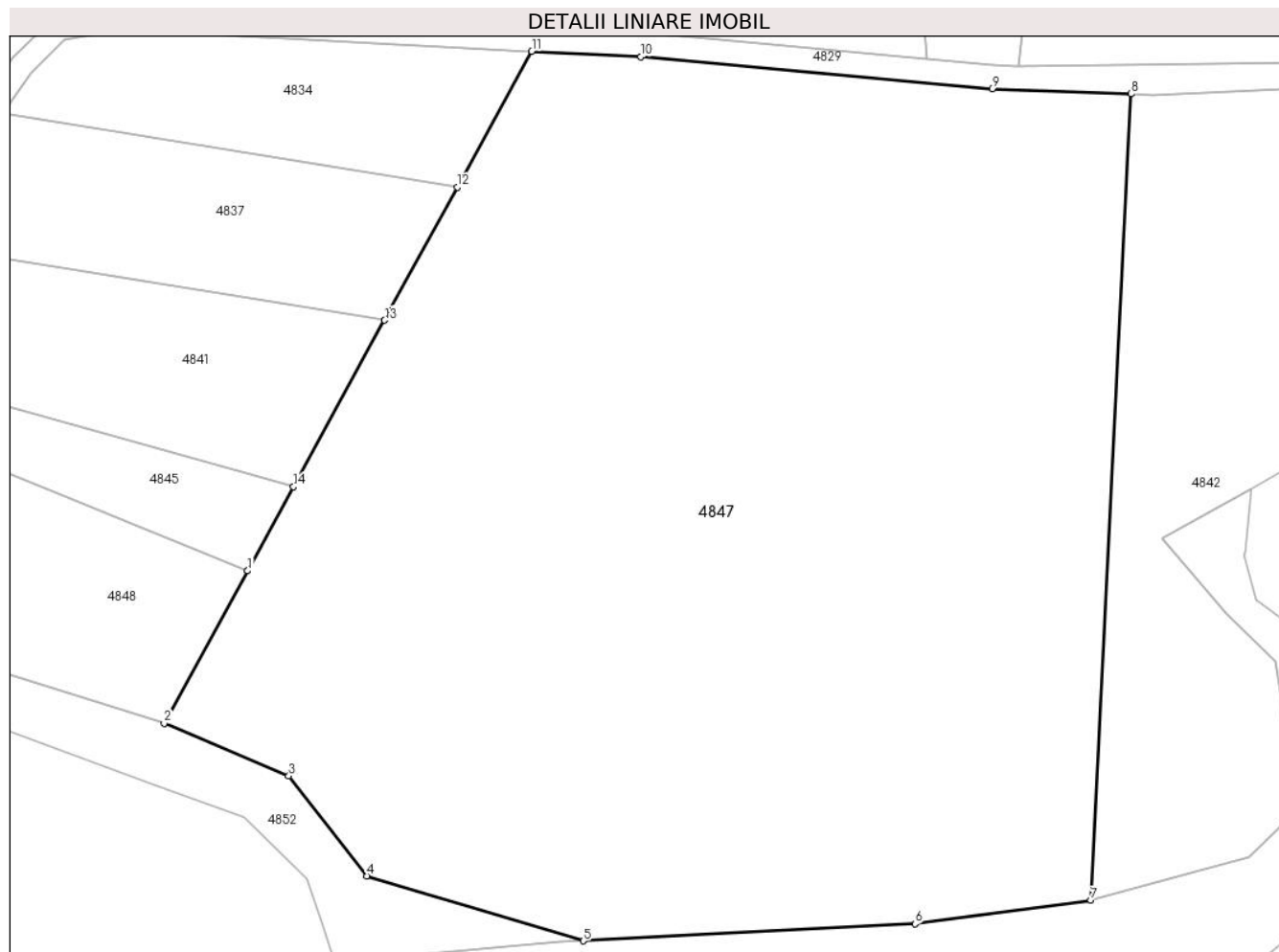
Inscrieri privind dezmembramintele dreptului de proprietate, drepturi reale de garanție și sarcini	Referințe
NU SUNT	

## Anexa Nr. 1 La Partea I

## Teren

Nr cadastral	Suprafața (mp)*	Observații / Referințe
	18.200	

\* Suprafața este determinată în planul de proiecție Stereo 70.



## Date referitoare la teren

Crt	Categorie folosință	Intra vilan	Suprafața (mp)	Tarla	Parcelă	Nr. topo	Observații / Referințe
1	arabil	NU	18.200	27	2564/7	-	

## Lungime Segmente

1) Valorile lungimilor segmentelor sunt obținute din proiecție în plan.

Punct început	X / Y	Punct sfârșit	X / Y	Lungime segment (** (m)
1	455.062,666 510.497,123	2	455.048,78 510.471,761	28.914
2	455.048,78 510.471,761	3	455.069,523 510.463,015	22.511
3	455.069,523 510.463,015	4	455.082,508 510.446,387	21.097
4	455.082,508 510.446,387	5	455.118,515 510.435,591	37.591
5	455.118,515 510.435,591	6	455.173,741 510.438,417	55.298

Punct început	X / Y	Punct sfârşit	X / Y	Lungime segment (** (m)
6	455.173,741 510.438,417	7	455.203,006 510.442,341	29.527
7	455.203,006 510.442,341	8	455.209,715 510.576,441	134.268
8	455.209,715 510.576,441	9	455.186,576 510.577,262	23.153
9	455.186,576 510.577,262	10	455.128,11 510.582,601	58.709
10	455.128,11 510.582,601	11	455.109,971 510.583,524	18.163
11	455.109,971 510.583,524	12	455.097,593 510.560,917	25.774
12	455.097,593 510.560,917	13	455.085,485 510.538,801	25.213
13	455.085,485 510.538,801	14	455.070,319 510.511,1	31.581
14	455.070,319 510.511,1	1	455.062,666 510.497,123	15.935

\*\* Lungimile segmentelor sunt determinate în planul de proiecție Stereo 70 și sunt rotunjite la 1 milimetru.

\*\*\* Distanța dintre puncte este formată din segmente cumulate ce sunt mai mici decât valoarea 1 milimetru.





**DATE DESPRE IMOBILUL NR. 4848**

Oficiul de Cadastru și Publicitate Imobiliară SIBIU  
Biroul de Cadastru și Publicitate Imobiliară Medias

**A. Partea I. Descrierea imobilului**

TEREN Extravilan

Adresa: Jud. Sibiu

Nr. Crt	Nr cadastral Nr. topografic	Suprafața* (mp)	Observații / Referințe
A1		2.000	Sector cadastral:17 Teren neimprejmuit;

**B. Partea II. Proprietari și acte**

Inscrieri privitoare la dreptul de proprietate și alte drepturi reale	Referințe
/	
Act Administrativ nr. 617/42, din 03/12/2002 emis de CJPSDPAT Sibiu (Titlu de proprietate);	
B1	A1
Intabulare, drept de PROPRIETATE, dobandit prin Reconstituire, cota actuala 1/1 1) MOLDOVAN LETIȚIA	

**C. Partea III. SARCINI .**

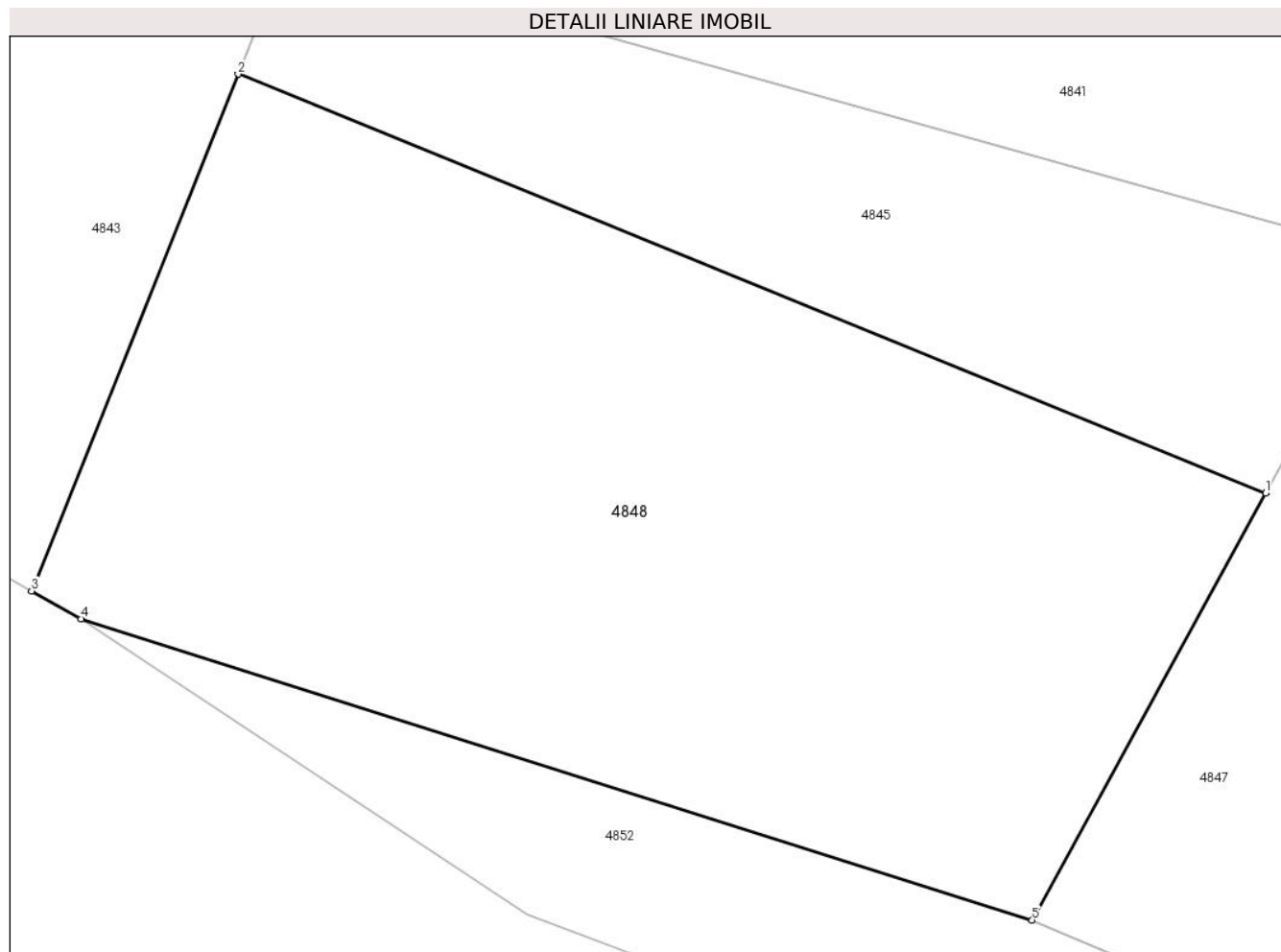
Inscrieri privind dezmembramintele dreptului de proprietate, drepturi reale de garanție și sarcini	Referințe
NU SUNT	

## Anexa Nr. 1 La Partea I

## Teren

Nr cadastral	Suprafața (mp)*	Observații / Referințe
	2.000	

\* Suprafața este determinată în planul de proiecție Stereo 70.



## Date referitoare la teren

Crt	Categorie folosință	Intravilan	Suprafața (mp)	Tarla	Parcelă	Nr. topo	Observații / Referințe
1	arabil	NU	2.000	27	2564/12	-	Nr. tarla 28 gresit in TP

## Lungime Segmente

1) Valorile lungimilor segmentelor sunt obținute din proiecție în plan.

Punct început	X / Y	Punct sfârșit	X / Y	Lungime segment (** (m)
1	455.062,666 510.497,123	2	455.001,583 510.521,985	65.949
2	455.001,583 510.521,985	3	454.989,315 510.491,302	33.044
3	454.989,315 510.491,302	4	454.992,248 510.489,652	3.365
4	454.992,248 510.489,652	5	455.048,78 510.471,761	59.296
5	455.048,78 510.471,761	1	455.062,666 510.497,123	28.914

**\*\* Lungimile segmentelor sunt determinate în planul de proiecție Stereo 70 și sunt rotunjite la 1 milimetru.**

**\*\*\* Distanța dintre puncte este formată din segmente cumulate ce sunt mai mici decât valoarea 1 milimetru.**



**DATE DESPRE IMOBILUL NR. 4849**

Oficiul de Cadastru și Publicitate Imobiliară SIBIU  
Biroul de Cadastru și Publicitate Imobiliară Medias

**A. Partea I. Descrierea imobilului**

TEREN Extravilan

Adresa: Jud. Sibiu

Nr. Crt	Nr cadastral Nr. topografic	Suprafața* (mp)	Observații / Referințe
A1		1.400	Sector cadastral:17 Teren neimprejmuit;

**B. Partea II. Proprietari și acte**

Inscrieri privitoare la dreptul de proprietate și alte drepturi reale	Referințe
/	
Act Administrativ nr. 890/42, din 10/11/2003 emis de CJPSDPAT Sibiu (Titlu de proprietate);	
B1	A1
Intabulare, drept de PROPRIETATE, dobandit prin Reconstituire, cota actuala 1/1 1) GANEA ANA	

**C. Partea III. SARCINI .**

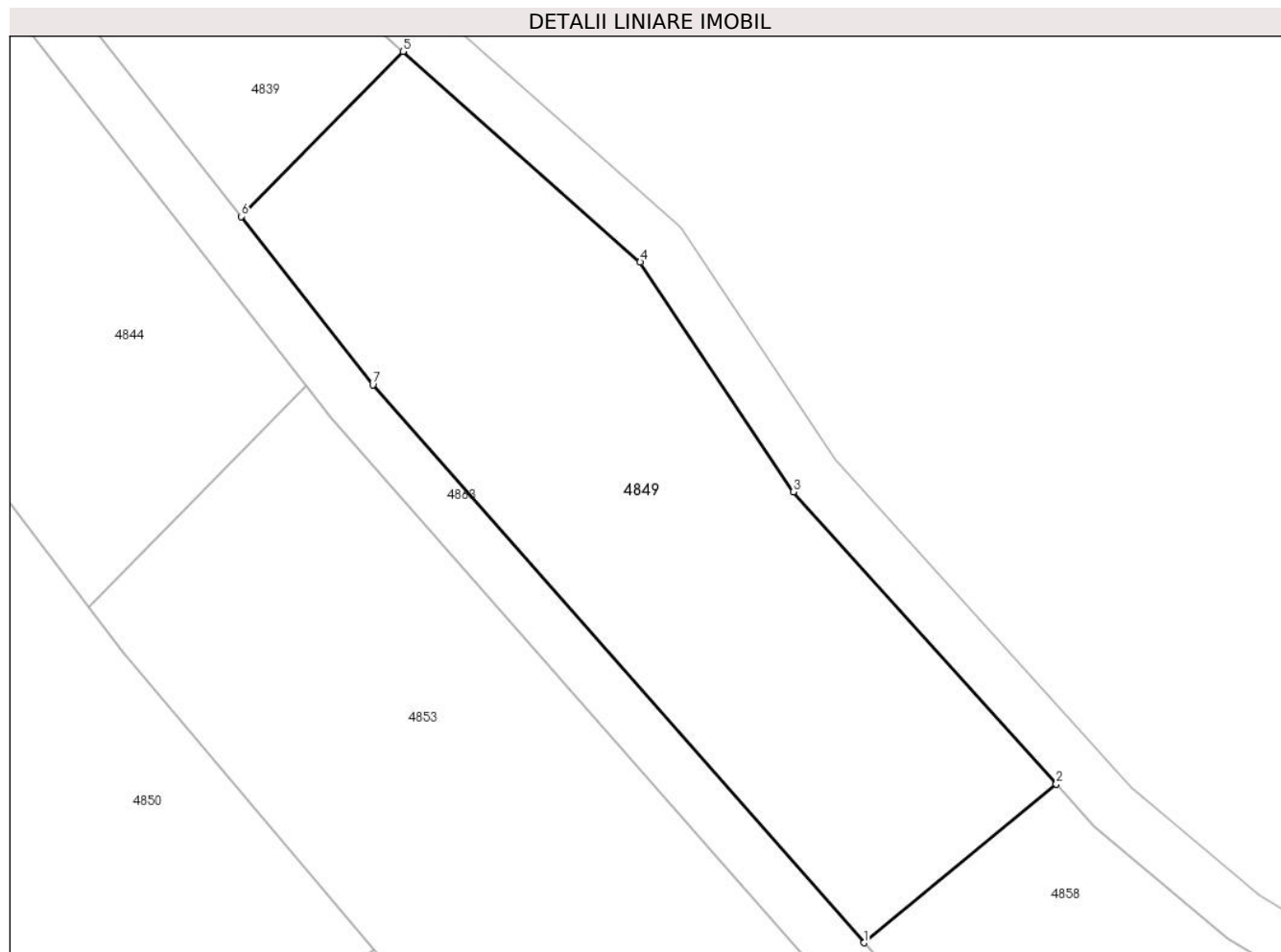
Inscrieri privind dezmembramintele dreptului de proprietate, drepturi reale de garanție și sarcini	Referințe
NU SUNT	

## Anexa Nr. 1 La Partea I

## Teren

Nr cadastral	Suprafața (mp)*	Observații / Referințe
	1.400	

\* Suprafața este determinată în planul de proiecție Stereo 70.



## Date referitoare la teren

Crt	Categorie folosință	Intravilan	Suprafața (mp)	Tarla	Parcelă	Nr. topo	Observații / Referințe
1	vie	NU	1.400	27	2554	-	

## Lungime Segmente

1) Valorile lungimilor segmentelor sunt obținute din proiecție în plan.

Punct început	X / Y	Punct sfârșit	X / Y	Lungime segment (** (m)
1	454.882,974 510.449,095	2	454.897,444 510.461,02	18.751
2	454.897,444 510.461,02	3	454.877,675 510.482,997	29.56
3	454.877,675 510.482,997	4	454.866,123 510.500,269	20.78
4	454.866,123 510.500,269	5	454.848,27 510.516,113	23.869
5	454.848,27 510.516,113	6	454.836,093 510.503,708	17.383

Punct început	X / Y	Punct sfârșit	X / Y	Lungime segment (** (m)
6	454.836,093 510.503,708	7	454.846,0 510.491,039	16.083
7	454.846,0 510.491,039	1	454.882,974 510.449,095	55.914

\*\* Lungimile segmentelor sunt determinate în planul de proiecție Stereo 70 și sunt rotunjite la 1 milimetru.

\*\*\* Distanța dintre puncte este formată din segmente cumulate ce sunt mai mici decât valoarea 1 milimetru.





**DATE DESPRE IMOBILUL NR. 4850**

Oficiul de Cadastru și Publicitate Imobiliară SIBIU  
Biroul de Cadastru și Publicitate Imobiliară Medias

**A. Partea I. Descrierea imobilului**

TEREN Extravilan

Adresa: Jud. Sibiu

Nr. Crt	Nr cadastral Nr. topografic	Suprafața* (mp)	Observații / Referințe
A1		4.400	Sector cadastral:17 Teren neimprejmuit;

**B. Partea II. Proprietari și acte**

Inscrieri privitoare la dreptul de proprietate și alte drepturi reale		Referințe
/		
Act Administrativ nr. 336/42, din 05/07/1994 emis de CJPSDPAT Sibiu (Titlu de proprietate);		
B1	Intabulare, drept de PROPRIETATE, dobandit prin Reconstituire, cota actuala 1/1 1) URDEA ANA	A1

**C. Partea III. SARCINI .**

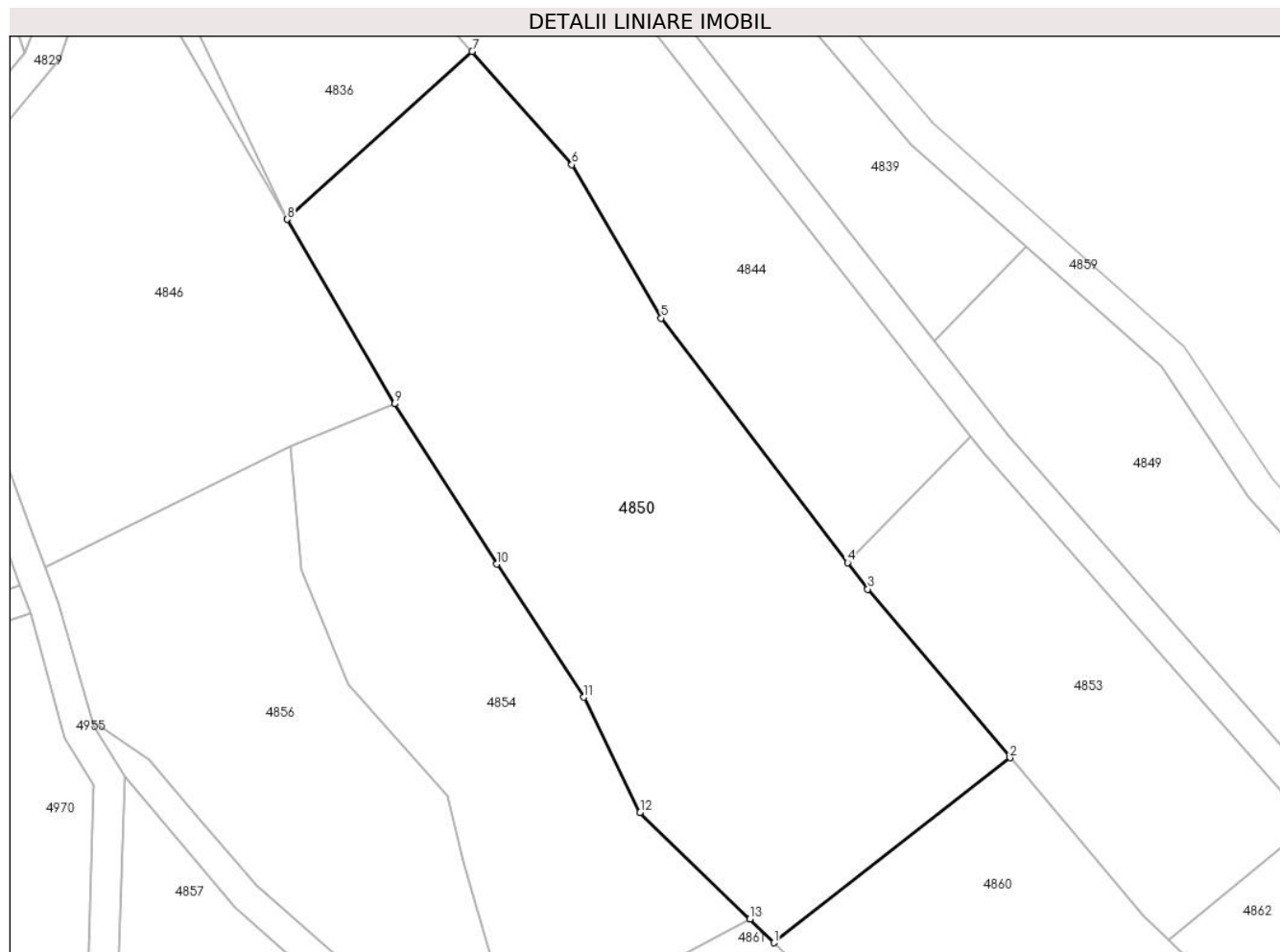
Inscrieri privind dezmembramintele dreptului de proprietate, drepturi reale de garanție și sarcini	Referințe
NU SUNT	

## Anexa Nr. 1 La Partea I

## Teren

Nr cadastral	Suprafața (mp)*	Observații / Referințe
	4.400	

\* Suprafața este determinată în planul de proiecție Stereo 70.



## Date referitoare la teren

Crt	Categorie folosință	Intravilan	Suprafața (mp)	Tarla	Parcelă	Nr. topo	Observații / Referințe
1	arabil	NU	4.400	27	2602/7	-	

## Lungime Segmente

1) Valorile lungimilor segmentelor sunt obținute din proiecție în plan.

Punct început	X / Y	Punct sfârșit	X / Y	Lungime segment (** (m)
1	454.814,872 510.424,129	2	454.846,102 510.448,576	39.66
2	454.846,102 510.448,576	3	454.827,274 510.470,871	29.181
3	454.827,274 510.470,871	4	454.824,604 510.474,369	4.401
4	454.824,604 510.474,369	5	454.799,91 510.506,708	40.689
5	454.799,91 510.506,708	6	454.788,101 510.526,967	23.45

Punct început	X / Y	Punct sfârşit	X / Y	Lungime segment (** (m)
6	454.788,101 510.526,967	7	454.774,926 510.541,949	19.95
7	454.774,926 510.541,949	8	454.750,445 510.519,762	33.039
8	454.750,445 510.519,762	9	454.764,647 510.495,376	28.22
9	454.764,647 510.495,376	10	454.778,168 510.474,183	25.139
10	454.778,168 510.474,183	11	454.789,718 510.456,575	21.059
11	454.789,718 510.456,575	12	454.797,152 510.441,368	16.926
12	454.797,152 510.441,368	13	454.811,659 510.427,255	20.239
13	454.811,659 510.427,255	1	454.814,872 510.424,129	4.483

\*\* Lungimile segmentelor sunt determinate în planul de proiecție Stereo 70 și sunt rotunjite la 1 milimetru.

\*\*\* Distanța dintre puncte este formată din segmente cumulate ce sunt mai mici decât valoarea 1 milimetru.



**DATE DESPRE IMOBILUL NR. 4851**

Oficiul de Cadastru și Publicitate Imobiliară SIBIU  
Biroul de Cadastru și Publicitate Imobiliară Medias

**A. Partea I. Descrierea imobilului**

TEREN Extravilan

Adresa: Jud. Sibiu

Nr. Crt	Nr cadastral Nr. topografic	Suprafața* (mp)	Observații / Referințe
A1		22.200	Sector cadastral:17 Teren neimprejmuit;

**B. Partea II. Proprietari și acte**

Inscrieri privitoare la dreptul de proprietate și alte drepturi reale	Referințe
/	
Act Administrativ nr. 594/42, din 31/10/2002 emis de CJPSDPAT Sibiu (Titlu de proprietate);	
B1	A1
Intabulare, drept de PROPRIETATE, dobandit prin Reconstituire, cota actuala 1/1	
1) DEAC VASILE	
2) DEAC NICOLAE	

**C. Partea III. SARCINI .**

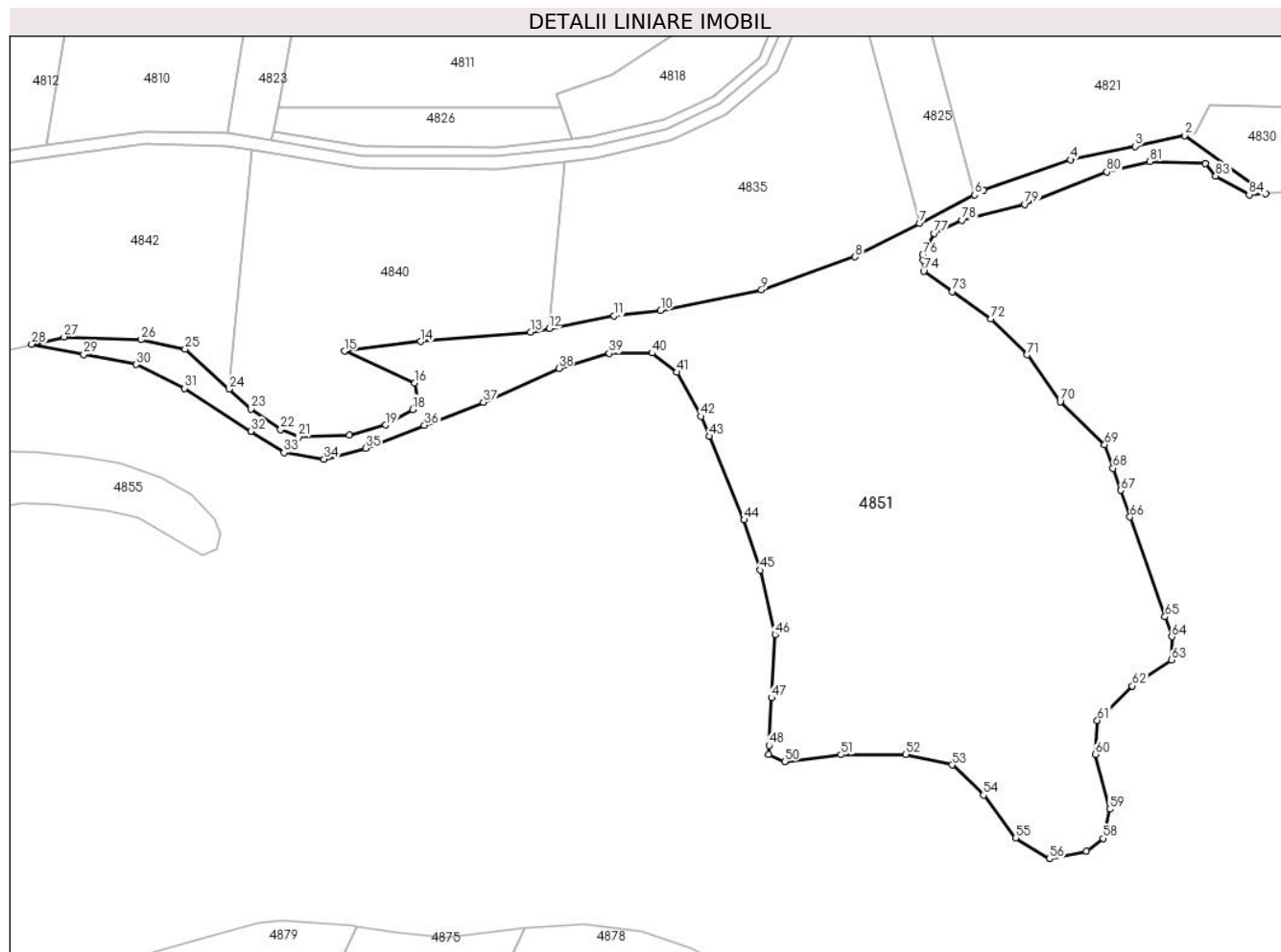
Inscrieri privind dezmembramintele dreptului de proprietate, drepturi reale de garanție și sarcini	Referințe
NU SUNT	

## Anexa Nr. 1 La Partea I

## Teren

Nr cadastral	Suprafața (mp)*	Observații / Referințe
	22.200	

\* Suprafața este determinată în planul de proiecție Stereo 70.



## Date referitoare la teren

Crt	Categorie folosință	Intravilan	Suprafața (mp)	Tarla	Parcelă	Nr. topo	Observații / Referințe
1	faneata	NU	22.200	27	2563/1	-	Nr. tarla 27 gresit in TP

## Lungime Segmente

1) Valorile lungimilor segmentelor sunt obținute din proiecție în plan.

Punct început	X / Y	Punct sfârșit	X / Y	Lungime segment
1	455.655,712 510.569,365	2	455.629,852 510.587,892	31.81 2
4	455.593,402 510.580,166	5	455.565,747 510.570,423	29.32 1
7	455.545,224 510.559,811	8	455.524,671 510.549,184	23.13 8
10	455.462,66 510.532,106	11	455.447,847 510.530,355	14.91 7
13	455.421,135 510.525,21	14	455.386,052 510.522,195	35.21 2
16	455.384,207 510.508,991	17	455.385,135 510.504,116	4.962

Punct început	X / Y	Punct sfârșit	X / Y	Lungime segment
2	455.629,852 510.587,892	3	455.614,02 510.584,457	16.2
5	455.565,747 510.570,423	6	455.562,85 510.568,925	3.261
8	455.524,671 510.549,184	9	455.494,853 510.538,659	31.62 1
11	455.447,847 510.530,355	12	455.427,065 510.526,352	21.16 4
14	455.386,052 510.522,195	15	455.361,785 510.519,147	24.45 8
17	455.385,135 510.504,116	18	455.383,545 510.500,54	3.914

Punct început	X / Y	Punct sfârșit	X / Y	Lungime segment
3	455.614,02 510.584,457	4	455.593,402 510.580,166	21.06
6	455.562,85 510.568,925	7	455.545,224 510.559,811	19.84 3
9	455.494,853 510.538,659	10	455.462,66 510.532,106	32.85 3
12	455.427,065 510.526,352	13	455.421,135 510.525,21	6.038
15	455.361,785 510.519,147	16	455.384,207 510.508,991	24.61 5
18	455.383,545 510.500,54	19	455.374,812 510.495,607	10.02 9

Punct început	X / Y	Punct sfârșit	X / Y	Lungime segment	Punct început	X / Y	Punct sfârșit	X / Y	Lungime segment	Punct început	X / Y	Punct sfârșit	X / Y	Lungime segment
19	455.374,812 510.495,607	20	455.363,404 510.492,367	11.859	20	455.363,404 510.492,367	21	455.347,111 510.491,848	16.302	21	455.347,111 510.491,848	22	455.341,387 510.494,126	6.161
22	455.341,387 510.494,126	23	455.331,944 510.500,702	11.507	23	455.331,944 510.500,702	24	455.324,92 510.507,082	9.489	24	455.324,92 510.507,082	25	455.310,914 510.519,802	18.92
25	455.310,914 510.519,802	26	455.296,908 510.522,815	14.327	26	455.296,908 510.522,815	27	455.272,303 510.523,727	24.622	27	455.272,303 510.523,727	28	455.261,96 510.521,379	10.606
28	455.261,96 510.521,379	29	455.278,591 510.518,131	16.945	29	455.278,591 510.518,131	30	455.295,222 510.514,884	16.945	30	455.295,222 510.514,884	31	455.310,636 510.507,306	17.176
31	455.310,636 510.507,306	32	455.331,864 510.493,64	25.247	32	455.331,864 510.493,64	33	455.342,496 510.486,796	12.644	33	455.342,496 510.486,796	34	455.355,256 510.484,709	12.93
34	455.355,256 510.484,709	35	455.368,507 510.488,227	13.71	35	455.368,507 510.488,227	36	455.387,301 510.495,534	20.165	36	455.387,301 510.495,534	37	455.406,096 510.502,841	20.165
37	455.406,096 510.502,841	38	455.430,163 510.513,666	26.39	38	455.430,163 510.513,666	39	455.446,253 510.518,402	16.773	39	455.446,253 510.518,402	40	455.459,91 510.518,537	13.657
40	455.459,91 510.518,537	41	455.467,752 510.512,448	9.929	41	455.467,752 510.512,448	42	455.475,459 510.498,376	16.045	42	455.475,459 510.498,376	43	455.478,116 510.492,016	6.893
43	455.478,116 510.492,016	44	455.489,25 510.465,36	28.888	44	455.489,25 510.465,36	45	455.494,388 510.449,393	16.773	45	455.494,388 510.449,393	46	455.499,121 510.428,825	21.105
46	455.499,121 510.428,825	47	455.498,039 510.408,664	20.191	47	455.498,039 510.408,664	48	455.497,225 510.393,495	15.19	48	455.497,225 510.393,495	49	455.497,07 510.390,603	2.896
49	455.497,07 510.390,603	50	455.502,231 510.388,367	5.624	50	455.502,231 510.388,367	51	455.520,214 510.390,532	18.113	51	455.520,214 510.390,532	52	455.540,901 510.390,667	20.688
52	455.540,901 510.390,667	53	455.555,639 510.387,284	15.121	53	455.555,639 510.387,284	54	455.565,645 510.377,677	13.871	54	455.565,645 510.377,677	55	455.575,921 510.364,01	17.099
55	455.575,921 510.364,01	56	455.586,738 510.357,38	12.687	56	455.586,738 510.357,38	57	455.598,501 510.359,816	12.013	57	455.598,501 510.359,816	58	455.603,775 510.363,875	6.655
58	455.603,775 510.363,875	59	455.605,938 510.373,212	9.584	59	455.605,938 510.373,212	60	455.601,341 510.390,667	18.051	60	455.601,341 510.390,667	61	455.602,017 510.401,492	10.846
61	455.602,017 510.401,492	62	455.613,104 510.412,452	15.59	62	455.613,104 510.412,452	63	455.625,679 510.420,706	15.042	63	455.625,679 510.420,706	64	455.625,814 510.428,148	7.443
64	455.625,814 510.428,148	65	455.623,578 510.434,522	6.754	65	455.623,578 510.434,522	66	455.612,428 510.466,307	33.684	66	455.612,428 510.466,307	67	455.609,449 510.474,8	9.001
67	455.609,449 510.474,8	68	455.606,975 510.481,851	7.472	68	455.606,975 510.481,851	69	455.604,337 510.489,372	7.97	69	455.604,337 510.489,372	70	455.590,118 510.502,976	19.679
70	455.590,118 510.502,976	71	455.579,572 510.517,996	18.353	71	455.579,572 510.517,996	72	455.568,079 510.529,498	16.26	72	455.568,079 510.529,498	73	455.555,774 510.538,158	15.046
73	455.555,774 510.538,158	74	455.546,569 510.544,637	11.257	74	455.546,569 510.544,637	75	455.546,397 510.548,057	3.425	75	455.546,397 510.548,057	76	455.546,31 510.549,794	1.74
76	455.546,31 510.549,794	77	455.549,825 510.556,695	7.745	77	455.549,825 510.556,695	78	455.558,749 510.560,89	9.861	78	455.558,749 510.560,89	79	455.578,896 510.565,897	20.759
79	455.578,896 510.565,897	80	455.604,992 510.576,316	28.099	80	455.604,992 510.576,316	81	455.618,783 510.579,563	14.169	81	455.618,783 510.579,563	82	455.636,496 510.578,887	17.726
82	455.636,496 510.578,887	83	455.639,741 510.574,963	5.092	83	455.639,741 510.574,963	84	455.650,422 510.569,009	12.229	84	455.650,422 510.569,009	1	455.655,712 510.569,365	5.302

\*\* Lungimile segmentelor sunt determinate în planul de proiecție Stereo 70 și sunt rotunjite la 1 milimetru.

\*\*\* Distanța dintre puncte este formată din segmente cumulate ce sunt mai mici decât valoarea 1 milimetru.





**DATE DESPRE IMOBILUL NR. 4852**

Oficiul de Cadastru și Publicitate Imobiliară SIBIU  
Biroul de Cadastru și Publicitate Imobiliară Medias

**A. Partea I. Descrierea imobilului**

TEREN Extravilan

Adresa: Jud. Sibiu

Nr. Crt	Nr cadastral Nr. topografic	Suprafața* (mp)	Observații / Referințe
A1		1.114	Sector cadastral:17 Teren neimprejmuit;

**B. Partea II. Proprietari și acte**

Inscrieri privitoare la dreptul de proprietate și alte drepturi reale		Referințe
/		
Act Normativ nr. 7, din 13/03/1996 emis de PARLAMENTUL ROMANIEI (lege);		
B1	Inscrierea provizorie, drept de PROPRIETATE, dobandit prin Lege, cota actuala 1/1 1) <b>COMUNA MOSNA</b> , CIF:4406240, proprietar neidentificat	A1

**C. Partea III. SARCINI .**

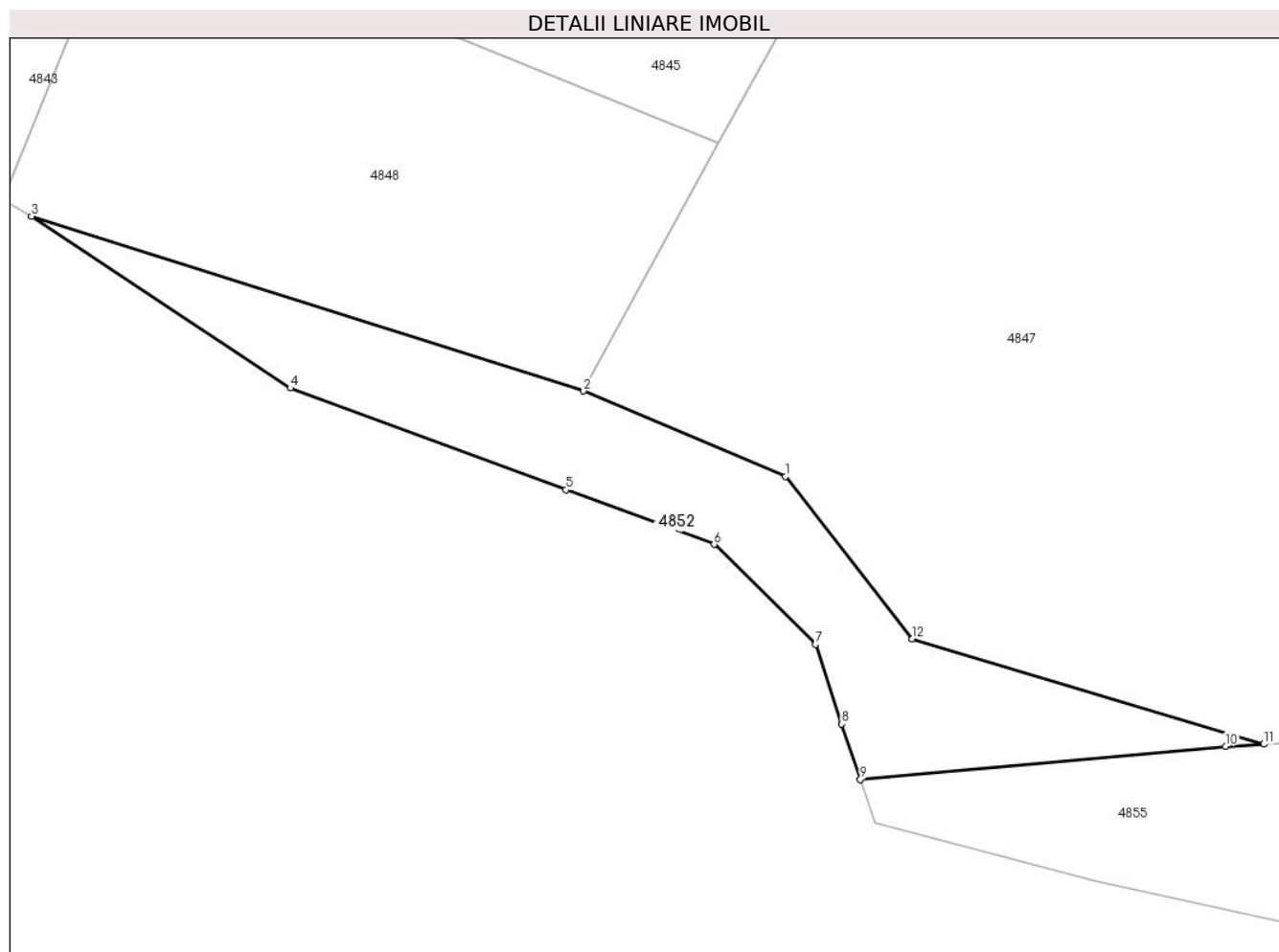
Inscrieri privind dezmembramintele dreptului de proprietate, drepturi reale de garanție și sarcini	Referințe
NU SUNT	

## Anexa Nr. 1 La Partea I

## Teren

Nr cadastral	Suprafața (mp)*	Observații / Referințe
	1.114	

\* Suprafața este determinată în planul de proiecție Stereo 70.



## Date referitoare la teren

Crt	Categorie folosință	Intravilan	Suprafața (mp)	Tarla	Parcelă	Nr. topo	Observații / Referințe
1	arabil	NU	1.114	27	2564/7/2	-	

## Lungime Segmente

1) Valorile lungimilor segmentelor sunt obținute din proiecție în plan.

Punct început	X / Y	Punct sfârșit	X / Y	Lungime segment (** (m)
1	455.069,523 510.463,015	2	455.048,78 510.471,761	22.511
2	455.048,78 510.471,761	3	454.992,248 510.489,652	59.296
3	454.992,248 510.489,652	4	455.018,749 510.472,061	31.808
4	455.018,749 510.472,061	5	455.047,008 510.461,642	30.119
5	455.047,008 510.461,642	6	455.062,184 510.456,047	16.175

Punct început	X / Y	Punct sfârșit	X / Y	Lungime segment (** (m)
6	455.062,184 510.456,047	7	455.072,563 510.445,81	14.577
7	455.072,563 510.445,81	8	455.075,281 510.437,652	8.599
8	455.075,281 510.437,652	9	455.077,179 510.431,953	6.007
9	455.077,179 510.431,953	10	455.114,605 510.435,391	37.584
10	455.114,605 510.435,391	11	455.118,515 510.435,591	3.915
11	455.118,515 510.435,591	12	455.082,508 510.446,387	37.591
12	455.082,508 510.446,387	1	455.069,523 510.463,015	21.097

\*\* Lungimile segmentelor sunt determinate în planul de proiecție Stereo 70 și sunt rotunjite la 1 milimetru.

\*\*\* Distanța dintre puncte este formată din segmente cumulate ce sunt mai mici decât valoarea 1 milimetru.



**DATE DESPRE IMOBILUL NR. 4853**

Oficiul de Cadastru și Publicitate Imobiliară SIBIU  
Biroul de Cadastru și Publicitate Imobiliară Medias

**A. Partea I. Descrierea imobilului**

TEREN Extravilan

Adresa: Jud. Sibiu

Nr. Crt	Nr cadastral Nr. topografic	Suprafața* (mp)	Observații / Referințe
A1		1.600	Sector cadastral:17 Teren neimprejmuit;

**B. Partea II. Proprietari și acte**

Inscrieri privitoare la dreptul de proprietate și alte drepturi reale	Referințe
/	
Act Administrativ nr. 890/42, din 10/11/2003 emis de CJPSDPAT Sibiu (Titlu de proprietate);	
B1	A1
Intabulare, drept de PROPRIETATE, dobandit prin Reconstituire, cota actuala 1/1 1) GANEA ANA	

**C. Partea III. SARCINI .**

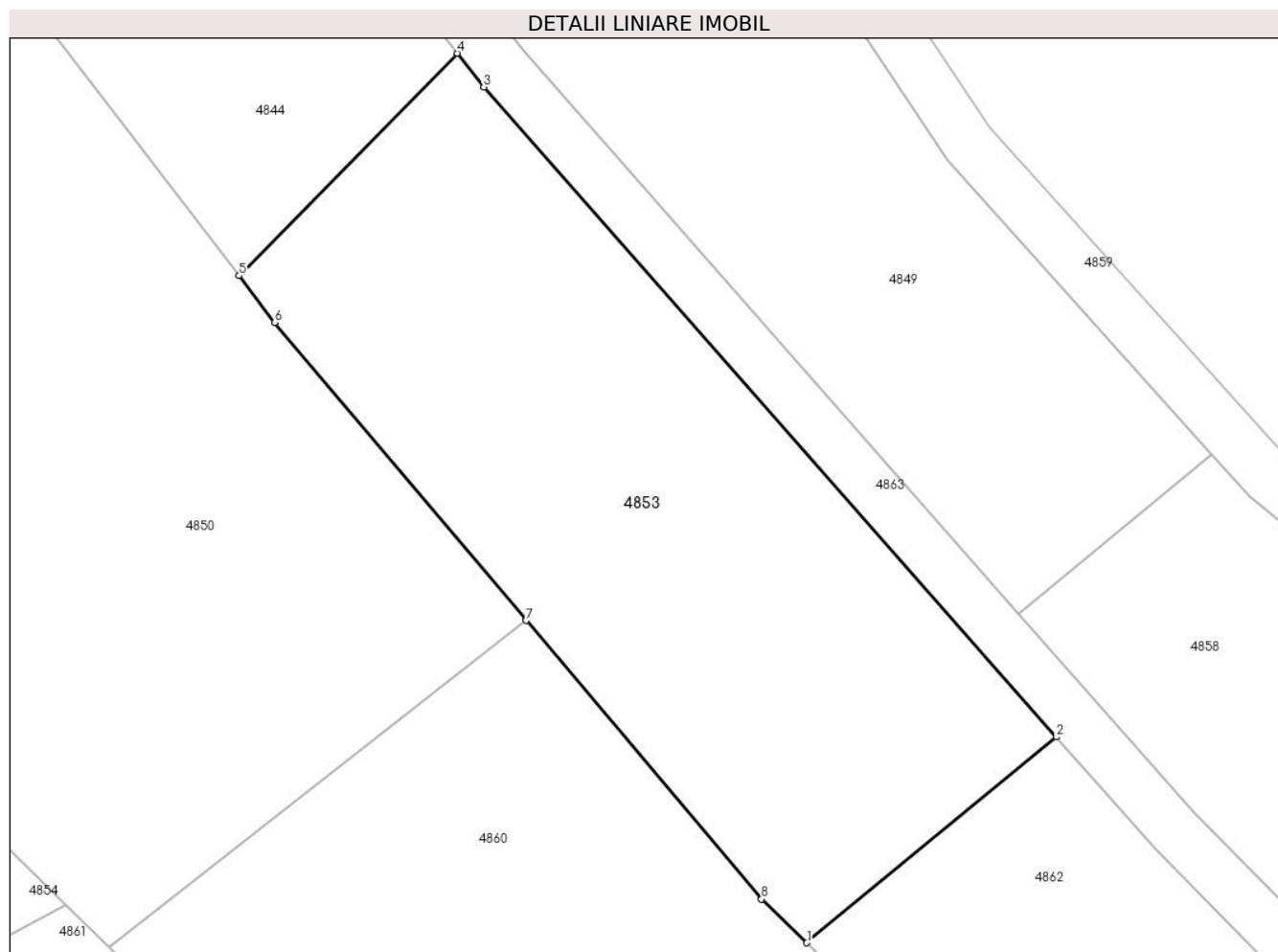
Inscrieri privind dezmembramintele dreptului de proprietate, drepturi reale de garanție și sarcini	Referințe
NU SUNT	

## Anexa Nr. 1 La Partea I

## Teren

Nr cadastral	Suprafața (mp)*	Observații / Referințe
	1.600	

\* Suprafața este determinată în planul de proiecție Stereo 70.



## Date referitoare la teren

Crt	Categorie folosință	Intra vilan	Suprafața (mp)	Tarla	Parcelă	Nr. topo	Observații / Referințe
1	vie	NU	1.600	27	2556	-	

## Lungime Segmente

1) Valorile lungimilor segmentelor sunt obținute din proiecție în plan.

Punct început	X / Y	Punct sfârșit	X / Y	Lungime segment (** (m)
1	454.867,111 510.424,454	2	454.885,791 510.439,849	24.207
2	454.885,791 510.439,849	3	454.842,921 510.488,482	64.83
3	454.842,921 510.488,482	4	454.840,942 510.491,013	3.213
4	454.840,942 510.491,013	5	454.824,604 510.474,369	23.323
5	454.824,604 510.474,369	6	454.827,274 510.470,871	4.401

Punct început	X / Y	Punct sfârșit	X / Y	Lungime segment (** (m)
6	454.827,274 510.470,871	7	454.846,102 510.448,576	29.181
7	454.846,102 510.448,576	8	454.863,723 510.427,708	27.312
8	454.863,723 510.427,708	1	454.867,111 510.424,454	4.697

\*\* Lungimile segmentelor sunt determinate în planul de proiecție Stereo 70 și sunt rotunjite la 1 milimetru.

\*\*\* Distanța dintre puncte este formată din segmente cumulate ce sunt mai mici decât valoarea 1 milimetru.





**DATE DESPRE IMOBILUL NR. 4854**

Oficiul de Cadastru și Publicitate Imobiliară SIBIU  
Biroul de Cadastru și Publicitate Imobiliară Medias

**A. Partea I. Descrierea imobilului**

TEREN Extravilan

Adresa: Jud. Sibiu

Nr. Crt	Nr cadastral Nr. topografic	Suprafața* (mp)	Observații / Referințe
A1		2.000	Sector cadastral:17 Teren neimprejmuit;

**B. Partea II. Proprietari și acte**

Inscrieri privitoare la dreptul de proprietate și alte drepturi reale	Referințe
/	
Act Administrativ nr. 336/42, din 05/07/1994 emis de CJPSDPAT Sibiu (Titlu de proprietate);	
B1	A1
Intabulare, drept de PROPRIETATE, dobandit prin Reconstituire, cota actuala 1/1 1) URDEA ANA	

**C. Partea III. SARCINI .**

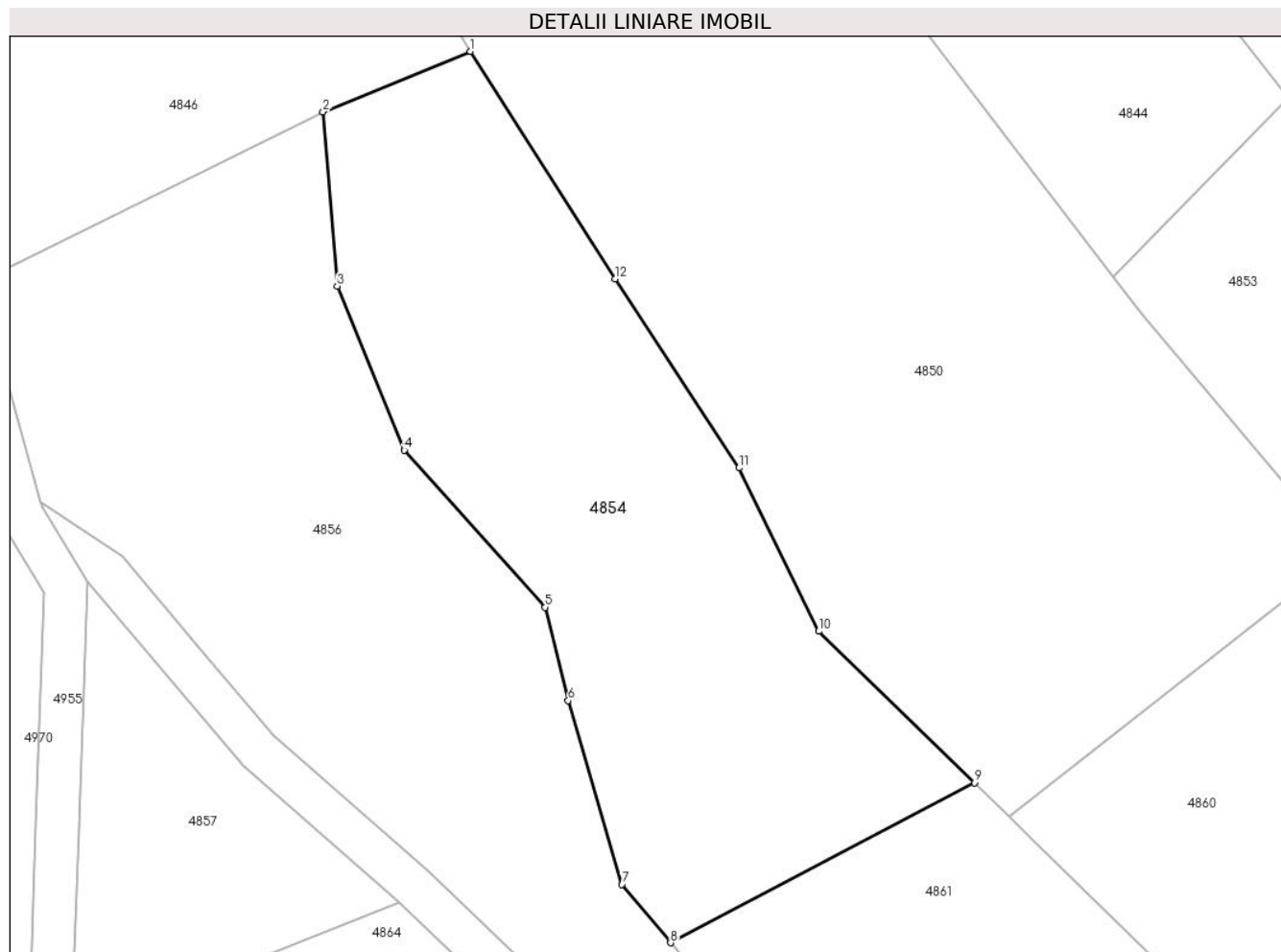
Inscrieri privind dezmembramintele dreptului de proprietate, drepturi reale de garanție și sarcini	Referințe
NU SUNT	

## Anexa Nr. 1 La Partea I

## Teren

Nr cadastral	Suprafața (mp)*	Observații / Referințe
	2.000	

\* Suprafața este determinată în planul de proiecție Stereo 70.



## Date referitoare la teren

Crt	Categorie folosință	Intra vilan	Suprafața (mp)	Tarla	Parcelă	Nr. topo	Observații / Referințe
1	faneata	NU	2.000	27	2533/1	-	Nr. Parcela 2533 gresit in TP

## Lungime Segmente

1) Valorile lungimilor segmentelor sunt obținute din proiecție în plan.

Punct început	X / Y	Punct sfârșit	X / Y	Lungime segment (** (m)
1	454.764,647 510.495,376	2	454.750,905 510.489,749	14.85
2	454.750,905 510.489,749	3	454.752,236 510.473,514	16.29
3	454.752,236 510.473,514	4	454.758,493 510.458,24	16.506
4	454.758,493 510.458,24	5	454.771,603 510.443,596	19.655
5	454.771,603 510.443,596	6	454.773,775 510.434,908	8.955

Punct început	X / Y	Punct sfârşit	X / Y	Lungime segment (** (m)
6	454.773,775 510.434,908	7	454.778,794 510.417,793	17.836
7	454.778,794 510.417,793	8	454.783,315 510.412,345	7.08
8	454.783,315 510.412,345	9	454.811,659 510.427,255	32.026
9	454.811,659 510.427,255	10	454.797,152 510.441,368	20.239
10	454.797,152 510.441,368	11	454.789,718 510.456,575	16.926
11	454.789,718 510.456,575	12	454.778,168 510.474,183	21.059
12	454.778,168 510.474,183	1	454.764,647 510.495,376	25.139

\*\* Lungimile segmentelor sunt determinate în planul de proiecție Stereo 70 și sunt rotunjite la 1 milimetru.

\*\*\* Distanța dintre puncte este formată din segmente cumulate ce sunt mai mici decât valoarea 1 milimetru.



**DATE DESPRE IMOBILUL NR. 4855**

Oficiul de Cadastru și Publicitate Imobiliară SIBIU  
Biroul de Cadastru și Publicitate Imobiliară Medias

**A. Partea I. Descrierea imobilului**

TEREN Extravilan

Adresa: Jud. Sibiu

Nr. Crt	Nr cadastral Nr. topografic	Suprafața* (mp)	Observații / Referințe
A1		4.900	Sector cadastral:17 Teren neimprejmuit;

**B. Partea II. Proprietari și acte**

Inscrieri privitoare la dreptul de proprietate și alte drepturi reale	Referințe
/	
Act Administrativ nr. 2132/42, din 25/11/2003 emis de CJPSDPAT Sibiu (Titlu de proprietate);	
B1	A1
Intabulare, drept de PROPRIETATE, dobandit prin Reconstituire, cota actuala 1/1 1) SOLOMON IOAN	

**C. Partea III. SARCINI .**

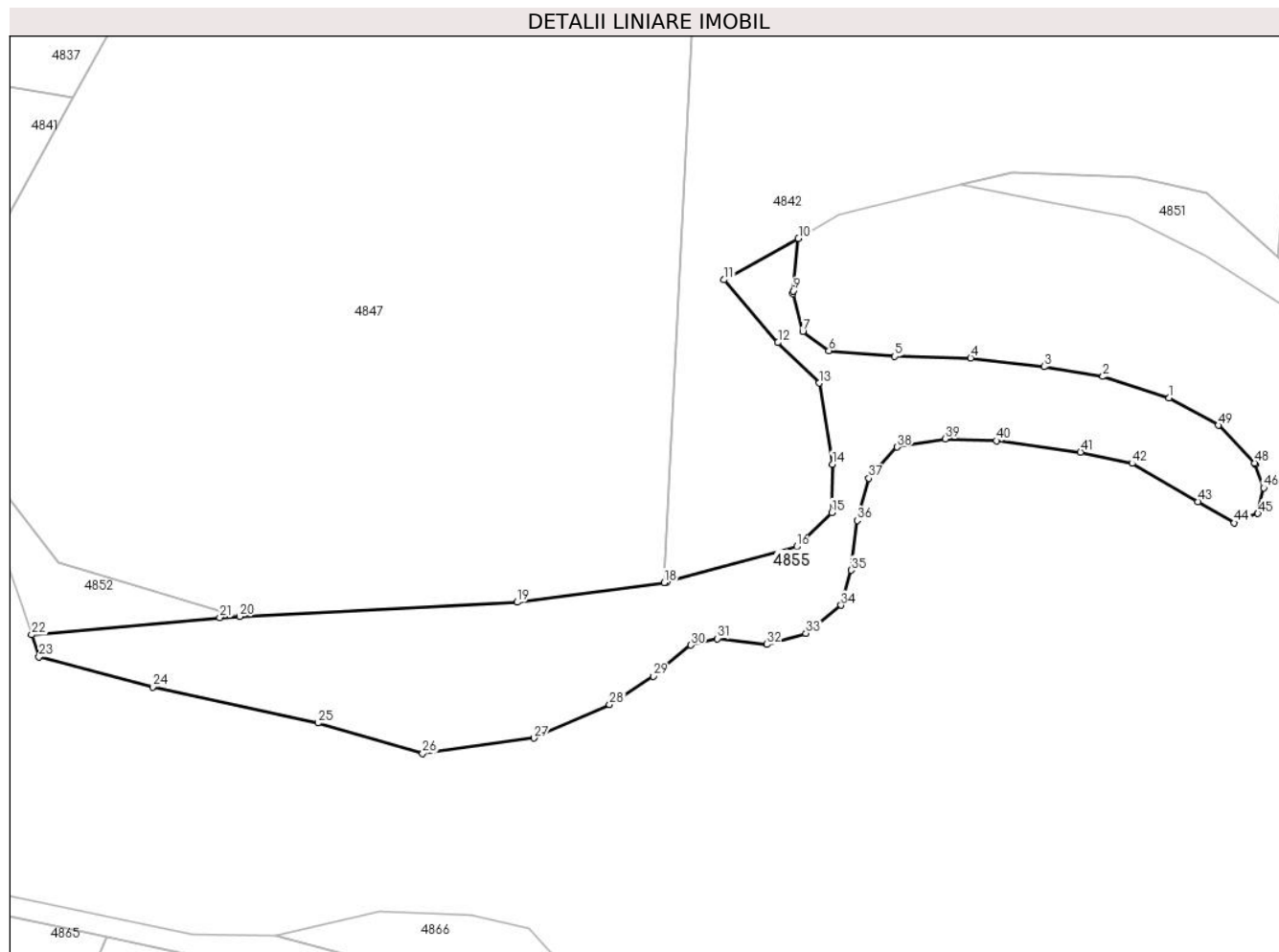
Inscrieri privind dezmembramintele dreptului de proprietate, drepturi reale de garanție și sarcini	Referințe
NU SUNT	

## Anexa Nr. 1 La Partea I

## Teren

Nr cadastral	Suprafața (mp)*	Observații / Referințe
	4.900	

\* Suprafața este determinată în planul de proiecție Stereo 70.



## Date referitoare la teren

Crt	Categorie folosință	Intravilan	Suprafața (mp)	Tarla	Parcelă	Nr. topo	Observații / Referințe
1	faneata	NU	4.900	27	2561/1	-	

## Lungime Segmente

1) Valorile lungimilor segmentelor sunt obținute din proiecție în plan.

Punct început	X / Y	Punct sfârșit	X / Y	Lungime segment
1	455.303,325 510.478,984	2	455.290,212 510.483,27	13.795
4	455.263,898 510.486,937	5	455.248,843 510.487,291	15.059
7	455.230,521 510.492,195	8	455.228,563 510.499,729	7.784
10	455.229,644 510.510,689	11	455.214,857 510.502,493	16.907
13	455.233,758 510.481,974	14	455.236,413 510.465,867	16.325
16	455.229,302 510.449,468	17	455.203,473 510.442,403	26.778
2	455.290,212 510.483,27	3	455.278,468 510.485,214	11.904
5	455.248,843 510.487,291	6	455.235,73 510.488,395	13.159
8	455.228,563 510.499,729	9	455.228,618 510.500,293	0.567
11	455.214,857 510.502,493	12	455.225,553 510.490,017	16.434
14	455.236,413 510.465,867	15	455.236,255 510.456,247	9.621
17	455.203,473 510.442,403	18	455.203,006 510.442,341	0.471
3	455.278,468 510.485,214	4	455.263,898 510.486,937	14.671
6	455.235,73 510.488,395	7	455.230,521 510.492,195	6.448
9	455.228,618 510.500,293	10	455.229,644 510.510,689	10.447
12	455.225,553 510.490,017	13	455.233,758 510.481,974	11.489
15	455.236,255 510.456,247	16	455.229,302 510.449,468	9.711
18	455.203,006 510.442,341	19	455.173,741 510.438,417	29.527

Punct început	X / Y	Punct sfârșit	X / Y	Lungime segment	Punct început	X / Y	Punct sfârșit	X / Y	Lungime segment	Punct început	X / Y	Punct sfârșit	X / Y	Lungime segment
19	455.173,741 510.438,417	20	455.118,515 510.435,591	55.298	20	455.118,515 510.435,591	21	455.114,605 510.435,391	3.915	21	455.114,605 510.435,391	22	455.077,179 510.431,953	37.584
22	455.077,179 510.431,953	23	455.078,648 510.427,543	4.647	23	455.078,648 510.427,543	24	455.101,228 510.421,59	23.352	24	455.101,228 510.421,59	25	455.134,084 510.414,418	33.63
25	455.134,084 510.414,418	26	455.154,907 510.408,329	21.695	26	455.154,907 510.408,329	27	455.177,082 510.411,441	22.392	27	455.177,082 510.411,441	28	455.192,09 510.418,071	16.408
28	455.192,09 510.418,071	29	455.200,807 510.423,71	10.382	29	455.200,807 510.423,71	30	455.208,269 510.429,896	9.692	30	455.208,269 510.429,896	31	455.213,567 510.431,177	5.451
31	455.213,567 510.431,177	32	455.223,412 510.430,029	9.912	32	455.223,412 510.430,029	33	455.231,139 510.432,238	8.036	33	455.231,139 510.432,238	34	455.238,159 510.437,805	8.96
34	455.238,159 510.437,805	35	455.240,146 510.444,786	7.258	35	455.240,146 510.444,786	36	455.241,338 510.454,683	9.969	36	455.241,338 510.454,683	37	455.243,678 510.463,034	8.672
37	455.243,678 510.463,034	38	455.249,285 510.469,264	8.382	38	455.249,285 510.469,264	39	455.258,821 510.470,898	9.676	39	455.258,821 510.470,898	40	455.269,02 510.470,501	10.207
40	455.269,02 510.470,501	41	455.285,753 510.468,248	16.884	41	455.285,753 510.468,248	42	455.295,996 510.465,994	10.488	42	455.295,996 510.465,994	43	455.309,109 510.458,394	15.156
43	455.309,109 510.458,394	44	455.316,347 510.454,2	8.366	44	455.316,347 510.454,2	45	455.321,03 510.456,053	5.036	45	455.321,03 510.456,053	46	455.322,177 510.461,134	5.209
46	455.322,177 510.461,134	47	455.320,436 510.465,78	4.962	47	455.320,436 510.465,78	48	455.320,323 510.466,082	0.323	48	455.320,323 510.466,082	49	455.313,126 510.473,55	10.37
49	455.313,126 510.473,55	1	455.303,325 510.478,984	11.207										

\*\* Lungimile segmentelor sunt determinate în planul de proiecție Stereo 70 și sunt rotunjite la 1 milimetru.

\*\*\* Distanța dintre puncte este formată din segmente cumulate ce sunt mai mici decât valoarea 1 milimetru.





**DATE DESPRE IMOBILUL NR. 4856**

Oficiul de Cadastru și Publicitate Imobiliară SIBIU  
Biroul de Cadastru și Publicitate Imobiliară Medias

**A. Partea I. Descrierea imobilului**

TEREN Extravilan

Adresa: Jud. Sibiu

Nr. Crt	Nr cadastral Nr. topografic	Suprafața* (mp)	Observații / Referințe
A1		2.800	Sector cadastral:17 Teren neimprejmuit;

**B. Partea II. Proprietari și acte**

Inscrieri privitoare la dreptul de proprietate și alte drepturi reale	Referințe
/	
Act Administrativ nr. 890/42, din 10/11/2003 emis de CJPSDPAT Sibiu (Titlu de proprietate);	
B1	A1
Intabulare, drept de PROPRIETATE, dobandit prin Reconstituire, cota actuala 1/1 1) GANEA ANA	

**C. Partea III. SARCINI .**

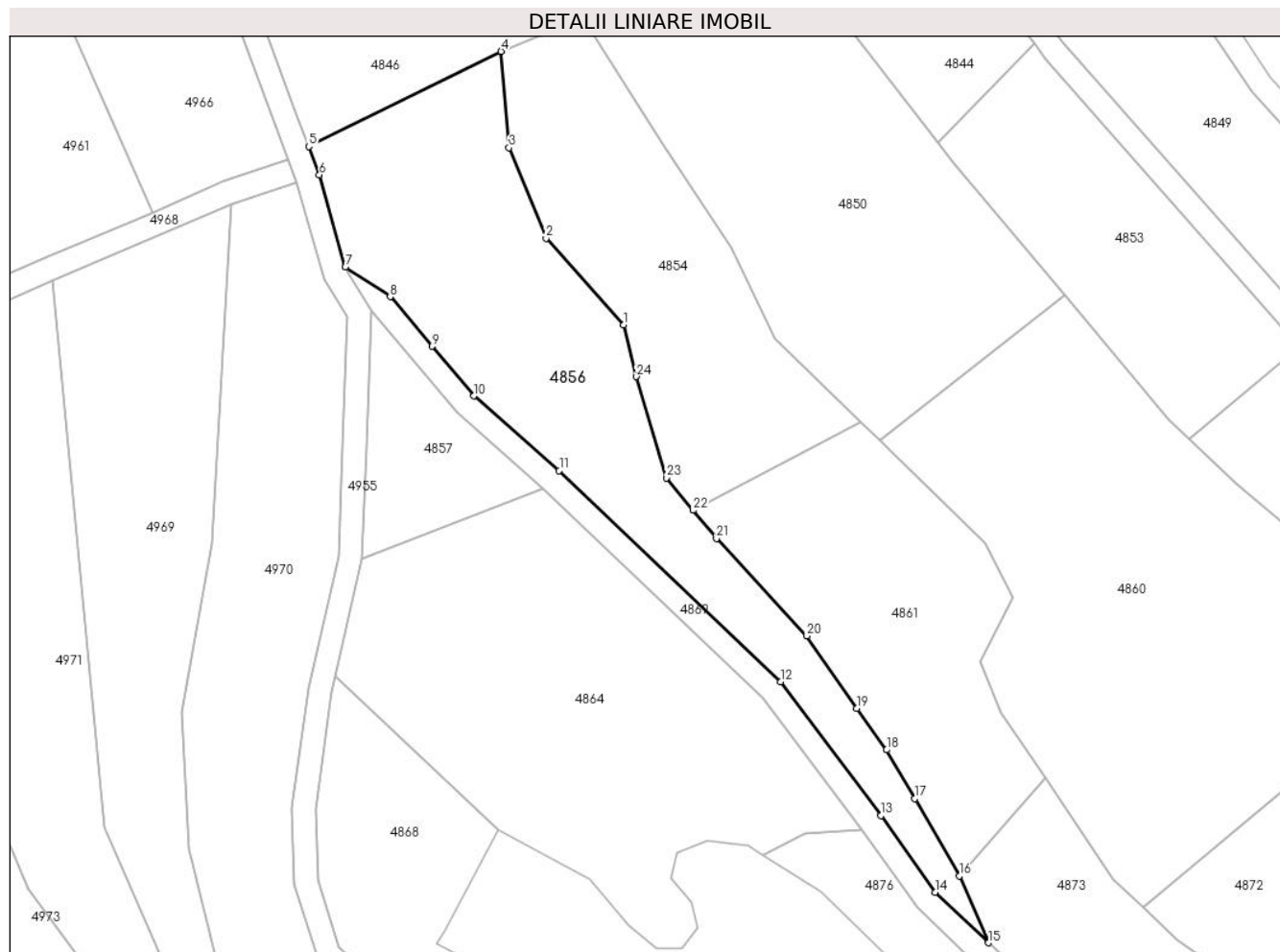
Inscrieri privind dezmembramintele dreptului de proprietate, drepturi reale de garanție și sarcini	Referințe
NU SUNT	

## Anexa Nr. 1 La Partea I

## Teren

Nr cadastral	Suprafața (mp)*	Observații / Referințe
	2.800	

\* Suprafața este determinată în planul de proiecție Stereo 70.



## Date referitoare la teren

Crt	Categorie folosință	Intravilan	Suprafața (mp)	Tarla	Parcelă	Nr. topo	Observații / Referințe
1	faneata	NU	2.800	27	2533	-	

## Lungime Segmente

1) Valorile lungimilor segmentelor sunt obținute din proiecție în plan.

Punct început	X / Y	Punct sfârșit	X / Y	Lungime segment (** (m)
1	454.771,603 510.443,596	2	454.758,493 510.458,24	19.655
3	454.752,236 510.473,514	4	454.750,905 510.489,749	16.29
5	454.718,444 510.473,692	6	454.720,228 510.468,91	5.104
7	454.724,584 510.453,377	8	454.732,173 510.448,378	9.088
9	454.739,252 510.440,008	10	454.746,334 510.431,636	10.966

Punct început	X / Y	Punct sfârșit	X / Y	Lungime segment (** (m)
2	454.758,493 510.458,24	3	454.752,236 510.473,514	16.506
4	454.750,905 510.489,749	5	454.718,444 510.473,692	36.216
6	454.720,228 510.468,91	7	454.724,584 510.453,377	16.132
8	454.732,173 510.448,378	9	454.739,252 510.440,008	10.962
10	454.746,334 510.431,636	11	454.760,724 510.419,019	19.137

Punct început	X / Y	Punct sfârșit	X / Y	Lungime segment (** (m)
11	454.760,724 510.419,019	12	454.798,156 510.383,435	51.647
13	454.815,091 510.360,842	14	454.824,188 510.347,917	15.806
15	454.833,218 510.339,385	16	454.828,336 510.350,675	12.3
17	454.820,737 510.363,685	18	454.816,014 510.371,918	9.491
19	454.810,976 510.378,929	20	454.802,547 510.391,161	14.855
21	454.787,28 510.407,567	22	454.783,315 510.412,345	6.209
23	454.778,794 510.417,793	24	454.773,775 510.434,908	17.836

Punct început	X / Y	Punct sfârșit	X / Y	Lungime segment (** (m)
12	454.798,156 510.383,435	13	454.815,091 510.360,842	28.235
14	454.824,188 510.347,917	15	454.833,218 510.339,385	12.422
16	454.828,336 510.350,675	17	454.820,737 510.363,685	15.067
18	454.816,014 510.371,918	19	454.810,976 510.378,929	8.633
20	454.802,547 510.391,161	21	454.787,28 510.407,567	22.41
22	454.783,315 510.412,345	23	454.778,794 510.417,793	7.08
24	454.773,775 510.434,908	1	454.771,603 510.443,596	8.955

\*\* Lungimile segmentelor sunt determinate în planul de proiecție Stereo 70 și sunt rotunjite la 1 milimetru.

\*\*\* Distanța dintre puncte este formată din segmente cumulate ce sunt mai mici decât valoarea 1 milimetru.



**DATE DESPRE IMOBILUL NR. 4857**

Oficiul de Cadastru și Publicitate Imobiliară SIBIU  
Biroul de Cadastru și Publicitate Imobiliară Medias

**A. Partea I. Descrierea imobilului**

TEREN Extravilan

Adresa: Jud. Sibiu

Nr. Crt	Nr cadastral Nr. topografic	Suprafața* (mp)	Observații / Referințe
A1		600	Sector cadastral:17 Teren neimprejmuit;

**B. Partea II. Proprietari și acte**

Inscrieri privitoare la dreptul de proprietate și alte drepturi reale	Referințe
/	
Act Administrativ nr. 380/42, din 30/09/1994 emis de CJPSDPAT Sibiu (Titlu de proprietate);	
B1	A1
Intabulare, drept de PROPRIETATE, dobandit prin Reconstituire, cota actuala 1/1 1) STAN EUGENIA	

**C. Partea III. SARCINI .**

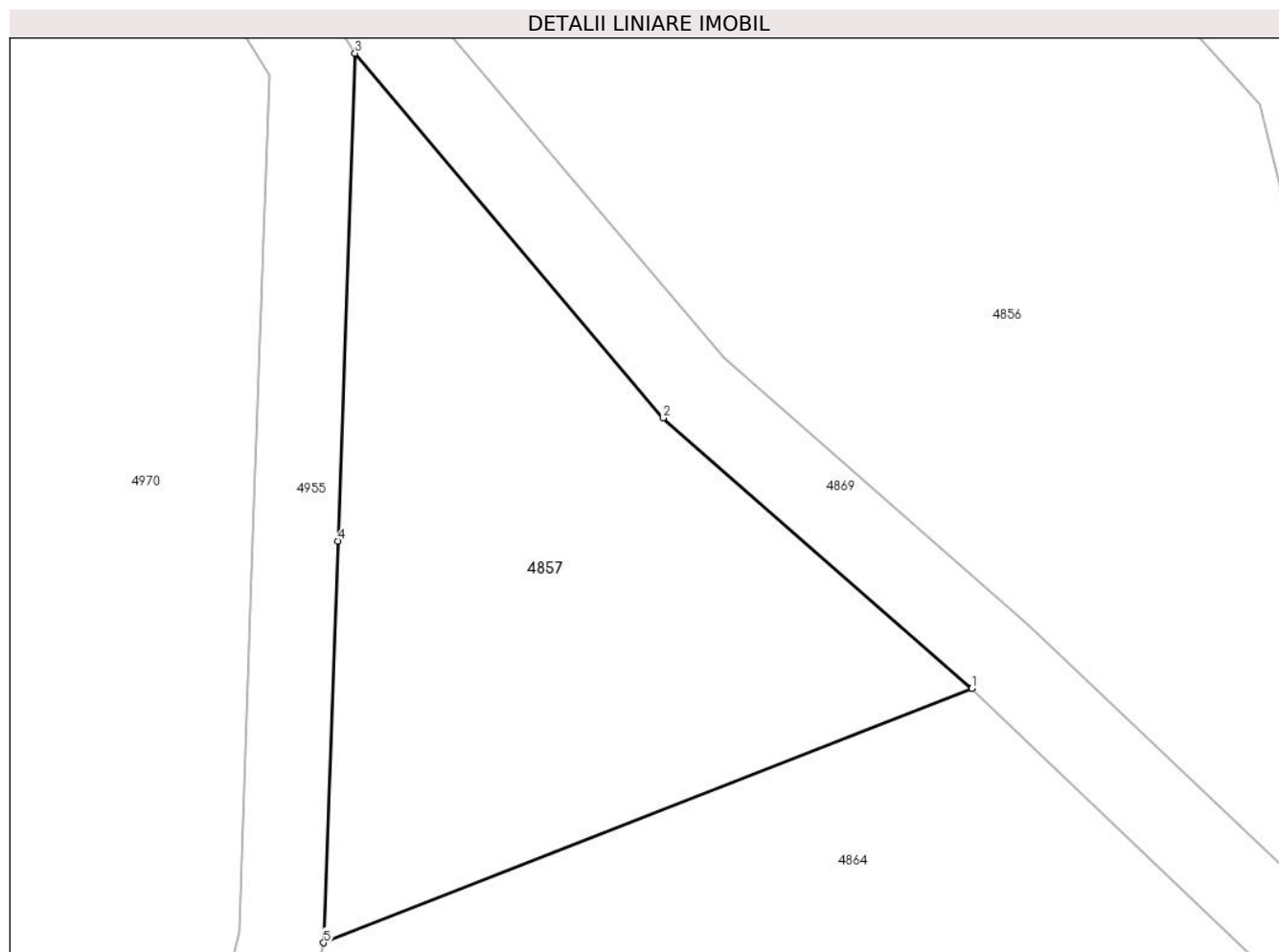
Inscrieri privind dezmembramintele dreptului de proprietate, drepturi reale de garanție și sarcini	Referințe
NU SUNT	

## Anexa Nr. 1 La Partea I

## Teren

Nr cadastral	Suprafața (mp)*	Observații / Referințe
	600	

\* Suprafața este determinată în planul de proiecție Stereo 70.



## Date referitoare la teren

Crt	Categorie folosință	Intravilan	Suprafața (mp)	Tarla	Parcelă	Nr. topo	Observații / Referințe
1	arabil	NU	600	27	2537	-	

## Lungime Segmente

1) Valorile lungimilor segmentelor sunt obținute din proiecție în plan.

Punct început	X / Y	Punct sfârșit	X / Y	Lungime segment (** (m)
1	454.758,026 510.416,065	2	454.743,473 510.428,825	19.355
2	454.743,473 510.428,825	3	454.728,924 510.446,025	22.528
3	454.728,924 510.446,025	4	454.728,113 510.423,022	23.017
4	454.728,113 510.423,022	5	454.727,444 510.404,078	18.956
5	454.727,444 510.404,078	1	454.758,026 510.416,065	32.846

**\*\* Lungimile segmentelor sunt determinate în planul de proiecție Stereo 70 și sunt rotunjite la 1 milimetru.**

**\*\*\* Distanța dintre puncte este formată din segmente cumulate ce sunt mai mici decât valoarea 1 milimetru.**





**DATE DESPRE IMOBILUL NR. 4858**

Oficiul de Cadastru și Publicitate Imobiliară SIBIU  
Biroul de Cadastru și Publicitate Imobiliară Medias

**A. Partea I. Descrierea imobilului**

TEREN Extravilan

Adresa: Jud. Sibiu

Nr. Crt	Nr cadastral Nr. topografic	Suprafața* (mp)	Observații / Referințe
A1		3.100	Sector cadastral:17 Teren neimprejmuit;

**B. Partea II. Proprietari și acte**

Inscrieri privitoare la dreptul de proprietate și alte drepturi reale	Referințe
/	
Act Administrativ nr. 605/42, din 22/11/2002 emis de CJPSDPAT Sibiu (Titlu de proprietate);	
B1	A1
Intabulare, drept de PROPRIETATE, dobandit prin Reconstituire, cota actuala 1/1 1) GANEA OCTAVIAN	

**C. Partea III. SARCINI .**

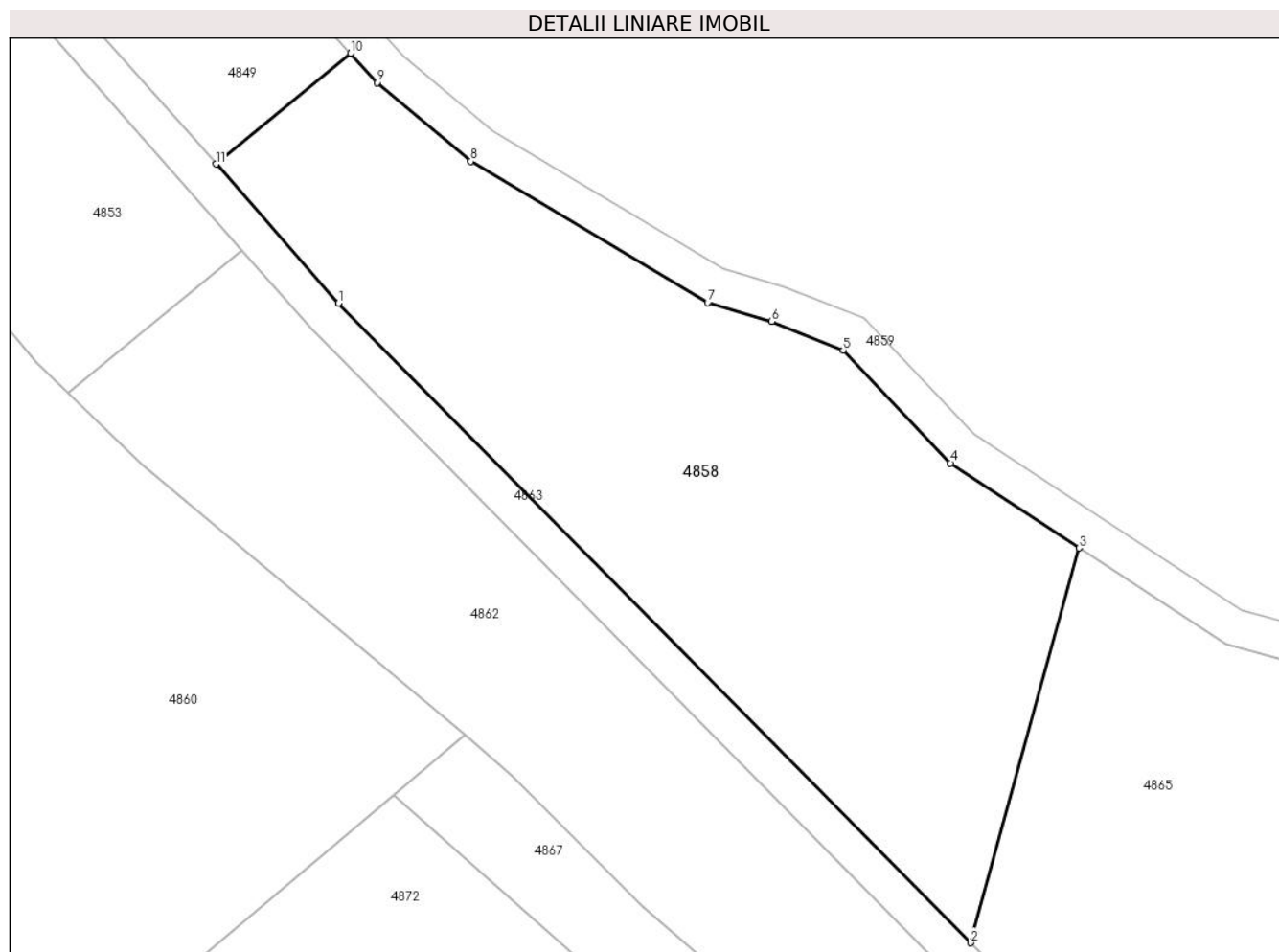
Inscrieri privind dezmembramintele dreptului de proprietate, drepturi reale de garanție și sarcini	Referințe
NU SUNT	

## Anexa Nr. 1 La Partea I

## Teren

Nr cadastral	Suprafața (mp)*	Observații / Referințe
	3.100	

\* Suprafața este determinată în planul de proiecție Stereo 70.



## Date referitoare la teren

Crt	Categorie folosință	Intra vilan	Suprafața (mp)	Tarla	Parcelă	Nr. topo	Observații / Referințe
1	faneata	NU	3.100	27	2553	-	

## Lungime Segmente

1) Valorile lungimilor segmentelor sunt obținute din proiecție în plan.

Punct început	X / Y	Punct sfârșit	X / Y	Lungime segment (** (m)
1	454.896,15 510.434,148	2	454.964,163 510.365,362	96.733
2	454.964,163 510.365,362	3	454.975,881 510.407,817	44.043
3	454.975,881 510.407,817	4	454.961,996 510.416,947	16.617
4	454.961,996 510.416,947	5	454.950,46 510.429,089	16.748
5	454.950,46 510.429,089	6	454.942,785 510.432,175	8.272

Punct început	X / Y	Punct sfârşit	X / Y	Lungime segment (** (m)
6	454.942,785 510.432,175	7	454.935,884 510.434,19	7.189
7	454.935,884 510.434,19	8	454.910,387 510.449,402	29.69
8	454.910,387 510.449,402	9	454.900,295 510.457,85	13.161
9	454.900,295 510.457,85	10	454.897,444 510.461,02	4.264
10	454.897,444 510.461,02	11	454.882,974 510.449,095	18.751
11	454.882,974 510.449,095	1	454.896,15 510.434,148	19.925

\*\* Lungimile segmentelor sunt determinate în planul de proiecție Stereo 70 și sunt rotunjite la 1 milimetru.

\*\*\* Distanța dintre puncte este formată din segmente cumulate ce sunt mai mici decât valoarea 1 milimetru.



**DATE DESPRE IMOBILUL NR. 4859**

Oficiul de Cadastru și Publicitate Imobiliară SIBIU  
Biroul de Cadastru și Publicitate Imobiliară Medias

**A. Partea I. Descrierea imobilului**

TEREN Extravilan

Adresa: Jud. Sibiu

Nr. Crt	Nr cadastral Nr. topografic	Suprafața* (mp)	Observații / Referințe
A1		4.014	Sector cadastral:17 Teren neimprejmuit;

**B. Partea II. Proprietari și acte**

Inscrieri privitoare la dreptul de proprietate și alte drepturi reale		Referințe
/		
Act Normativ nr. 7, din 13/03/1996 emis de PARLAMENTUL ROMANIEI (lege);		
B1	Inscrierea provizorie, drept de PROPRIETATE, dobandit prin Lege, cota actuala 1/1 1) <b>COMUNA MOSNA</b> , CIF:4406240, proprietar neidentificat	A1

**C. Partea III. SARCINI .**

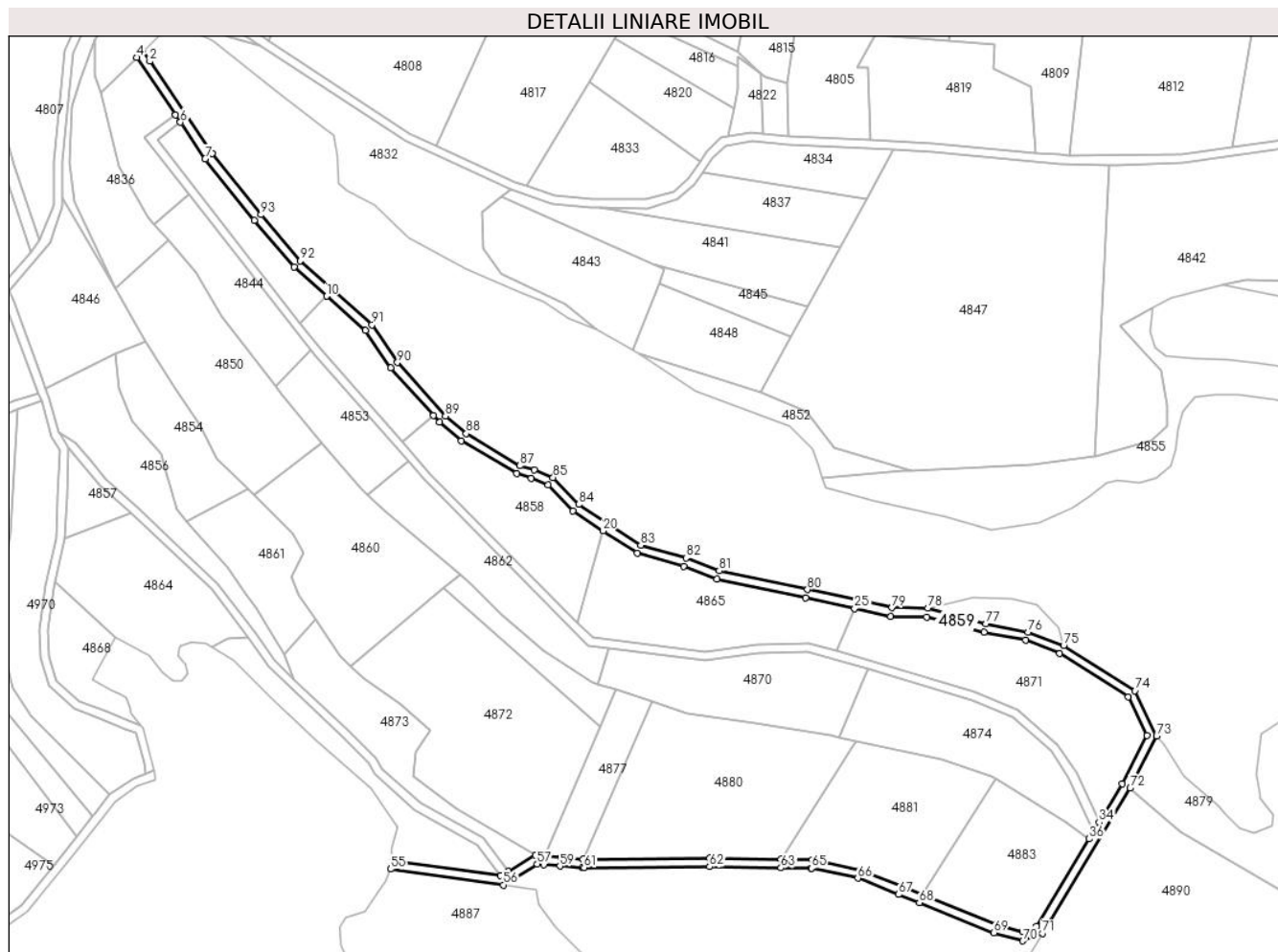
Inscrieri privind dezmembramintele dreptului de proprietate, drepturi reale de garanție și sarcini	Referințe
NU SUNT	

## Anexa Nr. 1 La Partea I

## Teren

Nr cadastral	Suprafața (mp)*	Observații / Referințe
	4.014	

\* Suprafața este determinată în planul de proiecție Stereo 70.



## Date referitoare la teren

Crt	Categorie folosință	Intravilan	Suprafața (mp)	Tarla	Parcelă	Nr. topo	Observații / Referințe
1	drum	NU	4.014	27	2541	-	

## Lungime Segmente

1) Valorile lungimilor segmentelor sunt obținute din proiecție în plan.

Punct început	X / Y	Punct sfârșit	X / Y	Lungime segment
1	454.795,326 510.581,837	2	454.766,513 510.624,513	51.492
4	454.760,514 510.626,25	5	454.778,447 510.599,69	32.047
7	454.792,103 510.579,463	8	454.814,821 510.551,135	36.312
10	454.848,27 510.516,113	11	454.866,123 510.500,269	23.869
13	454.897,444 510.461,02	14	454.900,295 510.457,85	4.264
16	454.935,884 510.434,19	17	454.942,785 510.432,175	7.189
2	454.766,513 510.624,513	3	454.763,43 510.629,079	5.51
5	454.778,447 510.599,69	6	454.780,687 510.596,372	4.003
8	454.814,821 510.551,135	9	454.833,1 510.529,576	28.265
11	454.866,123 510.500,269	12	454.877,675 510.482,997	20.78
14	454.900,295 510.457,85	15	454.910,387 510.449,402	13.161
17	454.942,785 510.432,175	18	454.950,46 510.429,089	8.272
3	454.763,43 510.629,079	4	454.760,514 510.626,25	4.063
6	454.780,687 510.596,372	7	454.792,103 510.579,463	20.402
9	454.833,1 510.529,576	10	454.848,27 510.516,113	20.283
12	454.877,675 510.482,997	13	454.897,444 510.461,02	29.56
15	454.910,387 510.449,402	16	454.935,884 510.434,19	29.69
18	454.950,46 510.429,089	19	454.961,996 510.416,947	16.748

Punct început	X / Y	Punct sfârșit	X / Y	Lungime segment	Punct început	X / Y	Punct sfârșit	X / Y	Lungime segment	Punct început	X / Y	Punct sfârșit	X / Y	Lungime segment
19	454.961,996 510.416,947	20	454.975,881 510.407,817	16.617	20	454.975,881 510.407,817	21	454.991,615 510.397,471	18.831	21	454.991,615 510.397,471	22	455.012,992 510.391,504	22.194
22	455.012,992 510.391,504	23	455.028,366 510.385,511	16.501	23	455.028,366 510.385,511	24	455.069,427 510.376,763	41.982	24	455.069,427 510.376,763	25	455.092,05 510.371,942	23.131
25	455.092,05 510.371,942	26	455.108,725 510.368,389	17.049	26	455.108,725 510.368,389	27	455.125,205 510.368,112	16.483	27	455.125,205 510.368,112	28	455.151,689 510.361,003	27.421
28	455.151,689 510.361,003	29	455.170,921 510.357,261	19.592	29	455.170,921 510.357,261	30	455.186,718 510.351,295	16.887	30	455.186,718 510.351,295	31	455.218,408 510.331,259	37.492
31	455.218,408 510.331,259	32	455.226,994 510.313,246	19.955	32	455.226,994 510.313,246	33	455.215,705 510.291,018	24.93	33	455.215,705 510.291,018	34	455.204,976 510.273,277	20.733
34	455.204,976 510.273,277	35	455.202,484 510.269,157	4.815	35	455.202,484 510.269,157	36	455.200,382 510.265,681	4.062	36	455.200,382 510.265,681	37	455.175,97 510.225,313	47.176
37	455.175,97 510.225,313	38	455.169,56 510.222,822	6.877	38	455.169,56 510.222,822	39	455.157,635 510.226,211	12.397	39	455.157,635 510.226,211	40	455.123,362 510.239,897	36.905
40	455.123,362 510.239,897	41	455.113,81 510.243,712	10.286	41	455.113,81 510.243,712	42	455.094,657 510.251,383	20.632	42	455.094,657 510.251,383	43	455.072,482 510.256,088	22.668
43	455.072,482 510.256,088	44	455.058,036 510.256,302	14.447	44	455.058,036 510.256,302	45	455.025,077 510.256,792	32.963	45	455.025,077 510.256,792	46	454.966,953 510.256,405	58.126
46	454.966,953 510.256,405	47	454.966,501 510.256,402	0.452	47	454.966,501 510.256,402	48	454.956,238 510.257,109	10.288	48	454.956,238 510.257,109	49	454.948,792 510.257,753	7.473
49	454.948,792 510.257,753	50	454.944,514 510.258,123	4.295	50	454.944,514 510.258,123	51	454.931,946 510.250,652	14.621	51	454.931,946 510.250,652	52	454.928,532 510.248,622	3.972
52	454.928,532 510.248,622	53	454.878,315 510.255,691	50.712	53	454.878,315 510.255,691	54	454.878,315 510.253,048	2.643	54	454.878,315 510.253,048	55	454.877,724 510.251,735	1.44
55	454.877,724 510.251,735	56	454.929,849 510.244,397	52.64	56	454.929,849 510.244,397	57	454.945,452 510.254,027	18.335	57	454.945,452 510.254,027	58	454.948,448 510.253,768	3.007
58	454.948,448 510.253,768	59	454.955,928 510.253,121	7.508	59	454.955,928 510.253,121	60	454.966,377 510.252,401	10.474	60	454.966,377 510.252,401	61	454.967,036 510.252,405	0.659
61	454.967,036 510.252,405	62	455.025,061 510.252,792	58.026	62	455.025,061 510.252,792	63	455.057,977 510.252,303	32.92	63	455.057,977 510.252,303	64	455.071,882 510.252,096	13.907
64	455.071,882 510.252,096	65	455.072,033 510.252,094	0.151	65	455.072,033 510.252,094	66	455.093,489 510.247,542	21.934	66	455.093,489 510.247,542	67	455.112,324 510.239,998	20.29
67	455.112,324 510.239,998	68	455.121,879 510.236,182	10.288	68	455.121,879 510.236,182	69	455.156,344 510.222,42	37.111	69	455.156,344 510.222,42	70	455.169,758 510.218,608	13.945
70	455.169,758 510.218,608	71	455.178,676 510.222,073	9.568	71	455.178,676 510.222,073	72	455.219,204 510.289,075	78.306	72	455.219,204 510.289,075	73	455.231,451 510.313,19	27.047
73	455.231,451 510.313,19	74	455.221,522 510.334,023	23.078	74	455.221,522 510.334,023	75	455.188,512 510.354,893	39.054	75	455.188,512 510.354,893	76	455.172,017 510.361,123	17.632
76	455.172,017 510.361,123	77	455.152,591 510.364,903	19.79	77	455.152,591 510.364,903	78	455.125,766 510.372,103	27.775	78	455.125,766 510.372,103	79	455.109,18 510.372,382	16.588
79	455.109,18 510.372,382	80	455.070,26 510.380,675	39.793	80	455.070,26 510.380,675	81	455.029,517 510.389,356	41.658	81	455.029,517 510.389,356	82	455.014,26 510.395,303	16.375
82	455.014,26 510.395,303	83	454.993,292 510.401,156	21.77	83	454.993,292 510.401,156	84	454.964,579 510.420,036	34.364	84	454.964,579 510.420,036	85	454.952,76 510.432,475	17.158
85	454.952,76 510.432,475	86	454.944,095 510.435,96	9.34	86	454.944,095 510.435,96	87	454.937,495 510.437,887	6.875	87	454.937,495 510.437,887	88	454.912,71 510.452,674	28.861
88	454.912,71 510.452,674	89	454.903,08 510.460,736	12.559	89	454.903,08 510.460,736	90	454.880,841 510.485,459	33.254	90	454.880,841 510.485,459	91	454.869,162 510.502,92	21.007
91	454.869,162 510.502,92	92	454.835,968 510.532,38	44.382	92	454.835,968 510.532,38	93	454.817,907 510.553,68	27.927	93	454.817,907 510.553,68	1	454.795,326 510.581,837	36.093

\*\* Lungimile segmentelor sunt determinate în planul de proiecție Stereo 70 și sunt rotunjite la 1 milimetru.

\*\*\* Distanța dintre puncte este formată din segmente cumulate ce sunt mai mici decât valoarea 1 milimetru.





**DATE DESPRE IMOBILUL NR. 4860**

Oficiul de Cadastru și Publicitate Imobiliară SIBIU  
Biroul de Cadastru și Publicitate Imobiliară Medias

**A. Partea I. Descrierea imobilului**

TEREN Extravilan

Adresa: Jud. Sibiu

Nr. Crt	Nr cadastral Nr. topografic	Suprafața* (mp)	Observații / Referințe
A1		4.500	Sector cadastral:17 Teren neimprejmuit;

**B. Partea II. Proprietari și acte**

Inscrieri privitoare la dreptul de proprietate și alte drepturi reale	Referințe
/	
Act Administrativ nr. 890/42, din 10/11/2003 emis de CJPSDPAT Sibiu (Titlu de proprietate);	
B1	A1
Intabulare, drept de PROPRIETATE, dobandit prin Reconstituire, cota actuala 1/1 1) GANEA ANA	

**C. Partea III. SARCINI .**

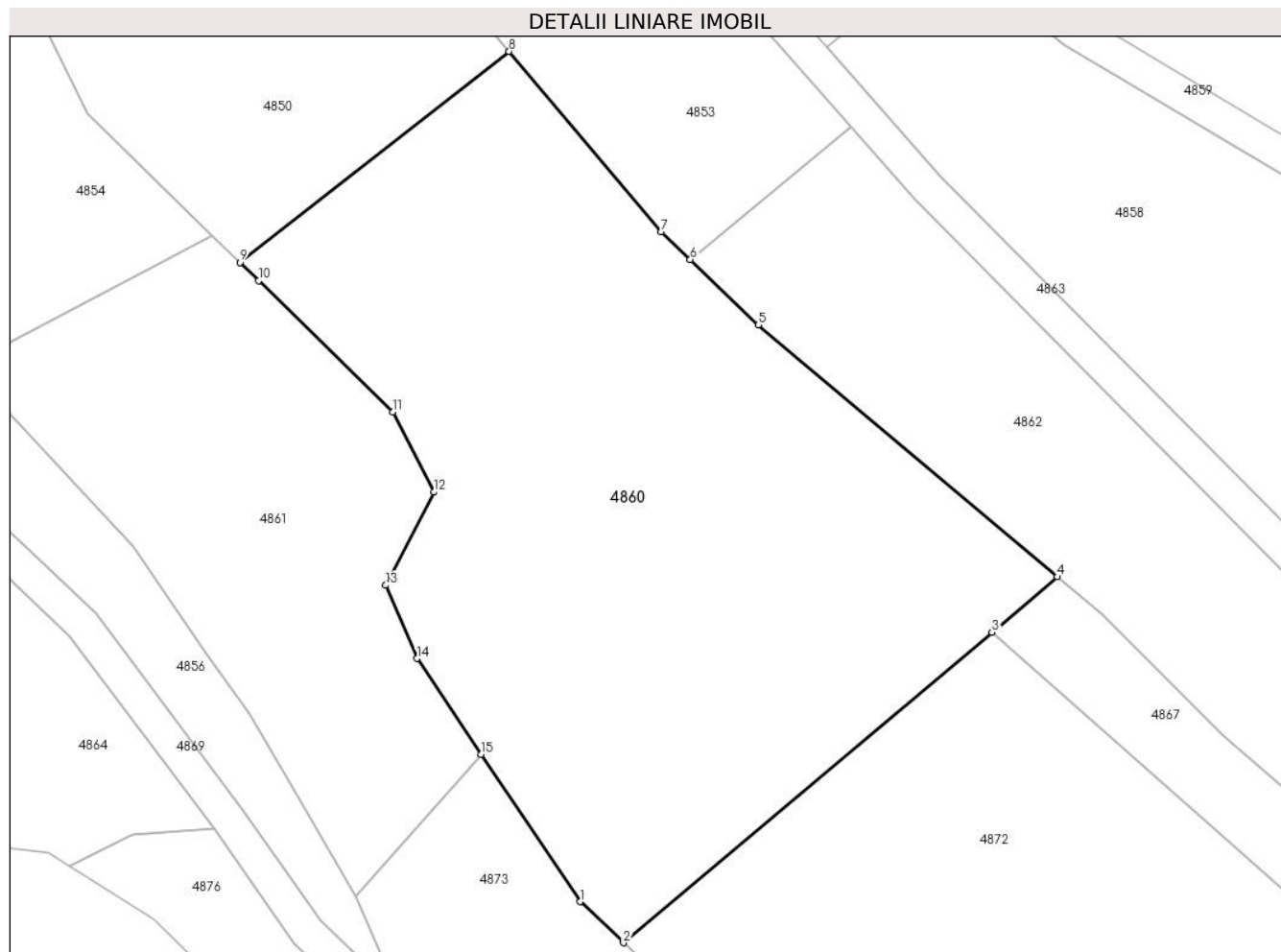
Inscrieri privind dezmembramintele dreptului de proprietate, drepturi reale de garanție și sarcini	Referințe
NU SUNT	

## Anexa Nr. 1 La Partea I

## Teren

Nr cadastral	Suprafața (mp)*	Observații / Referințe
	4.500	

\* Suprafața este determinată în planul de proiecție Stereo 70.



## Date referitoare la teren

Crt	Categorie folosință	Intravilan	Suprafața (mp)	Tarla	Parcelă	Nr. topo	Observații / Referințe
1	arabil	NU	4.500	27	2602/6	-	

## Lungime Segmente

1) Valorile lungimilor segmentelor sunt obținute din proiecție în plan.

Punct început	X / Y	Punct sfârșit	X / Y	Lungime segment (** (m)
1	454.854,338 510.350,076	2	454.859,362 510.345,325	6.914
2	454.859,362 510.345,325	3	454.902,076 510.381,289	55.839
3	454.902,076 510.381,289	4	454.909,7 510.387,708	9.966
4	454.909,7 510.387,708	5	454.874,994 510.416,884	45.34
5	454.874,994 510.416,884	6	454.867,111 510.424,454	10.93

Punct început	X / Y	Punct sfârșit	X / Y	Lungime segment (** (m)
6	454.867,111 510.424,454	7	454.863,723 510.427,708	4.697
7	454.863,723 510.427,708	8	454.846,102 510.448,576	27.312
8	454.846,102 510.448,576	9	454.814,872 510.424,129	39.66
9	454.814,872 510.424,129	10	454.817,04 510.422,02	3.024
10	454.817,04 510.422,02	11	454.832,603 510.406,813	21.759
11	454.832,603 510.406,813	12	454.837,365 510.397,526	10.436
12	454.837,365 510.397,526	13	454.831,79 510.386,731	12.15
13	454.831,79 510.386,731	14	454.835,39 510.378,256	9.207
14	454.835,39 510.378,256	15	454.842,851 510.367,161	13.371
15	454.842,851 510.367,161	1	454.854,338 510.350,076	20.588

\*\* Lungimile segmentelor sunt determinate în planul de proiecție Stereo 70 și sunt rotunjite la 1 milimetru.

\*\*\* Distanța dintre puncte este formată din segmente cumulate ce sunt mai mici decât valoarea 1 milimetru.



**DATE DESPRE IMOBILUL NR. 4861**

Oficiul de Cadastru și Publicitate Imobiliară SIBIU  
Biroul de Cadastru și Publicitate Imobiliară Medias

**A. Partea I. Descrierea imobilului**

TEREN Extravilan

Adresa: Jud. Sibiu

Nr. Crt	Nr cadastral Nr. topografic	Suprafața* (mp)	Observații / Referințe
A1		2.000	Sector cadastral:17 Teren neimprejmuit;

**B. Partea II. Proprietari și acte**

Inscrieri privitoare la dreptul de proprietate și alte drepturi reale	Referințe
/	
Act Administrativ nr. 832/42, din 04/04/2003 emis de CJPSDPAT Sibiu (Titlu de proprietate);	
B1	A1
Intabulare, drept de PROPRIETATE, dobandit prin Reconstituire, cota actuala 1/1	
1) BANEA IOAN 2) BANEA SOFIA 3) TABARA ELENA 4) APAHIDEAN ELISAVETA 5) BANEA LUMINIȚA 6) BARBAT ELENA	

**C. Partea III. SARCINI .**

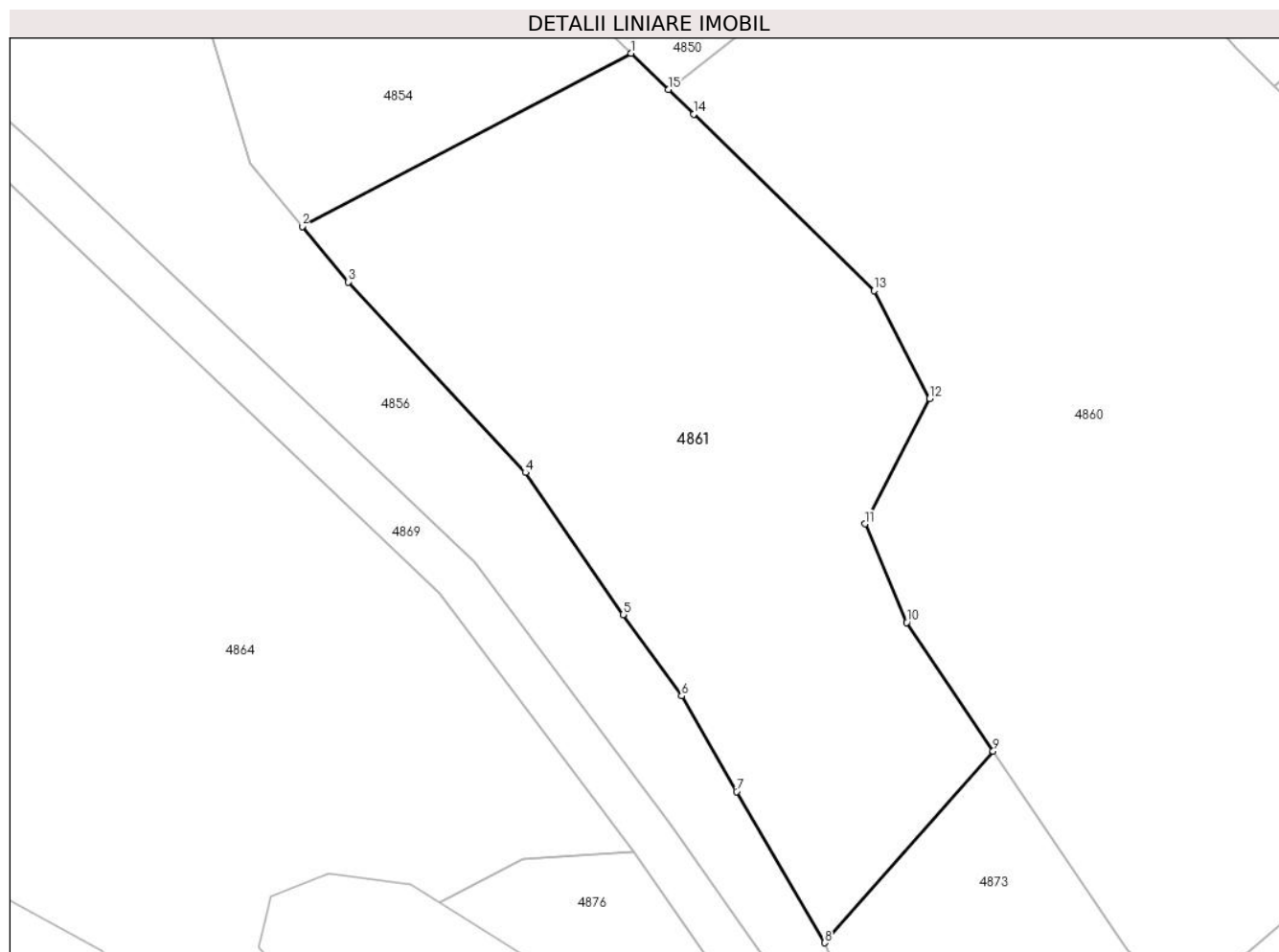
Inscrieri privind dezmembramintele dreptului de proprietate, drepturi reale de garanție și sarcini	Referințe
NU SUNT	

## Anexa Nr. 1 La Partea I

## Teren

Nr cadastral	Suprafața (mp)*	Observații / Referințe
	2.000	

\* Suprafața este determinată în planul de proiecție Stereo 70.



## Date referitoare la teren

Crt	Categorie folosință	Intravilan	Suprafața (mp)	Tarla	Parcelă	Nr. topo	Observații / Referințe
1	faneata	NU	2.000	27	2603/1	-	

## Lungime Segmente

1) Valorile lungimilor segmentelor sunt obținute din proiecție în plan.

Punct început	X / Y	Punct sfârșit	X / Y	Lungime segment (** (m)
1	454.811,659 510.427,255	2	454.783,315 510.412,345	32.026
2	454.783,315 510.412,345	3	454.787,28 510.407,567	6.209
3	454.787,28 510.407,567	4	454.802,547 510.391,161	22.41
4	454.802,547 510.391,161	5	454.810,976 510.378,929	14.855
5	454.810,976 510.378,929	6	454.816,014 510.371,918	8.633

Punct început	X / Y	Punct sfârşit	X / Y	Lungime segment (** (m)
6	454.816,014 510.371,918	7	454.820,737 510.363,685	9.491
7	454.820,737 510.363,685	8	454.828,336 510.350,675	15.067
8	454.828,336 510.350,675	9	454.842,851 510.367,161	21.965
9	454.842,851 510.367,161	10	454.835,39 510.378,256	13.371
10	454.835,39 510.378,256	11	454.831,79 510.386,731	9.207
11	454.831,79 510.386,731	12	454.837,365 510.397,526	12.15
12	454.837,365 510.397,526	13	454.832,603 510.406,813	10.436
13	454.832,603 510.406,813	14	454.817,04 510.422,02	21.759
14	454.817,04 510.422,02	15	454.814,872 510.424,129	3.024
15	454.814,872 510.424,129	1	454.811,659 510.427,255	4.483

\*\* Lungimile segmentelor sunt determinate în planul de proiecție Stereo 70 și sunt rotunjite la 1 milimetru.

\*\*\* Distanța dintre puncte este formată din segmente cumulate ce sunt mai mici decât valoarea 1 milimetru.





**DATE DESPRE IMOBILUL NR. 4862**

Oficiul de Cadastru și Publicitate Imobiliară SIBIU  
Biroul de Cadastru și Publicitate Imobiliară Medias

**A. Partea I. Descrierea imobilului**

TEREN Extravilan

Adresa: Jud. Sibiu

Nr. Crt	Nr cadastral Nr. topografic	Suprafața* (mp)	Observații / Referințe
A1		2.500	Sector cadastral:17 Teren neimprejmuit;

**B. Partea II. Proprietari și acte**

Inscrieri privitoare la dreptul de proprietate și alte drepturi reale	Referințe
/	
Act Administrativ nr. 605/42, din 22/11/2002 emis de CJPSDPAT Sibiu (Titlu de proprietate);	
B1	A1
Intabulare, drept de PROPRIETATE, dobandit prin Reconstituire, cota actuala 1/1 1) GANEA OCTAVIAN	

**C. Partea III. SARCINI .**

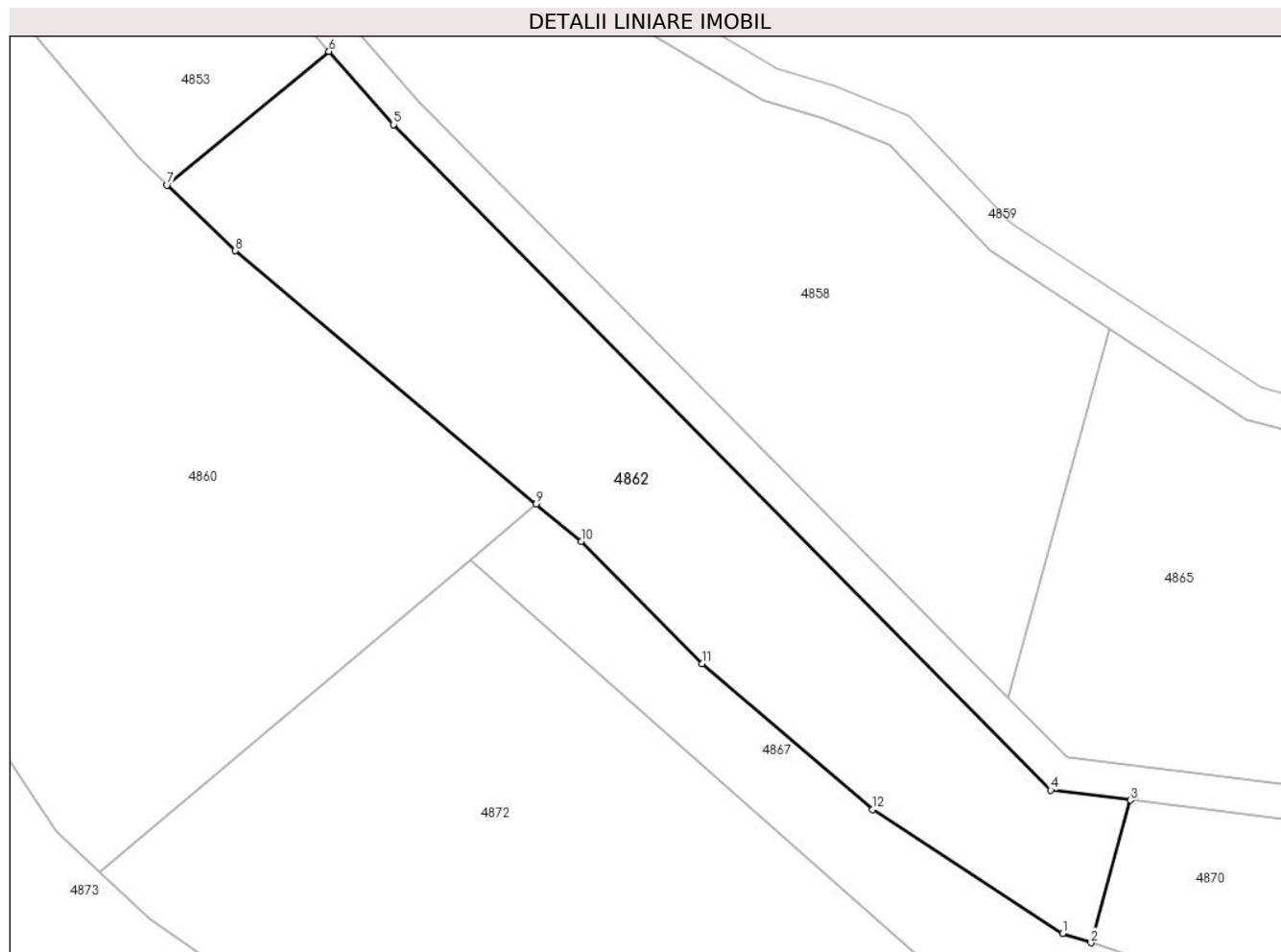
Inscrieri privind dezmembramintele dreptului de proprietate, drepturi reale de garanție și sarcini	Referințe
NU SUNT	

## Anexa Nr. 1 La Partea I

## Teren

Nr cadastral	Suprafața (mp)*	Observații / Referințe
	2.500	

\* Suprafața este determinată în planul de proiecție Stereo 70.



## Date referitoare la teren

Crt	Categorie folosință	Intra vilan	Suprafața (mp)	Tarla	Parcelă	Nr. topo	Observații / Referințe
1	faneata	NU	2.500	27	2551	-	

## Lungime Segmente

1) Valorile lungimilor segmentelor sunt obținute din proiecție în plan.

Punct început	X / Y	Punct sfârșit	X / Y	Lungime segment (** (m)
1	454.970,44 510.338,207	2	454.973,687 510.337,137	3.419
2	454.973,687 510.337,137	3	454.978,223 510.353,571	17.048
3	454.978,223 510.353,571	4	454.969,05 510.354,73	9.246
4	454.969,05 510.354,73	5	454.893,225 510.431,417	107.844
5	454.893,225 510.431,417	6	454.885,791 510.439,849	11.241

Punct început	X / Y	Punct sfârșit	X / Y	Lungime segment (** (m)
6	454.885,791 510.439,849	7	454.867,111 510.424,454	24.207
7	454.867,111 510.424,454	8	454.874,994 510.416,884	10.93
8	454.874,994 510.416,884	9	454.909,7 510.387,708	45.34
9	454.909,7 510.387,708	10	454.914,876 510.383,357	6.762
10	454.914,876 510.383,357	11	454.928,844 510.369,32	19.803
11	454.928,844 510.369,32	12	454.948,496 510.352,504	25.865
12	454.948,496 510.352,504	1	454.970,44 510.338,207	26.189

\*\* Lungimile segmentelor sunt determinate în planul de proiecție Stereo 70 și sunt rotunjite la 1 milimetru.

\*\*\* Distanța dintre puncte este formată din segmente cumulate ce sunt mai mici decât valoarea 1 milimetru.



**DATE DESPRE IMOBILUL NR. 4863**

Oficiul de Cadastru și Publicitate Imobiliară SIBIU  
Biroul de Cadastru și Publicitate Imobiliară Medias

**A. Partea I. Descrierea imobilului**

TEREN Extravilan

Adresa: Jud. Sibiu

Nr. Crt	Nr cadastral Nr. topografic	Suprafața* (mp)	Observații / Referințe
A1		2.366	Sector cadastral:17 Teren neimprejmuit;

**B. Partea II. Proprietari și acte**

Inscrieri privitoare la dreptul de proprietate și alte drepturi reale		Referințe
/		
Act Normativ nr. 7, din 13/03/1996 emis de PARLAMENTUL ROMANIEI (lege);		
B1	Inscrierea provizorie, drept de PROPRIETATE, dobandit prin Lege, cota actuala 1/1 1) <b>COMUNA MOSNA</b> , CIF:4406240, proprietar neidentificat	A1

**C. Partea III. SARCINI .**

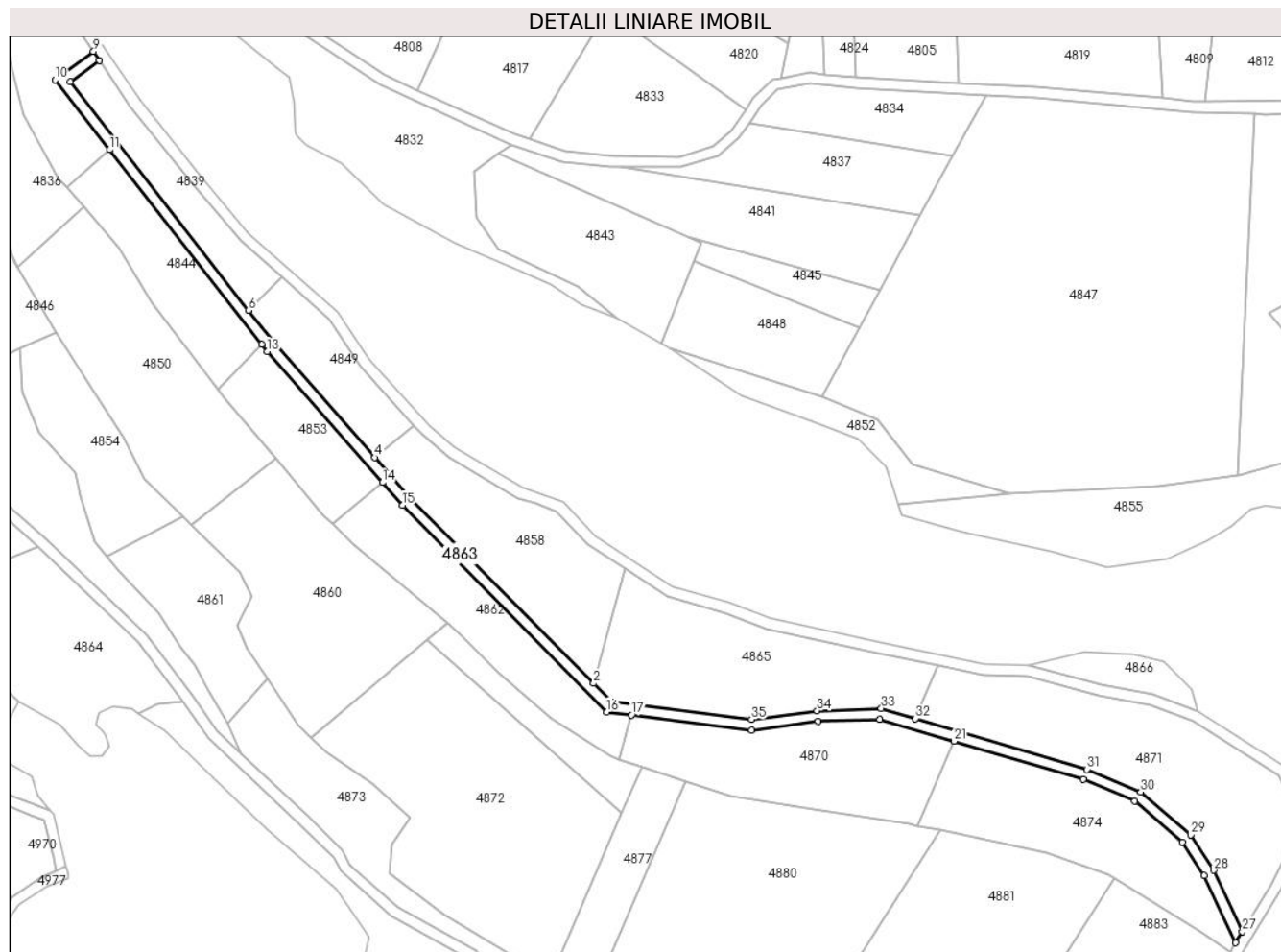
Inscrieri privind dezmembramintele dreptului de proprietate, drepturi reale de garanție și sarcini	Referințe
NU SUNT	

## Anexa Nr. 1 La Partea I

## Teren

Nr cadastral	Suprafața (mp)*	Observații / Referințe
	2.366	

\* Suprafața este determinată în planul de proiecție Stereo 70.



## Date referitoare la teren

Crt	Categorie folosință	Intravilan	Suprafața (mp)	Tarla	Parcelă	Nr. topo	Observații / Referințe
1	drum	NU	2.366	27	2549	-	

## Lungime Segmente

1) Valorile lungimilor segmentelor sunt obținute din proiecție în plan.

Punct început	X / Y	Punct sfârșit	X / Y	Lungime segment (** (m)
1	454.970,923 510.358,526	2	454.964,163 510.365,362	9.614
3	454.896,15 510.434,148	4	454.882,974 510.449,095	19.925
5	454.846,0 510.491,039	6	454.836,093 510.503,708	16.083
7	454.769,865 510.588,404	8	454.780,687 510.596,372	13.439
9	454.778,447 510.599,69	10	454.764,177 510.589,184	17.72

Punct început	X / Y	Punct sfârșit	X / Y	Lungime segment (** (m)
2	454.964,163 510.365,362	3	454.896,15 510.434,148	96.733
4	454.882,974 510.449,095	5	454.846,0 510.491,039	55.914
6	454.836,093 510.503,708	7	454.769,865 510.588,404	107.516
8	454.780,687 510.596,372	9	454.778,447 510.599,69	4.003
10	454.764,177 510.589,184	11	454.784,465 510.563,239	32.935

Punct început	X / Y	Punct sfârșit	X / Y	Lungime segment (** (m)
11	454.784,465 510.563,239	12	454.840,942 510.491,013	91.686
13	454.842,921 510.488,482	14	454.885,791 510.439,849	64.83
15	454.893,225 510.431,417	16	454.969,05 510.354,73	107.844
17	454.978,223 510.353,571	18	455.022,731 510.347,945	44.862
19	455.047,451 510.351,218	20	455.070,407 510.352,048	22.97
21	455.097,942 510.343,893	22	455.145,994 510.329,661	50.115
23	455.165,094 510.321,62	24	455.182,721 510.306,43	23.269
25	455.190,863 510.294,071	26	455.202,484 510.269,157	27.491
27	455.204,976 510.273,277	28	455.194,364 510.296,027	25.103
29	455.185,755 510.309,096	30	455.167,228 510.325,062	24.457
31	455.147,342 510.333,434	32	455.083,665 510.352,293	66.411
33	455.070,916 510.356,068	34	455.047,116 510.355,209	23.816
35	455.022,719 510.351,978	1	454.970,923 510.358,526	52.208

Punct început	X / Y	Punct sfârșit	X / Y	Lungime segment (** (m)
12	454.840,942 510.491,013	13	454.842,921 510.488,482	3.213
14	454.885,791 510.439,849	15	454.893,225 510.431,417	11.241
16	454.969,05 510.354,73	17	454.978,223 510.353,571	9.246
18	455.022,731 510.347,945	19	455.047,451 510.351,218	24.936
20	455.070,407 510.352,048	21	455.097,942 510.343,893	28.717
22	455.145,994 510.329,661	23	455.165,094 510.321,62	20.724
24	455.182,721 510.306,43	25	455.190,863 510.294,071	14.8
26	455.202,484 510.269,157	27	455.204,976 510.273,277	4.815
28	455.194,364 510.296,027	29	455.185,755 510.309,096	15.651
30	455.167,228 510.325,062	31	455.147,342 510.333,434	21.576
32	455.083,665 510.352,293	33	455.070,916 510.356,068	13.296
34	455.047,116 510.355,209	35	455.022,719 510.351,978	24.61

\*\* Lungimile segmentelor sunt determinate în planul de proiecție Stereo 70 și sunt rotunjite la 1 milimetru.

\*\*\* Distanța dintre puncte este formată din segmente cumulate ce sunt mai mici decât valoarea 1 milimetru.





**DATE DESPRE IMOBILUL NR. 4864**

Oficiul de Cadastru și Publicitate Imobiliară SIBIU  
Biroul de Cadastru și Publicitate Imobiliară Medias

**A. Partea I. Descrierea imobilului**

TEREN Extravilan

Adresa: Jud. Sibiu

Nr. Crt	Nr cadastral Nr. topografic	Suprafața* (mp)	Observații / Referințe
A1		3.434	Sector cadastral:17 Teren neimpregmuit;

**B. Partea II. Proprietari și acte**

Inscrieri privitoare la dreptul de proprietate și alte drepturi reale		Referințe
/		
Act Normativ nr. 7, din 13/03/1996 emis de PARLAMENTUL ROMANIEI (lege);		
B1	Inscrierea provizorie, drept de PROPRIETATE, dobandit prin Lege, cota actuala 1/1 1) <b>COMUNA MOSNA</b> , CIF:4406240, proprietar neidentificat	A1

**C. Partea III. SARCINI .**

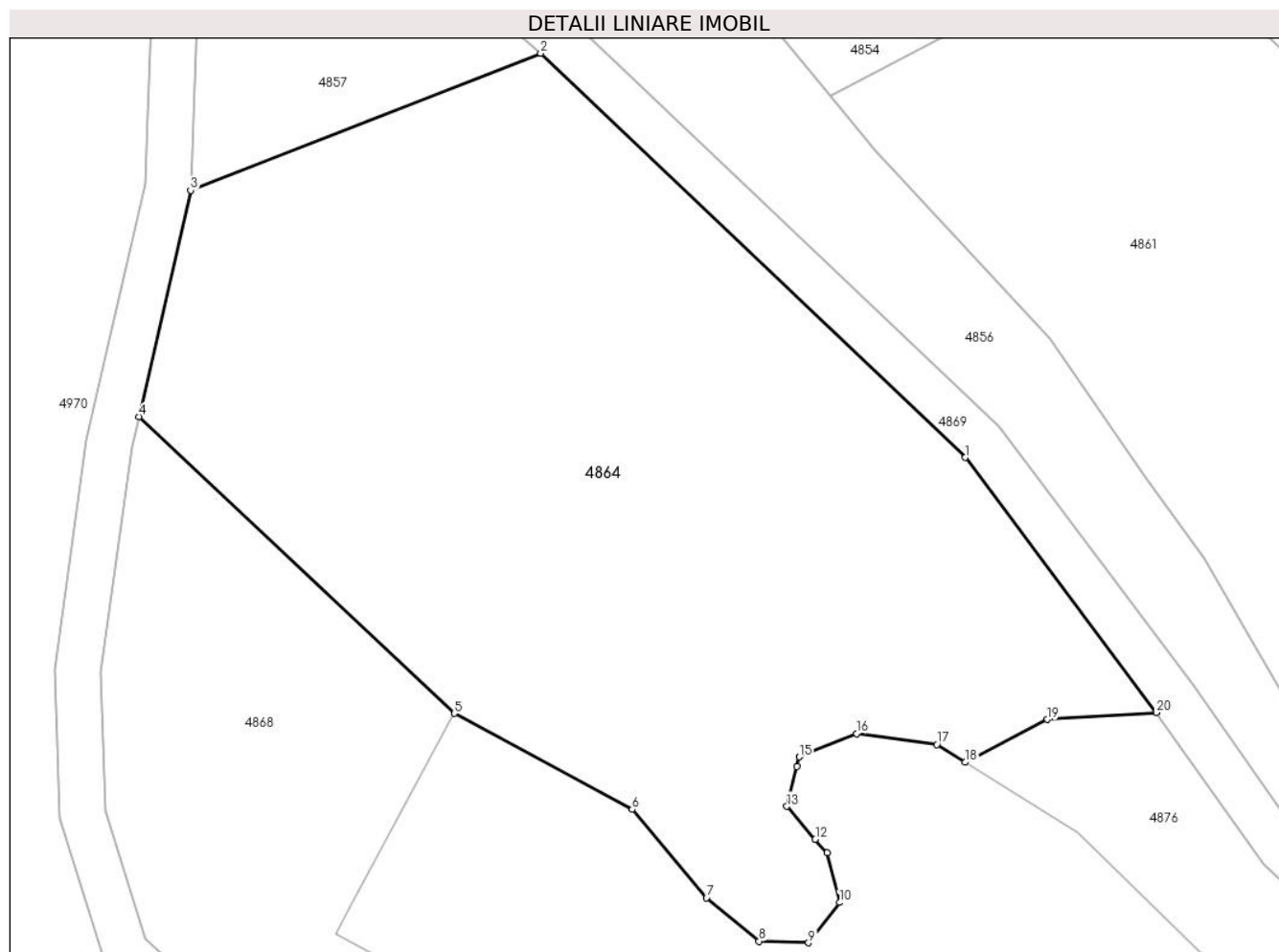
Inscrieri privind dezmembramintele dreptului de proprietate, drepturi reale de garanție și sarcini	Referințe
NU SUNT	

## Anexa Nr. 1 La Partea I

## Teren

Nr cadastral	Suprafața (mp)*	Observații / Referințe
	3.434	

\* Suprafața este determinată în planul de proiecție Stereo 70.



## Date referitoare la teren

Crt	Categorie folosință	Intravilan	Suprafața (mp)	Tarla	Parcelă	Nr. topo	Observații / Referințe
1	arabil	NU	3.434	27	2534	-	taluz

## Lungime Segmente

1) Valorile lungimilor segmentelor sunt obținute din proiecție în plan.

Punct început	X / Y	Punct sfârșit	X / Y	Lungime segment (** (m)
1	454.795,157 510.380,767	2	454.758,026 510.416,065	51.231
2	454.758,026 510.416,065	3	454.727,444 510.404,078	32.846
3	454.727,444 510.404,078	4	454.722,918 510.384,322	20.269
4	454.722,918 510.384,322	5	454.750,481 510.358,41	37.831
5	454.750,481 510.358,41	6	454.766,03 510.350,02	17.668

Punct început	X / Y	Punct sfârşit	X / Y	Lungime segment (** (m)
6	454.766,03 510.350,02	7	454.772,521 510.342,308	10.08
7	454.772,521 510.342,308	8	454.777,118 510.338,519	5.957
8	454.777,118 510.338,519	9	454.781,445 510.338,384	4.329
9	454.781,445 510.338,384	10	454.784,149 510.341,902	4.437
10	454.784,149 510.341,902	11	454.783,067 510.346,232	4.463
11	454.783,067 510.346,232	12	454.782,034 510.347,425	1.578
12	454.782,034 510.347,425	13	454.779,552 510.350,291	3.791
13	454.779,552 510.350,291	14	454.780,42 510.353,768	3.584
14	454.780,42 510.353,768	15	454.780,633 510.354,621	0.879
15	454.780,633 510.354,621	16	454.785,636 510.356,651	5.399
16	454.785,636 510.356,651	17	454.792,667 510.355,703	7.095
17	454.792,667 510.355,703	18	454.795,138 510.354,148	2.92
18	454.795,138 510.354,148	19	454.802,329 510.357,877	8.1
19	454.802,329 510.357,877	20	454.811,854 510.358,491	9.545
20	454.811,854 510.358,491	1	454.795,157 510.380,767	27.839

\*\* Lungimile segmentelor sunt determinate în planul de proiecție Stereo 70 și sunt rotunjite la 1 milimetru.

\*\*\* Distanța dintre puncte este formată din segmente cumulate ce sunt mai mici decât valoarea 1 milimetru.



**DATE DESPRE IMOBILUL NR. 4865**

Oficiul de Cadastru și Publicitate Imobiliară SIBIU  
Biroul de Cadastru și Publicitate Imobiliară Medias

**A. Partea I. Descrierea imobilului**

TEREN Extravilan

Adresa: Jud. Sibiu

Nr. Crt	Nr cadastral Nr. topografic	Suprafața* (mp)	Observații / Referințe
A1		3.900	Sector cadastral:17 Teren neimprejmuit;

**B. Partea II. Proprietari și acte**

Inscrieri privitoare la dreptul de proprietate și alte drepturi reale	Referințe
/	
Act Administrativ nr. 605/42, din 22/11/2002 emis de CJPSDPAT Sibiu (Titlu de proprietate);	
B1	A1
Intabulare, drept de PROPRIETATE, dobandit prin Reconstituire, cota actuala 1/1 1) GANEA OCTAVIAN	

**C. Partea III. SARCINI .**

Inscrieri privind dezmembramintele dreptului de proprietate, drepturi reale de garanție și sarcini	Referințe
NU SUNT	

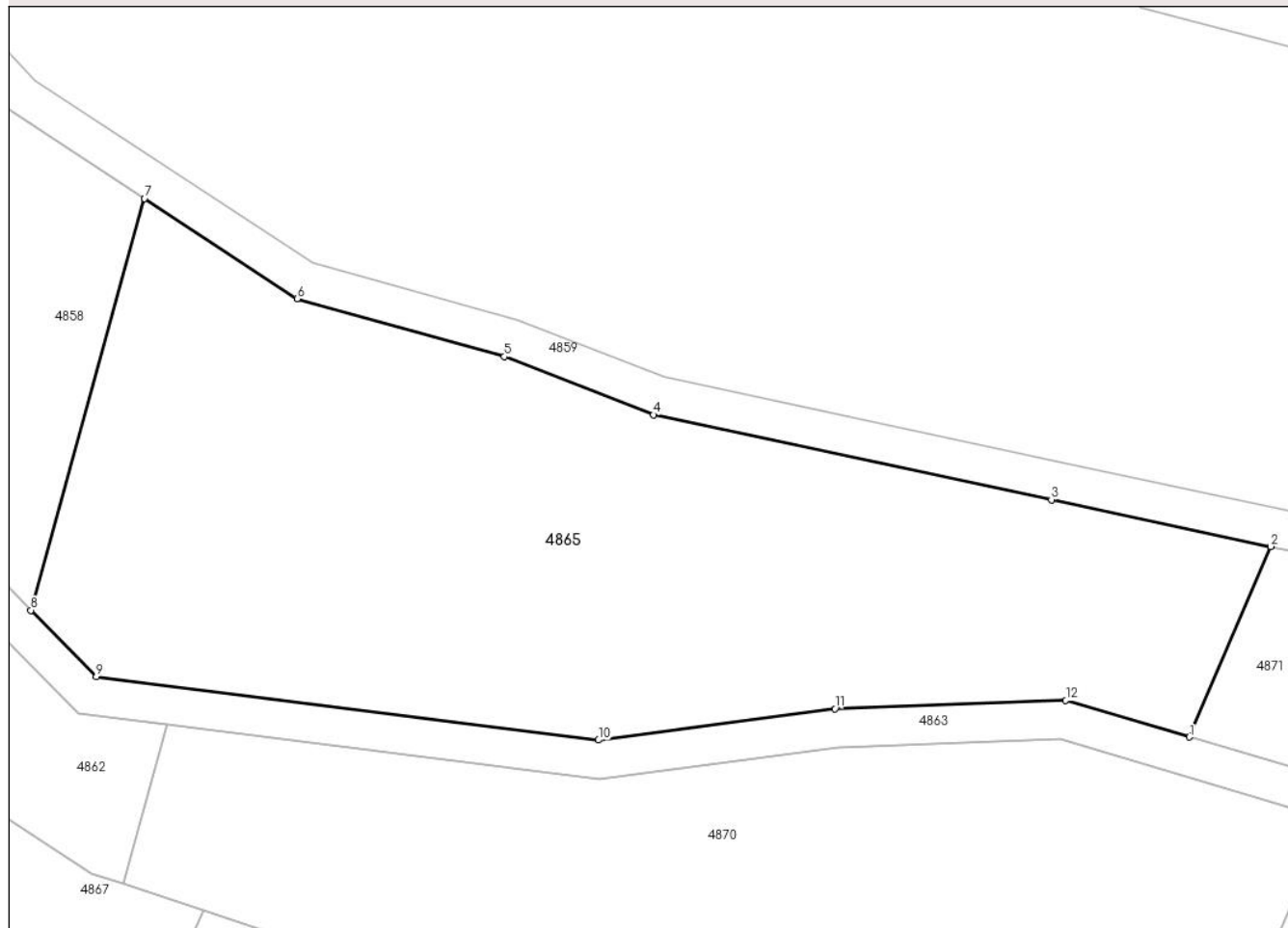
## Anexa Nr. 1 La Partea I

## Teren

Nr cadastral	Suprafața (mp)*	Observații / Referințe
	3.900	

\* Suprafața este determinată în planul de proiecție Stereo 70.

## DETALII LINIARE IMOBIL



## Date referitoare la teren

Crt	Categorie folosință	Intravilan	Suprafața (mp)	Tarla	Parcelă	Nr. topo	Observații / Referințe
1	faneata	NU	3.900	27	2548	-	

## Lungime Segmente

1) Valorile lungimilor segmentelor sunt obținute din proiecție în plan.

Punct început	X / Y	Punct sfârșit	X / Y	Lungime segment (** (m)
1	455.083,665 510.352,293	2	455.092,05 510.371,942	21.364
2	455.092,05 510.371,942	3	455.069,427 510.376,763	23.131
3	455.069,427 510.376,763	4	455.028,366 510.385,511	41.982
4	455.028,366 510.385,511	5	455.012,992 510.391,504	16.501
5	455.012,992 510.391,504	6	454.991,615 510.397,471	22.194

Punct început	X / Y	Punct sfârșit	X / Y	Lungime segment (** (m)
6	454.991,615 510.397,471	7	454.975,881 510.407,817	18.831
7	454.975,881 510.407,817	8	454.964,163 510.365,362	44.043
8	454.964,163 510.365,362	9	454.970,923 510.358,526	9.614
9	454.970,923 510.358,526	10	455.022,719 510.351,978	52.208
10	455.022,719 510.351,978	11	455.047,116 510.355,209	24.61
11	455.047,116 510.355,209	12	455.070,916 510.356,068	23.816
12	455.070,916 510.356,068	1	455.083,665 510.352,293	13.296

\*\* Lungimile segmentelor sunt determinate în planul de proiecție Stereo 70 și sunt rotunjite la 1 milimetru.

\*\*\* Distanța dintre puncte este formată din segmente cumulate ce sunt mai mici decât valoarea 1 milimetru.





**DATE DESPRE IMOBILUL NR. 4866**

Oficiul de Cadastru și Publicitate Imobiliară SIBIU  
Biroul de Cadastru și Publicitate Imobiliară Medias

**A. Partea I. Descrierea imobilului**

TEREN Extravilan

Adresa: Jud. Sibiu

Nr. Crt	Nr cadastral Nr. topografic	Suprafața* (mp)	Observații / Referințe
A1		600	Sector cadastral:17 Teren neimprejmuit;

**B. Partea II. Proprietari și acte**

Inscrieri privitoare la dreptul de proprietate și alte drepturi reale	Referințe
/	
Act Administrativ nr. 827/42, din 27/03/2003 emis de CJPSDPAT Sibiu (Titlu de proprietate);	
B1	A1
Intabulare, drept de PROPRIETATE, dobandit prin Reconstituire, cota actuala 1/1 1) LENGHEL ELISABETA	

**C. Partea III. SARCINI .**

Inscrieri privind dezmembramintele dreptului de proprietate, drepturi reale de garanție și sarcini	Referințe
NU SUNT	

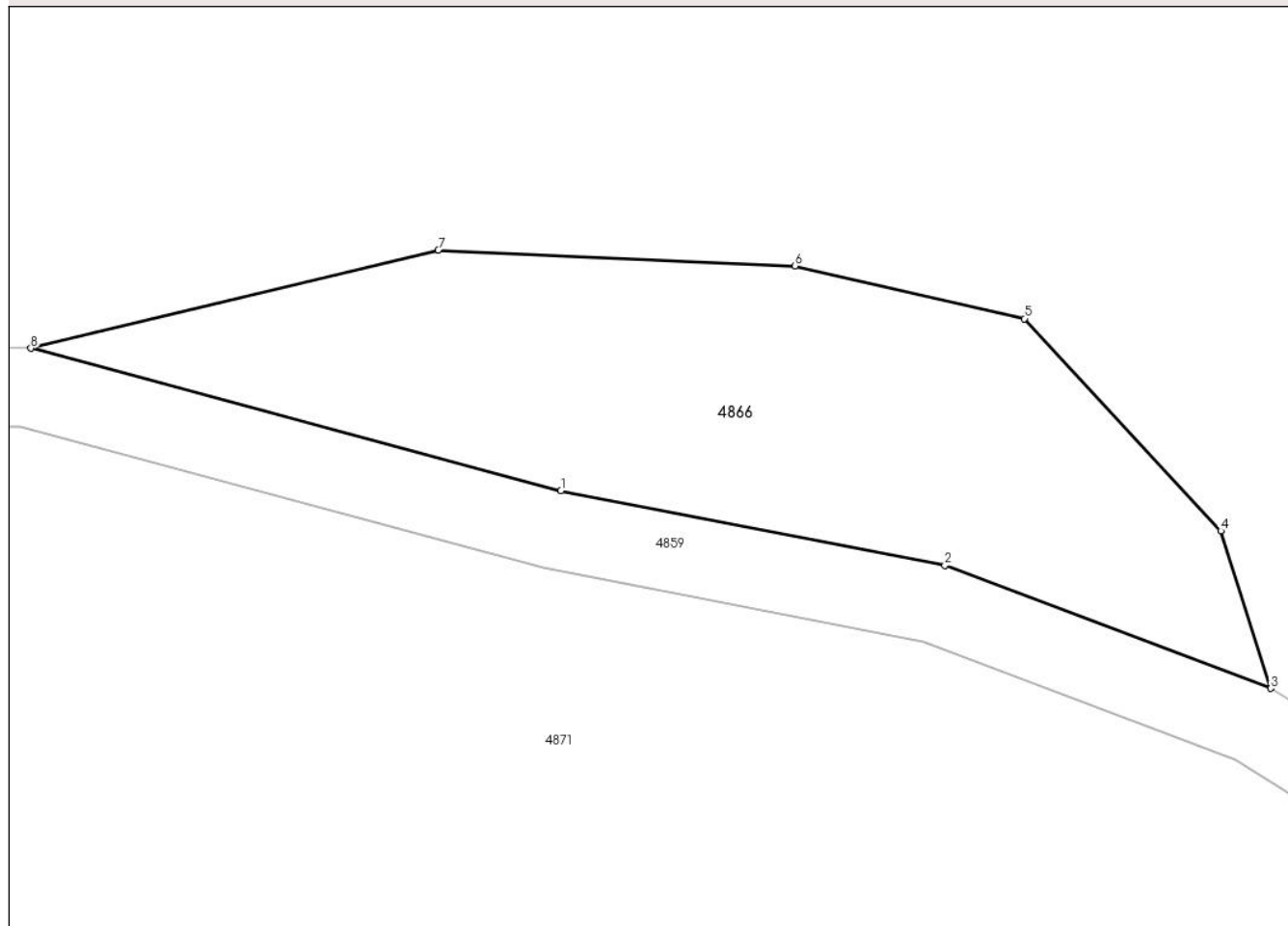
## Anexa Nr. 1 La Partea I

## Teren

Nr cadastral	Suprafaţa (mp)*	Observații / Referințe
	600	

\* Suprafața este determinată în planul de proiecție Stereo 70.

## DETALII LINIARE IMOBIL



## Date referitoare la teren

Crt	Categorie folosință	Intravilan	Suprafața (mp)	Tarla	Parcelă	Nr. topo	Observații / Referințe
1	faneata	NU	600	27	2544	-	

## Lungime Segmente

1) Valorile lungimilor segmentelor sunt obținute din proiecție în plan.

Punct început	X / Y	Punct sfârșit	X / Y	Lungime segment (** (m)
1	455.152,591 510.364,903	2	455.172,017 510.361,123	19.79
2	455.172,017 510.361,123	3	455.188,512 510.354,893	17.632
3	455.188,512 510.354,893	4	455.185,989 510.362,863	8.36
4	455.185,989 510.362,863	5	455.176,055 510.373,597	14.625
5	455.176,055 510.373,597	6	455.164,433 510.376,274	11.926

Punct început	X / Y	Punct sfârşit	X / Y	Lungime segment (** (m)
6	455.164,433 510.376,274	7	455.146,389 510.377,072	18.062
7	455.146,389 510.377,072	8	455.125,766 510.372,103	21.213
8	455.125,766 510.372,103	1	455.152,591 510.364,903	27.775

\*\* Lungimile segmentelor sunt determinate în planul de proiecţie Stereo 70 şi sunt rotunjite la 1 milimetru.

\*\*\* Distanţa dintre puncte este formată din segmente cumulate ce sunt mai mici decât valoarea 1 milimetru.



**DATE DESPRE IMOBILUL NR. 4867**

Oficiul de Cadastru și Publicitate Imobiliară SIBIU  
Biroul de Cadastru și Publicitate Imobiliară Medias

**A. Partea I. Descrierea imobilului**

TEREN Extravilan

Adresa: Jud. Sibiu

Nr. Crt	Nr cadastral Nr. topografic	Suprafața* (mp)	Observații / Referințe
A1		1.000	Sector cadastral:17 Teren neimprejmuit;

**B. Partea II. Proprietari și acte**

Inscrieri privitoare la dreptul de proprietate și alte drepturi reale	Referințe
/	
Act Administrativ nr. 605/42, din 22/11/2002 emis de CJPSDPAT Sibiu (Titlu de proprietate);	
B1	A1
Intabulare, drept de PROPRIETATE, dobandit prin Reconstituire, cota actuala 1/1 1) GANEA OCTAVIAN	

**C. Partea III. SARCINI .**

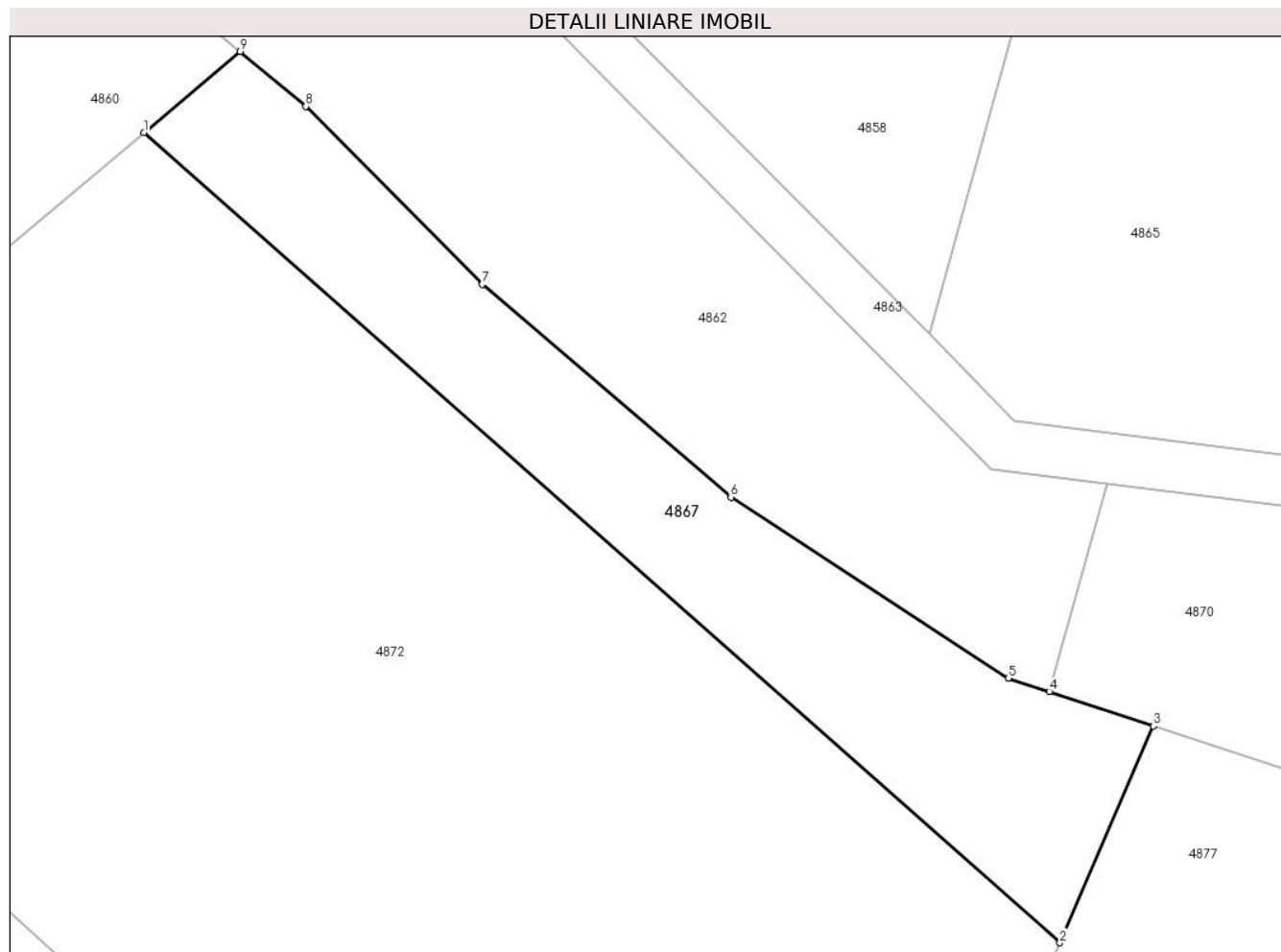
Inscrieri privind dezmembramintele dreptului de proprietate, drepturi reale de garanție și sarcini	Referințe
NU SUNT	

## Anexa Nr. 1 La Partea I

## Teren

Nr cadastral	Suprafața (mp)*	Observații / Referințe
	1.000	

\* Suprafața este determinată în planul de proiecție Stereo 70.



## Date referitoare la teren

Crt	Categorie folosință	Intravilan	Suprafața (mp)	Tarla	Parcelă	Nr. topo	Observații / Referințe
1	arabil	NU	1.000	27	2602/5	-	Nr. tarla 28 gresit in TP

## Lungime Segmente

1) Valorile lungimilor segmentelor sunt obținute din proiecție în plan.

Punct început	X / Y	Punct sfârșit	X / Y	Lungime segment (** (m)
1	454.902,076 510.381,289	2	454.974,519 510.317,299	96.658
2	454.974,519 510.317,299	3	454.981,918 510.334,425	18.655
3	454.981,918 510.334,425	4	454.973,687 510.337,137	8.667
4	454.973,687 510.337,137	5	454.970,44 510.338,207	3.419
5	454.970,44 510.338,207	6	454.948,496 510.352,504	26.189

Punct început	X / Y	Punct sfârșit	X / Y	Lungime segment (** (m)
6	454.948,496 510.352,504	7	454.928,844 510.369,32	25.865
7	454.928,844 510.369,32	8	454.914,876 510.383,357	19.803
8	454.914,876 510.383,357	9	454.909,7 510.387,708	6.762
9	454.909,7 510.387,708	1	454.902,076 510.381,289	9.966

\*\* Lungimile segmentelor sunt determinate în planul de proiecție Stereo 70 și sunt rotunjite la 1 milimetru.

\*\*\* Distanța dintre puncte este formată din segmente cumulate ce sunt mai mici decât valoarea 1 milimetru.





**DATE DESPRE IMOBILUL NR. 4868**

Oficiul de Cadastru și Publicitate Imobiliară SIBIU  
Biroul de Cadastru și Publicitate Imobiliară Medias

**A. Partea I. Descrierea imobilului**

TEREN Extravilan

Adresa: Jud. Sibiu

Nr. Crt	Nr cadastral Nr. topografic	Suprafața* (mp)	Observații / Referințe
A1		1.200	Sector cadastral:17 Teren neimprejmuit;

**B. Partea II. Proprietari și acte**

Inscrieri privitoare la dreptul de proprietate și alte drepturi reale	Referințe
/	
Act Administrativ nr. 688/42, din 16/12/2002 emis de CJPSDPAT Sibiu (Titlu de proprietate);	
B1	A1
Intabulare, drept de PROPRIETATE, dobandit prin Reconstituire, cota actuala 1/1 1) GANEA NICOLAE	

**C. Partea III. SARCINI .**

Inscrieri privind dezmembramintele dreptului de proprietate, drepturi reale de garanție și sarcini	Referințe
NU SUNT	

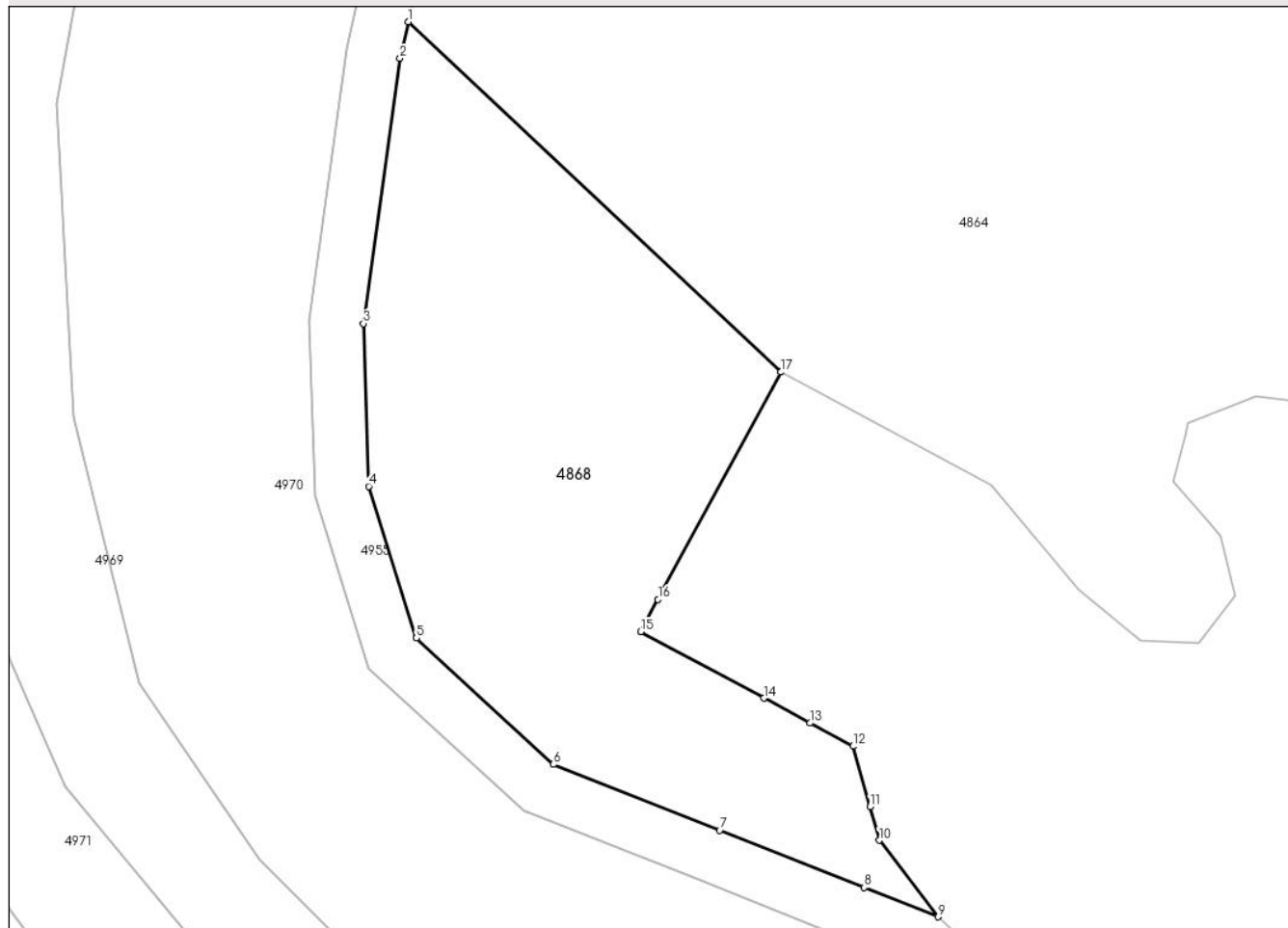
## Anexa Nr. 1 La Partea I

## Teren

Nr cadastral	Suprafața (mp)*	Observații / Referințe
	1.200	

\* Suprafața este determinată în planul de proiecție Stereo 70.

## DETALII LINIARE IMOBIL



## Date referitoare la teren

Crt	Categorie folosință	Intravilan	Suprafața (mp)	Tarla	Parcelă	Nr. topo	Observații / Referințe
1	faneata	NU	1.200	27	2536	-	

## Lungime Segmente

1) Valorile lungimilor segmentelor sunt obținute din proiecție în plan.

Punct început	X / Y	Punct sfârșit	X / Y	Lungime segment (** (m)
1	454.722,918 510.384,322	2	454.722,298 510.381,617	2.775
2	454.722,298 510.381,617	3	454.719,594 510.361,997	19.806
3	454.719,594 510.361,997	4	454.720,0 510.349,954	12.05
4	454.720,0 510.349,954	5	454.723,515 510.338,724	11.768
5	454.723,515 510.338,724	6	454.733,656 510.329,387	13.784

Punct început	X / Y	Punct sfârşit	X / Y	Lungime segment (** (m)
6	454.733,656 510.329,387	7	454.745,96 510.324,516	13.233
7	454.745,96 510.324,516	8	454.756,675 510.320,274	11.523
8	454.756,675 510.320,274	9	454.762,14 510.318,11	5.878
9	454.762,14 510.318,11	10	454.757,782 510.323,77	7.142
10	454.757,782 510.323,77	11	454.757,088 510.326,241	2.567
11	454.757,088 510.326,241	12	454.755,827 510.330,725	4.658
12	454.755,827 510.330,725	13	454.752,642 510.332,443	3.619
13	454.752,642 510.332,443	14	454.749,223 510.334,288	3.885
14	454.749,223 510.334,288	15	454.740,117 510.339,2	10.346
15	454.740,117 510.339,2	16	454.741,405 510.341,587	2.712
16	454.741,405 510.341,587	17	454.750,481 510.358,41	19.115
17	454.750,481 510.358,41	1	454.722,918 510.384,322	37.831

\*\* Lungimile segmentelor sunt determinate în planul de proiecție Stereo 70 și sunt rotunjite la 1 milimetru.

\*\*\* Distanța dintre puncte este formată din segmente cumulate ce sunt mai mici decât valoarea 1 milimetru.



**DATE DESPRE IMOBILUL NR. 4869**

Oficiul de Cadastru și Publicitate Imobiliară SIBIU  
Biroul de Cadastru și Publicitate Imobiliară Medias

**A. Partea I. Descrierea imobilului**

TEREN Extravilan

Adresa: Jud. Sibiu

Nr. Crt	Nr cadastral Nr. topografic	Suprafața* (mp)	Observații / Referințe
A1		1.151	Sector cadastral:17 Teren neimprejmuit;

**B. Partea II. Proprietari și acte**

Inscrieri privitoare la dreptul de proprietate și alte drepturi reale		Referințe
/		
Act Normativ nr. 7, din 13/03/1996 emis de PARLAMENTUL ROMANIEI (lege);		
B1	Inscrierea provizorie, drept de PROPRIETATE, dobandit prin Lege, cota actuala 1/1 1) <b>COMUNA MOSNA</b> , CIF:4406240, proprietar neidentificat	A1

**C. Partea III. SARCINI .**

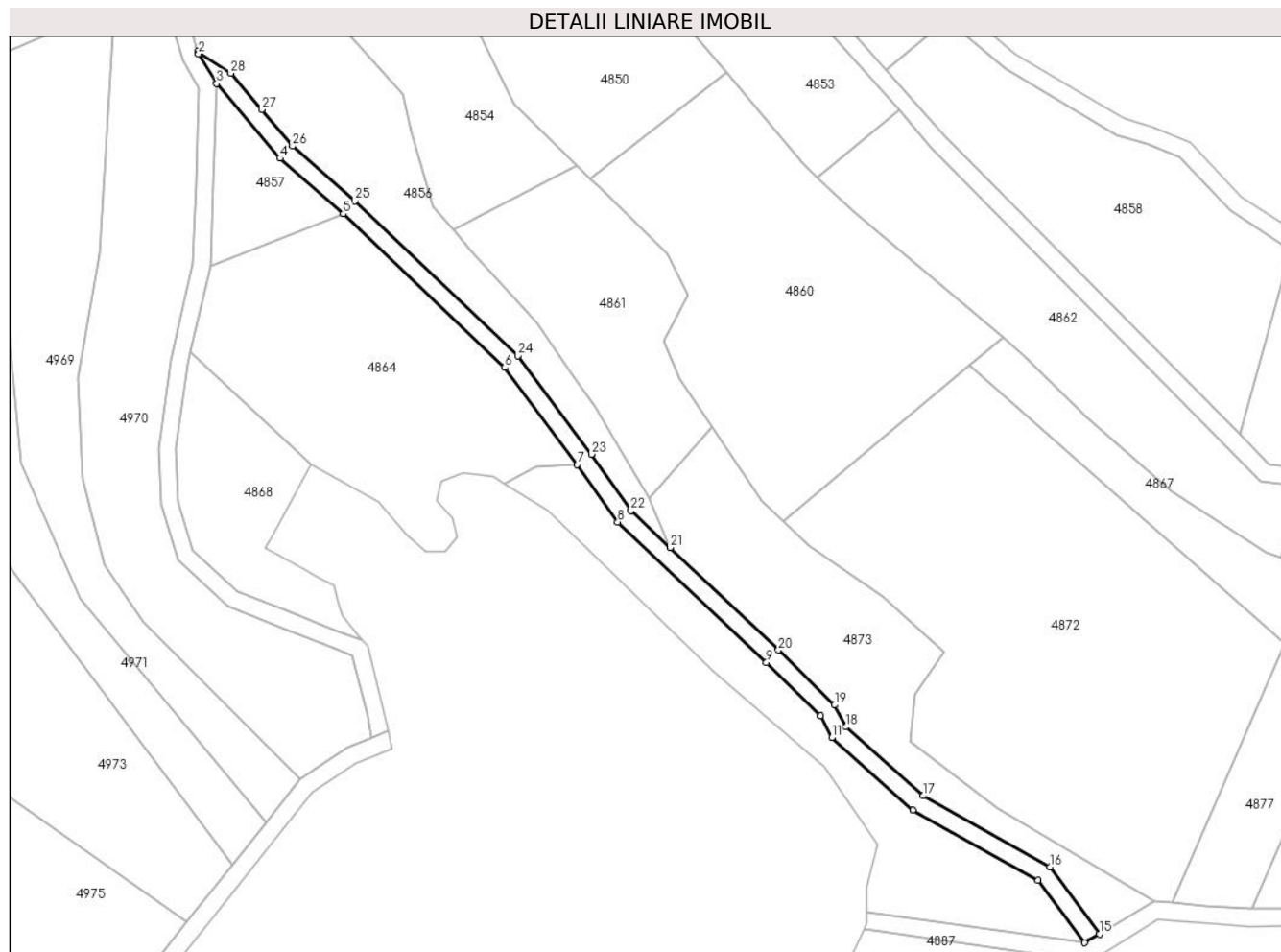
Inscrieri privind dezmembramintele dreptului de proprietate, drepturi reale de garanție și sarcini	Referințe
NU SUNT	

## Anexa Nr. 1 La Partea I

## Teren

Nr cadastral	Suprafața (mp)*	Observații / Referințe
	1.151	

\* Suprafața este determinată în planul de proiecție Stereo 70.



## Date referitoare la teren

Crt	Categorie folosință	Intravilan	Suprafața (mp)	Tarla	Parcelă	Nr. topo	Observații / Referințe
1	drum	NU	1.151	27	2538	-	

## Lungime Segmente

1) Valorile lungimilor segmentelor sunt obținute din proiecție în plan.

Punct început	X / Y	Punct sfârșit	X / Y	Lungime segment (** (m)
1	454.724,584 510.453,377	2	454.724,735 510.452,838	0.559
3	454.728,924 510.446,025	4	454.743,473 510.428,825	22.528
5	454.758,026 510.416,065	6	454.795,157 510.380,767	51.231
7	454.811,854 510.358,491	8	454.821,149 510.345,286	16.148
9	454.855,336 510.312,984	10	454.867,758 510.300,814	17.39

Punct început	X / Y	Punct sfârșit	X / Y	Lungime segment (** (m)
2	454.724,735 510.452,838	3	454.728,924 510.446,025	7.998
4	454.743,473 510.428,825	5	454.758,026 510.416,065	19.355
6	454.795,157 510.380,767	7	454.811,854 510.358,491	27.839
8	454.821,149 510.345,286	9	454.855,336 510.312,984	47.033
10	454.867,758 510.300,814	11	454.870,362 510.295,705	5.734

Punct început	X / Y	Punct sfârșit	X / Y	Lungime segment (** (m)
11	454.870,362 510.295,705	12	454.889,022 510.279,097	24.981
13	454.917,858 510.262,992	14	454.928,532 510.248,622	17.901
15	454.931,946 510.250,652	16	454.920,557 510.266,066	19.165
17	454.891,354 510.282,376	18	454.873,583 510.298,192	23.79
19	454.871,024 510.303,213	20	454.858,109 510.315,866	18.08
21	454.833,218 510.339,385	22	454.824,188 510.347,917	12.422
23	454.815,091 510.360,842	24	454.798,156 510.383,435	28.235
25	454.760,724 510.419,019	26	454.746,334 510.431,636	19.137
27	454.739,252 510.440,008	28	454.732,173 510.448,378	10.962

Punct început	X / Y	Punct sfârșit	X / Y	Lungime segment (** (m)
12	454.889,022 510.279,097	13	454.917,858 510.262,992	33.029
14	454.928,532 510.248,622	15	454.931,946 510.250,652	3.972
16	454.920,557 510.266,066	17	454.891,354 510.282,376	33.449
18	454.873,583 510.298,192	19	454.871,024 510.303,213	5.636
20	454.858,109 510.315,866	21	454.833,218 510.339,385	34.245
22	454.824,188 510.347,917	23	454.815,091 510.360,842	15.806
24	454.798,156 510.383,435	25	454.760,724 510.419,019	51.647
26	454.746,334 510.431,636	27	454.739,252 510.440,008	10.966
28	454.732,173 510.448,378	1	454.724,584 510.453,377	9.088

\*\* Lungimile segmentelor sunt determinate în planul de proiecție Stereo 70 și sunt rotunjite la 1 milimetru.

\*\*\* Distanța dintre puncte este formată din segmente cumulate ce sunt mai mici decât valoarea 1 milimetru.





**DATE DESPRE IMOBILUL NR. 4870**

Oficiul de Cadastru și Publicitate Imobiliară SIBIU  
Biroul de Cadastru și Publicitate Imobiliară Medias

**A. Partea I. Descrierea imobilului**

TEREN Extravilan

Adresa: Jud. Sibiu

Nr. Crt	Nr cadastral Nr. topografic	Suprafața* (mp)	Observații / Referințe
A1		3.300	Sector cadastral:17 Teren neimprejmuit;

**B. Partea II. Proprietari și acte**

Inscrieri privitoare la dreptul de proprietate și alte drepturi reale	Referințe
/	
Act Administrativ nr. 605/42, din 22/11/2002 emis de CJPSDPAT Sibiu (Titlu de proprietate);	
B1	A1
Intabulare, drept de PROPRIETATE, dobandit prin Reconstituire, cota actuala 1/1 1) GANEA OCTAVIAN	

**C. Partea III. SARCINI .**

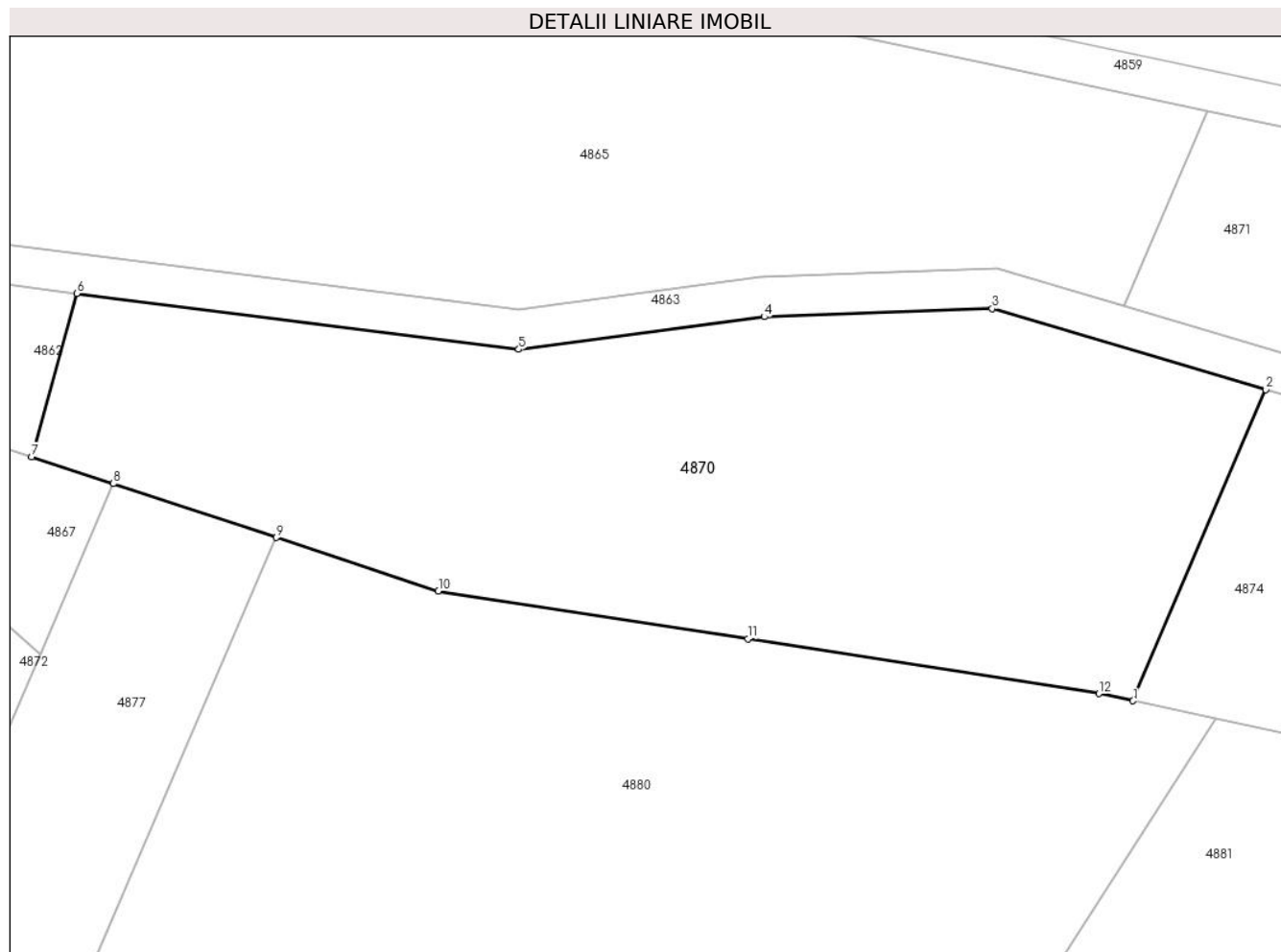
Inscrieri privind dezmembramintele dreptului de proprietate, drepturi reale de garanție și sarcini	Referințe
NU SUNT	

## Anexa Nr. 1 La Partea I

## Teren

Nr cadastral	Suprafața (mp)*	Observații / Referințe
	3.300	

\* Suprafața este determinată în planul de proiecție Stereo 70.



## Date referitoare la teren

Crt	Categorie folosință	Intravilan	Suprafața (mp)	Tarla	Parcelă	Nr. topo	Observații / Referințe
1	arabil	NU	3.300	27	2550	-	

## Lungime Segmente

1) Valorile lungimilor segmentelor sunt obținute din proiecție în plan.

Punct început	X / Y	Punct sfârșit	X / Y	Lungime segment (** (m)
1	455.084,585 510.312,594	2	455.097,942 510.343,893	34.03
2	455.097,942 510.343,893	3	455.070,407 510.352,048	28.717
3	455.070,407 510.352,048	4	455.047,451 510.351,218	22.97
4	455.047,451 510.351,218	5	455.022,731 510.347,945	24.936
5	455.022,731 510.347,945	6	454.978,223 510.353,571	44.862

Punct început	X / Y	Punct sfârșit	X / Y	Lungime segment (** (m)
6	454.978,223 510.353,571	7	454.973,687 510.337,137	17.048
7	454.973,687 510.337,137	8	454.981,918 510.334,425	8.667
8	454.981,918 510.334,425	9	454.998,325 510.329,018	17.275
9	454.998,325 510.329,018	10	455.014,638 510.323,642	17.176
10	455.014,638 510.323,642	11	455.045,798 510.318,84	31.527
11	455.045,798 510.318,84	12	455.081,151 510.313,325	35.781
12	455.081,151 510.313,325	1	455.084,585 510.312,594	3.511

\*\* Lungimile segmentelor sunt determinate în planul de proiecție Stereo 70 și sunt rotunjite la 1 milimetru.

\*\*\* Distanța dintre puncte este formată din segmente cumulate ce sunt mai mici decât valoarea 1 milimetru.



**DATE DESPRE IMOBILUL NR. 4871**

Oficiul de Cadastru și Publicitate Imobiliară SIBIU  
Biroul de Cadastru și Publicitate Imobiliară Medias

**A. Partea I. Descrierea imobilului**

TEREN Extravilan

Adresa: Jud. Sibiu

Nr. Crt	Nr cadastral Nr. topografic	Suprafața* (mp)	Observații / Referințe
A1		4.700	Sector cadastral:17 Teren neimprejmuit;

**B. Partea II. Proprietari și acte**

Inscrieri privitoare la dreptul de proprietate și alte drepturi reale	Referințe
/	
Act Administrativ nr. 827/42, din 27/03/2003 emis de CJPSDPAT Sibiu (Titlu de proprietate);	
B1	A1
Intabulare, drept de PROPRIETATE, dobandit prin Reconstituire, cota actuala 1/1 1) LENGHEL ELISABETA	

**C. Partea III. SARCINI .**

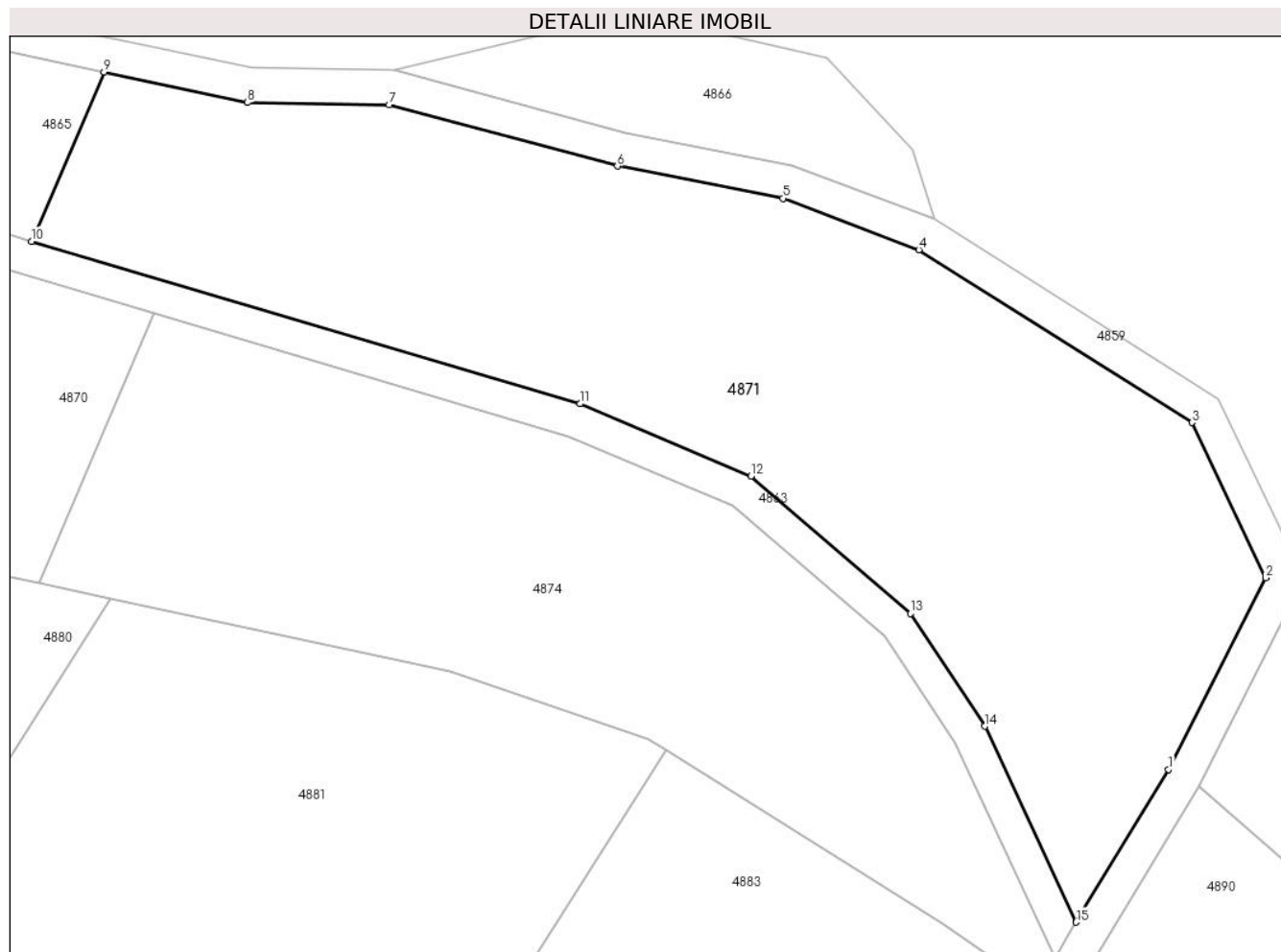
Inscrieri privind dezmembramintele dreptului de proprietate, drepturi reale de garanție și sarcini	Referințe
NU SUNT	

## Anexa Nr. 1 La Partea I

## Teren

Nr cadastral	Suprafața (mp)*	Observații / Referințe
	4.700	

\* Suprafața este determinată în planul de proiecție Stereo 70.



## Date referitoare la teren

Crt	Categorie folosință	Intravilan	Suprafața (mp)	Tarla	Parcelă	Nr. topo	Observații / Referințe
1	vie	NU	4.700	27	2545	-	

## Lungime Segmente

1) Valorile lungimilor segmentelor sunt obținute din proiecție în plan.

Punct început	X / Y	Punct sfârșit	X / Y	Lungime segment (** (m)
1	455.215,705 510.291,018	2	455.226,994 510.313,246	24.93
2	455.226,994 510.313,246	3	455.218,408 510.331,259	19.955
3	455.218,408 510.331,259	4	455.186,718 510.351,295	37.492
4	455.186,718 510.351,295	5	455.170,921 510.357,261	16.887
5	455.170,921 510.357,261	6	455.151,689 510.361,003	19.592

Punct început	X / Y	Punct sfârşit	X / Y	Lungime segment (** (m)
6	455.151,689 510.361,003	7	455.125,205 510.368,112	27.421
7	455.125,205 510.368,112	8	455.108,725 510.368,389	16.483
8	455.108,725 510.368,389	9	455.092,05 510.371,942	17.049
9	455.092,05 510.371,942	10	455.083,665 510.352,293	21.364
10	455.083,665 510.352,293	11	455.147,342 510.333,434	66.411
11	455.147,342 510.333,434	12	455.167,228 510.325,062	21.576
12	455.167,228 510.325,062	13	455.185,755 510.309,096	24.457
13	455.185,755 510.309,096	14	455.194,364 510.296,027	15.651
14	455.194,364 510.296,027	15	455.204,976 510.273,277	25.103
15	455.204,976 510.273,277	1	455.215,705 510.291,018	20.733

\*\* Lungimile segmentelor sunt determinate în planul de proiecție Stereo 70 și sunt rotunjite la 1 milimetru.

\*\*\* Distanța dintre puncte este formată din segmente cumulate ce sunt mai mici decât valoarea 1 milimetru.





**DATE DESPRE IMOBILUL NR. 4872**

Oficiul de Cadastru și Publicitate Imobiliară SIBIU  
Biroul de Cadastru și Publicitate Imobiliară Medias

**A. Partea I. Descrierea imobilului**

TEREN Extravilan

Adresa: Jud. Sibiu

Nr. Crt	Nr cadastral Nr. topografic	Suprafața* (mp)	Observații / Referințe
A1		7.100	Sector cadastral:17 Teren neimprejmit;

**B. Partea II. Proprietari și acte**

Inscrieri privitoare la dreptul de proprietate și alte drepturi reale		Referințe
/		
Act Administrativ nr. 832/42, din 04/04/2003 emis de CJPSDPAT Sibiu (Titlu de proprietate);		
B1	Intabulare, drept de PROPRIETATE, dobandit prin Reconstituire, cota actuala 1/1	A1
	1) BANEA IOAN 2) BANEA SOFIA 3) TABARA ELENA 4) APAHIDEAN ELISAVETA 5) BANEA LUMINIȚA 6) BARBAT ELENA	

**C. Partea III. SARCINI .**

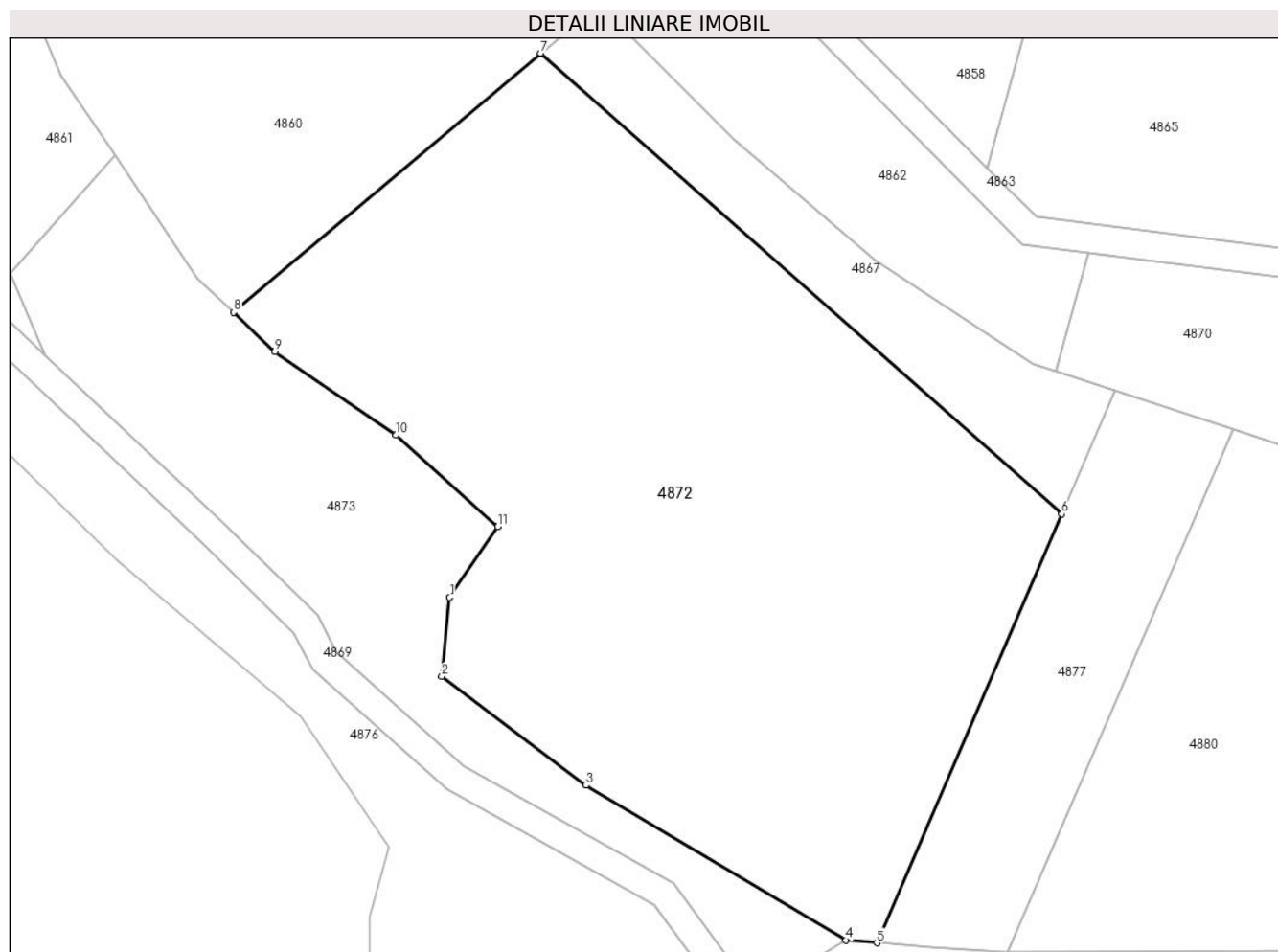
Inscrieri privind dezmembramintele dreptului de proprietate, drepturi reale de garanție și sarcini	Referințe
NU SUNT	

## Anexa Nr. 1 La Partea I

## Teren

Nr cadastral	Suprafața (mp)*	Observații / Referințe
	7.100	

\* Suprafața este determinată în planul de proiecție Stereo 70.



## Date referitoare la teren

Crt	Categorie folosință	Intravilan	Suprafața (mp)	Tarla	Parcelă	Nr. topo	Observații / Referințe
1	arabil	NU	7.100	27	2602/4	-	

## Lungime Segmente

1) Valorile lungimilor segmentelor sunt obținute din proiecție în plan.

Punct început	X / Y	Punct sfârșit	X / Y	Lungime segment (** (m)
1	454.889,44 510.305,729	2	454.888,349 510.294,754	11.029
2	454.888,349 510.294,754	3	454.908,356 510.279,615	25.089
3	454.908,356 510.279,615	4	454.944,514 510.258,123	42.063
4	454.944,514 510.258,123	5	454.948,792 510.257,753	4.295
5	454.948,792 510.257,753	6	454.974,519 510.317,299	64.866

Punct început	X / Y	Punct sfârșit	X / Y	Lungime segment (** (m)
6	454.974,519 510.317,299	7	454.902,076 510.381,289	96.658
7	454.902,076 510.381,289	8	454.859,362 510.345,325	55.839
8	454.859,362 510.345,325	9	454.865,14 510.339,86	7.953
9	454.865,14 510.339,86	10	454.881,981 510.328,252	20.454
10	454.881,981 510.328,252	11	454.896,131 510.315,541	19.02
11	454.896,131 510.315,541	1	454.889,44 510.305,729	11.876

\*\* Lungimile segmentelor sunt determinate în planul de proiecție Stereo 70 și sunt rotunjite la 1 milimetru.

\*\*\* Distanța dintre puncte este formată din segmente cumulate ce sunt mai mici decât valoarea 1 milimetru.



**DATE DESPRE IMOBILUL NR. 4873**

Oficiul de Cadastru și Publicitate Imobiliară SIBIU  
Biroul de Cadastru și Publicitate Imobiliară Medias

**A. Partea I. Descrierea imobilului**

TEREN Extravilan

Adresa: Jud. Sibiu

Nr. Crt	Nr cadastral Nr. topografic	Suprafața* (mp)	Observații / Referințe
A1		2.385	Sector cadastral:17 Teren neimprejmuit;

**B. Partea II. Proprietari și acte**

Inscrieri privitoare la dreptul de proprietate și alte drepturi reale		Referințe
/		
Act Normativ nr. 7, din 13/03/1996 emis de PARLAMENTUL ROMANIEI (lege);		
B1	Inscrierea provizorie, drept de PROPRIETATE, dobandit prin Lege, cota actuala 1/1 1) <b>COMUNA MOSNA</b> , CIF:4406240, proprietar neidentificat	A1

**C. Partea III. SARCINI .**

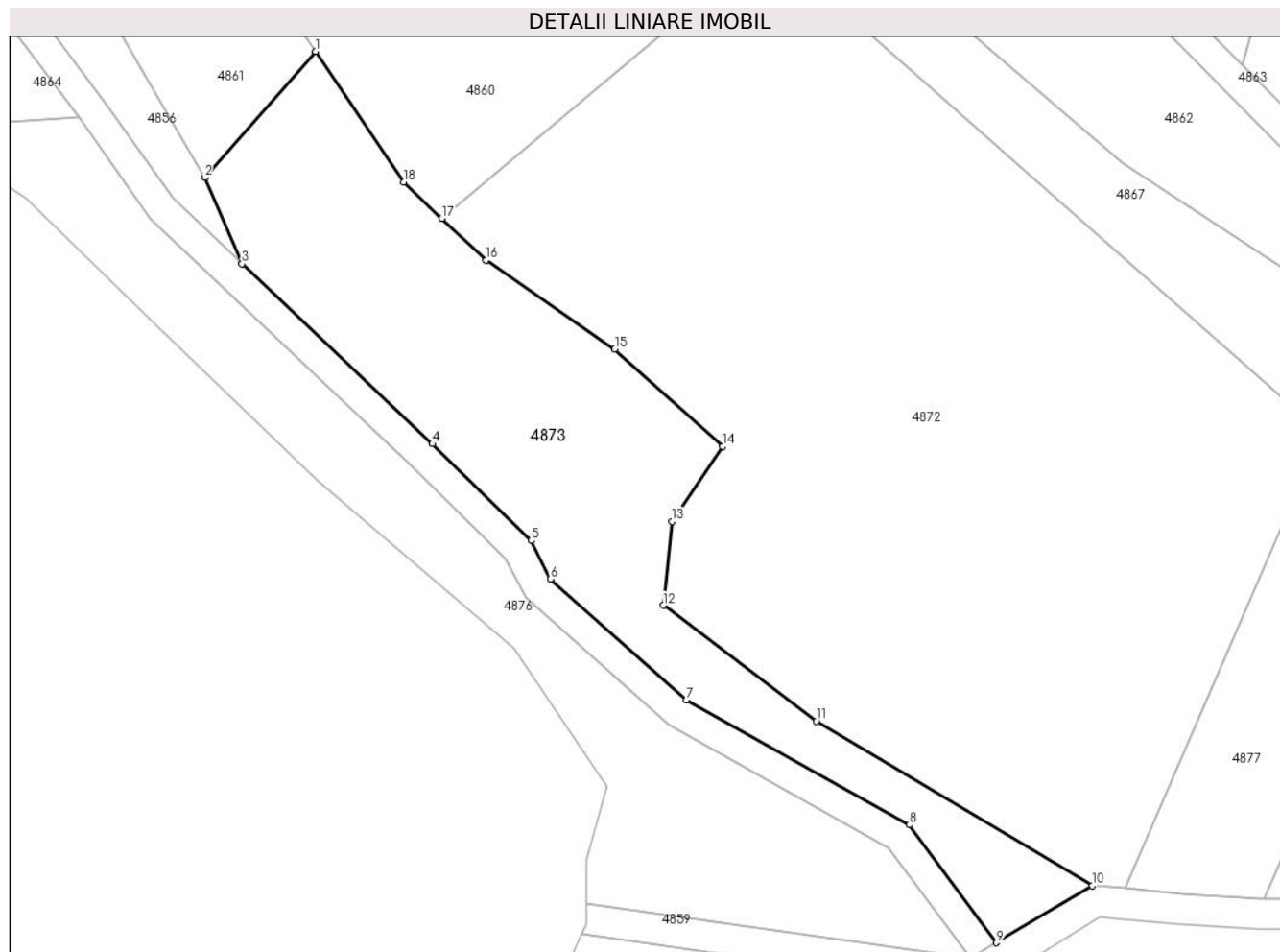
Inscrieri privind dezmembramintele dreptului de proprietate, drepturi reale de garanție și sarcini	Referințe
NU SUNT	

## Anexa Nr. 1 La Partea I

## Teren

Nr cadastral	Suprafața (mp)*	Observații / Referințe
	2.385	

\* Suprafața este determinată în planul de proiecție Stereo 70.



## Date referitoare la teren

Crt	Categorie folosință	Intravilan	Suprafața (mp)	Tarla	Parcelă	Nr. topo	Observații / Referințe
1	faneata	NU	2.385	27	2603/2	-	

## Lungime Segmente

1) Valorile lungimilor segmentelor sunt obținute din proiecție în plan.

Punct început	X / Y	Punct sfârșit	X / Y	Lungime segment (** (m)
1	454.842,851 510.367,161	2	454.828,336 510.350,675	21.965
2	454.828,336 510.350,675	3	454.833,218 510.339,385	12.3
3	454.833,218 510.339,385	4	454.858,109 510.315,866	34.245
4	454.858,109 510.315,866	5	454.871,024 510.303,213	18.08
5	454.871,024 510.303,213	6	454.873,583 510.298,192	5.636

Punct început	X / Y	Punct sfârşit	X / Y	Lungime segment (** (m)
6	454.873,583 510.298,192	7	454.891,354 510.282,376	23.79
7	454.891,354 510.282,376	8	454.920,557 510.266,066	33.449
8	454.920,557 510.266,066	9	454.931,946 510.250,652	19.165
9	454.931,946 510.250,652	10	454.944,514 510.258,123	14.621
10	454.944,514 510.258,123	11	454.908,356 510.279,615	42.063
11	454.908,356 510.279,615	12	454.888,349 510.294,754	25.089
12	454.888,349 510.294,754	13	454.889,44 510.305,729	11.029
13	454.889,44 510.305,729	14	454.896,131 510.315,541	11.876
14	454.896,131 510.315,541	15	454.881,981 510.328,252	19.02
15	454.881,981 510.328,252	16	454.865,14 510.339,86	20.454
16	454.865,14 510.339,86	17	454.859,362 510.345,325	7.953
17	454.859,362 510.345,325	18	454.854,338 510.350,076	6.914
18	454.854,338 510.350,076	1	454.842,851 510.367,161	20.588

\*\* Lungimile segmentelor sunt determinate în planul de proiecţie Stereo 70 şi sunt rotunjite la 1 milimetru.

\*\*\* Distanţa dintre puncte este formată din segmente cumulate ce sunt mai mici decât valoarea 1 milimetru.





**DATE DESPRE IMOBILUL NR. 4874**

Oficiul de Cadastru și Publicitate Imobiliară SIBIU  
Biroul de Cadastru și Publicitate Imobiliară Medias

**A. Partea I. Descrierea imobilului**

TEREN Extravilan

Adresa: Jud. Sibiu

Nr. Crt	Nr cadastral Nr. topografic	Suprafața* (mp)	Observații / Referințe
A1		3.300	Sector cadastral:17 Teren neimprejmuit;

**B. Partea II. Proprietari și acte**

Inscrieri privitoare la dreptul de proprietate și alte drepturi reale	Referințe
/	
Act Administrativ nr. 827/42, din 27/03/2003 emis de CJPSDPAT Sibiu (Titlu de proprietate);	
B1	A1
Intabulare, drept de PROPRIETATE, dobandit prin Reconstituire, cota actuala 1/1 1) LENGHEL ELISABETA	

**C. Partea III. SARCINI .**

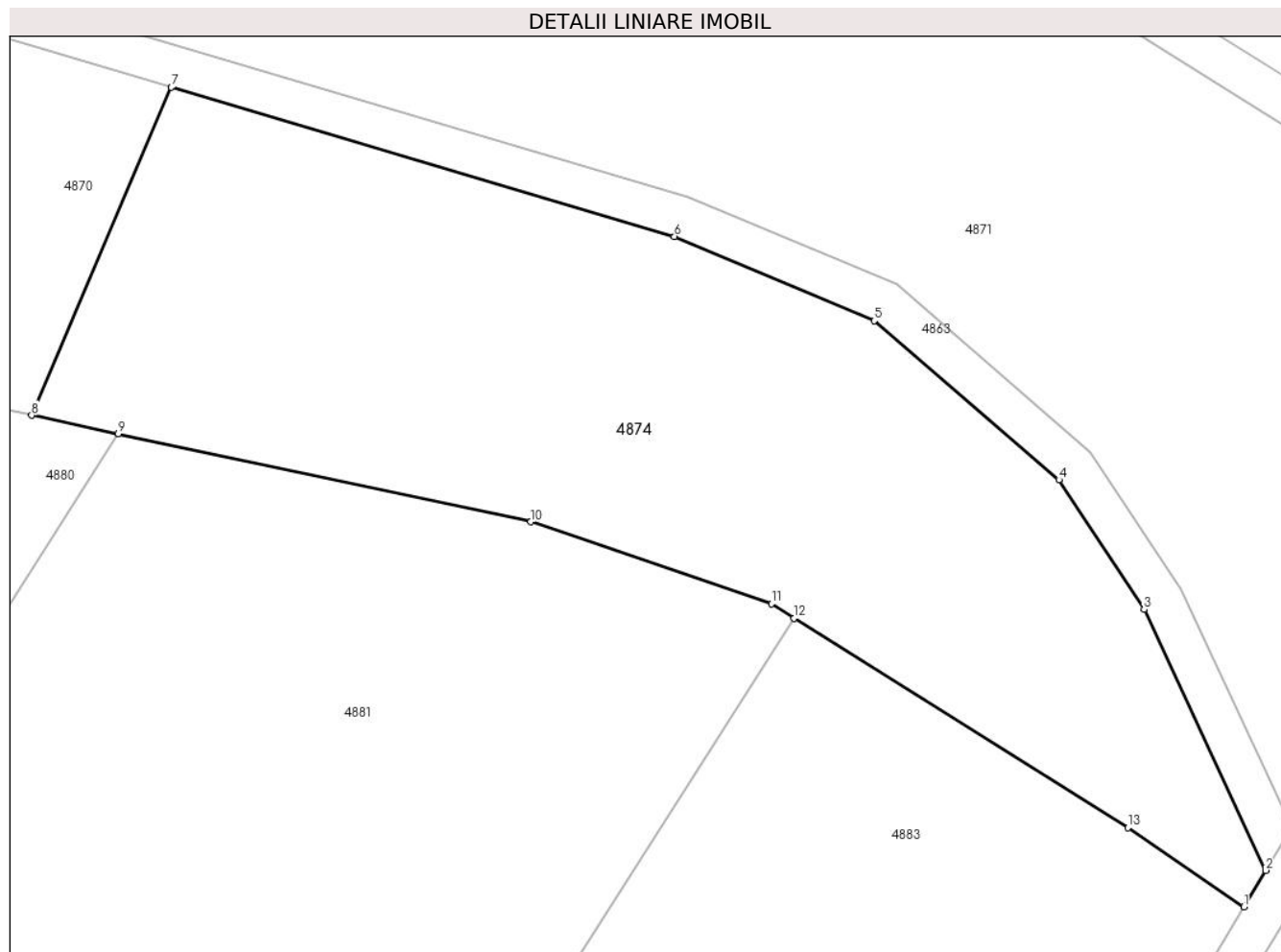
Inscrieri privind dezmembramintele dreptului de proprietate, drepturi reale de garanție și sarcini	Referințe
NU SUNT	

## Anexa Nr. 1 La Partea I

## Teren

Nr cadastral	Suprafața (mp)*	Observații / Referințe
	3.300	

\* Suprafața este determinată în planul de proiecție Stereo 70.



## Date referitoare la teren

Crt	Categorie folosință	Intravilan	Suprafața (mp)	Tarla	Parcelă	Nr. topo	Observații / Referințe
1	vie	NU	3.300	27	2547	-	

## Lungime Segmente

1) Valorile lungimilor segmentelor sunt obținute din proiecție în plan.

Punct început	X / Y	Punct sfârșit	X / Y	Lungime segment (** (m)
1	455.200,382 510.265,681	2	455.202,484 510.269,157	4.062
2	455.202,484 510.269,157	3	455.190,863 510.294,071	27.491
3	455.190,863 510.294,071	4	455.182,721 510.306,43	14.8
4	455.182,721 510.306,43	5	455.165,094 510.321,62	23.269
5	455.165,094 510.321,62	6	455.145,994 510.329,661	20.724

Punct început	X / Y	Punct sfârşit	X / Y	Lungime segment (** (m)
6	455.145,994 510.329,661	7	455.097,942 510.343,893	50.115
7	455.097,942 510.343,893	8	455.084,585 510.312,594	34.03
8	455.084,585 510.312,594	9	455.092,866 510.310,83	8.467
9	455.092,866 510.310,83	10	455.132,276 510.302,438	40.294
10	455.132,276 510.302,438	11	455.155,263 510.294,588	24.29
11	455.155,263 510.294,588	12	455.157,429 510.293,23	2.556
12	455.157,429 510.293,23	13	455.189,318 510.273,229	37.642
13	455.189,318 510.273,229	1	455.200,382 510.265,681	13.394

\*\* Lungimile segmentelor sunt determinate în planul de proiecție Stereo 70 și sunt rotunjite la 1 milimetru.

\*\*\* Distanța dintre puncte este formată din segmente cumulate ce sunt mai mici decât valoarea 1 milimetru.



**DATE DESPRE IMOBILUL NR. 4875**

Oficiul de Cadastru și Publicitate Imobiliară SIBIU  
Biroul de Cadastru și Publicitate Imobiliară Medias

**A. Partea I. Descrierea imobilului**

TEREN Extravilan

Adresa: Jud. Sibiu

Nr. Crt	Nr cadastral Nr. topografic	Suprafața* (mp)	Observații / Referințe
A1		3.500	Sector cadastral:17 Teren neimprejmuit;

**B. Partea II. Proprietari și acte**

Inscrieri privitoare la dreptul de proprietate și alte drepturi reale	Referințe
/	
Act Administrativ nr. 940/42, din 11/03/2004 emis de CJPSDPAT Sibiu (Titlu de proprietate);	
B1	A1
Intabulare, drept de PROPRIETATE, dobandit prin Reconstituire, cota actuala 1/1	
1) GANEA EUGENIA	
2) VANDOR VETURIA	
3) PUSCA MARIETA	
4) DIAC ELISABETA	

**C. Partea III. SARCINI .**

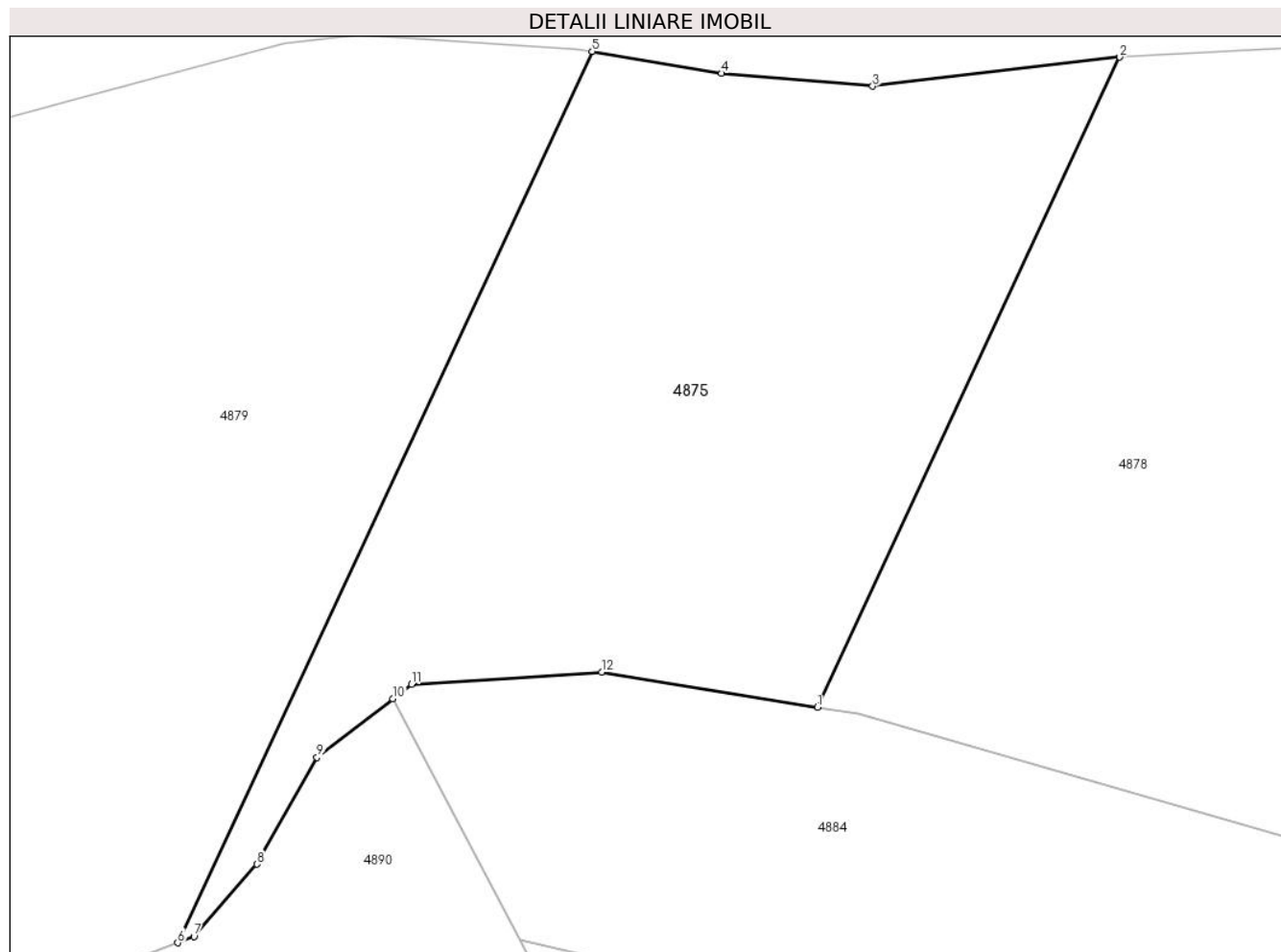
Inscrieri privind dezmembramintele dreptului de proprietate, drepturi reale de garanție și sarcini	Referințe
NU SUNT	

## Anexa Nr. 1 La Partea I

## Teren

Nr cadastral	Suprafaţa (mp)*	Observaţii / Referinţe
	3.500	

\* Suprafaţa este determinată în planul de proiecţie Stereo 70.



## Date referitoare la teren

Crt	Categorie folosinţă	Intravilan	Suprafaţa (mp)	Tarla	Parcelă	Nr. topo	Observaţii / Referinţe
1	faneata	NU	3.500	27	2542/13	-	

## Lungime Segmente

1) Valorile lungimilor segmentelor sunt obţinute din proiecţie în plan.

Punct început	X / Y	Punct sfârşit	X / Y	Lungime segment (** (m)
1	455.388,5 510.269,212	2	455.419,271 510.335,302	72.902
2	455.419,271 510.335,302	3	455.394,12 510.332,336	25.325
3	455.394,12 510.332,336	4	455.378,745 510.333,651	15.432
4	455.378,745 510.333,651	5	455.365,57 510.335,883	13.363
5	455.365,57 510.335,883	6	455.323,378 510.245,264	99.96

Punct început	X / Y	Punct sfârșit	X / Y	Lungime segment (** (m)
6	455.323,378 510.245,264	7	455.325,03 510.245,892	1.768
7	455.325,03 510.245,892	8	455.331,431 510.253,257	9.758
8	455.331,431 510.253,257	9	455.337,568 510.264,124	12.48
9	455.337,568 510.264,124	10	455.345,288 510.270,07	9.744
10	455.345,288 510.270,07	11	455.347,205 510.271,548	2.421
11	455.347,205 510.271,548	12	455.366,529 510.272,782	19.363
12	455.366,529 510.272,782	1	455.388,5 510.269,212	22.259

\*\* Lungimile segmentelor sunt determinate în planul de proiecție Stereo 70 și sunt rotunjite la 1 milimetru.

\*\*\* Distanța dintre puncte este formată din segmente cumulate ce sunt mai mici decât valoarea 1 milimetru.





**DATE DESPRE IMOBILUL NR. 4876**

Oficiul de Cadastru și Publicitate Imobiliară SIBIU  
Biroul de Cadastru și Publicitate Imobiliară Medias

**A. Partea I. Descrierea imobilului**

TEREN Extravilan

Adresa: Jud. Sibiu

Nr. Crt	Nr cadastral Nr. topografic	Suprafața* (mp)	Observații / Referințe
A1		1.900	Sector cadastral:17 Teren neimprejmuit;

**B. Partea II. Proprietari și acte**

Inscrieri privitoare la dreptul de proprietate și alte drepturi reale	Referințe
/	
Act Administrativ nr. 890/42, din 10/11/2003 emis de CJPSDPAT Sibiu (Titlu de proprietate);	
B1	A1
Intabulare, drept de PROPRIETATE, dobandit prin Reconstituire, cota actuala 1/1 1) GANEA ANA	

**C. Partea III. SARCINI .**

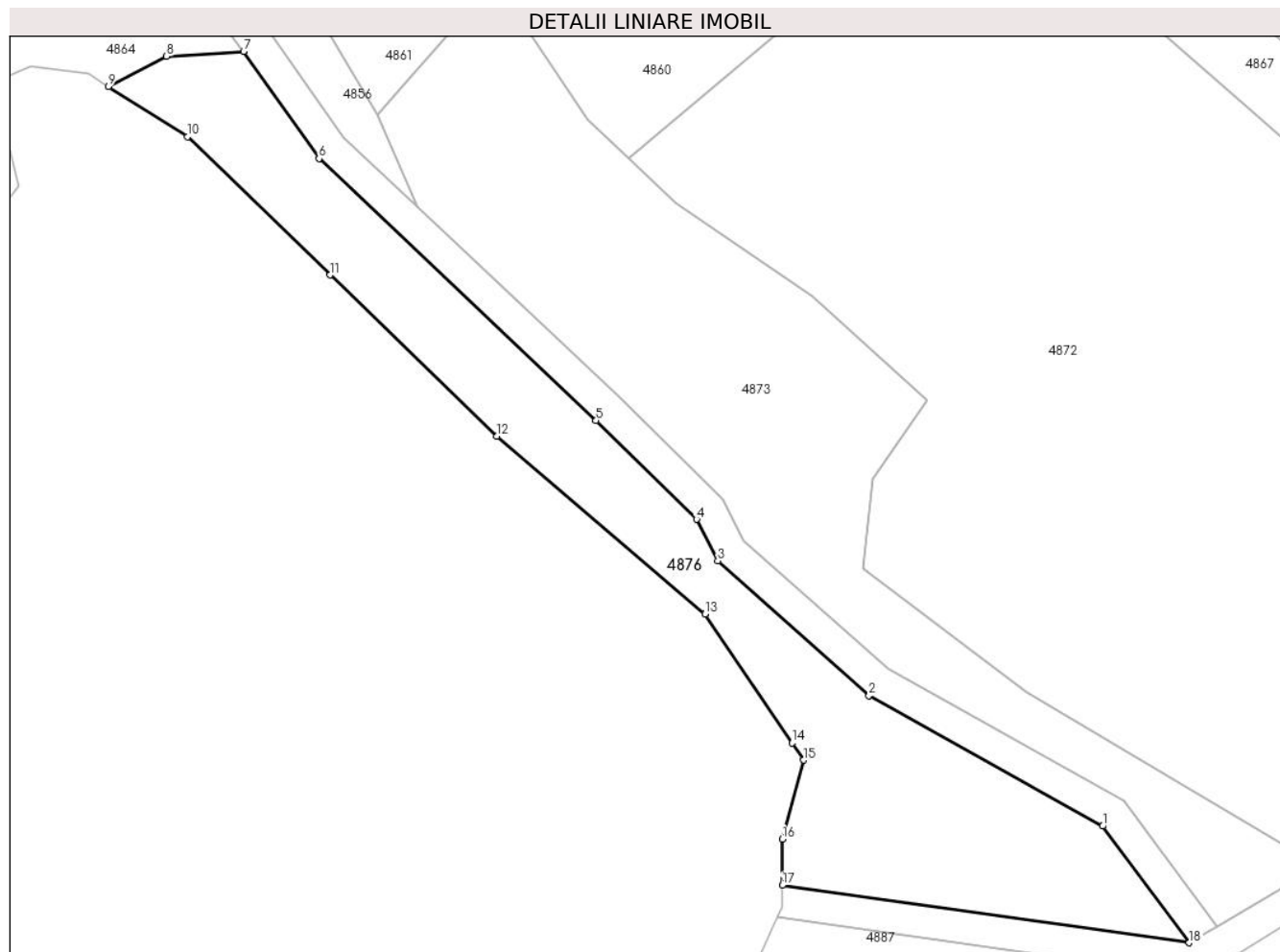
Inscrieri privind dezmembramintele dreptului de proprietate, drepturi reale de garanție și sarcini	Referințe
NU SUNT	

## Anexa Nr. 1 La Partea I

## Teren

Nr cadastral	Suprafața (mp)*	Observații / Referințe
	1.900	

\* Suprafața este determinată în planul de proiecție Stereo 70.



## Date referitoare la teren

Crt	Categorie folosință	Intravilan	Suprafața (mp)	Tarla	Parcelă	Nr. topo	Observații / Referințe
1	faneata	NU	1.900	27	2539	-	

## Lungime Segmente

1) Valorile lungimilor segmentelor sunt obținute din proiecție în plan.

Punct început	X / Y	Punct sfârșit	X / Y	Lungime segment (** (m)
1	454.917,858 510.262,992	2	454.889,022 510.279,097	33.029
2	454.889,022 510.279,097	3	454.870,362 510.295,705	24.981
3	454.870,362 510.295,705	4	454.867,758 510.300,814	5.734
4	454.867,758 510.300,814	5	454.855,336 510.312,984	17.39
5	454.855,336 510.312,984	6	454.821,149 510.345,286	47.033

Punct început	X / Y	Punct sfârşit	X / Y	Lungime segment (** (m)
6	454.821,149 510.345,286	7	454.811,854 510.358,491	16.148
7	454.811,854 510.358,491	8	454.802,329 510.357,877	9.545
8	454.802,329 510.357,877	9	454.795,138 510.354,148	8.1
9	454.795,138 510.354,148	10	454.804,95 510.347,974	11.594
10	454.804,95 510.347,974	11	454.822,549 510.330,942	24.491
11	454.822,549 510.330,942	12	454.843,101 510.311,051	28.601
12	454.843,101 510.311,051	13	454.868,791 510.289,13	33.771
13	454.868,791 510.289,13	14	454.879,535 510.273,242	19.18
14	454.879,535 510.273,242	15	454.880,96 510.271,134	2.545
15	454.880,96 510.271,134	16	454.878,315 510.261,392	10.095
16	454.878,315 510.261,392	17	454.878,315 510.255,691	5.701
17	454.878,315 510.255,691	18	454.928,532 510.248,622	50.712
18	454.928,532 510.248,622	1	454.917,858 510.262,992	17.901

\*\* Lungimile segmentelor sunt determinate în planul de proiecţie Stereo 70 şi sunt rotunjite la 1 milimetru.

\*\*\* Distanţa dintre puncte este formată din segmente cumulate ce sunt mai mici decât valoarea 1 milimetru.



**DATE DESPRE IMOBILUL NR. 4877**

Oficiul de Cadastru și Publicitate Imobiliară SIBIU  
Biroul de Cadastru și Publicitate Imobiliară Medias

**A. Partea I. Descrierea imobilului**

TEREN Extravilan

Adresa: Jud. Sibiu

Nr. Crt	Nr cadastral Nr. topografic	Suprafața* (mp)	Observații / Referințe
A1		1.400	Sector cadastral:17 Teren neimprejmuit;

**B. Partea II. Proprietari și acte**

Inscrieri privitoare la dreptul de proprietate și alte drepturi reale	Referințe
/	
Act Administrativ nr. 890/42, din 10/11/2003 emis de CJPSDPAT Sibiu (Titlu de proprietate);	
B1	A1
Intabulare, drept de PROPRIETATE, dobandit prin Reconstituire, cota actuala 1/1 1) GANEA ANA	

**C. Partea III. SARCINI .**

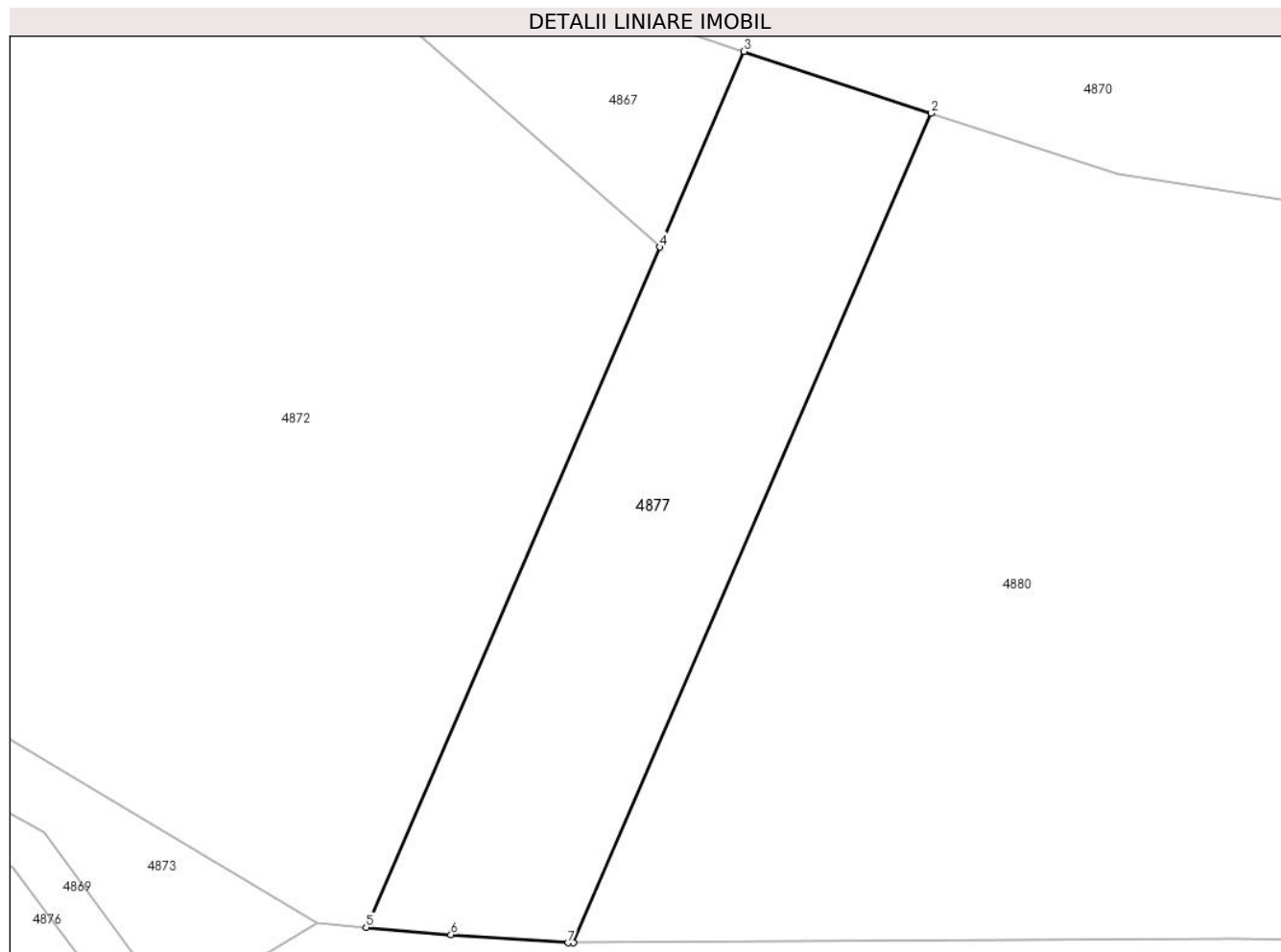
Inscrieri privind dezmembramintele dreptului de proprietate, drepturi reale de garanție și sarcini	Referințe
NU SUNT	

## Anexa Nr. 1 La Partea I

## Teren

Nr cadastral	Suprafața (mp)*	Observații / Referințe
	1.400	

\* Suprafața este determinată în planul de proiecție Stereo 70.



## Date referitoare la teren

Crt	Categorie folosință	Intra vilan	Suprafața (mp)	Tarla	Parcelă	Nr. topo	Observații / Referințe
1	arabil	NU	1.400	27	2602/3	-	

## Lungime Segmente

1) Valorile lungimilor segmentelor sunt obținute din proiecție în plan.

Punct început	X / Y	Punct sfârșit	X / Y	Lungime segment (** (m)
1	454.966,953 510.256,405	2	454.998,325 510.329,018	79.1
2	454.998,325 510.329,018	3	454.981,918 510.334,425	17.275
3	454.981,918 510.334,425	4	454.974,519 510.317,299	18.655
4	454.974,519 510.317,299	5	454.948,792 510.257,753	64.866
5	454.948,792 510.257,753	6	454.956,238 510.257,109	7.473

Punct început	X / Y	Punct sfârșit	X / Y	Lungime segment (** (m)
6	454.956,238 510.257,109	7	454.966,501 510.256,402	10.288
7	454.966,501 510.256,402	1	454.966,953 510.256,405	0.452

\*\* Lungimile segmentelor sunt determinate în planul de proiecție Stereo 70 și sunt rotunjite la 1 milimetru.

\*\*\* Distanța dintre puncte este formată din segmente cumulate ce sunt mai mici decât valoarea 1 milimetru.





**DATE DESPRE IMOBILUL NR. 4878**

Oficiul de Cadastru și Publicitate Imobiliară SIBIU  
Biroul de Cadastru și Publicitate Imobiliară Medias

**A. Partea I. Descrierea imobilului**

TEREN Extravilan

Adresa: Jud. Sibiu

Nr. Crt	Nr cadastral Nr. topografic	Suprafața* (mp)	Observații / Referințe
A1		7.300	Sector cadastral:17 Teren neimprejmuit;

**B. Partea II. Proprietari și acte**

Inscrieri privitoare la dreptul de proprietate și alte drepturi reale	Referințe
/	
Act Administrativ nr. 340/42, din 05/07/1994 emis de CJPSDPAT Sibiu (Titlu de proprietate);	
B1	A1
Intabulare, drept de PROPRIETATE, dobandit prin Reconstituire, cota actuala 1/1 1) DIAC TEOFIL	

**C. Partea III. SARCINI .**

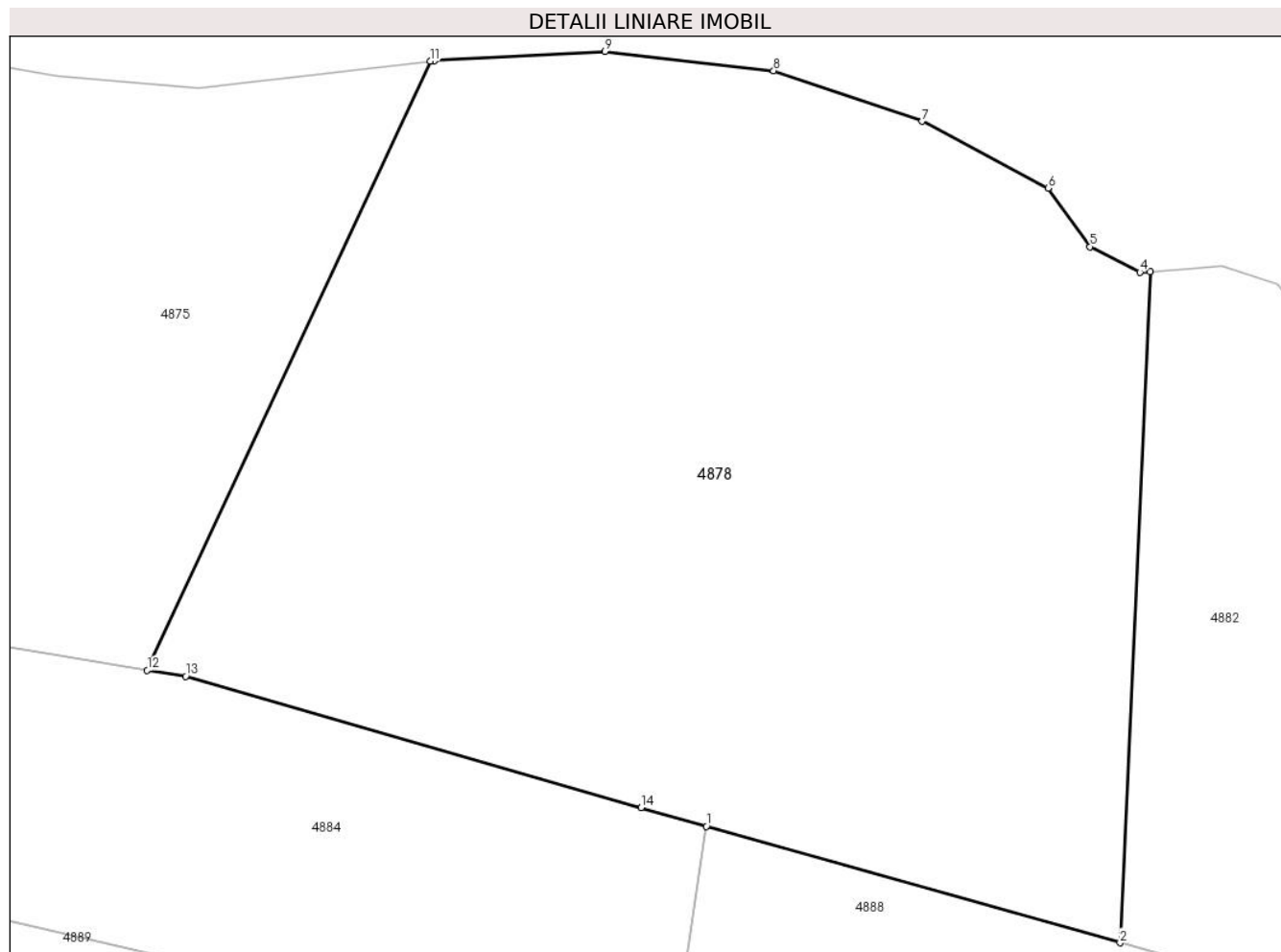
Inscrieri privind dezmembramintele dreptului de proprietate, drepturi reale de garanție și sarcini	Referințe
NU SUNT	

## Anexa Nr. 1 La Partea I

## Teren

Nr cadastral	Suprafața (mp)*	Observații / Referințe
	7.300	

\* Suprafața este determinată în planul de proiecție Stereo 70.



## Date referitoare la teren

Crt	Categorie folosință	Intravilan	Suprafața (mp)	Tarla	Parcelă	Nr. topo	Observații / Referințe
1	faneata	NU	7.300	27	2542/12	-	

## Lungime Segmente

1) Valorile lungimilor segmentelor sunt obținute din proiecție în plan.

Punct început	X / Y	Punct sfârșit	X / Y	Lungime segment (** (m)
1	455.449,246 510.252,27	2	455.494,195 510.239,626	46.694
2	455.494,195 510.239,626	3	455.497,458 510.312,465	72.912
3	455.497,458 510.312,465	4	455.496,34 510.312,388	1.121
4	455.496,34 510.312,388	5	455.490,932 510.315,171	6.083
5	455.490,932 510.315,171	6	455.486,373 510.321,511	7.809

Punct început	X / Y	Punct sfârşit	X / Y	Lungime segment (** (m)
6	455.486,373 510.321,511	7	455.472,697 510.328,78	15.487
7	455.472,697 510.328,78	8	455.456,549 510.334,27	17.056
8	455.456,549 510.334,27	9	455.438,238 510.336,357	18.43
9	455.438,238 510.336,357	10	455.419,694 510.335,352	18.571
10	455.419,694 510.335,352	11	455.419,271 510.335,302	0.427
11	455.419,271 510.335,302	12	455.388,5 510.269,212	72.902
12	455.388,5 510.269,212	13	455.392,67 510.268,535	4.224
13	455.392,67 510.268,535	14	455.442,141 510.254,268	51.487
14	455.442,141 510.254,268	1	455.449,246 510.252,27	7.381

\*\* Lungimile segmentelor sunt determinate în planul de proiecție Stereo 70 și sunt rotunjite la 1 milimetru.

\*\*\* Distanța dintre puncte este formată din segmente cumulate ce sunt mai mici decât valoarea 1 milimetru.



**DATE DESPRE IMOBILUL NR. 4879**

Oficiul de Cadastru și Publicitate Imobiliară SIBIU  
Biroul de Cadastru și Publicitate Imobiliară Medias

**A. Partea I. Descrierea imobilului**

TEREN Extravilan

Adresa: Jud. Sibiu

Nr. Crt	Nr cadastral Nr. topografic	Suprafața* (mp)	Observații / Referințe
A1		7.000	Sector cadastral:17 Teren neimprejmuit;

**B. Partea II. Proprietari și acte**

Inscrieri privitoare la dreptul de proprietate și alte drepturi reale	Referințe
/	
Act Administrativ nr. 652/42, din 03/12/2002 emis de CJPSDPAT Sibiu (Titlu de proprietate);	
B1	A1
Intabulare, drept de PROPRIETATE, dobandit prin Reconstituire, cota actuala 1/1 1) DEAC IOAN	

**C. Partea III. SARCINI .**

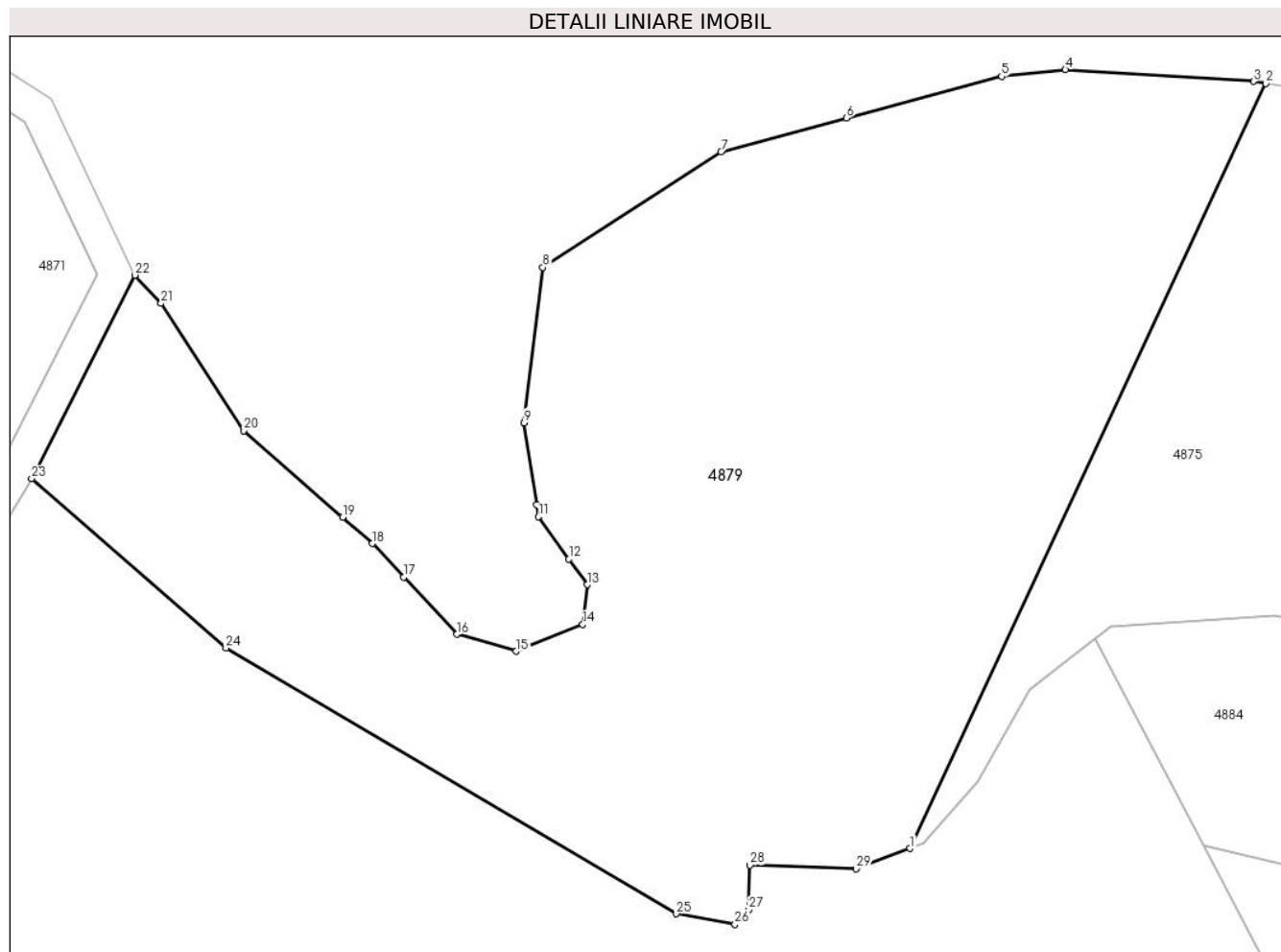
Inscrieri privind dezmembramintele dreptului de proprietate, drepturi reale de garanție și sarcini	Referințe
NU SUNT	

## Anexa Nr. 1 La Partea I

## Teren

Nr cadastral	Suprafața (mp)*	Observații / Referințe
	7.000	

\* Suprafața este determinată în planul de proiecție Stereo 70.



## Date referitoare la teren

Crt	Categorie folosință	Intravilan	Suprafața (mp)	Tarla	Parcelă	Nr. topo	Observații / Referințe
1	faneata	NU	7.000	27	2542/14	-	

## Lungime Segmente

1) Valorile lungimilor segmentelor sunt obținute din proiecție în plan.

Punct început	X / Y	Punct sfârșit	X / Y	Lungime segment (** (m)
1	455.323,378 510.245,264	2	455.365,57 510.335,883	99.96
3	455.364,142 510.336,125	4	455.341,813 510.337,517	22.373
5	455.334,241 510.336,744	6	455.315,852 510.331,795	19.043
7	455.300,958 510.327,787	8	455.279,847 510.314,089	25.165
9	455.277,607 510.295,686	10	455.279,086 510.285,992	9.806

Punct început	X / Y	Punct sfârșit	X / Y	Lungime segment (** (m)
2	455.365,57 510.335,883	3	455.364,142 510.336,125	1.448
4	455.341,813 510.337,517	5	455.334,241 510.336,744	7.611
6	455.315,852 510.331,795	7	455.300,958 510.327,787	15.424
8	455.279,847 510.314,089	9	455.277,607 510.295,686	18.538
10	455.279,086 510.285,992	11	455.279,306 510.284,552	1.457

Punct început	X / Y	Punct sfârșit	X / Y	Lungime segment (** (m)
11	455.279,306 510.284,552	12	455.282,922 510.279,534	6.185
13	455.285,101 510.276,51	14	455.284,56 510.271,794	4.748
15	455.276,68 510.268,624	16	455.269,648 510.270,634	7.313
17	455.263,308 510.277,418	18	455.259,604 510.281,382	5.425
19	455.256,071 510.284,487	20	455.244,383 510.294,758	15.56
21	455.234,571 510.309,836	22	455.231,451 510.313,19	4.58
23	455.219,204 510.289,075	24	455.242,257 510.269,013	30.56
25	455.295,662 510.237,518	26	455.302,63 510.236,26	7.08
27	455.304,259 510.237,985	28	455.304,403 510.243,267	5.284
29	455.317,005 510.242,838	1	455.323,378 510.245,264	6.819

Punct început	X / Y	Punct sfârșit	X / Y	Lungime segment (** (m)
12	455.282,922 510.279,534	13	455.285,101 510.276,51	3.727
14	455.284,56 510.271,794	15	455.276,68 510.268,624	8.495
16	455.269,648 510.270,634	17	455.263,308 510.277,418	9.286
18	455.259,604 510.281,382	19	455.256,071 510.284,487	4.704
20	455.244,383 510.294,758	21	455.234,571 510.309,836	17.99
22	455.231,451 510.313,19	23	455.219,204 510.289,075	27.047
24	455.242,257 510.269,013	25	455.295,662 510.237,518	62.0
26	455.302,63 510.236,26	27	455.304,259 510.237,985	2.373
28	455.304,403 510.243,267	29	455.317,005 510.242,838	12.609

\*\* Lungimile segmentelor sunt determinate în planul de proiecție Stereo 70 și sunt rotunjite la 1 milimetru.

\*\*\* Distanța dintre puncte este formată din segmente cumulate ce sunt mai mici decât valoarea 1 milimetru.





**DATE DESPRE IMOBILUL NR. 4880**

Oficiul de Cadastru și Publicitate Imobiliară SIBIU  
Biroul de Cadastru și Publicitate Imobiliară Medias

**A. Partea I. Descrierea imobilului**

TEREN Extravilan

Adresa: Jud. Sibiu

Nr. Crt	Nr cadastral Nr. topografic	Suprafața* (mp)	Observații / Referințe
A1		6.100	Sector cadastral:17 Teren neimprejmuit;

**B. Partea II. Proprietari și acte**

Inscrieri privitoare la dreptul de proprietate și alte drepturi reale	Referințe
/	
Act Administrativ nr. 605/42, din 22/11/2002 emis de CJPSDPAT Sibiu (Titlu de proprietate);	
B1	A1
Intabulare, drept de PROPRIETATE, dobandit prin Reconstituire, cota actuala 1/1 1) GANEA OCTAVIAN	

**C. Partea III. SARCINI .**

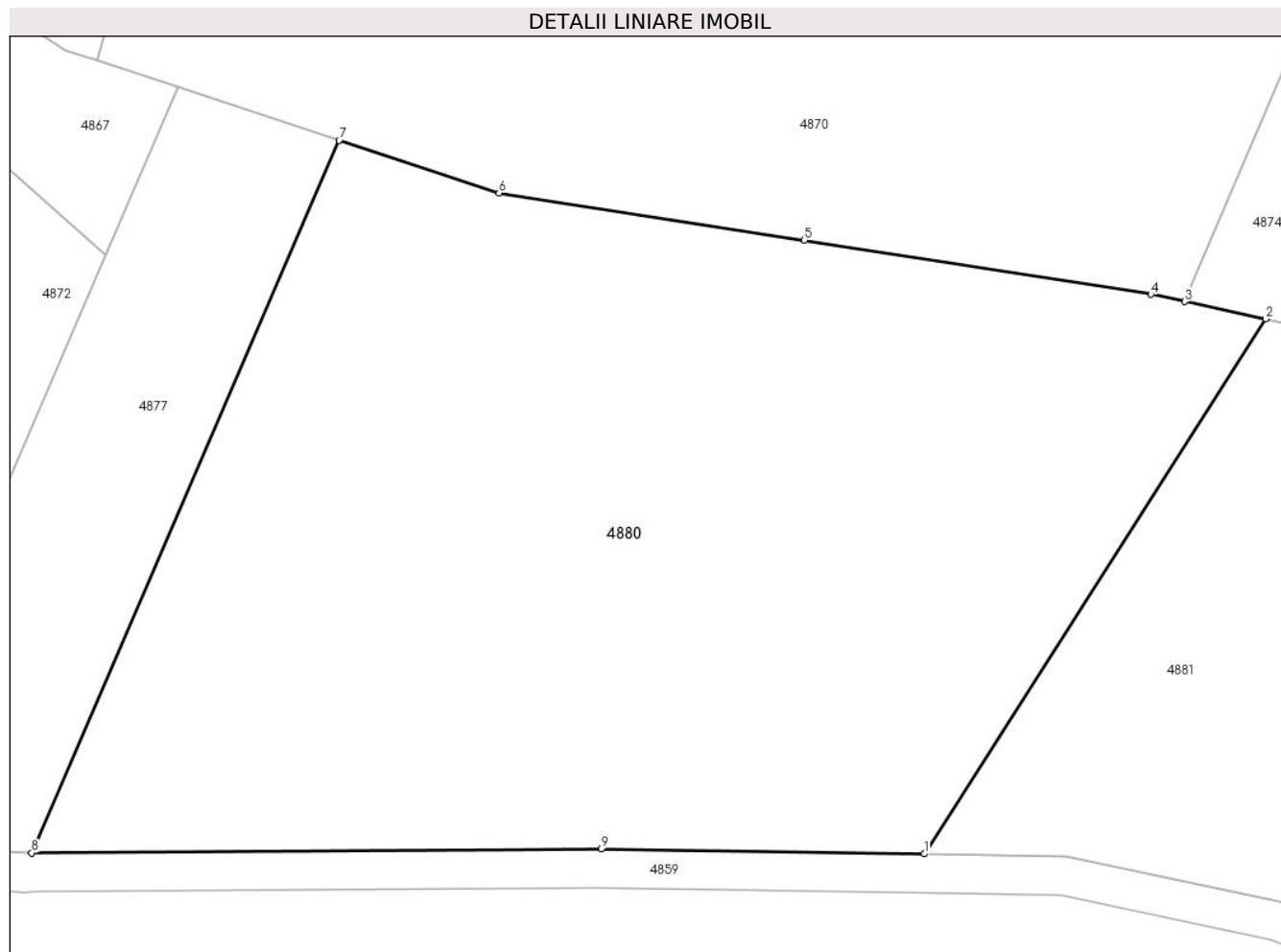
Inscrieri privind dezmembramintele dreptului de proprietate, drepturi reale de garanție și sarcini	Referințe
NU SUNT	

## Anexa Nr. 1 La Partea I

## Teren

Nr cadastral	Suprafața (mp)*	Observații / Referințe
	6.100	

\* Suprafața este determinată în planul de proiecție Stereo 70.



## Date referitoare la teren

Crt	Categorie folosință	Intravilan	Suprafața (mp)	Tarla	Parcelă	Nr. topo	Observații / Referințe
1	arabil	NU	6.100	27	2602/3/1	-	Nr. tarla 28 gresit in TP

## Lungime Segmente

1) Valorile lungimilor segmentelor sunt obținute din proiecție în plan.

Punct început	X / Y	Punct sfârșit	X / Y	Lungime segment (** (m)
1	455.058,036 510.256,302	2	455.092,866 510.310,83	64.702
2	455.092,866 510.310,83	3	455.084,585 510.312,594	8.467
3	455.084,585 510.312,594	4	455.081,151 510.313,325	3.511
4	455.081,151 510.313,325	5	455.045,798 510.318,84	35.781
5	455.045,798 510.318,84	6	455.014,638 510.323,642	31.527

Punct început	X / Y	Punct sfârșit	X / Y	Lungime segment (** (m)
6	455.014,638 510.323,642	7	454.998,325 510.329,018	17.176
7	454.998,325 510.329,018	8	454.966,953 510.256,405	79.1
8	454.966,953 510.256,405	9	455.025,077 510.256,792	58.126
9	455.025,077 510.256,792	1	455.058,036 510.256,302	32.963

\*\* Lungimile segmentelor sunt determinate în planul de proiecție Stereo 70 și sunt rotunjite la 1 milimetru.

\*\*\* Distanța dintre puncte este formată din segmente cumulate ce sunt mai mici decât valoarea 1 milimetru.



**DATE DESPRE IMOBILUL NR. 4881**

Oficiul de Cadastru și Publicitate Imobiliară SIBIU  
Biroul de Cadastru și Publicitate Imobiliară Medias

**A. Partea I. Descrierea imobilului**

TEREN Extravilan

Adresa: Jud. Sibiu

Nr. Crt	Nr cadastral Nr. topografic	Suprafața* (mp)	Observații / Referințe
A1		4.000	Sector cadastral:17 Teren neimprejmuit;

**B. Partea II. Proprietari și acte**

Inscrieri privitoare la dreptul de proprietate și alte drepturi reale	Referințe
/	
Act Administrativ nr. 827/42, din 27/03/2003 emis de CJPSDPAT Sibiu (Titlu de proprietate);	
B1	A1
Intabulare, drept de PROPRIETATE, dobandit prin Reconstituire, cota actuala 1/1 1) LENGHEL ELISABETA	

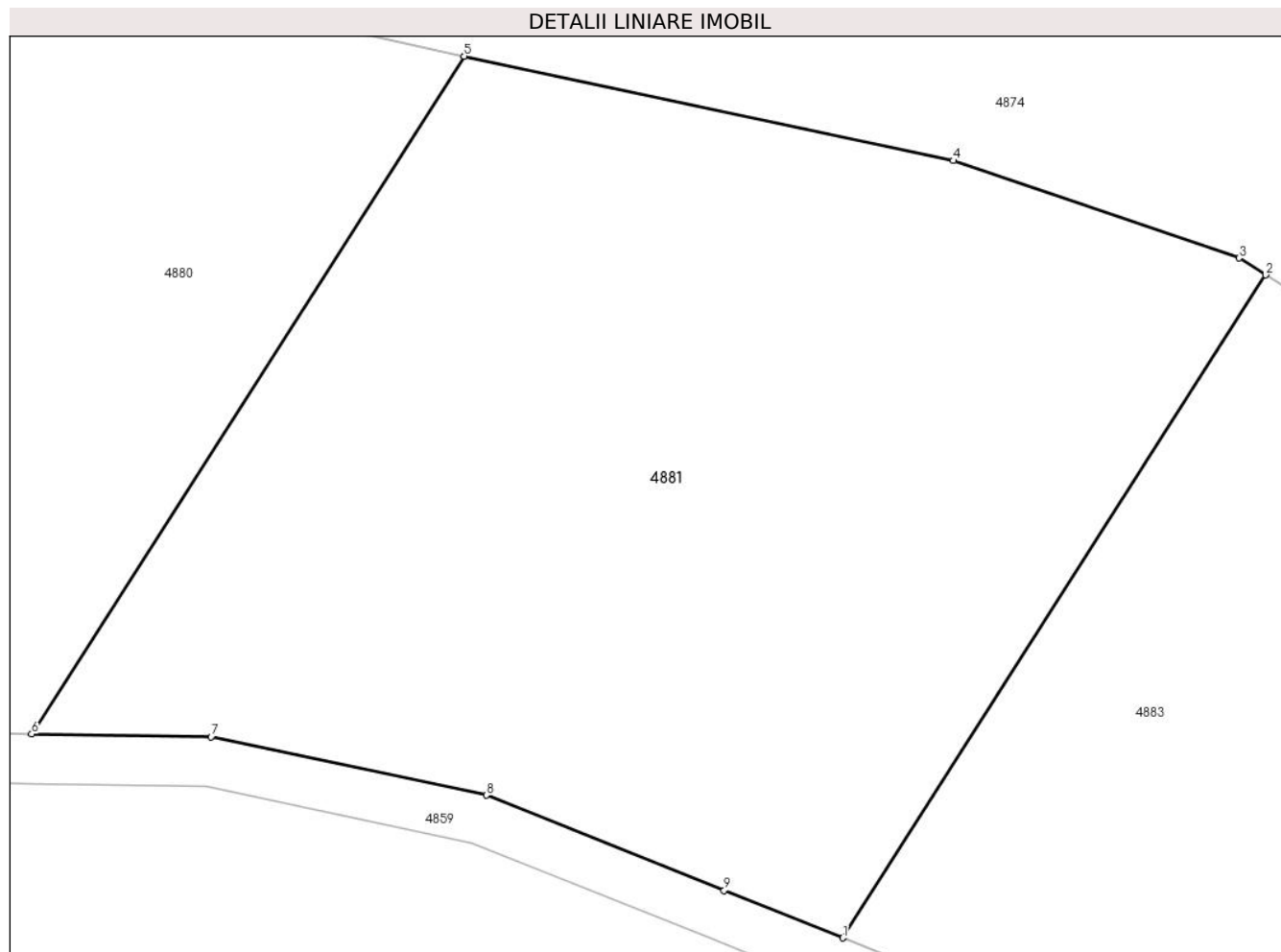
**C. Partea III. SARCINI .**

Inscrieri privind dezmembramintele dreptului de proprietate, drepturi reale de garanție și sarcini	Referințe
NU SUNT	

**Anexa Nr. 1 La Partea I****Teren**

Nr cadastral	Suprafața (mp)*	Observații / Referințe
	4.000	

\* Suprafața este determinată în planul de proiecție Stereo 70.

**Date referitoare la teren**

Crt	Categorie folosință	Intravilan	Suprafața (mp)	Tarla	Parcelă	Nr. topo	Observații / Referințe
1	arabil	NU	4.000	27	2602/2	-	

**Lungime Segmente**

1) Valorile lungimilor segmentelor sunt obținute din proiecție în plan.

Punct început	X / Y	Punct sfârșit	X / Y	Lungime segment (** (m)
1	455.123,362 510.239,897	2	455.157,429 510.293,23	63.284
2	455.157,429 510.293,23	3	455.155,263 510.294,588	2.556
3	455.155,263 510.294,588	4	455.132,276 510.302,438	24.29
4	455.132,276 510.302,438	5	455.092,866 510.310,83	40.294
5	455.092,866 510.310,83	6	455.058,036 510.256,302	64.702

Punct început	X / Y	Punct sfârşit	X / Y	Lungime segment (** (m)
6	455.058,036 510.256,302	7	455.072,482 510.256,088	14.447
7	455.072,482 510.256,088	8	455.094,657 510.251,383	22.668
8	455.094,657 510.251,383	9	455.113,81 510.243,712	20.632
9	455.113,81 510.243,712	1	455.123,362 510.239,897	10.286

\*\* Lungimile segmentelor sunt determinate în planul de proiecție Stereo 70 și sunt rotunjite la 1 milimetru.

\*\*\* Distanța dintre puncte este formată din segmente cumulate ce sunt mai mici decât valoarea 1 milimetru.





**DATE DESPRE IMOBILUL NR. 4882**

Oficiul de Cadastru și Publicitate Imobiliară SIBIU  
Biroul de Cadastru și Publicitate Imobiliară Medias

**A. Partea I. Descrierea imobilului**

TEREN Extravilan

Adresa: Jud. Sibiu

Nr. Crt	Nr cadastral Nr. topografic	Suprafața* (mp)	Observații / Referințe
A1		4.000	Sector cadastral:17 Teren neimprejmuit;

**B. Partea II. Proprietari și acte**

Inscrieri privitoare la dreptul de proprietate și alte drepturi reale	Referințe
/	
Act Administrativ nr. 473/42, din 31/01/2001 emis de CJPSDPAT Sibiu (Titlu de proprietate);	
B1	A1
Intabulare, drept de PROPRIETATE, dobandit prin Reconstituire, cota actuala 1/1 1) URDEA ANA	

**C. Partea III. SARCINI .**

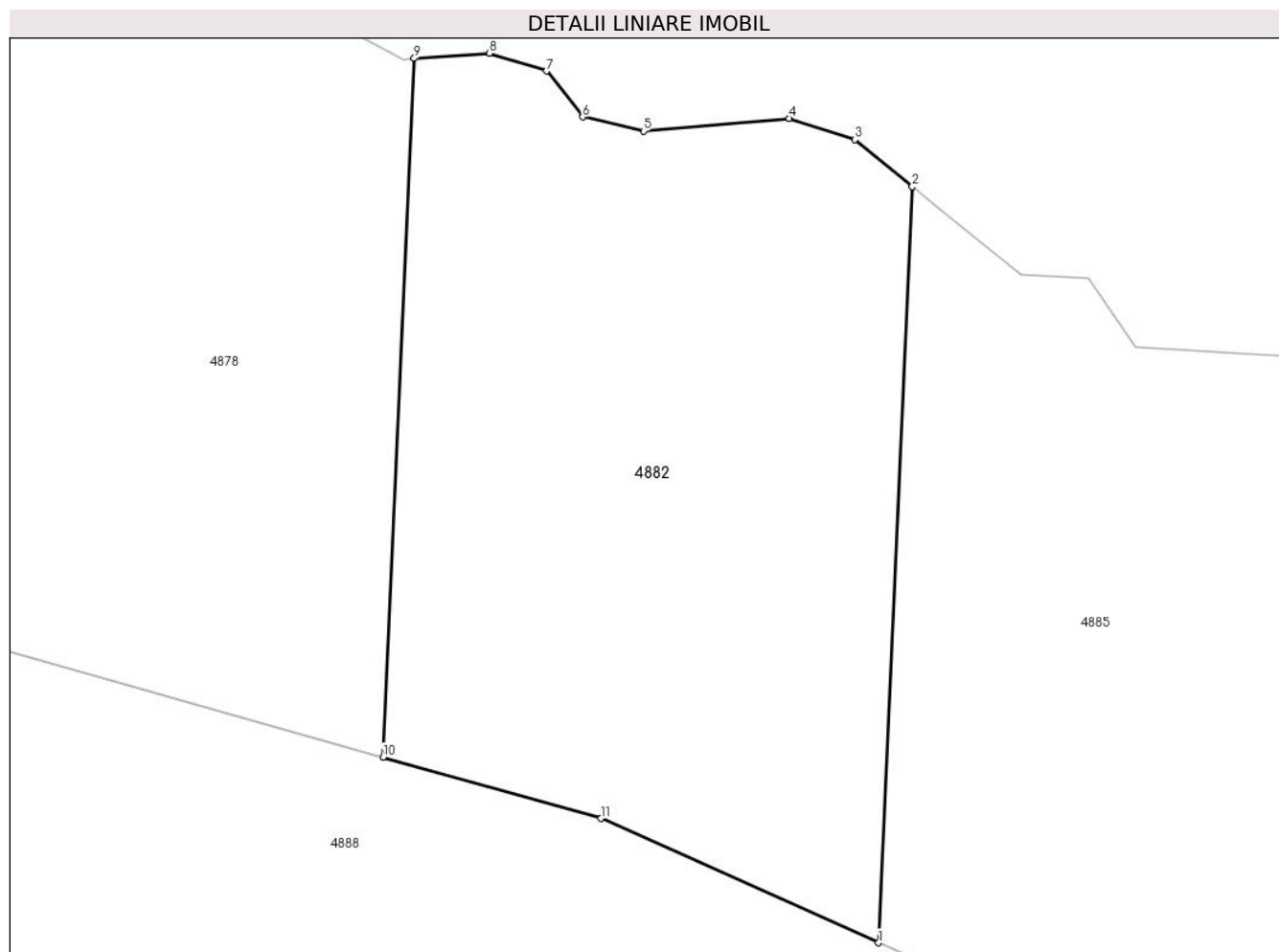
Inscrieri privind dezmembramintele dreptului de proprietate, drepturi reale de garanție și sarcini	Referințe
NU SUNT	

## Anexa Nr. 1 La Partea I

## Teren

Nr cadastral	Suprafața (mp)*	Observații / Referințe
	4.000	

\* Suprafața este determinată în planul de proiecție Stereo 70.



## Date referitoare la teren

Crt	Categorie folosință	Intravilan	Suprafața (mp)	Tarla	Parcelă	Nr. topo	Observații / Referințe
1	faneata	NU	4.000	27	2542/11	-	

## Lungime Segmente

1) Valorile lungimilor segmentelor sunt obținute din proiecție în plan.

Punct început	X / Y	Punct sfârșit	X / Y	Lungime segment (** (m)
1	455.545,892 510.220,264	2	455.549,424 510.299,113	78.928
2	455.549,424 510.299,113	3	455.543,429 510.303,985	7.726
3	455.543,429 510.303,985	4	455.536,594 510.306,202	7.185
4	455.536,594 510.306,202	5	455.521,374 510.304,887	15.278
5	455.521,374 510.304,887	6	455.515,038 510.306,356	6.504

Punct început	X / Y	Punct sfârșit	X / Y	Lungime segment (** (m)
6	455.515,038 510.306,356	7	455.511,252 510.311,15	6.109
7	455.511,252 510.311,15	8	455.505,303 510.313,006	6.232
8	455.505,303 510.313,006	9	455.497,458 510.312,465	7.863
9	455.497,458 510.312,465	10	455.494,195 510.239,626	72.912
10	455.494,195 510.239,626	11	455.516,949 510.233,225	23.637
11	455.516,949 510.233,225	1	455.545,892 510.220,264	31.712

\*\* Lungimile segmentelor sunt determinate în planul de proiecție Stereo 70 și sunt rotunjite la 1 milimetru.

\*\*\* Distanța dintre puncte este formată din segmente cumulate ce sunt mai mici decât valoarea 1 milimetru.



**DATE DESPRE IMOBILUL NR. 4883**

Oficiul de Cadastru și Publicitate Imobiliară SIBIU  
Biroul de Cadastru și Publicitate Imobiliară Medias

**A. Partea I. Descrierea imobilului**

TEREN Extravilan

Adresa: Jud. Sibiu

Nr. Crt	Nr cadastral Nr. topografic	Suprafața* (mp)	Observații / Referințe
A1		3.000	Sector cadastral:17 Teren neimprejmuit;

**B. Partea II. Proprietari și acte**

Inscrieri privitoare la dreptul de proprietate și alte drepturi reale	Referințe
/	
Act Administrativ nr. 827/42, din 27/03/2003 emis de CJPSDPAT Sibiu (Titlu de proprietate);	
B1	A1
Intabulare, drept de PROPRIETATE, dobandit prin Reconstituire, cota actuala 1/1 1) LENGHEL ELISABETA	

**C. Partea III. SARCINI .**

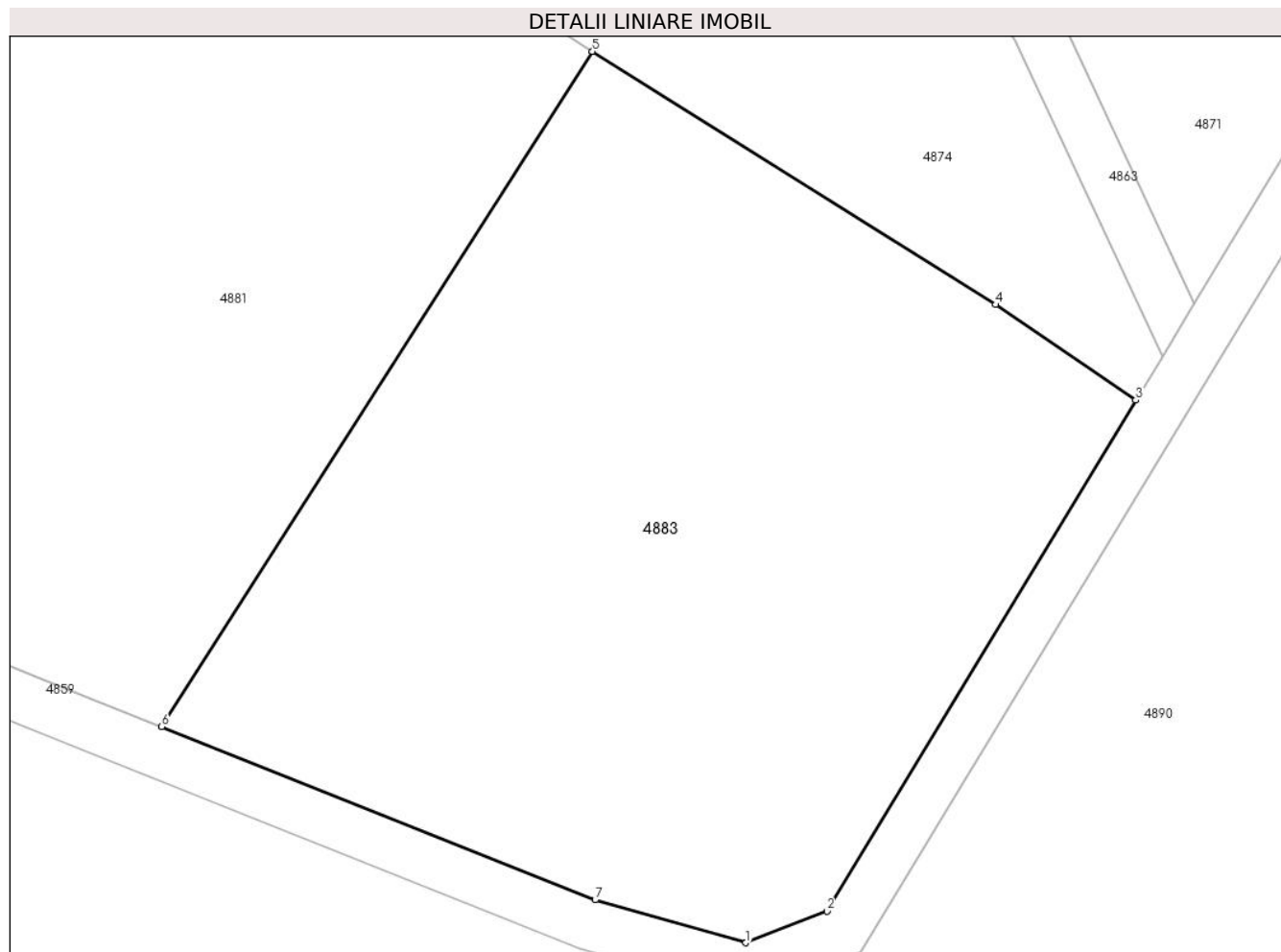
Inscrieri privind dezmembramintele dreptului de proprietate, drepturi reale de garanție și sarcini	Referințe
NU SUNT	

## Anexa Nr. 1 La Partea I

## Teren

Nr cadastral	Suprafața (mp)*	Observații / Referințe
	3.000	

\* Suprafața este determinată în planul de proiecție Stereo 70.



## Date referitoare la teren

Crt	Categorie folosință	Intravilan	Suprafața (mp)	Tarla	Parcelă	Nr. topo	Observații / Referințe
1	arabil	NU	3.000	27	2602/1	-	

## Lungime Segmente

1) Valorile lungimilor segmentelor sunt obținute din proiecție în plan.

Punct început	X / Y	Punct sfârșit	X / Y	Lungime segment (** (m)
1	455.169,56 510.222,822	2	455.175,97 510.225,313	6.877
2	455.175,97 510.225,313	3	455.200,382 510.265,681	47.176
3	455.200,382 510.265,681	4	455.189,318 510.273,229	13.394
4	455.189,318 510.273,229	5	455.157,429 510.293,23	37.642
5	455.157,429 510.293,23	6	455.123,362 510.239,897	63.284

Punct început	X / Y	Punct sfârșit	X / Y	Lungime segment (** (m)
6	455.123,362 510.239,897	7	455.157,635 510.226,211	36.905
7	455.157,635 510.226,211	1	455.169,56 510.222,822	12.397

\*\* Lungimile segmentelor sunt determinate în planul de proiecție Stereo 70 și sunt rotunjite la 1 milimetru.

\*\*\* Distanța dintre puncte este formată din segmente cumulate ce sunt mai mici decât valoarea 1 milimetru.





**DATE DESPRE IMOBILUL NR. 4884**

Oficiul de Cadastru și Publicitate Imobiliară SIBIU  
Biroul de Cadastru și Publicitate Imobiliară Medias

**A. Partea I. Descrierea imobilului**

TEREN Extravilan

Adresa: Jud. Sibiu

Nr. Crt	Nr cadastral Nr. topografic	Suprafața* (mp)	Observații / Referințe
A1		2.800	Sector cadastral:17 Teren neimprejmuit;

**B. Partea II. Proprietari și acte**

Inscrieri privitoare la dreptul de proprietate și alte drepturi reale	Referințe
/	
Act Administrativ nr. 652/42, din 03/12/2002 emis de CJPSDPAT Sibiu (Titlu de proprietate);	
B1	A1
Intabulare, drept de PROPRIETATE, dobandit prin Reconstituire, cota actuala 1/1 1) DEAC IOAN	

**C. Partea III. SARCINI .**

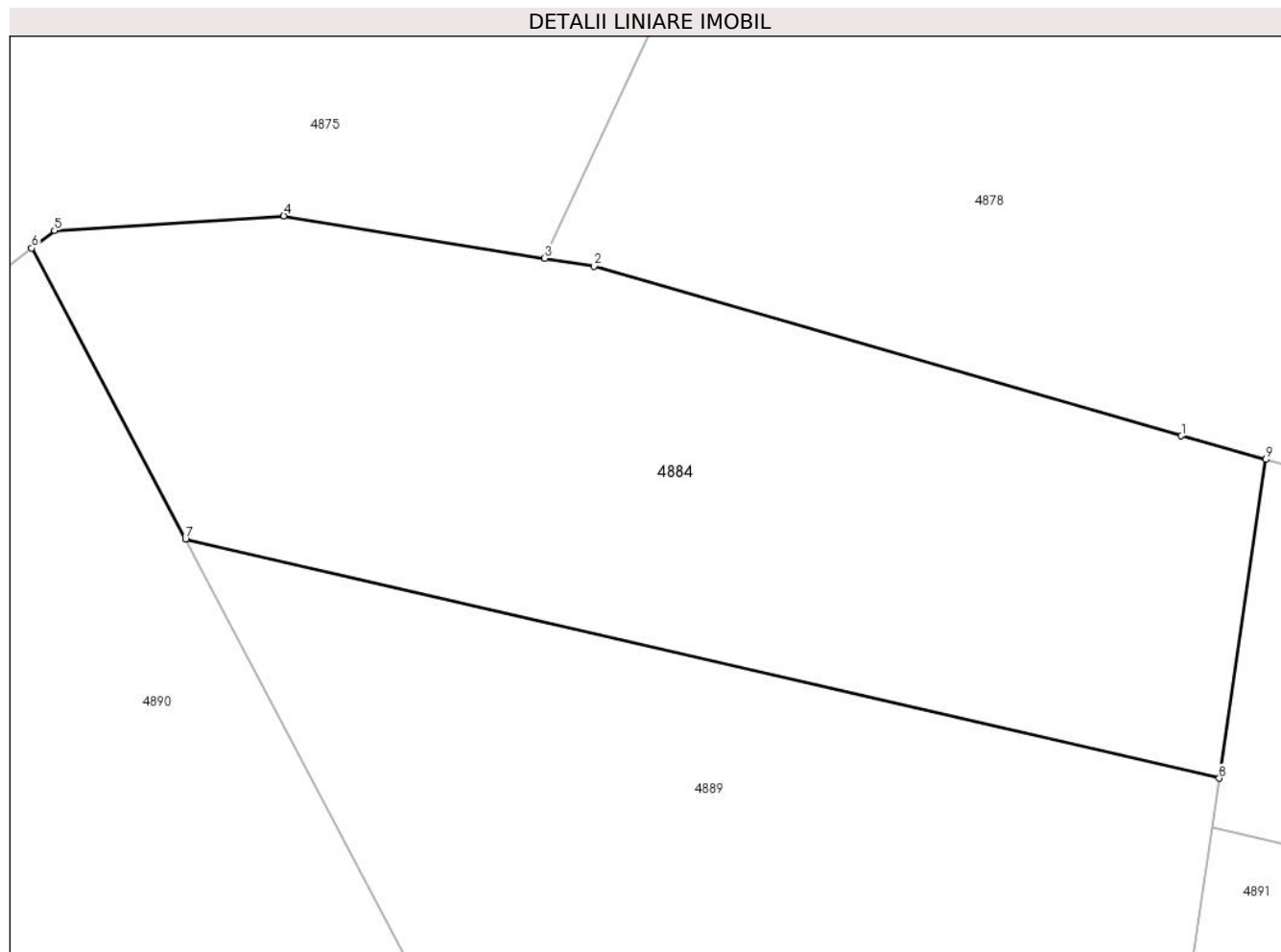
Inscrieri privind dezmembramintele dreptului de proprietate, drepturi reale de garanție și sarcini	Referințe
NU SUNT	

## Anexa Nr. 1 La Partea I

## Teren

Nr cadastral	Suprafața (mp)*	Observații / Referințe
	2.800	

\* Suprafața este determinată în planul de proiecție Stereo 70.



## Date referitoare la teren

Crt	Categorie folosință	Intra vilan	Suprafața (mp)	Tarla	Parcelă	Nr. topo	Observații / Referințe
1	arabil	NU	2.800	27	2543	-	

## Lungime Segmente

1) Valorile lungimilor segmentelor sunt obținute din proiecție în plan.

Punct început	X / Y	Punct sfârșit	X / Y	Lungime segment (** (m)
1	455.442,141 510.254,268	2	455.392,67 510.268,535	51.487
2	455.392,67 510.268,535	3	455.388,5 510.269,212	4.224
3	455.388,5 510.269,212	4	455.366,529 510.272,782	22.259
4	455.366,529 510.272,782	5	455.347,205 510.271,548	19.363
5	455.347,205 510.271,548	6	455.345,288 510.270,07	2.421

Punct început	X / Y	Punct sfârșit	X / Y	Lungime segment (** (m)
6	455.345,288 510.270,07	7	455.358,241 510.245,57	27.714
7	455.358,241 510.245,57	8	455.445,326 510.225,445	89.38
8	455.445,326 510.225,445	9	455.449,246 510.252,27	27.11
9	455.449,246 510.252,27	1	455.442,141 510.254,268	7.381

\*\* Lungimile segmentelor sunt determinate în planul de proiecție Stereo 70 și sunt rotunjite la 1 milimetru.

\*\*\* Distanța dintre puncte este formată din segmente cumulate ce sunt mai mici decât valoarea 1 milimetru.



**DATE DESPRE IMOBILUL NR. 4885**

Oficiul de Cadastru și Publicitate Imobiliară SIBIU  
Biroul de Cadastru și Publicitate Imobiliară Medias

**A. Partea I. Descrierea imobilului**

TEREN Extravilan

Adresa: Jud. Sibiu

Nr. Crt	Nr cadastral Nr. topografic	Suprafața* (mp)	Observații / Referințe
A1		4.400	Sector cadastral:17 Teren neimprejmuit;

**B. Partea II. Proprietari și acte**

Inscrieri privitoare la dreptul de proprietate și alte drepturi reale		Referințe
/		
Act Administrativ nr. 515/42, din 23/08/2002 emis de CJPSDPAT Sibiu (Titlu de proprietate);		
B1	Intabulare, drept de PROPRIETATE, dobandit prin Reconstituire, cota actuala 1/1 1) COMAN ANA 2) MAEREAN FILOMENA 3) BOATA LUCREȚIA 4) HUDEA ANA 5) DIAC EUGENIA	A1

**C. Partea III. SARCINI .**

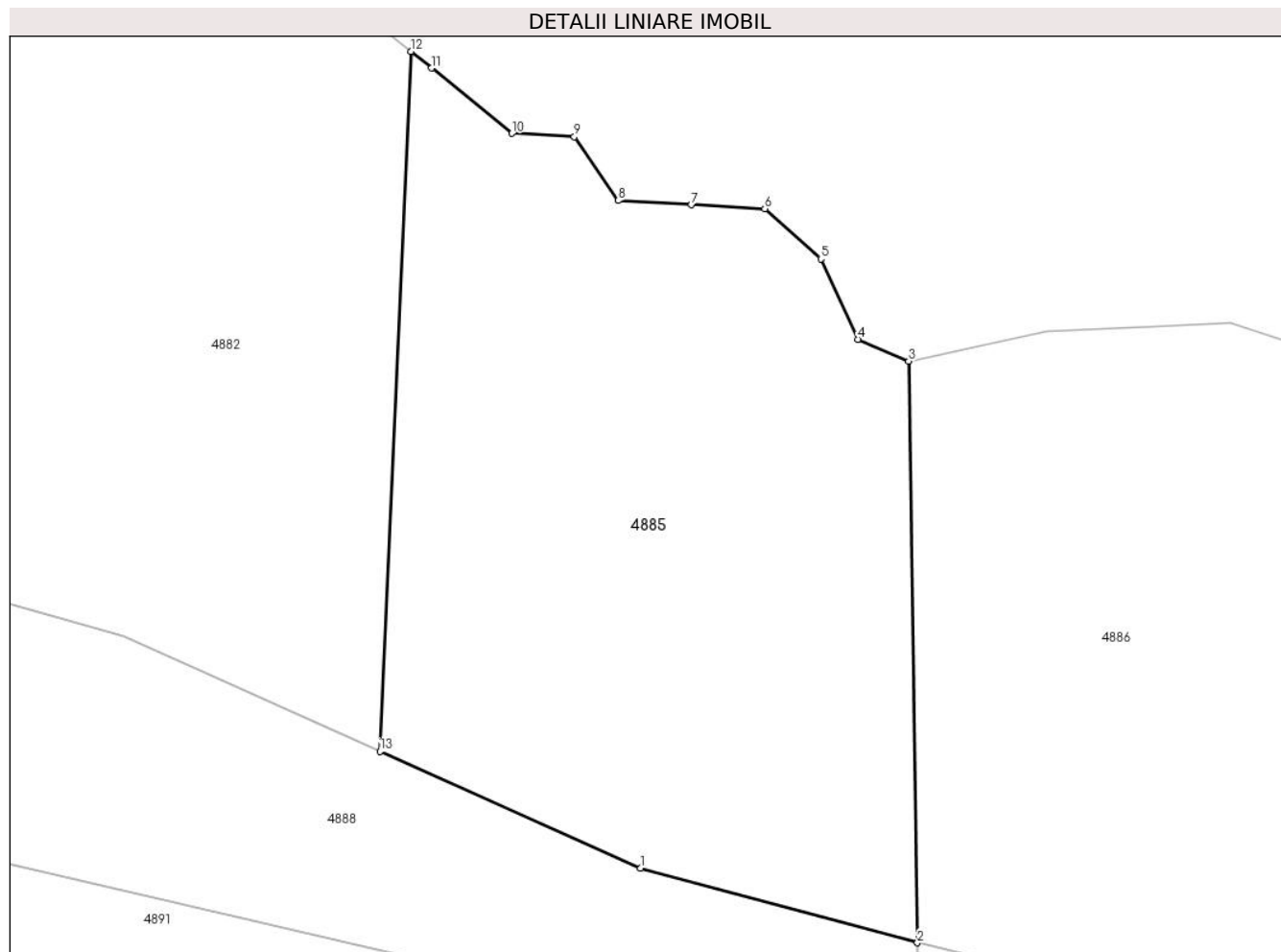
Inscrieri privind dezmembramintele dreptului de proprietate, drepturi reale de garanție și sarcini	Referințe
NU SUNT	

## Anexa Nr. 1 La Partea I

## Teren

Nr cadastral	Suprafața (mp)*	Observații / Referințe
	4.400	

\* Suprafața este determinată în planul de proiecție Stereo 70.



## Date referitoare la teren

Crt	Categorie folosință	Intravilan	Suprafața (mp)	Tarla	Parcelă	Nr. topo	Observații / Referințe
1	faneata	NU	4.400	27	2542/10	-	

## Lungime Segmente

1) Valorile lungimilor segmentelor sunt obținute din proiecție în plan.

Punct început	X / Y	Punct sfârșit	X / Y	Lungime segment (** (m)
1	455.575,261 510.207,111	2	455.606,512 510.198,712	32.361
2	455.606,512 510.198,712	3	455.605,514 510.264,216	65.512
3	455.605,514 510.264,216	4	455.599,796 510.266,691	6.23
4	455.599,796 510.266,691	5	455.595,624 510.275,737	9.962
5	455.595,624 510.275,737	6	455.589,288 510.281,382	8.485

Punct început	X / Y	Punct sfârșit	X / Y	Lungime segment (** (m)
6	455.589,288 510.281,382	7	455.581,021 510.281,846	8.28
7	455.581,021 510.281,846	8	455.572,754 510.282,31	8.28
8	455.572,754 510.282,31	9	455.567,809 510.289,5	8.727
9	455.567,809 510.289,5	10	455.560,778 510.289,887	7.042
10	455.560,778 510.289,887	11	455.551,738 510.297,232	11.648
11	455.551,738 510.297,232	12	455.549,424 510.299,113	2.982
12	455.549,424 510.299,113	13	455.545,892 510.220,264	78.928
13	455.545,892 510.220,264	1	455.575,261 510.207,111	32.18

\*\* Lungimile segmentelor sunt determinate în planul de proiecție Stereo 70 și sunt rotunjite la 1 milimetru.

\*\*\* Distanța dintre puncte este formată din segmente cumulate ce sunt mai mici decât valoarea 1 milimetru.





**DATE DESPRE IMOBILUL NR. 4886**

Oficiul de Cadastru și Publicitate Imobiliară SIBIU  
Biroul de Cadastru și Publicitate Imobiliară Medias

**A. Partea I. Descrierea imobilului**

TEREN Extravilan

Adresa: Jud. Sibiu

Nr. Crt	Nr cadastral Nr. topografic	Suprafața* (mp)	Observații / Referințe
A1		4.700	Sector cadastral:17 Teren neimprejmuit;

**B. Partea II. Proprietari și acte**

Inscrieri privitoare la dreptul de proprietate și alte drepturi reale	Referințe
/	
Act Administrativ nr. 336/42, din 05/07/1994 emis de CJPSDPAT Sibiu (Titlu de proprietate);	
B1	A1
Intabulare, drept de PROPRIETATE, dobandit prin Reconstituire, cota actuala 1/1 1) URDEA ANA	

**C. Partea III. SARCINI .**

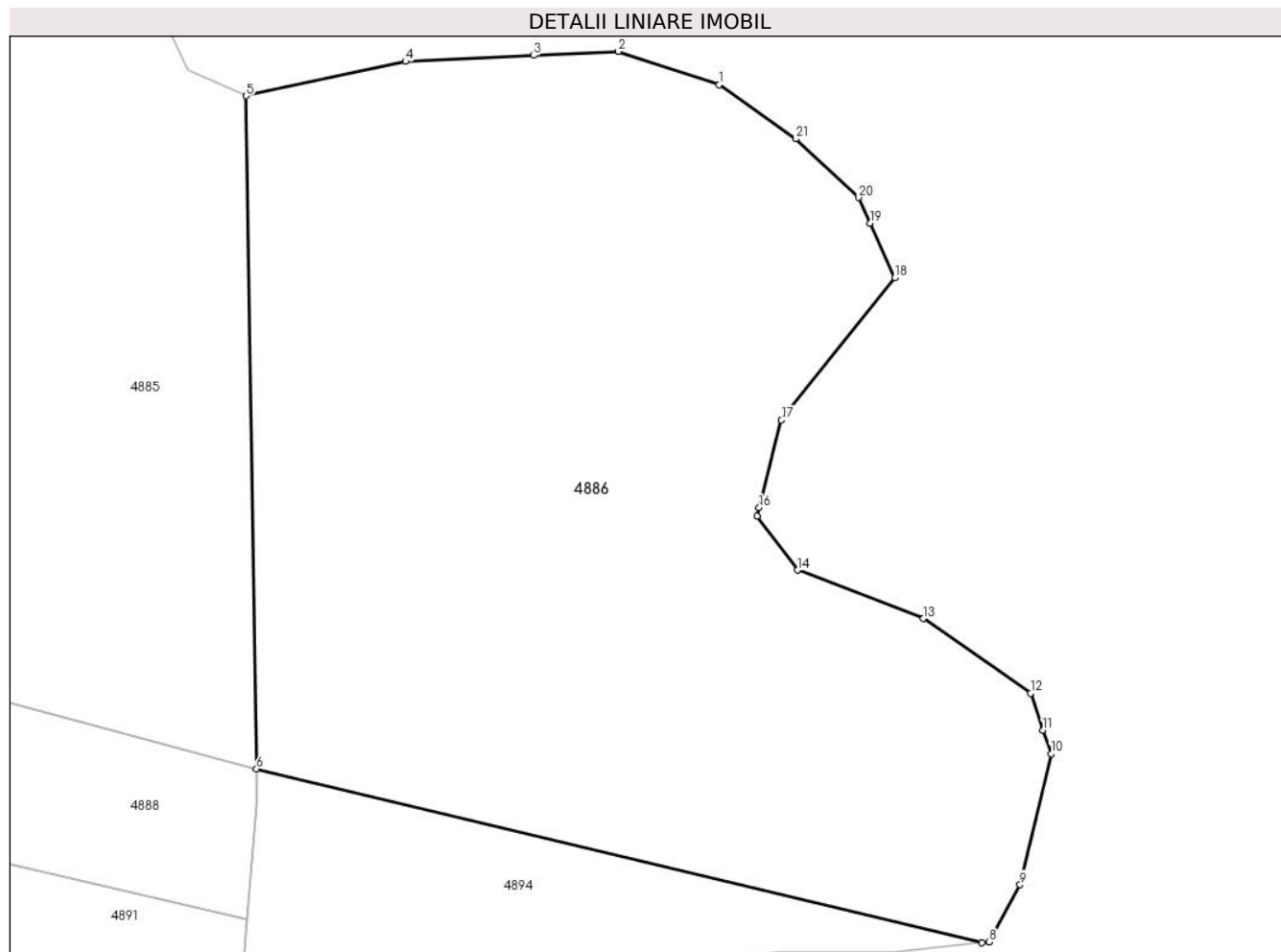
Inscrieri privind dezmembramintele dreptului de proprietate, drepturi reale de garanție și sarcini	Referințe
NU SUNT	

## Anexa Nr. 1 La Partea I

## Teren

Nr cadastral	Suprafața (mp)*	Observații / Referințe
	4.700	

\* Suprafața este determinată în planul de proiecție Stereo 70.



## Date referitoare la teren

Crt	Categorie folosință	Intra vilan	Suprafața (mp)	Tarla	Parcelă	Nr. topo	Observații / Referințe
1	faneata	NU	4.700	27	2542/9	-	

## Lungime Segmente

1) Valorile lungimilor segmentelor sunt obținute din proiecție în plan.

Punct început	X / Y	Punct sfârșit	X / Y	Lungime segment (** (m)
1	455.651,563 510.265,299	2	455.641,75 510.268,546	10.336
3	455.633,483 510.268,16	4	455.621,035 510.267,578	12.462
5	455.605,514 510.264,216	6	455.606,512 510.198,712	65.512
7	455.677,21 510.181,793	8	455.677,91 510.181,869	0.704
9	455.680,923 510.187,436	10	455.683,936 510.200,194	13.109

Punct început	X / Y	Punct sfârșit	X / Y	Lungime segment (** (m)
2	455.641,75 510.268,546	3	455.633,483 510.268,16	8.276
4	455.621,035 510.267,578	5	455.605,514 510.264,216	15.881
6	455.606,512 510.198,712	7	455.677,21 510.181,793	72.694
8	455.677,91 510.181,869	9	455.680,923 510.187,436	6.33
10	455.683,936 510.200,194	11	455.683,158 510.202,472	2.407

Punct început	X / Y	Punct sfârșit	X / Y	Lungime segment (** (m)
11	455.683,158 510.202,472	12	455.681,928 510.206,071	3.803
13	455.671,497 510.213,339	14	455.659,212 510.218,055	13.159
15	455.655,272 510.223,313	16	455.655,484 510.224,141	0.855
17	455.657,667 510.232,669	18	455.668,715 510.246,51	17.71
19	455.666,296 510.251,826	20	455.665,161 510.254,319	2.739
21	455.659,057 510.260,041	1	455.651,563 510.265,299	9.155

Punct început	X / Y	Punct sfârșit	X / Y	Lungime segment (** (m)
12	455.681,928 510.206,071	13	455.671,497 510.213,339	12.713
14	455.659,212 510.218,055	15	455.655,272 510.223,313	6.571
16	455.655,484 510.224,141	17	455.657,667 510.232,669	8.803
18	455.668,715 510.246,51	19	455.666,296 510.251,826	5.841
20	455.665,161 510.254,319	21	455.659,057 510.260,041	8.366

\*\* Lungimile segmentelor sunt determinate în planul de proiecție Stereo 70 și sunt rotunjite la 1 milimetru.

\*\*\* Distanța dintre puncte este formată din segmente cumulate ce sunt mai mici decât valoarea 1 milimetru.



**DATE DESPRE IMOBILUL NR. 4887**

Oficiul de Cadastru și Publicitate Imobiliară SIBIU  
Biroul de Cadastru și Publicitate Imobiliară Medias

**A. Partea I. Descrierea imobilului**

TEREN Extravilan

Adresa: Jud. Sibiu

Nr. Crt	Nr cadastral Nr. topografic	Suprafața* (mp)	Observații / Referințe
A1		5.000	Sector cadastral:17 Teren neimprejmuit;

**B. Partea II. Proprietari și acte**

Inscrieri privitoare la dreptul de proprietate și alte drepturi reale	Referințe
/	
Act Administrativ nr. 890/42, din 10/11/2003 emis de CJPSDPAT Sibiu (Titlu de proprietate);	
B1	A1
Intabulare, drept de PROPRIETATE, dobandit prin Reconstituire, cota actuala 1/1 1) GANEA ANA	

**C. Partea III. SARCINI .**

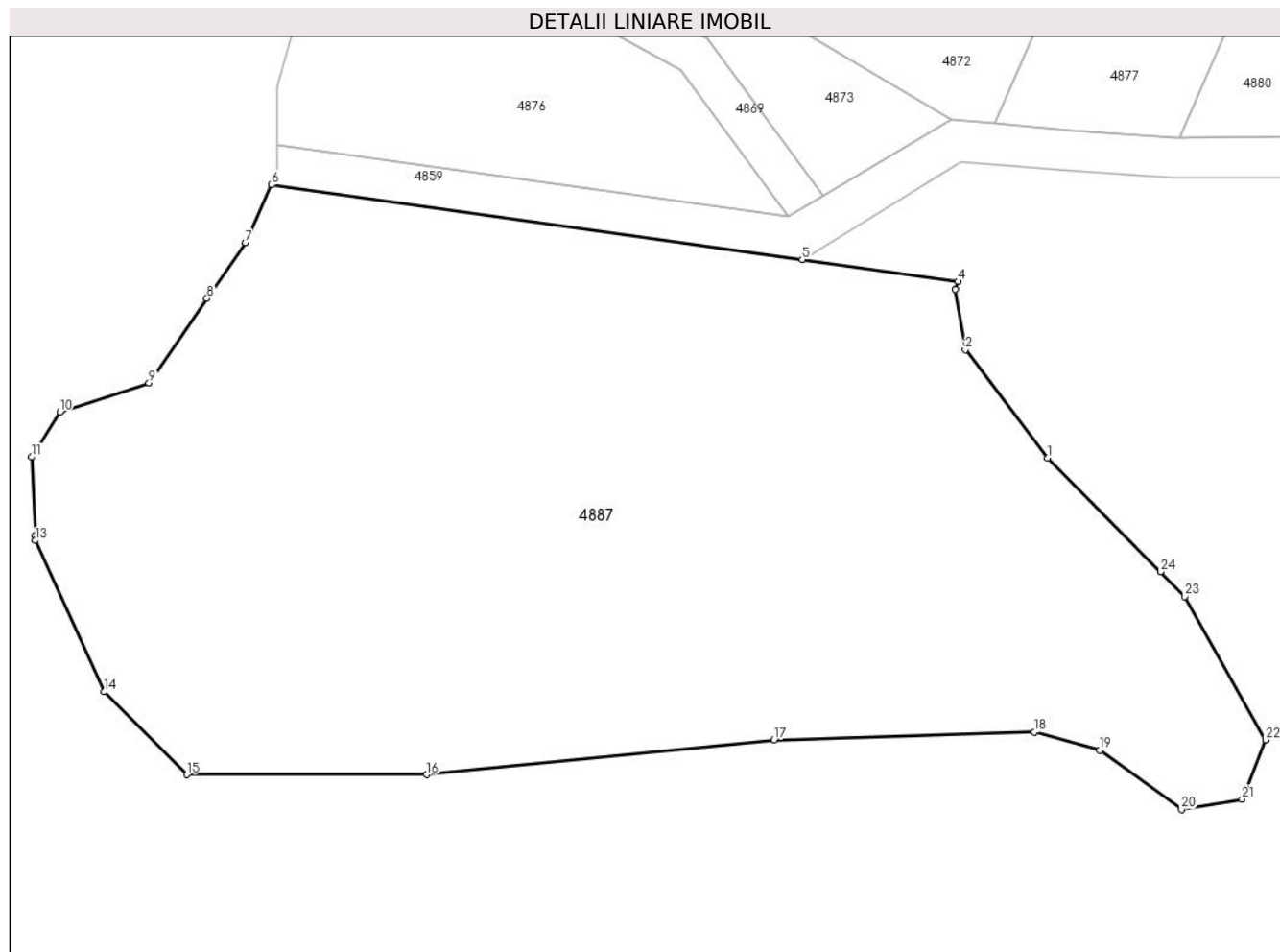
Inscrieri privind dezmembramintele dreptului de proprietate, drepturi reale de garanție și sarcini	Referințe
NU SUNT	

## Anexa Nr. 1 La Partea I

## Teren

Nr cadastral	Suprafața (mp)*	Observații / Referințe
	5.000	

\* Suprafața este determinată în planul de proiecție Stereo 70.



## Date referitoare la teren

Crt	Categorie folosință	Intravilan	Suprafața (mp)	Tarla	Parcelă	Nr. topo	Observații / Referințe
1	faneata	NU	5.000	27	2540	-	

## Lungime Segmente

1) Valorile lungimilor segmentelor sunt obținute din proiecție în plan.

Punct început	X / Y	Punct sfârșit	X / Y	Lungime segment (** (m)
1	454.953,978 510.224,956	2	454.945,865 510.235,549	13.343
3	454.944,861 510.241,503	4	454.945,156 510.242,242	0.796
5	454.929,849 510.244,397	6	454.877,724 510.251,735	52.64
7	454.875,169 510.246,065	8	454.871,383 510.240,575	6.669
9	454.865,674 510.232,296	10	454.856,935 510.229,441	9.194

Punct început	X / Y	Punct sfârșit	X / Y	Lungime segment (** (m)
2	454.945,865 510.235,549	3	454.944,861 510.241,503	6.038
4	454.945,156 510.242,242	5	454.929,849 510.244,397	15.458
6	454.877,724 510.251,735	7	454.875,169 510.246,065	6.219
8	454.871,383 510.240,575	9	454.865,674 510.232,296	10.057
10	454.856,935 510.229,441	11	454.854,153 510.225,034	5.212

Punct început	X / Y	Punct sfârșit	X / Y	Lungime segment (** (m)
11	454.854,153 510.225,034	12	454.854,517 510.217,315	7.727
13	454.854,54 510.216,838	14	454.861,262 510.201,992	16.297
15	454.869,374 510.193,873	16	454.892,94 510.193,873	23.565
17	454.927,09 510.197,275	18	454.952,665 510.198,048	25.586
19	454.959,077 510.196,27	20	454.967,113 510.190,471	9.91
21	454.973,062 510.191,476	22	454.975,38 510.197,275	6.245
23	454.967,422 510.211,348	24	454.965,033 510.213,766	3.399

Punct început	X / Y	Punct sfârșit	X / Y	Lungime segment (** (m)
12	454.854,517 510.217,315	13	454.854,54 510.216,838	0.478
14	454.861,262 510.201,992	15	454.869,374 510.193,873	11.477
16	454.892,94 510.193,873	17	454.927,09 510.197,275	34.32
18	454.952,665 510.198,048	19	454.959,077 510.196,27	6.655
20	454.967,113 510.190,471	21	454.973,062 510.191,476	6.034
22	454.975,38 510.197,275	23	454.967,422 510.211,348	16.167
24	454.965,033 510.213,766	1	454.953,978 510.224,956	15.731

\*\* Lungimile segmentelor sunt determinate în planul de proiecție Stereo 70 și sunt rotunjite la 1 milimetru.

\*\*\* Distanța dintre puncte este formată din segmente cumulate ce sunt mai mici decât valoarea 1 milimetru.





**DATE DESPRE IMOBILUL NR. 4888**

Oficiul de Cadastru și Publicitate Imobiliară SIBIU  
Biroul de Cadastru și Publicitate Imobiliară Medias

**A. Partea I. Descrierea imobilului**

TEREN Extravilan

Adresa: Jud. Sibiu

Nr. Crt	Nr cadastral Nr. topografic	Suprafața* (mp)	Observații / Referințe
A1		3.900	Sector cadastral:17 Teren neimprejmuit;

**B. Partea II. Proprietari și acte**

Inscrieri privitoare la dreptul de proprietate și alte drepturi reale	Referințe
/	
Act Administrativ nr. 336/42, din 05/07/1994 emis de CJPSDPAT Sibiu (Titlu de proprietate);	
B1	A1
Intabulare, drept de PROPRIETATE, dobandit prin Reconstituire, cota actuala 1/1 1) URDEA ANA	

**C. Partea III. SARCINI .**

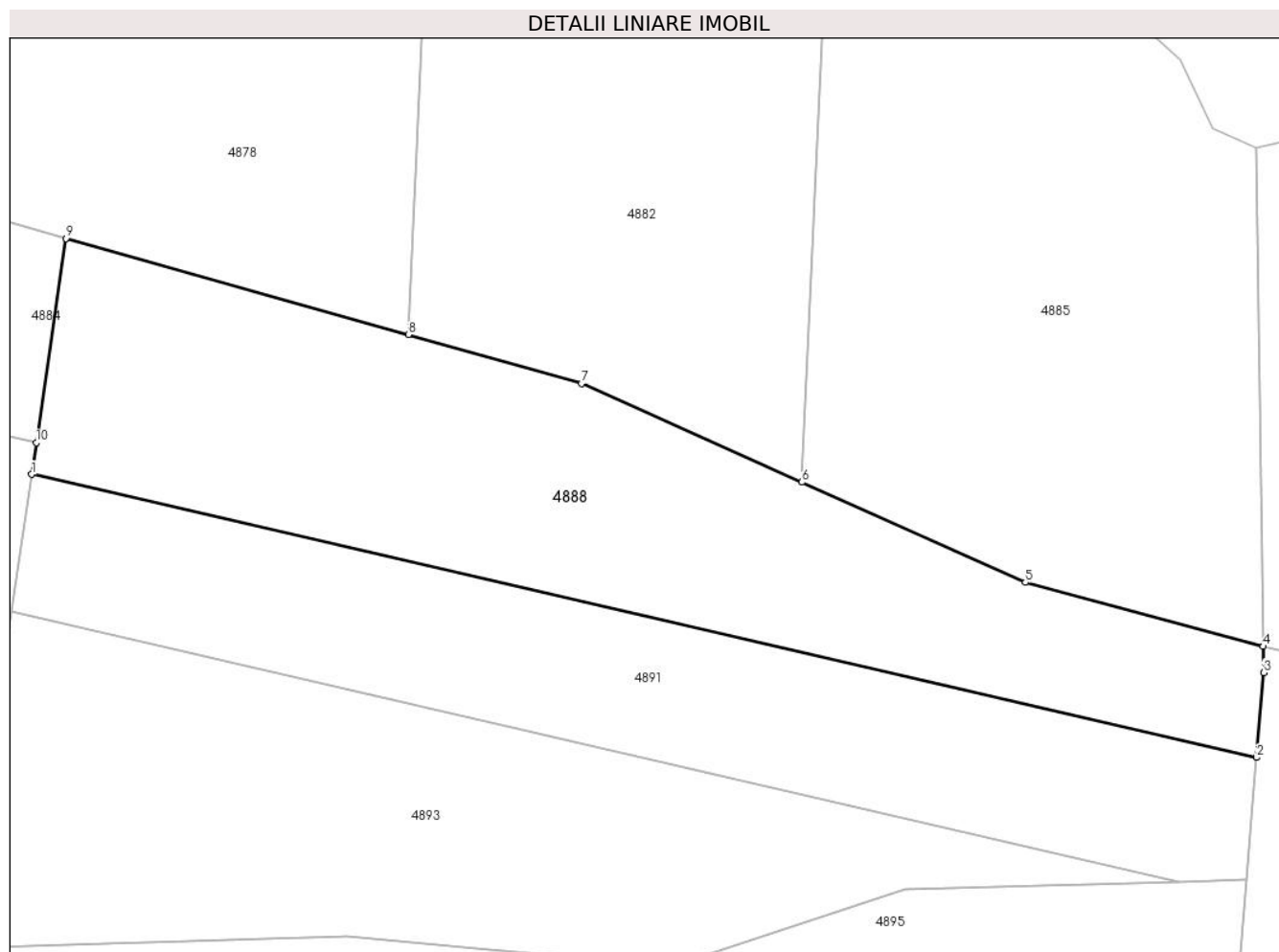
Inscrieri privind dezmembramintele dreptului de proprietate, drepturi reale de garanție și sarcini	Referințe
NU SUNT	

## Anexa Nr. 1 La Partea I

## Teren

Nr cadastral	Suprafața (mp)*	Observații / Referințe
	3.900	

\* Suprafața este determinată în planul de proiecție Stereo 70.



## Date referitoare la teren

Crt	Categorie folosință	Intravilan	Suprafața (mp)	Tarla	Parcelă	Nr. topo	Observații / Referințe
1	arabil	NU	3.900	27	2543/2	-	

## Lungime Segmente

1) Valorile lungimilor segmentelor sunt obținute din proiecție în plan.

Punct început	X / Y	Punct sfârșit	X / Y	Lungime segment (** (m)
1	455.444,721 510.221,309	2	455.605,633 510.184,124	165.153
2	455.605,633 510.184,124	3	455.606,565 510.195,268	11.184
3	455.606,565 510.195,268	4	455.606,512 510.198,712	3.444
4	455.606,512 510.198,712	5	455.575,261 510.207,111	32.361
5	455.575,261 510.207,111	6	455.545,892 510.220,264	32.18

Punct început	X / Y	Punct sfârșit	X / Y	Lungime segment (** (m)
6	455.545,892 510.220,264	7	455.516,949 510.233,225	31.712
7	455.516,949 510.233,225	8	455.494,195 510.239,626	23.637
8	455.494,195 510.239,626	9	455.449,246 510.252,27	46.694
9	455.449,246 510.252,27	10	455.445,326 510.225,445	27.11
10	455.445,326 510.225,445	1	455.444,721 510.221,309	4.18

\*\* Lungimile segmentelor sunt determinate în planul de proiecție Stereo 70 și sunt rotunjite la 1 milimetru.

\*\*\* Distanța dintre puncte este formată din segmente cumulate ce sunt mai mici decât valoarea 1 milimetru.



**DATE DESPRE IMOBILUL NR. 4889**

Oficiul de Cadastru și Publicitate Imobiliară SIBIU  
Biroul de Cadastru și Publicitate Imobiliară Medias

**A. Partea I. Descrierea imobilului**

TEREN Extravilan

Adresa: Jud. Sibiu

Nr. Crt	Nr cadastral Nr. topografic	Suprafața* (mp)	Observații / Referințe
A1		2.800	Sector cadastral:17 Teren neimprejmuit;

**B. Partea II. Proprietari și acte**

Inscrieri privitoare la dreptul de proprietate și alte drepturi reale	Referințe
/	
Act Administrativ nr. 340/42, din 05/07/1994 emis de CJPSDPAT Sibiu (Titlu de proprietate);	
B1	A1
Intabulare, drept de PROPRIETATE, dobandit prin Reconstituire, cota actuala 1/1 1) DIAC TEOFIL	

**C. Partea III. SARCINI .**

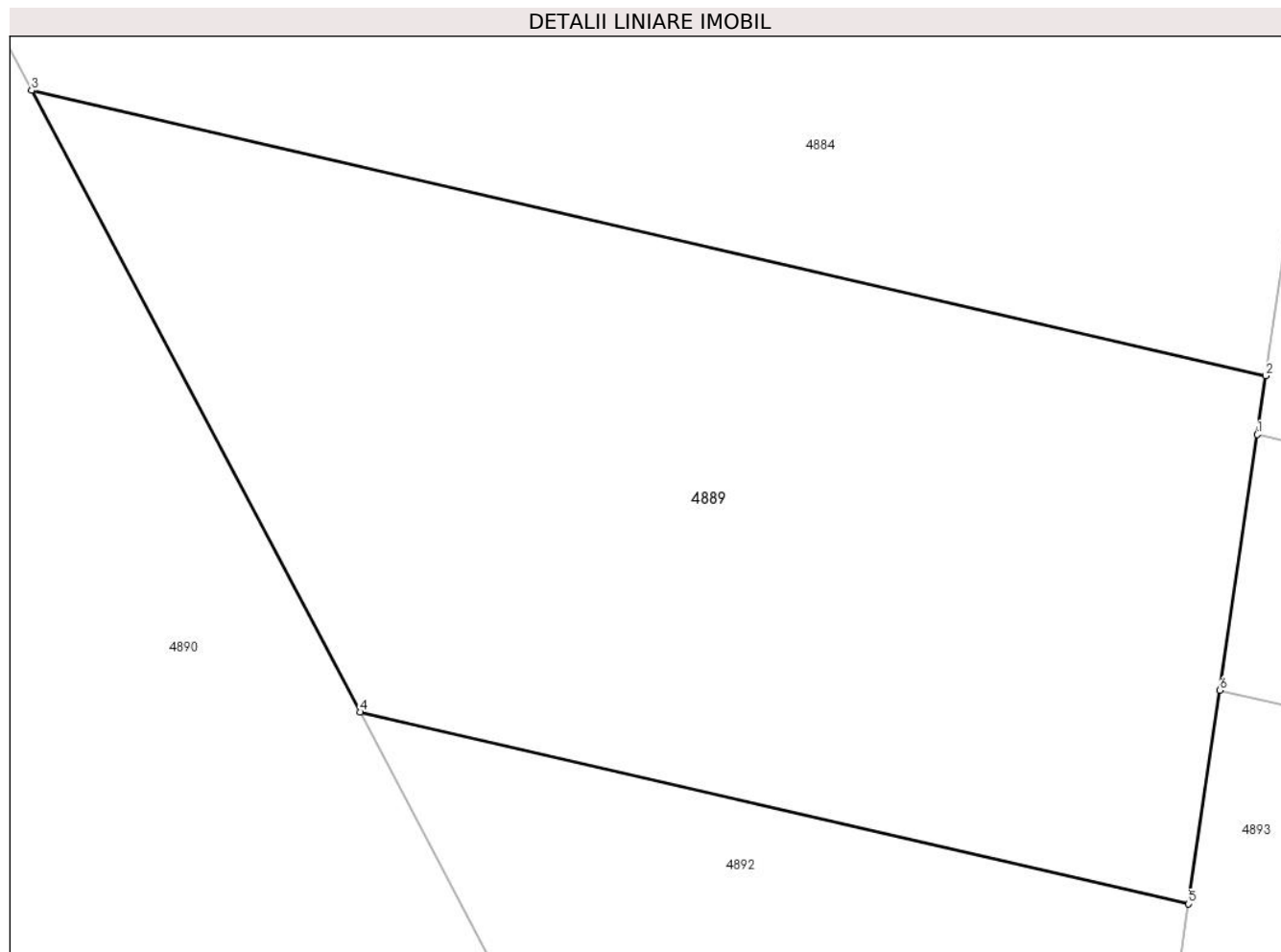
Inscrieri privind dezmembramintele dreptului de proprietate, drepturi reale de garanție și sarcini	Referințe
NU SUNT	

## Anexa Nr. 1 La Partea I

## Teren

Nr cadastral	Suprafața (mp)*	Observații / Referințe
	2.800	

\* Suprafața este determinată în planul de proiecție Stereo 70.



## Date referitoare la teren

Crt	Categorie folosință	Intravilan	Suprafața (mp)	Tarla	Parcelă	Nr. topo	Observații / Referințe
1	arabil	NU	2.800	27	2543/4	-	

## Lungime Segmente

1) Valorile lungimilor segmentelor sunt obținute din proiecție în plan.

Punct început	X / Y	Punct sfârșit	X / Y	Lungime segment (** (m)
1	455.444,721 510.221,309	2	455.445,326 510.225,445	4.18
2	455.445,326 510.225,445	3	455.358,241 510.245,57	89.38
3	455.358,241 510.245,57	4	455.381,411 510.201,743	49.574
4	455.381,411 510.201,743	5	455.439,887 510.188,23	60.017
5	455.439,887 510.188,23	6	455.442,086 510.203,275	15.205

Punct început	X / Y	Punct sfârşit	X / Y	Lungime segment (** (m)
6	455.442,086 510.203,275	1	455.444,721 510.221,309	18.225

\*\* Lungimile segmentelor sunt determinate în planul de proiecţie Stereo 70 şi sunt rotunjite la 1 milimetru.

\*\*\* Distanţa dintre puncte este formată din segmente cumulate ce sunt mai mici decât valoarea 1 milimetru.





**DATE DESPRE IMOBILUL NR. 4890**

Oficiul de Cadastru și Publicitate Imobiliară SIBIU  
Biroul de Cadastru și Publicitate Imobiliară Medias

**A. Partea I. Descrierea imobilului**

TEREN Extravilan

Adresa: Jud. Sibiu

Nr. Crt	Nr cadastral Nr. topografic	Suprafața* (mp)	Observații / Referințe
A1		22.500	Sector cadastral:17 Teren neimprejmuit;

**B. Partea II. Proprietari și acte**

Inscrieri privitoare la dreptul de proprietate și alte drepturi reale	Referințe
/	
Act Administrativ nr. 375/42, din 31/08/1994 emis de CJPSDPAT Sibiu (Titlu de proprietate);	
B1	A1
Intabulare, drept de PROPRIETATE, dobandit prin Reconstituire, cota actuala 1/1 1) TIMARIU ION	

**C. Partea III. SARCINI .**

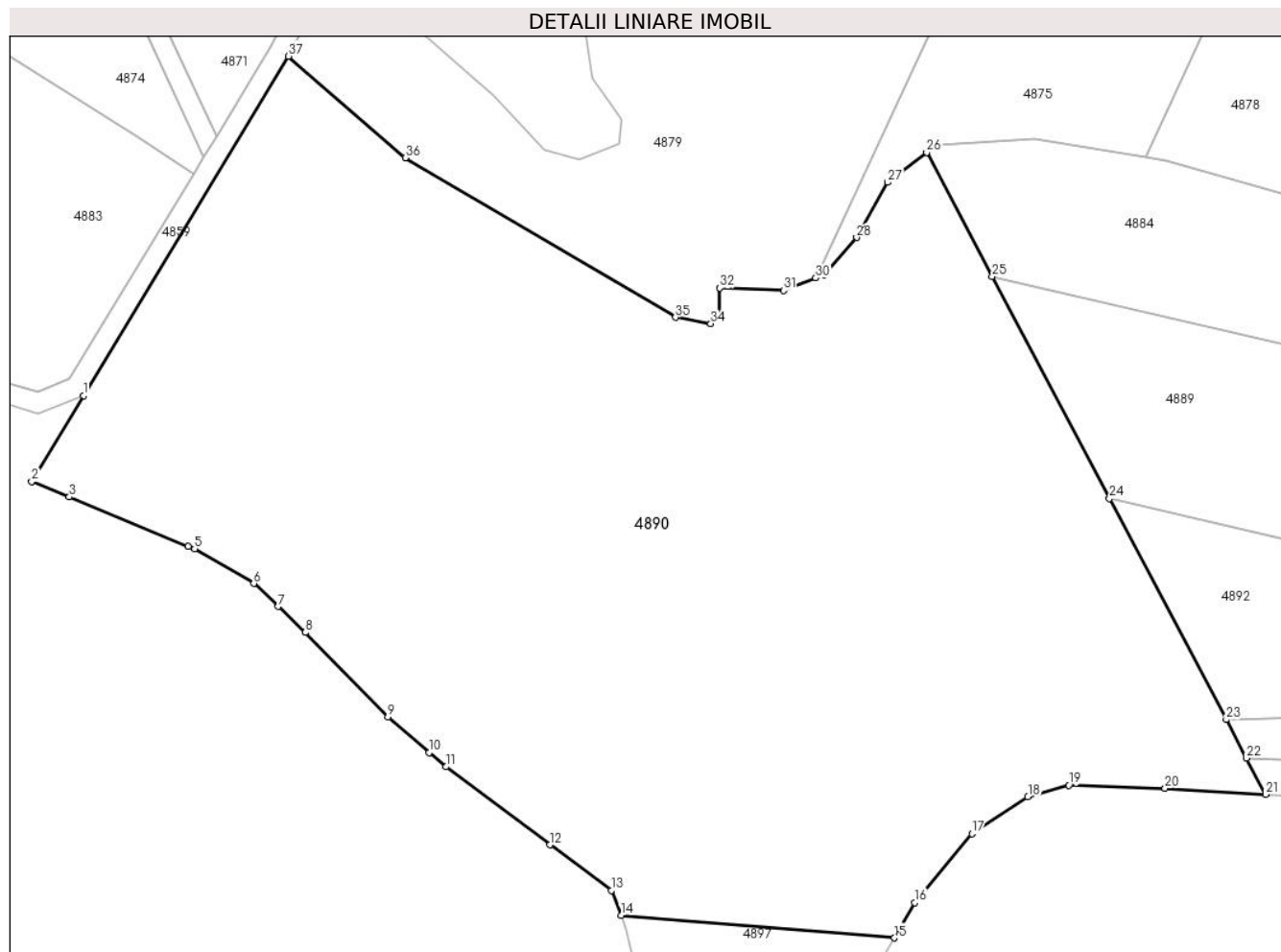
Inscrieri privind dezmembramintele dreptului de proprietate, drepturi reale de garanție și sarcini	Referințe
NU SUNT	

## Anexa Nr. 1 La Partea I

## Teren

Nr cadastral	Suprafața (mp)*	Observații / Referințe
	22.500	

\* Suprafața este determinată în planul de proiecție Stereo 70.



## Date referitoare la teren

Crt	Categorie folosință	Intravilan	Suprafața (mp)	Tarla	Parcelă	Nr. topo	Observații / Referințe
1	arabil	NU	22.500	27	2543/7	-	

## Lungime Segmente

1) Valorile lungimilor segmentelor sunt obținute din proiecție în plan.

Punct început	X / Y	Punct sfârșit	X / Y	Lungime segment (** (m)
1	455.178,676 510.222,073	2	455.168,422 510.205,121	19.812
3	455.175,85 510.202,05	4	455.199,353 510.192,334	25.432
5	455.200,615 510.191,812	6	455.212,319 510.184,962	13.561
7	455.217,115 510.180,417	8	455.222,518 510.175,297	7.444
9	455.238,82 510.158,673	10	455.246,985 510.151,606	10.798

Punct început	X / Y	Punct sfârșit	X / Y	Lungime segment (** (m)
2	455.168,422 510.205,121	3	455.175,85 510.202,05	8.038
4	455.199,353 510.192,334	5	455.200,615 510.191,812	1.365
6	455.212,319 510.184,962	7	455.217,115 510.180,417	6.607
8	455.222,518 510.175,297	9	455.238,82 510.158,673	23.284
10	455.246,985 510.151,606	11	455.250,255 510.148,775	4.325

Punct început	X / Y	Punct sfârșit	X / Y	Lungime segment (** (m)
11	455.250,255 510.148,775	12	455.270,885 510.133,388	25.736
13	455.282,977 510.124,369	14	455.284,908 510.119,457	5.278
15	455.338,944 510.114,971	16	455.342,894 510.121,945	8.015
17	455.354,252 510.135,554	18	455.365,301 510.142,899	13.268
19	455.373,414 510.145,141	20	455.392,42 510.144,523	19.017
21	455.412,301 510.143,317	22	455.408,495 510.150,514	8.141
23	455.404,483 510.158,104	24	455.381,411 510.201,743	49.363
25	455.358,241 510.245,57	26	455.345,288 510.270,07	27.714
27	455.337,568 510.264,124	28	455.331,431 510.253,257	12.48
29	455.325,03 510.245,892	30	455.323,378 510.245,264	1.768
31	455.317,005 510.242,838	32	455.304,403 510.243,267	12.609
33	455.304,259 510.237,985	34	455.302,63 510.236,26	2.373
35	455.295,662 510.237,518	36	455.242,257 510.269,013	62.0
37	455.219,204 510.289,075	1	455.178,676 510.222,073	78.306

Punct început	X / Y	Punct sfârșit	X / Y	Lungime segment (** (m)
12	455.270,885 510.133,388	13	455.282,977 510.124,369	15.085
14	455.284,908 510.119,457	15	455.338,944 510.114,971	54.221
16	455.342,894 510.121,945	17	455.354,252 510.135,554	17.726
18	455.365,301 510.142,899	19	455.373,414 510.145,141	8.417
20	455.392,42 510.144,523	21	455.412,301 510.143,317	19.917
22	455.408,495 510.150,514	23	455.404,483 510.158,104	8.585
24	455.381,411 510.201,743	25	455.358,241 510.245,57	49.574
26	455.345,288 510.270,07	27	455.337,568 510.264,124	9.744
28	455.331,431 510.253,257	29	455.325,03 510.245,892	9.758
30	455.323,378 510.245,264	31	455.317,005 510.242,838	6.819
32	455.304,403 510.243,267	33	455.304,259 510.237,985	5.284
34	455.302,63 510.236,26	35	455.295,662 510.237,518	7.08
36	455.242,257 510.269,013	37	455.219,204 510.289,075	30.56

\*\* Lungimile segmentelor sunt determinate în planul de proiecție Stereo 70 și sunt rotunjite la 1 milimetru.

\*\*\* Distanța dintre puncte este formată din segmente cumulate ce sunt mai mici decât valoarea 1 milimetru.



**DATE DESPRE IMOBILUL NR. 4891**

Oficiul de Cadastru și Publicitate Imobiliară SIBIU  
Biroul de Cadastru și Publicitate Imobiliară Medias

**A. Partea I. Descrierea imobilului**

TEREN Extravilan

Adresa: Jud. Sibiu

Nr. Crt	Nr cadastral Nr. topografic	Suprafața* (mp)	Observații / Referințe
A1		3.000	Sector cadastral:17 Teren neimprejmuit;

**B. Partea II. Proprietari și acte**

Inscrieri privitoare la dreptul de proprietate și alte drepturi reale	Referințe
/	
Act Administrativ nr. 473/42, din 31/01/2001 emis de CJPSDPAT Sibiu (Titlu de proprietate);	
B1	A1
Intabulare, drept de PROPRIETATE, dobandit prin Reconstituire, cota actuala 1/1 1) URDEA ANA	

**C. Partea III. SARCINI .**

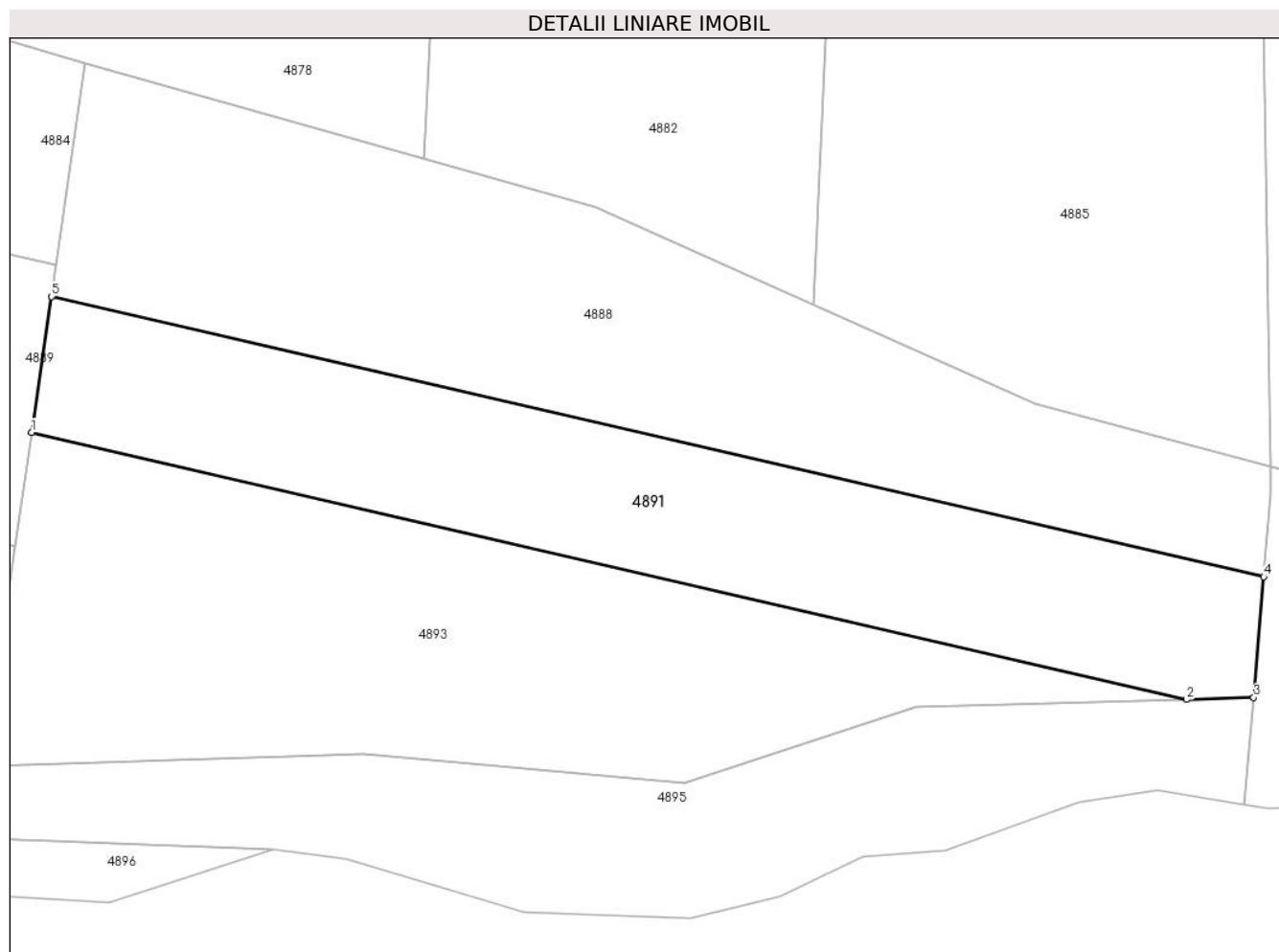
Inscrieri privind dezmembramintele dreptului de proprietate, drepturi reale de garanție și sarcini	Referințe
NU SUNT	

## Anexa Nr. 1 La Partea I

## Teren

Nr cadastral	Suprafața (mp)*	Observații / Referințe
	3.000	

\* Suprafața este determinată în planul de proiecție Stereo 70.



## Date referitoare la teren

Crt	Categorie folosință	Intravilan	Suprafața (mp)	Tarla	Parcelă	Nr. topo	Observații / Referințe
1	arabil	NU	3.000	27	2543/1/1	-	

## Lungime Segmente

1) Valorile lungimilor segmentelor sunt obținute din proiecție în plan.

Punct început	X / Y	Punct sfârșit	X / Y	Lungime segment (** (m)
1	455.442,086 510.203,275	2	455.595,361 510.167,854	157.315
2	455.595,361 510.167,854	3	455.604,295 510.168,117	8.938
3	455.604,295 510.168,117	4	455.605,633 510.184,124	16.062
4	455.605,633 510.184,124	5	455.444,721 510.221,309	165.153
5	455.444,721 510.221,309	1	455.442,086 510.203,275	18.225

**\*\* Lungimile segmentelor sunt determinate în planul de proiecție Stereo 70 și sunt rotunjite la 1 milimetru.**

**\*\*\* Distanța dintre puncte este formată din segmente cumulate ce sunt mai mici decât valoarea 1 milimetru.**





**DATE DESPRE IMOBILUL NR. 4892**

Oficiul de Cadastru și Publicitate Imobiliară SIBIU  
Biroul de Cadastru și Publicitate Imobiliară Medias

**A. Partea I. Descrierea imobilului**

TEREN Extravilan

Adresa: Jud. Sibiu

Nr. Crt	Nr cadastral Nr. topografic	Suprafața* (mp)	Observații / Referințe
A1		1.572	Sector cadastral:17 Teren neimprejmuit;

**B. Partea II. Proprietari și acte**

Inscrieri privitoare la dreptul de proprietate și alte drepturi reale		Referințe
/		
Act Normativ nr. 7, din 13/03/1996 emis de PARLAMENTUL ROMANIEI (lege);		
B1	Inscrierea provizorie, drept de PROPRIETATE, dobandit prin Lege, cota actuala 1/1 1) <b>COMUNA MOSNA</b> , CIF:4406240, proprietar neidentificat	A1

**C. Partea III. SARCINI .**

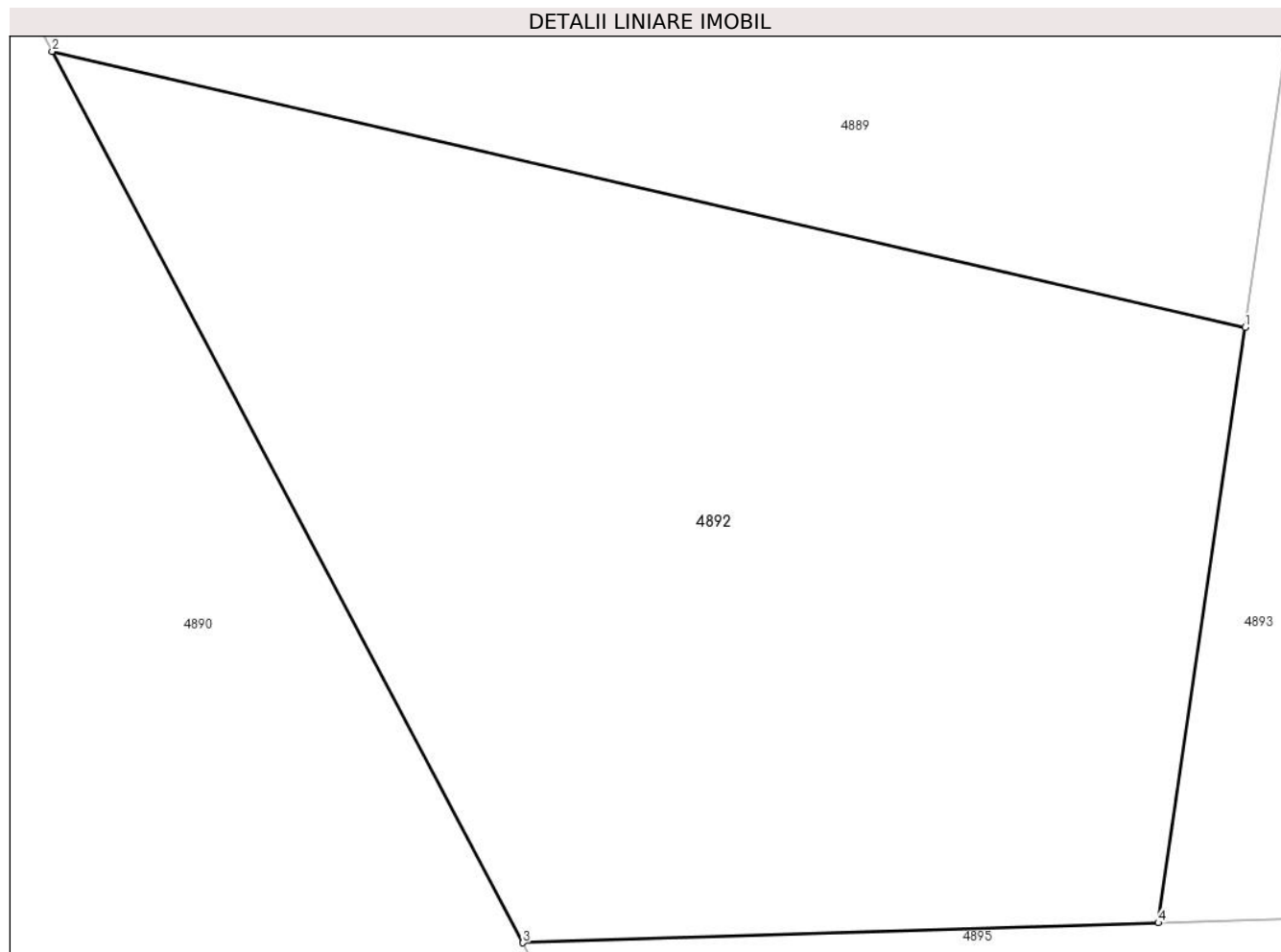
Inscrieri privind dezmembramintele dreptului de proprietate, drepturi reale de garanție și sarcini	Referințe
NU SUNT	

## Anexa Nr. 1 La Partea I

## Teren

Nr cadastral	Suprafața (mp)*	Observații / Referințe
	1.572	

\* Suprafața este determinată în planul de proiecție Stereo 70.



## Date referitoare la teren

Crt	Categorie folosință	Intra vilan	Suprafața (mp)	Tarla	Parcelă	Nr. topo	Observații / Referințe
1	arabil	NU	1.572	27	2543/5	-	

## Lungime Segmente

1) Valorile lungimilor segmentelor sunt obținute din proiecție în plan.

Punct început	X / Y	Punct sfârșit	X / Y	Lungime segment (** (m)
1	455.439,887 510.188,23	2	455.381,411 510.201,743	60.017
2	455.381,411 510.201,743	3	455.404,483 510.158,104	49.363
3	455.404,483 510.158,104	4	455.435,627 510.159,078	31.159
4	455.435,627 510.159,078	1	455.439,887 510.188,23	29.462

\*\* Lungimile segmentelor sunt determinate în planul de proiecție Stereo 70 și sunt rotunjite la 1 milimetru.

**\*\*\* Distanţa dintre puncte este formată din segmente cumulate ce sunt mai mici decât valoarea 1 milimetru.**



**DATE DESPRE IMOBILUL NR. 4893**

Oficiul de Cadastru și Publicitate Imobiliară SIBIU  
Biroul de Cadastru și Publicitate Imobiliară Medias

**A. Partea I. Descrierea imobilului**

TEREN Extravilan

Adresa: Jud. Sibiu

Nr. Crt	Nr cadastral Nr. topografic	Suprafața* (mp)	Observații / Referințe
A1		3.800	Sector cadastral:17 Teren neimprejmuț;

**B. Partea II. Proprietari și acte**

Inscrieri privitoare la dreptul de proprietate și alte drepturi reale		Referințe
/		
Act Administrativ nr. 515/42, din 23/08/2002 emis de CJPSDPAT Sibiu (Titlu de proprietate);		
B1	Intabulare, drept de PROPRIETATE, dobandit prin Reconstituire, cota actuala 1/1 1) COMAN ANA 2) MAEREAN FILOMENA 3) BOATA LUCREȚIA 4) HUDEA ANA 5) DIAC EUGENIA	A1

**C. Partea III. SARCINI .**

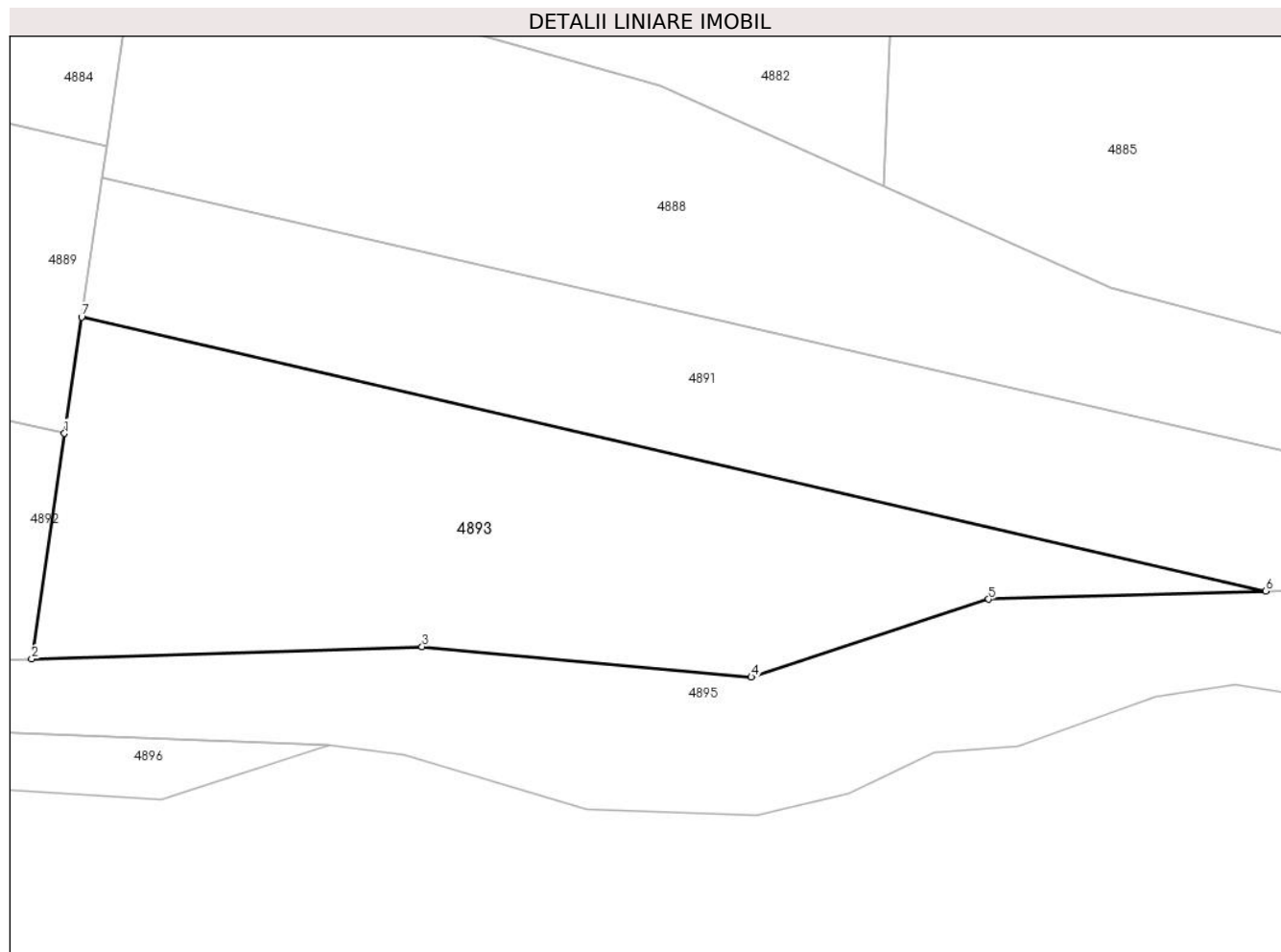
Inscrieri privind dezmembramintele dreptului de proprietate, drepturi reale de garanție și sarcini	Referințe
NU SUNT	

## Anexa Nr. 1 La Partea I

## Teren

Nr cadastral	Suprafața (mp)*	Observații / Referințe
	3.800	

\* Suprafața este determinată în planul de proiecție Stereo 70.



## Date referitoare la teren

Crt	Categorie folosință	Intravilan	Suprafața (mp)	Tarla	Parcelă	Nr. topo	Observații / Referințe
1	arabil	NU	3.800	27	2543/1	-	

## Lungime Segmente

1) Valorile lungimilor segmentelor sunt obținute din proiecție în plan.

Punct început	X / Y	Punct sfârșit	X / Y	Lungime segment (** (m)
1	455.439,887 510.188,23	2	455.435,627 510.159,078	29.462
2	455.435,627 510.159,078	3	455.486,171 510.160,659	50.569
3	455.486,171 510.160,659	4	455.528,78 510.156,745	42.788
4	455.528,78 510.156,745	5	455.559,506 510.166,801	32.33
5	455.559,506 510.166,801	6	455.595,361 510.167,854	35.871

Punct început	X / Y	Punct sfârșit	X / Y	Lungime segment (** (m)
6	455.595,361 510.167,854	7	455.442,086 510.203,275	157.315
7	455.442,086 510.203,275	1	455.439,887 510.188,23	15.205

\*\* Lungimile segmentelor sunt determinate în planul de proiecție Stereo 70 și sunt rotunjite la 1 milimetru.

\*\*\* Distanța dintre puncte este formată din segmente cumulate ce sunt mai mici decât valoarea 1 milimetru.





**DATE DESPRE IMOBILUL NR. 4894**

Oficiul de Cadastru și Publicitate Imobiliară SIBIU  
Biroul de Cadastru și Publicitate Imobiliară Medias

**A. Partea I. Descrierea imobilului**

TEREN Extravilan

Adresa: Jud. Sibiu

Nr. Crt	Nr cadastral Nr. topografic	Suprafața* (mp)	Observații / Referințe
A1		1.700	Sector cadastral:17 Teren neimprejmuit;

**B. Partea II. Proprietari și acte**

Inscrieri privitoare la dreptul de proprietate și alte drepturi reale		Referințe
/		
Act Normativ nr. 7, din 13/03/1996 emis de PARLAMENTUL ROMANIEI (lege);		
B1	Inscrierea provizorie, drept de PROPRIETATE, dobandit prin Lege, cota actuala 1/1 1) <b>COMUNA MOSNA</b> , CIF:4406240, proprietar neidentificat	A1

**C. Partea III. SARCINI .**

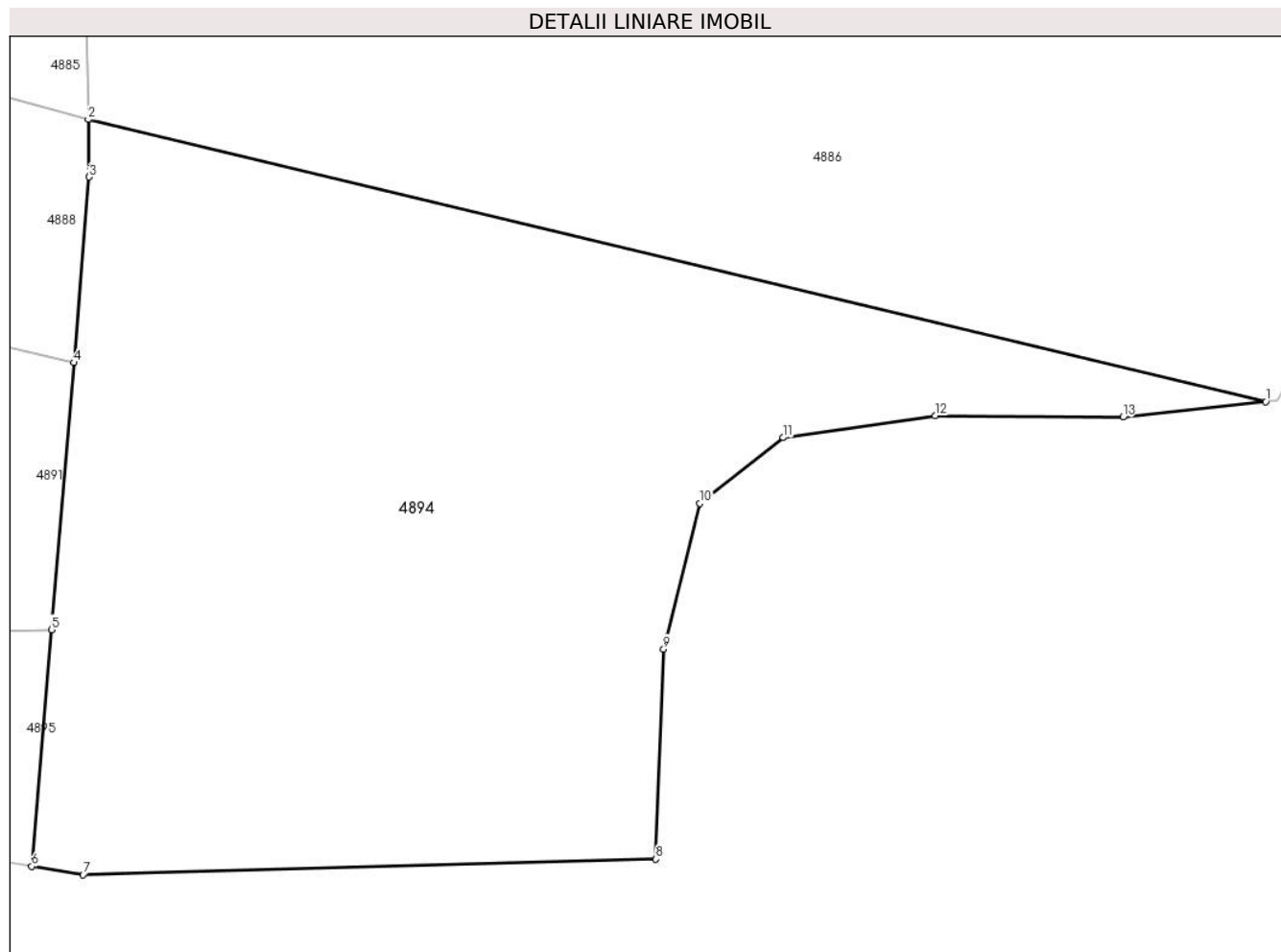
Inscrieri privind dezmembramintele dreptului de proprietate, drepturi reale de garanție și sarcini	Referințe
NU SUNT	

## Anexa Nr. 1 La Partea I

## Teren

Nr cadastral	Suprafața (mp)*	Observații / Referințe
	1.700	

\* Suprafața este determinată în planul de proiecție Stereo 70.



## Date referitoare la teren

Crt	Categorie folosință	Intravilan	Suprafața (mp)	Tarla	Parcelă	Nr. topo	Observații / Referințe
1	arabil	NU	1.700	27	2542/8	-	

## Lungime Segmente

1) Valorile lungimilor segmentelor sunt obținute din proiecție în plan.

Punct început	X / Y	Punct sfârșit	X / Y	Lungime segment (** (m)
1	455.677,21 510.181,793	2	455.606,512 510.198,712	72.694
2	455.606,512 510.198,712	3	455.606,565 510.195,268	3.444
3	455.606,565 510.195,268	4	455.605,633 510.184,124	11.184
4	455.605,633 510.184,124	5	455.604,295 510.168,117	16.062
5	455.604,295 510.168,117	6	455.603,109 510.153,918	14.248

Punct început	X / Y	Punct sfârșit	X / Y	Lungime segment (** (m)
6	455.603,109 510.153,918	7	455.606,209 510.153,415	3.141
7	455.606,209 510.153,415	8	455.640,591 510.154,343	34.395
8	455.640,591 510.154,343	9	455.641,055 510.166,946	12.612
9	455.641,055 510.166,946	10	455.643,218 510.175,683	9.001
10	455.643,218 510.175,683	11	455.648,24 510.179,627	6.385
11	455.648,24 510.179,627	12	455.657,358 510.180,941	9.211
12	455.657,358 510.180,941	13	455.668,638 510.180,864	11.281
13	455.668,638 510.180,864	1	455.677,21 510.181,793	8.622

\*\* Lungimile segmentelor sunt determinate în planul de proiecție Stereo 70 și sunt rotunjite la 1 milimetru.

\*\*\* Distanța dintre puncte este formată din segmente cumulate ce sunt mai mici decât valoarea 1 milimetru.



**DATE DESPRE IMOBILUL NR. 4895**

Oficiul de Cadastru și Publicitate Imobiliară SIBIU  
Biroul de Cadastru și Publicitate Imobiliară Medias

**A. Partea I. Descrierea imobilului**

TEREN Extravilan

Adresa: Jud. Sibiu

Nr. Crt	Nr cadastral Nr. topografic	Suprafața* (mp)	Observații / Referințe
A1		2.800	Sector cadastral:17 Teren neimprejmuit;

**B. Partea II. Proprietari și acte**

Inscrieri privitoare la dreptul de proprietate și alte drepturi reale	Referințe
/	
Act Administrativ nr. 940/42, din 11/03/2004 emis de CJPSDPAT Sibiu (Titlu de proprietate);	
B1	A1
Intabulare, drept de PROPRIETATE, dobandit prin Reconstituire, cota actuala 1/1	
1) GANEA EUGENIA	
2) VANDOR VETURIA	
3) PUSCA MARIETA	
4) DIAC ELISABETA	

**C. Partea III. SARCINI .**

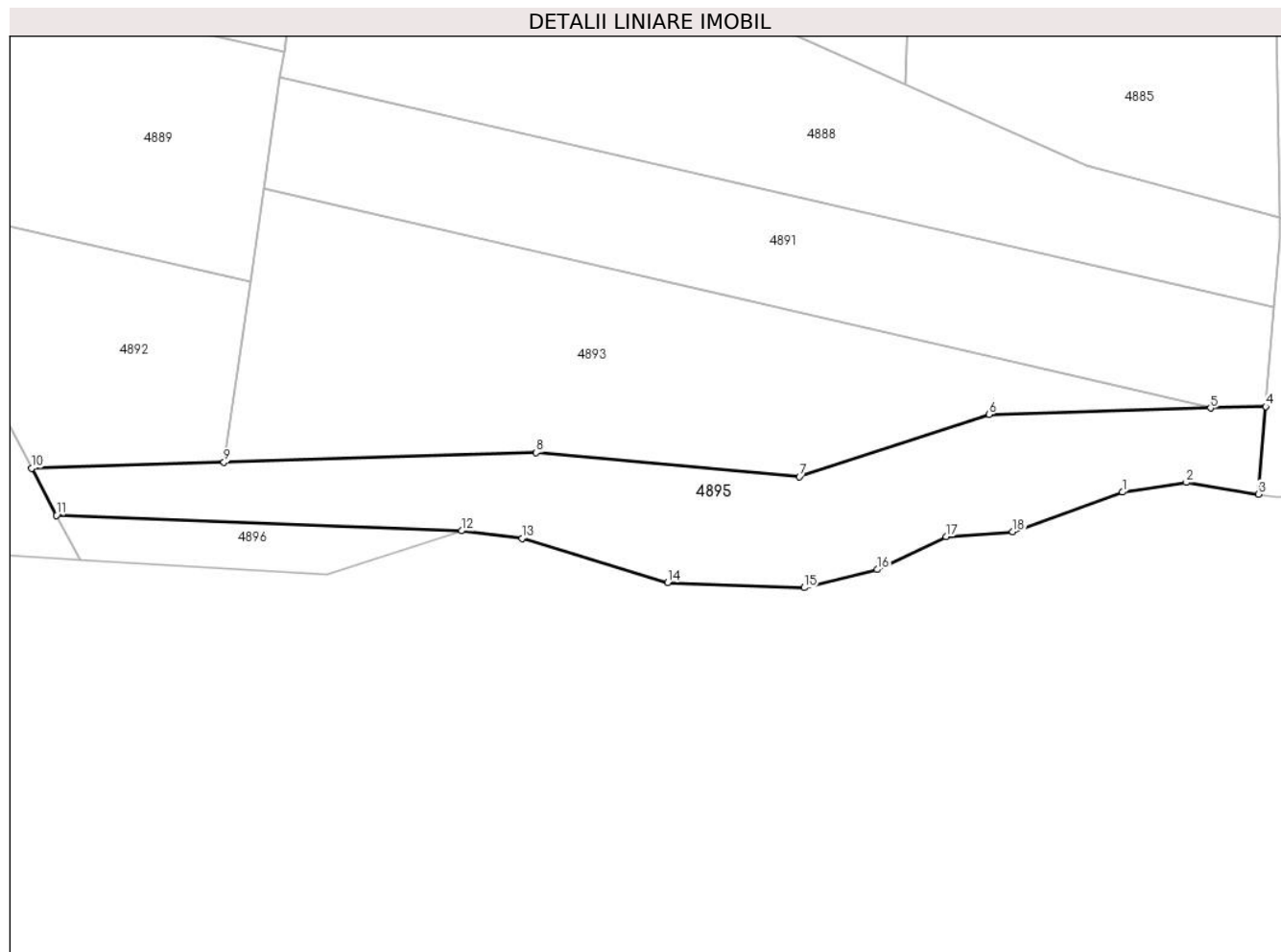
Inscrieri privind dezmembramintele dreptului de proprietate, drepturi reale de garanție și sarcini	Referințe
NU SUNT	

## Anexa Nr. 1 La Partea I

## Teren

Nr cadastral	Suprafața (mp)*	Observații / Referințe
	2.800	

\* Suprafața este determinată în planul de proiecție Stereo 70.



## Date referitoare la teren

Crt	Categorie folosință	Intravilan	Suprafața (mp)	Tarla	Parcelă	Nr. topo	Observații / Referințe
1	arabil	NU	2.800	27	2543/7/1	-	Nr. Parcela 2543/7 gresit in TP

## Lungime Segmente

1) Valorile lungimilor segmentelor sunt obținute din proiecție în plan.

Punct început	X / Y	Punct sfârșit	X / Y	Lungime segment (** (m)
1	455.581,098 510.154,265	2	455.591,452 510.155,812	10.468
2	455.591,452 510.155,812	3	455.603,109 510.153,918	11.81
3	455.603,109 510.153,918	4	455.604,295 510.168,117	14.248
4	455.604,295 510.168,117	5	455.595,361 510.167,854	8.938
5	455.595,361 510.167,854	6	455.559,506 510.166,801	35.871

Punct început	X / Y	Punct sfârșit	X / Y	Lungime segment (** (m)
6	455.559,506 510.166,801	7	455.528,78 510.156,745	32.33
7	455.528,78 510.156,745	8	455.486,171 510.160,659	42.788
8	455.486,171 510.160,659	9	455.435,627 510.159,078	50.569
9	455.435,627 510.159,078	10	455.404,483 510.158,104	31.159
10	455.404,483 510.158,104	11	455.408,495 510.150,514	8.585
11	455.408,495 510.150,514	12	455.474,09 510.148,0	65.643
12	455.474,09 510.148,0	13	455.483,901 510.146,765	9.888
13	455.483,901 510.146,765	14	455.507,466 510.139,652	24.616
14	455.507,466 510.139,652	15	455.529,564 510.138,801	22.114
15	455.529,564 510.138,801	16	455.541,385 510.141,739	12.181
16	455.541,385 510.141,739	17	455.552,511 510.147,074	12.339
17	455.552,511 510.147,074	18	455.563,328 510.147,848	10.844
18	455.563,328 510.147,848	1	455.581,098 510.154,265	18.894

\*\* Lungimile segmentelor sunt determinate în planul de proiecție Stereo 70 și sunt rotunjite la 1 milimetru.

\*\*\* Distanța dintre puncte este formată din segmente cumulate ce sunt mai mici decât valoarea 1 milimetru.





**DATE DESPRE IMOBILUL NR. 4896**

Oficiul de Cadastru și Publicitate Imobiliară SIBIU  
Biroul de Cadastru și Publicitate Imobiliară Medias

**A. Partea I. Descrierea imobilului**

TEREN Extravilan

Adresa: Jud. Sibiu

Nr. Crt	Nr cadastral Nr. topografic	Suprafața* (mp)	Observații / Referințe
A1		400	Sector cadastral:17 Teren neimprejmit;

**B. Partea II. Proprietari și acte**

Inscrieri privitoare la dreptul de proprietate și alte drepturi reale		Referințe
/		
Act Administrativ nr. 940/42, din 11/03/2004 emis de CJPSDPAT Sibiu (Titlu de proprietate);		
B1	Intabulare, drept de PROPRIETATE, dobandit prin Reconstituire, cota actuala 1/1 1) GANEA EUGENIA 2) VANDOR VETURIA 3) PUSCA MARIETA 4) DIAC ELISABETA	A1

**C. Partea III. SARCINI .**

Inscrieri privind dezmembramintele dreptului de proprietate, drepturi reale de garanție și sarcini	Referințe
NU SUNT	

## Anexa Nr. 1 La Partea I

## Teren

Nr cadastral	Suprafața (mp)*	Observații / Referințe
	400	

\* Suprafața este determinată în planul de proiecție Stereo 70.



## Date referitoare la teren

Crt	Categorie folosință	Intra vilan	Suprafața (mp)	Tarla	Parcelă	Nr. topo	Observații / Referințe
1	faneata	NU	400	27	2542/7	-	

## Lungime Segmente

1) Valorile lungimilor segmentelor sunt obținute din proiecție în plan.

Punct început	X / Y	Punct sfârșit	X / Y	Lungime segment (** (m)
1	455.452,354 510.140,888	2	455.474,09 510.148,0	22.871
2	455.474,09 510.148,0	3	455.408,495 510.150,514	65.643
3	455.408,495 510.150,514	4	455.412,301 510.143,317	8.141
4	455.412,301 510.143,317	1	455.452,354 510.140,888	40.127

\*\* Lungimile segmentelor sunt determinate în planul de proiecție Stereo 70 și sunt rotunjite la 1 milimetru.

**\*\*\* Distanţa dintre puncte este formată din segmente cumulate ce sunt mai mici decât valoarea 1 milimetru.**



**DATE DESPRE IMOBILUL NR. 4897**

Oficiul de Cadastru și Publicitate Imobiliară SIBIU  
Biroul de Cadastru și Publicitate Imobiliară Medias

**A. Partea I. Descrierea imobilului**

TEREN Extravilan

Adresa: Jud. Sibiu

Nr. Crt	Nr cadastral Nr. topografic	Suprafața* (mp)	Observații / Referințe
A1		500	Sector cadastral:17 Teren neimprejmuit;

**B. Partea II. Proprietari și acte**

Inscrieri privitoare la dreptul de proprietate și alte drepturi reale	Referințe
/	
Act Administrativ nr. 375/42, din 31/08/1994 emis de CJPSDPAT Sibiu (Titlu de proprietate);	
B1	A1
Intabulare, drept de PROPRIETATE, dobandit prin Reconstituire, cota actuala 1/1 1) TIMARIU ION	

**C. Partea III. SARCINI .**

Inscrieri privind dezmembramintele dreptului de proprietate, drepturi reale de garanție și sarcini	Referințe
NU SUNT	

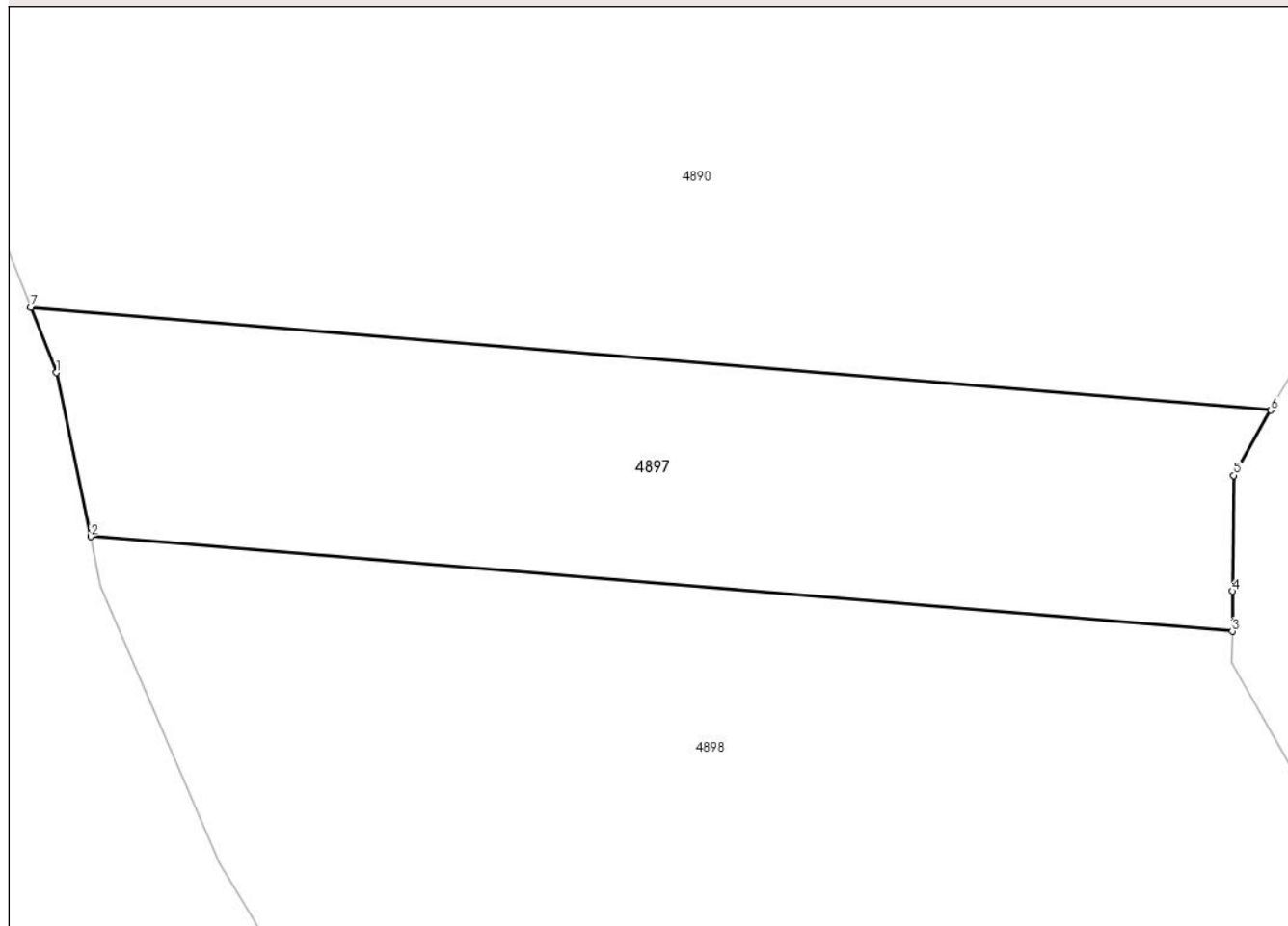
## Anexa Nr. 1 La Partea I

## Teren

Nr cadastral	Suprafața (mp)*	Observații / Referințe
	500	

\* Suprafața este determinată în planul de proiecție Stereo 70.

## DETALII LINIARE IMOBIL



## Date referitoare la teren

Crt	Categorie folosință	Intravilan	Suprafața (mp)	Tarla	Parcelă	Nr. topo	Observații / Referințe
1	faneata	NU	500	27	2542/6	-	

## Lungime Segmente

1) Valorile lungimilor segmentelor sunt obținute din proiecție în plan.

Punct început	X / Y	Punct sfârșit	X / Y	Lungime segment (** (m)
1	455.286,028 510.116,61	2	455.287,516 510.109,466	7.297
2	455.287,516 510.109,466	3	455.337,267 510.105,335	49.922
3	455.337,267 510.105,335	4	455.337,284 510.107,086	1.751
4	455.337,284 510.107,086	5	455.337,332 510.112,125	5.04
5	455.337,332 510.112,125	6	455.338,944 510.114,971	3.271

Punct început	X / Y	Punct sfârșit	X / Y	Lungime segment (** (m)
6	455.338,944 510.114,971	7	455.284,908 510.119,457	54.221
7	455.284,908 510.119,457	1	455.286,028 510.116,61	3.06

\*\* Lungimile segmentelor sunt determinate în planul de proiecție Stereo 70 și sunt rotunjite la 1 milimetru.

\*\*\* Distanța dintre puncte este formată din segmente cumulate ce sunt mai mici decât valoarea 1 milimetru.





**DATE DESPRE IMOBILUL NR. 4898**

Oficiul de Cadastru și Publicitate Imobiliară SIBIU  
Biroul de Cadastru și Publicitate Imobiliară Medias

**A. Partea I. Descrierea imobilului**

TEREN Extravilan

Nr. CF vechi:3614 N MOSNA

Nr. cadastral vechi:128

Adresa: Jud. Sibiu

Nr. Crt	Nr cadastral Nr. topografic	Suprafața* (mp)	Observații / Referințe
A1		3.000	Sector cadastral:17 Teren neimprejmuit;

**B. Partea II. Proprietari și acte**

Inscrieri privitoare la dreptul de proprietate și alte drepturi reale		Referințe
<b>1156 / 01/03/2006</b>		
Act Notarial nr. 288, din 01/01/2006 emis de NP SORICI DANIELA MARIA (contract de vanzare-cumparare);		
B1	Intabulare, drept de PROPRIETATE, dobandit prin Conventie, cota actuala 1/1 1) VODĂ IOAN 2) VODĂ MARIA	A1

**C. Partea III. SARCINI .**

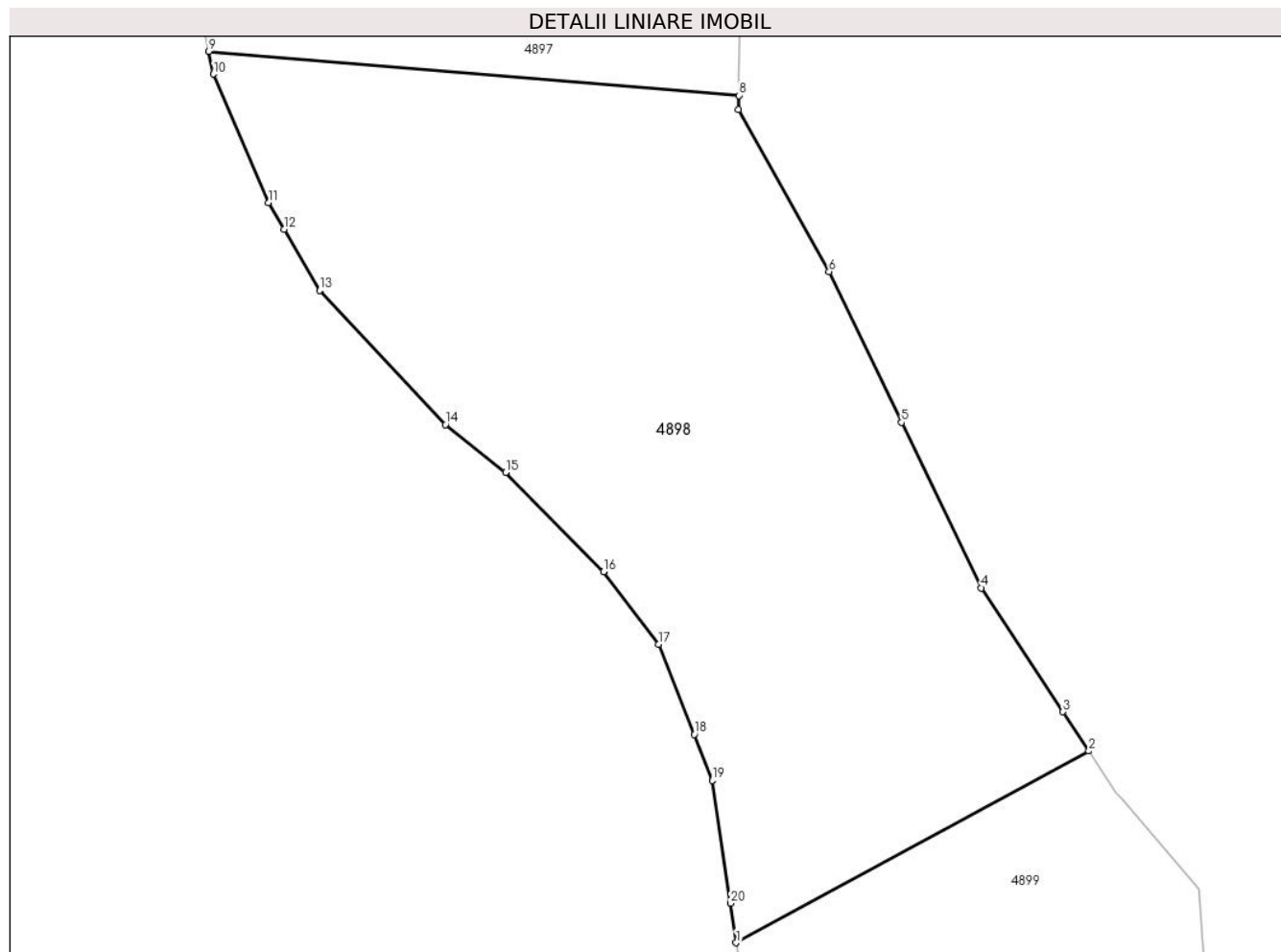
Inscrieri privind dezmembramintele dreptului de proprietate, drepturi reale de garanție și sarcini	Referințe
NU SUNT	

## Anexa Nr. 1 La Partea I

## Teren

Nr cadastral	Suprafața (mp)*	Observații / Referințe
	3.000	

\* Suprafața este determinată în planul de proiecție Stereo 70.



## Date referitoare la teren

Crt	Categorie folosință	Intra vilan	Suprafața (mp)	Tarla	Parcelă	Nr. topo	Observații / Referințe
1	faneata	NU	3.000	27	2542/5	-	

## Lungime Segmente

1) Valorile lungimilor segmentelor sunt obținute din proiecție în plan.

Punct început	X / Y	Punct sfârșit	X / Y	Lungime segment (** (m)
1	455.337,029 510.025,912	2	455.370,122 510.043,882	37.657
2	455.370,122 510.043,882	3	455.367,696 510.047,562	4.408
3	455.367,696 510.047,562	4	455.360,035 510.059,182	13.919
4	455.360,035 510.059,182	5	455.352,552 510.074,702	17.229
5	455.352,552 510.074,702	6	455.345,747 510.088,817	15.67

Punct început	X / Y	Punct sfârșit	X / Y	Lungime segment (** (m)
6	455.345,747 510.088,817	7	455.337,254 510.104,006	17.403
7	455.337,254 510.104,006	8	455.337,267 510.105,335	1.329
8	455.337,267 510.105,335	9	455.287,516 510.109,466	49.922
9	455.287,516 510.109,466	10	455.287,96 510.107,331	2.18
10	455.287,96 510.107,331	11	455.293,137 510.095,269	13.126
11	455.293,137 510.095,269	12	455.294,582 510.092,796	2.865
12	455.294,582 510.092,796	13	455.297,927 510.087,073	6.629
13	455.297,927 510.087,073	14	455.309,748 510.074,47	17.28
14	455.309,748 510.074,47	15	455.315,389 510.069,985	7.206
15	455.315,389 510.069,985	16	455.324,583 510.060,706	13.062
16	455.324,583 510.060,706	17	455.329,76 510.053,902	8.55
17	455.329,76 510.053,902	18	455.333,087 510.045,449	9.085
18	455.333,087 510.045,449	19	455.334,782 510.041,144	4.626
19	455.334,782 510.041,144	20	455.336,482 510.029,623	11.646
20	455.336,482 510.029,623	1	455.337,029 510.025,912	3.752

\*\* Lungimile segmentelor sunt determinate în planul de proiecție Stereo 70 și sunt rotunjite la 1 milimetru.

\*\*\* Distanța dintre puncte este formată din segmente cumulate ce sunt mai mici decât valoarea 1 milimetru.



**DATE DESPRE IMOBILUL NR. 4899**

Oficiul de Cadastru și Publicitate Imobiliară SIBIU  
Biroul de Cadastru și Publicitate Imobiliară Medias

**A. Partea I. Descrierea imobilului**

TEREN Extravilan

Adresa: Jud. Sibiu

Nr. Crt	Nr cadastral Nr. topografic	Suprafața* (mp)	Observații / Referințe
A1		2.600	Sector cadastral:17 Teren neimprejmuit;

**B. Partea II. Proprietari și acte**

Inscrieri privitoare la dreptul de proprietate și alte drepturi reale	Referințe
/	
Act Administrativ nr. 930/48, din 25/02/2004 emis de CJPSDPAT Sibiu (Titlu de proprietate);	
B1	A1
Intabulare, drept de PROPRIETATE, dobandit prin Reconstituire, cota actuala 1/1	
1) DEAC IOAN	
2) ALBU ELENA	

**C. Partea III. SARCINI .**

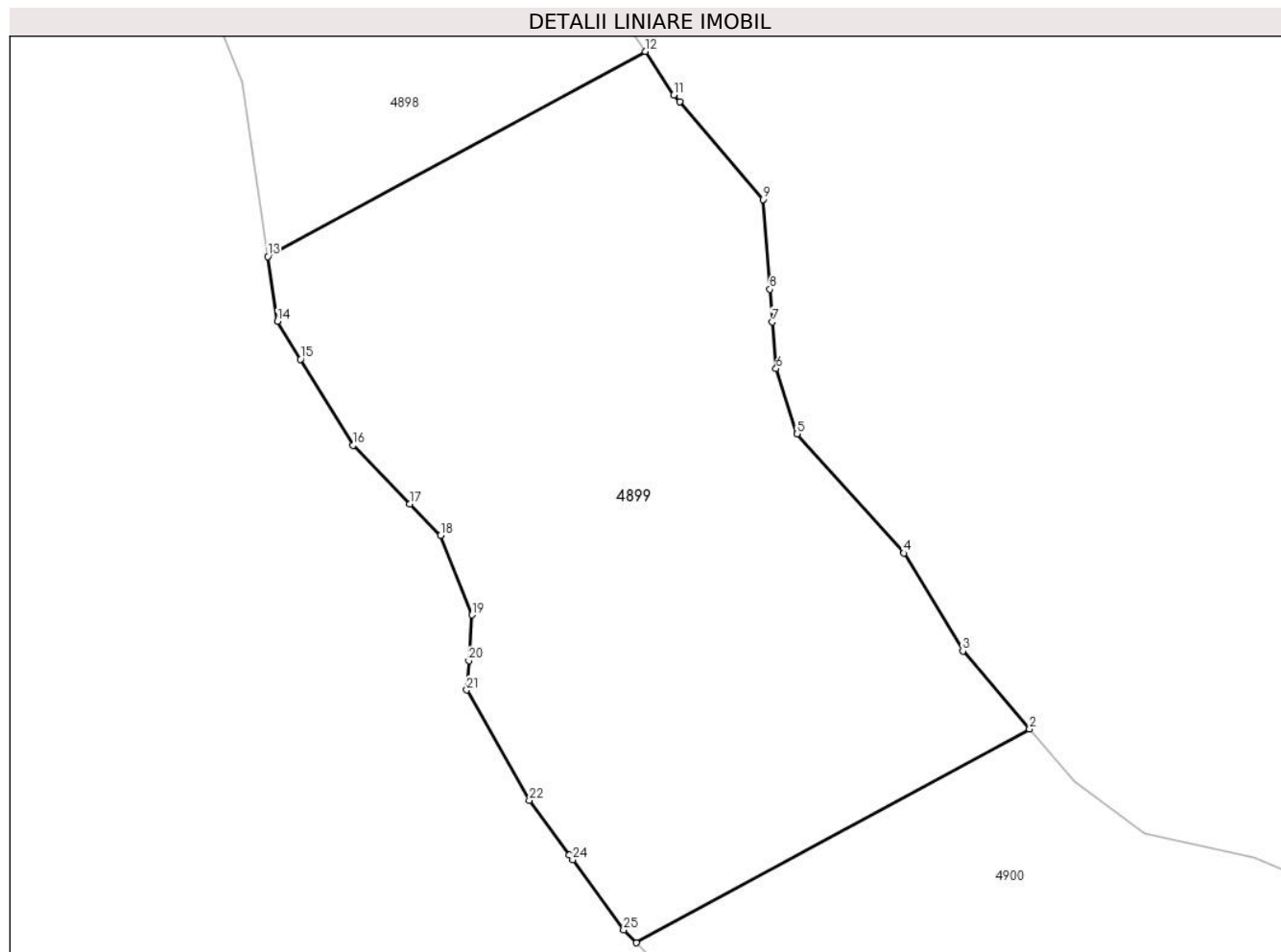
Inscrieri privind dezmembramintele dreptului de proprietate, drepturi reale de garanție și sarcini	Referințe
NU SUNT	

## Anexa Nr. 1 La Partea I

## Teren

Nr cadastral	Suprafața (mp)*	Observații / Referințe
	2.600	

\* Suprafața este determinată în planul de proiecție Stereo 70.



## Date referitoare la teren

Crt	Categorie folosință	Intravilan	Suprafața (mp)	Tarla	Parcelă	Nr. topo	Observații / Referințe
1	faneata	NU	2.600	27	2542/4	-	

## Lungime Segmente

1) Valorile lungimilor segmentelor sunt obținute din proiecție în plan.

Punct început	X / Y	Punct sfârșit	X / Y	Lungime segment (** (m)
1	455.369,356 509.965,796	2	455.403,839 509.984,52	39.239
3	455.397,984 509.991,349	4	455.392,807 509.999,932	10.023
5	455.383,458 510.010,37	6	455.381,604 510.016,092	6.015
7	455.381,286 510.020,18	8	455.381,063 510.023,051	2.879
9	455.380,452 510.030,909	10	455.373,153 510.039,461	11.243

Punct început	X / Y	Punct sfârșit	X / Y	Lungime segment (** (m)
2	455.403,839 509.984,52	3	455.397,984 509.991,349	8.995
4	455.392,807 509.999,932	5	455.383,458 510.010,37	14.013
6	455.381,604 510.016,092	7	455.381,286 510.020,18	4.101
8	455.381,063 510.023,051	9	455.380,452 510.030,909	7.882
10	455.373,153 510.039,461	11	455.372,641 510.040,062	0.789

Punct început	X / Y	Punct sfârșit	X / Y	Lungime segment (** (m)
11	455.372,641 510.040,062	12	455.370,122 510.043,882	4.576
13	455.337,029 510.025,912	14	455.337,867 510.020,232	5.741
15	455.339,894 510.016,919	16	455.344,517 510.009,365	8.856
17	455.349,481 510.004,246	18	455.352,166 510.001,478	3.856
19	455.354,948 509.994,519	20	455.354,664 509.990,496	4.033
21	455.354,484 509.987,947	22	455.359,97 509.978,282	11.113
23	455.363,461 509.973,482	24	455.363,759 509.973,072	0.507
25	455.368,237 509.966,916	1	455.369,356 509.965,796	1.583

Punct început	X / Y	Punct sfârșit	X / Y	Lungime segment (** (m)
12	455.370,122 510.043,882	13	455.337,029 510.025,912	37.657
14	455.337,867 510.020,232	15	455.339,894 510.016,919	3.884
16	455.344,517 510.009,365	17	455.349,481 510.004,246	7.13
18	455.352,166 510.001,478	19	455.354,948 509.994,519	7.494
20	455.354,664 509.990,496	21	455.354,484 509.987,947	2.556
22	455.359,97 509.978,282	23	455.363,461 509.973,482	5.935
24	455.363,759 509.973,072	25	455.368,237 509.966,916	7.613

\*\* Lungimile segmentelor sunt determinate în planul de proiecție Stereo 70 și sunt rotunjite la 1 milimetru.

\*\*\* Distanța dintre puncte este formată din segmente cumulate ce sunt mai mici decât valoarea 1 milimetru.





**DATE DESPRE IMOBILUL NR. 4900**

Oficiul de Cadastru și Publicitate Imobiliară SIBIU  
Biroul de Cadastru și Publicitate Imobiliară Medias

**A. Partea I. Descrierea imobilului**

TEREN Extravilan

Adresa: Jud. Sibiu

Nr. Crt	Nr cadastral Nr. topografic	Suprafața* (mp)	Observații / Referințe
A1		2.100	Sector cadastral:17 Teren neimprejmuit;

**B. Partea II. Proprietari și acte**

Inscrieri privitoare la dreptul de proprietate și alte drepturi reale	Referințe
/	
Act Administrativ nr. 341/42, din 05/07/1994 emis de CJPSDPAT Sibiu (Titlu de proprietate);	
B1	A1
Intabulare, drept de PROPRIETATE, dobandit prin Reconstituire, cota actuala 1/1 1) OPRIȘ IOAN	

**C. Partea III. SARCINI .**

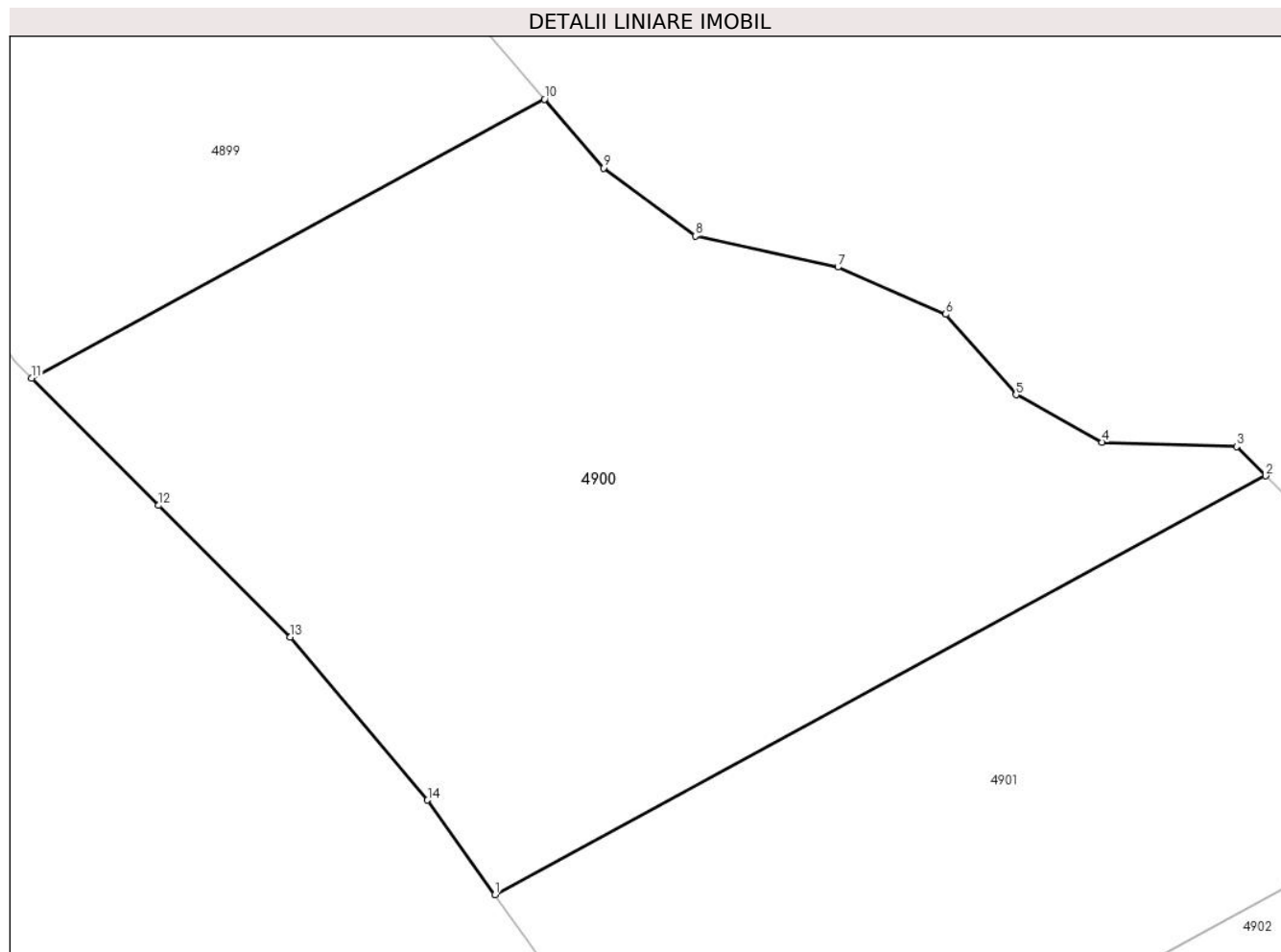
Inscrieri privind dezmembramintele dreptului de proprietate, drepturi reale de garanție și sarcini	Referințe
NU SUNT	

## Anexa Nr. 1 La Partea I

## Teren

Nr cadastral	Suprafața (mp)*	Observații / Referințe
	2.100	

\* Suprafața este determinată în planul de proiecție Stereo 70.



## Date referitoare la teren

Crt	Categorie folosință	Intravilan	Suprafața (mp)	Tarla	Parcelă	Nr. topo	Observații / Referințe
1	faneata	NU	2.100	27	2542/3	-	

## Lungime Segmente

1) Valorile lungimilor segmentelor sunt obținute din proiecție în plan.

Punct început	X / Y	Punct sfârșit	X / Y	Lungime segment (** (m)
1	455.400,501 509.931,094	2	455.452,326 509.959,235	58.972
2	455.452,326 509.959,235	3	455.450,368 509.961,194	2.769
3	455.450,368 509.961,194	4	455.441,328 509.961,503	9.045
4	455.441,328 509.961,503	5	455.435,534 509.964,673	6.605
5	455.435,534 509.964,673	6	455.430,82 509.970,086	7.177

Punct început	X / Y	Punct sfârșit	X / Y	Lungime segment (** (m)
6	455.430,82 509.970,086	7	455.423,558 509.973,256	7.925
7	455.423,558 509.973,256	8	455.413,977 509.975,344	9.806
8	455.413,977 509.975,344	9	455.407,796 509.979,906	7.682
9	455.407,796 509.979,906	10	455.403,839 509.984,52	6.079
10	455.403,839 509.984,52	11	455.369,356 509.965,796	39.239
11	455.369,356 509.965,796	12	455.377,895 509.957,25	12.08
12	455.377,895 509.957,25	13	455.386,741 509.948,397	12.516
13	455.386,741 509.948,397	14	455.395,975 509.937,456	14.316
14	455.395,975 509.937,456	1	455.400,501 509.931,094	7.809

\*\* Lungimile segmentelor sunt determinate în planul de proiecție Stereo 70 și sunt rotunjite la 1 milimetru.

\*\*\* Distanța dintre puncte este formată din segmente cumulate ce sunt mai mici decât valoarea 1 milimetru.



**DATE DESPRE IMOBILUL NR. 4901**

Oficiul de Cadastru și Publicitate Imobiliară SIBIU  
Biroul de Cadastru și Publicitate Imobiliară Medias

**A. Partea I. Descrierea imobilului**

TEREN Extravilan

Adresa: Jud. Sibiu

Nr. Crt	Nr cadastral Nr. topografic	Suprafața* (mp)	Observații / Referințe
A1		1.400	Sector cadastral:17 Teren neimpregmuit;

**B. Partea II. Proprietari și acte**

Inscrieri privitoare la dreptul de proprietate și alte drepturi reale	Referințe
/	
Act Administrativ nr. 655/42, din 11/12/2002 emis de CJPSDPAT Sibiu (Titlu de proprietate);	
B1	A1
Intabulare, drept de PROPRIETATE, dobandit prin Reconstituire, cota actuala 1/1	
1) LOGEAN ELVIRA	
2) NEAMTU ELENA	
3) ALBU NICOLAE	
4) SAVU MARIA	
5) STINGA LIVIA	

**C. Partea III. SARCINI .**

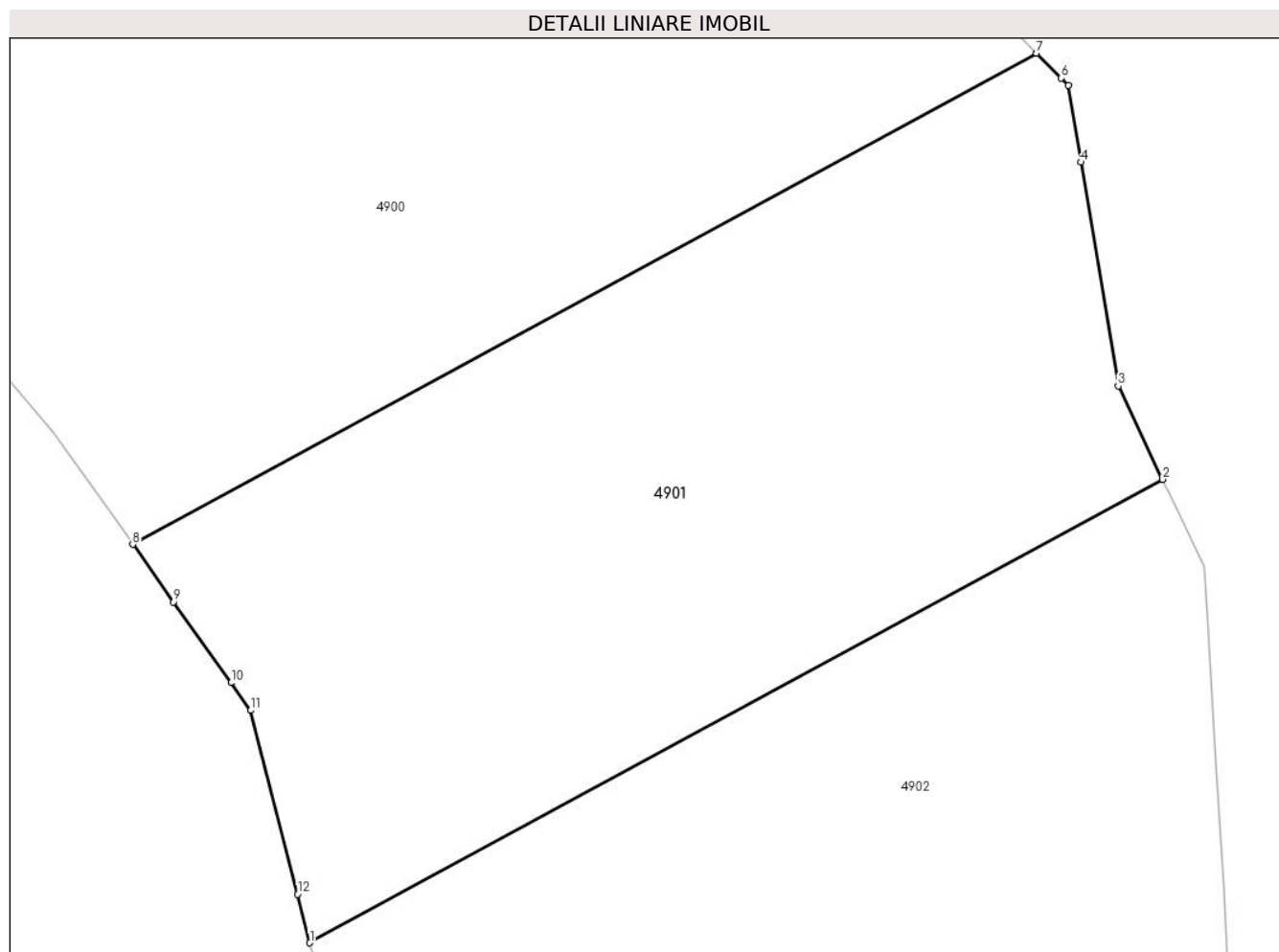
Inscrieri privind dezmembramintele dreptului de proprietate, drepturi reale de garanție și sarcini	Referințe
NU SUNT	

## Anexa Nr. 1 La Partea I

## Teren

Nr cadastral	Suprafața (mp)*	Observații / Referințe
	1.400	

\* Suprafața este determinată în planul de proiecție Stereo 70.



## Date referitoare la teren

Crt	Categorie folosință	Intra vilan	Suprafața (mp)	Tarla	Parcelă	Nr. topo	Observații / Referințe
1	faneata	NU	1.400	27	2542/2	-	

## Lungime Segmente

1) Valorile lungimilor segmentelor sunt obținute din proiecție în plan.

Punct început	X / Y	Punct sfârșit	X / Y	Lungime segment (** (m)
1	455.410,663 509.908,266	2	455.459,566 509.934,821	55.647
2	455.459,566 509.934,821	3	455.457,013 509.940,162	5.92
3	455.457,013 509.940,162	4	455.454,886 509.952,992	13.005
4	455.454,886 509.952,992	5	455.454,154 509.957,405	4.473
5	455.454,154 509.957,405	6	455.453,747 509.957,812	0.576

Punct început	X / Y	Punct sfârșit	X / Y	Lungime segment (** (m)
6	455.453,747 509.957,812	7	455.452,326 509.959,235	2.012
7	455.452,326 509.959,235	8	455.400,501 509.931,094	58.972
8	455.400,501 509.931,094	9	455.402,851 509.927,791	4.053
9	455.402,851 509.927,791	10	455.406,142 509.923,166	5.676
10	455.406,142 509.923,166	11	455.407,269 509.921,581	1.945
11	455.407,269 509.921,581	12	455.409,956 509.911,041	10.876
12	455.409,956 509.911,041	1	455.410,663 509.908,266	2.864

\*\* Lungimile segmentelor sunt determinate în planul de proiecție Stereo 70 și sunt rotunjite la 1 milimetru.

\*\*\* Distanța dintre puncte este formată din segmente cumulate ce sunt mai mici decât valoarea 1 milimetru.





**DATE DESPRE IMOBILUL NR. 4902**

Oficiul de Cadastru și Publicitate Imobiliară SIBIU  
Biroul de Cadastru și Publicitate Imobiliară Medias

**A. Partea I. Descrierea imobilului**

TEREN Extravilan

Adresa: Jud. Sibiu

Nr. Crt	Nr cadastral Nr. topografic	Suprafața* (mp)	Observații / Referințe
A1		2.000	Sector cadastral:17 Teren neimprejmuit;

**B. Partea II. Proprietari și acte**

Inscrieri privitoare la dreptul de proprietate și alte drepturi reale	Referințe
/	
Act Administrativ nr. 651/42, din 03/12/2002 emis de CJPSDPAT Sibiu (Titlu de proprietate);	
B1	A1
Intabulare, drept de PROPRIETATE, dobandit prin Reconstituire, cota actuala 1/1 1) URDEA ELISABETA	

**C. Partea III. SARCINI .**

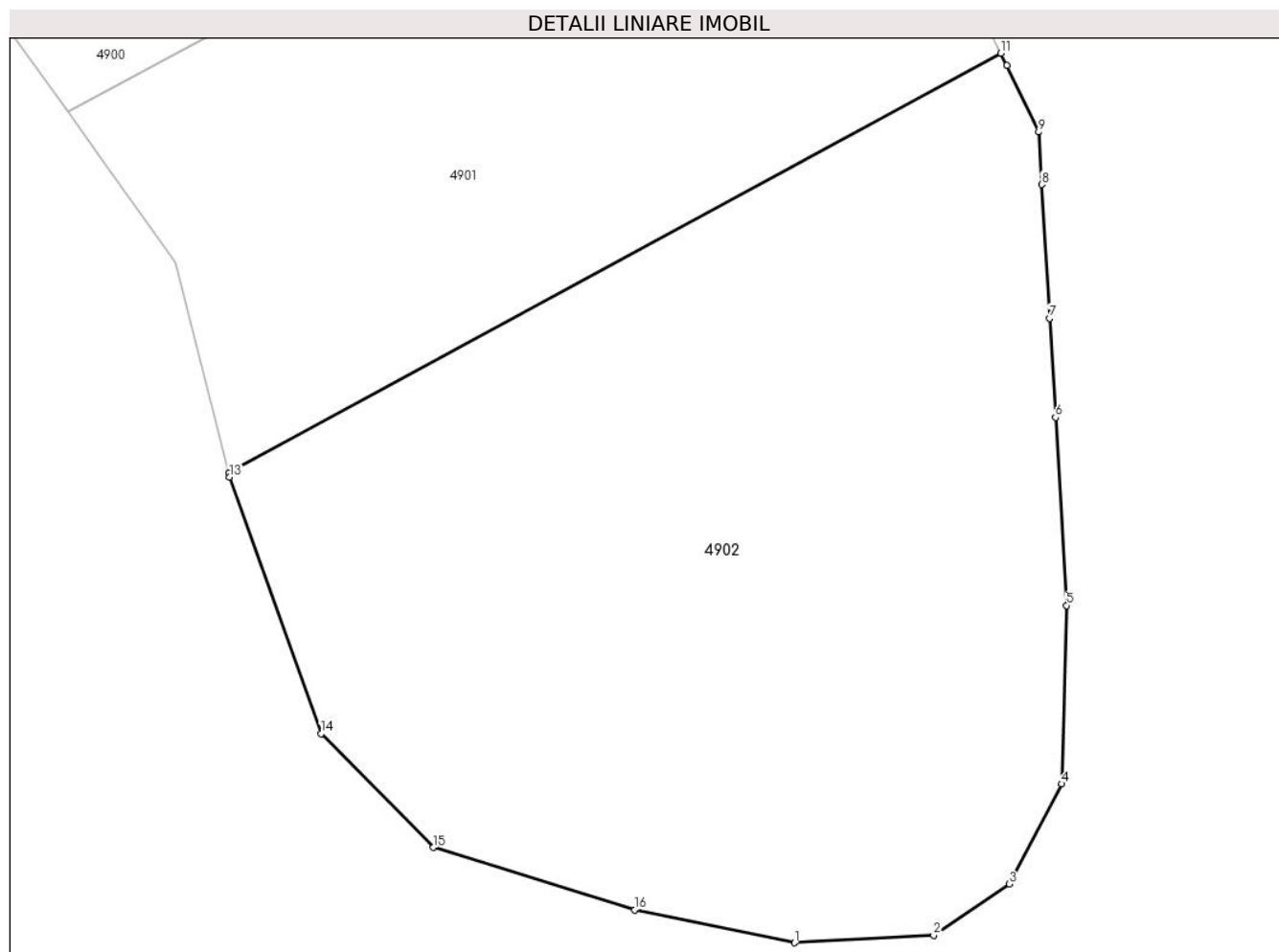
Inscrieri privind dezmembramintele dreptului de proprietate, drepturi reale de garanție și sarcini	Referințe
NU SUNT	

## Anexa Nr. 1 La Partea I

## Teren

Nr cadastral	Suprafața (mp)*	Observații / Referințe
	2.000	

\* Suprafața este determinată în planul de proiecție Stereo 70.



## Date referitoare la teren

Crt	Categorie folosință	Intravilan	Suprafața (mp)	Tarla	Parcelă	Nr. topo	Observații / Referințe
1	faneata	NU	2.000	27	2542/1	-	

## Lungime Segmente

1) Valorile lungimilor segmentelor sunt obținute din proiecție în plan.

Punct început	X / Y	Punct sfârșit	X / Y	Lungime segment (** (m)
1	455.446,505 509.878,537	2	455.455,313 509.879,001	8.82
2	455.455,313 509.879,001	3	455.460,104 509.882,249	5.787
3	455.460,104 509.882,249	4	455.463,426 509.888,589	7.158
4	455.463,426 509.888,589	5	455.463,735 509.899,878	11.293
5	455.463,735 509.899,878	6	455.463,027 509.911,774	11.917

Punct început	X / Y	Punct sfârșit	X / Y	Lungime segment (** (m)
6	455.463,027 509.911,774	7	455.462,653 509.918,048	6.286
7	455.462,653 509.918,048	8	455.462,15 509.926,506	8.473
8	455.462,15 509.926,506	9	455.461,952 509.929,828	3.328
9	455.461,952 509.929,828	10	455.459,943 509.934,032	4.659
10	455.459,943 509.934,032	11	455.459,566 509.934,821	0.874
11	455.459,566 509.934,821	12	455.410,663 509.908,266	55.647
12	455.410,663 509.908,266	13	455.410,732 509.907,997	0.278
13	455.410,732 509.907,997	14	455.416,527 509.891,759	17.241
14	455.416,527 509.891,759	15	455.423,635 509.884,568	10.111
15	455.423,635 509.884,568	16	455.436,384 509.880,625	13.344
16	455.436,384 509.880,625	1	455.446,505 509.878,537	10.335

\*\* Lungimile segmentelor sunt determinate în planul de proiecție Stereo 70 și sunt rotunjite la 1 milimetru.

\*\*\* Distanța dintre puncte este formată din segmente cumulate ce sunt mai mici decât valoarea 1 milimetru.



**DATE DESPRE IMOBILUL NR. 4903**

Oficiul de Cadastru și Publicitate Imobiliară SIBIU  
Biroul de Cadastru și Publicitate Imobiliară Medias

**A. Partea I. Descrierea imobilului**

TEREN Extravilan

Adresa: Jud. Sibiu

Nr. Crt	Nr cadastral Nr. topografic	Suprafața* (mp)	Observații / Referințe
A1		4.900	Sector cadastral:17 Teren neimprejmuit;

**B. Partea II. Proprietari și acte**

Inscrieri privitoare la dreptul de proprietate și alte drepturi reale		Referințe
/		
Act Normativ nr. 7, din 13/03/1996 emis de PARLAMENTUL ROMANIEI (lege);		
B1	Inscrierea provizorie, drept de PROPRIETATE, dobandit prin Lege, cota actuala 1/1 1) <b>COMUNA MOSNA</b> , CIF:4406240, proprietar neidentificat	A1

**C. Partea III. SARCINI .**

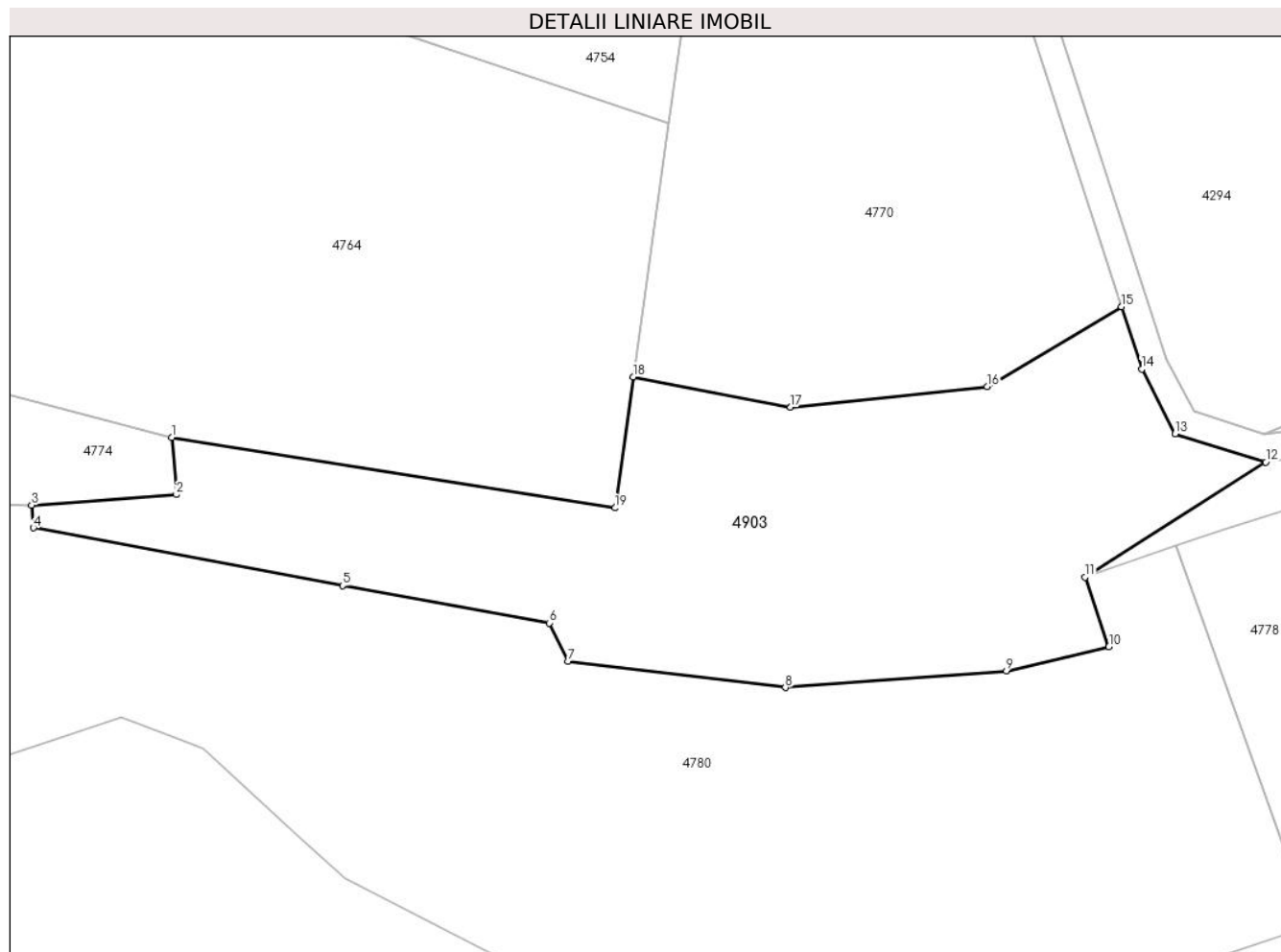
Inscrieri privind dezmembramintele dreptului de proprietate, drepturi reale de garanție și sarcini	Referințe
NU SUNT	

## Anexa Nr. 1 La Partea I

## Teren

Nr cadastral	Suprafața (mp)*	Observații / Referințe
	4.900	

\* Suprafața este determinată în planul de proiecție Stereo 70.



## Date referitoare la teren

Crt	Categorie folosință	Intra vilan	Suprafața (mp)	Tarla	Parcelă	Nr. topo	Observații / Referințe
1	arabil	NU	4.900	27	2618	-	taluz

## Lungime Segmente

1) Valorile lungimilor segmentelor sunt obținute din proiecție în plan.

Punct început	X / Y	Punct sfârșit	X / Y	Lungime segment (** (m)
1	455.139,612 510.846,798	2	455.140,346 510.838,223	8.606
2	455.140,346 510.838,223	3	455.118,658 510.836,673	21.743
3	455.118,658 510.836,673	4	455.118,908 510.833,271	3.411
4	455.118,908 510.833,271	5	455.165,234 510.824,61	47.128
5	455.165,234 510.824,61	6	455.196,161 510.819,02	31.428

Punct început	X / Y	Punct sfârșit	X / Y	Lungime segment (** (m)
6	455.196,161 510.819,02	7	455.198,981 510.813,278	6.397
7	455.198,981 510.813,278	8	455.231,574 510.809,376	32.826
8	455.231,574 510.809,376	9	455.264,65 510.811,88	33.17
9	455.264,65 510.811,88	10	455.280,025 510.815,451	15.785
10	455.280,025 510.815,451	11	455.276,469 510.825,905	11.042
11	455.276,469 510.825,905	12	455.303,512 510.843,08	32.036
12	455.303,512 510.843,08	13	455.289,953 510.847,339	14.212
13	455.289,953 510.847,339	14	455.284,941 510.856,992	10.878
14	455.284,941 510.856,992	15	455.281,897 510.866,341	9.832
15	455.281,897 510.866,341	16	455.261,801 510.854,41	23.371
16	455.261,801 510.854,41	17	455.232,344 510.851,298	29.621
17	455.232,344 510.851,298	18	455.208,782 510.855,857	23.998
18	455.208,782 510.855,857	19	455.206,047 510.836,232	19.815
19	455.206,047 510.836,232	1	455.139,612 510.846,798	67.27

\*\* Lungimile segmentelor sunt determinate în planul de proiecție Stereo 70 și sunt rotunjite la 1 milimetru.

\*\*\* Distanța dintre puncte este formată din segmente cumulate ce sunt mai mici decât valoarea 1 milimetru.

