

**DATE DESPRE IMOBILUL NR. 4391**

Oficiul de Cadastru și Publicitate Imobiliară SIBIU
Biroul de Cadastru și Publicitate Imobiliară Medias

A. Partea I. Descrierea imobilului

TEREN Extravilan

Nr. CF vechi:3632N
Nr. cadastral vechi:167

Adresa: Jud. Sibiu

Nr. Crt	Nr cadastral Nr. topografic	Suprafața* (mp)	Observații / Referințe
A1	101924	7.100	Sector cadastral:12 Teren neimprejmuit;

B. Partea II. Proprietari și acte

Inscrieri privitoare la dreptul de proprietate și alte drepturi reale		Referințe
3380 / 08/06/2006		
Act Notarial nr. 1999/2003, din 08/06/2006 emis de Cristea Daniel (certificat de mostenitor);		
B1	Intabulare, drept de PROPRIETATE, dobandit prin Conventie, cota actuala 1/2 1) BUCERZAN EMIL	A1
17276 / 01/07/2021		
Act Notarial nr. 86, din 30/06/2021 emis de Lohan Florentina Georgeta (contract de vanzare-cumparare);		
B2	Intabulare, drept de PROPRIETATE, dobandit prin Succesiune, cota actuala 1/4 1) DUBIAN ADRIANA-MARIA	A1
B3	Intabulare, drept de PROPRIETATE, dobandit prin Succesiune, cota actuala 1/4 1) BUCERZAN OANA-EMILIA	A1

C. Partea III. SARCINI .

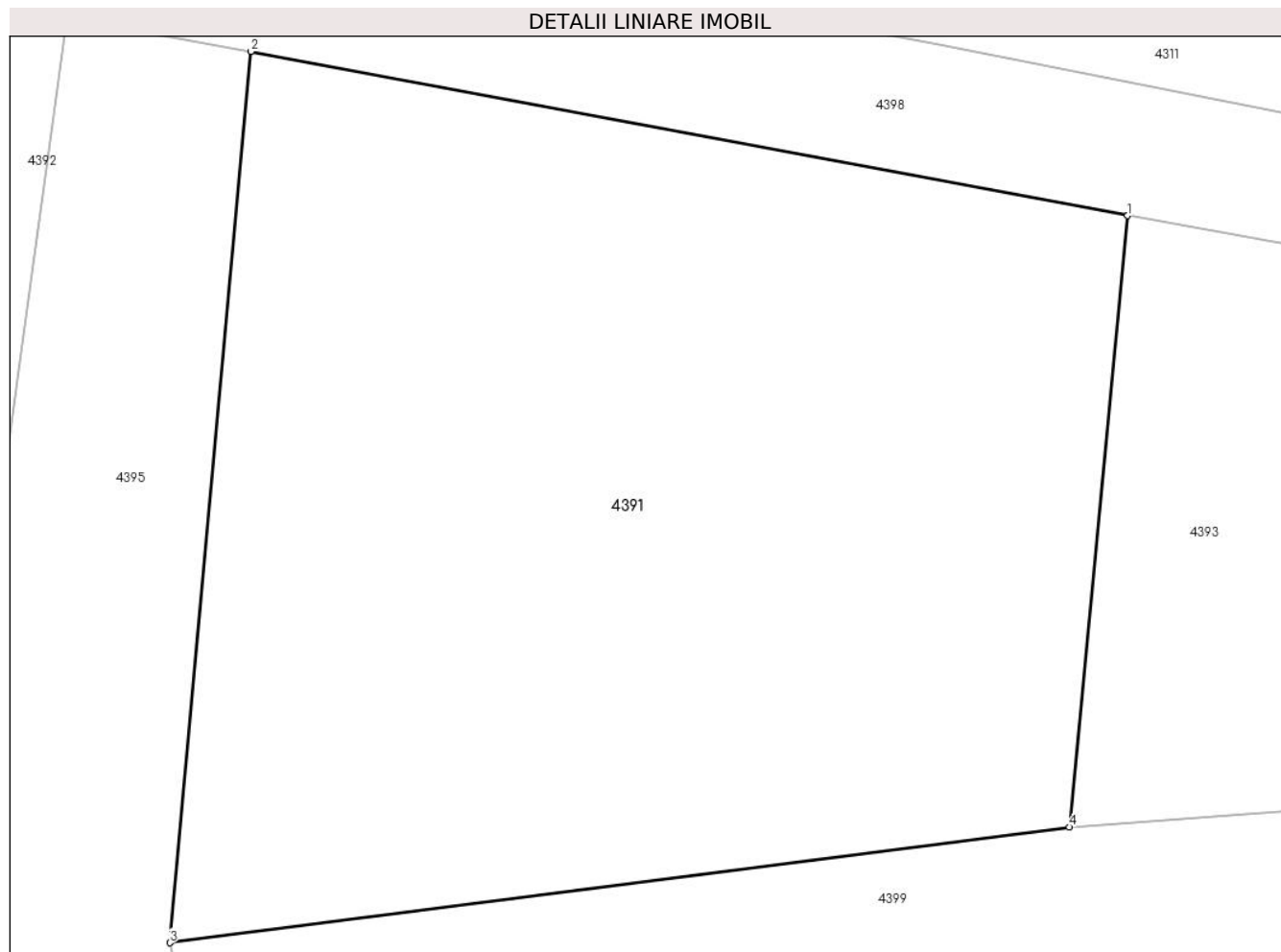
Inscrieri privind dezmembramintele dreptului de proprietate, drepturi reale de garanție și sarcini	Referințe
NU SUNT	

Anexa Nr. 1 La Partea I

Teren

Nr cadastral	Suprafața (mp)*	Observații / Referințe
101924	7.100	

* Suprafața este determinată în planul de proiecție Stereo 70.



Date referitoare la teren

Crt	Categorie folosință	Intra vilan	Suprafața (mp)	Tarla	Parcelă	Nr. topo	Observații / Referințe
1	arabil	NU	7.100	30	2645/2	-	

Lungime Segmente

1) Valorile lungimilor segmentelor sunt obținute din proiecție în plan.

Punct început	X / Y	Punct sfârșit	X / Y	Lungime segment (** (m)
1	454.881,046 512.003,417	2	454.790,672 512.020,341	91.945
2	454.790,672 512.020,341	3	454.782,302 511.928,56	92.162
3	454.782,302 511.928,56	4	454.875,014 511.940,469	93.474
4	454.875,014 511.940,469	1	454.881,046 512.003,417	63.236

** Lungimile segmentelor sunt determinate în planul de proiecție Stereo 70 și sunt rotunjite la 1 milimetru.

***** Distanţa dintre puncte este formată din segmente cumulate ce sunt mai mici decât valoarea 1 milimetru.**

**DATE DESPRE IMOBILUL NR. 4392**

Oficiul de Cadastru și Publicitate Imobiliară SIBIU
Biroul de Cadastru și Publicitate Imobiliară Medias

A. Partea I. Descrierea imobilului

TEREN Extravilan

Adresa: Jud. Sibiu

Nr. Crt	Nr cadastral Nr. topografic	Suprafața* (mp)	Observații / Referințe
A1		6.900	Sector cadastral:12 Teren neimprejmuit;

B. Partea II. Proprietari și acte

Inscrieri privitoare la dreptul de proprietate și alte drepturi reale	Referințe
/	
Act Administrativ nr. 629/42, din 03/12/2002 emis de CJPSDPAT Sibiu (Titlu de proprietate);	
B1	A1
Intabulare, drept de PROPRIETATE, dobandit prin Reconstituire, cota actuala 1/1	
1) TOCU NICOLAE 2) TOCU VASILE 3) TOCU MATEI 4) TOCU ADAM 5) TOCU IOAN 6) ALEXE ANUȚA 7) CERCEA MARIA	

C. Partea III. SARCINI .

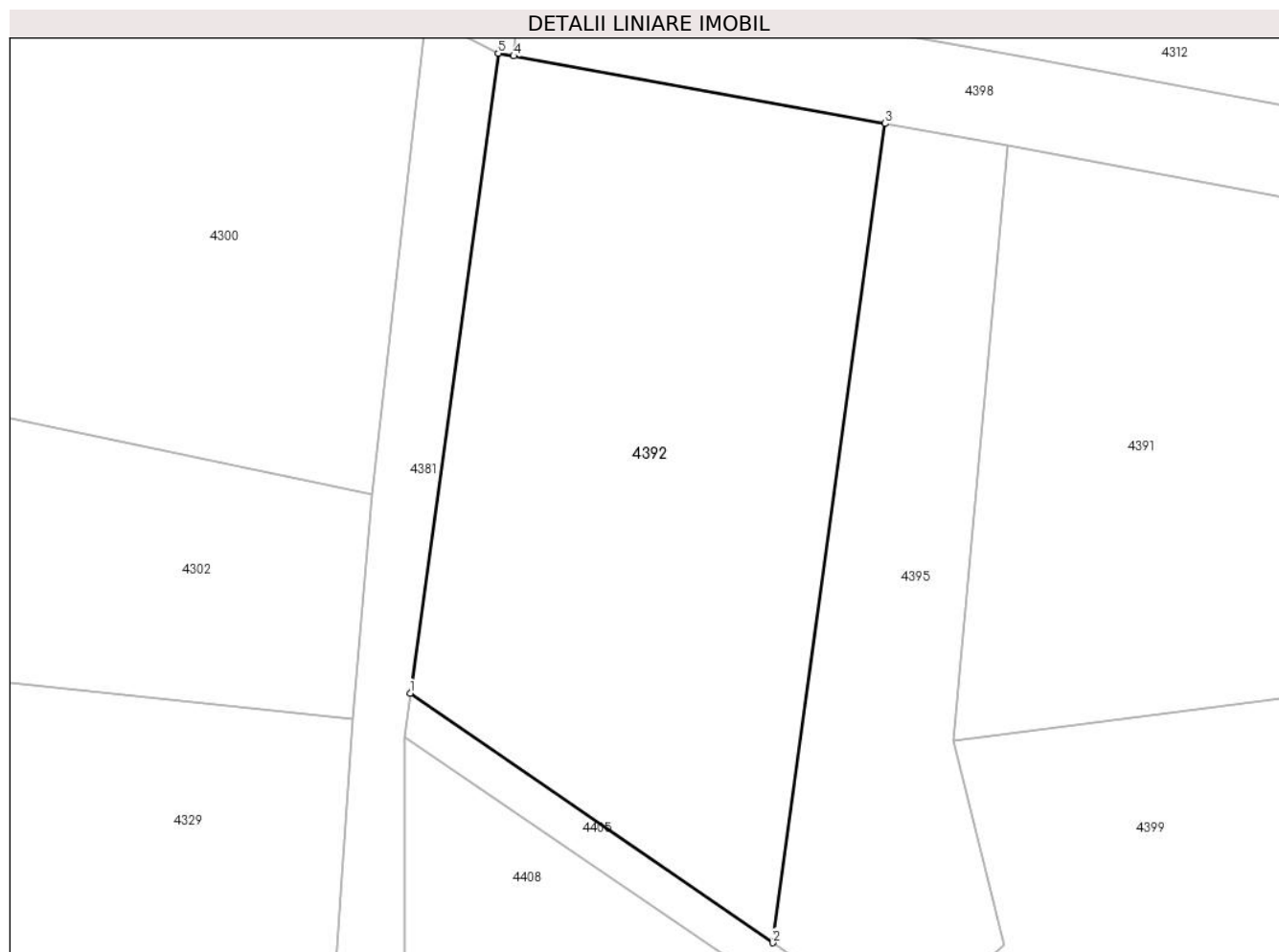
Inscrieri privind dezmembramintele dreptului de proprietate, drepturi reale de garanție și sarcini	Referințe
NU SUNT	

Anexa Nr. 1 La Partea I

Teren

Nr cadastral	Suprafața (mp)*	Observații / Referințe
	6.900	

* Suprafața este determinată în planul de proiecție Stereo 70.



Date referitoare la teren

Crt	Categorie folosință	Intra vilan	Suprafața (mp)	Tarla	Parcelă	Nr. topo	Observații / Referințe
1	arabil	NU	6.900	30	2645/1/1	-	

Lungime Segmente

1) Valorile lungimilor segmentelor sunt obținute din proiecție în plan.

Punct început	X / Y	Punct sfârșit	X / Y	Lungime segment (** (m)
1	454.698,3 511.935,866	2	454.754,27 511.897,316	67.961
2	454.754,27 511.897,316	3	454.771,664 512.023,786	127.661
3	454.771,664 512.023,786	4	454.714,291 512.034,187	58.307
4	454.714,291 512.034,187	5	454.711,883 512.034,623	2.448
5	454.711,883 512.034,623	1	454.698,3 511.935,866	99.686

**** Lungimile segmentelor sunt determinate în planul de proiecție Stereo 70 și sunt rotunjite la 1 milimetru.**

***** Distanța dintre puncte este formată din segmente cumulate ce sunt mai mici decât valoarea 1 milimetru.**

**DATE DESPRE IMOBILUL NR. 4393**

Oficiul de Cadastru și Publicitate Imobiliară SIBIU
Biroul de Cadastru și Publicitate Imobiliară Medias

A. Partea I. Descrierea imobilului

TEREN Extravilan

Nr. CF vechi:3633N
Nr. cadastral vechi:168

Adresa: Jud. Sibiu

Nr. Crt	Nr cadastral Nr. topografic	Suprafața* (mp)	Observații / Referințe
A1	101923	6.000	Sector cadastral:12 Teren neimprejmuit;

B. Partea II. Proprietari și acte

Inscrieri privitoare la dreptul de proprietate și alte drepturi reale		Referințe
3380 / 08/06/2006		
Act Notarial nr. 2000/2003, din 08/06/2006 emis de Cristea Daniel (contract de vanzare-cumparare);		
B1	Intabulare, drept de PROPRIETATE, dobandit prin Conventie, cota actuala 1/2 1) BUCERZAN EMIL	A1
17277 / 01/07/2021		
Act Notarial nr. 86, din 30/06/2021 emis de Lohan Florentina Georgeta (contract de vanzare-cumparare);		
B2	Intabulare, drept de PROPRIETATE, dobandit prin Succesiune, cota actuala 1/4 1) DUBIAN ADRIANA-MARIA	A1
B3	Intabulare, drept de PROPRIETATE, dobandit prin Succesiune, cota actuala 1/4 1) BUCERZAN OANA-EMILIA	A1
12131 / 17/06/2022		
Act Normativ nr. 17, din 07/03/2014 emis de Parlamentul României;		
B4	Imobil aflat sub incidenta art. 3 alin.(1) din Legea 17/2014	A1

C. Partea III. SARCINI .

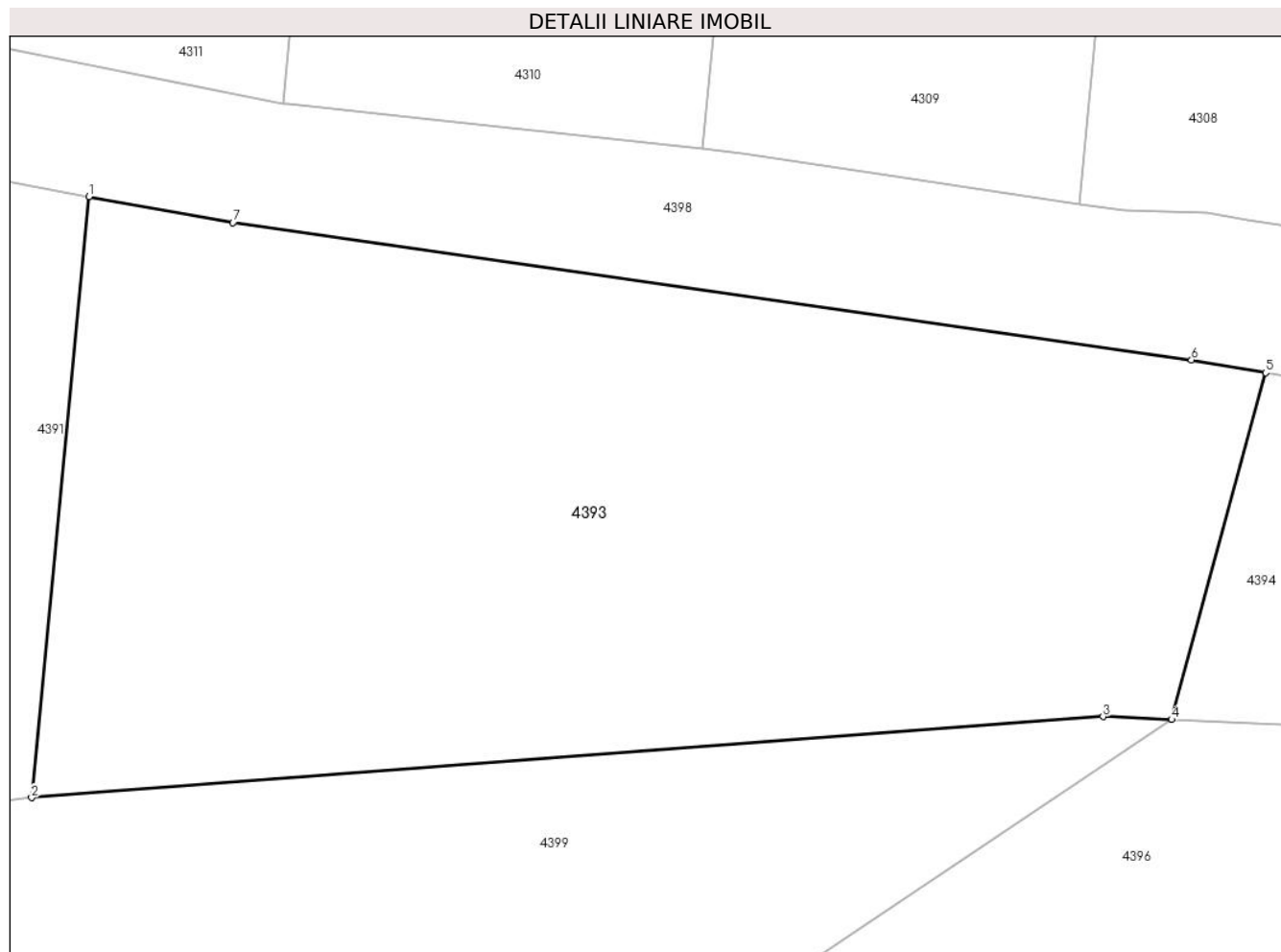
Inscrieri privind dezmembramintele dreptului de proprietate, drepturi reale de garanție și sarcini	Referințe
NU SUNT	

Anexa Nr. 1 La Partea I

Teren

Nr cadastral	Suprafața (mp)*	Observații / Referințe
101923	6.000	

* Suprafața este determinată în planul de proiecție Stereo 70.



Date referitoare la teren

Crt	Categorie folosință	Intra vilan	Suprafața (mp)	Tarla	Parcelă	Nr. topo	Observații / Referințe
1	arabil	NU	6.000	30	2645/3	-	

Lungime Segmente

1) Valorile lungimilor segmentelor sunt obținute din proiecție în plan.

Punct început	X / Y	Punct sfârșit	X / Y	Lungime segment (** (m)
1	454.881,046 512.003,417	2	454.875,014 511.940,469	63.236
2	454.875,014 511.940,469	3	454.987,318 511.948,97	112.625
3	454.987,318 511.948,97	4	454.994,502 511.948,65	7.192
4	454.994,502 511.948,65	5	455.004,371 511.984,97	37.636
5	455.004,371 511.984,97	6	454.996,577 511.986,304	7.907

Punct început	X / Y	Punct sfârșit	X / Y	Lungime segment (** (m)
6	454.996,577 511.986,304	7	454.896,126 512.000,691	101.476
7	454.896,126 512.000,691	1	454.881,046 512.003,417	15.325

** Lungimile segmentelor sunt determinate în planul de proiecție Stereo 70 și sunt rotunjite la 1 milimetru.

*** Distanța dintre puncte este formată din segmente cumulate ce sunt mai mici decât valoarea 1 milimetru.

**DATE DESPRE IMOBILUL NR. 4394**

Oficiul de Cadastru și Publicitate Imobiliară SIBIU
Biroul de Cadastru și Publicitate Imobiliară Medias

A. Partea I. Descrierea imobilului

TEREN Extravilan

Nr. CF vechi:3633N
Nr. cadastral vechi:169

Adresa: Jud. Sibiu

Nr. Crt	Nr cadastral Nr. topografic	Suprafața* (mp)	Observații / Referințe
A1	101922	9.000	Sector cadastral:12 Teren neimprejmuit;

B. Partea II. Proprietari și acte

Inscrieri privitoare la dreptul de proprietate și alte drepturi reale		Referințe
3380 / 08/06/2006		
Act Notarial nr. 2000/2003, din 08/06/2006 emis de Cristea Daniel (contract de vanzare-cumparare);		
B1	Intabulare, drept de PROPRIETATE, dobandit prin Conventie, cota actuala 1/2 1) BUCERZAN EMIL	A1
17274 / 01/07/2021		
Act Notarial nr. 86, din 30/06/2021 emis de Lohan Florentina Georgeta;		
B2	Intabulare, drept de PROPRIETATE, dobandit prin Succesiune, cota actuala 1/4 1) DUBIAN ADRIANA-MARIA	A1
B3	Intabulare, drept de PROPRIETATE, dobandit prin Succesiune, cota actuala 1/4 1) BUCERZAN OANA-EMILIA	A1
21609 / 21/10/2022		
Act Normativ nr. 17, din 07/03/2014 emis de Parlamentul României;		
B4	Imobil aflat sub incidenta art. 3 alin.(1) din Legea 17/2014	A1

C. Partea III. SARCINI .

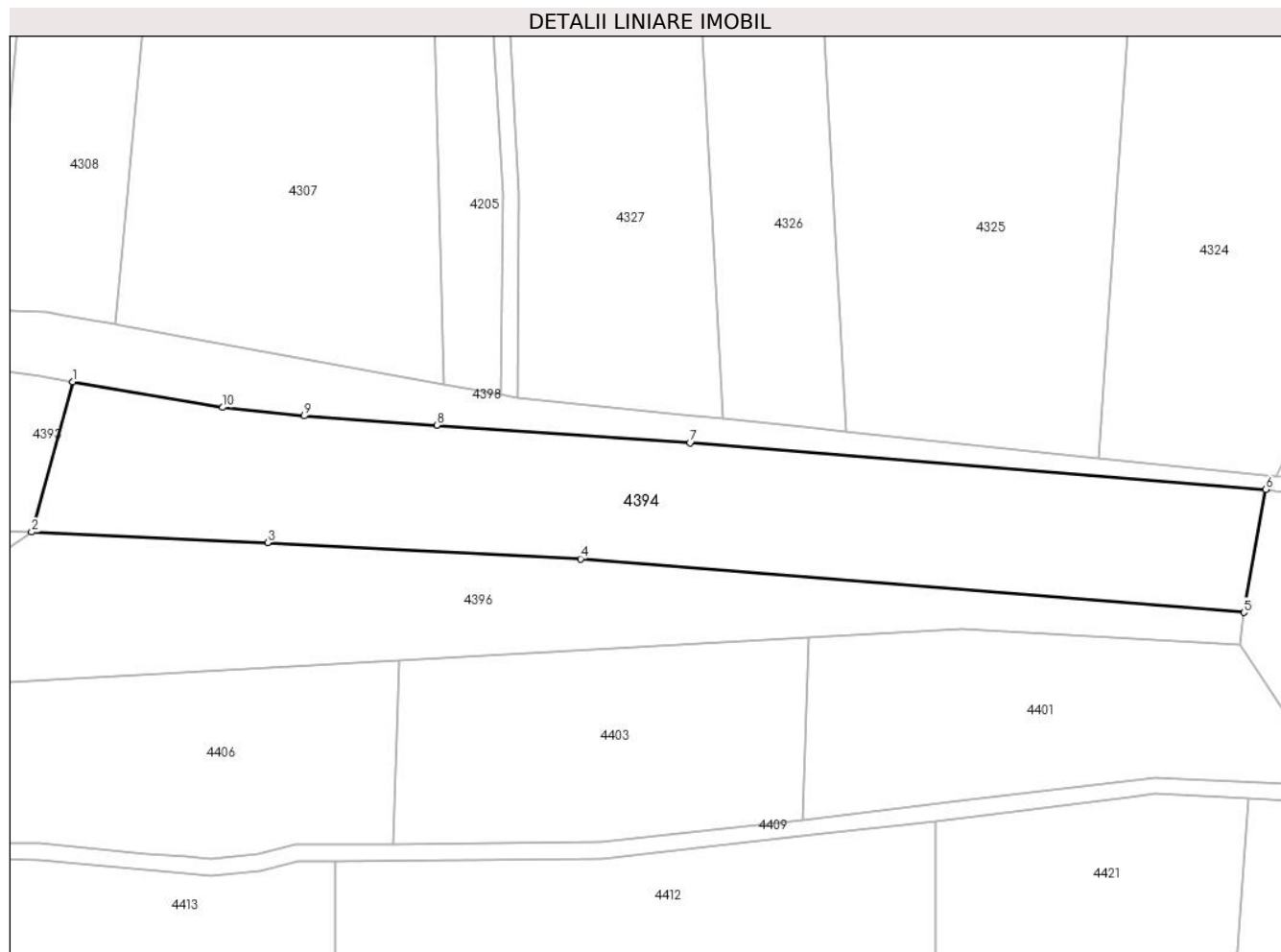
Inscrieri privind dezmembramintele dreptului de proprietate, drepturi reale de garanție și sarcini	Referințe
NU SUNT	

Anexa Nr. 1 La Partea I

Teren

Nr cadastral	Suprafața (mp)*	Observații / Referințe
101922	9.000	

* Suprafața este determinată în planul de proiecție Stereo 70.



Date referitoare la teren

Crt	Categorie folosință	Intra vilan	Suprafața (mp)	Tarla	Parcelă	Nr. topo	Observații / Referințe
1	arabil	NU	9.000	30	2645/4	-	

Lungime Segmente

1) Valorile lungimilor segmentelor sunt obținute din proiecție în plan.

Punct început	X / Y	Punct sfârșit	X / Y	Lungime segment (** (m)
1	455.004,371 511.984,97	2	454.994,502 511.948,65	37.636
2	454.994,502 511.948,65	3	455.051,53 511.946,114	57.084
3	455.051,53 511.946,114	4	455.127,211 511.942,19	75.783
4	455.127,211 511.942,19	5	455.287,551 511.929,234	160.862
5	455.287,551 511.929,234	6	455.292,848 511.958,936	30.17

Punct început	X / Y	Punct sfârşit	X / Y	Lungime segment (** (m)
6	455.292,848 511.958,936	7	455.153,686 511.970,23	139.62
7	455.153,686 511.970,23	8	455.092,425 511.974,456	61.406
8	455.092,425 511.974,456	9	455.060,419 511.976,681	32.083
9	455.060,419 511.976,681	10	455.040,679 511.978,751	19.848
10	455.040,679 511.978,751	1	455.004,371 511.984,97	36.836

** Lungimile segmentelor sunt determinate în planul de proiecție Stereo 70 și sunt rotunjite la 1 milimetru.

*** Distanța dintre puncte este formată din segmente cumulate ce sunt mai mici decât valoarea 1 milimetru.

**DATE DESPRE IMOBILUL NR. 4395**

Oficiul de Cadastru și Publicitate Imobiliară SIBIU
Biroul de Cadastru și Publicitate Imobiliară Medias

A. Partea I. Descrierea imobilului

TEREN Extravilan

Adresa: Jud. Sibiu

Nr. Crt	Nr cadastral Nr. topografic	Suprafața* (mp)	Observații / Referințe
A1		3.200	Sector cadastral:12 Teren neimprejmuit;

B. Partea II. Proprietari și acte

Inscrieri privitoare la dreptul de proprietate și alte drepturi reale	Referințe
/	
Act Administrativ nr. 835/42, din 05/04/2003 emis de CJPSDPAT Sibiu (Titlu de proprietate);	
B1	A1
Intabulare, drept de PROPRIETATE, dobandit prin Reconstituire, cota actuala 1/1 1) TOCU ADAM	

C. Partea III. SARCINI .

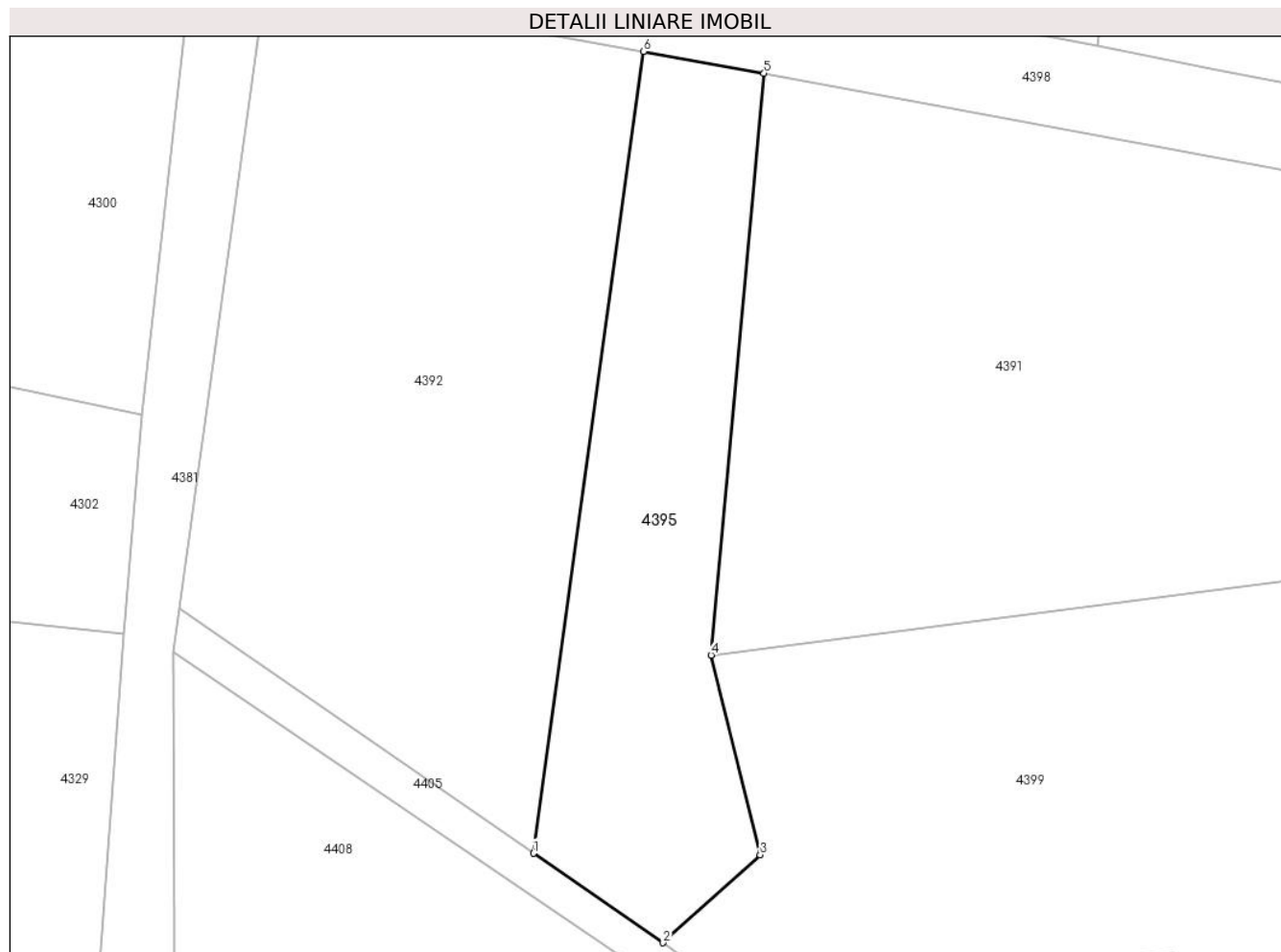
Inscrieri privind dezmembramintele dreptului de proprietate, drepturi reale de garanție și sarcini	Referințe
NU SUNT	

Anexa Nr. 1 La Partea I

Teren

Nr cadastral	Suprafața (mp)*	Observații / Referințe
	3.200	

* Suprafața este determinată în planul de proiecție Stereo 70.



Date referitoare la teren

Crt	Categorie folosință	Intravilan	Suprafața (mp)	Tarla	Parcelă	Nr. topo	Observații / Referințe
1	arabil	NU	3.200	30	2645/1/2	-	

Lungime Segmente

1) Valorile lungimilor segmentelor sunt obținute din proiecție în plan.

Punct început	X / Y	Punct sfârșit	X / Y	Lungime segment (** (m)
1	454.754,27 511.897,316	2	454.774,758 511.883,204	24.878
2	454.774,758 511.883,204	3	454.790,067 511.897,063	20.65
3	454.790,067 511.897,063	4	454.782,302 511.928,56	32.439
4	454.782,302 511.928,56	5	454.790,672 512.020,341	92.162
5	454.790,672 512.020,341	6	454.771,664 512.023,786	19.317

Punct început	X / Y	Punct sfârșit	X / Y	Lungime segment (** (m)
6	454.771,664 512.023,786	1	454.754,27 511.897,316	127.661

** Lungimile segmentelor sunt determinate în planul de proiecție Stereo 70 și sunt rotunjite la 1 milimetru.

*** Distanța dintre puncte este formată din segmente cumulate ce sunt mai mici decât valoarea 1 milimetru.

**DATE DESPRE IMOBILUL NR. 4396**

Oficiul de Cadastru și Publicitate Imobiliară SIBIU
Biroul de Cadastru și Publicitate Imobiliară Medias

A. Partea I. Descrierea imobilului

TEREN Extravilan

Adresa: Jud. Sibiu

Nr. Crt	Nr cadastral Nr. topografic	Suprafața* (mp)	Observații / Referințe
A1		6.943	Sector cadastral:12 Teren neimpregmuit;

B. Partea II. Proprietari și acte

Inscrieri privitoare la dreptul de proprietate și alte drepturi reale		Referințe
/		
Act Normativ nr. 7, din 13/03/1996 emis de PARLAMENTUL ROMANIEI (lege);		
B1	Inscrierea provizorie, drept de PROPRIETATE, dobandit prin Lege, cota actuala 1/1 1) COMUNA MOSNA , CIF:4406240, proprietar neidentificat	A1

C. Partea III. SARCINI .

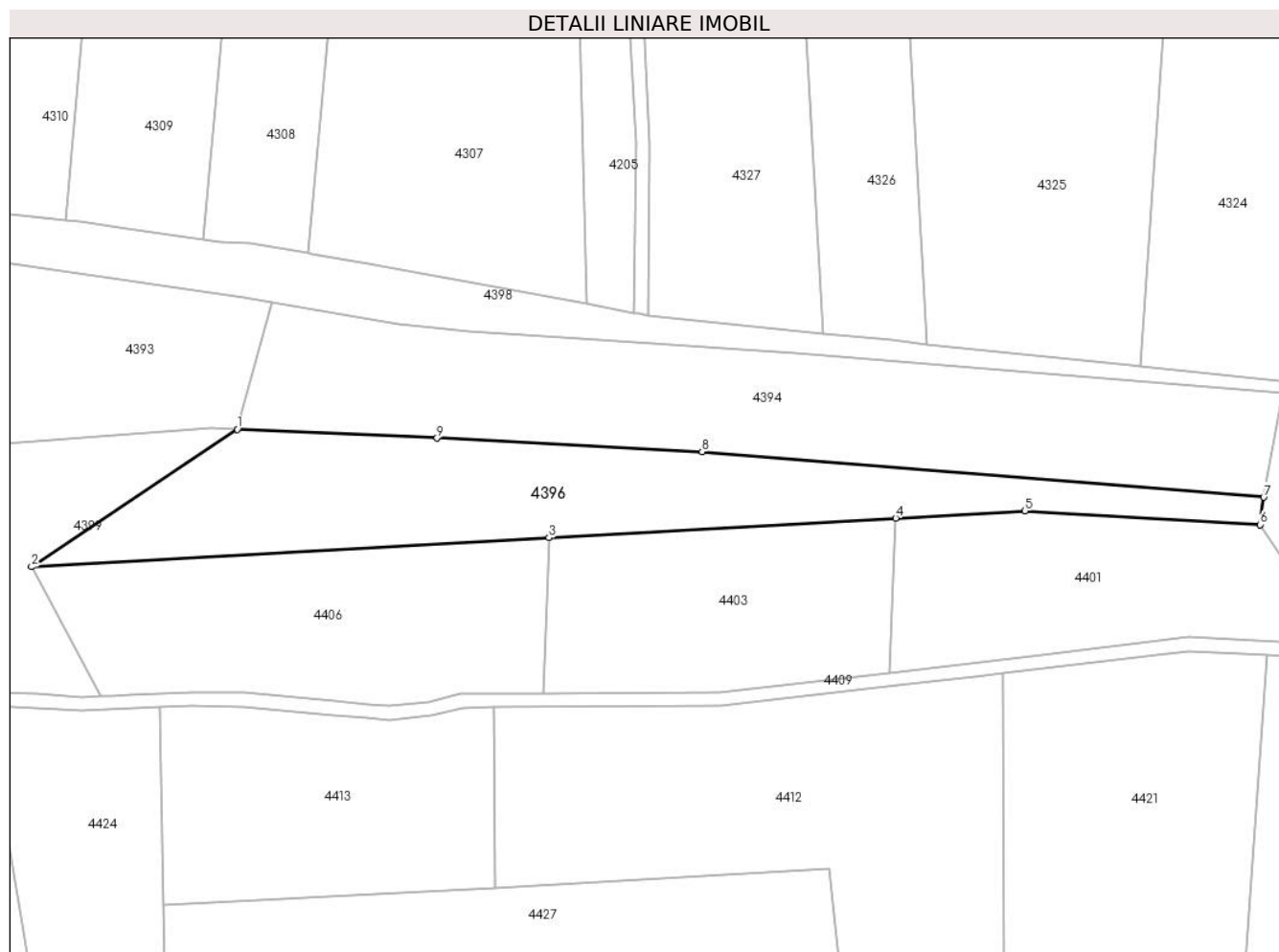
Inscrieri privind dezmembramintele dreptului de proprietate, drepturi reale de garanție și sarcini	Referințe
NU SUNT	

Anexa Nr. 1 La Partea I

Teren

Nr cadastral	Suprafața (mp)*	Observații / Referințe
	6.943	

* Suprafața este determinată în planul de proiecție Stereo 70.



Date referitoare la teren

Crt	Categorie folosință	Intra vilan	Suprafața (mp)	Tarla	Parcelă	Nr. topo	Observații / Referințe
1	faneata	NU	6.943	30	2648/2	-	

Lungime Segmente

1) Valorile lungimilor segmentelor sunt obținute din proiecție în plan.

Punct început	X / Y	Punct sfârșit	X / Y	Lungime segment (** (m)
1	454.994,502 511.948,65	2	454.935,8 511.909,4	70.615
2	454.935,8 511.909,4	3	455.083,478 511.917,727	147.912
3	455.083,478 511.917,727	4	455.182,475 511.923,31	99.155
4	455.182,475 511.923,31	5	455.219,352 511.925,389	36.936
5	455.219,352 511.925,389	6	455.286,551 511.921,434	67.315

Punct început	X / Y	Punct sfârşit	X / Y	Lungime segment (** (m)
6	455.286,551 511.921,434	7	455.287,551 511.929,234	7.864
7	455.287,551 511.929,234	8	455.127,211 511.942,19	160.862
8	455.127,211 511.942,19	9	455.051,53 511.946,114	75.783
9	455.051,53 511.946,114	1	454.994,502 511.948,65	57.084

** Lungimile segmentelor sunt determinate în planul de proiecție Stereo 70 și sunt rotunjite la 1 milimetru.

*** Distanța dintre puncte este formată din segmente cumulate ce sunt mai mici decât valoarea 1 milimetru.

**DATE DESPRE IMOBILUL NR. 4397**

Oficiul de Cadastru și Publicitate Imobiliară SIBIU
Biroul de Cadastru și Publicitate Imobiliară Medias

A. Partea I. Descrierea imobilului

TEREN Extravilan

Adresa: Jud. Sibiu

Nr. Crt	Nr cadastral Nr. topografic	Suprafața* (mp)	Observații / Referințe
A1		6.200	Sector cadastral:12 Teren neimpregmuit;

Construcții

Crt	Nr cadastral Nr. topografic	Adresa	Observații / Referințe
A1.1		Jud. Sibiu	Nr. niveluri:1; S. construita la sol:69 mp; Constructie
A1.2		Jud. Sibiu	Nr. niveluri:1; S. construita la sol:50 mp; Constructie
A1.3		Jud. Sibiu	Nr. niveluri:1; S. construita la sol:21 mp; Constructie

B. Partea II. Proprietari și acte

Inscrieri privitoare la dreptul de proprietate și alte drepturi reale		Referințe
/		
Act Administrativ nr. 505/42, din 06/08/2002 emis de CJPSDPAT Sibiu (Titlu de proprietate);		
B1	Intabulare, drept de PROPRIETATE, dobandit prin Reconstituire, cota actuala 1/1 1) LESCA ALEXANDRU 2) LESCA TEOFIL 3) LESCA FROSINA	A1
Act Normativ nr. 7, din 13/03/1996 emis de PARLAMENTUL ROMANIEI (lege);		
B2	Intabulare, drept de PROPRIETATE, dobandit prin Lege, cota actuala 1/1 1) LESCA ALEXANDRU 2) LESCA TEOFIL 3) LESCA FROSINA	A1.1
B3	Intabulare, drept de PROPRIETATE, dobandit prin Lege, cota actuala 1/1 1) LESCA ALEXANDRU 2) LESCA TEOFIL 3) LESCA FROSINA	A1.2
B4	Intabulare, drept de PROPRIETATE, dobandit prin Lege, cota actuala 1/1 1) LESCA ALEXANDRU 2) LESCA TEOFIL 3) LESCA FROSINA	A1.3

C. Partea III. SARCINI .

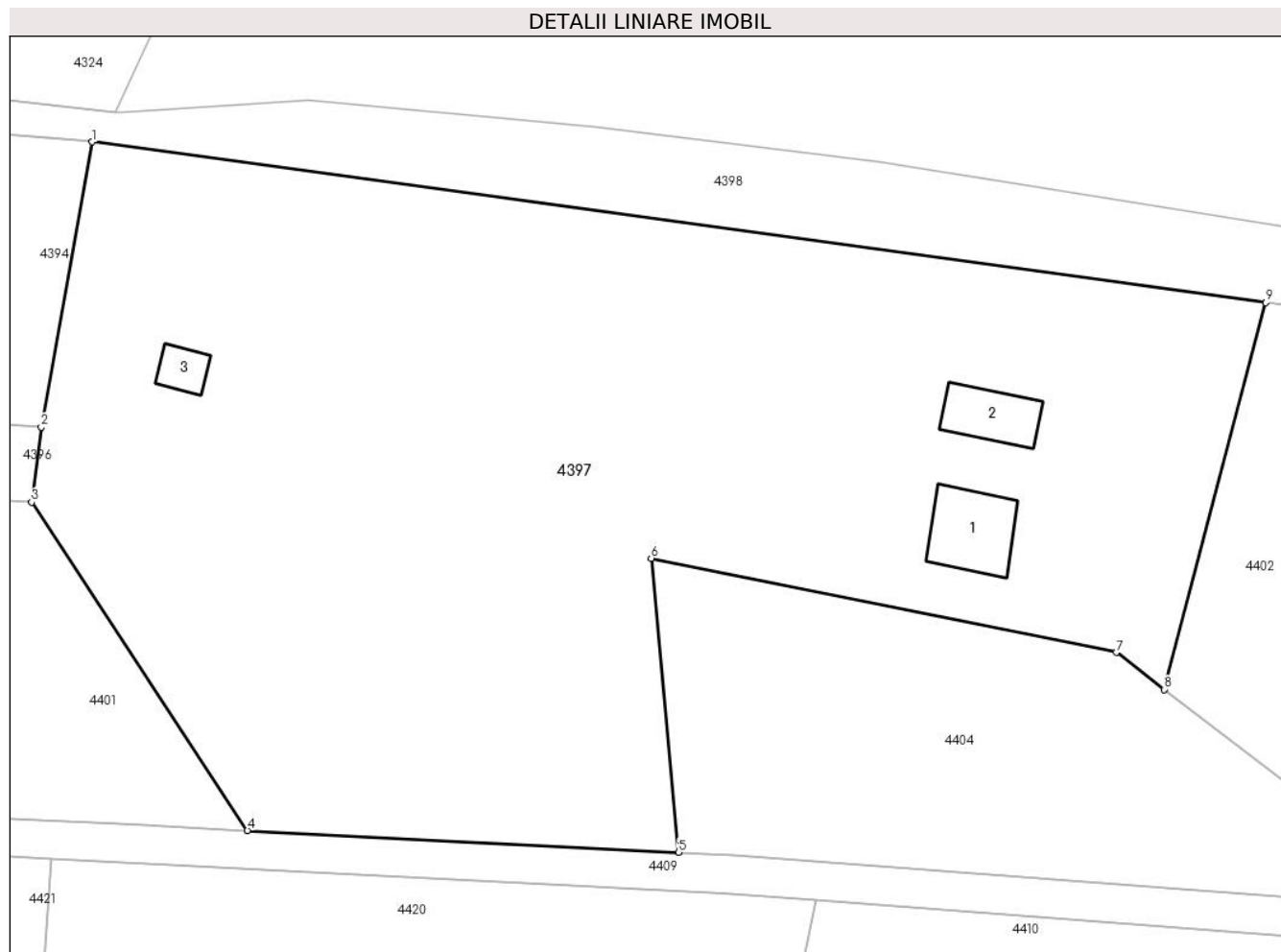
Inscrieri privind dezmembramintele dreptului de proprietate, drepturi reale de garanție și sarcini	Referințe
NU SUNT	

Anexa Nr. 1 La Partea I

Teren

Nr cadastral	Suprafața (mp)*	Observații / Referințe
	6.200	

* Suprafața este determinată în planul de proiecție Stereo 70.



Date referitoare la teren

Crt	Categorie folosință	Intra vilan	Suprafața (mp)	Tarla	Parcelă	Nr. topo	Observații / Referințe
1	faneata	NU	6.200	30	2648/1	-	

Date referitoare la construcții

Crt	Număr	Destinație construcție	Supraf. (mp)	Situație juridică	Observații / Referințe
A1.1		construcții anexa	69	Cu acte	Nr. niveluri:1; S. construita la sol:69 mp; Construcție
A1.2		construcții anexa	50	Cu acte	Nr. niveluri:1; S. construita la sol:50 mp; Construcție
A1.3		construcții anexa	21	Cu acte	Nr. niveluri:1; S. construita la sol:21 mp; Construcție

Lungime Segmente

1) Valorile lungimilor segmentelor sunt obținute din proiecție în plan.

Punct început	X / Y	Punct sfârșit	X / Y	Lungime segment (** (m)
1	455.292,848 511.958,936	2	455.287,551 511.929,234	30.17
2	455.287,551 511.929,234	3	455.286,551 511.921,434	7.864

Punct început	X / Y	Punct sfârșit	X / Y	Lungime segment (** (m)
3	455.286,551 511.921,434	4	455.309,041 511.887,261	40.91
4	455.309,041 511.887,261	5	455.353,965 511.884,993	44.981
5	455.353,965 511.884,993	6	455.351,112 511.915,6	30.74
6	455.351,112 511.915,6	7	455.399,595 511.905,783	49.467
7	455.399,595 511.905,783	8	455.404,607 511.901,93	6.321
8	455.404,607 511.901,93	9	455.415,167 511.942,204	41.635
9	455.415,167 511.942,204	1	455.292,848 511.958,936	123.459

** Lungimile segmentelor sunt determinate în planul de proiecție Stereo 70 și sunt rotunjite la 1 milimetru.

*** Distanța dintre puncte este formată din segmente cumulate ce sunt mai mici decât valoarea 1 milimetru.

**DATE DESPRE IMOBILUL NR. 4398**

Oficiul de Cadastru și Publicitate Imobiliară SIBIU
Biroul de Cadastru și Publicitate Imobiliară Medias

A. Partea I. Descrierea imobilului

TEREN Extravilan

Adresa: Jud. Sibiu

Nr. Crt	Nr cadastral Nr. topografic	Suprafața* (mp)	Observații / Referințe
A1		15.967	Sector cadastral:12 Teren neimpregmuit;

B. Partea II. Proprietari și acte

Inscrieri privitoare la dreptul de proprietate și alte drepturi reale		Referințe
/		
Act Normativ nr. 7, din 13/03/1996 emis de PARLAMENTUL ROMANIEI (lege);		
B1	Inscrierea provizorie, drept de PROPRIETATE, dobandit prin Lege, cota actuala 1/1 1) COMUNA MOSNA , CIF:4406240, proprietar neidentificat	A1

C. Partea III. SARCINI .

Inscrieri privind dezmembramintele dreptului de proprietate, drepturi reale de garanție și sarcini	Referințe
NU SUNT	

Anexa Nr. 1 La Partea I

Teren

Nr cadastral	Suprafața (mp)*	Observații / Referințe
	15.967	

* Suprafața este determinată în planul de proiecție Stereo 70.

DETALII LINIARE IMOBIL



Date referitoare la teren

Crt	Categorie folosință	Intravilan	Suprafața (mp)	Tarla	Parcelă	Nr. topo	Observații / Referințe
1	ape curgătoare	NU	15.967	30	2680	-	

Lungime Segmente

1) Valorile lungimilor segmentelor sunt obținute din proiecție în plan.

Punct început	X / Y	Punct sfârșit	X / Y	Lungime segment	Punct început	X / Y	Punct sfârșit	X / Y	Lungime segment	Punct început	X / Y	Punct sfârșit	X / Y	Lungime segment
1	454.771,664 512.023,786	2	454.790,672 512.020,341	19.317	2	454.790,672 512.020,341	3	454.881,046 512.003,417	91.945	3	454.881,046 512.003,417	4	454.896,126 512.000,691	15.325
4	454.896,126 512.000,691	5	454.996,577 511.986,304	101.476	5	454.996,577 511.986,304	6	455.004,371 511.984,97	7.907	6	455.004,371 511.984,97	7	455.040,679 511.978,751	36.836
7	455.040,679 511.978,751	8	455.060,419 511.976,681	19.848	8	455.060,419 511.976,681	9	455.092,425 511.974,456	32.083	9	455.092,425 511.974,456	10	455.153,686 511.970,23	61.406
10	455.153,686 511.970,23	11	455.292,848 511.958,936	139.62	11	455.292,848 511.958,936	12	455.415,167 511.942,204	123.459	12	455.415,167 511.942,204	13	455.447,754 511.937,747	32.89
13	455.447,754 511.937,747	14	455.483,232 511.929,871	36.343	14	455.483,232 511.929,871	15	455.516,842 511.922,444	34.42	15	455.516,842 511.922,444	16	455.519,705 511.921,835	2.928

Punct început	X / Y	Punct sfârșit	X / Y	Lungime segment	Punct început	X / Y	Punct sfârșit	X / Y	Lungime segment	Punct început	X / Y	Punct sfârșit	X / Y	Lungime segment
16	455.519,705 511.921,835	17	455.523,902 511.920,941	4.291	17	455.523,902 511.920,941	18	455.553,806 511.916,05	30.302	18	455.553,806 511.916,05	19	455.572,262 511.910,45	19.287
19	455.572,262 511.910,45	20	455.587,964 511.909,782	15.716	20	455.587,964 511.909,782	21	455.605,728 511.905,268	18.329	21	455.605,728 511.905,268	22	455.631,47 511.895,92	27.387
22	455.631,47 511.895,92	23	455.657,742 511.893,002	26.433	23	455.657,742 511.893,002	24	455.678,467 511.889,313	21.051	24	455.678,467 511.889,313	25	455.680,411 511.888,967	1.974
25	455.680,411 511.888,967	26	455.700,948 511.879,515	22.608	26	455.700,948 511.879,515	27	455.710,81 511.875,517	10.641	27	455.710,81 511.875,517	28	455.727,718 511.868,664	18.245
28	455.727,718 511.868,664	29	455.756,162 511.858,179	30.315	29	455.756,162 511.858,179	30	455.783,355 511.851,841	27.922	30	455.783,355 511.851,841	31	455.788,67 511.849,438	5.833
31	455.788,67 511.849,438	32	455.798,108 511.845,171	10.358	32	455.798,108 511.845,171	33	455.827,113 511.846,975	29.061	33	455.827,113 511.846,975	34	455.836,04 511.844,362	9.302
34	455.836,04 511.844,362	35	455.842,815 511.842,379	7.059	35	455.842,815 511.842,379	36	455.851,734 511.836,642	10.605	36	455.851,734 511.836,642	37	455.878,517 511.823,544	29.814
37	455.878,517 511.823,544	38	455.898,308 511.818,346	20.462	38	455.898,308 511.818,346	39	455.923,787 511.803,875	29.302	39	455.923,787 511.803,875	40	455.945,241 511.798,557	22.104
40	455.945,241 511.798,557	41	455.957,855 511.795,818	12.908	41	455.957,855 511.795,818	42	455.973,27 511.801,483	16.423	42	455.973,27 511.801,483	43	455.978,362 511.800,758	5.144
43	455.978,362 511.800,758	44	455.988,883 511.794,105	12.448	44	455.988,883 511.794,105	45	455.999,515 511.780,765	17.058	45	455.999,515 511.780,765	46	456.006,405 511.777,072	7.817
46	456.006,405 511.777,072	47	456.017,357 511.776,464	10.969	47	456.017,357 511.776,464	48	456.035,494 511.762,63	22.812	48	456.035,494 511.762,63	49	456.080,369 511.729,604	55.717
49	456.080,369 511.729,604	50	456.113,373 511.703,277	42.218	50	456.113,373 511.703,277	51	456.131,861 511.686,542	24.938	51	456.131,861 511.686,542	52	456.161,917 511.666,089	36.355
52	456.161,917 511.666,089	53	456.176,869 511.654,753	18.763	53	456.176,869 511.654,753	54	456.168,271 511.646,025	12.252	54	456.168,271 511.646,025	55	456.209,13 511.618,266	49.396
55	456.209,13 511.618,266	56	456.251,256 511.589,645	50.929	56	456.251,256 511.589,645	57	456.272,311 511.570,846	28.226	57	456.272,311 511.570,846	58	456.282,574 511.561,683	13.758
58	456.282,574 511.561,683	59	456.294,726 511.533,121	31.039	59	456.294,726 511.533,121	60	456.311,057 511.517,954	22.288	60	456.311,057 511.517,954	61	456.330,519 511.493,556	31.21
61	456.330,519 511.493,556	62	456.344,759 511.475,318	23.139	62	456.344,759 511.475,318	63	456.346,14 511.469,891	5.6	63	456.346,14 511.469,891	64	456.353,339 511.470,011	7.2
64	456.353,339 511.470,011	65	456.359,034 511.473,727	6.8	65	456.359,034 511.473,727	66	456.358,907 511.482,548	8.822	66	456.358,907 511.482,548	67	456.357,466 511.483,066	1.531
67	456.357,466 511.483,066	68	456.349,746 511.485,84	8.204	68	456.349,746 511.485,84	69	456.337,245 511.498,581	17.849	69	456.337,245 511.498,581	70	456.328,912 511.510,342	14.414
70	456.328,912 511.510,342	71	456.316,655 511.528,229	21.682	71	456.316,655 511.528,229	72	456.305,626 511.550,526	24.876	72	456.305,626 511.550,526	73	456.292,88 511.569,147	22.566
73	456.292,88 511.569,147	74	456.274,891 511.586,92	25.288	74	456.274,891 511.586,92	75	456.252,831 511.607,012	29.838	75	456.252,831 511.607,012	76	456.225,868 511.623,918	31.825
76	456.225,868 511.623,918	77	456.212,877 511.631,268	14.926	77	456.212,877 511.631,268	78	456.202,827 511.637,639	11.899	78	456.202,827 511.637,639	79	456.187,385 511.652,83	21.662
79	456.187,385 511.652,83	80	456.164,46 511.669,672	28.446	80	456.164,46 511.669,672	81	456.134,556 511.690,008	36.164	81	456.134,556 511.690,008	82	456.116,417 511.706,914	24.796
82	456.116,417 511.706,914	83	456.082,064 511.732,52	42.846	83	456.082,064 511.732,52	84	456.038,06 511.765,878	55.22	84	456.038,06 511.765,878	85	456.019,383 511.780,75	23.875
85	456.019,383 511.780,75	86	456.007,986 511.781,384	11.414	86	456.007,986 511.781,384	87	456.002,289 511.784,548	6.518	87	456.002,289 511.784,548	88	455.991,526 511.797,522	16.857
88	455.991,526 511.797,522	89	455.979,813 511.805,432	14.134	89	455.979,813 511.805,432	90	455.972,532 511.806,065	7.308	90	455.972,532 511.806,065	91	455.957,021 511.912,561	16.636
91	455.957,021 511.800,053	92	455.945,942 511.802,901	11.439	92	455.945,942 511.802,901	93	455.925,049 511.807,964	21.498	93	455.925,049 511.807,964	94	455.899,408 511.821,887	29.177
94	455.899,408 511.821,887	95	455.879,782 511.827,266	20.35	95	455.879,782 511.827,266	96	455.853,628 511.840,006	29.091	96	455.853,628 511.840,006	97	455.837,801 511.850,764	19.138
97	455.837,801 511.850,764	98	455.826,721 511.855,511	12.054	98	455.826,721 511.855,511	99	455.819,124 511.855,511	7.597	99	455.819,124 511.855,511	100	455.799,814 511.852,346	19.567
100	455.799,814 511.852,346	101	455.787,785 511.858,675	13.592	101	455.787,785 511.858,675	102	455.774,806 511.861,523	13.287	102	455.774,806 511.861,523	103	455.761,194 511.864,371	13.907
103	455.761,194 511.864,371	104	455.733,021 511.873,864	29.73	104	455.733,021 511.873,864	105	455.705,164 511.884,622	29.862	105	455.705,164 511.884,622	106	455.681,422 511.892,85	25.127
106	455.681,422 511.892,85	107	455.658,314 511.896,964	23.472	107	455.658,314 511.896,964	108	455.632,673 511.899,812	25.799	108	455.632,673 511.899,812	109	455.608,694 511.912,561	27.157
109	455.608,694 511.912,561	110	455.590,017 511.917,307	19.271	110	455.590,017 511.917,307	111	455.574,189 511.917,624	15.831	111	455.574,189 511.917,624	112	455.556,462 511.923,003	18.525
112	455.556,462 511.923,003	113	455.530,188 511.934,078	28.513	113	455.530,188 511.934,078	114	455.497,583 511.938,825	32.949	114	455.497,583 511.938,825	115	455.449,466 511.944,837	48.491

Punct început	X / Y	Punct sfârșit	X / Y	Lungime segment	Punct început	X / Y	Punct sfârșit	X / Y	Lungime segment	Punct început	X / Y	Punct sfârșit	X / Y	Lungime segment
115	455.449,466 511.944,837	116	455.375,01 511.956,87	75.42 2	116	455.375,01 511.956,87	117	455.345,215 511.960,486	30.01 4	117	455.345,215 511.960,486	118	455.315,42 511.963,252	29.92 3
118	455.315,42 511.963,252	119	455.295,84 511.961,975	19.62 2	119	455.295,84 511.961,975	120	455.295,331 511.962,061	0.516	120	455.295,331 511.962,061	121	455.252,443 511.966,548	43.12 2
121	455.252,443 511.966,548	122	455.249,485 511.966,857	2.974	122	455.249,485 511.966,857	123	455.191,33 511.972,942	58.47 3	123	455.191,33 511.972,942	124	455.186,521 511.973,445	4.835
124	455.186,521 511.973,445	125	455.181,307 511.973,979	5.24	125	455.181,307 511.973,979	126	455.161,753 511.975,982	19.65 7	126	455.161,753 511.975,982	127	455.151,767 511.977,005	10.03 8
127	455.151,767 511.977,005	128	455.111,861 511.981,092	40.11 5	128	455.111,861 511.981,092	129	455.109,072 511.981,679	2.85	129	455.109,072 511.981,679	130	455.107,869 511.981,899	1.223
130	455.107,869 511.981,899	131	455.094,261 511.984,388	13.83 4	131	455.094,261 511.984,388	132	455.031,807 511.995,81	63.49	132	455.031,807 511.995,81	133	455.015,827 511.998,732	16.24 5
133	455.015,827 511.998,732	134	455.014,876 511.998,894	0.965	134	455.014,876 511.998,894	135	455.002,473 512.001,004	12.58 1	135	455.002,473 512.001,004	136	454.998,222 512.001,726	4.311
136	454.998,222 512.001,726	137	454.989,51 512.001,954	8.715	137	454.989,51 512.001,954	138	454.984,894 512.002,644	4.668	138	454.984,894 512.002,644	139	454.963,086 512.005,902	22.05
139	454.963,086 512.005,902	140	454.949,559 512.007,923	13.67 7	140	454.949,559 512.007,923	141	454.945,363 512.008,375	4.22	141	454.945,363 512.008,375	142	454.919,315 512.011,181	26.19 9
142	454.919,315 512.011,181	143	454.901,955 512.013,051	17.46	143	454.901,955 512.013,051	144	454.901,43 512.013,155	0.535	144	454.901,43 512.013,155	145	454.862,228 512.020,875	39.95 5
145	454.862,228 512.020,875	146	454.843,374 512.024,588	19.21 6	146	454.843,374 512.024,588	147	454.832,358 512.026,757	11.22 7	147	454.832,358 512.026,757	148	454.795,389 512.033,555	37.58 9
148	454.795,389 512.033,555	149	454.774,627 512.037,373	21.11	149	454.774,627 512.037,373	150	454.772,273 512.037,806	2.394	150	454.772,273 512.037,806	151	454.735,219 512.043,618	37.50 7
151	454.735,219 512.043,618	152	454.715,461 512.046,718	19.99 9	152	454.715,461 512.046,718	153	454.714,291 512.034,187	12.58 6	153	454.714,291 512.034,187	1	454.771,664 512.023,786	58.30 7

** Lungimile segmentelor sunt determinate în planul de proiecție Stereo 70 și sunt rotunjite la 1 milimetru.

*** Distanța dintre puncte este formată din segmente cumulate ce sunt mai mici decât valoarea 1 milimetru.

**DATE DESPRE IMOBILUL NR. 4399**

Oficiul de Cadastru și Publicitate Imobiliară SIBIU
Biroul de Cadastru și Publicitate Imobiliară Medias

A. Partea I. Descrierea imobilului

TEREN Extravilan

Adresa: Jud. Sibiu

Nr. Crt	Nr cadastral Nr. topografic	Suprafața* (mp)	Observații / Referințe
A1		11.315	Sector cadastral:12 Teren neimpregmuit;

B. Partea II. Proprietari și acte

Inscrieri privitoare la dreptul de proprietate și alte drepturi reale		Referințe
/		
Act Normativ nr. 7, din 13/03/1996 emis de PARLAMENTUL ROMANIEI (lege);		
B1	Inscrierea provizorie, drept de PROPRIETATE, dobandit prin Lege, cota actuala 1/1 1) COMUNA MOSNA , CIF:4406240, proprietar neidentificat	A1

C. Partea III. SARCINI .

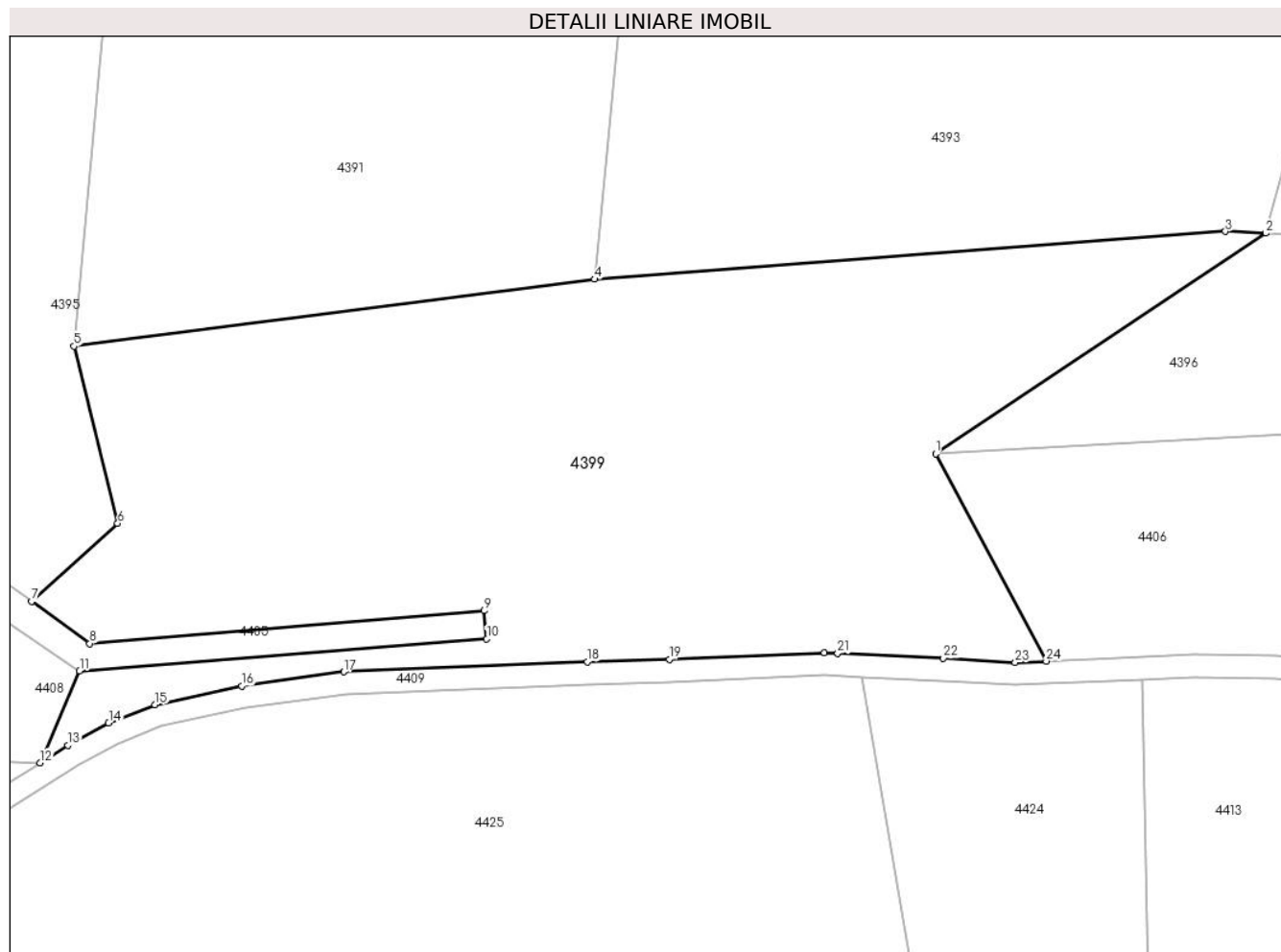
Inscrieri privind dezmembramintele dreptului de proprietate, drepturi reale de garanție și sarcini	Referințe
NU SUNT	

Anexa Nr. 1 La Partea I

Teren

Nr cadastral	Suprafața (mp)*	Observații / Referințe
	11.315	

* Suprafața este determinată în planul de proiecție Stereo 70.



Date referitoare la teren

Crt	Categorie folosință	Intravilan	Suprafața (mp)	Tarla	Parcelă	Nr. topo	Observații / Referințe
1	faneata	NU	11.315	30	2644/4	-	

Lungime Segmente

1) Valorile lungimilor segmentelor sunt obținute din proiecție în plan.

Punct început	X / Y	Punct sfârșit	X / Y	Lungime segment (** (m)
1	454.935,8 511.909,4	2	454.994,502 511.948,65	70.615
3	454.987,318 511.948,97	4	454.875,014 511.940,469	112.625
5	454.782,302 511.928,56	6	454.790,067 511.897,063	32.439
7	454.774,758 511.883,204	8	454.785,111 511.875,677	12.8
9	454.855,37 511.881,498	10	454.855,783 511.876,515	5.0

Punct început	X / Y	Punct sfârșit	X / Y	Lungime segment (** (m)
2	454.994,502 511.948,65	3	454.987,318 511.948,97	7.192
4	454.875,014 511.940,469	5	454.782,302 511.928,56	93.474
6	454.790,067 511.897,063	7	454.774,758 511.883,204	20.65
8	454.785,111 511.875,677	9	454.855,37 511.881,498	70.5
10	454.855,783 511.876,515	11	454.783,308 511.870,807	72.7

Punct început	X / Y	Punct sfârșit	X / Y	Lungime segment (** (m)
11	454.783,308 511.870,807	12	454.776,258 511.854,466	17.797
13	454.781,226 511.857,56	14	454.788,47 511.861,539	8.264
15	454.796,734 511.864,793	16	454.812,155 511.868,113	15.775
17	454.830,322 511.870,637	18	454.873,707 511.872,439	43.422
19	454.888,297 511.872,833	20	454.915,918 511.874,04	27.647
21	454.918,287 511.873,929	22	454.937,101 511.873,052	18.835
23	454.949,895 511.872,294	24	454.955,435 511.872,543	5.545

Punct început	X / Y	Punct sfârșit	X / Y	Lungime segment (** (m)
12	454.776,258 511.854,466	13	454.781,226 511.857,56	5.853
14	454.788,47 511.861,539	15	454.796,734 511.864,793	8.882
16	454.812,155 511.868,113	17	454.830,322 511.870,637	18.341
18	454.873,707 511.872,439	19	454.888,297 511.872,833	14.596
20	454.915,918 511.874,04	21	454.918,287 511.873,929	2.371
22	454.937,101 511.873,052	23	454.949,895 511.872,294	12.817
24	454.955,435 511.872,543	1	454.935,8 511.909,4	41.761

** Lungimile segmentelor sunt determinate în planul de proiecție Stereo 70 și sunt rotunjite la 1 milimetru.

*** Distanța dintre puncte este formată din segmente cumulate ce sunt mai mici decât valoarea 1 milimetru.

**DATE DESPRE IMOBILUL NR. 4401**

Oficiul de Cadastru și Publicitate Imobiliară SIBIU
Biroul de Cadastru și Publicitate Imobiliară Medias

A. Partea I. Descrierea imobilului

TEREN Extravilan

Adresa: Jud. Sibiu

Nr. Crt	Nr cadastral Nr. topografic	Suprafața* (mp)	Observații / Referințe
A1		4.410	Sector cadastral:12 Teren neimprejmuit;

B. Partea II. Proprietari și acte

Inscrieri privitoare la dreptul de proprietate și alte drepturi reale		Referințe
/		
Act Normativ nr. 7, din 13/03/1996 emis de PARLAMENTUL ROMANIEI (lege);		
B1	Inscrierea provizorie, drept de PROPRIETATE, dobandit prin Lege, cota actuala 1/1 1) COMUNA MOSNA , CIF:4406240, proprietar neidentificat	A1

C. Partea III. SARCINI .

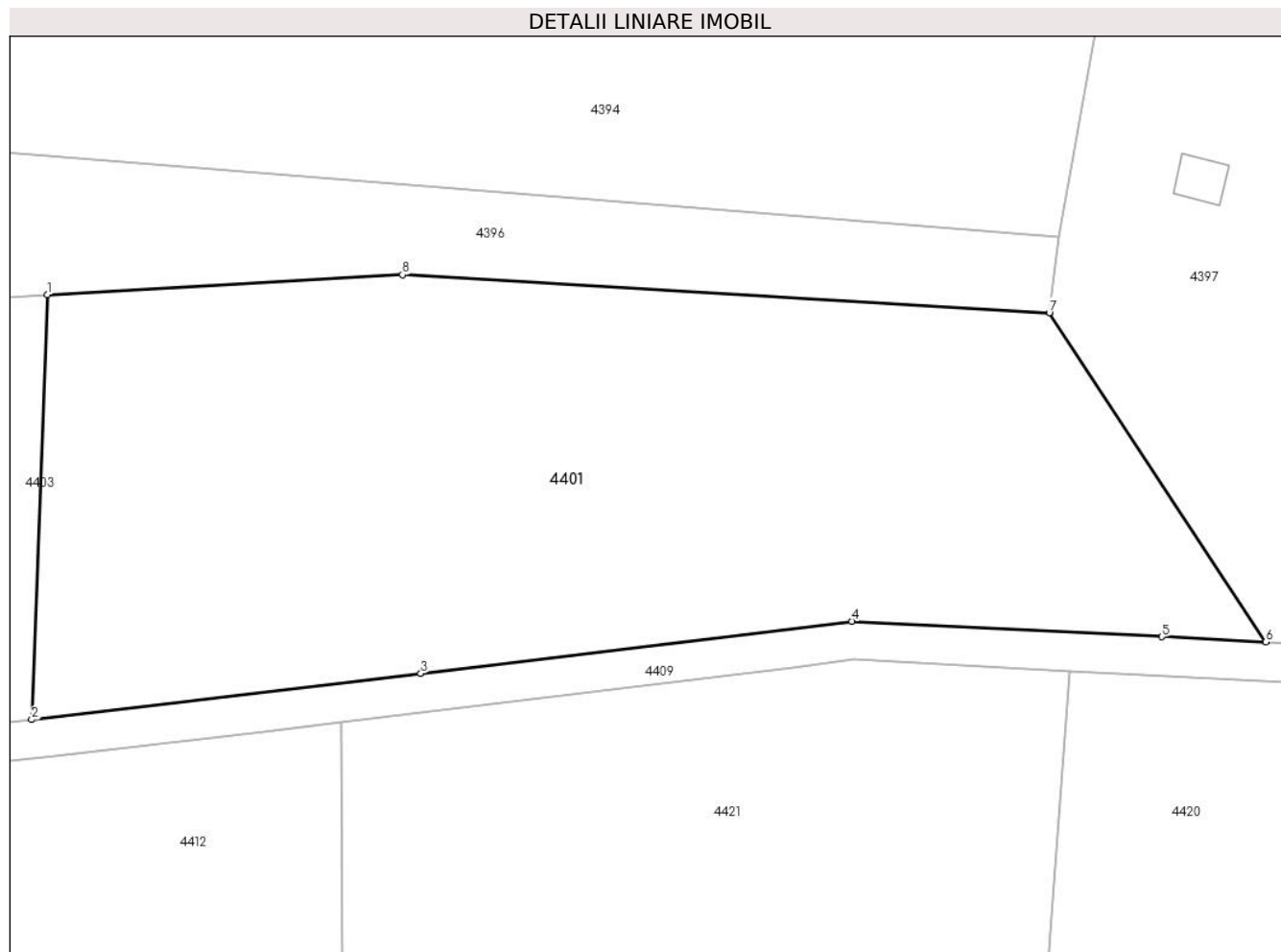
Inscrieri privind dezmembramintele dreptului de proprietate, drepturi reale de garanție și sarcini	Referințe
NU SUNT	

Anexa Nr. 1 La Partea I

Teren

Nr cadastral	Suprafața (mp)*	Observații / Referințe
	4.410	

* Suprafața este determinată în planul de proiecție Stereo 70.



Date referitoare la teren

Crt	Categorie folosință	Intra vilan	Suprafața (mp)	Tarla	Parcelă	Nr. topo	Observații / Referințe
1	faneata	NU	4.410	30	2644/1	-	

Lungime Segmente

1) Valorile lungimilor segmentelor sunt obținute din proiecție în plan.

Punct început	X / Y	Punct sfârșit	X / Y	Lungime segment (** (m)
1	455.182,475 511.923,31	2	455.180,84 511.879,22	44.12
2	455.180,84 511.879,22	3	455.221,274 511.884,003	40.716
3	455.221,274 511.884,003	4	455.266,062 511.889,432	45.115
4	455.266,062 511.889,432	5	455.298,246 511.887,806	32.225
5	455.298,246 511.887,806	6	455.309,041 511.887,261	10.809

Punct început	X / Y	Punct sfârșit	X / Y	Lungime segment (** (m)
6	455.309,041 511.887,261	7	455.286,551 511.921,434	40.91
7	455.286,551 511.921,434	8	455.219,352 511.925,389	67.315
8	455.219,352 511.925,389	1	455.182,475 511.923,31	36.936

** Lungimile segmentelor sunt determinate în planul de proiecție Stereo 70 și sunt rotunjite la 1 milimetru.

*** Distanța dintre puncte este formată din segmente cumulate ce sunt mai mici decât valoarea 1 milimetru.

**DATE DESPRE IMOBILUL NR. 4402**

Oficiul de Cadastru și Publicitate Imobiliară SIBIU
Biroul de Cadastru și Publicitate Imobiliară Medias

A. Partea I. Descrierea imobilului

TEREN Extravilan

Adresa: Jud. Sibiu

Nr. Crt	Nr cadastral Nr. topografic	Suprafața* (mp)	Observații / Referințe
A1		3.800	Sector cadastral:12 Teren neimprejmuit;

B. Partea II. Proprietari și acte

Inscrieri privitoare la dreptul de proprietate și alte drepturi reale		Referințe
/		
Act Administrativ nr. 505/42, din 06/08/2002 emis de CJPSDPAT Sibiu (Titlu de proprietate);		
B1	Intabulare, drept de PROPRIETATE, dobandit prin Reconstituire, cota actuala 1/1 1) LESCA ALEXANDRU 2) LESCA TEOFIL 3) LESCA FROSINA	A1

C. Partea III. SARCINI .

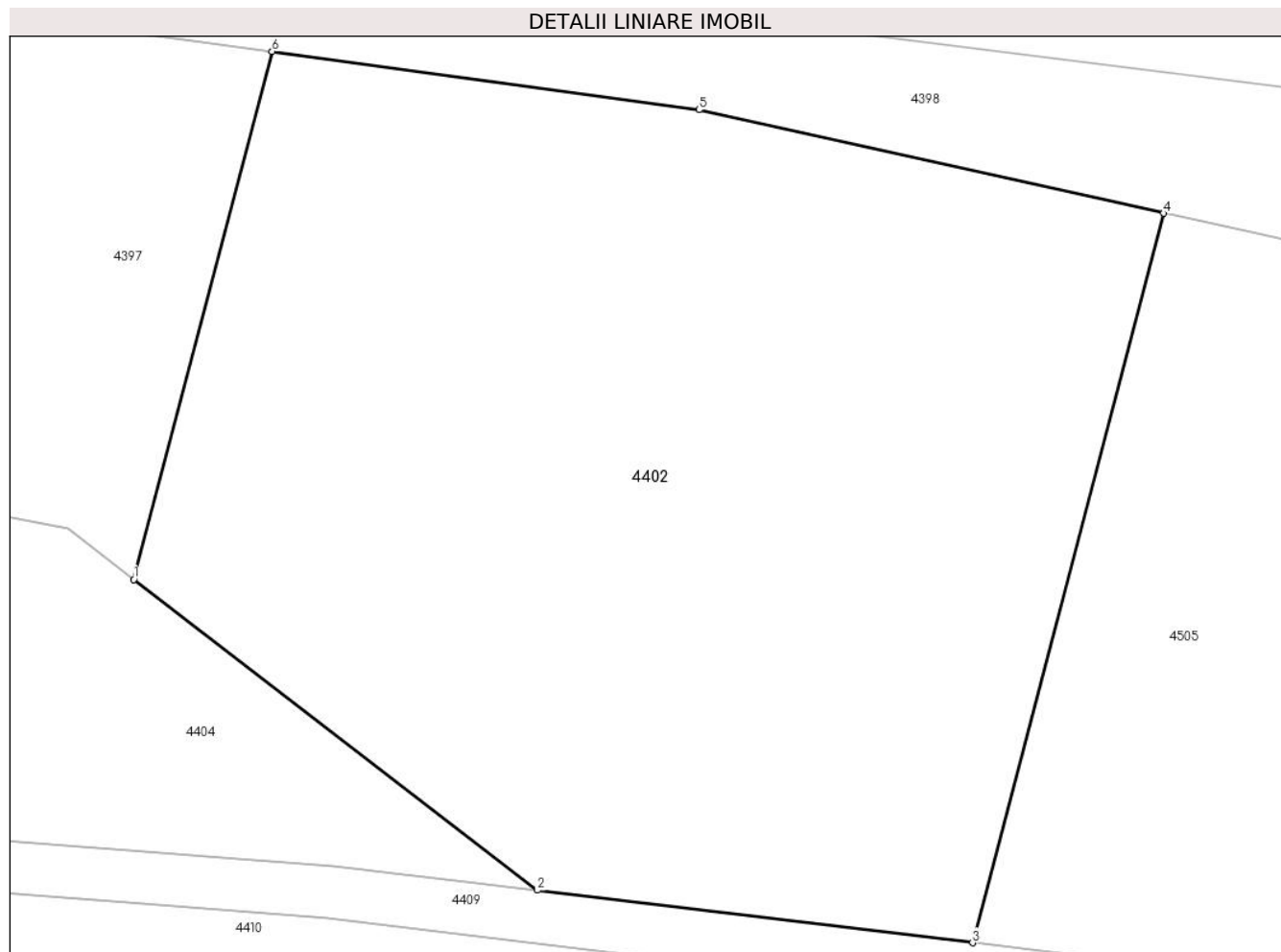
Inscrieri privind dezmembramintele dreptului de proprietate, drepturi reale de garanție și sarcini	Referințe
NU SUNT	

Anexa Nr. 1 La Partea I

Teren

Nr cadastral	Suprafața (mp)*	Observații / Referințe
	3.800	

* Suprafața este determinată în planul de proiecție Stereo 70.



Date referitoare la teren

Crt	Categorie folosință	Intravilan	Suprafața (mp)	Tarla	Parcelă	Nr. topo	Observații / Referințe
1	arabil	NU	3.800	30	2652	-	

Lungime Segmente

1) Valorile lungimilor segmentelor sunt obținute din proiecție în plan.

Punct început	X / Y	Punct sfârșit	X / Y	Lungime segment (** (m)
1	455.404,607 511.901,93	2	455.435,422 511.878,242	38.868
2	455.435,422 511.878,242	3	455.468,646 511.874,242	33.463
3	455.468,646 511.874,242	4	455.483,232 511.929,871	57.509
4	455.483,232 511.929,871	5	455.447,754 511.937,747	36.343
5	455.447,754 511.937,747	6	455.415,167 511.942,204	32.89

Punct început	X / Y	Punct sfârşit	X / Y	Lungime segment (** (m)
6	455.415,167 511.942,204	1	455.404,607 511.901,93	41.635

** Lungimile segmentelor sunt determinate în planul de proiecţie Stereo 70 şi sunt rotunjite la 1 milimetru.

*** Distanţa dintre puncte este formată din segmente cumulate ce sunt mai mici decât valoarea 1 milimetru.

**DATE DESPRE IMOBILUL NR. 4403**

Oficiul de Cadastru și Publicitate Imobiliară SIBIU
Biroul de Cadastru și Publicitate Imobiliară Medias

A. Partea I. Descrierea imobilului

TEREN Extravilan

Adresa: Jud. Sibiu

Nr. Crt	Nr cadastral Nr. topografic	Suprafața* (mp)	Observații / Referințe
A1		4.500	Sector cadastral:12 Teren neimprejmuit;

B. Partea II. Proprietari și acte

Inscrieri privitoare la dreptul de proprietate și alte drepturi reale	Referințe
/	
Act Administrativ nr. 887/42, din 10/11/2003 emis de CJPSDPAT Sibiu (Titlu de proprietate);	
B1	A1
Intabulare, drept de PROPRIETATE, dobandit prin Reconstituire, cota actuala 1/1 1) SELAR VICTORIA	

C. Partea III. SARCINI .

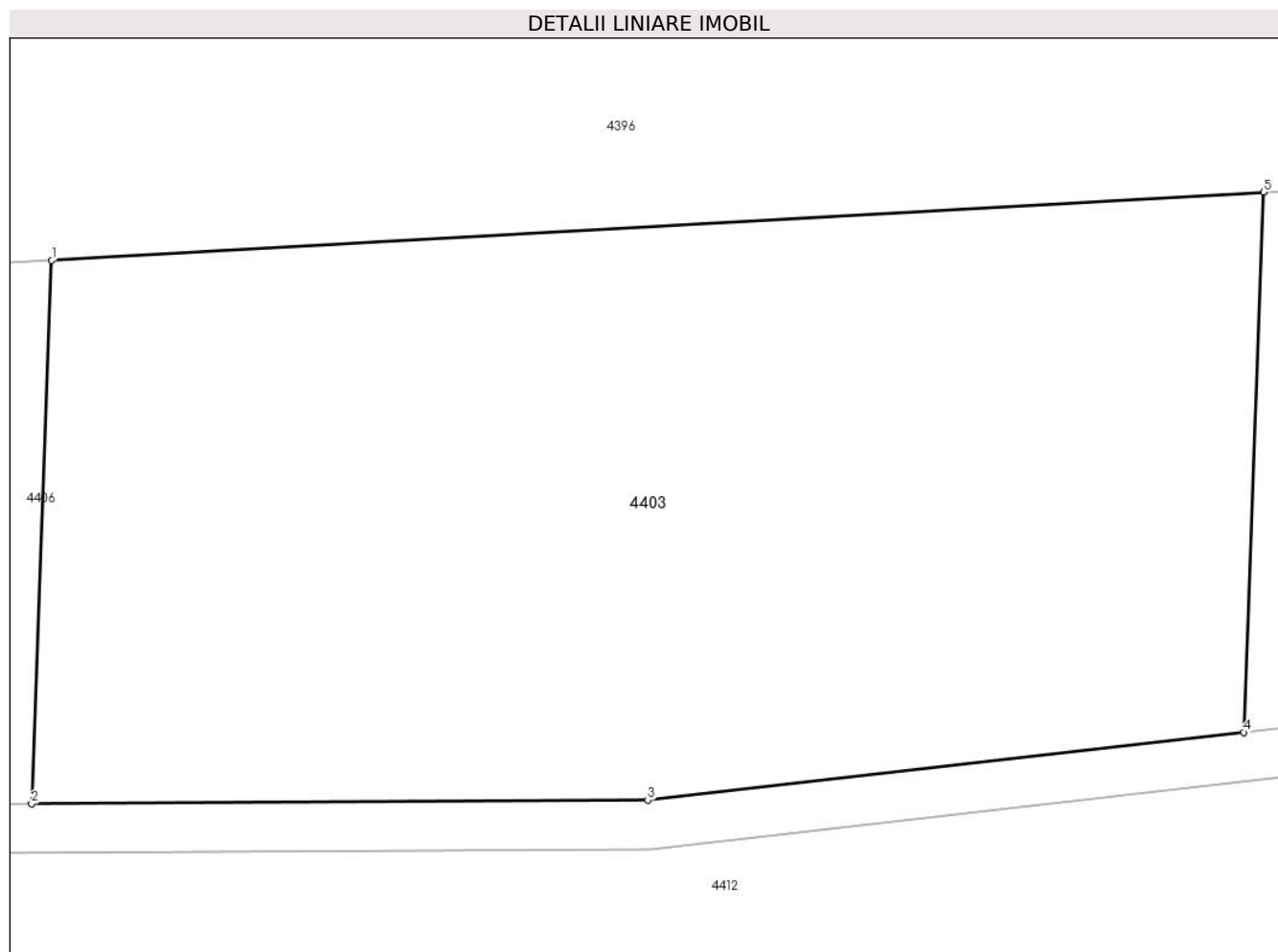
Inscrieri privind dezmembramintele dreptului de proprietate, drepturi reale de garanție și sarcini	Referințe
NU SUNT	

Anexa Nr. 1 La Partea I

Teren

Nr cadastral	Suprafața (mp)*	Observații / Referințe
	4.500	

* Suprafața este determinată în planul de proiecție Stereo 70.



Date referitoare la teren

Crt	Categorie folosință	Intra vilan	Suprafața (mp)	Tarla	Parcelă	Nr. topo	Observații / Referințe
1	faneata	NU	4.500	30	2644/2	-	

Lungime Segmente

1) Valorile lungimilor segmentelor sunt obținute din proiecție în plan.

Punct început	X / Y	Punct sfârșit	X / Y	Lungime segment (** (m)
1	455.083,478 511.917,727	2	455.081,833 511.873,38	44.378
2	455.081,833 511.873,38	3	455.132,155 511.873,689	50.323
3	455.132,155 511.873,689	4	455.180,84 511.879,22	48.999
4	455.180,84 511.879,22	5	455.182,475 511.923,31	44.12
5	455.182,475 511.923,31	1	455.083,478 511.917,727	99.155

**** Lungimile segmentelor sunt determinate în planul de proiecție Stereo 70 și sunt rotunjite la 1 milimetru.**

***** Distanța dintre puncte este formată din segmente cumulate ce sunt mai mici decât valoarea 1 milimetru.**

**DATE DESPRE IMOBILUL NR. 4404**

Oficiul de Cadastru și Publicitate Imobiliară SIBIU
Biroul de Cadastru și Publicitate Imobiliară Medias

A. Partea I. Descrierea imobilului

TEREN Extravilan

Adresa: Jud. Sibiu

Nr. Crt	Nr cadastral Nr. topografic	Suprafața* (mp)	Observații / Referințe
A1		1.700	Sector cadastral:12 Teren neimprejmit;

B. Partea II. Proprietari și acte

Inscrieri privitoare la dreptul de proprietate și alte drepturi reale		Referințe
/		
Act Administrativ nr. 505/42, din 06/08/2002 emis de CJPSDPAT Sibiu (Titlu de proprietate);		
B1	Intabulare, drept de PROPRIETATE, dobandit prin Reconstituire, cota actuala 1/1 1) LESCA ALEXANDRU 2) LESCA TEOFIL 3) LESCA FROSINA	A1

C. Partea III. SARCINI .

Inscrieri privind dezmembramintele dreptului de proprietate, drepturi reale de garanție și sarcini	Referințe
NU SUNT	

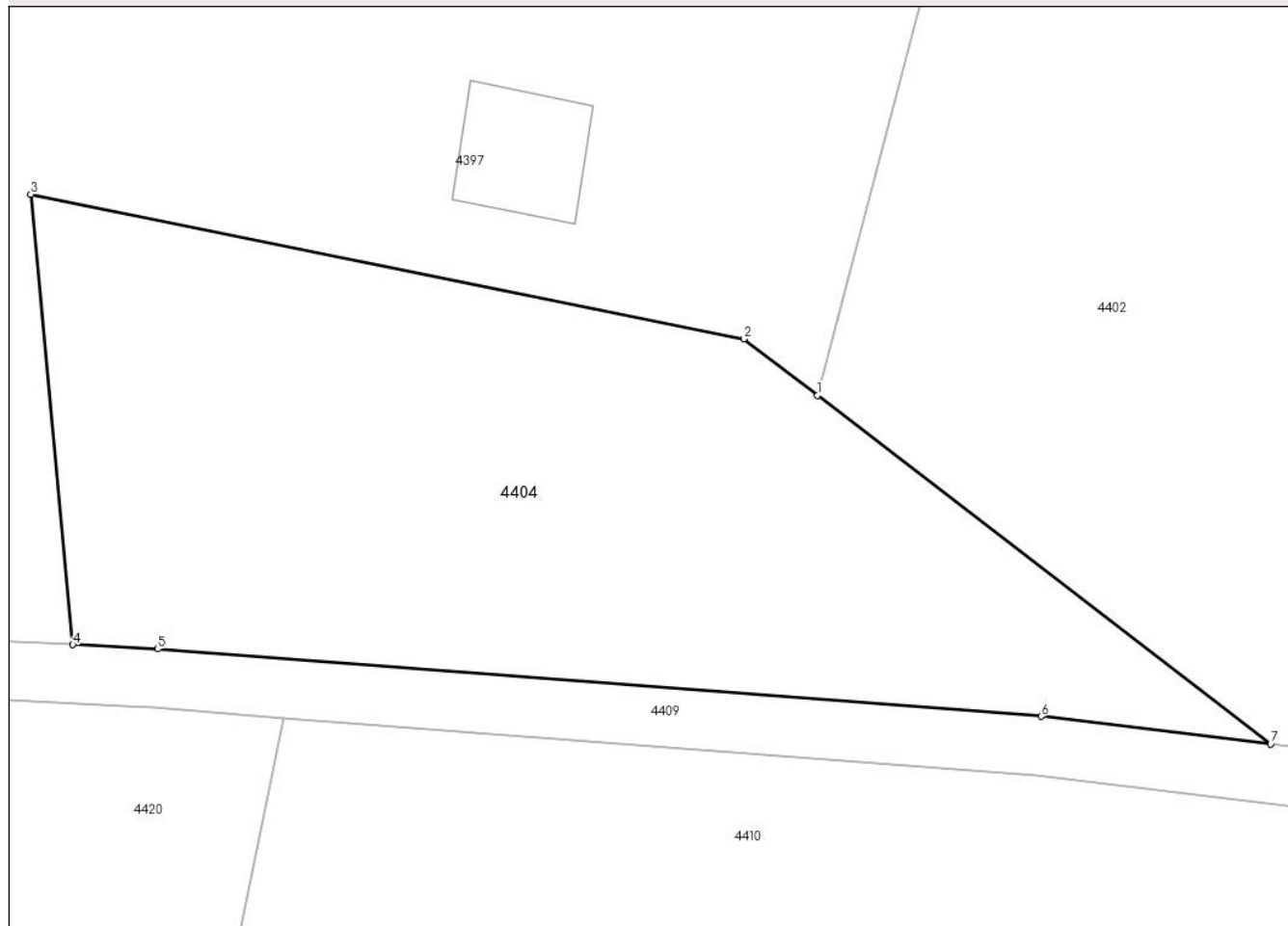
Anexa Nr. 1 La Partea I

Teren

Nr cadastral	Suprafața (mp)*	Observații / Referințe
	1.700	

* Suprafața este determinată în planul de proiecție Stereo 70.

DETALII LINIARE IMOBIL



Date referitoare la teren

Crt	Categorie folosință	Intra vilan	Suprafața (mp)	Tarla	Parcelă	Nr. topo	Observații / Referințe
1	arabil	NU	1.700	30	2650	-	

Lungime Segmente

1) Valorile lungimilor segmentelor sunt obținute din proiecție în plan.

Punct început	X / Y	Punct sfârșit	X / Y	Lungime segment (** (m)
1	455.404,607 511.901,93	2	455.399,595 511.905,783	6.321
2	455.399,595 511.905,783	3	455.351,112 511.915,6	49.467
3	455.351,112 511.915,6	4	455.353,965 511.884,993	30.74
4	455.353,965 511.884,993	5	455.359,731 511.884,702	5.773
5	455.359,731 511.884,702	6	455.419,823 511.880,119	60.266

Punct început	X / Y	Punct sfârșit	X / Y	Lungime segment (** (m)
6	455.419,823 511.880,119	7	455.435,422 511.878,242	15.712
7	455.435,422 511.878,242	1	455.404,607 511.901,93	38.868

** Lungimile segmentelor sunt determinate în planul de proiecție Stereo 70 și sunt rotunjite la 1 milimetru.

*** Distanța dintre puncte este formată din segmente cumulate ce sunt mai mici decât valoarea 1 milimetru.

**DATE DESPRE IMOBILUL NR. 4405**

Oficiul de Cadastru și Publicitate Imobiliară SIBIU
Biroul de Cadastru și Publicitate Imobiliară Medias

A. Partea I. Descrierea imobilului

TEREN Extravilan

Adresa: Jud. Sibiu

Nr. Crt	Nr cadastral Nr. topografic	Suprafața* (mp)	Observații / Referințe
A1		951	Sector cadastral:12 Teren neimprejmuit;

B. Partea II. Proprietari și acte

Inscrieri privitoare la dreptul de proprietate și alte drepturi reale		Referințe
/		
Act Normativ nr. 7, din 13/03/1996 emis de PARLAMENTUL ROMANIEI (lege);		
B1	Inscrierea provizorie, drept de PROPRIETATE, dobandit prin Lege, cota actuala 1/1 1) COMUNA MOSNA , CIF:4406240, proprietar neidentificat	A1

C. Partea III. SARCINI .

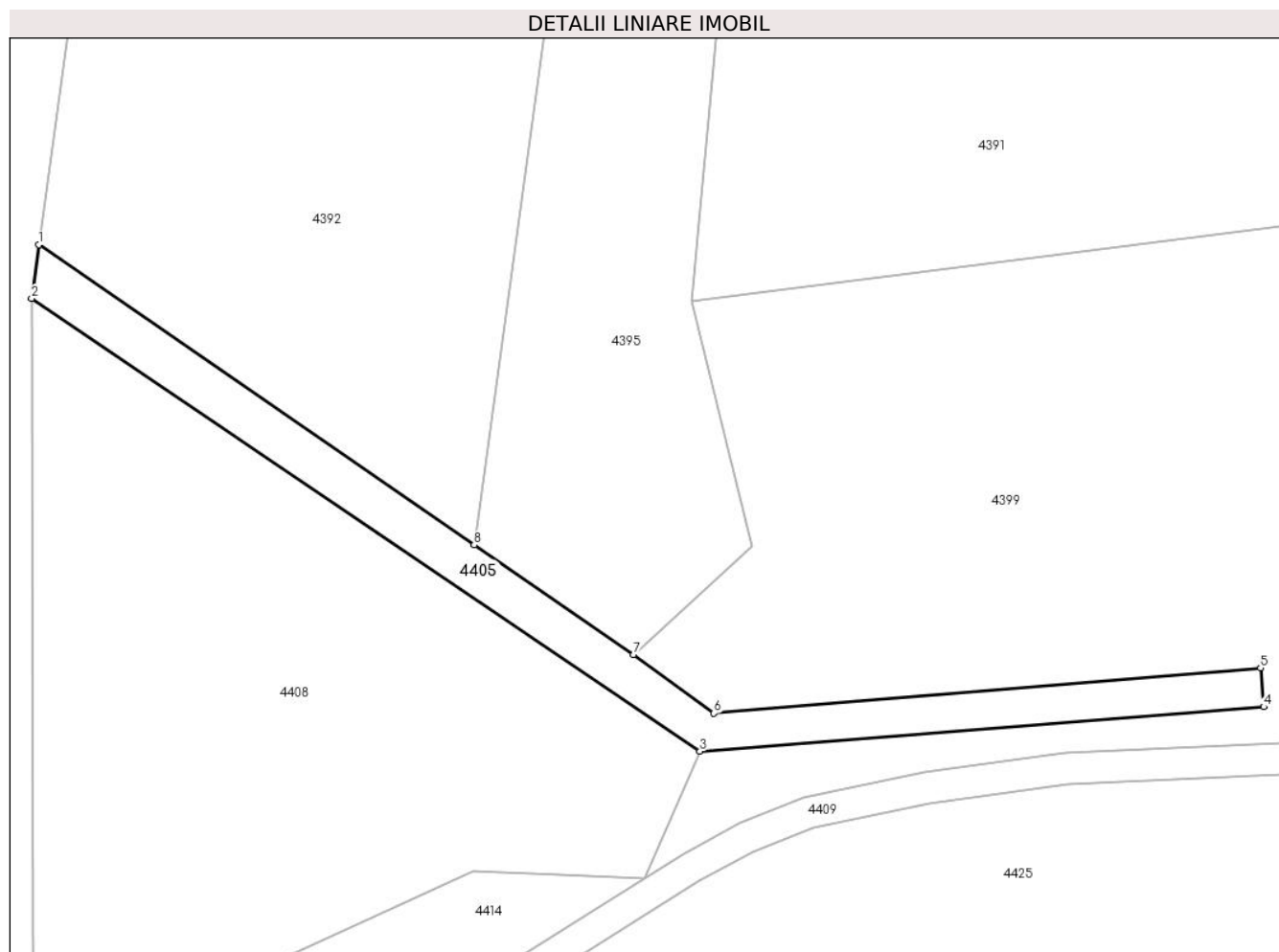
Inscrieri privind dezmembramintele dreptului de proprietate, drepturi reale de garanție și sarcini	Referințe
NU SUNT	

Anexa Nr. 1 La Partea I

Teren

Nr cadastral	Suprafața (mp)*	Observații / Referințe
	951	

* Suprafața este determinată în planul de proiecție Stereo 70.



Date referitoare la teren

Crt	Categorie folosință	Intravilan	Suprafața (mp)	Tarla	Parcelă	Nr. topo	Observații / Referințe
1	ape curgătoare	NU	951	30	2647	-	

Lungime Segmente

1) Valorile lungimilor segmentelor sunt obținute din proiecție în plan.

Punct început	X / Y	Punct sfârșit	X / Y	Lungime segment (** (m)
1	454.698,3 511.935,866	2	454.697,393 511.928,978	6.948
2	454.697,393 511.928,978	3	454.783,308 511.870,807	103.755
3	454.783,308 511.870,807	4	454.855,783 511.876,515	72.7
4	454.855,783 511.876,515	5	454.855,37 511.881,498	5.0
5	454.855,37 511.881,498	6	454.785,111 511.875,677	70.5

Punct început	X / Y	Punct sfârșit	X / Y	Lungime segment (** (m)
6	454.785,111 511.875,677	7	454.774,758 511.883,204	12.8
7	454.774,758 511.883,204	8	454.754,27 511.897,316	24.878
8	454.754,27 511.897,316	1	454.698,3 511.935,866	67.961

** Lungimile segmentelor sunt determinate în planul de proiecție Stereo 70 și sunt rotunjite la 1 milimetru.

*** Distanța dintre puncte este formată din segmente cumulate ce sunt mai mici decât valoarea 1 milimetru.

**DATE DESPRE IMOBILUL NR. 4406**

Oficiul de Cadastru și Publicitate Imobiliară SIBIU
Biroul de Cadastru și Publicitate Imobiliară Medias

A. Partea I. Descrierea imobilului

TEREN Extravilan

Adresa: Jud. Sibiu

Nr. Crt	Nr cadastral Nr. topografic	Suprafața* (mp)	Observații / Referințe
A1		5.681	Sector cadastral:12 Teren neimprejmuit;

B. Partea II. Proprietari și acte

Inscrieri privitoare la dreptul de proprietate și alte drepturi reale	Referințe
/	
Act Administrativ nr. 892/42, din 10/11/2003 emis de CJPSDPAT Sibiu (Titlu de proprietate);	
B1	A1
Intabulare, drept de PROPRIETATE, dobandit prin Constituire, cota actuala 1/1 1) STOICA VICTORIA	

C. Partea III. SARCINI .

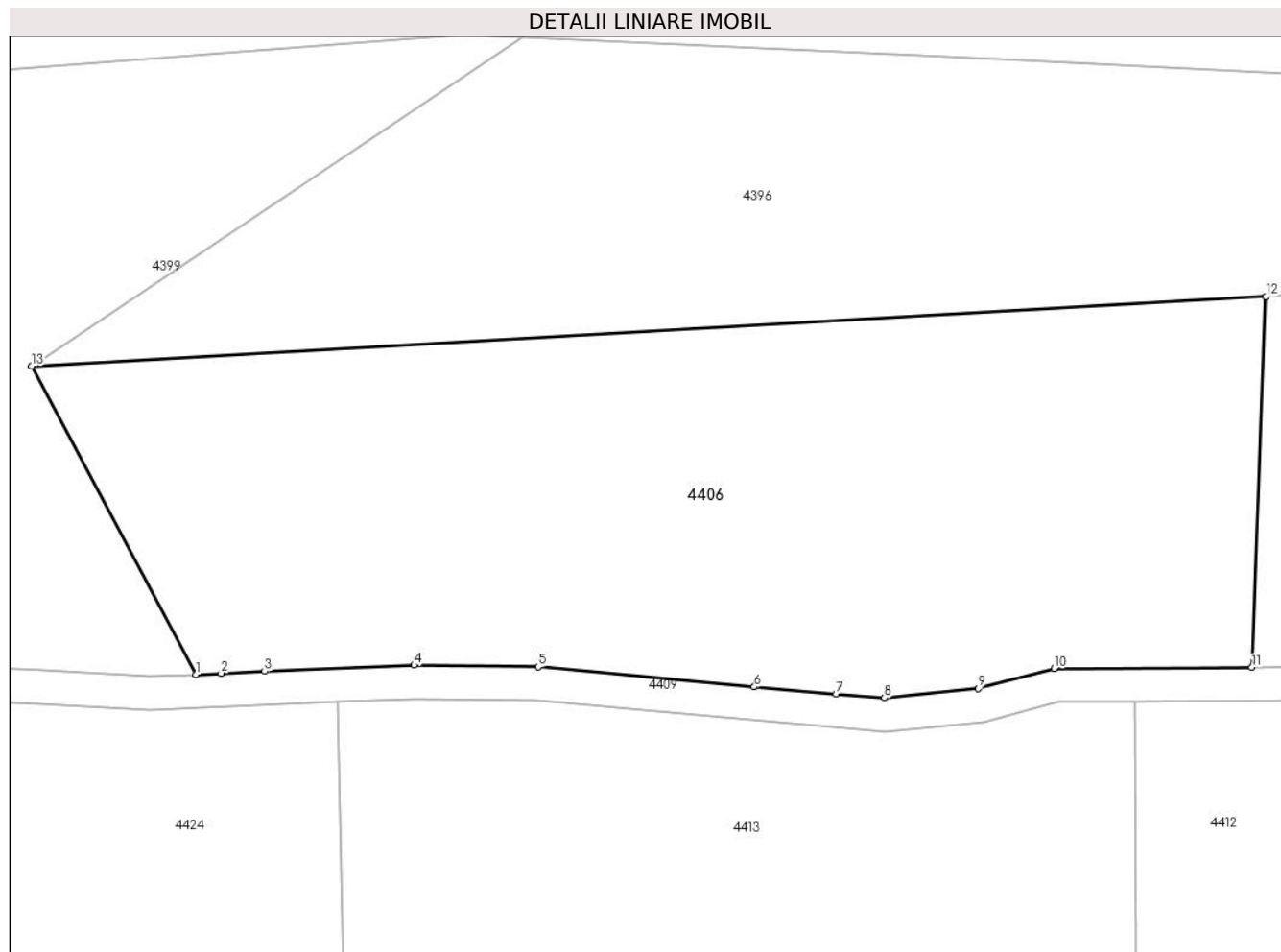
Inscrieri privind dezmembramintele dreptului de proprietate, drepturi reale de garanție și sarcini	Referințe
NU SUNT	

Anexa Nr. 1 La Partea I

Teren

Nr cadastral	Suprafața (mp)*	Observații / Referințe
	5.681	

* Suprafața este determinată în planul de proiecție Stereo 70.



Date referitoare la teren

Crt	Categorie folosință	Intravilan	Suprafața (mp)	Tarla	Parcelă	Nr. topo	Observații / Referințe
1	faneata	NU	5.681	30	2644/3	-	

Lungime Segmente

1) Valorile lungimilor segmentelor sunt obținute din proiecție în plan.

Punct început	X / Y	Punct sfârșit	X / Y	Lungime segment (** (m)
1	454.955,435 511.872,543	2	454.958,484 511.872,68	3.052
2	454.958,484 511.872,68	3	454.963,682 511.872,914	5.203
3	454.963,682 511.872,914	4	454.981,581 511.873,635	17.914
4	454.981,581 511.873,635	5	454.996,448 511.873,459	14.867
5	454.996,448 511.873,459	6	455.022,278 511.871,041	25.943

Punct început	X / Y	Punct sfârșit	X / Y	Lungime segment (** (m)
6	455.022,278 511.871,041	7	455.032,054 511.870,226	9.81
7	455.032,054 511.870,226	8	455.037,84 511.869,744	5.806
8	455.037,84 511.869,744	9	455.049,104 511.870,852	11.319
9	455.049,104 511.870,852	10	455.058,183 511.873,234	9.386
10	455.058,183 511.873,234	11	455.081,833 511.873,38	23.651
11	455.081,833 511.873,38	12	455.083,478 511.917,727	44.378
12	455.083,478 511.917,727	13	454.935,8 511.909,4	147.912
13	454.935,8 511.909,4	1	454.955,435 511.872,543	41.761

** Lungimile segmentelor sunt determinate în planul de proiecție Stereo 70 și sunt rotunjite la 1 milimetru.

*** Distanța dintre puncte este formată din segmente cumulate ce sunt mai mici decât valoarea 1 milimetru.

**DATE DESPRE IMOBILUL NR. 4407**

Oficiul de Cadastru și Publicitate Imobiliară SIBIU
Biroul de Cadastru și Publicitate Imobiliară Medias

A. Partea I. Descrierea imobilului

TEREN Extravilan

Adresa: Jud. Sibiu

Nr. Crt	Nr cadastral Nr. topografic	Suprafața* (mp)	Observații / Referințe
A1		6.880	Sector cadastral:12 Teren neimprejmuit;

B. Partea II. Proprietari și acte

Inscrieri privitoare la dreptul de proprietate și alte drepturi reale	Referințe
/	
Act Administrativ nr. 406/42, din 30/05/1998 emis de CJPSDPAT Sibiu (Titlu de proprietate);	
B1	A1
Intabulare, drept de PROPRIETATE, dobandit prin Reconstituire, cota actuala 1/1 1) MATEI IOAN	

C. Partea III. SARCINI .

Inscrieri privind dezmembramintele dreptului de proprietate, drepturi reale de garanție și sarcini	Referințe
NU SUNT	

Anexa Nr. 1 La Partea I

Teren

Nr cadastral	Suprafața (mp)*	Observații / Referințe
	6.880	

* Suprafața este determinată în planul de proiecție Stereo 70.

DETALII LINIARE IMOBIL



Date referitoare la teren

Crt	Categorie folosință	Intravilan	Suprafața (mp)	Tarla	Parcelă	Nr. topo	Observații / Referințe
1	faneata	NU	6.880	30	2657/1/1	-	Diferenta de suprafata se gaseste la ID 4505

Lungime Segmente

1) Valorile lungimilor segmentelor sunt obținute din proiecție în plan.

Punct început	X / Y	Punct sfârșit	X / Y	Lungime segment (** (m)
1	455.680,411 511.888,967	2	455.678,467 511.889,313	1.974
2	455.678,467 511.889,313	3	455.657,742 511.893,002	21.051
3	455.657,742 511.893,002	4	455.631,47 511.895,92	26.433
4	455.631,47 511.895,92	5	455.605,728 511.905,268	27.387
5	455.605,728 511.905,268	6	455.587,964 511.909,782	18.329

Punct început	X / Y	Punct sfârșit	X / Y	Lungime segment (** (m)
6	455.587,964 511.909,782	7	455.572,262 511.910,45	15.716
7	455.572,262 511.910,45	8	455.553,806 511.916,05	19.287
8	455.553,806 511.916,05	9	455.523,902 511.920,941	30.302
9	455.523,902 511.920,941	10	455.519,705 511.921,835	4.291
10	455.519,705 511.921,835	11	455.508,336 511.869,239	53.811
11	455.508,336 511.869,239	12	455.518,335 511.866,079	10.486
12	455.518,335 511.866,079	13	455.519,808 511.893,949	27.909
13	455.519,808 511.893,949	14	455.699,205 511.841,43	186.926
14	455.699,205 511.841,43	15	455.710,81 511.875,517	36.008
15	455.710,81 511.875,517	16	455.700,948 511.879,515	10.641
16	455.700,948 511.879,515	1	455.680,411 511.888,967	22.608

** Lungimile segmentelor sunt determinate în planul de proiecție Stereo 70 și sunt rotunjite la 1 milimetru.

*** Distanța dintre puncte este formată din segmente cumulate ce sunt mai mici decât valoarea 1 milimetru.

**DATE DESPRE IMOBILUL NR. 4408**

Oficiul de Cadastru și Publicitate Imobiliară SIBIU
Biroul de Cadastru și Publicitate Imobiliară Medias

A. Partea I. Descrierea imobilului

TEREN Extravilan

Adresa: Jud. Sibiu

Nr. Crt	Nr cadastral Nr. topografic	Suprafața* (mp)	Observații / Referințe
A1		4.500	Sector cadastral:12 Teren neimprejmuit;

B. Partea II. Proprietari și acte

Inscrieri privitoare la dreptul de proprietate și alte drepturi reale		Referințe
/		
Act Administrativ nr. 815/42, din 27/03/2003 emis de CJPSDPAT Sibiu (Titlu de proprietate);		
B1	Intabulare, drept de PROPRIETATE, dobandit prin Constituire, cota actuala 1/1 1) LENGHEL NICOLAE	A1

C. Partea III. SARCINI .

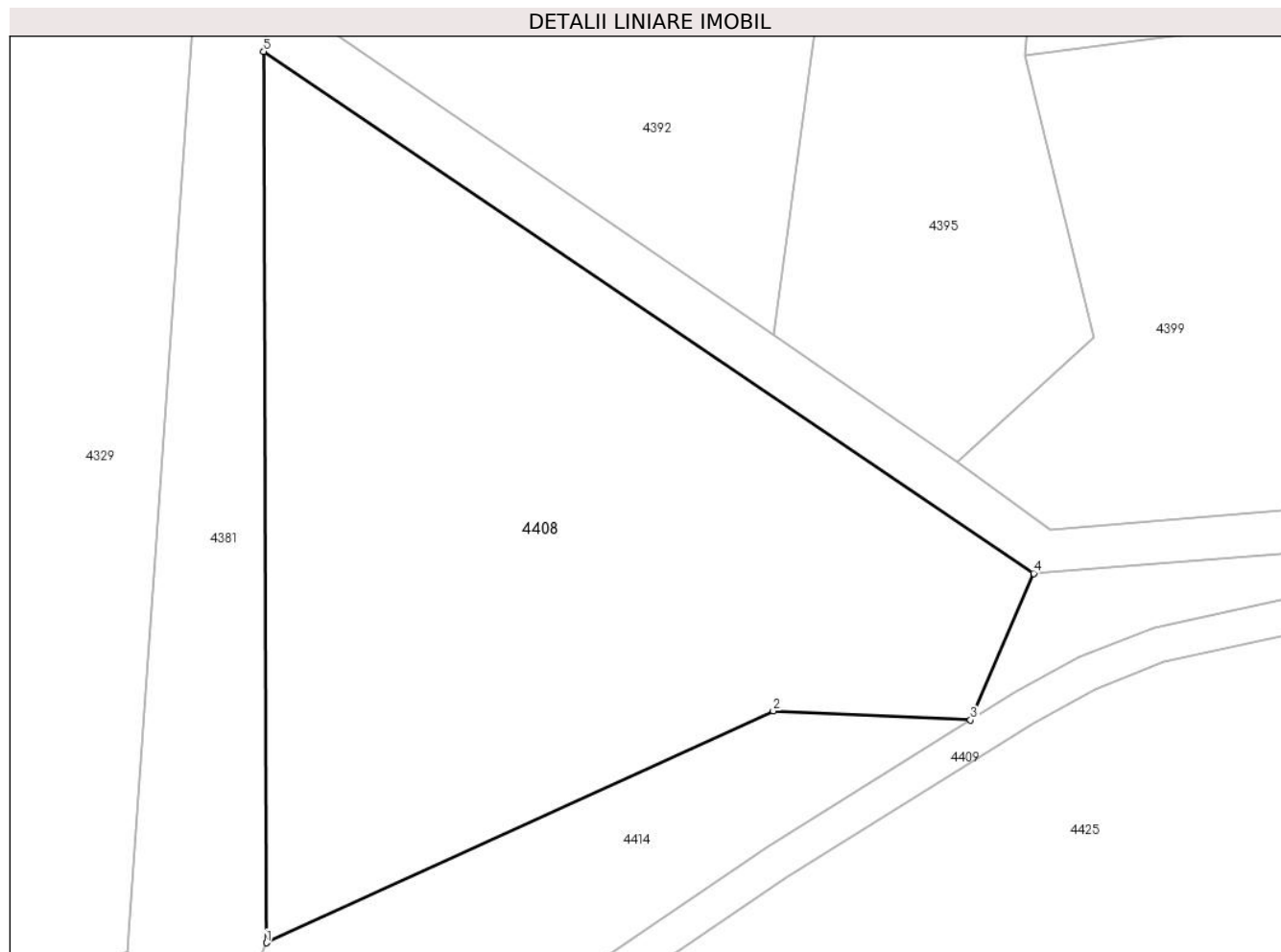
Inscrieri privind dezmembramintele dreptului de proprietate, drepturi reale de garanție și sarcini	Referințe
NU SUNT	

Anexa Nr. 1 La Partea I

Teren

Nr cadastral	Suprafața (mp)*	Observații / Referințe
	4.500	

* Suprafața este determinată în planul de proiecție Stereo 70.



Date referitoare la teren

Crt	Categorie folosință	Intra vilan	Suprafața (mp)	Tarla	Parcelă	Nr. topo	Observații / Referințe
1	arabil	NU	4.500	30	2646	-	

Lungime Segmente

1) Valorile lungimilor segmentelor sunt obținute din proiecție în plan.

Punct început	X / Y	Punct sfârșit	X / Y	Lungime segment (** (m)
1	454.697,695 511.829,634	2	454.754,251 511.855,48	62.182
2	454.754,251 511.855,48	3	454.776,258 511.854,466	22.03
3	454.776,258 511.854,466	4	454.783,308 511.870,807	17.797
4	454.783,308 511.870,807	5	454.697,393 511.928,978	103.755
5	454.697,393 511.928,978	1	454.697,695 511.829,634	99.344

**** Lungimile segmentelor sunt determinate în planul de proiecție Stereo 70 și sunt rotunjite la 1 milimetru.**

***** Distanța dintre puncte este formată din segmente cumulate ce sunt mai mici decât valoarea 1 milimetru.**

**DATE DESPRE IMOBILUL NR. 4409**

Oficiul de Cadastru și Publicitate Imobiliară SIBIU
Biroul de Cadastru și Publicitate Imobiliară Medias

A. Partea I. Descrierea imobilului

TEREN Extravilan

Adresa: Jud. Sibiu

Nr. Crt	Nr cadastral Nr. topografic	Suprafața* (mp)	Observații / Referințe
A1		3.211	Sector cadastral:12 Teren neimprejmuit;

B. Partea II. Proprietari și acte

Inscrieri privitoare la dreptul de proprietate și alte drepturi reale		Referințe
/		
Act Normativ nr. 7, din 13/03/1996 emis de PARLAMENTUL ROMANIEI (lege);		
B1	Inscrierea provizorie, drept de PROPRIETATE, dobandit prin Lege, cota actuala 1/1 1) COMUNA MOSNA , CIF:4406240, proprietar neidentificat	A1

C. Partea III. SARCINI .

Inscrieri privind dezmembramintele dreptului de proprietate, drepturi reale de garanție și sarcini	Referințe
NU SUNT	

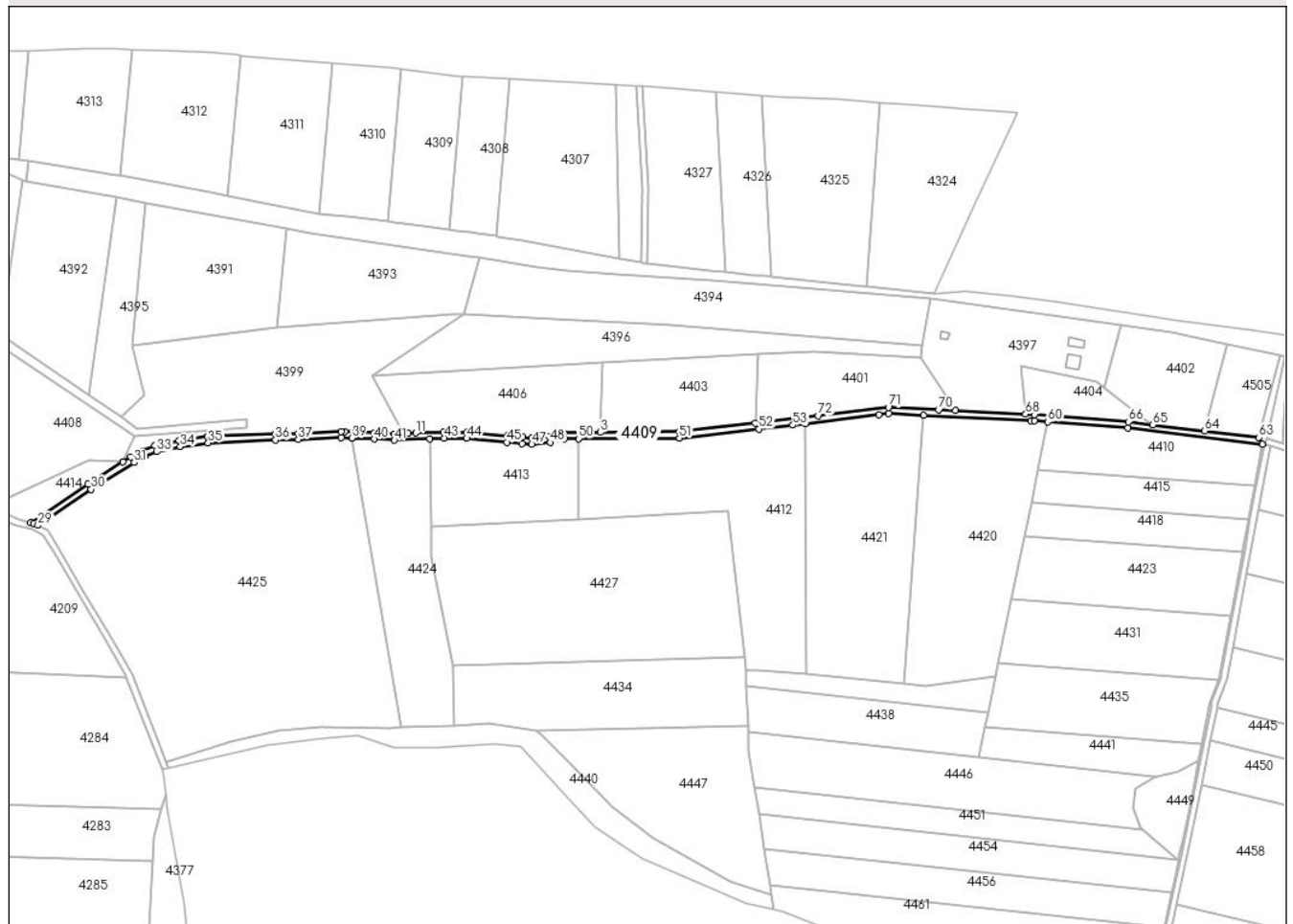
Anexa Nr. 1 La Partea I

Teren

Nr cadastral	Suprafața (mp)*	Observații / Referințe
	3.211	

* Suprafața este determinată în planul de proiecție Stereo 70.

DETALII LINIARE IMOBIL



Date referitoare la teren

Crt	Categorie folosință	Intravilan	Suprafața (mp)	Tarla	Parcelă	Nr. topo	Observații / Referințe
1	drum	NU	3.211	30	2663	-	

Lungime Segmente

1) Valorile lungimilor segmentelor sunt obținute din proiecție în plan.

Punct început	X / Y	Punct sfârșit	X / Y	Lungime segment
1	455.180,84 511.879,22	2	455.132,155 511.873,689	48.999
4	455.058,183 511.873,234	5	455.049,104 511.870,852	9.386
7	455.032,054 511.870,226	8	455.022,278 511.871,041	9.81
10	454.981,581 511.873,635	11	454.963,682 511.872,914	17.914
13	454.955,435 511.872,543	14	454.949,895 511.872,294	5.545
16	454.918,287 511.873,929	17	454.915,918 511.874,04	2.371
2	455.132,155 511.873,689	3	455.081,833 511.873,38	50.323
5	455.049,104 511.870,852	6	455.037,84 511.869,744	11.319
8	455.022,278 511.871,041	9	454.996,448 511.873,459	25.943
11	454.963,682 511.872,914	12	454.958,484 511.872,68	5.203
14	454.949,895 511.872,294	15	454.937,101 511.873,052	12.817
17	454.915,918 511.874,04	18	454.888,297 511.872,833	27.647
3	455.081,833 511.873,38	4	455.058,183 511.873,234	23.651
6	455.037,84 511.869,744	7	455.032,054 511.870,226	5.806
9	454.996,448 511.873,459	10	454.981,581 511.873,635	14.867
12	454.958,484 511.872,68	13	454.955,435 511.872,543	3.052
15	454.937,101 511.873,052	16	454.918,287 511.873,929	18.835
18	454.888,297 511.872,833	19	454.873,707 511.872,439	14.596

Punct început	X / Y	Punct sfârșit	X / Y	Lungime segment	Punct început	X / Y	Punct sfârșit	X / Y	Lungime segment	Punct început	X / Y	Punct sfârșit	X / Y	Lungime segment
19	454.873,707 511.872,439	20	454.830,322 511.870,637	43.42 2	20	454.830,322 511.870,637	21	454.812,155 511.868,113	18.34 1	21	454.812,155 511.868,113	22	454.796,734 511.864,793	15.77 5
22	454.796,734 511.864,793	23	454.788,47 511.861,539	8.882	23	454.788,47 511.861,539	24	454.781,226 511.857,56	8.264	24	454.781,226 511.857,56	25	454.776,258 511.854,466	5.853
25	454.776,258 511.854,466	26	454.753,568 511.840,331	26.73 3	26	454.753,568 511.840,331	27	454.717,042 511.815,595	44.11 3	27	454.717,042 511.815,595	28	454.719,022 511.815,087	2.044
28	454.719,022 511.815,087	29	454.721,634 511.813,874	2.88	29	454.721,634 511.813,874	30	454.755,747 511.836,976	41.2	30	454.755,747 511.836,976	31	454.783,248 511.854,107	32.4
31	454.783,248 511.854,107	32	454.790,172 511.857,91	7.9	32	454.790,172 511.857,91	33	454.797,895 511.860,952	8.3	33	454.797,895 511.860,952	34	454.812,852 511.864,171	15.3
34	454.812,852 511.864,171	35	454.830,681 511.866,648	18.0	35	454.830,681 511.866,648	36	454.873,844 511.868,441	43.2	36	454.873,844 511.868,441	37	454.888,439 511.868,835	14.6
37	454.888,439 511.868,835	38	454.915,912 511.870,036	27.5	38	454.915,912 511.870,036	39	454.922,6 511.869,724	6.695	39	454.922,6 511.869,724	40	454.936,89 511.869,058	14.30 5
40	454.936,89 511.869,058	41	454.949,867 511.868,288	13.0	41	454.949,867 511.868,288	42	454.972,474 511.869,265	22.62 8	42	454.972,474 511.869,265	43	454.981,638 511.869,634	9.172
43	454.981,638 511.869,634	44	454.996,237 511.869,462	14.6	44	454.996,237 511.869,462	45	455.021,925 511.867,057	25.8	45	455.021,925 511.867,057	46	455.031,721 511.866,24	9.83
46	455.031,721 511.866,24	47	455.037,87 511.865,727	6.17	47	455.037,87 511.865,727	48	455.049,812 511.866,903	12.0	48	455.049,812 511.866,903	49	455.058,711 511.869,238	9.2
49	455.058,711 511.869,238	50	455.067,762 511.869,293	9.051	50	455.067,762 511.869,293	51	455.132,394 511.869,69	64.63 3	51	455.132,394 511.869,69	52	455.183,196 511.875,462	51.12 9
52	455.183,196 511.875,462	53	455.205,027 511.877,942	21.97 2	53	455.205,027 511.877,942	54	455.212,981 511.878,914	8.013	54	455.212,981 511.878,914	55	455.260,0 511.884,661	47.36 9
55	455.260,0 511.884,661	56	455.266,205 511.885,419	6.251	56	455.266,205 511.885,419	57	455.288,63 511.884,287	22.45 4	57	455.288,63 511.884,287	58	455.357,474 511.880,811	68.93 2
58	455.357,474 511.880,811	59	455.359,478 511.880,709	2.007	59	455.359,478 511.880,709	60	455.368,31 511.880,036	8.858	60	455.368,31 511.880,036	61	455.419,431 511.876,138	51.26 9
61	455.419,431 511.876,138	62	455.505,547 511.865,772	86.73 7	62	455.505,547 511.865,772	63	455.503,115 511.870,093	4.959	63	455.503,115 511.870,093	64	455.468,646 511.874,242	34.71 8
64	455.468,646 511.874,242	65	455.435,422 511.878,242	33.46 3	65	455.435,422 511.878,242	66	455.419,823 511.880,119	15.71 2	66	455.419,823 511.880,119	67	455.359,731 511.884,702	60.26 6
67	455.359,731 511.884,702	68	455.353,965 511.884,993	5.773	68	455.353,965 511.884,993	69	455.309,041 511.887,261	44.98 1	69	455.309,041 511.887,261	70	455.298,246 511.887,806	10.80 9
70	455.298,246 511.887,806	71	455.266,062 511.889,432	32.22 5	71	455.266,062 511.889,432	72	455.221,274 511.884,003	45.11 5	72	455.221,274 511.884,003	1	455.180,84 511.879,22	40.71 6

** Lungimile segmentelor sunt determinate în planul de proiecție Stereo 70 și sunt rotunjite la 1 milimetru.

*** Distanța dintre puncte este formată din segmente cumulate ce sunt mai mici decât valoarea 1 milimetru.

**DATE DESPRE IMOBILUL NR. 4410**

Oficiul de Cadastru și Publicitate Imobiliară SIBIU
Biroul de Cadastru și Publicitate Imobiliară Medias

A. Partea I. Descrierea imobilului

TEREN Extravilan

Adresa: Jud. Sibiu

Nr. Crt	Nr cadastral Nr. topografic	Suprafața* (mp)	Observații / Referințe
A1		4.100	Sector cadastral:12 Teren neimprejmit;

B. Partea II. Proprietari și acte

Inscrieri privitoare la dreptul de proprietate și alte drepturi reale		Referințe
/		
Act Administrativ nr. 505/42, din 06/08/2002 emis de CJPSDPAT Sibiu (Titlu de proprietate);		
B1	Intabulare, drept de PROPRIETATE, dobandit prin Reconstituire, cota actuala 1/1 1) LESCA ALEXANDRU 2) LESCA TEOFIL 3) LESCA FROSINA	A1

C. Partea III. SARCINI .

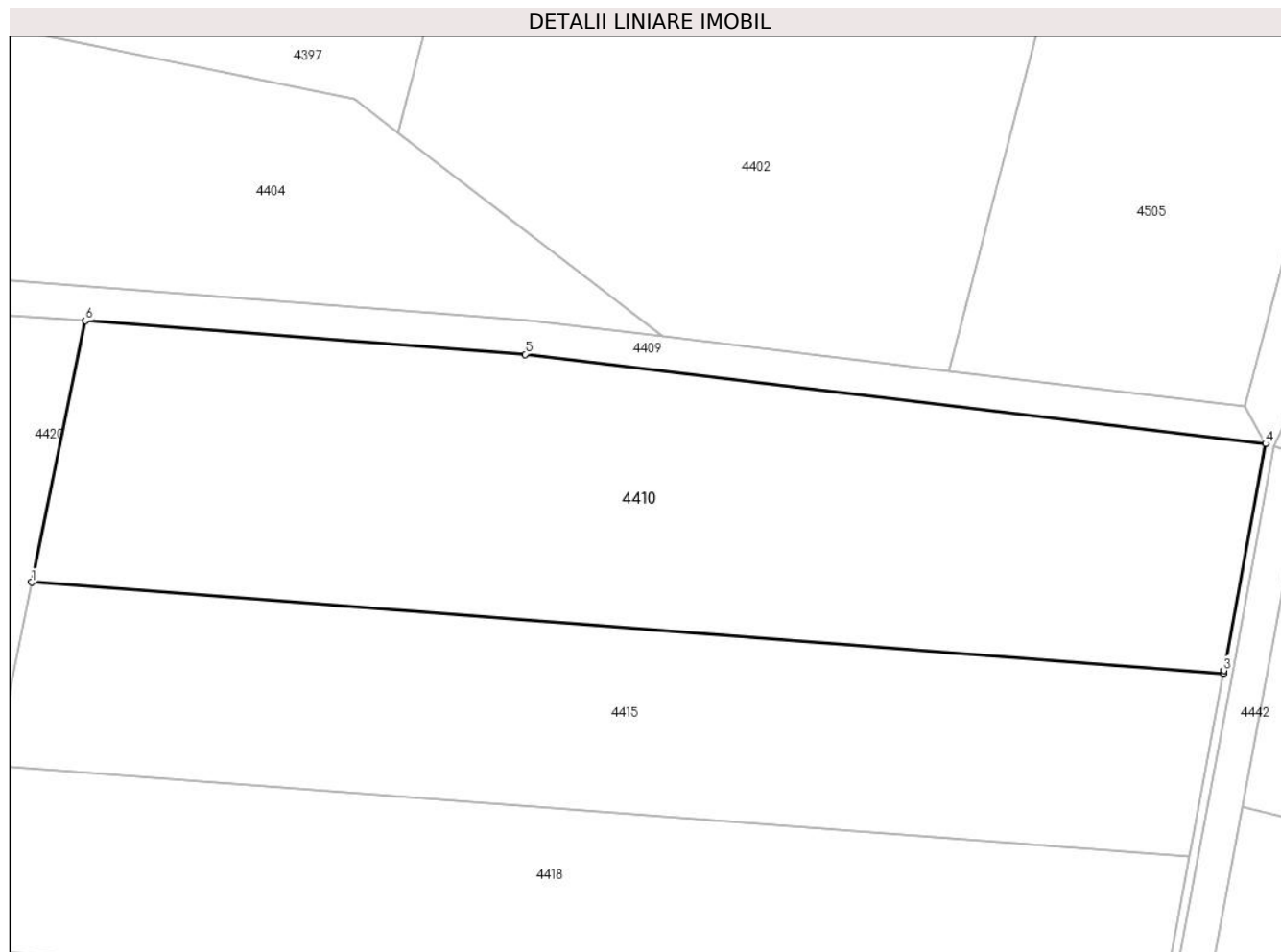
Inscrieri privind dezmembramintele dreptului de proprietate, drepturi reale de garanție și sarcini	Referințe
NU SUNT	

Anexa Nr. 1 La Partea I

Teren

Nr cadastral	Suprafața (mp)*	Observații / Referințe
	4.100	

* Suprafața este determinată în planul de proiecție Stereo 70.



Date referitoare la teren

Crt	Categorie folosință	Intravilan	Suprafața (mp)	Tarla	Parcelă	Nr. topo	Observații / Referințe
1	arabil	NU	4.100	30	2642/1	-	

Lungime Segmente

1) Valorile lungimilor segmentelor sunt obținute din proiecție în plan.

Punct început	X / Y	Punct sfârșit	X / Y	Lungime segment (** (m)
1	455.362,049 511.849,664	2	455.500,62 511.839,097	138.973
2	455.500,62 511.839,097	3	455.500,68 511.839,422	0.33
3	455.500,68 511.839,422	4	455.505,547 511.865,772	26.796
4	455.505,547 511.865,772	5	455.419,431 511.876,138	86.737
5	455.419,431 511.876,138	6	455.368,31 511.880,036	51.269

Punct început	X / Y	Punct sfârșit	X / Y	Lungime segment (** (m)
6	455.368,31 511.880,036	1	455.362,049 511.849,664	31.011

** Lungimile segmentelor sunt determinate în planul de proiecție Stereo 70 și sunt rotunjite la 1 milimetru.

*** Distanța dintre puncte este formată din segmente cumulate ce sunt mai mici decât valoarea 1 milimetru.

**DATE DESPRE IMOBILUL NR. 4411**

Oficiul de Cadastru și Publicitate Imobiliară SIBIU
Biroul de Cadastru și Publicitate Imobiliară Medias

A. Partea I. Descrierea imobilului

TEREN Extravilan

Adresa: Jud. Sibiu

Nr. Crt	Nr cadastral Nr. topografic	Suprafața* (mp)	Observații / Referințe
A1		6.200	Sector cadastral:12 Teren neimprejmuit;

B. Partea II. Proprietari și acte

Inscrieri privitoare la dreptul de proprietate și alte drepturi reale	Referințe
/	
Act Administrativ nr. 720/42, din 12/02/2003 emis de CJPSDPAT Sibiu (Titlu de proprietate);	
B1	A1
Intabulare, drept de PROPRIETATE, dobandit prin Reconstituire, cota actuala 1/1 1) STOICA ANGELA	

C. Partea III. SARCINI .

Inscrieri privind dezmembramintele dreptului de proprietate, drepturi reale de garanție și sarcini	Referințe
NU SUNT	

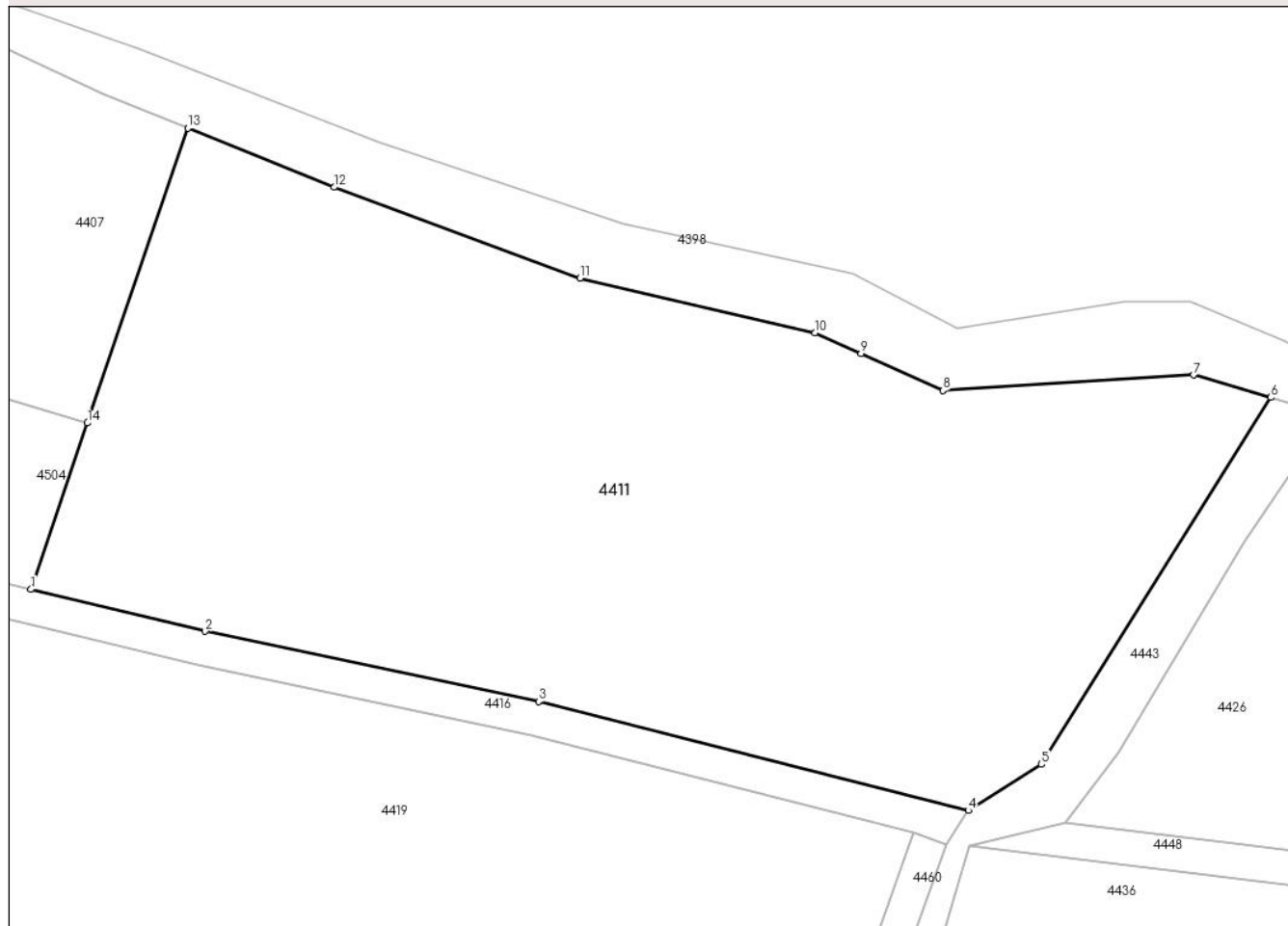
Anexa Nr. 1 La Partea I

Teren

Nr cadastral	Suprafața (mp)*	Observații / Referințe
	6.200	

* Suprafața este determinată în planul de proiecție Stereo 70.

DETALII LINIARE IMOBIL



Date referitoare la teren

Crt	Categorie folosință	Intravilan	Suprafața (mp)	Tarla	Parcelă	Nr. topo	Observații / Referințe
1	faneata	NU	6.200	30	2657/2	-	

Lungime Segmente

1) Valorile lungimilor segmentelor sunt obținute din proiecție în plan.

Punct început	X / Y	Punct sfârșit	X / Y	Lungime segment (** (m)
1	455.692,655 511.822,191	2	455.712,808 511.817,336	20.73
2	455.712,808 511.817,336	3	455.751,394 511.809,234	39.427
3	455.751,394 511.809,234	4	455.801,06 511.796,628	51.241
4	455.801,06 511.796,628	5	455.809,501 511.801,958	9.983
5	455.809,501 511.801,958	6	455.836,04 511.844,362	50.024

Punct început	X / Y	Punct sfârșit	X / Y	Lungime segment (** (m)
6	455.836,04 511.844,362	7	455.827,113 511.846,975	9.302
7	455.827,113 511.846,975	8	455.798,108 511.845,171	29.061
8	455.798,108 511.845,171	9	455.788,67 511.849,438	10.358
9	455.788,67 511.849,438	10	455.783,355 511.851,841	5.833
10	455.783,355 511.851,841	11	455.756,162 511.858,179	27.922
11	455.756,162 511.858,179	12	455.727,718 511.868,664	30.315
12	455.727,718 511.868,664	13	455.710,81 511.875,517	18.245
13	455.710,81 511.875,517	14	455.699,205 511.841,43	36.008
14	455.699,205 511.841,43	1	455.692,655 511.822,191	20.323

** Lungimile segmentelor sunt determinate în planul de proiecție Stereo 70 și sunt rotunjite la 1 milimetru.

*** Distanța dintre puncte este formată din segmente cumulate ce sunt mai mici decât valoarea 1 milimetru.

**DATE DESPRE IMOBILUL NR. 4412**

Oficiul de Cadastru și Publicitate Imobiliară SIBIU
Biroul de Cadastru și Publicitate Imobiliară Medias

A. Partea I. Descrierea imobilului

TEREN Extravilan

Adresa: Jud. Sibiu

Nr. Crt	Nr cadastral Nr. topografic	Suprafața* (mp)	Observații / Referințe
A1		11.900	Sector cadastral:12 Teren neimprejmuit;

B. Partea II. Proprietari și acte

Inscrieri privitoare la dreptul de proprietate și alte drepturi reale	Referințe
/	
Act Administrativ nr. 551/42, din 30/09/2002 emis de CJPSDPAT Sibiu (Titlu de proprietate);	
B1	A1
Intabulare, drept de PROPRIETATE, dobandit prin Reconstituire, cota actuala 1/1 1) LESCA NICOLAE	

C. Partea III. SARCINI .

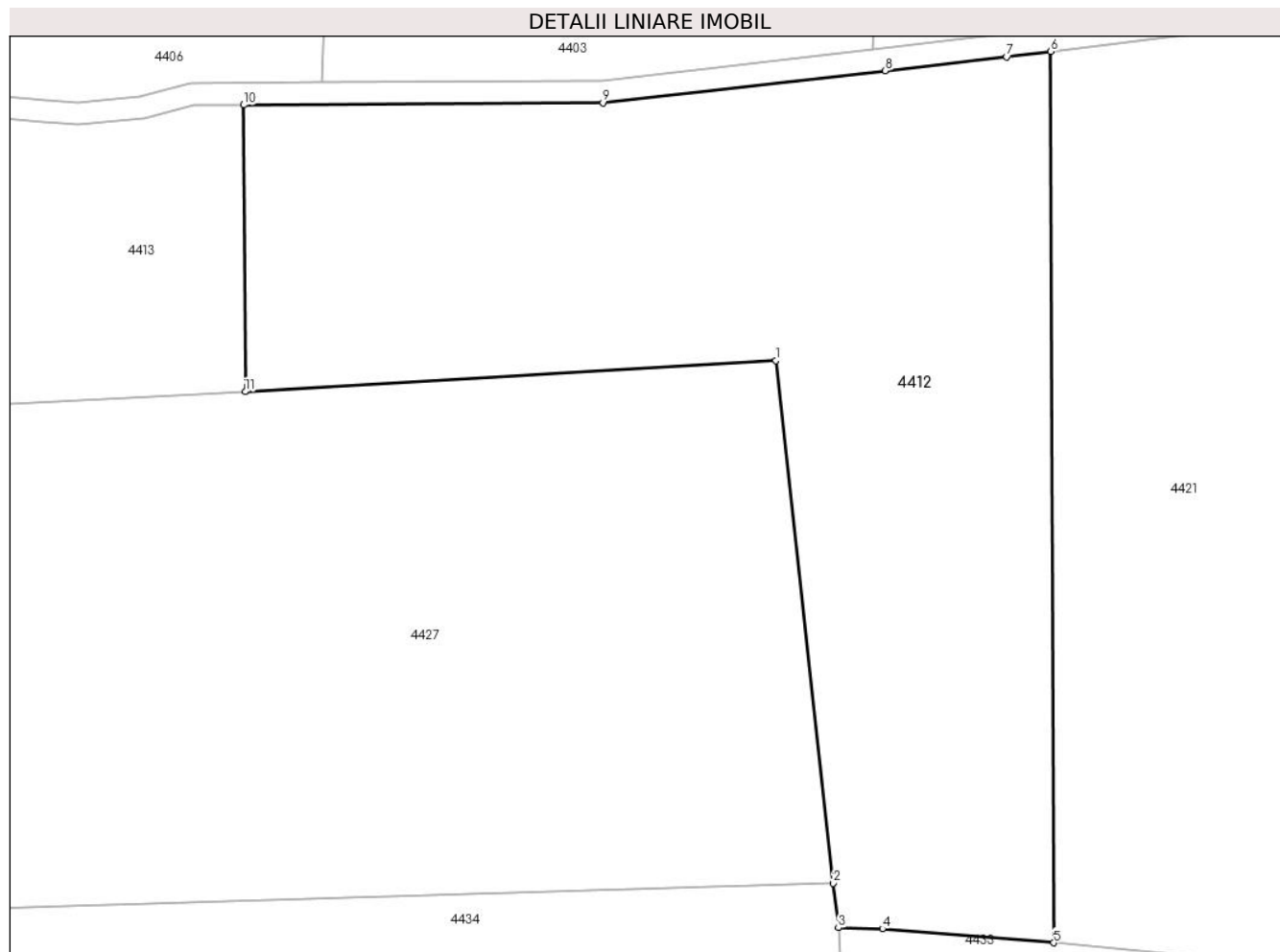
Inscrieri privind dezmembramintele dreptului de proprietate, drepturi reale de garanție și sarcini	Referințe
NU SUNT	

Anexa Nr. 1 La Partea I

Teren

Nr cadastral	Suprafața (mp)*	Observații / Referințe
	11.900	

* Suprafața este determinată în planul de proiecție Stereo 70.



Date referitoare la teren

Crt	Categorie folosință	Intravilan	Suprafața (mp)	Tarla	Parcelă	Nr. topo	Observații / Referințe
1	arabil	NU	11.900	30	2642/9/1	-	

Lungime Segmente

1) Valorile lungimilor segmentelor sunt obținute din proiecție în plan.

Punct început	X / Y	Punct sfârșit	X / Y	Lungime segment (** (m)
1	455.163,543 511.823,344	2	455.173,852 511.729,415	94.493
2	455.173,852 511.729,415	3	455.174,768 511.721,423	8.044
3	455.174,768 511.721,423	4	455.182,689 511.721,253	7.923
4	455.182,689 511.721,253	5	455.213,491 511.718,731	30.905
5	455.213,491 511.718,731	6	455.212,981 511.878,914	160.184

Punct început	X / Y	Punct sfârșit	X / Y	Lungime segment (** (m)
6	455.212,981 511.878,914	7	455.205,027 511.877,942	8.013
7	455.205,027 511.877,942	8	455.183,196 511.875,462	21.972
8	455.183,196 511.875,462	9	455.132,394 511.869,69	51.129
9	455.132,394 511.869,69	10	455.067,762 511.869,293	64.633
10	455.067,762 511.869,293	11	455.068,044 511.817,759	51.535
11	455.068,044 511.817,759	1	455.163,543 511.823,344	95.662

** Lungimile segmentelor sunt determinate în planul de proiecție Stereo 70 și sunt rotunjite la 1 milimetru.

*** Distanța dintre puncte este formată din segmente cumulate ce sunt mai mici decât valoarea 1 milimetru.

**DATE DESPRE IMOBILUL NR. 4413**

Oficiul de Cadastru și Publicitate Imobiliară SIBIU
Biroul de Cadastru și Publicitate Imobiliară Medias

A. Partea I. Descrierea imobilului

TEREN Extravilan

Adresa: Jud. Sibiu

Nr. Crt	Nr cadastral Nr. topografic	Suprafața* (mp)	Observații / Referințe
A1		5.000	Sector cadastral:12 Teren neimprejmuit;

B. Partea II. Proprietari și acte

Inscrieri privitoare la dreptul de proprietate și alte drepturi reale		Referințe
/		
Act Administrativ nr. 848/42, din 05/04/2003 emis de CJPSDPAT Sibiu (Titlu de proprietate);		
B1	Intabulare, drept de PROPRIETATE, dobandit prin Reconstituire, cota actuala 1/1 1) BOIER ELISABETA 2) HUIBAN CONSTANTIN	A1

C. Partea III. SARCINI .

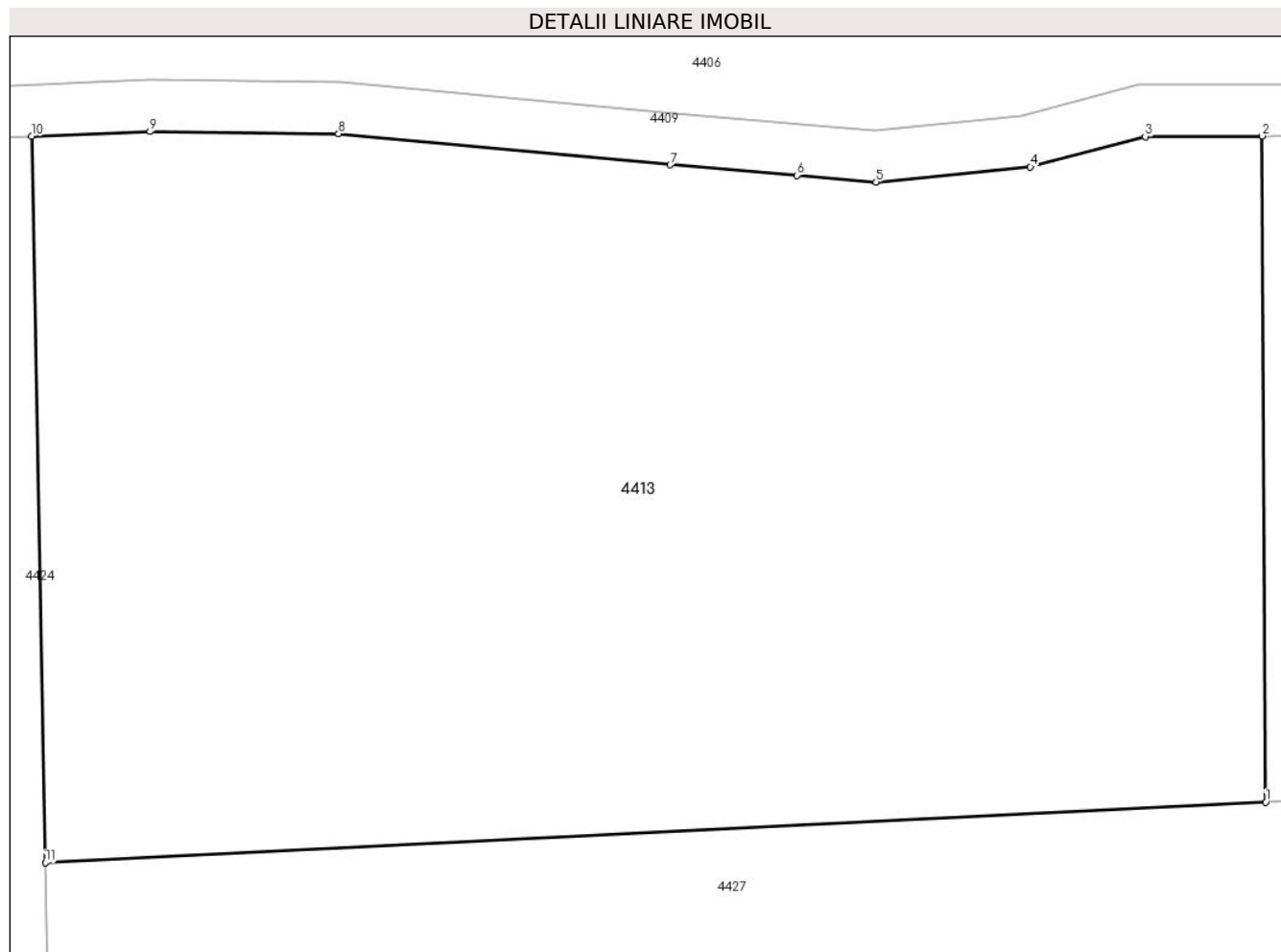
Inscrieri privind dezmembramintele dreptului de proprietate, drepturi reale de garanție și sarcini	Referințe
NU SUNT	

Anexa Nr. 1 La Partea I

Teren

Nr cadastral	Suprafața (mp)*	Observații / Referințe
	5.000	

* Suprafața este determinată în planul de proiecție Stereo 70.



Date referitoare la teren

Crt	Categorie folosință	Intra vilan	Suprafața (mp)	Tarla	Parcelă	Nr. topo	Observații / Referințe
1	arabil	NU	5.000	30	2642/9/2	-	

Lungime Segmente

1) Valorile lungimilor segmentelor sunt obținute din proiecție în plan.

Punct început	X / Y	Punct sfârșit	X / Y	Lungime segment (** (m)
1	455.068,044 511.817,759	2	455.067,762 511.869,293	51.535
2	455.067,762 511.869,293	3	455.058,711 511.869,238	9.051
3	455.058,711 511.869,238	4	455.049,812 511.866,903	9.2
4	455.049,812 511.866,903	5	455.037,87 511.865,727	12.0
5	455.037,87 511.865,727	6	455.031,721 511.866,24	6.17

Punct început	X / Y	Punct sfârșit	X / Y	Lungime segment (** (m)
6	455.031,721 511.866,24	7	455.021,925 511.867,057	9.83
7	455.021,925 511.867,057	8	454.996,237 511.869,462	25.8
8	454.996,237 511.869,462	9	454.981,638 511.869,634	14.6
9	454.981,638 511.869,634	10	454.972,474 511.869,265	9.172
10	454.972,474 511.869,265	11	454.973,53 511.813,079	56.196
11	454.973,53 511.813,079	1	455.068,044 511.817,759	94.63

** Lungimile segmentelor sunt determinate în planul de proiecție Stereo 70 și sunt rotunjite la 1 milimetru.

*** Distanța dintre puncte este formată din segmente cumulate ce sunt mai mici decât valoarea 1 milimetru.

**DATE DESPRE IMOBILUL NR. 4414**

Oficiul de Cadastru și Publicitate Imobiliară SIBIU
Biroul de Cadastru și Publicitate Imobiliară Medias

A. Partea I. Descrierea imobilului

TEREN Extravilan

Adresa: Jud. Sibiu

Nr. Crt	Nr cadastral Nr. topografic	Suprafața* (mp)	Observații / Referințe
A1		1.175	Sector cadastral:12 Teren neimprejmuit;

B. Partea II. Proprietari și acte

Inscrieri privitoare la dreptul de proprietate și alte drepturi reale		Referințe
/		
Act Normativ nr. 7, din 13/03/1996 emis de PARLAMENTUL ROMANIEI (lege);		
B1	Inscrierea provizorie, drept de PROPRIETATE, dobandit prin Lege, cota actuala 1/1 1) COMUNA MOSNA , CIF:4406240, proprietar neidentificat	A1

C. Partea III. SARCINI .

Inscrieri privind dezmembramintele dreptului de proprietate, drepturi reale de garanție și sarcini	Referințe
NU SUNT	

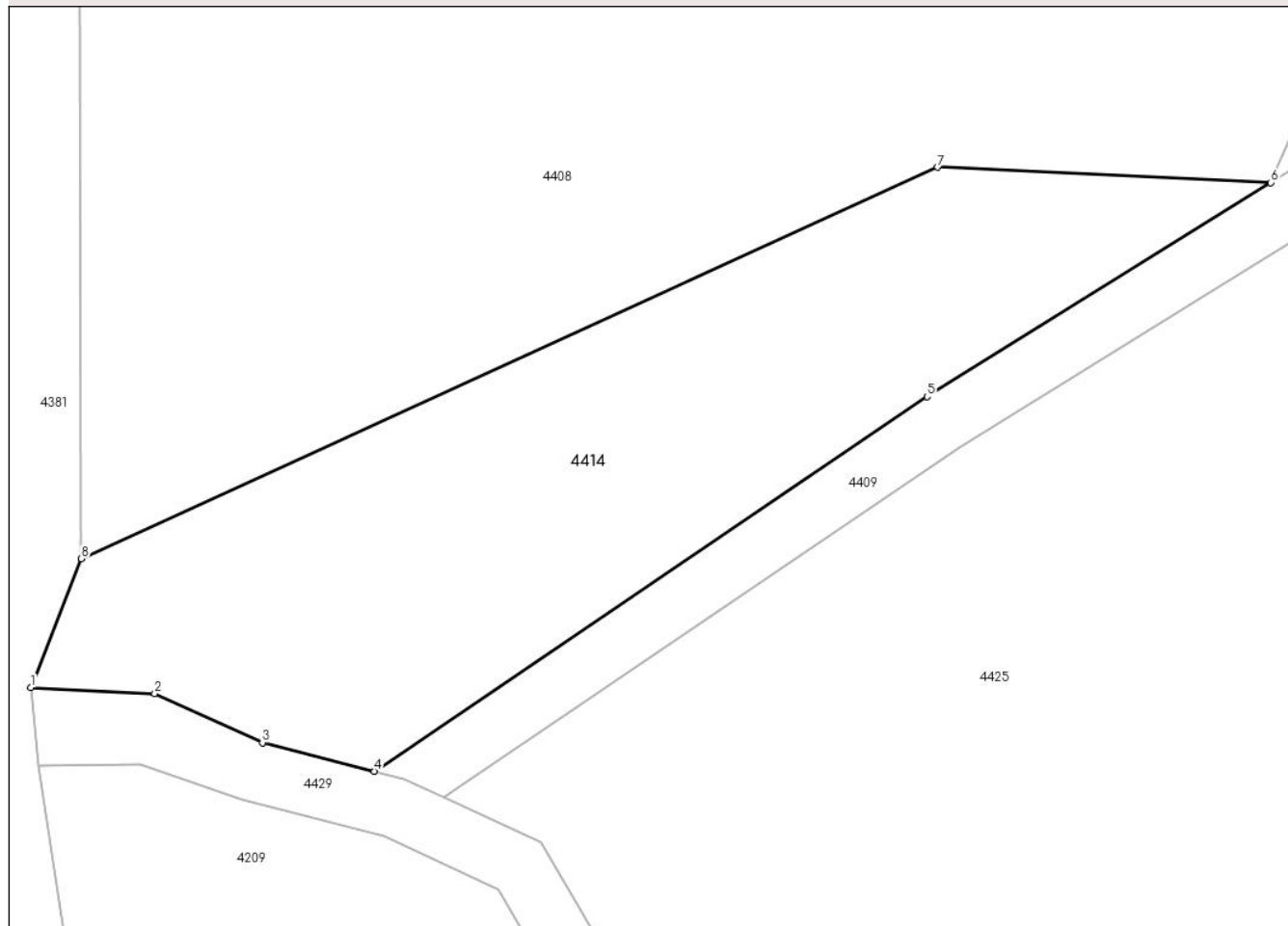
Anexa Nr. 1 La Partea I

Teren

Nr cadastral	Suprafața (mp)*	Observații / Referințe
	1.175	

* Suprafața este determinată în planul de proiecție Stereo 70.

DETALII LINIARE IMOBIL



Date referitoare la teren

Crt	Categorie folosință	Intravilan	Suprafața (mp)	Tarla	Parcelă	Nr. topo	Observații / Referințe
1	arabil	NU	1.175	30	2646/1	-	

Lungime Segmente

1) Valorile lungimilor segmentelor sunt obținute din proiecție în plan.

Punct început	X / Y	Punct sfârșit	X / Y	Lungime segment (** (m)
1	454.694,356 511.821,117	2	454.702,543 511.820,717	8.197
2	454.702,543 511.820,717	3	454.709,656 511.817,489	7.811
3	454.709,656 511.817,489	4	454.717,042 511.815,595	7.626
4	454.717,042 511.815,595	5	454.753,568 511.840,331	44.113
5	454.753,568 511.840,331	6	454.776,258 511.854,466	26.733

Punct început	X / Y	Punct sfârșit	X / Y	Lungime segment (** (m)
6	454.776,258 511.854,466	7	454.754,251 511.855,48	22.03
7	454.754,251 511.855,48	8	454.697,695 511.829,634	62.182
8	454.697,695 511.829,634	1	454.694,356 511.821,117	9.148

** Lungimile segmentelor sunt determinate în planul de proiecție Stereo 70 și sunt rotunjite la 1 milimetru.

*** Distanța dintre puncte este formată din segmente cumulate ce sunt mai mici decât valoarea 1 milimetru.

**DATE DESPRE IMOBILUL NR. 4415**

Oficiul de Cadastru și Publicitate Imobiliară SIBIU
Biroul de Cadastru și Publicitate Imobiliară Medias

A. Partea I. Descrierea imobilului

TEREN Extravilan

Adresa: Jud. Sibiu

Nr. Crt	Nr cadastral Nr. topografic	Suprafața* (mp)	Observații / Referințe
A1		3.000	Sector cadastral:12 Teren neimprejmuit;

B. Partea II. Proprietari și acte

Inscrieri privitoare la dreptul de proprietate și alte drepturi reale	Referințe
/	
Act Administrativ nr. 788/42, din 11/03/2003 emis de CJPSDPAT Sibiu (Titlu de proprietate);	
B1	A1
Intabulare, drept de PROPRIETATE, dobandit prin Constituire, cota actuala 1/1 1) BĂRTUȘ SINEFTA	

C. Partea III. SARCINI .

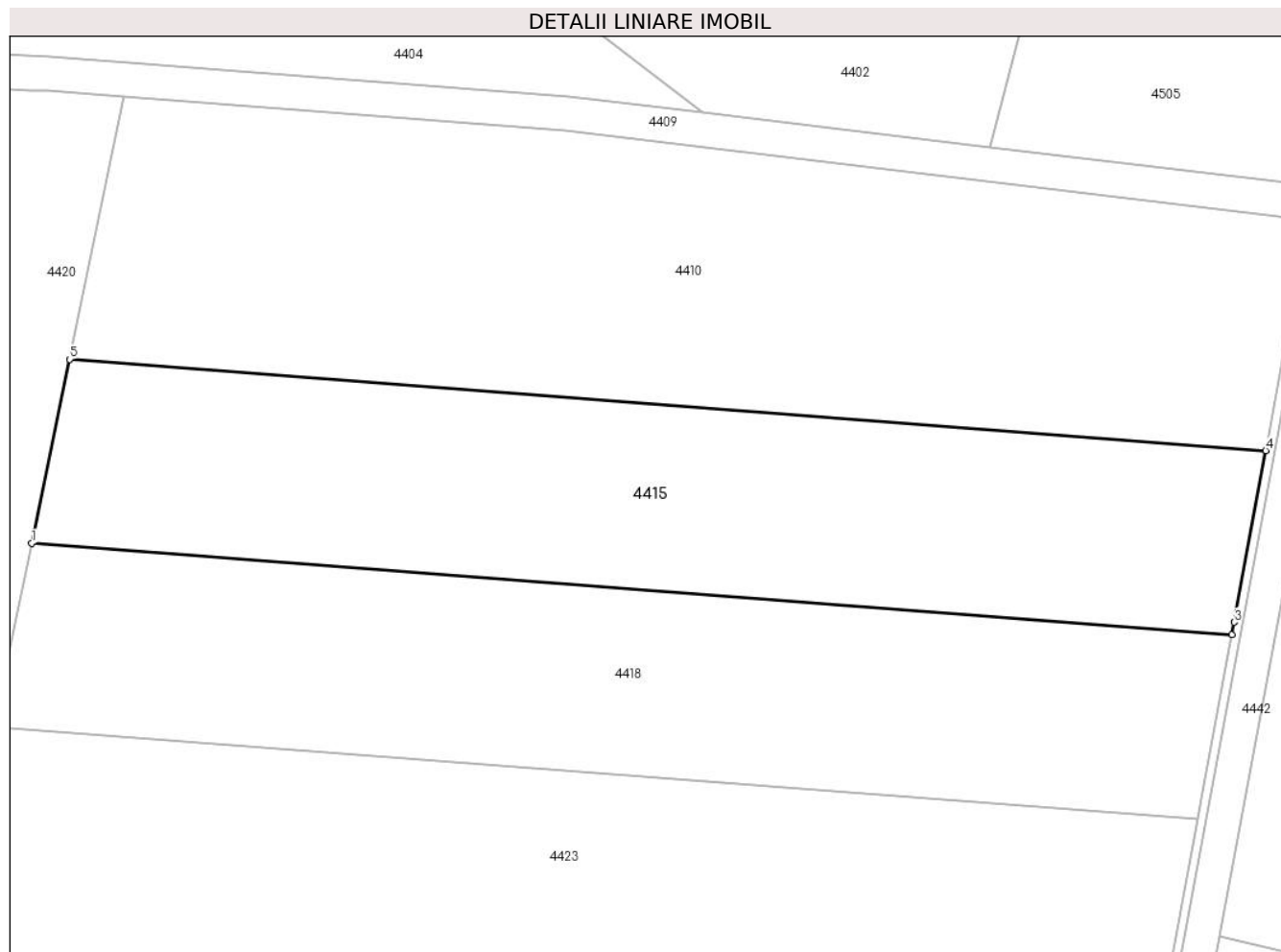
Inscrieri privind dezmembramintele dreptului de proprietate, drepturi reale de garanție și sarcini	Referințe
NU SUNT	

Anexa Nr. 1 La Partea I

Teren

Nr cadastral	Suprafața (mp)*	Observații / Referințe
	3.000	

* Suprafața este determinată în planul de proiecție Stereo 70.



Date referitoare la teren

Crt	Categorie folosință	Intravilan	Suprafața (mp)	Tarla	Parcelă	Nr. topo	Observații / Referințe
1	arabil	NU	3.000	30	2642/2	-	

Lungime Segmente

1) Valorile lungimilor segmentelor sunt obținute din proiecție în plan.

Punct început	X / Y	Punct sfârșit	X / Y	Lungime segment (** (m)
1	455.357,663 511.828,384	2	455.496,683 511.817,783	139.424
2	455.496,683 511.817,783	3	455.496,952 511.819,239	1.48
3	455.496,952 511.819,239	4	455.500,62 511.839,097	20.195
4	455.500,62 511.839,097	5	455.362,049 511.849,664	138.973
5	455.362,049 511.849,664	1	455.357,663 511.828,384	21.728

**** Lungimile segmentelor sunt determinate în planul de proiecție Stereo 70 și sunt rotunjite la 1 milimetru.**

***** Distanța dintre puncte este formată din segmente cumulate ce sunt mai mici decât valoarea 1 milimetru.**

**DATE DESPRE IMOBILUL NR. 4416**

Oficiul de Cadastru și Publicitate Imobiliară SIBIU
Biroul de Cadastru și Publicitate Imobiliară Medias

A. Partea I. Descrierea imobilului

TEREN Extravilan

Adresa: Jud. Sibiu

Nr. Crt	Nr cadastral Nr. topografic	Suprafața* (mp)	Observații / Referințe
A1		1.207	Sector cadastral:12 Teren neimpregmuit;

B. Partea II. Proprietari și acte

Inscrieri privitoare la dreptul de proprietate și alte drepturi reale		Referințe
/		
Act Normativ nr. 7, din 13/03/1996 emis de PARLAMENTUL ROMANIEI (lege);		
B1	Inscrierea provizorie, drept de PROPRIETATE, dobandit prin Lege, cota actuala 1/1 1) COMUNA MOSNA , CIF:4406240, proprietar neidentificat	A1

C. Partea III. SARCINI .

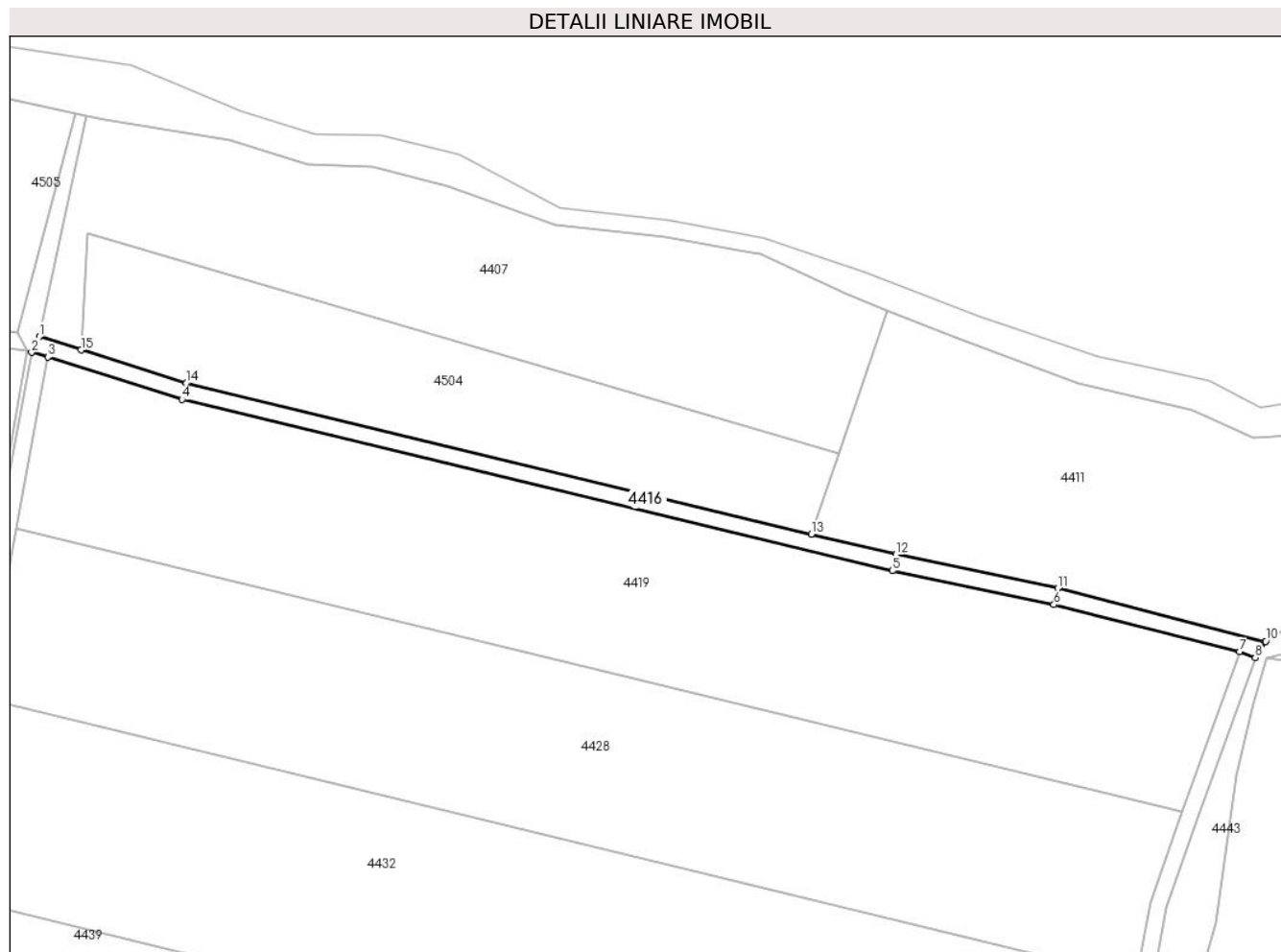
Inscrieri privind dezmembramintele dreptului de proprietate, drepturi reale de garanție și sarcini	Referințe
NU SUNT	

Anexa Nr. 1 La Partea I

Teren

Nr cadastral	Suprafața (mp)*	Observații / Referințe
	1.207	

* Suprafața este determinată în planul de proiecție Stereo 70.



Date referitoare la teren

Crt	Categorie folosință	Intra vilan	Suprafața (mp)	Tarla	Parcelă	Nr. topo	Observații / Referințe
1	drum	NU	1.207	30	2662	-	

Lungime Segmente

1) Valorile lungimilor segmentelor sunt obținute din proiecție în plan.

Punct început	X / Y	Punct sfârșit	X / Y	Lungime segment (** (m)
1	455.508,336 511.869,239	2	455.506,513 511.865,497	4.162
2	455.506,513 511.865,497	3	455.510,378 511.864,398	4.018
3	455.510,378 511.864,398	4	455.542,407 511.854,277	33.59
4	455.542,407 511.854,277	5	455.711,928 511.813,433	174.372
5	455.711,928 511.813,433	6	455.750,49 511.805,337	39.403

Punct început	X / Y	Punct sfârșit	X / Y	Lungime segment (** (m)
6	455.750,49 511.805,337	7	455.794,79 511.794,092	45.704
7	455.794,79 511.794,092	8	455.798,557 511.792,748	4.0
8	455.798,557 511.792,748	9	455.800,86 511.796,502	4.403
9	455.800,86 511.796,502	10	455.801,06 511.796,628	0.237
10	455.801,06 511.796,628	11	455.751,394 511.809,234	51.241
11	455.751,394 511.809,234	12	455.712,808 511.817,336	39.427
12	455.712,808 511.817,336	13	455.692,655 511.822,191	20.73
13	455.692,655 511.822,191	14	455.543,48 511.858,133	153.444
14	455.543,48 511.858,133	15	455.518,335 511.866,079	26.37
15	455.518,335 511.866,079	1	455.508,336 511.869,239	10.486

** Lungimile segmentelor sunt determinate în planul de proiecție Stereo 70 și sunt rotunjite la 1 milimetru.

*** Distanța dintre puncte este formată din segmente cumulate ce sunt mai mici decât valoarea 1 milimetru.

**DATE DESPRE IMOBILUL NR. 4418**

Oficiul de Cadastru și Publicitate Imobiliară SIBIU
Biroul de Cadastru și Publicitate Imobiliară Medias

A. Partea I. Descrierea imobilului

TEREN Extravilan

Adresa: Jud. Sibiu

Nr. Crt	Nr cadastral Nr. topografic	Suprafața* (mp)	Observații / Referințe
A1		3.000	Sector cadastral:12 Teren neimprejmuit;

B. Partea II. Proprietari și acte

Inscrieri privitoare la dreptul de proprietate și alte drepturi reale	Referințe
/	
Act Administrativ nr. 882/42, din 27/05/2003 emis de CJPSDPAT Sibiu (Titlu de proprietate);	
B1	A1
Intabulare, drept de PROPRIETATE, dobandit prin Reconstituire, cota actuala 1/1 1) GANEA TERENCE	

C. Partea III. SARCINI .

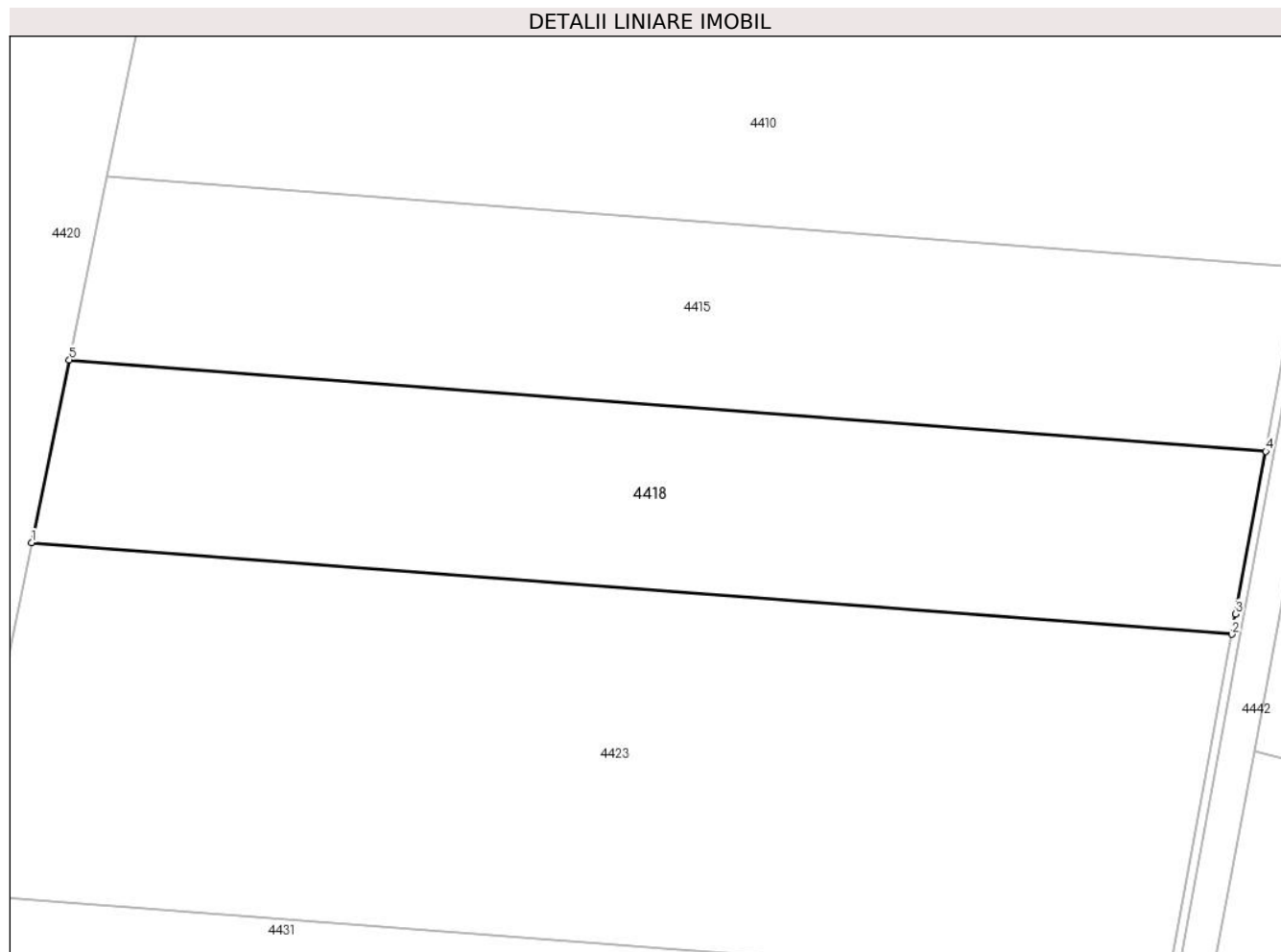
Inscrieri privind dezmembramintele dreptului de proprietate, drepturi reale de garanție și sarcini	Referințe
NU SUNT	

Anexa Nr. 1 La Partea I

Teren

Nr cadastral	Suprafața (mp)*	Observații / Referințe
	3.000	

* Suprafața este determinată în planul de proiecție Stereo 70.



Date referitoare la teren

Crt	Categorie folosință	Intravilan	Suprafața (mp)	Tarla	Parcelă	Nr. topo	Observații / Referințe
1	arabil	NU	3.000	30	2642/3	-	

Lungime Segmente

1) Valorile lungimilor segmentelor sunt obținute din proiecție în plan.

Punct început	X / Y	Punct sfârșit	X / Y	Lungime segment (** (m)
1	455.353,29 511.807,172	2	455.492,759 511.796,537	139.874
2	455.492,759 511.796,537	3	455.493,193 511.798,889	2.391
3	455.493,193 511.798,889	4	455.496,683 511.817,783	19.214
4	455.496,683 511.817,783	5	455.357,663 511.828,384	139.424
5	455.357,663 511.828,384	1	455.353,29 511.807,172	21.657

**** Lungimile segmentelor sunt determinate în planul de proiecție Stereo 70 și sunt rotunjite la 1 milimetru.**

***** Distanța dintre puncte este formată din segmente cumulate ce sunt mai mici decât valoarea 1 milimetru.**

**DATE DESPRE IMOBILUL NR. 4419**

Oficiul de Cadastru și Publicitate Imobiliară SIBIU
Biroul de Cadastru și Publicitate Imobiliară Medias

A. Partea I. Descrierea imobilului

TEREN Extravilan

Adresa: Jud. Sibiu

Nr. Crt	Nr cadastral Nr. topografic	Suprafața* (mp)	Observații / Referințe
A1		11.500	Sector cadastral:12 Teren neimprejmuit;

B. Partea II. Proprietari și acte

Inscrieri privitoare la dreptul de proprietate și alte drepturi reale	Referințe
/	
Act Administrativ nr. 544, din 23/09/2002 emis de CJPSDPAT Sibiu (Titlu de proprietate);	
B1	A1
Intabulare, drept de PROPRIETATE, dobandit prin Reconstituire, cota actuala 1/1 1) ZLATĂR IULIUS	

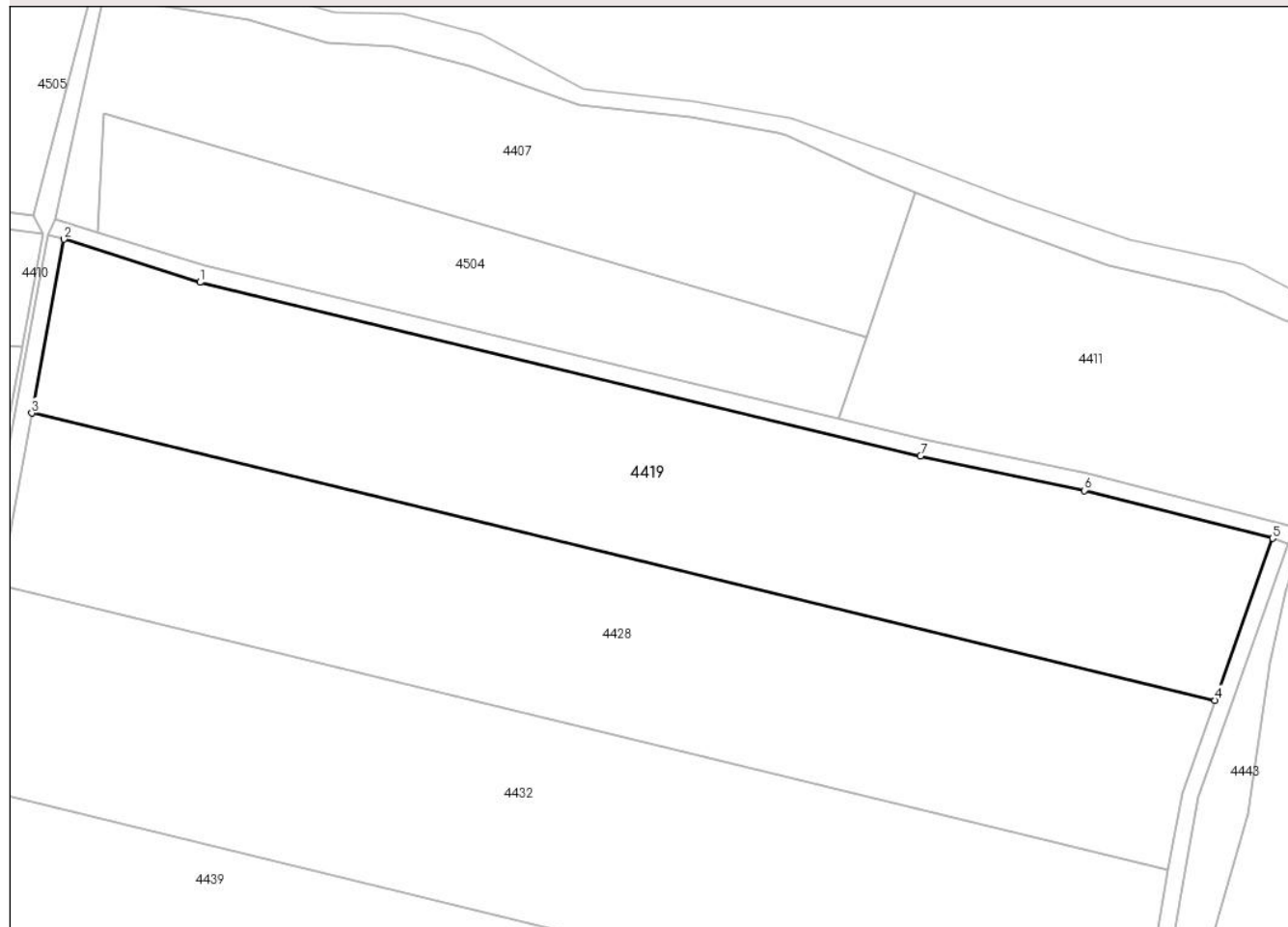
C. Partea III. SARCINI .

Inscrieri privind dezmembramintele dreptului de proprietate, drepturi reale de garanție și sarcini	Referințe
NU SUNT	

Anexa Nr. 1 La Partea I**Teren**

Nr cadastral	Suprafața (mp)*	Observații / Referințe
	11.500	

* Suprafața este determinată în planul de proiecție Stereo 70.

DETALII LINIARE IMOBIL**Date referitoare la teren**

Crt	Categorie folosință	Intra vilan	Suprafața (mp)	Tarla	Parcelă	Nr. topo	Observații / Referințe
1	arabil	NU	11.500	30	2669/1	-	

Lungime Segmente

1) Valorile lungimilor segmentelor sunt obținute din proiecție în plan.

Punct început	X / Y	Punct sfârșit	X / Y	Lungime segment (** (m)
1	455.542,407 511.854,277	2	455.510,378 511.864,398	33.59
2	455.510,378 511.864,398	3	455.502,833 511.823,551	41.538
3	455.502,833 511.823,551	4	455.781,214 511.756,039	286.45
4	455.781,214 511.756,039	5	455.794,79 511.794,092	40.403
5	455.794,79 511.794,092	6	455.750,49 511.805,337	45.704

Punct început	X / Y	Punct sfârșit	X / Y	Lungime segment (** (m)
6	455.750,49 511.805,337	7	455.711,928 511.813,433	39.403
7	455.711,928 511.813,433	1	455.542,407 511.854,277	174.372

** Lungimile segmentelor sunt determinate în planul de proiecție Stereo 70 și sunt rotunjite la 1 milimetru.

*** Distanța dintre puncte este formată din segmente cumulate ce sunt mai mici decât valoarea 1 milimetru.

**DATE DESPRE IMOBILUL NR. 4420**

Oficiul de Cadastru și Publicitate Imobiliară SIBIU
Biroul de Cadastru și Publicitate Imobiliară Medias

A. Partea I. Descrierea imobilului

TEREN Extravilan

Adresa: Jud. Sibiu

Nr. Crt	Nr cadastral Nr. topografic	Suprafața* (mp)	Observații / Referințe
A1		11.600	Sector cadastral:12 Teren neimprejmuit;

B. Partea II. Proprietari și acte

Inscrieri privitoare la dreptul de proprietate și alte drepturi reale	Referințe
/	
Act Administrativ nr. 557/42, din 30/09/2002 emis de CJPSDPAT Sibiu (Titlu de proprietate);	
B1	A1
Intabulare, drept de PROPRIETATE, dobandit prin Reconstituire, cota actuala 1/1 1) CODOI ANA	

C. Partea III. SARCINI .

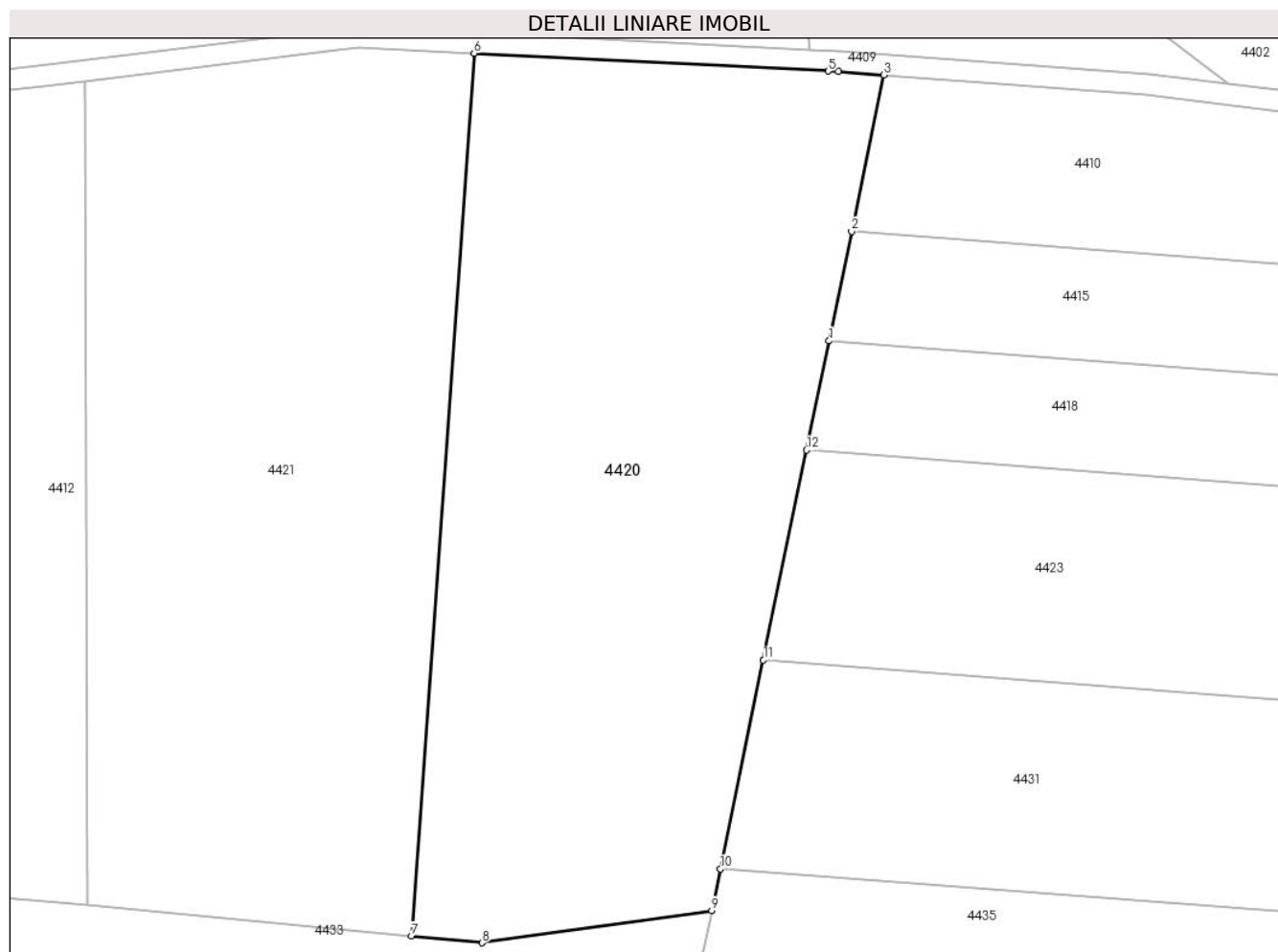
Inscrieri privind dezmembramintele dreptului de proprietate, drepturi reale de garanție și sarcini	Referințe
NU SUNT	

Anexa Nr. 1 La Partea I

Teren

Nr cadastral	Suprafața (mp)*	Observații / Referințe
	11.600	

* Suprafața este determinată în planul de proiecție Stereo 70.



Date referitoare la teren

Crt	Categorie folosință	Intra vilan	Suprafața (mp)	Tarla	Parcelă	Nr. topo	Observații / Referințe
1	arabil	NU	11.600	30	2642/7	-	

Lungime Segmente

1) Valorile lungimilor segmentelor sunt obținute din proiecție în plan.

Punct început	X / Y	Punct sfârșit	X / Y	Lungime segment (** (m)
1	455.357,663 511.828,384	2	455.362,049 511.849,664	21.728
2	455.362,049 511.849,664	3	455.368,31 511.880,036	31.011
3	455.368,31 511.880,036	4	455.359,478 511.880,709	8.858
4	455.359,478 511.880,709	5	455.357,474 511.880,811	2.007
5	455.357,474 511.880,811	6	455.288,63 511.884,287	68.932

Punct început	X / Y	Punct sfârșit	X / Y	Lungime segment (** (m)
6	455.288,63 511.884,287	7	455.276,446 511.712,721	171.998
7	455.276,446 511.712,721	8	455.290,189 511.711,409	13.805
8	455.290,189 511.711,409	9	455.334,832 511.717,63	45.074
9	455.334,832 511.717,63	10	455.336,513 511.725,786	8.327
10	455.336,513 511.725,786	11	455.344,876 511.766,356	41.423
11	455.344,876 511.766,356	12	455.353,29 511.807,172	41.675
12	455.353,29 511.807,172	1	455.357,663 511.828,384	21.657

** Lungimile segmentelor sunt determinate în planul de proiecție Stereo 70 și sunt rotunjite la 1 milimetru.

*** Distanța dintre puncte este formată din segmente cumulate ce sunt mai mici decât valoarea 1 milimetru.

**DATE DESPRE IMOBILUL NR. 4421**

Oficiul de Cadastru și Publicitate Imobiliară SIBIU
Biroul de Cadastru și Publicitate Imobiliară Medias

A. Partea I. Descrierea imobilului

TEREN Extravilan

Adresa: Jud. Sibiu

Nr. Crt	Nr cadastral Nr. topografic	Suprafața* (mp)	Observații / Referințe
A1		11.600	Sector cadastral:12 Teren neimprejmuit;

B. Partea II. Proprietari și acte

Inscrieri privitoare la dreptul de proprietate și alte drepturi reale		Referințe
/		
Act Administrativ nr. 637/42, din 03/12/2002 emis de CJPSDPAT Sibiu (Titlu de proprietate);		
B1	Intabulare, drept de PROPRIETATE, dobandit prin Reconstituire, cota actuala 1/1 1) COCOȘ AUGUSTIN 2) BARBULEA VERONICA 3) COCOȘ RODICA	A1

C. Partea III. SARCINI .

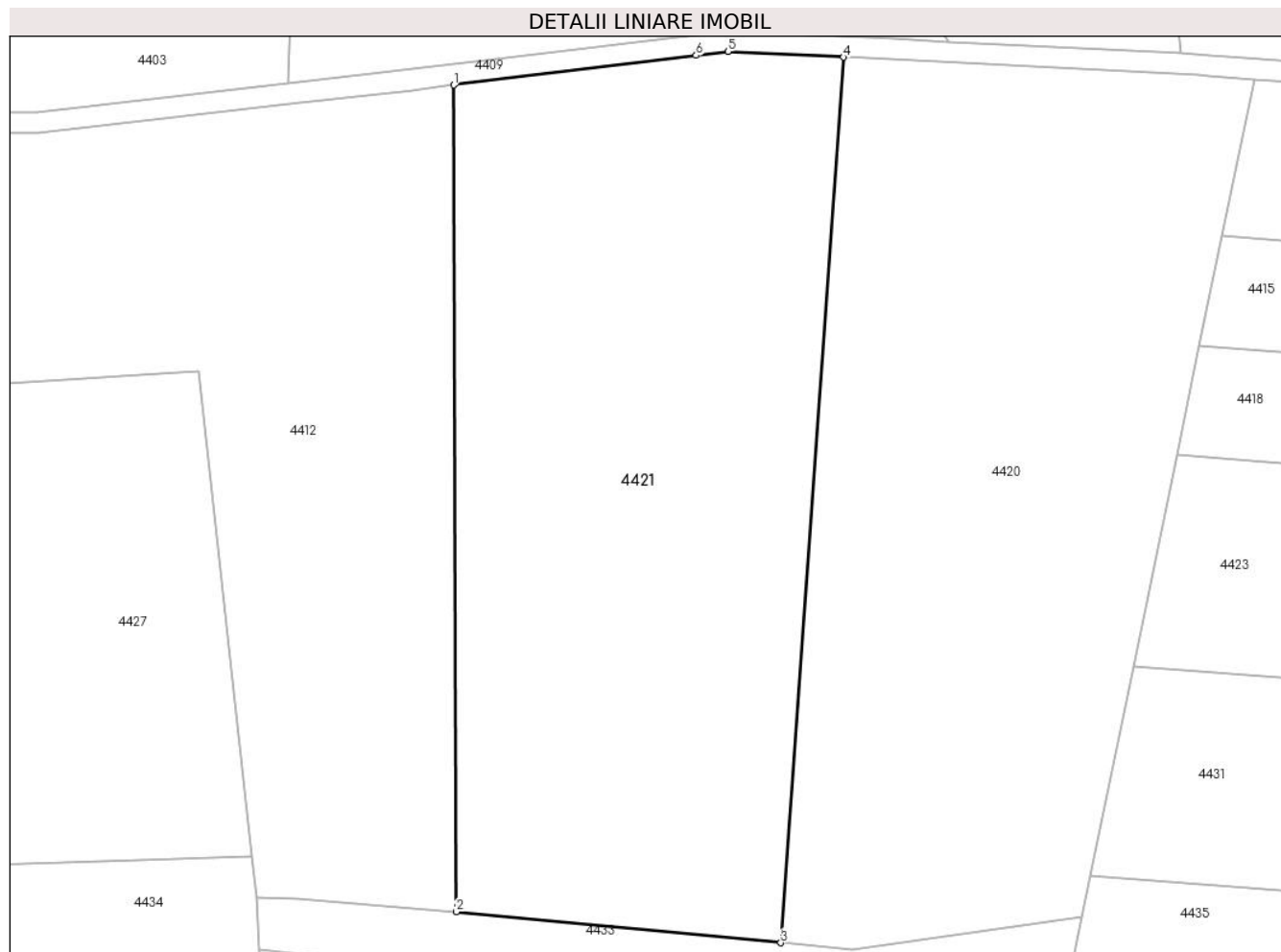
Inscrieri privind dezmembramintele dreptului de proprietate, drepturi reale de garanție și sarcini	Referințe
NU SUNT	

Anexa Nr. 1 La Partea I

Teren

Nr cadastral	Suprafața (mp)*	Observații / Referințe
	11.600	

* Suprafața este determinată în planul de proiecție Stereo 70.



Date referitoare la teren

Crt	Categorie folosință	Intra vilan	Suprafața (mp)	Tarla	Parcelă	Nr. topo	Observații / Referințe
1	arabil	NU	11.600	30	2642/8	-	

Lungime Segmente

1) Valorile lungimilor segmentelor sunt obținute din proiecție în plan.

Punct început	X / Y	Punct sfârșit	X / Y	Lungime segment (** (m)
1	455.212,981 511.878,914	2	455.213,491 511.718,731	160.184
2	455.213,491 511.718,731	3	455.276,446 511.712,721	63.242
3	455.276,446 511.712,721	4	455.288,63 511.884,287	171.998
4	455.288,63 511.884,287	5	455.266,205 511.885,419	22.454
5	455.266,205 511.885,419	6	455.260,0 511.884,661	6.251

Punct început	X / Y	Punct sfârşit	X / Y	Lungime segment (** (m)
6	455.260,0 511.884,661	1	455.212,981 511.878,914	47.369

** Lungimile segmentelor sunt determinate în planul de proiecţie Stereo 70 şi sunt rotunjite la 1 milimetru.

*** Distanţa dintre puncte este formată din segmente cumulate ce sunt mai mici decât valoarea 1 milimetru.

**DATE DESPRE IMOBILUL NR. 4422**

Oficiul de Cadastru și Publicitate Imobiliară SIBIU
Biroul de Cadastru și Publicitate Imobiliară Medias

A. Partea I. Descrierea imobilului

TEREN Extravilan

Adresa: Jud. Sibiu

Nr. Crt	Nr cadastral Nr. topografic	Suprafața* (mp)	Observații / Referințe
A1		637	Sector cadastral:12 Teren neimprejmuit;

B. Partea II. Proprietari și acte

Inscrieri privitoare la dreptul de proprietate și alte drepturi reale		Referințe
/		
Act Normativ nr. 7, din 13/03/1996 emis de PARLAMENTUL ROMANIEI (lege);		
B1	Inscrierea provizorie, drept de PROPRIETATE, dobandit prin Lege, cota actuala 1/1 1) COMUNA MOSNA , CIF:4406240, proprietar neidentificat	A1

C. Partea III. SARCINI .

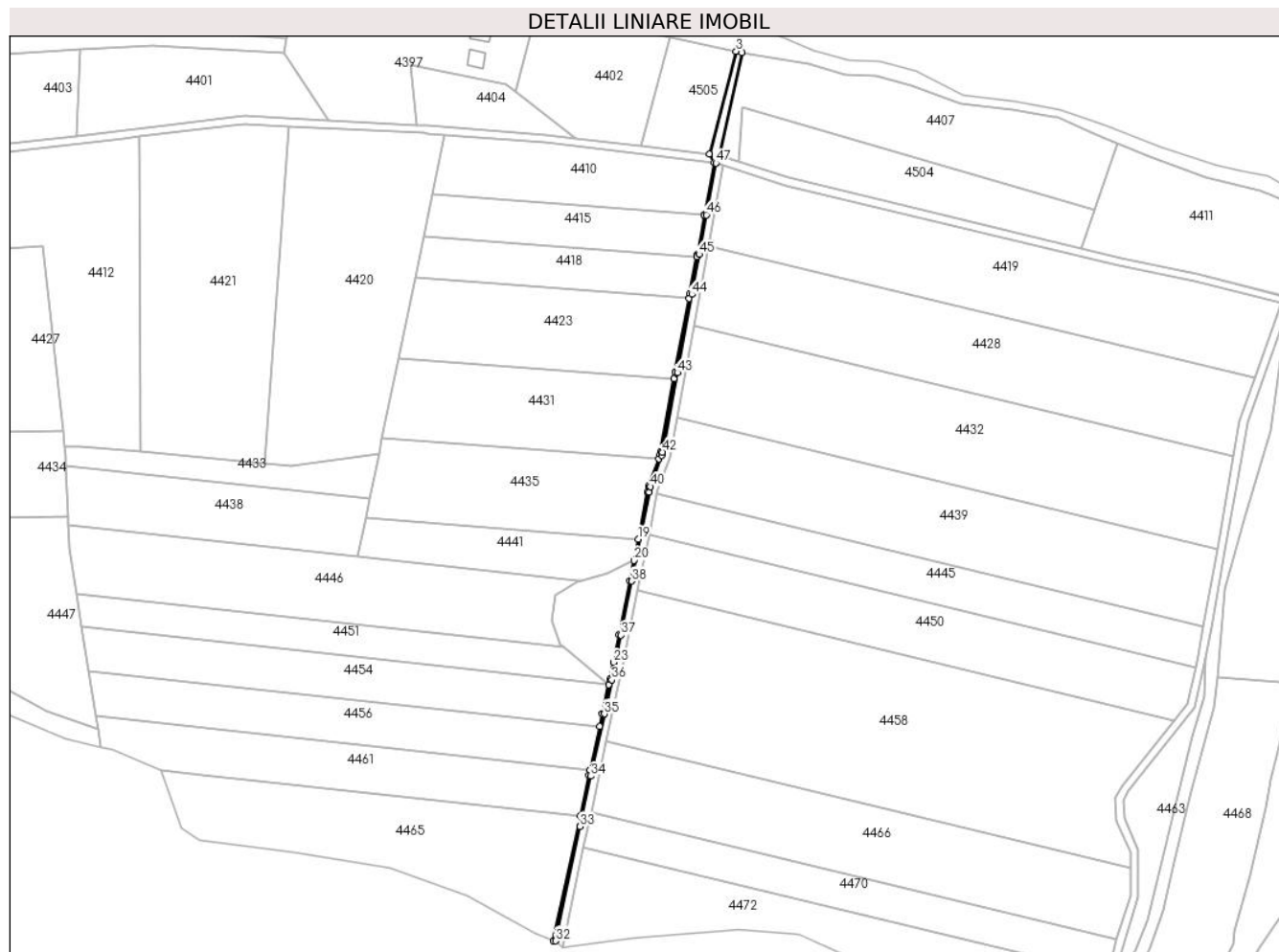
Inscrieri privind dezmembramintele dreptului de proprietate, drepturi reale de garanție și sarcini	Referințe
NU SUNT	

Anexa Nr. 1 La Partea I

Teren

Nr cadastral	Suprafața (mp)*	Observații / Referințe
	637	

* Suprafața este determinată în planul de proiecție Stereo 70.



Date referitoare la teren

Crt	Categorie folosință	Intravilan	Suprafața (mp)	Tarla	Parcelă	Nr. topo	Observații / Referințe
1	ape curgătoare	NU	637	30	2653	-	

Lungime Segmente

1) Valorile lungimilor segmentelor sunt obținute din proiecție în plan.

Punct început	X / Y	Punct sfârșit	X / Y	Lungime segment	Punct început	X / Y	Punct sfârșit	X / Y	Lungime segment	Punct început	X / Y	Punct sfârșit	X / Y	Lungime segment
1	455.508,336 511.869,239	2	455.519,705 511.921,835	53.81 1	2	455.519,705 511.921,835	3	455.516,842 511.922,444	2.928	3	455.516,842 511.922,444	4	455.503,115 511.870,093	54.12 1
4	455.503,115 511.870,093	5	455.505,547 511.865,772	4.959	5	455.505,547 511.865,772	6	455.500,68 511.839,422	26.79 6	6	455.500,68 511.839,422	7	455.500,62 511.839,097	0.33
7	455.500,62 511.839,097	8	455.496,952 511.819,239	20.19 5	8	455.496,952 511.819,239	9	455.496,683 511.817,783	1.48	9	455.496,683 511.817,783	10	455.493,193 511.798,889	19.21 4
10	455.493,193 511.798,889	11	455.492,759 511.796,537	2.391	11	455.492,759 511.796,537	12	455.485,836 511.759,058	38.11 4	12	455.485,836 511.759,058	13	455.485,207 511.755,655	3.46
13	455.485,207 511.755,655	14	455.478,355 511.718,554	37.72 8	14	455.478,355 511.718,554	15	455.478,083 511.717,082	1.497	15	455.478,083 511.717,082	16	455.477,341 511.715,047	2.166

Punct început	X / Y	Punct sfârșit	X / Y	Lungime segment	Punct început	X / Y	Punct sfârșit	X / Y	Lungime segment	Punct început	X / Y	Punct sfârșit	X / Y	Lungime segment
16	455.477,341 511.715,047	17	455.472,27 511.701,131	14.81 2	17	455.472,27 511.701,131	18	455.471,662 511.698,097	3.095	18	455.471,662 511.698,097	19	455.466,865 511.674,144	24.42 8
19	455.466,865 511.674,144	20	455.464,68 511.663,235	11.12 6	20	455.464,68 511.663,235	21	455.462,604 511.652,873	10.56 8	21	455.462,604 511.652,873	22	455.457,11 511.625,442	27.97 6
22	455.457,11 511.625,442	23	455.454,296 511.611,387	14.33 4	23	455.454,296 511.611,387	24	455.452,423 511.602,696	8.891	24	455.452,423 511.602,696	25	455.451,849 511.600,033	2.724
25	455.451,849 511.600,033	26	455.448,676 511.585,307	15.06 3	26	455.448,676 511.585,307	27	455.447,268 511.578,774	6.684	27	455.447,268 511.578,774	28	455.442,502 511.556,656	22.62 5
28	455.442,502 511.556,656	29	455.441,866 511.553,707	3.016	29	455.441,866 511.553,707	30	455.437,453 511.533,224	20.95 4	30	455.437,453 511.533,224	31	455.423,782 511.469,783	64.89 7
31	455.423,782 511.469,783	32	455.424,76 511.469,572	1.0	32	455.424,76 511.469,572	33	455.437,307 511.527,8	59.56 4	33	455.437,307 511.527,8	34	455.442,844 511.553,497	26.28 6
34	455.442,844 511.553,497	35	455.449,653 511.585,096	32.32 5	35	455.449,653 511.585,096	36	455.453,401 511.602,49	17.79 2	36	455.453,401 511.602,49	37	455.458,09 511.625,243	23.23 1
37	455.458,09 511.625,243	38	455.463,585 511.652,677	27.97 9	38	455.463,585 511.652,677	39	455.472,643 511.697,9	46.12 2	39	455.472,643 511.697,9	40	455.473,235 511.700,86	3.019
40	455.473,235 511.700,86	41	455.479,051 511.716,818	16.98 5	41	455.479,051 511.716,818	42	455.479,338 511.718,373	1.581	42	455.479,338 511.718,373	43	455.486,819 511.758,876	41.18 8
43	455.486,819 511.758,876	44	455.494,176 511.798,707	40.50 5	44	455.494,176 511.798,707	45	455.497,935 511.819,057	20.69 4	45	455.497,935 511.819,057	46	455.501,663 511.839,24	20.52 4
46	455.501,663 511.839,24	47	455.506,513 511.865,497	26.70 1	47	455.506,513 511.865,497	1	455.508,336 511.869,239	4.162					

** Lungimile segmentelor sunt determinate în planul de proiecție Stereo 70 și sunt rotunjite la 1 milimetru.

*** Distanța dintre puncte este formată din segmente cumulate ce sunt mai mici decât valoarea 1 milimetru.

**DATE DESPRE IMOBILUL NR. 4423**

Oficiul de Cadastru și Publicitate Imobiliară SIBIU
Biroul de Cadastru și Publicitate Imobiliară Medias

A. Partea I. Descrierea imobilului

TEREN Extravilan

Adresa: Jud. Sibiu

Nr. Crt	Nr cadastral Nr. topografic	Suprafața* (mp)	Observații / Referințe
A1		5.800	Sector cadastral:12 Teren neimprejmuit;

B. Partea II. Proprietari și acte

Inscrieri privitoare la dreptul de proprietate și alte drepturi reale	Referințe
/	
Act Administrativ nr. 571/42, din 30/09/2002 emis de CJPSDPAT Sibiu (Titlu de proprietate);	
B1	A1
Intabulare, drept de PROPRIETATE, dobandit prin Reconstituire, cota actuala 1/1 1) HAȚEGAN MARIA	

C. Partea III. SARCINI .

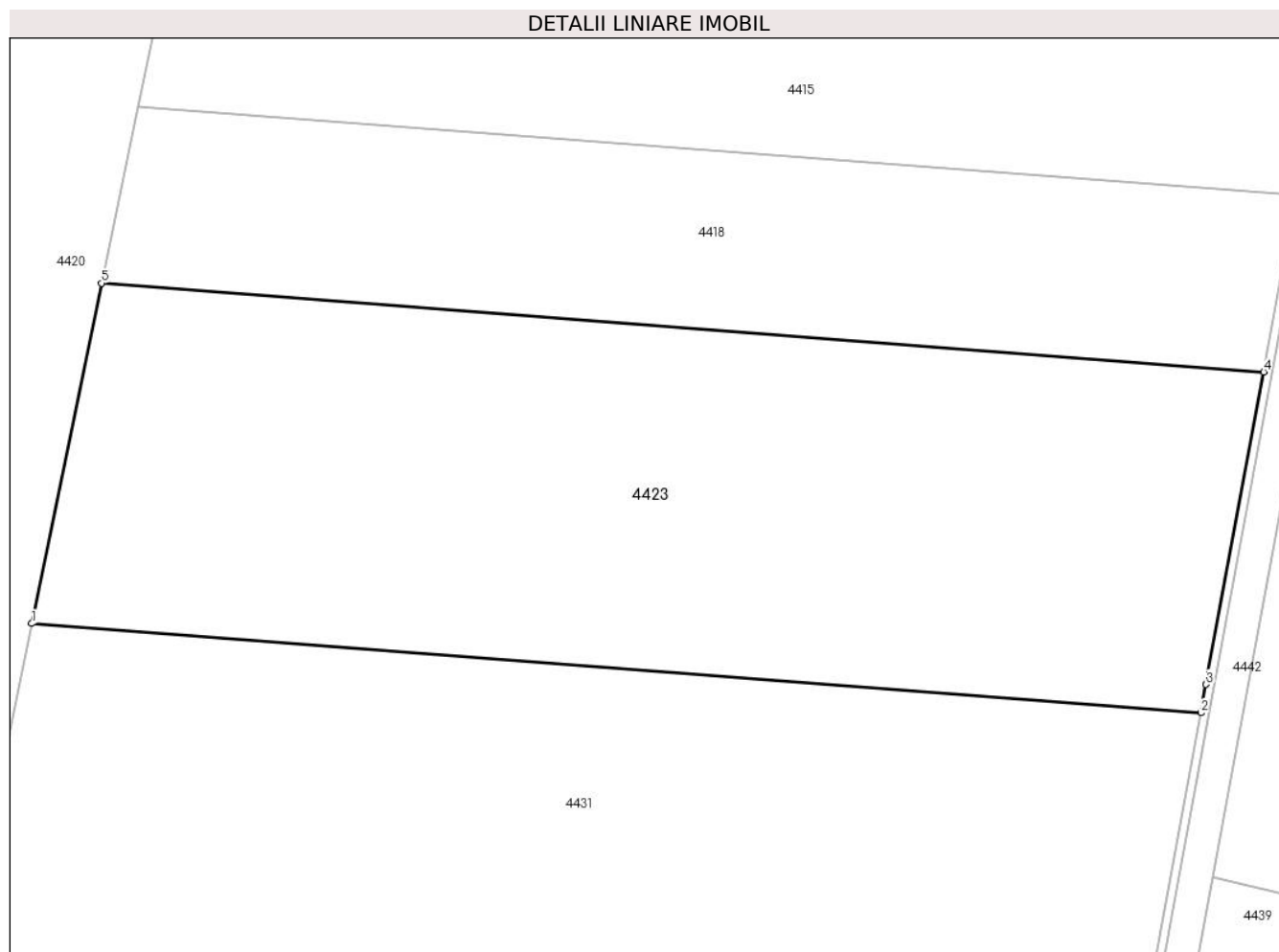
Inscrieri privind dezmembramintele dreptului de proprietate, drepturi reale de garanție și sarcini	Referințe
NU SUNT	

Anexa Nr. 1 La Partea I

Teren

Nr cadastral	Suprafața (mp)*	Observații / Referințe
	5.800	

* Suprafața este determinată în planul de proiecție Stereo 70.



Date referitoare la teren

Crt	Categorie folosință	Intravilan	Suprafața (mp)	Tarla	Parcelă	Nr. topo	Observații / Referințe
1	arabil	NU	5.800	30	2642/4	-	

Lungime Segmente

1) Valorile lungimilor segmentelor sunt obținute din proiecție în plan.

Punct început	X / Y	Punct sfârșit	X / Y	Lungime segment (** (m)
1	455.344,876 511.766,356	2	455.485,207 511.755,655	140.739
2	455.485,207 511.755,655	3	455.485,836 511.759,058	3.46
3	455.485,836 511.759,058	4	455.492,759 511.796,537	38.114
4	455.492,759 511.796,537	5	455.353,29 511.807,172	139.874
5	455.353,29 511.807,172	1	455.344,876 511.766,356	41.675

**** Lungimile segmentelor sunt determinate în planul de proiecție Stereo 70 și sunt rotunjite la 1 milimetru.**

***** Distanța dintre puncte este formată din segmente cumulate ce sunt mai mici decât valoarea 1 milimetru.**

**DATE DESPRE IMOBILUL NR. 4424**

Oficiul de Cadastru și Publicitate Imobiliară SIBIU
Biroul de Cadastru și Publicitate Imobiliară Medias

A. Partea I. Descrierea imobilului

TEREN Extravilan

Adresa: Jud. Sibiu

Nr. Crt	Nr cadastral Nr. topografic	Suprafața* (mp)	Observații / Referințe
A1		7.500	Sector cadastral:12 Teren neimprejmuit;

B. Partea II. Proprietari și acte

Inscrieri privitoare la dreptul de proprietate și alte drepturi reale	Referințe
/	
Act Administrativ nr. 937/42, din 11/03/2004 emis de CJPSDPAT Sibiu (Titlu de proprietate);	
B1	A1
Intabulare, drept de PROPRIETATE, dobandit prin Reconstituire, cota actuala 1/1 1) KENST MARIA	

C. Partea III. SARCINI .

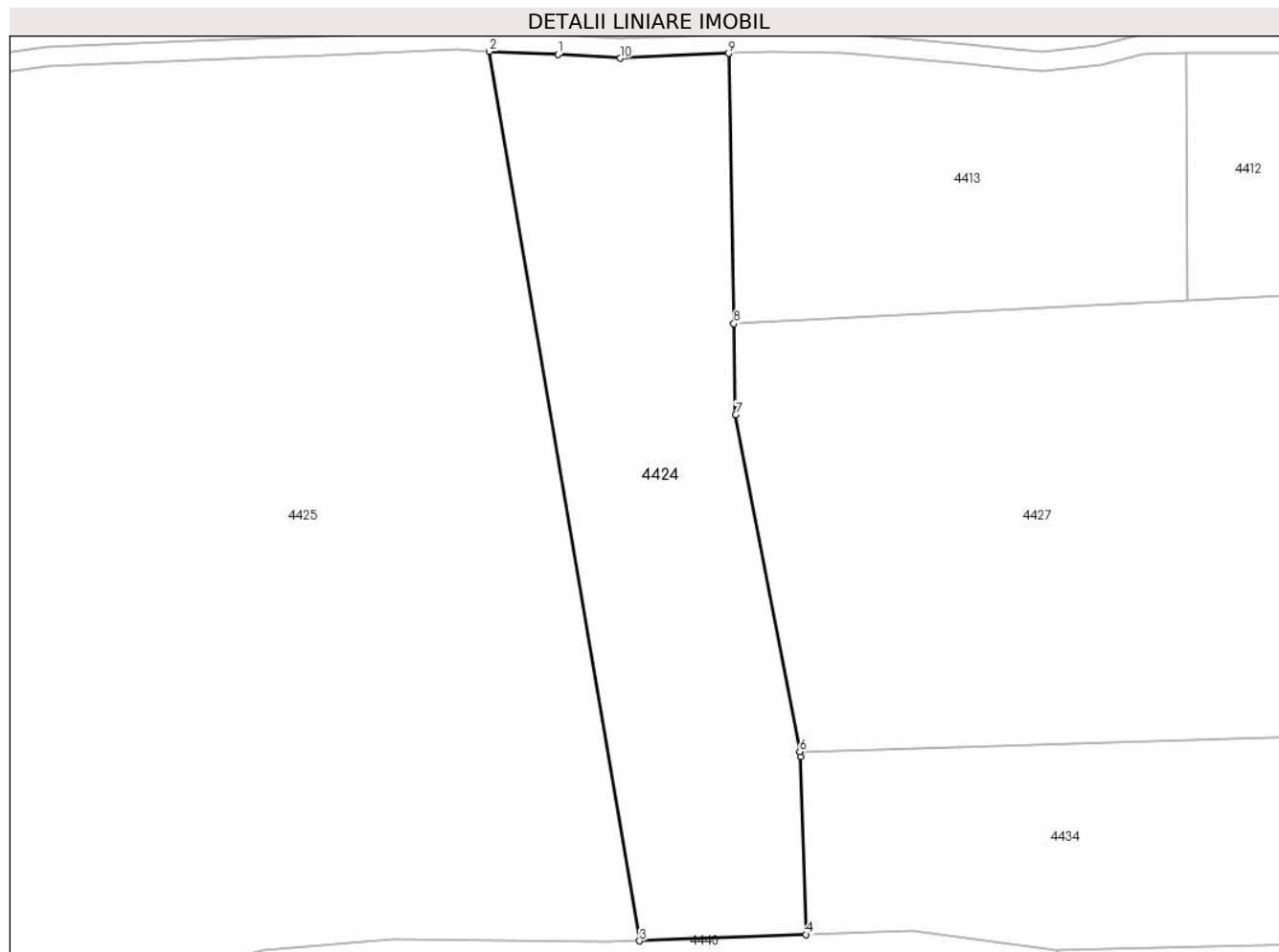
Inscrieri privind dezmembramintele dreptului de proprietate, drepturi reale de garanție și sarcini	Referințe
NU SUNT	

Anexa Nr. 1 La Partea I

Teren

Nr cadastral	Suprafața (mp)*	Observații / Referințe
	7.500	

* Suprafața este determinată în planul de proiecție Stereo 70.



Date referitoare la teren

Crt	Categorie folosință	Intravilan	Suprafața (mp)	Tarla	Parcelă	Nr. topo	Observații / Referințe
1	arabil	NU	7.500	30	2642/19	-	

Lungime Segmente

1) Valorile lungimilor segmentelor sunt obținute din proiecție în plan.

Punct început	X / Y	Punct sfârșit	X / Y	Lungime segment (** (m)
1	454.936,89 511.869,058	2	454.922,6 511.869,724	14.305
2	454.922,6 511.869,724	3	454.953,925 511.684,641	187.715
3	454.953,925 511.684,641	4	454.988,548 511.685,979	34.649
4	454.988,548 511.685,979	5	454.987,444 511.723,009	37.047
5	454.987,444 511.723,009	6	454.987,256 511.723,995	1.003

Punct început	X / Y	Punct sfârșit	X / Y	Lungime segment (** (m)
6	454.987,256 511.723,995	7	454.973,888 511.794,059	71.328
7	454.973,888 511.794,059	8	454.973,53 511.813,079	19.023
8	454.973,53 511.813,079	9	454.972,474 511.869,265	56.196
9	454.972,474 511.869,265	10	454.949,867 511.868,288	22.628
10	454.949,867 511.868,288	1	454.936,89 511.869,058	13.0

** Lungimile segmentelor sunt determinate în planul de proiecție Stereo 70 și sunt rotunjite la 1 milimetru.

*** Distanța dintre puncte este formată din segmente cumulate ce sunt mai mici decât valoarea 1 milimetru.

**DATE DESPRE IMOBILUL NR. 4425**

Oficiul de Cadastru și Publicitate Imobiliară SIBIU
Biroul de Cadastru și Publicitate Imobiliară Medias

A. Partea I. Descrierea imobilului

TEREN Extravilan

Adresa: Jud. Sibiu

Nr. Crt	Nr cadastral Nr. topografic	Suprafața* (mp)	Observații / Referințe
A1		33.000	Sector cadastral:12 Teren neimprejmuit;

B. Partea II. Proprietari și acte

Inscrieri privitoare la dreptul de proprietate și alte drepturi reale	Referințe
/	
Act Administrativ nr. 938/42, din 11/03/2004 emis de CJPSDPAT Sibiu (Titlu de proprietate);	
B1	A1
Intabulare, drept de PROPRIETATE, dobandit prin Reconstituire, cota actuala 1/1 1) PAROHIA ORTODOXA ROMANA	

C. Partea III. SARCINI .

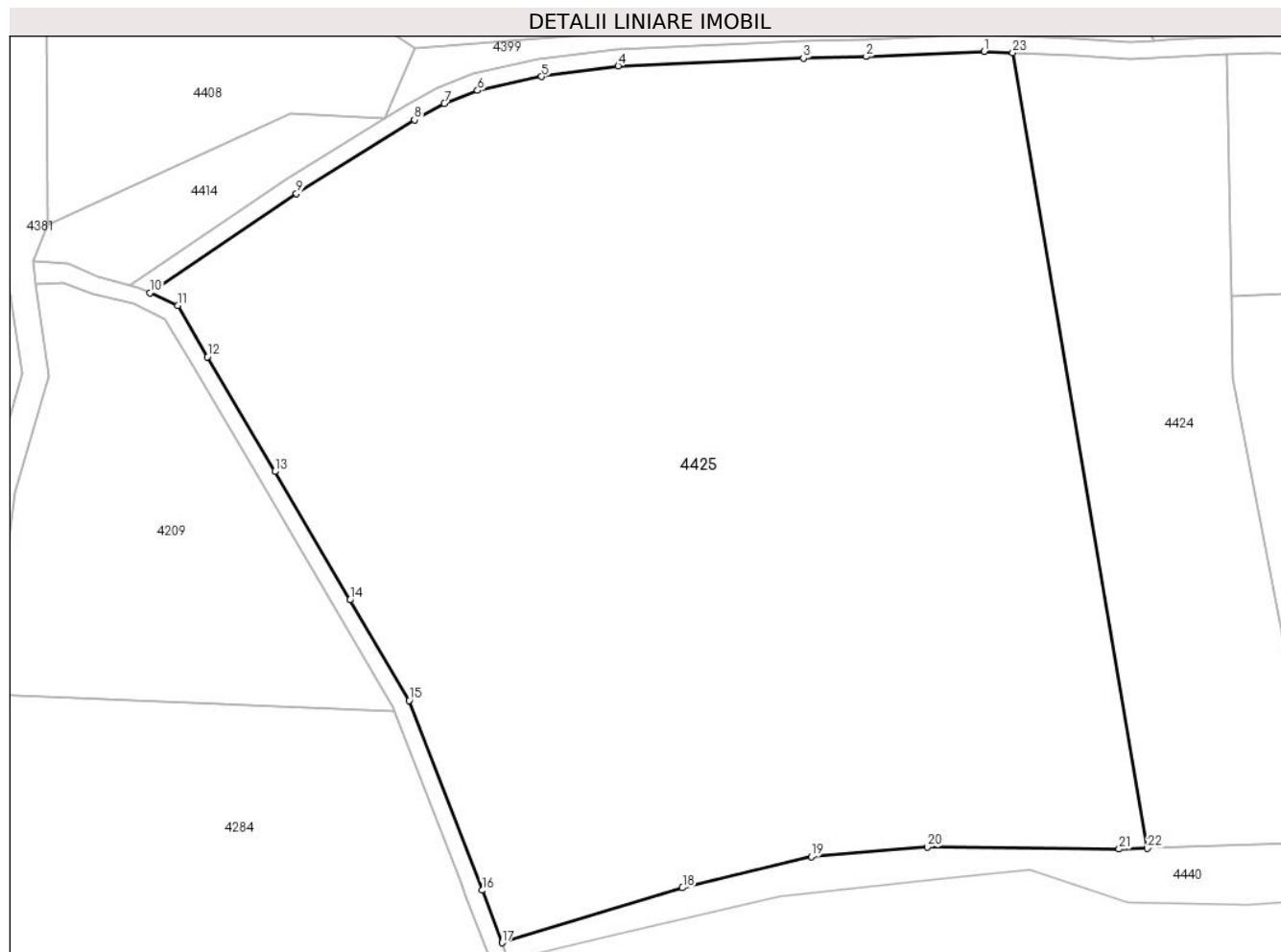
Inscrieri privind dezmembramintele dreptului de proprietate, drepturi reale de garanție și sarcini	Referințe
NU SUNT	

Anexa Nr. 1 La Partea I

Teren

Nr cadastral	Suprafața (mp)*	Observații / Referințe
	33.000	

* Suprafața este determinată în planul de proiecție Stereo 70.



Date referitoare la teren

Crt	Categorie folosință	Intravilan	Suprafața (mp)	Tarla	Parcelă	Nr. topo	Observații / Referințe
1	arabil	NU	33.000	30	2642/20	-	

Lungime Segmente

1) Valorile lungimilor segmentelor sunt obținute din proiecție în plan.

Punct început	X / Y	Punct sfârșit	X / Y	Lungime segment (** (m)
1	454.915,912 511.870,036	2	454.888,439 511.868,835	27.5
3	454.873,844 511.868,441	4	454.830,681 511.866,648	43.2
5	454.812,852 511.864,171	6	454.797,895 511.860,952	15.3
7	454.790,172 511.857,91	8	454.783,248 511.854,107	7.9
9	454.755,747 511.836,976	10	454.721,634 511.813,874	41.2

Punct început	X / Y	Punct sfârșit	X / Y	Lungime segment (** (m)
2	454.888,439 511.868,835	3	454.873,844 511.868,441	14.6
4	454.830,681 511.866,648	5	454.812,852 511.864,171	18.0
6	454.797,895 511.860,952	7	454.790,172 511.857,91	8.3
8	454.783,248 511.854,107	9	454.755,747 511.836,976	32.4
10	454.721,634 511.813,874	11	454.728,04 511.810,897	7.063

Punct început	X / Y	Punct sfârșit	X / Y	Lungime segment (** (m)
11	454.728,04 511.810,897	12	454.735,026 511.798,996	13.801
13	454.750,703 511.772,293	14	454.768,235 511.742,427	34.631
15	454.781,972 511.719,028	16	454.798,994 511.674,869	47.326
17	454.803,605 511.662,662	18	454.845,658 511.675,441	43.952
19	454.875,642 511.682,709	20	454.902,675 511.684,905	27.122
21	454.947,343 511.684,453	22	454.953,925 511.684,641	6.585
23	454.922,6 511.869,724	1	454.915,912 511.870,036	6.695

Punct început	X / Y	Punct sfârșit	X / Y	Lungime segment (** (m)
12	454.735,026 511.798,996	13	454.750,703 511.772,293	30.964
14	454.768,235 511.742,427	15	454.781,972 511.719,028	27.134
16	454.798,994 511.674,869	17	454.803,605 511.662,662	13.049
18	454.845,658 511.675,441	19	454.875,642 511.682,709	30.852
20	454.902,675 511.684,905	21	454.947,343 511.684,453	44.671
22	454.953,925 511.684,641	23	454.922,6 511.869,724	187.715

** Lungimile segmentelor sunt determinate în planul de proiecție Stereo 70 și sunt rotunjite la 1 milimetru.

*** Distanța dintre puncte este formată din segmente cumulate ce sunt mai mici decât valoarea 1 milimetru.

**DATE DESPRE IMOBILUL NR. 4426**

Oficiul de Cadastru și Publicitate Imobiliară SIBIU
Biroul de Cadastru și Publicitate Imobiliară Medias

A. Partea I. Descrierea imobilului

TEREN Extravilan

Adresa: Jud. Sibiu

Nr. Crt	Nr cadastral Nr. topografic	Suprafața* (mp)	Observații / Referințe
A1		9.300	Sector cadastral:12 Teren neimprejmuit;

B. Partea II. Proprietari și acte

Inscrieri privitoare la dreptul de proprietate și alte drepturi reale	Referințe
/	
Act Administrativ nr. 720/42, din 12/02/2003 emis de CJPSDPAT Sibiu (Titlu de proprietate);	
B1	A1
Intabulare, drept de PROPRIETATE, dobandit prin Reconstituire, cota actuala 1/1 1) STOICA ANGELA	

C. Partea III. SARCINI .

Inscrieri privind dezmembramintele dreptului de proprietate, drepturi reale de garanție și sarcini	Referințe
NU SUNT	

Anexa Nr. 1 La Partea I

Teren

Nr cadastral	Suprafața (mp)*	Observații / Referințe
	9.300	

* Suprafața este determinată în planul de proiecție Stereo 70.

DETALII LINIARE IMOBIL



Date referitoare la teren

Crt	Categorie folosință	Intravilan	Suprafața (mp)	Tarla	Parcelă	Nr. topo	Observații / Referințe
1	faneata	NU	9.300	30	2659/1	-	

Lungime Segmente

1) Valorile lungimilor segmentelor sunt obținute din proiecție în plan.

Punct început	X / Y	Punct sfârșit	X / Y	Lungime segment
1	456.161,917 511.666,089	2	456.131,861 511.686,542	36.355
4	456.080,369 511.729,604	5	456.035,494 511.762,63	55.717
7	456.006,405 511.777,072	8	455.999,515 511.780,765	7.817
10	455.978,362 511.800,758	11	455.973,27 511.801,483	5.144
13	455.945,241 511.798,557	14	455.923,787 511.803,875	22.104
16	455.878,517 511.823,544	17	455.851,734 511.836,642	29.814
2	456.113,373 511.703,277	3	456.113,373 511.703,277	24.938
5	456.035,494 511.762,63	6	456.017,357 511.776,464	22.812
8	455.999,515 511.780,765	9	455.988,883 511.794,105	17.058
11	455.973,27 511.801,483	12	455.957,855 511.795,818	16.423
14	455.923,787 511.803,875	15	455.898,308 511.818,346	29.302
17	455.851,734 511.836,642	18	455.842,815 511.842,379	10.605
3	456.113,373 511.703,277	4	456.080,369 511.729,604	42.218
6	456.017,357 511.776,464	7	456.006,405 511.777,072	10.969
9	455.988,883 511.794,105	10	455.978,362 511.800,758	12.448
12	455.957,855 511.795,818	13	455.945,241 511.798,557	12.908
15	455.898,308 511.818,346	16	455.878,517 511.823,544	20.462
18	455.842,815 511.842,379	19	455.833,062 511.827,797	17.543

Punct început	X / Y	Punct sfârșit	X / Y	Lungime segment	Punct început	X / Y	Punct sfârșit	X / Y	Lungime segment	Punct început	X / Y	Punct sfârșit	X / Y	Lungime segment
19	455.833,062 511.827,797	20	455.818,407 511.803,318	28.53	20	455.818,407 511.803,318	21	455.812,24 511.795,195	10.19 9	21	455.812,24 511.795,195	22	455.838,649 511.791,976	26.60 5
22	455.838,649 511.791,976	23	455.843,099 511.803,008	11.89 5	23	455.843,099 511.803,008	24	455.844,797 511.823,332	20.39 4	24	455.844,797 511.823,332	25	455.852,932 511.824,878	8.281
25	455.852,932 511.824,878	26	455.865,397 511.821,833	12.83 1	26	455.865,397 511.821,833	27	455.889,91 511.812,974	26.06 5	27	455.889,91 511.812,974	28	455.909,161 511.804,115	21.19 1
28	455.909,161 511.804,115	29	455.948,078 511.794,01	40.20 8	29	455.948,078 511.794,01	30	455.985,255 511.773,895	42.26 9	30	455.985,255 511.773,895	31	456.019,74 511.760,883	36.85 8
31	456.019,74 511.760,883	32	456.028,465 511.751,748	12.63 3	32	456.028,465 511.751,748	33	456.046,607 511.732,752	26.26 7	33	456.046,607 511.732,752	34	456.063,576 511.729,41	17.29 5
34	456.063,576 511.729,41	35	456.084,627 511.712,938	26.73	35	456.084,627 511.712,938	36	456.102,908 511.688,299	30.68 1	36	456.102,908 511.688,299	37	456.114,36 511.672,864	19.21 9
37	456.114,36 511.672,864	38	456.142,41 511.652,532	34.64 4	38	456.142,41 511.652,532	39	456.155,429 511.638,689	19.00 2	39	456.155,429 511.638,689	40	456.134,939 511.618,629	28.67 5
40	456.134,939 511.618,629	41	456.105,745 511.651,924	44.28 1	41	456.105,745 511.651,924	42	456.094,247 511.668,717	20.35 2	42	456.094,247 511.668,717	43	456.061,198 511.699,111	44.9
43	456.061,198 511.699,111	44	456.021,572 511.724,606	47.12	44	456.021,572 511.724,606	45	455.980,972 511.747,258	46.49 1	45	455.980,972 511.747,258	46	455.958,343 511.759,883	25.91 2
46	455.958,343 511.759,883	47	455.920,16 511.772,302	40.15 2	47	455.920,16 511.772,302	48	455.904,122 511.774,075	16.13 6	48	455.904,122 511.774,075	49	455.957,655 511.750,347	58.55 6
49	455.957,655 511.750,347	50	455.985,374 511.736,703	30.89 6	50	455.985,374 511.736,703	51	456.011,208 511.722,008	29.72 1	51	456.011,208 511.722,008	52	456.036,129 511.704,854	30.25 3
52	456.036,129 511.704,854	53	456.056,582 511.686,903	27.21 4	53	456.056,582 511.686,903	54	456.086,229 511.653,697	44.51 5	54	456.086,229 511.653,697	55	456.133,722 511.601,762	70.37 6
55	456.133,722 511.601,762	56	456.148,605 511.590,348	18.75 6	56	456.148,605 511.590,348	57	456.149,556 511.612,886	22.55 8	57	456.149,556 511.612,886	58	456.168,271 511.646,025	38.05 9
58	456.168,271 511.646,025	59	456.176,869 511.654,753	12.25 2	59	456.176,869 511.654,753	1	456.161,917 511.666,089	18.76 3					

** Lungimile segmentelor sunt determinate în planul de proiecție Stereo 70 și sunt rotunjite la 1 milimetru.

*** Distanța dintre puncte este formată din segmente cumulate ce sunt mai mici decât valoarea 1 milimetru.

**DATE DESPRE IMOBILUL NR. 4427**

Oficiul de Cadastru și Publicitate Imobiliară SIBIU
Biroul de Cadastru și Publicitate Imobiliară Medias

A. Partea I. Descrierea imobilului

TEREN Extravilan

Adresa: Jud. Sibiu

Nr. Crt	Nr cadastral Nr. topografic	Suprafața* (mp)	Observații / Referințe
A1		17.400	Sector cadastral:12 Teren neimpregmuit;

B. Partea II. Proprietari și acte

Inscrieri privitoare la dreptul de proprietate și alte drepturi reale	Referințe
/	
Act Administrativ nr. 583/42, din 31/10/2002 emis de CJPSDPAT Sibiu (Titlu de proprietate);	
B1	A1
Intabulare, drept de PROPRIETATE, dobandit prin Reconstituire, cota actuala 1/1	
1) TĂNASE MARIA 2) LENGHEL IOAN 3) LENGHEL ROMULUS 4) LENGHEL NICOLAE 5) LENGHEL ANA 6) LENGHEL VASILE 7) COMAN LENUȚA 8) LENGHEL TEOFIL	

C. Partea III. SARCINI .

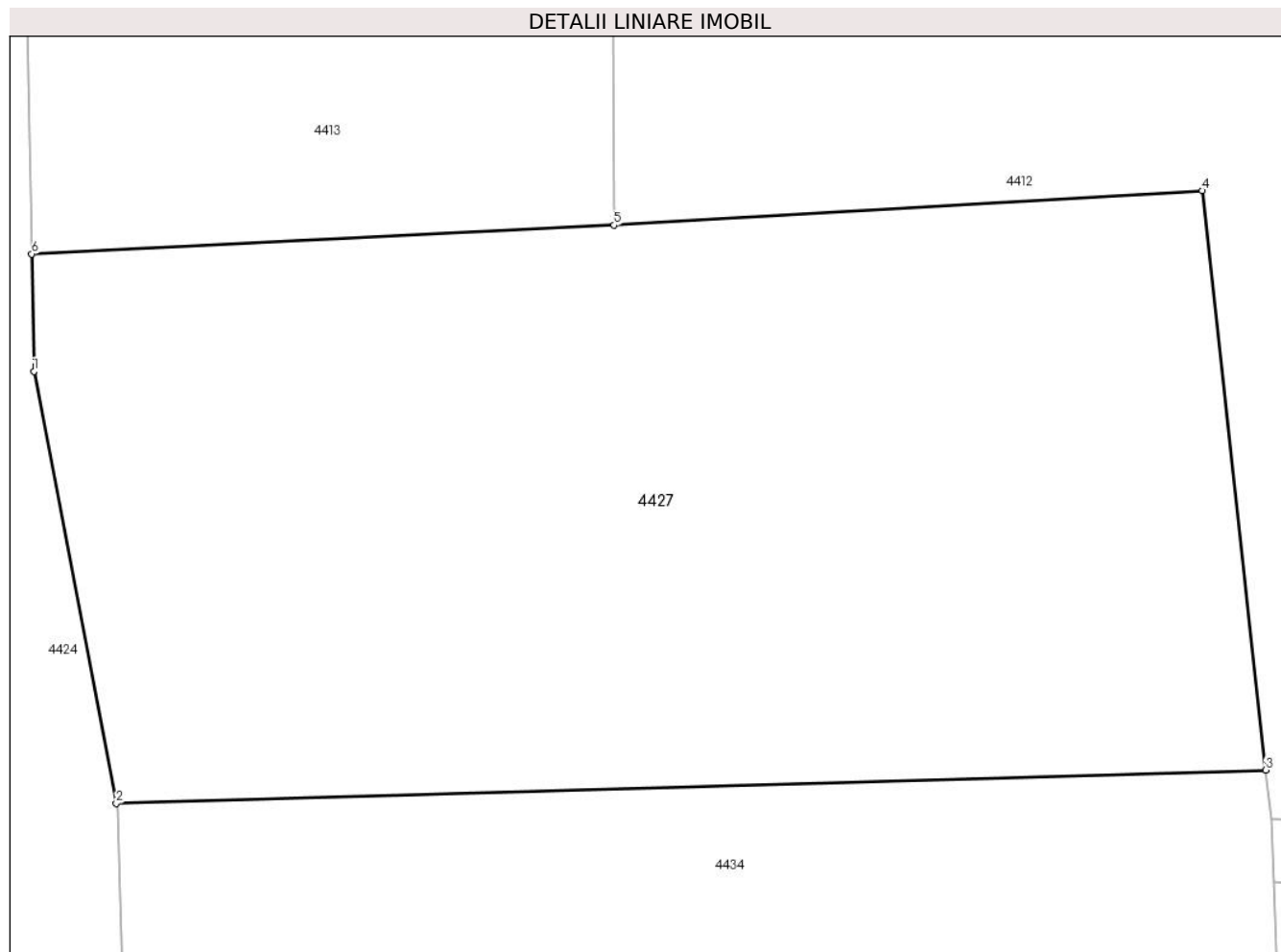
Inscrieri privind dezmembramintele dreptului de proprietate, drepturi reale de garanție și sarcini	Referințe
NU SUNT	

Anexa Nr. 1 La Partea I

Teren

Nr cadastral	Suprafaţa (mp)*	Observaţii / Referinţe
	17.400	

* Suprafaţa este determinată în planul de proiecţie Stereo 70.



Date referitoare la teren

Crt	Categorie folosinţă	Intra vilan	Suprafaţa (mp)	Tarla	Parcelă	Nr. topo	Observaţii / Referinţe
1	arabil	NU	17.400	30	2642/10	-	

Lungime Segmente

1) Valorile lungimilor segmentelor sunt obţinute din proiecţie în plan.

Punct început	X / Y	Punct sfârşit	X / Y	Lungime segment (** (m)
1	454.973,888 511.794,059	2	454.987,256 511.723,995	71.328
2	454.987,256 511.723,995	3	455.173,852 511.729,415	186.675
3	455.173,852 511.729,415	4	455.163,543 511.823,344	94.493
4	455.163,543 511.823,344	5	455.068,044 511.817,759	95.662
5	455.068,044 511.817,759	6	454.973,53 511.813,079	94.63

Punct început	X / Y	Punct sfârșit	X / Y	Lungime segment (** (m)
6	454.973,53 511.813,079	1	454.973,888 511.794,059	19.023

** Lungimile segmentelor sunt determinate în planul de proiecție Stereo 70 și sunt rotunjite la 1 milimetru.

*** Distanța dintre puncte este formată din segmente cumulate ce sunt mai mici decât valoarea 1 milimetru.

**DATE DESPRE IMOBILUL NR. 4428**

Oficiul de Cadastru și Publicitate Imobiliară SIBIU
Biroul de Cadastru și Publicitate Imobiliară Medias

A. Partea I. Descrierea imobilului

TEREN Extravilan

Adresa: Jud. Sibiu

Nr. Crt	Nr cadastral Nr. topografic	Suprafața* (mp)	Observații / Referințe
A1		11.700	Sector cadastral:12 Teren neimprejmut;

B. Partea II. Proprietari și acte

Inscrieri privitoare la dreptul de proprietate și alte drepturi reale		Referințe
/		
Act Notarial nr. 75, din 18/11/2015 emis de NP SORICI DANIELA (certificat de mostenitor);		
B1	Intabulare, drept de PROPRIETATE, dobandit prin Succesiune, cota actuala 1/3 1) MĂERAN IOAN	A1
B2	Intabulare, drept de PROPRIETATE, dobandit prin Succesiune, cota actuala 1/3 1) MĂERAN ILARIE	A1
B3	Intabulare, drept de PROPRIETATE, dobandit prin Succesiune, cota actuala 1/3 1) MĂIERAN VIOREL	A1

C. Partea III. SARCINI .

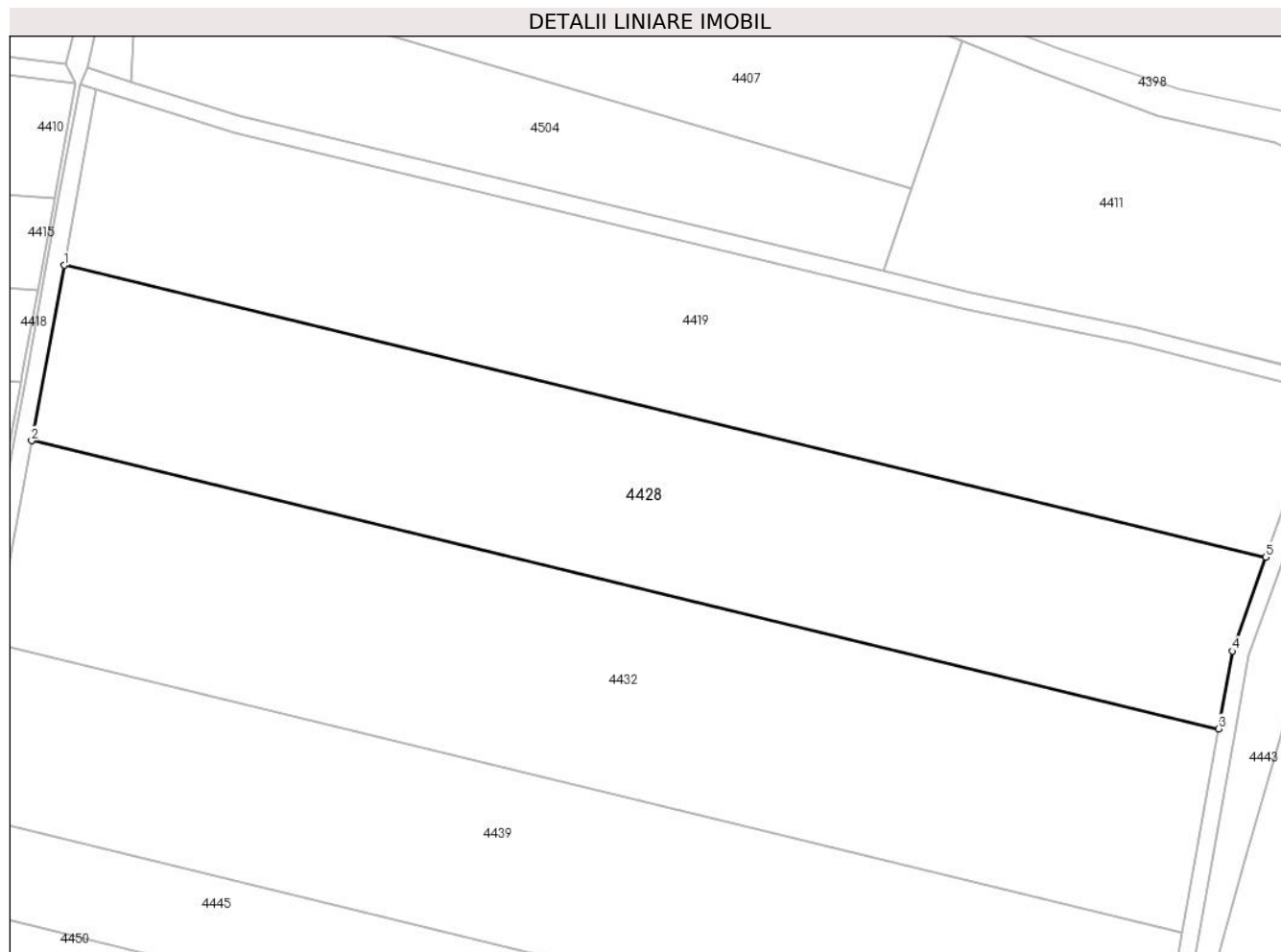
Inscrieri privind dezmembramintele dreptului de proprietate, drepturi reale de garanție și sarcini	Referințe
NU SUNT	

Anexa Nr. 1 La Partea I

Teren

Nr cadastral	Suprafața (mp)*	Observații / Referințe
	11.700	

* Suprafața este determinată în planul de proiecție Stereo 70.



Date referitoare la teren

Crt	Categorie folosință	Intravilan	Suprafața (mp)	Tarla	Parcelă	Nr. topo	Observații / Referințe
1	arabil	NU	11.700	30	2669/2	-	

Lungime Segmente

1) Valorile lungimilor segmentelor sunt obținute din proiecție în plan.

Punct început	X / Y	Punct sfârșit	X / Y	Lungime segment (** (m)
1	455.502,833 511.823,551	2	455.495,334 511.782,952	41.287
2	455.495,334 511.782,952	3	455.770,248 511.716,28	282.883
3	455.770,248 511.716,28	4	455.773,454 511.734,289	18.292
4	455.773,454 511.734,289	5	455.781,214 511.756,039	23.093
5	455.781,214 511.756,039	1	455.502,833 511.823,551	286.45

**** Lungimile segmentelor sunt determinate în planul de proiecție Stereo 70 și sunt rotunjite la 1 milimetru.**

***** Distanța dintre puncte este formată din segmente cumulate ce sunt mai mici decât valoarea 1 milimetru.**

**DATE DESPRE IMOBILUL NR. 4429**

Oficiul de Cadastru și Publicitate Imobiliară SIBIU
Biroul de Cadastru și Publicitate Imobiliară Medias

A. Partea I. Descrierea imobilului

TEREN Extravilan

Adresa: Jud. Sibiu

Nr. Crt	Nr cadastral Nr. topografic	Suprafața* (mp)	Observații / Referințe
A1		823	Sector cadastral:12 Teren neimpregmuit;

B. Partea II. Proprietari și acte

Inscrieri privitoare la dreptul de proprietate și alte drepturi reale		Referințe
/		
Act Normativ nr. 7, din 13/03/1996 emis de PARLAMENTUL ROMANIEI (lege);		
B1	Inscrierea provizorie, drept de PROPRIETATE, dobandit prin Lege, cota actuala 1/1 1) COMUNA MOSNA , CIF:4406240, proprietar neidentificat	A1

C. Partea III. SARCINI .

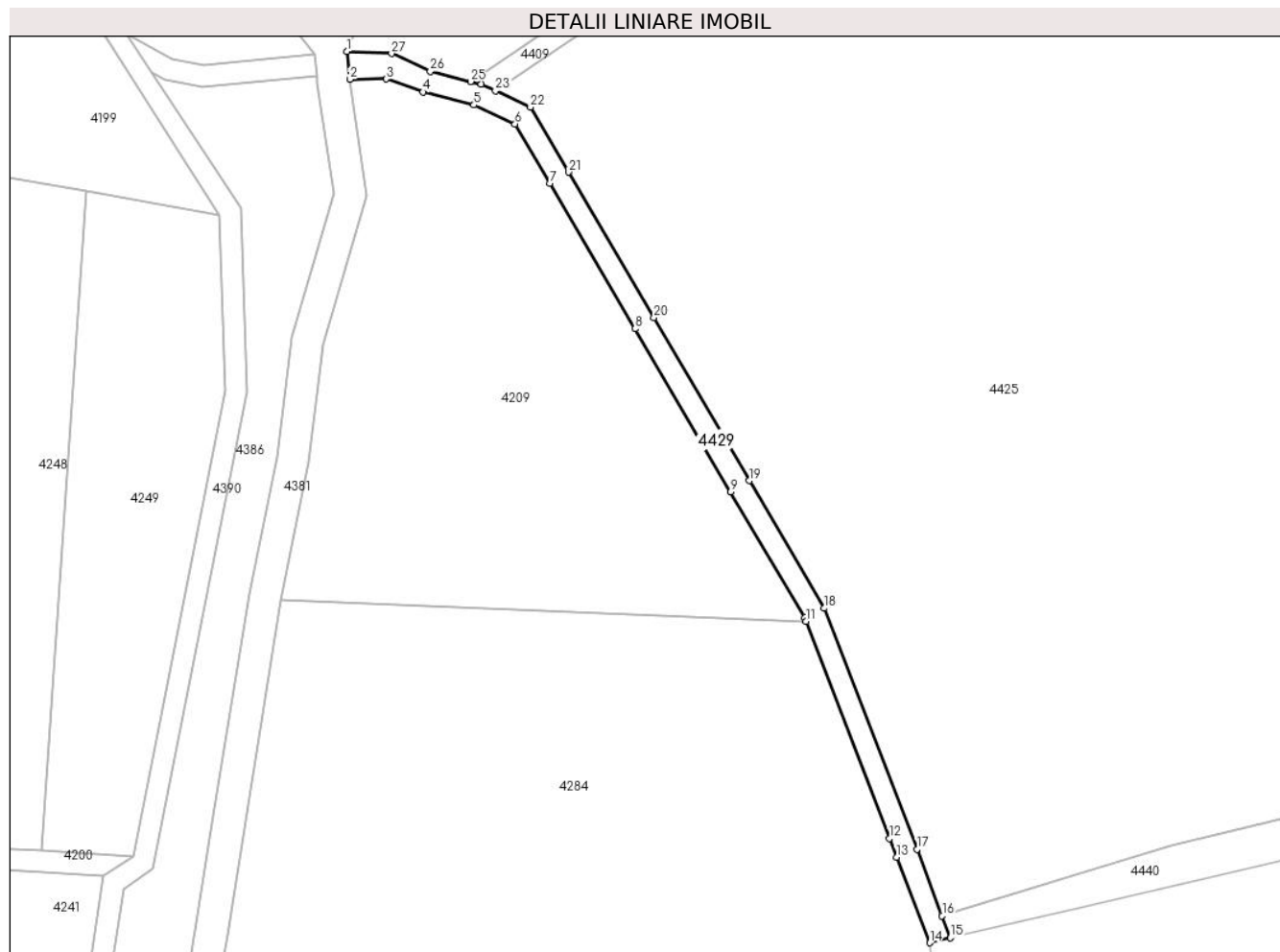
Inscrieri privind dezmembramintele dreptului de proprietate, drepturi reale de garanție și sarcini	Referințe
NU SUNT	

Anexa Nr. 1 La Partea I

Teren

Nr cadastral	Suprafața (mp)*	Observații / Referințe
	823	

* Suprafața este determinată în planul de proiecție Stereo 70.



Date referitoare la teren

Crt	Categorie folosință	Intravilan	Suprafața (mp)	Tarla	Parcelă	Nr. topo	Observații / Referințe
1	drum	NU	823	30	428	-	

Lungime Segmente

1) Valorile lungimilor segmentelor sunt obținute din proiecție în plan.

Punct început	X / Y	Punct sfârșit	X / Y	Lungime segment (** (m)
1	454.694,356 511.821,117	2	454.694,871 511.815,996	5.146
3	454.701,578 511.816,067	4	454.708,322 511.813,701	7.147
5	454.717,671 511.811,304	6	454.725,222 511.807,795	8.326
7	454.731,577 511.796,97	8	454.747,253 511.770,268	30.964
9	454.764,786 511.740,402	10	454.778,358 511.717,284	26.807

Punct început	X / Y	Punct sfârșit	X / Y	Lungime segment (** (m)
2	454.694,871 511.815,996	3	454.701,578 511.816,067	6.707
4	454.708,322 511.813,701	5	454.717,671 511.811,304	9.651
6	454.725,222 511.807,795	7	454.731,577 511.796,97	12.553
8	454.747,253 511.770,268	9	454.764,786 511.740,402	34.631
10	454.778,358 511.717,284	11	454.778,598 511.716,661	0.668

Punct început	X / Y	Punct sfârșit	X / Y	Lungime segment (** (m)
11	454.778,598 511.716,661	12	454.793,946 511.676,843	42.674
13	454.795,262 511.673,43	14	454.801,316 511.657,722	16.834
15	454.805,133 511.658,617	16	454.803,605 511.662,662	4.324
17	454.798,994 511.674,869	18	454.781,972 511.719,028	47.326
19	454.768,235 511.742,427	20	454.750,703 511.772,293	34.631
21	454.735,026 511.798,996	22	454.728,04 511.810,897	13.801
23	454.721,634 511.813,874	24	454.719,022 511.815,087	2.88
25	454.717,042 511.815,595	26	454.709,656 511.817,489	7.626
27	454.702,543 511.820,717	1	454.694,356 511.821,117	8.197

Punct început	X / Y	Punct sfârșit	X / Y	Lungime segment (** (m)
12	454.793,946 511.676,843	13	454.795,262 511.673,43	3.657
14	454.801,316 511.657,722	15	454.805,133 511.658,617	3.92
16	454.803,605 511.662,662	17	454.798,994 511.674,869	13.049
18	454.781,972 511.719,028	19	454.768,235 511.742,427	27.134
20	454.750,703 511.772,293	21	454.735,026 511.798,996	30.964
22	454.728,04 511.810,897	23	454.721,634 511.813,874	7.063
24	454.719,022 511.815,087	25	454.717,042 511.815,595	2.044
26	454.709,656 511.817,489	27	454.702,543 511.820,717	7.811

** Lungimile segmentelor sunt determinate în planul de proiecție Stereo 70 și sunt rotunjite la 1 milimetru.

*** Distanța dintre puncte este formată din segmente cumulate ce sunt mai mici decât valoarea 1 milimetru.

**DATE DESPRE IMOBILUL NR. 4430**

Oficiul de Cadastru și Publicitate Imobiliară SIBIU
Biroul de Cadastru și Publicitate Imobiliară Medias

A. Partea I. Descrierea imobilului

TEREN Extravilan

Adresa: Jud. Sibiu

Nr. Crt	Nr cadastral Nr. topografic	Suprafața* (mp)	Observații / Referințe
A1		9.600	Sector cadastral:12 Teren neimprejmuit;

B. Partea II. Proprietari și acte

Inscrieri privitoare la dreptul de proprietate și alte drepturi reale	Referințe
/	
Act Administrativ nr. 720/42, din 12/02/2003 emis de CJPSDPAT Sibiu (Titlu de proprietate);	
B1	A1
Intabulare, drept de PROPRIETATE, dobandit prin Reconstituire, cota actuala 1/1 1) STOICA ANGELA	

C. Partea III. SARCINI .

Inscrieri privind dezmembramintele dreptului de proprietate, drepturi reale de garanție și sarcini	Referințe
NU SUNT	

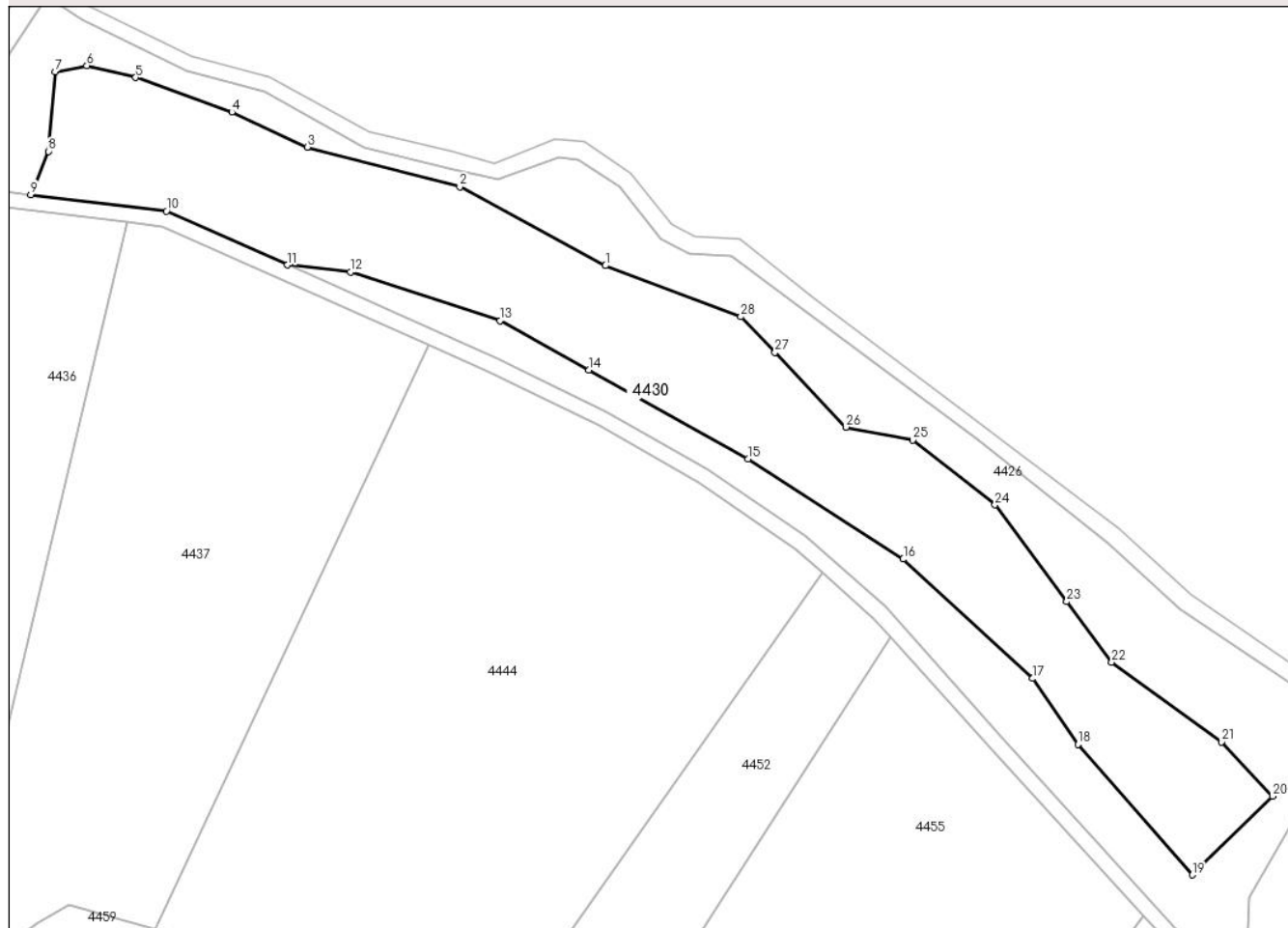
Anexa Nr. 1 La Partea I

Teren

Nr cadastral	Suprafața (mp)*	Observații / Referințe
	9.600	

* Suprafața este determinată în planul de proiecție Stereo 70.

DETALII LINIARE IMOBIL



Date referitoare la teren

Crt	Categorie folosință	Intra vilan	Suprafața (mp)	Tarla	Parcelă	Nr. topo	Observații / Referințe
1	arabil	NU	9.600	30	2658	-	

Lungime Segmente

1) Valorile lungimilor segmentelor sunt obținute din proiecție în plan.

Punct început	X / Y	Punct sfârșit	X / Y	Lungime segment (** (m)
1	455.985,255 511.773,895	2	455.948,078 511.794,01	42.269
3	455.909,161 511.804,115	4	455.889,91 511.812,974	21.191
5	455.865,397 511.821,833	6	455.852,932 511.824,878	12.831
7	455.844,797 511.823,332	8	455.843,099 511.803,008	20.394
9	455.838,649 511.791,976	10	455.873,245 511.787,76	34.852

Punct început	X / Y	Punct sfârșit	X / Y	Lungime segment (** (m)
2	455.948,078 511.794,01	3	455.909,161 511.804,115	40.208
4	455.889,91 511.812,974	5	455.865,397 511.821,833	26.065
6	455.852,932 511.824,878	7	455.844,797 511.823,332	8.281
8	455.843,099 511.803,008	9	455.838,649 511.791,976	11.895
10	455.873,245 511.787,76	11	455.904,122 511.774,075	33.774

Punct început	X / Y	Punct sfârșit	X / Y	Lungime segment (** (m)
11	455.904,122 511.774,075	12	455.920,16 511.772,302	16.136
13	455.958,343 511.759,883	14	455.980,972 511.747,258	25.912
15	456.021,572 511.724,606	16	456.061,198 511.699,111	47.12
17	456.094,247 511.668,717	18	456.105,745 511.651,924	20.352
19	456.134,939 511.618,629	20	456.155,429 511.638,689	28.675
21	456.142,41 511.652,532	22	456.114,36 511.672,864	34.644
23	456.102,908 511.688,299	24	456.084,627 511.712,938	30.681
25	456.063,576 511.729,41	26	456.046,607 511.732,752	17.295
27	456.028,465 511.751,748	28	456.019,74 511.760,883	12.633

Punct început	X / Y	Punct sfârșit	X / Y	Lungime segment (** (m)
12	455.920,16 511.772,302	13	455.958,343 511.759,883	40.152
14	455.980,972 511.747,258	15	456.021,572 511.724,606	46.491
16	456.061,198 511.699,111	17	456.094,247 511.668,717	44.9
18	456.105,745 511.651,924	19	456.134,939 511.618,629	44.281
20	456.155,429 511.638,689	21	456.142,41 511.652,532	19.002
22	456.114,36 511.672,864	23	456.102,908 511.688,299	19.219
24	456.084,627 511.712,938	25	456.063,576 511.729,41	26.73
26	456.046,607 511.732,752	27	456.028,465 511.751,748	26.267
28	456.019,74 511.760,883	1	455.985,255 511.773,895	36.858

** Lungimile segmentelor sunt determinate în planul de proiecție Stereo 70 și sunt rotunjite la 1 milimetru.

*** Distanța dintre puncte este formată din segmente cumulate ce sunt mai mici decât valoarea 1 milimetru.

**DATE DESPRE IMOBILUL NR. 4431**

Oficiul de Cadastru și Publicitate Imobiliară SIBIU
Biroul de Cadastru și Publicitate Imobiliară Medias

A. Partea I. Descrierea imobilului

TEREN Extravilan

Adresa: Jud. Sibiu

Nr. Crt	Nr cadastral Nr. topografic	Suprafața* (mp)	Observații / Referințe
A1	101918	5.800	Sector cadastral:12 Teren neimprejmuit;

B. Partea II. Proprietari și acte

Inscrieri privitoare la dreptul de proprietate și alte drepturi reale		Referințe
1320 / 21/01/2022		
Act Notarial nr. 42, din 21/01/2022 emis de Sorici Daniela Maria (CONTRACT VANZARE);		
B1	Intabulare, drept de PROPRIETATE, dobandit prin Conventie, cota actuala 1/1 1) POPA FLORIN-ADRIAN, și soția 2) POPA ALINA, bun comun	A1

C. Partea III. SARCINI .

Inscrieri privind dezmembramintele dreptului de proprietate, drepturi reale de garanție și sarcini	Referințe
NU SUNT	

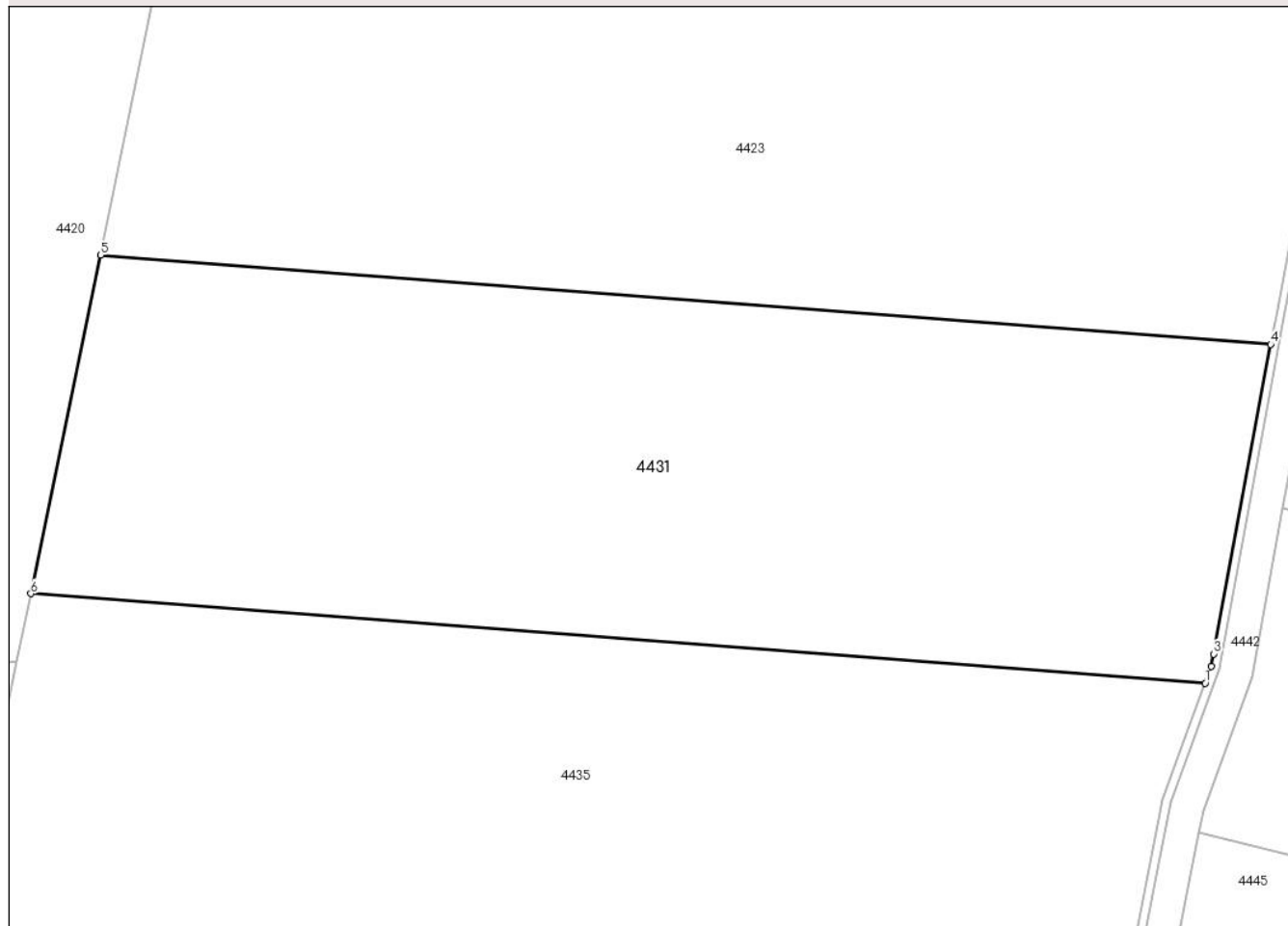
Anexa Nr. 1 La Partea I

Teren

Nr cadastral	Suprafața (mp)*	Observații / Referințe
101918	5.800	

* Suprafața este determinată în planul de proiecție Stereo 70.

DETALII LINIARE IMOBIL



Date referitoare la teren

Crt	Categorie folosință	Intravilan	Suprafața (mp)	Tarla	Parcelă	Nr. topo	Observații / Referințe
1	arabil	NU	5.800	30	2642/5	-	

Lungime Segmente

1) Valorile lungimilor segmentelor sunt obținute din proiecție în plan.

Punct început	X / Y	Punct sfârșit	X / Y	Lungime segment (** (m)
1	455.477,341 511.715,047	2	455.478,083 511.717,082	2.166
2	455.478,083 511.717,082	3	455.478,355 511.718,554	1.497
3	455.478,355 511.718,554	4	455.485,207 511.755,655	37.728
4	455.485,207 511.755,655	5	455.344,876 511.766,356	140.739
5	455.344,876 511.766,356	6	455.336,513 511.725,786	41.423

Punct început	X / Y	Punct sfârșit	X / Y	Lungime segment (** (m)
6	455.336,513 511.725,786	1	455.477,341 511.715,047	141.237

** Lungimile segmentelor sunt determinate în planul de proiecție Stereo 70 și sunt rotunjite la 1 milimetru.

*** Distanța dintre puncte este formată din segmente cumulate ce sunt mai mici decât valoarea 1 milimetru.

**DATE DESPRE IMOBILUL NR. 4432**

Oficiul de Cadastru și Publicitate Imobiliară SIBIU
Biroul de Cadastru și Publicitate Imobiliară Medias

A. Partea I. Descrierea imobilului

TEREN Extravilan

Adresa: Jud. Sibiu

Nr. Crt	Nr cadastral Nr. topografic	Suprafața* (mp)	Observații / Referințe
A1		13.500	Sector cadastral:12 Teren neimprejmuit;

B. Partea II. Proprietari și acte

Inscrieri privitoare la dreptul de proprietate și alte drepturi reale	Referințe
/	
Act Administrativ nr. 157/42, din 23/02/1994 emis de CJPSDPAT Sibiu (Titlu de proprietate);	
B1	A1
Intabulare, drept de PROPRIETATE, dobandit prin Reconstituire, cota actuala 1/1 1) RACOTI IOAN	

C. Partea III. SARCINI .

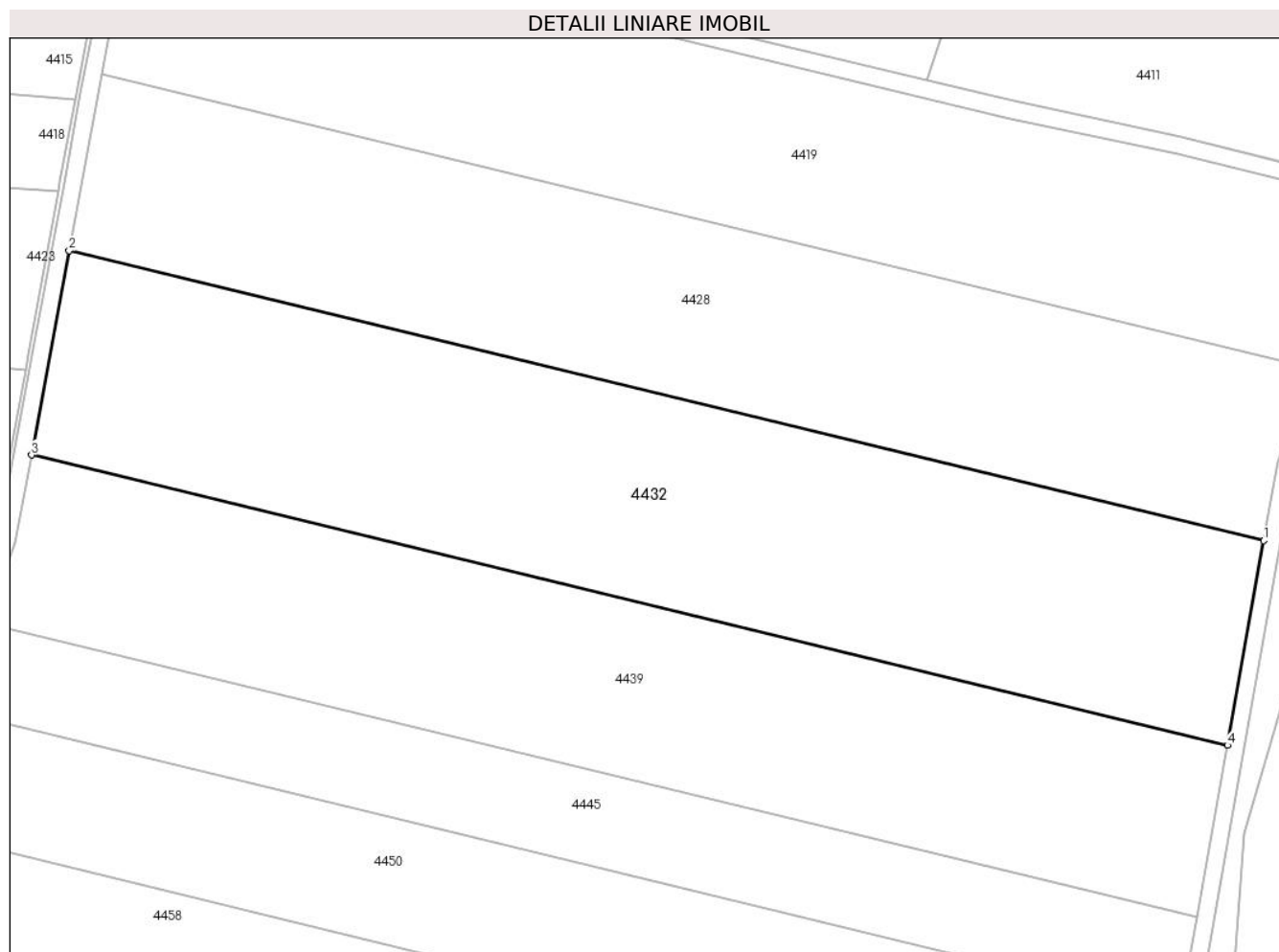
Inscrieri privind dezmembramintele dreptului de proprietate, drepturi reale de garanție și sarcini	Referințe
NU SUNT	

Anexa Nr. 1 La Partea I

Teren

Nr cadastral	Suprafața (mp)*	Observații / Referințe
	13.500	

* Suprafața este determinată în planul de proiecție Stereo 70.



Date referitoare la teren

Crt	Categorie folosință	Intravilan	Suprafața (mp)	Tarla	Parcelă	Nr. topo	Observații / Referințe
1	arabil	NU	13.500	30	2669/3	-	

Lungime Segmente

1) Valorile lungimilor segmentelor sunt obținute din proiecție în plan.

Punct început	X / Y	Punct sfârșit	X / Y	Lungime segment (** (m)
1	455.770,248 511.716,28	2	455.495,334 511.782,952	282.883
2	455.495,334 511.782,952	3	455.486,657 511.735,976	47.77
3	455.486,657 511.735,976	4	455.761,872 511.669,232	283.192
4	455.761,872 511.669,232	1	455.770,248 511.716,28	47.788

** Lungimile segmentelor sunt determinate în planul de proiecție Stereo 70 și sunt rotunjite la 1 milimetru.

***** Distanţa dintre puncte este formată din segmente cumulate ce sunt mai mici decât valoarea 1 milimetru.**

**DATE DESPRE IMOBILUL NR. 4433**

Oficiul de Cadastru și Publicitate Imobiliară SIBIU
Biroul de Cadastru și Publicitate Imobiliară Medias

A. Partea I. Descrierea imobilului

TEREN Extravilan

Adresa: Jud. Sibiu

Nr. Crt	Nr cadastral Nr. topografic	Suprafața* (mp)	Observații / Referințe
A1		2.100	Sector cadastral:12 Teren neimprejmuit;

B. Partea II. Proprietari și acte

Inscrieri privitoare la dreptul de proprietate și alte drepturi reale	Referințe
/	
Act Administrativ nr. 341/42, din 05/07/1994 emis de CJPSDPAT Sibiu (Titlu de proprietate);	
B1	A1
Intabulare, drept de PROPRIETATE, dobandit prin Reconstituire, cota actuala 1/1 1) OPRIȘ IOAN	

C. Partea III. SARCINI .

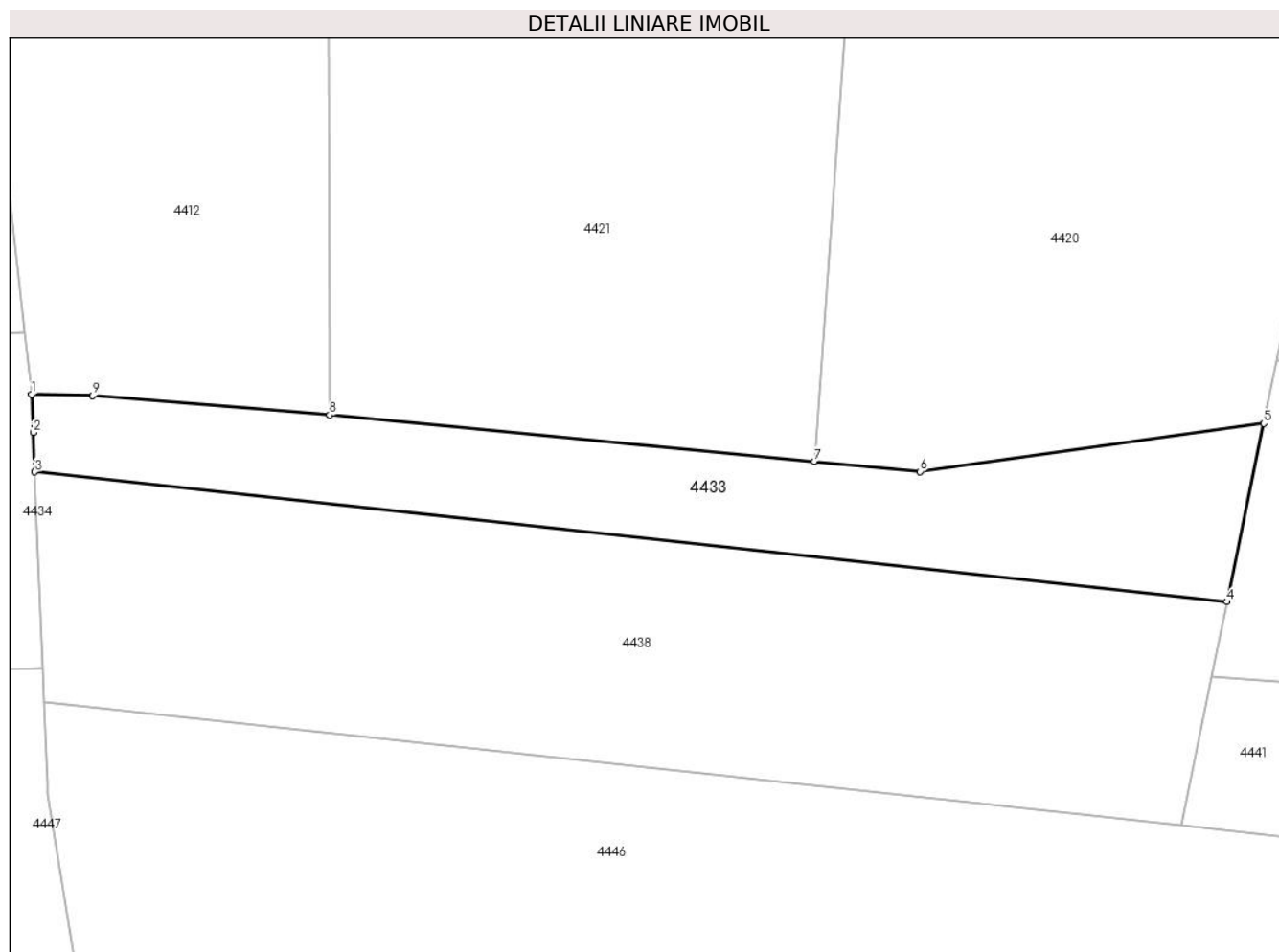
Inscrieri privind dezmembramintele dreptului de proprietate, drepturi reale de garanție și sarcini	Referințe
NU SUNT	

Anexa Nr. 1 La Partea I

Teren

Nr cadastral	Suprafața (mp)*	Observații / Referințe
	2.100	

* Suprafața este determinată în planul de proiecție Stereo 70.



Date referitoare la teren

Crt	Categorie folosință	Intravilan	Suprafața (mp)	Tarla	Parcelă	Nr. topo	Observații / Referințe
1	arabil	NU	2.100	30	2642/9	-	

Lungime Segmente

1) Valorile lungimilor segmentelor sunt obținute din proiecție în plan.

Punct început	X / Y	Punct sfârșit	X / Y	Lungime segment (** (m)
1	455.174,768 511.721,423	2	455.174,969 511.716,47	4.958
2	455.174,969 511.716,47	3	455.175,178 511.711,353	5.121
3	455.175,178 511.711,353	4	455.330,063 511.694,499	155.8
4	455.330,063 511.694,499	5	455.334,832 511.717,63	23.618
5	455.334,832 511.717,63	6	455.290,189 511.711,409	45.074

Punct început	X / Y	Punct sfârşit	X / Y	Lungime segment (** (m)
6	455.290,189 511.711,409	7	455.276,446 511.712,721	13.805
7	455.276,446 511.712,721	8	455.213,491 511.718,731	63.242
8	455.213,491 511.718,731	9	455.182,689 511.721,253	30.905
9	455.182,689 511.721,253	1	455.174,768 511.721,423	7.923

** Lungimile segmentelor sunt determinate în planul de proiecție Stereo 70 și sunt rotunjite la 1 milimetru.

*** Distanța dintre puncte este formată din segmente cumulate ce sunt mai mici decât valoarea 1 milimetru.

**DATE DESPRE IMOBILUL NR. 4434**

Oficiul de Cadastru și Publicitate Imobiliară SIBIU
Biroul de Cadastru și Publicitate Imobiliară Medias

A. Partea I. Descrierea imobilului

TEREN Extravilan

Adresa: Jud. Sibiu

Nr. Crt	Nr cadastral Nr. topografic	Suprafața* (mp)	Observații / Referințe
A1		7.900	Sector cadastral:12 Teren neimprejmuit;

B. Partea II. Proprietari și acte

Inscrieri privitoare la dreptul de proprietate și alte drepturi reale	Referințe
/	
Act Administrativ nr. 605/42, din 22/11/2002 emis de CJPSDPAT Sibiu (Titlu de proprietate);	
B1	A1
Intabulare, drept de PROPRIETATE, dobandit prin Reconstituire, cota actuala 1/1 1) GANEA OCTAVIAN	

C. Partea III. SARCINI .

Inscrieri privind dezmembramintele dreptului de proprietate, drepturi reale de garanție și sarcini	Referințe
NU SUNT	

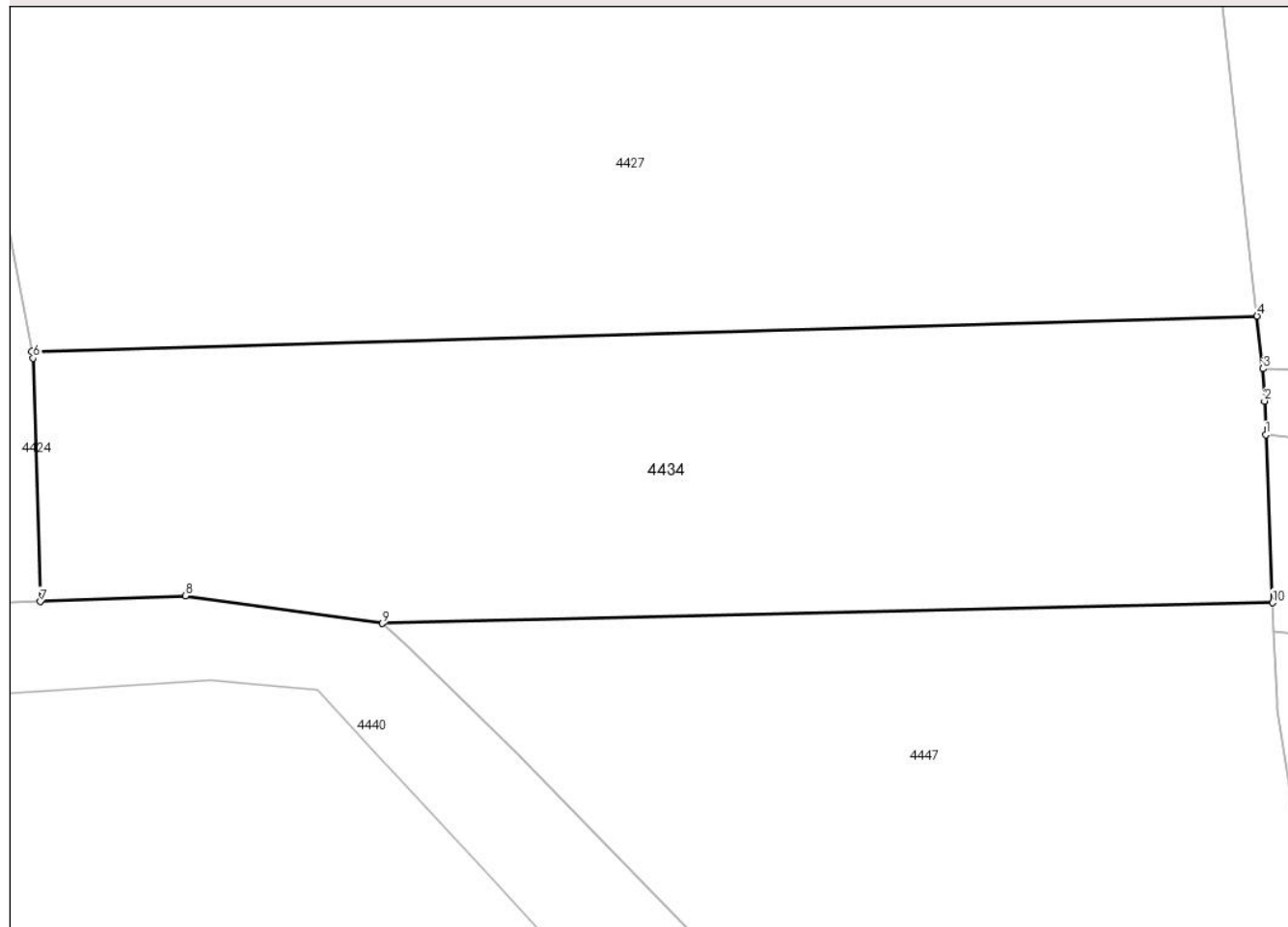
Anexa Nr. 1 La Partea I

Teren

Nr cadastral	Suprafața (mp)*	Observații / Referințe
	7.900	

* Suprafața este determinată în planul de proiecție Stereo 70.

DETALII LINIARE IMOBIL



Date referitoare la teren

Crt	Categorie folosință	Intra vilan	Suprafața (mp)	Tarla	Parcelă	Nr. topo	Observații / Referințe
1	arabil	NU	7.900	30	2642/11	-	

Lungime Segmente

1) Valorile lungimilor segmentelor sunt obținute din proiecție în plan.

Punct început	X / Y	Punct sfârșit	X / Y	Lungime segment (** (m)
1	455.175,178 511.711,353	2	455.174,969 511.716,47	5.121
2	455.174,969 511.716,47	3	455.174,768 511.721,423	4.958
3	455.174,768 511.721,423	4	455.173,852 511.729,415	8.044
4	455.173,852 511.729,415	5	454.987,256 511.723,995	186.675
5	454.987,256 511.723,995	6	454.987,444 511.723,009	1.003

Punct început	X / Y	Punct sfârșit	X / Y	Lungime segment (** (m)
6	454.987,444 511.723,009	7	454.988,548 511.685,979	37.047
7	454.988,548 511.685,979	8	455.010,623 511.686,833	22.091
8	455.010,623 511.686,833	9	455.040,617 511.682,646	30.285
9	455.040,617 511.682,646	10	455.176,219 511.685,796	135.639
10	455.176,219 511.685,796	1	455.175,178 511.711,353	25.579

** Lungimile segmentelor sunt determinate în planul de proiecție Stereo 70 și sunt rotunjite la 1 milimetru.

*** Distanța dintre puncte este formată din segmente cumulate ce sunt mai mici decât valoarea 1 milimetru.

**DATE DESPRE IMOBILUL NR. 4435**

Oficiul de Cadastru și Publicitate Imobiliară SIBIU
Biroul de Cadastru și Publicitate Imobiliară Medias

A. Partea I. Descrierea imobilului

TEREN Extravilan

Adresa: Jud. Sibiu

Nr. Crt	Nr cadastral Nr. topografic	Suprafața* (mp)	Observații / Referințe
A1		5.800	Sector cadastral:12 Teren neimprejmuit;

B. Partea II. Proprietari și acte

Inscrieri privitoare la dreptul de proprietate și alte drepturi reale	Referințe
/	
Act Administrativ nr. 157/42, din 23/02/1994 emis de CJPSDPAT Sibiu (Titlu de proprietate);	
B1	A1
Intabulare, drept de PROPRIETATE, dobandit prin Reconstituire, cota actuala 1/1 1) RACOTI IOAN	

C. Partea III. SARCINI .

Inscrieri privind dezmembramintele dreptului de proprietate, drepturi reale de garanție și sarcini	Referințe
NU SUNT	

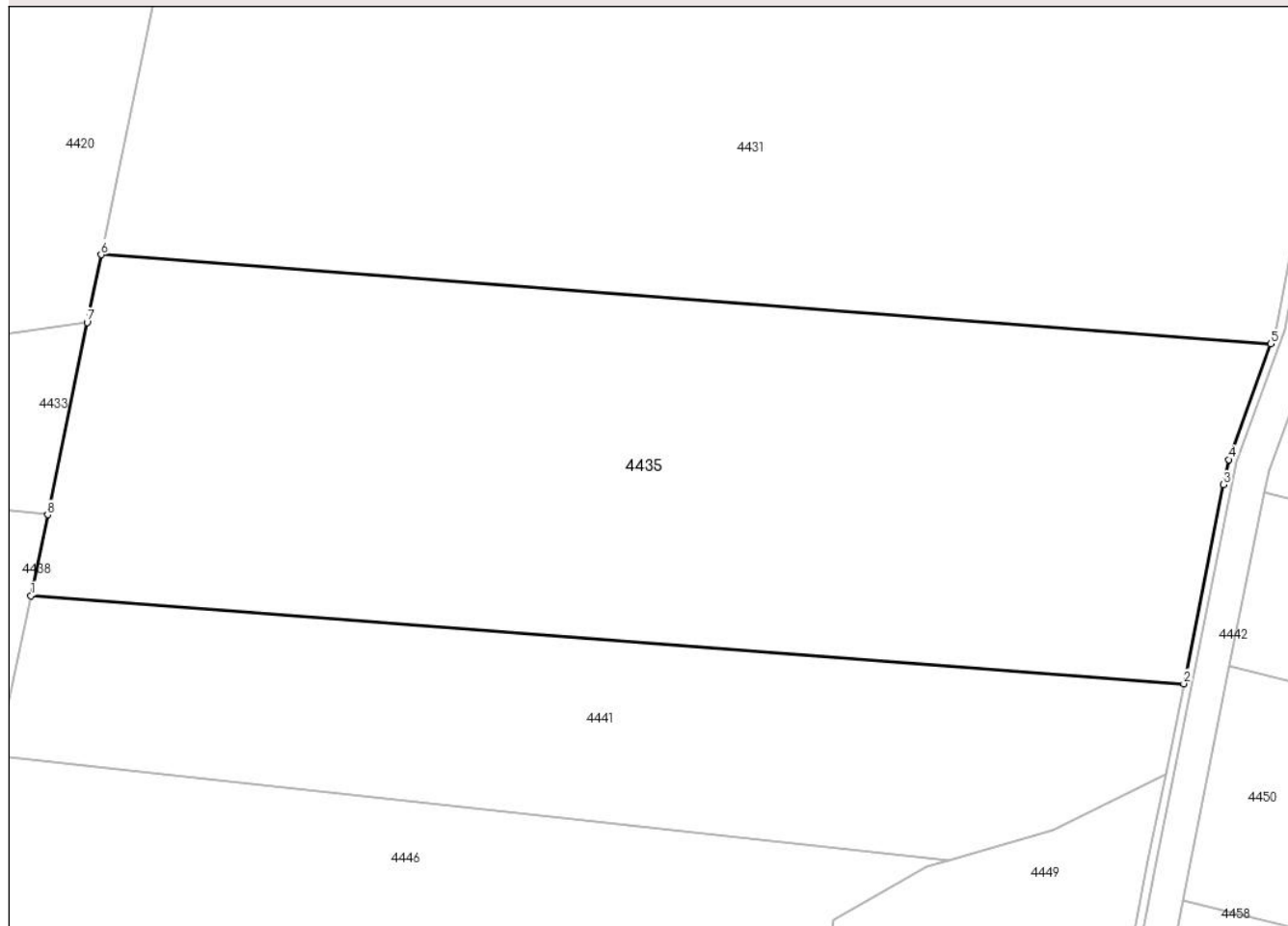
Anexa Nr. 1 La Partea I

Teren

Nr cadastral	Suprafața (mp)*	Observații / Referințe
	5.800	

* Suprafața este determinată în planul de proiecție Stereo 70.

DETALII LINIARE IMOBIL



Date referitoare la teren

Crt	Categorie folosință	Intravilan	Suprafața (mp)	Tarla	Parcelă	Nr. topo	Observații / Referințe
1	arabil	NU	5.800	30	2642/6	-	

Lungime Segmente

1) Valorile lungimilor segmentelor sunt obținute din proiecție în plan.

Punct început	X / Y	Punct sfârșit	X / Y	Lungime segment (** (m)
1	455.328,049 511.684,73	2	455.466,865 511.674,144	139.218
2	455.466,865 511.674,144	3	455.471,662 511.698,097	24.428
3	455.471,662 511.698,097	4	455.472,27 511.701,131	3.095
4	455.472,27 511.701,131	5	455.477,341 511.715,047	14.812
5	455.477,341 511.715,047	6	455.336,513 511.725,786	141.237

Punct început	X / Y	Punct sfârșit	X / Y	Lungime segment (** (m)
6	455.336,513 511.725,786	7	455.334,832 511.717,63	8.327
7	455.334,832 511.717,63	8	455.330,063 511.694,499	23.618
8	455.330,063 511.694,499	1	455.328,049 511.684,73	9.974

** Lungimile segmentelor sunt determinate în planul de proiecție Stereo 70 și sunt rotunjite la 1 milimetru.

*** Distanța dintre puncte este formată din segmente cumulate ce sunt mai mici decât valoarea 1 milimetru.

**DATE DESPRE IMOBILUL NR. 4436**

Oficiul de Cadastru și Publicitate Imobiliară SIBIU
Biroul de Cadastru și Publicitate Imobiliară Medias

A. Partea I. Descrierea imobilului

TEREN Extravilan

Adresa: Jud. Sibiu

Nr. Crt	Nr cadastral Nr. topografic	Suprafața* (mp)	Observații / Referințe
A1		11.700	Sector cadastral:12 Teren neimprejmuit;

B. Partea II. Proprietari și acte

Inscrieri privitoare la dreptul de proprietate și alte drepturi reale	Referințe
/	
Act Administrativ nr. 714/42, din 12/02/2003 emis de CJPSDPAT Sibiu (Titlu de proprietate);	
B1	A1
Intabulare, drept de PROPRIETATE, dobandit prin Reconstituire, cota actuala 1/1 1) MARCU IOAN	

C. Partea III. SARCINI .

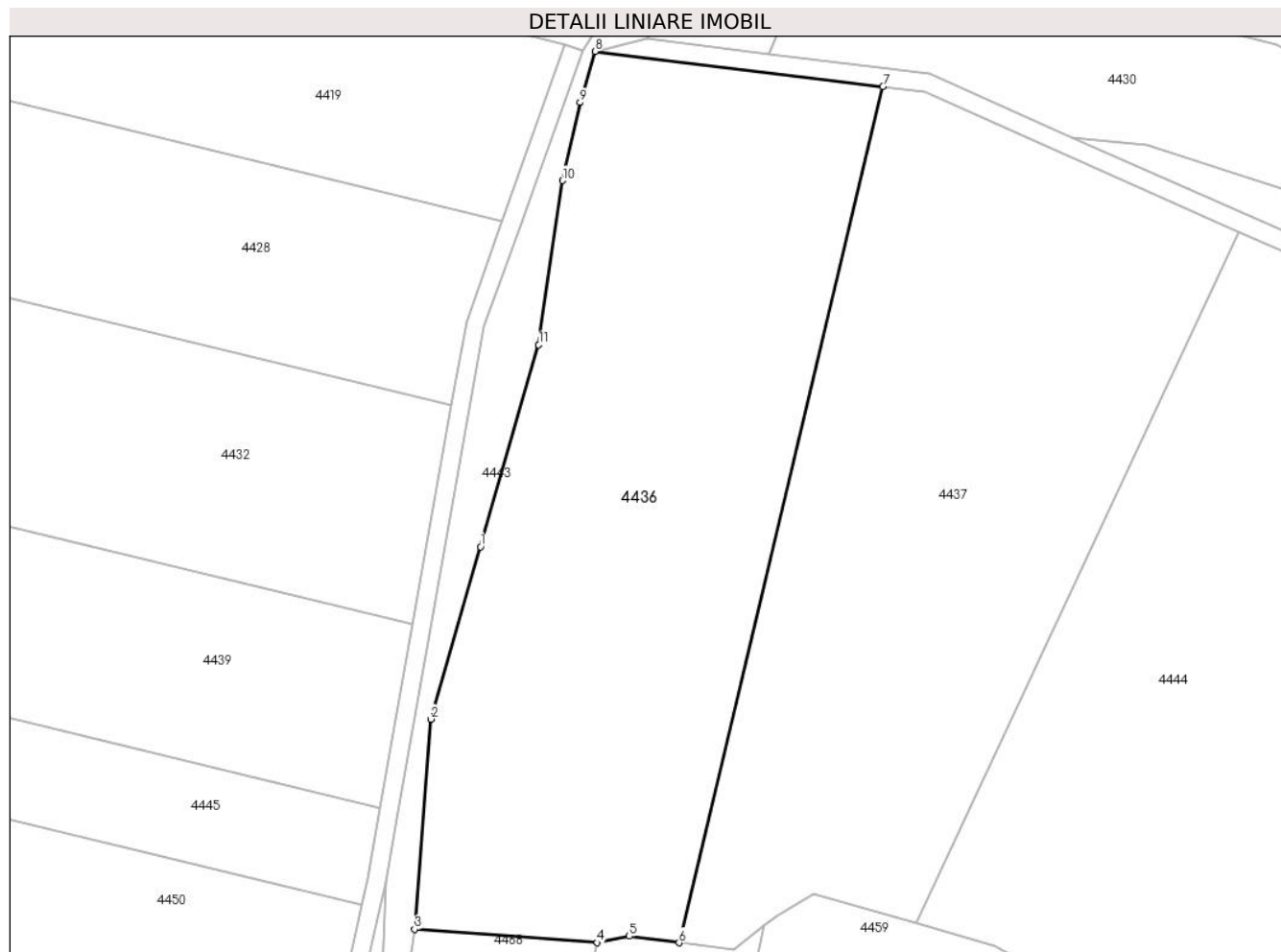
Inscrieri privind dezmembramintele dreptului de proprietate, drepturi reale de garanție și sarcini	Referințe
NU SUNT	

Anexa Nr. 1 La Partea I

Teren

Nr cadastral	Suprafața (mp)*	Observații / Referințe
	11.700	

* Suprafața este determinată în planul de proiecție Stereo 70.



Date referitoare la teren

Crt	Categorie folosință	Intra vilan	Suprafața (mp)	Tarla	Parcelă	Nr. topo	Observații / Referințe
1	arabil	NU	11.700	30	2676/10	-	

Lungime Segmente

1) Valorile lungimilor segmentelor sunt obținute din proiecție în plan.

Punct început	X / Y	Punct sfârșit	X / Y	Lungime segment (** (m)
1	455.776,48 511.685,912	2	455.765,838 511.648,773	38.634
2	455.765,838 511.648,773	3	455.762,298 511.603,535	45.376
3	455.762,298 511.603,535	4	455.801,654 511.600,669	39.461
4	455.801,654 511.600,669	5	455.808,579 511.602,073	7.066
5	455.808,579 511.602,073	6	455.819,288 511.600,653	10.802

Punct început	X / Y	Punct sfârșit	X / Y	Lungime segment (** (m)
6	455.819,288 511.600,653	7	455.863,222 511.784,957	189.468
7	455.863,222 511.784,957	8	455.801,192 511.792,549	62.493
8	455.801,192 511.792,549	9	455.797,988 511.781,553	11.454
9	455.797,988 511.781,553	10	455.794,163 511.764,728	17.255
10	455.794,163 511.764,728	11	455.789,057 511.729,401	35.694
11	455.789,057 511.729,401	1	455.776,48 511.685,912	45.271

** Lungimile segmentelor sunt determinate în planul de proiecție Stereo 70 și sunt rotunjite la 1 milimetru.

*** Distanța dintre puncte este formată din segmente cumulate ce sunt mai mici decât valoarea 1 milimetru.

**DATE DESPRE IMOBILUL NR. 4437**

Oficiul de Cadastru și Publicitate Imobiliară SIBIU
Biroul de Cadastru și Publicitate Imobiliară Medias

A. Partea I. Descrierea imobilului

TEREN Extravilan

Adresa: Jud. Sibiu

Nr. Crt	Nr cadastral Nr. topografic	Suprafața* (mp)	Observații / Referințe
A1		11.400	Sector cadastral:12 Teren neimpregmuit;

B. Partea II. Proprietari și acte

Inscrieri privitoare la dreptul de proprietate și alte drepturi reale		Referințe
/		
Act Administrativ nr. 769/42, din 10/03/2003 emis de CJPSDPAT Sibiu (Titlu de proprietate);		
B1	Intabulare, drept de PROPRIETATE, dobandit prin Reconstituire, cota actuala 1/1 1) MĂERAN IOAN 2) JIGA ROZETA	A1

C. Partea III. SARCINI .

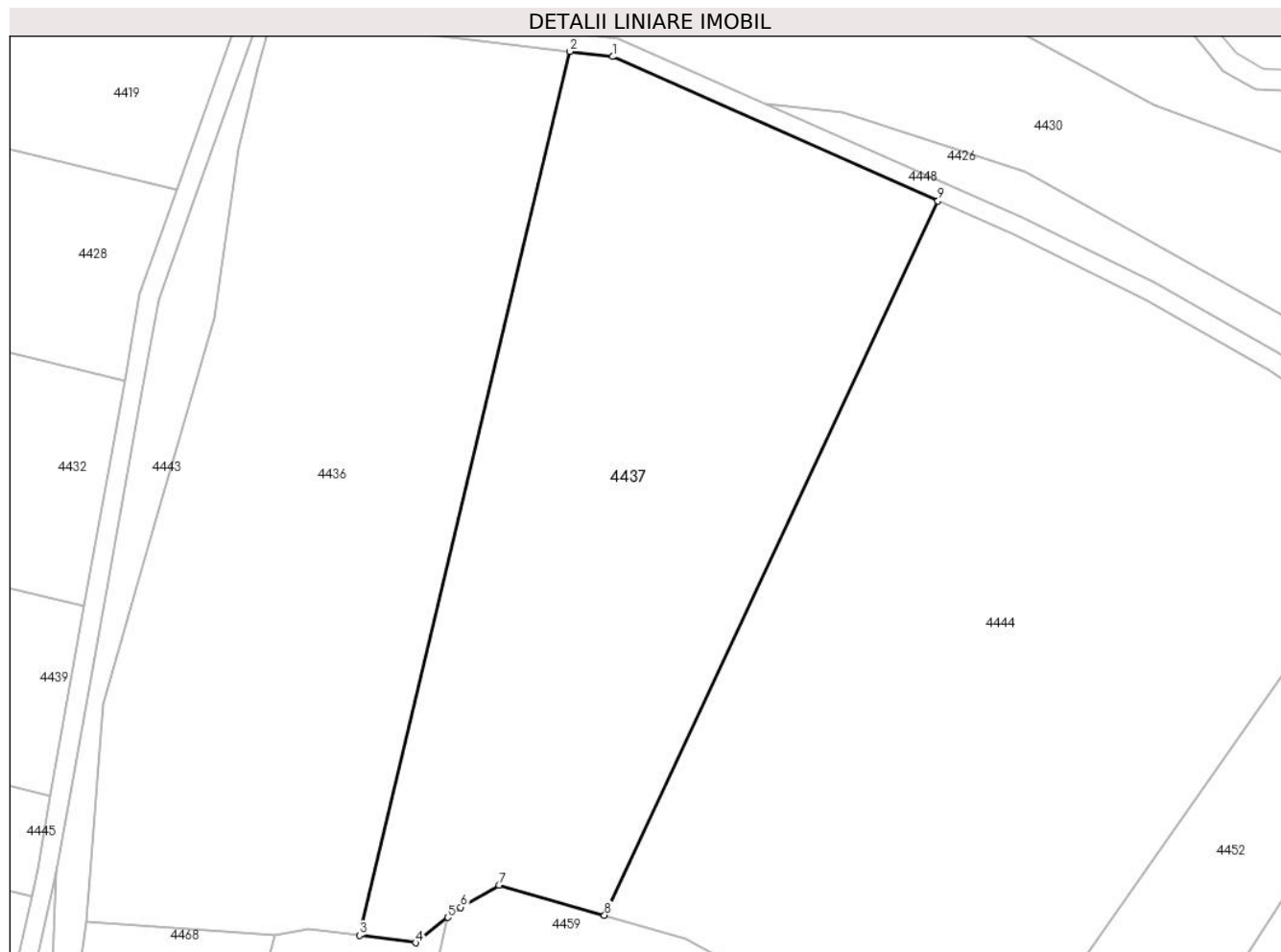
Inscrieri privind dezmembramintele dreptului de proprietate, drepturi reale de garanție și sarcini	Referințe
NU SUNT	

Anexa Nr. 1 La Partea I

Teren

Nr cadastral	Suprafața (mp)*	Observații / Referințe
	11.400	

* Suprafața este determinată în planul de proiecție Stereo 70.



Date referitoare la teren

Crt	Categorie folosință	Intra vilan	Suprafața (mp)	Tarla	Parcelă	Nr. topo	Observații / Referințe
1	arabil	NU	11.400	30	2676/9	-	

Lungime Segmente

1) Valorile lungimilor segmentelor sunt obținute din proiecție în plan.

Punct început	X / Y	Punct sfârșit	X / Y	Lungime segment (** (m)
1	455.872,169 511.783,862	2	455.863,222 511.784,957	9.013
2	455.863,222 511.784,957	3	455.819,288 511.600,653	189.468
3	455.819,288 511.600,653	4	455.831,024 511.599,097	11.839
4	455.831,024 511.599,097	5	455.837,751 511.604,378	8.552
5	455.837,751 511.604,378	6	455.840,409 511.606,465	3.38

Punct început	X / Y	Punct sfârşit	X / Y	Lungime segment (** (m)
6	455.840,409 511.606,465	7	455.848,416 511.611,102	9.252
7	455.848,416 511.611,102	8	455.870,462 511.604,853	22.915
8	455.870,462 511.604,853	9	455.940,088 511.753,758	164.38
9	455.940,088 511.753,758	1	455.872,169 511.783,862	74.292

** Lungimile segmentelor sunt determinate în planul de proiecţie Stereo 70 şi sunt rotunjite la 1 milimetru.

*** Distanţa dintre puncte este formată din segmente cumulate ce sunt mai mici decât valoarea 1 milimetru.

**DATE DESPRE IMOBILUL NR. 4438**

Oficiul de Cadastru și Publicitate Imobiliară SIBIU
Biroul de Cadastru și Publicitate Imobiliară Medias

A. Partea I. Descrierea imobilului

TEREN Extravilan

Adresa: Jud. Sibiu

Nr. Crt	Nr cadastral Nr. topografic	Suprafața* (mp)	Observații / Referințe
A1		4.500	Sector cadastral:12 Teren neimprejmuit;

B. Partea II. Proprietari și acte

Inscrieri privitoare la dreptul de proprietate și alte drepturi reale	Referințe
/	
Act Administrativ nr. 443/42, din 03/02/1998 emis de CJPSDPAT Sibiu (Titlu de proprietate);	
B1	A1
Intabulare, drept de PROPRIETATE, dobandit prin Reconstituire, cota actuala 1/1 1) RADU OLIVIA	

C. Partea III. SARCINI .

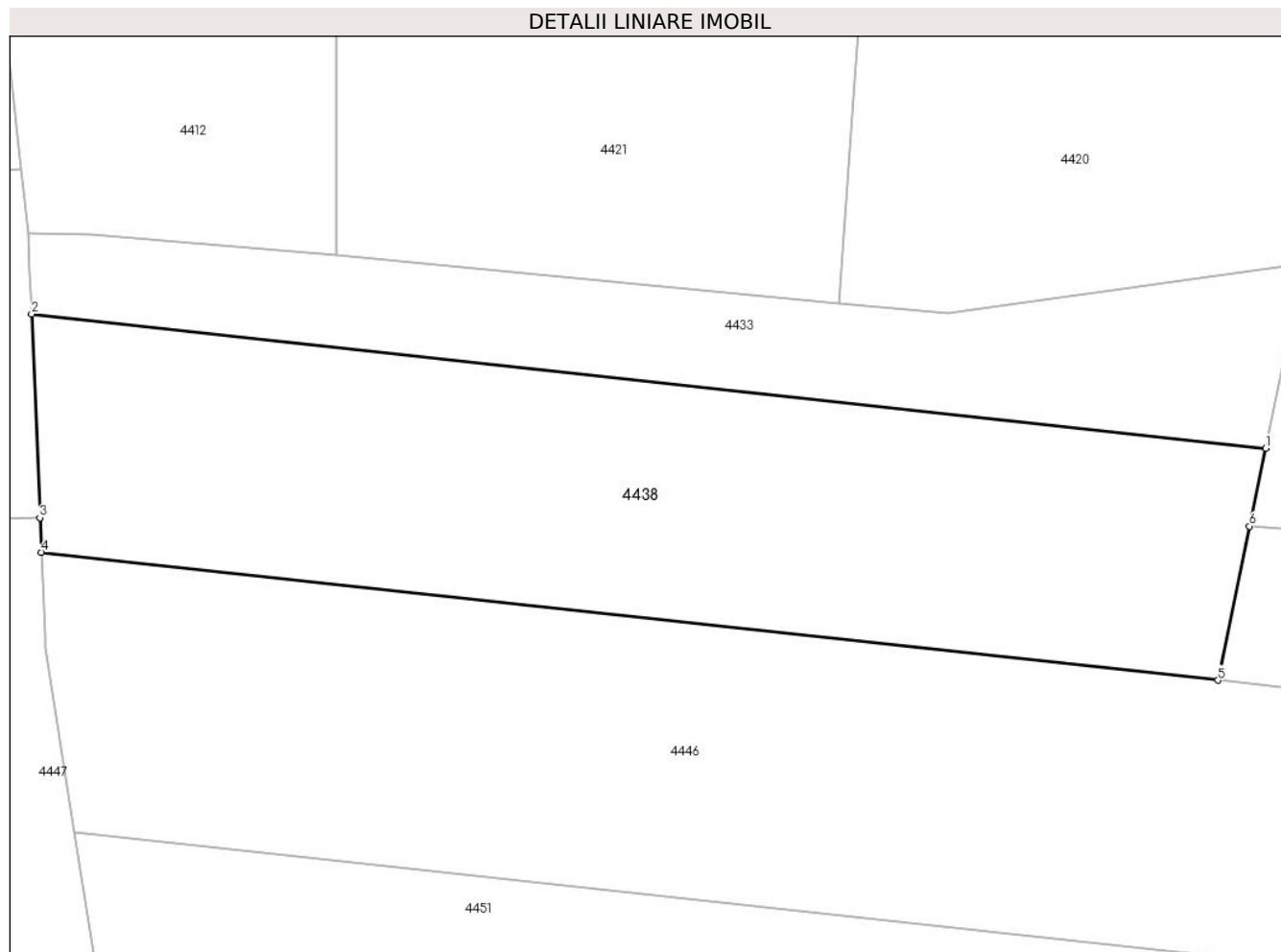
Inscrieri privind dezmembramintele dreptului de proprietate, drepturi reale de garanție și sarcini	Referințe
NU SUNT	

Anexa Nr. 1 La Partea I

Teren

Nr cadastral	Suprafața (mp)*	Observații / Referințe
	4.500	

* Suprafața este determinată în planul de proiecție Stereo 70.



Date referitoare la teren

Crt	Categorie folosință	Intra vilan	Suprafața (mp)	Tarla	Parcelă	Nr. topo	Observații / Referințe
1	arabil	NU	4.500	30	2642/18	-	

Lungime Segmente

1) Valorile lungimilor segmentelor sunt obținute din proiecție în plan.

Punct început	X / Y	Punct sfârșit	X / Y	Lungime segment (** (m)
1	455.330,063 511.694,499	2	455.175,178 511.711,353	155.8
2	455.175,178 511.711,353	3	455.176,219 511.685,796	25.579
3	455.176,219 511.685,796	4	455.176,395 511.681,474	4.325
4	455.176,395 511.681,474	5	455.324,066 511.665,405	148.542
5	455.324,066 511.665,405	6	455.328,049 511.684,73	19.731

Punct început	X / Y	Punct sfârșit	X / Y	Lungime segment (** (m)
6	455.328,049 511.684,73	1	455.330,063 511.694,499	9.974

** Lungimile segmentelor sunt determinate în planul de proiecție Stereo 70 și sunt rotunjite la 1 milimetru.

*** Distanța dintre puncte este formată din segmente cumulate ce sunt mai mici decât valoarea 1 milimetru.

**DATE DESPRE IMOBILUL NR. 4439**

Oficiul de Cadastru și Publicitate Imobiliară SIBIU
Biroul de Cadastru și Publicitate Imobiliară Medias

A. Partea I. Descrierea imobilului

TEREN Extravilan

Adresa: Jud. Sibiu

Nr. Crt	Nr cadastral Nr. topografic	Suprafața* (mp)	Observații / Referințe
A1		11.400	Sector cadastral:12 Teren neimprejmuit;

B. Partea II. Proprietari și acte

Inscrieri privitoare la dreptul de proprietate și alte drepturi reale	Referințe
/	
Act Administrativ nr. 571/42, din 30/09/2002 emis de CJPSDPAT Sibiu (Titlu de proprietate);	
B1	A1
Intabulare, drept de PROPRIETATE, dobandit prin Reconstituire, cota actuala 1/1 1) HAȚEGAN MARIA	

C. Partea III. SARCINI .

Inscrieri privind dezmembramintele dreptului de proprietate, drepturi reale de garanție și sarcini	Referințe
NU SUNT	

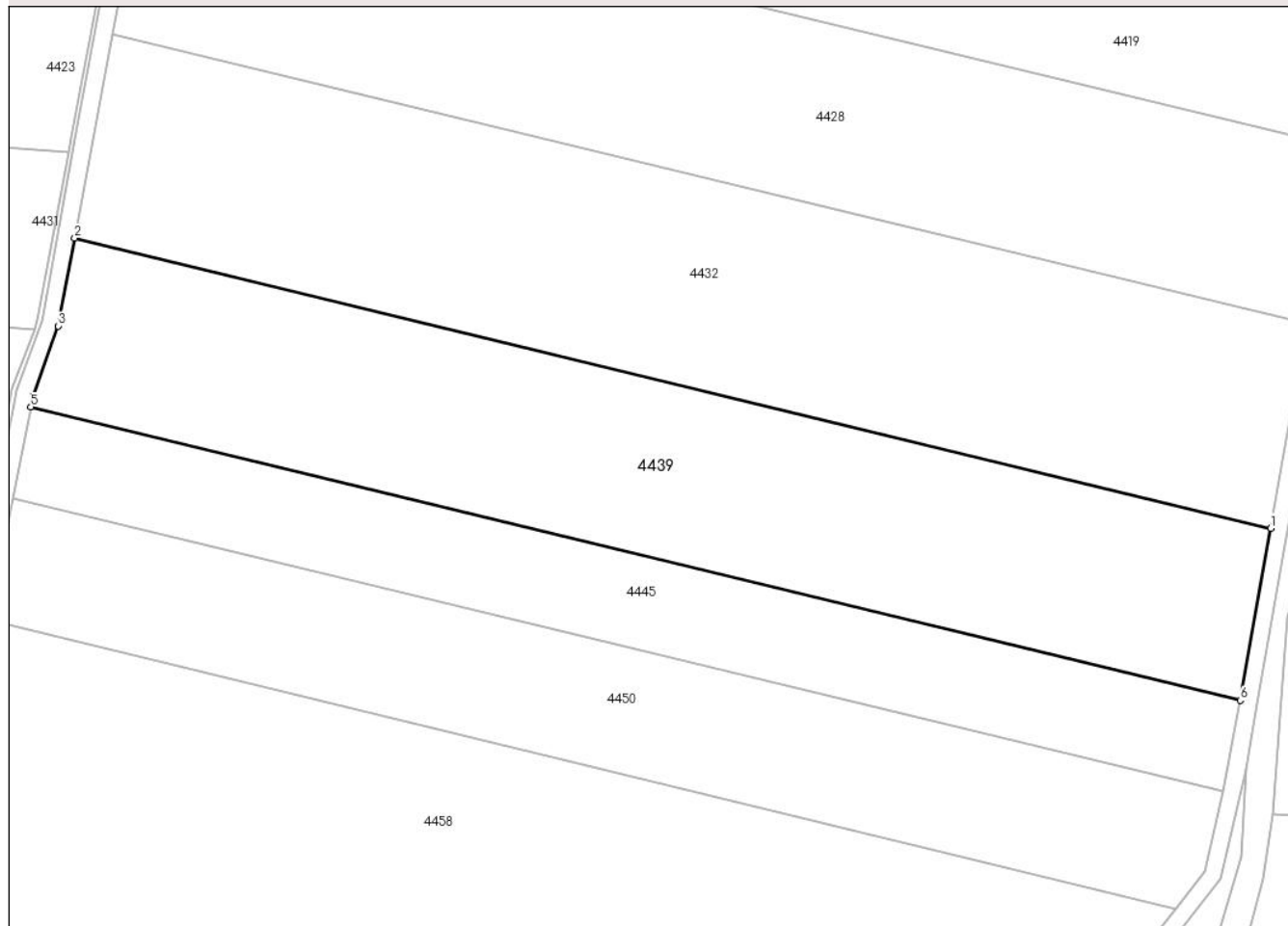
Anexa Nr. 1 La Partea I

Teren

Nr cadastral	Suprafața (mp)*	Observații / Referințe
	11.400	

* Suprafața este determinată în planul de proiecție Stereo 70.

DETALII LINIARE IMOBIL



Date referitoare la teren

Crt	Categorie folosință	Intravilan	Suprafața (mp)	Tarla	Parcelă	Nr. topo	Observații / Referințe
1	arabil	NU	11.400	30	2669/4	-	

Lungime Segmente

1) Valorile lungimilor segmentelor sunt obținute din proiecție în plan.

Punct început	X / Y	Punct sfârșit	X / Y	Lungime segment (** (m)
1	455.761,872 511.669,232	2	455.486,657 511.735,976	283.192
2	455.486,657 511.735,976	3	455.482,924 511.715,763	20.555
3	455.482,924 511.715,763	4	455.477,098 511.699,776	17.015
4	455.477,098 511.699,776	5	455.476,569 511.697,134	2.694
5	455.476,569 511.697,134	6	455.754,825 511.629,652	286.322

Punct început	X / Y	Punct sfârșit	X / Y	Lungime segment (** (m)
6	455.754,825 511.629,652	1	455.761,872 511.669,232	40.202

** Lungimile segmentelor sunt determinate în planul de proiecție Stereo 70 și sunt rotunjite la 1 milimetru.

*** Distanța dintre puncte este formată din segmente cumulate ce sunt mai mici decât valoarea 1 milimetru.

**DATE DESPRE IMOBILUL NR. 4440**

Oficiul de Cadastru și Publicitate Imobiliară SIBIU
 Biroul de Cadastru și Publicitate Imobiliară Medias

A. Partea I. Descrierea imobilului

TEREN Extravilan

Adresa: Jud. Sibiu

Nr. Crt	Nr cadastral Nr. topografic	Suprafața* (mp)	Observații / Referințe
A1		4.774	Sector cadastral:12 Teren neimpregmuit;

B. Partea II. Proprietari și acte

Inscrieri privitoare la dreptul de proprietate și alte drepturi reale		Referințe
/		
Act Normativ nr. 7, din 13/03/1996 emis de PARLAMENTUL ROMANIEI (lege);		
B1	Inscrierea provizorie, drept de PROPRIETATE, dobandit prin Lege, cota actuala 1/1 1) COMUNA MOSNA , CIF:4406240, proprietar neidentificat	A1

C. Partea III. SARCINI .

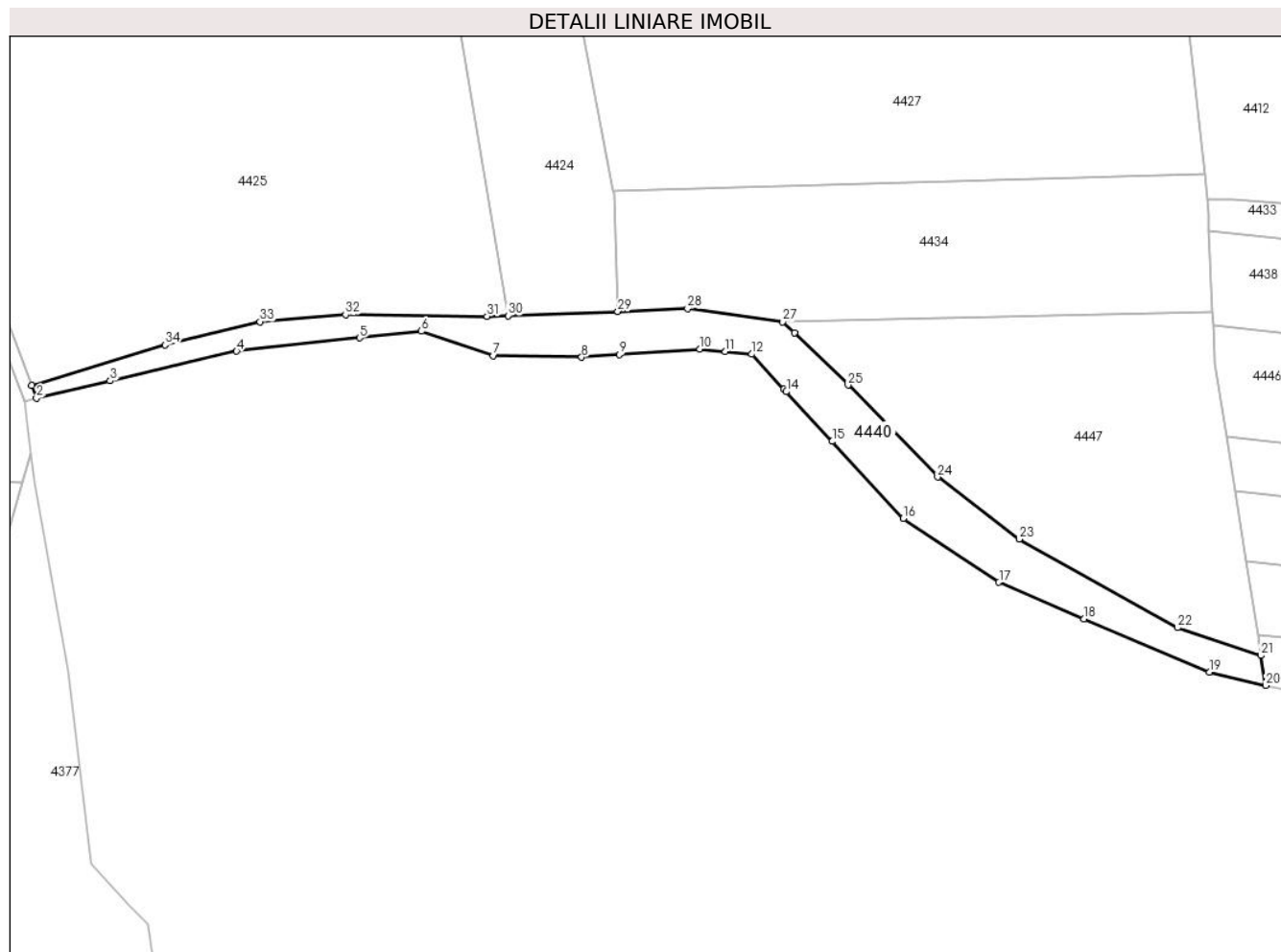
Inscrieri privind dezmembramintele dreptului de proprietate, drepturi reale de garanție și sarcini	Referințe
NU SUNT	

Anexa Nr. 1 La Partea I

Teren

Nr cadastral	Suprafața (mp)*	Observații / Referințe
	4.774	

* Suprafața este determinată în planul de proiecție Stereo 70.



Date referitoare la teren

Crt	Categorie folosință	Intra vilan	Suprafața (mp)	Tarla	Parcelă	Nr. topo	Observații / Referințe
1	arabil	NU	4.774	30	2642/12/1	-	

Lungime Segmente

1) Valorile lungimilor segmentelor sunt obținute din proiecție în plan.

Punct început	X / Y	Punct sfârșit	X / Y	Lungime segment (** (m)	Punct început	X / Y	Punct sfârșit	X / Y	Lungime segment (** (m)
1	454.803,605 511.662,662	2	454.805,133 511.658,617	4.324	2	454.805,133 511.658,617	3	454.828,418 511.664,077	23.916
3	454.828,418 511.664,077	4	454.868,28 511.673,423	40.943	4	454.868,28 511.673,423	5	454.907,111 511.677,608	39.056
5	454.907,111 511.677,608	6	454.926,617 511.679,71	19.619	6	454.926,617 511.679,71	7	454.949,297 511.672,06	23.935
7	454.949,297 511.672,06	8	454.977,15 511.671,519	27.859	8	454.977,15 511.671,519	9	454.989,034 511.672,344	11.912
9	454.989,034 511.672,344	10	455.014,42 511.674,105	25.446	10	455.014,42 511.674,105	11	455.022,514 511.673,278	8.137

Punct început	X / Y	Punct sfârșit	X / Y	Lungime segment (** (m))
11	455.022,514 511.673,278	12	455.030,829 511.672,466	8.355
13	455.040,97 511.661,506	14	455.041,754 511.660,659	1.154
15	455.056,24 511.645,002	16	455.078,662 511.620,768	33.016
17	455.108,846 511.600,615	18	455.135,754 511.589,114	29.262
19	455.175,248 511.572,231	20	455.193,041 511.568,057	18.276
21	455.191,541 511.577,487	22	455.165,262 511.586,296	27.716
23	455.115,229 511.614,159	24	455.089,474 511.633,778	32.377
25	455.061,248 511.662,723	26	455.044,438 511.679,257	23.578
27	455.040,617 511.682,646	28	455.010,623 511.686,833	30.285
29	454.988,548 511.685,979	30	454.953,925 511.684,641	34.649
31	454.947,343 511.684,453	32	454.902,675 511.684,905	44.671
33	454.875,642 511.682,709	34	454.845,658 511.675,441	30.852

Punct început	X / Y	Punct sfârșit	X / Y	Lungime segment (** (m))
12	455.030,829 511.672,466	13	455.040,97 511.661,506	14.932
14	455.041,754 511.660,659	15	455.056,24 511.645,002	21.331
16	455.078,662 511.620,768	17	455.108,846 511.600,615	36.293
18	455.135,754 511.589,114	19	455.175,248 511.572,231	42.952
20	455.193,041 511.568,057	21	455.191,541 511.577,487	9.549
22	455.165,262 511.586,296	23	455.115,229 511.614,159	57.268
24	455.089,474 511.633,778	25	455.061,248 511.662,723	40.429
26	455.044,438 511.679,257	27	455.040,617 511.682,646	5.107
28	455.010,623 511.686,833	29	454.988,548 511.685,979	22.091
30	454.953,925 511.684,641	31	454.947,343 511.684,453	6.585
32	454.902,675 511.684,905	33	454.875,642 511.682,709	27.122
34	454.845,658 511.675,441	1	454.803,605 511.662,662	43.952

** Lungimile segmentelor sunt determinate în planul de proiecție Stereo 70 și sunt rotunjite la 1 milimetru.

*** Distanța dintre puncte este formată din segmente cumulate ce sunt mai mici decât valoarea 1 milimetru.

**DATE DESPRE IMOBILUL NR. 4441**

Oficiul de Cadastru și Publicitate Imobiliară SIBIU
Biroul de Cadastru și Publicitate Imobiliară Medias

A. Partea I. Descrierea imobilului

TEREN Extravilan

Adresa: Jud. Sibiu

Nr. Crt	Nr cadastral Nr. topografic	Suprafața* (mp)	Observații / Referințe
A1		2.900	Sector cadastral:12 Teren neimprejmuit;

B. Partea II. Proprietari și acte

Inscrieri privitoare la dreptul de proprietate și alte drepturi reale		Referințe
/		
Act Administrativ nr. 428/42, din 18/03/1996 emis de CJPSDPAT Sibiu (Titlu de proprietate);		
B1	Intabulare, drept de PROPRIETATE, dobandit prin Reconstituire, cota actuala 1/1	A1
	1) TRIFAN AMALIA 2) BANEA ELENA 3) RACOȚI ANGHELINA 4) DIAC IOAN 5) POVARA IOAN	

C. Partea III. SARCINI .

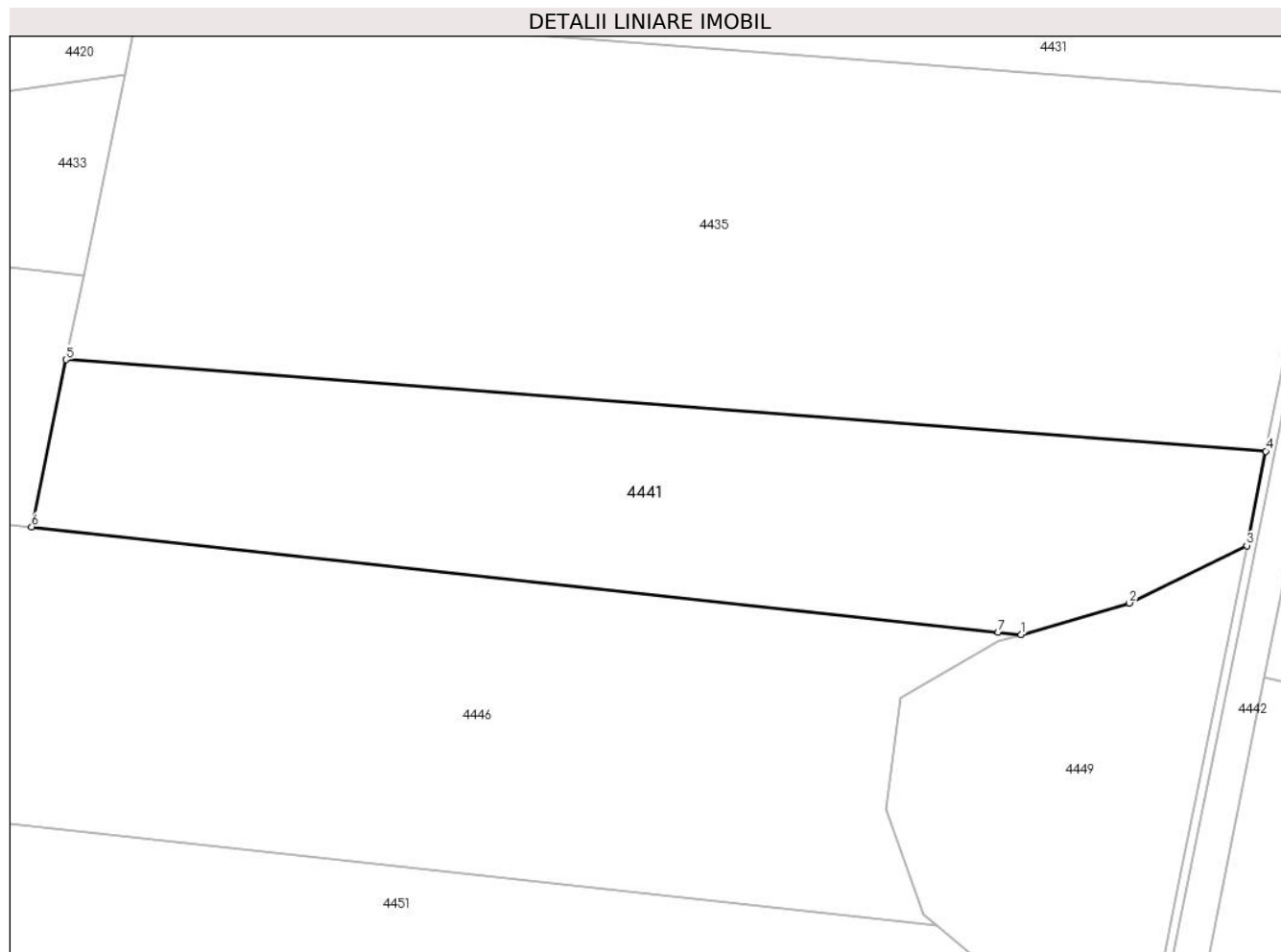
Inscrieri privind dezmembramintele dreptului de proprietate, drepturi reale de garanție și sarcini	Referințe
NU SUNT	

Anexa Nr. 1 La Partea I

Teren

Nr cadastral	Suprafața (mp)*	Observații / Referințe
	2.900	

* Suprafața este determinată în planul de proiecție Stereo 70.



Date referitoare la teren

Crt	Categorie folosință	Intra vilan	Suprafața (mp)	Tarla	Parcelă	Nr. topo	Observații / Referințe
1	arabil	NU	2.900	30	2642/6/1	-	

Lungime Segmente

1) Valorile lungimilor segmentelor sunt obținute din proiecție în plan.

Punct început	X / Y	Punct sfârșit	X / Y	Lungime segment (** (m)
1	455.438,545 511.652,947	2	455.451,076 511.656,601	13.053
2	455.451,076 511.656,601	3	455.464,68 511.663,235	15.135
3	455.464,68 511.663,235	4	455.466,865 511.674,144	11.126
4	455.466,865 511.674,144	5	455.328,049 511.684,73	139.218
5	455.328,049 511.684,73	6	455.324,066 511.665,405	19.731

Punct început	X / Y	Punct sfârșit	X / Y	Lungime segment (** (m)
6	455.324,066 511.665,405	7	455.435,884 511.653,237	112.478
7	455.435,884 511.653,237	1	455.438,545 511.652,947	2.677

** Lungimile segmentelor sunt determinate în planul de proiecție Stereo 70 și sunt rotunjite la 1 milimetru.

*** Distanța dintre puncte este formată din segmente cumulate ce sunt mai mici decât valoarea 1 milimetru.

**DATE DESPRE IMOBILUL NR. 4442**

Oficiul de Cadastru și Publicitate Imobiliară SIBIU
Biroul de Cadastru și Publicitate Imobiliară Medias

A. Partea I. Descrierea imobilului

TEREN Extravilan

Adresa: Jud. Sibiu

Nr. Crt	Nr cadastral Nr. topografic	Suprafața* (mp)	Observații / Referințe
A1		1.623	Sector cadastral:12 Teren neimpregmuit;

B. Partea II. Proprietari și acte

Inscrieri privitoare la dreptul de proprietate și alte drepturi reale		Referințe
/		
Act Normativ nr. 7, din 13/03/1996 emis de PARLAMENTUL ROMANIEI (lege);		
B1	Inscrierea provizorie, drept de PROPRIETATE, dobandit prin Lege, cota actuala 1/1 1) COMUNA MOSNA , CIF:4406240, proprietar neidentificat	A1

C. Partea III. SARCINI .

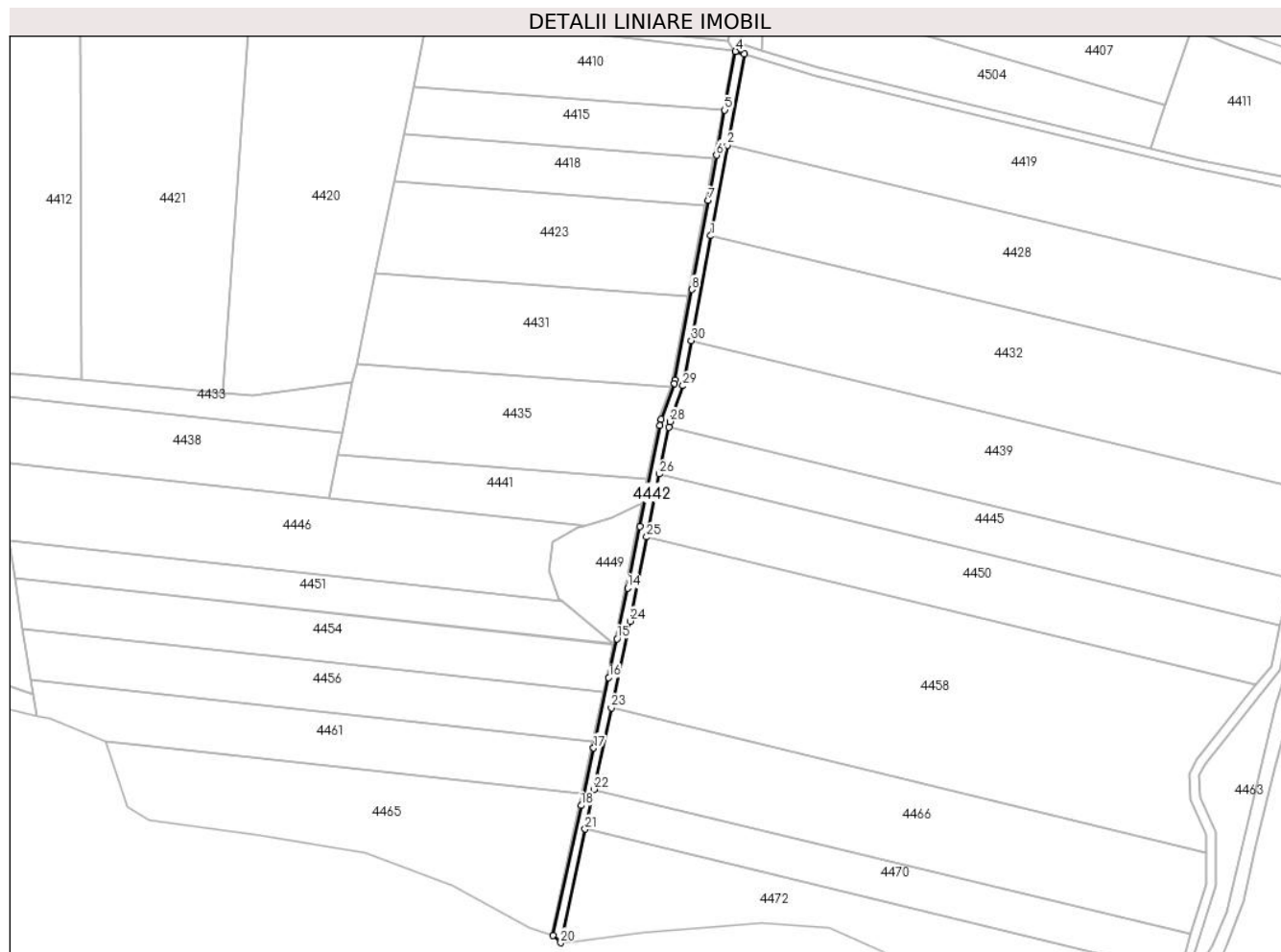
Inscrieri privind dezmembramintele dreptului de proprietate, drepturi reale de garanție și sarcini	Referințe
NU SUNT	

Anexa Nr. 1 La Partea I

Teren

Nr cadastral	Suprafața (mp)*	Observații / Referințe
	1.623	

* Suprafața este determinată în planul de proiecție Stereo 70.



Date referitoare la teren

Crt	Categorie folosință	Intravilan	Suprafața (mp)	Tarla	Parcelă	Nr. topo	Observații / Referințe
1	drum	NU	1.623	30	2667	-	

Lungime Segmente

1) Valorile lungimilor segmentelor sunt obținute din proiecție în plan.

Punct început	X / Y	Punct sfârșit	X / Y	Lungime segment (** (m)
1	455.495,334 511.782,952	2	455.502,833 511.823,551	41.287
3	455.510,378 511.864,398	4	455.506,513 511.865,497	4.018
5	455.501,663 511.839,24	6	455.497,935 511.819,057	20.524
7	455.494,176 511.798,707	8	455.486,819 511.758,876	40.505
9	455.479,338 511.718,373	10	455.479,051 511.716,818	1.581

Punct început	X / Y	Punct sfârșit	X / Y	Lungime segment (** (m)
2	455.502,833 511.823,551	3	455.510,378 511.864,398	41.538
4	455.506,513 511.865,497	5	455.501,663 511.839,24	26.701
6	455.497,935 511.819,057	7	455.494,176 511.798,707	20.694
8	455.486,819 511.758,876	9	455.479,338 511.718,373	41.188
10	455.479,051 511.716,818	11	455.473,235 511.700,86	16.985

Punct început	X / Y	Punct sfârșit	X / Y	Lungime segment (** (m))	Punct început	X / Y	Punct sfârșit	X / Y	Lungime segment (** (m))
11	455.473,235 511.700,86	12	455.472,643 511.697,9	3.019	12	455.472,643 511.697,9	13	455.463,585 511.652,677	46.122
13	455.463,585 511.652,677	14	455.458,09 511.625,243	27.979	14	455.458,09 511.625,243	15	455.453,401 511.602,49	23.231
15	455.453,401 511.602,49	16	455.449,653 511.585,096	17.792	16	455.449,653 511.585,096	17	455.442,844 511.553,497	32.325
17	455.442,844 511.553,497	18	455.437,307 511.527,8	26.286	18	455.437,307 511.527,8	19	455.424,76 511.469,572	59.564
19	455.424,76 511.469,572	20	455.428,153 511.466,329	4.694	20	455.428,153 511.466,329	21	455.439,119 511.517,222	52.06
21	455.439,119 511.517,222	22	455.442,959 511.535,04	18.227	22	455.442,959 511.535,04	23	455.450,81 511.571,477	37.273
23	455.450,81 511.571,477	24	455.459,191 511.610,37	39.786	24	455.459,191 511.610,37	25	455.466,737 511.648,047	38.426
25	455.466,737 511.648,047	26	455.472,384 511.676,242	28.754	26	455.472,384 511.676,242	27	455.476,569 511.697,134	21.308
27	455.476,569 511.697,134	28	455.477,098 511.699,776	2.694	28	455.477,098 511.699,776	29	455.482,924 511.715,763	17.015
29	455.482,924 511.715,763	30	455.486,657 511.735,976	20.555	30	455.486,657 511.735,976	1	455.495,334 511.782,952	47.77

** Lungimile segmentelor sunt determinate în planul de proiecție Stereo 70 și sunt rotunjite la 1 milimetru.

*** Distanța dintre puncte este formată din segmente cumulate ce sunt mai mici decât valoarea 1 milimetru.

**DATE DESPRE IMOBILUL NR. 4443**

Oficiul de Cadastru și Publicitate Imobiliară SIBIU
Biroul de Cadastru și Publicitate Imobiliară Medias

A. Partea I. Descrierea imobilului

TEREN Extravilan

Adresa: Jud. Sibiu

Nr. Crt	Nr cadastral Nr. topografic	Suprafața* (mp)	Observații / Referințe
A1		3.013	Sector cadastral:12 Teren neimprejmuit;

B. Partea II. Proprietari și acte

Inscrieri privitoare la dreptul de proprietate și alte drepturi reale		Referințe
/		
Act Normativ nr. 7, din 13/03/1996 emis de PARLAMENTUL ROMANIEI (lege);		
B1	Inscrierea provizorie, drept de PROPRIETATE, dobandit prin Lege, cota actuala 1/1 1) COMUNA MOSNA , CIF:4406240, proprietar neidentificat	A1

C. Partea III. SARCINI .

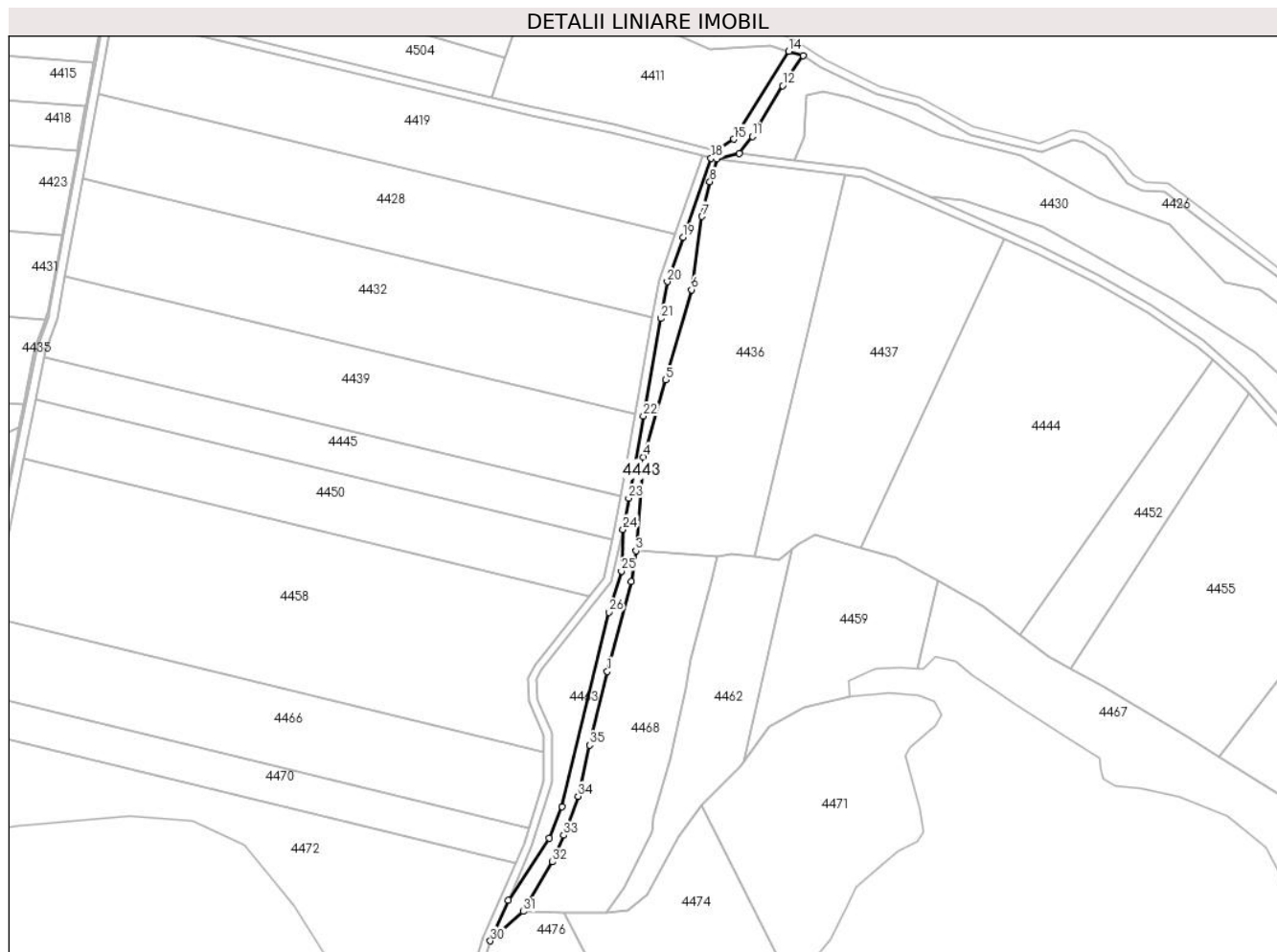
Inscrieri privind dezmembramintele dreptului de proprietate, drepturi reale de garanție și sarcini	Referințe
NU SUNT	

Anexa Nr. 1 La Partea I

Teren

Nr cadastral	Suprafața (mp)*	Observații / Referințe
	3.013	

* Suprafața este determinată în planul de proiecție Stereo 70.



Date referitoare la teren

Crt	Categorie folosință	Intravilan	Suprafața (mp)	Tarla	Parcelă	Nr. topo	Observații / Referințe
1	ape curgătoare	NU	3.013	30	2674	-	

Lungime Segmente

1) Valorile lungimilor segmentelor sunt obținute din proiecție în plan.

Punct început	X / Y	Punct sfârșit	X / Y	Lungime segment (** (m)
1	455.748,478 511.545,336	2	455.760,105 511.588,612	44.811
3	455.762,298 511.603,535	4	455.765,838 511.648,773	45.376
5	455.776,48 511.685,912	6	455.789,057 511.729,401	45.271
7	455.794,163 511.764,728	8	455.797,988 511.781,553	17.255
9	455.801,192 511.792,549	10	455.812,24 511.795,195	11.36

Punct început	X / Y	Punct sfârșit	X / Y	Lungime segment (** (m)
2	455.760,105 511.588,612	3	455.762,298 511.603,535	15.084
4	455.765,838 511.648,773	5	455.776,48 511.685,912	38.634
6	455.789,057 511.729,401	7	455.794,163 511.764,728	35.694
8	455.797,988 511.781,553	9	455.801,192 511.792,549	11.454
10	455.812,24 511.795,195	11	455.818,407 511.803,318	10.199

Punct început	X / Y	Punct sfârșit	X / Y	Lungime segment (** (m)
11	455.818,407 511.803,318	12	455.833,062 511.827,797	28.53
13	455.842,815 511.842,379	14	455.836,04 511.844,362	7.059
15	455.809,501 511.801,958	16	455.801,06 511.796,628	9.983
17	455.800,86 511.796,502	18	455.798,557 511.792,748	4.403
19	455.784,981 511.754,695	20	455.777,334 511.733,259	22.759
21	455.774,186 511.715,578	22	455.765,81 511.668,53	47.788
23	455.758,763 511.628,951	24	455.756,082 511.613,892	15.296
25	455.755,229 511.593,821	26	455.749,213 511.573,916	20.794
27	455.726,612 511.480,252	28	455.720,509 511.464,923	16.5
29	455.700,658 511.435,152	30	455.692,06 511.415,472	21.476
31	455.707,834 511.429,654	32	455.722,016 511.453,516	27.758
33	455.727,411 511.466,392	34	455.734,342 511.485,167	20.013
35	455.739,886 511.509,812	1	455.748,478 511.545,336	36.548

Punct început	X / Y	Punct sfârșit	X / Y	Lungime segment (** (m)
12	455.833,062 511.827,797	13	455.842,815 511.842,379	17.543
14	455.836,04 511.844,362	15	455.809,501 511.801,958	50.024
16	455.801,06 511.796,628	17	455.800,86 511.796,502	0.237
18	455.798,557 511.792,748	19	455.784,981 511.754,695	40.403
20	455.777,334 511.733,259	21	455.774,186 511.715,578	17.959
22	455.765,81 511.668,53	23	455.758,763 511.628,951	40.202
24	455.756,082 511.613,892	25	455.755,229 511.593,821	20.089
26	455.749,213 511.573,916	27	455.726,612 511.480,252	96.352
28	455.720,509 511.464,923	29	455.700,658 511.435,152	35.783
30	455.692,06 511.415,472	31	455.707,834 511.429,654	21.212
32	455.722,016 511.453,516	33	455.727,411 511.466,392	13.961
34	455.734,342 511.485,167	35	455.739,886 511.509,812	25.26

** Lungimile segmentelor sunt determinate în planul de proiecție Stereo 70 și sunt rotunjite la 1 milimetru.

*** Distanța dintre puncte este formată din segmente cumulate ce sunt mai mici decât valoarea 1 milimetru.

**DATE DESPRE IMOBILUL NR. 4444**

Oficiul de Cadastru și Publicitate Imobiliară SIBIU
Biroul de Cadastru și Publicitate Imobiliară Medias

A. Partea I. Descrierea imobilului

TEREN Extravilan

Adresa: Jud. Sibiu

Nr. Crt	Nr cadastral Nr. topografic	Suprafața* (mp)	Observații / Referințe
A1	102057	16.600	Sector cadastral:12 Teren neimprejmuit;

B. Partea II. Proprietari și acte

Inscrieri privitoare la dreptul de proprietate și alte drepturi reale		Referințe
33822 / 08/12/2021		
Act Notarial nr. 2119, din 08/12/2021 emis de GĂITAN IOANA-CRISTINA (contract de vanzare-cumparare);		
B1	Intabulare, drept de PROPRIETATE, dobandit prin Conventie, cota actuala 1/1	A1
	1) BOIER LUCIANA-MARIA , și soțul 2) BOIER DAN-ILIE , bun comun	

C. Partea III. SARCINI .

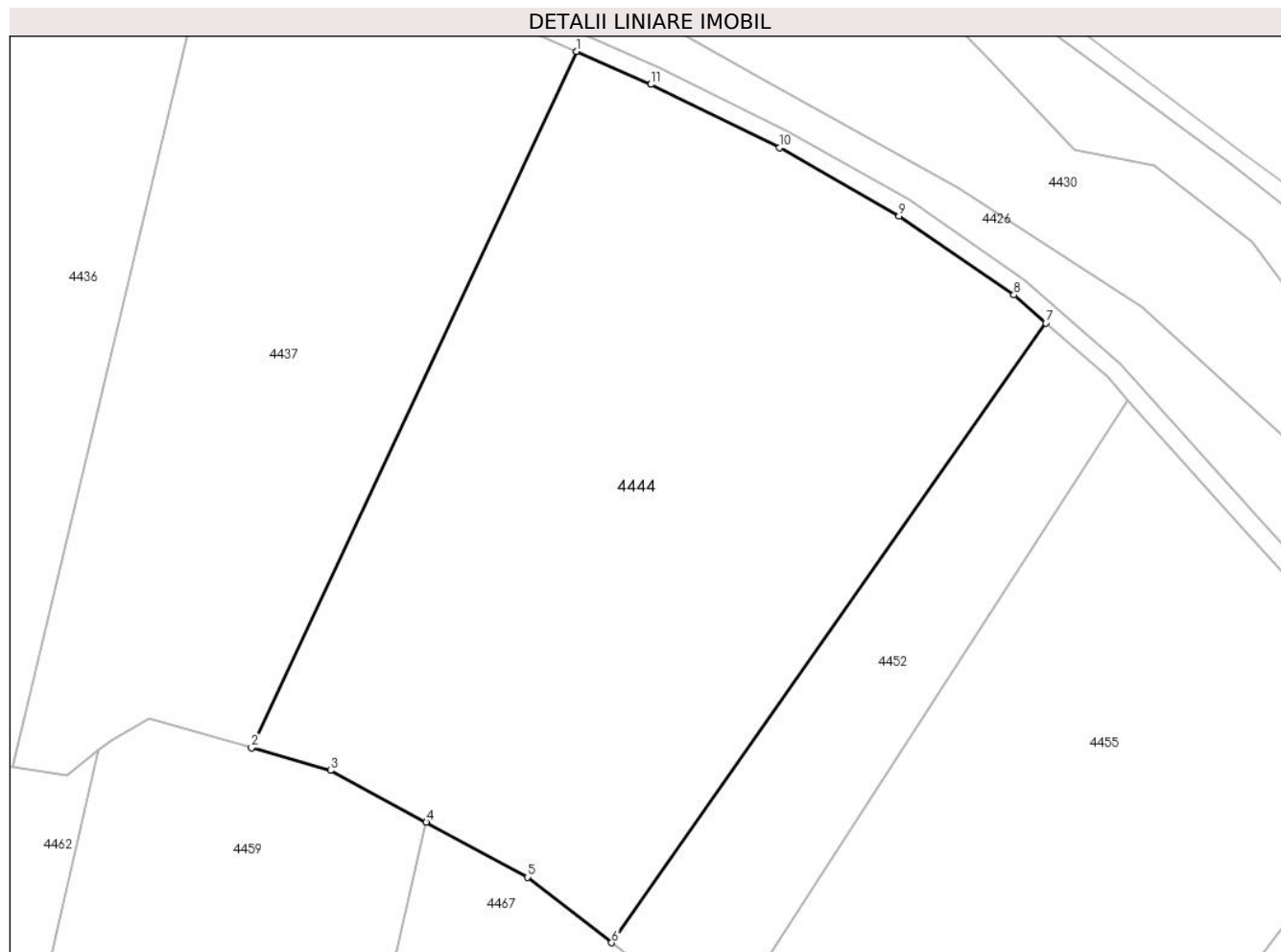
Inscrieri privind dezmembramintele dreptului de proprietate, drepturi reale de garanție și sarcini	Referințe
NU SUNT	

Anexa Nr. 1 La Partea I

Teren

Nr cadastral	Suprafața (mp)*	Observații / Referințe
102057	16.600	

* Suprafața este determinată în planul de proiecție Stereo 70.



Date referitoare la teren

Crt	Categorie folosință	Intra vilan	Suprafața (mp)	Tarla	Parcelă	Nr. topo	Observații / Referințe
1	arabil	NU	16.600	30	2676/8	-	

Lungime Segmente

1) Valorile lungimilor segmentelor sunt obținute din proiecție în plan.

Punct început	X / Y	Punct sfârșit	X / Y	Lungime segment (** (m)
1	455.940,088 511.753,758	2	455.870,462 511.604,853	164.38
2	455.870,462 511.604,853	3	455.887,381 511.600,057	17.586
3	455.887,381 511.600,057	4	455.907,867 511.588,944	23.306
4	455.907,867 511.588,944	5	455.929,513 511.577,201	24.626
5	455.929,513 511.577,201	6	455.947,521 511.563,18	22.823

Punct început	X / Y	Punct sfârşit	X / Y	Lungime segment (** (m)
6	455.947,521 511.563,18	7	456.040,493 511.695,702	161.883
7	456.040,493 511.695,702	8	456.033,667 511.701,693	9.082
8	456.033,667 511.701,693	9	456.009,082 511.718,616	29.847
9	456.009,082 511.718,616	10	455.983,5 511.733,167	29.43
10	455.983,5 511.733,167	11	455.955,96 511.746,723	30.696
11	455.955,96 511.746,723	1	455.940,088 511.753,758	17.362

** Lungimile segmentelor sunt determinate în planul de proiecție Stereo 70 și sunt rotunjite la 1 milimetru.

*** Distanța dintre puncte este formată din segmente cumulate ce sunt mai mici decât valoarea 1 milimetru.

**DATE DESPRE IMOBILUL NR. 4445**

Oficiul de Cadastru și Publicitate Imobiliară SIBIU
Biroul de Cadastru și Publicitate Imobiliară Medias

A. Partea I. Descrierea imobilului

TEREN Extravilan

Adresa: Jud. Sibiu

Nr. Crt	Nr cadastral Nr. topografic	Suprafața* (mp)	Observații / Referințe
A1		6.100	Sector cadastral:12 Teren neimprejmuit;

B. Partea II. Proprietari și acte

Inscrieri privitoare la dreptul de proprietate și alte drepturi reale	Referințe
/	
Act Administrativ nr. 673/42, din 16/12/2002 emis de CJPSDPAT Sibiu (Titlu de proprietate);	
B1	A1
Intabulare, drept de PROPRIETATE, dobandit prin Reconstituire, cota actuala 1/1 1) ZLĂȚAR IOAN	

C. Partea III. SARCINI .

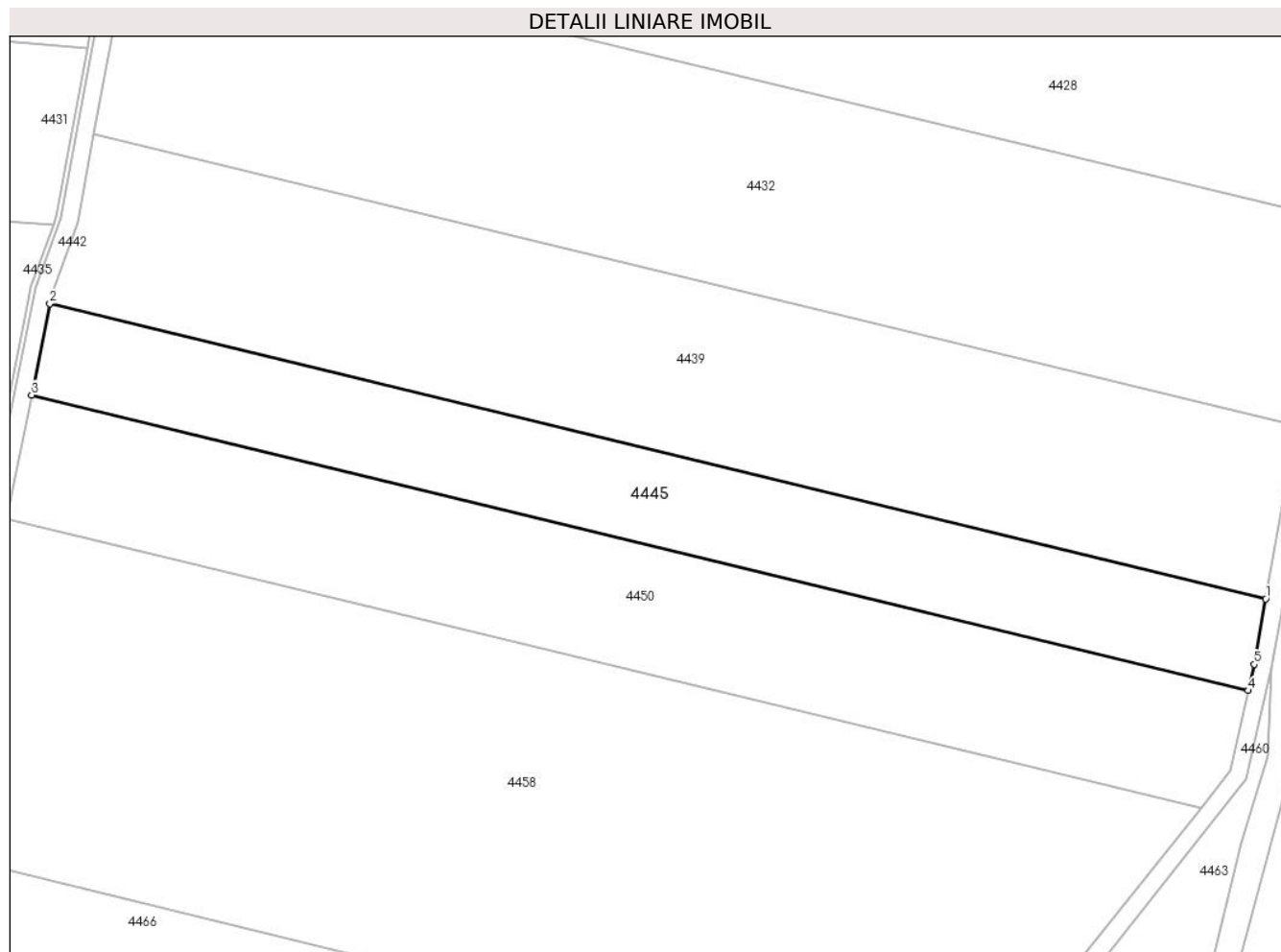
Inscrieri privind dezmembramintele dreptului de proprietate, drepturi reale de garanție și sarcini	Referințe
NU SUNT	

Anexa Nr. 1 La Partea I

Teren

Nr cadastral	Suprafața (mp)*	Observații / Referințe
	6.100	

* Suprafața este determinată în planul de proiecție Stereo 70.



Date referitoare la teren

Crt	Categorie folosință	Intra vilan	Suprafața (mp)	Tarla	Parcelă	Nr. topo	Observații / Referințe
1	arabil	NU	6.100	30	2669/5	-	

Lungime Segmente

1) Valorile lungimilor segmentelor sunt obținute din proiecție în plan.

Punct început	X / Y	Punct sfârșit	X / Y	Lungime segment (** (m)
1	455.754,825 511.629,652	2	455.476,569 511.697,134	286.322
2	455.476,569 511.697,134	3	455.472,384 511.676,242	21.308
3	455.472,384 511.676,242	4	455.750,835 511.608,712	286.523
4	455.750,835 511.608,712	5	455.752,159 511.614,676	6.109
5	455.752,159 511.614,676	1	455.754,825 511.629,652	15.211

**** Lungimile segmentelor sunt determinate în planul de proiecție Stereo 70 și sunt rotunjite la 1 milimetru.**

***** Distanța dintre puncte este formată din segmente cumulate ce sunt mai mici decât valoarea 1 milimetru.**

**DATE DESPRE IMOBILUL NR. 4446**

Oficiul de Cadastru și Publicitate Imobiliară SIBIU
Biroul de Cadastru și Publicitate Imobiliară Medias

A. Partea I. Descrierea imobilului

TEREN Extravilan

Adresa: Jud. Sibiu

Nr. Crt	Nr cadastral Nr. topografic	Suprafața* (mp)	Observații / Referințe
A1		8.600	Sector cadastral:12 Teren neimprejmuit;

B. Partea II. Proprietari și acte

Inscrieri privitoare la dreptul de proprietate și alte drepturi reale	Referințe
/	
Act Administrativ nr. 615/42, din 03/12/2002 emis de CJPSDPAT Sibiu (Titlu de proprietate);	
B1	A1
Intabulare, drept de PROPRIETATE, dobandit prin Reconstituire, cota actuala 1/1 1) RACOȚI ANGHELINA	

C. Partea III. SARCINI .

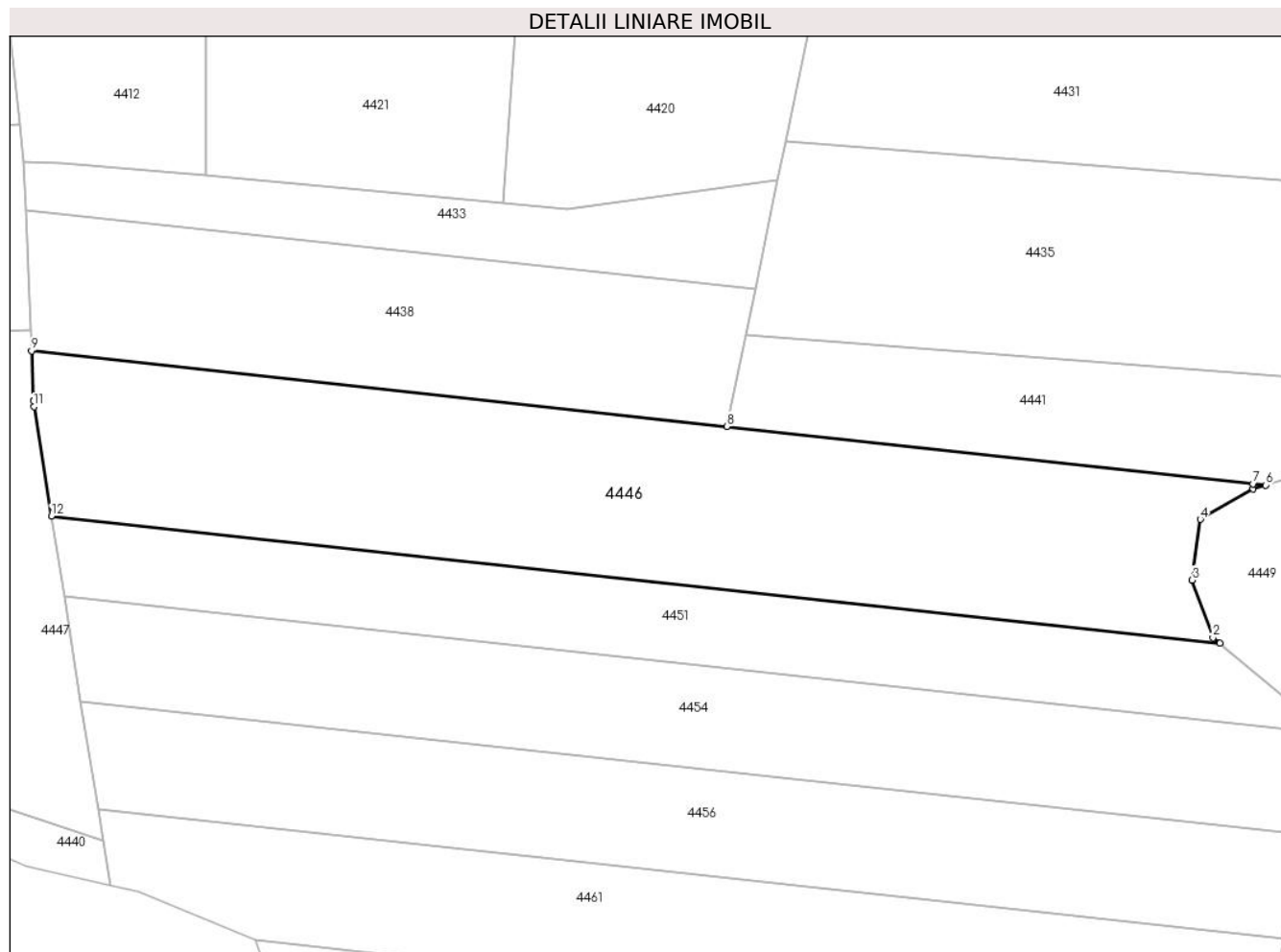
Inscrieri privind dezmembramintele dreptului de proprietate, drepturi reale de garanție și sarcini	Referințe
NU SUNT	

Anexa Nr. 1 La Partea I

Teren

Nr cadastral	Suprafața (mp)*	Observații / Referințe
	8.600	

* Suprafața este determinată în planul de proiecție Stereo 70.



Date referitoare la teren

Crt	Categorie folosință	Intravilan	Suprafața (mp)	Tarla	Parcelă	Nr. topo	Observații / Referințe
1	arabil	NU	8.600	30	26421/7/3	-	

Lungime Segmente

1) Valorile lungimilor segmentelor sunt obținute din proiecție în plan.

Punct început	X / Y	Punct sfârșit	X / Y	Lungime segment (** (m)
1	455.428,794 511.619,358	2	455.427,325 511.620,59	1.917
2	455.427,325 511.620,59	3	455.422,896 511.632,812	13.0
3	455.422,896 511.632,812	4	455.424,64 511.645,694	13.0
4	455.424,64 511.645,694	5	455.435,907 511.652,178	13.0
5	455.435,907 511.652,178	6	455.438,545 511.652,947	2.747

Punct început	X / Y	Punct sfârşit	X / Y	Lungime segment (** (m)
6	455.438,545 511.652,947	7	455.435,884 511.653,237	2.677
7	455.435,884 511.653,237	8	455.324,066 511.665,405	112.478
8	455.324,066 511.665,405	9	455.176,395 511.681,474	148.542
9	455.176,395 511.681,474	10	455.176,826 511.670,896	10.586
10	455.176,826 511.670,896	11	455.176,878 511.669,616	1.282
11	455.176,878 511.669,616	12	455.180,578 511.646,369	23.54
12	455.180,578 511.646,369	1	455.428,794 511.619,358	249.681

** Lungimile segmentelor sunt determinate în planul de proiecţie Stereo 70 şi sunt rotunjite la 1 milimetru.

*** Distanţa dintre puncte este formată din segmente cumulate ce sunt mai mici decât valoarea 1 milimetru.

**DATE DESPRE IMOBILUL NR. 4447**

Oficiul de Cadastru și Publicitate Imobiliară SIBIU
Biroul de Cadastru și Publicitate Imobiliară Medias

A. Partea I. Descrierea imobilului

TEREN Extravilan

Adresa: Jud. Sibiu

Nr. Crt	Nr cadastral Nr. topografic	Suprafața* (mp)	Observații / Referințe
A1		8.800	Sector cadastral:12 Teren neimprejmuit;

B. Partea II. Proprietari și acte

Inscrieri privitoare la dreptul de proprietate și alte drepturi reale		Referințe
/		
Act Administrativ nr. 946/42, din 29/03/2004 emis de CJPSDPAT Sibiu (Titlu de proprietate);		
B1	Intabulare, drept de PROPRIETATE, dobandit prin Reconstituire, cota actuala 1/1	A1
	1) BOIER VICTORIA 2) BOIER ACHIM 3) BOIER VASILE 4) BOIER IOAN 5) POPA NICOLAE 6) RACOTI RAFIRA	

C. Partea III. SARCINI .

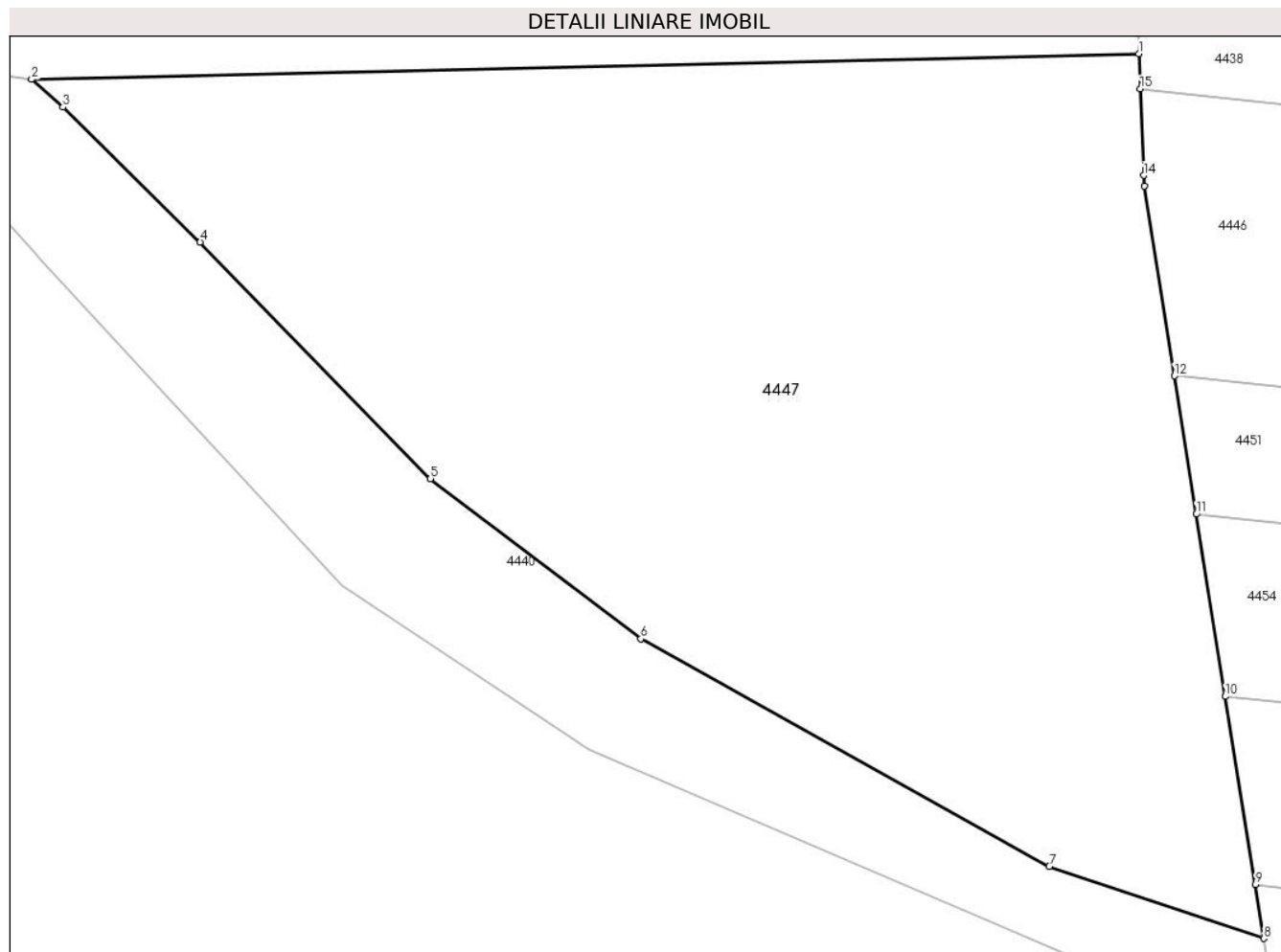
Inscrieri privind dezmembramintele dreptului de proprietate, drepturi reale de garanție și sarcini	Referințe
NU SUNT	

Anexa Nr. 1 La Partea I

Teren

Nr cadastral	Suprafața (mp)*	Observații / Referințe
	8.800	

* Suprafața este determinată în planul de proiecție Stereo 70.



Date referitoare la teren

Crt	Categorie folosință	Intravilan	Suprafața (mp)	Tarla	Parcelă	Nr. topo	Observații / Referințe
1	arabil	NU	8.800	30	2642/12	-	

Lungime Segmente

1) Valorile lungimilor segmentelor sunt obținute din proiecție în plan.

Punct început	X / Y	Punct sfârșit	X / Y	Lungime segment (** (m)
1	455.176,219 511.685,796	2	455.040,617 511.682,646	135.639
2	455.040,617 511.682,646	3	455.044,438 511.679,257	5.107
3	455.044,438 511.679,257	4	455.061,248 511.662,723	23.578
4	455.061,248 511.662,723	5	455.089,474 511.633,778	40.429
5	455.089,474 511.633,778	6	455.115,229 511.614,159	32.377

Punct început	X / Y	Punct sfârșit	X / Y	Lungime segment (** (m)
6	455.115,229 511.614,159	7	455.165,262 511.586,296	57.268
7	455.165,262 511.586,296	8	455.191,541 511.577,487	27.716
8	455.191,541 511.577,487	9	455.190,492 511.584,079	6.675
9	455.190,492 511.584,079	10	455.186,826 511.607,114	23.325
10	455.186,826 511.607,114	11	455.183,274 511.629,427	22.593
11	455.183,274 511.629,427	12	455.180,578 511.646,369	17.155
12	455.180,578 511.646,369	13	455.176,878 511.669,616	23.54
13	455.176,878 511.669,616	14	455.176,826 511.670,896	1.282
14	455.176,826 511.670,896	15	455.176,395 511.681,474	10.586
15	455.176,395 511.681,474	1	455.176,219 511.685,796	4.325

** Lungimile segmentelor sunt determinate în planul de proiecție Stereo 70 și sunt rotunjite la 1 milimetru.

*** Distanța dintre puncte este formată din segmente cumulate ce sunt mai mici decât valoarea 1 milimetru.

**DATE DESPRE IMOBILUL NR. 4448**

Oficiul de Cadastru și Publicitate Imobiliară SIBIU
Biroul de Cadastru și Publicitate Imobiliară Medias

A. Partea I. Descrierea imobilului

TEREN Extravilan

Adresa: Jud. Sibiu

Nr. Crt	Nr cadastral Nr. topografic	Suprafața* (mp)	Observații / Referințe
A1		2.748	Sector cadastral:12 Teren neimprejmuit;

B. Partea II. Proprietari și acte

Inscrieri privitoare la dreptul de proprietate și alte drepturi reale		Referințe
/		
Act Normativ nr. 7, din 13/03/1996 emis de PARLAMENTUL ROMANIEI (lege);		
B1	Inscrierea provizorie, drept de PROPRIETATE, dobandit prin Lege, cota actuala 1/1 1) COMUNA MOSNA , CIF:4406240, proprietar neidentificat	A1

C. Partea III. SARCINI .

Inscrieri privind dezmembramintele dreptului de proprietate, drepturi reale de garanție și sarcini	Referințe
NU SUNT	

Anexa Nr. 1 La Partea I

Teren

Nr cadastral	Suprafața (mp)*	Observații / Referințe
	2.748	

* Suprafața este determinată în planul de proiecție Stereo 70.

DETALII LINIARE IMOBIL



Date referitoare la teren

Crt	Categorie folosință	Intravilan	Suprafața (mp)	Tarla	Parcelă	Nr. topo	Observații / Referințe
1	drum	NU	2.748	30	2661	-	

Lungime Segmente

1) Valorile lungimilor segmentelor sunt obținute din proiecție în plan.

Punct început	X / Y	Punct sfârșit	X / Y	Lungime segment
1	455.904,122 511.774,075	2	455.873,245 511.787,76	33.77 4
4	455.812,24 511.795,195	5	455.801,192 511.792,549	11.36
7	455.872,169 511.783,862	8	455.940,088 511.753,758	74.29 2
10	455.983,5 511.733,167	11	456.009,082 511.718,616	29.43
13	456.040,493 511.695,702	14	456.053,761 511.684,057	17.65 4
16	456.083,261 511.651,015	17	456.122,519 511.608,086	58.17 3
2	455.873,245 511.787,76	3	455.838,649 511.791,976	34.85 2
5	455.801,192 511.792,549	6	455.863,222 511.784,957	62.49 3
8	455.940,088 511.753,758	9	455.955,96 511.746,723	17.36 2
11	456.009,082 511.718,616	12	456.033,667 511.701,693	29.84 7
14	456.053,761 511.684,057	15	456.058,048 511.679,256	6.437
17	456.122,519 511.608,086	18	456.131,008 511.598,803	12.57 9
3	455.838,649 511.791,976	4	455.812,24 511.795,195	26.60 5
6	455.863,222 511.784,957	7	455.872,169 511.783,862	9.013
9	455.955,96 511.746,723	10	455.983,5 511.733,167	30.69 6
12	456.033,667 511.701,693	13	456.040,493 511.695,702	9.082
15	456.058,048 511.679,256	16	456.083,261 511.651,015	37.85 8
18	456.131,008 511.598,803	19	456.149,544 511.584,587	23.36

Punct început	X / Y	Punct sfârșit	X / Y	Lungime segment	Punct început	X / Y	Punct sfârșit	X / Y	Lungime segment	Punct început	X / Y	Punct sfârșit	X / Y	Lungime segment
19	456.149,544 511.584,587	20	456.184,01 511.570,704	37.157	20	456.184,01 511.570,704	21	456.206,082 511.563,248	23.297	21	456.206,082 511.563,248	22	456.218,203 511.559,153	12.794
22	456.218,203 511.559,153	23	456.242,591 511.551,53	25.552	23	456.242,591 511.551,53	24	456.246,464 511.548,95	4.654	24	456.246,464 511.548,95	25	456.261,496 511.538,937	18.061
25	456.261,496 511.538,937	26	456.298,056 511.512,886	44.892	26	456.298,056 511.512,886	27	456.354,915 511.443,596	89.632	27	456.354,915 511.443,596	28	456.367,685 511.435,419	15.164
28	456.367,685 511.435,419	29	456.366,44 511.440,258	4.996	29	456.366,44 511.440,258	30	456.366,221 511.441,106	0.876	30	456.366,221 511.441,106	31	456.357,605 511.446,624	10.231
31	456.357,605 511.446,624	32	456.349,568 511.456,418	12.67	32	456.349,568 511.456,418	33	456.300,899 511.515,727	76.722	33	456.300,899 511.515,727	34	456.273,618 511.535,211	33.524
34	456.273,618 511.535,211	35	456.262,836 511.542,851	13.215	35	456.262,836 511.542,851	36	456.244,49 511.555,127	22.074	36	456.244,49 511.555,127	37	456.217,685 511.563,55	28.097
37	456.217,685 511.563,55	38	456.189,236 511.573,16	30.028	38	456.189,236 511.573,16	39	456.183,443 511.575,245	6.157	39	456.183,443 511.575,245	40	456.148,605 511.590,348	37.971
40	456.148,605 511.590,348	41	456.133,722 511.601,762	18.756	41	456.133,722 511.601,762	42	456.086,229 511.653,697	70.376	42	456.086,229 511.653,697	43	456.056,582 511.686,903	44.515
43	456.056,582 511.686,903	44	456.036,129 511.704,854	27.214	44	456.036,129 511.704,854	45	456.011,208 511.722,008	30.253	45	456.011,208 511.722,008	46	455.985,374 511.736,703	29.721
46	455.985,374 511.736,703	47	455.957,655 511.750,347	30.896	47	455.957,655 511.750,347	1	455.904,122 511.774,075	58.556					

** Lungimile segmentelor sunt determinate în planul de proiecție Stereo 70 și sunt rotunjite la 1 milimetru.

*** Distanța dintre puncte este formată din segmente cumulate ce sunt mai mici decât valoarea 1 milimetru.

**DATE DESPRE IMOBILUL NR. 4449**

Oficiul de Cadastru și Publicitate Imobiliară SIBIU
Biroul de Cadastru și Publicitate Imobiliară Medias

A. Partea I. Descrierea imobilului

TEREN Extravilan

Adresa: Jud. Sibiu

Nr. Crt	Nr cadastral Nr. topografic	Suprafața* (mp)	Observații / Referințe
A1		1.487	Sector cadastral:12 Teren neimprejmuit;

B. Partea II. Proprietari și acte

Inscrieri privitoare la dreptul de proprietate și alte drepturi reale		Referințe
/		
Act Normativ nr. 7, din 13/03/1996 emis de PARLAMENTUL ROMANIEI (lege);		
B1	Inscrierea provizorie, drept de PROPRIETATE, dobandit prin Lege, cota actuala 1/1 1) COMUNA MOSNA , CIF:4406240, proprietar neidentificat	A1

C. Partea III. SARCINI .

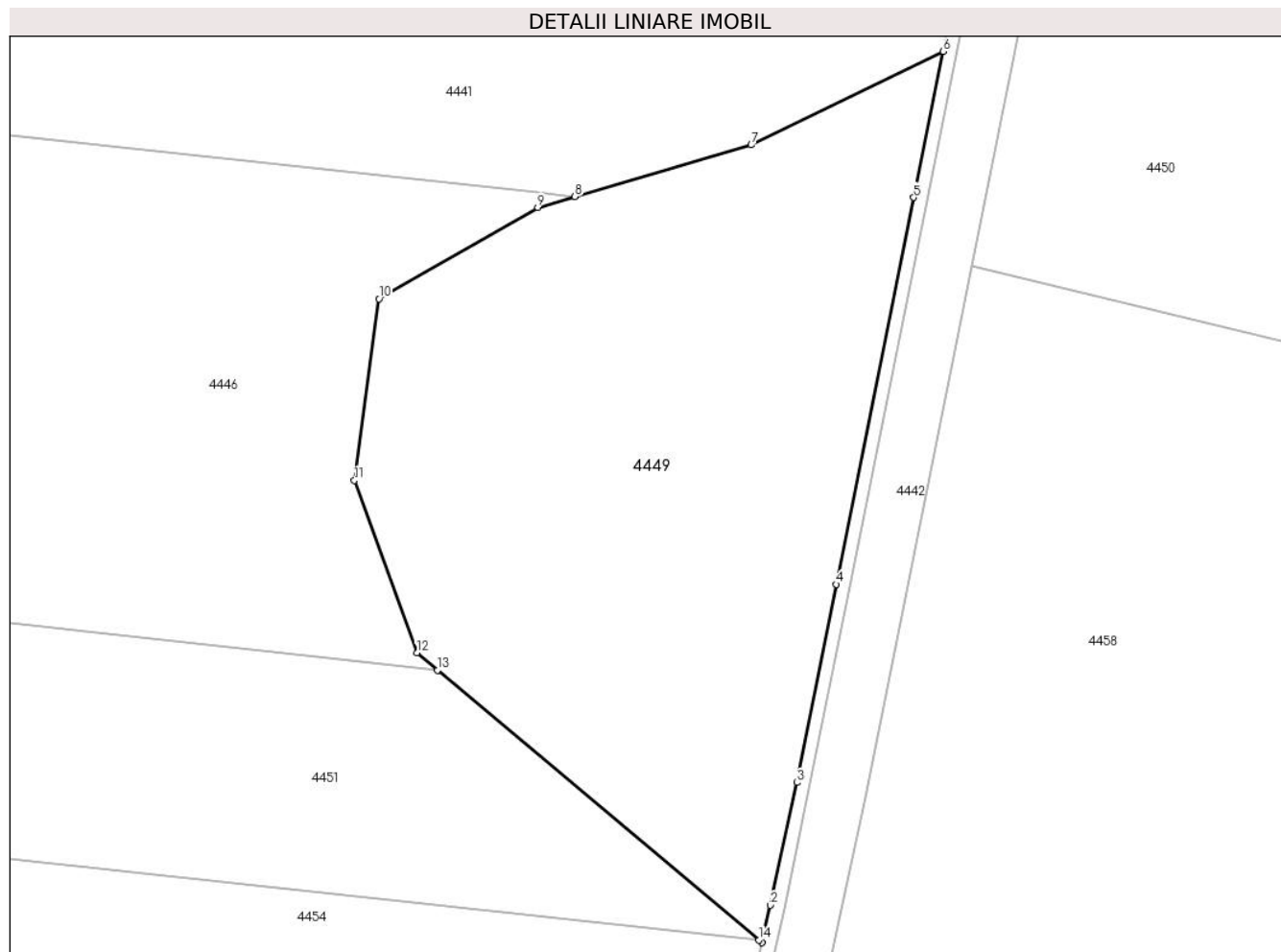
Inscrieri privind dezmembramintele dreptului de proprietate, drepturi reale de garanție și sarcini	Referințe
NU SUNT	

Anexa Nr. 1 La Partea I

Teren

Nr cadastral	Suprafața (mp)*	Observații / Referințe
	1.487	

* Suprafața este determinată în planul de proiecție Stereo 70.



Date referitoare la teren

Crt	Categorie folosință	Intra vilan	Suprafața (mp)	Tarla	Parcelă	Nr. topo	Observații / Referințe
1	faneata	NU	1.487	30	2665	-	

Lungime Segmente

1) Valorile lungimilor segmentelor sunt obținute din proiecție în plan.

Punct început	X / Y	Punct sfârșit	X / Y	Lungime segment (** (m)
1	455.451,849 511.600,033	2	455.452,423 511.602,696	2.724
2	455.452,423 511.602,696	3	455.454,296 511.611,387	8.891
3	455.454,296 511.611,387	4	455.457,11 511.625,442	14.334
4	455.457,11 511.625,442	5	455.462,604 511.652,873	27.976
5	455.462,604 511.652,873	6	455.464,68 511.663,235	10.568

Punct început	X / Y	Punct sfârşit	X / Y	Lungime segment (** (m)
6	455.464,68 511.663,235	7	455.451,076 511.656,601	15.135
7	455.451,076 511.656,601	8	455.438,545 511.652,947	13.053
8	455.438,545 511.652,947	9	455.435,907 511.652,178	2.747
9	455.435,907 511.652,178	10	455.424,64 511.645,694	13.0
10	455.424,64 511.645,694	11	455.422,896 511.632,812	13.0
11	455.422,896 511.632,812	12	455.427,325 511.620,59	13.0
12	455.427,325 511.620,59	13	455.428,794 511.619,358	1.917
13	455.428,794 511.619,358	14	455.451,618 511.600,226	29.782
14	455.451,618 511.600,226	1	455.451,849 511.600,033	0.302

** Lungimile segmentelor sunt determinate în planul de proiecție Stereo 70 și sunt rotunjite la 1 milimetru.

*** Distanța dintre puncte este formată din segmente cumulate ce sunt mai mici decât valoarea 1 milimetru.

**DATE DESPRE IMOBILUL NR. 4450**

Oficiul de Cadastru și Publicitate Imobiliară SIBIU
Biroul de Cadastru și Publicitate Imobiliară Medias

A. Partea I. Descrierea imobilului

TEREN Extravilan

Adresa: Jud. Sibiu

Nr. Crt	Nr cadastral Nr. topografic	Suprafața* (mp)	Observații / Referințe
A1		8.200	Sector cadastral:12 Teren neimprejmuit;

B. Partea II. Proprietari și acte

Inscrieri privitoare la dreptul de proprietate și alte drepturi reale		Referințe
/		
Act Administrativ nr. 495/42, din 06/08/2002 emis de CJPSDPAT Sibiu (Titlu de proprietate);		
B1	Intabulare, drept de PROPRIETATE, dobandit prin Constituire, cota actuala 1/1 1) COCOȘ VALERICA	A1

C. Partea III. SARCINI .

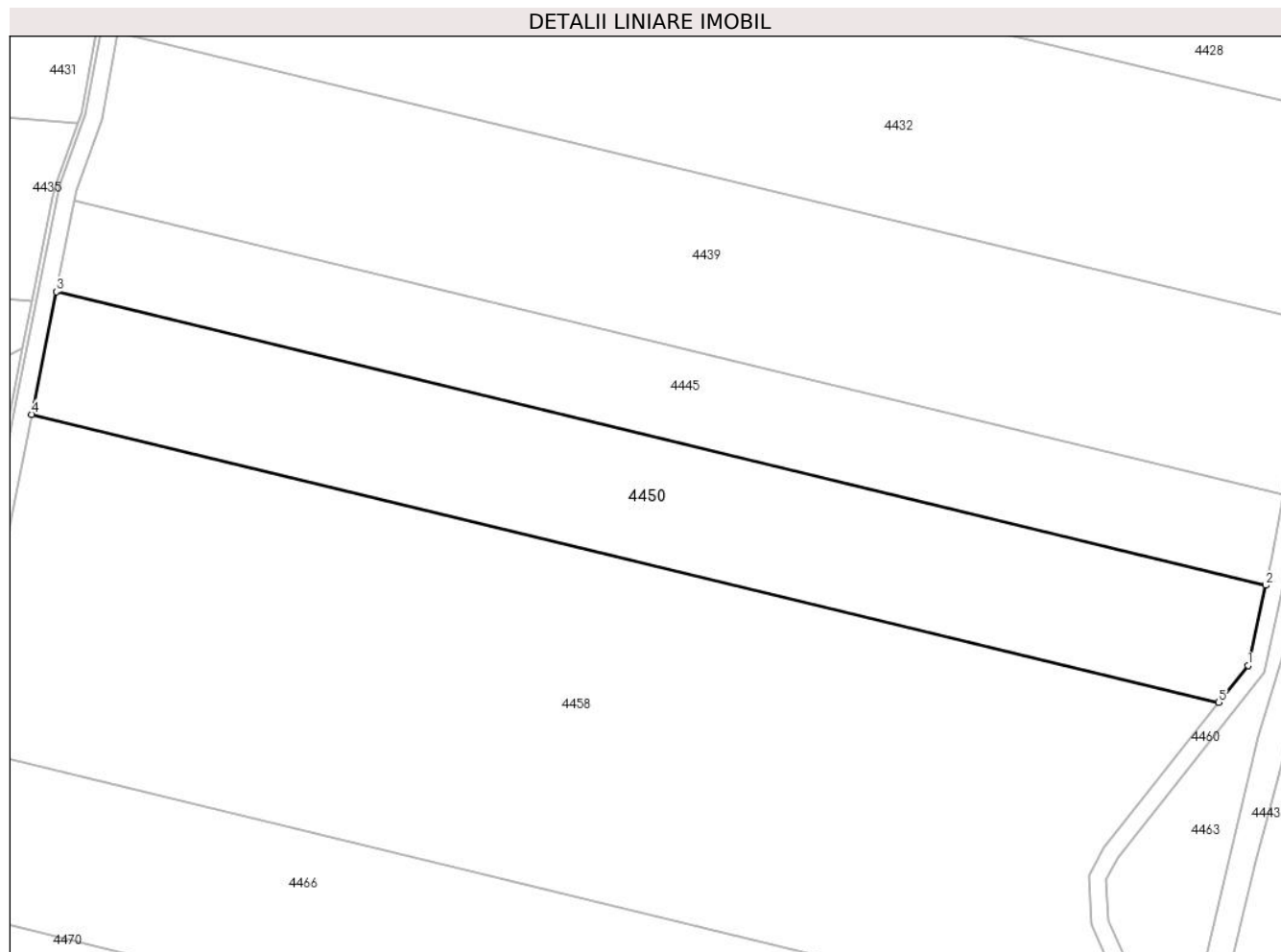
Inscrieri privind dezmembramintele dreptului de proprietate, drepturi reale de garanție și sarcini	Referințe
NU SUNT	

Anexa Nr. 1 La Partea I

Teren

Nr cadastral	Suprafața (mp)*	Observații / Referințe
	8.200	

* Suprafața este determinată în planul de proiecție Stereo 70.



Date referitoare la teren

Crt	Categorie folosință	Intravilan	Suprafața (mp)	Tarla	Parcelă	Nr. topo	Observații / Referințe
1	arabil	NU	8.200	30	2669/6	-	

Lungime Segmente

1) Valorile lungimilor segmentelor sunt obținute din proiecție în plan.

Punct început	X / Y	Punct sfârșit	X / Y	Lungime segment (** (m)
1	455.746,754 511.590,315	2	455.750,835 511.608,712	18.844
2	455.750,835 511.608,712	3	455.472,384 511.676,242	286.523
3	455.472,384 511.676,242	4	455.466,737 511.648,047	28.754
4	455.466,737 511.648,047	5	455.739,978 511.581,781	281.161
5	455.739,978 511.581,781	1	455.746,754 511.590,315	10.897

**** Lungimile segmentelor sunt determinate în planul de proiecție Stereo 70 și sunt rotunjite la 1 milimetru.**

***** Distanța dintre puncte este formată din segmente cumulate ce sunt mai mici decât valoarea 1 milimetru.**

**DATE DESPRE IMOBILUL NR. 4451**

Oficiul de Cadastru și Publicitate Imobiliară SIBIU
Biroul de Cadastru și Publicitate Imobiliară Medias

A. Partea I. Descrierea imobilului

TEREN Extravilan

Adresa: Jud. Sibiu

Nr. Crt	Nr cadastral Nr. topografic	Suprafața* (mp)	Observații / Referințe
A1	100046	4.300	Sector cadastral:12 Teren neimprejmit;

B. Partea II. Proprietari și acte

Inscrieri privitoare la dreptul de proprietate și alte drepturi reale	Referințe
6519 / 11/05/2009	
Act Administrativ nr. 798/42, din 11/03/2003 emis de CJPSDPAT SIBIU (titlu de proprietate);	
B1	A1
Intabulare, drept de PROPRIETATE, dobandit prin Lege, cota actuala 1/4 1) BUZILĂ LIVIA	
Act Notarial nr. 1764, din 03/11/2008 emis de BNP DANIEL CRISTEA;	
B2	A1
Intabulare, drept de PROPRIETATE, dobandit prin Conventie, cota actuala 3/4 1) BUZILĂ OLIVIA	

C. Partea III. SARCINI .

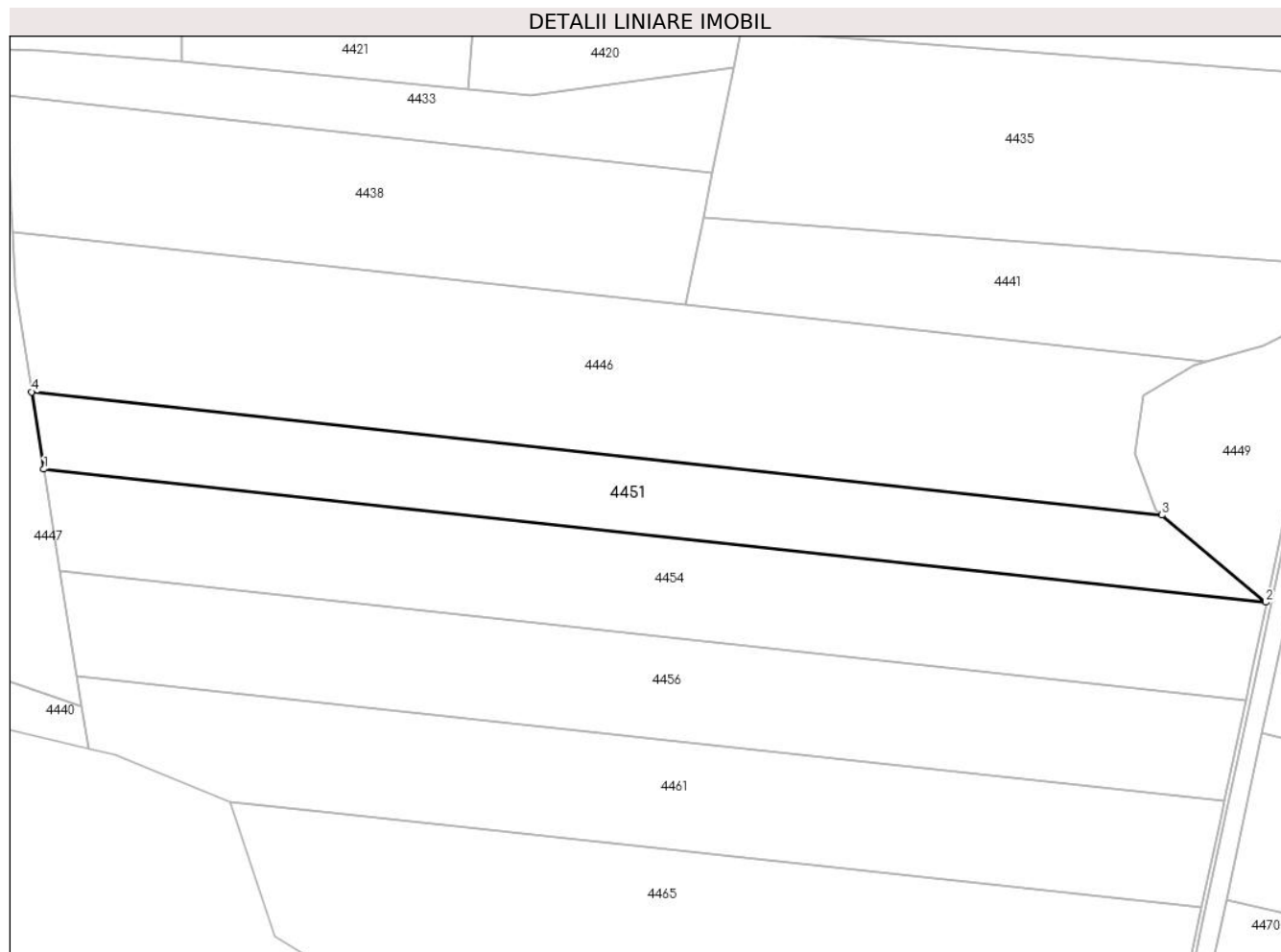
Inscrieri privind dezmembramintele dreptului de proprietate, drepturi reale de garanție și sarcini	Referințe
NU SUNT	

Anexa Nr. 1 La Partea I

Teren

Nr cadastral	Suprafața (mp)*	Observații / Referințe
100046	4.300	

* Suprafața este determinată în planul de proiecție Stereo 70.



Date referitoare la teren

Crt	Categorie folosință	Intra vilan	Suprafața (mp)	Tarla	Parcelă	Nr. topo	Observații / Referințe
1	arabil	NU	4.300	30	2642/17/2	-	

Lungime Segmente

1) Valorile lungimilor segmentelor sunt obținute din proiecție în plan.

Punct început	X / Y	Punct sfârșit	X / Y	Lungime segment (** (m)
1	455.183,274 511.629,427	2	455.451,618 511.600,226	269.927
2	455.451,618 511.600,226	3	455.428,794 511.619,358	29.782
3	455.428,794 511.619,358	4	455.180,578 511.646,369	249.681
4	455.180,578 511.646,369	1	455.183,274 511.629,427	17.155

** Lungimile segmentelor sunt determinate în planul de proiecție Stereo 70 și sunt rotunjite la 1 milimetru.

***** Distanţa dintre puncte este formată din segmente cumulate ce sunt mai mici decât valoarea 1 milimetru.**

**DATE DESPRE IMOBILUL NR. 4452**

Oficiul de Cadastru și Publicitate Imobiliară SIBIU
Biroul de Cadastru și Publicitate Imobiliară Medias

A. Partea I. Descrierea imobilului

TEREN Extravilan

Adresa: Jud. Sibiu

Nr. Crt	Nr cadastral Nr. topografic	Suprafața* (mp)	Observații / Referințe
A1		4.300	Sector cadastral:12 Teren neimprejmuit;

B. Partea II. Proprietari și acte

Inscrieri privitoare la dreptul de proprietate și alte drepturi reale	Referințe
/	
Act Administrativ nr. 404/42, din 30/05/1998 emis de CJPSDPAT Sibiu (Titlu de proprietate);	
B1	A1
Intabulare, drept de PROPRIETATE, dobandit prin Reconstituire, cota actuala 1/1 1) LEȘCA AVRAM	

C. Partea III. SARCINI .

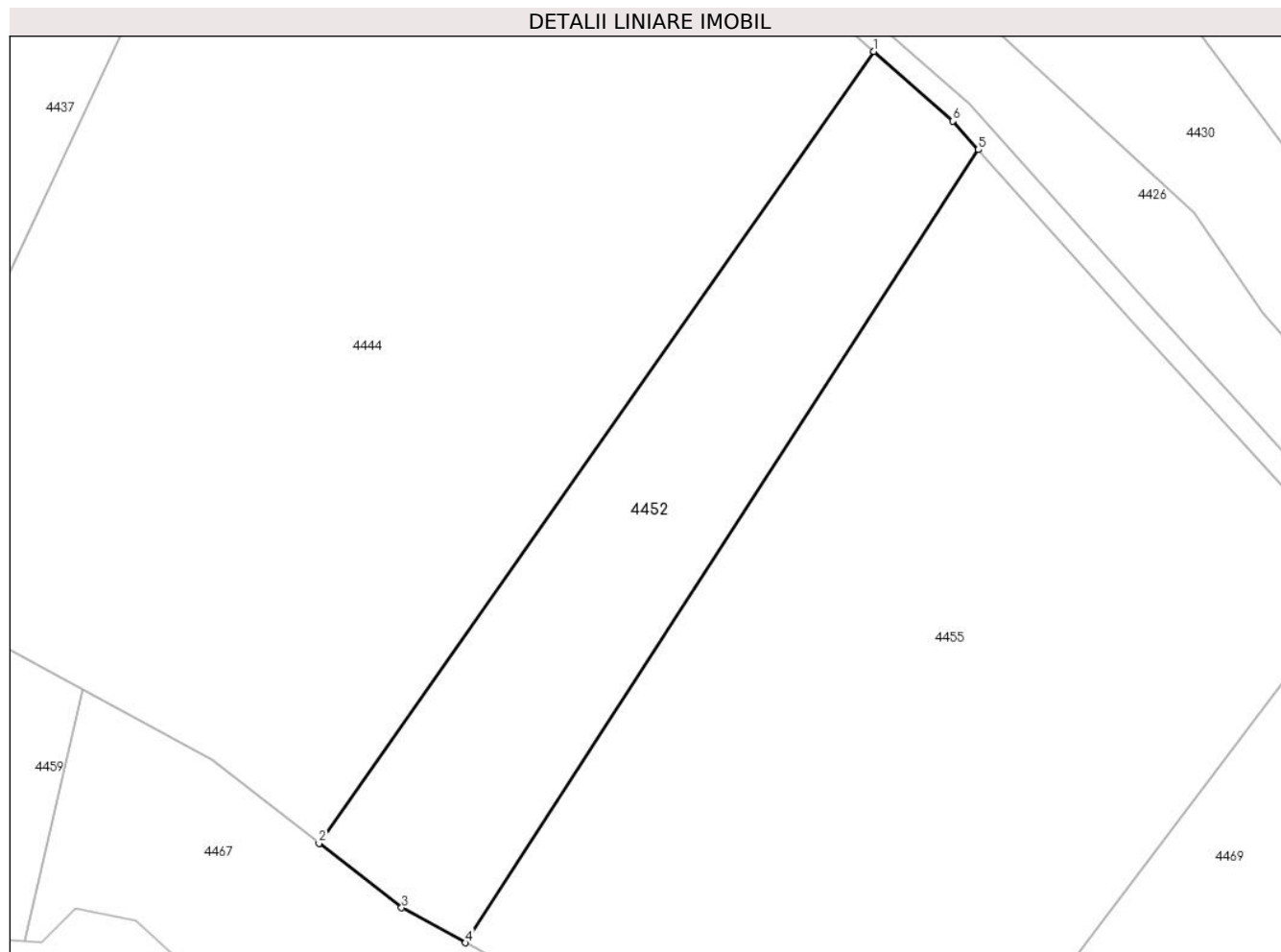
Inscrieri privind dezmembramintele dreptului de proprietate, drepturi reale de garanție și sarcini	Referințe
NU SUNT	

Anexa Nr. 1 La Partea I

Teren

Nr cadastral	Suprafața (mp)*	Observații / Referințe
	4.300	

* Suprafața este determinată în planul de proiecție Stereo 70.



Date referitoare la teren

Crt	Categorie folosință	Intravilan	Suprafața (mp)	Tarla	Parcelă	Nr. topo	Observații / Referințe
1	arabil	NU	4.300	30	2676/7	-	

Lungime Segmente

1) Valorile lungimilor segmentelor sunt obținute din proiecție în plan.

Punct început	X / Y	Punct sfârșit	X / Y	Lungime segment (** (m)
1	456.040,493 511.695,702	2	455.947,521 511.563,18	161.883
2	455.947,521 511.563,18	3	455.961,385 511.552,384	17.572
3	455.961,385 511.552,384	4	455.972,114 511.546,518	12.227
4	455.972,114 511.546,518	5	456.058,048 511.679,256	158.126
5	456.058,048 511.679,256	6	456.053,761 511.684,057	6.437

Punct început	X / Y	Punct sfârşit	X / Y	Lungime segment (** (m)
6	456.053,761 511.684,057	1	456.040,493 511.695,702	17.654

** Lungimile segmentelor sunt determinate în planul de proiecţie Stereo 70 şi sunt rotunjite la 1 milimetru.

*** Distanţa dintre puncte este formată din segmente cumulate ce sunt mai mici decât valoarea 1 milimetru.

**DATE DESPRE IMOBILUL NR. 4453**

Oficiul de Cadastru și Publicitate Imobiliară SIBIU
Biroul de Cadastru și Publicitate Imobiliară Medias

A. Partea I. Descrierea imobilului

TEREN Extravilan

Adresa: Jud. Sibiu

Nr. Crt	Nr cadastral Nr. topografic	Suprafața* (mp)	Observații / Referințe
A1		2.700	Sector cadastral:12 Teren neimprejmuit;

B. Partea II. Proprietari și acte

Inscrieri privitoare la dreptul de proprietate și alte drepturi reale	Referințe
/	
Act Administrativ nr. 703/42, din 12/02/2003 emis de CJPSDPAT Sibiu (Titlu de proprietate);	
B1	A1
Intabulare, drept de PROPRIETATE, dobandit prin Reconstituire, cota actuala 1/1 1) SZOLLOSI NICOLAE	

C. Partea III. SARCINI .

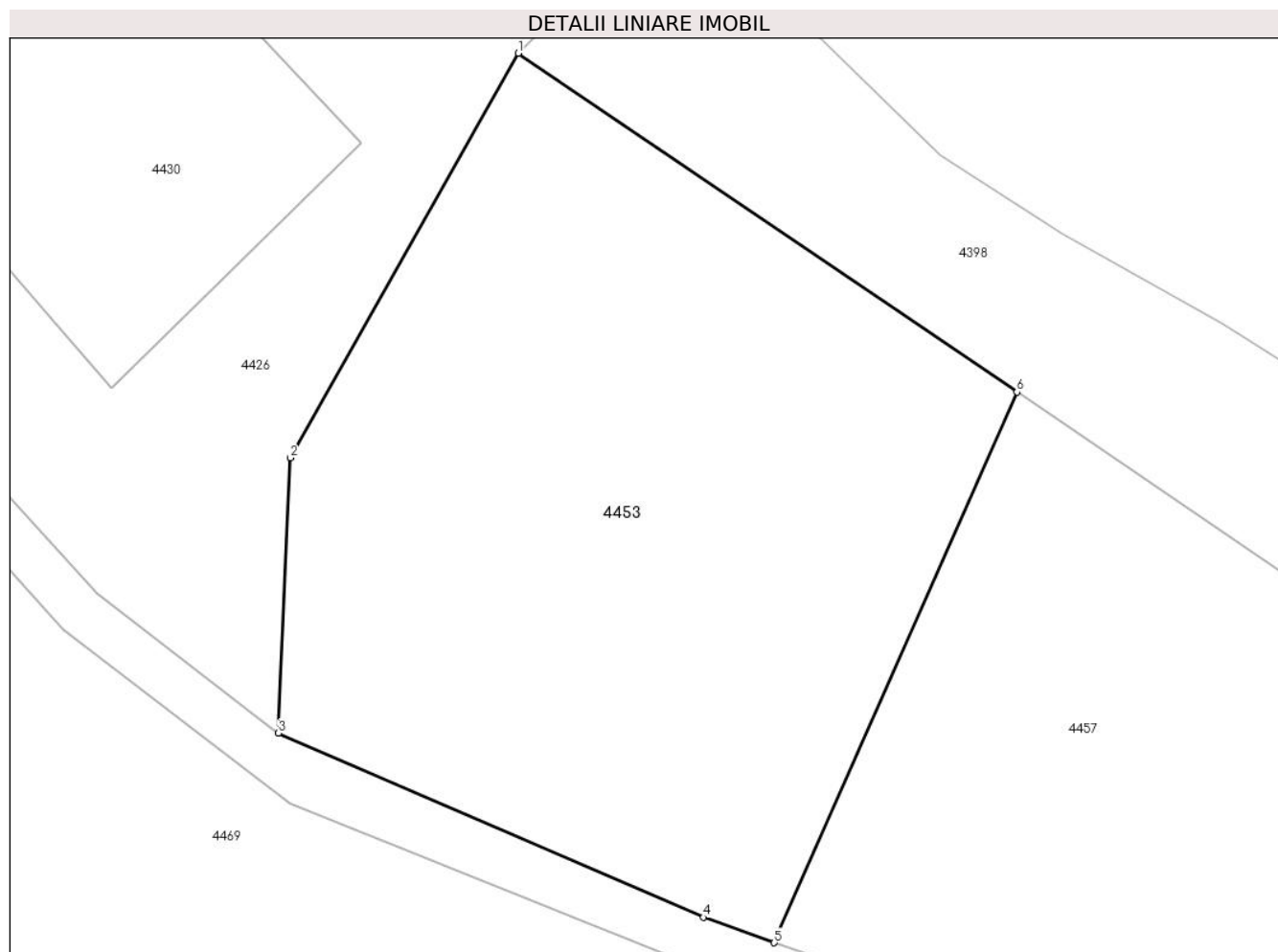
Inscrieri privind dezmembramintele dreptului de proprietate, drepturi reale de garanție și sarcini	Referințe
NU SUNT	

Anexa Nr. 1 La Partea I

Teren

Nr cadastral	Suprafața (mp)*	Observații / Referințe
	2.700	

* Suprafața este determinată în planul de proiecție Stereo 70.



Date referitoare la teren

Crt	Categorie folosință	Intravilan	Suprafața (mp)	Tarla	Parcelă	Nr. topo	Observații / Referințe
1	arabil	NU	2.700	30	2660/1	-	

Lungime Segmente

1) Valorile lungimilor segmentelor sunt obținute din proiecție în plan.

Punct început	X / Y	Punct sfârșit	X / Y	Lungime segment (** (m)
1	456.168,271 511.646,025	2	456.149,556 511.612,886	38.059
2	456.149,556 511.612,886	3	456.148,605 511.590,348	22.558
3	456.148,605 511.590,348	4	456.183,443 511.575,245	37.971
4	456.183,443 511.575,245	5	456.189,236 511.573,16	6.157
5	456.189,236 511.573,16	6	456.209,13 511.618,266	49.297

Punct început	X / Y	Punct sfârșit	X / Y	Lungime segment (** (m)
6	456.209,13 511.618,266	1	456.168,271 511.646,025	49.396

** Lungimile segmentelor sunt determinate în planul de proiecție Stereo 70 și sunt rotunjite la 1 milimetru.

*** Distanța dintre puncte este formată din segmente cumulate ce sunt mai mici decât valoarea 1 milimetru.

**DATE DESPRE IMOBILUL NR. 4454**

Oficiul de Cadastru și Publicitate Imobiliară SIBIU
Biroul de Cadastru și Publicitate Imobiliară Medias

A. Partea I. Descrierea imobilului

TEREN Extravilan

Adresa: Jud. Sibiu

Nr. Crt	Nr cadastral Nr. topografic	Suprafața* (mp)	Observații / Referințe
A1		5.800	Sector cadastral:12 Teren neimprejmuit;

B. Partea II. Proprietari și acte

Inscrieri privitoare la dreptul de proprietate și alte drepturi reale	Referințe
/	
Act Administrativ nr. 944/42, din 11/03/2006 emis de CJPSDPAT Sibiu (Titlu de proprietate);	
B1	A1
Intabulare, drept de PROPRIETATE, dobandit prin Reconstituire, cota actuala 1/1	
1) MURESAN VICTORIA 2) MĂEREAN VASILE 3) JIGA ROZETA 4) DORDEA IOAN 5) DORDEA LIVIU-EUGEN 6) COMAN ANA 7) CALUGAR ANA 8) MAIREAN IONEL-LUCIAN 9) DORDEA DORIN-GHEORGHE	

C. Partea III. SARCINI .

Inscrieri privind dezmembramintele dreptului de proprietate, drepturi reale de garanție și sarcini	Referințe
NU SUNT	

Anexa Nr. 1 La Partea I

Teren

Nr cadastral	Suprafața (mp)*	Observații / Referințe
	5.800	

* Suprafața este determinată în planul de proiecție Stereo 70.



Date referitoare la teren

Crt	Categorie folosință	Intra vilan	Suprafața (mp)	Tarla	Parcelă	Nr. topo	Observații / Referințe
1	arabil	NU	5.800	30	2642/17/1	-	

Lungime Segmente

1) Valorile lungimilor segmentelor sunt obținute din proiecție în plan.

Punct început	X / Y	Punct sfârșit	X / Y	Lungime segment (** (m)
1	455.186,826 511.607,114	2	455.447,268 511.578,774	261.98
2	455.447,268 511.578,774	3	455.448,676 511.585,307	6.684
3	455.448,676 511.585,307	4	455.451,849 511.600,033	15.063
4	455.451,849 511.600,033	5	455.451,618 511.600,226	0.302
5	455.451,618 511.600,226	6	455.183,274 511.629,427	269.927

Punct început	X / Y	Punct sfârșit	X / Y	Lungime segment (** (m)
6	455.183,274 511.629,427	1	455.186,826 511.607,114	22.593

** Lungimile segmentelor sunt determinate în planul de proiecție Stereo 70 și sunt rotunjite la 1 milimetru.

*** Distanța dintre puncte este formată din segmente cumulate ce sunt mai mici decât valoarea 1 milimetru.

**DATE DESPRE IMOBILUL NR. 4455**

Oficiul de Cadastru și Publicitate Imobiliară SIBIU
Biroul de Cadastru și Publicitate Imobiliară Medias

A. Partea I. Descrierea imobilului

TEREN Extravilan

Adresa: Jud. Sibiu

Nr. Crt	Nr cadastral Nr. topografic	Suprafața* (mp)	Observații / Referințe
A1		12.700	Sector cadastral:12 Teren neimprejmuit;

B. Partea II. Proprietari și acte

Inscrieri privitoare la dreptul de proprietate și alte drepturi reale	Referințe
/	
Act Administrativ nr. 405/42, din 30/05/1998 emis de CJPSDPAT Sibiu (Titlu de proprietate);	
B1	A1
Intabulare, drept de PROPRIETATE, dobandit prin Reconstituire, cota actuala 1/1 1) RACOȚI ILIE	

C. Partea III. SARCINI .

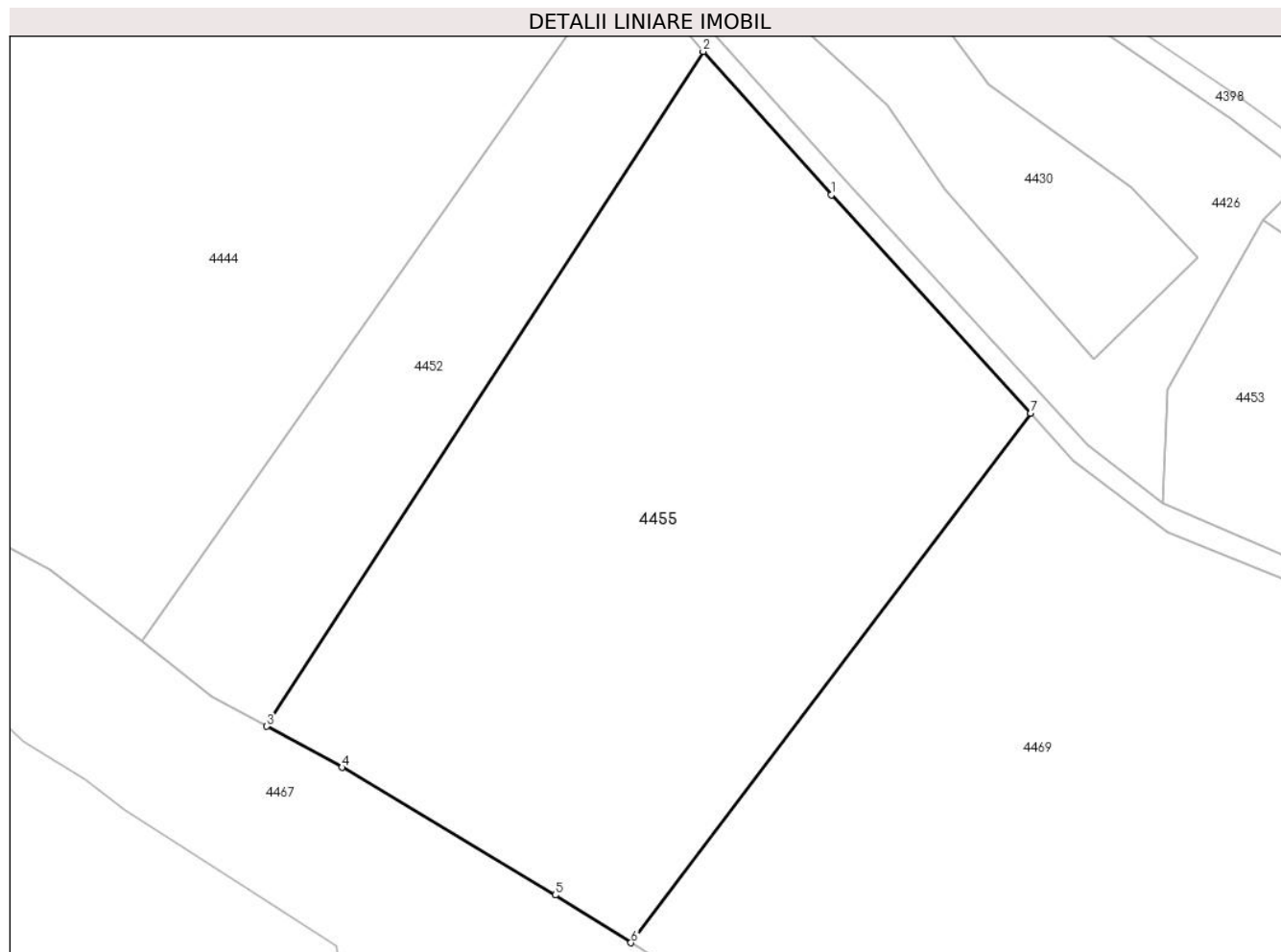
Inscrieri privind dezmembramintele dreptului de proprietate, drepturi reale de garanție și sarcini	Referințe
NU SUNT	

Anexa Nr. 1 La Partea I

Teren

Nr cadastral	Suprafața (mp)*	Observații / Referințe
	12.700	

* Suprafața este determinată în planul de proiecție Stereo 70.



Date referitoare la teren

Crt	Categorie folosință	Intravilan	Suprafața (mp)	Tarla	Parcelă	Nr. topo	Observații / Referințe
1	arabil	NU	12.700	30	2676/6	-	

Lungime Segmente

1) Valorile lungimilor segmentelor sunt obținute din proiecție în plan.

Punct început	X / Y	Punct sfârșit	X / Y	Lungime segment (** (m)
1	456.083,261 511.651,015	2	456.058,048 511.679,256	37.858
2	456.058,048 511.679,256	3	455.972,114 511.546,518	158.126
3	455.972,114 511.546,518	4	455.986,918 511.538,424	16.873
4	455.986,918 511.538,424	5	456.028,895 511.513,289	48.927
5	456.028,895 511.513,289	6	456.043,808 511.503,917	17.614

Punct început	X / Y	Punct sfârșit	X / Y	Lungime segment (** (m)
6	456.043,808 511.503,917	7	456.122,519 511.608,086	130.562
7	456.122,519 511.608,086	1	456.083,261 511.651,015	58.173

** Lungimile segmentelor sunt determinate în planul de proiecție Stereo 70 și sunt rotunjite la 1 milimetru.

*** Distanța dintre puncte este formată din segmente cumulate ce sunt mai mici decât valoarea 1 milimetru.

**DATE DESPRE IMOBILUL NR. 4456**

Oficiul de Cadastru și Publicitate Imobiliară SIBIU
Biroul de Cadastru și Publicitate Imobiliară Medias

A. Partea I. Descrierea imobilului

TEREN Extravilan

Adresa: Jud. Sibiu

Nr. Crt	Nr cadastral Nr. topografic	Suprafața* (mp)	Observații / Referințe
A1		5.800	Sector cadastral:12 Teren neimprejmuit;

B. Partea II. Proprietari și acte

Inscrieri privitoare la dreptul de proprietate și alte drepturi reale	Referințe
/	
Act Administrativ nr. 645/42, din 03/12/2002 emis de CJPSDPAT Sibiu (Titlu de proprietate);	
B1	A1
Intabulare, drept de PROPRIETATE, dobandit prin Reconstituire, cota actuala 1/1 1) DIAC TEOFIL	

C. Partea III. SARCINI .

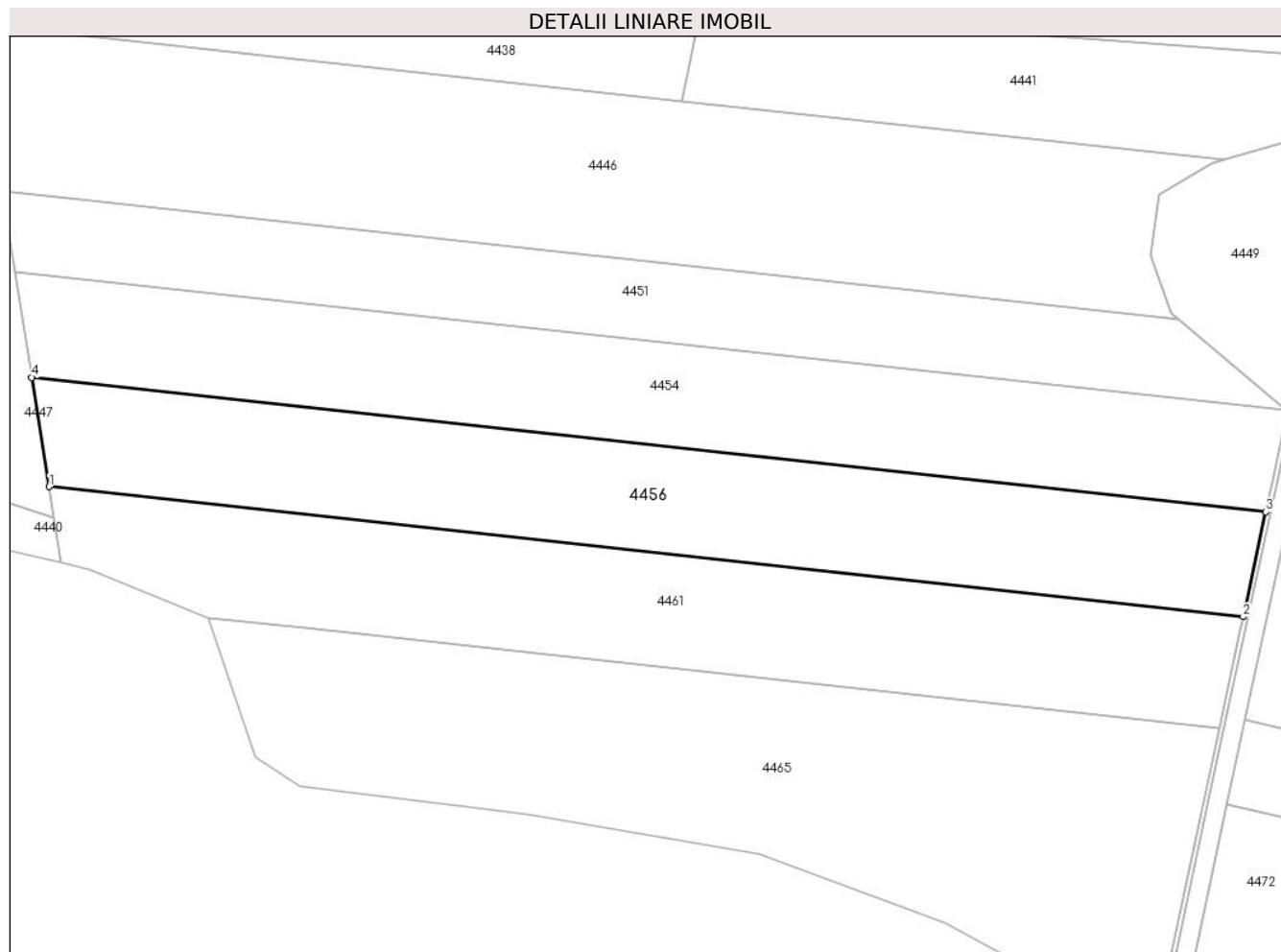
Inscrieri privind dezmembramintele dreptului de proprietate, drepturi reale de garanție și sarcini	Referințe
NU SUNT	

Anexa Nr. 1 La Partea I

Teren

Nr cadastral	Suprafața (mp)*	Observații / Referințe
	5.800	

* Suprafața este determinată în planul de proiecție Stereo 70.



Date referitoare la teren

Crt	Categorie folosință	Intra vilan	Suprafața (mp)	Tarla	Parcelă	Nr. topo	Observații / Referințe
1	arabil	NU	5.800	30	2642	-	

Lungime Segmente

1) Valorile lungimilor segmentelor sunt obținute din proiecție în plan.

Punct început	X / Y	Punct sfârșit	X / Y	Lungime segment (** (m)
1	455.190,492 511.584,079	2	455.442,502 511.556,656	253.498
2	455.442,502 511.556,656	3	455.447,268 511.578,774	22.625
3	455.447,268 511.578,774	4	455.186,826 511.607,114	261.98
4	455.186,826 511.607,114	1	455.190,492 511.584,079	23.325

** Lungimile segmentelor sunt determinate în planul de proiecție Stereo 70 și sunt rotunjite la 1 milimetru.

***** Distanţa dintre puncte este formată din segmente cumulate ce sunt mai mici decât valoarea 1 milimetru.**

**DATE DESPRE IMOBILUL NR. 4457**

Oficiul de Cadastru și Publicitate Imobiliară SIBIU
Biroul de Cadastru și Publicitate Imobiliară Medias

A. Partea I. Descrierea imobilului

TEREN Extravilan

Adresa: Jud. Sibiu

Nr. Crt	Nr cadastral Nr. topografic	Suprafața* (mp)	Observații / Referințe
A1		3.000	Sector cadastral:12 Teren neimprejmuit;

B. Partea II. Proprietari și acte

Inscrieri privitoare la dreptul de proprietate și alte drepturi reale		Referințe
/		
Act Administrativ nr. 787/42, din 11/03/2003 emis de CJPSDPAT Sibiu (Titlu de proprietate);		
B1	Intabulare, drept de PROPRIETATE, dobandit prin Constituire, cota actuala 1/1 1) POPA ROMAN	A1

C. Partea III. SARCINI .

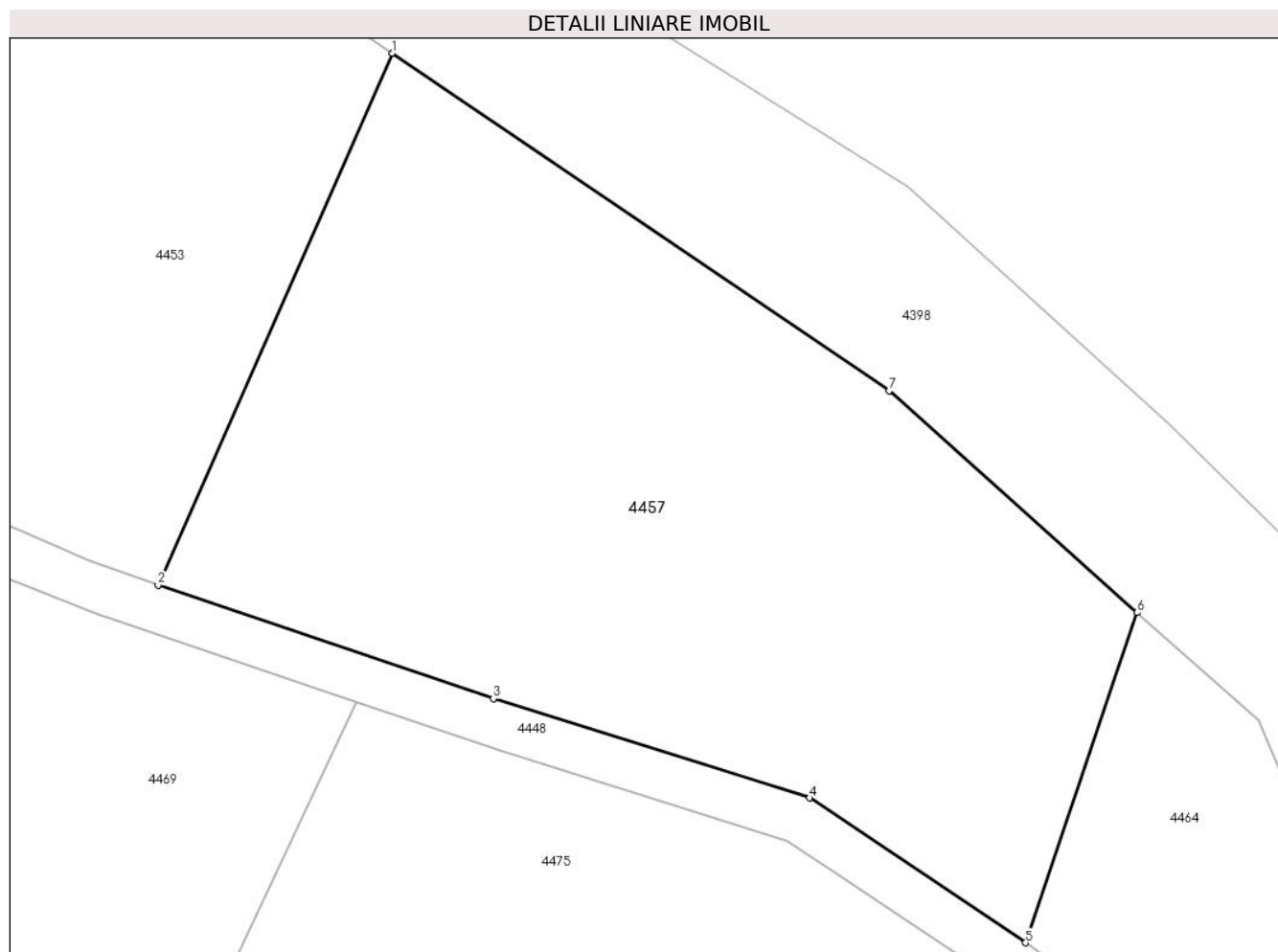
Inscrieri privind dezmembramintele dreptului de proprietate, drepturi reale de garanție și sarcini	Referințe
NU SUNT	

Anexa Nr. 1 La Partea I

Teren

Nr cadastral	Suprafața (mp)*	Observații / Referințe
	3.000	

* Suprafața este determinată în planul de proiecție Stereo 70.



Date referitoare la teren

Crt	Categorie folosință	Intra vilan	Suprafața (mp)	Tarla	Parcelă	Nr. topo	Observații / Referințe
1	arabil	NU	3.000	30	2660/2	-	

Lungime Segmente

1) Valorile lungimilor segmentelor sunt obținute din proiecție în plan.

Punct început	X / Y	Punct sfârșit	X / Y	Lungime segment (** (m)
1	456.209,13 511.618,266	2	456.189,236 511.573,16	49.297
2	456.189,236 511.573,16	3	456.217,685 511.563,55	30.028
3	456.217,685 511.563,55	4	456.244,49 511.555,127	28.097
4	456.244,49 511.555,127	5	456.262,836 511.542,851	22.074
5	456.262,836 511.542,851	6	456.272,311 511.570,846	29.555

Punct început	X / Y	Punct sfârșit	X / Y	Lungime segment (** (m)
6	456.272,311 511.570,846	7	456.251,256 511.589,645	28.226
7	456.251,256 511.589,645	1	456.209,13 511.618,266	50.929

** Lungimile segmentelor sunt determinate în planul de proiecție Stereo 70 și sunt rotunjite la 1 milimetru.

*** Distanța dintre puncte este formată din segmente cumulate ce sunt mai mici decât valoarea 1 milimetru.

**DATE DESPRE IMOBILUL NR. 4458**

Oficiul de Cadastru și Publicitate Imobiliară SIBIU
Biroul de Cadastru și Publicitate Imobiliară Medias

A. Partea I. Descrierea imobilului

TEREN Extravilan

Adresa: Jud. Sibiu

Nr. Crt	Nr cadastral Nr. topografic	Suprafața* (mp)	Observații / Referințe
A1		21.000	Sector cadastral:12 Teren neimprejmuit;

B. Partea II. Proprietari și acte

Inscrieri privitoare la dreptul de proprietate și alte drepturi reale	Referințe
/	
Act Administrativ nr. 847/42, din 05/04/2003 emis de CJPSDPAT Sibiu (Titlu de proprietate);	
B1	A1
Intabulare, drept de PROPRIETATE, dobandit prin Reconstituire, cota actuala 1/1	
1) CĂLUGĂR ADRIAN	
2) MĂERAN VASILE	

C. Partea III. SARCINI .

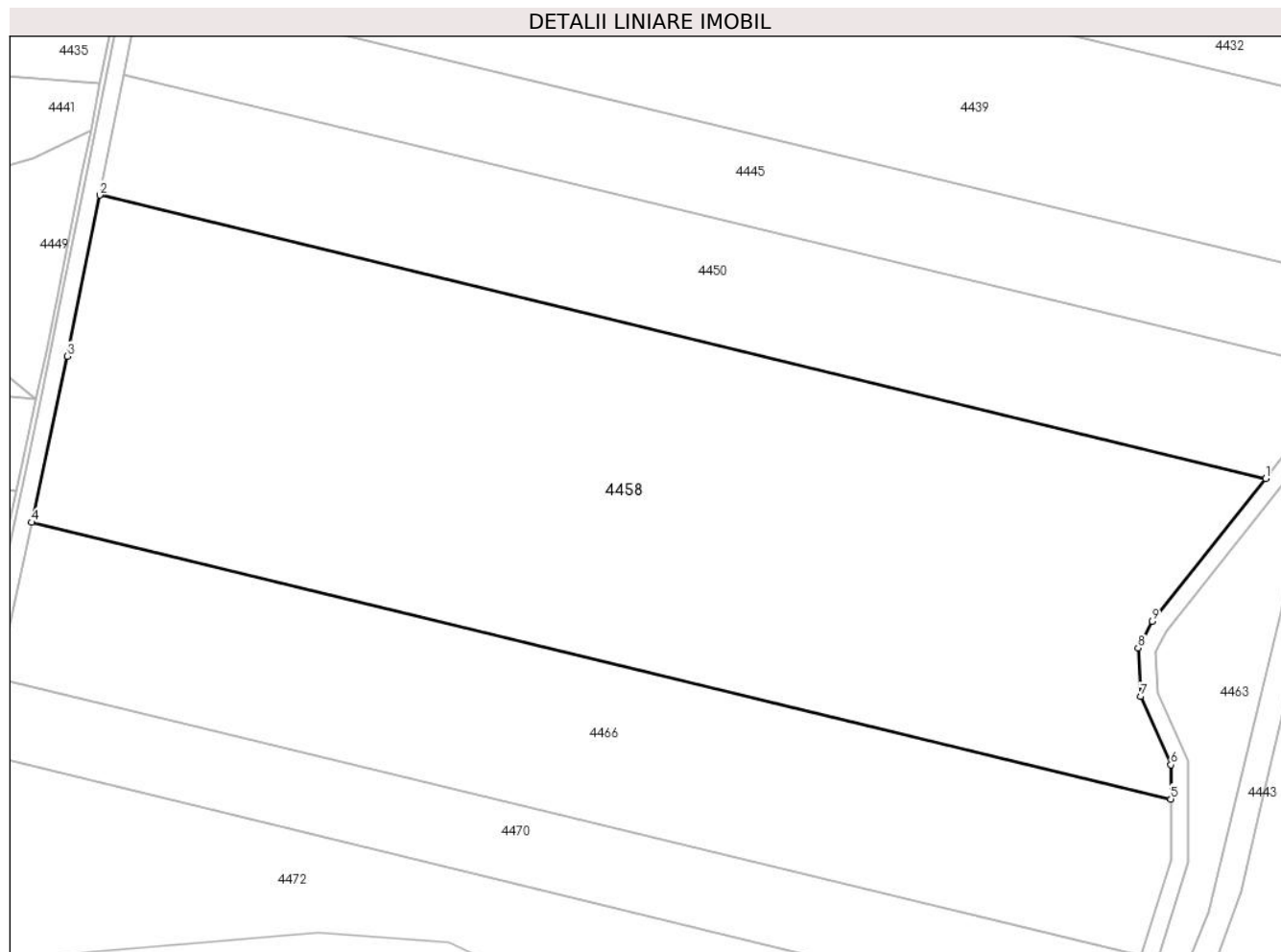
Inscrieri privind dezmembramintele dreptului de proprietate, drepturi reale de garanție și sarcini	Referințe
NU SUNT	

Anexa Nr. 1 La Partea I

Teren

Nr cadastral	Suprafața (mp)*	Observații / Referințe
	21.000	

* Suprafața este determinată în planul de proiecție Stereo 70.



Date referitoare la teren

Crt	Categorie folosință	Intra vilan	Suprafața (mp)	Tarla	Parcelă	Nr. topo	Observații / Referințe
1	arabil	NU	21.000	30	2669/7/1	-	

Lungime Segmente

1) Valorile lungimilor segmentelor sunt obținute din proiecție în plan.

Punct început	X / Y	Punct sfârșit	X / Y	Lungime segment (** (m)
1	455.739,978 511.581,781	2	455.466,737 511.648,047	281.161
2	455.466,737 511.648,047	3	455.459,191 511.610,37	38.426
3	455.459,191 511.610,37	4	455.450,81 511.571,477	39.786
4	455.450,81 511.571,477	5	455.717,744 511.506,74	274.671
5	455.717,744 511.506,74	6	455.717,776 511.514,74	8.0

Punct început	X / Y	Punct sfârșit	X / Y	Lungime segment (** (m)
6	455.717,776 511.514,74	7	455.710,616 511.530,714	17.505
7	455.710,616 511.530,714	8	455.710,072 511.542,064	11.363
8	455.710,072 511.542,064	9	455.713,381 511.548,284	7.046
9	455.713,381 511.548,284	1	455.739,978 511.581,781	42.772

** Lungimile segmentelor sunt determinate în planul de proiecție Stereo 70 și sunt rotunjite la 1 milimetru.

*** Distanța dintre puncte este formată din segmente cumulate ce sunt mai mici decât valoarea 1 milimetru.

**DATE DESPRE IMOBILUL NR. 4459**

Oficiul de Cadastru și Publicitate Imobiliară SIBIU
Biroul de Cadastru și Publicitate Imobiliară Medias

A. Partea I. Descrierea imobilului

TEREN Extravilan

Adresa: Jud. Sibiu

Nr. Crt	Nr cadastral Nr. topografic	Suprafața* (mp)	Observații / Referințe
A1		5.100	Sector cadastral:12 Teren neimprejmuit;

B. Partea II. Proprietari și acte

Inscrieri privitoare la dreptul de proprietate și alte drepturi reale	Referințe
/	
Act Administrativ nr. 714/42, din 12/02/2003 emis de CJPSDPAT Sibiu (Titlu de proprietate);	
B1	A1
Intabulare, drept de PROPRIETATE, dobandit prin Reconstituire, cota actuala 1/1 1) MARCU IOAN	

C. Partea III. SARCINI .

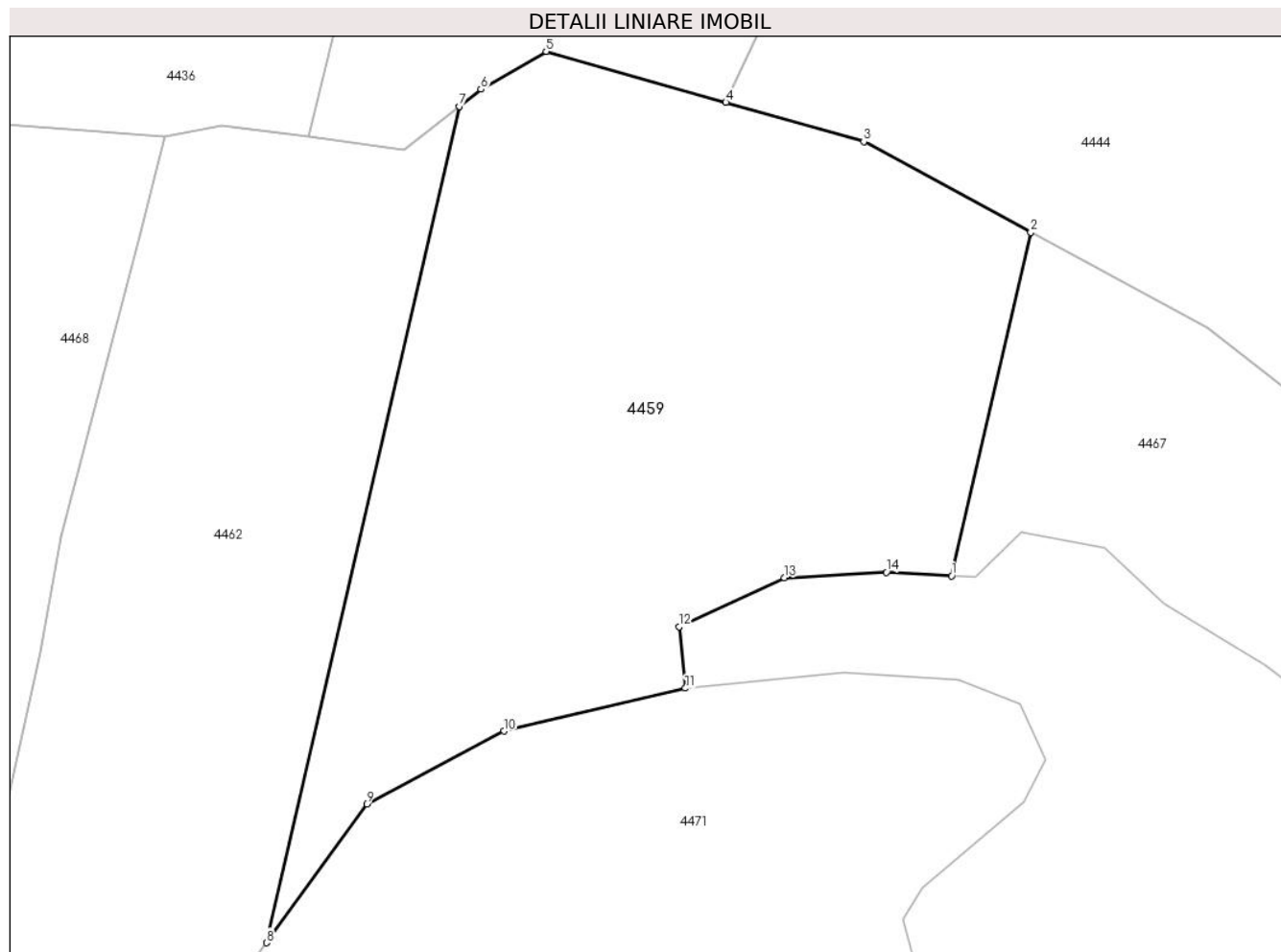
Inscrieri privind dezmembramintele dreptului de proprietate, drepturi reale de garanție și sarcini	Referințe
NU SUNT	

Anexa Nr. 1 La Partea I

Teren

Nr cadastral	Suprafața (mp)*	Observații / Referințe
	5.100	

* Suprafața este determinată în planul de proiecție Stereo 70.



Date referitoare la teren

Crt	Categorie folosință	Intravilan	Suprafața (mp)	Tarla	Parcelă	Nr. topo	Observații / Referințe
1	faneata	NU	5.100	30	2677/2	-	

Lungime Segmente

1) Valorile lungimilor segmentelor sunt obținute din proiecție în plan.

Punct început	X / Y	Punct sfârșit	X / Y	Lungime segment (** (m)
1	455.898,166 511.546,85	2	455.907,867 511.588,944	43.197
2	455.907,867 511.588,944	3	455.887,381 511.600,057	23.306
3	455.887,381 511.600,057	4	455.870,462 511.604,853	17.586
4	455.870,462 511.604,853	5	455.848,416 511.611,102	22.915
5	455.848,416 511.611,102	6	455.840,409 511.606,465	9.252

Punct început	X / Y	Punct sfârşit	X / Y	Lungime segment (** (m)
6	455.840,409 511.606,465	7	455.837,751 511.604,378	3.38
7	455.837,751 511.604,378	8	455.814,129 511.501,884	105.181
8	455.814,129 511.501,884	9	455.826,404 511.518,895	20.977
9	455.826,404 511.518,895	10	455.843,26 511.527,814	19.071
10	455.843,26 511.527,814	11	455.865,488 511.533,073	22.841
11	455.865,488 511.533,073	12	455.864,765 511.540,623	7.585
12	455.864,765 511.540,623	13	455.877,653 511.546,605	14.208
13	455.877,653 511.546,605	14	455.890,17 511.547,3	12.536
14	455.890,17 511.547,3	1	455.898,166 511.546,85	8.008

** Lungimile segmentelor sunt determinate în planul de proiecție Stereo 70 și sunt rotunjite la 1 milimetru.

*** Distanța dintre puncte este formată din segmente cumulate ce sunt mai mici decât valoarea 1 milimetru.

**DATE DESPRE IMOBILUL NR. 4460**

Oficiul de Cadastru și Publicitate Imobiliară SIBIU
Biroul de Cadastru și Publicitate Imobiliară Medias

A. Partea I. Descrierea imobilului

TEREN Extravilan

Adresa: Jud. Sibiu

Nr. Crt	Nr cadastral Nr. topografic	Suprafața* (mp)	Observații / Referințe
A1		1.945	Sector cadastral:12 Teren neimprejmuit;

B. Partea II. Proprietari și acte

Inscrieri privitoare la dreptul de proprietate și alte drepturi reale		Referințe
/		
Act Normativ nr. 7, din 13/03/1996 emis de PARLAMENTUL ROMANIEI (lege);		
B1	Inscrierea provizorie, drept de PROPRIETATE, dobandit prin Lege, cota actuala 1/1 1) COMUNA MOSNA , CIF:4406240, proprietar neidentificat	A1

C. Partea III. SARCINI .

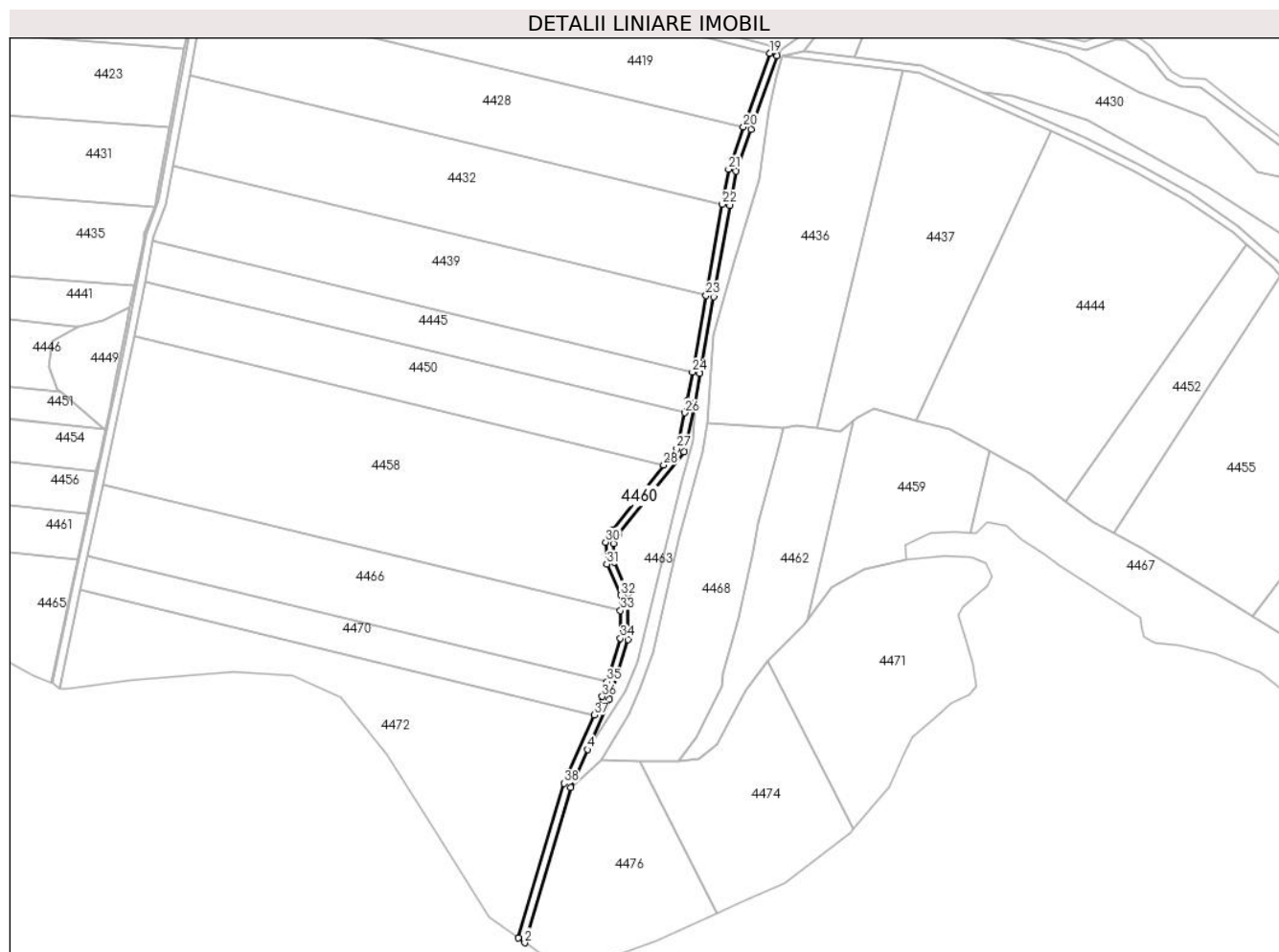
Inscrieri privind dezmembramintele dreptului de proprietate, drepturi reale de garanție și sarcini	Referințe
NU SUNT	

Anexa Nr. 1 La Partea I

Teren

Nr cadastral	Suprafața (mp)*	Observații / Referințe
	1.945	

* Suprafața este determinată în planul de proiecție Stereo 70.



Date referitoare la teren

Crt	Categorie folosință	Intra vilan	Suprafața (mp)	Tarla	Parcelă	Nr. topo	Observații / Referințe
1	drum	NU	1.945	30	2670	-	

Lungime Segmente

1) Valorile lungimilor segmentelor sunt obținute din proiecție în plan.

Punct început	X / Y	Punct sfârșit	X / Y	Lungime segment (** (m)
1	455.664,947 511.337,974	2	455.668,391 511.335,518	4.23
3	455.692,06 511.415,472	4	455.700,658 511.435,152	21.476
5	455.712,125 511.461,027	6	455.721,682 511.491,805	32.228
7	455.721,78 511.515,588	8	455.714,575 511.531,661	17.613
9	455.714,12 511.541,156	10	455.716,741 511.546,083	5.58

Punct început	X / Y	Punct sfârșit	X / Y	Lungime segment (** (m)
2	455.668,391 511.335,518	3	455.692,06 511.415,472	83.384
4	455.700,658 511.435,152	5	455.712,125 511.461,027	28.302
6	455.721,682 511.491,805	7	455.721,78 511.515,588	23.783
8	455.714,575 511.531,661	9	455.714,12 511.541,156	9.507
10	455.716,741 511.546,083	11	455.750,459 511.588,55	54.225

Punct început	X / Y	Punct sfârșit	X / Y	Lungime segment (** (m)
11	455.750,459 511.588,55	12	455.756,082 511.613,892	25.959
13	455.758,763 511.628,951	14	455.765,81 511.668,53	40.202
15	455.774,186 511.715,578	16	455.777,334 511.733,259	17.959
17	455.784,981 511.754,695	18	455.798,557 511.792,748	40.403
19	455.794,79 511.794,092	20	455.781,214 511.756,039	40.403
21	455.773,454 511.734,289	22	455.770,248 511.716,28	18.292
23	455.761,872 511.669,232	24	455.754,825 511.629,652	40.202
25	455.752,159 511.614,676	26	455.750,835 511.608,712	6.109
27	455.746,754 511.590,315	28	455.739,978 511.581,781	10.897
29	455.713,381 511.548,284	30	455.710,072 511.542,064	7.046
31	455.710,616 511.530,714	32	455.717,776 511.514,74	17.505
33	455.717,744 511.506,74	34	455.717,685 511.492,42	14.32
35	455.710,753 511.470,094	36	455.708,374 511.462,435	8.02
37	455.704,167 511.452,942	38	455.688,545 511.417,692	38.557

Punct început	X / Y	Punct sfârșit	X / Y	Lungime segment (** (m)
12	455.756,082 511.613,892	13	455.758,763 511.628,951	15.296
14	455.765,81 511.668,53	15	455.774,186 511.715,578	47.788
16	455.777,334 511.733,259	17	455.784,981 511.754,695	22.759
18	455.798,557 511.792,748	19	455.794,79 511.794,092	4.0
20	455.781,214 511.756,039	21	455.773,454 511.734,289	23.093
22	455.770,248 511.716,28	23	455.761,872 511.669,232	47.788
24	455.754,825 511.629,652	25	455.752,159 511.614,676	15.211
26	455.750,835 511.608,712	27	455.746,754 511.590,315	18.844
28	455.739,978 511.581,781	29	455.713,381 511.548,284	42.772
30	455.710,072 511.542,064	31	455.710,616 511.530,714	11.363
32	455.717,776 511.514,74	33	455.717,744 511.506,74	8.0
34	455.717,685 511.492,42	35	455.710,753 511.470,094	23.377
36	455.708,374 511.462,435	37	455.704,167 511.452,942	10.383
38	455.688,545 511.417,692	1	455.664,947 511.337,974	83.137

** Lungimile segmentelor sunt determinate în planul de proiecție Stereo 70 și sunt rotunjite la 1 milimetru.

*** Distanța dintre puncte este formată din segmente cumulate ce sunt mai mici decât valoarea 1 milimetru.

**DATE DESPRE IMOBILUL NR. 4461**

Oficiul de Cadastru și Publicitate Imobiliară SIBIU
Biroul de Cadastru și Publicitate Imobiliară Medias

A. Partea I. Descrierea imobilului

TEREN Extravilan

Adresa: Jud. Sibiu

Nr. Crt	Nr cadastral Nr. topografic	Suprafața* (mp)	Observații / Referințe
A1		5.800	Sector cadastral:12 Teren neimprejmuit;

B. Partea II. Proprietari și acte

Inscrieri privitoare la dreptul de proprietate și alte drepturi reale	Referințe
/	
Act Administrativ nr. 281/42, din 02/06/1994 emis de CJPSDPAT Sibiu (Titlu de proprietate);	
B1	A1
Intabulare, drept de PROPRIETATE, dobandit prin Reconstituire, cota actuala 1/1 1) JIGA DUMITRU	

C. Partea III. SARCINI .

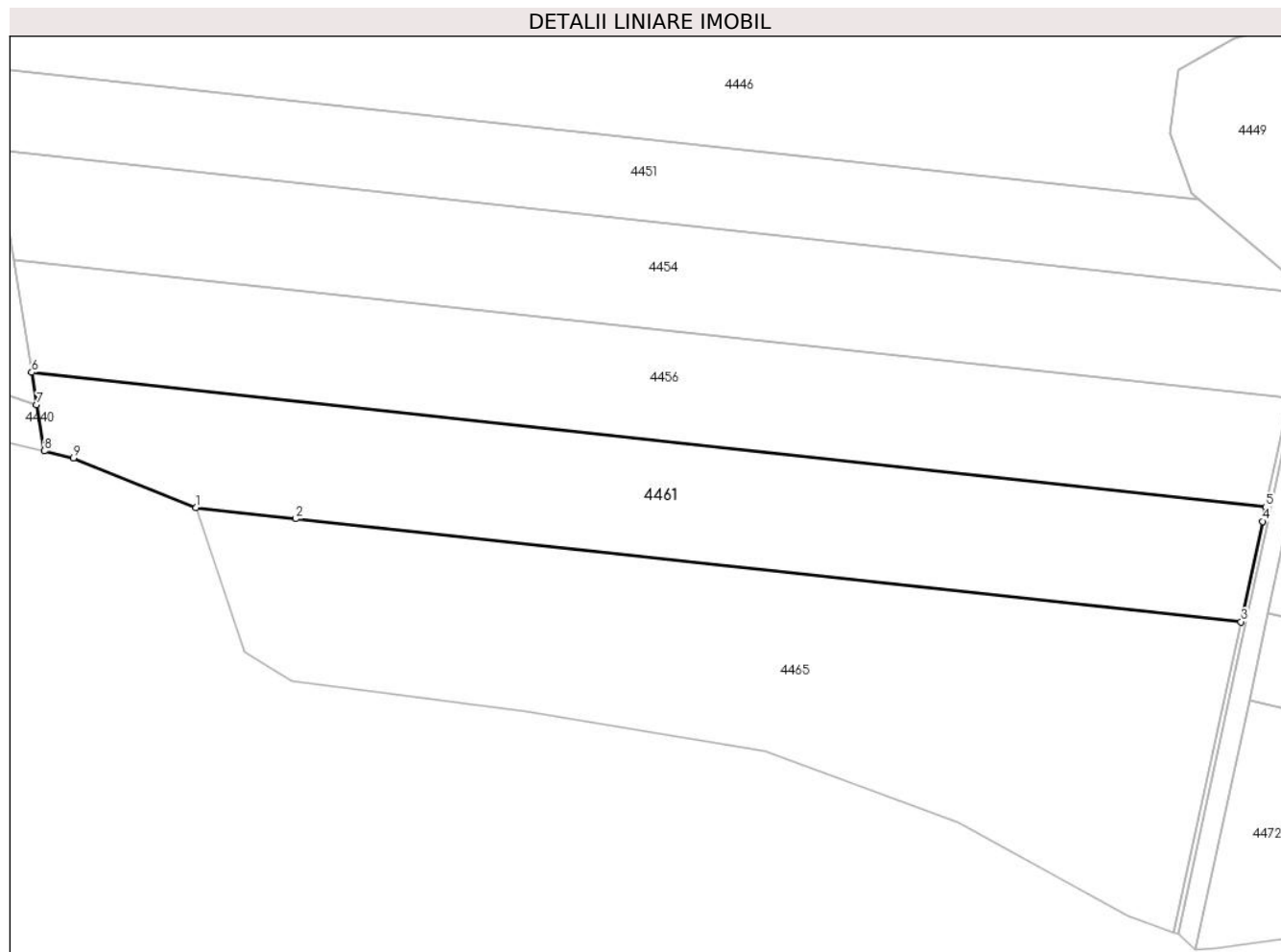
Inscrieri privind dezmembramintele dreptului de proprietate, drepturi reale de garanție și sarcini	Referințe
NU SUNT	

Anexa Nr. 1 La Partea I

Teren

Nr cadastral	Suprafața (mp)*	Observații / Referințe
	5.800	

* Suprafața este determinată în planul de proiecție Stereo 70.



Date referitoare la teren

Crt	Categorie folosință	Intravilan	Suprafața (mp)	Tarla	Parcelă	Nr. topo	Observații / Referințe
1	arabil	NU	5.800	30	2642/13/1	-	Nr. Parcela 2642/13 gresit in TP

Lungime Segmente

1) Valorile lungimilor segmentelor sunt obținute din proiecție în plan.

Punct început	X / Y	Punct sfârșit	X / Y	Lungime segment (** (m)
1	455.224,047 511.556,503	2	455.244,437 511.554,228	20.517
2	455.244,437 511.554,228	3	455.437,453 511.533,224	194.155
3	455.437,453 511.533,224	4	455.441,866 511.553,707	20.954
4	455.441,866 511.553,707	5	455.442,502 511.556,656	3.016
5	455.442,502 511.556,656	6	455.190,492 511.584,079	253.498

Punct început	X / Y	Punct sfârşit	X / Y	Lungime segment (** (m)
6	455.190,492 511.584,079	7	455.191,541 511.577,487	6.675
7	455.191,541 511.577,487	8	455.193,041 511.568,057	9.549
8	455.193,041 511.568,057	9	455.199,032 511.566,652	6.154
9	455.199,032 511.566,652	1	455.224,047 511.556,503	26.994

** Lungimile segmentelor sunt determinate în planul de proiecție Stereo 70 și sunt rotunjite la 1 milimetru.

*** Distanța dintre puncte este formată din segmente cumulate ce sunt mai mici decât valoarea 1 milimetru.

**DATE DESPRE IMOBILUL NR. 4462**

Oficiul de Cadastru și Publicitate Imobiliară SIBIU
Biroul de Cadastru și Publicitate Imobiliară Medias

A. Partea I. Descrierea imobilului

TEREN Extravilan

Adresa: Jud. Sibiu

Nr. Crt	Nr cadastral Nr. topografic	Suprafața* (mp)	Observații / Referințe
A1		4.900	Sector cadastral:12 Teren neimprejmuit;

B. Partea II. Proprietari și acte

Inscrieri privitoare la dreptul de proprietate și alte drepturi reale	Referințe
/	
Act Administrativ nr. 448/42, din 03/02/1998 emis de CJPSDPAT Sibiu (Titlu de proprietate);	
B1	A1
Intabulare, drept de PROPRIETATE, dobandit prin Reconstituire, cota actuala 1/1 1) GARTNER ANNA	

C. Partea III. SARCINI .

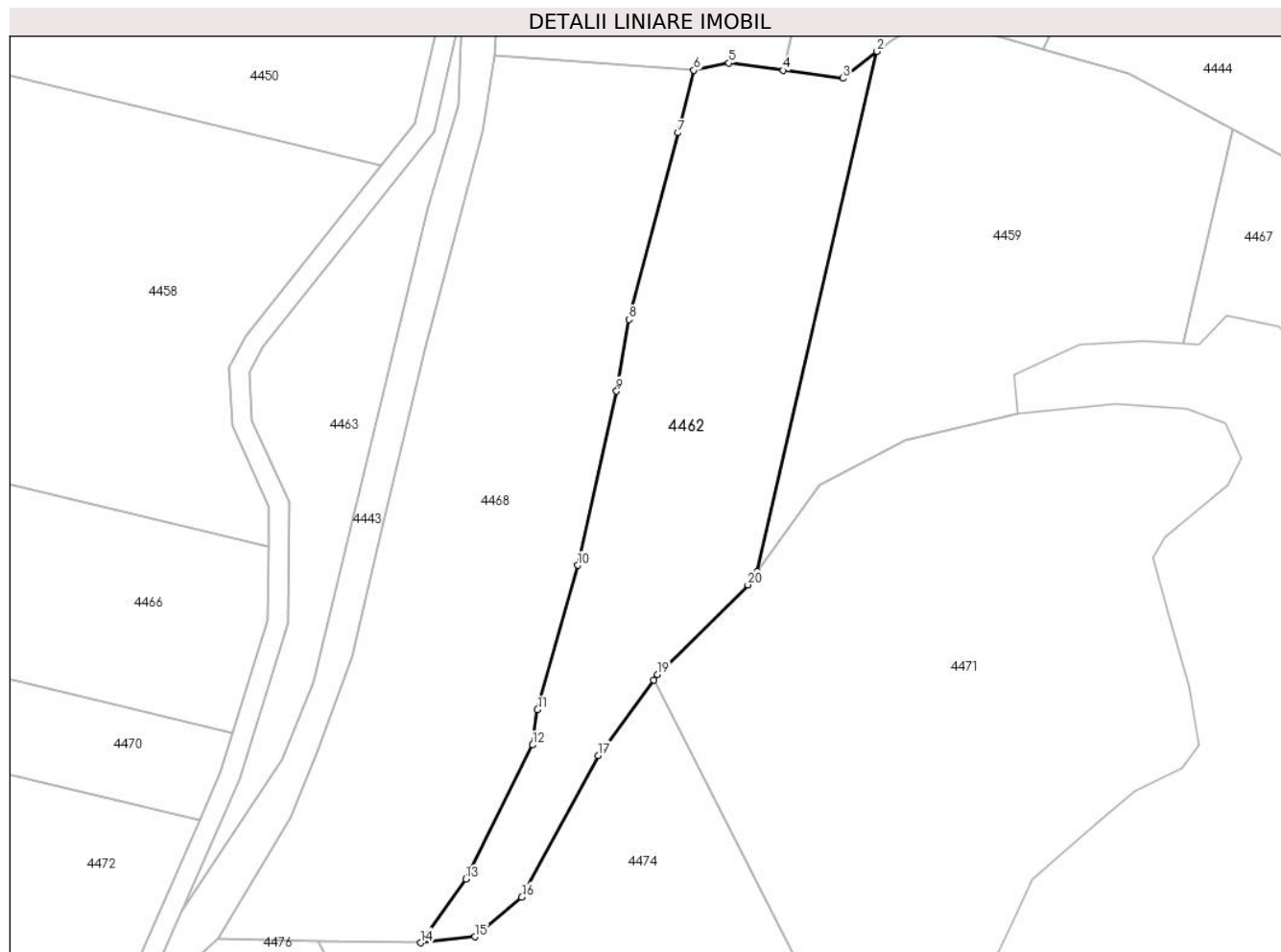
Inscrieri privind dezmembramintele dreptului de proprietate, drepturi reale de garanție și sarcini	Referințe
NU SUNT	

Anexa Nr. 1 La Partea I

Teren

Nr cadastral	Suprafața (mp)*	Observații / Referințe
	4.900	

* Suprafața este determinată în planul de proiecție Stereo 70.



Date referitoare la teren

Crt	Categorie folosință	Intravilan	Suprafața (mp)	Tarla	Parcelă	Nr. topo	Observații / Referințe
1	faneata	NU	4.900	30	2677/3	-	

Lungime Segmente

1) Valorile lungimilor segmentelor sunt obținute din proiecție în plan.

Punct început	X / Y	Punct sfârșit	X / Y	Lungime segment (** (m)
1	455.814,129 511.501,884	2	455.837,751 511.604,378	105.181
2	455.837,751 511.604,378	3	455.831,024 511.599,097	8.552
3	455.831,024 511.599,097	4	455.819,288 511.600,653	11.839
4	455.819,288 511.600,653	5	455.808,579 511.602,073	10.802
5	455.808,579 511.602,073	6	455.801,654 511.600,669	7.066

Punct început	X / Y	Punct sfârșit	X / Y	Lungime segment (** (m)
6	455.801,654 511.600,669	7	455.798,51 511.588,354	12.711
7	455.798,51 511.588,354	8	455.788,911 511.551,586	38.0
8	455.788,911 511.551,586	9	455.786,414 511.537,475	14.33
9	455.786,414 511.537,475	10	455.778,749 511.503,194	35.127
10	455.778,749 511.503,194	11	455.770,825 511.474,78	29.498
11	455.770,825 511.474,78	12	455.769,879 511.467,806	7.037
12	455.769,879 511.467,806	13	455.756,73 511.441,387	29.511
13	455.756,73 511.441,387	14	455.747,742 511.428,858	15.419
14	455.747,742 511.428,858	15	455.758,504 511.430,04	10.826
15	455.758,504 511.430,04	16	455.767,728 511.437,841	12.08
16	455.767,728 511.437,841	17	455.782,746 511.465,735	31.68
17	455.782,746 511.465,735	18	455.793,714 511.480,606	18.478
18	455.793,714 511.480,606	19	455.794,51 511.481,684	1.34
19	455.794,51 511.481,684	20	455.812,295 511.499,341	25.062
20	455.812,295 511.499,341	1	455.814,129 511.501,884	3.135

** Lungimile segmentelor sunt determinate în planul de proiecție Stereo 70 și sunt rotunjite la 1 milimetru.

*** Distanța dintre puncte este formată din segmente cumulate ce sunt mai mici decât valoarea 1 milimetru.

**DATE DESPRE IMOBILUL NR. 4463**

Oficiul de Cadastru și Publicitate Imobiliară SIBIU
Biroul de Cadastru și Publicitate Imobiliară Medias

A. Partea I. Descrierea imobilului

TEREN Extravilan

Adresa: Jud. Sibiu

Nr. Crt	Nr cadastral Nr. topografic	Suprafața* (mp)	Observații / Referințe
A1		1.900	Sector cadastral:12 Teren neimprejmuit;

B. Partea II. Proprietari și acte

Inscrieri privitoare la dreptul de proprietate și alte drepturi reale	Referințe
/	
Act Administrativ nr. 448/42, din 03/02/1998 emis de CJPSDPAT Sibiu (Titlu de proprietate);	
B1	A1
Intabulare, drept de PROPRIETATE, dobandit prin Reconstituire, cota actuala 1/1 1) GARTNER ANNA	

C. Partea III. SARCINI .

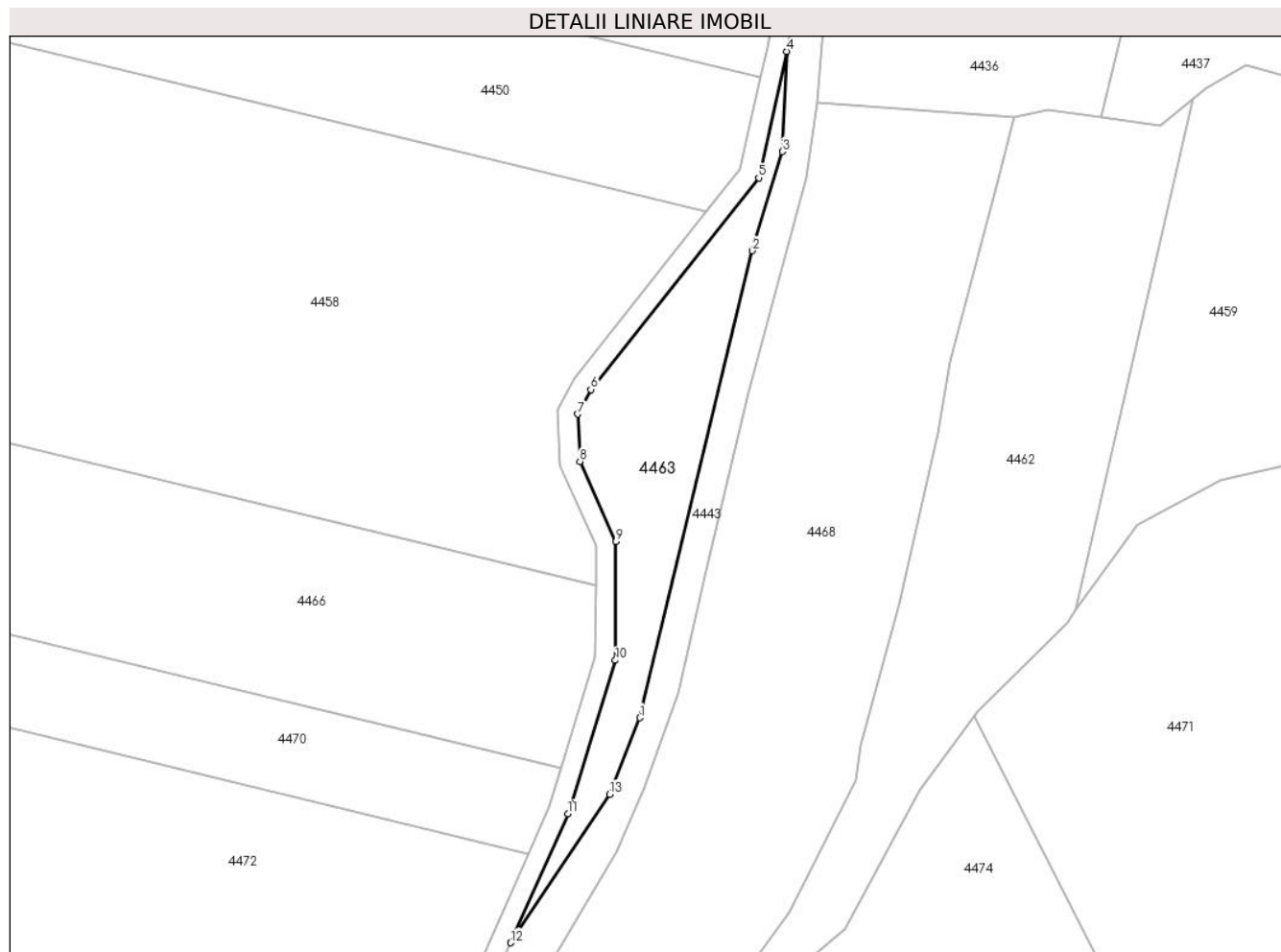
Inscrieri privind dezmembramintele dreptului de proprietate, drepturi reale de garanție și sarcini	Referințe
NU SUNT	

Anexa Nr. 1 La Partea I

Teren

Nr cadastral	Suprafața (mp)*	Observații / Referințe
	1.900	

* Suprafața este determinată în planul de proiecție Stereo 70.



Date referitoare la teren

Crt	Categorie folosință	Intra vilan	Suprafața (mp)	Tarla	Parcelă	Nr. topo	Observații / Referințe
1	faneata	NU	1.900	30	2673/2	-	

Lungime Segmente

1) Valorile lungimilor segmentelor sunt obținute din proiecție în plan.

Punct început	X / Y	Punct sfârșit	X / Y	Lungime segment (** (m)
1	455.726,612 511.480,252	2	455.749,213 511.573,916	96.352
2	455.749,213 511.573,916	3	455.755,229 511.593,821	20.794
3	455.755,229 511.593,821	4	455.756,082 511.613,892	20.089
4	455.756,082 511.613,892	5	455.750,459 511.588,55	25.959
5	455.750,459 511.588,55	6	455.716,741 511.546,083	54.225

Punct început	X / Y	Punct sfârșit	X / Y	Lungime segment (** (m)
6	455.716,741 511.546,083	7	455.714,12 511.541,156	5.58
7	455.714,12 511.541,156	8	455.714,575 511.531,661	9.507
8	455.714,575 511.531,661	9	455.721,78 511.515,588	17.613
9	455.721,78 511.515,588	10	455.721,682 511.491,805	23.783
10	455.721,682 511.491,805	11	455.712,125 511.461,027	32.228
11	455.712,125 511.461,027	12	455.700,658 511.435,152	28.302
12	455.700,658 511.435,152	13	455.720,509 511.464,923	35.783
13	455.720,509 511.464,923	1	455.726,612 511.480,252	16.5

** Lungimile segmentelor sunt determinate în planul de proiecție Stereo 70 și sunt rotunjite la 1 milimetru.

*** Distanța dintre puncte este formată din segmente cumulate ce sunt mai mici decât valoarea 1 milimetru.

**DATE DESPRE IMOBILUL NR. 4464**

Oficiul de Cadastru și Publicitate Imobiliară SIBIU
Biroul de Cadastru și Publicitate Imobiliară Medias

A. Partea I. Descrierea imobilului

TEREN Extravilan

Adresa: Jud. Sibiu

Nr. Crt	Nr cadastral Nr. topografic	Suprafața* (mp)	Observații / Referințe
A1		1.500	Sector cadastral:12 Teren neimprejmit;

B. Partea II. Proprietari și acte

Inscrieri privitoare la dreptul de proprietate și alte drepturi reale		Referințe
/		
Act Administrativ nr. 447/42, din 03/02/1998 emis de CJPSDPAT Sibiu (Titlu de proprietate);		
B1	Intabulare, drept de PROPRIETATE, dobandit prin Reconstituire, cota actuala 1/1	A1
	1) RACOTI ELISABETA 2) BOIER IOAN 3) RACOTI ILIE 4) RACOTI MARIA 5) ISAILĂ EUGENIA 6) RACOTI ROMULUS 7) MIDAN IOAN	

C. Partea III. SARCINI .

Inscrieri privind dezmembramintele dreptului de proprietate, drepturi reale de garanție și sarcini	Referințe
NU SUNT	

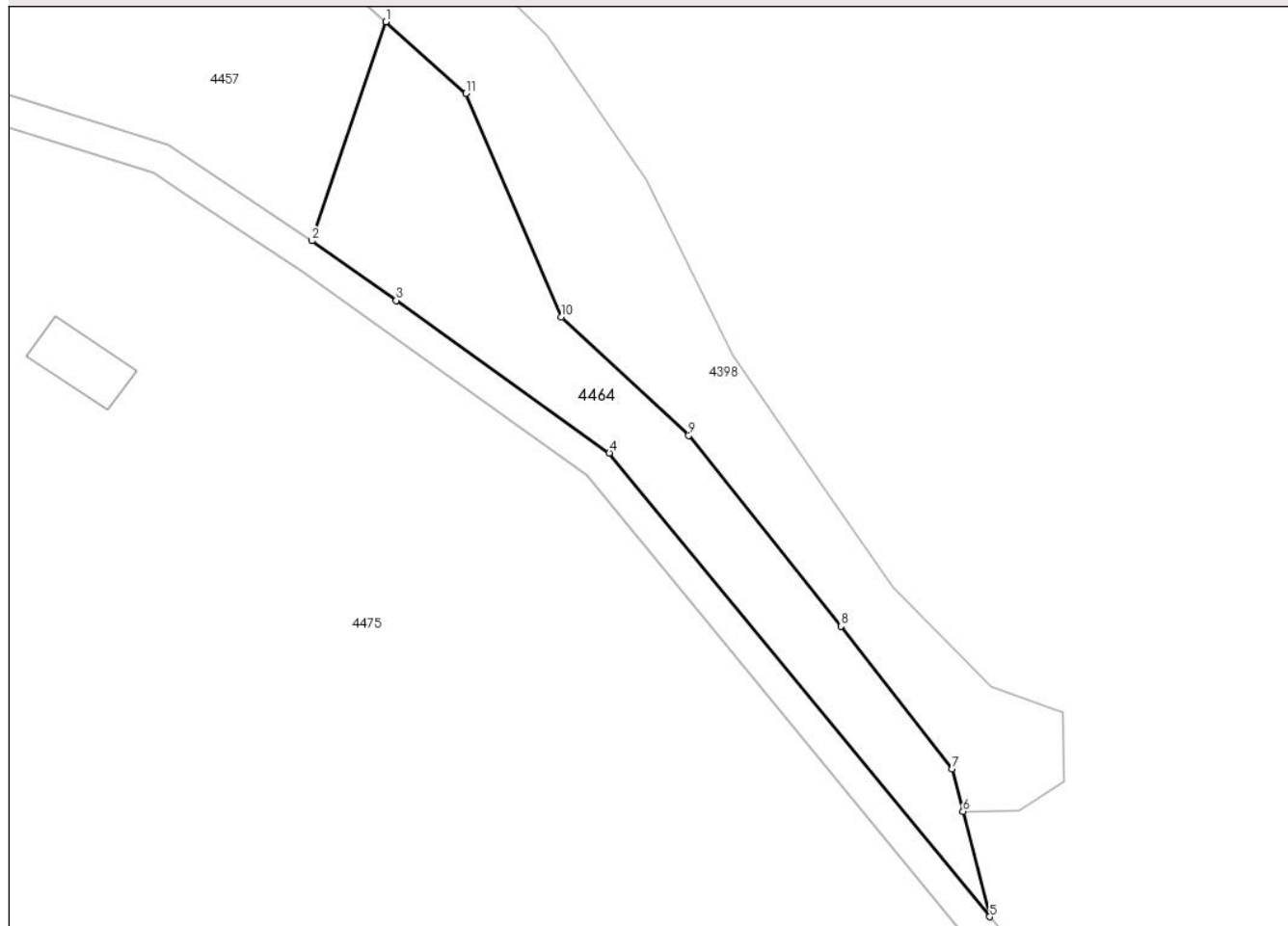
Anexa Nr. 1 La Partea I

Teren

Nr cadastral	Suprafaţa (mp)*	Observaţii / Referinţe
	1.500	

* Suprafaţa este determinată în planul de proiecţie Stereo 70.

DETALII LINIARE IMOBIL



Date referitoare la teren

Crt	Categorie folosinţă	Intra vilan	Suprafaţa (mp)	Tarla	Parcelă	Nr. topo	Observaţii / Referinţe
1	arabil	NU	1.500	30	2660/3	-	

Lungime Segmente

1) Valorile lungimilor segmentelor sunt obţinute din proiecţie în plan.

Punct început	X / Y	Punct sfârşit	X / Y	Lungime segment (** (m)
1	456.272,311 511.570,846	2	456.262,836 511.542,851	29.555
2	456.262,836 511.542,851	3	456.273,618 511.535,211	13.215
3	456.273,618 511.535,211	4	456.300,899 511.515,727	33.524
4	456.300,899 511.515,727	5	456.349,568 511.456,418	76.722
5	456.349,568 511.456,418	6	456.346,14 511.469,891	13.902

Punct început	X / Y	Punct sfârşit	X / Y	Lungime segment (** (m)
6	456.346,14 511.469,891	7	456.344,759 511.475,318	5.6
7	456.344,759 511.475,318	8	456.330,519 511.493,556	23.139
8	456.330,519 511.493,556	9	456.311,057 511.517,954	31.21
9	456.311,057 511.517,954	10	456.294,726 511.533,121	22.288
10	456.294,726 511.533,121	11	456.282,574 511.561,683	31.039
11	456.282,574 511.561,683	1	456.272,311 511.570,846	13.758

** Lungimile segmentelor sunt determinate în planul de proiecţie Stereo 70 şi sunt rotunjite la 1 milimetru.

*** Distanţa dintre puncte este formată din segmente cumulate ce sunt mai mici decât valoarea 1 milimetru.

**DATE DESPRE IMOBILUL NR. 4465**

Oficiul de Cadastru și Publicitate Imobiliară SIBIU
Biroul de Cadastru și Publicitate Imobiliară Medias

A. Partea I. Descrierea imobilului

TEREN Extravilan

Adresa: Jud. Sibiu

Nr. Crt	Nr cadastral Nr. topografic	Suprafața* (mp)	Observații / Referințe
A1		8.400	Sector cadastral:12 Teren neimprejmuit;

B. Partea II. Proprietari și acte

Inscrieri privitoare la dreptul de proprietate și alte drepturi reale	Referințe
/	
Act Administrativ nr. 863/42, din 22/04/2003 emis de CJPSDPAT Sibiu (Titlu de proprietate);	
B1	A1
Intabulare, drept de PROPRIETATE, dobandit prin Reconstituire, cota actuala 1/1 1) GHEBENEI PETRU	

C. Partea III. SARCINI .

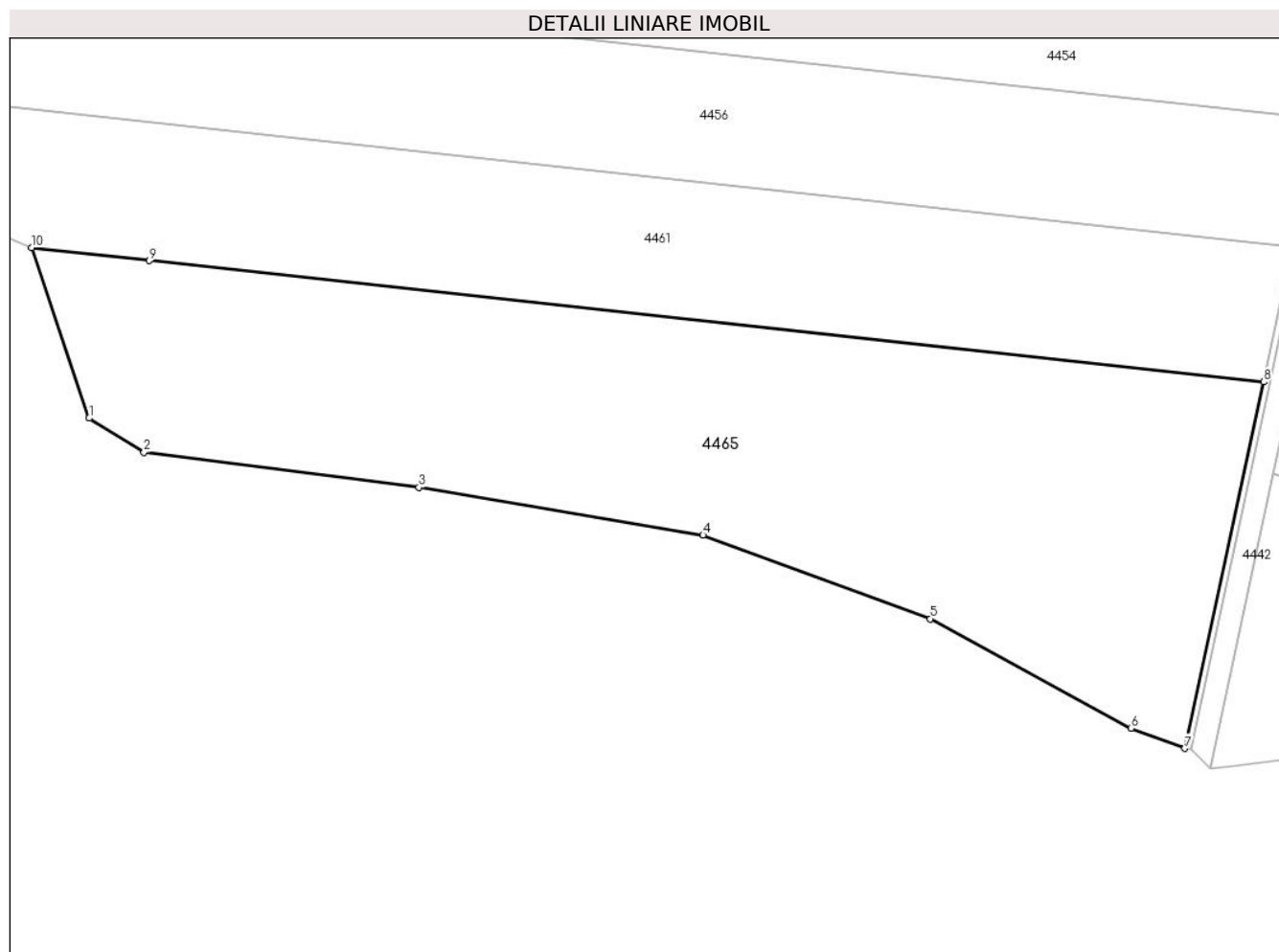
Inscrieri privind dezmembramintele dreptului de proprietate, drepturi reale de garanție și sarcini	Referințe
NU SUNT	

Anexa Nr. 1 La Partea I

Teren

Nr cadastral	Suprafața (mp)*	Observații / Referințe
	8.400	

* Suprafața este determinată în planul de proiecție Stereo 70.



Date referitoare la teren

Crt	Categorie folosință	Intravilan	Suprafața (mp)	Tarla	Parcelă	Nr. topo	Observații / Referințe
1	arabil	NU	8.400	30	2642/13	-	

Lungime Segmente

1) Valorile lungimilor segmentelor sunt obținute din proiecție în plan.

Punct început	X / Y	Punct sfârșit	X / Y	Lungime segment (** (m)
1	455.234,01 511.526,947	2	455.243,517 511.521,051	11.186
2	455.243,517 511.521,051	3	455.291,111 511.514,962	47.982
3	455.291,111 511.514,962	4	455.340,328 511.506,708	49.904
4	455.340,328 511.506,708	5	455.379,675 511.492,23	41.926
5	455.379,675 511.492,23	6	455.414,424 511.473,286	39.578

Punct început	X / Y	Punct sfârșit	X / Y	Lungime segment (** (m)
6	455.414,424 511.473,286	7	455.423,782 511.469,783	9.992
7	455.423,782 511.469,783	8	455.437,453 511.533,224	64.897
8	455.437,453 511.533,224	9	455.244,437 511.554,228	194.155
9	455.244,437 511.554,228	10	455.224,047 511.556,503	20.517
10	455.224,047 511.556,503	1	455.234,01 511.526,947	31.191

** Lungimile segmentelor sunt determinate în planul de proiecție Stereo 70 și sunt rotunjite la 1 milimetru.

*** Distanța dintre puncte este formată din segmente cumulate ce sunt mai mici decât valoarea 1 milimetru.

**DATE DESPRE IMOBILUL NR. 4466**

Oficiul de Cadastru și Publicitate Imobiliară SIBIU
Biroul de Cadastru și Publicitate Imobiliară Medias

A. Partea I. Descrierea imobilului

TEREN Extravilan

Adresa: Jud. Sibiu

Nr. Crt	Nr cadastral Nr. topografic	Suprafața* (mp)	Observații / Referințe
A1		10.300	Sector cadastral:12 Teren neimprejmuit;

B. Partea II. Proprietari și acte

Inscrieri privitoare la dreptul de proprietate și alte drepturi reale		Referințe
/		
Act Administrativ nr. 848/42, din 05/04/2003 emis de CJPSDPAT Sibiu (Titlu de proprietate);		
B1	Intabulare, drept de PROPRIETATE, dobandit prin Reconstituire, cota actuala 1/1	A1
	1) BOIER ELISABETA 2) HUIBAN CONSTANTIN	

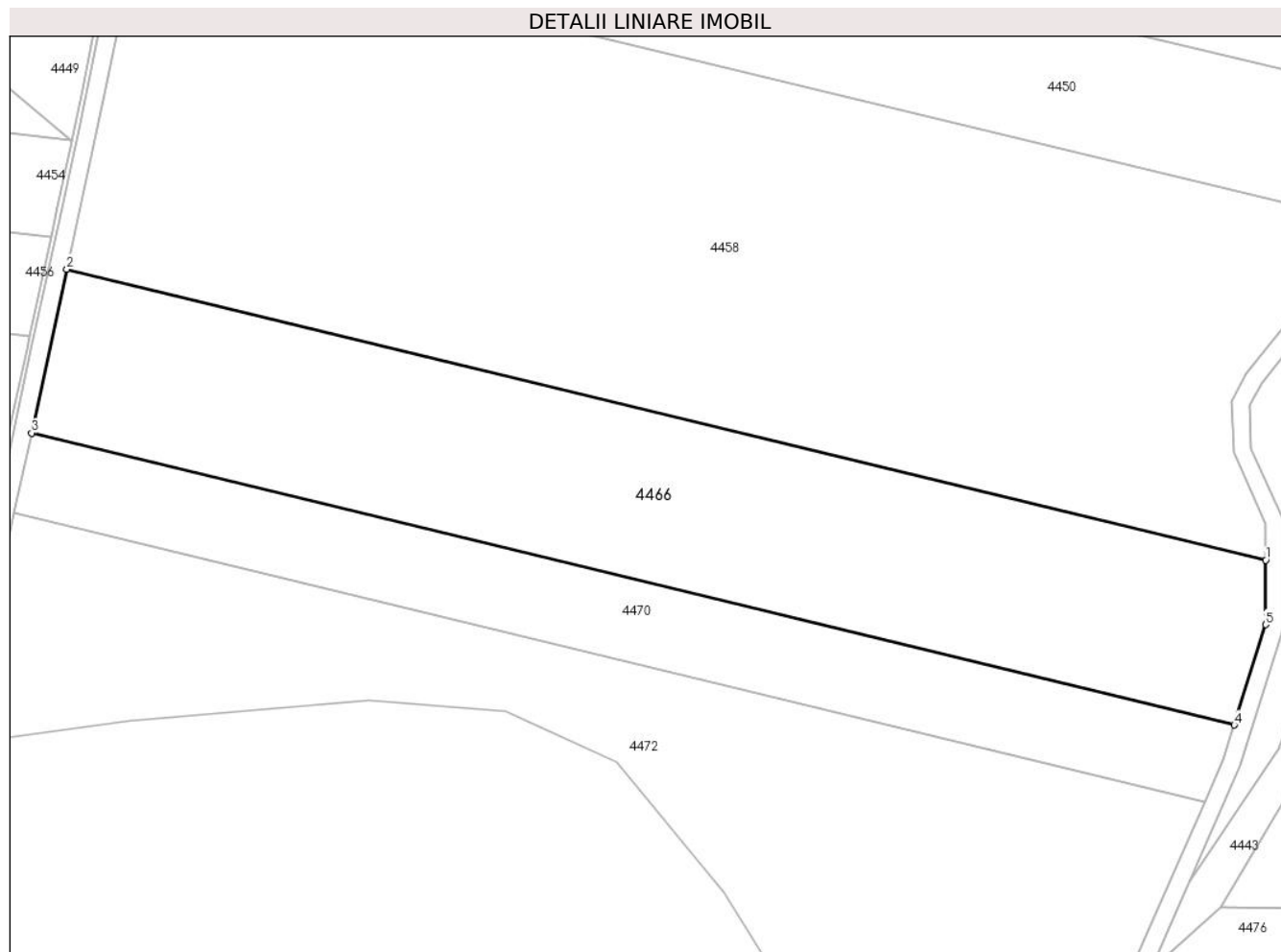
C. Partea III. SARCINI .

Inscrieri privind dezmembramintele dreptului de proprietate, drepturi reale de garanție și sarcini	Referințe
NU SUNT	

Anexa Nr. 1 La Partea I**Teren**

Nr cadastral	Suprafața (mp)*	Observații / Referințe
	10.300	

* Suprafața este determinată în planul de proiecție Stereo 70.

**Date referitoare la teren**

Crt	Categorie folosință	Intramilan	Suprafața (mp)	Tarla	Parcelă	Nr. topo	Observații / Referințe
1	arabil	NU	10.300	30	2669/7/2	-	Nr. Parcela 2669/7/1 gresit in TP

Lungime Segmente

1) Valorile lungimilor segmentelor sunt obținute din proiecție în plan.

Punct început	X / Y	Punct sfârșit	X / Y	Lungime segment (** (m)
1	455.717,744 511.506,74	2	455.450,81 511.571,477	274.671
2	455.450,81 511.571,477	3	455.442,959 511.535,04	37.273
3	455.442,959 511.535,04	4	455.710,753 511.470,094	275.557
4	455.710,753 511.470,094	5	455.717,685 511.492,42	23.377
5	455.717,685 511.492,42	1	455.717,744 511.506,74	14.32

**** Lungimile segmentelor sunt determinate în planul de proiecție Stereo 70 și sunt rotunjite la 1 milimetru.**

***** Distanța dintre puncte este formată din segmente cumulate ce sunt mai mici decât valoarea 1 milimetru.**

**DATE DESPRE IMOBILUL NR. 4467**

Oficiul de Cadastru și Publicitate Imobiliară SIBIU
Biroul de Cadastru și Publicitate Imobiliară Medias

A. Partea I. Descrierea imobilului

TEREN Extravilan

Adresa: Jud. Sibiu

Nr. Crt	Nr cadastral Nr. topografic	Suprafața* (mp)	Observații / Referințe
A1		6.200	Sector cadastral:12 Teren neimprejmuit;

B. Partea II. Proprietari și acte

Inscrieri privitoare la dreptul de proprietate și alte drepturi reale	Referințe
/	
Act Administrativ nr. 799/42, din 11/03/2003 emis de CJPSDPAT Sibiu (Titlu de proprietate);	
B1	A1
Intabulare, drept de PROPRIETATE, dobandit prin Reconstituire, cota actuala 1/1 1) ZLĂȚAR ANA	

C. Partea III. SARCINI .

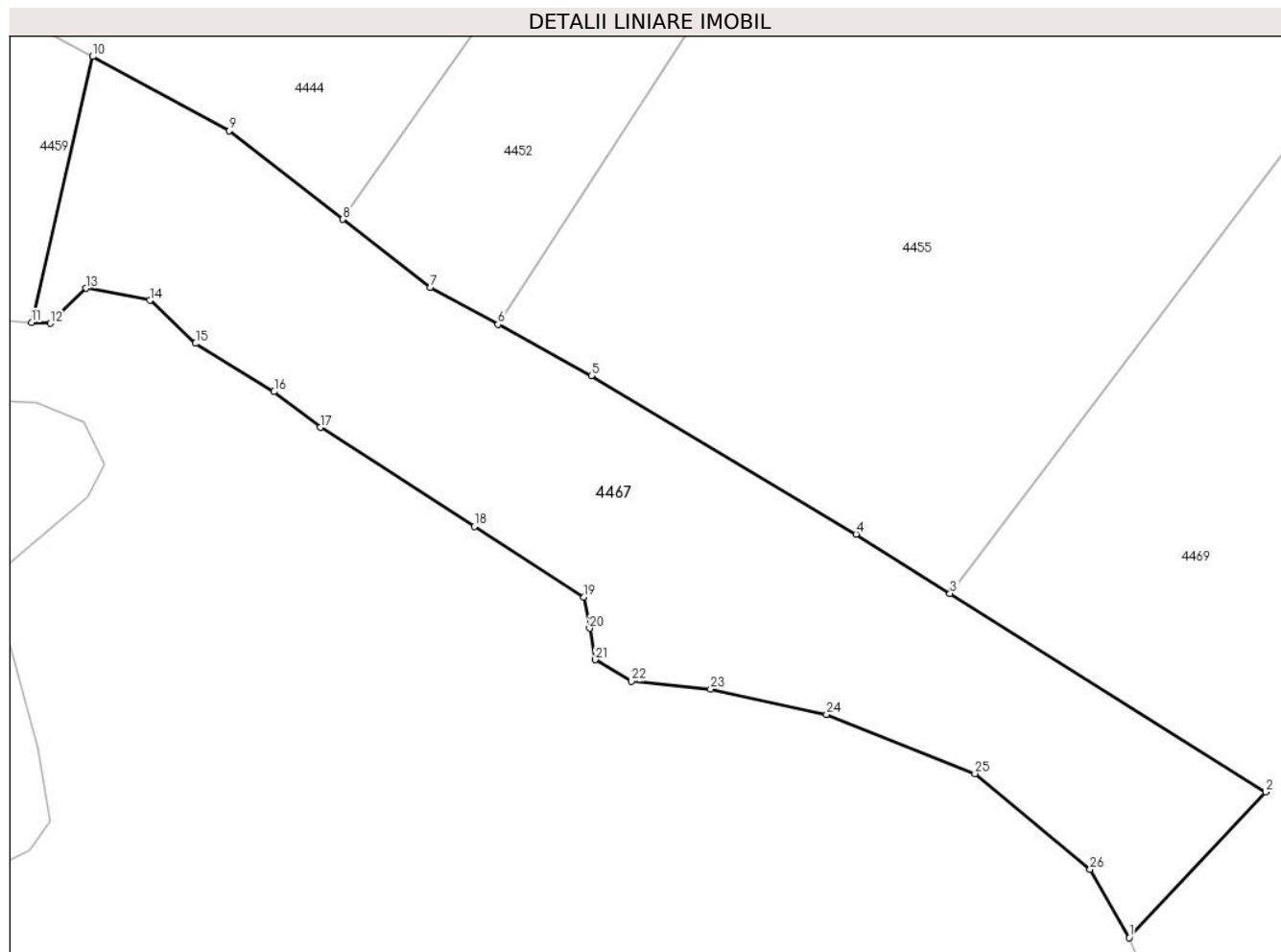
Inscrieri privind dezmembramintele dreptului de proprietate, drepturi reale de garanție și sarcini	Referințe
NU SUNT	

Anexa Nr. 1 La Partea I

Teren

Nr cadastral	Suprafața (mp)*	Observații / Referințe
	6.200	

* Suprafața este determinată în planul de proiecție Stereo 70.



Date referitoare la teren

Crt	Categorie folosință	Intravilan	Suprafața (mp)	Tarla	Parcelă	Nr. topo	Observații / Referințe
1	faneata	NU	6.200	30	2677/1	-	

Lungime Segmente

1) Valorile lungimilor segmentelor sunt obținute din proiecție în plan.

Punct început	X / Y	Punct sfârșit	X / Y	Lungime segment (** (m)
1	456.072,222 511.449,397	2	456.093,862 511.472,462	31.627
3	456.043,808 511.503,917	4	456.028,895 511.513,289	17.614
5	455.986,918 511.538,424	6	455.972,114 511.546,518	16.873
7	455.961,385 511.552,384	8	455.947,521 511.563,18	17.572
9	455.929,513 511.577,201	10	455.907,867 511.588,944	24.626

Punct început	X / Y	Punct sfârșit	X / Y	Lungime segment (** (m)
2	456.093,862 511.472,462	3	456.043,808 511.503,917	59.117
4	456.028,895 511.513,289	5	455.986,918 511.538,424	48.927
6	455.972,114 511.546,518	7	455.961,385 511.552,384	12.227
8	455.947,521 511.563,18	9	455.929,513 511.577,201	22.823
10	455.907,867 511.588,944	11	455.898,166 511.546,85	43.197

Punct început	X / Y	Punct sfârșit	X / Y	Lungime segment (** (m))
11	455.898,166 511.546,85	12	455.901,141 511.546,682	2.981
13	455.906,782 511.552,249	14	455.916,903 511.550,316	10.304
15	455.924,166 511.543,512	16	455.936,606 511.535,857	14.606
17	455.943,946 511.530,212	18	455.968,361 511.514,516	29.025
19	455.985,739 511.503,344	20	455.986,634 511.498,38	5.044
21	455.987,528 511.493,417	22	455.993,259 511.489,991	6.677
23	456.005,834 511.488,773	24	456.024,222 511.484,714	18.832
25	456.047,749 511.475,377	26	456.066,003 511.460,222	23.725

Punct început	X / Y	Punct sfârșit	X / Y	Lungime segment (** (m))
12	455.901,141 511.546,682	13	455.906,782 511.552,249	7.925
14	455.916,903 511.550,316	15	455.924,166 511.543,512	9.952
16	455.936,606 511.535,857	17	455.943,946 511.530,212	9.259
18	455.968,361 511.514,516	19	455.985,739 511.503,344	20.66
20	455.986,634 511.498,38	21	455.987,528 511.493,417	5.044
22	455.993,259 511.489,991	23	456.005,834 511.488,773	12.634
24	456.024,222 511.484,714	25	456.047,749 511.475,377	25.312
26	456.066,003 511.460,222	1	456.072,222 511.449,397	12.485

** Lungimile segmentelor sunt determinate în planul de proiecție Stereo 70 și sunt rotunjite la 1 milimetru.

*** Distanța dintre puncte este formată din segmente cumulate ce sunt mai mici decât valoarea 1 milimetru.

**DATE DESPRE IMOBILUL NR. 4468**

Oficiul de Cadastru și Publicitate Imobiliară SIBIU
Biroul de Cadastru și Publicitate Imobiliară Medias

A. Partea I. Descrierea imobilului

TEREN Extravilan

Adresa: Jud. Sibiu

Nr. Crt	Nr cadastral Nr. topografic	Suprafața* (mp)	Observații / Referințe
A1		6.900	Sector cadastral:12 Teren neimprejmuit;

B. Partea II. Proprietari și acte

Inscrieri privitoare la dreptul de proprietate și alte drepturi reale	Referințe
/	
Act Administrativ nr. 448/42, din 03/02/1998 emis de CJPSDPAT Sibiu (Titlu de proprietate);	
B1	A1
Intabulare, drept de PROPRIETATE, dobandit prin Reconstituire, cota actuala 1/1 1) GARTNER ANNA	

C. Partea III. SARCINI .

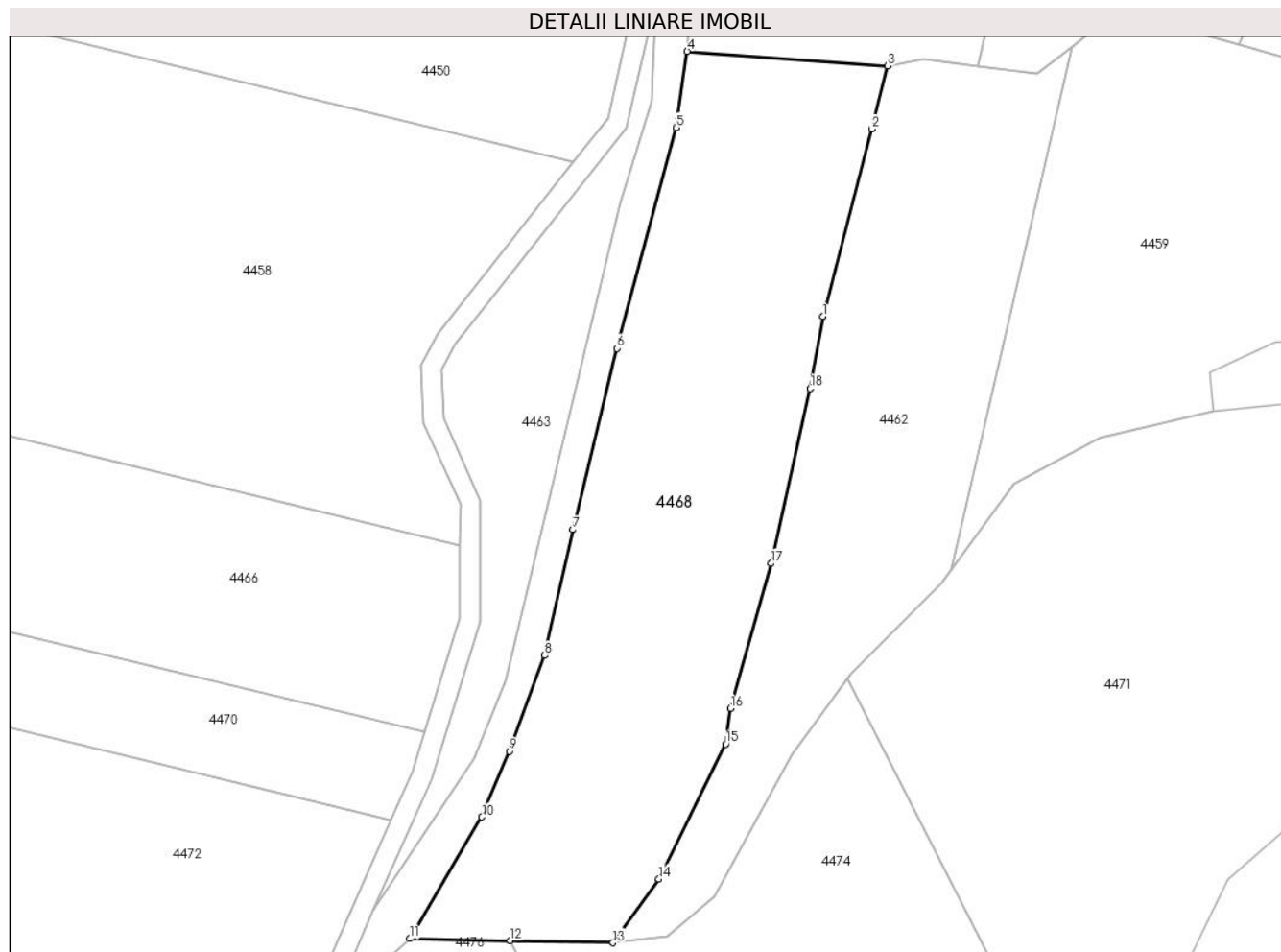
Inscrieri privind dezmembramintele dreptului de proprietate, drepturi reale de garanție și sarcini	Referințe
NU SUNT	

Anexa Nr. 1 La Partea I

Teren

Nr cadastral	Suprafața (mp)*	Observații / Referințe
	6.900	

* Suprafața este determinată în planul de proiecție Stereo 70.



Date referitoare la teren

Crt	Categorie folosință	Intra vilan	Suprafața (mp)	Tarla	Parcelă	Nr. topo	Observații / Referințe
1	arabil	NU	6.900	30	2676/11	-	

Lungime Segmente

1) Valorile lungimilor segmentelor sunt obținute din proiecție în plan.

Punct început	X / Y	Punct sfârșit	X / Y	Lungime segment (** (m)
1	455.788,911 511.551,586	2	455.798,51 511.588,354	38.0
2	455.798,51 511.588,354	3	455.801,654 511.600,669	12.711
3	455.801,654 511.600,669	4	455.762,298 511.603,535	39.461
4	455.762,298 511.603,535	5	455.760,105 511.588,612	15.084
5	455.760,105 511.588,612	6	455.748,478 511.545,336	44.811

Punct început	X / Y	Punct sfârșit	X / Y	Lungime segment (** (m)
6	455.748,478 511.545,336	7	455.739,886 511.509,812	36.548
7	455.739,886 511.509,812	8	455.734,342 511.485,167	25.26
8	455.734,342 511.485,167	9	455.727,411 511.466,392	20.013
9	455.727,411 511.466,392	10	455.722,016 511.453,516	13.961
10	455.722,016 511.453,516	11	455.707,834 511.429,654	27.758
11	455.707,834 511.429,654	12	455.727,563 511.429,261	19.733
12	455.727,563 511.429,261	13	455.747,742 511.428,858	20.183
13	455.747,742 511.428,858	14	455.756,73 511.441,387	15.419
14	455.756,73 511.441,387	15	455.769,879 511.467,806	29.511
15	455.769,879 511.467,806	16	455.770,825 511.474,78	7.037
16	455.770,825 511.474,78	17	455.778,749 511.503,194	29.498
17	455.778,749 511.503,194	18	455.786,414 511.537,475	35.127
18	455.786,414 511.537,475	1	455.788,911 511.551,586	14.33

** Lungimile segmentelor sunt determinate în planul de proiecție Stereo 70 și sunt rotunjite la 1 milimetru.

*** Distanța dintre puncte este formată din segmente cumulate ce sunt mai mici decât valoarea 1 milimetru.

**DATE DESPRE IMOBILUL NR. 4469**

Oficiul de Cadastru și Publicitate Imobiliară SIBIU
Biroul de Cadastru și Publicitate Imobiliară Medias

A. Partea I. Descrierea imobilului

TEREN Extravilan

Adresa: Jud. Sibiu

Nr. Crt	Nr cadastral Nr. topografic	Suprafața* (mp)	Observații / Referințe
A1		16.500	Sector cadastral:12 Teren neimprejmuit;

B. Partea II. Proprietari și acte

Inscrieri privitoare la dreptul de proprietate și alte drepturi reale	Referințe
/	
Act Administrativ nr. 566/42, din 30/09/2002 emis de CJPSDPAT Sibiu (Titlu de proprietate);	
B1	A1
Intabulare, drept de PROPRIETATE, dobandit prin Reconstituire, cota actuala 1/1 1) MUNTEAN IOAN	

C. Partea III. SARCINI .

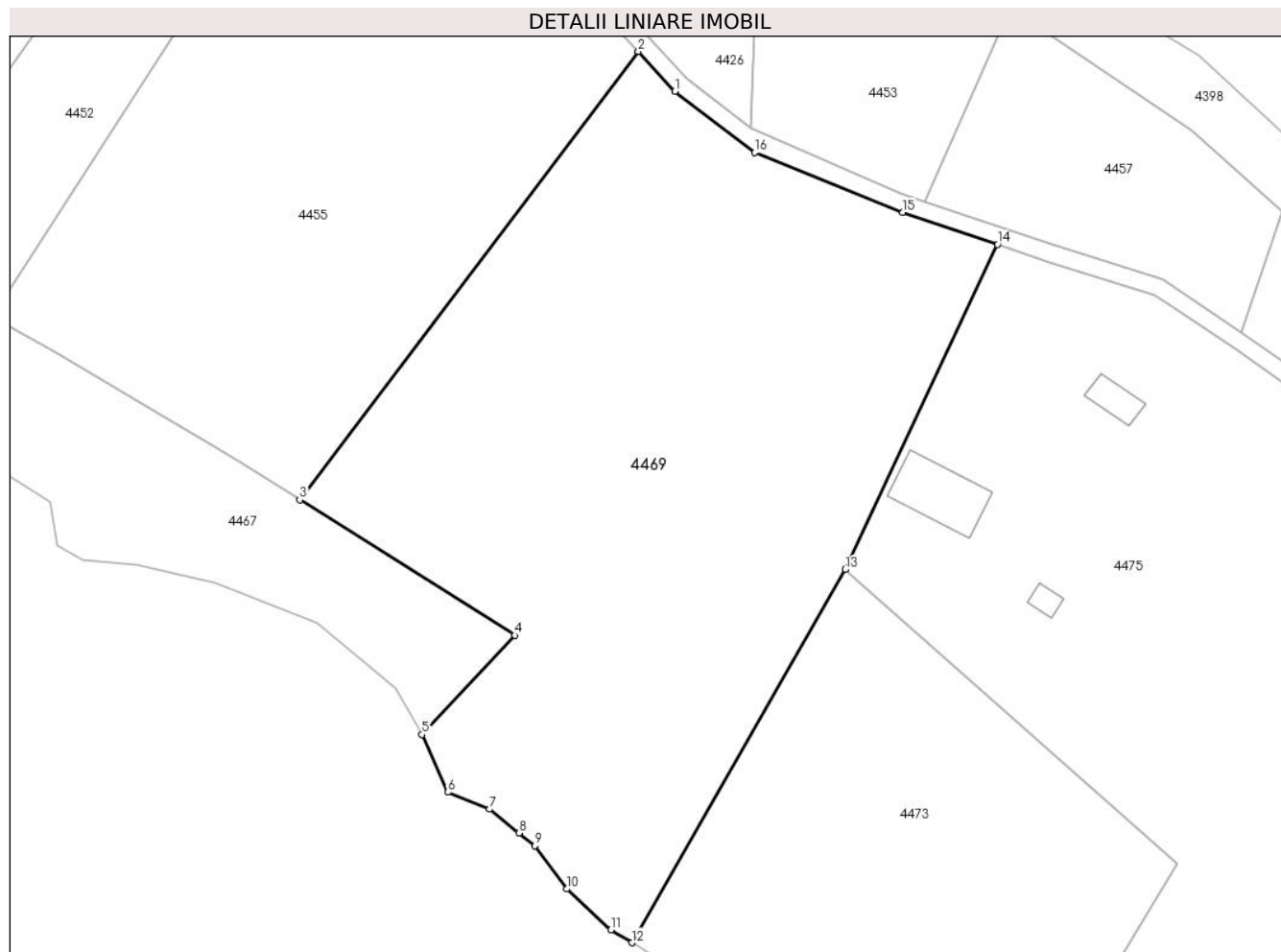
Inscrieri privind dezmembramintele dreptului de proprietate, drepturi reale de garanție și sarcini	Referințe
NU SUNT	

Anexa Nr. 1 La Partea I

Teren

Nr cadastral	Suprafața (mp)*	Observații / Referințe
	16.500	

* Suprafața este determinată în planul de proiecție Stereo 70.



Date referitoare la teren

Crt	Categorie folosință	Intra vilan	Suprafața (mp)	Tarla	Parcelă	Nr. topo	Observații / Referințe
1	arabil	NU	16.500	30	2676/5	-	

Lungime Segmente

1) Valorile lungimilor segmentelor sunt obținute din proiecție în plan.

Punct început	X / Y	Punct sfârșit	X / Y	Lungime segment (** (m)
1	456.131,008 511.598,803	2	456.122,519 511.608,086	12.579
2	456.122,519 511.608,086	3	456.043,808 511.503,917	130.562
3	456.043,808 511.503,917	4	456.093,862 511.472,462	59.117
4	456.093,862 511.472,462	5	456.072,222 511.449,397	31.627
5	456.072,222 511.449,397	6	456.078,172 511.436,001	14.658

Punct început	X / Y	Punct sfârșit	X / Y	Lungime segment (** (m)
6	456.078,172 511.436,001	7	456.087,907 511.432,077	10.496
7	456.087,907 511.432,077	8	456.094,771 511.426,529	8.826
8	456.094,771 511.426,529	9	456.098,454 511.423,552	4.735
9	456.098,454 511.423,552	10	456.105,89 511.413,539	12.473
10	456.105,89 511.413,539	11	456.116,166 511.404,068	13.975
11	456.116,166 511.404,068	12	456.121,032 511.401,047	5.727
12	456.121,032 511.401,047	13	456.170,618 511.487,739	99.872
13	456.170,618 511.487,739	14	456.206,082 511.563,248	83.422
14	456.206,082 511.563,248	15	456.184,01 511.570,704	23.297
15	456.184,01 511.570,704	16	456.149,544 511.584,587	37.157
16	456.149,544 511.584,587	1	456.131,008 511.598,803	23.36

** Lungimile segmentelor sunt determinate în planul de proiecție Stereo 70 și sunt rotunjite la 1 milimetru.

*** Distanța dintre puncte este formată din segmente cumulate ce sunt mai mici decât valoarea 1 milimetru.

**DATE DESPRE IMOBILUL NR. 4470**

Oficiul de Cadastru și Publicitate Imobiliară SIBIU
Biroul de Cadastru și Publicitate Imobiliară Medias

A. Partea I. Descrierea imobilului

TEREN Extravilan

Adresa: Jud. Sibiu

Nr. Crt	Nr cadastral Nr. topografic	Suprafața* (mp)	Observații / Referințe
A1		5.000	Sector cadastral:12 Teren neimprejmuit;

B. Partea II. Proprietari și acte

Inscrieri privitoare la dreptul de proprietate și alte drepturi reale	Referințe
/	
Act Administrativ nr. 200/42, din 12/04/1994 emis de CJPSDPAT Sibiu (Titlu de proprietate);	
B1	A1
Intabulare, drept de PROPRIETATE, dobandit prin Reconstituire, cota actuala 1/1 1) COCOȘ VALERIA	

C. Partea III. SARCINI .

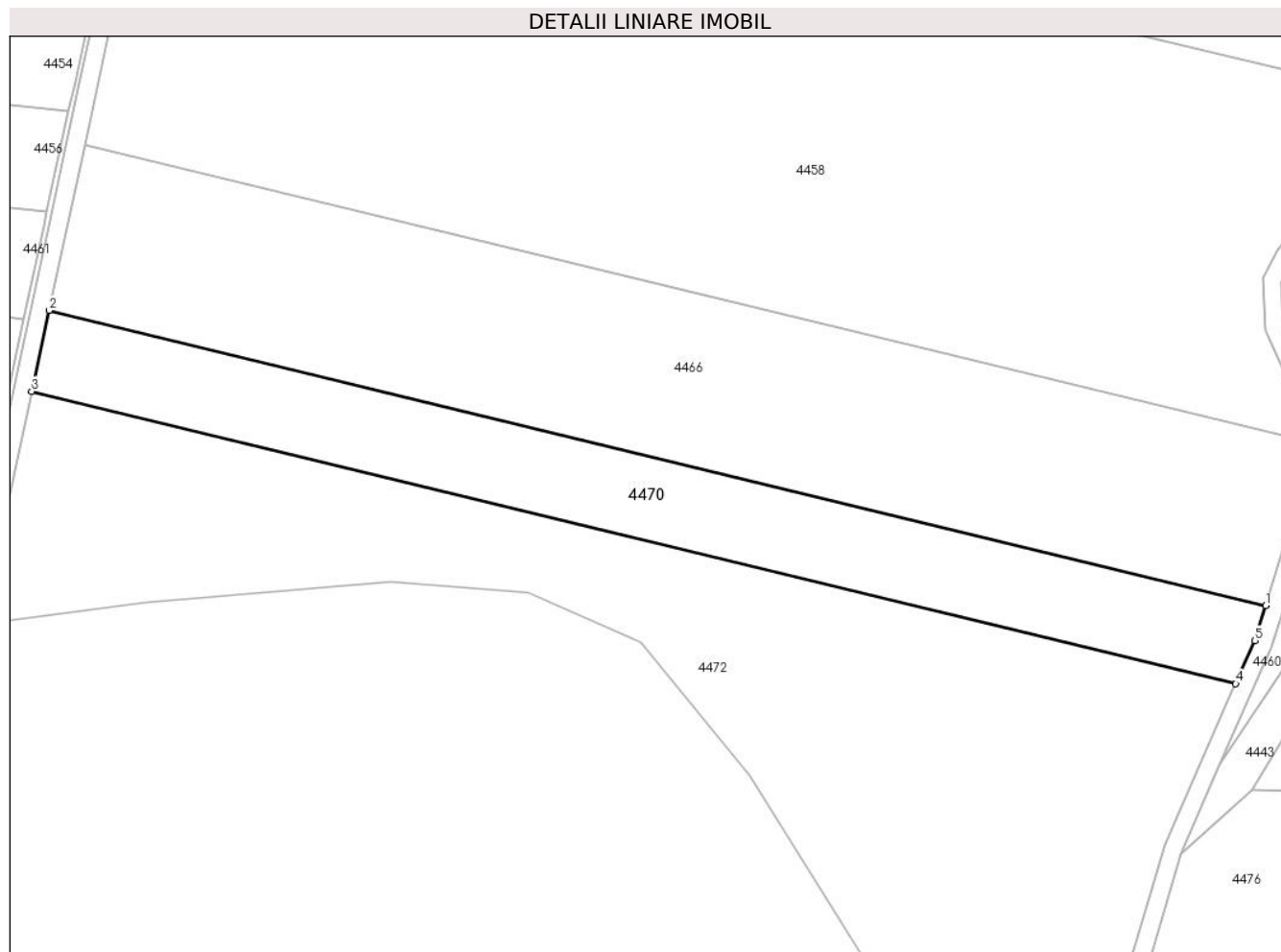
Inscrieri privind dezmembramintele dreptului de proprietate, drepturi reale de garanție și sarcini	Referințe
NU SUNT	

Anexa Nr. 1 La Partea I

Teren

Nr cadastral	Suprafața (mp)*	Observații / Referințe
	5.000	

* Suprafața este determinată în planul de proiecție Stereo 70.



Date referitoare la teren

Crt	Categorie folosință	Intravilan	Suprafața (mp)	Tarla	Parcelă	Nr. topo	Observații / Referințe
1	arabil	NU	5.000	30	2669/7/3	-	Nr. Parcela 2669/7/1 gresit in TP

Lungime Segmente

1) Valorile lungimilor segmentelor sunt obținute din proiecție în plan.

Punct început	X / Y	Punct sfârșit	X / Y	Lungime segment (** (m)
1	455.710,753 511.470,094	2	455.442,959 511.535,04	275.557
2	455.442,959 511.535,04	3	455.439,119 511.517,222	18.227
3	455.439,119 511.517,222	4	455.704,167 511.452,942	272.731
4	455.704,167 511.452,942	5	455.708,374 511.462,435	10.383
5	455.708,374 511.462,435	1	455.710,753 511.470,094	8.02

**** Lungimile segmentelor sunt determinate în planul de proiecție Stereo 70 și sunt rotunjite la 1 milimetru.**

***** Distanța dintre puncte este formată din segmente cumulate ce sunt mai mici decât valoarea 1 milimetru.**

**DATE DESPRE IMOBILUL NR. 4471**

Oficiul de Cadastru și Publicitate Imobiliară SIBIU
Biroul de Cadastru și Publicitate Imobiliară Medias

A. Partea I. Descrierea imobilului

TEREN Extravilan

Adresa: Jud. Sibiu

Nr. Crt	Nr cadastral Nr. topografic	Suprafața* (mp)	Observații / Referințe
A1		9.000	Sector cadastral:12 Teren neimprejmuit;

B. Partea II. Proprietari și acte

Inscrieri privitoare la dreptul de proprietate și alte drepturi reale	Referințe
/	
Act Administrativ nr. 448/42, din 03/02/1998 emis de CJPSDPAT Sibiu (Titlu de proprietate);	
B1	A1
Intabulare, drept de PROPRIETATE, dobandit prin Reconstituire, cota actuala 1/1 1) GARTNER ANNA	

C. Partea III. SARCINI .

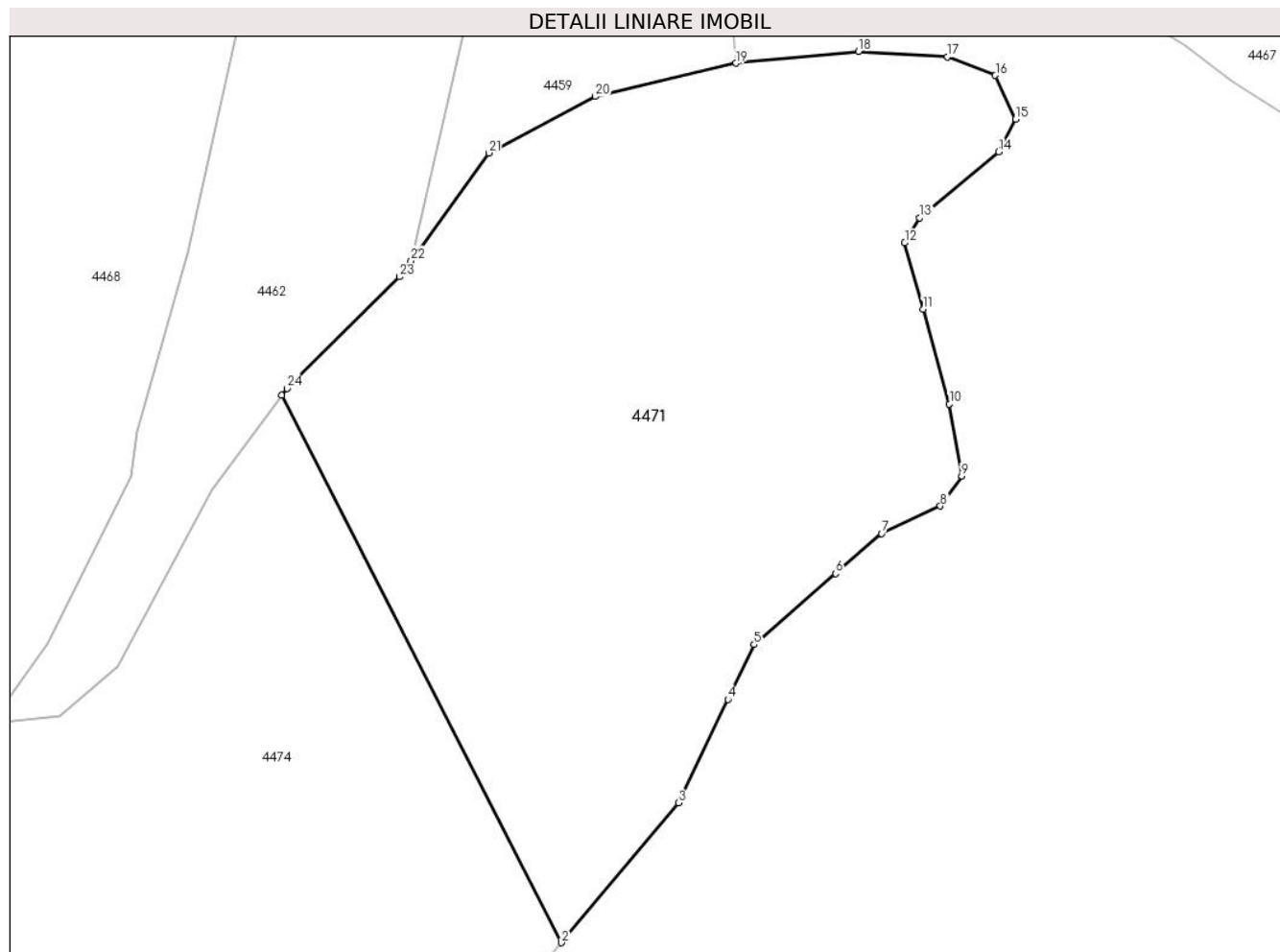
Inscrieri privind dezmembramintele dreptului de proprietate, drepturi reale de garanție și sarcini	Referințe
NU SUNT	

Anexa Nr. 1 La Partea I

Teren

Nr cadastral	Suprafața (mp)*	Observații / Referințe
	9.000	

* Suprafața este determinată în planul de proiecție Stereo 70.



Date referitoare la teren

Crt	Categorie folosință	Intra vilan	Suprafața (mp)	Tarla	Parcelă	Nr. topo	Observații / Referințe
1	arabil	NU	9.000	30	2676/13	-	

Lungime Segmente

1) Valorile lungimilor segmentelor sunt obținute din proiecție în plan.

Punct început	X / Y	Punct sfârșit	X / Y	Lungime segment (** (m)
1	455.793,714 511.480,606	2	455.837,876 511.394,169	97.064
3	455.856,409 511.416,25	4	455.864,218 511.432,589	18.109
5	455.868,366 511.441,269	6	455.881,254 511.452,48	17.082
7	455.888,514 511.458,794	8	455.897,818 511.463,136	10.267
9	455.901,184 511.467,891	10	455.899,252 511.479,257	11.529

Punct început	X / Y	Punct sfârșit	X / Y	Lungime segment (** (m)
2	455.837,876 511.394,169	3	455.856,409 511.416,25	28.828
4	455.864,218 511.432,589	5	455.868,366 511.441,269	9.62
6	455.881,254 511.452,48	7	455.888,514 511.458,794	9.621
8	455.897,818 511.463,136	9	455.901,184 511.467,891	5.826
10	455.899,252 511.479,257	11	455.895,08 511.494,257	15.57

Punct început	X / Y	Punct sfârșit	X / Y	Lungime segment (** (m)
11	455.895,08 511.494,257	12	455.892,18 511.504,684	10.823
13	455.894,539 511.508,639	14	455.907,056 511.519,078	16.298
15	455.909,683 511.524,258	16	455.906,515 511.531,14	7.576
17	455.898,943 511.534,078	18	455.884,881 511.534,928	14.088
19	455.865,488 511.533,073	20	455.843,26 511.527,814	22.841
21	455.826,404 511.518,895	22	455.814,129 511.501,884	20.977
23	455.812,295 511.499,341	24	455.794,51 511.481,684	25.062

Punct început	X / Y	Punct sfârșit	X / Y	Lungime segment (** (m)
12	455.892,18 511.504,684	13	455.894,539 511.508,639	4.605
14	455.907,056 511.519,078	15	455.909,683 511.524,258	5.809
16	455.906,515 511.531,14	17	455.898,943 511.534,078	8.122
18	455.884,881 511.534,928	19	455.865,488 511.533,073	19.482
20	455.843,26 511.527,814	21	455.826,404 511.518,895	19.071
22	455.814,129 511.501,884	23	455.812,295 511.499,341	3.135
24	455.794,51 511.481,684	1	455.793,714 511.480,606	1.34

** Lungimile segmentelor sunt determinate în planul de proiecție Stereo 70 și sunt rotunjite la 1 milimetru.

*** Distanța dintre puncte este formată din segmente cumulate ce sunt mai mici decât valoarea 1 milimetru.

**DATE DESPRE IMOBILUL NR. 4472**

Oficiul de Cadastru și Publicitate Imobiliară SIBIU
Biroul de Cadastru și Publicitate Imobiliară Medias

A. Partea I. Descrierea imobilului

TEREN Extravilan

Adresa: Jud. Sibiu

Nr. Crt	Nr cadastral Nr. topografic	Suprafața* (mp)	Observații / Referințe
A1		13.400	Sector cadastral:12 Teren neimprejmuit;

B. Partea II. Proprietari și acte

Inscrieri privitoare la dreptul de proprietate și alte drepturi reale	Referințe
/	
Act Administrativ nr. 780/42, din 11/03/2003 emis de CJPSDPAT Sibiu (Titlu de proprietate);	
B1	A1
Intabulare, drept de PROPRIETATE, dobandit prin Reconstituire, cota actuala 1/1 1) ZLĂTAR ACHIM	

C. Partea III. SARCINI .

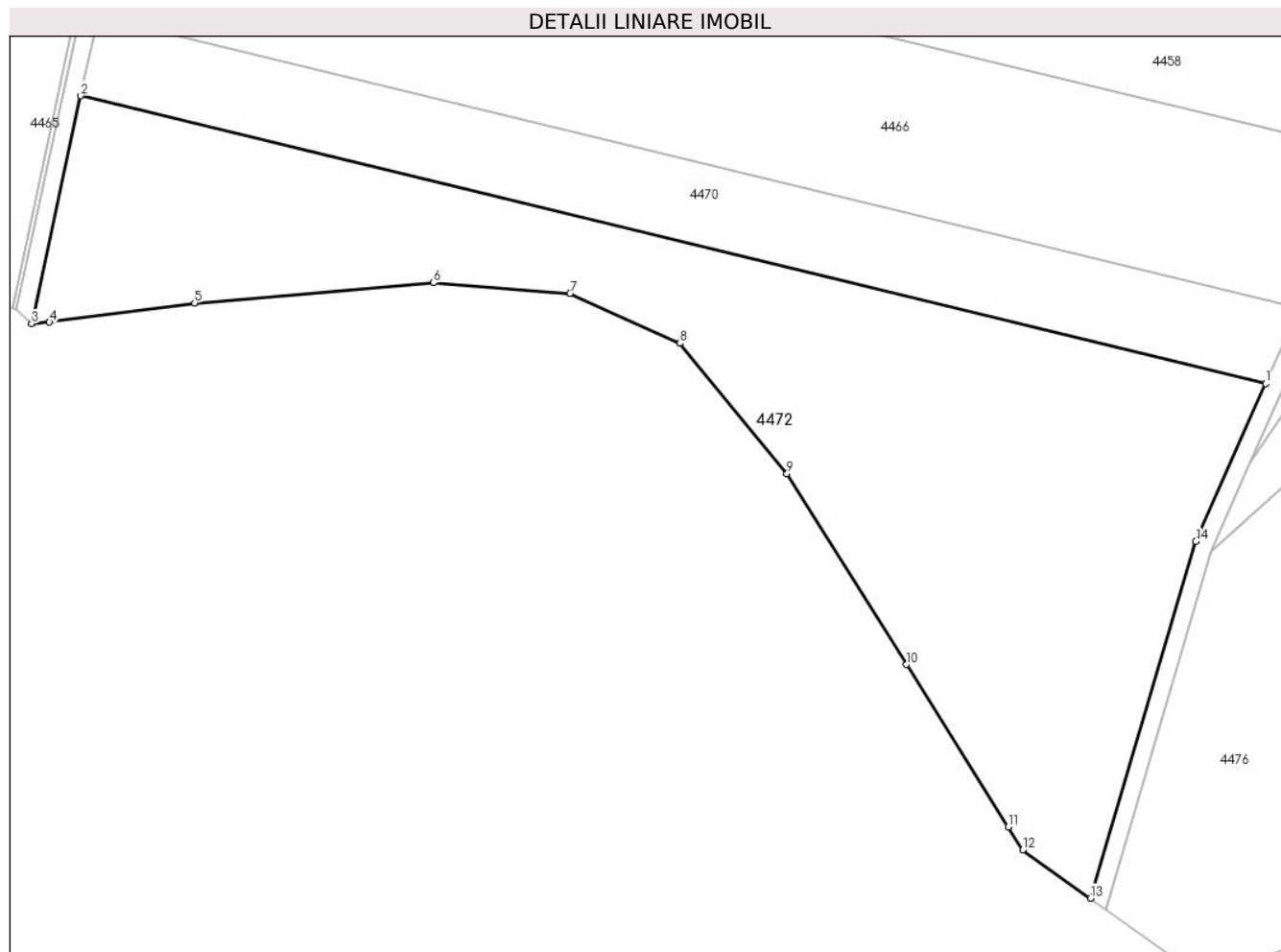
Inscrieri privind dezmembramintele dreptului de proprietate, drepturi reale de garanție și sarcini	Referințe
NU SUNT	

Anexa Nr. 1 La Partea I

Teren

Nr cadastral	Suprafața (mp)*	Observații / Referințe
	13.400	

* Suprafața este determinată în planul de proiecție Stereo 70.



Date referitoare la teren

Crt	Categorie folosință	Intravilan	Suprafața (mp)	Tarla	Parcelă	Nr. topo	Observații / Referințe
1	arabil	NU	13.400	30	2669/8	-	

Lungime Segmente

1) Valorile lungimilor segmentelor sunt obținute din proiecție în plan.

Punct început	X / Y	Punct sfârșit	X / Y	Lungime segment (** (m)
1	455.704,167 511.452,942	2	455.439,119 511.517,222	272.731
2	455.439,119 511.517,222	3	455.428,153 511.466,329	52.06
3	455.428,153 511.466,329	4	455.432,137 511.466,656	3.997
4	455.432,137 511.466,656	5	455.464,567 511.470,95	32.713
5	455.464,567 511.470,95	6	455.518,043 511.475,449	53.665

Punct început	X / Y	Punct sfârșit	X / Y	Lungime segment (** (m)
6	455.518,043 511.475,449	7	455.548,567 511.473,081	30.616
7	455.548,567 511.473,081	8	455.573,175 511.461,952	27.008
8	455.573,175 511.461,952	9	455.597,074 511.432,826	37.676
9	455.597,074 511.432,826	10	455.623,812 511.390,202	50.316
10	455.623,812 511.390,202	11	455.646,563 511.353,934	42.813
11	455.646,563 511.353,934	12	455.649,804 511.348,768	6.099
12	455.649,804 511.348,768	13	455.664,947 511.337,974	18.596
13	455.664,947 511.337,974	14	455.688,545 511.417,692	83.137
14	455.688,545 511.417,692	1	455.704,167 511.452,942	38.557

** Lungimile segmentelor sunt determinate în planul de proiecție Stereo 70 și sunt rotunjite la 1 milimetru.

*** Distanța dintre puncte este formată din segmente cumulate ce sunt mai mici decât valoarea 1 milimetru.

**DATE DESPRE IMOBILUL NR. 4473**

Oficiul de Cadastru și Publicitate Imobiliară SIBIU
Biroul de Cadastru și Publicitate Imobiliară Medias

A. Partea I. Descrierea imobilului

TEREN Extravilan

Adresa: Jud. Sibiu

Nr. Crt	Nr cadastral Nr. topografic	Suprafața* (mp)	Observații / Referințe
A1		10.000	Sector cadastral:12 Teren neimprejmuit;

B. Partea II. Proprietari și acte

Inscrieri privitoare la dreptul de proprietate și alte drepturi reale		Referințe
/		
Act Administrativ nr. 946/42, din 29/03/2004 emis de CJPSDPAT Sibiu (Titlu de proprietate);		
B1	Intabulare, drept de PROPRIETATE, dobandit prin Reconstituire, cota actuala 1/1	A1
	1) BOIER VICTORIA 2) BOIER ACHIM 3) BOIER VASILE 4) BOIER IOAN 5) POPA NICOLAE 6) RACOTI RAFIRA	

C. Partea III. SARCINI .

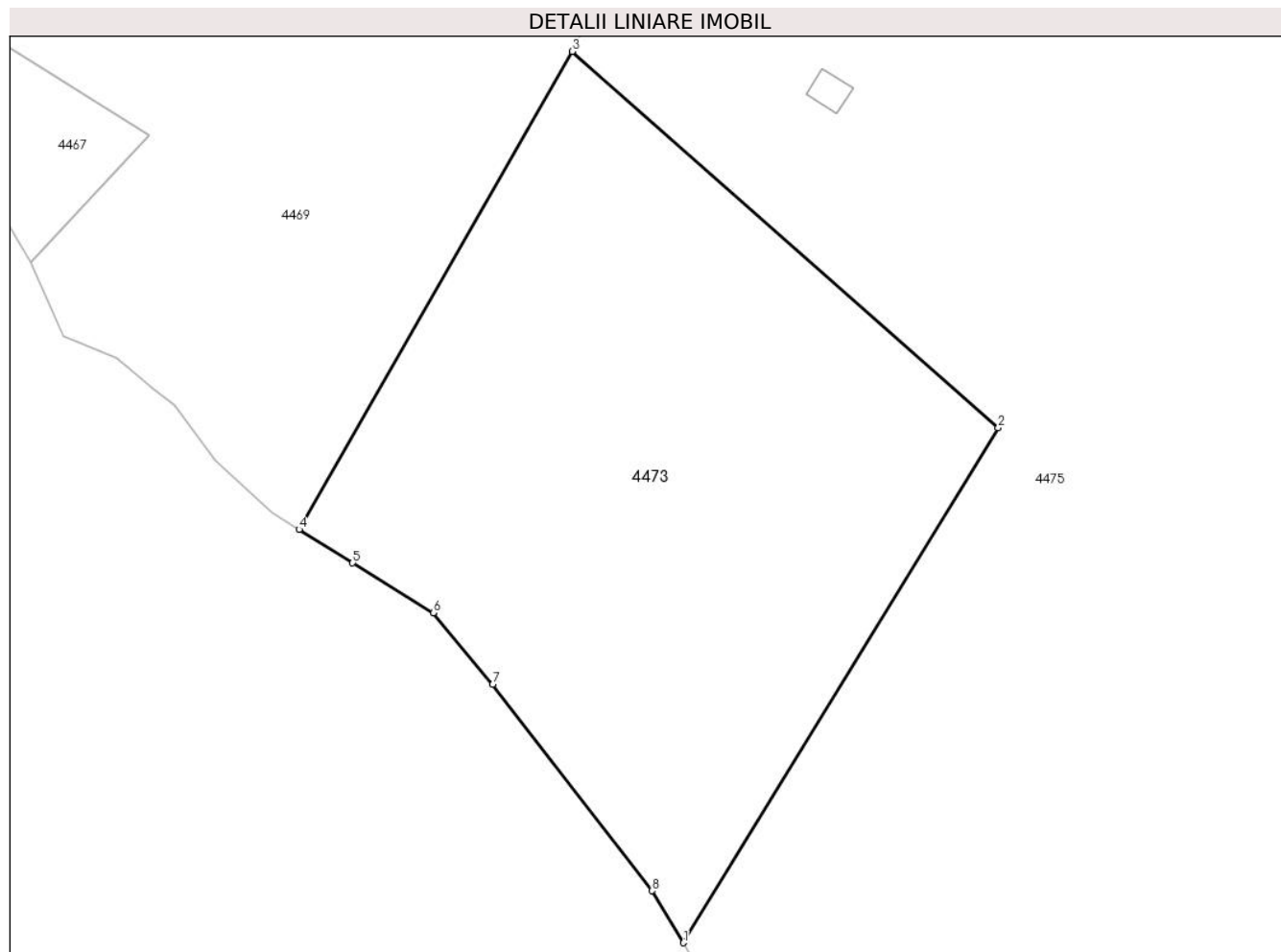
Inscrieri privind dezmembramintele dreptului de proprietate, drepturi reale de garanție și sarcini	Referințe
NU SUNT	

Anexa Nr. 1 La Partea I

Teren

Nr cadastral	Suprafața (mp)*	Observații / Referințe
	10.000	

* Suprafața este determinată în planul de proiecție Stereo 70.



Date referitoare la teren

Crt	Categorie folosință	Intra vilan	Suprafața (mp)	Tarla	Parcelă	Nr. topo	Observații / Referințe
1	arabil	NU	10.000	30	2676/4	-	

Lungime Segmente

1) Valorile lungimilor segmentelor sunt obținute din proiecție în plan.

Punct început	X / Y	Punct sfârșit	X / Y	Lungime segment (** (m)
1	456.190,776 511.326,122	2	456.247,97 511.419,473	109.478
2	456.247,97 511.419,473	3	456.170,618 511.487,739	103.168
3	456.170,618 511.487,739	4	456.121,032 511.401,047	99.872
4	456.121,032 511.401,047	5	456.130,769 511.395,002	11.461
5	456.130,769 511.395,002	6	456.145,372 511.385,936	17.188

Punct început	X / Y	Punct sfârșit	X / Y	Lungime segment (** (m)
6	456.145,372 511.385,936	7	456.156,189 511.372,946	16.904
7	456.156,189 511.372,946	8	456.185,093 511.335,551	47.263
8	456.185,093 511.335,551	1	456.190,776 511.326,122	11.009

** Lungimile segmentelor sunt determinate în planul de proiecție Stereo 70 și sunt rotunjite la 1 milimetru.

*** Distanța dintre puncte este formată din segmente cumulate ce sunt mai mici decât valoarea 1 milimetru.

**DATE DESPRE IMOBILUL NR. 4474**

Oficiul de Cadastru și Publicitate Imobiliară SIBIU
Biroul de Cadastru și Publicitate Imobiliară Medias

A. Partea I. Descrierea imobilului

TEREN Extravilan

Adresa: Jud. Sibiu

Nr. Crt	Nr cadastral Nr. topografic	Suprafața* (mp)	Observații / Referințe
A1		7.000	Sector cadastral:12 Teren neimprejmuit;

B. Partea II. Proprietari și acte

Inscrieri privitoare la dreptul de proprietate și alte drepturi reale		Referințe
/		
Act Administrativ nr. 745/42, din 24/02/2003 emis de CJPSDPAT Sibiu (Titlu de proprietate);		
B1	Intabulare, drept de PROPRIETATE, dobandit prin Constituire, cota actuala 1/1 1) DRĂGUȘAN GHEORGHE	A1

C. Partea III. SARCINI .

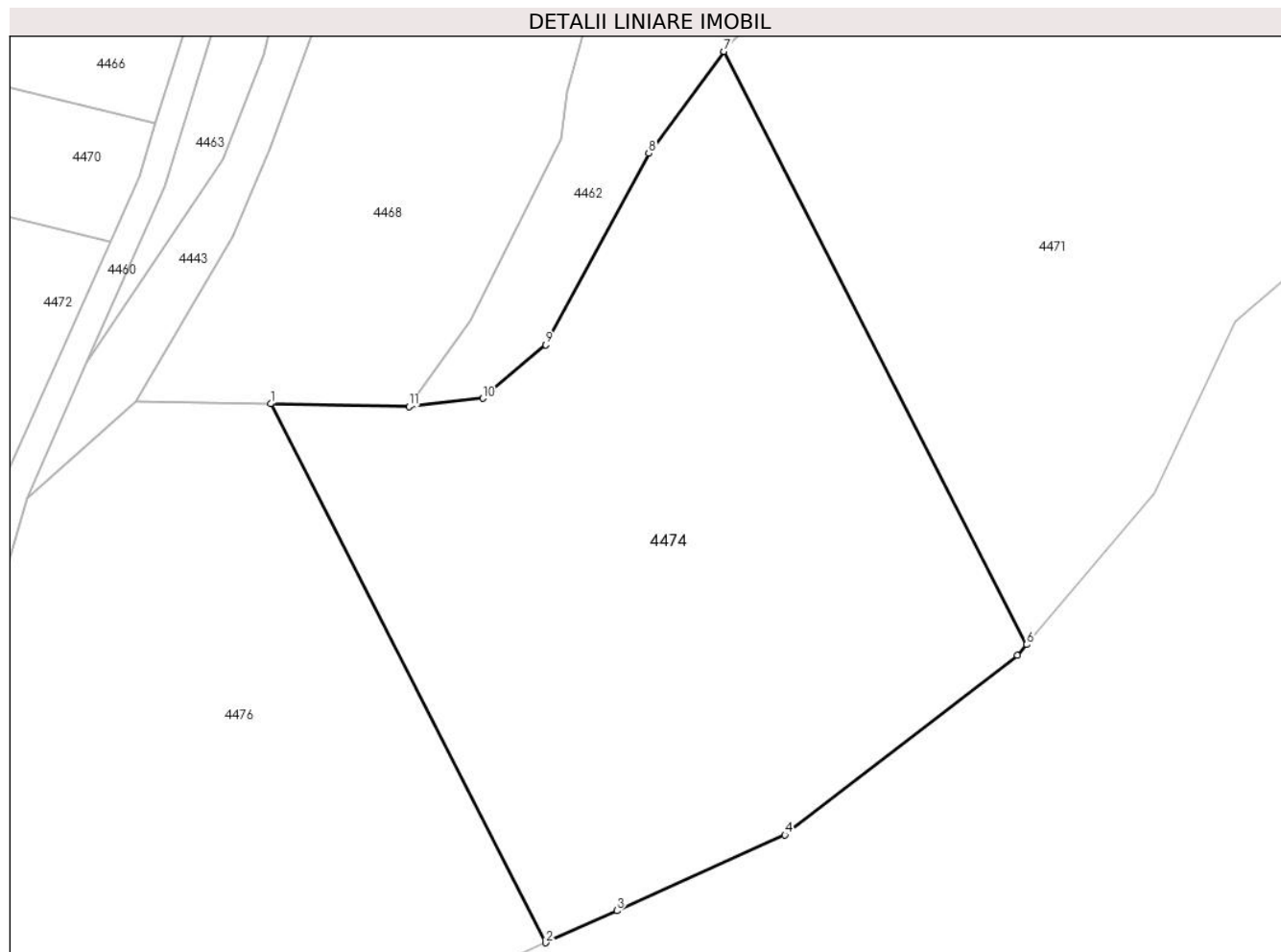
Inscrieri privind dezmembramintele dreptului de proprietate, drepturi reale de garanție și sarcini	Referințe
NU SUNT	

Anexa Nr. 1 La Partea I

Teren

Nr cadastral	Suprafața (mp)*	Observații / Referințe
	7.000	

* Suprafața este determinată în planul de proiecție Stereo 70.



Date referitoare la teren

Crt	Categorie folosință	Intra vilan	Suprafața (mp)	Tarla	Parcelă	Nr. topo	Observații / Referințe
1	arabil	NU	7.000	30	2676/13/1	-	

Lungime Segmente

1) Valorile lungimilor segmentelor sunt obținute din proiecție în plan.

Punct început	X / Y	Punct sfârșit	X / Y	Lungime segment (** (m)
1	455.727,563 511.429,261	2	455.767,694 511.350,712	88.206
2	455.767,694 511.350,712	3	455.778,088 511.355,393	11.399
3	455.778,088 511.355,393	4	455.802,595 511.366,429	26.878
4	455.802,595 511.366,429	5	455.836,533 511.392,57	42.838
5	455.836,533 511.392,57	6	455.837,876 511.394,169	2.088

Punct început	X / Y	Punct sfârșit	X / Y	Lungime segment (** (m)
6	455.837,876 511.394,169	7	455.793,714 511.480,606	97.064
7	455.793,714 511.480,606	8	455.782,746 511.465,735	18.478
8	455.782,746 511.465,735	9	455.767,728 511.437,841	31.68
9	455.767,728 511.437,841	10	455.758,504 511.430,04	12.08
10	455.758,504 511.430,04	11	455.747,742 511.428,858	10.826
11	455.747,742 511.428,858	1	455.727,563 511.429,261	20.183

** Lungimile segmentelor sunt determinate în planul de proiecție Stereo 70 și sunt rotunjite la 1 milimetru.

*** Distanța dintre puncte este formată din segmente cumulate ce sunt mai mici decât valoarea 1 milimetru.

**DATE DESPRE IMOBILUL NR. 4475**

Oficiul de Cadastru și Publicitate Imobiliară SIBIU
Biroul de Cadastru și Publicitate Imobiliară Medias

A. Partea I. Descrierea imobilului

TEREN Extravilan

Adresa: Jud. Sibiu

Nr. Crt	Nr cadastral Nr. topografic	Suprafața* (mp)	Observații / Referințe
A1		42.200	Sector cadastral:12 Teren neimprijmit;

Construcții

Crt	Nr cadastral Nr. topografic	Adresa	Observații / Referințe
A1.1		Jud. Sibiu	Nr. niveluri:1; S. construita la sol:257 mp; Constructie
A1.2		Jud. Sibiu	Nr. niveluri:1; S. construita la sol:79 mp; Constructie
A1.3		Jud. Sibiu	Nr. niveluri:1; S. construita la sol:36 mp; Constructie

B. Partea II. Proprietari și acte

Inscrieri privitoare la dreptul de proprietate și alte drepturi reale		Referințe
/		
Act Administrativ nr. 447/42, din 03/02/1998 emis de CJPSDPAT Sibiu (Titlu de proprietate);		
B1	Intabulare, drept de PROPRIETATE, dobandit prin Reconstituire, cota actuala 1/1 1) RACOTI ELISABETA 2) BOIER IOAN 3) RACOTI ILIE 4) RACOTI MARIA 5) ISAILĂ EUGENIA 6) RACOTI ROMULUS 7) MIDAN IOAN	A1
Act Normativ nr. 7, din 13/03/1996 emis de PARLAMENTUL ROMANIEI (lege);		
B2	Intabulare, drept de PROPRIETATE, dobandit prin Lege, cota actuala 1/1 1) RACOTI ELISABETA 2) BOIER IOAN 3) RACOTI ILIE 4) RACOTI MARIA 5) ISAILĂ EUGENIA 6) RACOTI ROMULUS 7) MIDAN IOAN	A1.1, A1.2, A1.3

C. Partea III. SARCINI .

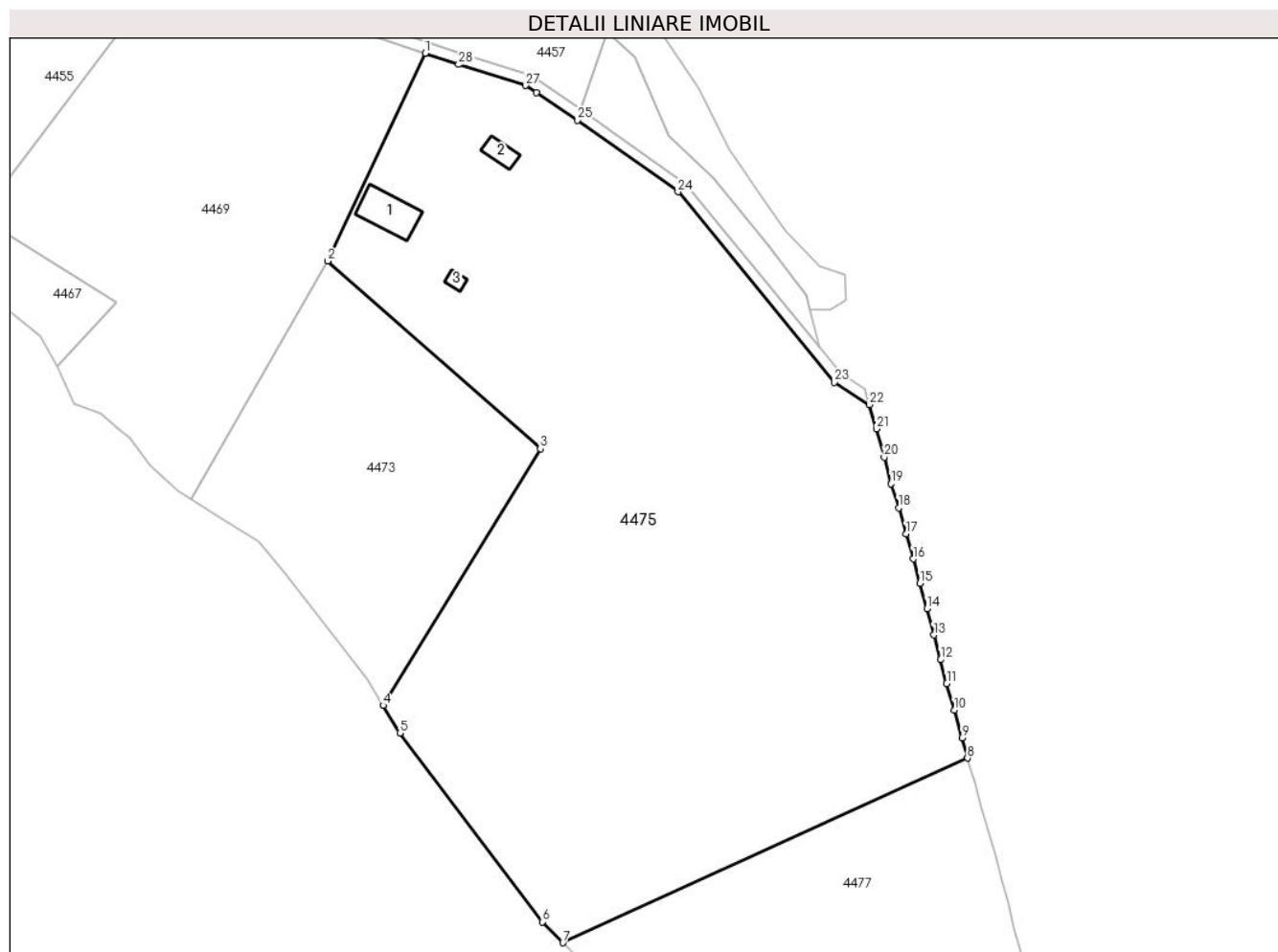
Inscrieri privind dezmembramintele dreptului de proprietate, drepturi reale de garanție și sarcini	Referințe
NU SUNT	

Anexa Nr. 1 La Partea I

Teren

Nr cadastral	Suprafața (mp)*	Observații / Referințe
	42.200	

* Suprafața este determinată în planul de proiecție Stereo 70.



Date referitoare la teren

Crt	Categorie folosință	Intravilan	Suprafața (mp)	Tarla	Parcelă	Nr. topo	Observații / Referințe
1	arabil	NU	42.200	30	2676/3	-	

Date referitoare la construcții

Crt	Număr	Destinație construcție	Supraf. (mp)	Situație juridică	Observații / Referințe
A1.1		construcții anexa	257	Cu acte	Nr. niveluri:1; S. construita la sol:257 mp; Construcție
A1.2		construcții anexa	79	Cu acte	Nr. niveluri:1; S. construita la sol:79 mp; Construcție
A1.3		construcții anexa	36	Cu acte	Nr. niveluri:1; S. construita la sol:36 mp; Construcție

Lungime Segmente

1) Valorile lungimilor segmentelor sunt obținute din proiecție în plan.

Punct început	X / Y	Punct sfârșit	X / Y	Lungime segment (** (m)
1	456.206,082 511.563,248	2	456.170,618 511.487,739	83.422
3	456.247,97 511.419,473	4	456.190,776 511.326,122	109.478

Punct început	X / Y	Punct sfârșit	X / Y	Lungime segment (** (m)
2	456.170,618 511.487,739	3	456.247,97 511.419,473	103.168
4	456.190,776 511.326,122	5	456.196,837 511.316,066	11.742

Punct început	X / Y	Punct sfârșit	X / Y	Lungime segment (** (m))
5	456.196,837 511.316,066	6	456.248,642 511.247,405	86.013
7	456.256,178 511.239,835	8	456.403,403 511.307,003	161.823
9	456.401,354 511.314,286	10	456.398,584 511.324,367	10.455
11	456.395,838 511.334,128	12	456.393,616 511.342,75	8.904
13	456.391,135 511.351,719	14	456.388,632 511.361,303	9.905
15	456.386,068 511.370,545	16	456.383,619 511.379,422	9.209
17	456.381,047 511.388,446	18	456.378,318 511.397,951	9.889
19	456.375,548 511.406,679	20	456.373,03 511.416,35	9.993
21	456.370,173 511.426,641	22	456.367,685 511.435,419	9.124
23	456.354,915 511.443,596	24	456.298,056 511.512,886	89.632
25	456.261,496 511.538,937	26	456.246,464 511.548,95	18.061
27	456.242,591 511.551,53	28	456.218,203 511.559,153	25.552

Punct început	X / Y	Punct sfârșit	X / Y	Lungime segment (** (m))
6	456.248,642 511.247,405	7	456.256,178 511.239,835	10.681
8	456.403,403 511.307,003	9	456.401,354 511.314,286	7.566
10	456.398,584 511.324,367	11	456.395,838 511.334,128	10.14
12	456.393,616 511.342,75	13	456.391,135 511.351,719	9.306
14	456.388,632 511.361,303	15	456.386,068 511.370,545	9.591
16	456.383,619 511.379,422	17	456.381,047 511.388,446	9.383
18	456.378,318 511.397,951	19	456.375,548 511.406,679	9.157
20	456.373,03 511.416,35	21	456.370,173 511.426,641	10.68
22	456.367,685 511.435,419	23	456.354,915 511.443,596	15.164
24	456.298,056 511.512,886	25	456.261,496 511.538,937	44.892
26	456.246,464 511.548,95	27	456.242,591 511.551,53	4.654
28	456.218,203 511.559,153	1	456.206,082 511.563,248	12.794

** Lungimile segmentelor sunt determinate în planul de proiecție Stereo 70 și sunt rotunjite la 1 milimetru.

*** Distanța dintre puncte este formată din segmente cumulate ce sunt mai mici decât valoarea 1 milimetru.

**DATE DESPRE IMOBILUL NR. 4476**

Oficiul de Cadastru și Publicitate Imobiliară SIBIU
Biroul de Cadastru și Publicitate Imobiliară Medias

A. Partea I. Descrierea imobilului

TEREN Extravilan

Adresa: Jud. Sibiu

Nr. Crt	Nr cadastral Nr. topografic	Suprafața* (mp)	Observații / Referințe
A1		6.600	Sector cadastral:12 Teren neimprejmuit;

B. Partea II. Proprietari și acte

Inscrieri privitoare la dreptul de proprietate și alte drepturi reale	Referințe
/	
Act Administrativ nr. 780/42, din 11/03/2003 emis de CJPSDPAT Sibiu (Titlu de proprietate);	
B1	A1
Intabulare, drept de PROPRIETATE, dobandit prin Reconstituire, cota actuala 1/1 1) ZLĂTAR ACHIM	

C. Partea III. SARCINI .

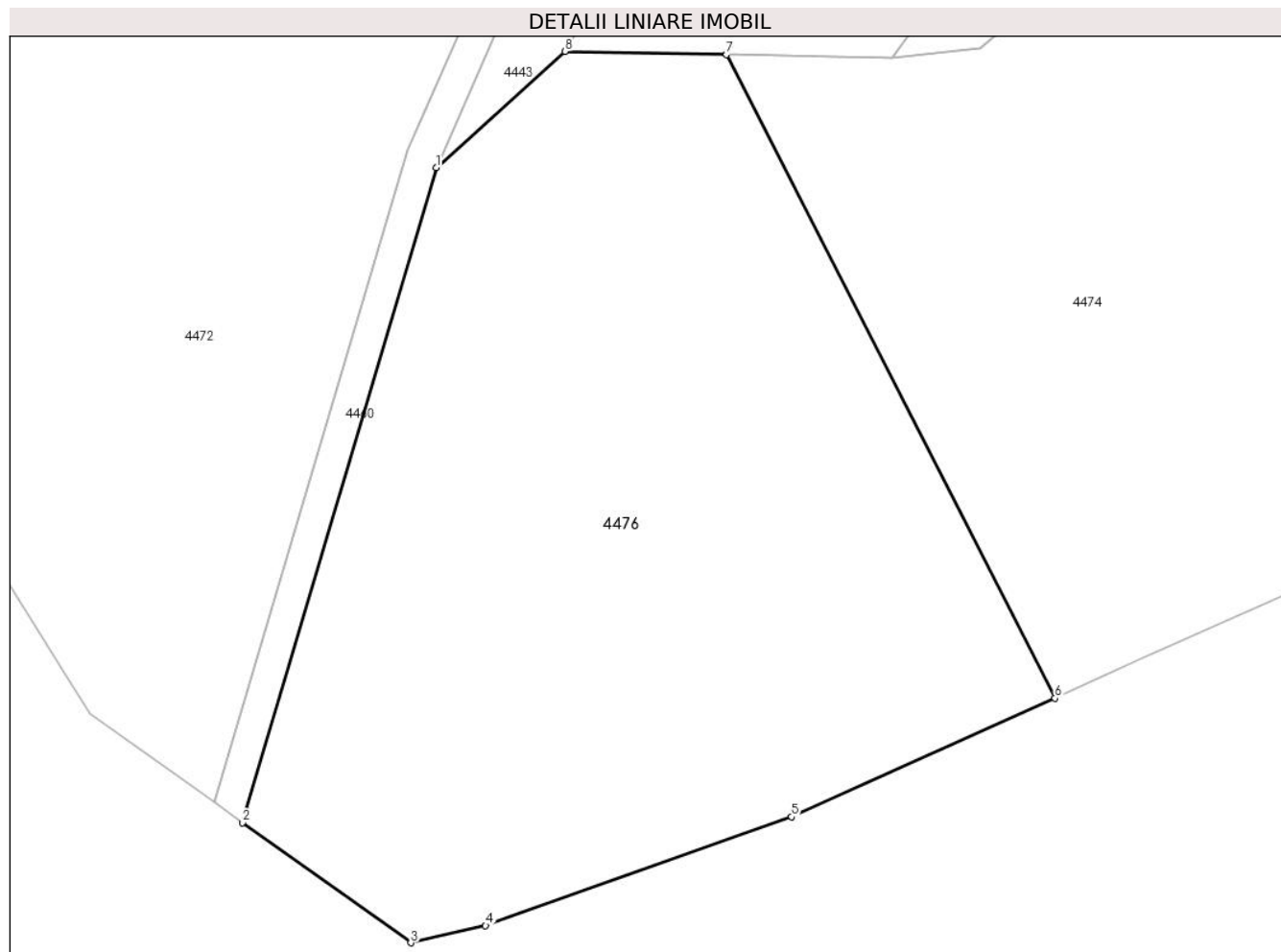
Inscrieri privind dezmembramintele dreptului de proprietate, drepturi reale de garanție și sarcini	Referințe
NU SUNT	

Anexa Nr. 1 La Partea I

Teren

Nr cadastral	Suprafața (mp)*	Observații / Referințe
	6.600	

* Suprafața este determinată în planul de proiecție Stereo 70.



Date referitoare la teren

Crt	Categorie folosință	Intra vilan	Suprafața (mp)	Tarla	Parcelă	Nr. topo	Observații / Referințe
1	arabil	NU	6.600	30	2676/12	-	

Lungime Segmente

1) Valorile lungimilor segmentelor sunt obținute din proiecție în plan.

Punct început	X / Y	Punct sfârșit	X / Y	Lungime segment (** (m)
1	455.692,06 511.415,472	2	455.668,391 511.335,518	83.384
2	455.668,391 511.335,518	3	455.688,972 511.320,848	25.274
3	455.688,972 511.320,848	4	455.698,111 511.322,952	9.378
4	455.698,111 511.322,952	5	455.735,496 511.336,212	39.668
5	455.735,496 511.336,212	6	455.767,694 511.350,712	35.312

Punct început	X / Y	Punct sfârșit	X / Y	Lungime segment (** (m)
6	455.767,694 511.350,712	7	455.727,563 511.429,261	88.206
7	455.727,563 511.429,261	8	455.707,834 511.429,654	19.733
8	455.707,834 511.429,654	1	455.692,06 511.415,472	21.212

** Lungimile segmentelor sunt determinate în planul de proiecție Stereo 70 și sunt rotunjite la 1 milimetru.

*** Distanța dintre puncte este formată din segmente cumulate ce sunt mai mici decât valoarea 1 milimetru.

**DATE DESPRE IMOBILUL NR. 4477**

Oficiul de Cadastru și Publicitate Imobiliară SIBIU
Biroul de Cadastru și Publicitate Imobiliară Medias

A. Partea I. Descrierea imobilului

TEREN Extravilan

Adresa: Jud. Sibiu

Nr. Crt	Nr cadastral Nr. topografic	Suprafața* (mp)	Observații / Referințe
A1		17.200	Sector cadastral:12 Teren neimprejmuit;

B. Partea II. Proprietari și acte

Inscrieri privitoare la dreptul de proprietate și alte drepturi reale	Referințe
/	
Act Administrativ nr. 405/42, din 30/05/1998 emis de CJPSDPAT Sibiu (Titlu de proprietate);	
B1	A1
Intabulare, drept de PROPRIETATE, dobandit prin Reconstituire, cota actuala 1/1 1) RACOȚI ILIE	

C. Partea III. SARCINI .

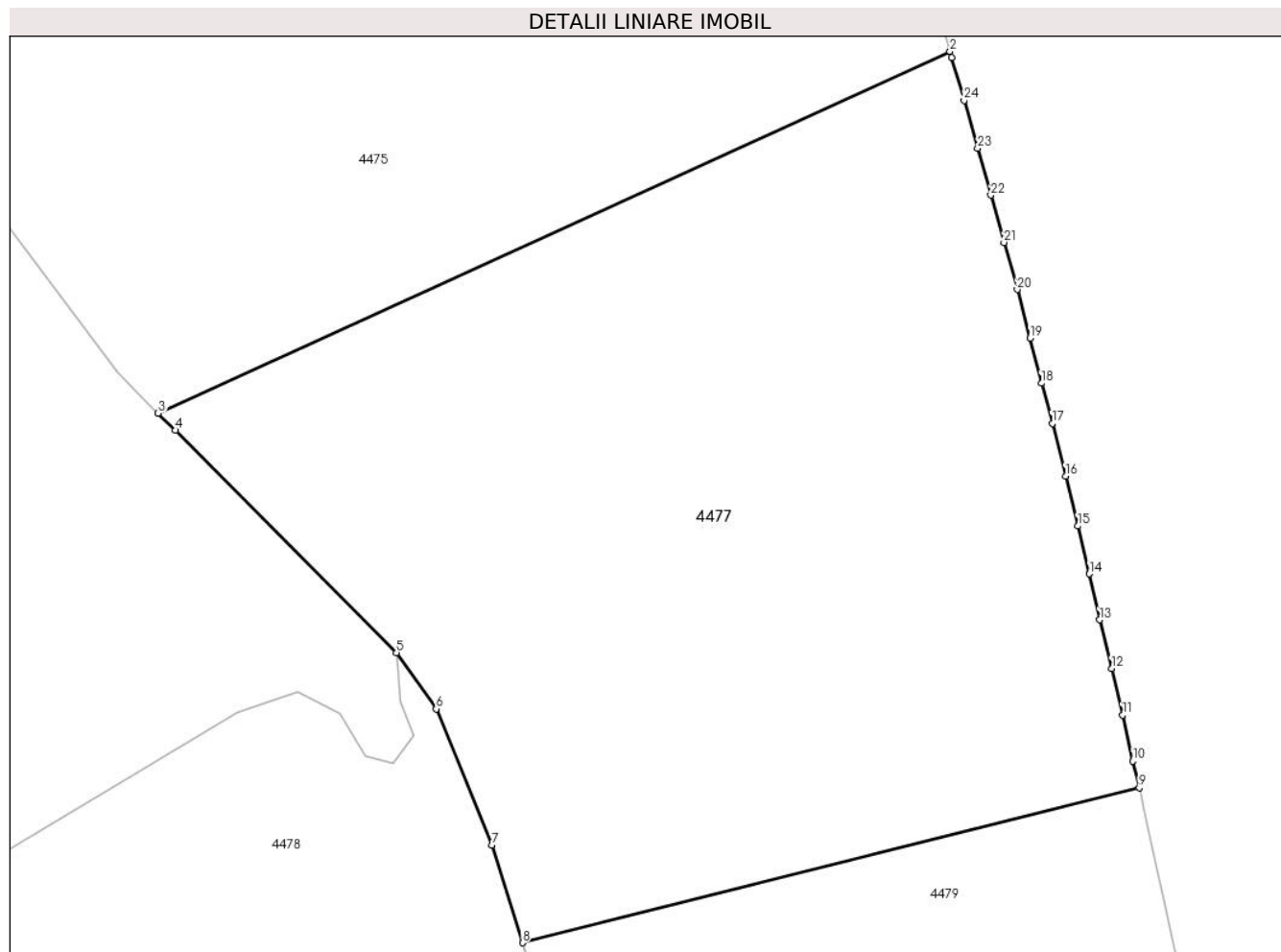
Inscrieri privind dezmembramintele dreptului de proprietate, drepturi reale de garanție și sarcini	Referințe
NU SUNT	

Anexa Nr. 1 La Partea I

Teren

Nr cadastral	Suprafața (mp)*	Observații / Referințe
	17.200	

* Suprafața este determinată în planul de proiecție Stereo 70.



Date referitoare la teren

Crt	Categorie folosință	Intravilan	Suprafața (mp)	Tarla	Parcelă	Nr. topo	Observații / Referințe
1	arabil	NU	17.200	30	2676/2	-	

Lungime Segmente

1) Valorile lungimilor segmentelor sunt obținute din proiecție în plan.

Punct început	X / Y	Punct sfârșit	X / Y	Lungime segment (** (m)
1	456.403,733 511.305,829	2	456.403,403 511.307,003	1.219
3	456.256,178 511.239,835	4	456.259,367 511.236,632	4.52
5	456.300,469 511.195,348	6	456.307,856 511.184,884	12.809
7	456.318,203 511.159,617	8	456.323,952 511.141,463	19.042
9	456.438,582 511.170,236	10	456.437,398 511.175,177	5.081

Punct început	X / Y	Punct sfârșit	X / Y	Lungime segment (** (m)
2	456.403,403 511.307,003	3	456.256,178 511.239,835	161.823
4	456.259,367 511.236,632	5	456.300,469 511.195,348	58.256
6	456.307,856 511.184,884	7	456.318,203 511.159,617	27.303
8	456.323,952 511.141,463	9	456.438,582 511.170,236	118.186
10	456.437,398 511.175,177	11	456.435,486 511.183,757	8.79

Punct început	X / Y	Punct sfârșit	X / Y	Lungime segment (** (m)
11	456.435,486 511.183,757	12	456.433,472 511.192,38	8.855
13	456.431,243 511.201,455	14	456.429,315 511.209,969	8.73
15	456.427,175 511.218,859	16	456.424,887 511.228,149	9.568
17	456.422,41 511.237,896	18	456.420,402 511.245,384	7.753
19	456.418,275 511.253,712	20	456.415,894 511.262,805	9.4
21	456.413,423 511.271,53	22	456.410,994 511.280,32	9.119
23	456.408,532 511.289,02	24	456.406,04 511.297,91	9.233

Punct început	X / Y	Punct sfârșit	X / Y	Lungime segment (** (m)
12	456.433,472 511.192,38	13	456.431,243 511.201,455	9.345
14	456.429,315 511.209,969	15	456.427,175 511.218,859	9.144
16	456.424,887 511.228,149	17	456.422,41 511.237,896	10.057
18	456.420,402 511.245,384	19	456.418,275 511.253,712	8.595
20	456.415,894 511.262,805	21	456.413,423 511.271,53	9.068
22	456.410,994 511.280,32	23	456.408,532 511.289,02	9.042
24	456.406,04 511.297,91	1	456.403,733 511.305,829	8.248

** Lungimile segmentelor sunt determinate în planul de proiecție Stereo 70 și sunt rotunjite la 1 milimetru.

*** Distanța dintre puncte este formată din segmente cumulate ce sunt mai mici decât valoarea 1 milimetru.

**DATE DESPRE IMOBILUL NR. 4478**

Oficiul de Cadastru și Publicitate Imobiliară SIBIU
Biroul de Cadastru și Publicitate Imobiliară Medias

A. Partea I. Descrierea imobilului

TEREN Extravilan

Adresa: Jud. Sibiu

Nr. Crt	Nr cadastral Nr. topografic	Suprafața* (mp)	Observații / Referințe
A1		13.000	Sector cadastral:12 Teren neimpregmuit;

B. Partea II. Proprietari și acte

Inscrieri privitoare la dreptul de proprietate și alte drepturi reale	Referințe
/	
Act Administrativ nr. 944/42, din 11/03/2006 emis de CJPSDPAT Sibiu (Titlu de proprietate);	
B1	A1
Intabulare, drept de PROPRIETATE, dobandit prin Reconstituire, cota actuala 1/1	
1) MURESAN VICTORIA 2) MĂEREAN VASILE 3) JIGA ROZETA 4) DORDEA IOAN 5) DORDEA LIVIU-EUGEN 6) COMAN ANA 7) CALUGAR ANA 8) MAIREAN IONEL-LUCIAN 9) DORDEA DORIN-GHEORGHE	

C. Partea III. SARCINI .

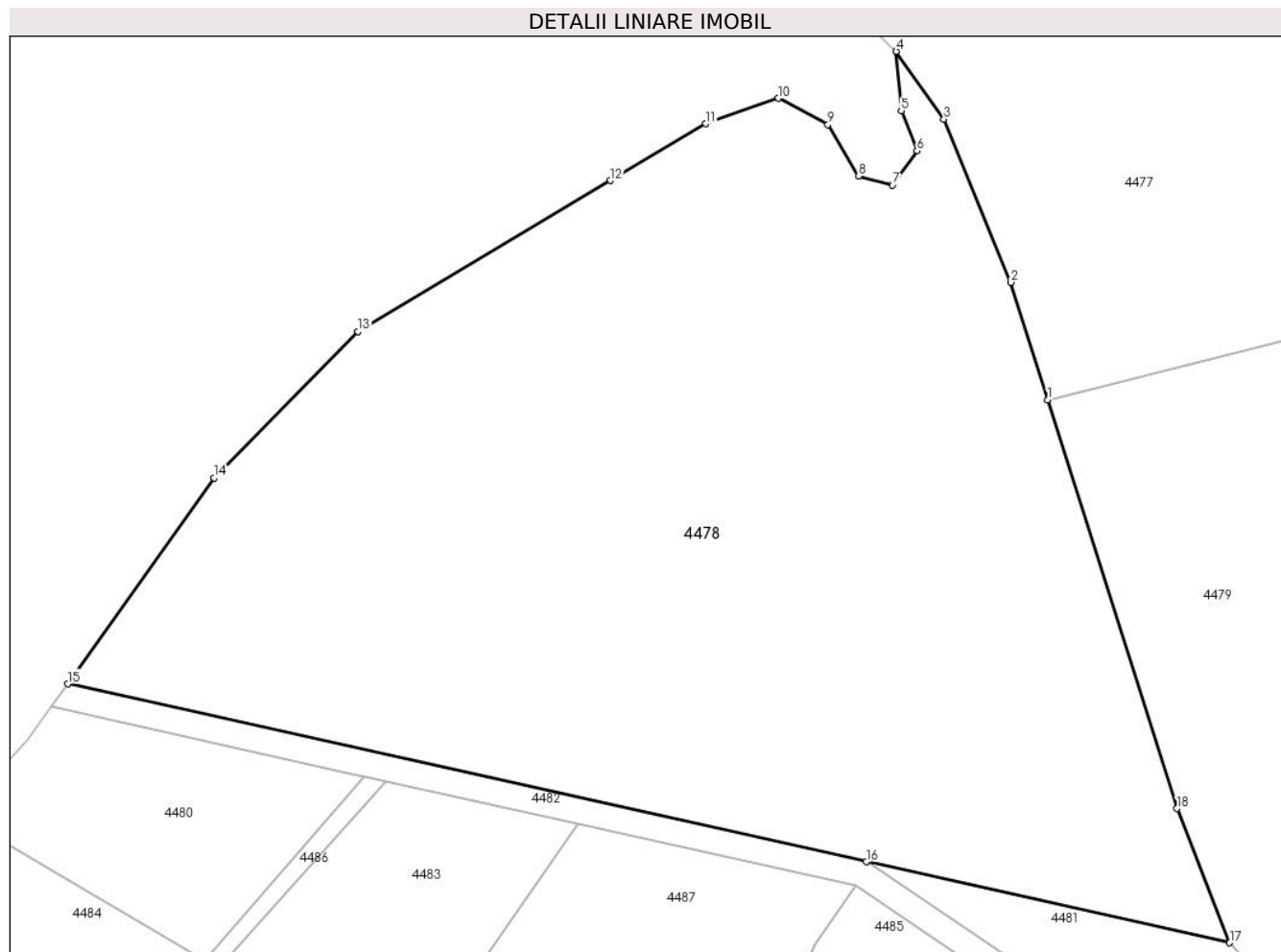
Inscrieri privind dezmembramintele dreptului de proprietate, drepturi reale de garanție și sarcini	Referințe
NU SUNT	

Anexa Nr. 1 La Partea I

Teren

Nr cadastral	Suprafața (mp)*	Observații / Referințe
	13.000	

* Suprafața este determinată în planul de proiecție Stereo 70.



Date referitoare la teren

Crt	Categorie folosință	Intra vilan	Suprafața (mp)	Tarla	Parcelă	Nr. topo	Observații / Referințe
1	arabil	NU	13.000	30	2701/3	-	

Lungime Segmente

1) Valorile lungimilor segmentelor sunt obținute din proiecție în plan.

Punct început	X / Y	Punct sfârșit	X / Y	Lungime segment (** (m)
1	456.323,952 511.141,463	2	456.318,203 511.159,617	19.042
2	456.318,203 511.159,617	3	456.307,856 511.184,884	27.303
3	456.307,856 511.184,884	4	456.300,469 511.195,348	12.809
4	456.300,469 511.195,348	5	456.301,248 511.186,193	9.188
5	456.301,248 511.186,193	6	456.303,682 511.179,968	6.683

Punct început	X / Y	Punct sfârşit	X / Y	Lungime segment (** (m)
6	456.303,682 511.179,968	7	456.299,896 511.174,691	6.495
7	456.299,896 511.174,691	8	456.294,622 511.176,044	5.444
8	456.294,622 511.176,044	9	456.289,89 511.184,028	9.281
9	456.289,89 511.184,028	10	456.282,183 511.188,087	8.711
10	456.282,183 511.188,087	11	456.270,96 511.184,163	11.889
11	456.270,96 511.184,163	12	456.256,222 511.175,368	17.163
12	456.256,222 511.175,368	13	456.217,089 511.152,014	45.572
13	456.217,089 511.152,014	14	456.194,836 511.129,361	31.754
14	456.194,836 511.129,361	15	456.172,114 511.097,483	39.148
15	456.172,114 511.097,483	16	456.295,835 511.069,962	126.745
16	456.295,835 511.069,962	17	456.352,128 511.057,44	57.669
17	456.352,128 511.057,44	18	456.343,98 511.078,218	22.319
18	456.343,98 511.078,218	1	456.323,952 511.141,463	66.34

** Lungimile segmentelor sunt determinate în planul de proiecție Stereo 70 și sunt rotunjite la 1 milimetru.

*** Distanța dintre puncte este formată din segmente cumulate ce sunt mai mici decât valoarea 1 milimetru.

**DATE DESPRE IMOBILUL NR. 4479**

Oficiul de Cadastru și Publicitate Imobiliară SIBIU
 Biroul de Cadastru și Publicitate Imobiliară Medias

A. Partea I. Descrierea imobilului

TEREN Extravilan

Nr. CF vechi:3792 N MOSNA

Nr. cadastral vechi:443

Adresa: Jud. Sibiu

Nr. Crt	Nr cadastral Nr. topografic	Suprafața* (mp)	Observații / Referințe
A1		13.900	Sector cadastral:12 Teren neimprejmuit;

B. Partea II. Proprietari și acte

Inscrieri privitoare la dreptul de proprietate și alte drepturi reale		Referințe
2468 / 18/02/2009		
Act Notarial nr. 201, din 01/01/2009 emis de NB HELJU DANIELA (contract de vanzare-cumparare);		
B1	Intabulare, drept de PROPRIETATE, dobandit prin Conventie, cota actuala 1/1 1) MADAC DUMITRU 2) MADAC CITADELA	A1

C. Partea III. SARCINI .

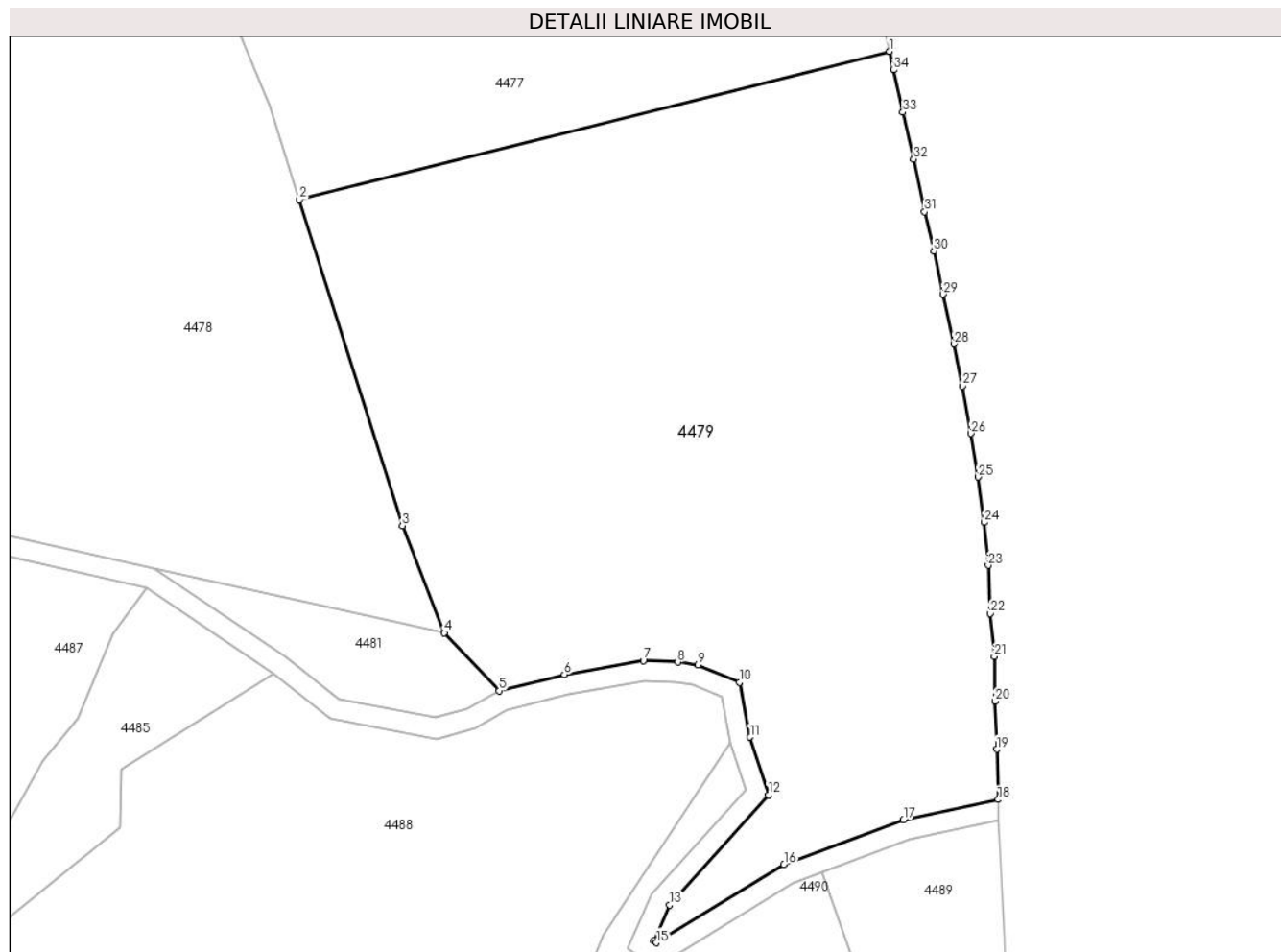
Inscrieri privind dezmembramintele dreptului de proprietate, drepturi reale de garanție și sarcini	Referințe
NU SUNT	

Anexa Nr. 1 La Partea I

Teren

Nr cadastral	Suprafața (mp)*	Observații / Referințe
	13.900	

* Suprafața este determinată în planul de proiecție Stereo 70.



Date referitoare la teren

Crt	Categorie folosință	Intravilan	Suprafața (mp)	Tarla	Parcelă	Nr. topo	Observații / Referințe
1	arabil	NU	13.900	30	2676/1	-	

Lungime Segmente

1) Valorile lungimilor segmentelor sunt obținute din proiecție în plan.

Punct început	X / Y	Punct sfârșit	X / Y	Lungime segment (** (m)
1	456.438,582 511.170,236	2	456.323,952 511.141,463	118.186
3	456.343,98 511.078,218	4	456.352,128 511.057,44	22.319
5	456.362,79 511.046,186	6	456.375,436 511.049,366	13.04
7	456.390,784 511.052,05	8	456.397,497 511.051,763	6.72
9	456.401,426 511.051,207	10	456.409,434 511.047,837	8.689

Punct început	X / Y	Punct sfârșit	X / Y	Lungime segment (** (m)
2	456.323,952 511.141,463	3	456.343,98 511.078,218	66.34
4	456.352,128 511.057,44	5	456.362,79 511.046,186	15.502
6	456.375,436 511.049,366	7	456.390,784 511.052,05	15.581
8	456.397,497 511.051,763	9	456.401,426 511.051,207	3.968
10	456.409,434 511.047,837	11	456.411,511 511.037,2	10.838

Punct început	X / Y	Punct sfârșit	X / Y	Lungime segment (** (m))
11	456.411,511 511.037,2	12	456.415,126 511.026,006	11.764
13	456.395,897 511.004,598	14	456.392,817 510.997,684	7.569
15	456.393,344 510.997,312	16	456.418,097 511.012,482	29.032
17	456.441,319 511.021,185	18	456.459,691 511.025,094	18.784
19	456.459,409 511.034,838	20	456.459,1 511.044,166	9.333
21	456.458,934 511.052,848	22	456.458,165 511.061,167	8.354
23	456.457,796 511.070,537	24	456.456,965 511.078,86	8.364
25	456.455,824 511.087,662	26	456.454,409 511.096,117	8.573
27	456.452,818 511.105,345	28	456.451,115 511.113,484	8.315
29	456.448,963 511.123,128	30	456.447,222 511.131,541	8.591
31	456.445,41 511.139,139	32	456.443,296 511.149,352	10.429
33	456.441,208 511.158,424	34	456.439,443 511.166,646	8.409

Punct început	X / Y	Punct sfârșit	X / Y	Lungime segment (** (m))
12	456.415,126 511.026,006	13	456.395,897 511.004,598	28.776
14	456.392,817 510.997,684	15	456.393,344 510.997,312	0.644
16	456.418,097 511.012,482	17	456.441,319 511.021,185	24.799
18	456.459,691 511.025,094	19	456.459,409 511.034,838	9.748
20	456.459,1 511.044,166	21	456.458,934 511.052,848	8.684
22	456.458,165 511.061,167	23	456.457,796 511.070,537	9.377
24	456.456,965 511.078,86	25	456.455,824 511.087,662	8.876
26	456.454,409 511.096,117	27	456.452,818 511.105,345	9.364
28	456.451,115 511.113,484	29	456.448,963 511.123,128	9.881
30	456.447,222 511.131,541	31	456.445,41 511.139,139	7.811
32	456.443,296 511.149,352	33	456.441,208 511.158,424	9.309
34	456.439,443 511.166,646	1	456.438,582 511.170,236	3.692

** Lungimile segmentelor sunt determinate în planul de proiecție Stereo 70 și sunt rotunjite la 1 milimetru.

*** Distanța dintre puncte este formată din segmente cumulate ce sunt mai mici decât valoarea 1 milimetru.

**DATE DESPRE IMOBILUL NR. 4480**

Oficiul de Cadastru și Publicitate Imobiliară SIBIU
Biroul de Cadastru și Publicitate Imobiliară Medias

A. Partea I. Descrierea imobilului

TEREN Extravilan

Adresa: Jud. Sibiu

Nr. Crt	Nr cadastral Nr. topografic	Suprafața* (mp)	Observații / Referințe
A1		1.300	Sector cadastral:12 Teren neimpregmuit;

B. Partea II. Proprietari și acte

Inscrieri privitoare la dreptul de proprietate și alte drepturi reale		Referințe
/		
Act Administrativ nr. 572/42, din 30/09/2002 emis de CJPSDPAT Sibiu (Titlu de proprietate);		
B1	Intabulare, drept de PROPRIETATE, dobandit prin Reconstituire, cota actuala 1/1	A1
	1) MĂIEREAN ILARIE 2) MĂIEREAN AMALIA 3) MĂIEREAN IOAN 4) MĂIEREAN VIOREL 5) MĂIEREAN MARIA	

C. Partea III. SARCINI .

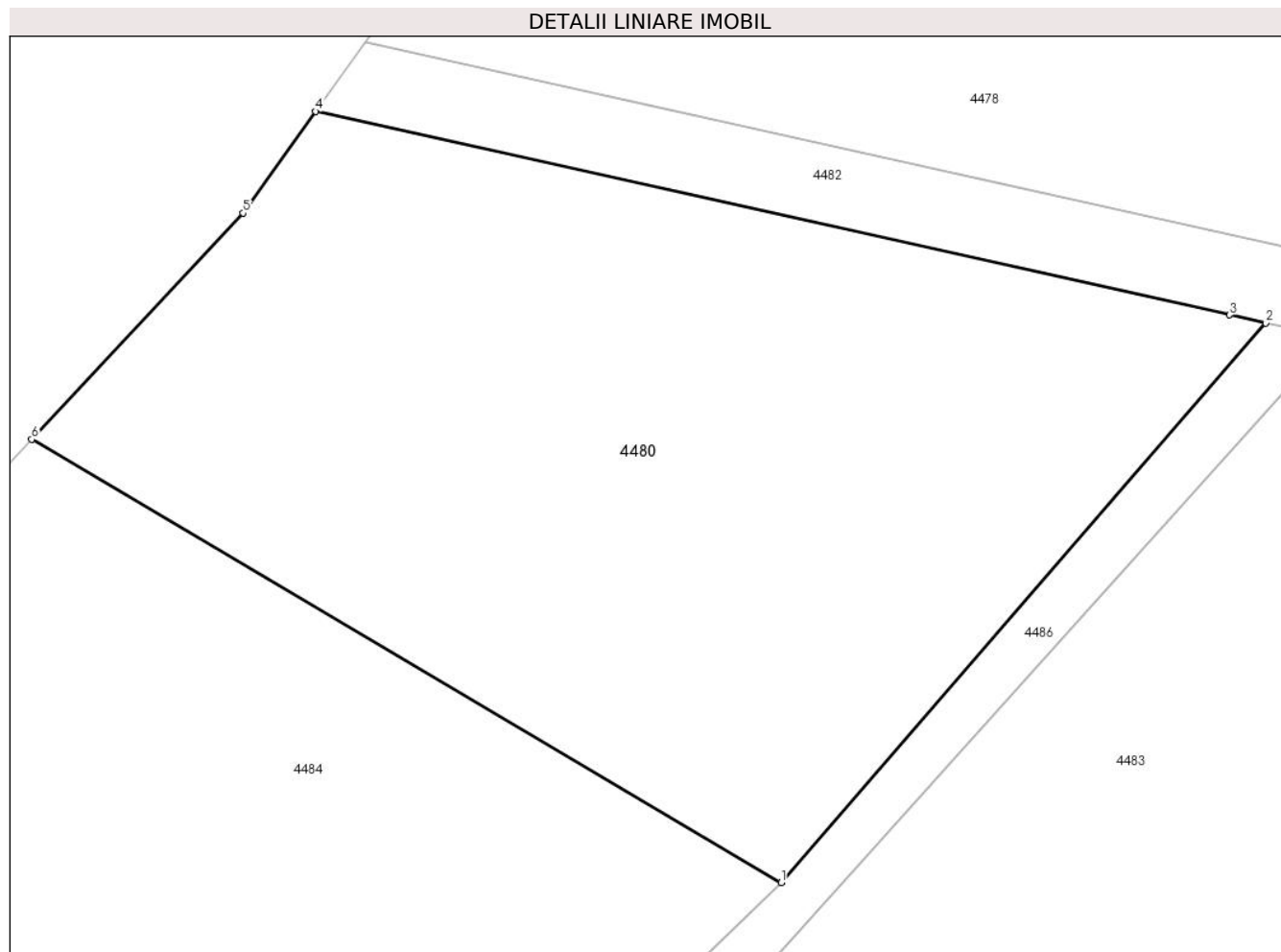
Inscrieri privind dezmembramintele dreptului de proprietate, drepturi reale de garanție și sarcini	Referințe
NU SUNT	

Anexa Nr. 1 La Partea I

Teren

Nr cadastral	Suprafața (mp)*	Observații / Referințe
	1.300	

* Suprafața este determinată în planul de proiecție Stereo 70.



Date referitoare la teren

Crt	Categorie folosință	Intravilan	Suprafața (mp)	Tarla	Parcelă	Nr. topo	Observații / Referințe
1	arabil	NU	1.300	30	2693/1	-	

Lungime Segmente

1) Valorile lungimilor segmentelor sunt obținute din proiecție în plan.

Punct început	X / Y	Punct sfârșit	X / Y	Lungime segment (** (m)
1	456.193,33 511.054,654	2	456.218,049 511.083,167	37.736
2	456.218,049 511.083,167	3	456.216,211 511.083,576	1.883
3	456.216,211 511.083,576	4	456.169,592 511.093,946	47.758
4	456.169,592 511.093,946	5	456.165,901 511.088,768	6.359
5	456.165,901 511.088,768	6	456.155,116 511.077,246	15.782

Punct început	X / Y	Punct sfârșit	X / Y	Lungime segment (** (m)
6	456.155,116 511.077,246	1	456.193,33 511.054,654	44.393

** Lungimile segmentelor sunt determinate în planul de proiecție Stereo 70 și sunt rotunjite la 1 milimetru.

*** Distanța dintre puncte este formată din segmente cumulate ce sunt mai mici decât valoarea 1 milimetru.

**DATE DESPRE IMOBILUL NR. 4481**

Oficiul de Cadastru și Publicitate Imobiliară SIBIU
Biroul de Cadastru și Publicitate Imobiliară Medias

A. Partea I. Descrierea imobilului

TEREN Extravilan

Adresa: Jud. Sibiu

Nr. Crt	Nr cadastral Nr. topografic	Suprafața* (mp)	Observații / Referințe
A1		735	Sector cadastral:12 Teren neimprejmuit;

B. Partea II. Proprietari și acte

Inscrieri privitoare la dreptul de proprietate și alte drepturi reale		Referințe
/		
Act Normativ nr. 7, din 13/03/1996 emis de PARLAMENTUL ROMANIEI (lege);		
B1	Inscrierea provizorie, drept de PROPRIETATE, dobandit prin Lege, cota actuala 1/1 1) COMUNA MOSNA , CIF:4406240, proprietar neidentificat	A1

C. Partea III. SARCINI .

Inscrieri privind dezmembramintele dreptului de proprietate, drepturi reale de garanție și sarcini	Referințe
NU SUNT	

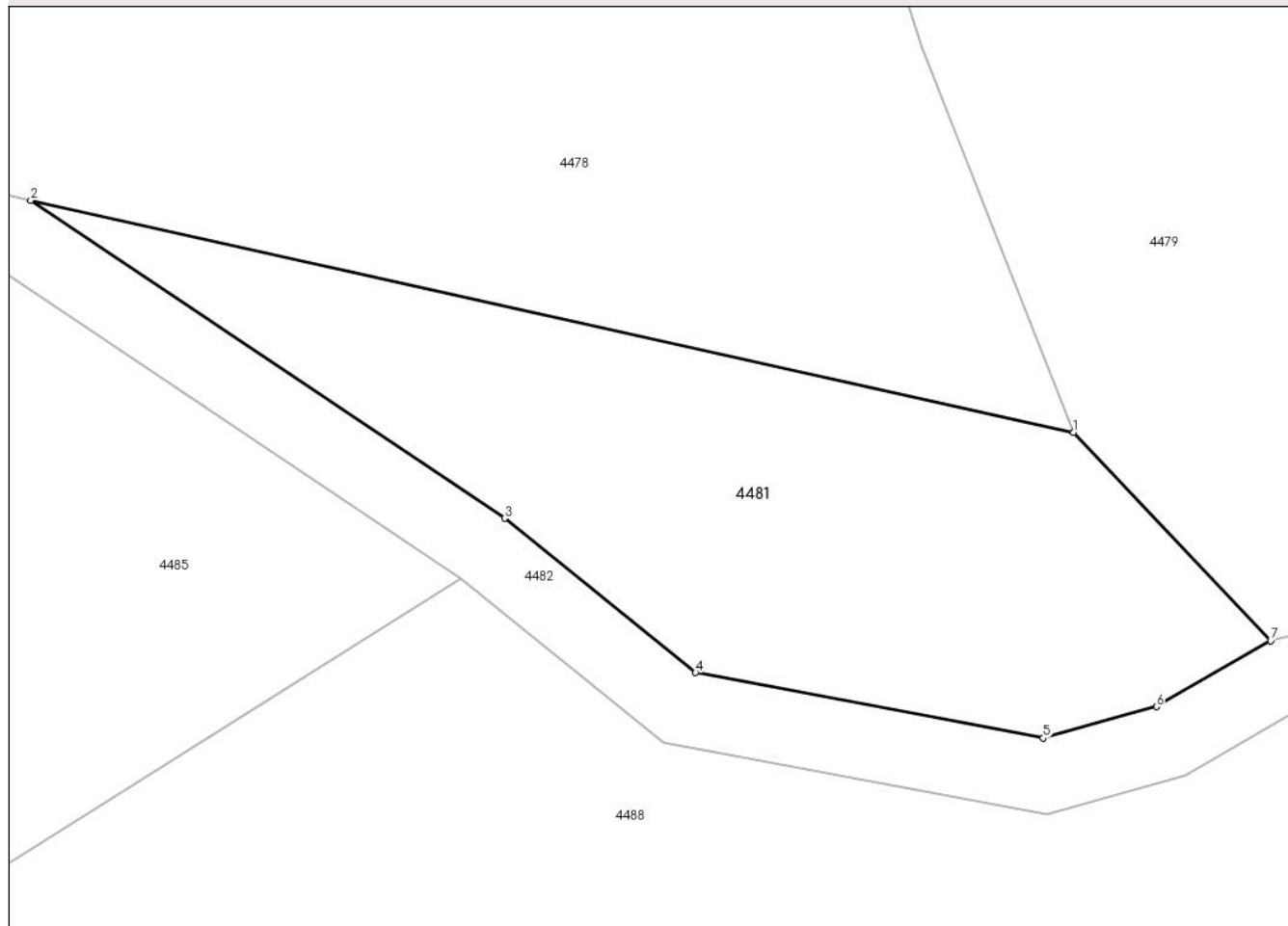
Anexa Nr. 1 La Partea I

Teren

Nr cadastral	Suprafața (mp)*	Observații / Referințe
	735	

* Suprafața este determinată în planul de proiecție Stereo 70.

DETALII LINIARE IMOBIL



Date referitoare la teren

Crt	Categorie folosință	Intra vilan	Suprafața (mp)	Tarla	Parcelă	Nr. topo	Observații / Referințe
1	faneata	NU	735	30	2687	-	tufaris

Lungime Segmente

1) Valorile lungimilor segmentelor sunt obținute din proiecție în plan.

Punct început	X / Y	Punct sfârșit	X / Y	Lungime segment (** (m)
1	456.352,128 511.057,44	2	456.295,835 511.069,962	57.669
2	456.295,835 511.069,962	3	456.321,416 511.052,805	30.801
3	456.321,416 511.052,805	4	456.331,724 511.044,473	13.255
4	456.331,724 511.044,473	5	456.350,514 511.040,942	19.119
5	456.350,514 511.040,942	6	456.356,615 511.042,642	6.333

Punct început	X / Y	Punct sfârșit	X / Y	Lungime segment (** (m)
6	456.356,615 511.042,642	7	456.362,79 511.046,186	7.119
7	456.362,79 511.046,186	1	456.352,128 511.057,44	15.502

** Lungimile segmentelor sunt determinate în planul de proiecție Stereo 70 și sunt rotunjite la 1 milimetru.

*** Distanța dintre puncte este formată din segmente cumulate ce sunt mai mici decât valoarea 1 milimetru.

**DATE DESPRE IMOBILUL NR. 4482**

Oficiul de Cadastru și Publicitate Imobiliară SIBIU
Biroul de Cadastru și Publicitate Imobiliară Medias

A. Partea I. Descrierea imobilului

TEREN Extravilan

Adresa: Jud. Sibiu

Nr. Crt	Nr cadastral Nr. topografic	Suprafața* (mp)	Observații / Referințe
A1		1.542	Sector cadastral:12 Teren neimprejmuit;

B. Partea II. Proprietari și acte

Inscrieri privitoare la dreptul de proprietate și alte drepturi reale		Referințe
/		
Act Normativ nr. 7, din 13/03/1996 emis de PARLAMENTUL ROMANIEI (lege);		
B1	Inscrierea provizorie, drept de PROPRIETATE, dobandit prin Lege, cota actuala 1/1 1) COMUNA MOSNA , CIF:4406240, proprietar neidentificat	A1

C. Partea III. SARCINI .

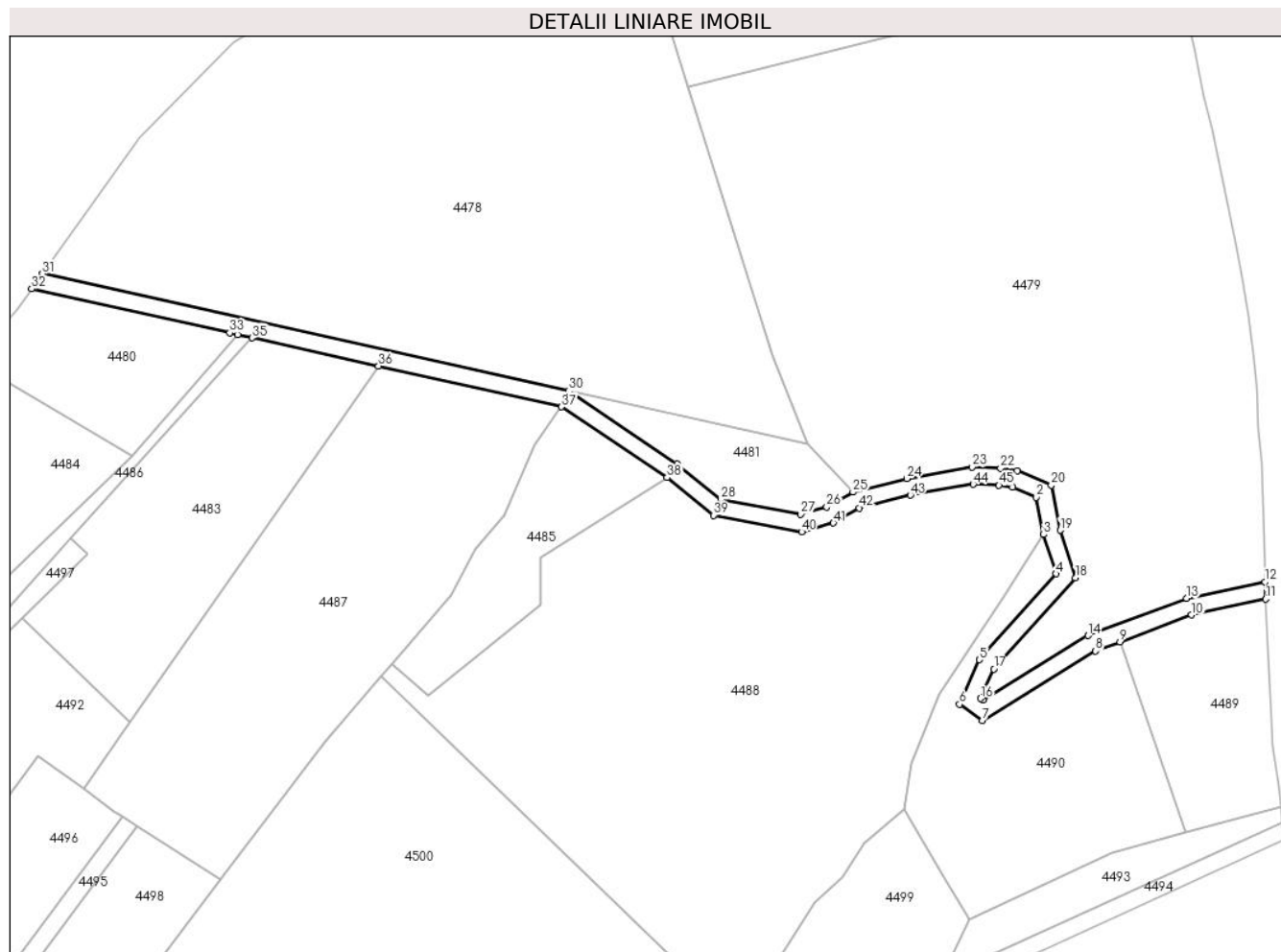
Inscrieri privind dezmembramintele dreptului de proprietate, drepturi reale de garanție și sarcini	Referințe
NU SUNT	

Anexa Nr. 1 La Partea I

Teren

Nr cadastral	Suprafața (mp)*	Observații / Referințe
	1.542	

* Suprafața este determinată în planul de proiecție Stereo 70.



Date referitoare la teren

Crt	Categorie folosință	Intravilan	Suprafața (mp)	Tarla	Parcelă	Nr. topo	Observații / Referințe
1	drum	NU	1.542	30	2684	-	

Lungime Segmente

1) Valorile lungimilor segmentelor sunt obținute din proiecție în plan.

Punct început	X / Y	Punct sfârșit	X / Y	Lungime segment	Punct început	X / Y	Punct sfârșit	X / Y	Lungime segment	Punct început	X / Y	Punct sfârșit	X / Y	Lungime segment
1	456.400,353 511.047,319	2	456.405,917 511.044,978	6.037	2	456.405,917 511.044,978	3	456.407,631 511.036,199	8.944	3	456.407,631 511.036,199	4	456.410,613 511.026,966	9.702
4	456.410,613 511.026,966	5	456.392,5 511.006,802	27.105	5	456.392,5 511.006,802	6	456.387,826 510.996,309	11.486	6	456.387,826 510.996,309	7	456.393,189 510.992,526	6.562
7	456.393,189 510.992,526	8	456.419,86 511.008,871	31.281	8	456.419,86 511.008,871	9	456.425,582 511.011,015	6.111	9	456.425,582 511.011,015	10	456.442,443 511.017,335	18.006
10	456.442,443 511.017,335	11	456.459,868 511.021,042	17.815	11	456.459,868 511.021,042	12	456.459,691 511.025,094	4.056	12	456.459,691 511.025,094	13	456.441,319 511.021,185	18.784
13	456.441,319 511.021,185	14	456.418,097 511.012,482	24.799	14	456.418,097 511.012,482	15	456.393,344 510.997,312	29.032	15	456.393,344 510.997,312	16	456.392,817 510.997,684	0.644
16	456.392,817 510.997,684	17	456.395,897 511.004,598	7.569	17	456.395,897 511.004,598	18	456.415,126 511.026,006	28.776	18	456.415,126 511.026,006	19	456.411,511 511.037,2	11.764

Punct început	X / Y	Punct sfârșit	X / Y	Lungime segment	Punct început	X / Y	Punct sfârșit	X / Y	Lungime segment	Punct început	X / Y	Punct sfârșit	X / Y	Lungime segment
19	456.411,511 511.037,2	20	456.409,434 511.047,837	10.838	20	456.409,434 511.047,837	21	456.401,426 511.051,207	8.689	21	456.401,426 511.051,207	22	456.397,497 511.051,763	3.968
22	456.397,497 511.051,763	23	456.390,784 511.052,05	6.72	23	456.390,784 511.052,05	24	456.375,436 511.049,366	15.581	24	456.375,436 511.049,366	25	456.362,79 511.046,186	13.04
25	456.362,79 511.046,186	26	456.356,615 511.042,642	7.119	26	456.356,615 511.042,642	27	456.350,514 511.040,942	6.333	27	456.350,514 511.040,942	28	456.331,724 511.044,473	19.119
28	456.331,724 511.044,473	29	456.321,416 511.052,805	13.255	29	456.321,416 511.052,805	30	456.295,835 511.069,962	30.801	30	456.295,835 511.069,962	31	456.172,114 511.097,483	126.745
31	456.172,114 511.097,483	32	456.169,592 511.093,946	4.344	32	456.169,592 511.093,946	33	456.216,211 511.083,576	47.758	33	456.216,211 511.083,576	34	456.218,049 511.083,167	1.883
34	456.218,049 511.083,167	35	456.221,449 511.082,411	3.483	35	456.221,449 511.082,411	36	456.251,189 511.075,795	30.467	36	456.251,189 511.075,795	37	456.294,232 511.066,221	44.095
37	456.294,232 511.066,221	38	456.319,04 511.049,582	29.871	38	456.319,04 511.049,582	39	456.329,994 511.040,728	14.085	39	456.329,994 511.040,728	40	456.350,691 511.036,839	21.059
40	456.350,691 511.036,839	41	456.358,172 511.038,923	7.766	41	456.358,172 511.038,923	42	456.364,301 511.042,441	7.068	42	456.364,301 511.042,441	43	456.376,269 511.045,451	12.34
43	456.376,269 511.045,451	44	456.391,046 511.048,035	15.001	44	456.391,046 511.048,035	45	456.397,131 511.047,775	6.091	45	456.397,131 511.047,775	1	456.400,353 511.047,319	3.254

** Lungimile segmentelor sunt determinate în planul de proiecție Stereo 70 și sunt rotunjite la 1 milimetru.

*** Distanța dintre puncte este formată din segmente cumulate ce sunt mai mici decât valoarea 1 milimetru.

**DATE DESPRE IMOBILUL NR. 4483**

Oficiul de Cadastru și Publicitate Imobiliară SIBIU
Biroul de Cadastru și Publicitate Imobiliară Medias

A. Partea I. Descrierea imobilului

TEREN Extravilan

Adresa: Jud. Sibiu

Nr. Crt	Nr cadastral Nr. topografic	Suprafața* (mp)	Observații / Referințe
A1		3.000	Sector cadastral:12 Teren neimprejmuit;

B. Partea II. Proprietari și acte

Inscrieri privitoare la dreptul de proprietate și alte drepturi reale		Referințe
/		
Act Administrativ nr. 572/42, din 30/09/2002 emis de CJPSDPAT Sibiu (Titlu de proprietate);		
B1	Intabulare, drept de PROPRIETATE, dobandit prin Reconstituire, cota actuala 1/1	A1
	1) MĂIEREAN ILARIE 2) MĂIEREAN AMALIA 3) MĂIEREAN IOAN 4) MĂIEREAN VIOREL 5) MĂIEREAN MARIA	

C. Partea III. SARCINI .

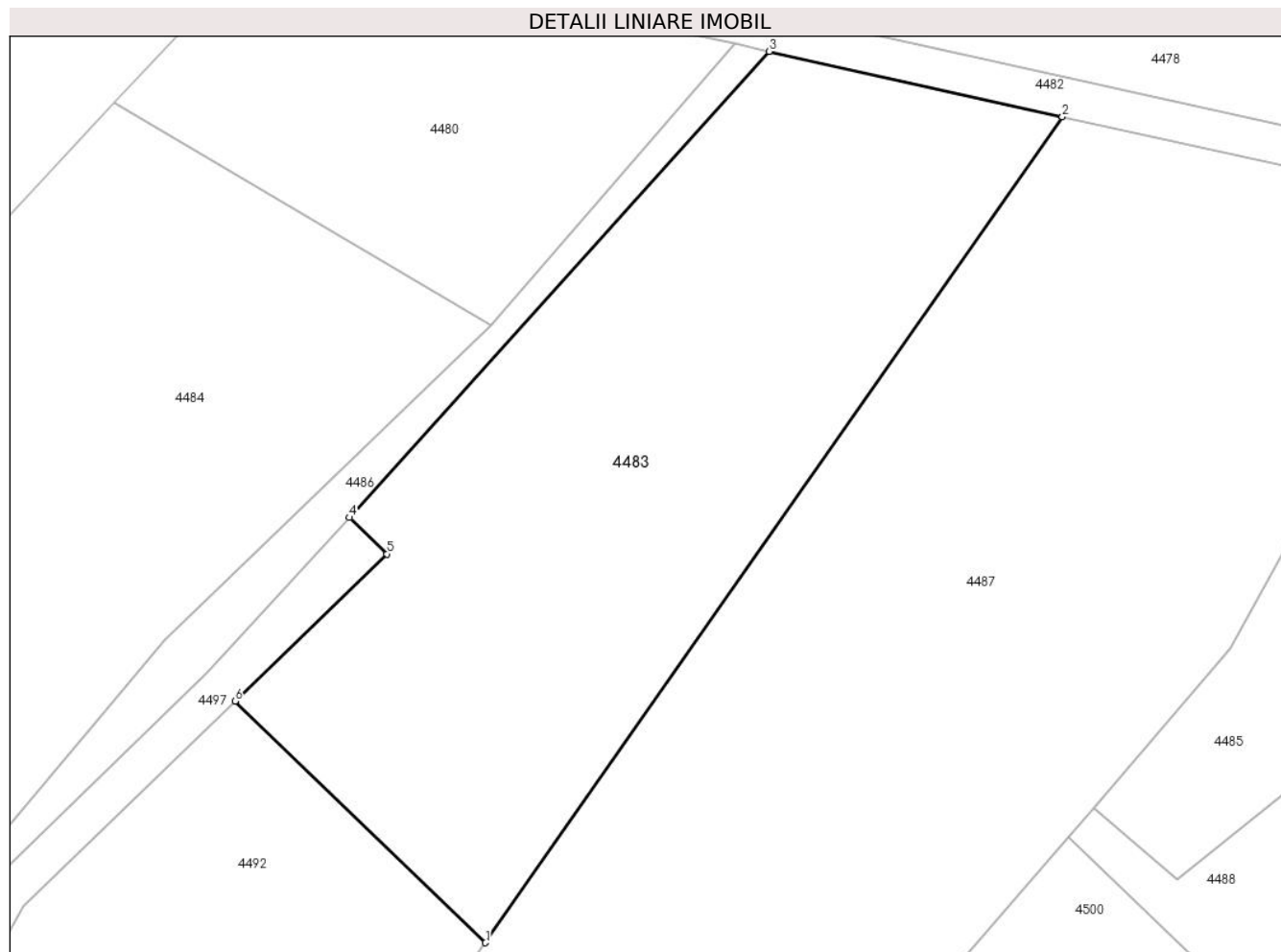
Inscrieri privind dezmembramintele dreptului de proprietate, drepturi reale de garanție și sarcini	Referințe
NU SUNT	

Anexa Nr. 1 La Partea I

Teren

Nr cadastral	Suprafața (mp)*	Observații / Referințe
	3.000	

* Suprafața este determinată în planul de proiecție Stereo 70.



Date referitoare la teren

Crt	Categorie folosință	Intra vilan	Suprafața (mp)	Tarla	Parcelă	Nr. topo	Observații / Referințe
1	arabil	NU	3.000	30	2701/1	-	

Lungime Segmente

1) Valorile lungimilor segmentelor sunt obținute din proiecție în plan.

Punct început	X / Y	Punct sfârșit	X / Y	Lungime segment (** (m)
1	456.192,715 510.992,157	2	456.251,189 511.075,795	102.052
2	456.251,189 511.075,795	3	456.221,449 511.082,411	30.467
3	456.221,449 511.082,411	4	456.178,897 511.035,215	63.546
4	456.178,897 511.035,215	5	456.182,735 511.031,52	5.327
5	456.182,735 511.031,52	6	456.167,321 511.016,605	21.449

Punct început	X / Y	Punct sfârşit	X / Y	Lungime segment (** (m)
6	456.167,321 511.016,605	1	456.192,715 510.992,157	35.25

** Lungimile segmentelor sunt determinate în planul de proiecţie Stereo 70 şi sunt rotunjite la 1 milimetru.

*** Distanţa dintre puncte este formată din segmente cumulate ce sunt mai mici decât valoarea 1 milimetru.

**DATE DESPRE IMOBILUL NR. 4484**

Oficiul de Cadastru și Publicitate Imobiliară SIBIU
Biroul de Cadastru și Publicitate Imobiliară Medias

A. Partea I. Descrierea imobilului

TEREN Extravilan

Adresa: Jud. Sibiu

Nr. Crt	Nr cadastral Nr. topografic	Suprafața* (mp)	Observații / Referințe
A1		3.400	Sector cadastral:12 Teren neimprejmit;

B. Partea II. Proprietari și acte

Inscrieri privitoare la dreptul de proprietate și alte drepturi reale	Referințe
/	
Act Administrativ nr. 572/42, din 30/09/2002 emis de CJPSDPAT Sibiu (Titlu de proprietate);	
B1	A1
Intabulare, drept de PROPRIETATE, dobandit prin Reconstituire, cota actuala 1/1	
1) MĂIEREAN ILARIE	
2) MĂIEREAN AMALIA	
3) MĂIEREAN IOAN	
4) MĂIEREAN VIOREL	
5) MĂIEREAN MARIA	

C. Partea III. SARCINI .

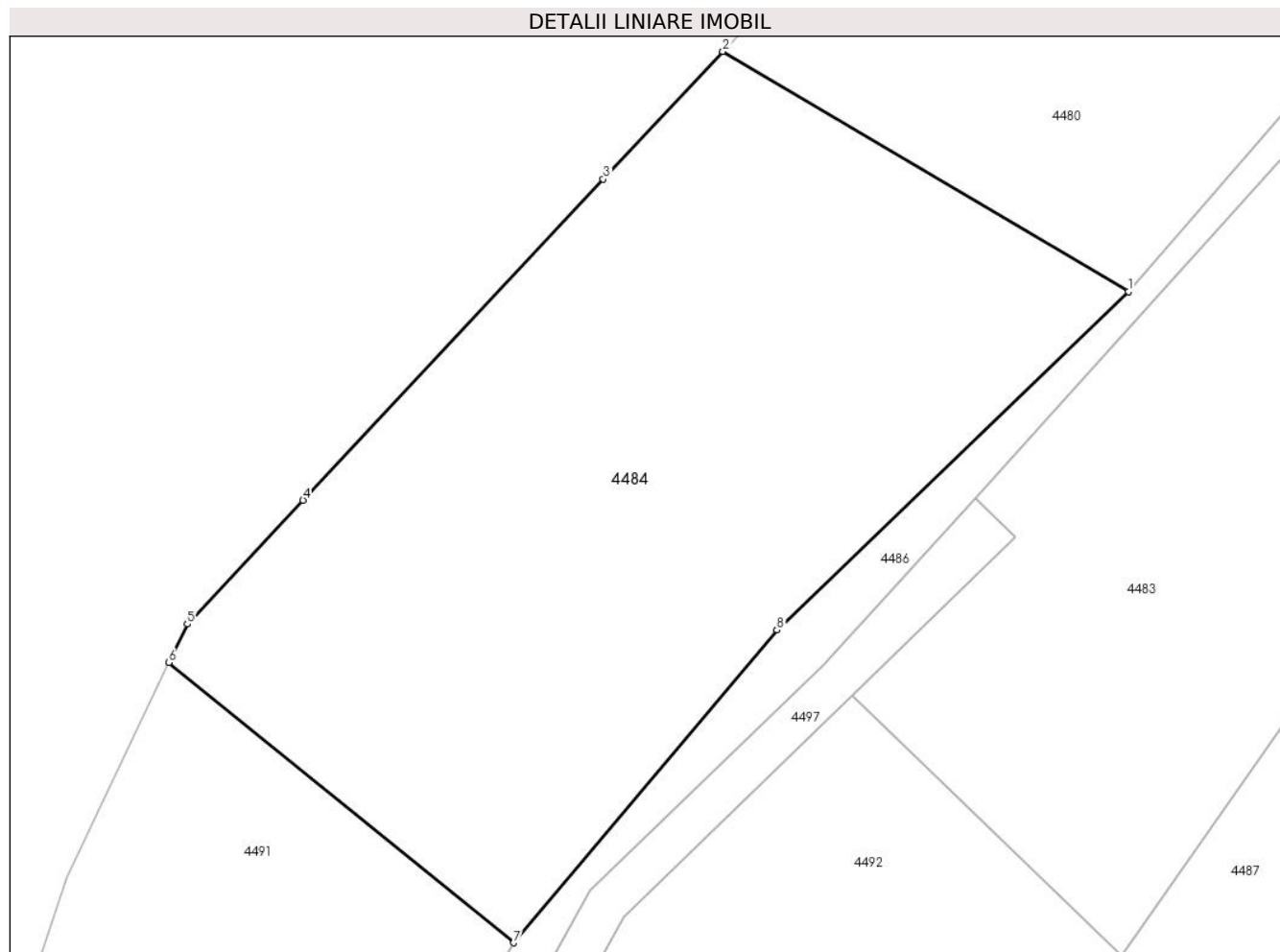
Inscrieri privind dezmembramintele dreptului de proprietate, drepturi reale de garanție și sarcini	Referințe
NU SUNT	

Anexa Nr. 1 La Partea I

Teren

Nr cadastral	Suprafața (mp)*	Observații / Referințe
	3.400	

* Suprafața este determinată în planul de proiecție Stereo 70.



Date referitoare la teren

Crt	Categorie folosință	Intravilan	Suprafața (mp)	Tarla	Parcelă	Nr. topo	Observații / Referințe
1	vie	NU	3.400	30	2693	-	

Lungime Segmente

1) Valorile lungimilor segmentelor sunt obținute din proiecție în plan.

Punct început	X / Y	Punct sfârșit	X / Y	Lungime segment (** (m)
1	456.193,33 511.054,654	2	456.155,116 511.077,246	44.393
2	456.155,116 511.077,246	3	456.143,862 511.065,223	16.469
3	456.143,862 511.065,223	4	456.115,572 511.035,003	41.395
4	456.115,572 511.035,003	5	456.104,663 511.023,348	15.964
5	456.104,663 511.023,348	6	456.102,94 511.019,749	3.99

Punct început	X / Y	Punct sfârșit	X / Y	Lungime segment (** (m)
6	456.102,94 511.019,749	7	456.135,41 510.993,358	41.843
7	456.135,41 510.993,358	8	456.160,219 511.022,788	38.492
8	456.160,219 511.022,788	1	456.193,33 511.054,654	45.955

** Lungimile segmentelor sunt determinate în planul de proiecție Stereo 70 și sunt rotunjite la 1 milimetru.

*** Distanța dintre puncte este formată din segmente cumulate ce sunt mai mici decât valoarea 1 milimetru.

**DATE DESPRE IMOBILUL NR. 4485**

Oficiul de Cadastru și Publicitate Imobiliară SIBIU
Biroul de Cadastru și Publicitate Imobiliară Medias

A. Partea I. Descrierea imobilului

TEREN Extravilan

Adresa: Jud. Sibiu

Nr. Crt	Nr cadastral Nr. topografic	Suprafața* (mp)	Observații / Referințe
A1		1.316	Sector cadastral:12 Teren neimprejmuit;

B. Partea II. Proprietari și acte

Inscrieri privitoare la dreptul de proprietate și alte drepturi reale		Referințe
/		
Act Normativ nr. 7, din 13/03/1996 emis de PARLAMENTUL ROMANIEI (lege);		
B1	Inscrierea provizorie, drept de PROPRIETATE, dobandit prin Lege, cota actuala 1/1 1) COMUNA MOSNA , CIF:4406240, proprietar neidentificat	A1

C. Partea III. SARCINI .

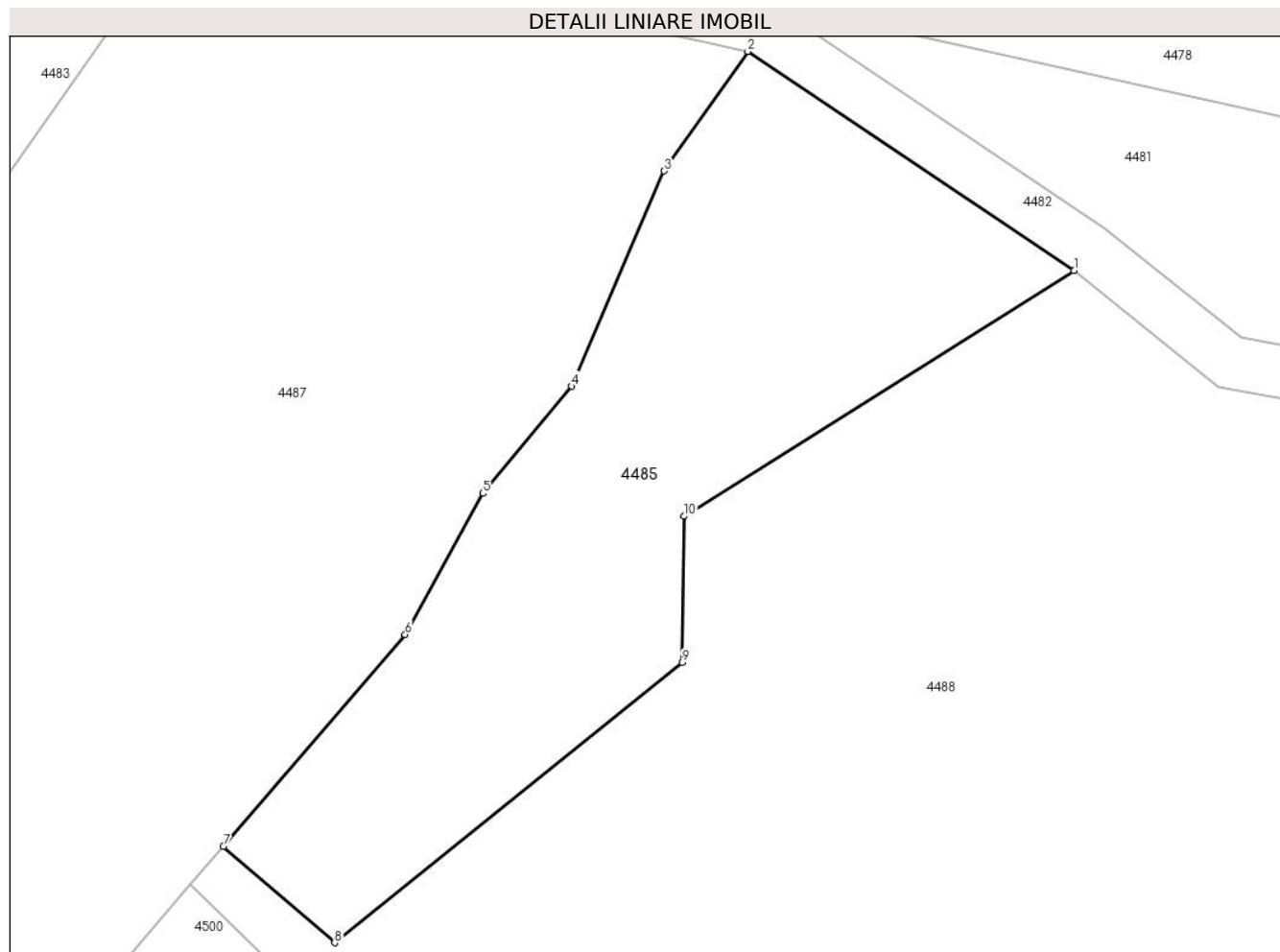
Inscrieri privind dezmembramintele dreptului de proprietate, drepturi reale de garanție și sarcini	Referințe
NU SUNT	

Anexa Nr. 1 La Partea I

Teren

Nr cadastral	Suprafața (mp)*	Observații / Referințe
	1.316	

* Suprafața este determinată în planul de proiecție Stereo 70.



Date referitoare la teren

Crt	Categorie folosință	Intra vilan	Suprafața (mp)	Tarla	Parcelă	Nr. topo	Observații / Referințe
1	faneata	NU	1.316	30	2690	-	tufaris

Lungime Segmente

1) Valorile lungimilor segmentelor sunt obținute din proiecție în plan.

Punct început	X / Y	Punct sfârșit	X / Y	Lungime segment (** (m)
1	456.319,04 511.049,582	2	456.294,232 511.066,221	29.871
2	456.294,232 511.066,221	3	456.287,872 511.057,14	11.086
3	456.287,872 511.057,14	4	456.280,847 511.040,785	17.8
4	456.280,847 511.040,785	5	456.274,079 511.032,65	10.582
5	456.274,079 511.032,65	6	456.268,184 511.021,93	12.234

Punct început	X / Y	Punct sfârșit	X / Y	Lungime segment (** (m)
6	456.268,184 511.021,93	7	456.254,356 511.005,83	21.224
7	456.254,356 511.005,83	8	456.262,813 510.998,514	11.182
8	456.262,813 510.998,514	9	456.289,246 511.019,804	33.941
9	456.289,246 511.019,804	10	456.289,377 511.030,906	11.102
10	456.289,377 511.030,906	1	456.319,04 511.049,582	35.053

** Lungimile segmentelor sunt determinate în planul de proiecție Stereo 70 și sunt rotunjite la 1 milimetru.

*** Distanța dintre puncte este formată din segmente cumulate ce sunt mai mici decât valoarea 1 milimetru.

**DATE DESPRE IMOBILUL NR. 4486**

Oficiul de Cadastru și Publicitate Imobiliară SIBIU
Biroul de Cadastru și Publicitate Imobiliară Medias

A. Partea I. Descrierea imobilului

TEREN Extravilan

Adresa: Jud. Sibiu

Nr. Crt	Nr cadastral Nr. topografic	Suprafața* (mp)	Observații / Referințe
A1		476	Sector cadastral:12 Teren neimprejmuit;

B. Partea II. Proprietari și acte

Inscrieri privitoare la dreptul de proprietate și alte drepturi reale		Referințe
/		
Act Normativ nr. 7, din 13/03/1996 emis de PARLAMENTUL ROMANIEI (lege);		
B1	Inscrierea provizorie, drept de PROPRIETATE, dobandit prin Lege, cota actuala 1/1 1) COMUNA MOSNA , CIF:4406240, proprietar neidentificat	A1

C. Partea III. SARCINI .

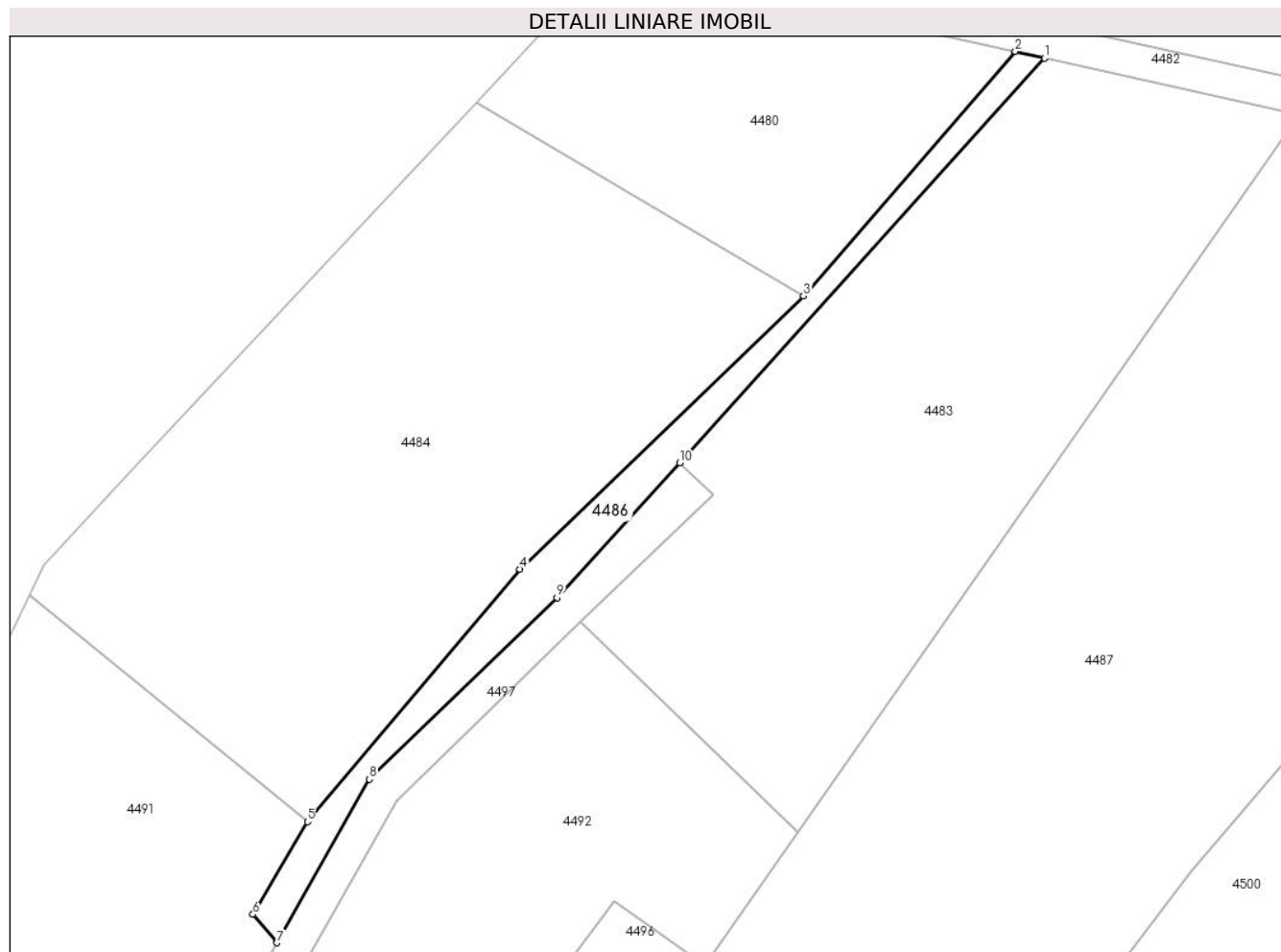
Inscrieri privind dezmembramintele dreptului de proprietate, drepturi reale de garanție și sarcini	Referințe
NU SUNT	

Anexa Nr. 1 La Partea I

Teren

Nr cadastral	Suprafața (mp)*	Observații / Referințe
	476	

* Suprafața este determinată în planul de proiecție Stereo 70.



Date referitoare la teren

Crt	Categorie folosință	Intra vilan	Suprafața (mp)	Tarla	Parcelă	Nr. topo	Observații / Referințe
1	arabil	NU	476	30	2692	-	taluz

Lungime Segmente

1) Valorile lungimilor segmentelor sunt obținute din proiecție în plan.

Punct început	X / Y	Punct sfârșit	X / Y	Lungime segment (** (m)
1	456.221,449 511.082,411	2	456.218,049 511.083,167	3.483
2	456.218,049 511.083,167	3	456.193,33 511.054,654	37.736
3	456.193,33 511.054,654	4	456.160,219 511.022,788	45.955
4	456.160,219 511.022,788	5	456.135,41 510.993,358	38.492
5	456.135,41 510.993,358	6	456.129,055 510.982,54	12.546

Punct început	X / Y	Punct sfârșit	X / Y	Lungime segment (** (m)
6	456.129,055 510.982,54	7	456.131,88 510.979,228	4.354
7	456.131,88 510.979,228	8	456.142,652 510.998,3	21.903
8	456.142,652 510.998,3	9	456.164,539 511.019,479	30.457
9	456.164,539 511.019,479	10	456.178,897 511.035,215	21.302
10	456.178,897 511.035,215	1	456.221,449 511.082,411	63.546

** Lungimile segmentelor sunt determinate în planul de proiecție Stereo 70 și sunt rotunjite la 1 milimetru.

*** Distanța dintre puncte este formată din segmente cumulate ce sunt mai mici decât valoarea 1 milimetru.

**DATE DESPRE IMOBILUL NR. 4487**

Oficiul de Cadastru și Publicitate Imobiliară SIBIU
Biroul de Cadastru și Publicitate Imobiliară Medias

A. Partea I. Descrierea imobilului

TEREN Extravilan

Adresa: Jud. Sibiu

Nr. Crt	Nr cadastral Nr. topografic	Suprafața* (mp)	Observații / Referințe
A1		5.400	Sector cadastral:12 Teren neimpregmuit;

B. Partea II. Proprietari și acte

Inscrieri privitoare la dreptul de proprietate și alte drepturi reale	Referințe
/	
Act Administrativ nr. 944/42, din 11/03/2006 emis de CJPSDPAT Sibiu (Titlu de proprietate);	
B1	A1
Intabulare, drept de PROPRIETATE, dobandit prin Reconstituire, cota actuala 1/1	
1) MURESAN VICTORIA 2) MĂERAN VASILE 3) JIGA ROZETA 4) DORDEA IOAN 5) DORDEA LIVIU-EUGEN 6) COMAN ANA 7) CALUGAR ANA 8) MAIREAN IONEL-LUCIAN 9) DORDEA DORIN-GHEORGHE	

C. Partea III. SARCINI .

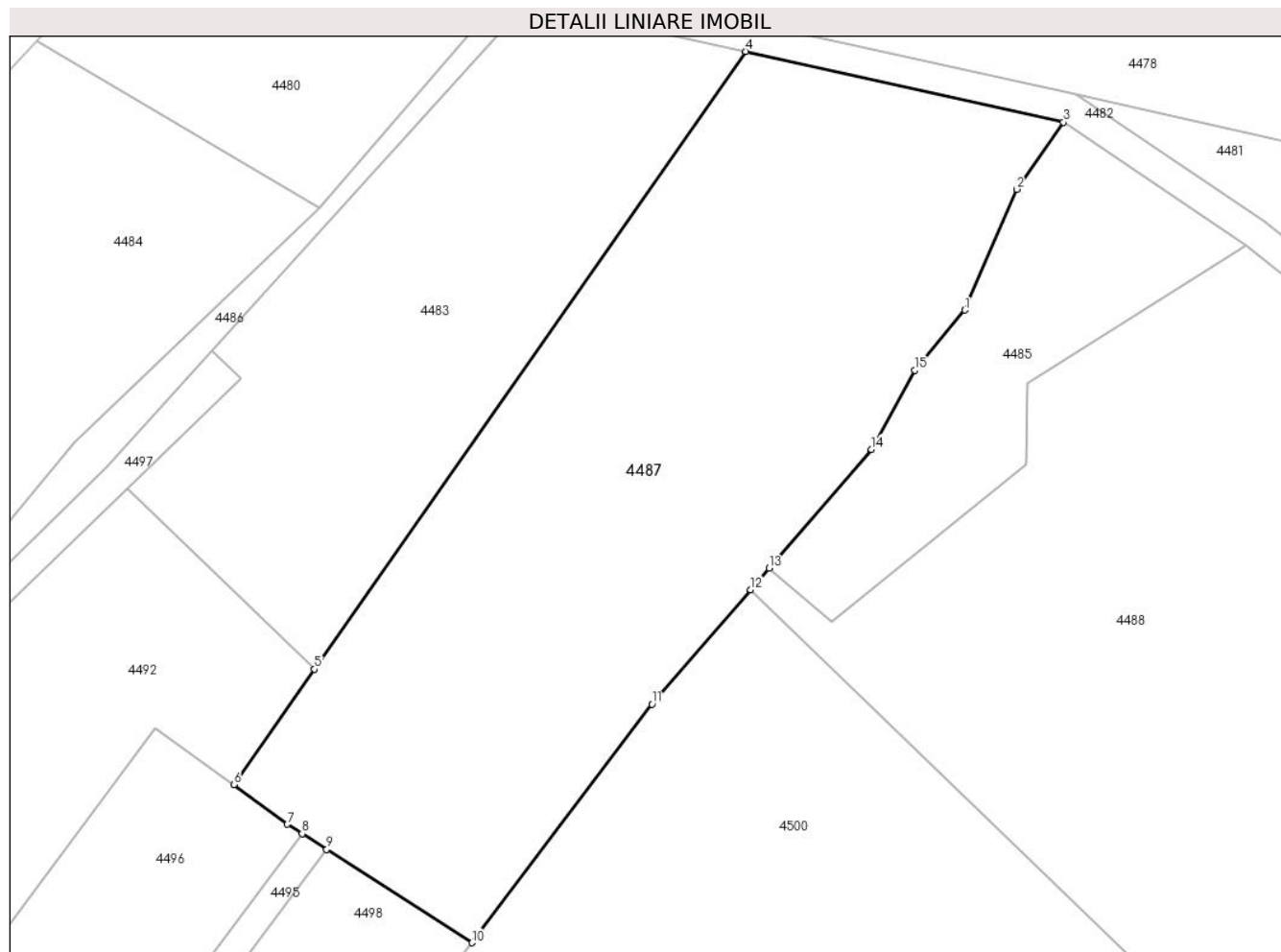
Inscrieri privind dezmembramintele dreptului de proprietate, drepturi reale de garanție și sarcini	Referințe
NU SUNT	

Anexa Nr. 1 La Partea I

Teren

Nr cadastral	Suprafața (mp)*	Observații / Referințe
	5.400	

* Suprafața este determinată în planul de proiecție Stereo 70.



Date referitoare la teren

Crt	Categorie folosință	Intravilan	Suprafața (mp)	Tarla	Parcelă	Nr. topo	Observații / Referințe
1	arabil	NU	5.400	30	2701/4	-	

Lungime Segmente

1) Valorile lungimilor segmentelor sunt obținute din proiecție în plan.

Punct început	X / Y	Punct sfârșit	X / Y	Lungime segment (** (m)
1	456.280,847 511.040,785	2	456.287,872 511.057,14	17.8
2	456.287,872 511.057,14	3	456.294,232 511.066,221	11.086
3	456.294,232 511.066,221	4	456.251,189 511.075,795	44.095
4	456.251,189 511.075,795	5	456.192,715 510.992,157	102.052
5	456.192,715 510.992,157	6	456.181,792 510.976,533	19.063

Punct început	X / Y	Punct sfârşit	X / Y	Lungime segment (** (m)
6	456.181,792 510.976,533	7	456.189,037 510.971,165	9.017
7	456.189,037 510.971,165	8	456.191,046 510.969,875	2.387
8	456.191,046 510.969,875	9	456.194,372 510.967,74	3.952
9	456.194,372 510.967,74	10	456.214,027 510.955,125	23.355
10	456.214,027 510.955,125	11	456.238,444 510.987,436	40.499
11	456.238,444 510.987,436	12	456.251,833 511.002,913	20.465
12	456.251,833 511.002,913	13	456.254,356 511.005,83	3.857
13	456.254,356 511.005,83	14	456.268,184 511.021,93	21.224
14	456.268,184 511.021,93	15	456.274,079 511.032,65	12.234
15	456.274,079 511.032,65	1	456.280,847 511.040,785	10.582

** Lungimile segmentelor sunt determinate în planul de proiecție Stereo 70 și sunt rotunjite la 1 milimetru.

*** Distanța dintre puncte este formată din segmente cumulate ce sunt mai mici decât valoarea 1 milimetru.

**DATE DESPRE IMOBILUL NR. 4488**

Oficiul de Cadastru și Publicitate Imobiliară SIBIU
Biroul de Cadastru și Publicitate Imobiliară Medias

A. Partea I. Descrierea imobilului

TEREN Extravilan

Adresa: Jud. Sibiu

Nr. Crt	Nr cadastral Nr. topografic	Suprafața* (mp)	Observații / Referințe
A1		10.000	Sector cadastral:12 Teren neimprejmuit;

B. Partea II. Proprietari și acte

Inscrieri privitoare la dreptul de proprietate și alte drepturi reale	Referințe
/	
Act Administrativ nr. 553/42, din 30/09/2002 emis de CJPSDPAT Sibiu (Titlu de proprietate);	
B1	A1
Intabulare, drept de PROPRIETATE, dobandit prin Reconstituire, cota actuala 1/1 1) BOIER IOAN	

C. Partea III. SARCINI .

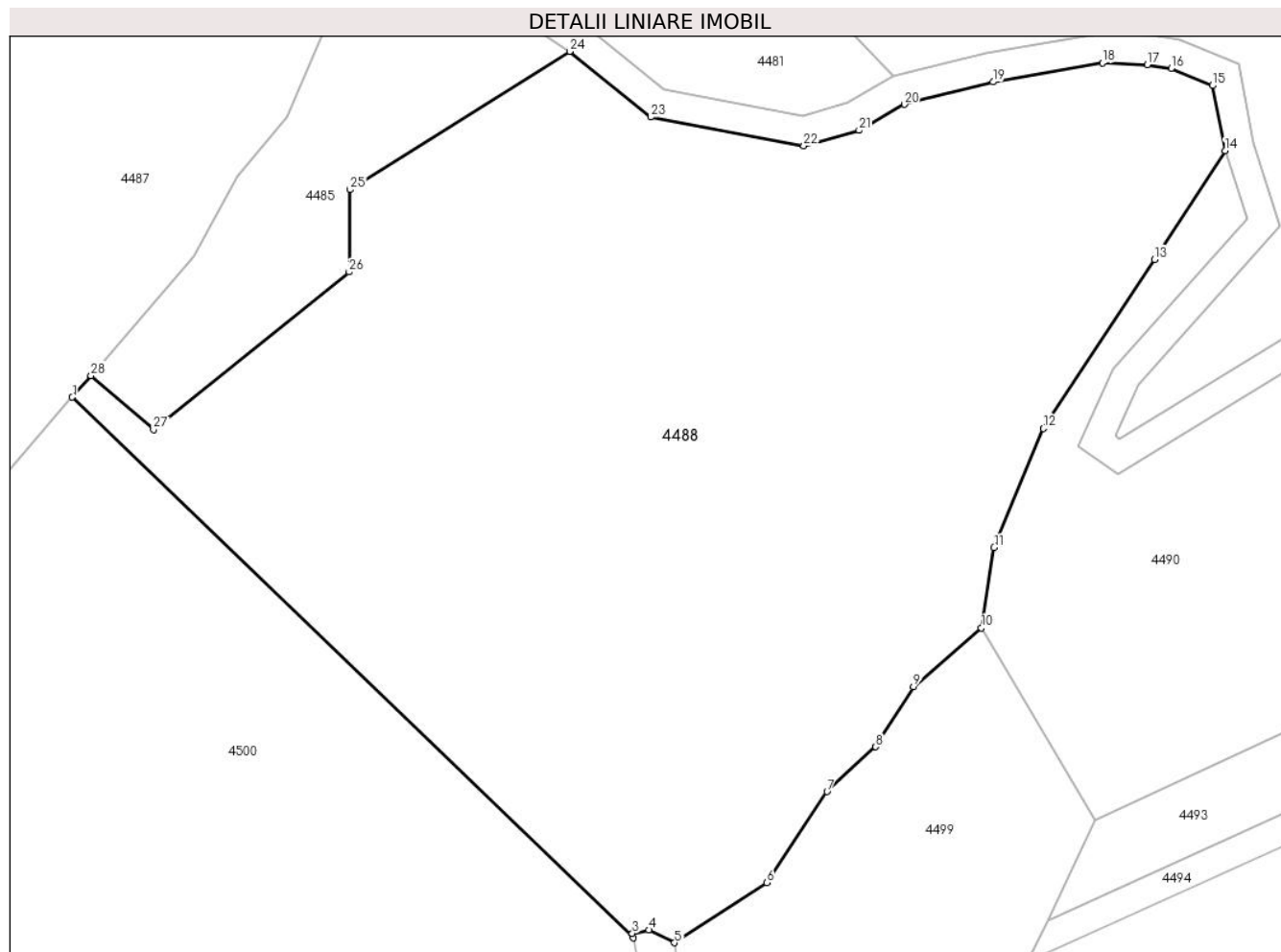
Inscrieri privind dezmembramintele dreptului de proprietate, drepturi reale de garanție și sarcini	Referințe
NU SUNT	

Anexa Nr. 1 La Partea I

Teren

Nr cadastral	Suprafața (mp)*	Observații / Referințe
	10.000	

* Suprafața este determinată în planul de proiecție Stereo 70.



Date referitoare la teren

Crt	Categorie folosință	Intravilan	Suprafața (mp)	Tarla	Parcelă	Nr. topo	Observații / Referințe
1	arabil	NU	10.000	30	2701/7	-	

Lungime Segmente

1) Valorile lungimilor segmentelor sunt obținute din proiecție în plan.

Punct început	X / Y	Punct sfârșit	X / Y	Lungime segment (** (m)
1	456.251,833 511.002,913	2	456.327,648 510.929,919	105.243
3	456.327,524 510.930,502	4	456.329,748 510.930,979	2.275
5	456.333,219 510.929,254	6	456.345,72 510.937,362	14.9
7	456.353,841 510.949,66	8	456.360,424 510.955,695	8.93
9	456.365,51 510.963,812	10	456.374,697 510.971,764	12.152

Punct început	X / Y	Punct sfârșit	X / Y	Lungime segment (** (m)
2	456.327,648 510.929,919	3	456.327,524 510.930,502	0.596
4	456.329,748 510.930,979	5	456.333,219 510.929,254	3.876
6	456.345,72 510.937,362	7	456.353,841 510.949,66	14.738
8	456.360,424 510.955,695	9	456.365,51 510.963,812	9.579
10	456.374,697 510.971,764	11	456.376,42 510.982,587	10.959

Punct început	X / Y	Punct sfârșit	X / Y	Lungime segment (** (m)
11	456.376,42 510.982,587	12	456.383,072 510.998,689	17.422
13	456.398,079 511.021,484	14	456.407,631 511.036,199	17.544
15	456.405,917 511.044,978	16	456.400,353 511.047,319	6.037
17	456.397,131 511.047,775	18	456.391,046 511.048,035	6.091
19	456.376,269 511.045,451	20	456.364,301 511.042,441	12.34
21	456.358,172 511.038,923	22	456.350,691 511.036,839	7.766
23	456.329,994 511.040,728	24	456.319,04 511.049,582	14.085
25	456.289,377 511.030,906	26	456.289,246 511.019,804	11.102
27	456.262,813 510.998,514	28	456.254,356 511.005,83	11.182

Punct început	X / Y	Punct sfârșit	X / Y	Lungime segment (** (m)
12	456.383,072 510.998,689	13	456.398,079 511.021,484	27.291
14	456.407,631 511.036,199	15	456.405,917 511.044,978	8.944
16	456.400,353 511.047,319	17	456.397,131 511.047,775	3.254
18	456.391,046 511.048,035	19	456.376,269 511.045,451	15.001
20	456.364,301 511.042,441	21	456.358,172 511.038,923	7.068
22	456.350,691 511.036,839	23	456.329,994 511.040,728	21.059
24	456.319,04 511.049,582	25	456.289,377 511.030,906	35.053
26	456.289,246 511.019,804	27	456.262,813 510.998,514	33.941
28	456.254,356 511.005,83	1	456.251,833 511.002,913	3.857

** Lungimile segmentelor sunt determinate în planul de proiecție Stereo 70 și sunt rotunjite la 1 milimetru.

*** Distanța dintre puncte este formată din segmente cumulate ce sunt mai mici decât valoarea 1 milimetru.

**DATE DESPRE IMOBILUL NR. 4489**

Oficiul de Cadastru și Publicitate Imobiliară SIBIU
Biroul de Cadastru și Publicitate Imobiliară Medias

A. Partea I. Descrierea imobilului

Nr. CF vechi:3790 N MOSNA
Nr. cadastral vechi:442

TEREN Extravilan

Adresa: Jud. Sibiu

Nr. Crt	Nr cadastral Nr. topografic	Suprafața* (mp)	Observații / Referințe
A1		1.400	Sector cadastral:12 Teren neimprejmuit;

B. Partea II. Proprietari și acte

Inscrieri privitoare la dreptul de proprietate și alte drepturi reale		Referințe
2462 / 18/02/2009		
Act Notarial nr. 201, din 01/01/2009 emis de NB HELJU DANIELA (contract de vanzare-cumparare);		
B1	Intabulare, drept de PROPRIETATE, dobandit prin Conventie, cota actuala 1/1 1) MADAC DUMITRU 2) MADAC CITADELA	A1

C. Partea III. SARCINI .

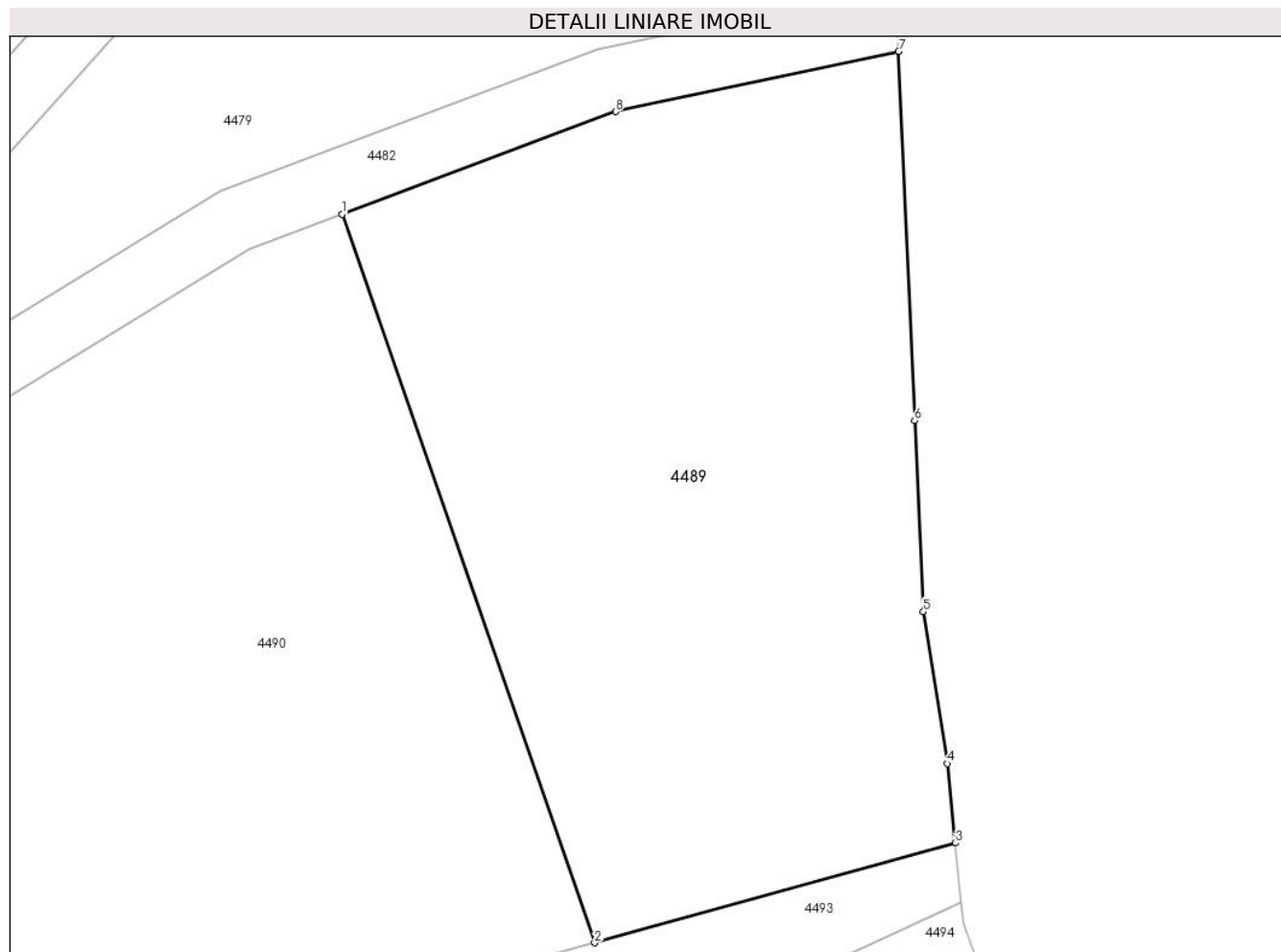
Inscrieri privind dezmembramintele dreptului de proprietate, drepturi reale de garanție și sarcini	Referințe
NU SUNT	

Anexa Nr. 1 La Partea I

Teren

Nr cadastral	Suprafața (mp)*	Observații / Referințe
	1.400	

* Suprafața este determinată în planul de proiecție Stereo 70.



Date referitoare la teren

Crt	Categorie folosință	Intravilan	Suprafața (mp)	Tarla	Parcelă	Nr. topo	Observații / Referințe
1	arabil	NU	1.400	30	2704/1	-	

Lungime Segmente

1) Valorile lungimilor segmentelor sunt obținute din proiecție în plan.

Punct început	X / Y	Punct sfârșit	X / Y	Lungime segment (** (m)
1	456.425,582 511.011,015	2	456.441,148 510.966,197	47.444
2	456.441,148 510.966,197	3	456.463,378 510.972,331	23.061
3	456.463,378 510.972,331	4	456.462,881 510.977,218	4.912
4	456.462,881 510.977,218	5	456.461,402 510.986,574	9.472
5	456.461,402 510.986,574	6	456.460,864 510.998,316	11.754

Punct început	X / Y	Punct sfârșit	X / Y	Lungime segment (** (m)
6	456.460,864 510.998,316	7	456.459,868 511.021,042	22.748
7	456.459,868 511.021,042	8	456.442,443 511.017,335	17.815
8	456.442,443 511.017,335	1	456.425,582 511.011,015	18.006

** Lungimile segmentelor sunt determinate în planul de proiecție Stereo 70 și sunt rotunjite la 1 milimetru.

*** Distanța dintre puncte este formată din segmente cumulate ce sunt mai mici decât valoarea 1 milimetru.

**DATE DESPRE IMOBILUL NR. 4490**

Oficiul de Cadastru și Publicitate Imobiliară SIBIU
 Biroul de Cadastru și Publicitate Imobiliară Medias

A. Partea I. Descrierea imobilului

Nr. CF vechi:3793 N MOSNA
 Nr. cadastral vechi:444

TEREN Extravilan

Adresa: Jud. Sibiu

Nr. Crt	Nr cadastral Nr. topografic	Suprafața* (mp)	Observații / Referințe
A1		2.800	Sector cadastral:12 Teren neimprejmuit;

B. Partea II. Proprietari și acte

Inscrieri privitoare la dreptul de proprietate și alte drepturi reale		Referințe
2470 / 18/02/2009		
Act Notarial nr. 201, din 01/01/2009 emis de NB HELJU DANIELA (contract de vanzare-cumparare);		
B1	Intabulare, drept de PROPRIETATE, dobandit prin Conventie, cota actuala 1/1 1) MADAC DUMITRU 2) MADAC CITADELA	A1

C. Partea III. SARCINI .

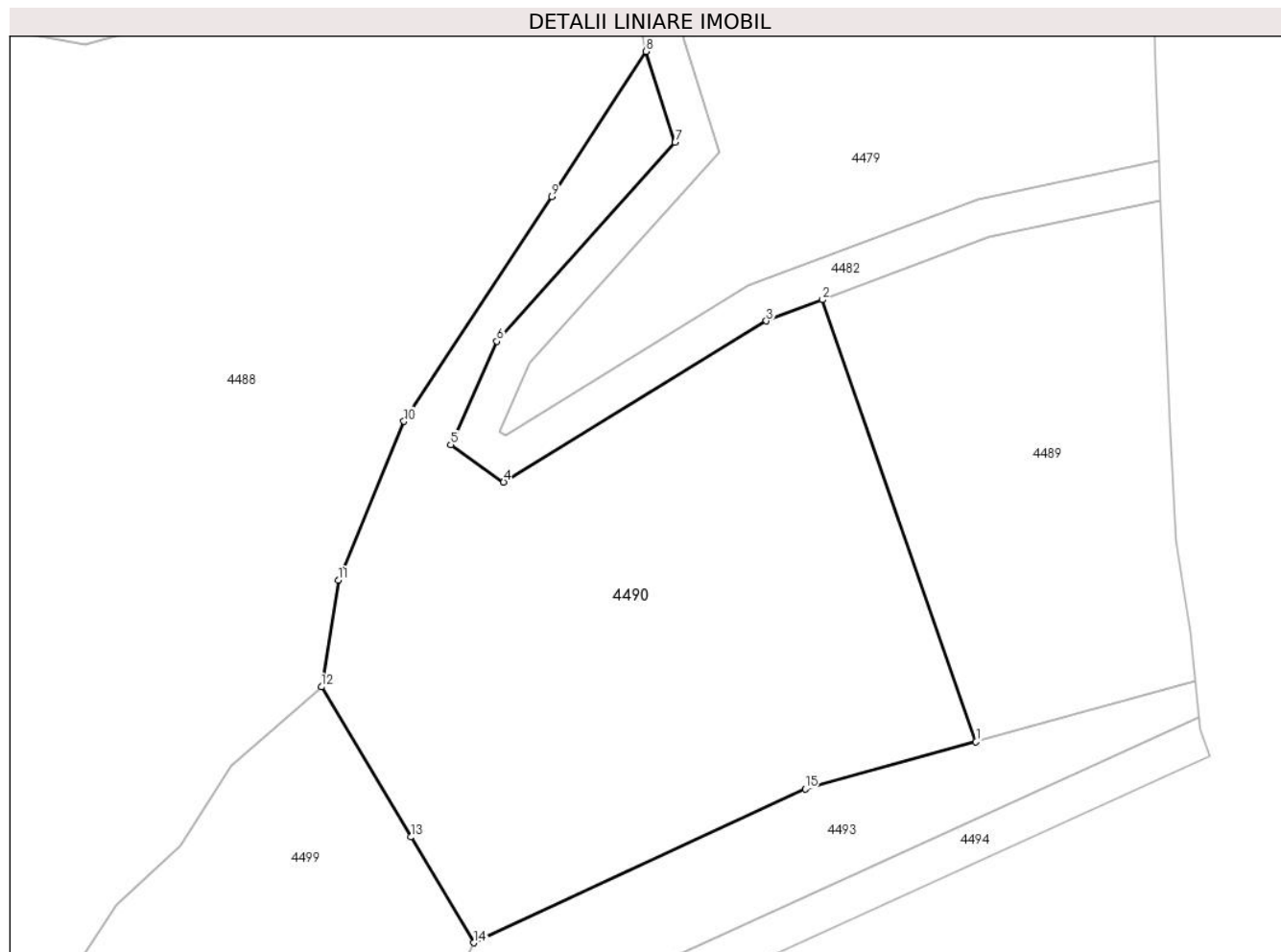
Inscrieri privind dezmembramintele dreptului de proprietate, drepturi reale de garanție și sarcini	Referințe
NU SUNT	

Anexa Nr. 1 La Partea I

Teren

Nr cadastral	Suprafața (mp)*	Observații / Referințe
	2.800	

* Suprafața este determinată în planul de proiecție Stereo 70.



Date referitoare la teren

Crt	Categorie folosință	Intravilan	Suprafața (mp)	Tarla	Parcelă	Nr. topo	Observații / Referințe
1	arabil	NU	2.800	30	2704/2	-	

Lungime Segmente

1) Valorile lungimilor segmentelor sunt obținute din proiecție în plan.

Punct început	X / Y	Punct sfârșit	X / Y	Lungime segment (** (m)
1	456.441,148 510.966,197	2	456.425,582 511.011,015	47.444
2	456.425,582 511.011,015	3	456.419,86 511.008,871	6.111
3	456.419,86 511.008,871	4	456.393,189 510.992,526	31.281
4	456.393,189 510.992,526	5	456.387,826 510.996,309	6.562
5	456.387,826 510.996,309	6	456.392,5 511.006,802	11.486

Punct început	X / Y	Punct sfârşit	X / Y	Lungime segment (** (m)
6	456.392,5 511.006,802	7	456.410,613 511.026,966	27.105
7	456.410,613 511.026,966	8	456.407,631 511.036,199	9.702
8	456.407,631 511.036,199	9	456.398,079 511.021,484	17.544
9	456.398,079 511.021,484	10	456.383,072 510.998,689	27.291
10	456.383,072 510.998,689	11	456.376,42 510.982,587	17.422
11	456.376,42 510.982,587	12	456.374,697 510.971,764	10.959
12	456.374,697 510.971,764	13	456.383,764 510.956,537	17.723
13	456.383,764 510.956,537	14	456.390,145 510.945,82	12.472
14	456.390,145 510.945,82	15	456.423,806 510.961,412	37.098
15	456.423,806 510.961,412	1	456.441,148 510.966,197	17.99

** Lungimile segmentelor sunt determinate în planul de proiecție Stereo 70 și sunt rotunjite la 1 milimetru.

*** Distanța dintre puncte este formată din segmente cumulate ce sunt mai mici decât valoarea 1 milimetru.

**DATE DESPRE IMOBILUL NR. 4491**

Oficiul de Cadastru și Publicitate Imobiliară SIBIU
Biroul de Cadastru și Publicitate Imobiliară Medias

A. Partea I. Descrierea imobilului

TEREN Extravilan

Adresa: Jud. Sibiu

Nr. Crt	Nr cadastral Nr. topografic	Suprafața* (mp)	Observații / Referințe
A1		2.800	Sector cadastral:12 Teren neimprejmuit;

B. Partea II. Proprietari și acte

Inscrieri privitoare la dreptul de proprietate și alte drepturi reale	Referințe
/	
Act Administrativ nr. 405/42, din 30/05/1998 emis de CJPSDPAT Sibiu (Titlu de proprietate);	
B1	A1
Intabulare, drept de PROPRIETATE, dobandit prin Reconstituire, cota actuala 1/1 1) RACOȚI ILIE	

C. Partea III. SARCINI .

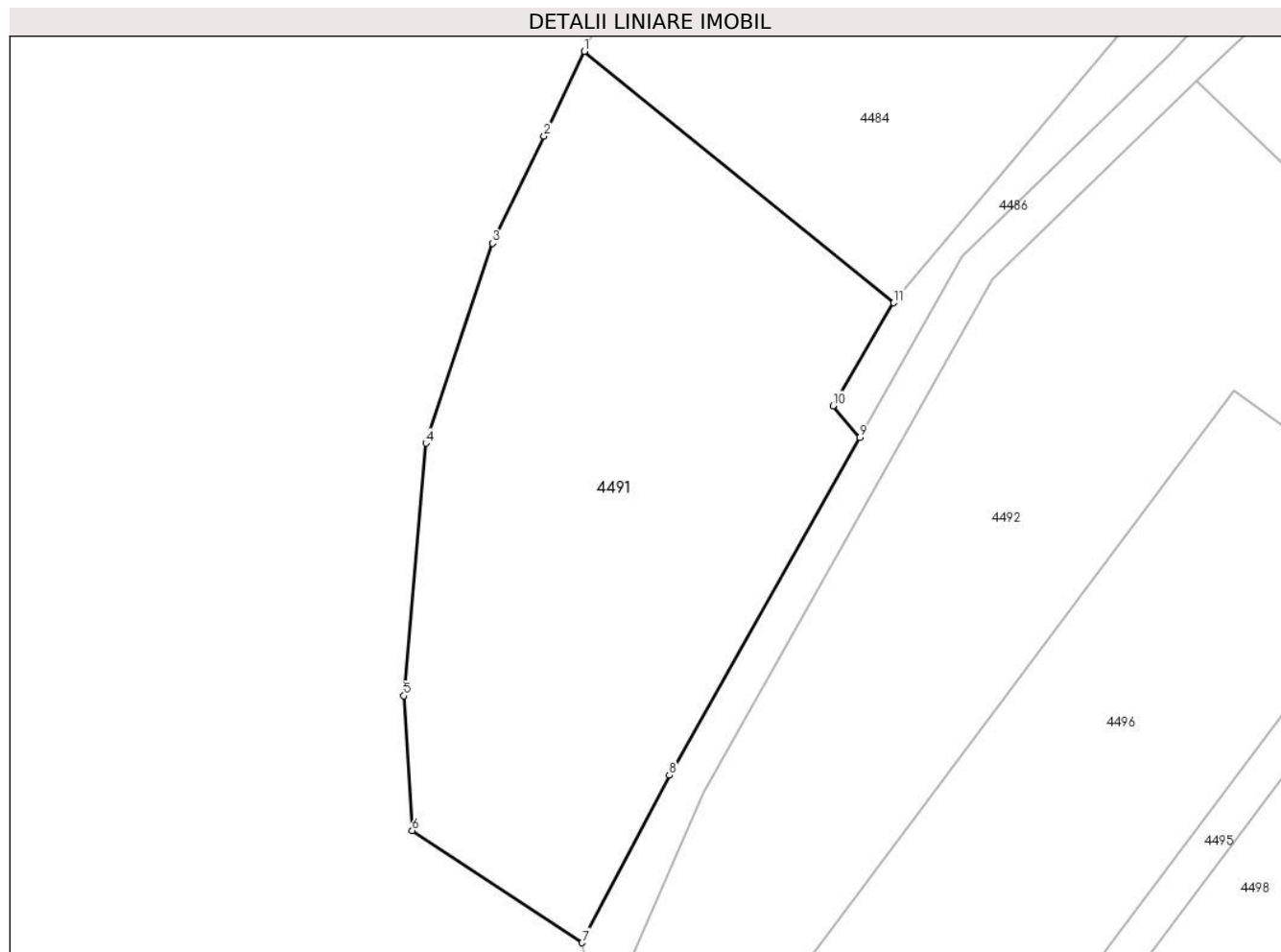
Inscrieri privind dezmembramintele dreptului de proprietate, drepturi reale de garanție și sarcini	Referințe
NU SUNT	

Anexa Nr. 1 La Partea I

Teren

Nr cadastral	Suprafața (mp)*	Observații / Referințe
	2.800	

* Suprafața este determinată în planul de proiecție Stereo 70.



Date referitoare la teren

Crt	Categorie folosință	Intravilan	Suprafața (mp)	Tarla	Parcelă	Nr. topo	Observații / Referințe
1	faneata	NU	2.800	30	2696/1	-	nr. Parcela 2696 gresit in TP

Lungime Segmente

1) Valorile lungimilor segmentelor sunt obținute din proiecție în plan.

Punct început	X / Y	Punct sfârșit	X / Y	Lungime segment (** (m)
1	456.102,94 511.019,749	2	456.098,681 511.010,852	9.864
2	456.098,681 511.010,852	3	456.093,293 510.999,597	12.478
3	456.093,293 510.999,597	4	456.086,262 510.978,623	22.121
4	456.086,262 510.978,623	5	456.083,963 510.952,102	26.621
5	456.083,963 510.952,102	6	456.084,831 510.937,949	14.18

Punct început	X / Y	Punct sfârşit	X / Y	Lungime segment (** (m)
6	456.084,831 510.937,949	7	456.102,68 510.926,174	21.383
7	456.102,68 510.926,174	8	456.111,849 510.943,761	19.834
8	456.111,849 510.943,761	9	456.131,88 510.979,228	40.732
9	456.131,88 510.979,228	10	456.129,055 510.982,54	4.354
10	456.129,055 510.982,54	11	456.135,41 510.993,358	12.546
11	456.135,41 510.993,358	1	456.102,94 511.019,749	41.843

** Lungimile segmentelor sunt determinate în planul de proiecţie Stereo 70 şi sunt rotunjite la 1 milimetru.

*** Distanţa dintre puncte este formată din segmente cumulate ce sunt mai mici decât valoarea 1 milimetru.

**DATE DESPRE IMOBILUL NR. 4492**

Oficiul de Cadastru și Publicitate Imobiliară SIBIU
Biroul de Cadastru și Publicitate Imobiliară Medias

A. Partea I. Descrierea imobilului

TEREN Extravilan

Adresa: Jud. Sibiu

Nr. Crt	Nr cadastral Nr. topografic	Suprafața* (mp)	Observații / Referințe
A1		2.800	Sector cadastral:12 Teren neimpregmuit;

B. Partea II. Proprietari și acte

Inscrieri privitoare la dreptul de proprietate și alte drepturi reale	Referințe
/	
Act Administrativ nr. 572/42, din 30/09/2002 emis de CJPSDPAT Sibiu (Titlu de proprietate);	
B1	A1
Intabulare, drept de PROPRIETATE, dobandit prin Reconstituire, cota actuala 1/1	
1) MĂIEREAN ILARIE	
2) MĂIEREAN AMALIA	
3) MĂIEREAN IOAN	
4) MĂIEREAN VIOREL	
5) MĂIEREAN MARIA	

C. Partea III. SARCINI .

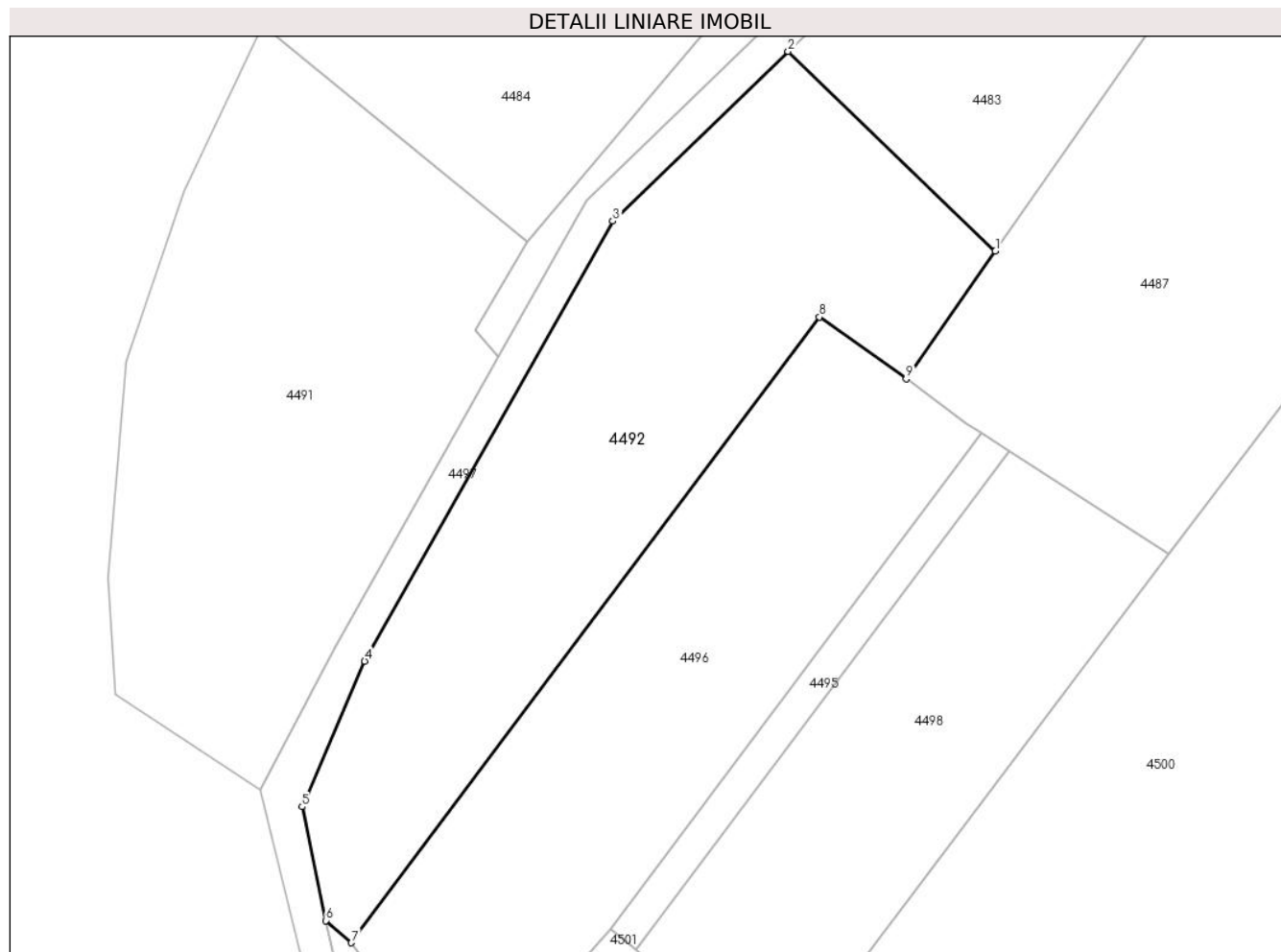
Inscrieri privind dezmembramintele dreptului de proprietate, drepturi reale de garanție și sarcini	Referințe
NU SUNT	

Anexa Nr. 1 La Partea I

Teren

Nr cadastral	Suprafața (mp)*	Observații / Referințe
	2.800	

* Suprafața este determinată în planul de proiecție Stereo 70.



Date referitoare la teren

Crt	Categorie folosință	Intravilan	Suprafața (mp)	Tarla	Parcelă	Nr. topo	Observații / Referințe
1	arabil	NU	2.800	30	2701/2	-	

Lungime Segmente

1) Valorile lungimilor segmentelor sunt obținute din proiecție în plan.

Punct început	X / Y	Punct sfârșit	X / Y	Lungime segment (** (m)
1	456.192,715 510.992,157	2	456.167,321 511.016,605	35.25
2	456.167,321 511.016,605	3	456.145,85 510.995,828	29.878
3	456.145,85 510.995,828	4	456.115,438 510.941,981	61.842
4	456.115,438 510.941,981	5	456.107,759 510.924,162	19.402
5	456.107,759 510.924,162	6	456.110,67 510.910,229	14.234

Punct început	X / Y	Punct sfârșit	X / Y	Lungime segment (** (m)
6	456.110,67 510.910,229	7	456.113,803 510.907,521	4.142
7	456.113,803 510.907,521	8	456.171,163 510.984,102	95.681
8	456.171,163 510.984,102	9	456.181,792 510.976,533	13.049
9	456.181,792 510.976,533	1	456.192,715 510.992,157	19.063

** Lungimile segmentelor sunt determinate în planul de proiecție Stereo 70 și sunt rotunjite la 1 milimetru.

*** Distanța dintre puncte este formată din segmente cumulate ce sunt mai mici decât valoarea 1 milimetru.

**DATE DESPRE IMOBILUL NR. 4493**

Oficiul de Cadastru și Publicitate Imobiliară SIBIU
Biroul de Cadastru și Publicitate Imobiliară Medias

A. Partea I. Descrierea imobilului

TEREN Extravilan

Adresa: Jud. Sibiu

Nr. Crt	Nr cadastral Nr. topografic	Suprafața* (mp)	Observații / Referințe
A1		690	Sector cadastral:12 Teren neimprejmuit;

B. Partea II. Proprietari și acte

Inscrieri privitoare la dreptul de proprietate și alte drepturi reale		Referințe
/		
Act Normativ nr. 7, din 13/03/1996 emis de PARLAMENTUL ROMANIEI (lege);		
B1	Inscrierea provizorie, drept de PROPRIETATE, dobandit prin Lege, cota actuala 1/1 1) COMUNA MOSNA , CIF:4406240, proprietar neidentificat	A1

C. Partea III. SARCINI .

Inscrieri privind dezmembramintele dreptului de proprietate, drepturi reale de garanție și sarcini	Referințe
NU SUNT	

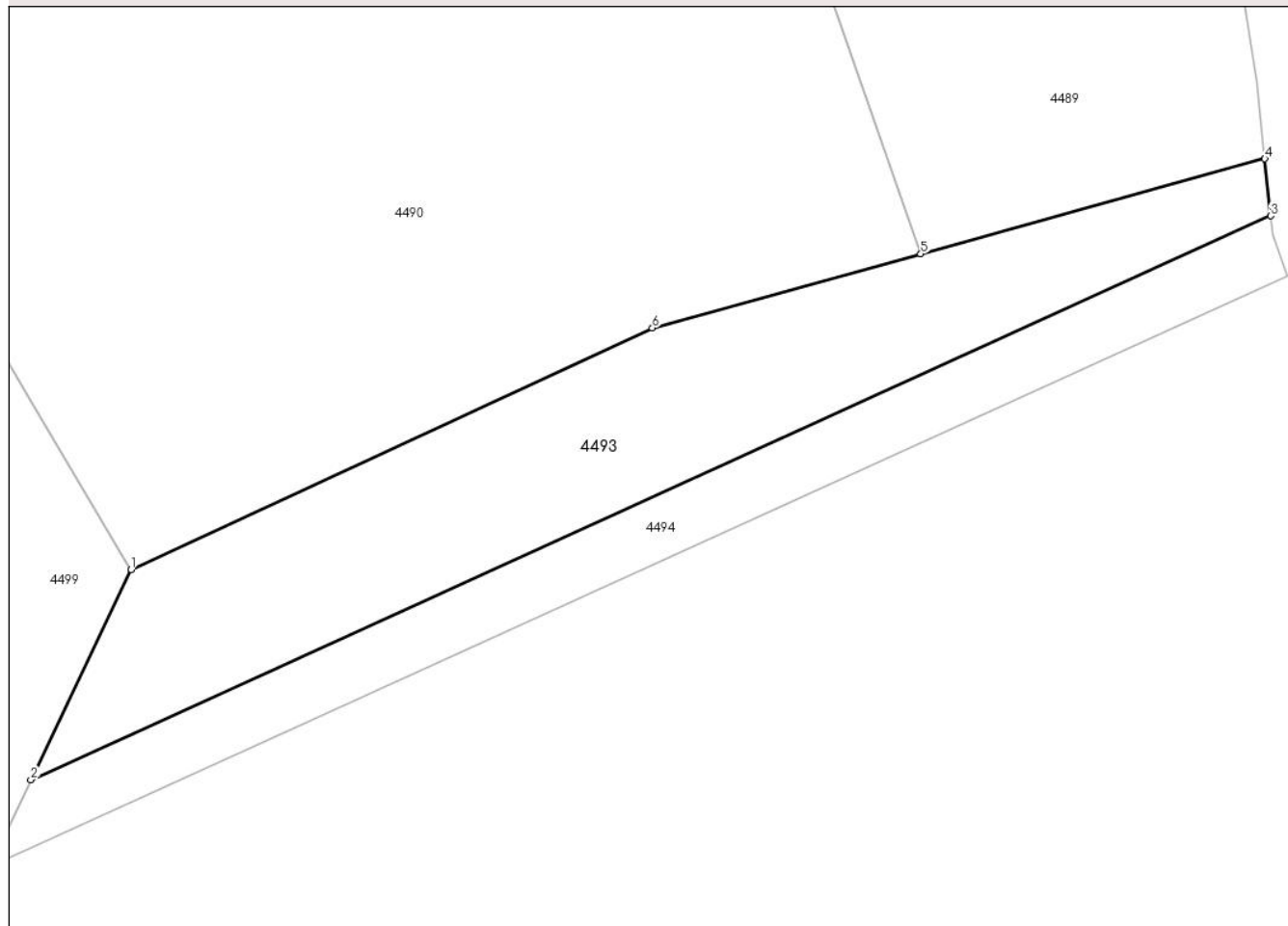
Anexa Nr. 1 La Partea I

Teren

Nr cadastral	Suprafața (mp)*	Observații / Referințe
	690	

* Suprafața este determinată în planul de proiecție Stereo 70.

DETALII LINIARE IMOBIL



Date referitoare la teren

Crt	Categorie folosință	Intravilan	Suprafața (mp)	Tarla	Parcelă	Nr. topo	Observații / Referințe
1	ape curgătoare	NU	690	30	2705	-	

Lungime Segmente

1) Valorile lungimilor segmentelor sunt obținute din proiecție în plan.

Punct început	X / Y	Punct sfârșit	X / Y	Lungime segment (** (m)
1	456.390,145 510.945,82	2	456.383,671 510.932,252	15.033
2	456.383,671 510.932,252	3	456.463,753 510.968,644	87.963
3	456.463,753 510.968,644	4	456.463,378 510.972,331	3.706
4	456.463,378 510.972,331	5	456.441,148 510.966,197	23.061
5	456.441,148 510.966,197	6	456.423,806 510.961,412	17.99

Punct început	X / Y	Punct sfârșit	X / Y	Lungime segment (** (m)
6	456.423,806 510.961,412	1	456.390,145 510.945,82	37.098

** Lungimile segmentelor sunt determinate în planul de proiecție Stereo 70 și sunt rotunjite la 1 milimetru.

*** Distanța dintre puncte este formată din segmente cumulate ce sunt mai mici decât valoarea 1 milimetru.

**DATE DESPRE IMOBILUL NR. 4494**

Oficiul de Cadastru și Publicitate Imobiliară SIBIU
Biroul de Cadastru și Publicitate Imobiliară Medias

A. Partea I. Descrierea imobilului

TEREN Extravilan

Adresa: Jud. Sibiu

Nr. Crt	Nr cadastral Nr. topografic	Suprafața* (mp)	Observații / Referințe
A1		360	Sector cadastral:12 Teren neimprejmuit;

B. Partea II. Proprietari și acte

Inscrieri privitoare la dreptul de proprietate și alte drepturi reale		Referințe
/		
Act Normativ nr. 7, din 13/03/1996 emis de PARLAMENTUL ROMANIEI (lege);		
B1	Inscrierea provizorie, drept de PROPRIETATE, dobandit prin Lege, cota actuala 1/1 1) COMUNA MOSNA , CIF:4406240, proprietar neidentificat	A1

C. Partea III. SARCINI .

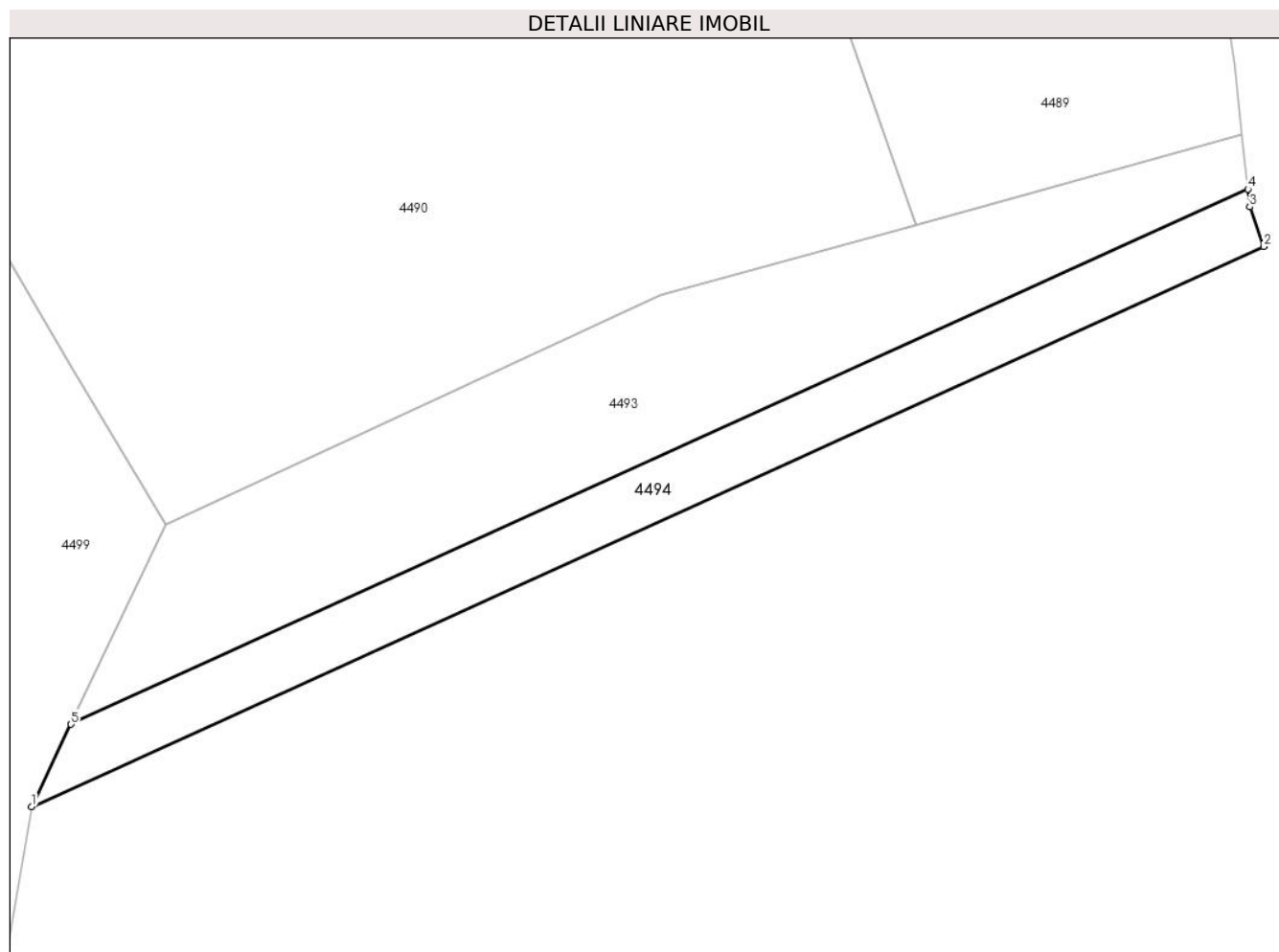
Inscrieri privind dezmembramintele dreptului de proprietate, drepturi reale de garanție și sarcini	Referințe
NU SUNT	

Anexa Nr. 1 La Partea I

Teren

Nr cadastral	Suprafața (mp)*	Observații / Referințe
	360	

* Suprafața este determinată în planul de proiecție Stereo 70.



Date referitoare la teren

Crt	Categorie folosință	Intravilan	Suprafața (mp)	Tarla	Parcelă	Nr. topo	Observații / Referințe
1	drum	NU	360	30	2707	-	

Lungime Segmente

1) Valorile lungimilor segmentelor sunt obținute din proiecție în plan.

Punct început	X / Y	Punct sfârșit	X / Y	Lungime segment (** (m)
1	456.380,994 510.926,642	2	456.464,837 510.964,743	92.094
2	456.464,837 510.964,743	3	456.463,875 510.967,444	2.867
3	456.463,875 510.967,444	4	456.463,753 510.968,644	1.206
4	456.463,753 510.968,644	5	456.383,671 510.932,252	87.963
5	456.383,671 510.932,252	1	456.380,994 510.926,642	6.216

**** Lungimile segmentelor sunt determinate în planul de proiecție Stereo 70 și sunt rotunjite la 1 milimetru.**

***** Distanța dintre puncte este formată din segmente cumulate ce sunt mai mici decât valoarea 1 milimetru.**

**DATE DESPRE IMOBILUL NR. 4495**

Oficiul de Cadastru și Publicitate Imobiliară SIBIU
Biroul de Cadastru și Publicitate Imobiliară Medias

A. Partea I. Descrierea imobilului

TEREN Extravilan

Adresa: Jud. Sibiu

Nr. Crt	Nr cadastral Nr. topografic	Suprafața* (mp)	Observații / Referințe
A1		300	Sector cadastral:12 Teren neimprejmut;

B. Partea II. Proprietari și acte

Inscrieri privitoare la dreptul de proprietate și alte drepturi reale	Referințe
/	
Act Administrativ nr. 944/42, din 11/03/2006 emis de CJPSDPAT Sibiu (Titlu de proprietate);	
B1	A1
Intabulare, drept de PROPRIETATE, dobandit prin Reconstituire, cota actuala 1/1	
1) MURESAN VICTORIA 2) MĂERAN VASILE 3) JIGA ROZETA 4) DORDEA IOAN 5) DORDEA LIVIU-EUGEN 6) COMAN ANA 7) CALUGAR ANA 8) MAIREAN IONEL-LUCIAN 9) DORDEA DORIN-GHEORGHE	

C. Partea III. SARCINI .

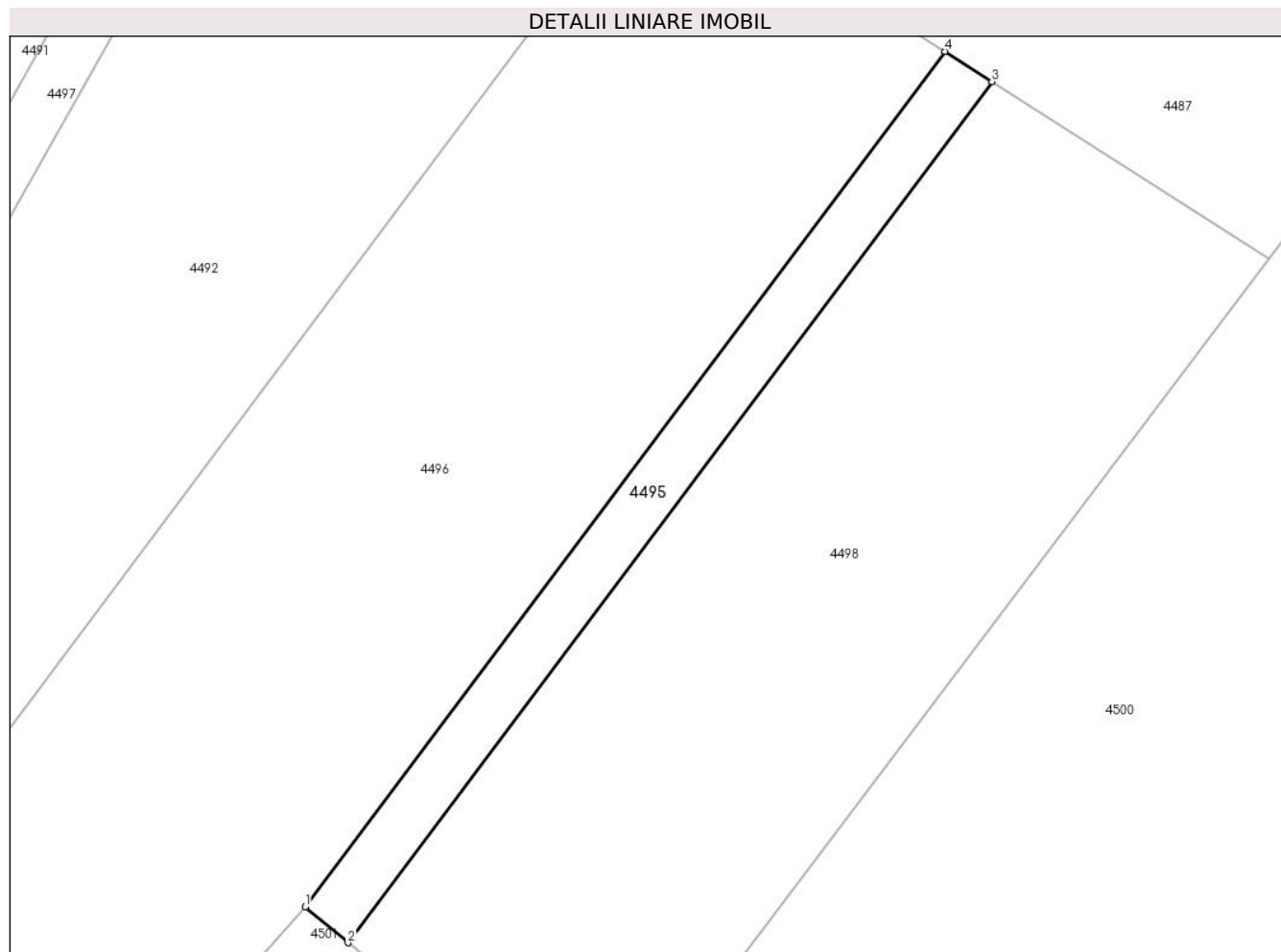
Inscrieri privind dezmembramintele dreptului de proprietate, drepturi reale de garanție și sarcini	Referințe
NU SUNT	

Anexa Nr. 1 La Partea I

Teren

Nr cadastral	Suprafața (mp)*	Observații / Referințe
	300	

* Suprafața este determinată în planul de proiecție Stereo 70.



Date referitoare la teren

Crt	Categorie folosință	Intravilan	Suprafața (mp)	Tarla	Parcelă	Nr. topo	Observații / Referințe
1	arabil	NU	300	30	2697	-	taluz

Lungime Segmente

1) Valorile lungimilor segmentelor sunt obținute din proiecție în plan.

Punct început	X / Y	Punct sfârșit	X / Y	Lungime segment (** (m)
1	456.145,595 510.909,166	2	456.148,609 510.906,615	3.949
2	456.148,609 510.906,615	3	456.194,372 510.967,74	76.358
3	456.194,372 510.967,74	4	456.191,046 510.969,875	3.952
4	456.191,046 510.969,875	1	456.145,595 510.909,166	75.838

** Lungimile segmentelor sunt determinate în planul de proiecție Stereo 70 și sunt rotunjite la 1 milimetru.

***** Distanţa dintre puncte este formată din segmente cumulate ce sunt mai mici decât valoarea 1 milimetru.**

**DATE DESPRE IMOBILUL NR. 4496**

Oficiul de Cadastru și Publicitate Imobiliară SIBIU
Biroul de Cadastru și Publicitate Imobiliară Medias

A. Partea I. Descrierea imobilului

TEREN Extravilan

Adresa: Jud. Sibiu

Nr. Crt	Nr cadastral Nr. topografic	Suprafața* (mp)	Observații / Referințe
A1		2.400	Sector cadastral:12 Teren neimpregmuit;

B. Partea II. Proprietari și acte

Inscrieri privitoare la dreptul de proprietate și alte drepturi reale	Referințe
/	
Act Administrativ nr. 944/42, din 11/03/2006 emis de CJPSDPAT Sibiu (Titlu de proprietate);	
B1	A1
Intabulare, drept de PROPRIETATE, dobandit prin Reconstituire, cota actuala 1/1	
1) MURESAN VICTORIA 2) MĂERAN VASILE 3) JIGA ROZETA 4) DORDEA IOAN 5) DORDEA LIVIU-EUGEN 6) COMAN ANA 7) CALUGAR ANA 8) MAIREAN IONEL-LUCIAN 9) DORDEA DORIN-GHEORGHE	

C. Partea III. SARCINI .

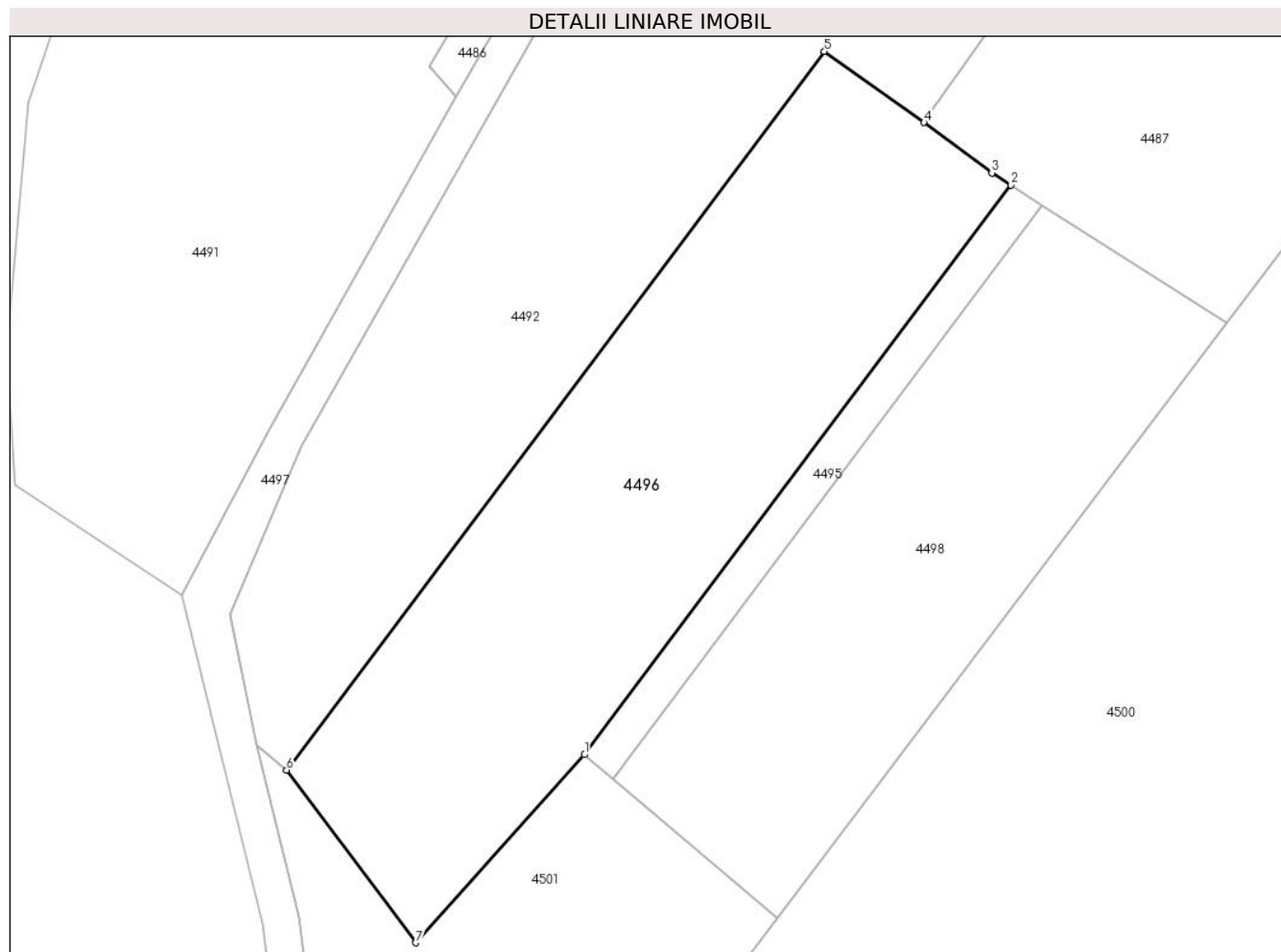
Inscrieri privind dezmembramintele dreptului de proprietate, drepturi reale de garanție și sarcini	Referințe
NU SUNT	

Anexa Nr. 1 La Partea I

Teren

Nr cadastral	Suprafața (mp)*	Observații / Referințe
	2.400	

* Suprafața este determinată în planul de proiecție Stereo 70.



Date referitoare la teren

Crt	Categorie folosință	Intravilan	Suprafața (mp)	Tarla	Parcelă	Nr. topo	Observații / Referințe
1	arabil	NU	2.400	30	2696	-	

Lungime Segmente

1) Valorile lungimilor segmentelor sunt obținute din proiecție în plan.

Punct început	X / Y	Punct sfârșit	X / Y	Lungime segment (** (m)
1	456.145,595 510.909,166	2	456.191,046 510.969,875	75.838
2	456.191,046 510.969,875	3	456.189,037 510.971,165	2.387
3	456.189,037 510.971,165	4	456.181,792 510.976,533	9.017
4	456.181,792 510.976,533	5	456.171,163 510.984,102	13.049
5	456.171,163 510.984,102	6	456.113,803 510.907,521	95.681

Punct început	X / Y	Punct sfârșit	X / Y	Lungime segment (** (m)
6	456.113,803 510.907,521	7	456.127,58 510.889,133	22.976
7	456.127,58 510.889,133	1	456.145,595 510.909,166	26.942

** Lungimile segmentelor sunt determinate în planul de proiecție Stereo 70 și sunt rotunjite la 1 milimetru.

*** Distanța dintre puncte este formată din segmente cumulate ce sunt mai mici decât valoarea 1 milimetru.

**DATE DESPRE IMOBILUL NR. 4497**

Oficiul de Cadastru și Publicitate Imobiliară SIBIU
Biroul de Cadastru și Publicitate Imobiliară Medias

A. Partea I. Descrierea imobilului

TEREN Extravilan

Adresa: Jud. Sibiu

Nr. Crt	Nr cadastral Nr. topografic	Suprafața* (mp)	Observații / Referințe
A1		993	Sector cadastral:12 Teren neimprejmuit;

B. Partea II. Proprietari și acte

Inscrieri privitoare la dreptul de proprietate și alte drepturi reale		Referințe
/		
Act Normativ nr. 7, din 13/03/1996 emis de PARLAMENTUL ROMANIEI (lege);		
B1	Inscrierea provizorie, drept de PROPRIETATE, dobandit prin Lege, cota actuala 1/1 1) COMUNA MOSNA , CIF:4406240, proprietar neidentificat	A1

C. Partea III. SARCINI .

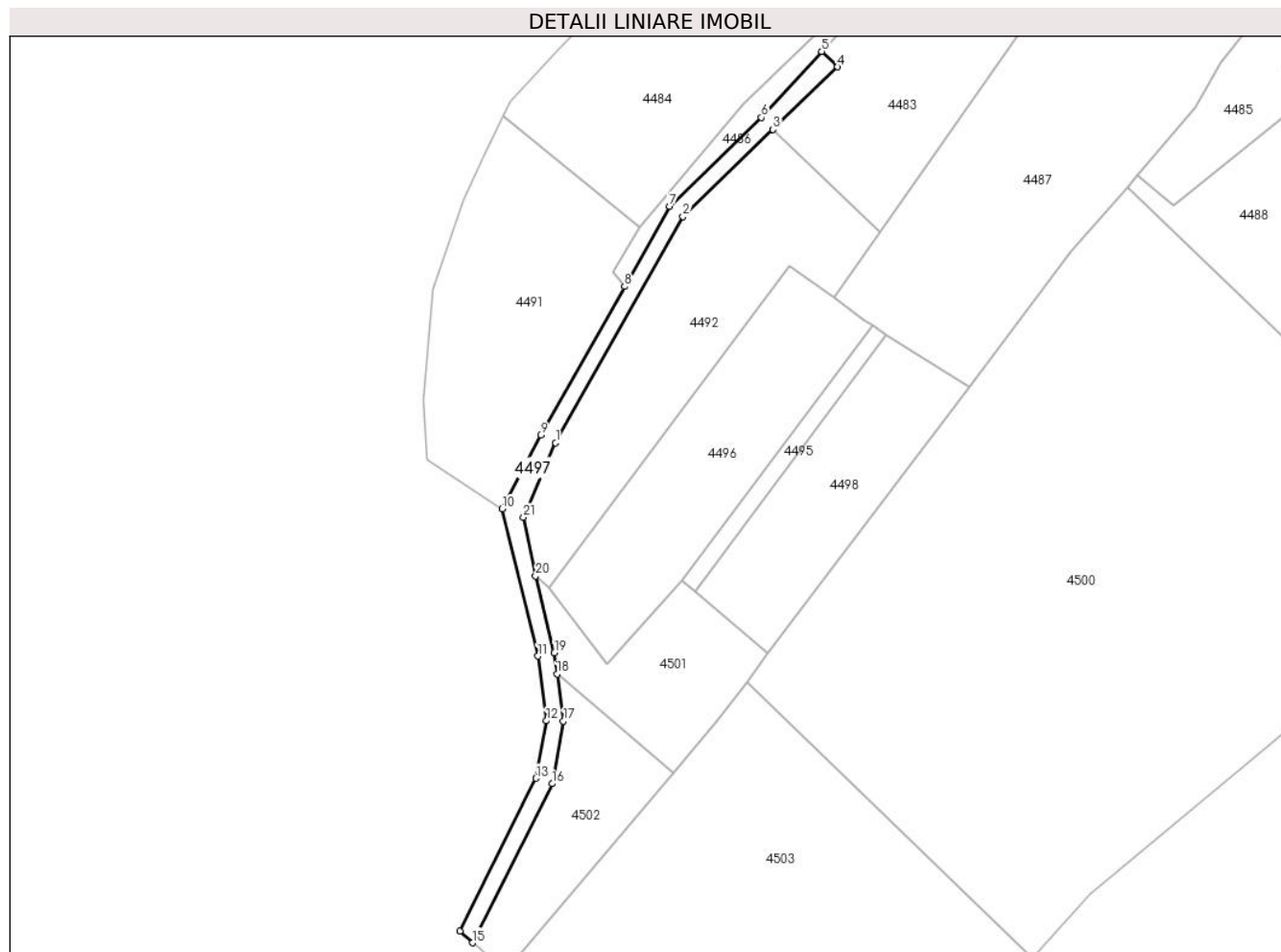
Inscrieri privind dezmembramintele dreptului de proprietate, drepturi reale de garanție și sarcini	Referințe
NU SUNT	

Anexa Nr. 1 La Partea I

Teren

Nr cadastral	Suprafața (mp)*	Observații / Referințe
	993	

* Suprafața este determinată în planul de proiecție Stereo 70.



Date referitoare la teren

Crt	Categorie folosință	Intramilan	Suprafața (mp)	Tarla	Parcelă	Nr. topo	Observații / Referințe
1	drum	NU	993	30	2694	-	

Lungime Segmente

1) Valorile lungimilor segmentelor sunt obținute din proiecție în plan.

Punct început	X / Y	Punct sfârșit	X / Y	Lungime segment (** (m)
1	456.115,438 510.941,981	2	456.145,85 510.995,828	61.842
3	456.167,321 511.016,605	4	456.182,735 511.031,52	21.449
5	456.178,897 511.035,215	6	456.164,539 511.019,479	21.302
7	456.142,652 510.998,3	8	456.131,88 510.979,228	21.903
9	456.111,849 510.943,761	10	456.102,68 510.926,174	19.834

Punct început	X / Y	Punct sfârșit	X / Y	Lungime segment (** (m)
2	456.145,85 510.995,828	3	456.167,321 511.016,605	29.878
4	456.182,735 511.031,52	5	456.178,897 511.035,215	5.327
6	456.164,539 511.019,479	7	456.142,652 510.998,3	30.457
8	456.131,88 510.979,228	9	456.111,849 510.943,761	40.732
10	456.102,68 510.926,174	11	456.111,193 510.891,132	36.061

Punct început	X / Y	Punct sfârșit	X / Y	Lungime segment (** (m)
11	456.111,193 510.891,132	12	456.113,224 510.875,715	15.55
13	456.110,745 510.861,975	14	456.092,537 510.825,552	40.721
15	456.095,636 510.822,806	16	456.114,58 510.860,7	42.365
17	456.117,271 510.875,619	18	456.115,79 510.886,863	11.342
19	456.115,131 510.891,868	20	456.110,67 510.910,229	18.896
21	456.107,759 510.924,162	1	456.115,438 510.941,981	19.402

Punct început	X / Y	Punct sfârșit	X / Y	Lungime segment (** (m)
12	456.113,224 510.875,715	13	456.110,745 510.861,975	13.962
14	456.092,537 510.825,552	15	456.095,636 510.822,806	4.141
16	456.114,58 510.860,7	17	456.117,271 510.875,619	15.16
18	456.115,79 510.886,863	19	456.115,131 510.891,868	5.047
20	456.110,67 510.910,229	21	456.107,759 510.924,162	14.234

** Lungimile segmentelor sunt determinate în planul de proiecție Stereo 70 și sunt rotunjite la 1 milimetru.

*** Distanța dintre puncte este formată din segmente cumulate ce sunt mai mici decât valoarea 1 milimetru.

**DATE DESPRE IMOBILUL NR. 4498**

Oficiul de Cadastru și Publicitate Imobiliară SIBIU
Biroul de Cadastru și Publicitate Imobiliară Medias

A. Partea I. Descrierea imobilului

TEREN Extravilan

Adresa: Jud. Sibiu

Nr. Crt	Nr cadastral Nr. topografic	Suprafața* (mp)	Observații / Referințe
A1		1.800	Sector cadastral:12 Teren neimprejmuit;

B. Partea II. Proprietari și acte

Inscrieri privitoare la dreptul de proprietate și alte drepturi reale	Referințe
/	
Act Administrativ nr. 944/42, din 11/03/2006 emis de CJPSDPAT Sibiu (Titlu de proprietate);	
B1	A1
Intabulare, drept de PROPRIETATE, dobandit prin Reconstituire, cota actuala 1/1	
1) MURESAN VICTORIA 2) MĂERAN VASILE 3) JIGA ROZETA 4) DORDEA IOAN 5) DORDEA LIVIU-EUGEN 6) COMAN ANA 7) CALUGAR ANA 8) MAIREAN IONEL-LUCIAN 9) DORDEA DORIN-GHEORGHE	

C. Partea III. SARCINI .

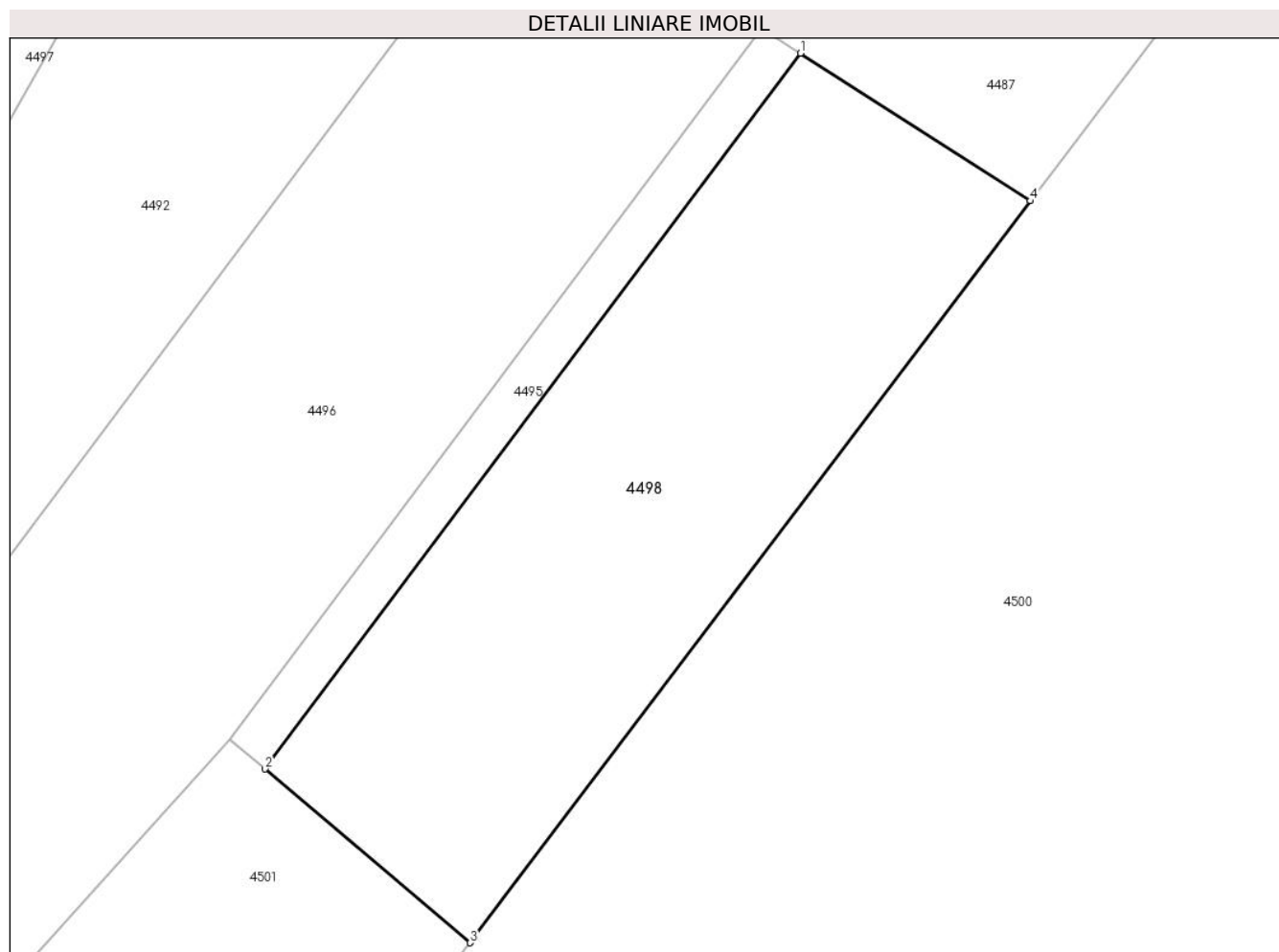
Inscrieri privind dezmembramintele dreptului de proprietate, drepturi reale de garanție și sarcini	Referințe
NU SUNT	

Anexa Nr. 1 La Partea I

Teren

Nr cadastral	Suprafața (mp)*	Observații / Referințe
	1.800	

* Suprafața este determinată în planul de proiecție Stereo 70.



Date referitoare la teren

Crt	Categorie folosință	Intra vilan	Suprafața (mp)	Tarla	Parcelă	Nr. topo	Observații / Referințe
1	arabil	NU	1.800	30	2699	-	

Lungime Segmente

1) Valorile lungimilor segmentelor sunt obținute din proiecție în plan.

Punct început	X / Y	Punct sfârșit	X / Y	Lungime segment (** (m)
1	456.194,372 510.967,74	2	456.148,609 510.906,615	76.358
2	456.148,609 510.906,615	3	456.166,149 510.891,769	22.979
3	456.166,149 510.891,769	4	456.214,027 510.955,125	79.412
4	456.214,027 510.955,125	1	456.194,372 510.967,74	23.355

** Lungimile segmentelor sunt determinate în planul de proiecție Stereo 70 și sunt rotunjite la 1 milimetru.

***** Distanţa dintre puncte este formată din segmente cumulate ce sunt mai mici decât valoarea 1 milimetru.**

**DATE DESPRE IMOBILUL NR. 4499**

Oficiul de Cadastru și Publicitate Imobiliară SIBIU
Biroul de Cadastru și Publicitate Imobiliară Medias

A. Partea I. Descrierea imobilului

TEREN Extravilan

Adresa: Jud. Sibiu

Nr. Crt	Nr cadastral Nr. topografic	Suprafața* (mp)	Observații / Referințe
A1		3.238	Sector cadastral:12 Teren neimprejmuit;

B. Partea II. Proprietari și acte

Inscrieri privitoare la dreptul de proprietate și alte drepturi reale		Referințe
/		
Act Normativ nr. 7, din 13/03/1996 emis de PARLAMENTUL ROMANIEI (lege);		
B1	Inscrierea provizorie, drept de PROPRIETATE, dobandit prin Lege, cota actuala 1/1 1) COMUNA MOSNA , CIF:4406240, proprietar neidentificat	A1

C. Partea III. SARCINI .

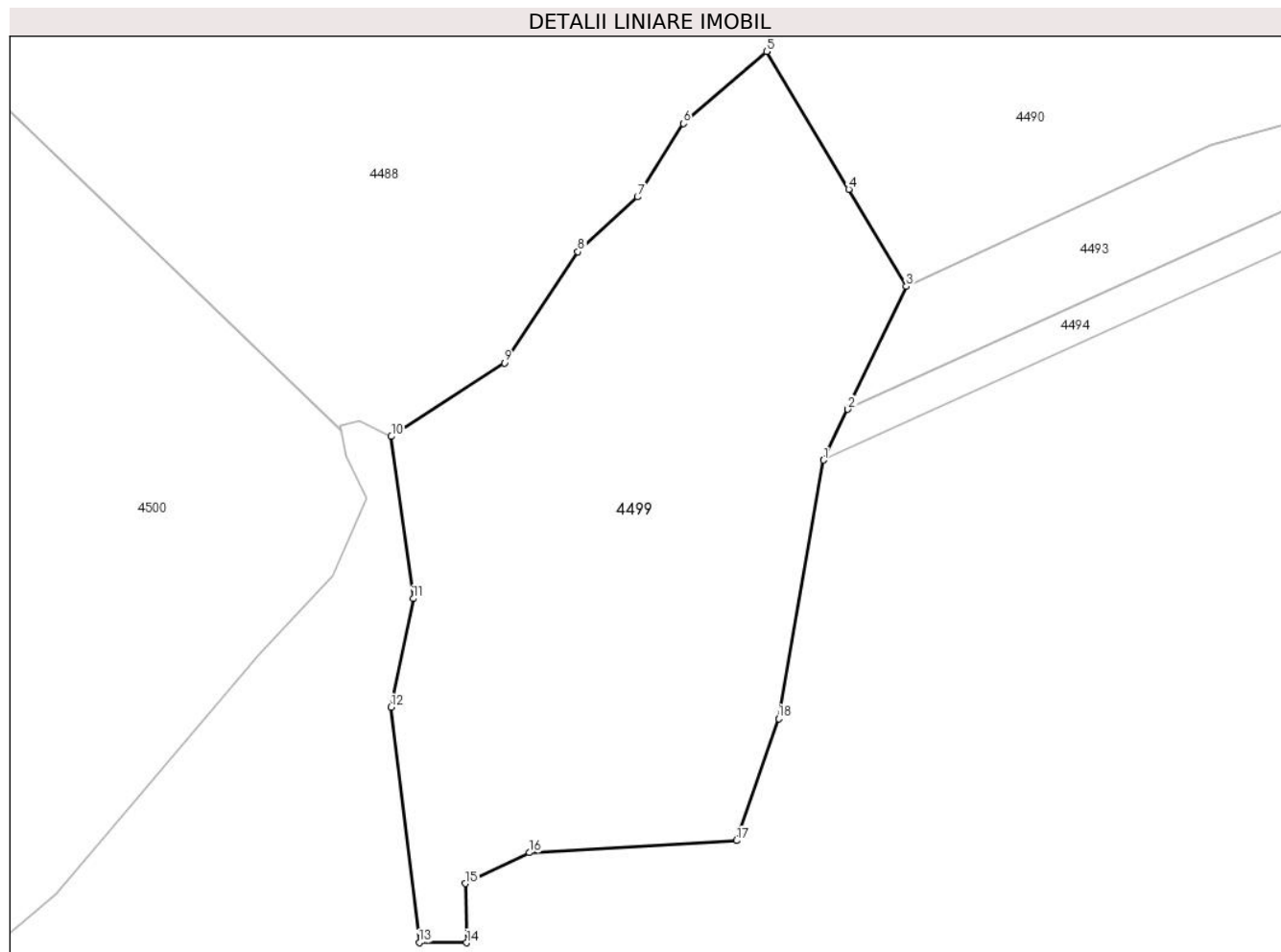
Inscrieri privind dezmembramintele dreptului de proprietate, drepturi reale de garanție și sarcini	Referințe
NU SUNT	

Anexa Nr. 1 La Partea I

Teren

Nr cadastral	Suprafața (mp)*	Observații / Referințe
	3.238	

* Suprafața este determinată în planul de proiecție Stereo 70.



Date referitoare la teren

Crt	Categorie folosință	Intravilan	Suprafața (mp)	Tarla	Parcelă	Nr. topo	Observații / Referințe
1	curți constructii	NU	3.238	30	2708	-	

Lungime Segmente

1) Valorile lungimilor segmentelor sunt obținute din proiecție în plan.

Punct început	X / Y	Punct sfârșit	X / Y	Lungime segment (** (m)
1	456.380,994 510.926,642	2	456.383,671 510.932,252	6.216
2	456.383,671 510.932,252	3	456.390,145 510.945,82	15.033
3	456.390,145 510.945,82	4	456.383,764 510.956,537	12.472
4	456.383,764 510.956,537	5	456.374,697 510.971,764	17.723
5	456.374,697 510.971,764	6	456.365,51 510.963,812	12.152

Punct început	X / Y	Punct sfârșit	X / Y	Lungime segment (** (m)
6	456.365,51 510.963,812	7	456.360,424 510.955,695	9.579
7	456.360,424 510.955,695	8	456.353,841 510.949,66	8.93
8	456.353,841 510.949,66	9	456.345,72 510.937,362	14.738
9	456.345,72 510.937,362	10	456.333,219 510.929,254	14.9
10	456.333,219 510.929,254	11	456.335,653 510.911,364	18.055
11	456.335,653 510.911,364	12	456.333,181 510.899,349	12.267
12	456.333,181 510.899,349	13	456.336,306 510.873,375	26.161
13	456.336,306 510.873,375	14	456.341,535 510.873,365	5.229
14	456.341,535 510.873,365	15	456.341,429 510.879,899	6.535
15	456.341,429 510.879,899	16	456.348,501 510.883,31	7.852
16	456.348,501 510.883,31	17	456.371,365 510.884,644	22.903
17	456.371,365 510.884,644	18	456.376,024 510.898,112	14.251
18	456.376,024 510.898,112	1	456.380,994 510.926,642	28.96

** Lungimile segmentelor sunt determinate în planul de proiecție Stereo 70 și sunt rotunjite la 1 milimetru.

*** Distanța dintre puncte este formată din segmente cumulate ce sunt mai mici decât valoarea 1 milimetru.

**DATE DESPRE IMOBILUL NR. 4500**

Oficiul de Cadastru și Publicitate Imobiliară SIBIU
Biroul de Cadastru și Publicitate Imobiliară Medias

A. Partea I. Descrierea imobilului

TEREN Extravilan

Adresa: Jud. Sibiu

Nr. Crt	Nr cadastral Nr. topografic	Suprafața* (mp)	Observații / Referințe
A1		15.800	Sector cadastral:12 Teren neimprejmuit;

B. Partea II. Proprietari și acte

Inscrieri privitoare la dreptul de proprietate și alte drepturi reale	Referințe
/	
Act Administrativ nr. 698/42, din 14/01/2003 emis de CJPSDPAT Sibiu (Titlu de proprietate);	
B1	A1
Intabulare, drept de PROPRIETATE, dobandit prin Reconstituire, cota actuala 1/1 1) BINDER PETRU	

C. Partea III. SARCINI .

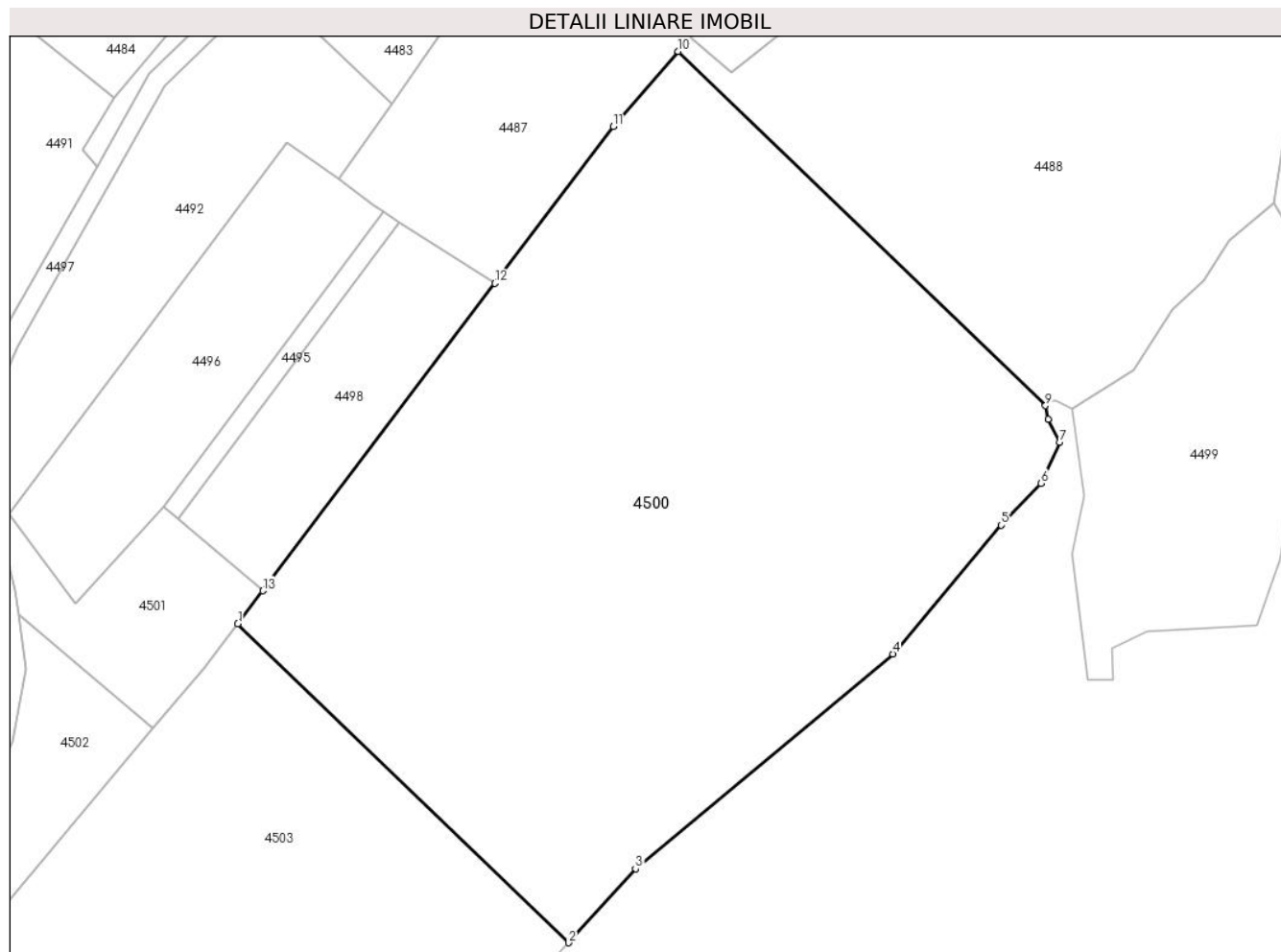
Inscrieri privind dezmembramintele dreptului de proprietate, drepturi reale de garanție și sarcini	Referințe
NU SUNT	

Anexa Nr. 1 La Partea I

Teren

Nr cadastral	Suprafața (mp)*	Observații / Referințe
	15.800	

* Suprafața este determinată în planul de proiecție Stereo 70.



Date referitoare la teren

Crt	Categorie folosință	Intravilan	Suprafața (mp)	Tarla	Parcelă	Nr. topo	Observații / Referințe
1	arabil	NU	15.800	30	2701/6	-	

Lungime Segmente

1) Valorile lungimilor segmentelor sunt obținute din proiecție în plan.

Punct început	X / Y	Punct sfârșit	X / Y	Lungime segment (** (m)
1	456.161,0 510.884,956	2	456.229,264 510.819,231	94.762
2	456.229,264 510.819,231	3	456.243,049 510.834,459	20.54
3	456.243,049 510.834,459	4	456.296,147 510.878,76	69.152
4	456.296,147 510.878,76	5	456.318,537 510.905,266	34.697
5	456.318,537 510.905,266	6	456.326,691 510.913,922	11.892

Punct început	X / Y	Punct sfârşit	X / Y	Lungime segment (** (m)
6	456.326,691 510.913,922	7	456.330,542 510.922,366	9.281
7	456.330,542 510.922,366	8	456.328,239 510.927,129	5.291
8	456.328,239 510.927,129	9	456.327,648 510.929,919	2.852
9	456.327,648 510.929,919	10	456.251,833 511.002,913	105.243
10	456.251,833 511.002,913	11	456.238,444 510.987,436	20.465
11	456.238,444 510.987,436	12	456.214,027 510.955,125	40.499
12	456.214,027 510.955,125	13	456.166,149 510.891,769	79.412
13	456.166,149 510.891,769	1	456.161,0 510.884,956	8.54

** Lungimile segmentelor sunt determinate în planul de proiecție Stereo 70 și sunt rotunjite la 1 milimetru.

*** Distanța dintre puncte este formată din segmente cumulate ce sunt mai mici decât valoarea 1 milimetru.

**DATE DESPRE IMOBILUL NR. 4501**

Oficiul de Cadastru și Publicitate Imobiliară SIBIU
Biroul de Cadastru și Publicitate Imobiliară Medias

A. Partea I. Descrierea imobilului

TEREN Extravilan

Adresa: Jud. Sibiu

Nr. Crt	Nr cadastral Nr. topografic	Suprafața* (mp)	Observații / Referințe
A1		1.209	Sector cadastral:12 Teren neimprejmuit;

B. Partea II. Proprietari și acte

Inscrieri privitoare la dreptul de proprietate și alte drepturi reale		Referințe
/		
Act Normativ nr. 7, din 13/03/1996 emis de PARLAMENTUL ROMANIEI (lege);		
B1	Inscrierea provizorie, drept de PROPRIETATE, dobandit prin Lege, cota actuala 1/1 1) COMUNA MOSNA , CIF:4406240, proprietar neidentificat	A1

C. Partea III. SARCINI .

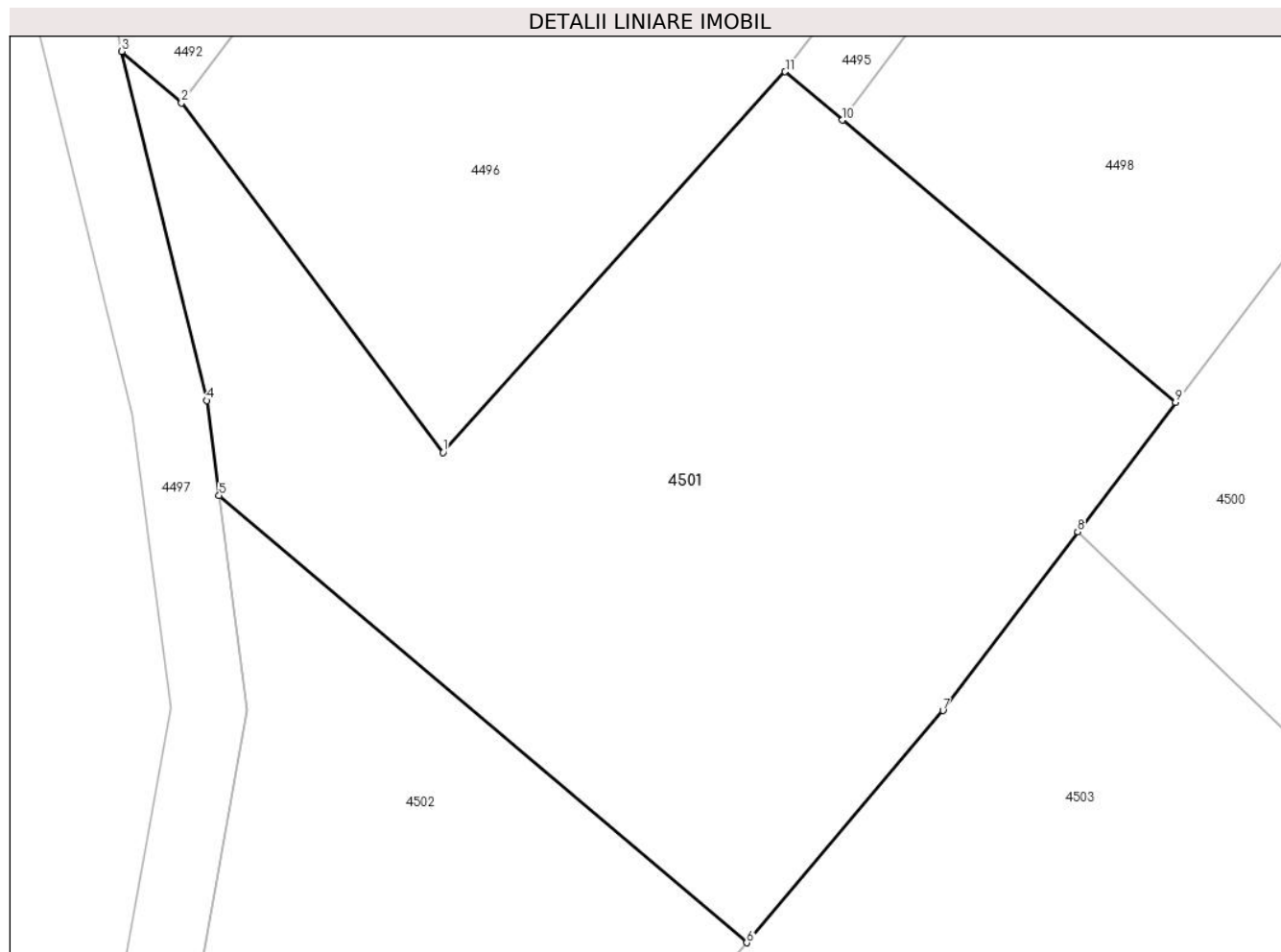
Inscrieri privind dezmembramintele dreptului de proprietate, drepturi reale de garanție și sarcini	Referințe
NU SUNT	

Anexa Nr. 1 La Partea I

Teren

Nr cadastral	Suprafața (mp)*	Observații / Referințe
	1.209	

* Suprafața este determinată în planul de proiecție Stereo 70.



Date referitoare la teren

Crt	Categorie folosință	Intravilan	Suprafața (mp)	Tarla	Parcelă	Nr. topo	Observații / Referințe
1	arabil	NU	1.209	30	2698/1	-	tufaris

Lungime Segmente

1) Valorile lungimilor segmentelor sunt obținute din proiecție în plan.

Punct început	X / Y	Punct sfârșit	X / Y	Lungime segment (** (m)
1	456.127,58 510.889,133	2	456.113,803 510.907,521	22.976
2	456.113,803 510.907,521	3	456.110,67 510.910,229	4.142
3	456.110,67 510.910,229	4	456.115,131 510.891,868	18.896
4	456.115,131 510.891,868	5	456.115,79 510.886,863	5.047
5	456.115,79 510.886,863	6	456.143,574 510.863,347	36.4

Punct început	X / Y	Punct sfârşit	X / Y	Lungime segment (** (m)
6	456.143,574 510.863,347	7	456.153,902 510.875,564	15.998
7	456.153,902 510.875,564	8	456.161,0 510.884,956	11.773
8	456.161,0 510.884,956	9	456.166,149 510.891,769	8.54
9	456.166,149 510.891,769	10	456.148,609 510.906,615	22.979
10	456.148,609 510.906,615	11	456.145,595 510.909,166	3.949
11	456.145,595 510.909,166	1	456.127,58 510.889,133	26.942

** Lungimile segmentelor sunt determinate în planul de proiecţie Stereo 70 şi sunt rotunjite la 1 milimetru.

*** Distanţa dintre puncte este formată din segmente cumulate ce sunt mai mici decât valoarea 1 milimetru.

**DATE DESPRE IMOBILUL NR. 4502**

Oficiul de Cadastru și Publicitate Imobiliară SIBIU
Biroul de Cadastru și Publicitate Imobiliară Medias

A. Partea I. Descrierea imobilului

TEREN Extravilan

Adresa: Jud. Sibiu

Nr. Crt	Nr cadastral Nr. topografic	Suprafața* (mp)	Observații / Referințe
A1		1.200	Sector cadastral:12 Teren neimpregmuit;

B. Partea II. Proprietari și acte

Inscrieri privitoare la dreptul de proprietate și alte drepturi reale	Referințe
/	
Act Administrativ nr. 944/42, din 11/03/2006 emis de CJPSDPAT Sibiu (Titlu de proprietate);	
B1	A1
Intabulare, drept de PROPRIETATE, dobandit prin Reconstituire, cota actuala 1/1	
1) MURESAN VICTORIA 2) MĂERAN VASILE 3) JIGA ROZETA 4) DORDEA IOAN 5) DORDEA LIVIU-EUGEN 6) COMAN ANA 7) CALUGAR ANA 8) MAIREAN IONEL-LUCIAN 9) DORDEA DORIN-GHEORGHE	

C. Partea III. SARCINI .

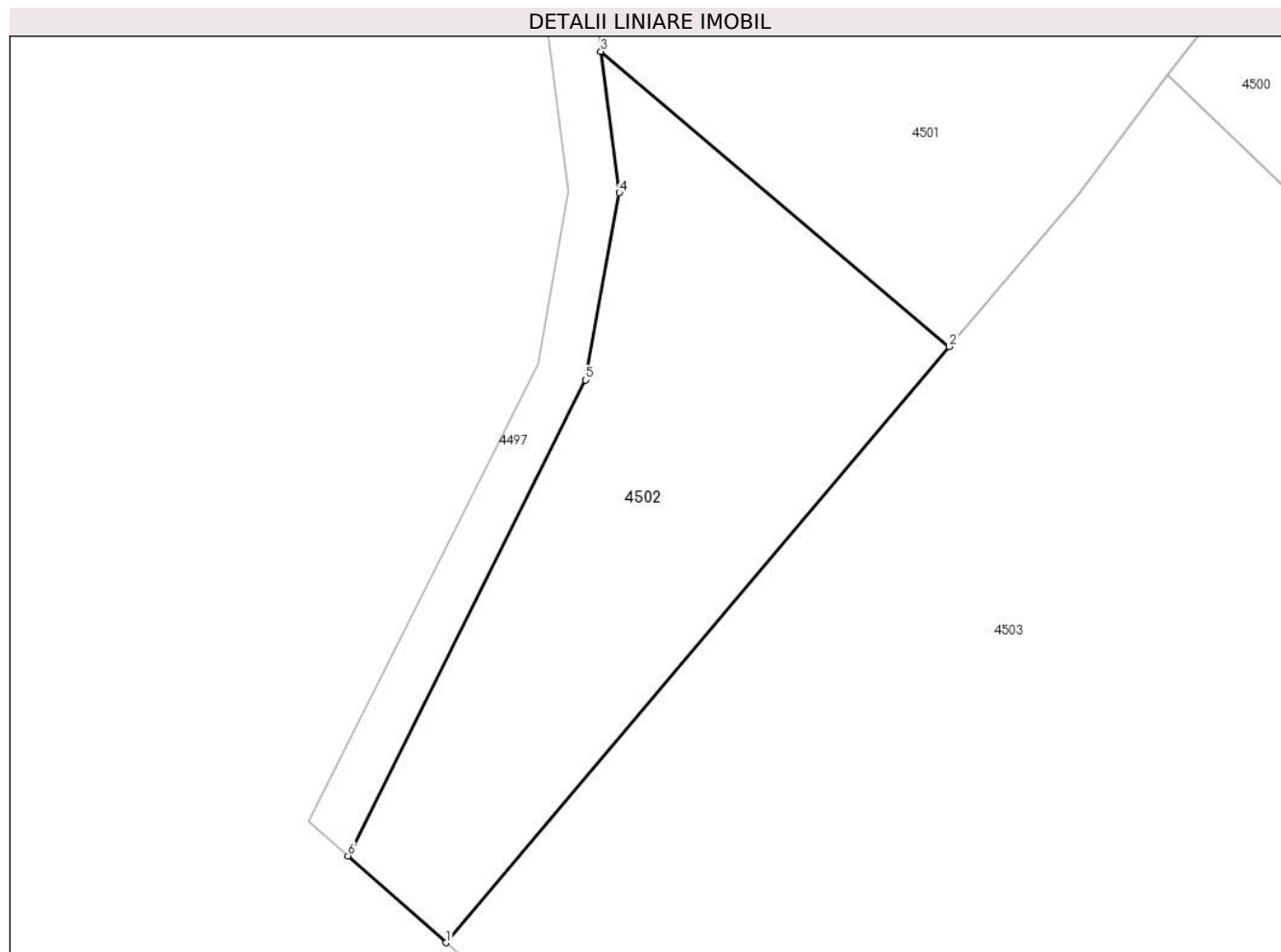
Inscrieri privind dezmembramintele dreptului de proprietate, drepturi reale de garanție și sarcini	Referințe
NU SUNT	

Anexa Nr. 1 La Partea I

Teren

Nr cadastral	Suprafața (mp)*	Observații / Referințe
	1.200	

* Suprafața este determinată în planul de proiecție Stereo 70.



Date referitoare la teren

Crt	Categorie folosință	Intra vilan	Suprafața (mp)	Tarla	Parcelă	Nr. topo	Observații / Referințe
1	pasune	NU	1.200	30	2698	-	tufaris

Lungime Segmente

1) Valorile lungimilor segmentelor sunt obținute din proiecție în plan.

Punct început	X / Y	Punct sfârșit	X / Y	Lungime segment (** (m)
1	456.103,448 510.815,886	2	456.143,574 510.863,347	62.15
2	456.143,574 510.863,347	3	456.115,79 510.886,863	36.4
3	456.115,79 510.886,863	4	456.117,271 510.875,619	11.342
4	456.117,271 510.875,619	5	456.114,58 510.860,7	15.16
5	456.114,58 510.860,7	6	456.095,636 510.822,806	42.365

Punct început	X / Y	Punct sfârșit	X / Y	Lungime segment (** (m)
6	456.095,636 510.822,806	1	456.103,448 510.815,886	10.436

** Lungimile segmentelor sunt determinate în planul de proiecție Stereo 70 și sunt rotunjite la 1 milimetru.

*** Distanța dintre puncte este formată din segmente cumulate ce sunt mai mici decât valoarea 1 milimetru.

**DATE DESPRE IMOBILUL NR. 4503**

Oficiul de Cadastru și Publicitate Imobiliară SIBIU
Biroul de Cadastru și Publicitate Imobiliară Medias

A. Partea I. Descrierea imobilului

TEREN Extravilan

Adresa: Jud. Sibiu

Nr. Crt	Nr cadastral Nr. topografic	Suprafața* (mp)	Observații / Referințe
A1		7.000	Sector cadastral:12 Teren neimprejmuit;

B. Partea II. Proprietari și acte

Inscrieri privitoare la dreptul de proprietate și alte drepturi reale	Referințe
/	
Act Administrativ nr. 935/42, din 11/03/2004 emis de CJPSDPAT Sibiu (Titlu de proprietate);	
B1	A1
Intabulare, drept de PROPRIETATE, dobandit prin Constituire, cota actuala 1/1 1) MATEI ROZALIA	

C. Partea III. SARCINI .

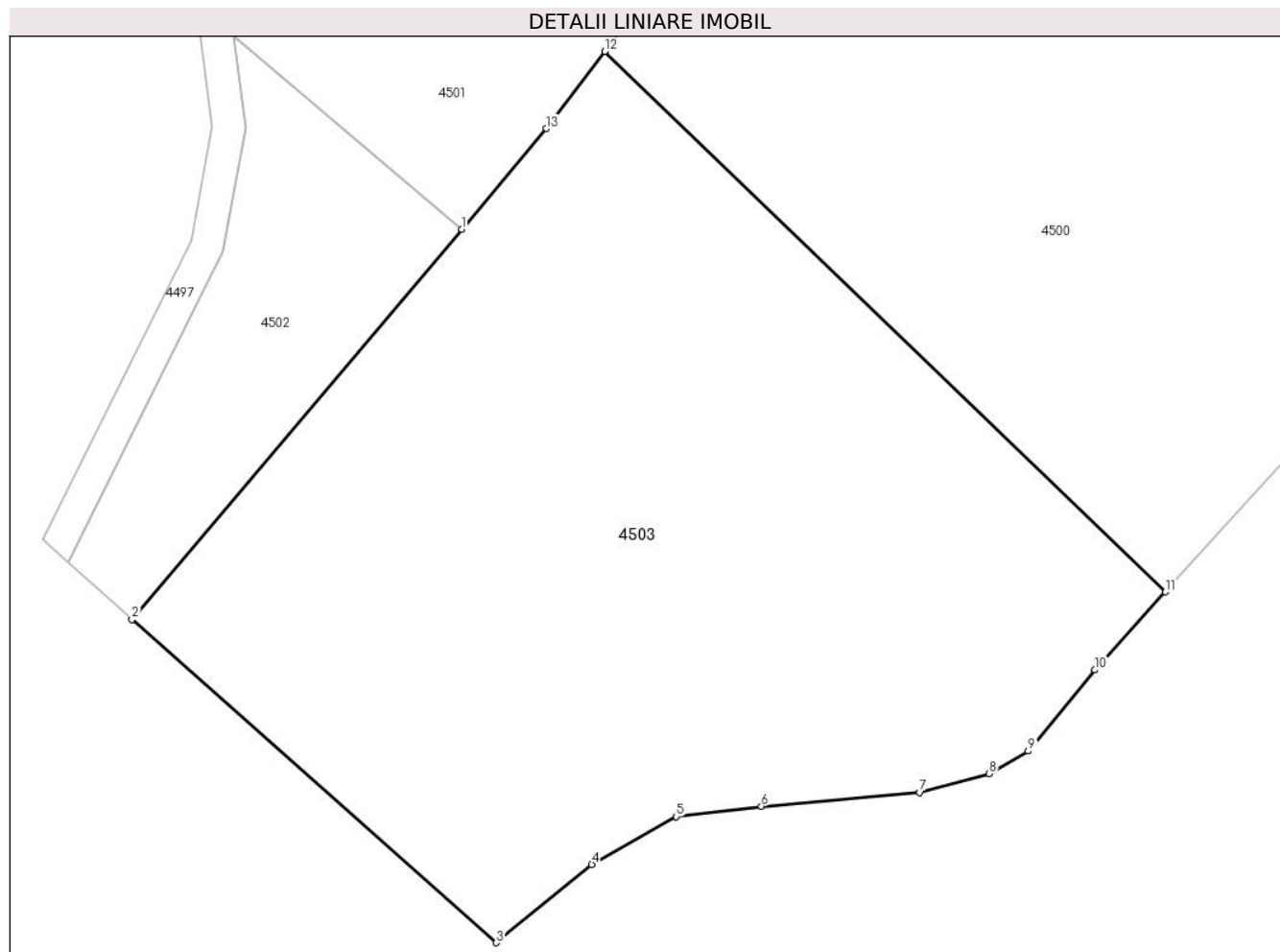
Inscrieri privind dezmembramintele dreptului de proprietate, drepturi reale de garanție și sarcini	Referințe
NU SUNT	

Anexa Nr. 1 La Partea I

Teren

Nr cadastral	Suprafața (mp)*	Observații / Referințe
	7.000	

* Suprafața este determinată în planul de proiecție Stereo 70.



Date referitoare la teren

Crt	Categorie folosință	Intravilan	Suprafața (mp)	Tarla	Parcelă	Nr. topo	Observații / Referințe
1	arabil	NU	7.000	30	2701/5	-	

Lungime Segmente

1) Valorile lungimilor segmentelor sunt obținute din proiecție în plan.

Punct început	X / Y	Punct sfârșit	X / Y	Lungime segment (** (m)
1	456.143,574 510.863,347	2	456.103,448 510.815,886	62.15
2	456.103,448 510.815,886	3	456.147,82 510.776,576	59.28
3	456.147,82 510.776,576	4	456.159,432 510.786,089	15.011
4	456.159,432 510.786,089	5	456.169,738 510.791,914	11.838
5	456.169,738 510.791,914	6	456.180,073 510.793,173	10.411

Punct început	X / Y	Punct sfârșit	X / Y	Lungime segment (** (m)
6	456.180,073 510.793,173	7	456.199,363 510.794,863	19.364
7	456.199,363 510.794,863	8	456.207,789 510.797,139	8.728
8	456.207,789 510.797,139	9	456.212,566 510.799,882	5.509
9	456.212,566 510.799,882	10	456.220,677 510.809,745	12.77
10	456.220,677 510.809,745	11	456.229,264 510.819,231	12.796
11	456.229,264 510.819,231	12	456.161,0 510.884,956	94.762
12	456.161,0 510.884,956	13	456.153,902 510.875,564	11.773
13	456.153,902 510.875,564	1	456.143,574 510.863,347	15.998

** Lungimile segmentelor sunt determinate în planul de proiecție Stereo 70 și sunt rotunjite la 1 milimetru.

*** Distanța dintre puncte este formată din segmente cumulate ce sunt mai mici decât valoarea 1 milimetru.

**DATE DESPRE IMOBILUL NR. 4504**

Oficiul de Cadastru și Publicitate Imobiliară SIBIU
Biroul de Cadastru și Publicitate Imobiliară Medias

A. Partea I. Descrierea imobilului

TEREN Extravilan

Adresa: Jud. Sibiu

Nr. Crt	Nr cadastral Nr. topografic	Suprafața* (mp)	Observații / Referințe
A1		4.500	Sector cadastral:12 Teren neimprejmuit;

B. Partea II. Proprietari și acte

Inscrieri privitoare la dreptul de proprietate și alte drepturi reale		Referințe
/		
Act Administrativ nr. 406/42, din 30/05/1998 emis de CJPSDPAT Sibiu (Titlu de proprietate);		
B1	Intabulare, drept de PROPRIETATE, dobandit prin Reconstituire, cota actuala 1/1 1) MATEI IOAN	A1

C. Partea III. SARCINI .

Inscrieri privind dezmembramintele dreptului de proprietate, drepturi reale de garanție și sarcini	Referințe
NU SUNT	

Anexa Nr. 1 La Partea I

Teren

Nr cadastral	Suprafața (mp)*	Observații / Referințe
	4.500	

* Suprafața este determinată în planul de proiecție Stereo 70.

DETALII LINIARE IMOBIL



Date referitoare la teren

Crt	Categorie folosință	Intra vilan	Suprafața (mp)	Tarla	Parcelă	Nr. topo	Observații / Referințe
1	arabil	NU	4.500	30	2655	-	

Lungime Segmente

1) Valorile lungimilor segmentelor sunt obținute din proiecție în plan.

Punct început	X / Y	Punct sfârșit	X / Y	Lungime segment (** (m)
1	455.518,335 511.866,079	2	455.543,48 511.858,133	26.37
2	455.543,48 511.858,133	3	455.692,655 511.822,191	153.444
3	455.692,655 511.822,191	4	455.699,205 511.841,43	20.323
4	455.699,205 511.841,43	5	455.519,808 511.893,949	186.926
5	455.519,808 511.893,949	1	455.518,335 511.866,079	27.909

**** Lungimile segmentelor sunt determinate în planul de proiecție Stereo 70 și sunt rotunjite la 1 milimetru.**

***** Distanța dintre puncte este formată din segmente cumulate ce sunt mai mici decât valoarea 1 milimetru.**

**DATE DESPRE IMOBILUL NR. 4505**

Oficiul de Cadastru și Publicitate Imobiliară SIBIU
Biroul de Cadastru și Publicitate Imobiliară Medias

A. Partea I. Descrierea imobilului

TEREN Extravilan

Adresa: Jud. Sibiu

Nr. Crt	Nr cadastral Nr. topografic	Suprafața* (mp)	Observații / Referințe
A1		1.920	Sector cadastral:12 Teren neimprejmuit;

B. Partea II. Proprietari și acte

Inscrieri privitoare la dreptul de proprietate și alte drepturi reale	Referințe
/	
Act Administrativ nr. 406/42, din 30/05/1998 emis de CJPSDPAT Sibiu (Titlu de proprietate);	
B1	A1
Intabulare, drept de PROPRIETATE, dobandit prin Reconstituire, cota actuala 1/1 1) MATEI IOAN	

C. Partea III. SARCINI .

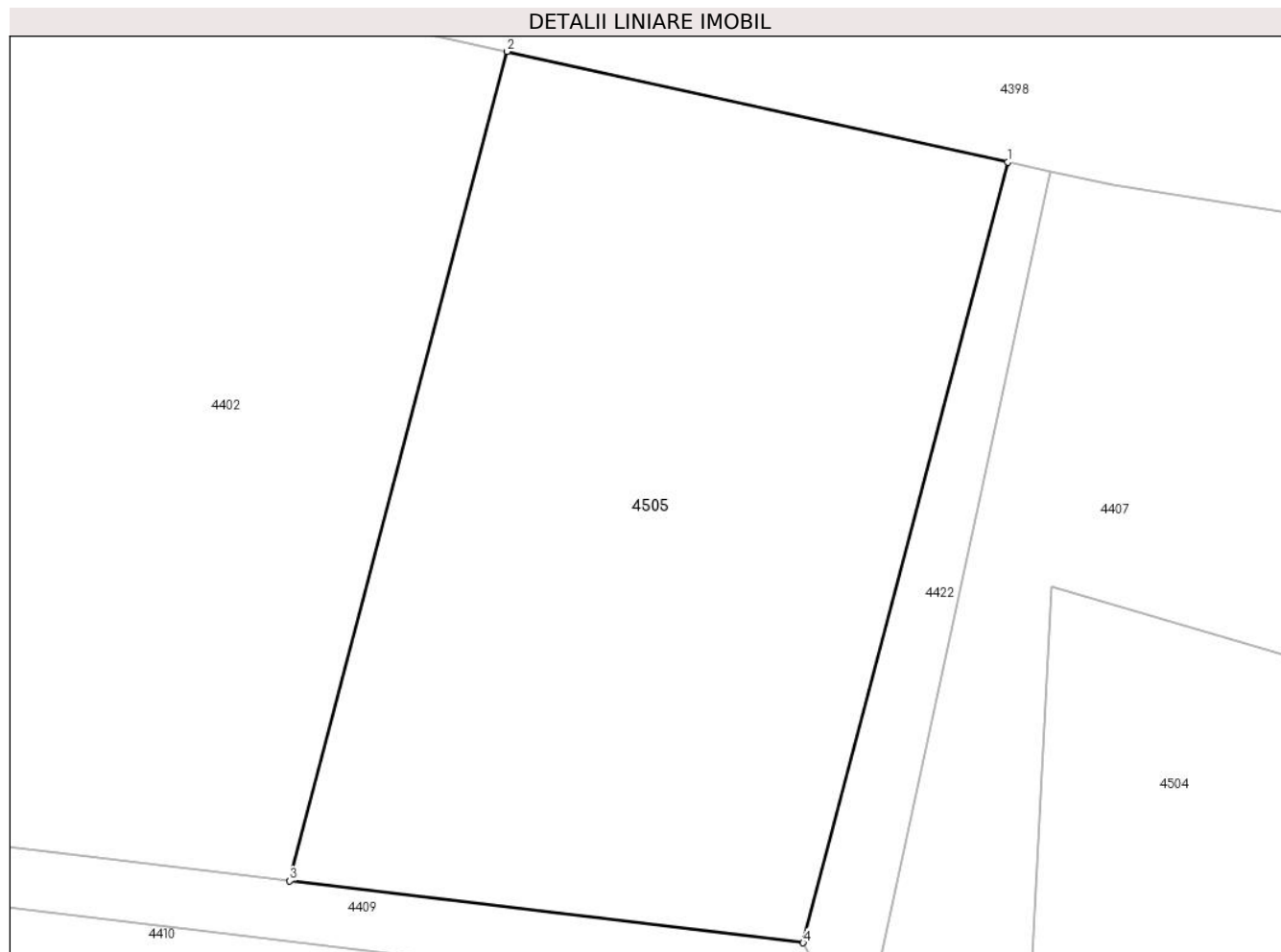
Inscrieri privind dezmembramintele dreptului de proprietate, drepturi reale de garanție și sarcini	Referințe
NU SUNT	

Anexa Nr. 1 La Partea I

Teren

Nr cadastral	Suprafața (mp)*	Observații / Referințe
	1.920	

* Suprafața este determinată în planul de proiecție Stereo 70.



Date referitoare la teren

Crt	Categorie folosință	Intra vilan	Suprafața (mp)	Tarla	Parcelă	Nr. topo	Observații / Referințe
1	faneata	NU	1.920	30	2657/1/2	-	Diferenta de suprafata se gaseste la ID 4407

Lungime Segmente

1) Valorile lungimilor segmentelor sunt obținute din proiecție în plan.

Punct început	X / Y	Punct sfârșit	X / Y	Lungime segment (** (m)
1	455.516,842 511.922,444	2	455.483,232 511.929,871	34.42
2	455.483,232 511.929,871	3	455.468,646 511.874,242	57.509
3	455.468,646 511.874,242	4	455.503,115 511.870,093	34.718
4	455.503,115 511.870,093	1	455.516,842 511.922,444	54.121

**** Lungimile segmentelor sunt determinate în planul de proiecție Stereo 70 și sunt rotunjite la 1 milimetru.**

***** Distanța dintre puncte este formată din segmente cumulate ce sunt mai mici decât valoarea 1 milimetru.**

