

**DATE DESPRE IMOBILUL NR. 4197**

Oficiul de Cadastru și Publicitate Imobiliară SIBIU
Biroul de Cadastru și Publicitate Imobiliară Medias

A. Partea I. Descrierea imobilului

TEREN Extravilan

Adresa: Jud. Sibiu

Nr. Crt	Nr cadastral Nr. topografic	Suprafața* (mp)	Observații / Referințe
A1		2.172	Sector cadastral:11 Teren neimprejmuit;

B. Partea II. Proprietari și acte

Inscrieri privitoare la dreptul de proprietate și alte drepturi reale		Referințe
/		
Act Normativ nr. 7, din 13/03/1996 emis de PARLAMENTUL ROMANIEI (lege);		
B1	Inscrierea provizorie, drept de PROPRIETATE, dobandit prin Lege, cota actuala 1/1 1) COMUNA MOSNA , CIF:4406240, proprietar neidentificat	A1

C. Partea III. SARCINI .

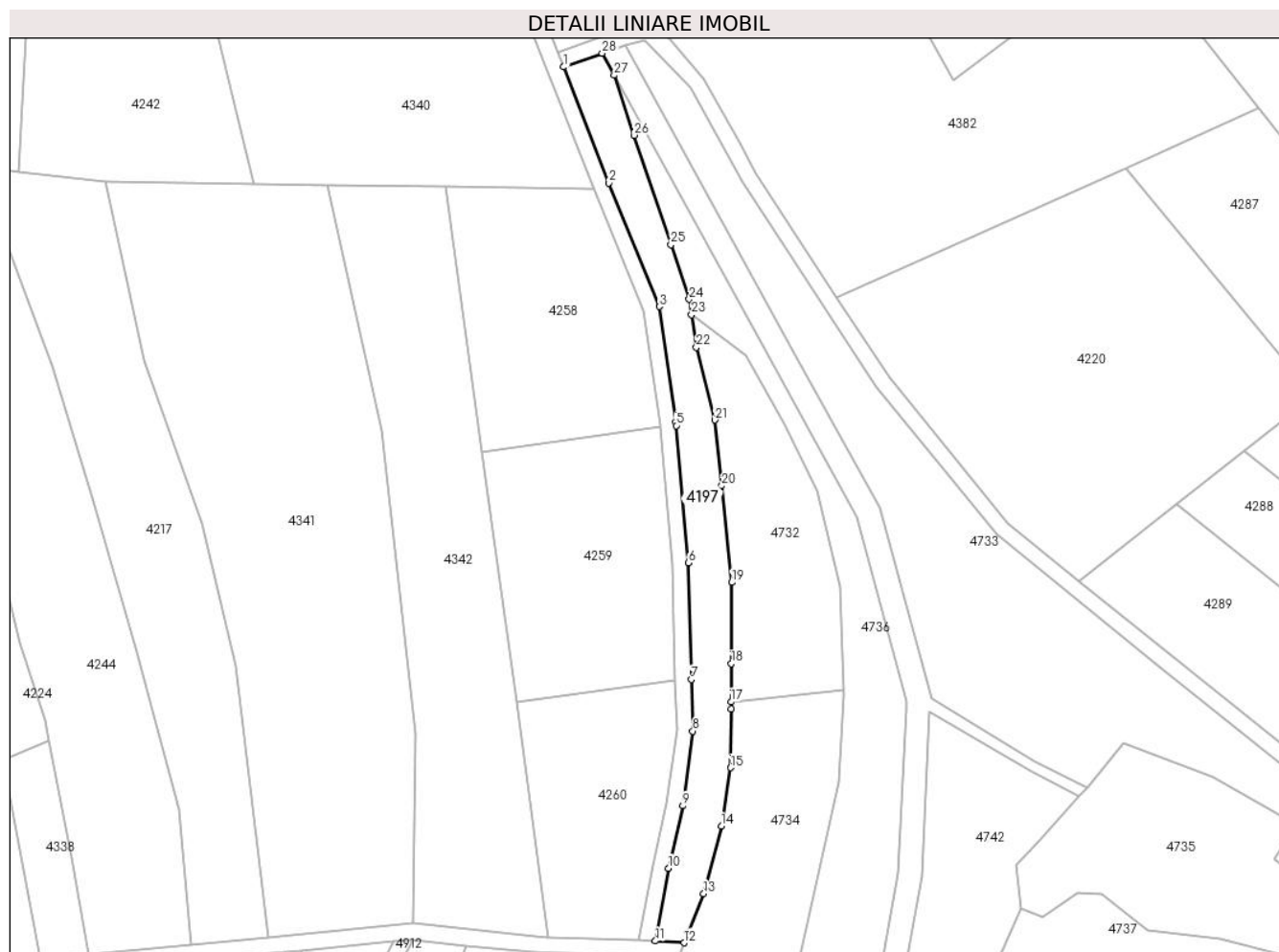
Inscrieri privind dezmembramintele dreptului de proprietate, drepturi reale de garanție și sarcini	Referințe
NU SUNT	

Anexa Nr. 1 La Partea I

Teren

Nr cadastral	Suprafața (mp)*	Observații / Referințe
	2.172	

* Suprafața este determinată în planul de proiecție Stereo 70.



Date referitoare la teren

Crt	Categorie folosință	Intravilan	Suprafața (mp)	Tarla	Parcelă	Nr. topo	Observații / Referințe
1	arabil	NU	2.172	7	462/1	-	taluz

Lungime Segmente

1) Valorile lungimilor segmentelor sunt obținute din proiecție în plan.

Punct început	X / Y	Punct sfârșit	X / Y	Lungime segment (** (m)
1	454.686,153 511.332,471	2	454.697,325 511.303,528	31.024
3	454.710,0 511.272,774	4	454.714,089 511.243,936	29.127
5	454.714,16 511.243,138	6	454.717,218 511.208,923	34.351
7	454.718,001 511.179,911	8	454.718,348 511.167,061	12.855
9	454.715,838 511.148,452	10	454.712,274 511.132,867	15.987

Punct început	X / Y	Punct sfârșit	X / Y	Lungime segment (** (m)
2	454.697,325 511.303,528	3	454.710,0 511.272,774	33.264
4	454.714,089 511.243,936	5	454.714,16 511.243,138	0.801
6	454.717,218 511.208,923	7	454.718,001 511.179,911	29.022
8	454.718,348 511.167,061	9	454.715,838 511.148,452	18.777
10	454.712,274 511.132,867	11	454.709,007 511.114,763	18.397

Punct început	X / Y	Punct sfârșit	X / Y	Lungime segment (** (m))
11	454.709,007 511.114,763	12	454.716,14 511.114,338	7.146
13	454.721,071 511.126,535	14	454.725,475 511.143,391	17.422
15	454.727,793 511.157,927	16	454.727,87 511.172,618	14.691
17	454.727,879 511.174,303	18	454.727,929 511.183,828	9.524
19	454.728,036 511.204,087	20	454.725,552 511.228,135	24.176
21	454.723,858 511.244,536	22	454.719,217 511.262,62	18.671
23	454.718,011 511.270,748	24	454.717,44 511.274,605	3.899
25	454.712,881 511.288,214	26	454.703,758 511.315,448	28.721
27	454.698,753 511.330,389	28	454.695,748 511.335,87	6.251

Punct început	X / Y	Punct sfârșit	X / Y	Lungime segment (** (m))
12	454.716,14 511.114,338	13	454.721,071 511.126,535	13.156
14	454.725,475 511.143,391	15	454.727,793 511.157,927	14.72
16	454.727,87 511.172,618	17	454.727,879 511.174,303	1.685
18	454.727,929 511.183,828	19	454.728,036 511.204,087	20.26
20	454.725,552 511.228,135	21	454.723,858 511.244,536	16.488
22	454.719,217 511.262,62	23	454.718,011 511.270,748	8.217
24	454.717,44 511.274,605	25	454.712,881 511.288,214	14.352
26	454.703,758 511.315,448	27	454.698,753 511.330,389	15.757
28	454.695,748 511.335,87	1	454.686,153 511.332,471	10.18

** Lungimile segmentelor sunt determinate în planul de proiecție Stereo 70 și sunt rotunjite la 1 milimetru.

*** Distanța dintre puncte este formată din segmente cumulate ce sunt mai mici decât valoarea 1 milimetru.

**DATE DESPRE IMOBILUL NR. 4198**

Oficiul de Cadastru și Publicitate Imobiliară SIBIU
Biroul de Cadastru și Publicitate Imobiliară Medias

A. Partea I. Descrierea imobilului

TEREN Extravilan

Adresa: Jud. Sibiu

Nr. Crt	Nr cadastral Nr. topografic	Suprafața* (mp)	Observații / Referințe
A1		6.061	Sector cadastral:11 Teren neimprejmuit;

B. Partea II. Proprietari și acte

Inscrieri privitoare la dreptul de proprietate și alte drepturi reale		Referințe
/		
Act Normativ nr. 7, din 13/03/1996 emis de PARLAMENTUL ROMANIEI (lege);		
B1	Inscrierea provizorie, drept de PROPRIETATE, dobandit prin Lege, cota actuala 1/1 1) COMUNA MOSNA , CIF:4406240, proprietar neidentificat	A1

C. Partea III. SARCINI .

Inscrieri privind dezmembramintele dreptului de proprietate, drepturi reale de garanție și sarcini	Referințe
NU SUNT	

Anexa Nr. 1 La Partea I

Teren

Nr cadastral	Suprafața (mp)*	Observații / Referințe
	6.061	

* Suprafața este determinată în planul de proiecție Stereo 70.

DETALII LINIARE IMOBIL



Date referitoare la teren

Crt	Categorie folosință	Intravilan	Suprafața (mp)	Tarla	Parcelă	Nr. topo	Observații / Referințe
1	ape curgătoare	NU	6.061	7	2680/1	-	

Lungime Segmente

1) Valorile lungimilor segmentelor sunt obținute din proiecție în plan.

Punct început	X / Y	Punct sfârșit	X / Y	Lungime segment	Punct început	X / Y	Punct sfârșit	X / Y	Lungime segment	Punct început	X / Y	Punct sfârșit	X / Y	Lungime segment
1	454.002,289 512.052,902	2	453.996,366 512.055,6	6.509	2	453.996,366 512.055,6	3	453.992,125 512.043,416	12.9	3	453.992,125 512.043,416	4	454.000,88 512.039,991	9.401
4	454.000,88 512.039,991	5	454.097,286 512.032,101	96.728	5	454.097,286 512.032,101	6	454.142,247 512.029,521	45.035	6	454.142,247 512.029,521	7	454.249,705 512.020,232	107.859
7	454.249,705 512.020,232	8	454.296,142 512.016,217	46.61	8	454.296,142 512.016,217	9	454.357,446 512.023,29	61.711	9	454.357,446 512.023,29	10	454.453,255 512.034,344	96.445
10	454.453,255 512.034,344	11	454.494,263 512.038,99	41.27	11	454.494,263 512.038,99	12	454.538,634 512.039,638	44.376	12	454.538,634 512.039,638	13	454.632,232 512.041,005	93.608
13	454.632,232 512.041,005	14	454.652,205 512.041,296	19.975	14	454.652,205 512.041,296	15	454.700,571 512.039,163	48.413	15	454.700,571 512.039,163	16	454.703,552 512.038,828	3.0

Punct început	X / Y	Punct sfârșit	X / Y	Lungime segment	Punct început	X / Y	Punct sfârșit	X / Y	Lungime segment	Punct început	X / Y	Punct sfârșit	X / Y	Lungime segment
16	454.703,552 512.038,828	17	454.711,883 512.034,623	9.332	17	454.711,883 512.034,623	18	454.714,291 512.034,187	2.448	18	454.714,291 512.034,187	19	454.715,461 512.046,718	12.586
19	454.715,461 512.046,718	20	454.709,528 512.047,491	5.983	20	454.709,528 512.047,491	21	454.685,64 512.050,604	24.09	21	454.685,64 512.050,604	22	454.666,554 512.053,091	19.247
22	454.666,554 512.053,091	23	454.656,994 512.053,253	9.562	23	454.656,994 512.053,253	24	454.614,028 512.053,978	42.972	24	454.614,028 512.053,978	25	454.607,298 512.054,061	6.731
25	454.607,298 512.054,061	26	454.579,941 512.054,399	27.358	26	454.579,941 512.054,399	27	454.565,663 512.054,575	14.279	27	454.565,663 512.054,575	28	454.541,07 512.054,879	24.595
28	454.541,07 512.054,879	29	454.540,961 512.054,88	0.109	29	454.540,961 512.054,88	30	454.529,114 512.052,847	12.02	30	454.529,114 512.052,847	31	454.509,082 512.047,542	20.723
31	454.509,082 512.047,542	32	454.507,493 512.047,427	1.593	32	454.507,493 512.047,427	33	454.504,174 512.047,188	3.327	33	454.504,174 512.047,188	34	454.502,955 512.047,029	1.229
34	454.502,955 512.047,029	35	454.500,915 512.046,763	2.057	35	454.500,915 512.046,763	36	454.446,981 512.039,728	54.39	36	454.446,981 512.039,728	37	454.431,329 512.038,075	15.739
37	454.431,329 512.038,075	38	454.331,604 512.027,545	100.28	38	454.331,604 512.027,545	39	454.313,286 512.026,083	18.376	39	454.313,286 512.026,083	40	454.296,378 512.024,734	16.962
40	454.296,378 512.024,734	41	454.276,882 512.025,344	19.506	41	454.276,882 512.025,344	42	454.275,625 512.025,383	1.258	42	454.275,625 512.025,383	43	454.217,203 512.029,663	58.578
43	454.217,203 512.029,663	44	454.173,692 512.032,301	43.592	44	454.173,692 512.032,301	45	454.099,23 512.037,882	74.67	45	454.099,23 512.037,882	46	454.065,644 512.040,399	33.681
46	454.065,644 512.040,399	47	454.022,862 512.044,117	42.943	47	454.022,862 512.044,117	48	454.014,474 512.046,343	8.678	48	454.014,474 512.046,343	1	454.002,289 512.052,902	13.838

** Lungimile segmentelor sunt determinate în planul de proiecție Stereo 70 și sunt rotunjite la 1 milimetru.

*** Distanța dintre puncte este formată din segmente cumulate ce sunt mai mici decât valoarea 1 milimetru.

**DATE DESPRE IMOBILUL NR. 4199**

Oficiul de Cadastru și Publicitate Imobiliară SIBIU
Biroul de Cadastru și Publicitate Imobiliară Medias

A. Partea I. Descrierea imobilului

TEREN Extravilan

Adresa: Jud. Sibiu

Nr. Crt	Nr cadastral Nr. topografic	Suprafața* (mp)	Observații / Referințe
A1		5.308	Sector cadastral:11 Teren neimprejmuit;

B. Partea II. Proprietari și acte

Inscrieri privitoare la dreptul de proprietate și alte drepturi reale		Referințe
/		
Act Normativ nr. 7, din 13/03/1996 emis de PARLAMENTUL ROMANIEI (lege);		
B1	Inscrierea provizorie, drept de PROPRIETATE, dobandit prin Lege, cota actuala 1/1 1) COMUNA MOSNA , CIF:4406240, proprietar neidentificat	A1

C. Partea III. SARCINI .

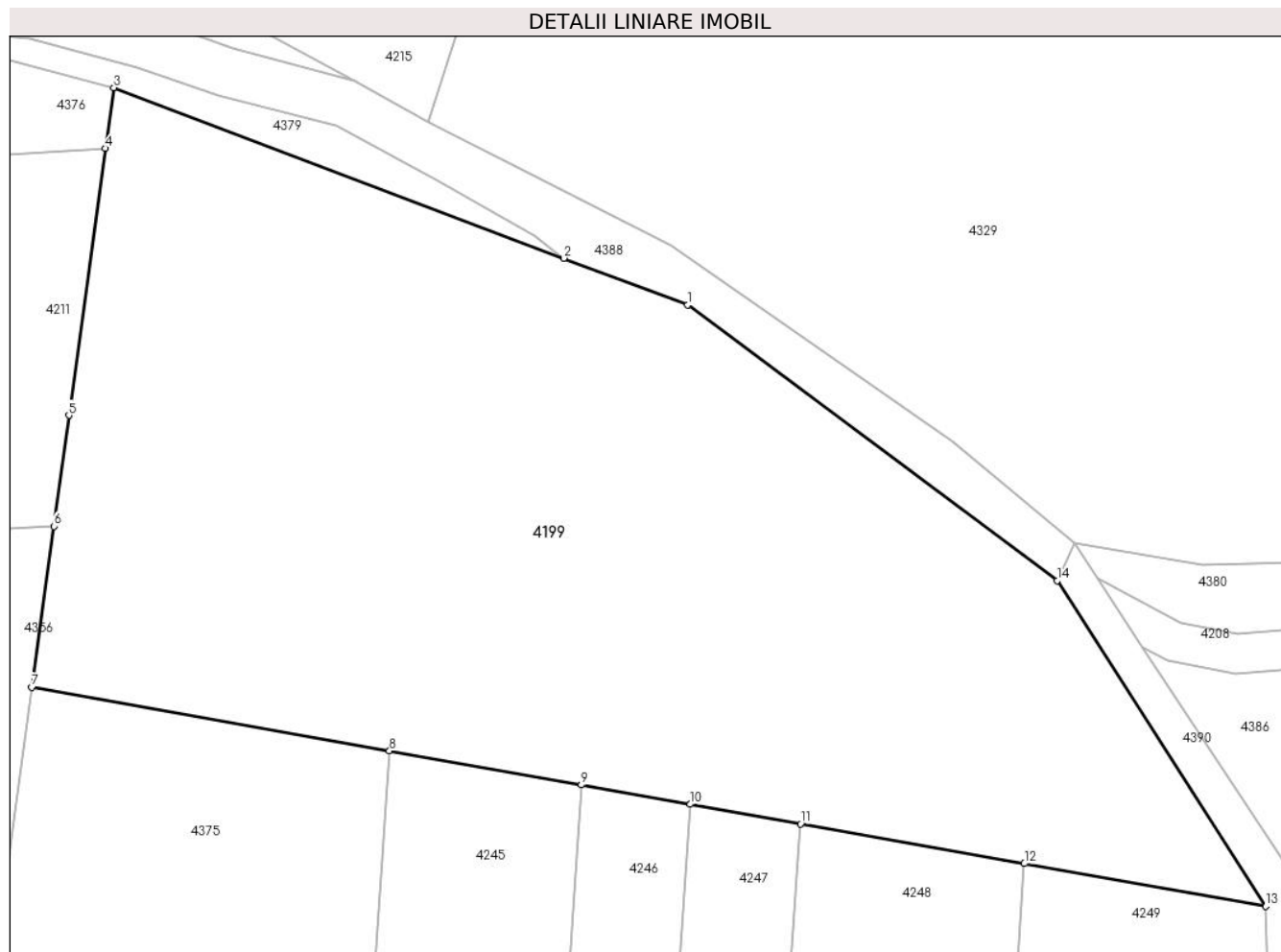
Inscrieri privind dezmembramintele dreptului de proprietate, drepturi reale de garanție și sarcini	Referințe
NU SUNT	

Anexa Nr. 1 La Partea I

Teren

Nr cadastral	Suprafața (mp)*	Observații / Referințe
	5.308	

* Suprafața este determinată în planul de proiecție Stereo 70.



Date referitoare la teren

Crt	Categorie folosință	Intravilan	Suprafața (mp)	Tarla	Parcelă	Nr. topo	Observații / Referințe
1	arabil	NU	5.308	7	460/12	-	

Lungime Segmente

1) Valorile lungimilor segmentelor sunt obținute din proiecție în plan.

Punct început	X / Y	Punct sfârșit	X / Y	Lungime segment (** (m)
1	454.612,479 511.851,894	2	454.599,98 511.856,622	13.364
2	454.599,98 511.856,622	3	454.554,494 511.873,83	48.632
3	454.554,494 511.873,83	4	454.553,653 511.867,708	6.179
4	454.553,653 511.867,708	5	454.549,954 511.840,751	27.209
5	454.549,954 511.840,751	6	454.548,418 511.829,559	11.297

Punct început	X / Y	Punct sfârşit	X / Y	Lungime segment (** (m)
6	454.548,418 511.829,559	7	454.546,185 511.813,293	16.418
7	454.546,185 511.813,293	8	454.582,357 511.806,879	36.736
8	454.582,357 511.806,879	9	454.601,751 511.803,44	19.697
9	454.601,751 511.803,44	10	454.612,769 511.801,486	11.189
10	454.612,769 511.801,486	11	454.623,904 511.799,512	11.308
11	454.623,904 511.799,512	12	454.646,54 511.795,498	22.989
12	454.646,54 511.795,498	13	454.670,941 511.791,171	24.782
13	454.670,941 511.791,171	14	454.649,845 511.824,061	39.074
14	454.649,845 511.824,061	1	454.612,479 511.851,894	46.593

** Lungimile segmentelor sunt determinate în planul de proiecție Stereo 70 și sunt rotunjite la 1 milimetru.

*** Distanța dintre puncte este formată din segmente cumulate ce sunt mai mici decât valoarea 1 milimetru.

**DATE DESPRE IMOBILUL NR. 4200**

Oficiul de Cadastru și Publicitate Imobiliară SIBIU
Biroul de Cadastru și Publicitate Imobiliară Medias

A. Partea I. Descrierea imobilului

TEREN Extravilan

Adresa: Jud. Sibiu

Nr. Crt	Nr cadastral Nr. topografic	Suprafața* (mp)	Observații / Referințe
A1		500	Sector cadastral:11 Teren neimprejmuit;

B. Partea II. Proprietari și acte

Inscrieri privitoare la dreptul de proprietate și alte drepturi reale		Referințe
/		
Act Normativ nr. 7, din 13/03/1996 emis de PARLAMENTUL ROMANIEI (lege);		
B1	Inscrierea provizorie, drept de PROPRIETATE, dobandit prin Lege, cota actuala 1/1 1) COMUNA MOSNA , CIF:4406240, proprietar neidentificat	A1

C. Partea III. SARCINI .

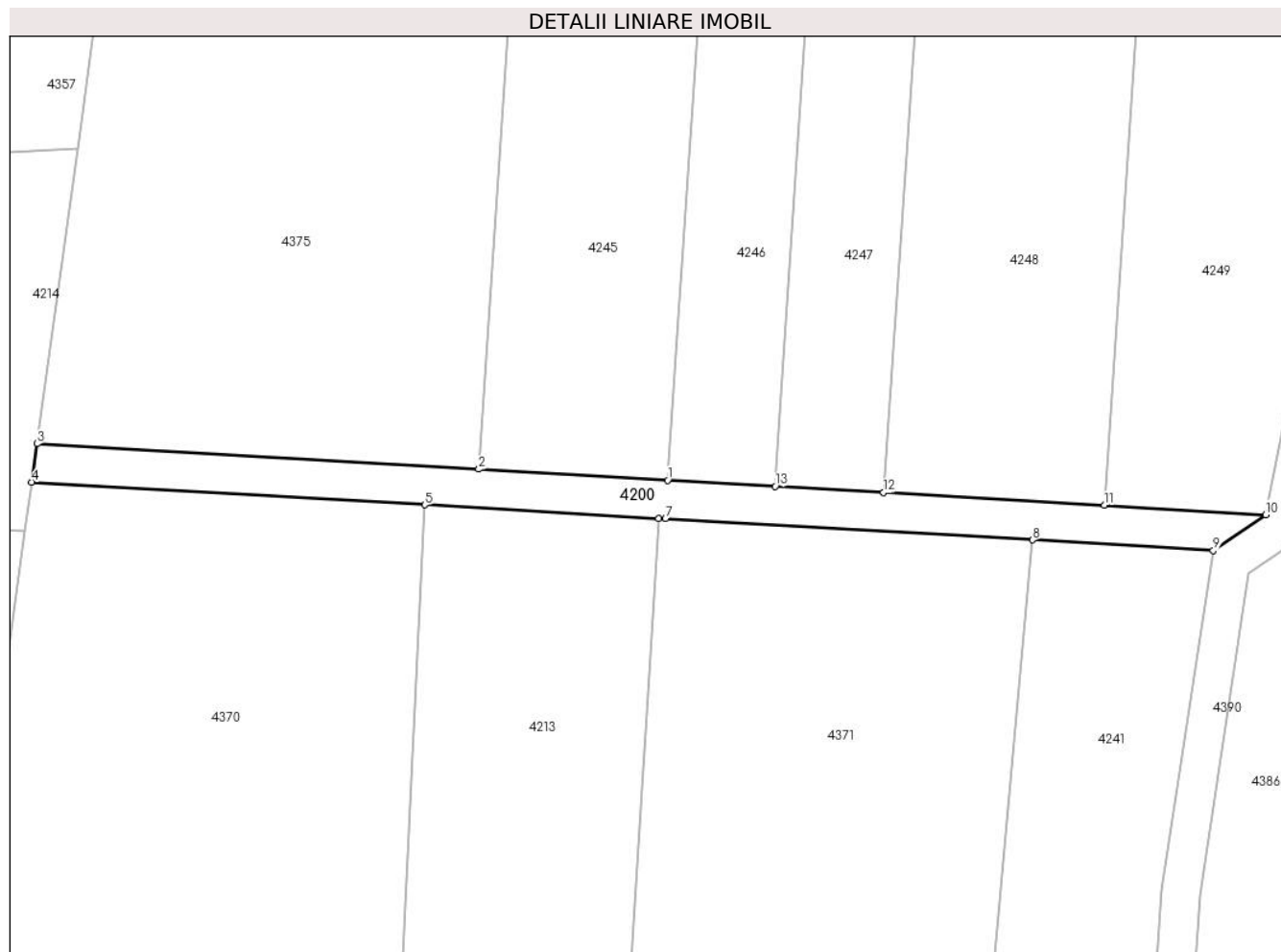
Inscrieri privind dezmembramintele dreptului de proprietate, drepturi reale de garanție și sarcini	Referințe
NU SUNT	

Anexa Nr. 1 La Partea I

Teren

Nr cadastral	Suprafața (mp)*	Observații / Referințe
	500	

* Suprafața este determinată în planul de proiecție Stereo 70.



Date referitoare la teren

Crt	Categorie folosință	Intra vilan	Suprafața (mp)	Tarla	Parcelă	Nr. topo	Observații / Referințe
1	drum	NU	500	7	458/1	-	

Lungime Segmente

1) Valorile lungimilor segmentelor sunt obținute din proiecție în plan.

Punct început	X / Y	Punct sfârșit	X / Y	Lungime segment (** (m)
1	454.593,28 511.677,208	2	454.573,73 511.678,336	19.582
2	454.573,73 511.678,336	3	454.528,024 511.680,972	45.782
3	454.528,024 511.680,972	4	454.527,479 511.676,996	4.012
4	454.527,479 511.676,996	5	454.568,14 511.674,652	40.729
5	454.568,14 511.674,652	6	454.592,335 511.673,236	24.237

Punct început	X / Y	Punct sfârşit	X / Y	Lungime segment (** (m)
6	454.592,335 511.673,236	7	454.593,05 511.673,215	0.715
7	454.593,05 511.673,215	8	454.631,012 511.671,026	38.025
8	454.631,012 511.671,026	9	454.649,715 511.669,947	18.734
9	454.649,715 511.669,947	10	454.655,136 511.673,641	6.56
10	454.655,136 511.673,641	11	454.638,427 511.674,605	16.737
11	454.638,427 511.674,605	12	454.615,61 511.675,921	22.855
12	454.615,61 511.675,921	13	454.604,386 511.676,568	11.242
13	454.604,386 511.676,568	1	454.593,28 511.677,208	11.124

** Lungimile segmentelor sunt determinate în planul de proiecție Stereo 70 și sunt rotunjite la 1 milimetru.

*** Distanța dintre puncte este formată din segmente cumulate ce sunt mai mici decât valoarea 1 milimetru.

**DATE DESPRE IMOBILUL NR. 4201**

Oficiul de Cadastru și Publicitate Imobiliară SIBIU
Biroul de Cadastru și Publicitate Imobiliară Medias

A. Partea I. Descrierea imobilului

TEREN Extravilan

Adresa: Jud. Sibiu

Nr. Crt	Nr cadastral Nr. topografic	Suprafața* (mp)	Observații / Referințe
A1		928	Sector cadastral:11 Teren neimprejmuit;

B. Partea II. Proprietari și acte

Inscrieri privitoare la dreptul de proprietate și alte drepturi reale		Referințe
/		
Act Normativ nr. 7, din 13/03/1996 emis de PARLAMENTUL ROMANIEI (lege);		
B1	Inscrierea provizorie, drept de PROPRIETATE, dobandit prin Lege, cota actuala 1/1 1) COMUNA MOSNA , CIF:4406240, proprietar neidentificat	A1

C. Partea III. SARCINI .

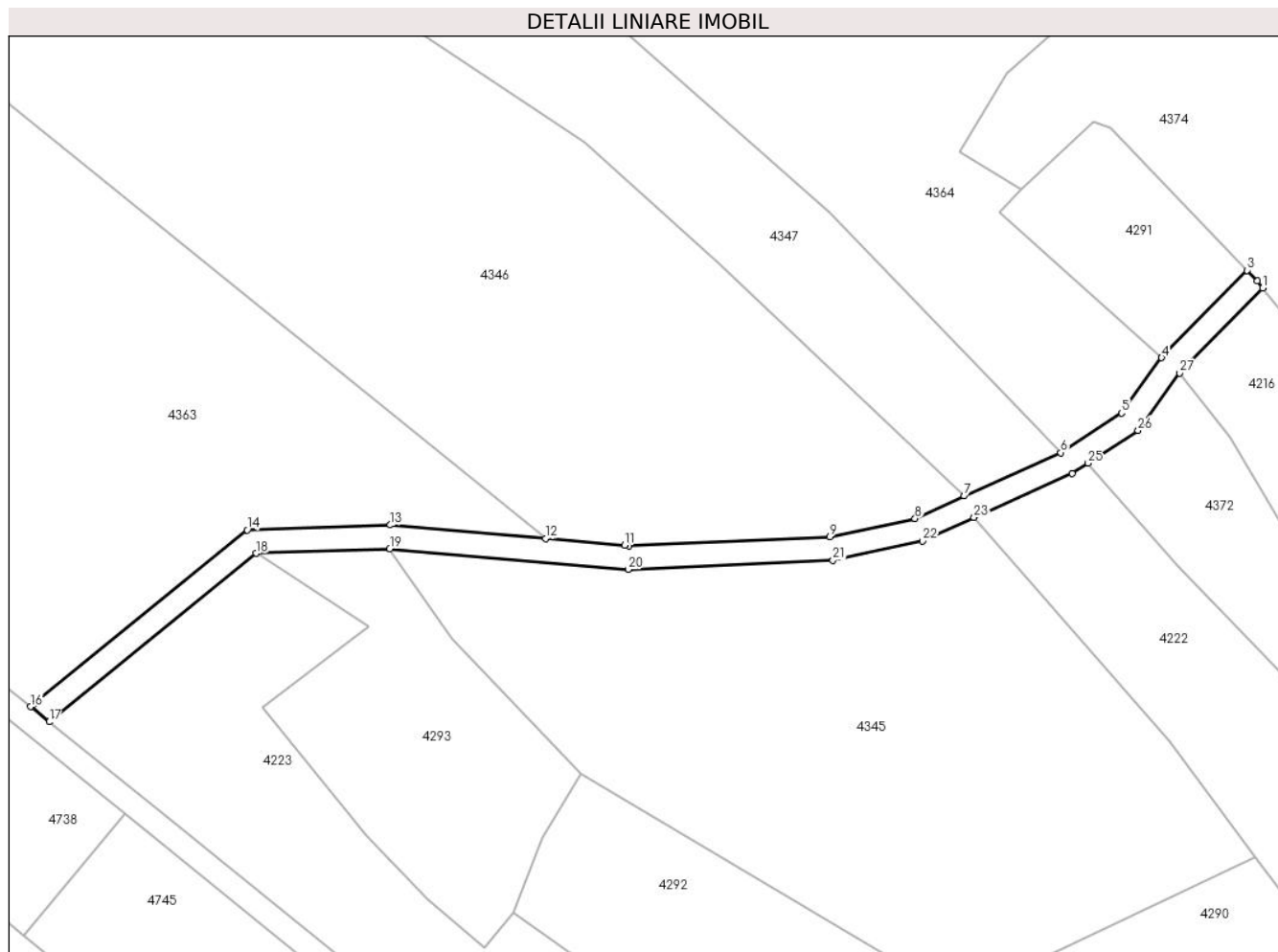
Inscrieri privind dezmembramintele dreptului de proprietate, drepturi reale de garanție și sarcini	Referințe
NU SUNT	

Anexa Nr. 1 La Partea I

Teren

Nr cadastral	Suprafața (mp)*	Observații / Referințe
	928	

* Suprafața este determinată în planul de proiecție Stereo 70.



Date referitoare la teren

Crt	Categorie folosință	Intravilan	Suprafața (mp)	Tarla	Parcelă	Nr. topo	Observații / Referințe
1	drum	NU	928	7	442	-	

Lungime Segmente

1) Valorile lungimilor segmentelor sunt obținute din proiecție în plan.

Punct început	X / Y	Punct sfârșit	X / Y	Lungime segment (** (m)
1	455.208,889 511.125,178	2	455.207,968 511.126,335	1.479
3	455.206,211 511.128,161	4	455.191,793 511.113,372	20.654
5	455.185,006 511.104,047	6	455.174,737 511.097,343	12.263
7	455.158,41 511.090,031	8	455.150,082 511.086,208	9.163
9	455.135,68 511.083,102	10	455.101,659 511.081,632	34.052

Punct început	X / Y	Punct sfârșit	X / Y	Lungime segment (** (m)
2	455.207,968 511.126,335	3	455.206,211 511.128,161	2.534
4	455.191,793 511.113,372	5	455.185,006 511.104,047	11.534
6	455.174,737 511.097,343	7	455.158,41 511.090,031	17.89
8	455.150,082 511.086,208	9	455.135,68 511.083,102	14.734
10	455.101,659 511.081,632	11	455.100,949 511.081,694	0.713

Punct început	X / Y	Punct sfârșit	X / Y	Lungime segment (** (m)
11	455.100,949 511.081,694	12	455.087,599 511.082,844	13.4
13	455.061,336 511.085,108	14	455.037,137 511.084,28	24.213
15	455.000,98 511.054,855	16	455.000,499 511.054,398	0.663
17	455.003,624 511.051,85	18	455.038,619 511.080,328	45.118
19	455.061,232 511.081,102	20	455.101,574 511.077,625	40.491
21	455.136,191 511.079,121	22	455.151,353 511.082,39	15.51
23	455.160,045 511.086,38	24	455.176,66 511.093,821	18.205
25	455.179,346 511.095,575	26	455.187,808 511.101,099	10.105
27	455.194,858 511.110,786	1	455.208,889 511.125,178	20.1

Punct început	X / Y	Punct sfârșit	X / Y	Lungime segment (** (m)
12	455.087,599 511.082,844	13	455.061,336 511.085,108	26.36
14	455.037,137 511.084,28	15	455.000,98 511.054,855	46.617
16	455.000,499 511.054,398	17	455.003,624 511.051,85	4.032
18	455.038,619 511.080,328	19	455.061,232 511.081,102	22.627
20	455.101,574 511.077,625	21	455.136,191 511.079,121	34.65
22	455.151,353 511.082,39	23	455.160,045 511.086,38	9.564
24	455.176,66 511.093,821	25	455.179,346 511.095,575	3.208
26	455.187,808 511.101,099	27	455.194,858 511.110,786	11.981

** Lungimile segmentelor sunt determinate în planul de proiecție Stereo 70 și sunt rotunjite la 1 milimetru.

*** Distanța dintre puncte este formată din segmente cumulate ce sunt mai mici decât valoarea 1 milimetru.

**DATE DESPRE IMOBILUL NR. 4202**

Oficiul de Cadastru și Publicitate Imobiliară SIBIU
Biroul de Cadastru și Publicitate Imobiliară Medias

A. Partea I. Descrierea imobilului

TEREN Extravilan

Adresa: Jud. Sibiu

Nr. Crt	Nr cadastral Nr. topografic	Suprafața* (mp)	Observații / Referințe
A1		13.397	Sector cadastral:11 Teren neimpregmuit;

B. Partea II. Proprietari și acte

Inscrieri privitoare la dreptul de proprietate și alte drepturi reale		Referințe
/		
Act Normativ nr. 7, din 13/03/1996 emis de PARLAMENTUL ROMANIEI (lege);		
B1	Inscrierea provizorie, drept de PROPRIETATE, dobandit prin Lege, cota actuala 1/1 1) COMUNA MOSNA , CIF:4406240, proprietar neidentificat	A1

C. Partea III. SARCINI .

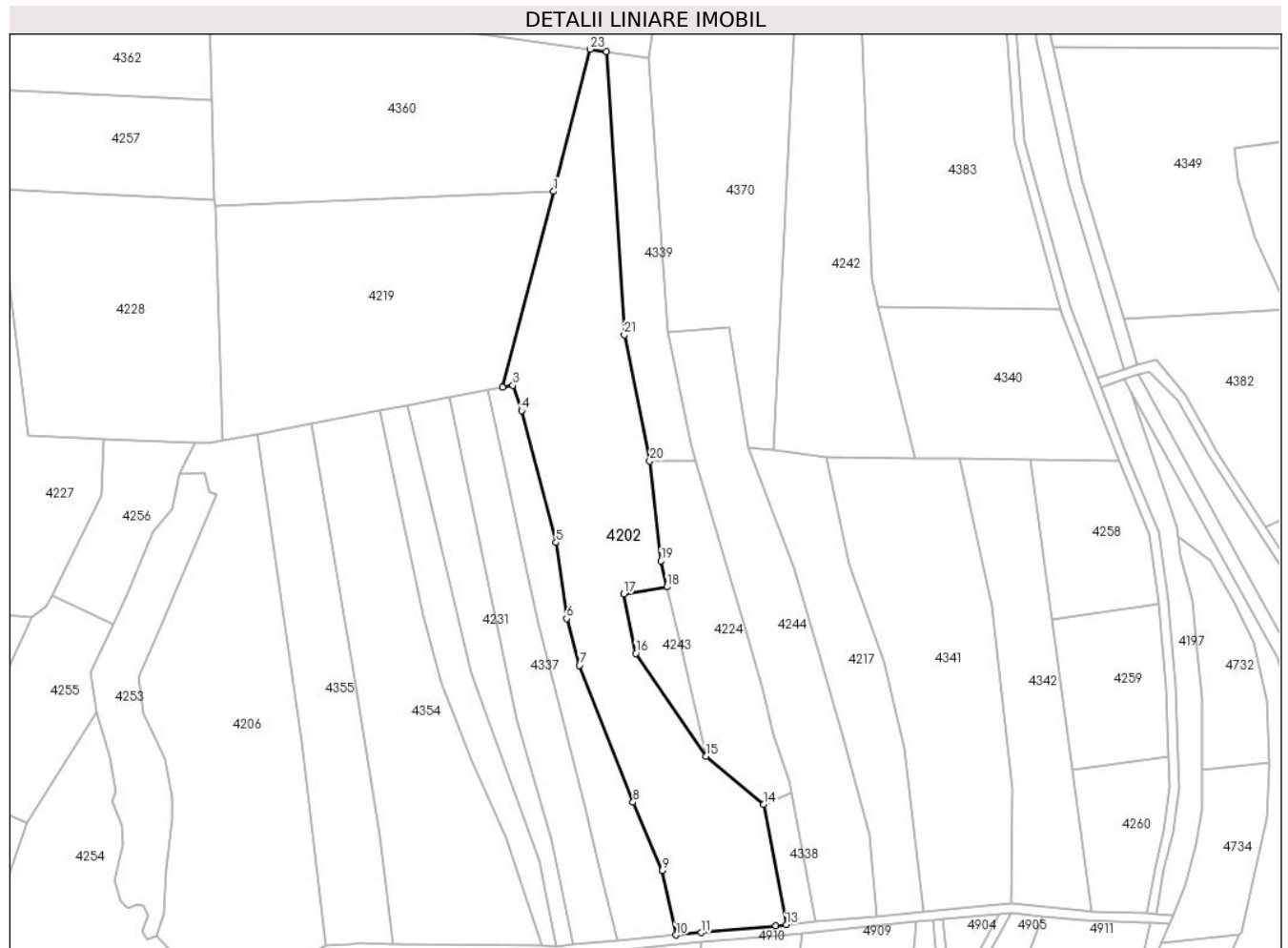
Inscrieri privind dezmembramintele dreptului de proprietate, drepturi reale de garanție și sarcini	Referințe
NU SUNT	

Anexa Nr. 1 La Partea I

Teren

Nr cadastral	Suprafața (mp)*	Observații / Referințe
	13.397	

* Suprafața este determinată în planul de proiecție Stereo 70.



Date referitoare la teren

Crt	Categorie folosință	Intravilan	Suprafața (mp)	Tarla	Parcelă	Nr. topo	Observații / Referințe
1	padure	NU	13.397	7	479	-	tufaris

Lungime Segmente

1) Valorile lungimilor segmentelor sunt obținute din proiecție în plan.

Punct început	X / Y	Punct sfârșit	X / Y	Lungime segment (** (m)
1	454.459,34 511.413,576	2	454.438,302 511.332,474	83.787
3	454.442,502 511.333,374	4	454.446,114 511.322,877	11.101
5	454.460,37 511.268,344	6	454.464,785 511.236,868	31.784
7	454.470,077 511.217,566	8	454.492,256 511.160,95	60.805
9	454.504,468 511.132,73	10	454.510,094 511.105,993	27.322

Punct început	X / Y	Punct sfârșit	X / Y	Lungime segment (** (m)
2	454.438,302 511.332,474	3	454.442,502 511.333,374	4.295
4	454.446,114 511.322,877	5	454.460,37 511.268,344	56.366
6	454.464,785 511.236,868	7	454.470,077 511.217,566	20.015
8	454.492,256 511.160,95	9	454.504,468 511.132,73	30.749
10	454.510,094 511.105,993	11	454.520,439 511.106,956	10.39

Punct început	X / Y	Punct sfârșit	X / Y	Lungime segment (** (m)
11	454.520,439 511.106,956	12	454.551,427 511.109,843	31.123
13	454.555,726 511.110,253	14	454.546,456 511.159,989	50.593
15	454.522,373 511.179,942	16	454.493,475 511.222,537	51.473
17	454.488,502 511.247,152	18	454.506,343 511.249,97	18.061
19	454.503,838 511.260,703	20	454.499,219 511.302,059	41.614
21	454.488,657 511.354,18	22	454.481,334 511.471,42	117.468
23	454.474,595 511.472,381	1	454.459,34 511.413,576	60.751

Punct început	X / Y	Punct sfârșit	X / Y	Lungime segment (** (m)
12	454.551,427 511.109,843	13	454.555,726 511.110,253	4.319
14	454.546,456 511.159,989	15	454.522,373 511.179,942	31.275
16	454.493,475 511.222,537	17	454.488,502 511.247,152	25.112
18	454.506,343 511.249,97	19	454.503,838 511.260,703	11.021
20	454.499,219 511.302,059	21	454.488,657 511.354,18	53.18
22	454.481,334 511.471,42	23	454.474,595 511.472,381	6.807

** Lungimile segmentelor sunt determinate în planul de proiecție Stereo 70 și sunt rotunjite la 1 milimetru.

*** Distanța dintre puncte este formată din segmente cumulate ce sunt mai mici decât valoarea 1 milimetru.

**DATE DESPRE IMOBILUL NR. 4203**

Oficiul de Cadastru și Publicitate Imobiliară SIBIU
Biroul de Cadastru și Publicitate Imobiliară Medias

A. Partea I. Descrierea imobilului

TEREN Extravilan

Nr. CF vechi:3592 N MOSNA

Nr. cadastral vechi:119

Adresa: Jud. Sibiu

Nr. Crt	Nr cadastral Nr. topografic	Suprafața* (mp)	Observații / Referințe
A1		3.800	Sector cadastral:11 Teren neimprejmuit;

B. Partea II. Proprietari și acte

Inscrieri privitoare la dreptul de proprietate și alte drepturi reale		Referințe
1207 / 02/03/2006		
Act Notarial nr. 308, din 01/01/2006 emis de NP Sorici Daniela (contract de vanzare-cumparare);		
B1	Intabulare, drept de PROPRIETATE, dobandit prin Conventie, cota actuala 1/1 1) VODĂ IOAN 2) VODA MARIA	A1

C. Partea III. SARCINI .

Inscrieri privind dezmembramintele dreptului de proprietate, drepturi reale de garanție și sarcini	Referințe
NU SUNT	

Anexa Nr. 1 La Partea I

Teren

Nr cadastral	Suprafața (mp)*	Observații / Referințe
	3.800	

* Suprafața este determinată în planul de proiecție Stereo 70.



Date referitoare la teren

Crt	Categorie folosință	Intra vilan	Suprafața (mp)	Tarla	Parcelă	Nr. topo	Observații / Referințe
1	arabil	NU	3.800	7	474	-	

Lungime Segmente

1) Valorile lungimilor segmentelor sunt obținute din proiecție în plan.

Punct început	X / Y	Punct sfârșit	X / Y	Lungime segment (** (m)
1	454.442,502 511.333,374	2	454.438,302 511.332,474	4.295
2	454.438,302 511.332,474	3	454.432,367 511.331,345	6.041
3	454.432,367 511.331,345	4	454.440,43 511.292,629	39.547
4	454.440,43 511.292,629	5	454.446,624 511.264,411	28.889
5	454.446,624 511.264,411	6	454.452,815 511.234,968	30.087

Punct început	X / Y	Punct sfârșit	X / Y	Lungime segment (** (m)
6	454.452,815 511.234,968	7	454.463,494 511.194,222	42.122
7	454.463,494 511.194,222	8	454.472,276 511.158,832	36.464
8	454.472,276 511.158,832	9	454.477,672 511.135,573	23.876
9	454.477,672 511.135,573	10	454.481,414 511.121,477	14.584
10	454.481,414 511.121,477	11	454.486,023 511.103,751	18.316
11	454.486,023 511.103,751	12	454.500,535 511.105,102	14.575
12	454.500,535 511.105,102	13	454.510,094 511.105,993	9.6
13	454.510,094 511.105,993	14	454.504,468 511.132,73	27.322
14	454.504,468 511.132,73	15	454.492,256 511.160,95	30.749
15	454.492,256 511.160,95	16	454.470,077 511.217,566	60.805
16	454.470,077 511.217,566	17	454.464,785 511.236,868	20.015
17	454.464,785 511.236,868	18	454.460,37 511.268,344	31.784
18	454.460,37 511.268,344	19	454.446,114 511.322,877	56.366
19	454.446,114 511.322,877	1	454.442,502 511.333,374	11.101

** Lungimile segmentelor sunt determinate în planul de proiecție Stereo 70 și sunt rotunjite la 1 milimetru.

*** Distanța dintre puncte este formată din segmente cumulate ce sunt mai mici decât valoarea 1 milimetru.

**DATE DESPRE IMOBILUL NR. 4204**

Oficiul de Cadastru și Publicitate Imobiliară SIBIU
Biroul de Cadastru și Publicitate Imobiliară Medias

A. Partea I. Descrierea imobilului

TEREN Extravilan

Adresa: Jud. Sibiu

Nr. Crt	Nr cadastral Nr. topografic	Suprafața* (mp)	Observații / Referințe
A1		6.900	Sector cadastral:11 Teren neimprejmut;

B. Partea II. Proprietari și acte

Inscrieri privitoare la dreptul de proprietate și alte drepturi reale		Referințe
/		
Act Notarial nr. 157, din 26/09/2016 emis de N.P. CRISTEA DANIEL (certificat de mostenitor);		
B1	Intabulare, drept de PROPRIETATE, dobandit prin Succesiune, cota actuala 1/3 1) PRISCA TEOFIL	A1
B2	Intabulare, drept de PROPRIETATE, dobandit prin Succesiune, cota actuala 1/3 1) PRISCA IOAN	A1
B3	Intabulare, drept de PROPRIETATE, dobandit prin Succesiune, cota actuala 1/3 1) PRISCA VIORICA	A1

C. Partea III. SARCINI .

Inscrieri privind dezmembramintele dreptului de proprietate, drepturi reale de garanție și sarcini	Referințe
NU SUNT	

Anexa Nr. 1 La Partea I

Teren

Nr cadastral	Suprafața (mp)*	Observații / Referințe
	6.900	

* Suprafața este determinată în planul de proiecție Stereo 70.



Date referitoare la teren

Crt	Categorie folosință	Intravilan	Suprafața (mp)	Tarla	Parcelă	Nr. topo	Observații / Referințe
1	arabil	NU	6.900	7	494/3	-	

Lungime Segmente

1) Valorile lungimilor segmentelor sunt obținute din proiecție în plan.

Punct început	X / Y	Punct sfârșit	X / Y	Lungime segment (** (m)
1	454.159,154 511.294,867	2	454.160,51 511.318,95	24.121
2	454.160,51 511.318,95	3	454.108,428 511.314,683	52.256
3	454.108,428 511.314,683	4	454.102,117 511.191,894	122.951
4	454.102,117 511.191,894	5	454.101,828 511.186,116	5.785
5	454.101,828 511.186,116	6	454.152,611 511.179,574	51.203

Punct început	X / Y	Punct sfârșit	X / Y	Lungime segment (** (m)
6	454.152,611 511.179,574	1	454.159,154 511.294,867	115.478

** Lungimile segmentelor sunt determinate în planul de proiecție Stereo 70 și sunt rotunjite la 1 milimetru.

*** Distanța dintre puncte este formată din segmente cumulate ce sunt mai mici decât valoarea 1 milimetru.

**DATE DESPRE IMOBILUL NR. 4205**

Oficiul de Cadastru și Publicitate Imobiliară SIBIU
Biroul de Cadastru și Publicitate Imobiliară Medias

A. Partea I. Descrierea imobilului

TEREN Extravilan

Adresa: Jud. Sibiu

Nr. Crt	Nr cadastral Nr. topografic	Suprafața* (mp)	Observații / Referințe
A1		1.614	Sector cadastral:11 Teren neimprejmuit;

B. Partea II. Proprietari și acte

Inscrieri privitoare la dreptul de proprietate și alte drepturi reale		Referințe
/		
Act Normativ nr. 7, din 13/03/1996 emis de PARLAMENTUL ROMANIEI (lege);		
B1	Inscrierea provizorie, drept de PROPRIETATE, dobandit prin Lege, cota actuala 1/1 1) COMUNA MOSNA , CIF:4406240, proprietar neidentificat	A1

C. Partea III. SARCINI .

Inscrieri privind dezmembramintele dreptului de proprietate, drepturi reale de garanție și sarcini	Referințe
NU SUNT	

Anexa Nr. 1 La Partea I

Teren

Nr cadastral	Suprafața (mp)*	Observații / Referințe
	1.614	

* Suprafața este determinată în planul de proiecție Stereo 70.



Date referitoare la teren

Crt	Categorie folosință	Intravilan	Suprafața (mp)	Tarla	Parcelă	Nr. topo	Observații / Referințe
1	arabil	NU	1.614	7	405/1	-	

Lungime Segmente

1) Valorile lungimilor segmentelor sunt obținute din proiecție în plan.

Punct început	X / Y	Punct sfârșit	X / Y	Lungime segment (** (m)
1	455.104,769 512.095,166	2	455.091,376 512.095,841	13.409
2	455.091,376 512.095,841	3	455.094,261 511.984,388	111.491
3	455.094,261 511.984,388	4	455.107,869 511.981,899	13.834
4	455.107,869 511.981,899	5	455.108,354 512.030,207	48.31
5	455.108,354 512.030,207	1	455.104,769 512.095,166	65.059

**** Lungimile segmentelor sunt determinate în planul de proiecție Stereo 70 și sunt rotunjite la 1 milimetru.**

***** Distanța dintre puncte este formată din segmente cumulate ce sunt mai mici decât valoarea 1 milimetru.**

**DATE DESPRE IMOBILUL NR. 4206**

Oficiul de Cadastru și Publicitate Imobiliară SIBIU
Biroul de Cadastru și Publicitate Imobiliară Medias

A. Partea I. Descrierea imobilului

TEREN Extravilan

Adresa: Jud. Sibiu

Nr. Crt	Nr cadastral Nr. topografic	Suprafața* (mp)	Observații / Referințe
A1		15.574	Sector cadastral:11 Teren neimprejmuit;

B. Partea II. Proprietari și acte

Inscrieri privitoare la dreptul de proprietate și alte drepturi reale		Referințe
/		
Act Normativ nr. 7, din 13/03/1996 emis de PARLAMENTUL ROMANIEI (lege);		
B1	Inscrierea provizorie, drept de PROPRIETATE, dobandit prin Lege, cota actuala 1/1 1) COMUNA MOSNA , CIF:4406240, proprietar neidentificat	A1

C. Partea III. SARCINI .

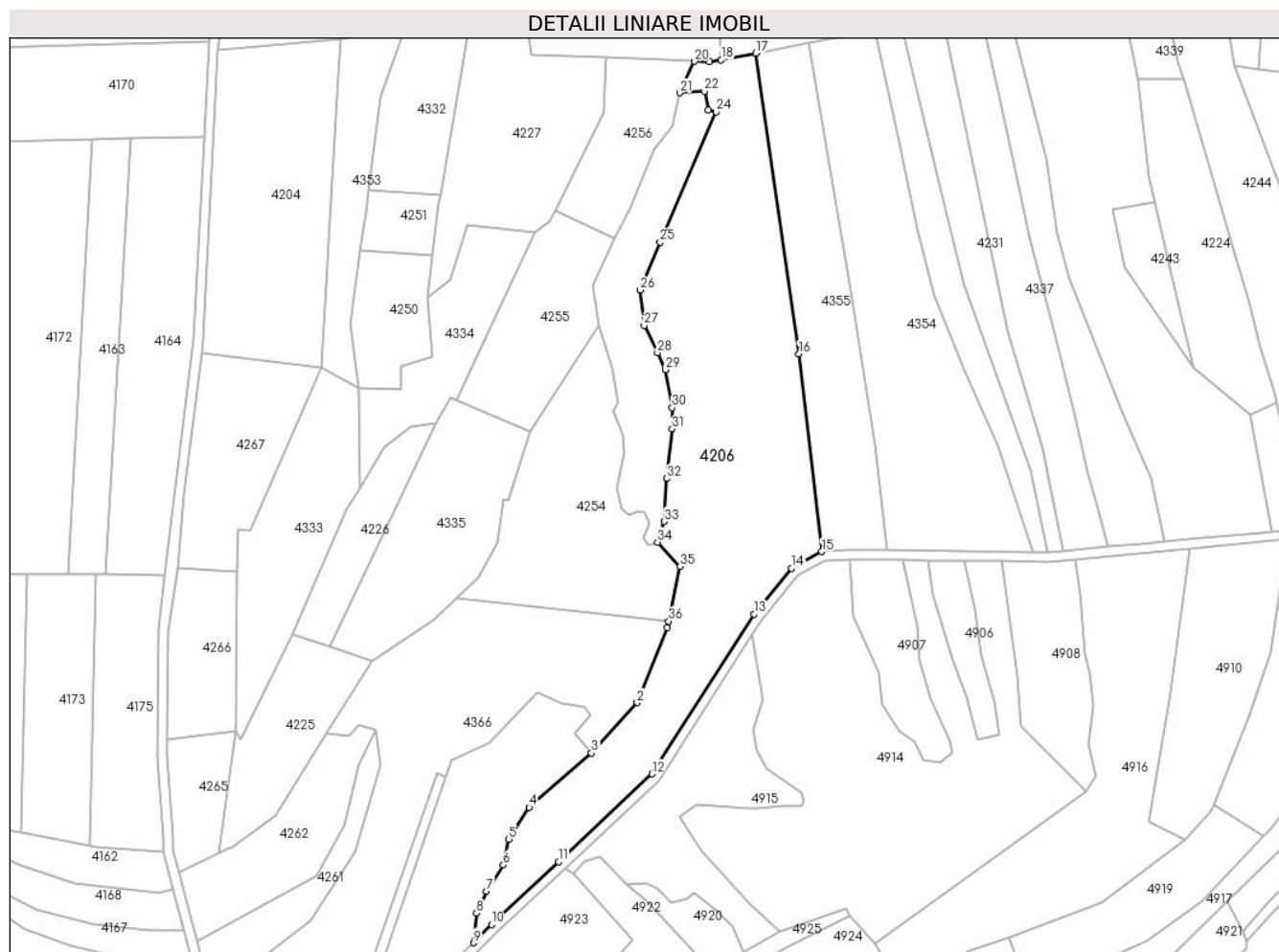
Inscrieri privind dezmembramintele dreptului de proprietate, drepturi reale de garanție și sarcini	Referințe
NU SUNT	

Anexa Nr. 1 La Partea I

Teren

Nr cadastral	Suprafața (mp)*	Observații / Referințe
	15.574	

* Suprafața este determinată în planul de proiecție Stereo 70.



Date referitoare la teren

Crt	Categorie folosință	Intravilan	Suprafața (mp)	Tarla	Parcelă	Nr. topo	Observații / Referințe
1	faneata	NU	15.574	7	488/5	-	

Lungime Segmente

1) Valorile lungimilor segmentelor sunt obținute din proiecție în plan.

Punct început	X / Y	Punct sfârșit	X / Y	Lungime segment (** (m)	Punct început	X / Y	Punct sfârșit	X / Y	Lungime segment (** (m)
1	454.299,198 511.069,552	2	454.286,384 511.037,695	34.338	2	454.286,384 511.037,695	3	454.266,954 511.016,286	28.911
3	454.266,954 511.016,286	4	454.240,612 510.993,249	34.994	4	454.240,612 510.993,249	5	454.231,899 510.979,721	16.091
5	454.231,899 510.979,721	6	454.229,572 510.968,817	11.149	6	454.229,572 510.968,817	7	454.222,459 510.957,692	13.205
7	454.222,459 510.957,692	8	454.218,271 510.948,309	10.274	8	454.218,271 510.948,309	9	454.216,899 510.935,791	12.593
9	454.216,899 510.935,791	10	454.224,577 510.943,503	10.882	10	454.224,577 510.943,503	11	454.253,06 510.970,225	39.056

Punct început	X / Y	Punct sfârșit	X / Y	Lungime segment (** (m)
11	454.253,06 510.970,225	12	454.292,718 511.007,433	54.381
13	454.336,037 511.075,168	14	454.352,027 511.094,628	25.187
15	454.364,859 511.101,704	16	454.355,093 511.185,622	84.484
17	454.336,834 511.313,176	18	454.322,084 511.310,371	15.014
19	454.317,182 511.309,439	20	454.310,839 511.309,693	6.349
21	454.304,499 511.296,421	22	454.314,951 511.297,031	10.469
23	454.316,659 511.289,177	24	454.319,848 511.288,266	3.316
25	454.296,232 511.232,984	26	454.287,559 511.212,681	22.078
27	454.289,391 511.197,726	28	454.294,979 511.186,1	12.899
29	454.298,423 511.178,934	30	454.301,256 511.162,794	16.387
31	454.301,256 511.153,789	32	454.298,862 511.132,777	21.148
33	454.297,804 511.114,536	34	454.295,07 511.105,782	9.171
35	454.304,681 511.095,416	36	454.299,766 511.072,231	23.7

Punct început	X / Y	Punct sfârșit	X / Y	Lungime segment (** (m)
12	454.292,718 511.007,433	13	454.336,037 511.075,168	80.402
14	454.352,027 511.094,628	15	454.364,859 511.101,704	14.654
16	454.355,093 511.185,622	17	454.336,834 511.313,176	128.854
18	454.322,084 511.310,371	19	454.317,182 511.309,439	4.989
20	454.310,839 511.309,693	21	454.304,499 511.296,421	14.708
22	454.314,951 511.297,031	23	454.316,659 511.289,177	8.038
24	454.319,848 511.288,266	25	454.296,232 511.232,984	60.115
26	454.287,559 511.212,681	27	454.289,391 511.197,726	15.067
28	454.294,979 511.186,1	29	454.298,423 511.178,934	7.95
30	454.301,256 511.162,794	31	454.301,256 511.153,789	9.004
32	454.298,862 511.132,777	33	454.297,804 511.114,536	18.271
34	454.295,07 511.105,782	35	454.304,681 511.095,416	14.136
36	454.299,766 511.072,231	1	454.299,198 511.069,552	2.738

** Lungimile segmentelor sunt determinate în planul de proiecție Stereo 70 și sunt rotunjite la 1 milimetru.

*** Distanța dintre puncte este formată din segmente cumulate ce sunt mai mici decât valoarea 1 milimetru.

**DATE DESPRE IMOBILUL NR. 4207**

Oficiul de Cadastru și Publicitate Imobiliară SIBIU
Biroul de Cadastru și Publicitate Imobiliară Medias

A. Partea I. Descrierea imobilului

TEREN Extravilan

Adresa: Jud. Sibiu

Nr. Crt	Nr cadastral Nr. topografic	Suprafața* (mp)	Observații / Referințe
A1		4.967	Sector cadastral:11 Teren neimprejmuit;

B. Partea II. Proprietari și acte

Inscrieri privitoare la dreptul de proprietate și alte drepturi reale		Referințe
/		
Act Normativ nr. 7, din 13/03/1996 emis de PARLAMENTUL ROMANIEI (lege);		
B1	Inscrierea provizorie, drept de PROPRIETATE, dobandit prin Lege, cota actuala 1/1 1) COMUNA MOSNA , CIF:4406240, proprietar neidentificat	A1

C. Partea III. SARCINI .

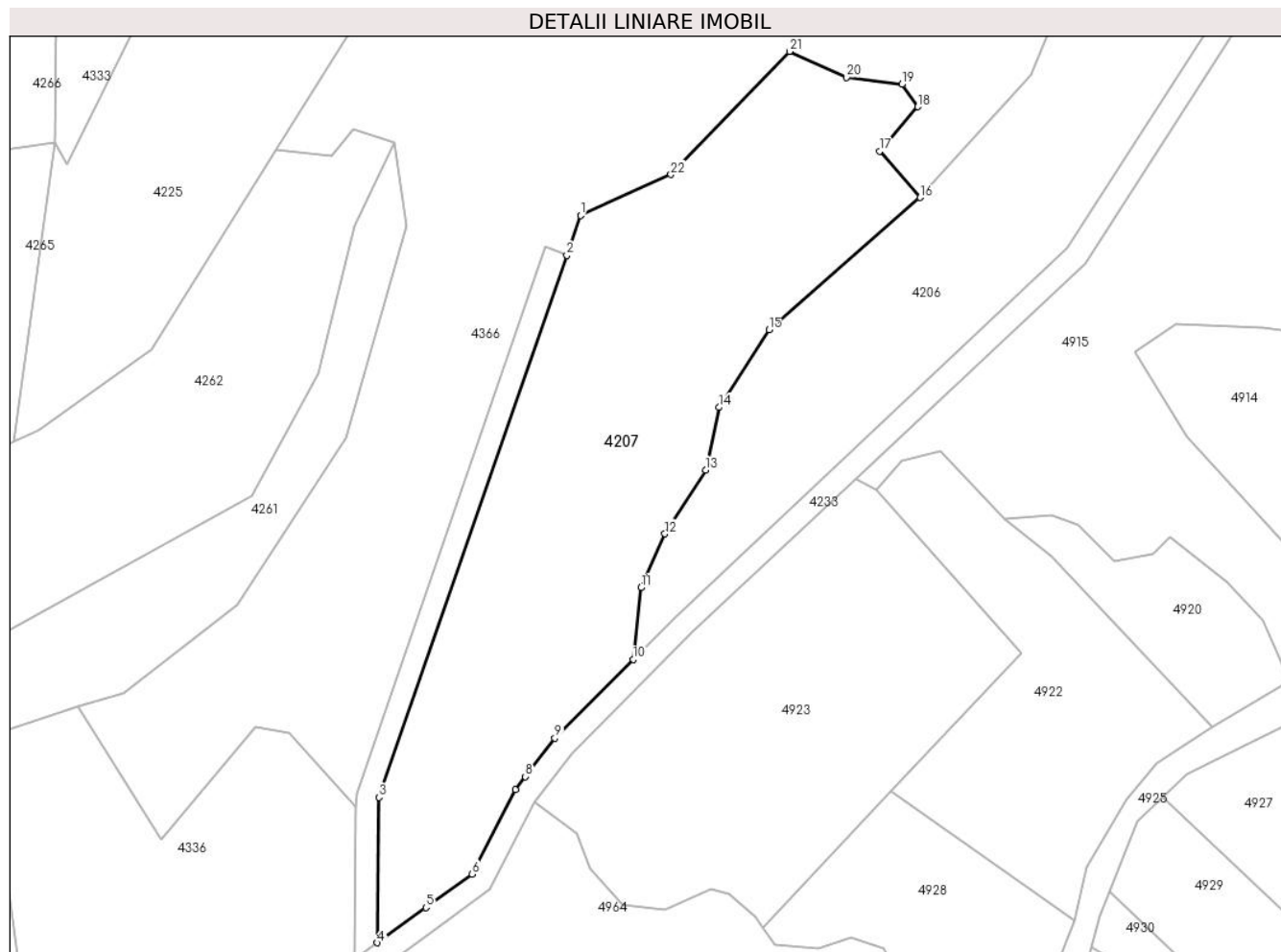
Inscrieri privind dezmembramintele dreptului de proprietate, drepturi reale de garanție și sarcini	Referințe
NU SUNT	

Anexa Nr. 1 La Partea I

Teren

Nr cadastral	Suprafața (mp)*	Observații / Referințe
	4.967	

* Suprafața este determinată în planul de proiecție Stereo 70.



Date referitoare la teren

Crt	Categorie folosință	Intra vilan	Suprafața (mp)	Tarla	Parcelă	Nr. topo	Observații / Referințe
1	padure	NU	4.967	7	490	-	tufaris

Lungime Segmente

1) Valorile lungimilor segmentelor sunt obținute din proiecție în plan.

Punct început	X / Y	Punct sfârșit	X / Y	Lungime segment (** (m)
1	454.207,737 511.013,175	2	454.205,331 511.006,228	7.352
3	454.172,617 510.911,756	4	454.172,294 510.886,448	25.31
5	454.180,768 510.892,573	6	454.188,833 510.898,402	9.952
7	454.196,348 510.913,13	8	454.198,099 510.915,401	2.868
9	454.203,258 510.922,089	10	454.216,899 510.935,791	19.334

Punct început	X / Y	Punct sfârșit	X / Y	Lungime segment (** (m)
2	454.205,331 511.006,228	3	454.172,617 510.911,756	99.976
4	454.172,294 510.886,448	5	454.180,768 510.892,573	10.455
6	454.188,833 510.898,402	7	454.196,348 510.913,13	16.534
8	454.198,099 510.915,401	9	454.203,258 510.922,089	8.447
10	454.216,899 510.935,791	11	454.218,271 510.948,309	12.593

Punct început	X / Y	Punct sfârșit	X / Y	Lungime segment (** (m))
11	454.218,271 510.948,309	12	454.222,459 510.957,692	10.274
13	454.229,572 510.968,817	14	454.231,899 510.979,721	11.149
15	454.240,612 510.993,249	16	454.266,954 511.016,286	34.994
17	454.259,903 511.024,348	18	454.266,593 511.032,123	10.257
19	454.263,793 511.036,01	20	454.254,147 511.037,254	9.726
21	454.244,19 511.041,763	22	454.223,498 511.020,305	29.809

Punct început	X / Y	Punct sfârșit	X / Y	Lungime segment (** (m))
12	454.222,459 510.957,692	13	454.229,572 510.968,817	13.205
14	454.231,899 510.979,721	15	454.240,612 510.993,249	16.091
16	454.266,954 511.016,286	17	454.259,903 511.024,348	10.71
18	454.266,593 511.032,123	19	454.263,793 511.036,01	4.791
20	454.254,147 511.037,254	21	454.244,19 511.041,763	10.93
22	454.223,498 511.020,305	1	454.207,737 511.013,175	17.299

** Lungimile segmentelor sunt determinate în planul de proiecție Stereo 70 și sunt rotunjite la 1 milimetru.

*** Distanța dintre puncte este formată din segmente cumulate ce sunt mai mici decât valoarea 1 milimetru.

**DATE DESPRE IMOBILUL NR. 4208**

Oficiul de Cadastru și Publicitate Imobiliară SIBIU
Biroul de Cadastru și Publicitate Imobiliară Medias

A. Partea I. Descrierea imobilului

TEREN Extravilan

Adresa: Jud. Sibiu

Nr. Crt	Nr cadastral Nr. topografic	Suprafața* (mp)	Observații / Referințe
A1		133	Sector cadastral:11 Teren neimprejmuit;

B. Partea II. Proprietari și acte

Inscrieri privitoare la dreptul de proprietate și alte drepturi reale		Referințe
/		
Act Normativ nr. 7, din 13/03/1996 emis de PARLAMENTUL ROMANIEI (lege);		
B1	Inscrierea provizorie, drept de PROPRIETATE, dobandit prin Lege, cota actuala 1/1 1) COMUNA MOSNA , CIF:4406240, proprietar neidentificat	A1

C. Partea III. SARCINI .

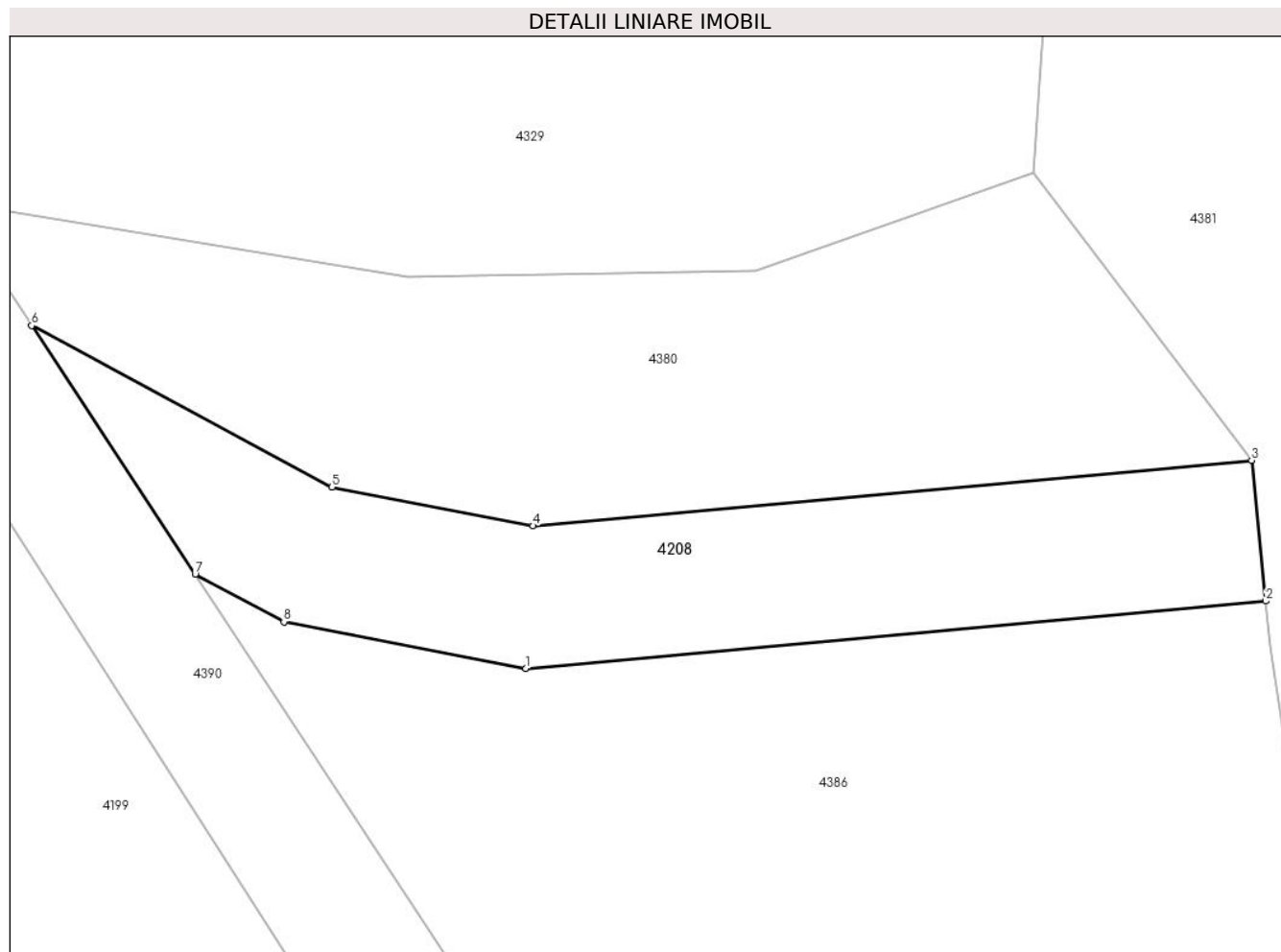
Inscrieri privind dezmembramintele dreptului de proprietate, drepturi reale de garanție și sarcini	Referințe
NU SUNT	

Anexa Nr. 1 La Partea I

Teren

Nr cadastral	Suprafața (mp)*	Observații / Referințe
	133	

* Suprafața este determinată în planul de proiecție Stereo 70.



Date referitoare la teren

Crt	Categorie folosință	Intra vilan	Suprafața (mp)	Tarla	Parcelă	Nr. topo	Observații / Referințe
1	drum	NU	133	7	428/1	-	

Lungime Segmente

1) Valorile lungimilor segmentelor sunt obținute din proiecție în plan.

Punct început	X / Y	Punct sfârșit	X / Y	Lungime segment (** (m)
1	454.667,869 511.814,628	2	454.688,787 511.816,536	21.005
2	454.688,787 511.816,536	3	454.688,386 511.820,516	4.0
3	454.688,386 511.820,516	4	454.668,07 511.818,663	20.4
4	454.668,07 511.818,663	5	454.662,376 511.819,762	5.8
5	454.662,376 511.819,762	6	454.653,887 511.824,32	9.635

Punct început	X / Y	Punct sfârșit	X / Y	Lungime segment (** (m)
6	454.653,887 511.824,32	7	454.658,511 511.817,297	8.409
7	454.658,511 511.817,297	8	454.661,02 511.815,95	2.847
8	454.661,02 511.815,95	1	454.667,869 511.814,628	6.976

** Lungimile segmentelor sunt determinate în planul de proiecție Stereo 70 și sunt rotunjite la 1 milimetru.

*** Distanța dintre puncte este formată din segmente cumulate ce sunt mai mici decât valoarea 1 milimetru.

**DATE DESPRE IMOBILUL NR. 4209**

Oficiul de Cadastru și Publicitate Imobiliară SIBIU
Biroul de Cadastru și Publicitate Imobiliară Medias

A. Partea I. Descrierea imobilului

TEREN Extravilan

Adresa: Jud. Sibiu

Nr. Crt	Nr cadastral Nr. topografic	Suprafața* (mp)	Observații / Referințe
A1		5.600	Sector cadastral:11 Teren neimpregmuit;

B. Partea II. Proprietari și acte

Inscrieri privitoare la dreptul de proprietate și alte drepturi reale	Referințe
/	
Act Administrativ nr. 154/42, din 23/02/1994 emis de CJPSDPAT Sibiu (Titlu de proprietate);	
B1	A1
Intabulare, drept de PROPRIETATE, dobandit prin Reconstituire, cota actuala 1/1 1) FERMENGEL BERTA	

C. Partea III. SARCINI .

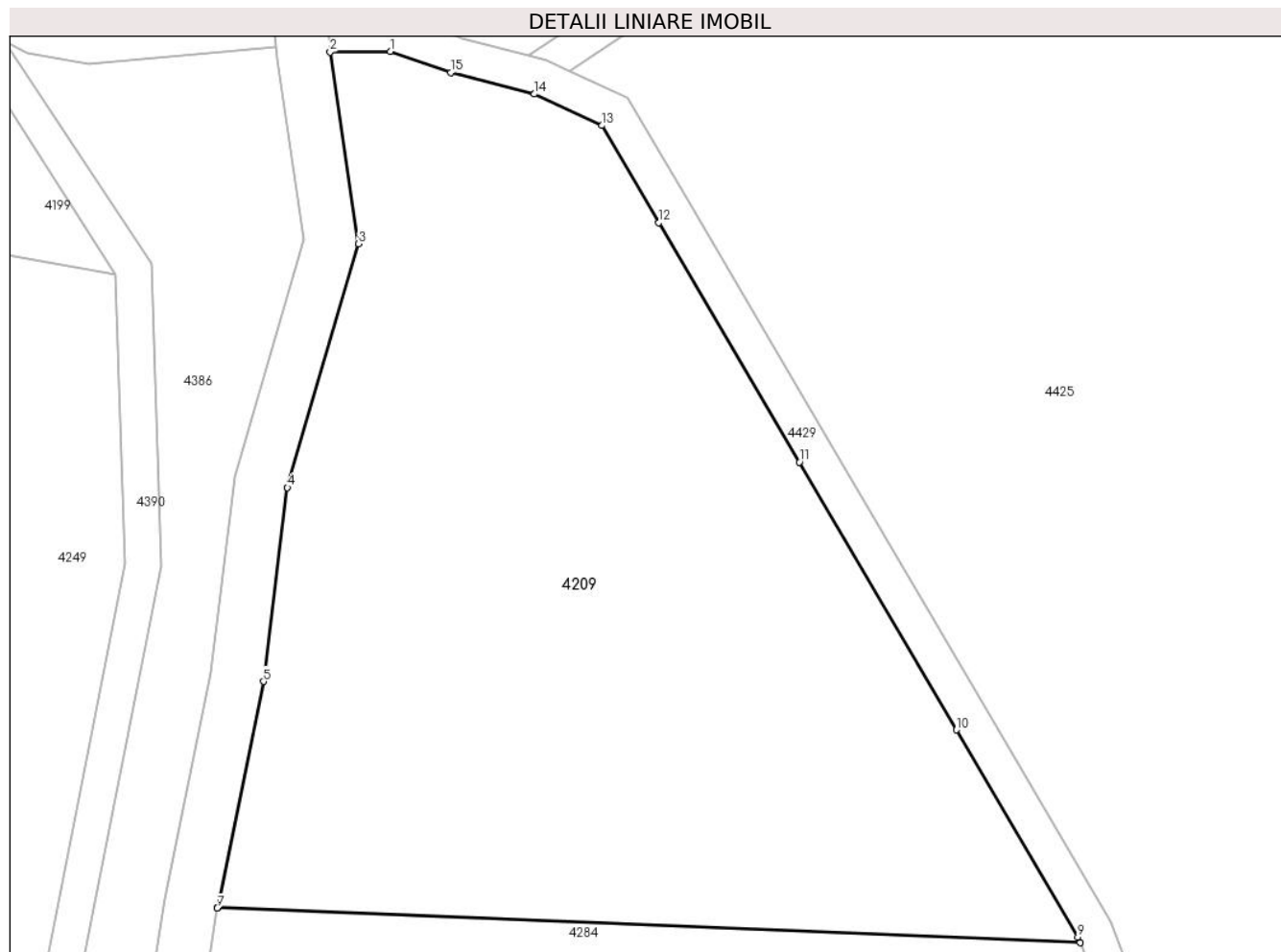
Inscrieri privind dezmembramintele dreptului de proprietate, drepturi reale de garanție și sarcini	Referințe
NU SUNT	

Anexa Nr. 1 La Partea I

Teren

Nr cadastral	Suprafața (mp)*	Observații / Referințe
	5.600	

* Suprafața este determinată în planul de proiecție Stereo 70.



Date referitoare la teren

Crt	Categorie folosință	Intra vilan	Suprafața (mp)	Tarla	Parcelă	Nr. topo	Observații / Referințe
1	arabil	NU	5.600	7	455/1/1	-	nr. parcela 455/1 gresit in TP

Lungime Segmente

1) Valorile lungimilor segmentelor sunt obținute din proiecție în plan.

Punct început	X / Y	Punct sfârșit	X / Y	Lungime segment (** (m)
1	454.701,578 511.816,067	2	454.694,871 511.815,996	6.707
2	454.694,871 511.815,996	3	454.698,05 511.794,618	21.613
3	454.698,05 511.794,618	4	454.690,093 511.767,42	28.338
4	454.690,093 511.767,42	5	454.687,438 511.745,786	21.796
5	454.687,438 511.745,786	6	454.682,292 511.720,607	25.7

Punct început	X / Y	Punct sfârșit	X / Y	Lungime segment (** (m)
6	454.682,292 511.720,607	7	454.682,276 511.720,508	0.1
7	454.682,276 511.720,508	8	454.778,598 511.716,661	96.399
8	454.778,598 511.716,661	9	454.778,358 511.717,284	0.668
9	454.778,358 511.717,284	10	454.764,786 511.740,402	26.807
10	454.764,786 511.740,402	11	454.747,253 511.770,268	34.631
11	454.747,253 511.770,268	12	454.731,577 511.796,97	30.964
12	454.731,577 511.796,97	13	454.725,222 511.807,795	12.553
13	454.725,222 511.807,795	14	454.717,671 511.811,304	8.326
14	454.717,671 511.811,304	15	454.708,322 511.813,701	9.651
15	454.708,322 511.813,701	1	454.701,578 511.816,067	7.147

** Lungimile segmentelor sunt determinate în planul de proiecție Stereo 70 și sunt rotunjite la 1 milimetru.

*** Distanța dintre puncte este formată din segmente cumulate ce sunt mai mici decât valoarea 1 milimetru.

**DATE DESPRE IMOBILUL NR. 4210**

Oficiul de Cadastru și Publicitate Imobiliară SIBIU
Biroul de Cadastru și Publicitate Imobiliară Medias

A. Partea I. Descrierea imobilului

TEREN Extravilan

Adresa: Jud. Sibiu

Nr. Crt	Nr cadastral Nr. topografic	Suprafața* (mp)	Observații / Referințe
A1		3.442	Sector cadastral:11 Teren neimprejmuit;

B. Partea II. Proprietari și acte

Inscrieri privitoare la dreptul de proprietate și alte drepturi reale	Referințe
/	
Act Normativ nr. 7, din 13/03/1996 emis de PARLAMENTUL ROMANIEI (lege);	
B1	Inscrierea provizorie, drept de PROPRIETATE, dobandit prin Lege, cota actuala 1/1
	1) COMUNA MOSNA , CIF:4406240, proprietar neidentificat

C. Partea III. SARCINI .

Inscrieri privind dezmembramintele dreptului de proprietate, drepturi reale de garanție și sarcini	Referințe
NU SUNT	

Anexa Nr. 1 La Partea I

Teren

Nr cadastral	Suprafața (mp)*	Observații / Referințe
	3.442	

* Suprafața este determinată în planul de proiecție Stereo 70.

DETALII LINIARE IMOBIL



Date referitoare la teren

Crt	Categorie folosință	Intra vilan	Suprafața (mp)	Tarla	Parcelă	Nr. topo	Observații / Referințe
1	faneata	NU	3.442	7	430	-	

Lungime Segmente

1) Valorile lungimilor segmentelor sunt obținute din proiecție în plan.

Punct început	X / Y	Punct sfârșit	X / Y	Lungime segment (** (m)
1	455.455,298 510.881,482	2	455.471,668 510.895,094	21.29
3	455.483,182 510.908,867	4	455.455,971 510.914,434	27.775
5	455.426,795 510.909,054	6	455.391,495 510.900,747	36.265
7	455.374,012 510.885,408	8	455.351,937 510.867,513	28.418
9	455.303,323 510.847,332	10	455.318,003 510.849,265	14.807

Punct început	X / Y	Punct sfârșit	X / Y	Lungime segment (** (m)
2	455.471,668 510.895,094	3	455.483,182 510.908,867	17.952
4	455.455,971 510.914,434	5	455.426,795 510.909,054	29.667
6	455.391,495 510.900,747	7	455.374,012 510.885,408	23.258
8	455.351,937 510.867,513	9	455.303,323 510.847,332	52.636
10	455.318,003 510.849,265	11	455.337,937 510.857,229	21.466

Punct început	X / Y	Punct sfârșit	X / Y	Lungime segment (** (m)
11	455.337,937 510.857,229	12	455.358,103 510.867,126	22.464
13	455.371,624 510.872,693	14	455.380,123 510.871,611	8.568
15	455.380,864 510.870,152	16	455.382,312 510.867,3	3.199
17	455.383,125 510.865,699	18	455.392,83 510.867,951	9.963
19	455.413,247 510.872,687	20	455.431,636 510.873,769	18.421
21	455.442,588 510.876,475	1	455.455,298 510.881,482	13.66

Punct început	X / Y	Punct sfârșit	X / Y	Lungime segment (** (m)
12	455.358,103 510.867,126	13	455.371,624 510.872,693	14.622
14	455.380,123 510.871,611	15	455.380,864 510.870,152	1.636
16	455.382,312 510.867,3	17	455.383,125 510.865,699	1.795
18	455.392,83 510.867,951	19	455.413,247 510.872,687	20.959
20	455.431,636 510.873,769	21	455.442,588 510.876,475	11.281

** Lungimile segmentelor sunt determinate în planul de proiecție Stereo 70 și sunt rotunjite la 1 milimetru.

*** Distanța dintre puncte este formată din segmente cumulate ce sunt mai mici decât valoarea 1 milimetru.

**DATE DESPRE IMOBILUL NR. 4211**

Oficiul de Cadastru și Publicitate Imobiliară SIBIU
Biroul de Cadastru și Publicitate Imobiliară Medias

A. Partea I. Descrierea imobilului

TEREN Extravilan

Adresa: Jud. Sibiu

Nr. Crt	Nr cadastral Nr. topografic	Suprafața* (mp)	Observații / Referințe
A1		5.900	Sector cadastral:11 Teren neimprejmit;

B. Partea II. Proprietari și acte

Inscrieri privitoare la dreptul de proprietate și alte drepturi reale		Referințe
/		
Act Notarial nr. 8, din 14/01/2011 emis de N.P. CRISTEA DANIEL (certificat de mostenitor);		
B1	Intabulare, drept de PROPRIETATE, dobandit prin Lege, cota actuala 3/8 1) POPESCU IOAN	A1
B2	Intabulare, drept de PROPRIETATE, dobandit prin Succesiune, cota actuala 3/8 1) POPESCU STELIAN	A1
Act Notarial nr. 27, din 18/02/2013 emis de N.P. AXENTE MIA (certificat de mostenitor);		
B3	Intabulare, drept de PROPRIETATE, dobandit prin Succesiune, cota actuala 1/8 1) POPESCU IOAN	A1
B4	Intabulare, drept de PROPRIETATE, dobandit prin Succesiune, cota actuala 1/8 1) POPESCU STELIAN	A1

C. Partea III. SARCINI .

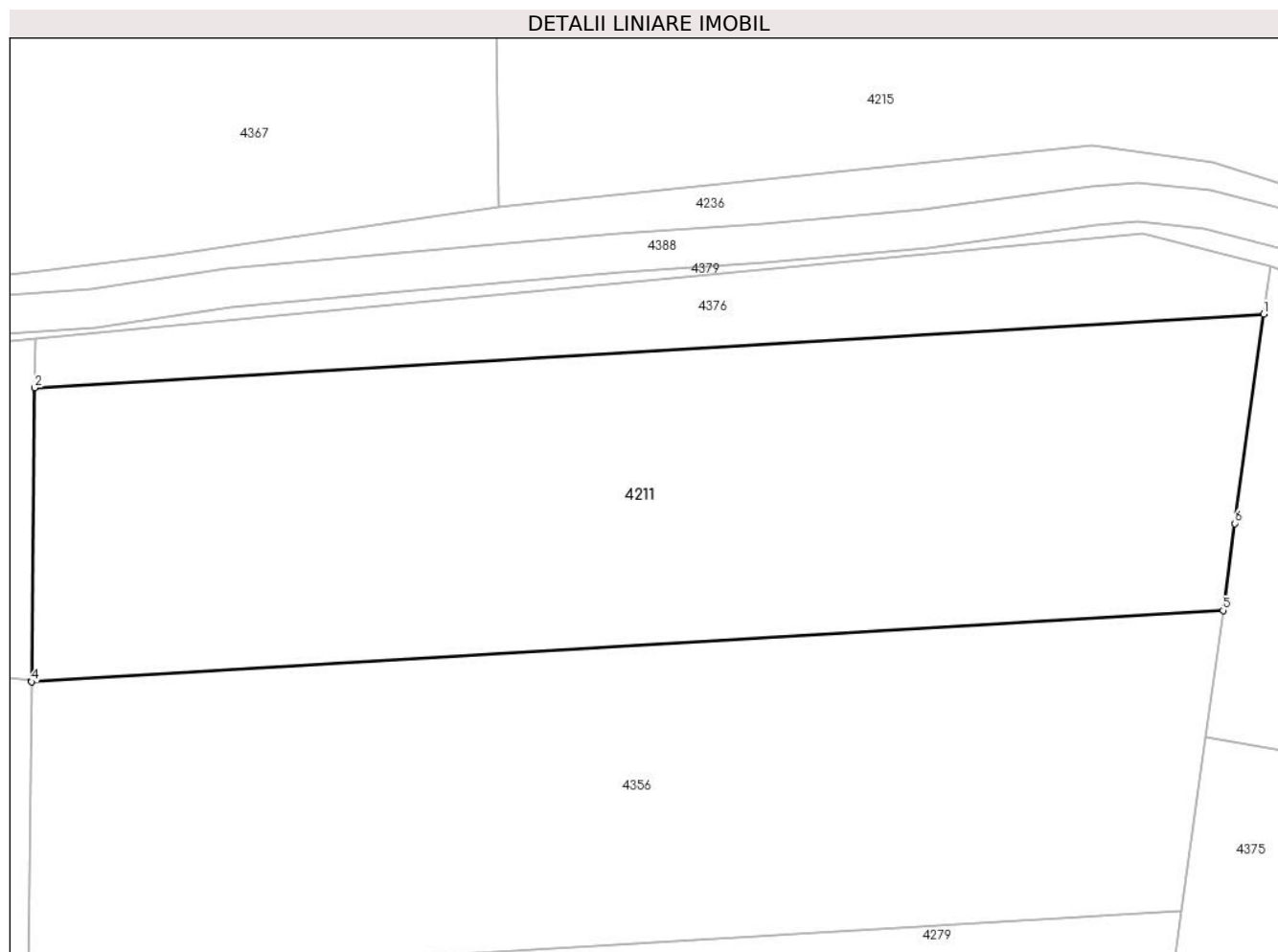
Inscrieri privind dezmembramintele dreptului de proprietate, drepturi reale de garanție și sarcini	Referințe
NU SUNT	

Anexa Nr. 1 La Partea I

Teren

Nr cadastral	Suprafața (mp)*	Observații / Referințe
	5.900	

* Suprafața este determinată în planul de proiecție Stereo 70.



Date referitoare la teren

Crt	Categorie folosință	Intravilan	Suprafața (mp)	Tarla	Parcelă	Nr. topo	Observații / Referințe
1	arabil	NU	5.900	7	460/14	-	

Lungime Segmente

1) Valorile lungimilor segmentelor sunt obținute din proiecție în plan.

Punct început	X / Y	Punct sfârșit	X / Y	Lungime segment (** (m)
1	454.553,653 511.867,708	2	454.395,289 511.858,211	158.649
2	454.395,289 511.858,211	3	454.394,9 511.820,496	37.717
3	454.394,9 511.820,496	4	454.394,898 511.820,353	0.143
4	454.394,898 511.820,353	5	454.548,418 511.829,559	153.795
5	454.548,418 511.829,559	6	454.549,954 511.840,751	11.297

Punct început	X / Y	Punct sfârșit	X / Y	Lungime segment (** (m)
6	454.549,954 511.840,751	1	454.553,653 511.867,708	27.209

** Lungimile segmentelor sunt determinate în planul de proiecție Stereo 70 și sunt rotunjite la 1 milimetru.

*** Distanța dintre puncte este formată din segmente cumulate ce sunt mai mici decât valoarea 1 milimetru.

**DATE DESPRE IMOBILUL NR. 4212**

Oficiul de Cadastru și Publicitate Imobiliară SIBIU
Biroul de Cadastru și Publicitate Imobiliară Medias

A. Partea I. Descrierea imobilului

TEREN Extravilan

Adresa: Jud. Sibiu

Nr. Crt	Nr cadastral Nr. topografic	Suprafața* (mp)	Observații / Referințe
A1		199	Sector cadastral:11 Teren neimprejmuit;

B. Partea II. Proprietari și acte

Inscrieri privitoare la dreptul de proprietate și alte drepturi reale		Referințe
/		
Act Normativ nr. 7, din 13/03/1996 emis de PARLAMENTUL ROMANIEI (lege);		
B1	Inscrierea provizorie, drept de PROPRIETATE, dobandit prin Lege, cota actuala 1/1 1) COMUNA MOSNA , CIF:4406240, proprietar neidentificat	A1

C. Partea III. SARCINI .

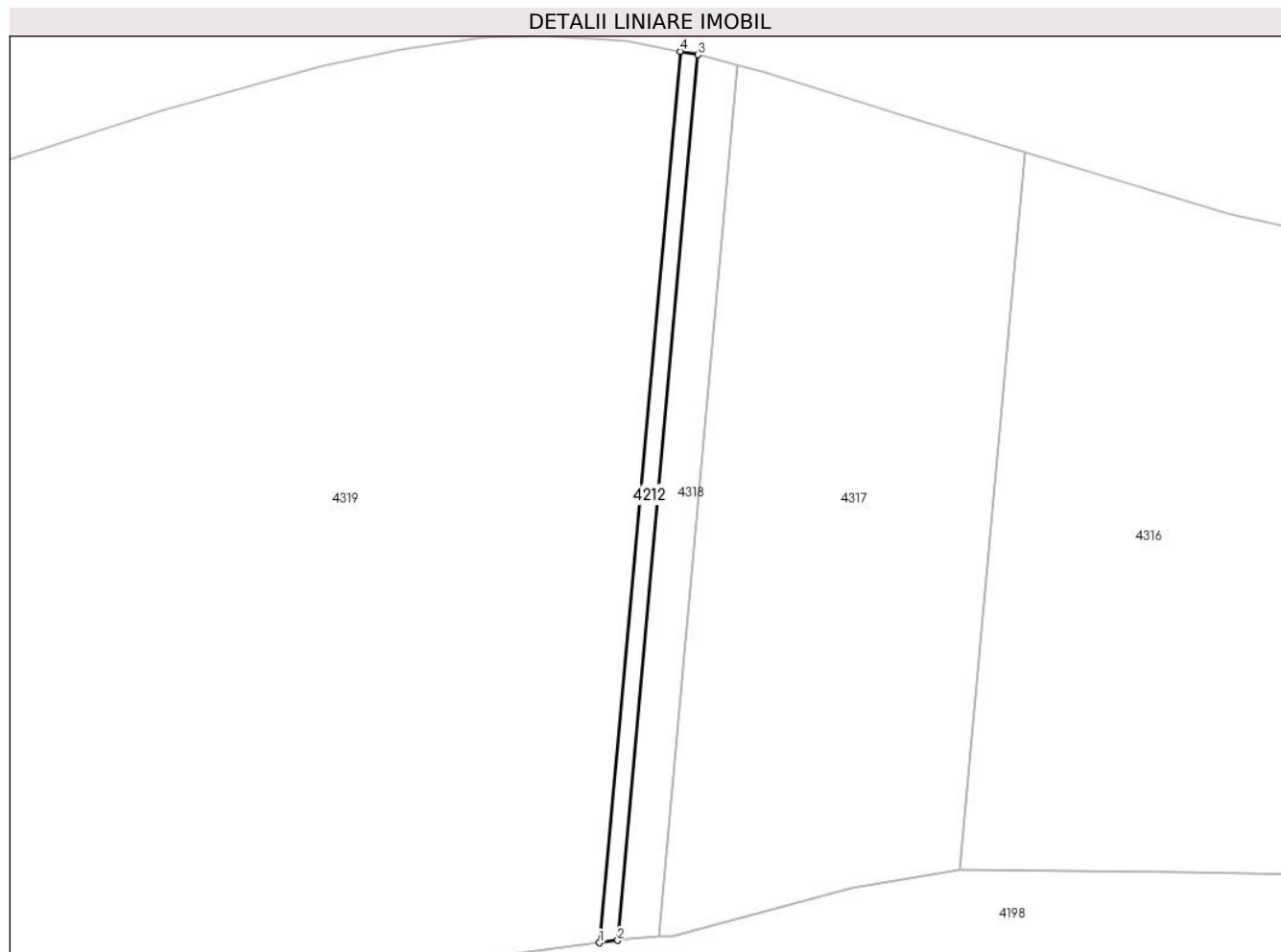
Inscrieri privind dezmembramintele dreptului de proprietate, drepturi reale de garanție și sarcini	Referințe
NU SUNT	

Anexa Nr. 1 La Partea I

Teren

Nr cadastral	Suprafața (mp)*	Observații / Referințe
	199	

* Suprafața este determinată în planul de proiecție Stereo 70.



Date referitoare la teren

Crt	Categorie folosință	Intravilan	Suprafața (mp)	Tarla	Parcelă	Nr. topo	Observații / Referințe
1	ape curgătoare	NU	199	7	410	-	

Lungime Segmente

1) Valorile lungimilor segmentelor sunt obținute din proiecție în plan.

Punct început	X / Y	Punct sfârșit	X / Y	Lungime segment (** (m)
1	454.500,915 512.046,763	2	454.502,955 512.047,029	2.057
2	454.502,955 512.047,029	3	454.511,871 512.145,52	98.894
3	454.511,871 512.145,52	4	454.509,895 512.145,883	2.008
4	454.509,895 512.145,883	1	454.500,915 512.046,763	99.526

**** Lungimile segmentelor sunt determinate în planul de proiecție Stereo 70 și sunt rotunjite la 1 milimetru.**

***** Distanța dintre puncte este formată din segmente cumulate ce sunt mai mici decât valoarea 1 milimetru.**

**DATE DESPRE IMOBILUL NR. 4213**

Oficiul de Cadastru și Publicitate Imobiliară SIBIU
Biroul de Cadastru și Publicitate Imobiliară Medias

A. Partea I. Descrierea imobilului

TEREN Extravilan

Nr. CF vechi:3592 N MOSNA

Nr. cadastral vechi:116

Adresa: Jud. Sibiu

Nr. Crt	Nr cadastral Nr. topografic	Suprafața* (mp)	Observații / Referințe
A1		2.700	Sector cadastral:11 Teren neimprejmuit;

B. Partea II. Proprietari și acte

Inscrieri privitoare la dreptul de proprietate și alte drepturi reale		Referințe
1207 / 02/03/2006		
Act Notarial nr. 308, din 01/01/2006 emis de NP Sorici Daniela (contract de vanzare-cumparare);		
B1	Intabulare, drept de PROPRIETATE, dobandit prin Conventie, cota actuala 1/1 1) VODĂ IOAN 2) VODA MARIA	A1

C. Partea III. SARCINI .

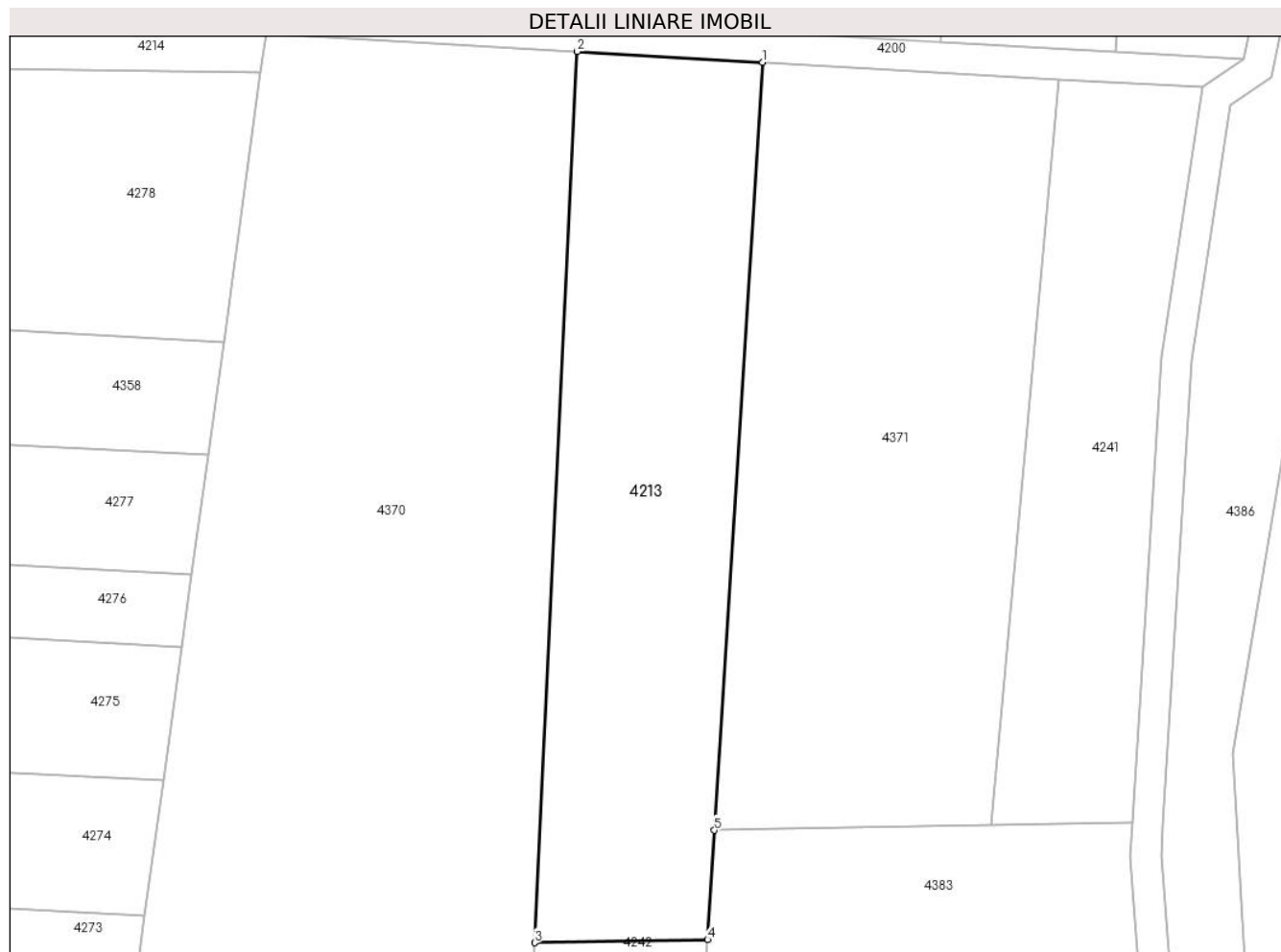
Inscrieri privind dezmembramintele dreptului de proprietate, drepturi reale de garanție și sarcini	Referințe
NU SUNT	

Anexa Nr. 1 La Partea I

Teren

Nr cadastral	Suprafața (mp)*	Observații / Referințe
	2.700	

* Suprafața este determinată în planul de proiecție Stereo 70.



Date referitoare la teren

Crt	Categorie folosință	Intravilan	Suprafața (mp)	Tarla	Parcelă	Nr. topo	Observații / Referințe
1	arabil	NU	2.700	7	460/1	-	

Lungime Segmente

1) Valorile lungimilor segmentelor sunt obținute din proiecție în plan.

Punct început	X / Y	Punct sfârșit	X / Y	Lungime segment (** (m)
1	454.592,335 511.673,236	2	454.568,14 511.674,652	24.237
2	454.568,14 511.674,652	3	454.562,564 511.558,414	116.371
3	454.562,564 511.558,414	4	454.585,14 511.558,825	22.579
4	454.585,14 511.558,825	5	454.586,036 511.573,077	14.28
5	454.586,036 511.573,077	1	454.592,335 511.673,236	100.357

**** Lungimile segmentelor sunt determinate în planul de proiecție Stereo 70 și sunt rotunjite la 1 milimetru.**

***** Distanța dintre puncte este formată din segmente cumulate ce sunt mai mici decât valoarea 1 milimetru.**

**DATE DESPRE IMOBILUL NR. 4214**

Oficiul de Cadastru și Publicitate Imobiliară SIBIU
Biroul de Cadastru și Publicitate Imobiliară Medias

A. Partea I. Descrierea imobilului

TEREN Extravilan

Adresa: Jud. Sibiu

Nr. Crt	Nr cadastral Nr. topografic	Suprafața* (mp)	Observații / Referințe
A1		4.700	Sector cadastral:11 Teren neimpregmuit;

B. Partea II. Proprietari și acte

Inscrieri privitoare la dreptul de proprietate și alte drepturi reale	Referințe
/	
Act Administrativ nr. 413/42, din 01/06/1998 emis de CJPSDPAT Sibiu (Titlu de proprietate);	
B1	A1
Intabulare, drept de PROPRIETATE, dobandit prin Reconstituire, cota actuala 1/1	
1) URDEA AURICA 2) BANEA IOAN 3) STANCIU MARIANA 4) BANEA NICOLAE 5) BANEA MIRCEA 6) BANEA ANA	

C. Partea III. SARCINI .

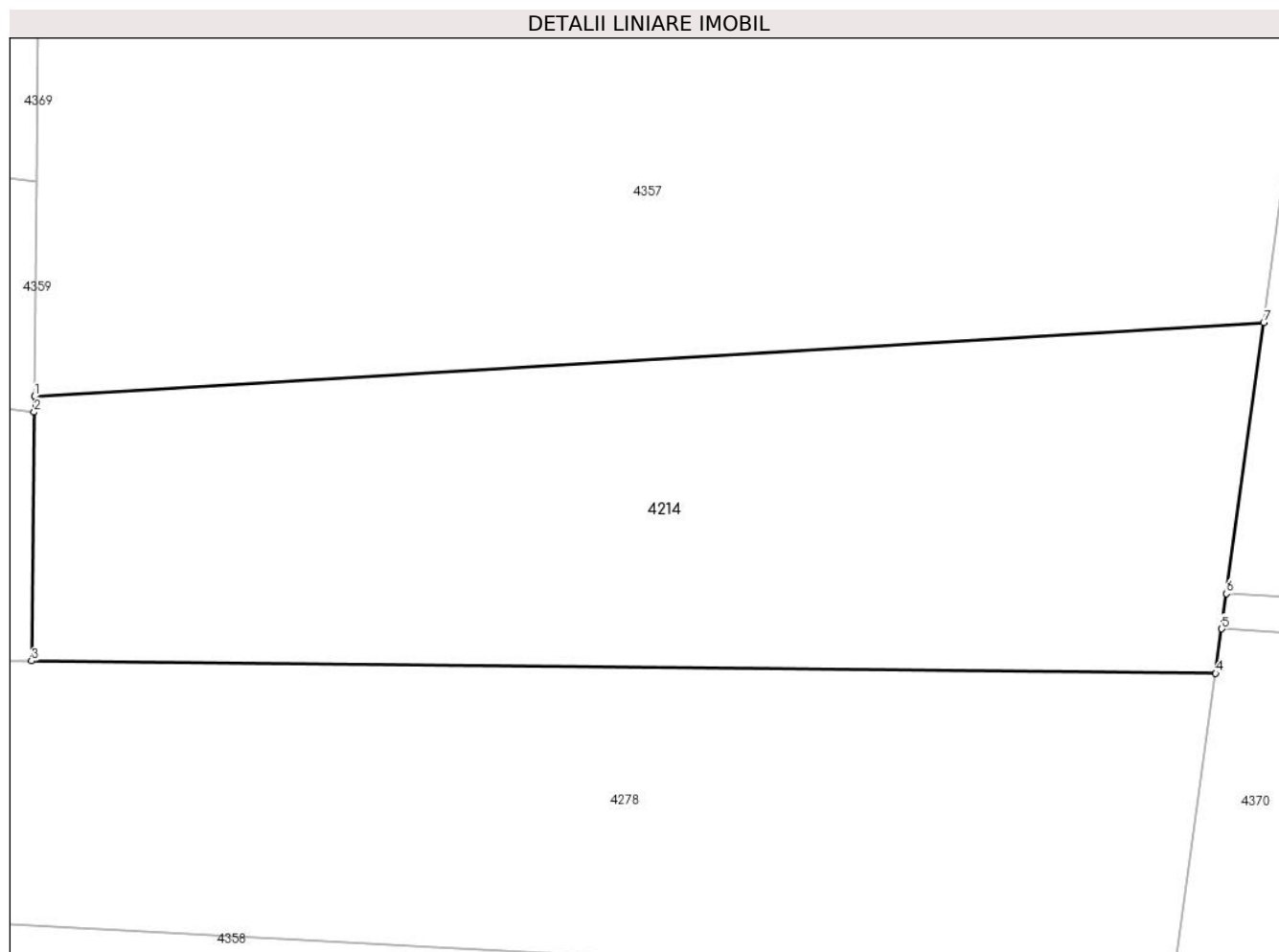
Inscrieri privind dezmembramintele dreptului de proprietate, drepturi reale de garanție și sarcini	Referințe
NU SUNT	

Anexa Nr. 1 La Partea I

Teren

Nr cadastral	Suprafața (mp)*	Observații / Referințe
	4.700	

* Suprafața este determinată în planul de proiecție Stereo 70.



Date referitoare la teren

Crt	Categorie folosință	Intravilan	Suprafața (mp)	Tarla	Parcelă	Nr. topo	Observații / Referințe
1	arabil	NU	4.700	7	460/17/2	-	

Lungime Segmente

1) Valorile lungimilor segmentelor sunt obținute din proiecție în plan.

Punct început	X / Y	Punct sfârșit	X / Y	Lungime segment (** (m)
1	454.393,689 511.703,174	2	454.393,671 511.701,404	1.77
2	454.393,671 511.701,404	3	454.393,382 511.673,384	28.021
3	454.393,382 511.673,384	4	454.526,792 511.671,99	133.418
4	454.526,792 511.671,99	5	454.527,479 511.676,996	5.053
5	454.527,479 511.676,996	6	454.528,024 511.680,972	4.012

Punct început	X / Y	Punct sfârșit	X / Y	Lungime segment (** (m)
6	454.528,024 511.680,972	7	454.532,212 511.711,481	30.795
7	454.532,212 511.711,481	1	454.393,689 511.703,174	138.772

** Lungimile segmentelor sunt determinate în planul de proiecție Stereo 70 și sunt rotunjite la 1 milimetru.

*** Distanța dintre puncte este formată din segmente cumulate ce sunt mai mici decât valoarea 1 milimetru.

**DATE DESPRE IMOBILUL NR. 4215**

Oficiul de Cadastru și Publicitate Imobiliară SIBIU
Biroul de Cadastru și Publicitate Imobiliară Medias

A. Partea I. Descrierea imobilului

TEREN Extravilan

Adresa: Jud. Sibiu

Nr. Crt	Nr cadastral Nr. topografic	Suprafața* (mp)	Observații / Referințe
A1	101353	6.400	Sector cadastral:11 Teren neimprejmuit;

B. Partea II. Proprietari și acte

Inscrieri privitoare la dreptul de proprietate și alte drepturi reale	Referințe
/	
Act Administrativ nr. 461/42, din 02/12/1998 emis de CJPSDPAT Sibiu (Titlu de proprietate);	
B1	A1
Intabulare, drept de PROPRIETATE, dobandit prin Reconstituire, cota actuala 1/1	
1) COMIZA MARIA, PERSOANA DECEDATA DEFUNCT:Da	

C. Partea III. SARCINI .

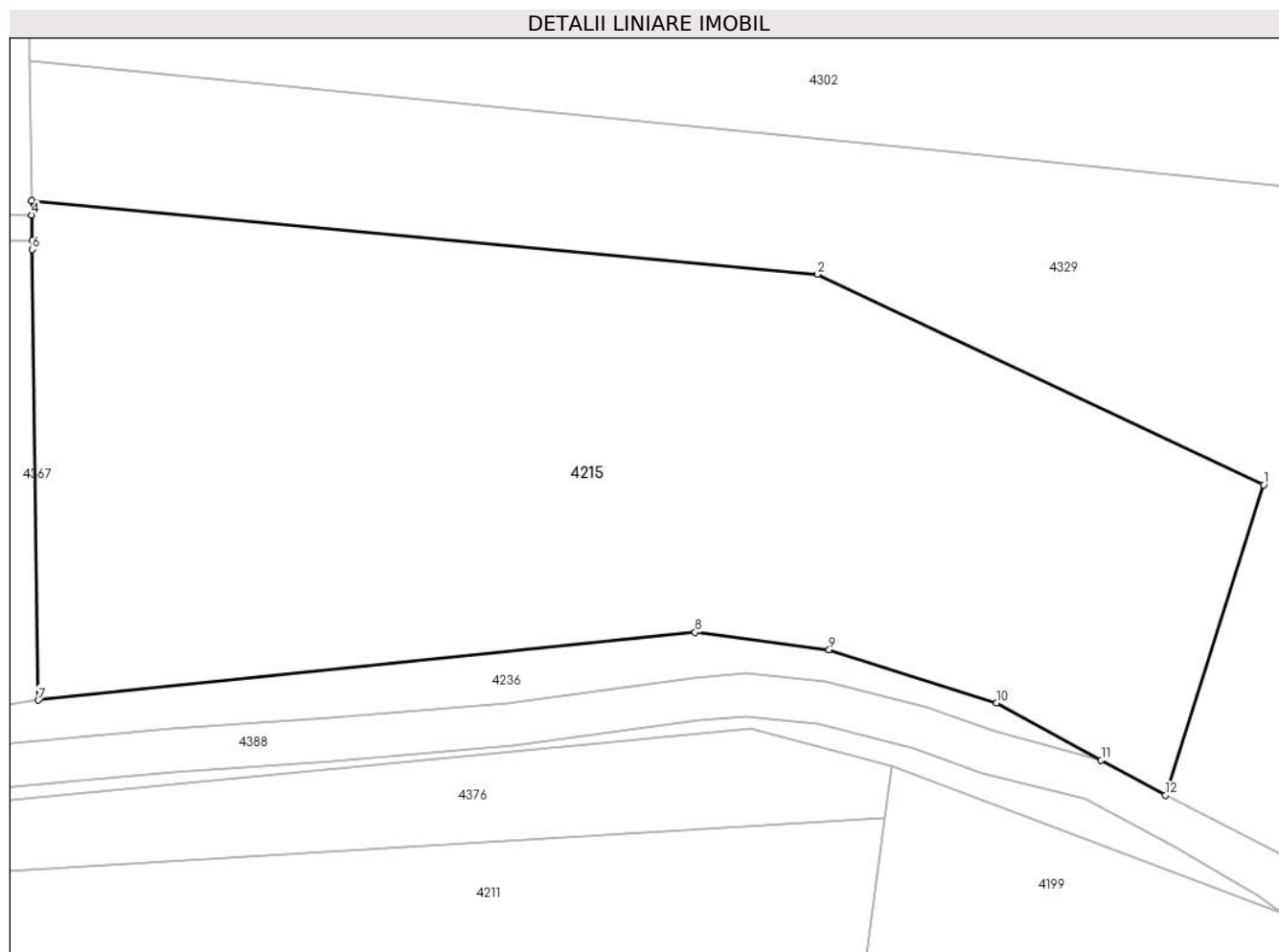
Inscrieri privind dezmembramintele dreptului de proprietate, drepturi reale de garanție și sarcini	Referințe
NU SUNT	

Anexa Nr. 1 La Partea I

Teren

Nr cadastral	Suprafața (mp)*	Observații / Referințe
101353	6.400	

* Suprafața este determinată în planul de proiecție Stereo 70.



Date referitoare la teren

Crt	Categorie folosință	Intra vilan	Suprafața (mp)	Tarla	Parcelă	Nr. topo	Observații / Referințe
1	arabil	NU	6.400	7	421/2	-	

Lungime Segmente

1) Valorile lungimilor segmentelor sunt obținute din proiecție în plan.

Punct început	X / Y	Punct sfârșit	X / Y	Lungime segment (** (m)
1	454.597,74 511.906,489	2	454.545,777 511.930,987	57.448
2	454.545,777 511.930,987	3	454.454,366 511.939,514	91.808
3	454.454,366 511.939,514	4	454.454,391 511.937,878	1.636
4	454.454,391 511.937,878	5	454.454,43 511.934,877	3.001
5	454.454,43 511.934,877	6	454.454,443 511.933,873	1.004

Punct început	X / Y	Punct sfârşit	X / Y	Lungime segment (** (m)
6	454.454,443 511.933,873	7	454.455,129 511.881,464	52.413
7	454.455,129 511.881,464	8	454.531,567 511.889,367	76.845
8	454.531,567 511.889,367	9	454.547,163 511.887,312	15.731
9	454.547,163 511.887,312	10	454.566,637 511.881,128	20.432
10	454.566,637 511.881,128	11	454.578,815 511.874,499	13.866
11	454.578,815 511.874,499	12	454.586,305 511.870,422	8.527
12	454.586,305 511.870,422	1	454.597,74 511.906,489	37.836

** Lungimile segmentelor sunt determinate în planul de proiecţie Stereo 70 şi sunt rotunjite la 1 milimetru.

*** Distanţa dintre puncte este formată din segmente cumulate ce sunt mai mici decât valoarea 1 milimetru.

**DATE DESPRE IMOBILUL NR. 4216**

Oficiul de Cadastru și Publicitate Imobiliară SIBIU
Biroul de Cadastru și Publicitate Imobiliară Medias

A. Partea I. Descrierea imobilului

TEREN Extravilan

Adresa: Jud. Sibiu

Nr. Crt	Nr cadastral Nr. topografic	Suprafața* (mp)	Observații / Referințe
A1		1.200	Sector cadastral:11 Teren neimprejmuit;

B. Partea II. Proprietari și acte

Inscrieri privitoare la dreptul de proprietate și alte drepturi reale	Referințe
/	
Act Notarial nr. 134, din 11/09/2006 emis de N.P. FLORENTINA LOHAN (certificat de mostenitor);	
B1	A1
Intabulare, drept de PROPRIETATE, dobandit prin Succesiune, cota actuala 1/1 1) MARCU DOINA	

C. Partea III. SARCINI .

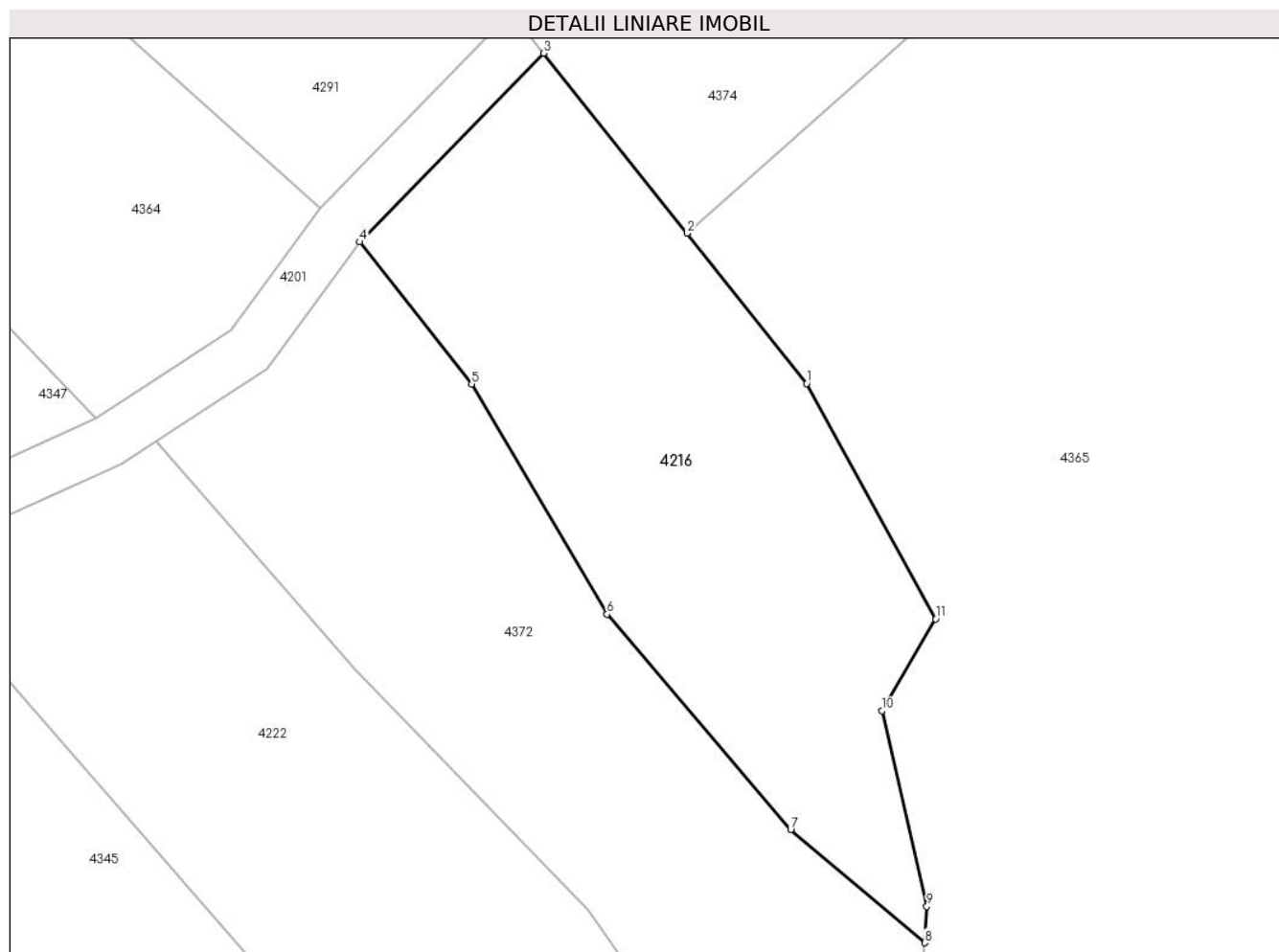
Inscrieri privind dezmembramintele dreptului de proprietate, drepturi reale de garanție și sarcini	Referințe
NU SUNT	

Anexa Nr. 1 La Partea I

Teren

Nr cadastral	Suprafața (mp)*	Observații / Referințe
	1.200	

* Suprafața este determinată în planul de proiecție Stereo 70.



Date referitoare la teren

Crt	Categorie folosință	Intravilan	Suprafața (mp)	Tarla	Parcelă	Nr. topo	Observații / Referințe
1	arabil	NU	1.200	7	441	-	

Lungime Segmente

1) Valorile lungimilor segmentelor sunt obținute din proiecție în plan.

Punct început	X / Y	Punct sfârșit	X / Y	Lungime segment (** (m)
1	455.228,964 511.099,988	2	455.219,836 511.111,442	14.646
2	455.219,836 511.111,442	3	455.208,889 511.125,178	17.565
3	455.208,889 511.125,178	4	455.194,858 511.110,786	20.1
4	455.194,858 511.110,786	5	455.203,393 511.099,942	13.801
5	455.203,393 511.099,942	6	455.213,729 511.082,388	20.37

Punct început	X / Y	Punct sfârșit	X / Y	Lungime segment (** (m)
6	455.213,729 511.082,388	7	455.227,744 511.065,956	21.597
7	455.227,744 511.065,956	8	455.237,982 511.057,314	13.398
8	455.237,982 511.057,314	9	455.238,146 511.060,088	2.778
9	455.238,146 511.060,088	10	455.234,72 511.075,005	15.305
10	455.234,72 511.075,005	11	455.238,805 511.082,027	8.124
11	455.238,805 511.082,027	1	455.228,964 511.099,988	20.481

** Lungimile segmentelor sunt determinate în planul de proiecție Stereo 70 și sunt rotunjite la 1 milimetru.

*** Distanța dintre puncte este formată din segmente cumulate ce sunt mai mici decât valoarea 1 milimetru.

**DATE DESPRE IMOBILUL NR. 4217**

Oficiul de Cadastru și Publicitate Imobiliară SIBIU
Biroul de Cadastru și Publicitate Imobiliară Medias

A. Partea I. Descrierea imobilului

TEREN Extravilan

Adresa: Jud. Sibiu

Nr. Crt	Nr cadastral Nr. topografic	Suprafața* (mp)	Observații / Referințe
A1		4.500	Sector cadastral:11 Teren neimprejmuț;

B. Partea II. Proprietari și acte

Inscrieri privitoare la dreptul de proprietate și alte drepturi reale	Referințe
/	
Act Administrativ nr. 576/42, din 31/10/2002 emis de CJPSDPAT Sibiu (Titlu de proprietate);	
B1	A1
Intabulare, drept de PROPRIETATE, dobandit prin Reconstituire, cota actuala 1/1	
1) POVARA MARIA	
2) CRISTEA VASILE , PERSOANA DECEDATA DEFUNCT:Da	
3) CRISTEA ECATERINA , PERSOANA DECEDATA DEFUNCT:Da	
4) MOLDOVAN VICTORIA	
5) DIAC ANA , PERSOANA DECEDATA DEFUNCT:Da	

C. Partea III. SARCINI .

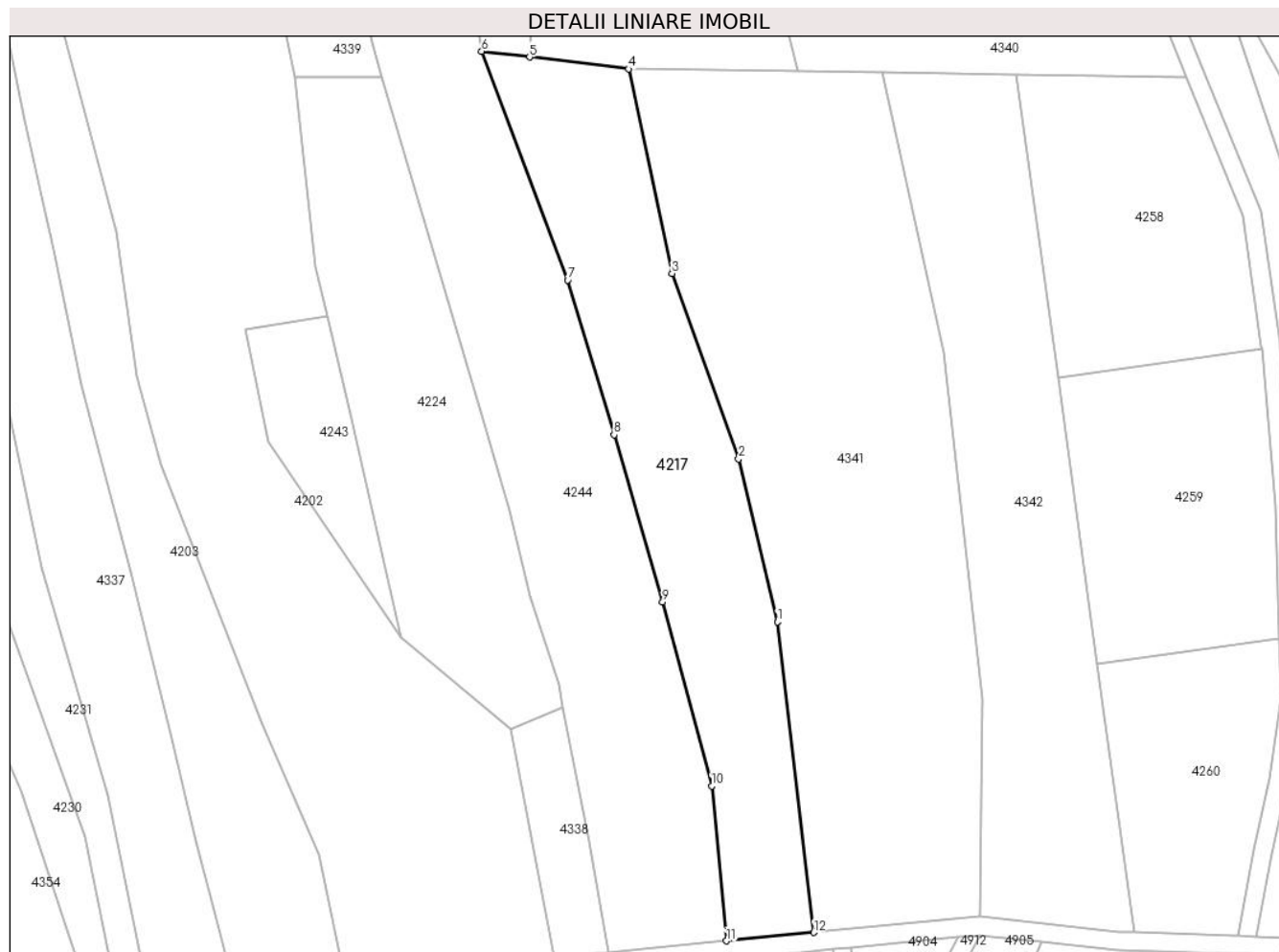
Inscrieri privind dezmembramintele dreptului de proprietate, drepturi reale de garanție și sarcini	Referințe
NU SUNT	

Anexa Nr. 1 La Partea I

Teren

Nr cadastral	Suprafața (mp)*	Observații / Referințe
	4.500	

* Suprafața este determinată în planul de proiecție Stereo 70.



Date referitoare la teren

Crt	Categorie folosință	Intravilan	Suprafața (mp)	Tarla	Parcelă	Nr. topo	Observații / Referințe
1	arabil	NU	4.500	7	460/6	-	

Lungime Segmente

1) Valorile lungimilor segmentelor sunt obținute din proiecție în plan.

Punct început	X / Y	Punct sfârșit	X / Y	Lungime segment (** (m)
1	454.604,523 511.183,396	2	454.596,082 511.218,87	36.465
2	454.596,082 511.218,87	3	454.581,54 511.259,284	42.95
3	454.581,54 511.259,284	4	454.572,092 511.303,824	45.532
4	454.572,092 511.303,824	5	454.550,476 511.306,424	21.771
5	454.550,476 511.306,424	6	454.540,041 511.307,679	10.51

Punct început	X / Y	Punct sfârşit	X / Y	Lungime segment (** (m)
6	454.540,041 511.307,679	7	454.558,793 511.257,85	53.24
7	454.558,793 511.257,85	8	454.568,919 511.224,11	35.227
8	454.568,919 511.224,11	9	454.579,488 511.187,716	37.897
9	454.579,488 511.187,716	10	454.590,2 511.147,612	41.51
10	454.590,2 511.147,612	11	454.593,416 511.113,849	33.916
11	454.593,416 511.113,849	12	454.612,441 511.115,664	19.111
12	454.612,441 511.115,664	1	454.604,523 511.183,396	68.193

** Lungimile segmentelor sunt determinate în planul de proiecție Stereo 70 și sunt rotunjite la 1 milimetru.

*** Distanța dintre puncte este formată din segmente cumulate ce sunt mai mici decât valoarea 1 milimetru.

**DATE DESPRE IMOBILUL NR. 4218**

Oficiul de Cadastru și Publicitate Imobiliară SIBIU
Biroul de Cadastru și Publicitate Imobiliară Medias

A. Partea I. Descrierea imobilului

TEREN Extravilan

Adresa: Jud. Sibiu

Nr. Crt	Nr cadastral Nr. topografic	Suprafața* (mp)	Observații / Referințe
A1		5.200	Sector cadastral:11 Teren neimprejmuit;

B. Partea II. Proprietari și acte

Inscrieri privitoare la dreptul de proprietate și alte drepturi reale	Referințe
/	
Act Administrativ nr. 451/42, din 04/08/1995 emis de CJPSDPAT Sibiu (Titlu de proprietate);	
B1	A1
Intabulare, drept de PROPRIETATE, dobandit prin Reconstituire, cota actuala 1/1 1) OPRIȘ ELISABETA	

C. Partea III. SARCINI .

Inscrieri privind dezmembramintele dreptului de proprietate, drepturi reale de garanție și sarcini	Referințe
NU SUNT	

Anexa Nr. 1 La Partea I

Teren

Nr cadastral	Suprafața (mp)*	Observații / Referințe
	5.200	

* Suprafața este determinată în planul de proiecție Stereo 70.

DETALII LINIARE IMOBIL



Date referitoare la teren

Crt	Categorie folosință	Intravilan	Suprafața (mp)	Tarla	Parcelă	Nr. topo	Observații / Referințe
1	arabil	NU	5.200	7	460/25	-	

Lungime Segmente

1) Valorile lungimilor segmentelor sunt obținute din proiecție în plan.

Punct început	X / Y	Punct sfârșit	X / Y	Lungime segment (** (m)
1	454.504,06 511.506,787	2	454.325,075 511.516,328	179.239
2	454.325,075 511.516,328	3	454.326,983 511.514,015	2.999
3	454.326,983 511.514,015	4	454.340,33 511.491,538	26.141
4	454.340,33 511.491,538	5	454.474,595 511.472,381	135.624
5	454.474,595 511.472,381	6	454.481,334 511.471,42	6.807

Punct început	X / Y	Punct sfârșit	X / Y	Lungime segment (** (m)
6	454.481,334 511.471,42	7	454.498,849 511.468,92	17.693
7	454.498,849 511.468,92	1	454.504,06 511.506,787	38.224

** Lungimile segmentelor sunt determinate în planul de proiecție Stereo 70 și sunt rotunjite la 1 milimetru.

*** Distanța dintre puncte este formată din segmente cumulate ce sunt mai mici decât valoarea 1 milimetru.

**DATE DESPRE IMOBILUL NR. 4219**

Oficiul de Cadastru și Publicitate Imobiliară SIBIU
Biroul de Cadastru și Publicitate Imobiliară Medias

A. Partea I. Descrierea imobilului

TEREN Extravilan

Adresa: Jud. Sibiu

Nr. Crt	Nr cadastral Nr. topografic	Suprafața* (mp)	Observații / Referințe
A1		11.300	Sector cadastral:11 Teren neimprejmit;

B. Partea II. Proprietari și acte

Inscrieri privitoare la dreptul de proprietate și alte drepturi reale		Referințe
/		
Act Administrativ nr. 729/42, din 18/02/2003 emis de CJPSDPAT Sibiu (Titlu de proprietate);		
B1	Intabulare, drept de PROPRIETATE, dobandit prin Reconstituire, cota actuala 1/1 1) BÎRSAN MARIA 2) BÎRSAN NICOLAE 3) BÎRSAN IOAN	A1

C. Partea III. SARCINI .

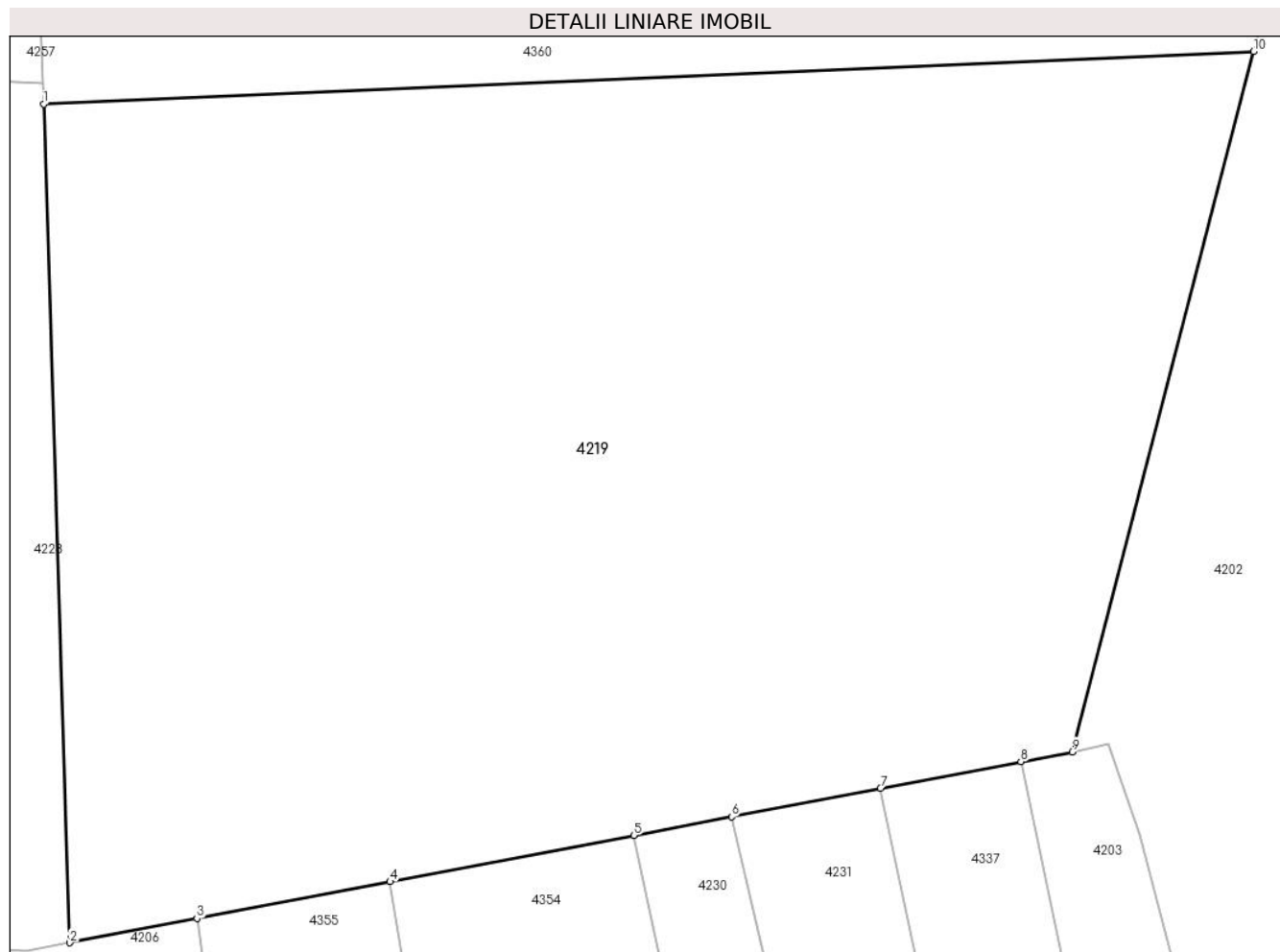
Inscrieri privind dezmembramintele dreptului de proprietate, drepturi reale de garanție și sarcini	Referințe
NU SUNT	

Anexa Nr. 1 La Partea I

Teren

Nr cadastral	Suprafața (mp)*	Observații / Referințe
	11.300	

* Suprafața este determinată în planul de proiecție Stereo 70.



Date referitoare la teren

Crt	Categorie folosință	Intra vilan	Suprafața (mp)	Tarla	Parcelă	Nr. topo	Observații / Referințe
1	arabil	NU	11.300	7	460/28	-	

Lungime Segmente

1) Valorile lungimilor segmentelor sunt obținute din proiecție în plan.

Punct început	X / Y	Punct sfârșit	X / Y	Lungime segment (** (m)
1	454.319,075 511.407,481	2	454.322,084 511.310,371	97.157
2	454.322,084 511.310,371	3	454.336,834 511.313,176	15.014
3	454.336,834 511.313,176	4	454.359,227 511.317,435	22.795
4	454.359,227 511.317,435	5	454.387,49 511.322,81	28.769
5	454.387,49 511.322,81	6	454.398,812 511.324,963	11.525

Punct început	X / Y	Punct sfârșit	X / Y	Lungime segment (** (m)
6	454.398,812 511.324,963	7	454.416,095 511.328,25	17.593
7	454.416,095 511.328,25	8	454.432,367 511.331,345	16.563
8	454.432,367 511.331,345	9	454.438,302 511.332,474	6.041
9	454.438,302 511.332,474	10	454.459,34 511.413,576	83.787
10	454.459,34 511.413,576	1	454.319,075 511.407,481	140.397

** Lungimile segmentelor sunt determinate în planul de proiecție Stereo 70 și sunt rotunjite la 1 milimetru.

*** Distanța dintre puncte este formată din segmente cumulate ce sunt mai mici decât valoarea 1 milimetru.

**DATE DESPRE IMOBILUL NR. 4220**

Oficiul de Cadastru și Publicitate Imobiliară SIBIU
Biroul de Cadastru și Publicitate Imobiliară Medias

A. Partea I. Descrierea imobilului

Nr. CF vechi:3614 N MOSNA
Nr. cadastral vechi:127

TEREN Extravilan

Adresa: Jud. Sibiu

Nr. Crt	Nr cadastral Nr. topografic	Suprafața* (mp)	Observații / Referințe
A1		6.500	Sector cadastral:11 Teren neimprejmuit;

B. Partea II. Proprietari și acte

Inscrieri privitoare la dreptul de proprietate și alte drepturi reale		Referințe
1156 / 01/03/2006		
Act Notarial nr. 288, din 01/01/2006 emis de NP Sorici Daniela (contract de vanzare-cumparare);		
B1	Intabulare, drept de PROPRIETATE, dobandit prin Conventie, cota actuala 1/1 1) VODĂ IOAN 2) VODĂ MARIA	A1

C. Partea III. SARCINI .

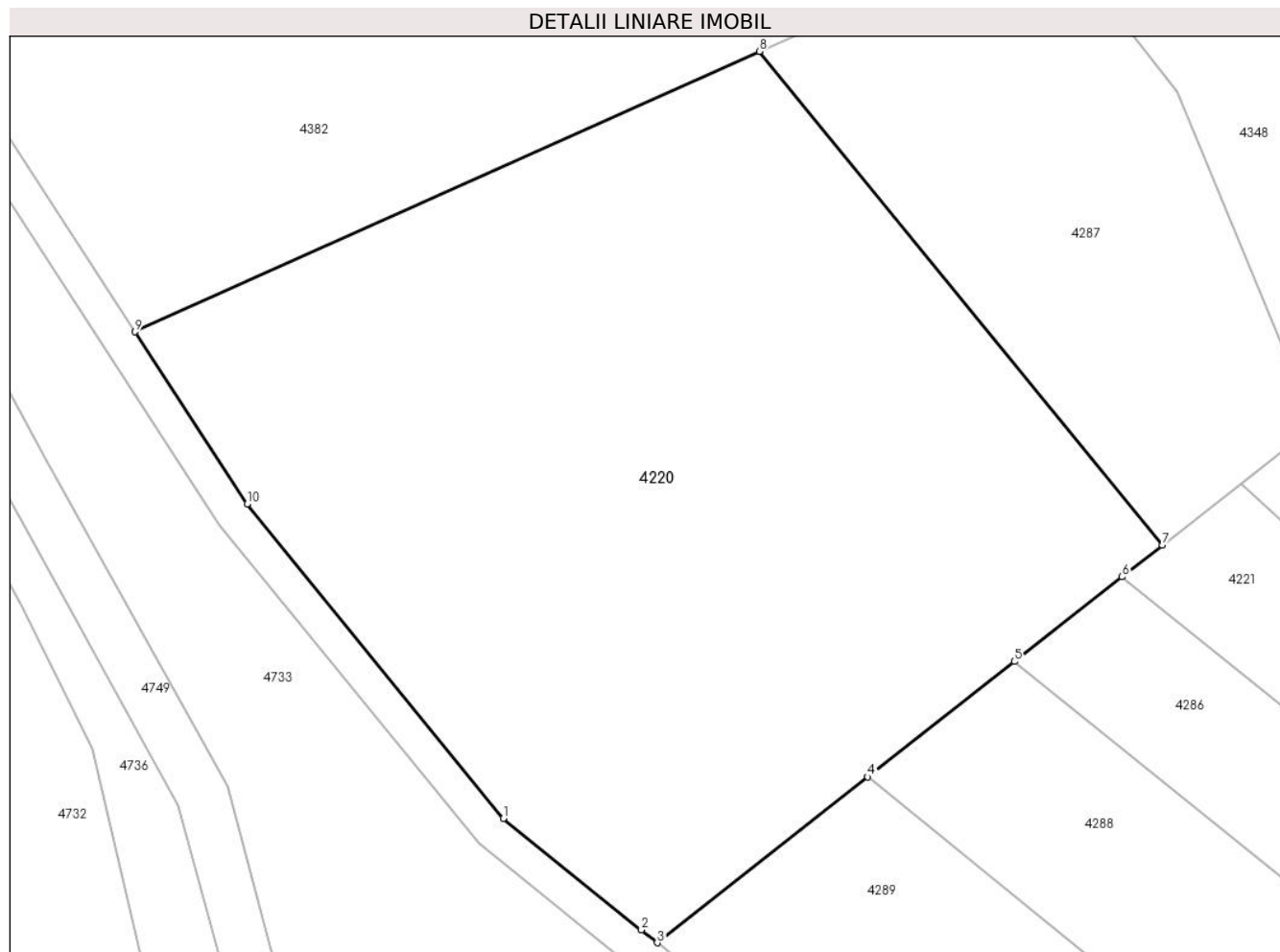
Inscrieri privind dezmembramintele dreptului de proprietate, drepturi reale de garanție și sarcini	Referințe
NU SUNT	

Anexa Nr. 1 La Partea I

Teren

Nr cadastral	Suprafața (mp)*	Observații / Referințe
	6.500	

* Suprafața este determinată în planul de proiecție Stereo 70.



Date referitoare la teren

Crt	Categorie folosință	Intravilan	Suprafața (mp)	Tarla	Parcelă	Nr. topo	Observații / Referințe
1	arabil	NU	6.500	7	455/8	-	

Lungime Segmente

1) Valorile lungimilor segmentelor sunt obținute din proiecție în plan.

Punct început	X / Y	Punct sfârșit	X / Y	Lungime segment (** (m)
1	454.796,839 511.218,84	2	454.812,774 511.205,972	20.482
2	454.812,774 511.205,972	3	454.814,594 511.204,502	2.339
3	454.814,594 511.204,502	4	454.838,923 511.223,627	30.946
4	454.838,923 511.223,627	5	454.855,862 511.236,943	21.547
5	454.855,862 511.236,943	6	454.868,288 511.246,711	15.806

Punct început	X / Y	Punct sfârșit	X / Y	Lungime segment (** (m)
6	454.868,288 511.246,711	7	454.872,943 511.250,37	5.921
7	454.872,943 511.250,37	8	454.826,423 511.307,336	73.548
8	454.826,423 511.307,336	9	454.754,281 511.274,99	79.061
9	454.754,281 511.274,99	10	454.767,228 511.255,099	23.733
10	454.767,228 511.255,099	1	454.796,839 511.218,84	46.814

** Lungimile segmentelor sunt determinate în planul de proiecție Stereo 70 și sunt rotunjite la 1 milimetru.

*** Distanța dintre puncte este formată din segmente cumulate ce sunt mai mici decât valoarea 1 milimetru.

**DATE DESPRE IMOBILUL NR. 4221**

Oficiul de Cadastru și Publicitate Imobiliară SIBIU
Biroul de Cadastru și Publicitate Imobiliară Medias

A. Partea I. Descrierea imobilului

TEREN Extravilan

Adresa: Jud. Sibiu

Nr. Crt	Nr cadastral Nr. topografic	Suprafața* (mp)	Observații / Referințe
A1		1.800	Sector cadastral:11 Teren neimprejmuit;

B. Partea II. Proprietari și acte

Inscrieri privitoare la dreptul de proprietate și alte drepturi reale		Referințe
/		
Act Normativ nr. 7, din 13/03/1996 emis de PARLAMENTUL ROMANIEI (lege);		
B1	Inscrierea provizorie, drept de PROPRIETATE, dobandit prin Lege, cota actuala 1/1 1) COMUNA MOSNA , CIF:4406240, proprietar neidentificat	A1

C. Partea III. SARCINI .

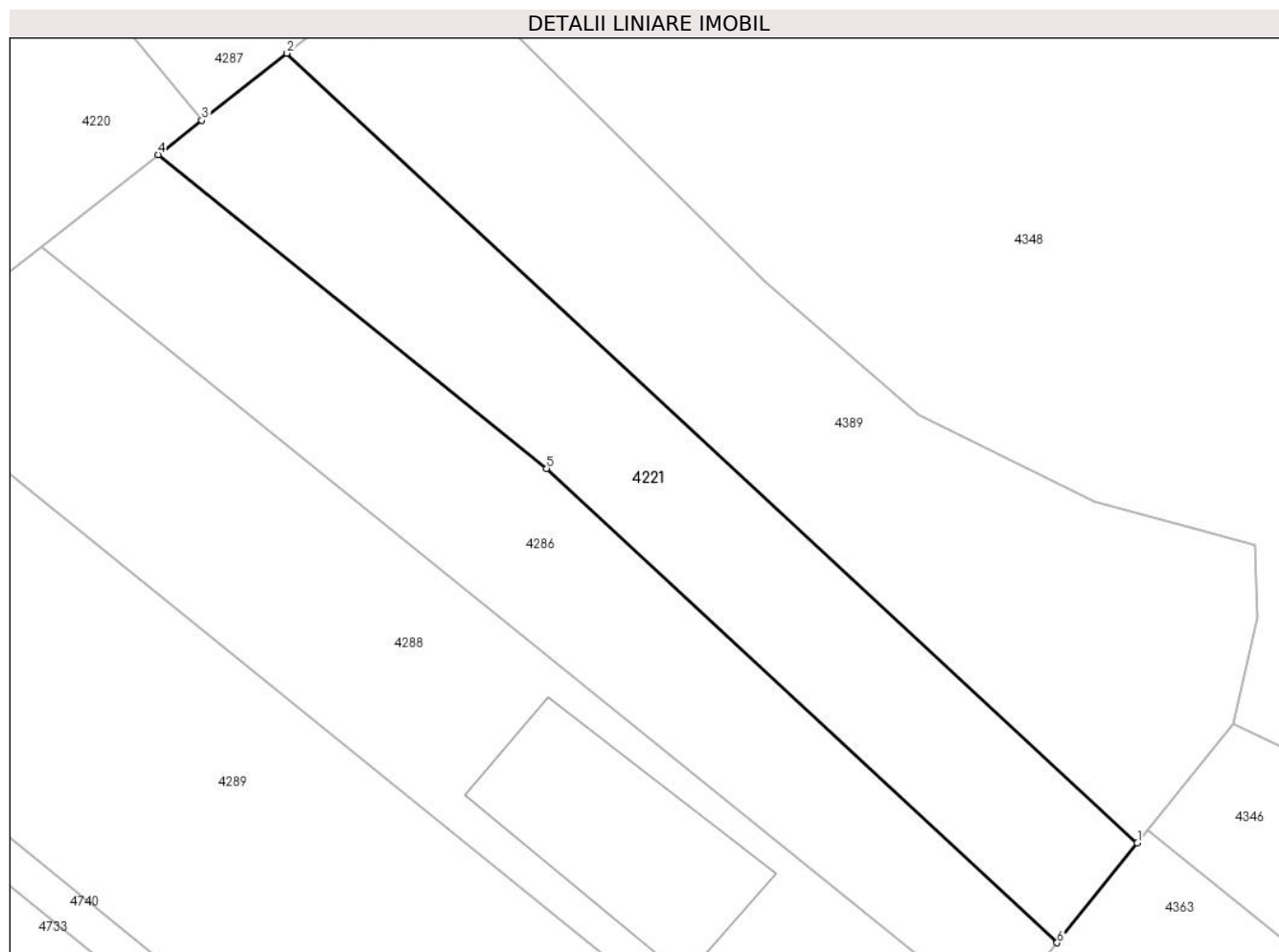
Inscrieri privind dezmembramintele dreptului de proprietate, drepturi reale de garanție și sarcini	Referințe
NU SUNT	

Anexa Nr. 1 La Partea I

Teren

Nr cadastral	Suprafața (mp)*	Observații / Referințe
	1.800	

* Suprafața este determinată în planul de proiecție Stereo 70.



Date referitoare la teren

Crt	Categorie folosință	Intra vilan	Suprafața (mp)	Tarla	Parcelă	Nr. topo	Observații / Referințe
1	arabil	NU	1.800	7	455/5	-	

Lungime Segmente

1) Valorile lungimilor segmentelor sunt obținute din proiecție în plan.

Punct început	X / Y	Punct sfârșit	X / Y	Lungime segment (** (m)
1	454.972,692 511.173,369	2	454.882,027 511.257,512	123.694
2	454.882,027 511.257,512	3	454.872,943 511.250,37	11.555
3	454.872,943 511.250,37	4	454.868,288 511.246,711	5.921
4	454.868,288 511.246,711	5	454.909,704 511.213,266	53.233
5	454.909,704 511.213,266	6	454.964,147 511.162,739	74.278

Punct început	X / Y	Punct sfârșit	X / Y	Lungime segment (** (m)
6	454.964,147 511.162,739	1	454.972,692 511.173,369	13.638

** Lungimile segmentelor sunt determinate în planul de proiecție Stereo 70 și sunt rotunjite la 1 milimetru.

*** Distanța dintre puncte este formată din segmente cumulate ce sunt mai mici decât valoarea 1 milimetru.

**DATE DESPRE IMOBILUL NR. 4222**

Oficiul de Cadastru și Publicitate Imobiliară SIBIU
Biroul de Cadastru și Publicitate Imobiliară Medias

A. Partea I. Descrierea imobilului

TEREN Extravilan

Adresa: Jud. Sibiu

Nr. Crt	Nr cadastral Nr. topografic	Suprafața* (mp)	Observații / Referințe
A1		2.600	Sector cadastral:11 Teren neimprejmuit;

B. Partea II. Proprietari și acte

Inscrieri privitoare la dreptul de proprietate și alte drepturi reale		Referințe
/		
Act Administrativ nr. 574/42, din 31/10/2002 emis de CJPSDPAT Sibiu (Titlu de proprietate);		
B1	Intabulare, drept de PROPRIETATE, dobandit prin Reconstituire, cota actuala 1/1 1) RACOȚI VICTORIA 2) MARCU DOINA 3) BOIEȘAN MARIA	A1

C. Partea III. SARCINI .

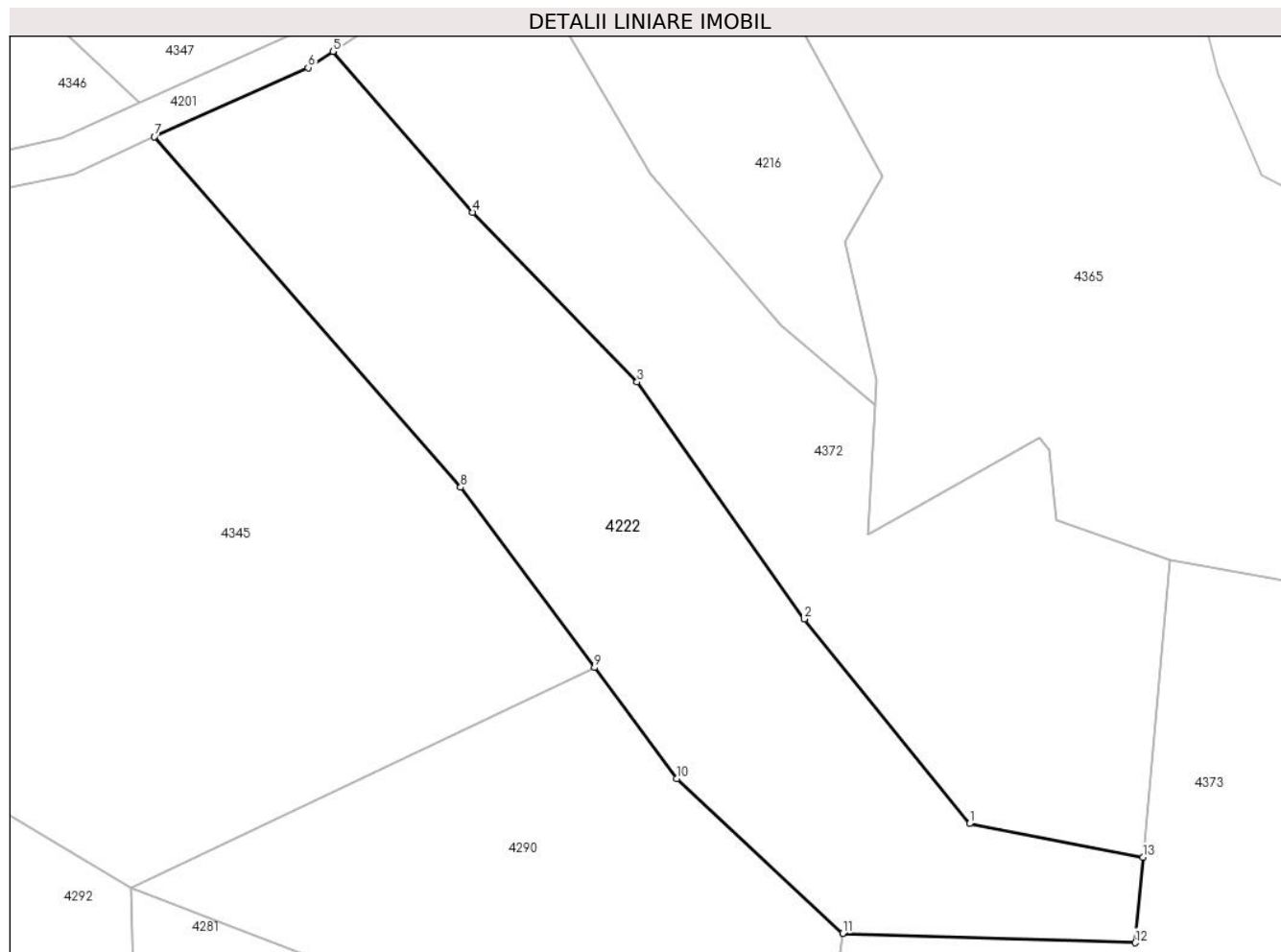
Inscrieri privind dezmembramintele dreptului de proprietate, drepturi reale de garanție și sarcini	Referințe
NU SUNT	

Anexa Nr. 1 La Partea I

Teren

Nr cadastral	Suprafața (mp)*	Observații / Referințe
	2.600	

* Suprafața este determinată în planul de proiecție Stereo 70.



Date referitoare la teren

Crt	Categorie folosință	Intra vilan	Suprafața (mp)	Tarla	Parcelă	Nr. topo	Observații / Referințe
1	arabil	NU	2.600	7	437	-	

Lungime Segmente

1) Valorile lungimilor segmentelor sunt obținute din proiecție în plan.

Punct început	X / Y	Punct sfârșit	X / Y	Lungime segment (** (m)
1	455.248,166 511.012,171	2	455.230,322 511.034,281	28.412
2	455.230,322 511.034,281	3	455.212,239 511.059,868	31.332
3	455.212,239 511.059,868	4	455.194,461 511.078,198	25.534
4	455.194,461 511.078,198	5	455.179,346 511.095,575	23.031
5	455.179,346 511.095,575	6	455.176,66 511.093,821	3.208

Punct început	X / Y	Punct sfârşit	X / Y	Lungime segment (** (m)
6	455.176,66 511.093,821	7	455.160,045 511.086,38	18.205
7	455.160,045 511.086,38	8	455.193,156 511.048,503	50.309
8	455.193,156 511.048,503	9	455.207,62 511.029,023	24.263
9	455.207,62 511.029,023	10	455.216,525 511.017,028	14.939
10	455.216,525 511.017,028	11	455.234,452 511.000,338	24.493
11	455.234,452 511.000,338	12	455.266,077 510.999,315	31.642
12	455.266,077 510.999,315	13	455.266,926 511.008,55	9.274
13	455.266,926 511.008,55	1	455.248,166 511.012,171	19.107

** Lungimile segmentelor sunt determinate în planul de proiecție Stereo 70 și sunt rotunjite la 1 milimetru.

*** Distanța dintre puncte este formată din segmente cumulate ce sunt mai mici decât valoarea 1 milimetru.

**DATE DESPRE IMOBILUL NR. 4223**

Oficiul de Cadastru și Publicitate Imobiliară SIBIU
Biroul de Cadastru și Publicitate Imobiliară Medias

A. Partea I. Descrierea imobilului

TEREN Extravilan

Adresa: Jud. Sibiu

Nr. Crt	Nr cadastral Nr. topografic	Suprafața* (mp)	Observații / Referințe
A1		5.700	Sector cadastral:11 Teren neimprejmuit;

B. Partea II. Proprietari și acte

Inscrieri privitoare la dreptul de proprietate și alte drepturi reale		Referințe
/		
Act Administrativ nr. 574/42, din 31/10/2002 emis de CJPSDPAT Sibiu (Titlu de proprietate);		
B1	Intabulare, drept de PROPRIETATE, dobandit prin Reconstituire, cota actuala 1/1 1) RACOȚI VICTORIA 2) MARCU DOINA 3) BOIEȘAN MARIA	A1

C. Partea III. SARCINI .

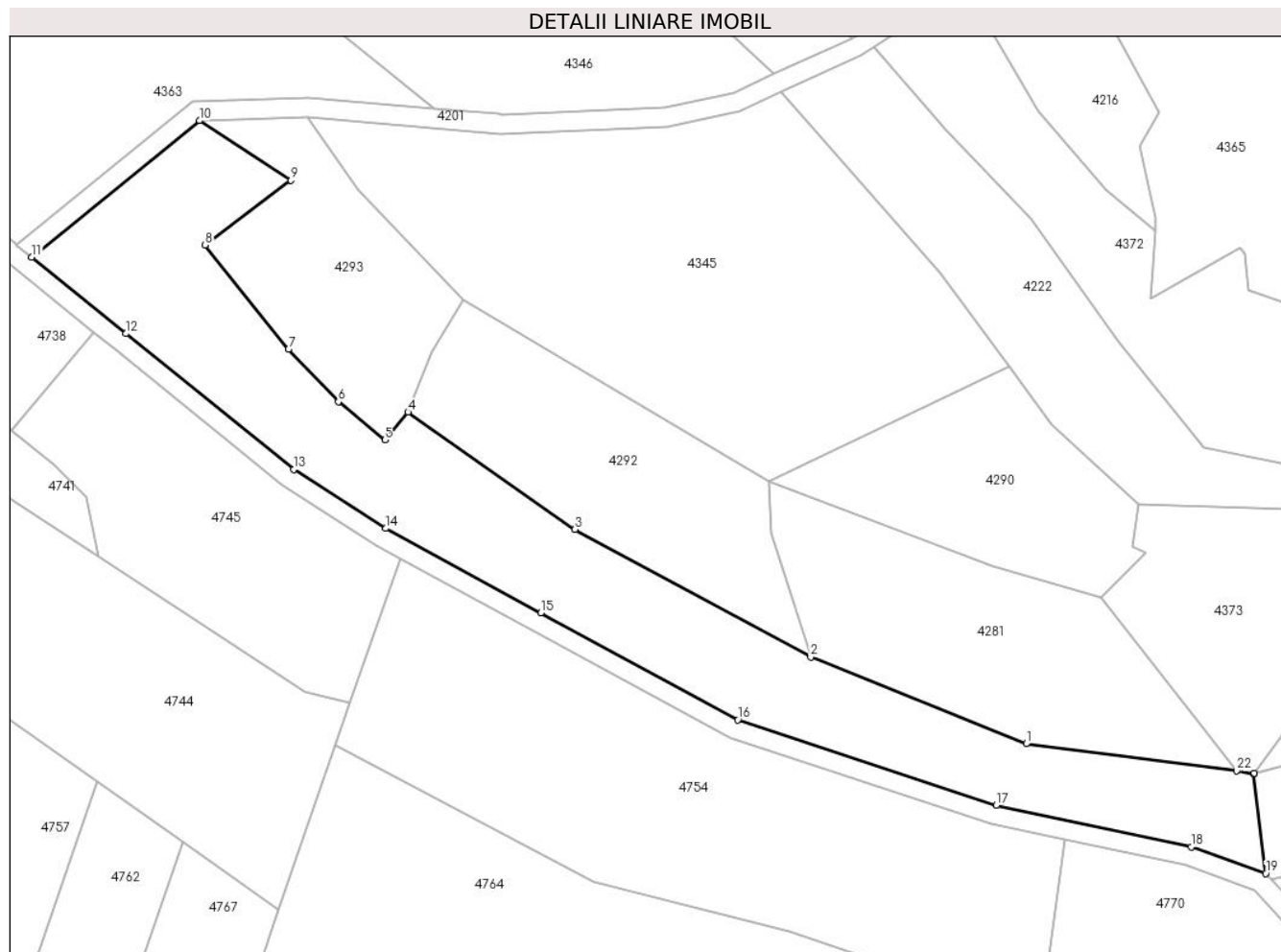
Inscrieri privind dezmembramintele dreptului de proprietate, drepturi reale de garanție și sarcini	Referințe
NU SUNT	

Anexa Nr. 1 La Partea I

Teren

Nr cadastral	Suprafața (mp)*	Observații / Referințe
	5.700	

* Suprafața este determinată în planul de proiecție Stereo 70.



Date referitoare la teren

Crt	Categorie folosință	Intra vilan	Suprafața (mp)	Tarla	Parcelă	Nr. topo	Observații / Referințe
1	arabil	NU	5.700	7	431/6	-	

Lungime Segmente

1) Valorile lungimilor segmentelor sunt obținute din proiecție în plan.

Punct început	X / Y	Punct sfârșit	X / Y	Lungime segment (** (m)
1	455.211,122 510.950,477	2	455.166,14 510.968,528	48.468
3	455.116,961 510.995,142	4	455.082,137 511.019,582	42.545
5	455.077,299 511.013,772	6	455.067,614 511.021,759	12.553
7	455.057,197 511.032,677	8	455.039,814 511.054,374	27.801
9	455.057,72 511.067,919	10	455.038,619 511.080,328	22.778

Punct început	X / Y	Punct sfârșit	X / Y	Lungime segment (** (m)
2	455.166,14 510.968,528	3	455.116,961 510.995,142	55.918
4	455.082,137 511.019,582	5	455.077,299 511.013,772	7.561
6	455.067,614 511.021,759	7	455.057,197 511.032,677	15.091
8	455.039,814 511.054,374	9	455.057,72 511.067,919	22.451
10	455.038,619 511.080,328	11	455.003,624 511.051,85	45.118

Punct început	X / Y	Punct sfârșit	X / Y	Lungime segment (** (m)
11	455.003,624 511.051,85	12	455.023,311 511.035,952	25.304
13	455.058,33 511.007,672	14	455.077,496 510.995,339	22.791
15	455.109,846 510.977,768	16	455.150,95 510.955,442	46.776
17	455.204,832 510.937,639	18	455.245,531 510.928,979	41.61
19	455.261,08 510.923,432	20	455.258,574 510.944,227	20.946
21	455.258,664 510.944,35	22	455.255,004 510.944,822	3.69

Punct început	X / Y	Punct sfârșit	X / Y	Lungime segment (** (m)
12	455.023,311 511.035,952	13	455.058,33 511.007,672	45.013
14	455.077,496 510.995,339	15	455.109,846 510.977,768	36.814
16	455.150,95 510.955,442	17	455.204,832 510.937,639	56.746
18	455.245,531 510.928,979	19	455.261,08 510.923,432	16.509
20	455.258,574 510.944,227	21	455.258,664 510.944,35	0.152
22	455.255,004 510.944,822	1	455.211,122 510.950,477	44.245

** Lungimile segmentelor sunt determinate în planul de proiecție Stereo 70 și sunt rotunjite la 1 milimetru.

*** Distanța dintre puncte este formată din segmente cumulate ce sunt mai mici decât valoarea 1 milimetru.

**DATE DESPRE IMOBILUL NR. 4224**

Oficiul de Cadastru și Publicitate Imobiliară SIBIU
Biroul de Cadastru și Publicitate Imobiliară Medias

A. Partea I. Descrierea imobilului

TEREN Extravilan

Adresa: Jud. Sibiu

Nr. Crt	Nr cadastral Nr. topografic	Suprafața* (mp)	Observații / Referințe
A1		3.700	Sector cadastral:11 Teren neimprejmit;

B. Partea II. Proprietari și acte

Inscrieri privitoare la dreptul de proprietate și alte drepturi reale		Referințe
/		
Act Notarial nr. 145, din 05/10/2006 emis de N.P.FLORENTINA LOHAN (certificat de mostenitor);		
B1	Intabulare, drept de PROPRIETATE, dobandit prin Succesiune, cota actuala 3/9 1) MAURER JOHANN	A1
Act Notarial nr. 211, din 16/11/2006 emis de N.P. AXENTE MIA (certificat de mostenitor);		
B2	Intabulare, drept de PROPRIETATE, dobandit prin Succesiune, cota actuala 3/9 1) SOLOMON RODICA	A1
Act Notarial nr. 146, din 16/11/2010 emis de N.P. AXENTE MIA (certificat de mostenitor);		
B3	Intabulare, drept de PROPRIETATE, dobandit prin Succesiune, cota actuala 1/9 1) POPA NATALIA-LIVIA	A1
B4	Intabulare, drept de PROPRIETATE, dobandit prin Succesiune, cota actuala 1/9 1) HOLERGA MONICA	A1
B5	Intabulare, drept de PROPRIETATE, dobandit prin Succesiune, cota actuala 1/9 1) GANEA TEOFIL-ADRIAN	A1

C. Partea III. SARCINI .

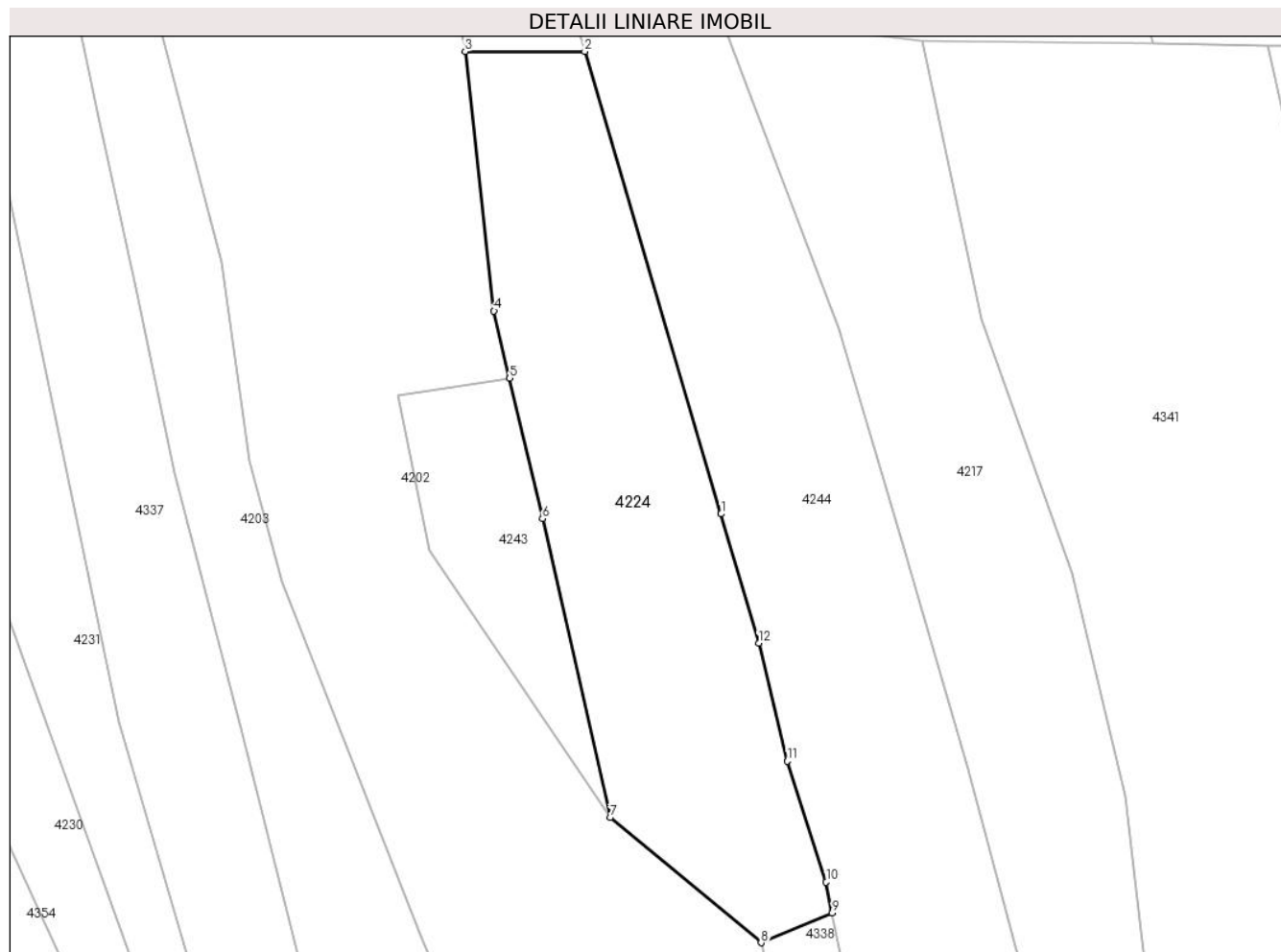
Inscrieri privind dezmembramintele dreptului de proprietate, drepturi reale de garanție și sarcini	Referințe
NU SUNT	

Anexa Nr. 1 La Partea I

Teren

Nr cadastral	Suprafața (mp)*	Observații / Referințe
	3.700	

* Suprafața este determinată în planul de proiecție Stereo 70.



Date referitoare la teren

Crt	Categorie folosință	Intravilan	Suprafața (mp)	Tarla	Parcelă	Nr. topo	Observații / Referințe
1	arabil	NU	3.700	7	460/8	-	

Lungime Segmente

1) Valorile lungimilor segmentelor sunt obținute din proiecție în plan.

Punct început	X / Y	Punct sfârșit	X / Y	Lungime segment (** (m)
1	454.540,069 511.228,354	2	454.518,31 511.302,059	76.849
2	454.518,31 511.302,059	3	454.499,219 511.302,059	19.091
3	454.499,219 511.302,059	4	454.503,838 511.260,703	41.614
4	454.503,838 511.260,703	5	454.506,343 511.249,97	11.021
5	454.506,343 511.249,97	6	454.511,563 511.227,595	22.976

Punct început	X / Y	Punct sfârșit	X / Y	Lungime segment (** (m)
6	454.511,563 511.227,595	7	454.522,373 511.179,942	48.864
7	454.522,373 511.179,942	8	454.546,456 511.159,989	31.275
8	454.546,456 511.159,989	9	454.557,813 511.164,73	12.307
9	454.557,813 511.164,73	10	454.556,842 511.169,654	5.018
10	454.556,842 511.169,654	11	454.550,611 511.188,922	20.251
11	454.550,611 511.188,922	12	454.546,065 511.207,732	19.351
12	454.546,065 511.207,732	1	454.540,069 511.228,354	21.477

** Lungimile segmentelor sunt determinate în planul de proiecție Stereo 70 și sunt rotunjite la 1 milimetru.

*** Distanța dintre puncte este formată din segmente cumulate ce sunt mai mici decât valoarea 1 milimetru.

**DATE DESPRE IMOBILUL NR. 4225**

Oficiul de Cadastru și Publicitate Imobiliară SIBIU
Biroul de Cadastru și Publicitate Imobiliară Medias

A. Partea I. Descrierea imobilului

TEREN Extravilan

Adresa: Jud. Sibiu

Nr. Crt	Nr cadastral Nr. topografic	Suprafața* (mp)	Observații / Referințe
A1		2.600	Sector cadastral:11 Teren neimprejmuit;

B. Partea II. Proprietari și acte

Inscrieri privitoare la dreptul de proprietate și alte drepturi reale	Referințe
/	
Act Administrativ nr. 681/42, din 16/12/2002 emis de CJPSDPAT Sibiu (Titlu de proprietate);	
B1	A1
Intabulare, drept de PROPRIETATE, dobandit prin Reconstituire, cota actuala 1/1	
1) POVARĂ IOAN , PERSOANA DECEDATA DEFUNCT:Da	

C. Partea III. SARCINI .

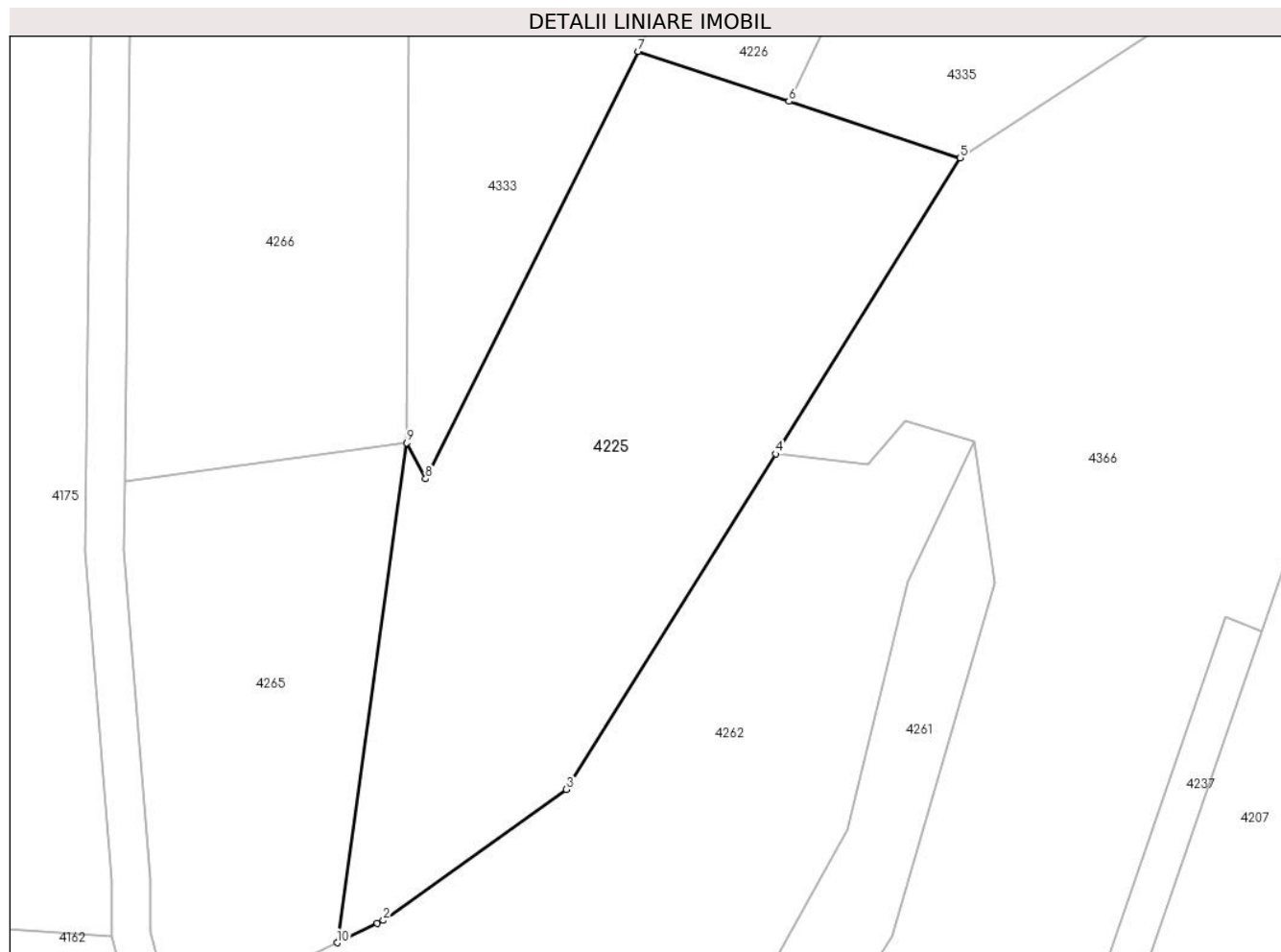
Inscrieri privind dezmembramintele dreptului de proprietate, drepturi reale de garanție și sarcini	Referințe
NU SUNT	

Anexa Nr. 1 La Partea I

Teren

Nr cadastral	Suprafața (mp)*	Observații / Referințe
	2.600	

* Suprafața este determinată în planul de proiecție Stereo 70.



Date referitoare la teren

Crt	Categorie folosință	Intra vilan	Suprafața (mp)	Tarla	Parcelă	Nr. topo	Observații / Referințe
1	arabil	NU	2.600	7	494/7	-	

Lungime Segmente

1) Valorile lungimilor segmentelor sunt obținute din proiecție în plan.

Punct început	X / Y	Punct sfârșit	X / Y	Lungime segment (** (m)
1	454.113,075 510.975,769	2	454.113,722 510.976,079	0.718
2	454.113,722 510.976,079	3	454.132,813 510.989,735	23.472
3	454.132,813 510.989,735	4	454.154,638 511.024,683	41.203
4	454.154,638 511.024,683	5	454.173,899 511.055,524	36.362
5	454.173,899 511.055,524	6	454.156,03 511.061,42	18.816

Punct început	X / Y	Punct sfârșit	X / Y	Lungime segment (** (m)
6	454.156,03 511.061,42	7	454.140,27 511.066,62	16.596
7	454.140,27 511.066,62	8	454.118,118 511.022,08	49.744
8	454.118,118 511.022,08	9	454.116,139 511.025,848	4.255
9	454.116,139 511.025,848	10	454.108,875 510.973,753	52.599
10	454.108,875 510.973,753	1	454.113,075 510.975,769	4.659

** Lungimile segmentelor sunt determinate în planul de proiecție Stereo 70 și sunt rotunjite la 1 milimetru.

*** Distanța dintre puncte este formată din segmente cumulate ce sunt mai mici decât valoarea 1 milimetru.

**DATE DESPRE IMOBILUL NR. 4226**

Oficiul de Cadastru și Publicitate Imobiliară SIBIU
Biroul de Cadastru și Publicitate Imobiliară Medias

A. Partea I. Descrierea imobilului

TEREN Extravilan

Adresa: Jud. Sibiu

Nr. Crt	Nr cadastral Nr. topografic	Suprafața* (mp)	Observații / Referințe
A1	100029	1.700	Sector cadastral:11 Teren neimpregmuit;

B. Partea II. Proprietari și acte

Inscrieri privitoare la dreptul de proprietate și alte drepturi reale		Referințe
8310 / 12/06/2009		
Act Notarial nr. 1415, din 11/06/2009 emis de BNP AXENTE MIA;		
B1	Intabulare, drept de PROPRIETATE, dobandit prin Conventie, cota actuala 1/1 1) GANEA IOAN	A1
19703 / 28/08/2014		
Act Normativ nr. 17, din 07/03/2014 emis de Parlamentul Romaniei;		
B2	Imobil aflat sub incidenta art.3 alin.(1) din Legea 17/2014	A1

C. Partea III. SARCINI .

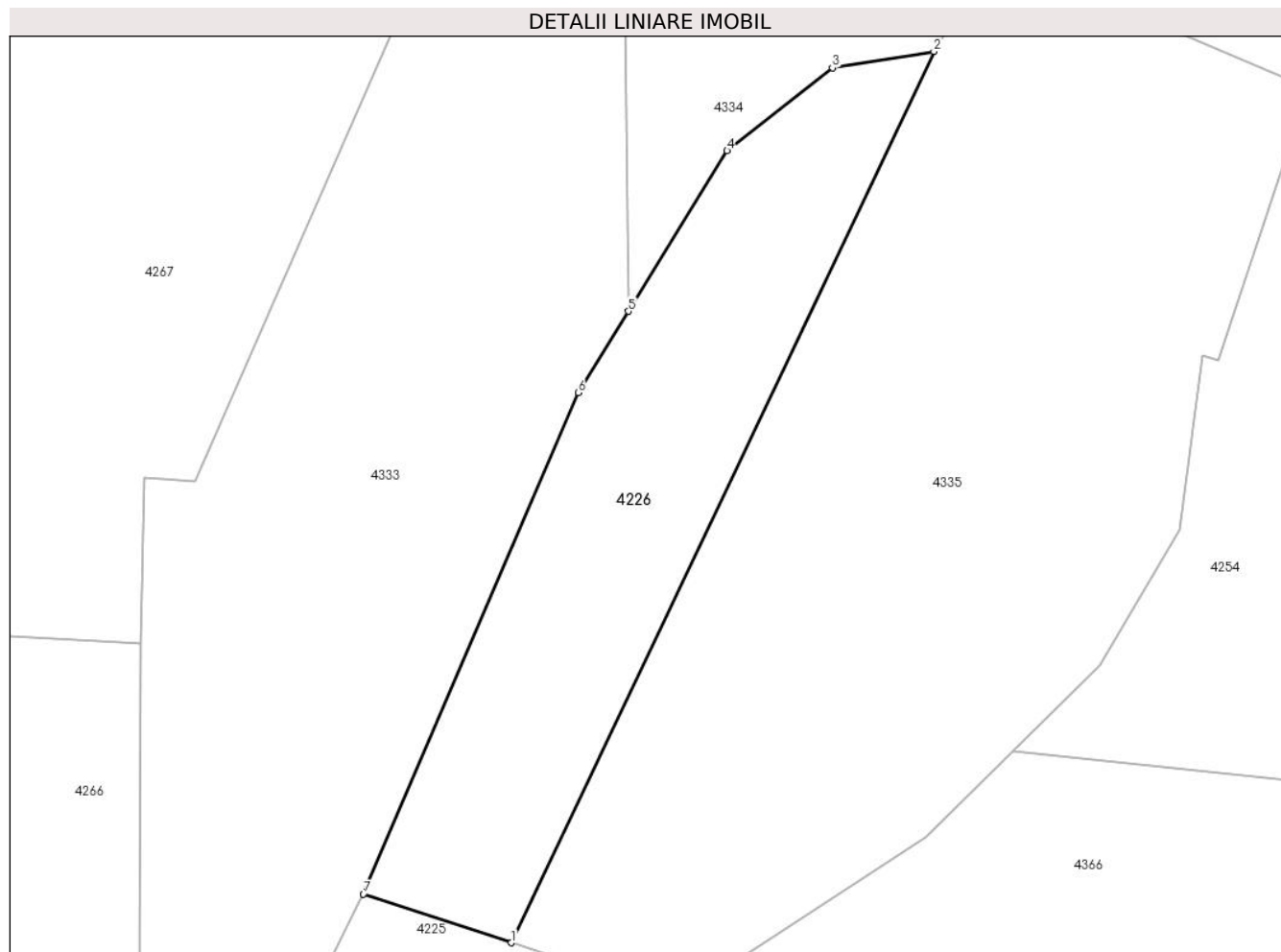
Inscrieri privind dezmembramintele dreptului de proprietate, drepturi reale de garanție și sarcini	Referințe
NU SUNT	

Anexa Nr. 1 La Partea I

Teren

Nr cadastral	Suprafața (mp)*	Observații / Referințe
100029	1.700	

* Suprafața este determinată în planul de proiecție Stereo 70.



Date referitoare la teren

Crt	Categorie folosință	Intravilan	Suprafața (mp)	Tarla	Parcelă	Nr. topo	Observații / Referințe
1	arabil	NU	1.700	7	494/8	-	

Lungime Segmente

1) Valorile lungimilor segmentelor sunt obținute din proiecție în plan.

Punct început	X / Y	Punct sfârșit	X / Y	Lungime segment (** (m)
1	454.156,03 511.061,42	2	454.201,11 511.156,38	105.117
2	454.201,11 511.156,38	3	454.190,281 511.154,619	10.971
3	454.190,281 511.154,619	4	454.179,05 511.145,797	14.281
4	454.179,05 511.145,797	5	454.168,517 511.128,689	20.091
5	454.168,517 511.128,689	6	454.163,18 511.120,02	10.18

Punct început	X / Y	Punct sfârșit	X / Y	Lungime segment (** (m)
6	454.163,18 511.120,02	7	454.140,27 511.066,62	58.107
7	454.140,27 511.066,62	1	454.156,03 511.061,42	16.596

** Lungimile segmentelor sunt determinate în planul de proiecție Stereo 70 și sunt rotunjite la 1 milimetru.

*** Distanța dintre puncte este formată din segmente cumulate ce sunt mai mici decât valoarea 1 milimetru.

**DATE DESPRE IMOBILUL NR. 4227**

Oficiul de Cadastru și Publicitate Imobiliară SIBIU
Biroul de Cadastru și Publicitate Imobiliară Medias

A. Partea I. Descrierea imobilului

TEREN Extravilan

Adresa: Jud. Sibiu

Nr. Crt	Nr cadastral Nr. topografic	Suprafața* (mp)	Observații / Referințe
A1		8.600	Sector cadastral:11 Teren neimprejmuit;

B. Partea II. Proprietari și acte

Inscrieri privitoare la dreptul de proprietate și alte drepturi reale		Referințe
/		
Act Administrativ nr. 836/42, din 05/04/2003 emis de CJPSDPAT Sibiu (Titlu de proprietate);		
B1	Intabulare, drept de PROPRIETATE, dobandit prin Reconstituire, cota actuala 1/1 1) BUCȘA DUMITRU 2) POVARA IOAN 3) BUCȘA ANICA	A1

C. Partea III. SARCINI .

Inscrieri privind dezmembramintele dreptului de proprietate, drepturi reale de garanție și sarcini	Referințe
NU SUNT	

Anexa Nr. 1 La Partea I

Teren

Nr cadastral	Suprafața (mp)*	Observații / Referințe
	8.600	

* Suprafața este determinată în planul de proiecție Stereo 70.



Date referitoare la teren

Crt	Categorie folosință	Intra vilan	Suprafața (mp)	Tarla	Parcelă	Nr. topo	Observații / Referințe
1	arabil	NU	8.600	7	460/29/1	-	nr. parcela 460/29 gresit in TP

Lungime Segmente

1) Valorile lungimilor segmentelor sunt obținute din proiecție în plan.

Punct început	X / Y	Punct sfârșit	X / Y	Lungime segment (** (m)
1	454.251,539 511.246,512	2	454.272,104 511.287,932	46.244
3	454.273,039 511.311,212	4	454.241,672 511.312,472	31.393
5	454.230,677 511.400,765	6	454.228,843 511.414,371	13.73
7	454.224,334 511.447,824	8	454.222,832 511.455,816	8.131
9	454.209,867 511.524,801	10	454.196,344 511.549,366	28.041

Punct început	X / Y	Punct sfârșit	X / Y	Lungime segment (** (m)
2	454.272,104 511.287,932	3	454.273,039 511.311,212	23.299
4	454.241,672 511.312,472	5	454.230,677 511.400,765	88.974
6	454.228,843 511.414,371	7	454.224,334 511.447,824	33.756
8	454.222,832 511.455,816	9	454.209,867 511.524,801	70.193
10	454.196,344 511.549,366	11	454.181,028 511.586,299	39.982

Punct început	X / Y	Punct sfârșit	X / Y	Lungime segment (** (m)
11	454.181,028 511.586,299	12	454.182,011 511.572,6	13.734
13	454.187,77 511.550,983	14	454.196,699 511.509,142	42.783
15	454.201,859 511.483,518	16	454.207,219 511.464,045	20.197
17	454.215,646 511.400,223	18	454.217,972 511.341,538	58.732
19	454.213,316 511.314,005	20	454.202,884 511.253,18	61.713
21	454.202,234 511.249,39	22	454.199,566 511.227,231	22.319
23	454.197,412 511.209,33	24	454.206,988 511.217,116	12.342
25	454.214,129 511.240,151	26	454.243,18 511.237,393	29.182
27	454.249,186 511.241,773	1	454.251,539 511.246,512	5.291

Punct început	X / Y	Punct sfârșit	X / Y	Lungime segment (** (m)
12	454.182,011 511.572,6	13	454.187,77 511.550,983	22.371
14	454.196,699 511.509,142	15	454.201,859 511.483,518	26.139
16	454.207,219 511.464,045	17	454.215,646 511.400,223	64.375
18	454.217,972 511.341,538	19	454.213,316 511.314,005	27.923
20	454.202,884 511.253,18	21	454.202,234 511.249,39	3.846
22	454.199,566 511.227,231	23	454.197,412 511.209,33	18.03
24	454.206,988 511.217,116	25	454.214,129 511.240,151	24.116
26	454.243,18 511.237,393	27	454.249,186 511.241,773	7.433

** Lungimile segmentelor sunt determinate în planul de proiecție Stereo 70 și sunt rotunjite la 1 milimetru.

*** Distanța dintre puncte este formată din segmente cumulate ce sunt mai mici decât valoarea 1 milimetru.

**DATE DESPRE IMOBILUL NR. 4228**

Oficiul de Cadastru și Publicitate Imobiliară SIBIU
Biroul de Cadastru și Publicitate Imobiliară Medias

A. Partea I. Descrierea imobilului

TEREN Extravilan

Adresa: Jud. Sibiu

Nr. Crt	Nr cadastral Nr. topografic	Suprafața* (mp)	Observații / Referințe
A1		8.600	Sector cadastral:11 Teren neimprejmuit;

B. Partea II. Proprietari și acte

Inscrieri privitoare la dreptul de proprietate și alte drepturi reale	Referințe
/	
Act Administrativ nr. 575/42, din 31/10/2002 emis de CJPSDPAT Sibiu (Titlu de proprietate);	
B1	A1
Intabulare, drept de PROPRIETATE, dobandit prin Reconstituire, cota actuala 1/1 1) POVARĂ IOAN	

C. Partea III. SARCINI .

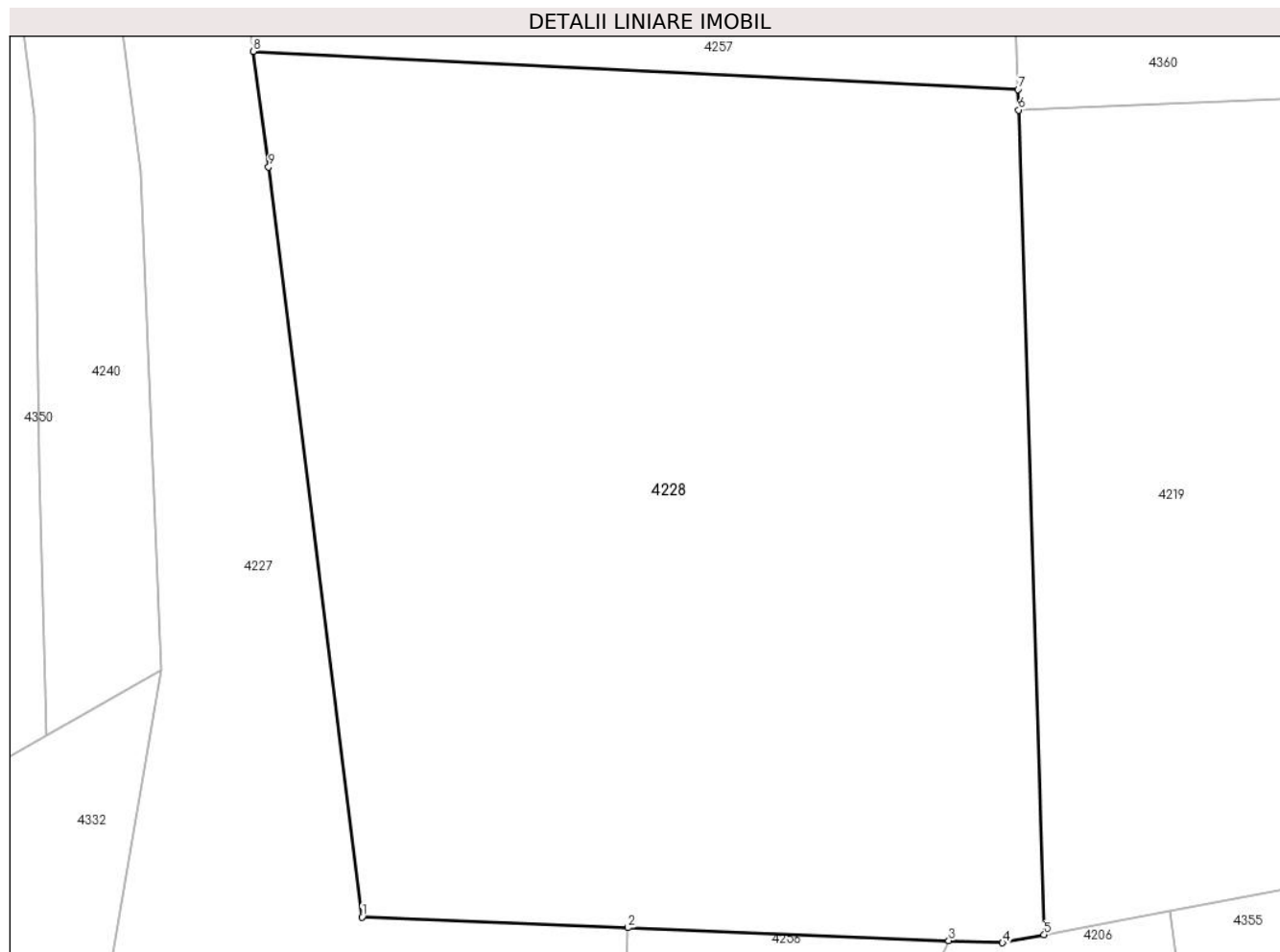
Inscrieri privind dezmembramintele dreptului de proprietate, drepturi reale de garanție și sarcini	Referințe
NU SUNT	

Anexa Nr. 1 La Partea I

Teren

Nr cadastral	Suprafața (mp)*	Observații / Referințe
	8.600	

* Suprafața este determinată în planul de proiecție Stereo 70.



Date referitoare la teren

Crt	Categorie folosință	Intravilan	Suprafața (mp)	Tarla	Parcelă	Nr. topo	Observații / Referințe
1	arabil	NU	8.600	7	460/29	-	

Lungime Segmente

1) Valorile lungimilor segmentelor sunt obținute din proiecție în plan.

Punct început	X / Y	Punct sfârșit	X / Y	Lungime segment (** (m)
1	454.241,672 511.312,472	2	454.273,039 511.311,212	31.393
2	454.273,039 511.311,212	3	454.310,839 511.309,693	37.83
3	454.310,839 511.309,693	4	454.317,182 511.309,439	6.349
4	454.317,182 511.309,439	5	454.322,084 511.310,371	4.989
5	454.322,084 511.310,371	6	454.319,075 511.407,481	97.157

Punct început	X / Y	Punct sfârşit	X / Y	Lungime segment (** (m)
6	454.319,075 511.407,481	7	454.319,0 511.409,906	2.427
7	454.319,0 511.409,906	8	454.228,843 511.414,371	90.268
8	454.228,843 511.414,371	9	454.230,677 511.400,765	13.73
9	454.230,677 511.400,765	1	454.241,672 511.312,472	88.974

** Lungimile segmentelor sunt determinate în planul de proiecție Stereo 70 și sunt rotunjite la 1 milimetru.

*** Distanța dintre puncte este formată din segmente cumulate ce sunt mai mici decât valoarea 1 milimetru.

**DATE DESPRE IMOBILUL NR. 4229**

Oficiul de Cadastru și Publicitate Imobiliară SIBIU
Biroul de Cadastru și Publicitate Imobiliară Medias

A. Partea I. Descrierea imobilului

TEREN Extravilan

Adresa: Jud. Sibiu

Nr. Crt	Nr cadastral Nr. topografic	Suprafața* (mp)	Observații / Referințe
A1		7.100	Sector cadastral:11 Teren neimprejmuit;

B. Partea II. Proprietari și acte

Inscrieri privitoare la dreptul de proprietate și alte drepturi reale	Referințe
/	
Act Administrativ nr. 341/42, din 05/07/1994 emis de CJPSDPAT Sibiu (Titlu de proprietate);	
B1	A1
Intabulare, drept de PROPRIETATE, dobandit prin Reconstituire, cota actuala 1/1	
1) OPRIȘ IOAN , PROPRIETAR DECEDAT DEFUNCT:Da	

C. Partea III. SARCINI .

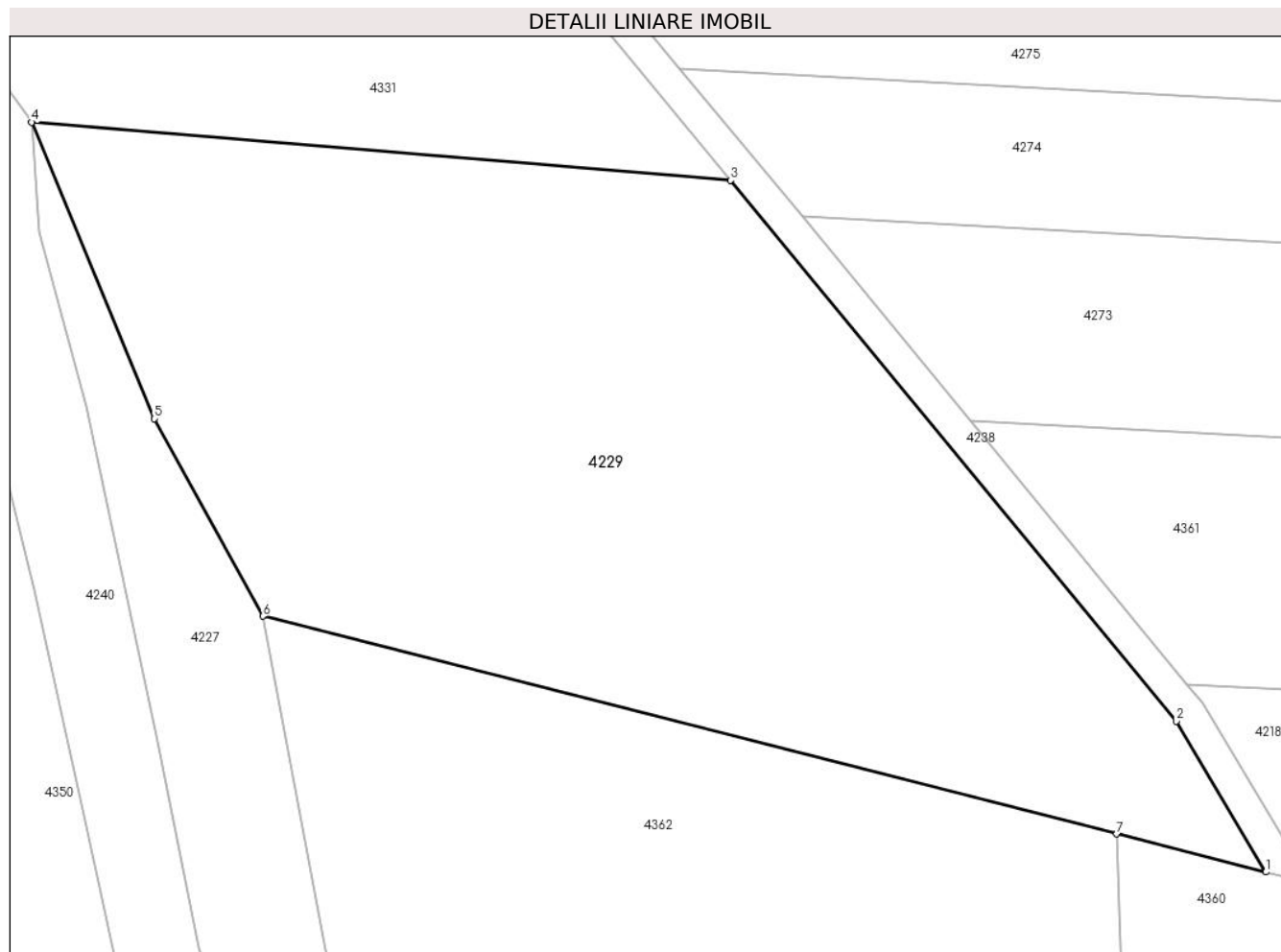
Inscrieri privind dezmembramintele dreptului de proprietate, drepturi reale de garanție și sarcini	Referințe
NU SUNT	

Anexa Nr. 1 La Partea I

Teren

Nr cadastral	Suprafața (mp)*	Observații / Referințe
	7.100	

* Suprafața este determinată în planul de proiecție Stereo 70.



Date referitoare la teren

Crt	Categorie folosință	Intravilan	Suprafața (mp)	Tarla	Parcelă	Nr. topo	Observații / Referințe
1	arabil	NU	7.100	7	460/32	-	

Lungime Segmente

1) Valorile lungimilor segmentelor sunt obținute din proiecție în plan.

Punct început	X / Y	Punct sfârșit	X / Y	Lungime segment (** (m)
1	454.334,848 511.492,936	2	454.323,701 511.511,707	21.832
2	454.323,701 511.511,707	3	454.268,148 511.579,042	87.294
3	454.268,148 511.579,042	4	454.181,028 511.586,299	87.421
4	454.181,028 511.586,299	5	454.196,344 511.549,366	39.982
5	454.196,344 511.549,366	6	454.209,867 511.524,801	28.041

Punct început	X / Y	Punct sfârșit	X / Y	Lungime segment (** (m)
6	454.209,867 511.524,801	7	454.316,282 511.497,669	109.819
7	454.316,282 511.497,669	1	454.334,848 511.492,936	19.161

** Lungimile segmentelor sunt determinate în planul de proiecție Stereo 70 și sunt rotunjite la 1 milimetru.

*** Distanța dintre puncte este formată din segmente cumulate ce sunt mai mici decât valoarea 1 milimetru.

**DATE DESPRE IMOBILUL NR. 4230**

Oficiul de Cadastru și Publicitate Imobiliară SIBIU
Biroul de Cadastru și Publicitate Imobiliară Medias

A. Partea I. Descrierea imobilului

TEREN Extravilan

Adresa: Jud. Sibiu

Nr. Crt	Nr cadastral Nr. topografic	Suprafața* (mp)	Observații / Referințe
A1		2.684	Sector cadastral:11 Teren neimprejmuit;

B. Partea II. Proprietari și acte

Inscrieri privitoare la dreptul de proprietate și alte drepturi reale		Referințe
/		
Act Normativ nr. 7, din 13/03/1996 emis de PARLAMENTUL ROMANIEI (lege);		
B1	Inscrierea provizorie, drept de PROPRIETATE, dobandit prin Lege, cota actuala 1/1 1) COMUNA MOSNA , CIF:4406240, proprietar neidentificat	A1

C. Partea III. SARCINI .

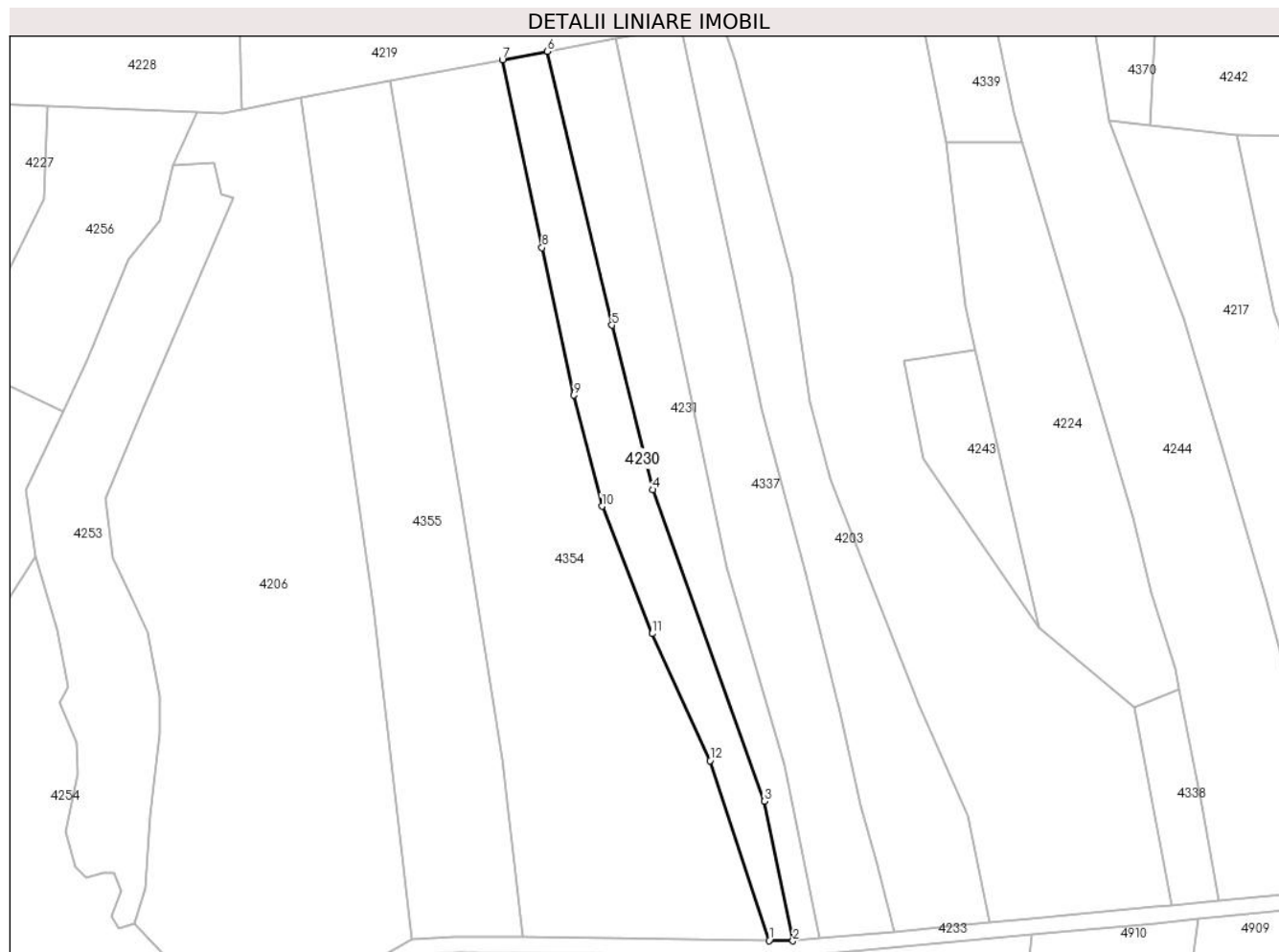
Inscrieri privind dezmembramintele dreptului de proprietate, drepturi reale de garanție și sarcini	Referințe
NU SUNT	

Anexa Nr. 1 La Partea I

Teren

Nr cadastral	Suprafața (mp)*	Observații / Referințe
	2.684	

* Suprafața este determinată în planul de proiecție Stereo 70.



Date referitoare la teren

Crt	Categorie folosință	Intra vilan	Suprafața (mp)	Tarla	Parcelă	Nr. topo	Observații / Referințe
1	arabil	NU	2.684	7	486	-	taluz

Lungime Segmente

1) Valorile lungimilor segmentelor sunt obținute din proiecție în plan.

Punct început	X / Y	Punct sfârșit	X / Y	Lungime segment (** (m)
1	454.454,579 511.101,46	2	454.460,578 511.101,381	6.0
2	454.460,578 511.101,381	3	454.453,417 511.136,501	35.842
3	454.453,417 511.136,501	4	454.425,355 511.214,769	83.147
4	454.425,355 511.214,769	5	454.415,028 511.256,153	42.654
5	454.415,028 511.256,153	6	454.398,812 511.324,963	70.695

Punct început	X / Y	Punct sfârșit	X / Y	Lungime segment (** (m)
6	454.398,812 511.324,963	7	454.387,49 511.322,81	11.525
7	454.387,49 511.322,81	8	454.397,463 511.275,628	48.225
8	454.397,463 511.275,628	9	454.405,495 511.238,522	37.965
9	454.405,495 511.238,522	10	454.412,54 511.210,638	28.761
10	454.412,54 511.210,638	11	454.425,164 511.178,617	34.419
11	454.425,164 511.178,617	12	454.439,708 511.146,644	35.125
12	454.439,708 511.146,644	1	454.454,579 511.101,46	47.569

** Lungimile segmentelor sunt determinate în planul de proiecție Stereo 70 și sunt rotunjite la 1 milimetru.

*** Distanța dintre puncte este formată din segmente cumulate ce sunt mai mici decât valoarea 1 milimetru.

**DATE DESPRE IMOBILUL NR. 4231**

Oficiul de Cadastru și Publicitate Imobiliară SIBIU
Biroul de Cadastru și Publicitate Imobiliară Medias

A. Partea I. Descrierea imobilului

TEREN Extravilan

Adresa: Jud. Sibiu

Nr. Crt	Nr cadastral Nr. topografic	Suprafața* (mp)	Observații / Referințe
A1		2.900	Sector cadastral:11 Teren neimprejmut;

B. Partea II. Proprietari și acte

Inscrieri privitoare la dreptul de proprietate și alte drepturi reale		Referințe
/		
Act Administrativ nr. 612/42, din 03/12/2002 emis de CJPSDPAT Sibiu (titlu de proprietate);		
B1	Intabulare, drept de PROPRIETATE, dobandit prin Reconstituire, cota actuala 2/4 1) LENGHEL AMALIA	A1
Act Notarial nr. 8, din 03/02/2023 emis de N.P. GAITAN IOANA-CRISTINA (certificat de mostenitor);		
B2	Intabulare, drept de PROPRIETATE, dobandit prin Succesiune, cota actuala 1/4 1) DIACU FLORIN	A1
B3	Intabulare, drept de PROPRIETATE, dobandit prin Succesiune, cota actuala 1/4 1) DIACU SERGIU-IOAN	A1

C. Partea III. SARCINI .

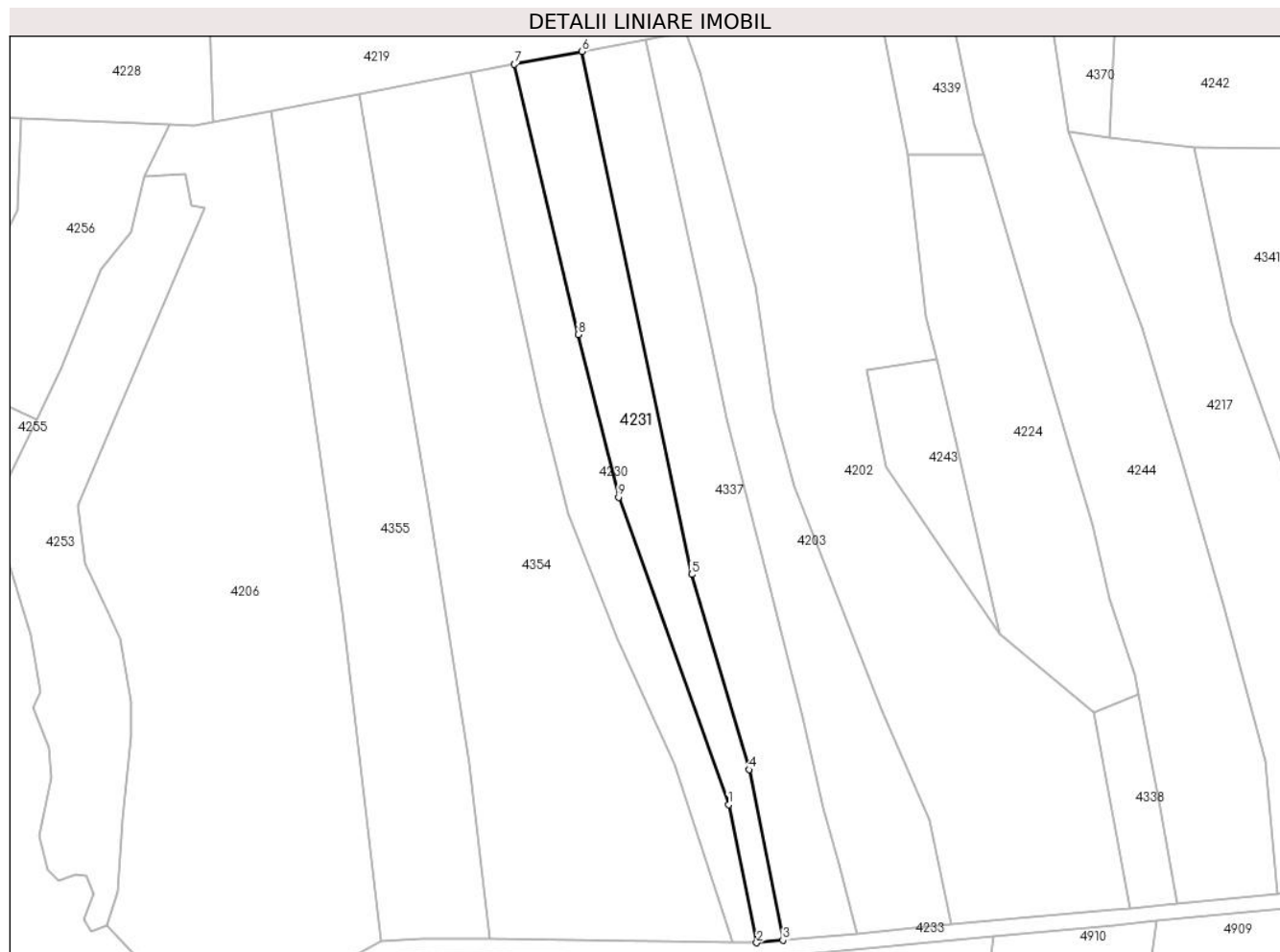
Inscrieri privind dezmembramintele dreptului de proprietate, drepturi reale de garanție și sarcini	Referințe
NU SUNT	

Anexa Nr. 1 La Partea I

Teren

Nr cadastral	Suprafața (mp)*	Observații / Referințe
	2.900	

* Suprafața este determinată în planul de proiecție Stereo 70.



Date referitoare la teren

Crt	Categorie folosință	Intravilan	Suprafața (mp)	Tarla	Parcelă	Nr. topo	Observații / Referințe
1	arabil	NU	2.900	7	485	-	

Lungime Segmente

1) Valorile lungimilor segmentelor sunt obținute din proiecție în plan.

Punct început	X / Y	Punct sfârșit	X / Y	Lungime segment (** (m)
1	454.453,417 511.136,501	2	454.460,578 511.101,381	35.842
2	454.460,578 511.101,381	3	454.467,259 511.102,003	6.71
3	454.467,259 511.102,003	4	454.458,6 511.145,451	44.302
4	454.458,6 511.145,451	5	454.443,987 511.195,126	51.78
5	454.443,987 511.195,126	6	454.416,095 511.328,25	136.015

Punct început	X / Y	Punct sfârşit	X / Y	Lungime segment (** (m)
6	454.416,095 511.328,25	7	454.398,812 511.324,963	17.593
7	454.398,812 511.324,963	8	454.415,028 511.256,153	70.695
8	454.415,028 511.256,153	9	454.425,355 511.214,769	42.654
9	454.425,355 511.214,769	1	454.453,417 511.136,501	83.147

** Lungimile segmentelor sunt determinate în planul de proiecție Stereo 70 și sunt rotunjite la 1 milimetru.

*** Distanța dintre puncte este formată din segmente cumulate ce sunt mai mici decât valoarea 1 milimetru.

**DATE DESPRE IMOBILUL NR. 4232**

Oficiul de Cadastru și Publicitate Imobiliară SIBIU
Biroul de Cadastru și Publicitate Imobiliară Medias

A. Partea I. Descrierea imobilului

TEREN Extravilan

Adresa: Jud. Sibiu

Nr. Crt	Nr cadastral Nr. topografic	Suprafața* (mp)	Observații / Referințe
A1		10.264	Sector cadastral:11 Teren neimprejmuit;

B. Partea II. Proprietari și acte

Inscrieri privitoare la dreptul de proprietate și alte drepturi reale		Referințe
/		
Act Normativ nr. 7, din 13/03/1996 emis de PARLAMENTUL ROMANIEI (lege);		
B1	Inscrierea provizorie, drept de PROPRIETATE, dobandit prin Lege, cota actuala 1/1 1) COMUNA MOSNA , CIF:4406240, proprietar neidentificat	A1

C. Partea III. SARCINI .

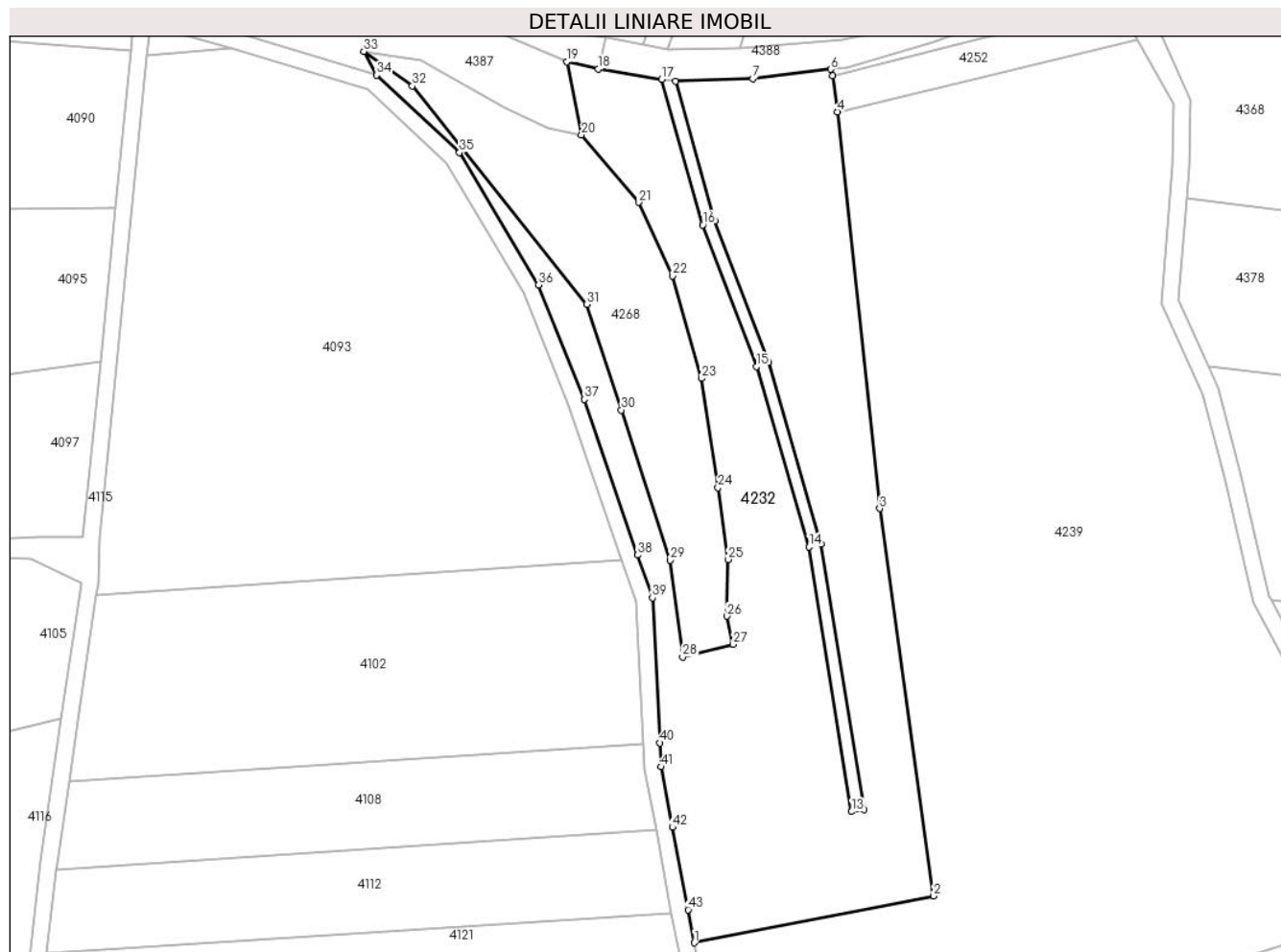
Inscrieri privind dezmembramintele dreptului de proprietate, drepturi reale de garanție și sarcini	Referințe
NU SUNT	

Anexa Nr. 1 La Partea I

Teren

Nr cadastral	Suprafața (mp)*	Observații / Referințe
	10.264	

* Suprafața este determinată în planul de proiecție Stereo 70.



Date referitoare la teren

Crt	Categorie folosință	Intravilan	Suprafața (mp)	Tarla	Parcelă	Nr. topo	Observații / Referințe
1	faneata	NU	10.264	7	511	-	

Lungime Segmente

1) Valorile lungimilor segmentelor sunt obținute din proiecție în plan.

Punct început	X / Y	Punct sfârșit	X / Y	Lungime segment
1	453.961,613 511.681,785	2	454.018,637 511.692,919	58.101
4	453.995,759 511.879,474	5	453.994,56 511.888,014	8.623
7	453.975,532 511.887,333	8	453.957,142 511.886,711	18.4
10	453.979,266 511.819,842	11	453.991,856 511.776,639	45.0
13	453.999,108 511.712,98	14	453.988,924 511.775,977	63.815
16	453.963,668 511.852,569	17	453.953,874 511.887,245	36.032
2	454.018,637 511.692,919	3	454.005,788 511.785,119	93.091
5	453.994,56 511.888,014	6	453.994,16 511.889,579	1.615
8	453.957,142 511.886,711	9	453.966,52 511.853,51	34.5
11	453.991,856 511.776,639	12	454.002,07 511.713,459	64.0
14	453.988,924 511.775,977	15	453.976,419 511.818,89	44.697
17	453.953,874 511.887,245	18	453.938,786 511.889,711	15.288
3	454.005,788 511.785,119	4	453.995,759 511.879,474	94.887
6	453.994,16 511.889,579	7	453.975,532 511.887,333	18.763
9	453.966,52 511.853,51	10	453.979,266 511.819,842	36.0
12	454.002,07 511.713,459	13	453.999,108 511.712,98	3.0
15	453.976,419 511.818,89	16	453.963,668 511.852,569	36.012
18	453.938,786 511.889,711	19	453.931,291 511.891,368	7.676

Punct început	X / Y	Punct sfârșit	X / Y	Lungime segment	Punct început	X / Y	Punct sfârșit	X / Y	Lungime segment	Punct început	X / Y	Punct sfârșit	X / Y	Lungime segment
19	453.931,291 511.891,368	20	453.934,79 511.873,946	17.77	20	453.934,79 511.873,946	21	453.948,381 511.857,936	21.00	21	453.948,381 511.857,936	22	453.956,42 511.840,442	19.25
22	453.956,42 511.840,442	23	453.963,397 511.816,057	25.36	23	453.963,397 511.816,057	24	453.967,271 511.790,058	26.28	24	453.967,271 511.790,058	25	453.969,644 511.772,985	17.23
25	453.969,644 511.772,985	26	453.969,397 511.759,504	13.48	26	453.969,397 511.759,504	27	453.970,902 511.752,789	6.882	27	453.970,902 511.752,789	28	453.958,857 511.749,77	12.41
28	453.958,857 511.749,77	29	453.955,9 511.772,811	23.23	29	453.955,9 511.772,811	30	453.944,263 511.808,532	37.56	30	453.944,263 511.808,532	31	453.936,059 511.833,715	26.48
31	453.936,059 511.833,715	32	453.894,467 511.885,634	66.52	32	453.894,467 511.885,634	33	453.882,906 511.893,847	14.18	33	453.882,906 511.893,847	34	453.885,969 511.888,25	6.38
34	453.885,969 511.888,25	35	453.905,689 511.869,787	27.01	35	453.905,689 511.869,787	36	453.924,555 511.838,315	36.69	36	453.924,555 511.838,315	37	453.935,412 511.811,042	29.35
37	453.935,412 511.811,042	38	453.948,142 511.774,02	39.14	38	453.948,142 511.774,02	39	453.951,647 511.763,828	10.77	39	453.951,647 511.763,828	40	453.953,439 511.729,326	34.54
40	453.953,439 511.729,326	41	453.953,734 511.723,638	5.695	41	453.953,734 511.723,638	42	453.956,438 511.709,276	14.61	42	453.956,438 511.709,276	43	453.960,136 511.689,632	19.98
43	453.960,136 511.689,632	1	453.961,613 511.681,785	7.986										

** Lungimile segmentelor sunt determinate în planul de proiecție Stereo 70 și sunt rotunjite la 1 milimetru.

*** Distanța dintre puncte este formată din segmente cumulate ce sunt mai mici decât valoarea 1 milimetru.

**DATE DESPRE IMOBILUL NR. 4233**

Oficiul de Cadastru și Publicitate Imobiliară SIBIU
Biroul de Cadastru și Publicitate Imobiliară Medias

A. Partea I. Descrierea imobilului

TEREN Extravilan

Adresa: Jud. Sibiu

Nr. Crt	Nr cadastral Nr. topografic	Suprafața* (mp)	Observații / Referințe
A1		2.852	Sector cadastral:11 Teren neimprejmuit;

B. Partea II. Proprietari și acte

Inscrieri privitoare la dreptul de proprietate și alte drepturi reale		Referințe
/		
Act Normativ nr. 7, din 13/03/1996 emis de PARLAMENTUL ROMANIEI (lege);		
B1	Inscrierea provizorie, drept de PROPRIETATE, dobandit prin Lege, cota actuala 1/1 1) COMUNA MOSNA , CIF:4406240, proprietar neidentificat	A1

C. Partea III. SARCINI .

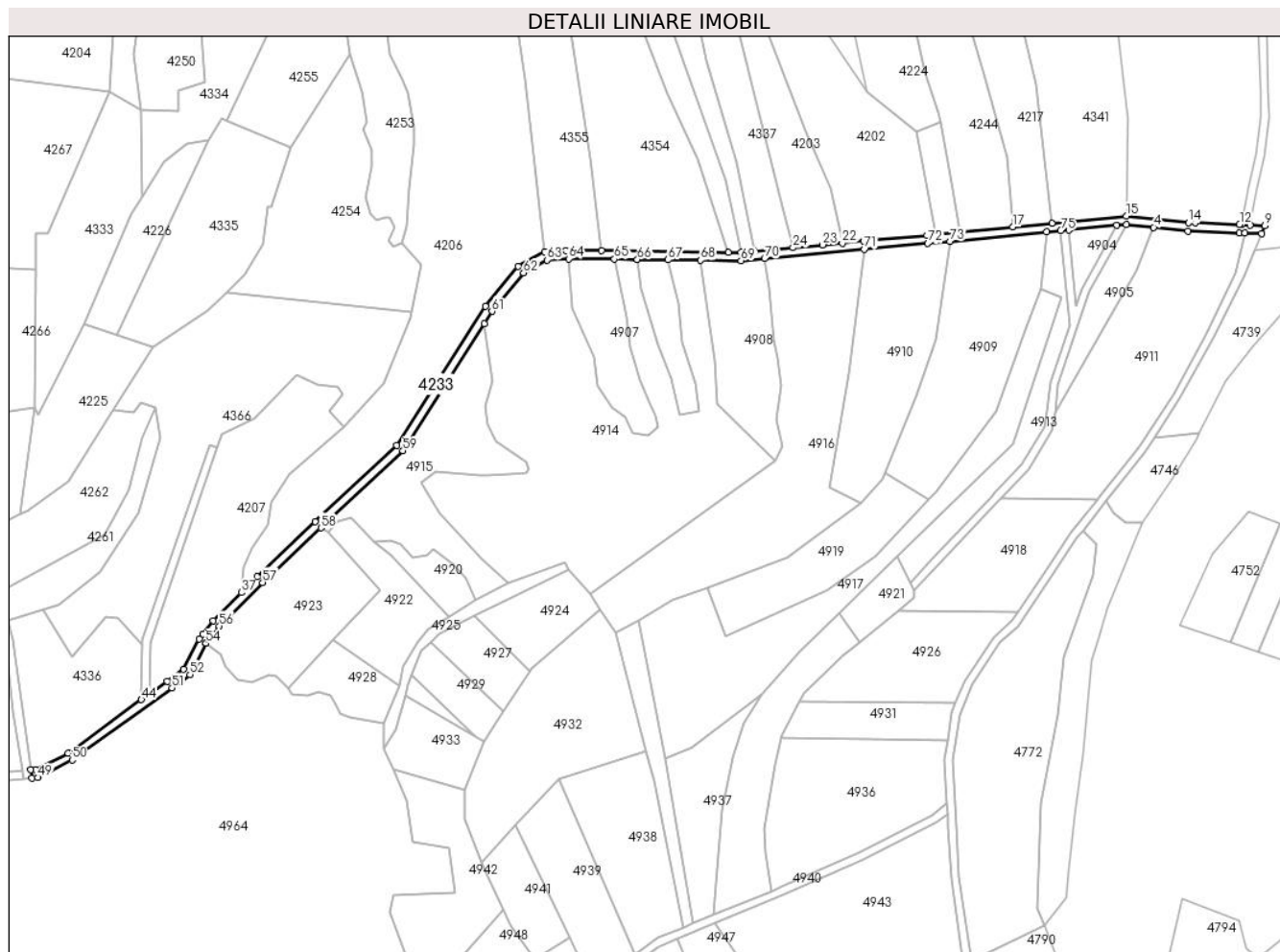
Inscrieri privind dezmembramintele dreptului de proprietate, drepturi reale de garanție și sarcini	Referințe
NU SUNT	

Anexa Nr. 1 La Partea I

Teren

Nr cadastral	Suprafața (mp)*	Observații / Referințe
	2.852	

* Suprafața este determinată în planul de proiecție Stereo 70.



Date referitoare la teren

Crt	Categorie folosință	Intravilan	Suprafața (mp)	Tarla	Parcelă	Nr. topo	Observații / Referințe
1	drum	NU	2.852	7	489	-	

Lungime Segmente

1) Valorile lungimilor segmentelor sunt obținute din proiecție în plan.

Punct început	X / Y	Punct sfârșit	X / Y	Lungime segment	Punct început	X / Y	Punct sfârșit	X / Y	Lungime segment	Punct început	X / Y	Punct sfârșit	X / Y	Lungime segment
1	454.620,68 511.112,432	2	454.643,888 511.114,646	23.314	2	454.643,888 511.114,646	3	454.648,687 511.115,104	4.821	3	454.648,687 511.115,104	4	454.662,0 511.113,686	13.389
4	454.662,0 511.113,686	5	454.678,602 511.111,919	16.695	5	454.678,602 511.111,919	6	454.703,722 511.111,044	25.136	6	454.703,722 511.111,044	7	454.706,361 511.110,952	2.641
7	454.706,361 511.110,952	8	454.714,655 511.110,663	8.299	8	454.714,655 511.110,663	9	454.716,14 511.114,338	3.964	9	454.716,14 511.114,338	10	454.709,007 511.114,763	7.146
10	454.709,007 511.114,763	11	454.704,986 511.115,002	4.029	11	454.704,986 511.115,002	12	454.703,861 511.115,042	1.125	12	454.703,861 511.115,042	13	454.682,377 511.115,79	21.497
13	454.682,377 511.115,79	14	454.678,883 511.115,911	3.496	14	454.678,883 511.115,911	15	454.648,709 511.119,124	30.345	15	454.648,709 511.119,124	16	454.612,441 511.115,664	36.432
16	454.612,441 511.115,664	17	454.593,416 511.113,849	19.111	17	454.593,416 511.113,849	18	454.567,678 511.111,393	25.855	18	454.567,678 511.111,393	19	454.555,726 511.110,253	12.006

Punct început	X / Y	Punct sfârșit	X / Y	Lungime segment	Punct început	X / Y	Punct sfârșit	X / Y	Lungime segment	Punct început	X / Y	Punct sfârșit	X / Y	Lungime segment
19	454.555,726 511.110,253	20	454.551,427 511.109,843	4.319	20	454.551,427 511.109,843	21	454.520,439 511.106,956	31.123	21	454.520,439 511.106,956	22	454.510,094 511.105,993	10.39
22	454.510,094 511.105,993	23	454.500,535 511.105,102	9.6	23	454.500,535 511.105,102	24	454.486,023 511.103,751	14.575	24	454.486,023 511.103,751	25	454.467,259 511.102,003	18.846
25	454.467,259 511.102,003	26	454.460,578 511.101,381	6.71	26	454.460,578 511.101,381	27	454.454,579 511.101,46	6.0	27	454.454,579 511.101,46	28	454.392,681 511.102,275	61.903
28	454.392,681 511.102,275	29	454.378,887 511.102,456	13.795	29	454.378,887 511.102,456	30	454.375,389 511.102,269	3.503	30	454.375,389 511.102,269	31	454.364,859 511.101,704	10.546
31	454.364,859 511.101,704	32	454.352,027 511.094,628	14.654	32	454.352,027 511.094,628	33	454.336,037 511.075,168	25.187	33	454.336,037 511.075,168	34	454.292,718 511.007,433	80.402
34	454.292,718 511.007,433	35	454.253,06 510.970,225	54.381	35	454.253,06 510.970,225	36	454.224,577 510.943,503	39.056	36	454.224,577 510.943,503	37	454.216,899 510.935,791	10.882
37	454.216,899 510.935,791	38	454.203,258 510.922,089	19.334	38	454.203,258 510.922,089	39	454.198,099 510.915,401	8.447	39	454.198,099 510.915,401	40	454.196,348 510.913,13	2.868
40	454.196,348 510.913,13	41	454.188,833 510.898,402	16.534	41	454.188,833 510.898,402	42	454.180,768 510.892,573	9.952	42	454.180,768 510.892,573	43	454.172,294 510.886,448	10.455
43	454.172,294 510.886,448	44	454.168,256 510.883,53	4.982	44	454.168,256 510.883,53	45	454.132,344 510.857,574	44.31	45	454.132,344 510.857,574	46	454.116,562 510.849,55	17.705
46	454.116,562 510.849,55	47	454.114,214 510.849,364	2.355	47	454.114,214 510.849,364	48	454.114,712 510.845,391	4.004	48	454.114,712 510.845,391	49	454.117,668 510.845,625	2.966
49	454.117,668 510.845,625	50	454.134,435 510.854,15	18.809	50	454.134,435 510.854,15	51	454.183,111 510.889,331	60.059	51	454.183,111 510.889,331	52	454.191,958 510.895,725	10.916
52	454.191,958 510.895,725	53	454.199,742 510.910,981	17.127	53	454.199,742 510.910,981	54	454.199,76 510.911,005	0.031	54	454.199,76 510.911,005	55	454.201,266 510.912,958	2.466
55	454.201,266 510.912,958	56	454.206,27 510.919,446	8.194	56	454.206,27 510.919,446	57	454.227,364 510.940,632	29.896	57	454.227,364 510.940,632	58	454.255,796 510.967,308	38.988
58	454.255,796 510.967,308	59	454.295,819 511.004,858	54.88	59	454.295,819 511.004,858	60	454.335,422 511.066,781	73.504	60	454.335,422 511.066,781	61	454.339,279 511.072,812	7.159
61	454.339,279 511.072,812	62	454.354,63 511.091,496	24.182	62	454.354,63 511.091,496	63	454.365,988 511.097,759	12.97	63	454.365,988 511.097,759	64	454.376,644 511.098,33	10.672
64	454.376,644 511.098,33	65	454.398,96 511.098,192	22.317	65	454.398,96 511.098,192	66	454.410,122 511.098,045	11.163	66	454.410,122 511.098,045	67	454.425,139 511.097,847	15.018
67	454.425,139 511.097,847	68	454.441,072 511.097,637	15.935	68	454.441,072 511.097,637	69	454.460,738 511.097,378	19.667	69	454.460,738 511.097,378	70	454.472,171 511.098,443	11.483
70	454.472,171 511.098,443	71	454.520,81 511.102,974	48.849	71	454.520,81 511.102,974	72	454.551,803 511.105,86	31.127	72	454.551,803 511.105,86	73	454.562,517 511.106,882	10.763
73	454.562,517 511.106,882	74	454.609,787 511.111,392	47.485	74	454.609,787 511.111,392	75	454.616,698 511.112,052	6.942	75	454.616,698 511.112,052	1	454.620,68 511.112,432	4.0

** Lungimile segmentelor sunt determinate în planul de proiecție Stereo 70 și sunt rotunjite la 1 milimetru.

*** Distanța dintre puncte este formată din segmente cumulate ce sunt mai mici decât valoarea 1 milimetru.

**DATE DESPRE IMOBILUL NR. 4234**

Oficiul de Cadastru și Publicitate Imobiliară SIBIU
Biroul de Cadastru și Publicitate Imobiliară Medias

A. Partea I. Descrierea imobilului

TEREN Extravilan

Adresa: Jud. Sibiu

Nr. Crt	Nr cadastral Nr. topografic	Suprafața* (mp)	Observații / Referințe
A1		540	Sector cadastral:11 Teren neimprejmuit;

B. Partea II. Proprietari și acte

Inscrieri privitoare la dreptul de proprietate și alte drepturi reale		Referințe
/		
Act Normativ nr. 7, din 13/03/1996 emis de PARLAMENTUL ROMANIEI (lege);		
B1	Inscrierea provizorie, drept de PROPRIETATE, dobandit prin Lege, cota actuala 1/1 1) COMUNA MOSNA , CIF:4406240, proprietar neidentificat	A1

C. Partea III. SARCINI .

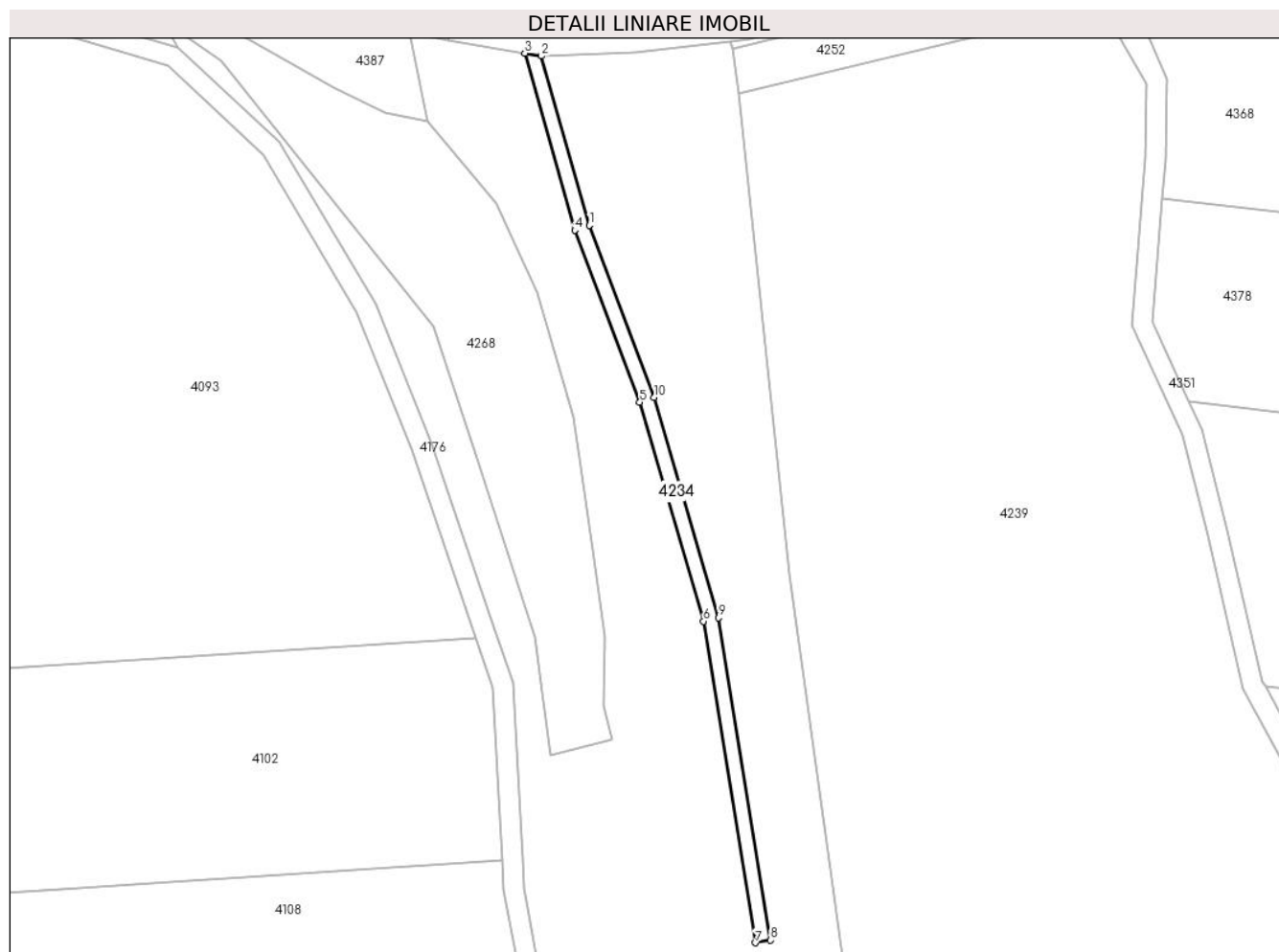
Inscrieri privind dezmembramintele dreptului de proprietate, drepturi reale de garanție și sarcini	Referințe
NU SUNT	

Anexa Nr. 1 La Partea I

Teren

Nr cadastral	Suprafața (mp)*	Observații / Referințe
	540	

* Suprafața este determinată în planul de proiecție Stereo 70.



Date referitoare la teren

Crt	Categorie folosință	Intravilan	Suprafața (mp)	Tarla	Parcelă	Nr. topo	Observații / Referințe
1	ape curgătoare	NU	540	7	510	-	

Lungime Segmente

1) Valorile lungimilor segmentelor sunt obținute din proiecție în plan.

Punct început	X / Y	Punct sfârșit	X / Y	Lungime segment (** (m)
1	453.966,52 511.853,51	2	453.957,142 511.886,711	34.5
2	453.957,142 511.886,711	3	453.953,874 511.887,245	3.312
3	453.953,874 511.887,245	4	453.963,668 511.852,569	36.032
4	453.963,668 511.852,569	5	453.976,419 511.818,89	36.012
5	453.976,419 511.818,89	6	453.988,924 511.775,977	44.697

Punct început	X / Y	Punct sfârșit	X / Y	Lungime segment (** (m)
6	453.988,924 511.775,977	7	453.999,108 511.712,98	63.815
7	453.999,108 511.712,98	8	454.002,07 511.713,459	3.0
8	454.002,07 511.713,459	9	453.991,856 511.776,639	64.0
9	453.991,856 511.776,639	10	453.979,266 511.819,842	45.0
10	453.979,266 511.819,842	1	453.966,52 511.853,51	36.0

** Lungimile segmentelor sunt determinate în planul de proiecție Stereo 70 și sunt rotunjite la 1 milimetru.

*** Distanța dintre puncte este formată din segmente cumulate ce sunt mai mici decât valoarea 1 milimetru.

**DATE DESPRE IMOBILUL NR. 4235**

Oficiul de Cadastru și Publicitate Imobiliară SIBIU
Biroul de Cadastru și Publicitate Imobiliară Medias

A. Partea I. Descrierea imobilului

TEREN Extravilan

Adresa: Jud. Sibiu

Nr. Crt	Nr cadastral Nr. topografic	Suprafața* (mp)	Observații / Referințe
A1		1.446	Sector cadastral:11 Teren neimprejmuit;

B. Partea II. Proprietari și acte

Inscrieri privitoare la dreptul de proprietate și alte drepturi reale		Referințe
/		
Act Normativ nr. 7, din 13/03/1996 emis de PARLAMENTUL ROMANIEI (lege);		
B1	Inscrierea provizorie, drept de PROPRIETATE, dobandit prin Lege, cota actuala 1/1 1) COMUNA MOSNA , CIF:4406240, proprietar neidentificat	A1

C. Partea III. SARCINI .

Inscrieri privind dezmembramintele dreptului de proprietate, drepturi reale de garanție și sarcini	Referințe
NU SUNT	

Anexa Nr. 1 La Partea I

Teren

Nr cadastral	Suprafața (mp)*	Observații / Referințe
	1.446	

* Suprafața este determinată în planul de proiecție Stereo 70.

DETALII LINIARE IMOBIL



Date referitoare la teren

Crt	Categorie folosință	Intravilan	Suprafața (mp)	Tarla	Parcelă	Nr. topo	Observații / Referințe
1	ape curgătoare	NU	1.446	7	419	-	

Lungime Segmente

1) Valorile lungimilor segmentelor sunt obținute din proiecție în plan.

Punct început	X / Y	Punct sfârșit	X / Y	Lungime segment (** (m)
1	454.454,43 511.934,877	2	454.454,391 511.937,878	3.001
2	454.454,391 511.937,878	3	454.355,297 511.939,099	99.102
3	454.355,297 511.939,099	4	454.241,178 511.940,506	114.128
4	454.241,178 511.940,506	5	454.231,955 511.940,619	9.224
5	454.231,955 511.940,619	6	454.126,984 511.951,636	105.548

Punct început	X / Y	Punct sfârșit	X / Y	Lungime segment (** (m)
6	454.126,984 511.951,636	7	454.106,244 511.965,744	25.084
7	454.106,244 511.965,744	8	454.025,145 511.980,32	82.398
8	454.025,145 511.980,32	9	453.985,681 512.003,29	45.662
9	453.985,681 512.003,29	10	453.984,172 512.000,697	3.0
10	453.984,172 512.000,697	11	454.024,093 511.977,461	46.191
11	454.024,093 511.977,461	12	454.105,085 511.962,904	82.289
12	454.105,085 511.962,904	13	454.125,92 511.948,731	25.199
13	454.125,92 511.948,731	14	454.231,78 511.937,621	106.441
14	454.231,78 511.937,621	15	454.241,141 511.937,506	9.362
15	454.241,141 511.937,506	16	454.355,26 511.936,099	114.127
16	454.355,26 511.936,099	1	454.454,43 511.934,877	99.178

** Lungimile segmentelor sunt determinate în planul de proiecție Stereo 70 și sunt rotunjite la 1 milimetru.

*** Distanța dintre puncte este formată din segmente cumulate ce sunt mai mici decât valoarea 1 milimetru.

**DATE DESPRE IMOBILUL NR. 4236**

Oficiul de Cadastru și Publicitate Imobiliară SIBIU
Biroul de Cadastru și Publicitate Imobiliară Medias

A. Partea I. Descrierea imobilului

TEREN Extravilan

Adresa: Jud. Sibiu

Nr. Crt	Nr cadastral Nr. topografic	Suprafața* (mp)	Observații / Referințe
A1		1.418	Sector cadastral:11 Teren neimprejmuit;

B. Partea II. Proprietari și acte

Inscrieri privitoare la dreptul de proprietate și alte drepturi reale		Referințe
/		
Act Normativ nr. 7, din 13/03/1996 emis de PARLAMENTUL ROMANIEI (lege);		
B1	Inscrierea provizorie, drept de PROPRIETATE, dobandit prin Lege, cota actuala 1/1 1) COMUNA MOSNA , CIF:4406240, proprietar neidentificat	A1

C. Partea III. SARCINI .

Inscrieri privind dezmembramintele dreptului de proprietate, drepturi reale de garanție și sarcini	Referințe
NU SUNT	

Anexa Nr. 1 La Partea I

Teren

Nr cadastral	Suprafața (mp)*	Observații / Referințe
	1.418	

* Suprafața este determinată în planul de proiecție Stereo 70.



Date referitoare la teren

Crt	Categorie folosință	Intra vilan	Suprafața (mp)	Tarla	Parcelă	Nr. topo	Observații / Referințe
1	arabil	NU	1.418	7	508/1	-	taluz

Lungime Segmente

1) Valorile lungimilor segmentelor sunt obținute din proiecție în plan.

Punct început	X / Y	Punct sfârșit	X / Y	Lungime segment (** (m)
1	454.566,637 511.881,128	2	454.547,163 511.887,312	20.432
3	454.531,567 511.889,367	4	454.455,129 511.881,464	76.845
5	454.412,293 511.875,326	6	454.396,023 511.873,264	16.4
7	454.374,974 511.870,74	8	454.351,974 511.870,787	23.0
9	454.332,846 511.872,448	10	454.310,497 511.875,81	22.6

Punct început	X / Y	Punct sfârșit	X / Y	Lungime segment (** (m)
2	454.547,163 511.887,312	3	454.531,567 511.889,367	15.731
4	454.455,129 511.881,464	5	454.412,293 511.875,326	43.274
6	454.396,023 511.873,264	7	454.374,974 511.870,74	21.2
8	454.351,974 511.870,787	9	454.332,846 511.872,448	19.2
10	454.310,497 511.875,81	11	454.288,342 511.880,272	22.6

Punct început	X / Y	Punct sfârșit	X / Y	Lungime segment (** (m)
11	454.288,342 511.880,272	12	454.217,61 511.889,897	71.384
13	454.182,033 511.894,738	14	454.120,384 511.903,127	62.217
15	454.141,572 511.898,331	16	454.152,542 511.896,687	11.094
17	454.166,656 511.894,715	18	454.194,434 511.891,114	28.01
19	454.227,193 511.886,402	20	454.258,591 511.881,095	31.844
21	454.285,864 511.876,679	22	454.328,841 511.870,686	43.393
23	454.360,046 511.868,257	24	454.402,592 511.870,872	42.627
25	454.419,921 511.873,515	26	454.443,971 511.875,676	24.146
27	454.470,518 511.878,147	28	454.489,096 511.879,358	18.618
29	454.509,845 511.881,137	30	454.531,425 511.884,072	21.778
31	454.537,496 511.884,645	32	454.546,813 511.883,679	9.368
33	454.558,342 511.880,711	34	454.566,43 511.877,807	8.594
35	454.578,815 511.874,499	1	454.566,637 511.881,128	13.866

Punct început	X / Y	Punct sfârșit	X / Y	Lungime segment (** (m)
12	454.217,61 511.889,897	13	454.182,033 511.894,738	35.905
14	454.120,384 511.903,127	15	454.141,572 511.898,331	21.724
16	454.152,542 511.896,687	17	454.166,656 511.894,715	14.25
18	454.194,434 511.891,114	19	454.227,193 511.886,402	33.096
20	454.258,591 511.881,095	21	454.285,864 511.876,679	27.628
22	454.328,841 511.870,686	23	454.360,046 511.868,257	31.299
24	454.402,592 511.870,872	25	454.419,921 511.873,515	17.529
26	454.443,971 511.875,676	27	454.470,518 511.878,147	26.661
28	454.489,096 511.879,358	29	454.509,845 511.881,137	20.825
30	454.531,425 511.884,072	31	454.537,496 511.884,645	6.098
32	454.546,813 511.883,679	33	454.558,342 511.880,711	11.904
34	454.566,43 511.877,807	35	454.578,815 511.874,499	12.82

** Lungimile segmentelor sunt determinate în planul de proiecție Stereo 70 și sunt rotunjite la 1 milimetru.

*** Distanța dintre puncte este formată din segmente cumulate ce sunt mai mici decât valoarea 1 milimetru.

**DATE DESPRE IMOBILUL NR. 4237**

Oficiul de Cadastru și Publicitate Imobiliară SIBIU
Biroul de Cadastru și Publicitate Imobiliară Medias

A. Partea I. Descrierea imobilului

TEREN Extravilan

Adresa: Jud. Sibiu

Nr. Crt	Nr cadastral Nr. topografic	Suprafața* (mp)	Observații / Referințe
A1		510	Sector cadastral:11 Teren neimprejmuit;

B. Partea II. Proprietari și acte

Inscrieri privitoare la dreptul de proprietate și alte drepturi reale		Referințe
/		
Act Normativ nr. 7, din 13/03/1996 emis de PARLAMENTUL ROMANIEI (lege);		
B1	Inscrierea provizorie, drept de PROPRIETATE, dobandit prin Lege, cota actuala 1/1 1) COMUNA MOSNA , CIF:4406240, proprietar neidentificat	A1

C. Partea III. SARCINI .

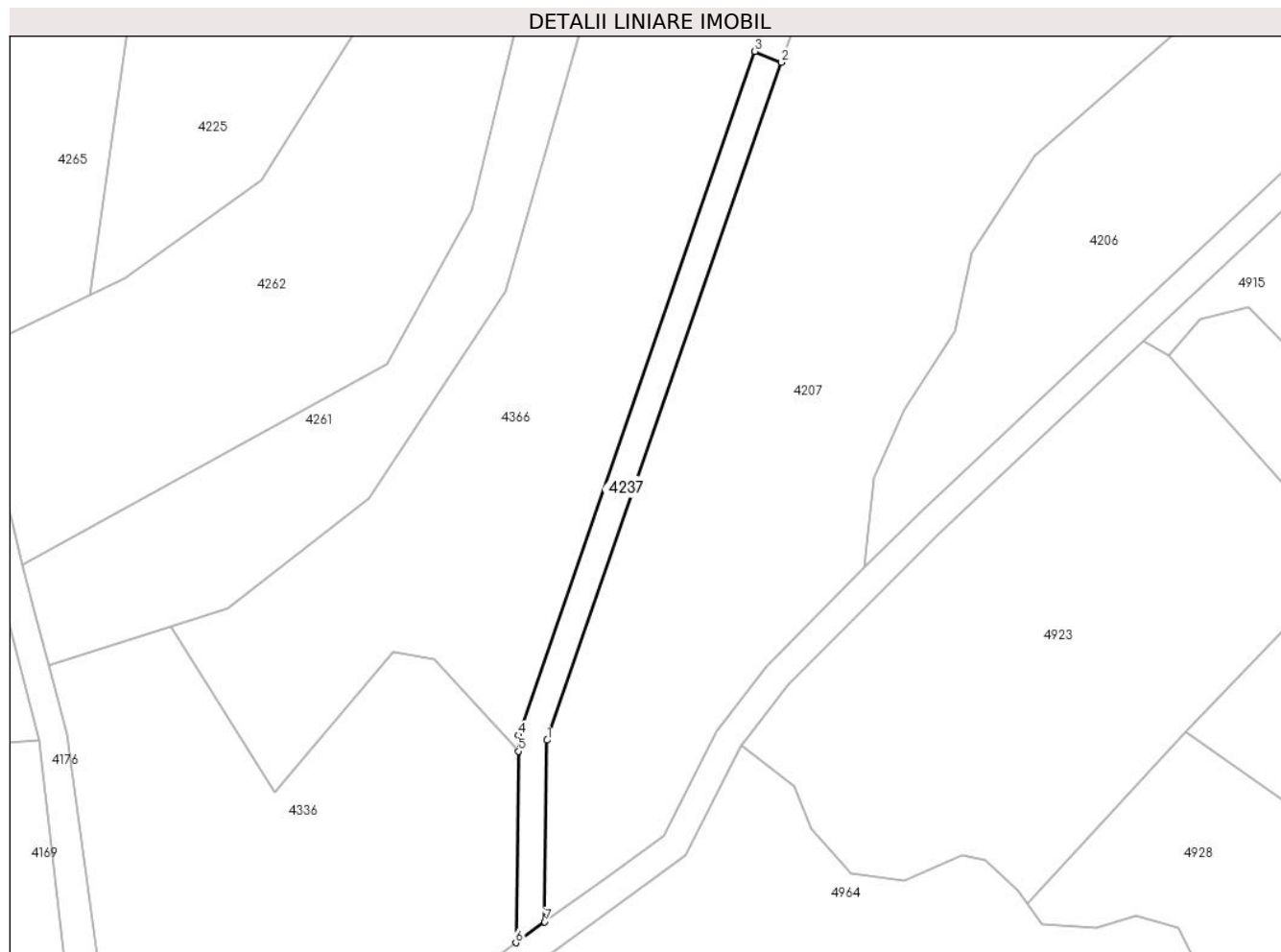
Inscrieri privind dezmembramintele dreptului de proprietate, drepturi reale de garanție și sarcini	Referințe
NU SUNT	

Anexa Nr. 1 La Partea I

Teren

Nr cadastral	Suprafața (mp)*	Observații / Referințe
	510	

* Suprafața este determinată în planul de proiecție Stereo 70.



Date referitoare la teren

Crt	Categorie folosință	Intra vilan	Suprafața (mp)	Tarla	Parcelă	Nr. topo	Observații / Referințe
1	drum	NU	510	7	491	-	

Lungime Segmente

1) Valorile lungimilor segmentelor sunt obținute din proiecție în plan.

Punct început	X / Y	Punct sfârșit	X / Y	Lungime segment (** (m)
1	454.172,617 510.911,756	2	454.205,331 511.006,228	99.976
2	454.205,331 511.006,228	3	454.201,622 511.007,74	4.006
3	454.201,622 511.007,74	4	454.168,626 510.912,454	100.837
4	454.168,626 510.912,454	5	454.168,597 510.910,222	2.231
5	454.168,597 510.910,222	6	454.168,256 510.883,53	26.695

Punct început	X / Y	Punct sfârșit	X / Y	Lungime segment (** (m)
6	454.168,256 510.883,53	7	454.172,294 510.886,448	4.982
7	454.172,294 510.886,448	1	454.172,617 510.911,756	25.31

** Lungimile segmentelor sunt determinate în planul de proiecție Stereo 70 și sunt rotunjite la 1 milimetru.

*** Distanța dintre puncte este formată din segmente cumulate ce sunt mai mici decât valoarea 1 milimetru.

**DATE DESPRE IMOBILUL NR. 4238**

Oficiul de Cadastru și Publicitate Imobiliară SIBIU
Biroul de Cadastru și Publicitate Imobiliară Medias

A. Partea I. Descrierea imobilului

TEREN Extravilan

Adresa: Jud. Sibiu

Nr. Crt	Nr cadastral Nr. topografic	Suprafața* (mp)	Observații / Referințe
A1		1.299	Sector cadastral:11 Teren neimprijmit;

B. Partea II. Proprietari și acte

Inscrieri privitoare la dreptul de proprietate și alte drepturi reale		Referințe
/		
Act Normativ nr. 7, din 13/03/1996 emis de PARLAMENTUL ROMANIEI (lege);		
B1	Inscrierea provizorie, drept de PROPRIETATE, dobandit prin Lege, cota actuala 1/1 1) COMUNA MOSNA , CIF:4406240, proprietar neidentificat	A1

C. Partea III. SARCINI .

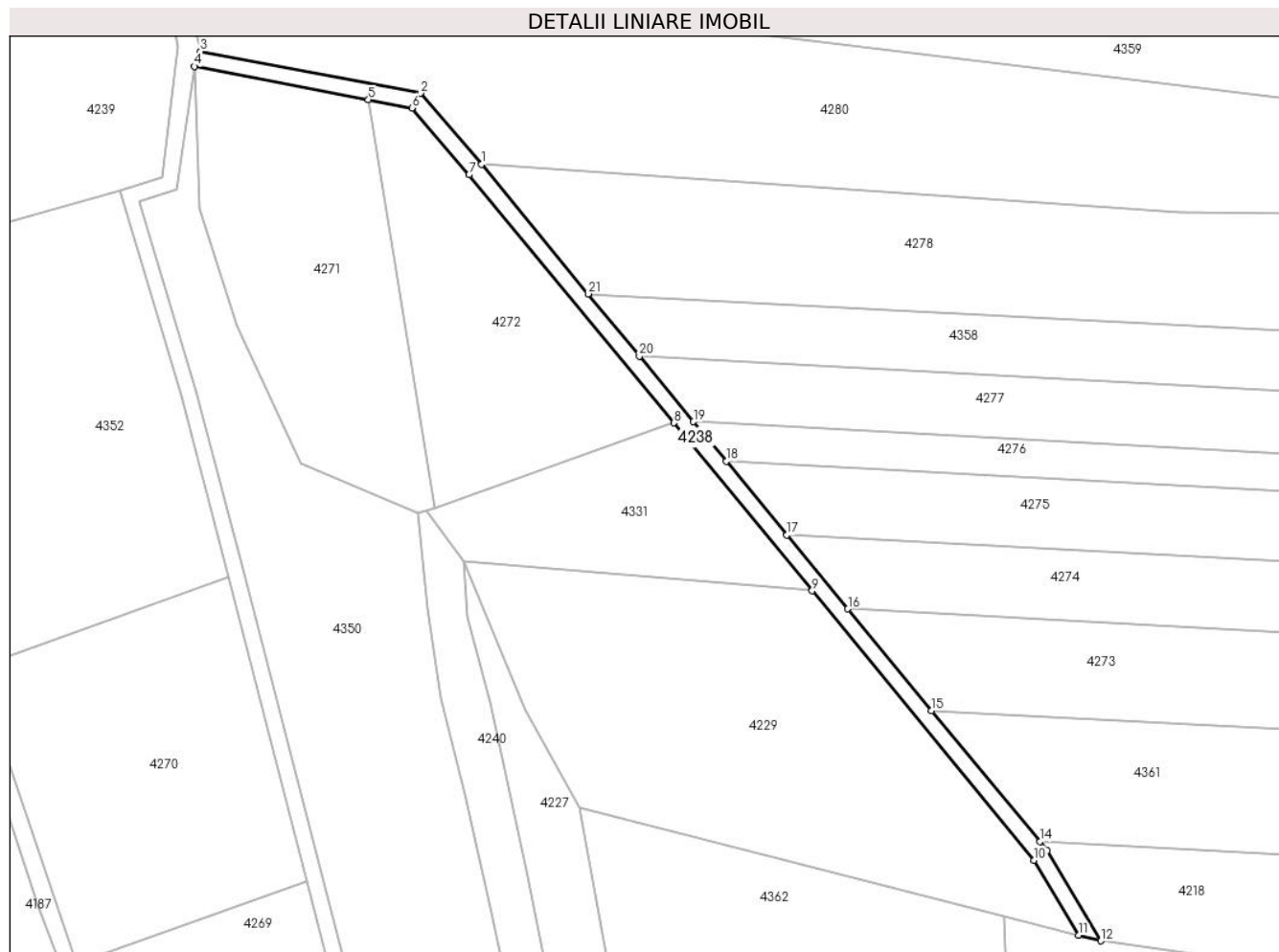
Inscrieri privind dezmembramintele dreptului de proprietate, drepturi reale de garanție și sarcini	Referințe
NU SUNT	

Anexa Nr. 1 La Partea I

Teren

Nr cadastral	Suprafața (mp)*	Observații / Referințe
	1.299	

* Suprafața este determinată în planul de proiecție Stereo 70.



Date referitoare la teren

Crt	Categorie folosință	Intravilan	Suprafața (mp)	Tarla	Parcelă	Nr. topo	Observații / Referințe
1	drum	NU	1.299	7	502	-	

Lungime Segmente

1) Valorile lungimilor segmentelor sunt obținute din proiecție în plan.

Punct început	X / Y	Punct sfârșit	X / Y	Lungime segment (** (m)
1	454.185,398 511.685,626	2	454.170,145 511.703,417	23.434
3	454.115,152 511.713,901	4	454.113,681 511.710,109	4.067
5	454.157,141 511.701,824	6	454.168,02 511.699,75	11.075
7	454.182,337 511.683,052	8	454.233,532 511.621,0	80.445
9	454.268,148 511.579,042	10	454.323,701 511.511,707	87.294

Punct început	X / Y	Punct sfârșit	X / Y	Lungime segment (** (m)
2	454.170,145 511.703,417	3	454.115,152 511.713,901	55.983
4	454.113,681 511.710,109	5	454.157,141 511.701,824	44.242
6	454.168,02 511.699,75	7	454.182,337 511.683,052	21.996
8	454.233,532 511.621,0	9	454.268,148 511.579,042	54.394
10	454.323,701 511.511,707	11	454.334,848 511.492,936	21.832

Punct început	X / Y	Punct sfârșit	X / Y	Lungime segment (** (m))
11	454.334,848 511.492,936	12	454.340,33 511.491,538	5.657
13	454.326,983 511.514,015	14	454.325,075 511.516,328	2.999
15	454.298,03 511.549,108	16	454.277,08 511.574,501	32.919
17	454.261,835 511.592,98	18	454.246,628 511.611,412	23.896
19	454.238,456 511.621,316	20	454.224,932 511.637,709	21.251
21	454.212,09 511.653,274	1	454.185,398 511.685,626	41.943

Punct început	X / Y	Punct sfârșit	X / Y	Lungime segment (** (m))
12	454.340,33 511.491,538	13	454.326,983 511.514,015	26.141
14	454.325,075 511.516,328	15	454.298,03 511.549,108	42.497
16	454.277,08 511.574,501	17	454.261,835 511.592,98	23.956
18	454.246,628 511.611,412	19	454.238,456 511.621,316	12.84
20	454.224,932 511.637,709	21	454.212,09 511.653,274	20.178

** Lungimile segmentelor sunt determinate în planul de proiecție Stereo 70 și sunt rotunjite la 1 milimetru.

*** Distanța dintre puncte este formată din segmente cumulate ce sunt mai mici decât valoarea 1 milimetru.

**DATE DESPRE IMOBILUL NR. 4239**

Oficiul de Cadastru și Publicitate Imobiliară SIBIU
Biroul de Cadastru și Publicitate Imobiliară Medias

A. Partea I. Descrierea imobilului

TEREN Extravilan

Adresa: Jud. Sibiu

Nr. Crt	Nr cadastral Nr. topografic	Suprafața* (mp)	Observații / Referințe
A1		20.000	Sector cadastral:11 Teren neimpregmuit;

B. Partea II. Proprietari și acte

Inscrieri privitoare la dreptul de proprietate și alte drepturi reale	Referințe
/	
Act Administrativ nr. 514/42, din 23/08/2002 emis de CJPSDPAT Sibiu (Titlu de proprietate);	
B1	A1
Intabulare, drept de PROPRIETATE, dobandit prin Reconstituire, cota actuala 1/1	
1) ZLAGNER AUREL, PERSOANA DECEDATA DEFUNCT:Da 2) ZLAGNER AVRAM 3) ZLAGNER LUDOFIN 4) ZLAGNER LIVIU 5) ZLAGNER MARIA 6) ZLAGNER ANUTA 7) ZLAGNER IOAN	

C. Partea III. SARCINI .

Inscrieri privind dezmembramintele dreptului de proprietate, drepturi reale de garanție și sarcini	Referințe
NU SUNT	

Punct început	X / Y	Punct sfârșit	X / Y	Lungime segment (** (m)
11	454.018,637 511.692,919	12	453.961,613 511.681,785	58.101
13	453.964,166 511.668,221	14	453.968,67 511.659,406	9.899
15	453.975,431 511.652,528	16	453.983,941 511.651,479	8.575
17	454.023,038 511.663,873	18	454.025,795 511.663,2	2.838
19	454.027,404 511.660,354	20	454.094,929 511.679,13	70.087
21	454.105,641 511.682,328	22	454.109,501 511.714,978	32.877

Punct început	X / Y	Punct sfârșit	X / Y	Lungime segment (** (m)
12	453.961,613 511.681,785	13	453.964,166 511.668,221	13.802
14	453.968,67 511.659,406	15	453.975,431 511.652,528	9.645
16	453.983,941 511.651,479	17	454.023,038 511.663,873	41.015
18	454.025,795 511.663,2	19	454.027,404 511.660,354	3.269
20	454.094,929 511.679,13	21	454.105,641 511.682,328	11.18
22	454.109,501 511.714,978	1	454.103,328 511.746,684	32.301

** Lungimile segmentelor sunt determinate în planul de proiecție Stereo 70 și sunt rotunjite la 1 milimetru.

*** Distanța dintre puncte este formată din segmente cumulate ce sunt mai mici decât valoarea 1 milimetru.

**DATE DESPRE IMOBILUL NR. 4240**

Oficiul de Cadastru și Publicitate Imobiliară SIBIU
Biroul de Cadastru și Publicitate Imobiliară Medias

A. Partea I. Descrierea imobilului

TEREN Extravilan

Adresa: Jud. Sibiu

Nr. Crt	Nr cadastral Nr. topografic	Suprafața* (mp)	Observații / Referințe
A1		3.000	Sector cadastral:11 Teren neimprejmuit;

B. Partea II. Proprietari și acte

Inscrieri privitoare la dreptul de proprietate și alte drepturi reale	Referințe
/	
Act Administrativ nr. 940/42, din 11/03/2004 emis de CJPSDPAT Sibiu (titlu de proprietate);	
B1	A1
Intabulare, drept de PROPRIETATE, dobandit prin Reconstituire, cota actuala 1/1	
1) GANEA EUGENIA	
2) PUSCA MARIETA	
3) DIAC ELISABETA	
4) VANDOR VETURIA, PERSOANA DECEDATA DEFUNCT:Da	

C. Partea III. SARCINI .

Inscrieri privind dezmembramintele dreptului de proprietate, drepturi reale de garanție și sarcini	Referințe
NU SUNT	

Anexa Nr. 1 La Partea I

Teren

Nr cadastral	Suprafața (mp)*	Observații / Referințe
	3.000	

* Suprafața este determinată în planul de proiecție Stereo 70.



Date referitoare la teren

Crt	Categorie folosință	Intravilan	Suprafața (mp)	Tarla	Parcelă	Nr. topo	Observații / Referințe
1	arabil	NU	3.000	7	498	-	taluz

Lungime Segmente

1) Valorile lungimilor segmentelor sunt obținute din proiecție în plan.

Punct început	X / Y	Punct sfârșit	X / Y	Lungime segment (** (m)
1	454.169,57 511.598,356	2	454.171,919 511.574,672	23.8
2	454.171,919 511.574,672	3	454.175,316 511.552,329	22.6
3	454.175,316 511.552,329	4	454.181,388 511.528,078	25.0
4	454.181,388 511.528,078	5	454.187,824 511.498,711	30.064
5	454.187,824 511.498,711	6	454.196,979 511.457,45	42.264

Punct început	X / Y	Punct sfârşit	X / Y	Lungime segment (** (m)
6	454.196,979 511.457,45	7	454.200,83 511.423,669	34.0
7	454.200,83 511.423,669	8	454.203,004 511.406,809	17.0
8	454.203,004 511.406,809	9	454.203,614 511.365,813	41.0
9	454.203,614 511.365,813	10	454.204,453 511.333,815	32.009
10	454.204,453 511.333,815	11	454.217,972 511.341,538	15.57
11	454.217,972 511.341,538	12	454.215,646 511.400,223	58.732
12	454.215,646 511.400,223	13	454.207,219 511.464,045	64.375
13	454.207,219 511.464,045	14	454.201,859 511.483,518	20.197
14	454.201,859 511.483,518	15	454.196,699 511.509,142	26.139
15	454.196,699 511.509,142	16	454.187,77 511.550,983	42.783
16	454.187,77 511.550,983	17	454.182,011 511.572,6	22.371
17	454.182,011 511.572,6	18	454.181,028 511.586,299	13.734
18	454.181,028 511.586,299	19	454.171,673 511.599,101	15.856
19	454.171,673 511.599,101	1	454.169,57 511.598,356	2.231

** Lungimile segmentelor sunt determinate în planul de proiecție Stereo 70 și sunt rotunjite la 1 milimetru.

*** Distanța dintre puncte este formată din segmente cumulate ce sunt mai mici decât valoarea 1 milimetru.

**DATE DESPRE IMOBILUL NR. 4241**

Oficiul de Cadastru și Publicitate Imobiliară SIBIU
Biroul de Cadastru și Publicitate Imobiliară Medias

A. Partea I. Descrierea imobilului

TEREN Extravilan

Adresa: Jud. Sibiu

Nr. Crt	Nr cadastral Nr. topografic	Suprafața* (mp)	Observații / Referințe
A1		1.700	Sector cadastral:11 Teren neimprejmuit;

B. Partea II. Proprietari și acte

Inscrieri privitoare la dreptul de proprietate și alte drepturi reale	Referințe
/	
Act Administrativ nr. 815/42, din 27/03/2003 emis de CJPSDPAT Sibiu (Titlu de proprietate);	
B1	A1
Intabulare, drept de PROPRIETATE, dobandit prin Constituire, cota actuala 1/1 1) LENGHEL NICOLAE	

C. Partea III. SARCINI .

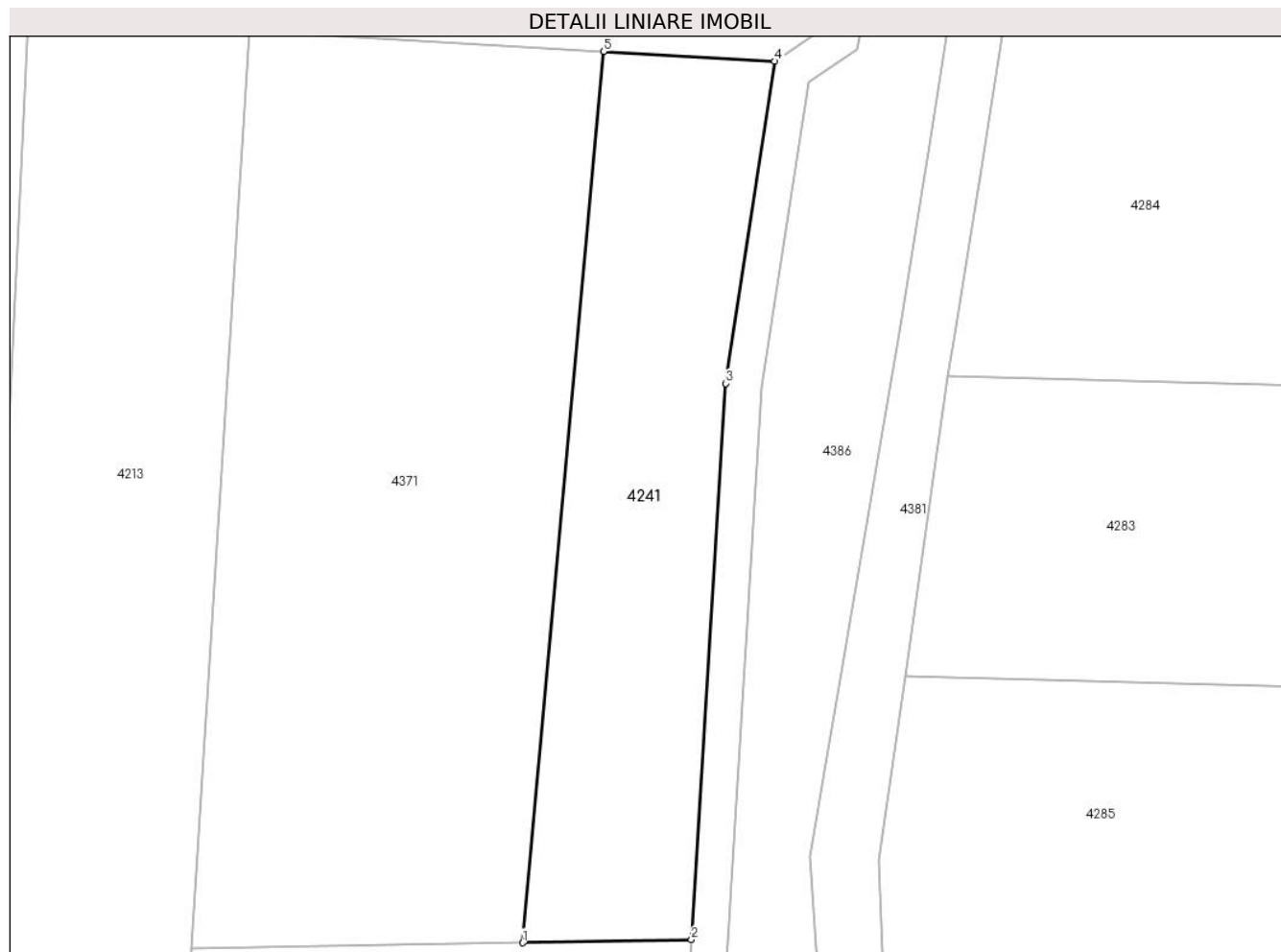
Inscrieri privind dezmembramintele dreptului de proprietate, drepturi reale de garanție și sarcini	Referințe
NU SUNT	

Anexa Nr. 1 La Partea I

Teren

Nr cadastral	Suprafața (mp)*	Observații / Referințe
	1.700	

* Suprafața este determinată în planul de proiecție Stereo 70.



Date referitoare la teren

Crt	Categorie folosință	Intravilan	Suprafața (mp)	Tarla	Parcelă	Nr. topo	Observații / Referințe
1	arabil	NU	1.700	7	463/2	-	

Lungime Segmente

1) Valorile lungimilor segmentelor sunt obținute din proiecție în plan.

Punct început	X / Y	Punct sfârșit	X / Y	Lungime segment (** (m)
1	454.622,188 511.573,734	2	454.640,623 511.574,069	18.438
2	454.640,623 511.574,069	3	454.644,362 511.634,792	60.838
3	454.644,362 511.634,792	4	454.649,715 511.669,947	35.56
4	454.649,715 511.669,947	5	454.631,012 511.671,026	18.734
5	454.631,012 511.671,026	1	454.622,188 511.573,734	97.691

**** Lungimile segmentelor sunt determinate în planul de proiecție Stereo 70 și sunt rotunjite la 1 milimetru.**

***** Distanța dintre puncte este formată din segmente cumulate ce sunt mai mici decât valoarea 1 milimetru.**

**DATE DESPRE IMOBILUL NR. 4242**

Oficiul de Cadastru și Publicitate Imobiliară SIBIU
Biroul de Cadastru și Publicitate Imobiliară Medias

A. Partea I. Descrierea imobilului

TEREN Extravilan

Adresa: Jud. Sibiu

Nr. Crt	Nr cadastral Nr. topografic	Suprafața* (mp)	Observații / Referințe
A1		8.800	Sector cadastral:11 Teren neimprejmuit;

B. Partea II. Proprietari și acte

Inscrieri privitoare la dreptul de proprietate și alte drepturi reale	Referințe
/	
Act Administrativ nr. 417/42, din 01/06/1998 emis de CJPSDPAT Sibiu (Titlu de proprietate);	
B1	A1
Intabulare, drept de PROPRIETATE, dobandit prin Reconstituire, cota actuala 1/1 1) MUNTEANU MARIA	

C. Partea III. SARCINI .

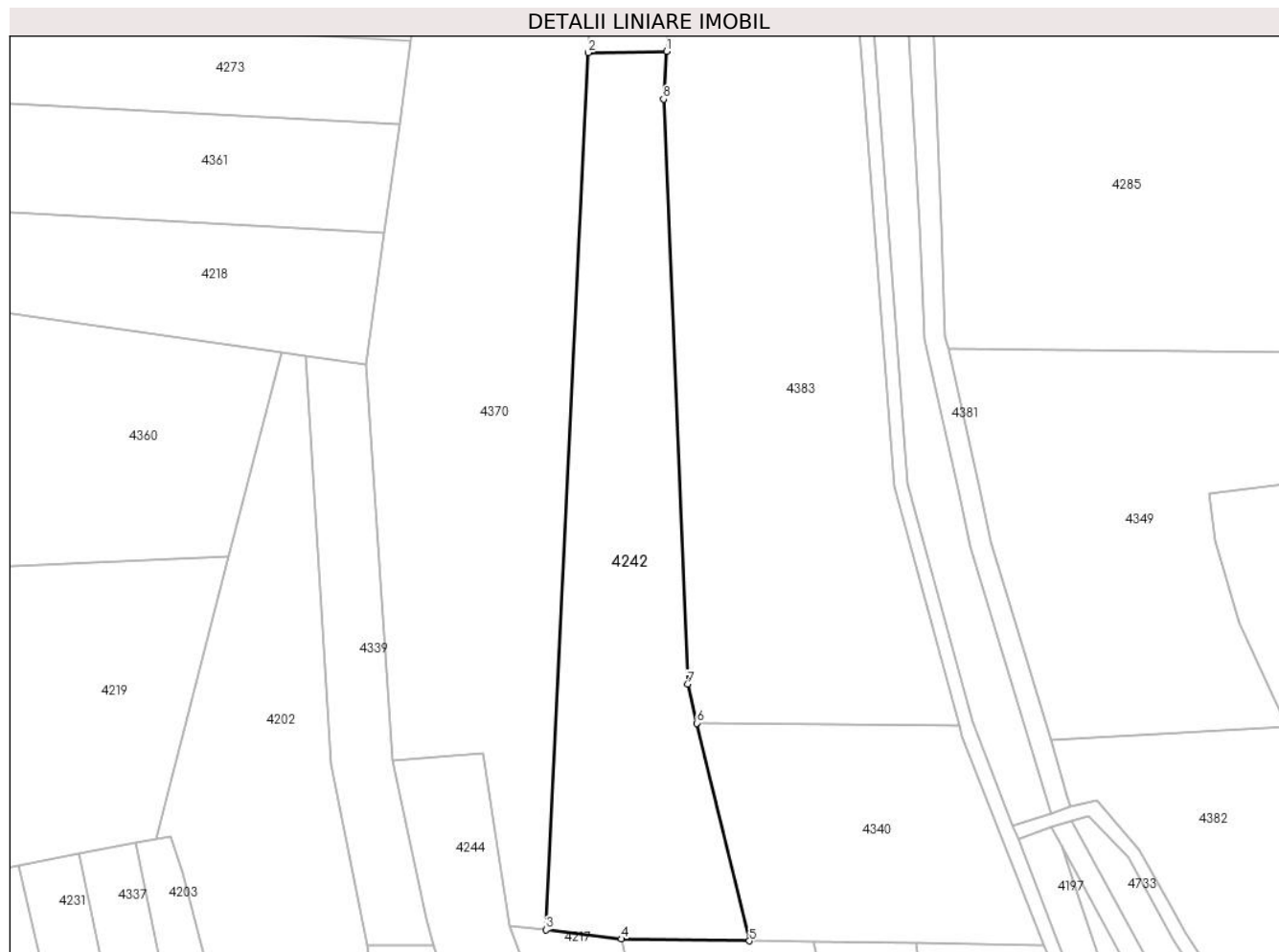
Inscrieri privind dezmembramintele dreptului de proprietate, drepturi reale de garanție și sarcini	Referințe
NU SUNT	

Anexa Nr. 1 La Partea I

Teren

Nr cadastral	Suprafața (mp)*	Observații / Referințe
	8.800	

* Suprafața este determinată în planul de proiecție Stereo 70.



Date referitoare la teren

Crt	Categorie folosință	Intravilan	Suprafața (mp)	Tarla	Parcelă	Nr. topo	Observații / Referințe
1	arabil	NU	8.800	7	460/2/2	-	

Lungime Segmente

1) Valorile lungimilor segmentelor sunt obținute din proiecție în plan.

Punct început	X / Y	Punct sfârșit	X / Y	Lungime segment (** (m)
1	454.585,14 511.558,825	2	454.562,564 511.558,414	22.579
2	454.562,564 511.558,414	3	454.550,476 511.306,424	252.28
3	454.550,476 511.306,424	4	454.572,092 511.303,824	21.771
4	454.572,092 511.303,824	5	454.608,922 511.303,285	36.835
5	454.608,922 511.303,285	6	454.593,85 511.365,794	64.3

Punct început	X / Y	Punct sfârșit	X / Y	Lungime segment (** (m)
6	454.593,85 511.365,794	7	454.591,145 511.377,013	11.54
7	454.591,145 511.377,013	8	454.584,276 511.545,096	168.223
8	454.584,276 511.545,096	1	454.585,14 511.558,825	13.756

** Lungimile segmentelor sunt determinate în planul de proiecție Stereo 70 și sunt rotunjite la 1 milimetru.

*** Distanța dintre puncte este formată din segmente cumulate ce sunt mai mici decât valoarea 1 milimetru.

**DATE DESPRE IMOBILUL NR. 4243**

Oficiul de Cadastru și Publicitate Imobiliară SIBIU
Biroul de Cadastru și Publicitate Imobiliară Medias

A. Partea I. Descrierea imobilului

TEREN Extravilan

Adresa: Jud. Sibiu

Nr. Crt	Nr cadastral Nr. topografic	Suprafața* (mp)	Observații / Referințe
A1		900	Sector cadastral:11 Teren neimprejmit;

B. Partea II. Proprietari și acte

Inscrieri privitoare la dreptul de proprietate și alte drepturi reale		Referințe
/		
Act Notarial nr. 145, din 05/10/2006 emis de N.P. FLORENTINA LOHAN (certificat de mostenitor);		
B1	Intabulare, drept de PROPRIETATE, dobandit prin Succesiune, cota actuala 3/9 1) MAURER JOHANN	A1
Act Notarial nr. 211, din 16/11/2006 emis de N.P. AXENTE MIA (certificat de mostenitor);		
B2	Intabulare, drept de PROPRIETATE, dobandit prin Succesiune, cota actuala 3/9 1) SOLOMON RODICA	A1
Act Notarial nr. 146, din 16/11/2010 emis de N.P. AXENTE MIA (certificat de mostenitor);		
B3	Intabulare, drept de PROPRIETATE, dobandit prin Succesiune, cota actuala 1/9 1) POPA NATALIA-LIVIA	A1
B4	Intabulare, drept de PROPRIETATE, dobandit prin Succesiune, cota actuala 1/9 1) HOLERGA MONICA	A1
B5	Intabulare, drept de PROPRIETATE, dobandit prin Succesiune, cota actuala 1/9 1) GANEA TEOFIL-ADRIAN	A1

C. Partea III. SARCINI .

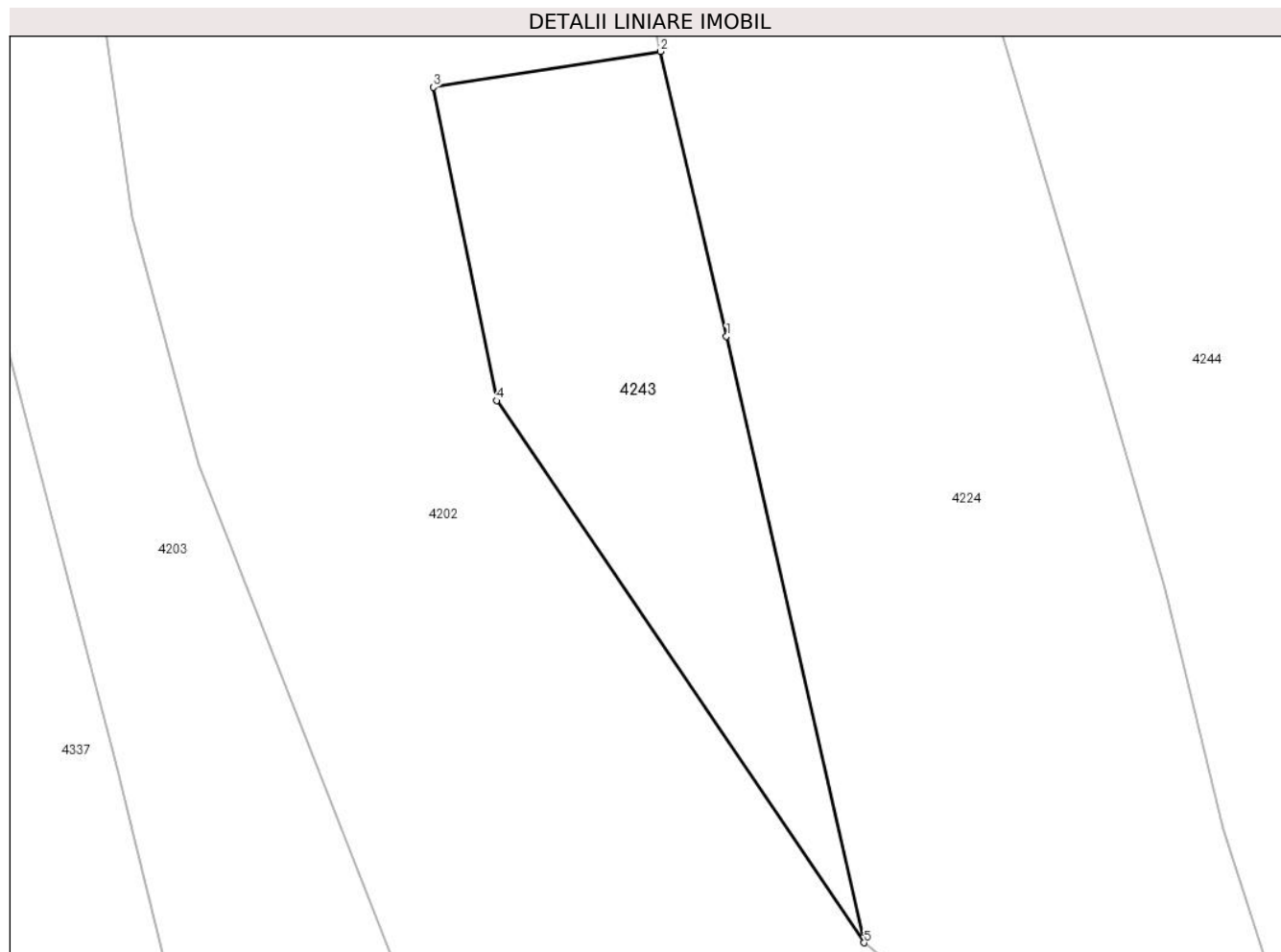
Inscrieri privind dezmembramintele dreptului de proprietate, drepturi reale de garanție și sarcini	Referințe
NU SUNT	

Anexa Nr. 1 La Partea I

Teren

Nr cadastral	Suprafața (mp)*	Observații / Referințe
	900	

* Suprafața este determinată în planul de proiecție Stereo 70.



Date referitoare la teren

Crt	Categorie folosință	Intravilan	Suprafața (mp)	Tarla	Parcelă	Nr. topo	Observații / Referințe
1	arabil	NU	900	7	460/9/1	-	nr. parcela 460/9 gresit in TP

Lungime Segmente

1) Valorile lungimilor segmentelor sunt obținute din proiecție în plan.

Punct început	X / Y	Punct sfârșit	X / Y	Lungime segment (** (m)
1	454.511,563 511.227,595	2	454.506,343 511.249,97	22.976
2	454.506,343 511.249,97	3	454.488,502 511.247,152	18.061
3	454.488,502 511.247,152	4	454.493,475 511.222,537	25.112
4	454.493,475 511.222,537	5	454.522,373 511.179,942	51.473
5	454.522,373 511.179,942	1	454.511,563 511.227,595	48.864

**** Lungimile segmentelor sunt determinate în planul de proiecție Stereo 70 și sunt rotunjite la 1 milimetru.**

***** Distanța dintre puncte este formată din segmente cumulate ce sunt mai mici decât valoarea 1 milimetru.**

**DATE DESPRE IMOBILUL NR. 4244**

Oficiul de Cadastru și Publicitate Imobiliară SIBIU
Biroul de Cadastru și Publicitate Imobiliară Medias

A. Partea I. Descrierea imobilului

TEREN Extravilan

Adresa: Jud. Sibiu

Nr. Crt	Nr cadastral Nr. topografic	Suprafața* (mp)	Observații / Referințe
A1		6.500	Sector cadastral:11 Teren neimprejmuit;

B. Partea II. Proprietari și acte

Inscrieri privitoare la dreptul de proprietate și alte drepturi reale	Referințe
/	
Act Administrativ nr. 890/42, din 10/11/2003 emis de CJPSDPAT Sibiu (Titlu de proprietate);	
B1	A1
Intabulare, drept de PROPRIETATE, dobandit prin Reconstituire, cota actuala 1/1 1) GANEA ANA	

C. Partea III. SARCINI .

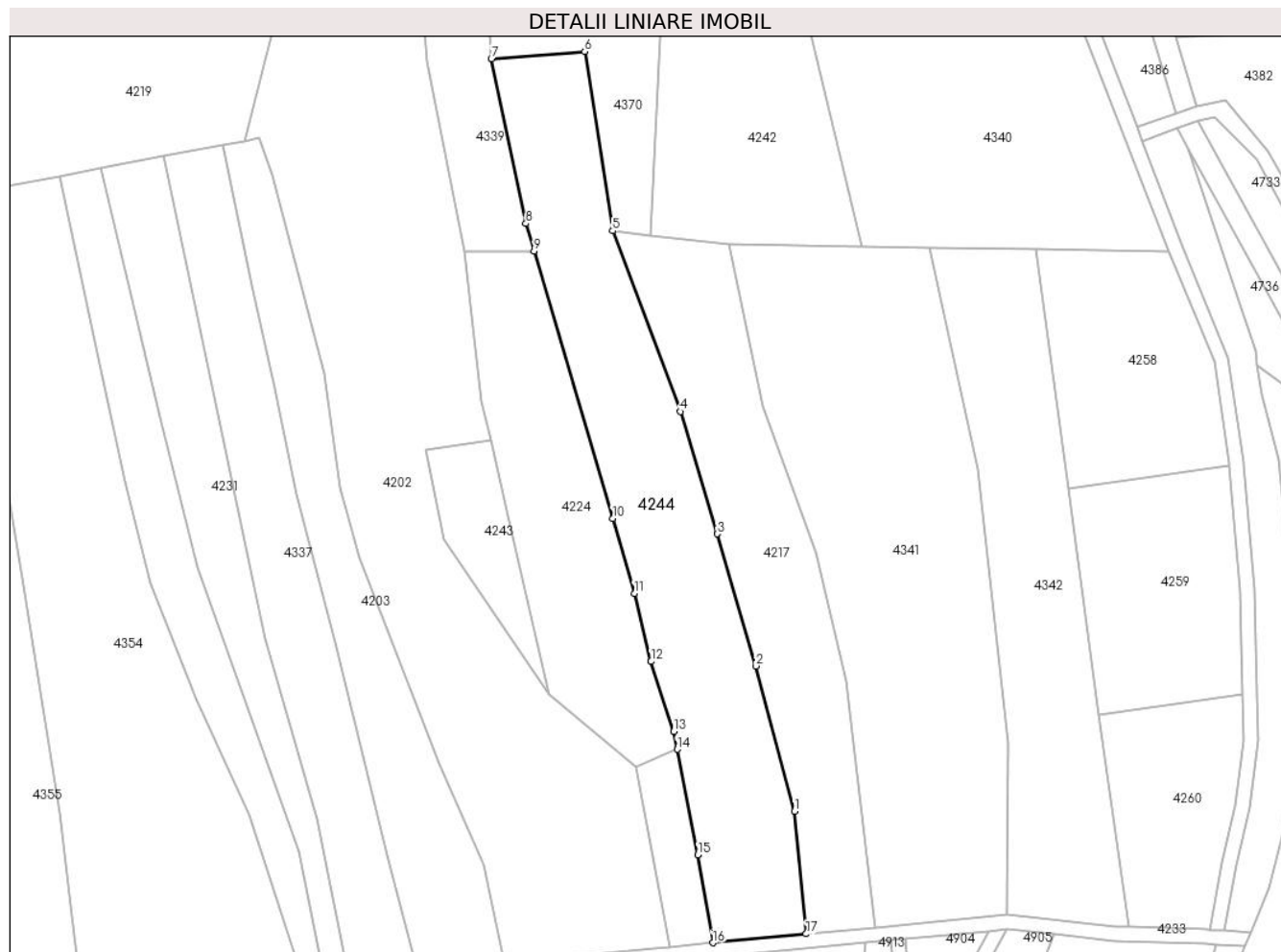
Inscrieri privind dezmembramintele dreptului de proprietate, drepturi reale de garanție și sarcini	Referințe
NU SUNT	

Anexa Nr. 1 La Partea I

Teren

Nr cadastral	Suprafața (mp)*	Observații / Referințe
	6.500	

* Suprafața este determinată în planul de proiecție Stereo 70.



Date referitoare la teren

Crt	Categorie folosință	Intra vilan	Suprafața (mp)	Tarla	Parcelă	Nr. topo	Observații / Referințe
1	arabil	NU	6.500	7	460/7	-	

Lungime Segmente

1) Valorile lungimilor segmentelor sunt obținute din proiecție în plan.

Punct început	X / Y	Punct sfârșit	X / Y	Lungime segment (** (m)
1	454.590,2 511.147,612	2	454.579,488 511.187,716	41.51
2	454.579,488 511.187,716	3	454.568,919 511.224,11	37.897
3	454.568,919 511.224,11	4	454.558,793 511.257,85	35.227
4	454.558,793 511.257,85	5	454.540,041 511.307,679	53.24
5	454.540,041 511.307,679	6	454.532,3 511.357,122	50.046

Punct început	X / Y	Punct sfârșit	X / Y	Lungime segment (** (m)
6	454.532,3 511.357,122	7	454.506,526 511.355,089	25.854
7	454.506,526 511.355,089	8	454.516,067 511.309,656	46.424
8	454.516,067 511.309,656	9	454.518,31 511.302,059	7.921
9	454.518,31 511.302,059	10	454.540,069 511.228,354	76.849
10	454.540,069 511.228,354	11	454.546,065 511.207,732	21.477
11	454.546,065 511.207,732	12	454.550,611 511.188,922	19.351
12	454.550,611 511.188,922	13	454.556,842 511.169,654	20.251
13	454.556,842 511.169,654	14	454.557,813 511.164,73	5.018
14	454.557,813 511.164,73	15	454.563,556 511.135,602	29.689
15	454.563,556 511.135,602	16	454.567,678 511.111,393	24.557
16	454.567,678 511.111,393	17	454.593,416 511.113,849	25.855
17	454.593,416 511.113,849	1	454.590,2 511.147,612	33.916

** Lungimile segmentelor sunt determinate în planul de proiecție Stereo 70 și sunt rotunjite la 1 milimetru.

*** Distanța dintre puncte este formată din segmente cumulate ce sunt mai mici decât valoarea 1 milimetru.

**DATE DESPRE IMOBILUL NR. 4245**

Oficiul de Cadastru și Publicitate Imobiliară SIBIU
Biroul de Cadastru și Publicitate Imobiliară Medias

A. Partea I. Descrierea imobilului

TEREN Extravilan

Adresa: Jud. Sibiu

Nr. Crt	Nr cadastral Nr. topografic	Suprafața* (mp)	Observații / Referințe
A1		2.500	Sector cadastral:11 Teren neimprejmuit;

B. Partea II. Proprietari și acte

Inscrieri privitoare la dreptul de proprietate și alte drepturi reale		Referințe
/		
Act Administrativ nr. 506/42, din 06/08/2002 emis de CJPSDPAT Sibiu (Titlu de proprietate);		
B1	Intabulare, drept de PROPRIETATE, dobandit prin Reconstituire, cota actuala 4/6 1) BANEA ANA 2) BANEA LUCA	A1
Act Notarial nr. 27, din 18/02/2013 emis de N.P. AXENTE MIA (certificat de mostenitor);		
B2	Intabulare, drept de PROPRIETATE, dobandit prin Succesiune, cota actuala 1/6 1) POPESCU IOAN	A1
B3	Intabulare, drept de PROPRIETATE, dobandit prin Succesiune, cota actuala 1/6 1) POPESCU STELIAN	A1

C. Partea III. SARCINI .

Inscrieri privind dezmembramintele dreptului de proprietate, drepturi reale de garanție și sarcini	Referințe
NU SUNT	

Anexa Nr. 1 La Partea I

Teren

Nr cadastral	Suprafața (mp)*	Observații / Referințe
	2.500	

* Suprafața este determinată în planul de proiecție Stereo 70.



Date referitoare la teren

Crt	Categorie folosință	Intravilan	Suprafața (mp)	Tarla	Parcelă	Nr. topo	Observații / Referințe
1	arabil	NU	2.500	7	460/10	-	

Lungime Segmente

1) Valorile lungimilor segmentelor sunt obținute din proiecție în plan.

Punct început	X / Y	Punct sfârșit	X / Y	Lungime segment (** (m)
1	454.601,751 511.803,44	2	454.582,357 511.806,879	19.697
2	454.582,357 511.806,879	3	454.573,73 511.678,336	128.832
3	454.573,73 511.678,336	4	454.593,28 511.677,208	19.582
4	454.593,28 511.677,208	1	454.601,751 511.803,44	126.515

** Lungimile segmentelor sunt determinate în planul de proiecție Stereo 70 și sunt rotunjite la 1 milimetru.

***** Distanţa dintre puncte este formată din segmente cumulate ce sunt mai mici decât valoarea 1 milimetru.**

**DATE DESPRE IMOBILUL NR. 4246**

Oficiul de Cadastru și Publicitate Imobiliară SIBIU
Biroul de Cadastru și Publicitate Imobiliară Medias

A. Partea I. Descrierea imobilului

TEREN Extravilan

Adresa: Jud. Sibiu

Nr. Crt	Nr cadastral Nr. topografic	Suprafața* (mp)	Observații / Referințe
A1		1.400	Sector cadastral:11 Teren neimprejmuit;

B. Partea II. Proprietari și acte

Inscrieri privitoare la dreptul de proprietate și alte drepturi reale	Referințe
/	
Act Administrativ nr. 533/42, din 17/09/2002 emis de CJPSDPAT Sibiu (Titlu de proprietate);	
B1	A1
Intabulare, drept de PROPRIETATE, dobandit prin Reconstituire, cota actuala 1/1	
1) CRISTEA VASILE, PERSOANA DECEDATA DEFUNCT:Da	
2) BÎRSAN ELISABETA	
3) CIORA MARIA, PERSOANA DECEDATA DEFUNCT:Da	
4) HENTEA AMALIA	

C. Partea III. SARCINI .

Inscrieri privind dezmembramintele dreptului de proprietate, drepturi reale de garanție și sarcini	Referințe
NU SUNT	

Anexa Nr. 1 La Partea I

Teren

Nr cadastral	Suprafața (mp)*	Observații / Referințe
	1.400	

* Suprafața este determinată în planul de proiecție Stereo 70.



Date referitoare la teren

Crt	Categorie folosință	Intravilan	Suprafața (mp)	Tarla	Parcelă	Nr. topo	Observații / Referințe
1	arabil	NU	1.400	7	460/9	-	

Lungime Segmente

1) Valorile lungimilor segmentelor sunt obținute din proiecție în plan.

Punct început	X / Y	Punct sfârșit	X / Y	Lungime segment (** (m)
1	454.593,28 511.677,208	2	454.604,386 511.676,568	11.124
2	454.604,386 511.676,568	3	454.612,769 511.801,486	125.199
3	454.612,769 511.801,486	4	454.601,751 511.803,44	11.189
4	454.601,751 511.803,44	1	454.593,28 511.677,208	126.515

** Lungimile segmentelor sunt determinate în planul de proiecție Stereo 70 și sunt rotunjite la 1 milimetru.

***** Distanţa dintre puncte este formată din segmente cumulate ce sunt mai mici decât valoarea 1 milimetru.**

**DATE DESPRE IMOBILUL NR. 4247**

Oficiul de Cadastru și Publicitate Imobiliară SIBIU
Biroul de Cadastru și Publicitate Imobiliară Medias

A. Partea I. Descrierea imobilului

TEREN Extravilan

Adresa: Jud. Sibiu

Nr. Crt	Nr cadastral Nr. topografic	Suprafața* (mp)	Observații / Referințe
A1		1.400	Sector cadastral:11 Teren neimprejmuit;

B. Partea II. Proprietari și acte

Inscrieri privitoare la dreptul de proprietate și alte drepturi reale	Referințe
/	
Act Administrativ nr. 825/42, din 27/03/2003 emis de CJPSDPAT Sibiu (Titlu de proprietate);	
B1	A1
Intabulare, drept de PROPRIETATE, dobandit prin Reconstituire, cota actuala 1/1	
1) TABĂRĂ MARIA , PERSOANA DECEDATA DEFUNCT:Da	

C. Partea III. SARCINI .

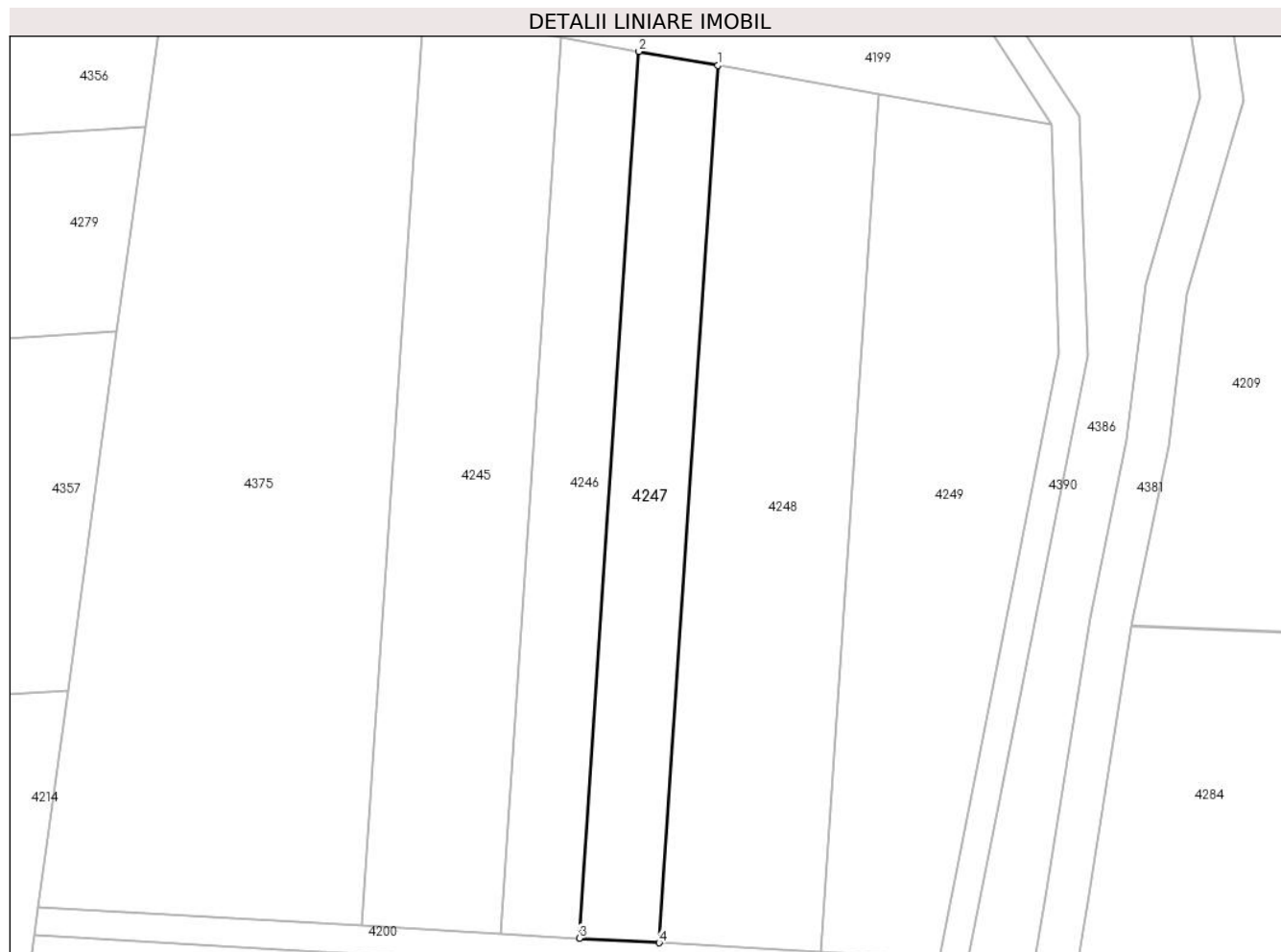
Inscrieri privind dezmembramintele dreptului de proprietate, drepturi reale de garanție și sarcini	Referințe
NU SUNT	

Anexa Nr. 1 La Partea I

Teren

Nr cadastral	Suprafaţa (mp)*	Observaţii / Referinţe
	1.400	

* Suprafaţa este determinată în planul de proiecţie Stereo 70.



Date referitoare la teren

Crt	Categorie folosinţă	Intra vilan	Suprafaţa (mp)	Tarla	Parcelă	Nr. topo	Observaţii / Referinţe
1	arabil	NU	1.400	7	460/8/1	-	nr. parcela 460/8 gresit in TP

Lungime Segmente

1) Valorile lungimilor segmentelor sunt obţinute din proiecţie în plan.

Punct început	X / Y	Punct sfârşit	X / Y	Lungime segment (** (m)
1	454.623,904 511.799,512	2	454.612,769 511.801,486	11.308
2	454.612,769 511.801,486	3	454.604,386 511.676,568	125.199
3	454.604,386 511.676,568	4	454.615,61 511.675,921	11.242
4	454.615,61 511.675,921	1	454.623,904 511.799,512	123.869

** Lungimile segmentelor sunt determinate în planul de proiecţie Stereo 70 şi sunt rotunjite la 1 milimetru.

***** Distanţa dintre puncte este formată din segmente cumulate ce sunt mai mici decât valoarea 1 milimetru.**

**DATE DESPRE IMOBILUL NR. 4248**

Oficiul de Cadastru și Publicitate Imobiliară SIBIU
Biroul de Cadastru și Publicitate Imobiliară Medias

A. Partea I. Descrierea imobilului

TEREN Extravilan

Adresa: Jud. Sibiu

Nr. Crt	Nr cadastral Nr. topografic	Suprafața* (mp)	Observații / Referințe
A1		2.800	Sector cadastral:11 Teren neimprejmit;

B. Partea II. Proprietari și acte

Inscrieri privitoare la dreptul de proprietate și alte drepturi reale	Referințe
/	
Act Administrativ nr. 57642, din 31/10/2002 emis de CJPSDPAT Sibiu (Titlu de proprietate);	
B1	A1
Intabulare, drept de PROPRIETATE, dobandit prin Reconstituire, cota actuala 1/1	
1) POVARA MARIA	
2) CRISTEA VASILE , PERSOANA DECEDATA DEFUNCT:Da	
3) CRISTEA ECATERINA , PERSOANA DECEDATA DEFUNCT:Da	
4) MOLDOVAN VICTORIA	
5) DIAC ANA , PERSOANA DECEDATA DEFUNCT:Da	

C. Partea III. SARCINI .

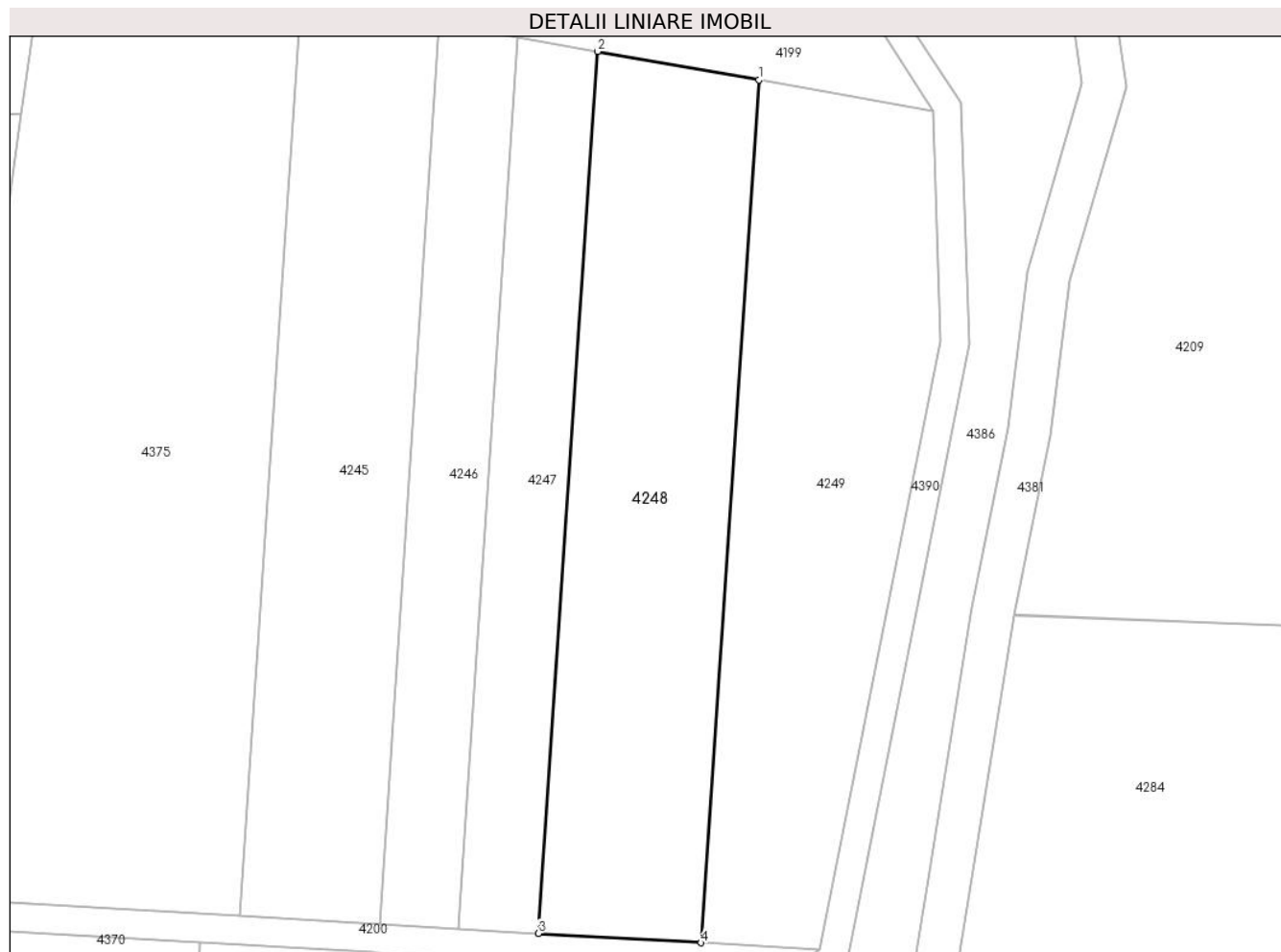
Inscrieri privind dezmembramintele dreptului de proprietate, drepturi reale de garanție și sarcini	Referințe
NU SUNT	

Anexa Nr. 1 La Partea I

Teren

Nr cadastral	Suprafața (mp)*	Observații / Referințe
	2.800	

* Suprafața este determinată în planul de proiecție Stereo 70.



Date referitoare la teren

Crt	Categorie folosință	Intravilan	Suprafața (mp)	Tarla	Parcelă	Nr. topo	Observații / Referințe
1	arabil	NU	2.800	7	460/7/1	-	nr. parcela 460/7 gresit in TP

Lungime Segmente

1) Valorile lungimilor segmentelor sunt obținute din proiecție în plan.

Punct început	X / Y	Punct sfârșit	X / Y	Lungime segment (** (m)
1	454.646,54 511.795,498	2	454.623,904 511.799,512	22.989
2	454.623,904 511.799,512	3	454.615,61 511.675,921	123.869
3	454.615,61 511.675,921	4	454.638,427 511.674,605	22.855
4	454.638,427 511.674,605	1	454.646,54 511.795,498	121.165

** Lungimile segmentelor sunt determinate în planul de proiecție Stereo 70 și sunt rotunjite la 1 milimetru.

***** Distanţa dintre puncte este formată din segmente cumulate ce sunt mai mici decât valoarea 1 milimetru.**

**DATE DESPRE IMOBILUL NR. 4249**

Oficiul de Cadastru și Publicitate Imobiliară SIBIU
Biroul de Cadastru și Publicitate Imobiliară Medias

A. Partea I. Descrierea imobilului

TEREN Extravilan

Adresa: Jud. Sibiu

Nr. Crt	Nr cadastral Nr. topografic	Suprafața* (mp)	Observații / Referințe
A1		2.800	Sector cadastral:11 Teren neimprejmuit;

B. Partea II. Proprietari și acte

Inscrieri privitoare la dreptul de proprietate și alte drepturi reale	Referințe
/	
Act Administrativ nr. 652/42, din 03/12/2002 emis de CJPSDPAT Sibiu (Titlu de proprietate);	
B1	A1
Intabulare, drept de PROPRIETATE, dobandit prin Reconstituire, cota actuala 1/1	
1) DEAC IOAN, PERSOANA DECEDATA DEFUNCT:Da	

C. Partea III. SARCINI .

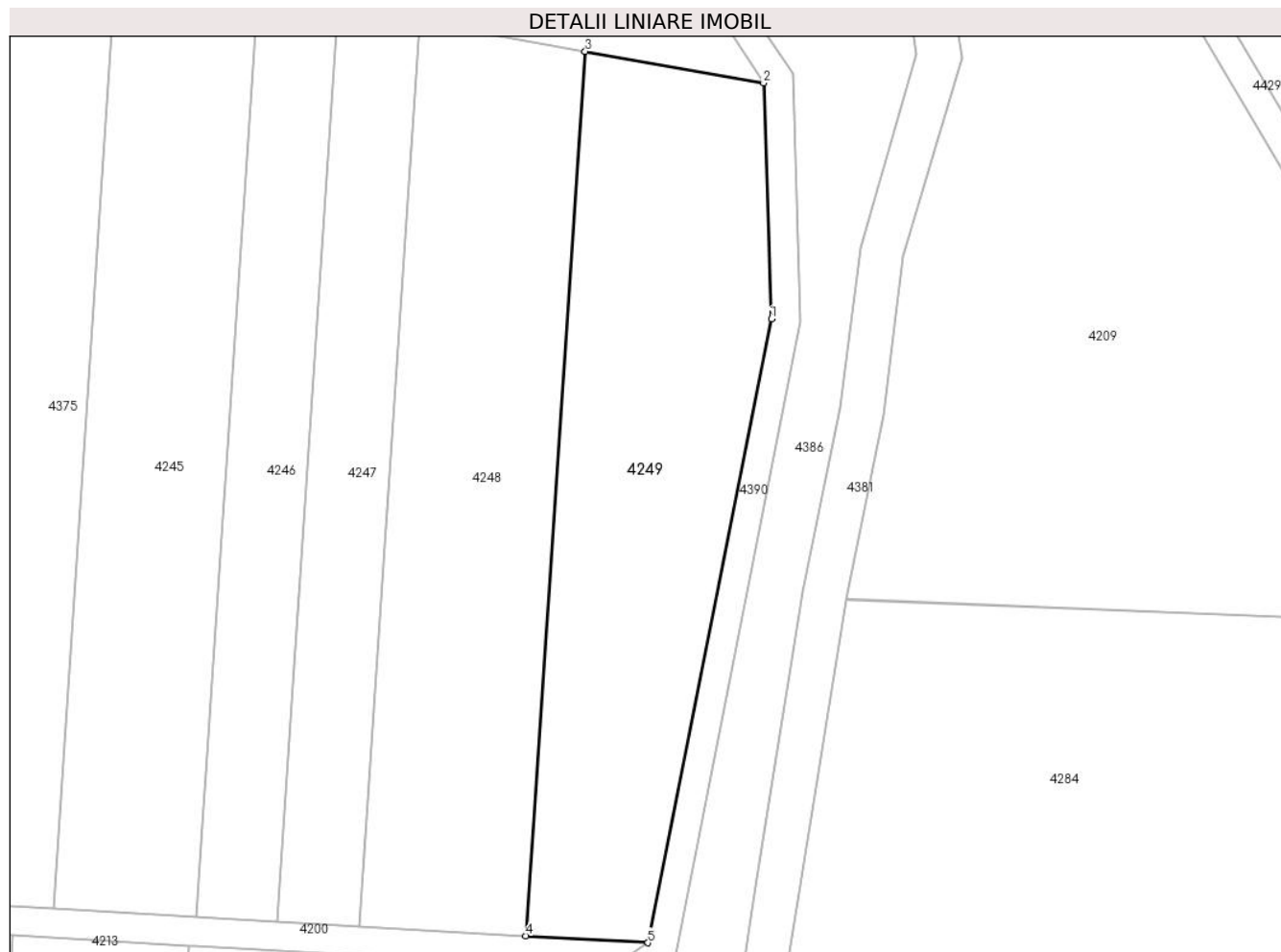
Inscrieri privind dezmembramintele dreptului de proprietate, drepturi reale de garanție și sarcini	Referințe
NU SUNT	

Anexa Nr. 1 La Partea I

Teren

Nr cadastral	Suprafața (mp)*	Observații / Referințe
	2.800	

* Suprafața este determinată în planul de proiecție Stereo 70.



Date referitoare la teren

Crt	Categorie folosință	Intravilan	Suprafața (mp)	Tarla	Parcelă	Nr. topo	Observații / Referințe
1	arabil	NU	2.800	7	460/6/1	-	nr. parcela 460/6 gresit in TP

Lungime Segmente

1) Valorile lungimilor segmentelor sunt obținute din proiecție în plan.

Punct început	X / Y	Punct sfârșit	X / Y	Lungime segment (** (m)
1	454.672,016 511.758,931	2	454.670,941 511.791,171	32.258
2	454.670,941 511.791,171	3	454.646,54 511.795,498	24.782
3	454.646,54 511.795,498	4	454.638,427 511.674,605	121.165
4	454.638,427 511.674,605	5	454.655,136 511.673,641	16.737
5	454.655,136 511.673,641	1	454.672,016 511.758,931	86.944

**** Lungimile segmentelor sunt determinate în planul de proiecție Stereo 70 și sunt rotunjite la 1 milimetru.**

***** Distanța dintre puncte este formată din segmente cumulate ce sunt mai mici decât valoarea 1 milimetru.**

**DATE DESPRE IMOBILUL NR. 4250**

Oficiul de Cadastru și Publicitate Imobiliară SIBIU
Biroul de Cadastru și Publicitate Imobiliară Medias

A. Partea I. Descrierea imobilului

TEREN Extravilan

Adresa: Jud. Sibiu

Nr. Crt	Nr cadastral Nr. topografic	Suprafața* (mp)	Observații / Referințe
A1		1.700	Sector cadastral:11 Teren neimprejmuit;

B. Partea II. Proprietari și acte

Inscrieri privitoare la dreptul de proprietate și alte drepturi reale		Referințe
/		
Act Notarial nr. 157, din 26/09/2016 emis de N.P. CRISTEA DANIEL (certificat de mostenitor);		
B1	Intabulare, drept de PROPRIETATE, dobandit prin Succesiune, cota actuala 1/3 1) PRISCA TEOFIL	A1
B2	Intabulare, drept de PROPRIETATE, dobandit prin Succesiune, cota actuala 1/3 1) PRISCA IOAN	A1
B3	Intabulare, drept de PROPRIETATE, dobandit prin Succesiune, cota actuala 1/3 1) PRISCA VIORICA	A1

C. Partea III. SARCINI .

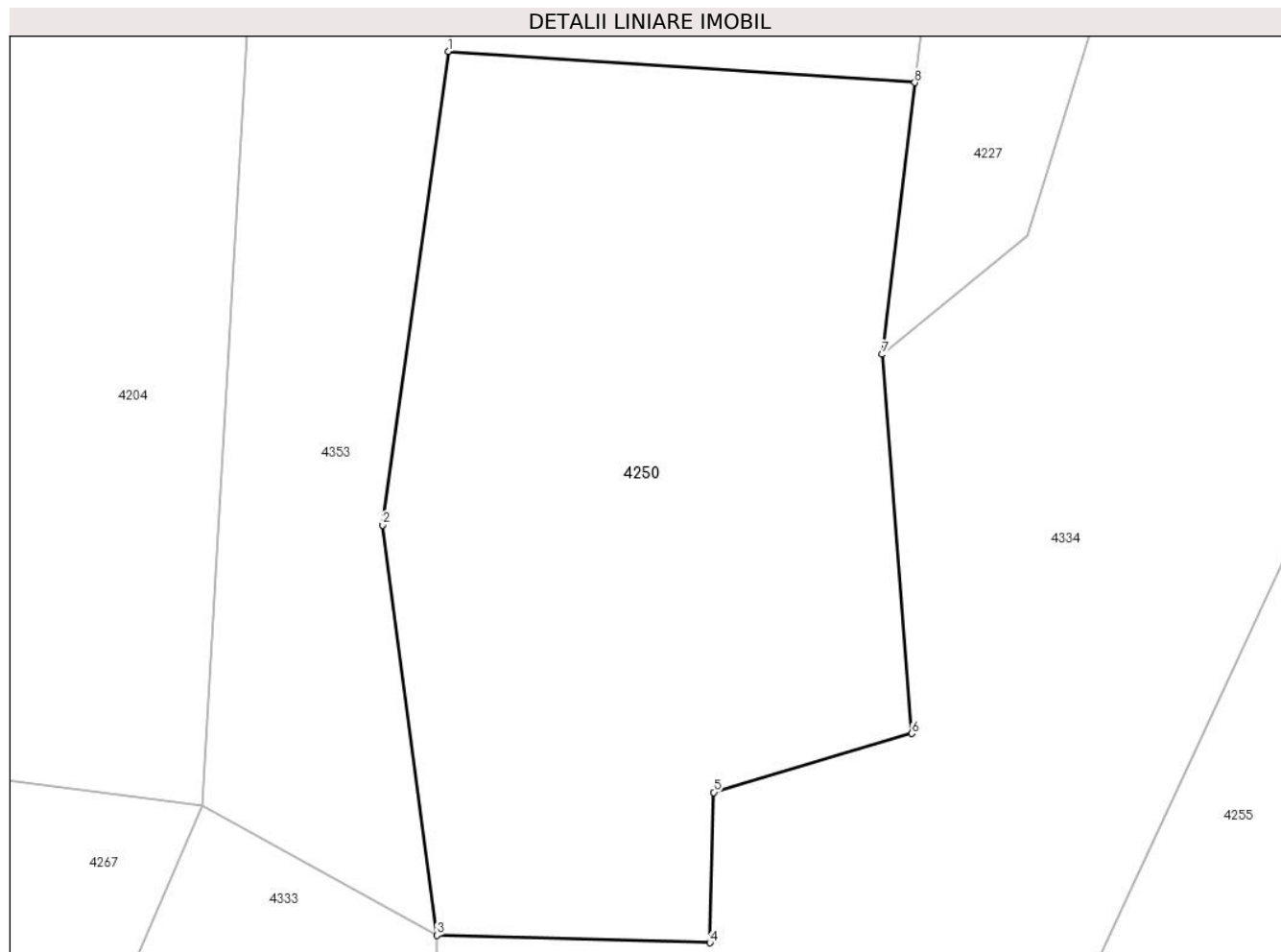
Inscrieri privind dezmembramintele dreptului de proprietate, drepturi reale de garanție și sarcini	Referințe
NU SUNT	

Anexa Nr. 1 La Partea I

Teren

Nr cadastral	Suprafața (mp)*	Observații / Referințe
	1.700	

* Suprafața este determinată în planul de proiecție Stereo 70.



Date referitoare la teren

Crt	Categorie folosință	Intravilan	Suprafața (mp)	Tarla	Parcelă	Nr. topo	Observații / Referințe
1	arabil	NU	1.700	7	460/45	-	

Lungime Segmente

1) Valorile lungimilor segmentelor sunt obținute din proiecție în plan.

Punct început	X / Y	Punct sfârșit	X / Y	Lungime segment (** (m)
1	454.168,793 511.229,281	2	454.164,468 511.198,083	31.497
2	454.164,468 511.198,083	3	454.168,036 511.171,048	27.27
3	454.168,036 511.171,048	4	454.186,051 511.170,561	18.022
4	454.186,051 511.170,561	5	454.186,319 511.180,466	9.909
5	454.186,319 511.180,466	6	454.199,36 511.184,349	13.607

Punct început	X / Y	Punct sfârșit	X / Y	Lungime segment (** (m)
6	454.199,36 511.184,349	7	454.197,412 511.209,33	25.057
7	454.197,412 511.209,33	8	454.199,566 511.227,231	18.03
8	454.199,566 511.227,231	1	454.168,793 511.229,281	30.842

** Lungimile segmentelor sunt determinate în planul de proiecție Stereo 70 și sunt rotunjite la 1 milimetru.

*** Distanța dintre puncte este formată din segmente cumulate ce sunt mai mici decât valoarea 1 milimetru.

**DATE DESPRE IMOBILUL NR. 4251**

Oficiul de Cadastru și Publicitate Imobiliară SIBIU
Biroul de Cadastru și Publicitate Imobiliară Medias

A. Partea I. Descrierea imobilului

TEREN Extravilan

Adresa: Jud. Sibiu

Nr. Crt	Nr cadastral Nr. topografic	Suprafața* (mp)	Observații / Referințe
A1		800	Sector cadastral:11 Teren neimprejmut;

B. Partea II. Proprietari și acte

Inscrieri privitoare la dreptul de proprietate și alte drepturi reale		Referințe
/		
Act Notarial nr. 157, din 26/09/2016 emis de N.P. CRISTEA DANIEL (certificat de mostenitor);		
B1	Intabulare, drept de PROPRIETATE, dobandit prin Succesiune, cota actuala 1/3 1) PRISCA TEOFIL	A1
B2	Intabulare, drept de PROPRIETATE, dobandit prin Succesiune, cota actuala 1/3 1) PRISCA IOAN	A1
B3	Intabulare, drept de PROPRIETATE, dobandit prin Succesiune, cota actuala 1/3 1) PRISCA VIORICA	A1

C. Partea III. SARCINI .

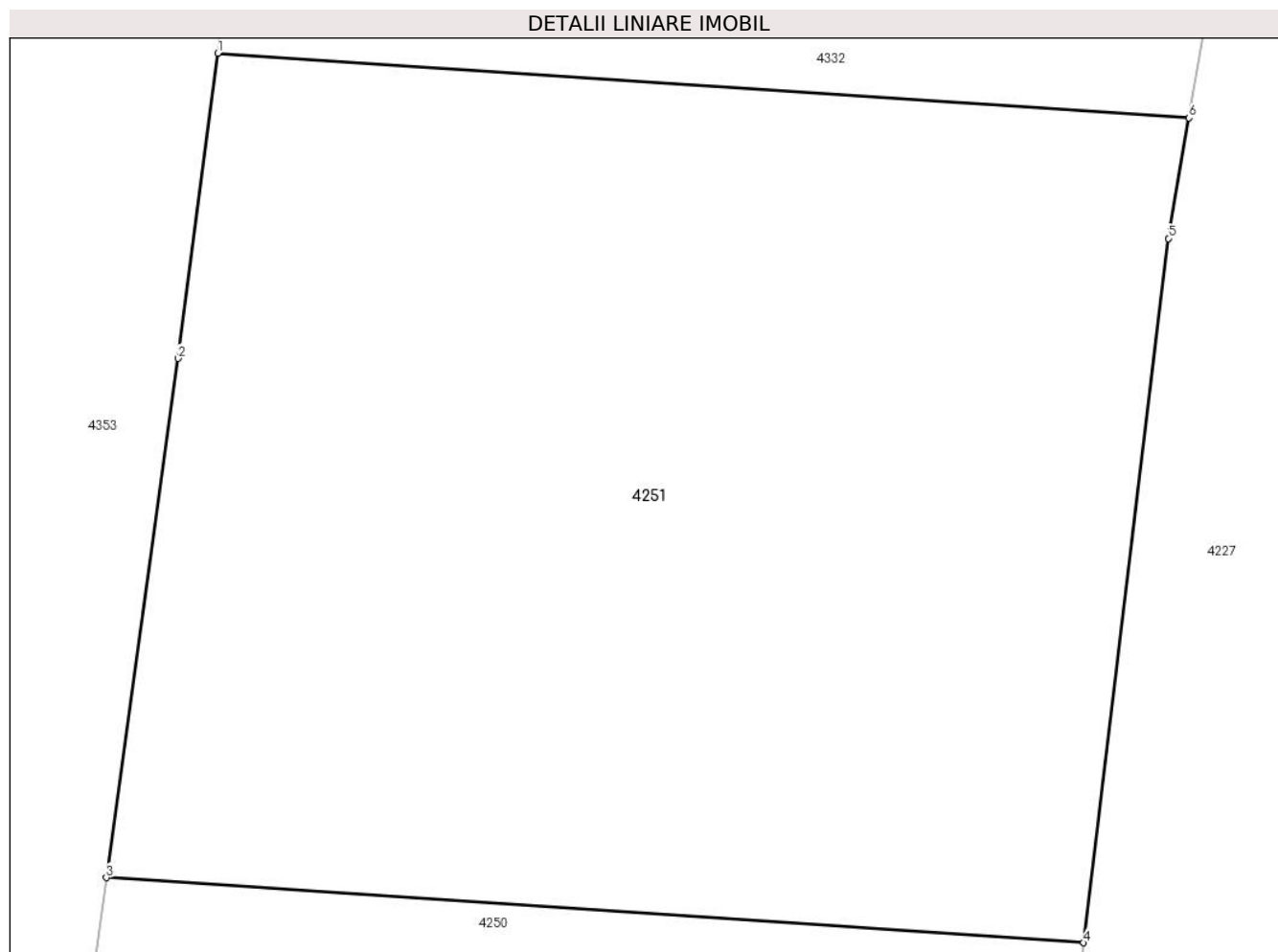
Inscrieri privind dezmembramintele dreptului de proprietate, drepturi reale de garanție și sarcini	Referințe
NU SUNT	

Anexa Nr. 1 La Partea I

Teren

Nr cadastral	Suprafața (mp)*	Observații / Referințe
	800	

* Suprafața este determinată în planul de proiecție Stereo 70.



Date referitoare la teren

Crt	Categorie folosință	Intravilan	Suprafața (mp)	Tarla	Parcelă	Nr. topo	Observații / Referințe
1	arabil	NU	800	7	460/44	-	

Lungime Segmente

1) Valorile lungimilor segmentelor sunt obținute din proiecție în plan.

Punct început	X / Y	Punct sfârșit	X / Y	Lungime segment (** (m)
1	454.172,301 511.255,218	2	454.171,057 511.245,615	9.684
2	454.171,057 511.245,615	3	454.168,793 511.229,281	16.49
3	454.168,793 511.229,281	4	454.199,566 511.227,231	30.842
4	454.199,566 511.227,231	5	454.202,234 511.249,39	22.319
5	454.202,234 511.249,39	6	454.202,884 511.253,18	3.846

Punct început	X / Y	Punct sfârșit	X / Y	Lungime segment (** (m)
6	454.202,884 511.253,18	1	454.172,301 511.255,218	30.651

** Lungimile segmentelor sunt determinate în planul de proiecție Stereo 70 și sunt rotunjite la 1 milimetru.

*** Distanța dintre puncte este formată din segmente cumulate ce sunt mai mici decât valoarea 1 milimetru.

**DATE DESPRE IMOBILUL NR. 4252**

Oficiul de Cadastru și Publicitate Imobiliară SIBIU
Biroul de Cadastru și Publicitate Imobiliară Medias

A. Partea I. Descrierea imobilului

TEREN Extravilan

Adresa: Jud. Sibiu

Nr. Crt	Nr cadastral Nr. topografic	Suprafața* (mp)	Observații / Referințe
A1		600	Sector cadastral:11 Teren neimprejmuit;

B. Partea II. Proprietari și acte

Inscrieri privitoare la dreptul de proprietate și alte drepturi reale	Referințe
/	
Act Administrativ nr. 951/42, din 30/03/2004 emis de CJPSDPAT Sibiu (Titlu de proprietate);	
B1	A1
Intabulare, drept de PROPRIETATE, dobandit prin Reconstituire, cota actuala 1/1 1) BANEA GRIGORE	

C. Partea III. SARCINI .

Inscrieri privind dezmembramintele dreptului de proprietate, drepturi reale de garanție și sarcini	Referințe
NU SUNT	

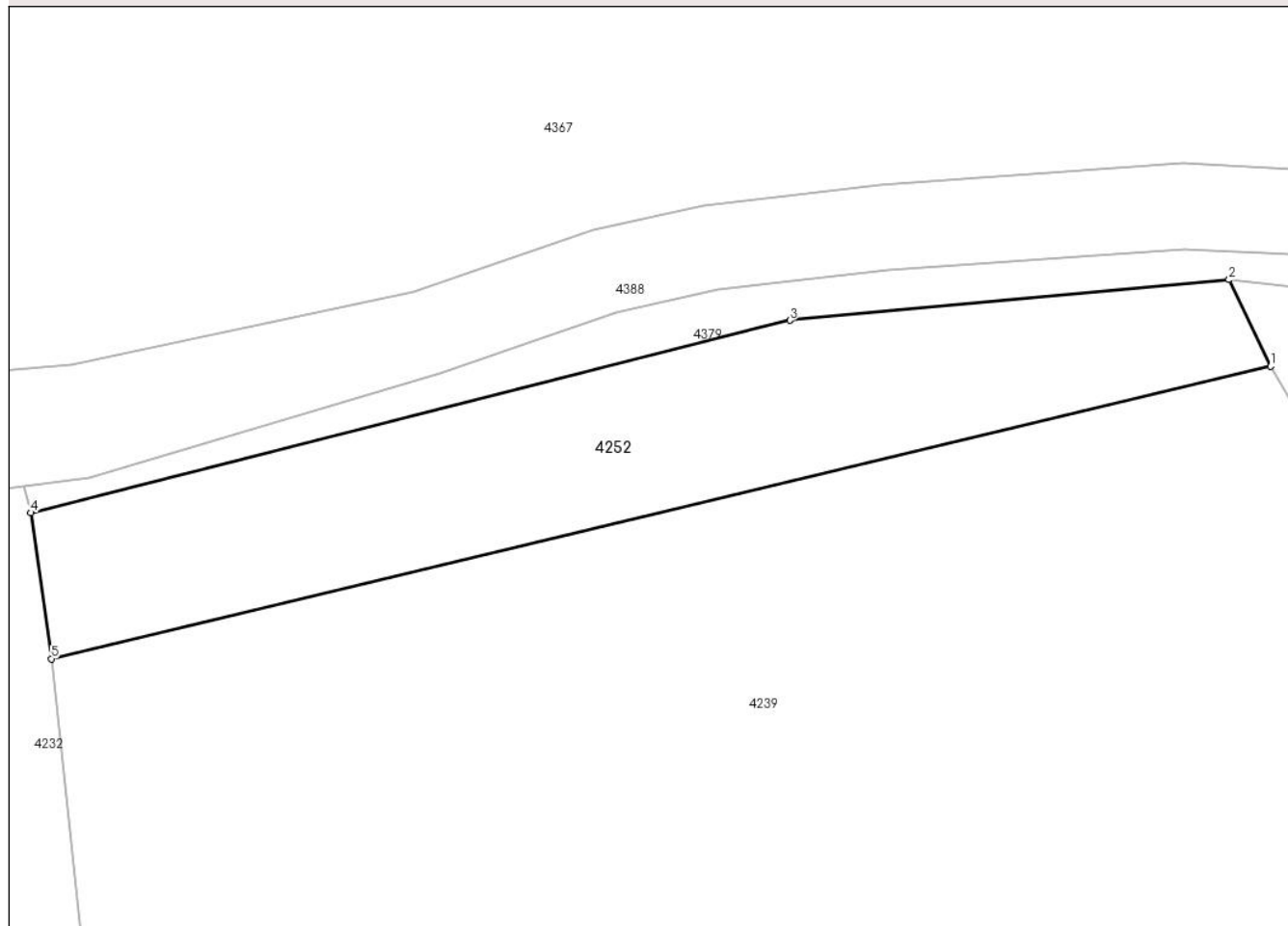
Anexa Nr. 1 La Partea I

Teren

Nr cadastral	Suprafața (mp)*	Observații / Referințe
	600	

* Suprafața este determinată în planul de proiecție Stereo 70.

DETALII LINIARE IMOBIL



Date referitoare la teren

Crt	Categorie folosință	Intravilan	Suprafața (mp)	Tarla	Parcelă	Nr. topo	Observații / Referințe
1	faneata	NU	600	7	504/1	-	

Lungime Segmente

1) Valorile lungimilor segmentelor sunt obținute din proiecție în plan.

Punct început	X / Y	Punct sfârșit	X / Y	Lungime segment (** (m)
1	454.067,073 511.896,57	2	454.064,641 511.901,63	5.615
2	454.064,641 511.901,63	3	454.038,948 511.899,251	25.802
3	454.038,948 511.899,251	4	453.994,56 511.888,014	45.789
4	453.994,56 511.888,014	5	453.995,759 511.879,474	8.623
5	453.995,759 511.879,474	1	454.067,073 511.896,57	73.335

**** Lungimile segmentelor sunt determinate în planul de proiecție Stereo 70 și sunt rotunjite la 1 milimetru.**

***** Distanța dintre puncte este formată din segmente cumulate ce sunt mai mici decât valoarea 1 milimetru.**

**DATE DESPRE IMOBILUL NR. 4253**

Oficiul de Cadastru și Publicitate Imobiliară SIBIU
Biroul de Cadastru și Publicitate Imobiliară Medias

A. Partea I. Descrierea imobilului

TEREN Extravilan

Adresa: Jud. Sibiu

Nr. Crt	Nr cadastral Nr. topografic	Suprafața* (mp)	Observații / Referințe
A1		3.624	Sector cadastral:11 Teren neimprejmuit;

B. Partea II. Proprietari și acte

Inscrieri privitoare la dreptul de proprietate și alte drepturi reale		Referințe
/		
Act Normativ nr. 7, din 13/03/1996 emis de PARLAMENTUL ROMANIEI (lege);		
B1	Inscrierea provizorie, drept de PROPRIETATE, dobandit prin Lege, cota actuala 1/1 1) COMUNA MOSNA , CIF:4406240, proprietar neidentificat	A1

C. Partea III. SARCINI .

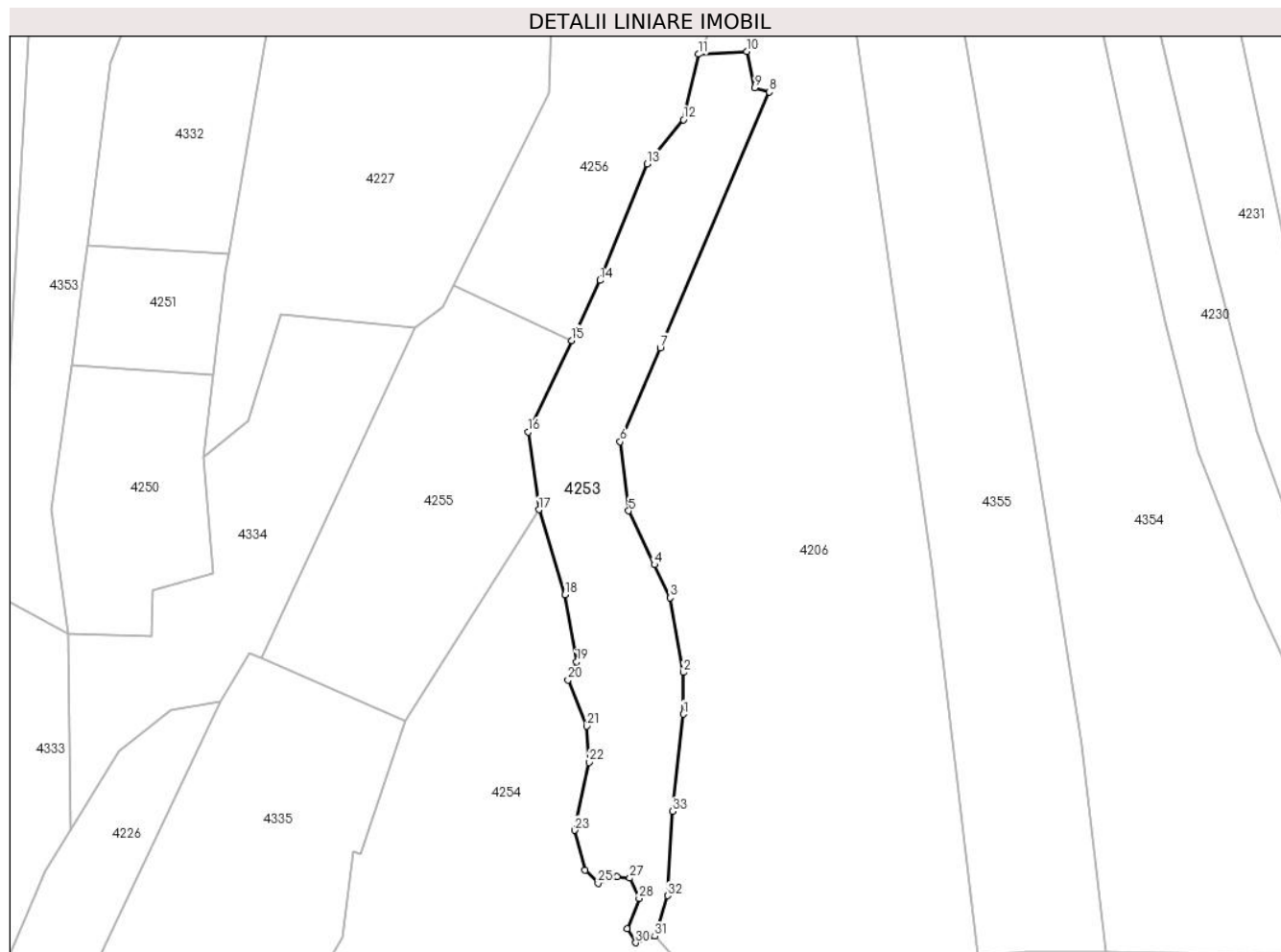
Inscrieri privind dezmembramintele dreptului de proprietate, drepturi reale de garanție și sarcini	Referințe
NU SUNT	

Anexa Nr. 1 La Partea I

Teren

Nr cadastral	Suprafața (mp)*	Observații / Referințe
	3.624	

* Suprafața este determinată în planul de proiecție Stereo 70.



Date referitoare la teren

Crt	Categorie folosință	Intra vilan	Suprafața (mp)	Tarla	Parcelă	Nr. topo	Observații / Referințe
1	arabil	NU	3.624	7	496	-	

Lungime Segmente

1) Valorile lungimilor segmentelor sunt obținute din proiecție în plan.

Punct început	X / Y	Punct sfârșit	X / Y	Lungime segment (** (m)	Punct început	X / Y	Punct sfârșit	X / Y	Lungime segment (** (m)
1	454.301,256 511.153,789	2	454.301,256 511.162,794	9.004	2	454.301,256 511.162,794	3	454.298,423 511.178,934	16.387
3	454.298,423 511.178,934	4	454.294,979 511.186,1	7.95	4	454.294,979 511.186,1	5	454.289,391 511.197,726	12.899
5	454.289,391 511.197,726	6	454.287,559 511.212,681	15.067	6	454.287,559 511.212,681	7	454.296,232 511.232,984	22.078
7	454.296,232 511.232,984	8	454.319,848 511.288,266	60.115	8	454.319,848 511.288,266	9	454.316,659 511.289,177	3.316
9	454.316,659 511.289,177	10	454.314,951 511.297,031	8.038	10	454.314,951 511.297,031	11	454.304,499 511.296,421	10.469

Punct început	X / Y	Punct sfârșit	X / Y	Lungime segment (** (m))
11	454.304,499 511.296,421	12	454.301,232 511.282,291	14.503
13	454.293,441 511.272,716	14	454.283,219 511.247,528	27.183
15	454.277,046 511.234,562	16	454.267,619 511.214,762	21.929
17	454.269,97 511.197,971	18	454.275,657 511.179,579	19.252
19	454.278,106 511.165,105	20	454.276,281 511.161,187	4.322
21	454.280,336 511.151,191	22	454.280,828 511.143,368	7.838
23	454.277,694 511.128,678	24	454.279,963 511.120,037	8.934
25	454.282,777 511.117,21	26	454.286,922 511.118,621	4.378
27	454.289,645 511.118,342	28	454.291,676 511.113,956	4.833
29	454.289,049 511.107,418	30	454.290,927 511.104,372	3.579
31	454.295,07 511.105,782	32	454.297,804 511.114,536	9.171
33	454.298,862 511.132,777	1	454.301,256 511.153,789	21.148

Punct început	X / Y	Punct sfârșit	X / Y	Lungime segment (** (m))
12	454.301,232 511.282,291	13	454.293,441 511.272,716	12.344
14	454.283,219 511.247,528	15	454.277,046 511.234,562	14.361
16	454.267,619 511.214,762	17	454.269,97 511.197,971	16.954
18	454.275,657 511.179,579	19	454.278,106 511.165,105	14.68
20	454.276,281 511.161,187	21	454.280,336 511.151,191	10.787
22	454.280,828 511.143,368	23	454.277,694 511.128,678	15.021
24	454.279,963 511.120,037	25	454.282,777 511.117,21	3.989
26	454.286,922 511.118,621	27	454.289,645 511.118,342	2.737
28	454.291,676 511.113,956	29	454.289,049 511.107,418	7.047
30	454.290,927 511.104,372	31	454.295,07 511.105,782	4.376
32	454.297,804 511.114,536	33	454.298,862 511.132,777	18.271

** Lungimile segmentelor sunt determinate în planul de proiecție Stereo 70 și sunt rotunjite la 1 milimetru.

*** Distanța dintre puncte este formată din segmente cumulate ce sunt mai mici decât valoarea 1 milimetru.

**DATE DESPRE IMOBILUL NR. 4254**

Oficiul de Cadastru și Publicitate Imobiliară SIBIU
Biroul de Cadastru și Publicitate Imobiliară Medias

A. Partea I. Descrierea imobilului

TEREN Extravilan

Adresa: Jud. Sibiu

Nr. Crt	Nr cadastral Nr. topografic	Suprafața* (mp)	Observații / Referințe
A1		5.600	Sector cadastral:11 Teren neimprejmuit;

B. Partea II. Proprietari și acte

Inscrieri privitoare la dreptul de proprietate și alte drepturi reale	Referințe
/	
Act Administrativ nr. 575/42, din 31/10/2002 emis de CJPSDPAT Sibiu (Titlu de proprietate);	
B1	A1
Intabulare, drept de PROPRIETATE, dobandit prin Reconstituire, cota actuala 1/1 1) POVARĂ IOAN	

C. Partea III. SARCINI .

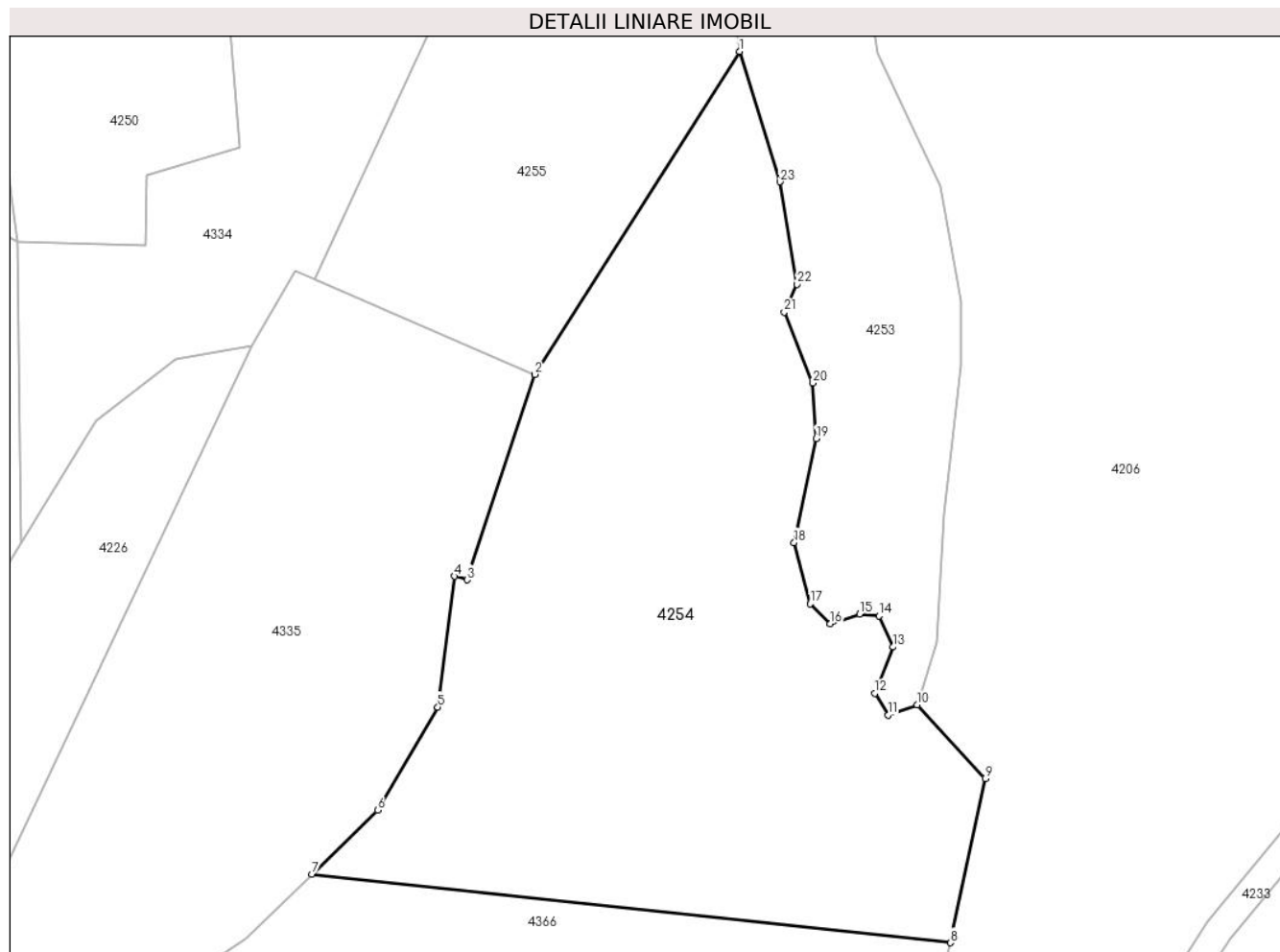
Inscrieri privind dezmembramintele dreptului de proprietate, drepturi reale de garanție și sarcini	Referințe
NU SUNT	

Anexa Nr. 1 La Partea I

Teren

Nr cadastral	Suprafața (mp)*	Observații / Referințe
	5.600	

* Suprafața este determinată în planul de proiecție Stereo 70.



Date referitoare la teren

Crt	Categorie folosință	Intravilan	Suprafața (mp)	Tarla	Parcelă	Nr. topo	Observații / Referințe
1	faneata	NU	5.600	7	488/3	-	Nr. Parcela 488 gresit in TP

Lungime Segmente

1) Valorile lungimilor segmentelor sunt obținute din proiecție în plan.

Punct început	X / Y	Punct sfârșit	X / Y	Lungime segment (** (m)
1	454.269,97 511.197,971	2	454.241,059 511.152,405	53.964
3	454.231,489 511.123,433	4	454.229,717 511.123,945	1.844
5	454.227,35 511.105,483	6	454.218,851 511.090,925	16.857
7	454.209,598 511.081,887	8	454.299,766 511.072,231	90.684
9	454.304,681 511.095,416	10	454.295,07 511.105,782	14.136

Punct început	X / Y	Punct sfârșit	X / Y	Lungime segment (** (m)
2	454.241,059 511.152,405	3	454.231,489 511.123,433	30.512
4	454.229,717 511.123,945	5	454.227,35 511.105,483	18.613
6	454.218,851 511.090,925	7	454.209,598 511.081,887	12.935
8	454.299,766 511.072,231	9	454.304,681 511.095,416	23.7
10	454.295,07 511.105,782	11	454.290,927 511.104,372	4.376

Punct început	X / Y	Punct sfârșit	X / Y	Lungime segment (** (m)
11	454.290,927 511.104,372	12	454.289,049 511.107,418	3.579
13	454.291,676 511.113,956	14	454.289,645 511.118,342	4.833
15	454.286,922 511.118,621	16	454.282,777 511.117,21	4.378
17	454.279,963 511.120,037	18	454.277,694 511.128,678	8.934
19	454.280,828 511.143,368	20	454.280,336 511.151,191	7.838
21	454.276,281 511.161,187	22	454.278,106 511.165,105	4.322
23	454.275,657 511.179,579	1	454.269,97 511.197,971	19.252

Punct început	X / Y	Punct sfârșit	X / Y	Lungime segment (** (m)
12	454.289,049 511.107,418	13	454.291,676 511.113,956	7.047
14	454.289,645 511.118,342	15	454.286,922 511.118,621	2.737
16	454.282,777 511.117,21	17	454.279,963 511.120,037	3.989
18	454.277,694 511.128,678	19	454.280,828 511.143,368	15.021
20	454.280,336 511.151,191	21	454.276,281 511.161,187	10.787
22	454.278,106 511.165,105	23	454.275,657 511.179,579	14.68

** Lungimile segmentelor sunt determinate în planul de proiecție Stereo 70 și sunt rotunjite la 1 milimetru.

*** Distanța dintre puncte este formată din segmente cumulate ce sunt mai mici decât valoarea 1 milimetru.

**DATE DESPRE IMOBILUL NR. 4255**

Oficiul de Cadastru și Publicitate Imobiliară SIBIU
Biroul de Cadastru și Publicitate Imobiliară Medias

A. Partea I. Descrierea imobilului

TEREN Extravilan

Adresa: Jud. Sibiu

Nr. Crt	Nr cadastral Nr. topografic	Suprafața* (mp)	Observații / Referințe
A1		3.200	Sector cadastral:11 Teren neimprejmuit;

B. Partea II. Proprietari și acte

Inscrieri privitoare la dreptul de proprietate și alte drepturi reale		Referințe
/		
Act Administrativ nr. 930/48, din 25/02/2004 emis de CJPSDPAT Sibiu (Titlu de proprietate);		
B1	Intabulare, drept de PROPRIETATE, dobandit prin Reconstituire, cota actuala 1/1	A1
	1) DEAC IOAN, PERSOANA DECEDATA DEFUNCT:Da 2) ALBU ELENA	

C. Partea III. SARCINI .

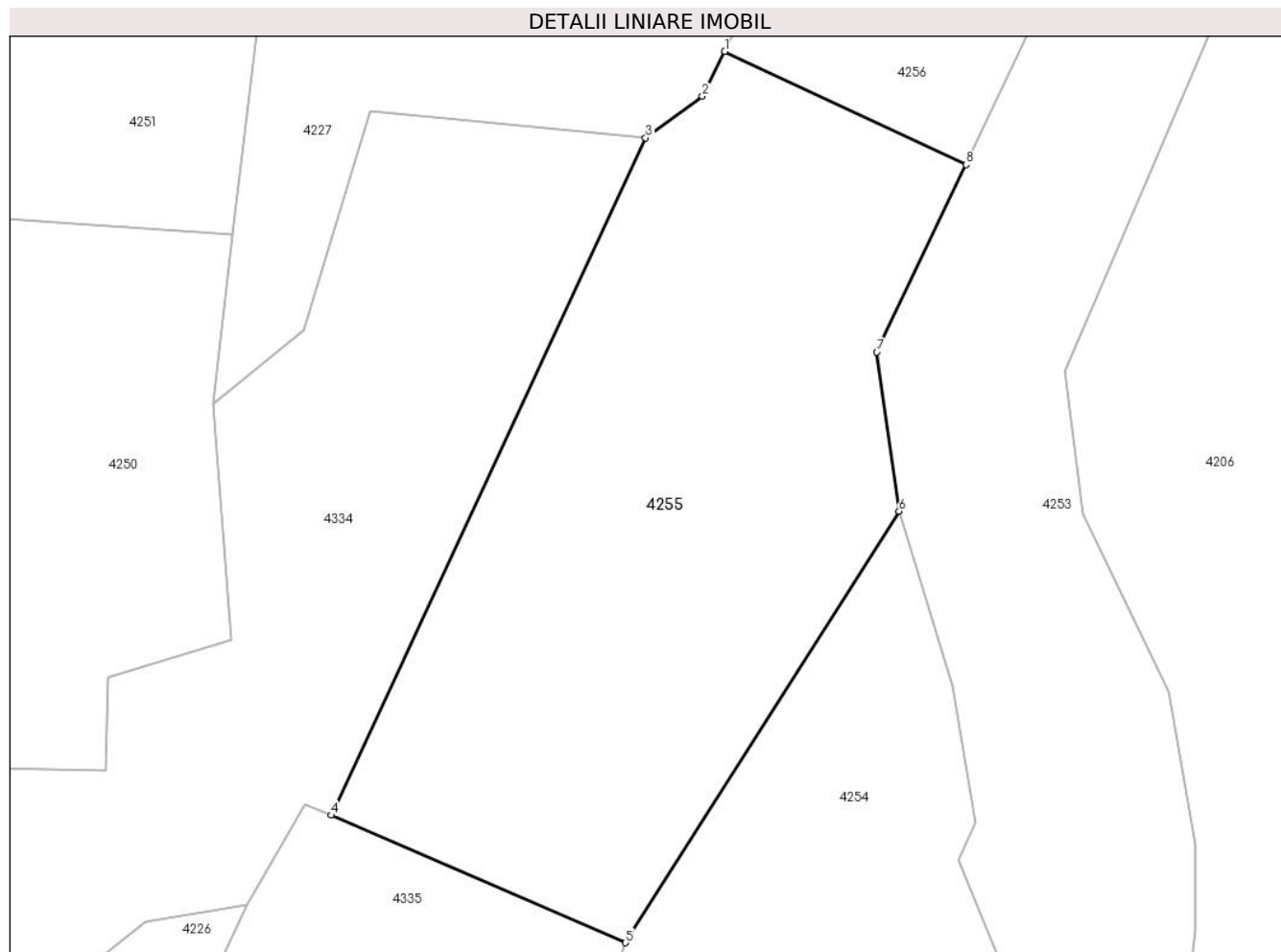
Inscrieri privind dezmembramintele dreptului de proprietate, drepturi reale de garanție și sarcini	Referințe
NU SUNT	

Anexa Nr. 1 La Partea I

Teren

Nr cadastral	Suprafața (mp)*	Observații / Referințe
	3.200	

* Suprafața este determinată în planul de proiecție Stereo 70.



Date referitoare la teren

Crt	Categorie folosință	Intravilan	Suprafața (mp)	Tarla	Parcelă	Nr. topo	Observații / Referințe
1	faneata	NU	3.200	7	488/2	-	Nr. Parcela 488 gresit in TP

Lungime Segmente

1) Valorile lungimilor segmentelor sunt obținute din proiecție în plan.

Punct început	X / Y	Punct sfârșit	X / Y	Lungime segment (** (m)
1	454.251,539 511.246,512	2	454.249,186 511.241,773	5.291
2	454.249,186 511.241,773	3	454.243,18 511.237,393	7.433
3	454.243,18 511.237,393	4	454.209,968 511.165,865	78.863
4	454.209,968 511.165,865	5	454.241,059 511.152,405	33.879
5	454.241,059 511.152,405	6	454.269,97 511.197,971	53.964

Punct început	X / Y	Punct sfârșit	X / Y	Lungime segment (** (m)
6	454.269,97 511.197,971	7	454.267,619 511.214,762	16.954
7	454.267,619 511.214,762	8	454.277,046 511.234,562	21.929
8	454.277,046 511.234,562	1	454.251,539 511.246,512	28.168

** Lungimile segmentelor sunt determinate în planul de proiecție Stereo 70 și sunt rotunjite la 1 milimetru.

*** Distanța dintre puncte este formată din segmente cumulate ce sunt mai mici decât valoarea 1 milimetru.

**DATE DESPRE IMOBILUL NR. 4256**

Oficiul de Cadastru și Publicitate Imobiliară SIBIU
Biroul de Cadastru și Publicitate Imobiliară Medias

A. Partea I. Descrierea imobilului

TEREN Extravilan

Adresa: Jud. Sibiu

Nr. Crt	Nr cadastral Nr. topografic	Suprafața* (mp)	Observații / Referințe
A1		2.200	Sector cadastral:11 Teren neimprejmuit;

B. Partea II. Proprietari și acte

Inscrieri privitoare la dreptul de proprietate și alte drepturi reale	Referințe
/	
Act Administrativ nr. 901/42, din 25/11/2003 emis de CJPSDPAT Sibiu (Titlu de proprietate);	
B1	A1
Intabulare, drept de PROPRIETATE, dobandit prin Reconstituire, cota actuala 1/1 1) COSCODAR CECILIA	

C. Partea III. SARCINI .

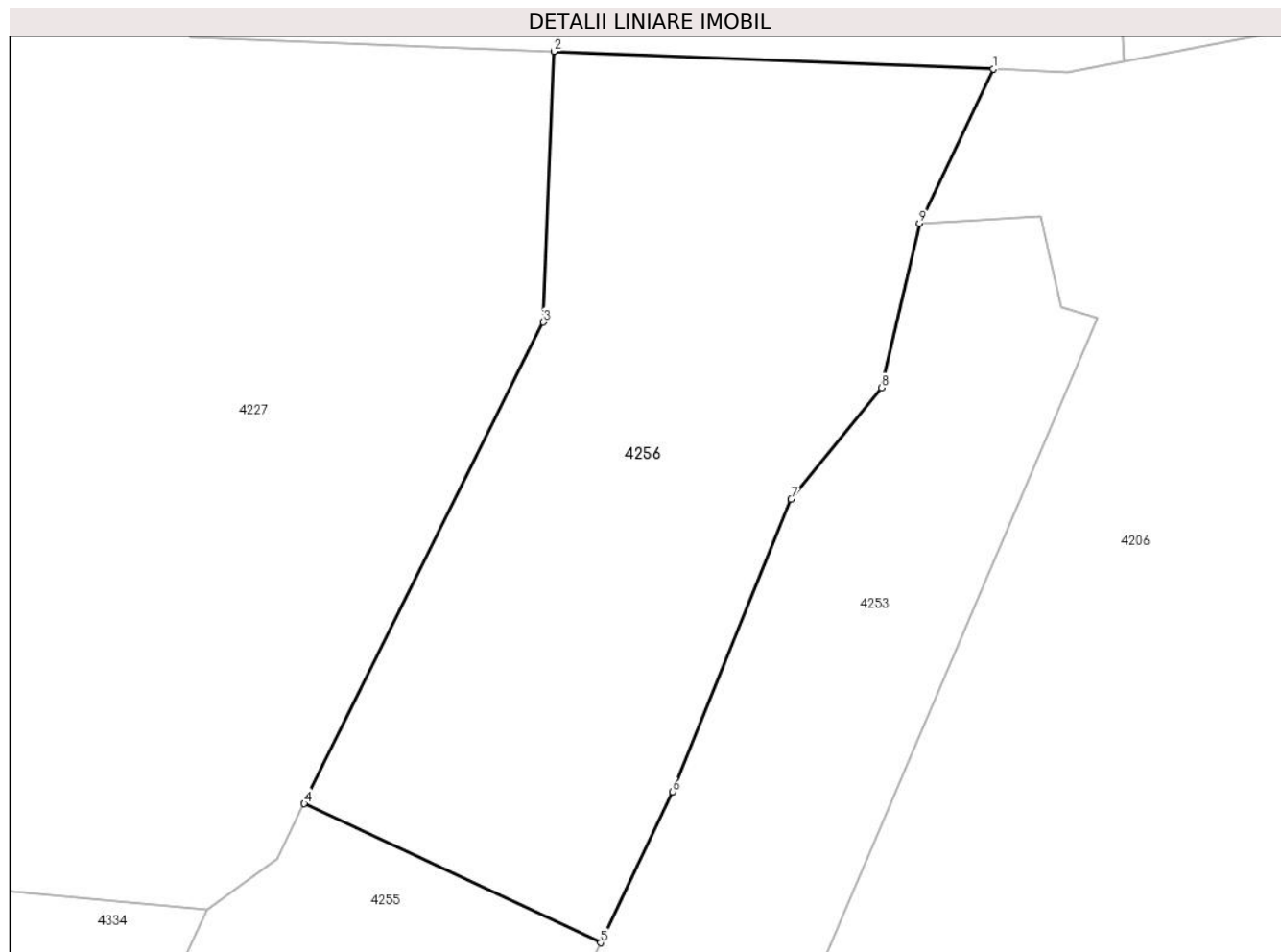
Inscrieri privind dezmembramintele dreptului de proprietate, drepturi reale de garanție și sarcini	Referințe
NU SUNT	

Anexa Nr. 1 La Partea I

Teren

Nr cadastral	Suprafața (mp)*	Observații / Referințe
	2.200	

* Suprafața este determinată în planul de proiecție Stereo 70.



Date referitoare la teren

Crt	Categorie folosință	Intra vilan	Suprafața (mp)	Tarla	Parcelă	Nr. topo	Observații / Referințe
1	faneata	NU	2.200	7	488/1	-	

Lungime Segmente

1) Valorile lungimilor segmentelor sunt obținute din proiecție în plan.

Punct început	X / Y	Punct sfârșit	X / Y	Lungime segment (** (m)
1	454.310,839 511.309,693	2	454.273,039 511.311,212	37.83
2	454.273,039 511.311,212	3	454.272,104 511.287,932	23.299
3	454.272,104 511.287,932	4	454.251,539 511.246,512	46.244
4	454.251,539 511.246,512	5	454.277,046 511.234,562	28.168
5	454.277,046 511.234,562	6	454.283,219 511.247,528	14.361

Punct început	X / Y	Punct sfârşit	X / Y	Lungime segment (** (m)
6	454.283,219 511.247,528	7	454.293,441 511.272,716	27.183
7	454.293,441 511.272,716	8	454.301,232 511.282,291	12.344
8	454.301,232 511.282,291	9	454.304,499 511.296,421	14.503
9	454.304,499 511.296,421	1	454.310,839 511.309,693	14.708

** Lungimile segmentelor sunt determinate în planul de proiecție Stereo 70 și sunt rotunjite la 1 milimetru.

*** Distanța dintre puncte este formată din segmente cumulate ce sunt mai mici decât valoarea 1 milimetru.

**DATE DESPRE IMOBILUL NR. 4257**

Oficiul de Cadastru și Publicitate Imobiliară SIBIU
Biroul de Cadastru și Publicitate Imobiliară Medias

A. Partea I. Descrierea imobilului

TEREN Extravilan

Adresa: Jud. Sibiu

Nr. Crt	Nr cadastral Nr. topografic	Suprafața* (mp)	Observații / Referințe
A1		3.800	Sector cadastral:11 Teren neimprejmuit;

B. Partea II. Proprietari și acte

Inscrieri privitoare la dreptul de proprietate și alte drepturi reale		Referințe
/		
Act Administrativ nr. 682/42, din 16/12/2002 emis de CJPSDPAT Sibiu (Titlu de proprietate);		
B1	Intabulare, drept de PROPRIETATE, dobandit prin Reconstituire, cota actuala 1/1	A1
	1) DAN MARIA , PERSOANA DECEDATA DEFUNCT:Da 2) STAN MARICICA	

C. Partea III. SARCINI .

Inscrieri privind dezmembramintele dreptului de proprietate, drepturi reale de garanție și sarcini	Referințe
NU SUNT	

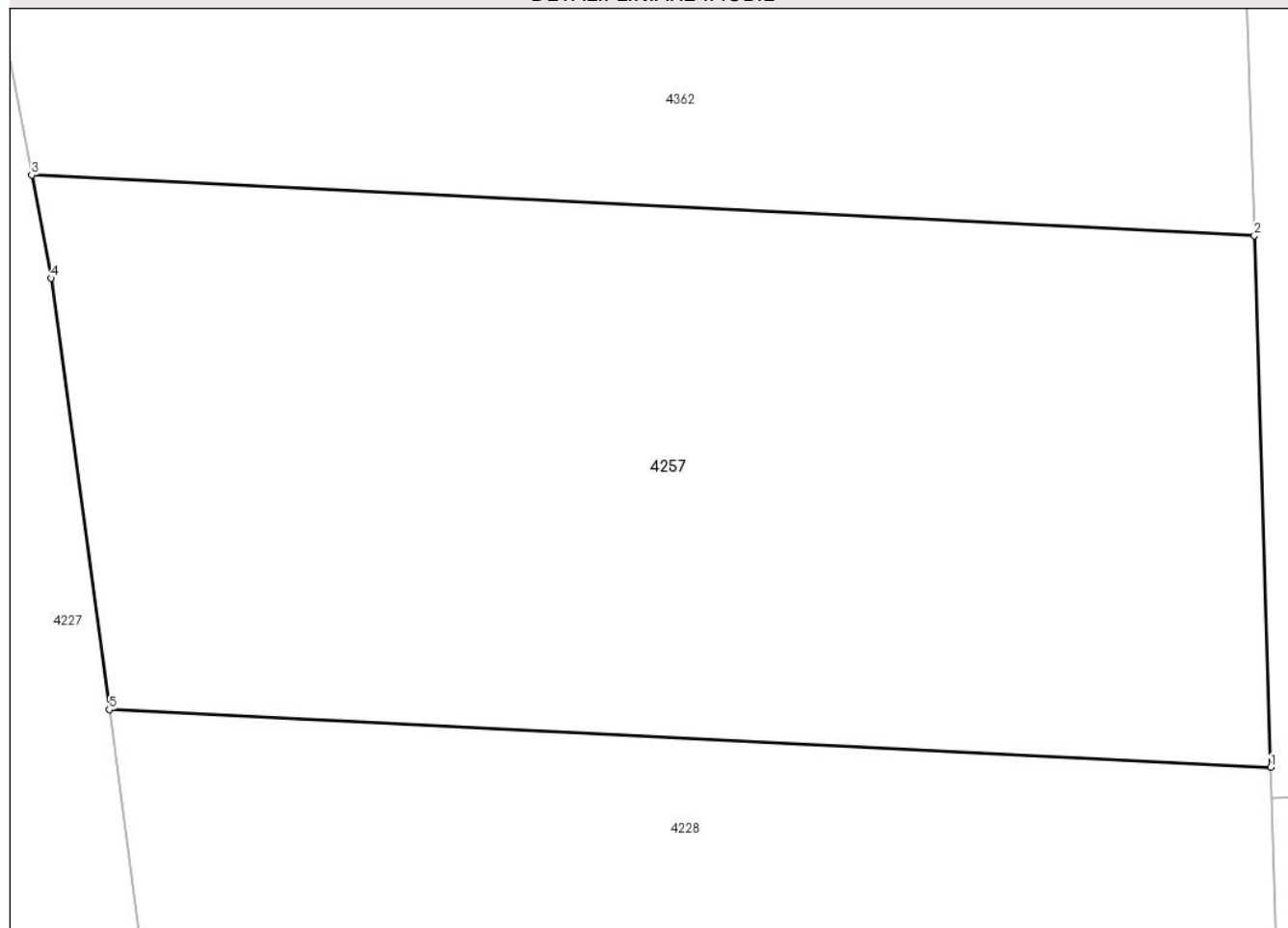
Anexa Nr. 1 La Partea I

Teren

Nr cadastral	Suprafața (mp)*	Observații / Referințe
	3.800	

* Suprafața este determinată în planul de proiecție Stereo 70.

DETALII LINIARE IMOBIL



Date referitoare la teren

Crt	Categorie folosință	Intravilan	Suprafața (mp)	Tarla	Parcelă	Nr. topo	Observații / Referințe
1	arabil	NU	3.800	7	460/30	-	

Lungime Segmente

1) Valorile lungimilor segmentelor sunt obținute din proiecție în plan.

Punct început	X / Y	Punct sfârșit	X / Y	Lungime segment (** (m)
1	454.319,0 511.409,906	2	454.317,724 511.451,116	41.23
2	454.317,724 511.451,116	3	454.222,832 511.455,816	95.008
3	454.222,832 511.455,816	4	454.224,334 511.447,824	8.131
4	454.224,334 511.447,824	5	454.228,843 511.414,371	33.756
5	454.228,843 511.414,371	1	454.319,0 511.409,906	90.268

**** Lungimile segmentelor sunt determinate în planul de proiecție Stereo 70 și sunt rotunjite la 1 milimetru.**

***** Distanța dintre puncte este formată din segmente cumulate ce sunt mai mici decât valoarea 1 milimetru.**

**DATE DESPRE IMOBILUL NR. 4258**

Oficiul de Cadastru și Publicitate Imobiliară SIBIU
Biroul de Cadastru și Publicitate Imobiliară Medias

A. Partea I. Descrierea imobilului

TEREN Extravilan

Adresa: Jud. Sibiu

Nr. Crt	Nr cadastral Nr. topografic	Suprafața* (mp)	Observații / Referințe
A1		2.700	Sector cadastral:11 Teren neimprejmuit;

B. Partea II. Proprietari și acte

Inscrieri privitoare la dreptul de proprietate și alte drepturi reale		Referințe
/		
Act Administrativ nr. 593/42, din 31/10/2002 emis de CJPSDPAT Sibiu (Titlu de proprietate);		
B1	Intabulare, drept de PROPRIETATE, dobandit prin Reconstituire, cota actuala 1/1 1) FAUR LEONTINA 2) SELAR NICOLAE	A1

C. Partea III. SARCINI .

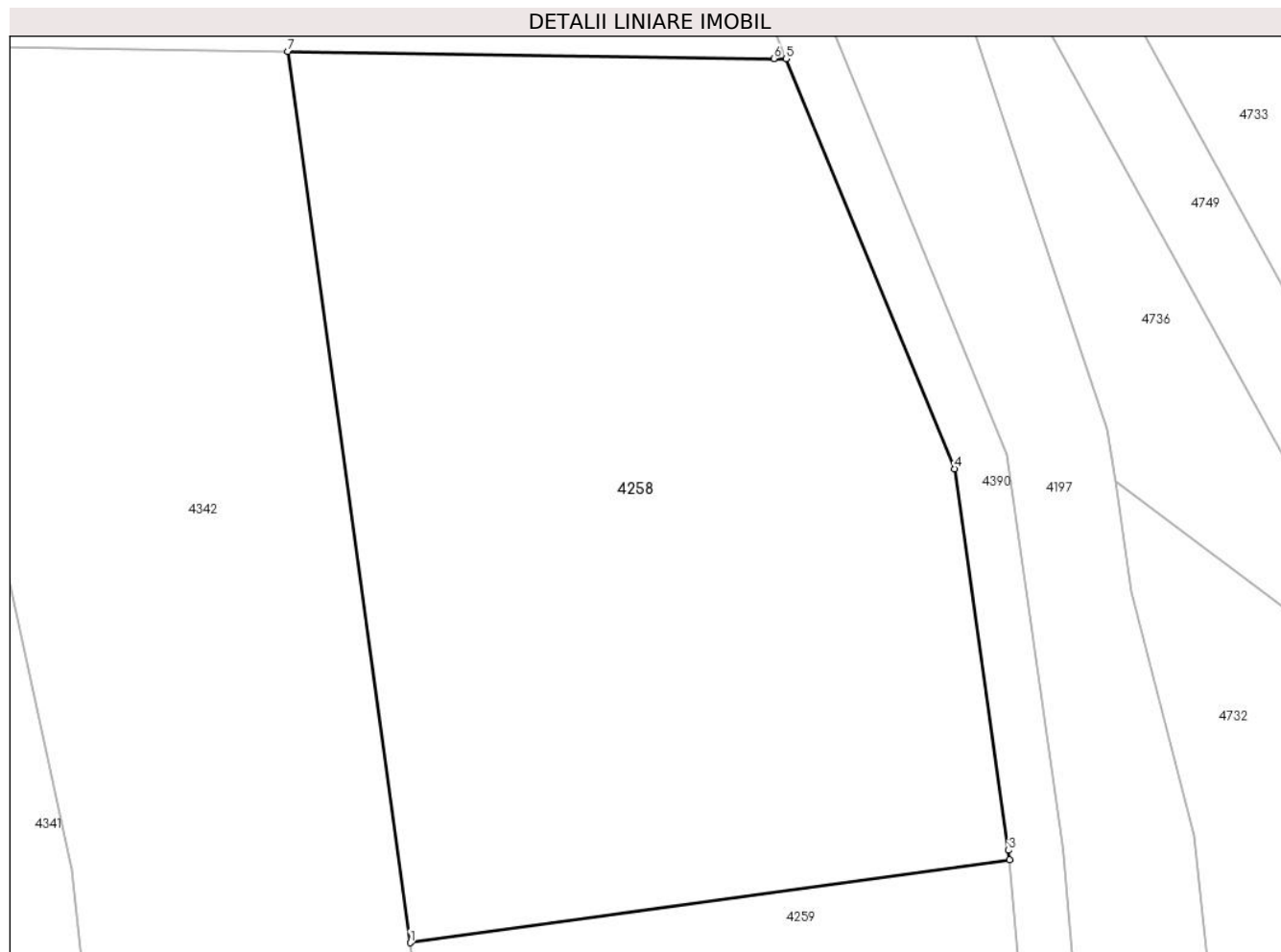
Inscrieri privind dezmembramintele dreptului de proprietate, drepturi reale de garanție și sarcini	Referințe
NU SUNT	

Anexa Nr. 1 La Partea I

Teren

Nr cadastral	Suprafața (mp)*	Observații / Referințe
	2.700	

* Suprafața este determinată în planul de proiecție Stereo 70.



Date referitoare la teren

Crt	Categorie folosință	Intravilan	Suprafața (mp)	Tarla	Parcelă	Nr. topo	Observații / Referințe
1	arabil	NU	2.700	7	460/3/1	-	nr. parcela 460/3 gresit in TP

Lungime Segmente

1) Valorile lungimilor segmentelor sunt obținute din proiecție în plan.

Punct început	X / Y	Punct sfârșit	X / Y	Lungime segment (** (m)
1	454.665,778 511.236,642	2	454.710,176 511.242,782	44.82
2	454.710,176 511.242,782	3	454.710,114 511.243,476	0.698
3	454.710,114 511.243,476	4	454.706,11 511.271,715	28.521
4	454.706,11 511.271,715	5	454.693,61 511.302,046	32.806
5	454.693,61 511.302,046	6	454.692,713 511.302,059	0.896

Punct început	X / Y	Punct sfârșit	X / Y	Lungime segment (** (m)
6	454.692,713 511.302,059	7	454.656,721 511.302,586	35.996
7	454.656,721 511.302,586	1	454.665,778 511.236,642	66.563

** Lungimile segmentelor sunt determinate în planul de proiecție Stereo 70 și sunt rotunjite la 1 milimetru.

*** Distanța dintre puncte este formată din segmente cumulate ce sunt mai mici decât valoarea 1 milimetru.

**DATE DESPRE IMOBILUL NR. 4259**

Oficiul de Cadastru și Publicitate Imobiliară SIBIU
Biroul de Cadastru și Publicitate Imobiliară Medias

A. Partea I. Descrierea imobilului

TEREN Extravilan

Adresa: Jud. Sibiu

Nr. Crt	Nr cadastral Nr. topografic	Suprafața* (mp)	Observații / Referințe
A1		2.700	Sector cadastral:11 Teren neimprejmuit;

B. Partea II. Proprietari și acte

Inscrieri privitoare la dreptul de proprietate și alte drepturi reale		Referințe
/		
Act Administrativ nr. 57942, din 31/10/2002 emis de CJPSDPAT Sibiu (Titlu de proprietate);		
B1	Intabulare, drept de PROPRIETATE, dobandit prin Reconstituire, cota actuala 1/1	A1
	1) COMIZA ROMULUS, PERSOANA DECEDATA DEFUNCT:Da 2) STOICA OLIMPIA 3) COMIZA IOAN 4) COMIZA ILIE 5) STANCIU IOAN 6) COMIZA LIVIU	

C. Partea III. SARCINI .

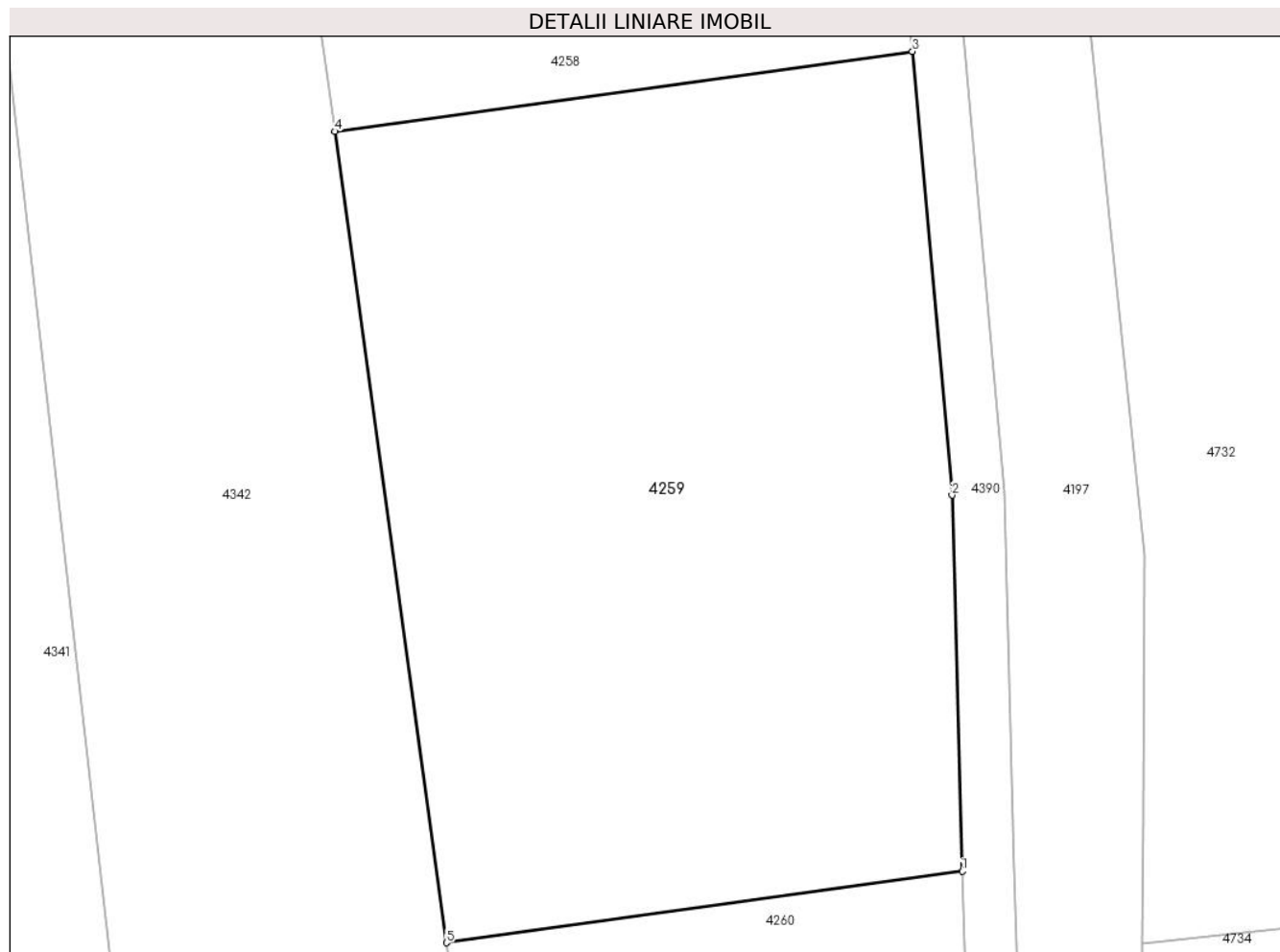
Inscrieri privind dezmembramintele dreptului de proprietate, drepturi reale de garanție și sarcini	Referințe
NU SUNT	

Anexa Nr. 1 La Partea I

Teren

Nr cadastral	Suprafața (mp)*	Observații / Referințe
	2.700	

* Suprafața este determinată în planul de proiecție Stereo 70.



Date referitoare la teren

Crt	Categorie folosință	Intra vilan	Suprafața (mp)	Tarla	Parcelă	Nr. topo	Observații / Referințe
1	arabil	NU	2.700	7	460/2	-	

Lungime Segmente

1) Valorile lungimilor segmentelor sunt obținute din proiecție în plan.

Punct început	X / Y	Punct sfârșit	X / Y	Lungime segment (** (m)
1	454.714,003 511.179,804	2	454.713,223 511.208,69	28.897
2	454.713,223 511.208,69	3	454.710,176 511.242,782	34.227
3	454.710,176 511.242,782	4	454.665,778 511.236,642	44.82
4	454.665,778 511.236,642	5	454.674,338 511.174,318	62.909
5	454.674,338 511.174,318	1	454.714,003 511.179,804	40.042

**** Lungimile segmentelor sunt determinate în planul de proiecție Stereo 70 și sunt rotunjite la 1 milimetru.**

***** Distanța dintre puncte este formată din segmente cumulate ce sunt mai mici decât valoarea 1 milimetru.**

**DATE DESPRE IMOBILUL NR. 4260**

Oficiul de Cadastru și Publicitate Imobiliară SIBIU
Biroul de Cadastru și Publicitate Imobiliară Medias

A. Partea I. Descrierea imobilului

TEREN Extravilan

Adresa: Jud. Sibiu

Nr. Crt	Nr cadastral Nr. topografic	Suprafața* (mp)	Observații / Referințe
A1		2.000	Sector cadastral:11 Teren neimprejmuit;

B. Partea II. Proprietari și acte

Inscrieri privitoare la dreptul de proprietate și alte drepturi reale	Referințe
/	
Act Administrativ nr. 921/48, din 25/02/2004 emis de CJPSDPAT Sibiu (Titlu de proprietate);	
B1	A1
Intabulare, drept de PROPRIETATE, dobandit prin Constituire, cota actuala 1/1 1) ISTRATE FLORICA	

C. Partea III. SARCINI .

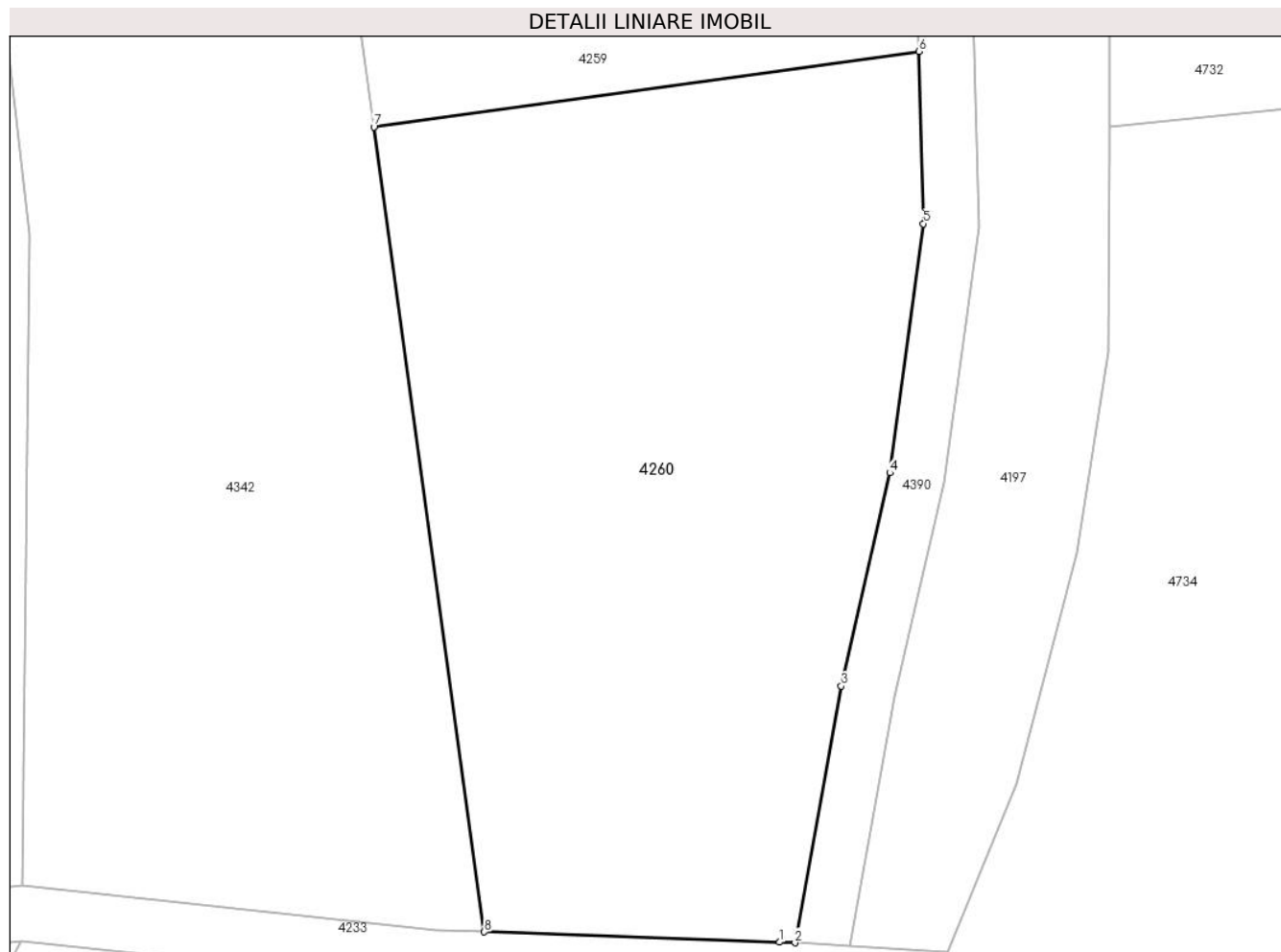
Inscrieri privind dezmembramintele dreptului de proprietate, drepturi reale de garanție și sarcini	Referințe
NU SUNT	

Anexa Nr. 1 La Partea I

Teren

Nr cadastral	Suprafața (mp)*	Observații / Referințe
	2.000	

* Suprafața este determinată în planul de proiecție Stereo 70.



Date referitoare la teren

Crt	Categorie folosință	Intra vilan	Suprafața (mp)	Tarla	Parcelă	Nr. topo	Observații / Referințe
1	arabil	NU	2.000	7	460/1/1	-	nr. parcela 460/1 gresit in TP

Lungime Segmente

1) Valorile lungimilor segmentelor sunt obținute din proiecție în plan.

Punct început	X / Y	Punct sfârșit	X / Y	Lungime segment (** (m)
1	454.703,861 511.115,042	2	454.704,986 511.115,002	1.125
2	454.704,986 511.115,002	3	454.708,354 511.133,669	18.968
3	454.708,354 511.133,669	4	454.711,898 511.149,167	15.899
4	454.711,898 511.149,167	5	454.714,341 511.167,276	18.273
5	454.714,341 511.167,276	6	454.714,003 511.179,804	12.532

Punct început	X / Y	Punct sfârșit	X / Y	Lungime segment (** (m)
6	454.714,003 511.179,804	7	454.674,338 511.174,318	40.042
7	454.674,338 511.174,318	8	454.682,377 511.115,79	59.078
8	454.682,377 511.115,79	1	454.703,861 511.115,042	21.497

** Lungimile segmentelor sunt determinate în planul de proiecție Stereo 70 și sunt rotunjite la 1 milimetru.

*** Distanța dintre puncte este formată din segmente cumulate ce sunt mai mici decât valoarea 1 milimetru.

**DATE DESPRE IMOBILUL NR. 4261**

Oficiul de Cadastru și Publicitate Imobiliară SIBIU
Biroul de Cadastru și Publicitate Imobiliară Medias

A. Partea I. Descrierea imobilului

TEREN Extravilan

Adresa: Jud. Sibiu

Nr. Crt	Nr cadastral Nr. topografic	Suprafața* (mp)	Observații / Referințe
A1		1.500	Sector cadastral:11 Teren neimpregmuit;

B. Partea II. Proprietari și acte

Inscrieri privitoare la dreptul de proprietate și alte drepturi reale	Referințe
/	
Act Administrativ nr. 940/42, din 11/03/2004 emis de CJPSDPAT Sibiu (Titlu de proprietate);	
B1	A1
Intabulare, drept de PROPRIETATE, dobandit prin Reconstituire, cota actuala 1/1	
1) GANEA EUGENIA	
2) VANDOR VETURIA, PERSOANA DECEDATA DEFUNCT:Da	
3) PUSCA MARIETA	
4) DIAC ELISABETA	

C. Partea III. SARCINI .

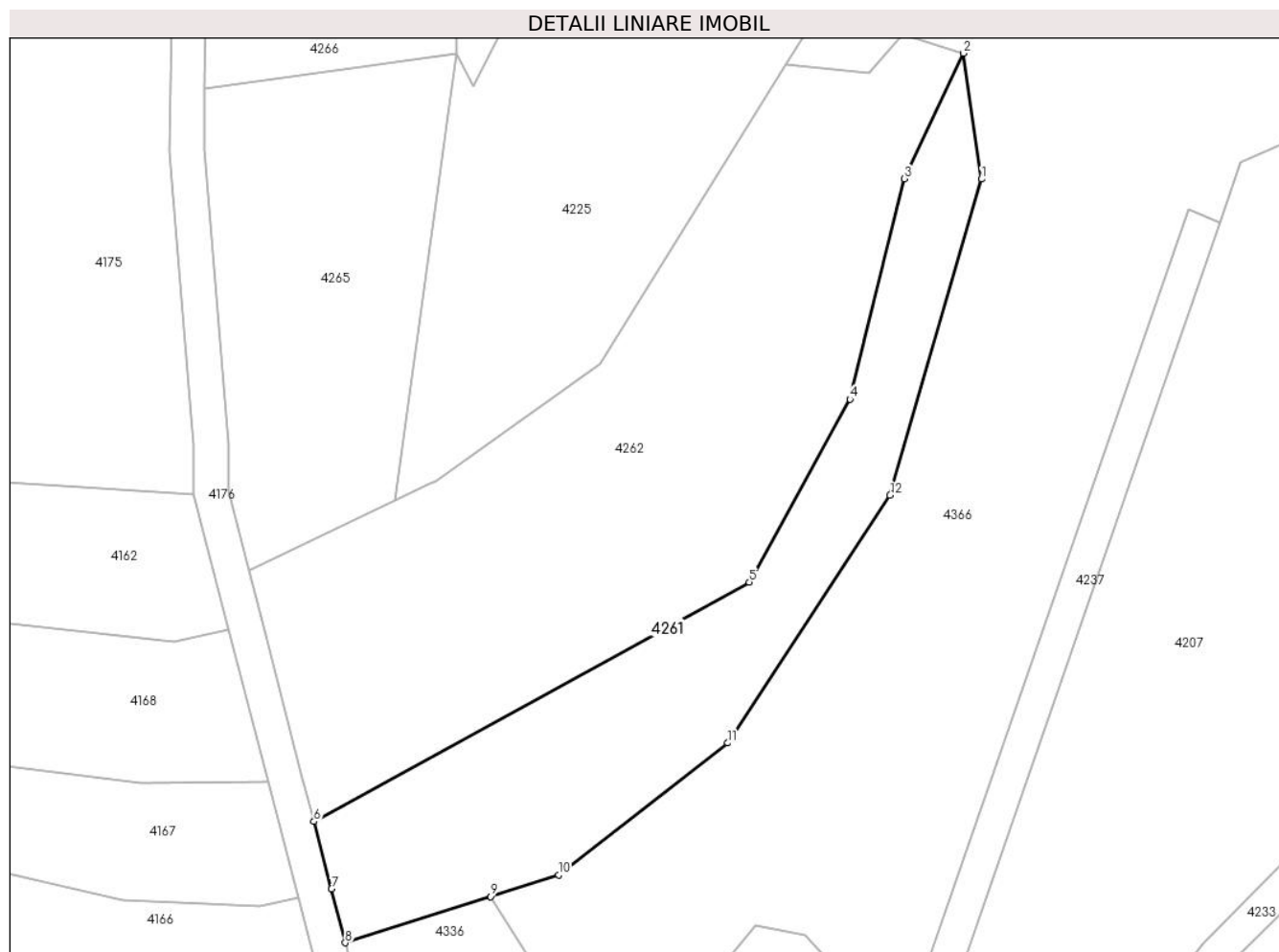
Inscrieri privind dezmembramintele dreptului de proprietate, drepturi reale de garanție și sarcini	Referințe
NU SUNT	

Anexa Nr. 1 La Partea I

Teren

Nr cadastral	Suprafața (mp)*	Observații / Referințe
	1.500	

* Suprafața este determinată în planul de proiecție Stereo 70.



Date referitoare la teren

Crt	Categorie folosință	Intravilan	Suprafața (mp)	Tarla	Parcelă	Nr. topo	Observații / Referințe
1	arabil	NU	1.500	7	492	-	

Lungime Segmente

1) Valorile lungimilor segmentelor sunt obținute din proiecție în plan.

Punct început	X / Y	Punct sfârșit	X / Y	Lungime segment (** (m)
1	454.177,43 511.011,267	2	454.175,34 511.025,952	14.833
2	454.175,34 511.025,952	3	454.168,409 511.011,316	16.194
3	454.168,409 511.011,316	4	454.162,078 510.985,571	26.513
4	454.162,078 510.985,571	5	454.150,322 510.964,217	24.376
5	454.150,322 510.964,217	6	454.099,466 510.936,277	58.026

Punct început	X / Y	Punct sfârșit	X / Y	Lungime segment (** (m)
6	454.099,466 510.936,277	7	454.101,508 510.928,411	8.127
7	454.101,508 510.928,411	8	454.103,138 510.922,133	6.486
8	454.103,138 510.922,133	9	454.120,126 510.927,532	17.826
9	454.120,126 510.927,532	10	454.128,031 510.930,045	8.295
10	454.128,031 510.930,045	11	454.147,816 510.945,445	25.072
11	454.147,816 510.945,445	12	454.166,755 510.974,366	34.571
12	454.166,755 510.974,366	1	454.177,43 511.011,267	38.413

** Lungimile segmentelor sunt determinate în planul de proiecție Stereo 70 și sunt rotunjite la 1 milimetru.

*** Distanța dintre puncte este formată din segmente cumulate ce sunt mai mici decât valoarea 1 milimetru.

**DATE DESPRE IMOBILUL NR. 4262**

Oficiul de Cadastru și Publicitate Imobiliară SIBIU
Biroul de Cadastru și Publicitate Imobiliară Medias

A. Partea I. Descrierea imobilului

TEREN Extravilan

Adresa: Jud. Sibiu

Nr. Crt	Nr cadastral Nr. topografic	Suprafața* (mp)	Observații / Referințe
A1		2.800	Sector cadastral:11 Teren neimprejmuit;

B. Partea II. Proprietari și acte

Inscrieri privitoare la dreptul de proprietate și alte drepturi reale		Referințe
/		
Act Administrativ nr. 633/42, din 03/12/2002 emis de CJPSDPAT Sibiu (Titlu de proprietate);		
B1	Intabulare, drept de PROPRIETATE, dobandit prin Reconstituire, cota actuala 1/1	A1
	1) BÎRGHIȘAN VIRGINIA 2) TABĂRĂ ELENA 3) PĂRĂU AURELIA	

C. Partea III. SARCINI .

Inscrieri privind dezmembramintele dreptului de proprietate, drepturi reale de garanție și sarcini	Referințe
NU SUNT	

Anexa Nr. 1 La Partea I

Teren

Nr cadastral	Suprafața (mp)*	Observații / Referințe
	2.800	

* Suprafața este determinată în planul de proiecție Stereo 70.



Date referitoare la teren

Crt	Categorie folosință	Intravilan	Suprafața (mp)	Tarla	Parcelă	Nr. topo	Observații / Referințe
1	arabil	NU	2.800	7	493	-	

Lungime Segmente

1) Valorile lungimilor segmentelor sunt obținute din proiecție în plan.

Punct început	X / Y	Punct sfârșit	X / Y	Lungime segment (** (m)
1	454.162,078 510.985,571	2	454.168,409 511.011,316	26.513
2	454.168,409 511.011,316	3	454.175,34 511.025,952	16.194
3	454.175,34 511.025,952	4	454.168,184 511.028,152	7.487
4	454.168,184 511.028,152	5	454.164,276 511.023,641	5.969
5	454.164,276 511.023,641	6	454.154,638 511.024,683	9.694

Punct început	X / Y	Punct sfârşit	X / Y	Lungime segment (** (m)
6	454.154,638 511.024,683	7	454.132,813 510.989,735	41.203
7	454.132,813 510.989,735	8	454.113,722 510.976,079	23.472
8	454.113,722 510.976,079	9	454.113,075 510.975,769	0.718
9	454.113,075 510.975,769	10	454.108,875 510.973,753	4.659
10	454.108,875 510.973,753	11	454.091,858 510.965,584	18.876
11	454.091,858 510.965,584	12	454.093,406 510.959,62	6.161
12	454.093,406 510.959,62	13	454.097,989 510.941,965	18.241
13	454.097,989 510.941,965	14	454.099,466 510.936,277	5.876
14	454.099,466 510.936,277	15	454.150,322 510.964,217	58.026
15	454.150,322 510.964,217	1	454.162,078 510.985,571	24.376

** Lungimile segmentelor sunt determinate în planul de proiecţie Stereo 70 şi sunt rotunjite la 1 milimetru.

*** Distanţa dintre puncte este formată din segmente cumulate ce sunt mai mici decât valoarea 1 milimetru.

**DATE DESPRE IMOBILUL NR. 4263**

Oficiul de Cadastru și Publicitate Imobiliară SIBIU
Biroul de Cadastru și Publicitate Imobiliară Medias

A. Partea I. Descrierea imobilului

TEREN Extravilan

Adresa: Jud. Sibiu

Nr. Crt	Nr cadastral Nr. topografic	Suprafața* (mp)	Observații / Referințe
A1		3.600	Sector cadastral:11 Teren neimprejmuit;

B. Partea II. Proprietari și acte

Inscrieri privitoare la dreptul de proprietate și alte drepturi reale	Referințe
/	
Act Administrativ nr. 950/42, din 30/03/2004 emis de CJPSDPAT Sibiu (Titlu de proprietate);	
B1	A1
Intabulare, drept de PROPRIETATE, dobandit prin Reconstituire, cota actuala 1/1	
1) POTOR LETITIA	
2) TRIFAN EUGENIA	
3) BANEA IOAN, PERSOANA DECEDATA DEFUNCT:Da	
4) BANEA TEOFIL	

C. Partea III. SARCINI .

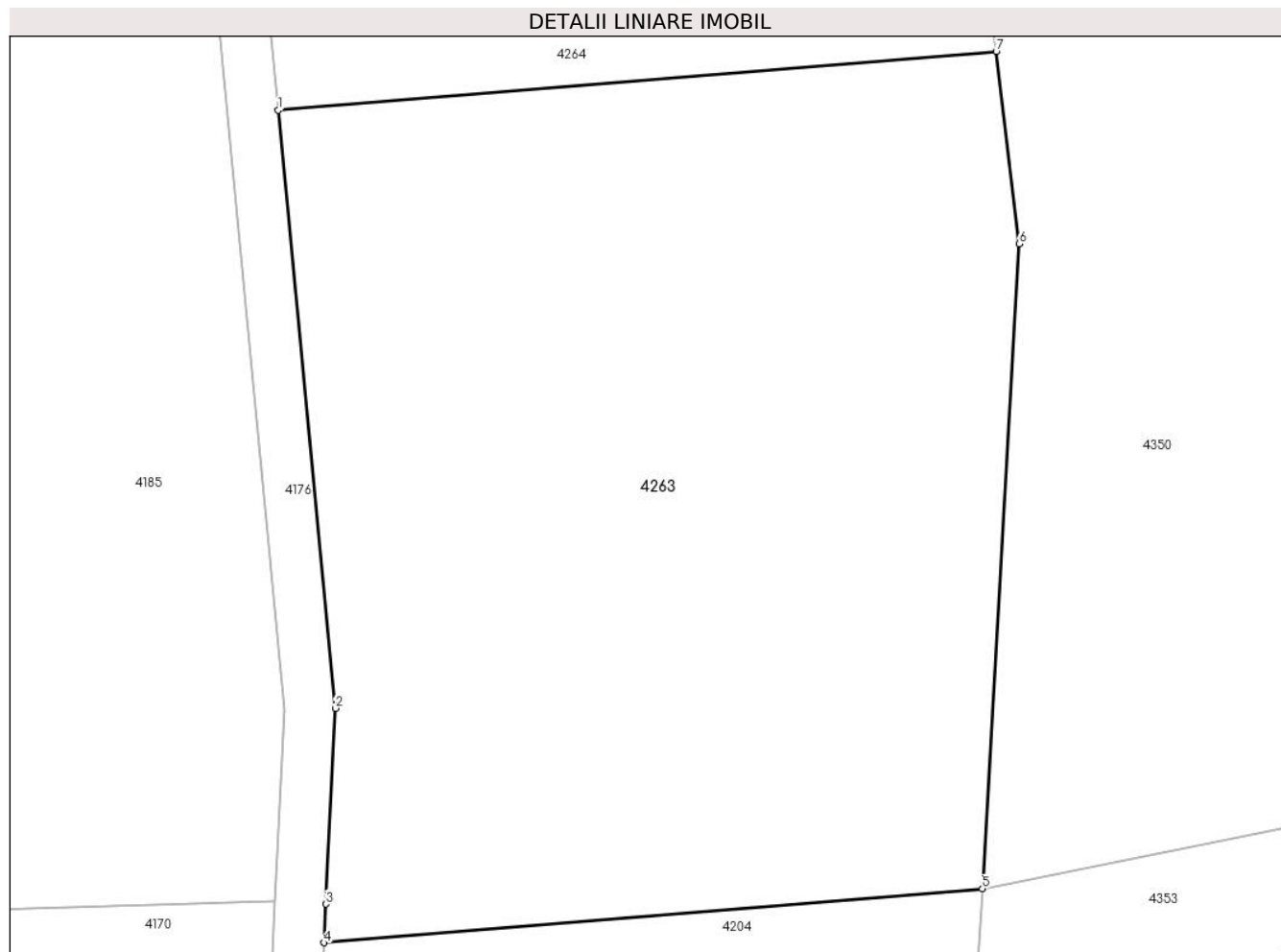
Inscrieri privind dezmembramintele dreptului de proprietate, drepturi reale de garanție și sarcini	Referințe
NU SUNT	

Anexa Nr. 1 La Partea I

Teren

Nr cadastral	Suprafața (mp)*	Observații / Referințe
	3.600	

* Suprafața este determinată în planul de proiecție Stereo 70.



Date referitoare la teren

Crt	Categorie folosință	Intra vilan	Suprafața (mp)	Tarla	Parcelă	Nr. topo	Observații / Referințe
1	arabil	NU	3.600	7	494/2	-	

Lungime Segmente

1) Valorile lungimilor segmentelor sunt obținute din proiecție în plan.

Punct început	X / Y	Punct sfârșit	X / Y	Lungime segment (** (m)
1	454.104,824 511.380,443	2	454.109,326 511.333,204	47.453
2	454.109,326 511.333,204	3	454.108,585 511.317,734	15.487
3	454.108,585 511.317,734	4	454.108,428 511.314,683	3.055
4	454.108,428 511.314,683	5	454.160,51 511.318,95	52.256
5	454.160,51 511.318,95	6	454.163,397 511.369,885	51.017

Punct început	X / Y	Punct sfârșit	X / Y	Lungime segment (** (m)
6	454.163,397 511.369,885	7	454.161,594 511.385,094	15.315
7	454.161,594 511.385,094	1	454.104,824 511.380,443	56.96

** Lungimile segmentelor sunt determinate în planul de proiecție Stereo 70 și sunt rotunjite la 1 milimetru.

*** Distanța dintre puncte este formată din segmente cumulate ce sunt mai mici decât valoarea 1 milimetru.

**DATE DESPRE IMOBILUL NR. 4264**

Oficiul de Cadastru și Publicitate Imobiliară SIBIU
Biroul de Cadastru și Publicitate Imobiliară Medias

A. Partea I. Descrierea imobilului

TEREN Extravilan

Adresa: Jud. Sibiu

Nr. Crt	Nr cadastral Nr. topografic	Suprafața* (mp)	Observații / Referințe
A1		3.600	Sector cadastral:11 Teren neimprejmit;

B. Partea II. Proprietari și acte

Inscrieri privitoare la dreptul de proprietate și alte drepturi reale		Referințe
/		
Act Administrativ nr. 907/42, din 09/02/2004 emis de CJPSDPAT Sibiu (Titlu de proprietate);		
B1	Intabulare, drept de PROPRIETATE, dobandit prin Reconstituire, cota actuala 1/1 1) CHISBAC NICHIFOR 2) BEN ELENA 3) BANEA TEOFIL	A1

C. Partea III. SARCINI .

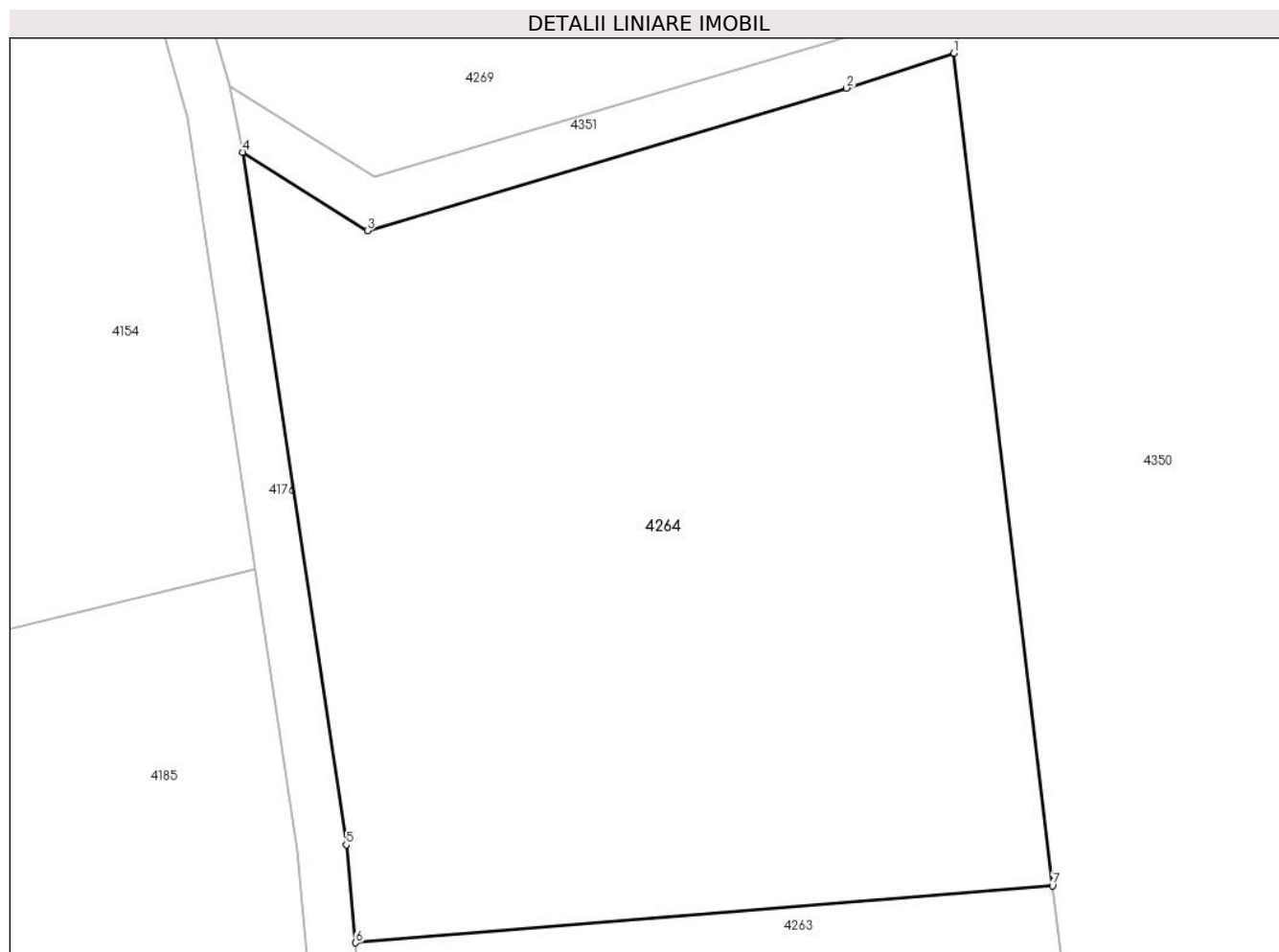
Inscrieri privind dezmembramintele dreptului de proprietate, drepturi reale de garanție și sarcini	Referințe
NU SUNT	

Anexa Nr. 1 La Partea I

Teren

Nr cadastral	Suprafața (mp)*	Observații / Referințe
	3.600	

* Suprafața este determinată în planul de proiecție Stereo 70.



Date referitoare la teren

Crt	Categorie folosință	Intra vilan	Suprafața (mp)	Tarla	Parcelă	Nr. topo	Observații / Referințe
1	arabil	NU	3.600	7	494/1	-	

Lungime Segmente

1) Valorile lungimilor segmentelor sunt obținute din proiecție în plan.

Punct început	X / Y	Punct sfârșit	X / Y	Lungime segment (** (m)
1	454.153,562 511.452,85	2	454.144,803 511.450,005	9.209
2	454.144,803 511.450,005	3	454.105,787 511.438,413	40.701
3	454.105,787 511.438,413	4	454.095,641 511.444,797	11.987
4	454.095,641 511.444,797	5	454.104,065 511.388,407	57.016
5	454.104,065 511.388,407	6	454.104,824 511.380,443	8.0

Punct început	X / Y	Punct sfârșit	X / Y	Lungime segment (** (m)
6	454.104,824 511.380,443	7	454.161,594 511.385,094	56.96
7	454.161,594 511.385,094	1	454.153,562 511.452,85	68.23

** Lungimile segmentelor sunt determinate în planul de proiecție Stereo 70 și sunt rotunjite la 1 milimetru.

*** Distanța dintre puncte este formată din segmente cumulate ce sunt mai mici decât valoarea 1 milimetru.

**DATE DESPRE IMOBILUL NR. 4265**

Oficiul de Cadastru și Publicitate Imobiliară SIBIU
Biroul de Cadastru și Publicitate Imobiliară Medias

A. Partea I. Descrierea imobilului

TEREN Extravilan

Adresa: Jud. Sibiu

Nr. Crt	Nr cadastral Nr. topografic	Suprafața* (mp)	Observații / Referințe
A1		1.300	Sector cadastral:11 Teren neimprejmuit;

B. Partea II. Proprietari și acte

Inscrieri privitoare la dreptul de proprietate și alte drepturi reale	Referințe
/	
Act Administrativ nr. 681/42, din 16/12/2002 emis de CJPSDPAT Sibiu (Titlu de proprietate);	
B1	A1
Intabulare, drept de PROPRIETATE, dobandit prin Reconstituire, cota actuala 1/1	
1) POVARĂ IOAN , PERSOANA DECEDATA DEFUNCT:Da	

C. Partea III. SARCINI .

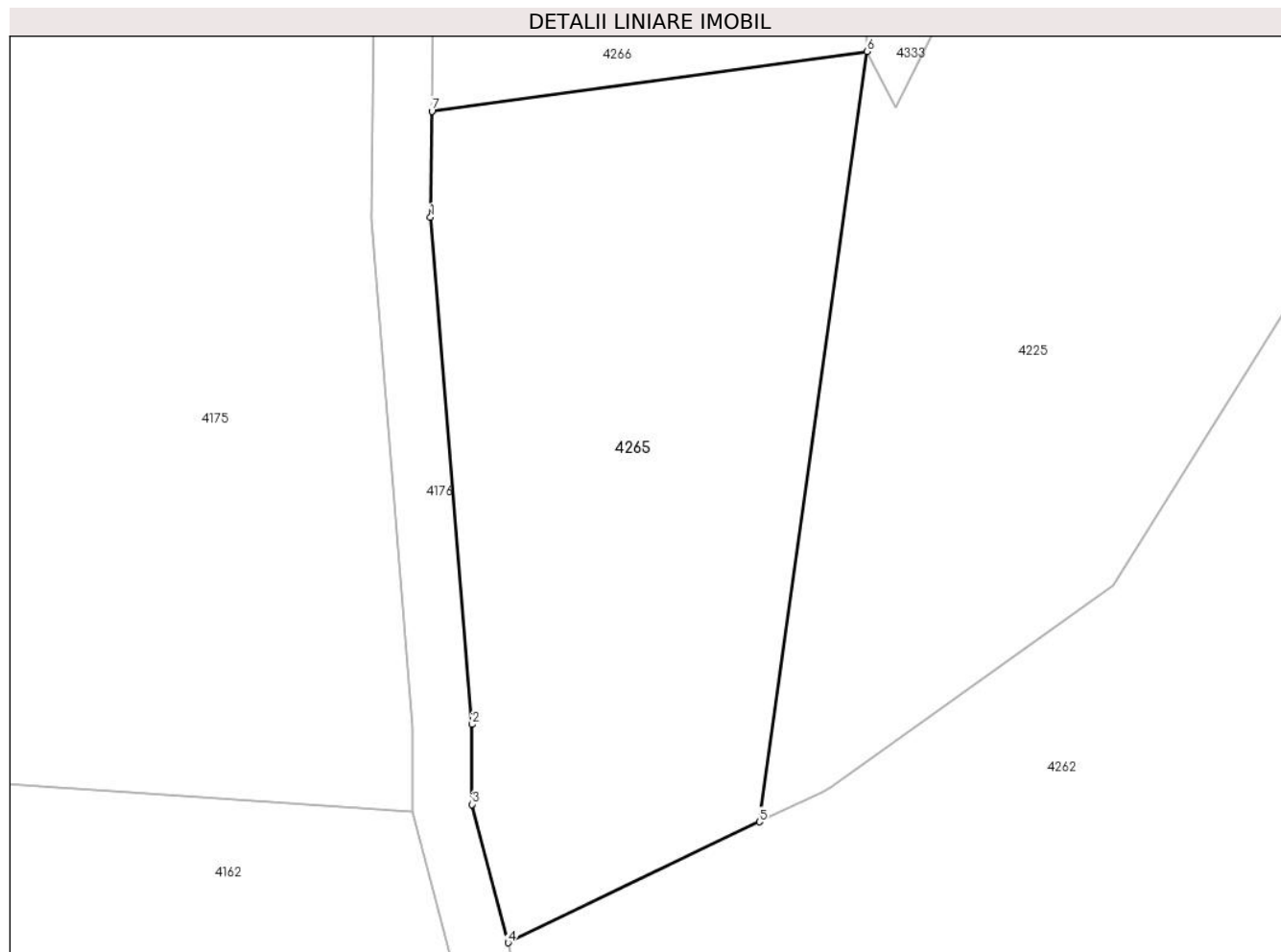
Inscrieri privind dezmembramintele dreptului de proprietate, drepturi reale de garanție și sarcini	Referințe
NU SUNT	

Anexa Nr. 1 La Partea I

Teren

Nr cadastral	Suprafața (mp)*	Observații / Referințe
	1.300	

* Suprafața este determinată în planul de proiecție Stereo 70.



Date referitoare la teren

Crt	Categorie folosință	Intra vilan	Suprafața (mp)	Tarla	Parcelă	Nr. topo	Observații / Referințe
1	arabil	NU	1.300	7	494/6	-	

Lungime Segmente

1) Valorile lungimilor segmentelor sunt obținute din proiecție în plan.

Punct început	X / Y	Punct sfârșit	X / Y	Lungime segment (** (m)
1	454.086,614 511.014,638	2	454.089,43 510.980,341	34.413
2	454.089,43 510.980,341	3	454.089,43 510.974,935	5.405
3	454.089,43 510.974,935	4	454.091,858 510.965,584	9.661
4	454.091,858 510.965,584	5	454.108,875 510.973,753	18.876
5	454.108,875 510.973,753	6	454.116,139 511.025,848	52.599

Punct început	X / Y	Punct sfârșit	X / Y	Lungime segment (** (m)
6	454.116,139 511.025,848	7	454.086,701 511.021,81	29.714
7	454.086,701 511.021,81	1	454.086,614 511.014,638	7.172

** Lungimile segmentelor sunt determinate în planul de proiecție Stereo 70 și sunt rotunjite la 1 milimetru.

*** Distanța dintre puncte este formată din segmente cumulate ce sunt mai mici decât valoarea 1 milimetru.

**DATE DESPRE IMOBILUL NR. 4266**

Oficiul de Cadastru și Publicitate Imobiliară SIBIU
Biroul de Cadastru și Publicitate Imobiliară Medias

A. Partea I. Descrierea imobilului

TEREN Extravilan

Adresa: Jud. Sibiu

Nr. Crt	Nr cadastral Nr. topografic	Suprafața* (mp)	Observații / Referințe
A1		2.000	Sector cadastral:11 Teren neimprejmuit;

B. Partea II. Proprietari și acte

Inscrieri privitoare la dreptul de proprietate și alte drepturi reale	Referințe
/	
Act Administrativ nr. 825/42, din 27/03/2003 emis de CJPSDPAT Sibiu (Titlu de proprietate);	
B1	A1
Intabulare, drept de PROPRIETATE, dobandit prin Reconstituire, cota actuala 1/1	
1) TABĂRĂ MARIA, PERSOANA DECEDATA DEFUNCT:Da	

C. Partea III. SARCINI .

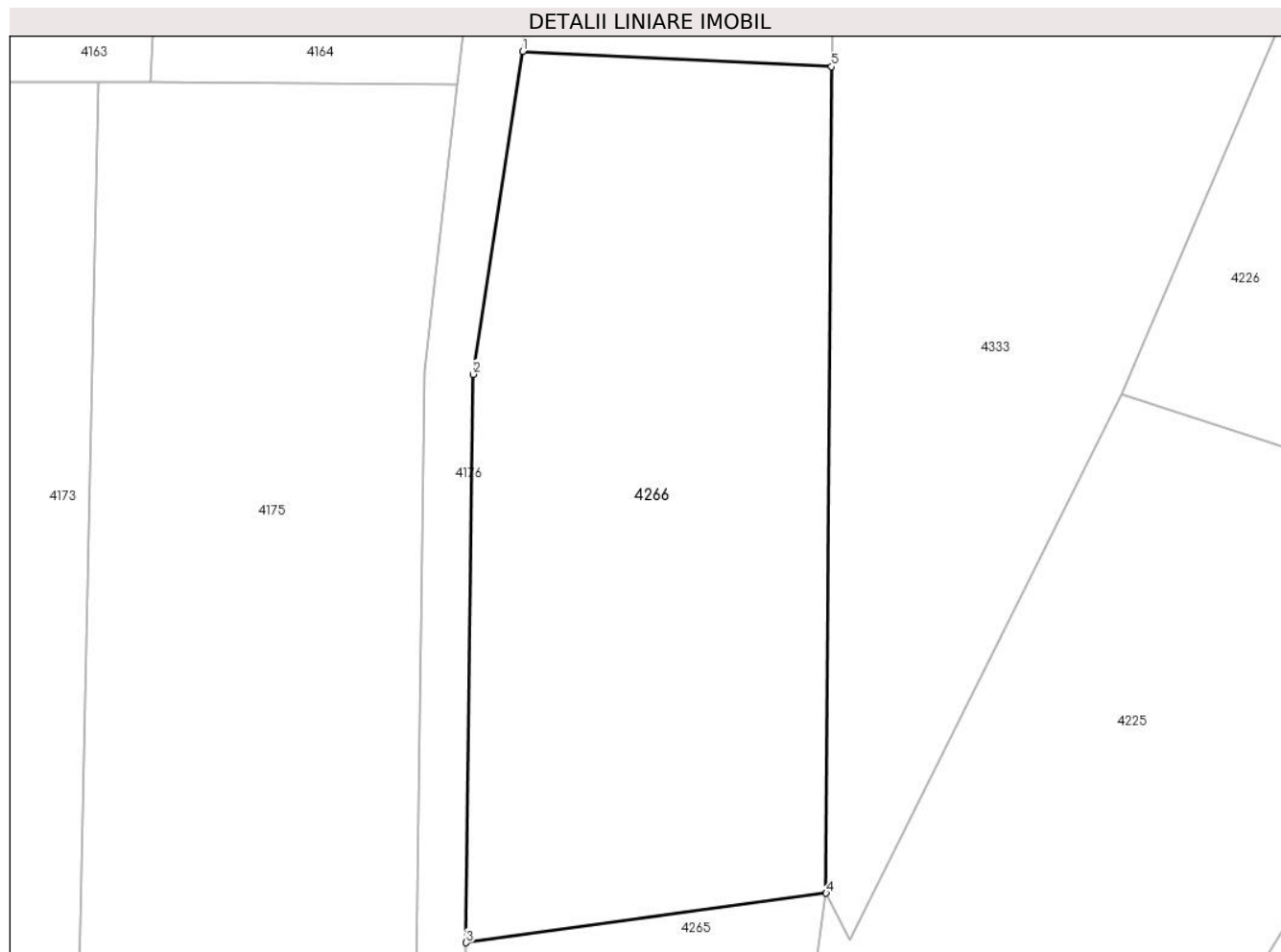
Inscrieri privind dezmembramintele dreptului de proprietate, drepturi reale de garanție și sarcini	Referințe
NU SUNT	

Anexa Nr. 1 La Partea I

Teren

Nr cadastral	Suprafața (mp)*	Observații / Referințe
	2.000	

* Suprafața este determinată în planul de proiecție Stereo 70.



Date referitoare la teren

Crt	Categorie folosință	Intra vilan	Suprafața (mp)	Tarla	Parcelă	Nr. topo	Observații / Referințe
1	arabil	NU	2.000	7	494/5	-	

Lungime Segmente

1) Valorile lungimilor segmentelor sunt obținute din proiecție în plan.

Punct început	X / Y	Punct sfârșit	X / Y	Lungime segment (** (m)
1	454.091,349 511.094,583	2	454.087,265 511.068,211	26.686
2	454.087,265 511.068,211	3	454.086,701 511.021,81	46.405
3	454.086,701 511.021,81	4	454.116,139 511.025,848	29.714
4	454.116,139 511.025,848	5	454.116,561 511.093,339	67.493
5	454.116,561 511.093,339	1	454.091,349 511.094,583	25.242

**** Lungimile segmentelor sunt determinate în planul de proiecție Stereo 70 și sunt rotunjite la 1 milimetru.**

***** Distanța dintre puncte este formată din segmente cumulate ce sunt mai mici decât valoarea 1 milimetru.**

**DATE DESPRE IMOBILUL NR. 4267**

Oficiul de Cadastru și Publicitate Imobiliară SIBIU
Biroul de Cadastru și Publicitate Imobiliară Medias

A. Partea I. Descrierea imobilului

TEREN Extravilan

Adresa: Jud. Sibiu

Nr. Crt	Nr cadastral Nr. topografic	Suprafața* (mp)	Observații / Referințe
A1	100173	3.400	Sector cadastral:11 Teren neimprejmuit;

B. Partea II. Proprietari și acte

Inscrieri privitoare la dreptul de proprietate și alte drepturi reale		Referințe
15040 / 15/10/2009		
Act Normativ nr. 675/42, din 16/12/2002 emis de CJSIPT SIBIU (titlu de proprietate);		
B1	Intabulare, drept de PROPRIETATE, dobandit prin Lege, cota actuala 1/1 1) BANEA LETITIA	A1
19724 / 28/08/2014		
Act Normativ nr. 17, din 07/03/2014 emis de Parlamentul Romaniei;		
B2	Imobil aflat sub incidenta art.3 alin.(1) din Legea 17/2014	A1

C. Partea III. SARCINI .

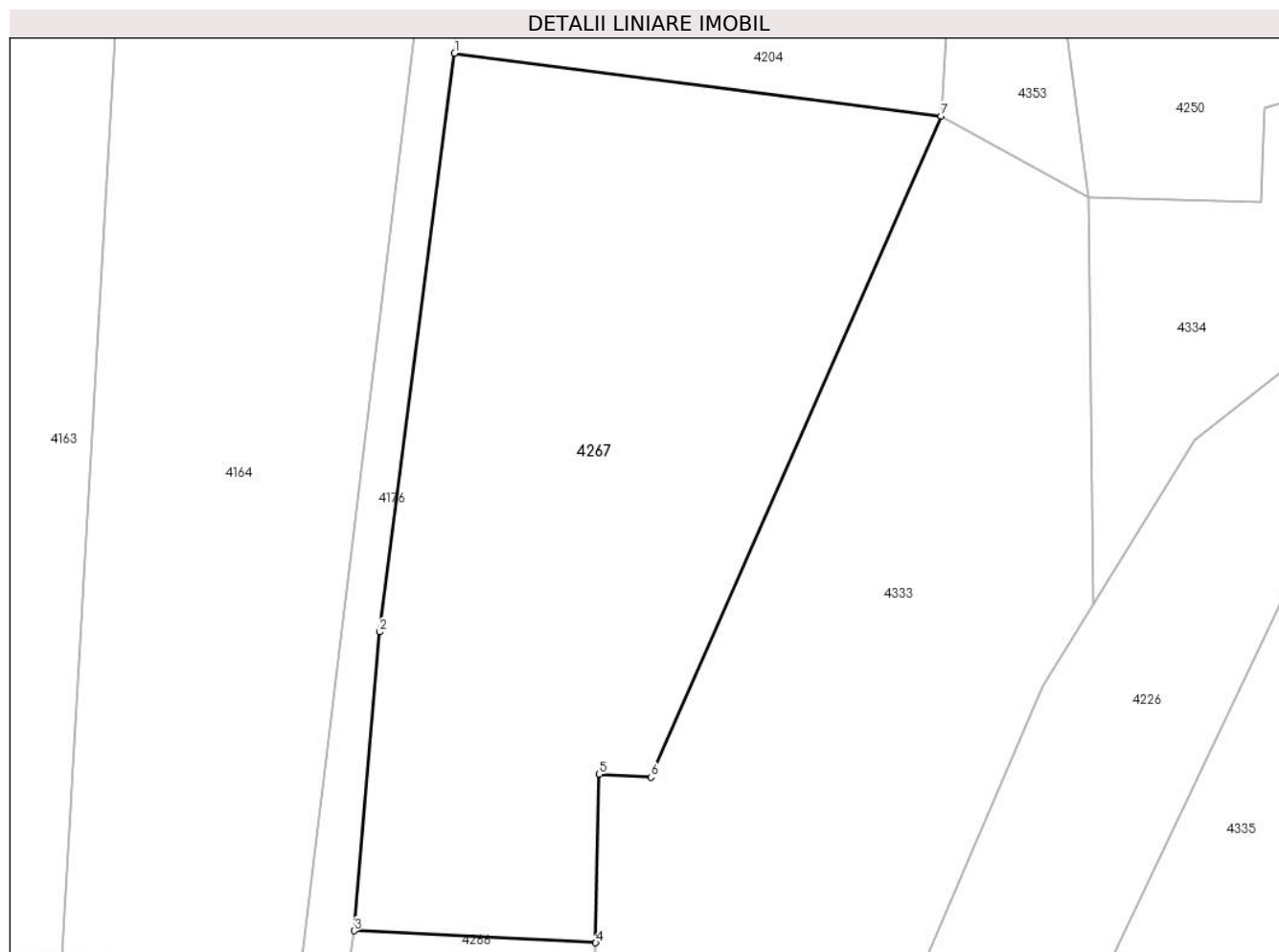
Inscrieri privind dezmembramintele dreptului de proprietate, drepturi reale de garanție și sarcini	Referințe
NU SUNT	

Anexa Nr. 1 La Partea I

Teren

Nr cadastral	Suprafața (mp)*	Observații / Referințe
100173	3.400	

* Suprafața este determinată în planul de proiecție Stereo 70.



Date referitoare la teren

Crt	Categorie folosință	Intra vilan	Suprafața (mp)	Tarla	Parcelă	Nr. topo	Observații / Referințe
1	arabil	NU	3.400	7	494/4	-	Nr. parcela 8 gresit

Lungime Segmente

1) Valorile lungimilor segmentelor sunt obținute din proiecție în plan.

Punct început	X / Y	Punct sfârșit	X / Y	Lungime segment (** (m)
1	454.101,828 511.186,116	2	454.093,997 511.125,766	60.856
2	454.093,997 511.125,766	3	454.091,349 511.094,583	31.295
3	454.091,349 511.094,583	4	454.116,561 511.093,339	25.242
4	454.116,561 511.093,339	5	454.116,915 511.110,917	17.581
5	454.116,915 511.110,917	6	454.122,325 511.110,611	5.419

Punct început	X / Y	Punct sfârșit	X / Y	Lungime segment (** (m)
6	454.122,325 511.110,611	7	454.152,611 511.179,574	75.32
7	454.152,611 511.179,574	1	454.101,828 511.186,116	51.203

** Lungimile segmentelor sunt determinate în planul de proiecție Stereo 70 și sunt rotunjite la 1 milimetru.

*** Distanța dintre puncte este formată din segmente cumulate ce sunt mai mici decât valoarea 1 milimetru.

**DATE DESPRE IMOBILUL NR. 4268**

Oficiul de Cadastru și Publicitate Imobiliară SIBIU
Biroul de Cadastru și Publicitate Imobiliară Medias

A. Partea I. Descrierea imobilului

TEREN Extravilan

Adresa: Jud. Sibiu

Nr. Crt	Nr cadastral Nr. topografic	Suprafața* (mp)	Observații / Referințe
A1		2.900	Sector cadastral:11 Teren neimprejmuit;

B. Partea II. Proprietari și acte

Inscrieri privitoare la dreptul de proprietate și alte drepturi reale	Referințe
/	
Hotarare Judecatoreasca nr. 1695, din 03/10/2013 emis de JUDECATORIA MEDIAS (sentinta civila);	
B1	A1
Intabulare, drept de PROPRIETATE, dobandit prin Hotarare Judecatoreasca, cota actuala 1/1	
1) VODA IOAN	
2) VODA MARIA	

C. Partea III. SARCINI .

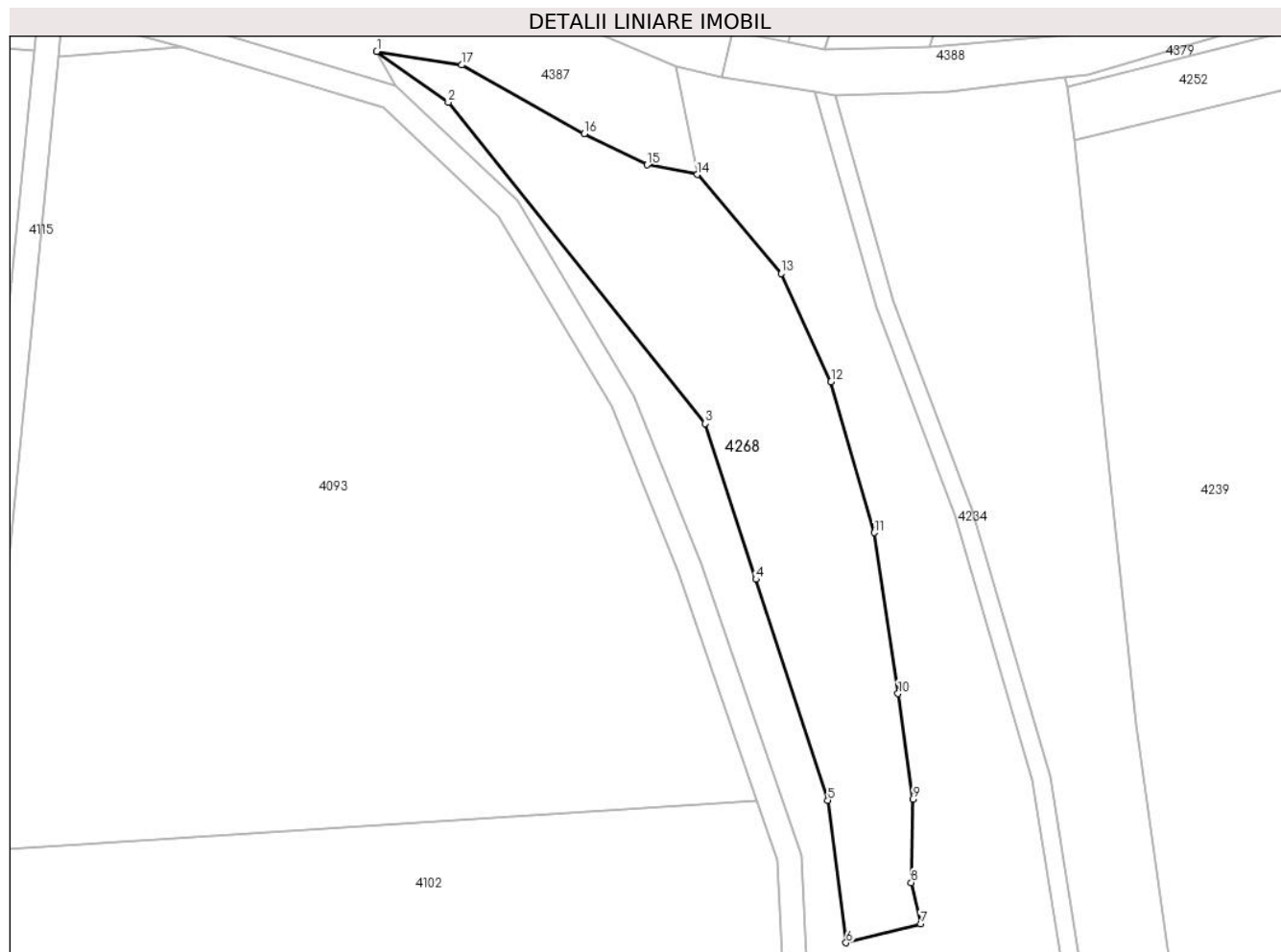
Inscrieri privind dezmembramintele dreptului de proprietate, drepturi reale de garanție și sarcini	Referințe
NU SUNT	

Anexa Nr. 1 La Partea I

Teren

Nr cadastral	Suprafața (mp)*	Observații / Referințe
	2.900	

* Suprafața este determinată în planul de proiecție Stereo 70.



Date referitoare la teren

Crt	Categorie folosință	Intra vilan	Suprafața (mp)	Tarla	Parcelă	Nr. topo	Observații / Referințe
1	arabil	NU	2.900	7	512	-	

Lungime Segmente

1) Valorile lungimilor segmentelor sunt obținute din proiecție în plan.

Punct început	X / Y	Punct sfârșit	X / Y	Lungime segment (** (m)
1	453.882,906 511.893,847	2	453.894,467 511.885,634	14.181
2	453.894,467 511.885,634	3	453.936,059 511.833,715	66.524
3	453.936,059 511.833,715	4	453.944,263 511.808,532	26.485
4	453.944,263 511.808,532	5	453.955,9 511.772,811	37.569
5	453.955,9 511.772,811	6	453.958,857 511.749,77	23.23

Punct început	X / Y	Punct sfârșit	X / Y	Lungime segment (** (m)
6	453.958,857 511.749,77	7	453.970,902 511.752,789	12.418
7	453.970,902 511.752,789	8	453.969,397 511.759,504	6.882
8	453.969,397 511.759,504	9	453.969,644 511.772,985	13.483
9	453.969,644 511.772,985	10	453.967,271 511.790,058	17.237
10	453.967,271 511.790,058	11	453.963,397 511.816,057	26.286
11	453.963,397 511.816,057	12	453.956,42 511.840,442	25.363
12	453.956,42 511.840,442	13	453.948,381 511.857,936	19.253
13	453.948,381 511.857,936	14	453.934,79 511.873,946	21.001
14	453.934,79 511.873,946	15	453.926,639 511.875,523	8.303
15	453.926,639 511.875,523	16	453.916,475 511.880,553	11.34
16	453.916,475 511.880,553	17	453.896,654 511.891,658	22.72
17	453.896,654 511.891,658	1	453.882,906 511.893,847	13.921

** Lungimile segmentelor sunt determinate în planul de proiecție Stereo 70 și sunt rotunjite la 1 milimetru.

*** Distanța dintre puncte este formată din segmente cumulate ce sunt mai mici decât valoarea 1 milimetru.

**DATE DESPRE IMOBILUL NR. 4269**

Oficiul de Cadastru și Publicitate Imobiliară SIBIU
Biroul de Cadastru și Publicitate Imobiliară Medias

A. Partea I. Descrierea imobilului

TEREN Extravilan

Adresa: Jud. Sibiu

Nr. Crt	Nr cadastral Nr. topografic	Suprafața* (mp)	Observații / Referințe
A1		2.900	Sector cadastral:11 Teren neimprejmuit;

B. Partea II. Proprietari și acte

Inscrieri privitoare la dreptul de proprietate și alte drepturi reale	Referințe
/	
Act Administrativ nr. 951/42, din 30/03/2004 emis de CJPSDPAT Sibiu (Titlu de proprietate);	
B1	A1
Intabulare, drept de PROPRIETATE, dobandit prin Reconstituire, cota actuala 1/1 1) BANEA GRIGORE	

C. Partea III. SARCINI .

Inscrieri privind dezmembramintele dreptului de proprietate, drepturi reale de garanție și sarcini	Referințe
NU SUNT	

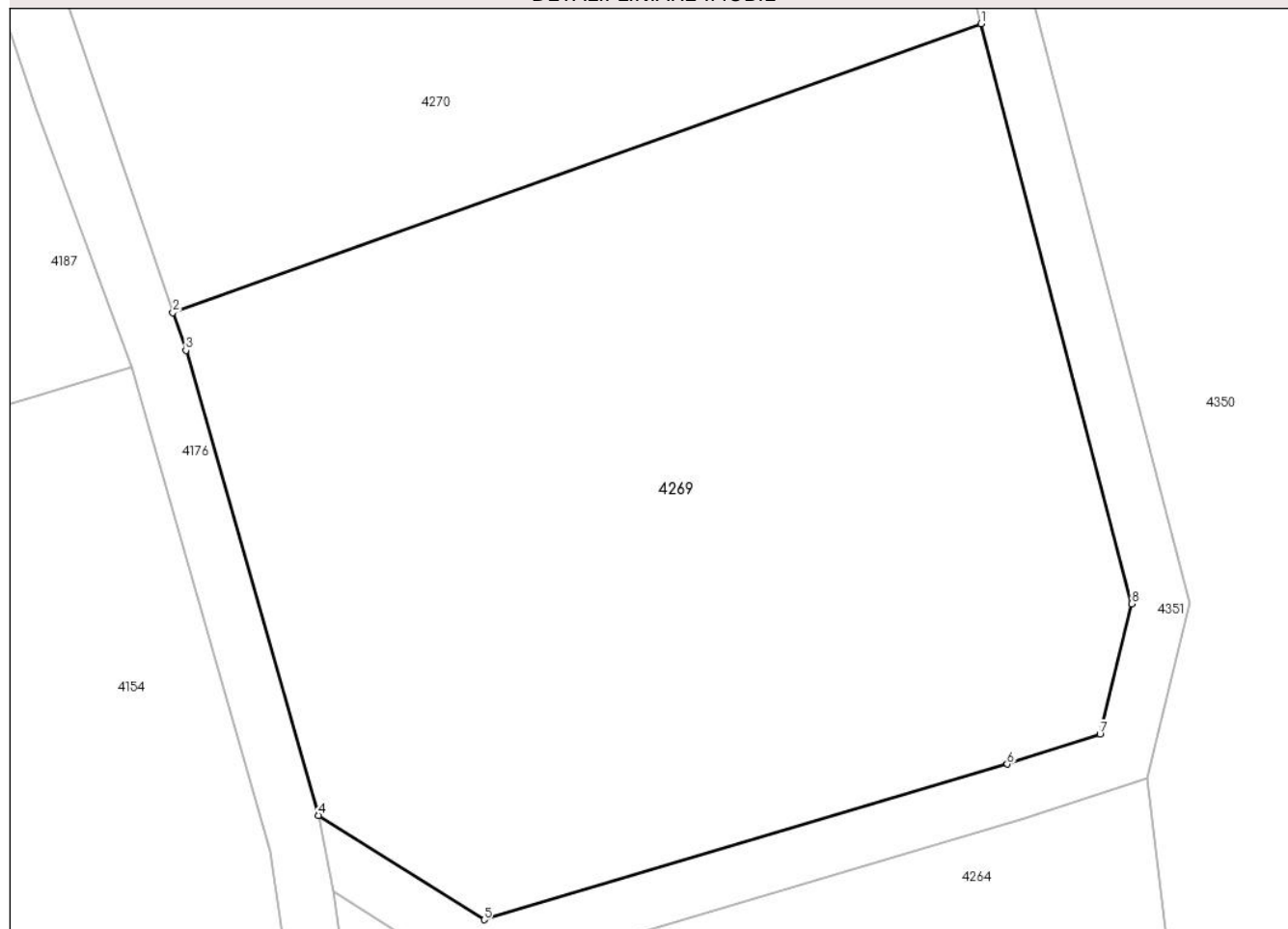
Anexa Nr. 1 La Partea I

Teren

Nr cadastral	Suprafața (mp)*	Observații / Referințe
	2.900	

* Suprafața este determinată în planul de proiecție Stereo 70.

DETALII LINIARE IMOBIL



Date referitoare la teren

Crt	Categorie folosință	Intravilan	Suprafața (mp)	Tarla	Parcelă	Nr. topo	Observații / Referințe
1	arabil	NU	2.900	7	509/4	-	

Lungime Segmente

1) Valorile lungimilor segmentelor sunt obținute din proiecție în plan.

Punct început	X / Y	Punct sfârșit	X / Y	Lungime segment (** (m)
1	454.141,756 511.506,465	2	454.084,244 511.485,936	61.066
2	454.084,244 511.485,936	3	454.085,167 511.483,233	2.857
3	454.085,167 511.483,233	4	454.094,603 511.450,176	34.377
4	454.094,603 511.450,176	5	454.106,384 511.442,764	13.919
5	454.106,384 511.442,764	6	454.143,615 511.453,825	38.839

Punct început	X / Y	Punct sfârșit	X / Y	Lungime segment (** (m)
6	454.143,615 511.453,825	7	454.150,203 511.455,964	6.926
7	454.150,203 511.455,964	8	454.152,454 511.465,219	9.524
8	454.152,454 511.465,219	1	454.141,756 511.506,465	42.611

** Lungimile segmentelor sunt determinate în planul de proiecție Stereo 70 și sunt rotunjite la 1 milimetru.

*** Distanța dintre puncte este formată din segmente cumulate ce sunt mai mici decât valoarea 1 milimetru.

**DATE DESPRE IMOBILUL NR. 4270**

Oficiul de Cadastru și Publicitate Imobiliară SIBIU
Biroul de Cadastru și Publicitate Imobiliară Medias

A. Partea I. Descrierea imobilului

TEREN Extravilan

Adresa: Jud. Sibiu

Nr. Crt	Nr cadastral Nr. topografic	Suprafața* (mp)	Observații / Referințe
A1		5.000	Sector cadastral:11 Teren neimprejmuit;

B. Partea II. Proprietari și acte

Inscrieri privitoare la dreptul de proprietate și alte drepturi reale		Referințe
/		
Act Administrativ nr. 442/42, din 03/02/1998 emis de CJPSDPAT Sibiu (Titlu de proprietate);		
B1	Intabulare, drept de PROPRIETATE, dobandit prin Reconstituire, cota actuala 1/1 1) MATEI MARIA 2) ȘAMU ANA	A1

C. Partea III. SARCINI .

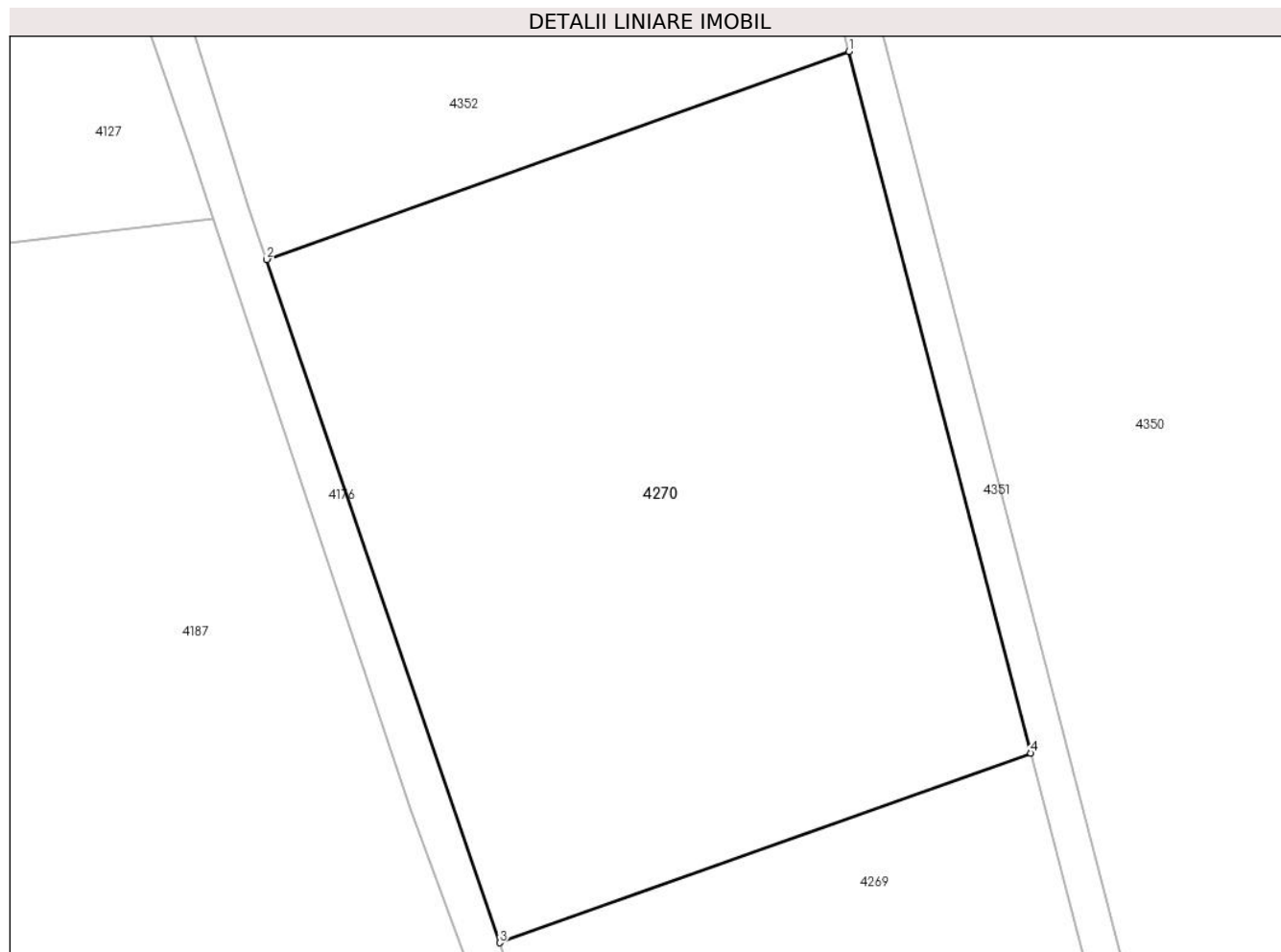
Inscrieri privind dezmembramintele dreptului de proprietate, drepturi reale de garanție și sarcini	Referințe
NU SUNT	

Anexa Nr. 1 La Partea I

Teren

Nr cadastral	Suprafața (mp)*	Observații / Referințe
	5.000	

* Suprafața este determinată în planul de proiecție Stereo 70.



Date referitoare la teren

Crt	Categorie folosință	Intravilan	Suprafața (mp)	Tarla	Parcelă	Nr. topo	Observații / Referințe
1	arabil	NU	5.000	7	509/3	-	nr. tarla 8 gresit in TP

Lungime Segmente

1) Valorile lungimilor segmentelor sunt obținute din proiecție în plan.

Punct început	X / Y	Punct sfârșit	X / Y	Lungime segment (** (m)
1	454.122,068 511.582,376	2	454.059,003 511.559,864	66.962
2	454.059,003 511.559,864	3	454.084,244 511.485,936	78.119
3	454.084,244 511.485,936	4	454.141,756 511.506,465	61.066
4	454.141,756 511.506,465	1	454.122,068 511.582,376	78.422

** Lungimile segmentelor sunt determinate în planul de proiecție Stereo 70 și sunt rotunjite la 1 milimetru.

***** Distanţa dintre puncte este formată din segmente cumulate ce sunt mai mici decât valoarea 1 milimetru.**

**DATE DESPRE IMOBILUL NR. 4271**

Oficiul de Cadastru și Publicitate Imobiliară SIBIU
Biroul de Cadastru și Publicitate Imobiliară Medias

A. Partea I. Descrierea imobilului

TEREN Extravilan

Adresa: Jud. Sibiu

Nr. Crt	Nr cadastral Nr. topografic	Suprafața* (mp)	Observații / Referințe
A1		4.200	Sector cadastral:11 Teren neimprejmuit;

B. Partea II. Proprietari și acte

Inscrieri privitoare la dreptul de proprietate și alte drepturi reale	Referințe
/	
Act Notarial nr. 410, din 26/02/2003 emis de N.P. AXENTE MIA (contract de vanzare-cumparare);	
B1	A1
Intabulare, drept de PROPRIETATE, dobandit prin Conventie, cota actuala 1/1	
1) COMIZA LIVIU	
2) COMIZA ANA	

C. Partea III. SARCINI .

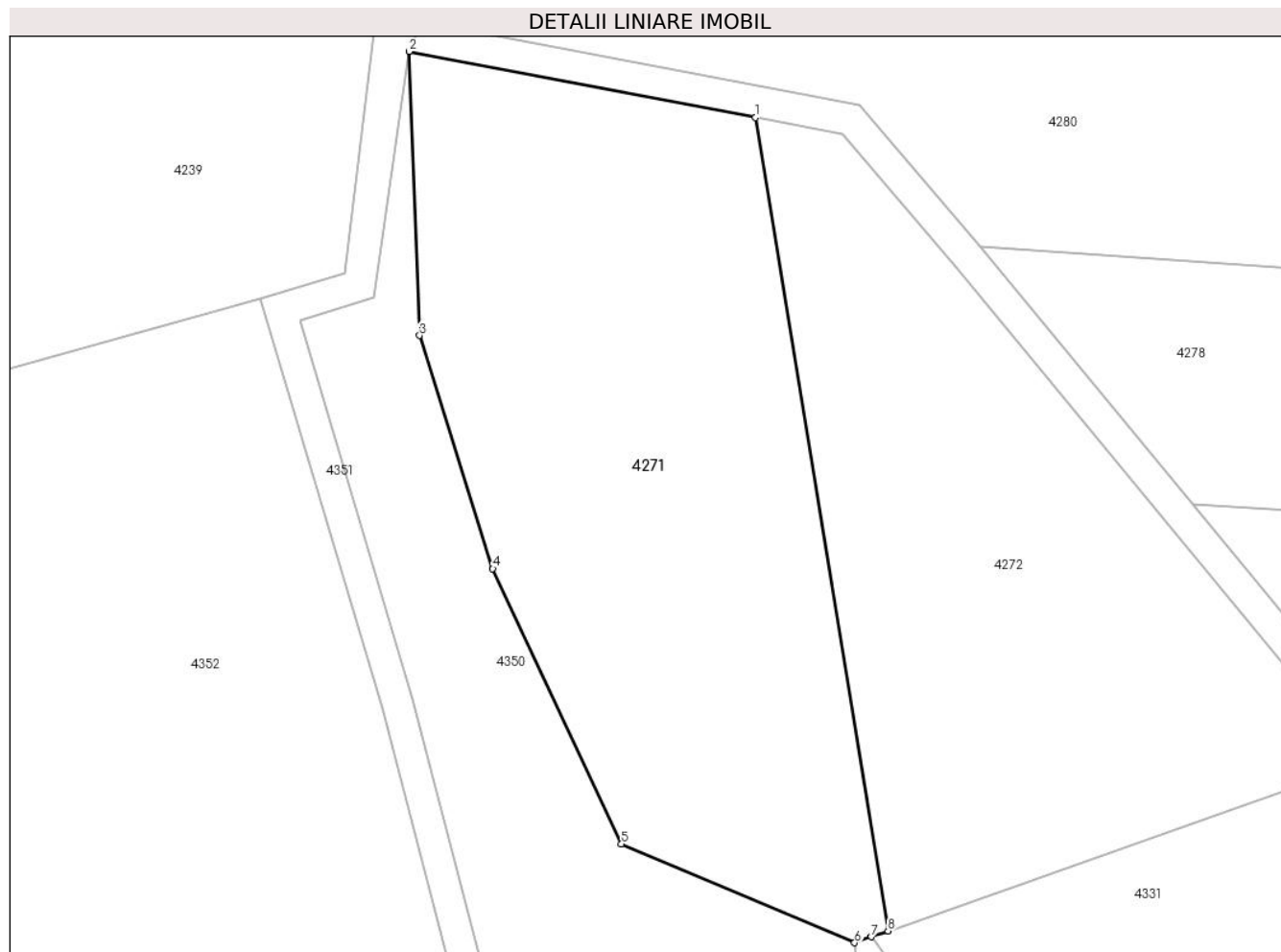
Inscrieri privind dezmembramintele dreptului de proprietate, drepturi reale de garanție și sarcini	Referințe
NU SUNT	

Anexa Nr. 1 La Partea I

Teren

Nr cadastral	Suprafața (mp)*	Observații / Referințe
	4.200	

* Suprafața este determinată în planul de proiecție Stereo 70.



Date referitoare la teren

Crt	Categorie folosință	Intravilan	Suprafața (mp)	Tarla	Parcelă	Nr. topo	Observații / Referințe
1	arabil	NU	4.200	7	460/40	-	

Lungime Segmente

1) Valorile lungimilor segmentelor sunt obținute din proiecție în plan.

Punct început	X / Y	Punct sfârșit	X / Y	Lungime segment (** (m)
1	454.157,141 511.701,824	2	454.113,681 511.710,109	44.242
2	454.113,681 511.710,109	3	454.114,977 511.674,504	35.628
3	454.114,977 511.674,504	4	454.124,161 511.645,257	30.655
4	454.124,161 511.645,257	5	454.140,308 511.610,738	38.109
5	454.140,308 511.610,738	6	454.169,57 511.598,356	31.774

Punct început	X / Y	Punct sfârșit	X / Y	Lungime segment (** (m)
6	454.169,57 511.598,356	7	454.171,673 511.599,101	2.231
7	454.171,673 511.599,101	8	454.173,776 511.599,845	2.231
8	454.173,776 511.599,845	1	454.157,141 511.701,824	103.326

** Lungimile segmentelor sunt determinate în planul de proiecție Stereo 70 și sunt rotunjite la 1 milimetru.

*** Distanța dintre puncte este formată din segmente cumulate ce sunt mai mici decât valoarea 1 milimetru.

**DATE DESPRE IMOBILUL NR. 4272**

Oficiul de Cadastru și Publicitate Imobiliară SIBIU
Biroul de Cadastru și Publicitate Imobiliară Medias

A. Partea I. Descrierea imobilului

TEREN Extravilan

Adresa: Jud. Sibiu

Nr. Crt	Nr cadastral Nr. topografic	Suprafața* (mp)	Observații / Referințe
A1		3.600	Sector cadastral:11 Teren neimprejmuit;

B. Partea II. Proprietari și acte

Inscrieri privitoare la dreptul de proprietate și alte drepturi reale	Referințe
/	
Act Administrativ nr. 722/42, din 12/02/2003 emis de CJPSDPAT Sibiu (Titlu de proprietate);	
B1	A1
Intabulare, drept de PROPRIETATE, dobandit prin Reconstituire, cota actuala 1/1 1) CRIȘAN MARIA	

C. Partea III. SARCINI .

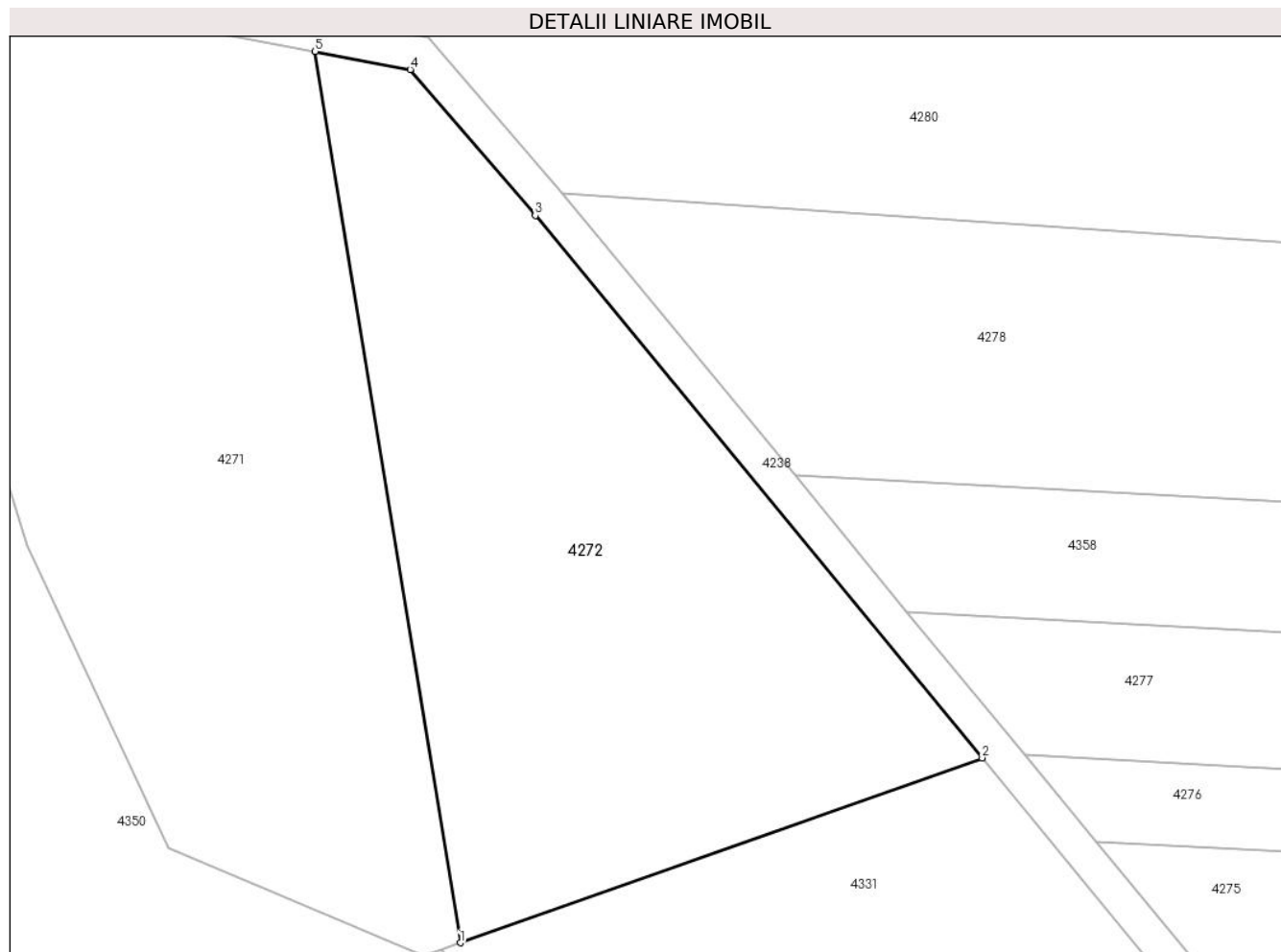
Inscrieri privind dezmembramintele dreptului de proprietate, drepturi reale de garanție și sarcini	Referințe
NU SUNT	

Anexa Nr. 1 La Partea I

Teren

Nr cadastral	Suprafața (mp)*	Observații / Referințe
	3.600	

* Suprafața este determinată în planul de proiecție Stereo 70.



Date referitoare la teren

Crt	Categorie folosință	Intra vilan	Suprafața (mp)	Tarla	Parcelă	Nr. topo	Observații / Referințe
1	arabil	NU	3.600	7	460/34	-	

Lungime Segmente

1) Valorile lungimilor segmentelor sunt obținute din proiecție în plan.

Punct început	X / Y	Punct sfârșit	X / Y	Lungime segment (** (m)
1	454.173,776 511.599,845	2	454.233,532 511.621,0	63.389
2	454.233,532 511.621,0	3	454.182,337 511.683,052	80.445
3	454.182,337 511.683,052	4	454.168,02 511.699,75	21.996
4	454.168,02 511.699,75	5	454.157,141 511.701,824	11.075
5	454.157,141 511.701,824	1	454.173,776 511.599,845	103.326

**** Lungimile segmentelor sunt determinate în planul de proiecție Stereo 70 și sunt rotunjite la 1 milimetru.**

***** Distanța dintre puncte este formată din segmente cumulate ce sunt mai mici decât valoarea 1 milimetru.**

**DATE DESPRE IMOBILUL NR. 4273**

Oficiul de Cadastru și Publicitate Imobiliară SIBIU
Biroul de Cadastru și Publicitate Imobiliară Medias

A. Partea I. Descrierea imobilului

TEREN Extravilan

Adresa: Jud. Sibiu

Nr. Crt	Nr cadastral Nr. topografic	Suprafața* (mp)	Observații / Referințe
A1		5.400	Sector cadastral:11 Teren neimpregmuit;

B. Partea II. Proprietari și acte

Inscrieri privitoare la dreptul de proprietate și alte drepturi reale	Referințe
/	
Act Administrativ nr. 583/42, din 31/10/2002 emis de CJPSDPAT Sibiu (Titlu de proprietate);	
B1	A1
Intabulare, drept de PROPRIETATE, dobandit prin Reconstituire, cota actuala 1/1	
1) TĂNASE MARIA 2) LENGHEL IOAN, PERSOANA DECEDATA DEFUNCT:Da 3) LENGHEL ROMULUS 4) LENGHEL NICOLAE 5) LENGHEL ANA, PERSOANA DECEDATA DEFUNCT:Da 6) LENGHEL VASILE, PERSOANA DECEDATA DEFUNCT:Da 7) COMAN LENUȚA 8) LENGHEL TEOFIL, PERSOANA DECEDATA DEFUNCT:Da	

C. Partea III. SARCINI .

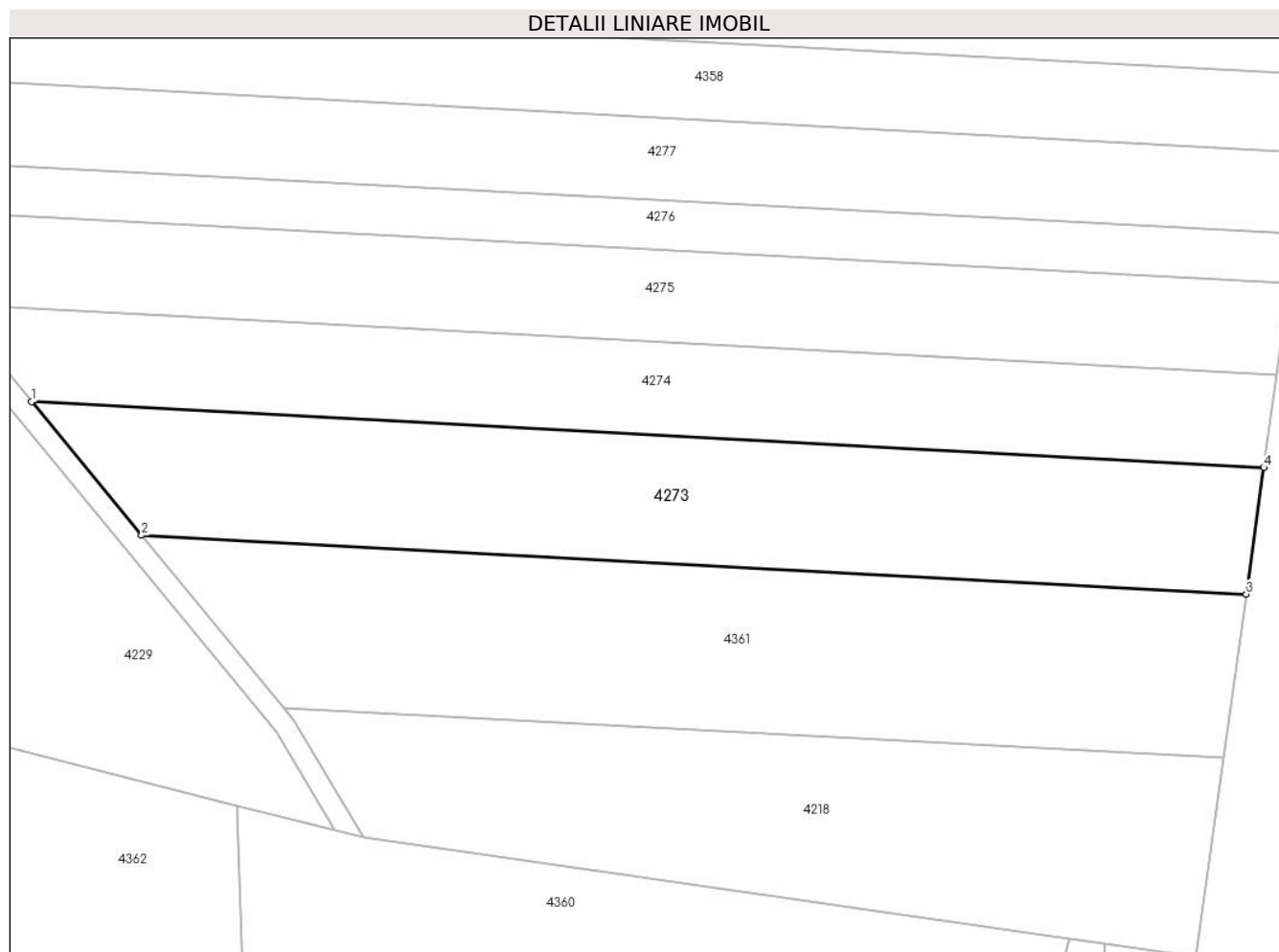
Inscrieri privind dezmembramintele dreptului de proprietate, drepturi reale de garanție și sarcini	Referințe
NU SUNT	

Anexa Nr. 1 La Partea I

Teren

Nr cadastral	Suprafața (mp)*	Observații / Referințe
	5.400	

* Suprafața este determinată în planul de proiecție Stereo 70.



Date referitoare la teren

Crt	Categorie folosință	Intra vilan	Suprafața (mp)	Tarla	Parcelă	Nr. topo	Observații / Referințe
1	arabil	NU	5.400	7	460/23	-	

Lungime Segmente

1) Valorile lungimilor segmentelor sunt obținute din proiecție în plan.

Punct început	X / Y	Punct sfârșit	X / Y	Lungime segment (** (m)
1	454.277,08 511.574,501	2	454.298,03 511.549,108	32.919
2	454.298,03 511.549,108	3	454.508,34 511.537,898	210.609
3	454.508,34 511.537,898	4	454.511,656 511.561,997	24.326
4	454.511,656 511.561,997	1	454.277,08 511.574,501	234.909

** Lungimile segmentelor sunt determinate în planul de proiecție Stereo 70 și sunt rotunjite la 1 milimetru.

***** Distanţa dintre puncte este formată din segmente cumulate ce sunt mai mici decât valoarea 1 milimetru.**

**DATE DESPRE IMOBILUL NR. 4274**

Oficiul de Cadastru și Publicitate Imobiliară SIBIU
Biroul de Cadastru și Publicitate Imobiliară Medias

A. Partea I. Descrierea imobilului

TEREN Extravilan

Adresa: Jud. Sibiu

Nr. Crt	Nr cadastral Nr. topografic	Suprafața* (mp)	Observații / Referințe
A1		4.300	Sector cadastral:11 Teren neimprejmuit;

B. Partea II. Proprietari și acte

Inscrieri privitoare la dreptul de proprietate și alte drepturi reale	Referințe
/	
Act Notarial nr. 20, din 18/02/2009 emis de N.P. AXENTE MIA (certificat de mostenitor);	
B1	A1
Intabulare, drept de PROPRIETATE, dobandit prin Succesiune, cota actuala 1/1 1) DEAC ELISABETA	

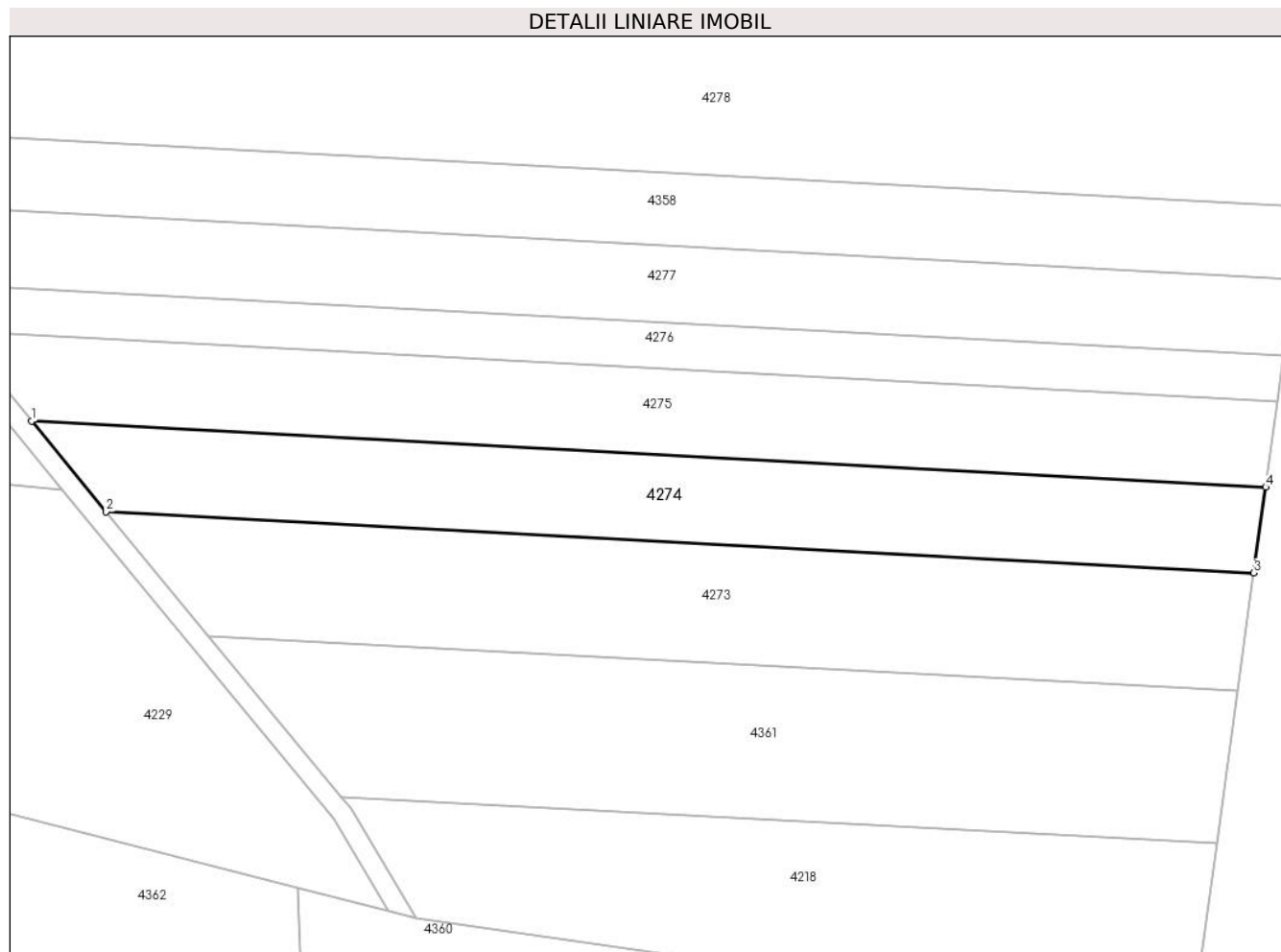
C. Partea III. SARCINI .

Inscrieri privind dezmembramintele dreptului de proprietate, drepturi reale de garanție și sarcini	Referințe
NU SUNT	

Anexa Nr. 1 La Partea I**Teren**

Nr cadastral	Suprafața (mp)*	Observații / Referințe
	4.300	

* Suprafața este determinată în planul de proiecție Stereo 70.

**Date referitoare la teren**

Crt	Categorie folosință	Intravilan	Suprafața (mp)	Tarla	Parcelă	Nr. topo	Observații / Referințe
1	arabil	NU	4.300	7	460/22	-	

Lungime Segmente

1) Valorile lungimilor segmentelor sunt obținute din proiecție în plan.

Punct început	X / Y	Punct sfârșit	X / Y	Lungime segment (** (m)
1	454.261,835 511.592,98	2	454.277,08 511.574,501	23.956
2	454.277,08 511.574,501	3	454.511,656 511.561,997	234.909
3	454.511,656 511.561,997	4	454.514,07 511.579,534	17.703
4	454.514,07 511.579,534	1	454.261,835 511.592,98	252.593

** Lungimile segmentelor sunt determinate în planul de proiecție Stereo 70 și sunt rotunjite la 1 milimetru.

***** Distanţa dintre puncte este formată din segmente cumulate ce sunt mai mici decât valoarea 1 milimetru.**

**DATE DESPRE IMOBILUL NR. 4275**

Oficiul de Cadastru și Publicitate Imobiliară SIBIU
Biroul de Cadastru și Publicitate Imobiliară Medias

A. Partea I. Descrierea imobilului

TEREN Extravilan

Adresa: Jud. Sibiu

Nr. Crt	Nr cadastral Nr. topografic	Suprafața* (mp)	Observații / Referințe
A1		4.600	Sector cadastral:11 Teren neimprejmuit;

B. Partea II. Proprietari și acte

Inscrieri privitoare la dreptul de proprietate și alte drepturi reale	Referințe
/	
Act Administrativ nr. 648/42, din 03/12/2002 emis de CJPSDPAT Sibiu (Titlu de proprietate);	
B1	A1
Intabulare, drept de PROPRIETATE, dobandit prin Reconstituire, cota actuala 1/1 1) POPOIU AMALIA	

C. Partea III. SARCINI .

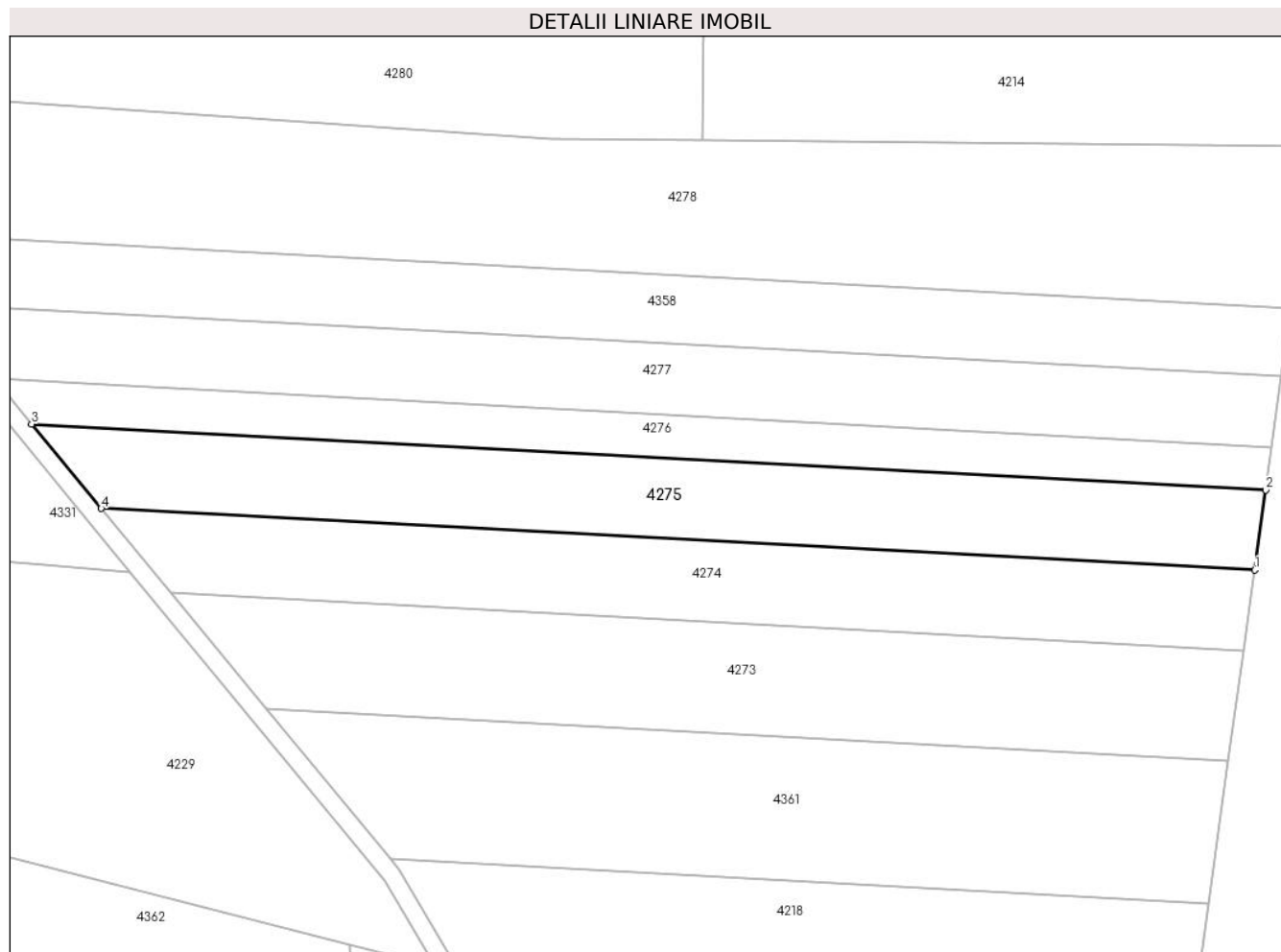
Inscrieri privind dezmembramintele dreptului de proprietate, drepturi reale de garanție și sarcini	Referințe
NU SUNT	

Anexa Nr. 1 La Partea I

Teren

Nr cadastral	Suprafața (mp)*	Observații / Referințe
	4.600	

* Suprafața este determinată în planul de proiecție Stereo 70.



Date referitoare la teren

Crt	Categorie folosință	Intravilan	Suprafața (mp)	Tarla	Parcelă	Nr. topo	Observații / Referințe
1	arabil	NU	4.600	7	460/21	-	

Lungime Segmente

1) Valorile lungimilor segmentelor sunt obținute din proiecție în plan.

Punct început	X / Y	Punct sfârșit	X / Y	Lungime segment (** (m)
1	454.514,07 511.579,534	2	454.516,477 511.597,028	17.658
2	454.516,477 511.597,028	3	454.246,628 511.611,412	270.232
3	454.246,628 511.611,412	4	454.261,835 511.592,98	23.896
4	454.261,835 511.592,98	1	454.514,07 511.579,534	252.593

** Lungimile segmentelor sunt determinate în planul de proiecție Stereo 70 și sunt rotunjite la 1 milimetru.

***** Distanţa dintre puncte este formată din segmente cumulate ce sunt mai mici decât valoarea 1 milimetru.**

**DATE DESPRE IMOBILUL NR. 4276**

Oficiul de Cadastru și Publicitate Imobiliară SIBIU
Biroul de Cadastru și Publicitate Imobiliară Medias

A. Partea I. Descrierea imobilului

TEREN Extravilan

Adresa: Jud. Sibiu

Nr. Crt	Nr cadastral Nr. topografic	Suprafața* (mp)	Observații / Referințe
A1		2.600	Sector cadastral:11 Teren neimprejmuț;

B. Partea II. Proprietari și acte

Inscrieri privitoare la dreptul de proprietate și alte drepturi reale	Referințe
/	
Act Administrativ nr. 576/42, din 31/10/2002 emis de CJPSDPAT Sibiu (Titlu de proprietate);	
B1	A1
Intabulare, drept de PROPRIETATE, dobandit prin Reconstituire, cota actuala 1/1	
1) POVARA MARIA	
2) CRISTEA VASILE , PERSOANA DECEDATA DEFUNCT:Da	
3) CRISTEA ECATERINA , PERSOANA DECEDATA DEFUNCT:Da	
4) MOLDOVAN VICTORIA	
5) DIAC ANA , PERSOANA DECEDATA DEFUNCT:Da	

C. Partea III. SARCINI .

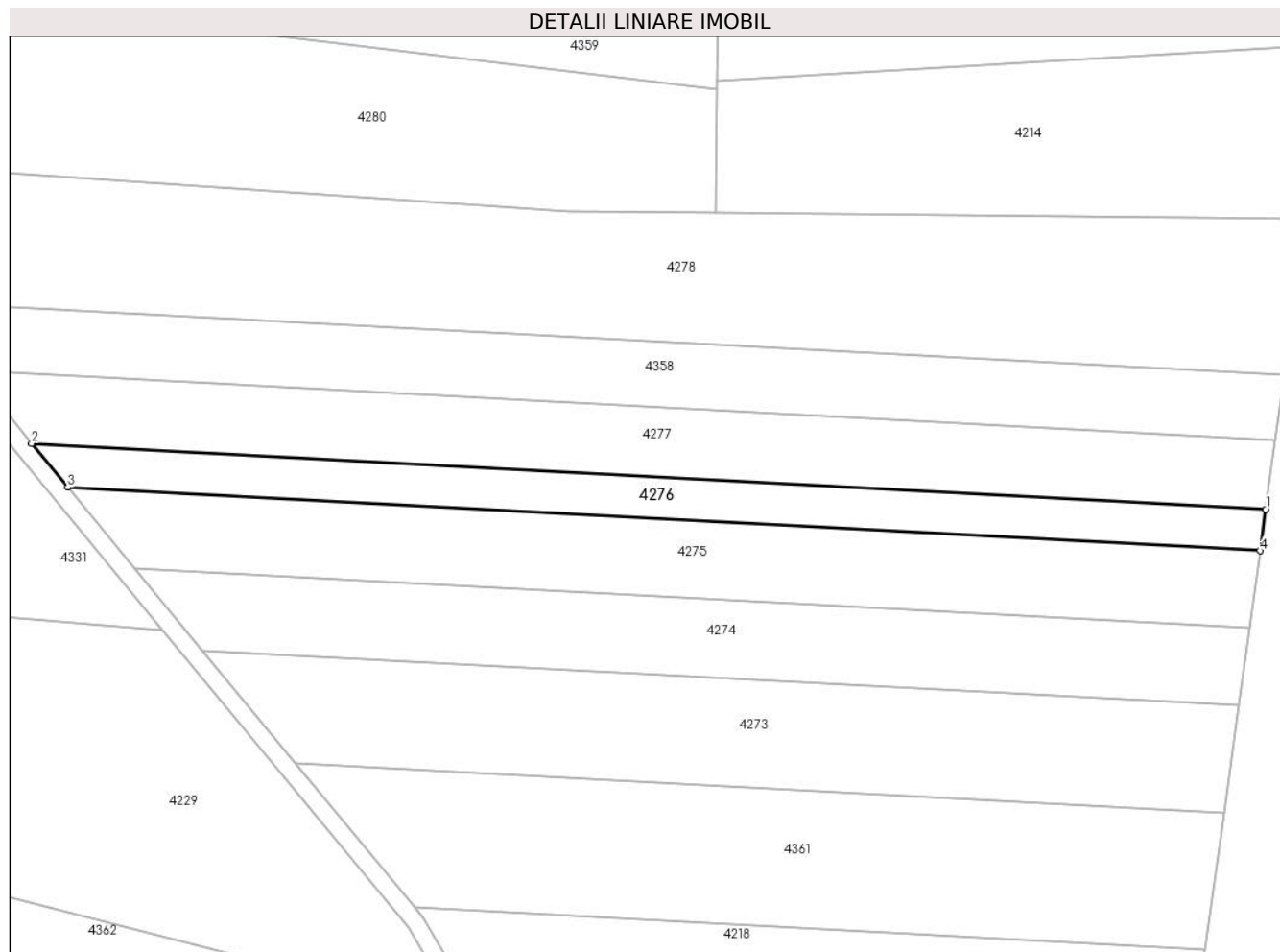
Inscrieri privind dezmembramintele dreptului de proprietate, drepturi reale de garanție și sarcini	Referințe
NU SUNT	

Anexa Nr. 1 La Partea I

Teren

Nr cadastral	Suprafața (mp)*	Observații / Referințe
	2.600	

* Suprafața este determinată în planul de proiecție Stereo 70.



Date referitoare la teren

Crt	Categorie folosință	Intravilan	Suprafața (mp)	Tarla	Parcelă	Nr. topo	Observații / Referințe
1	arabil	NU	2.600	7	460/21/1	-	

Lungime Segmente

1) Valorile lungimilor segmentelor sunt obținute din proiecție în plan.

Punct început	X / Y	Punct sfârșit	X / Y	Lungime segment (** (m)
1	454.517,77 511.606,428	2	454.238,456 511.621,316	279.711
2	454.238,456 511.621,316	3	454.246,628 511.611,412	12.84
3	454.246,628 511.611,412	4	454.516,477 511.597,028	270.232
4	454.516,477 511.597,028	1	454.517,77 511.606,428	9.488

** Lungimile segmentelor sunt determinate în planul de proiecție Stereo 70 și sunt rotunjite la 1 milimetru.

***** Distanţa dintre puncte este formată din segmente cumulate ce sunt mai mici decât valoarea 1 milimetru.**

**DATE DESPRE IMOBILUL NR. 4277**

Oficiul de Cadastru și Publicitate Imobiliară SIBIU
Biroul de Cadastru și Publicitate Imobiliară Medias

A. Partea I. Descrierea imobilului

TEREN Extravilan

Adresa: Jud. Sibiu

Nr. Crt	Nr cadastral Nr. topografic	Suprafața* (mp)	Observații / Referințe
A1		4.500	Sector cadastral:11 Teren neimprejmuit;

B. Partea II. Proprietari și acte

Inscrieri privitoare la dreptul de proprietate și alte drepturi reale	Referințe
/	
Act Administrativ nr. 2102/42, din 02/12/2002 emis de CJPSDPAT Sibiu (Titlu de proprietate);	
B1	A1
Intabulare, drept de PROPRIETATE, dobandit prin Reconstituire, cota actuala 1/1 1) TABĂRĂ ELENA	

C. Partea III. SARCINI .

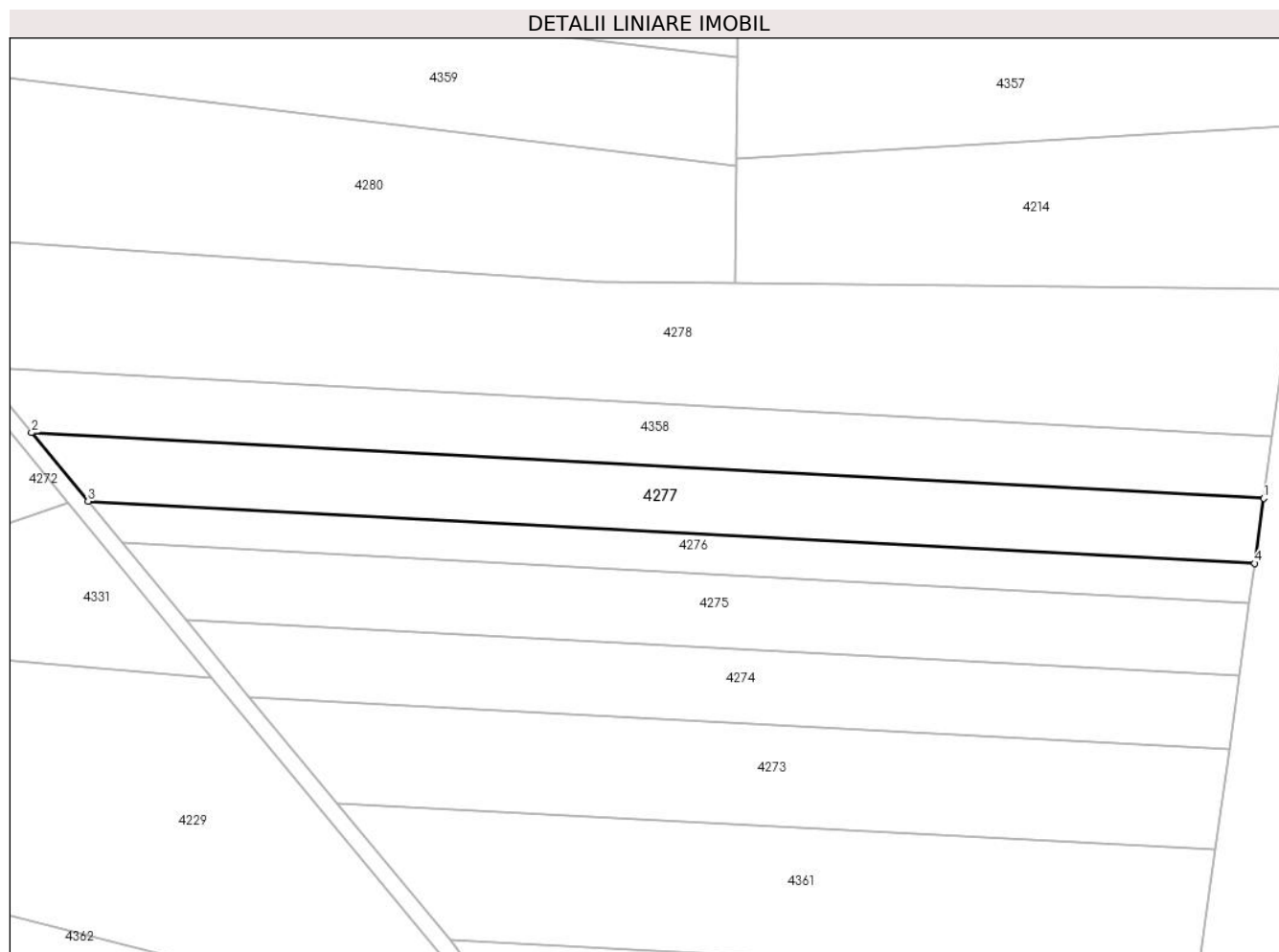
Inscrieri privind dezmembramintele dreptului de proprietate, drepturi reale de garanție și sarcini	Referințe
NU SUNT	

Anexa Nr. 1 La Partea I

Teren

Nr cadastral	Suprafața (mp)*	Observații / Referințe
	4.500	

* Suprafața este determinată în planul de proiecție Stereo 70.



Date referitoare la teren

Crt	Categorie folosință	Intravilan	Suprafața (mp)	Tarla	Parcelă	Nr. topo	Observații / Referințe
1	arabil	NU	4.500	7	460/20	-	

Lungime Segmente

1) Valorile lungimilor segmentelor sunt obținute din proiecție în plan.

Punct început	X / Y	Punct sfârșit	X / Y	Lungime segment (** (m)
1	454.519,911 511.621,985	2	454.224,932 511.637,709	295.398
2	454.224,932 511.637,709	3	454.238,456 511.621,316	21.251
3	454.238,456 511.621,316	4	454.517,77 511.606,428	279.711
4	454.517,77 511.606,428	1	454.519,911 511.621,985	15.704

** Lungimile segmentelor sunt determinate în planul de proiecție Stereo 70 și sunt rotunjite la 1 milimetru.

***** Distanţa dintre puncte este formată din segmente cumulate ce sunt mai mici decât valoarea 1 milimetru.**

**DATE DESPRE IMOBILUL NR. 4278**

Oficiul de Cadastru și Publicitate Imobiliară SIBIU
Biroul de Cadastru și Publicitate Imobiliară Medias

A. Partea I. Descrierea imobilului

TEREN Extravilan

Adresa: Jud. Sibiu

Nr. Crt	Nr cadastral Nr. topografic	Suprafața* (mp)	Observații / Referințe
A1		10.000	Sector cadastral:11 Teren neimprejmuit;

B. Partea II. Proprietari și acte

Inscrieri privitoare la dreptul de proprietate și alte drepturi reale	Referințe
/	
Act Notarial nr. 20, din 18/02/2009 emis de N.P. AXENTE MIA (certificat de mostenitor);	
B1	A1
Intabulare, drept de PROPRIETATE, dobandit prin Succesiune, cota actuala 1/1 1) DEAC ELISABETA	

C. Partea III. SARCINI .

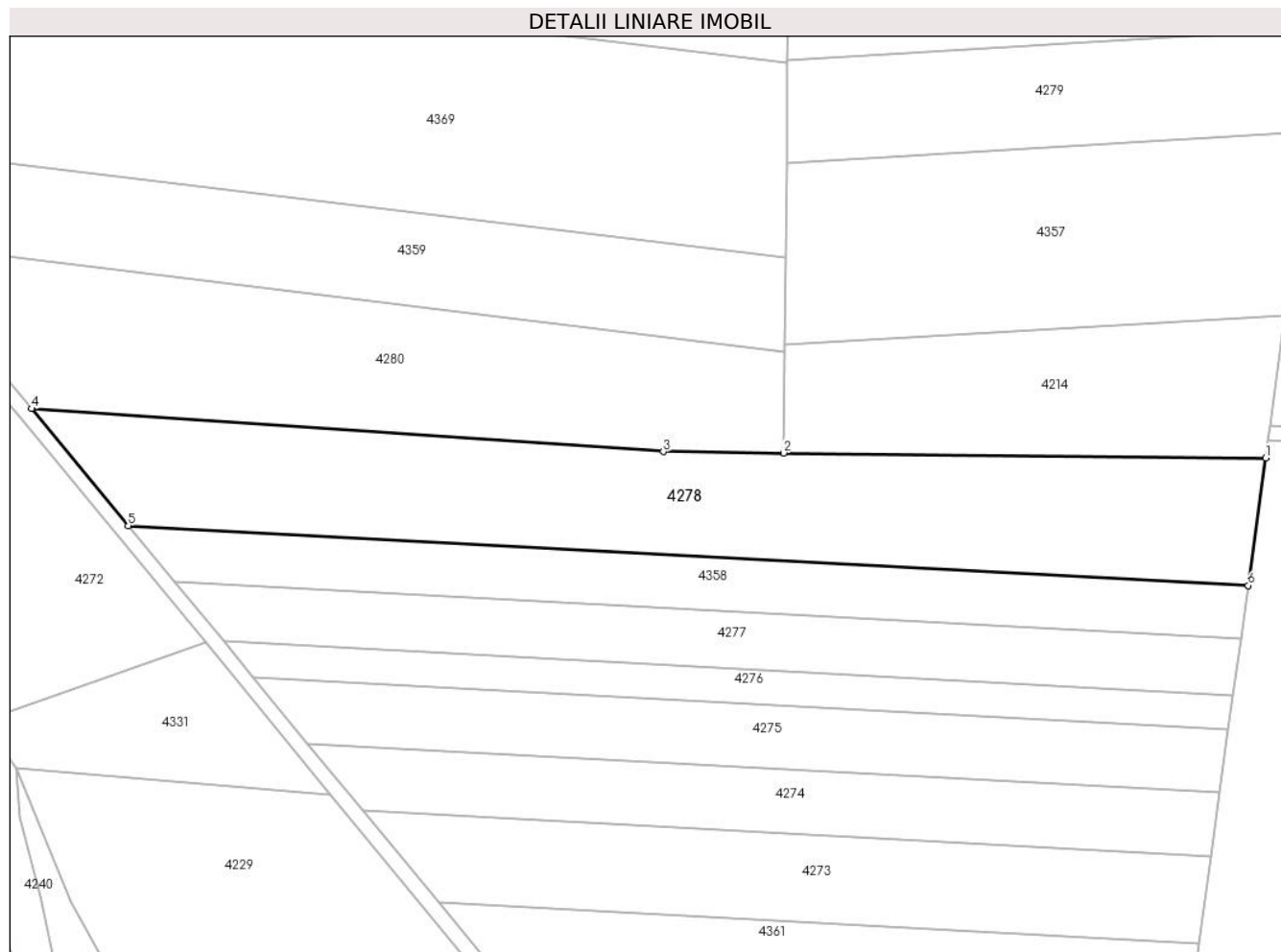
Inscrieri privind dezmembramintele dreptului de proprietate, drepturi reale de garanție și sarcini	Referințe
NU SUNT	

Anexa Nr. 1 La Partea I

Teren

Nr cadastral	Suprafața (mp)*	Observații / Referințe
	10.000	

* Suprafața este determinată în planul de proiecție Stereo 70.



Date referitoare la teren

Crt	Categorie folosință	Intra vilan	Suprafața (mp)	Tarla	Parcelă	Nr. topo	Observații / Referințe
1	arabil	NU	10.000	7	460/18	-	

Lungime Segmente

1) Valorile lungimilor segmentelor sunt obținute din proiecție în plan.

Punct început	X / Y	Punct sfârșit	X / Y	Lungime segment (** (m)
1	454.526,792 511.671,99	2	454.393,382 511.673,384	133.418
2	454.393,382 511.673,384	3	454.360,156 511.673,731	33.227
3	454.360,156 511.673,731	4	454.185,398 511.685,626	175.162
4	454.185,398 511.685,626	5	454.212,09 511.653,274	41.943
5	454.212,09 511.653,274	6	454.521,944 511.636,757	310.293

Punct început	X / Y	Punct sfârşit	X / Y	Lungime segment (** (m)
6	454.521,944 511.636,757	1	454.526,792 511.671,99	35.565

** Lungimile segmentelor sunt determinate în planul de proiecţie Stereo 70 şi sunt rotunjite la 1 milimetru.

*** Distanţa dintre puncte este formată din segmente cumulate ce sunt mai mici decât valoarea 1 milimetru.

**DATE DESPRE IMOBILUL NR. 4279**

Oficiul de Cadastru și Publicitate Imobiliară SIBIU
Biroul de Cadastru și Publicitate Imobiliară Medias

A. Partea I. Descrierea imobilului

TEREN Extravilan

Adresa: Jud. Sibiu

Nr. Crt	Nr cadastral Nr. topografic	Suprafața* (mp)	Observații / Referințe
A1		4.200	Sector cadastral:11 Teren neimprejmuit;

B. Partea II. Proprietari și acte

Inscrieri privitoare la dreptul de proprietate și alte drepturi reale		Referințe
/		
Act Administrativ nr. 627/42, din 03/12/2002 emis de CJPSDPAT Sibiu (Titlu de proprietate);		
B1	Intabulare, drept de PROPRIETATE, dobandit prin Reconstituire, cota actuala 1/1	A1
	1) PĂRĂU AURELIA 2) BÎRGHIȘAN VASILE, PERSOANA DECEDATA DEFUNCT:Da 3) TABARĂ ELENA	

C. Partea III. SARCINI .

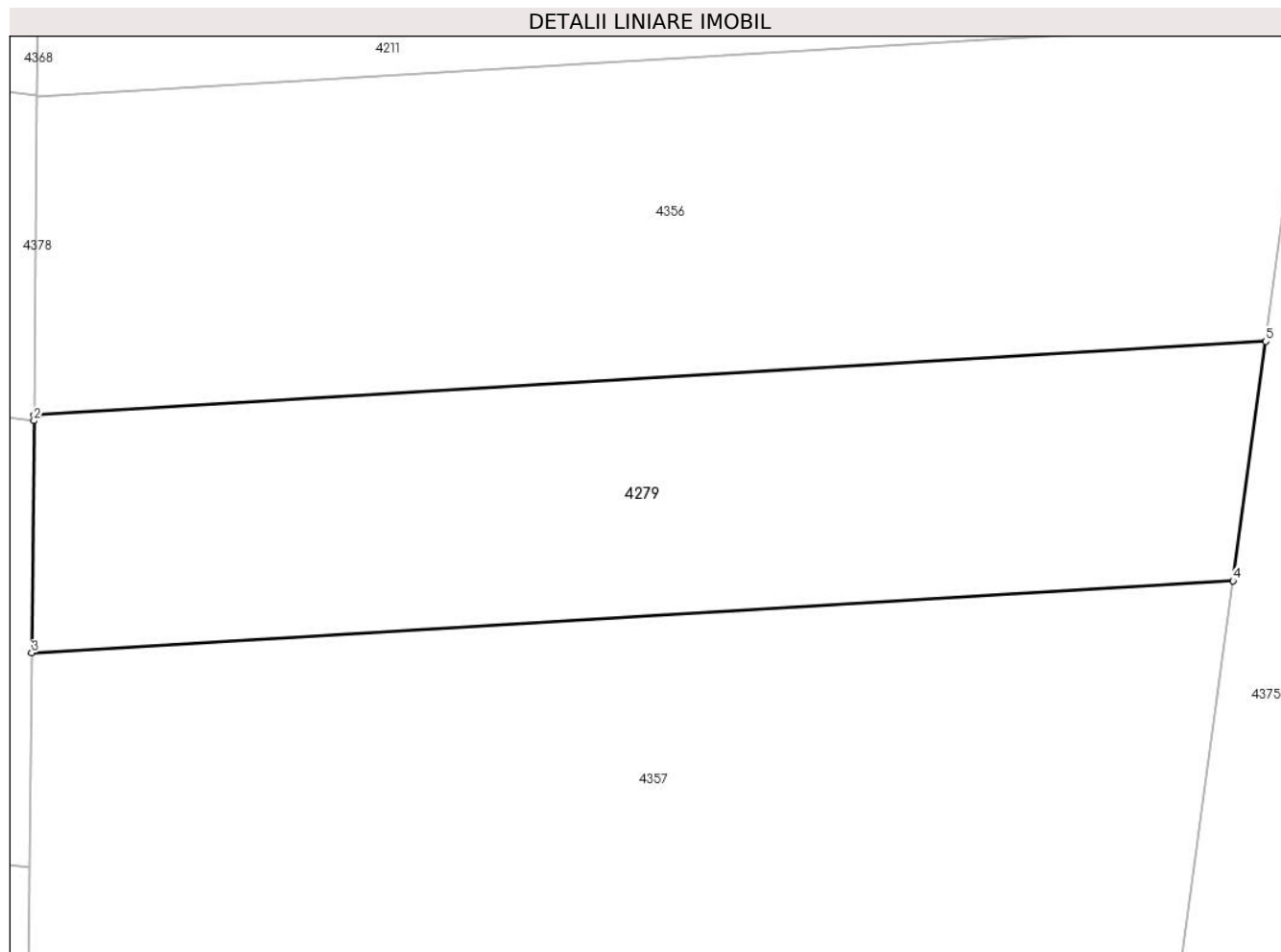
Inscrieri privind dezmembramintele dreptului de proprietate, drepturi reale de garanție și sarcini	Referințe
NU SUNT	

Anexa Nr. 1 La Partea I

Teren

Nr cadastral	Suprafața (mp)*	Observații / Referințe
	4.200	

* Suprafața este determinată în planul de proiecție Stereo 70.



Date referitoare la teren

Crt	Categorie folosință	Intra vilan	Suprafața (mp)	Tarla	Parcelă	Nr. topo	Observații / Referințe
1	arabil	NU	4.200	7	460/16	-	

Lungime Segmente

1) Valorile lungimilor segmentelor sunt obținute din proiecție în plan.

Punct început	X / Y	Punct sfârșit	X / Y	Lungime segment (** (m)
1	454.394,502 511.781,934	2	454.394,495 511.781,282	0.652
2	454.394,495 511.781,282	3	454.394,206 511.753,3	27.984
3	454.394,206 511.753,3	4	454.539,144 511.761,992	145.198
4	454.539,144 511.761,992	5	454.543,104 511.790,845	29.124
5	454.543,104 511.790,845	1	454.394,502 511.781,934	148.869

**** Lungimile segmentelor sunt determinate în planul de proiecție Stereo 70 și sunt rotunjite la 1 milimetru.**

***** Distanța dintre puncte este formată din segmente cumulate ce sunt mai mici decât valoarea 1 milimetru.**

**DATE DESPRE IMOBILUL NR. 4280**

Oficiul de Cadastru și Publicitate Imobiliară SIBIU
Biroul de Cadastru și Publicitate Imobiliară Medias

A. Partea I. Descrierea imobilului

TEREN Extravilan

Adresa: Jud. Sibiu

Nr. Crt	Nr cadastral Nr. topografic	Suprafața* (mp)	Observații / Referințe
A1		9.200	Sector cadastral:11 Teren neimprejmuit;

B. Partea II. Proprietari și acte

Inscrieri privitoare la dreptul de proprietate și alte drepturi reale	Referințe
/	
Act Notarial nr. 75, din 25/11/2011 emis de N.P. NISTOR ANA CORINA (certificat de mostenitor);	
B1	A1
Intabulare, drept de PROPRIETATE, dobandit prin Succesiune, cota actuala 1/1 1) STOICA OLIMPIA	

C. Partea III. SARCINI .

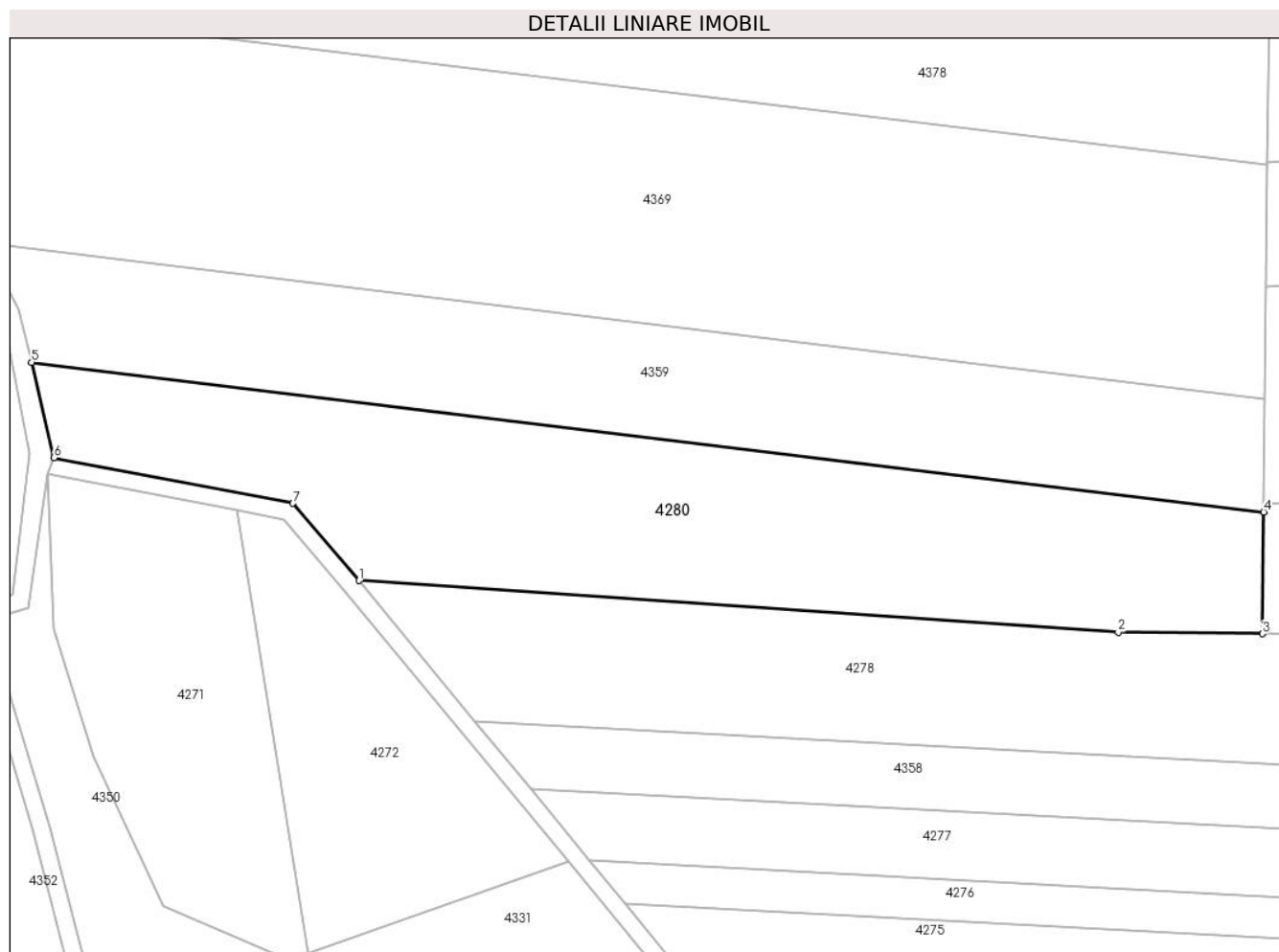
Inscrieri privind dezmembramintele dreptului de proprietate, drepturi reale de garanție și sarcini	Referințe
NU SUNT	

Anexa Nr. 1 La Partea I

Teren

Nr cadastral	Suprafața (mp)*	Observații / Referințe
	9.200	

* Suprafața este determinată în planul de proiecție Stereo 70.



Date referitoare la teren

Crt	Categorie folosință	Intra vilan	Suprafața (mp)	Tarla	Parcelă	Nr. topo	Observații / Referințe
1	arabil	NU	9.200	7	460/35	-	

Lungime Segmente

1) Valorile lungimilor segmentelor sunt obținute din proiecție în plan.

Punct început	X / Y	Punct sfârșit	X / Y	Lungime segment (** (m)
1	454.185,398 511.685,626	2	454.360,156 511.673,731	175.162
2	454.360,156 511.673,731	3	454.393,382 511.673,384	33.227
3	454.393,382 511.673,384	4	454.393,671 511.701,404	28.021
4	454.393,671 511.701,404	5	454.109,981 511.735,875	285.776
5	454.109,981 511.735,875	6	454.115,152 511.713,901	22.575

Punct început	X / Y	Punct sfârșit	X / Y	Lungime segment (** (m)
6	454.115,152 511.713,901	7	454.170,145 511.703,417	55.983
7	454.170,145 511.703,417	1	454.185,398 511.685,626	23.434

** Lungimile segmentelor sunt determinate în planul de proiecție Stereo 70 și sunt rotunjite la 1 milimetru.

*** Distanța dintre puncte este formată din segmente cumulate ce sunt mai mici decât valoarea 1 milimetru.

**DATE DESPRE IMOBILUL NR. 4281**

Oficiul de Cadastru și Publicitate Imobiliară SIBIU
Biroul de Cadastru și Publicitate Imobiliară Medias

A. Partea I. Descrierea imobilului

Nr. CF vechi:3614 N MOSNA
Nr. cadastral vechi:129

TEREN Extravilan

Adresa: Jud. Sibiu

Nr. Crt	Nr cadastral Nr. topografic	Suprafața* (mp)	Observații / Referințe
A1		2.700	Sector cadastral:11 Teren neimprejmuit;

B. Partea II. Proprietari și acte

Inscrieri privitoare la dreptul de proprietate și alte drepturi reale		Referințe
1156 / 01/03/2006		
Act Notarial nr. 288, din 01/01/2006 emis de NP Sorici Daniela (contract de vanzare-cumparare);		
B1	Intabulare, drept de PROPRIETATE, dobandit prin Conventie, cota actuala 1/1 1) VODĂ IOAN 2) VODĂ MARIA	A1

C. Partea III. SARCINI .

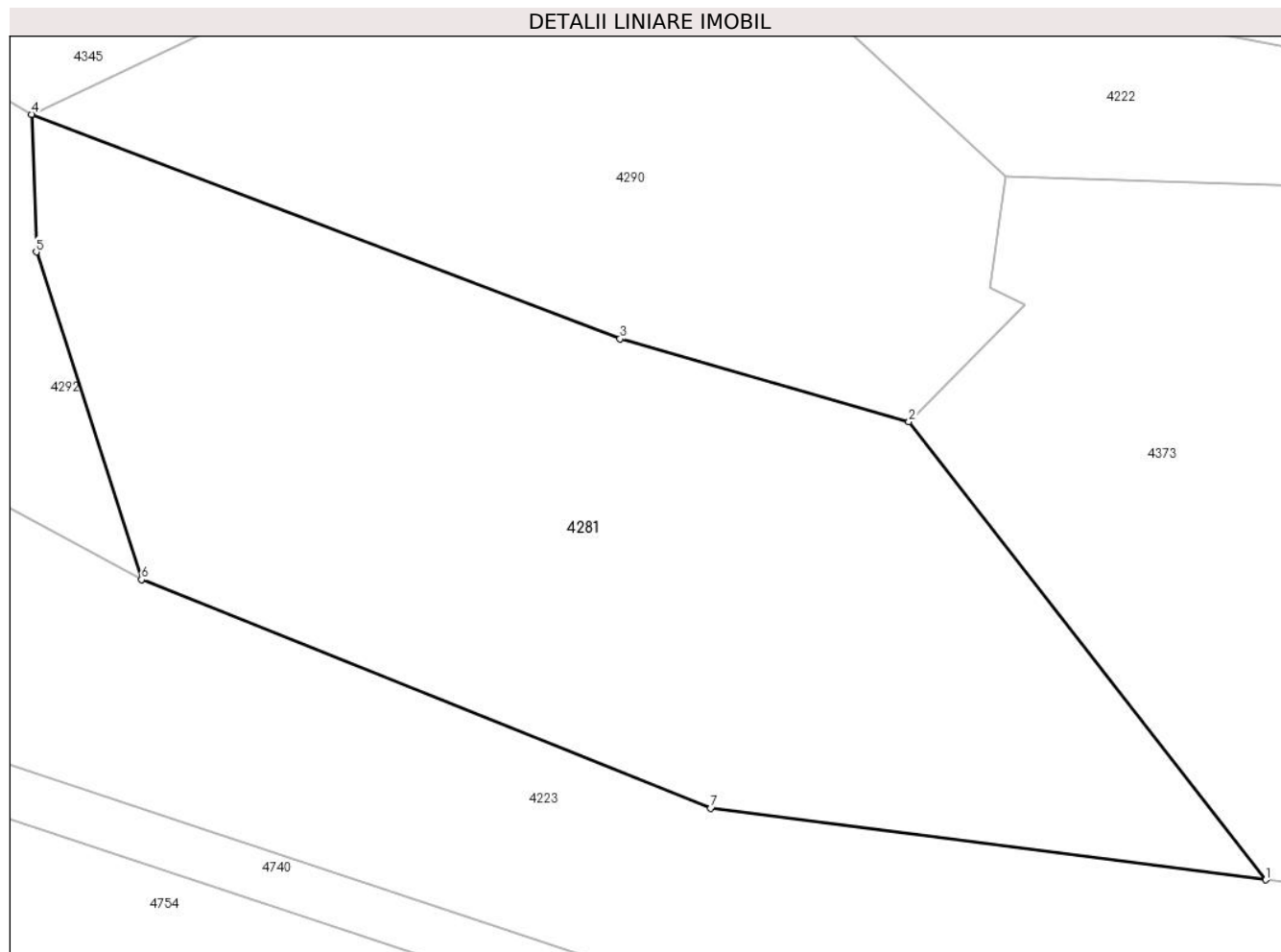
Inscrieri privind dezmembramintele dreptului de proprietate, drepturi reale de garanție și sarcini	Referințe
NU SUNT	

Anexa Nr. 1 La Partea I

Teren

Nr cadastral	Suprafața (mp)*	Observații / Referințe
	2.700	

* Suprafața este determinată în planul de proiecție Stereo 70.



Date referitoare la teren

Crt	Categorie folosință	Intravilan	Suprafața (mp)	Tarla	Parcelă	Nr. topo	Observații / Referințe
1	faneata	NU	2.700	7	429/1	-	

Lungime Segmente

1) Valorile lungimilor segmentelor sunt obținute din proiecție în plan.

Punct început	X / Y	Punct sfârșit	X / Y	Lungime segment (** (m)
1	455.255,004 510.944,822	2	455.226,795 510.981,007	45.882
2	455.226,795 510.981,007	3	455.203,967 510.987,538	23.743
3	455.203,967 510.987,538	4	455.157,462 511.005,26	49.768
4	455.157,462 511.005,26	5	455.157,83 510.994,385	10.882
5	455.157,83 510.994,385	6	455.166,14 510.968,528	27.159

Punct început	X / Y	Punct sfârșit	X / Y	Lungime segment (** (m)
6	455.166,14 510.968,528	7	455.211,122 510.950,477	48.468
7	455.211,122 510.950,477	1	455.255,004 510.944,822	44.245

** Lungimile segmentelor sunt determinate în planul de proiecție Stereo 70 și sunt rotunjite la 1 milimetru.

*** Distanța dintre puncte este formată din segmente cumulate ce sunt mai mici decât valoarea 1 milimetru.

**DATE DESPRE IMOBILUL NR. 4282**

Oficiul de Cadastru și Publicitate Imobiliară SIBIU
Biroul de Cadastru și Publicitate Imobiliară Medias

A. Partea I. Descrierea imobilului

TEREN Extravilan

Adresa: Jud. Sibiu

Nr. Crt	Nr cadastral Nr. topografic	Suprafața* (mp)	Observații / Referințe
A1		5.800	Sector cadastral:11 Teren neimprejmuit;

B. Partea II. Proprietari și acte

Inscrieri privitoare la dreptul de proprietate și alte drepturi reale		Referințe
/		
Act Administrativ nr. 373/42, din 31/08/1994 emis de CJPSDPAT Sibiu (Titlu de proprietate);		
B1	Intabulare, drept de PROPRIETATE, dobandit prin Reconstituire, cota actuala 1/1 1) SUCIU MIHAIL 2) SUCIU EMANOIL 3) BICU CONSTANTIN	A1

C. Partea III. SARCINI .

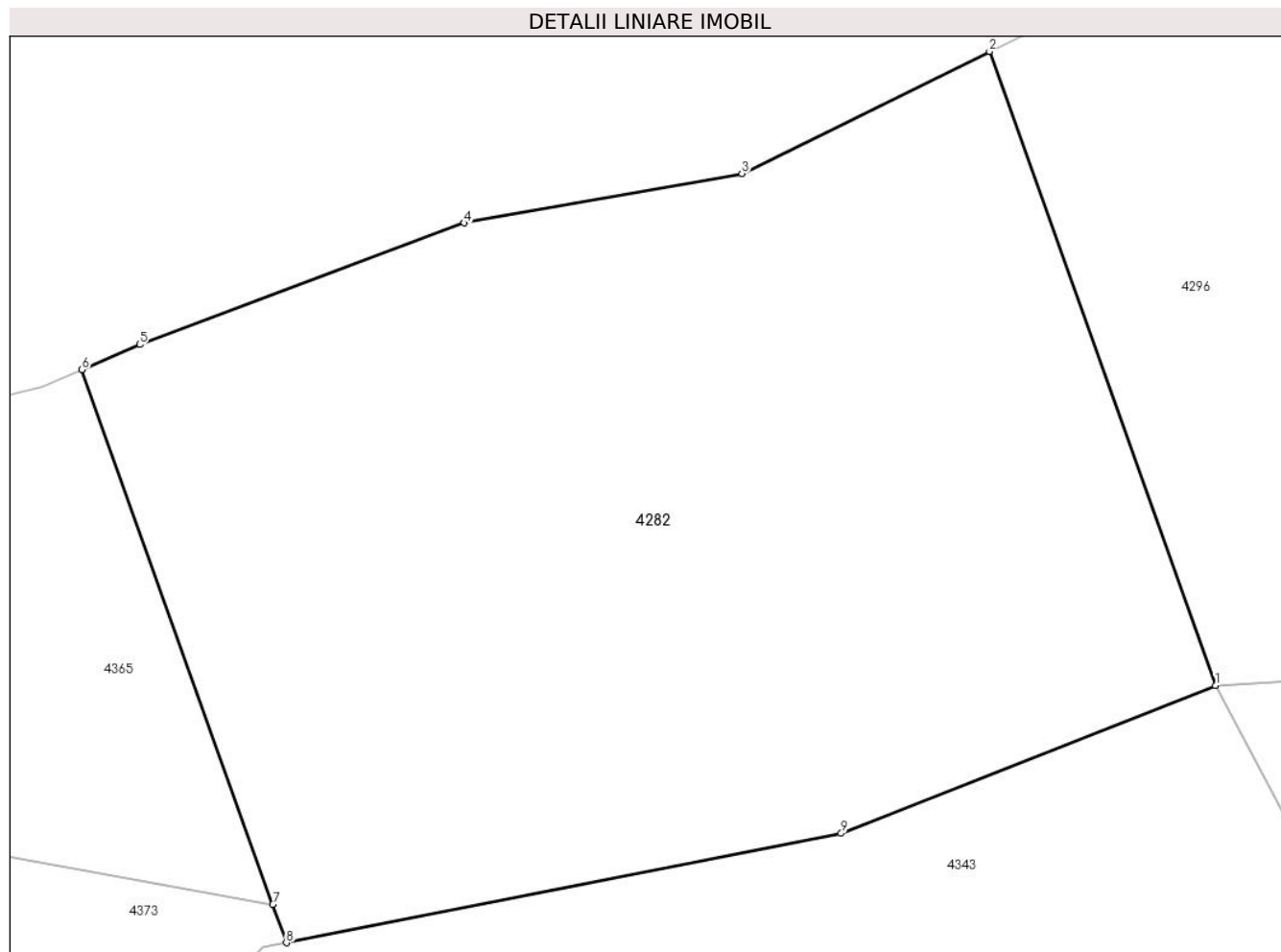
Inscrieri privind dezmembramintele dreptului de proprietate, drepturi reale de garanție și sarcini	Referințe
NU SUNT	

Anexa Nr. 1 La Partea I

Teren

Nr cadastral	Suprafața (mp)*	Observații / Referințe
	5.800	

* Suprafața este determinată în planul de proiecție Stereo 70.



Date referitoare la teren

Crt	Categorie folosință	Intra vilan	Suprafața (mp)	Tarla	Parcelă	Nr. topo	Observații / Referințe
1	faneata	NU	5.800	7	429/2	-	

Lungime Segmente

1) Valorile lungimilor segmentelor sunt obținute din proiecție în plan.

Punct început	X / Y	Punct sfârșit	X / Y	Lungime segment (** (m)
1	455.406,658 511.053,289	2	455.385,007 511.113,973	64.431
2	455.385,007 511.113,973	3	455.361,292 511.102,291	26.436
3	455.361,292 511.102,291	4	455.334,655 511.097,555	27.054
4	455.334,655 511.097,555	5	455.303,557 511.085,918	33.205
5	455.303,557 511.085,918	6	455.298,045 511.083,52	6.011

Punct început	X / Y	Punct sfârşit	X / Y	Lungime segment (** (m)
6	455.298,045 511.083,52	7	455.316,317 511.032,307	54.375
7	455.316,317 511.032,307	8	455.317,623 511.028,649	3.884
8	455.317,623 511.028,649	9	455.370,811 511.039,119	54.209
9	455.370,811 511.039,119	1	455.406,658 511.053,289	38.546

** Lungimile segmentelor sunt determinate în planul de proiecție Stereo 70 și sunt rotunjite la 1 milimetru.

*** Distanța dintre puncte este formată din segmente cumulate ce sunt mai mici decât valoarea 1 milimetru.

**DATE DESPRE IMOBILUL NR. 4283**

Oficiul de Cadastru și Publicitate Imobiliară SIBIU
Biroul de Cadastru și Publicitate Imobiliară Medias

A. Partea I. Descrierea imobilului

TEREN Extravilan

Adresa: Jud. Sibiu

Nr. Crt	Nr cadastral Nr. topografic	Suprafața* (mp)	Observații / Referințe
A1		4.300	Sector cadastral:11 Teren neimprejmuit;

B. Partea II. Proprietari și acte

Inscrieri privitoare la dreptul de proprietate și alte drepturi reale	Referințe
/	
Act Administrativ nr. 162/42, din 24/02/1994 emis de CJPSDPAT Sibiu (Titlu de proprietate);	
B1	A1
Intabulare, drept de PROPRIETATE, dobandit prin Reconstituire, cota actuala 1/1 1) BROOS IOHANN	

C. Partea III. SARCINI .

Inscrieri privind dezmembramintele dreptului de proprietate, drepturi reale de garanție și sarcini	Referințe
NU SUNT	

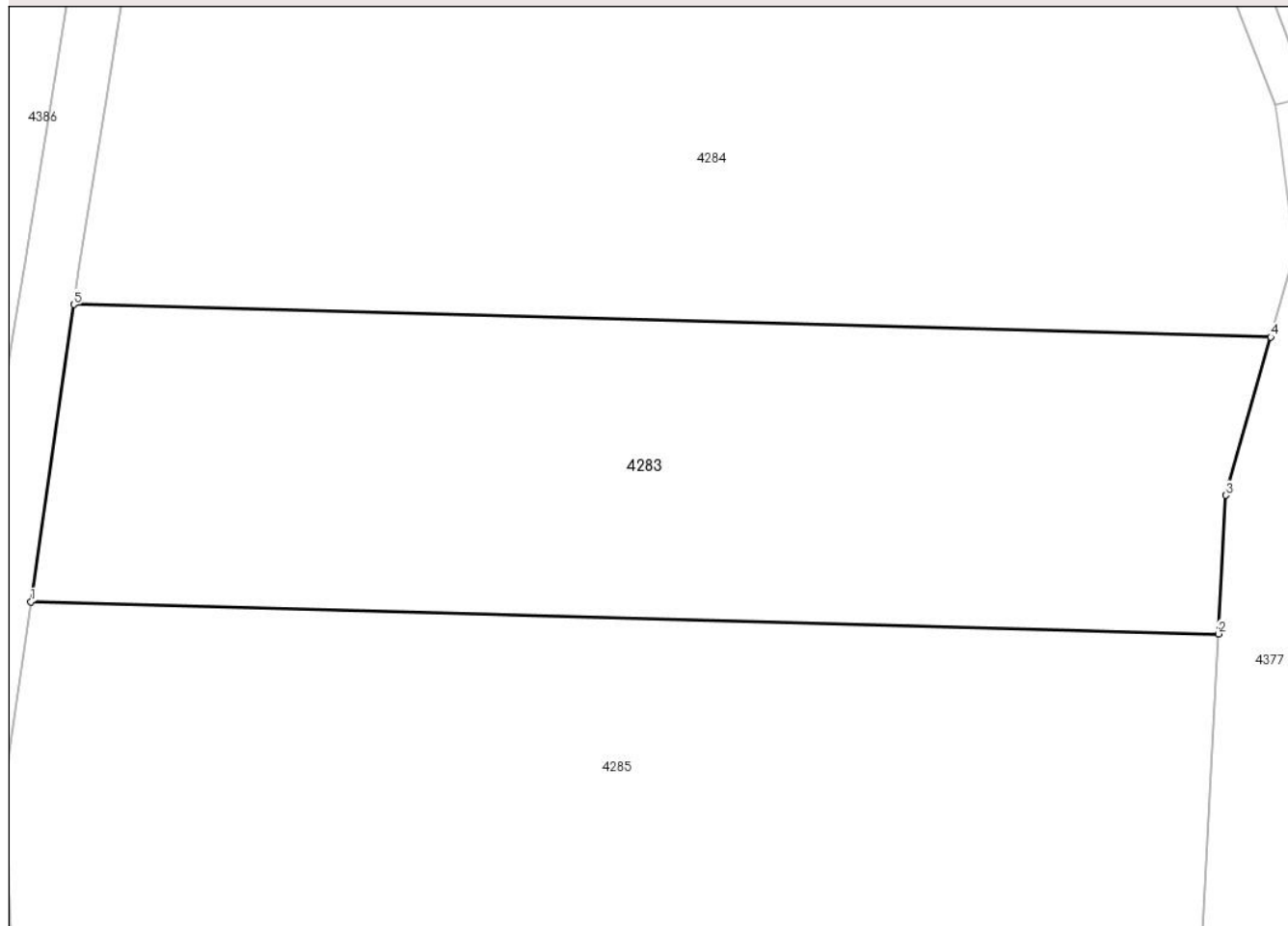
Anexa Nr. 1 La Partea I

Teren

Nr cadastral	Suprafața (mp)*	Observații / Referințe
	4.300	

* Suprafața este determinată în planul de proiecție Stereo 70.

DETALII LINIARE IMOBIL



Date referitoare la teren

Crt	Categorie folosință	Intravilan	Suprafața (mp)	Tarla	Parcelă	Nr. topo	Observații / Referințe
1	arabil	NU	4.300	7	455/3	-	

Lungime Segmente

1) Valorile lungimilor segmentelor sunt obținute din proiecție în plan.

Punct început	X / Y	Punct sfârșit	X / Y	Lungime segment (** (m)
1	454.663,963 511.602,865	2	454.795,024 511.599,32	131.109
2	454.795,024 511.599,32	3	454.795,821 511.614,608	15.309
3	454.795,821 511.614,608	4	454.800,796 511.632,078	18.165
4	454.800,796 511.632,078	5	454.668,69 511.635,652	132.154
5	454.668,69 511.635,652	1	454.663,963 511.602,865	33.126

**** Lungimile segmentelor sunt determinate în planul de proiecție Stereo 70 și sunt rotunjite la 1 milimetru.**

***** Distanța dintre puncte este formată din segmente cumulate ce sunt mai mici decât valoarea 1 milimetru.**

**DATE DESPRE IMOBILUL NR. 4284**

Oficiul de Cadastru și Publicitate Imobiliară SIBIU
Biroul de Cadastru și Publicitate Imobiliară Medias

A. Partea I. Descrierea imobilului

TEREN Extravilan

Adresa: Jud. Sibiu

Nr. Crt	Nr cadastral Nr. topografic	Suprafața* (mp)	Observații / Referințe
A1		10.000	Sector cadastral:11 Teren neimprejmuit;

B. Partea II. Proprietari și acte

Inscrieri privitoare la dreptul de proprietate și alte drepturi reale	Referințe
/	
Act Administrativ nr. 156/42, din 23/02/1994 emis de CJPSDPAT Sibiu (Titlu de proprietate);	
B1	A1
Intabulare, drept de PROPRIETATE, dobandit prin Reconstituire, cota actuala 1/1 1) MÜLLER CRISTIAN	

C. Partea III. SARCINI .

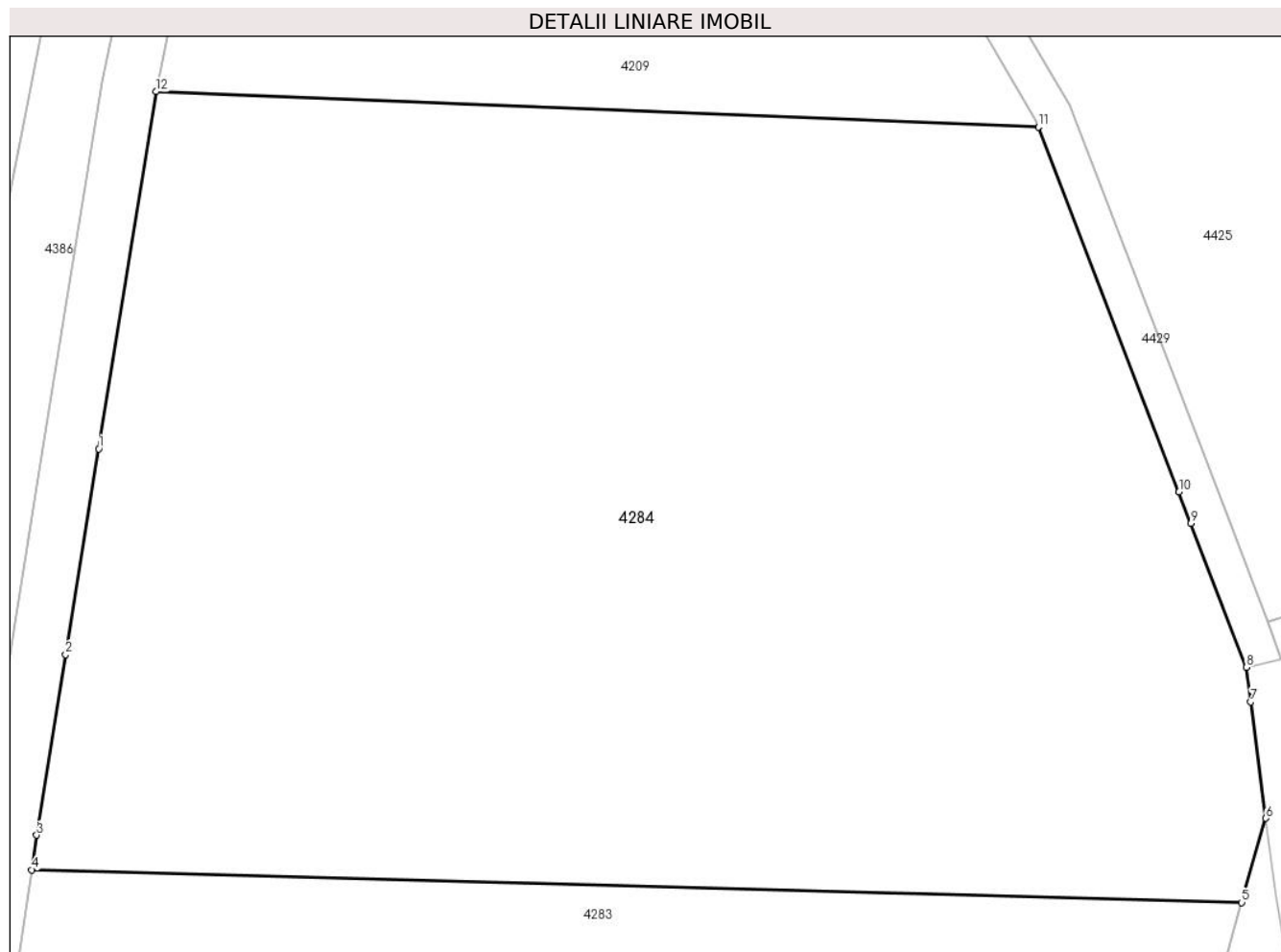
Inscrieri privind dezmembramintele dreptului de proprietate, drepturi reale de garanție și sarcini	Referințe
NU SUNT	

Anexa Nr. 1 La Partea I

Teren

Nr cadastral	Suprafața (mp)*	Observații / Referințe
	10.000	

* Suprafața este determinată în planul de proiecție Stereo 70.



Date referitoare la teren

Crt	Categorie folosință	Intra vilan	Suprafața (mp)	Tarla	Parcelă	Nr. topo	Observații / Referințe
1	arabil	NU	10.000	7	455/2	-	

Lungime Segmente

1) Valorile lungimilor segmentelor sunt obținute din proiecție în plan.

Punct început	X / Y	Punct sfârșit	X / Y	Lungime segment (** (m)
1	454.676,01 511.681,553	2	454.672,404 511.659,13	22.711
2	454.672,404 511.659,13	3	454.669,234 511.639,422	19.961
3	454.669,234 511.639,422	4	454.668,69 511.635,652	3.809
4	454.668,69 511.635,652	5	454.800,796 511.632,078	132.154
5	454.800,796 511.632,078	6	454.803,416 511.641,275	9.562

Punct început	X / Y	Punct sfârșit	X / Y	Lungime segment (** (m)
6	454.803,416 511.641,275	7	454.801,796 511.653,962	12.79
7	454.801,796 511.653,962	8	454.801,316 511.657,722	3.791
8	454.801,316 511.657,722	9	454.795,262 511.673,43	16.834
9	454.795,262 511.673,43	10	454.793,946 511.676,843	3.657
10	454.793,946 511.676,843	11	454.778,598 511.716,661	42.674
11	454.778,598 511.716,661	12	454.682,276 511.720,508	96.399
12	454.682,276 511.720,508	1	454.676,01 511.681,553	39.455

** Lungimile segmentelor sunt determinate în planul de proiecție Stereo 70 și sunt rotunjite la 1 milimetru.

*** Distanța dintre puncte este formată din segmente cumulate ce sunt mai mici decât valoarea 1 milimetru.

**DATE DESPRE IMOBILUL NR. 4285**

Oficiul de Cadastru și Publicitate Imobiliară SIBIU
Biroul de Cadastru și Publicitate Imobiliară Medias

A. Partea I. Descrierea imobilului

TEREN Extravilan

Nr. CF vechi:3582 - N Mosna

Nr. cadastral vechi:99

Adresa: Jud. Sibiu

Nr. Crt	Nr cadastral Nr. topografic	Suprafața* (mp)	Observații / Referințe
A1		16.500	Sector cadastral:11 Teren neimprejmuit;

B. Partea II. Proprietari și acte

Inscrieri privitoare la dreptul de proprietate și alte drepturi reale		Referințe
1121 / 28/02/2006		
Act Notarial nr. 279, din 01/01/2006 emis de NP Sorici Daniela (contract de vanzare-cumparare);		
B1	Intabulare, drept de PROPRIETATE, dobandit prin Conventie, cota actuala 1/1 1) VODĂ IOAN 2) VODA MARIA	A1

C. Partea III. SARCINI .

Inscrieri privind dezmembramintele dreptului de proprietate, drepturi reale de garanție și sarcini	Referințe
NU SUNT	

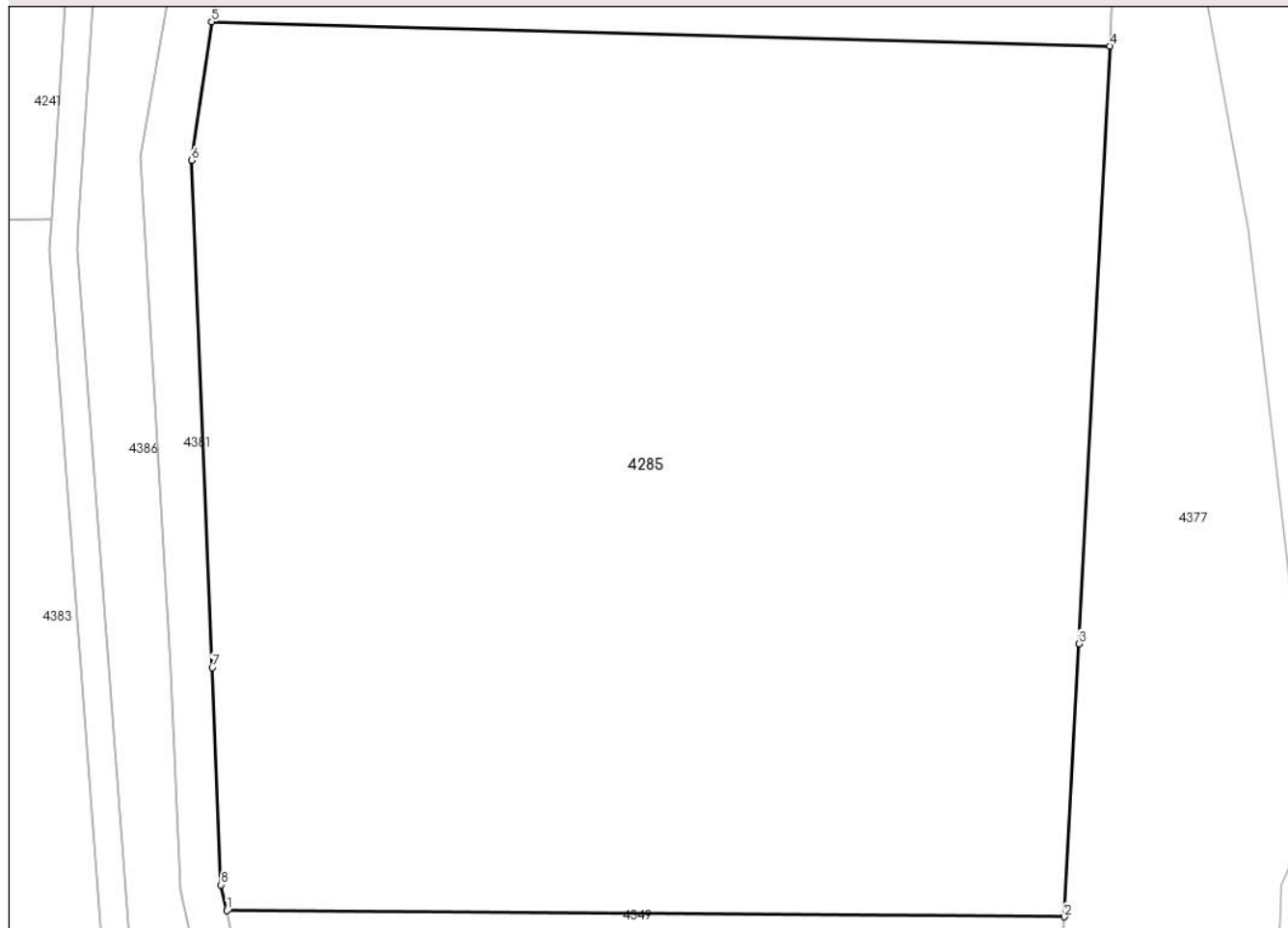
Anexa Nr. 1 La Partea I

Teren

Nr cadastral	Suprafața (mp)*	Observații / Referințe
	16.500	

* Suprafața este determinată în planul de proiecție Stereo 70.

DETALII LINIARE IMOBIL



Date referitoare la teren

Crt	Categorie folosință	Intravilan	Suprafața (mp)	Tarla	Parcelă	Nr. topo	Observații / Referințe
1	arabil	NU	16.500	7	455/13	-	

Lungime Segmente

1) Valorile lungimilor segmentelor sunt obținute din proiecție în plan.

Punct început	X / Y	Punct sfârșit	X / Y	Lungime segment (** (m)
1	454.666,17 511.473,246	2	454.788,405 511.472,349	122.238
2	454.788,405 511.472,349	3	454.790,48 511.512,154	39.859
3	454.790,48 511.512,154	4	454.795,024 511.599,32	87.284
4	454.795,024 511.599,32	5	454.663,963 511.602,865	131.109
5	454.663,963 511.602,865	6	454.661,054 511.582,694	20.38

Punct început	X / Y	Punct sfârșit	X / Y	Lungime segment (** (m)
6	454.661,054 511.582,694	7	454.664,057 511.508,677	74.078
7	454.664,057 511.508,677	8	454.665,342 511.477,012	31.691
8	454.665,342 511.477,012	1	454.666,17 511.473,246	3.856

** Lungimile segmentelor sunt determinate în planul de proiecție Stereo 70 și sunt rotunjite la 1 milimetru.

*** Distanța dintre puncte este formată din segmente cumulate ce sunt mai mici decât valoarea 1 milimetru.

**DATE DESPRE IMOBILUL NR. 4286**

Oficiul de Cadastru și Publicitate Imobiliară SIBIU
Biroul de Cadastru și Publicitate Imobiliară Medias

A. Partea I. Descrierea imobilului

TEREN Extravilan

Adresa: Jud. Sibiu

Nr. Crt	Nr cadastral Nr. topografic	Suprafața* (mp)	Observații / Referințe
A1		1.800	Sector cadastral:11 Teren neimprejmuit;

B. Partea II. Proprietari și acte

Inscrieri privitoare la dreptul de proprietate și alte drepturi reale		Referințe
/		
Act Administrativ nr. 930/48, din 25/02/2004 emis de CJPSDPAT Sibiu (Titlu de proprietate);		
B1	Intabulare, drept de PROPRIETATE, dobandit prin Reconstituire, cota actuala 1/1	A1
	1) DEAC IOAN, PERSOANA DECEDATA DEFUNCT:Da 2) ALBU ELENA	

C. Partea III. SARCINI .

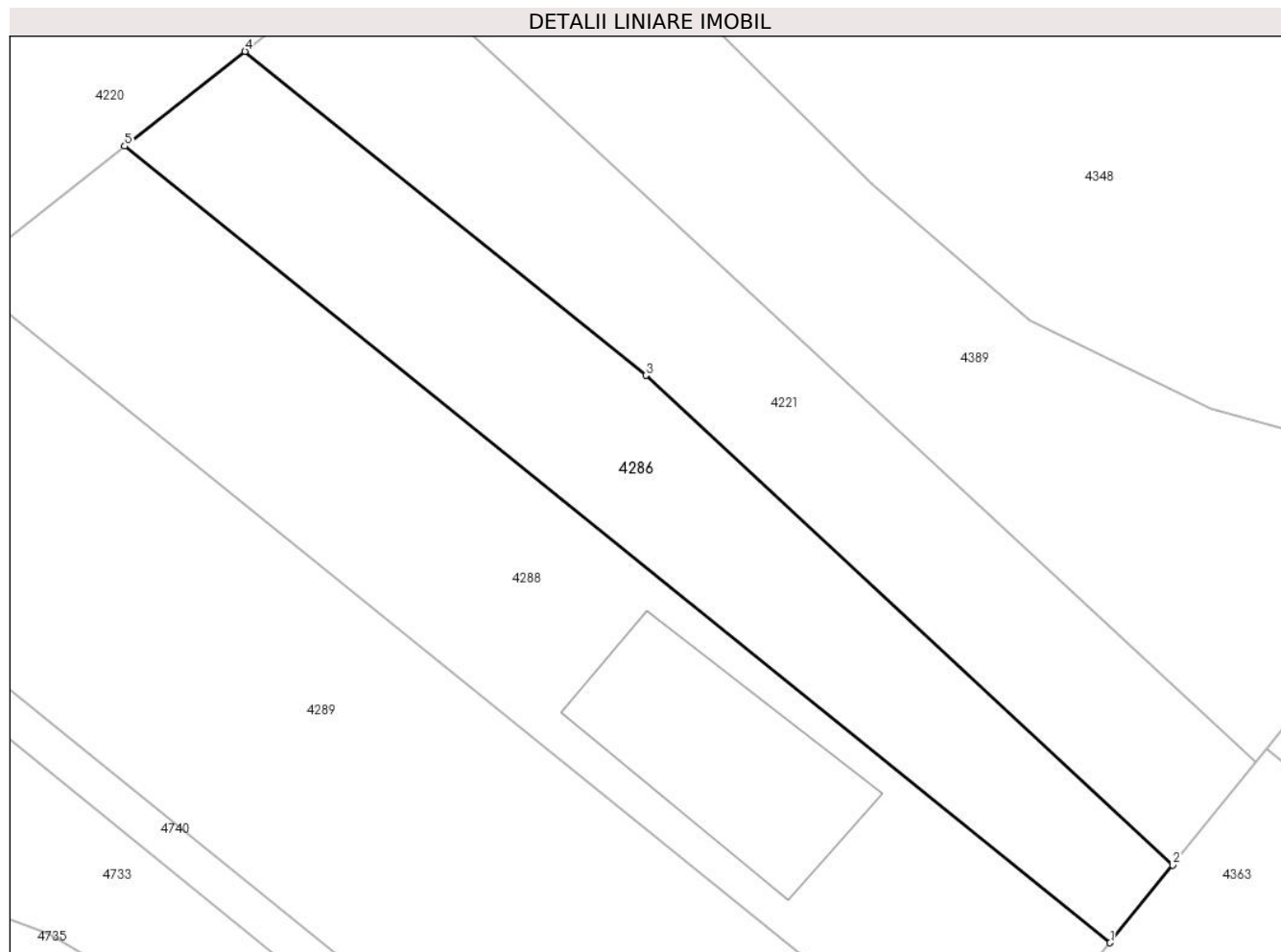
Inscrieri privind dezmembramintele dreptului de proprietate, drepturi reale de garanție și sarcini	Referințe
NU SUNT	

Anexa Nr. 1 La Partea I

Teren

Nr cadastral	Suprafața (mp)*	Observații / Referințe
	1.800	

* Suprafața este determinată în planul de proiecție Stereo 70.



Date referitoare la teren

Crt	Categorie folosință	Intravilan	Suprafața (mp)	Tarla	Parcelă	Nr. topo	Observații / Referințe
1	arabil	NU	1.800	7	455/4	-	

Lungime Segmente

1) Valorile lungimilor segmentelor sunt obținute din proiecție în plan.

Punct început	X / Y	Punct sfârșit	X / Y	Lungime segment (** (m)
1	454.957,693 511.154,709	2	454.964,147 511.162,739	10.302
2	454.964,147 511.162,739	3	454.909,704 511.213,266	74.278
3	454.909,704 511.213,266	4	454.868,288 511.246,711	53.233
4	454.868,288 511.246,711	5	454.855,862 511.236,943	15.806
5	454.855,862 511.236,943	1	454.957,693 511.154,709	130.888

**** Lungimile segmentelor sunt determinate în planul de proiecție Stereo 70 și sunt rotunjite la 1 milimetru.**

***** Distanța dintre puncte este formată din segmente cumulate ce sunt mai mici decât valoarea 1 milimetru.**

**DATE DESPRE IMOBILUL NR. 4287**

Oficiul de Cadastru și Publicitate Imobiliară SIBIU
Biroul de Cadastru și Publicitate Imobiliară Medias

A. Partea I. Descrierea imobilului

TEREN Extravilan

Adresa: Jud. Sibiu

Nr. Crt	Nr cadastral Nr. topografic	Suprafața* (mp)	Observații / Referințe
A1		2.146	Sector cadastral:11 Teren neimprejmuit;

B. Partea II. Proprietari și acte

Inscrieri privitoare la dreptul de proprietate și alte drepturi reale		Referințe
/		
Act Normativ nr. 7, din 13/03/1996 emis de PARLAMENTUL ROMANIEI (lege);		
B1	Inscrierea provizorie, drept de PROPRIETATE, dobandit prin Lege, cota actuala 1/1 1) COMUNA MOSNA , CIF:4406240, proprietar neidentificat	A1

C. Partea III. SARCINI .

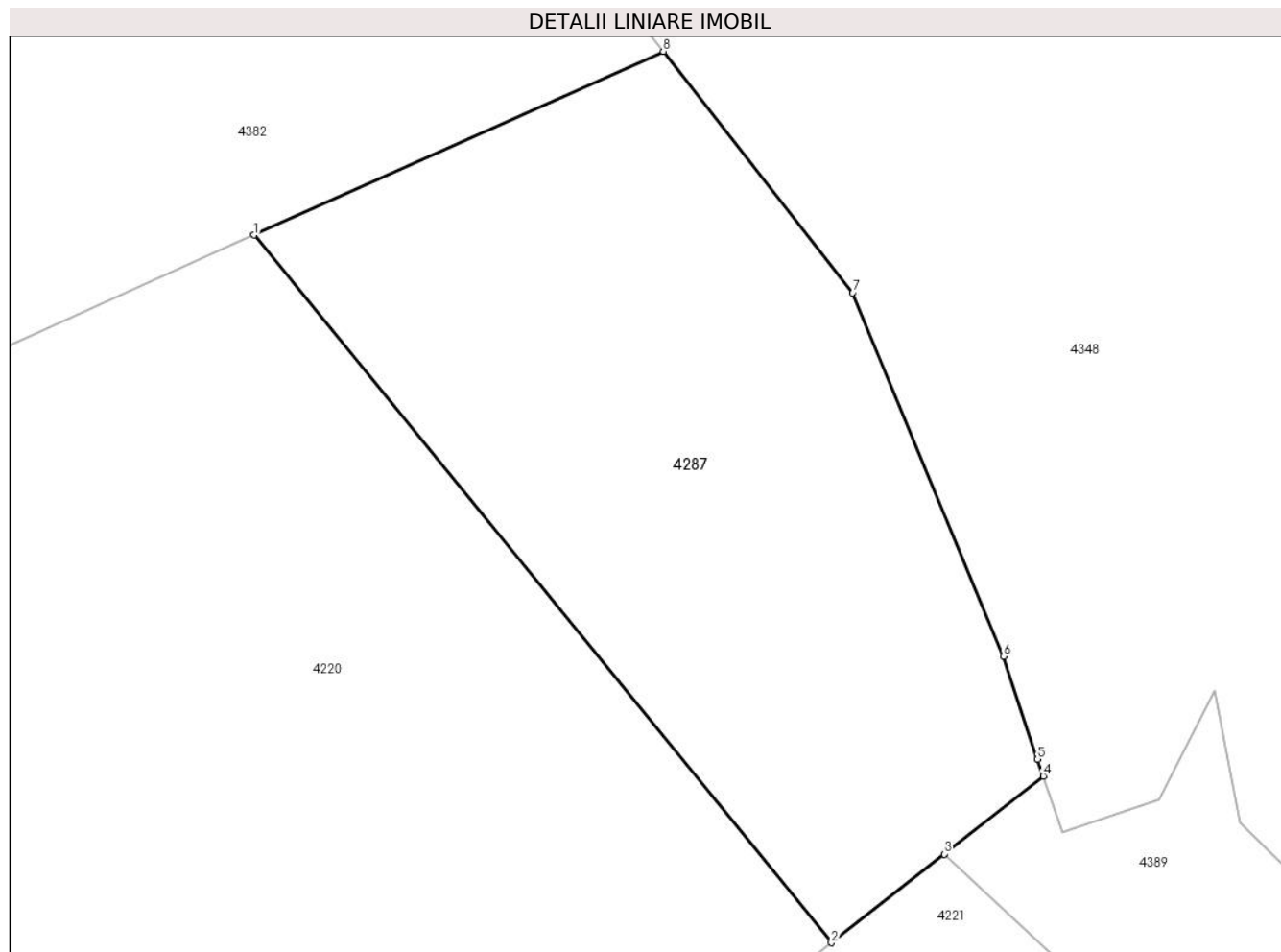
Inscrieri privind dezmembramintele dreptului de proprietate, drepturi reale de garanție și sarcini	Referințe
NU SUNT	

Anexa Nr. 1 La Partea I

Teren

Nr cadastral	Suprafața (mp)*	Observații / Referințe
	2.146	

* Suprafața este determinată în planul de proiecție Stereo 70.



Date referitoare la teren

Crt	Categorie folosință	Intra vilan	Suprafața (mp)	Tarla	Parcelă	Nr. topo	Observații / Referințe
1	arabil	NU	2.146	7	450	-	

Lungime Segmente

1) Valorile lungimilor segmentelor sunt obținute din proiecție în plan.

Punct început	X / Y	Punct sfârșit	X / Y	Lungime segment (** (m)
1	454.826,423 511.307,336	2	454.872,943 511.250,37	73.548
2	454.872,943 511.250,37	3	454.882,027 511.257,512	11.555
3	454.882,027 511.257,512	4	454.890,018 511.263,792	10.163
4	454.890,018 511.263,792	5	454.889,57 511.265,134	1.414
5	454.889,57 511.265,134	6	454.886,805 511.273,414	8.73

Punct început	X / Y	Punct sfârșit	X / Y	Lungime segment (** (m)
6	454.886,805 511.273,414	7	454.874,663 511.302,699	31.703
7	454.874,663 511.302,699	8	454.859,395 511.322,121	24.704
8	454.859,395 511.322,121	1	454.826,423 511.307,336	36.135

** Lungimile segmentelor sunt determinate în planul de proiecție Stereo 70 și sunt rotunjite la 1 milimetru.

*** Distanța dintre puncte este formată din segmente cumulate ce sunt mai mici decât valoarea 1 milimetru.

**DATE DESPRE IMOBILUL NR. 4288**

Oficiul de Cadastru și Publicitate Imobiliară SIBIU
Biroul de Cadastru și Publicitate Imobiliară Medias

A. Partea I. Descrierea imobilului

TEREN Extravilan

Adresa: Jud. Sibiu

Nr. Crt	Nr cadastral Nr. topografic	Suprafața* (mp)	Observații / Referințe
A1		2.800	Sector cadastral:11 Teren neimprejmuț;

Construcții

Crt	Nr cadastral Nr. topografic	Adresa	Observații / Referințe
A1.1		Jud. Sibiu	Nr. niveluri:1; S. construita la sol:433 mp; Constructie

B. Partea II. Proprietari și acte

Inscrieri privitoare la dreptul de proprietate și alte drepturi reale		Referințe
/		
Act Administrativ nr. 930/48, din 25/02/2004 emis de CJPSDPAT Sibiu (Titlu de proprietate);		
B1	Intabulare, drept de PROPRIETATE, dobandit prin Reconstituire, cota actuala 1/1 1) DEAC IOAN, PERSOANA DECEDATA DEFUNCT:Da 2) ALBU ELENA	A1
Act Normativ nr. 7, din 13/03/1996 emis de PARLAMENTUL ROMANIEI (lege);		
B2	Intabulare, drept de PROPRIETATE, dobandit prin Lege, cota actuala 1/1 1) DEAC IOAN, PERSOANA DECEDATA DEFUNCT:Da 2) ALBU ELENA	A1.1

C. Partea III. SARCINI .

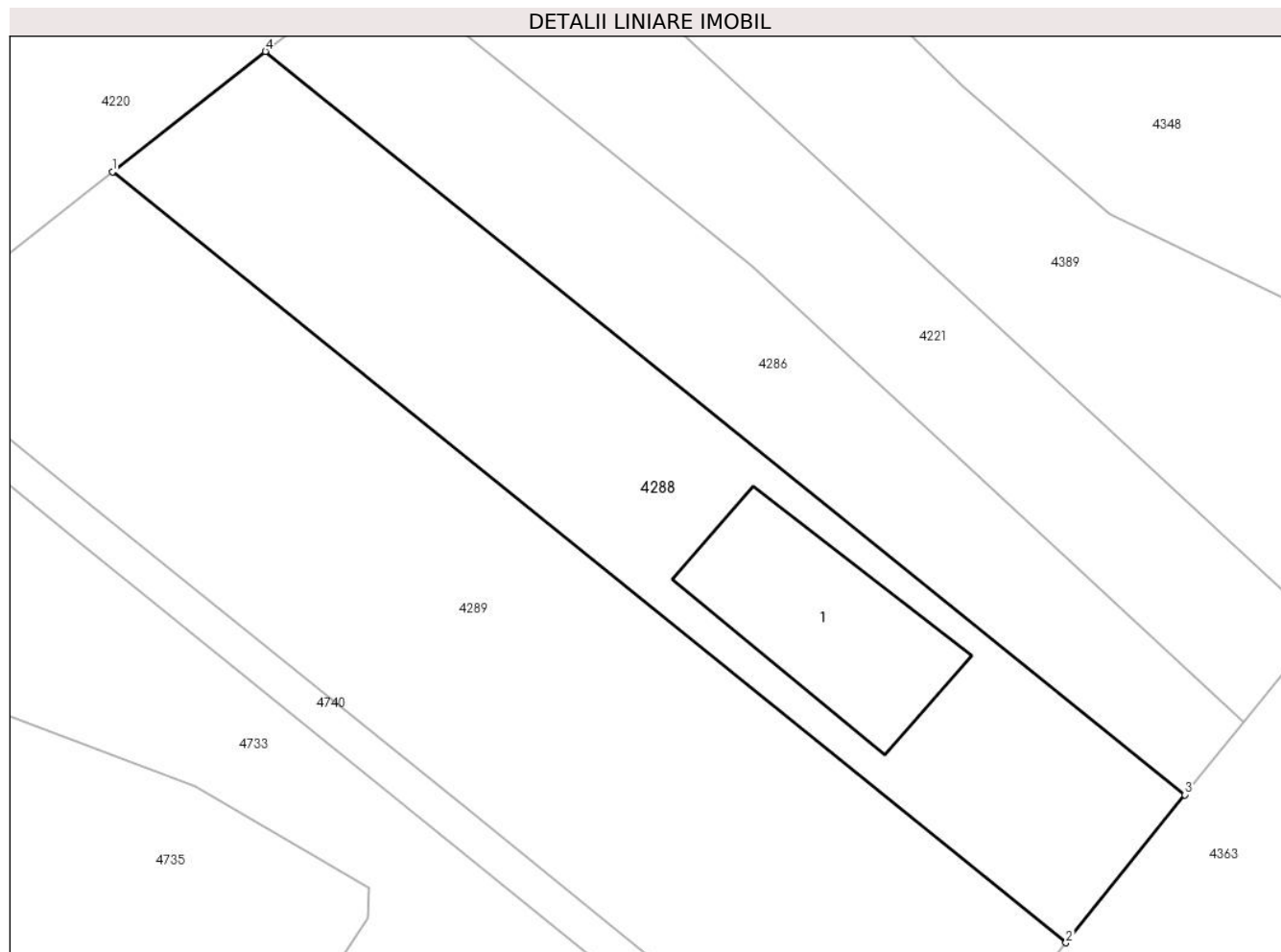
Inscrieri privind dezmembramintele dreptului de proprietate, drepturi reale de garanție și sarcini	Referințe
NU SUNT	

Anexa Nr. 1 La Partea I

Teren

Nr cadastral	Suprafața (mp)*	Observații / Referințe
	2.800	

* Suprafața este determinată în planul de proiecție Stereo 70.



Date referitoare la teren

Crt	Categorie folosință	Intravilan	Suprafața (mp)	Tarla	Parcelă	Nr. topo	Observații / Referințe
1	arabil	NU	2.800	7	455/3/1	-	nr. parcela 455/3 gresit in TP

Date referitoare la construcții

Crt	Număr	Destinație construcție	Supraf. (mp)	Situație juridică	Observații / Referințe
A1.1		construcții anexa	433	Cu acte	Nr. niveluri:1; S. construita la sol:433 mp; Construcție

Lungime Segmente

1) Valorile lungimilor segmentelor sunt obținute din proiecție în plan.

Punct început	X / Y	Punct sfârșit	X / Y	Lungime segment (** (m)
1	454.838,923 511.223,627	2	454.944,534 511.138,34	135.748
2	454.944,534 511.138,34	3	454.957,693 511.154,709	21.002
3	454.957,693 511.154,709	4	454.855,862 511.236,943	130.888
4	454.855,862 511.236,943	1	454.838,923 511.223,627	21.547

**** Lungimile segmentelor sunt determinate în planul de proiecție Stereo 70 și sunt rotunjite la 1 milimetru.**

***** Distanța dintre puncte este formată din segmente cumulate ce sunt mai mici decât valoarea 1 milimetru.**

**DATE DESPRE IMOBILUL NR. 4289**

Oficiul de Cadastru și Publicitate Imobiliară SIBIU
Biroul de Cadastru și Publicitate Imobiliară Medias

A. Partea I. Descrierea imobilului

Nr. CF vechi:3590 N MOSNA
Nr. cadastral vechi:121

TEREN Extravilan

Adresa: Jud. Sibiu

Nr. Crt	Nr cadastral Nr. topografic	Suprafața* (mp)	Observații / Referințe
A1		4.200	Sector cadastral:11 Teren neimprejmuit;

B. Partea II. Proprietari și acte

Inscrieri privitoare la dreptul de proprietate și alte drepturi reale		Referințe
7594 / 12/12/2005		
Act Administrativ nr. 417/42, din 01/06/1998 emis de CJPSDPAT Sibiu (Titlu de proprietate);		
B1	Intabulare, drept de PROPRIETATE, dobandit prin Reconstituire, cota actuala 1/1 1) MUNTEANU MARIA	A1

C. Partea III. SARCINI .

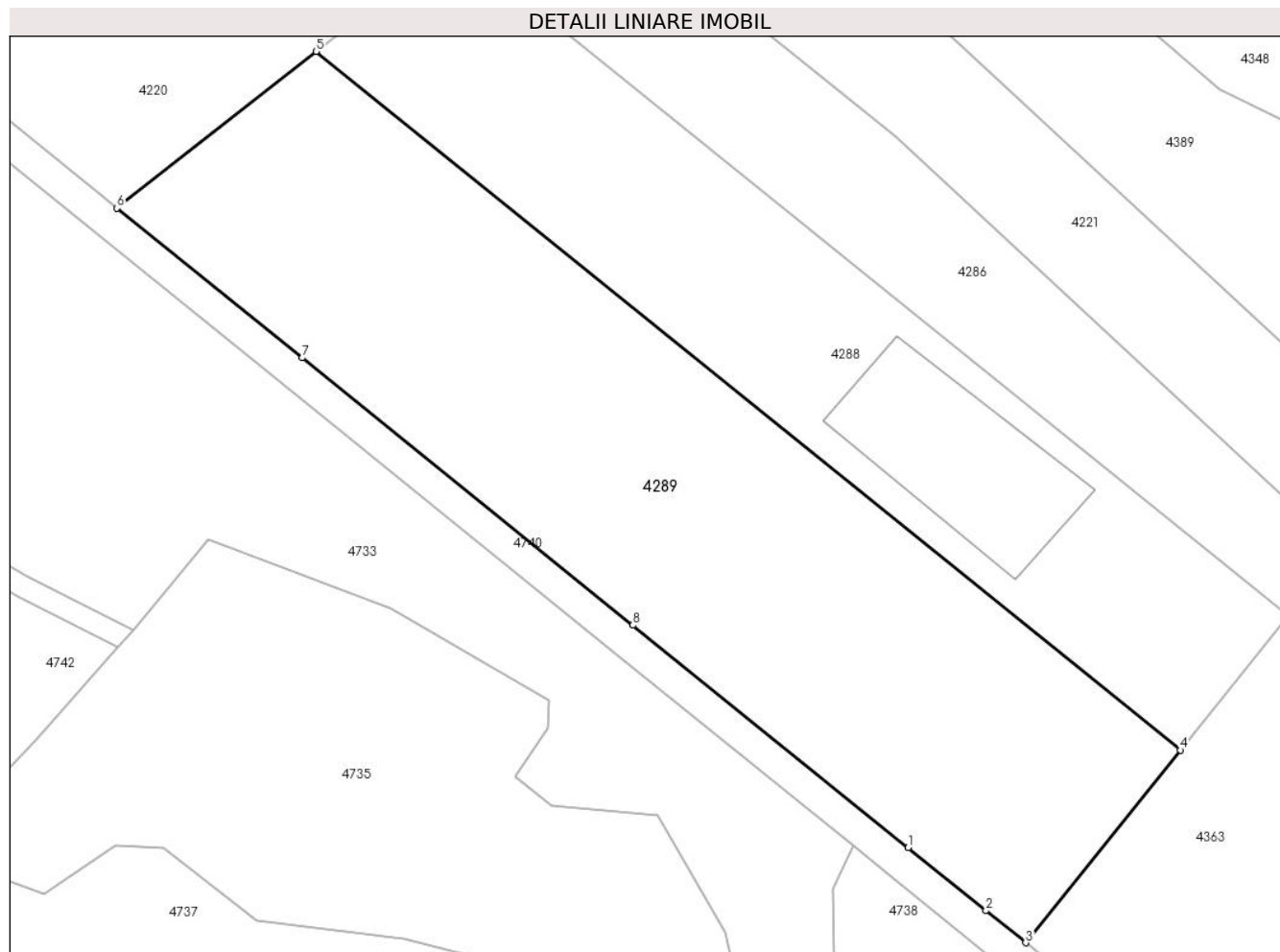
Inscrieri privind dezmembramintele dreptului de proprietate, drepturi reale de garanție și sarcini	Referințe
NU SUNT	

Anexa Nr. 1 La Partea I

Teren

Nr cadastral	Suprafața (mp)*	Observații / Referințe
	4.200	

* Suprafața este determinată în planul de proiecție Stereo 70.



Date referitoare la teren

Crt	Categorie folosință	Intra vilan	Suprafața (mp)	Tarla	Parcelă	Nr. topo	Observații / Referințe
1	arabil	NU	4.200	7	455/2/2	-	nr. parcela 455/2 gresit in TP

Lungime Segmente

1) Valorile lungimilor segmentelor sunt obținute din proiecție în plan.

Punct început	X / Y	Punct sfârșit	X / Y	Lungime segment (** (m)
1	454.911,265 511.126,435	2	454.920,795 511.118,739	12.25
2	454.920,795 511.118,739	3	454.925,635 511.114,83	6.221
3	454.925,635 511.114,83	4	454.944,534 511.138,34	30.164
4	454.944,534 511.138,34	5	454.838,923 511.223,627	135.748
5	454.838,923 511.223,627	6	454.814,594 511.204,502	30.946

Punct început	X / Y	Punct sfârşit	X / Y	Lungime segment (** (m)
6	454.814,594 511.204,502	7	454.837,233 511.186,22	29.099
7	454.837,233 511.186,22	8	454.877,627 511.153,599	51.921
8	454.877,627 511.153,599	1	454.911,265 511.126,435	43.236

** Lungimile segmentelor sunt determinate în planul de proiecţie Stereo 70 şi sunt rotunjite la 1 milimetru.

*** Distanţa dintre puncte este formată din segmente cumulate ce sunt mai mici decât valoarea 1 milimetru.

**DATE DESPRE IMOBILUL NR. 4290**

Oficiul de Cadastru și Publicitate Imobiliară SIBIU
Biroul de Cadastru și Publicitate Imobiliară Medias

A. Partea I. Descrierea imobilului

TEREN Extravilan

Adresa: Jud. Sibiu

Nr. Crt	Nr cadastral Nr. topografic	Suprafața* (mp)	Observații / Referințe
A1		1.859	Sector cadastral:11 Teren neimprejmuit;

B. Partea II. Proprietari și acte

Inscrieri privitoare la dreptul de proprietate și alte drepturi reale		Referințe
/		
Act Normativ nr. 7, din 13/03/1996 emis de PARLAMENTUL ROMANIEI (lege);		
B1	Inscrierea provizorie, drept de PROPRIETATE, dobandit prin Lege, cota actuala 1/1 1) COMUNA MOSNA , CIF:4406240, proprietar neidentificat	A1

C. Partea III. SARCINI .

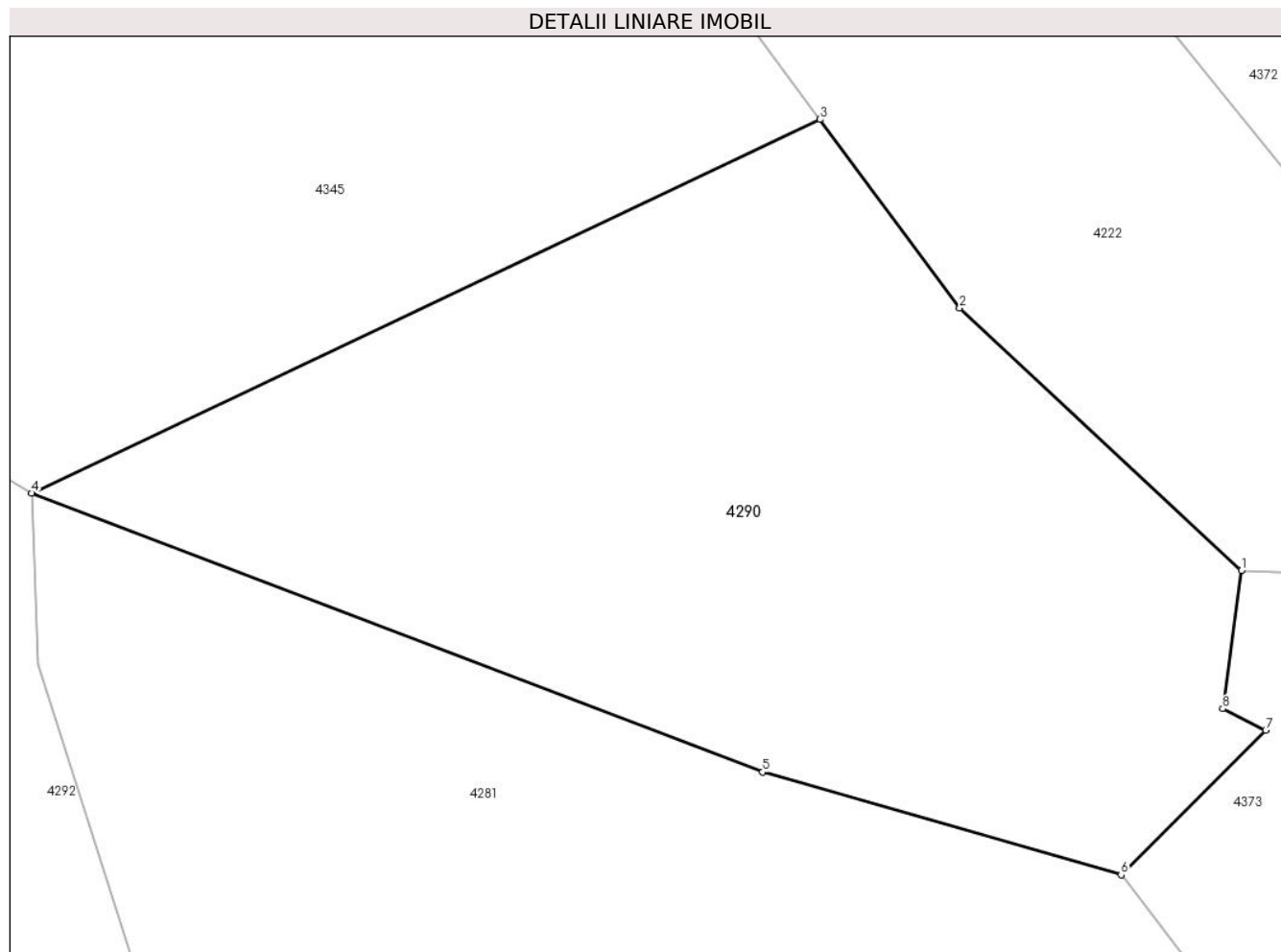
Inscrieri privind dezmembramintele dreptului de proprietate, drepturi reale de garanție și sarcini	Referințe
NU SUNT	

Anexa Nr. 1 La Partea I

Teren

Nr cadastral	Suprafața (mp)*	Observații / Referințe
	1.859	

* Suprafața este determinată în planul de proiecție Stereo 70.



Date referitoare la teren

Crt	Categorie folosință	Intravilan	Suprafața (mp)	Tarla	Parcelă	Nr. topo	Observații / Referințe
1	arabil	NU	1.859	7	434	-	

Lungime Segmente

1) Valorile lungimilor segmentelor sunt obținute din proiecție în plan.

Punct început	X / Y	Punct sfârșit	X / Y	Lungime segment (** (m)
1	455.234,452 511.000,338	2	455.216,525 511.017,028	24.493
2	455.216,525 511.017,028	3	455.207,62 511.029,023	14.939
3	455.207,62 511.029,023	4	455.157,462 511.005,26	55.501
4	455.157,462 511.005,26	5	455.203,967 510.987,538	49.768
5	455.203,967 510.987,538	6	455.226,795 510.981,007	23.743

Punct început	X / Y	Punct sfârșit	X / Y	Lungime segment (** (m)
6	455.226,795 510.981,007	7	455.235,999 510.990,207	13.014
7	455.235,999 510.990,207	8	455.233,255 510.991,558	3.058
8	455.233,255 510.991,558	1	455.234,452 511.000,338	8.862

** Lungimile segmentelor sunt determinate în planul de proiecție Stereo 70 și sunt rotunjite la 1 milimetru.

*** Distanța dintre puncte este formată din segmente cumulate ce sunt mai mici decât valoarea 1 milimetru.

**DATE DESPRE IMOBILUL NR. 4291**

Oficiul de Cadastru și Publicitate Imobiliară SIBIU
Biroul de Cadastru și Publicitate Imobiliară Medias

A. Partea I. Descrierea imobilului

TEREN Extravilan

Adresa: Jud. Sibiu

Nr. Crt	Nr cadastral Nr. topografic	Suprafața* (mp)	Observații / Referințe
A1		800	Sector cadastral:11 Teren neimprejmuit;

B. Partea II. Proprietari și acte

Inscrieri privitoare la dreptul de proprietate și alte drepturi reale	Referințe
/	
Act Notarial nr. 134, din 11/09/2006 emis de N.P. FLORENTINA LOHAN (certificat de mostenitor);	
B1	A1
Intabulare, drept de PROPRIETATE, dobandit prin Succesiune, cota actuala 1/1 1) MARCU DOINA	

C. Partea III. SARCINI .

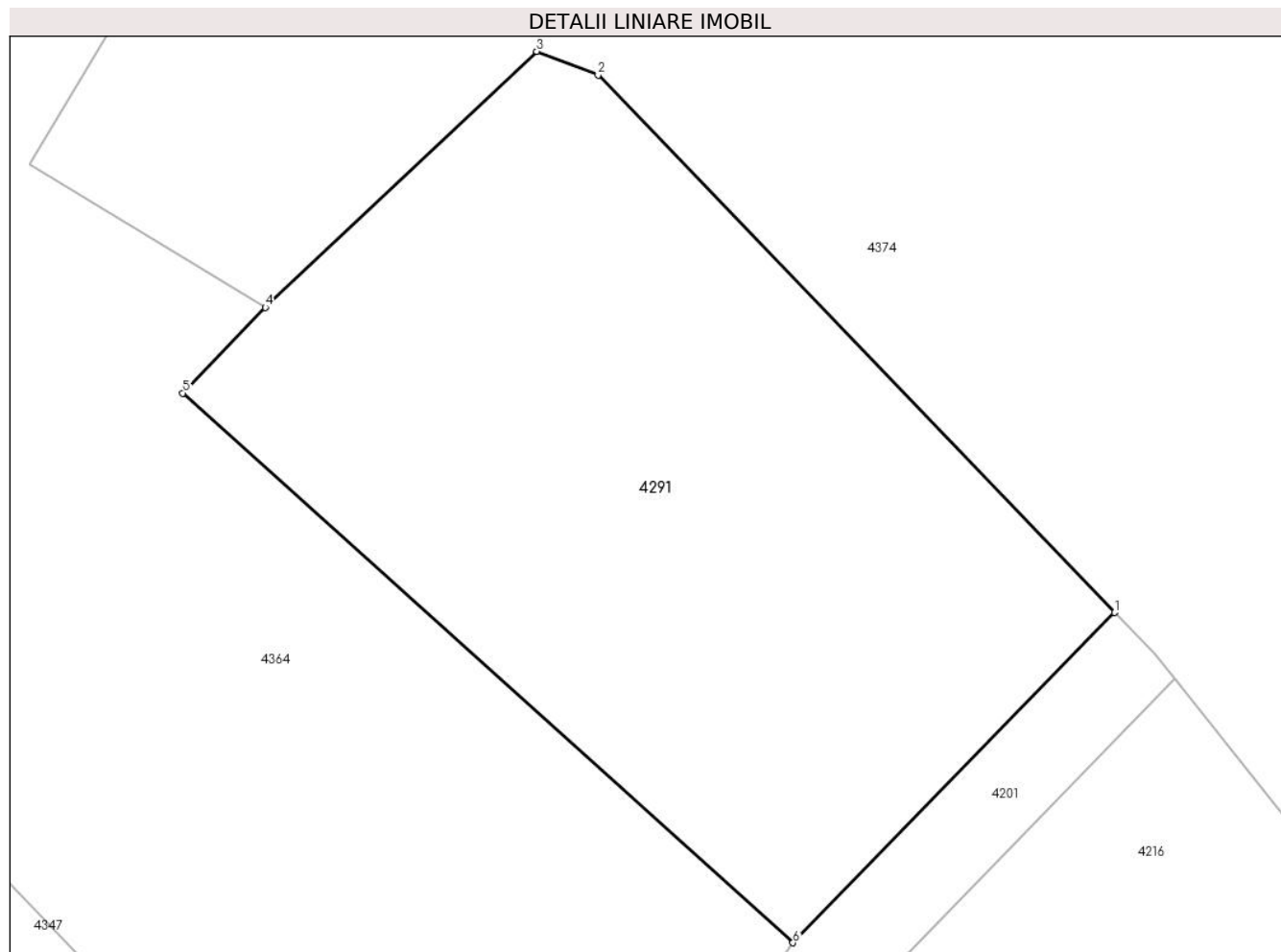
Inscrieri privind dezmembramintele dreptului de proprietate, drepturi reale de garanție și sarcini	Referințe
NU SUNT	

Anexa Nr. 1 La Partea I

Teren

Nr cadastral	Suprafața (mp)*	Observații / Referințe
	800	

* Suprafața este determinată în planul de proiecție Stereo 70.



Date referitoare la teren

Crt	Categorie folosință	Intra vilan	Suprafața (mp)	Tarla	Parcelă	Nr. topo	Observații / Referințe
1	arabil	NU	800	7	443	-	

Lungime Segmente

1) Valorile lungimilor segmentelor sunt obținute din proiecție în plan.

Punct început	X / Y	Punct sfârșit	X / Y	Lungime segment (** (m)
1	455.206,211 511.128,161	2	455.183,046 511.152,235	33.409
2	455.183,046 511.152,235	3	455.180,299 511.153,294	2.944
3	455.180,299 511.153,294	4	455.168,125 511.141,829	16.722
4	455.168,125 511.141,829	5	455.164,429 511.137,99	5.33
5	455.164,429 511.137,99	6	455.191,793 511.113,372	36.808

Punct început	X / Y	Punct sfârşit	X / Y	Lungime segment (** (m)
6	455.191,793 511.113,372	1	455.206,211 511.128,161	20.654

** Lungimile segmentelor sunt determinate în planul de proiecţie Stereo 70 şi sunt rotunjite la 1 milimetru.

*** Distanţa dintre puncte este formată din segmente cumulate ce sunt mai mici decât valoarea 1 milimetru.

**DATE DESPRE IMOBILUL NR. 4292**

Oficiul de Cadastru și Publicitate Imobiliară SIBIU
Biroul de Cadastru și Publicitate Imobiliară Medias

A. Partea I. Descrierea imobilului

TEREN Extravilan

Adresa: Jud. Sibiu

Nr. Crt	Nr cadastral Nr. topografic	Suprafața* (mp)	Observații / Referințe
A1		2.400	Sector cadastral:11 Teren neimprejmuit;

B. Partea II. Proprietari și acte

Inscrieri privitoare la dreptul de proprietate și alte drepturi reale		Referințe
/		
Act Administrativ nr. 574/42, din 31/10/2002 emis de CJPSDPAT Sibiu (Titlu de proprietate);		
B1	Intabulare, drept de PROPRIETATE, dobandit prin Reconstituire, cota actuala 1/1 1) RACOȚI VICTORIA 2) MARCU DOINA 3) BOIEȘAN MARIA	A1

C. Partea III. SARCINI .

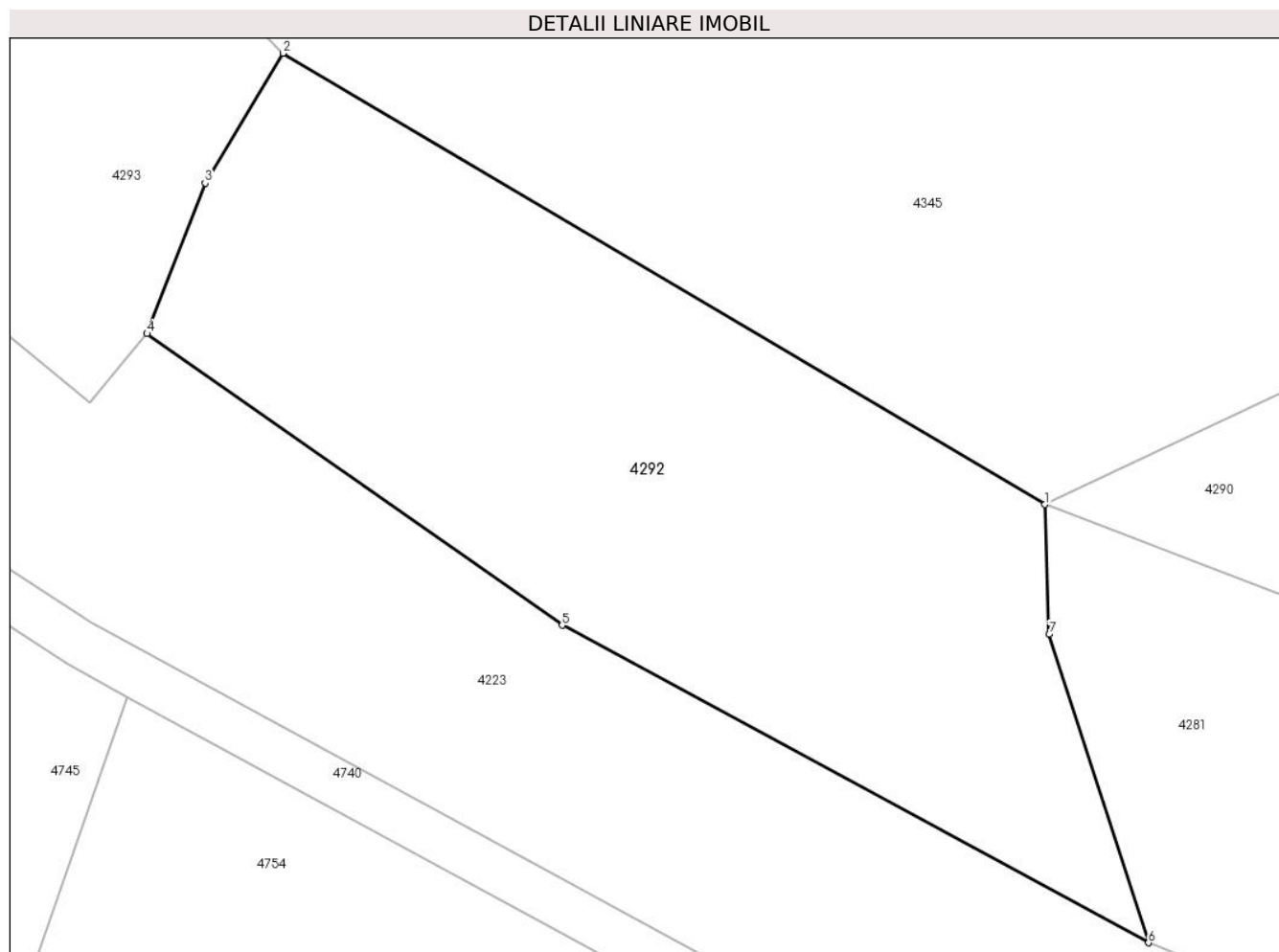
Inscrieri privind dezmembramintele dreptului de proprietate, drepturi reale de garanție și sarcini	Referințe
NU SUNT	

Anexa Nr. 1 La Partea I

Teren

Nr cadastral	Suprafața (mp)*	Observații / Referințe
	2.400	

* Suprafața este determinată în planul de proiecție Stereo 70.



Date referitoare la teren

Crt	Categorie folosință	Intravilan	Suprafața (mp)	Tarla	Parcelă	Nr. topo	Observații / Referințe
1	arabil	NU	2.400	7	431/5	-	

Lungime Segmente

1) Valorile lungimilor segmentelor sunt obținute din proiecție în plan.

Punct început	X / Y	Punct sfârșit	X / Y	Lungime segment (** (m)
1	455.157,462 511.005,26	2	455.093,548 511.043,09	74.27
2	455.093,548 511.043,09	3	455.087,008 511.032,196	12.706
3	455.087,008 511.032,196	4	455.082,137 511.019,582	13.521
4	455.082,137 511.019,582	5	455.116,961 510.995,142	42.545
5	455.116,961 510.995,142	6	455.166,14 510.968,528	55.918

Punct început	X / Y	Punct sfârșit	X / Y	Lungime segment (** (m)
6	455.166,14 510.968,528	7	455.157,83 510.994,385	27.159
7	455.157,83 510.994,385	1	455.157,462 511.005,26	10.882

** Lungimile segmentelor sunt determinate în planul de proiecție Stereo 70 și sunt rotunjite la 1 milimetru.

*** Distanța dintre puncte este formată din segmente cumulate ce sunt mai mici decât valoarea 1 milimetru.

**DATE DESPRE IMOBILUL NR. 4293**

Oficiul de Cadastru și Publicitate Imobiliară SIBIU
Biroul de Cadastru și Publicitate Imobiliară Medias

A. Partea I. Descrierea imobilului

TEREN Extravilan

Adresa: Jud. Sibiu

Nr. Crt	Nr cadastral Nr. topografic	Suprafața* (mp)	Observații / Referințe
A1		1.800	Sector cadastral:11 Teren neimprejmuit;

B. Partea II. Proprietari și acte

Inscrieri privitoare la dreptul de proprietate și alte drepturi reale		Referințe
/		
Act Administrativ nr. 574/42, din 31/10/2002 emis de CJPSDPAT Sibiu (Titlu de proprietate);		
B1	Intabulare, drept de PROPRIETATE, dobandit prin Reconstituire, cota actuala 1/1 1) RACOȚI VICTORIA 2) MARCU DOINA 3) BOIEȘAN MARIA	A1

C. Partea III. SARCINI .

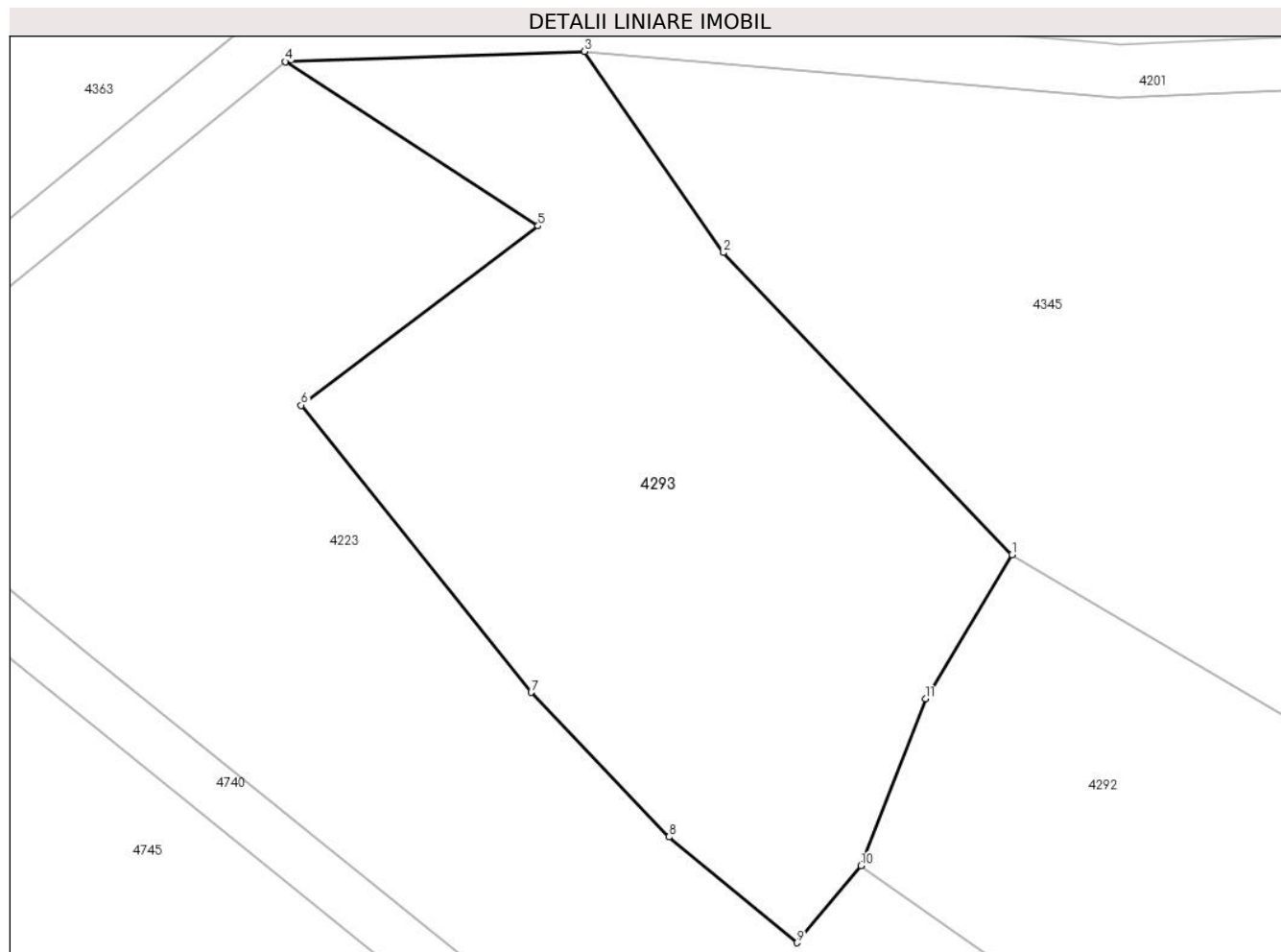
Inscrieri privind dezmembramintele dreptului de proprietate, drepturi reale de garanție și sarcini	Referințe
NU SUNT	

Anexa Nr. 1 La Partea I

Teren

Nr cadastral	Suprafața (mp)*	Observații / Referințe
	1.800	

* Suprafața este determinată în planul de proiecție Stereo 70.



Date referitoare la teren

Crt	Categorie folosință	Intra vilan	Suprafața (mp)	Tarla	Parcelă	Nr. topo	Observații / Referințe
1	faneata	NU	1.800	7	432	-	

Lungime Segmente

1) Valorile lungimilor segmentelor sunt obținute din proiecție în plan.

Punct început	X / Y	Punct sfârșit	X / Y	Lungime segment (** (m)
1	455.093,548 511.043,09	2	455.071,741 511.065,91	31.565
2	455.071,741 511.065,91	3	455.061,232 511.081,102	18.473
3	455.061,232 511.081,102	4	455.038,619 511.080,328	22.627
4	455.038,619 511.080,328	5	455.057,72 511.067,919	22.778
5	455.057,72 511.067,919	6	455.039,814 511.054,374	22.451

Punct început	X / Y	Punct sfârşit	X / Y	Lungime segment (** (m)
6	455.039,814 511.054,374	7	455.057,197 511.032,677	27.801
7	455.057,197 511.032,677	8	455.067,614 511.021,759	15.091
8	455.067,614 511.021,759	9	455.077,299 511.013,772	12.553
9	455.077,299 511.013,772	10	455.082,137 511.019,582	7.561
10	455.082,137 511.019,582	11	455.087,008 511.032,196	13.521
11	455.087,008 511.032,196	1	455.093,548 511.043,09	12.706

** Lungimile segmentelor sunt determinate în planul de proiecţie Stereo 70 şi sunt rotunjite la 1 milimetru.

*** Distanţa dintre puncte este formată din segmente cumulate ce sunt mai mici decât valoarea 1 milimetru.

**DATE DESPRE IMOBILUL NR. 4294**

Oficiul de Cadastru și Publicitate Imobiliară SIBIU
Biroul de Cadastru și Publicitate Imobiliară Medias

A. Partea I. Descrierea imobilului

TEREN Extravilan

Adresa: Jud. Sibiu

Nr. Crt	Nr cadastral Nr. topografic	Suprafața* (mp)	Observații / Referințe
A1		4.800	Sector cadastral:11 Teren neimprejmuit;

B. Partea II. Proprietari și acte

Inscrieri privitoare la dreptul de proprietate și alte drepturi reale	Referințe
/	
Act Administrativ nr. 345/42, din 06/07/1994 emis de CJPSDPAT Sibiu (Titlu de proprietate);	
B1	A1
Intabulare, drept de PROPRIETATE, dobandit prin Reconstituire, cota actuala 1/1 1) MIHEȚ CORNEL	

C. Partea III. SARCINI .

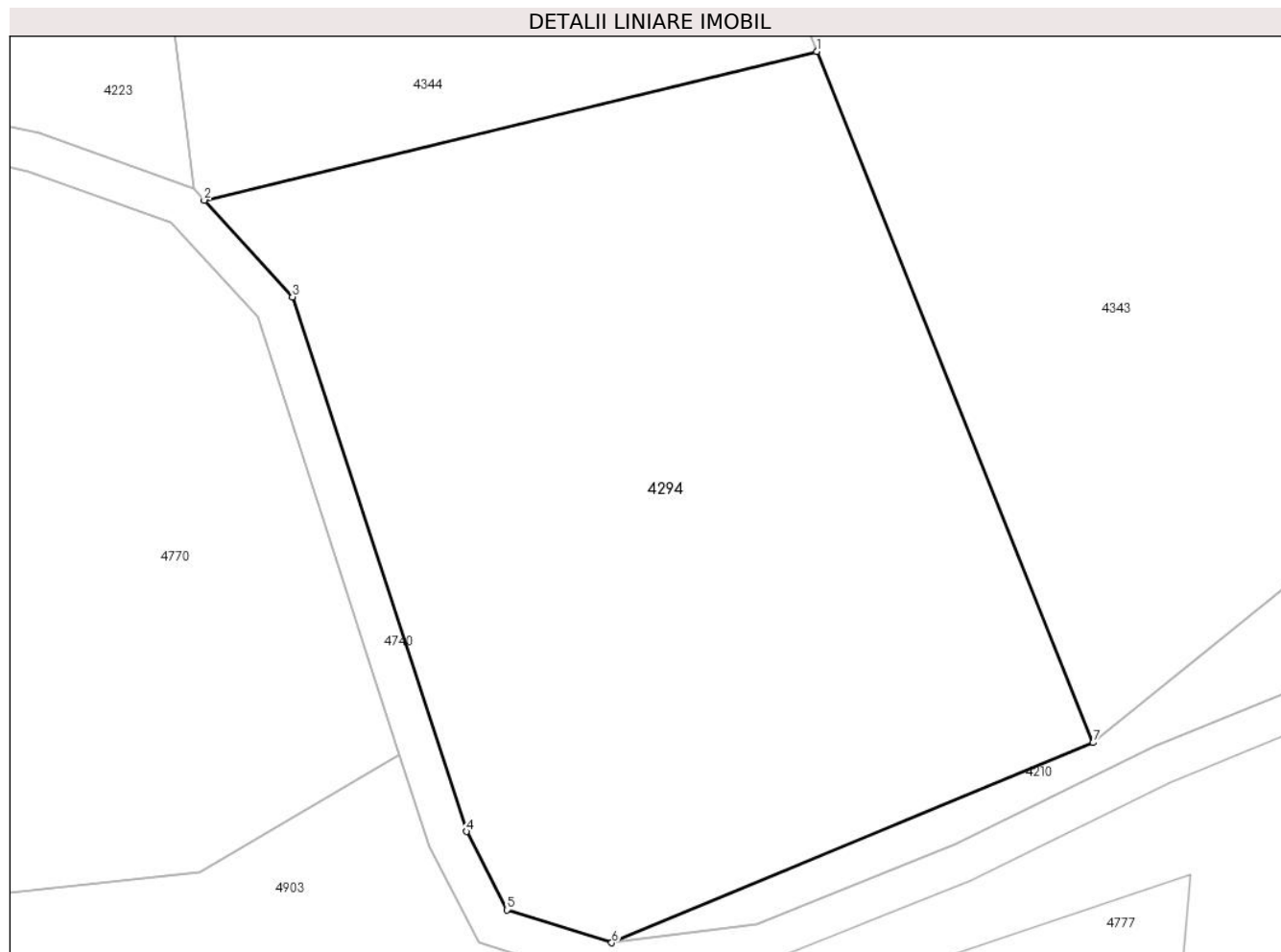
Inscrieri privind dezmembramintele dreptului de proprietate, drepturi reale de garanție și sarcini	Referințe
NU SUNT	

Anexa Nr. 1 La Partea I

Teren

Nr cadastral	Suprafața (mp)*	Observații / Referințe
	4.800	

* Suprafața este determinată în planul de proiecție Stereo 70.



Date referitoare la teren

Crt	Categorie folosință	Intra vilan	Suprafața (mp)	Tarla	Parcelă	Nr. topo	Observații / Referințe
1	arabil	NU	4.800	7	431/2	-	

Lungime Segmente

1) Valorile lungimilor segmentelor sunt obținute din proiecție în plan.

Punct început	X / Y	Punct sfârșit	X / Y	Lungime segment (** (m)
1	455.324,015 510.937,224	2	455.262,176 510.922,231	63.631
2	455.262,176 510.922,231	3	455.271,086 510.912,471	13.215
3	455.271,086 510.912,471	4	455.288,642 510.858,544	56.714
4	455.288,642 510.858,544	5	455.292,738 510.850,657	8.887
5	455.292,738 510.850,657	6	455.303,323 510.847,332	11.095

Punct început	X / Y	Punct sfârșit	X / Y	Lungime segment (** (m)
6	455.303,323 510.847,332	7	455.351,937 510.867,513	52.636
7	455.351,937 510.867,513	1	455.324,015 510.937,224	75.095

** Lungimile segmentelor sunt determinate în planul de proiecție Stereo 70 și sunt rotunjite la 1 milimetru.

*** Distanța dintre puncte este formată din segmente cumulate ce sunt mai mici decât valoarea 1 milimetru.

**DATE DESPRE IMOBILUL NR. 4295**

Oficiul de Cadastru și Publicitate Imobiliară SIBIU
Biroul de Cadastru și Publicitate Imobiliară Medias

A. Partea I. Descrierea imobilului

TEREN Extravilan

Adresa: Jud. Sibiu

Nr. Crt	Nr cadastral Nr. topografic	Suprafața* (mp)	Observații / Referințe
A1		9.000	Sector cadastral:11 Teren neimprejmuit;

B. Partea II. Proprietari și acte

Inscrieri privitoare la dreptul de proprietate și alte drepturi reale		Referințe
/		
Act Administrativ nr. 539/42, din 17/09/2002 emis de CJPSDPAT Sibiu (Titlu de proprietate);		
B1	Intabulare, drept de PROPRIETATE, dobandit prin Reconstituire, cota actuala 1/1	A1
	1) FAGĂDAR MARIA, PERSOANA DECEDATA DEFUNCT:Da 2) POVARA OTILIA 3) CRISTEA VASILE	

C. Partea III. SARCINI .

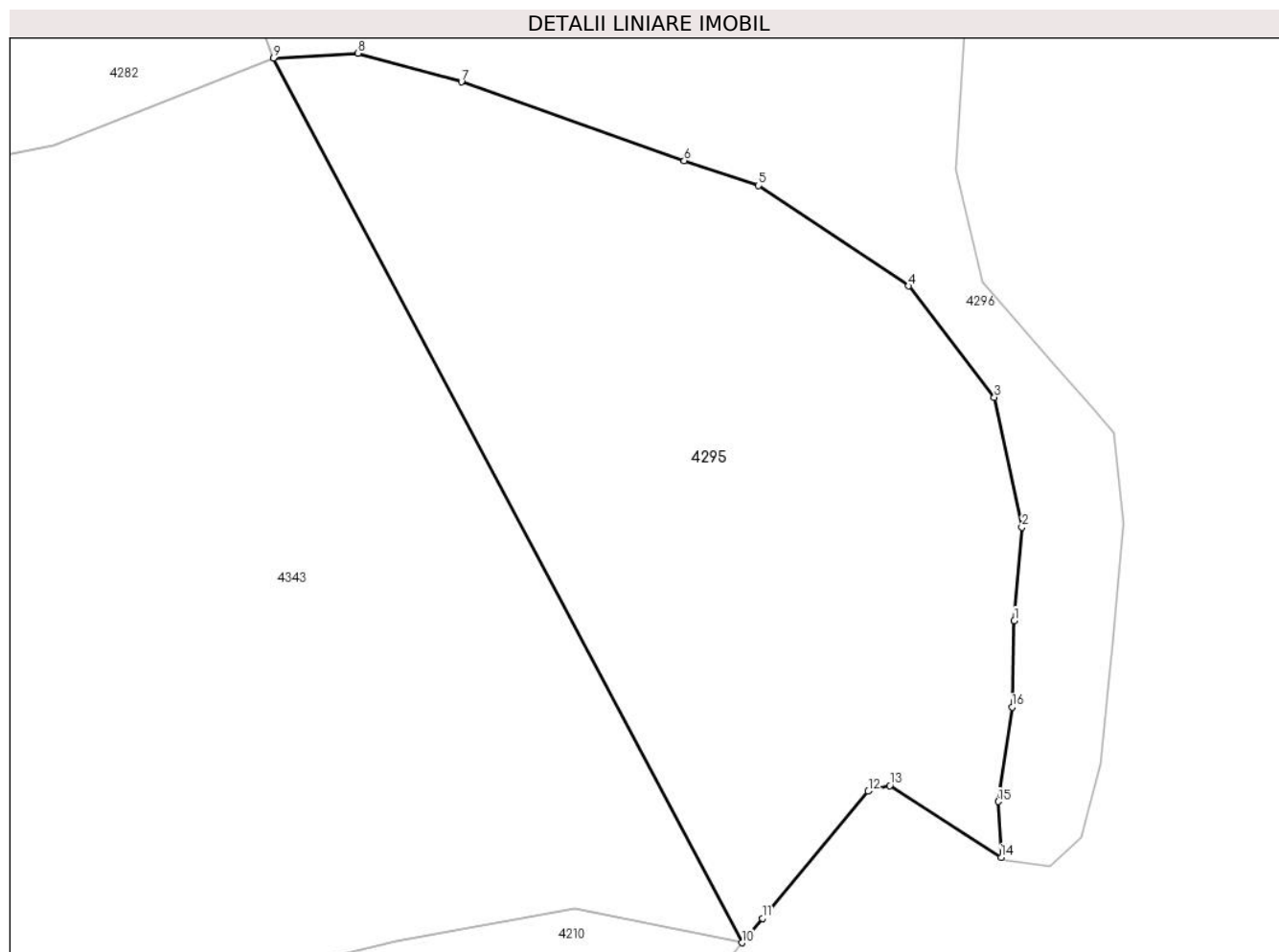
Inscrieri privind dezmembramintele dreptului de proprietate, drepturi reale de garanție și sarcini	Referințe
NU SUNT	

Anexa Nr. 1 La Partea I

Teren

Nr cadastral	Suprafața (mp)*	Observații / Referințe
	9.000	

* Suprafața este determinată în planul de proiecție Stereo 70.



Date referitoare la teren

Crt	Categorie folosință	Intra vilan	Suprafața (mp)	Tarla	Parcelă	Nr. topo	Observații / Referințe
1	arabil	NU	9.000	7	431/3	-	

Lungime Segmente

1) Valorile lungimilor segmentelor sunt obținute din proiecție în plan.

Punct început	X / Y	Punct sfârșit	X / Y	Lungime segment (** (m)
1	455.527,689 510.961,464	2	455.528,948 510.976,698	15.286
2	455.528,948 510.976,698	3	455.524,442 510.997,934	21.708
3	455.524,442 510.997,934	4	455.510,451 511.016,096	22.926
4	455.510,451 511.016,096	5	455.485,908 511.032,501	29.521
5	455.485,908 511.032,501	6	455.473,78 511.036,559	12.789

Punct început	X / Y	Punct sfârșit	X / Y	Lungime segment (** (m)
6	455.473,78 511.036,559	7	455.437,357 511.049,421	38.627
7	455.437,357 511.049,421	8	455.420,501 511.054,095	17.492
8	455.420,501 511.054,095	9	455.406,658 511.053,289	13.866
9	455.406,658 511.053,289	10	455.483,182 510.908,867	163.443
10	455.483,182 510.908,867	11	455.486,532 510.912,874	5.223
11	455.486,532 510.912,874	12	455.503,839 510.933,577	26.984
12	455.503,839 510.933,577	13	455.507,354 510.934,524	3.641
13	455.507,354 510.934,524	14	455.525,567 510.922,807	21.656
14	455.525,567 510.922,807	15	455.525,113 510.931,928	9.132
15	455.525,113 510.931,928	16	455.527,323 510.947,336	15.565
16	455.527,323 510.947,336	1	455.527,689 510.961,464	14.133

** Lungimile segmentelor sunt determinate în planul de proiecție Stereo 70 și sunt rotunjite la 1 milimetru.

*** Distanța dintre puncte este formată din segmente cumulate ce sunt mai mici decât valoarea 1 milimetru.

**DATE DESPRE IMOBILUL NR. 4296**

Oficiul de Cadastru și Publicitate Imobiliară SIBIU
Biroul de Cadastru și Publicitate Imobiliară Medias

A. Partea I. Descrierea imobilului

TEREN Extravilan

Adresa: Jud. Sibiu

Nr. Crt	Nr cadastral Nr. topografic	Suprafața* (mp)	Observații / Referințe
A1		9.400	Sector cadastral:11 Teren neimprejmuit;

B. Partea II. Proprietari și acte

Inscrieri privitoare la dreptul de proprietate și alte drepturi reale	Referințe
/	
Act Administrativ nr. 341/42, din 05/07/1994 emis de CJPSDPAT Sibiu (Titlu de proprietate);	
B1	A1
Intabulare, drept de PROPRIETATE, dobandit prin Reconstituire, cota actuala 1/1 1) OPRIȘ IOAN	

C. Partea III. SARCINI .

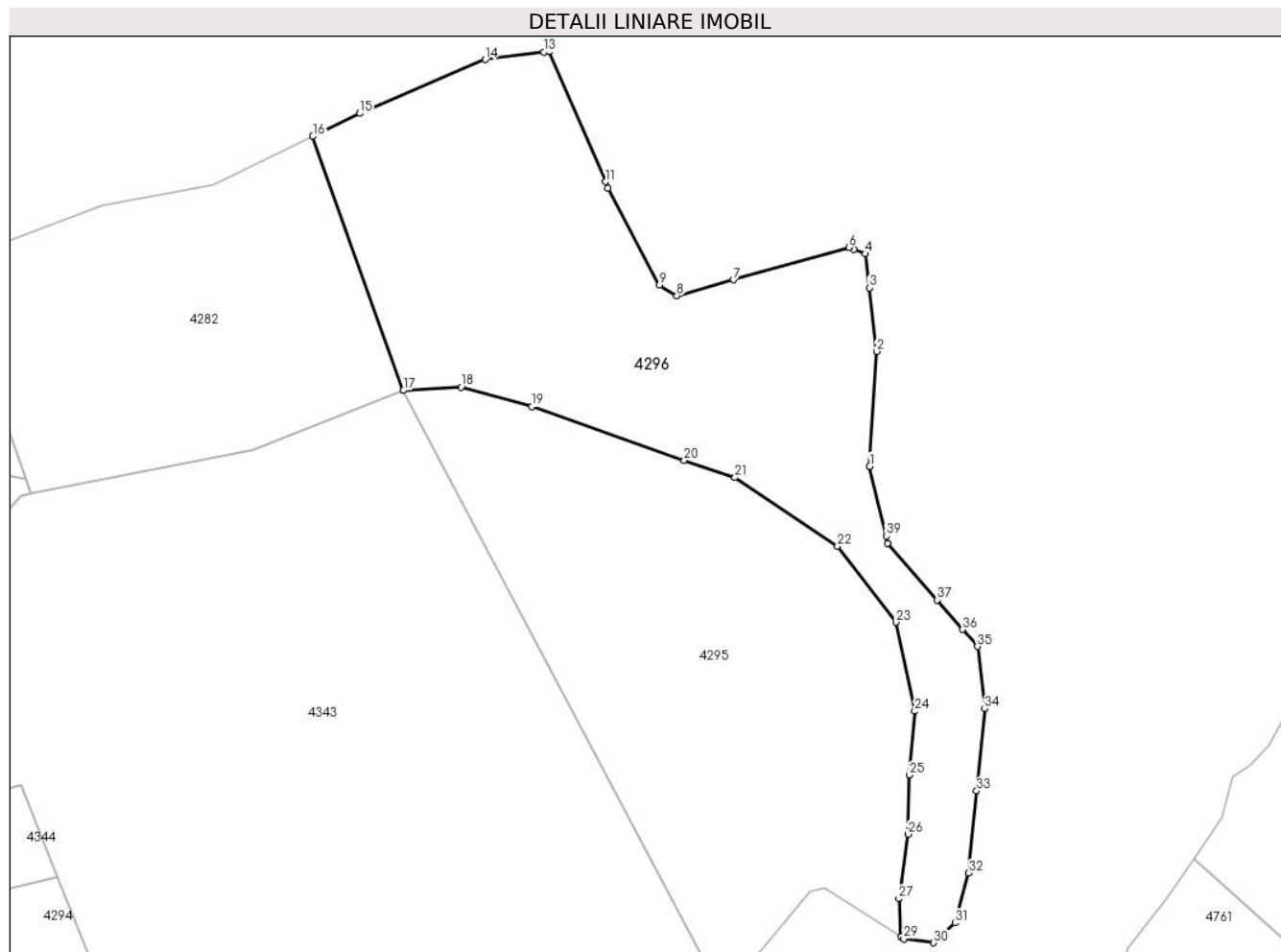
Inscrieri privind dezmembramintele dreptului de proprietate, drepturi reale de garanție și sarcini	Referințe
NU SUNT	

Anexa Nr. 1 La Partea I

Teren

Nr cadastral	Suprafața (mp)*	Observații / Referințe
	9.400	

* Suprafața este determinată în planul de proiecție Stereo 70.



Date referitoare la teren

Crt	Categorie folosință	Intravilan	Suprafața (mp)	Tarla	Parcelă	Nr. topo	Observații / Referințe
1	faneata	NU	9.400	7	429/5	-	

Lungime Segmente

1) Valorile lungimilor segmentelor sunt obținute din proiecție în plan.

Punct început	X / Y	Punct sfârșit	X / Y	Lungime segment (** (m)
1	455.518,171 511.035,197	2	455.519,804 511.062,657	27.509
3	455.518,036 511.077,82	4	455.517,089 511.085,939	8.174
5	455.514,347 511.087,032	6	455.513,254 511.087,468	1.177
7	455.485,585 511.079,715	8	455.472,064 511.075,926	14.042
9	455.467,872 511.078,497	10	455.455,568 511.101,635	26.207

Punct început	X / Y	Punct sfârșit	X / Y	Lungime segment (** (m)
2	455.519,804 511.062,657	3	455.518,036 511.077,82	15.266
4	455.517,089 511.085,939	5	455.514,347 511.087,032	2.952
6	455.513,254 511.087,468	7	455.485,585 511.079,715	28.735
8	455.472,064 511.075,926	9	455.467,872 511.078,497	4.917
10	455.455,568 511.101,635	11	455.454,925 511.103,131	1.628

Punct început	X / Y	Punct sfârșit	X / Y	Lungime segment (** (m)
11	455.454,925 511.103,131	12	455.441,534 511.134,282	33.907
13	455.440,259 511.134,119	14	455.426,194 511.132,33	14.179
15	455.396,177 511.119,475	16	455.385,007 511.113,973	12.451
17	455.406,658 511.053,289	18	455.420,501 511.054,095	13.866
19	455.437,357 511.049,421	20	455.473,78 511.036,559	38.627
21	455.485,908 511.032,501	22	455.510,451 511.016,096	29.521
23	455.524,442 510.997,934	24	455.528,948 510.976,698	21.708
25	455.527,689 510.961,464	26	455.527,323 510.947,336	14.133
27	455.525,113 510.931,928	28	455.525,567 510.922,807	9.132
29	455.526,284 510.922,346	30	455.533,45 510.921,399	7.229
31	455.538,588 510.926,135	32	455.541,833 510.938,043	12.342
33	455.543,726 510.957,663	34	455.545,619 510.977,283	19.711
35	455.543,914 510.992,16	36	455.540,392 510.996,212	5.369
37	455.534,261 511.003,263	38	455.522,498 511.016,794	17.93
39	455.522,094 511.018,51	1	455.518,171 511.035,197	17.141

Punct început	X / Y	Punct sfârșit	X / Y	Lungime segment (** (m)
12	455.441,534 511.134,282	13	455.440,259 511.134,119	1.285
14	455.426,194 511.132,33	15	455.396,177 511.119,475	32.654
16	455.385,007 511.113,973	17	455.406,658 511.053,289	64.431
18	455.420,501 511.054,095	19	455.437,357 511.049,421	17.492
20	455.473,78 511.036,559	21	455.485,908 511.032,501	12.789
22	455.510,451 511.016,096	23	455.524,442 510.997,934	22.926
24	455.528,948 510.976,698	25	455.527,689 510.961,464	15.286
26	455.527,323 510.947,336	27	455.525,113 510.931,928	15.565
28	455.525,567 510.922,807	29	455.526,284 510.922,346	0.852
30	455.533,45 510.921,399	31	455.538,588 510.926,135	6.988
32	455.541,833 510.938,043	33	455.543,726 510.957,663	19.711
34	455.545,619 510.977,283	35	455.543,914 510.992,16	14.974
36	455.540,392 510.996,212	37	455.534,261 511.003,263	9.344
38	455.522,498 511.016,794	39	455.522,094 511.018,51	1.763

** Lungimile segmentelor sunt determinate în planul de proiecție Stereo 70 și sunt rotunjite la 1 milimetru.

*** Distanța dintre puncte este formată din segmente cumulate ce sunt mai mici decât valoarea 1 milimetru.

**DATE DESPRE IMOBILUL NR. 4297**

Oficiul de Cadastru și Publicitate Imobiliară SIBIU
Biroul de Cadastru și Publicitate Imobiliară Medias

A. Partea I. Descrierea imobilului

TEREN Extravilan

Adresa: Jud. Sibiu

Nr. Crt	Nr cadastral Nr. topografic	Suprafața* (mp)	Observații / Referințe
A1	101349	1.719	Sector cadastral:11 Teren neimprejmuit;

B. Partea II. Proprietari și acte

Inscrieri privitoare la dreptul de proprietate și alte drepturi reale	Referințe
/	
Act Administrativ nr. 896/42, din 25/11/2003 emis de CJPSDPAT Sibiu (Titlu de proprietate);	
B1	A1
Intabulare, drept de PROPRIETATE, dobandit prin Reconstituire, cota actuala 1/1	
1) STOICA VICTORIA , PERSOANA DECEDATA DEFUNCT:Da	

C. Partea III. SARCINI .

Inscrieri privind dezmembramintele dreptului de proprietate, drepturi reale de garanție și sarcini	Referințe
NU SUNT	

Anexa Nr. 1 La Partea I

Teren

Nr cadastral	Suprafața (mp)*	Observații / Referințe
101349	1.719	

* Suprafața este determinată în planul de proiecție Stereo 70.

DETALII LINIARE IMOBIL



Date referitoare la teren

Crt	Categorie folosință	Intra vilan	Suprafața (mp)	Tarla	Parcelă	Nr. topo	Observații / Referințe
1	arabil	NU	1.719	7	420/1/1	-	nr. parcela 420/1 gresit in TP

Lungime Segmente

1) Valorile lungimilor segmentelor sunt obținute din proiecție în plan.

Punct început	X / Y	Punct sfârșit	X / Y	Lungime segment (** (m)
1	454.124,675 511.930,285	2	454.120,384 511.903,127	27.495
2	454.120,384 511.903,127	3	454.182,033 511.894,738	62.217
3	454.182,033 511.894,738	4	454.186,368 511.922,174	27.776
4	454.186,368 511.922,174	1	454.124,675 511.930,285	62.224

** Lungimile segmentelor sunt determinate în planul de proiecție Stereo 70 și sunt rotunjite la 1 milimetru.

***** Distanţa dintre puncte este formată din segmente cumulate ce sunt mai mici decât valoarea 1 milimetru.**

**DATE DESPRE IMOBILUL NR. 4298**

Oficiul de Cadastru și Publicitate Imobiliară SIBIU
Biroul de Cadastru și Publicitate Imobiliară Medias

A. Partea I. Descrierea imobilului

TEREN Extravilan

Adresa: Jud. Sibiu

Nr. Crt	Nr cadastral Nr. topografic	Suprafața* (mp)	Observații / Referințe
A1	101350	1.000	Sector cadastral:11 Teren neimprejmuit;

B. Partea II. Proprietari și acte

Inscrieri privitoare la dreptul de proprietate și alte drepturi reale	Referințe
/	
Act Administrativ nr. 434/42, din 03/02/1998 emis de CJPSDPAT Sibiu (Titlu de proprietate);	
B1	A1
Intabulare, drept de PROPRIETATE, dobandit prin Constituire, cota actuala 1/1 1) FERENȚ VALER	

C. Partea III. SARCINI .

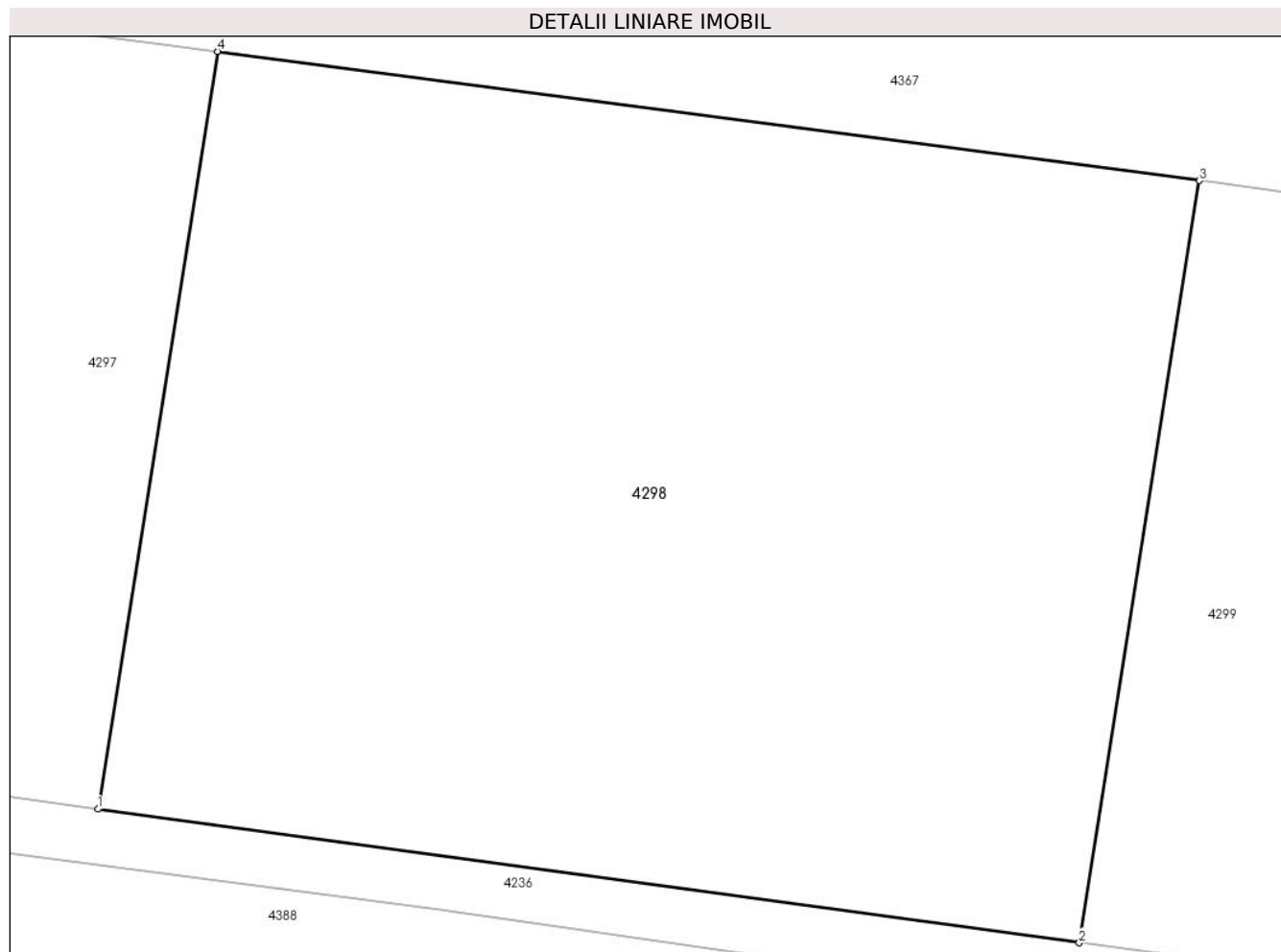
Inscrieri privind dezmembramintele dreptului de proprietate, drepturi reale de garanție și sarcini	Referințe
NU SUNT	

Anexa Nr. 1 La Partea I

Teren

Nr cadastral	Suprafața (mp)*	Observații / Referințe
101350	1.000	

* Suprafața este determinată în planul de proiecție Stereo 70.



Date referitoare la teren

Crt	Categorie folosință	Intravilan	Suprafața (mp)	Tarla	Parcelă	Nr. topo	Observații / Referințe
1	arabil	NU	1.000	7	420/1	-	

Lungime Segmente

1) Valorile lungimilor segmentelor sunt obținute din proiecție în plan.

Punct început	X / Y	Punct sfârșit	X / Y	Lungime segment (** (m)
1	454.182,033 511.894,738	2	454.217,61 511.889,897	35.905
2	454.217,61 511.889,897	3	454.221,97 511.917,494	27.939
3	454.221,97 511.917,494	4	454.186,368 511.922,174	35.908
4	454.186,368 511.922,174	1	454.182,033 511.894,738	27.776

** Lungimile segmentelor sunt determinate în planul de proiecție Stereo 70 și sunt rotunjite la 1 milimetru.

***** Distanţa dintre puncte este formată din segmente cumulate ce sunt mai mici decât valoarea 1 milimetru.**

**DATE DESPRE IMOBILUL NR. 4299**

Oficiul de Cadastru și Publicitate Imobiliară SIBIU
Biroul de Cadastru și Publicitate Imobiliară Medias

A. Partea I. Descrierea imobilului

TEREN Extravilan

Adresa: Jud. Sibiu

Nr. Crt	Nr cadastral Nr. topografic	Suprafața* (mp)	Observații / Referințe
A1	101351	2.000	Sector cadastral:11 Teren neimprejmuit;

B. Partea II. Proprietari și acte

Inscrieri privitoare la dreptul de proprietate și alte drepturi reale	Referințe
/	
Act Administrativ nr. 429/42, din 03/02/1998 emis de CJPSDPAT Sibiu (Titlu de proprietate);	
B1	A1
Intabulare, drept de PROPRIETATE, dobandit prin Reconstituire, cota actuala 1/1 1) FERENȚ VALER	

C. Partea III. SARCINI .

Inscrieri privind dezmembramintele dreptului de proprietate, drepturi reale de garanție și sarcini	Referințe
NU SUNT	

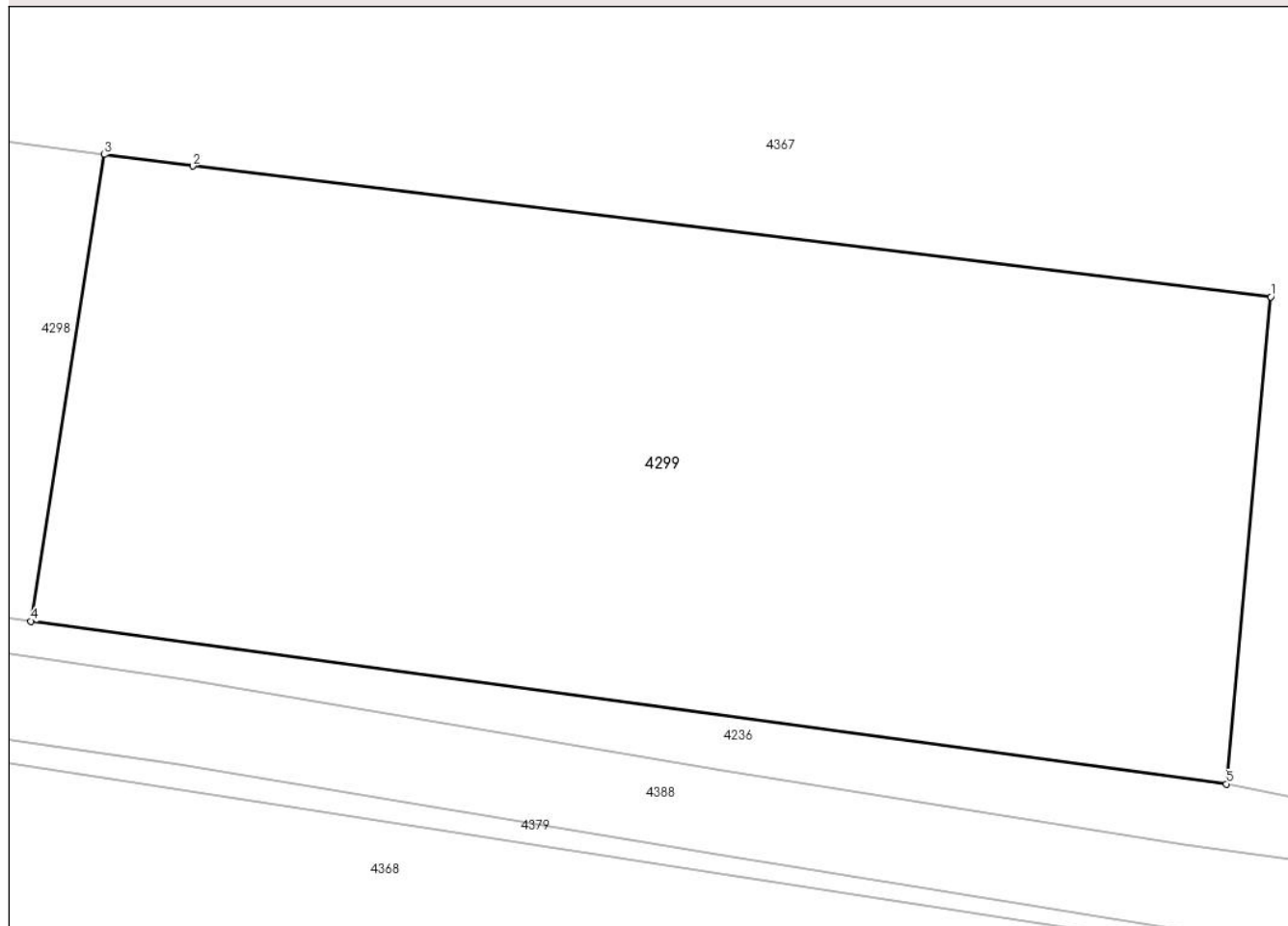
Anexa Nr. 1 La Partea I

Teren

Nr cadastral	Suprafața (mp)*	Observații / Referințe
101351	2.000	

* Suprafața este determinată în planul de proiecție Stereo 70.

DETALII LINIARE IMOBIL



Date referitoare la teren

Crt	Categorie folosință	Intravilan	Suprafața (mp)	Tarla	Parcelă	Nr. topo	Observații / Referințe
1	arabil	NU	2.000	7	420/2	-	

Lungime Segmente

1) Valorile lungimilor segmentelor sunt obținute din proiecție în plan.

Punct început	X / Y	Punct sfârșit	X / Y	Lungime segment (** (m)
1	454.290,969 511.909,082	2	454.227,191 511.916,808	64.244
2	454.227,191 511.916,808	3	454.221,97 511.917,494	5.266
3	454.221,97 511.917,494	4	454.217,61 511.889,897	27.939
4	454.217,61 511.889,897	5	454.288,342 511.880,272	71.384
5	454.288,342 511.880,272	1	454.290,969 511.909,082	28.93

**** Lungimile segmentelor sunt determinate în planul de proiecție Stereo 70 și sunt rotunjite la 1 milimetru.**

***** Distanța dintre puncte este formată din segmente cumulate ce sunt mai mici decât valoarea 1 milimetru.**

**DATE DESPRE IMOBILUL NR. 4300**

Oficiul de Cadastru și Publicitate Imobiliară SIBIU
Biroul de Cadastru și Publicitate Imobiliară Medias

A. Partea I. Descrierea imobilului

TEREN Extravilan

Adresa: Jud. Sibiu

Nr. Crt	Nr cadastral Nr. topografic	Suprafața* (mp)	Observații / Referințe
A1	101347	4.588	Sector cadastral:11 Teren neimprejmuit;

B. Partea II. Proprietari și acte

Inscrieri privitoare la dreptul de proprietate și alte drepturi reale	Referințe
/	
Act Administrativ nr. 250/42, din 22/04/1994 emis de CJPSDPAT Sibiu (Titlu de proprietate);	
B1	A1
Intabulare, drept de PROPRIETATE, dobandit prin Reconstituire, cota actuala 1/1 1) FRIESENENGST ANTOANETA	

C. Partea III. SARCINI .

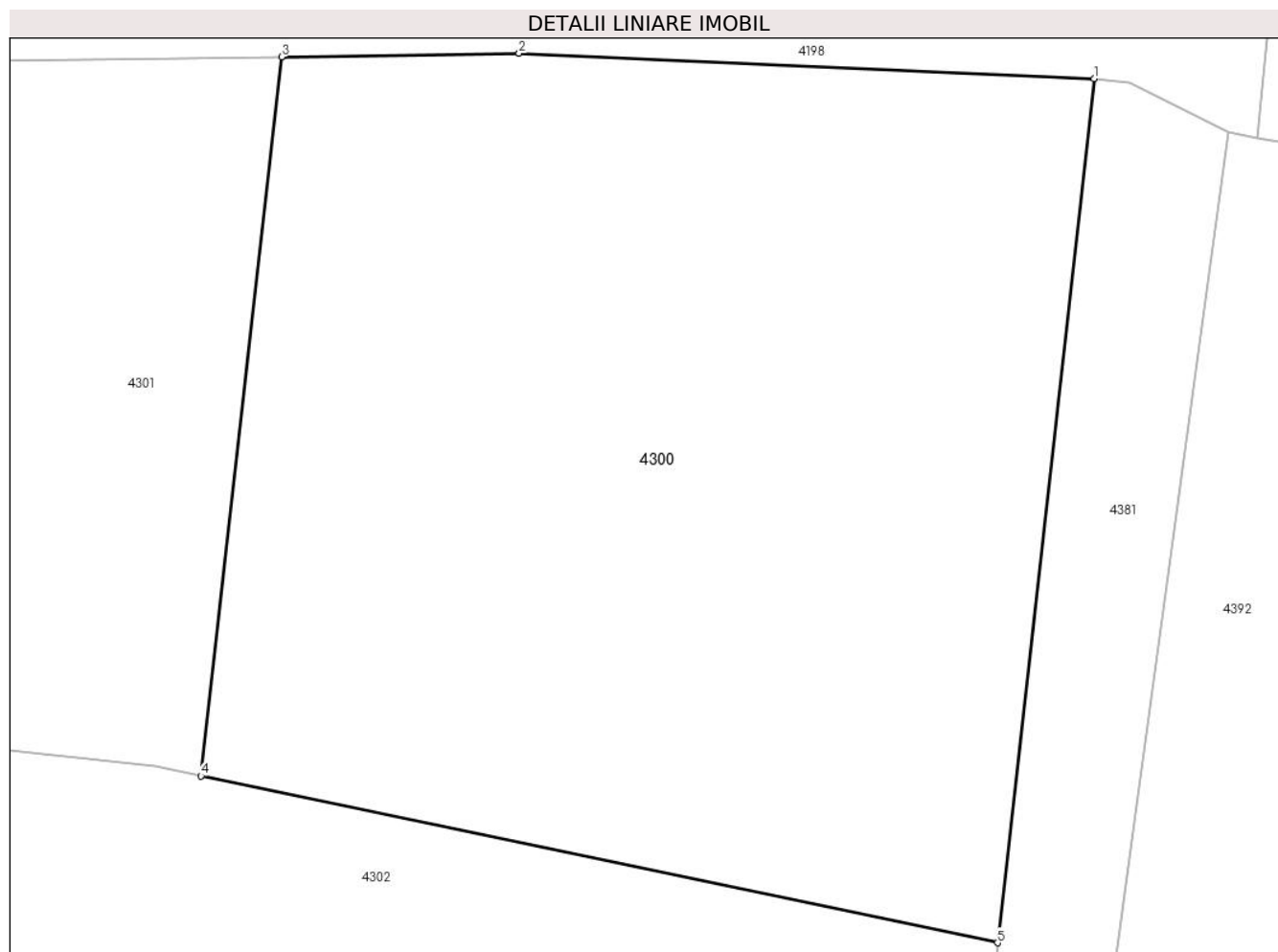
Inscrieri privind dezmembramintele dreptului de proprietate, drepturi reale de garanție și sarcini	Referințe
NU SUNT	

Anexa Nr. 1 La Partea I

Teren

Nr cadastral	Suprafața (mp)*	Observații / Referințe
101347	4.588	

* Suprafața este determinată în planul de proiecție Stereo 70.



Date referitoare la teren

Crt	Categorie folosință	Intravilan	Suprafața (mp)	Tarla	Parcelă	Nr. topo	Observații / Referințe
1	arabil	NU	4.588	7	416/7	-	

Lungime Segmente

1) Valorile lungimilor segmentelor sunt obținute din proiecție în plan.

Punct început	X / Y	Punct sfârșit	X / Y	Lungime segment (** (m)
1	454.700,571 512.039,163	2	454.652,205 512.041,296	48.413
2	454.652,205 512.041,296	3	454.632,232 512.041,005	19.975
3	454.632,232 512.041,005	4	454.625,452 511.980,571	60.813
4	454.625,452 511.980,571	5	454.692,425 511.966,556	68.424
5	454.692,425 511.966,556	1	454.700,571 512.039,163	73.063

**** Lungimile segmentelor sunt determinate în planul de proiecție Stereo 70 și sunt rotunjite la 1 milimetru.**

***** Distanța dintre puncte este formată din segmente cumulate ce sunt mai mici decât valoarea 1 milimetru.**

**DATE DESPRE IMOBILUL NR. 4301**

Oficiul de Cadastru și Publicitate Imobiliară SIBIU
Biroul de Cadastru și Publicitate Imobiliară Medias

A. Partea I. Descrierea imobilului

TEREN Extravilan

Adresa: Jud. Sibiu

Nr. Crt	Nr cadastral Nr. topografic	Suprafața* (mp)	Observații / Referințe
A1	101346	5.000	Sector cadastral:11 Teren neimprejmuit;

B. Partea II. Proprietari și acte

Inscrieri privitoare la dreptul de proprietate și alte drepturi reale	Referințe
/	
Hotarare Judecatoreasca nr. 284, din 01/03/2017 emis de JUDECATORIA MEDIAS (SENTINTA CIVILA);	
B1	A1
Intabulare, drept de PROPRIETATE, dobandit prin Hotarare Judecatoreasca, cota actuala 1/1 1) FUNDATIA CASA SPERANTEI, CIF:9596501	

C. Partea III. SARCINI .

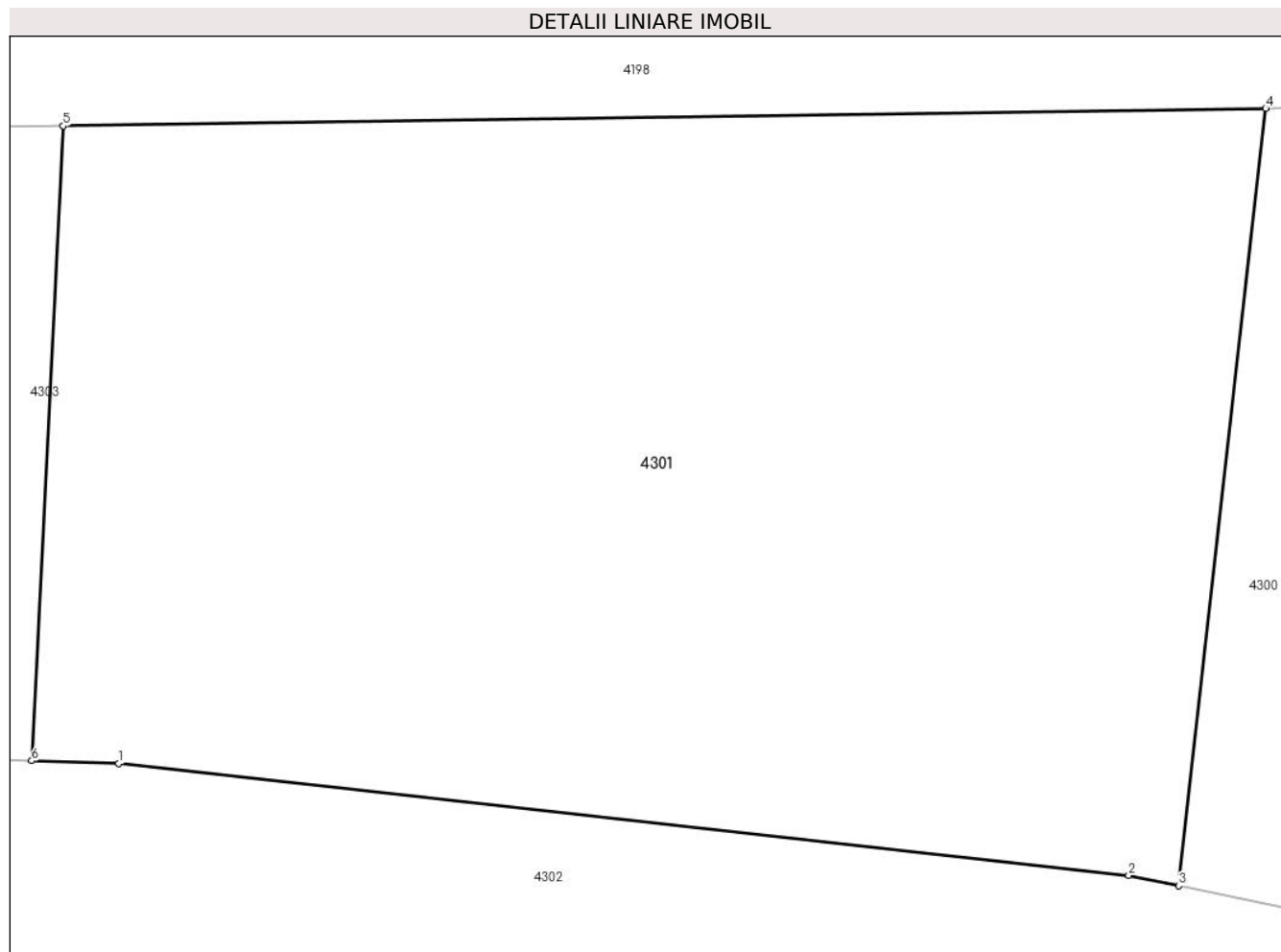
Inscrieri privind dezmembramintele dreptului de proprietate, drepturi reale de garanție și sarcini	Referințe
NU SUNT	

Anexa Nr. 1 La Partea I

Teren

Nr cadastral	Suprafața (mp)*	Observații / Referințe
101346	5.000	

* Suprafața este determinată în planul de proiecție Stereo 70.



Date referitoare la teren

Crt	Categorie folosință	Intra vilan	Suprafața (mp)	Tarla	Parcelă	Nr. topo	Observații / Referințe
1	arabil	NU	5.000	7	416/6	-	

Lungime Segmente

1) Valorile lungimilor segmentelor sunt obținute din proiecție în plan.

Punct început	X / Y	Punct sfârșit	X / Y	Lungime segment (** (m)
1	454.542,961 511.990,074	2	454.621,567 511.981,384	79.085
2	454.621,567 511.981,384	3	454.625,452 511.980,571	3.969
3	454.625,452 511.980,571	4	454.632,232 512.041,005	60.813
4	454.632,232 512.041,005	5	454.538,634 512.039,638	93.608
5	454.538,634 512.039,638	6	454.536,175 511.990,285	49.414

Punct început	X / Y	Punct sfârșit	X / Y	Lungime segment (** (m)
6	454.536,175 511.990,285	1	454.542,961 511.990,074	6.789

** Lungimile segmentelor sunt determinate în planul de proiecție Stereo 70 și sunt rotunjite la 1 milimetru.

*** Distanța dintre puncte este formată din segmente cumulate ce sunt mai mici decât valoarea 1 milimetru.

**DATE DESPRE IMOBILUL NR. 4302**

Oficiul de Cadastru și Publicitate Imobiliară SIBIU
 Biroul de Cadastru și Publicitate Imobiliară Medias

A. Partea I. Descrierea imobilului

TEREN Extravilan

Adresa: Jud. Sibiu

Nr. Crt	Nr cadastral Nr. topografic	Suprafața* (mp)	Observații / Referințe
A1	101348	9.600	Sector cadastral:11 Teren neimprejmuit;

B. Partea II. Proprietari și acte

Inscrieri privitoare la dreptul de proprietate și alte drepturi reale	Referințe
/	
Hotarare Judecatoreasca nr. 104, din 27/03/2014 emis de JUDECATORIA MEDIAS (decizie civila);	
B1	A1
Intabulare, drept de PROPRIETATE, dobandit prin Hotarare Judecatoreasca, cota actuala 1/1 1) FUNDATIA CASA SPERANTEI, CIF:9596501	

C. Partea III. SARCINI .

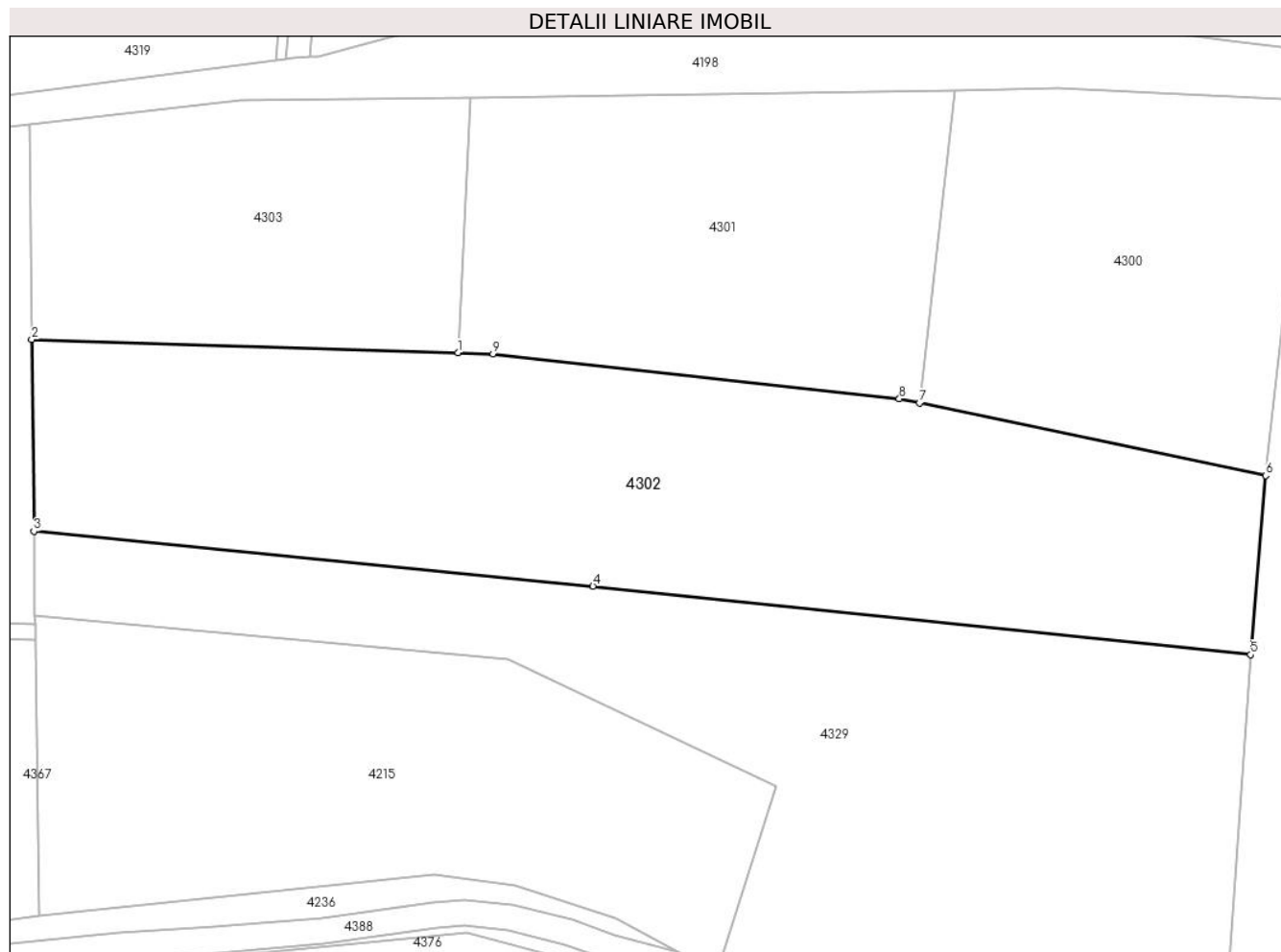
Inscrieri privind dezmembramintele dreptului de proprietate, drepturi reale de garanție și sarcini	Referințe
NU SUNT	

Anexa Nr. 1 La Partea I

Teren

Nr cadastral	Suprafața (mp)*	Observații / Referințe
101348	9.600	

* Suprafața este determinată în planul de proiecție Stereo 70.



Date referitoare la teren

Crt	Categorie folosință	Intra vilan	Suprafața (mp)	Tarla	Parcelă	Nr. topo	Observații / Referințe
1	arabil	NU	9.600	7	416/8	-	

Lungime Segmente

1) Valorile lungimilor segmentelor sunt obținute din proiecție în plan.

Punct început	X / Y	Punct sfârșit	X / Y	Lungime segment (** (m)
1	454.536,175 511.990,285	2	454.453,744 511.992,839	82.471
2	454.453,744 511.992,839	3	454.454,18 511.955,771	37.071
3	454.454,18 511.955,771	4	454.562,297 511.945,187	108.634
4	454.562,297 511.945,187	5	454.689,499 511.931,94	127.89
5	454.689,499 511.931,94	6	454.692,425 511.966,556	34.739

Punct început	X / Y	Punct sfârșit	X / Y	Lungime segment (** (m)
6	454.692,425 511.966,556	7	454.625,452 511.980,571	68.424
7	454.625,452 511.980,571	8	454.621,567 511.981,384	3.969
8	454.621,567 511.981,384	9	454.542,961 511.990,074	79.085
9	454.542,961 511.990,074	1	454.536,175 511.990,285	6.789

** Lungimile segmentelor sunt determinate în planul de proiecție Stereo 70 și sunt rotunjite la 1 milimetru.

*** Distanța dintre puncte este formată din segmente cumulate ce sunt mai mici decât valoarea 1 milimetru.

**DATE DESPRE IMOBILUL NR. 4303**

Oficiul de Cadastru și Publicitate Imobiliară SIBIU
Biroul de Cadastru și Publicitate Imobiliară Medias

A. Partea I. Descrierea imobilului

TEREN Extravilan

Adresa: Jud. Sibiu

Nr. Crt	Nr cadastral Nr. topografic	Suprafața* (mp)	Observații / Referințe
A1	101345	3.900	Sector cadastral:11 Teren neimprejmuit;

B. Partea II. Proprietari și acte

Inscrieri privitoare la dreptul de proprietate și alte drepturi reale	Referințe
/	
Act Administrativ nr. 834/42, din 05/04/2003 emis de CJPSDPAT Sibiu (Titlu de proprietate);	
B1	A1
Intabulare, drept de PROPRIETATE, dobandit prin Constituire, cota actuala 1/1 1) FRIEZENGHENGST MISCH	

C. Partea III. SARCINI .

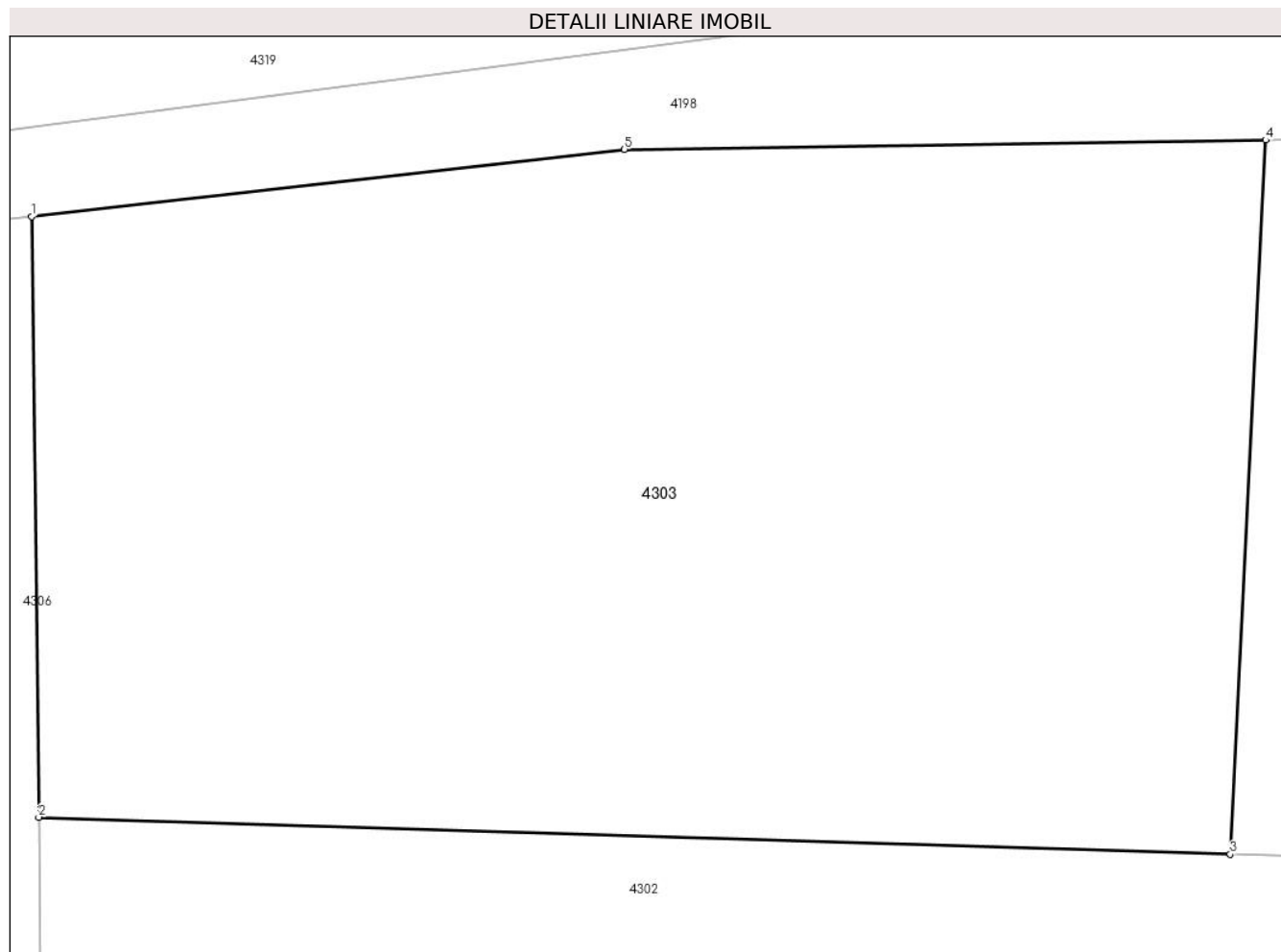
Inscrieri privind dezmembramintele dreptului de proprietate, drepturi reale de garanție și sarcini	Referințe
NU SUNT	

Anexa Nr. 1 La Partea I

Teren

Nr cadastral	Suprafața (mp)*	Observații / Referințe
101345	3.900	

* Suprafața este determinată în planul de proiecție Stereo 70.



Date referitoare la teren

Crt	Categorie folosință	Intravilan	Suprafața (mp)	Tarla	Parcelă	Nr. topo	Observații / Referințe
1	arabil	NU	3.900	7	416/5	-	

Lungime Segmente

1) Valorile lungimilor segmentelor sunt obținute din proiecție în plan.

Punct început	X / Y	Punct sfârșit	X / Y	Lungime segment (** (m)
1	454.453,255 512.034,344	2	454.453,744 511.992,839	41.508
2	454.453,744 511.992,839	3	454.536,175 511.990,285	82.471
3	454.536,175 511.990,285	4	454.538,634 512.039,638	49.414
4	454.538,634 512.039,638	5	454.494,263 512.038,99	44.376
5	454.494,263 512.038,99	1	454.453,255 512.034,344	41.27

**** Lungimile segmentelor sunt determinate în planul de proiecție Stereo 70 și sunt rotunjite la 1 milimetru.**

***** Distanța dintre puncte este formată din segmente cumulate ce sunt mai mici decât valoarea 1 milimetru.**

**DATE DESPRE IMOBILUL NR. 4304**

Oficiul de Cadastru și Publicitate Imobiliară SIBIU
Biroul de Cadastru și Publicitate Imobiliară Medias

A. Partea I. Descrierea imobilului

TEREN Extravilan

Adresa: Jud. Sibiu

Nr. Crt	Nr cadastral Nr. topografic	Suprafața* (mp)	Observații / Referințe
A1	101342	8.900	Sector cadastral:11 Teren neimprejmuit;

B. Partea II. Proprietari și acte

Inscrieri privitoare la dreptul de proprietate și alte drepturi reale		Referințe
24808 / 20/12/2016		
Hotarare Judecatoreasca nr. SENTINTA CIVILA NR 795 IN DOSAR NR 166/257/2015, din 22/04/2015 emis de JUDECATORIA MEDIAS-DEFINITIVA (act administrativ nr 234/42 din 19.04.1994, emis de CJSIPT SIBIU;act administrativ nr 18068 din 15.09.2016, emis de OCPI SIBIU-SERVICIUL CADASTRU);		
B1	Intabulare, drept de PROPRIETATE, cumparare, dobandit prin Hotarare Judecatoreasca, cota actuala 1/1 1) FUNDATIA CASA SPERANTEI , CIF:9596501	A1

C. Partea III. SARCINI .

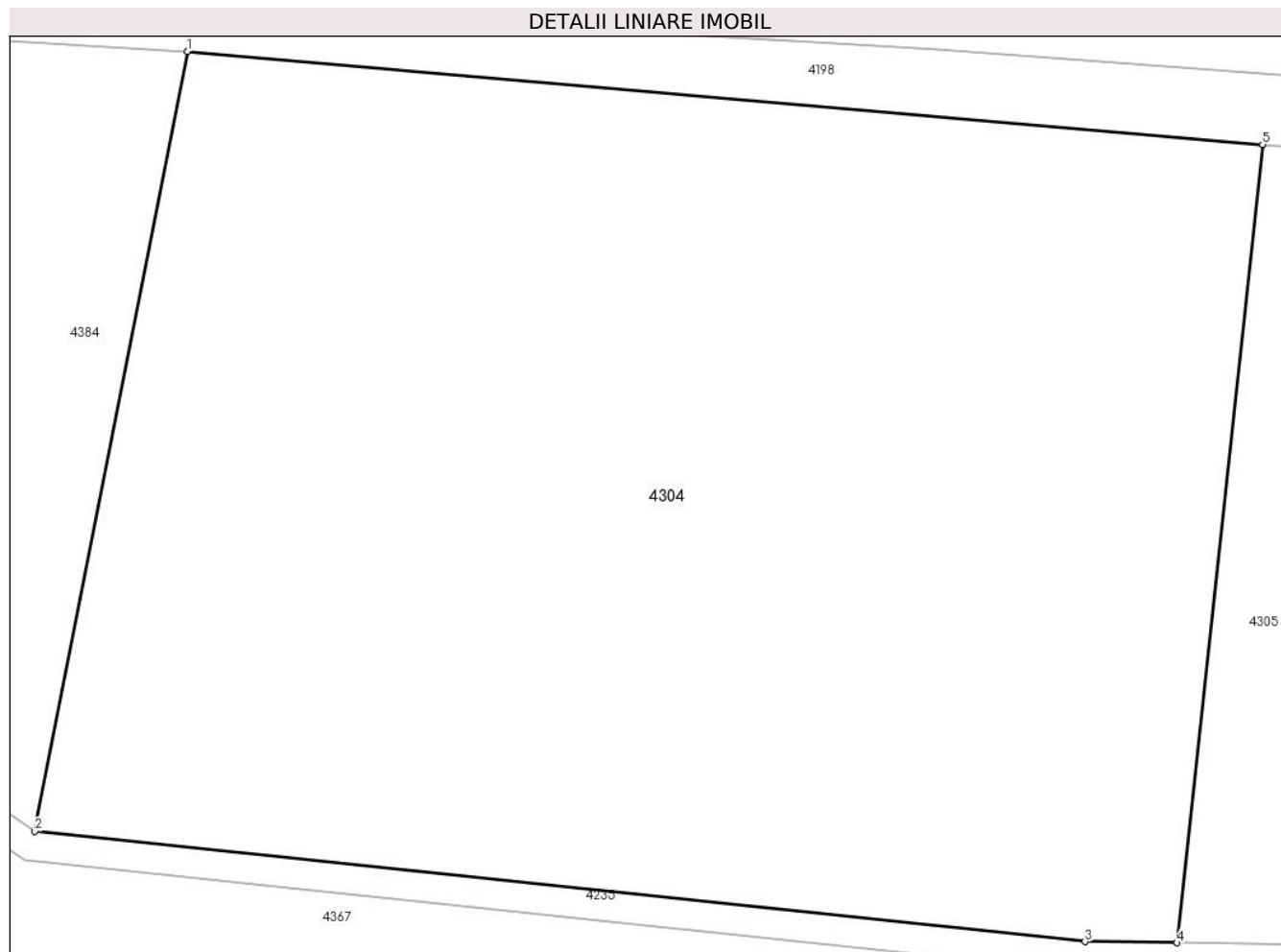
Inscrieri privind dezmembramintele dreptului de proprietate, drepturi reale de garanție și sarcini	Referințe
NU SUNT	

Anexa Nr. 1 La Partea I

Teren

Nr cadastral	Suprafața (mp)*	Observații / Referințe
101342	8.900	

* Suprafața este determinată în planul de proiecție Stereo 70.



Date referitoare la teren

Crt	Categorie folosință	Intravilan	Suprafața (mp)	Tarla	Parcelă	Nr. topo	Observații / Referințe
1	arabil	NU	8.900	7	416/2	-	

Lungime Segmente

1) Valorile lungimilor segmentelor sunt obținute din proiecție în plan.

Punct început	X / Y	Punct sfârșit	X / Y	Lungime segment (** (m)
1	454.142,247 512.029,521	2	454.126,984 511.951,636	79.366
2	454.126,984 511.951,636	3	454.231,955 511.940,619	105.548
3	454.231,955 511.940,619	4	454.241,178 511.940,506	9.224
4	454.241,178 511.940,506	5	454.249,705 512.020,232	80.181
5	454.249,705 512.020,232	1	454.142,247 512.029,521	107.859

**** Lungimile segmentelor sunt determinate în planul de proiecție Stereo 70 și sunt rotunjite la 1 milimetru.**

***** Distanța dintre puncte este formată din segmente cumulate ce sunt mai mici decât valoarea 1 milimetru.**

**DATE DESPRE IMOBILUL NR. 4305**

Oficiul de Cadastru și Publicitate Imobiliară SIBIU
Biroul de Cadastru și Publicitate Imobiliară Medias

A. Partea I. Descrierea imobilului

TEREN Extravilan

Adresa: Jud. Sibiu

Nr. Crt	Nr cadastral Nr. topografic	Suprafața* (mp)	Observații / Referințe
A1	101343	8.800	Sector cadastral:11 Teren neimpregmuit;

B. Partea II. Proprietari și acte

Inscrieri privitoare la dreptul de proprietate și alte drepturi reale		Referințe
24806 / 20/12/2016		
Hotarare Judecatoreasca nr. SENTINTA CIVILA NR 794 IN DOSAR NR 164/257/2015, din 22/04/2015 emis de JUDECATORIA MEDIAS-definitivă;		
B1	Intabulare, drept de PROPRIETATE, cumpărare, dobandit prin Hotarare Judecatoreasca, cota actuala 1/1 1) FUNDATIA CASA SPERANTEI, CIF:9596501	A1

C. Partea III. SARCINI .

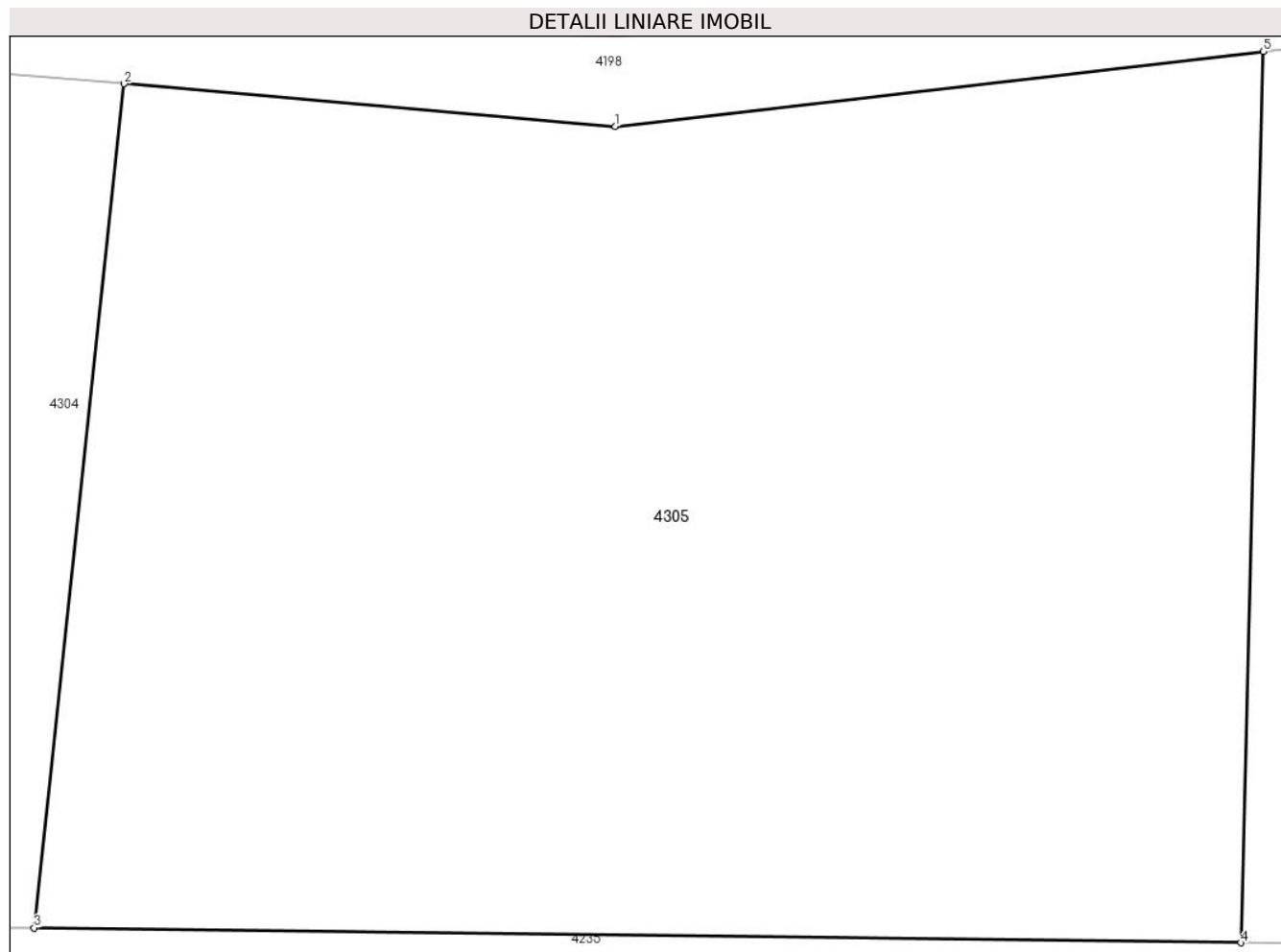
Inscrieri privind dezmembramintele dreptului de proprietate, drepturi reale de garanție și sarcini	Referințe
NU SUNT	

Anexa Nr. 1 La Partea I

Teren

Nr cadastral	Suprafața (mp)*	Observații / Referințe
101343	8.800	

* Suprafața este determinată în planul de proiecție Stereo 70.



Date referitoare la teren

Crt	Categorie folosință	Intra vilan	Suprafața (mp)	Tarla	Parcelă	Nr. topo	Observații / Referințe
1	arabil	NU	8.800	7	416/3	-	

Lungime Segmente

1) Valorile lungimilor segmentelor sunt obținute din proiecție în plan.

Punct început	X / Y	Punct sfârșit	X / Y	Lungime segment (** (m)
1	454.296,142 512.016,217	2	454.249,705 512.020,232	46.61
2	454.249,705 512.020,232	3	454.241,178 511.940,506	80.181
3	454.241,178 511.940,506	4	454.355,297 511.939,099	114.128
4	454.355,297 511.939,099	5	454.357,446 512.023,29	84.218
5	454.357,446 512.023,29	1	454.296,142 512.016,217	61.711

**** Lungimile segmentelor sunt determinate în planul de proiecție Stereo 70 și sunt rotunjite la 1 milimetru.**

***** Distanța dintre puncte este formată din segmente cumulate ce sunt mai mici decât valoarea 1 milimetru.**

**DATE DESPRE IMOBILUL NR. 4306**

Oficiul de Cadastru și Publicitate Imobiliară SIBIU
Biroul de Cadastru și Publicitate Imobiliară Medias

A. Partea I. Descrierea imobilului

TEREN Extravilan

Adresa: Jud. Sibiu

Nr. Crt	Nr cadastral Nr. topografic	Suprafața* (mp)	Observații / Referințe
A1	101344	8.800	Sector cadastral:11 Teren neimprejmuit;

B. Partea II. Proprietari și acte

Inscrieri privitoare la dreptul de proprietate și alte drepturi reale		Referințe
24817 / 20/12/2016		
Hotarare Judecatoreasca nr. SENTINTA CIVILA NR 1109 IN DOSAR NR 165/257/2015, din 04/06/2015 emis de JUDECATORIA MEDIAS-DEFINITIVA (act administrativ nr 322/42 din 10.06.1994, emis de CJSIPT SIBIU;act administrativ nr 18068 din 15.09.2016, emis de OCPI SIBIU-SERVICIUL CADASTRU;hotarare judecatoreasca nr DECIZIA CIVILA NR. 109/2016 IN DOSAR NR. 165/257/2015 din 11.02.2016, emis de TRIBUNALUL SIBIU-DEFINITIVA);		
B1	Intabulare, drept de PROPRIETATE, cumparare, dobandit prin Hotarare Judecatoreasca, cota actuala 1/1 1) FUNDATIA CASA SPERANTEI, CIF:9596501	A1

C. Partea III. SARCINI .

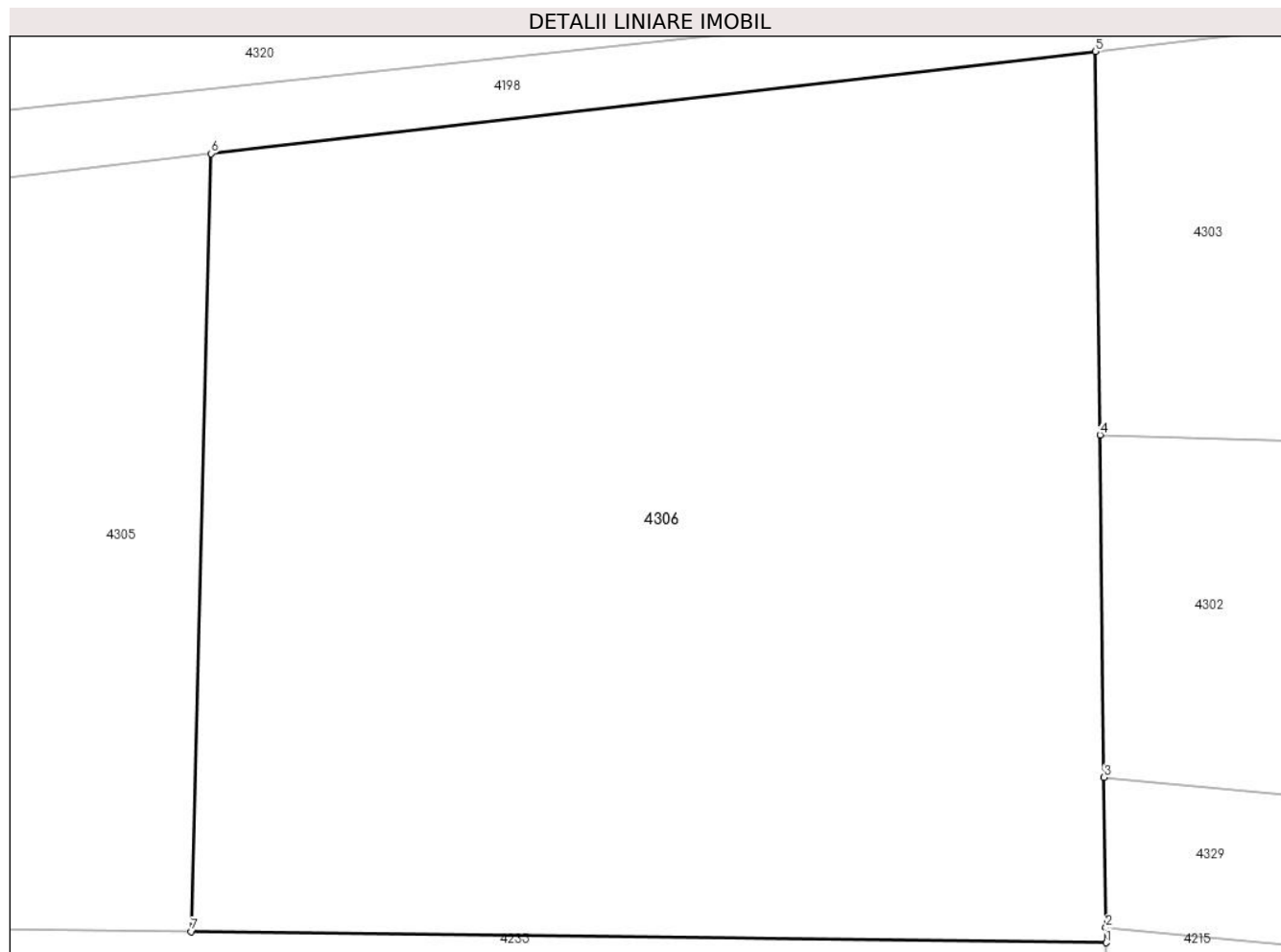
Inscrieri privind dezmembramintele dreptului de proprietate, drepturi reale de garanție și sarcini	Referințe
NU SUNT	

Anexa Nr. 1 La Partea I

Teren

Nr cadastral	Suprafața (mp)*	Observații / Referințe
101344	8.800	

* Suprafața este determinată în planul de proiecție Stereo 70.



Date referitoare la teren

Crt	Categorie folosință	Intravilan	Suprafața (mp)	Tarla	Parcelă	Nr. topo	Observații / Referințe
1	arabil	NU	8.800	7	416/4	-	

Lungime Segmente

1) Valorile lungimilor segmentelor sunt obținute din proiecție în plan.

Punct început	X / Y	Punct sfârșit	X / Y	Lungime segment (** (m)
1	454.454,391 511.937,878	2	454.454,366 511.939,514	1.636
2	454.454,366 511.939,514	3	454.454,18 511.955,771	16.258
3	454.454,18 511.955,771	4	454.453,744 511.992,839	37.071
4	454.453,744 511.992,839	5	454.453,255 512.034,344	41.508
5	454.453,255 512.034,344	6	454.357,446 512.023,29	96.445

Punct început	X / Y	Punct sfârșit	X / Y	Lungime segment (** (m)
6	454.357,446 512.023,29	7	454.355,297 511.939,099	84.218
7	454.355,297 511.939,099	1	454.454,391 511.937,878	99.102

** Lungimile segmentelor sunt determinate în planul de proiecție Stereo 70 și sunt rotunjite la 1 milimetru.

*** Distanța dintre puncte este formată din segmente cumulate ce sunt mai mici decât valoarea 1 milimetru.

**DATE DESPRE IMOBILUL NR. 4307**

Oficiul de Cadastru și Publicitate Imobiliară SIBIU
Biroul de Cadastru și Publicitate Imobiliară Medias

A. Partea I. Descrierea imobilului

TEREN Extravilan

Adresa: Jud. Sibiu

Nr. Crt	Nr cadastral Nr. topografic	Suprafața* (mp)	Observații / Referințe
A1		7.800	Sector cadastral:11 Teren neimprejmuit;

B. Partea II. Proprietari și acte

Inscrieri privitoare la dreptul de proprietate și alte drepturi reale	Referințe
/	
Act Administrativ nr. 393/42, din 22/11/1994 emis de CJPSDPAT Sibiu (Titlu de proprietate);	
B1	A1
Intabulare, drept de PROPRIETATE, dobandit prin Constituire, cota actuala 1/1 1) RAFAILĂ LETIȚIA	

C. Partea III. SARCINI .

Inscrieri privind dezmembramintele dreptului de proprietate, drepturi reale de garanție și sarcini	Referințe
NU SUNT	

Anexa Nr. 1 La Partea I

Teren

Nr cadastral	Suprafața (mp)*	Observații / Referințe
	7.800	

* Suprafața este determinată în planul de proiecție Stereo 70.

DETALII LINIARE IMOBIL



Date referitoare la teren

Crt	Categorie folosință	Intra vilan	Suprafața (mp)	Tarla	Parcelă	Nr. topo	Observații / Referințe
1	arabil	NU	7.800	7	414/11	-	

Lungime Segmente

1) Valorile lungimilor segmentelor sunt obținute din proiecție în plan.

Punct început	X / Y	Punct sfârșit	X / Y	Lungime segment (** (m)
1	455.094,261 511.984,388	2	455.091,376 512.095,841	111.491
2	455.091,376 512.095,841	3	455.023,959 512.099,239	67.503
3	455.023,959 512.099,239	4	455.014,876 511.998,894	100.755
4	455.014,876 511.998,894	5	455.015,827 511.998,732	0.965
5	455.015,827 511.998,732	6	455.031,807 511.995,81	16.245

Punct început	X / Y	Punct sfârșit	X / Y	Lungime segment (** (m)
6	455.031,807 511.995,81	1	455.094,261 511.984,388	63.49

** Lungimile segmentelor sunt determinate în planul de proiecție Stereo 70 și sunt rotunjite la 1 milimetru.

*** Distanța dintre puncte este formată din segmente cumulate ce sunt mai mici decât valoarea 1 milimetru.

**DATE DESPRE IMOBILUL NR. 4308**

Oficiul de Cadastru și Publicitate Imobiliară SIBIU
Biroul de Cadastru și Publicitate Imobiliară Medias

A. Partea I. Descrierea imobilului

TEREN Extravilan

Adresa: Jud. Sibiu

Nr. Crt	Nr cadastral Nr. topografic	Suprafața* (mp)	Observații / Referințe
A1		3.000	Sector cadastral:11 Teren neimprejmuit;

B. Partea II. Proprietari și acte

Inscrieri privitoare la dreptul de proprietate și alte drepturi reale	Referințe
/	
Act Administrativ nr. 897/42, din 25/11/2003 emis de CJPSDPAT Sibiu (Titlu de proprietate);	
B1	A1
Intabulare, drept de PROPRIETATE, dobandit prin Constituire, cota actuala 1/1 1) COMIZA SILVIA	

C. Partea III. SARCINI .

Inscrieri privind dezmembramintele dreptului de proprietate, drepturi reale de garanție și sarcini	Referințe
NU SUNT	

Anexa Nr. 1 La Partea I

Teren

Nr cadastral	Suprafața (mp)*	Observații / Referințe
	3.000	

* Suprafața este determinată în planul de proiecție Stereo 70.



Date referitoare la teren

Crt	Categorie folosință	Intravilan	Suprafața (mp)	Tarla	Parcelă	Nr. topo	Observații / Referințe
1	arabil	NU	3.000	7	414/10	-	

Lungime Segmente

1) Valorile lungimilor segmentelor sunt obținute din proiecție în plan.

Punct început	X / Y	Punct sfârșit	X / Y	Lungime segment (** (m)
1	455.014,876 511.998,894	2	455.023,959 512.099,239	100.755
2	455.023,959 512.099,239	3	454.993,776 512.100,76	30.221
3	454.993,776 512.100,76	4	454.984,894 512.002,644	98.517
4	454.984,894 512.002,644	5	454.989,51 512.001,954	4.668
5	454.989,51 512.001,954	6	454.998,222 512.001,726	8.715

Punct început	X / Y	Punct sfârșit	X / Y	Lungime segment (** (m)
6	454.998,222 512.001,726	7	455.002,473 512.001,004	4.311
7	455.002,473 512.001,004	1	455.014,876 511.998,894	12.581

** Lungimile segmentelor sunt determinate în planul de proiecție Stereo 70 și sunt rotunjite la 1 milimetru.

*** Distanța dintre puncte este formată din segmente cumulate ce sunt mai mici decât valoarea 1 milimetru.

**DATE DESPRE IMOBILUL NR. 4309**

Oficiul de Cadastru și Publicitate Imobiliară SIBIU
Biroul de Cadastru și Publicitate Imobiliară Medias

A. Partea I. Descrierea imobilului

TEREN Extravilan

Adresa: Jud. Sibiu

Nr. Crt	Nr cadastral Nr. topografic	Suprafața* (mp)	Observații / Referințe
A1		3.904	Sector cadastral:11 Teren neimprejmuit;

B. Partea II. Proprietari și acte

Inscrieri privitoare la dreptul de proprietate și alte drepturi reale	Referințe
/	
Act Administrativ nr. 165/42, din 18/03/1994 emis de CJPSDPAT Sibiu (Titlu de proprietate);	
B1	A1
Intabulare, drept de PROPRIETATE, dobandit prin Reconstituire, cota actuala 1/1 1) COMIZA SILVIA	

C. Partea III. SARCINI .

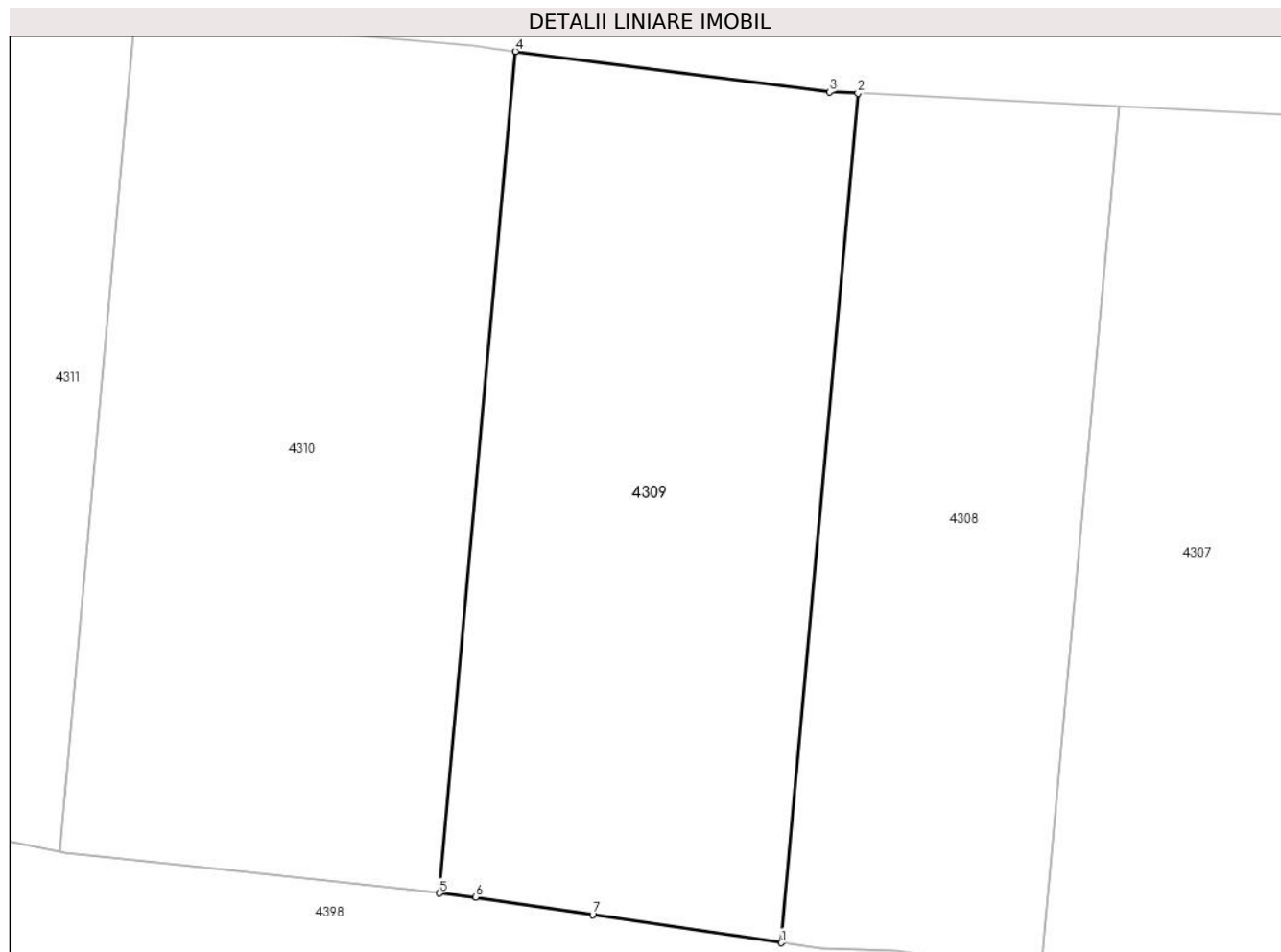
Inscrieri privind dezmembramintele dreptului de proprietate, drepturi reale de garanție și sarcini	Referințe
NU SUNT	

Anexa Nr. 1 La Partea I

Teren

Nr cadastral	Suprafața (mp)*	Observații / Referințe
	3.904	

* Suprafața este determinată în planul de proiecție Stereo 70.



Date referitoare la teren

Crt	Categorie folosință	Intra vilan	Suprafața (mp)	Tarla	Parcelă	Nr. topo	Observații / Referințe
1	arabil	NU	3.904	7	414/9	-	

Lungime Segmente

1) Valorile lungimilor segmentelor sunt obținute din proiecție în plan.

Punct început	X / Y	Punct sfârșit	X / Y	Lungime segment (** (m)
1	454.984,894 512.002,644	2	454.993,776 512.100,76	98.517
2	454.993,776 512.100,76	3	454.990,469 512.100,927	3.311
3	454.990,469 512.100,927	4	454.954,165 512.105,606	36.604
4	454.954,165 512.105,606	5	454.945,363 512.008,375	97.629
5	454.945,363 512.008,375	6	454.949,559 512.007,923	4.22

Punct început	X / Y	Punct sfârșit	X / Y	Lungime segment (** (m)
6	454.949,559 512.007,923	7	454.963,086 512.005,902	13.677
7	454.963,086 512.005,902	1	454.984,894 512.002,644	22.05

** Lungimile segmentelor sunt determinate în planul de proiecție Stereo 70 și sunt rotunjite la 1 milimetru.

*** Distanța dintre puncte este formată din segmente cumulate ce sunt mai mici decât valoarea 1 milimetru.

**DATE DESPRE IMOBILUL NR. 4310**

Oficiul de Cadastru și Publicitate Imobiliară SIBIU
Biroul de Cadastru și Publicitate Imobiliară Medias

A. Partea I. Descrierea imobilului

TEREN Extravilan

Adresa: Jud. Sibiu

Nr. Crt	Nr cadastral Nr. topografic	Suprafața* (mp)	Observații / Referințe
A1		4.300	Sector cadastral:11 Teren neimprejmuit;

B. Partea II. Proprietari și acte

Inscrieri privitoare la dreptul de proprietate și alte drepturi reale	Referințe
/	
Act Administrativ nr. 396/42, din 23/11/1994 emis de CJPSDPAT Sibiu (Titlu de proprietate);	
B1	A1
Intabulare, drept de PROPRIETATE, dobandit prin Constituire, cota actuala 1/1 1) LAȚCU MARIA	

C. Partea III. SARCINI .

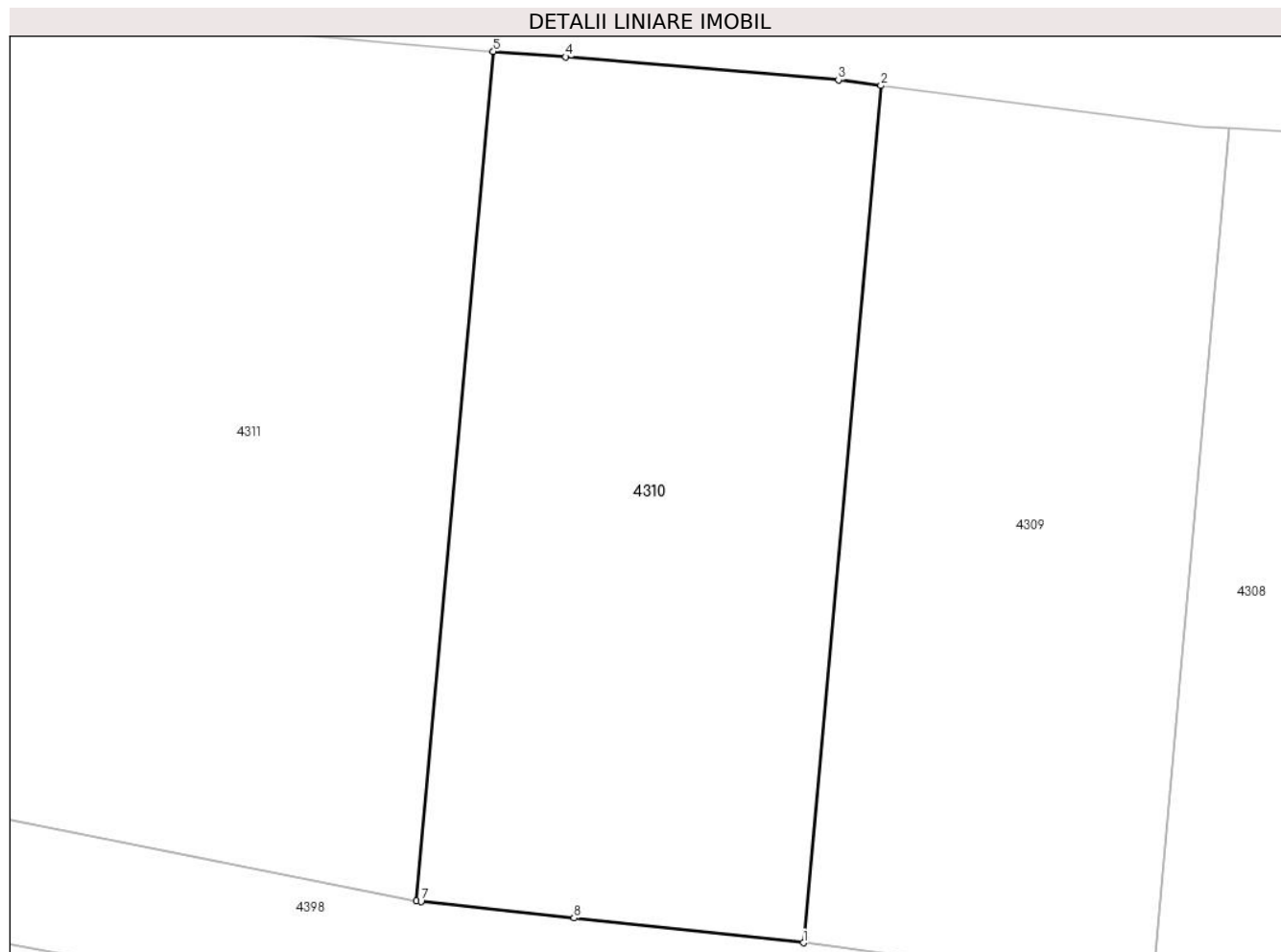
Inscrieri privind dezmembramintele dreptului de proprietate, drepturi reale de garanție și sarcini	Referințe
NU SUNT	

Anexa Nr. 1 La Partea I

Teren

Nr cadastral	Suprafața (mp)*	Observații / Referințe
	4.300	

* Suprafața este determinată în planul de proiecție Stereo 70.



Date referitoare la teren

Crt	Categorie folosință	Intra vilan	Suprafața (mp)	Tarla	Parcelă	Nr. topo	Observații / Referințe
1	arabil	NU	4.300	7	414/8	-	Nr. Parcela netrecut in TP

Lungime Segmente

1) Valorile lungimilor segmentelor sunt obținute din proiecție în plan.

Punct început	X / Y	Punct sfârșit	X / Y	Lungime segment (** (m)
1	454.945,363 512.008,375	2	454.954,165 512.105,606	97.629
2	454.954,165 512.105,606	3	454.949,343 512.106,228	4.862
3	454.949,343 512.106,228	4	454.918,371 512.108,849	31.083
4	454.918,371 512.108,849	5	454.910,149 512.109,474	8.246
5	454.910,149 512.109,474	6	454.901,43 512.013,155	96.714

Punct început	X / Y	Punct sfârșit	X / Y	Lungime segment (** (m)
6	454.901,43 512.013,155	7	454.901,955 512.013,051	0.535
7	454.901,955 512.013,051	8	454.919,315 512.011,181	17.46
8	454.919,315 512.011,181	1	454.945,363 512.008,375	26.199

** Lungimile segmentelor sunt determinate în planul de proiecție Stereo 70 și sunt rotunjite la 1 milimetru.

*** Distanța dintre puncte este formată din segmente cumulate ce sunt mai mici decât valoarea 1 milimetru.

**DATE DESPRE IMOBILUL NR. 4311**

Oficiul de Cadastru și Publicitate Imobiliară SIBIU
Biroul de Cadastru și Publicitate Imobiliară Medias

A. Partea I. Descrierea imobilului

Nr. CF vechi:3593 N MOSNA
Nr. cadastral vechi:111

TEREN Extravilan

Adresa: Jud. Sibiu

Nr. Crt	Nr cadastral Nr. topografic	Suprafața* (mp)	Observații / Referințe
A1		5.500	Sector cadastral:11 Teren neimprejmuit;

B. Partea II. Proprietari și acte

Inscrieri privitoare la dreptul de proprietate și alte drepturi reale		Referințe
1206 / 02/03/2006		
Act Notarial nr. 307, din 01/01/2006 emis de NP Sorici Daniela (contract de vanzare-cumparare);		
B1	Intabulare, drept de PROPRIETATE, dobandit prin Conventie, cota actuala 1/1 1) VODĂ IOAN 2) VODA MARIA	A1

C. Partea III. SARCINI .

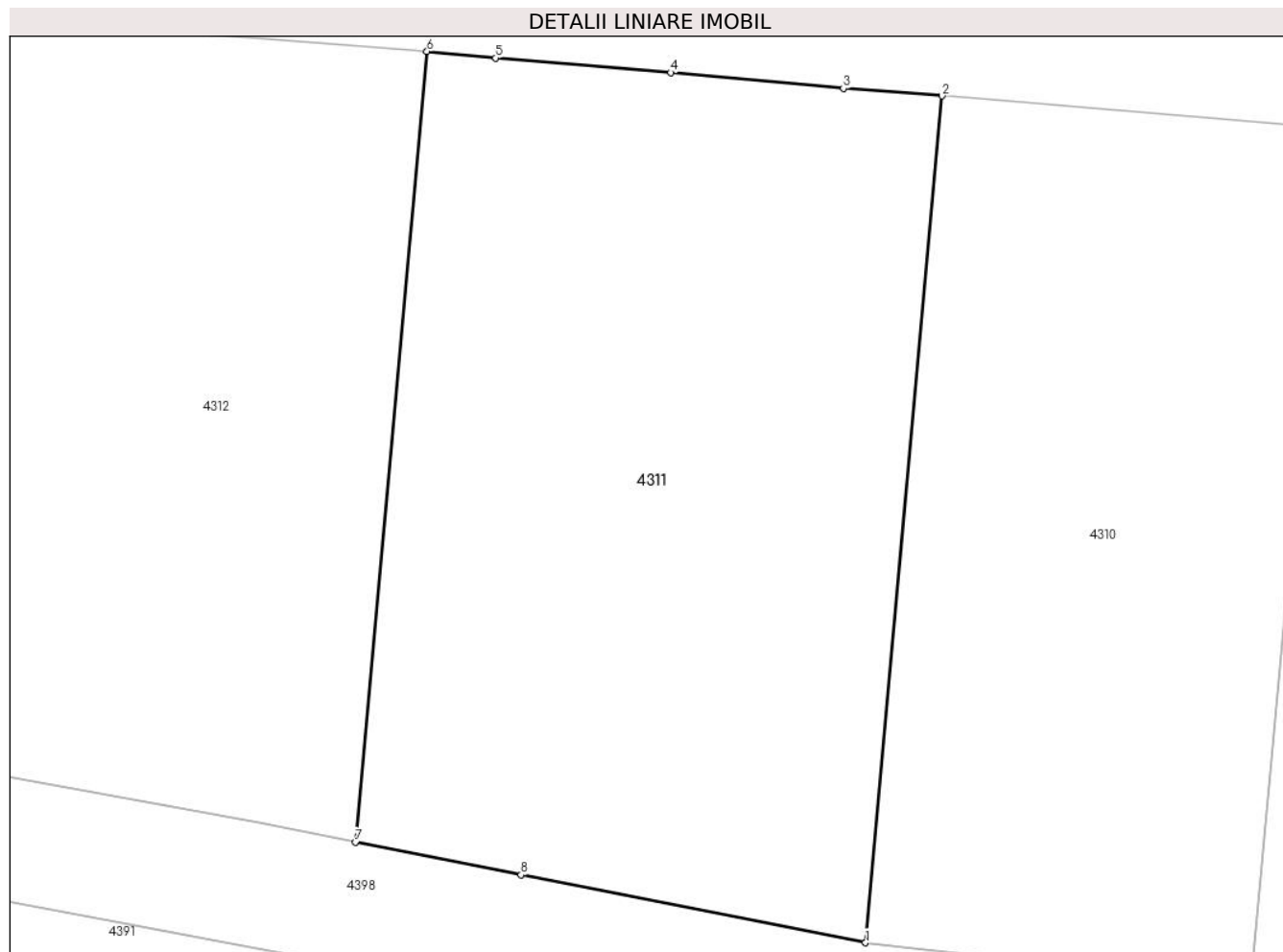
Inscrieri privind dezmembramintele dreptului de proprietate, drepturi reale de garanție și sarcini	Referințe
NU SUNT	

Anexa Nr. 1 La Partea I

Teren

Nr cadastral	Suprafața (mp)*	Observații / Referințe
	5.500	

* Suprafața este determinată în planul de proiecție Stereo 70.



Date referitoare la teren

Crt	Categorie folosință	Intra vilan	Suprafața (mp)	Tarla	Parcelă	Nr. topo	Observații / Referințe
1	arabil	NU	5.500	7	414/7	-	

Lungime Segmente

1) Valorile lungimilor segmentelor sunt obținute din proiecție în plan.

Punct început	X / Y	Punct sfârșit	X / Y	Lungime segment (** (m)
1	454.901,43 512.013,155	2	454.910,149 512.109,474	96.714
2	454.910,149 512.109,474	3	454.898,918 512.110,329	11.264
3	454.898,918 512.110,329	4	454.879,258 512.112,117	19.741
4	454.879,258 512.112,117	5	454.859,346 512.113,778	19.981
5	454.859,346 512.113,778	6	454.851,515 512.114,53	7.867

Punct început	X / Y	Punct sfârşit	X / Y	Lungime segment (** (m)
6	454.851,515 512.114,53	7	454.843,374 512.024,588	90.31
7	454.843,374 512.024,588	8	454.862,228 512.020,875	19.216
8	454.862,228 512.020,875	1	454.901,43 512.013,155	39.955

** Lungimile segmentelor sunt determinate în planul de proiecţie Stereo 70 şi sunt rotunjite la 1 milimetru.

*** Distanţa dintre puncte este formată din segmente cumulate ce sunt mai mici decât valoarea 1 milimetru.

**DATE DESPRE IMOBILUL NR. 4312**

Oficiul de Cadastru și Publicitate Imobiliară SIBIU
Biroul de Cadastru și Publicitate Imobiliară Medias

A. Partea I. Descrierea imobilului

TEREN Extravilan

Adresa: Jud. Sibiu

Nr. Crt	Nr cadastral Nr. topografic	Suprafața* (mp)	Observații / Referințe
A1		6.000	Sector cadastral:11 Teren neimprejmuit;

B. Partea II. Proprietari și acte

Inscrieri privitoare la dreptul de proprietate și alte drepturi reale	Referințe
/	
Act Administrativ nr. 818/42, din 27/03/2003 emis de CJPSDPAT Sibiu (Titlu de proprietate);	
B1	A1
Intabulare, drept de PROPRIETATE, dobandit prin Constituire, cota actuala 1/1 1) CEAPĂ DOMNICA	

C. Partea III. SARCINI .

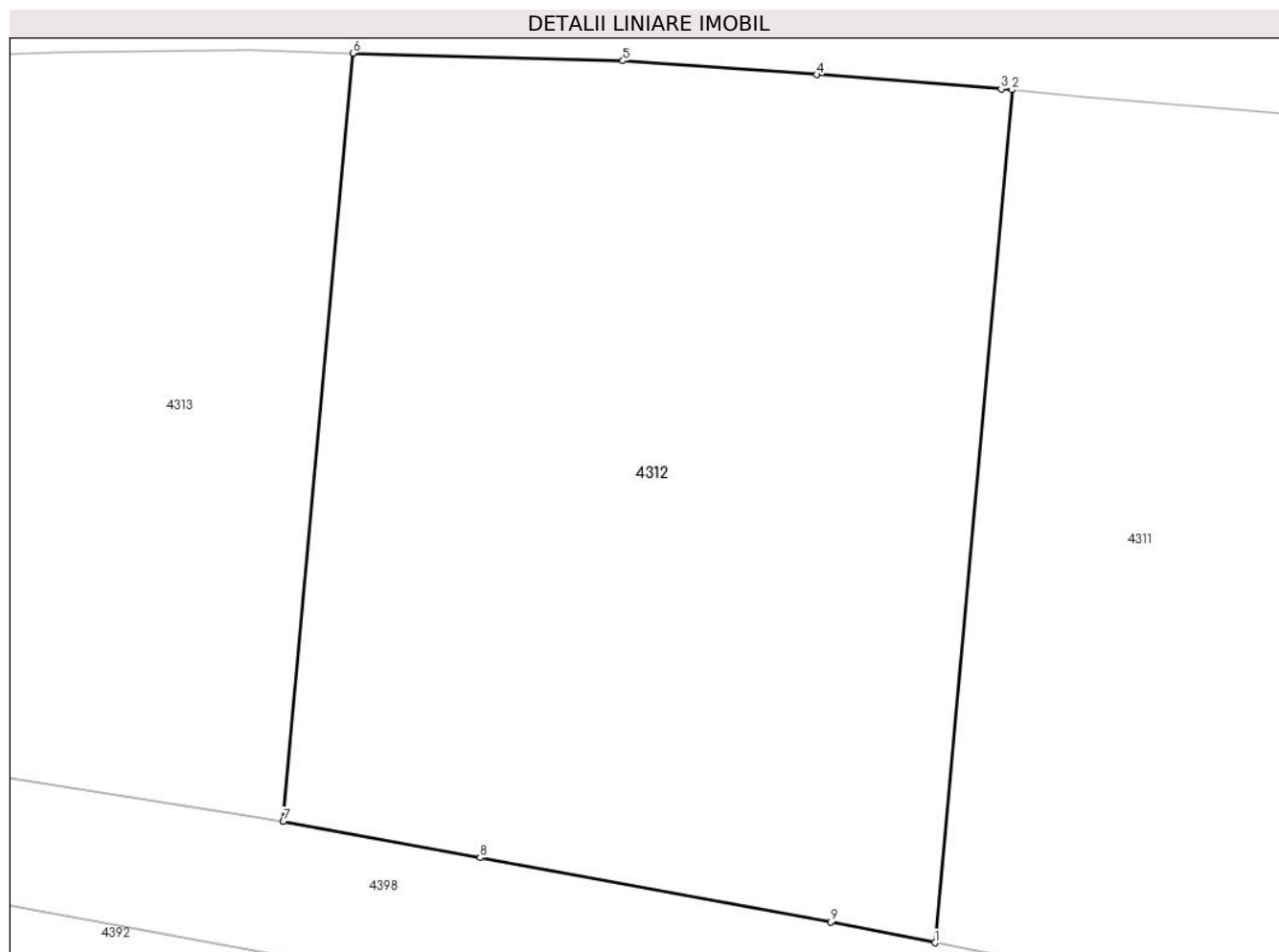
Inscrieri privind dezmembramintele dreptului de proprietate, drepturi reale de garanție și sarcini	Referințe
NU SUNT	

Anexa Nr. 1 La Partea I

Teren

Nr cadastral	Suprafața (mp)*	Observații / Referințe
	6.000	

* Suprafața este determinată în planul de proiecție Stereo 70.



Date referitoare la teren

Crt	Categorie folosință	Intravilan	Suprafața (mp)	Tarla	Parcelă	Nr. topo	Observații / Referințe
1	arabil	NU	6.000	7	414/6	-	nr. tarla 8 gresit in TP

Lungime Segmente

1) Valorile lungimilor segmentelor sunt obținute din proiecție în plan.

Punct început	X / Y	Punct sfârșit	X / Y	Lungime segment (** (m)
1	454.843,374 512.024,588	2	454.851,515 512.114,53	90.31
2	454.851,515 512.114,53	3	454.850,367 512.114,64	1.154
3	454.850,367 512.114,64	4	454.830,937 512.116,13	19.487
4	454.830,937 512.116,13	5	454.810,459 512.117,591	20.53
5	454.810,459 512.117,591	6	454.781,961 512.118,391	28.509

Punct început	X / Y	Punct sfârşit	X / Y	Lungime segment (** (m)
6	454.781,961 512.118,391	7	454.774,627 512.037,373	81.35
7	454.774,627 512.037,373	8	454.795,389 512.033,555	21.11
8	454.795,389 512.033,555	9	454.832,358 512.026,757	37.589
9	454.832,358 512.026,757	1	454.843,374 512.024,588	11.227

** Lungimile segmentelor sunt determinate în planul de proiecție Stereo 70 și sunt rotunjite la 1 milimetru.

*** Distanța dintre puncte este formată din segmente cumulate ce sunt mai mici decât valoarea 1 milimetru.

**DATE DESPRE IMOBILUL NR. 4313**

Oficiul de Cadastru și Publicitate Imobiliară SIBIU
Biroul de Cadastru și Publicitate Imobiliară Medias

A. Partea I. Descrierea imobilului

TEREN Extravilan

Adresa: Jud. Sibiu

Nr. Crt	Nr cadastral Nr. topografic	Suprafața* (mp)	Observații / Referințe
A1		5.000	Sector cadastral:11 Teren neimprejmuit;

B. Partea II. Proprietari și acte

Inscrieri privitoare la dreptul de proprietate și alte drepturi reale	Referințe
/	
Act Administrativ nr. 180/42, din 22/03/1994 emis de CJPSDPAT Sibiu (Titlu de proprietate);	
B1	A1
Intabulare, drept de PROPRIETATE, dobandit prin Reconstituire, cota actuala 1/1 1) CEAPĂ DORINA	

C. Partea III. SARCINI .

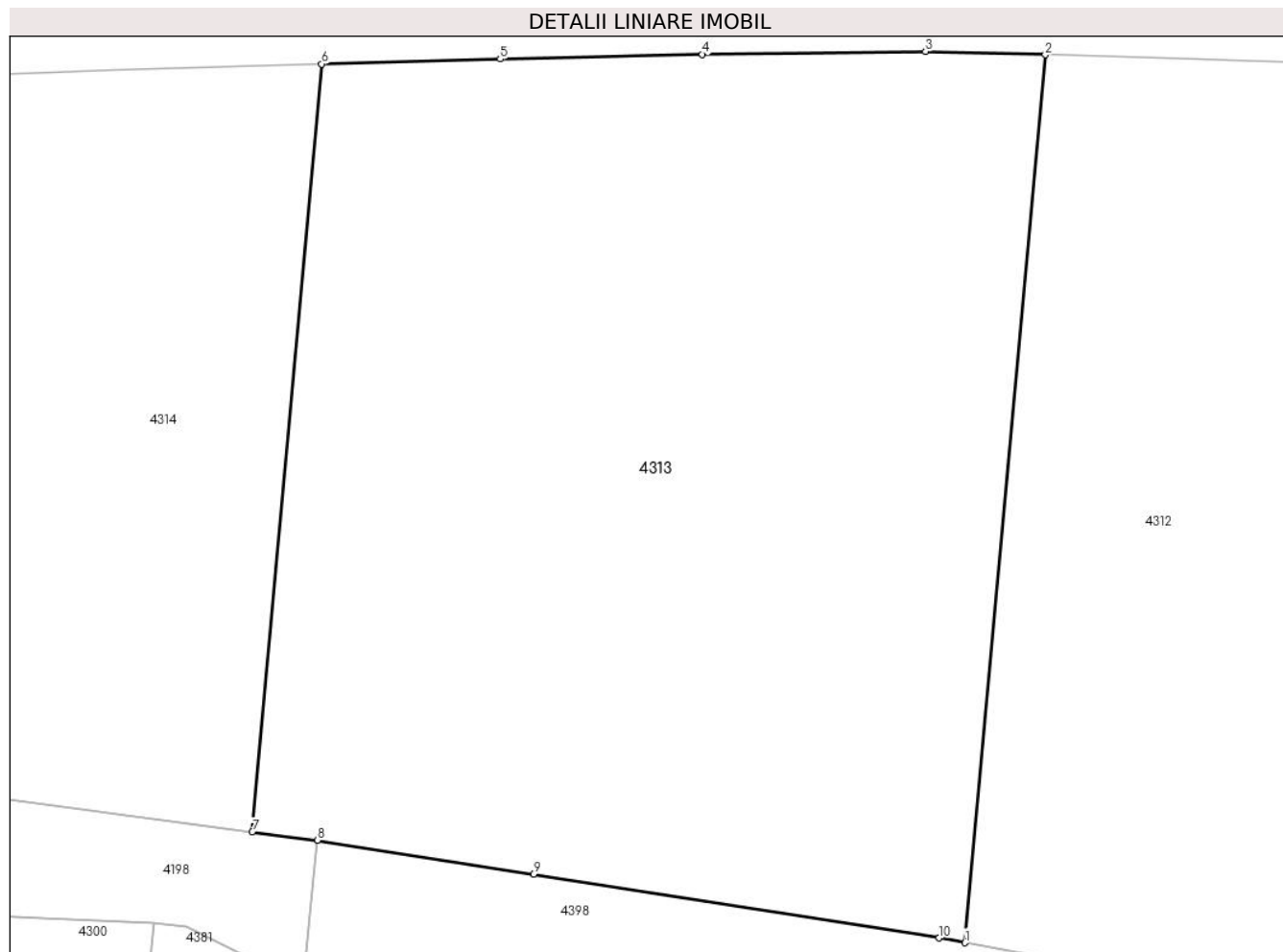
Inscrieri privind dezmembramintele dreptului de proprietate, drepturi reale de garanție și sarcini	Referințe
NU SUNT	

Anexa Nr. 1 La Partea I

Teren

Nr cadastral	Suprafața (mp)*	Observații / Referințe
	5.000	

* Suprafața este determinată în planul de proiecție Stereo 70.



Date referitoare la teren

Crt	Categorie folosință	Intra vilan	Suprafața (mp)	Tarla	Parcelă	Nr. topo	Observații / Referințe
1	arabil	NU	5.000	7	414/5	-	

Lungime Segmente

1) Valorile lungimilor segmentelor sunt obținute din proiecție în plan.

Punct început	X / Y	Punct sfârșit	X / Y	Lungime segment (** (m)
1	454.774,627 512.037,373	2	454.781,961 512.118,391	81.35
2	454.781,961 512.118,391	3	454.771,024 512.118,698	10.941
3	454.771,024 512.118,698	4	454.750,644 512.118,439	20.382
4	454.750,644 512.118,439	5	454.732,182 512.118,004	18.467
5	454.732,182 512.118,004	6	454.715,871 512.117,555	16.318

Punct început	X / Y	Punct sfârșit	X / Y	Lungime segment (** (m)
6	454.715,871 512.117,555	7	454.709,528 512.047,491	70.351
7	454.709,528 512.047,491	8	454.715,461 512.046,718	5.983
8	454.715,461 512.046,718	9	454.735,219 512.043,618	19.999
9	454.735,219 512.043,618	10	454.772,273 512.037,806	37.507
10	454.772,273 512.037,806	1	454.774,627 512.037,373	2.394

** Lungimile segmentelor sunt determinate în planul de proiecție Stereo 70 și sunt rotunjite la 1 milimetru.

*** Distanța dintre puncte este formată din segmente cumulate ce sunt mai mici decât valoarea 1 milimetru.

**DATE DESPRE IMOBILUL NR. 4314**

Oficiul de Cadastru și Publicitate Imobiliară SIBIU
 Biroul de Cadastru și Publicitate Imobiliară Medias

A. Partea I. Descrierea imobilului

TEREN Extravilan

Nr. CF vechi:3643N
 Nr. cadastral vechi:180

Adresa: Jud. Sibiu

Nr. Crt	Nr cadastral Nr. topografic	Suprafața* (mp)	Observații / Referințe
A1	101624	3.500	Sector cadastral:11 Teren neimprejmuit;

B. Partea II. Proprietari și acte

Inscrieri privitoare la dreptul de proprietate și alte drepturi reale		Referințe
19488 / 11/11/2020		
Act Notarial nr. 25, din 10/11/2020 emis de GĂITAN IOANA-CRISTINA;		
B1	Intabulare, drept de PROPRIETATE, dobandit prin Succesiune, cota actuala 1/1 1) GUȚĂ LIVIA	A1

C. Partea III. SARCINI .

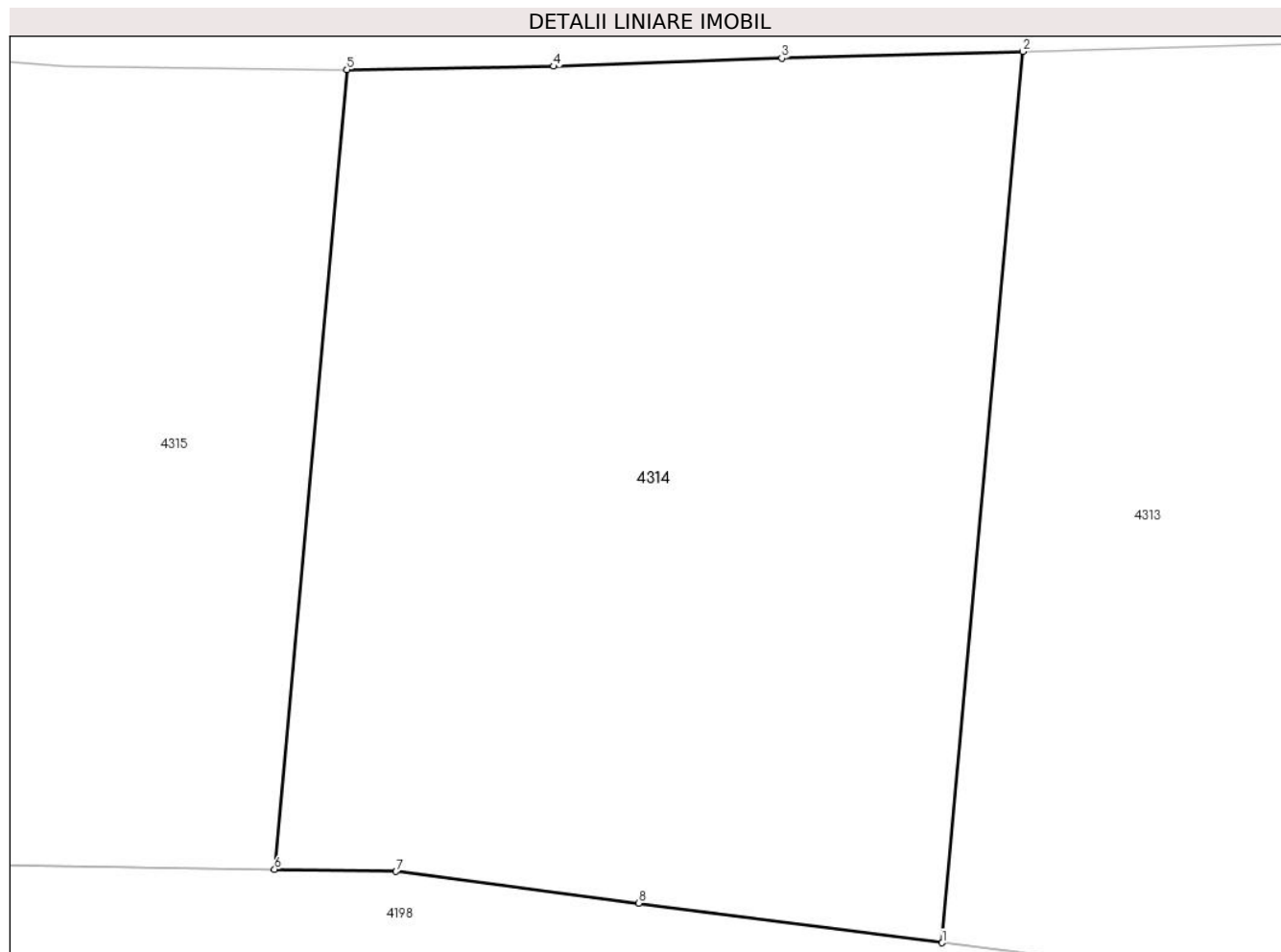
Inscrieri privind dezmembramintele dreptului de proprietate, drepturi reale de garanție și sarcini	Referințe
NU SUNT	

Anexa Nr. 1 La Partea I

Teren

Nr cadastral	Suprafața (mp)*	Observații / Referințe
101624	3.500	

* Suprafața este determinată în planul de proiecție Stereo 70.



Date referitoare la teren

Crt	Categorie folosință	Intravilan	Suprafața (mp)	Tarla	Parcelă	Nr. topo	Observații / Referințe
1	arabil	NU	3.500	7	414/4	-	

Lungime Segmente

1) Valorile lungimilor segmentelor sunt obținute din proiecție în plan.

Punct început	X / Y	Punct sfârșit	X / Y	Lungime segment (** (m)
1	454.709,528 512.047,491	2	454.715,871 512.117,555	70.351
2	454.715,871 512.117,555	3	454.696,904 512.117,033	18.974
3	454.696,904 512.117,033	4	454.678,947 512.116,383	17.969
4	454.678,947 512.116,383	5	454.662,686 512.116,131	16.263
5	454.662,686 512.116,131	6	454.656,994 512.053,253	63.135

Punct început	X / Y	Punct sfârșit	X / Y	Lungime segment (** (m)
6	454.656,994 512.053,253	7	454.666,554 512.053,091	9.562
7	454.666,554 512.053,091	8	454.685,64 512.050,604	19.247
8	454.685,64 512.050,604	1	454.709,528 512.047,491	24.09

** Lungimile segmentelor sunt determinate în planul de proiecție Stereo 70 și sunt rotunjite la 1 milimetru.

*** Distanța dintre puncte este formată din segmente cumulate ce sunt mai mici decât valoarea 1 milimetru.

**DATE DESPRE IMOBILUL NR. 4315**

Oficiul de Cadastru și Publicitate Imobiliară SIBIU
Biroul de Cadastru și Publicitate Imobiliară Medias

A. Partea I. Descrierea imobilului

TEREN Extravilan

Nr. CF vechi:3579Nedef

Nr. cadastral vechi:79

Adresa: Jud. Sibiu

Nr. Crt	Nr cadastral Nr. topografic	Suprafața* (mp)	Observații / Referințe
A1	101625	5.000	Sector cadastral:11 Teren neimprejmuit;

B. Partea II. Proprietari și acte

Inscrieri privitoare la dreptul de proprietate și alte drepturi reale		Referințe
166 / 16/01/2006		
Act Notarial nr. 179/2006, din 16/01/2006 emis de NP Daniel Cristea (contract de vanzare-cumparare);		
B1	Intabulare, drept de PROPRIETATE, dobandit prin Conventie, cota actuala 1/2 1) GUȚĂ LIVIA	A1
19377 / 10/11/2020		
Act Notarial nr. 24, din 06/11/2020 emis de GĂITAN IOANA-CRISTINA (contract de vanzare-cumparare);		
B2	Intabulare, drept de PROPRIETATE, dobandit prin Reconstituire, cota actuala 2/16 1) GUȚĂ LIVIA	A1
B3	Intabulare, drept de PROPRIETATE, dobandit prin Reconstituire, cota actuala 3/16 1) GUȚĂ ADRIAN, fiu	A1
B4	Intabulare, drept de PROPRIETATE, dobandit prin Reconstituire, cota actuala 3/16 1) PENȚA ANDREEA	A1

C. Partea III. SARCINI .

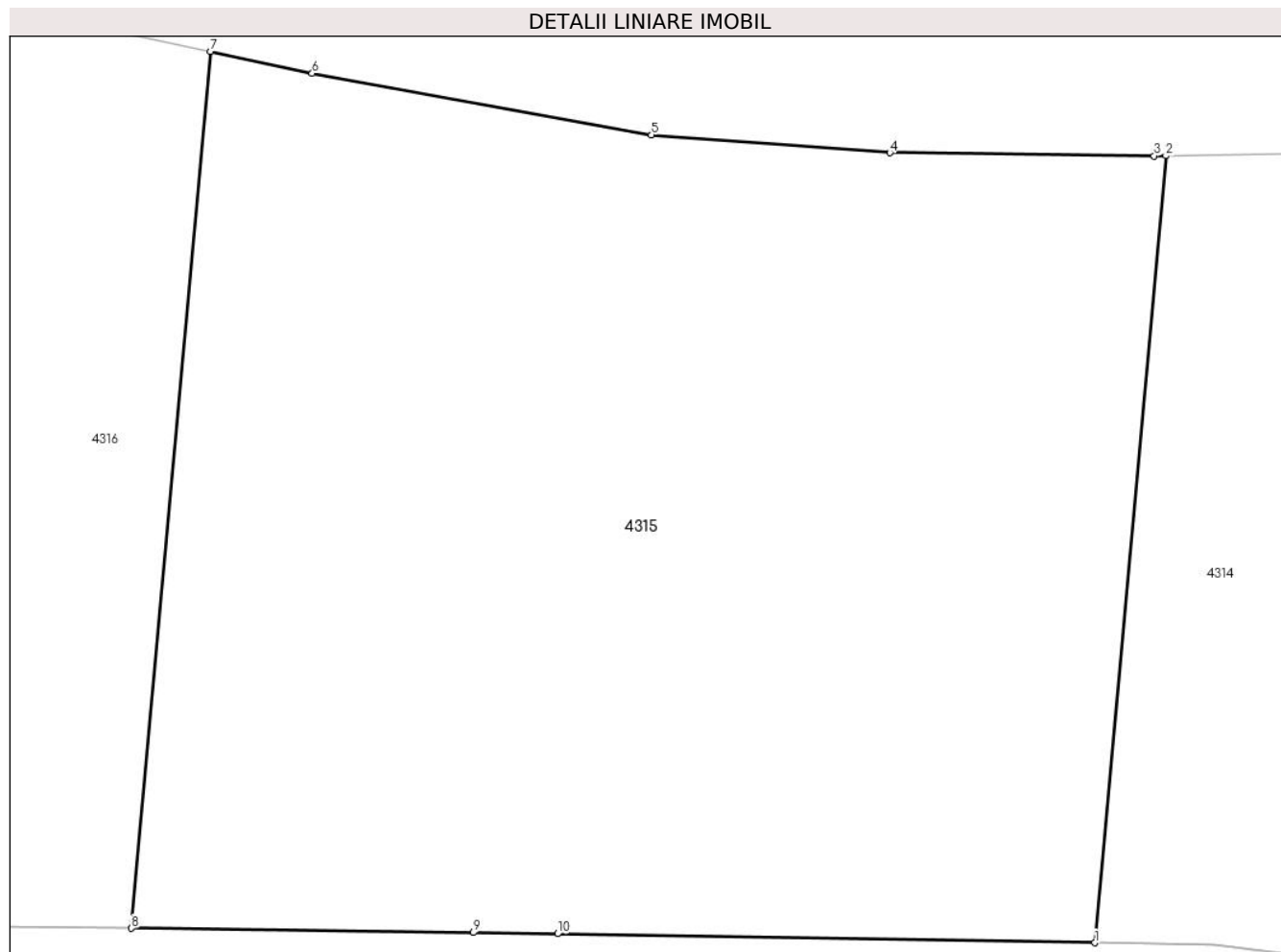
Inscrieri privind dezmembramintele dreptului de proprietate, drepturi reale de garanție și sarcini	Referințe
NU SUNT	

Anexa Nr. 1 La Partea I

Teren

Nr cadastral	Suprafața (mp)*	Observații / Referințe
101625	5.000	

* Suprafața este determinată în planul de proiecție Stereo 70.



Date referitoare la teren

Crt	Categorie folosință	Intravilan	Suprafața (mp)	Tarla	Parcelă	Nr. topo	Observații / Referințe
1	arabil	NU	5.000	7	414/3	-	

Lungime Segmente

1) Valorile lungimilor segmentelor sunt obținute din proiecție în plan.

Punct început	X / Y	Punct sfârșit	X / Y	Lungime segment (** (m)
1	454.656,994 512.053,253	2	454.662,686 512.116,131	63.135
2	454.662,686 512.116,131	3	454.661,741 512.116,116	0.945
3	454.661,741 512.116,116	4	454.640,599 512.116,369	21.144
4	454.640,599 512.116,369	5	454.621,525 512.117,8	19.128
5	454.621,525 512.117,8	6	454.594,4 512.122,712	27.566

Punct început	X / Y	Punct sfârșit	X / Y	Lungime segment (** (m)
6	454.594,4 512.122,712	7	454.586,284 512.124,466	8.304
7	454.586,284 512.124,466	8	454.579,941 512.054,399	70.353
8	454.579,941 512.054,399	9	454.607,298 512.054,061	27.358
9	454.607,298 512.054,061	10	454.614,028 512.053,978	6.731
10	454.614,028 512.053,978	1	454.656,994 512.053,253	42.972

** Lungimile segmentelor sunt determinate în planul de proiecție Stereo 70 și sunt rotunjite la 1 milimetru.

*** Distanța dintre puncte este formată din segmente cumulate ce sunt mai mici decât valoarea 1 milimetru.

**DATE DESPRE IMOBILUL NR. 4316**

Oficiul de Cadastru și Publicitate Imobiliară SIBIU
 Biroul de Cadastru și Publicitate Imobiliară Medias

A. Partea I. Descrierea imobilului

TEREN Extravilan

Nr. CF vechi:3604NEDEF

Nr. cadastral vechi:107

Adresa: Jud. Sibiu

Nr. Crt	Nr cadastral Nr. topografic	Suprafața* (mp)	Observații / Referințe
A1	101623	2.900	Sector cadastral:11 Teren neimprejmuit;

B. Partea II. Proprietari și acte

Inscrieri privitoare la dreptul de proprietate și alte drepturi reale		Referințe
19485 / 11/11/2020		
Act Notarial nr. 25, din 10/11/2020 emis de GĂITAN IOANA-CRISTINA;		
B1	Intabulare, drept de PROPRIETATE, dobandit prin Succesiune, cota actuala 1/1 1) GUȚĂ LIVIA	A1

C. Partea III. SARCINI .

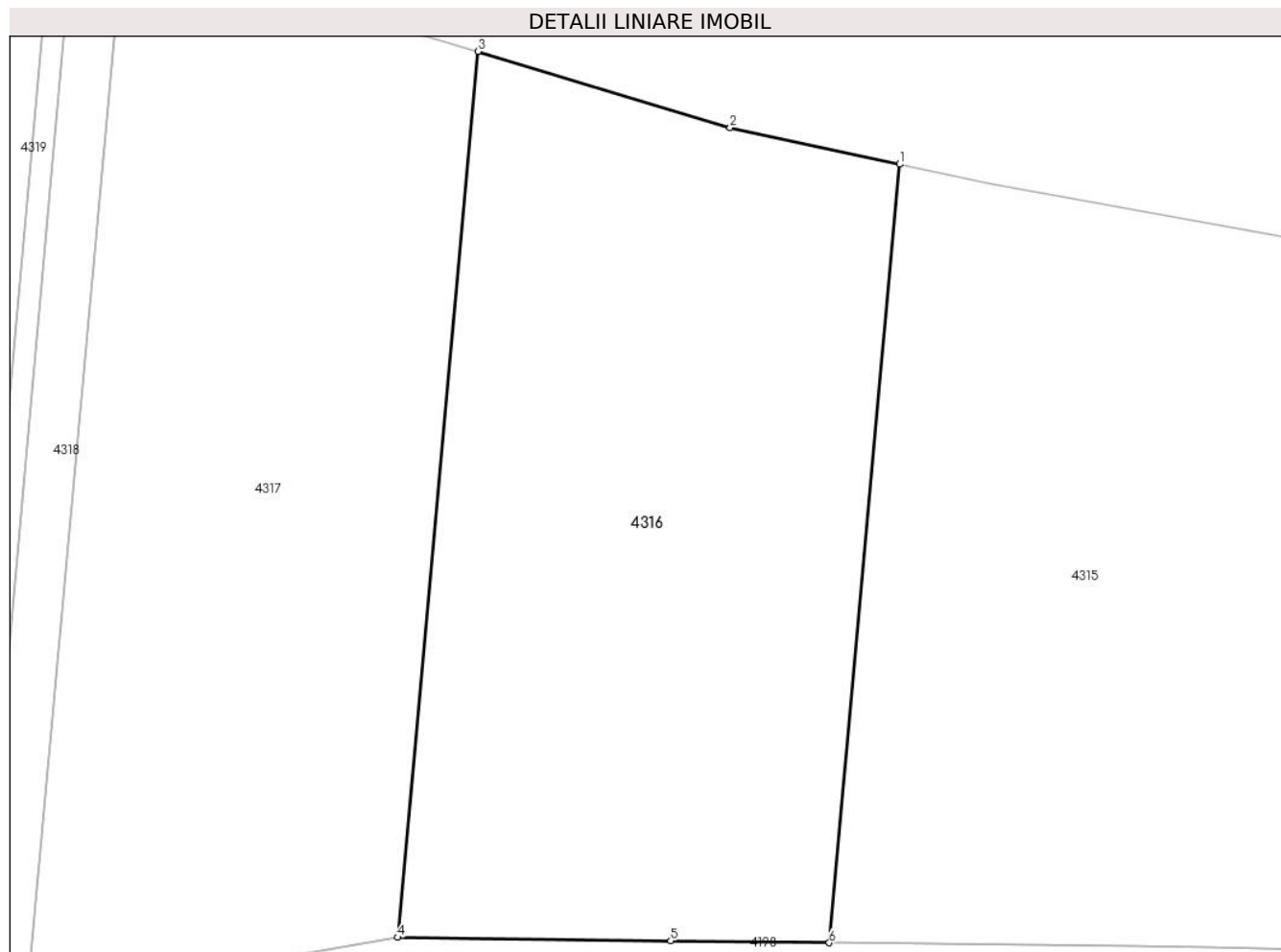
Inscrieri privind dezmembramintele dreptului de proprietate, drepturi reale de garanție și sarcini	Referințe
NU SUNT	

Anexa Nr. 1 La Partea I

Teren

Nr cadastral	Suprafața (mp)*	Observații / Referințe
101623	2.900	

* Suprafața este determinată în planul de proiecție Stereo 70.



Date referitoare la teren

Crt	Categorie folosință	Intra vilan	Suprafața (mp)	Tarla	Parcelă	Nr. topo	Observații / Referințe
1	arabil	NU	2.900	7	414/2	-	

Lungime Segmente

1) Valorile lungimilor segmentelor sunt obținute din proiecție în plan.

Punct început	X / Y	Punct sfârșit	X / Y	Lungime segment (** (m)
1	454.586,284 512.124,466	2	454.571,01 512.127,766	15.626
2	454.571,01 512.127,766	3	454.548,288 512.134,62	23.733
3	454.548,288 512.134,62	4	454.541,07 512.054,879	80.067
4	454.541,07 512.054,879	5	454.565,663 512.054,575	24.595
5	454.565,663 512.054,575	6	454.579,941 512.054,399	14.279

Punct început	X / Y	Punct sfârșit	X / Y	Lungime segment (** (m)
6	454.579,941 512.054,399	1	454.586,284 512.124,466	70.353

** Lungimile segmentelor sunt determinate în planul de proiecție Stereo 70 și sunt rotunjite la 1 milimetru.

*** Distanța dintre puncte este formată din segmente cumulate ce sunt mai mici decât valoarea 1 milimetru.

**DATE DESPRE IMOBILUL NR. 4317**

Oficiul de Cadastru și Publicitate Imobiliară SIBIU
Biroul de Cadastru și Publicitate Imobiliară Medias

A. Partea I. Descrierea imobilului

TEREN Extravilan

Adresa: Jud. Sibiu

Nr. Crt	Nr cadastral Nr. topografic	Suprafața* (mp)	Observații / Referințe
A1	101166	2.900	Sector cadastral:11 Teren neimprejmuit;

B. Partea II. Proprietari și acte

Inscrieri privitoare la dreptul de proprietate și alte drepturi reale		Referințe
13705 / 14/07/2015		
Act Normativ nr. 17, din 07/03/2014 emis de Parlamentul României;		
B1	Imobil aflat sub incidența art. 3 alin. (1) din Legea 17/2014	A1
1181 / 20/01/2022		
Act Notarial nr. AUT 83, din 19/01/2022 emis de Cristea Daniel (contract de vanzare-cumparare);		
B2	Intabulare, drept de PROPRIETATE, dobandit prin Conventie, cota actuala 1/1	A1
	1) PETREAN LIVIU, și soția 2) PETREAN CAMELIA-LIDIA, bun comun	

C. Partea III. SARCINI .

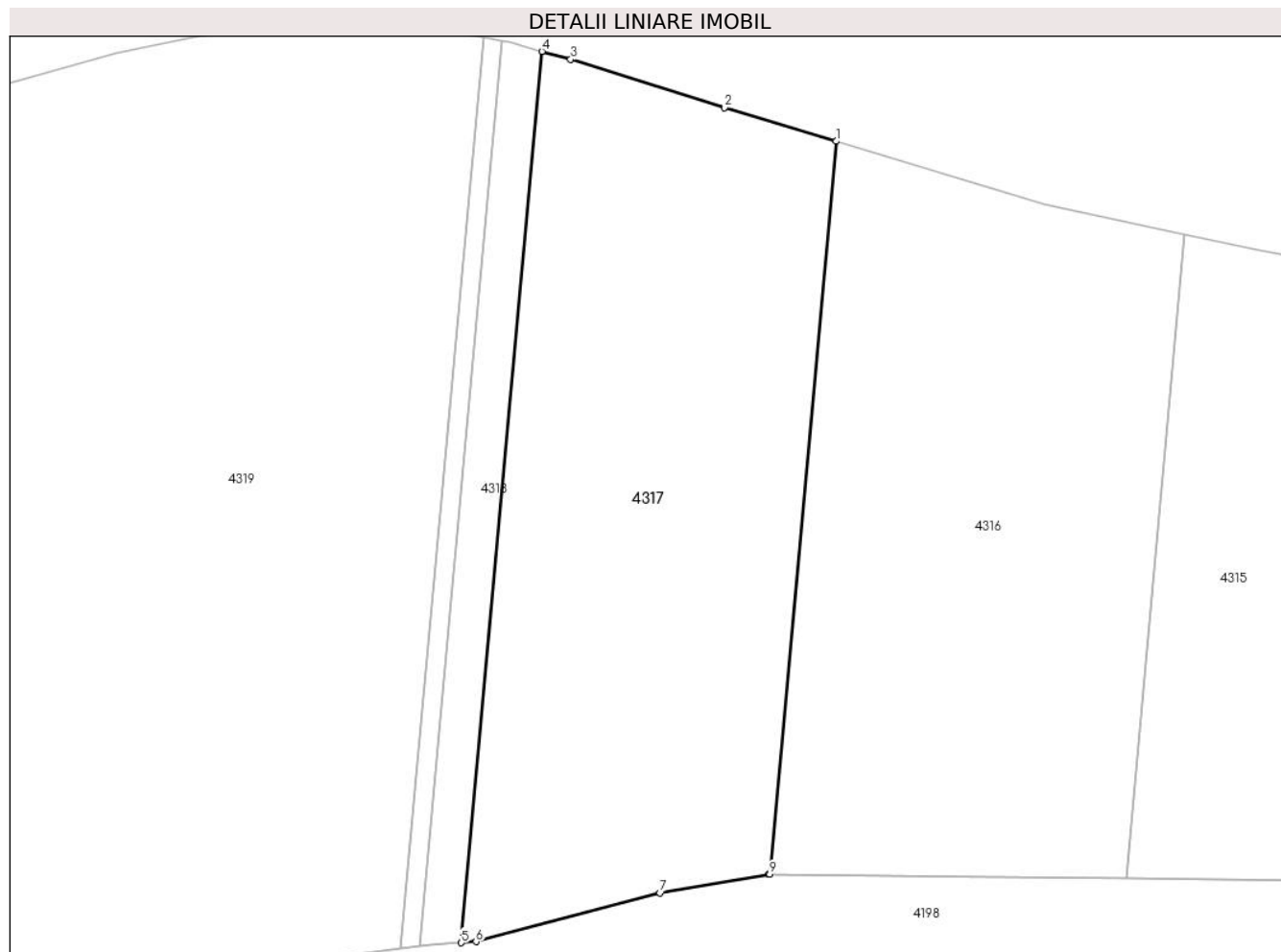
Inscrieri privind dezmembramintele dreptului de proprietate, drepturi reale de garanție și sarcini	Referințe
NU SUNT	

Anexa Nr. 1 La Partea I

Teren

Nr cadastral	Suprafața (mp)*	Observații / Referințe
101166	2.900	

* Suprafața este determinată în planul de proiecție Stereo 70.



Date referitoare la teren

Crt	Categorie folosință	Intra vilan	Suprafața (mp)	Tarla	Parcelă	Nr. topo	Observații / Referințe
1	arabil	NU	2.900	7	414/1	-	

Lungime Segmente

1) Valorile lungimilor segmentelor sunt obținute din proiecție în plan.

Punct început	X / Y	Punct sfârșit	X / Y	Lungime segment (** (m)
1	454.548,288 512.134,62	2	454.536,148 512.138,282	12.681
2	454.536,148 512.138,282	3	454.519,392 512.143,546	17.563
3	454.519,392 512.143,546	4	454.516,271 512.144,399	3.235
4	454.516,271 512.144,399	5	454.507,493 512.047,427	97.369
5	454.507,493 512.047,427	6	454.509,082 512.047,542	1.593

Punct început	X / Y	Punct sfârşit	X / Y	Lungime segment (** (m)
6	454.509,082 512.047,542	7	454.529,114 512.052,847	20.723
7	454.529,114 512.052,847	8	454.540,961 512.054,88	12.02
8	454.540,961 512.054,88	9	454.541,07 512.054,879	0.109
9	454.541,07 512.054,879	1	454.548,288 512.134,62	80.067

** Lungimile segmentelor sunt determinate în planul de proiecție Stereo 70 și sunt rotunjite la 1 milimetru.

*** Distanța dintre puncte este formată din segmente cumulate ce sunt mai mici decât valoarea 1 milimetru.

**DATE DESPRE IMOBILUL NR. 4318**

Oficiul de Cadastru și Publicitate Imobiliară SIBIU
Biroul de Cadastru și Publicitate Imobiliară Medias

A. Partea I. Descrierea imobilului

TEREN Extravilan

Nr. CF vechi:3573nedef

Nr. cadastral vechi:73

Adresa: Jud. Sibiu

Nr. Crt	Nr cadastral Nr. topografic	Suprafața* (mp)	Observații / Referințe
A1	100306	440	Sector cadastral:11 Teren neimprejmuit;

B. Partea II. Proprietari și acte

Inscrieri privitoare la dreptul de proprietate și alte drepturi reale		Referințe
6210 / 11/03/2024		
Act Notarial nr. 246, din 06/03/2024 emis de Lohan Florentina Georgeta (contract de vanzare-cumparare);		
B1	Intabulare, drept de PROPRIETATE, dobandit prin Conventie, cota actuala 1/1 1) PÂRVU ANA, divortată, bun propriu	A1

C. Partea III. SARCINI .

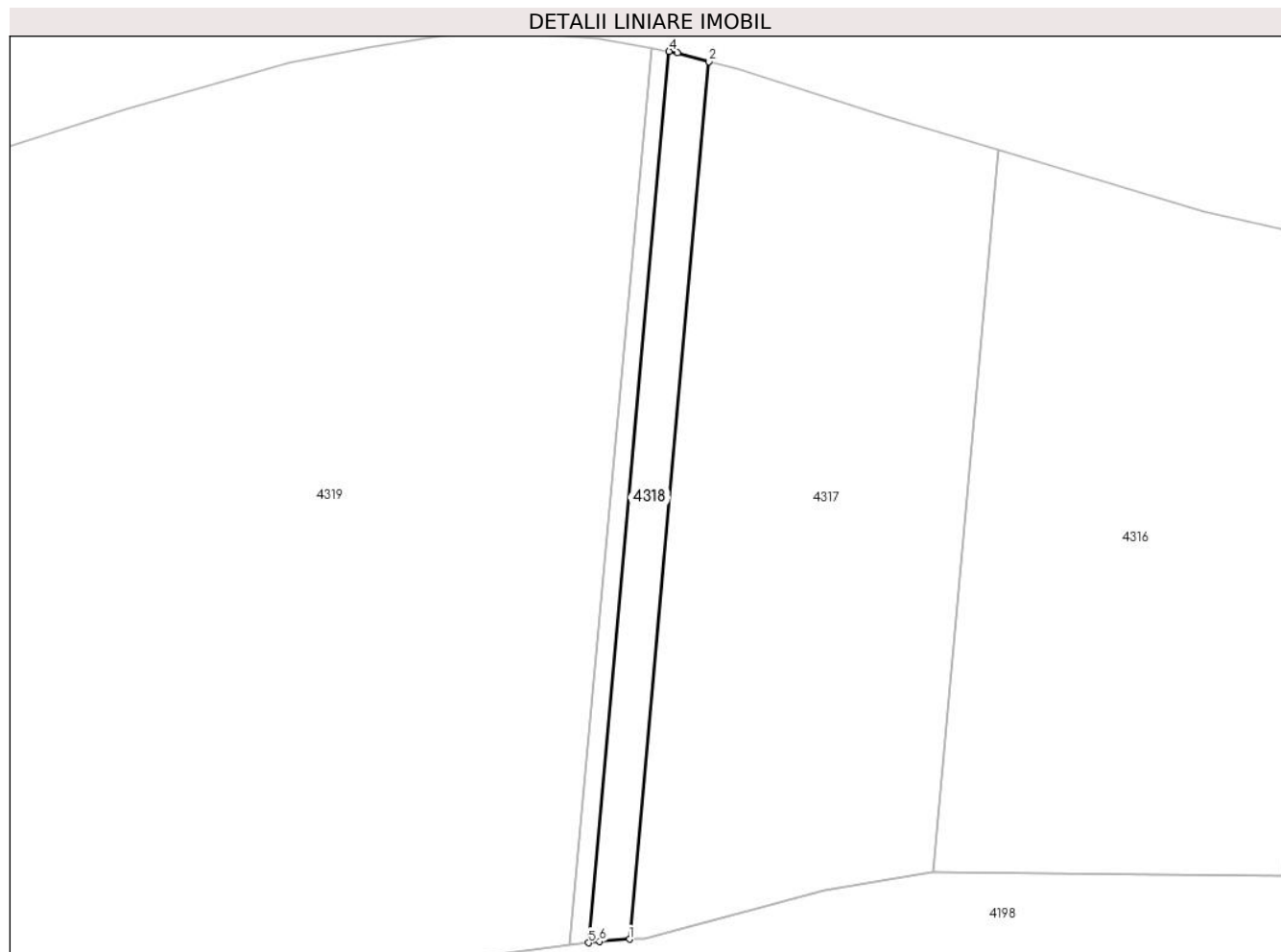
Inscrieri privind dezmembramintele dreptului de proprietate, drepturi reale de garanție și sarcini	Referințe
NU SUNT	

Anexa Nr. 1 La Partea I

Teren

Nr cadastral	Suprafața (mp)*	Observații / Referințe
100306	440	

* Suprafața este determinată în planul de proiecție Stereo 70.



Date referitoare la teren

Crt	Categorie folosință	Intra vilan	Suprafața (mp)	Tarla	Parcelă	Nr. topo	Observații / Referințe
1	arabil	NU	440	7	413/3	-	Diferența de suprafața se regăsește la ID 4319

Lungime Segmente

1) Valorile lungimilor segmentelor sunt obținute din proiecție în plan.

Punct început	X / Y	Punct sfârșit	X / Y	Lungime segment (** (m)
1	454.507,493 512.047,427	2	454.516,271 512.144,399	97.369
2	454.516,271 512.144,399	3	454.512,781 512.145,353	3.618
3	454.512,781 512.145,353	4	454.511,871 512.145,52	0.926
4	454.511,871 512.145,52	5	454.502,955 512.047,029	98.894
5	454.502,955 512.047,029	6	454.504,174 512.047,188	1.229

Punct început	X / Y	Punct sfârșit	X / Y	Lungime segment (** (m)
6	454.504,174 512.047,188	1	454.507,493 512.047,427	3.327

** Lungimile segmentelor sunt determinate în planul de proiecție Stereo 70 și sunt rotunjite la 1 milimetru.

*** Distanța dintre puncte este formată din segmente cumulate ce sunt mai mici decât valoarea 1 milimetru.

**DATE DESPRE IMOBILUL NR. 4319**

Oficiul de Cadastru și Publicitate Imobiliară SIBIU
Biroul de Cadastru și Publicitate Imobiliară Medias

A. Partea I. Descrierea imobilului

TEREN Extravilan

Nr. CF vechi:3573nedef

Nr. cadastral vechi:73

Adresa: Jud. Sibiu

Nr. Crt	Nr cadastral Nr. topografic	Suprafața* (mp)	Observații / Referințe
A1	100306	7.260	Sector cadastral:11 Teren neimprejmuit;

B. Partea II. Proprietari și acte

Inscrieri privitoare la dreptul de proprietate și alte drepturi reale		Referințe
6210 / 11/03/2024		
Act Notarial nr. 246, din 06/03/2024 emis de Lohan Florentina Georgeta (contract de vanzare-cumparare);		
B1	Intabulare, drept de PROPRIETATE, dobandit prin Conventie, cota actuala 1/1 1) PÂRVU ANA, divortată, bun propriu	A1

C. Partea III. SARCINI .

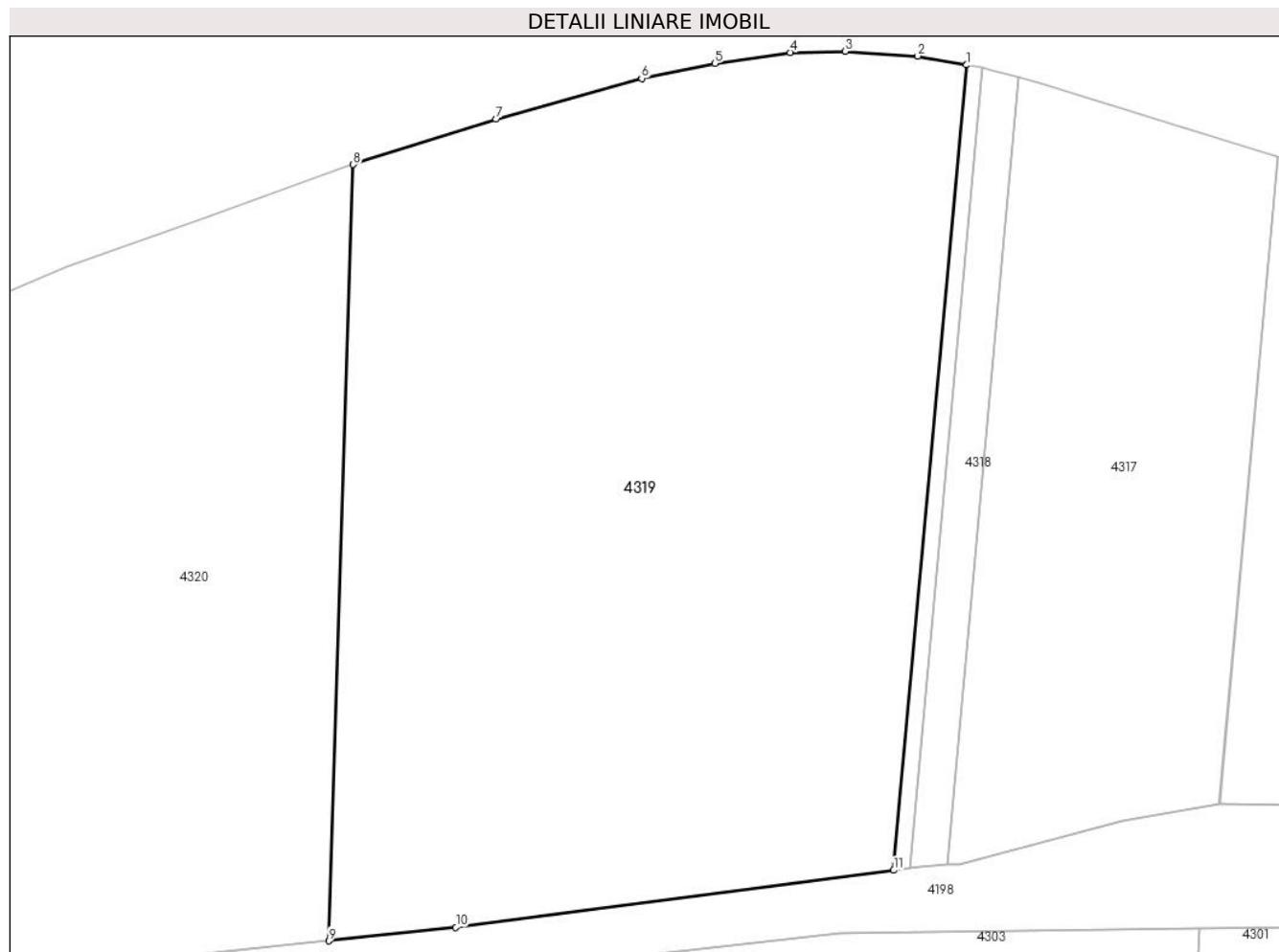
Inscrieri privind dezmembramintele dreptului de proprietate, drepturi reale de garanție și sarcini	Referințe
NU SUNT	

Anexa Nr. 1 La Partea I

Teren

Nr cadastral	Suprafața (mp)*	Observații / Referințe
100306	7.260	

* Suprafața este determinată în planul de proiecție Stereo 70.



Date referitoare la teren

Crt	Categorie folosință	Intravilan	Suprafața (mp)	Tarla	Parcelă	Nr. topo	Observații / Referințe
1	arabil	NU	7.260	17	413/3	-	Diferența de suprafață se regăsește la ID 4318

Lungime Segmente

1) Valorile lungimilor segmentelor sunt obținute din proiecție în plan.

Punct început	X / Y	Punct sfârșit	X / Y	Lungime segment (** (m)
1	454.509,895 512.145,883	2	454.503,881 512.146,989	6.115
2	454.503,881 512.146,989	3	454.494,967 512.147,563	8.932
3	454.494,967 512.147,563	4	454.488,167 512.147,419	6.802
4	454.488,167 512.147,419	5	454.478,888 512.146,056	9.379
5	454.478,888 512.146,056	6	454.469,871 512.144,234	9.199

Punct început	X / Y	Punct sfârşit	X / Y	Lungime segment (** (m)
6	454.469,871 512.144,234	7	454.451,949 512.139,195	18.617
7	454.451,949 512.139,195	8	454.434,35 512.133,635	18.456
8	454.434,35 512.133,635	9	454.431,329 512.038,075	95.607
9	454.431,329 512.038,075	10	454.446,981 512.039,728	15.739
10	454.446,981 512.039,728	11	454.500,915 512.046,763	54.39
11	454.500,915 512.046,763	1	454.509,895 512.145,883	99.526

** Lungimile segmentelor sunt determinate în planul de proiecție Stereo 70 și sunt rotunjite la 1 milimetru.

*** Distanța dintre puncte este formată din segmente cumulate ce sunt mai mici decât valoarea 1 milimetru.

**DATE DESPRE IMOBILUL NR. 4320**

Oficiul de Cadastru și Publicitate Imobiliară SIBIU
Biroul de Cadastru și Publicitate Imobiliară Medias

A. Partea I. Descrierea imobilului

TEREN Extravilan

Adresa: Jud. Sibiu

Nr. Crt	Nr cadastral Nr. topografic	Suprafața* (mp)	Observații / Referințe
A1		9.600	Sector cadastral:11 Teren neimprejmuit;

B. Partea II. Proprietari și acte

Inscrieri privitoare la dreptul de proprietate și alte drepturi reale	Referințe
/	
Act Administrativ nr. 350/42, din 06/07/1994 emis de CJPSDPAT Sibiu (Titlu de proprietate);	
B1	A1
Intabulare, drept de PROPRIETATE, dobandit prin Reconstituire, cota actuala 1/1 1) MOLDOVAN LUDOFIN	

C. Partea III. SARCINI .

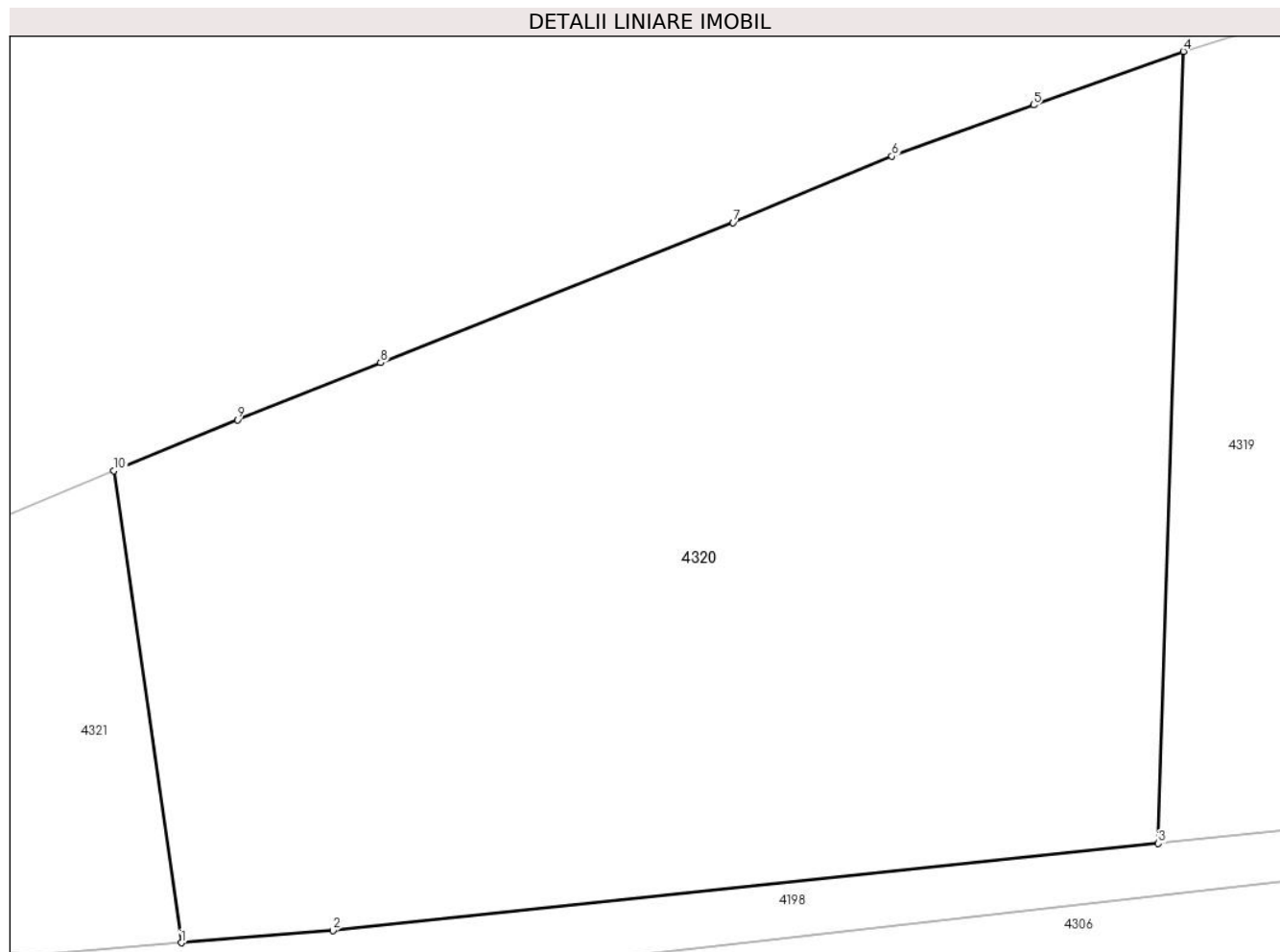
Inscrieri privind dezmembramintele dreptului de proprietate, drepturi reale de garanție și sarcini	Referințe
NU SUNT	

Anexa Nr. 1 La Partea I

Teren

Nr cadastral	Suprafața (mp)*	Observații / Referințe
	9.600	

* Suprafața este determinată în planul de proiecție Stereo 70.



Date referitoare la teren

Crt	Categorie folosință	Intravilan	Suprafața (mp)	Tarla	Parcelă	Nr. topo	Observații / Referințe
1	arabil	NU	9.600	7	413/2	-	

Lungime Segmente

1) Valorile lungimilor segmentelor sunt obținute din proiecție în plan.

Punct început	X / Y	Punct sfârșit	X / Y	Lungime segment (** (m)
1	454.313,286 512.026,083	2	454.331,604 512.027,545	18.376
2	454.331,604 512.027,545	3	454.431,329 512.038,075	100.28
3	454.431,329 512.038,075	4	454.434,35 512.133,635	95.607
4	454.434,35 512.133,635	5	454.416,261 512.127,165	19.211
5	454.416,261 512.127,165	6	454.399,135 512.120,994	18.204

Punct început	X / Y	Punct sfârșit	X / Y	Lungime segment (** (m)
6	454.399,135 512.120,994	7	454.379,958 512.112,992	20.78
7	454.379,958 512.112,992	8	454.337,379 512.096,087	45.812
8	454.337,379 512.096,087	9	454.320,086 512.089,199	18.614
9	454.320,086 512.089,199	10	454.305,176 512.083,046	16.13
10	454.305,176 512.083,046	1	454.313,286 512.026,083	57.538

** Lungimile segmentelor sunt determinate în planul de proiecție Stereo 70 și sunt rotunjite la 1 milimetru.

*** Distanța dintre puncte este formată din segmente cumulate ce sunt mai mici decât valoarea 1 milimetru.

**DATE DESPRE IMOBILUL NR. 4321**

Oficiul de Cadastru și Publicitate Imobiliară SIBIU
Biroul de Cadastru și Publicitate Imobiliară Medias

A. Partea I. Descrierea imobilului

TEREN Extravilan

Adresa: Jud. Sibiu

Nr. Crt	Nr cadastral Nr. topografic	Suprafața* (mp)	Observații / Referințe
A1	101391	1.853	Sector cadastral:11 Teren neimprejmit;

B. Partea II. Proprietari și acte

Inscrieri privitoare la dreptul de proprietate și alte drepturi reale		Referințe
2274 / 13/02/2017		
Act Normativ nr. 17, din 07/03/2014 emis de GUVERNUL ROMANIEI;		
B1	Imobil aflat sub incidenta art. 3 alin.(1) din Legea 17/2014	A1
6797 / 02/04/2018		
Act Notarial nr. aut.268, din 30/03/2018 emis de Helju Daniela (contract de vanzare-cumparare);		
B2	Intabulare, drept de PROPRIETATE, dobandit prin Conventie, cota actuala 1/2 1) GUȚĂ LIVIA	A1
19392 / 10/11/2020		
Act Notarial nr. 24, din 06/11/2020 emis de GĂITAN IOANA-CRISTINA;		
B3	Intabulare, drept de PROPRIETATE, dobandit prin Succesiune, cota actuala 3/16 1) PENȚA ANDREEA	A1
B4	Intabulare, drept de PROPRIETATE, dobandit prin Succesiune, cota actuala 3/16 1) GUȚĂ ADRIAN	A1
B5	Intabulare, drept de PROPRIETATE, dobandit prin Succesiune, cota actuala 2/16 1) GUȚĂ LIVIA	A1

C. Partea III. SARCINI .

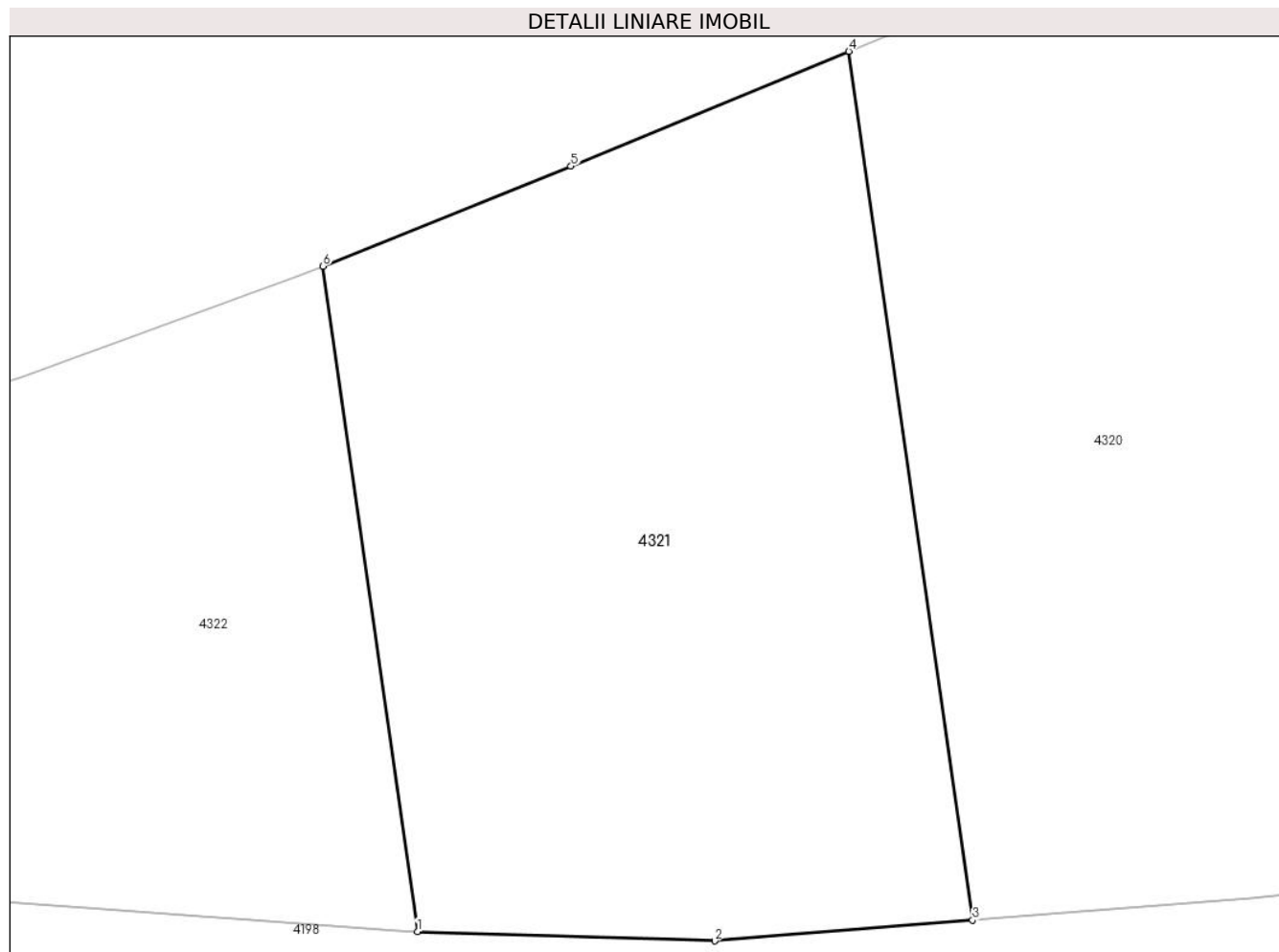
Inscrieri privind dezmembramintele dreptului de proprietate, drepturi reale de garanție și sarcini	Referințe
NU SUNT	

Anexa Nr. 1 La Partea I

Teren

Nr cadastral	Suprafața (mp)*	Observații / Referințe
101391	1.853	

* Suprafața este determinată în planul de proiecție Stereo 70.



Date referitoare la teren

Crt	Categorie folosință	Intra vilan	Suprafața (mp)	Tarla	Parcelă	Nr. topo	Observații / Referințe
1	arabil	NU	1.853	7	413/1/2	-	

Lungime Segmente

1) Valorile lungimilor segmentelor sunt obținute din proiecție în plan.

Punct început	X / Y	Punct sfârșit	X / Y	Lungime segment (** (m)
1	454.276,882 512.025,344	2	454.296,378 512.024,734	19.506
2	454.296,378 512.024,734	3	454.313,286 512.026,083	16.962
3	454.313,286 512.026,083	4	454.305,176 512.083,046	57.538
4	454.305,176 512.083,046	5	454.286,942 512.075,522	19.725
5	454.286,942 512.075,522	6	454.270,671 512.068,965	17.542

Punct început	X / Y	Punct sfârşit	X / Y	Lungime segment (** (m)
6	454.270,671 512.068,965	1	454.276,882 512.025,344	44.061

** Lungimile segmentelor sunt determinate în planul de proiecţie Stereo 70 şi sunt rotunjite la 1 milimetru.

*** Distanţa dintre puncte este formată din segmente cumulate ce sunt mai mici decât valoarea 1 milimetru.

**DATE DESPRE IMOBILUL NR. 4322**

Oficiul de Cadastru și Publicitate Imobiliară SIBIU
Biroul de Cadastru și Publicitate Imobiliară Medias

A. Partea I. Descrierea imobilului

TEREN Extravilan

Adresa: Jud. Sibiu

Nr. Crt	Nr cadastral Nr. topografic	Suprafața* (mp)	Observații / Referințe
A1	101390	4.547	Sector cadastral:11 Teren neimprejmuit;

B. Partea II. Proprietari și acte

Inscrieri privitoare la dreptul de proprietate și alte drepturi reale		Referințe
1950 / 07/02/2017		
Act Normativ nr. 17, din 07/03/2014 emis de Guvernul României;		
B1	Imobil aflat sub incidenta art. 3 alin. (1) din Legea 17/2014	A1
6798 / 02/04/2018		
Act Notarial nr. aut.269, din 30/03/2018 emis de Helju Daniela (contract de vanzare-cumparare);		
B2	Intabulare, drept de PROPRIETATE, dobandit prin Conventie, cota actuala 1/2 1) GUȚĂ LIVIA	A1
19379 / 10/11/2020		
Act Notarial nr. 24, din 06/11/2020 emis de GĂITAN IOANA-CRISTINA;		
B3	Intabulare, drept de PROPRIETATE, dobandit prin Succesiune, cota actuala 3/16 1) PENȚA ANDREEA	A1
B4	Intabulare, drept de PROPRIETATE, dobandit prin Succesiune, cota actuala 3/16 1) GUȚĂ ADRIAN	A1
B5	Intabulare, drept de PROPRIETATE, dobandit prin Succesiune, cota actuala 2/16 1) GUȚĂ LIVIA	A1

C. Partea III. SARCINI .

Inscrieri privind dezmembramintele dreptului de proprietate, drepturi reale de garanție și sarcini	Referințe
NU SUNT	

Anexa Nr. 1 La Partea I

Teren

Nr cadastral	Suprafața (mp)*	Observații / Referințe
101390	4.547	

* Suprafața este determinată în planul de proiecție Stereo 70.

DETALII LINIARE IMOBIL



Date referitoare la teren

Crt	Categorie folosință	Intravilan	Suprafața (mp)	Tarla	Parcelă	Nr. topo	Observații / Referințe
1	arabil	NU	4.547	7	413/1/1	-	

Lungime Segmente

1) Valorile lungimilor segmentelor sunt obținute din proiecție în plan.

Punct început	X / Y	Punct sfârșit	X / Y	Lungime segment (** (m)
1	454.099,23 512.037,882	2	454.173,692 512.032,301	74.67
2	454.173,692 512.032,301	3	454.217,203 512.029,663	43.592
3	454.217,203 512.029,663	4	454.275,625 512.025,383	58.578
4	454.275,625 512.025,383	5	454.276,882 512.025,344	1.258
5	454.276,882 512.025,344	6	454.270,671 512.068,965	44.061

Punct început	X / Y	Punct sfârşit	X / Y	Lungime segment (** (m)
6	454.270,671 512.068,965	7	454.268,982 512.068,284	1.821
7	454.268,982 512.068,284	8	454.250,81 512.061,61	19.359
8	454.250,81 512.061,61	9	454.241,051 512.059,08	10.082
9	454.241,051 512.059,08	10	454.224,764 512.055,65	16.644
10	454.224,764 512.055,65	11	454.215,592 512.054,282	9.273
11	454.215,592 512.054,282	12	454.206,496 512.053,297	9.149
12	454.206,496 512.053,297	13	454.195,33 512.052,8	11.177
13	454.195,33 512.052,8	14	454.133,299 512.056,284	62.129
14	454.133,299 512.056,284	15	454.100,52 512.062,154	33.3
15	454.100,52 512.062,154	16	454.095,574 512.063,56	5.142
16	454.095,574 512.063,56	1	454.099,23 512.037,882	25.937

** Lungimile segmentelor sunt determinate în planul de proiecție Stereo 70 și sunt rotunjite la 1 milimetru.

*** Distanța dintre puncte este formată din segmente cumulate ce sunt mai mici decât valoarea 1 milimetru.

**DATE DESPRE IMOBILUL NR. 4323**

Oficiul de Cadastru și Publicitate Imobiliară SIBIU
Biroul de Cadastru și Publicitate Imobiliară Medias

A. Partea I. Descrierea imobilului

TEREN Extravilan

Adresa: Jud. Sibiu

Nr. Crt	Nr cadastral Nr. topografic	Suprafața* (mp)	Observații / Referințe
A1	101368	3.000	Sector cadastral:11 Teren neimprejmuit;

B. Partea II. Proprietari și acte

Inscrieri privitoare la dreptul de proprietate și alte drepturi reale		Referințe
22104 / 09/11/2016		
Act Notarial nr. 143, din 07/10/2015 emis de NP CRISTEA CAMELIA LILIANA;		
B1	Intabulare, drept de PROPRIETATE, dobandit prin Succesiune, cota actuala 1/3 1) COMIZA LILIANA	A1
Act Normativ nr. 17, din 07/03/2014 emis de Parlamentul României;		
B2	Imobil aflat sub incidenta art. 3 alin.(1) din Legea 17/2014	A1
5345 / 23/03/2017		
Act Notarial nr. 387, din 22/03/2017 emis de Cristea Camelia Liliana (contract de vanzare-cumparare);		
B3	Intabulare, drept de PROPRIETATE, dobandit prin Conventie, cota actuala 2/3 1) COMIZA LILIANA 2) COMIZA IOAN	A1

C. Partea III. SARCINI .

Inscrieri privind dezmembramintele dreptului de proprietate, drepturi reale de garanție și sarcini	Referințe
NU SUNT	

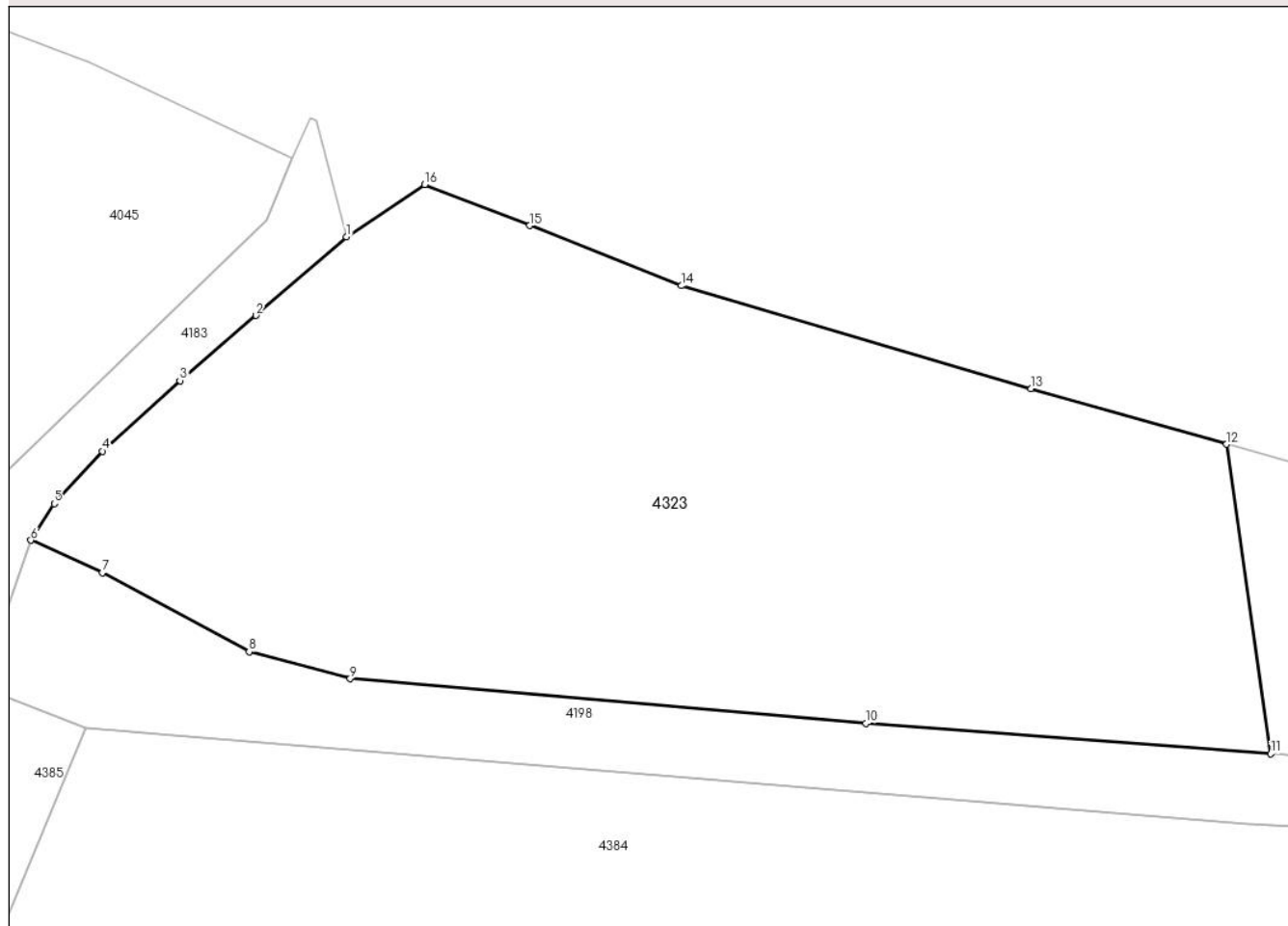
Anexa Nr. 1 La Partea I

Teren

Nr cadastral	Suprafaţa (mp)*	Observaţii / Referinţe
101368	3.000	

* Suprafaţa este determinată în planul de proiecţie Stereo 70.

DETALII LINIARE IMOBIL



Date referitoare la teren

Crt	Categorie folosință	Intravilan	Suprafața (mp)	Tarla	Parcelă	Nr. topo	Observații / Referințe
1	arabil	NU	3.000	7	413/1	-	

Lungime Segmente

1) Valorile lungimilor segmentelor sunt obținute din proiecție în plan.

Punct început	X / Y	Punct sfârșit	X / Y	Lungime segment (** (m)
1	454.022,546 512.080,767	2	454.015,031 512.074,237	9.956
2	454.015,031 512.074,237	3	454.008,73 512.068,834	8.3
3	454.008,73 512.068,834	4	454.002,29 512.062,985	8.7
4	454.002,29 512.062,985	5	453.998,311 512.058,629	5.9
5	453.998,311 512.058,629	6	453.996,366 512.055,6	3.6

Punct început	X / Y	Punct sfârşit	X / Y	Lungime segment (** (m)
6	453.996,366 512.055,6	7	454.002,289 512.052,902	6.509
7	454.002,289 512.052,902	8	454.014,474 512.046,343	13.838
8	454.014,474 512.046,343	9	454.022,862 512.044,117	8.678
9	454.022,862 512.044,117	10	454.065,644 512.040,399	42.943
10	454.065,644 512.040,399	11	454.099,23 512.037,882	33.681
11	454.099,23 512.037,882	12	454.095,574 512.063,56	25.937
12	454.095,574 512.063,56	13	454.079,323 512.068,18	16.895
13	454.079,323 512.068,18	14	454.050,326 512.076,695	30.221
14	454.050,326 512.076,695	15	454.037,758 512.081,691	13.525
15	454.037,758 512.081,691	16	454.029,036 512.085,082	9.358
16	454.029,036 512.085,082	1	454.022,546 512.080,767	7.793

** Lungimile segmentelor sunt determinate în planul de proiecție Stereo 70 și sunt rotunjite la 1 milimetru.

*** Distanța dintre puncte este formată din segmente cumulate ce sunt mai mici decât valoarea 1 milimetru.

**DATE DESPRE IMOBILUL NR. 4324**

Oficiul de Cadastru și Publicitate Imobiliară SIBIU
Biroul de Cadastru și Publicitate Imobiliară Medias

A. Partea I. Descrierea imobilului

TEREN Extravilan

Adresa: Jud. Sibiu

Nr. Crt	Nr cadastral Nr. topografic	Suprafața* (mp)	Observații / Referințe
A1		7.800	Sector cadastral:11 Teren neimprejmuit;

B. Partea II. Proprietari și acte

Inscrieri privitoare la dreptul de proprietate și alte drepturi reale	Referințe
/	
Act Administrativ nr. 280/42, din 01/06/2006 emis de CJPSDPAT Sibiu (Titlu de proprietate);	
B1	A1
Intabulare, drept de PROPRIETATE, dobandit prin Reconstituire, cota actuala 1/1 1) VUȚU PAVEL	

C. Partea III. SARCINI .

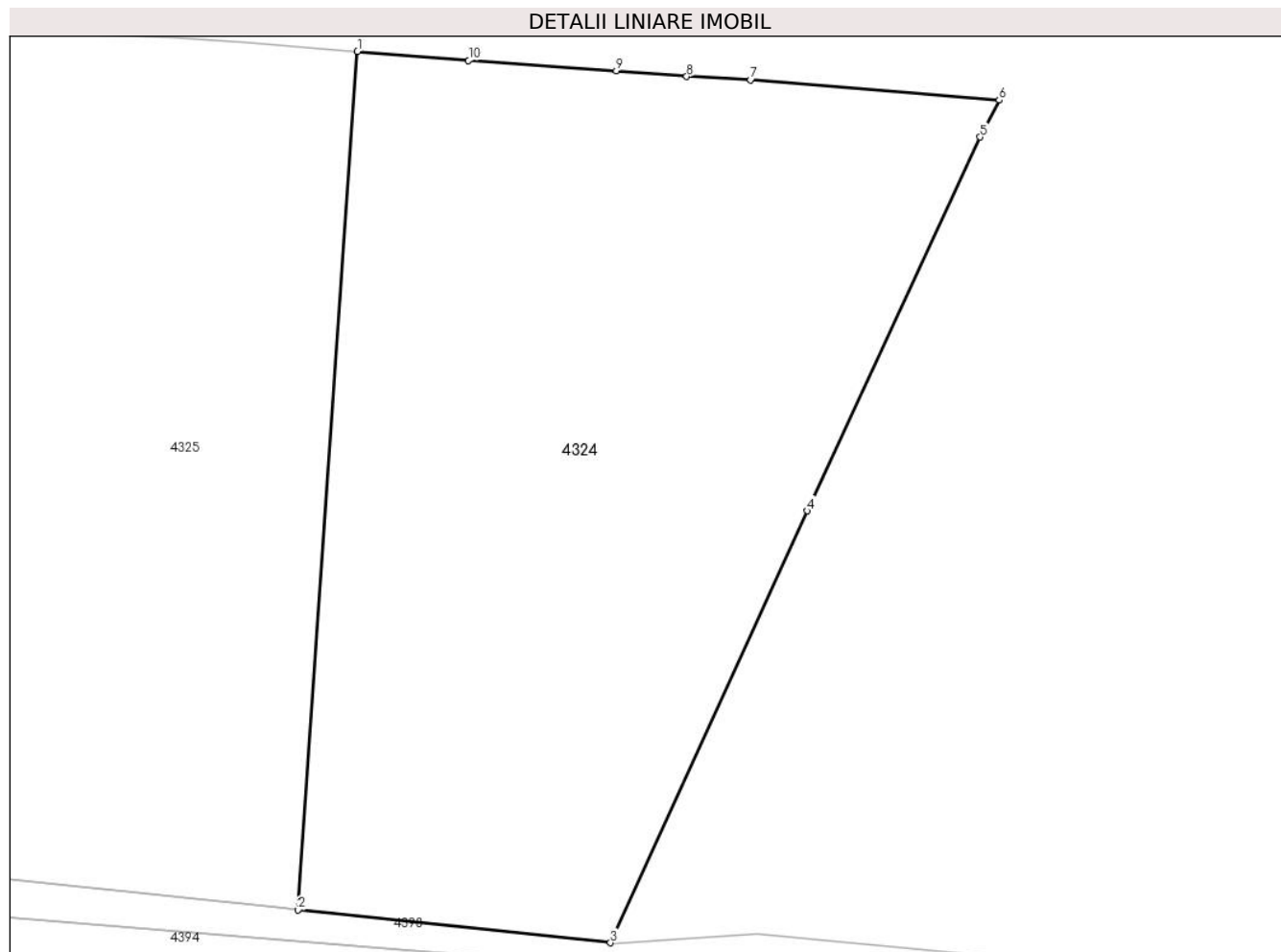
Inscrieri privind dezmembramintele dreptului de proprietate, drepturi reale de garanție și sarcini	Referințe
NU SUNT	

Anexa Nr. 1 La Partea I

Teren

Nr cadastral	Suprafața (mp)*	Observații / Referințe
	7.800	

* Suprafața este determinată în planul de proiecție Stereo 70.



Date referitoare la teren

Crt	Categorie folosință	Intra vilan	Suprafața (mp)	Tarla	Parcelă	Nr. topo	Observații / Referințe
1	arabil	NU	7.800	7	403/4	-	

Lungime Segmente

1) Valorile lungimilor segmentelor sunt obținute din proiecție în plan.

Punct început	X / Y	Punct sfârșit	X / Y	Lungime segment (** (m)
1	455.260,586 512.084,388	2	455.252,443 511.966,548	118.121
2	455.252,443 511.966,548	3	455.295,331 511.962,061	43.122
3	455.295,331 511.962,061	4	455.322,394 512.021,338	65.163
4	455.322,394 512.021,338	5	455.346,157 512.072,626	56.526
5	455.346,157 512.072,626	6	455.348,748 512.077,704	5.701

Punct început	X / Y	Punct sfârşit	X / Y	Lungime segment (** (m)
6	455.348,748 512.077,704	7	455.314,587 512.080,493	34.275
7	455.314,587 512.080,493	8	455.305,819 512.080,95	8.78
8	455.305,819 512.080,95	9	455.296,158 512.081,745	9.694
9	455.296,158 512.081,745	10	455.275,854 512.083,149	20.352
10	455.275,854 512.083,149	1	455.260,586 512.084,388	15.318

** Lungimile segmentelor sunt determinate în planul de proiecție Stereo 70 și sunt rotunjite la 1 milimetru.

*** Distanța dintre puncte este formată din segmente cumulate ce sunt mai mici decât valoarea 1 milimetru.

**DATE DESPRE IMOBILUL NR. 4325**

Oficiul de Cadastru și Publicitate Imobiliară SIBIU
Biroul de Cadastru și Publicitate Imobiliară Medias

A. Partea I. Descrierea imobilului

TEREN Extravilan

Adresa: Jud. Sibiu

Nr. Crt	Nr cadastral Nr. topografic	Suprafața* (mp)	Observații / Referințe
A1		8.000	Sector cadastral:11 Teren neimprejmuit;

B. Partea II. Proprietari și acte

Inscrieri privitoare la dreptul de proprietate și alte drepturi reale		Referințe
/		
Act Notarial nr. 1672, din 17/11/2004 emis de N.P. NISTOR ANA CORINA (contract de vanzare-cumparare);		
B1	Intabulare, drept de PROPRIETATE, dobandit prin Conventie, cota actuala 1/1 1) MURESAN MARIOARA, CASATORITA	A1

C. Partea III. SARCINI .

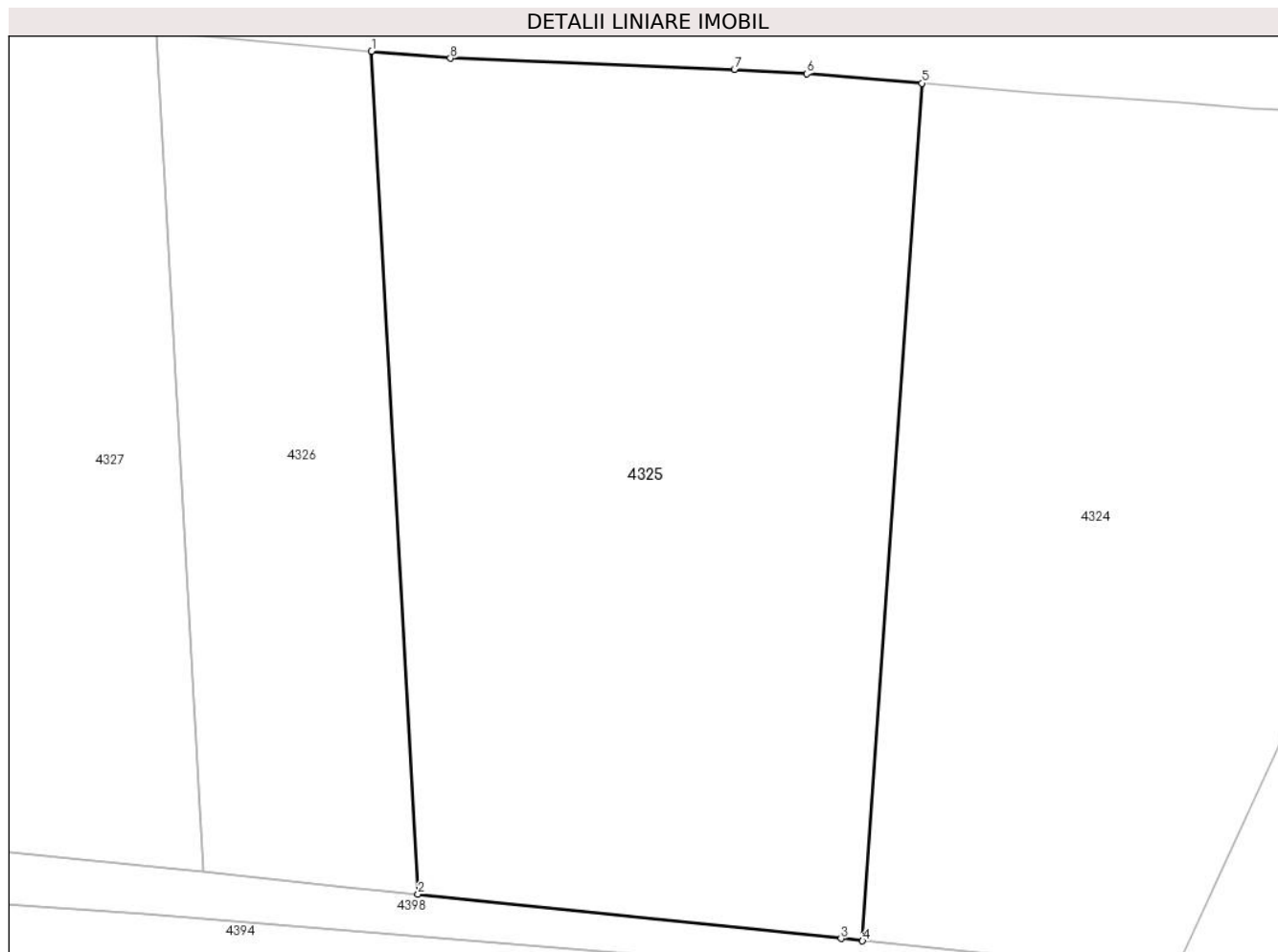
Inscrieri privind dezmembramintele dreptului de proprietate, drepturi reale de garanție și sarcini	Referințe
NU SUNT	

Anexa Nr. 1 La Partea I

Teren

Nr cadastral	Suprafața (mp)*	Observații / Referințe
	8.000	

* Suprafața este determinată în planul de proiecție Stereo 70.



Date referitoare la teren

Crt	Categorie folosință	Intravilan	Suprafața (mp)	Tarla	Parcelă	Nr. topo	Observații / Referințe
1	arabil	NU	8.000	7	403/3	-	

Lungime Segmente

1) Valorile lungimilor segmentelor sunt obținute din proiecție în plan.

Punct început	X / Y	Punct sfârșit	X / Y	Lungime segment (** (m)
1	455.184,938 512.088,77	2	455.191,33 511.972,942	116.004
2	455.191,33 511.972,942	3	455.249,485 511.966,857	58.473
3	455.249,485 511.966,857	4	455.252,443 511.966,548	2.974
4	455.252,443 511.966,548	5	455.260,586 512.084,388	118.121
5	455.260,586 512.084,388	6	455.244,785 512.085,693	15.855

Punct început	X / Y	Punct sfârșit	X / Y	Lungime segment (** (m)
6	455.244,785 512.085,693	7	455.234,824 512.086,26	9.977
7	455.234,824 512.086,26	8	455.195,778 512.087,81	39.077
8	455.195,778 512.087,81	1	455.184,938 512.088,77	10.883

** Lungimile segmentelor sunt determinate în planul de proiecție Stereo 70 și sunt rotunjite la 1 milimetru.

*** Distanța dintre puncte este formată din segmente cumulate ce sunt mai mici decât valoarea 1 milimetru.

**DATE DESPRE IMOBILUL NR. 4326**

Oficiul de Cadastru și Publicitate Imobiliară SIBIU
Biroul de Cadastru și Publicitate Imobiliară Medias

A. Partea I. Descrierea imobilului

TEREN Extravilan

Nr. CF vechi:3634N
Nr. cadastral vechi:170

Adresa: Jud. Sibiu

Nr. Crt	Nr cadastral Nr. topografic	Suprafața* (mp)	Observații / Referințe
A1	101921	3.400	Sector cadastral:11 Teren neimprejmuit;

B. Partea II. Proprietari și acte

Inscrieri privitoare la dreptul de proprietate și alte drepturi reale		Referințe
3380 / 08/06/2006		
Act Notarial nr. AUT. 221/2004, din 08/06/2006 emis de NP NISTOR ANA CORINA (contract de intretinere);		
B1	Intabulare, drept de PROPRIETATE, dobandit prin Conventie, cota actuala 1/1 1) SELAR SIMION 2) SELAR ANA	A1

C. Partea III. SARCINI .

Inscrieri privind dezmembramintele dreptului de proprietate, drepturi reale de garanție și sarcini	Referințe
NU SUNT	

Anexa Nr. 1 La Partea I

Teren

Nr cadastral	Suprafața (mp)*	Observații / Referințe
101921	3.400	

* Suprafața este determinată în planul de proiecție Stereo 70.



Date referitoare la teren

Crt	Categorie folosință	Intravilan	Suprafața (mp)	Tarla	Parcelă	Nr. topo	Observații / Referințe
1	arabil	NU	3.400	7	403/2	-	

Lungime Segmente

1) Valorile lungimilor segmentelor sunt obținute din proiecție în plan.

Punct început	X / Y	Punct sfârșit	X / Y	Lungime segment (** (m)
1	455.161,753 511.975,982	2	455.181,307 511.973,979	19.657
2	455.181,307 511.973,979	3	455.186,521 511.973,445	5.24
3	455.186,521 511.973,445	4	455.191,33 511.972,942	4.835
4	455.191,33 511.972,942	5	455.184,938 512.088,77	116.004
5	455.184,938 512.088,77	6	455.156,508 512.091,286	28.541

Punct început	X / Y	Punct sfârșit	X / Y	Lungime segment (** (m)
6	455.156,508 512.091,286	7	455.155,386 512.091,362	1.125
7	455.155,386 512.091,362	1	455.161,753 511.975,982	115.556

** Lungimile segmentelor sunt determinate în planul de proiecție Stereo 70 și sunt rotunjite la 1 milimetru.

*** Distanța dintre puncte este formată din segmente cumulate ce sunt mai mici decât valoarea 1 milimetru.

**DATE DESPRE IMOBILUL NR. 4327**

Oficiul de Cadastru și Publicitate Imobiliară SIBIU
Biroul de Cadastru și Publicitate Imobiliară Medias

A. Partea I. Descrierea imobilului

TEREN Extravilan

Adresa: Jud. Sibiu

Nr. Crt	Nr cadastral Nr. topografic	Suprafața* (mp)	Observații / Referințe
A1		5.400	Sector cadastral:11 Teren neimprejmit;

B. Partea II. Proprietari și acte

Inscrieri privitoare la dreptul de proprietate și alte drepturi reale	Referințe
/	
Act Administrativ nr. 358/42, din 08/07/1994 emis de CJPSDPAT Sibiu (Titlu de proprietate);	
B1	A1
Intabulare, drept de PROPRIETATE, dobandit prin Reconstituire, cota actuala 1/1	
1) PRIȘCĂ IOAN	
2) PRIȘCĂ VASILE , PERSOANA DECEDATA DEFUNCT:Da	
3) PRIȘCĂ TEOFIL , PERSOANA DECEDATA DEFUNCT:Da	

C. Partea III. SARCINI .

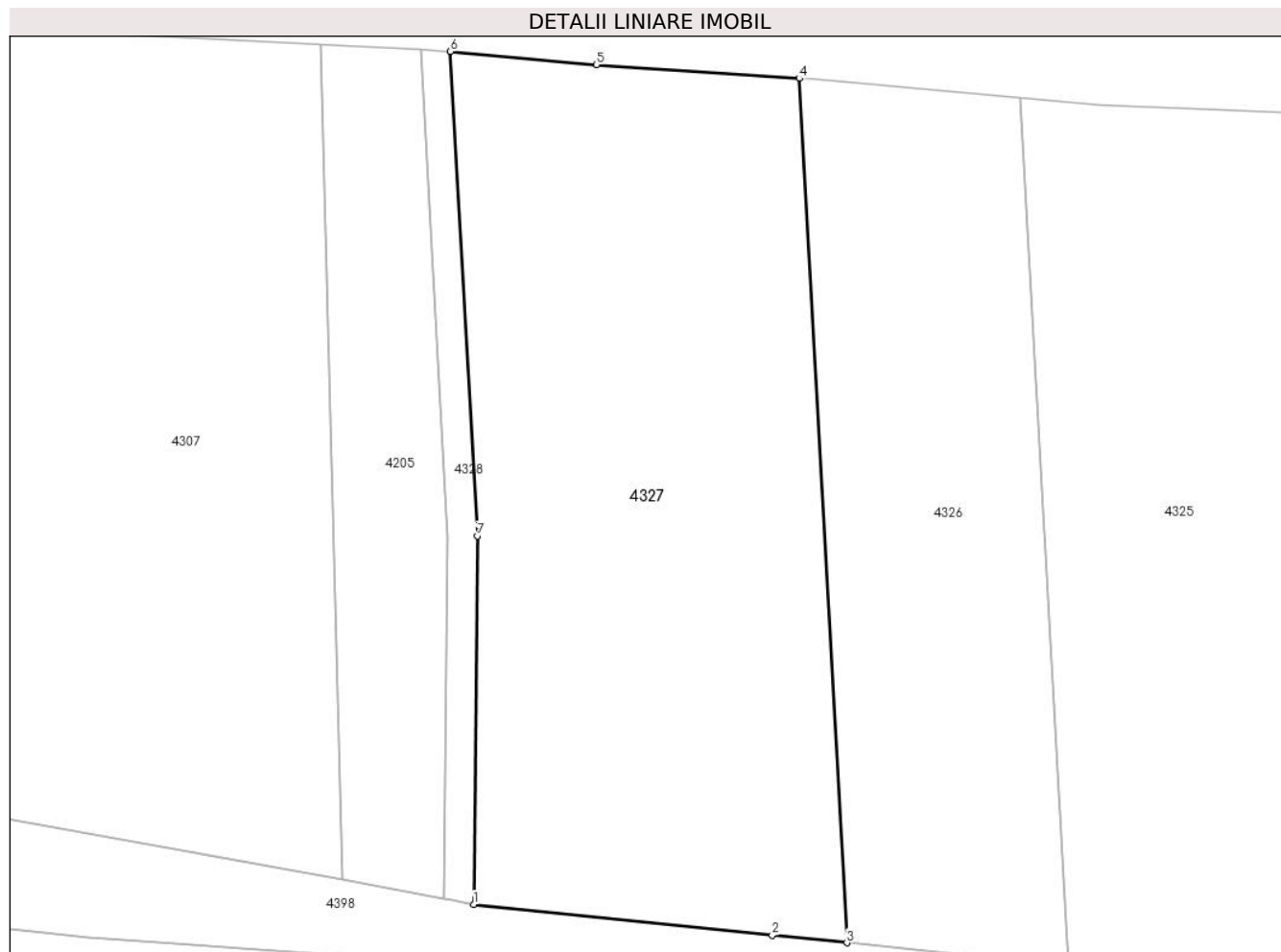
Inscrieri privind dezmembramintele dreptului de proprietate, drepturi reale de garanție și sarcini	Referințe
NU SUNT	

Anexa Nr. 1 La Partea I

Teren

Nr cadastral	Suprafața (mp)*	Observații / Referințe
	5.400	

* Suprafața este determinată în planul de proiecție Stereo 70.



Date referitoare la teren

Crt	Categorie folosință	Intra vilan	Suprafața (mp)	Tarla	Parcelă	Nr. topo	Observații / Referințe
1	arabil	NU	5.400	7	403/1	-	

Lungime Segmente

1) Valorile lungimilor segmentelor sunt obținute din proiecție în plan.

Punct început	X / Y	Punct sfârșit	X / Y	Lungime segment (** (m)
1	455.111,861 511.981,092	2	455.151,767 511.977,005	40.115
2	455.151,767 511.977,005	3	455.161,753 511.975,982	10.038
3	455.161,753 511.975,982	4	455.155,386 512.091,362	115.556
4	455.155,386 512.091,362	5	455.128,283 512.093,205	27.165
5	455.128,283 512.093,205	6	455.108,786 512.094,964	19.576

Punct început	X / Y	Punct sfârșit	X / Y	Lungime segment (** (m)
6	455.108,786 512.094,964	7	455.112,355 512.030,297	64.765
7	455.112,355 512.030,297	1	455.111,861 511.981,092	49.207

** Lungimile segmentelor sunt determinate în planul de proiecție Stereo 70 și sunt rotunjite la 1 milimetru.

*** Distanța dintre puncte este formată din segmente cumulate ce sunt mai mici decât valoarea 1 milimetru.

**DATE DESPRE IMOBILUL NR. 4328**

Oficiul de Cadastru și Publicitate Imobiliară SIBIU
Biroul de Cadastru și Publicitate Imobiliară Medias

A. Partea I. Descrierea imobilului

TEREN Extravilan

Adresa: Jud. Sibiu

Nr. Crt	Nr cadastral Nr. topografic	Suprafața* (mp)	Observații / Referințe
A1		455	Sector cadastral:11 Teren neimprejmuit;

B. Partea II. Proprietari și acte

Inscrieri privitoare la dreptul de proprietate și alte drepturi reale		Referințe
/		
Act Normativ nr. 7, din 13/03/1996 emis de PARLAMENTUL ROMANIEI (lege);		
B1	Inscrierea provizorie, drept de PROPRIETATE, dobandit prin Lege, cota actuala 1/1 1) COMUNA MOSNA , CIF:4406240, proprietar neidentificat	A1

C. Partea III. SARCINI .

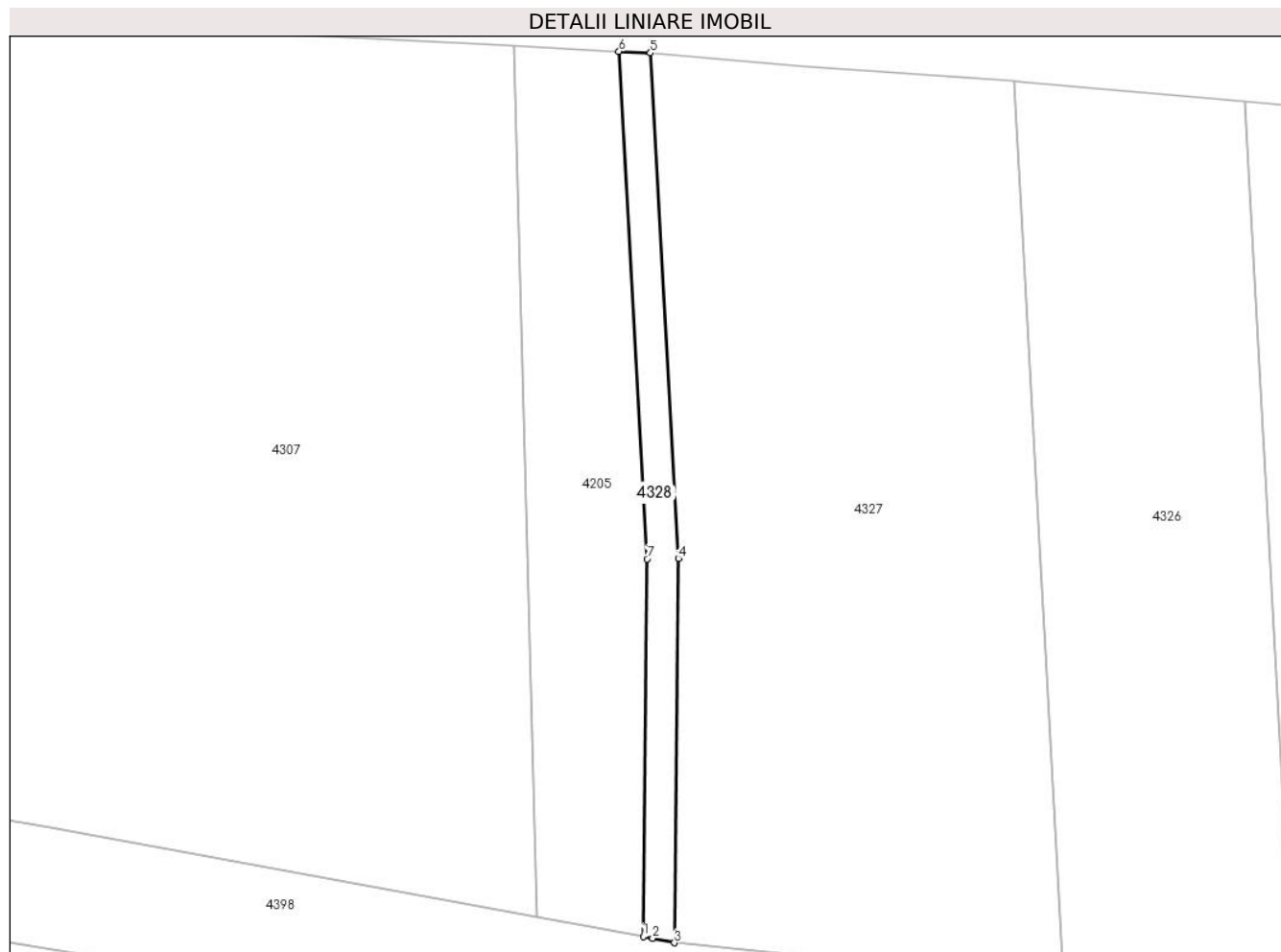
Inscrieri privind dezmembramintele dreptului de proprietate, drepturi reale de garanție și sarcini	Referințe
NU SUNT	

Anexa Nr. 1 La Partea I

Teren

Nr cadastral	Suprafața (mp)*	Observații / Referințe
	455	

* Suprafața este determinată în planul de proiecție Stereo 70.



Date referitoare la teren

Crt	Categorie folosință	Intravilan	Suprafața (mp)	Tarla	Parcelă	Nr. topo	Observații / Referințe
1	ape curgătoare	NU	455	7	405	-	

Lungime Segmente

1) Valorile lungimilor segmentelor sunt obținute din proiecție în plan.

Punct început	X / Y	Punct sfârșit	X / Y	Lungime segment (** (m)
1	455.107,869 511.981,899	2	455.109,072 511.981,679	1.223
2	455.109,072 511.981,679	3	455.111,861 511.981,092	2.85
3	455.111,861 511.981,092	4	455.112,355 512.030,297	49.207
4	455.112,355 512.030,297	5	455.108,786 512.094,964	64.765
5	455.108,786 512.094,964	6	455.104,769 512.095,166	4.022

Punct început	X / Y	Punct sfârșit	X / Y	Lungime segment (** (m)
6	455.104,769 512.095,166	7	455.108,354 512.030,207	65.059
7	455.108,354 512.030,207	1	455.107,869 511.981,899	48.31

** Lungimile segmentelor sunt determinate în planul de proiecție Stereo 70 și sunt rotunjite la 1 milimetru.

*** Distanța dintre puncte este formată din segmente cumulate ce sunt mai mici decât valoarea 1 milimetru.

**DATE DESPRE IMOBILUL NR. 4329**

Oficiul de Cadastru și Publicitate Imobiliară SIBIU
Biroul de Cadastru și Publicitate Imobiliară Medias

A. Partea I. Descrierea imobilului

TEREN Extravilan

Adresa: Jud. Sibiu

Nr. Crt	Nr cadastral Nr. topografic	Suprafața* (mp)	Observații / Referințe
A1	101352	11.600	Sector cadastral:11 Teren neimprejmuit;

B. Partea II. Proprietari și acte

Inscrieri privitoare la dreptul de proprietate și alte drepturi reale	Referințe
/	
Hotarare Judecatoreasca nr. 104, din 27/03/2014 emis de JUDECATORIA MEDIAS (decizie civila);	
B1	A1
Intabulare, drept de PROPRIETATE, dobandit prin Hotarare Judecatoreasca, cota actuala 1/1 1) FUNDATIA CASA SPERANTEI, CIF:9596501	

C. Partea III. SARCINI .

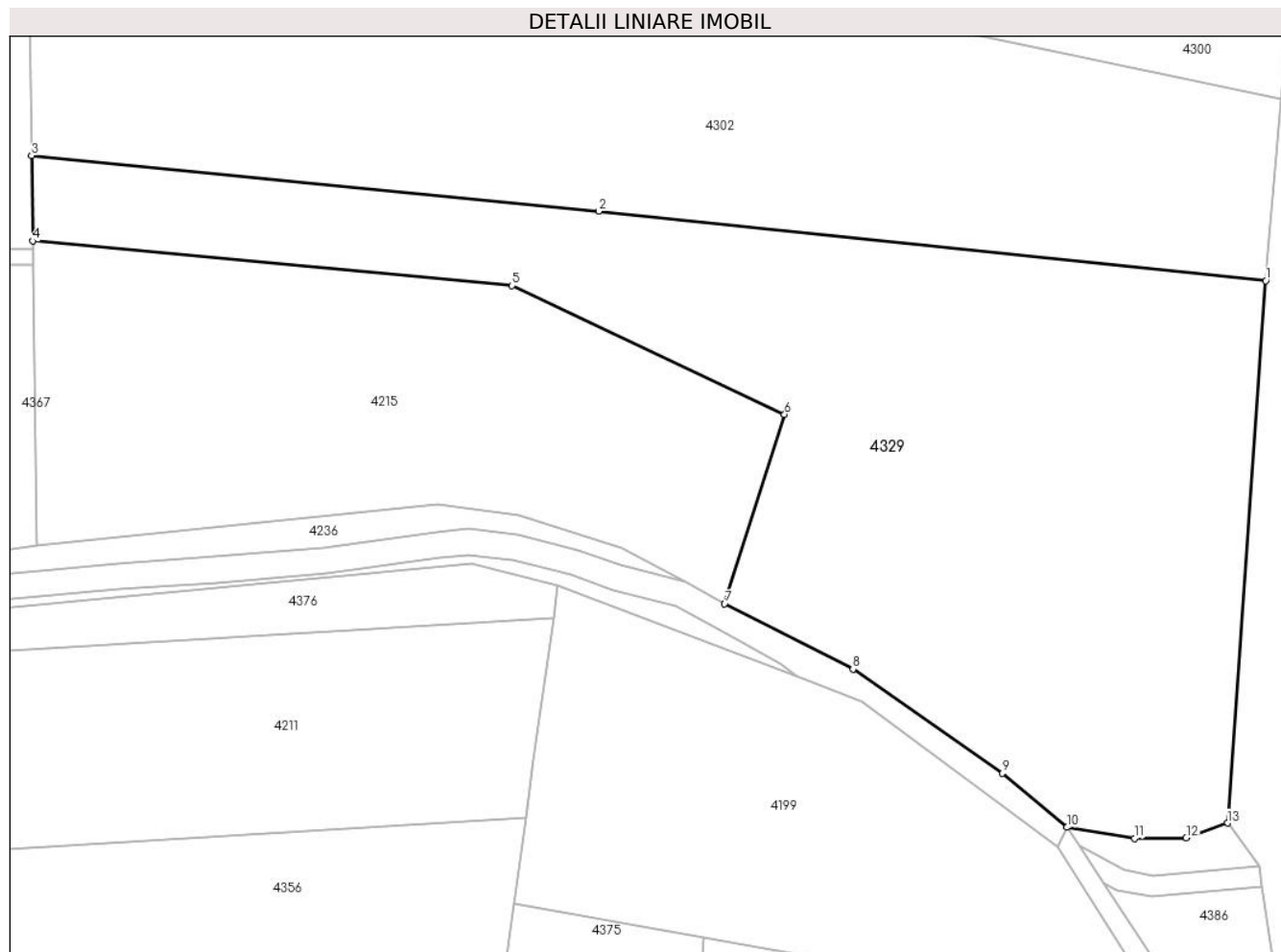
Inscrieri privind dezmembramintele dreptului de proprietate, drepturi reale de garanție și sarcini	Referințe
NU SUNT	

Anexa Nr. 1 La Partea I

Teren

Nr cadastral	Suprafața (mp)*	Observații / Referințe
101352	11.600	

* Suprafața este determinată în planul de proiecție Stereo 70.



Date referitoare la teren

Crt	Categorie folosință	Intra vilan	Suprafața (mp)	Tarla	Parcelă	Nr. topo	Observații / Referințe
1	arabil	NU	11.600	7	421/1	-	

Lungime Segmente

1) Valorile lungimilor segmentelor sunt obținute din proiecție în plan.

Punct început	X / Y	Punct sfârșit	X / Y	Lungime segment (** (m)
1	454.689,499 511.931,94	2	454.562,297 511.945,187	127.89
2	454.562,297 511.945,187	3	454.454,18 511.955,771	108.634
3	454.454,18 511.955,771	4	454.454,366 511.939,514	16.258
4	454.454,366 511.939,514	5	454.545,777 511.930,987	91.808
5	454.545,777 511.930,987	6	454.597,74 511.906,489	57.448

Punct început	X / Y	Punct sfârșit	X / Y	Lungime segment (** (m)
6	454.597,74 511.906,489	7	454.586,305 511.870,422	37.836
7	454.586,305 511.870,422	8	454.610,785 511.857,941	27.478
8	454.610,785 511.857,941	9	454.639,289 511.838,14	34.707
9	454.639,289 511.838,14	10	454.651,576 511.827,83	16.04
10	454.651,576 511.827,83	11	454.664,517 511.825,702	13.115
11	454.664,517 511.825,702	12	454.674,346 511.825,866	9.83
12	454.674,346 511.825,866	13	454.682,209 511.828,648	8.341
13	454.682,209 511.828,648	1	454.689,499 511.931,94	103.549

** Lungimile segmentelor sunt determinate în planul de proiecție Stereo 70 și sunt rotunjite la 1 milimetru.

*** Distanța dintre puncte este formată din segmente cumulate ce sunt mai mici decât valoarea 1 milimetru.

**DATE DESPRE IMOBILUL NR. 4330**

Oficiul de Cadastru și Publicitate Imobiliară SIBIU
Biroul de Cadastru și Publicitate Imobiliară Medias

A. Partea I. Descrierea imobilului

TEREN Extravilan

Adresa: Jud. Sibiu

Nr. Crt	Nr cadastral Nr. topografic	Suprafața* (mp)	Observații / Referințe
A1	101354	1.400	Sector cadastral:11 Teren neimprejmuit;

B. Partea II. Proprietari și acte

Inscrieri privitoare la dreptul de proprietate și alte drepturi reale		Referințe
/		
Act Administrativ nr. 291/42, din 03/06/1994 emis de CJPSDPAT Sibiu (Titlu de proprietate);		
B1	Intabulare, drept de PROPRIETATE, dobandit prin Constituire, cota actuala 1/1 1) GHEBENEI CONSTANTIN	A1

C. Partea III. SARCINI .

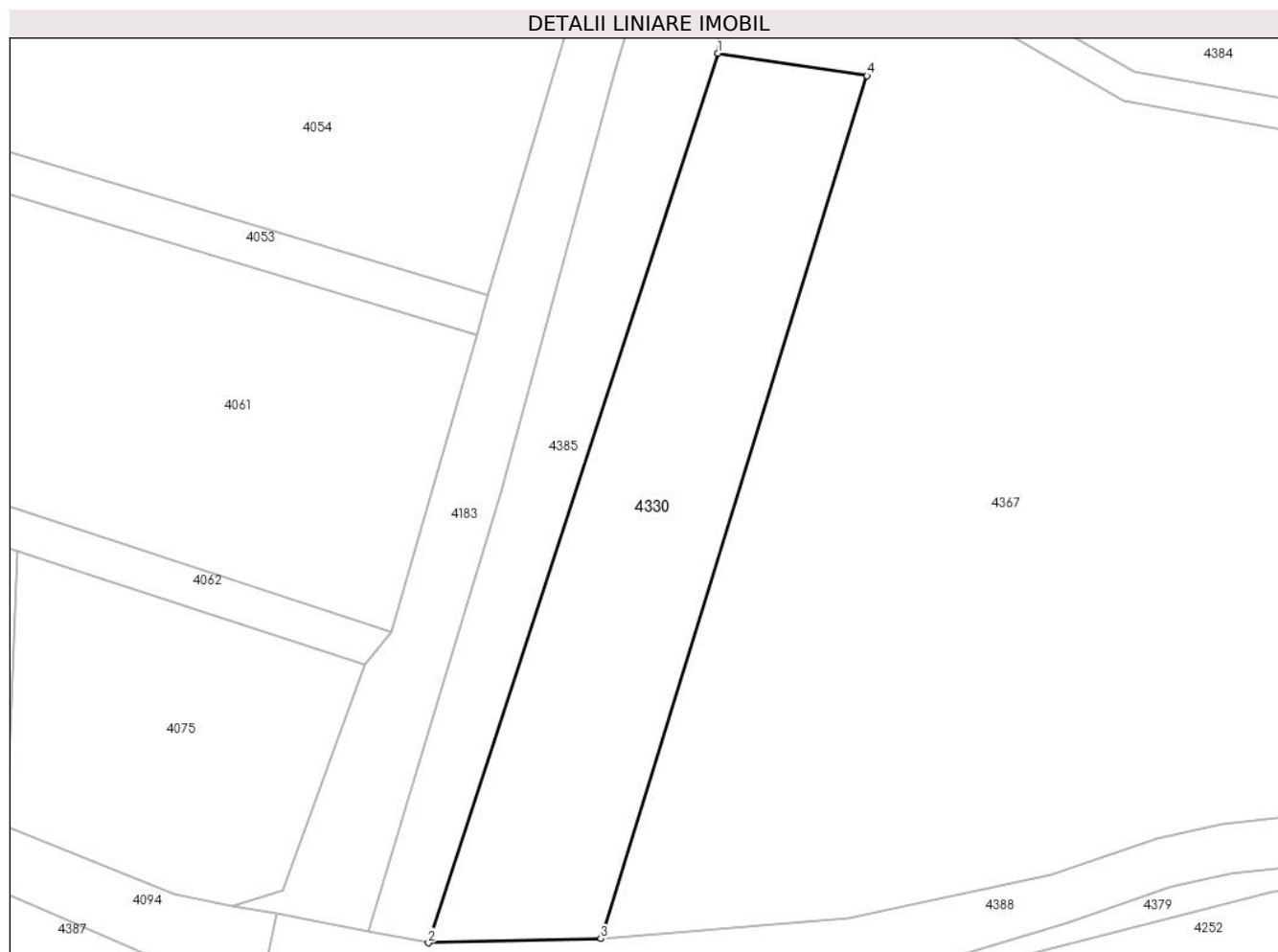
Inscrieri privind dezmembramintele dreptului de proprietate, drepturi reale de garanție și sarcini	Referințe
NU SUNT	

Anexa Nr. 1 La Partea I

Teren

Nr cadastral	Suprafața (mp)*	Observații / Referințe
101354	1.400	

* Suprafața este determinată în planul de proiecție Stereo 70.



Date referitoare la teren

Crt	Categorie folosință	Intra vilan	Suprafața (mp)	Tarla	Parcelă	Nr. topo	Observații / Referințe
1	arabil	NU	1.400	7	425	-	

Lungime Segmente

1) Valorile lungimilor segmentelor sunt obținute din proiecție în plan.

Punct început	X / Y	Punct sfârșit	X / Y	Lungime segment (** (m)
1	453.984,028 511.982,146	2	453.955,36 511.894,222	92.481
2	453.955,36 511.894,222	3	453.972,408 511.894,64	17.053
3	453.972,408 511.894,64	4	453.998,744 511.979,945	89.278
4	453.998,744 511.979,945	1	453.984,028 511.982,146	14.879

** Lungimile segmentelor sunt determinate în planul de proiecție Stereo 70 și sunt rotunjite la 1 milimetru.

***** Distanţa dintre puncte este formată din segmente cumulate ce sunt mai mici decât valoarea 1 milimetru.**

**DATE DESPRE IMOBILUL NR. 4331**

Oficiul de Cadastru și Publicitate Imobiliară SIBIU
Biroul de Cadastru și Publicitate Imobiliară Medias

A. Partea I. Descrierea imobilului

TEREN Extravilan

Adresa: Jud. Sibiu

Nr. Crt	Nr cadastral Nr. topografic	Suprafața* (mp)	Observații / Referințe
A1		2.200	Sector cadastral:11 Teren neimprejmit;

B. Partea II. Proprietari și acte

Inscrieri privitoare la dreptul de proprietate și alte drepturi reale	Referințe
/	
Act Administrativ nr. 583/42, din 31/10/2002 emis de CJPSDPAT Sibiu (Titlu de proprietate);	
B1	A1
Intabulare, drept de PROPRIETATE, dobandit prin Reconstituire, cota actuala 1/1	
1) TĂNASE MARIA 2) LENGHEL IOAN, PERSOANA DECEDATA DEFUNCT:Da 3) LENGHEL ROMULUS 4) LENGHEL NICOLAE 5) LENGHEL ANA, PERSOANA DECEDATA DEFUNCT:Da 6) LENGHEL VASILE, PERSOANA DECEDATA DEFUNCT:Da 7) COMAN LENUȚA 8) LENGHEL TEOFIL, PERSOANA DECEDATA DEFUNCT:Da	

C. Partea III. SARCINI .

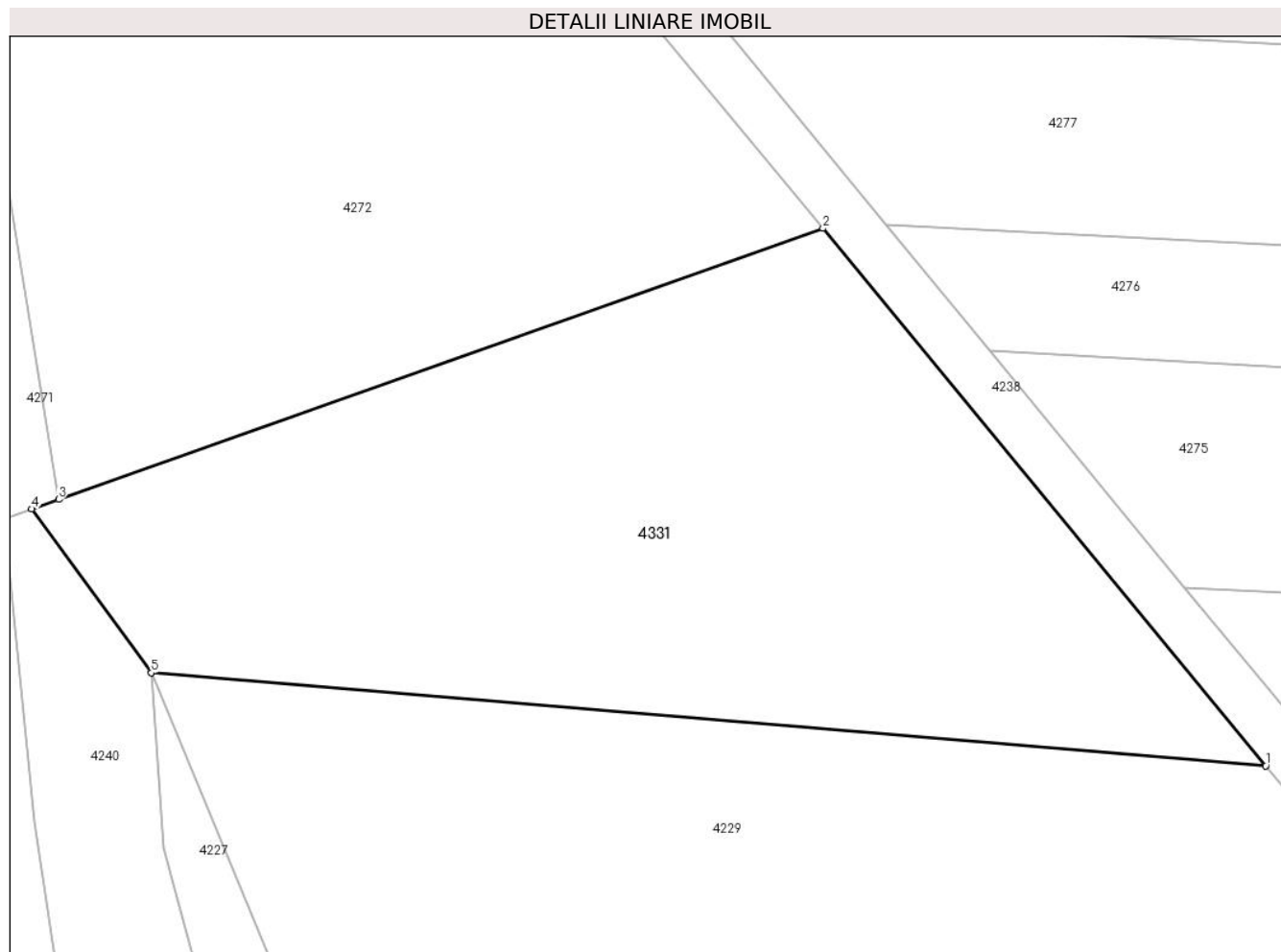
Inscrieri privind dezmembramintele dreptului de proprietate, drepturi reale de garanție și sarcini	Referințe
NU SUNT	

Anexa Nr. 1 La Partea I

Teren

Nr cadastral	Suprafața (mp)*	Observații / Referințe
	2.200	

* Suprafața este determinată în planul de proiecție Stereo 70.



Date referitoare la teren

Crt	Categorie folosință	Intravilan	Suprafața (mp)	Tarla	Parcelă	Nr. topo	Observații / Referințe
1	arabil	NU	2.200	7	460/33	-	

Lungime Segmente

1) Valorile lungimilor segmentelor sunt obținute din proiecție în plan.

Punct început	X / Y	Punct sfârșit	X / Y	Lungime segment (** (m)
1	454.268,148 511.579,042	2	454.233,532 511.621,0	54.394
2	454.233,532 511.621,0	3	454.173,776 511.599,845	63.389
3	454.173,776 511.599,845	4	454.171,673 511.599,101	2.231
4	454.171,673 511.599,101	5	454.181,028 511.586,299	15.856
5	454.181,028 511.586,299	1	454.268,148 511.579,042	87.421

**** Lungimile segmentelor sunt determinate în planul de proiecție Stereo 70 și sunt rotunjite la 1 milimetru.**

***** Distanța dintre puncte este formată din segmente cumulate ce sunt mai mici decât valoarea 1 milimetru.**

**DATE DESPRE IMOBILUL NR. 4332**

Oficiul de Cadastru și Publicitate Imobiliară SIBIU
Biroul de Cadastru și Publicitate Imobiliară Medias

A. Partea I. Descrierea imobilului

TEREN Extravilan

Adresa: Jud. Sibiu

Nr. Crt	Nr cadastral Nr. topografic	Suprafața* (mp)	Observații / Referințe
A1		2.400	Sector cadastral:11 Teren neimprejmut;

B. Partea II. Proprietari și acte

Inscrieri privitoare la dreptul de proprietate și alte drepturi reale		Referințe
/		
Act Notarial nr. 157, din 26/09/2016 emis de N.P. CRISTEA DANIEL (certificat de mostenitor);		
B1	Intabulare, drept de PROPRIETATE, dobandit prin Succesiune, cota actuala 1/3 1) PRISCA TEOFIL	A1
B2	Intabulare, drept de PROPRIETATE, dobandit prin Succesiune, cota actuala 1/3 1) PRISCA IOAN	A1
B3	Intabulare, drept de PROPRIETATE, dobandit prin Succesiune, cota actuala 1/3 1) PRISCA VIORICA	A1

C. Partea III. SARCINI .

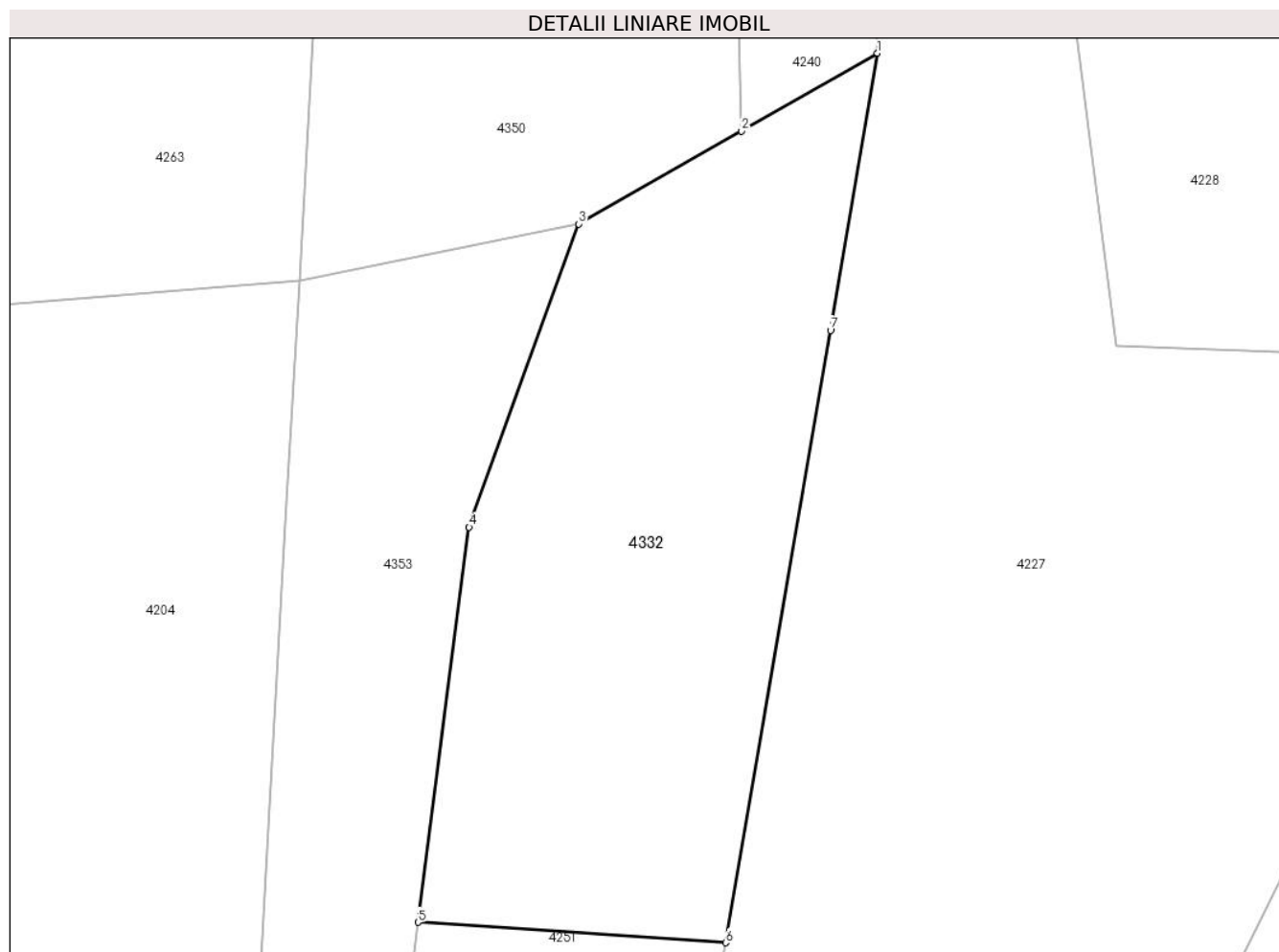
Inscrieri privind dezmembramintele dreptului de proprietate, drepturi reale de garanție și sarcini	Referințe
NU SUNT	

Anexa Nr. 1 La Partea I

Teren

Nr cadastral	Suprafața (mp)*	Observații / Referințe
	2.400	

* Suprafața este determinată în planul de proiecție Stereo 70.



Date referitoare la teren

Crt	Categorie folosință	Intravilan	Suprafața (mp)	Tarla	Parcelă	Nr. topo	Observații / Referințe
1	arabil	NU	2.400	7	460/43	-	

Lungime Segmente

1) Valorile lungimilor segmentelor sunt obținute din proiecție în plan.

Punct început	X / Y	Punct sfârșit	X / Y	Lungime segment (** (m)
1	454.217,972 511.341,538	2	454.204,453 511.333,815	15.57
2	454.204,453 511.333,815	3	454.188,282 511.324,578	18.623
3	454.188,282 511.324,578	4	454.177,382 511.294,461	32.028
4	454.177,382 511.294,461	5	454.172,301 511.255,218	39.571
5	454.172,301 511.255,218	6	454.202,884 511.253,18	30.651

Punct început	X / Y	Punct sfârșit	X / Y	Lungime segment (** (m)
6	454.202,884 511.253,18	7	454.213,316 511.314,005	61.713
7	454.213,316 511.314,005	1	454.217,972 511.341,538	27.923

** Lungimile segmentelor sunt determinate în planul de proiecție Stereo 70 și sunt rotunjite la 1 milimetru.

*** Distanța dintre puncte este formată din segmente cumulate ce sunt mai mici decât valoarea 1 milimetru.

**DATE DESPRE IMOBILUL NR. 4333**

Oficiul de Cadastru și Publicitate Imobiliară SIBIU
Biroul de Cadastru și Publicitate Imobiliară Medias

A. Partea I. Descrierea imobilului

TEREN Extravilan

Adresa: Jud. Sibiu

Nr. Crt	Nr cadastral Nr. topografic	Suprafața* (mp)	Observații / Referințe
A1		4.000	Sector cadastral:11 Teren neimprejmuit;

B. Partea II. Proprietari și acte

Inscrieri privitoare la dreptul de proprietate și alte drepturi reale	Referințe
/	
Act Administrativ nr. 907/42, din 09/02/2004 emis de CJPSDPAT Sibiu (Titlu de proprietate);	
B1	A1
Intabulare, drept de PROPRIETATE, dobandit prin Reconstituire, cota actuala 1/1	
1) CHISBAC NICHIFOR	
2) BEN ELENA	
3) BANEA TEOFIL	

C. Partea III. SARCINI .

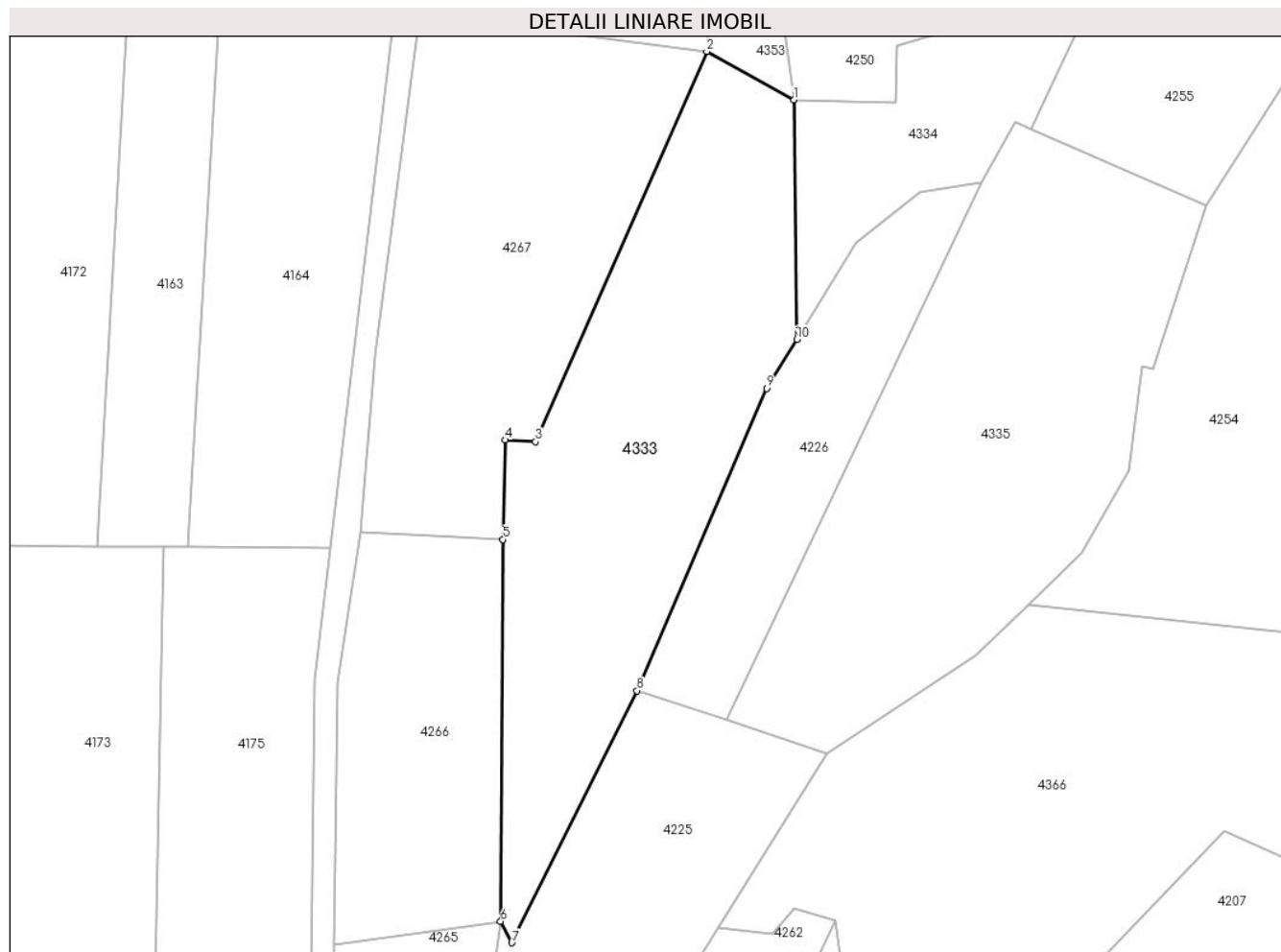
Inscrieri privind dezmembramintele dreptului de proprietate, drepturi reale de garanție și sarcini	Referințe
NU SUNT	

Anexa Nr. 1 La Partea I

Teren

Nr cadastral	Suprafața (mp)*	Observații / Referințe
	4.000	

* Suprafața este determinată în planul de proiecție Stereo 70.



Date referitoare la teren

Crt	Categorie folosință	Intravilan	Suprafața (mp)	Tarla	Parcelă	Nr. topo	Observații / Referințe
1	faneata	NU	4.000	7	488/1/1	-	

Lungime Segmente

1) Valorile lungimilor segmentelor sunt obținute din proiecție în plan.

Punct început	X / Y	Punct sfârșit	X / Y	Lungime segment (** (m)
1	454.168,036 511.171,048	2	454.152,611 511.179,574	17.625
2	454.152,611 511.179,574	3	454.122,325 511.110,611	75.32
3	454.122,325 511.110,611	4	454.116,915 511.110,917	5.419
4	454.116,915 511.110,917	5	454.116,561 511.093,339	17.581
5	454.116,561 511.093,339	6	454.116,139 511.025,848	67.493

Punct început	X / Y	Punct sfârşit	X / Y	Lungime segment (** (m)
6	454.116,139 511.025,848	7	454.118,118 511.022,08	4.255
7	454.118,118 511.022,08	8	454.140,27 511.066,62	49.744
8	454.140,27 511.066,62	9	454.163,18 511.120,02	58.107
9	454.163,18 511.120,02	10	454.168,517 511.128,689	10.18
10	454.168,517 511.128,689	1	454.168,036 511.171,048	42.361

** Lungimile segmentelor sunt determinate în planul de proiecție Stereo 70 și sunt rotunjite la 1 milimetru.

*** Distanța dintre puncte este formată din segmente cumulate ce sunt mai mici decât valoarea 1 milimetru.

**DATE DESPRE IMOBILUL NR. 4334**

Oficiul de Cadastru și Publicitate Imobiliară SIBIU
Biroul de Cadastru și Publicitate Imobiliară Medias

A. Partea I. Descrierea imobilului

TEREN Extravilan

Adresa: Jud. Sibiu

Nr. Crt	Nr cadastral Nr. topografic	Suprafața* (mp)	Observații / Referințe
A1		2.700	Sector cadastral:11 Teren neimprejmuit;

B. Partea II. Proprietari și acte

Inscrieri privitoare la dreptul de proprietate și alte drepturi reale	Referințe
/	
Act Administrativ nr. 340/42, din 05/07/1994 emis de CJPSDPAT Sibiu (Titlu de proprietate);	
B1	A1
Intabulare, drept de PROPRIETATE, dobandit prin Reconstituire, cota actuala 3/4	
1) DIAC TEOFIL , PROPRIETAR DECEDAT DEFUNCT:Da	
2) BANEA MARIA	
3) SUCIU RAFIRA	
Act Notarial nr. 154, din 16/09/2014 emis de N.P. AXENTE MIA (certificat de mostenitor);	
B2	A1
Intabulare, drept de PROPRIETATE, dobandit prin Succesiune, cota actuala 1/4	
1) MICLEA VIORICA	

C. Partea III. SARCINI .

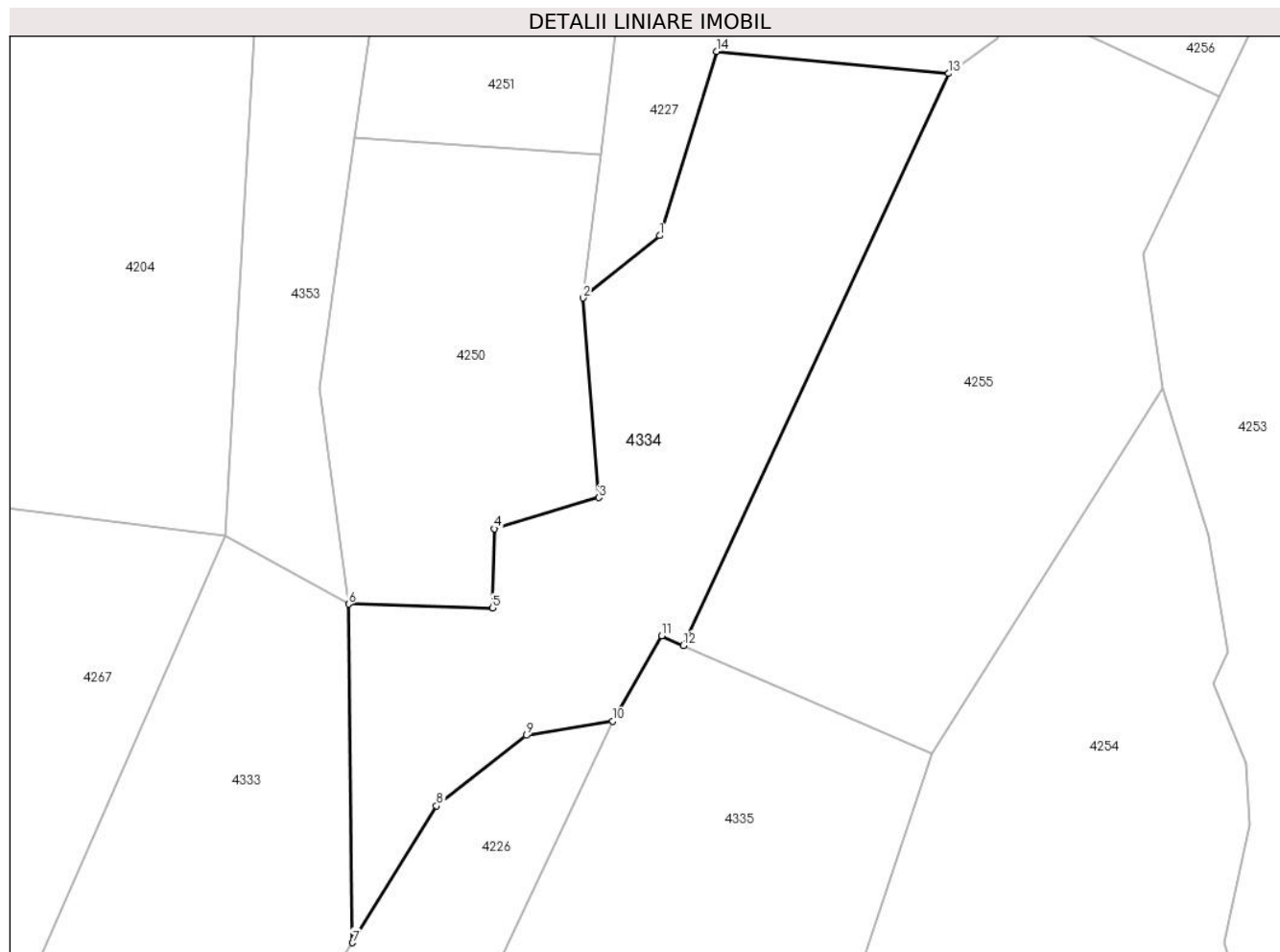
Inscrieri privind dezmembramintele dreptului de proprietate, drepturi reale de garanție și sarcini	Referințe
NU SUNT	

Anexa Nr. 1 La Partea I

Teren

Nr cadastral	Suprafața (mp)*	Observații / Referințe
	2.700	

* Suprafața este determinată în planul de proiecție Stereo 70.



Date referitoare la teren

Crt	Categorie folosință	Intra vilan	Suprafața (mp)	Tarla	Parcelă	Nr. topo	Observații / Referințe
1	faneata	NU	2.700	7	488/1/2	-	nr. parcela 488/1 gresit in TP

Lungime Segmente

1) Valorile lungimilor segmentelor sunt obținute din proiecție în plan.

Punct început	X / Y	Punct sfârșit	X / Y	Lungime segment (** (m)
1	454.206,988 511.217,116	2	454.197,412 511.209,33	12.342
2	454.197,412 511.209,33	3	454.199,36 511.184,349	25.057
3	454.199,36 511.184,349	4	454.186,319 511.180,466	13.607
4	454.186,319 511.180,466	5	454.186,051 511.170,561	9.909
5	454.186,051 511.170,561	6	454.168,036 511.171,048	18.022

Punct început	X / Y	Punct sfârșit	X / Y	Lungime segment (** (m)
6	454.168,036 511.171,048	7	454.168,517 511.128,689	42.361
7	454.168,517 511.128,689	8	454.179,05 511.145,797	20.091
8	454.179,05 511.145,797	9	454.190,281 511.154,619	14.281
9	454.190,281 511.154,619	10	454.201,11 511.156,38	10.971
10	454.201,11 511.156,38	11	454.207,236 511.167,048	12.302
11	454.207,236 511.167,048	12	454.209,968 511.165,865	2.978
12	454.209,968 511.165,865	13	454.243,18 511.237,393	78.863
13	454.243,18 511.237,393	14	454.214,129 511.240,151	29.182
14	454.214,129 511.240,151	1	454.206,988 511.217,116	24.116

** Lungimile segmentelor sunt determinate în planul de proiecție Stereo 70 și sunt rotunjite la 1 milimetru.

*** Distanța dintre puncte este formată din segmente cumulate ce sunt mai mici decât valoarea 1 milimetru.

**DATE DESPRE IMOBILUL NR. 4335**

Oficiul de Cadastru și Publicitate Imobiliară SIBIU
Biroul de Cadastru și Publicitate Imobiliară Medias

A. Partea I. Descrierea imobilului

TEREN Extravilan

Adresa: Jud. Sibiu

Nr. Crt	Nr cadastral Nr. topografic	Suprafața* (mp)	Observații / Referințe
A1		4.400	Sector cadastral:11 Teren neimprejmuit;

B. Partea II. Proprietari și acte

Inscrieri privitoare la dreptul de proprietate și alte drepturi reale	Referințe
/	
Act Administrativ nr. 907/42, din 09/02/2004 emis de CJPSDPAT Sibiu (Titlu de proprietate);	
B1	A1
Intabulare, drept de PROPRIETATE, dobandit prin Reconstituire, cota actuala 1/1	
1) CHISBAC NICHIFOR	
2) BEN ELENA	
3) BANEA TEOFIL	

C. Partea III. SARCINI .

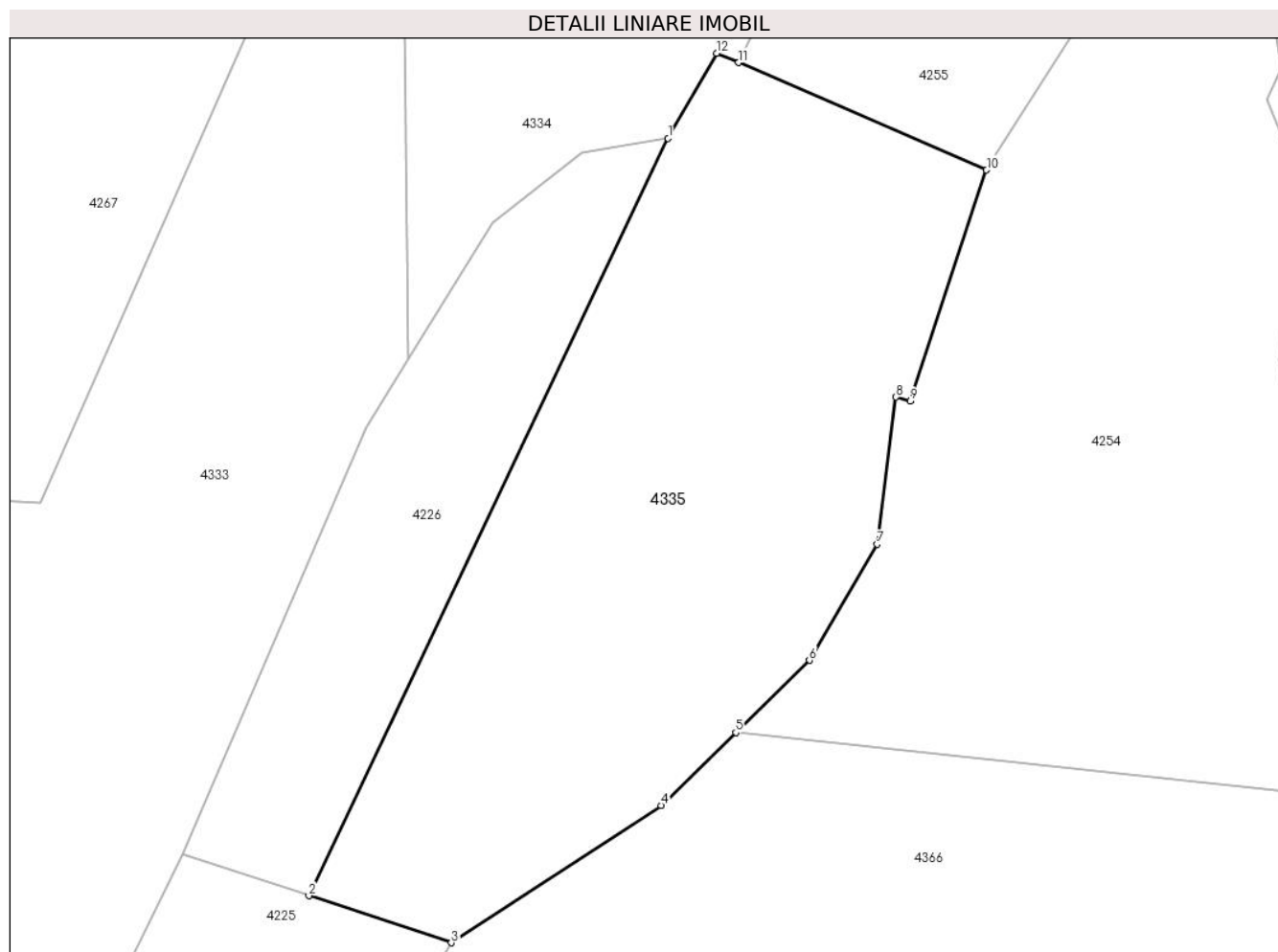
Inscrieri privind dezmembramintele dreptului de proprietate, drepturi reale de garanție și sarcini	Referințe
NU SUNT	

Anexa Nr. 1 La Partea I

Teren

Nr cadastral	Suprafața (mp)*	Observații / Referințe
	4.400	

* Suprafața este determinată în planul de proiecție Stereo 70.



Date referitoare la teren

Crt	Categorie folosință	Intra vilan	Suprafața (mp)	Tarla	Parcelă	Nr. topo	Observații / Referințe
1	arabil	NU	4.400	7	494/9	-	

Lungime Segmente

1) Valorile lungimilor segmentelor sunt obținute din proiecție în plan.

Punct început	X / Y	Punct sfârșit	X / Y	Lungime segment (** (m)
1	454.201,11 511.156,38	2	454.156,03 511.061,42	105.117
2	454.156,03 511.061,42	3	454.173,899 511.055,524	18.816
3	454.173,899 511.055,524	4	454.200,234 511.072,74	31.463
4	454.200,234 511.072,74	5	454.209,598 511.081,887	13.09
5	454.209,598 511.081,887	6	454.218,851 511.090,925	12.935

Punct început	X / Y	Punct sfârşit	X / Y	Lungime segment (** (m)
6	454.218,851 511.090,925	7	454.227,35 511.105,483	16.857
7	454.227,35 511.105,483	8	454.229,717 511.123,945	18.613
8	454.229,717 511.123,945	9	454.231,489 511.123,433	1.844
9	454.231,489 511.123,433	10	454.241,059 511.152,405	30.512
10	454.241,059 511.152,405	11	454.209,968 511.165,865	33.879
11	454.209,968 511.165,865	12	454.207,236 511.167,048	2.978
12	454.207,236 511.167,048	1	454.201,11 511.156,38	12.302

** Lungimile segmentelor sunt determinate în planul de proiecție Stereo 70 și sunt rotunjite la 1 milimetru.

*** Distanța dintre puncte este formată din segmente cumulate ce sunt mai mici decât valoarea 1 milimetru.

**DATE DESPRE IMOBILUL NR. 4336**

Oficiul de Cadastru și Publicitate Imobiliară SIBIU
Biroul de Cadastru și Publicitate Imobiliară Medias

A. Partea I. Descrierea imobilului

TEREN Extravilan

Adresa: Jud. Sibiu

Nr. Crt	Nr cadastral Nr. topografic	Suprafața* (mp)	Observații / Referințe
A1		3.251	Sector cadastral:11 Teren neimprejmuit;

B. Partea II. Proprietari și acte

Inscrieri privitoare la dreptul de proprietate și alte drepturi reale		Referințe
/		
Act Normativ nr. 7, din 13/03/1996 emis de PARLAMENTUL ROMANIEI (lege);		
B1	Inscrierea provizorie, drept de PROPRIETATE, dobandit prin Lege, cota actuala 1/1 1) COMUNA MOSNA , CIF:4406240, proprietar neidentificat	A1

C. Partea III. SARCINI .

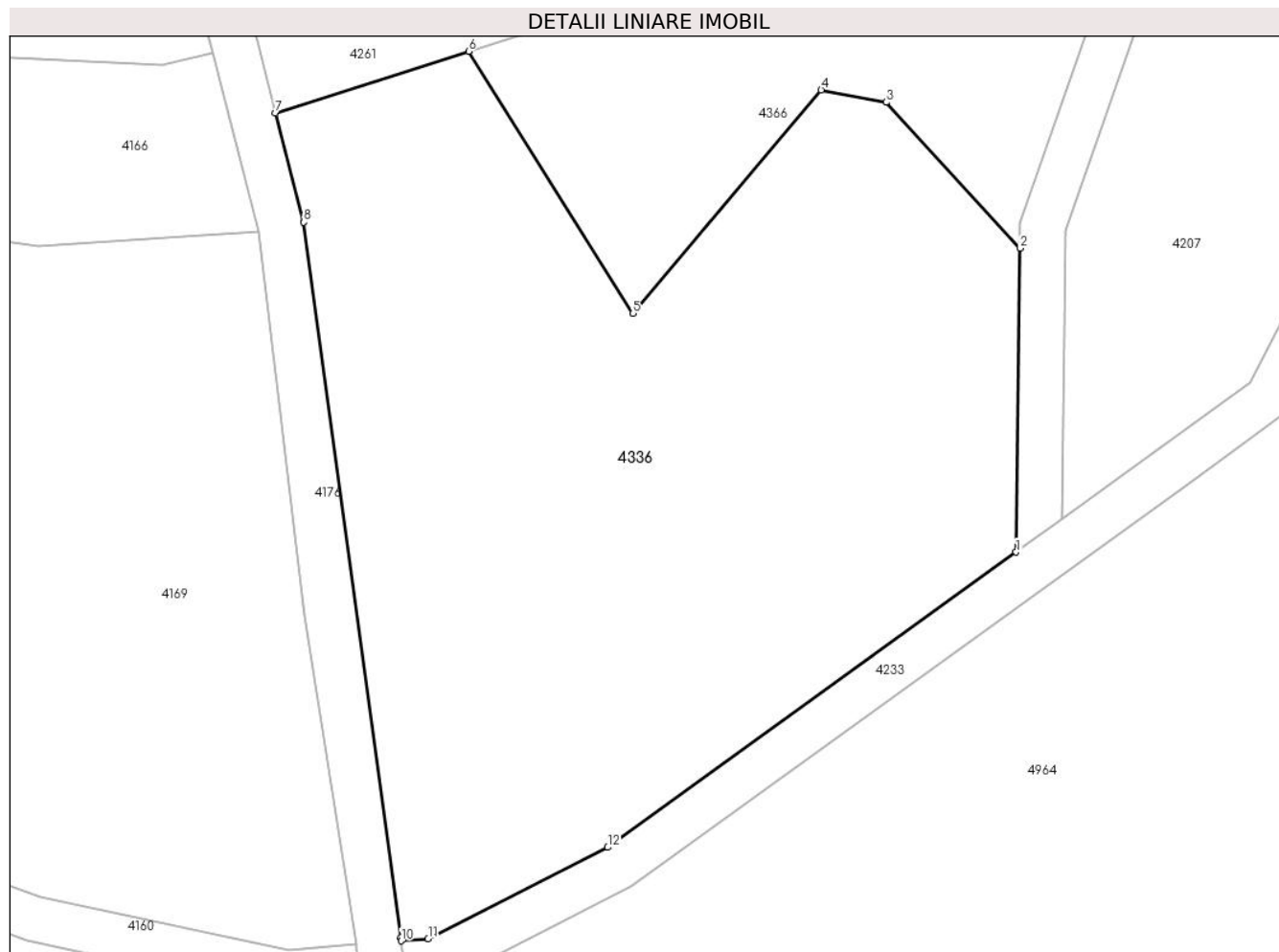
Inscrieri privind dezmembramintele dreptului de proprietate, drepturi reale de garanție și sarcini	Referințe
NU SUNT	

Anexa Nr. 1 La Partea I

Teren

Nr cadastral	Suprafața (mp)*	Observații / Referințe
	3.251	

* Suprafața este determinată în planul de proiecție Stereo 70.



Date referitoare la teren

Crt	Categorie folosință	Intravilan	Suprafața (mp)	Tarla	Parcelă	Nr. topo	Observații / Referințe
1	arabil	NU	3.251	7	497	-	

Lungime Segmente

1) Valorile lungimilor segmentelor sunt obținute din proiecție în plan.

Punct început	X / Y	Punct sfârșit	X / Y	Lungime segment (** (m)
1	454.168,256 510.883,53	2	454.168,597 510.910,222	26.695
2	454.168,597 510.910,222	3	454.156,844 510.923,051	17.398
3	454.156,844 510.923,051	4	454.151,123 510.924,133	5.823
4	454.151,123 510.924,133	5	454.134,576 510.904,504	25.673
5	454.134,576 510.904,504	6	454.120,126 510.927,532	27.187

Punct început	X / Y	Punct sfârșit	X / Y	Lungime segment (** (m)
6	454.120,126 510.927,532	7	454.103,138 510.922,133	17.826
7	454.103,138 510.922,133	8	454.105,635 510.912,512	9.94
8	454.105,635 510.912,512	9	454.114,173 510.849,628	63.461
9	454.114,173 510.849,628	10	454.114,214 510.849,364	0.267
10	454.114,214 510.849,364	11	454.116,562 510.849,55	2.355
11	454.116,562 510.849,55	12	454.132,344 510.857,574	17.705
12	454.132,344 510.857,574	1	454.168,256 510.883,53	44.31

** Lungimile segmentelor sunt determinate în planul de proiecție Stereo 70 și sunt rotunjite la 1 milimetru.

*** Distanța dintre puncte este formată din segmente cumulate ce sunt mai mici decât valoarea 1 milimetru.

**DATE DESPRE IMOBILUL NR. 4337**

Oficiul de Cadastru și Publicitate Imobiliară SIBIU
Biroul de Cadastru și Publicitate Imobiliară Medias

A. Partea I. Descrierea imobilului

TEREN Extravilan

Adresa: Jud. Sibiu

Nr. Crt	Nr cadastral Nr. topografic	Suprafața* (mp)	Observații / Referințe
A1		4.000	Sector cadastral:11 Teren neimprejmuit;

B. Partea II. Proprietari și acte

Inscrieri privitoare la dreptul de proprietate și alte drepturi reale		Referințe
/		
Act Notarial nr. 82, din 21/12/2016 emis de N.P. DANIELA HELJU (certificat de legatar);		
B1	Intabulare, drept de PROPRIETATE, dobandit prin Succesiune, cota actuala 1/2 1) SUCIU MIHAI	A1
B2	Intabulare, drept de PROPRIETATE, dobandit prin Succesiune, cota actuala 1/2 1) SUCIU ELENA	A1

C. Partea III. SARCINI .

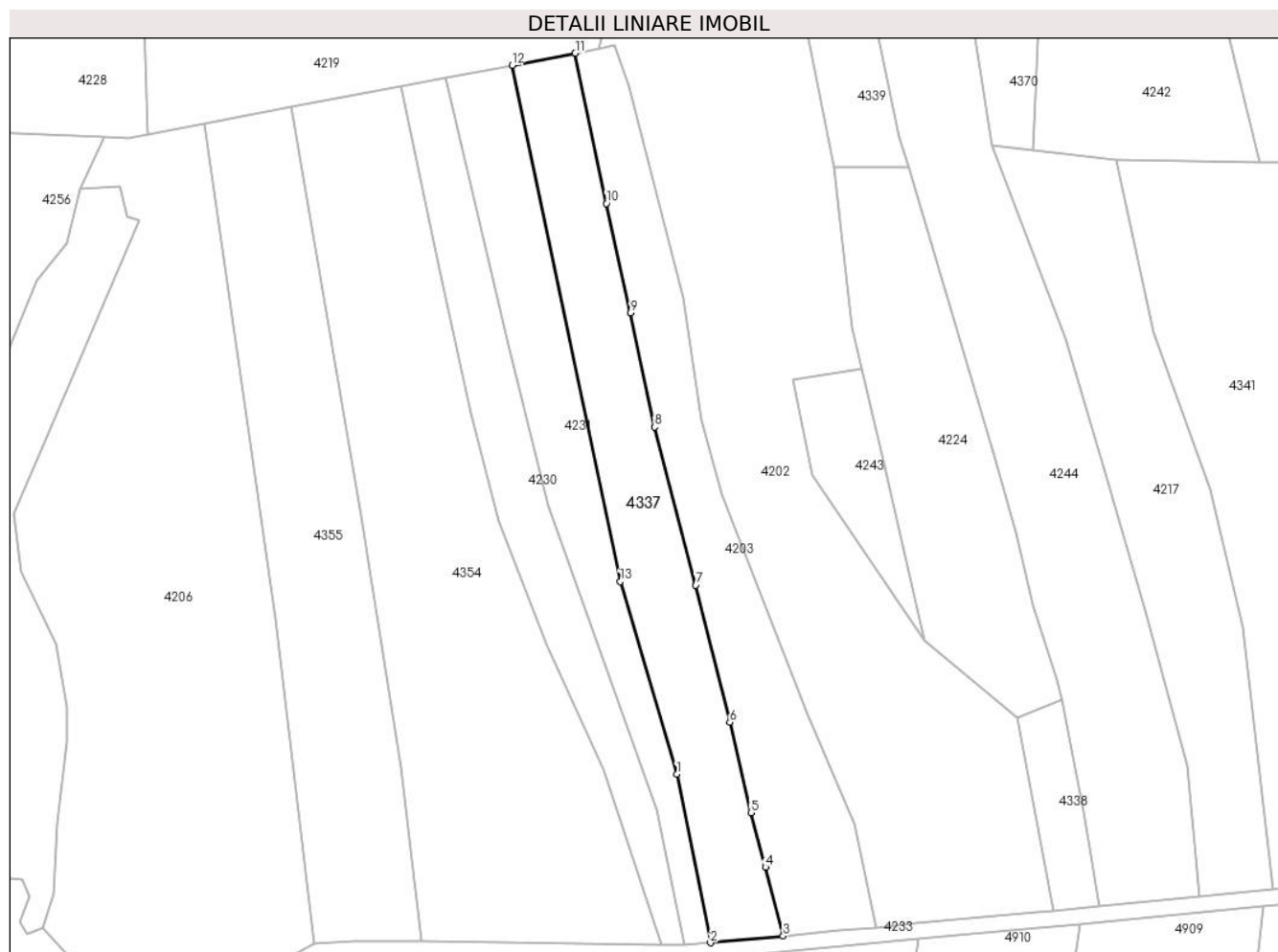
Inscrieri privind dezmembramintele dreptului de proprietate, drepturi reale de garanție și sarcini	Referințe
NU SUNT	

Anexa Nr. 1 La Partea I

Teren

Nr cadastral	Suprafața (mp)*	Observații / Referințe
	4.000	

* Suprafața este determinată în planul de proiecție Stereo 70.



Date referitoare la teren

Crt	Categorie folosință	Intravilan	Suprafața (mp)	Tarla	Parcelă	Nr. topo	Observații / Referințe
1	arabil	NU	4.000	7	483	-	

Lungime Segmente

1) Valorile lungimilor segmentelor sunt obținute din proiecție în plan.

Punct început	X / Y	Punct sfârșit	X / Y	Lungime segment (** (m)
1	454.458,6 511.145,451	2	454.467,259 511.102,003	44.302
2	454.467,259 511.102,003	3	454.486,023 511.103,751	18.846
3	454.486,023 511.103,751	4	454.481,414 511.121,477	18.316
4	454.481,414 511.121,477	5	454.477,672 511.135,573	14.584
5	454.477,672 511.135,573	6	454.472,276 511.158,832	23.876

Punct început	X / Y	Punct sfârșit	X / Y	Lungime segment (** (m)
6	454.472,276 511.158,832	7	454.463,494 511.194,222	36.464
7	454.463,494 511.194,222	8	454.452,815 511.234,968	42.122
8	454.452,815 511.234,968	9	454.446,624 511.264,411	30.087
9	454.446,624 511.264,411	10	454.440,43 511.292,629	28.889
10	454.440,43 511.292,629	11	454.432,367 511.331,345	39.547
11	454.432,367 511.331,345	12	454.416,095 511.328,25	16.563
12	454.416,095 511.328,25	13	454.443,987 511.195,126	136.015
13	454.443,987 511.195,126	1	454.458,6 511.145,451	51.78

** Lungimile segmentelor sunt determinate în planul de proiecție Stereo 70 și sunt rotunjite la 1 milimetru.

*** Distanța dintre puncte este formată din segmente cumulate ce sunt mai mici decât valoarea 1 milimetru.

**DATE DESPRE IMOBILUL NR. 4338**

Oficiul de Cadastru și Publicitate Imobiliară SIBIU
Biroul de Cadastru și Publicitate Imobiliară Medias

A. Partea I. Descrierea imobilului

TEREN Extravilan

Adresa: Jud. Sibiu

Nr. Crt	Nr cadastral Nr. topografic	Suprafața* (mp)	Observații / Referințe
A1		638	Sector cadastral:11 Teren neimprejmuit;

B. Partea II. Proprietari și acte

Inscrieri privitoare la dreptul de proprietate și alte drepturi reale		Referințe
/		
Act Normativ nr. 7, din 13/03/1996 emis de PARLAMENTUL ROMANIEI (lege);		
B1	Inscrierea provizorie, drept de PROPRIETATE, dobandit prin Lege, cota actuala 1/1 1) COMUNA MOSNA , CIF:4406240, proprietar neidentificat	A1

C. Partea III. SARCINI .

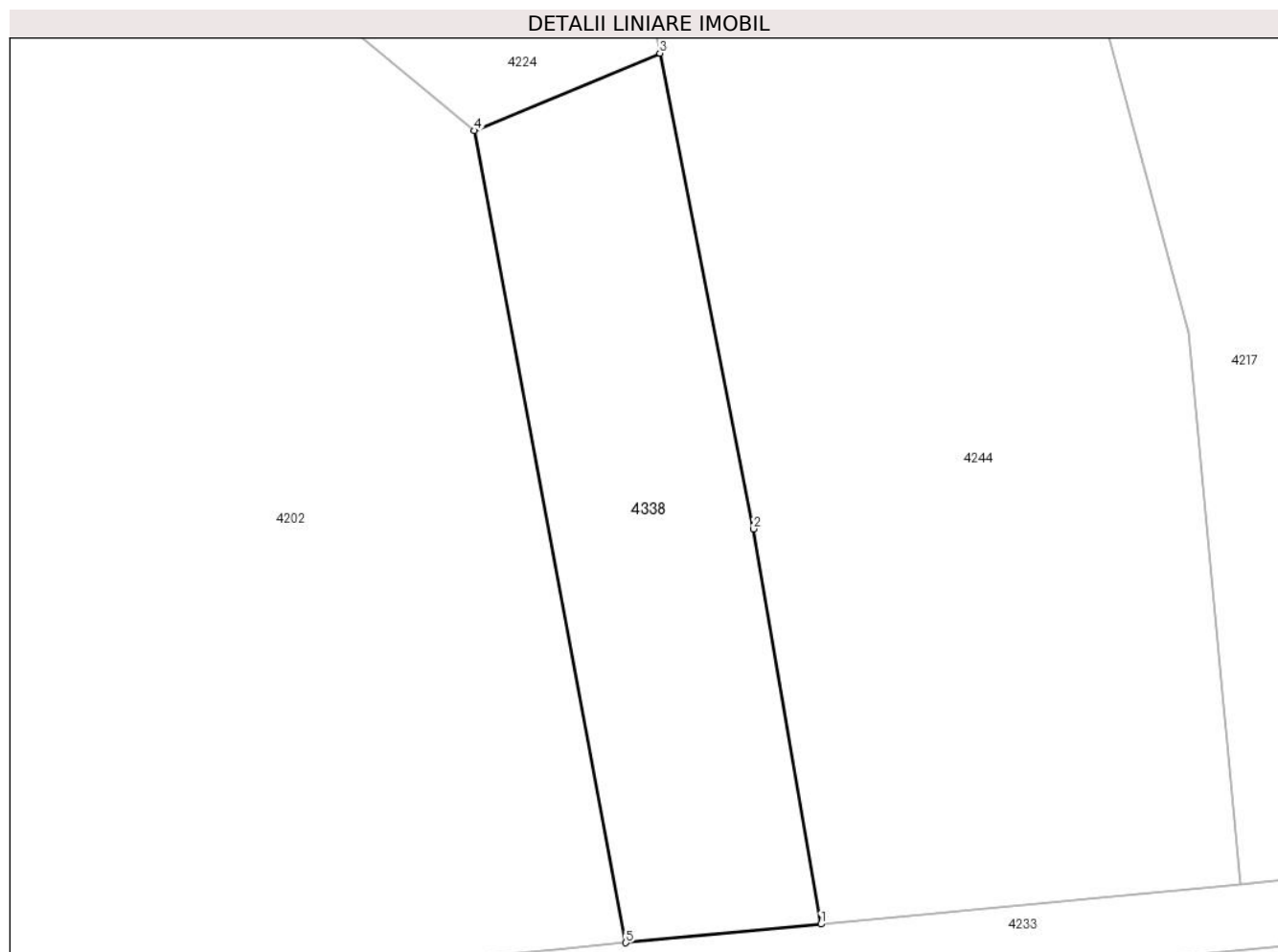
Inscrieri privind dezmembramintele dreptului de proprietate, drepturi reale de garanție și sarcini	Referințe
NU SUNT	

Anexa Nr. 1 La Partea I

Teren

Nr cadastral	Suprafața (mp)*	Observații / Referințe
	638	

* Suprafața este determinată în planul de proiecție Stereo 70.



Date referitoare la teren

Crt	Categorie folosință	Intra vilan	Suprafața (mp)	Tarla	Parcelă	Nr. topo	Observații / Referințe
1	faneata	NU	638	7	478	-	

Lungime Segmente

1) Valorile lungimilor segmentelor sunt obținute din proiecție în plan.

Punct început	X / Y	Punct sfârșit	X / Y	Lungime segment (** (m)
1	454.567,678 511.111,393	2	454.563,556 511.135,602	24.557
2	454.563,556 511.135,602	3	454.557,813 511.164,73	29.689
3	454.557,813 511.164,73	4	454.546,456 511.159,989	12.307
4	454.546,456 511.159,989	5	454.555,726 511.110,253	50.593
5	454.555,726 511.110,253	1	454.567,678 511.111,393	12.006

**** Lungimile segmentelor sunt determinate în planul de proiecție Stereo 70 și sunt rotunjite la 1 milimetru.**

***** Distanța dintre puncte este formată din segmente cumulate ce sunt mai mici decât valoarea 1 milimetru.**

**DATE DESPRE IMOBILUL NR. 4339**

Oficiul de Cadastru și Publicitate Imobiliară SIBIU
Biroul de Cadastru și Publicitate Imobiliară Medias

A. Partea I. Descrierea imobilului

TEREN Extravilan

Adresa: Jud. Sibiu

Nr. Crt	Nr cadastral Nr. topografic	Suprafața* (mp)	Observații / Referințe
A1		3.000	Sector cadastral:11 Teren neimprejmuit;

B. Partea II. Proprietari și acte

Inscrieri privitoare la dreptul de proprietate și alte drepturi reale	Referințe
/	
Act Administrativ nr. 339/42, din 05/07/1994 emis de CJPSDPAT Sibiu (Titlu de proprietate);	
B1	A1
Intabulare, drept de PROPRIETATE, dobandit prin Reconstituire, cota actuala 1/1 1) DIAC ROMULUS	

C. Partea III. SARCINI .

Inscrieri privind dezmembramintele dreptului de proprietate, drepturi reale de garanție și sarcini	Referințe
NU SUNT	

Anexa Nr. 1 La Partea I

Teren

Nr cadastral	Suprafața (mp)*	Observații / Referințe
	3.000	

* Suprafața este determinată în planul de proiecție Stereo 70.



Date referitoare la teren

Crt	Categorie folosință	Intra vilan	Suprafața (mp)	Tarla	Parcelă	Nr. topo	Observații / Referințe
1	arabil	NU	3.000	7	460/4	-	

Lungime Segmente

1) Valorile lungimilor segmentelor sunt obținute din proiecție în plan.

Punct început	X / Y	Punct sfârșit	X / Y	Lungime segment (** (m)
1	454.498,849 511.468,92	2	454.481,334 511.471,42	17.693
2	454.481,334 511.471,42	3	454.488,657 511.354,18	117.468
3	454.488,657 511.354,18	4	454.499,219 511.302,059	53.18
4	454.499,219 511.302,059	5	454.518,31 511.302,059	19.091
5	454.518,31 511.302,059	6	454.516,067 511.309,656	7.921

Punct început	X / Y	Punct sfârșit	X / Y	Lungime segment (** (m)
6	454.516,067 511.309,656	7	454.506,526 511.355,089	46.424
7	454.506,526 511.355,089	1	454.498,849 511.468,92	114.09

** Lungimile segmentelor sunt determinate în planul de proiecție Stereo 70 și sunt rotunjite la 1 milimetru.

*** Distanța dintre puncte este formată din segmente cumulate ce sunt mai mici decât valoarea 1 milimetru.

**DATE DESPRE IMOBILUL NR. 4340**

Oficiul de Cadastru și Publicitate Imobiliară SIBIU
Biroul de Cadastru și Publicitate Imobiliară Medias

A. Partea I. Descrierea imobilului

TEREN Extravilan

Adresa: Jud. Sibiu

Nr. Crt	Nr cadastral Nr. topografic	Suprafața* (mp)	Observații / Referințe
A1		4.993	Sector cadastral:11 Teren neimprejmuit;

B. Partea II. Proprietari și acte

Inscrieri privitoare la dreptul de proprietate și alte drepturi reale		Referințe
/		
Act Normativ nr. 7, din 13/03/1996 emis de PARLAMENTUL ROMANIEI (lege);		
B1	Inscrierea provizorie, drept de PROPRIETATE, dobandit prin Lege, cota actuala 1/1 1) COMUNA MOSNA , CIF:4406240, proprietar neidentificat	A1

C. Partea III. SARCINI .

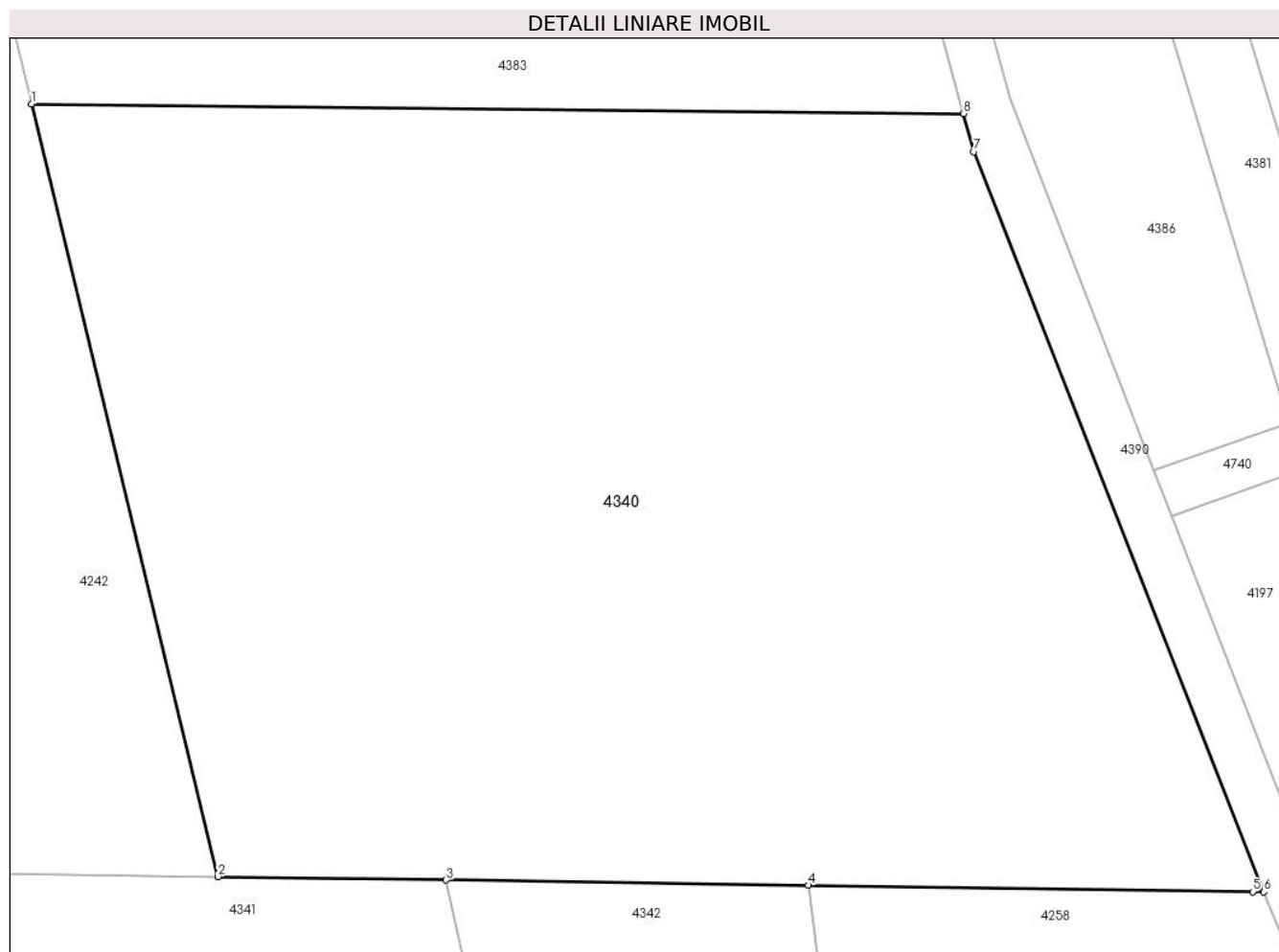
Inscrieri privind dezmembramintele dreptului de proprietate, drepturi reale de garanție și sarcini	Referințe
NU SUNT	

Anexa Nr. 1 La Partea I

Teren

Nr cadastral	Suprafața (mp)*	Observații / Referințe
	4.993	

* Suprafața este determinată în planul de proiecție Stereo 70.



Date referitoare la teren

Crt	Categorie folosință	Intravilan	Suprafața (mp)	Tarla	Parcelă	Nr. topo	Observații / Referințe
1	arabil	NU	4.993	7	463/4	-	taluz

Lungime Segmente

1) Valorile lungimilor segmentelor sunt obținute din proiecție în plan.

Punct început	X / Y	Punct sfârșit	X / Y	Lungime segment (** (m)
1	454.593,85 511.365,794	2	454.608,922 511.303,285	64.3
2	454.608,922 511.303,285	3	454.627,406 511.303,015	18.486
3	454.627,406 511.303,015	4	454.656,721 511.302,586	29.318
4	454.656,721 511.302,586	5	454.692,713 511.302,059	35.996
5	454.692,713 511.302,059	6	454.693,61 511.302,046	0.896

Punct început	X / Y	Punct sfârșit	X / Y	Lungime segment (** (m)
6	454.693,61 511.302,046	7	454.670,14 511.361,942	64.329
7	454.670,14 511.361,942	8	454.669,299 511.365,025	3.196
8	454.669,299 511.365,025	1	454.593,85 511.365,794	75.453

** Lungimile segmentelor sunt determinate în planul de proiecție Stereo 70 și sunt rotunjite la 1 milimetru.

*** Distanța dintre puncte este formată din segmente cumulate ce sunt mai mici decât valoarea 1 milimetru.

**DATE DESPRE IMOBILUL NR. 4341**

Oficiul de Cadastru și Publicitate Imobiliară SIBIU
Biroul de Cadastru și Publicitate Imobiliară Medias

A. Partea I. Descrierea imobilului

Nr. CF vechi:3592 N MOSNA
Nr. cadastral vechi:117

TEREN Extravilan

Adresa: Jud. Sibiu

Nr. Crt	Nr cadastral Nr. topografic	Suprafața* (mp)	Observații / Referințe
A1		8.800	Sector cadastral:11 Teren neimprejmuit;

B. Partea II. Proprietari și acte

Inscrieri privitoare la dreptul de proprietate și alte drepturi reale		Referințe
1207 / 02/03/2006		
Act Notarial nr. 308, din 01/01/2006 emis de NP Sorici Daniela (contract de vanzare-cumparare);		
B1	Intabulare, drept de PROPRIETATE, dobandit prin Conventie, cota actuala 1/1 1) VODĂ IOAN 2) VODA MARIA	A1

C. Partea III. SARCINI .

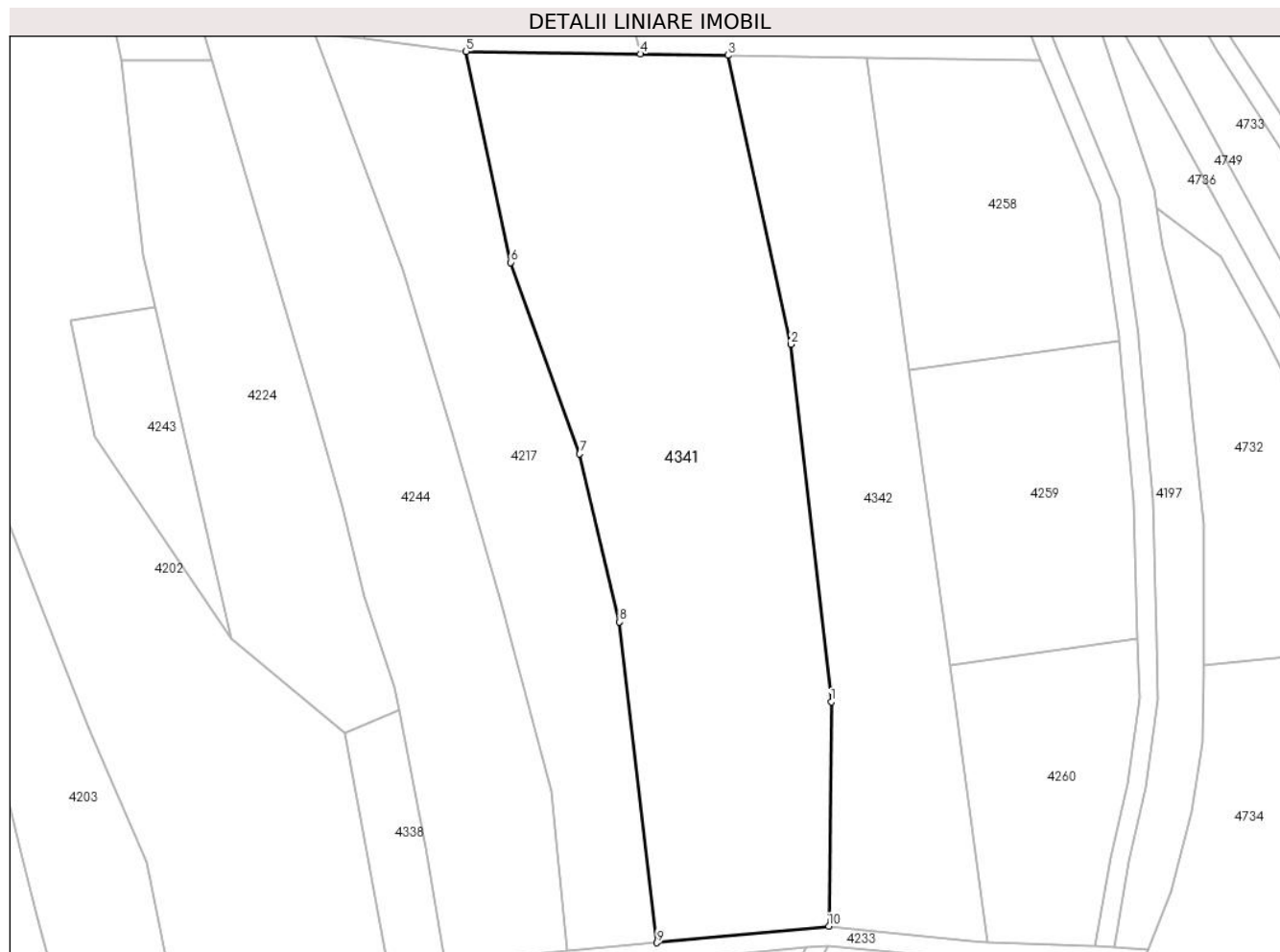
Inscrieri privind dezmembramintele dreptului de proprietate, drepturi reale de garanție și sarcini	Referințe
NU SUNT	

Anexa Nr. 1 La Partea I

Teren

Nr cadastral	Suprafața (mp)*	Observații / Referințe
	8.800	

* Suprafața este determinată în planul de proiecție Stereo 70.



Date referitoare la teren

Crt	Categorie folosință	Intravilan	Suprafața (mp)	Tarla	Parcelă	Nr. topo	Observații / Referințe
1	arabil	NU	8.800	7	460/5	-	

Lungime Segmente

1) Valorile lungimilor segmentelor sunt obținute din proiecție în plan.

Punct început	X / Y	Punct sfârșit	X / Y	Lungime segment (** (m)
1	454.649,237 511.166,505	2	454.640,727 511.242,001	75.974
2	454.640,727 511.242,001	3	454.627,406 511.303,015	62.451
3	454.627,406 511.303,015	4	454.608,922 511.303,285	18.486
4	454.608,922 511.303,285	5	454.572,092 511.303,824	36.835
5	454.572,092 511.303,824	6	454.581,54 511.259,284	45.532

Punct început	X / Y	Punct sfârșit	X / Y	Lungime segment (** (m)
6	454.581,54 511.259,284	7	454.596,082 511.218,87	42.95
7	454.596,082 511.218,87	8	454.604,523 511.183,396	36.465
8	454.604,523 511.183,396	9	454.612,441 511.115,664	68.193
9	454.612,441 511.115,664	10	454.648,709 511.119,124	36.432
10	454.648,709 511.119,124	1	454.649,237 511.166,505	47.384

** Lungimile segmentelor sunt determinate în planul de proiecție Stereo 70 și sunt rotunjite la 1 milimetru.

*** Distanța dintre puncte este formată din segmente cumulate ce sunt mai mici decât valoarea 1 milimetru.

**DATE DESPRE IMOBILUL NR. 4342**

Oficiul de Cadastru și Publicitate Imobiliară SIBIU
Biroul de Cadastru și Publicitate Imobiliară Medias

A. Partea I. Descrierea imobilului

TEREN Extravilan

Adresa: Jud. Sibiu

Nr. Crt	Nr cadastral Nr. topografic	Suprafața* (mp)	Observații / Referințe
A1		5.000	Sector cadastral:11 Teren neimprejmuit;

B. Partea II. Proprietari și acte

Inscrieri privitoare la dreptul de proprietate și alte drepturi reale	Referințe
/	
Act Administrativ nr. 532/42, din 17/09/2002 emis de CJPSDPAT Sibiu (Titlu de proprietate);	
B1	A1
Intabulare, drept de PROPRIETATE, dobandit prin Reconstituire, cota actuala 1/1 1) CIORA VASILE	

C. Partea III. SARCINI .

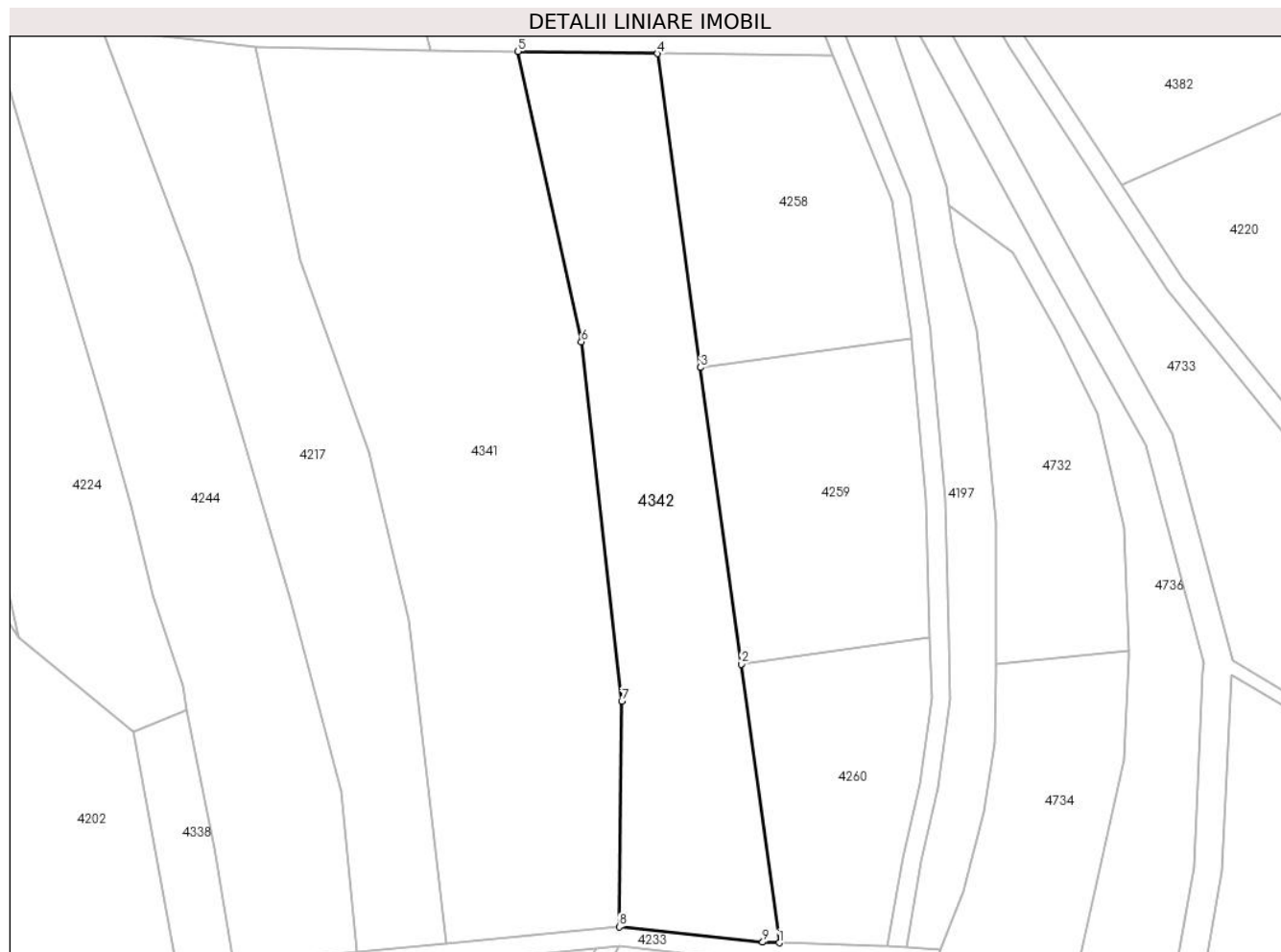
Inscrieri privind dezmembramintele dreptului de proprietate, drepturi reale de garanție și sarcini	Referințe
NU SUNT	

Anexa Nr. 1 La Partea I

Teren

Nr cadastral	Suprafața (mp)*	Observații / Referințe
	5.000	

* Suprafața este determinată în planul de proiecție Stereo 70.



Date referitoare la teren

Crt	Categorie folosință	Intra vilan	Suprafața (mp)	Tarla	Parcelă	Nr. topo	Observații / Referințe
1	arabil	NU	5.000	7	460/4/1	-	

Lungime Segmente

1) Valorile lungimilor segmentelor sunt obținute din proiecție în plan.

Punct început	X / Y	Punct sfârșit	X / Y	Lungime segment (** (m)
1	454.682,377 511.115,79	2	454.674,338 511.174,318	59.078
2	454.674,338 511.174,318	3	454.665,778 511.236,642	62.909
3	454.665,778 511.236,642	4	454.656,721 511.302,586	66.563
4	454.656,721 511.302,586	5	454.627,406 511.303,015	29.318
5	454.627,406 511.303,015	6	454.640,727 511.242,001	62.451

Punct început	X / Y	Punct sfârşit	X / Y	Lungime segment (** (m)
6	454.640,727 511.242,001	7	454.649,237 511.166,505	75.974
7	454.649,237 511.166,505	8	454.648,709 511.119,124	47.384
8	454.648,709 511.119,124	9	454.678,883 511.115,911	30.345
9	454.678,883 511.115,911	1	454.682,377 511.115,79	3.496

** Lungimile segmentelor sunt determinate în planul de proiecție Stereo 70 și sunt rotunjite la 1 milimetru.

*** Distanța dintre puncte este formată din segmente cumulate ce sunt mai mici decât valoarea 1 milimetru.

**DATE DESPRE IMOBILUL NR. 4343**

Oficiul de Cadastru și Publicitate Imobiliară SIBIU
Biroul de Cadastru și Publicitate Imobiliară Medias

A. Partea I. Descrierea imobilului

TEREN Extravilan

Adresa: Jud. Sibiu

Nr. Crt	Nr cadastral Nr. topografic	Suprafața* (mp)	Observații / Referințe
A1		20.000	Sector cadastral:11 Teren neimprejmit;

B. Partea II. Proprietari și acte

Inscrieri privitoare la dreptul de proprietate și alte drepturi reale		Referințe
/		
Act Administrativ nr. 373/42, din 31/08/1994 emis de CJPSDPAT Sibiu (Titlu de proprietate);		
B1	Intabulare, drept de PROPRIETATE, dobandit prin Reconstituire, cota actuala 1/1 1) SUCIU MIHAIL 2) SUCIU EMANOIL 3) BICU CONSTANTIN	A1

C. Partea III. SARCINI .

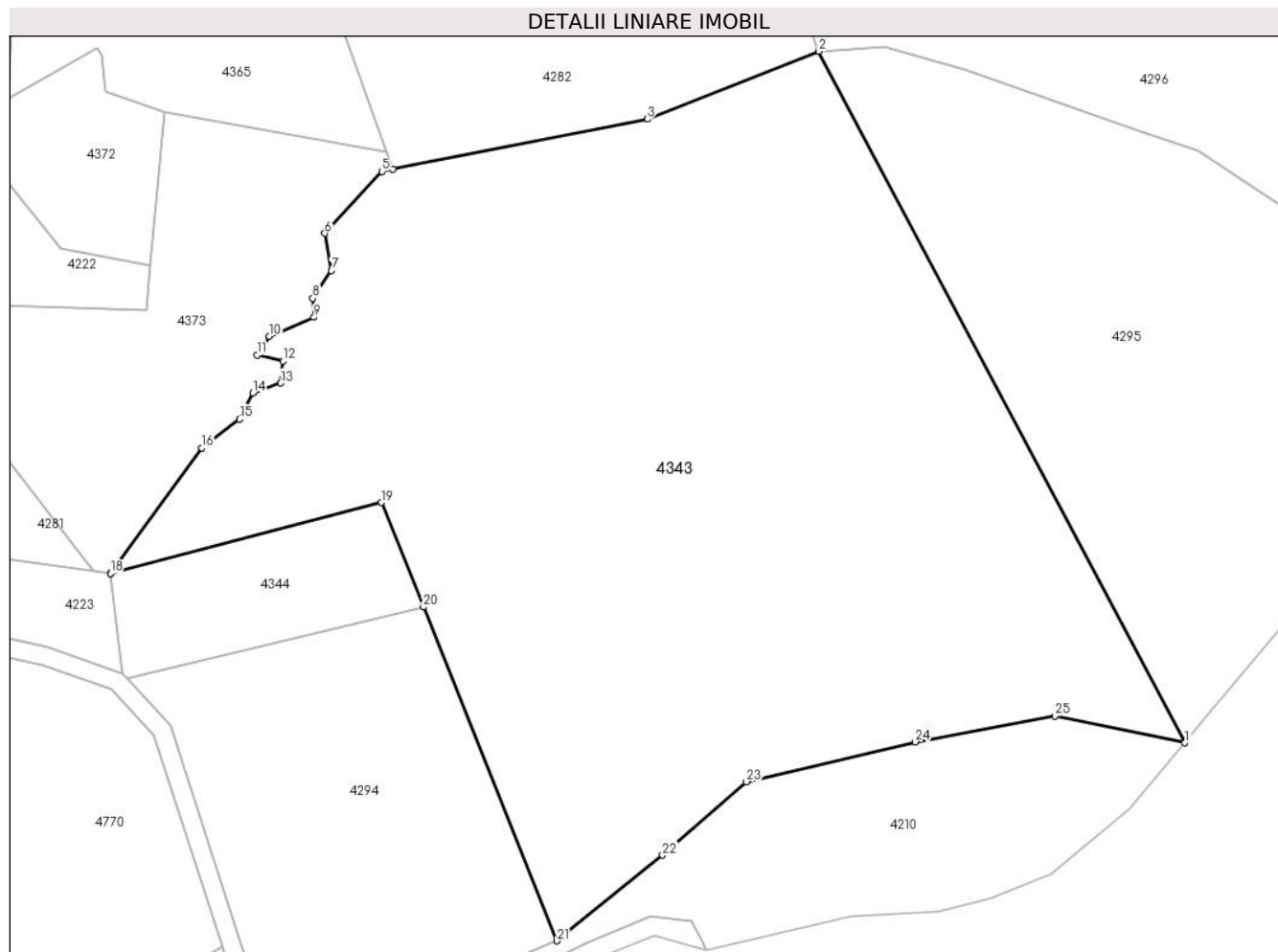
Inscrieri privind dezmembramintele dreptului de proprietate, drepturi reale de garanție și sarcini	Referințe
NU SUNT	

Anexa Nr. 1 La Partea I

Teren

Nr cadastral	Suprafața (mp)*	Observații / Referințe
	20.000	

* Suprafața este determinată în planul de proiecție Stereo 70.



Date referitoare la teren

Crt	Categorie folosință	Intra vilan	Suprafața (mp)	Tarla	Parcelă	Nr. topo	Observații / Referințe
1	arabil	NU	20.000	7	431/4	-	

Lungime Segmente

1) Valorile lungimilor segmentelor sunt obținute din proiecție în plan.

Punct început	X / Y	Punct sfârșit	X / Y	Lungime segment (** (m)
1	455.483,182 510.908,867	2	455.406,658 511.053,289	163.443
3	455.370,811 511.039,119	4	455.317,623 511.028,649	54.209
5	455.315,329 511.028,197	6	455.303,407 511.015,282	17.576
7	455.304,813 511.007,487	8	455.300,898 511.001,724	6.967
9	455.301,128 510.997,734	10	455.291,829 510.993,808	10.094

Punct început	X / Y	Punct sfârșit	X / Y	Lungime segment (** (m)
2	455.406,658 511.053,289	3	455.370,811 511.039,119	38.546
4	455.317,623 511.028,649	5	455.315,329 511.028,197	2.338
6	455.303,407 511.015,282	7	455.304,813 511.007,487	7.921
8	455.300,898 511.001,724	9	455.301,128 510.997,734	3.997
10	455.291,829 510.993,808	11	455.289,296 510.989,856	4.694

Punct început	X / Y	Punct sfârșit	X / Y	Lungime segment (** (m)
11	455.289,296 510.989,856	12	455.294,631 510.988,59	5.484
13	455.294,171 510.983,986	14	455.288,331 510.981,899	6.202
15	455.285,598 510.976,474	16	455.277,728 510.970,45	9.91
17	455.258,664 510.944,35	18	455.258,574 510.944,227	0.152
19	455.315,278 510.959,038	20	455.324,015 510.937,224	23.499
21	455.351,937 510.867,513	22	455.374,012 510.885,408	28.418
23	455.391,495 510.900,747	24	455.426,795 510.909,054	36.265
25	455.455,971 510.914,434	1	455.483,182 510.908,867	27.775

Punct început	X / Y	Punct sfârșit	X / Y	Lungime segment (** (m)
12	455.294,631 510.988,59	13	455.294,171 510.983,986	4.627
14	455.288,331 510.981,899	15	455.285,598 510.976,474	6.074
16	455.277,728 510.970,45	17	455.258,664 510.944,35	32.322
18	455.258,574 510.944,227	19	455.315,278 510.959,038	58.607
20	455.324,015 510.937,224	21	455.351,937 510.867,513	75.095
22	455.374,012 510.885,408	23	455.391,495 510.900,747	23.258
24	455.426,795 510.909,054	25	455.455,971 510.914,434	29.667

** Lungimile segmentelor sunt determinate în planul de proiecție Stereo 70 și sunt rotunjite la 1 milimetru.

*** Distanța dintre puncte este formată din segmente cumulate ce sunt mai mici decât valoarea 1 milimetru.

**DATE DESPRE IMOBILUL NR. 4344**

Oficiul de Cadastru și Publicitate Imobiliară SIBIU
Biroul de Cadastru și Publicitate Imobiliară Medias

A. Partea I. Descrierea imobilului

TEREN Extravilan

Adresa: Jud. Sibiu

Nr. Crt	Nr cadastral Nr. topografic	Suprafața* (mp)	Observații / Referințe
A1		1.400	Sector cadastral:11 Teren neimprejmuit;

B. Partea II. Proprietari și acte

Inscrieri privitoare la dreptul de proprietate și alte drepturi reale	Referințe
/	
Act Administrativ nr. 957/42, din 19/09/2007 emis de CJPSDPAT Sibiu (Titlu de proprietate);	
B1	A1
Intabulare, drept de PROPRIETATE, dobandit prin Reconstituire, cota actuala 1/1	
1) MIHEȚ TEOFIL	
2) MIHEȚ IOAN	
3) MIHEȚ ANA	
4) MIHEȚ VASILE, PERSOANA DECEDATA DEFUNCT:Da	

C. Partea III. SARCINI .

Inscrieri privind dezmembramintele dreptului de proprietate, drepturi reale de garanție și sarcini	Referințe
NU SUNT	

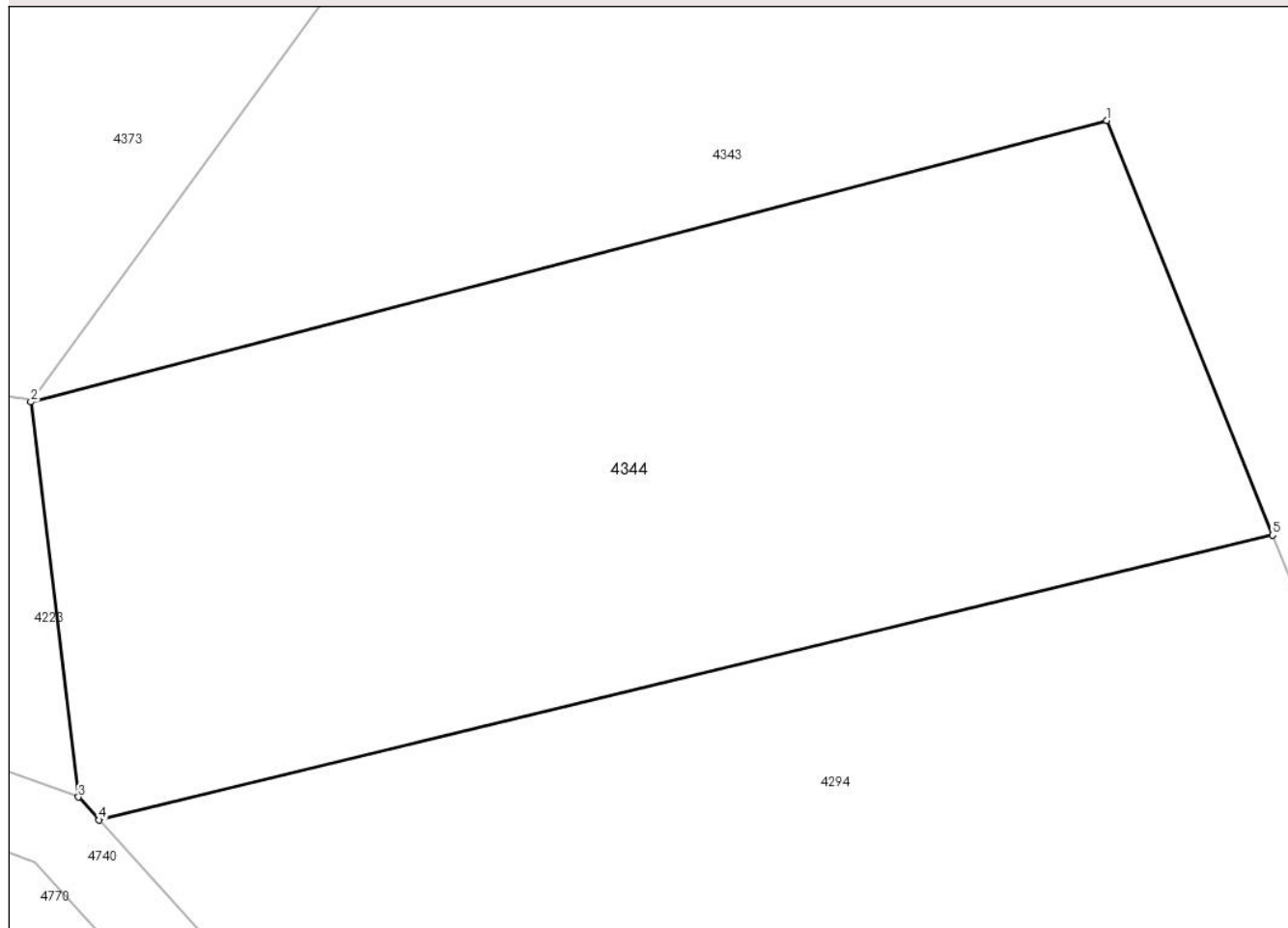
Anexa Nr. 1 La Partea I

Teren

Nr cadastral	Suprafața (mp)*	Observații / Referințe
	1.400	

* Suprafața este determinată în planul de proiecție Stereo 70.

DETALII LINIARE IMOBIL



Date referitoare la teren

Crt	Categorie folosință	Intravilan	Suprafața (mp)	Tarla	Parcelă	Nr. topo	Observații / Referințe
1	arabil	NU	1.400	7	431/1	-	

Lungime Segmente

1) Valorile lungimilor segmentelor sunt obținute din proiecție în plan.

Punct început	X / Y	Punct sfârșit	X / Y	Lungime segment (** (m)
1	455.315,278 510.959,038	2	455.258,574 510.944,227	58.607
2	455.258,574 510.944,227	3	455.261,08 510.923,432	20.946
3	455.261,08 510.923,432	4	455.262,176 510.922,231	1.625
4	455.262,176 510.922,231	5	455.324,015 510.937,224	63.631
5	455.324,015 510.937,224	1	455.315,278 510.959,038	23.499

**** Lungimile segmentelor sunt determinate în planul de proiecție Stereo 70 și sunt rotunjite la 1 milimetru.**

***** Distanța dintre puncte este formată din segmente cumulate ce sunt mai mici decât valoarea 1 milimetru.**

**DATE DESPRE IMOBILUL NR. 4345**

Oficiul de Cadastru și Publicitate Imobiliară SIBIU
Biroul de Cadastru și Publicitate Imobiliară Medias

A. Partea I. Descrierea imobilului

TEREN Extravilan

Adresa: Jud. Sibiu

Nr. Crt	Nr cadastral Nr. topografic	Suprafața* (mp)	Observații / Referințe
A1		6.300	Sector cadastral:11 Teren neimprejmuit;

B. Partea II. Proprietari și acte

Inscrieri privitoare la dreptul de proprietate și alte drepturi reale	Referințe
/	
Act Notarial nr. 134, din 11/09/2006 emis de N.P. FLORENTINA LOHAN (certificat de mostenitor);	
B1	A1
Intabulare, drept de PROPRIETATE, dobandit prin Succesiune, cota actuala 1/1 1) MARCU DOINA	

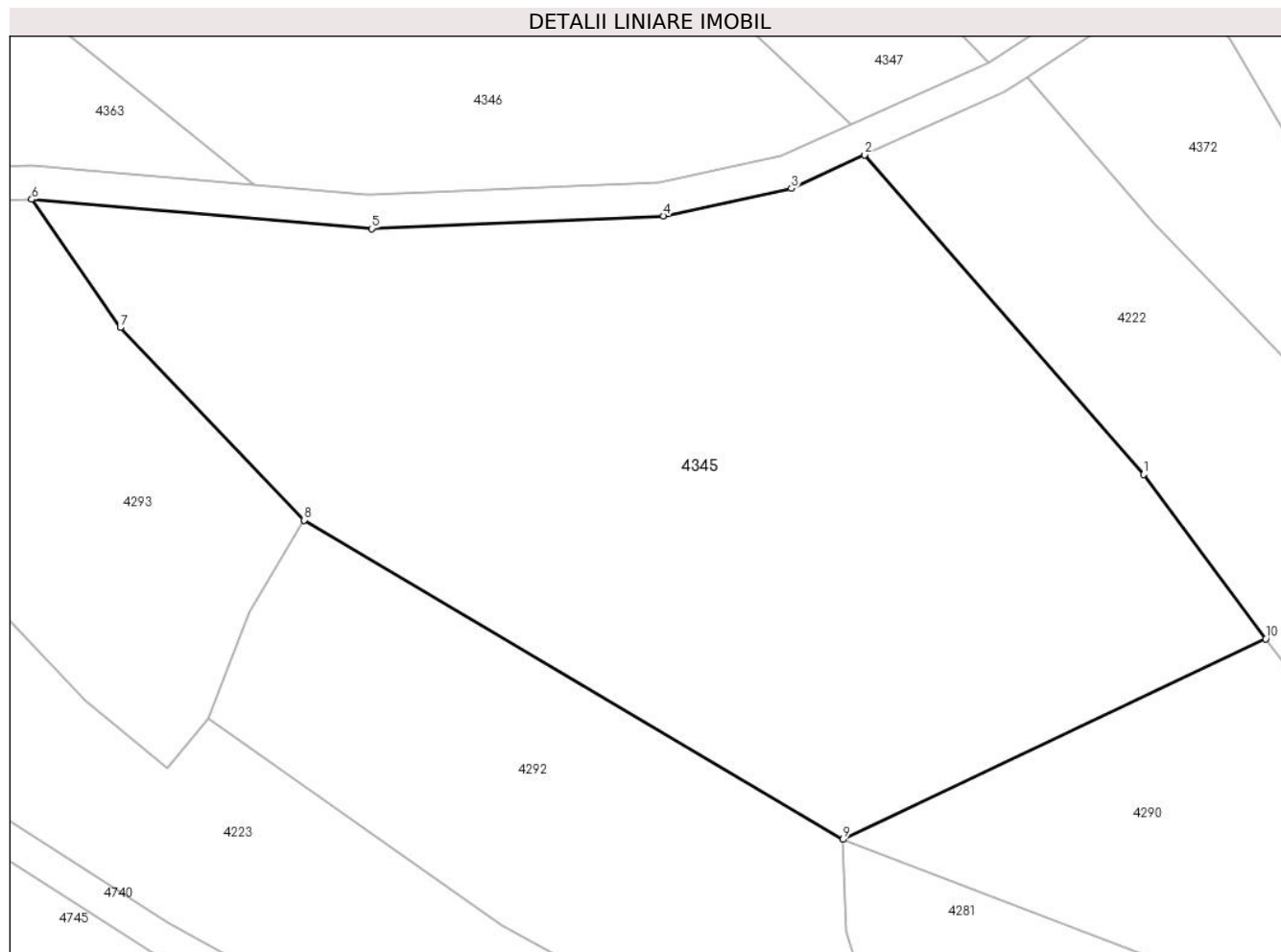
C. Partea III. SARCINI .

Inscrieri privind dezmembramintele dreptului de proprietate, drepturi reale de garanție și sarcini	Referințe
NU SUNT	

Anexa Nr. 1 La Partea I**Teren**

Nr cadastral	Suprafața (mp)*	Observații / Referințe
	6.300	

* Suprafața este determinată în planul de proiecție Stereo 70.

**Date referitoare la teren**

Crt	Categorie folosință	Intravilan	Suprafața (mp)	Tarla	Parcelă	Nr. topo	Observații / Referințe
1	arabil	NU	6.300	7	435	-	

Lungime Segmente

1) Valorile lungimilor segmentelor sunt obținute din proiecție în plan.

Punct început	X / Y	Punct sfârșit	X / Y	Lungime segment (** (m)
1	455.193,156 511.048,503	2	455.160,045 511.086,38	50.309
2	455.160,045 511.086,38	3	455.151,353 511.082,39	9.564
3	455.151,353 511.082,39	4	455.136,191 511.079,121	15.51
4	455.136,191 511.079,121	5	455.101,574 511.077,625	34.65
5	455.101,574 511.077,625	6	455.061,232 511.081,102	40.491

Punct început	X / Y	Punct sfârșit	X / Y	Lungime segment (** (m)
6	455.061,232 511.081,102	7	455.071,741 511.065,91	18.473
7	455.071,741 511.065,91	8	455.093,548 511.043,09	31.565
8	455.093,548 511.043,09	9	455.157,462 511.005,26	74.27
9	455.157,462 511.005,26	10	455.207,62 511.029,023	55.501
10	455.207,62 511.029,023	1	455.193,156 511.048,503	24.263

** Lungimile segmentelor sunt determinate în planul de proiecție Stereo 70 și sunt rotunjite la 1 milimetru.

*** Distanța dintre puncte este formată din segmente cumulate ce sunt mai mici decât valoarea 1 milimetru.

**DATE DESPRE IMOBILUL NR. 4346**

Oficiul de Cadastru și Publicitate Imobiliară SIBIU
Biroul de Cadastru și Publicitate Imobiliară Medias

A. Partea I. Descrierea imobilului

TEREN Extravilan

Adresa: Jud. Sibiu

Nr. Crt	Nr cadastral Nr. topografic	Suprafața* (mp)	Observații / Referințe
A1		8.824	Sector cadastral:11 Teren neimprejmuit;

B. Partea II. Proprietari și acte

Inscrieri privitoare la dreptul de proprietate și alte drepturi reale		Referințe
/		
Act Normativ nr. 7, din 13/03/1996 emis de PARLAMENTUL ROMANIEI (lege);		
B1	Inscrierea provizorie, drept de PROPRIETATE, dobandit prin Lege, cota actuala 1/1 1) COMUNA MOSNA , CIF:4406240, proprietar neidentificat	A1

C. Partea III. SARCINI .

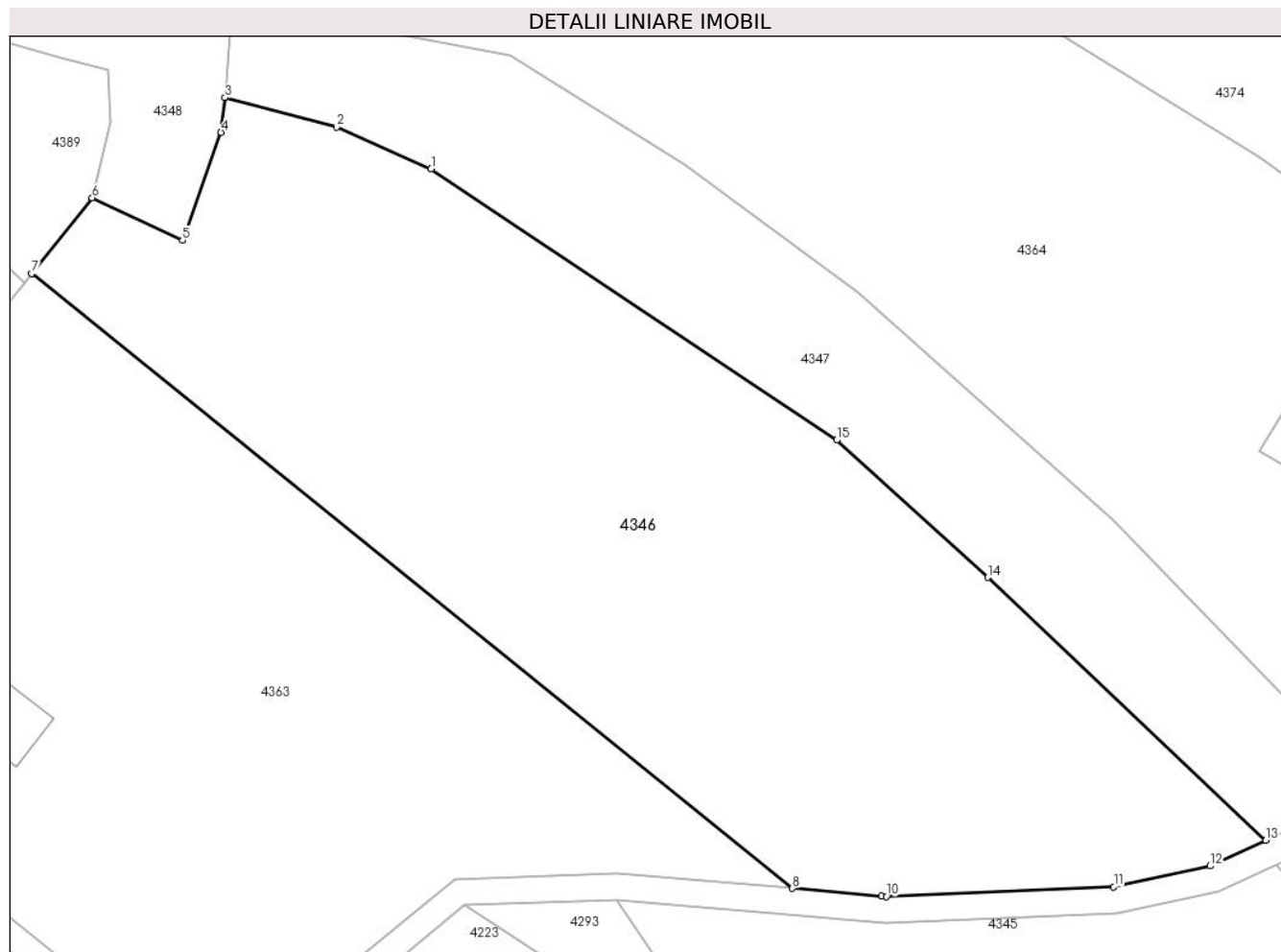
Inscrieri privind dezmembramintele dreptului de proprietate, drepturi reale de garanție și sarcini	Referințe
NU SUNT	

Anexa Nr. 1 La Partea I

Teren

Nr cadastral	Suprafața (mp)*	Observații / Referințe
	8.824	

* Suprafața este determinată în planul de proiecție Stereo 70.



Date referitoare la teren

Crt	Categorie folosință	Intravilan	Suprafața (mp)	Tarla	Parcelă	Nr. topo	Observații / Referințe
1	arabil	NU	8.824	7	455	-	

Lungime Segmente

1) Valorile lungimilor segmentelor sunt obținute din proiecție în plan.

Punct început	X / Y	Punct sfârșit	X / Y	Lungime segment (** (m)
1	455.033,575 511.190,357	2	455.019,444 511.196,591	15.445
2	455.019,444 511.196,591	3	455.002,722 511.201,01	17.296
3	455.002,722 511.201,01	4	455.002,127 511.195,822	5.222
4	455.002,127 511.195,822	5	454.996,358 511.179,706	17.118
5	454.996,358 511.179,706	6	454.982,864 511.186,022	14.899

Punct început	X / Y	Punct sfârşit	X / Y	Lungime segment (** (m)
6	454.982,864 511.186,022	7	454.973,802 511.174,749	14.463
7	454.973,802 511.174,749	8	455.087,599 511.082,844	146.274
8	455.087,599 511.082,844	9	455.100,949 511.081,694	13.4
9	455.100,949 511.081,694	10	455.101,659 511.081,632	0.713
10	455.101,659 511.081,632	11	455.135,68 511.083,102	34.052
11	455.135,68 511.083,102	12	455.150,082 511.086,208	14.734
12	455.150,082 511.086,208	13	455.158,41 511.090,031	9.163
13	455.158,41 511.090,031	14	455.116,809 511.129,315	57.218
14	455.116,809 511.129,315	15	455.094,217 511.149,837	30.521
15	455.094,217 511.149,837	1	455.033,575 511.190,357	72.933

** Lungimile segmentelor sunt determinate în planul de proiecţie Stereo 70 şi sunt rotunjite la 1 milimetru.

*** Distanţa dintre puncte este formată din segmente cumulate ce sunt mai mici decât valoarea 1 milimetru.

**DATE DESPRE IMOBILUL NR. 4347**

Oficiul de Cadastru și Publicitate Imobiliară SIBIU
Biroul de Cadastru și Publicitate Imobiliară Medias

A. Partea I. Descrierea imobilului

TEREN Extravilan

Adresa: Jud. Sibiu

Nr. Crt	Nr cadastral Nr. topografic	Suprafața* (mp)	Observații / Referințe
A1		3.800	Sector cadastral:11 Teren neimprejmuit;

B. Partea II. Proprietari și acte

Inscrieri privitoare la dreptul de proprietate și alte drepturi reale	Referințe
/	
Act Notarial nr. 134, din 11/09/2006 emis de N.P. FLORENTINA LOHAN (certificat de mostenitor);	
B1	A1
Intabulare, drept de PROPRIETATE, dobandit prin Succesiune, cota actuala 1/1 1) MARCU DOINA	

C. Partea III. SARCINI .

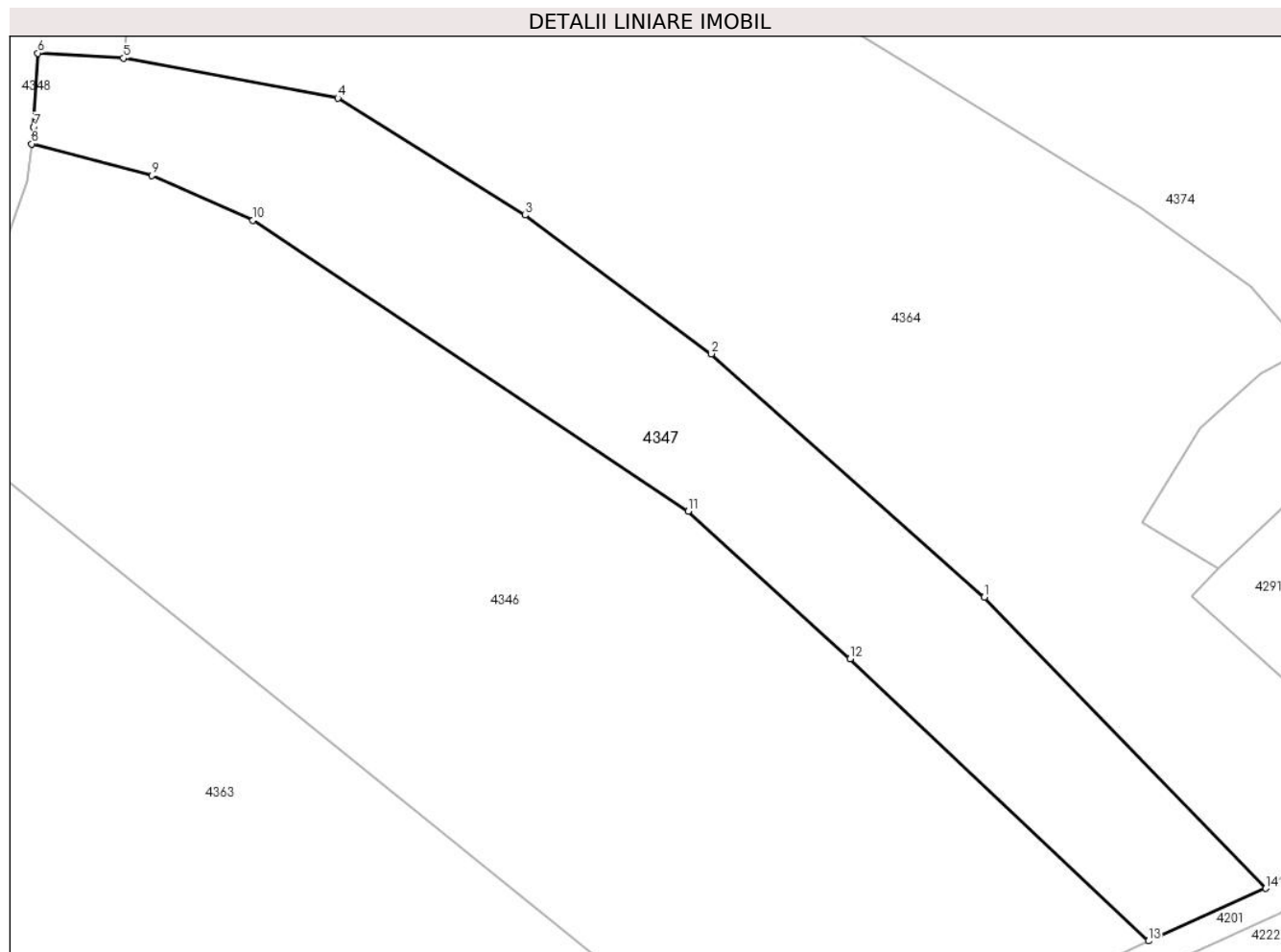
Inscrieri privind dezmembramintele dreptului de proprietate, drepturi reale de garanție și sarcini	Referințe
NU SUNT	

Anexa Nr. 1 La Partea I

Teren

Nr cadastral	Suprafața (mp)*	Observații / Referințe
	3.800	

* Suprafața este determinată în planul de proiecție Stereo 70.



Date referitoare la teren

Crt	Categorie folosință	Intravilan	Suprafața (mp)	Tarla	Parcelă	Nr. topo	Observații / Referințe
1	arabil	NU	3.800	7	447	-	

Lungime Segmente

1) Valorile lungimilor segmentelor sunt obținute din proiecție în plan.

Punct început	X / Y	Punct sfârșit	X / Y	Lungime segment (** (m)
1	455.135,519 511.137,875	2	455.097,475 511.171,784	50.962
2	455.097,475 511.171,784	3	455.071,492 511.191,082	32.366
3	455.071,492 511.191,082	4	455.045,4 511.207,387	30.768
4	455.045,4 511.207,387	5	455.015,512 511.212,944	30.4
5	455.015,512 511.212,944	6	455.003,579 511.213,627	11.952

Punct început	X / Y	Punct sfârşit	X / Y	Lungime segment (** (m)
6	455.003,579 511.213,627	7	455.002,991 511.203,351	10.293
7	455.002,991 511.203,351	8	455.002,722 511.201,01	2.356
8	455.002,722 511.201,01	9	455.019,444 511.196,591	17.296
9	455.019,444 511.196,591	10	455.033,575 511.190,357	15.445
10	455.033,575 511.190,357	11	455.094,217 511.149,837	72.933
11	455.094,217 511.149,837	12	455.116,809 511.129,315	30.521
12	455.116,809 511.129,315	13	455.158,41 511.090,031	57.218
13	455.158,41 511.090,031	14	455.174,737 511.097,343	17.89
14	455.174,737 511.097,343	1	455.135,519 511.137,875	56.4

** Lungimile segmentelor sunt determinate în planul de proiecție Stereo 70 și sunt rotunjite la 1 milimetru.

*** Distanța dintre puncte este formată din segmente cumulate ce sunt mai mici decât valoarea 1 milimetru.

**DATE DESPRE IMOBILUL NR. 4348**

Oficiul de Cadastru și Publicitate Imobiliară SIBIU
Biroul de Cadastru și Publicitate Imobiliară Medias

A. Partea I. Descrierea imobilului

TEREN Extravilan

Adresa: Jud. Sibiu

Nr. Crt	Nr cadastral Nr. topografic	Suprafața* (mp)	Observații / Referințe
A1		21.900	Sector cadastral:11 Teren neimprejmuit;

B. Partea II. Proprietari și acte

Inscrieri privitoare la dreptul de proprietate și alte drepturi reale	Referințe
/	
Act Notarial nr. 134, din 11/09/2006 emis de N.P. FLORENTINA LOHAN (certificat de mostenitor);	
B1	A1
Intabulare, drept de PROPRIETATE, dobandit prin Succesiune, cota actuala 1/1 1) MARCU DOINA	

C. Partea III. SARCINI .

Inscrieri privind dezmembramintele dreptului de proprietate, drepturi reale de garanție și sarcini	Referințe
NU SUNT	

Anexa Nr. 1 La Partea I

Teren

Nr cadastral	Suprafața (mp)*	Observații / Referințe
	21.900	

* Suprafața este determinată în planul de proiecție Stereo 70.

DETALII LINIARE IMOBIL



Date referitoare la teren

Crt	Categorie folosință	Intravilan	Suprafața (mp)	Tarla	Parcelă	Nr. topo	Observații / Referințe
1	faneata	NU	21.900	7	429/3	-	

Lungime Segmente

1) Valorile lungimilor segmentelor sunt obținute din proiecție în plan.

Punct început	X / Y	Punct sfârșit	X / Y	Lungime segment	Punct început	X / Y	Punct sfârșit	X / Y	Lungime segment	Punct început	X / Y	Punct sfârșit	X / Y	Lungime segment
1	454.996,358 511.179,706	2	455.002,127 511.195,822	17.118	2	455.002,127 511.195,822	3	455.002,722 511.201,01	5.222	3	455.002,722 511.201,01	4	455.002,991 511.203,351	2.356
4	455.002,991 511.203,351	5	455.003,579 511.213,627	10.293	5	455.003,579 511.213,627	6	455.015,512 511.212,944	11.952	6	455.015,512 511.212,944	7	455.017,7 511.231,603	18.786
7	455.017,7 511.231,603	8	455.039,874 511.235,61	22.534	8	455.039,874 511.235,61	9	455.055,729 511.235,272	15.859	9	455.055,729 511.235,272	10	455.082,785 511.229,404	27.684
10	455.082,785 511.229,404	11	455.088,131 511.227,97	5.535	11	455.088,131 511.227,97	12	455.135,606 511.259,993	57.265	12	455.135,606 511.259,993	13	455.125,813 511.263,896	10.542
13	455.125,813 511.263,896	14	455.098,305 511.275,973	30.042	14	455.098,305 511.275,973	15	455.083,086 511.279,051	15.527	15	455.083,086 511.279,051	16	455.067,867 511.282,13	15.527
16	455.067,867 511.282,13	17	455.055,097 511.283,11	12.807	17	455.055,097 511.283,11	18	455.035,486 511.284,617	19.669	18	455.035,486 511.284,617	19	455.007,838 511.282,578	27.723

Punct început	X / Y	Punct sfârșit	X / Y	Lungime segment	Punct început	X / Y	Punct sfârșit	X / Y	Lungime segment	Punct început	X / Y	Punct sfârșit	X / Y	Lungime segment
19	455.007,838 511.282,578	20	454.980,19 511.280,54	27.723	20	454.980,19 511.280,54	21	454.967,345 511.279,592	12.88	21	454.967,345 511.279,592	22	454.960,584 511.280,404	6.809
22	454.960,584 511.280,404	23	454.957,885 511.284,311	4.749	23	454.957,885 511.284,311	24	454.957,61 511.299,618	15.31	24	454.957,61 511.299,618	25	454.957,204 511.322,216	22.601
25	454.957,204 511.322,216	26	454.956,798 511.344,813	22.601	26	454.956,798 511.344,813	27	454.953,148 511.347,79	4.711	27	454.953,148 511.347,79	28	454.947,604 511.347,113	5.585
28	454.947,604 511.347,113	29	454.942,06 511.346,437	5.585	29	454.942,06 511.346,437	30	454.937,869 511.343,595	5.064	30	454.937,869 511.343,595	31	454.940,303 511.332,905	10.963
31	454.940,303 511.332,905	32	454.940,844 511.311,255	21.657	32	454.940,844 511.311,255	33	454.938,139 511.306,249	5.69	33	454.938,139 511.306,249	34	454.931,063 511.305,881	7.086
34	454.931,063 511.305,881	35	454.928,674 511.313,285	7.78	35	454.928,674 511.313,285	36	454.924,904 511.324,972	12.28	36	454.924,904 511.324,972	37	454.920,346 511.331,08	7.622
37	454.920,346 511.331,08	38	454.917,178 511.337,807	7.436	38	454.917,178 511.337,807	39	454.916,869 511.348,554	10.752	39	454.916,869 511.348,554	40	454.914,86 511.353,348	5.198
40	454.914,86 511.353,348	41	454.910,92 511.355,9	4.694	41	454.910,92 511.355,9	42	454.904,043 511.357,369	7.032	42	454.904,043 511.357,369	43	454.899,407 511.359,612	5.15
43	454.899,407 511.359,612	44	454.895,467 511.366,184	7.663	44	454.895,467 511.366,184	45	454.890,368 511.378,169	13.025	45	454.890,368 511.378,169	46	454.884,65 511.382,499	7.172
46	454.884,65 511.382,499	47	454.879,164 511.389,844	9.168	47	454.879,164 511.389,844	48	454.878,981 511.390,244	0.44	48	454.878,981 511.390,244	49	454.763,77 511.364,682	118.012
49	454.763,77 511.364,682	50	454.783,228 511.329,1	40.555	50	454.783,228 511.329,1	51	454.805,178 511.345,824	27.596	51	454.805,178 511.345,824	52	454.833,325 511.355,284	29.694
52	454.833,325 511.355,284	53	454.859,395 511.322,121	42.184	53	454.859,395 511.322,121	54	454.874,663 511.302,699	24.704	54	454.874,663 511.302,699	55	454.886,805 511.273,414	31.703
55	454.886,805 511.273,414	56	454.889,57 511.265,134	8.73	56	454.889,57 511.265,134	57	454.890,018 511.263,792	1.414	57	454.890,018 511.263,792	58	454.891,534 511.259,25	4.789
58	454.891,534 511.259,25	59	454.899,385 511.261,872	8.277	59	454.899,385 511.261,872	60	454.903,845 511.270,678	9.872	60	454.903,845 511.270,678	61	454.905,892 511.260,057	10.816
61	454.905,892 511.260,057	62	454.933,073 511.233,094	38.285	62	454.933,073 511.233,094	63	454.949,386 511.218,938	21.599	63	454.949,386 511.218,938	64	454.968,154 511.209,798	20.876
64	454.968,154 511.209,798	65	454.978,163 511.207,02	10.387	65	454.978,163 511.207,02	66	454.985,19 511.205,069	7.292	66	454.985,19 511.205,069	67	454.985,538 511.197,415	7.662
67	454.985,538 511.197,415	68	454.982,864 511.186,022	11.703	68	454.982,864 511.186,022	1	454.996,358 511.179,706	14.899					

** Lungimile segmentelor sunt determinate în planul de proiecție Stereo 70 și sunt rotunjite la 1 milimetru.

*** Distanța dintre puncte este formată din segmente cumulate ce sunt mai mici decât valoarea 1 milimetru.

**DATE DESPRE IMOBILUL NR. 4349**

Oficiul de Cadastru și Publicitate Imobiliară SIBIU
Biroul de Cadastru și Publicitate Imobiliară Medias

A. Partea I. Descrierea imobilului

Nr. CF vechi:3590 N MOSNA
Nr. cadastral vechi:122

TEREN Extravilan

Adresa: Jud. Sibiu

Nr. Crt	Nr cadastral Nr. topografic	Suprafața* (mp)	Observații / Referințe
A1		8.800	Sector cadastral:11 Teren neimprejmuit;

B. Partea II. Proprietari și acte

Inscrieri privitoare la dreptul de proprietate și alte drepturi reale		Referințe
7594 / 12/12/2005		
Act Administrativ nr. 417/42, din 01/06/1998 emis de CJPSDPAT Sibiu (Titlu de proprietate);		
B1	Intabulare, drept de PROPRIETATE, dobandit prin Reconstituire, cota actuala 1/1 1) MUNTEANU MARIA	A1

C. Partea III. SARCINI .

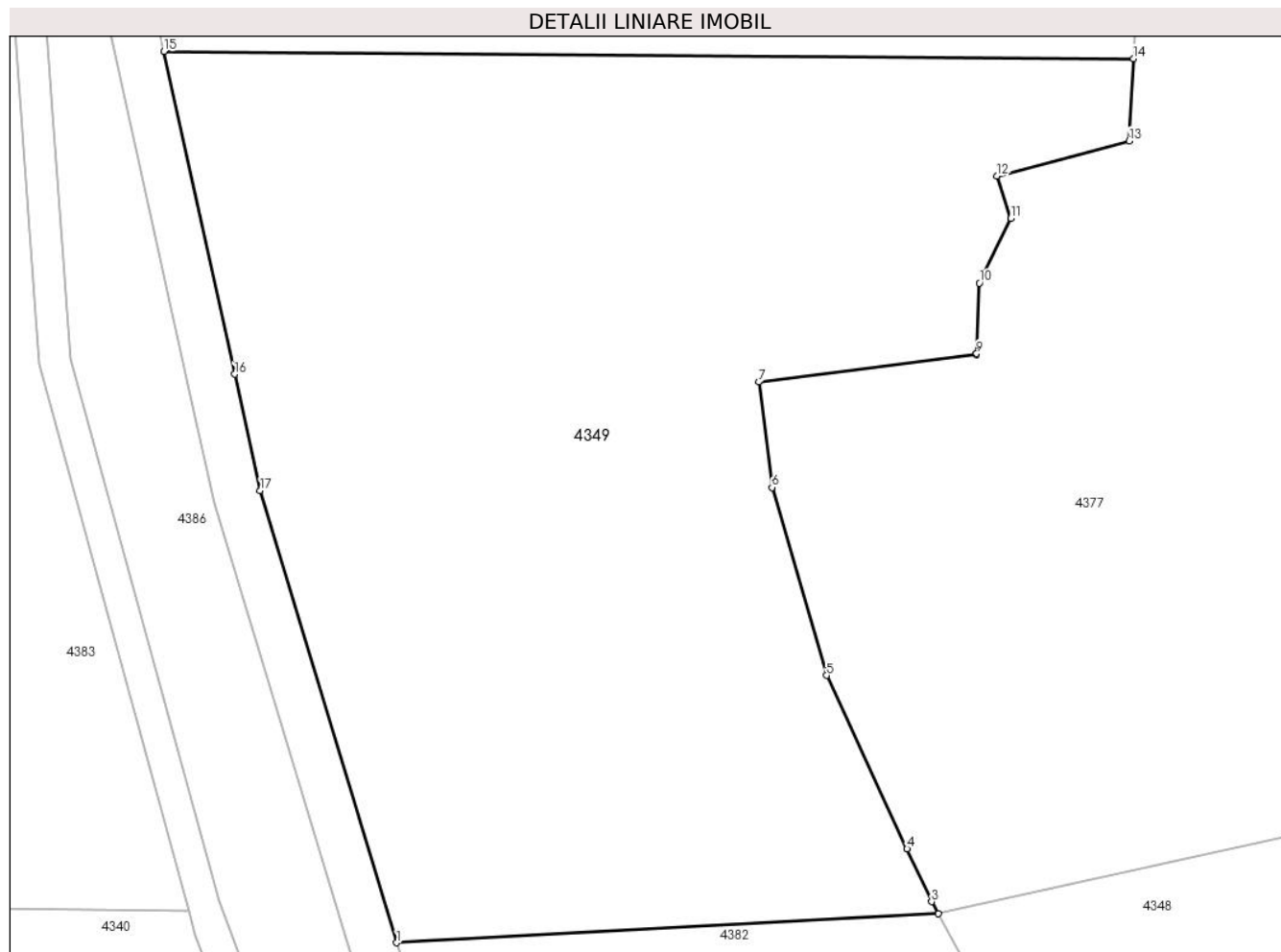
Inscrieri privind dezmembramintele dreptului de proprietate, drepturi reale de garanție și sarcini	Referințe
NU SUNT	

Anexa Nr. 1 La Partea I

Teren

Nr cadastral	Suprafața (mp)*	Observații / Referințe
	8.800	

* Suprafața este determinată în planul de proiecție Stereo 70.



Date referitoare la teren

Crt	Categorie folosință	Intravilan	Suprafața (mp)	Tarla	Parcelă	Nr. topo	Observații / Referințe
1	arabil	NU	8.800	7	455/12	-	

Lungime Segmente

1) Valorile lungimilor segmentelor sunt obținute din proiecție în plan.

Punct început	X / Y	Punct sfârșit	X / Y	Lungime segment (** (m)
1	454.695,537 511.361,032	2	454.763,77 511.364,682	68.33
2	454.763,77 511.364,682	3	454.762,946 511.366,191	1.72
3	454.762,946 511.366,191	4	454.759,852 511.372,848	7.34
4	454.759,852 511.372,848	5	454.749,697 511.394,696	24.093
5	454.749,697 511.394,696	6	454.742,826 511.418,345	24.627

Punct început	X / Y	Punct sfârșit	X / Y	Lungime segment (** (m)
6	454.742,826 511.418,345	7	454.741,165 511.431,612	13.37
7	454.741,165 511.431,612	8	454.768,621 511.435,05	27.67
8	454.768,621 511.435,05	9	454.768,626 511.435,195	0.145
9	454.768,626 511.435,195	10	454.768,979 511.444,071	8.884
10	454.768,979 511.444,071	11	454.772,925 511.452,229	9.062
11	454.772,925 511.452,229	12	454.771,149 511.457,564	5.622
12	454.771,149 511.457,564	13	454.787,865 511.461,986	17.292
13	454.787,865 511.461,986	14	454.788,405 511.472,349	10.377
14	454.788,405 511.472,349	15	454.666,17 511.473,246	122.238
15	454.666,17 511.473,246	16	454.675,108 511.432,622	41.596
16	454.675,108 511.432,622	17	454.678,333 511.417,963	15.01
17	454.678,333 511.417,963	1	454.695,537 511.361,032	59.474

** Lungimile segmentelor sunt determinate în planul de proiecție Stereo 70 și sunt rotunjite la 1 milimetru.

*** Distanța dintre puncte este formată din segmente cumulate ce sunt mai mici decât valoarea 1 milimetru.

**DATE DESPRE IMOBILUL NR. 4350**

Oficiul de Cadastru și Publicitate Imobiliară SIBIU
Biroul de Cadastru și Publicitate Imobiliară Medias

A. Partea I. Descrierea imobilului

TEREN Extravilan

Adresa: Jud. Sibiu

Nr. Crt	Nr cadastral Nr. topografic	Suprafața* (mp)	Observații / Referințe
A1		13.148	Sector cadastral:11 Teren neimprejmuit;

B. Partea II. Proprietari și acte

Inscrieri privitoare la dreptul de proprietate și alte drepturi reale		Referințe
/		
Act Normativ nr. 7, din 13/03/1996 emis de PARLAMENTUL ROMANIEI (lege);		
B1	Inscrierea provizorie, drept de PROPRIETATE, dobandit prin Lege, cota actuala 1/1 1) COMUNA MOSNA , CIF:4406240, proprietar neidentificat	A1

C. Partea III. SARCINI .

Inscrieri privind dezmembramintele dreptului de proprietate, drepturi reale de garanție și sarcini	Referințe
NU SUNT	

Punct început	X / Y	Punct sfârșit	X / Y	Lungime segment (** (m))
11	454.161,594 511.385,094	12	454.163,397 511.369,885	15.315
13	454.160,51 511.318,95	14	454.188,282 511.324,578	28.337
15	454.204,453 511.333,815	16	454.203,614 511.365,813	32.009
17	454.203,004 511.406,809	18	454.200,83 511.423,669	17.0
19	454.196,979 511.457,45	20	454.187,824 511.498,711	42.264
21	454.181,388 511.528,078	22	454.175,316 511.552,329	25.0
23	454.171,919 511.574,672	24	454.169,57 511.598,356	23.8
25	454.140,308 511.610,738	26	454.124,161 511.645,257	38.109

Punct început	X / Y	Punct sfârșit	X / Y	Lungime segment (** (m))
12	454.163,397 511.369,885	13	454.160,51 511.318,95	51.017
14	454.188,282 511.324,578	15	454.204,453 511.333,815	18.623
16	454.203,614 511.365,813	17	454.203,004 511.406,809	41.0
18	454.200,83 511.423,669	19	454.196,979 511.457,45	34.0
20	454.187,824 511.498,711	21	454.181,388 511.528,078	30.064
22	454.175,316 511.552,329	23	454.171,919 511.574,672	22.6
24	454.169,57 511.598,356	25	454.140,308 511.610,738	31.774
26	454.124,161 511.645,257	1	454.114,977 511.674,504	30.655

** Lungimile segmentelor sunt determinate în planul de proiecție Stereo 70 și sunt rotunjite la 1 milimetru.

*** Distanța dintre puncte este formată din segmente cumulate ce sunt mai mici decât valoarea 1 milimetru.

**DATE DESPRE IMOBILUL NR. 4351**

Oficiul de Cadastru și Publicitate Imobiliară SIBIU
Biroul de Cadastru și Publicitate Imobiliară Medias

A. Partea I. Descrierea imobilului

TEREN Extravilan

Adresa: Jud. Sibiu

Nr. Crt	Nr cadastral Nr. topografic	Suprafața* (mp)	Observații / Referințe
A1		2.191	Sector cadastral:11 Teren neimprejmuit;

B. Partea II. Proprietari și acte

Inscrieri privitoare la dreptul de proprietate și alte drepturi reale		Referințe
/		
Act Normativ nr. 7, din 13/03/1996 emis de PARLAMENTUL ROMANIEI (lege);		
B1	Inscrierea provizorie, drept de PROPRIETATE, dobandit prin Lege, cota actuala 1/1 1) COMUNA MOSNA , CIF:4406240, proprietar neidentificat	A1

C. Partea III. SARCINI .

Inscrieri privind dezmembramintele dreptului de proprietate, drepturi reale de garanție și sarcini	Referințe
NU SUNT	

Anexa Nr. 1 La Partea I

Teren

Nr cadastral	Suprafața (mp)*	Observații / Referințe
	2.191	

* Suprafața este determinată în planul de proiecție Stereo 70.



Date referitoare la teren

Crt	Categorie folosință	Intravilan	Suprafața (mp)	Tarla	Parcelă	Nr. topo	Observații / Referințe
1	drum	NU	2.191	7	505	-	

Lungime Segmente

1) Valorile lungimilor segmentelor sunt obținute din proiecție în plan.

Punct început	X / Y	Punct sfârșit	X / Y	Lungime segment
1	454.113,681 511.710,109	2	454.115,152 511.713,901	4.067
4	454.107,103 511.748,105	5	454.099,057 511.763,223	17.126
7	454.091,692 511.793,788	8	454.086,54 511.813,703	20.57
10	454.076,903 511.834,633	11	454.078,886 511.858,895	24.342
13	454.079,812 511.882,114	14	454.071,607 511.900,884	20.486
16	454.067,073 511.896,57	17	454.075,795 511.881,316	17.572
2	454.115,152 511.713,901	3	454.109,981 511.735,875	22.575
5	454.099,057 511.763,223	6	454.098,562 511.764,152	1.052
8	454.086,54 511.813,703	9	454.084,101 511.818,998	5.83
11	454.078,886 511.858,895	12	454.079,5 511.866,411	7.541
14	454.071,607 511.900,884	15	454.064,641 511.901,63	7.006
17	454.075,795 511.881,316	18	454.075,503 511.866,614	14.705
3	454.109,981 511.735,875	4	454.107,103 511.748,105	12.564
6	454.098,562 511.764,152	7	454.091,692 511.793,788	30.422
9	454.084,101 511.818,998	10	454.076,903 511.834,633	17.212
12	454.079,5 511.866,411	13	454.079,812 511.882,114	15.706
15	454.064,641 511.901,63	16	454.067,073 511.896,57	5.615
18	454.075,503 511.866,614	19	454.072,831 511.833,913	32.81

Punct început	X / Y	Punct sfârșit	X / Y	Lungime segment	Punct început	X / Y	Punct sfârșit	X / Y	Lungime segment	Punct început	X / Y	Punct sfârșit	X / Y	Lungime segment
19	454.072,831 511.833,913	20	454.082,757 511.812,354	23.734	20	454.082,757 511.812,354	21	454.087,807 511.792,836	20.162	21	454.087,807 511.792,836	22	454.094,784 511.762,737	30.897
22	454.094,784 511.762,737	23	454.103,328 511.746,684	18.185	23	454.103,328 511.746,684	24	454.109,501 511.714,978	32.301	24	454.109,501 511.714,978	25	454.105,641 511.682,328	32.877
25	454.105,641 511.682,328	26	454.094,929 511.679,13	11.18	26	454.094,929 511.679,13	27	454.110,277 511.627,834	53.543	27	454.110,277 511.627,834	28	454.122,068 511.582,376	46.963
28	454.122,068 511.582,376	29	454.141,756 511.506,465	78.422	29	454.141,756 511.506,465	30	454.152,454 511.465,219	42.611	30	454.152,454 511.465,219	31	454.150,203 511.455,964	9.524
31	454.150,203 511.455,964	32	454.143,615 511.453,825	6.926	32	454.143,615 511.453,825	33	454.106,384 511.442,764	38.839	33	454.106,384 511.442,764	34	454.094,603 511.450,176	13.919
34	454.094,603 511.450,176	35	454.095,641 511.444,797	5.478	35	454.095,641 511.444,797	36	454.105,787 511.438,413	11.987	36	454.105,787 511.438,413	37	454.144,803 511.450,005	40.701
37	454.144,803 511.450,005	38	454.153,562 511.452,85	9.209	38	454.153,562 511.452,85	39	454.154,089 511.455,019	2.232	39	454.154,089 511.455,019	40	454.156,579 511.465,25	10.53
40	454.156,579 511.465,25	41	454.145,628 511.507,47	43.617	41	454.145,628 511.507,47	42	454.125,94 511.583,38	78.422	42	454.125,94 511.583,38	43	454.114,13 511.628,91	47.037
43	454.114,13 511.628,91	44	454.099,908 511.676,442	49.614	44	454.099,908 511.676,442	45	454.109,305 511.679,247	9.806	45	454.109,305 511.679,247	1	454.113,681 511.710,109	31.171

** Lungimile segmentelor sunt determinate în planul de proiecție Stereo 70 și sunt rotunjite la 1 milimetru.

*** Distanța dintre puncte este formată din segmente cumulate ce sunt mai mici decât valoarea 1 milimetru.

**DATE DESPRE IMOBILUL NR. 4352**

Oficiul de Cadastru și Publicitate Imobiliară SIBIU
Biroul de Cadastru și Publicitate Imobiliară Medias

A. Partea I. Descrierea imobilului

TEREN Extravilan

Adresa: Jud. Sibiu

Nr. Crt	Nr cadastral Nr. topografic	Suprafața* (mp)	Observații / Referințe
A1		7.100	Sector cadastral:11 Teren neimprejmit;

B. Partea II. Proprietari și acte

Inscrieri privitoare la dreptul de proprietate și alte drepturi reale	Referințe
/	
Act Administrativ nr. 526/42, din 23/08/2002 emis de CJPSDPAT Sibiu (Titlu de proprietate);	
B1	A1
Intabulare, drept de PROPRIETATE, dobandit prin Reconstituire, cota actuala 1/1	
1) TINCUI LIVIA	
2) SABIE FINICA	
3) TOBIAS MARTA	
4) ZLĂTAR ANA	

C. Partea III. SARCINI .

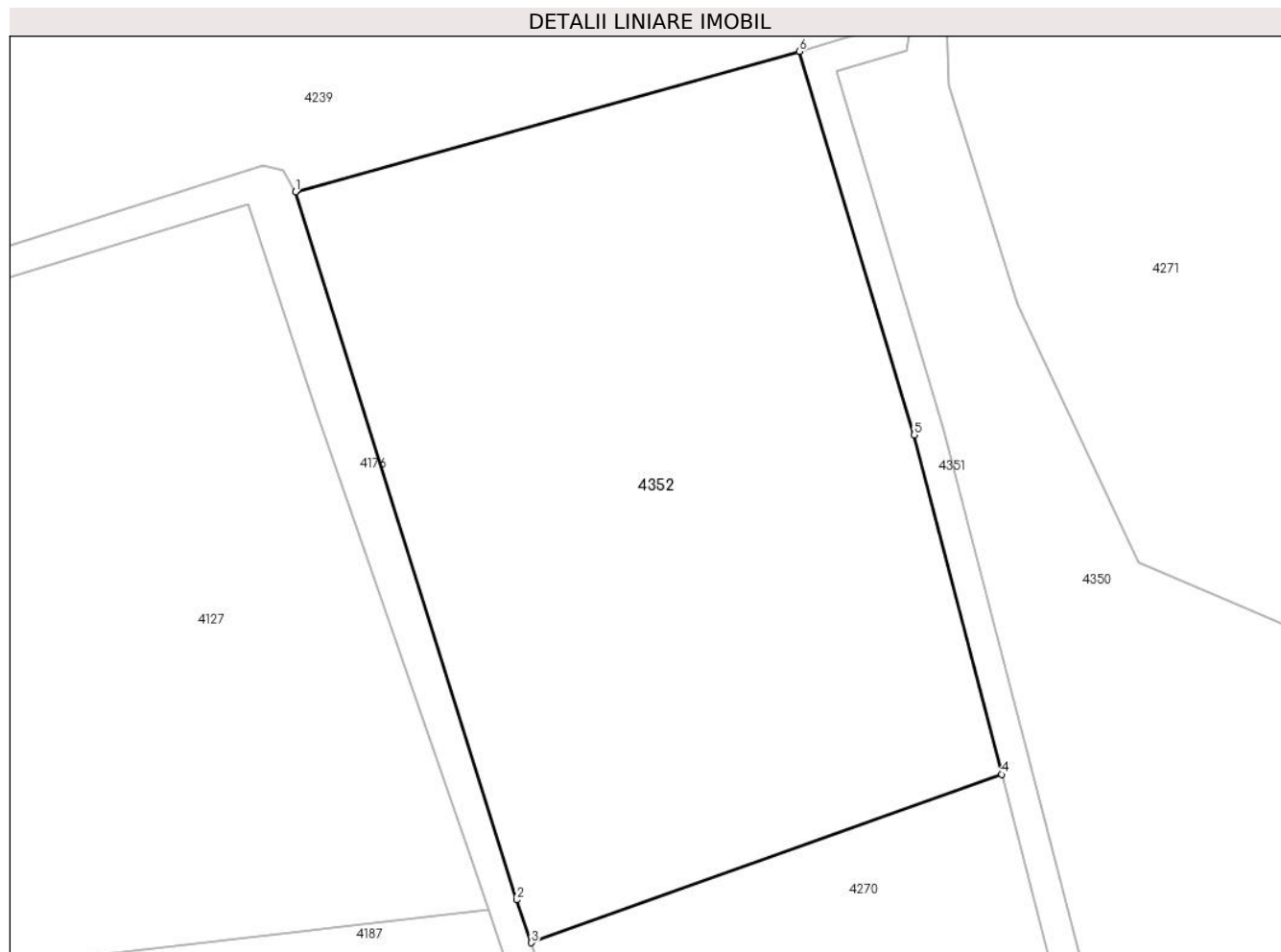
Inscrieri privind dezmembramintele dreptului de proprietate, drepturi reale de garanție și sarcini	Referințe
NU SUNT	

Anexa Nr. 1 La Partea I

Teren

Nr cadastral	Suprafața (mp)*	Observații / Referințe
	7.100	

* Suprafața este determinată în planul de proiecție Stereo 70.



Date referitoare la teren

Crt	Categorie folosință	Intravilan	Suprafața (mp)	Tarla	Parcelă	Nr. topo	Observații / Referințe
1	arabil	NU	7.100	7	509/2	-	

Lungime Segmente

1) Valorile lungimilor segmentelor sunt obținute din proiecție în plan.

Punct început	X / Y	Punct sfârșit	X / Y	Lungime segment (** (m)
1	454.027,404 511.660,354	2	454.057,045 511.565,6	99.282
2	454.057,045 511.565,6	3	454.059,003 511.559,864	6.061
3	454.059,003 511.559,864	4	454.122,068 511.582,376	66.962
4	454.122,068 511.582,376	5	454.110,277 511.627,834	46.963
5	454.110,277 511.627,834	6	454.094,929 511.679,13	53.543

Punct început	X / Y	Punct sfârșit	X / Y	Lungime segment (** (m)
6	454.094,929 511.679,13	1	454.027,404 511.660,354	70.087

** Lungimile segmentelor sunt determinate în planul de proiecție Stereo 70 și sunt rotunjite la 1 milimetru.

*** Distanța dintre puncte este formată din segmente cumulate ce sunt mai mici decât valoarea 1 milimetru.

**DATE DESPRE IMOBILUL NR. 4353**

Oficiul de Cadastru și Publicitate Imobiliară SIBIU
Biroul de Cadastru și Publicitate Imobiliară Medias

A. Partea I. Descrierea imobilului

TEREN Extravilan

Adresa: Jud. Sibiu

Nr. Crt	Nr cadastral Nr. topografic	Suprafața* (mp)	Observații / Referințe
A1		2.315	Sector cadastral:11 Teren neimprejmuit;

B. Partea II. Proprietari și acte

Inscrieri privitoare la dreptul de proprietate și alte drepturi reale		Referințe
/		
Act Normativ nr. 7, din 13/03/1996 emis de PARLAMENTUL ROMANIEI (lege);		
B1	Inscrierea provizorie, drept de PROPRIETATE, dobandit prin Lege, cota actuala 1/1 1) COMUNA MOSNA , CIF:4406240, proprietar neidentificat	A1

C. Partea III. SARCINI .

Inscrieri privind dezmembramintele dreptului de proprietate, drepturi reale de garanție și sarcini	Referințe
NU SUNT	

Anexa Nr. 1 La Partea I

Teren

Nr cadastral	Suprafața (mp)*	Observații / Referințe
	2.315	

* Suprafața este determinată în planul de proiecție Stereo 70.



Date referitoare la teren

Crt	Categorie folosință	Intravilan	Suprafața (mp)	Tarla	Parcelă	Nr. topo	Observații / Referințe
1	arabil	NU	2.315	7	503	-	taluz

Lungime Segmente

1) Valorile lungimilor segmentelor sunt obținute din proiecție în plan.

Punct început	X / Y	Punct sfârșit	X / Y	Lungime segment (** (m)
1	454.160,51 511.318,95	2	454.159,154 511.294,867	24.121
2	454.159,154 511.294,867	3	454.152,611 511.179,574	115.478
3	454.152,611 511.179,574	4	454.168,036 511.171,048	17.625
4	454.168,036 511.171,048	5	454.164,468 511.198,083	27.27
5	454.164,468 511.198,083	6	454.168,793 511.229,281	31.497

Punct început	X / Y	Punct sfârșit	X / Y	Lungime segment (** (m)
6	454.168,793 511.229,281	7	454.171,057 511.245,615	16.49
7	454.171,057 511.245,615	8	454.172,301 511.255,218	9.684
8	454.172,301 511.255,218	9	454.177,382 511.294,461	39.571
9	454.177,382 511.294,461	10	454.188,282 511.324,578	32.028
10	454.188,282 511.324,578	1	454.160,51 511.318,95	28.337

** Lungimile segmentelor sunt determinate în planul de proiecție Stereo 70 și sunt rotunjite la 1 milimetru.

*** Distanța dintre puncte este formată din segmente cumulate ce sunt mai mici decât valoarea 1 milimetru.

**DATE DESPRE IMOBILUL NR. 4354**

Oficiul de Cadastru și Publicitate Imobiliară SIBIU
Biroul de Cadastru și Publicitate Imobiliară Medias

A. Partea I. Descrierea imobilului

TEREN Extravilan

Adresa: Jud. Sibiu

Nr. Crt	Nr cadastral Nr. topografic	Suprafața* (mp)	Observații / Referințe
A1		8.800	Sector cadastral:11 Teren neimprejmut;

B. Partea II. Proprietari și acte

Inscrieri privitoare la dreptul de proprietate și alte drepturi reale		Referințe
/		
Act Notarial nr. 145, din 05/10/2006 emis de N.P FLORENTINA LOHAN (certificat de mostenitor);		
B1	Intabulare, drept de PROPRIETATE, dobandit prin Succesiune, cota actuala 3/9 1) MAURER JOHANN	A1
Act Notarial nr. 211, din 16/11/2006 emis de N.P. AXENTE MIA (certificat de mostenitor);		
B2	Intabulare, drept de PROPRIETATE, dobandit prin Succesiune, cota actuala 3/9 1) SOLOMON RODICA	A1
Act Notarial nr. 146, din 16/11/2010 emis de N.P. AXENTE MIA (certificat de mostenitor);		
B3	Intabulare, drept de PROPRIETATE, dobandit prin Succesiune, cota actuala 1/9 1) POPA NATALIA-LIVIA	A1
B4	Intabulare, drept de PROPRIETATE, dobandit prin Succesiune, cota actuala 1/9 1) HOLERGA MONICA	A1
B5	Intabulare, drept de PROPRIETATE, dobandit prin Succesiune, cota actuala 1/9 1) GANEA TEOFIL-ADRIAN	A1

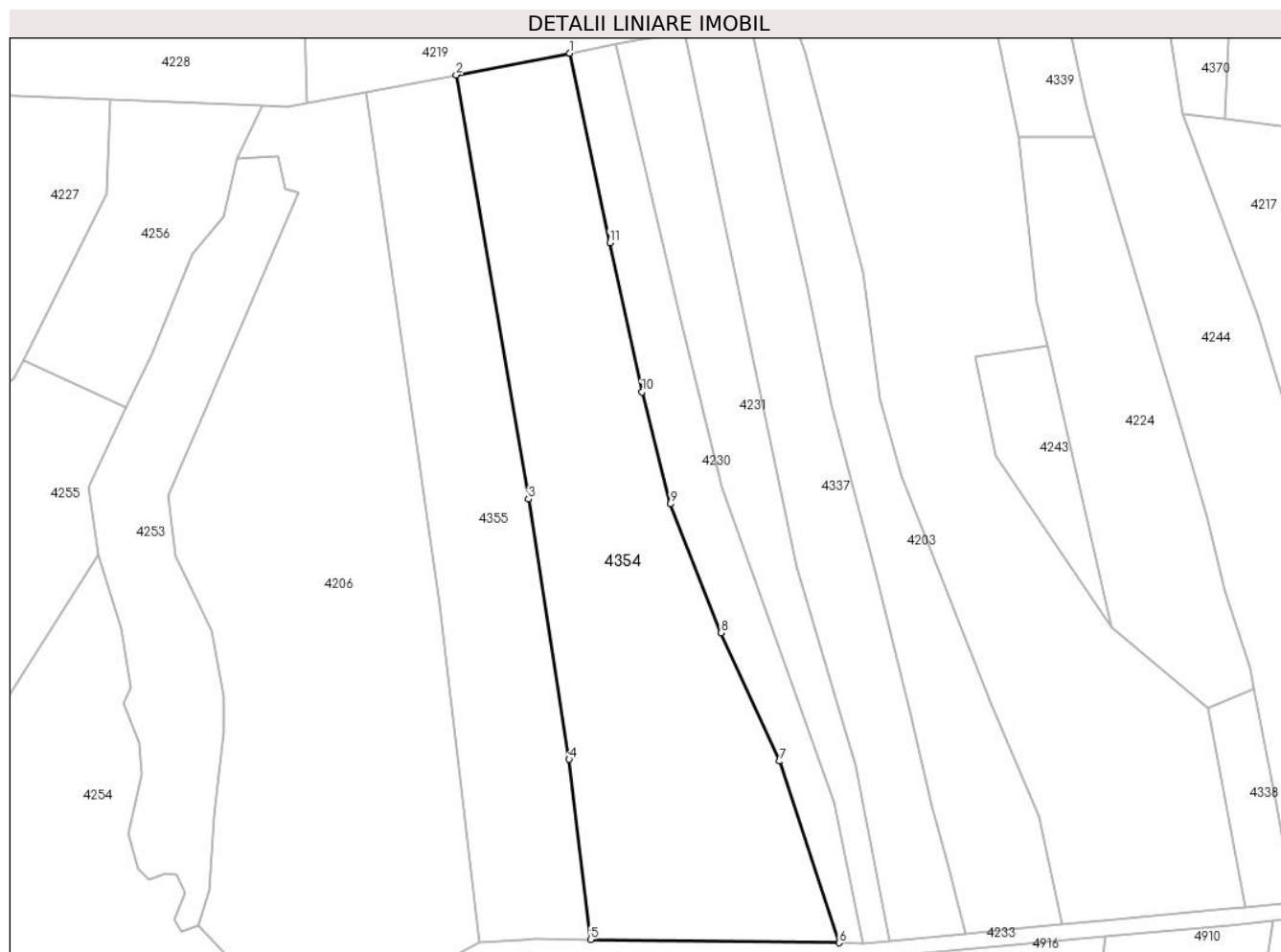
C. Partea III. SARCINI .

Inscrieri privind dezmembramintele dreptului de proprietate, drepturi reale de garanție și sarcini	Referințe
NU SUNT	

Anexa Nr. 1 La Partea I**Teren**

Nr cadastral	Suprafața (mp)*	Observații / Referințe
	8.800	

* Suprafața este determinată în planul de proiecție Stereo 70.

**Date referitoare la teren**

Crt	Categorie folosință	Intravilan	Suprafața (mp)	Tarla	Parcelă	Nr. topo	Observații / Referințe
1	arabil	NU	8.800	7	487	-	

Lungime Segmente

1) Valorile lungimilor segmentelor sunt obținute din proiecție în plan.

Punct început	X / Y	Punct sfârșit	X / Y	Lungime segment (** (m)
1	454.387,49 511.322,81	2	454.359,227 511.317,435	28.769
2	454.359,227 511.317,435	3	454.377,175 511.211,863	107.087
3	454.377,175 511.211,863	4	454.387,333 511.147,12	65.534
4	454.387,333 511.147,12	5	454.392,681 511.102,275	45.163
5	454.392,681 511.102,275	6	454.454,579 511.101,46	61.903

Punct început	X / Y	Punct sfârșit	X / Y	Lungime segment (** (m)
6	454.454,579 511.101,46	7	454.439,708 511.146,644	47.569
7	454.439,708 511.146,644	8	454.425,164 511.178,617	35.125
8	454.425,164 511.178,617	9	454.412,54 511.210,638	34.419
9	454.412,54 511.210,638	10	454.405,495 511.238,522	28.761
10	454.405,495 511.238,522	11	454.397,463 511.275,628	37.965
11	454.397,463 511.275,628	1	454.387,49 511.322,81	48.225

** Lungimile segmentelor sunt determinate în planul de proiecție Stereo 70 și sunt rotunjite la 1 milimetru.

*** Distanța dintre puncte este formată din segmente cumulate ce sunt mai mici decât valoarea 1 milimetru.

**DATE DESPRE IMOBILUL NR. 4355**

Oficiul de Cadastru și Publicitate Imobiliară SIBIU
Biroul de Cadastru și Publicitate Imobiliară Medias

A. Partea I. Descrierea imobilului

TEREN Extravilan

Adresa: Jud. Sibiu

Nr. Crt	Nr cadastral Nr. topografic	Suprafața* (mp)	Observații / Referințe
A1		5.500	Sector cadastral:11 Teren neimprejmuit;

B. Partea II. Proprietari și acte

Inscrieri privitoare la dreptul de proprietate și alte drepturi reale	Referințe
/	
Act Administrativ nr. 891/42, din 10/11/2003 emis de CJPSDPAT Sibiu (titlu de proprietate);	
B1	A1
Intabulare, drept de PROPRIETATE, dobandit prin Reconstituire, cota actuala 1/1 1) HAMPU IOAN	

C. Partea III. SARCINI .

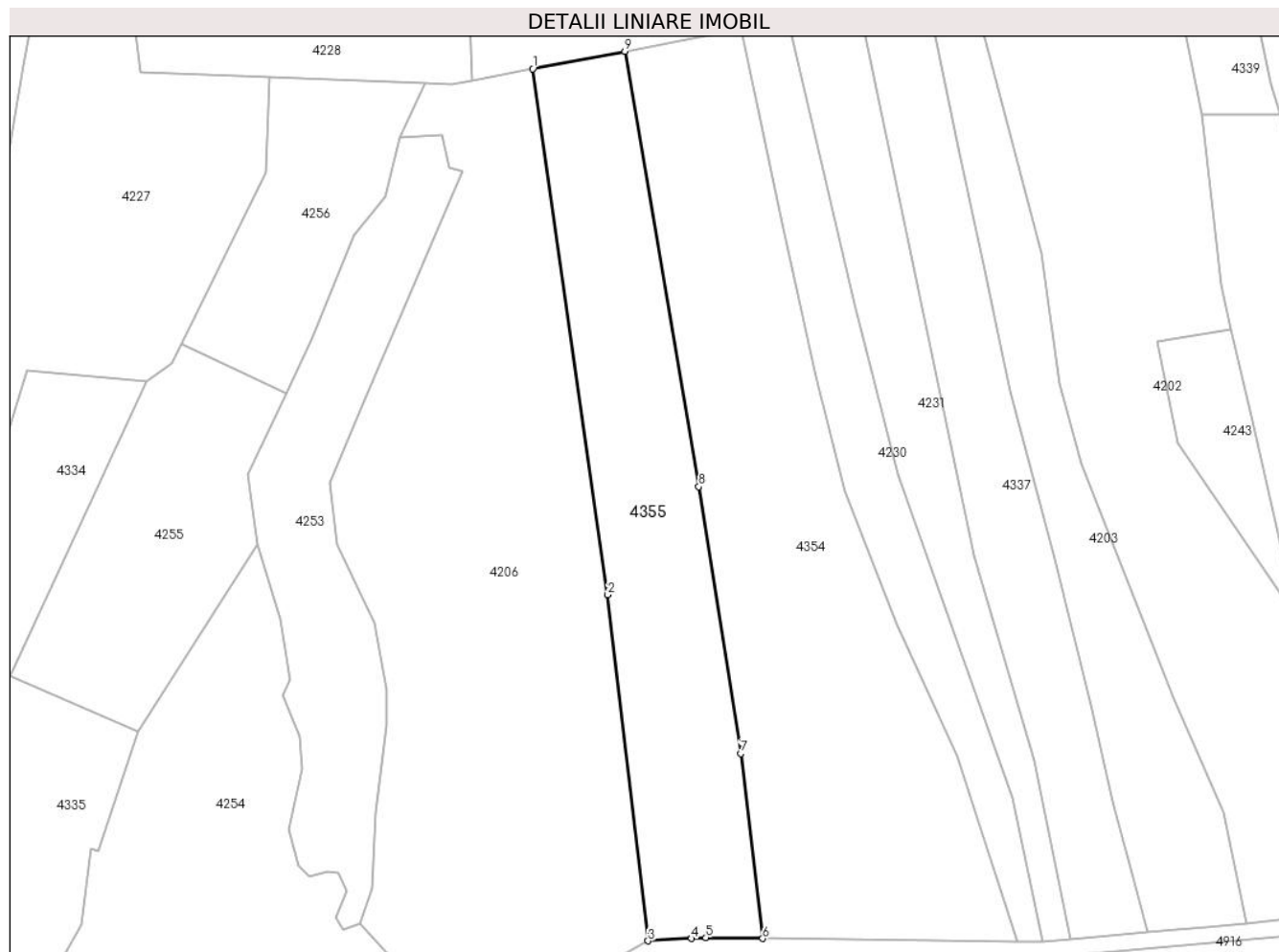
Inscrieri privind dezmembramintele dreptului de proprietate, drepturi reale de garanție și sarcini	Referințe
NU SUNT	

Anexa Nr. 1 La Partea I

Teren

Nr cadastral	Suprafața (mp)*	Observații / Referințe
	5.500	

* Suprafața este determinată în planul de proiecție Stereo 70.



Date referitoare la teren

Crt	Categorie folosință	Intravilan	Suprafața (mp)	Tarla	Parcelă	Nr. topo	Observații / Referințe
1	faneata	NU	5.500	7	488	-	Nr. parcela 48 gresit in TP

Lungime Segmente

1) Valorile lungimilor segmentelor sunt obținute din proiecție în plan.

Punct început	X / Y	Punct sfârșit	X / Y	Lungime segment (** (m)
1	454.336,834 511.313,176	2	454.355,093 511.185,622	128.854
2	454.355,093 511.185,622	3	454.364,859 511.101,704	84.484
3	454.364,859 511.101,704	4	454.375,389 511.102,269	10.546
4	454.375,389 511.102,269	5	454.378,887 511.102,456	3.503
5	454.378,887 511.102,456	6	454.392,681 511.102,275	13.795

Punct început	X / Y	Punct sfârşit	X / Y	Lungime segment (** (m)
6	454.392,681 511.102,275	7	454.387,333 511.147,12	45.163
7	454.387,333 511.147,12	8	454.377,175 511.211,863	65.534
8	454.377,175 511.211,863	9	454.359,227 511.317,435	107.087
9	454.359,227 511.317,435	1	454.336,834 511.313,176	22.795

** Lungimile segmentelor sunt determinate în planul de proiecție Stereo 70 și sunt rotunjite la 1 milimetru.

*** Distanța dintre puncte este formată din segmente cumulate ce sunt mai mici decât valoarea 1 milimetru.

**DATE DESPRE IMOBILUL NR. 4356**

Oficiul de Cadastru și Publicitate Imobiliară SIBIU
Biroul de Cadastru și Publicitate Imobiliară Medias

A. Partea I. Descrierea imobilului

TEREN Extravilan

Adresa: Jud. Sibiu

Nr. Crt	Nr cadastral Nr. topografic	Suprafața* (mp)	Observații / Referințe
A1		5.800	Sector cadastral:11 Teren neimprejmut;

B. Partea II. Proprietari și acte

Inscrieri privitoare la dreptul de proprietate și alte drepturi reale		Referințe
/		
Act Notarial nr. 145, din 16/11/2010 emis de N.P. AXENTE MIA (certificat de mostenitor);		
B1	Intabulare, drept de PROPRIETATE, dobandit prin Succesiune, cota actuala 1/3 1) POPA NATALIA-LIVIA	A1
B2	Intabulare, drept de PROPRIETATE, dobandit prin Succesiune, cota actuala 1/3 1) HOLERGA MONICA	A1
B3	Intabulare, drept de PROPRIETATE, dobandit prin Succesiune, cota actuala 1/3 1) GANEA TEOFIL-ADRIAN	A1

C. Partea III. SARCINI .

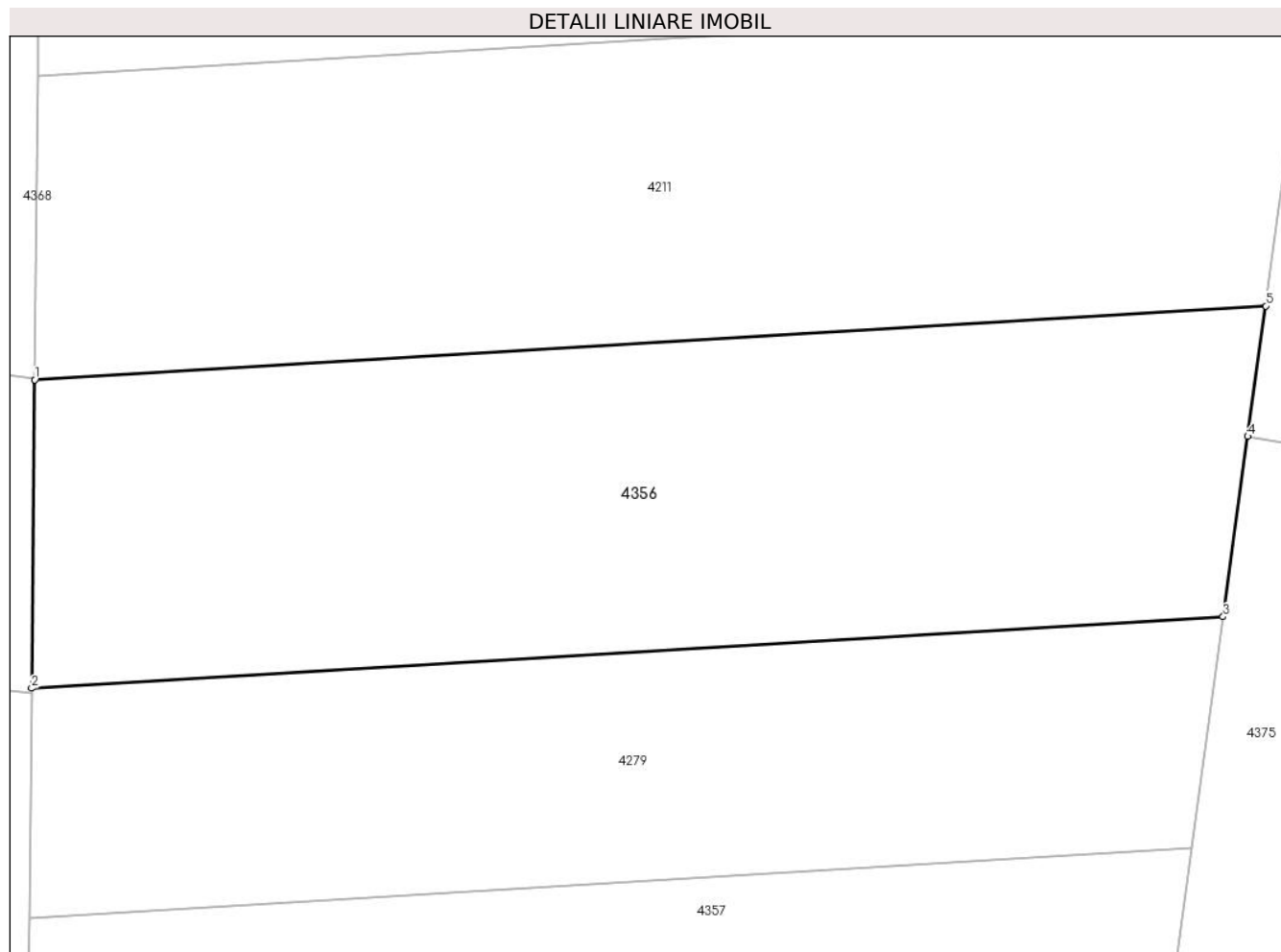
Inscrieri privind dezmembramintele dreptului de proprietate, drepturi reale de garanție și sarcini	Referințe
NU SUNT	

Anexa Nr. 1 La Partea I

Teren

Nr cadastral	Suprafața (mp)*	Observații / Referințe
	5.800	

* Suprafața este determinată în planul de proiecție Stereo 70.



Date referitoare la teren

Crt	Categorie folosință	Intravilan	Suprafața (mp)	Tarla	Parcelă	Nr. topo	Observații / Referințe
1	arabil	NU	5.800	7	460/15	-	

Lungime Segmente

1) Valorile lungimilor segmentelor sunt obținute din proiecție în plan.

Punct început	X / Y	Punct sfârșit	X / Y	Lungime segment (** (m)
1	454.394,898 511.820,353	2	454.394,502 511.781,934	38.421
2	454.394,502 511.781,934	3	454.543,104 511.790,845	148.869
3	454.543,104 511.790,845	4	454.546,185 511.813,293	22.658
4	454.546,185 511.813,293	5	454.548,418 511.829,559	16.418
5	454.548,418 511.829,559	1	454.394,898 511.820,353	153.795

**** Lungimile segmentelor sunt determinate în planul de proiecție Stereo 70 și sunt rotunjite la 1 milimetru.**

***** Distanța dintre puncte este formată din segmente cumulate ce sunt mai mici decât valoarea 1 milimetru.**

**DATE DESPRE IMOBILUL NR. 4357**

Oficiul de Cadastru și Publicitate Imobiliară SIBIU
Biroul de Cadastru și Publicitate Imobiliară Medias

A. Partea I. Descrierea imobilului

TEREN Extravilan

Adresa: Jud. Sibiu

Nr. Crt	Nr cadastral Nr. topografic	Suprafața* (mp)	Observații / Referințe
A1		7.100	Sector cadastral:11 Teren neimprejmuț;

B. Partea II. Proprietari și acte

Inscrieri privitoare la dreptul de proprietate și alte drepturi reale		Referințe
/		
Act Administrativ nr. 414/42, din 01/06/1998 emis de CJPSDPAT Sibiu (Titlu de proprietate);		
B1	Intabulare, drept de PROPRIETATE, dobandit prin Reconstituire, cota actuala 1/1 1) BANEA IOAN 2) BANEA ANA 3) STANCIU MARIANA 4) BANEA NICOLAE 5) URDEA AURICA 6) BANEA MIRCEA	A1

C. Partea III. SARCINI .

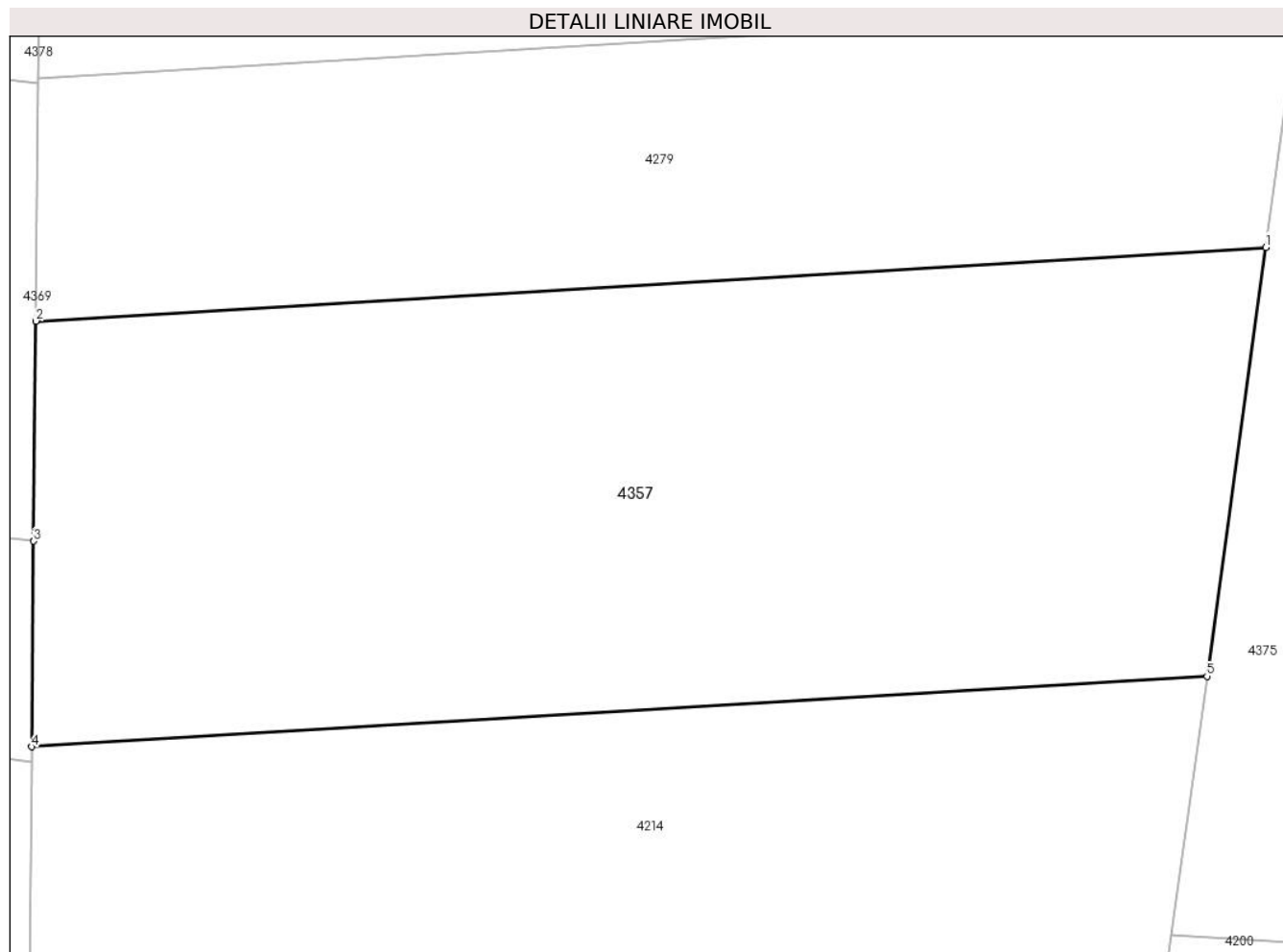
Inscrieri privind dezmembramintele dreptului de proprietate, drepturi reale de garanție și sarcini	Referințe
NU SUNT	

Anexa Nr. 1 La Partea I

Teren

Nr cadastral	Suprafața (mp)*	Observații / Referințe
	7.100	

* Suprafața este determinată în planul de proiecție Stereo 70.



Date referitoare la teren

Crt	Categorie folosință	Intra vilan	Suprafața (mp)	Tarla	Parcelă	Nr. topo	Observații / Referințe
1	arabil	NU	7.100	7	460/17/1	-	

Lungime Segmente

1) Valorile lungimilor segmentelor sunt obținute din proiecție în plan.

Punct început	X / Y	Punct sfârșit	X / Y	Lungime segment (** (m)
1	454.539,144 511.761,992	2	454.394,206 511.753,3	145.198
2	454.394,206 511.753,3	3	454.393,939 511.727,392	25.909
3	454.393,939 511.727,392	4	454.393,689 511.703,174	24.219
4	454.393,689 511.703,174	5	454.532,212 511.711,481	138.772
5	454.532,212 511.711,481	1	454.539,144 511.761,992	50.984

**** Lungimile segmentelor sunt determinate în planul de proiecție Stereo 70 și sunt rotunjite la 1 milimetru.**

***** Distanța dintre puncte este formată din segmente cumulate ce sunt mai mici decât valoarea 1 milimetru.**

**DATE DESPRE IMOBILUL NR. 4358**

Oficiul de Cadastru și Publicitate Imobiliară SIBIU
Biroul de Cadastru și Publicitate Imobiliară Medias

A. Partea I. Descrierea imobilului

TEREN Extravilan

Adresa: Jud. Sibiu

Nr. Crt	Nr cadastral Nr. topografic	Suprafața* (mp)	Observații / Referințe
A1		4.500	Sector cadastral:11 Teren neimprejmuț;

B. Partea II. Proprietari și acte

Inscrieri privitoare la dreptul de proprietate și alte drepturi reale		Referințe
/		
Act Notarial nr. 157, din 26/09/2016 emis de N.P. CRISTEA DANIEL (certificat de mostenitor);		
B1	Intabulare, drept de PROPRIETATE, dobandit prin Succesiune, cota actuala 1/3 1) PRISCA TEOFIL	A1
B2	Intabulare, drept de PROPRIETATE, dobandit prin Succesiune, cota actuala 1/3 1) PRISCA IOAN	A1
B3	Intabulare, drept de PROPRIETATE, dobandit prin Succesiune, cota actuala 1/3 1) PRISCA VIORICA	A1

C. Partea III. SARCINI .

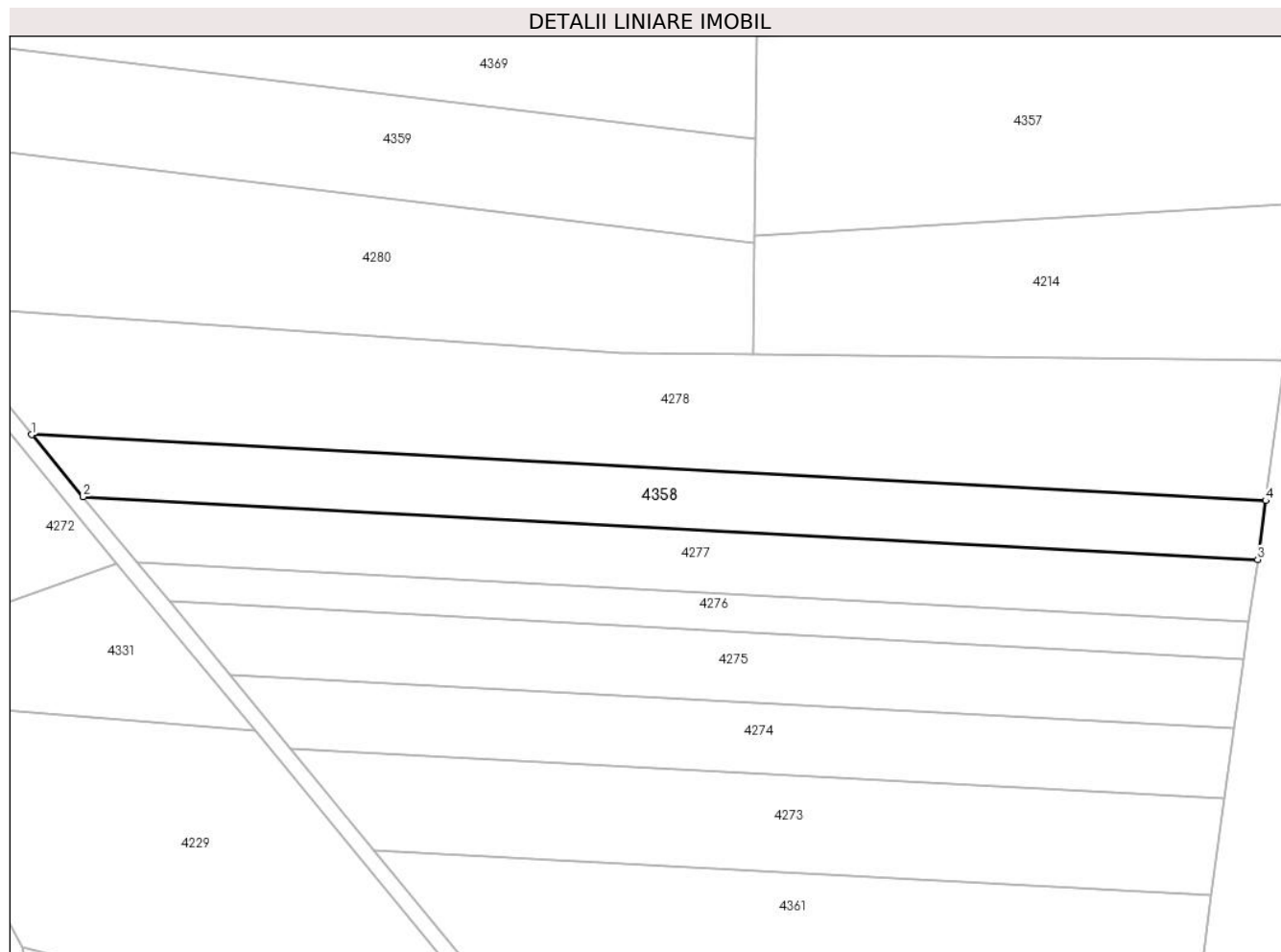
Inscrieri privind dezmembramintele dreptului de proprietate, drepturi reale de garanție și sarcini	Referințe
NU SUNT	

Anexa Nr. 1 La Partea I

Teren

Nr cadastral	Suprafața (mp)*	Observații / Referințe
	4.500	

* Suprafața este determinată în planul de proiecție Stereo 70.



Date referitoare la teren

Crt	Categorie folosință	Intra vilan	Suprafața (mp)	Tarla	Parcelă	Nr. topo	Observații / Referințe
1	arabil	NU	4.500	7	460/19	-	nr. parcela 460/18 gresit in TP

Lungime Segmente

1) Valorile lungimilor segmentelor sunt obținute din proiecție în plan.

Punct început	X / Y	Punct sfârșit	X / Y	Lungime segment (** (m)
1	454.212,09 511.653,274	2	454.224,932 511.637,709	20.178
2	454.224,932 511.637,709	3	454.519,911 511.621,985	295.398
3	454.519,911 511.621,985	4	454.521,944 511.636,757	14.911
4	454.521,944 511.636,757	1	454.212,09 511.653,274	310.293

** Lungimile segmentelor sunt determinate în planul de proiecție Stereo 70 și sunt rotunjite la 1 milimetru.

***** Distanţa dintre puncte este formată din segmente cumulate ce sunt mai mici decât valoarea 1 milimetru.**

**DATE DESPRE IMOBILUL NR. 4359**

Oficiul de Cadastru și Publicitate Imobiliară SIBIU
Biroul de Cadastru și Publicitate Imobiliară Medias

A. Partea I. Descrierea imobilului

TEREN Extravilan

Adresa: Jud. Sibiu

Nr. Crt	Nr cadastral Nr. topografic	Suprafața* (mp)	Observații / Referințe
A1		7.500	Sector cadastral:11 Teren neimprejmuit;

B. Partea II. Proprietari și acte

Inscrieri privitoare la dreptul de proprietate și alte drepturi reale		Referințe
/		
Act Administrativ nr. 409/42, din 31/05/1998 emis de CJPSDPAT Sibiu (Titlu de proprietate);		
B1	Intabulare, drept de PROPRIETATE, dobandit prin Reconstituire, cota actuala 1/1 1) STOICA VASILE 2) STOICA DORIN 3) CERCEA AVRAM	A1

C. Partea III. SARCINI .

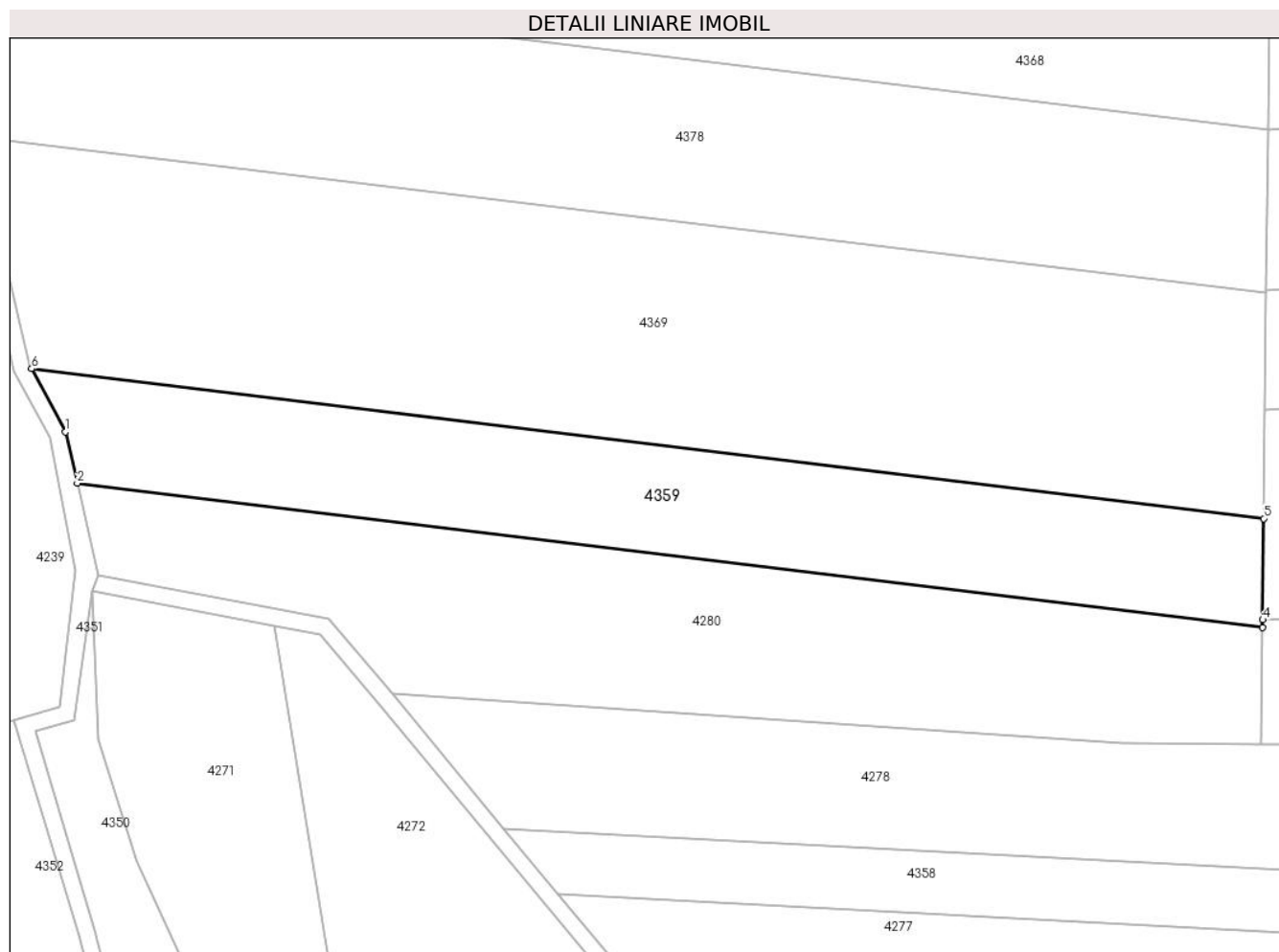
Inscrieri privind dezmembramintele dreptului de proprietate, drepturi reale de garanție și sarcini	Referințe
NU SUNT	

Anexa Nr. 1 La Partea I

Teren

Nr cadastral	Suprafața (mp)*	Observații / Referințe
	7.500	

* Suprafața este determinată în planul de proiecție Stereo 70.



Date referitoare la teren

Crt	Categorie folosință	Intravilan	Suprafața (mp)	Tarla	Parcelă	Nr. topo	Observații / Referințe
1	arabil	NU	7.500	7	460/36	-	

Lungime Segmente

1) Valorile lungimilor segmentelor sunt obținute din proiecție în plan.

Punct început	X / Y	Punct sfârșit	X / Y	Lungime segment (** (m)
1	454.107,103 511.748,105	2	454.109,981 511.735,875	12.564
2	454.109,981 511.735,875	3	454.393,671 511.701,404	285.776
3	454.393,671 511.701,404	4	454.393,689 511.703,174	1.77
4	454.393,689 511.703,174	5	454.393,939 511.727,392	24.219
5	454.393,939 511.727,392	6	454.099,057 511.763,223	297.051

Punct început	X / Y	Punct sfârșit	X / Y	Lungime segment (** (m)
6	454.099,057 511.763,223	1	454.107,103 511.748,105	17.126

** Lungimile segmentelor sunt determinate în planul de proiecție Stereo 70 și sunt rotunjite la 1 milimetru.

*** Distanța dintre puncte este formată din segmente cumulate ce sunt mai mici decât valoarea 1 milimetru.

**DATE DESPRE IMOBILUL NR. 4360**

Oficiul de Cadastru și Publicitate Imobiliară SIBIU
Biroul de Cadastru și Publicitate Imobiliară Medias

A. Partea I. Descrierea imobilului

TEREN Extravilan

Adresa: Jud. Sibiu

Nr. Crt	Nr cadastral Nr. topografic	Suprafața* (mp)	Observații / Referințe
A1		11.000	Sector cadastral:11 Teren neimprejmuit;

B. Partea II. Proprietari și acte

Inscrieri privitoare la dreptul de proprietate și alte drepturi reale	Referințe
/	
Act Administrativ nr. 541/42, din 17/09/2002 emis de CJPSDPAT Sibiu (Titlu de proprietate);	
B1	A1
Intabulare, drept de PROPRIETATE, dobandit prin Reconstituire, cota actuala 1/1	
1) OȚOI AMALIA	
2) BANEA VICTORIA, PERSOANA DECEDATA DEFUNCT:Da	
3) BÎRSAN NICOLAE	
4) PRISCĂ ELENA	

C. Partea III. SARCINI .

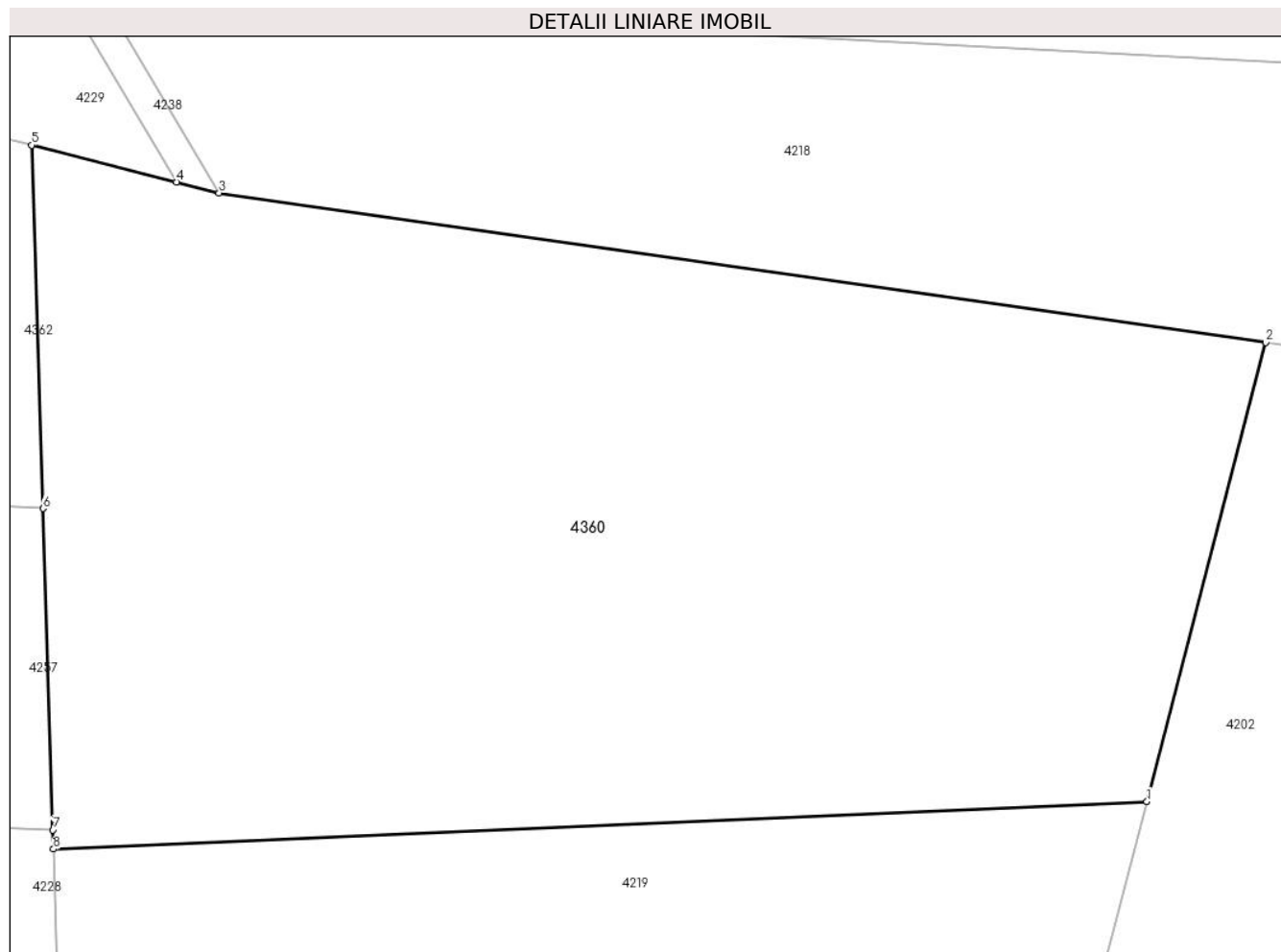
Inscrieri privind dezmembramintele dreptului de proprietate, drepturi reale de garanție și sarcini	Referințe
NU SUNT	

Anexa Nr. 1 La Partea I

Teren

Nr cadastral	Suprafața (mp)*	Observații / Referințe
	11.000	

* Suprafața este determinată în planul de proiecție Stereo 70.



Date referitoare la teren

Crt	Categorie folosință	Intravilan	Suprafața (mp)	Tarla	Parcelă	Nr. topo	Observații / Referințe
1	arabil	NU	11.000	7	460/27	-	

Lungime Segmente

1) Valorile lungimilor segmentelor sunt obținute din proiecție în plan.

Punct început	X / Y	Punct sfârșit	X / Y	Lungime segment (** (m)
1	454.459,34 511.413,576	2	454.474,595 511.472,381	60.751
2	454.474,595 511.472,381	3	454.340,33 511.491,538	135.624
3	454.340,33 511.491,538	4	454.334,848 511.492,936	5.657
4	454.334,848 511.492,936	5	454.316,282 511.497,669	19.161
5	454.316,282 511.497,669	6	454.317,724 511.451,116	46.575

Punct început	X / Y	Punct sfârșit	X / Y	Lungime segment (** (m)
6	454.317,724 511.451,116	7	454.319,0 511.409,906	41.23
7	454.319,0 511.409,906	8	454.319,075 511.407,481	2.427
8	454.319,075 511.407,481	1	454.459,34 511.413,576	140.397

** Lungimile segmentelor sunt determinate în planul de proiecție Stereo 70 și sunt rotunjite la 1 milimetru.

*** Distanța dintre puncte este formată din segmente cumulate ce sunt mai mici decât valoarea 1 milimetru.

**DATE DESPRE IMOBILUL NR. 4361**

Oficiul de Cadastru și Publicitate Imobiliară SIBIU
Biroul de Cadastru și Publicitate Imobiliară Medias

A. Partea I. Descrierea imobilului

TEREN Extravilan

Adresa: Jud. Sibiu

Nr. Crt	Nr cadastral Nr. topografic	Suprafața* (mp)	Observații / Referințe
A1		6.100	Sector cadastral:11 Teren neimprejmuit;

B. Partea II. Proprietari și acte

Inscrieri privitoare la dreptul de proprietate și alte drepturi reale	Referințe
/	
Act Administrativ nr. 889/42, din 10/11/2003 emis de CJPSDPAT Sibiu (Titlu de proprietate);	
B1	A1
Intabulare, drept de PROPRIETATE, dobandit prin Reconstituire, cota actuala 1/1 1) GÎTU ELISABETA	

C. Partea III. SARCINI .

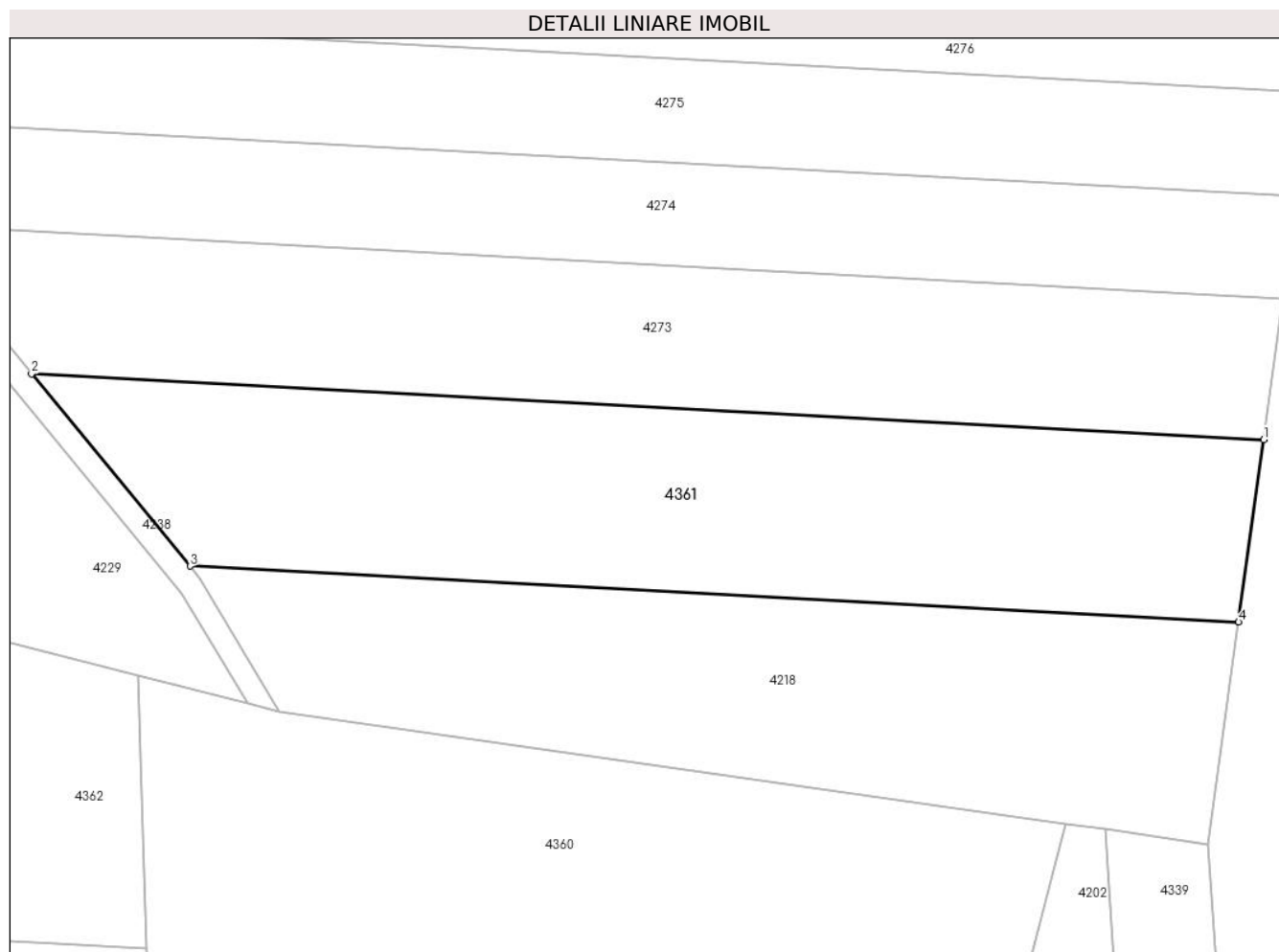
Inscrieri privind dezmembramintele dreptului de proprietate, drepturi reale de garanție și sarcini	Referințe
NU SUNT	

Anexa Nr. 1 La Partea I

Teren

Nr cadastral	Suprafața (mp)*	Observații / Referințe
	6.100	

* Suprafața este determinată în planul de proiecție Stereo 70.



Date referitoare la teren

Crt	Categorie folosință	Intra vilan	Suprafața (mp)	Tarla	Parcelă	Nr. topo	Observații / Referințe
1	arabil	NU	6.100	7	460/24	-	

Lungime Segmente

1) Valorile lungimilor segmentelor sunt obținute din proiecție în plan.

Punct început	X / Y	Punct sfârșit	X / Y	Lungime segment (** (m)
1	454.508,34 511.537,898	2	454.298,03 511.549,108	210.609
2	454.298,03 511.549,108	3	454.325,075 511.516,328	42.497
3	454.325,075 511.516,328	4	454.504,06 511.506,787	179.239
4	454.504,06 511.506,787	1	454.508,34 511.537,898	31.404

** Lungimile segmentelor sunt determinate în planul de proiecție Stereo 70 și sunt rotunjite la 1 milimetru.

***** Distanţa dintre puncte este formată din segmente cumulate ce sunt mai mici decât valoarea 1 milimetru.**

**DATE DESPRE IMOBILUL NR. 4362**

Oficiul de Cadastru și Publicitate Imobiliară SIBIU
Biroul de Cadastru și Publicitate Imobiliară Medias

A. Partea I. Descrierea imobilului

TEREN Extravilan

Adresa: Jud. Sibiu

Nr. Crt	Nr cadastral Nr. topografic	Suprafața* (mp)	Observații / Referințe
A1		5.700	Sector cadastral:11 Teren neimprejmuit;

B. Partea II. Proprietari și acte

Inscrieri privitoare la dreptul de proprietate și alte drepturi reale	Referințe
/	
Act Administrativ nr. 493/42, din 06/08/2002 emis de CJPSDPAT Sibiu (Titlu de proprietate);	
B1	A1
Intabulare, drept de PROPRIETATE, dobandit prin Constituire, cota actuala 1/1 1) SUCIU MARIA	

C. Partea III. SARCINI .

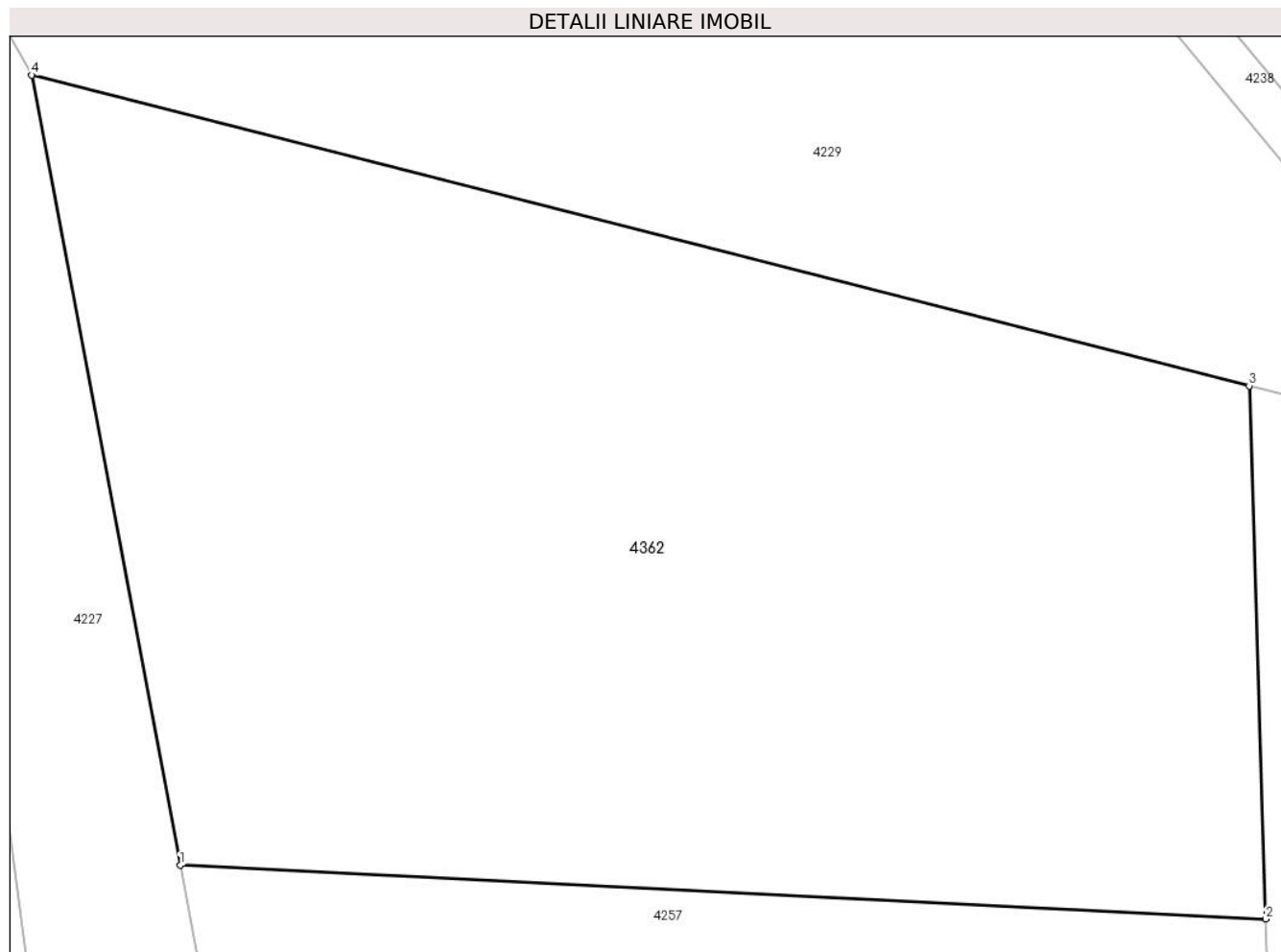
Inscrieri privind dezmembramintele dreptului de proprietate, drepturi reale de garanție și sarcini	Referințe
NU SUNT	

Anexa Nr. 1 La Partea I

Teren

Nr cadastral	Suprafața (mp)*	Observații / Referințe
	5.700	

* Suprafața este determinată în planul de proiecție Stereo 70.



Date referitoare la teren

Crt	Categorie folosință	Intravilan	Suprafața (mp)	Tarla	Parcelă	Nr. topo	Observații / Referințe
1	arabil	NU	5.700	7	460/31	-	

Lungime Segmente

1) Valorile lungimilor segmentelor sunt obținute din proiecție în plan.

Punct început	X / Y	Punct sfârșit	X / Y	Lungime segment (** (m)
1	454.222,832 511.455,816	2	454.317,724 511.451,116	95.008
2	454.317,724 511.451,116	3	454.316,282 511.497,669	46.575
3	454.316,282 511.497,669	4	454.209,867 511.524,801	109.819
4	454.209,867 511.524,801	1	454.222,832 511.455,816	70.193

** Lungimile segmentelor sunt determinate în planul de proiecție Stereo 70 și sunt rotunjite la 1 milimetru.

***** Distanţa dintre puncte este formată din segmente cumulate ce sunt mai mici decât valoarea 1 milimetru.**

**DATE DESPRE IMOBILUL NR. 4363**

Oficiul de Cadastru și Publicitate Imobiliară SIBIU
Biroul de Cadastru și Publicitate Imobiliară Medias

A. Partea I. Descrierea imobilului

TEREN Extravilan

Adresa: Jud. Sibiu

Nr. Crt	Nr cadastral Nr. topografic	Suprafața* (mp)	Observații / Referințe
A1		8.500	Sector cadastral:11 Teren neimpregmuit;

Construcții

Crt	Nr cadastral Nr. topografic	Adresa	Observații / Referințe
A1.1		Jud. Sibiu	Nr. niveluri:1; S. construita la sol:106 mp; Constructie

B. Partea II. Proprietari și acte

Inscrieri privitoare la dreptul de proprietate și alte drepturi reale		Referințe
/		
Act Notarial nr. 134, din 11/09/2006 emis de N.P. FLORENTINA LOHAN (certificat de mostenitor);		
B1	Intabulare, drept de PROPRIETATE, dobandit prin Succesiune, cota actuala 1/1 1) MARCU DOINA	A1
Act Normativ nr. 7, din 13/03/1996 emis de PARLAMENTUL ROMANIEI (lege);		
B2	Intabulare, drept de PROPRIETATE, dobandit prin Lege, cota actuala 1/1 1) MARCU DOINA	A1.1

C. Partea III. SARCINI .

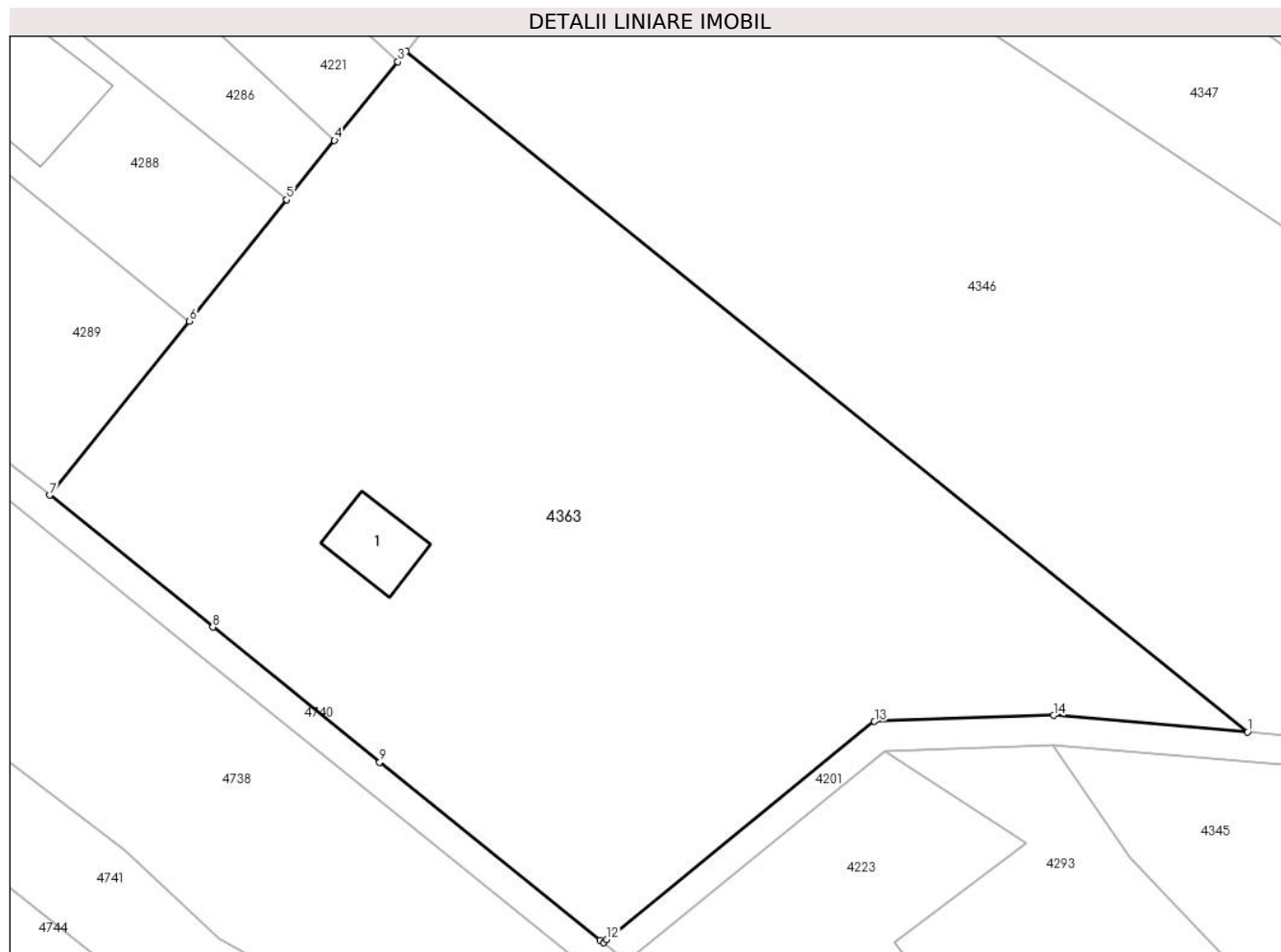
Inscrieri privind dezmembramintele dreptului de proprietate, drepturi reale de garanție și sarcini	Referințe
NU SUNT	

Anexa Nr. 1 La Partea I

Teren

Nr cadastral	Suprafața (mp)*	Observații / Referințe
	8.500	

* Suprafața este determinată în planul de proiecție Stereo 70.



Date referitoare la teren

Crt	Categorie folosință	Intravilan	Suprafața (mp)	Tarla	Parcelă	Nr. topo	Observații / Referințe
1	arabil	NU	8.500	7	455/1	-	

Date referitoare la construcții

Crt	Număr	Destinație construcție	Supraf. (mp)	Situație juridică	Observații / Referințe
A1.1		construcții anexa	106	Cu acte	Nr. niveluri:1; S. construita la sol:106 mp; Construcție

Lungime Segmente

1) Valorile lungimilor segmentelor sunt obținute din proiecție în plan.

Punct început	X / Y	Punct sfârșit	X / Y	Lungime segment (** (m)
1	455.087,599 511.082,844	2	454.973,802 511.174,749	146.274
2	454.973,802 511.174,749	3	454.972,692 511.173,369	1.771
3	454.972,692 511.173,369	4	454.964,147 511.162,739	13.638
4	454.964,147 511.162,739	5	454.957,693 511.154,709	10.302

Punct început	X / Y	Punct sfârşit	X / Y	Lungime segment (** (m)
5	454.957,693 511.154,709	6	454.944,534 511.138,34	21.002
6	454.944,534 511.138,34	7	454.925,635 511.114,83	30.164
7	454.925,635 511.114,83	8	454.947,695 511.097,016	28.354
8	454.947,695 511.097,016	9	454.970,26 511.078,794	29.004
9	454.970,26 511.078,794	10	455.000,072 511.054,719	38.319
10	455.000,072 511.054,719	11	455.000,499 511.054,398	0.535
11	455.000,499 511.054,398	12	455.000,98 511.054,855	0.663
12	455.000,98 511.054,855	13	455.037,137 511.084,28	46.617
13	455.037,137 511.084,28	14	455.061,336 511.085,108	24.213
14	455.061,336 511.085,108	1	455.087,599 511.082,844	26.36

** Lungimile segmentelor sunt determinate în planul de proiecţie Stereo 70 şi sunt rotunjite la 1 milimetru.

*** Distanţa dintre puncte este formată din segmente cumulate ce sunt mai mici decât valoarea 1 milimetru.

**DATE DESPRE IMOBILUL NR. 4364**

Oficiul de Cadastru și Publicitate Imobiliară SIBIU
Biroul de Cadastru și Publicitate Imobiliară Medias

A. Partea I. Descrierea imobilului

TEREN Extravilan

Adresa: Jud. Sibiu

Nr. Crt	Nr cadastral Nr. topografic	Suprafața* (mp)	Observații / Referințe
A1		8.100	Sector cadastral:11 Teren neimprejmuit;

B. Partea II. Proprietari și acte

Inscrieri privitoare la dreptul de proprietate și alte drepturi reale	Referințe
/	
Act Notarial nr. 134, din 11/09/2006 emis de N.P. FLORENTINA LOHAN (certificat de mostenitor);	
B1	A1
Intabulare, drept de PROPRIETATE, dobandit prin Succesiune, cota actuala 1/1 1) MARCU DOINA	

C. Partea III. SARCINI .

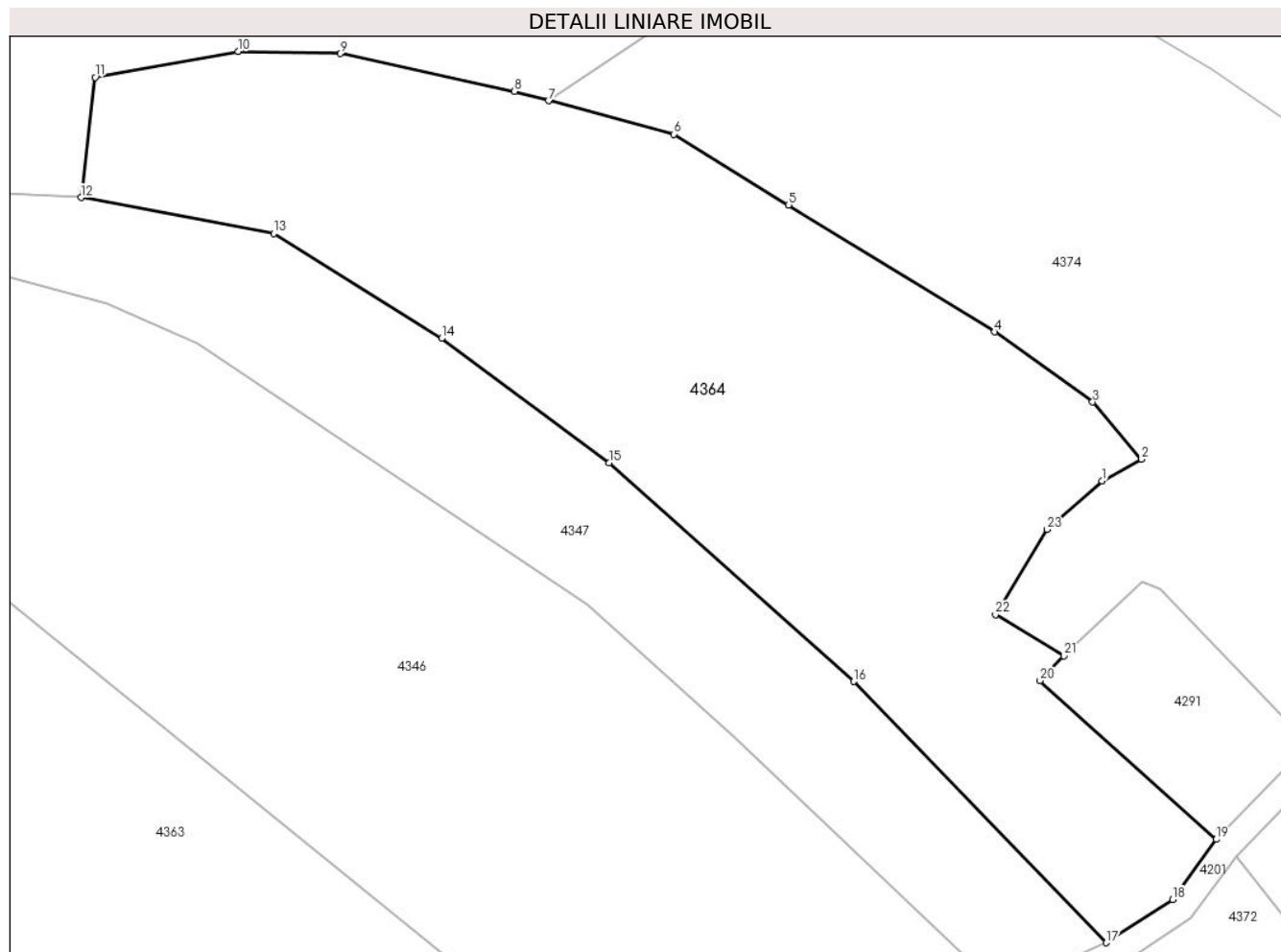
Inscrieri privind dezmembramintele dreptului de proprietate, drepturi reale de garanție și sarcini	Referințe
NU SUNT	

Anexa Nr. 1 La Partea I

Teren

Nr cadastral	Suprafața (mp)*	Observații / Referințe
	8.100	

* Suprafața este determinată în planul de proiecție Stereo 70.



Date referitoare la teren

Crt	Categorie folosință	Intravilan	Suprafața (mp)	Tarla	Parcelă	Nr. topo	Observații / Referințe
1	arabil	NU	8.100	7	445	-	

Lungime Segmente

1) Valorile lungimilor segmentelor sunt obținute din proiecție în plan.

Punct început	X / Y	Punct sfârșit	X / Y	Lungime segment (** (m)
1	455.174,081 511.168,98	2	455.180,192 511.172,329	6.969
3	455.172,601 511.181,216	4	455.157,398 511.192,108	18.702
5	455.125,387 511.211,797	6	455.107,564 511.222,759	20.924
7	455.088,131 511.227,97	8	455.082,785 511.229,404	5.535
9	455.055,729 511.235,272	10	455.039,874 511.235,61	15.859

Punct început	X / Y	Punct sfârșit	X / Y	Lungime segment (** (m)
2	455.180,192 511.172,329	3	455.172,601 511.181,216	11.687
4	455.157,398 511.192,108	5	455.125,387 511.211,797	37.582
6	455.107,564 511.222,759	7	455.088,131 511.227,97	20.12
8	455.082,785 511.229,404	9	455.055,729 511.235,272	27.684
10	455.039,874 511.235,61	11	455.017,7 511.231,603	22.534

Punct început	X / Y	Punct sfârșit	X / Y	Lungime segment (** (m)
11	455.017,7 511.231,603	12	455.015,512 511.212,944	18.786
13	455.045,4 511.207,387	14	455.071,492 511.191,082	30.768
15	455.097,475 511.171,784	16	455.135,519 511.137,875	50.962
17	455.174,737 511.097,343	18	455.185,006 511.104,047	12.263
19	455.191,793 511.113,372	20	455.164,429 511.137,99	36.808
21	455.168,125 511.141,829	22	455.157,532 511.148,241	12.383
23	455.165,526 511.161,449	1	455.174,081 511.168,98	11.397

Punct început	X / Y	Punct sfârșit	X / Y	Lungime segment (** (m)
12	455.015,512 511.212,944	13	455.045,4 511.207,387	30.4
14	455.071,492 511.191,082	15	455.097,475 511.171,784	32.366
16	455.135,519 511.137,875	17	455.174,737 511.097,343	56.4
18	455.185,006 511.104,047	19	455.191,793 511.113,372	11.534
20	455.164,429 511.137,99	21	455.168,125 511.141,829	5.33
22	455.157,532 511.148,241	23	455.165,526 511.161,449	15.439

** Lungimile segmentelor sunt determinate în planul de proiecție Stereo 70 și sunt rotunjite la 1 milimetru.

*** Distanța dintre puncte este formată din segmente cumulate ce sunt mai mici decât valoarea 1 milimetru.

**DATE DESPRE IMOBILUL NR. 4365**

Oficiul de Cadastru și Publicitate Imobiliară SIBIU
Biroul de Cadastru și Publicitate Imobiliară Medias

A. Partea I. Descrierea imobilului

TEREN Extravilan

Adresa: Jud. Sibiu

Nr. Crt	Nr cadastral Nr. topografic	Suprafața* (mp)	Observații / Referințe
A1		5.000	Sector cadastral:11 Teren neimprejmuit;

B. Partea II. Proprietari și acte

Inscrieri privitoare la dreptul de proprietate și alte drepturi reale	Referințe
/	
Act Administrativ nr. 837/42, din 05/04/2003 emis de CJPSDPAT Sibiu (Titlu de proprietate);	
B1	A1
Intabulare, drept de PROPRIETATE, dobandit prin Constituire, cota actuala 1/1 1) TOCU MATEI	

C. Partea III. SARCINI .

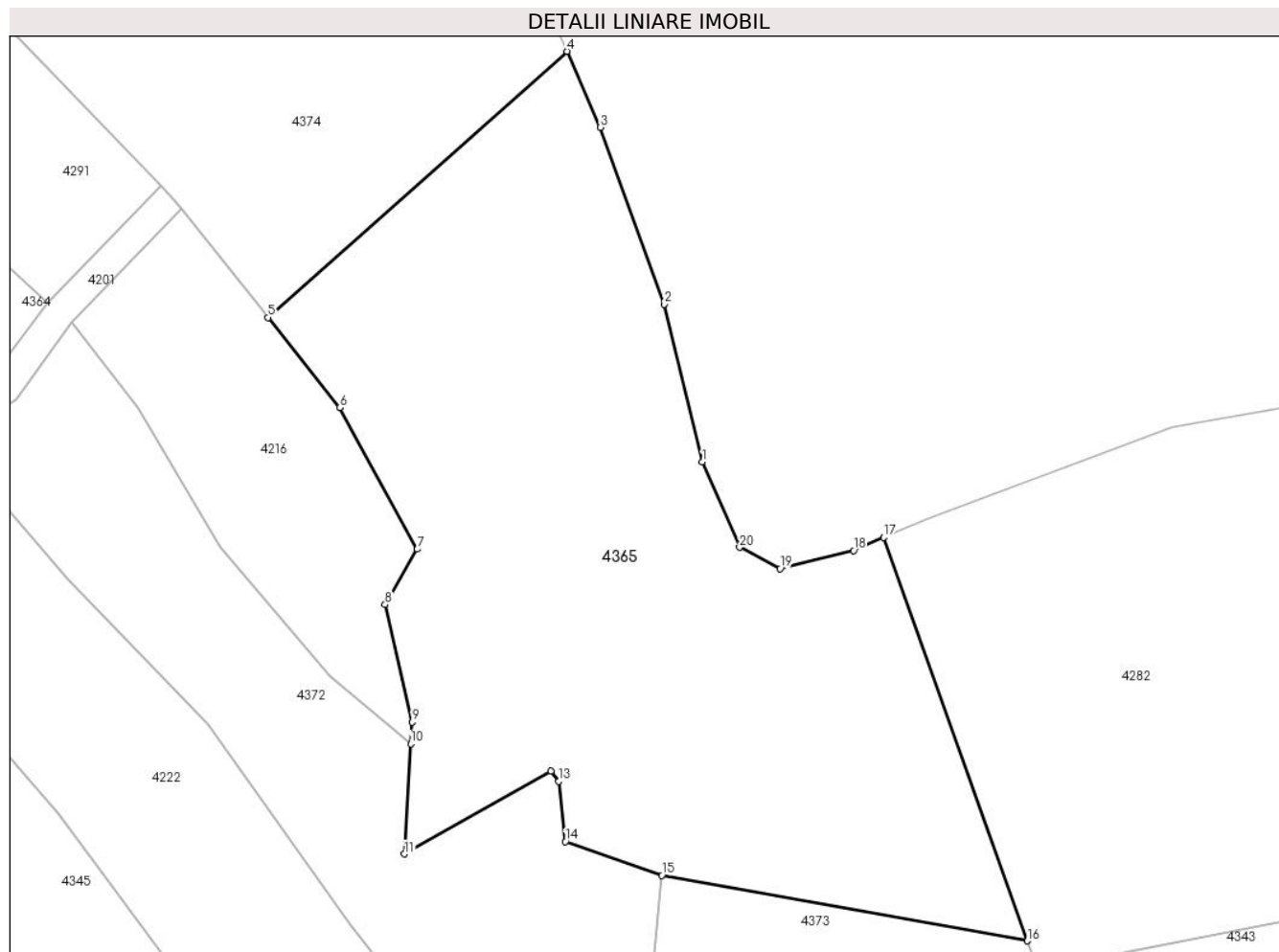
Inscrieri privind dezmembramintele dreptului de proprietate, drepturi reale de garanție și sarcini	Referințe
NU SUNT	

Anexa Nr. 1 La Partea I

Teren

Nr cadastral	Suprafața (mp)*	Observații / Referințe
	5.000	

* Suprafața este determinată în planul de proiecție Stereo 70.



Date referitoare la teren

Crt	Categorie folosință	Intravilan	Suprafața (mp)	Tarla	Parcelă	Nr. topo	Observații / Referințe
1	faneata	NU	5.000	7	429/2/2	-	nr. parcela 429/2 gresit in TP

Lungime Segmente

1) Valorile lungimilor segmentelor sunt obținute din proiecție în plan.

Punct început	X / Y	Punct sfârșit	X / Y	Lungime segment (** (m)
1	455.275,027 511.093,089	2	455.270,16 511.113,116	20.609
2	455.270,16 511.113,116	3	455.262,047 511.135,578	23.882
3	455.262,047 511.135,578	4	455.257,818 511.145,235	10.542
4	455.257,818 511.145,235	5	455.219,836 511.111,442	50.839
5	455.219,836 511.111,442	6	455.228,964 511.099,988	14.646

Punct început	X / Y	Punct sfârșit	X / Y	Lungime segment (** (m)
6	455.228,964 511.099,988	7	455.238,805 511.082,027	20.481
7	455.238,805 511.082,027	8	455.234,72 511.075,005	8.124
8	455.234,72 511.075,005	9	455.238,146 511.060,088	15.305
9	455.238,146 511.060,088	10	455.237,982 511.057,314	2.778
10	455.237,982 511.057,314	11	455.237,16 511.043,334	14.004
11	455.237,16 511.043,334	12	455.255,773 511.053,839	21.372
12	455.255,773 511.053,839	13	455.256,782 511.052,56	1.629
13	455.256,782 511.052,56	14	455.257,61 511.044,905	7.699
14	455.257,61 511.044,905	15	455.269,878 511.040,62	12.994
15	455.269,878 511.040,62	16	455.316,317 511.032,307	47.178
16	455.316,317 511.032,307	17	455.298,045 511.083,52	54.375
17	455.298,045 511.083,52	18	455.294,227 511.081,858	4.164
18	455.294,227 511.081,858	19	455.284,898 511.079,558	9.609
19	455.284,898 511.079,558	20	455.279,76 511.082,264	5.807
20	455.279,76 511.082,264	1	455.275,027 511.093,089	11.814

** Lungimile segmentelor sunt determinate în planul de proiecție Stereo 70 și sunt rotunjite la 1 milimetru.

*** Distanța dintre puncte este formată din segmente cumulate ce sunt mai mici decât valoarea 1 milimetru.

**DATE DESPRE IMOBILUL NR. 4366**

Oficiul de Cadastru și Publicitate Imobiliară SIBIU
Biroul de Cadastru și Publicitate Imobiliară Medias

A. Partea I. Descrierea imobilului

TEREN Extravilan

Adresa: Jud. Sibiu

Nr. Crt	Nr cadastral Nr. topografic	Suprafața* (mp)	Observații / Referințe
A1		9.300	Sector cadastral:11 Teren neimprejmuț;

B. Partea II. Proprietari și acte

Inscrieri privitoare la dreptul de proprietate și alte drepturi reale		Referințe
/		
Act Administrativ nr. 533/42, din 17/09/2002 emis de CJPSDPAT Sibiu (Titlu de proprietate);		
B1	Intabulare, drept de PROPRIETATE, dobandit prin Reconstituire, cota actuala 1/1	A1
	1) CRISTEA VASILE, PERSOANA DECEDATA DEFUNCT:Da 2) BÎRSAN ELISABETA 3) CIORA MARIA, PERSOANA DECEDATA DEFUNCT:Da 4) HENTEA AMALIA	

C. Partea III. SARCINI .

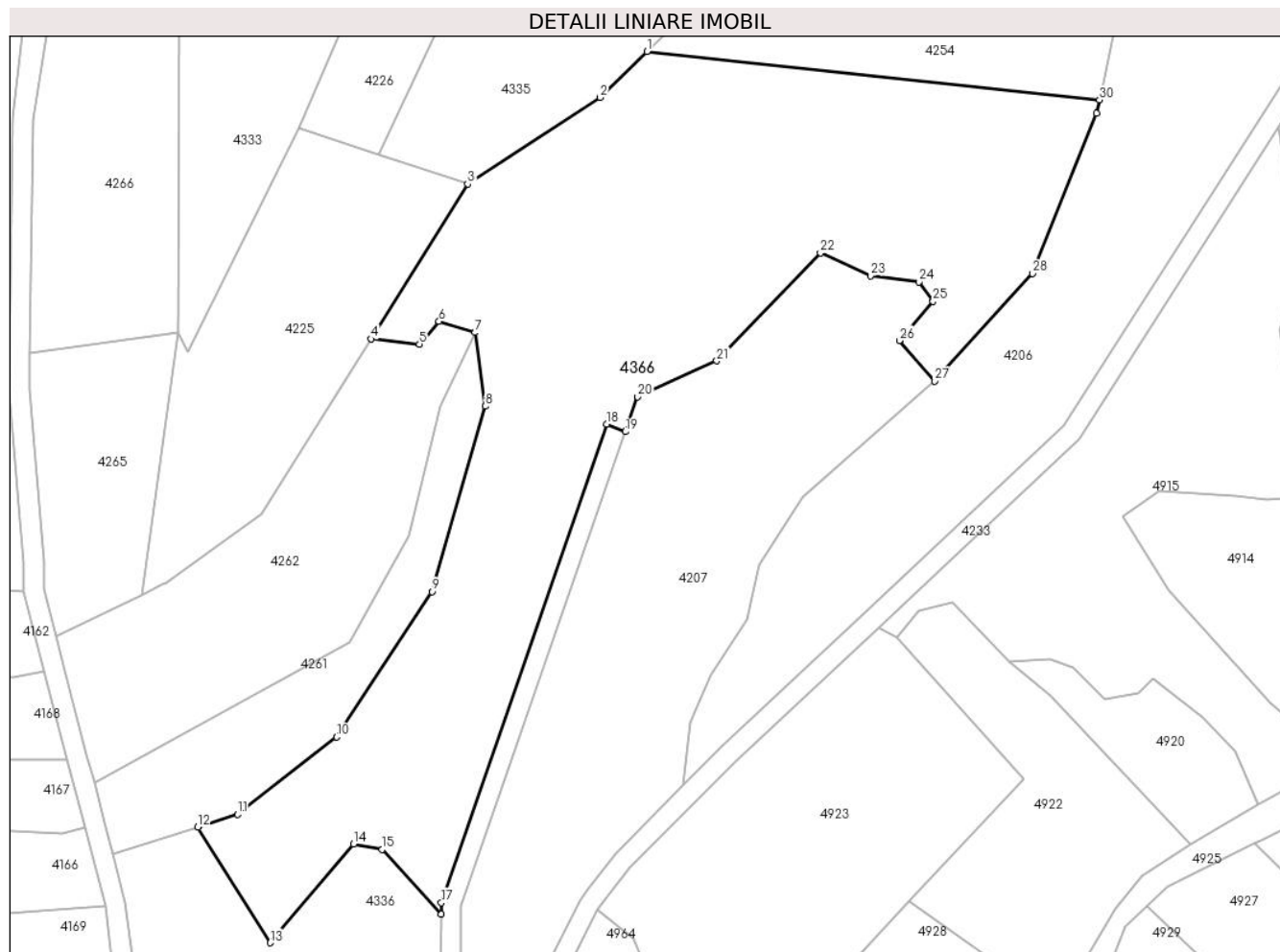
Inscrieri privind dezmembramintele dreptului de proprietate, drepturi reale de garanție și sarcini	Referințe
NU SUNT	

Anexa Nr. 1 La Partea I

Teren

Nr cadastral	Suprafața (mp)*	Observații / Referințe
	9.300	

* Suprafața este determinată în planul de proiecție Stereo 70.



Date referitoare la teren

Crt	Categorie folosință	Intra vilan	Suprafața (mp)	Tarla	Parcelă	Nr. topo	Observații / Referințe
1	faneata	NU	9.300	7	488/4	-	Nr. Parcela 488 gresit in TP

Lungime Segmente

1) Valorile lungimilor segmentelor sunt obținute din proiecție în plan.

Punct început	X / Y	Punct sfârșit	X / Y	Lungime segment (** (m)
1	454.209,598 511.081,887	2	454.200,234 511.072,74	13.09
3	454.173,899 511.055,524	4	454.154,638 511.024,683	36.362
5	454.164,276 511.023,641	6	454.168,184 511.028,152	5.969
7	454.175,34 511.025,952	8	454.177,43 511.011,267	14.833
9	454.166,755 510.974,366	10	454.147,816 510.945,445	34.571

Punct început	X / Y	Punct sfârșit	X / Y	Lungime segment (** (m)
2	454.200,234 511.072,74	3	454.173,899 511.055,524	31.463
4	454.154,638 511.024,683	5	454.164,276 511.023,641	9.694
6	454.168,184 511.028,152	7	454.175,34 511.025,952	7.487
8	454.177,43 511.011,267	9	454.166,755 510.974,366	38.413
10	454.147,816 510.945,445	11	454.128,031 510.930,045	25.072

Punct început	X / Y	Punct sfârșit	X / Y	Lungime segment (** (m)	Punct început	X / Y	Punct sfârșit	X / Y	Lungime segment (** (m)
11	454.128,031 510.930,045	12	454.120,126 510.927,532	8.295	12	454.120,126 510.927,532	13	454.134,576 510.904,504	27.187
13	454.134,576 510.904,504	14	454.151,123 510.924,133	25.673	14	454.151,123 510.924,133	15	454.156,844 510.923,051	5.823
15	454.156,844 510.923,051	16	454.168,597 510.910,222	17.398	16	454.168,597 510.910,222	17	454.168,626 510.912,454	2.231
17	454.168,626 510.912,454	18	454.201,622 511.007,74	100.837	18	454.201,622 511.007,74	19	454.205,331 511.006,228	4.006
19	454.205,331 511.006,228	20	454.207,737 511.013,175	7.352	20	454.207,737 511.013,175	21	454.223,498 511.020,305	17.299
21	454.223,498 511.020,305	22	454.244,19 511.041,763	29.809	22	454.244,19 511.041,763	23	454.254,147 511.037,254	10.93
23	454.254,147 511.037,254	24	454.263,793 511.036,01	9.726	24	454.263,793 511.036,01	25	454.266,593 511.032,123	4.791
25	454.266,593 511.032,123	26	454.259,903 511.024,348	10.257	26	454.259,903 511.024,348	27	454.266,954 511.016,286	10.71
27	454.266,954 511.016,286	28	454.286,384 511.037,695	28.911	28	454.286,384 511.037,695	29	454.299,198 511.069,552	34.338
29	454.299,198 511.069,552	30	454.299,766 511.072,231	2.738	30	454.299,766 511.072,231	1	454.209,598 511.081,887	90.684

** Lungimile segmentelor sunt determinate în planul de proiecție Stereo 70 și sunt rotunjite la 1 milimetru.

*** Distanța dintre puncte este formată din segmente cumulate ce sunt mai mici decât valoarea 1 milimetru.

**DATE DESPRE IMOBILUL NR. 4367**

Oficiul de Cadastru și Publicitate Imobiliară SIBIU
Biroul de Cadastru și Publicitate Imobiliară Medias

A. Partea I. Descrierea imobilului

TEREN Extravilan

Adresa: Jud. Sibiu

Nr. Crt	Nr cadastral Nr. topografic	Suprafața* (mp)	Observații / Referințe
A1		23.245	Sector cadastral:11 Teren neimpregmuit;

B. Partea II. Proprietari și acte

Inscrieri privitoare la dreptul de proprietate și alte drepturi reale		Referințe
/		
Act Normativ nr. 7, din 13/03/1996 emis de PARLAMENTUL ROMANIEI (lege);		
B1	Inscrierea provizorie, drept de PROPRIETATE, dobandit prin Lege, cota actuala 1/1 1) COMUNA MOSNA , CIF:4406240, proprietar neidentificat	A1

C. Partea III. SARCINI .

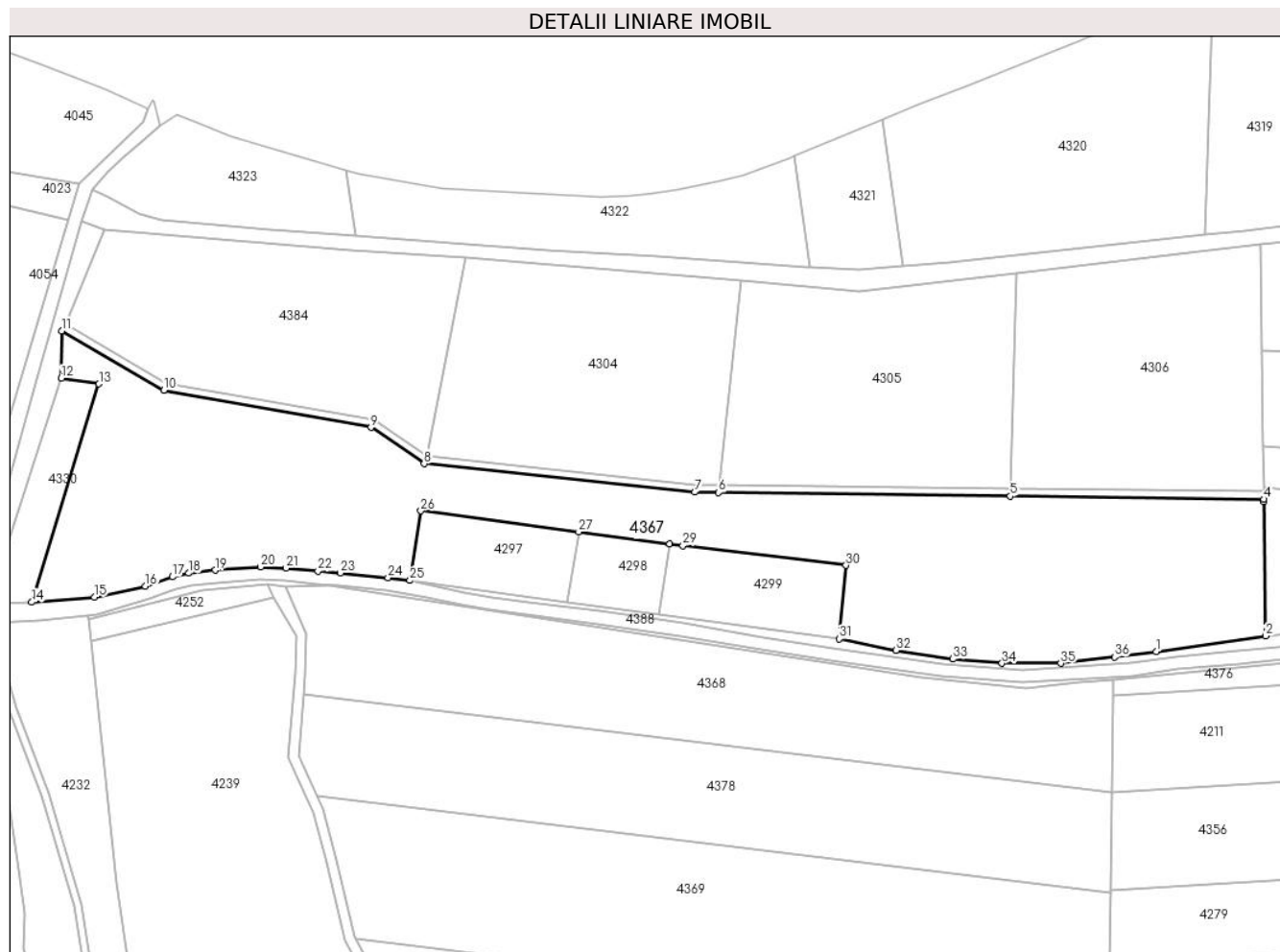
Inscrieri privind dezmembramintele dreptului de proprietate, drepturi reale de garanție și sarcini	Referințe
NU SUNT	

Anexa Nr. 1 La Partea I

Teren

Nr cadastral	Suprafața (mp)*	Observații / Referințe
	23.245	

* Suprafața este determinată în planul de proiecție Stereo 70.



Date referitoare la teren

Crt	Categorie folosință	Intra vilan	Suprafața (mp)	Tarla	Parcelă	Nr. topo	Observații / Referințe
1	arabil	NU	23.245	7	424	-	

Lungime Segmente

1) Valorile lungimilor segmentelor sunt obținute din proiecție în plan.

Punct început	X / Y	Punct sfârșit	X / Y	Lungime segment (** (m)
1	454.412,293 511.875,326	2	454.455,129 511.881,464	43.274
3	454.454,443 511.933,873	4	454.454,43 511.934,877	1.004
5	454.355,26 511.936,099	6	454.241,141 511.937,506	114.127
7	454.231,78 511.937,621	8	454.125,92 511.948,731	106.441
9	454.105,085 511.962,904	10	454.024,093 511.977,461	82.289

Punct început	X / Y	Punct sfârșit	X / Y	Lungime segment (** (m)
2	454.455,129 511.881,464	3	454.454,443 511.933,873	52.413
4	454.454,43 511.934,877	5	454.355,26 511.936,099	99.178
6	454.241,141 511.937,506	7	454.231,78 511.937,621	9.362
8	454.125,92 511.948,731	9	454.105,085 511.962,904	25.199
10	454.024,093 511.977,461	11	453.984,172 512.000,697	46.191

Punct început	X / Y	Punct sfârșit	X / Y	Lungime segment (** (m)
11	453.984,172 512.000,697	12	453.984,028 511.982,146	18.551
13	453.998,744 511.979,945	14	453.972,408 511.894,64	89.278
15	453.996,944 511.896,651	16	454.016,932 511.900,945	20.444
17	454.027,418 511.904,57	18	454.033,914 511.905,979	6.648
19	454.044,201 511.907,156	20	454.061,968 511.908,439	17.813
21	454.071,948 511.907,928	22	454.084,41 511.906,865	12.507
23	454.093,196 511.906,037	24	454.111,817 511.904,262	18.706
25	454.120,384 511.903,127	26	454.124,675 511.930,285	27.495
27	454.186,368 511.922,174	28	454.221,97 511.917,494	35.908
29	454.227,191 511.916,808	30	454.290,969 511.909,082	64.244
31	454.288,342 511.880,272	32	454.310,497 511.875,81	22.6
33	454.332,846 511.872,448	34	454.351,974 511.870,787	19.2
35	454.374,974 511.870,74	36	454.396,023 511.873,264	21.2

Punct început	X / Y	Punct sfârșit	X / Y	Lungime segment (** (m)
12	453.984,028 511.982,146	13	453.998,744 511.979,945	14.879
14	453.972,408 511.894,64	15	453.996,944 511.896,651	24.618
16	454.016,932 511.900,945	17	454.027,418 511.904,57	11.095
18	454.033,914 511.905,979	19	454.044,201 511.907,156	10.354
20	454.061,968 511.908,439	21	454.071,948 511.907,928	9.993
22	454.084,41 511.906,865	23	454.093,196 511.906,037	8.825
24	454.111,817 511.904,262	25	454.120,384 511.903,127	8.642
26	454.124,675 511.930,285	27	454.186,368 511.922,174	62.224
28	454.221,97 511.917,494	29	454.227,191 511.916,808	5.266
30	454.290,969 511.909,082	31	454.288,342 511.880,272	28.93
32	454.310,497 511.875,81	33	454.332,846 511.872,448	22.6
34	454.351,974 511.870,787	35	454.374,974 511.870,74	23.0
36	454.396,023 511.873,264	1	454.412,293 511.875,326	16.4

** Lungimile segmentelor sunt determinate în planul de proiecție Stereo 70 și sunt rotunjite la 1 milimetru.

*** Distanța dintre puncte este formată din segmente cumulate ce sunt mai mici decât valoarea 1 milimetru.

**DATE DESPRE IMOBILUL NR. 4368**

Oficiul de Cadastru și Publicitate Imobiliară SIBIU
Biroul de Cadastru și Publicitate Imobiliară Medias

A. Partea I. Descrierea imobilului

TEREN Extravilan

Adresa: Jud. Sibiu

Nr. Crt	Nr cadastral Nr. topografic	Suprafața* (mp)	Observații / Referințe
A1		12.500	Sector cadastral:11 Teren neimprejmuit;

B. Partea II. Proprietari și acte

Inscrieri privitoare la dreptul de proprietate și alte drepturi reale	Referințe
/	
Act Administrativ nr. 954/42, din 11/05/2004 emis de CJPSDPAT Sibiu (Titlu de proprietate);	
B1	A1
Intabulare, drept de PROPRIETATE, dobandit prin Reconstituire, cota actuala 1/1 1) ROBA NICODIM	

C. Partea III. SARCINI .

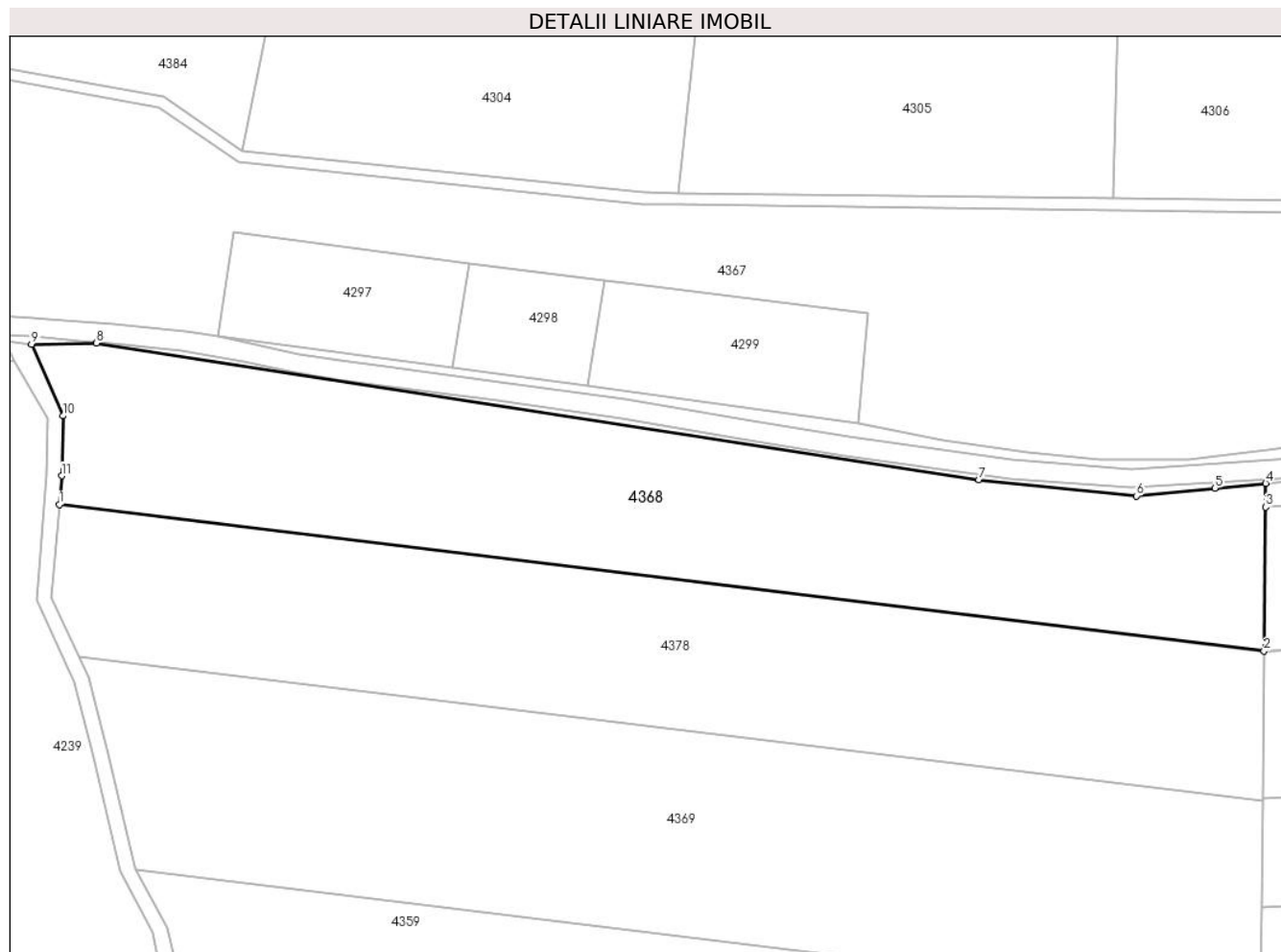
Inscrieri privind dezmembramintele dreptului de proprietate, drepturi reale de garanție și sarcini	Referințe
NU SUNT	

Anexa Nr. 1 La Partea I

Teren

Nr cadastral	Suprafața (mp)*	Observații / Referințe
	12.500	

* Suprafața este determinată în planul de proiecție Stereo 70.



Date referitoare la teren

Crt	Categorie folosință	Intravilan	Suprafața (mp)	Tarla	Parcelă	Nr. topo	Observații / Referințe
1	arabil	NU	12.500	7	460/39	-	

Lungime Segmente

1) Valorile lungimilor segmentelor sunt obținute din proiecție în plan.

Punct început	X / Y	Punct sfârșit	X / Y	Lungime segment (** (m)
1	454.078,886 511.858,895	2	454.394,9 511.820,496	318.339
2	454.394,9 511.820,496	3	454.395,289 511.858,211	37.717
3	454.395,289 511.858,211	4	454.395,354 511.864,476	6.265
4	454.395,354 511.864,476	5	454.382,022 511.863,197	13.392
5	454.382,022 511.863,197	6	454.361,458 511.861,148	20.667

Punct început	X / Y	Punct sfârșit	X / Y	Lungime segment (** (m)
6	454.361,458 511.861,148	7	454.320,141 511.865,434	41.539
7	454.320,141 511.865,434	8	454.088,573 511.901,201	234.314
8	454.088,573 511.901,201	9	454.071,607 511.900,884	16.969
9	454.071,607 511.900,884	10	454.079,812 511.882,114	20.486
10	454.079,812 511.882,114	11	454.079,5 511.866,411	15.706
11	454.079,5 511.866,411	1	454.078,886 511.858,895	7.541

** Lungimile segmentelor sunt determinate în planul de proiecție Stereo 70 și sunt rotunjite la 1 milimetru.

*** Distanța dintre puncte este formată din segmente cumulate ce sunt mai mici decât valoarea 1 milimetru.

**DATE DESPRE IMOBILUL NR. 4369**

Oficiul de Cadastru și Publicitate Imobiliară SIBIU
Biroul de Cadastru și Publicitate Imobiliară Medias

A. Partea I. Descrierea imobilului

TEREN Extravilan

Adresa: Jud. Sibiu

Nr. Crt	Nr cadastral Nr. topografic	Suprafața* (mp)	Observații / Referințe
A1		16.300	Sector cadastral:11 Teren neimprejmuit;

B. Partea II. Proprietari și acte

Inscrieri privitoare la dreptul de proprietate și alte drepturi reale		Referințe
/		
Act Administrativ nr. 458/42, din 04/08/1995 emis de CJPSDPAT Sibiu (Titlu de proprietate);		
B1	Intabulare, drept de PROPRIETATE, dobandit prin Reconstituire, cota actuala 1/1 1) BÂRCEA ANA , PERSOANA DECEDATA DEFUNCT:Da	A1

C. Partea III. SARCINI .

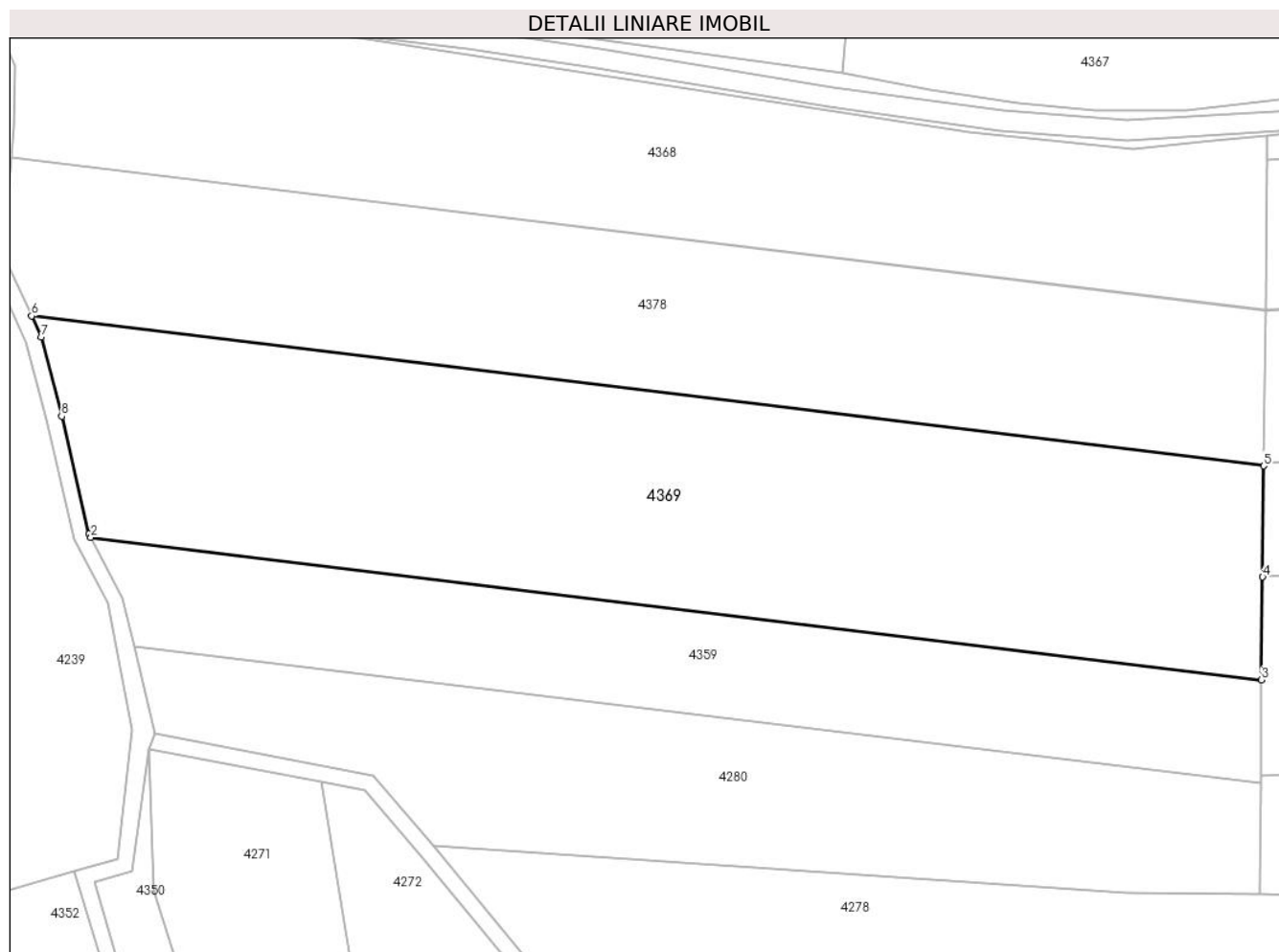
Inscrieri privind dezmembramintele dreptului de proprietate, drepturi reale de garanție și sarcini	Referințe
NU SUNT	

Anexa Nr. 1 La Partea I

Teren

Nr cadastral	Suprafața (mp)*	Observații / Referințe
	16.300	

* Suprafața este determinată în planul de proiecție Stereo 70.



Date referitoare la teren

Crt	Categorie folosință	Intravilan	Suprafața (mp)	Tarla	Parcelă	Nr. topo	Observații / Referințe
1	arabil	NU	16.300	7	460/37	-	

Lungime Segmente

1) Valorile lungimilor segmentelor sunt obținute din proiecție în plan.

Punct început	X / Y	Punct sfârșit	X / Y	Lungime segment (** (m)
1	454.098,562 511.764,152	2	454.099,057 511.763,223	1.052
2	454.099,057 511.763,223	3	454.393,939 511.727,392	297.051
3	454.393,939 511.727,392	4	454.394,206 511.753,3	25.909
4	454.394,206 511.753,3	5	454.394,495 511.781,282	27.984
5	454.394,495 511.781,282	6	454.084,101 511.818,998	312.677

Punct început	X / Y	Punct sfârșit	X / Y	Lungime segment (** (m)
6	454.084,101 511.818,998	7	454.086,54 511.813,703	5.83
7	454.086,54 511.813,703	8	454.091,692 511.793,788	20.57
8	454.091,692 511.793,788	1	454.098,562 511.764,152	30.422

** Lungimile segmentelor sunt determinate în planul de proiecție Stereo 70 și sunt rotunjite la 1 milimetru.

*** Distanța dintre puncte este formată din segmente cumulate ce sunt mai mici decât valoarea 1 milimetru.

**DATE DESPRE IMOBILUL NR. 4370**

Oficiul de Cadastru și Publicitate Imobiliară SIBIU
Biroul de Cadastru și Publicitate Imobiliară Medias

A. Partea I. Descrierea imobilului

TEREN Extravilan

Adresa: Jud. Sibiu

Nr. Crt	Nr cadastral Nr. topografic	Suprafața* (mp)	Observații / Referințe
A1		17.100	Sector cadastral:11 Teren neimprejmuit;

B. Partea II. Proprietari și acte

Inscrieri privitoare la dreptul de proprietate și alte drepturi reale	Referințe
/	
Act Administrativ nr. 351/42, din 06/07/1994 emis de CJPSDPAT Sibiu (Titlu de proprietate);	
B1	A1
Intabulare, drept de PROPRIETATE, dobandit prin Reconstituire, cota actuala 1/1	
1) POVARĂ SOFIA , PERSOANA DECEDATA DEFUNCT:Da	

C. Partea III. SARCINI .

Inscrieri privind dezmembramintele dreptului de proprietate, drepturi reale de garanție și sarcini	Referințe
NU SUNT	

Anexa Nr. 1 La Partea I

Teren

Nr cadastral	Suprafața (mp)*	Observații / Referințe
	17.100	

* Suprafața este determinată în planul de proiecție Stereo 70.



Date referitoare la teren

Crt	Categorie folosință	Intravilan	Suprafața (mp)	Tarla	Parcelă	Nr. topo	Observații / Referințe
1	arabil	NU	17.100	7	460/3	-	

Lungime Segmente

1) Valorile lungimilor segmentelor sunt obținute din proiecție în plan.

Punct început	X / Y	Punct sfârșit	X / Y	Lungime segment (** (m)
1	454.498,849 511.468,92	2	454.506,526 511.355,089	114.09
2	454.506,526 511.355,089	3	454.532,3 511.357,122	25.854
3	454.532,3 511.357,122	4	454.540,041 511.307,679	50.046
4	454.540,041 511.307,679	5	454.550,476 511.306,424	10.51
5	454.550,476 511.306,424	6	454.562,564 511.558,414	252.28

Punct început	X / Y	Punct sfârşit	X / Y	Lungime segment (** (m)
6	454.562,564 511.558,414	7	454.568,14 511.674,652	116.371
7	454.568,14 511.674,652	8	454.527,479 511.676,996	40.729
8	454.527,479 511.676,996	9	454.526,792 511.671,99	5.053
9	454.526,792 511.671,99	10	454.521,944 511.636,757	35.565
10	454.521,944 511.636,757	11	454.519,911 511.621,985	14.911
11	454.519,911 511.621,985	12	454.517,77 511.606,428	15.704
12	454.517,77 511.606,428	13	454.516,477 511.597,028	9.488
13	454.516,477 511.597,028	14	454.514,07 511.579,534	17.658
14	454.514,07 511.579,534	15	454.511,656 511.561,997	17.703
15	454.511,656 511.561,997	16	454.508,34 511.537,898	24.326
16	454.508,34 511.537,898	17	454.504,06 511.506,787	31.404
17	454.504,06 511.506,787	1	454.498,849 511.468,92	38.224

** Lungimile segmentelor sunt determinate în planul de proiecție Stereo 70 și sunt rotunjite la 1 milimetru.

*** Distanța dintre puncte este formată din segmente cumulate ce sunt mai mici decât valoarea 1 milimetru.

**DATE DESPRE IMOBILUL NR. 4371**

Oficiul de Cadastru și Publicitate Imobiliară SIBIU
Biroul de Cadastru și Publicitate Imobiliară Medias

A. Partea I. Descrierea imobilului

TEREN Extravilan

Adresa: Jud. Sibiu

Nr. Crt	Nr cadastral Nr. topografic	Suprafața* (mp)	Observații / Referințe
A1		3.700	Sector cadastral:11 Teren neimprejmuit;

B. Partea II. Proprietari și acte

Inscrieri privitoare la dreptul de proprietate și alte drepturi reale		Referințe
/		
Act Administrativ nr. 2126/42, din 28/03/2003 emis de CJPSDPAT Sibiu (Titlu de proprietate);		
B1	Intabulare, drept de PROPRIETATE, dobandit prin Reconstituire, cota actuala 1/1 1) LENGHEL NICOLAE	A1

C. Partea III. SARCINI .

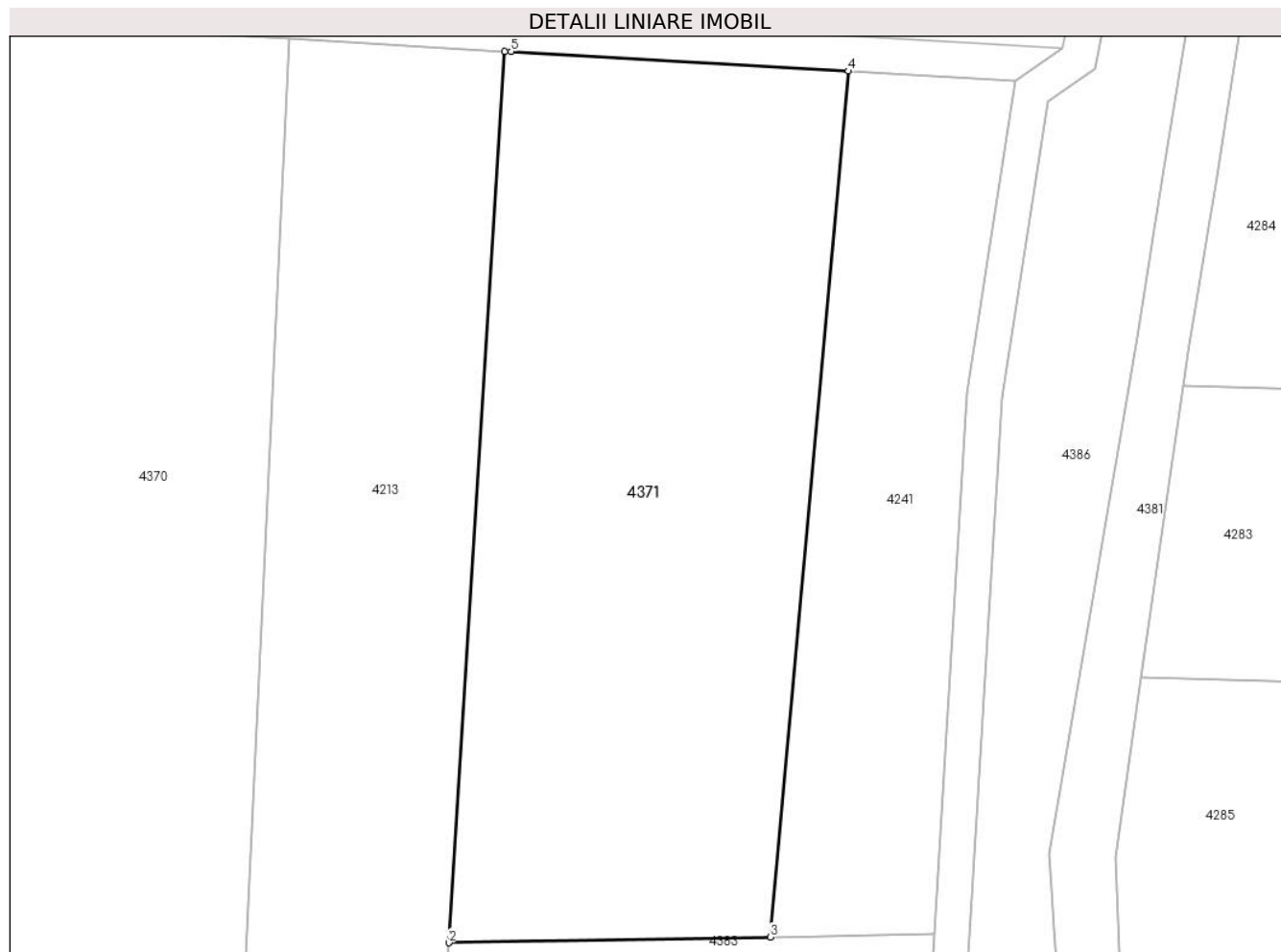
Inscrieri privind dezmembramintele dreptului de proprietate, drepturi reale de garanție și sarcini	Referințe
NU SUNT	

Anexa Nr. 1 La Partea I

Teren

Nr cadastral	Suprafața (mp)*	Observații / Referințe
	3.700	

* Suprafața este determinată în planul de proiecție Stereo 70.



Date referitoare la teren

Crt	Categorie folosință	Intra vilan	Suprafața (mp)	Tarla	Parcelă	Nr. topo	Observații / Referințe
1	arabil	NU	3.700	7	463/1	-	

Lungime Segmente

1) Valorile lungimilor segmentelor sunt obținute din proiecție în plan.

Punct început	X / Y	Punct sfârșit	X / Y	Lungime segment (** (m)
1	454.592,335 511.673,236	2	454.586,036 511.573,077	100.357
2	454.586,036 511.573,077	3	454.622,188 511.573,734	36.158
3	454.622,188 511.573,734	4	454.631,012 511.671,026	97.691
4	454.631,012 511.671,026	5	454.593,05 511.673,215	38.025
5	454.593,05 511.673,215	1	454.592,335 511.673,236	0.715

**** Lungimile segmentelor sunt determinate în planul de proiecție Stereo 70 și sunt rotunjite la 1 milimetru.**

***** Distanța dintre puncte este formată din segmente cumulate ce sunt mai mici decât valoarea 1 milimetru.**

**DATE DESPRE IMOBILUL NR. 4372**

Oficiul de Cadastru și Publicitate Imobiliară SIBIU
Biroul de Cadastru și Publicitate Imobiliară Medias

A. Partea I. Descrierea imobilului

TEREN Extravilan

Adresa: Jud. Sibiu

Nr. Crt	Nr cadastral Nr. topografic	Suprafața* (mp)	Observații / Referințe
A1		2.500	Sector cadastral:11 Teren neimprejmuit;

B. Partea II. Proprietari și acte

Inscrieri privitoare la dreptul de proprietate și alte drepturi reale		Referințe
/		
Act Administrativ nr. 574/42, din 31/10/2002 emis de CJPSDPAT Sibiu (Titlu de proprietate);		
B1	Intabulare, drept de PROPRIETATE, dobandit prin Reconstituire, cota actuala 1/1 1) RACOȚI VICTORIA 2) MARCU DOINA 3) BOIEȘAN MARIA	A1

C. Partea III. SARCINI .

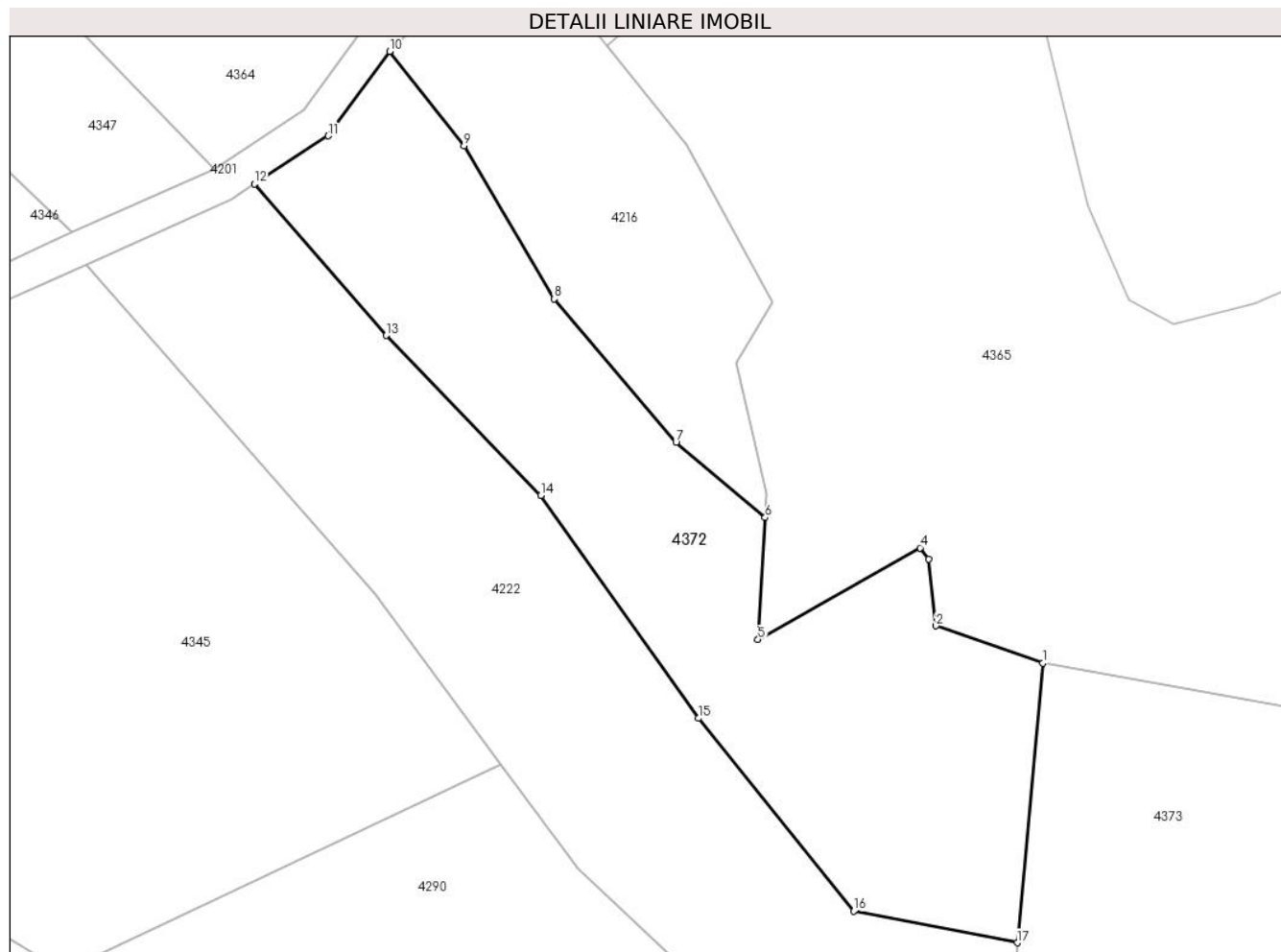
Inscrieri privind dezmembramintele dreptului de proprietate, drepturi reale de garanție și sarcini	Referințe
NU SUNT	

Anexa Nr. 1 La Partea I

Teren

Nr cadastral	Suprafața (mp)*	Observații / Referințe
	2.500	

* Suprafața este determinată în planul de proiecție Stereo 70.



Date referitoare la teren

Crt	Categorie folosință	Intravilan	Suprafața (mp)	Tarla	Parcelă	Nr. topo	Observații / Referințe
1	arabil	NU	2.500	7	439	-	

Lungime Segmente

1) Valorile lungimilor segmentelor sunt obținute din proiecție în plan.

Punct început	X / Y	Punct sfârșit	X / Y	Lungime segment (** (m)
1	455.269,878 511.040,62	2	455.257,61 511.044,905	12.994
2	455.257,61 511.044,905	3	455.256,782 511.052,56	7.699
3	455.256,782 511.052,56	4	455.255,773 511.053,839	1.629
4	455.255,773 511.053,839	5	455.237,16 511.043,334	21.372
5	455.237,16 511.043,334	6	455.237,982 511.057,314	14.004

Punct început	X / Y	Punct sfârșit	X / Y	Lungime segment (** (m)
6	455.237,982 511.057,314	7	455.227,744 511.065,956	13.398
7	455.227,744 511.065,956	8	455.213,729 511.082,388	21.597
8	455.213,729 511.082,388	9	455.203,393 511.099,942	20.37
9	455.203,393 511.099,942	10	455.194,858 511.110,786	13.801
10	455.194,858 511.110,786	11	455.187,808 511.101,099	11.981
11	455.187,808 511.101,099	12	455.179,346 511.095,575	10.105
12	455.179,346 511.095,575	13	455.194,461 511.078,198	23.031
13	455.194,461 511.078,198	14	455.212,239 511.059,868	25.534
14	455.212,239 511.059,868	15	455.230,322 511.034,281	31.332
15	455.230,322 511.034,281	16	455.248,166 511.012,171	28.412
16	455.248,166 511.012,171	17	455.266,926 511.008,55	19.107
17	455.266,926 511.008,55	1	455.269,878 511.040,62	32.205

** Lungimile segmentelor sunt determinate în planul de proiecție Stereo 70 și sunt rotunjite la 1 milimetru.

*** Distanța dintre puncte este formată din segmente cumulate ce sunt mai mici decât valoarea 1 milimetru.

**DATE DESPRE IMOBILUL NR. 4373**

Oficiul de Cadastru și Publicitate Imobiliară SIBIU
Biroul de Cadastru și Publicitate Imobiliară Medias

A. Partea I. Descrierea imobilului

TEREN Extravilan

Adresa: Jud. Sibiu

Nr. Crt	Nr cadastral Nr. topografic	Suprafața* (mp)	Observații / Referințe
A1		3.800	Sector cadastral:11 Teren neimprejmuț;

B. Partea II. Proprietari și acte

Inscrieri privitoare la dreptul de proprietate și alte drepturi reale		Referințe
/		
Act Notarial nr. 82, din 21/12/2016 emis de N.P. DANIELA HELJU (certificat de legatar);		
B1	Intabulare, drept de PROPRIETATE, dobandit prin Succesiune, cota actuala 1/2 1) SUCIU MIHAI	A1
B2	Intabulare, drept de PROPRIETATE, dobandit prin Succesiune, cota actuala 1/2 1) SUCIU ELENA	A1

C. Partea III. SARCINI .

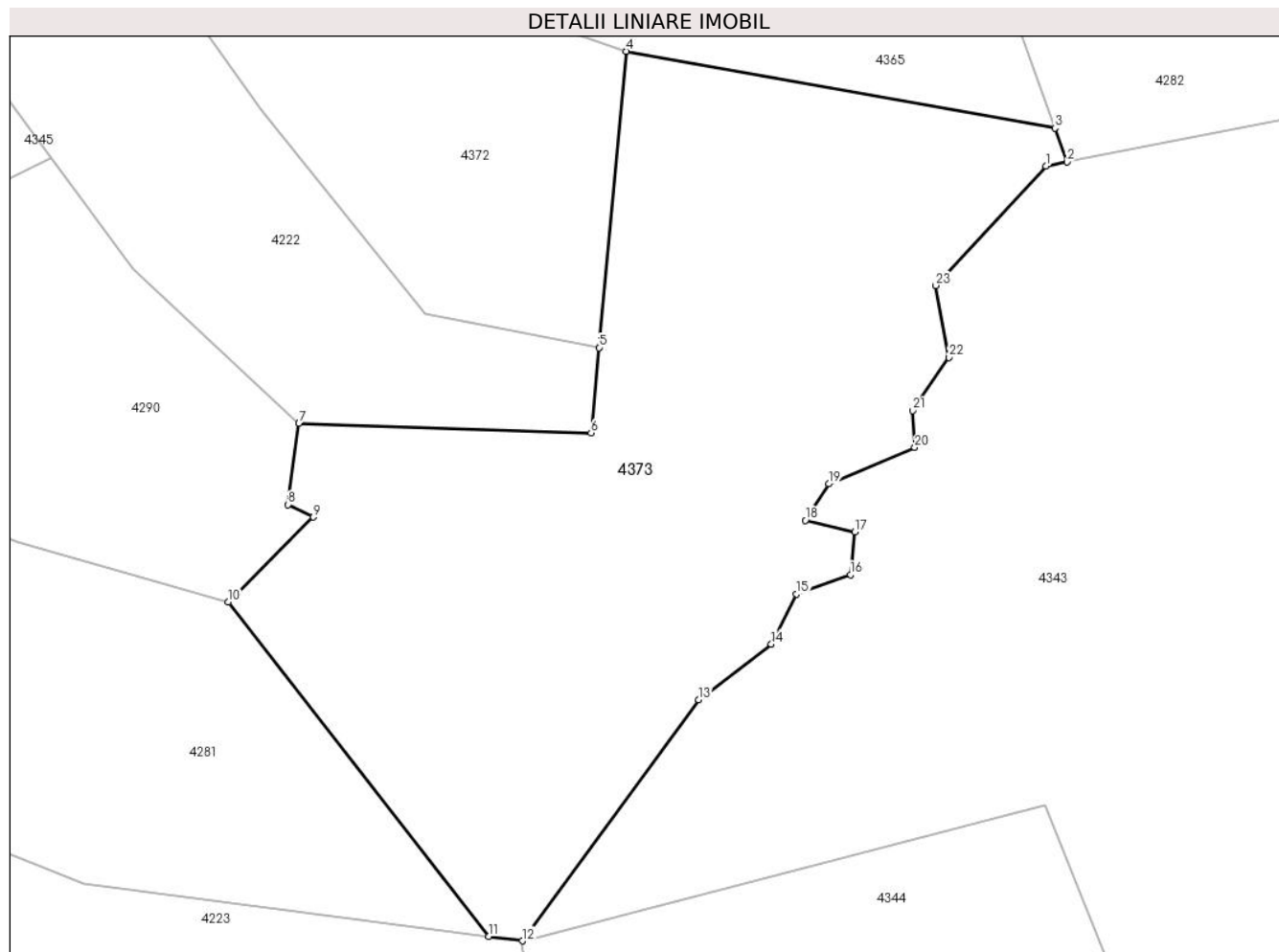
Inscrieri privind dezmembramintele dreptului de proprietate, drepturi reale de garanție și sarcini	Referințe
NU SUNT	

Anexa Nr. 1 La Partea I

Teren

Nr cadastral	Suprafața (mp)*	Observații / Referințe
	3.800	

* Suprafața este determinată în planul de proiecție Stereo 70.



Date referitoare la teren

Crt	Categorie folosință	Intravilan	Suprafața (mp)	Tarla	Parcelă	Nr. topo	Observații / Referințe
1	faneata	NU	3.800	7	429/2/1	-	

Lungime Segmente

1) Valorile lungimilor segmentelor sunt obținute din proiecție în plan.

Punct început	X / Y	Punct sfârșit	X / Y	Lungime segment (** (m)
1	455.315,329 511.028,197	2	455.317,623 511.028,649	2.338
3	455.316,317 511.032,307	4	455.269,878 511.040,62	47.178
5	455.266,926 511.008,55	6	455.266,077 510.999,315	9.274
7	455.234,452 511.000,338	8	455.233,255 510.991,558	8.862
9	455.235,999 510.990,207	10	455.226,795 510.981,007	13.014

Punct început	X / Y	Punct sfârșit	X / Y	Lungime segment (** (m)
2	455.317,623 511.028,649	3	455.316,317 511.032,307	3.884
4	455.269,878 511.040,62	5	455.266,926 511.008,55	32.205
6	455.266,077 510.999,315	7	455.234,452 511.000,338	31.642
8	455.233,255 510.991,558	9	455.235,999 510.990,207	3.058
10	455.226,795 510.981,007	11	455.255,004 510.944,822	45.882

Punct început	X / Y	Punct sfârșit	X / Y	Lungime segment (** (m))
11	455.255,004 510.944,822	12	455.258,664 510.944,35	3.69
13	455.277,728 510.970,45	14	455.285,598 510.976,474	9.91
15	455.288,331 510.981,899	16	455.294,171 510.983,986	6.202
17	455.294,631 510.988,59	18	455.289,296 510.989,856	5.484
19	455.291,829 510.993,808	20	455.301,128 510.997,734	10.094
21	455.300,898 511.001,724	22	455.304,813 511.007,487	6.967
23	455.303,407 511.015,282	1	455.315,329 511.028,197	17.576

Punct început	X / Y	Punct sfârșit	X / Y	Lungime segment (** (m))
12	455.258,664 510.944,35	13	455.277,728 510.970,45	32.322
14	455.285,598 510.976,474	15	455.288,331 510.981,899	6.074
16	455.294,171 510.983,986	17	455.294,631 510.988,59	4.627
18	455.289,296 510.989,856	19	455.291,829 510.993,808	4.694
20	455.301,128 510.997,734	21	455.300,898 511.001,724	3.997
22	455.304,813 511.007,487	23	455.303,407 511.015,282	7.921

** Lungimile segmentelor sunt determinate în planul de proiecție Stereo 70 și sunt rotunjite la 1 milimetru.

*** Distanța dintre puncte este formată din segmente cumulate ce sunt mai mici decât valoarea 1 milimetru.

**DATE DESPRE IMOBILUL NR. 4374**

Oficiul de Cadastru și Publicitate Imobiliară SIBIU
Biroul de Cadastru și Publicitate Imobiliară Medias

A. Partea I. Descrierea imobilului

Nr. CF vechi:3583 N MOSNA
Nr. cadastral vechi:98

TEREN Extravilan

Adresa: Jud. Sibiu

Nr. Crt	Nr cadastral Nr. topografic	Suprafața* (mp)	Observații / Referințe
A1		10.000	Sector cadastral:11 Teren neimprejmuit;

B. Partea II. Proprietari și acte

Inscrieri privitoare la dreptul de proprietate și alte drepturi reale		Referințe
7479 / 06/12/2005		
Act Notarial nr. 2137, din 01/01/2004 emis de N.P SORICI DANIELA MARIA (contract de vanzare-cumparare);		
B1	Intabulare, drept de PROPRIETATE, dobandit prin Conventie, cota actuala 1/1 1) VODA IOAN 2) VODA MARIA	A1

C. Partea III. SARCINI .

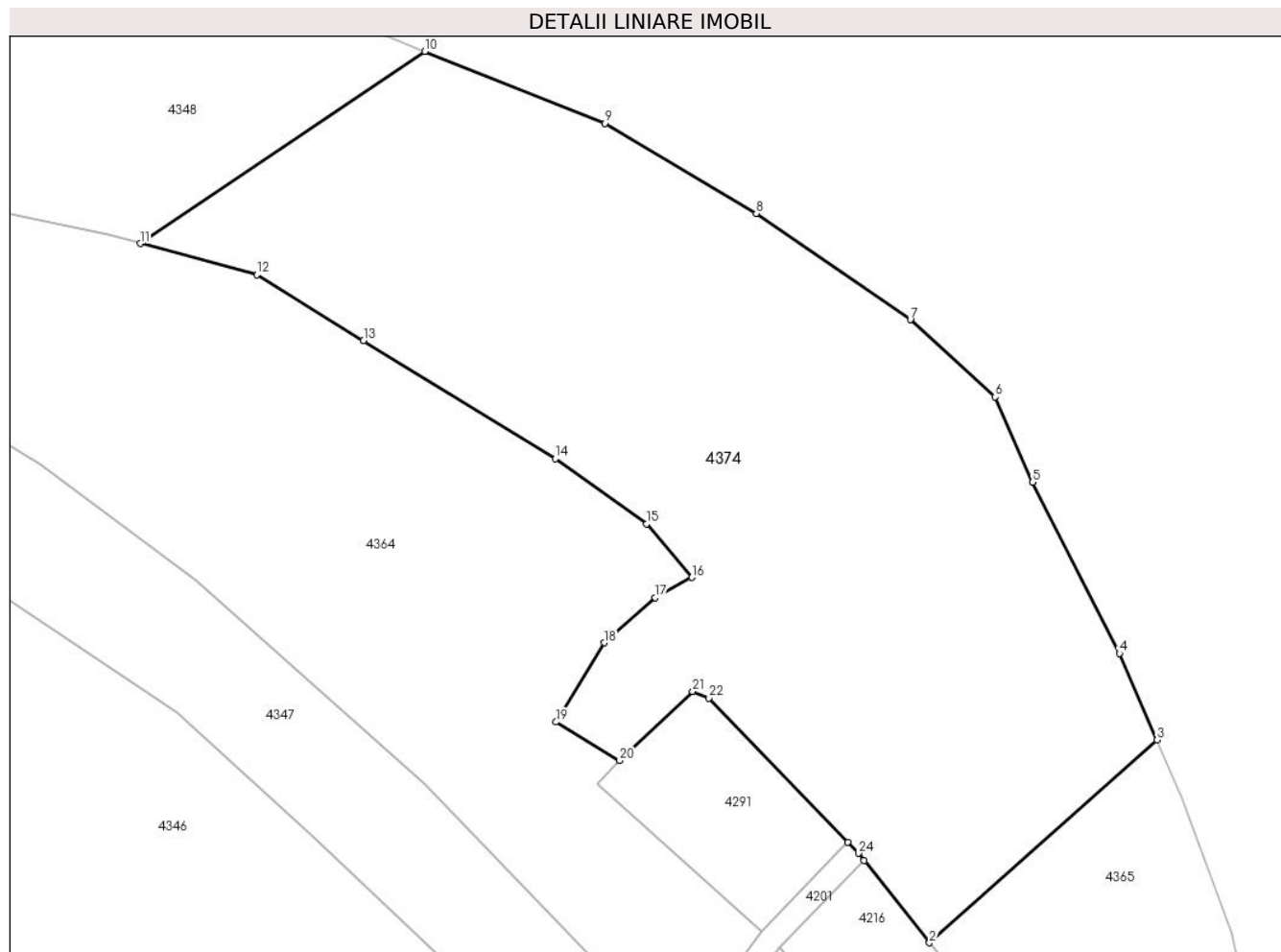
Inscrieri privind dezmembramintele dreptului de proprietate, drepturi reale de garanție și sarcini	Referințe
NU SUNT	

Anexa Nr. 1 La Partea I

Teren

Nr cadastral	Suprafața (mp)*	Observații / Referințe
	10.000	

* Suprafața este determinată în planul de proiecție Stereo 70.



Date referitoare la teren

Crt	Categorie folosință	Intra vilan	Suprafața (mp)	Tarla	Parcelă	Nr. topo	Observații / Referințe
1	faneata	NU	10.000	7	429/2/3	-	nr. parcela 429/2 gresit in TP

Lungime Segmente

1) Valorile lungimilor segmentelor sunt obținute din proiecție în plan.

Punct început	X / Y	Punct sfârșit	X / Y	Lungime segment (** (m)
1	455.208,889 511.125,178	2	455.219,836 511.111,442	17.565
3	455.257,818 511.145,235	4	455.251,5 511.159,663	15.751
5	455.237,033 511.188,214	6	455.230,813 511.202,422	15.51
7	455.216,616 511.215,277	8	455.190,926 511.233,002	31.212
9	455.165,641 511.248,022	10	455.135,606 511.259,993	32.333

Punct început	X / Y	Punct sfârșit	X / Y	Lungime segment (** (m)
2	455.219,836 511.111,442	3	455.257,818 511.145,235	50.839
4	455.251,5 511.159,663	5	455.237,033 511.188,214	32.007
6	455.230,813 511.202,422	7	455.216,616 511.215,277	19.152
8	455.190,926 511.233,002	9	455.165,641 511.248,022	29.409
10	455.135,606 511.259,993	11	455.088,131 511.227,97	57.265

Punct început	X / Y	Punct sfârșit	X / Y	Lungime segment (** (m)
11	455.088,131 511.227,97	12	455.107,564 511.222,759	20.12
13	455.125,387 511.211,797	14	455.157,398 511.192,108	37.582
15	455.172,601 511.181,216	16	455.180,192 511.172,329	11.687
17	455.174,081 511.168,98	18	455.165,526 511.161,449	11.397
19	455.157,532 511.148,241	20	455.168,125 511.141,829	12.383
21	455.180,299 511.153,294	22	455.183,046 511.152,235	2.944
23	455.206,211 511.128,161	24	455.207,968 511.126,335	2.534

Punct început	X / Y	Punct sfârșit	X / Y	Lungime segment (** (m)
12	455.107,564 511.222,759	13	455.125,387 511.211,797	20.924
14	455.157,398 511.192,108	15	455.172,601 511.181,216	18.702
16	455.180,192 511.172,329	17	455.174,081 511.168,98	6.969
18	455.165,526 511.161,449	19	455.157,532 511.148,241	15.439
20	455.168,125 511.141,829	21	455.180,299 511.153,294	16.722
22	455.183,046 511.152,235	23	455.206,211 511.128,161	33.409
24	455.207,968 511.126,335	1	455.208,889 511.125,178	1.479

** Lungimile segmentelor sunt determinate în planul de proiecție Stereo 70 și sunt rotunjite la 1 milimetru.

*** Distanța dintre puncte este formată din segmente cumulate ce sunt mai mici decât valoarea 1 milimetru.

**DATE DESPRE IMOBILUL NR. 4375**

Oficiul de Cadastru și Publicitate Imobiliară SIBIU
Biroul de Cadastru și Publicitate Imobiliară Medias

A. Partea I. Descrierea imobilului

TEREN Extravilan

Adresa: Jud. Sibiu

Nr. Crt	Nr cadastral Nr. topografic	Suprafața* (mp)	Observații / Referințe
A1		5.400	Sector cadastral:11 Teren neimprejmuit;

B. Partea II. Proprietari și acte

Inscrieri privitoare la dreptul de proprietate și alte drepturi reale	Referințe
/	
Act Administrativ nr. 653/42, din 03/12/2002 emis de CJPSDPAT Sibiu (Titlu de proprietate);	
B1	A1
Intabulare, drept de PROPRIETATE, dobandit prin Reconstituire, cota actuala 1/1 1) BANEA FEODOSIA	

C. Partea III. SARCINI .

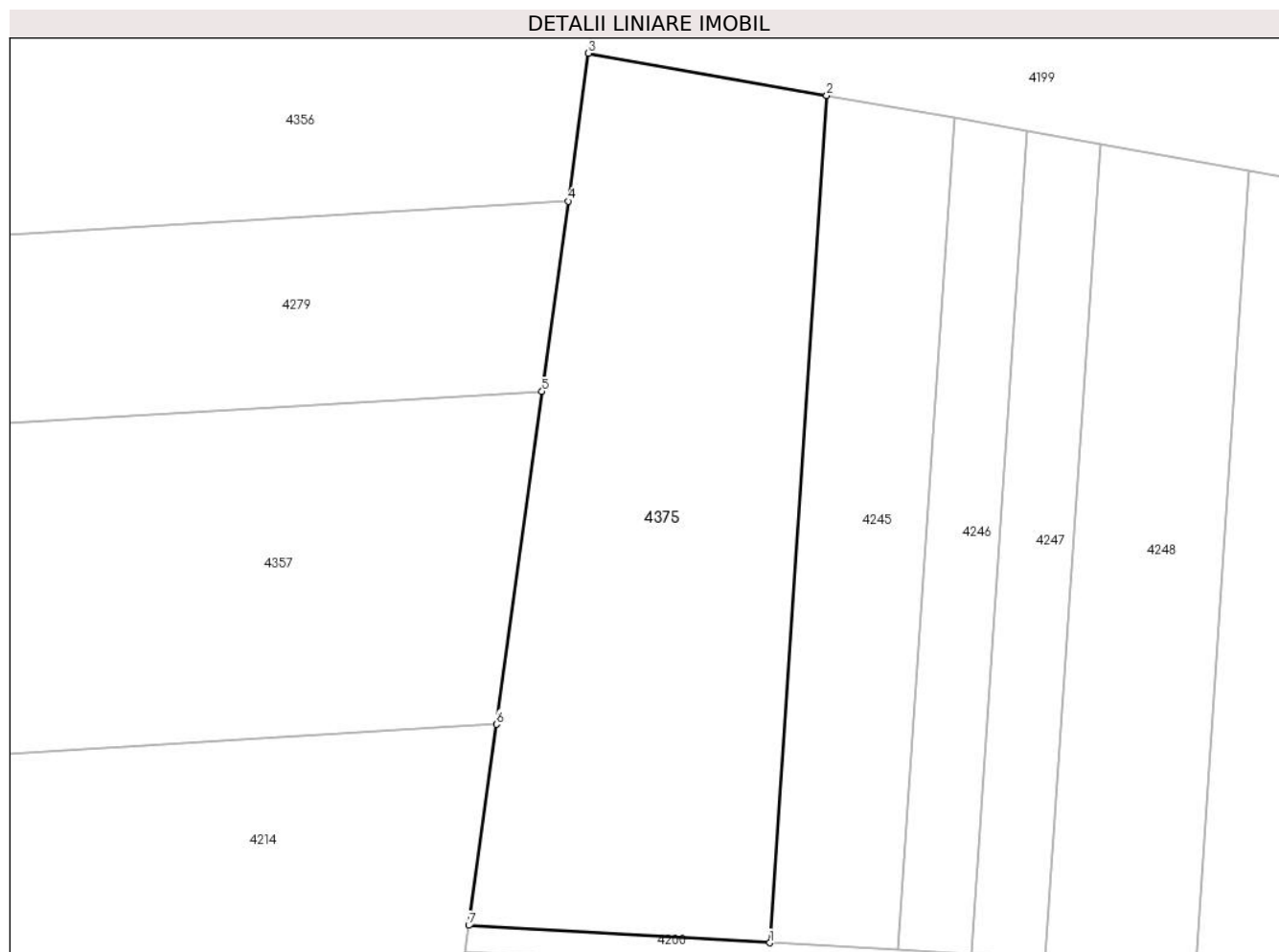
Inscrieri privind dezmembramintele dreptului de proprietate, drepturi reale de garanție și sarcini	Referințe
NU SUNT	

Anexa Nr. 1 La Partea I

Teren

Nr cadastral	Suprafața (mp)*	Observații / Referințe
	5.400	

* Suprafața este determinată în planul de proiecție Stereo 70.



Date referitoare la teren

Crt	Categorie folosință	Intravilan	Suprafața (mp)	Tarla	Parcelă	Nr. topo	Observații / Referințe
1	arabil	NU	5.400	7	460/11	-	

Lungime Segmente

1) Valorile lungimilor segmentelor sunt obținute din proiecție în plan.

Punct început	X / Y	Punct sfârșit	X / Y	Lungime segment (** (m)
1	454.573,73 511.678,336	2	454.582,357 511.806,879	128.832
2	454.582,357 511.806,879	3	454.546,185 511.813,293	36.736
3	454.546,185 511.813,293	4	454.543,104 511.790,845	22.658
4	454.543,104 511.790,845	5	454.539,144 511.761,992	29.124
5	454.539,144 511.761,992	6	454.532,212 511.711,481	50.984

Punct început	X / Y	Punct sfârșit	X / Y	Lungime segment (** (m)
6	454.532,212 511.711,481	7	454.528,024 511.680,972	30.795
7	454.528,024 511.680,972	1	454.573,73 511.678,336	45.782

** Lungimile segmentelor sunt determinate în planul de proiecție Stereo 70 și sunt rotunjite la 1 milimetru.

*** Distanța dintre puncte este formată din segmente cumulate ce sunt mai mici decât valoarea 1 milimetru.

**DATE DESPRE IMOBILUL NR. 4376**

Oficiul de Cadastru și Publicitate Imobiliară SIBIU
Biroul de Cadastru și Publicitate Imobiliară Medias

A. Partea I. Descrierea imobilului

TEREN Extravilan

Adresa: Jud. Sibiu

Nr. Crt	Nr cadastral Nr. topografic	Suprafața* (mp)	Observații / Referințe
A1		1.400	Sector cadastral:11 Teren neimprejmuit;

B. Partea II. Proprietari și acte

Inscrieri privitoare la dreptul de proprietate și alte drepturi reale	Referințe
/	
Act Notarial nr. 90, din 02/11/2005 emis de N.P SORICI DANIELA MARIA (certificat de mostenitor);	
B1	A1
Intabulare, drept de PROPRIETATE, dobandit prin Succesiune, cota actuala 1/1	
1) PLOTUNA LETITIA, PROPRIETAR DECEDAT DEFUNCT:Da	

C. Partea III. SARCINI .

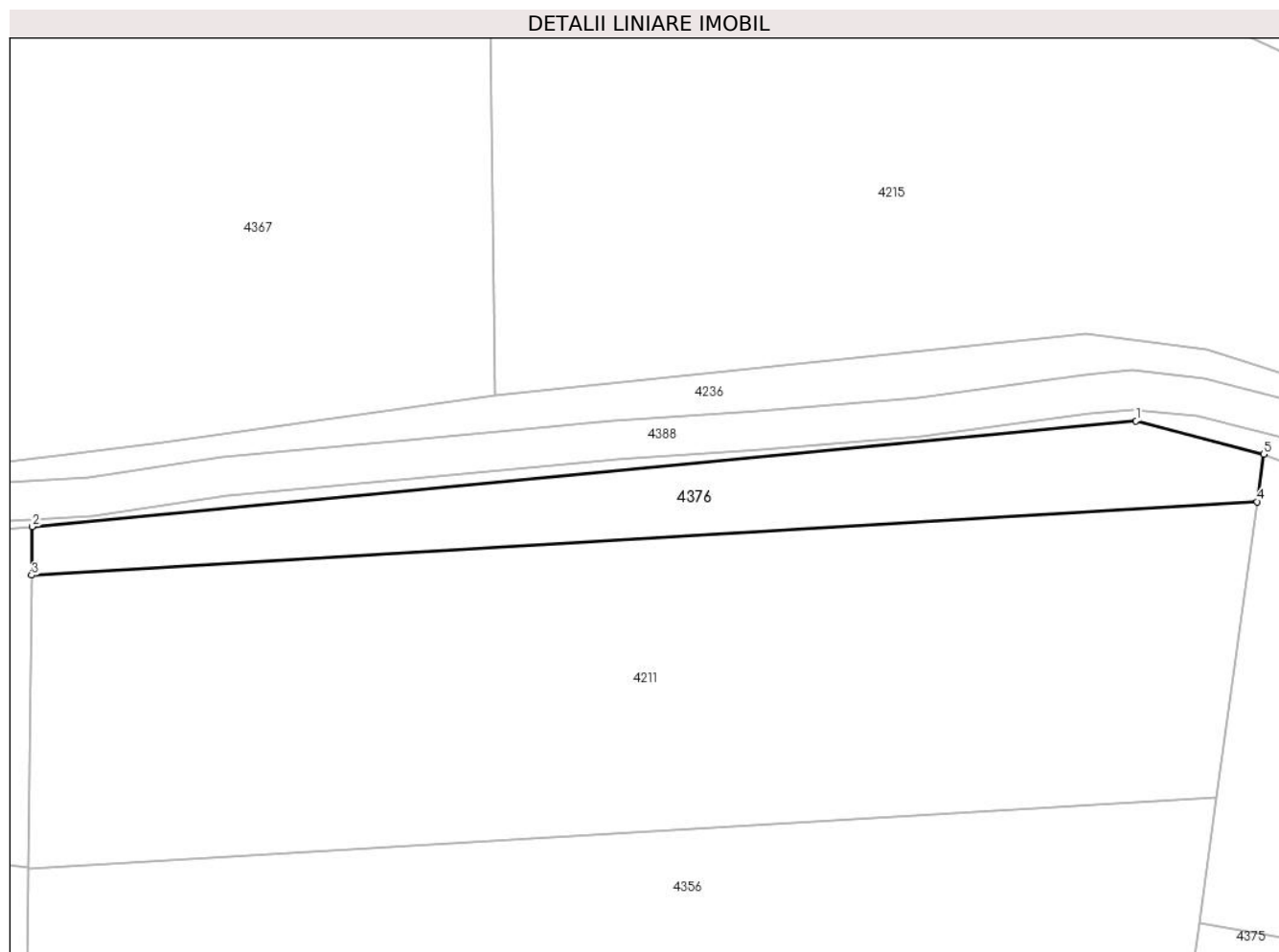
Inscrieri privind dezmembramintele dreptului de proprietate, drepturi reale de garanție și sarcini	Referințe
NU SUNT	

Anexa Nr. 1 La Partea I

Teren

Nr cadastral	Suprafața (mp)*	Observații / Referințe
	1.400	

* Suprafața este determinată în planul de proiecție Stereo 70.



Date referitoare la teren

Crt	Categorie folosință	Intra vilan	Suprafața (mp)	Tarla	Parcelă	Nr. topo	Observații / Referințe
1	arabil	NU	1.400	7	460/13	-	

Lungime Segmente

1) Valorile lungimilor segmentelor sunt obținute din proiecție în plan.

Punct început	X / Y	Punct sfârșit	X / Y	Lungime segment (** (m)
1	454.538,009 511.878,155	2	454.395,354 511.864,476	143.31
2	454.395,354 511.864,476	3	454.395,289 511.858,211	6.265
3	454.395,289 511.858,211	4	454.553,653 511.867,708	158.649
4	454.553,653 511.867,708	5	454.554,494 511.873,83	6.179
5	454.554,494 511.873,83	1	454.538,009 511.878,155	17.042

**** Lungimile segmentelor sunt determinate în planul de proiecție Stereo 70 și sunt rotunjite la 1 milimetru.**

***** Distanța dintre puncte este formată din segmente cumulate ce sunt mai mici decât valoarea 1 milimetru.**

**DATE DESPRE IMOBILUL NR. 4377**

Oficiul de Cadastru și Publicitate Imobiliară SIBIU
Biroul de Cadastru și Publicitate Imobiliară Medias

A. Partea I. Descrierea imobilului

TEREN Extravilan

Adresa: Jud. Sibiu

Nr. Crt	Nr cadastral Nr. topografic	Suprafața* (mp)	Observații / Referințe
A1		11.600	Sector cadastral:11 Teren neimprejmuit;

B. Partea II. Proprietari și acte

Inscrieri privitoare la dreptul de proprietate și alte drepturi reale		Referințe
/		
Act Administrativ nr. 574/42, din 31/10/2002 emis de CJPSDPAT Sibiu (Titlu de proprietate);		
B1	Intabulare, drept de PROPRIETATE, dobandit prin Reconstituire, cota actuala 1/1 1) RACOȚI VICTORIA 2) MARCU DOINA 3) BOIEȘAN MARIA	A1

C. Partea III. SARCINI .

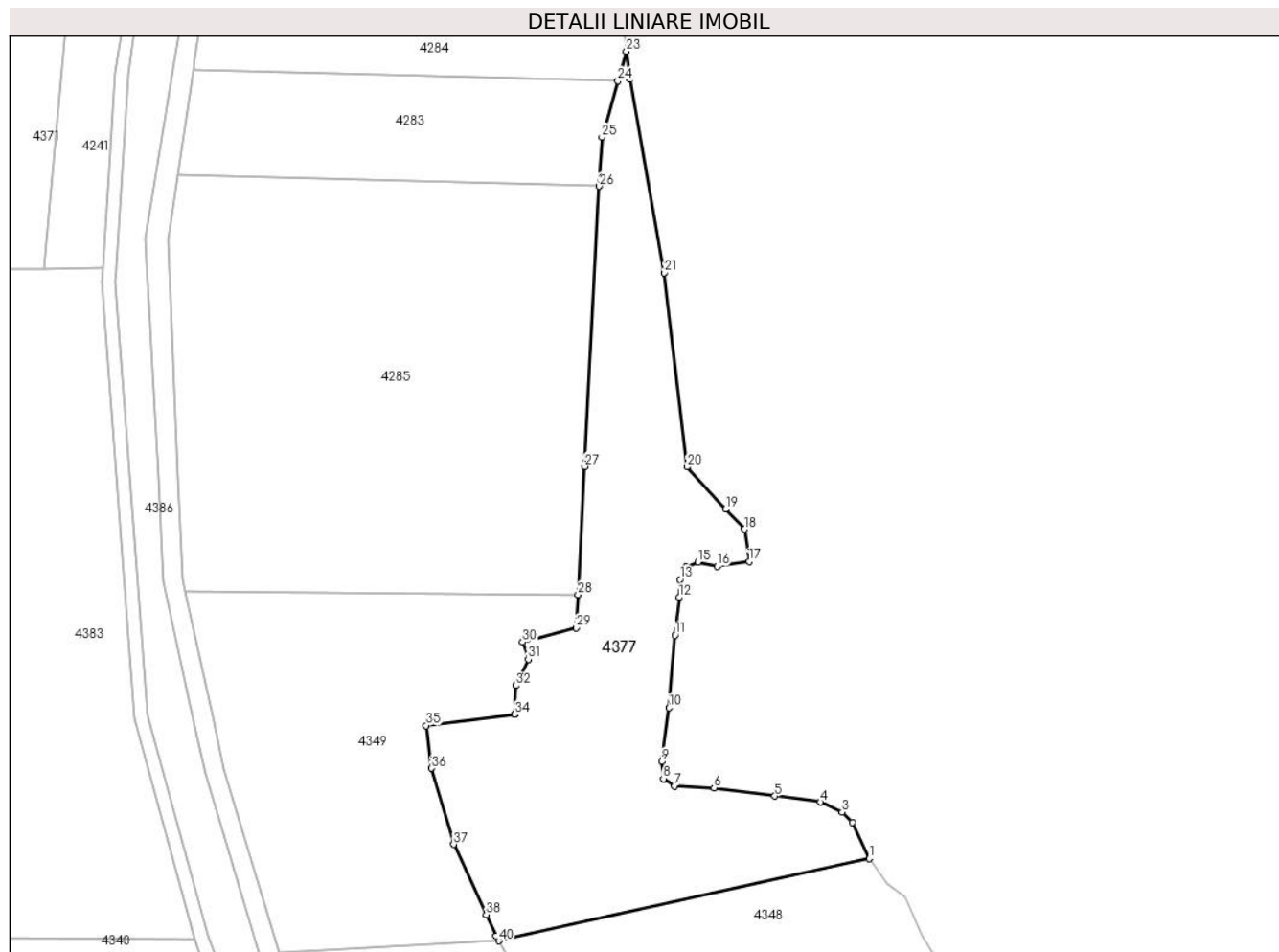
Inscrieri privind dezmembramintele dreptului de proprietate, drepturi reale de garanție și sarcini	Referințe
NU SUNT	

Anexa Nr. 1 La Partea I

Teren

Nr cadastral	Suprafața (mp)*	Observații / Referințe
	11.600	

* Suprafața este determinată în planul de proiecție Stereo 70.



Date referitoare la teren

Crt	Categorie folosință	Intra vilan	Suprafața (mp)	Tarla	Parcelă	Nr. topo	Observații / Referințe
1	faneata	NU	11.600	7	429/4	-	

Lungime Segmente

1) Valorile lungimilor segmentelor sunt obținute din proiecție în plan.

Punct început	X / Y	Punct sfârșit	X / Y	Lungime segment (** (m)	Punct început	X / Y	Punct sfârșit	X / Y	Lungime segment (** (m)
1	454.878,981 511.390,244	2	454.873,802 511.401,52	12.409	2	454.873,802 511.401,52	3	454.870,606 511.404,688	4.5
3	454.870,606 511.404,688	4	454.863,863 511.407,831	7.439	4	454.863,863 511.407,831	5	454.849,601 511.409,725	14.387
5	454.849,601 511.409,725	6	454.830,727 511.412,233	19.04	6	454.830,727 511.412,233	7	454.818,365 511.412,851	12.378
7	454.818,365 511.412,851	8	454.814,965 511.415,105	4.079	8	454.814,965 511.415,105	9	454.814,391 511.420,407	5.333
9	454.814,391 511.420,407	10	454.816,643 511.437,152	16.896	10	454.816,643 511.437,152	11	454.818,63 511.459,73	22.665

Punct început	X / Y	Punct sfârșit	X / Y	Lungime segment (** (m))
11	454.818,63 511.459,73	12	454.819,91 511.471,483	11.822
13	454.820,087 511.477,05	14	454.821,897 511.480,894	4.249
15	454.825,738 511.482,396	16	454.831,662 511.481,188	6.046
17	454.841,678 511.482,664	18	454.840,202 511.492,68	10.124
19	454.834,343 511.499,004	20	454.822,275 511.512,027	17.755
21	454.815,176 511.572,41	22	454.804,528 511.632,557	61.082
23	454.803,416 511.641,275	24	454.800,796 511.632,078	9.562
25	454.795,821 511.614,608	26	454.795,024 511.599,32	15.309
27	454.790,48 511.512,154	28	454.788,405 511.472,349	39.859
29	454.787,865 511.461,986	30	454.771,149 511.457,564	17.292
31	454.772,925 511.452,229	32	454.768,979 511.444,071	9.062
33	454.768,626 511.435,195	34	454.768,621 511.435,05	0.145
35	454.741,165 511.431,612	36	454.742,826 511.418,345	13.37
37	454.749,697 511.394,696	38	454.759,852 511.372,848	24.093
39	454.762,946 511.366,191	40	454.763,77 511.364,682	1.72

Punct început	X / Y	Punct sfârșit	X / Y	Lungime segment (** (m))
12	454.819,91 511.471,483	13	454.820,087 511.477,05	5.57
14	454.821,897 511.480,894	15	454.825,738 511.482,396	4.124
16	454.831,662 511.481,188	17	454.841,678 511.482,664	10.124
18	454.840,202 511.492,68	19	454.834,343 511.499,004	8.62
20	454.822,275 511.512,027	21	454.815,176 511.572,41	60.799
22	454.804,528 511.632,557	23	454.803,416 511.641,275	8.789
24	454.800,796 511.632,078	25	454.795,821 511.614,608	18.165
26	454.795,024 511.599,32	27	454.790,48 511.512,154	87.284
28	454.788,405 511.472,349	29	454.787,865 511.461,986	10.377
30	454.771,149 511.457,564	31	454.772,925 511.452,229	5.622
32	454.768,979 511.444,071	33	454.768,626 511.435,195	8.884
34	454.768,621 511.435,05	35	454.741,165 511.431,612	27.67
36	454.742,826 511.418,345	37	454.749,697 511.394,696	24.627
38	454.759,852 511.372,848	39	454.762,946 511.366,191	7.34
40	454.763,77 511.364,682	1	454.878,981 511.390,244	118.012

** Lungimile segmentelor sunt determinate în planul de proiecție Stereo 70 și sunt rotunjite la 1 milimetru.

*** Distanța dintre puncte este formată din segmente cumulate ce sunt mai mici decât valoarea 1 milimetru.

**DATE DESPRE IMOBILUL NR. 4378**

Oficiul de Cadastru și Publicitate Imobiliară SIBIU
Biroul de Cadastru și Publicitate Imobiliară Medias

A. Partea I. Descrierea imobilului

TEREN Extravilan

Adresa: Jud. Sibiu

Nr. Crt	Nr cadastral Nr. topografic	Suprafața* (mp)	Observații / Referințe
A1	100292	12.400	Sector cadastral:11 Teren neimprejmut;

B. Partea II. Proprietari și acte

Inscrieri privitoare la dreptul de proprietate și alte drepturi reale		Referințe
530 / 14/01/2010		
Act Notarial nr. 211, din 16/11/2006 emis de BNP AXENTE MIA (certificat de mostenitor);		
B1	Intabulare, drept de PROPRIETATE, dobandit prin Succesiune, cota actuala 3/9 1) SOLOMON RODICA	A1
Act Notarial nr. 145, din 05/10/2006 emis de BNP FLORENTINA LOHAN (certificat de mostenitor);		
B2	Intabulare, drept de PROPRIETATE, dobandit prin Succesiune, cota actuala 3/9 1) MAURER JOHANN	A1
19472 / 26/11/2010		
Act Notarial nr. 155, din 25/11/2010 emis de NP AXENTE MIA (certificat de mostenitor);		
B3	Intabulare, drept de PROPRIETATE, dobandit prin Succesiune, cota actuala 1/9 1) GANEA TEOFIL-ADRIAN	A1
B4	Intabulare, drept de PROPRIETATE, dobandit prin Succesiune, cota actuala 1/9 1) HOLERGA MONICA	A1
B5	Intabulare, drept de PROPRIETATE, dobandit prin Succesiune, cota actuala 1/9 1) POPA NATALIA-LIVIA	A1
19726 / 28/08/2014		
Act Normativ nr. 17, din 07/03/2014 emis de Parlamentul Romaniei;		
B6	Imobil aflat sub incidenta art.3 alin.(1) din Legea 17/2014	A1

C. Partea III. SARCINI .

Inscrieri privind dezmembramintele dreptului de proprietate, drepturi reale de garanție și sarcini	Referințe
NU SUNT	

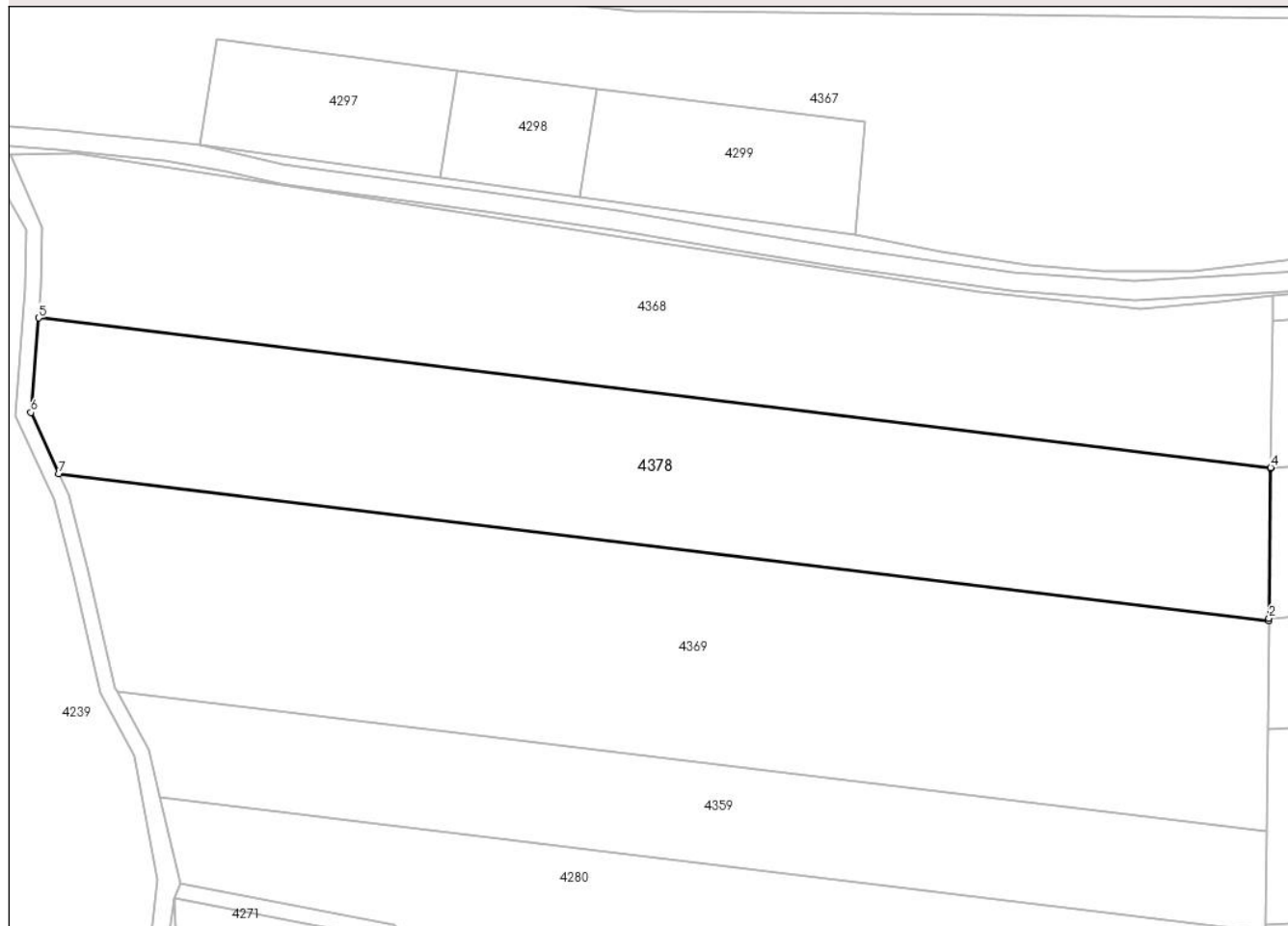
Anexa Nr. 1 La Partea I

Teren

Nr cadastral	Suprafața (mp)*	Observații / Referințe
100292	12.400	

* Suprafața este determinată în planul de proiecție Stereo 70.

DETALII LINIARE IMOBIL



Date referitoare la teren

Crt	Categorie folosință	Intravilan	Suprafața (mp)	Tarla	Parcelă	Nr. topo	Observații / Referințe
1	arabil	NU	12.400	7	460/38	-	

Lungime Segmente

1) Valorile lungimilor segmentelor sunt obținute din proiecție în plan.

Punct început	X / Y	Punct sfârșit	X / Y	Lungime segment (** (m)
1	454.394,495 511.781,282	2	454.394,502 511.781,934	0.652
2	454.394,502 511.781,934	3	454.394,898 511.820,353	38.421
3	454.394,898 511.820,353	4	454.394,9 511.820,496	0.143
4	454.394,9 511.820,496	5	454.078,886 511.858,895	318.339
5	454.078,886 511.858,895	6	454.076,903 511.834,633	24.342

Punct început	X / Y	Punct sfârșit	X / Y	Lungime segment (** (m)
6	454.076,903 511.834,633	7	454.084,101 511.818,998	17.212
7	454.084,101 511.818,998	1	454.394,495 511.781,282	312.677

** Lungimile segmentelor sunt determinate în planul de proiecție Stereo 70 și sunt rotunjite la 1 milimetru.

*** Distanța dintre puncte este formată din segmente cumulate ce sunt mai mici decât valoarea 1 milimetru.

**DATE DESPRE IMOBILUL NR. 4379**

Oficiul de Cadastru și Publicitate Imobiliară SIBIU
Biroul de Cadastru și Publicitate Imobiliară Medias

A. Partea I. Descrierea imobilului

TEREN Extravilan

Adresa: Jud. Sibiu

Nr. Crt	Nr cadastral Nr. topografic	Suprafața* (mp)	Observații / Referințe
A1		890	Sector cadastral:11 Teren neimprejmuit;

B. Partea II. Proprietari și acte

Inscrieri privitoare la dreptul de proprietate și alte drepturi reale		Referințe
/		
Act Normativ nr. 7, din 13/03/1996 emis de PARLAMENTUL ROMANIEI (lege);		
B1	Inscrierea provizorie, drept de PROPRIETATE, dobandit prin Lege, cota actuala 1/1 1) COMUNA MOSNA , CIF:4406240, proprietar neidentificat	A1

C. Partea III. SARCINI .

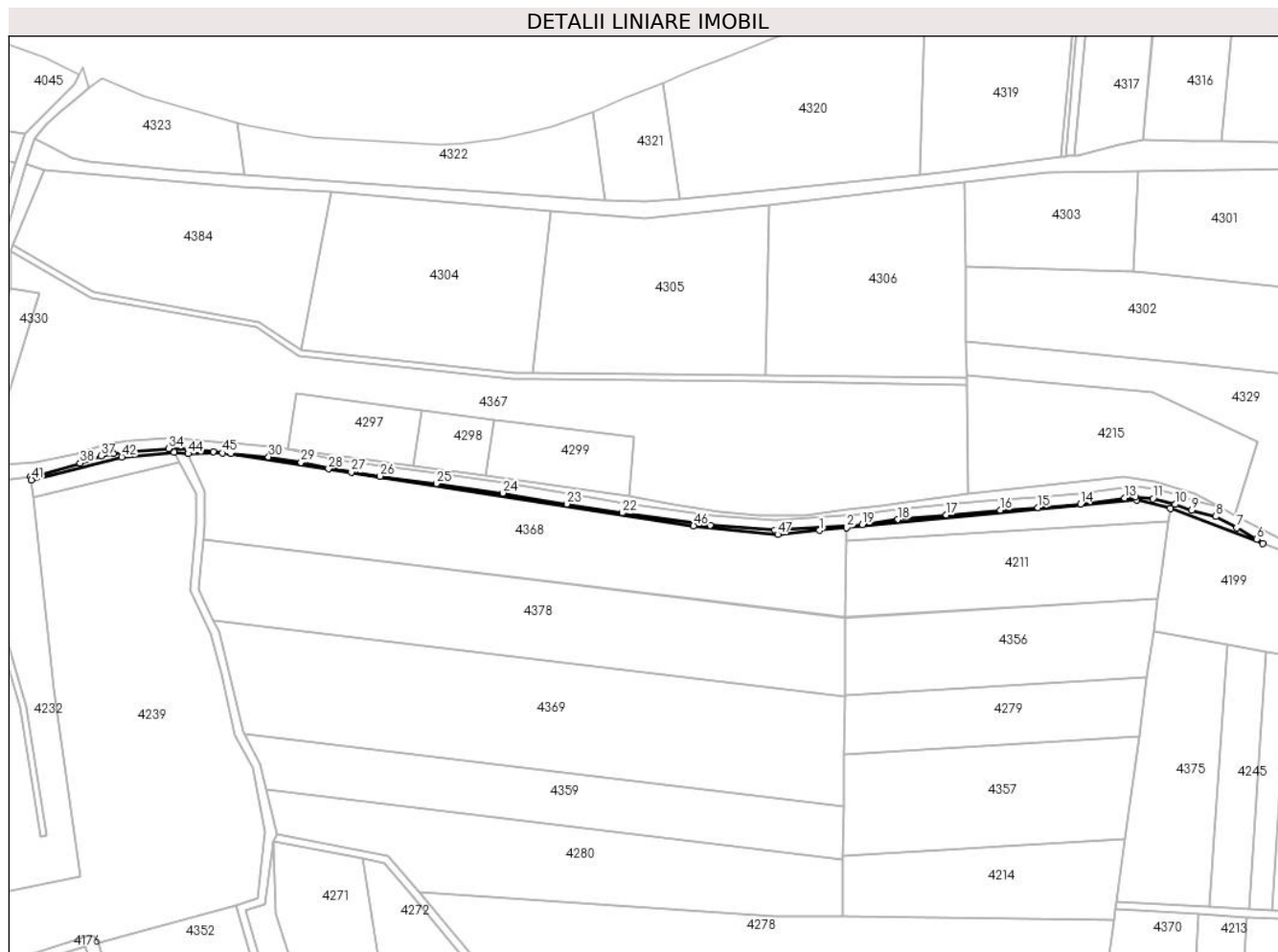
Inscrieri privind dezmembramintele dreptului de proprietate, drepturi reale de garanție și sarcini	Referințe
NU SUNT	

Anexa Nr. 1 La Partea I

Teren

Nr cadastral	Suprafața (mp)*	Observații / Referințe
	890	

* Suprafața este determinată în planul de proiecție Stereo 70.



Date referitoare la teren

Crt	Categorie folosință	Intravilan	Suprafața (mp)	Tarla	Parcelă	Nr. topo	Observații / Referințe
1	arabil	NU	890	7	508	-	taluz

Lungime Segmente

1) Valorile lungimilor segmentelor sunt obținute din proiecție în plan.

Punct început	X / Y	Punct sfârșit	X / Y	Lungime segment	Punct început	X / Y	Punct sfârșit	X / Y	Lungime segment	Punct început	X / Y	Punct sfârșit	X / Y	Lungime segment
1	454.382,022 511.863,197	2	454.395,354 511.864,476	13.39 2	2	454.395,354 511.864,476	3	454.538,009 511.878,155	143.3 1	3	454.538,009 511.878,155	4	454.554,494 511.873,83	17.04 2
4	454.554,494 511.873,83	5	454.599,98 511.856,622	48.63 2	5	454.599,98 511.856,622	6	454.596,967 511.858,844	3.743	6	454.596,967 511.858,844	7	454.587,124 511.864,54	11.37 2
7	454.587,124 511.864,54	8	454.576,981 511.869,96	11.5	8	454.576,981 511.869,96	9	454.564,964 511.873,02	12.4	9	454.564,964 511.873,02	10	454.556,87 511.875,926	8.6
10	454.556,87 511.875,926	11	454.545,927 511.878,744	11.3	11	454.545,927 511.878,744	12	454.537,472 511.879,621	8.5	12	454.537,472 511.879,621	13	454.531,997 511.879,104	5.5
13	454.531,997 511.879,104	14	454.510,396 511.876,166	21.8	14	454.510,396 511.876,166	15	454.489,472 511.874,372	21.0	15	454.489,472 511.874,372	16	454.470,912 511.873,162	18.6
16	454.470,912 511.873,162	17	454.444,426 511.870,697	26.6	17	454.444,426 511.870,697	18	454.420,523 511.868,549	24.0	18	454.420,523 511.868,549	19	454.403,124 511.865,895	17.6

Punct început	X / Y	Punct sfârșit	X / Y	Lungime segment	Punct început	X / Y	Punct sfârșit	X / Y	Lungime segment	Punct început	X / Y	Punct sfârșit	X / Y	Lungime segment
19	454.403,124 511.865,895	20	454.360,005 511.863,245	43.2	20	454.360,005 511.863,245	21	454.328,301 511.865,713	31.8	21	454.328,301 511.865,713	22	454.285,119 511.871,735	43.6
22	454.285,119 511.871,735	23	454.257,775 511.876,162	27.7	23	454.257,775 511.876,162	24	454.226,42 511.881,461	31.8	24	454.226,42 511.881,461	25	454.193,756 511.886,16	33.0
25	454.193,756 511.886,16	26	454.165,988 511.889,76	28.0	26	454.165,988 511.889,76	27	454.151,826 511.891,738	14.3	27	454.151,826 511.891,738	28	454.140,651 511.893,413	11.3
28	454.140,651 511.893,413	29	454.127,09 511.896,465	13.9	29	454.127,09 511.896,465	30	454.111,141 511.899,304	16.2	30	454.111,141 511.899,304	31	454.092,724 511.901,059	18.5
31	454.092,724 511.901,059	32	454.083,963 511.901,885	8.8	32	454.083,963 511.901,885	33	454.071,608 511.902,939	12.4	33	454.071,608 511.902,939	34	454.062,02 511.903,43	9.6
34	454.062,02 511.903,43	35	454.044,666 511.902,177	17.4	35	454.044,666 511.902,177	36	454.034,73 511.901,04	10.0	36	454.034,73 511.901,04	37	454.028,769 511.899,747	6.1
37	454.028,769 511.899,747	38	454.018,467 511.896,186	10.9	38	454.018,467 511.896,186	39	453.997,969 511.890,038	21.4	39	453.997,969 511.890,038	40	453.994,16 511.889,579	3.837
40	453.994,16 511.889,579	41	453.994,56 511.888,014	1.615	41	453.994,56 511.888,014	42	454.038,948 511.899,251	45.78 9	42	454.038,948 511.899,251	43	454.064,641 511.901,63	25.80 2
43	454.064,641 511.901,63	44	454.071,607 511.900,884	7.006	44	454.071,607 511.900,884	45	454.088,573 511.901,201	16.96 9	45	454.088,573 511.901,201	46	454.320,141 511.865,434	234.3 14
46	454.320,141 511.865,434	47	454.361,458 511.861,148	41.53 9	47	454.361,458 511.861,148	1	454.382,022 511.863,197	20.66 7					

** Lungimile segmentelor sunt determinate în planul de proiecție Stereo 70 și sunt rotunjite la 1 milimetru.

*** Distanța dintre puncte este formată din segmente cumulate ce sunt mai mici decât valoarea 1 milimetru.

**DATE DESPRE IMOBILUL NR. 4380**

Oficiul de Cadastru și Publicitate Imobiliară SIBIU
Biroul de Cadastru și Publicitate Imobiliară Medias

A. Partea I. Descrierea imobilului

TEREN Extravilan

Adresa: Jud. Sibiu

Nr. Crt	Nr cadastral Nr. topografic	Suprafața* (mp)	Observații / Referințe
A1		211	Sector cadastral:11 Teren neimprejmuit;

B. Partea II. Proprietari și acte

Inscrieri privitoare la dreptul de proprietate și alte drepturi reale		Referințe
/		
Act Normativ nr. 7, din 13/03/1996 emis de PARLAMENTUL ROMANIEI (lege);		
B1	Inscrierea provizorie, drept de PROPRIETATE, dobandit prin Lege, cota actuala 1/1 1) COMUNA MOSNA , CIF:4406240, proprietar neidentificat	A1

C. Partea III. SARCINI .

Inscrieri privind dezmembramintele dreptului de proprietate, drepturi reale de garanție și sarcini	Referințe
NU SUNT	

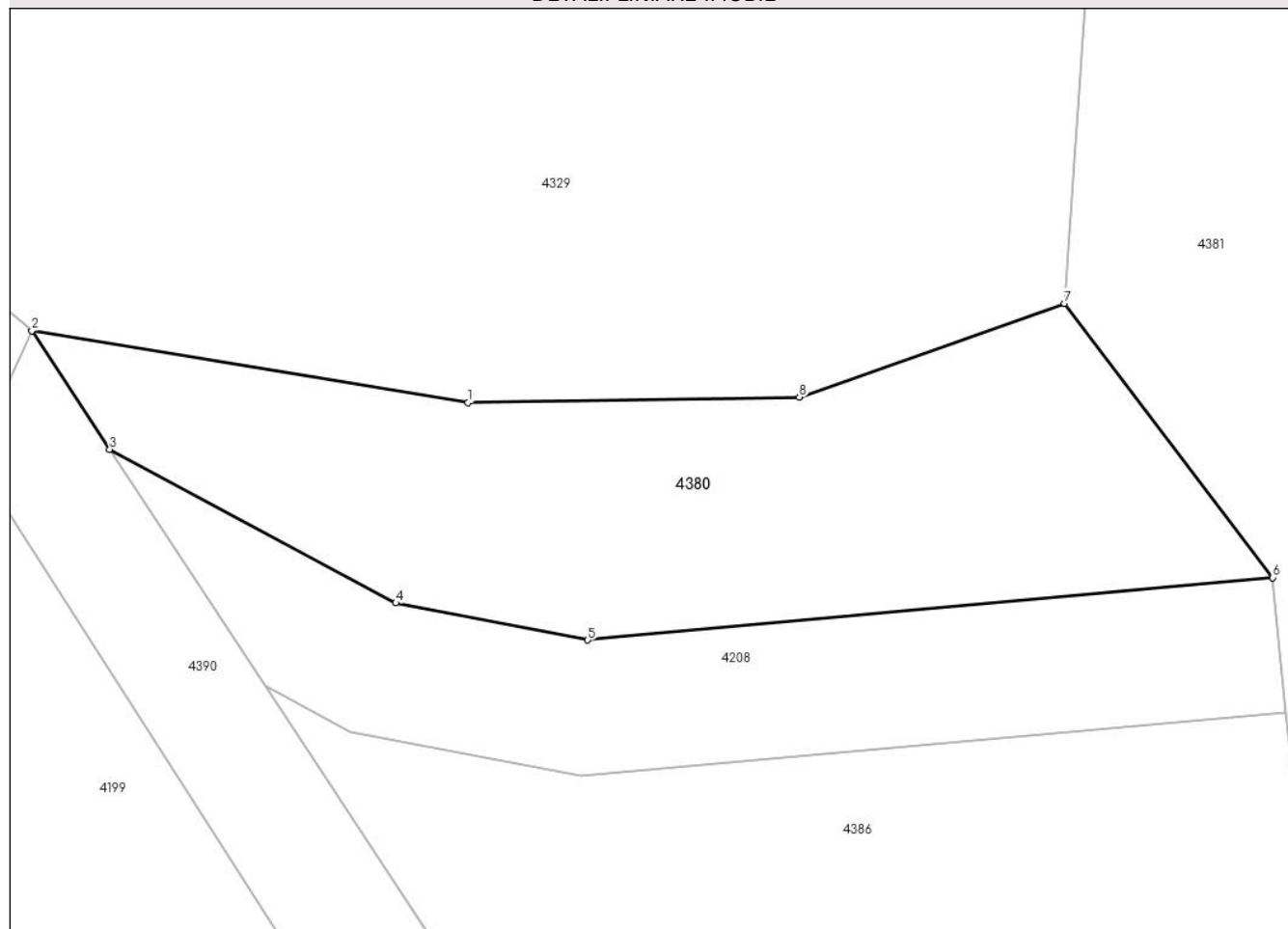
Anexa Nr. 1 La Partea I

Teren

Nr cadastral	Suprafața (mp)*	Observații / Referințe
	211	

* Suprafața este determinată în planul de proiecție Stereo 70.

DETALII LINIARE IMOBIL



Date referitoare la teren

Crt	Categorie folosință	Intra vilan	Suprafața (mp)	Tarla	Parcelă	Nr. topo	Observații / Referințe
1	faneata	NU	211	7	457/1	-	

Lungime Segmente

1) Valorile lungimilor segmentelor sunt obținute din proiecție în plan.

Punct început	X / Y	Punct sfârșit	X / Y	Lungime segment (** (m)
1	454.664,517 511.825,702	2	454.651,576 511.827,83	13.115
2	454.651,576 511.827,83	3	454.653,887 511.824,32	4.202
3	454.653,887 511.824,32	4	454.662,376 511.819,762	9.635
4	454.662,376 511.819,762	5	454.668,07 511.818,663	5.8
5	454.668,07 511.818,663	6	454.688,386 511.820,516	20.4

Punct început	X / Y	Punct sfârșit	X / Y	Lungime segment (** (m)
6	454.688,386 511.820,516	7	454.682,209 511.828,648	10.212
7	454.682,209 511.828,648	8	454.674,346 511.825,866	8.341
8	454.674,346 511.825,866	1	454.664,517 511.825,702	9.83

** Lungimile segmentelor sunt determinate în planul de proiecție Stereo 70 și sunt rotunjite la 1 milimetru.

*** Distanța dintre puncte este formată din segmente cumulate ce sunt mai mici decât valoarea 1 milimetru.

**DATE DESPRE IMOBILUL NR. 4381**

Oficiul de Cadastru și Publicitate Imobiliară SIBIU
Biroul de Cadastru și Publicitate Imobiliară Medias

A. Partea I. Descrierea imobilului

TEREN Extravilan

Adresa: Jud. Sibiu

Nr. Crt	Nr cadastral Nr. topografic	Suprafața* (mp)	Observații / Referințe
A1		5.409	Sector cadastral:11 Teren neimprejmuit;

B. Partea II. Proprietari și acte

Inscrieri privitoare la dreptul de proprietate și alte drepturi reale		Referințe
/		
Act Normativ nr. 7, din 13/03/1996 emis de PARLAMENTUL ROMANIEI (lege);		
B1	Inscrierea provizorie, drept de PROPRIETATE, dobandit prin Lege, cota actuala 1/1 1) COMUNA MOSNA , CIF:4406240, proprietar neidentificat	A1

C. Partea III. SARCINI .

Inscrieri privind dezmembramintele dreptului de proprietate, drepturi reale de garanție și sarcini	Referințe
NU SUNT	

Anexa Nr. 1 La Partea I

Teren

Nr cadastral	Suprafața (mp)*	Observații / Referințe
	5.409	

* Suprafața este determinată în planul de proiecție Stereo 70.



Date referitoare la teren

Crt	Categorie folosință	Intravilan	Suprafața (mp)	Tarla	Parcelă	Nr. topo	Observații / Referințe
1	ape curgătoare	NU	5.409	7	417	-	

Lungime Segmente

1) Valorile lungimilor segmentelor sunt obținute din proiecție în plan.

Punct început	X / Y	Punct sfârșit	X / Y	Lungime segment	Punct început	X / Y	Punct sfârșit	X / Y	Lungime segment	Punct început	X / Y	Punct sfârșit	X / Y	Lungime segment
1	454.711,883 512.034,623	2	454.703,552 512.038,828	9.332	2	454.703,552 512.038,828	3	454.700,571 512.039,163	3.0	3	454.700,571 512.039,163	4	454.692,425 511.966,556	73.063
4	454.692,425 511.966,556	5	454.689,499 511.931,94	34.739	5	454.689,499 511.931,94	6	454.682,209 511.828,648	103.549	6	454.682,209 511.828,648	7	454.688,386 511.820,516	10.212
7	454.688,386 511.820,516	8	454.688,787 511.816,536	4.0	8	454.688,787 511.816,536	9	454.688,916 511.815,254	1.288	9	454.688,916 511.815,254	10	454.691,922 511.795,039	20.438
10	454.691,922 511.795,039	11	454.684,198 511.768,636	27.509	11	454.684,198 511.768,636	12	454.681,511 511.746,754	22.046	12	454.681,511 511.746,754	13	454.676,372 511.721,585	25.688
13	454.676,372 511.721,585	14	454.670,086 511.682,506	39.581	14	454.670,086 511.682,506	15	454.666,48 511.660,083	22.711	15	454.666,48 511.660,083	16	454.663,302 511.640,327	20.01

Punct început	X / Y	Punct sfârșit	X / Y	Lungime segment	Punct început	X / Y	Punct sfârșit	X / Y	Lungime segment	Punct început	X / Y	Punct sfârșit	X / Y	Lungime segment
16	454.663,302 511.640,327	17	454.653,636 511.583,103	58.034	17	454.653,636 511.583,103	18	454.658,062 511.508,433	74.801	18	454.658,062 511.508,433	19	454.659,368 511.476,24	32.22
19	454.659,368 511.476,24	20	454.669,248 511.431,333	45.981	20	454.669,248 511.431,333	21	454.672,522 511.416,448	15.241	21	454.672,522 511.416,448	22	454.695,628 511.339,991	79.873
22	454.695,628 511.339,991	23	454.701,301 511.341,959	6.005	23	454.701,301 511.341,959	24	454.700,324 511.345,192	3.378	24	454.700,324 511.345,192	25	454.695,537 511.361,032	16.548
25	454.695,537 511.361,032	26	454.678,333 511.417,963	59.474	26	454.678,333 511.417,963	27	454.675,108 511.432,622	15.01	27	454.675,108 511.432,622	28	454.666,17 511.473,246	41.596
28	454.666,17 511.473,246	29	454.665,342 511.477,012	3.856	29	454.665,342 511.477,012	30	454.664,057 511.508,677	31.691	30	454.664,057 511.508,677	31	454.661,054 511.582,694	74.078
31	454.661,054 511.582,694	32	454.663,963 511.602,865	20.38	32	454.663,963 511.602,865	33	454.668,69 511.635,652	33.126	33	454.668,69 511.635,652	34	454.669,234 511.639,422	3.809
34	454.669,234 511.639,422	35	454.672,404 511.659,13	19.961	35	454.672,404 511.659,13	36	454.676,01 511.681,553	22.711	36	454.676,01 511.681,553	37	454.682,276 511.720,508	39.455
37	454.682,276 511.720,508	38	454.682,292 511.720,607	0.1	38	454.682,292 511.720,607	39	454.687,438 511.745,786	25.7	39	454.687,438 511.745,786	40	454.690,093 511.767,42	21.796
40	454.690,093 511.767,42	41	454.698,05 511.794,618	28.338	41	454.698,05 511.794,618	42	454.694,871 511.815,996	21.613	42	454.694,871 511.815,996	43	454.694,356 511.821,117	5.146
43	454.694,356 511.821,117	44	454.697,695 511.829,634	9.148	44	454.697,695 511.829,634	45	454.697,393 511.928,978	99.344	45	454.697,393 511.928,978	46	454.698,3 511.935,866	6.948
46	454.698,3 511.935,866	1	454.711,883 512.034,623	99.686										

** Lungimile segmentelor sunt determinate în planul de proiecție Stereo 70 și sunt rotunjite la 1 milimetru.

*** Distanța dintre puncte este formată din segmente cumulate ce sunt mai mici decât valoarea 1 milimetru.

**DATE DESPRE IMOBILUL NR. 4382**

Oficiul de Cadastru și Publicitate Imobiliară SIBIU
Biroul de Cadastru și Publicitate Imobiliară Medias

A. Partea I. Descrierea imobilului

TEREN Extravilan

Adresa: Jud. Sibiu

Nr. Crt	Nr cadastral Nr. topografic	Suprafața* (mp)	Observații / Referințe
A1		7.500	Sector cadastral:11 Teren neimprejmuit;

B. Partea II. Proprietari și acte

Inscrieri privitoare la dreptul de proprietate și alte drepturi reale	Referințe
/	
Act Administrativ nr. 835/42, din 05/04/2003 emis de CJPSDPAT Sibiu (Titlu de proprietate);	
B1	A1
Intabulare, drept de PROPRIETATE, dobandit prin Reconstituire, cota actuala 1/1 1) TOCU ADAM	

C. Partea III. SARCINI .

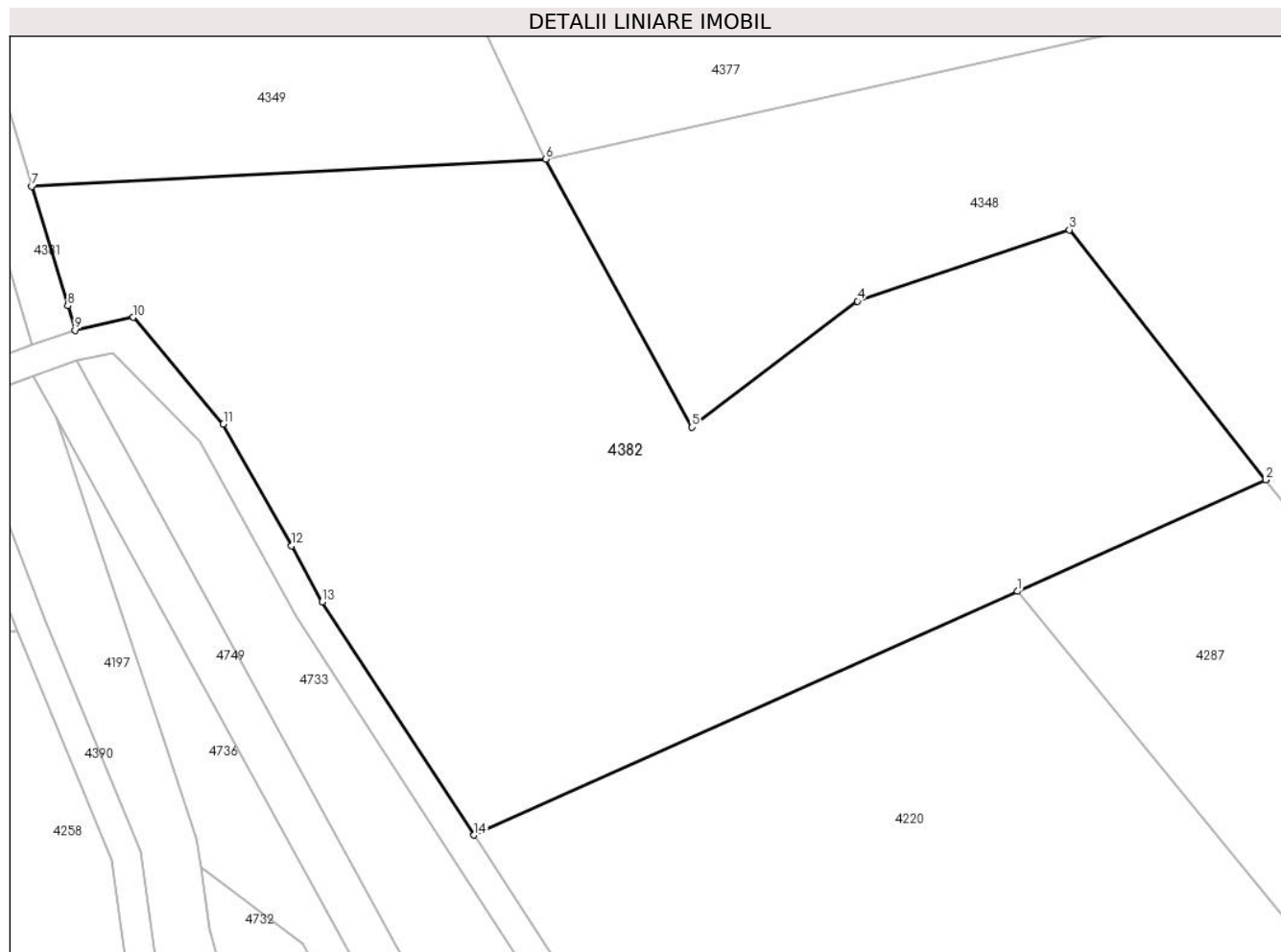
Inscrieri privind dezmembramintele dreptului de proprietate, drepturi reale de garanție și sarcini	Referințe
NU SUNT	

Anexa Nr. 1 La Partea I

Teren

Nr cadastral	Suprafața (mp)*	Observații / Referințe
	7.500	

* Suprafața este determinată în planul de proiecție Stereo 70.



Date referitoare la teren

Crt	Categorie folosință	Intravilan	Suprafața (mp)	Tarla	Parcelă	Nr. topo	Observații / Referințe
1	arabil	NU	7.500	7	455/10	-	

Lungime Segmente

1) Valorile lungimilor segmentelor sunt obținute din proiecție în plan.

Punct început	X / Y	Punct sfârșit	X / Y	Lungime segment (** (m)
1	454.826,423 511.307,336	2	454.859,395 511.322,121	36.135
2	454.859,395 511.322,121	3	454.833,325 511.355,284	42.184
3	454.833,325 511.355,284	4	454.805,178 511.345,824	29.694
4	454.805,178 511.345,824	5	454.783,228 511.329,1	27.596
5	454.783,228 511.329,1	6	454.763,77 511.364,682	40.555

Punct început	X / Y	Punct sfârșit	X / Y	Lungime segment (** (m)
6	454.763,77 511.364,682	7	454.695,537 511.361,032	68.33
7	454.695,537 511.361,032	8	454.700,324 511.345,192	16.548
8	454.700,324 511.345,192	9	454.701,301 511.341,959	3.378
9	454.701,301 511.341,959	10	454.709,037 511.343,686	7.926
10	454.709,037 511.343,686	11	454.721,002 511.329,541	18.526
11	454.721,002 511.329,541	12	454.730,06 511.313,371	18.535
12	454.730,06 511.313,371	13	454.734,127 511.305,952	8.461
13	454.734,127 511.305,952	14	454.754,281 511.274,99	36.944
14	454.754,281 511.274,99	1	454.826,423 511.307,336	79.061

** Lungimile segmentelor sunt determinate în planul de proiecție Stereo 70 și sunt rotunjite la 1 milimetru.

*** Distanța dintre puncte este formată din segmente cumulate ce sunt mai mici decât valoarea 1 milimetru.

**DATE DESPRE IMOBILUL NR. 4383**

Oficiul de Cadastru și Publicitate Imobiliară SIBIU
Biroul de Cadastru și Publicitate Imobiliară Medias

A. Partea I. Descrierea imobilului

TEREN Extravilan

Adresa: Jud. Sibiu

Nr. Crt	Nr cadastral Nr. topografic	Suprafața* (mp)	Observații / Referințe
A1		13.000	Sector cadastral:11 Teren neimprejmuit;

B. Partea II. Proprietari și acte

Inscrieri privitoare la dreptul de proprietate și alte drepturi reale		Referințe
/		
Act Administrativ nr. 832/42, din 04/04/2003 emis de CJPSDPAT Sibiu (Titlu de proprietate);		
B1	Intabulare, drept de PROPRIETATE, dobandit prin Reconstituire, cota actuala 1/1 1) BANEA IOAN 2) BANEA SOFIA 3) TABARA ELENA 4) APAHIDEAN ELISAVETA 5) BANEA LUMINIȚA 6) BARBAT ELENA	A1

C. Partea III. SARCINI .

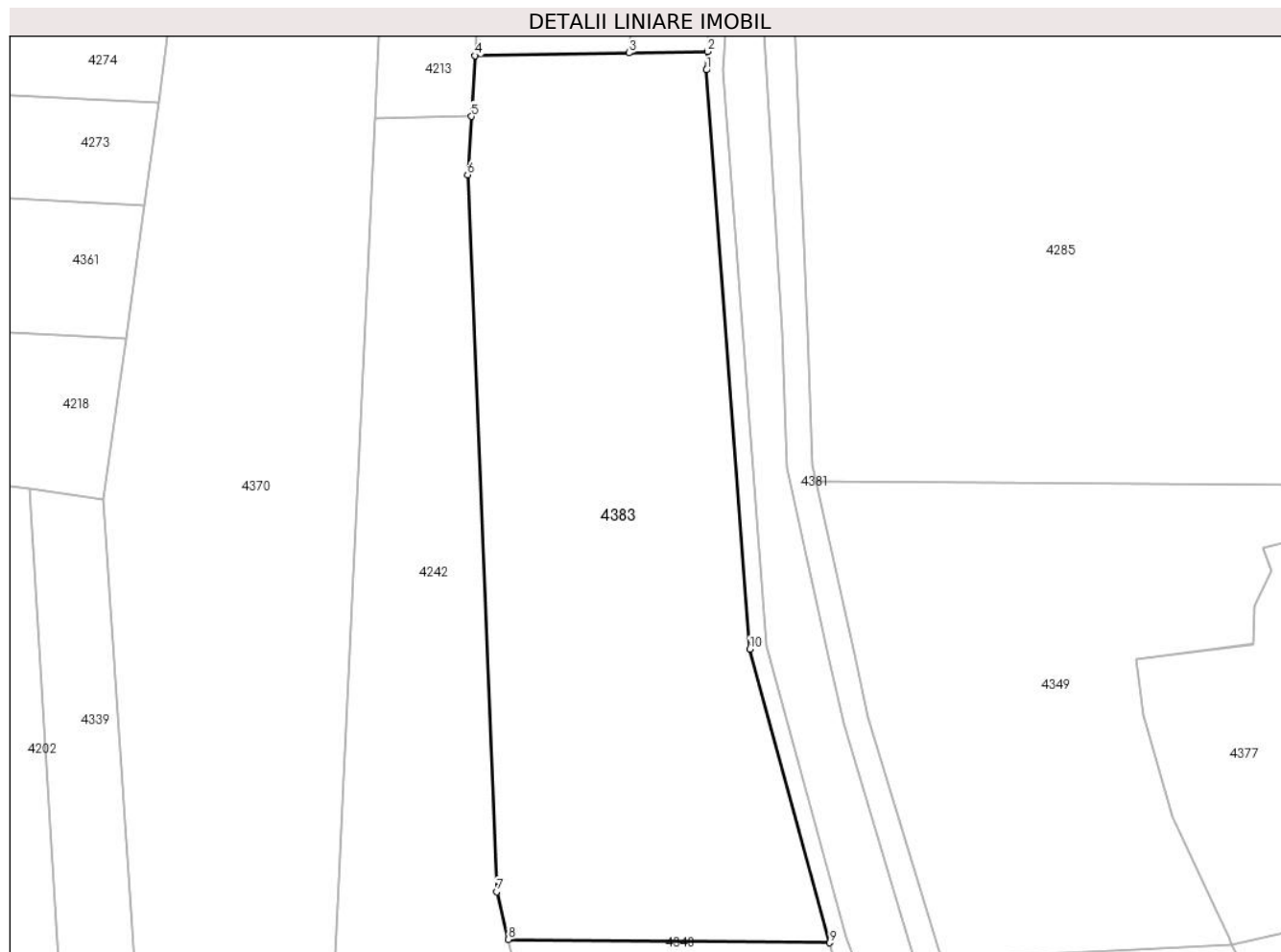
Inscrieri privind dezmembramintele dreptului de proprietate, drepturi reale de garanție și sarcini	Referințe
NU SUNT	

Anexa Nr. 1 La Partea I

Teren

Nr cadastral	Suprafața (mp)*	Observații / Referințe
	13.000	

* Suprafața este determinată în planul de proiecție Stereo 70.



Date referitoare la teren

Crt	Categorie folosință	Intravilan	Suprafața (mp)	Tarla	Parcelă	Nr. topo	Observații / Referințe
1	arabil	NU	13.000	7	463/3	-	

Lungime Segmente

1) Valorile lungimilor segmentelor sunt obținute din proiecție în plan.

Punct început	X / Y	Punct sfârșit	X / Y	Lungime segment (** (m)
1	454.640,355 511.569,723	2	454.640,623 511.574,069	4.354
2	454.640,623 511.574,069	3	454.622,188 511.573,734	18.438
3	454.622,188 511.573,734	4	454.586,036 511.573,077	36.158
4	454.586,036 511.573,077	5	454.585,14 511.558,825	14.28
5	454.585,14 511.558,825	6	454.584,276 511.545,096	13.756

Punct început	X / Y	Punct sfârșit	X / Y	Lungime segment (** (m)
6	454.584,276 511.545,096	7	454.591,145 511.377,013	168.223
7	454.591,145 511.377,013	8	454.593,85 511.365,794	11.54
8	454.593,85 511.365,794	9	454.669,299 511.365,025	75.453
9	454.669,299 511.365,025	10	454.650,509 511.433,89	71.382
10	454.650,509 511.433,89	1	454.640,355 511.569,723	136.212

** Lungimile segmentelor sunt determinate în planul de proiecție Stereo 70 și sunt rotunjite la 1 milimetru.

*** Distanța dintre puncte este formată din segmente cumulate ce sunt mai mici decât valoarea 1 milimetru.

**DATE DESPRE IMOBILUL NR. 4384**

Oficiul de Cadastru și Publicitate Imobiliară SIBIU
Biroul de Cadastru și Publicitate Imobiliară Medias

A. Partea I. Descrierea imobilului

TEREN Extravilan

Adresa: Jud. Sibiu

Nr. Crt	Nr cadastral Nr. topografic	Suprafața* (mp)	Observații / Referințe
A1	101341	8.700	Sector cadastral:11 Teren neimprejmuit;

B. Partea II. Proprietari și acte

Inscrieri privitoare la dreptul de proprietate și alte drepturi reale	Referințe
/	
Act Administrativ nr. 926/48, din 25/02/2004 emis de CJPSDPAT Sibiu (Titlu de proprietate);	
B1	A1
Intabulare, drept de PROPRIETATE, dobandit prin Reconstituire, cota actuala 1/1	
1) MOLDOVAN GHEORGHE, PERSOANA DECEDATA DEFUNCT:Da	

C. Partea III. SARCINI .

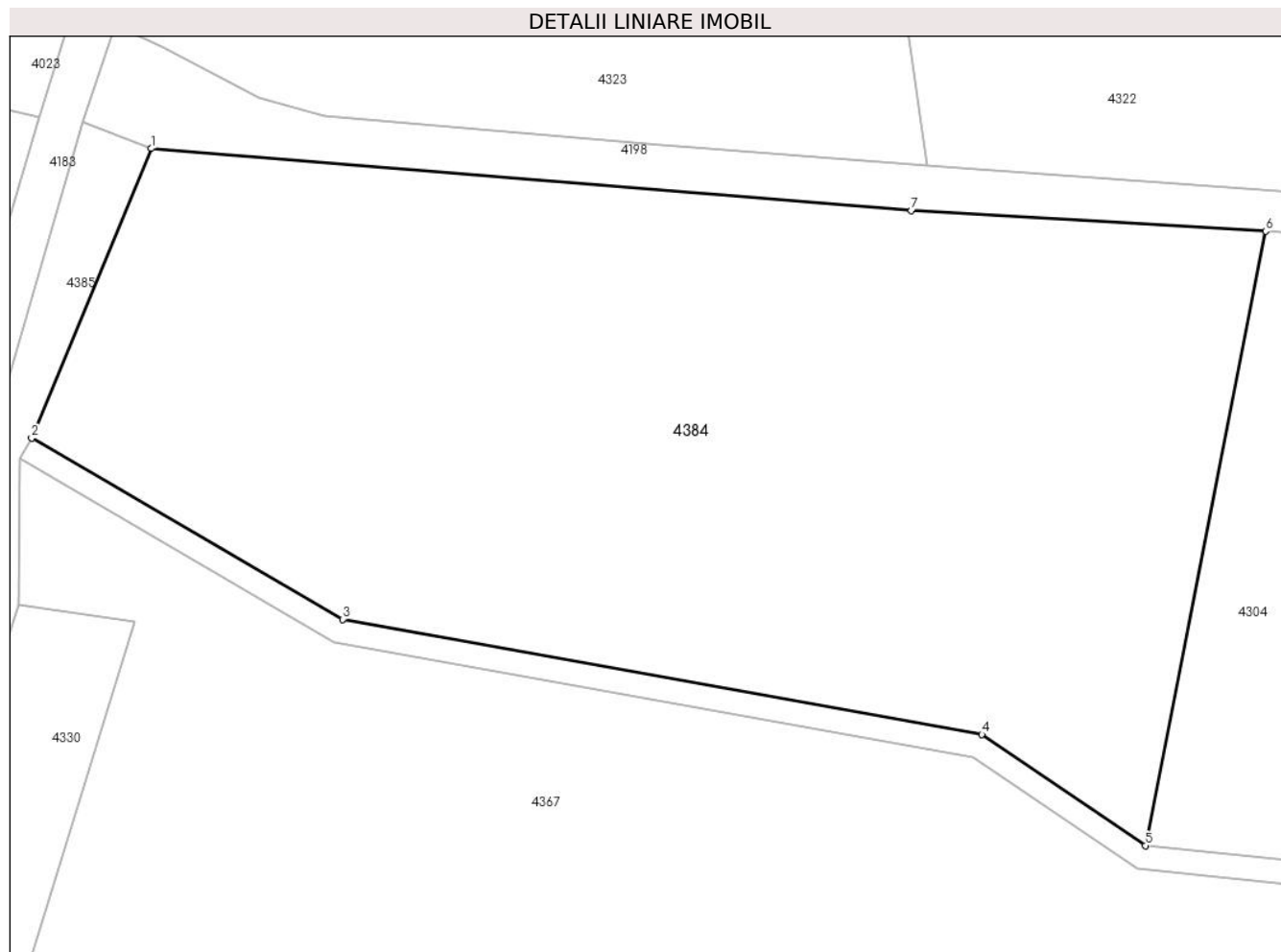
Inscrieri privind dezmembramintele dreptului de proprietate, drepturi reale de garanție și sarcini	Referințe
NU SUNT	

Anexa Nr. 1 La Partea I

Teren

Nr cadastral	Suprafața (mp)*	Observații / Referințe
101341	8.700	

* Suprafața este determinată în planul de proiecție Stereo 70.



Date referitoare la teren

Crt	Categorie folosință	Intra vilan	Suprafața (mp)	Tarla	Parcelă	Nr. topo	Observații / Referințe
1	arabil	NU	8.700	7	416/1	-	

Lungime Segmente

1) Valorile lungimilor segmentelor sunt obținute din proiecție în plan.

Punct început	X / Y	Punct sfârșit	X / Y	Lungime segment (** (m)
1	454.000,88 512.039,991	2	453.985,681 512.003,29	39.724
2	453.985,681 512.003,29	3	454.025,145 511.980,32	45.662
3	454.025,145 511.980,32	4	454.106,244 511.965,744	82.398
4	454.106,244 511.965,744	5	454.126,984 511.951,636	25.084
5	454.126,984 511.951,636	6	454.142,247 512.029,521	79.366

Punct început	X / Y	Punct sfârșit	X / Y	Lungime segment (** (m)
6	454.142,247 512.029,521	7	454.097,286 512.032,101	45.035
7	454.097,286 512.032,101	1	454.000,88 512.039,991	96.728

** Lungimile segmentelor sunt determinate în planul de proiecție Stereo 70 și sunt rotunjite la 1 milimetru.

*** Distanța dintre puncte este formată din segmente cumulate ce sunt mai mici decât valoarea 1 milimetru.

**DATE DESPRE IMOBILUL NR. 4385**

Oficiul de Cadastru și Publicitate Imobiliară SIBIU
Biroul de Cadastru și Publicitate Imobiliară Medias

A. Partea I. Descrierea imobilului

TEREN Extravilan

Adresa: Jud. Sibiu

Nr. Crt	Nr cadastral Nr. topografic	Suprafața* (mp)	Observații / Referințe
A1		1.102	Sector cadastral:11 Teren neimprejmuit;

B. Partea II. Proprietari și acte

Inscrieri privitoare la dreptul de proprietate și alte drepturi reale		Referințe
/		
Act Normativ nr. 7, din 13/03/1996 emis de PARLAMENTUL ROMANIEI (lege);		
B1	Inscrierea provizorie, drept de PROPRIETATE, dobandit prin Lege, cota actuala 1/1 1) COMUNA MOSNA , CIF:4406240, proprietar neidentificat	A1

C. Partea III. SARCINI .

Inscrieri privind dezmembramintele dreptului de proprietate, drepturi reale de garanție și sarcini	Referințe
NU SUNT	

Anexa Nr. 1 La Partea I

Teren

Nr cadastral	Suprafața (mp)*	Observații / Referințe
	1.102	

* Suprafața este determinată în planul de proiecție Stereo 70.



Date referitoare la teren

Crt	Categorie folosință	Intravilan	Suprafața (mp)	Tarla	Parcelă	Nr. topo	Observații / Referințe
1	arabil	NU	1.102	7	543/2	-	

Lungime Segmente

1) Valorile lungimilor segmentelor sunt obținute din proiecție în plan.

Punct început	X / Y	Punct sfârșit	X / Y	Lungime segment (** (m)
1	453.984,172 512.000,697	2	453.985,681 512.003,29	3.0
2	453.985,681 512.003,29	3	454.000,88 512.039,991	39.724
3	454.000,88 512.039,991	4	453.992,125 512.043,416	9.401
4	453.992,125 512.043,416	5	453.973,824 511.980,213	65.8
5	453.973,824 511.980,213	6	453.962,554 511.938,82	42.9

Punct început	X / Y	Punct sfârșit	X / Y	Lungime segment (** (m)
6	453.962,554 511.938,82	7	453.954,26 511.911,24	28.8
7	453.954,26 511.911,24	8	453.949,394 511.895,369	16.6
8	453.949,394 511.895,369	9	453.955,36 511.894,222	6.076
9	453.955,36 511.894,222	10	453.984,028 511.982,146	92.481
10	453.984,028 511.982,146	1	453.984,172 512.000,697	18.551

** Lungimile segmentelor sunt determinate în planul de proiecție Stereo 70 și sunt rotunjite la 1 milimetru.

*** Distanța dintre puncte este formată din segmente cumulate ce sunt mai mici decât valoarea 1 milimetru.

**DATE DESPRE IMOBILUL NR. 4386**

Oficiul de Cadastru și Publicitate Imobiliară SIBIU
Biroul de Cadastru și Publicitate Imobiliară Medias

A. Partea I. Descrierea imobilului

TEREN Extravilan

Adresa: Jud. Sibiu

Nr. Crt	Nr cadastral Nr. topografic	Suprafața* (mp)	Observații / Referințe
A1		5.479	Sector cadastral:11 Teren neimprejmuit;

B. Partea II. Proprietari și acte

Inscrieri privitoare la dreptul de proprietate și alte drepturi reale		Referințe
/		
Act Normativ nr. 7, din 13/03/1996 emis de PARLAMENTUL ROMANIEI (lege);		
B1	Inscrierea provizorie, drept de PROPRIETATE, dobandit prin Lege, cota actuala 1/1 1) COMUNA MOSNA , CIF:4406240, proprietar neidentificat	A1

C. Partea III. SARCINI .

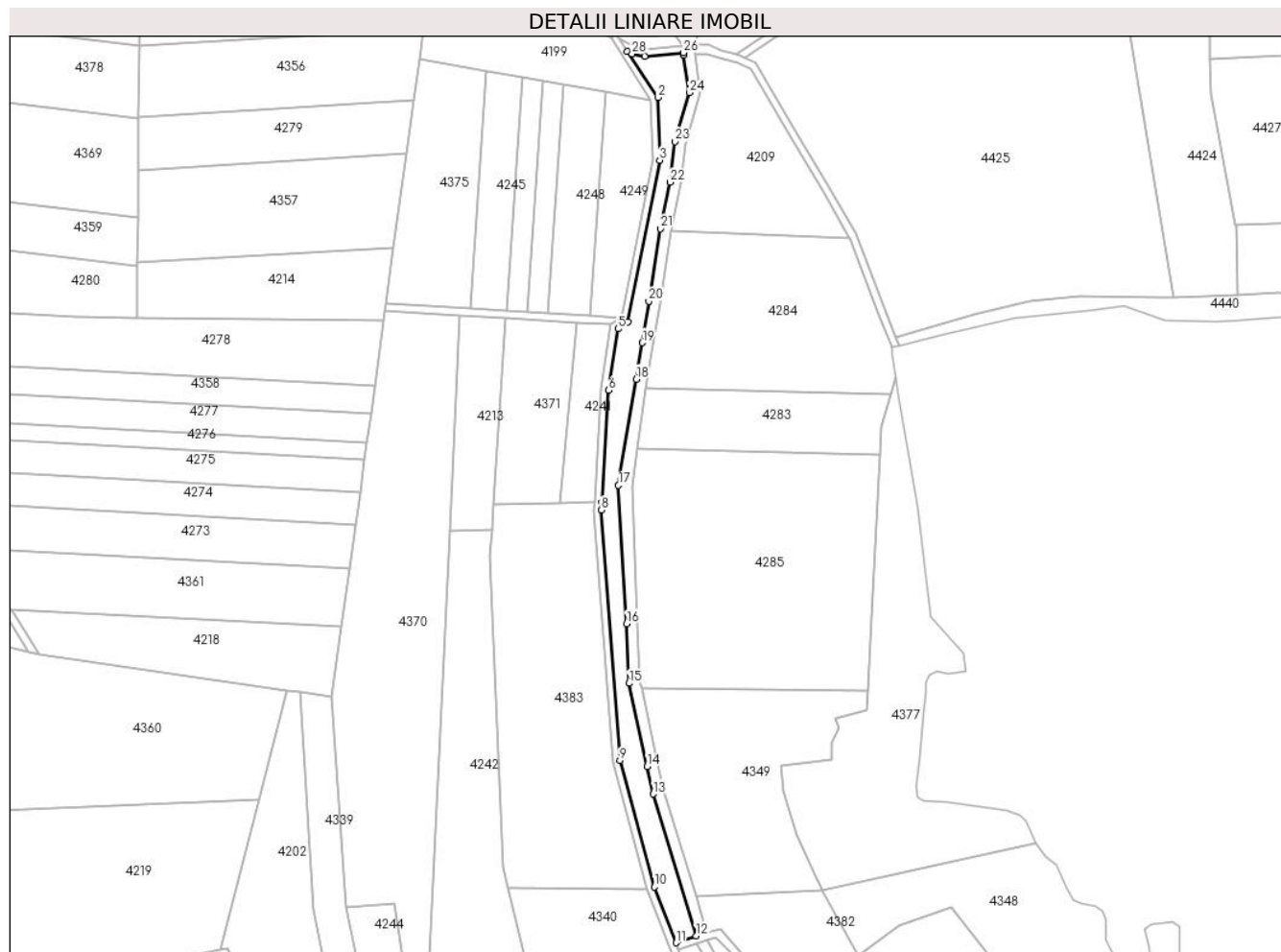
Inscrieri privind dezmembramintele dreptului de proprietate, drepturi reale de garanție și sarcini	Referințe
NU SUNT	

Anexa Nr. 1 La Partea I

Teren

Nr cadastral	Suprafața (mp)*	Observații / Referințe
	5.479	

* Suprafața este determinată în planul de proiecție Stereo 70.



Date referitoare la teren

Crt	Categorie folosință	Intra vilan	Suprafața (mp)	Tarla	Parcelă	Nr. topo	Observații / Referințe
1	faneata	NU	5.479	7	547/1	-	

Lungime Segmente

1) Valorile lungimilor segmentelor sunt obținute din proiecție în plan.

Punct început	X / Y	Punct sfârșit	X / Y	Lungime segment (** (m)
1	454.658,511 511.817,297	2	454.674,902 511.792,404	29.805
3	454.676,029 511.758,605	4	454.658,742 511.671,258	89.042
5	454.653,407 511.667,623	6	454.648,343 511.634,367	33.639
7	454.644,615 511.573,823	8	454.644,364 511.569,749	4.082
9	454.654,469 511.434,572	10	454.673,104 511.366,275	70.793

Punct început	X / Y	Punct sfârșit	X / Y	Lungime segment (** (m)
2	454.674,902 511.792,404	3	454.676,029 511.758,605	33.818
4	454.658,742 511.671,258	5	454.653,407 511.667,623	6.456
6	454.648,343 511.634,367	7	454.644,615 511.573,823	60.659
8	454.644,364 511.569,749	9	454.654,469 511.434,572	135.555
10	454.673,104 511.366,275	11	454.684,712 511.336,204	32.233

Punct început	X / Y	Punct sfârșit	X / Y	Lungime segment (** (m)
11	454.684,712 511.336,204	12	454.695,628 511.339,991	11.554
13	454.672,522 511.416,448	14	454.669,248 511.431,333	15.241
15	454.659,368 511.476,24	16	454.658,062 511.508,433	32.22
17	454.653,636 511.583,103	18	454.663,302 511.640,327	58.034
19	454.666,48 511.660,083	20	454.670,086 511.682,506	22.711
21	454.676,372 511.721,585	22	454.681,511 511.746,754	25.688
23	454.684,198 511.768,636	24	454.691,922 511.795,039	27.509
25	454.688,916 511.815,254	26	454.688,787 511.816,536	1.288
27	454.667,869 511.814,628	28	454.661,02 511.815,95	6.976

Punct început	X / Y	Punct sfârșit	X / Y	Lungime segment (** (m)
12	454.695,628 511.339,991	13	454.672,522 511.416,448	79.873
14	454.669,248 511.431,333	15	454.659,368 511.476,24	45.981
16	454.658,062 511.508,433	17	454.653,636 511.583,103	74.801
18	454.663,302 511.640,327	19	454.666,48 511.660,083	20.01
20	454.670,086 511.682,506	21	454.676,372 511.721,585	39.581
22	454.681,511 511.746,754	23	454.684,198 511.768,636	22.046
24	454.691,922 511.795,039	25	454.688,916 511.815,254	20.438
26	454.688,787 511.816,536	27	454.667,869 511.814,628	21.005
28	454.661,02 511.815,95	1	454.658,511 511.817,297	2.847

** Lungimile segmentelor sunt determinate în planul de proiecție Stereo 70 și sunt rotunjite la 1 milimetru.

*** Distanța dintre puncte este formată din segmente cumulate ce sunt mai mici decât valoarea 1 milimetru.

**DATE DESPRE IMOBILUL NR. 4387**

Oficiul de Cadastru și Publicitate Imobiliară SIBIU
Biroul de Cadastru și Publicitate Imobiliară Medias

A. Partea I. Descrierea imobilului

TEREN Extravilan

Adresa: Jud. Sibiu

Nr. Crt	Nr cadastral Nr. topografic	Suprafața* (mp)	Observații / Referințe
A1		1.602	Sector cadastral:11 Teren neimprejmuit;

B. Partea II. Proprietari și acte

Inscrieri privitoare la dreptul de proprietate și alte drepturi reale		Referințe
/		
Act Normativ nr. 7, din 13/03/1996 emis de PARLAMENTUL ROMANIEI (lege);		
B1	Inscrierea provizorie, drept de PROPRIETATE, dobandit prin Lege, cota actuala 1/1 1) COMUNA MOSNA , CIF:4406240, proprietar neidentificat	A1

C. Partea III. SARCINI .

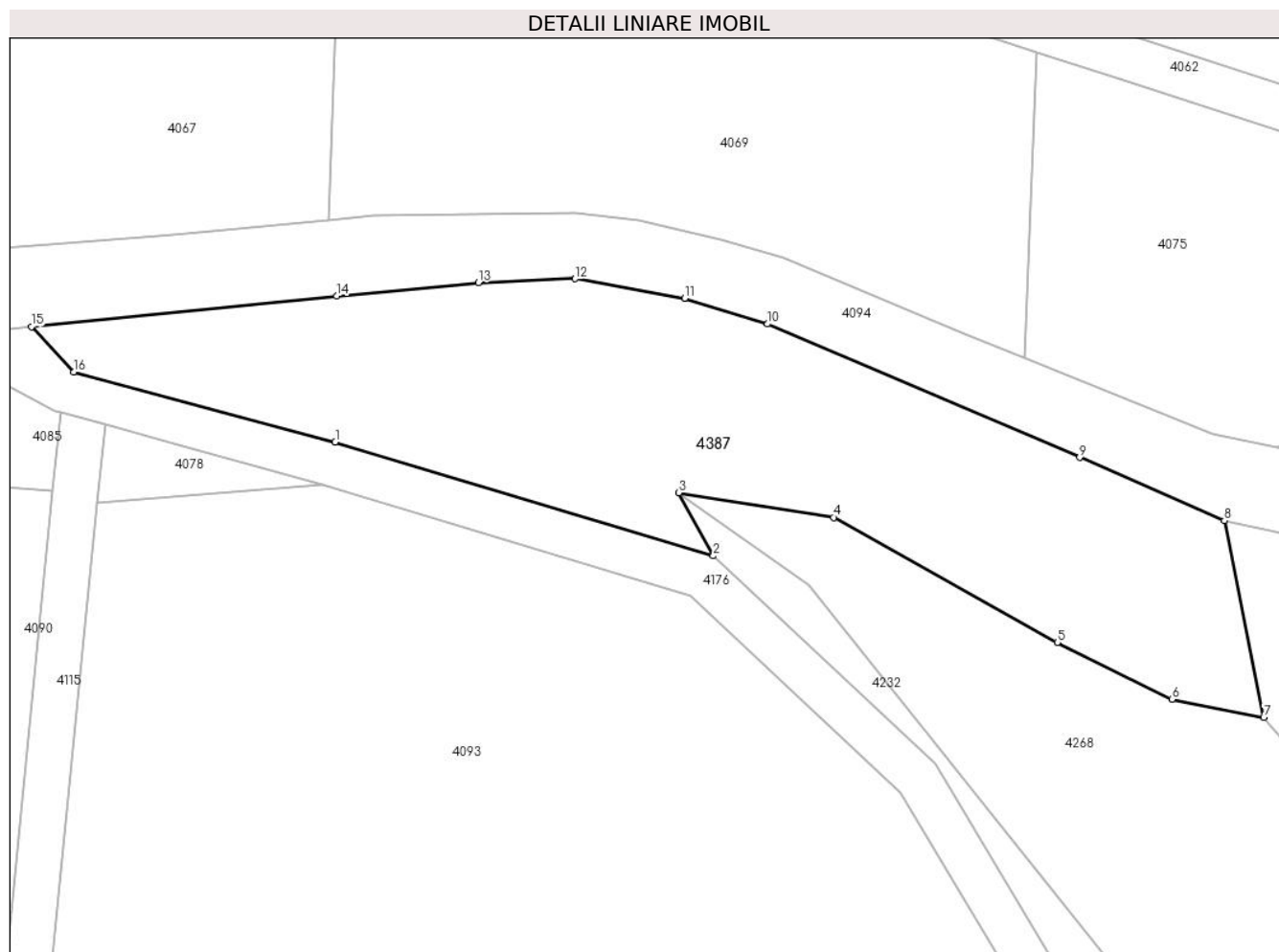
Inscrieri privind dezmembramintele dreptului de proprietate, drepturi reale de garanție și sarcini	Referințe
NU SUNT	

Anexa Nr. 1 La Partea I

Teren

Nr cadastral	Suprafața (mp)*	Observații / Referințe
	1.602	

* Suprafața este determinată în planul de proiecție Stereo 70.



Date referitoare la teren

Crt	Categorie folosință	Intra vilan	Suprafața (mp)	Tarla	Parcelă	Nr. topo	Observații / Referințe
1	faneata	NU	1.602	7	511/1	-	

Lungime Segmente

1) Valorile lungimilor segmentelor sunt obținute din proiecție în plan.

Punct început	X / Y	Punct sfârșit	X / Y	Lungime segment (** (m)
1	453.852,451 511.898,33	2	453.885,969 511.888,25	35.001
2	453.885,969 511.888,25	3	453.882,906 511.893,847	6.38
3	453.882,906 511.893,847	4	453.896,654 511.891,658	13.921
4	453.896,654 511.891,658	5	453.916,475 511.880,553	22.72
5	453.916,475 511.880,553	6	453.926,639 511.875,523	11.34

Punct început	X / Y	Punct sfârșit	X / Y	Lungime segment (** (m)
6	453.926,639 511.875,523	7	453.934,79 511.873,946	8.303
7	453.934,79 511.873,946	8	453.931,291 511.891,368	17.77
8	453.931,291 511.891,368	9	453.918,46 511.896,966	13.999
9	453.918,46 511.896,966	10	453.890,782 511.908,797	30.101
10	453.890,782 511.908,797	11	453.883,422 511.911,061	7.7
11	453.883,422 511.911,061	12	453.873,727 511.912,798	9.85
12	453.873,727 511.912,798	13	453.865,134 511.912,452	8.6
13	453.865,134 511.912,452	14	453.852,588 511.911,282	12.6
14	453.852,588 511.911,282	15	453.825,526 511.908,547	27.2
15	453.825,526 511.908,547	16	453.829,272 511.904,554	5.475
16	453.829,272 511.904,554	1	453.852,451 511.898,33	24.0

** Lungimile segmentelor sunt determinate în planul de proiecție Stereo 70 și sunt rotunjite la 1 milimetru.

*** Distanța dintre puncte este formată din segmente cumulate ce sunt mai mici decât valoarea 1 milimetru.

**DATE DESPRE IMOBILUL NR. 4388**

Oficiul de Cadastru și Publicitate Imobiliară SIBIU
Biroul de Cadastru și Publicitate Imobiliară Medias

A. Partea I. Descrierea imobilului

TEREN Extravilan

Adresa: Jud. Sibiu

Nr. Crt	Nr cadastral Nr. topografic	Suprafața* (mp)	Observații / Referințe
A1		3.795	Sector cadastral:11 Teren neimprejmuit;

B. Partea II. Proprietari și acte

Inscrieri privitoare la dreptul de proprietate și alte drepturi reale		Referințe
/		
Act Normativ nr. 7, din 13/03/1996 emis de PARLAMENTUL ROMANIEI (lege);		
B1	Inscrierea provizorie, drept de PROPRIETATE, dobandit prin Lege, cota actuala 1/1 1) COMUNA MOSNA , CIF:4406240, proprietar neidentificat	A1

C. Partea III. SARCINI .

Inscrieri privind dezmembramintele dreptului de proprietate, drepturi reale de garanție și sarcini	Referințe
NU SUNT	

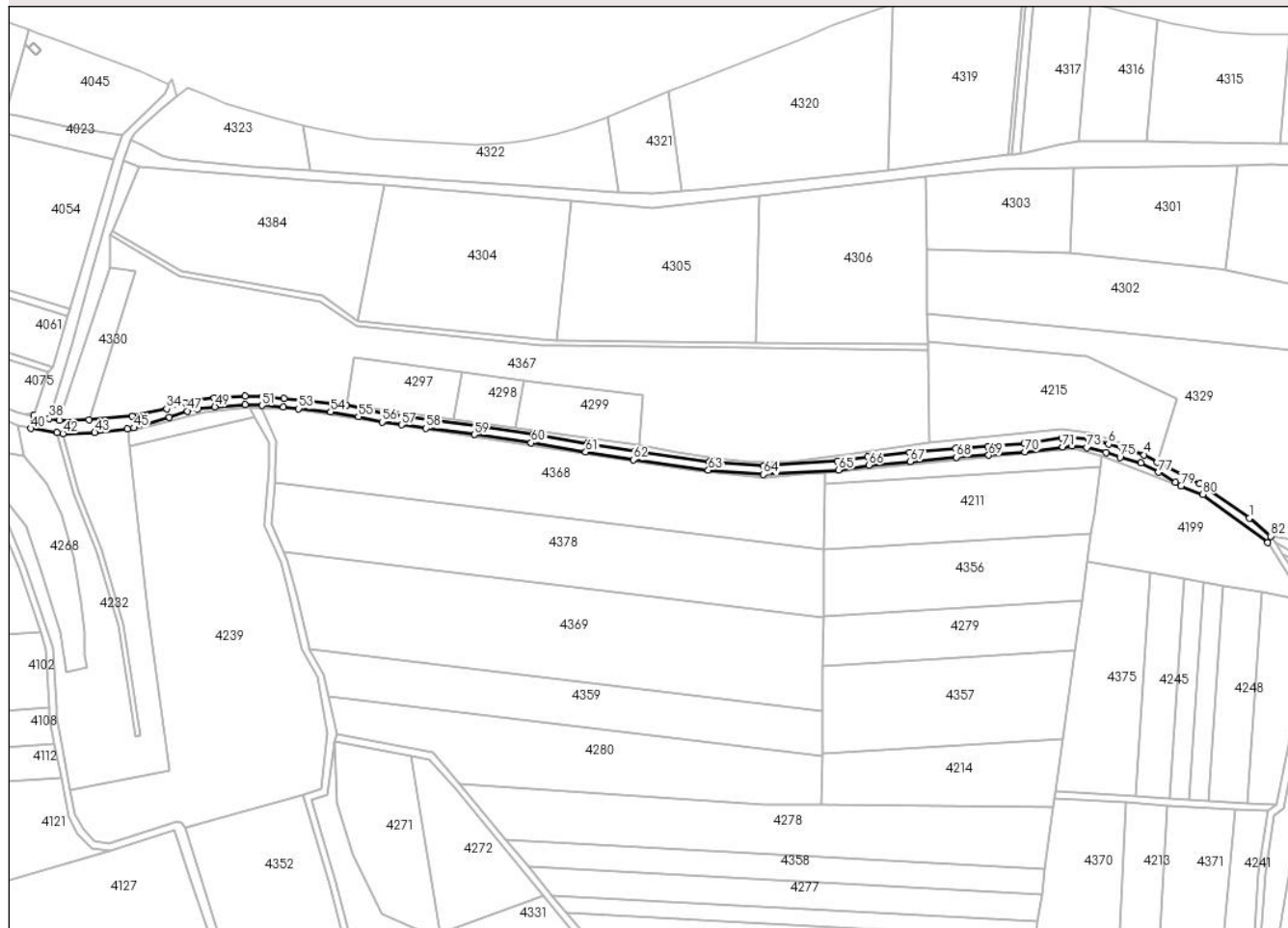
Anexa Nr. 1 La Partea I

Teren

Nr cadastral	Suprafața (mp)*	Observații / Referințe
	3.795	

* Suprafața este determinată în planul de proiecție Stereo 70.

DETALII LINIARE IMOBIL



Date referitoare la teren

Crt	Categorie folosință	Intravilan	Suprafața (mp)	Tarla	Parcelă	Nr. topo	Observații / Referințe
1	drum	NU	3.795	7	426	-	

Lungime Segmente

1) Valorile lungimilor segmentelor sunt obținute din proiecție în plan.

Punct început	X / Y	Punct sfârșit	X / Y	Lungime segment	Punct început	X / Y	Punct sfârșit	X / Y	Lungime segment	Punct început	X / Y	Punct sfârșit	X / Y	Lungime segment
1	454.639,289 511.838,14	2	454.610,785 511.857,941	34.707	2	454.610,785 511.857,941	3	454.586,305 511.870,422	27.478	3	454.586,305 511.870,422	4	454.578,815 511.874,499	8.527
4	454.578,815 511.874,499	5	454.566,43 511.877,807	12.82	5	454.566,43 511.877,807	6	454.558,342 511.880,711	8.594	6	454.558,342 511.880,711	7	454.546,813 511.883,679	11.904
7	454.546,813 511.883,679	8	454.537,496 511.884,645	9.368	8	454.537,496 511.884,645	9	454.531,425 511.884,072	6.098	9	454.531,425 511.884,072	10	454.509,845 511.881,137	21.778
10	454.509,845 511.881,137	11	454.489,096 511.879,358	20.825	11	454.489,096 511.879,358	12	454.470,518 511.878,147	18.618	12	454.470,518 511.878,147	13	454.443,971 511.875,676	26.661
13	454.443,971 511.875,676	14	454.419,921 511.873,515	24.146	14	454.419,921 511.873,515	15	454.402,592 511.870,872	17.529	15	454.402,592 511.870,872	16	454.360,046 511.868,257	42.627
16	454.360,046 511.868,257	17	454.328,841 511.870,686	31.299	17	454.328,841 511.870,686	18	454.285,864 511.876,679	43.393	18	454.285,864 511.876,679	19	454.258,591 511.881,095	27.628

Punct început	X / Y	Punct sfârșit	X / Y	Lungime segment	Punct început	X / Y	Punct sfârșit	X / Y	Lungime segment	Punct început	X / Y	Punct sfârșit	X / Y	Lungime segment
19	454.258,591 511.881,095	20	454.227,193 511.886,402	31.844	20	454.227,193 511.886,402	21	454.194,434 511.891,114	33.096	21	454.194,434 511.891,114	22	454.166,656 511.894,715	28.01
22	454.166,656 511.894,715	23	454.152,542 511.896,687	14.25	23	454.152,542 511.896,687	24	454.141,572 511.898,331	11.094	24	454.141,572 511.898,331	25	454.120,384 511.903,127	21.724
25	454.120,384 511.903,127	26	454.111,817 511.904,262	8.642	26	454.111,817 511.904,262	27	454.093,196 511.906,037	18.706	27	454.093,196 511.906,037	28	454.084,41 511.906,865	8.825
28	454.084,41 511.906,865	29	454.071,948 511.907,928	12.507	29	454.071,948 511.907,928	30	454.061,968 511.908,439	9.993	30	454.061,968 511.908,439	31	454.044,201 511.907,156	17.813
31	454.044,201 511.907,156	32	454.033,914 511.905,979	10.354	32	454.033,914 511.905,979	33	454.027,418 511.904,57	6.648	33	454.027,418 511.904,57	34	454.016,932 511.900,945	11.095
34	454.016,932 511.900,945	35	453.996,944 511.896,651	20.444	35	453.996,944 511.896,651	36	453.972,408 511.894,64	24.618	36	453.972,408 511.894,64	37	453.955,36 511.894,222	17.053
37	453.955,36 511.894,222	38	453.949,394 511.895,369	6.076	38	453.949,394 511.895,369	39	453.940,418 511.897,095	9.14	39	453.940,418 511.897,095	40	453.938,786 511.889,711	7.563
40	453.938,786 511.889,711	41	453.953,874 511.887,245	15.288	41	453.953,874 511.887,245	42	453.957,142 511.886,711	3.312	42	453.957,142 511.886,711	43	453.975,532 511.887,333	18.4
43	453.975,532 511.887,333	44	453.994,16 511.889,579	18.763	44	453.994,16 511.889,579	45	453.997,969 511.890,038	3.837	45	453.997,969 511.890,038	46	454.018,467 511.896,186	21.4
46	454.018,467 511.896,186	47	454.028,769 511.899,747	10.9	47	454.028,769 511.899,747	48	454.034,73 511.901,04	6.1	48	454.034,73 511.901,04	49	454.044,666 511.902,177	10.0
49	454.044,666 511.902,177	50	454.062,02 511.903,43	17.4	50	454.062,02 511.903,43	51	454.071,608 511.902,939	9.6	51	454.071,608 511.902,939	52	454.083,963 511.901,885	12.4
52	454.083,963 511.901,885	53	454.092,724 511.901,059	8.8	53	454.092,724 511.901,059	54	454.111,141 511.899,304	18.5	54	454.111,141 511.899,304	55	454.127,09 511.896,465	16.2
55	454.127,09 511.896,465	56	454.140,651 511.893,413	13.9	56	454.140,651 511.893,413	57	454.151,826 511.891,738	11.3	57	454.151,826 511.891,738	58	454.165,988 511.889,76	14.3
58	454.165,988 511.889,76	59	454.193,756 511.886,16	28.0	59	454.193,756 511.886,16	60	454.226,42 511.881,461	33.0	60	454.226,42 511.881,461	61	454.257,775 511.876,162	31.8
61	454.257,775 511.876,162	62	454.285,119 511.871,735	27.7	62	454.285,119 511.871,735	63	454.328,301 511.865,713	43.6	63	454.328,301 511.865,713	64	454.360,005 511.863,245	31.8
64	454.360,005 511.863,245	65	454.403,124 511.865,895	43.2	65	454.403,124 511.865,895	66	454.420,523 511.868,549	17.6	66	454.420,523 511.868,549	67	454.444,426 511.870,697	24.0
67	454.444,426 511.870,697	68	454.470,912 511.873,162	26.6	68	454.470,912 511.873,162	69	454.489,472 511.874,372	18.6	69	454.489,472 511.874,372	70	454.510,396 511.876,166	21.0
70	454.510,396 511.876,166	71	454.531,997 511.879,104	21.8	71	454.531,997 511.879,104	72	454.537,472 511.879,621	5.5	72	454.537,472 511.879,621	73	454.545,927 511.878,744	8.5
73	454.545,927 511.878,744	74	454.556,87 511.875,926	11.3	74	454.556,87 511.875,926	75	454.564,964 511.873,02	8.6	75	454.564,964 511.873,02	76	454.576,981 511.869,96	12.4
76	454.576,981 511.869,96	77	454.587,124 511.864,54	11.5	77	454.587,124 511.864,54	78	454.596,967 511.858,844	11.372	78	454.596,967 511.858,844	79	454.599,98 511.856,622	3.743
79	454.599,98 511.856,622	80	454.612,479 511.851,894	13.364	80	454.612,479 511.851,894	81	454.649,845 511.824,061	46.593	81	454.649,845 511.824,061	82	454.651,576 511.827,83	4.148
82	454.651,576 511.827,83	1	454.639,289 511.838,14	16.04										

** Lungimile segmentelor sunt determinate în planul de proiecție Stereo 70 și sunt rotunjite la 1 milimetru.

*** Distanța dintre puncte este formată din segmente cumulate ce sunt mai mici decât valoarea 1 milimetru.

**DATE DESPRE IMOBILUL NR. 4389**

Oficiul de Cadastru și Publicitate Imobiliară SIBIU
Biroul de Cadastru și Publicitate Imobiliară Medias

A. Partea I. Descrierea imobilului

TEREN Extravilan

Adresa: Jud. Sibiu

Nr. Crt	Nr cadastral Nr. topografic	Suprafața* (mp)	Observații / Referințe
A1		2.399	Sector cadastral:11 Teren neimprejmuit;

B. Partea II. Proprietari și acte

Inscrieri privitoare la dreptul de proprietate și alte drepturi reale		Referințe
/		
Act Normativ nr. 7, din 13/03/1996 emis de PARLAMENTUL ROMANIEI (lege);		
B1	Inscrierea provizorie, drept de PROPRIETATE, dobandit prin Lege, cota actuala 1/1 1) COMUNA MOSNA , CIF:4406240, proprietar neidentificat	A1

C. Partea III. SARCINI .

Inscrieri privind dezmembramintele dreptului de proprietate, drepturi reale de garanție și sarcini	Referințe
NU SUNT	

Anexa Nr. 1 La Partea I

Teren

Nr cadastral	Suprafața (mp)*	Observații / Referințe
	2.399	

* Suprafața este determinată în planul de proiecție Stereo 70.

DETALII LINIARE IMOBIL



Date referitoare la teren

Crt	Categorie folosință	Intravilan	Suprafața (mp)	Tarla	Parcelă	Nr. topo	Observații / Referințe
1	arabil	NU	2.399	7	455/6	-	

Lungime Segmente

1) Valorile lungimilor segmentelor sunt obținute din proiecție în plan.

Punct început	X / Y	Punct sfârșit	X / Y	Lungime segment (** (m)
1	454.973,802 511.174,749	2	454.982,864 511.186,022	14.463
2	454.982,864 511.186,022	3	454.985,538 511.197,415	11.703
3	454.985,538 511.197,415	4	454.985,19 511.205,069	7.662
4	454.985,19 511.205,069	5	454.978,163 511.207,02	7.292
5	454.978,163 511.207,02	6	454.968,154 511.209,798	10.387

Punct început	X / Y	Punct sfârșit	X / Y	Lungime segment (** (m)
6	454.968,154 511.209,798	7	454.949,386 511.218,938	20.876
7	454.949,386 511.218,938	8	454.933,073 511.233,094	21.599
8	454.933,073 511.233,094	9	454.905,892 511.260,057	38.285
9	454.905,892 511.260,057	10	454.903,845 511.270,678	10.816
10	454.903,845 511.270,678	11	454.899,385 511.261,872	9.872
11	454.899,385 511.261,872	12	454.891,534 511.259,25	8.277
12	454.891,534 511.259,25	13	454.890,018 511.263,792	4.789
13	454.890,018 511.263,792	14	454.882,027 511.257,512	10.163
14	454.882,027 511.257,512	15	454.972,692 511.173,369	123.694
15	454.972,692 511.173,369	1	454.973,802 511.174,749	1.771

** Lungimile segmentelor sunt determinate în planul de proiecție Stereo 70 și sunt rotunjite la 1 milimetru.

*** Distanța dintre puncte este formată din segmente cumulate ce sunt mai mici decât valoarea 1 milimetru.

**DATE DESPRE IMOBILUL NR. 4390**

Oficiul de Cadastru și Publicitate Imobiliară SIBIU
Biroul de Cadastru și Publicitate Imobiliară Medias

A. Partea I. Descrierea imobilului

TEREN Extravilan

Adresa: Jud. Sibiu

Nr. Crt	Nr cadastral Nr. topografic	Suprafața* (mp)	Observații / Referințe
A1		2.936	Sector cadastral:11 Teren neimprejmuit;

B. Partea II. Proprietari și acte

Inscrieri privitoare la dreptul de proprietate și alte drepturi reale		Referințe
/		
Act Normativ nr. 7, din 13/03/1996 emis de PARLAMENTUL ROMANIEI (lege);		
B1	Inscrierea provizorie, drept de PROPRIETATE, dobandit prin Lege, cota actuala 1/1 1) COMUNA MOSNA , CIF:4406240, proprietar neidentificat	A1

C. Partea III. SARCINI .

Inscrieri privind dezmembramintele dreptului de proprietate, drepturi reale de garanție și sarcini	Referințe
NU SUNT	

Punct început	X / Y	Punct sfârșit	X / Y	Lungime segment	Punct început	X / Y	Punct sfârșit	X / Y	Lungime segment	Punct început	X / Y	Punct sfârșit	X / Y	Lungime segment
19	454.653,407 511.667,623	20	454.658,742 511.671,258	6.456	20	454.658,742 511.671,258	21	454.676,029 511.758,605	89.042	21	454.676,029 511.758,605	22	454.674,902 511.792,404	33.818
22	454.674,902 511.792,404	23	454.658,511 511.817,297	29.805	23	454.658,511 511.817,297	24	454.653,887 511.824,32	8.409	24	454.653,887 511.824,32	25	454.651,576 511.827,83	4.202
25	454.651,576 511.827,83	26	454.649,845 511.824,061	4.148	26	454.649,845 511.824,061	27	454.670,941 511.791,171	39.074	27	454.670,941 511.791,171	28	454.672,016 511.758,931	32.258
28	454.672,016 511.758,931	29	454.655,136 511.673,641	86.944	29	454.655,136 511.673,641	30	454.649,715 511.669,947	6.56	30	454.649,715 511.669,947	31	454.644,362 511.634,792	35.56
31	454.644,362 511.634,792	32	454.640,623 511.574,069	60.838	32	454.640,623 511.574,069	33	454.640,355 511.569,723	4.354	33	454.640,355 511.569,723	34	454.650,509 511.433,89	136.212
34	454.650,509 511.433,89	35	454.669,299 511.365,025	71.382	35	454.669,299 511.365,025	36	454.670,14 511.361,942	3.196	36	454.670,14 511.361,942	37	454.693,61 511.302,046	64.329
37	454.693,61 511.302,046	38	454.706,11 511.271,715	32.806	38	454.706,11 511.271,715	39	454.710,114 511.243,476	28.521	39	454.710,114 511.243,476	40	454.710,176 511.242,782	0.698
40	454.710,176 511.242,782	41	454.713,223 511.208,69	34.227	41	454.713,223 511.208,69	42	454.714,003 511.179,804	28.897	42	454.714,003 511.179,804	43	454.714,341 511.167,276	12.532
43	454.714,341 511.167,276	44	454.711,898 511.149,167	18.273	44	454.711,898 511.149,167	45	454.708,354 511.133,669	15.899	45	454.708,354 511.133,669	1	454.704,986 511.115,002	18.968

** Lungimile segmentelor sunt determinate în planul de proiecție Stereo 70 și sunt rotunjite la 1 milimetru.

*** Distanța dintre puncte este formată din segmente cumulate ce sunt mai mici decât valoarea 1 milimetru.

