

**DATE DESPRE IMOBILUL NR. 8007**

Oficiul de Cadastru și Publicitate Imobiliară SIBIU  
Biroul de Cadastru și Publicitate Imobiliară Saliste

**A. Partea I. Descrierea imobilului**

TEREN Extravilan

Adresa: Jud. Sibiu

Nr. Crt	Nr cadastral Nr. topografic	Suprafața* (mp)	Observații / Referințe
A1		366.776	Sector cadastral:72 Teren neimprijmit;

**Construcții**

Crt	Nr cadastral Nr. topografic	Adresa	Observații / Referințe
A1.1		Jud. Sibiu	Nr. niveluri:1; S. construita la sol:45 mp; LOCUINTA-P
A1.2		Jud. Sibiu	Nr. niveluri:1; S. construita la sol:31 mp; MAGAZIE-P
A1.3		Jud. Sibiu	Nr. niveluri:1; S. construita la sol:80 mp; MAGAZIE-P

**B. Partea II. Proprietari și acte**

Inscrieri privitoare la dreptul de proprietate și alte drepturi reale		Referințe
/		
Act Normativ nr. 7, din 13/03/1996 emis de PARLAMENTUL ROMÂNIEI;		
B1	Inscrierea provizorie, drept de PROPRIETATE, dobandit prin Lege, cota actuala 1/1, cota initiala 1/1 1) <b>COMUNA JINA</b> , CIF:0000000000000, PROPRIETAR NEIDENTIFICAT	A1
B2	Inscrierea provizorie, drept de PROPRIETATE, dobandit prin Lege, cota actuala 1/1, cota initiala 1/1 1) <b>COMUNA JINA</b> , CIF:0000000000000, PROPRIETAR NEIDENTIFICAT	A1.1, A1.2, A1.3

**C. Partea III. SARCINI .**

Inscrieri privind dezmembramintele dreptului de proprietate, drepturi reale de garanție și sarcini	Referințe
NU SUNT	



Punct început	X / Y	Punct sfârșit	X / Y	Lungime segment	Punct început	X / Y	Punct sfârșit	X / Y	Lungime segment	Punct început	X / Y	Punct sfârșit	X / Y	Lungime segment
4	392.976,267 469.126,841	5	392.977,234 469.127,932	1.458	5	392.977,234 469.127,932	6	392.978,634 469.130,381	2.821	6	392.978,634 469.130,381	7	392.979,439 469.132,554	2.317
7	392.979,439 469.132,554	8	392.981,034 469.134,871	2.813	8	392.981,034 469.134,871	9	392.982,26 469.136,727	2.224	9	392.982,26 469.136,727	10	392.982,555 469.138,164	1.467
10	392.982,555 469.138,164	11	392.982,964 469.138,789	0.747	11	392.982,964 469.138,789	12	392.983,717 469.140,313	1.7	12	392.983,717 469.140,313	13	392.983,491 469.142,275	1.975
13	392.983,491 469.142,275	14	392.984,505 469.143,309	1.448	14	392.984,505 469.143,309	15	392.985,766 469.144,371	1.649	15	392.985,766 469.144,371	16	392.986,235 469.145,281	1.024
16	392.986,235 469.145,281	17	392.987,385 469.146,235	1.494	17	392.987,385 469.146,235	18	392.988,093 469.145,831	0.815	18	392.988,093 469.145,831	19	392.988,692 469.145,985	0.618
19	392.988,692 469.145,985	20	392.989,908 469.146,535	1.335	20	392.989,908 469.146,535	21	392.991,173 469.146,474	1.266	21	392.991,173 469.146,474	22	392.993,26 469.145,238	2.426
22	392.993,26 469.145,238	23	392.993,508 469.144,912	0.41	23	392.993,508 469.144,912	24	392.993,694 469.145,017	0.214	24	392.993,694 469.145,017	25	392.995,469 469.147,512	3.062
25	392.995,469 469.147,512	26	392.999,462 469.149,415	4.423	26	392.999,462 469.149,415	27	393.000,563 469.150,72	1.707	27	393.000,563 469.150,72	28	393.000,5 469.152,009	1.291
28	393.000,5 469.152,009	29	393.001,274 469.152,259	0.813	29	393.001,274 469.152,259	30	393.001,398 469.152,643	0.404	30	393.001,398 469.152,643	31	393.002,394 469.153,96	1.651
31	393.002,394 469.153,96	32	393.004,337 469.154,204	1.958	32	393.004,337 469.154,204	33	393.005,156 469.153,626	1.002	33	393.005,156 469.153,626	34	393.006,555 469.154,273	1.541
34	393.006,555 469.154,273	35	393.008,823 469.156,019	2.862	35	393.008,823 469.156,019	36	393.011,517 469.157,979	3.332	36	393.011,517 469.157,979	37	393.012,452 469.159,555	1.832
37	393.012,452 469.159,555	38	393.014,397 469.160,344	2.099	38	393.014,397 469.160,344	39	393.015,345 469.161,912	1.832	39	393.015,345 469.161,912	40	393.017,495 469.163,283	2.55
40	393.017,495 469.163,283	41	393.019,973 469.165,155	3.106	41	393.019,973 469.165,155	42	393.021,031 469.167,03	2.153	42	393.021,031 469.167,03	43	393.022,366 469.168,263	1.817
43	393.022,366 469.168,263	44	393.023,497 469.169,539	1.705	44	393.023,497 469.169,539	45	393.021,816 469.170,69	2.037	45	393.021,816 469.170,69	46	393.021,412 469.171,691	1.079
46	393.021,412 469.171,691	47	393.027,84 469.174,602	7.056	47	393.027,84 469.174,602	48	393.029,874 469.176,158	2.561	48	393.029,874 469.176,158	49	393.032,612 469.178,362	3.515
49	393.032,612 469.178,362	50	393.035,524 469.178,252	2.914	50	393.035,524 469.178,252	51	393.037,996 469.179,094	2.611	51	393.037,996 469.179,094	52	393.040,662 469.180,229	2.898
52	393.040,662 469.180,229	53	393.047,113 469.182,002	6.69	53	393.047,113 469.182,002	54	393.048,643 469.182,582	1.636	54	393.048,643 469.182,582	55	393.051,203 469.184,003	2.928
55	393.051,203 469.184,003	56	393.054,414 469.186,077	3.823	56	393.054,414 469.186,077	57	393.055,551 469.187,231	1.62	57	393.055,551 469.187,231	58	393.056,243 469.189,472	2.345
58	393.056,243 469.189,472	59	393.058,827 469.191,022	3.013	59	393.058,827 469.191,022	60	393.059,979 469.191,787	1.383	60	393.059,979 469.191,787	61	393.061,194 469.192,736	1.542
61	393.061,194 469.192,736	62	393.061,269 469.193,453	0.721	62	393.061,269 469.193,453	63	393.060,975 469.195,015	1.589	63	393.060,975 469.195,015	64	393.062,244 469.197,85	3.106
64	393.062,244 469.197,85	65	393.064,481 469.200,035	3.127	65	393.064,481 469.200,035	66	393.065,095 469.201,028	1.167	66	393.065,095 469.201,028	67	393.065,851 469.201,657	0.983
67	393.065,851 469.201,657	68	393.067,151 469.203,587	2.327	68	393.067,151 469.203,587	69	393.067,832 469.204,088	0.845	69	393.067,832 469.204,088	70	393.068,711 469.205,379	1.562
70	393.068,711 469.205,379	71	393.070,589 469.206,709	2.301	71	393.070,589 469.206,709	72	393.072,462 469.208,122	2.346	72	393.072,462 469.208,122	73	393.074,298 469.208,426	1.861
73	393.074,298 469.208,426	74	393.080,27 469.208,747	5.981	74	393.080,27 469.208,747	75	393.081,899 469.209,132	1.674	75	393.081,899 469.209,132	76	393.084,881 469.210,232	3.178
76	393.084,881 469.210,232	77	393.086,655 469.211,101	1.975	77	393.086,655 469.211,101	78	393.088,953 469.211,533	2.338	78	393.088,953 469.211,533	79	393.095,368 469.212,495	6.487
79	393.095,368 469.212,495	80	393.097,105 469.212,312	1.747	80	393.097,105 469.212,312	81	393.103,688 469.213,033	6.622	81	393.103,688 469.213,033	82	393.108,001 469.215,122	4.792
82	393.108,001 469.215,122	83	393.112,225 469.222,315	8.342	83	393.112,225 469.222,315	84	393.115,79 469.224,677	4.276	84	393.115,79 469.224,677	85	393.121,93 469.230,328	8.345
85	393.121,93 469.230,328	86	393.124,518 469.231,522	2.85	86	393.124,518 469.231,522	87	393.126,481 469.233,242	2.61	87	393.126,481 469.233,242	88	393.126,508 469.235,742	2.5
88	393.126,508 469.235,742	89	393.126,537 469.238,807	3.065	89	393.126,537 469.238,807	90	393.127,772 469.241,394	2.867	90	393.127,772 469.241,394	91	393.130,288 469.243,967	3.599
91	393.130,288 469.243,967	92	393.135,114 469.246,699	5.546	92	393.135,114 469.246,699	93	393.135,84 469.247,871	1.379	93	393.135,84 469.247,871	94	393.137,97 469.249,205	2.513
94	393.137,97 469.249,205	95	393.142,827 469.253,846	6.718	95	393.142,827 469.253,846	96	393.143,921 469.256,342	2.725	96	393.143,921 469.256,342	97	393.146,554 469.258,775	3.585
97	393.146,554 469.258,775	98	393.149,789 469.262,717	5.099	98	393.149,789 469.262,717	99	393.154,068 469.264,321	4.57	99	393.154,068 469.264,321	100	393.156,235 469.266,325	2.952
100	393.156,235 469.266,325	101	393.157,267 469.268,747	2.633	101	393.157,267 469.268,747	102	393.159,402 469.271,821	3.743	102	393.159,402 469.271,821	103	393.161,773 469.273,851	3.121

Punct început	X / Y	Punct sfârșit	X / Y	Lungime segment	Punct început	X / Y	Punct sfârșit	X / Y	Lungime segment	Punct început	X / Y	Punct sfârșit	X / Y	Lungime segment
103	393.161,773 469.273,851	104	393.166,414 469.278,658	6.682	104	393.166,414 469.278,658	105	393.167,95 469.279,691	1.851	105	393.167,95 469.279,691	106	393.169,259 469.281,194	1.993
106	393.169,259 469.281,194	107	393.171,415 469.283,01	2.819	107	393.171,415 469.283,01	108	393.173,165 469.283,676	1.872	108	393.173,165 469.283,676	109	393.174,427 469.285,074	1.883
109	393.174,427 469.285,074	110	393.177,336 469.287,478	3.774	110	393.177,336 469.287,478	111	393.178,949 469.289,528	2.608	111	393.178,949 469.289,528	112	393.180,158 469.292,744	3.436
112	393.180,158 469.292,744	113	393.180,244 469.295,237	2.494	113	393.180,244 469.295,237	114	393.181,539 469.296,587	1.871	114	393.181,539 469.296,587	115	393.181,755 469.299,078	2.5
115	393.181,755 469.299,078	116	393.181,929 469.300,959	1.889	116	393.181,929 469.300,959	117	393.182,981 469.302,628	1.973	117	393.182,981 469.302,628	118	393.185,024 469.305,237	3.314
118	393.185,024 469.305,237	119	393.186,139 469.306,16	1.447	119	393.186,139 469.306,16	120	393.186,55 469.307,42	1.325	120	393.186,55 469.307,42	121	393.187,185 469.308,256	1.05
121	393.187,185 469.308,256	122	393.188,576 469.308,225	1.391	122	393.188,576 469.308,225	123	393.190,723 469.308,143	2.149	123	393.190,723 469.308,143	124	393.192,492 469.308,682	1.849
124	393.192,492 469.308,682	125	393.194,799 469.310,599	3.0	125	393.194,799 469.310,599	126	393.196,025 469.311,255	1.39	126	393.196,025 469.311,255	127	393.198,628 469.312,709	2.982
127	393.198,628 469.312,709	128	393.201,804 469.314,591	3.692	128	393.201,804 469.314,591	129	393.203,61 469.315,436	1.994	129	393.203,61 469.315,436	130	393.204,535 469.315,38	0.927
130	393.204,535 469.315,38	131	393.208,287 469.317,144	4.146	131	393.208,287 469.317,144	132	393.210,47 469.318,251	2.448	132	393.210,47 469.318,251	133	393.212,31 469.319,538	2.245
133	393.212,31 469.319,538	134	393.215,982 469.319,717	3.676	134	393.215,982 469.319,717	135	393.217,797 469.321,119	2.293	135	393.217,797 469.321,119	136	393.217,797 469.322,425	1.306
136	393.217,797 469.322,425	137	393.219,425 469.324,595	2.713	137	393.219,425 469.324,595	138	393.219,968 469.327,935	3.384	138	393.219,968 469.327,935	139	393.226,942 469.334,544	9.608
139	393.226,942 469.334,544	140	393.234,676 469.341,303	10.271	140	393.234,676 469.341,303	141	393.242,164 469.348,516	10.397	141	393.242,164 469.348,516	142	393.249,168 469.350,516	7.284
142	393.249,168 469.350,516	143	393.256,854 469.350,516	7.686	143	393.256,854 469.350,516	144	393.260,727 469.349,779	3.942	144	393.260,727 469.349,779	145	393.262,74 469.347,585	2.978
145	393.262,74 469.347,585	146	393.265,782 469.345,428	3.729	146	393.265,782 469.345,428	147	393.269,004 469.345,123	3.236	147	393.269,004 469.345,123	148	393.272,875 469.346,116	3.996
148	393.272,875 469.346,116	149	393.275,199 469.347,918	2.941	149	393.275,199 469.347,918	150	393.276,765 469.348,809	1.802	150	393.276,765 469.348,809	151	393.279,308 469.349,213	2.575
151	393.279,308 469.349,213	152	393.281,781 469.348,883	2.495	152	393.281,781 469.348,883	153	393.283,395 469.349,768	1.841	153	393.283,395 469.349,768	154	393.284,445 469.351,205	1.78
154	393.284,445 469.351,205	155	393.285,531 469.352,062	1.383	155	393.285,531 469.352,062	156	393.287,051 469.353,355	1.996	156	393.287,051 469.353,355	157	393.289,686 469.355,072	3.145
157	393.289,686 469.355,072	158	393.291,923 469.355,367	2.256	158	393.291,923 469.355,367	159	393.294,801 469.354,471	3.014	159	393.294,801 469.354,471	160	393.297,09 469.354,798	2.312
160	393.297,09 469.354,798	161	393.300,337 469.355,403	3.303	161	393.300,337 469.355,403	162	393.302,27 469.356,673	2.313	162	393.302,27 469.356,673	163	393.306,673 469.358,647	4.825
163	393.306,673 469.358,647	164	393.313,742 469.360,385	7.28	164	393.313,742 469.360,385	165	393.324,221 469.363,242	10.861	165	393.324,221 469.363,242	166	393.332,682 469.364,138	8.508
166	393.332,682 469.364,138	167	393.338,354 469.365,148	5.761	167	393.338,354 469.365,148	168	393.340,953 469.364,975	2.605	168	393.340,953 469.364,975	169	393.345,377 469.362,737	4.958
169	393.345,377 469.362,737	170	393.347,882 469.362,499	2.516	170	393.347,882 469.362,499	171	393.350,815 469.364,78	3.716	171	393.350,815 469.364,78	172	393.351,636 469.365,56	1.132
172	393.351,636 469.365,56	173	393.225,9 469.454,935	154.264	173	393.225,9 469.454,935	174	393.227,416 469.456,928	2.504	174	393.227,416 469.456,928	175	393.266,577 469.529,68	82.622
175	393.266,577 469.529,68	176	393.286,929 469.572,516	47.425	176	393.286,929 469.572,516	177	393.248,226 469.597,753	46.204	177	393.248,226 469.597,753	178	393.236,521 469.610,628	17.4
178	393.236,521 469.610,628	179	393.227,959 469.628,166	19.516	179	393.227,959 469.628,166	180	393.223,342 469.646,429	18.838	180	393.223,342 469.646,429	181	393.139,45 469.808,285	182.305
181	393.139,45 469.808,285	182	393.132,869 469.802,219	8.95	182	393.132,869 469.802,219	183	393.129,111 469.797,165	6.298	183	393.129,111 469.797,165	184	393.125,212 469.797,165	3.899
184	393.125,212 469.797,165	185	393.101,699 469.772,501	34.076	185	393.101,699 469.772,501	186	393.036,926 469.722,101	82.071	186	393.036,926 469.722,101	187	392.999,66 469.685,527	52.215
187	392.999,66 469.685,527	188	392.980,914 469.638,154	50.947	188	392.980,914 469.638,154	189	392.894,914 469.420,817	233.734	189	392.894,914 469.420,817	190	392.888,209 469.403,869	18.226
190	392.888,209 469.403,869	191	392.845,248 469.334,673	81.448	191	392.845,248 469.334,673	192	392.815,914 469.238,03	100.997	192	392.815,914 469.238,03	193	392.798,473 469.180,572	60.047
193	392.798,473 469.180,572	194	392.792,826 469.161,968	19.442	194	392.792,826 469.161,968	195	392.779,254 469.117,254	46.728	195	392.779,254 469.117,254	196	392.793,356 469.094,53	26.744
196	392.793,356 469.094,53	197	392.792,695 469.080,387	14.158	197	392.792,695 469.080,387	198	392.805,683 469.058,514	25.438	198	392.805,683 469.058,514	199	392.798,354 469.045,318	15.095
199	392.798,354 469.045,318	200	392.802,796 469.036,499	9.875	200	392.802,796 469.036,499	201	392.743,466 468.844,331	201.18	201	392.743,466 468.844,331	202	392.742,457 468.811,05	33.296

Punct început	X / Y	Punct sfârșit	X / Y	Lungime segment	Punct început	X / Y	Punct sfârșit	X / Y	Lungime segment	Punct început	X / Y	Punct sfârșit	X / Y	Lungime segment
202	392.742,457 468.811,05	203	392.732,476 468.756,831	55.13	203	392.732,476 468.756,831	204	392.670,249 468.621,211	149.215	204	392.670,249 468.621,211	205	392.695,328 468.605,026	29.848
205	392.695,328 468.605,026	206	392.728,752 468.586,671	38.132	206	392.728,752 468.586,671	207	392.754,13 468.573,473	28.605	207	392.754,13 468.573,473	208	392.782,252 468.558,697	31.768
208	392.782,252 468.558,697	209	392.804,834 468.546,695	25.573	209	392.804,834 468.546,695	210	392.824,755 468.623,293	79.146	210	392.824,755 468.623,293	211	392.842,101 468.689,989	68.915
211	392.842,101 468.689,989	212	392.857,865 468.750,603	62.63	212	392.857,865 468.750,603	213	392.874,878 468.816,023	67.596	213	392.874,878 468.816,023	214	393.019,365 468.791,345	146.579
214	393.019,365 468.791,345	215	393.054,565 468.836,281	57.081	215	393.054,565 468.836,281	216	393.152,383 468.961,153	158.623	216	393.152,383 468.961,153	217	393.183,14 469.000,416	49.876
217	393.183,14 469.000,416	218	393.133,379 469.024,762	55.398	218	393.133,379 469.024,762	219	393.096,962 469.038,867	39.053	219	393.096,962 469.038,867	220	393.092,554 469.040,316	4.64
220	393.092,554 469.040,316	221	393.088,539 469.040,886	4.055	221	393.088,539 469.040,886	222	393.079,156 469.041,776	9.425	222	393.079,156 469.041,776	223	393.079,099 469.044,483	2.708
223	393.079,099 469.044,483	224	393.078,876 469.055,831	11.35	224	393.078,876 469.055,831	225	393.084,62 469.070,536	15.787	225	393.084,62 469.070,536	226	393.082,746 469.087,911	17.476
226	393.082,746 469.087,911	227	393.090,858 469.099,473	14.124	227	393.090,858 469.099,473	228	393.111,069 469.149,717	54.157	228	393.111,069 469.149,717	229	393.117,336 469.181,253	32.153
229	393.117,336 469.181,253	230	393.123,741 469.206,287	25.84	230	393.123,741 469.206,287	231	393.120,894 469.224,351	18.287	231	393.120,894 469.224,351	232	393.149,119 469.255,708	42.189
232	393.149,119 469.255,708	233	393.232,544 469.163,073	124.663	233	393.232,544 469.163,073	234	393.281,559 469.151,319	50.405	234	393.281,559 469.151,319	235	393.295,612 469.145,823	15.089
235	393.295,612 469.145,823	236	393.319,779 469.173,459	36.712	236	393.319,779 469.173,459	237	393.338,693 469.196,067	29.476	237	393.338,693 469.196,067	238	393.351,472 469.213,73	21.801
238	393.351,472 469.213,73	239	393.356,375 469.223,406	10.847	239	393.356,375 469.223,406	240	393.360,235 469.232,572	9.946	240	393.360,235 469.232,572	241	393.364,711 469.248,346	16.397
241	393.364,711 469.248,346	242	393.367,195 469.263,866	15.718	242	393.367,195 469.263,866	243	393.367,53 469.272,359	8.5	243	393.367,53 469.272,359	244	393.368,45 469.278,408	6.119
244	393.368,45 469.278,408	245	393.367,99 469.284,581	6.19	245	393.367,99 469.284,581	246	393.368,4 469.300,08	15.504	246	393.368,4 469.300,08	247	393.366,823 469.325,099	25.069
247	393.366,823 469.325,099	248	393.364,261 469.347,556	22.603	248	393.364,261 469.347,556	249	393.357,188 469.369,755	23.299	249	393.357,188 469.369,755	250	393.355,724 469.368,756	1.772
250	393.355,724 469.368,756	251	393.351,142 469.364,4	6.322	251	393.351,142 469.364,4	252	393.348,032 469.361,983	3.939	252	393.348,032 469.361,983	253	393.345,235 469.362,248	2.81
253	393.345,235 469.362,248	254	393.340,818 469.364,483	4.95	254	393.340,818 469.364,483	255	393.338,382 469.364,645	2.441	255	393.338,382 469.364,645	256	393.332,752 469.363,642	5.719
256	393.332,752 469.363,642	257	393.324,314 469.362,749	8.485	257	393.324,314 469.362,749	258	393.313,867 469.359,901	10.828	258	393.313,867 469.359,901	259	393.306,836 469.358,173	7.24
259	393.306,836 469.358,173	260	393.302,511 469.356,233	4.74	260	393.302,511 469.356,233	261	393.300,527 469.354,93	2.374	261	393.300,527 469.354,93	262	393.297,171 469.354,305	3.414
262	393.297,171 469.354,305	263	393.294,76 469.353,96	2.436	263	393.294,76 469.353,96	264	393.291,879 469.354,857	3.017	264	393.291,879 469.354,857	265	393.289,863 469.354,592	2.033
265	393.289,863 469.354,592	266	393.287,351 469.352,954	2.999	266	393.287,351 469.352,954	267	393.285,848 469.351,675	1.974	267	393.285,848 469.351,675	268	393.284,809 469.350,854	1.324
268	393.284,809 469.350,854	269	393.283,733 469.349,383	1.823	269	393.283,733 469.349,383	270	393.281,877 469.348,366	2.116	270	393.281,877 469.348,366	271	393.279,315 469.348,708	2.585
271	393.279,315 469.348,708	272	393.276,934 469.348,329	2.411	272	393.276,934 469.348,329	273	393.275,477 469.347,501	1.676	273	393.275,477 469.347,501	274	393.273,1 469.345,657	3.008
274	393.273,1 469.345,657	275	393.269,044 469.344,617	4.187	275	393.269,044 469.344,617	276	393.265,602 469.344,943	3.457	276	393.265,602 469.344,943	277	393.262,407 469.347,208	3.916
277	393.262,407 469.347,208	278	393.260,471 469.349,319	2.864	278	393.260,471 469.349,319	279	393.256,807 469.350,016	3.73	279	393.256,807 469.350,016	280	393.249,238 469.350,016	7.569
280	393.249,238 469.350,016	281	393.242,422 469.348,07	7.088	281	393.242,422 469.348,07	282	393.235,014 469.340,934	10.286	282	393.235,014 469.340,934	283	393.227,279 469.334,174	10.273
283	393.227,279 469.334,174	284	393.220,434 469.327,689	9.429	284	393.220,434 469.327,689	285	393.219,899 469.324,393	3.339	285	393.219,899 469.324,393	286	393.218,297 469.322,258	2.669
286	393.218,297 469.322,258	287	393.218,297 469.320,873	1.385	287	393.218,297 469.320,873	288	393.216,164 469.319,226	2.695	288	393.216,164 469.319,226	289	393.212,478 469.319,046	3.69
289	393.212,478 469.319,046	290	393.210,728 469.317,821	2.136	290	393.210,728 469.317,821	291	393.208,507 469.316,695	2.49	291	393.208,507 469.316,695	292	393.204,633 469.314,873	4.281
292	393.204,633 469.314,873	293	393.203,707 469.314,929	0.928	293	393.203,707 469.314,929	294	393.202,038 469.314,148	1.843	294	393.202,038 469.314,148	295	393.198,877 469.312,276	3.674
295	393.198,877 469.312,276	296	393.196,265 469.310,816	2.992	296	393.196,265 469.310,816	297	393.195,08 469.310,182	1.344	297	393.195,08 469.310,182	298	393.192,734 469.308,233	3.05
298	393.192,734 469.308,233	299	393.190,788 469.307,64	2.034	299	393.190,788 469.307,64	300	393.188,561 469.307,725	2.229	300	393.188,561 469.307,725	301	393.187,429 469.307,75	1.132

Punct început	X / Y	Punct sfârșit	X / Y	Lungime segment	Punct început	X / Y	Punct sfârșit	X / Y	Lungime segment	Punct început	X / Y	Punct sfârșit	X / Y	Lungime segment
301	393.187,429 469.307,75	302	393.186,999 469.307,185	0.71	302	393.186,999 469.307,185	303	393.186,569 469.305,868	1.385	303	393.186,569 469.305,868	304	393.185,385 469.304,886	1.538
304	393.185,385 469.304,886	305	393.183,391 469.302,339	3.235	305	393.183,391 469.302,339	306	393.182,416 469.300,794	1.827	306	393.182,416 469.300,794	307	393.182,253 469.299,033	1.769
307	393.182,253 469.299,033	308	393.182,022 469.296,368	2.675	308	393.182,022 469.296,368	309	393.180,737 469.295,028	1.857	309	393.180,737 469.295,028	310	393.180,655 469.292,645	2.384
310	393.180,655 469.292,645	311	393.179,39 469.289,28	3.595	311	393.179,39 469.289,28	312	393.177,696 469.287,127	2.74	312	393.177,696 469.287,127	313	393.174,773 469.284,712	3.792
313	393.174,773 469.284,712	314	393.173,456 469.283,251	1.967	314	393.173,456 469.283,251	315	393.171,673 469.282,573	1.908	315	393.171,673 469.282,573	316	393.169,61 469.280,836	2.697
316	393.169,61 469.280,836	317	393.168,284 469.279,313	2.019	317	393.168,284 469.279,313	318	393.166,736 469.278,272	1.865	318	393.166,736 469.278,272	319	393.162,116 469.273,487	6.651
319	393.162,116 469.273,487	320	393.159,776 469.271,483	3.081	320	393.159,776 469.271,483	321	393.157,706 469.268,504	3.628	321	393.157,706 469.268,504	322	393.156,653 469.266,03	2.689
322	393.156,653 469.266,03	323	393.154,335 469.263,887	3.157	323	393.154,335 469.263,887	324	393.150,091 469.262,296	4.532	324	393.150,091 469.262,296	325	393.146,919 469.258,431	5.0
325	393.146,919 469.258,431	326	393.144,337 469.256,045	3.516	326	393.144,337 469.256,045	327	393.143,245 469.253,554	2.72	327	393.143,245 469.253,554	328	393.138,278 469.248,809	6.869
328	393.138,278 469.248,809	329	393.136,203 469.247,509	2.449	329	393.136,203 469.247,509	330	393.135,471 469.246,327	1.39	330	393.135,471 469.246,327	331	393.130,596 469.243,567	5.602
331	393.130,596 469.243,567	332	393.128,188 469.241,103	3.445	332	393.128,188 469.241,103	333	393.127,036 469.238,692	2.672	333	393.127,036 469.238,692	334	393.127,008 469.235,737	2.955
334	393.127,008 469.235,737	335	393.126,979 469.233,013	2.724	335	393.126,979 469.233,013	336	393.124,793 469.231,098	2.906	336	393.124,793 469.231,098	337	393.122,211 469.229,907	2.843
337	393.122,211 469.229,907	338	393.116,099 469.224,282	8.306	338	393.116,099 469.224,282	339	393.112,598 469.221,962	4.2	339	393.112,598 469.221,962	340	393.108,355 469.214,738	8.378
340	393.108,355 469.214,738	341	393.103,828 469.212,546	5.03	341	393.103,828 469.212,546	342	393.097,106 469.211,809	6.762	342	393.097,106 469.211,809	343	393.095,379 469.211,991	1.737
343	393.095,379 469.211,991	344	393.089,036 469.211,04	6.414	344	393.089,036 469.211,04	345	393.086,814 469.210,622	2.261	345	393.086,814 469.210,622	346	393.085,078 469.209,772	1.933
346	393.085,078 469.209,772	347	393.082,044 469.208,653	3.234	347	393.082,044 469.208,653	348	393.080,342 469.208,25	1.749	348	393.080,342 469.208,25	349	393.074,353 469.207,928	5.998
349	393.074,353 469.207,928	350	393.072,665 469.207,649	1.711	350	393.072,665 469.207,649	351	393.070,884 469.206,305	2.231	351	393.070,884 469.206,305	352	393.069,074 469.205,023	2.218
352	393.069,074 469.205,023	353	393.068,198 469.203,736	1.557	353	393.068,198 469.203,736	354	393.067,518 469.203,236	0.844	354	393.067,518 469.203,236	355	393.066,226 469.201,319	2.312
355	393.066,226 469.201,319	356	393.065,477 469.200,696	0.974	356	393.065,477 469.200,696	357	393.064,874 469.199,72	1.147	357	393.064,874 469.199,72	358	393.062,661 469.197,559	3.093
358	393.062,661 469.197,559	359	393.061,495 469.194,954	2.854	359	393.061,495 469.194,954	360	393.061,774 469.193,474	1.506	360	393.061,774 469.193,474	361	393.061,67 469.192,473	1.006
361	393.061,67 469.192,473	362	393.060,271 469.191,381	1.775	362	393.060,271 469.191,381	363	393.059,094 469.190,599	1.413	363	393.059,094 469.190,599	364	393.056,664 469.189,142	2.833
364	393.056,664 469.189,142	365	393.055,993 469.186,967	2.276	365	393.055,993 469.186,967	366	393.054,731 469.185,687	1.798	366	393.054,731 469.185,687	367	393.051,46 469.183,574	3.894
367	393.051,46 469.183,574	368	393.048,854 469.182,127	2.981	368	393.048,854 469.182,127	369	393.047,268 469.181,526	1.696	369	393.047,268 469.181,526	370	393.040,827 469.179,756	6.68
370	393.040,827 469.179,756	371	393.038,175 469.178,626	2.883	371	393.038,175 469.178,626	372	393.035,598 469.177,749	2.722	372	393.035,598 469.177,749	373	393.032,78 469.177,855	2.82
373	393.032,78 469.177,855	374	393.030,182 469.175,764	3.335	374	393.030,182 469.175,764	375	393.028,098 469.174,17	2.624	375	393.028,098 469.174,17	376	393.022,055 469.171,434	6.634
376	393.022,055 469.171,434	377	393.022,223 469.171,018	0.449	377	393.022,223 469.171,018	378	393.024,247 469.169,632	2.453	378	393.024,247 469.169,632	379	393.022,724 469.167,913	2.297
379	393.022,724 469.167,913	380	393.021,428 469.166,716	1.764	380	393.021,428 469.166,716	381	393.020,358 469.164,819	2.178	381	393.020,358 469.164,819	382	393.017,781 469.162,873	3.229
382	393.017,781 469.162,873	383	393.015,713 469.161,553	2.453	383	393.015,713 469.161,553	384	393.014,739 469.159,943	1.882	384	393.014,739 469.159,943	385	393.012,796 469.159,155	2.097
385	393.012,796 469.159,155	386	393.011,895 469.157,635	1.767	386	393.011,895 469.157,635	387	393.009,123 469.155,618	3.428	387	393.009,123 469.155,618	388	393.006,816 469.153,843	2.911
388	393.006,816 469.153,843	389	393.005,104 469.153,051	1.886	389	393.005,104 469.153,051	390	393.004,207 469.153,684	1.098	390	393.004,207 469.153,684	391	393.002,666 469.153,49	1.553
391	393.002,666 469.153,49	392	393.001,848 469.152,409	1.356	392	393.001,848 469.152,409	393	393.001,672 469.151,862	0.575	393	393.001,672 469.151,862	394	393.001,018 469.151,651	0.687
394	393.001,018 469.151,651	395	393.001,071 469.150,548	1.104	395	393.001,071 469.150,548	396	392.999,774 469.149,01	2.012	396	392.999,774 469.149,01	397	392.995,801 469.147,117	4.401
397	392.995,801 469.147,117	398	392.994,036 469.144,636	3.045	398	392.994,036 469.144,636	399	392.993,374 469.144,262	0.76	399	392.993,374 469.144,262	400	392.992,921 469.144,857	0.748

Punct început	X / Y	Punct sfârșit	X / Y	Lungime segment	Punct început	X / Y	Punct sfârșit	X / Y	Lungime segment	Punct început	X / Y	Punct sfârșit	X / Y	Lungime segment
400	392.992,921 469.144,857	401	392.991,025 469.145,98	2.204	401	392.991,025 469.145,98	402	392.990,004 469.146,03	1.022	402	392.990,004 469.146,03	403	392.988,859 469.145,511	1.257
403	392.988,859 469.145,511	404	392.988,021 469.145,296	0.865	404	392.988,021 469.145,296	405	392.987,438 469.145,629	0.671	405	392.987,438 469.145,629	406	392.986,633 469.144,962	1.045
406	392.986,633 469.144,962	407	392.986,165 469.144,053	1.022	407	392.986,165 469.144,053	408	392.984,845 469.142,942	1.725	408	392.984,845 469.142,942	409	392.984,015 469.142,095	1.186
409	392.984,015 469.142,095	410	392.984,231 469.140,224	1.883	410	392.984,231 469.140,224	411	392.983,399 469.138,541	1.877	411	392.983,399 469.138,541	412	392.983,026 469.137,97	0.682
412	392.983,026 469.137,97	413	392.982,731 469.136,532	1.468	413	392.982,731 469.136,532	414	392.981,449 469.134,592	2.325	414	392.981,449 469.134,592	415	392.979,886 469.132,322	2.756
415	392.979,886 469.132,322	416	392.979,089 469.130,169	2.296	416	392.979,089 469.130,169	417	392.977,643 469.127,639	2.914	417	392.977,643 469.127,639	418	392.976,771 469.126,656	1.314
418	392.976,771 469.126,656	419	392.976,801 469.125,399	1.257	419	392.976,801 469.125,399	420	392.976,205 469.124,744	0.886	420	392.976,205 469.124,744	421	392.976,205 469.123,84	0.904
421	392.976,205 469.123,84	422	392.975,549 469.120,264	3.636	422	392.975,549 469.120,264	423	392.973,903 469.115,237	5.29	423	392.973,903 469.115,237	424	392.971,986 469.112,393	3.43
424	392.971,986 469.112,393	425	392.969,14 469.108,089	5.16	425	392.969,14 469.108,089	426	392.965,731 469.102,075	6.913	426	392.965,731 469.102,075	427	392.962,735 469.097,387	5.564
427	392.962,735 469.097,387	428	392.955,762 469.083,034	15.957	428	392.955,762 469.083,034	429	392.955,313 469.083,252	0.499	429	392.955,313 469.083,252	430	392.962,298 469.097,631	15.986
430	392.962,298 469.097,631	431	392.965,303 469.102,333	5.58	431	392.965,303 469.102,333	432	392.968,713 469.108,35	6.916	432	392.968,713 469.108,35	433	392.971,57 469.112,671	5.18
433	392.971,57 469.112,671	434	392.973,449 469.115,458	3.361	434	392.973,449 469.115,458	435	392.975,064 469.120,388	5.188	435	392.975,064 469.120,388	436	392.975,643 469.123,546	3.211
436	392.975,643 469.123,546	437	392.970,601 469.120,236	6.031	437	392.970,601 469.120,236	438	392.965,706 469.120,168	4.895	438	392.965,706 469.120,168	439	392.962,599 469.120,502	3.125
439	392.962,599 469.120,502	440	392.961,693 469.120,351	0.918	440	392.961,693 469.120,351	441	392.959,642 469.118,599	2.697	441	392.959,642 469.118,599	442	392.957,873 469.117,628	2.018
442	392.957,873 469.117,628	443	392.956,665 469.117,372	1.235	443	392.956,665 469.117,372	444	392.953,553 469.118,295	3.246	444	392.953,553 469.118,295	445	392.950,684 469.118,962	2.946
445	392.950,684 469.118,962	446	392.949,495 469.119,086	1.195	446	392.949,495 469.119,086	447	392.946,988 469.117,471	2.982	447	392.946,988 469.117,471	448	392.943,155 469.116,171	4.047
448	392.943,155 469.116,171	449	392.940,238 469.116,171	2.917	449	392.940,238 469.116,171	450	392.934,307 469.117,052	5.996	450	392.934,307 469.117,052	451	392.925,357 469.120,731	9.677
451	392.925,357 469.120,731	452	392.919,637 469.123,94	6.559	452	392.919,637 469.123,94	453	392.915,279 469.126,787	5.206	453	392.915,279 469.126,787	454	392.911,067 469.128,544	4.564
454	392.911,067 469.128,544	455	392.909,074 469.128,55	1.993	455	392.909,074 469.128,55	456	392.907,559 469.128,846	1.544	456	392.907,559 469.128,846	457	392.906,175 469.128,312	1.483
457	392.906,175 469.128,312	458	392.903,494 469.125,871	3.626	458	392.903,494 469.125,871	459	392.901,995 469.125,224	1.633	459	392.901,995 469.125,224	460	392.899,755 469.123,324	2.937
460	392.899,755 469.123,324	461	392.897,213 469.122,172	2.791	461	392.897,213 469.122,172	462	392.895,287 469.120,348	2.653	462	392.895,287 469.120,348	463	392.891,948 469.118,37	3.881
463	392.891,948 469.118,37	464	392.890,374 469.116,831	2.201	464	392.890,374 469.116,831	465	392.888,995 469.115,418	1.974	465	392.888,995 469.115,418	466	392.887,488 469.114,508	1.76
466	392.887,488 469.114,508	467	392.885,863 469.113,872	1.745	467	392.885,863 469.113,872	468	392.882,16 469.113,837	3.703	468	392.882,16 469.113,837	469	392.880,71 469.114,073	1.469
469	392.880,71 469.114,073	470	392.878,701 469.113,876	2.019	470	392.878,701 469.113,876	471	392.875,844 469.112,846	3.037	471	392.875,844 469.112,846	472	392.874,688 469.111,988	1.44
472	392.874,688 469.111,988	473	392.873,807 469.111,284	1.128	473	392.873,807 469.111,284	474	392.872,089 469.110,711	1.811	474	392.872,089 469.110,711	475	392.870,712 469.110,786	1.379
475	392.870,712 469.110,786	476	392.868,075 469.112,65	3.229	476	392.868,075 469.112,65	477	392.866,32 469.110,636	2.671	477	392.866,32 469.110,636	478	392.862,935 469.107,619	4.534
478	392.862,935 469.107,619	479	392.861,684 469.106,588	1.621	479	392.861,684 469.106,588	480	392.861,441 469.105,961	0.672	480	392.861,441 469.105,961	481	392.861,067 469.104,308	1.695
481	392.861,067 469.104,308	482	392.860,397 469.103,339	1.178	482	392.860,397 469.103,339	483	392.859,884 469.101,954	1.477	483	392.859,884 469.101,954	484	392.859,216 469.100,275	1.807
484	392.859,216 469.100,275	485	392.858,661 469.099,294	1.127	485	392.858,661 469.099,294	486	392.858,79 469.098,653	0.654	486	392.858,79 469.098,653	487	392.859,193 469.098,179	0.622
487	392.859,193 469.098,179	488	392.859,218 469.096,864	1.315	488	392.859,218 469.096,864	489	392.858,628 469.095,048	1.909	489	392.858,628 469.095,048	490	392.857,641 469.093,3	2.007
490	392.857,641 469.093,3	491	392.856,91 469.091,315	2.115	491	392.856,91 469.091,315	492	392.856,088 469.090,014	1.539	492	392.856,088 469.090,014	493	392.855,489 469.088,538	1.593
493	392.855,489 469.088,538	494	392.854,93 469.087,913	0.839	494	392.854,93 469.087,913	495	392.854,723 469.087,155	0.786	495	392.854,723 469.087,155	496	392.853,983 469.086,415	1.047
496	392.853,983 469.086,415	497	392.853,287 469.085,487	1.16	497	392.853,287 469.085,487	498	392.852,356 469.084,831	1.139	498	392.852,356 469.084,831	499	392.852,185 469.083,763	1.082

Punct început	X / Y	Punct sfârșit	X / Y	Lungime segment	Punct început	X / Y	Punct sfârșit	X / Y	Lungime segment	Punct început	X / Y	Punct sfârșit	X / Y	Lungime segment
499	392.852,185 469.083,763	500	392.851,784 469.082,911	0.942	500	392.851,784 469.082,911	501	392.850,872 469.082,098	1.222	501	392.850,872 469.082,098	502	392.849,509 469.081,538	1.474
502	392.849,509 469.081,538	503	392.848,313 469.081,563	1.196	503	392.848,313 469.081,563	504	392.846,536 469.082,371	1.952	504	392.846,536 469.082,371	505	392.845,357 469.082,639	1.209
505	392.845,357 469.082,639	506	392.842,672 469.081,137	3.077	506	392.842,672 469.081,137	507	392.842,112 469.079,722	1.522	507	392.842,112 469.079,722	508	392.841,647 469.079,906	0.5
508	392.841,647 469.079,906	509	392.842,273 469.081,486	1.699	509	392.842,273 469.081,486	510	392.845,28 469.083,17	3.446	510	392.845,28 469.083,17	511	392.846,696 469.082,847	1.452
511	392.846,696 469.082,847	512	392.848,426 469.082,061	1.9	512	392.848,426 469.082,061	513	392.849,415 469.082,041	0.989	513	392.849,415 469.082,041	514	392.850,603 469.082,528	1.284
514	392.850,603 469.082,528	515	392.851,375 469.083,216	1.034	515	392.851,375 469.083,216	516	392.851,702 469.083,912	0.769	516	392.851,702 469.083,912	517	392.851,896 469.085,119	1.222
517	392.851,896 469.085,119	518	392.852,934 469.085,851	1.27	518	392.852,934 469.085,851	519	392.853,604 469.086,743	1.116	519	392.853,604 469.086,743	520	392.854,275 469.087,414	0.949
520	392.854,275 469.087,414	521	392.854,478 469.088,158	0.771	521	392.854,478 469.088,158	522	392.855,058 469.088,807	0.87	522	392.855,058 469.088,807	523	392.855,642 469.090,244	1.551
523	392.855,642 469.090,244	524	392.856,459 469.091,537	1.529	524	392.856,459 469.091,537	525	392.857,186 469.093,511	2.104	525	392.857,186 469.093,511	526	392.858,168 469.095,251	1.998
526	392.858,168 469.095,251	527	392.858,716 469.096,939	1.775	527	392.858,716 469.096,939	528	392.858,696 469.097,991	1.052	528	392.858,696 469.097,991	529	392.858,325 469.098,427	0.572
529	392.858,325 469.098,427	530	392.858,135 469.099,378	0.97	530	392.858,135 469.099,378	531	392.858,764 469.100,491	1.278	531	392.858,764 469.100,491	532	392.859,417 469.102,134	1.768
532	392.859,417 469.102,134	533	392.859,95 469.103,571	1.533	533	392.859,95 469.103,571	534	392.860,601 469.104,513	1.145	534	392.860,601 469.104,513	535	392.860,962 469.106,107	1.634
535	392.860,962 469.106,107	536	392.861,265 469.106,891	0.841	536	392.861,265 469.106,891	537	392.862,61 469.107,999	1.743	537	392.862,61 469.107,999	538	392.865,964 469.110,989	4.493
538	392.865,964 469.110,989	539	392.867,661 469.112,936	2.583	539	392.867,661 469.112,936	540	392.865,447 469.114,432	2.672	540	392.865,447 469.114,432	541	392.862,88 469.115,576	2.81
541	392.862,88 469.115,576	542	392.860,626 469.118,239	3.489	542	392.860,626 469.118,239	543	392.857,101 469.119,526	3.753	543	392.857,101 469.119,526	544	392.852,556 469.122,394	5.374
544	392.852,556 469.122,394	545	392.849,606 469.123,165	3.049	545	392.849,606 469.123,165	546	392.846,405 469.123,3	3.204	546	392.846,405 469.123,3	547	392.843,181 469.122,763	3.268
547	392.843,181 469.122,763	548	392.837,412 469.119,829	6.472	548	392.837,412 469.119,829	549	392.831,818 469.117,886	5.922	549	392.831,818 469.117,886	550	392.829,631 469.116,169	2.78
550	392.829,631 469.116,169	551	392.824,892 469.110,725	7.218	551	392.824,892 469.110,725	552	392.823,652 469.107,977	3.015	552	392.823,652 469.107,977	553	392.822,21 469.102,767	5.406
553	392.822,21 469.102,767	554	392.819,922 469.100,648	3.119	554	392.819,922 469.100,648	555	392.817,238 469.097,089	4.458	555	392.817,238 469.097,089	556	392.811,24 469.090,366	9.01
556	392.811,24 469.090,366	557	392.810,867 469.090,699	0.5	557	392.810,867 469.090,699	558	392.816,851 469.097,407	8.989	558	392.816,851 469.097,407	559	392.819,55 469.100,984	4.481
559	392.819,55 469.100,984	560	392.821,766 469.103,037	3.021	560	392.821,766 469.103,037	561	392.823,18 469.108,147	5.302	561	392.823,18 469.108,147	562	392.824,467 469.110,998	3.128
562	392.824,467 469.110,998	563	392.829,285 469.116,533	7.338	563	392.829,285 469.116,533	564	392.831,575 469.118,331	2.912	564	392.831,575 469.118,331	565	392.837,215 469.120,29	5.971
565	392.837,215 469.120,29	566	392.843,022 469.123,243	6.515	566	392.843,022 469.123,243	567	392.846,374 469.123,802	3.398	567	392.846,374 469.123,802	568	392.849,68 469.123,662	3.309
568	392.849,68 469.123,662	569	392.852,757 469.122,859	3.18	569	392.852,757 469.122,859	570	392.857,323 469.119,977	5.399	570	392.857,323 469.119,977	571	392.860,922 469.118,663	3.831
571	392.860,922 469.118,663	572	392.863,188 469.115,986	3.507	572	392.863,188 469.115,986	573	392.865,69 469.114,871	2.739	573	392.865,69 469.114,871	574	392.867,992 469.113,316	2.778
574	392.867,992 469.113,316	575	392.868,154 469.113,207	0.195	575	392.868,154 469.113,207	576	392.870,883 469.111,277	3.343	576	392.870,883 469.111,277	577	392.872,021 469.111,216	1.14
577	392.872,021 469.111,216	578	392.873,564 469.111,73	1.626	578	392.873,564 469.111,73	579	392.874,382 469.112,384	1.047	579	392.874,382 469.112,384	580	392.875,605 469.113,292	1.523
580	392.875,605 469.113,292	581	392.878,59 469.114,367	3.173	581	392.878,59 469.114,367	582	392.880,726 469.114,577	2.146	582	392.880,726 469.114,577	583	392.882,198 469.114,338	1.491
583	392.882,198 469.114,338	584	392.885,766 469.114,371	3.568	584	392.885,766 469.114,371	585	392.887,267 469.114,958	1.612	585	392.887,267 469.114,958	586	392.888,682 469.115,813	1.653
586	392.888,682 469.115,813	587	392.890,021 469.117,184	1.916	587	392.890,021 469.117,184	588	392.891,641 469.118,769	2.266	588	392.891,641 469.118,769	589	392.894,984 469.120,75	3.886
589	392.894,984 469.120,75	590	392.896,93 469.122,593	2.68	590	392.896,93 469.122,593	591	392.899,485 469.123,75	2.805	591	392.899,485 469.123,75	592	392.901,729 469.125,653	2.942
592	392.901,729 469.125,653	593	392.903,22 469.126,297	1.624	593	392.903,22 469.126,297	594	392.905,907 469.128,745	3.635	594	392.905,907 469.128,745	595	392.907,513 469.129,365	1.722
595	392.907,513 469.129,365	596	392.909,123 469.129,05	1.641	596	392.909,123 469.129,05	597	392.911,168 469.129,044	2.045	597	392.911,168 469.129,044	598	392.915,514 469.127,231	4.709



Punct început	X / Y	Punct sfârșit	X / Y	Lungime segment	Punct început	X / Y	Punct sfârșit	X / Y	Lungime segment	Punct început	X / Y	Punct sfârșit	X / Y	Lungime segment
598	392.915,514 469.127,231	599	392.919,896 469.124,368	5.234	599	392.919,896 469.124,368	600	392.925,575 469.121,182	6.512	600	392.925,575 469.121,182	601	392.934,441 469.117,537	9.586
601	392.934,441 469.117,537	602	392.940,275 469.116,671	5.898	602	392.940,275 469.116,671	603	392.943,073 469.116,671	2.798	603	392.943,073 469.116,671	604	392.946,769 469.117,924	3.903
604	392.946,769 469.117,924	605	392.949,372 469.119,602	3.097	605	392.949,372 469.119,602	606	392.950,767 469.119,456	1.403	606	392.950,767 469.119,456	607	392.953,681 469.118,779	2.992
607	392.953,681 469.118,779	608	392.956,686 469.117,888	3.134	608	392.956,686 469.117,888	609	392.957,697 469.118,102	1.033	609	392.957,697 469.118,102	610	392.959,356 469.119,012	1.892
610	392.959,356 469.119,012	611	392.961,474 469.120,821	2.785	611	392.961,474 469.120,821	612	392.962,584 469.121,006	1.125	612	392.962,584 469.121,006	613	392.965,729 469.120,668	3.163
613	392.965,729 469.120,668	614	392.970,448 469.120,734	4.719	614	392.970,448 469.120,734	1	392.975,705 469.124,185	6.289					

\*\* Lungimile segmentelor sunt determinate în planul de proiecție Stereo 70 și sunt rotunjite la 1 milimetru.

\*\*\* Distanța dintre puncte este formată din segmente cumulate ce sunt mai mici decât valoarea 1 milimetru.



**DATE DESPRE IMOBILUL NR. 8011**

Oficiul de Cadastru și Publicitate Imobiliară SIBIU  
Biroul de Cadastru și Publicitate Imobiliară Saliste

**A. Partea I. Descrierea imobilului**

TEREN Extravilan

Adresa: Jud. Sibiu

Nr. Crt	Nr cadastral Nr. topografic	Suprafața* (mp)	Observații / Referințe
A1		20.223	Sector cadastral:143 Teren neimpregmuit;

**B. Partea II. Proprietari și acte**

Inscrieri privitoare la dreptul de proprietate și alte drepturi reale		Referințe
/		
Act Normativ nr. 7, din 13/03/1996 emis de PARLAMENTUL ROMÂNIEI;		
B1	Intabulare, drept de PROPRIETATE, dobândit prin Lege, cota actuala 1/1, cota initiala 1/1 1) NEIDENTIFICAT NEIDENTIFICAT	A1
Act Administrativ nr. 3883, din 21/02/2023 emis de PRIMĂRIA COMUNEI JINA;		
B2	Se noteaza posesia factica asupra suprafetei de 20223 mp in favoarea lui 1) STREULEA NICULINA	A1

**C. Partea III. SARCINI .**

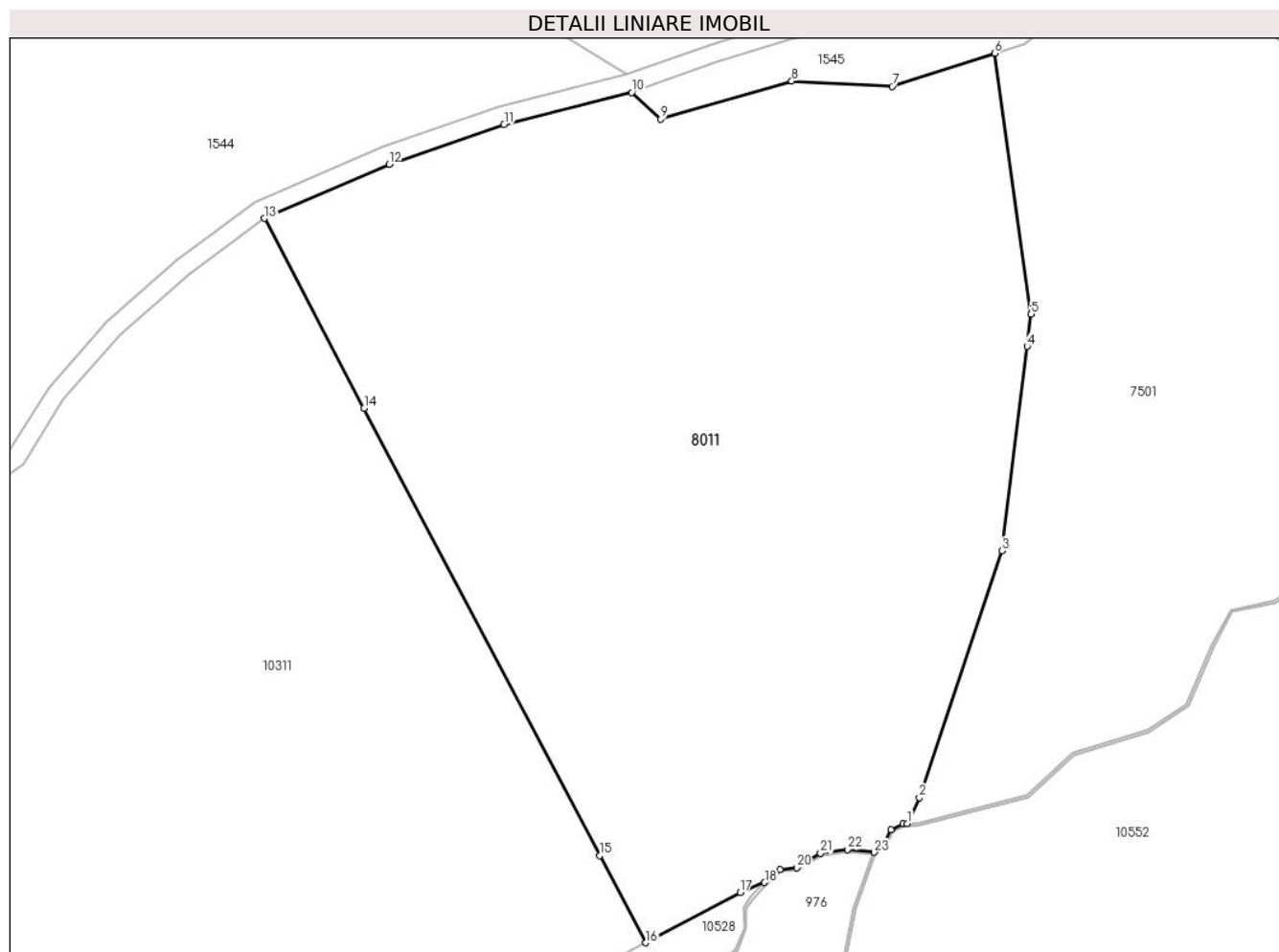
Inscrieri privind dezmembramintele dreptului de proprietate, drepturi reale de garanție și sarcini	Referințe
NU SUNT	

## Anexa Nr. 1 La Partea I

## Teren

Nr cadastral	Suprafața (mp)*	Observații / Referințe
	20.223	

\* Suprafața este determinată în planul de proiecție Stereo 70.



## Date referitoare la teren

Crt	Categorie folosință	Intravilan	Suprafața (mp)	Tarla	Parcelă	Nr. topo	Observații / Referințe
1	fâneata	NU	10.017	162	7155/2, 7156/1, 7157/2, 7159/2	-	
2	fânețe (F) - fânețe împădurite	NU	10.206	162	7155/2, 7156/1, 7157/2, 7159/2	-	

## Lungime Segmente

1) Valorile lungimilor segmentelor sunt obținute din proiecție în plan.

Punct început	X / Y	Punct sfârșit	X / Y	Lungime segment (** (m)
1	404.079,673 467.261,278	2	404.082,238 467.266,906	6.185
3	404.099,989 467.319,968	4	404.105,445 467.363,95	44.319

Punct început	X / Y	Punct sfârșit	X / Y	Lungime segment (** (m)
2	404.082,238 467.266,906	3	404.099,989 467.319,968	55.952
4	404.105,445 467.363,95	5	404.106,306 467.370,891	6.994

Punct început	X / Y	Punct sfârșit	X / Y	Lungime segment (** (m)
5	404.106,306 467.370,891	6	404.098,442 467.426,974	56.632
7	404.076,393 467.419,845	8	404.054,789 467.420,986	21.634
9	404.026,602 467.412,842	10	404.020,361 467.418,521	8.438
11	403.992,867 467.411,652	12	403.968,128 467.403,037	26.196
13	403.941,262 467.391,45	14	403.962,762 467.350,637	46.13
15	404.013,441 467.254,437	16	404.023,326 467.235,674	21.208
17	404.043,669 467.246,458	18	404.048,962 467.248,659	5.732
19	404.052,222 467.251,442	20	404.055,897 467.251,776	3.69
21	404.061,008 467.254,893	22	404.066,803 467.255,702	5.851
23	404.072,51 467.255,111	24	404.074,538 467.256,759	2.613
25	404.076,147 467.259,975	26	404.078,794 467.261,228	2.929

Punct început	X / Y	Punct sfârșit	X / Y	Lungime segment (** (m)
6	404.098,442 467.426,974	7	404.076,393 467.419,845	23.173
8	404.054,789 467.420,986	9	404.026,602 467.412,842	29.34
10	404.020,361 467.418,521	11	403.992,867 467.411,652	28.339
12	403.968,128 467.403,037	13	403.941,262 467.391,45	29.258
14	403.962,762 467.350,637	15	404.013,441 467.254,437	108.733
16	404.023,326 467.235,674	17	404.043,669 467.246,458	23.025
18	404.048,962 467.248,659	19	404.052,222 467.251,442	4.286
20	404.055,897 467.251,776	21	404.061,008 467.254,893	5.986
22	404.066,803 467.255,702	23	404.072,51 467.255,111	5.738
24	404.074,538 467.256,759	25	404.076,147 467.259,975	3.596
26	404.078,794 467.261,228	1	404.079,673 467.261,278	0.88

\*\* Lungimile segmentelor sunt determinate în planul de proiecție Stereo 70 și sunt rotunjite la 1 milimetru.

\*\*\* Distanța dintre puncte este formată din segmente cumulate ce sunt mai mici decât valoarea 1 milimetru.



**DATE DESPRE IMOBILUL NR. 8020**

Oficiul de Cadastru și Publicitate Imobiliară SIBIU  
Biroul de Cadastru și Publicitate Imobiliară Saliste

**A. Partea I. Descrierea imobilului**

TEREN Extravilan

Adresa: Jud. Sibiu

Nr. Crt	Nr cadastral Nr. topografic	Suprafața* (mp)	Observații / Referințe
A1		20.966	Sector cadastral:103 Teren neimpregmuit;

**B. Partea II. Proprietari și acte**

Inscrieri privitoare la dreptul de proprietate și alte drepturi reale	Referințe
/	
Act Normativ nr. 7, din 13/03/1996 emis de PARLAMENTUL ROMÂNIEI;	
B1	Inscrierea provizorie, drept de PROPRIETATE, dobandit prin Lege, cota actuala 1/1, cota initiala 1/1
	1) <b>COMUNA JINA</b> , CIF:0000000000000, PROPRIETAR NEIDENTIFICAT

**C. Partea III. SARCINI .**

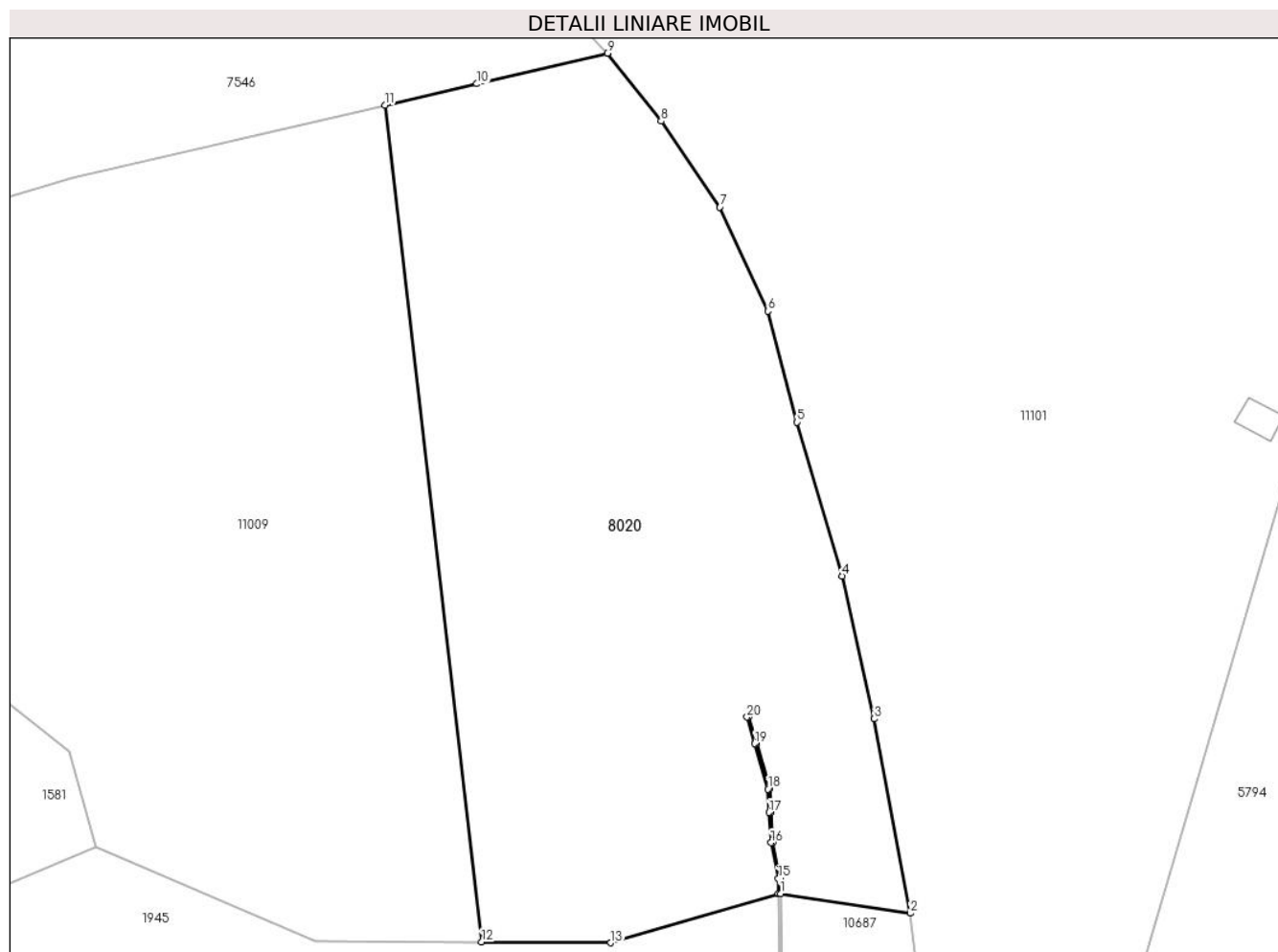
Inscrieri privind dezmembramintele dreptului de proprietate, drepturi reale de garanție și sarcini	Referințe
NU SUNT	

## Anexa Nr. 1 La Partea I

## Teren

Nr cadastral	Suprafața (mp)*	Observații / Referințe
	20.966	

\* Suprafața este determinată în planul de proiecție Stereo 70.



## Date referitoare la teren

Crt	Categorie folosință	Intra vilan	Suprafața (mp)	Tarla	Parcelă	Nr. topo	Observații / Referințe
1	faneata	NU	20.966	129	5893,5904/2, 6022/25	-	

## Lungime Segmente

1) Valorile lungimilor segmentelor sunt obținute din proiecție în plan.

Punct început	X / Y	Punct sfârșit	X / Y	Lungime segment (** (m)
1	394.223,437 467.901,496	2	394.256,856 467.896,406	33.804
3	394.247,585 467.946,406	4	394.239,318 467.983,062	37.577
5	394.227,753 468.022,608	6	394.220,228 468.051,154	29.521
7	394.207,845 468.077,895	8	394.192,757 468.099,98	26.747
9	394.178,942 468.117,408	10	394.145,394 468.109,549	34.456

Punct început	X / Y	Punct sfârșit	X / Y	Lungime segment (** (m)
2	394.256,856 467.896,406	3	394.247,585 467.946,406	50.852
4	394.239,318 467.983,062	5	394.227,753 468.022,608	41.202
6	394.220,228 468.051,154	7	394.207,845 468.077,895	29.469
8	394.192,757 468.099,98	9	394.178,942 468.117,408	22.239
10	394.145,394 468.109,549	11	394.121,738 468.104,074	24.281



Punct început	X / Y	Punct sfârșit	X / Y	Lungime segment (** (m)	Punct început	X / Y	Punct sfârșit	X / Y	Lungime segment (** (m)
11	394.121,738 468.104,074	12	394.146,602 467.889,036	216.471	12	394.146,602 467.889,036	13	394.179,821 467.888,847	33.22
13	394.179,821 467.888,847	14	394.222,938 467.901,425	44.914	14	394.222,938 467.901,425	15	394.222,871 467.905,355	3.931
15	394.222,871 467.905,355	16	394.221,032 467.914,564	9.391	16	394.221,032 467.914,564	17	394.220,559 467.922,344	7.794
17	394.220,559 467.922,344	18	394.220,222 467.928,323	5.988	18	394.220,222 467.928,323	19	394.216,852 467.940,002	12.155
19	394.216,852 467.940,002	20	394.214,826 467.946,818	7.111	20	394.214,826 467.946,818	21	394.215,305 467.946,961	0.5
21	394.215,305 467.946,961	22	394.217,332 467.940,142	7.114	22	394.217,332 467.940,142	23	394.220,718 467.928,408	12.213
23	394.220,718 467.928,408	24	394.221,058 467.922,373	6.045	24	394.221,058 467.922,373	25	394.221,529 467.914,629	7.758
25	394.221,529 467.914,629	26	394.223,37 467.905,409	9.402	26	394.223,37 467.905,409	1	394.223,437 467.901,496	3.914

\*\* Lungimile segmentelor sunt determinate în planul de proiecție Stereo 70 și sunt rotunjite la 1 milimetru.

\*\*\* Distanța dintre puncte este formată din segmente cumulate ce sunt mai mici decât valoarea 1 milimetru.



**DATE DESPRE IMOBILUL NR. 8029**

Oficiul de Cadastru și Publicitate Imobiliară SIBIU  
Biroul de Cadastru și Publicitate Imobiliară Saliste

**A. Partea I. Descrierea imobilului**

TEREN Extravilan

Adresa: Jud. Sibiu

Nr. Crt	Nr cadastral Nr. topografic	Suprafața* (mp)	Observații / Referințe
A1		48.754	Sector cadastral:103 Teren neimpregmuit;

**B. Partea II. Proprietari și acte**

Inscrieri privitoare la dreptul de proprietate și alte drepturi reale	Referințe
/	
Act Normativ nr. 7, din 13/03/1996 emis de PARLAMENTUL ROMÂNIEI;	
B1	Inscrierea provizorie, drept de PROPRIETATE, dobandit prin Lege, cota actuala 1/1, cota initiala 1/1
	1) <b>COMUNA JINA</b> , CIF:0000000000000, PROPRIETAR NEIDENTIFICAT

**C. Partea III. SARCINI .**

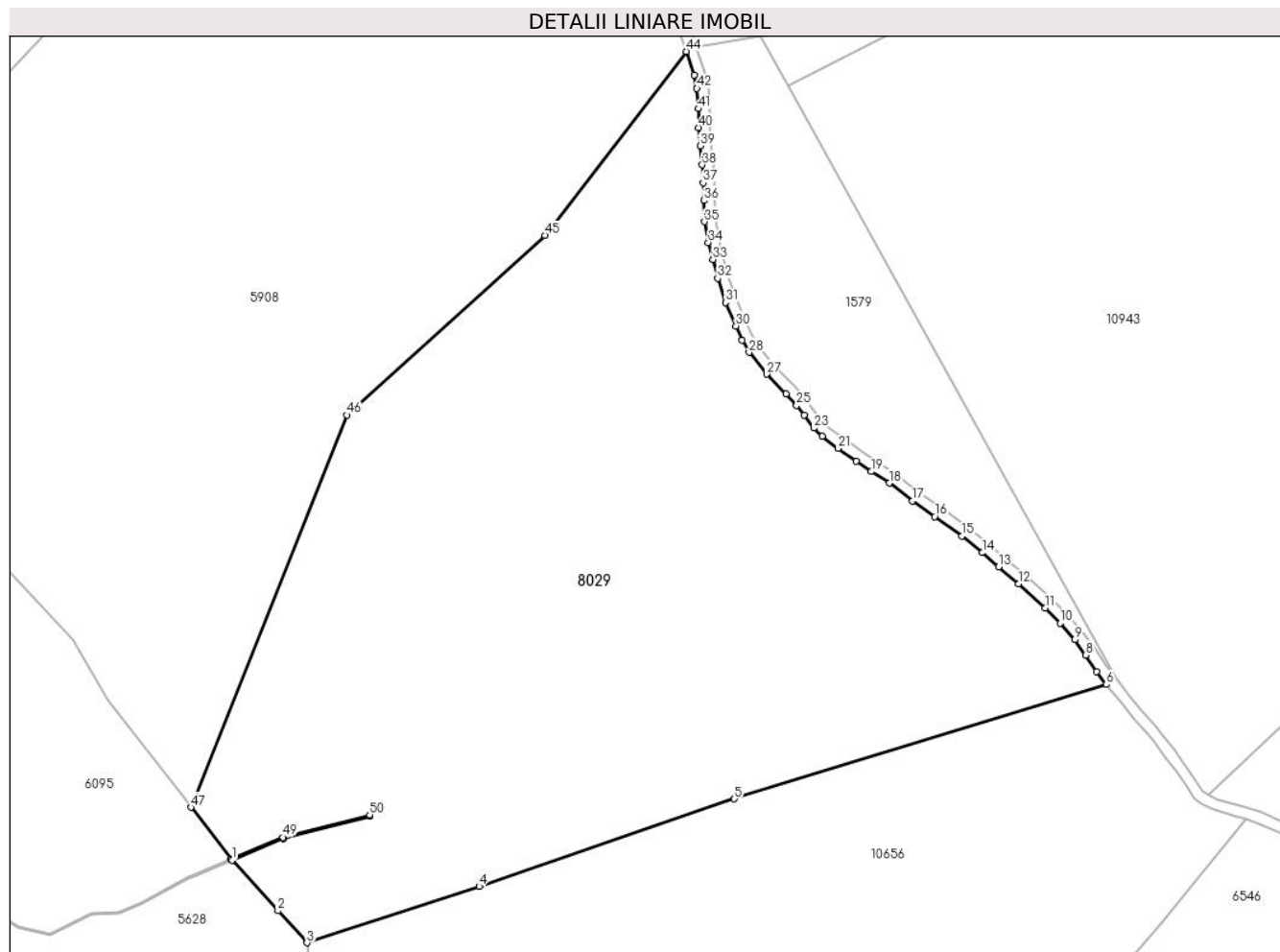
Inscrieri privind dezmembramintele dreptului de proprietate, drepturi reale de garanție și sarcini	Referințe
NU SUNT	

## Anexa Nr. 1 La Partea I

## Teren

Nr cadastral	Suprafața (mp)*	Observații / Referințe
	48.754	

\* Suprafața este determinată în planul de proiecție Stereo 70.



## Date referitoare la teren

Crt	Categorie folosință	Intravilan	Suprafața (mp)	Tarla	Parcelă	Nr. topo	Observații / Referințe
1	faneata	NU	48.754	129	5926,5949/1, 5950/2, 6002/10	-	

## Lungime Segmente

1) Valorile lungimilor segmentelor sunt obținute din proiecție în plan.

Punct început	X / Y	Punct sfârșit	X / Y	Lungime segment	Punct început	X / Y	Punct sfârșit	X / Y	Lungime segment	Punct început	X / Y	Punct sfârșit	X / Y	Lungime segment
1	394.664,926 467.395,909	2	394.681,538 467.377,574	24.741	2	394.681,538 467.377,574	3	394.692,05 467.365,972	15.656	3	394.692,05 467.365,972	4	394.754,5 467.386,362	65.694
4	394.754,5 467.386,362	5	394.847,086 467.418,072	97.866	5	394.847,086 467.418,072	6	394.982,016 467.459,51	141.15	6	394.982,016 467.459,51	7	394.978,527 467.464,277	5.907
7	394.978,527 467.464,277	8	394.974,46 467.470,166	7.157	8	394.974,46 467.470,166	9	394.970,467 467.475,743	6.859	9	394.970,467 467.475,743	10	394.965,212 467.481,709	7.95
10	394.965,212 467.481,709	11	394.959,754 467.487,173	7.723	11	394.959,754 467.487,173	12	394.950,073 467.495,97	13.081	12	394.950,073 467.495,97	13	394.942,91 467.502,142	9.455
13	394.942,91 467.502,142	14	394.936,93 467.507,247	7.863	14	394.936,93 467.507,247	15	394.929,548 467.513,232	9.503	15	394.929,548 467.513,232	16	394.919,706 467.520,325	12.132

Punct început	X / Y	Punct sfârșit	X / Y	Lungime segment	Punct început	X / Y	Punct sfârșit	X / Y	Lungime segment	Punct început	X / Y	Punct sfârșit	X / Y	Lungime segment
16	394.919,706 467.520,325	17	394.911,691 467.526,027	9.836	17	394.911,691 467.526,027	18	394.903,292 467.532,453	10.575	18	394.903,292 467.532,453	19	394.896,765 467.536,668	7.77
19	394.896,765 467.536,668	20	394.891,276 467.540,482	6.684	20	394.891,276 467.540,482	21	394.884,625 467.545,036	8.061	21	394.884,625 467.545,036	22	394.878,906 467.549,415	7.203
22	394.878,906 467.549,415	23	394.875,911 467.552,409	4.235	23	394.875,911 467.552,409	24	394.872,33 467.557,041	5.855	24	394.872,33 467.557,041	25	394.869,65 467.560,606	4.46
25	394.869,65 467.560,606	26	394.865,826 467.564,86	5.72	26	394.865,826 467.564,86	27	394.858,713 467.571,896	10.005	27	394.858,713 467.571,896	28	394.852,424 467.579,827	10.122
28	394.852,424 467.579,827	29	394.849,882 467.584,238	5.091	29	394.849,882 467.584,238	30	394.847,655 467.589,357	5.582	30	394.847,655 467.589,357	31	394.843,825 467.597,896	9.359
31	394.843,825 467.597,896	32	394.841,004 467.606,65	9.197	32	394.841,004 467.606,65	33	394.839,231 467.613,444	7.022	33	394.839,231 467.613,444	34	394.837,608 467.619,638	6.403
34	394.837,608 467.619,638	35	394.836,257 467.627,137	7.62	35	394.836,257 467.627,137	36	394.835,96 467.634,867	7.736	36	394.835,96 467.634,867	37	394.835,813 467.641,215	6.35
37	394.835,813 467.641,215	38	394.835,454 467.647,751	6.546	38	394.835,454 467.647,751	39	394.834,657 467.654,625	6.92	39	394.834,657 467.654,625	40	394.833,99 467.661,223	6.632
40	394.833,99 467.661,223	41	394.833,99 467.668,103	6.88	41	394.833,99 467.668,103	42	394.833,492 467.675,432	7.346	42	394.833,492 467.675,432	43	394.832,451 467.680,287	4.965
43	394.832,451 467.680,287	44	394.829,648 467.688,834	8.995	44	394.829,648 467.688,834	45	394.778,454 467.622,201	84.028	45	394.778,454 467.622,201	46	394.706,515 467.557,131	97.002
46	394.706,515 467.557,131	47	394.649,975 467.415,038	152.929	47	394.649,975 467.415,038	48	394.664,619 467.396,322	23.764	48	394.664,619 467.396,322	49	394.683,325 467.404,205	20.299
49	394.683,325 467.404,205	50	394.714,823 467.412,353	32.535	50	394.714,823 467.412,353	51	394.714,949 467.411,869	0.5	51	394.714,949 467.411,869	52	394.683,485 467.403,73	32.5
52	394.683,485 467.403,73	1	394.664,926 467.395,909	20.14										

\*\* Lungimile segmentelor sunt determinate în planul de proiecție Stereo 70 și sunt rotunjite la 1 milimetru.

\*\*\* Distanța dintre puncte este formată din segmente cumulate ce sunt mai mici decât valoarea 1 milimetru.



**DATE DESPRE IMOBILUL NR. 8033**

Oficiul de Cadastru și Publicitate Imobiliară SIBIU  
Biroul de Cadastru și Publicitate Imobiliară Saliste

**A. Partea I. Descrierea imobilului**

TEREN Extravilan

Adresa: Jud. Sibiu

Nr. Crt	Nr cadastral Nr. topografic	Suprafața* (mp)	Observații / Referințe
A1		79.846	Sector cadastral:167 Teren neimpregmuit;

**B. Partea II. Proprietari și acte**

Inscrieri privitoare la dreptul de proprietate și alte drepturi reale		Referințe
/		
Act Normativ nr. 7, din 13/03/1996 emis de PARLAMENTUL ROMÂNIEI;		
B1	Intabulare, drept de PROPRIETATE, dobândit prin Lege, cota actuala 1/1, cota initiala 1/1 1) NEIDENTIFICAT NEIDENTIFICAT	A1
Act Administrativ nr. 3176, din 27/01/2023 emis de PRIMĂRIA COMUNEI JINA;		
B2	Se noteaza posesia factica asupra suprafetei de 79846 mp in favoarea lui 1) BESCHIU GHEORGHE 2) BESCHIU MARIA	A1

**C. Partea III. SARCINI .**

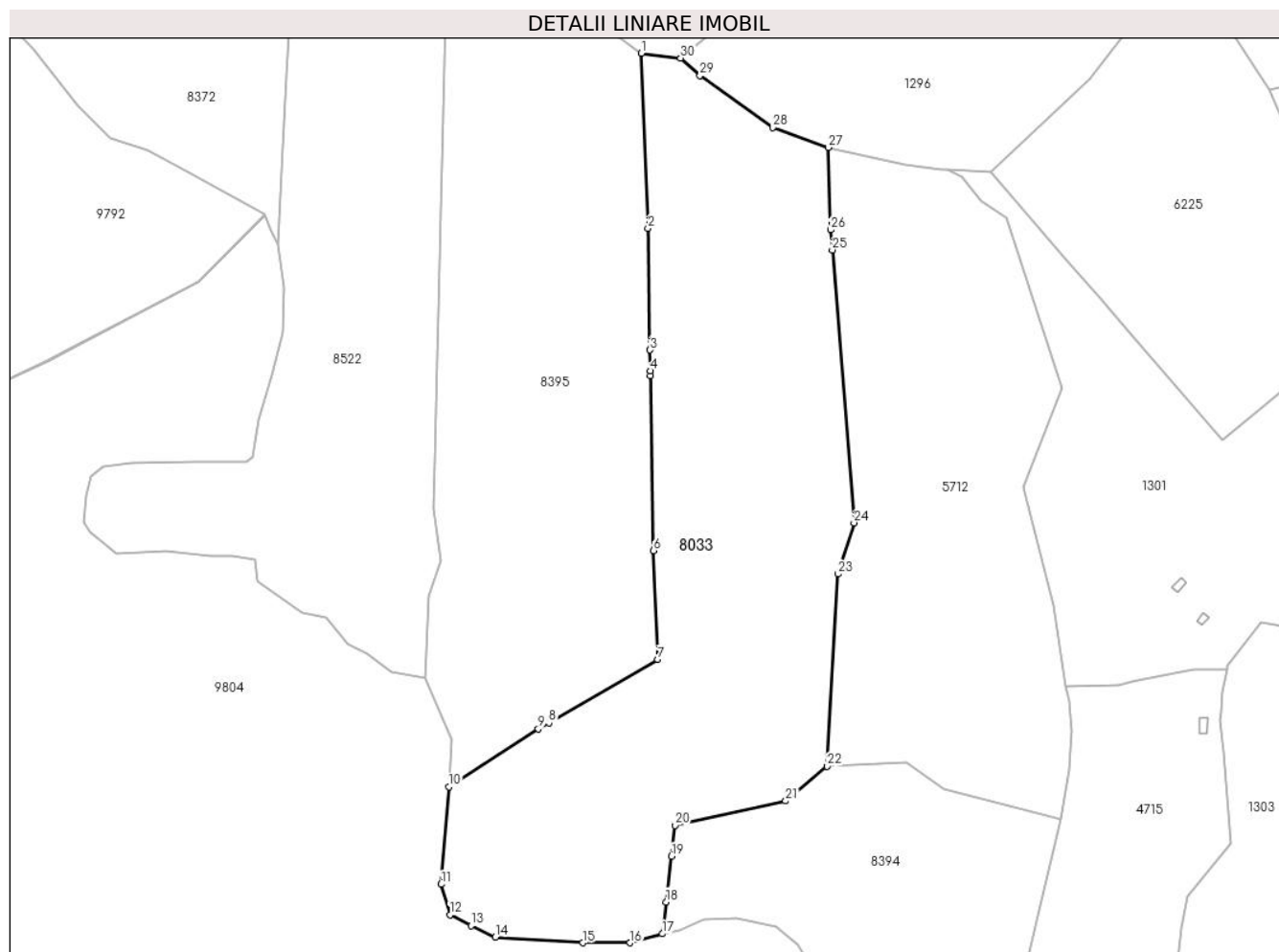
Inscrieri privind dezmembramintele dreptului de proprietate, drepturi reale de garanție și sarcini	Referințe
NU SUNT	

## Anexa Nr. 1 La Partea I

## Teren

Nr cadastral	Suprafața (mp)*	Observații / Referințe
	79.846	

\* Suprafața este determinată în planul de proiecție Stereo 70.



## Date referitoare la teren

Crt	Categorie folosință	Intra vilan	Suprafața (mp)	Tarla	Parcelă	Nr. topo	Observații / Referințe
1	fâneata	NU	47.694	184	8039	-	8046/10,8118,8119/2,8120,8121,8122,8124/2,8188/5
2	fânețe (F) - fânețe împădurite	NU	17.399	184	8039	-	8046/10,8118,8119/2,8120,8121,8122,8124/2,8188/5
3	fânețe (F) - fânețe împădurite	NU	14.753	184	8039	-	8046/10,8118,8119/2,8120,8121,8122,8124/2,8188/5

## Lungime Segmente

1) Valorile lungimilor segmentelor sunt obținute din proiecție în plan.

Punct început	X / Y	Punct sfârșit	X / Y	Lungime segment (** (m)
1	392.242,361 464.669,873	2	392.246,82 464.552,576	117.382
3	392.248,244 464.470,928	4	392.248,491 464.456,804	14.126

Punct început	X / Y	Punct sfârșit	X / Y	Lungime segment (** (m)
2	392.246,82 464.552,576	3	392.248,244 464.470,928	81.66
4	392.248,491 464.456,804	5	392.248,55 464.453,414	3.391



Punct început	X / Y	Punct sfârșit	X / Y	Lungime segment (** (m)
5	392.248,55 464.453,414	6	392.250,589 464.336,4	117.032
7	392.253,275 464.263,322	8	392.180,299 464.220,893	84.414
9	392.173,255 464.216,797	10	392.113,152 464.178,019	71.527
11	392.108,099 464.112,622	12	392.114,013 464.092,104	21.353
13	392.128,098 464.084,777	14	392.144,466 464.077,268	18.008
15	392.202,964 464.073,402	16	392.234,872 464.073,402	31.908
17	392.256,494 464.079,415	18	392.258,963 464.100,684	21.412
19	392.262,519 464.131,31	20	392.264,931 464.152,087	20.917
21	392.339,204 464.168,506	22	392.366,973 464.191,799	36.245
23	392.374,183 464.320,649	24	392.385,179 464.354,971	36.04
25	392.370,531 464.537,974	26	392.369,448 464.551,501	13.57
27	392.367,904 464.606,716	28	392.330,496 464.619,966	39.685
29	392.281,781 464.654,972	30	392.268,709 464.666,689	17.555

Punct început	X / Y	Punct sfârșit	X / Y	Lungime segment (** (m)
6	392.250,589 464.336,4	7	392.253,275 464.263,322	73.127
8	392.180,299 464.220,893	9	392.173,255 464.216,797	8.148
10	392.113,152 464.178,019	11	392.108,099 464.112,622	65.592
12	392.114,013 464.092,104	13	392.128,098 464.084,777	15.877
14	392.144,466 464.077,268	15	392.202,964 464.073,402	58.626
16	392.234,872 464.073,402	17	392.256,494 464.079,415	22.443
18	392.258,963 464.100,684	19	392.262,519 464.131,31	30.832
20	392.264,931 464.152,087	21	392.339,204 464.168,506	76.066
22	392.366,973 464.191,799	23	392.374,183 464.320,649	129.052
24	392.385,179 464.354,971	25	392.370,531 464.537,974	183.588
26	392.369,448 464.551,501	27	392.367,904 464.606,716	55.237
28	392.330,496 464.619,966	29	392.281,781 464.654,972	59.988
30	392.268,709 464.666,689	1	392.242,361 464.669,873	26.54

\*\* Lungimile segmentelor sunt determinate în planul de proiecție Stereo 70 și sunt rotunjite la 1 milimetru.

\*\*\* Distanța dintre puncte este formată din segmente cumulate ce sunt mai mici decât valoarea 1 milimetru.



**DATE DESPRE IMOBILUL NR. 8036**

Oficiul de Cadastru și Publicitate Imobiliară SIBIU  
Biroul de Cadastru și Publicitate Imobiliară Saliste

**A. Partea I. Descrierea imobilului**

TEREN Extravilan

Nr. CF vechi:661 JINA

Nr. topografic:5768/2

Adresa: Jud. Sibiu

Nr. Crt	Nr cadastral Nr. topografic	Suprafața* (mp)	Observații / Referințe
A1	102516	11.941	Sector cadastral:150 Teren neimprejmuț;

**B. Partea II. Proprietari și acte**

Inscrieri privitoare la dreptul de proprietate și alte drepturi reale		Referințe
/		
Act Notarial nr. 555, din 19/04/1994 emis de NOTARIATUL DE STAT JUDETEAN SIBIU (DOSAR NR. 13/1994);		
B2	Intabulare, drept de PROPRIETATE, dobandit prin Succesiune, cota actuala 5/20, cota initiala 1/1 1) <b>BESCHIU MARIA</b>	A1
B3	Intabulare, drept de PROPRIETATE, dobandit prin Succesiune, cota actuala 3/20, cota initiala 1/1 1) <b>BESCHIU MARIA</b>	A1
B4	Intabulare, drept de PROPRIETATE, dobandit prin Succesiune, cota actuala 3/20, cota initiala 1/1 1) <b>BESCHIU IOAN</b>	A1
B5	Intabulare, drept de PROPRIETATE, dobandit prin Succesiune, cota actuala 3/20, cota initiala 1/1 1) <b>BESCHIU GHEORGHE</b>	A1
B6	Intabulare, drept de PROPRIETATE, dobandit prin Succesiune, cota actuala 3/20, cota initiala 1/1 1) <b>BESCHIU NICOLAE</b>	A1
B7	Intabulare, drept de PROPRIETATE, dobandit prin Succesiune, cota actuala 3/20, cota initiala 1/1 1) <b>BESCHIU DUMITRU</b>	A1

**C. Partea III. SARCINI .**

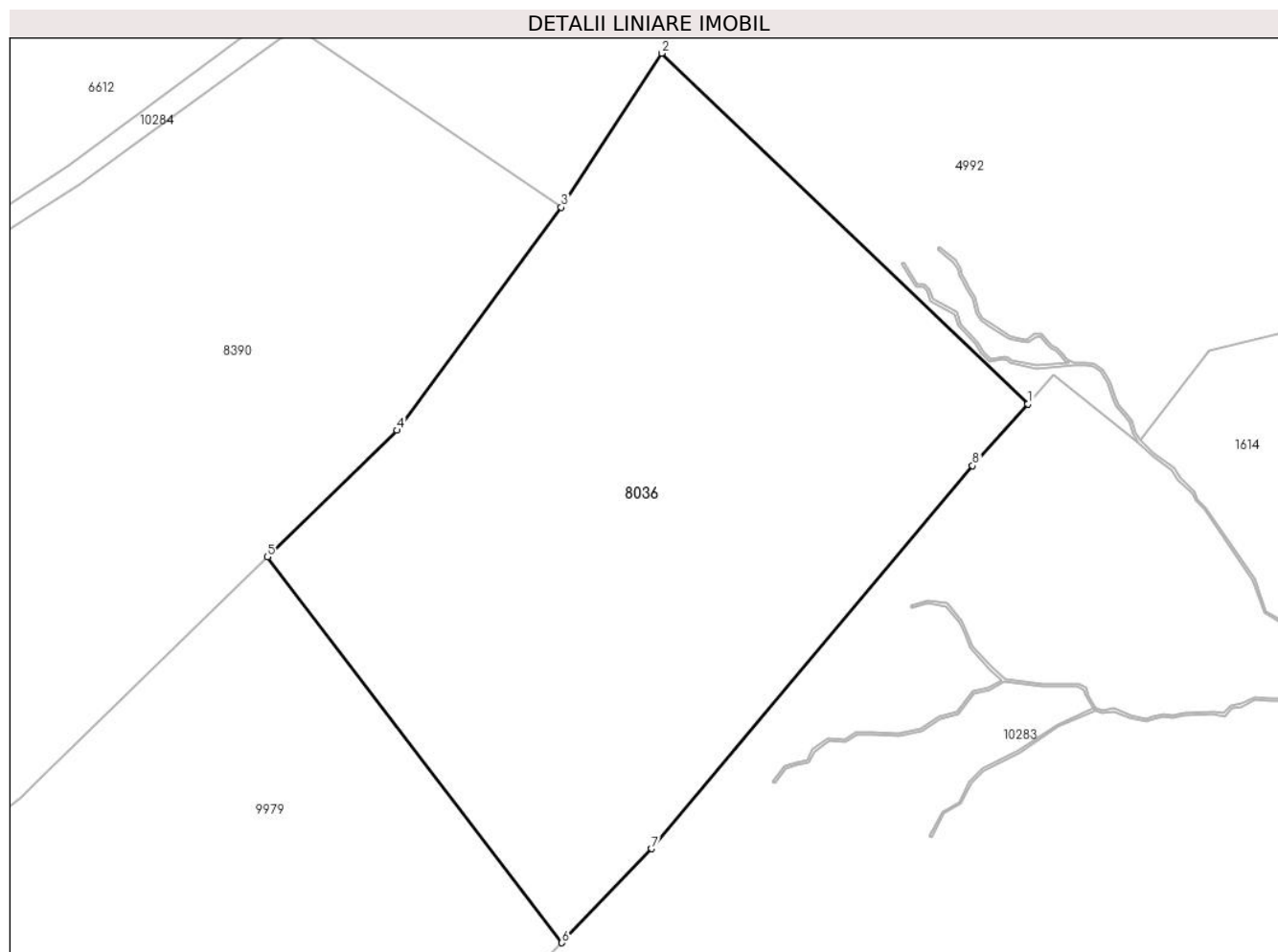
Inscrieri privind dezmembramintele dreptului de proprietate, drepturi reale de garanție și sarcini	Referințe
NU SUNT	

## Anexa Nr. 1 La Partea I

## Teren

Nr cadastral	Suprafața (mp)*	Observații / Referințe
102516	11.941	

\* Suprafața este determinată în planul de proiecție Stereo 70.



## Date referitoare la teren

Crt	Categorie folosință	Intravilan	Suprafața (mp)	Tarla	Parcelă	Nr. topo	Observații / Referințe
1	faneata	NU	11.941	167	7504,7505/1, 7507/2	5768/2	

## Lungime Segmente

1) Valorile lungimilor segmentelor sunt obținute din proiecție în plan.

Punct început	X / Y	Punct sfârșit	X / Y	Lungime segment (** (m)
1	402.935,308 466.116,355	2	402.864,886 466.183,742	97.469
2	402.864,886 466.183,742	3	402.845,555 466.154,137	35.357
3	402.845,555 466.154,137	4	402.813,959 466.111,295	53.233
4	402.813,959 466.111,295	5	402.789,046 466.086,949	34.834
5	402.789,046 466.086,949	6	402.845,691 466.012,794	93.315

Punct început	X / Y	Punct sfârşit	X / Y	Lungime segment (** (m)
6	402.845,691 466.012,794	7	402.862,926 466.030,89	24.99
7	402.862,926 466.030,89	8	402.924,676 466.104,463	96.052
8	402.924,676 466.104,463	1	402.935,308 466.116,355	15.952

\*\* Lungimile segmentelor sunt determinate în planul de proiecție Stereo 70 și sunt rotunjite la 1 milimetru.

\*\*\* Distanța dintre puncte este formată din segmente cumulate ce sunt mai mici decât valoarea 1 milimetru.



**DATE DESPRE IMOBILUL NR. 8040**

Oficiul de Cadastru și Publicitate Imobiliară SIBIU  
Biroul de Cadastru și Publicitate Imobiliară Saliste

**A. Partea I. Descrierea imobilului**

TEREN Extravilan

Adresa: Jud. Sibiu

Nr. Crt	Nr cadastral Nr. topografic	Suprafața* (mp)	Observații / Referințe
A1		50.754	Sector cadastral:104 Teren neimpregmuit;

**Construcții**

Crt	Nr cadastral Nr. topografic	Adresa	Observații / Referințe
A1.1		Jud. Sibiu	Nr. niveluri:1; S. construita la sol:42 mp; MAGAZIE - P
A1.2		Jud. Sibiu	Nr. niveluri:1; S. construita la sol:19 mp; MAGAZIE - P

**B. Partea II. Proprietari și acte**

Inscrieri privitoare la dreptul de proprietate și alte drepturi reale		Referințe
/		
Act Normativ nr. 7, din 13/03/1996 emis de PARLAMENTUL ROMÂNIEI;		
B1	Intabulare, drept de PROPRIETATE, dobândit prin Lege, cota actuala 1/1, cota initiala 1/1 1) <b>NEIDENTIFICAT NEIDENTIFICAT</b>	A1
Act Administrativ nr. 4173, din 23/02/2023 emis de PRIMĂRIA COMUNEI JINA;		
B2	Se noteaza posesia factica asupra suprafetei de 50754 mp in favoarea lui 1) <b>BEBEȘELEA PARASCHIVA</b>	A1
Act Normativ nr. 7, din 13/03/1996 emis de PARLAMENTUL ROMÂNIEI;		
B3	Intabulare, drept de PROPRIETATE, dobândit prin Lege, cota actuala 1/1, cota initiala 1/1 1) <b>BEBEȘELEA PARASCHIVA</b>	A1.1, A1.2

**C. Partea III. SARCINI .**

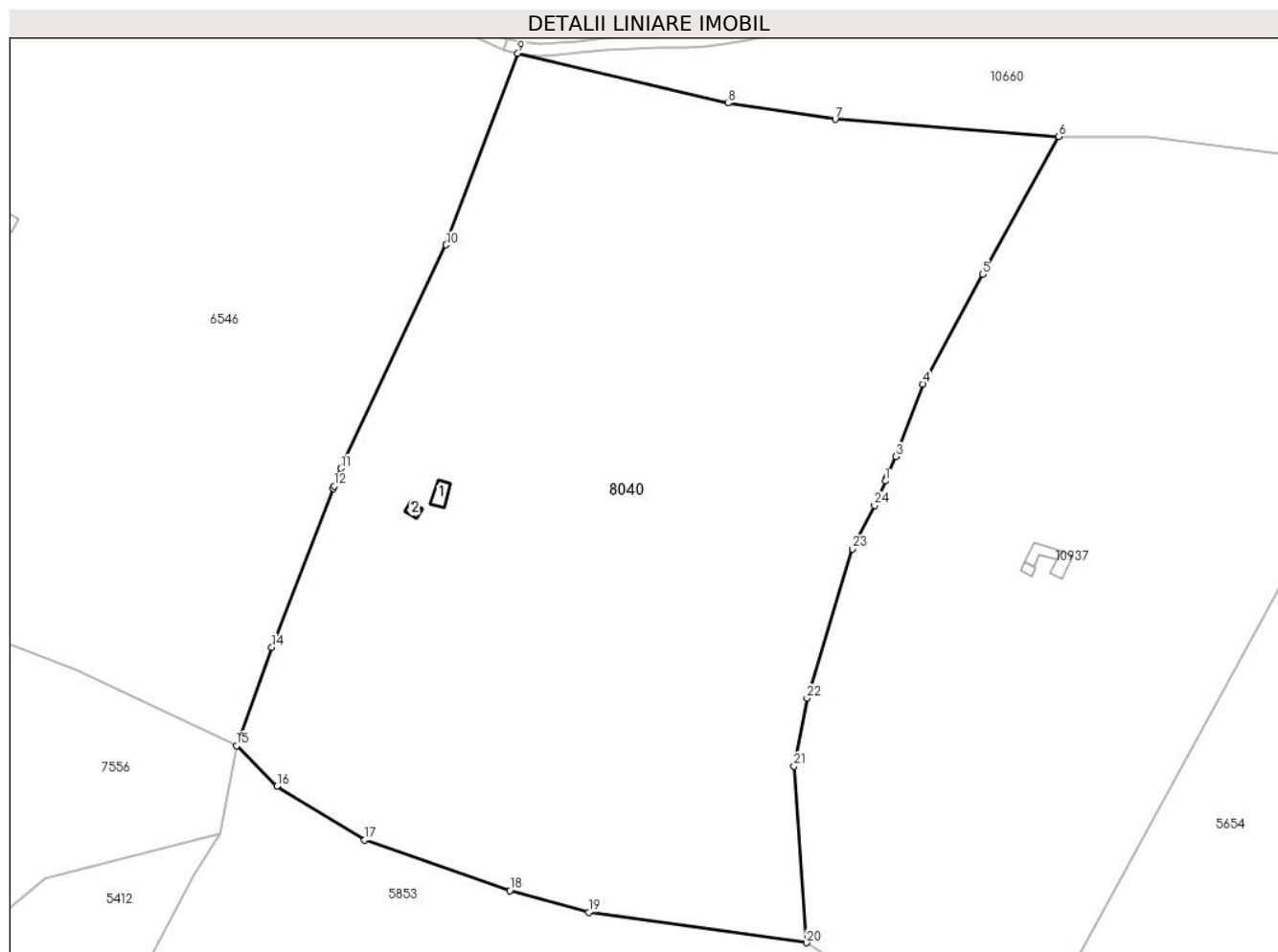
Inscrieri privind dezmembramintele dreptului de proprietate, drepturi reale de garanție și sarcini	Referințe
NU SUNT	

## Anexa Nr. 1 La Partea I

## Teren

Nr cadastral	Suprafața (mp)*	Observații / Referințe
	50.754	

\* Suprafața este determinată în planul de proiecție Stereo 70.



## Date referitoare la teren

Crt	Categorie folosință	Intra vilan	Suprafața (mp)	Tarla	Parcelă	Nr. topo	Observații / Referințe
1	curți constructii	NU	191	141	5956	-	
2	faneata	NU	50.563	141	5957,6002/4, 6649/2, 6653/12, 6655/2,6651	-	

## Date referitoare la construcții

Crt	Număr	Destinație construcție	Supraf. (mp)	Situație juridică	Observații / Referințe
A1.1		constructii anexa	42	Cu acte	Nr. niveluri:1; S. construita la sol:42 mp; MAGAZIE - P
A1.2		constructii anexa	19	Cu acte	Nr. niveluri:1; S. construita la sol:19 mp; MAGAZIE - P

## Lungime Segmente

1) Valorile lungimilor segmentelor sunt obținute din proiecție în plan.

Punct început	X / Y	Punct sfârșit	X / Y	Lungime segment (** (m)
1	395.331,083 467.168,182	2	395.331,477 467.169,101	1.0

Punct început	X / Y	Punct sfârșit	X / Y	Lungime segment (** (m)
2	395.331,477 467.169,101	3	395.334,718 467.176,655	8.22



Punct început	X / Y	Punct sfârșit	X / Y	Lungime segment (** (m))
3	395.334,718 467.176,655	4	395.343,965 467.201,562	26.568
5	395.364,561 467.239,332	6	395.390,87 467.286,692	54.177
7	395.313,875 467.292,597	8	395.276,914 467.298,199	37.383
9	395.204,583 467.315,369	10	395.179,887 467.249,416	70.425
11	395.143,701 467.172,528	12	395.141,355 467.166,479	6.488
13	395.140,993 467.165,547	14	395.119,833 467.110,987	58.52
15	395.107,649 467.077,137	16	395.121,614 467.063,172	19.749
17	395.151,835 467.044,71	18	395.201,814 467.027,288	52.929
19	395.228,926 467.019,745	20	395.304,028 467.009,31	75.823
21	395.299,645 467.070,108	22	395.304,128 467.093,519	23.836
23	395.319,847 467.144,83	24	395.327,409 467.159,766	16.741
25	395.328,786 467.162,829	1	395.331,083 467.168,182	5.825

Punct început	X / Y	Punct sfârșit	X / Y	Lungime segment (** (m))
4	395.343,965 467.201,562	5	395.364,561 467.239,332	43.021
6	395.390,87 467.286,692	7	395.313,875 467.292,597	77.221
8	395.276,914 467.298,199	9	395.204,583 467.315,369	74.341
10	395.179,887 467.249,416	11	395.143,701 467.172,528	84.978
12	395.141,355 467.166,479	13	395.140,993 467.165,547	1.0
14	395.119,833 467.110,987	15	395.107,649 467.077,137	35.976
16	395.121,614 467.063,172	17	395.151,835 467.044,71	35.414
18	395.201,814 467.027,288	19	395.228,926 467.019,745	28.142
20	395.304,028 467.009,31	21	395.299,645 467.070,108	60.956
22	395.304,128 467.093,519	23	395.319,847 467.144,83	53.665
24	395.327,409 467.159,766	25	395.328,786 467.162,829	3.358

\*\* Lungimile segmentelor sunt determinate în planul de proiecție Stereo 70 și sunt rotunjite la 1 milimetru.

\*\*\* Distanța dintre puncte este formată din segmente cumulate ce sunt mai mici decât valoarea 1 milimetru.



**DATE DESPRE IMOBILUL NR. 8058**

Oficiul de Cadastru și Publicitate Imobiliară SIBIU  
Biroul de Cadastru și Publicitate Imobiliară Saliste

**A. Partea I. Descrierea imobilului**

TEREN Extravilan

Adresa: Jud. Sibiu

Nr. Crt	Nr cadastral Nr. topografic	Suprafața* (mp)	Observații / Referințe
A1		10.748	Sector cadastral:104 Teren neimpregmuit;

**B. Partea II. Proprietari și acte**

Inscrieri privitoare la dreptul de proprietate și alte drepturi reale	Referințe
/	
Act Normativ nr. 7, din 13/03/1996 emis de PARLAMENTUL ROMÂNIEI;	
B1	Inscrierea provizorie, drept de PROPRIETATE, dobandit prin Lege, cota actuala 1/1, cota initiala 1/1
	1) <b>COMUNA JINA</b> , CIF:0000000000000, PROPRIETAR NEIDENTIFICAT

**C. Partea III. SARCINI .**

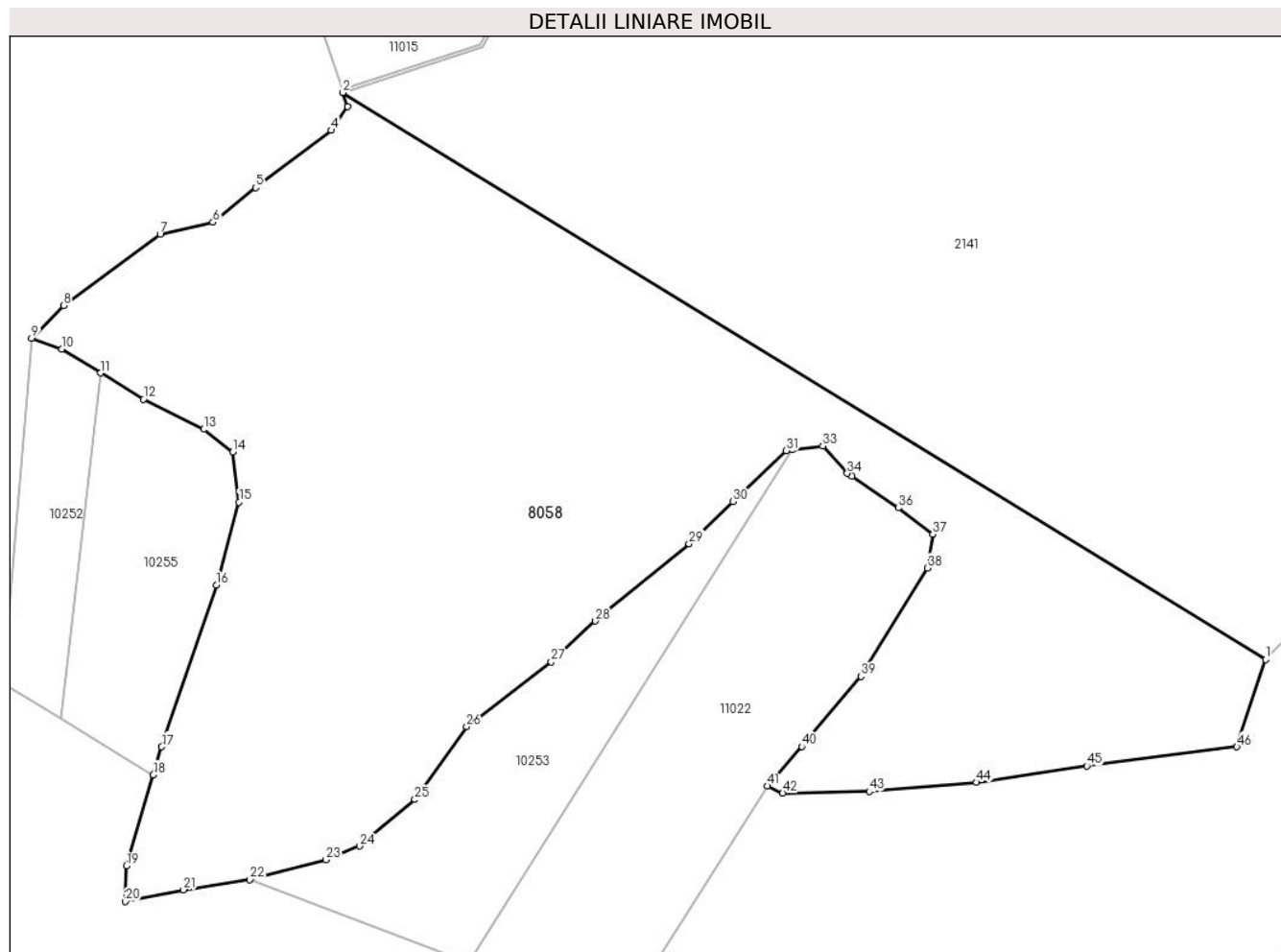
Inscrieri privind dezmembramintele dreptului de proprietate, drepturi reale de garanție și sarcini	Referințe
NU SUNT	

## Anexa Nr. 1 La Partea I

## Teren

Nr cadastral	Suprafața (mp)*	Observații / Referințe
	10.748	

\* Suprafața este determinată în planul de proiecție Stereo 70.



## Date referitoare la teren

Crt	Categorie folosință	Intravilan	Suprafața (mp)	Tarla	Parcelă	Nr. topo	Observații / Referințe
1	fânețe (F) - fânețe împădurite	NU	10.748	130	6047/3	-	

## Lungime Segmente

1) Valorile lungimilor segmentelor sunt obținute din proiecție în plan.

Punct început	X / Y	Punct sfârșit	X / Y	Lungime segment
1	394.078,638 466.553,521	2	393.928,882 466.645,416	175.703
4	393.926,981 466.639,312	5	393.914,729 466.630,014	15.381
7	393.899,229 466.622,487	8	393.883,542 466.610,913	19.495
10	393.883,247 466.603,829	11	393.889,582 466.599,959	7.424
13	393.906,276 466.590,842	14	393.911,0 466.587,152	5.994
2	393.928,882 466.645,416	3	393.929,638 466.643,149	2.39
5	393.914,729 466.630,014	6	393.907,791 466.624,406	8.921
8	393.883,542 466.610,913	9	393.878,376 466.605,6	7.411
11	393.889,582 466.599,959	12	393.896,533 466.595,712	8.146
14	393.911,0 466.587,152	15	393.912,033 466.579,035	8.182
3	393.929,638 466.643,149	4	393.926,981 466.639,312	4.667
6	393.907,791 466.624,406	7	393.899,229 466.622,487	8.774
9	393.878,376 466.605,6	10	393.883,247 466.603,829	5.183
12	393.896,533 466.595,712	13	393.906,276 466.590,842	10.892
15	393.912,033 466.579,035	16	393.908,342 466.565,606	13.927

Punct început	X / Y	Punct sfârșit	X / Y	Lungime segment	Punct început	X / Y	Punct sfârșit	X / Y	Lungime segment	Punct început	X / Y	Punct sfârșit	X / Y	Lungime segment
16	393.908,342 466.565,606	17	393.899,48 466.539,384	27.679	17	393.899,48 466.539,384	18	393.898,12 466.534,818	4.764	18	393.898,12 466.534,818	19	393.893,722 466.520,051	15.408
19	393.893,722 466.520,051	20	393.893,575 466.514,295	5.758	20	393.893,575 466.514,295	21	393.903,022 466.516,214	9.64	21	393.903,022 466.516,214	22	393.913,799 466.517,837	10.899
22	393.913,799 466.517,837	23	393.926,103 466.521,094	12.728	23	393.926,103 466.521,094	24	393.931,564 466.523,308	5.893	24	393.931,564 466.523,308	25	393.940,569 466.530,834	11.736
25	393.940,569 466.530,834	26	393.948,983 466.542,641	14.498	26	393.948,983 466.542,641	27	393.962,712 466.553,119	17.271	27	393.962,712 466.553,119	28	393.969,798 466.559,76	9.712
28	393.969,798 466.559,76	29	393.985,067 466.572,304	19.761	29	393.985,067 466.572,304	30	393.992,136 466.579,136	9.831	30	393.992,136 466.579,136	31	394.000,845 466.587,4	12.006
31	394.000,845 466.587,4	32	394.001,789 466.587,518	0.951	32	394.001,789 466.587,518	33	394.006,75 466.588,138	5.0	33	394.006,75 466.588,138	34	394.010,736 466.583,711	5.957
34	394.010,736 466.583,711	35	394.011,457 466.583,221	0.872	35	394.011,457 466.583,221	36	394.019,003 466.578,103	9.118	36	394.019,003 466.578,103	37	394.024,612 466.573,823	7.055
37	394.024,612 466.573,823	38	394.023,726 466.568,362	5.532	38	394.023,726 466.568,362	39	394.012,95 466.550,8	20.605	39	394.012,95 466.550,8	40	394.003,355 466.539,437	14.872
40	394.003,355 466.539,437	41	393.997,754 466.533,028	8.512	41	393.997,754 466.533,028	42	394.000,264 466.531,848	2.774	42	394.000,264 466.531,848	43	394.014,287 466.532,143	14.026
43	394.014,287 466.532,143	44	394.031,706 466.533,619	17.481	44	394.031,706 466.533,619	45	394.049,613 466.536,277	18.103	45	394.049,613 466.536,277	46	394.073,971 466.539,376	24.554
46	394.073,971 466.539,376	1	394.078,638 466.553,521	14.895										

\*\* Lungimile segmentelor sunt determinate în planul de proiecție Stereo 70 și sunt rotunjite la 1 milimetru.

\*\*\* Distanța dintre puncte este formată din segmente cumulate ce sunt mai mici decât valoarea 1 milimetru.



**DATE DESPRE IMOBILUL NR. 8060**

Oficiul de Cadastru și Publicitate Imobiliară SIBIU  
Biroul de Cadastru și Publicitate Imobiliară Saliste

**A. Partea I. Descrierea imobilului**

TEREN Extravilan

Adresa: Jud. Sibiu

Nr. Crt	Nr cadastral Nr. topografic	Suprafața* (mp)	Observații / Referințe
A1		21.263	Sector cadastral:109 Teren neimpregmuit;

**B. Partea II. Proprietari și acte**

Inscrieri privitoare la dreptul de proprietate și alte drepturi reale		Referințe
/		
Act Normativ nr. 7, din 13/03/1996 emis de PARLAMENTUL ROMÂNIEI;		
B1	Inscrierea provizorie, drept de PROPRIETATE, dobandit prin Lege, cota actuala 1/1, cota initiala 1/1	A1
1) <b>COMUNA JINA</b> , CIF:0000000000000, PROPRIETAR NEIDENTIFICAT		

**C. Partea III. SARCINI .**

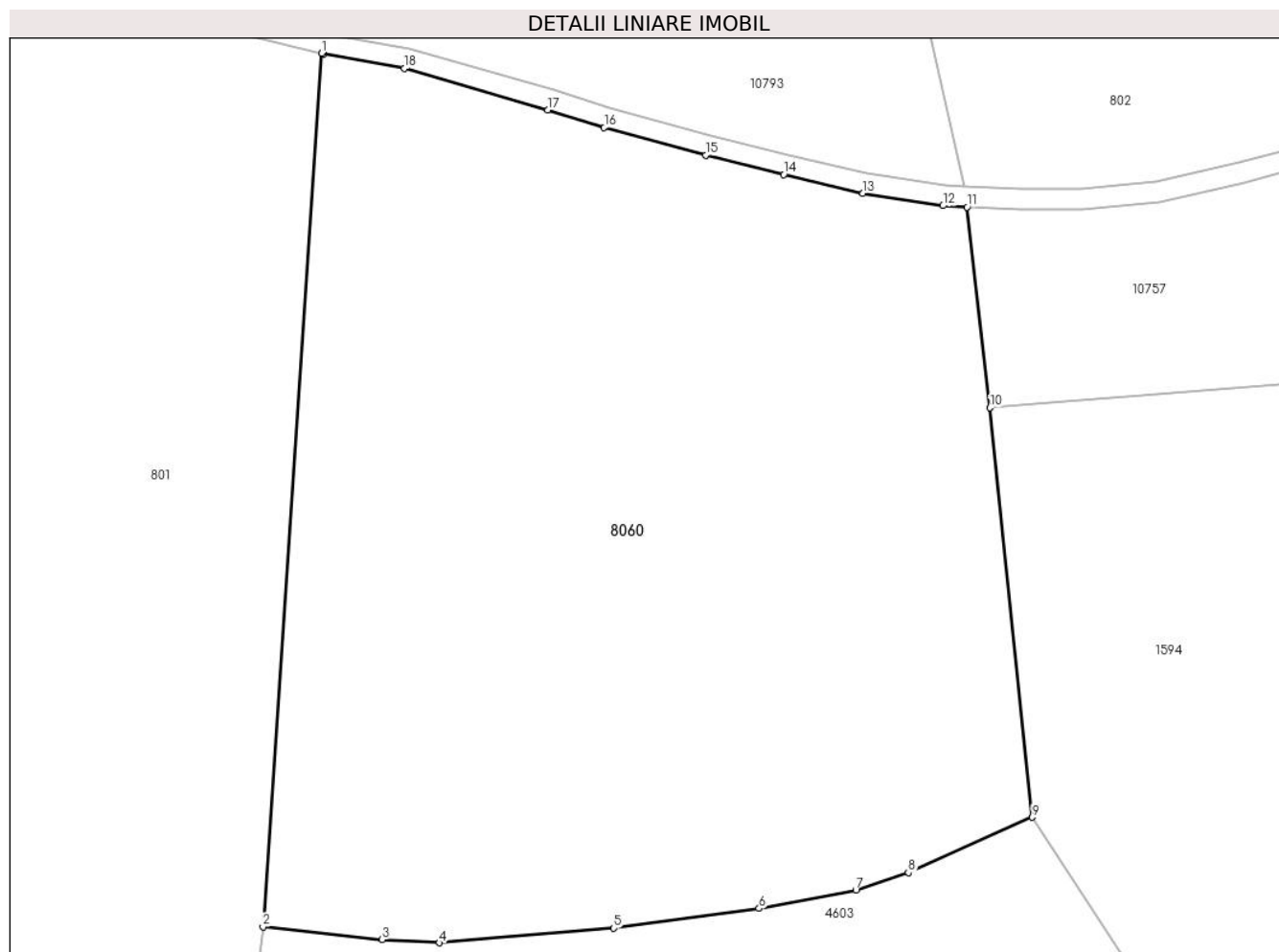
Inscrieri privind dezmembramintele dreptului de proprietate, drepturi reale de garanție și sarcini	Referințe
NU SUNT	

## Anexa Nr. 1 La Partea I

## Teren

Nr cadastral	Suprafața (mp)*	Observații / Referințe
	21.263	

\* Suprafața este determinată în planul de proiecție Stereo 70.



## Date referitoare la teren

Crt	Categorie folosință	Intravilan	Suprafața (mp)	Tarla	Parcelă	Nr. topo	Observații / Referințe
1	faneata	NU	21.263	123	5620/5, 5555,2556/1	-	

## Lungime Segmente

1) Valorile lungimilor segmentelor sunt obținute din proiecție în plan.

Punct început	X / Y	Punct sfârșit	X / Y	Lungime segment (** (m)
1	393.332,344 468.201,224	2	393.320,848 468.029,649	171.96
2	393.320,848 468.029,649	3	393.344,294 468.027,105	23.584
3	393.344,294 468.027,105	4	393.355,514 468.026,491	11.237
4	393.355,514 468.026,491	5	393.389,777 468.029,355	34.382
5	393.389,777 468.029,355	6	393.418,36 468.033,242	28.846



Punct început	X / Y	Punct sfârșit	X / Y	Lungime segment (** (m)
6	393.418,36 468.033,242	7	393.437,387 468.036,89	19.374
7	393.437,387 468.036,89	8	393.447,706 468.040,275	10.86
8	393.447,706 468.040,275	9	393.472,068 468.051,153	26.68
9	393.472,068 468.051,153	10	393.463,733 468.131,581	80.859
10	393.463,733 468.131,581	11	393.459,23 468.171,018	39.693
11	393.459,23 468.171,018	12	393.454,508 468.171,261	4.728
12	393.454,508 468.171,261	13	393.438,778 468.173,713	15.92
13	393.438,778 468.173,713	14	393.423,211 468.177,37	15.991
14	393.423,211 468.177,37	15	393.407,862 468.181,176	15.814
15	393.407,862 468.181,176	16	393.387,897 468.186,612	20.692
16	393.387,897 468.186,612	17	393.376,826 468.190,11	11.61
17	393.376,826 468.190,11	18	393.348,659 468.198,219	29.311
18	393.348,659 468.198,219	19	393.332,725 468.201,134	16.198
19	393.332,725 468.201,134	1	393.332,344 468.201,224	0.391

\*\* Lungimile segmentelor sunt determinate în planul de proiecție Stereo 70 și sunt rotunjite la 1 milimetru.

\*\*\* Distanța dintre puncte este formată din segmente cumulate ce sunt mai mici decât valoarea 1 milimetru.



**DATE DESPRE IMOBILUL NR. 8061**

Oficiul de Cadastru și Publicitate Imobiliară SIBIU  
Biroul de Cadastru și Publicitate Imobiliară Saliste

**A. Partea I. Descrierea imobilului**

TEREN Extravilan

Adresa: Jud. Sibiu

Nr. Crt	Nr cadastral Nr. topografic	Suprafața* (mp)	Observații / Referințe
A1		32.550	Sector cadastral:141 Teren neimpregmuit;

**B. Partea II. Proprietari și acte**

Inscrieri privitoare la dreptul de proprietate și alte drepturi reale		Referințe
/		
Act Normativ nr. 7, din 13/03/1996 emis de PARLAMENTUL ROMÂNIEI;		
B1	Intabulare, drept de PROPRIETATE, dobândit prin Lege, cota actuala 1/1, cota initiala 1/1 1) <b>NEIDENTIFICAT NEIDENTIFICAT</b>	A1
Act Administrativ nr. 3875, din 21/02/2023 emis de PRIMĂRIA COMUNEI JINA;		
B2	Se noteaza posesia factica asupra suprafetei de 32550 mp in favoarea lui 1) <b>BUCUR DUMITRU</b> 2) <b>BUCUR PARASCHIVA</b>	A1

**C. Partea III. SARCINI .**

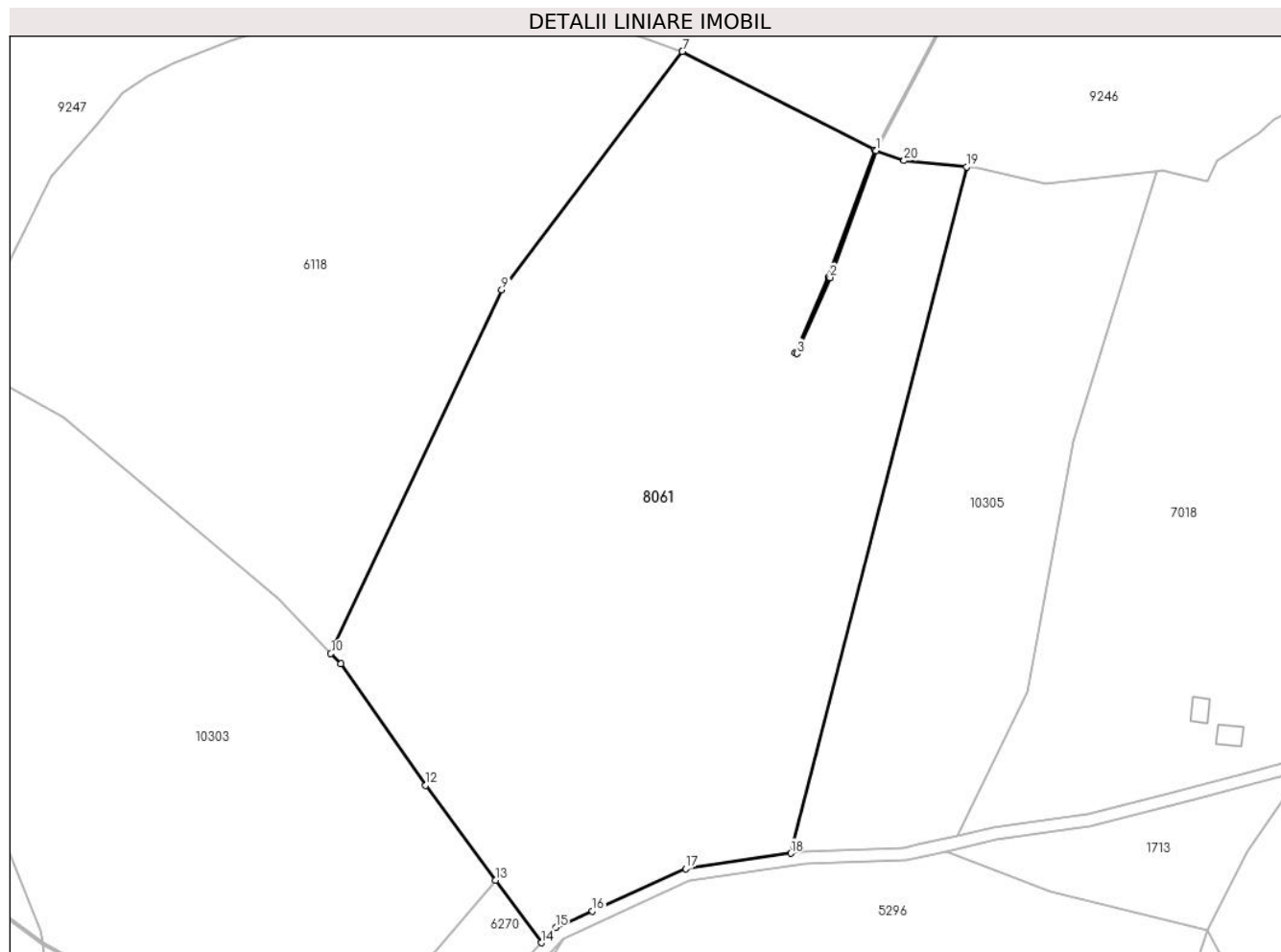
Inscrieri privind dezmembramintele dreptului de proprietate, drepturi reale de garanție și sarcini	Referințe
NU SUNT	

## Anexa Nr. 1 La Partea I

## Teren

Nr cadastral	Suprafața (mp)*	Observații / Referințe
	32.550	

\* Suprafața este determinată în planul de proiecție Stereo 70.



## Date referitoare la teren

Crt	Categorie folosință	Intravilan	Suprafața (mp)	Tarla	Parcelă	Nr. topo	Observații / Referințe
1	fânețe (F) - fânețe împădurite	NU	32.550	161	7118/1, 7123,7428,7 429,7430/1	-	

## Lungime Segmente

1) Valorile lungimilor segmentelor sunt obținute din proiecție în plan.

Punct început	X / Y	Punct sfârșit	X / Y	Lungime segment (** (m)
1	403.626,641 467.426,926	2	403.612,194 467.387,235	42.239
2	403.612,194 467.387,235	3	403.601,834 467.363,44	25.952
3	403.601,834 467.363,44	4	403.601,37 467.363,642	0.506
4	403.601,37 467.363,642	5	403.611,725 467.387,422	25.937

Punct început	X / Y	Punct sfârşit	X / Y	Lungime segment (** (m)
5	403.611,725 467.387,422	6	403.626,164 467.427,095	42.219
6	403.626,164 467.427,095	7	403.565,954 467.457,949	67.655
7	403.565,954 467.457,949	8	403.565,944 467.457,953	0.011
8	403.565,944 467.457,953	9	403.509,38 467.383,332	93.636
9	403.509,38 467.383,332	10	403.455,895 467.269,62	125.663
10	403.455,895 467.269,62	11	403.458,982 467.266,383	4.473
11	403.458,982 467.266,383	12	403.485,517 467.228,344	46.38
12	403.485,517 467.228,344	13	403.507,392 467.198,672	36.864
13	403.507,392 467.198,672	14	403.521,791 467.179,14	24.266
14	403.521,791 467.179,14	15	403.526,283 467.183,908	6.551
15	403.526,283 467.183,908	16	403.537,796 467.189,106	12.632
16	403.537,796 467.189,106	17	403.566,981 467.202,283	32.022
17	403.566,981 467.202,283	18	403.599,862 467.207,133	33.237
18	403.599,862 467.207,133	19	403.654,918 467.421,856	221.669
19	403.654,918 467.421,856	20	403.635,421 467.423,805	19.594
20	403.635,421 467.423,805	1	403.626,641 467.426,926	9.318

\*\* Lungimile segmentelor sunt determinate în planul de proiecție Stereo 70 și sunt rotunjite la 1 milimetru.

\*\*\* Distanța dintre puncte este formată din segmente cumulate ce sunt mai mici decât valoarea 1 milimetru.



**DATE DESPRE IMOBILUL NR. 8065**

Oficiul de Cadastru și Publicitate Imobiliară SIBIU  
Biroul de Cadastru și Publicitate Imobiliară Saliste

**A. Partea I. Descrierea imobilului**

TEREN Extravilan

Adresa: Jud. Sibiu

Nr. Crt	Nr cadastral Nr. topografic	Suprafața* (mp)	Observații / Referințe
A1		43.226	Sector cadastral:68 Teren neimprejmut;

**B. Partea II. Proprietari și acte**

Inscrieri privitoare la dreptul de proprietate și alte drepturi reale		Referințe
/		
Act Normativ nr. 7, din 13/03/1996 emis de PARLAMENTUL ROMÂNIEI;		
B1	Intabulare, drept de PROPRIETATE, dobândit prin Lege, cota actuala 1/1, cota initiala 1/1 1) NEIDENTIFICAT NEIDENTIFICAT	A1
Act Administrativ nr. 4073, din 22/02/2023 emis de PRIMĂRIA COMUNEI JINA;		
B2	Se noteaza posesia factica asupra suprafetei de 43226 mp in favoarea lui 1) TOADER AUREL	A1

**C. Partea III. SARCINI .**

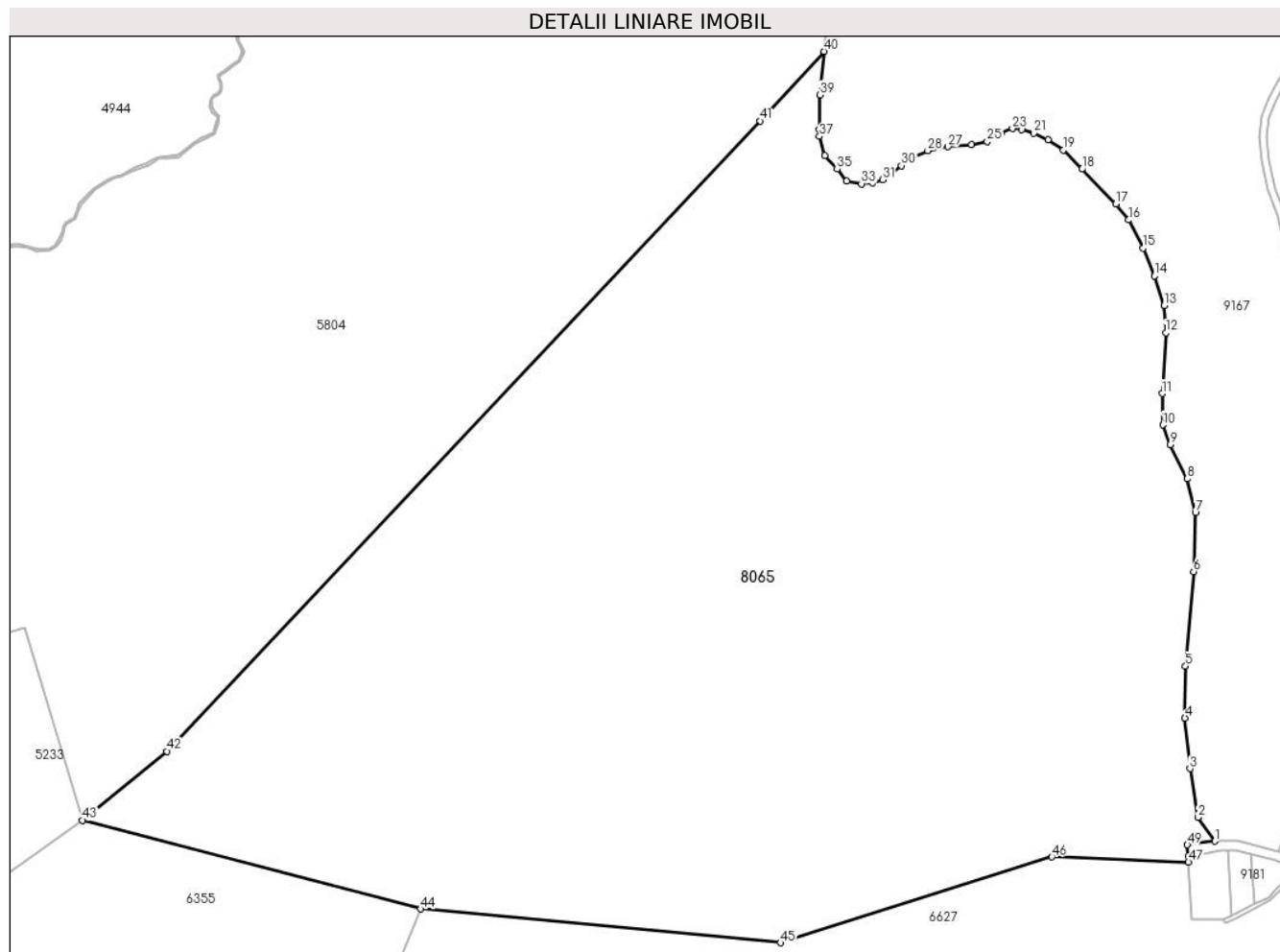
Inscrieri privind dezmembramintele dreptului de proprietate, drepturi reale de garanție și sarcini	Referințe
NU SUNT	

## Anexa Nr. 1 La Partea I

## Teren

Nr cadastral	Suprafața (mp)*	Observații / Referințe
	43.226	

\* Suprafața este determinată în planul de proiecție Stereo 70.



## Date referitoare la teren

Crt	Categorie folosință	Intravilan	Suprafața (mp)	Tarla	Parcelă	Nr. topo	Observații / Referințe
1	faneata	NU	43.226	110	4952,4951,4 943/2,4953/2	-	

## Lungime Segmente

1) Valorile lungimilor segmentelor sunt obținute din proiecție în plan.

Punct început	X / Y	Punct sfârșit	X / Y	Lungime segment	Punct început	X / Y	Punct sfârșit	X / Y	Lungime segment	Punct început	X / Y	Punct sfârșit	X / Y	Lungime segment
1	395.311,671 470.495,163	2	395.307,076 470.501,631	7.934	2	395.307,076 470.501,631	3	395.304,937 470.514,784	13.326	3	395.304,937 470.514,784	4	395.303,597 470.528,514	13.795
4	395.303,597 470.528,514	5	395.303,765 470.542,579	14.066	5	395.303,765 470.542,579	6	395.305,941 470.568,198	25.711	6	395.305,941 470.568,198	7	395.306,444 470.584,104	15.914
7	395.306,444 470.584,104	8	395.304,267 470.593,314	9.464	8	395.304,267 470.593,314	9	395.299,578 470.602,523	10.334	9	395.299,578 470.602,523	10	395.297,569 470.607,881	5.722
10	395.297,569 470.607,881	11	395.297,402 470.616,42	8.541	11	395.297,402 470.616,42	12	395.298,407 470.632,83	16.441	12	395.298,407 470.632,83	13	395.298,002 470.640,258	7.439
13	395.298,002 470.640,258	14	395.295,353 470.648,258	8.427	14	395.295,353 470.648,258	15	395.292,28 470.655,781	8.126	15	395.292,28 470.655,781	16	395.288,306 470.663,41	8.602



Punct început	X / Y	Punct sfârșit	X / Y	Lungime segment	Punct început	X / Y	Punct sfârșit	X / Y	Lungime segment	Punct început	X / Y	Punct sfârșit	X / Y	Lungime segment
16	395.288,306 470.663,41	17	395.284,863 470.667,755	5.544	17	395.284,863 470.667,755	18	395.275,697 470.677,185	13.151	18	395.275,697 470.677,185	19	395.270,664 470.682,377	7.231
19	395.270,664 470.682,377	20	395.266,479 470.685,185	5.04	20	395.266,479 470.685,185	21	395.262,558 470.686,933	4.293	21	395.262,558 470.686,933	22	395.259,38 470.687,834	3.303
22	395.259,38 470.687,834	23	395.256,784 470.688,205	2.622	23	395.256,784 470.688,205	24	395.253,764 470.686,88	3.298	24	395.253,764 470.686,88	25	395.249,949 470.684,655	4.416
25	395.249,949 470.684,655	26	395.245,711 470.683,807	4.322	26	395.245,711 470.683,807	27	395.239,301 470.683,277	6.432	27	395.239,301 470.683,277	28	395.233,844 470.682,165	5.569
28	395.233,844 470.682,165	29	395.229,235 470.679,993	5.095	29	395.229,235 470.679,993	30	395.226,692 470.678,139	3.147	30	395.226,692 470.678,139	31	395.221,606 470.674,377	6.326
31	395.221,606 470.674,377	32	395.218,904 470.673,476	2.848	32	395.218,904 470.673,476	33	395.215,831 470.673,212	3.084	33	395.215,831 470.673,212	34	395.211,751 470.673,9	4.138
34	395.211,751 470.673,9	35	395.209,262 470.677,185	4.121	35	395.209,262 470.677,185	36	395.205,977 470.680,894	4.955	36	395.205,977 470.680,894	37	395.204,493 470.686,085	5.399
37	395.204,493 470.686,085	38	395.204,44 470.687,887	1.803	38	395.204,44 470.687,887	39	395.204,599 470.697,317	9.431	39	395.204,599 470.697,317	40	395.205,712 470.709,078	11.814
40	395.205,712 470.709,078	41	395.188,36 470.690,283	25.58	41	395.188,36 470.690,283	42	395.027,474 470.519,53	234.608	42	395.027,474 470.519,53	43	395.004,627 470.500,845	29.515
43	395.004,627 470.500,845	44	395.096,306 470.476,779	94.785	44	395.096,306 470.476,779	45	395.193,865 470.467,638	97.986	45	395.193,865 470.467,638	46	395.267,502 470.490,897	77.223
46	395.267,502 470.490,897	47	395.304,566 470.489,458	37.092	47	395.304,566 470.489,458	48	395.304,461 470.491,163	1.708	48	395.304,461 470.491,163	49	395.304,244 470.494,162	3.007
49	395.304,244 470.494,162	1	395.311,671 470.495,163	7.494										

\*\* Lungimile segmentelor sunt determinate în planul de proiecție Stereo 70 și sunt rotunjite la 1 milimetru.

\*\*\* Distanța dintre puncte este formată din segmente cumulate ce sunt mai mici decât valoarea 1 milimetru.



**DATE DESPRE IMOBILUL NR. 8083**

Oficiul de Cadastru și Publicitate Imobiliară SIBIU  
Biroul de Cadastru și Publicitate Imobiliară Saliste

**A. Partea I. Descrierea imobilului**

TEREN Extravilan

Adresa: Jud. Sibiu

Nr. Crt	Nr cadastral Nr. topografic	Suprafața* (mp)	Observații / Referințe
A1		33.755	Sector cadastral:104 Teren neimpregmuit;

**B. Partea II. Proprietari și acte**

Inscrieri privitoare la dreptul de proprietate și alte drepturi reale	Referințe
/	
Act Normativ nr. 7, din 13/03/1996 emis de PARLAMENTUL ROMÂNIEI;	
B1	Inscrierea provizorie, drept de PROPRIETATE, dobandit prin Lege, cota actuala 1/1, cota initiala 1/1
	1) <b>COMUNA JINA</b> , CIF:0000000000000, PROPRIETAR NEIDENTIFICAT

**C. Partea III. SARCINI .**

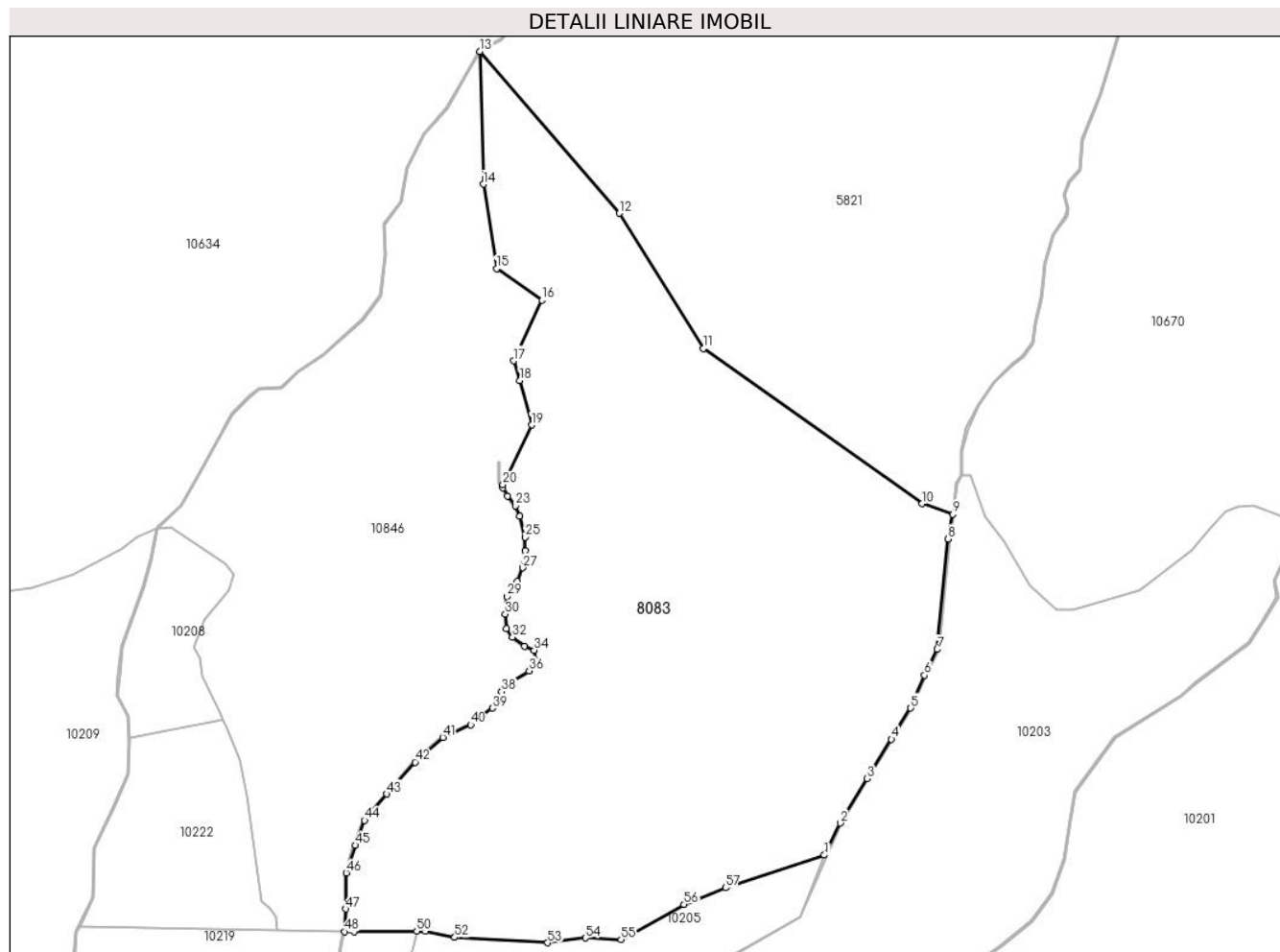
Inscrieri privind dezmembramintele dreptului de proprietate, drepturi reale de garanție și sarcini	Referințe
NU SUNT	

## Anexa Nr. 1 La Partea I

## Teren

Nr cadastral	Suprafața (mp)*	Observații / Referințe
	33.755	

\* Suprafața este determinată în planul de proiecție Stereo 70.



## Date referitoare la teren

Crt	Categorie folosință	Intravilan	Suprafața (mp)	Tarla	Parcelă	Nr. topo	Observații / Referințe
1	faneata	NU	6.843	136	6327,6328,6 372/1	-	
2	fânețe (F) - fânețe împădurite	NU	26.912	136	6327,6328,6 372/1	-	

## Lungime Segmente

1) Valorile lungimilor segmentelor sunt obținute din proiecție în plan.

Punct început	X / Y	Punct sfârșit	X / Y	Lungime segment	Punct început	X / Y	Punct sfârșit	X / Y	Lungime segment	Punct început	X / Y	Punct sfârșit	X / Y	Lungime segment
1	394.878,823 466.101,996	2	394.884,559 466.113,468	12.826	2	394.884,559 466.113,468	3	394.894,15 466.129,543	18.719	3	394.894,15 466.129,543	4	394.903,019 466.143,658	16.67
4	394.903,019 466.143,658	5	394.909,929 466.154,833	13.139	5	394.909,929 466.154,833	6	394.914,877 466.166,639	12.801	6	394.914,877 466.166,639	7	394.919,561 466.175,934	10.409
7	394.919,561 466.175,934	8	394.923,465 466.215,712	39.969	8	394.923,465 466.215,712	9	394.925,017 466.224,547	8.97	9	394.925,017 466.224,547	10	394.914,13 466.228,383	11.543
10	394.914,13 466.228,383	11	394.835,209 466.284,175	96.65	11	394.835,209 466.284,175	12	394.805,001 466.332,85	57.287	12	394.805,001 466.332,85	13	394.754,796 466.391,107	76.905

Punct început	X / Y	Punct sfârșit	X / Y	Lungime segment	Punct început	X / Y	Punct sfârșit	X / Y	Lungime segment	Punct început	X / Y	Punct sfârșit	X / Y	Lungime segment
13	394.754,796 466.391,107	14	394.756,004 466.343,325	47.797	14	394.756,004 466.343,325	15	394.760,779 466.312,99	30.709	15	394.760,779 466.312,99	16	394.777,203 466.301,577	20.0
16	394.777,203 466.301,577	17	394.766,893 466.279,811	24.084	17	394.766,893 466.279,811	18	394.769,191 466.272,739	7.436	18	394.769,191 466.272,739	19	394.773,455 466.256,706	16.59
19	394.773,455 466.256,706	20	394.763,123 466.235,218	23.843	20	394.763,123 466.235,218	21	394.763,139 466.234,073	1.145	21	394.763,139 466.234,073	22	394.764,704 466.231,13	3.333
22	394.764,704 466.231,13	23	394.767,697 466.227,587	4.638	23	394.767,697 466.227,587	24	394.769,195 466.223,858	4.019	24	394.769,195 466.223,858	25	394.771,007 466.216,378	7.696
25	394.771,007 466.216,378	26	394.771,007 466.211,417	4.961	26	394.771,007 466.211,417	27	394.770,219 466.205,355	6.113	27	394.770,219 466.205,355	28	394.768,171 466.200,473	5.294
28	394.768,171 466.200,473	29	394.764,626 466.194,939	6.572	29	394.764,626 466.194,939	30	394.763,917 466.188,641	6.338	30	394.763,917 466.188,641	31	394.764,39 466.183,523	5.14
31	394.764,39 466.183,523	32	394.766,517 466.180,373	3.801	32	394.766,517 466.180,373	33	394.770,85 466.177,145	5.403	33	394.770,85 466.177,145	34	394.774,385 466.175,683	3.825
34	394.774,385 466.175,683	35	394.775,015 466.171,983	3.753	35	394.775,015 466.171,983	36	394.772,573 466.168,282	4.434	36	394.772,573 466.168,282	37	394.766,822 466.164,424	6.925
37	394.766,822 466.164,424	38	394.762,568 466.160,802	5.587	38	394.762,568 466.160,802	39	394.759,259 466.154,818	6.838	39	394.759,259 466.154,818	40	394.751,539 466.148,834	9.768
40	394.751,539 466.148,834	41	394.741,436 466.144,312	11.069	41	394.741,436 466.144,312	42	394.731,431 466.135,415	13.389	42	394.731,431 466.135,415	43	394.721,268 466.123,919	15.344
43	394.721,268 466.123,919	44	394.713,232 466.114,471	12.403	44	394.713,232 466.114,471	45	394.709,845 466.105,495	9.594	45	394.709,845 466.105,495	46	394.706,61 466.095,529	10.478
46	394.706,61 466.095,529	47	394.706,452 466.082,616	12.914	47	394.706,452 466.082,616	48	394.706,132 466.074,387	8.235	48	394.706,132 466.074,387	49	394.709,407 466.074,419	3.275
49	394.709,407 466.074,419	50	394.732,069 466.074,635	22.663	50	394.732,069 466.074,635	51	394.735,173 466.074,556	3.105	51	394.735,173 466.074,556	52	394.745,672 466.072,389	10.72
52	394.745,672 466.072,389	53	394.779,181 466.070,437	33.566	53	394.779,181 466.070,437	54	394.792,811 466.072,162	13.739	54	394.792,811 466.072,162	55	394.805,616 466.071,529	12.821
55	394.805,616 466.071,529	56	394.828,296 466.084,257	26.007	56	394.828,296 466.084,257	57	394.843,223 466.090,204	16.068	57	394.843,223 466.090,204	1	394.878,823 466.101,996	37.502

\*\* Lungimile segmentelor sunt determinate în planul de proiecție Stereo 70 și sunt rotunjite la 1 milimetru.

\*\*\* Distanța dintre puncte este formată din segmente cumulate ce sunt mai mici decât valoarea 1 milimetru.



**DATE DESPRE IMOBILUL NR. 8084**

Oficiul de Cadastru și Publicitate Imobiliară SIBIU  
Biroul de Cadastru și Publicitate Imobiliară Saliste

**A. Partea I. Descrierea imobilului**

TEREN Extravilan

Adresa: Jud. Sibiu

Nr. Crt	Nr cadastral Nr. topografic	Suprafața* (mp)	Observații / Referințe
A1		30.279	Sector cadastral:145 Teren neimpregmuit;

**Construcții**

Crt	Nr cadastral Nr. topografic	Adresa	Observații / Referințe
A1.1		Jud. Sibiu	Nr. niveluri:1; S. construita la sol:49 mp; MAGAZIE - P

**B. Partea II. Proprietari și acte**

Inscrieri privitoare la dreptul de proprietate și alte drepturi reale	Referințe
/	
Act Normativ nr. 7, din 13/03/1996 emis de PARLAMENTUL ROMÂNIEI;	
B1	Intabulare, drept de PROPRIETATE, dobandit prin Lege, cota actuala 1/1, cota initiala 1/1 1) <b>NEIDENTIFICAT NEIDENTIFICAT</b>
Act Administrativ nr. 3819, din 20/02/2023 emis de PRIMĂRIA COMUNEI JINA;	
B2	Se noteaza posesia factica asupra suprafetei de 30279 mp in favoarea lui 1) <b>BARB MARIA</b>
Act Normativ nr. 7, din 13/03/1996 emis de PARLAMENTUL ROMÂNIEI;	
B3	Intabulare, drept de PROPRIETATE, dobandit prin Lege, cota actuala 1/1, cota initiala 1/1 1) <b>BARB MARIA</b>

**C. Partea III. SARCINI .**

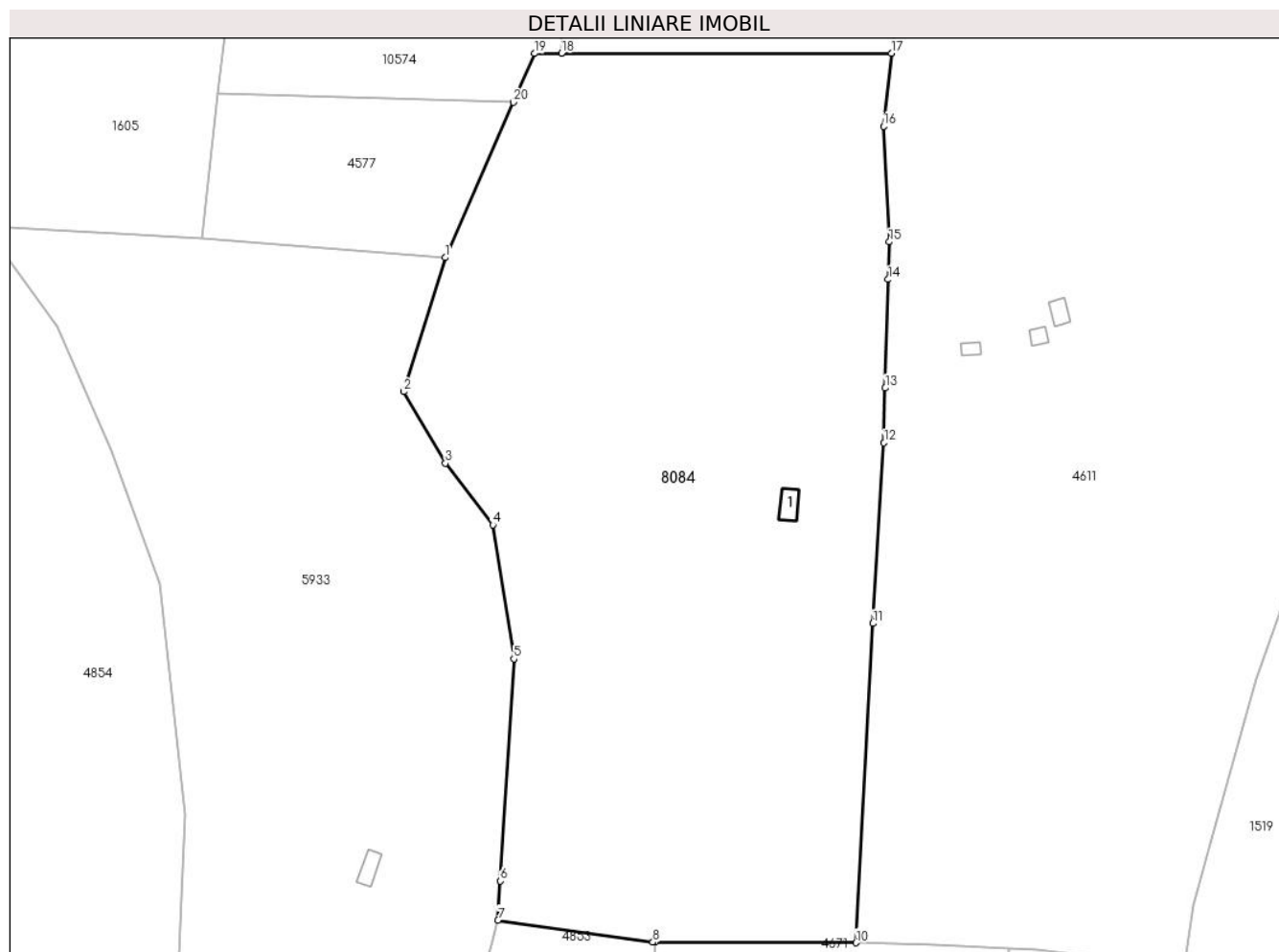
Inscrieri privind dezmembramintele dreptului de proprietate, drepturi reale de garanție și sarcini	Referințe
NU SUNT	

## Anexa Nr. 1 La Partea I

## Teren

Nr cadastral	Suprafața (mp)*	Observații / Referințe
	30.279	

\* Suprafața este determinată în planul de proiecție Stereo 70.



## Date referitoare la teren

Crt	Categorie folosință	Intravilan	Suprafața (mp)	Tarla	Parcelă	Nr. topo	Observații / Referințe
1	curți constructii	NU	2.333	165	7341,7342	-	
2	faneata	NU	27.947	165	7343,7344,7345,7419/14	-	

## Date referitoare la construcții

Crt	Număr	Destinație construcție	Supraf. (mp)	Situație juridică	Observații / Referințe
A1.1		construcții anexa	49	Cu acte	Nr. niveluri:1; S. construita la sol:49 mp; MAGAZIE - P

## Lungime Segmente

1) Valorile lungimilor segmentelor sunt obținute din proiecție în plan.

Punct început	X / Y	Punct sfârșit	X / Y	Lungime segment (** (m)
1	404.537,579 466.234,019	2	404.525,438 466.194,65	41.199
2	404.525,438 466.194,65	3	404.537,645 466.173,637	24.301
3	404.537,645 466.173,637	4	404.551,592 466.155,537	22.85



Punct început	X / Y	Punct sfârșit	X / Y	Lungime segment (** (m)
4	404.551,592 466.155,537	5	404.557,752 466.116,231	39.786
5	404.557,752 466.116,231	6	404.553,817 466.050,967	65.383
6	404.553,817 466.050,967	7	404.553,129 466.039,542	11.446
7	404.553,129 466.039,542	8	404.598,578 466.033,014	45.915
8	404.598,578 466.033,014	9	404.599,216 466.033,012	0.638
9	404.599,216 466.033,012	10	404.658,289 466.032,866	59.073
10	404.658,289 466.032,866	11	404.663,257 466.126,606	93.872
11	404.663,257 466.126,606	12	404.666,494 466.179,632	53.125
12	404.666,494 466.179,632	13	404.666,874 466.195,726	16.098
13	404.666,874 466.195,726	14	404.667,751 466.227,622	31.908
14	404.667,751 466.227,622	15	404.668,054 466.238,645	11.027
15	404.668,054 466.238,645	16	404.666,37 466.272,564	33.961
16	404.666,37 466.272,564	17	404.668,714 466.294,02	21.584
17	404.668,714 466.294,02	18	404.571,748 466.294,02	96.966
18	404.571,748 466.294,02	19	404.563,879 466.293,949	7.869
19	404.563,879 466.293,949	20	404.557,594 466.279,627	15.64
20	404.557,594 466.279,627	1	404.537,579 466.234,019	49.807

\*\* Lungimile segmentelor sunt determinate în planul de proiecție Stereo 70 și sunt rotunjite la 1 milimetru.

\*\*\* Distanța dintre puncte este formată din segmente cumulate ce sunt mai mici decât valoarea 1 milimetru.



**DATE DESPRE IMOBILUL NR. 8093**

Oficiul de Cadastru și Publicitate Imobiliară SIBIU  
Biroul de Cadastru și Publicitate Imobiliară Saliste

**A. Partea I. Descrierea imobilului**

TEREN Extravilan

Nr. CF vechi:918Jina

Nr. topografic:parte din nr. top 7483

Adresa: Jud. Sibiu

Nr. Crt	Nr cadastral Nr. topografic	Suprafața* (mp)	Observații / Referințe
A1	103105	Din acte: 7.611 Masurata: 39.232	Sector cadastral:37 Teren imprejmuit; ; (partial)

**B. Partea II. Proprietari și acte**

Inscrieri privitoare la dreptul de proprietate și alte drepturi reale		Referințe
<b>2393 / 30/06/1899</b>		
Act Notarial nr. -, din 09/06/1899 emis de -;		
B1	Intabulare, drept de PROPRIETATE, dobandit prin Constituire, cota actuala 6/12, cota initiala 6/12 1) GAGEA MARIA, n. Gagea	A1
<b>1453 / 03/03/2009</b>		
Act Notarial nr. 120, din 02/03/2009 emis de NP POPA LUPAS ELISAVETA;		
B4	Intabulare, drept de PROPRIETATE, cu titlu de drept cumpărare, dobandit prin Conventie, cota actuala 1/12, cota initiala 1/12 1) BÂRSAN DUMITRU, și soția 2) BÂRSAN MARIA, n. Sterp	A1
<b>809 / 17/01/2018</b>		
Act Notarial nr. 35, din 16/01/2018 emis de NP. AVRAM ADRIANA;		
B5	Intabulare, drept de PROPRIETATE, donatie cu scutire de raport, dobandit prin Conventie, cota actuala 5/12, cota initiala 5/12 1) BEBEȘELEA-STERP GHEORGHE-COSMIN, bun propriu	A1
/		
Act Administrativ nr. 4278, din 27/02/2023 emis de PRIMĂRIA COMUNEI JINA;		
B6	Se noteaza posesia factica asupra suprafetei de 36061 mp in favoarea lui 1) BEBEȘELEA-STERP GHEORGHE 2) BEBEȘELEA-STERP ILEANA	A1

**C. Partea III. SARCINI .**

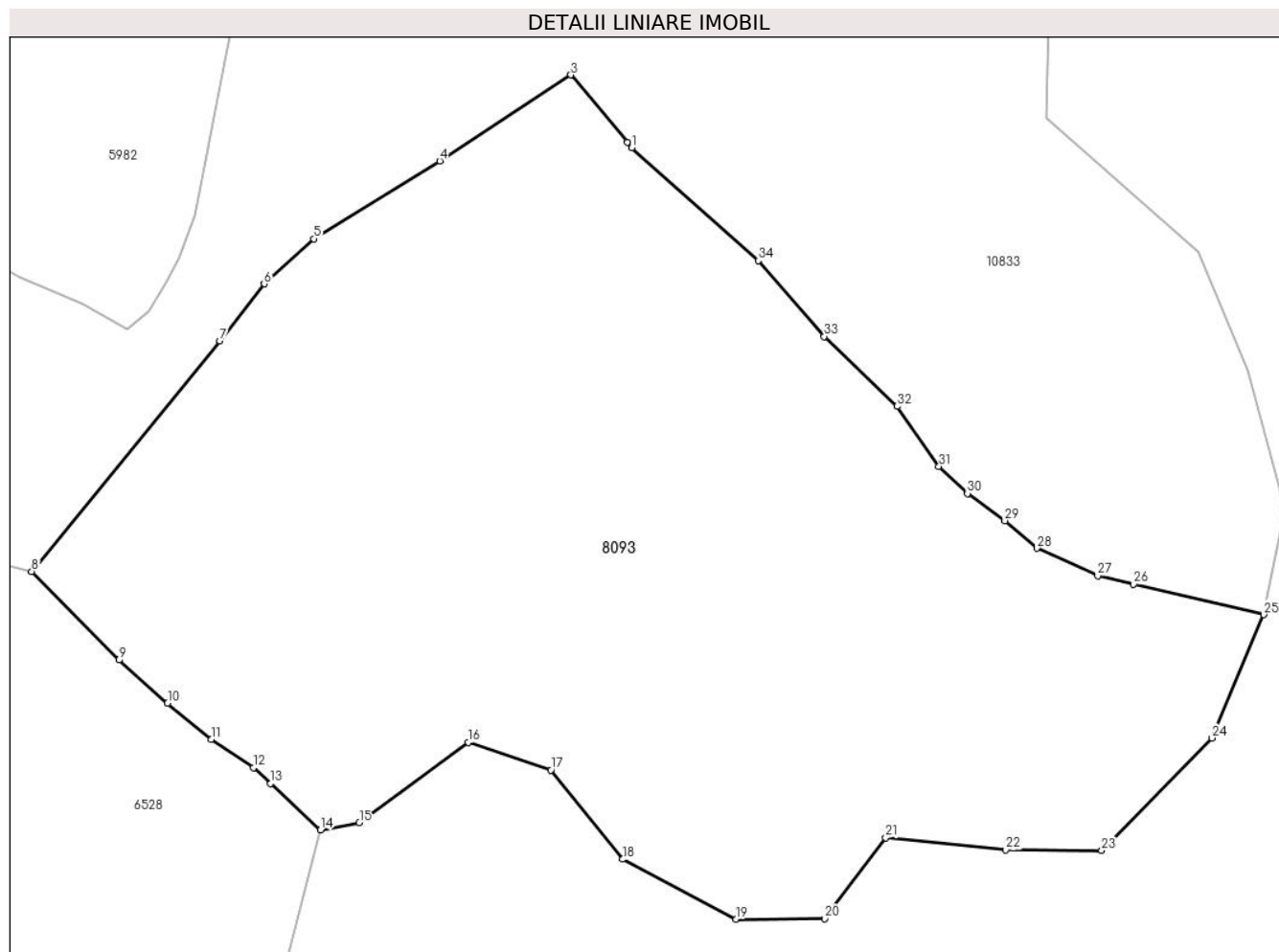
Inscrieri privind dezmembramintele dreptului de proprietate, drepturi reale de garanție și sarcini	Referințe
NU SUNT	

## Anexa Nr. 1 La Partea I

## Teren

Nr cadastral	Suprafața (mp)*	Observații / Referințe
103105	Din acte: 7.611 Masurata: 39.232	; (partial)

\* Suprafața este determinată în planul de proiecție Stereo 70.



## Date referitoare la teren

Crt	Categorie folosință	Intravilan	Suprafața (mp)	Tarla	Parcelă	Nr. topo	Observații / Referințe
1	fâneata	NU	32.993	95	4415,4416,4 419	parte din nr. top 7483	
2	fânețe (F) - fânețe împădurite	NU	6.239	95	4415,4416,4 419	parte din nr. top 7483	

## Lungime Segmente

1) Valorile lungimilor segmentelor sunt obținute din proiecție în plan.

Punct început	X / Y	Punct sfârșit	X / Y	Lungime segment (** (m)
1	395.792,291 473.565,174	2	395.791,056 473.566,65	1.925
3	395.775,988 473.584,651	4	395.740,99 473.561,66	41.874
5	395.707,33 473.540,892	6	395.694,031 473.528,847	17.943

Punct început	X / Y	Punct sfârșit	X / Y	Lungime segment (** (m)
2	395.791,056 473.566,65	3	395.775,988 473.584,651	23.475
4	395.740,99 473.561,66	5	395.707,33 473.540,892	39.551
6	395.694,031 473.528,847	7	395.682,257 473.513,642	19.231

Punct început	X / Y	Punct sfârșit	X / Y	Lungime segment (** (m)
7	395.682,257 473.513,642	8	395.631,886 473.452,059	79.559
9	395.655,24 473.428,404	10	395.668,224 473.416,834	17.391
11	395.679,896 473.407,206	12	395.691,221 473.399,657	13.61
13	395.695,791 473.395,388	14	395.709,051 473.383,002	18.145
15	395.719,46 473.384,939	16	395.748,617 473.406,354	36.176
17	395.770,656 473.399,0	18	395.789,841 473.375,173	30.591
19	395.820,168 473.359,179	20	395.843,827 473.359,335	23.66
21	395.860,168 473.380,955	22	395.892,245 473.377,678	32.244
23	395.917,899 473.377,499	24	395.947,388 473.407,556	42.107
25	395.961,186 473.440,491	26	395.926,426 473.448,616	35.697
27	395.916,813 473.450,863	28	395.900,512 473.458,257	17.9
29	395.892,002 473.465,625	30	395.881,997 473.472,88	12.359
31	395.874,384 473.480,101	32	395.863,196 473.496,152	19.565
33	395.843,736 473.514,79	34	395.826,112 473.535,037	26.843

Punct început	X / Y	Punct sfârșit	X / Y	Lungime segment (** (m)
8	395.631,886 473.452,059	9	395.655,24 473.428,404	33.241
10	395.668,224 473.416,834	11	395.679,896 473.407,206	15.131
12	395.691,221 473.399,657	13	395.695,791 473.395,388	6.254
14	395.709,051 473.383,002	15	395.719,46 473.384,939	10.588
16	395.748,617 473.406,354	17	395.770,656 473.399,0	23.234
18	395.789,841 473.375,173	19	395.820,168 473.359,179	34.286
20	395.843,827 473.359,335	21	395.860,168 473.380,955	27.101
22	395.892,245 473.377,678	23	395.917,899 473.377,499	25.655
24	395.947,388 473.407,556	25	395.961,186 473.440,491	35.709
26	395.926,426 473.448,616	27	395.916,813 473.450,863	9.872
28	395.900,512 473.458,257	29	395.892,002 473.465,625	11.256
30	395.881,997 473.472,88	31	395.874,384 473.480,101	10.493
32	395.863,196 473.496,152	33	395.843,736 473.514,79	26.946
34	395.826,112 473.535,037	1	395.792,291 473.565,174	45.3

\*\* Lungimile segmentelor sunt determinate în planul de proiecție Stereo 70 și sunt rotunjite la 1 milimetru.

\*\*\* Distanța dintre puncte este formată din segmente cumulate ce sunt mai mici decât valoarea 1 milimetru.



**DATE DESPRE IMOBILUL NR. 8094**

Oficiul de Cadastru și Publicitate Imobiliară SIBIU  
Biroul de Cadastru și Publicitate Imobiliară Saliste

**A. Partea I. Descrierea imobilului**

TEREN Extravilan

Adresa: Jud. Sibiu

Nr. Crt	Nr cadastral Nr. topografic	Suprafața* (mp)	Observații / Referințe
A1		23.033	Sector cadastral:110 Teren neimpregmuit;

**B. Partea II. Proprietari și acte**

Inscrieri privitoare la dreptul de proprietate și alte drepturi reale		Referințe
/		
Act Normativ nr. 7, din 13/03/1996 emis de PARLAMENTUL ROMÂNIEI;		
B1	Intabulare, drept de PROPRIETATE, dobândit prin Lege, cota actuala 1/1, cota initiala 1/1 1) NEIDENTIFICAT NEIDENTIFICAT	A1
Act Administrativ nr. 4041, din 22/02/2023 emis de PRIMĂRIA COMUNEI JINA;		
B2	Se noteaza posesia factica asupra suprafetei de 23033 mp in favoarea lui 1) BEBEȘELEA-STERP GHEORGHE 2) BEBEȘELEA-STERP ILEANA	A1

**C. Partea III. SARCINI .**

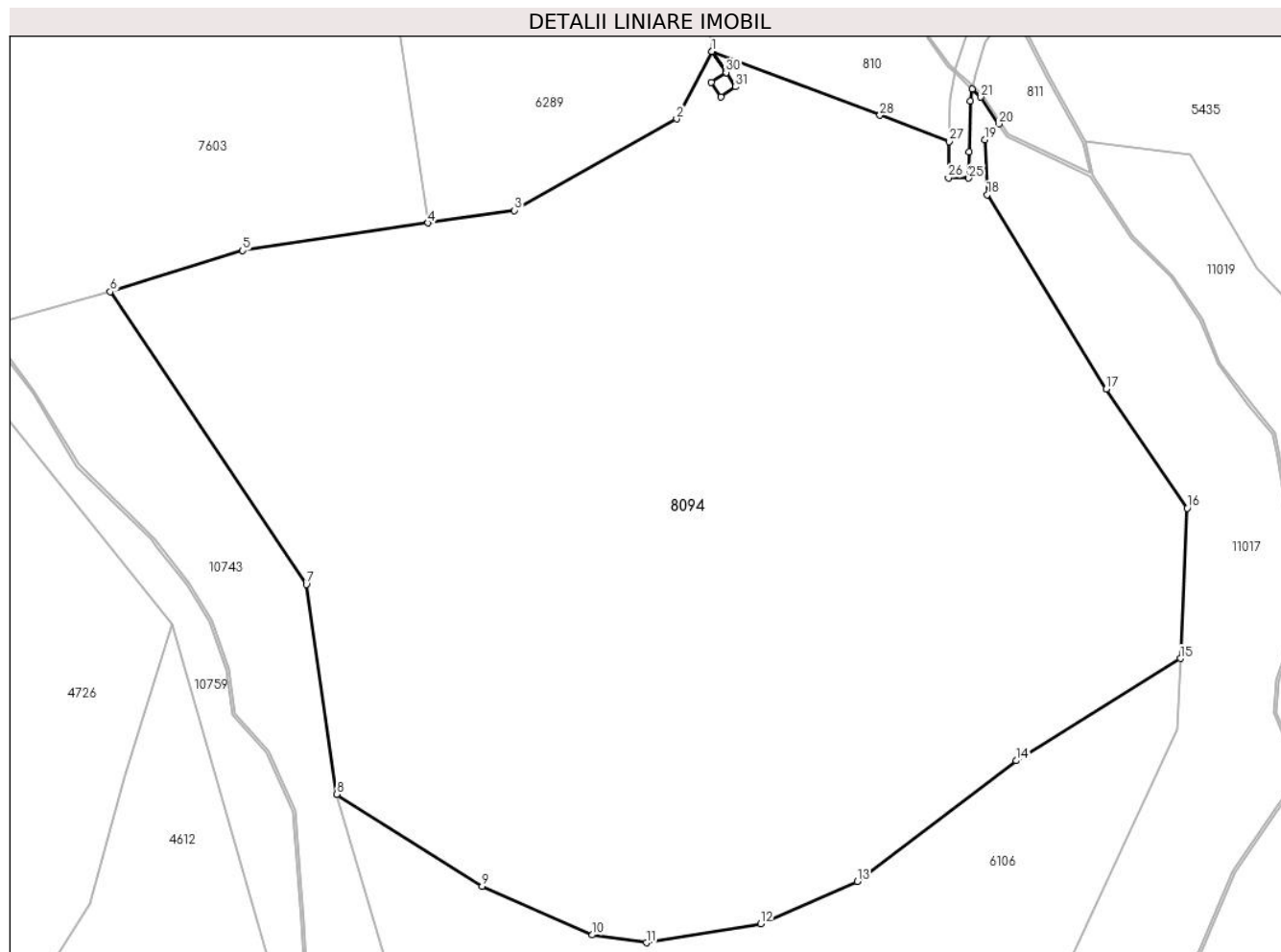
Inscrieri privind dezmembramentele dreptului de proprietate, drepturi reale de garanție și sarcini	Referințe
NU SUNT	

## Anexa Nr. 1 La Partea I

## Teren

Nr cadastral	Suprafața (mp)*	Observații / Referințe
	23.033	

\* Suprafața este determinată în planul de proiecție Stereo 70.



## Date referitoare la teren

Crt	Categorie folosință	Intra vilan	Suprafața (mp)	Tarla	Parcelă	Nr. topo	Observații / Referințe
1	fâneata	NU	6.038	122	5332/23, 5292,5294,5 291,5505,55 06	-	
2	fânețe (F) - fânețe împădurite	NU	16.995	122	5332/23, 5292,5294,5 291,5505,55 06	-	

## Lungime Segmente

1) Valorile lungimilor segmentelor sunt obținute din proiecție în plan.

Punct început	X / Y	Punct sfârșit	X / Y	Lungime segment (** (m)
1	392.403,889 468.385,372	2	392.396,974 468.372,129	14.94
3	392.365,136 468.354,171	4	392.348,135 468.351,697	17.18

Punct început	X / Y	Punct sfârșit	X / Y	Lungime segment (** (m)
2	392.396,974 468.372,129	3	392.365,136 468.354,171	36.553
4	392.348,135 468.351,697	5	392.311,711 468.346,303	36.821



Punct început	X / Y	Punct sfârșit	X / Y	Lungime segment (** (m))
5	392.311,711 468.346,303	6	392.285,701 468.338,195	27.244
7	392.324,23 468.280,746	8	392.330,253 468.239,576	41.608
9	392.358,787 468.221,55	10	392.380,412 468.211,96	23.656
11	392.391,048 468.210,428	12	392.413,5 468.214,162	22.76
13	392.432,527 468.222,454	14	392.463,722 468.246,169	39.186
15	392.495,979 468.266,204	16	392.497,31 468.295,717	29.543
17	392.481,414 468.319,098	18	392.458,036 468.357,256	44.75
19	392.457,591 468.368,047	20	392.460,277 468.371,132	4.09
21	392.456,782 468.376,422	22	392.455,114 468.377,975	2.279
23	392.454,661 468.375,635	24	392.454,487 468.365,628	10.009
25	392.454,398 468.360,5	26	392.450,398 468.360,57	4.001
27	392.450,522 468.367,682	28	392.436,929 468.372,838	14.538
29	392.404,03 468.385,318	30	392.406,703 468.381,249	4.868
31	392.408,567 468.378,411	32	392.405,654 468.376,497	3.486
33	392.403,79 468.379,335	34	392.406,699 468.381,246	3.481
35	392.404,022 468.385,321	1	392.403,889 468.385,372	0.142

Punct început	X / Y	Punct sfârșit	X / Y	Lungime segment (** (m))
6	392.285,701 468.338,195	7	392.324,23 468.280,746	69.173
8	392.330,253 468.239,576	9	392.358,787 468.221,55	33.751
10	392.380,412 468.211,96	11	392.391,048 468.210,428	10.746
12	392.413,5 468.214,162	13	392.432,527 468.222,454	20.755
14	392.463,722 468.246,169	15	392.495,979 468.266,204	37.973
16	392.497,31 468.295,717	17	392.481,414 468.319,098	28.273
18	392.458,036 468.357,256	19	392.457,591 468.368,047	10.8
20	392.460,277 468.371,132	21	392.456,782 468.376,422	6.34
22	392.455,114 468.377,975	23	392.454,661 468.375,635	2.383
24	392.454,487 468.365,628	25	392.454,398 468.360,5	5.129
26	392.450,398 468.360,57	27	392.450,522 468.367,682	7.113
28	392.436,929 468.372,838	29	392.404,03 468.385,318	35.187
30	392.406,703 468.381,249	31	392.408,567 468.378,411	3.395
32	392.405,654 468.376,497	33	392.403,79 468.379,335	3.395
34	392.406,699 468.381,246	35	392.404,022 468.385,321	4.876

\*\* Lungimile segmentelor sunt determinate în planul de proiecție Stereo 70 și sunt rotunjite la 1 milimetru.

\*\*\* Distanța dintre puncte este formată din segmente cumulate ce sunt mai mici decât valoarea 1 milimetru.



**DATE DESPRE IMOBILUL NR. 8110**

Oficiul de Cadastru și Publicitate Imobiliară SIBIU  
Biroul de Cadastru și Publicitate Imobiliară Saliste

**A. Partea I. Descrierea imobilului**

TEREN Extravilan

Adresa: Jud. Sibiu

Nr. Crt	Nr cadastral Nr. topografic	Suprafața* (mp)	Observații / Referințe
A1		25.378	Sector cadastral:145 Teren neimpregmuit;

**B. Partea II. Proprietari și acte**

Inscrieri privitoare la dreptul de proprietate și alte drepturi reale		Referințe
/		
Act Normativ nr. 7, din 13/03/1996 emis de PARLAMENTUL ROMÂNIEI;		
B1	Intabulare, drept de PROPRIETATE, dobândit prin Lege, cota actuala 1/1, cota initiala 1/1 1) NEIDENTIFICAT NEIDENTIFICAT	A1
Act Administrativ nr. 3810, din 20/02/2023 emis de PRIMĂRIA COMUNEI JINA;		
B2	Se noteaza posesia factica asupra suprafetei de 25378 mp in favoarea lui 1) SALCU DUMITRU	A1

**C. Partea III. SARCINI .**

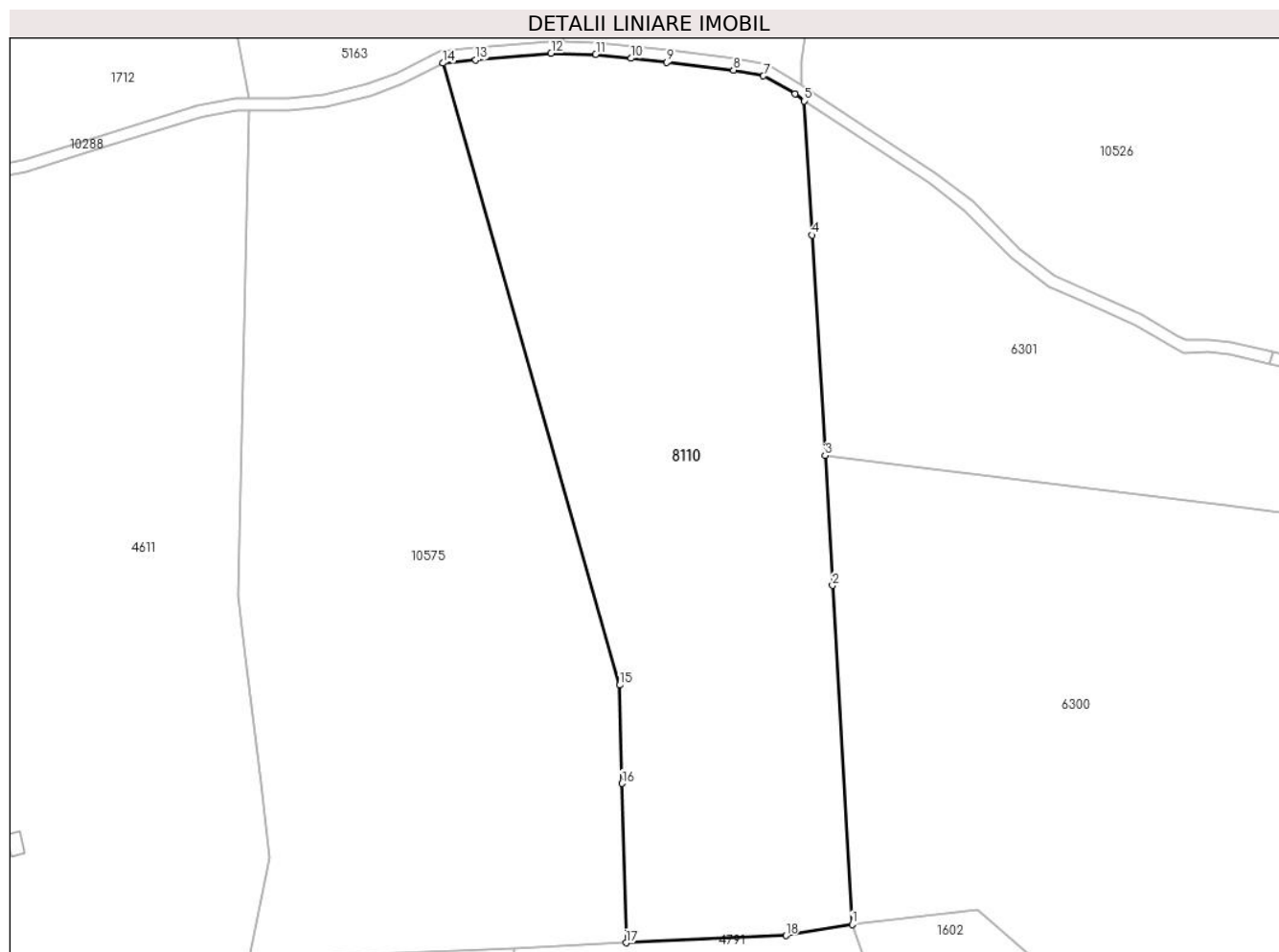
Inscrieri privind dezmembramintele dreptului de proprietate, drepturi reale de garanție și sarcini	Referințe
NU SUNT	

## Anexa Nr. 1 La Partea I

## Teren

Nr cadastral	Suprafața (mp)*	Observații / Referințe
	25.378	

\* Suprafața este determinată în planul de proiecție Stereo 70.



## Date referitoare la teren

Crt	Categorie folosință	Intravilan	Suprafața (mp)	Tarla	Parcelă	Nr. topo	Observații / Referințe
1	pasune	NU	23.551	165	7326/3,7325	-	
2	pășuni (P) - pășuni împădurite	NU	1.827	165	7326/3,7325	-	

## Lungime Segmente

1) Valorile lungimilor segmentelor sunt obținute din proiecție în plan.

Punct început	X / Y	Punct sfârșit	X / Y	Lungime segment (** (m)
1	404.992,927 466.191,518	2	404.986,474 466.302,693	111.362
2	404.986,474 466.302,693	3	404.983,998 466.345,358	42.737
3	404.983,998 466.345,358	4	404.979,801 466.417,658	72.422
4	404.979,801 466.417,658	5	404.977,249 466.461,633	44.049

Punct început	X / Y	Punct sfârșit	X / Y	Lungime segment (** (m)
5	404.977,249 466.461,633	6	404.974,118 466.463,984	3.915
6	404.974,118 466.463,984	7	404.963,783 466.469,887	11.902
7	404.963,783 466.469,887	8	404.953,921 466.471,812	10.048
8	404.953,921 466.471,812	9	404.932,072 466.474,395	22.001
9	404.932,072 466.474,395	10	404.920,314 466.475,694	11.83
10	404.920,314 466.475,694	11	404.908,7 466.476,978	11.685
11	404.908,7 466.476,978	12	404.894,074 466.477,353	14.631
12	404.894,074 466.477,353	13	404.869,316 466.475,125	24.858
13	404.869,316 466.475,125	14	404.858,608 466.474,1	10.757
14	404.858,608 466.474,1	15	404.916,573 466.270,008	212.164
15	404.916,573 466.270,008	16	404.917,362 466.237,739	32.279
16	404.917,362 466.237,739	17	404.918,64 466.185,452	52.303
17	404.918,64 466.185,452	18	404.971,146 466.187,812	52.559
18	404.971,146 466.187,812	1	404.992,927 466.191,518	22.094

\*\* Lungimile segmentelor sunt determinate în planul de proiecție Stereo 70 și sunt rotunjite la 1 milimetru.

\*\*\* Distanța dintre puncte este formată din segmente cumulate ce sunt mai mici decât valoarea 1 milimetru.



**DATE DESPRE IMOBILUL NR. 8113**

Oficiul de Cadastru și Publicitate Imobiliară SIBIU  
Biroul de Cadastru și Publicitate Imobiliară Saliste

**A. Partea I. Descrierea imobilului**

TEREN Extravilan

Adresa: Jud. Sibiu

Nr. Crt	Nr cadastral Nr. topografic	Suprafața* (mp)	Observații / Referințe
A1		55.570	Sector cadastral:67 Teren neimprijmit;

**Construcții**

Crt	Nr cadastral Nr. topografic	Adresa	Observații / Referințe
A1.1		Jud. Sibiu	Nr. niveluri:1; S. construita la sol:49 mp; MAGAZIE-P

**B. Partea II. Proprietari și acte**

Inscrieri privitoare la dreptul de proprietate și alte drepturi reale		Referințe
/		
Act Normativ nr. 7, din 13/03/1996 emis de PARLAMENTUL ROMÂNIEI;		
B1	Intabulare, drept de PROPRIETATE, dobandit prin Lege, cota actuala 1/1, cota initiala 1/1 1) <b>NEIDENTIFICAT NEIDENTIFICAT</b>	A1
Act Administrativ nr. 4088, din 22/02/2023 emis de PRIMĂRIA COMUNEI JINA;		
B2	Se noteaza posesia factica asupra suprafetei de 55570 mp in favoarea lui 1) <b>BARB PARASCHIVA</b> 2) <b>BARB IOAN</b>	A1
Act Normativ nr. 7, din 13/03/1996 emis de PARLAMENTUL ROMÂNIEI;		
B3	Intabulare, drept de PROPRIETATE, dobandit prin Lege, cota actuala 1/1, cota initiala 1/1 1) <b>BARB IOAN</b> 2) <b>BARB PARASCHIVA</b>	A1.1

**C. Partea III. SARCINI .**

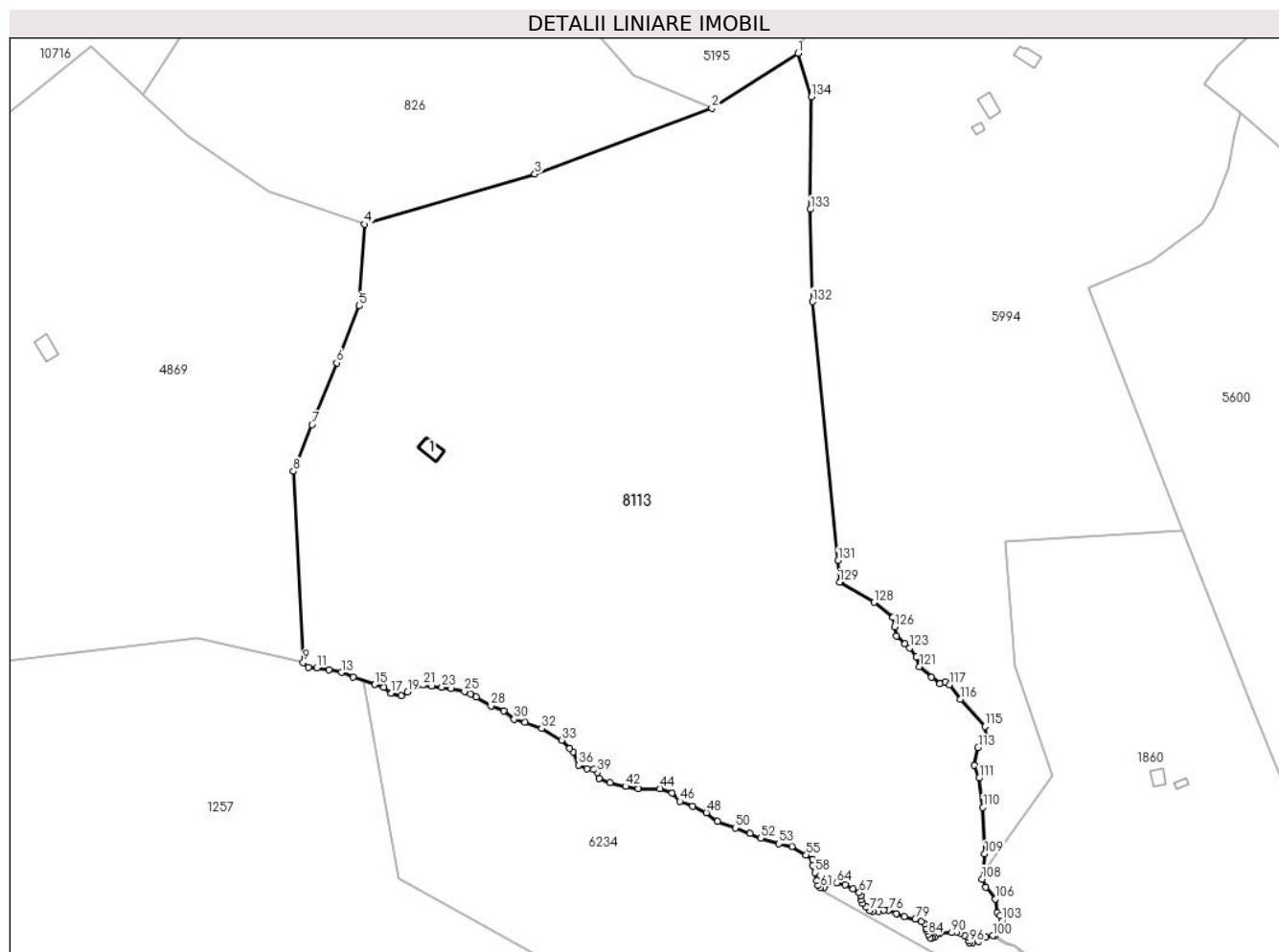
Inscrieri privind dezmembramintele dreptului de proprietate, drepturi reale de garanție și sarcini	Referințe
NU SUNT	

## Anexa Nr. 1 La Partea I

## Teren

Nr cadastral	Suprafața (mp)*	Observații / Referințe
	55.570	

\* Suprafața este determinată în planul de proiecție Stereo 70.



## Date referitoare la teren

Crt	Categorie folosință	Intra vilan	Suprafața (mp)	Tarla	Parcelă	Nr. topo	Observații / Referințe
1	fâneata	NU	48.608	111	4995,4998,4 993,5000,50 01,5002,500 4,4989	-	
2	curti constructii	NU	1.492	111	4990,4992,4 991,4999,50 03	-	
3	fânețe (F) - fânețe împădurite	NU	5.471	111	4995,4998,4 993,5000,50 01,5002,500 4,4989	-	

## Date referitoare la construcții

Crt	Număr	Destinație construcție	Supraf. (mp)	Situație juridică	Observații / Referințe
A1.1		constructii anexa	49	Cu acte	Nr. niveluri:1; S. construita la sol:49 mp; MAGAZIE-P



## Lungime Segmente

1) Valorile lungimilor segmentelor sunt obținute din proiecție în plan.

Punct început	X / Y	Punct sfârșit	X / Y	Lungime segment	Punct început	X / Y	Punct sfârșit	X / Y	Lungime segment	Punct început	X / Y	Punct sfârșit	X / Y	Lungime segment
1	394.727,246 470.271,368	2	394.692,675 470.249,229	41.052	2	394.692,675 470.249,229	3	394.621,507 470.222,814	75.912	3	394.621,507 470.222,814	4	394.552,935 470.202,71	71.458
4	394.552,935 470.202,71	5	394.550,958 470.169,912	32.858	5	394.550,958 470.169,912	6	394.541,844 470.147,039	24.622	6	394.541,844 470.147,039	7	394.531,956 470.122,224	26.712
7	394.531,956 470.122,224	8	394.524,473 470.103,444	20.216	8	394.524,473 470.103,444	9	394.528,429 470.026,724	76.822	9	394.528,429 470.026,724	10	394.530,414 470.024,692	2.841
10	394.530,414 470.024,692	11	394.533,911 470.024,511	3.502	11	394.533,911 470.024,511	12	394.538,834 470.023,873	4.964	12	394.538,834 470.023,873	13	394.543,728 470.022,73	5.026
13	394.543,728 470.022,73	14	394.548,405 470.020,87	5.033	14	394.548,405 470.020,87	15	394.557,061 470.017,896	9.153	15	394.557,061 470.017,896	16	394.560,705 470.016,743	3.822
16	394.560,705 470.016,743	17	394.563,815 470.014,401	3.893	17	394.563,815 470.014,401	18	394.567,724 470.013,309	4.059	18	394.567,724 470.013,309	19	394.570,359 470.014,813	3.034
19	394.570,359 470.014,813	20	394.573,842 470.017,505	4.402	20	394.573,842 470.017,505	21	394.576,58 470.017,657	2.742	21	394.576,58 470.017,657	22	394.580,066 470.017,337	3.501
22	394.580,066 470.017,337	23	394.584,098 470.016,703	4.082	23	394.584,098 470.016,703	24	394.587,675 470.016,205	3.612	24	394.587,675 470.016,205	25	394.593,231 470.015,138	5.658
25	394.593,231 470.015,138	26	394.595,602 470.014,022	2.621	26	394.595,602 470.014,022	27	394.597,927 470.012,792	2.63	27	394.597,927 470.012,792	28	394.603,878 470.009,272	6.914
28	394.603,878 470.009,272	29	394.608,922 470.007,229	5.442	29	394.608,922 470.007,229	30	394.613,143 470.003,953	5.343	30	394.613,143 470.003,953	31	394.617,453 470.002,798	4.462
31	394.617,453 470.002,798	32	394.624,201 470.000,201	7.23	32	394.624,201 470.000,201	33	394.632,253 469.995,521	9.313	33	394.632,253 469.995,521	34	394.635,547 469.992,261	4.634
34	394.635,547 469.992,261	35	394.636,935 469.990,888	1.952	35	394.636,935 469.990,888	36	394.639,112 469.985,426	5.88	36	394.639,112 469.985,426	37	394.642,456 469.983,922	3.667
37	394.642,456 469.983,922	38	394.645,107 469.983,783	2.655	38	394.645,107 469.983,783	39	394.646,561 469.982,544	1.91	39	394.646,561 469.982,544	40	394.647,345 469.980,196	2.475
40	394.647,345 469.980,196	41	394.651,703 469.978,488	4.681	41	394.651,703 469.978,488	42	394.657,993 469.976,965	6.472	42	394.657,993 469.976,965	43	394.662,991 469.975,984	5.093
43	394.662,991 469.975,984	44	394.671,836 469.976,075	8.845	44	394.671,836 469.976,075	45	394.676,739 469.974,378	5.188	45	394.676,739 469.974,378	46	394.679,84 469.970,884	4.672
46	394.679,84 469.970,884	47	394.684,986 469.969,066	5.458	47	394.684,986 469.969,066	48	394.690,479 469.966,367	6.12	48	394.690,479 469.966,367	49	394.694,929 469.962,908	5.636
49	394.694,929 469.962,908	50	394.702,13 469.960,315	7.654	50	394.702,13 469.960,315	51	394.707,989 469.958,13	6.253	51	394.707,989 469.958,13	52	394.712,312 469.956,15	4.755
52	394.712,312 469.956,15	53	394.719,668 469.953,908	7.69	53	394.719,668 469.953,908	54	394.724,785 469.952,813	5.233	54	394.724,785 469.952,813	55	394.730,537 469.949,457	6.659
55	394.730,537 469.949,457	56	394.733,223 469.947,745	3.185	56	394.733,223 469.947,745	57	394.733,134 469.945,2	2.547	57	394.733,134 469.945,2	58	394.734,153 469.942,335	3.041
58	394.734,153 469.942,335	59	394.734,935 469.939,048	3.379	59	394.734,935 469.939,048	60	394.735,411 469.937,177	1.931	60	394.735,411 469.937,177	61	394.736,312 469.936,305	1.254
61	394.736,312 469.936,305	62	394.737,654 469.936,305	1.342	62	394.737,654 469.936,305	63	394.740,14 469.937,95	2.981	63	394.740,14 469.937,95	64	394.742,727 469.938,199	2.599
64	394.742,727 469.938,199	65	394.746,215 469.937,415	3.575	65	394.746,215 469.937,415	66	394.749,252 469.935,781	3.449	66	394.749,252 469.935,781	67	394.751,878 469.934,242	3.044
67	394.751,878 469.934,242	68	394.752,452 469.933,205	1.185	68	394.752,452 469.933,205	69	394.752,614 469.931,441	1.771	69	394.752,614 469.931,441	70	394.753,128 469.929,962	1.566
70	394.753,128 469.929,962	71	394.754,761 469.928,599	2.127	71	394.754,761 469.928,599	72	394.756,053 469.927,028	2.034	72	394.756,053 469.927,028	73	394.757,318 469.926,671	1.314
73	394.757,318 469.926,671	74	394.759,668 469.926,771	2.352	74	394.759,668 469.926,771	75	394.761,818 469.927,269	2.207	75	394.761,818 469.927,269	76	394.763,745 469.927,154	1.93
76	394.763,745 469.927,154	77	394.766,83 469.925,923	3.322	77	394.766,83 469.925,923	78	394.769,99 469.924,656	3.405	78	394.769,99 469.924,656	79	394.774,373 469.923,657	4.495
79	394.774,373 469.923,657	80	394.776,817 469.922,757	2.604	80	394.776,817 469.922,757	81	394.778,203 469.921,633	1.784	81	394.778,203 469.921,633	82	394.778,823 469.919,872	1.867
82	394.778,823 469.919,872	83	394.779,028 469.918,916	0.978	83	394.779,028 469.918,916	84	394.779,717 469.917,47	1.602	84	394.779,717 469.917,47	85	394.780,432 469.916,147	1.504
85	394.780,432 469.916,147	86	394.781,205 469.916,053	0.779	86	394.781,205 469.916,053	87	394.782,055 469.916,402	0.919	87	394.782,055 469.916,402	88	394.783,137 469.917,552	1.579
88	394.783,137 469.917,552	89	394.784,357 469.918,111	1.342	89	394.784,357 469.918,111	90	394.788,999 469.918,187	4.643	90	394.788,999 469.918,187	91	394.791,162 469.918,474	2.182
91	394.791,162 469.918,474	92	394.792,477 469.917,952	1.415	92	394.792,477 469.917,952	93	394.794,289 469.917,154	1.98	93	394.794,289 469.917,154	94	394.795,646 469.916,361	1.572
94	394.795,646 469.916,361	95	394.795,898 469.914,923	1.46	95	394.795,898 469.914,923	96	394.796,243 469.914,282	0.728	96	394.796,243 469.914,282	97	394.797,435 469.914,134	1.201

Punct început	X / Y	Punct sfârșit	X / Y	Lungime segment	Punct început	X / Y	Punct sfârșit	X / Y	Lungime segment	Punct început	X / Y	Punct sfârșit	X / Y	Lungime segment
97	394.797,435 469.914,134	98	394.799,877 469.914,724	2.512	98	394.799,877 469.914,724	99	394.802,716 469.916,291	3.243	99	394.802,716 469.916,291	100	394.805,62 469.917,003	2.99
100	394.805,62 469.917,003	101	394.806,254 469.916,974	0.635	101	394.806,254 469.916,974	102	394.808,814 469.920,837	4.634	102	394.808,814 469.920,837	103	394.809,208 469.922,927	2.127
103	394.809,208 469.922,927	104	394.808,42 469.925,197	2.403	104	394.808,42 469.925,197	105	394.807,342 469.926,379	1.6	105	394.807,342 469.926,379	106	394.806,573 469.931,74	5.416
106	394.806,573 469.931,74	107	394.802,77 469.936,466	6.066	107	394.802,77 469.936,466	108	394.801,226 469.939,663	3.55	108	394.801,226 469.939,663	109	394.802,278 469.949,865	10.256
109	394.802,278 469.949,865	110	394.801,551 469.968,542	18.691	110	394.801,551 469.968,542	111	394.800,0 469.980,256	11.816	111	394.800,0 469.980,256	112	394.798,094 469.985,44	5.523
112	394.798,094 469.985,44	113	394.799,608 469.992,573	7.292	113	394.799,608 469.992,573	114	394.802,984 469.996,56	5.224	114	394.802,984 469.996,56	115	394.802,408 470.000,975	4.452
115	394.802,408 470.000,975	116	394.792,604 470.011,908	14.685	116	394.792,604 470.011,908	117	394.788,121 470.017,805	7.408	117	394.788,121 470.017,805	118	394.786,348 470.018,868	2.067
118	394.786,348 470.018,868	119	394.784,169 470.018,198	2.28	119	394.784,169 470.018,198	120	394.780,977 470.020,951	4.215	120	394.780,977 470.020,951	121	394.776,037 470.025,011	6.394
121	394.776,037 470.025,011	122	394.774,774 470.028,931	4.118	122	394.774,774 470.028,931	123	394.772,104 470.032,488	4.448	123	394.772,104 470.032,488	124	394.770,19 470.034,217	2.579
124	394.770,19 470.034,217	125	394.766,833 470.037,249	4.524	125	394.766,833 470.037,249	126	394.766,149 470.041,076	3.888	126	394.766,149 470.041,076	127	394.765,401 470.044,816	3.814
127	394.765,401 470.044,816	128	394.757,782 470.050,831	9.707	128	394.757,782 470.050,831	129	394.744,0 470.058,925	15.983	129	394.744,0 470.058,925	130	394.744,253 470.059,356	0.5
130	394.744,253 470.059,356	131	394.743,426 470.067,643	8.328	131	394.743,426 470.067,643	132	394.733,053 470.171,556	104.429	132	394.733,053 470.171,556	133	394.732,2 470.208,666	37.12
133	394.732,2 470.208,666	134	394.732,644 470.253,84	45.176	134	394.732,644 470.253,84	1	394.727,246 470.271,368	18.34					

\*\* Lungimile segmentelor sunt determinate în planul de proiecție Stereo 70 și sunt rotunjite la 1 milimetru.

\*\*\* Distanța dintre puncte este formată din segmente cumulate ce sunt mai mici decât valoarea 1 milimetru.

**DATE DESPRE IMOBILUL NR. 8115**

Oficiul de Cadastru și Publicitate Imobiliară SIBIU  
Biroul de Cadastru și Publicitate Imobiliară Saliste

**A. Partea I. Descrierea imobilului**

TEREN Extravilan

Nr. CF vechi:5564a Jina  
Nr. topografic:7492,7493,7494

Adresa: Jud. Sibiu

Nr. Crt	Nr cadastral Nr. topografic	Suprafața* (mp)	Observații / Referințe
A1	103103	Din acte: 55.813 Masurata: 47.719	Sector cadastral:37 Teren imprejmuit;

**B. Partea II. Proprietari și acte**

Inscrieri privitoare la dreptul de proprietate și alte drepturi reale	Referințe
<b>807 / 17/01/2018</b>	
Act Notarial nr. 35, din 16/01/2018 emis de NP AVRAM ADRIANA;	
B2	A1
Intabulare, drept de PROPRIETATE, donatie cu scutire de raport, dobandit prin Conventie, cota actuala 1/1, cota initiala 1/1 1) <b>BEBEȘELEA-STERP GHEORGHE-COSMIN</b> , bun propriu	

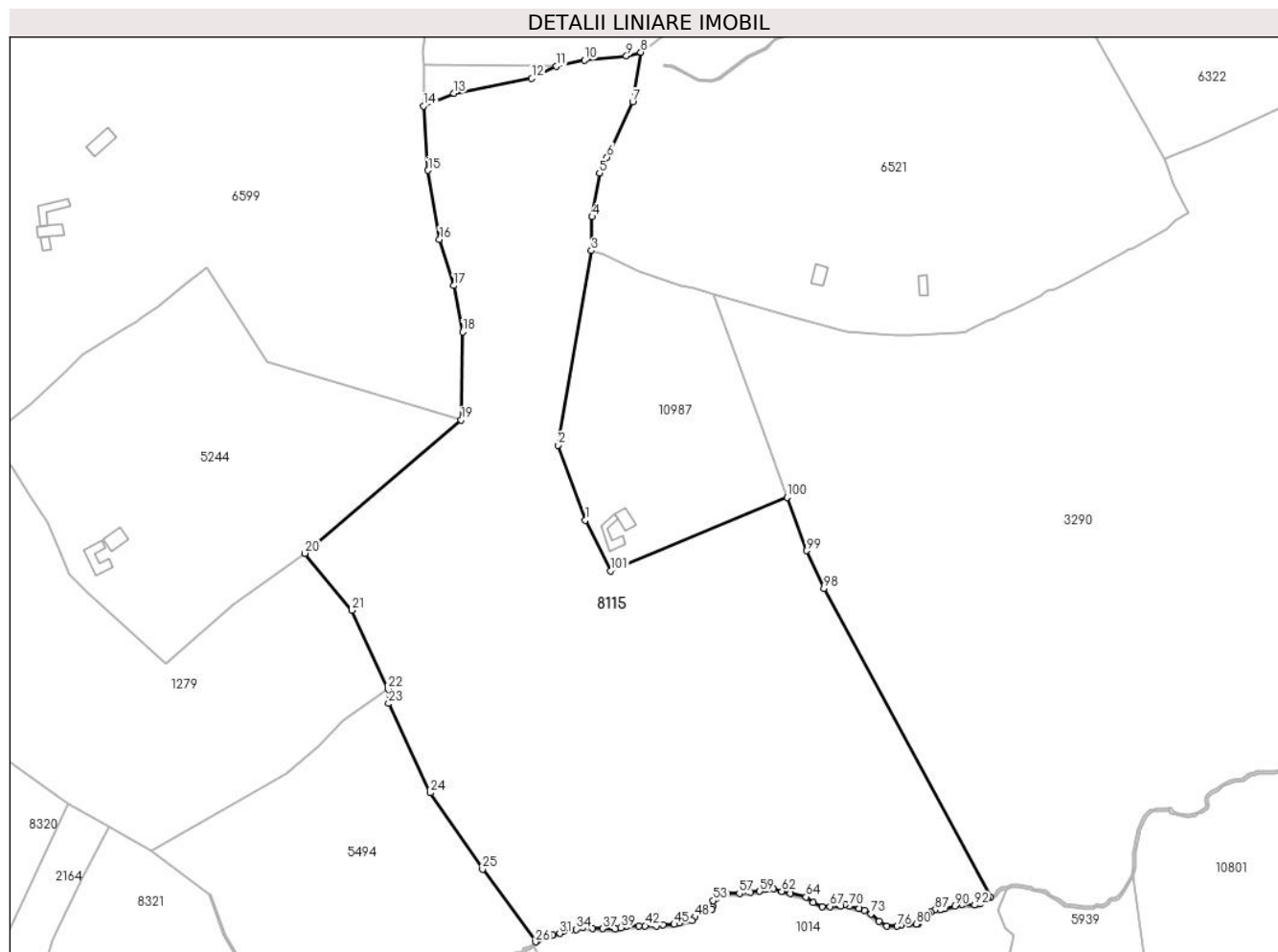
**C. Partea III. SARCINI .**

Inscrieri privind dezmembramintele dreptului de proprietate, drepturi reale de garanție și sarcini	Referințe
NU SUNT	

**Teren**

Nr cadastral	Suprafața (mp)*	Observații / Referințe
103103	Din acte: 55.813 Masurata: 47.719	

\* Suprafața este determinată în planul de proiecție Stereo 70.



**Date referitoare la teren**

Crt	Categorie folosință	Intravilan	Suprafața (mp)	Tarla	Parcelă	Nr. topo	Observații / Referințe
1	faneata	NU	47.719	95	4427/16, 4341/1, 4342/1, 4345,4344	7492,7493,7494	

**Lungime Segmente**

1) Valorile lungimilor segmentelor sunt obținute din proiecție în plan.

Punct început	X / Y	Punct sfârșit	X / Y	Lungime segment	Punct început	X / Y	Punct sfârșit	X / Y	Lungime segment	Punct început	X / Y	Punct sfârșit	X / Y	Lungime segment
1	395.400,209 471.919,09	2	395.388,364 471.951,203	34.228	2	395.388,364 471.951,203	3	395.402,677 472.034,698	84.713	3	395.402,677 472.034,698	4	395.402,989 472.049,228	14.533
4	395.402,989 472.049,228	5	395.406,17 472.067,963	19.003	5	395.406,17 472.067,963	6	395.409,465 472.074,755	7.549	6	395.409,465 472.074,755	7	395.420,45 472.098,505	26.167
7	395.420,45 472.098,505	8	395.423,943 472.119,782	21.562	8	395.423,943 472.119,782	9	395.417,817 472.118,185	6.331	9	395.417,817 472.118,185	10	395.399,716 472.116,375	18.191
10	395.399,716 472.116,375	11	395.387,772 472.113,781	12.222	11	395.387,772 472.113,781	12	395.377,123 472.108,588	11.848	12	395.377,123 472.108,588	13	395.343,75 472.102,153	33.988

Punct început	X / Y	Punct sfârșit	X / Y	Lungime segment	Punct început	X / Y	Punct sfârșit	X / Y	Lungime segment	Punct început	X / Y	Punct sfârșit	X / Y	Lungime segment
13	395.343,75 472.102,153	14	395.330,576 472.096,708	14.25 5	14	395.330,576 472.096,708	15	395.332,596 472.069,148	27.63 4	15	395.332,596 472.069,148	16	395.337,52 472.039,548	30.00 7
16	395.337,52 472.039,548	17	395.343,734 472.019,693	20.80 5	17	395.343,734 472.019,693	18	395.347,452 471.999,798	20.23 9	18	395.347,452 471.999,798	19	395.346,857 471.961,994	37.80 9
19	395.346,857 471.961,994	20	395.279,774 471.904,843	88.12 7	20	395.279,774 471.904,843	21	395.299,945 471.880,383	31.70 4	21	395.299,945 471.880,383	22	395.315,307 471.846,717	37.00 5
22	395.315,307 471.846,717	23	395.315,643 471.840,374	6.352	23	395.315,643 471.840,374	24	395.333,469 471.802,069	42.25	24	395.333,469 471.802,069	25	395.355,96 471.769,331	39.71 9
25	395.355,96 471.769,331	26	395.378,767 471.738,111	38.66 3	26	395.378,767 471.738,111	27	395.379,578 471.738,737	1.024	27	395.379,578 471.738,737	28	395.382,277 471.740,255	3.097
28	395.382,277 471.740,255	29	395.384,548 471.740,492	2.283	29	395.384,548 471.740,492	30	395.386,013 471.740,881	1.516	30	395.386,013 471.740,881	31	395.389,098 471.741,7	3.192
31	395.389,098 471.741,7	32	395.390,622 471.742,595	1.767	32	395.390,622 471.742,595	33	395.393,875 471.743,438	3.36	33	395.393,875 471.743,438	34	395.396,117 471.743,462	2.242
34	395.396,117 471.743,462	35	395.399,154 471.744,306	3.152	35	395.399,154 471.744,306	36	395.403,217 471.743,884	4.085	36	395.403,217 471.743,884	37	395.407,604 471.743,763	4.389
37	395.407,604 471.743,763	38	395.413,051 471.743,613	5.449	38	395.413,051 471.743,613	39	395.415,477 471.744,14	2.483	39	395.415,477 471.744,14	40	395.417,918 471.744,908	2.559
40	395.417,918 471.744,908	41	395.423,056 471.744,878	5.138	41	395.423,056 471.744,878	42	395.425,776 471.745,0	2.723	42	395.425,776 471.745,0	43	395.430,688 471.744,789	4.917
43	395.430,688 471.744,789	44	395.433,506 471.745,346	2.873	44	395.433,506 471.745,346	45	395.438,268 471.745,633	4.771	45	395.438,268 471.745,633	46	395.440,557 471.746,097	2.336
46	395.440,557 471.746,097	47	395.445,888 471.747,233	5.451	47	395.445,888 471.747,233	48	395.447,215 471.748,702	1.98	48	395.447,215 471.748,702	49	395.448,66 471.751,117	2.814
49	395.448,66 471.751,117	50	395.450,889 471.751,81	2.334	50	395.450,889 471.751,81	51	395.454,512 471.752,219	3.646	51	395.454,512 471.752,219	52	395.454,633 471.753,184	0.973
52	395.454,633 471.753,184	53	395.454,961 471.755,79	2.627	53	395.454,961 471.755,79	54	395.456,364 471.756,788	1.722	54	395.456,364 471.756,788	55	395.458,828 471.758,54	3.023
55	395.458,828 471.758,54	56	395.460,921 471.758,944	2.132	56	395.460,921 471.758,944	57	395.466,252 471.758,873	5.331	57	395.466,252 471.758,873	58	395.471,109 471.759,299	4.876
58	395.471,109 471.759,299	59	395.474,981 471.759,821	3.907	59	395.474,981 471.759,821	60	395.477,753 471.760,697	2.907	60	395.477,753 471.760,697	61	395.481,0 471.761,005	3.262
61	395.481,0 471.761,005	62	395.484,495 471.759,774	3.705	62	395.484,495 471.759,774	63	395.488,091 471.758,964	3.686	63	395.488,091 471.758,964	64	395.494,986 471.757,412	7.068
64	395.494,986 471.757,412	65	395.498,007 471.754,96	3.891	65	395.498,007 471.754,96	66	395.501,747 471.753,092	4.181	66	395.501,747 471.753,092	67	395.505,138 471.753,243	3.394
67	395.505,138 471.753,243	68	395.509,891 471.753,454	4.758	68	395.509,891 471.753,454	69	395.511,703 471.754,183	1.953	69	395.511,703 471.754,183	70	395.513,522 471.753,358	1.997
70	395.513,522 471.753,358	71	395.517,64 471.752,37	4.235	71	395.517,64 471.752,37	72	395.520,071 471.751,519	2.576	72	395.520,071 471.751,519	73	395.522,706 471.750,108	2.989
73	395.522,706 471.750,108	74	395.526,313 471.746,952	4.793	74	395.526,313 471.746,952	75	395.529,631 471.744,788	3.961	75	395.529,631 471.744,788	76	395.533,985 471.744,835	4.354
76	395.533,985 471.744,835	77	395.535,899 471.745,449	2.01	77	395.535,899 471.745,449	78	395.538,135 471.747,072	2.763	78	395.538,135 471.747,072	79	395.539,194 471.746,037	1.481
79	395.539,194 471.746,037	80	395.542,253 471.745,661	3.082	80	395.542,253 471.745,661	81	395.543,147 471.745,967	0.945	81	395.543,147 471.745,967	82	395.543,641 471.747,707	1.809
82	395.543,641 471.747,707	83	395.544,771 471.748,413	1.332	83	395.544,771 471.748,413	84	395.545,953 471.748,816	1.249	84	395.545,953 471.748,816	85	395.547,577 471.750,016	2.019
85	395.547,577 471.750,016	86	395.548,519 471.750,91	1.299	86	395.548,519 471.750,91	87	395.550,284 471.751,78	1.968	87	395.550,284 471.751,78	88	395.552,495 471.751,768	2.211
88	395.552,495 471.751,768	89	395.554,402 471.752,321	1.986	89	395.554,402 471.752,321	90	395.558,714 471.753,571	4.49	90	395.558,714 471.753,571	91	395.561,942 471.754,231	3.295
91	395.561,942 471.754,231	92	395.567,261 471.753,878	5.331	92	395.567,261 471.753,878	93	395.569,614 471.754,419	2.414	93	395.569,614 471.754,419	94	395.570,822 471.755,991	1.983
94	395.570,822 471.755,991	95	395.571,19 471.756,146	0.399	95	395.571,19 471.756,146	96	395.573,167 471.756,983	2.147	96	395.573,167 471.756,983	97	395.573,994 471.757,333	0.898
97	395.573,994 471.757,333	98	395.502,628 471.889,783	150.4 53	98	395.502,628 471.889,783	99	395.495,015 471.905,904	17.82 8	99	395.495,015 471.905,904	100	395.486,724 471.928,843	24.39 1
100	395.486,724 471.928,843	101	395.410,963 471.897,289	82.06 9	101	395.410,963 471.897,289	1	395.400,209 471.919,09	24.30 9					

\*\* Lungimile segmentelor sunt determinate în planul de proiecție Stereo 70 și sunt rotunjite la 1 milimetru.

\*\*\* Distanța dintre puncte este formată din segmente cumulate ce sunt mai mici decât valoarea 1 milimetru.



**DATE DESPRE IMOBILUL NR. 8120**

Oficiul de Cadastru și Publicitate Imobiliară SIBIU  
Biroul de Cadastru și Publicitate Imobiliară Saliste

**A. Partea I. Descrierea imobilului**

TEREN Extravilan

Adresa: Jud. Sibiu

Nr. Crt	Nr cadastral Nr. topografic	Suprafața* (mp)	Observații / Referințe
A1		48.770	Sector cadastral:44 Teren neimprejmut;

**B. Partea II. Proprietari și acte**

Inscrieri privitoare la dreptul de proprietate și alte drepturi reale		Referințe
/		
Act Normativ nr. 7, din 13/03/1996 emis de PARLAMENTUL ROMÂNIEI;		
B1	Intabulare, drept de PROPRIETATE, dobândit prin Lege, cota actuala 1/1, cota initiala 1/1 1) NEIDENTIFICAT NEIDENTIFICAT	A1
Act Administrativ nr. 4015, din 22/02/2023 emis de PRIMĂRIA COMUNEI JINA;		
B2	Se noteaza posesia factica asupra suprafetei de 48770 mp in favoarea lui 1) ORDEAN DUMITRU	A1

**C. Partea III. SARCINI .**

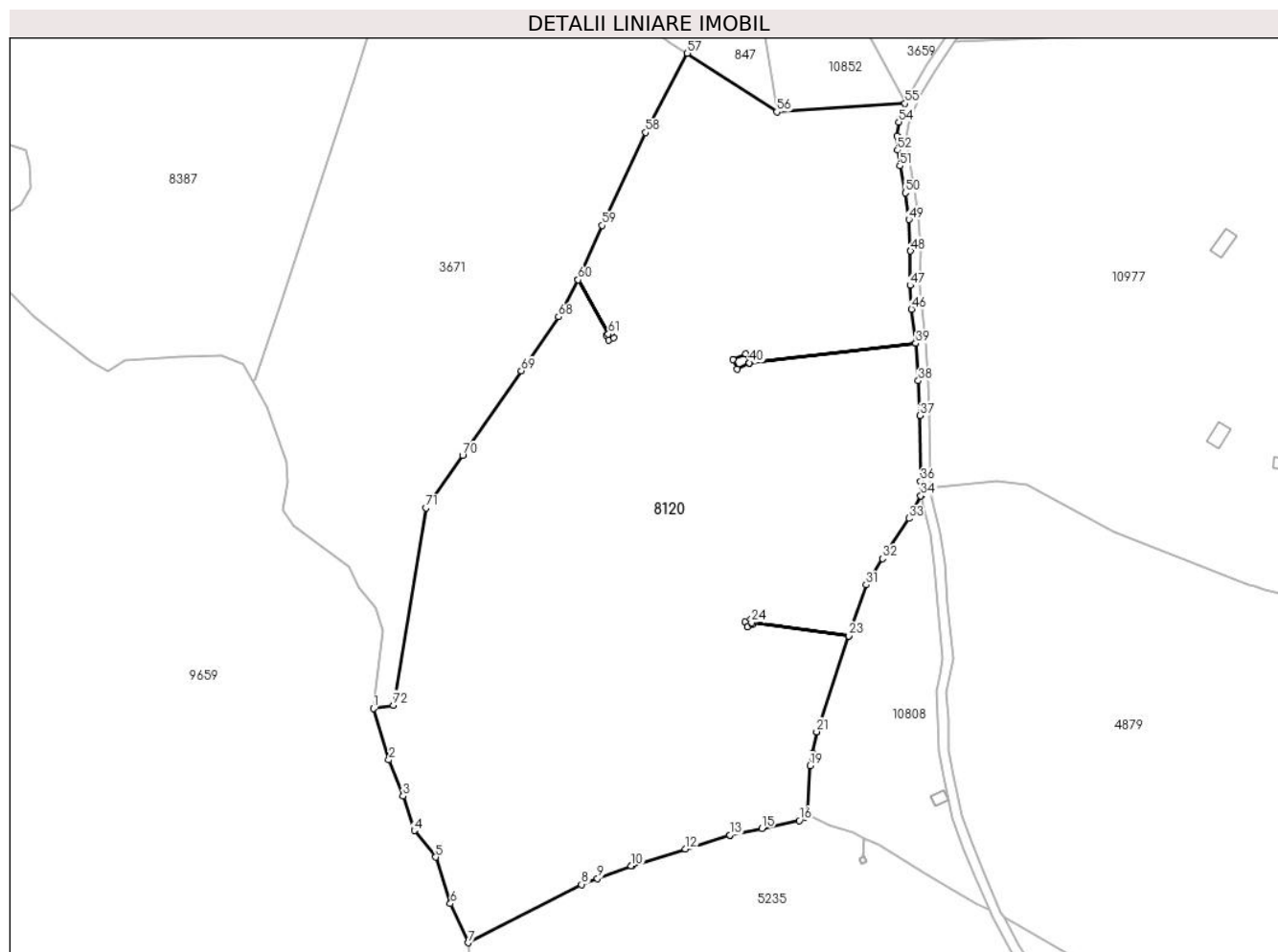
Inscrieri privind dezmembramintele dreptului de proprietate, drepturi reale de garanție și sarcini	Referințe
NU SUNT	

## Anexa Nr. 1 La Partea I

## Teren

Nr cadastral	Suprafața (mp)*	Observații / Referințe
	48.770	

\* Suprafața este determinată în planul de proiecție Stereo 70.



## Date referitoare la teren

Crt	Categorie folosință	Intravilan	Suprafața (mp)	Tarla	Parcelă	Nr. topo	Observații / Referințe
1	faneata	NU	48.770	112	5110,5111,5 120/8	-	

## Lungime Segmente

1) Valorile lungimilor segmentelor sunt obținute din proiecție în plan.

Punct început	X / Y	Punct sfârșit	X / Y	Lungime segment	Punct început	X / Y	Punct sfârșit	X / Y	Lungime segment	Punct început	X / Y	Punct sfârșit	X / Y	Lungime segment
1	394.021,336 470.843,127	2	394.027,388 470.822,517	21.48	2	394.027,388 470.822,517	3	394.033,075 470.808,07	15.526	3	394.033,075 470.808,07	4	394.037,597 470.794,219	14.57
4	394.037,597 470.794,219	5	394.046,159 470.783,592	13.647	5	394.046,159 470.783,592	6	394.052,066 470.764,995	19.513	6	394.052,066 470.764,995	7	394.059,151 470.749,351	17.174
7	394.059,151 470.749,351	8	394.104,561 470.772,674	51.049	8	394.104,561 470.772,674	9	394.110,954 470.775,04	6.817	9	394.110,954 470.775,04	10	394.124,506 470.780,054	14.45
10	394.124,506 470.780,054	11	394.124,54 470.780,065	0.036	11	394.124,54 470.780,065	12	394.146,16 470.786,875	22.667	12	394.146,16 470.786,875	13	394.163,893 470.792,461	18.592
13	394.163,893 470.792,461	14	394.163,905 470.792,465	0.013	14	394.163,905 470.792,465	15	394.176,712 470.795,149	13.085	15	394.176,712 470.795,149	16	394.191,761 470.798,304	15.376



Punct început	X / Y	Punct sfârșit	X / Y	Lungime segment	Punct început	X / Y	Punct sfârșit	X / Y	Lungime segment	Punct început	X / Y	Punct sfârșit	X / Y	Lungime segment
16	394.191,761 470.798,304	17	394.193,904 470.799,745	2.582	17	394.193,904 470.799,745	18	394.195,215 470.800,627	1.58	18	394.195,215 470.800,627	19	394.196,027 470.820,271	19.661
19	394.196,027 470.820,271	20	394.197,017 470.825,346	5.171	20	394.197,017 470.825,346	21	394.198,665 470.833,796	8.609	21	394.198,665 470.833,796	22	394.198,666 470.833,8	0.004
22	394.198,666 470.833,8	23	394.211,618 470.872,127	40.456	23	394.211,618 470.872,127	24	394.172,624 470.877,496	39.362	24	394.172,624 470.877,496	25	394.172,984 470.876,654	0.916
25	394.172,984 470.876,654	26	394.171,069 470.875,765	2.111	26	394.171,069 470.875,765	27	394.170,149 470.877,784	2.219	27	394.170,149 470.877,784	28	394.172,154 470.878,598	2.164
28	394.172,154 470.878,598	29	394.172,622 470.877,501	1.193	29	394.172,622 470.877,501	30	394.211,62 470.872,132	39.366	30	394.211,62 470.872,132	31	394.218,526 470.892,571	21.574
31	394.218,526 470.892,571	32	394.225,108 470.903,098	12.415	32	394.225,108 470.903,098	33	394.235,629 470.919,137	19.182	33	394.235,629 470.919,137	34	394.240,437 470.928,181	10.243
34	394.240,437 470.928,181	35	394.240,754 470.928,364	0.366	35	394.240,754 470.928,364	36	394.240,395 470.933,965	5.612	36	394.240,395 470.933,965	37	394.240,001 470.960,276	26.314
37	394.240,001 470.960,276	38	394.239,41 470.974,224	13.961	38	394.239,41 470.974,224	39	394.238,425 470.989,183	14.991	39	394.238,425 470.989,183	40	394.171,83 470.981,4	67.048
40	394.171,83 470.981,4	41	394.166,933 470.979,001	5.453	41	394.166,933 470.979,001	42	394.165,22 470.982,66	4.04	42	394.165,22 470.982,66	43	394.170,38 470.985,04	5.682
43	394.170,38 470.985,04	44	394.171,828 470.981,405	3.913	44	394.171,828 470.981,405	45	394.238,425 470.989,187	67.05	45	394.238,425 470.989,187	46	394.236,707 471.002,87	13.79
46	394.236,707 471.002,87	47	394.236,171 471.012,398	9.543	47	394.236,171 471.012,398	48	394.236,303 471.026,124	13.727	48	394.236,303 471.026,124	49	394.235,651 471.038,719	12.612
49	394.235,651 471.038,719	50	394.234,278 471.049,388	10.757	50	394.234,278 471.049,388	51	394.232,014 471.060,203	11.049	51	394.232,014 471.060,203	52	394.231,041 471.066,464	6.336
52	394.231,041 471.066,464	53	394.230,867 471.072,055	5.594	53	394.230,867 471.072,055	54	394.231,613 471.077,757	5.751	54	394.231,613 471.077,757	55	394.234,111 471.085,158	7.811
55	394.234,111 471.085,158	56	394.182,747 471.081,812	51.473	56	394.182,747 471.081,812	57	394.146,961 471.105,278	42.794	57	394.146,961 471.105,278	58	394.130,16 471.073,571	35.883
58	394.130,16 471.073,571	59	394.112,782 471.036,393	41.039	59	394.112,782 471.036,393	60	394.103,18 471.014,661	23.759	60	394.103,18 471.014,661	61	394.115,305 470.992,905	24.907
61	394.115,305 470.992,905	62	394.116,35 470.993,393	1.153	62	394.116,35 470.993,393	63	394.117,331 470.991,478	2.152	63	394.117,331 470.991,478	64	394.115,385 470.990,575	2.145
64	394.115,385 470.990,575	65	394.114,467 470.992,514	2.145	65	394.114,467 470.992,514	66	394.115,301 470.992,903	0.92	66	394.115,301 470.992,903	67	394.103,178 471.014,655	24.902
67	394.103,178 471.014,655	68	394.095,381 470.999,794	16.782	68	394.095,381 470.999,794	69	394.080,47 470.978,194	26.247	69	394.080,47 470.978,194	70	394.056,963 470.944,366	41.194
70	394.056,963 470.944,366	71	394.042,326 470.923,302	25.65	71	394.042,326 470.923,302	72	394.029,287 470.844,449	79.924	72	394.029,287 470.844,449	1	394.021,336 470.843,127	8.06

\*\* Lungimile segmentelor sunt determinate în planul de proiecție Stereo 70 și sunt rotunjite la 1 milimetru.

\*\*\* Distanța dintre puncte este formată din segmente cumulate ce sunt mai mici decât valoarea 1 milimetru.



**DATE DESPRE IMOBILUL NR. 8122**

Oficiul de Cadastru și Publicitate Imobiliară SIBIU  
Biroul de Cadastru și Publicitate Imobiliară Saliste

**A. Partea I. Descrierea imobilului**

TEREN Extravilan

Adresa: Jud. Sibiu

Nr. Crt	Nr cadastral Nr. topografic	Suprafața* (mp)	Observații / Referințe
A1		3.966	Sector cadastral:132 Teren neimpregmuit;

**B. Partea II. Proprietari și acte**

Inscrieri privitoare la dreptul de proprietate și alte drepturi reale		Referințe
/		
Act Normativ nr. 7, din 13/03/1996 emis de PARLAMENTUL ROMÂNIEI;		
B1	Intabulare, drept de PROPRIETATE, dobândit prin Lege, cota actuala 1/1, cota initiala 1/1 1) NEIDENTIFICAT NEIDENTIFICAT	A1
Act Administrativ nr. 3028, din 26/01/2023 emis de PRIMĂRIA COMUNEI JINA;		
B2	Se noteaza posesia factica asupra suprafetei de 3966 mp in favoarea lui 1) STREULEA EUGENIA	A1

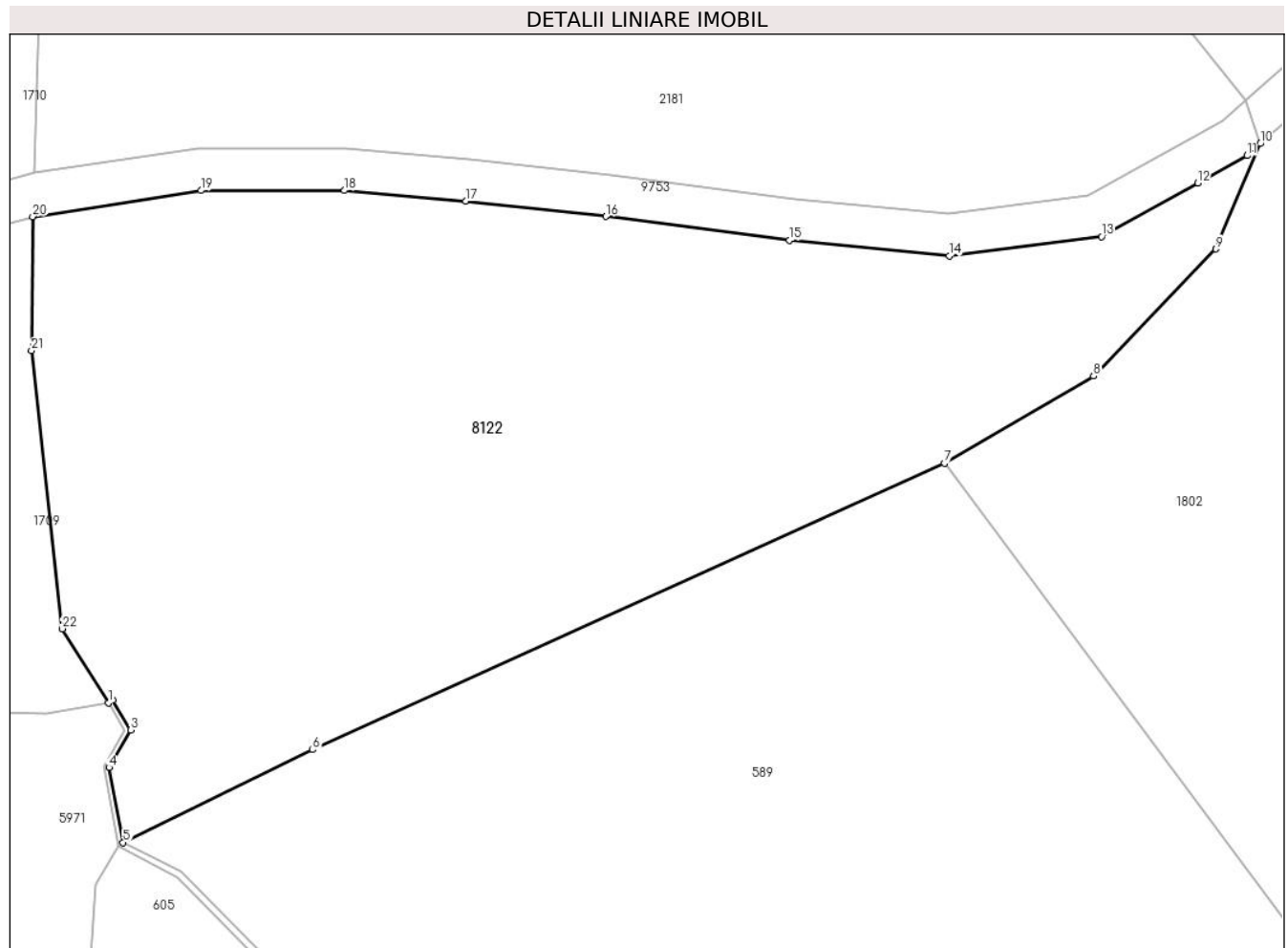
**C. Partea III. SARCINI .**

Inscrieri privind dezmembramintele dreptului de proprietate, drepturi reale de garanție și sarcini	Referințe
NU SUNT	

**Teren**

Nr cadastral	Suprafața (mp)*	Observații / Referințe
	3.966	

\* Suprafața este determinată în planul de proiecție Stereo 70.



**Date referitoare la teren**

Crt	Categorie folosință	Intravilan	Suprafața (mp)	Tarla	Parcelă	Nr. topo	Observații / Referințe
1	faneata	NU	3.237	67	3791/6	-	
2	fânețe (F) - fânețe împădurite	NU	729	67	3791/6	-	

**Lungime Segmente**

1) Valorile lungimilor segmentelor sunt obținute din proiecție în plan.

Punct început	X / Y	Punct sfârșit	X / Y	Lungime segment (** (m)
1	404.228,163 468.335,608	2	404.228,593 468.335,862	0.499
3	404.230,277 468.333,018	4	404.228,212 468.329,433	4.137
5	404.229,562 468.322,287	6	404.247,66 468.331,134	20.145
7	404.307,959 468.358,443	8	404.322,196 468.366,752	16.484

Punct început	X / Y	Punct sfârșit	X / Y	Lungime segment (** (m)
2	404.228,593 468.335,862	3	404.230,277 468.333,018	3.305
4	404.228,212 468.329,433	5	404.229,562 468.322,287	7.272
6	404.247,66 468.331,134	7	404.307,959 468.358,443	66.195
8	404.322,196 468.366,752	9	404.333,841 468.378,87	16.806

Punct început	X / Y	Punct sfârșit	X / Y	Lungime segment (** (m)
9	404.333,841 468.378,87	10	404.338,118 468.388,912	10.915
11	404.336,839 468.387,771	12	404.332,15 468.385,158	5.368
13	404.322,973 468.380,047	14	404.308,422 468.378,218	14.665
15	404.293,163 468.379,695	16	404.275,655 468.381,967	17.655
17	404.262,256 468.383,45	18	404.250,685 468.384,438	11.613
19	404.237,013 468.384,438	20	404.220,931 468.381,958	16.272
21	404.220,821 468.369,183	22	404.223,759 468.342,67	26.675

Punct început	X / Y	Punct sfârșit	X / Y	Lungime segment (** (m)
10	404.338,118 468.388,912	11	404.336,839 468.387,771	1.714
12	404.332,15 468.385,158	13	404.322,973 468.380,047	10.504
14	404.308,422 468.378,218	15	404.293,163 468.379,695	15.33
16	404.275,655 468.381,967	17	404.262,256 468.383,45	13.481
18	404.250,685 468.384,438	19	404.237,013 468.384,438	13.672
20	404.220,931 468.381,958	21	404.220,821 468.369,183	12.775
22	404.223,759 468.342,67	1	404.228,163 468.335,608	8.323

\*\* Lungimile segmentelor sunt determinate în planul de proiecție Stereo 70 și sunt rotunjite la 1 milimetru.

\*\*\* Distanța dintre puncte este formată din segmente cumulate ce sunt mai mici decât valoarea 1 milimetru.



**DATE DESPRE IMOBILUL NR. 8130**

Oficiul de Cadastru și Publicitate Imobiliară SIBIU  
Biroul de Cadastru și Publicitate Imobiliară Saliste

**A. Partea I. Descrierea imobilului**

TEREN Extravilan

Adresa: Jud. Sibiu

Nr. Crt	Nr cadastral Nr. topografic	Suprafața* (mp)	Observații / Referințe
A1		29.756	Sector cadastral:37 Teren neimprejmuit;

**B. Partea II. Proprietari și acte**

Inscrieri privitoare la dreptul de proprietate și alte drepturi reale	Referințe
/	
Act Normativ nr. 7, din 13/03/1996 emis de PARLAMENTUL ROMÂNIEI;	
B1	Inscrierea provizorie, drept de PROPRIETATE, dobandit prin Lege, cota actuala 1/1, cota initiala 1/1
	1) <b>COMUNA JINA</b> , CIF:0000000000000, PROPRIETAR NEIDENTIFICAT

**C. Partea III. SARCINI .**

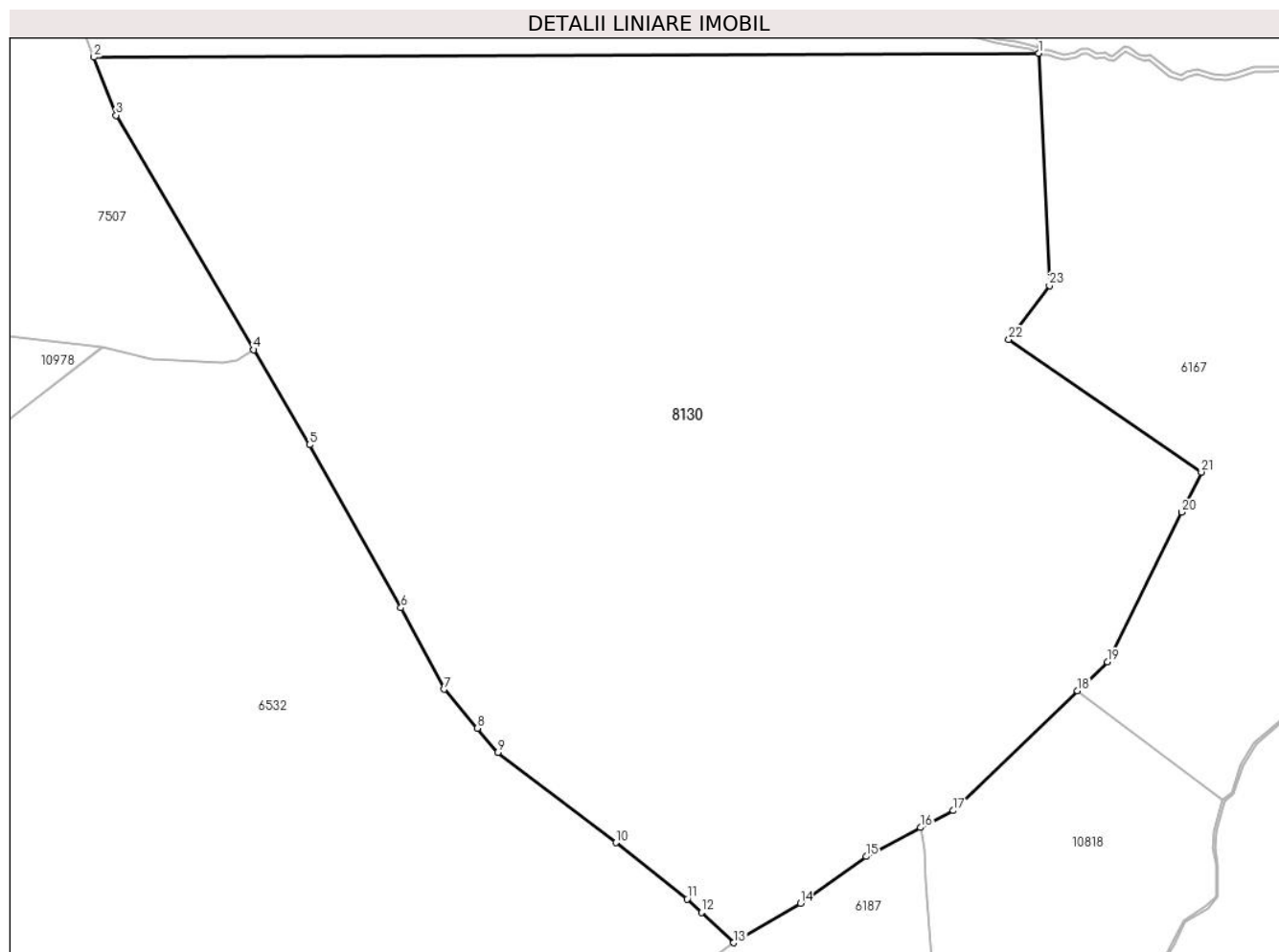
Inscrieri privind dezmembramintele dreptului de proprietate, drepturi reale de garanție și sarcini	Referințe
NU SUNT	

## Anexa Nr. 1 La Partea I

## Teren

Nr cadastral	Suprafața (mp)*	Observații / Referințe
	29.756	

\* Suprafața este determinată în planul de proiecție Stereo 70.



## Date referitoare la teren

Crt	Categorie folosință	Intravilan	Suprafața (mp)	Tarla	Parcelă	Nr. topo	Observații / Referințe
1	faneata	NU	29.756	95	4699/1, 4702,4705/1	-	

## Lungime Segmente

1) Valorile lungimilor segmentelor sunt obținute din proiecție în plan.

Punct început	X / Y	Punct sfârșit	X / Y	Lungime segment (** (m)
1	395.100,146 471.519,753	2	394.891,364 471.518,892	208.784
3	394.896,237 471.506,056	4	394.926,67 471.454,265	60.071
5	394.939,003 471.433,279	6	394.959,22 471.397,245	41.318
7	394.968,708 471.379,256	8	394.976,118 471.370,627	11.374
9	394.980,675 471.365,32	10	395.006,707 471.345,369	32.798

Punct început	X / Y	Punct sfârșit	X / Y	Lungime segment (** (m)
2	394.891,364 471.518,892	3	394.896,237 471.506,056	13.73
4	394.926,67 471.454,265	5	394.939,003 471.433,279	24.342
6	394.959,22 471.397,245	7	394.968,708 471.379,256	20.338
8	394.976,118 471.370,627	9	394.980,675 471.365,32	6.995
10	395.006,707 471.345,369	11	395.022,479 471.332,923	20.091



Punct început	X / Y	Punct sfârșit	X / Y	Lungime segment (** (m)
11	395.022,479 471.332,923	12	395.025,632 471.329,955	4.33
13	395.032,742 471.323,262	14	395.047,555 471.331,936	17.166
15	395.062,037 471.342,328	16	395.074,011 471.348,721	13.574
17	395.081,313 471.352,454	18	395.108,76 471.378,896	38.112
19	395.115,39 471.385,284	20	395.131,765 471.418,372	36.918
21	395.136,14 471.427,214	22	395.093,584 471.456,536	51.68
23	395.102,568 471.468,444	1	395.100,146 471.519,753	51.366

Punct început	X / Y	Punct sfârșit	X / Y	Lungime segment (** (m)
12	395.025,632 471.329,955	13	395.032,742 471.323,262	9.765
14	395.047,555 471.331,936	15	395.062,037 471.342,328	17.825
16	395.074,011 471.348,721	17	395.081,313 471.352,454	8.201
18	395.108,76 471.378,896	19	395.115,39 471.385,284	9.207
20	395.131,765 471.418,372	21	395.136,14 471.427,214	9.865
22	395.093,584 471.456,536	23	395.102,568 471.468,444	14.917

\*\* Lungimile segmentelor sunt determinate în planul de proiecție Stereo 70 și sunt rotunjite la 1 milimetru.

\*\*\* Distanța dintre puncte este formată din segmente cumulate ce sunt mai mici decât valoarea 1 milimetru.



**DATE DESPRE IMOBILUL NR. 8133**

Oficiul de Cadastru și Publicitate Imobiliară SIBIU  
Biroul de Cadastru și Publicitate Imobiliară Saliste

**A. Partea I. Descrierea imobilului**

TEREN Extravilan

Adresa: Jud. Sibiu

Nr. Crt	Nr cadastral Nr. topografic	Suprafața* (mp)	Observații / Referințe
A1		3.803	Sector cadastral:1 Teren imprejmuit;

**B. Partea II. Proprietari și acte**

Inscrieri privitoare la dreptul de proprietate și alte drepturi reale		Referințe
/		
Act Normativ nr. 7, din 13/03/1996 emis de PARLAMENTUL ROMÂNIEI;		
B1	Intabulare, drept de PROPRIETATE, dobândit prin Lege, cota actuala 1/1, cota initiala 1/1 1) NEIDENTIFICAT NEIDENTIFICAT	A1
Act Administrativ nr. 4238, din 24/02/2023 emis de PRIMĂRIA COMUNEI JINA;		
B2	Se noteaza posesia factica asupra suprafetei de 3803 mp in favoarea lui 1) STANCIU DUMITRU 2) STANCIU ILEANA	A1

**C. Partea III. SARCINI .**

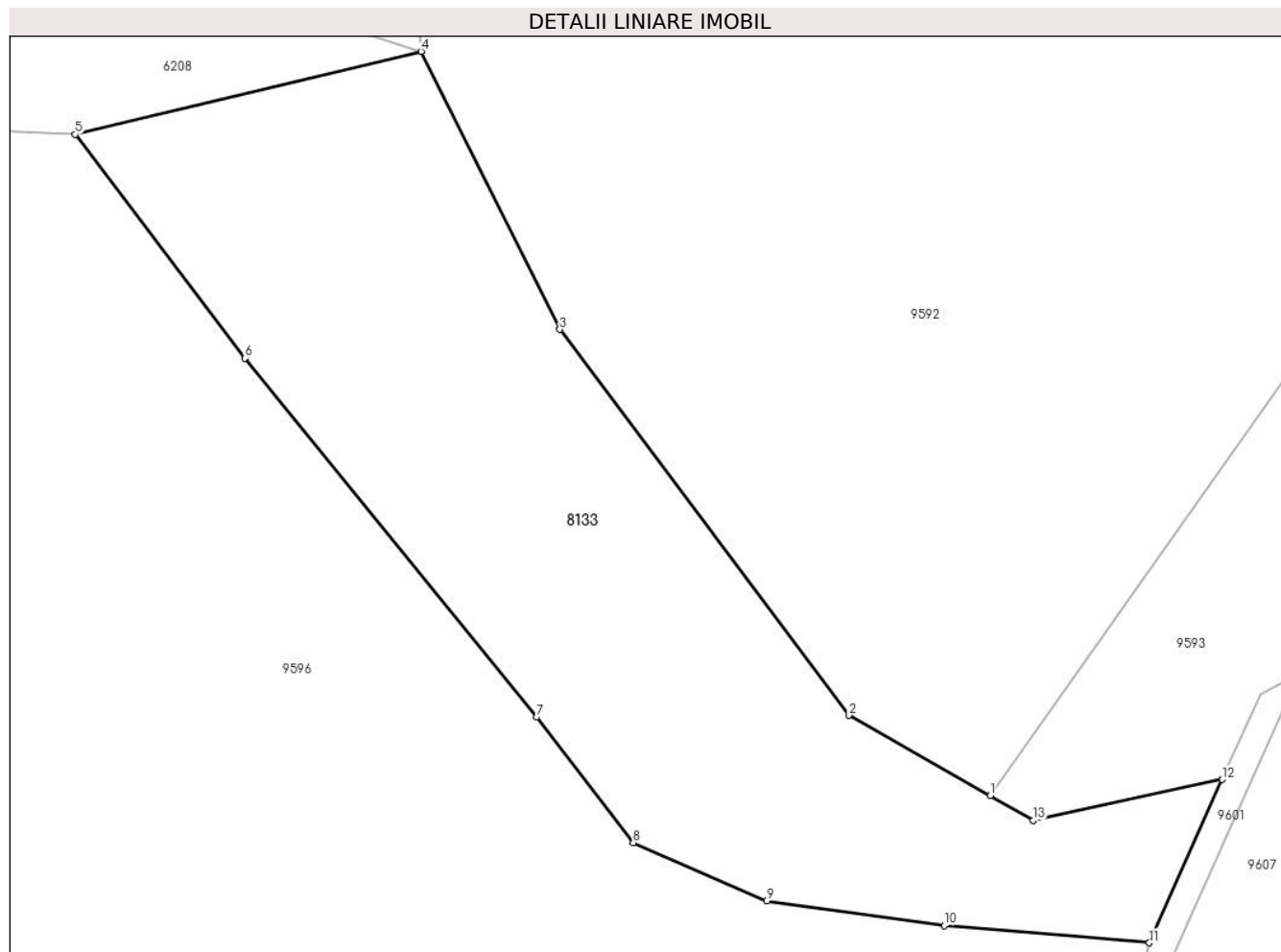
Inscrieri privind dezmembramintele dreptului de proprietate, drepturi reale de garanție și sarcini	Referințe
NU SUNT	

## Anexa Nr. 1 La Partea I

## Teren

Nr cadastral	Suprafața (mp)*	Observații / Referințe
	3.803	

\* Suprafața este determinată în planul de proiecție Stereo 70.



## Date referitoare la teren

Crt	Categorie folosință	Intravilan	Suprafața (mp)	Tarla	Parcelă	Nr. topo	Observații / Referințe
1	faneata	NU	3.803	1	18/3	-	

## Lungime Segmente

1) Valorile lungimilor segmentelor sunt obținute din proiecție în plan.

Punct început	X / Y	Punct sfârșit	X / Y	Lungime segment (** (m)
1	394.132,747 478.475,385	2	394.116,907 478.484,357	18.204
2	394.116,907 478.484,357	3	394.084,613 478.527,466	53.864
3	394.084,613 478.527,466	4	394.069,098 478.558,512	34.707
4	394.069,098 478.558,512	5	394.030,423 478.549,231	39.773
5	394.030,423 478.549,231	6	394.049,373 478.524,242	31.362

Punct început	X / Y	Punct sfârșit	X / Y	Lungime segment (** (m)
6	394.049,373 478.524,242	7	394.082,035 478.484,16	51.705
7	394.082,035 478.484,16	8	394.092,817 478.470,149	17.679
8	394.092,817 478.470,149	9	394.107,76 478.463,654	16.294
9	394.107,76 478.463,654	10	394.127,576 478.460,894	20.007
10	394.127,576 478.460,894	11	394.150,521 478.458,963	23.026
11	394.150,521 478.458,963	12	394.158,673 478.477,19	19.967
12	394.158,673 478.477,19	13	394.137,569 478.472,653	21.586
13	394.137,569 478.472,653	1	394.132,747 478.475,385	5.542

\*\* Lungimile segmentelor sunt determinate în planul de proiecție Stereo 70 și sunt rotunjite la 1 milimetru.

\*\*\* Distanța dintre puncte este formată din segmente cumulate ce sunt mai mici decât valoarea 1 milimetru.



**DATE DESPRE IMOBILUL NR. 8306**

Oficiul de Cadastru și Publicitate Imobiliară SIBIU  
Biroul de Cadastru și Publicitate Imobiliară Saliste

**A. Partea I. Descrierea imobilului**

TEREN Extravilan

Adresa: Jud. Sibiu

Nr. Crt	Nr cadastral Nr. topografic	Suprafața* (mp)	Observații / Referințe
A1		38.528	Sector cadastral:127 Teren neimpregmuit;

**B. Partea II. Proprietari și acte**

Inscrieri privitoare la dreptul de proprietate și alte drepturi reale		Referințe
/		
Act Normativ nr. 7, din 13/03/1996 emis de PARLAMENTUL ROMÂNIEI;		
B1	Intabulare, drept de PROPRIETATE, dobândit prin Lege, cota actuala 1/1, cota initiala 1/1 1) NEIDENTIFICAT NEIDENTIFICAT	A1
Act Administrativ nr. 3858, din 20/02/2023 emis de PRIMĂRIA COMUNEI JINA;		
B2	Se noteaza posesia factica asupra suprafetei de 38528 mp in favoarea lui 1) BEBEȘELEA IOAN	A1

**C. Partea III. SARCINI .**

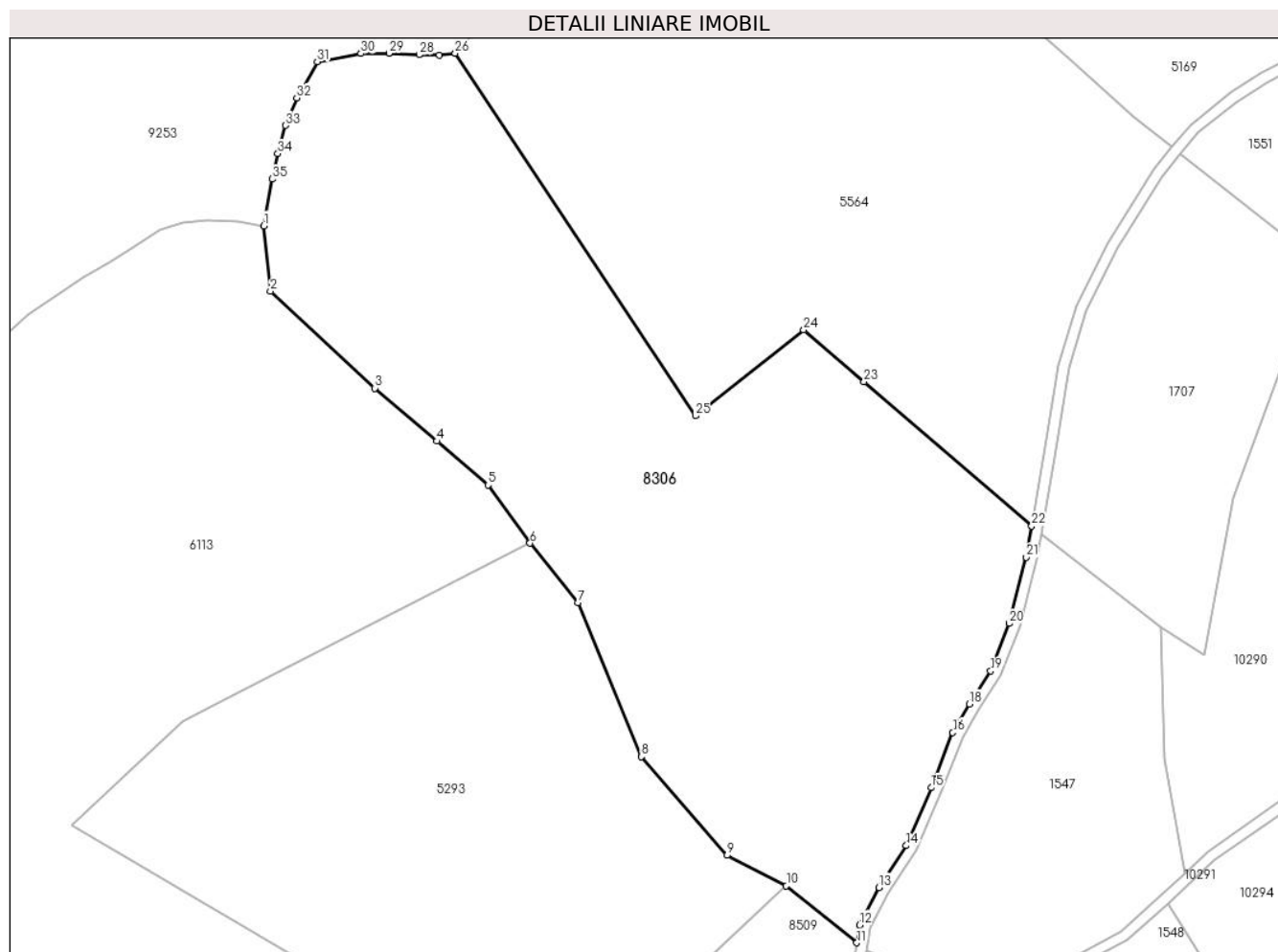
Inscrieri privind dezmembramintele dreptului de proprietate, drepturi reale de garanție și sarcini	Referințe
NU SUNT	

## Anexa Nr. 1 La Partea I

## Teren

Nr cadastral	Suprafața (mp)*	Observații / Referințe
	38.528	

\* Suprafața este determinată în planul de proiecție Stereo 70.



## Date referitoare la teren

Crt	Categorie folosință	Intra vilan	Suprafața (mp)	Tarla	Parcelă	Nr. topo	Observații / Referințe
1	faneata	NU	23.759	166	7449,7450,7 451	-	
2	fânețe (F) - fânețe împădurite	NU	14.769	166	7449,7450,7 451	-	

## Lungime Segmente

1) Valorile lungimilor segmentelor sunt obținute din proiecție în plan.

Punct început	X / Y	Punct sfârșit	X / Y	Lungime segment (** (m)
1	402.797,21 466.887,964	2	402.799,711 466.864,071	24.024
3	402.837,952 466.828,595	4	402.860,691 466.809,174	29.904
5	402.879,426 466.793,174	6	402.894,767 466.771,852	26.267

Punct început	X / Y	Punct sfârșit	X / Y	Lungime segment (** (m)
2	402.799,711 466.864,071	3	402.837,952 466.828,595	52.162
4	402.860,691 466.809,174	5	402.879,426 466.793,174	24.637
6	402.894,767 466.771,852	7	402.912,298 466.750,141	27.905



Punct început	X / Y	Punct sfârșit	X / Y	Lungime segment (** (m))
7	402.912,298 466.750,141	8	402.935,524 466.693,746	60.991
9	402.966,922 466.657,629	10	402.988,607 466.646,478	24.384
11	403.014,451 466.625,648	12	403.015,479 466.632,148	6.581
13	403.022,527 466.645,892	14	403.032,521 466.661,208	18.288
15	403.041,635 466.682,407	16	403.049,539 466.702,575	21.662
17	403.051,172 466.705,35	18	403.055,698 466.713,04	8.923
19	403.063,468 466.725,1	20	403.070,207 466.742,515	18.673
21	403.076,51 466.766,715	22	403.078,455 466.778,185	11.634
23	403.017,062 466.830,905	24	402.994,957 466.849,887	29.137
25	402.955,415 466.818,506	26	402.867,366 466.951,141	159.2
27	402.861,592 466.950,46	28	402.854,178 466.950,587	7.415
29	402.843,12 466.951,125	30	402.832,907 466.951,014	10.214
31	402.816,833 466.948,052	32	402.809,343 466.934,849	15.18
33	402.805,326 466.924,725	34	402.802,417 466.914,423	10.705
35	402.800,308 466.905,099	1	402.797,21 466.887,964	17.413

Punct început	X / Y	Punct sfârșit	X / Y	Lungime segment (** (m))
8	402.935,524 466.693,746	9	402.966,922 466.657,629	47.857
10	402.988,607 466.646,478	11	403.014,451 466.625,648	33.193
12	403.015,479 466.632,148	13	403.022,527 466.645,892	15.446
14	403.032,521 466.661,208	15	403.041,635 466.682,407	23.075
16	403.049,539 466.702,575	17	403.051,172 466.705,35	3.22
18	403.055,698 466.713,04	19	403.063,468 466.725,1	14.346
20	403.070,207 466.742,515	21	403.076,51 466.766,715	25.007
22	403.078,455 466.778,185	23	403.017,062 466.830,905	80.923
24	402.994,957 466.849,887	25	402.955,415 466.818,506	50.481
26	402.867,366 466.951,141	27	402.861,592 466.950,46	5.814
28	402.854,178 466.950,587	29	402.843,12 466.951,125	11.071
30	402.832,907 466.951,014	31	402.816,833 466.948,052	16.345
32	402.809,343 466.934,849	33	402.805,326 466.924,725	10.892
34	402.802,417 466.914,423	35	402.800,308 466.905,099	9.56

\*\* Lungimile segmentelor sunt determinate în planul de proiecție Stereo 70 și sunt rotunjite la 1 milimetru.

\*\*\* Distanța dintre puncte este formată din segmente cumulate ce sunt mai mici decât valoarea 1 milimetru.



**DATE DESPRE IMOBILUL NR. 8310**

Oficiul de Cadastru și Publicitate Imobiliară SIBIU  
Biroul de Cadastru și Publicitate Imobiliară Saliste

**A. Partea I. Descrierea imobilului**

TEREN Extravilan

Adresa: Jud. Sibiu

Nr. Crt	Nr cadastral Nr. topografic	Suprafața* (mp)	Observații / Referințe
A1		130.684	Sector cadastral:118 Teren neimpregmuit;

**Construcții**

Crt	Nr cadastral Nr. topografic	Adresa	Observații / Referințe
A1.1		Jud. Sibiu	Nr. niveluri:1; S. construita la sol:26 mp; MAGAZIE - P

**B. Partea II. Proprietari și acte**

Inscrieri privitoare la dreptul de proprietate și alte drepturi reale		Referințe
/		
Act Normativ nr. 7, din 13/03/1996 emis de PARLAMENTUL ROMÂNIEI;		
B1	Intabulare, drept de PROPRIETATE, dobandit prin Lege, cota actuala 1/1, cota initiala 1/1 1) NEIDENTIFICAT NEIDENTIFICAT	A1
Act Administrativ nr. 4164, din 23/02/2023 emis de PRIMĂRIA COMUNEI JINA;		
B2	Se noteaza posesia factica asupra suprafetei de 130684 mp in favoarea lui 1) SALCU IULIAN-VIOREL	A1
Act Normativ nr. 7, din 13/03/1996 emis de PARLAMENTUL ROMÂNIEI;		
B3	Intabulare, drept de PROPRIETATE, dobandit prin Lege, cota actuala 1/1, cota initiala 1/1 1) SALCU IULIAN-VIOREL	A1.1

**C. Partea III. SARCINI .**

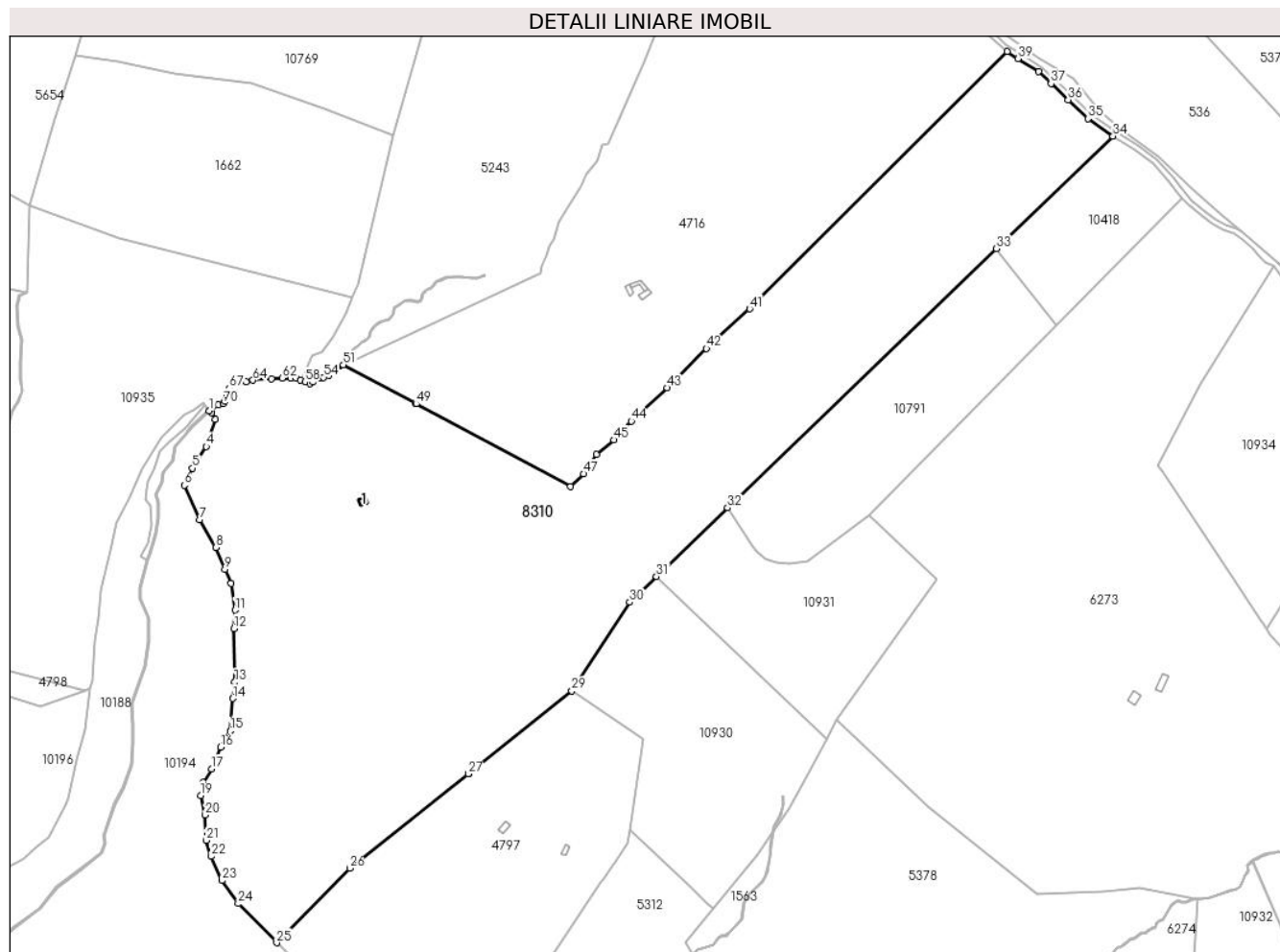
Inscrieri privind dezmembramintele dreptului de proprietate, drepturi reale de garanție și sarcini	Referințe
NU SUNT	

## Anexa Nr. 1 La Partea I

## Teren

Nr cadastral	Suprafața (mp)*	Observații / Referințe
	130.684	

\* Suprafața este determinată în planul de proiecție Stereo 70.



## Date referitoare la teren

Crt	Categorie folosință	Intravilan	Suprafața (mp)	Tarla	Parcelă	Nr. topo	Observații / Referințe
1	faneata	NU	130.556	141	6532	-	6533,6534,6535,6536,6537,6538,6539,6544/4,6624,6625,6626/2,6653/7,6621/1,6529/1
2	curti constructii	NU	128	141	6540	-	

## Date referitoare la construcții

Crt	Număr	Destinație construcție	Supraf. (mp)	Situație juridică	Observații / Referințe
A1.1		construcții anexa	26	Cu acte	Nr. niveluri:1; S. construita la sol:26 mp; MAGAZIE - P

## Lungime Segmente

1) Valorile lungimilor segmentelor sunt obținute din proiecție în plan.

Punct început	X / Y	Punct sfârșit	X / Y	Lungime segment	Punct început	X / Y	Punct sfârșit	X / Y	Lungime segment	Punct început	X / Y	Punct sfârșit	X / Y	Lungime segment
1	395.610,516 466.746,109	2	395.612,171 466.744,643	2.211	2	395.612,171 466.744,643	3	395.614,877 466.739,75	5.591	3	395.614,877 466.739,75	4	395.608,141 466.719,683	21.167
4	395.608,141 466.719,683	5	395.597,876 466.703,755	18.949	5	395.597,876 466.703,755	6	395.591,81 466.691,096	14.037	6	395.591,81 466.691,096	7	395.603,358 466.665,499	28.081
7	395.603,358 466.665,499	8	395.615,144 466.645,128	23.535	8	395.615,144 466.645,128	9	395.622,019 466.628,93	17.597	9	395.622,019 466.628,93	10	395.626,438 466.618,377	11.441

Punct început	X / Y	Punct sfârșit	X / Y	Lungime segment	Punct început	X / Y	Punct sfârșit	X / Y	Lungime segment	Punct început	X / Y	Punct sfârșit	X / Y	Lungime segment
10	395.626,438 466.618,377	11	395.629,385 466.598,743	19.854	11	395.629,385 466.598,743	12	395.628,612 466.585,12	13.645	12	395.628,612 466.585,12	13	395.629,138 466.545,361	39.762
13	395.629,138 466.545,361	14	395.627,807 466.533,292	12.142	14	395.627,807 466.533,292	15	395.626,002 466.509,304	24.056	15	395.626,002 466.509,304	16	395.618,825 466.497,258	14.022
16	395.618,825 466.497,258	17	395.611,966 466.481,019	17.628	17	395.611,966 466.481,019	18	395.605,672 466.471,108	11.741	18	395.605,672 466.471,108	19	395.603,953 466.461,488	9.772
19	395.603,953 466.461,488	20	395.607,391 466.447,057	14.835	20	395.607,391 466.447,057	21	395.608,123 466.428,349	18.722	21	395.608,123 466.428,349	22	395.611,859 466.416,477	12.446
22	395.611,859 466.416,477	23	395.619,765 466.398,61	19.538	23	395.619,765 466.398,61	24	395.631,859 466.381,478	20.971	24	395.631,859 466.381,478	25	395.660,346 466.352,486	40.645
25	395.660,346 466.352,486	26	395.714,446 466.407,713	77.31	26	395.714,446 466.407,713	27	395.802,134 466.477,539	112.093	27	395.802,134 466.477,539	28	395.802,916 466.478,162	1.0
28	395.802,916 466.478,162	29	395.879,026 466.538,769	97.293	29	395.879,026 466.538,769	30	395.921,899 466.604,58	78.544	30	395.921,899 466.604,58	31	395.941,74 466.623,682	27.542
31	395.941,74 466.623,682	32	395.994,424 466.674,404	73.132	32	395.994,424 466.674,404	33	396.193,738 466.866,317	276.689	33	396.193,738 466.866,317	34	396.280,127 466.949,497	119.925
34	396.280,127 466.949,497	35	396.261,755 466.962,554	22.539	35	396.261,755 466.962,554	36	396.246,774 466.976,468	20.446	36	396.246,774 466.976,468	37	396.234,173 466.988,362	17.328
37	396.234,173 466.988,362	38	396.224,949 466.997,443	12.944	38	396.224,949 466.997,443	39	396.209,747 467.006,973	17.942	39	396.209,747 467.006,973	40	396.201,633 467.012,219	9.662
40	396.201,633 467.012,219	41	396.010,738 466.821,738	269.674	41	396.010,738 466.821,738	42	395.978,769 466.792,345	43.428	42	395.978,769 466.792,345	43	395.949,764 466.763,137	41.163
43	395.949,764 466.763,137	44	395.923,098 466.738,569	36.258	44	395.923,098 466.738,569	45	395.910,261 466.724,696	18.901	45	395.910,261 466.724,696	46	395.897,058 466.714,119	16.917
46	395.897,058 466.714,119	47	395.887,645 466.699,594	17.308	47	395.887,645 466.699,594	48	395.878,091 466.690,14	13.441	48	395.878,091 466.690,14	49	395.763,654 466.751,327	129.768
49	395.763,654 466.751,327	50	395.762,772 466.751,799	1.0	50	395.762,772 466.751,799	51	395.709,739 466.780,154	60.137	51	395.709,739 466.780,154	52	395.704,884 466.775,835	6.498
52	395.704,884 466.775,835	53	395.698,964 466.772,522	6.784	53	395.698,964 466.772,522	54	395.695,116 466.770,983	4.144	54	395.695,116 466.770,983	55	395.691,958 466.770,494	3.196
55	395.691,958 466.770,494	56	395.687,518 466.767,773	5.207	56	395.687,518 466.767,773	57	395.684,913 466.766,471	2.912	57	395.684,913 466.766,471	58	395.681,361 466.767,536	3.708
58	395.681,361 466.767,536	59	395.678,105 466.768,897	3.529	59	395.678,105 466.768,897	60	395.674,671 466.770,435	3.763	60	395.674,671 466.770,435	61	395.670,645 466.770,494	4.026
61	395.670,645 466.770,494	62	395.664,429 466.770,435	6.216	62	395.664,429 466.770,435	63	395.656,437 466.769,962	8.006	63	395.656,437 466.769,962	64	395.642,737 466.768,775	13.751
64	395.642,737 466.768,775	65	395.637,764 466.767,591	5.112	65	395.637,764 466.767,591	66	395.630,423 466.766,526	7.418	66	395.630,423 466.766,526	67	395.625,213 466.762,68	6.476
67	395.625,213 466.762,68	68	395.623,437 466.758,775	4.29	68	395.623,437 466.758,775	69	395.621,897 466.753,332	5.657	69	395.621,897 466.753,332	70	395.620,705 466.751,711	2.012
70	395.620,705 466.751,711	71	395.616,857 466.750,765	3.963	71	395.616,857 466.750,765	1	395.610,516 466.746,109	7.867					

\*\* Lungimile segmentelor sunt determinate în planul de proiecție Stereo 70 și sunt rotunjite la 1 milimetru.

\*\*\* Distanța dintre puncte este formată din segmente cumulate ce sunt mai mici decât valoarea 1 milimetru.



**DATE DESPRE IMOBILUL NR. 8315**

Oficiul de Cadastru și Publicitate Imobiliară SIBIU  
Biroul de Cadastru și Publicitate Imobiliară Saliste

**A. Partea I. Descrierea imobilului**

TEREN Extravilan

Adresa: Jud. Sibiu

Nr. Crt	Nr cadastral Nr. topografic	Suprafața* (mp)	Observații / Referințe
A1		30.024	Sector cadastral:67 Teren neimprejmut;

**B. Partea II. Proprietari și acte**

Inscrieri privitoare la dreptul de proprietate și alte drepturi reale		Referințe
/		
Act Normativ nr. 7, din 13/03/1996 emis de PARLAMENTUL ROMÂNIEI;		
B1	Intabulare, drept de PROPRIETATE, dobândit prin Lege, cota actuala 1/1, cota initiala 1/1 1) NEIDENTIFICAT NEIDENTIFICAT	A1
Act Administrativ nr. 4095, din 22/02/2023 emis de PRIMĂRIA COMUNEI JINA;		
B2	Se noteaza posesia factica asupra suprafetei de 30024 mp in favoarea lui 1) SALCU CORNELIA	A1

**C. Partea III. SARCINI .**

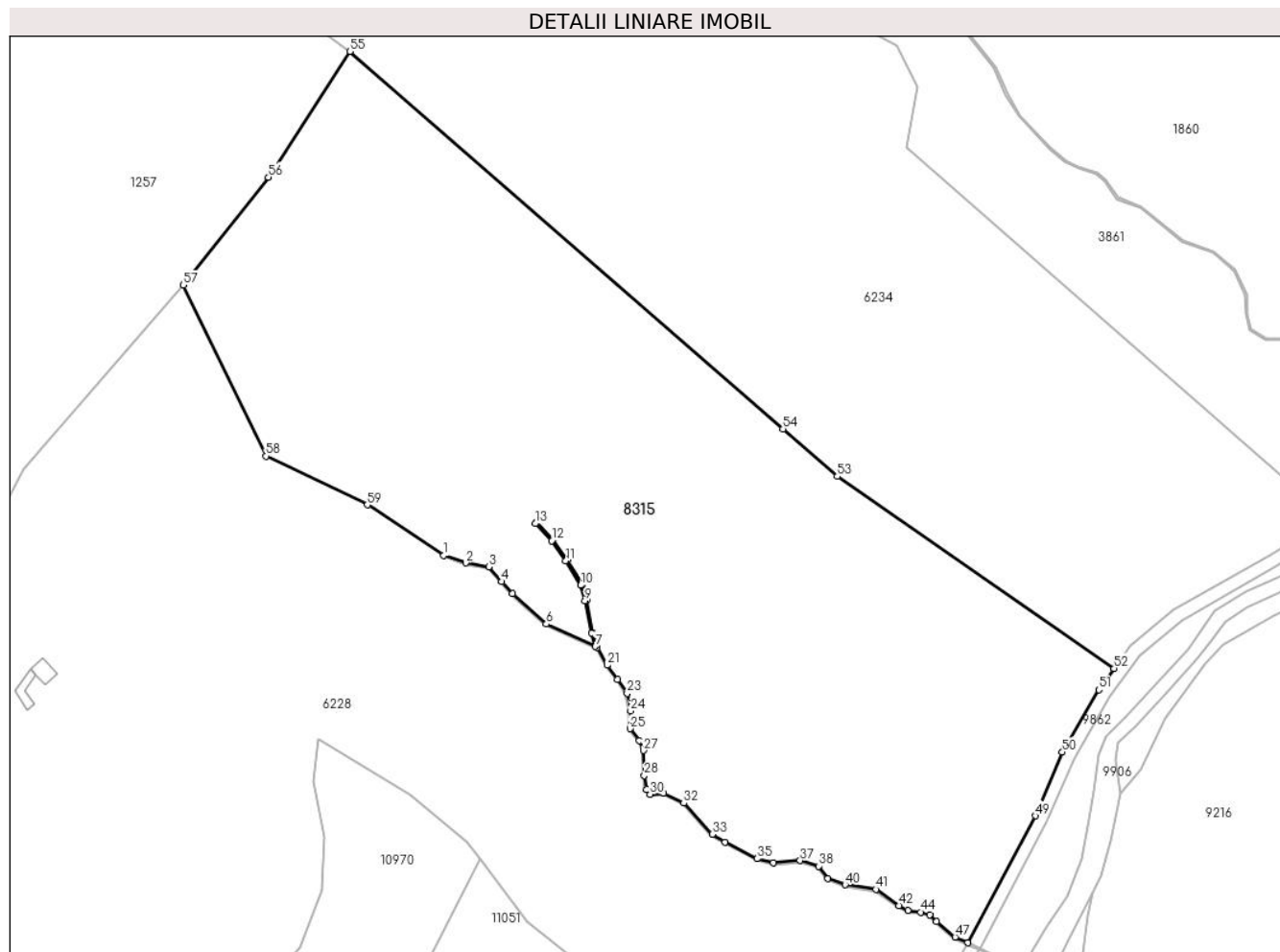
Inscrieri privind dezmembramintele dreptului de proprietate, drepturi reale de garanție și sarcini	Referințe
NU SUNT	

## Anexa Nr. 1 La Partea I

## Teren

Nr cadastral	Suprafața (mp)*	Observații / Referințe
	30.024	

\* Suprafața este determinată în planul de proiecție Stereo 70.



## Date referitoare la teren

Crt	Categorie folosință	Intravilan	Suprafața (mp)	Tarla	Parcelă	Nr. topo	Observații / Referințe
1	fâneata	NU	16.182	111	5052,5033/3, 5050,5051,5 095/11	-	
2	fânețe (F) - fânețe împădurite	NU	13.842	111	5052,5033/3, 5050,5051,5 095/11	-	

## Lungime Segmente

1) Valorile lungimilor segmentelor sunt obținute din proiecție în plan.

Punct început	X / Y	Punct sfârșit	X / Y	Lungime segment
1	394.674,922 469.738,842	2	394.681,547 469.736,514	7.022
4	394.692,54 469.730,851	5	394.695,772 469.727,193	4.881
7	394.720,92 469.711,18	8	394.719,716 469.715,253	4.247
2	394.681,547 469.736,514	3	394.688,586 469.735,325	7.139
5	394.695,772 469.727,193	6	394.706,046 469.717,978	13.801
8	394.719,716 469.715,253	9	394.717,784 469.725,056	9.992
3	394.688,586 469.735,325	4	394.692,54 469.730,851	5.971
6	394.706,046 469.717,978	7	394.720,92 469.711,18	16.354
9	394.717,784 469.725,056	10	394.716,487 469.729,743	4.863



Punct început	X / Y	Punct sfârșit	X / Y	Lungime segment	Punct început	X / Y	Punct sfârșit	X / Y	Lungime segment	Punct început	X / Y	Punct sfârșit	X / Y	Lungime segment
10	394.716,487 469.729,743	11	394.711,951 469.737,163	8.697	11	394.711,951 469.737,163	12	394.707,714 469.743,212	7.385	12	394.707,714 469.743,212	13	394.702,711 469.748,465	7.254
13	394.702,711 469.748,465	14	394.703,073 469.748,81	0.5	14	394.703,073 469.748,81	15	394.708,102 469.743,53	7.292	15	394.708,102 469.743,53	16	394.712,37 469.737,437	7.439
16	394.712,37 469.737,437	17	394.716,95 469.729,944	8.782	17	394.716,95 469.729,944	18	394.718,271 469.725,172	4.951	18	394.718,271 469.725,172	19	394.720,202 469.715,372	9.988
19	394.720,202 469.715,372	20	394.721,522 469.710,904	4.659	20	394.721,522 469.710,904	21	394.724,571 469.705,522	6.186	21	394.724,571 469.705,522	22	394.727,679 469.701,23	5.299
22	394.727,679 469.701,23	23	394.730,625 469.696,914	5.226	23	394.730,625 469.696,914	24	394.731,641 469.691,583	5.427	24	394.731,641 469.691,583	25	394.731,489 469.686,201	5.384
25	394.731,489 469.686,201	26	394.734,29 469.682,668	4.509	26	394.734,29 469.682,668	27	394.735,509 469.679,622	3.281	27	394.735,509 469.679,622	28	394.735,814 469.672,056	7.572
28	394.735,814 469.672,056	29	394.736,475 469.667,842	4.266	29	394.736,475 469.667,842	30	394.737,541 469.666,37	1.817	30	394.737,541 469.666,37	31	394.741,707 469.666,573	4.171
31	394.741,707 469.666,573	32	394.747,804 469.663,628	6.771	32	394.747,804 469.663,628	33	394.756,46 469.654,214	12.789	33	394.756,46 469.654,214	34	394.760,321 469.651,828	4.539
34	394.760,321 469.651,828	35	394.770,075 469.646,801	10.973	35	394.770,075 469.646,801	36	394.775,01 469.645,577	5.085	36	394.775,01 469.645,577	37	394.783,087 469.646,237	8.104
37	394.783,087 469.646,237	38	394.788,726 469.644,511	5.897	38	394.788,726 469.644,511	39	394.791,571 469.640,804	4.673	39	394.791,571 469.640,804	40	394.796,772 469.638,862	5.552
40	394.796,772 469.638,862	41	394.806,12 469.637,491	9.448	41	394.806,12 469.637,491	42	394.813,187 469.632,605	8.592	42	394.813,187 469.632,605	43	394.815,829 469.631,133	3.024
43	394.815,829 469.631,133	44	394.819,69 469.630,574	3.901	44	394.819,69 469.630,574	45	394.822,484 469.629,762	2.91	45	394.822,484 469.629,762	46	394.824,516 469.627,782	2.837
46	394.824,516 469.627,782	47	394.830,167 469.622,991	7.409	47	394.830,167 469.622,991	48	394.834,015 469.621,291	4.207	48	394.834,015 469.621,291	49	394.854,575 469.659,79	43.645
49	394.854,575 469.659,79	50	394.862,741 469.679,168	21.028	50	394.862,741 469.679,168	51	394.873,868 469.698,037	21.905	51	394.873,868 469.698,037	52	394.878,456 469.704,522	7.944
52	394.878,456 469.704,522	53	394.794,381 469.762,758	102.274	53	394.794,381 469.762,758	54	394.777,901 469.777,117	21.858	54	394.777,901 469.777,117	55	394.646,406 469.891,685	174.404
55	394.646,406 469.891,685	56	394.621,613 469.853,565	45.473	56	394.621,613 469.853,565	57	394.595,798 469.820,822	41.696	57	394.595,798 469.820,822	58	394.620,886 469.768,935	57.634
58	394.620,886 469.768,935	59	394.651,649 469.754,159	34.128	59	394.651,649 469.754,159	1	394.674,922 469.738,842	27.861					

\*\* Lungimile segmentelor sunt determinate în planul de proiecție Stereo 70 și sunt rotunjite la 1 milimetru.

\*\*\* Distanța dintre puncte este formată din segmente cumulate ce sunt mai mici decât valoarea 1 milimetru.



**DATE DESPRE IMOBILUL NR. 8320**

Oficiul de Cadastru și Publicitate Imobiliară SIBIU  
Biroul de Cadastru și Publicitate Imobiliară Saliste

**A. Partea I. Descrierea imobilului**

TEREN Extravilan

Adresa: Jud. Sibiu

Nr. Crt	Nr cadastral Nr. topografic	Suprafața* (mp)	Observații / Referințe
A1		29.754	Sector cadastral:38 Teren neimprejmut;

**B. Partea II. Proprietari și acte**

Inscrieri privitoare la dreptul de proprietate și alte drepturi reale		Referințe
/		
Act Normativ nr. 7, din 13/03/1996 emis de PARLAMENTUL ROMÂNIEI;		
B1	Intabulare, drept de PROPRIETATE, dobândit prin Lege, cota actuala 1/1, cota initiala 1/1 1) NEIDENTIFICAT NEIDENTIFICAT	A1
Act Administrativ nr. 4029, din 22/02/2023 emis de PRIMĂRIA COMUNEI JINA;		
B2	Se noteaza posesia factica asupra suprafetei de 29754 mp in favoarea lui 1) STREULEA MARIA	A1

**C. Partea III. SARCINI .**

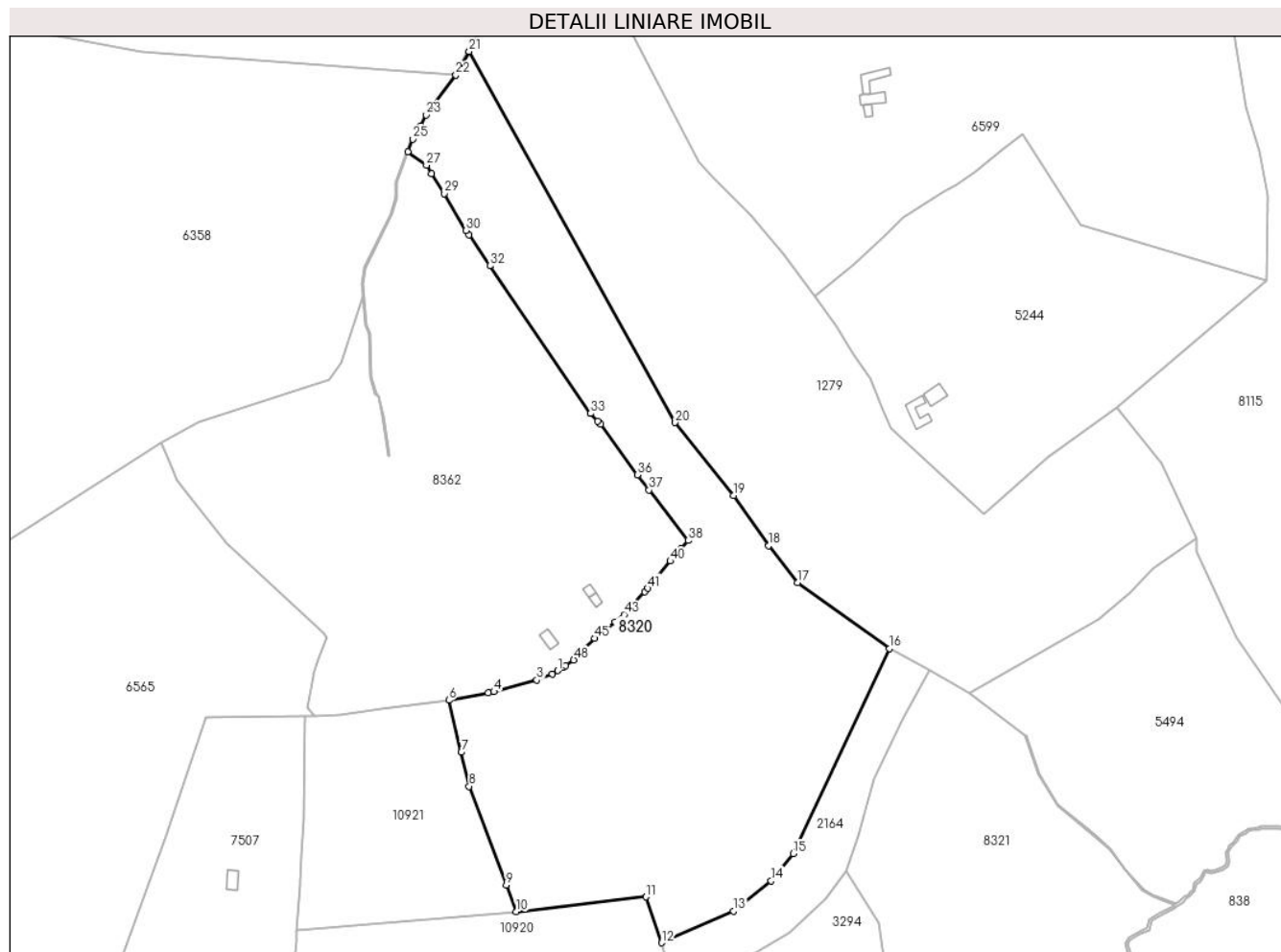
Inscrieri privind dezmembramintele dreptului de proprietate, drepturi reale de garanție și sarcini	Referințe
NU SUNT	

## Anexa Nr. 1 La Partea I

## Teren

Nr cadastral	Suprafața (mp)*	Observații / Referințe
	29.754	

\* Suprafața este determinată în planul de proiecție Stereo 70.



## Date referitoare la teren

Crt	Categorie folosință	Intravilan	Suprafața (mp)	Tarla	Parcelă	Nr. topo	Observații / Referințe
1	faneata	NU	29.754	95	4427/14, 4317,4318,4 319,4320	-	

## Lungime Segmente

1) Valorile lungimilor segmentelor sunt obținute din proiecție în plan.

Punct început	X / Y	Punct sfârșit	X / Y	Lungime segment	Punct început	X / Y	Punct sfârșit	X / Y	Lungime segment	Punct început	X / Y	Punct sfârșit	X / Y	Lungime segment
1	395.029,375 471.787,352	2	395.026,851 471.785,788	2.969	2	395.026,851 471.785,788	3	395.019,99 471.783,174	7.342	3	395.019,99 471.783,174	4	395.000,816 471.777,913	19.883
4	395.000,816 471.777,913	5	394.998,187 471.777,409	2.677	5	394.998,187 471.777,409	6	394.980,716 471.774,064	17.788	6	394.980,716 471.774,064	7	394.986,176 471.750,855	23.843
7	394.986,176 471.750,855	8	394.989,768 471.735,59	15.682	8	394.989,768 471.735,59	9	395.006,329 471.691,487	47.111	9	395.006,329 471.691,487	10	395.010,841 471.679,47	12.836
10	395.010,841 471.679,47	11	395.068,858 471.686,089	58.393	11	395.068,858 471.686,089	12	395.075,885 471.665,592	21.668	12	395.075,885 471.665,592	13	395.108,112 471.679,772	35.209
13	395.108,112 471.679,772	14	395.124,979 471.693,224	21.574	14	395.124,979 471.693,224	15	395.134,839 471.705,426	15.688	15	395.134,839 471.705,426	16	395.177,991 471.797,285	101.49

Punct început	X / Y	Punct sfârșit	X / Y	Lungime segment	Punct început	X / Y	Punct sfârșit	X / Y	Lungime segment	Punct început	X / Y	Punct sfârșit	X / Y	Lungime segment
16	395.177,991 471.797,285	17	395.136,739 471.826,695	50.662	17	395.136,739 471.826,695	18	395.123,93 471.843,316	20.984	18	395.123,93 471.843,316	19	395.108,21 471.865,731	27.378
19	395.108,21 471.865,731	20	395.082,008 471.898,361	41.848	20	395.082,008 471.898,361	21	394.989,666 472.064,386	189.977	21	394.989,666 472.064,386	22	394.983,747 472.053,845	12.089
22	394.983,747 472.053,845	23	394.970,511 472.035,928	22.276	23	394.970,511 472.035,928	24	394.968,049 472.031,009	5.501	24	394.968,049 472.031,009	25	394.964,369 472.025,18	6.893
25	394.964,369 472.025,18	26	394.962,265 472.019,511	6.047	26	394.962,265 472.019,511	27	394.970,63 472.013,438	10.337	27	394.970,63 472.013,438	28	394.972,947 472.009,768	4.34
28	394.972,947 472.009,768	29	394.978,646 472.000,746	10.671	29	394.978,646 472.000,746	30	394.988,376 471.984,319	19.092	30	394.988,376 471.984,319	31	394.989,547 471.982,342	2.298
31	394.989,547 471.982,342	32	394.998,994 471.968,486	16.77	32	394.998,994 471.968,486	33	395.044,063 471.902,382	80.006	33	395.044,063 471.902,382	34	395.047,333 471.898,972	4.725
34	395.047,333 471.898,972	35	395.048,524 471.897,731	1.72	35	395.048,524 471.897,731	36	395.065,055 471.874,915	28.175	36	395.065,055 471.874,915	37	395.070,272 471.868,162	8.533
37	395.070,272 471.868,162	38	395.087,741 471.845,546	28.577	38	395.087,741 471.845,546	39	395.084,586 471.841,849	4.86	39	395.084,586 471.841,849	40	395.079,858 471.836,309	7.283
40	395.079,858 471.836,309	41	395.069,791 471.824,185	15.759	41	395.069,791 471.824,185	42	395.068,473 471.822,597	2.064	42	395.068,473 471.822,597	43	395.059,085 471.812,45	13.824
43	395.059,085 471.812,45	44	395.055,04 471.809,17	5.208	44	395.055,04 471.809,17	45	395.046,043 471.801,755	11.659	45	395.046,043 471.801,755	46	395.040,837 471.796,815	7.177
46	395.040,837 471.796,815	47	395.039,62 471.795,486	1.802	47	395.039,62 471.795,486	48	395.036,564 471.792,151	4.523	48	395.036,564 471.792,151	49	395.032,993 471.789,683	4.341
49	395.032,993 471.789,683	50	395.031,753 471.788,826	1.507	50	395.031,753 471.788,826	1	395.029,375 471.787,352	2.798					

\*\* Lungimile segmentelor sunt determinate în planul de proiecție Stereo 70 și sunt rotunjite la 1 milimetru.

\*\*\* Distanța dintre puncte este formată din segmente cumulate ce sunt mai mici decât valoarea 1 milimetru.



**DATE DESPRE IMOBILUL NR. 8321**

Oficiul de Cadastru și Publicitate Imobiliară SIBIU  
Biroul de Cadastru și Publicitate Imobiliară Saliste

**A. Partea I. Descrierea imobilului**

TEREN Extravilan

Adresa: Jud. Sibiu

Nr. Crt	Nr cadastral Nr. topografic	Suprafața* (mp)	Observații / Referințe
A1		16.659	Sector cadastral:37 Teren neimprejmut;

**B. Partea II. Proprietari și acte**

Inscrieri privitoare la dreptul de proprietate și alte drepturi reale		Referințe
/		
Act Normativ nr. 7, din 13/03/1996 emis de PARLAMENTUL ROMÂNIEI;		
B1	Intabulare, drept de PROPRIETATE, dobândit prin Lege, cota actuala 1/1, cota initiala 1/1 1) NEIDENTIFICAT NEIDENTIFICAT	A1
Act Administrativ nr. 4030, din 22/02/2023 emis de PRIMĂRIA COMUNEI JINA;		
B2	Se noteaza posesia factica asupra suprafetei de 16659 mp in favoarea lui 1) STREULEA MARIA	A1

**C. Partea III. SARCINI .**

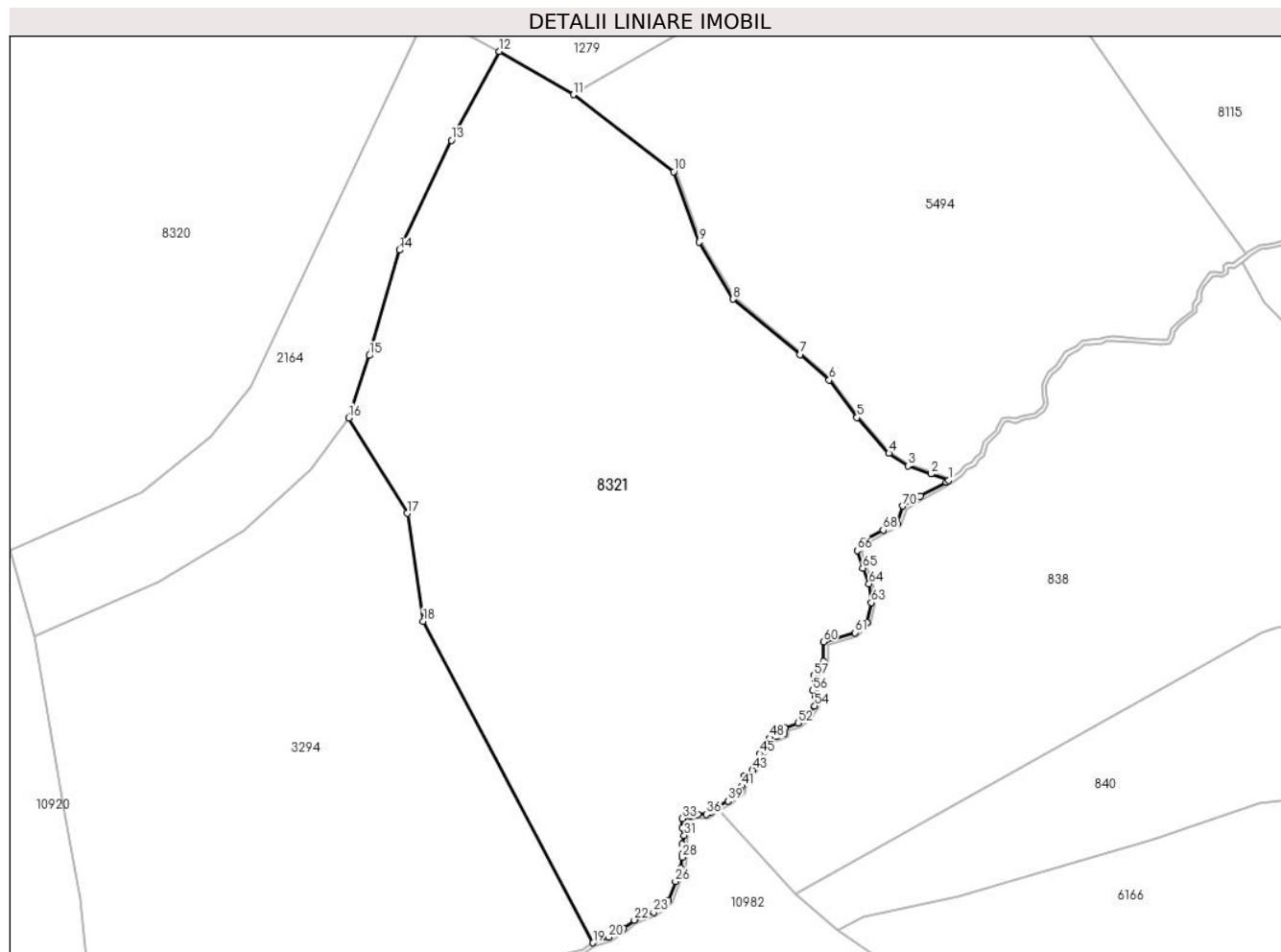
Inscrieri privind dezmembramintele dreptului de proprietate, drepturi reale de garanție și sarcini	Referințe
NU SUNT	

## Anexa Nr. 1 La Partea I

## Teren

Nr cadastral	Suprafața (mp)*	Observații / Referințe
	16.659	

\* Suprafața este determinată în planul de proiecție Stereo 70.



## Date referitoare la teren

Crt	Categorie folosință	Intravilan	Suprafața (mp)	Tarla	Parcelă	Nr. topo	Observații / Referințe
1	faneata	NU	16.659	95	4321/1, 4427/3	-	

## Lungime Segmente

1) Valorile lungimilor segmentelor sunt obținute din proiecție în plan.

Punct început	X / Y	Punct sfârșit	X / Y	Lungime segment	Punct început	X / Y	Punct sfârșit	X / Y	Lungime segment	Punct început	X / Y	Punct sfârșit	X / Y	Lungime segment
1	395.305,946 471.682,667	2	395.301,609 471.684,164	4.588	2	395.301,609 471.684,164	3	395.295,963 471.686,179	5.995	3	395.295,963 471.686,179	4	395.291,292 471.689,261	5.596
4	395.291,292 471.689,261	5	395.283,476 471.698,01	11.73 2	5	395.283,476 471.698,01	6	395.276,659 471.707,219	11.45 8	6	395.276,659 471.707,219	7	395.269,568 471.713,47	9.453
7	395.269,568 471.713,47	8	395.253,039 471.727,029	21.37 9	8	395.253,039 471.727,029	9	395.244,804 471.740,975	16.19 6	9	395.244,804 471.740,975	10	395.238,55 471.758,249	18.37 1
10	395.238,55 471.758,249	11	395.213,972 471.777,119	30.98 6	11	395.213,972 471.777,119	12	395.195,728 471.787,695	21.08 8	12	395.195,728 471.787,695	13	395.183,99 471.765,954	24.70 7
13	395.183,99 471.765,954	14	395.171,232 471.739,013	29.80 9	14	395.171,232 471.739,013	15	395.163,881 471.713,215	26.82 5	15	395.163,881 471.713,215	16	395.158,829 471.697,916	16.11 2



Punct început	X / Y	Punct sfârșit	X / Y	Lungime segment	Punct început	X / Y	Punct sfârșit	X / Y	Lungime segment	Punct început	X / Y	Punct sfârșit	X / Y	Lungime segment
16	395.158,829 471.697,916	17	395.173,185 471.674,562	27.414	17	395.173,185 471.674,562	18	395.177,099 471.648,094	26.756	18	395.177,099 471.648,094	19	395.218,725 471.569,366	89.055
19	395.218,725 471.569,366	20	395.222,556 471.570,739	4.07	20	395.222,556 471.570,739	21	395.226,308 471.572,931	4.345	21	395.226,308 471.572,931	22	395.228,864 471.574,939	3.25
22	395.228,864 471.574,939	23	395.233,624 471.576,834	5.123	23	395.233,624 471.576,834	24	395.235,814 471.578,265	2.616	24	395.235,814 471.578,265	25	395.237,247 471.579,739	2.056
25	395.237,247 471.579,739	26	395.238,93 471.584,393	4.949	26	395.238,93 471.584,393	27	395.240,374 471.587,55	3.472	27	395.240,374 471.587,55	28	395.240,616 471.590,289	2.75
28	395.240,616 471.590,289	29	395.240,698 471.591,217	0.932	29	395.240,698 471.591,217	30	395.240,571 471.593,525	2.311	30	395.240,571 471.593,525	31	395.241,117 471.595,665	2.209
31	395.241,117 471.595,665	32	395.240,655 471.597,553	1.944	32	395.240,655 471.597,553	33	395.240,665 471.599,826	2.273	33	395.240,665 471.599,826	34	395.242,461 471.600,322	1.863
34	395.242,461 471.600,322	35	395.244,434 471.600,868	2.047	35	395.244,434 471.600,868	36	395.246,565 471.600,835	2.131	36	395.246,565 471.600,835	37	395.247,68 471.601,458	1.277
37	395.247,68 471.601,458	38	395.249,137 471.602,595	1.848	38	395.249,137 471.602,595	39	395.251,805 471.604,095	3.061	39	395.251,805 471.604,095	40	395.255,019 471.606,527	4.03
40	395.255,019 471.606,527	41	395.255,266 471.607,721	1.219	41	395.255,266 471.607,721	42	395.255,808 471.610,346	2.68	42	395.255,808 471.610,346	43	395.257,809 471.611,68	2.405
43	395.257,809 471.611,68	44	395.259,227 471.613,68	2.452	44	395.259,227 471.613,68	45	395.259,629 471.615,633	1.994	45	395.259,629 471.615,633	46	395.260,671 471.616,475	1.34
46	395.260,671 471.616,475	47	395.261,165 471.618,137	1.734	47	395.261,165 471.618,137	48	395.262,152 471.619,513	1.693	48	395.262,152 471.619,513	49	395.263,815 471.619,902	1.708
49	395.263,815 471.619,902	50	395.265,714 471.620,612	2.027	50	395.265,714 471.620,612	51	395.265,789 471.621,927	1.317	51	395.265,789 471.621,927	52	395.268,992 471.623,182	3.44
52	395.268,992 471.623,182	53	395.271,097 471.624,708	2.6	53	395.271,097 471.624,708	54	395.273,119 471.627,348	3.325	54	395.273,119 471.627,348	55	395.273,325 471.629,741	2.402
55	395.273,325 471.629,741	56	395.272,582 471.631,143	1.587	56	395.272,582 471.631,143	57	395.272,83 471.634,856	3.721	57	395.272,83 471.634,856	58	395.274,316 471.636,464	2.189
58	395.274,316 471.636,464	59	395.275,306 471.638,321	2.104	59	395.275,306 471.638,321	60	395.275,225 471.643,087	4.767	60	395.275,225 471.643,087	61	395.282,974 471.645,3	8.059
61	395.282,974 471.645,3	62	395.285,905 471.647,839	3.878	62	395.285,905 471.647,839	63	395.286,983 471.652,661	4.941	63	395.286,983 471.652,661	64	395.286,409 471.657,274	4.649
64	395.286,409 471.657,274	65	395.284,862 471.661,13	4.155	65	395.284,862 471.661,13	66	395.283,495 471.665,426	4.508	66	395.283,495 471.665,426	67	395.285,007 471.667,815	2.827
67	395.285,007 471.667,815	68	395.289,876 471.670,448	5.535	68	395.289,876 471.670,448	69	395.293,342 471.672,15	3.861	69	395.293,342 471.672,15	70	395.294,691 471.676,314	4.377
70	395.294,691 471.676,314	71	395.299,002 471.678,79	4.971	71	395.299,002 471.678,79	72	395.305,293 471.682,206	7.159	72	395.305,293 471.682,206	1	395.305,946 471.682,667	0.799

\*\* Lungimile segmentelor sunt determinate în planul de proiecție Stereo 70 și sunt rotunjite la 1 milimetru.

\*\*\* Distanța dintre puncte este formată din segmente cumulate ce sunt mai mici decât valoarea 1 milimetru.



**DATE DESPRE IMOBILUL NR. 8322**

Oficiul de Cadastru și Publicitate Imobiliară SIBIU  
Biroul de Cadastru și Publicitate Imobiliară Saliste

**A. Partea I. Descrierea imobilului**

TEREN Extravilan

Adresa: Jud. Sibiu

Nr. Crt	Nr cadastral Nr. topografic	Suprafața* (mp)	Observații / Referințe
A1		11.780	Sector cadastral:78 Teren neimprejmut;

**B. Partea II. Proprietari și acte**

Inscrieri privitoare la dreptul de proprietate și alte drepturi reale		Referințe
/		
Act Normativ nr. 7, din 13/03/1996 emis de PARLAMENTUL ROMÂNIEI;		
B1	Intabulare, drept de PROPRIETATE, dobândit prin Lege, cota actuala 1/1, cota initiala 1/1 1) NEIDENTIFICAT NEIDENTIFICAT	A1
Act Administrativ nr. 3050, din 26/01/2023 emis de PRIMĂRIA COMUNEI JINA;		
B2	Se noteaza posesia factica asupra suprafetei de 11780 mp in favoarea lui 1) STREULEA MARIA	A1

**C. Partea III. SARCINI .**

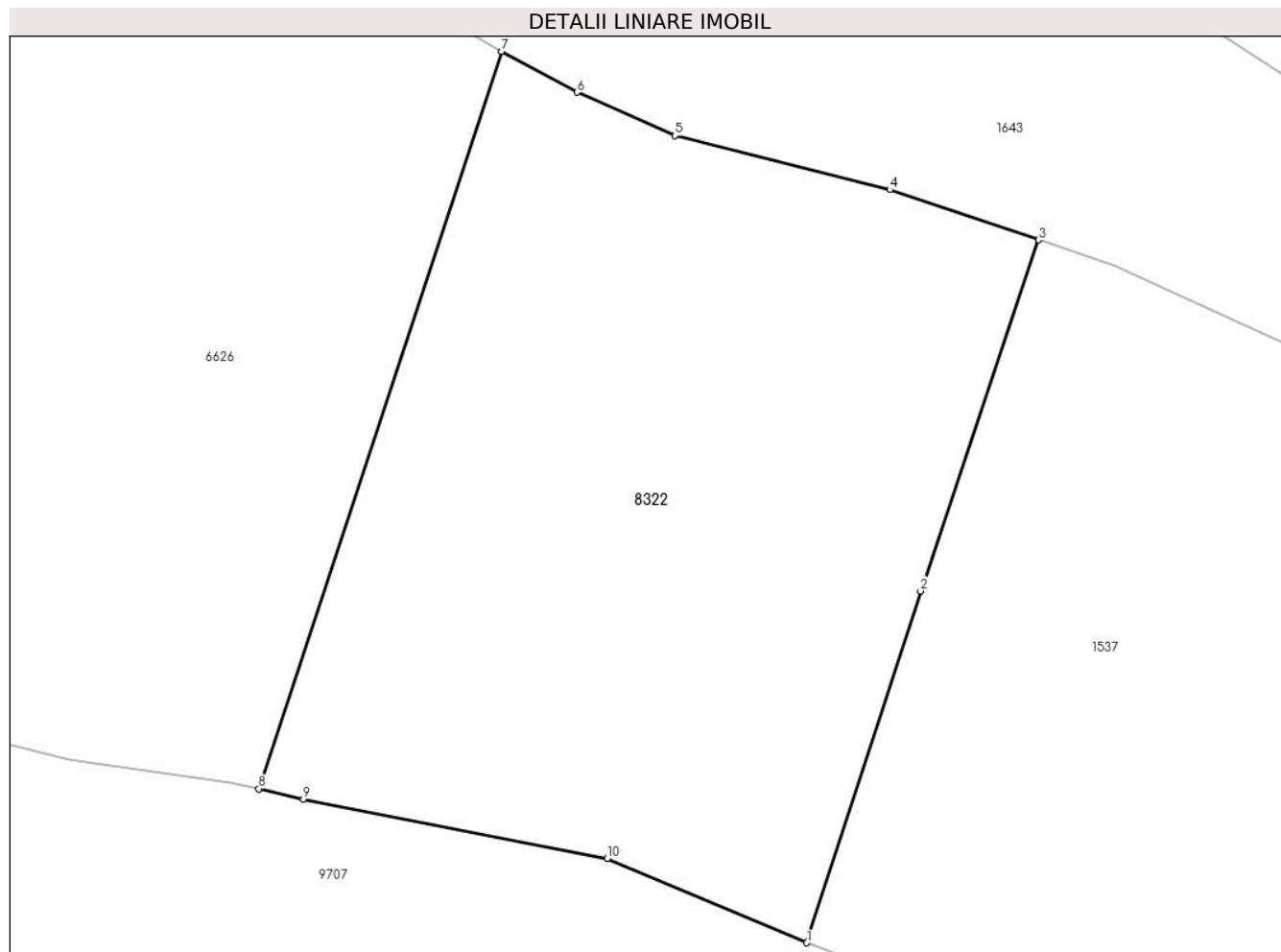
Inscrieri privind dezmembramintele dreptului de proprietate, drepturi reale de garanție și sarcini	Referințe
NU SUNT	

## Anexa Nr. 1 La Partea I

## Teren

Nr cadastral	Suprafața (mp)*	Observații / Referințe
	11.780	

\* Suprafața este determinată în planul de proiecție Stereo 70.



## Date referitoare la teren

Crt	Categorie folosință	Intravilan	Suprafața (mp)	Tarla	Parcelă	Nr. topo	Observații / Referințe
1	faneata	NU	11.780	81	4027/2, 4028,4029,4 030/2	-	

## Lungime Segmente

1) Valorile lungimilor segmentelor sunt obținute din proiecție în plan.

Punct început	X / Y	Punct sfârșit	X / Y	Lungime segment (** (m)
1	395.692,141 469.058,203	2	395.711,266 469.117,259	62.076
2	395.711,266 469.117,259	3	395.731,047 469.176,177	62.15
3	395.731,047 469.176,177	4	395.706,081 469.184,621	26.355
4	395.706,081 469.184,621	5	395.669,973 469.193,702	37.232

Punct început	X / Y	Punct sfârșit	X / Y	Lungime segment (** (m)
5	395.669,973 469.193,702	6	395.653,503 469.200,949	17.994
6	395.653,503 469.200,949	7	395.640,884 469.207,82	14.368
7	395.640,884 469.207,82	8	395.600,067 469.084,052	130.325
8	395.600,067 469.084,052	9	395.607,527 469.082,32	7.658
9	395.607,527 469.082,32	10	395.658,579 469.072,352	52.016
10	395.658,579 469.072,352	1	395.692,141 469.058,203	36.423

\*\* Lungimile segmentelor sunt determinate în planul de proiecție Stereo 70 și sunt rotunjite la 1 milimetru.

\*\*\* Distanța dintre puncte este formată din segmente cumulate ce sunt mai mici decât valoarea 1 milimetru.



**DATE DESPRE IMOBILUL NR. 8339**

Oficiul de Cadastru și Publicitate Imobiliară SIBIU  
Biroul de Cadastru și Publicitate Imobiliară Saliste

**A. Partea I. Descrierea imobilului**

TEREN Extravilan

Adresa: Jud. Sibiu

Nr. Crt	Nr cadastral Nr. topografic	Suprafața* (mp)	Observații / Referințe
A1		100.044	Sector cadastral:75 Teren neimprijmit;

**Construcții**

Crt	Nr cadastral Nr. topografic	Adresa	Observații / Referințe
A1.1		Jud. Sibiu	Nr. niveluri:1; S. construita la sol:13 mp; MAGAZIE-P
A1.2		Jud. Sibiu	Nr. niveluri:1; S. construita la sol:19 mp; MAGAZIE-P

**B. Partea II. Proprietari și acte**

Inscrieri privitoare la dreptul de proprietate și alte drepturi reale		Referințe
/		
Act Normativ nr. 7, din 13/03/1996 emis de PARLAMENTUL ROMÂNIEI;		
B1	Intabulare, drept de PROPRIETATE, dobândit prin Lege, cota actuala 1/1, cota initiala 1/1 1) <b>NEIDENTIFICAT NEIDENTIFICAT</b>	A1
Act Administrativ nr. 4183, din 23/02/2023 emis de PRIMĂRIA COMUNEI JINA;		
B2	Se noteaza posesia factica asupra suprafetei de 100044 mp in favoarea lui 1) <b>IANCU GHEORGHE</b>	A1
Act Normativ nr. 7, din 13/03/1996 emis de PARLAMENTUL ROMÂNIEI;		
B3	Intabulare, drept de PROPRIETATE, dobândit prin Lege, cota actuala 1/1, cota initiala 1/1 1) <b>IANCU GHEORGHE</b>	A1.1, A1.2

**C. Partea III. SARCINI .**

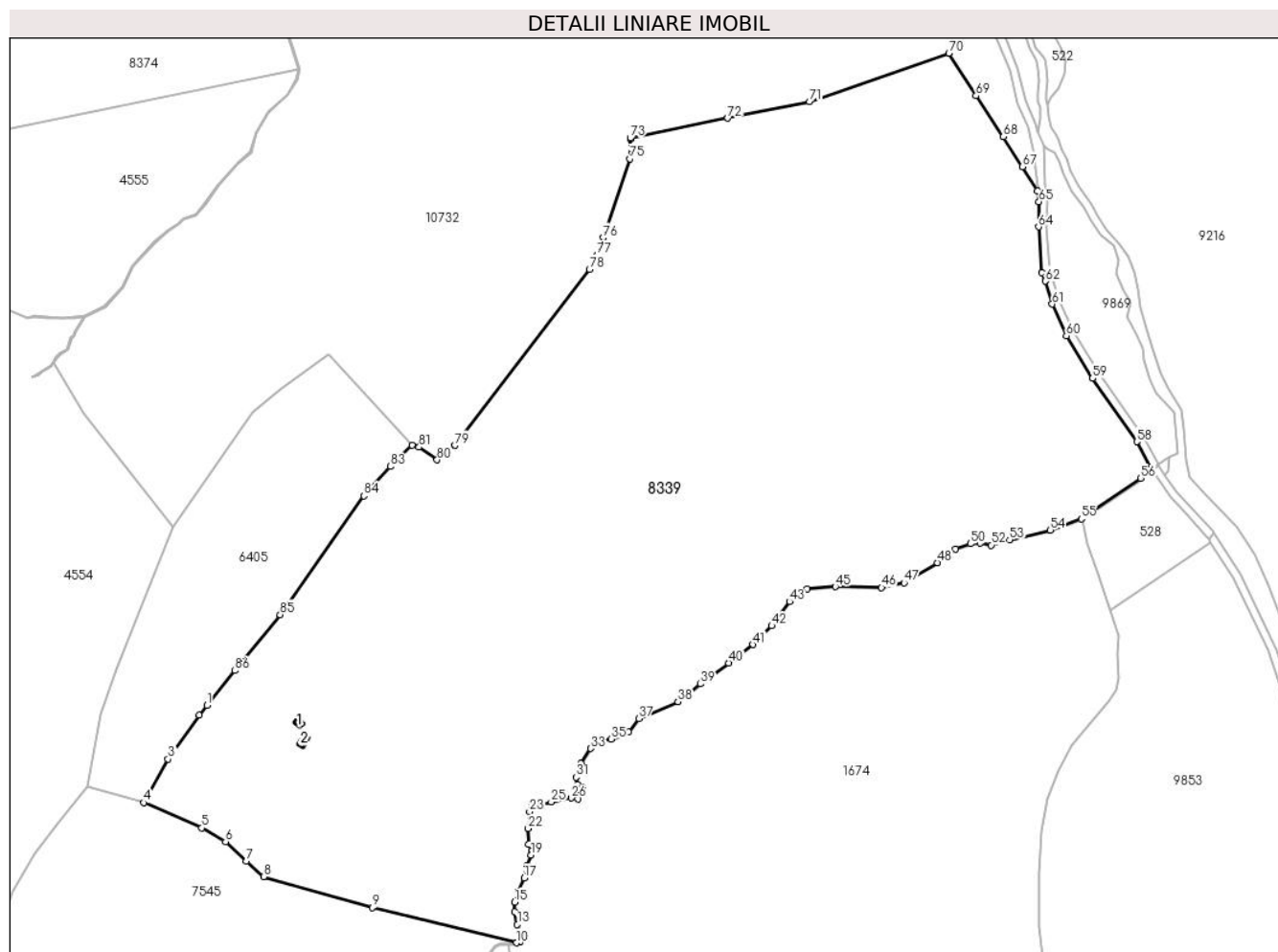
Inscrieri privind dezmembramintele dreptului de proprietate, drepturi reale de garanție și sarcini	Referințe
NU SUNT	

## Anexa Nr. 1 La Partea I

## Teren

Nr cadastral	Suprafața (mp)*	Observații / Referințe
	100.044	

\* Suprafața este determinată în planul de proiecție Stereo 70.



## Date referitoare la teren

Crt	Categorie folosință	Intravilan	Suprafața (mp)	Tarla	Parcelă	Nr. topo	Observații / Referințe
1	faneata	NU	76.613	126	5842/31	-	5824/2,5825/2,5835,5821,5837,5819,5820,5823
2	curti constructii	NU	1.294	126	5822,5817,5818	-	
3	fânețe (F) - fânețe împădurite	NU	22.137	126	5842/31	-	

## Date referitoare la construcții

Crt	Număr	Destinație construcție	Supraf. (mp)	Situație juridică	Observații / Referințe
A1.1		constructii anexa	13	Cu acte	Nr. niveluri:1; S. construita la sol:13 mp; MAGAZIE-P
A1.2		constructii anexa	19	Cu acte	Nr. niveluri:1; S. construita la sol:19 mp; MAGAZIE-P

## Lungime Segmente

1) Valorile lungimilor segmentelor sunt obținute din proiecție în plan.

Punct început	X / Y	Punct sfârșit	X / Y	Lungime segment	Punct început	X / Y	Punct sfârșit	X / Y	Lungime segment
1	394.500,106 468.801,612	2	394.496,125 468.796,675	6.342	2	394.496,125 468.796,675	3	394.480,604 468.774,733	26.877
					3	394.480,604 468.774,733	4	394.468,447 468.752,929	24.964



Punct început	X / Y	Punct sfârșit	X / Y	Lungime segment	Punct început	X / Y	Punct sfârșit	X / Y	Lungime segment	Punct început	X / Y	Punct sfârșit	X / Y	Lungime segment
4	394.468,447 468.752,929	5	394.497,469 468.740,243	31.674	5	394.497,469 468.740,243	6	394.509,404 468.733,308	13.804	6	394.509,404 468.733,308	7	394.519,842 468.723,732	14.165
7	394.519,842 468.723,732	8	394.528,538 468.715,873	11.721	8	394.528,538 468.715,873	9	394.583,006 468.700,414	56.619	9	394.583,006 468.700,414	10	394.655,326 468.682,709	74.456
10	394.655,326 468.682,709	11	394.657,123 468.682,941	1.812	11	394.657,123 468.682,941	12	394.658,366 468.685,621	2.954	12	394.658,366 468.685,621	13	394.655,64 468.691,886	6.832
13	394.655,64 468.691,886	14	394.654,353 468.698,316	6.558	14	394.654,353 468.698,316	15	394.654,353 468.703,052	4.736	15	394.654,353 468.703,052	16	394.655,715 468.708,353	5.473
16	394.655,715 468.708,353	17	394.659,055 468.715,17	7.591	17	394.659,055 468.715,17	18	394.660,476 468.721,277	6.27	18	394.660,476 468.721,277	19	394.662,598 468.726,649	5.776
19	394.662,598 468.726,649	20	394.662,801 468.728,746	2.107	20	394.662,801 468.728,746	21	394.661,318 468.732,063	3.633	21	394.661,318 468.732,063	22	394.661,103 468.739,924	7.864
22	394.661,103 468.739,924	23	394.661,746 468.748,417	8.517	23	394.661,746 468.748,417	24	394.662,879 468.750,908	2.737	24	394.662,879 468.750,908	25	394.672,667 468.753,289	10.073
25	394.672,667 468.753,289	26	394.682,72 468.755,213	10.235	26	394.682,72 468.755,213	27	394.685,931 468.754,666	3.257	27	394.685,931 468.754,666	28	394.687,591 468.757,387	3.187
28	394.687,591 468.757,387	29	394.688,122 468.760,503	3.161	29	394.688,122 468.760,503	30	394.685,689 468.761,962	2.837	30	394.685,689 468.761,962	31	394.685,017 468.765,617	3.716
31	394.685,017 468.765,617	32	394.687,696 468.772,497	7.383	32	394.687,696 468.772,497	33	394.692,342 468.780,069	8.884	33	394.692,342 468.780,069	34	394.698,19 468.784,615	7.407
34	394.698,19 468.784,615	35	394.702,837 468.784,686	4.648	35	394.702,837 468.784,686	36	394.711,455 468.788,187	9.302	36	394.711,455 468.788,187	37	394.716,56 468.794,99	8.505
37	394.716,56 468.794,99	38	394.736,115 468.803,536	21.341	38	394.736,115 468.803,536	39	394.747,441 468.812,38	14.37	39	394.747,441 468.812,38	40	394.761,582 468.822,9	17.625
40	394.761,582 468.822,9	41	394.773,768 468.832,035	15.23	41	394.773,768 468.832,035	42	394.783,177 468.841,438	13.302	42	394.783,177 468.841,438	43	394.792,16 468.853,533	15.066
43	394.792,16 468.853,533	44	394.801,044 468.859,834	10.892	44	394.801,044 468.859,834	45	394.815,098 468.861,046	14.106	45	394.815,098 468.861,046	46	394.838,208 468.860,621	23.114
46	394.838,208 468.860,621	47	394.849,559 468.862,946	11.587	47	394.849,559 468.862,946	48	394.866,297 468.873,012	19.532	48	394.866,297 468.873,012	49	394.875,254 468.879,833	11.259
49	394.875,254 468.879,833	50	394.882,767 468.882,551	7.99	50	394.882,767 468.882,551	51	394.887,66 468.883,054	4.919	51	394.887,66 468.883,054	52	394.893,24 468.881,854	5.708
52	394.893,24 468.881,854	53	394.902,424 468.884,586	9.582	53	394.902,424 468.884,586	54	394.922,885 468.889,398	21.019	54	394.922,885 468.889,398	55	394.938,347 468.895,014	16.45
55	394.938,347 468.895,014	56	394.968,188 468.915,309	36.088	56	394.968,188 468.915,309	57	394.973,53 468.919,84	7.005	57	394.973,53 468.919,84	58	394.966,167 468.933,682	15.678
58	394.966,167 468.933,682	59	394.944,071 468.965,449	38.696	59	394.944,071 468.965,449	60	394.930,868 468.986,742	25.054	60	394.930,868 468.986,742	61	394.923,748 469.002,641	17.42
61	394.923,748 469.002,641	62	394.920,334 469.014,108	11.964	62	394.920,334 469.014,108	63	394.918,66 469.018,448	4.652	63	394.918,66 469.018,448	64	394.916,991 469.041,296	22.909
64	394.916,991 469.041,296	65	394.917,163 469.053,807	12.512	65	394.917,163 469.053,807	66	394.916,567 469.059,354	5.579	66	394.916,567 469.059,354	67	394.908,838 469.071,464	14.366
67	394.908,838 469.071,464	68	394.899,292 469.086,422	17.745	68	394.899,292 469.086,422	69	394.885,593 469.106,961	24.688	69	394.885,593 469.106,961	70	394.871,946 469.128,251	25.288
70	394.871,946 469.128,251	71	394.802,042 469.103,942	74.01	71	394.802,042 469.103,942	72	394.761,139 469.095,695	41.726	72	394.761,139 469.095,695	73	394.712,282 469.085,8	49.849
73	394.712,282 469.085,8	74	394.712,262 469.085,125	0.675	74	394.712,262 469.085,125	75	394.711,967 469.075,425	9.704	75	394.711,967 469.075,425	76	394.698,688 469.035,872	41.723
76	394.698,688 469.035,872	77	394.695,778 469.027,205	9.142	77	394.695,778 469.027,205	78	394.691,814 469.019,981	8.24	78	394.691,814 469.019,981	79	394.624,537 468.931,821	110.898
79	394.624,537 468.931,821	80	394.615,465 468.924,605	11.592	80	394.615,465 468.924,605	81	394.606,38 468.930,985	11.101	81	394.606,38 468.930,985	82	394.602,889 468.931,911	3.612
82	394.602,889 468.931,911	83	394.592,101 468.921,326	15.114	83	394.592,101 468.921,326	84	394.578,815 468.906,499	19.909	84	394.578,815 468.906,499	85	394.536,759 468.847,079	72.797
85	394.536,759 468.847,079	86	394.514,125 468.819,002	36.064	86	394.514,125 468.819,002	1	394.500,106 468.801,612	22.337					

\*\* Lungimile segmentelor sunt determinate în planul de proiecție Stereo 70 și sunt rotunjite la 1 milimetru.

\*\*\* Distanța dintre puncte este formată din segmente cumulate ce sunt mai mici decât valoarea 1 milimetru.



**DATE DESPRE IMOBILUL NR. 8342**

Oficiul de Cadastru și Publicitate Imobiliară SIBIU  
Biroul de Cadastru și Publicitate Imobiliară Saliste

**A. Partea I. Descrierea imobilului**

TEREN Extravilan

Adresa: Jud. Sibiu

Nr. Crt	Nr cadastral Nr. topografic	Suprafața* (mp)	Observații / Referințe
A1		18.363	Sector cadastral:103 Teren neimprejmuit;

**B. Partea II. Proprietari și acte**

Inscrieri privitoare la dreptul de proprietate și alte drepturi reale		Referințe
/		
Act Normativ nr. 7, din 13/03/1996 emis de PARLAMENTUL ROMÂNIEI;		
B1	Inscrierea provizorie, drept de PROPRIETATE, dobandit prin Lege, cota actuala 1/1, cota initiala 1/1	A1
1) COMUNA JINA, CIF:0000000000000, PROPRIETAR NEIDENTIFICAT		

**C. Partea III. SARCINI .**

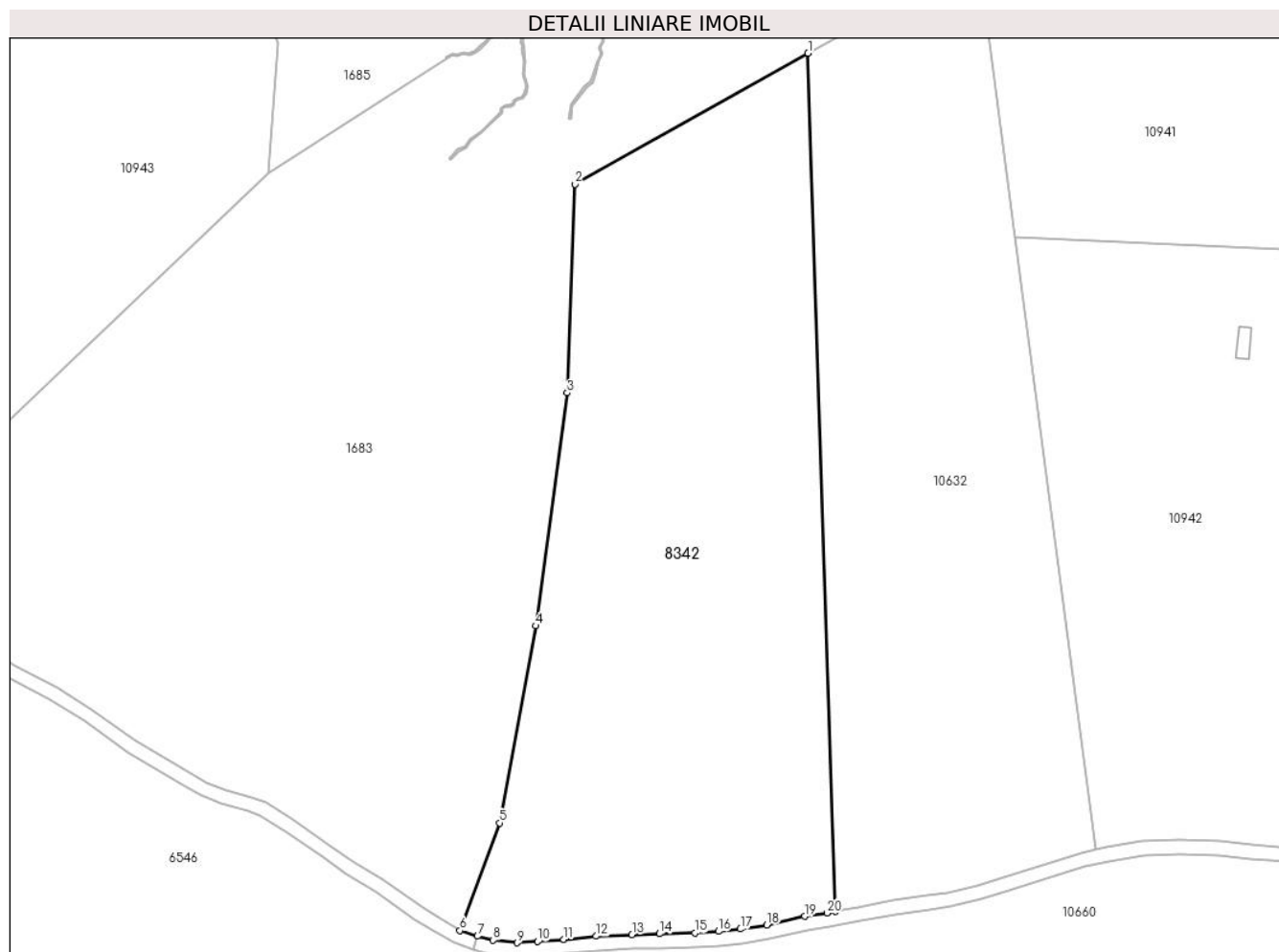
Inscrieri privind dezmembramintele dreptului de proprietate, drepturi reale de garanție și sarcini	Referințe
NU SUNT	

## Anexa Nr. 1 La Partea I

## Teren

Nr cadastral	Suprafața (mp)*	Observații / Referințe
	18.363	

\* Suprafața este determinată în planul de proiecție Stereo 70.



## Date referitoare la teren

Crt	Categorie folosință	Intravilan	Suprafața (mp)	Tarla	Parcelă	Nr. topo	Observații / Referințe
1	faneata	NU	18.363	128	5886/5, 5882,5880	-	

## Lungime Segmente

1) Valorile lungimilor segmentelor sunt obținute din proiecție în plan.

Punct început	X / Y	Punct sfârșit	X / Y	Lungime segment (** (m)
1	395.294,286 467.569,87	2	395.228,379 467.532,908	75.564
3	395.226,225 467.473,94	4	395.217,267 467.408,107	66.44
5	395.207,124 467.352,423	6	395.195,891 467.322,008	32.423
7	395.200,872 467.320,393	8	395.205,28 467.319,316	4.538
9	395.212,063 467.318,569	10	395.217,848 467.318,918	5.796

Punct început	X / Y	Punct sfârșit	X / Y	Lungime segment (** (m)
2	395.228,379 467.532,908	3	395.226,225 467.473,94	59.007
4	395.217,267 467.408,107	5	395.207,124 467.352,423	56.6
6	395.195,891 467.322,008	7	395.200,872 467.320,393	5.236
8	395.205,28 467.319,316	9	395.212,063 467.318,569	6.824
10	395.217,848 467.318,918	11	395.225,252 467.319,488	7.426

Punct început	X / Y	Punct sfârșit	X / Y	Lungime segment (** (m)
11	395.225,252 467.319,488	12	395.234,342 467.320,428	9.138
13	395.244,52 467.320,899	14	395.252,304 467.321,108	7.787
15	395.262,259 467.321,316	16	395.268,963 467.321,782	6.72
17	395.275,183 467.322,45	18	395.282,617 467.323,577	7.519
19	395.293,344 467.326,023	20	395.299,653 467.326,977	6.381
21	395.302,027 467.327,434	1	395.294,286 467.569,87	242.56

Punct început	X / Y	Punct sfârșit	X / Y	Lungime segment (** (m)
12	395.234,342 467.320,428	13	395.244,52 467.320,899	10.189
14	395.252,304 467.321,108	15	395.262,259 467.321,316	9.957
16	395.268,963 467.321,782	17	395.275,183 467.322,45	6.256
18	395.282,617 467.323,577	19	395.293,344 467.326,023	11.002
20	395.299,653 467.326,977	21	395.302,027 467.327,434	2.418

\*\* Lungimile segmentelor sunt determinate în planul de proiecție Stereo 70 și sunt rotunjite la 1 milimetru.

\*\*\* Distanța dintre puncte este formată din segmente cumulate ce sunt mai mici decât valoarea 1 milimetru.



**DATE DESPRE IMOBILUL NR. 8348**

Oficiul de Cadastru și Publicitate Imobiliară SIBIU  
Biroul de Cadastru și Publicitate Imobiliară Saliste

**A. Partea I. Descrierea imobilului**

TEREN Extravilan

Adresa: Jud. Sibiu

Nr. Crt	Nr cadastral Nr. topografic	Suprafața* (mp)	Observații / Referințe
A1		25.394	Sector cadastral:118 Teren neimprejmuit;

**B. Partea II. Proprietari și acte**

Inscrieri privitoare la dreptul de proprietate și alte drepturi reale	Referințe
/	
Act Normativ nr. 7, din 13/03/1996 emis de PARLAMENTUL ROMÂNIEI;	
B1	A1
Inscrierea provizorie, drept de PROPRIETATE, dobandit prin Lege, cota actuala 1/1, cota initiala 1/1	
1) <b>COMUNA JINA</b> , CIF:0000000000000, PROPRIETAR NEIDENTIFICAT	

**C. Partea III. SARCINI .**

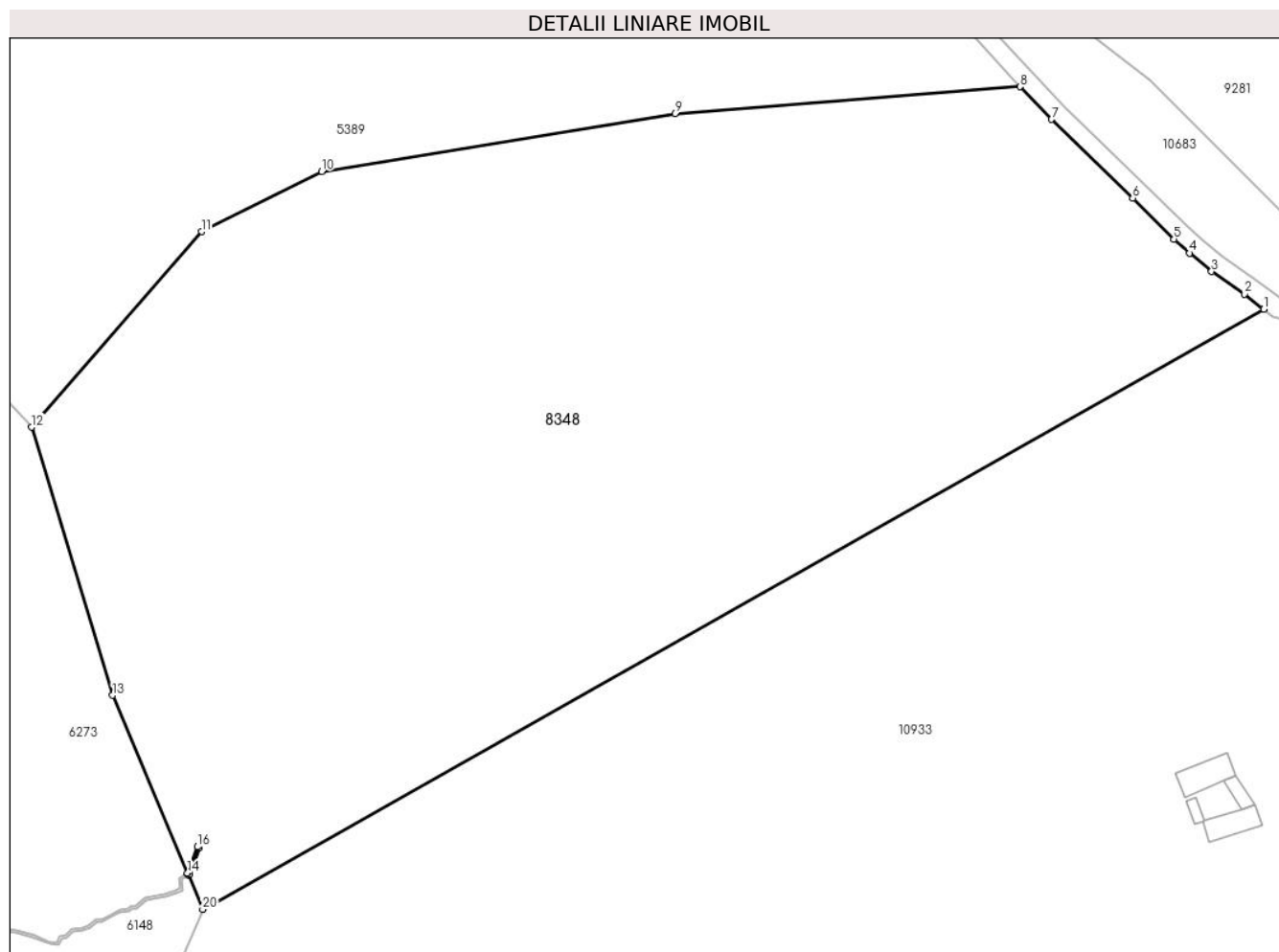
Inscrieri privind dezmembramintele dreptului de proprietate, drepturi reale de garanție și sarcini	Referințe
NU SUNT	

## Anexa Nr. 1 La Partea I

## Teren

Nr cadastral	Suprafața (mp)*	Observații / Referințe
	25.394	

\* Suprafața este determinată în planul de proiecție Stereo 70.



## Date referitoare la teren

Crt	Categorie folosință	Intravilan	Suprafața (mp)	Tarla	Parcelă	Nr. topo	Observații / Referințe
1	faneata	NU	25.394	141	6595/2, 6597,6598/2, 6599,6653 /17	-	

## Lungime Segmente

1) Valorile lungimilor segmentelor sunt obținute din proiecție în plan.

Punct început	X / Y	Punct sfârșit	X / Y	Lungime segment (** (m)
1	396.710,117 466.554,042	2	396.705,955 466.557,281	5.274
2	396.705,955 466.557,281	3	396.698,88 466.562,132	8.578
3	396.698,88 466.562,132	4	396.694,151 466.566,106	6.177
4	396.694,151 466.566,106	5	396.690,8 466.569,124	4.51



Punct început	X / Y	Punct sfârșit	X / Y	Lungime segment (** (m)
5	396.690,8 466.569,124	6	396.681,927 466.577,95	12.515
6	396.681,927 466.577,95	7	396.664,493 466.594,856	24.285
7	396.664,493 466.594,856	8	396.657,712 466.601,878	9.762
8	396.657,712 466.601,878	9	396.583,444 466.596,075	74.494
9	396.583,444 466.596,075	10	396.507,477 466.583,673	76.973
10	396.507,477 466.583,673	11	396.481,631 466.570,707	28.916
11	396.481,631 466.570,707	12	396.445,05 466.528,665	55.729
12	396.445,05 466.528,665	13	396.462,471 466.471,023	60.217
13	396.462,471 466.471,023	14	396.478,565 466.432,821	41.454
14	396.478,565 466.432,821	15	396.478,694 466.432,907	0.155
15	396.478,694 466.432,907	16	396.480,713 466.438,475	5.923
16	396.480,713 466.438,475	17	396.481,183 466.438,304	0.5
17	396.481,183 466.438,304	18	396.479,108 466.432,582	6.087
18	396.479,108 466.432,582	19	396.478,785 466.432,367	0.388
19	396.478,785 466.432,367	20	396.481,841 466.425,044	7.935
20	396.481,841 466.425,044	1	396.710,117 466.554,042	262.203

\*\* Lungimile segmentelor sunt determinate în planul de proiecție Stereo 70 și sunt rotunjite la 1 milimetru.

\*\*\* Distanța dintre puncte este formată din segmente cumulate ce sunt mai mici decât valoarea 1 milimetru.



**DATE DESPRE IMOBILUL NR. 8362**

Oficiul de Cadastru și Publicitate Imobiliară SIBIU  
Biroul de Cadastru și Publicitate Imobiliară Saliste

**A. Partea I. Descrierea imobilului**

TEREN Extravilan

Adresa: Jud. Sibiu

Nr. Crt	Nr cadastral Nr. topografic	Suprafața* (mp)	Observații / Referințe
A1		29.302	Sector cadastral:38 Teren neimpregmuit;

**Construcții**

Crt	Nr cadastral Nr. topografic	Adresa	Observații / Referințe
A1.1		Jud. Sibiu	Nr. niveluri:1; S. construita la sol:19 mp; ANEXA - P
A1.2		Jud. Sibiu	Nr. niveluri:1; S. construita la sol:18 mp; ANEXA - P
A1.3		Jud. Sibiu	Nr. niveluri:1; S. construita la sol:36 mp; ANEXA - P

**B. Partea II. Proprietari și acte**

Inscrieri privitoare la dreptul de proprietate și alte drepturi reale		Referințe
/		
Act Normativ nr. 7, din 13/03/1996 emis de PARLAMENTUL ROMÂNIEI;		
B1	Intabulare, drept de PROPRIETATE, dobandit prin Lege, cota actuala 1/1, cota initiala 1/1 1) <b>NEIDENTIFICAT NEIDENTIFICAT</b>	A1
Act Administrativ nr. 4028, din 22/02/2023 emis de PRIMĂRIA COMUNEI JINA;		
B2	Se noteaza posesia factica asupra suprafetei de 29302 mp in favoarea lui 1) <b>BARB ARON</b>	A1
Act Normativ nr. 7, din 13/03/1996 emis de PARLAMENTUL ROMÂNIEI;		
B3	Intabulare, drept de PROPRIETATE, dobandit prin Lege, cota actuala 1/1, cota initiala 1/1 1) <b>BARB ARON</b>	A1.1, A1.2, A1.3

**C. Partea III. SARCINI .**

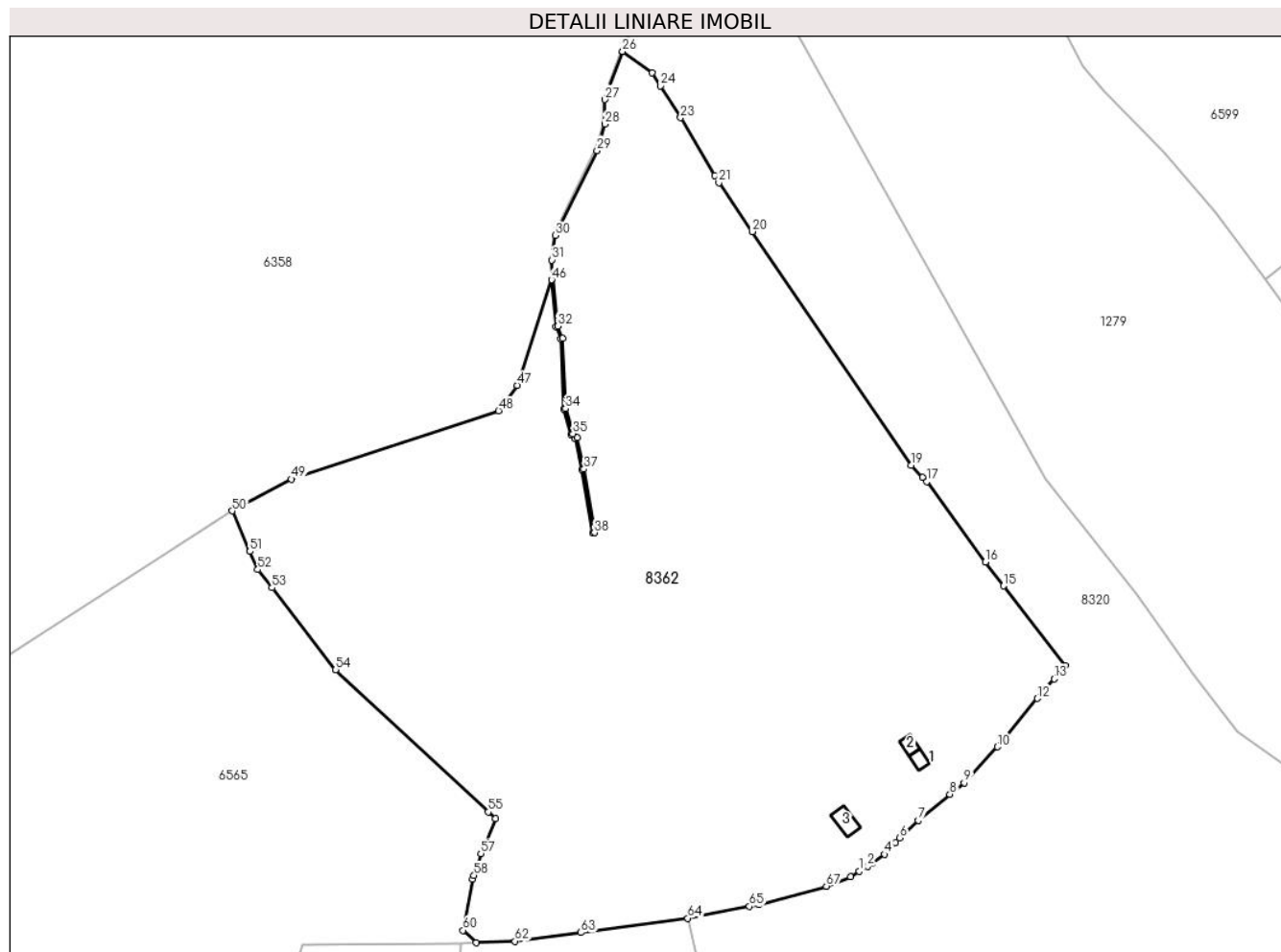
Inscrieri privind dezmembramintele dreptului de proprietate, drepturi reale de garanție și sarcini	Referințe
NU SUNT	

## Anexa Nr. 1 La Partea I

## Teren

Nr cadastral	Suprafața (mp)*	Observații / Referințe
	29.302	

\* Suprafața este determinată în planul de proiecție Stereo 70.



## Date referitoare la teren

Crt	Categorie folosință	Intravilan	Suprafața (mp)	Tarla	Parcelă	Nr. topo	Observații / Referințe
1	faneata	NU	28.381	95	4427/13, 4315,4316	-	
2	curti constructii	NU	921	95	4314	-	

## Date referitoare la construcții

Crt	Număr	Destinație construcție	Supraf. (mp)	Situație juridică	Observații / Referințe
A1.1		constructii anexa	19	Cu acte	Nr. niveluri:1; S. construita la sol:19 mp; ANEXA - P
A1.2		constructii anexa	18	Cu acte	Nr. niveluri:1; S. construita la sol:18 mp; ANEXA - P
A1.3		constructii anexa	36	Cu acte	Nr. niveluri:1; S. construita la sol:36 mp; ANEXA - P

## Lungime Segmente

1) Valorile lungimilor segmentelor sunt obținute din proiecție în plan.

Punct început	X / Y	Punct sfârșit	X / Y	Lungime segment	Punct început	X / Y	Punct sfârșit	X / Y	Lungime segment	Punct început	X / Y	Punct sfârșit	X / Y	Lungime segment
1	395.029,375 471.787,352	2	395.031,753 471.788,826	2.798	2	395.031,753 471.788,826	3	395.032,993 471.789,683	1.507	3	395.032,993 471.789,683	4	395.036,564 471.792,151	4.341

Punct început	X / Y	Punct sfârșit	X / Y	Lungime segment	Punct început	X / Y	Punct sfârșit	X / Y	Lungime segment	Punct început	X / Y	Punct sfârșit	X / Y	Lungime segment
4	395.036,564 471.792,151	5	395.039,62 471.795,486	4.523	5	395.039,62 471.795,486	6	395.040,837 471.796,815	1.802	6	395.040,837 471.796,815	7	395.046,043 471.801,755	7.177
7	395.046,043 471.801,755	8	395.055,04 471.809,17	11.659	8	395.055,04 471.809,17	9	395.059,085 471.812,45	5.208	9	395.059,085 471.812,45	10	395.068,473 471.822,597	13.824
10	395.068,473 471.822,597	11	395.069,791 471.824,185	2.064	11	395.069,791 471.824,185	12	395.079,858 471.836,309	15.759	12	395.079,858 471.836,309	13	395.084,586 471.841,849	7.283
13	395.084,586 471.841,849	14	395.087,741 471.845,546	4.86	14	395.087,741 471.845,546	15	395.070,272 471.868,162	28.577	15	395.070,272 471.868,162	16	395.065,055 471.874,915	8.533
16	395.065,055 471.874,915	17	395.048,524 471.897,731	28.175	17	395.048,524 471.897,731	18	395.047,333 471.898,972	1.72	18	395.047,333 471.898,972	19	395.044,063 471.902,382	4.725
19	395.044,063 471.902,382	20	394.998,994 471.968,486	80.006	20	394.998,994 471.968,486	21	394.989,547 471.982,342	16.77	21	394.989,547 471.982,342	22	394.988,376 471.984,319	2.298
22	394.988,376 471.984,319	23	394.978,646 472.000,746	19.092	23	394.978,646 472.000,746	24	394.972,947 472.009,768	10.671	24	394.972,947 472.009,768	25	394.970,63 472.013,438	4.34
25	394.970,63 472.013,438	26	394.962,265 472.019,511	10.337	26	394.962,265 472.019,511	27	394.957,204 472.005,88	14.54	27	394.957,204 472.005,88	28	394.957,244 471.998,924	6.956
28	394.957,244 471.998,924	29	394.955,015 471.991,447	7.802	29	394.955,015 471.991,447	30	394.943,186 471.967,422	26.779	30	394.943,186 471.967,422	31	394.942,094 471.960,437	7.07
31	394.942,094 471.960,437	32	394.943,829 471.941,72	18.797	32	394.943,829 471.941,72	33	394.945,184 471.938,254	3.721	33	394.945,184 471.938,254	34	394.946,025 471.918,399	19.873
34	394.946,025 471.918,399	35	394.948,163 471.911,297	7.417	35	394.948,163 471.911,297	36	394.949,37 471.910,13	1.679	36	394.949,37 471.910,13	37	394.951,272 471.901,235	9.096
37	394.951,272 471.901,235	38	394.954,252 471.883,222	18.258	38	394.954,252 471.883,222	39	394.953,758 471.883,141	0.501	39	394.953,758 471.883,141	40	394.950,78 471.901,142	18.246
40	394.950,78 471.901,142	41	394.948,913 471.909,876	8.931	41	394.948,913 471.909,876	42	394.947,721 471.911,028	1.658	42	394.947,721 471.911,028	43	394.945,528 471.918,315	7.61
43	394.945,528 471.918,315	44	394.944,688 471.938,15	19.853	44	394.944,688 471.938,15	45	394.943,338 471.941,604	3.708	45	394.943,338 471.941,604	46	394.942,108 471.954,864	13.317
46	394.942,108 471.954,864	47	394.932,341 471.924,961	31.458	47	394.932,341 471.924,961	48	394.927,093 471.917,743	8.924	48	394.927,093 471.917,743	49	394.868,361 471.898,409	61.832
49	394.868,361 471.898,409	50	394.851,538 471.889,398	19.084	50	394.851,538 471.889,398	51	394.856,585 471.877,93	12.529	51	394.856,585 471.877,93	52	394.858,848 471.872,787	5.619
52	394.858,848 471.872,787	53	394.862,852 471.867,636	6.524	53	394.862,852 471.867,636	54	394.880,894 471.844,428	29.396	54	394.880,894 471.844,428	55	394.924,17 471.804,188	59.094
55	394.924,17 471.804,188	56	394.926,155 471.802,342	2.711	56	394.926,155 471.802,342	57	394.922,043 471.792,41	10.75	57	394.922,043 471.792,41	58	394.920,101 471.786,184	6.522
58	394.920,101 471.786,184	59	394.919,759 471.785,088	1.148	59	394.919,759 471.785,088	60	394.917,01 471.770,668	14.68	60	394.917,01 471.770,668	61	394.920,703 471.767,129	5.115
61	394.920,703 471.767,129	62	394.931,775 471.767,589	11.082	62	394.931,775 471.767,589	63	394.950,456 471.769,997	18.836	63	394.950,456 471.769,997	64	394.980,716 471.774,064	30.532
64	394.980,716 471.774,064	65	394.998,187 471.777,409	17.788	65	394.998,187 471.777,409	66	395.000,816 471.777,913	2.677	66	395.000,816 471.777,913	67	395.019,99 471.783,174	19.883
67	395.019,99 471.783,174	68	395.026,851 471.785,788	7.342	68	395.026,851 471.785,788	1	395.029,375 471.787,352	2.969					

\*\* Lungimile segmentelor sunt determinate în planul de proiecție Stereo 70 și sunt rotunjite la 1 milimetru.

\*\*\* Distanța dintre puncte este formată din segmente cumulate ce sunt mai mici decât valoarea 1 milimetru.



**DATE DESPRE IMOBILUL NR. 8371**

Oficiul de Cadastru și Publicitate Imobiliară SIBIU  
Biroul de Cadastru și Publicitate Imobiliară Saliste

**A. Partea I. Descrierea imobilului**

TEREN Extravilan

Adresa: Jud. Sibiu

Nr. Crt	Nr cadastral Nr. topografic	Suprafața* (mp)	Observații / Referințe
A1		70.319	Sector cadastral:105 Teren neimpregmuit;

**Construcții**

Crt	Nr cadastral Nr. topografic	Adresa	Observații / Referințe
A1.1		Jud. Sibiu	Nr. niveluri:1; S. construita la sol:39 mp; MAGAZIE - P
A1.2		Jud. Sibiu	Nr. niveluri:1; S. construita la sol:44 mp; MAGAZIE - P

**B. Partea II. Proprietari și acte**

Inscrieri privitoare la dreptul de proprietate și alte drepturi reale		Referințe
/		
Act Normativ nr. 7, din 13/03/1996 emis de PARLAMENTUL ROMÂNIEI;		
B1	Inscrierea provizorie, drept de PROPRIETATE, dobandit prin Lege, cota actuala 1/1, cota initiala 1/1 1) <b>COMUNA JINA</b> , CIF:0000000000000, PROPRIETAR NEIDENTIFICAT	A1
B2	Inscrierea provizorie, drept de PROPRIETATE, dobandit prin Lege, cota actuala 1/1, cota initiala 1/1 1) <b>COMUNA JINA</b> , CIF:0000000000000, PROPRIETAR NEIDENTIFICAT	A1.1, A1.2

**C. Partea III. SARCINI .**

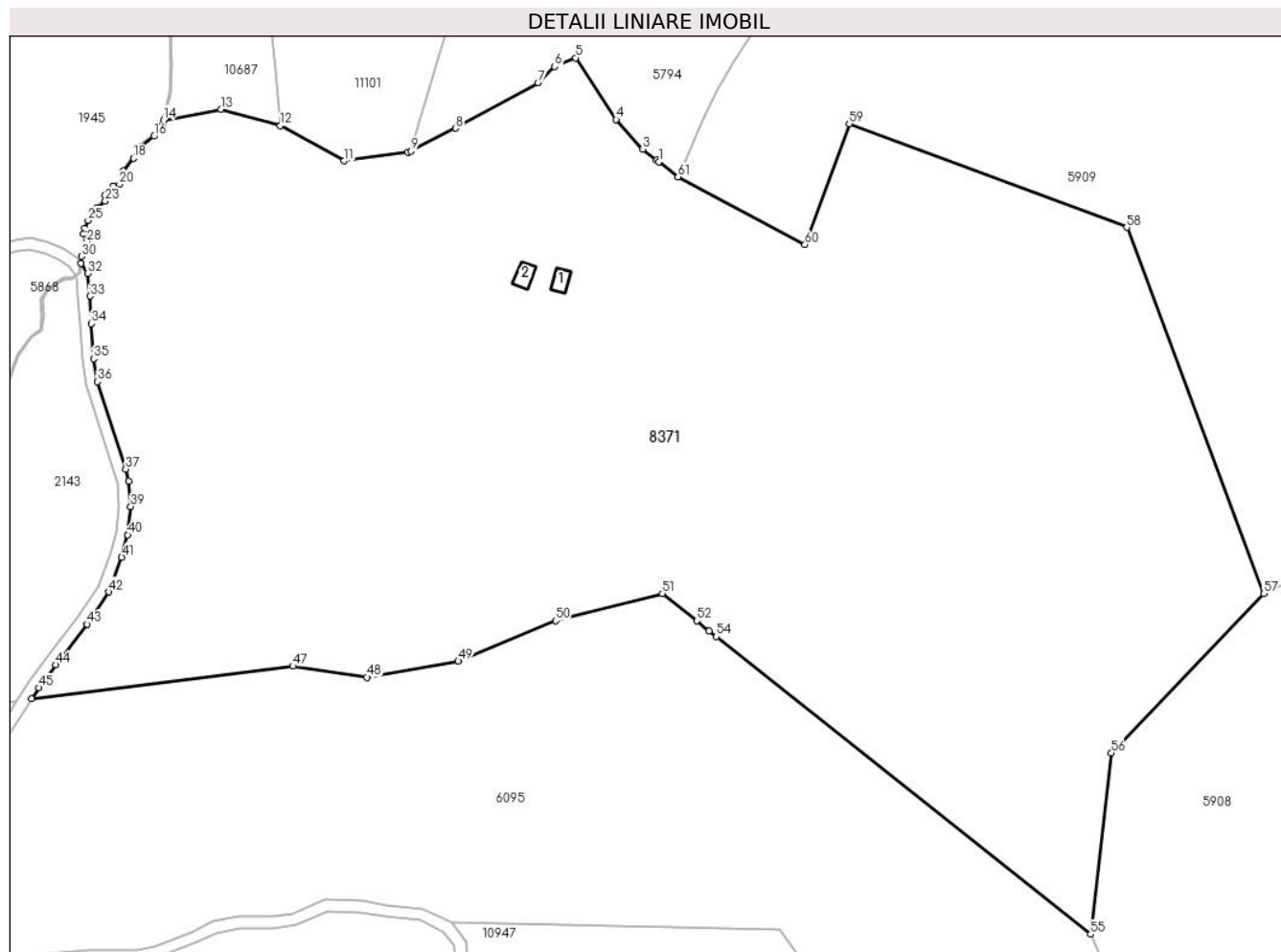
Inscrieri privind dezmembramintele dreptului de proprietate, drepturi reale de garanție și sarcini	Referințe
NU SUNT	

## Anexa Nr. 1 La Partea I

## Teren

Nr cadastral	Suprafața (mp)*	Observații / Referințe
	70.319	

\* Suprafața este determinată în planul de proiecție Stereo 70.



## Date referitoare la teren

Crt	Categorie folosință	Intravilan	Suprafața (mp)	Tarla	Parcelă	Nr. topo	Observații / Referințe
1	curți constructii	NU	203	129	5910	-	
2	faneata	NU	70.116	129	5925/1, 5915/2, 6002/19, 5911,5912,5 908	-	

## Date referitoare la construcții

Crt	Număr	Destinație construcție	Supraf. (mp)	Situație juridică	Observații / Referințe
A1.1		constructii anexa	39	Cu acte	Nr. niveluri:1; S. construita la sol:39 mp; MAGAZIE - P
A1.2		constructii anexa	44	Cu acte	Nr. niveluri:1; S. construita la sol:44 mp; MAGAZIE - P

## Lungime Segmente

1) Valorile lungimilor segmentelor sunt obținute din proiecție în plan.

Punct început	X / Y	Punct sfârșit	X / Y	Lungime segment	Punct început	X / Y	Punct sfârșit	X / Y	Lungime segment
1	394.390,278 467.842,13	2	394.389,49 467.842,747	1.001	2	394.389,49 467.842,747	3	394.384,7 467.846,493	6.081
					3	394.384,7 467.846,493	4	394.375,68 467.856,591	13.54



Punct început	X / Y	Punct sfârșit	X / Y	Lungime segment	Punct început	X / Y	Punct sfârșit	X / Y	Lungime segment	Punct început	X / Y	Punct sfârșit	X / Y	Lungime segment
4	394.375,68 467.856,591	5	394.361,792 467.877,697	25.265	5	394.361,792 467.877,697	6	394.354,679 467.874,691	7.722	6	394.354,679 467.874,691	7	394.349,087 467.869,224	7.82
7	394.349,087 467.869,224	8	394.320,813 467.853,596	32.306	8	394.320,813 467.853,596	9	394.305,562 467.845,917	17.075	9	394.305,562 467.845,917	10	394.304,525 467.845,395	1.161
10	394.304,525 467.845,395	11	394.282,719 467.842,483	22.0	11	394.282,719 467.842,483	12	394.260,924 467.854,592	24.933	12	394.260,924 467.854,592	13	394.240,727 467.860,134	20.944
13	394.240,727 467.860,134	14	394.221,087 467.856,417	19.989	14	394.221,087 467.856,417	15	394.220,636 467.854,811	1.668	15	394.220,636 467.854,811	16	394.217,819 467.850,929	4.796
16	394.217,819 467.850,929	17	394.213,664 467.847,49	5.394	17	394.213,664 467.847,49	18	394.210,858 467.843,378	4.978	18	394.210,858 467.843,378	19	394.207,396 467.839,042	5.549
19	394.207,396 467.839,042	20	394.205,983 467.834,551	4.708	20	394.205,983 467.834,551	21	394.203,87 467.833,947	2.198	21	394.203,87 467.833,947	22	394.201,206 467.830,76	4.154
22	394.201,206 467.830,76	23	394.201,206 467.828,757	2.003	23	394.201,206 467.828,757	24	394.198,279 467.826,452	3.726	24	394.198,279 467.826,452	25	394.195,289 467.822,136	5.251
25	394.195,289 467.822,136	26	394.194,095 467.819,543	2.855	26	394.194,095 467.819,543	27	394.193,775 467.817,547	2.021	27	394.193,775 467.817,547	28	394.194,864 467.814,867	2.893
28	394.194,864 467.814,867	29	394.194,6 467.812,353	2.528	29	394.194,6 467.812,353	30	394.193,044 467.809,944	2.868	30	394.193,044 467.809,944	31	394.192,899 467.807,514	2.434
31	394.192,899 467.807,514	32	394.195,149 467.804,054	4.127	32	394.195,149 467.804,054	33	394.195,944 467.796,352	7.743	33	394.195,944 467.796,352	34	394.196,376 467.786,998	9.364
34	394.196,376 467.786,998	35	394.197,175 467.774,988	12.037	35	394.197,175 467.774,988	36	394.198,546 467.767,128	7.979	36	394.198,546 467.767,128	37	394.208,097 467.737,282	31.337
37	394.208,097 467.737,282	38	394.209,1 467.733,174	4.229	38	394.209,1 467.733,174	39	394.209,866 467.724,563	8.645	39	394.209,866 467.724,563	40	394.208,798 467.714,859	9.763
40	394.208,798 467.714,859	41	394.206,769 467.707,211	7.913	41	394.206,769 467.707,211	42	394.202,264 467.695,372	12.667	42	394.202,264 467.695,372	43	394.195,025 467.684,327	13.206
43	394.195,025 467.684,327	44	394.184,133 467.670,449	17.642	44	394.184,133 467.670,449	45	394.178,417 467.662,649	9.67	45	394.178,417 467.662,649	46	394.175,984 467.658,85	4.511
46	394.175,984 467.658,85	47	394.265,24 467.670,004	89.95	47	394.265,24 467.670,004	48	394.290,54 467.666,211	25.583	48	394.290,54 467.666,211	49	394.321,741 467.671,712	31.682
49	394.321,741 467.671,712	50	394.355,003 467.685,544	36.023	50	394.355,003 467.685,544	51	394.391,427 467.694,858	37.596	51	394.391,427 467.694,858	52	394.403,172 467.685,512	15.01
52	394.403,172 467.685,512	53	394.407,451 467.682,106	5.469	53	394.407,451 467.682,106	54	394.409,923 467.680,139	3.159	54	394.409,923 467.680,139	55	394.537,696 467.578,457	163.295
55	394.537,696 467.578,457	56	394.544,814 467.640,366	62.317	56	394.544,814 467.640,366	57	394.596,903 467.694,815	75.352	57	394.596,903 467.694,815	58	394.550,052 467.819,813	133.49
58	394.550,052 467.819,813	59	394.455,276 467.855,137	101.145	59	394.455,276 467.855,137	60	394.440,158 467.813,911	43.911	60	394.440,158 467.813,911	61	394.396,774 467.837,05	49.169
61	394.396,774 467.837,05	1	394.390,278 467.842,13	8.246										

\*\* Lungimile segmentelor sunt determinate în planul de proiecție Stereo 70 și sunt rotunjite la 1 milimetru.

\*\*\* Distanța dintre puncte este formată din segmente cumulate ce sunt mai mici decât valoarea 1 milimetru.



**DATE DESPRE IMOBILUL NR. 8372**

Oficiul de Cadastru și Publicitate Imobiliară SIBIU  
Biroul de Cadastru și Publicitate Imobiliară Saliste

**A. Partea I. Descrierea imobilului**

TEREN Extravilan

Adresa: Jud. Sibiu

Nr. Crt	Nr cadastral Nr. topografic	Suprafața* (mp)	Observații / Referințe
A1		239.325	Sector cadastral:168 Teren neimpregmuit;

**Construcții**

Crt	Nr cadastral Nr. topografic	Adresa	Observații / Referințe
A1.1		Jud. Sibiu	Nr. niveluri:1; S. construita la sol:44 mp; MAGAZIE - P
A1.2		Jud. Sibiu	Nr. niveluri:1; S. construita la sol:34 mp; MAGAZIE - P
A1.3		Jud. Sibiu	Nr. niveluri:1; S. construita la sol:58 mp; MAGAZIE - P

**B. Partea II. Proprietari și acte**

Inscrieri privitoare la dreptul de proprietate și alte drepturi reale		Referințe
/		
Act Normativ nr. 7, din 13/03/1996 emis de PARLAMENTUL ROMÂNIEI;		
B1	Intabulare, drept de PROPRIETATE, dobandit prin Lege, cota actuala 1/1, cota initiala 1/1 1) NEIDENTIFICAT NEIDENTIFICAT	A1
Act Administrativ nr. 3161, din 27/01/2023 emis de PRIMĂRIA COMUNEI JINA;		
B2	Se noteaza posesia factica asupra suprafetei de 239325 mp in favoarea lui 1) USCATU VASILE	A1
Act Normativ nr. 7, din 13/03/1996 emis de PARLAMENTUL ROMÂNIEI;		
B3	Intabulare, drept de PROPRIETATE, dobandit prin Lege, cota actuala 1/1, cota initiala 1/1 1) USCATU VASILE	A1.1, A1.2, A1.3

**C. Partea III. SARCINI .**

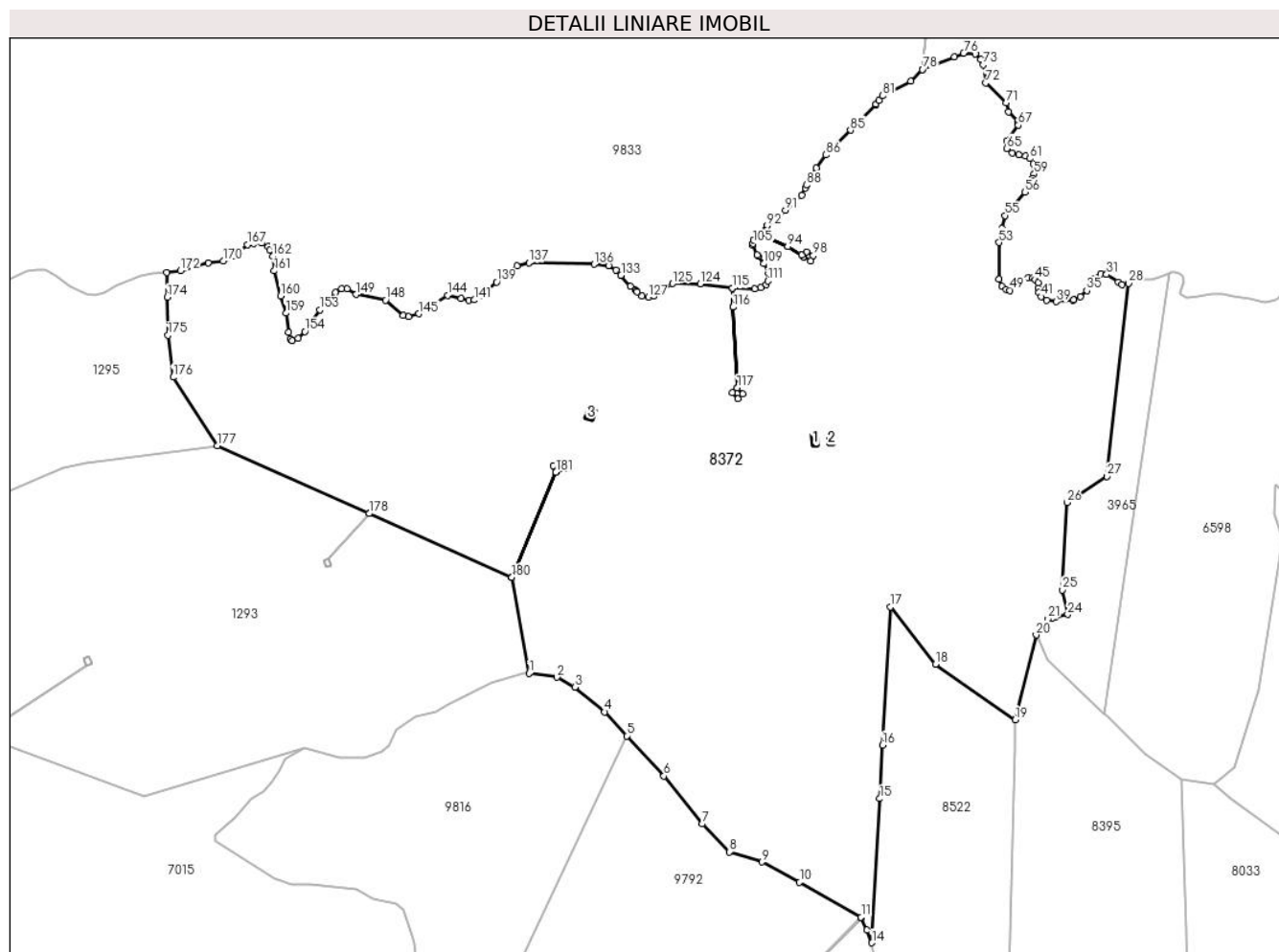
Inscrieri privind dezmembramintele dreptului de proprietate, drepturi reale de garanție și sarcini	Referințe
NU SUNT	

## Anexa Nr. 1 La Partea I

## Teren

Nr cadastral	Suprafața (mp)*	Observații / Referințe
	239.325	

\* Suprafața este determinată în planul de proiecție Stereo 70.



## Date referitoare la teren

Crt	Categorie folosință	Intravilan	Suprafața (mp)	Tarla	Parcelă	Nr. topo	Observații / Referințe
1	curți constructii	NU	720	182	8047	-	
2	curți constructii	NU	321	182	8049/1	-	
3	fâneata	NU	135.918	182	8022	-	8023,8024,8025,8040,8041,8042,8044,8045,8048,8050,8051,8054/3,8055,8078/9,8079,8114,8188/8
4	fânețe (F) - fânețe împădurite	NU	39.949	182	8022	-	8023,8024,8025,8040,8041,8042,8044,8045,8048,8050,8051,8054/3,8055,8078/9,8079,8114,8188/8
5	fânețe (F) - fânețe împădurite	NU	37.285	182	8022	-	8023,8024,8025,8040,8041,8042,8044,8045,8048,8050,8051,8054/3,8055,8078/9,8079,8114,8188/8
6	fânețe (F) - fânețe împădurite	NU	23.287	182	8022	-	8023,8024,8025,8040,8041,8042,8044,8045,8048,8050,8051,8054/3,8055,8078/9,8079,8114,8188/8
7	fânețe (F) - fânețe împădurite	NU	1.846	182	8022	-	8023,8024,8025,8040,8041,8042,8044,8045,8048,8050,8051,8054/3,8055,8078/9,8079,8114,8188/8

## Date referitoare la construcții

Crt	Număr	Destinație construcție	Supraf. (mp)	Situație juridică	Observații / Referințe
A1.1		construcții anexa	44	Cu acte	Nr. niveluri:1; S. construita la sol:44 mp; MAGAZIE - P

Crt	Număr	Destinație construcție	Supraf. (mp)	Situație juridică	Observații / Referințe
A1.2		construcții anexa	34	Cu acte	Nr. niveluri:1; S. construita la sol:34 mp; MAGAZIE - P
A1.3		construcții anexa	58	Cu acte	Nr. niveluri:1; S. construita la sol:58 mp; MAGAZIE - P

**Lungime Segmente**

1) Valorile lungimilor segmentelor sunt obținute din proiecție în plan.

Punct început	X / Y	Punct sfârșit	X / Y	Lungime segment	Punct început	X / Y	Punct sfârșit	X / Y	Lungime segment	Punct început	X / Y	Punct sfârșit	X / Y	Lungime segment
1	391.727,379 464.753,911	2	391.749,355 464.750,972	22.17 2	2	391.749,355 464.750,972	3	391.763,595 464.743,186	16.23	3	391.763,595 464.743,186	4	391.787,025 464.723,5	30.60 2
4	391.787,025 464.723,5	5	391.804,542 464.704,595	25.77 3	5	391.804,542 464.704,595	6	391.833,882 464.672,93	43.16 8	6	391.833,882 464.672,93	7	391.863,939 464.635,172	48.26 1
7	391.863,939 464.635,172	8	391.885,67 464.613,111	30.96 6	8	391.885,67 464.613,111	9	391.911,277 464.605,12	26.82 5	9	391.911,277 464.605,12	10	391.941,016 464.589,014	33.82
10	391.941,016 464.589,014	11	391.989,571 464.561,522	55.79 8	11	391.989,571 464.561,522	12	391.989,76 464.561,088	0.473	12	391.989,76 464.561,088	13	391.994,026 464.551,28	10.69 6
13	391.994,026 464.551,28	14	391.998,169 464.541,348	10.76 1	14	391.998,169 464.541,348	15	392.004,391 464.655,114	113.9 36	15	392.004,391 464.655,114	16	392.006,696 464.697,267	42.21 6
16	392.006,696 464.697,267	17	392.012,666 464.806,43	109.3 26	17	392.012,666 464.806,43	18	392.048,303 464.761,093	57.66 7	18	392.048,303 464.761,093	19	392.111,453 464.717,294	76.85 2
19	392.111,453 464.717,294	20	392.127,937 464.784,238	68.94 4	20	392.127,937 464.784,238	21	392.137,15 464.796,861	15.62 8	21	392.137,15 464.796,861	22	392.140,768 464.797,7	3.714
22	392.140,768 464.797,7	23	392.142,827 464.798,176	2.113	23	392.142,827 464.798,176	24	392.152,835 464.800,495	10.27 3	24	392.152,835 464.800,495	25	392.148,729 464.819,782	19.71 9
25	392.148,729 464.819,782	26	392.152,124 464.888,769	69.07	26	392.152,124 464.888,769	27	392.183,807 464.909,428	37.82 3	27	392.183,807 464.909,428	28	392.200,815 465.061,735	153.2 54
28	392.200,815 465.061,735	29	392.195,726 465.060,819	5.171	29	392.195,726 465.060,819	30	392.192,656 465.062,793	3.65	30	392.192,656 465.062,793	31	392.183,508 465.068,672	10.87 4
31	392.183,508 465.068,672	32	392.183,455 465.068,679	0.053	32	392.183,455 465.068,679	33	392.178,906 465.069,265	4.587	33	392.178,906 465.069,265	34	392.173,281 465.065,387	6.832
34	392.173,281 465.065,387	35	392.167,851 465.056,08	10.77 5	35	392.167,851 465.056,08	36	392.162,711 465.051,136	7.132	36	392.162,711 465.051,136	37	392.157,353 465.048,693	5.889
37	392.157,353 465.048,693	38	392.157,184 465.048,616	0.186	38	392.157,184 465.048,616	39	392.143,704 465.047,258	13.54 8	39	392.143,704 465.047,258	40	392.136,185 465.048,407	7.606
40	392.136,185 465.048,407	41	392.131,821 465.051,316	5.245	41	392.131,821 465.051,316	42	392.129,978 465.054,418	3.608	42	392.129,978 465.054,418	43	392.129,652 465.058,104	3.7
43	392.129,652 465.058,104	44	392.129,299 465.062,077	3.989	44	392.129,299 465.062,077	45	392.127,166 465.064,694	3.376	45	392.127,166 465.064,694	46	392.125,324 465.065,955	2.232
46	392.125,324 465.065,955	47	392.121,154 465.065,955	4.17	47	392.121,154 465.065,955	48	392.116,596 465.064,113	4.916	48	392.116,596 465.064,113	49	392.107,287 465.056,26	12.17 9
49	392.107,287 465.056,26	50	392.104,28 465.056,939	3.083	50	392.104,28 465.056,939	51	392.100,983 465.059,556	4.209	51	392.100,983 465.059,556	52	392.098,559 465.064,985	5.946
52	392.098,559 465.064,985	53	392.098,462 465.094,069	29.08 4	53	392.098,462 465.094,069	54	392.100,961 465.105,048	11.26	54	392.100,961 465.105,048	55	392.103,305 465.115,346	10.56 1
55	392.103,305 465.115,346	56	392.118,745 465.133,714	23.99 5	56	392.118,745 465.133,714	57	392.124,757 465.142,828	10.91 8	57	392.124,757 465.142,828	58	392.125,323 465.144,826	2.077
58	392.125,323 465.144,826	59	392.126,212 465.147,966	3.263	59	392.126,212 465.147,966	60	392.125,436 465.156,303	8.373	60	392.125,436 465.156,303	61	392.122,915 465.160,278	4.707
61	392.122,915 465.160,278	62	392.119,23 465.162,217	4.164	62	392.119,23 465.162,217	63	392.114,048 465.163,401	5.316	63	392.114,048 465.163,401	64	392.109,048 465.164,544	5.129
64	392.109,048 465.164,544	65	392.104,569 465.168,16	5.756	65	392.104,569 465.168,16	66	392.104,473 465.174,073	5.914	66	392.104,473 465.174,073	67	392.113,782 465.186,626	15.62 8
67	392.113,782 465.186,626	68	392.113,63 465.187,386	0.775	68	392.113,63 465.187,386	69	392.113,103 465.190,019	2.685	69	392.113,103 465.190,019	70	392.106,121 465.197,29	10.08
70	392.106,121 465.197,29	71	392.104,279 465.204,367	7.313	71	392.104,279 465.204,367	72	392.088,155 465.219,92	22.40 3	72	392.088,155 465.219,92	73	392.085,924 465.234,269	14.52 1
73	392.085,924 465.234,269	74	392.084,082 465.238,437	4.557	74	392.084,082 465.238,437	75	392.079,815 465.242,994	6.243	75	392.079,815 465.242,994	76	392.070,602 465.243,382	9.221
76	392.070,602 465.243,382	77	392.063,415 465.240,536	7.73	77	392.063,415 465.240,536	78	392.038,07 465.230,501	27.25 9	78	392.038,07 465.230,501	79	392.038,065 465.230,499	0.005
79	392.038,065 465.230,499	80	392.028,95 465.221,192	13.02 7	80	392.028,95 465.221,192	81	392.006,444 465.209,764	25.24 1	81	392.006,444 465.209,764	82	392.003,627 465.206,05	4.661
82	392.003,627 465.206,05	83	392.001,337 465.203,031	3.789	83	392.001,337 465.203,031	84	392.001,329 465.203,023	0.011	84	392.001,329 465.203,023	85	391.981,173 465.182,609	28.68 8

Punct început	X / Y	Punct sfârșit	X / Y	Lungime segment
85	391.981,173 465.182,609	86	391.961,871 465.163,06	27.47 2
88	391.946,327 465.139,248	89	391.945,383 465.137,073	2.371
91	391.929,939 465.119,374	92	391.915,562 465.107,315	18.76 5
94	391.931,62 465.090,865	95	391.942,521 465.083,927	12.92 2
97	391.946,462 465.086,641	98	391.951,82 465.083,68	6.122
100	391.944,411 465.082,718	101	391.942,518 465.083,923	2.244
103	391.908,092 465.101,008	104	391.904,604 465.096,262	5.89
106	391.904,119 465.091,9	107	391.907,61 465.084,338	8.329
109	391.912,946 465.077,392	110	391.916,34 465.069,636	8.466
112	391.914,498 465.060,717	113	391.910,425 465.058,39	4.691
115	391.887,813 465.057,913	116	391.888,571 465.043,034	14.89 8
118	391.896,178 464.974,364	119	391.892,444 464.970,799	5.163
121	391.891,815 464.979,245	122	391.888,513 465.043,077	63.91 7
124	391.862,657 465.061,285	125	391.840,594 465.061,569	22.06 5
127	391.821,587 465.051,002	128	391.816,351 465.051,971	5.325
130	391.812,215 465.055,402	131	391.811,126 465.056,306	1.415
133	391.800,06 465.068,162	134	391.796,045 465.072,261	5.738
136	391.778,687 465.076,817	137	391.727,239 465.078,078	51.46 3
139	391.701,638 465.062,76	140	391.690,729 465.052,259	15.14 2
142	391.679,771 465.048,478	143	391.673,714 465.049,878	6.217
145	391.640,261 465.037,709	146	391.632,212 465.035,479	8.352
148	391.614,044 465.048,587	149	391.590,867 465.053,046	23.60 2
151	391.579,292 465.057,61	152	391.574,346 465.054,411	5.89
154	391.550,259 465.023,809	155	391.544,829 465.018,574	7.543
157	391.538,622 465.017,702	158	391.537,265 465.022,937	5.408
160	391.531,141 465.051,87	161	391.526,098 465.071,647	20.41
163	391.522,776 465.087,93	164	391.521,439 465.090,984	3.334
166	391.509,705 465.093,408	167	391.504,857 465.092,341	4.964
169	391.495,103 465.083,019	170	391.485,891 465.079,432	9.886
172	391.452,047 465.071,773	173	391.441,283 465.070,416	10.84 9
175	391.442,178 465.020,735	176	391.446,282 464.987,67	33.31 9
178	391.601,027 464.880,125	179	391.601,032 464.880,123	0.005
181	391.748,583 464.912,84	182	391.746,486 464.918,046	5.612

Punct început	X / Y	Punct sfârșit	X / Y	Lungime segment
86	391.961,871 465.163,06	87	391.954,182 465.152,627	12.96
89	391.945,383 465.137,073	90	391.942,836 465.131,202	6.4
92	391.915,562 465.107,315	93	391.908,095 465.101,013	9.771
95	391.942,521 465.083,927	96	391.944,413 465.082,722	2.243
98	391.951,82 465.083,68	99	391.949,722 465.079,58	4.606
101	391.942,518 465.083,923	102	391.931,618 465.090,861	12.92 1
104	391.904,604 465.096,262	105	391.904,279 465.093,336	2.944
107	391.907,61 465.084,338	108	391.908,426 465.083,275	1.34
110	391.916,34 465.069,636	111	391.916,049 465.063,625	6.018
113	391.910,425 465.058,39	114	391.905,479 465.057,615	5.006
116	391.888,571 465.043,034	117	391.891,82 464.979,25	63.86 7
119	391.892,444 464.970,799	120	391.887,831 464.975,626	6.677
122	391.888,513 465.043,077	123	391.887,745 465.057,915	14.85 8
125	391.840,594 465.061,569	126	391.825,951 465.051,971	17.50 8
128	391.816,351 465.051,971	129	391.812,611 465.055,074	4.86
131	391.811,126 465.056,306	132	391.807,236 465.059,533	5.054
134	391.796,045 465.072,261	135	391.790,13 465.075,557	6.771
137	391.727,239 465.078,078	138	391.717,736 465.075,557	9.832
140	391.690,729 465.052,259	141	391.684,232 465.048,672	7.421
143	391.673,714 465.049,878	144	391.662,995 465.052,356	11.00 2
146	391.632,212 465.035,479	147	391.628,14 465.036,642	4.235
149	391.590,867 465.053,046	150	391.583,788 465.057,602	8.418
152	391.574,346 465.054,411	153	391.562,127 465.040,935	18.19 1
155	391.544,829 465.018,574	156	391.540,465 465.016,635	4.775
158	391.537,265 465.022,937	159	391.535,325 465.038,254	15.43 9
161	391.526,098 465.071,647	162	391.524,833 465.083,228	11.65
164	391.521,439 465.090,984	165	391.516,106 465.093,505	5.899
167	391.504,857 465.092,341	168	391.497,39 465.085,846	9.897
170	391.485,891 465.079,432	171	391.473,963 465.077,978	12.01 6
173	391.441,283 465.070,416	174	391.441,637 465.050,803	19.61 6
176	391.446,282 464.987,67	177	391.481,109 464.933,727	64.20 9
179	391.601,032 464.880,123	180	391.713,764 464.829,732	123.4 82
182	391.746,486 464.918,046	183	391.753,47 464.920,664	7.459

Punct început	X / Y	Punct sfârșit	X / Y	Lungime segment
87	391.954,182 465.152,627	88	391.946,327 465.139,248	15.51 4
90	391.942,836 465.131,202	91	391.929,939 465.119,374	17.5
93	391.908,095 465.101,013	94	391.931,62 465.090,865	25.62
96	391.944,413 465.082,722	97	391.946,462 465.086,641	4.422
99	391.949,722 465.079,58	100	391.944,411 465.082,718	6.169
102	391.931,618 465.090,861	103	391.908,092 465.101,008	25.62 1
105	391.904,279 465.093,336	106	391.904,119 465.091,9	1.445
108	391.908,426 465.083,275	109	391.912,946 465.077,392	7.419
111	391.916,049 465.063,625	112	391.914,498 465.060,717	3.296
114	391.905,479 465.057,615	115	391.887,813 465.057,913	17.66 9
117	391.891,82 464.979,25	118	391.896,178 464.974,364	6.547
120	391.887,831 464.975,626	121	391.891,815 464.979,245	5.382
123	391.887,745 465.057,915	124	391.862,657 465.061,285	25.31 3
126	391.825,951 465.051,971	127	391.821,587 465.051,002	4.47
129	391.812,611 465.055,074	130	391.812,215 465.055,402	0.514
132	391.807,236 465.059,533	133	391.800,06 465.068,162	11.22 3
135	391.790,13 465.075,557	136	391.778,687 465.076,817	11.51 2
138	391.717,736 465.075,557	139	391.701,638 465.062,76	20.56 5
141	391.684,232 465.048,672	142	391.679,771 465.048,478	4.465
144	391.662,995 465.052,356	145	391.640,261 465.037,709	27.04 4
147	391.628,14 465.036,642	148	391.614,044 465.048,587	18.47 6
150	391.583,788 465.057,602	151	391.579,292 465.057,61	4.496
153	391.562,127 465.040,935	154	391.550,259 465.023,809	20.83 6
156	391.540,465 465.016,635	157	391.538,622 465.017,702	2.13
159	391.535,325 465.038,254	160	391.531,141 465.051,87	14.24 4
162	391.524,833 465.083,228	163	391.522,776 465.087,93	5.132
165	391.516,106 465.093,505	166	391.509,705 465.093,408	6.402
168	391.497,39 465.085,846	169	391.495,103 465.083,019	3.636
171	391.473,963 465.077,978	172	391.452,047 465.071,773	22.77 7
174	391.441,637 465.050,803	175	391.442,178 465.020,735	30.07 3
177	391.481,109 464.933,727	178	391.601,027 464.880,125	131.3 53
180	391.713,764 464.829,732	181	391.748,583 464.912,84	90.10 7
183	391.753,47 464.920,664	184	391.755,623 464.915,548	5.551

Punct început	X / Y	Punct sfârşit	X / Y	Lungime segment	Punct început	X / Y	Punct sfârşit	X / Y	Lungime segment	Punct început	X / Y	Punct sfârşit	X / Y	Lungime segment
184	391.755,623 464.915,548	185	391.748,592 464.912,844	7.533	185	391.748,592 464.912,844	186	391.713,769 464.829,73	90.114	186	391.713,769 464.829,73	187	391.727,379 464.753,911	77.031

\*\* Lungimile segmentelor sunt determinate în planul de proiecție Stereo 70 și sunt rotunjite la 1 milimetru.

\*\*\* Distanța dintre puncte este formată din segmente cumulate ce sunt mai mici decât valoarea 1 milimetru.





**DATE DESPRE IMOBILUL NR. 8374**

Oficiul de Cadastru și Publicitate Imobiliară SIBIU  
Biroul de Cadastru și Publicitate Imobiliară Saliste

**A. Partea I. Descrierea imobilului**

TEREN Extravilan

Adresa: Jud. Sibiu

Nr. Crt	Nr cadastral Nr. topografic	Suprafața* (mp)	Observații / Referințe
A1		30.307	Sector cadastral:73 Teren neimprejmut;

**B. Partea II. Proprietari și acte**

Inscrieri privitoare la dreptul de proprietate și alte drepturi reale	Referințe
/	
Act Normativ nr. 7, din 13/03/1996 emis de PARLAMENTUL ROMÂNIEI;	
B1	Intabulare, drept de PROPRIETATE, dobândit prin Lege, cota actuala 1/1, cota initiala 1/1
	1) NEIDENTIFICAT NEIDENTIFICAT
Act Administrativ nr. 4182, din 23/02/2023 emis de PRIMĂRIA COMUNEI JINA;	
B2	Se noteaza posesia factica asupra suprafetei de 30307 mp in favoarea lui
	1) NICOARĂ AUREL

**C. Partea III. SARCINI .**

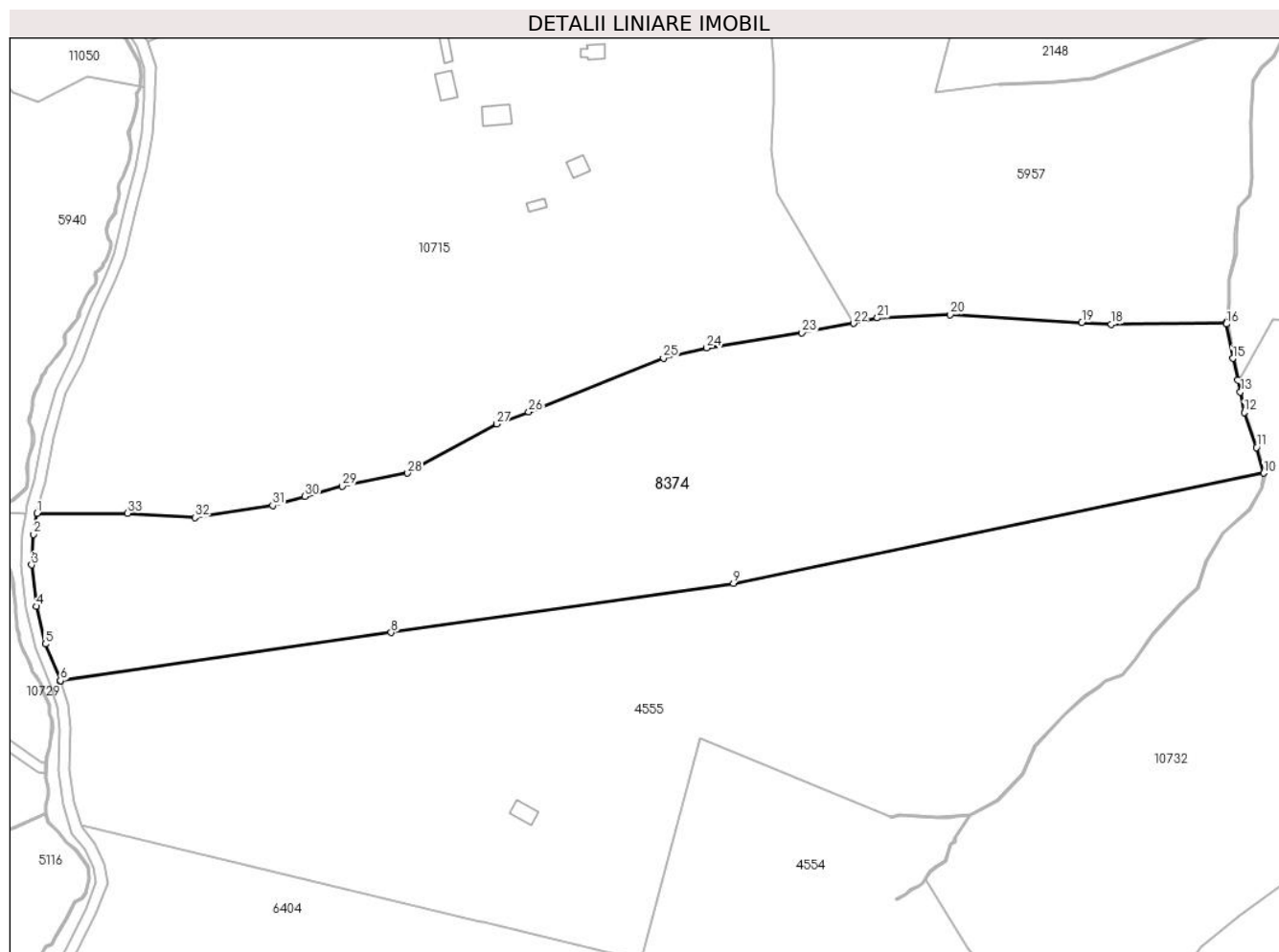
Inscrieri privind dezmembramintele dreptului de proprietate, drepturi reale de garanție și sarcini	Referințe
NU SUNT	

## Anexa Nr. 1 La Partea I

## Teren

Nr cadastral	Suprafața (mp)*	Observații / Referințe
	30.307	

\* Suprafața este determinată în planul de proiecție Stereo 70.



## Date referitoare la teren

Crt	Categorie folosință	Intravilan	Suprafața (mp)	Tarla	Parcelă	Nr. topo	Observații / Referințe
1	faneata	NU	28.940	126	5743,5842 /12	-	
2	fânețe (F) - fânețe împădurite	NU	1.367	126	5743,5842 /12	-	

## Lungime Segmente

1) Valorile lungimilor segmentelor sunt obținute din proiecție în plan.

Punct început	X / Y	Punct sfârșit	X / Y	Lungime segment (** (m)
1	394.100,209 469.105,923	2	394.098,902 469.098,218	7.815
3	394.098,185 469.087,135	4	394.099,849 469.072,09	15.137
5	394.103,233 469.058,453	6	394.108,638 469.045,144	14.365

Punct început	X / Y	Punct sfârșit	X / Y	Lungime segment (** (m)
2	394.098,902 469.098,218	3	394.098,185 469.087,135	11.106
4	394.099,849 469.072,09	5	394.103,233 469.058,453	14.051
6	394.108,638 469.045,144	7	394.108,731 469.044,856	0.303

Punct început	X / Y	Punct sfârșit	X / Y	Lungime segment (** (m)
7	394.108,731 469.044,856	8	394.228,766 469.062,617	121.342
9	394.353,12 469.080,482	10	394.545,766 469.120,435	196.745
11	394.543,143 469.129,797	12	394.538,683 469.142,503	13.466
13	394.537,266 469.149,881	14	394.536,406 469.154,357	4.558
15	394.534,508 469.162,133	16	394.532,224 469.174,623	12.697
17	394.532,271 469.175,089	18	394.490,383 469.174,525	41.892
19	394.479,685 469.175,167	20	394.431,917 469.178,034	47.854
21	394.405,421 469.176,784	22	394.396,692 469.174,839	8.943
23	394.378,056 469.171,396	24	394.343,414 469.165,951	35.067
25	394.327,724 469.162,282	26	394.278,763 469.142,684	52.738
27	394.267,193 469.138,271	28	394.234,756 469.120,455	37.008
29	394.211,018 469.115,799	30	394.197,528 469.112,03	14.007
31	394.185,792 469.108,751	32	394.157,507 469.104,387	28.62
33	394.133,021 469.105,88	1	394.100,209 469.105,923	32.812

Punct început	X / Y	Punct sfârșit	X / Y	Lungime segment (** (m)
8	394.228,766 469.062,617	9	394.353,12 469.080,482	125.631
10	394.545,766 469.120,435	11	394.543,143 469.129,797	9.723
12	394.538,683 469.142,503	13	394.537,266 469.149,881	7.513
14	394.536,406 469.154,357	15	394.534,508 469.162,133	8.004
16	394.532,224 469.174,623	17	394.532,271 469.175,089	0.468
18	394.490,383 469.174,525	19	394.479,685 469.175,167	10.717
20	394.431,917 469.178,034	21	394.405,421 469.176,784	26.525
22	394.396,692 469.174,839	23	394.378,056 469.171,396	18.951
24	394.343,414 469.165,951	25	394.327,724 469.162,282	16.113
26	394.278,763 469.142,684	27	394.267,193 469.138,271	12.383
28	394.234,756 469.120,455	29	394.211,018 469.115,799	24.19
30	394.197,528 469.112,03	31	394.185,792 469.108,751	12.185
32	394.157,507 469.104,387	33	394.133,021 469.105,88	24.531

\*\* Lungimile segmentelor sunt determinate în planul de proiecție Stereo 70 și sunt rotunjite la 1 milimetru.

\*\*\* Distanța dintre puncte este formată din segmente cumulate ce sunt mai mici decât valoarea 1 milimetru.



**DATE DESPRE IMOBILUL NR. 8377**

Oficiul de Cadastru și Publicitate Imobiliară SIBIU  
Biroul de Cadastru și Publicitate Imobiliară Saliste

**A. Partea I. Descrierea imobilului**

TEREN Extravilan

Adresa: Jud. Sibiu

Nr. Crt	Nr cadastral Nr. topografic	Suprafața* (mp)	Observații / Referințe
A1		26.032	Sector cadastral:144 Teren neimpregmuit;

**B. Partea II. Proprietari și acte**

Inscrieri privitoare la dreptul de proprietate și alte drepturi reale		Referințe
/		
Act Normativ nr. 7, din 13/03/1996 emis de PARLAMENTUL ROMÂNIEI;		
B1	Inscrierea provizorie, drept de PROPRIETATE, dobandit prin Lege, cota actuala 1/1, cota initiala 1/1	A1
1) <b>COMUNA JINA</b> , CIF:0000000000000, PROPRIETAR NEIDENTIFICAT		

**C. Partea III. SARCINI .**

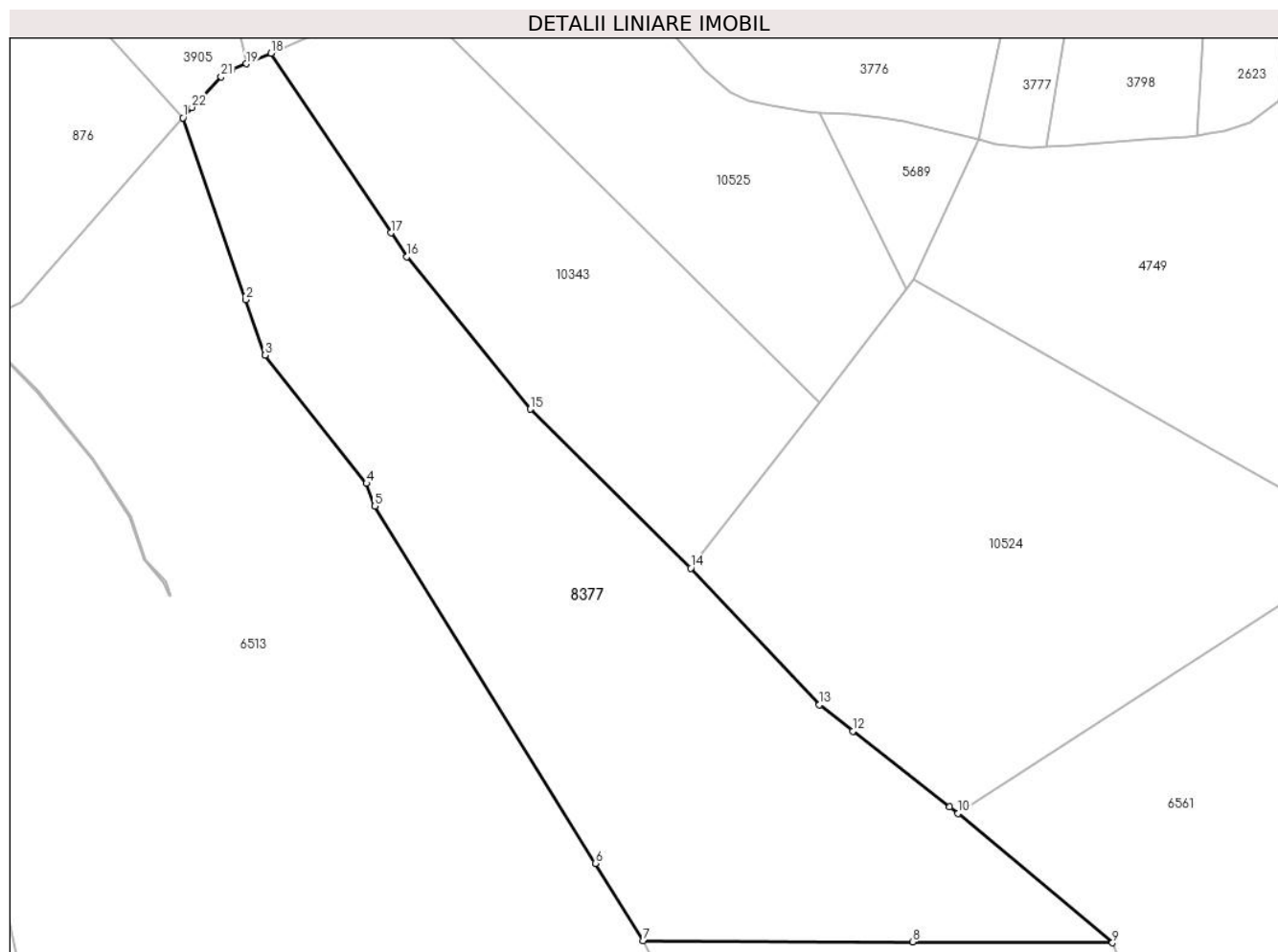
Inscrieri privind dezmembramintele dreptului de proprietate, drepturi reale de garanție și sarcini	Referințe
NU SUNT	

## Anexa Nr. 1 La Partea I

## Teren

Nr cadastral	Suprafața (mp)*	Observații / Referințe
	26.032	

\* Suprafața este determinată în planul de proiecție Stereo 70.



## Date referitoare la teren

Crt	Categorie folosință	Intravilan	Suprafața (mp)	Tarla	Parcelă	Nr. topo	Observații / Referințe
1	faneata	NU	3.149	163	7306/5	-	
2	fânețe (F) - fânețe împădurite	NU	22.883	163	7306/5	-	

## Lungime Segmente

1) Valorile lungimilor segmentelor sunt obținute din proiecție în plan.

Punct început	X / Y	Punct sfârșit	X / Y	Lungime segment (** (m)
1	405.212,213 466.980,878	2	405.233,291 466.920,042	64.384
3	405.239,745 466.901,412	4	405.273,751 466.858,491	54.76
5	405.276,575 466.850,879	6	405.350,433 466.731,283	140.564
7	405.366,468 466.705,318	8	405.456,766 466.704,943	90.299

Punct început	X / Y	Punct sfârșit	X / Y	Lungime segment (** (m)
2	405.233,291 466.920,042	3	405.239,745 466.901,412	19.716
4	405.273,751 466.858,491	5	405.276,575 466.850,879	8.119
6	405.350,433 466.731,283	7	405.366,468 466.705,318	30.517
8	405.456,766 466.704,943	9	405.523,724 466.704,664	66.959

Punct început	X / Y	Punct sfârșit	X / Y	Lungime segment (** (m)
9	405.523,724 466.704,664	10	405.471,967 466.747,963	67.48
11	405.469,204 466.750,128	12	405.436,76 466.775,547	41.216
13	405.425,534 466.784,343	14	405.382,379 466.830,111	62.905
15	405.328,678 466.883,343	16	405.287,331 466.934,344	65.656
17	405.281,955 466.942,382	18	405.241,747 467.002,504	72.328
19	405.233,507 466.998,964	20	405.228,73 466.996,911	5.199
21	405.225,089 466.994,602	22	405.215,268 466.984,356	14.193

Punct început	X / Y	Punct sfârșit	X / Y	Lungime segment (** (m)
10	405.471,967 466.747,963	11	405.469,204 466.750,128	3.51
12	405.436,76 466.775,547	13	405.425,534 466.784,343	14.262
14	405.382,379 466.830,111	15	405.328,678 466.883,343	75.614
16	405.287,331 466.934,344	17	405.281,955 466.942,382	9.67
18	405.241,747 467.002,504	19	405.233,507 466.998,964	8.968
20	405.228,73 466.996,911	21	405.225,089 466.994,602	4.311
22	405.215,268 466.984,356	1	405.212,213 466.980,878	4.629

\*\* Lungimile segmentelor sunt determinate în planul de proiecție Stereo 70 și sunt rotunjite la 1 milimetru.

\*\*\* Distanța dintre puncte este formată din segmente cumulate ce sunt mai mici decât valoarea 1 milimetru.





**DATE DESPRE IMOBILUL NR. 8378**

Oficiul de Cadastru și Publicitate Imobiliară SIBIU  
Biroul de Cadastru și Publicitate Imobiliară Saliste

**A. Partea I. Descrierea imobilului**

TEREN Extravilan

Adresa: Jud. Sibiu

Nr. Crt	Nr cadastral Nr. topografic	Suprafața* (mp)	Observații / Referințe
A1		28.033	Sector cadastral:143 Teren neimpregmuit;

**Construcții**

Crt	Nr cadastral Nr. topografic	Adresa	Observații / Referințe
A1.1		Jud. Sibiu	Nr. niveluri:1; S. construita la sol:38 mp; MAGAZIE - P

**B. Partea II. Proprietari și acte**

Inscrieri privitoare la dreptul de proprietate și alte drepturi reale		Referințe
/		
Act Normativ nr. 7, din 13/03/1996 emis de PARLAMENTUL ROMÂNIEI;		
B1	Intabulare, drept de PROPRIETATE, dobandit prin Lege, cota actuala 1/1, cota initiala 1/1 1) NEIDENTIFICAT NEIDENTIFICAT	A1
Act Administrativ nr. 3800, din 20/02/2023 emis de PRIMĂRIA COMUNEI JINA;		
B2	Se noteaza posesia factica asupra suprafetei de 28033 mp in favoarea lui 1) IOSEP ILEANA	A1
Act Normativ nr. 7, din 13/03/1996 emis de PARLAMENTUL ROMÂNIEI;		
B3	Intabulare, drept de PROPRIETATE, dobandit prin Lege, cota actuala 1/1, cota initiala 1/1 1) IOSEP ILEANA	A1.1

**C. Partea III. SARCINI .**

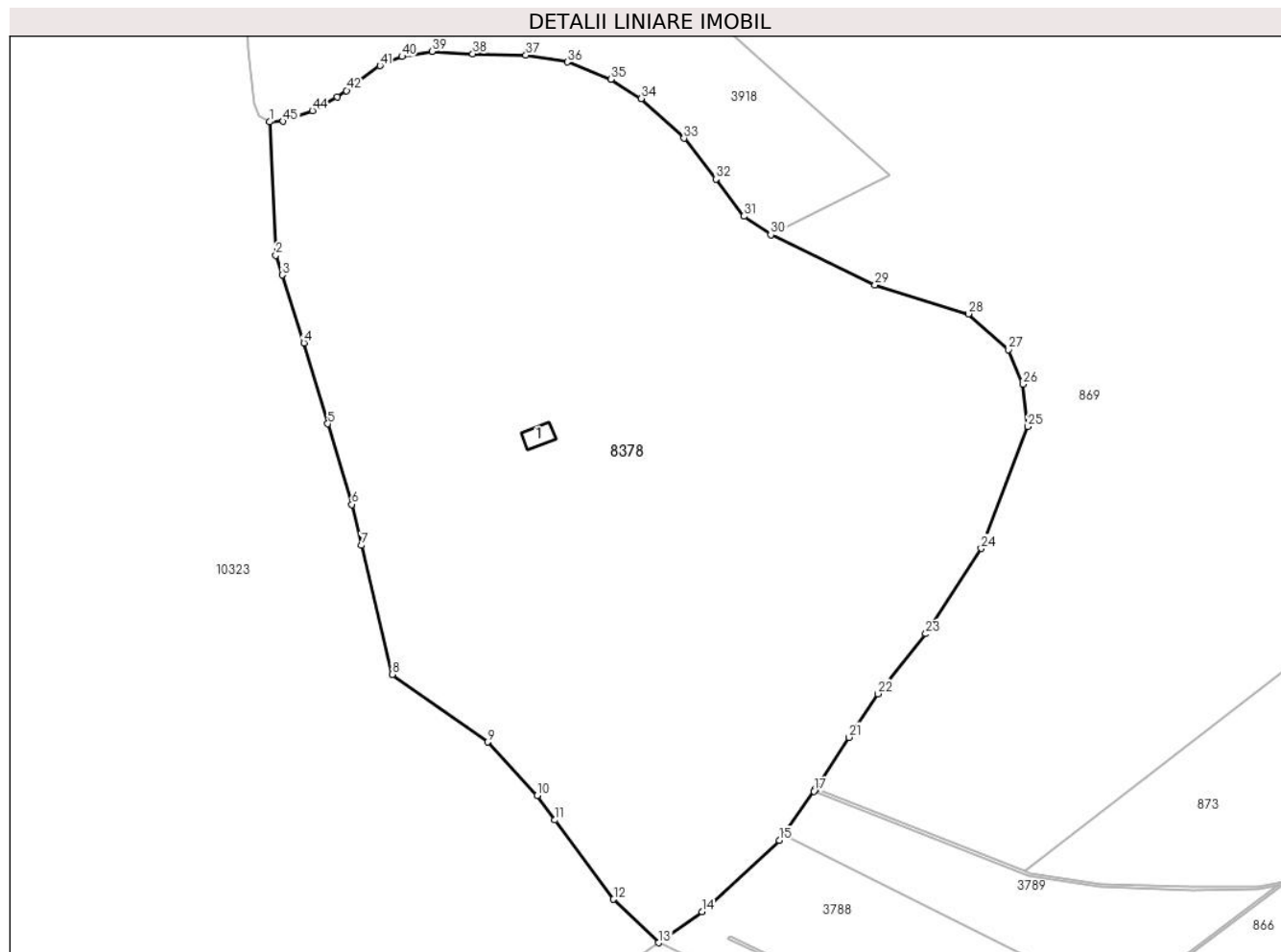
Inscrieri privind dezmembramintele dreptului de proprietate, drepturi reale de garanție și sarcini	Referințe
NU SUNT	

## Anexa Nr. 1 La Partea I

## Teren

Nr cadastral	Suprafața (mp)*	Observații / Referințe
	28.033	

\* Suprafața este determinată în planul de proiecție Stereo 70.



## Date referitoare la teren

Crt	Categorie folosință	Intravilan	Suprafața (mp)	Tarla	Parcelă	Nr. topo	Observații / Referințe
1	curți constructii	NU	2.118	162	7213,7214	-	
2	faneata	NU	22.462	162	7209,7210,7 212,7215	-	
3	fânețe (F) - fânețe împădurite	NU	3.453	162	7209,7210,7 212,7215	-	

## Date referitoare la construcții

Crt	Număr	Destinație construcție	Supraf. (mp)	Situație juridică	Observații / Referințe
A1.1		construcții anexa	38	Cu acte	Nr. niveluri:1; S. construita la sol:38 mp; MAGAZIE - P

## Lungime Segmente

1) Valorile lungimilor segmentelor sunt obținute din proiecție în plan.

Punct început	X / Y	Punct sfârșit	X / Y	Lungime segment	Punct început	X / Y	Punct sfârșit	X / Y	Lungime segment	Punct început	X / Y	Punct sfârșit	X / Y	Lungime segment
1	404.639,589 467.412,415	2	404.641,252 467.377,631	34.824	2	404.641,252 467.377,631	3	404.642,904 467.372,465	5.424	3	404.642,904 467.372,465	4	404.648,564 467.354,776	18.572
4	404.648,564 467.354,776	5	404.654,841 467.333,711	21.98	5	404.654,841 467.333,711	6	404.661,119 467.312,647	21.98	6	404.661,119 467.312,647	7	404.663,656 467.301,965	10.979

Punct început	X / Y	Punct sfârșit	X / Y	Lungime segment	Punct început	X / Y	Punct sfârșit	X / Y	Lungime segment	Punct început	X / Y	Punct sfârșit	X / Y	Lungime segment
7	404.663,656 467.301,965	8	404.671,639 467.268,351	34.549	8	404.671,639 467.268,351	9	404.696,625 467.250,733	30.573	9	404.696,625 467.250,733	10	404.709,419 467.236,739	18.961
10	404.709,419 467.236,739	11	404.714,132 467.230,368	7.925	11	404.714,132 467.230,368	12	404.729,407 467.209,72	25.684	12	404.729,407 467.209,72	13	404.741,179 467.198,383	16.343
13	404.741,179 467.198,383	14	404.752,495 467.206,466	13.906	14	404.752,495 467.206,466	15	404.772,696 467.225,042	27.444	15	404.772,696 467.225,042	16	404.773,73 467.226,508	1.794
16	404.773,73 467.226,508	17	404.781,734 467.237,856	13.887	17	404.781,734 467.237,856	18	404.782,09 467.238,341	0.602	18	404.782,09 467.238,341	19	404.782,202 467.238,493	0.189
19	404.782,202 467.238,493	20	404.782,334 467.238,673	0.223	20	404.782,334 467.238,673	21	404.790,86 467.251,935	15.766	21	404.790,86 467.251,935	22	404.798,438 467.263,302	13.661
22	404.798,438 467.263,302	23	404.810,91 467.278,932	19.996	23	404.810,91 467.278,932	24	404.825,376 467.301,203	26.557	24	404.825,376 467.301,203	25	404.837,58 467.332,964	34.025
25	404.837,58 467.332,964	26	404.836,332 467.344,006	11.112	26	404.836,332 467.344,006	27	404.832,551 467.353,056	9.808	27	404.832,551 467.353,056	28	404.822,073 467.362,358	14.011
28	404.822,073 467.362,358	29	404.797,647 467.369,849	25.549	29	404.797,647 467.369,849	30	404.770,473 467.382,992	30.186	30	404.770,473 467.382,992	31	404.763,457 467.387,788	8.499
31	404.763,457 467.387,788	32	404.756,086 467.397,468	12.167	32	404.756,086 467.397,468	33	404.747,827 467.408,124	13.482	33	404.747,827 467.408,124	34	404.736,637 467.418,515	15.271
34	404.736,637 467.418,515	35	404.728,734 467.423,488	9.337	35	404.728,734 467.423,488	36	404.717,366 467.428,017	12.237	36	404.717,366 467.428,017	37	404.706,532 467.429,793	10.979
37	404.706,532 467.429,793	38	404.692,678 467.430,148	13.859	38	404.692,678 467.430,148	39	404.682,021 467.430,77	10.675	39	404.682,021 467.430,77	40	404.674,206 467.429,438	7.928
40	404.674,206 467.429,438	41	404.668,434 467.427,04	6.25	41	404.668,434 467.427,04	42	404.659,72 467.420,557	10.861	42	404.659,72 467.420,557	43	404.657,322 467.418,909	2.91
43	404.657,322 467.418,909	44	404.650,778 467.415,312	7.467	44	404.650,778 467.415,312	45	404.643,185 467.412,565	8.075	45	404.643,185 467.412,565	1	404.639,589 467.412,415	3.599

\*\* Lungimile segmentelor sunt determinate în planul de proiecție Stereo 70 și sunt rotunjite la 1 milimetru.

\*\*\* Distanța dintre puncte este formată din segmente cumulate ce sunt mai mici decât valoarea 1 milimetru.





## DATE DESPRE IMOBILUL NR. 8380

Oficiul de Cadastru și Publicitate Imobiliară SIBIU  
Biroul de Cadastru și Publicitate Imobiliară Saliste

## A. Partea I. Descrierea imobilului

TEREN Extravilan

Adresa: Jud. Sibiu

Nr. Crt	Nr cadastral Nr. topografic	Suprafața* (mp)	Observații / Referințe
A1		64.996	Sector cadastral:144 Teren neimpregmuit;

## Construcții

Crt	Nr cadastral Nr. topografic	Adresa	Observații / Referințe
A1.1		Jud. Sibiu	Nr. niveluri:1; S. construita la sol:29 mp; MAGAZIE - P
A1.2		Jud. Sibiu	Nr. niveluri:1; S. construita la sol:26 mp; MAGAZIE - P
A1.3		Jud. Sibiu	Nr. niveluri:1; S. construita la sol:16 mp; MAGAZIE - P
A1.4		Jud. Sibiu	Nr. niveluri:1; S. construita la sol:14 mp; MAGAZIE - P

## B. Partea II. Proprietari și acte

Inscrieri privitoare la dreptul de proprietate și alte drepturi reale	Referințe
/	
Act Normativ nr. 7, din 13/03/1996 emis de PARLAMENTUL ROMÂNIEI;	
B1	A1
Intabulare, drept de PROPRIETATE, dobandit prin Lege, cota actuala 1/1, cota initiala 1/1 1) NEIDENTIFICAT NEIDENTIFICAT	
Act Administrativ nr. 3801, din 20/02/2023 emis de PRIMĂRIA COMUNEI JINA;	
B2	A1
Se noteaza posesia factica asupra suprafetei de 64996 mp in favoarea lui 1) LOBIUC DUMITRU 2) LOBIUC PARASCHIVA	
Act Normativ nr. 7, din 13/03/1996 emis de PARLAMENTUL ROMÂNIEI;	
B3	A1.1, A1.2, A1.3, A1.4
Intabulare, drept de PROPRIETATE, dobandit prin Lege, cota actuala 1/1, cota initiala 1/1 1) LOBIUC DUMITRU 2) LOBIUC PARASCHIVA	

## C. Partea III. SARCINI .

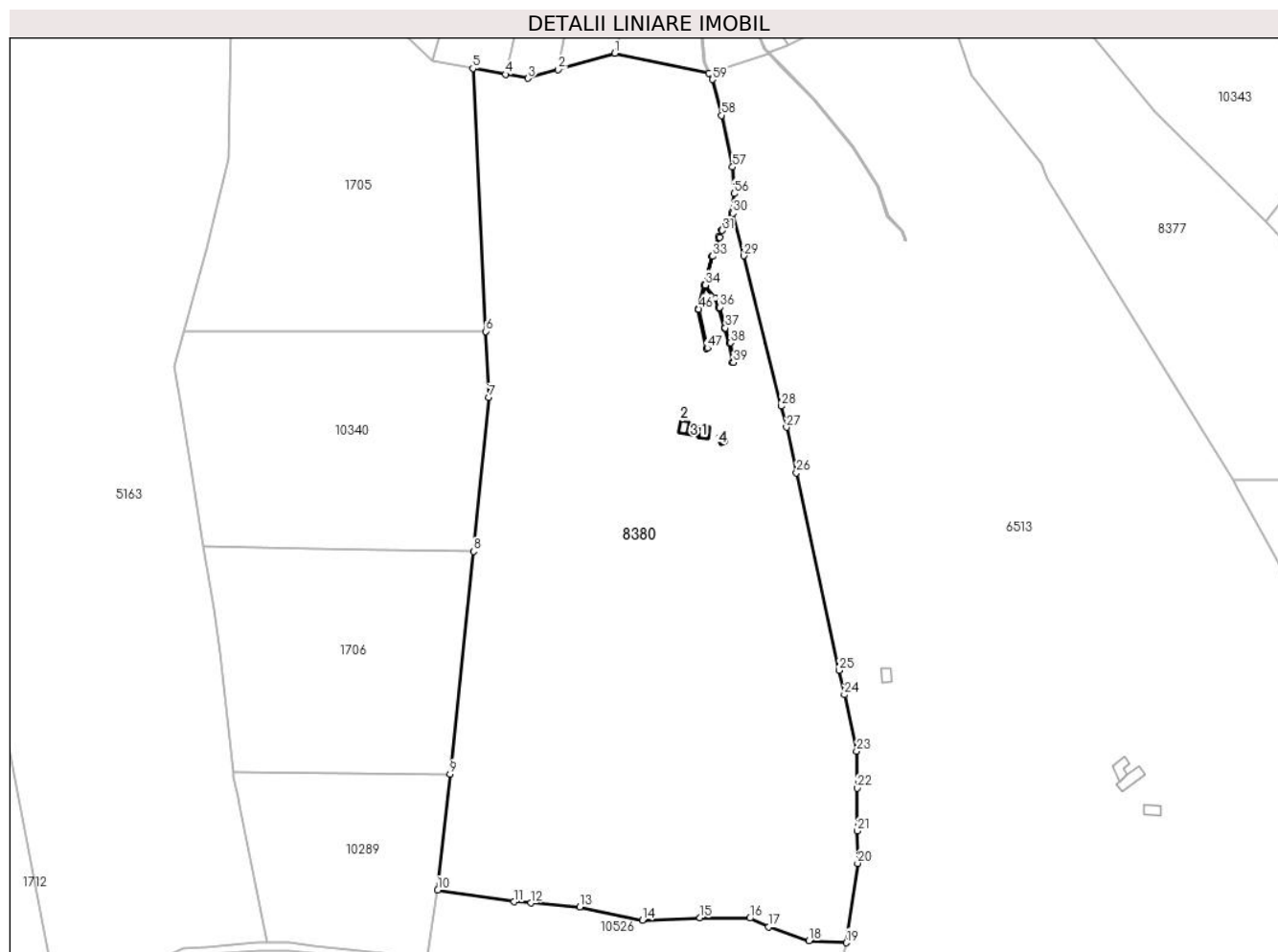
Inscrieri privind dezmembramintele dreptului de proprietate, drepturi reale de garanție și sarcini	Referințe
NU SUNT	

## Anexa Nr. 1 La Partea I

## Teren

Nr cadastral	Suprafața (mp)*	Observații / Referințe
	64.996	

\* Suprafața este determinată în planul de proiecție Stereo 70.



## Date referitoare la teren

Crt	Categorie folosință	Intravilan	Suprafața (mp)	Tarla	Parcelă	Nr. topo	Observații / Referințe
1	curți constructii	NU	2.028	163	7258	-	
2	fâneata	NU	37.400	163	7257/6, 7259,7260,7 261,7262,72 64,7265,726 6,3712/3	-	
3	fânețe (F) - fânețe împădurite	NU	25.568	163	7257/6, 7259,7260,7 261,7262,72 64,7265,726 6,3712/3	-	

## Date referitoare la construcții

Crt	Număr	Destinație construcție	Supraf. (mp)	Situație juridică	Observații / Referințe
A1.1		construcții anexa	29	Cu acte	Nr. niveluri:1; S. construita la sol:29 mp; MAGAZIE - P
A1.2		construcții anexa	26	Cu acte	Nr. niveluri:1; S. construita la sol:26 mp; MAGAZIE - P
A1.3		construcții anexa	16	Cu acte	Nr. niveluri:1; S. construita la sol:16 mp; MAGAZIE - P
A1.4		construcții anexa	14	Cu acte	Nr. niveluri:1; S. construita la sol:14 mp; MAGAZIE - P

## Lungime Segmente

1) Valorile lungimilor segmentelor sunt obținute din proiecție în plan.

Punct început	X / Y	Punct sfârșit	X / Y	Lungime segment	Punct început	X / Y	Punct sfârșit	X / Y	Lungime segment	Punct început	X / Y	Punct sfârșit	X / Y	Lungime segment
1	405.066,935 466.911,852	2	405.039,462 466.903,923	28.59 4	2	405.039,462 466.903,923	3	405.024,797 466.899,691	15.26 3	3	405.024,797 466.899,691	4	405.013,888 466.901,645	11.08 3
4	405.013,888 466.901,645	5	404.998,077 466.904,478	16.06 3	5	404.998,077 466.904,478	6	405.004,324 466.777,119	127.5 12	6	405.004,324 466.777,119	7	405.005,896 466.745,077	32.08 1
7	405.005,896 466.745,077	8	404.998,367 466.670,543	74.91 3	8	404.998,367 466.670,543	9	404.986,983 466.562,678	108.4 64	9	404.986,983 466.562,678	10	404.981,054 466.506,504	56.48 6
10	404.981,054 466.506,504	11	405.018,036 466.500,856	37.41 1	11	405.018,036 466.500,856	12	405.026,155 466.500,214	8.144	12	405.026,155 466.500,214	13	405.049,941 466.498,335	23.86
13	405.049,941 466.498,335	14	405.080,215 466.491,807	30.97	14	405.080,215 466.491,807	15	405.108,233 466.492,989	28.04 3	15	405.108,233 466.492,989	16	405.132,409 466.492,88	24.17 6
16	405.132,409 466.492,88	17	405.141,448 466.488,637	9.985	17	405.141,448 466.488,637	18	405.161,05 466.481,892	20.73	18	405.161,05 466.481,892	19	405.179,02 466.480,973	17.99 3
19	405.179,02 466.480,973	20	405.184,598 466.519,453	38.88 2	20	405.184,598 466.519,453	21	405.184,46 466.535,137	15.68 5	21	405.184,46 466.535,137	22	405.184,277 466.555,869	20.73 3
22	405.184,277 466.555,869	23	405.184,119 466.573,773	17.90 5	23	405.184,119 466.573,773	24	405.178,191 466.601,149	28.01	24	405.178,191 466.601,149	25	405.175,639 466.612,933	12.05 7
25	405.175,639 466.612,933	26	405.154,919 466.708,618	97.90 3	26	405.154,919 466.708,618	27	405.150,133 466.730,718	22.61 2	27	405.150,133 466.730,718	28	405.147,571 466.740,939	10.53 7
28	405.147,571 466.740,939	29	405.129,333 466.813,693	75.00 5	29	405.129,333 466.813,693	30	405.124,17 466.834,288	21.23 2	30	405.124,17 466.834,288	31	405.119,018 466.826,016	9.745
31	405.119,018 466.826,016	32	405.117,767 466.822,676	3.567	32	405.117,767 466.822,676	33	405.114,327 466.813,493	9.806	33	405.114,327 466.813,493	34	405.110,818 466.799,614	14.31 6
34	405.110,818 466.799,614	35	405.115,581 466.793,211	7.98	35	405.115,581 466.793,211	36	405.117,785 466.788,804	4.927	36	405.117,785 466.788,804	37	405.120,487 466.778,774	10.38 8
37	405.120,487 466.778,774	38	405.122,932 466.771,572	7.606	38	405.122,932 466.771,572	39	405.124,413 466.762,051	9.635	39	405.124,413 466.762,051	40	405.123,918 466.761,974	0.501
40	405.123,918 466.761,974	41	405.122,445 466.771,452	9.592	41	405.122,445 466.771,452	42	405.120,009 466.778,628	7.578	42	405.120,009 466.778,628	43	405.117,316 466.788,625	10.35 3
43	405.117,316 466.788,625	44	405.115,153 466.792,948	4.834	44	405.115,153 466.792,948	45	405.110,655 466.798,995	7.536	45	405.110,655 466.798,995	46	405.107,614 466.787,898	11.50 6
46	405.107,614 466.787,898	47	405.111,829 466.769,014	19.34 9	47	405.111,829 466.769,014	48	405.111,341 466.768,905	0.5	48	405.111,341 466.768,905	49	405.107,099 466.787,91	19.47 3
49	405.107,099 466.787,91	50	405.110,253 466.799,418	11.93 2	50	405.110,253 466.799,418	51	405.113,849 466.813,642	14.67 2	51	405.113,849 466.813,642	52	405.117,309 466.822,88	9.865
52	405.117,309 466.822,88	53	405.118,567 466.826,238	3.586	53	405.118,567 466.826,238	54	405.119,417 466.827,603	1.608	54	405.119,417 466.827,603	55	405.123,686 466.834,457	8.075
55	405.123,686 466.834,457	56	405.124,761 466.843,821	9.426	56	405.124,761 466.843,821	57	405.123,985 466.856,694	12.89 6	57	405.123,985 466.856,694	58	405.118,644 466.881,733	25.60 2
58	405.118,644 466.881,733	59	405.114,143 466.899,164	18.00 3	59	405.114,143 466.899,164	60	405.112,636 466.902,254	3.438	60	405.112,636 466.902,254	1	405.066,935 466.911,852	46.69 8

\*\* Lungimile segmentelor sunt determinate în planul de proiecție Stereo 70 și sunt rotunjite la 1 milimetru.

\*\*\* Distanța dintre puncte este formată din segmente cumulate ce sunt mai mici decât valoarea 1 milimetru.





**DATE DESPRE IMOBILUL NR. 8387**

Oficiul de Cadastru și Publicitate Imobiliară SIBIU  
Biroul de Cadastru și Publicitate Imobiliară Saliste

**A. Partea I. Descrierea imobilului**

TEREN Extravilan

Adresa: Jud. Sibiu

Nr. Crt	Nr cadastral Nr. topografic	Suprafața* (mp)	Observații / Referințe
A1		36.823	Sector cadastral:44 Teren neimprejmut;

**B. Partea II. Proprietari și acte**

Inscrieri privitoare la dreptul de proprietate și alte drepturi reale		Referințe
/		
Act Normativ nr. 7, din 13/03/1996 emis de PARLAMENTUL ROMÂNIEI;		
B1	Intabulare, drept de PROPRIETATE, dobândit prin Lege, cota actuala 1/1, cota initiala 1/1 1) <b>NEIDENTIFICAT NEIDENTIFICAT</b>	A1
Act Administrativ nr. 4003, din 22/02/2023 emis de PRIMĂRIA COMUNEI JINA;		
B2	Se noteaza posesia factica asupra suprafetei de 36823 mp in favoarea lui 1) <b>MOGA CONSTANTIN</b> 2) <b>MOGA ARON</b> 3) <b>MOGA IOAN</b> 4) <b>MOGA PARASCHIVA</b>	A1

**C. Partea III. SARCINI .**

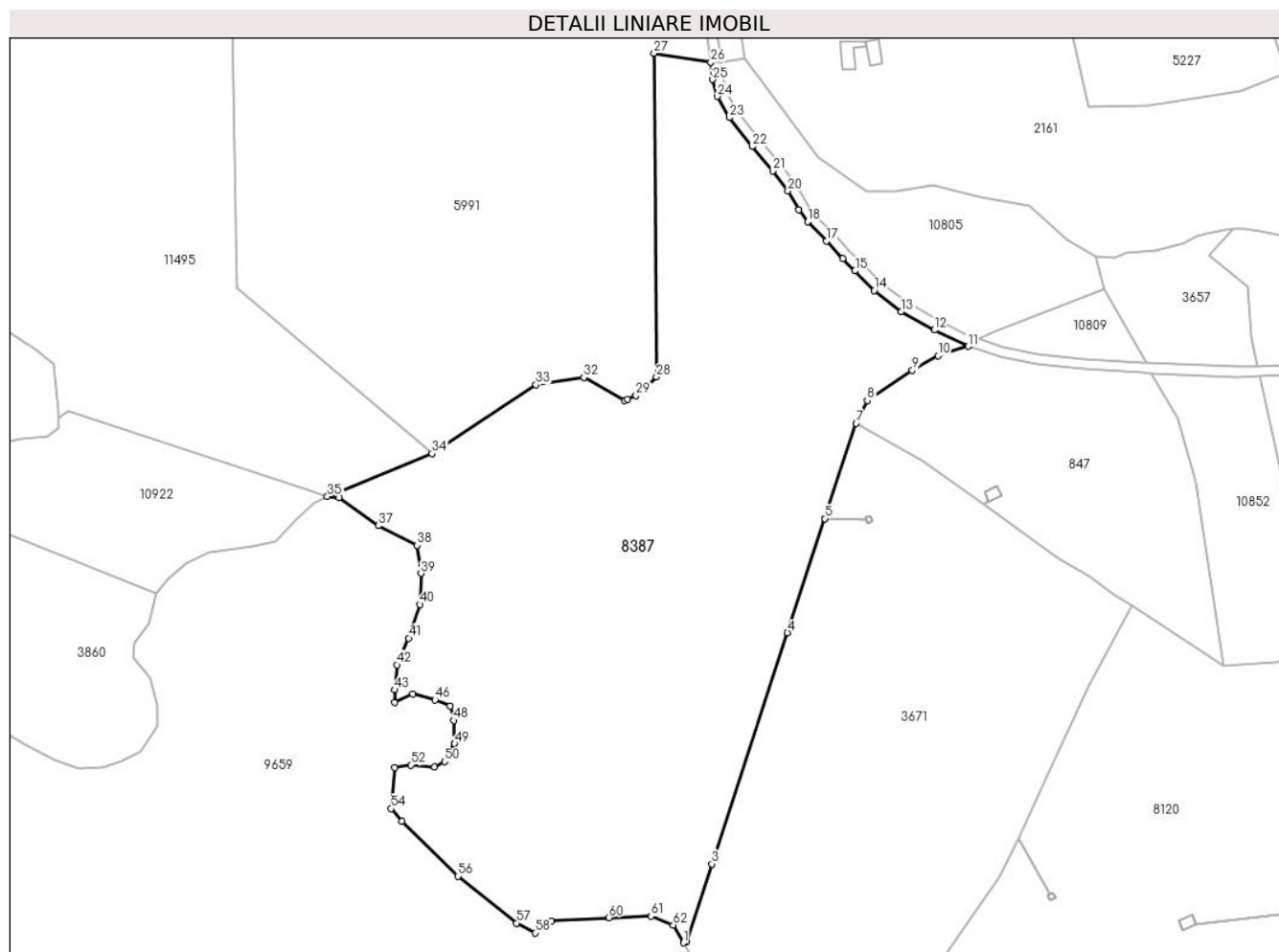
Inscrieri privind dezmembramintele dreptului de proprietate, drepturi reale de garanție și sarcini	Referințe
NU SUNT	

## Anexa Nr. 1 La Partea I

## Teren

Nr cadastral	Suprafața (mp)*	Observații / Referințe
	36.823	

\* Suprafața este determinată în planul de proiecție Stereo 70.



## Date referitoare la teren

Crt	Categorie folosință	Intravilan	Suprafața (mp)	Tarla	Parcelă	Nr. topo	Observații / Referințe
1	fâneata	NU	13.981	99	4602/10, 4600,5119/2, 5118/1, 5117,5116,5 115	-	
2	fânețe (F) - fânețe împădurite	NU	22.842	99	4602/10, 4600,5119/2, 5118/1, 5117,5116,5 115	-	

## Lungime Segmente

1) Valorile lungimilor segmentelor sunt obținute din proiecție în plan.

Punct început	X / Y	Punct sfârșit	X / Y	Lungime segment	Punct început	X / Y	Punct sfârșit	X / Y	Lungime segment	Punct început	X / Y	Punct sfârșit	X / Y	Lungime segment
1	393.972,715 470.974,189	2	393.973,954 470.974,809	1.385	2	393.973,954 470.974,809	3	393.983,795 471.004,817	31.58	3	393.983,795 471.004,817	4	394.013,246 471.094,622	94.51 1

Punct început	X / Y	Punct sfârșit	X / Y	Lungime segment	Punct început	X / Y	Punct sfârșit	X / Y	Lungime segment	Punct început	X / Y	Punct sfârșit	X / Y	Lungime segment
4	394.013,246 471.094,622	5	394.027,769 471.138,907	46.606	5	394.027,769 471.138,907	6	394.027,771 471.138,912	0.005	6	394.027,771 471.138,912	7	394.039,921 471.175,963	38.992
7	394.039,921 471.175,963	8	394.044,287 471.184,742	9.805	8	394.044,287 471.184,742	9	394.061,724 471.196,486	21.023	9	394.061,724 471.196,486	10	394.071,655 471.202,2	11.458
10	394.071,655 471.202,2	11	394.083,353 471.205,774	12.232	11	394.083,353 471.205,774	12	394.070,285 471.212,145	14.538	12	394.070,285 471.212,145	13	394.057,541 471.219,363	14.646
13	394.057,541 471.219,363	14	394.046,948 471.227,49	13.351	14	394.046,948 471.227,49	15	394.039,481 471.235,146	10.694	15	394.039,481 471.235,146	16	394.034,723 471.239,966	6.773
16	394.034,723 471.239,966	17	394.028,421 471.246,719	9.237	17	394.028,421 471.246,719	18	394.021,009 471.254,257	10.572	18	394.021,009 471.254,257	19	394.017,526 471.258,842	5.758
19	394.017,526 471.258,842	20	394.013,37 471.266,177	8.431	20	394.013,37 471.266,177	21	394.007,442 471.273,948	9.774	21	394.007,442 471.273,948	22	393.999,436 471.283,395	12.383
22	393.999,436 471.283,395	23	393.990,691 471.294,633	14.24	23	393.990,691 471.294,633	24	393.985,873 471.302,838	9.515	24	393.985,873 471.302,838	25	393.984,141 471.309,418	6.804
25	393.984,141 471.309,418	26	393.983,418 471.316,146	6.767	26	393.983,418 471.316,146	27	393.961,36 471.319,644	22.334	27	393.961,36 471.319,644	28	393.962,291 471.193,956	125.691
28	393.962,291 471.193,956	29	393.954,358 471.186,771	10.703	29	393.954,358 471.186,771	30	393.951,087 471.185,321	3.578	30	393.951,087 471.185,321	31	393.949,79 471.184,746	1.419
31	393.949,79 471.184,746	32	393.934,105 471.193,728	18.075	32	393.934,105 471.193,728	33	393.915,432 471.190,91	18.884	33	393.915,432 471.190,91	34	393.875,041 471.164,207	48.42
34	393.875,041 471.164,207	35	393.834,418 471.147,49	43.928	35	393.834,418 471.147,49	36	393.838,983 471.147,038	4.587	36	393.838,983 471.147,038	37	393.854,222 471.136,212	18.693
37	393.854,222 471.136,212	38	393.869,329 471.128,594	16.919	38	393.869,329 471.128,594	39	393.870,799 471.117,636	11.056	39	393.870,799 471.117,636	40	393.870,425 471.105,578	12.064
40	393.870,425 471.105,578	41	393.866,014 471.092,481	13.82	41	393.866,014 471.092,481	42	393.861,603 471.082,056	11.32	42	393.861,603 471.082,056	43	393.860,533 471.072,434	9.681
43	393.860,533 471.072,434	44	393.860,533 471.067,489	4.945	44	393.860,533 471.067,489	45	393.867,486 471.070,83	7.714	45	393.867,486 471.070,83	46	393.876,201 471.068,505	9.02
46	393.876,201 471.068,505	47	393.882,217 471.066,233	6.431	47	393.882,217 471.066,233	48	393.883,554 471.060,487	5.899	48	393.883,554 471.060,487	49	393.883,822 471.051,532	8.959
49	393.883,822 471.051,532	50	393.879,944 471.044,582	7.959	50	393.879,944 471.044,582	51	393.876,068 471.042,445	4.426	51	393.876,068 471.042,445	52	393.866,844 471.043,246	9.259
52	393.866,844 471.043,246	53	393.860,56 471.042,176	6.374	53	393.860,56 471.042,176	54	393.859,223 471.026,273	15.959	54	393.859,223 471.026,273	55	393.863,362 471.021,405	6.39
55	393.863,362 471.021,405	56	393.885,286 471.000,021	30.626	56	393.885,286 471.000,021	57	393.908,012 470.981,846	29.1	57	393.908,012 470.981,846	58	393.915,132 470.978,082	8.054
58	393.915,132 470.978,082	59	393.921,563 470.982,621	7.871	59	393.921,563 470.982,621	60	393.943,881 470.983,944	22.357	60	393.943,881 470.983,944	61	393.960,147 470.984,511	16.276
61	393.960,147 470.984,511	62	393.968,846 470.981,108	9.341	62	393.968,846 470.981,108	1	393.972,715 470.974,189	7.927					

\*\* Lungimile segmentelor sunt determinate în planul de proiecție Stereo 70 și sunt rotunjite la 1 milimetru.

\*\*\* Distanța dintre puncte este formată din segmente cumulate ce sunt mai mici decât valoarea 1 milimetru.



**DATE DESPRE IMOBILUL NR. 8389**

Oficiul de Cadastru și Publicitate Imobiliară SIBIU  
Biroul de Cadastru și Publicitate Imobiliară Saliste

**A. Partea I. Descrierea imobilului**

TEREN Extravilan

Adresa: Jud. Sibiu

Nr. Crt	Nr cadastral Nr. topografic	Suprafața* (mp)	Observații / Referințe
A1		46.057	Sector cadastral:119 Teren neimpregmuit;

**B. Partea II. Proprietari și acte**

Inscrieri privitoare la dreptul de proprietate și alte drepturi reale		Referințe
/		
Act Normativ nr. 7, din 13/03/1996 emis de PARLAMENTUL ROMÂNIEI;		
B1	Intabulare, drept de PROPRIETATE, dobândit prin Lege, cota actuala 1/1, cota initiala 1/1 1) NEIDENTIFICAT NEIDENTIFICAT	A1
Act Administrativ nr. 4153, din 23/02/2023 emis de PRIMĂRIA COMUNEI JINA;		
B2	Se noteaza posesia factica asupra suprafetei de 46057 mp in favoarea lui 1) BEBEȘELEA IOAN	A1

**C. Partea III. SARCINI .**

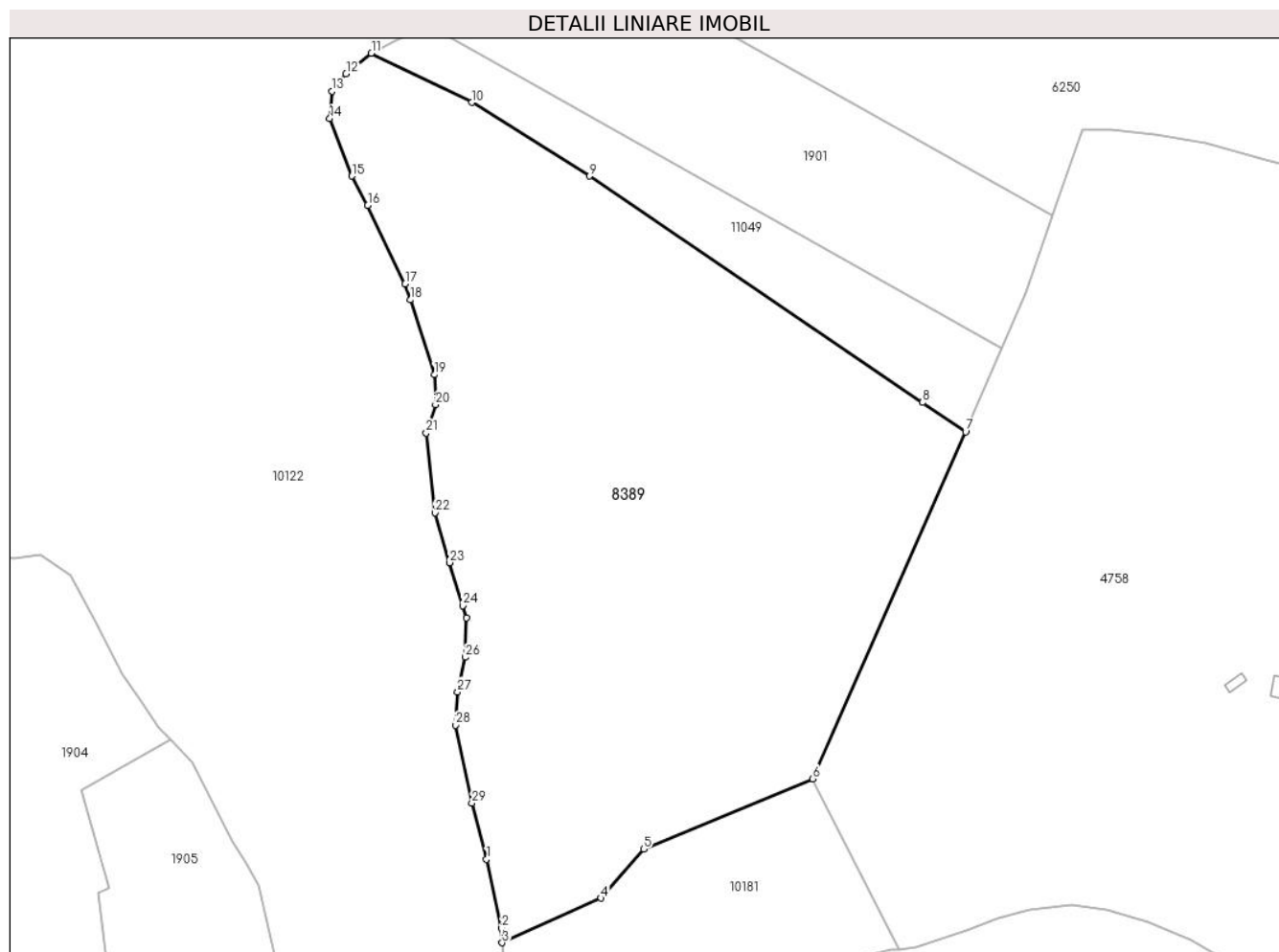
Inscrieri privind dezmembramintele dreptului de proprietate, drepturi reale de garanție și sarcini	Referințe
NU SUNT	

## Anexa Nr. 1 La Partea I

## Teren

Nr cadastral	Suprafața (mp)*	Observații / Referințe
	46.057	

\* Suprafața este determinată în planul de proiecție Stereo 70.



## Date referitoare la teren

Crt	Categorie folosință	Intravilan	Suprafața (mp)	Tarla	Parcelă	Nr. topo	Observații / Referințe
1	faneata	NU	30.839	139	6451/2, 6452,6453,6 493/6	-	
2	fânețe (F) - fânețe împădurite	NU	15.218	139	6451/2, 6452,6453,6 493/6	-	

## Lungime Segmente

1) Valorile lungimilor segmentelor sunt obținute din proiecție în plan.

Punct început	X / Y	Punct sfârșit	X / Y	Lungime segment (** (m)
1	395.710,45 465.380,013	2	395.716,341 465.352,596	28.043
3	395.716,691 465.346,792	4	395.755,867 465.364,477	42.983
5	395.772,856 465.384,072	6	395.840,16 465.411,939	72.845

Punct început	X / Y	Punct sfârșit	X / Y	Lungime segment (** (m)
2	395.716,341 465.352,596	3	395.716,691 465.346,792	5.815
4	395.755,867 465.364,477	5	395.772,856 465.384,072	25.934
6	395.840,16 465.411,939	7	395.900,886 465.549,711	150.562

Punct început	X / Y	Punct sfârșit	X / Y	Lungime segment (** (m)
7	395.900,886 465.549,711	8	395.883,687 465.561,398	20.794
9	395.751,33 465.651,341	10	395.704,626 465.680,654	55.141
11	395.664,665 465.700,177	12	395.654,579 465.691,935	13.025
13	395.649,059 465.685,123	14	395.648,124 465.674,256	10.907
15	395.656,932 465.651,376	16	395.663,22 465.639,752	13.216
17	395.678,097 465.608,558	18	395.680,214 465.602,195	6.706
19	395.689,755 465.572,482	20	395.690,192 465.560,58	11.91
21	395.686,433 465.549,347	22	395.689,942 465.517,574	31.966
23	395.695,721 465.497,811	24	395.700,927 465.480,694	17.891
25	395.702,398 465.475,858	26	395.702,043 465.460,233	15.629
27	395.698,89 465.446,468	28	395.698,194 465.433,227	13.259
29	395.704,636 465.402,237	1	395.710,45 465.380,013	22.972

Punct început	X / Y	Punct sfârșit	X / Y	Lungime segment (** (m)
8	395.883,687 465.561,398	9	395.751,33 465.651,341	160.025
10	395.704,626 465.680,654	11	395.664,665 465.700,177	44.475
12	395.654,579 465.691,935	13	395.649,059 465.685,123	8.768
14	395.648,124 465.674,256	15	395.656,932 465.651,376	24.517
16	395.663,22 465.639,752	17	395.678,097 465.608,558	34.56
18	395.680,214 465.602,195	19	395.689,755 465.572,482	31.207
20	395.690,192 465.560,58	21	395.686,433 465.549,347	11.845
22	395.689,942 465.517,574	23	395.695,721 465.497,811	20.591
24	395.700,927 465.480,694	25	395.702,398 465.475,858	5.055
26	395.702,043 465.460,233	27	395.698,89 465.446,468	14.121
28	395.698,194 465.433,227	29	395.704,636 465.402,237	31.652

\*\* Lungimile segmentelor sunt determinate în planul de proiecție Stereo 70 și sunt rotunjite la 1 milimetru.

\*\*\* Distanța dintre puncte este formată din segmente cumulate ce sunt mai mici decât valoarea 1 milimetru.





**DATE DESPRE IMOBILUL NR. 8390**

Oficiul de Cadastru și Publicitate Imobiliară SIBIU  
Biroul de Cadastru și Publicitate Imobiliară Saliste

**A. Partea I. Descrierea imobilului**

TEREN Extravilan

Adresa: Jud. Sibiu

Nr. Crt	Nr cadastral Nr. topografic	Suprafața* (mp)	Observații / Referințe
A1		15.292	Sector cadastral:150 Teren neimpregmuit;

**B. Partea II. Proprietari și acte**

Inscrieri privitoare la dreptul de proprietate și alte drepturi reale	Referințe
/	
Act Normativ nr. 7, din 13/03/1996 emis de PARLAMENTUL ROMÂNIEI;	
B1	Intabulare, drept de PROPRIETATE, dobândit prin Lege, cota actuala 1/1, cota initiala 1/1
	1) NEIDENTIFICAT NEIDENTIFICAT
Act Administrativ nr. 3912, din 21/02/2023 emis de PRIMĂRIA COMUNEI JINA;	
B2	Se noteaza posesia factica asupra suprafetei de 15292 mp in favoarea lui
	1) BEBEȘELEA-STERP MARIA

**C. Partea III. SARCINI .**

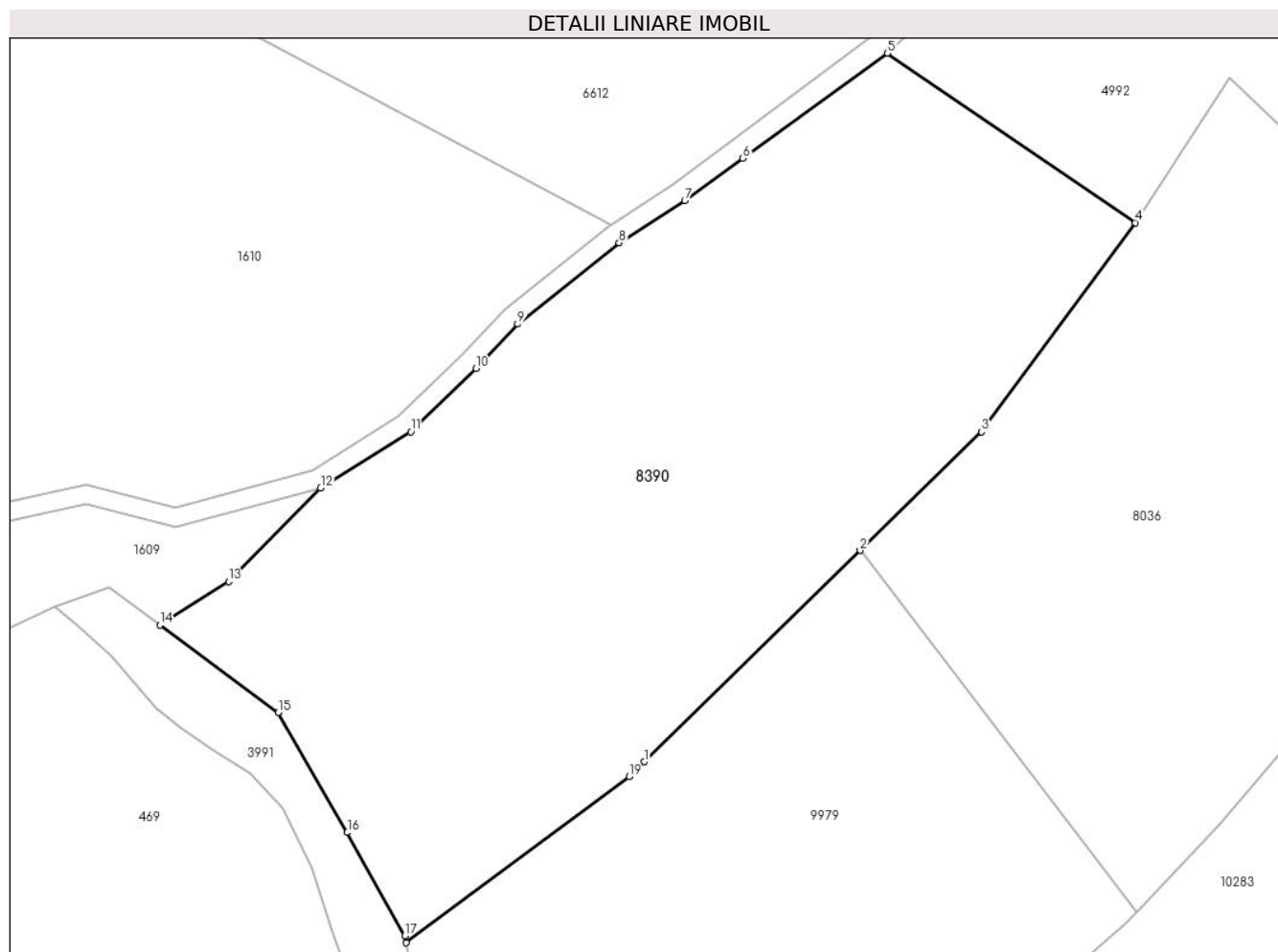
Inscrieri privind dezmembramintele dreptului de proprietate, drepturi reale de garanție și sarcini	Referințe
NU SUNT	

## Anexa Nr. 1 La Partea I

## Teren

Nr cadastral	Suprafața (mp)*	Observații / Referințe
	15.292	

\* Suprafața este determinată în planul de proiecție Stereo 70.



## Date referitoare la teren

Crt	Categorie folosință	Intravilan	Suprafața (mp)	Tarla	Parcelă	Nr. topo	Observații / Referințe
1	fâneata	NU	7.136	167	7501,7502,7 503,7529/4	-	
2	fânețe (F) - fânețe împădurite	NU	8.156	167	7501,7502,7 503,7529/4	-	

## Lungime Segmente

1) Valorile lungimilor segmentelor sunt obținute din proiecție în plan.

Punct început	X / Y	Punct sfârșit	X / Y	Lungime segment (** (m)
1	402.744,739 466.043,654	2	402.789,046 466.086,949	61.948
2	402.789,046 466.086,949	3	402.813,959 466.111,295	34.834
3	402.813,959 466.111,295	4	402.845,555 466.154,137	53.233

Punct început	X / Y	Punct sfârşit	X / Y	Lungime segment (** (m)
4	402.845,555 466.154,137	5	402.794,617 466.188,879	61.658
5	402.794,617 466.188,879	6	402.765,014 466.167,357	36.6
6	402.765,014 466.167,357	7	402.753,082 466.158,682	14.752
7	402.753,082 466.158,682	8	402.739,615 466.150,011	16.017
8	402.739,615 466.150,011	9	402.718,803 466.133,363	26.651
9	402.718,803 466.133,363	10	402.710,283 466.124,288	12.448
10	402.710,283 466.124,288	11	402.696,923 466.111,27	18.654
11	402.696,923 466.111,27	12	402.678,411 466.099,761	21.798
12	402.678,411 466.099,761	13	402.659,507 466.080,586	26.927
13	402.659,507 466.080,586	14	402.645,391 466.071,645	16.709
14	402.645,391 466.071,645	15	402.669,639 466.053,695	30.169
15	402.669,639 466.053,695	16	402.683,841 466.029,149	28.358
16	402.683,841 466.029,149	17	402.695,632 466.007,941	24.265
17	402.695,632 466.007,941	18	402.695,941 466.006,534	1.441
18	402.695,941 466.006,534	19	402.741,653 466.040,639	57.033
19	402.741,653 466.040,639	1	402.744,739 466.043,654	4.314

\*\* Lungimile segmentelor sunt determinate în planul de proiecţie Stereo 70 şi sunt rotunjite la 1 milimetru.

\*\*\* Distanţa dintre puncte este formată din segmente cumulate ce sunt mai mici decât valoarea 1 milimetru.



**DATE DESPRE IMOBILUL NR. 8394**

Oficiul de Cadastru și Publicitate Imobiliară SIBIU  
Biroul de Cadastru și Publicitate Imobiliară Saliste

**A. Partea I. Descrierea imobilului**

TEREN Extravilan

Adresa: Jud. Sibiu

Nr. Crt	Nr cadastral Nr. topografic	Suprafața* (mp)	Observații / Referințe
A1		33.018	Sector cadastral:167 Teren neimpregmuit;

**B. Partea II. Proprietari și acte**

Inscrieri privitoare la dreptul de proprietate și alte drepturi reale		Referințe
/		
Act Normativ nr. 7, din 13/03/1996 emis de PARLAMENTUL ROMÂNIEI;		
B1	Intabulare, drept de PROPRIETATE, dobândit prin Lege, cota actuala 1/1, cota initiala 1/1 1) NEIDENTIFICAT NEIDENTIFICAT	A1
Act Administrativ nr. 3171, din 27/01/2023 emis de PRIMĂRIA COMUNEI JINA;		
B2	Se noteaza posesia factica asupra suprafetei de 33018 mp in favoarea lui 1) BESCHIU MARINA	A1

**C. Partea III. SARCINI .**

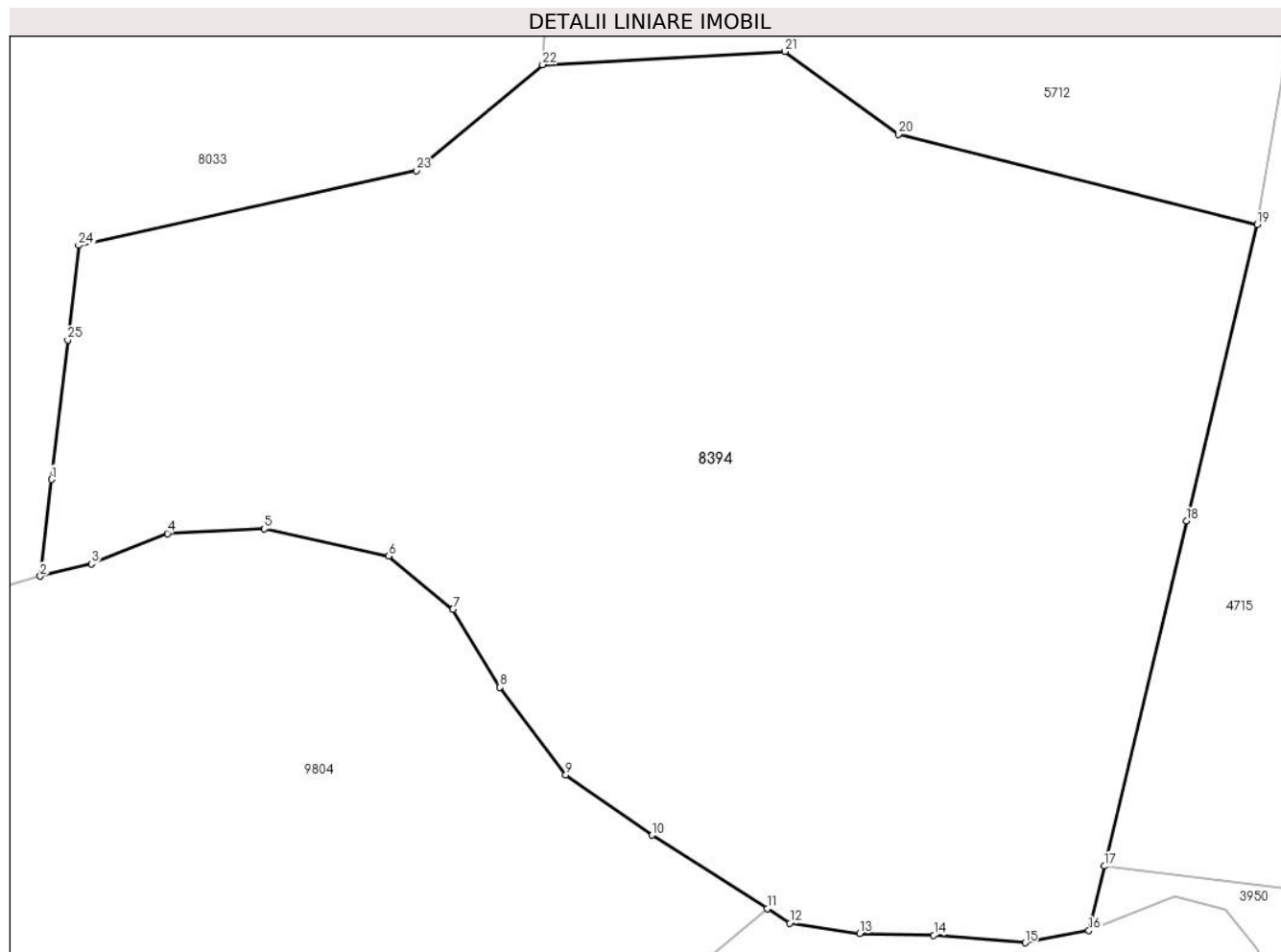
Inscrieri privind dezmembramintele dreptului de proprietate, drepturi reale de garanție și sarcini	Referințe
NU SUNT	

## Anexa Nr. 1 La Partea I

## Teren

Nr cadastral	Suprafața (mp)*	Observații / Referințe
	33.018	

\* Suprafața este determinată în planul de proiecție Stereo 70.



## Date referitoare la teren

Crt	Categorie folosință	Intra vilan	Suprafața (mp)	Tarla	Parcelă	Nr. topo	Observații / Referințe
1	faneata	NU	20.517	184	8131,8132,8 133,8134,81 85,8188/3	-	
2	fânețe (F) - fânețe împădurite	NU	12.502	184	8131,8132,8 133,8134,81 85,8188/3	-	

## Lungime Segmente

1) Valorile lungimilor segmentelor sunt obținute din proiecție în plan.

Punct început	X / Y	Punct sfârșit	X / Y	Lungime segment (** (m)
1	392.258,963 464.100,684	2	392.256,494 464.079,415	21.412
3	392.267,747 464.082,101	4	392.284,475 464.088,803	18.021
5	392.305,73 464.089,795	6	392.333,142 464.083,839	28.052

Punct început	X / Y	Punct sfârșit	X / Y	Lungime segment (** (m)
2	392.256,494 464.079,415	3	392.267,747 464.082,101	11.569
4	392.284,475 464.088,803	5	392.305,73 464.089,795	21.278
6	392.333,142 464.083,839	7	392.347,246 464.072,124	18.335

Punct început	X / Y	Punct sfârșit	X / Y	Lungime segment (** (m)
7	392.347,246 464.072,124	8	392.357,582 464.055,025	19.98
9	392.372,071 464.035,715	10	392.391,067 464.022,52	23.129
11	392.416,351 464.006,388	12	392.421,332 464.003,21	5.908
13	392.436,683 464.000,96	14	392.452,988 464.000,547	16.31
15	392.473,085 463.998,886	16	392.487,119 464.001,568	14.288
17	392.490,498 464.015,733	18	392.508,589 464.091,563	77.958
19	392.524,119 464.156,66	20	392.445,239 464.176,523	81.342
21	392.420,294 464.194,704	22	392.366,973 464.191,799	53.4
23	392.339,204 464.168,506	24	392.264,931 464.152,087	76.066
25	392.262,519 464.131,31	1	392.258,963 464.100,684	30.832

Punct început	X / Y	Punct sfârșit	X / Y	Lungime segment (** (m)
8	392.357,582 464.055,025	9	392.372,071 464.035,715	24.141
10	392.391,067 464.022,52	11	392.416,351 464.006,388	29.992
12	392.421,332 464.003,21	13	392.436,683 464.000,96	15.515
14	392.452,988 464.000,547	15	392.473,085 463.998,886	20.166
16	392.487,119 464.001,568	17	392.490,498 464.015,733	14.562
18	392.508,589 464.091,563	19	392.524,119 464.156,66	66.924
20	392.445,239 464.176,523	21	392.420,294 464.194,704	30.867
22	392.366,973 464.191,799	23	392.339,204 464.168,506	36.245
24	392.264,931 464.152,087	25	392.262,519 464.131,31	20.917

\*\* Lungimile segmentelor sunt determinate în planul de proiecție Stereo 70 și sunt rotunjite la 1 milimetru.

\*\*\* Distanța dintre puncte este formată din segmente cumulate ce sunt mai mici decât valoarea 1 milimetru.





**DATE DESPRE IMOBILUL NR. 8395**

Oficiul de Cadastru și Publicitate Imobiliară SIBIU  
 Biroul de Cadastru și Publicitate Imobiliară Saliste

**A. Partea I. Descrierea imobilului**

TEREN Extravilan

Adresa: Jud. Sibiu

Nr. Crt	Nr cadastral Nr. topografic	Suprafața* (mp)	Observații / Referințe
A1		71.223	Sector cadastral:167 Teren neimpregmuit;

**B. Partea II. Proprietari și acte**

Inscrieri privitoare la dreptul de proprietate și alte drepturi reale		Referințe
/		
Act Normativ nr. 7, din 13/03/1996 emis de PARLAMENTUL ROMÂNIEI;		
B1	Intabulare, drept de PROPRIETATE, dobândit prin Lege, cota actuala 1/1, cota initiala 1/1 1) <b>NEIDENTIFICAT NEIDENTIFICAT</b>	A1
Act Administrativ nr. 3190, din 27/01/2023 emis de PRIMĂRIA COMUNEI JINA;		
B2	Se noteaza posesia factica asupra suprafetei de 71223 mp in favoarea lui 1) <b>BESCHIU MARINA</b>	A1

**C. Partea III. SARCINI .**

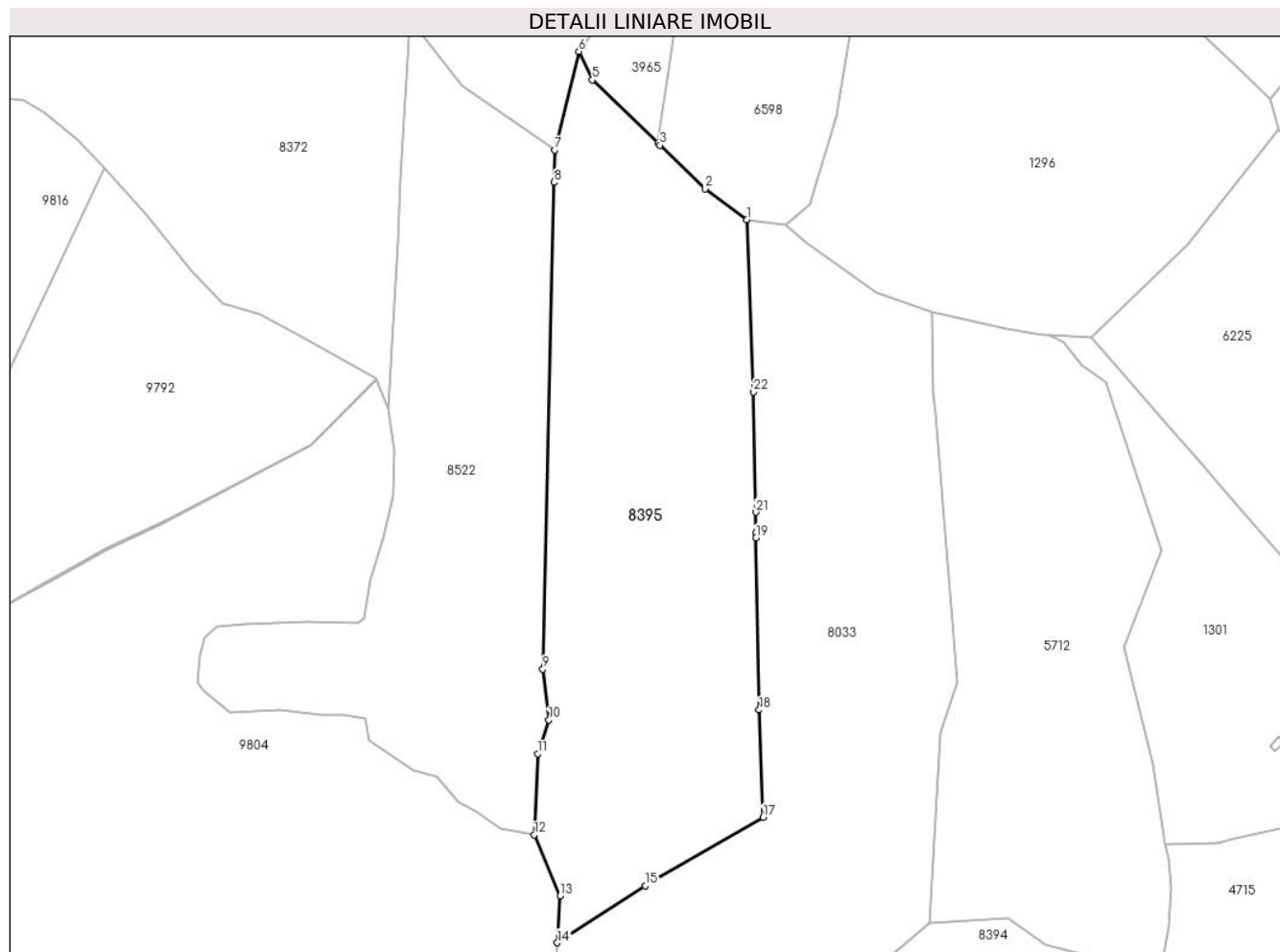
Inscrieri privind dezmembramintele dreptului de proprietate, drepturi reale de garanție și sarcini	Referințe
NU SUNT	

## Anexa Nr. 1 La Partea I

## Teren

Nr cadastral	Suprafața (mp)*	Observații / Referințe
	71.223	

\* Suprafața este determinată în planul de proiecție Stereo 70.



## Date referitoare la teren

Crt	Categorie folosință	Intravilan	Suprafața (mp)	Tarla	Parcelă	Nr. topo	Observații / Referințe
1	faneata	NU	35.577	184	8046/11, 8116,8119/1, 8188/6	-	
2	fânețe (F) - fânețe împădurite	NU	35.646	184	8046/11, 8116,8119/1, 8188/6	-	

## Lungime Segmente

1) Valorile lungimilor segmentelor sunt obținute din proiecție în plan.

Punct început	X / Y	Punct sfârșit	X / Y	Lungime segment (** (m)
1	392.242,361 464.669,873	2	392.213,988 464.690,779	35.243
3	392.183,136 464.720,453	4	392.181,658 464.721,875	2.051
5	392.137,027 464.764,791	6	392.127,937 464.784,238	21.467

Punct început	X / Y	Punct sfârșit	X / Y	Lungime segment (** (m)
2	392.213,988 464.690,779	3	392.183,136 464.720,453	42.806
4	392.181,658 464.721,875	5	392.137,027 464.764,791	61.917
6	392.127,937 464.784,238	7	392.111,453 464.717,294	68.944

Punct început	X / Y	Punct sfârșit	X / Y	Lungime segment (** (m)
7	392.111,453 464.717,294	8	392.110,944 464.695,173	22.127
9	392.103,33 464.364,057	10	392.107,447 464.329,505	34.796
11	392.099,736 464.306,44	12	392.097,509 464.251,394	55.091
13	392.115,038 464.209,77	14	392.113,152 464.178,019	31.807
15	392.173,255 464.216,797	16	392.180,299 464.220,893	8.148
17	392.253,275 464.263,322	18	392.250,589 464.336,4	73.127
19	392.248,55 464.453,414	20	392.248,491 464.456,804	3.391
21	392.248,244 464.470,928	22	392.246,82 464.552,576	81.66

Punct început	X / Y	Punct sfârșit	X / Y	Lungime segment (** (m)
8	392.110,944 464.695,173	9	392.103,33 464.364,057	331.204
10	392.107,447 464.329,505	11	392.099,736 464.306,44	24.32
12	392.097,509 464.251,394	13	392.115,038 464.209,77	45.164
14	392.113,152 464.178,019	15	392.173,255 464.216,797	71.527
16	392.180,299 464.220,893	17	392.253,275 464.263,322	84.414
18	392.250,589 464.336,4	19	392.248,55 464.453,414	117.032
20	392.248,491 464.456,804	21	392.248,244 464.470,928	14.126
22	392.246,82 464.552,576	1	392.242,361 464.669,873	117.382

\*\* Lungimile segmentelor sunt determinate în planul de proiecție Stereo 70 și sunt rotunjite la 1 milimetru.

\*\*\* Distanța dintre puncte este formată din segmente cumulate ce sunt mai mici decât valoarea 1 milimetru.



**DATE DESPRE IMOBILUL NR. 8403**

Oficiul de Cadastru și Publicitate Imobiliară SIBIU  
Biroul de Cadastru și Publicitate Imobiliară Saliste

**A. Partea I. Descrierea imobilului**

TEREN Extravilan

Adresa: Jud. Sibiu

Nr. Crt	Nr cadastral Nr. topografic	Suprafața* (mp)	Observații / Referințe
A1		95.149	Sector cadastral:39 Teren neimprijmit;

**Construcții**

Crt	Nr cadastral Nr. topografic	Adresa	Observații / Referințe
A1.1		Jud. Sibiu	Nr. niveluri:1; S. construita la sol:71 mp; ANEXA - P
A1.2		Jud. Sibiu	Nr. niveluri:1; S. construita la sol:68 mp; ANEXA - P
A1.3		Jud. Sibiu	Nr. niveluri:1; S. construita la sol:68 mp; ANEXA - P

**B. Partea II. Proprietari și acte**

Inscrieri privitoare la dreptul de proprietate și alte drepturi reale		Referințe
/		
Act Normativ nr. 7, din 13/03/1996 emis de PARLAMENTUL ROMÂNIEI;		
B1	Inscrierea provizorie, drept de PROPRIETATE, dobandit prin Lege, cota actuala 1/1, cota initiala 1/1 1) <b>COMUNA JINA</b> , CIF:0000000000000, PROPRIETAR NEIDENTIFICAT	A1
B2	Inscrierea provizorie, drept de PROPRIETATE, dobandit prin Lege, cota actuala 1/1, cota initiala 1/1 1) <b>COMUNA JINA</b> , CIF:0000000000000, PROPRIETAR NEIDENTIFICAT	A1.1, A1.2, A1.3

**C. Partea III. SARCINI .**

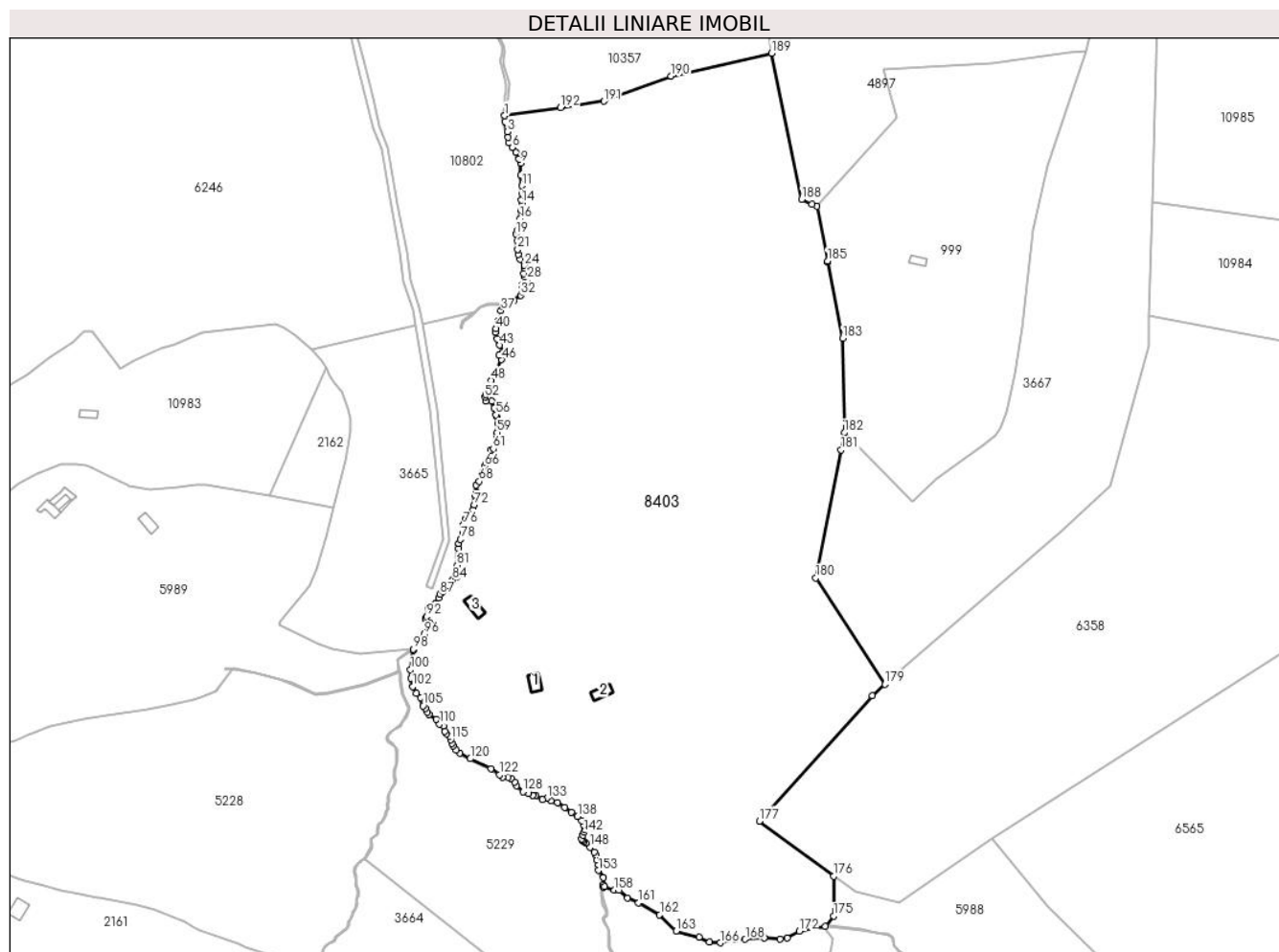
Inscrieri privind dezmembramintele dreptului de proprietate, drepturi reale de garanție și sarcini	Referințe
NU SUNT	

## Anexa Nr. 1 La Partea I

## Teren

Nr cadastral	Suprafața (mp)*	Observații / Referințe
	95.149	

\* Suprafața este determinată în planul de proiecție Stereo 70.



## Date referitoare la teren

Crt	Categorie folosință	Intravilan	Suprafața (mp)	Tarla	Parcelă	Nr. topo	Observații / Referințe
1	faneata	NU	66.189	95	4427/1,4295	-	
2	curti constructii	NU	3.852	95	4296,4297	-	
3	fânețe (F) - fânețe împădurite	NU	25.108	95	4427/1,4295	-	

## Date referitoare la construcții

Crt	Număr	Destinație construcție	Supraf. (mp)	Situație juridică	Observații / Referințe
A1.1		constructii anexa	71	Cu acte	Nr. niveluri:1; S. construita la sol:71 mp; ANEXA - P
A1.2		constructii anexa	68	Cu acte	Nr. niveluri:1; S. construita la sol:68 mp; ANEXA - P
A1.3		constructii anexa	68	Cu acte	Nr. niveluri:1; S. construita la sol:68 mp; ANEXA - P

## Lungime Segmente

1) Valorile lungimilor segmentelor sunt obținute din proiecție în plan.

Punct început	X / Y	Punct sfârșit	X / Y	Lungime segment	Punct început	X / Y	Punct sfârșit	X / Y	Lungime segment	Punct început	X / Y	Punct sfârșit	X / Y	Lungime segment
1	394.381,343 472.197,282	2	394.381,577 472.193,839	3.451	2	394.381,577 472.193,839	3	394.382,906 472.187,832	6.152	3	394.382,906 472.187,832	4	394.383,26 472.184,477	3.374
4	394.383,26 472.184,477	5	394.383,816 472.181,476	3.052	5	394.383,816 472.181,476	6	394.385,697 472.178,788	3.281	6	394.385,697 472.178,788	7	394.387,849 472.175,798	3.684
7	394.387,849 472.175,798	8	394.389,717 472.172,026	4.209	8	394.389,717 472.172,026	9	394.390,758 472.169,472	2.758	9	394.390,758 472.169,472	10	394.390,893 472.162,16	7.313
10	394.390,893 472.162,16	11	394.391,354 472.156,14	6.038	11	394.391,354 472.156,14	12	394.391,693 472.151,186	4.966	12	394.391,693 472.151,186	13	394.391,047 472.147,77	3.477
13	394.391,047 472.147,77	14	394.391,573 472.145,969	1.876	14	394.391,573 472.145,969	15	394.391,249 472.141,569	4.412	15	394.391,249 472.141,569	16	394.390,526 472.136,765	4.858
16	394.390,526 472.136,765	17	394.389,961 472.133,049	3.759	17	394.389,961 472.133,049	18	394.388,839 472.130,094	3.161	18	394.388,839 472.130,094	19	394.387,843 472.127,649	2.64
19	394.387,843 472.127,649	20	394.388,915 472.123,696	4.096	20	394.388,915 472.123,696	21	394.388,971 472.118,61	5.086	21	394.388,971 472.118,61	22	394.389,447 472.115,838	2.813
22	394.389,447 472.115,838	23	394.390,467 472.112,877	3.132	23	394.390,467 472.112,877	24	394.393,052 472.109,193	4.5	24	394.393,052 472.109,193	25	394.393,017 472.107,416	1.777
25	394.393,017 472.107,416	26	394.392,658 472.104,485	2.953	26	394.392,658 472.104,485	27	394.393,407 472.102,386	2.229	27	394.393,407 472.102,386	28	394.394,665 472.100,751	2.063
28	394.394,665 472.100,751	29	394.391,909 472.098,023	3.878	29	394.391,909 472.098,023	30	394.391,427 472.097,043	1.092	30	394.391,427 472.097,043	31	394.391,776 472.093,674	3.387
31	394.391,776 472.093,674	32	394.390,882 472.091,595	2.263	32	394.390,882 472.091,595	33	394.386,98 472.088,74	4.835	33	394.386,98 472.088,74	34	394.383,751 472.086,453	3.957
34	394.383,751 472.086,453	35	394.380,689 472.085,119	3.34	35	394.380,689 472.085,119	36	394.380,549 472.084,876	0.28	36	394.380,549 472.084,876	37	394.379,22 472.082,607	2.63
37	394.379,22 472.082,607	38	394.379,704 472.076,084	6.541	38	394.379,704 472.076,084	39	394.377,208 472.076,11	2.496	39	394.377,208 472.076,11	40	394.376,312 472.071,96	4.246
40	394.376,312 472.071,96	41	394.375,873 472.069,862	2.143	41	394.375,873 472.069,862	42	394.376,765 472.066,105	3.861	42	394.376,765 472.066,105	43	394.378,449 472.062,341	4.124
43	394.378,449 472.062,341	44	394.380,322 472.058,03	4.7	44	394.380,322 472.058,03	45	394.377,958 472.056,364	2.892	45	394.377,958 472.056,364	46	394.379,556 472.053,79	3.03
46	394.379,556 472.053,79	47	394.376,707 472.046,348	7.969	47	394.376,707 472.046,348	48	394.373,245 472.041,554	5.913	48	394.373,245 472.041,554	49	394.372,044 472.038,875	2.936
49	394.372,044 472.038,875	50	394.371,608 472.035,412	3.49	50	394.371,608 472.035,412	51	394.370,15 472.033,295	2.57	51	394.370,15 472.033,295	52	394.369,76 472.031,737	1.606
52	394.369,76 472.031,737	53	394.370,295 472.029,447	2.352	53	394.370,295 472.029,447	54	394.373,609 472.029,371	3.315	54	394.373,609 472.029,371	55	394.375,013 472.025,106	4.49
55	394.375,013 472.025,106	56	394.376,191 472.021,259	4.023	56	394.376,191 472.021,259	57	394.376,834 472.020,1	1.325	57	394.376,834 472.020,1	58	394.377,434 472.015,836	4.306
58	394.377,434 472.015,836	59	394.376,858 472.010,874	4.995	59	394.376,858 472.010,874	60	394.376,699 472.007,67	3.208	60	394.376,699 472.007,67	61	394.374,641 472.001,295	6.699
61	394.374,641 472.001,295	62	394.372,929 472.000,708	1.81	62	394.372,929 472.000,708	63	394.373,082 471.997,416	3.296	63	394.373,082 471.997,416	64	394.372,328 471.994,666	2.851
64	394.372,328 471.994,666	65	394.370,356 471.992,951	2.613	65	394.370,356 471.992,951	66	394.369,32 471.990,963	2.242	66	394.369,32 471.990,963	67	394.367,914 471.986,906	4.294
67	394.367,914 471.986,906	68	394.366,378 471.982,16	4.988	68	394.366,378 471.982,16	69	394.364,603 471.979,98	2.811	69	394.364,603 471.979,98	70	394.364,831 471.975,849	4.137
70	394.364,831 471.975,849	71	394.363,668 471.974,065	2.13	71	394.363,668 471.974,065	72	394.363,5 471.968,214	5.853	72	394.363,5 471.968,214	73	394.362,589 471.965,459	2.902
73	394.362,589 471.965,459	74	394.359,159 471.961,571	5.185	74	394.359,159 471.961,571	75	394.358,088 471.960,224	1.721	75	394.358,088 471.960,224	76	394.357,029 471.956,506	3.866
76	394.357,029 471.956,506	77	394.356,774 471.951,956	4.557	77	394.356,774 471.951,956	78	394.355,386 471.947,917	4.271	78	394.355,386 471.947,917	79	394.354,241 471.945,654	2.536
79	394.354,241 471.945,654	80	394.354,217 471.942,527	3.127	80	394.354,217 471.942,527	81	394.353,318 471.932,766	9.802	81	394.353,318 471.932,766	82	394.353,098 471.925,8	6.969
82	394.353,098 471.925,8	83	394.352,659 471.925,488	0.539	83	394.352,659 471.925,488	84	394.350,706 471.924,096	2.398	84	394.350,706 471.924,096	85	394.348,132 471.920,688	4.271
85	394.348,132 471.920,688	86	394.345,03 471.917,3	4.594	86	394.345,03 471.917,3	87	394.343,241 471.915,642	2.439	87	394.343,241 471.915,642	88	394.342,53 471.913,627	2.137
88	394.342,53 471.913,627	89	394.340,281 471.910,007	4.262	89	394.340,281 471.910,007	90	394.337,582 471.908,538	3.073	90	394.337,582 471.908,538	91	394.336,571 471.907,568	1.401
91	394.336,571 471.907,568	92	394.335,441 471.902,555	5.139	92	394.335,441 471.902,555	93	394.334,602 471.901,36	1.46	93	394.334,602 471.901,36	94	394.334,653 471.901,118	0.247
94	394.334,653 471.901,118	95	394.337,545 471.898,41	3.962	95	394.337,545 471.898,41	96	394.334,01 471.892,018	7.304	96	394.334,01 471.892,018	97	394.330,29 471.887,32	5.992

Punct început	X / Y	Punct sfârșit	X / Y	Lungime segment	Punct început	X / Y	Punct sfârșit	X / Y	Lungime segment	Punct început	X / Y	Punct sfârșit	X / Y	Lungime segment
97	394.330,29 471.887,32	98	394.327,567 471.883,317	4.841	98	394.327,567 471.883,317	99	394.327,398 471.882,574	0.762	99	394.327,398 471.882,574	100	394.325,904 471.871,348	11.325
100	394.325,904 471.871,348	101	394.326,232 471.866,243	5.116	101	394.326,232 471.866,243	102	394.327,072 471.861,235	5.078	102	394.327,072 471.861,235	103	394.329,258 471.857,369	4.441
103	394.329,258 471.857,369	104	394.331,698 471.854,821	3.528	104	394.331,698 471.854,821	105	394.333,271 471.849,978	5.092	105	394.333,271 471.849,978	106	394.334,806 471.848,516	2.12
106	394.334,806 471.848,516	107	394.335,695 471.846,393	2.302	107	394.335,695 471.846,393	108	394.336,949 471.845,051	1.837	108	394.336,949 471.845,051	109	394.341,03 471.842,167	4.997
109	394.341,03 471.842,167	110	394.342,879 471.839,195	3.5	110	394.342,879 471.839,195	111	394.345,227 471.838,119	2.583	111	394.345,227 471.838,119	112	394.346,124 471.834,954	3.29
112	394.346,124 471.834,954	113	394.346,967 471.833,716	1.498	113	394.346,967 471.833,716	114	394.348,909 471.832,238	2.44	114	394.348,909 471.832,238	115	394.349,645 471.830,138	2.225
115	394.349,645 471.830,138	116	394.350,163 471.827,948	2.25	116	394.350,163 471.827,948	117	394.350,917 471.826,318	1.796	117	394.350,917 471.826,318	118	394.352,834 471.823,905	3.082
118	394.352,834 471.823,905	119	394.354,775 471.822,127	2.632	119	394.354,775 471.822,127	120	394.361,12 471.818,872	7.131	120	394.361,12 471.818,872	121	394.373,217 471.813,016	13.44
121	394.373,217 471.813,016	122	394.378,288 471.809,351	6.257	122	394.378,288 471.809,351	123	394.380,032 471.808,06	2.17	123	394.380,032 471.808,06	124	394.383,28 471.808,124	3.249
124	394.383,28 471.808,124	125	394.384,986 471.807,341	1.877	125	394.384,986 471.807,341	126	394.387,215 471.805,13	3.14	126	394.387,215 471.805,13	127	394.388,344 471.802,919	2.483
127	394.388,344 471.802,919	128	394.392,155 471.799,432	5.166	128	394.392,155 471.799,432	129	394.395,515 471.798,365	3.525	129	394.395,515 471.798,365	130	394.397,868 471.797,385	2.549
130	394.397,868 471.797,385	131	394.399,662 471.797,311	1.796	131	394.399,662 471.797,311	132	394.403,482 471.794,986	4.472	132	394.403,482 471.794,986	133	394.406,284 471.795,749	2.904
133	394.406,284 471.795,749	134	394.408,456 471.794,048	2.759	134	394.408,456 471.794,048	135	394.412,388 471.792,926	4.089	135	394.412,388 471.792,926	136	394.416,651 471.790,154	5.085
136	394.416,651 471.790,154	137	394.420,658 471.787,395	4.865	137	394.420,658 471.787,395	138	394.424,289 471.784,9	4.406	138	394.424,289 471.784,9	139	394.426,725 471.782,492	3.425
139	394.426,725 471.782,492	140	394.428,262 471.779,406	3.448	140	394.428,262 471.779,406	141	394.428,407 471.776,946	2.464	141	394.428,407 471.776,946	142	394.428,251 471.775,486	1.468
142	394.428,251 471.775,486	143	394.427,513 471.773,729	1.906	143	394.427,513 471.773,729	144	394.426,684 471.771,825	2.077	144	394.426,684 471.771,825	145	394.426,979 471.770,665	1.197
145	394.426,979 471.770,665	146	394.427,962 471.769,815	1.3	146	394.427,962 471.769,815	147	394.429,166 471.769,218	1.344	147	394.429,166 471.769,218	148	394.431,504 471.766,74	3.407
148	394.431,504 471.766,74	149	394.434,159 471.763,8	3.961	149	394.434,159 471.763,8	150	394.435,247 471.762,274	1.874	150	394.435,247 471.762,274	151	394.435,375 471.759,235	3.042
151	394.435,375 471.759,235	152	394.436,7 471.756,407	3.123	152	394.436,7 471.756,407	153	394.436,547 471.753,165	3.246	153	394.436,547 471.753,165	154	394.439,576 471.748,939	5.199
154	394.439,576 471.748,939	155	394.439,59 471.744,756	4.183	155	394.439,59 471.744,756	156	394.439,42 471.743,358	1.408	156	394.439,42 471.743,358	157	394.440,118 471.743,58	0.732
157	394.440,118 471.743,58	158	394.445,78 471.741,444	6.052	158	394.445,78 471.741,444	159	394.448,82 471.741,368	3.041	159	394.448,82 471.741,368	160	394.453,836 471.736,963	6.676
160	394.453,836 471.736,963	161	394.460,22 471.734,001	7.038	161	394.460,22 471.734,001	162	394.472,636 471.727,077	14.216	162	394.472,636 471.727,077	163	394.482,288 471.717,431	13.646
163	394.482,288 471.717,431	164	394.495,967 471.713,861	14.137	164	394.495,967 471.713,861	165	394.501,819 471.710,823	6.594	165	394.501,819 471.710,823	166	394.508,202 471.710,519	6.39
166	394.508,202 471.710,519	167	394.517,246 471.712,873	9.345	167	394.517,246 471.712,873	168	394.523,098 471.712,646	5.856	168	394.523,098 471.712,646	169	394.534,156 471.713,32	11.079
169	394.534,156 471.713,32	170	394.543,503 471.712,788	9.362	170	394.543,503 471.712,788	171	394.547,759 471.713,32	4.289	171	394.547,759 471.713,32	172	394.554,751 471.717,421	8.106
172	394.554,751 471.717,421	173	394.563,186 471.719,32	8.646	173	394.563,186 471.719,32	174	394.570,277 471.720,122	7.136	174	394.570,277 471.720,122	175	394.575,081 471.726,2	7.747
175	394.575,081 471.726,2	176	394.575,128 471.749,696	23.496	176	394.575,128 471.749,696	177	394.531,341 471.782,123	54.487	177	394.531,341 471.782,123	178	394.597,977 471.855,97	99.467
178	394.597,977 471.855,97	179	394.605,236 471.862,699	9.898	179	394.605,236 471.862,699	180	394.564,556 471.925,236	74.604	180	394.564,556 471.925,236	181	394.579,508 472.000,706	76.937
181	394.579,508 472.000,706	182	394.581,507 472.010,796	10.286	182	394.581,507 472.010,796	183	394.580,584 472.066,302	55.514	183	394.580,584 472.066,302	184	394.571,688 472.110,991	45.566
184	394.571,688 472.110,991	185	394.571,495 472.111,96	0.988	185	394.571,495 472.111,96	186	394.565,118 472.143,994	32.663	186	394.565,118 472.143,994	187	394.562,303 472.145,306	3.106
187	394.562,303 472.145,306	188	394.556,237 472.148,133	6.692	188	394.556,237 472.148,133	189	394.538,616 472.234,119	87.773	189	394.538,616 472.234,119	190	394.479,355 472.220,609	60.781
190	394.479,355 472.220,609	191	394.439,875 472.205,844	42.151	191	394.439,875 472.205,844	192	394.414,304 472.202,103	25.843	192	394.414,304 472.202,103	193	394.381,343 472.197,282	33.312



**\*\* Lungimile segmentelor sunt determinate în planul de proiecție Stereo 70 și sunt rotunjite la 1 milimetru.**

**\*\*\* Distanța dintre puncte este formată din segmente cumulate ce sunt mai mici decât valoarea 1 milimetru.**



**DATE DESPRE IMOBILUL NR. 8500**

Oficiul de Cadastru și Publicitate Imobiliară SIBIU  
Biroul de Cadastru și Publicitate Imobiliară Saliste

**A. Partea I. Descrierea imobilului**

TEREN Extravilan

Adresa: Jud. Sibiu

Nr. Crt	Nr cadastral Nr. topografic	Suprafața* (mp)	Observații / Referințe
A1		38.043	Sector cadastral:119 Teren neimpregmuit;

**B. Partea II. Proprietari și acte**

Inscrieri privitoare la dreptul de proprietate și alte drepturi reale		Referințe
/		
Act Normativ nr. 7, din 13/03/1996 emis de PARLAMENTUL ROMÂNIEI;		
B1	Intabulare, drept de PROPRIETATE, dobândit prin Lege, cota actuala 1/1, cota initiala 1/1 1) NEIDENTIFICAT NEIDENTIFICAT	A1
Act Administrativ nr. 4148, din 23/02/2023 emis de PRIMĂRIA COMUNEI JINA;		
B2	Se noteaza posesia factica asupra suprafetei de 38043 mp in favoarea lui 1) ȘTEFAN ILEANA	A1

**C. Partea III. SARCINI .**

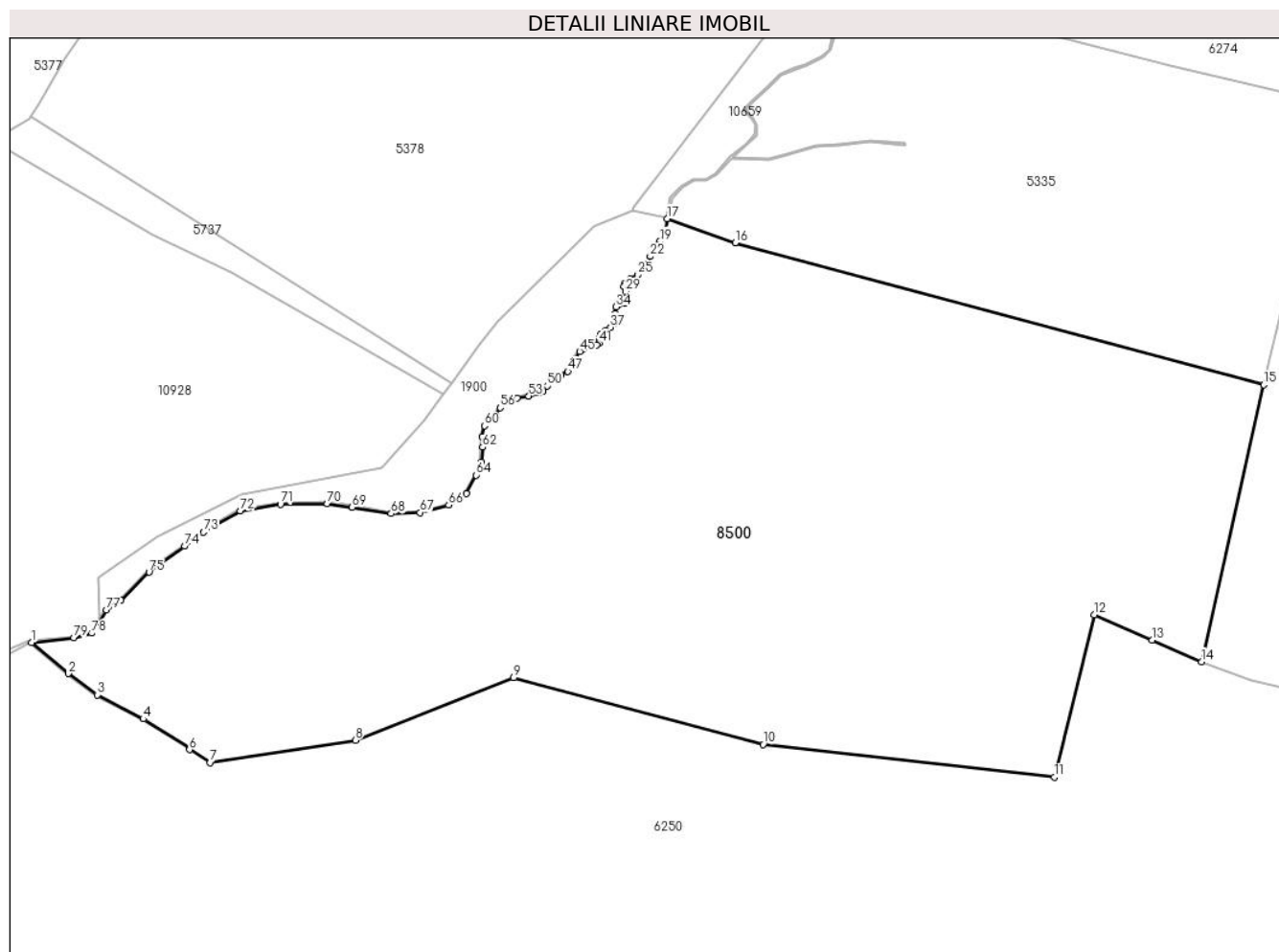
Inscrieri privind dezmembramintele dreptului de proprietate, drepturi reale de garanție și sarcini	Referințe
NU SUNT	

## Anexa Nr. 1 La Partea I

## Teren

Nr cadastral	Suprafața (mp)*	Observații / Referințe
	38.043	

\* Suprafața este determinată în planul de proiecție Stereo 70.



## Date referitoare la teren

Crt	Categorie folosință	Intravilan	Suprafața (mp)	Tarla	Parcelă	Nr. topo	Observații / Referințe
1	faneata	NU	38.043	139	6459,6462,6 463,6464,64 65,6466,646 7,6485,6493 /9	-	

## Lungime Segmente

1) Valorile lungimilor segmentelor sunt obținute din proiecție în plan.

Punct început	X / Y	Punct sfârșit	X / Y	Lungime segment
1	395.855,337 465.857,952	2	395.866,866 465.848,176	15.116
4	395.890,469 465.833,908	5	395.905,26 465.824,669	17.439
7	395.911,428 465.820,227	8	395.957,156 465.827,192	46.255
10	396.085,36 465.825,879	11	396.176,923 465.815,581	92.14
2	395.866,866 465.848,176	3	395.875,986 465.841,485	11.311
5	395.905,26 465.824,669	6	395.904,995 465.824,245	0.5
8	395.957,156 465.827,192	9	396.006,928 465.846,847	53.512
11	396.176,923 465.815,581	12	396.189,564 465.866,602	52.564
3	395.875,986 465.841,485	4	395.890,469 465.833,908	16.345
6	395.904,995 465.824,245	7	395.911,428 465.820,227	7.585
9	396.006,928 465.846,847	10	396.085,36 465.825,879	81.186
12	396.189,564 465.866,602	13	396.207,678 465.858,705	19.761

Punct început	X / Y	Punct sfârșit	X / Y	Lungime segment	Punct început	X / Y	Punct sfârșit	X / Y	Lungime segment	Punct început	X / Y	Punct sfârșit	X / Y	Lungime segment
13	396.207,678 465.858,705	14	396.223,292 465.851,898	17.033	14	396.223,292 465.851,898	15	396.242,822 465.938,904	89.171	15	396.242,822 465.938,904	16	396.076,61 465.983,509	172.093
16	396.076,61 465.983,509	17	396.055,248 465.991,109	22.674	17	396.055,248 465.991,109	18	396.054,721 465.985,543	5.591	18	396.054,721 465.985,543	19	396.052,871 465.983,937	2.45
19	396.052,871 465.983,937	20	396.051,913 465.982,835	1.46	20	396.051,913 465.982,835	21	396.051,27 465.980,664	2.264	21	396.051,27 465.980,664	22	396.049,899 465.979,294	1.938
22	396.049,899 465.979,294	23	396.049,303 465.977,329	2.053	23	396.049,303 465.977,329	24	396.048,823 465.975,89	1.517	24	396.048,823 465.975,89	25	396.046,041 465.973,516	3.657
25	396.046,041 465.973,516	26	396.043,661 465.972,174	2.732	26	396.043,661 465.972,174	27	396.041,696 465.970,613	2.51	27	396.041,696 465.970,613	28	396.041,518 465.969,824	0.809
28	396.041,518 465.969,824	29	396.042,101 465.968,133	1.789	29	396.042,101 465.968,133	30	396.042,758 465.966,538	1.725	30	396.042,758 465.966,538	31	396.042,724 465.965,35	1.188
31	396.042,724 465.965,35	32	396.041,996 465.964,623	1.029	32	396.041,996 465.964,623	33	396.040,034 465.964,102	2.03	33	396.040,034 465.964,102	34	396.039,15 465.963,379	1.142
34	396.039,15 465.963,379	35	396.038,918 465.961,23	2.161	35	396.038,918 465.961,23	36	396.038,603 465.958,057	3.189	36	396.038,603 465.958,057	37	396.037,412 465.957,022	1.578
37	396.037,412 465.957,022	38	396.035,85 465.955,981	1.877	38	396.035,85 465.955,981	39	396.034,134 465.954,731	2.123	39	396.034,134 465.954,731	40	396.033,884 465.953,567	1.191
40	396.033,884 465.953,567	41	396.033,819 465.952,006	1.562	41	396.033,819 465.952,006	42	396.033,005 465.951,414	1.007	42	396.033,005 465.951,414	43	396.030,773 465.951,011	2.268
43	396.030,773 465.951,011	44	396.028,916 465.950,392	1.957	44	396.028,916 465.950,392	45	396.027,7 465.949,38	1.582	45	396.027,7 465.949,38	46	396.025,596 465.946,225	3.792
46	396.025,596 465.946,225	47	396.023,974 465.943,109	3.513	47	396.023,974 465.943,109	48	396.021,838 465.941,979	2.416	48	396.021,838 465.941,979	49	396.019,167 465.940,419	3.093
49	396.019,167 465.940,419	50	396.017,55 465.938,564	2.461	50	396.017,55 465.938,564	51	396.016,141 465.936,905	2.177	51	396.016,141 465.936,905	52	396.014,947 465.936,421	1.288
52	396.014,947 465.936,421	53	396.011,661 465.935,408	3.439	53	396.011,661 465.935,408	54	396.008,057 465.934,798	3.655	54	396.008,057 465.934,798	55	396.004,524 465.934,026	3.616
55	396.004,524 465.934,026	56	396.002,687 465.931,716	2.951	56	396.002,687 465.931,716	57	396.001,194 465.929,291	2.848	57	396.001,194 465.929,291	58	395.999,642 465.928,547	1.721
58	395.999,642 465.928,547	59	395.998,51 465.927,444	1.581	59	395.998,51 465.927,444	60	395.997,722 465.926,016	1.631	60	395.997,722 465.926,016	61	395.996,943 465.922,605	3.499
61	395.996,943 465.922,605	62	395.997,155 465.919,305	3.307	62	395.997,155 465.919,305	63	395.996,786 465.914,624	4.696	63	395.996,786 465.914,624	64	395.995,211 465.910,526	4.39
64	395.995,211 465.910,526	65	395.992,055 465.904,771	6.564	65	395.992,055 465.904,771	66	395.986,514 465.901,131	6.63	66	395.986,514 465.901,131	67	395.977,485 465.898,777	9.331
67	395.977,485 465.898,777	68	395.968,393 465.898,464	9.097	68	395.968,393 465.898,464	69	395.956,129 465.900,445	12.423	69	395.956,129 465.900,445	70	395.948,255 465.901,569	7.954
70	395.948,255 465.901,569	71	395.933,63 465.901,32	14.627	71	395.933,63 465.901,32	72	395.920,911 465.899,326	12.874	72	395.920,911 465.899,326	73	395.909,434 465.892,593	13.306
73	395.909,434 465.892,593	74	395.903,486 465.888,208	7.39	74	395.903,486 465.888,208	75	395.892,267 465.880,053	13.87	75	395.892,267 465.880,053	76	395.883,386 465.871,177	12.556
76	395.883,386 465.871,177	77	395.878,776 465.868,131	5.525	77	395.878,776 465.868,131	78	395.874,254 465.860,846	8.574	78	395.874,254 465.860,846	79	395.868,641 465.859,403	5.796
79	395.868,641 465.859,403	1	395.855,337 465.857,952	13.383										

\*\* Lungimile segmentelor sunt determinate în planul de proiecție Stereo 70 și sunt rotunjite la 1 milimetru.

\*\*\* Distanța dintre puncte este formată din segmente cumulate ce sunt mai mici decât valoarea 1 milimetru.



**DATE DESPRE IMOBILUL NR. 8502**

Oficiul de Cadastru și Publicitate Imobiliară SIBIU  
Biroul de Cadastru și Publicitate Imobiliară Saliste

**A. Partea I. Descrierea imobilului**

TEREN Extravilan

Adresa: Jud. Sibiu

Nr. Crt	Nr cadastral Nr. topografic	Suprafața* (mp)	Observații / Referințe
A1		22.246	Sector cadastral:111 Teren neimpregmuit;

**B. Partea II. Proprietari și acte**

Inscrieri privitoare la dreptul de proprietate și alte drepturi reale	Referințe
/	
Act Normativ nr. 7, din 13/03/1996 emis de PARLAMENTUL ROMÂNIEI;	
B1	Inscrierea provizorie, drept de PROPRIETATE, dobandit prin Lege, cota actuala 1/1, cota initiala 1/1
	1) <b>COMUNA JINA</b> , CIF:0000000000000, PROPRIETAR NEIDENTIFICAT

**C. Partea III. SARCINI .**

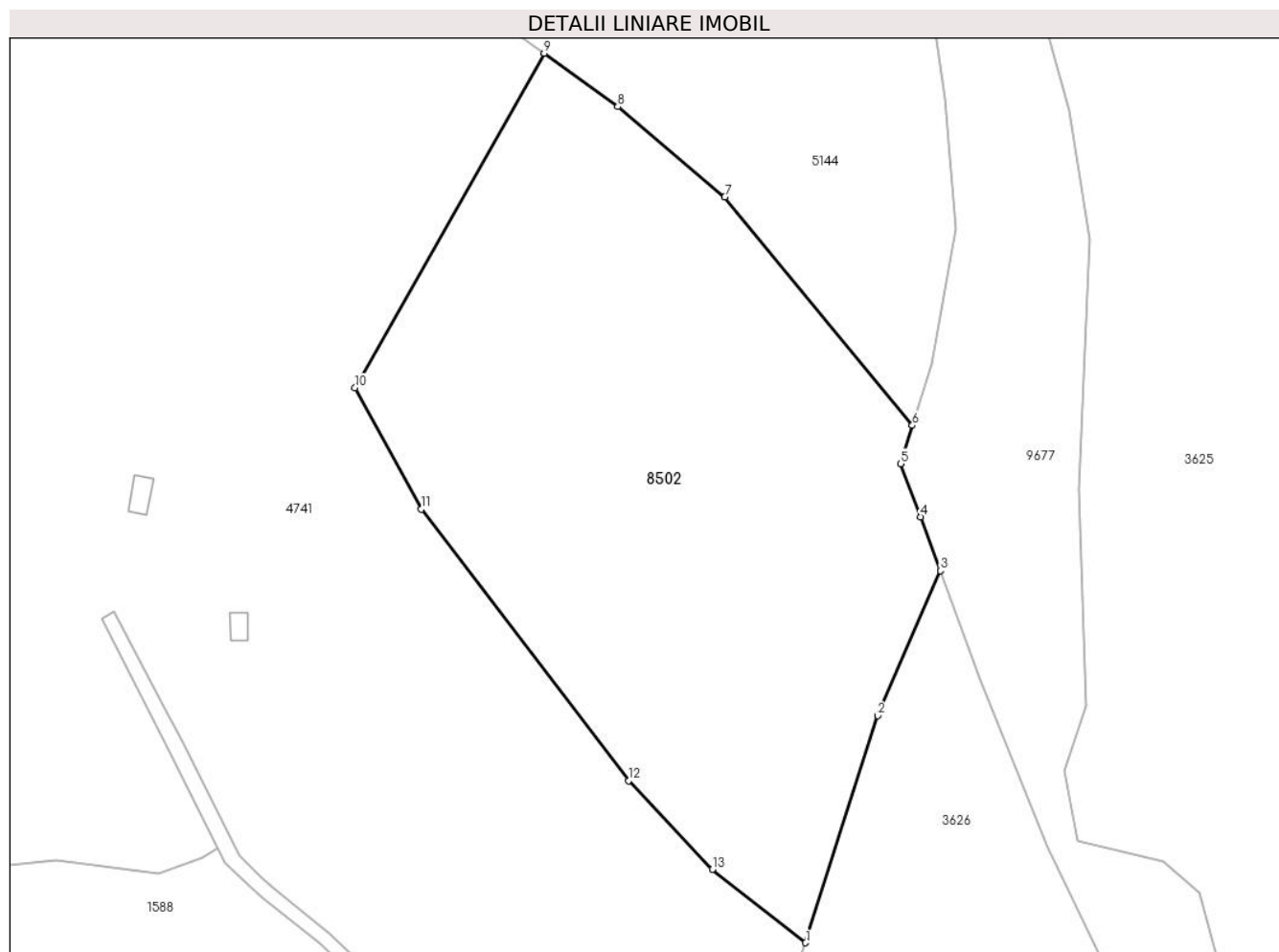
Inscrieri privind dezmembramintele dreptului de proprietate, drepturi reale de garanție și sarcini	Referințe
NU SUNT	

## Anexa Nr. 1 La Partea I

## Teren

Nr cadastral	Suprafața (mp)*	Observații / Referințe
	22.246	

\* Suprafața este determinată în planul de proiecție Stereo 70.



## Date referitoare la teren

Crt	Categorie folosință	Intravilan	Suprafața (mp)	Tarla	Parcelă	Nr. topo	Observații / Referințe
1	faneata	NU	22.246	120	5332/29, 5445,5444,5 443,5442,54 41,5433/1	-	

## Lungime Segmente

1) Valorile lungimilor segmentelor sunt obținute din proiecție în plan.

Punct început	X / Y	Punct sfârșit	X / Y	Lungime segment (** (m)
1	391.872,574 467.483,958	2	391.892,984 467.548,007	67.222
2	391.892,984 467.548,007	3	391.910,586 467.588,868	44.491
3	391.910,586 467.588,868	4	391.904,976 467.604,028	16.165
4	391.904,976 467.604,028	5	391.899,345 467.619,037	16.031



Punct început	X / Y	Punct sfârșit	X / Y	Lungime segment (** (m)
5	391.899,345 467.619,037	6	391.902,707 467.629,837	11.311
6	391.902,707 467.629,837	7	391.849,788 467.694,242	83.357
7	391.849,788 467.694,242	8	391.819,577 467.719,746	39.537
8	391.819,577 467.719,746	9	391.798,827 467.734,785	25.627
9	391.798,827 467.734,785	10	391.745,447 467.640,42	108.417
10	391.745,447 467.640,42	11	391.764,123 467.606,2	38.985
11	391.764,123 467.606,2	12	391.822,618 467.529,661	96.332
12	391.822,618 467.529,661	13	391.846,273 467.504,658	34.42
13	391.846,273 467.504,658	1	391.872,574 467.483,958	33.47

\*\* Lungimile segmentelor sunt determinate în planul de proiecție Stereo 70 și sunt rotunjite la 1 milimetru.

\*\*\* Distanța dintre puncte este formată din segmente cumulate ce sunt mai mici decât valoarea 1 milimetru.



**DATE DESPRE IMOBILUL NR. 8506**

Oficiul de Cadastru și Publicitate Imobiliară SIBIU  
Biroul de Cadastru și Publicitate Imobiliară Saliste

**A. Partea I. Descrierea imobilului**

TEREN Extravilan

Adresa: Jud. Sibiu

Nr. Crt	Nr cadastral Nr. topografic	Suprafața* (mp)	Observații / Referințe
A1		35.618	Sector cadastral:45 Teren neimprejmut;

**B. Partea II. Proprietari și acte**

Inscrieri privitoare la dreptul de proprietate și alte drepturi reale		Referințe
/		
Act Normativ nr. 7, din 13/03/1996 emis de PARLAMENTUL ROMÂNIEI;		
B1	Intabulare, drept de PROPRIETATE, dobândit prin Lege, cota actuala 1/1, cota initiala 1/1 1) NEIDENTIFICAT NEIDENTIFICAT	A1
Act Administrativ nr. 4017, din 22/02/2023 emis de PRIMĂRIA COMUNEI JINA;		
B2	Se noteaza posesia factica asupra suprafetei de 35618 mp in favoarea lui 1) PAMFILOIU GHEORGHE	A1

**C. Partea III. SARCINI .**

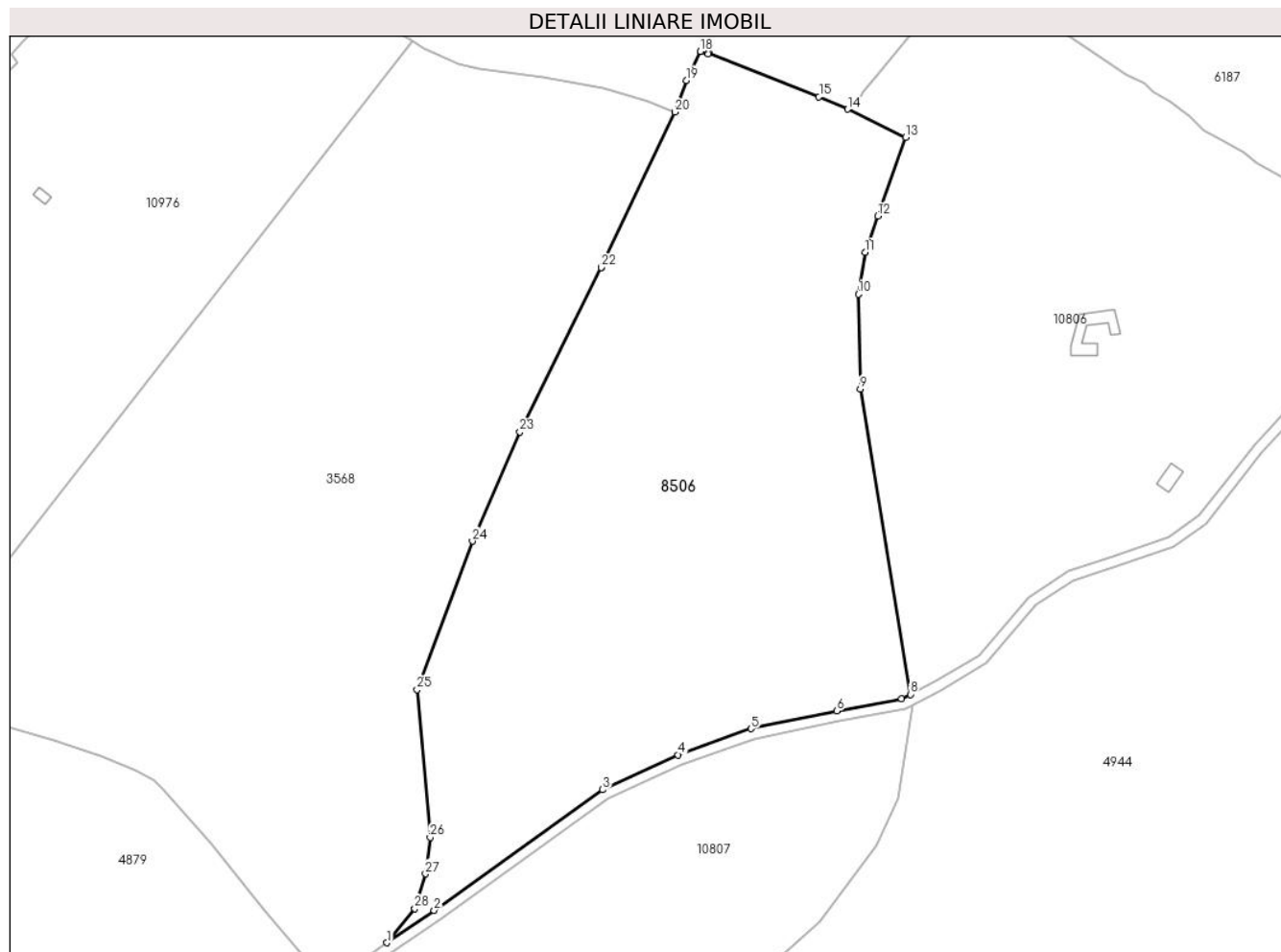
Inscrieri privind dezmembramintele dreptului de proprietate, drepturi reale de garanție și sarcini	Referințe
NU SUNT	

## Anexa Nr. 1 La Partea I

## Teren

Nr cadastral	Suprafața (mp)*	Observații / Referințe
	35.618	

\* Suprafața este determinată în planul de proiecție Stereo 70.



## Date referitoare la teren

Crt	Categorie folosință	Intravilan	Suprafața (mp)	Tarla	Parcelă	Nr. topo	Observații / Referințe
1	faneata	NU	35.618	101	4667/6, 4679,4680,4 678	-	

## Lungime Segmente

1) Valorile lungimilor segmentelor sunt obținute din proiecție în plan.

Punct început	X / Y	Punct sfârșit	X / Y	Lungime segment (** (m)	Punct început	X / Y	Punct sfârșit	X / Y	Lungime segment (** (m)
1	394.664,398 470.778,026	2	394.682,335 470.790,377	21.778	2	394.682,335 470.790,377	3	394.746,632 470.836,343	79.038
3	394.746,632 470.836,343	4	394.775,368 470.849,618	31.654	4	394.775,368 470.849,618	5	394.803,183 470.859,564	29.54
5	394.803,183 470.859,564	6	394.835,874 470.866,302	33.378	6	394.835,874 470.866,302	7	394.860,662 470.870,932	25.217
7	394.860,662 470.870,932	8	394.863,956 470.872,66	3.72	8	394.863,956 470.872,66	9	394.844,905 470.989,009	117.898

Punct început	X / Y	Punct sfârșit	X / Y	Lungime segment (** (m)
9	394.844,905 470.989,009	10	394.844,138 471.025,127	36.126
11	394.846,709 471.041,065	12	394.851,54 471.054,893	14.648
13	394.862,244 471.084,906	14	394.840,008 471.095,551	24.653
15	394.829,095 471.100,303	16	394.787,092 471.117,053	45.22
17	394.786,791 471.116,662	18	394.783,921 471.117,582	3.014
19	394.778,546 471.106,569	20	394.774,085 471.094,455	12.909
21	394.746,031 471.035,235	22	394.746,03 471.035,234	0.001
23	394.715,018 470.972,666	24	394.696,947 470.931,001	45.415
25	394.675,826 470.874,517	26	394.680,837 470.818,163	56.576
27	394.679,065 470.804,3	28	394.675,014 470.791,037	13.868

Punct început	X / Y	Punct sfârșit	X / Y	Lungime segment (** (m)
10	394.844,138 471.025,127	11	394.846,709 471.041,065	16.144
12	394.851,54 471.054,893	13	394.862,244 471.084,906	31.865
14	394.840,008 471.095,551	15	394.829,095 471.100,303	11.903
16	394.787,092 471.117,053	17	394.786,791 471.116,662	0.493
18	394.783,921 471.117,582	19	394.778,546 471.106,569	12.255
20	394.774,085 471.094,455	21	394.746,031 471.035,235	65.529
22	394.746,03 471.035,234	23	394.715,018 470.972,666	69.832
24	394.696,947 470.931,001	25	394.675,826 470.874,517	60.304
26	394.680,837 470.818,163	27	394.679,065 470.804,3	13.976
28	394.675,014 470.791,037	1	394.664,398 470.778,026	16.792

\*\* Lungimile segmentelor sunt determinate în planul de proiecție Stereo 70 și sunt rotunjite la 1 milimetru.

\*\*\* Distanța dintre puncte este formată din segmente cumulate ce sunt mai mici decât valoarea 1 milimetru.



**DATE DESPRE IMOBILUL NR. 8507**

Oficiul de Cadastru și Publicitate Imobiliară SIBIU  
Biroul de Cadastru și Publicitate Imobiliară Saliste

**A. Partea I. Descrierea imobilului**

TEREN Extravilan

Adresa: Jud. Sibiu

Nr. Crt	Nr cadastral Nr. topografic	Suprafața* (mp)	Observații / Referințe
A1		5.920	Sector cadastral:55 Teren neimprejmuit;

**B. Partea II. Proprietari și acte**

Inscrieri privitoare la dreptul de proprietate și alte drepturi reale	Referințe
/	
Act Normativ nr. 7, din 13/03/1996 emis de PARLAMENTUL ROMÂNIEI;	
B1	Inscrierea provizorie, drept de PROPRIETATE, dobandit prin Lege, cota actuala 1/1, cota initiala 1/1
	1) <b>COMUNA JINA</b> , CIF:0000000000000, PROPRIETAR NEIDENTIFICAT

**C. Partea III. SARCINI .**

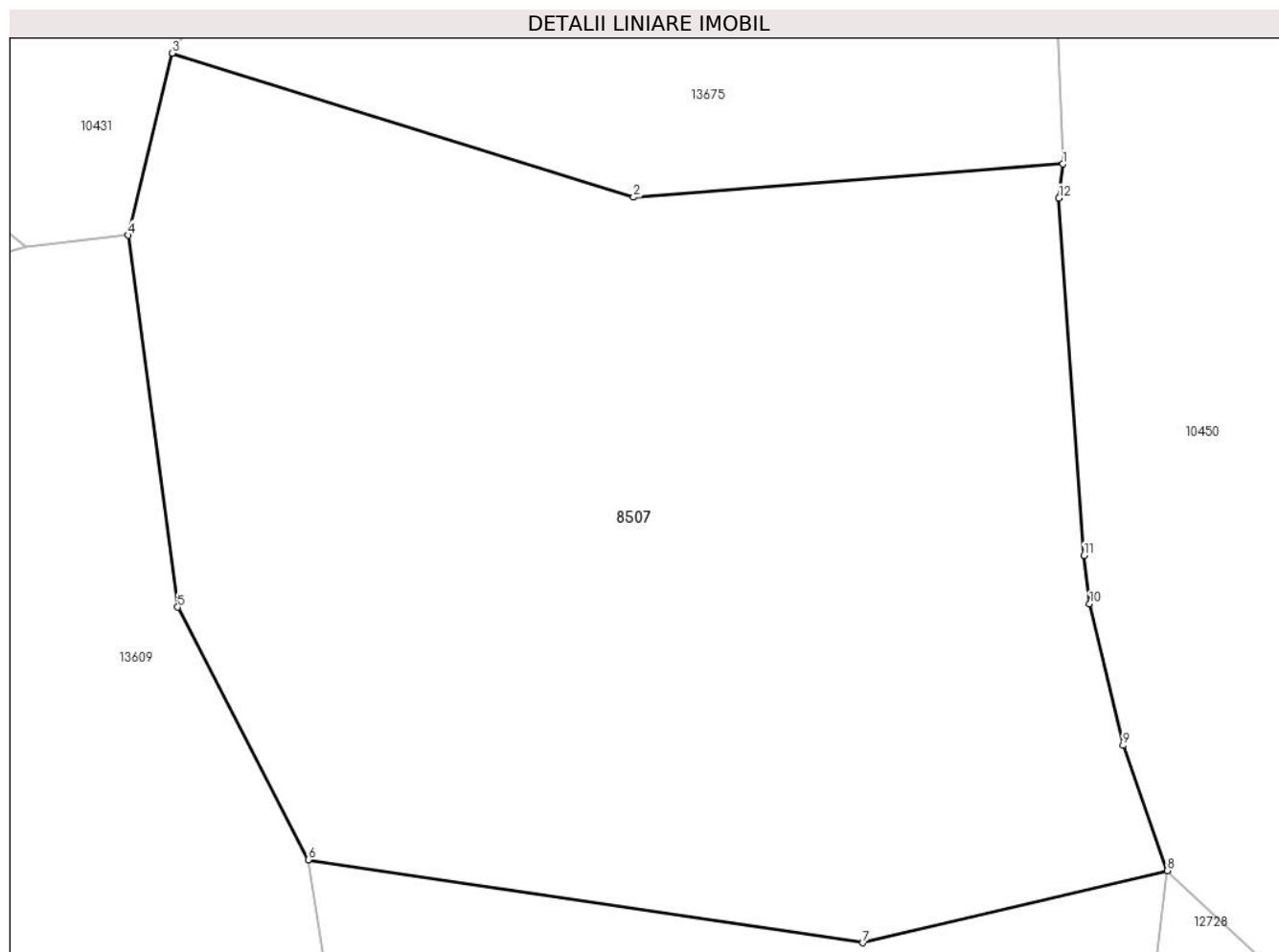
Inscrieri privind dezmembramintele dreptului de proprietate, drepturi reale de garanție și sarcini	Referințe
NU SUNT	

## Anexa Nr. 1 La Partea I

## Teren

Nr cadastral	Suprafața (mp)*	Observații / Referințe
	5.920	

\* Suprafața este determinată în planul de proiecție Stereo 70.



## Date referitoare la teren

Crt	Categorie folosință	Intra vilan	Suprafața (mp)	Tarla	Parcelă	Nr. topo	Observații / Referințe
1	faneata	NU	5.920	40	2353	-	

## Lungime Segmente

1) Valorile lungimilor segmentelor sunt obținute din proiecție în plan.

Punct început	X / Y	Punct sfârșit	X / Y	Lungime segment (** (m)
1	398.219,35 472.436,271	2	398.179,285 472.433,176	40.184
2	398.179,285 472.433,176	3	398.136,246 472.446,596	45.083
3	398.136,246 472.446,596	4	398.132,148 472.429,621	17.463
4	398.132,148 472.429,621	5	398.136,757 472.394,953	34.973
5	398.136,757 472.394,953	6	398.148,946 472.371,388	26.531



Punct început	X / Y	Punct sfârșit	X / Y	Lungime segment (** (m)
6	398.148,946 472.371,388	7	398.200,686 472.363,66	52.314
7	398.200,686 472.363,66	8	398.229,063 472.370,397	29.166
8	398.229,063 472.370,397	9	398.224,961 472.382,055	12.359
9	398.224,961 472.382,055	10	398.221,849 472.395,251	13.558
10	398.221,849 472.395,251	11	398.221,329 472.399,78	4.559
11	398.221,329 472.399,78	12	398.218,978 472.433,097	33.4
12	398.218,978 472.433,097	1	398.219,35 472.436,271	3.196

\*\* Lungimile segmentelor sunt determinate în planul de proiecție Stereo 70 și sunt rotunjite la 1 milimetru.

\*\*\* Distanța dintre puncte este formată din segmente cumulate ce sunt mai mici decât valoarea 1 milimetru.



**DATE DESPRE IMOBILUL NR. 8509**

Oficiul de Cadastru și Publicitate Imobiliară SIBIU  
Biroul de Cadastru și Publicitate Imobiliară Saliste

**A. Partea I. Descrierea imobilului**

TEREN Extravilan

Adresa: Jud. Sibiu

Nr. Crt	Nr cadastral Nr. topografic	Suprafața* (mp)	Observații / Referințe
A1		11.457	Sector cadastral:127 Teren neimpregmuit;

**B. Partea II. Proprietari și acte**

Inscrieri privitoare la dreptul de proprietate și alte drepturi reale	Referințe
/	
Act Normativ nr. 7, din 13/03/1996 emis de PARLAMENTUL ROMÂNIEI;	
B1	Intabulare, drept de PROPRIETATE, dobândit prin Lege, cota actuala 1/1, cota initiala 1/1
	1) <b>NEIDENTIFICAT NEIDENTIFICAT</b>
Act Administrativ nr. 3855, din 20/02/2023 emis de PRIMĂRIA COMUNEI JINA;	
B2	Se noteaza posesia factica asupra suprafetei de 11457 mp in favoarea lui
	1) <b>BESCHIU DUMITRU</b>

**C. Partea III. SARCINI .**

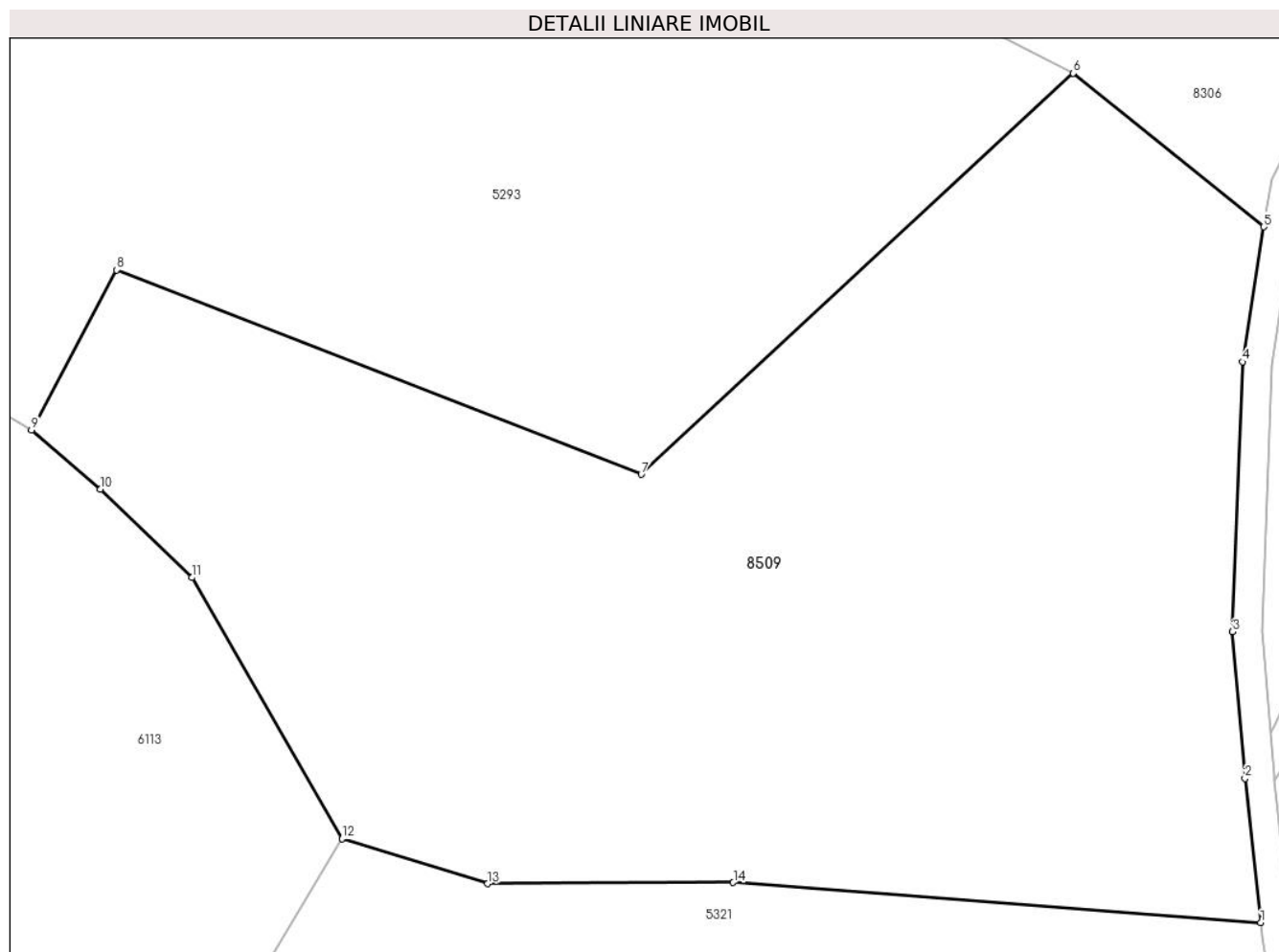
Inscrieri privind dezmembramintele dreptului de proprietate, drepturi reale de garanție și sarcini	Referințe
NU SUNT	

## Anexa Nr. 1 La Partea I

## Teren

Nr cadastral	Suprafața (mp)*	Observații / Referințe
	11.457	

\* Suprafața este determinată în planul de proiecție Stereo 70.



## Date referitoare la teren

Crt	Categorie folosință	Intravilan	Suprafața (mp)	Tarla	Parcelă	Nr. topo	Observații / Referințe
1	faneata	NU	11.457	166	7458,7459,7461/4	-	

## Lungime Segmente

1) Valorile lungimilor segmentelor sunt obținute din proiecție în plan.

Punct început	X / Y	Punct sfârșit	X / Y	Lungime segment (** (m)
1	403.014,038 466.531,263	2	403.011,907 466.550,82	19.673
2	403.011,907 466.550,82	3	403.010,233 466.570,729	19.979
3	403.010,233 466.570,729	4	403.011,552 466.607,327	36.622
4	403.011,552 466.607,327	5	403.014,451 466.625,648	18.549
5	403.014,451 466.625,648	6	402.988,607 466.646,478	33.193

Punct început	X / Y	Punct sfârșit	X / Y	Lungime segment (** (m)
6	402.988,607 466.646,478	7	402.929,965 466.592,074	79.992
7	402.929,965 466.592,074	8	402.858,717 466.619,809	76.456
8	402.858,717 466.619,809	9	402.847,21 466.598,117	24.555
9	402.847,21 466.598,117	10	402.856,558 466.590,051	12.347
10	402.856,558 466.590,051	11	402.868,975 466.578,074	17.252
11	402.868,975 466.578,074	12	402.889,329 466.542,679	40.83
12	402.889,329 466.542,679	13	402.909,115 466.536,544	20.715
13	402.909,115 466.536,544	14	402.942,449 466.536,708	33.334
14	402.942,449 466.536,708	1	403.014,038 466.531,263	71.796

\*\* Lungimile segmentelor sunt determinate în planul de proiecție Stereo 70 și sunt rotunjite la 1 milimetru.

\*\*\* Distanța dintre puncte este formată din segmente cumulate ce sunt mai mici decât valoarea 1 milimetru.



**DATE DESPRE IMOBILUL NR. 8522**

Oficiul de Cadastru și Publicitate Imobiliară SIBIU  
Biroul de Cadastru și Publicitate Imobiliară Saliste

**A. Partea I. Descrierea imobilului**

TEREN Extravilan

Adresa: Jud. Sibiu

Nr. Crt	Nr cadastral Nr. topografic	Suprafața* (mp)	Observații / Referințe
A1		59.373	Sector cadastral:167 Teren neimpregmuit;

**B. Partea II. Proprietari și acte**

Inscrieri privitoare la dreptul de proprietate și alte drepturi reale		Referințe
/		
Act Normativ nr. 7, din 13/03/1996 emis de PARLAMENTUL ROMÂNIEI;		
B1	Intabulare, drept de PROPRIETATE, dobândit prin Lege, cota actuala 1/1, cota initiala 1/1 1) NEIDENTIFICAT NEIDENTIFICAT	A1
Act Administrativ nr. 3170, din 27/01/2023 emis de PRIMĂRIA COMUNEI JINA;		
B2	Se noteaza posesia factica asupra suprafetei de 59373 mp in favoarea lui 1) SĂLCUDEAN ILEANA	A1

**C. Partea III. SARCINI .**

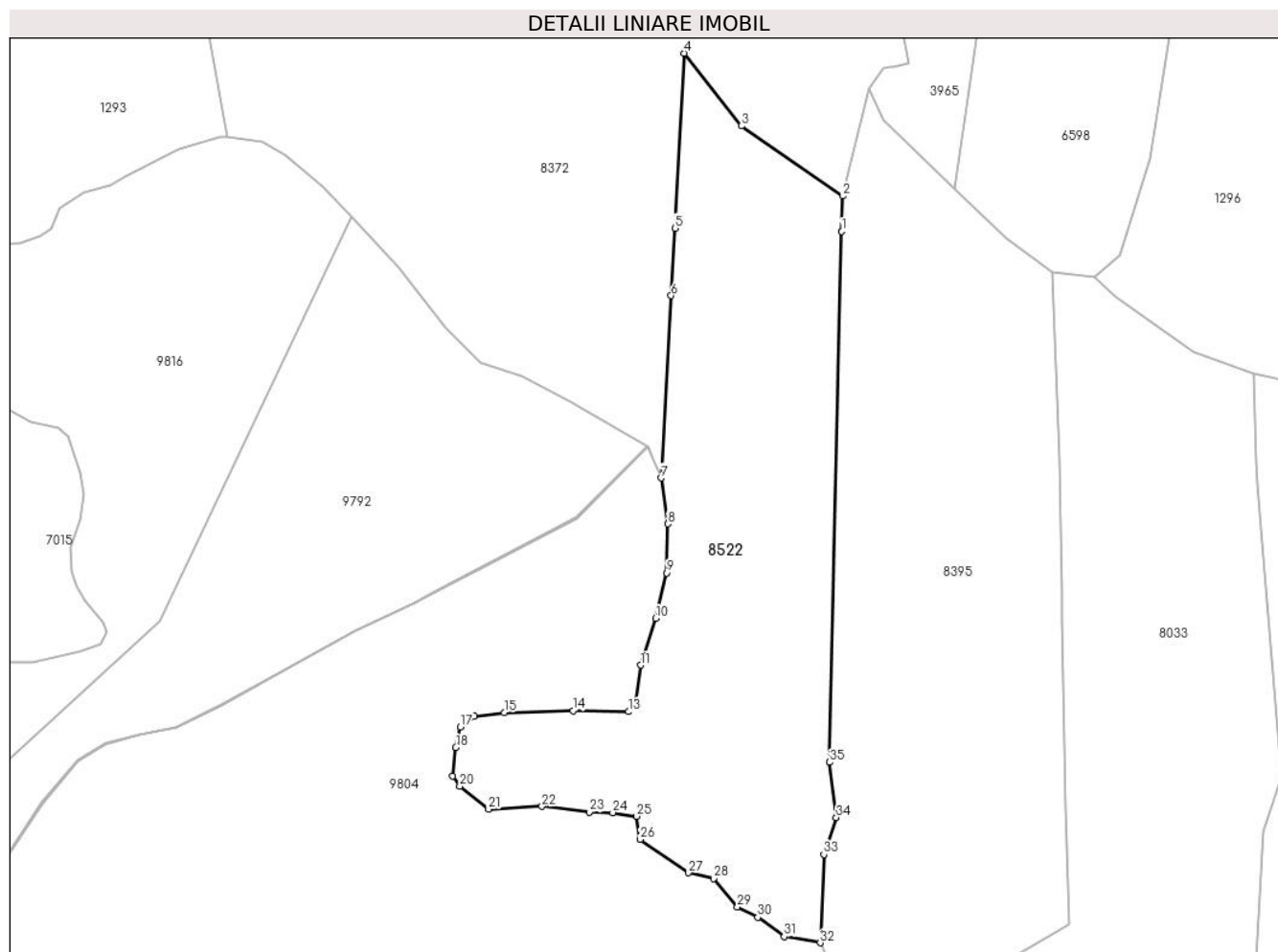
Inscrieri privind dezmembramintele dreptului de proprietate, drepturi reale de garanție și sarcini	Referințe
NU SUNT	

## Anexa Nr. 1 La Partea I

## Teren

Nr cadastral	Suprafața (mp)*	Observații / Referințe
	59.373	

\* Suprafața este determinată în planul de proiecție Stereo 70.



## Date referitoare la teren

Crt	Categorie folosință	Intravilan	Suprafața (mp)	Tarla	Parcelă	Nr. topo	Observații / Referințe
1	padure	NU	59.373	184	8187,8188/7	-	

## Lungime Segmente

1) Valorile lungimilor segmentelor sunt obținute din proiecție în plan.

Punct început	X / Y	Punct sfârșit	X / Y	Lungime segment (** (m)
1	392.110,944 464.695,173	2	392.111,453 464.717,294	22.127
3	392.048,303 464.761,093	4	392.012,666 464.806,43	57.667
5	392.006,696 464.697,267	6	392.004,391 464.655,114	42.216
7	391.998,169 464.541,348	8	392.002,305 464.512,72	28.925
9	392.001,669 464.482,184	10	391.994,668 464.453,875	29.162

Punct început	X / Y	Punct sfârșit	X / Y	Lungime segment (** (m)
2	392.111,453 464.717,294	3	392.048,303 464.761,093	76.852
4	392.012,666 464.806,43	5	392.006,696 464.697,267	109.326
6	392.004,391 464.655,114	7	391.998,169 464.541,348	113.936
8	392.002,305 464.512,72	9	392.001,669 464.482,184	30.543
10	391.994,668 464.453,875	11	391.985,44 464.424,611	30.684



Punct început	X / Y	Punct sfârșit	X / Y	Lungime segment (** (m)
11	391.985,44 464.424,611	12	391.981,621 464.398,845	26.047
13	391.977,789 464.395,579	14	391.943,101 464.396,215	34.694
15	391.900,141 464.394,943	16	391.881,365 464.392,716	18.908
17	391.872,774 464.386,036	18	391.869,91 464.373,313	13.041
19	391.868,0 464.355,5	20	391.872,455 464.349,138	7.767
21	391.890,383 464.334,683	22	391.923,69 464.336,415	33.352
23	391.953,285 464.332,916	24	391.967,924 464.332,597	14.642
25	391.982,88 464.330,371	26	391.985,063 464.315,925	14.61
27	392.015,126 464.295,058	28	392.030,947 464.291,45	16.227
29	392.045,687 464.273,696	30	392.058,532 464.267,223	14.384
31	392.074,99 464.255,26	32	392.097,509 464.251,394	22.848
33	392.099,736 464.306,44	34	392.107,447 464.329,505	24.32
35	392.103,33 464.364,057	1	392.110,944 464.695,173	331.204

Punct început	X / Y	Punct sfârșit	X / Y	Lungime segment (** (m)
12	391.981,621 464.398,845	13	391.977,789 464.395,579	5.035
14	391.943,101 464.396,215	15	391.900,141 464.394,943	42.979
16	391.881,365 464.392,716	17	391.872,774 464.386,036	10.882
18	391.869,91 464.373,313	19	391.868,0 464.355,5	17.915
20	391.872,455 464.349,138	21	391.890,383 464.334,683	23.03
22	391.923,69 464.336,415	23	391.953,285 464.332,916	29.801
24	391.967,924 464.332,597	25	391.982,88 464.330,371	15.121
26	391.985,063 464.315,925	27	392.015,126 464.295,058	36.595
28	392.030,947 464.291,45	29	392.045,687 464.273,696	23.075
30	392.058,532 464.267,223	31	392.074,99 464.255,26	20.346
32	392.097,509 464.251,394	33	392.099,736 464.306,44	55.091
34	392.107,447 464.329,505	35	392.103,33 464.364,057	34.796

\*\* Lungimile segmentelor sunt determinate în planul de proiecție Stereo 70 și sunt rotunjite la 1 milimetru.

\*\*\* Distanța dintre puncte este formată din segmente cumulate ce sunt mai mici decât valoarea 1 milimetru.



**DATE DESPRE IMOBILUL NR. 8523**

Oficiul de Cadastru și Publicitate Imobiliară SIBIU  
Biroul de Cadastru și Publicitate Imobiliară Saliste

**A. Partea I. Descrierea imobilului**

TEREN Extravilan

Adresa: Jud. Sibiu

Nr. Crt	Nr cadastral Nr. topografic	Suprafața* (mp)	Observații / Referințe
A1		49.174	Sector cadastral:44 Teren neimprejmit;

**B. Partea II. Proprietari și acte**

Inscrieri privitoare la dreptul de proprietate și alte drepturi reale		Referințe
/		
Act Normativ nr. 7, din 13/03/1996 emis de PARLAMENTUL ROMÂNIEI;		
B1	Intabulare, drept de PROPRIETATE, dobândit prin Lege, cota actuala 1/1, cota initiala 1/1 1) NEIDENTIFICAT NEIDENTIFICAT	A1
Act Administrativ nr. 4082, din 22/02/2023 emis de PRIMĂRIA COMUNEI JINA;		
B2	Se noteaza posesia factica asupra suprafetei de 49174 mp in favoarea lui 1) PODEAN ILEANA	A1

**C. Partea III. SARCINI .**

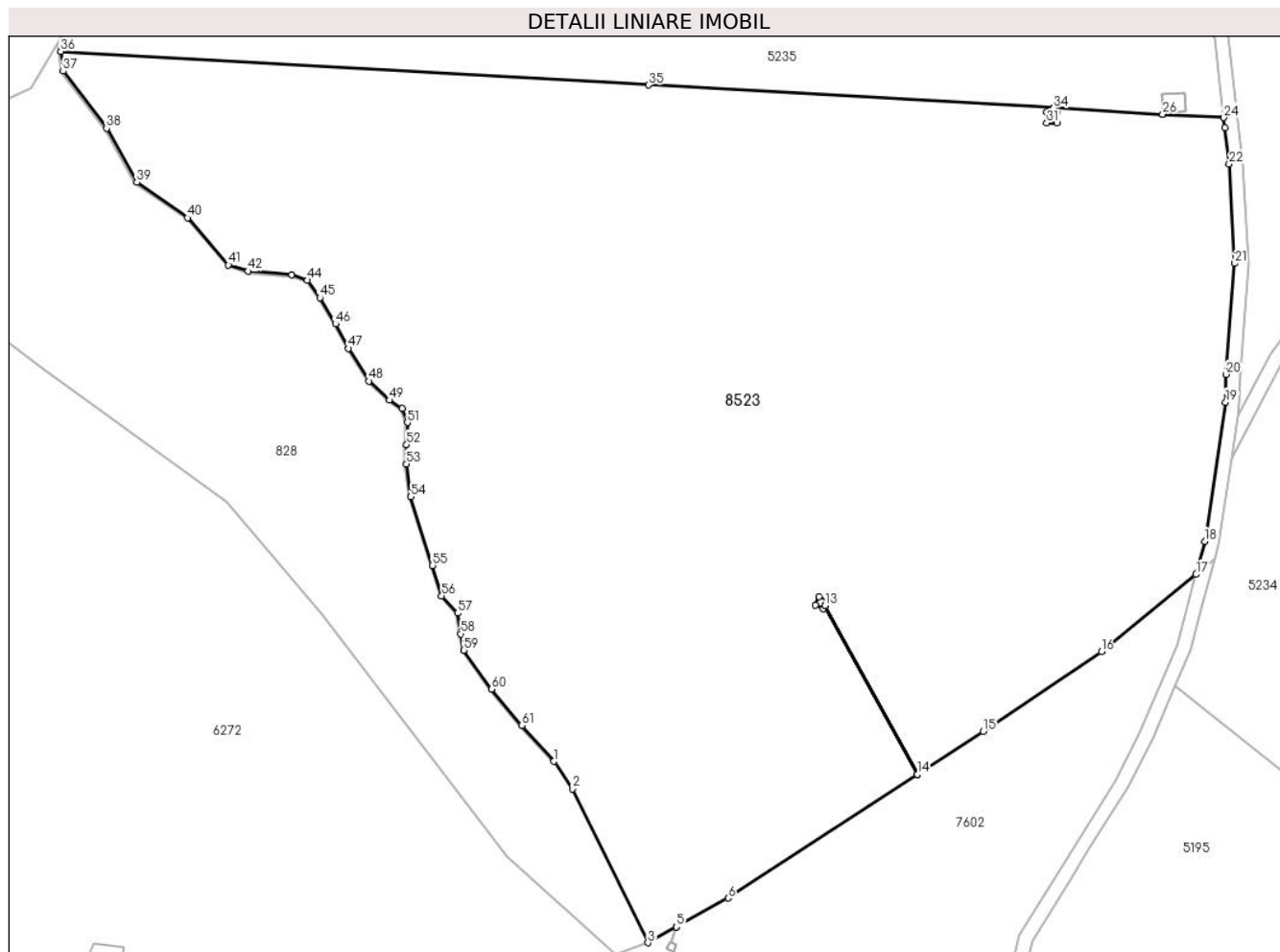
Inscrieri privind dezmembramintele dreptului de proprietate, drepturi reale de garanție și sarcini	Referințe
NU SUNT	

## Anexa Nr. 1 La Partea I

## Teren

Nr cadastral	Suprafața (mp)*	Observații / Referințe
	49.174	

\* Suprafața este determinată în planul de proiecție Stereo 70.



## Date referitoare la teren

Crt	Categorie folosință	Intravilan	Suprafața (mp)	Tarla	Parcelă	Nr. topo	Observații / Referințe
1	fâneata	NU	41.643	112	5120/1	-	5106,5107/2,5105,5104/2,5098,5099 /1,5097/1
2	fânețe (F) - fânețe împădurite	NU	7.532	112	5120/1	-	

## Lungime Segmente

1) Valorile lungimilor segmentelor sunt obținute din proiecție în plan.

Punct început	X / Y	Punct sfârșit	X / Y	Lungime segment
1	394.155,353 470.431,812	2	394.160,704 470.423,966	9.497
4	394.190,47 470.384,486	5	394.190,477 470.384,489	0.008
7	394.259,403 470.428,076	8	394.232,929 470.476,351	55.058
10	394.230,193 470.476,604	11	394.231,341 470.479,007	2.663
2	394.160,704 470.423,966	3	394.182,33 470.379,949	49.043
5	394.190,477 470.384,489	6	394.205,248 470.392,722	16.91
8	394.232,929 470.476,351	9	394.232,489 470.475,441	1.011
11	394.231,341 470.479,007	12	394.233,698 470.477,94	2.587
3	394.182,33 470.379,949	4	394.190,47 470.384,486	9.319
6	394.205,248 470.392,722	7	394.259,403 470.428,076	64.674
9	394.232,489 470.475,441	10	394.230,193 470.476,604	2.574
12	394.233,698 470.477,94	13	394.232,932 470.476,356	1.759

Punct început	X / Y	Punct sfârșit	X / Y	Lungime segment	Punct început	X / Y	Punct sfârșit	X / Y	Lungime segment	Punct început	X / Y	Punct sfârșit	X / Y	Lungime segment
13	394.232,932 470.476,356	14	394.259,407 470.428,079	55.06	14	394.259,407 470.428,079	15	394.278,311 470.440,42	22.57 6	15	394.278,311 470.440,42	16	394.312,139 470.463,22	40.79 4
16	394.312,139 470.463,22	17	394.339,263 470.485,309	34.98	17	394.339,263 470.485,309	18	394.341,752 470.494,752	9.766	18	394.341,752 470.494,752	19	394.347,707 470.534,549	40.24
19	394.347,707 470.534,549	20	394.347,866 470.542,508	7.961	20	394.347,866 470.542,508	21	394.350,339 470.574,2	31.78 8	21	394.350,339 470.574,2	22	394.348,78 470.602,638	28.48 1
22	394.348,78 470.602,638	23	394.347,566 470.612,981	10.41 4	23	394.347,566 470.612,981	24	394.347,223 470.615,899	2.938	24	394.347,223 470.615,899	25	394.329,688 470.616,897	17.56 3
25	394.329,688 470.616,897	26	394.329,683 470.616,898	0.005	26	394.329,683 470.616,898	27	394.298,541 470.618,67	31.19 2	27	394.298,541 470.618,67	28	394.298,453 470.617,446	1.227
28	394.298,453 470.617,446	29	394.299,446 470.617,432	0.993	29	394.299,446 470.617,432	30	394.299,467 470.614,431	3.001	30	394.299,467 470.614,431	31	394.296,497 470.614,411	2.97
31	394.296,497 470.614,411	32	394.296,558 470.617,47	3.06	32	394.296,558 470.617,47	33	394.298,448 470.617,446	1.89	33	394.298,448 470.617,446	34	394.298,536 470.618,67	1.227
34	394.298,536 470.618,67	35	394.182,468 470.625,277	116.2 56	35	394.182,468 470.625,277	36	394.014,151 470.634,857	168.5 89	36	394.014,151 470.634,857	37	394.014,851 470.629,213	5.687
37	394.014,851 470.629,213	38	394.027,288 470.612,892	20.52	38	394.027,288 470.612,892	39	394.035,944 470.597,429	17.72 1	39	394.035,944 470.597,429	40	394.050,463 470.587,25	17.73 2
40	394.050,463 470.587,25	41	394.062,183 470.573,791	17.84 7	41	394.062,183 470.573,791	42	394.067,757 470.572,004	5.853	42	394.067,757 470.572,004	43	394.080,366 470.570,918	12.65 6
43	394.080,366 470.570,918	44	394.084,815 470.569,435	4.69	44	394.084,815 470.569,435	45	394.088,399 470.564,399	6.181	45	394.088,399 470.564,399	46	394.092,893 470.556,939	8.709
46	394.092,893 470.556,939	47	394.096,564 470.549,901	7.938	47	394.096,564 470.549,901	48	394.102,411 470.540,584	11.0	48	394.102,411 470.540,584	49	394.108,321 470.535,131	8.041
49	394.108,321 470.535,131	50	394.111,924 470.532,716	4.337	50	394.111,924 470.532,716	51	394.113,425 470.528,717	4.271	51	394.113,425 470.528,717	52	394.113,214 470.522,413	6.308
52	394.113,214 470.522,413	53	394.113,172 470.516,907	5.506	53	394.113,172 470.516,907	54	394.114,445 470.507,492	9.501	54	394.114,445 470.507,492	55	394.120,615 470.487,835	20.60 3
55	394.120,615 470.487,835	56	394.123,248 470.479,202	9.026	56	394.123,248 470.479,202	57	394.127,871 470.474,235	6.786	57	394.127,871 470.474,235	58	394.128,664 470.468,298	5.99
58	394.128,664 470.468,298	59	394.129,544 470.463,603	4.777	59	394.129,544 470.463,603	60	394.137,504 470.452,448	13.70 4	60	394.137,504 470.452,448	61	394.146,245 470.442,084	13.55 8
61	394.146,245 470.442,084	1	394.155,353 470.431,812	13.72 8										

\*\* Lungimile segmentelor sunt determinate în planul de proiecție Stereo 70 și sunt rotunjite la 1 milimetru.

\*\*\* Distanța dintre puncte este formată din segmente cumulate ce sunt mai mici decât valoarea 1 milimetru.



**DATE DESPRE IMOBILUL NR. 8538**

Oficiul de Cadastru și Publicitate Imobiliară SIBIU  
Biroul de Cadastru și Publicitate Imobiliară Saliste

**A. Partea I. Descrierea imobilului**

TEREN Extravilan

Adresa: Jud. Sibiu

Nr. Crt	Nr cadastral Nr. topografic	Suprafața* (mp)	Observații / Referințe
A1		68.393	Sector cadastral:104 Teren neimprejmuit;

**B. Partea II. Proprietari și acte**

Inscrieri privitoare la dreptul de proprietate și alte drepturi reale	Referințe
/	
Act Normativ nr. 7, din 13/03/1996 emis de PARLAMENTUL ROMÂNIEI;	
B1	Inscrierea provizorie, drept de PROPRIETATE, dobandit prin Lege, cota actuala 1/1, cota initiala 1/1
	1) <b>COMUNA JINA</b> , CIF:0000000000000, PROPRIETAR NEIDENTIFICAT

**C. Partea III. SARCINI .**

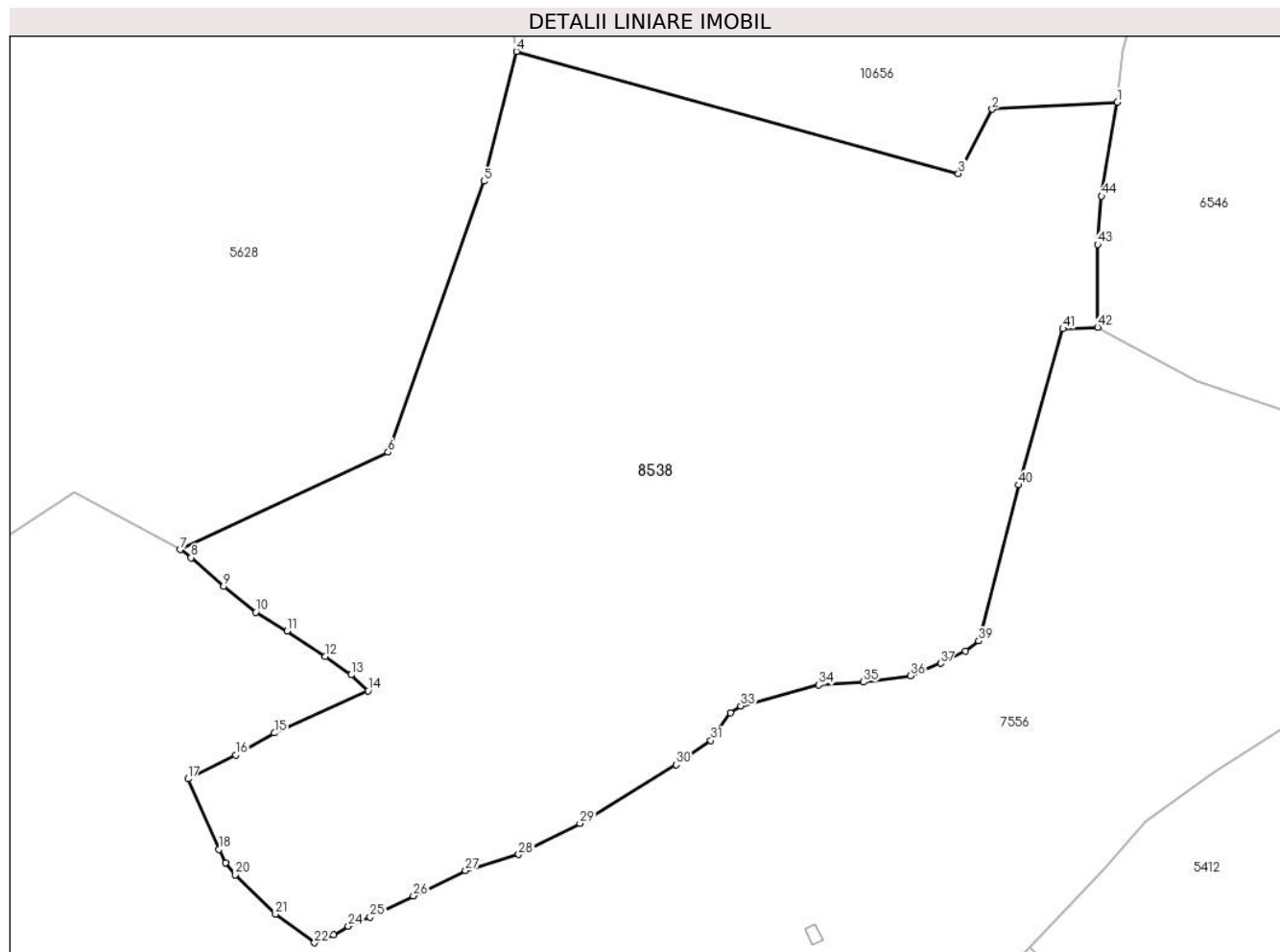
Inscrieri privind dezmembramintele dreptului de proprietate, drepturi reale de garanție și sarcini	Referințe
NU SUNT	

## Anexa Nr. 1 La Partea I

## Teren

Nr cadastral	Suprafața (mp)*	Observații / Referințe
	68.393	

\* Suprafața este determinată în planul de proiecție Stereo 70.



## Date referitoare la teren

Crt	Categorie folosință	Intravilan	Suprafața (mp)	Tarla	Parcelă	Nr. topo	Observații / Referințe
1	faneata	NU	68.393	129	5954/2, 5976,5977,5 978,5979,59 80,6002/9	-	

## Lungime Segmente

1) Valorile lungimilor segmentelor sunt obținute din proiecție în plan.

Punct început	X / Y	Punct sfârșit	X / Y	Lungime segment	Punct început	X / Y	Punct sfârșit	X / Y	Lungime segment	Punct început	X / Y	Punct sfârșit	X / Y	Lungime segment
1	394.935,738 467.241,318	2	394.887,751 467.238,658	48.061	2	394.887,751 467.238,658	3	394.874,792 467.214,027	27.832	3	394.874,792 467.214,027	4	394.705,269 467.260,802	175.858
4	394.705,269 467.260,802	5	394.692,726 467.211,043	51.316	5	394.692,726 467.211,043	6	394.656,035 467.107,254	110.084	6	394.656,035 467.107,254	7	394.576,2 467.069,961	88.116
7	394.576,2 467.069,961	8	394.580,417 467.066,868	5.23	8	394.580,417 467.066,868	9	394.592,94 467.055,851	16.679	9	394.592,94 467.055,851	10	394.605,313 467.046,004	15.813
10	394.605,313 467.046,004	11	394.617,348 467.038,748	14.053	11	394.617,348 467.038,748	12	394.631,832 467.028,958	17.482	12	394.631,832 467.028,958	13	394.641,837 467.021,985	12.195



Punct început	X / Y	Punct sfârșit	X / Y	Lungime segment	Punct început	X / Y	Punct sfârșit	X / Y	Lungime segment	Punct început	X / Y	Punct sfârșit	X / Y	Lungime segment
13	394.641,837 467.021,985	14	394.648,327 467.015,832	8.943	14	394.648,327 467.015,832	15	394.612,433 466.999,679	39.361	15	394.612,433 466.999,679	16	394.597,524 466.991,223	17.14
16	394.597,524 466.991,223	17	394.579,239 466.982,123	20.424	17	394.579,239 466.982,123	18	394.591,182 466.955,122	29.524	18	394.591,182 466.955,122	19	394.593,77 466.949,96	5.774
19	394.593,77 466.949,96	20	394.597,462 466.945,385	5.879	20	394.597,462 466.945,385	21	394.612,807 466.930,245	21.557	21	394.612,807 466.930,245	22	394.627,758 466.919,31	18.523
22	394.627,758 466.919,31	23	394.635,154 466.922,264	7.964	23	394.635,154 466.922,264	24	394.640,813 466.925,596	6.567	24	394.640,813 466.925,596	25	394.649,142 466.929,184	9.069
25	394.649,142 466.929,184	26	394.665,735 466.937,303	18.473	26	394.665,735 466.937,303	27	394.685,729 466.946,989	22.217	27	394.685,729 466.946,989	28	394.706,153 466.953,104	21.32
28	394.706,153 466.953,104	29	394.729,569 466.965,043	26.284	29	394.729,569 466.965,043	30	394.766,619 466.987,548	43.349	30	394.766,619 466.987,548	31	394.779,826 466.996,833	16.144
31	394.779,826 466.996,833	32	394.787,309 467.007,395	12.944	32	394.787,309 467.007,395	33	394.791,28 467.010,03	4.766	33	394.791,28 467.010,03	34	394.821,289 467.018,119	31.08
34	394.821,289 467.018,119	35	394.838,413 467.019,215	17.159	35	394.838,413 467.019,215	36	394.856,379 467.021,583	18.121	36	394.856,379 467.021,583	37	394.867,992 467.026,38	12.565
37	394.867,992 467.026,38	38	394.877,406 467.031,113	10.537	38	394.877,406 467.031,113	39	394.882,537 467.034,936	6.399	39	394.882,537 467.034,936	40	394.897,928 467.094,728	61.741
40	394.897,928 467.094,728	41	394.914,89 467.154,539	62.17	41	394.914,89 467.154,539	42	394.928,221 467.155,176	13.346	42	394.928,221 467.155,176	43	394.928,213 467.186,857	31.681
43	394.928,213 467.186,857	44	394.929,677 467.205,346	18.547	44	394.929,677 467.205,346	1	394.935,738 467.241,318	36.479					

\*\* Lungimile segmentelor sunt determinate în planul de proiecție Stereo 70 și sunt rotunjite la 1 milimetru.

\*\*\* Distanța dintre puncte este formată din segmente cumulate ce sunt mai mici decât valoarea 1 milimetru.

