

**DATE DESPRE IMOBILUL NR. 7015**

Oficiul de Cadastru și Publicitate Imobiliară SIBIU
Biroul de Cadastru și Publicitate Imobiliară Saliste

A. Partea I. Descrierea imobilului

TEREN Extravilan

Adresa: Jud. Sibiu

Nr. Crt	Nr cadastral Nr. topografic	Suprafața* (mp)	Observații / Referințe
A1		118.042	Sector cadastral:168 Teren neimpregmuit;

B. Partea II. Proprietari și acte

Inscrieri privitoare la dreptul de proprietate și alte drepturi reale		Referințe
/		
Act Normativ nr. 7, din 13/03/1996 emis de PARLAMENTUL ROMÂNIEI;		
B1	Intabulare, drept de PROPRIETATE, dobândit prin Lege, cota actuala 1/1, cota initiala 1/1 1) NEIDENTIFICAT NEIDENTIFICAT	A1
Act Administrativ nr. 3160, din 27/01/2023 emis de PRIMĂRIA COMUNEI JINA;		
B2	Se noteaza posesia factica asupra suprafetei de 118042 mp in favoarea lui 1) PACA AUREL	A1

C. Partea III. SARCINI .

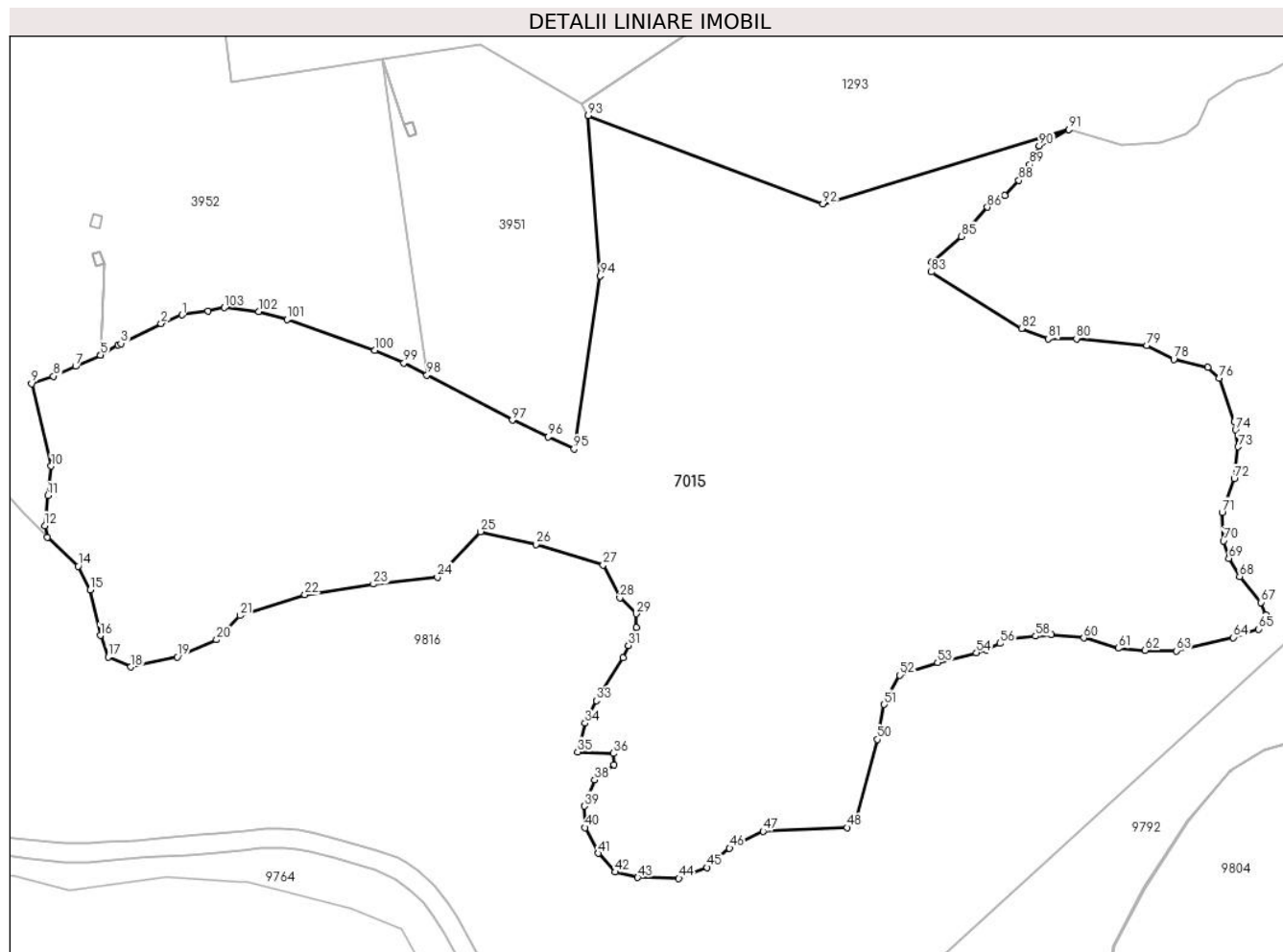
Inscrieri privind dezmembramintele dreptului de proprietate, drepturi reale de garanție și sarcini	Referințe
NU SUNT	

Anexa Nr. 1 La Partea I

Teren

Nr cadastral	Suprafața (mp)*	Observații / Referințe
	118.042	

* Suprafața este determinată în planul de proiecție Stereo 70.



Date referitoare la teren

Crt	Categorie folosință	Intravilan	Suprafața (mp)	Tarla	Parcelă	Nr. topo	Observații / Referințe
1	fâneata	NU	81.847	182	8061/2	-	8062/2, 8063,8064,8065,8066,8067,8068,8069,8070,8071,8072,8073,8074
2	fânețe (F) - fânețe împădurite	NU	36.195	182	8061/2	-	8062/2, 8063,8064,8065,8066,8067,8068,8069,8070,8071,8072,8073,8074

Lungime Segmente

1) Valorile lungimilor segmentelor sunt obținute din proiecție în plan.

Punct început	X / Y	Punct sfârșit	X / Y	Lungime segment	Punct început	X / Y	Punct sfârșit	X / Y	Lungime segment	Punct început	X / Y	Punct sfârșit	X / Y	Lungime segment
1	391.093,626 464.599,361	2	391.082,747 464.594,971	11.73 1	2	391.082,747 464.594,971	3	391.062,033 464.584,662	23.13 8	3	391.062,033 464.584,662	4	391.060,703 464.583,911	1.527
4	391.060,703 464.583,911	5	391.051,532 464.578,728	10.53 4	5	391.051,532 464.578,728	6	391.051,51 464.578,719	0.024	6	391.051,51 464.578,719	7	391.038,694 464.572,965	14.04 8
7	391.038,694 464.572,965	8	391.027,334 464.567,861	12.45 4	8	391.027,334 464.567,861	9	391.016,09 464.564,104	11.85 5	9	391.016,09 464.564,104	10	391.026,177 464.521,551	43.73 2
10	391.026,177 464.521,551	11	391.024,508 464.506,451	15.19 2	11	391.024,508 464.506,451	12	391.022,794 464.490,95	15.59 5	12	391.022,794 464.490,95	13	391.024,143 464.484,838	6.259

Punct început	X / Y	Punct sfârșit	X / Y	Lungime segment	Punct început	X / Y	Punct sfârșit	X / Y	Lungime segment	Punct început	X / Y	Punct sfârșit	X / Y	Lungime segment
13	391.024,143 464.484,838	14	391.040,037 464.470,029	21.724	14	391.040,037 464.470,029	15	391.046,285 464.457,908	13.637	15	391.046,285 464.457,908	16	391.051,429 464.434,401	24.063
16	391.051,429 464.434,401	17	391.055,471 464.423,382	11.737	17	391.055,471 464.423,382	18	391.067,23 464.418,239	12.835	18	391.067,23 464.418,239	19	391.091,116 464.423,382	24.433
19	391.091,116 464.423,382	20	391.111,326 464.432,197	22.049	20	391.111,326 464.432,197	21	391.123,452 464.444,685	17.407	21	391.123,452 464.444,685	22	391.156,892 464.455,337	35.096
22	391.156,892 464.455,337	23	391.192,168 464.460,847	35.704	23	391.192,168 464.460,847	24	391.225,163 464.464,435	33.19	24	391.225,163 464.464,435	25	391.247,431 464.487,877	32.333
25	391.247,431 464.487,877	26	391.275,877 464.481,22	29.215	26	391.275,877 464.481,22	27	391.310,493 464.470,764	36.161	27	391.310,493 464.470,764	28	391.319,096 464.453,793	19.027
28	391.319,096 464.453,793	29	391.327,576 464.445,552	11.825	29	391.327,576 464.445,552	30	391.327,576 464.438,489	7.063	30	391.327,576 464.438,489	31	391.323,537 464.429,305	10.033
31	391.323,537 464.429,305	32	391.320,744 464.422,95	6.942	32	391.320,744 464.422,95	33	391.307,083 464.400,819	26.008	33	391.307,083 464.400,819	34	391.301,195 464.389,282	12.953
34	391.301,195 464.389,282	35	391.297,426 464.374,449	15.304	35	391.297,426 464.374,449	36	391.315,798 464.373,743	18.386	36	391.315,798 464.373,743	37	391.316,034 464.367,857	5.891
37	391.316,034 464.367,857	38	391.306,141 464.360,087	12.58	38	391.306,141 464.360,087	39	391.301,001 464.346,591	14.442	39	391.301,001 464.346,591	40	391.301,237 464.335,525	11.069
40	391.301,237 464.335,525	41	391.308,068 464.322,341	14.849	41	391.308,068 464.322,341	42	391.316,782 464.312,687	13.005	42	391.316,782 464.312,687	43	391.328,324 464.309,862	11.883
43	391.328,324 464.309,862	44	391.349,523 464.309,391	21.204	44	391.349,523 464.309,391	45	391.364,127 464.315,042	15.659	45	391.364,127 464.315,042	46	391.375,669 464.324,93	15.198
46	391.375,669 464.324,93	47	391.392,863 464.333,641	19.275	47	391.392,863 464.333,641	48	391.436,204 464.335,525	43.382	48	391.436,204 464.335,525	49	391.440,915 464.339,527	6.181
49	391.440,915 464.339,527	50	391.451,75 464.380,965	42.831	50	391.451,75 464.380,965	51	391.455,33 464.398,866	18.255	51	391.455,33 464.398,866	52	391.463,297 464.414,034	17.133
52	391.463,297 464.414,034	53	391.482,835 464.420,481	20.574	53	391.482,835 464.420,481	54	391.502,778 464.425,62	20.594	54	391.502,778 464.425,62	55	391.507,874 464.426,928	5.261
55	391.507,874 464.426,928	56	391.514,96 464.430,301	7.848	56	391.514,96 464.430,301	57	391.519,824 464.432,616	5.387	57	391.519,824 464.432,616	58	391.533,269 464.434,035	13.52
58	391.533,269 464.434,035	59	391.541,449 464.434,891	8.225	59	391.541,449 464.434,891	60	391.558,141 464.433,184	16.779	60	391.558,141 464.433,184	61	391.575,868 464.427,881	18.503
61	391.575,868 464.427,881	62	391.589,716 464.426,744	13.895	62	391.589,716 464.426,744	63	391.605,839 464.426,554	16.124	63	391.605,839 464.426,554	64	391.635,241 464.433,38	30.184
64	391.635,241 464.433,38	65	391.648,14 464.437,741	13.616	65	391.648,14 464.437,741	66	391.651,934 464.444,946	8.143	66	391.651,934 464.444,946	67	391.649,468 464.451,393	6.903
67	391.649,468 464.451,393	68	391.638,405 464.464,777	17.364	68	391.638,405 464.464,777	69	391.632,835 464.474,146	10.9	69	391.632,835 464.474,146	70	391.630,119 464.483,057	9.316
70	391.630,119 464.483,057	71	391.629,376 464.497,764	14.726	71	391.629,376 464.497,764	72	391.635,636 464.515,018	18.355	72	391.635,636 464.515,018	73	391.637,723 464.531,514	16.627
73	391.637,723 464.531,514	74	391.636,309 464.540,256	8.856	74	391.636,309 464.540,256	75	391.635,636 464.544,407	4.205	75	391.635,636 464.544,407	76	391.627,859 464.566,97	23.866
76	391.627,859 464.566,97	77	391.621,979 464.572,279	7.922	77	391.621,979 464.572,279	78	391.604,527 464.576,451	17.944	78	391.604,527 464.576,451	79	391.590,736 464.583,698	15.579
79	391.590,736 464.583,698	80	391.554,363 464.587,175	36.539	80	391.554,363 464.587,175	81	391.539,85 464.587,023	14.514	81	391.539,85 464.587,023	82	391.526,137 464.592,482	14.76
82	391.526,137 464.592,482	83	391.479,641 464.621,457	54.785	83	391.479,641 464.621,457	84	391.479,773 464.626,557	5.102	84	391.479,773 464.626,557	85	391.495,003 464.639,733	20.139
85	391.495,003 464.639,733	86	391.508,476 464.654,806	20.217	86	391.508,476 464.654,806	87	391.517,515 464.660,89	10.896	87	391.517,515 464.660,89	88	391.524,699 464.668,686	10.601
88	391.524,699 464.668,686	89	391.530,317 464.676,768	9.843	89	391.530,317 464.676,768	90	391.535,229 464.686,308	10.73	90	391.535,229 464.686,308	91	391.550,449 464.694,733	17.396
91	391.550,449 464.694,733	92	391.423,726 464.656,63	132.327	92	391.423,726 464.656,63	93	391.302,763 464.701,883	129.151	93	391.302,763 464.701,883	94	391.309,036 464.619,529	82.593
94	391.309,036 464.619,529	95	391.295,507 464.530,376	90.174	95	391.295,507 464.530,376	96	391.282,229 464.536,571	14.652	96	391.282,229 464.536,571	97	391.263,686 464.545,222	20.462
97	391.263,686 464.545,222	98	391.219,756 464.568,415	49.677	98	391.219,756 464.568,415	99	391.207,857 464.574,696	13.455	99	391.207,857 464.574,696	100	391.192,925 464.581,29	16.323
100	391.192,925 464.581,29	101	391.147,63 464.597,108	47.978	101	391.147,63 464.597,108	102	391.133,083 464.601,169	15.103	102	391.133,083 464.601,169	103	391.115,395 464.603,146	17.798
103	391.115,395 464.603,146	104	391.106,961 464.601,472	8.599	104	391.106,961 464.601,472	1	391.093,626 464.599,361	13.501					

** Lungimile segmentelor sunt determinate în planul de proiecție Stereo 70 și sunt rotunjite la 1 milimetru.

*** Distanța dintre puncte este formată din segmente cumulate ce sunt mai mici decât valoarea 1 milimetru.

**DATE DESPRE IMOBILUL NR. 7018**

Oficiul de Cadastru și Publicitate Imobiliară SIBIU
Biroul de Cadastru și Publicitate Imobiliară Saliste

A. Partea I. Descrierea imobilului

Nr. CF vechi:2504JINA
Nr. topografic:5705

TEREN Extravilan

Adresa: Jud. Sibiu

Nr. Crt	Nr cadastral Nr. topografic	Suprafața* (mp)	Observații / Referințe
A1		Din acte: 24.158 Masurata: 21.822	Sector cadastral:141 Teren neimprejmuit;

Construcții

Crt	Nr cadastral Nr. topografic	Adresa	Observații / Referințe
A1.1		Jud. Sibiu	Nr. niveluri:1; S. construita la sol:40 mp; MAGAZIE - P
A1.2		Jud. Sibiu	Nr. niveluri:1; S. construita la sol:47 mp; MAGAZIE - P

B. Partea II. Proprietari și acte

Inscrieri privitoare la dreptul de proprietate și alte drepturi reale		Referințe
538 / 14/09/1963		
Act Notarial nr. 111, din 01/01/1963 emis de NOTARIATUL DE STAT AL RAIONULUI SEBES;		
B6	Intabulare, drept de PROPRIETATE, cu titlu de drept moștenire, dobandit prin Succesiune, cota actuala 1/4, cota initiala 1/4 1) JOLDU IOAN <i>OBSERVATII: pozitie preluata din CF 2504/UAT JINA</i>	A1
539 / 14/09/1963		
Act Notarial nr. 111, din 01/01/1963 emis de NOTARIATUL DE STAT AL RAIONULUI SEBES;		
B7	Intabulare, drept de PROPRIETATE, cu titlu de drept moștenire, dobandit prin Succesiune, cota actuala 1/4, cota initiala 1/4 1) USCATU MARIA , n. Joldu <i>OBSERVATII: pozitie preluata din CF 2504/UAT JINA</i>	A1
4053 / 30/11/1981		
Act Notarial nr. 1131, din 01/01/1981 emis de - (dosar 1376/1981);		
B8	Intabulare, drept de PROPRIETATE, cu titlu de drept moștenire, dobandit prin Succesiune, cota actuala 2/4, cota initiala 2/4 1) BUCUR CONSTANTIN <i>OBSERVATII: pozitie preluata din CF 2504/UAT JINA</i>	A1
/		
Act Normativ nr. 7, din 13/03/1996 emis de PARLAMENTUL ROMÂNIEI;		
B9	Intabulare, drept de PROPRIETATE, dobandit prin Lege, cota actuala 1/1, cota initiala 1/1 1) USCATU MARIA 2) JOLDU IOAN 3) BUCUR CONSTANTIN	A1.1, A1.2

C. Partea III. SARCINI .

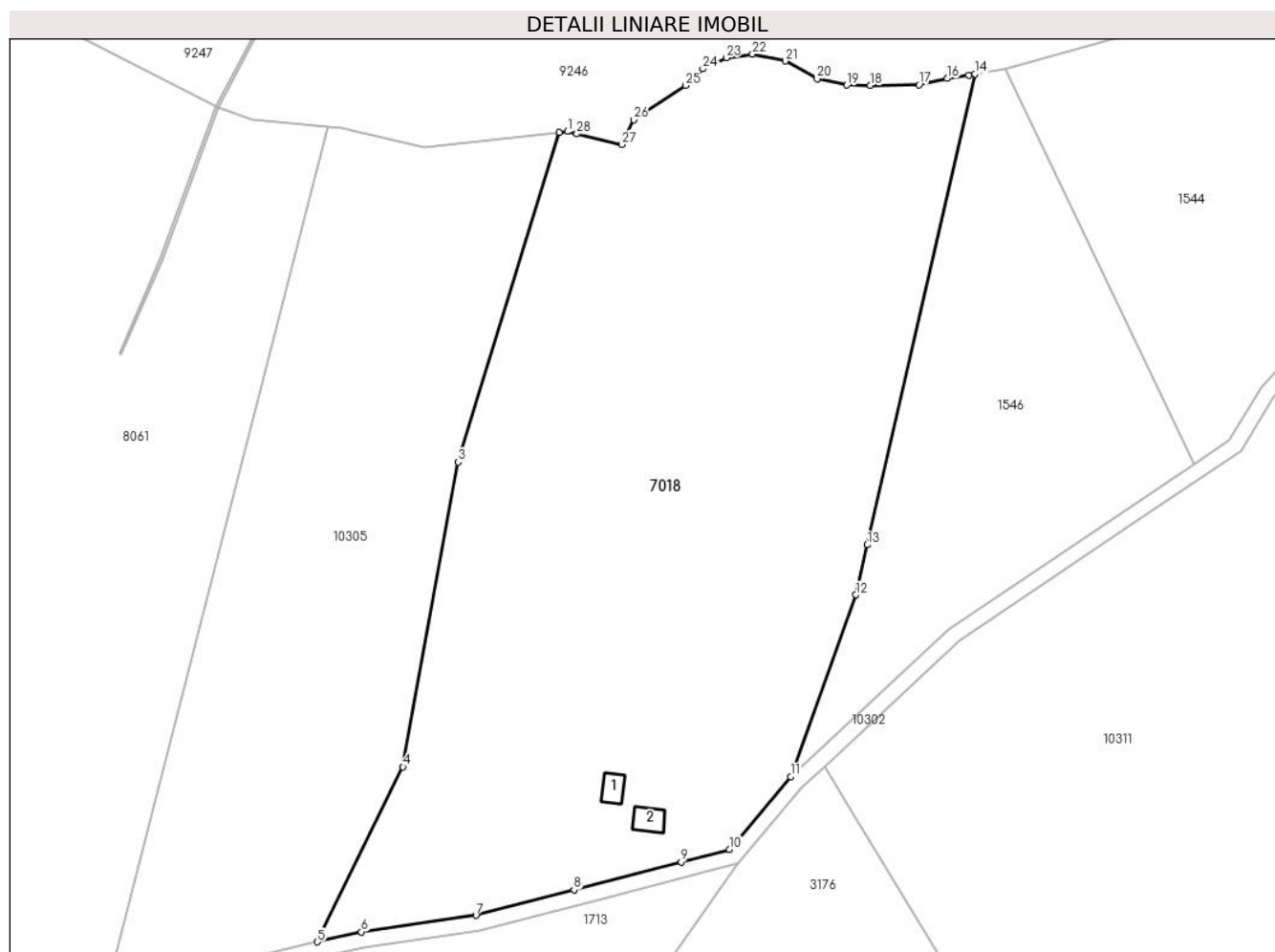
Inscrieri privind dezmembramintele dreptului de proprietate, drepturi reale de garanție și sarcini	Referințe
NU SUNT	

Anexa Nr. 1 La Partea I

Teren

Nr cadastral	Suprafața (mp)*	Observații / Referințe
	Din acte: 24.158 Masurata: 21.822	

* Suprafața este determinată în planul de proiecție Stereo 70.



Date referitoare la teren

Crt	Categorie folosință	Intravilan	Suprafața (mp)	Tarla	Parcelă	Nr. topo	Observații / Referințe
1	curți constructii	NU	859	161	7124,7125	5705	Imobilul este străbătut de drum, de aceea se dezmembrează în 2 imobile astfel: imobilul 1 - ID 7018 în suprafață de 21822 mp, imobilul 2 - ID 1713 în suprafață de 2336 mp, însumând o suprafață totală de 24158 mp.
2	faneata	NU	20.963	161	7118/2,7126	5705	

Date referitoare la construcții

Crt	Număr	Destinație construcție	Supraf. (mp)	Situație juridică	Observații / Referințe
A1.1		constructii anexa	40	Cu acte	Nr. niveluri:1; S. construita la sol:40 mp; MAGAZIE - P
A1.2		constructii anexa	47	Cu acte	Nr. niveluri:1; S. construita la sol:47 mp; MAGAZIE - P

Lungime Segmente

1) Valorile lungimilor segmentelor sunt obținute din proiecție în plan.

Punct început	X / Y	Punct sfârșit	X / Y	Lungime segment (** (m)
1	403.716,438 467.420,608	2	403.714,376 467.420,383	2.074
3	403.688,438 467.335,774	4	403.674,193 467.257,531	79.529
5	403.652,199 467.212,665	6	403.663,507 467.215,231	11.595
7	403.692,94 467.219,433	8	403.718,139 467.225,997	26.04
9	403.745,679 467.233,169	10	403.758,048 467.236,388	12.781
11	403.773,819 467.255,069	12	403.790,554 467.301,709	49.551
13	403.793,497 467.314,567	14	403.821,142 467.435,353	123.909
15	403.819,545 467.435,054	16	403.813,98 467.434,225	5.626
17	403.806,794 467.432,651	18	403.794,324 467.432,426	12.472
19	403.788,248 467.432,538	20	403.780,589 467.434,106	7.818
21	403.772,419 467.438,724	22	403.764,012 467.440,5	8.593
23	403.757,262 467.439,553	24	403.751,224 467.436,711	6.673
25	403.746,842 467.432,449	26	403.733,506 467.423,624	15.992
27	403.730,338 467.417,292	28	403.718,864 467.420,029	11.796

Punct început	X / Y	Punct sfârșit	X / Y	Lungime segment (** (m)
2	403.714,376 467.420,383	3	403.688,438 467.335,774	88.496
4	403.674,193 467.257,531	5	403.652,199 467.212,665	49.967
6	403.663,507 467.215,231	7	403.692,94 467.219,433	29.731
8	403.718,139 467.225,997	9	403.745,679 467.233,169	28.459
10	403.758,048 467.236,388	11	403.773,819 467.255,069	24.448
12	403.790,554 467.301,709	13	403.793,497 467.314,567	13.191
14	403.821,142 467.435,353	15	403.819,545 467.435,054	1.625
16	403.813,98 467.434,225	17	403.806,794 467.432,651	7.356
18	403.794,324 467.432,426	19	403.788,248 467.432,538	6.077
20	403.780,589 467.434,106	21	403.772,419 467.438,724	9.385
22	403.764,012 467.440,5	23	403.757,262 467.439,553	6.816
24	403.751,224 467.436,711	25	403.746,842 467.432,449	6.113
26	403.733,506 467.423,624	27	403.730,338 467.417,292	7.08
28	403.718,864 467.420,029	1	403.716,438 467.420,608	2.494

** Lungimile segmentelor sunt determinate în planul de proiecție Stereo 70 și sunt rotunjite la 1 milimetru.

*** Distanța dintre puncte este formată din segmente cumulate ce sunt mai mici decât valoarea 1 milimetru.

**DATE DESPRE IMOBILUL NR. 7500**

Oficiul de Cadastru și Publicitate Imobiliară SIBIU
Biroul de Cadastru și Publicitate Imobiliară Saliste

A. Partea I. Descrierea imobilului

TEREN Extravilan

Adresa: Jud. Sibiu

Nr. Crt	Nr cadastral Nr. topografic	Suprafața* (mp)	Observații / Referințe
A1		23.540	Sector cadastral:143 Teren neimpregmuit;

B. Partea II. Proprietari și acte

Inscrieri privitoare la dreptul de proprietate și alte drepturi reale		Referințe
/		
Act Normativ nr. 7, din 13/03/1996 emis de PARLAMENTUL ROMÂNIEI;		
B1	Intabulare, drept de PROPRIETATE, dobândit prin Lege, cota actuala 1/1, cota initiala 1/1 1) NEIDENTIFICAT NEIDENTIFICAT	A1
Act Administrativ nr. 3821, din 20/02/2023 emis de PRIMĂRIA COMUNEI JINA;		
B2	Se noteaza posesia factica asupra suprafetei de 23540 mp in favoarea lui 1) STERP PARASCHIVA	A1

C. Partea III. SARCINI .

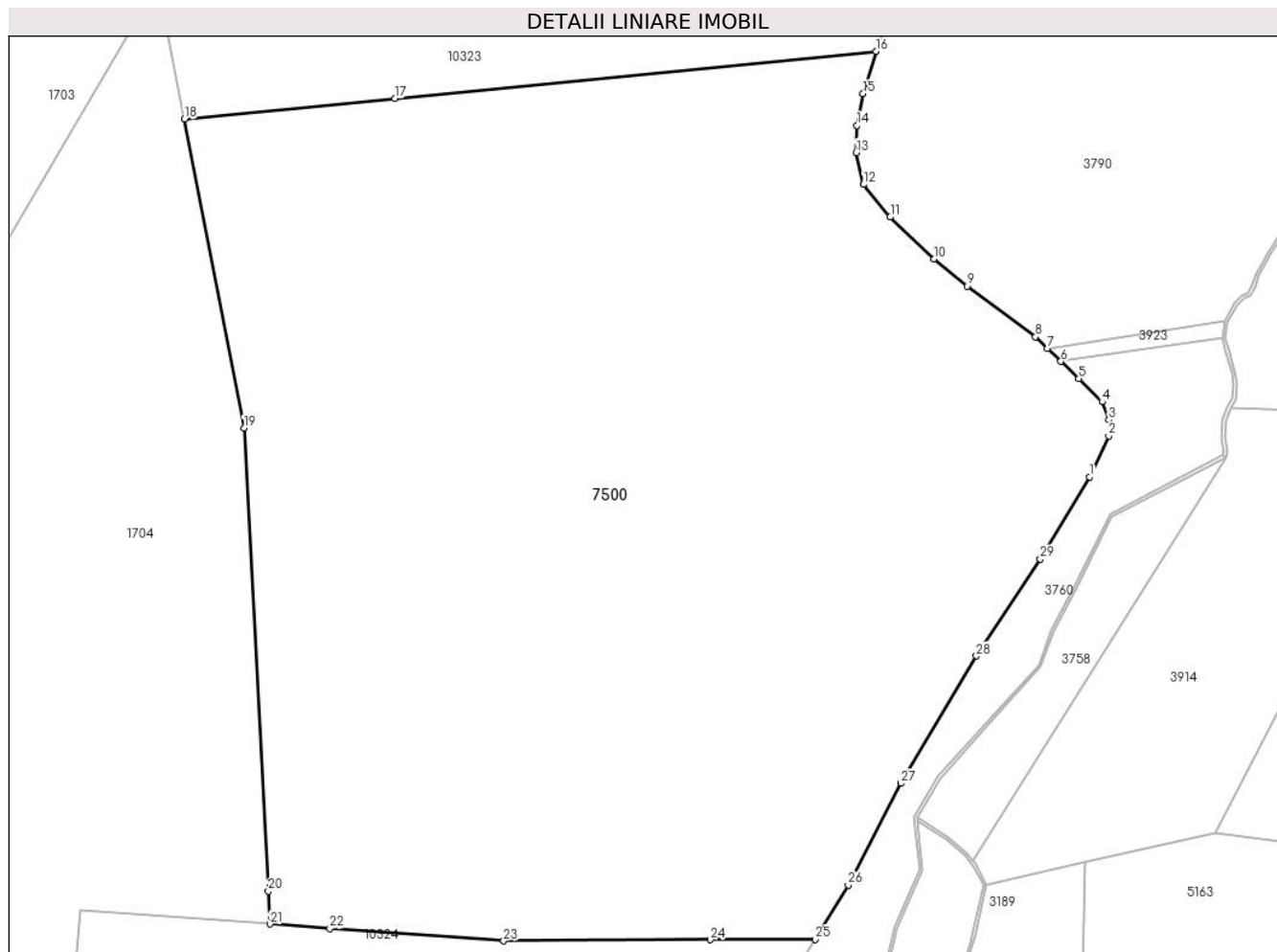
Inscrieri privind dezmembramintele dreptului de proprietate, drepturi reale de garanție și sarcini	Referințe
NU SUNT	

Anexa Nr. 1 La Partea I

Teren

Nr cadastral	Suprafața (mp)*	Observații / Referințe
	23.540	

* Suprafața este determinată în planul de proiecție Stereo 70.



Date referitoare la teren

Crt	Categorie folosință	Intravilan	Suprafața (mp)	Tarla	Parcelă	Nr. topo	Observații / Referințe
1	fâneata	NU	3.805	162	7723,7724/1, 7248/16	-	
2	fânețe (F) - fânețe împădurite	NU	19.735	162	7723,7724/1, 7248/16	-	

Lungime Segmente

1) Valorile lungimilor segmentelor sunt obținute din proiecție în plan.

Punct început	X / Y	Punct sfârșit	X / Y	Lungime segment (** (m)
1	404.750,134 467.055,778	2	404.753,946 467.063,803	8.884
3	404.753,946 467.066,912	4	404.752,614 467.070,464	3.794
5	404.748,084 467.074,993	6	404.744,573 467.078,358	4.863

Punct început	X / Y	Punct sfârșit	X / Y	Lungime segment (** (m)
2	404.753,946 467.063,803	3	404.753,946 467.066,912	3.109
4	404.752,614 467.070,464	5	404.748,084 467.074,993	6.406
6	404.744,573 467.078,358	7	404.741,881 467.080,938	3.729

Punct început	X / Y	Punct sfârșit	X / Y	Lungime segment (** (m))
7	404.741,881 467.080,938	8	404.739,559 467.083,163	3.216
9	404.726,238 467.093,109	10	404.719,666 467.098,438	8.461
11	404.711,141 467.106,608	12	404.705,902 467.113,002	8.266
13	404.704,481 467.119,219	14	404.704,658 467.124,547	5.331
15	404.705,813 467.130,763	16	404.708,355 467.139,045	8.663
17	404.614,08 467.129,803	18	404.572,936 467.125,769	41.341
19	404.584,575 467.065,337	20	404.589,344 466.974,707	90.755
21	404.589,684 466.968,24	22	404.601,367 466.967,404	11.713
23	404.635,414 466.964,967	24	404.675,934 466.965,168	40.52
25	404.696,506 466.965,271	26	404.702,897 466.975,906	12.408
27	404.713,235 466.995,803	28	404.728,031 467.020,706	28.967
29	404.740,523 467.039,639	1	404.750,134 467.055,778	18.784

Punct început	X / Y	Punct sfârșit	X / Y	Lungime segment (** (m))
8	404.739,559 467.083,163	9	404.726,238 467.093,109	16.624
10	404.719,666 467.098,438	11	404.711,141 467.106,608	11.808
12	404.705,902 467.113,002	13	404.704,481 467.119,219	6.377
14	404.704,658 467.124,547	15	404.705,813 467.130,763	6.322
16	404.708,355 467.139,045	17	404.614,08 467.129,803	94.727
18	404.572,936 467.125,769	19	404.584,575 467.065,337	61.543
20	404.589,344 466.974,707	21	404.589,684 466.968,24	6.476
22	404.601,367 466.967,404	23	404.635,414 466.964,967	34.134
24	404.675,934 466.965,168	25	404.696,506 466.965,271	20.572
26	404.702,897 466.975,906	27	404.713,235 466.995,803	22.422
28	404.728,031 467.020,706	29	404.740,523 467.039,639	22.683

** Lungimile segmentelor sunt determinate în planul de proiecție Stereo 70 și sunt rotunjite la 1 milimetru.

*** Distanța dintre puncte este formată din segmente cumulate ce sunt mai mici decât valoarea 1 milimetru.

**DATE DESPRE IMOBILUL NR. 7501**

Oficiul de Cadastru și Publicitate Imobiliară SIBIU
Biroul de Cadastru și Publicitate Imobiliară Saliste

A. Partea I. Descrierea imobilului

TEREN Extravilan

Adresa: Jud. Sibiu

Nr. Crt	Nr cadastral Nr. topografic	Suprafața* (mp)	Observații / Referințe
A1		13.586	Sector cadastral:143 Teren neimpregmuit;

B. Partea II. Proprietari și acte

Inscrieri privitoare la dreptul de proprietate și alte drepturi reale		Referințe
/		
Act Normativ nr. 7, din 13/03/1996 emis de PARLAMENTUL ROMÂNIEI;		
B1	Intabulare, drept de PROPRIETATE, dobândit prin Lege, cota actuala 1/1, cota initiala 1/1 1) NEIDENTIFICAT NEIDENTIFICAT	A1
Act Administrativ nr. 3822, din 20/02/2023 emis de PRIMĂRIA COMUNEI JINA;		
B2	Se noteaza posesia factica asupra suprafetei de 13586 mp in favoarea lui 1) STERP PARASCHIVA	A1

C. Partea III. SARCINI .

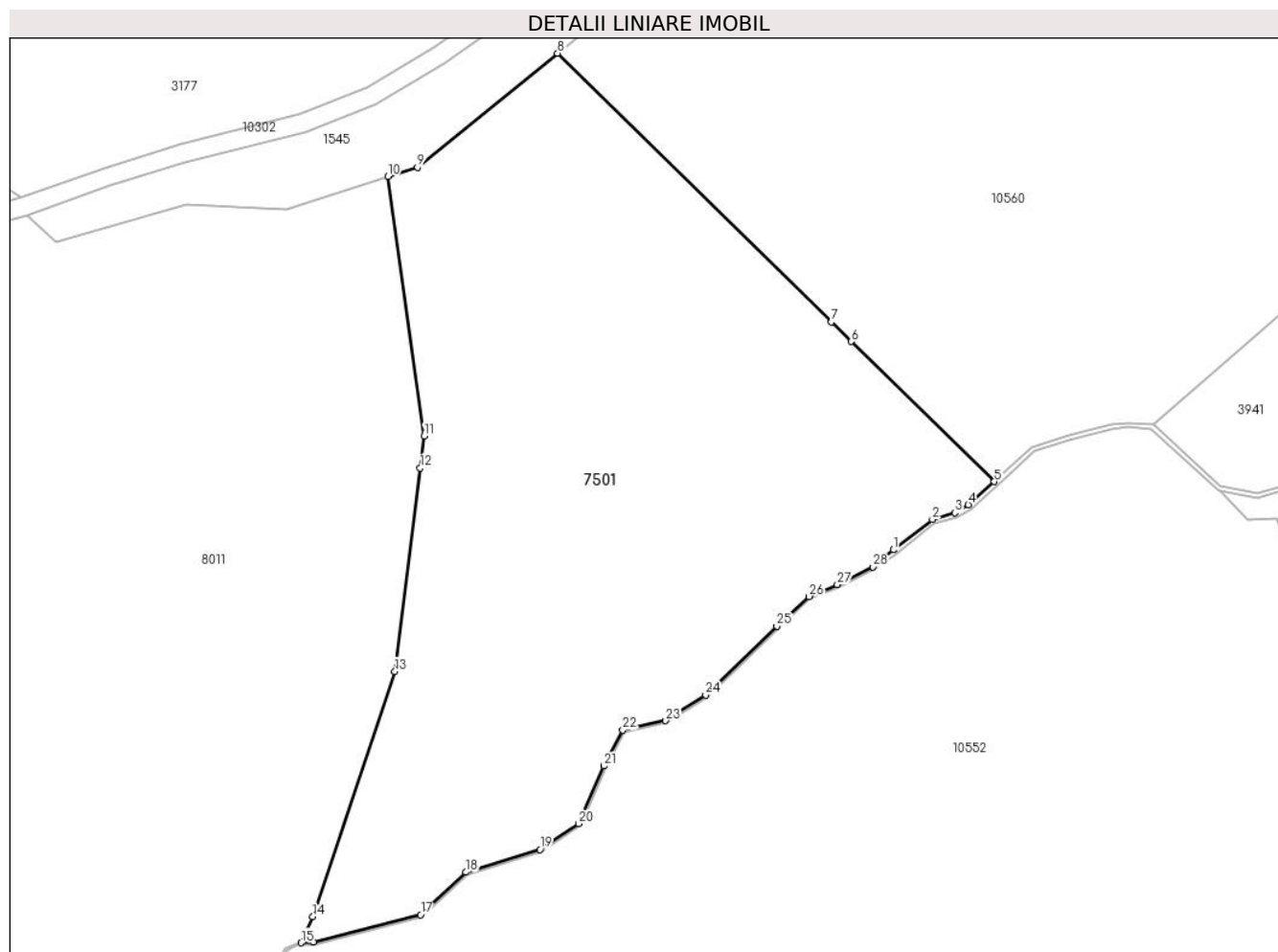
Inscrieri privind dezmembramintele dreptului de proprietate, drepturi reale de garanție și sarcini	Referințe
NU SUNT	

Anexa Nr. 1 La Partea I

Teren

Nr cadastral	Suprafața (mp)*	Observații / Referințe
	13.586	

* Suprafața este determinată în planul de proiecție Stereo 70.



Date referitoare la teren

Crt	Categorie folosință	Intravilan	Suprafața (mp)	Tarla	Parcelă	Nr. topo	Observații / Referințe
1	fânețe (F) - fânețe împădurite	NU	13.586	162	7156/5, 7153/1,7154	-	

Lungime Segmente

1) Valorile lungimilor segmentelor sunt obținute din proiecție în plan.

Punct început	X / Y	Punct sfârșit	X / Y	Lungime segment (** (m))
1	404.207,839 467.346,246	2	404.216,303 467.352,823	10.719
3	404.221,17 467.354,267	4	404.224,077 467.356,013	3.391
5	404.229,687 467.360,997	6	404.198,761 467.391,316	43.309
7	404.194,438 467.395,553	8	404.135,183 467.453,645	82.981

Punct început	X / Y	Punct sfârșit	X / Y	Lungime segment (** (m))
2	404.216,303 467.352,823	3	404.221,17 467.354,267	5.077
4	404.224,077 467.356,013	5	404.229,687 467.360,997	7.504
6	404.198,761 467.391,316	7	404.194,438 467.395,553	6.053
8	404.135,183 467.453,645	9	404.104,849 467.429,008	39.079

Punct început	X / Y	Punct sfârșit	X / Y	Lungime segment (** (m)
9	404.104,849 467.429,008	10	404.098,442 467.426,974	6.722
11	404.106,306 467.370,891	12	404.105,445 467.363,95	6.994
13	404.099,989 467.319,968	14	404.082,238 467.266,906	55.952
15	404.079,673 467.261,278	16	404.082,339 467.261,429	2.67
17	404.105,507 467.267,317	18	404.115,368 467.276,525	13.492
19	404.131,367 467.281,457	20	404.139,774 467.287,003	10.072
21	404.145,187 467.299,515	22	404.149,326 467.307,27	8.79
23	404.158,573 467.309,324	24	404.167,226 467.314,848	10.266
25	404.182,64 467.329,719	26	404.189,621 467.336,16	9.498
27	404.195,732 467.338,71	28	404.203,453 467.342,569	8.632

Punct început	X / Y	Punct sfârșit	X / Y	Lungime segment (** (m)
10	404.098,442 467.426,974	11	404.106,306 467.370,891	56.632
12	404.105,445 467.363,95	13	404.099,989 467.319,968	44.319
14	404.082,238 467.266,906	15	404.079,673 467.261,278	6.185
16	404.082,339 467.261,429	17	404.105,507 467.267,317	23.904
18	404.115,368 467.276,525	19	404.131,367 467.281,457	16.742
20	404.139,774 467.287,003	21	404.145,187 467.299,515	13.633
22	404.149,326 467.307,27	23	404.158,573 467.309,324	9.472
24	404.167,226 467.314,848	25	404.182,64 467.329,719	21.418
26	404.189,621 467.336,16	27	404.195,732 467.338,71	6.622
28	404.203,453 467.342,569	1	404.207,839 467.346,246	5.723

** Lungimile segmentelor sunt determinate în planul de proiecție Stereo 70 și sunt rotunjite la 1 milimetru.

*** Distanța dintre puncte este formată din segmente cumulate ce sunt mai mici decât valoarea 1 milimetru.

**DATE DESPRE IMOBILUL NR. 7507**

Oficiul de Cadastru și Publicitate Imobiliară SIBIU
Biroul de Cadastru și Publicitate Imobiliară Saliste

A. Partea I. Descrierea imobilului

TEREN Extravilan

Adresa: Jud. Sibiu

Nr. Crt	Nr cadastral Nr. topografic	Suprafața* (mp)	Observații / Referințe
A1		24.031	Sector cadastral:37 Teren neimprejmuț;

Construcții

Crt	Nr cadastral Nr. topografic	Adresa	Observații / Referințe
A1.1		Jud. Sibiu	Nr. niveluri:1; S. construita la sol:44 mp; ANEXA - P

B. Partea II. Proprietari și acte

Inscrieri privitoare la dreptul de proprietate și alte drepturi reale		Referințe
/		
Act Normativ nr. 7, din 13/03/1996 emis de PARLAMENTUL ROMÂNIEI;		
B1	Inscrierea provizorie, drept de PROPRIETATE, dobandit prin Lege, cota actuala 1/1, cota initiala 1/1 1) COMUNA JINA , CIF:0000000000000, PROPRIETAR NEIDENTIFICAT	A1
B2	Inscrierea provizorie, drept de PROPRIETATE, dobandit prin Lege, cota actuala 1/1, cota initiala 1/1 1) COMUNA JINA , CIF:00000000000000, PROPRIETAR NEIDENTIFICAT	A1.1

C. Partea III. SARCINI .

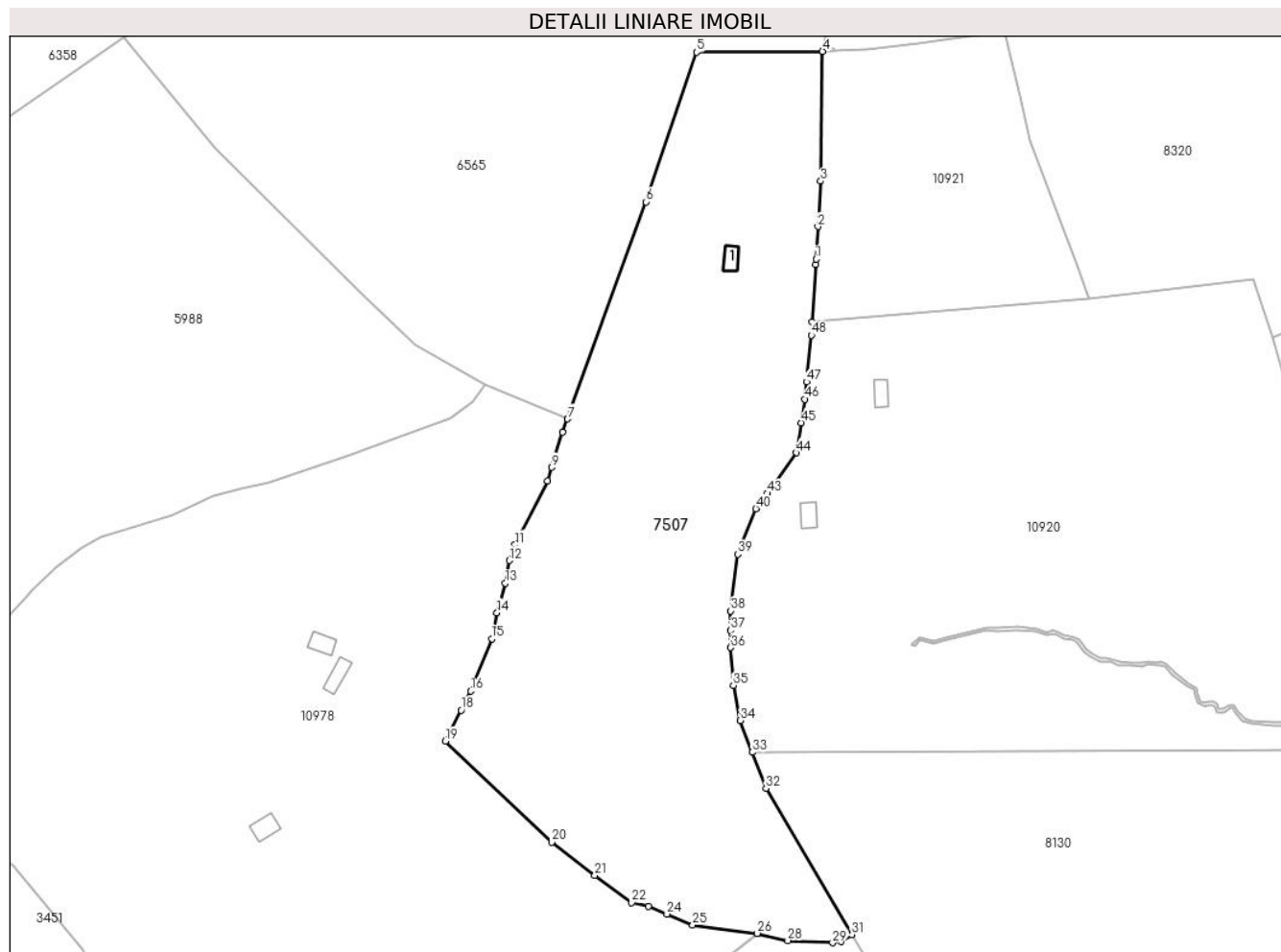
Inscrieri privind dezmembramintele dreptului de proprietate, drepturi reale de garanție și sarcini	Referințe
NU SUNT	

Anexa Nr. 1 La Partea I

Teren

Nr cadastral	Suprafața (mp)*	Observații / Referințe
	24.031	

* Suprafața este determinată în planul de proiecție Stereo 70.



Date referitoare la teren

Crt	Categorie folosință	Intravilan	Suprafața (mp)	Tarla	Parcelă	Nr. topo	Observații / Referințe
1	curti constructii	NU	185	95	4307	-	
2	faneata	NU	23.846	95	4309/1	-	4308,4427/1, 4695,4698,4697,4696,4705/3,4676/8

Date referitoare la construcții

Crt	Număr	Destinație construcție	Supraf. (mp)	Situație juridică	Observații / Referințe
A1.1		construcții anexa	44	Cu acte	Nr. niveluri:1; S. construita la sol:44 mp; ANEXA - P

Lungime Segmente

1) Valorile lungimilor segmentelor sunt obținute din proiecție în plan.

Punct început	X / Y	Punct sfârșit	X / Y	Lungime segment	Punct început	X / Y	Punct sfârșit	X / Y	Lungime segment	Punct început	X / Y	Punct sfârșit	X / Y	Lungime segment
1	394.913,958 471.693,429	2	394.914,65 471.704,921	11.51 3	2	394.914,65 471.704,921	3	394.915,619 471.721,029	16.13 7	3	394.915,619 471.721,029	4	394.916,3 471.766,947	45.92 3
4	394.916,3 471.766,947	5	394.871,625 471.766,66	44.67 6	5	394.871,625 471.766,66	6	394.853,778 471.713,669	55.91 6	6	394.853,778 471.713,669	7	394.825,916 471.636,855	81.71 1
7	394.825,916 471.636,855	8	394.824,195 471.632,112	5.046	8	394.824,195 471.632,112	9	394.820,38 471.619,686	12.99 8	9	394.820,38 471.619,686	10	394.818,846 471.614,848	5.075

Punct început	X / Y	Punct sfârșit	X / Y	Lungime segment	Punct început	X / Y	Punct sfârșit	X / Y	Lungime segment	Punct început	X / Y	Punct sfârșit	X / Y	Lungime segment
10	394.818,846 471.614,848	11	394.807,306 471.592,331	25.302	11	394.807,306 471.592,331	12	394.805,269 471.586,726	5.964	12	394.805,269 471.586,726	13	394.803,838 471.578,634	8.218
13	394.803,838 471.578,634	14	394.800,918 471.568,234	10.802	14	394.800,918 471.568,234	15	394.799,043 471.559,065	9.359	15	394.799,043 471.559,065	16	394.791,619 471.540,549	19.949
16	394.791,619 471.540,549	17	394.789,574 471.536,51	4.527	17	394.789,574 471.536,51	18	394.788,185 471.533,766	3.076	18	394.788,185 471.533,766	19	394.782,636 471.522,807	12.284
19	394.782,636 471.522,807	20	394.820,293 471.487,025	51.946	20	394.820,293 471.487,025	21	394.835,576 471.475,292	19.267	21	394.835,576 471.475,292	22	394.848,641 471.465,614	16.259
22	394.848,641 471.465,614	23	394.854,568 471.464,265	6.079	23	394.854,568 471.464,265	24	394.861,131 471.461,601	7.083	24	394.861,131 471.461,601	25	394.870,266 471.457,64	9.957
25	394.870,266 471.457,64	26	394.893,184 471.454,758	23.098	26	394.893,184 471.454,758	27	394.893,279 471.454,746	0.096	27	394.893,279 471.454,746	28	394.903,959 471.452,187	10.982
28	394.903,959 471.452,187	29	394.919,814 471.451,425	15.873	29	394.919,814 471.451,425	30	394.922,837 471.451,853	3.053	30	394.922,837 471.451,853	31	394.926,67 471.454,265	4.529
31	394.926,67 471.454,265	32	394.896,237 471.506,056	60.071	32	394.896,237 471.506,056	33	394.891,364 471.518,892	13.73	33	394.891,364 471.518,892	34	394.887,109 471.530,101	11.989
34	394.887,109 471.530,101	35	394.884,687 471.542,514	12.647	35	394.884,687 471.542,514	36	394.883,745 471.555,913	13.432	36	394.883,745 471.555,913	37	394.883,751 471.561,947	6.034
37	394.883,751 471.561,947	38	394.883,758 471.568,894	6.947	38	394.883,758 471.568,894	39	394.886,306 471.588,962	20.229	39	394.886,306 471.588,962	40	394.892,658 471.605,084	17.328
40	394.892,658 471.605,084	41	394.893,088 471.605,674	0.73	41	394.893,088 471.605,674	42	394.893,61 471.606,39	0.886	42	394.893,61 471.606,39	43	394.896,616 471.610,512	5.102
43	394.896,616 471.610,512	44	394.907,082 471.624,863	17.762	44	394.907,082 471.624,863	45	394.908,721 471.635,519	10.781	45	394.908,721 471.635,519	46	394.910,001 471.643,846	8.425
46	394.910,001 471.643,846	47	394.910,631 471.649,964	6.15	47	394.910,631 471.649,964	48	394.912,339 471.666,538	16.662	48	394.912,339 471.666,538	49	394.912,62 471.671,21	4.68
49	394.912,62 471.671,21	50	394.913,846 471.691,573	20.4	50	394.913,846 471.691,573	1	394.913,958 471.693,429	1.859					

** Lungimile segmentelor sunt determinate în planul de proiecție Stereo 70 și sunt rotunjite la 1 milimetru.

*** Distanța dintre puncte este formată din segmente cumulate ce sunt mai mici decât valoarea 1 milimetru.

**DATE DESPRE IMOBILUL NR. 7512**

Oficiul de Cadastru și Publicitate Imobiliară SIBIU
Biroul de Cadastru și Publicitate Imobiliară Saliste

A. Partea I. Descrierea imobilului

TEREN Extravilan

Adresa: Jud. Sibiu

Nr. Crt	Nr cadastral Nr. topografic	Suprafața* (mp)	Observații / Referințe
A1		4.181	Sector cadastral:106 Teren neimpregmuit;

B. Partea II. Proprietari și acte

Inscrieri privitoare la dreptul de proprietate și alte drepturi reale		Referințe
/		
Act Normativ nr. 7, din 13/03/1996 emis de PARLAMENTUL ROMÂNIEI;		
B1	Intabulare, drept de PROPRIETATE, dobândit prin Lege, cota actuala 1/1, cota initiala 1/1 1) NEIDENTIFICAT NEIDENTIFICAT	A1
Act Administrativ nr. 4180, din 23/02/2023 emis de PRIMĂRIA COMUNEI JINA;		
B2	Se noteaza posesia factica asupra suprafetei de 4181 mp in favoarea lui 1) MORARIU IOAN	A1

C. Partea III. SARCINI .

Inscrieri privind dezmembramintele dreptului de proprietate, drepturi reale de garanție și sarcini	Referințe
NU SUNT	

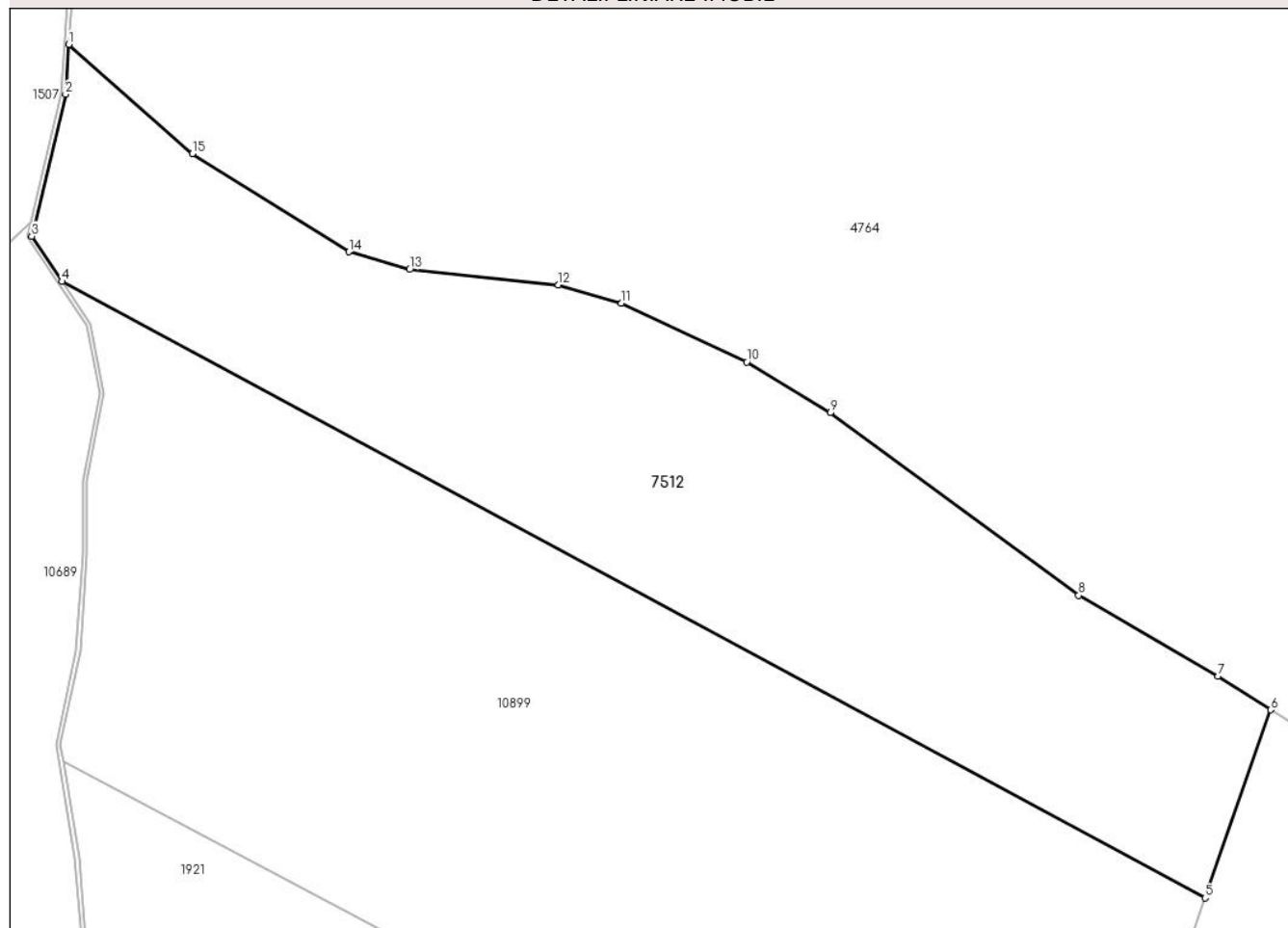
Anexa Nr. 1 La Partea I

Teren

Nr cadastral	Suprafața (mp)*	Observații / Referințe
	4.181	

* Suprafața este determinată în planul de proiecție Stereo 70.

DETALII LINIARE IMOBIL



Date referitoare la teren

Crt	Categorie folosință	Intravilan	Suprafața (mp)	Tarla	Parcelă	Nr. topo	Observații / Referințe
1	faneata	NU	4.181	131	6145/2, 6136/2	-	

Lungime Segmente

1) Valorile lungimilor segmentelor sunt obținute din proiecție în plan.

Punct început	X / Y	Punct sfârșit	X / Y	Lungime segment (** (m)
1	393.560,424 467.248,296	2	393.560,023 467.242,28	6.029
2	393.560,023 467.242,28	3	393.555,923 467.225,092	17.67
3	393.555,923 467.225,092	4	393.559,563 467.219,601	6.588
4	393.559,563 467.219,601	5	393.698,131 467.144,995	157.376
5	393.698,131 467.144,995	6	393.706,086 467.167,763	24.118

Punct început	X / Y	Punct sfârșit	X / Y	Lungime segment (** (m)
6	393.706,086 467.167,763	7	393.699,719 467.171,854	7.568
7	393.699,719 467.171,854	8	393.682,806 467.181,618	19.529
8	393.682,806 467.181,618	9	393.652,692 467.203,719	37.354
9	393.652,692 467.203,719	10	393.642,589 467.209,868	11.827
10	393.642,589 467.209,868	11	393.627,399 467.216,964	16.766
11	393.627,399 467.216,964	12	393.619,754 467.219,182	7.96
12	393.619,754 467.219,182	13	393.601,725 467.221,061	18.127
13	393.601,725 467.221,061	14	393.594,34 467.223,203	7.689
14	393.594,34 467.223,203	15	393.575,366 467.235,059	22.374
15	393.575,366 467.235,059	1	393.560,424 467.248,296	19.962

** Lungimile segmentelor sunt determinate în planul de proiecție Stereo 70 și sunt rotunjite la 1 milimetru.

*** Distanța dintre puncte este formată din segmente cumulate ce sunt mai mici decât valoarea 1 milimetru.

**DATE DESPRE IMOBILUL NR. 7514**

Oficiul de Cadastru și Publicitate Imobiliară SIBIU
Biroul de Cadastru și Publicitate Imobiliară Saliste

A. Partea I. Descrierea imobilului

TEREN Extravilan

Adresa: Jud. Sibiu

Nr. Crt	Nr cadastral Nr. topografic	Suprafața* (mp)	Observații / Referințe
A1		56.442	Sector cadastral:73 Teren neimprejmut;

B. Partea II. Proprietari și acte

Inscrieri privitoare la dreptul de proprietate și alte drepturi reale		Referințe
/		
Act Normativ nr. 7, din 13/03/1996 emis de PARLAMENTUL ROMÂNIEI;		
B1	Intabulare, drept de PROPRIETATE, dobândit prin Lege, cota actuala 1/1, cota initiala 1/1 1) NEIDENTIFICAT NEIDENTIFICAT	A1
Act Administrativ nr. 4185, din 23/02/2023 emis de PRIMĂRIA COMUNEI JINA;		
B2	Se noteaza posesia factica asupra suprafetei de 56442 mp in favoarea lui 1) MUNTEAN ILEANA-DIANA	A1

C. Partea III. SARCINI .

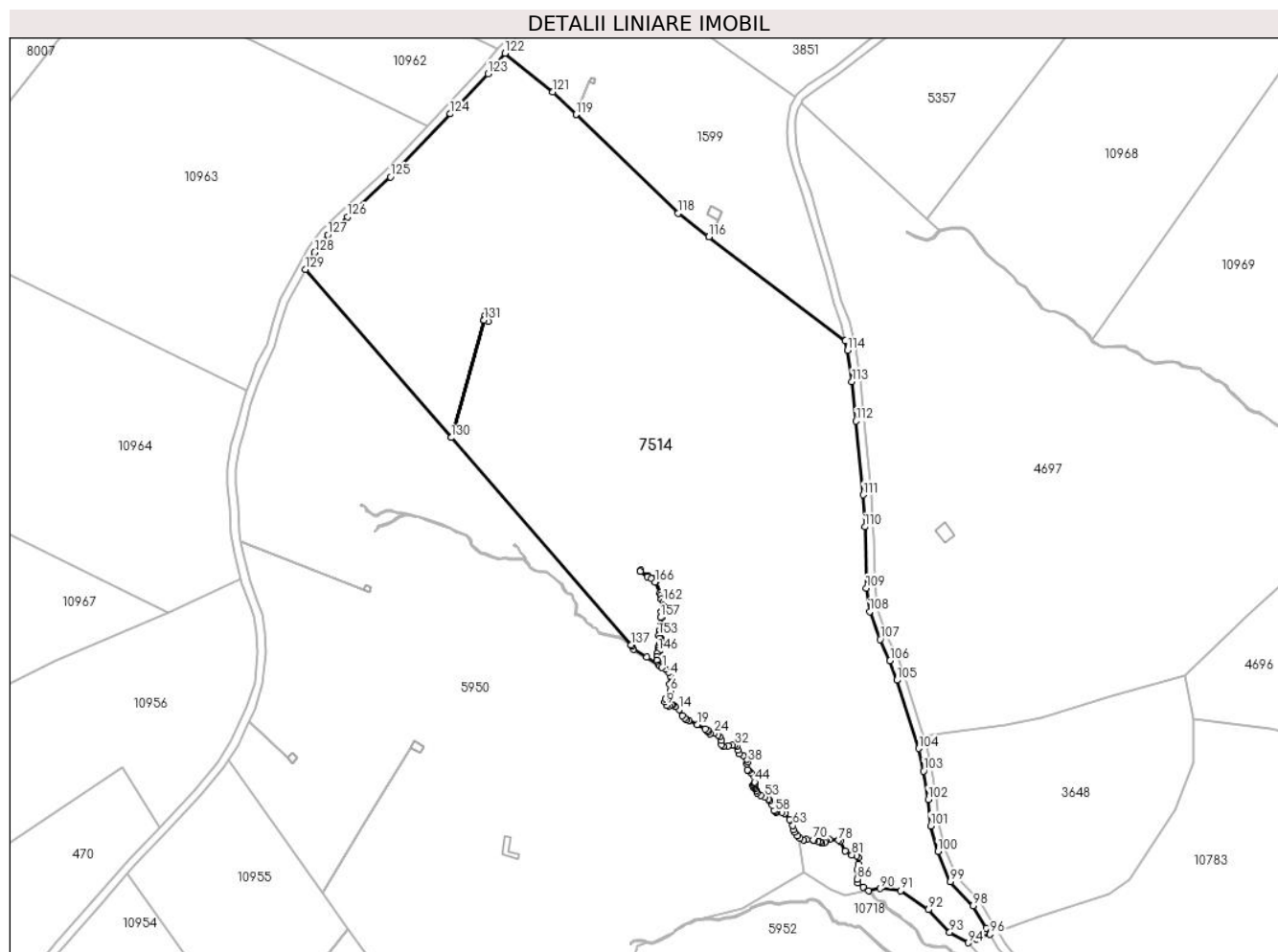
Inscrieri privind dezmembramintele dreptului de proprietate, drepturi reale de garanție și sarcini	Referințe
NU SUNT	

Anexa Nr. 1 La Partea I

Teren

Nr cadastral	Suprafața (mp)*	Observații / Referințe
	56.442	

* Suprafața este determinată în planul de proiecție Stereo 70.



Date referitoare la teren

Crt	Categorie folosință	Intravilan	Suprafața (mp)	Tarla	Parcelă	Nr. topo	Observații / Referințe
1	faneata	NU	56.442	124	5658/4, 5651,5656,5 657,5658,56 54/1,5655	-	

Lungime Segmente

1) Valorile lungimilor segmentelor sunt obținute din proiecție în plan.

Punct început	X / Y	Punct sfârșit	X / Y	Lungime segment
1	393.422,043 468.620,45	2	393.423,754 468.619,61	1.906
4	393.426,037 468.616,428	5	393.425,707 468.612,376	4.065
7	393.423,61 468.605,095	8	393.423,43 468.603,654	1.452
10	393.425,592 468.601,583	11	393.426,583 468.602,273	1.208
2	393.423,754 468.619,61	3	393.425,256 468.618,199	2.061
5	393.425,707 468.612,376	6	393.425,893 468.608,997	3.384
8	393.423,43 468.603,654	9	393.424,211 468.601,973	1.854
11	393.426,583 468.602,273	12	393.427,304 468.602,153	0.731
3	393.425,256 468.618,199	4	393.426,037 468.616,428	1.936
6	393.425,893 468.608,997	7	393.423,61 468.605,095	4.521
9	393.424,211 468.601,973	10	393.425,592 468.601,583	1.435
12	393.427,304 468.602,153	13	393.428,265 468.601,283	1.296

Punct început	X / Y	Punct sfârșit	X / Y	Lungime segment	Punct început	X / Y	Punct sfârșit	X / Y	Lungime segment	Punct început	X / Y	Punct sfârșit	X / Y	Lungime segment
13	393.428,265 468.601,283	14	393.430,403 468.599,864	2.566	14	393.430,403 468.599,864	15	393.431,844 468.596,922	3.276	15	393.431,844 468.596,922	16	393.433,256 468.595,692	1.873
16	393.433,256 468.595,692	17	393.433,916 468.594,791	1.117	17	393.433,916 468.594,791	18	393.435,058 468.594,551	1.167	18	393.435,058 468.594,551	19	393.439,202 468.592,57	4.593
19	393.439,202 468.592,57	20	393.443,197 468.590,499	4.5	20	393.443,197 468.590,499	21	393.444,308 468.589,809	1.308	21	393.444,308 468.589,809	22	393.444,698 468.588,908	0.982
22	393.444,698 468.588,908	23	393.445,569 468.588,218	1.111	23	393.445,569 468.588,218	24	393.447,732 468.588,278	2.164	24	393.447,732 468.588,278	25	393.449,263 468.587,437	1.747
25	393.449,263 468.587,437	26	393.450,194 468.586,477	1.337	26	393.450,194 468.586,477	27	393.451,035 468.584,736	1.933	27	393.451,035 468.584,736	28	393.451,005 468.582,635	2.101
28	393.451,005 468.582,635	29	393.452,097 468.581,872	1.332	29	393.452,097 468.581,872	30	393.454,379 468.582,082	2.292	30	393.454,379 468.582,082	31	393.456,362 468.582,443	2.016
31	393.456,362 468.582,443	32	393.457,713 468.582,412	1.351	32	393.457,713 468.582,412	33	393.458,464 468.581,842	0.943	33	393.458,464 468.581,842	34	393.459,215 468.580,041	1.951
34	393.459,215 468.580,041	35	393.459,635 468.578,42	1.675	35	393.459,635 468.578,42	36	393.461,714 468.577,392	2.319	36	393.461,714 468.577,392	37	393.463,521 468.575,549	2.581
37	393.463,521 468.575,549	38	393.464,21 468.574,32	1.409	38	393.464,21 468.574,32	39	393.463,651 468.573,247	1.21	39	393.463,651 468.573,247	40	393.463,875 468.570,474	2.782
40	393.463,875 468.570,474	41	393.464,285 468.570,045	0.593	41	393.464,285 468.570,045	42	393.465,663 468.568,947	1.762	42	393.465,663 468.568,947	43	393.466,912 468.567,637	1.81
43	393.466,912 468.567,637	44	393.467,415 468.564,509	3.168	44	393.467,415 468.564,509	45	393.467,248 468.563,616	0.908	45	393.467,248 468.563,616	46	393.466,856 468.563,299	0.504
46	393.466,856 468.563,299	47	393.466,54 468.562,629	0.741	47	393.466,54 468.562,629	48	393.466,689 468.561,903	0.741	48	393.466,689 468.561,903	49	393.467,564 468.561,195	1.126
49	393.467,564 468.561,195	50	393.468,365 468.560,19	1.285	50	393.468,365 468.560,19	51	393.468,589 468.559,259	0.958	51	393.468,589 468.559,259	52	393.470,349 468.557,815	2.277
52	393.470,349 468.557,815	53	393.472,38 468.557,089	2.157	53	393.472,38 468.557,089	54	393.474,224 468.556,195	2.049	54	393.474,224 468.556,195	55	393.474,857 468.555,339	1.065
55	393.474,857 468.555,339	56	393.475,788 468.553,254	2.283	56	393.475,788 468.553,254	57	393.476,813 468.550,611	2.835	57	393.476,813 468.550,611	58	393.477,316 468.549,94	0.839
58	393.477,316 468.549,94	59	393.478,079 468.549,698	0.8	59	393.478,079 468.549,698	60	393.480,769 468.549,579	2.693	60	393.480,769 468.549,579	61	393.482,204 468.549,225	1.478
61	393.482,204 468.549,225	62	393.484,476 468.546,209	3.776	62	393.484,476 468.546,209	63	393.486,102 468.543,257	3.37	63	393.486,102 468.543,257	64	393.486,363 468.541,061	2.211
64	393.486,363 468.541,061	65	393.486,717 468.539,944	1.172	65	393.486,717 468.539,944	66	393.488,263 468.538,138	2.377	66	393.488,263 468.538,138	67	393.489,622 468.536,872	1.857
67	393.489,622 468.536,872	68	393.491,243 468.536,258	1.733	68	393.491,243 468.536,258	69	393.492,882 468.536,314	1.64	69	393.492,882 468.536,314	70	393.496,104 468.536,258	3.222
70	393.496,104 468.536,258	71	393.496,477 468.535,792	0.597	71	393.496,477 468.535,792	72	393.498,489 468.535,588	2.022	72	393.498,489 468.535,588	73	393.499,178 468.535,308	0.744
73	393.499,178 468.535,308	74	393.500,165 468.534,713	1.152	74	393.500,165 468.534,713	75	393.501,711 468.534,824	1.55	75	393.501,711 468.534,824	76	393.502,319 468.535,415	0.848
76	393.502,319 468.535,415	77	393.504,073 468.536,41	2.017	77	393.504,073 468.536,41	78	393.508,386 468.535,983	4.334	78	393.508,386 468.535,983	79	393.509,287 468.535,462	1.041
79	393.509,287 468.535,462	80	393.511,765 468.530,649	5.413	80	393.511,765 468.530,649	81	393.514,941 468.528,754	3.698	81	393.514,941 468.528,754	82	393.517,216 468.528,47	2.293
82	393.517,216 468.528,47	83	393.518,164 468.527,617	1.275	83	393.518,164 468.527,617	84	393.518,022 468.524,443	3.177	84	393.518,022 468.524,443	85	393.517,595 468.521,743	2.734
85	393.517,595 468.521,743	86	393.517,548 468.517,006	4.737	86	393.517,548 468.517,006	87	393.517,88 468.515,063	1.971	87	393.517,88 468.515,063	88	393.520,44 468.513,026	3.272
88	393.520,44 468.513,026	89	393.523,141 468.511,33	3.189	89	393.523,141 468.511,33	90	393.528,87 468.512,425	5.833	90	393.528,87 468.512,425	91	393.538,909 468.511,302	10.10 2
91	393.538,909 468.511,302	92	393.552,305 468.502,033	16.29	92	393.552,305 468.502,033	93	393.562,802 468.490,963	15.25 6	93	393.562,802 468.490,963	94	393.571,917 468.485,855	10.44 9
94	393.571,917 468.485,855	95	393.576,016 468.487,818	4.545	95	393.576,016 468.487,818	96	393.582,506 468.490,074	6.871	96	393.582,506 468.490,074	97	393.580,798 468.492,95	3.345
97	393.580,798 468.492,95	98	393.574,279 468.503,902	12.74 5	98	393.574,279 468.503,902	99	393.563,085 468.515,689	16.25 5	99	393.563,085 468.515,689	100	393.556,969 468.530,459	15.98 6
100	393.556,969 468.530,459	101	393.553,428 468.543,026	13.05 6	101	393.553,428 468.543,026	102	393.552,284 468.556,025	13.04 9	102	393.552,284 468.556,025	103	393.550,046 468.569,868	14.02 3
103	393.550,046 468.569,868	104	393.547,678 468.580,864	11.24 8	104	393.547,678 468.580,864	105	393.536,924 468.614,275	35.09 9	105	393.536,924 468.614,275	106	393.533,616 468.623,919	10.19 6
106	393.533,616 468.623,919	107	393.528,733 468.634,182	11.36 5	107	393.528,733 468.634,182	108	393.523,671 468.647,864	14.58 8	108	393.523,671 468.647,864	109	393.522,017 468.659,357	11.61 1
109	393.522,017 468.659,357	110	393.521,316 468.689,291	29.94 2	110	393.521,316 468.689,291	111	393.520,411 468.704,88	15.61 5	111	393.520,411 468.704,88	112	393.516,924 468.741,025	36.31 3

Punct început	X / Y	Punct sfârșit	X / Y	Lungime segment	Punct început	X / Y	Punct sfârșit	X / Y	Lungime segment	Punct început	X / Y	Punct sfârșit	X / Y	Lungime segment
112	393.516,924 468.741,025	113	393.514,973 468.760,312	19.385	113	393.514,973 468.760,312	114	393.512,825 468.775,649	15.487	114	393.512,825 468.775,649	115	393.511,77 468.780,178	4.65
115	393.511,77 468.780,178	116	393.444,906 468.831,11	84.053	116	393.444,906 468.831,11	117	393.444,902 468.831,113	0.005	117	393.444,902 468.831,113	118	393.429,779 468.842,633	19.011
118	393.429,779 468.842,633	119	393.379,996 468.890,906	69.344	119	393.379,996 468.890,906	120	393.379,992 468.890,91	0.006	120	393.379,992 468.890,91	121	393.368,594 468.901,962	15.876
121	393.368,594 468.901,962	122	393.345,152 468.920,934	30.157	122	393.345,152 468.920,934	123	393.336,964 468.910,938	12.921	123	393.336,964 468.910,938	124	393.318,426 468.891,242	27.048
124	393.318,426 468.891,242	125	393.289,121 468.860,426	42.525	125	393.289,121 468.860,426	126	393.268,004 468.840,907	28.756	126	393.268,004 468.840,907	127	393.258,448 468.832,056	13.025
127	393.258,448 468.832,056	128	393.251,985 468.823,578	10.661	128	393.251,985 468.823,578	129	393.247,429 468.815,164	9.568	129	393.247,429 468.815,164	130	393.318,792 468.732,945	108.87
130	393.318,792 468.732,945	131	393.334,81 468.790,461	59.705	131	393.334,81 468.790,461	132	393.335,458 468.792,786	2.414	132	393.335,458 468.792,786	133	393.337,656 468.792,174	2.282
133	393.337,656 468.792,174	134	393.337,008 468.789,849	2.414	134	393.337,008 468.789,849	135	393.334,815 468.790,459	2.276	135	393.334,815 468.790,459	136	393.318,796 468.732,941	59.707
136	393.318,796 468.732,941	137	393.406,837 468.631,508	134.313	137	393.406,837 468.631,508	138	393.407,511 468.631,036	0.823	138	393.407,511 468.631,036	139	393.408,118 468.629,337	1.804
139	393.408,118 468.629,337	140	393.414,493 468.625,484	7.449	140	393.414,493 468.625,484	141	393.420,942 468.621,184	7.751	141	393.420,942 468.621,184	142	393.420,518 468.621,81	0.756
142	393.420,518 468.621,81	143	393.419,523 468.623,983	2.39	143	393.419,523 468.623,983	144	393.419,406 468.625,821	1.842	144	393.419,406 468.625,821	145	393.419,657 468.627,371	1.57
145	393.419,657 468.627,371	146	393.420,226 468.628,393	1.17	146	393.420,226 468.628,393	147	393.420,188 468.628,73	0.339	147	393.420,188 468.628,73	148	393.420,099 468.629,662	0.936
148	393.420,099 468.629,662	149	393.420,38 468.630,832	1.203	149	393.420,38 468.630,832	150	393.420,802 468.631,969	1.213	150	393.420,802 468.631,969	151	393.420,802 468.633,036	1.067
151	393.420,802 468.633,036	152	393.420,738 468.634,717	1.682	152	393.420,738 468.634,717	153	393.420,323 468.636,226	1.565	153	393.420,323 468.636,226	154	393.420,671 468.638,519	2.319
154	393.420,671 468.638,519	155	393.421,235 468.639,751	1.355	155	393.421,235 468.639,751	156	393.421,286 468.641,335	1.585	156	393.421,286 468.641,335	157	393.421,38 468.645,014	3.68
157	393.421,38 468.645,014	158	393.421,51 468.647,691	2.68	158	393.421,51 468.647,691	159	393.422,147 468.648,335	0.906	159	393.422,147 468.648,335	160	393.422,75 468.649,684	1.478
160	393.422,75 468.649,684	161	393.422,903 468.650,99	1.315	161	393.422,903 468.650,99	162	393.422,395 468.652,6	1.688	162	393.422,395 468.652,6	163	393.421,736 468.654,012	1.558
163	393.421,736 468.654,012	164	393.421,209 468.655,675	1.745	164	393.421,209 468.655,675	165	393.420,934 468.656,96	1.314	165	393.420,934 468.656,96	166	393.418,518 468.662,338	5.896
166	393.418,518 468.662,338	167	393.416,845 468.663,95	2.323	167	393.416,845 468.663,95	168	393.414,853 468.664,913	2.213	168	393.414,853 468.664,913	169	393.411,407 468.667,568	4.35
169	393.411,407 468.667,568	170	393.411,712 468.667,964	0.5	170	393.411,712 468.667,964	171	393.415,118 468.665,341	4.299	171	393.415,118 468.665,341	172	393.417,135 468.664,366	2.24
172	393.417,135 468.664,366	173	393.418,935 468.662,631	2.5	173	393.418,935 468.662,631	174	393.421,411 468.657,117	6.044	174	393.421,411 468.657,117	175	393.421,693 468.655,803	1.344
175	393.421,693 468.655,803	176	393.422,203 468.654,194	1.688	176	393.422,203 468.654,194	177	393.422,862 468.652,782	1.558	177	393.422,862 468.652,782	178	393.423,412 468.651,039	1.828
178	393.423,412 468.651,039	179	393.423,237 468.649,55	1.499	179	393.423,237 468.649,55	180	393.422,566 468.648,048	1.645	180	393.422,566 468.648,048	181	393.422,0 468.647,476	0.805
181	393.422,0 468.647,476	182	393.421,88 468.644,995	2.484	182	393.421,88 468.644,995	183	393.421,786 468.641,321	3.675	183	393.421,786 468.641,321	184	393.421,732 468.639,635	1.687
184	393.421,732 468.639,635	185	393.421,155 468.638,374	1.387	185	393.421,155 468.638,374	186	393.420,833 468.636,256	2.142	186	393.420,833 468.636,256	187	393.421,236 468.634,794	1.517
187	393.421,236 468.634,794	188	393.421,302 468.633,046	1.749	188	393.421,302 468.633,046	189	393.421,302 468.631,879	1.167	189	393.421,302 468.631,879	190	393.420,859 468.630,686	1.273
190	393.420,859 468.630,686	191	393.420,604 468.629,626	1.09	191	393.420,604 468.629,626	192	393.420,685 468.628,782	0.848	192	393.420,685 468.628,782	193	393.420,741 468.628,29	0.495
193	393.420,741 468.628,29	194	393.420,137 468.627,204	1.243	194	393.420,137 468.627,204	195	393.419,909 468.625,796	1.426	195	393.419,909 468.625,796	196	393.420,016 468.624,107	1.692
196	393.420,016 468.624,107	197	393.420,955 468.622,056	2.256	197	393.420,955 468.622,056	198	393.422,043 468.620,45	1.94					

** Lungimile segmentelor sunt determinate în planul de proiecție Stereo 70 și sunt rotunjite la 1 milimetru.

*** Distanța dintre puncte este formată din segmente cumulate ce sunt mai mici decât valoarea 1 milimetru.

**DATE DESPRE IMOBILUL NR. 7515**

Oficiul de Cadastru și Publicitate Imobiliară SIBIU
Biroul de Cadastru și Publicitate Imobiliară Saliste

A. Partea I. Descrierea imobilului

TEREN Extravilan

Adresa: Jud. Sibiu

Nr. Crt	Nr cadastral Nr. topografic	Suprafața* (mp)	Observații / Referințe
A1		51.737	Sector cadastral:111 Teren neimpregmuit;

B. Partea II. Proprietari și acte

Inscrieri privitoare la dreptul de proprietate și alte drepturi reale	Referințe
/	
Act Normativ nr. 7, din 13/03/1996 emis de PARLAMENTUL ROMÂNIEI;	
B1	Inscrierea provizorie, drept de PROPRIETATE, dobandit prin Lege, cota actuala 1/1, cota initiala 1/1
	1) COMUNA JINA , CIF:0000000000000, PROPRIETAR NEIDENTIFICAT

C. Partea III. SARCINI .

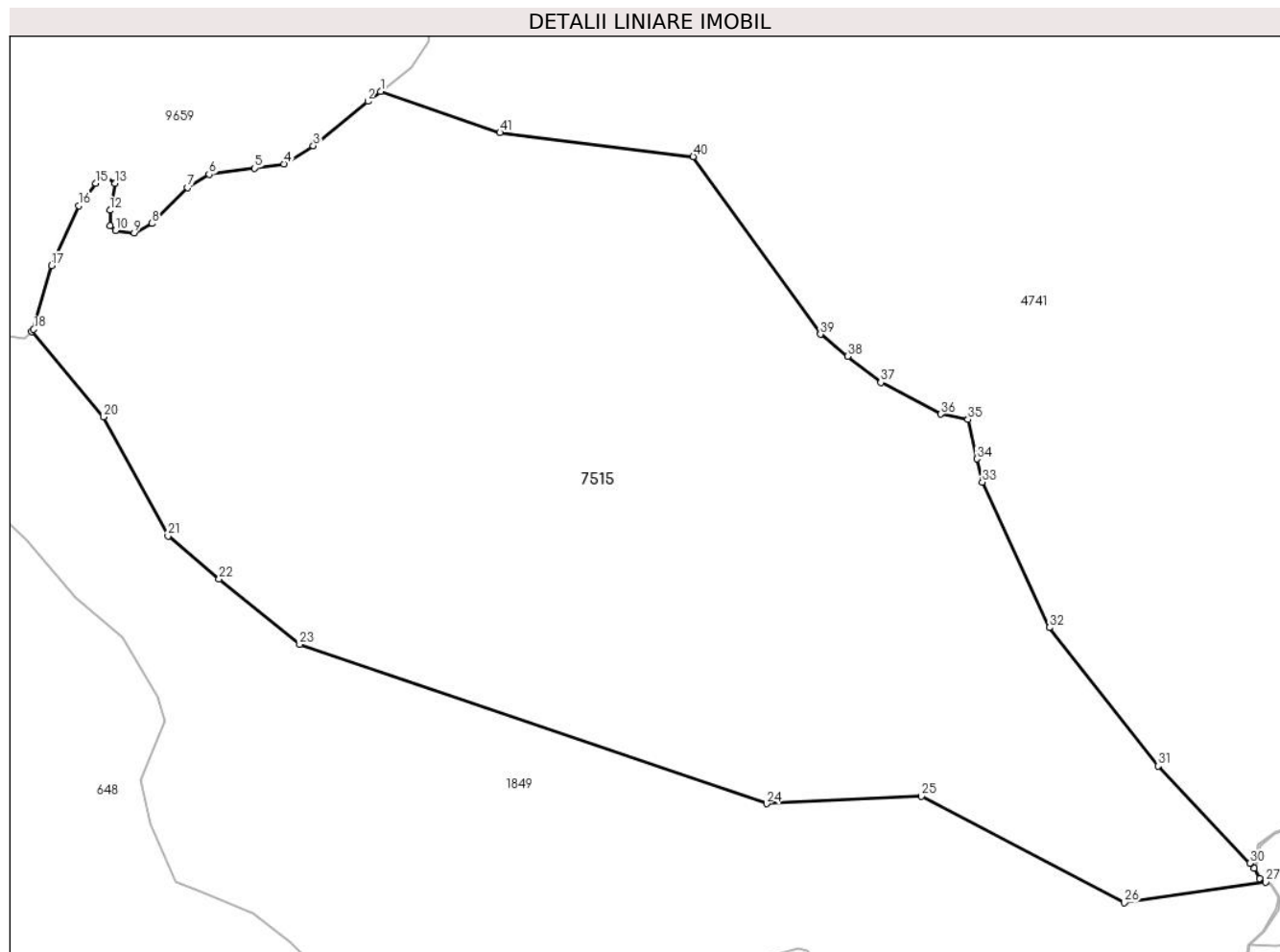
Inscrieri privind dezmembramintele dreptului de proprietate, drepturi reale de garanție și sarcini	Referințe
NU SUNT	

Anexa Nr. 1 La Partea I

Teren

Nr cadastral	Suprafața (mp)*	Observații / Referințe
	51.737	

* Suprafața este determinată în planul de proiecție Stereo 70.



Date referitoare la teren

Crt	Categorie folosință	Intravilan	Suprafața (mp)	Tarla	Parcelă	Nr. topo	Observații / Referințe
1	fânețe (F) - fânețe împădurite	NU	19.147	116	5325,5327,5 326,5330/2, 5332/31	-	
2	fânețe (F) - fânețe împădurite	NU	32.590	116	5325,5327,5 326,5330/2, 5332/31	-	

Lungime Segmente

1) Valorile lungimilor segmentelor sunt obținute din proiecție în plan.

Punct început	X / Y	Punct sfârșit	X / Y	Lungime segment
1	391.151,174 467.659,272	2	391.147,105 467.656,077	5.1739
4	391.119,884 467.635,818	5	391.110,357 467.634,458	9.624
7	391.088,677 467.628,238	8	391.077,184 467.616,597	16.359
2	391.147,105 467.656,077	3	391.129,411 467.641,715	22.789
5	391.110,357 467.634,458	6	391.095,688 467.632,492	14.8
8	391.077,184 467.616,597	9	391.071,437 467.613,573	6.494
3	391.129,411 467.641,715	4	391.119,884 467.635,818	11.204
6	391.095,688 467.632,492	7	391.088,677 467.628,238	8.201
9	391.071,437 467.613,573	10	391.065,388 467.614,329	6.096

Punct început	X / Y	Punct sfârșit	X / Y	Lungime segment	Punct început	X / Y	Punct sfârșit	X / Y	Lungime segment	Punct început	X / Y	Punct sfârșit	X / Y	Lungime segment
10	391.065,388 467.614,329	11	391.063,573 467.615,841	2.362	11	391.063,573 467.615,841	12	391.063,573 467.620,83	4.989	12	391.063,573 467.620,83	13	391.065,237 467.629,599	8.925
13	391.065,237 467.629,599	14	391.061,91 467.632,169	4.204	14	391.061,91 467.632,169	15	391.059,037 467.629,599	3.855	15	391.059,037 467.629,599	16	391.053,441 467.622,342	9.164
16	391.053,441 467.622,342	17	391.044,631 467.602,941	21.308	17	391.044,631 467.602,941	18	391.038,885 467.582,38	21.349	18	391.038,885 467.582,38	19	391.038,238 467.581,699	0.939
19	391.038,238 467.581,699	20	391.061,457 467.554,031	36.12	20	391.061,457 467.554,031	21	391.082,362 467.515,507	43.831	21	391.082,362 467.515,507	22	391.098,928 467.501,593	21.634
22	391.098,928 467.501,593	23	391.125,027 467.480,502	33.556	23	391.125,027 467.480,502	24	391.276,137 467.428,964	159.657	24	391.276,137 467.428,964	25	391.326,292 467.431,357	50.212
25	391.326,292 467.431,357	26	391.391,942 467.396,948	74.121	26	391.391,942 467.396,948	27	391.437,731 467.403,684	46.282	27	391.437,731 467.403,684	28	391.435,845 467.404,787	2.185
28	391.435,845 467.404,787	29	391.434,053 467.408,087	3.755	29	391.434,053 467.408,087	30	391.432,555 467.409,676	2.184	30	391.432,555 467.409,676	31	391.402,89 467.441,151	43.251
31	391.402,89 467.441,151	32	391.367,742 467.485,907	56.908	32	391.367,742 467.485,907	33	391.346,005 467.532,926	51.8	33	391.346,005 467.532,926	34	391.344,265 467.540,481	7.753
34	391.344,265 467.540,481	35	391.341,338 467.553,2	13.051	35	391.341,338 467.553,2	36	391.332,583 467.554,957	8.93	36	391.332,583 467.554,957	37	391.313,146 467.565,149	21.947
37	391.313,146 467.565,149	38	391.302,465 467.573,673	13.665	38	391.302,465 467.573,673	39	391.293,582 467.580,761	11.364	39	391.293,582 467.580,761	40	391.252,403 467.638,232	70.701
40	391.252,403 467.638,232	41	391.189,822 467.645,962	63.057	41	391.189,822 467.645,962	1	391.151,174 467.659,272	40.876					

** Lungimile segmentelor sunt determinate în planul de proiecție Stereo 70 și sunt rotunjite la 1 milimetru.

*** Distanța dintre puncte este formată din segmente cumulate ce sunt mai mici decât valoarea 1 milimetru.

**DATE DESPRE IMOBILUL NR. 7538**

Oficiul de Cadastru și Publicitate Imobiliară SIBIU
Biroul de Cadastru și Publicitate Imobiliară Saliste

A. Partea I. Descrierea imobilului

TEREN Extravilan

Adresa: Jud. Sibiu

Nr. Crt	Nr cadastral Nr. topografic	Suprafața* (mp)	Observații / Referințe
A1		20.370	Sector cadastral:150 Teren neimpregmuit;

B. Partea II. Proprietari și acte

Inscrieri privitoare la dreptul de proprietate și alte drepturi reale		Referințe
/		
Act Normativ nr. 7, din 13/03/1996 emis de PARLAMENTUL ROMÂNIEI;		
B1	Intabulare, drept de PROPRIETATE, dobândit prin Lege, cota actuala 1/1, cota initiala 1/1 1) NEIDENTIFICAT NEIDENTIFICAT	A1
Act Administrativ nr. 3893, din 21/02/2023 emis de PRIMĂRIA COMUNEI JINA;		
B2	Se noteaza posesia factica asupra suprafetei de 20370 mp in favoarea lui 1) PAMFILOIU ILEANA 2) PAMFILOIU IOAN	A1

C. Partea III. SARCINI .

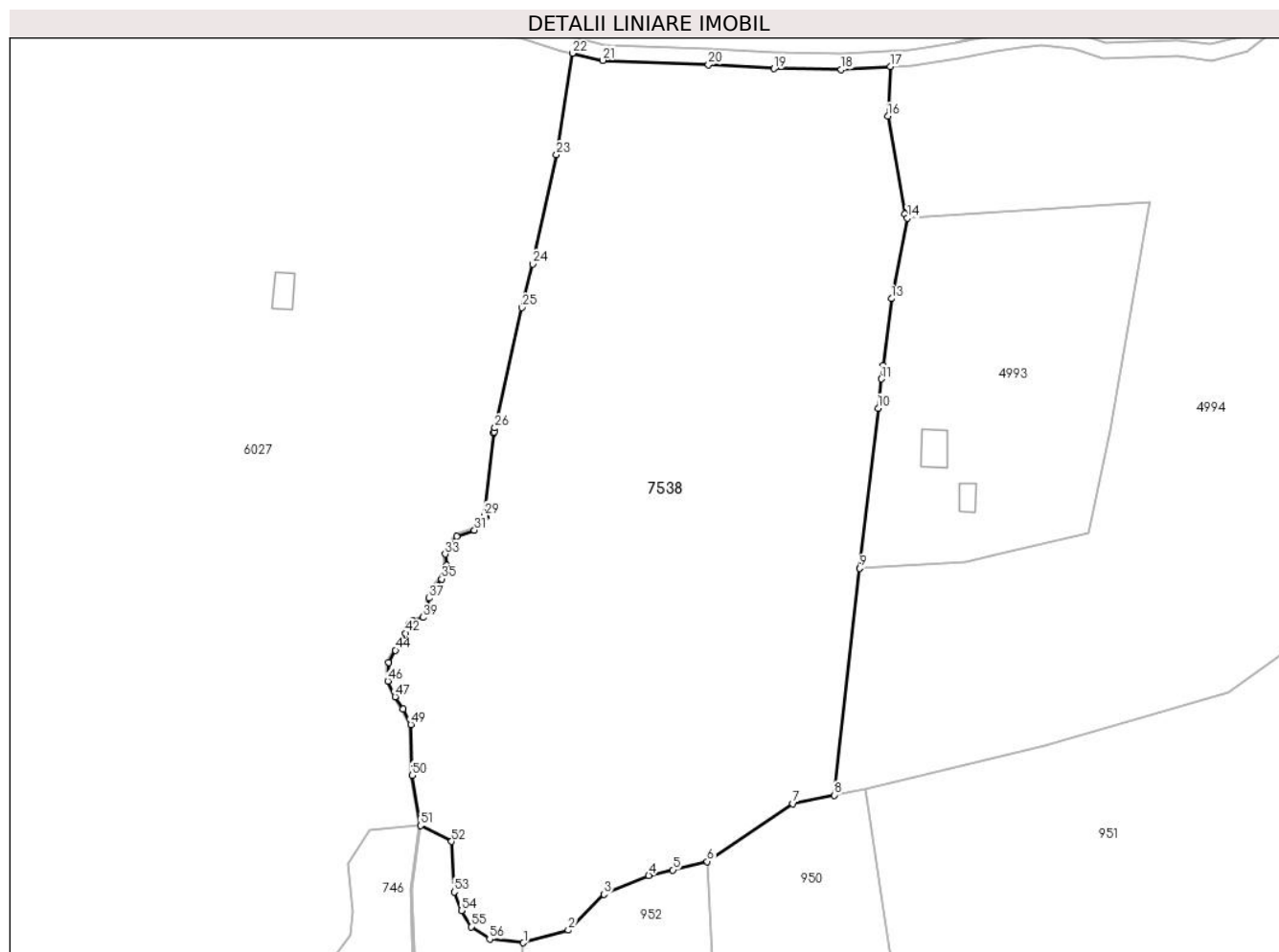
Inscrieri privind dezmembramintele dreptului de proprietate, drepturi reale de garanție și sarcini	Referințe
NU SUNT	

Anexa Nr. 1 La Partea I

Teren

Nr cadastral	Suprafaţa (mp)*	Observaţii / Referinţe
	20.370	

* Suprafaţa este determinată în planul de proiecţie Stereo 70.



Date referitoare la teren

Crt	Categorie folosinţă	Intravilan	Suprafaţa (mp)	Tarla	Parcelă	Nr. topo	Observaţii / Referinţe
1	faneata	NU	13.091	169	7583/2	-	
2	fâneţe (F) - fâneţe împădurite	NU	7.279	169	7583/2	-	

Lungime Segmente

1) Valorile lungimilor segmentelor sunt obţinute din proiecţie în plan.

Punct început	X / Y	Punct sfârşit	X / Y	Lungime segment
1	404.225,681 465.565,56	2	404.237,111 465.568,779	11.875
4	404.257,511 465.582,654	5	404.263,663 465.584,045	6.307
7	404.294,13 465.600,884	8	404.304,636 465.603,026	10.722
10	404.315,765 465.701,212	11	404.316,628 465.708,633	7.471
2	404.237,111 465.568,779	3	404.246,14 465.577,831	12.785
5	404.263,663 465.584,045	6	404.272,406 465.586,157	8.994
8	404.304,636 465.603,026	9	404.311,049 465.660,628	57.958
11	404.316,628 465.708,633	12	404.317,031 465.712,107	3.497
3	404.246,14 465.577,831	4	404.257,511 465.582,654	12.352
6	404.272,406 465.586,157	7	404.294,13 465.600,884	26.245
9	404.311,049 465.660,628	10	404.315,765 465.701,212	40.857
12	404.317,031 465.712,107	13	404.319,153 465.729,019	17.045

Punct început	X / Y	Punct sfârșit	X / Y	Lungime segment	Punct început	X / Y	Punct sfârșit	X / Y	Lungime segment	Punct început	X / Y	Punct sfârșit	X / Y	Lungime segment
13	404.319,153 465.729,019	14	404.323,199 465.749,415	20.79 3	14	404.323,199 465.749,415	15	404.322,6 465.750,559	1.291	15	404.322,6 465.750,559	16	404.318,223 465.775,308	25.13 3
16	404.318,223 465.775,308	17	404.318,882 465.787,914	12.62 3	17	404.318,882 465.787,914	18	404.306,368 465.787,17	12.53 6	18	404.306,368 465.787,17	19	404.289,362 465.787,374	17.00 7
19	404.289,362 465.787,374	20	404.272,713 465.788,341	16.67 7	20	404.272,713 465.788,341	21	404.245,81 465.789,463	26.92 6	21	404.245,81 465.789,463	22	404.238,159 465.791,279	7.864
22	404.238,159 465.791,279	23	404.234,114 465.765,538	26.05 7	23	404.234,114 465.765,538	24	404.228,031 465.737,795	28.40 2	24	404.228,031 465.737,795	25	404.225,294 465.726,741	11.38 8
25	404.225,294 465.726,741	26	404.218,479 465.696,198	31.29 4	26	404.218,479 465.696,198	27	404.218,253 465.695,181	1.042	27	404.218,253 465.695,181	28	404.218,177 465.694,842	0.347
28	404.218,177 465.694,842	29	404.215,829 465.673,969	21.00 5	29	404.215,829 465.673,969	30	404.216,205 465.673,64	0.5	30	404.216,205 465.673,64	31	404.213,26 465.670,272	4.474
31	404.213,26 465.670,272	32	404.208,827 465.668,663	4.716	32	404.208,827 465.668,663	33	404.205,815 465.664,189	5.393	33	404.205,815 465.664,189	34	404.206,21 465.661,367	2.85
34	404.206,21 465.661,367	35	404.204,933 465.657,864	3.729	35	404.204,933 465.657,864	36	404.202,534 465.655,224	3.567	36	404.202,534 465.655,224	37	404.201,684 465.653,009	2.372
37	404.201,684 465.653,009	38	404.201,471 465.650,187	2.83	38	404.201,471 465.650,187	39	404.200,136 465.648,123	2.458	39	404.200,136 465.648,123	40	404.197,585 465.647,183	2.719
40	404.197,585 465.647,183	41	404.196,611 465.646,314	1.305	41	404.196,611 465.646,314	42	404.195,761 465.644,099	2.372	42	404.195,761 465.644,099	43	404.195,093 465.642,126	2.083
43	404.195,093 465.642,126	44	404.193,18 465.639,79	3.019	44	404.193,18 465.639,79	45	404.191,479 465.636,698	3.529	45	404.191,479 465.636,698	46	404.191,297 465.631,936	4.765
46	404.191,297 465.631,936	47	404.193,123 465.628,011	4.329	47	404.193,123 465.628,011	48	404.195,192 465.624,927	3.714	48	404.195,192 465.624,927	49	404.197,103 465.620,926	4.434
49	404.197,103 465.620,926	50	404.197,44 465.608,028	12.90 2	50	404.197,44 465.608,028	51	404.199,565 465.595,294	12.91	51	404.199,565 465.595,294	52	404.207,47 465.591,288	8.862
52	404.207,47 465.591,288	53	404.208,136 465.578,432	12.87 3	53	404.208,136 465.578,432	54	404.209,936 465.573,708	5.055	54	404.209,936 465.573,708	55	404.212,4 465.569,645	4.752
55	404.212,4 465.569,645	56	404.217,129 465.566,515	5.671	56	404.217,129 465.566,515	1	404.225,681 465.565,56	8.605					

** Lungimile segmentelor sunt determinate în planul de proiecție Stereo 70 și sunt rotunjite la 1 milimetru.

*** Distanța dintre puncte este formată din segmente cumulate ce sunt mai mici decât valoarea 1 milimetru.

**DATE DESPRE IMOBILUL NR. 7539**

Oficiul de Cadastru și Publicitate Imobiliară SIBIU
Biroul de Cadastru și Publicitate Imobiliară Saliste

A. Partea I. Descrierea imobilului

TEREN Extravilan

Adresa: Jud. Sibiu

Nr. Crt	Nr cadastral Nr. topografic	Suprafața* (mp)	Observații / Referințe
A1		79.616	Sector cadastral:152 Teren neimpregmuit;

B. Partea II. Proprietari și acte

Inscrieri privitoare la dreptul de proprietate și alte drepturi reale		Referințe
/		
Act Normativ nr. 7, din 13/03/1996 emis de PARLAMENTUL ROMÂNIEI;		
B1	Intabulare, drept de PROPRIETATE, dobândit prin Lege, cota actuala 1/1, cota initiala 1/1 1) NEIDENTIFICAT NEIDENTIFICAT	A1
Act Administrativ nr. 3894, din 21/02/2023 emis de PRIMĂRIA COMUNEI JINA;		
B2	Se noteaza posesia factica asupra suprafetei de 79616 mp in favoarea lui 1) PAMFILOIU ILEANA 2) PAMFILOIU IOAN	A1

C. Partea III. SARCINI .

Inscrieri privind dezmembramintele dreptului de proprietate, drepturi reale de garanție și sarcini	Referințe
NU SUNT	

Punct început	X / Y	Punct sfârșit	X / Y	Lungime segment	Punct început	X / Y	Punct sfârșit	X / Y	Lungime segment	Punct început	X / Y	Punct sfârșit	X / Y	Lungime segment
7	404.391,314 465.794,506	8	404.391,983 465.794,527	0.669	8	404.391,983 465.794,527	9	404.400,241 465.793,539	8.317	9	404.400,241 465.793,539	10	404.407,878 465.795,424	7.866
10	404.407,878 465.795,424	11	404.425,179 465.809,282	22.167	11	404.425,179 465.809,282	12	404.447,368 465.826,243	27.929	12	404.447,368 465.826,243	13	404.458,246 465.835,551	14.317
13	404.458,246 465.835,551	14	404.461,295 465.840,718	6.0	14	404.461,295 465.840,718	15	404.461,251 465.846,881	6.163	15	404.461,251 465.846,881	16	404.459,607 465.858,182	11.42
16	404.459,607 465.858,182	17	404.460,731 465.865,998	7.896	17	404.460,731 465.865,998	18	404.465,022 465.881,317	15.909	18	404.465,022 465.881,317	19	404.468,337 465.893,201	12.338
19	404.468,337 465.893,201	20	404.471,105 465.896,419	4.245	20	404.471,105 465.896,419	21	404.474,997 465.898,564	4.444	21	404.474,997 465.898,564	22	404.475,373 465.898,492	0.383
22	404.475,373 465.898,492	23	404.475,249 465.906,178	7.687	23	404.475,249 465.906,178	24	404.472,981 465.912,751	6.953	24	404.472,981 465.912,751	25	404.472,777 465.913,343	0.626
25	404.472,777 465.913,343	26	404.471,973 465.914,027	1.056	26	404.471,973 465.914,027	27	404.460,464 465.923,82	15.112	27	404.460,464 465.923,82	28	404.440,124 465.939,316	25.57
28	404.440,124 465.939,316	29	404.421,707 465.955,297	24.384	29	404.421,707 465.955,297	30	404.415,024 465.964,657	11.501	30	404.415,024 465.964,657	31	404.410,962 465.966,2	4.345
31	404.410,962 465.966,2	32	404.405,405 465.966,031	5.56	32	404.405,405 465.966,031	33	404.403,543 465.967,488	2.364	33	404.403,543 465.967,488	34	404.402,387 465.966,839	1.326
34	404.402,387 465.966,839	35	404.400,437 465.964,636	2.942	35	404.400,437 465.964,636	36	404.397,023 465.963,936	3.485	36	404.397,023 465.963,936	37	404.392,497 465.965,728	4.868
37	404.392,497 465.965,728	38	404.389,72 465.967,636	3.369	38	404.389,72 465.967,636	39	404.388,767 465.971,622	4.098	39	404.388,767 465.971,622	40	404.389,788 465.977,576	6.041
40	404.389,788 465.977,576	41	404.392,527 465.981,426	4.725	41	404.392,527 465.981,426	42	404.396,759 465.983,879	4.892	42	404.396,759 465.983,879	43	404.399,49 465.985,285	3.072
43	404.399,49 465.985,285	44	404.401,3 465.987,015	2.504	44	404.401,3 465.987,015	45	404.401,158 465.988,644	1.635	45	404.401,158 465.988,644	46	404.399,761 465.989,031	1.45
46	404.399,761 465.989,031	47	404.397,71 465.989,304	2.069	47	404.397,71 465.989,304	48	404.396,721 465.990,505	1.556	48	404.396,721 465.990,505	49	404.395,478 465.992,335	2.212
49	404.395,478 465.992,335	50	404.382,662 466.005,663	18.49	50	404.382,662 466.005,663	51	404.380,822 466.011,159	5.796	51	404.380,822 466.011,159	52	404.377,594 466.015,29	5.243
52	404.377,594 466.015,29	53	404.370,997 466.020,565	8.447	53	404.370,997 466.020,565	54	404.366,692 466.019,362	4.47	54	404.366,692 466.019,362	55	404.357,35 466.019,713	9.349
55	404.357,35 466.019,713	56	404.352,408 466.022,075	5.477	56	404.352,408 466.022,075	57	404.351,278 466.025,464	3.572	57	404.351,278 466.025,464	58	404.349,061 466.027,948	3.329
58	404.349,061 466.027,948	59	404.346,941 466.028,654	2.234	59	404.346,941 466.028,654	60	404.344,761 466.027,293	2.57	60	404.344,761 466.027,293	61	404.339,333 466.026,931	5.44
61	404.339,333 466.026,931	62	404.335,351 466.033,255	7.473	62	404.335,351 466.033,255	63	404.333,126 466.037,771	5.034	63	404.333,126 466.037,771	64	404.333,087 466.037,851	0.089
64	404.333,087 466.037,851	65	404.328,699 466.040,132	4.945	65	404.328,699 466.040,132	66	404.317,523 466.046,703	12.965	66	404.317,523 466.046,703	67	404.302,476 466.054,81	17.092
67	404.302,476 466.054,81	68	404.290,604 466.058,628	12.471	68	404.290,604 466.058,628	69	404.287,606 466.061,565	4.197	69	404.287,606 466.061,565	70	404.286,548 466.068,497	7.012
70	404.286,548 466.068,497	71	404.282,358 466.070,873	4.817	71	404.282,358 466.070,873	72	404.275,599 466.076,982	9.111	72	404.275,599 466.076,982	73	404.269,839 466.084,148	9.194
73	404.269,839 466.084,148	74	404.256,27 466.094,851	17.282	74	404.256,27 466.094,851	75	404.250,974 466.093,885	5.383	75	404.250,974 466.093,885	76	404.240,619 466.099,541	11.799
76	404.240,619 466.099,541	77	404.231,148 466.105,513	11.197	77	404.231,148 466.105,513	78	404.222,839 466.107,679	8.587	78	404.222,839 466.107,679	79	404.218,986 466.111,048	5.118
79	404.218,986 466.111,048	80	404.214,892 466.112,914	4.499	80	404.214,892 466.112,914	81	404.203,032 466.117,667	12.777	81	404.203,032 466.117,667	82	404.193,76 466.122,661	10.531
82	404.193,76 466.122,661	83	404.176,167 466.136,4	22.322	83	404.176,167 466.136,4	84	404.168,34 466.140,612	8.888	84	404.168,34 466.140,612	85	404.165,39 466.142,839	3.696
85	404.165,39 466.142,839	86	404.163,524 466.148,013	5.5	86	404.163,524 466.148,013	87	404.163,994 466.148,183	0.5	87	404.163,994 466.148,183	88	404.165,81 466.143,148	5.352
88	404.165,81 466.143,148	89	404.168,611 466.141,034	3.509	89	404.168,611 466.141,034	90	404.176,441 466.136,821	8.891	90	404.176,441 466.136,821	91	404.194,035 466.123,081	22.323
91	404.194,035 466.123,081	92	404.203,244 466.118,121	10.46	92	404.203,244 466.118,121	93	404.215,089 466.113,374	12.761	93	404.215,089 466.113,374	94	404.219,26 466.111,473	4.584
94	404.219,26 466.111,473	95	404.223,079 466.108,133	5.073	95	404.223,079 466.108,133	96	404.231,349 466.105,977	8.546	96	404.231,349 466.105,977	97	404.240,872 466.099,972	11.258
97	404.240,872 466.099,972	98	404.251,059 466.094,408	11.607	98	404.251,059 466.094,408	99	404.256,402 466.095,384	5.431	99	404.256,402 466.095,384	100	404.198,381 466.133,209	69.262
100	404.198,381 466.133,209	101	404.190,026 466.138,655	9.973	101	404.190,026 466.138,655	102	404.184,288 466.147,355	10.422	102	404.184,288 466.147,355	103	404.170,734 466.167,905	24.617
103	404.170,734 466.167,905	104	404.160,496 466.183,428	18.595	104	404.160,496 466.183,428	105	404.081,349 466.303,433	143.755	105	404.081,349 466.303,433	106	403.970,108 466.225,333	135.92

Punct început	X / Y	Punct sfârșit	X / Y	Lungime segment	Punct început	X / Y	Punct sfârșit	X / Y	Lungime segment	Punct început	X / Y	Punct sfârșit	X / Y	Lungime segment
106	403.970,108 466.225,333	107	404.032,84 466.157,492	92.4	107	404.032,84 466.157,492	108	404.044,034 466.145,386	16.48 8	108	404.044,034 466.145,386	109	404.050,643 466.135,796	11.64 7
109	404.050,643 466.135,796	110	404.108,126 466.052,382	101.3 02	110	404.108,126 466.052,382	111	404.140,747 466.005,046	57.48 8	111	404.140,747 466.005,046	112	404.180,902 465.946,767	70.77 3
112	404.180,902 465.946,767	113	404.190,334 465.933,089	16.61 5	113	404.190,334 465.933,089	114	404.207,682 465.904,45	33.48 4	114	404.207,682 465.904,45	115	404.220,038 465.873,732	33.11
115	404.220,038 465.873,732	116	404.250,297 465.875,443	30.30 7	116	404.250,297 465.875,443	117	404.265,825 465.877,649	15.68 4	117	404.265,825 465.877,649	118	404.284,602 465.882,919	19.50 3
118	404.284,602 465.882,919	119	404.295,875 465.887,846	12.30 3	119	404.295,875 465.887,846	120	404.304,744 465.893,326	10.42 5	120	404.304,744 465.893,326	121	404.312,018 465.900,179	9.994
121	404.312,018 465.900,179	122	404.323,551 465.913,294	17.46 5	122	404.323,551 465.913,294	123	404.332,251 465.908,16	10.10 2	123	404.332,251 465.908,16	124	404.338,384 465.902,661	8.237
124	404.338,384 465.902,661	125	404.352,817 465.893,01	17.36 2	125	404.352,817 465.893,01	126	404.367,564 465.884,314	17.12	126	404.367,564 465.884,314	127	404.377,057 465.878,716	11.02 1
127	404.377,057 465.878,716	128	404.392,587 465.866,21	19.93 9	128	404.392,587 465.866,21	129	404.405,002 465.853,004	18.12 5	129	404.405,002 465.853,004	130	404.407,331 465.850,222	3.628
130	404.407,331 465.850,222	131	404.413,482 465.842,875	9.582	131	404.413,482 465.842,875	132	404.421,558 465.836,825	10.09 1	132	404.421,558 465.836,825	133	404.420,891 465.836,102	0.984
133	404.420,891 465.836,102	134	404.418,21 465.831,086	5.688	134	404.418,21 465.831,086	135	404.380,912 465.809,064	43.31 4	135	404.380,912 465.809,064	1	404.335,572 465.794,037	47.76 5

** Lungimile segmentelor sunt determinate în planul de proiecție Stereo 70 și sunt rotunjite la 1 milimetru.

*** Distanța dintre puncte este formată din segmente cumulate ce sunt mai mici decât valoarea 1 milimetru.

**DATE DESPRE IMOBILUL NR. 7545**

Oficiul de Cadastru și Publicitate Imobiliară SIBIU
Biroul de Cadastru și Publicitate Imobiliară Saliste

A. Partea I. Descrierea imobilului

TEREN Extravilan

Adresa: Jud. Sibiu

Nr. Crt	Nr cadastral Nr. topografic	Suprafața* (mp)	Observații / Referințe
A1		24.085	Sector cadastral:75 Teren neimprijmit;

Construcții

Crt	Nr cadastral Nr. topografic	Adresa	Observații / Referințe
A1.1		Jud. Sibiu	Nr. niveluri:1; S. construita la sol:66 mp; MAGAZIE-P

B. Partea II. Proprietari și acte

Inscrieri privitoare la dreptul de proprietate și alte drepturi reale		Referințe
/		
Act Normativ nr. 7, din 13/03/1996 emis de PARLAMENTUL ROMÂNIEI;		
B1	Intabulare, drept de PROPRIETATE, dobândit prin Lege, cota actuala 1/1, cota initiala 1/1 1) NEIDENTIFICAT NEIDENTIFICAT	A1
Act Administrativ nr. 4072, din 22/02/2023 emis de PRIMĂRIA COMUNEI JINA;		
B2	Se noteaza posesia factica asupra suprafetei de 24085 mp in favoarea lui 1) STREULEA ILEANA 2) STREULEA DUMITRU	A1
Act Normativ nr. 7, din 13/03/1996 emis de PARLAMENTUL ROMÂNIEI;		
B3	Intabulare, drept de PROPRIETATE, dobândit prin Lege, cota actuala 1/1, cota initiala 1/1 1) STREULEA DUMITRU 2) STREULEA ILEANA	A1.1

C. Partea III. SARCINI .

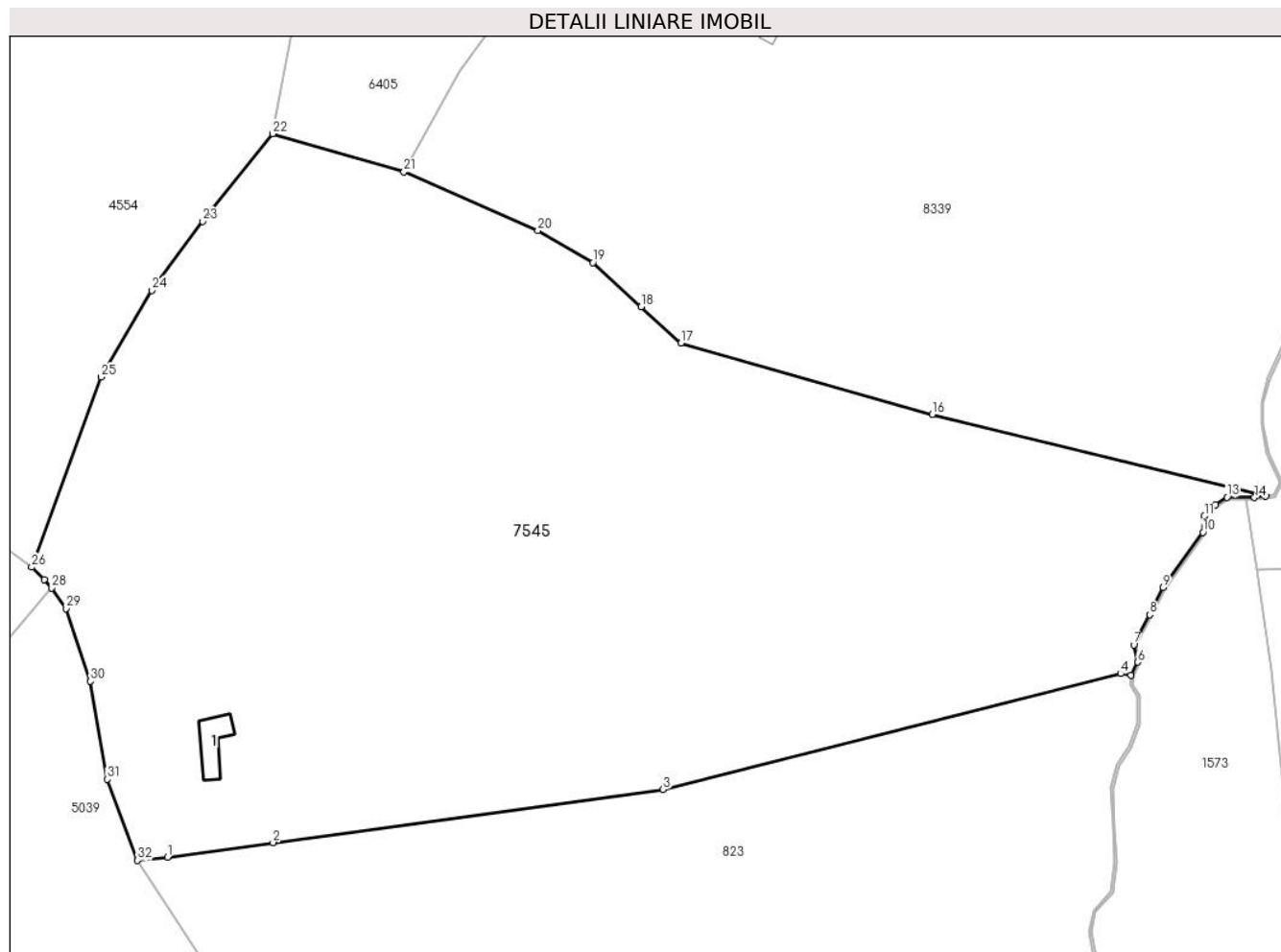
Inscrieri privind dezmembramintele dreptului de proprietate, drepturi reale de garanție și sarcini	Referințe
NU SUNT	

Anexa Nr. 1 La Partea I

Teren

Nr cadastral	Suprafața (mp)*	Observații / Referințe
	24.085	

* Suprafața este determinată în planul de proiecție Stereo 70.



Date referitoare la teren

Crt	Categorie folosință	Intravilan	Suprafața (mp)	Tarla	Parcelă	Nr. topo	Observații / Referințe
1	faneata	NU	23.176	126	5842/30	-	
2	curti constructii	NU	910	126	5814,5813	-	

Date referitoare la construcții

Crt	Număr	Destinație construcție	Supraf. (mp)	Situație juridică	Observații / Referințe
A1.1		construcții anexa	66	Cu acte	Nr. niveluri:1; S. construita la sol:66 mp; MAGAZIE-P

Lungime Segmente

1) Valorile lungimilor segmentelor sunt obținute din proiecție în plan.

Punct început	X / Y	Punct sfârșit	X / Y	Lungime segment (** (m)
1	394.417,129 468.604,539	2	394.440,087 468.607,668	23.17
3	394.524,65 468.619,196	4	394.623,886 468.644,258	102.352
5	394.626,114 468.643,983	6	394.627,581 468.646,776	3.155

Punct început	X / Y	Punct sfârșit	X / Y	Lungime segment (** (m)
2	394.440,087 468.607,668	3	394.524,65 468.619,196	85.345
4	394.623,886 468.644,258	5	394.626,114 468.643,983	2.245
6	394.627,581 468.646,776	7	394.626,73 468.650,534	3.853

Punct început	X / Y	Punct sfârșit	X / Y	Lungime segment (** (m)
7	394.626,73 468.650,534	8	394.630,176 468.657,063	7.383
9	394.633,021 468.662,892	10	394.641,727 468.674,861	14.8
11	394.642,012 468.678,352	12	394.644,436 468.680,921	3.532
13	394.646,937 468.682,465	14	394.652,88 468.682,394	5.943
15	394.655,326 468.682,709	16	394.583,006 468.700,414	74.456
17	394.528,538 468.715,873	18	394.519,842 468.723,732	11.721
19	394.509,404 468.733,308	20	394.497,469 468.740,243	13.804
21	394.468,447 468.752,929	22	394.439,983 468.761,22	29.647
23	394.424,821 468.742,227	24	394.413,752 468.727,283	18.597
25	394.402,765 468.708,51	26	394.387,715 468.667,344	43.831
27	394.390,506 468.664,669	28	394.392,082 468.662,779	2.461
29	394.395,128 468.658,386	30	394.400,436 468.642,628	16.628
31	394.404,054 468.621,426	32	394.410,684 468.603,816	18.817

Punct început	X / Y	Punct sfârșit	X / Y	Lungime segment (** (m)
8	394.630,176 468.657,063	9	394.633,021 468.662,892	6.486
10	394.641,727 468.674,861	11	394.642,012 468.678,352	3.503
12	394.644,436 468.680,921	13	394.646,937 468.682,465	2.939
14	394.652,88 468.682,394	15	394.655,326 468.682,709	2.466
16	394.583,006 468.700,414	17	394.528,538 468.715,873	56.619
18	394.519,842 468.723,732	19	394.509,404 468.733,308	14.165
20	394.497,469 468.740,243	21	394.468,447 468.752,929	31.674
22	394.439,983 468.761,22	23	394.424,821 468.742,227	24.303
24	394.413,752 468.727,283	25	394.402,765 468.708,51	21.752
26	394.387,715 468.667,344	27	394.390,506 468.664,669	3.866
28	394.392,082 468.662,779	29	394.395,128 468.658,386	5.346
30	394.400,436 468.642,628	31	394.404,054 468.621,426	21.508
32	394.410,684 468.603,816	1	394.417,129 468.604,539	6.485

** Lungimile segmentelor sunt determinate în planul de proiecție Stereo 70 și sunt rotunjite la 1 milimetru.

*** Distanța dintre puncte este formată din segmente cumulate ce sunt mai mici decât valoarea 1 milimetru.

**DATE DESPRE IMOBILUL NR. 7546**

Oficiul de Cadastru și Publicitate Imobiliară SIBIU
Biroul de Cadastru și Publicitate Imobiliară Saliste

A. Partea I. Descrierea imobilului

TEREN Extravilan

Adresa: Jud. Sibiu

Nr. Crt	Nr cadastral Nr. topografic	Suprafața* (mp)	Observații / Referințe
A1		19.498	Sector cadastral:103 Teren neimpregmuit;

B. Partea II. Proprietari și acte

Inscrieri privitoare la dreptul de proprietate și alte drepturi reale		Referințe
/		
Act Normativ nr. 7, din 13/03/1996 emis de PARLAMENTUL ROMÂNIEI;		
B1	Intabulare, drept de PROPRIETATE, dobândit prin Lege, cota actuala 1/1, cota initiala 1/1 1) NEIDENTIFICAT NEIDENTIFICAT	A1
Act Administrativ nr. 4076, din 22/02/2023 emis de PRIMĂRIA COMUNEI JINA;		
B2	Se noteaza posesia factica asupra suprafetei de 19498 mp in favoarea lui 1) STREULEA ILEANA 2) STREULEA DUMITRU	A1

C. Partea III. SARCINI .

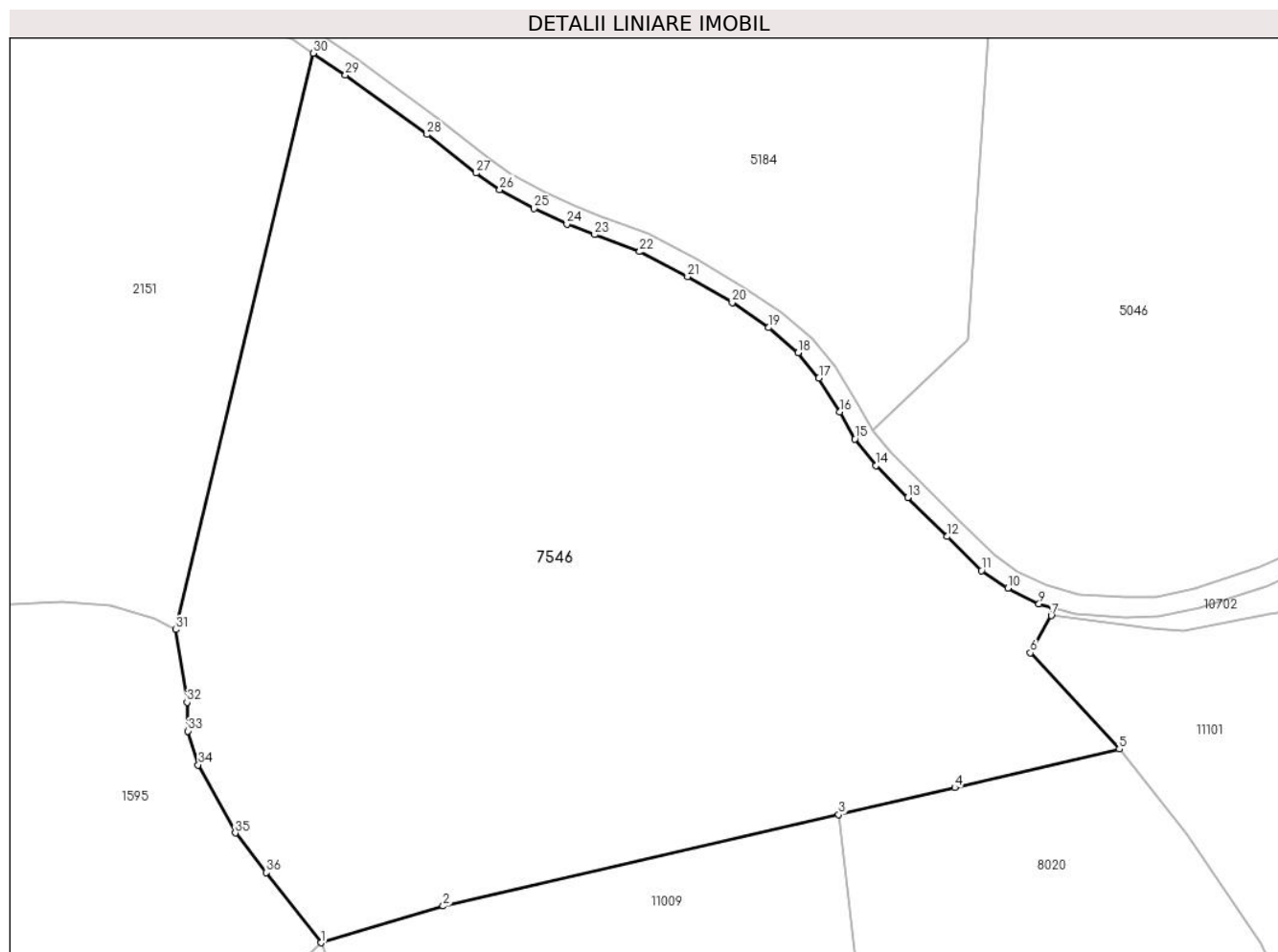
Inscrieri privind dezmembramintele dreptului de proprietate, drepturi reale de garanție și sarcini	Referințe
NU SUNT	

Anexa Nr. 1 La Partea I

Teren

Nr cadastral	Suprafața (mp)*	Observații / Referințe
	19.498	

* Suprafața este determinată în planul de proiecție Stereo 70.



Date referitoare la teren

Crt	Categorie folosință	Intravilan	Suprafața (mp)	Tarla	Parcelă	Nr. topo	Observații / Referințe
1	faneata	NU	19.498	129	6002/26	-	

Lungime Segmente

1) Valorile lungimilor segmentelor sunt obținute din proiecție în plan.

Punct început	X / Y	Punct sfârșit	X / Y	Lungime segment (** (m)
1	394.016,189 468.077,951	2	394.041,122 468.085,416	26.027
3	394.121,738 468.104,074	4	394.145,394 468.109,549	24.281
5	394.178,942 468.117,408	6	394.160,795 468.137,003	26.707
7	394.165,053 468.144,587	8	394.165,499 468.146,196	1.67
9	394.162,578 468.146,987	10	394.156,236 468.150,194	7.107

Punct început	X / Y	Punct sfârșit	X / Y	Lungime segment (** (m)
2	394.041,122 468.085,416	3	394.121,738 468.104,074	82.747
4	394.145,394 468.109,549	5	394.178,942 468.117,408	34.456
6	394.160,795 468.137,003	7	394.165,053 468.144,587	8.698
8	394.165,499 468.146,196	9	394.162,578 468.146,987	3.026
10	394.156,236 468.150,194	11	394.150,876 468.153,791	6.455

Punct început	X / Y	Punct sfârșit	X / Y	Lungime segment (** (m))
11	394.150,876 468.153,791	12	394.143,889 468.160,699	9.825
13	394.135,852 468.168,672	14	394.129,358 468.175,161	9.18
15	394.125,029 468.180,552	16	394.121,973 468.186,068	6.306
17	394.117,697 468.192,977	18	394.113,448 468.198,13	6.679
19	394.107,467 468.203,262	20	394.100,038 468.208,331	8.994
21	394.090,932 468.213,634	22	394.081,167 468.218,728	11.014
23	394.072,025 468.222,182	24	394.066,334 468.224,324	6.081
25	394.059,644 468.227,518	26	394.052,653 468.231,383	7.988
27	394.047,783 468.234,753	28	394.037,835 468.242,592	12.665
29	394.021,205 468.254,712	30	394.014,614 468.259,151	7.946
31	393.986,659 468.141,744	32	393.988,877 468.126,954	14.955
33	393.989,08 468.121,066	34	393.991,201 468.114,186	7.2
35	393.998,728 468.100,335	36	394.005,085 468.092,259	10.278

Punct început	X / Y	Punct sfârșit	X / Y	Lungime segment (** (m))
12	394.143,889 468.160,699	13	394.135,852 468.168,672	11.321
14	394.129,358 468.175,161	15	394.125,029 468.180,552	6.914
16	394.121,973 468.186,068	17	394.117,697 468.192,977	8.125
18	394.113,448 468.198,13	19	394.107,467 468.203,262	7.881
20	394.100,038 468.208,331	21	394.090,932 468.213,634	10.538
22	394.081,167 468.218,728	23	394.072,025 468.222,182	9.773
24	394.066,334 468.224,324	25	394.059,644 468.227,518	7.413
26	394.052,653 468.231,383	27	394.047,783 468.234,753	5.922
28	394.037,835 468.242,592	29	394.021,205 468.254,712	20.578
30	394.014,614 468.259,151	31	393.986,659 468.141,744	120.689
32	393.988,877 468.126,954	33	393.989,08 468.121,066	5.891
34	393.991,201 468.114,186	35	393.998,728 468.100,335	15.764
36	394.005,085 468.092,259	1	394.016,189 468.077,951	18.111

** Lungimile segmentelor sunt determinate în planul de proiecție Stereo 70 și sunt rotunjite la 1 milimetru.

*** Distanța dintre puncte este formată din segmente cumulate ce sunt mai mici decât valoarea 1 milimetru.

**DATE DESPRE IMOBILUL NR. 7547**

Oficiul de Cadastru și Publicitate Imobiliară SIBIU
Biroul de Cadastru și Publicitate Imobiliară Saliste

A. Partea I. Descrierea imobilului

TEREN Extravilan

Adresa: Jud. Sibiu

Nr. Crt	Nr cadastral Nr. topografic	Suprafața* (mp)	Observații / Referințe
A1		76.533	Sector cadastral:42 Teren neimprejmut;

B. Partea II. Proprietari și acte

Inscrieri privitoare la dreptul de proprietate și alte drepturi reale		Referințe
/		
Act Normativ nr. 7, din 13/03/1996 emis de PARLAMENTUL ROMÂNIEI;		
B1	Intabulare, drept de PROPRIETATE, dobândit prin Lege, cota actuala 1/1, cota initiala 1/1 1) NEIDENTIFICAT NEIDENTIFICAT	A1
Act Administrativ nr. 4077, din 22/02/2023 emis de PRIMĂRIA COMUNEI JINA;		
B2	Se noteaza posesia factica asupra suprafetei de 76533 mp in favoarea lui 1) STREULEA ILEANA 2) STREULEA DUMITRU	A1

C. Partea III. SARCINI .

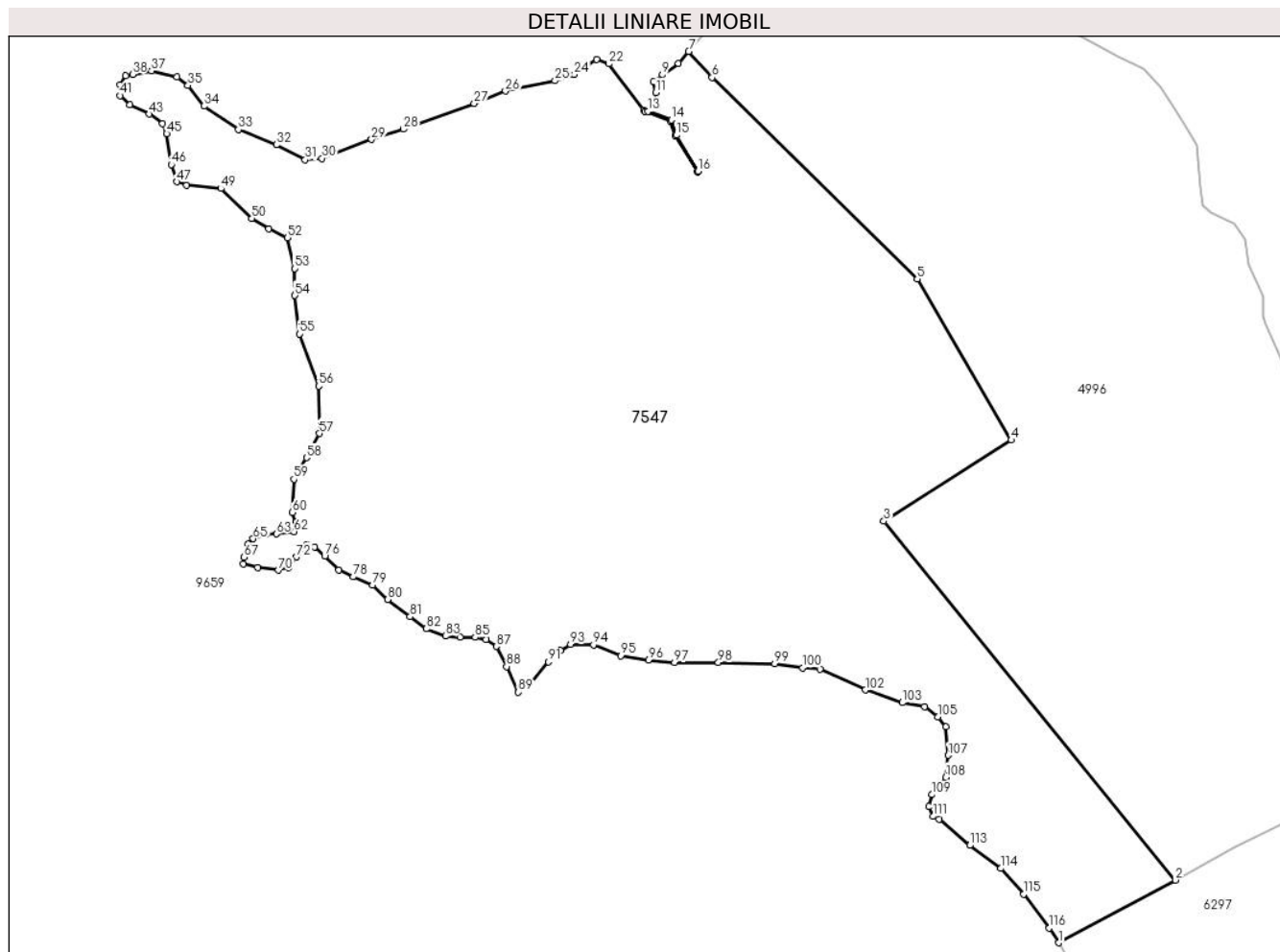
Inscrieri privind dezmembramintele dreptului de proprietate, drepturi reale de garanție și sarcini	Referințe
NU SUNT	

Anexa Nr. 1 La Partea I

Teren

Nr cadastral	Suprafața (mp)*	Observații / Referințe
	76.533	

* Suprafața este determinată în planul de proiecție Stereo 70.



Date referitoare la teren

Crt	Categorie folosință	Intravilan	Suprafața (mp)	Tarla	Parcelă	Nr. topo	Observații / Referințe
1	faneata	NU	76.533	115	5144,5145,5 146,5147,51 75/1	-	

Lungime Segmente

1) Valorile lungimilor segmentelor sunt obținute din proiecție în plan.

Punct început	X / Y	Punct sfârșit	X / Y	Lungime segment
1	393.429,5 470.632,058	2	393.481,823 470.660,028	59.33
4	393.408,315 470.856,491	5	393.366,317 470.928,433	83.30 4
7	393.264,174 471.030,012	8	393.259,609 471.024,687	7.014
10	393.248,523 471.016,532	11	393.249,411 471.011,712	4.901
13	393.245,858 471.003,216	14	393.256,463 470.999,398	11.27 1
2	393.481,823 470.660,028	3	393.351,36 470.820,268	206.6 34
5	393.366,317 470.928,433	6	393.274,621 471.018,374	128.4 43
8	393.259,609 471.024,687	9	393.252,327 471.019,576	8.897
11	393.249,411 471.011,712	12	393.250,045 471.007,02	4.735
14	393.256,463 470.999,398	15	393.258,698 470.992,626	7.131
3	393.351,36 470.820,268	4	393.408,315 470.856,491	67.49 8
6	393.274,621 471.018,374	7	393.264,174 471.030,012	15.63 9
9	393.252,327 471.019,576	10	393.248,523 471.016,532	4.872
12	393.250,045 471.007,02	13	393.245,858 471.003,216	5.657
15	393.258,698 470.992,626	16	393.268,457 470.976,603	18.76 1

Punct început	X / Y	Punct sfârșit	X / Y	Lungime segment	Punct început	X / Y	Punct sfârșit	X / Y	Lungime segment	Punct început	X / Y	Punct sfârșit	X / Y	Lungime segment
16	393.268,457 470.976,603	17	393.268,03 470.976,343	0.5	17	393.268,03 470.976,343	18	393.258,242 470.992,415	18.818	18	393.258,242 470.992,415	19	393.256,064 470.999,01	6.945
19	393.256,064 470.999,01	20	393.244,525 471.003,164	12.264	20	393.244,525 471.003,164	21	393.243,975 471.003,894	0.914	21	393.243,975 471.003,894	22	393.228,477 471.024,451	25.744
22	393.228,477 471.024,451	23	393.222,899 471.026,424	5.917	23	393.222,899 471.026,424	24	393.213,003 471.019,702	11.963	24	393.213,003 471.019,702	25	393.204,378 471.016,912	9.065
25	393.204,378 471.016,912	26	393.182,24 471.012,315	22.61	26	393.182,24 471.012,315	27	393.168,286 471.006,735	15.028	27	393.168,286 471.006,735	28	393.136,7 470.995,321	33.585
28	393.136,7 470.995,321	29	393.122,439 470.990,743	14.978	29	393.122,439 470.990,743	30	393.100,24 470.982,246	23.77	30	393.100,24 470.982,246	31	393.092,755 470.981,613	7.512
31	393.092,755 470.981,613	32	393.079,913 470.988,336	14.495	32	393.079,913 470.988,336	33	393.062,914 470.995,184	18.327	33	393.062,914 470.995,184	34	393.047,564 471.005,583	18.541
34	393.047,564 471.005,583	35	393.040,312 471.014,844	11.763	35	393.040,312 471.014,844	36	393.035,365 471.018,648	6.24	36	393.035,365 471.018,648	37	393.024,074 471.021,312	11.601
37	393.024,074 471.021,312	38	393.015,621 471.019,733	8.599	38	393.015,621 471.019,733	39	393.012,531 471.019,155	3.144	39	393.012,531 471.019,155	40	393.009,868 471.015,098	4.853
40	393.009,868 471.015,098	41	393.009,995 471.010,278	4.822	41	393.009,995 471.010,278	42	393.014,308 471.006,094	6.009	42	393.014,308 471.006,094	43	393.023,061 471.002,035	9.648
43	393.023,061 471.002,035	44	393.029,023 470.997,85	7.284	44	393.029,023 470.997,85	45	393.030,82 470.993,246	4.942	45	393.030,82 470.993,246	46	393.032,849 470.979,423	13.971
46	393.032,849 470.979,423	47	393.035,386 470.971,814	8.021	47	393.035,386 470.971,814	48	393.039,683 470.970,167	4.602	48	393.039,683 470.970,167	49	393.055,072 470.968,786	15.451
49	393.055,072 470.968,786	50	393.068,881 470.955,374	19.25	50	393.068,881 470.955,374	51	393.076,432 470.950,785	8.836	51	393.076,432 470.950,785	52	393.084,718 470.946,842	9.176
52	393.084,718 470.946,842	53	393.088,071 470.933,036	14.207	53	393.088,071 470.933,036	54	393.088,071 470.921,004	12.032	54	393.088,071 470.921,004	55	393.090,241 470.903,846	17.295
55	393.090,241 470.903,846	56	393.098,723 470.880,573	24.77	56	393.098,723 470.880,573	57	393.099,118 470.859,47	21.107	57	393.099,118 470.859,47	58	393.093,397 470.848,622	12.264
58	393.093,397 470.848,622	59	393.087,656 470.838,98	11.222	59	393.087,656 470.838,98	60	393.087,047 470.824,181	14.812	60	393.087,047 470.824,181	61	393.088,574 470.819,747	4.69
61	393.088,574 470.819,747	62	393.087,803 470.815,63	4.189	62	393.087,803 470.815,63	63	393.079,825 470.814,601	8.044	63	393.079,825 470.814,601	64	393.075,063 470.814,472	4.764
64	393.075,063 470.814,472	65	393.069,53 470.812,414	5.903	65	393.069,53 470.812,414	66	393.067,214 470.810,098	3.275	66	393.067,214 470.810,098	67	393.065,282 470.804,181	6.224
67	393.065,282 470.804,181	68	393.065,154 470.801,093	3.091	68	393.065,154 470.801,093	69	393.071,587 470.799,678	6.587	69	393.071,587 470.799,678	70	393.080,725 470.798,391	9.228
70	393.080,725 470.798,391	71	393.085,228 470.799,678	4.683	71	393.085,228 470.799,678	72	393.088,96 470.804,31	5.948	72	393.088,96 470.804,31	73	393.091,533 470.807,912	4.427
73	393.091,533 470.807,912	74	393.093,465 470.809,842	2.731	74	393.093,465 470.809,842	75	393.096,811 470.808,684	3.541	75	393.096,811 470.808,684	76	393.101,444 470.804,567	6.198
76	393.101,444 470.804,567	77	393.107,65 470.798,377	8.765	77	393.107,65 470.798,377	78	393.114,214 470.795,418	7.2	78	393.114,214 470.795,418	79	393.122,836 470.791,816	9.344
79	393.122,836 470.791,816	80	393.129,656 470.785,383	9.375	80	393.129,656 470.785,383	81	393.139,602 470.777,641	12.604	81	393.139,602 470.777,641	82	393.146,809 470.772,238	9.007
82	393.146,809 470.772,238	83	393.155,431 470.769,022	9.202	83	393.155,431 470.769,022	84	393.161,993 470.768,507	6.582	84	393.161,993 470.768,507	85	393.168,815 470.768,378	6.823
85	393.168,815 470.768,378	86	393.173,575 470.767,349	4.87	86	393.173,575 470.767,349	87	393.178,207 470.764,39	5.496	87	393.178,207 470.764,39	88	393.182,712 470.755,385	10.069
88	393.182,712 470.755,385	89	393.188,04 470.743,901	12.66	89	393.188,04 470.743,901	90	393.192,414 470.746,988	5.354	90	393.192,414 470.746,988	91	393.201,551 470.757,409	13.859
91	393.201,551 470.757,409	92	393.206,827 470.762,684	7.461	92	393.206,827 470.762,684	93	393.211,332 470.765,258	5.188	93	393.211,332 470.765,258	94	393.221,627 470.765,129	10.296
94	393.221,627 470.765,129	95	393.233,851 470.760,24	13.165	95	393.233,851 470.760,24	96	393.246,139 470.758,332	12.435	96	393.246,139 470.758,332	97	393.257,849 470.757,174	11.767
97	393.257,849 470.757,174	98	393.277,409 470.757,174	19.56	98	393.277,409 470.757,174	99	393.302,662 470.756,656	25.258	99	393.302,662 470.756,656	100	393.315,016 470.754,854	12.485
100	393.315,016 470.754,854	101	393.322,866 470.754,082	7.888	101	393.322,866 470.754,082	102	393.343,07 470.744,948	22.173	102	393.343,07 470.744,948	103	393.359,621 470.739,249	17.505
103	393.359,621 470.739,249	104	393.369,659 470.737,447	10.198	104	393.369,659 470.737,447	105	393.375,449 470.732,945	7.334	105	393.375,449 470.732,945	106	393.379,181 470.728,442	5.848
106	393.379,181 470.728,442	107	393.380,211 470.715,706	12.778	107	393.380,211 470.715,706	108	393.379,053 470.705,928	9.846	108	393.379,053 470.705,928	109	393.373,005 470.698,209	9.806
109	393.373,005 470.698,209	110	393.371,591 470.693,01	5.388	110	393.371,591 470.693,01	111	393.373,52 470.688,508	4.898	111	393.373,52 470.688,508	112	393.376,096 470.687,222	2.879
112	393.376,096 470.687,222	113	393.389,769 470.675,492	18.015	113	393.389,769 470.675,492	114	393.403,677 470.665,257	17.268	114	393.403,677 470.665,257	115	393.413,926 470.653,803	15.37

Punct început	X / Y	Punct sfârşit	X / Y	Lungime segmen t	Punct început	X / Y	Punct sfârşit	X / Y	Lungime segmen t
115	393.413,926 470.653,803	116	393.425,393 470.638,693	18.96 9	116	393.425,393 470.638,693	1	393.429,5 470.632,058	7.803

** Lungimile segmentelor sunt determinate în planul de proiecție Stereo 70 și sunt rotunjite la 1 milimetru.

*** Distanța dintre puncte este formată din segmente cumulate ce sunt mai mici decât valoarea 1 milimetru.



DATE DESPRE IMOBILUL NR. 7556

Oficiul de Cadastru și Publicitate Imobiliară SIBIU
Biroul de Cadastru și Publicitate Imobiliară Saliste

A. Partea I. Descrierea imobilului

Nr. CF vechi:3918Jina
Nr. topografic:7139/1

TEREN Extravilan

Adresa: Jud. Sibiu

Nr. Crt	Nr cadastral Nr. topografic	Suprafața* (mp)	Observații / Referințe
A1	100183	Din acte: 126.610 Masurata: 126.657	Sector cadastral:104 Teren imprejmuit;

Construcții

Crt	Nr cadastral Nr. topografic	Adresa	Observații / Referințe
A1.1	100183-C1	Jud. Sibiu	Nr. niveluri:1; S. construita la sol:32 mp; MAGAZIE - P
A1.2	100183-C2	Jud. Sibiu	Nr. niveluri:1; S. construita la sol:36 mp; MAGAZIE - P
A1.3	100183-C3	Jud. Sibiu	Nr. niveluri:1; S. construita la sol:40 mp; MAGAZIE - P
A1.4	100183-C4	Jud. Sibiu	Nr. niveluri:1; S. construita la sol:52 mp; MAGAZIE - P
A1.5	100183-C5	Jud. Sibiu	Nr. niveluri:1; S. construita la sol:65 mp; MAGAZIE - P
A1.6	100183-C6	Jud. Sibiu	Nr. niveluri:1; S. construita la sol:16 mp; MAGAZIE - P
A1.7	100183-C7	Jud. Sibiu	Nr. niveluri:1; S. construita la sol:30 mp; MAGAZIE - P

B. Partea II. Proprietari și acte

Inscrieri privitoare la dreptul de proprietate și alte drepturi reale	Referințe	
1280 / 28/11/1941		
Act Notarial nr. 0, din 02/04/1936 emis de -;		
B1	Intabulare, drept de PROPRIETATE, cu titlu de drept mostenire, dobandit prin Succesiune, cota actuala 1/6, cota initiala 1/6 1) BEBESELEA ION STERP <i>OBSERVATII: (provenita din conversia CF 3918Jina)</i>	A1
21 / 17/01/1964		
Act Notarial nr. 127/1963, din 01/01/1963 emis de NOTARIATUL DE STAT JUDETEAN SEBES;		
B2	Intabulare, drept de PROPRIETATE, cu titlu de drept mostenire, dobandit prin Succesiune, cota actuala 1/6, cota initiala 1/6 1) BEBESELEA STERP VASILE <i>OBSERVATII: (provenita din conversia CF 3918Jina)</i>	A1
129 / 05/02/1998		
Act Notarial nr. 209/1996, din 01/01/1996 emis de NP DRAGOMIR NICOLAE;		
B4	Intabulare, drept de PROPRIETATE, cu titlu de drept mostenire, dobandit prin Succesiune, cota actuala 1/6, cota initiala 1/6 1) MARTIN ILEANA 2) MARTIN NICOLAE , si sotia <i>OBSERVATII: (provenita din conversia CF 3918Jina)</i>	A1
7657 / 30/10/2009		
Act Notarial nr. 663, din 29/10/2009 emis de NP AVRAM ADRIANA;		
B5	Intabulare, drept de PROPRIETATE, cu titlu de drept cumparare, dobandit prin Conventie, cota actuala 3/6, cota initiala 1/2 1) BEBESELEA STERP MARINA , bun comun, N.MOGA 2) BEBESELEA STERP GHEORGHE , si sotia	A1
/		
Act Normativ nr. 7, din 13/03/1996 emis de PARLAMENTUL ROMÂNIEI (Act administrativ nr. 4240/25.02.2023 emis de către Primăria Comunei Jina);		
B6	Intabulare, drept de PROPRIETATE, dobandit prin Lege, cota actuala 1/1, cota initiala 1/1 1) BEBESELEA STERP DUMITRU 2) BEBESELEA MARIA MIHAELA	A1.1, A1.2, A1.3, A1.4, A1.5, A1.6, A1.7

C. Partea III. SARCINI .

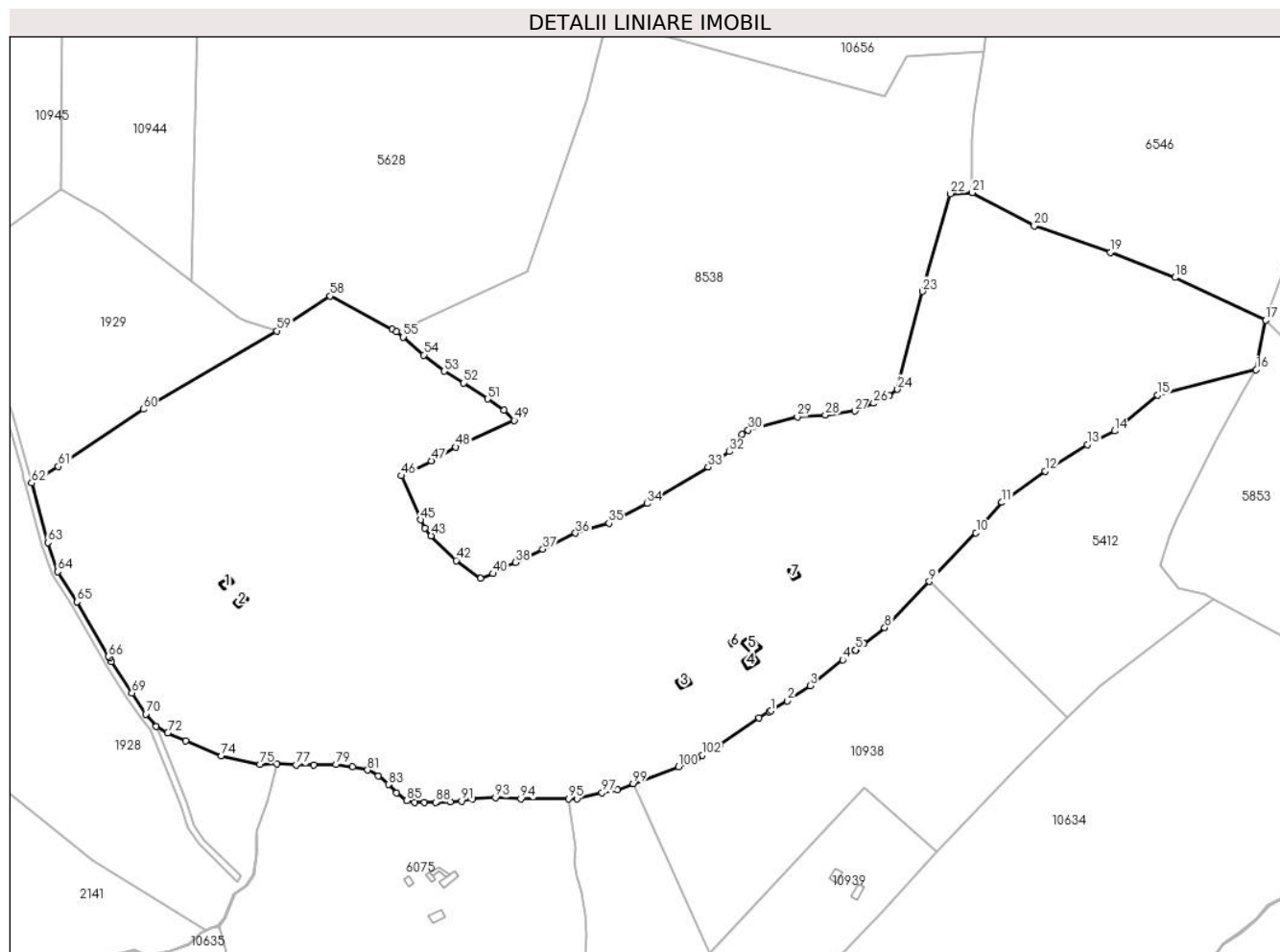
Inscrieri privind dezmembramintele dreptului de proprietate, drepturi reale de garanție și sarcini	Referințe
NU SUNT	

Anexa Nr. 1 La Partea I

Teren

Nr cadastral	Suprafața (mp)*	Observații / Referințe
100183	Din acte: 126.610 Masurata: 126.657	

* Suprafața este determinată în planul de proiecție Stereo 70.



Date referitoare la teren

Crt	Categorie folosință	Intra vilan	Suprafața (mp)	Tarla	Parcelă	Nr. topo	Observații / Referințe
1	curți constructii	NU	124	129	5986	7139/1	
2	curți constructii	NU	295	129	5982	7139/1	
3	curți constructii	NU	111	129	5981	7139/1	
4	curți constructii	NU	214	129	5998	7139/1	
5	faneata	NU	125.913	129	5983,5987/1,5994,5996,5999,6000,6002/6	7139/1	fanat

Date referitoare la construcții

Crt	Număr	Destinație construcție	Supraf. (mp)	Situație juridică	Observații / Referințe
A1.1	100183-C1	constructii anexa	32	Cu acte	Nr. niveluri:1; S. construita la sol:32 mp; MAGAZIE - P
A1.2	100183-C2	constructii anexa	36	Cu acte	Nr. niveluri:1; S. construita la sol:36 mp; MAGAZIE - P
A1.3	100183-C3	constructii anexa	40	Cu acte	Nr. niveluri:1; S. construita la sol:40 mp; MAGAZIE - P

Crt	Număr	Destinație construcție	Supraf. (mp)	Situație juridică	Observații / Referințe
A1.4	100183-C4	construcții anexa	52	Cu acte	Nr. niveluri:1; S. construita la sol:52 mp; MAGAZIE - P
A1.5	100183-C5	construcții anexa	65	Cu acte	Nr. niveluri:1; S. construita la sol:65 mp; MAGAZIE - P
A1.6	100183-C6	construcții anexa	16	Cu acte	Nr. niveluri:1; S. construita la sol:16 mp; MAGAZIE - P
A1.7	100183-C7	construcții anexa	30	Cu acte	Nr. niveluri:1; S. construita la sol:30 mp; MAGAZIE - P

Lungime Segmente

1) Valorile lungimilor segmentelor sunt obținute din proiecție în plan.

Punct început	X / Y	Punct sfârșit	X / Y	Lungime segment	Punct început	X / Y	Punct sfârșit	X / Y	Lungime segment	Punct început	X / Y	Punct sfârșit	X / Y	Lungime segment
1	394.805,104 466.838,412	2	394.815,355 466.844,47	11.907	2	394.815,355 466.844,47	3	394.829,059 466.853,718	16.533	3	394.829,059 466.853,718	4	394.849,025 466.869,536	25.473
4	394.849,025 466.869,536	5	394.856,9 466.875,565	9.918	5	394.856,9 466.875,565	6	394.857,694 466.876,173	1.0	6	394.857,694 466.876,173	7	394.861,909 466.879,4	5.308
7	394.861,909 466.879,4	8	394.874,793 466.889,265	16.227	8	394.874,793 466.889,265	9	394.901,962 466.917,491	39.177	9	394.901,962 466.917,491	10	394.930,496 466.947,135	41.146
10	394.930,496 466.947,135	11	394.946,43 466.965,778	24.525	11	394.946,43 466.965,778	12	394.972,891 466.984,933	32.666	12	394.972,891 466.984,933	13	394.998,708 467.001,085	30.453
13	394.998,708 467.001,085	14	395.015,307 467.009,438	18.582	14	395.015,307 467.009,438	15	395.041,629 467.031,482	34.333	15	395.041,629 467.031,482	16	395.101,848 467.046,802	62.137
16	395.101,848 467.046,802	17	395.107,649 467.077,137	30.885	17	395.107,649 467.077,137	18	395.052,189 467.103,235	61.294	18	395.052,189 467.103,235	19	395.012,774 467.118,585	42.299
19	395.012,774 467.118,585	20	394.966,218 467.134,744	49.281	20	394.966,218 467.134,744	21	394.928,221 467.155,176	43.142	21	394.928,221 467.155,176	22	394.914,89 467.154,539	13.346
22	394.914,89 467.154,539	23	394.897,928 467.094,728	62.17	23	394.897,928 467.094,728	24	394.882,537 467.034,936	61.741	24	394.882,537 467.034,936	25	394.877,406 467.031,113	6.399
25	394.877,406 467.031,113	26	394.867,992 467.026,38	10.537	26	394.867,992 467.026,38	27	394.856,379 467.021,583	12.565	27	394.856,379 467.021,583	28	394.838,413 467.019,215	18.121
28	394.838,413 467.019,215	29	394.821,289 467.018,119	17.159	29	394.821,289 467.018,119	30	394.791,28 467.010,03	31.08	30	394.791,28 467.010,03	31	394.787,309 467.007,395	4.766
31	394.787,309 467.007,395	32	394.779,826 466.996,833	12.944	32	394.779,826 466.996,833	33	394.766,619 466.987,548	16.144	33	394.766,619 466.987,548	34	394.729,569 466.965,043	43.349
34	394.729,569 466.965,043	35	394.706,153 466.953,104	26.284	35	394.706,153 466.953,104	36	394.685,729 466.946,989	21.32	36	394.685,729 466.946,989	37	394.665,735 466.937,303	22.217
37	394.665,735 466.937,303	38	394.649,142 466.929,184	18.473	38	394.649,142 466.929,184	39	394.640,813 466.925,596	9.069	39	394.640,813 466.925,596	40	394.635,154 466.922,264	6.567
40	394.635,154 466.922,264	41	394.627,758 466.919,31	7.964	41	394.627,758 466.919,31	42	394.612,807 466.930,245	18.523	42	394.612,807 466.930,245	43	394.597,462 466.945,385	21.557
43	394.597,462 466.945,385	44	394.593,77 466.949,96	5.879	44	394.593,77 466.949,96	45	394.591,182 466.955,122	5.774	45	394.591,182 466.955,122	46	394.579,239 466.982,123	29.524
46	394.579,239 466.982,123	47	394.597,524 466.991,223	20.424	47	394.597,524 466.991,223	48	394.612,433 466.999,679	17.14	48	394.612,433 466.999,679	49	394.648,327 467.015,832	39.361
49	394.648,327 467.015,832	50	394.641,837 467.021,985	8.943	50	394.641,837 467.021,985	51	394.631,832 467.028,958	12.195	51	394.631,832 467.028,958	52	394.617,348 467.038,748	17.482
52	394.617,348 467.038,748	53	394.605,313 467.046,004	14.053	53	394.605,313 467.046,004	54	394.592,94 467.055,851	15.813	54	394.592,94 467.055,851	55	394.580,417 467.066,868	16.679
55	394.580,417 467.066,868	56	394.576,2 467.069,961	5.23	56	394.576,2 467.069,961	57	394.573,822 467.071,523	2.845	57	394.573,822 467.071,523	58	394.535,671 467.091,945	43.273
58	394.535,671 467.091,945	59	394.503,146 467.070,591	38.908	59	394.503,146 467.070,591	60	394.421,385 467.022,776	94.716	60	394.421,385 467.022,776	61	394.369,47 466.987,713	62.646
61	394.369,47 466.987,713	62	394.353,203 466.977,64	19.133	62	394.353,203 466.977,64	63	394.363,034 466.941,176	37.766	63	394.363,034 466.941,176	64	394.369,246 466.923,412	18.819
64	394.369,246 466.923,412	65	394.380,98 466.904,959	21.868	65	394.380,98 466.904,959	66	394.400,273 466.871,637	38.504	66	394.400,273 466.871,637	67	394.400,775 466.870,771	1.001
67	394.400,775 466.870,771	68	394.402,081 466.868,514	2.608	68	394.402,081 466.868,514	69	394.414,552 466.849,271	22.931	69	394.414,552 466.849,271	70	394.422,966 466.836,347	15.422
70	394.422,966 466.836,347	71	394.429,428 466.828,79	9.943	71	394.429,428 466.828,79	72	394.436,382 466.824,808	8.013	72	394.436,382 466.824,808	73	394.447,258 466.819,958	11.908
73	394.447,258 466.819,958	74	394.469,095 466.810,95	23.622	74	394.469,095 466.810,95	75	394.492,694 466.805,751	24.165	75	394.492,694 466.805,751	76	394.503,054 466.805,827	10.36
76	394.503,054 466.805,827	77	394.514,783 466.805,403	11.737	77	394.514,783 466.805,403	78	394.525,646 466.805,271	10.864	78	394.525,646 466.805,271	79	394.539,222 466.805,554	13.579

Punct început	X / Y	Punct sfârșit	X / Y	Lungime segment	Punct început	X / Y	Punct sfârșit	X / Y	Lungime segment	Punct început	X / Y	Punct sfârșit	X / Y	Lungime segment
79	394.539,222 466.805,554	80	394.549,198 466.804,244	10.062	80	394.549,198 466.804,244	81	394.558,613 466.802,176	9.639	81	394.558,613 466.802,176	82	394.565,093 466.798,603	7.4
82	394.565,093 466.798,603	83	394.571,282 466.793,318	8.138	83	394.571,282 466.793,318	84	394.576,311 466.788,281	7.118	84	394.576,311 466.788,281	85	394.582,507 466.783,485	7.835
85	394.582,507 466.783,485	86	394.587,397 466.782,513	4.986	86	394.587,397 466.782,513	87	394.593,329 466.782,28	5.937	87	394.593,329 466.782,28	88	394.600,266 466.782,522	6.941
88	394.600,266 466.782,522	89	394.601,266 466.782,557	1.001	89	394.601,266 466.782,557	90	394.609,202 466.782,833	7.941	90	394.609,202 466.782,833	91	394.616,084 466.783,179	6.891
91	394.616,084 466.783,179	92	394.622,924 466.784,63	6.992	92	394.622,924 466.784,63	93	394.636,706 466.785,323	13.799	93	394.636,706 466.785,323	94	394.652,17 466.784,581	15.482
94	394.652,17 466.784,581	95	394.681,332 466.784,654	29.162	95	394.681,332 466.784,654	96	394.686,582 466.784,528	5.252	96	394.686,582 466.784,528	97	394.701,929 466.788,237	15.789
97	394.701,929 466.788,237	98	394.711,273 466.789,946	9.499	98	394.711,273 466.789,946	99	394.720,896 466.793,915	10.409	99	394.720,896 466.793,915	100	394.748,684 466.804,152	29.614
100	394.748,684 466.804,152	101	394.760,21 466.809,752	12.814	101	394.760,21 466.809,752	102	394.763,204 466.811,207	3.329	102	394.763,204 466.811,207	103	394.768,784 466.814,531	6.495
103	394.768,784 466.814,531	104	394.769,643 466.815,043	1.0	104	394.769,643 466.815,043	105	394.774,363 466.817,855	5.494	105	394.774,363 466.817,855	106	394.797,98 466.834,202	28.723
106	394.797,98 466.834,202	107	394.804,243 466.837,903	7.275	107	394.804,243 466.837,903	1	394.805,104 466.838,412	1.0					

** Lungimile segmentelor sunt determinate în planul de proiecție Stereo 70 și sunt rotunjite la 1 milimetru.

*** Distanța dintre puncte este formată din segmente cumulate ce sunt mai mici decât valoarea 1 milimetru.



DATE DESPRE IMOBILUL NR. 7567

Oficiul de Cadastru și Publicitate Imobiliară SIBIU
Biroul de Cadastru și Publicitate Imobiliară Saliste

A. Partea I. Descrierea imobilului

TEREN Extravilan

Adresa: Jud. Sibiu

Nr. Crt	Nr cadastral Nr. topografic	Suprafața* (mp)	Observații / Referințe
A1		72.648	Sector cadastral:110 Teren neimpregmuit;

Construcții

Crt	Nr cadastral Nr. topografic	Adresa	Observații / Referințe
A1.1		Jud. Sibiu	Nr. niveluri:1; S. construita la sol:46 mp; MAGAZIE-P
A1.2		Jud. Sibiu	Nr. niveluri:1; S. construita la sol:41 mp; MAGAZIE-P
A1.3		Jud. Sibiu	Nr. niveluri:1; S. construita la sol:33 mp; MAGAZIE-P

B. Partea II. Proprietari și acte

Inscrieri privitoare la dreptul de proprietate și alte drepturi reale		Referințe
/		
Act Normativ nr. 7, din 13/03/1996 emis de PARLAMENTUL ROMÂNIEI;		
B1	Intabulare, drept de PROPRIETATE, dobandit prin Lege, cota actuala 1/1, cota initiala 1/1 1) NEIDENTIFICAT NEIDENTIFICAT	A1
Act Administrativ nr. 4192, din 23/02/2023 emis de PRIMĂRIA COMUNEI JINA;		
B2	Se noteaza posesia factica asupra suprafetei de 72648 mp in favoarea lui 1) VÎRVOREA MARINA	A1
Act Normativ nr. 7, din 13/03/1996 emis de PARLAMENTUL ROMÂNIEI;		
B3	Intabulare, drept de PROPRIETATE, dobandit prin Lege, cota actuala 1/1, cota initiala 1/1 1) VÎRVOREA MARINA	A1.1, A1.2, A1.3

C. Partea III. SARCINI .

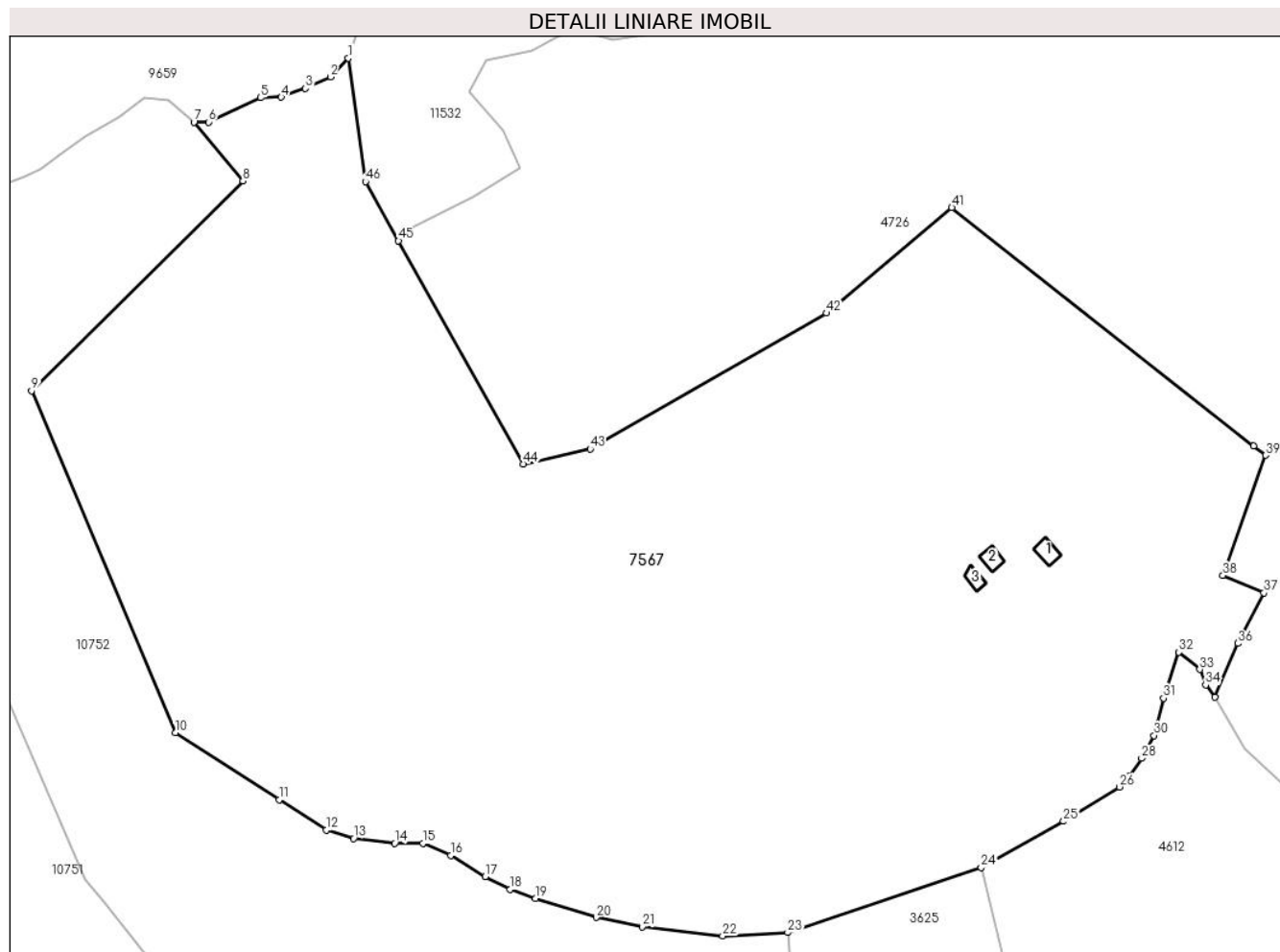
Inscrieri privind dezmembramentele dreptului de proprietate, drepturi reale de garanție și sarcini	Referințe
NU SUNT	

Anexa Nr. 1 La Partea I

Teren

Nr cadastral	Suprafața (mp)*	Observații / Referințe
	72.648	

* Suprafața este determinată în planul de proiecție Stereo 70.



Date referitoare la teren

Crt	Categorie folosință	Intravilan	Suprafața (mp)	Tarla	Parcelă	Nr. topo	Observații / Referințe
1	faneata	NU	49.952	116	5332/20, 5303,5287,5 299	-	
2	curti constructii	NU	2.894	116	5298,5301,5 302,5300	-	
3	fânețe (F) - fânețe împădurite	NU	19.802	116	5332/20, 5303,5287,5 299	-	

Date referitoare la construcții

Crt	Număr	Destinație construcție	Supraf. (mp)	Situație juridică	Observații / Referințe
A1.1		construcții anexa	46	Cu acte	Nr. niveluri:1; S. construita la sol:46 mp; MAGAZIE-P
A1.2		construcții anexa	41	Cu acte	Nr. niveluri:1; S. construita la sol:41 mp; MAGAZIE-P
A1.3		construcții anexa	33	Cu acte	Nr. niveluri:1; S. construita la sol:33 mp; MAGAZIE-P

Lungime Segmente

1) Valorile lungimilor segmentelor sunt obținute din proiecție în plan.

Punct început	X / Y	Punct sfârșit	X / Y	Lungime segment	Punct început	X / Y	Punct sfârșit	X / Y	Lungime segment	Punct început	X / Y	Punct sfârșit	X / Y	Lungime segment
1	391.854,191 468.564,982	2	391.848,041 468.558,601	8.862	2	391.848,041 468.558,601	3	391.839,454 468.554,657	9.449	3	391.839,454 468.554,657	4	391.831,18 468.551,704	8.785
4	391.831,18 468.551,704	5	391.824,102 468.551,472	7.082	5	391.824,102 468.551,472	6	391.806,348 468.543,119	19.621	6	391.806,348 468.543,119	7	391.801,242 468.543,119	5.106
7	391.801,242 468.543,119	8	391.818,079 468.522,966	26.261	8	391.818,079 468.522,966	9	391.745,616 468.451,186	101.996	9	391.745,616 468.451,186	10	391.794,86 468.334,021	127.093
10	391.794,86 468.334,021	11	391.830,462 468.311,139	42.321	11	391.830,462 468.311,139	12	391.846,563 468.300,792	19.139	12	391.846,563 468.300,792	13	391.855,989 468.297,89	9.863
13	391.855,989 468.297,89	14	391.870,117 468.296,236	14.224	14	391.870,117 468.296,236	15	391.879,702 468.296,135	9.586	15	391.879,702 468.296,135	16	391.889,298 468.292,089	10.414
16	391.889,298 468.292,089	17	391.901,08 468.284,742	13.885	17	391.901,08 468.284,742	18	391.909,666 468.280,429	9.608	18	391.909,666 468.280,429	19	391.918,36 468.277,303	9.239
19	391.918,36 468.277,303	20	391.939,127 468.270,81	21.758	20	391.939,127 468.270,81	21	391.954,864 468.267,638	16.053	21	391.954,864 468.267,638	22	391.982,513 468.264,486	27.828
22	391.982,513 468.264,486	23	392.004,79 468.265,637	22.307	23	392.004,79 468.265,637	24	392.071,094 468.287,9	69.942	24	392.071,094 468.287,9	25	392.099,338 468.303,712	32.369
25	392.099,338 468.303,712	26	392.118,595 468.315,515	22.586	26	392.118,595 468.315,515	27	392.122,117 468.319,433	5.268	27	392.122,117 468.319,433	28	392.126,143 468.325,312	7.125
28	392.126,143 468.325,312	29	392.126,395 468.325,776	0.528	29	392.126,395 468.325,776	30	392.130,362 468.333,087	8.318	30	392.130,362 468.333,087	31	392.133,658 468.345,832	13.164
31	392.133,658 468.345,832	32	392.138,869 468.361,654	16.658	32	392.138,869 468.361,654	33	392.146,054 468.355,746	9.302	33	392.146,054 468.355,746	34	392.148,095 468.350,425	5.699
34	392.148,095 468.350,425	35	392.151,184 468.346,226	5.213	35	392.151,184 468.346,226	36	392.159,062 468.364,64	20.028	36	392.159,062 468.364,64	37	392.168,044 468.381,945	19.497
37	392.168,044 468.381,945	38	392.153,995 468.387,908	15.262	38	392.153,995 468.387,908	39	392.168,652 468.429,061	43.685	39	392.168,652 468.429,061	40	392.164,581 468.432,269	5.183
40	392.164,581 468.432,269	41	392.061,071 468.513,844	131.791	41	392.061,071 468.513,844	42	392.018,026 468.477,732	56.187	42	392.018,026 468.477,732	43	391.937,095 468.431,196	93.356
43	391.937,095 468.431,196	44	391.914,077 468.426,074	23.581	44	391.914,077 468.426,074	45	391.871,365 468.502,517	87.566	45	391.871,365 468.502,517	46	391.860,075 468.522,722	23.145
46	391.860,075 468.522,722	1	391.854,191 468.564,982	42.668										

** Lungimile segmentelor sunt determinate în planul de proiecție Stereo 70 și sunt rotunjite la 1 milimetru.

*** Distanța dintre puncte este formată din segmente cumulate ce sunt mai mici decât valoarea 1 milimetru.

**DATE DESPRE IMOBILUL NR. 7601**

Oficiul de Cadastru și Publicitate Imobiliară SIBIU
Biroul de Cadastru și Publicitate Imobiliară Saliste

A. Partea I. Descrierea imobilului

TEREN Extravilan

Nr. CF vechi:1778 Jina
Nr. topografic:5540/2, 5541/2

Adresa: Jud. Sibiu

Nr. Crt	Nr cadastral Nr. topografic	Suprafața* (mp)	Observații / Referințe
A1	101990	Din acte: 54.800 Masurata: 13.876	Sector cadastral:140 Teren imprejmuit;

B. Partea II. Proprietari și acte

Inscrieri privitoare la dreptul de proprietate și alte drepturi reale	Referințe
17566 / 21/12/2022	
Act Notarial nr. 3120, din 19/12/2022 emis de NP POPA - LUPAS GEORGE;	
B9	A1
Intabulare, drept de PROPRIETATE, donatie cu scutire de raport, dobandit prin Conventie, cota actuala 1/1, cota initiala 1/1	
1) STERP IOAN, si sotia	
2) STERP ANGELICA, n. Mihoc, bun comun	

C. Partea III. SARCINI .

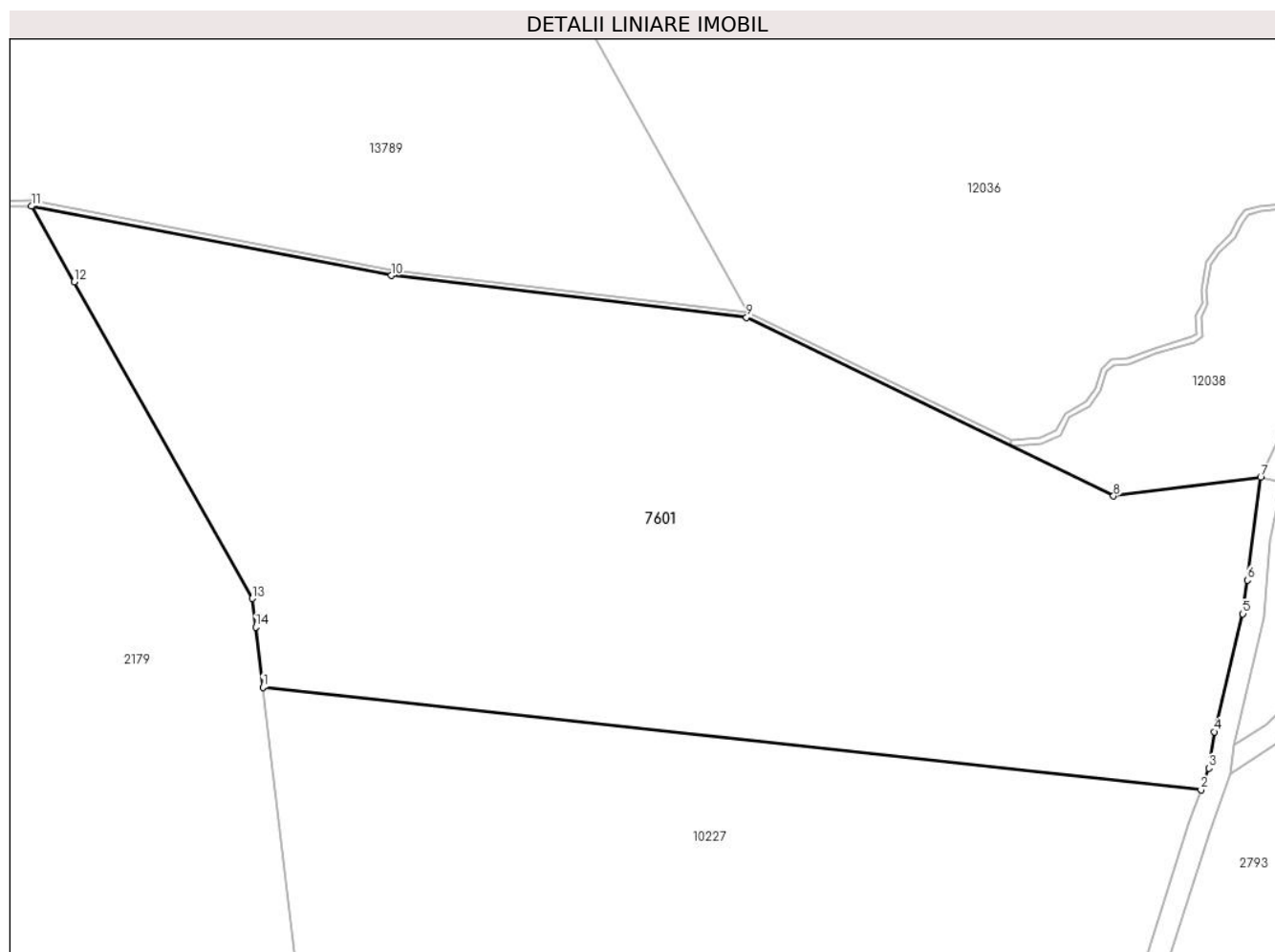
Inscrieri privind dezmembramintele dreptului de proprietate, drepturi reale de garanție și sarcini	Referințe
NU SUNT	

Anexa Nr. 1 La Partea I

Teren

Nr cadastral	Suprafața (mp)*	Observații / Referințe
101990	Din acte: 54.800 Masurata: 13.876	

* Suprafața este determinată în planul de proiecție Stereo 70.



Date referitoare la teren

Crt	Categorie folosință	Intravilan	Suprafața (mp)	Tarla	Parcelă	Nr. topo	Observații / Referințe
1	fâneata	NU	9.458	58	3541/2, 3542,3543	5540/2, 5541/2	Imobilul este străbătut de drum, de aceea se dezmembrează în 2 imobile astfel: imobilul 1 - ID 7601 în suprafață de 13876 mp, imobilul 2 - ID 2793 în suprafață de 27698 mp, însumând o suprafață totală de 41574 mp
2	fânețe (F) - fânețe împădurite	NU	4.418	58	3541/2, 3542,3543	5540/2, 5541/2	

Lungime Segmente

1) Valorile lungimilor segmentelor sunt obținute din proiecție în plan.

Punct început	X / Y	Punct sfârșit	X / Y	Lungime segment (** (m))
1	405.559,6 467.503,397	2	405.731,292 467.484,649	172.713

Punct început	X / Y	Punct sfârşit	X / Y	Lungime segment (** (m)
2	405.731,292 467.484,649	3	405.732,703 467.488,596	4.192
3	405.732,703 467.488,596	4	405.733,705 467.495,236	6.715
4	405.733,705 467.495,236	5	405.738,953 467.516,818	22.211
5	405.738,953 467.516,818	6	405.739,759 467.522,965	6.2
6	405.739,759 467.522,965	7	405.742,22 467.541,744	18.94
7	405.742,22 467.541,744	8	405.715,295 467.538,345	27.139
8	405.715,295 467.538,345	9	405.648,116 467.571,011	74.7
9	405.648,116 467.571,011	10	405.583,064 467.578,662	65.5
10	405.583,064 467.578,662	11	405.517,253 467.591,322	67.018
11	405.517,253 467.591,322	12	405.525,054 467.577,472	15.896
12	405.525,054 467.577,472	13	405.557,649 467.519,599	66.421
13	405.557,649 467.519,599	14	405.558,276 467.514,393	5.244
14	405.558,276 467.514,393	1	405.559,6 467.503,397	11.075

** Lungimile segmentelor sunt determinate în planul de proiecție Stereo 70 și sunt rotunjite la 1 milimetru.

*** Distanța dintre puncte este formată din segmente cumulate ce sunt mai mici decât valoarea 1 milimetru.



DATE DESPRE IMOBILUL NR. 7602

Oficiul de Cadastru și Publicitate Imobiliară SIBIU
Biroul de Cadastru și Publicitate Imobiliară Saliste

A. Partea I. Descrierea imobilului

Nr. CF vechi:5521Jina
Nr. topografic:7378

TEREN Extravilan

Adresa: Jud. Sibiu

Nr. Crt	Nr cadastral Nr. topografic	Suprafața* (mp)	Observații / Referințe
A1	102580	68.370	Sector cadastral:69 Teren neimprejmuit;

Construcții

Crt	Nr cadastral Nr. topografic	Adresa	Observații / Referințe
A1.1	102580-C1	Jud. Sibiu	Nr. niveluri:1; S. construita la sol:41 mp; MAGAZIE-P
A1.2	102580-C2	Jud. Sibiu	Nr. niveluri:1; S. construita la sol:77 mp; MAGAZIE-P

B. Partea II. Proprietari și acte

Inscrieri privitoare la dreptul de proprietate și alte drepturi reale		Referințe
2959 / 04/06/1991		
Act Notarial nr. 566/1991, din 04/06/1991 emis de NOTARIATUL DE STAT JUDETEAN SIBIU;		
B2	Intabulare, drept de PROPRIETATE, cu titlu de drept mostenire, dobandit prin Succesiune, cota actuala 1/6, cota initiala 1/6 1) DRAGHILA IOAN <i>OBSERVATII: (provenita din conversia CF 5521Jina)</i>	A1
B3	Intabulare, drept de PROPRIETATE, cu titlu de drept mostenire, dobandit prin Succesiune, cota actuala 1/6, cota initiala 1/6 1) DRAGHILA GHEORGHE <i>OBSERVATII: (provenita din conversia CF 5521Jina)</i>	A1
B4	Intabulare, drept de PROPRIETATE, cu titlu de drept mostenire, dobandit prin Succesiune, cota actuala 1/6, cota initiala 1/6 1) DRAGHILA ARON <i>OBSERVATII: (provenita din conversia CF 5521Jina)</i>	A1
9004 / 09/09/2015		
Act Notarial nr. 77, din 31/08/2015 emis de NP AVRAM ADRIANA;		
B7	Intabulare, drept de PROPRIETATE, dobandit prin Succesiune, cota actuala 3/60, cota initiala 1/10 1) IANCU PARASCHIVA, n. Radutiu	A1
B8	Intabulare, drept de PROPRIETATE, dobandit prin Succesiune, cota actuala 3/60, cota initiala 1/10 1) STREULEA AURELIA, n. Radutiu	A1
9005 / 09/09/2015		
Act Notarial nr. 481, din 31/08/2015 emis de NP AVRAM ADRIANA;		
B10	Intabulare, drept de PROPRIETATE, donatie, cu scutire de raport, dobandit prin Conventie, cota actuala 9/60, cota initiala 9/60 1) STREULEA AURELIA, n. Radutiu, ca bun propriu	A1
6145 / 13/06/2017		
Act Notarial nr. 481, din 31/08/2015 emis de NP AVRAM ADRIANA;		
B15	Intabulare, drept de PROPRIETATE, donatie cu scutire de raport, dobandit prin Conventie, cota actuala 3/60, cota initiala 3/60 1) STREULEA AURELIA, nasc. Radutiu, bun propriu	A1
Act Notarial nr. 482, din 31/08/2015 emis de NP AVRAM ADRIANA;		
B16	Intabulare, drept de PROPRIETATE, donatie cu scutire de raport, dobandit prin Conventie, cota actuala 12/60, cota initiala 12/60 1) IANCU PARASCHIVA, nasc. Radutiu, bun propriu	A1
/		
Act Normativ nr. 7, din 13/03/1996 emis de PARLAMENTUL ROMÂNIEI (Act administrativ nr. 4240/25.02.2023 emis de către Primăria Comunei Jina);		
B17	Intabulare, drept de PROPRIETATE, dobandit prin Lege, cota actuala 1/1, cota initiala 1/1	A1.1, A1.2

Inscrieri privitoare la dreptul de proprietate și alte drepturi reale	Referințe
1) CĂTA ADELA- NICOLETA 2) STREULEA AURELIA 3) BÎRSAN MARIA CAMELIA	

C. Partea III. SARCINI .

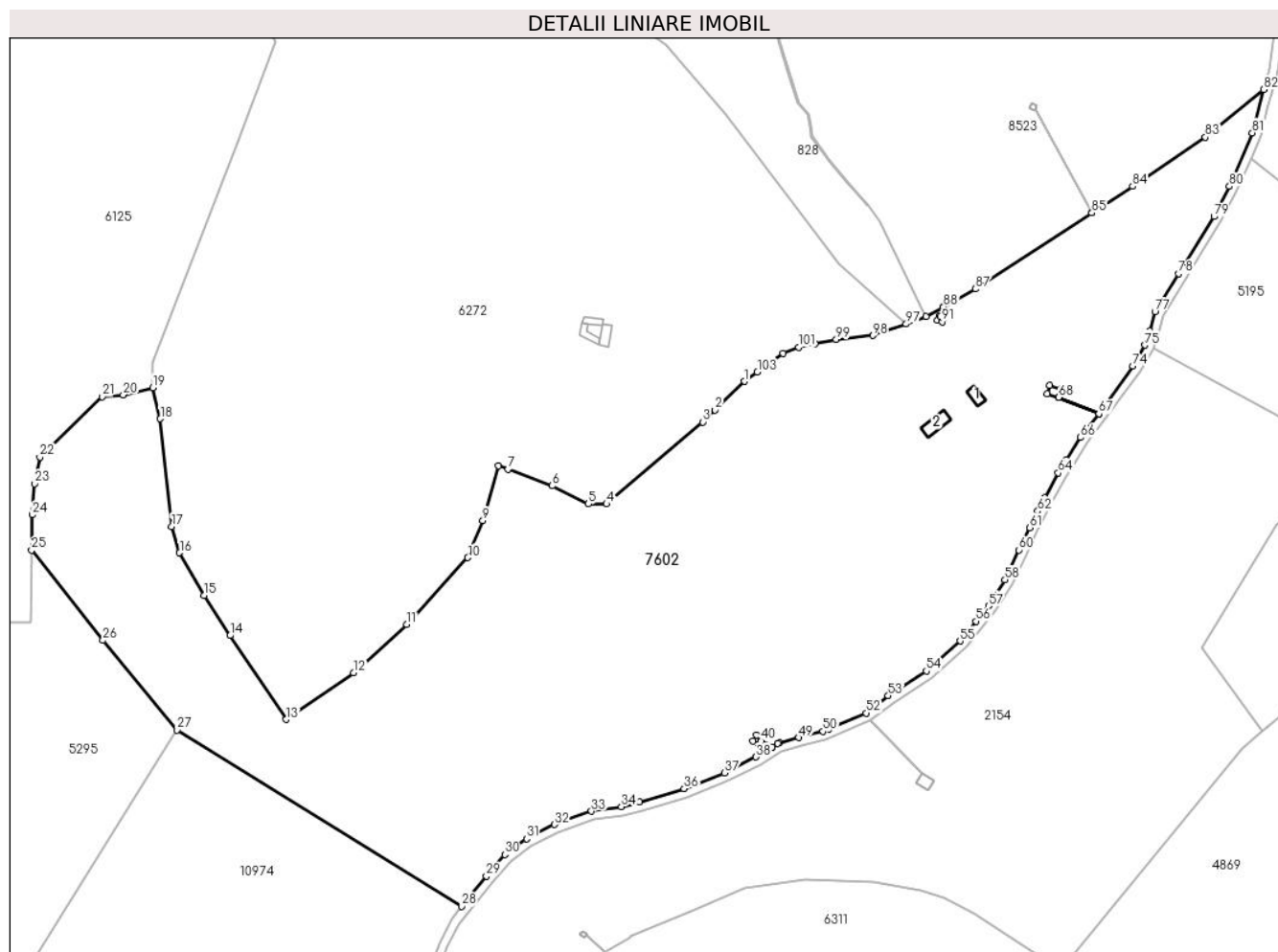
Inscrieri privind dezmembramintele dreptului de proprietate, drepturi reale de garanție și sarcini	Referințe
NU SUNT	

Anexa Nr. 1 La Partea I

Teren

Nr cadastral	Suprafața (mp)*	Observații / Referințe
102580	68.370	

* Suprafața este determinată în planul de proiecție Stereo 70.



Date referitoare la teren

Crt	Categorie folosință	Intravilan	Suprafața (mp)	Tarla	Parcelă	Nr. topo	Observații / Referințe
1	faneata	NU	14.733	115	5099/2, 5097/2, 5102/1	7378	fanat
2	curti constructii	NU	2.338	115	5100,5101/2	7378	
3	faneata	NU	51.300	115	5102/2, 5175/8	7378	

Date referitoare la construcții

Crt	Număr	Destinație construcție	Supraf. (mp)	Situație juridică	Observații / Referințe
A1.1	102580-C1	construcții anexa	41	Cu acte	Nr. niveluri:1; S. construita la sol:41 mp; MAGAZIE-P
A1.2	102580-C2	construcții anexa	77	Cu acte	Nr. niveluri:1; S. construita la sol:77 mp; MAGAZIE-P

Lungime Segmente

1) Valorile lungimilor segmentelor sunt obținute din proiecție în plan.

Punct început	X / Y	Punct sfârșit	X / Y	Lungime segment	Punct început	X / Y	Punct sfârșit	X / Y	Lungime segment	Punct început	X / Y	Punct sfârșit	X / Y	Lungime segment
1	394.097,838 470.349,835	2	394.084,234 470.336,551	19.014	2	394.084,234 470.336,551	3	394.078,455 470.330,909	8.076	3	394.078,455 470.330,909	4	394.033,865 470.292,836	58.633

Punct început	X / Y	Punct sfârșit	X / Y	Lungime segment	Punct început	X / Y	Punct sfârșit	X / Y	Lungime segment	Punct început	X / Y	Punct sfârșit	X / Y	Lungime segment
4	394.033,865 470.292,836	5	394.025,379 470.292,898	8.486	5	394.025,379 470.292,898	6	394.008,595 470.301,325	18.781	6	394.008,595 470.301,325	7	393.987,98 470.308,921	21.97
7	393.987,98 470.308,921	8	393.983,664 470.310,511	4.6	8	393.983,664 470.310,511	9	393.976,317 470.285,139	26.414	9	393.976,317 470.285,139	10	393.969,343 470.267,956	18.544
10	393.969,343 470.267,956	11	393.941,024 470.236,852	42.065	11	393.941,024 470.236,852	12	393.916,304 470.214,423	33.379	12	393.916,304 470.214,423	13	393.884,972 470.192,744	38.101
13	393.884,972 470.192,744	14	393.858,809 470.231,704	46.93	14	393.858,809 470.231,704	15	393.846,895 470.250,413	22.18	15	393.846,895 470.250,413	16	393.835,389 470.270,168	22.861
16	393.835,389 470.270,168	17	393.831,736 470.282,382	12.749	17	393.831,736 470.282,382	18	393.826,434 470.332,436	50.334	18	393.826,434 470.332,436	19	393.822,971 470.346,891	14.864
19	393.822,971 470.346,891	20	393.809,219 470.343,549	14.152	20	393.809,219 470.343,549	21	393.799,415 470.342,633	9.847	21	393.799,415 470.342,633	22	393.770,482 470.314,665	40.241
22	393.770,482 470.314,665	23	393.767,968 470.302,295	12.623	23	393.767,968 470.302,295	24	393.766,895 470.287,861	14.474	24	393.766,895 470.287,861	25	393.766,601 470.271,425	16.439
25	393.766,601 470.271,425	26	393.799,716 470.229,521	53.409	26	393.799,716 470.229,521	27	393.834,284 470.187,837	54.153	27	393.834,284 470.187,837	28	393.966,375 470.105,952	155.413
28	393.966,375 470.105,952	29	393.977,919 470.120,041	18.214	29	393.977,919 470.120,041	30	393.986,518 470.130,015	13.169	30	393.986,518 470.130,015	31	393.996,67 470.137,425	12.569
31	393.996,67 470.137,425	32	394.009,633 470.143,959	14.517	32	394.009,633 470.143,959	33	394.026,834 470.150,139	18.277	33	394.026,834 470.150,139	34	394.040,695 470.152,285	14.026
34	394.040,695 470.152,285	35	394.049,177 470.154,35	8.73	35	394.049,177 470.154,35	36	394.069,826 470.160,607	21.576	36	394.069,826 470.160,607	37	394.088,776 470.167,942	20.32
37	394.088,776 470.167,942	38	394.103,305 470.175,366	16.316	38	394.103,305 470.175,366	39	394.110,747 470.179,994	8.764	39	394.110,747 470.179,994	40	394.105,745 470.182,743	5.708
40	394.105,745 470.182,743	41	394.104,655 470.180,953	2.096	41	394.104,655 470.180,953	42	394.101,746 470.182,79	3.44	42	394.101,746 470.182,79	43	394.103,478 470.185,517	3.231
43	394.103,478 470.185,517	44	394.106,443 470.183,888	3.383	44	394.106,443 470.183,888	45	394.105,748 470.182,747	1.336	45	394.105,748 470.182,747	46	394.110,752 470.179,997	5.71
46	394.110,752 470.179,997	47	394.113,419 470.181,656	3.141	47	394.113,419 470.181,656	48	394.114,162 470.181,865	0.772	48	394.114,162 470.181,865	49	394.123,113 470.184,391	9.301
49	394.123,113 470.184,391	50	394.134,478 470.187,231	11.714	50	394.134,478 470.187,231	51	394.137,048 470.188,333	2.796	51	394.137,048 470.188,333	52	394.154,426 470.195,79	18.91
52	394.154,426 470.195,79	53	394.164,748 470.203,813	13.073	53	394.164,748 470.203,813	54	394.182,483 470.215,262	21.109	54	394.182,483 470.215,262	55	394.198,159 470.229,189	20.969
55	394.198,159 470.229,189	56	394.205,62 470.238,357	11.82	56	394.205,62 470.238,357	57	394.211,455 470.245,527	9.244	57	394.211,455 470.245,527	58	394.218,953 470.257,691	14.289
58	394.218,953 470.257,691	59	394.220,126 470.260,164	2.737	59	394.220,126 470.260,164	60	394.225,494 470.271,484	12.528	60	394.225,494 470.271,484	61	394.230,384 470.281,866	11.476
61	394.230,384 470.281,866	62	394.234,245 470.289,521	8.574	62	394.234,245 470.289,521	63	394.237,416 470.295,808	7.041	63	394.237,416 470.295,808	64	394.243,761 470.307,318	13.143
64	394.243,761 470.307,318	65	394.247,475 470.313,4	7.126	65	394.247,475 470.313,4	66	394.254,184 470.323,718	12.307	66	394.254,184 470.323,718	67	394.262,655 470.334,775	13.929
67	394.262,655 470.334,775	68	394.243,83 470.342,41	20.314	68	394.243,83 470.342,41	69	394.238,57 470.344,11	5.528	69	394.238,57 470.344,11	70	394.239,87 470.347,96	4.064
70	394.239,87 470.347,96	71	394.245,17 470.346,15	5.601	71	394.245,17 470.346,15	72	394.243,832 470.342,415	3.967	72	394.243,832 470.342,415	73	394.262,658 470.334,779	20.316
73	394.262,658 470.334,779	74	394.278,519 470.356,861	27.188	74	394.278,519 470.356,861	75	394.284,156 470.366,626	11.275	75	394.284,156 470.366,626	76	394.286,412 470.373,146	6.899
76	394.286,412 470.373,146	77	394.288,666 470.382,044	9.179	77	394.288,666 470.382,044	78	394.299,626 470.399,861	20.918	78	394.299,626 470.399,861	79	394.316,179 470.426,374	31.256
79	394.316,179 470.426,374	80	394.323,283 470.440,372	15.697	80	394.323,283 470.440,372	81	394.333,97 470.465,222	27.051	81	394.333,97 470.465,222	82	394.339,263 470.485,309	20.773
82	394.339,263 470.485,309	83	394.312,139 470.463,22	34.98	83	394.312,139 470.463,22	84	394.278,311 470.440,42	40.794	84	394.278,311 470.440,42	85	394.259,407 470.428,079	22.576
85	394.259,407 470.428,079	86	394.259,403 470.428,076	0.005	86	394.259,403 470.428,076	87	394.205,248 470.392,722	64.674	87	394.205,248 470.392,722	88	394.190,477 470.384,489	16.91
88	394.190,477 470.384,489	89	394.188,958 470.379,962	4.775	89	394.188,958 470.379,962	90	394.190,524 470.379,342	1.684	90	394.190,524 470.379,342	91	394.189,732 470.377,455	2.046
91	394.189,732 470.377,455	92	394.187,687 470.378,281	2.206	92	394.187,687 470.378,281	93	394.188,527 470.380,133	2.034	93	394.188,527 470.380,133	94	394.188,954 470.379,964	0.459
94	394.188,954 470.379,964	95	394.190,47 470.384,486	4.769	95	394.190,47 470.384,486	96	394.182,33 470.379,949	9.319	96	394.182,33 470.379,949	97	394.173,095 470.376,44	9.879
97	394.173,095 470.376,44	98	394.157,496 470.371,1	16.488	98	394.157,496 470.371,1	99	394.140,592 470.369,267	17.003	99	394.140,592 470.369,267	100	394.130,78 470.367,215	10.024
100	394.130,78 470.367,215	101	394.123,037 470.365,708	7.888	101	394.123,037 470.365,708	102	394.115,917 470.362,706	7.727	102	394.115,917 470.362,706	103	394.103,922 470.354,166	14.725

Punct început	X / Y	Punct sfârşit	X / Y	Lungime segment
103	394.103,922 470.354,166	1	394.097,838 470.349,835	7.468

** Lungimile segmentelor sunt determinate în planul de proiecție Stereo 70 și sunt rotunjite la 1 milimetru.

*** Distanța dintre puncte este formată din segmente cumulate ce sunt mai mici decât valoarea 1 milimetru.

**DATE DESPRE IMOBILUL NR. 7603**

Oficiul de Cadastru și Publicitate Imobiliară SIBIU
Biroul de Cadastru și Publicitate Imobiliară Saliste

A. Partea I. Descrierea imobilului

TEREN Extravilan

Adresa: Jud. Sibiu

Nr. Crt	Nr cadastral Nr. topografic	Suprafața* (mp)	Observații / Referințe
A1		11.684	Sector cadastral:110 Teren neimprejmuit;

B. Partea II. Proprietari și acte

Inscrieri privitoare la dreptul de proprietate și alte drepturi reale	Referințe
/	
Act Normativ nr. 7, din 13/03/1996 emis de PARLAMENTUL ROMÂNIEI;	
B1	Inscrierea provizorie, drept de PROPRIETATE, dobandit prin Lege, cota actuala 1/1, cota initiala 1/1
	1) COMUNA JINA , CIF:0000000000000, PROPRIETAR NEIDENTIFICAT

C. Partea III. SARCINI .

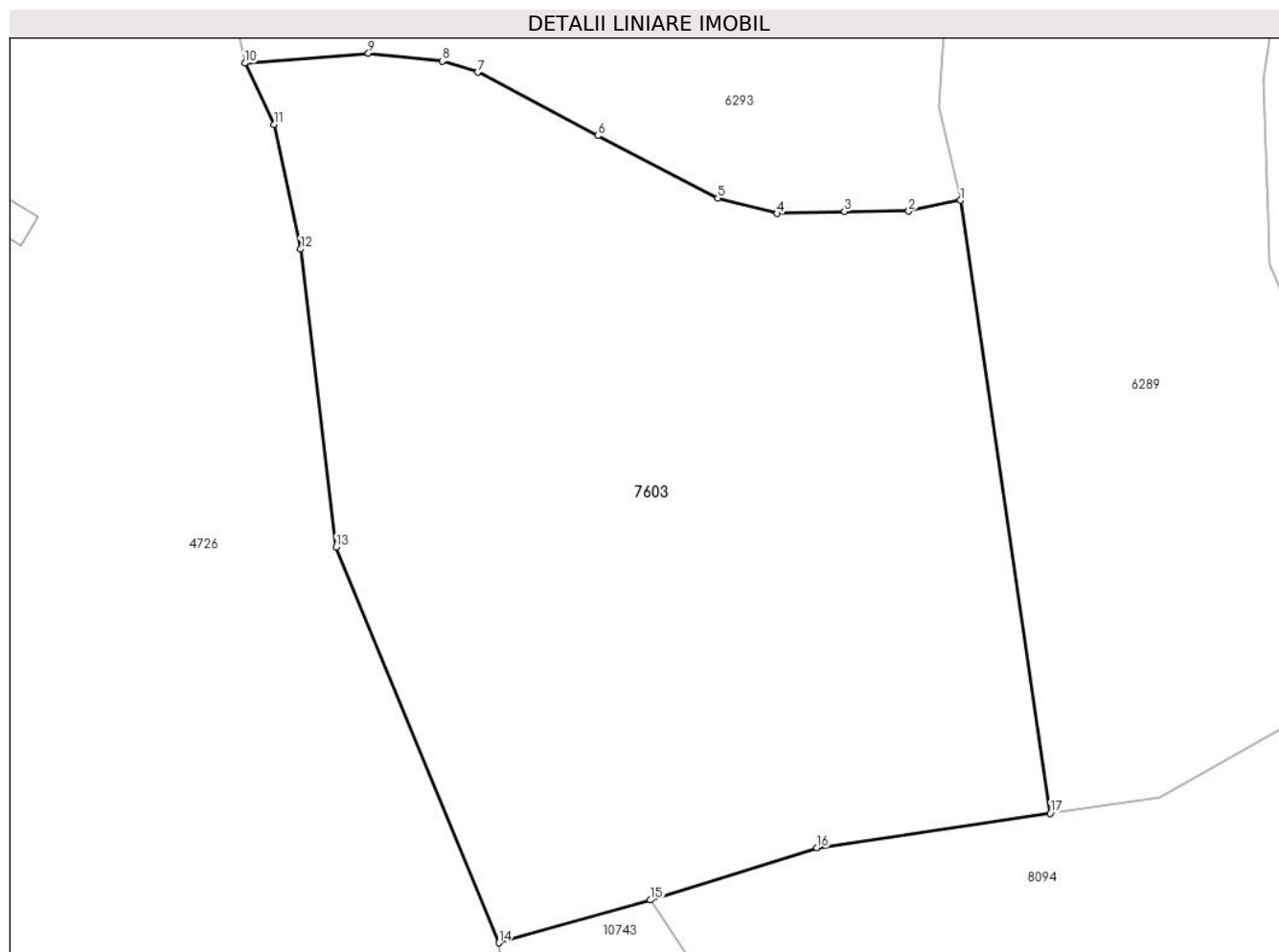
Inscrieri privind dezmembramintele dreptului de proprietate, drepturi reale de garanție și sarcini	Referințe
NU SUNT	

Anexa Nr. 1 La Partea I

Teren

Nr cadastral	Suprafața (mp)*	Observații / Referințe
	11.684	

* Suprafața este determinată în planul de proiecție Stereo 70.



Date referitoare la teren

Crt	Categorie folosință	Intravilan	Suprafața (mp)	Tarla	Parcelă	Nr. topo	Observații / Referințe
1	faneata	NU	11.684	116	5332/21	-	

Lungime Segmente

1) Valorile lungimilor segmentelor sunt obținute din proiecție în plan.

Punct început	X / Y	Punct sfârșit	X / Y	Lungime segment (** (m)
1	392.334,118 468.447,354	2	392.326,016 468.445,663	8.277
2	392.326,016 468.445,663	3	392.315,986 468.445,6	10.03
3	392.315,986 468.445,6	4	392.305,479 468.445,301	10.511
4	392.305,479 468.445,301	5	392.296,249 468.447,679	9.531
5	392.296,249 468.447,679	6	392.277,487 468.457,45	21.154

Punct început	X / Y	Punct sfârşit	X / Y	Lungime segment (** (m)
6	392.277,487 468.457,45	7	392.258,73 468.467,343	21.206
7	392.258,73 468.467,343	8	392.253,175 468.469,044	5.81
8	392.253,175 468.469,044	9	392.241,654 468.470,301	11.589
9	392.241,654 468.470,301	10	392.222,39 468.468,759	19.326
10	392.222,39 468.468,759	11	392.226,879 468.459,153	10.603
11	392.226,879 468.459,153	12	392.231,072 468.439,726	19.874
12	392.231,072 468.439,726	13	392.236,642 468.393,225	46.833
13	392.236,642 468.393,225	14	392.262,01 468.331,506	66.729
14	392.262,01 468.331,506	15	392.285,701 468.338,195	24.617
15	392.285,701 468.338,195	16	392.311,711 468.346,303	27.244
16	392.311,711 468.346,303	17	392.348,135 468.351,697	36.821
17	392.348,135 468.351,697	1	392.334,118 468.447,354	96.679

** Lungimile segmentelor sunt determinate în planul de proiecție Stereo 70 și sunt rotunjite la 1 milimetru.

*** Distanța dintre puncte este formată din segmente cumulate ce sunt mai mici decât valoarea 1 milimetru.



DATE DESPRE IMOBILUL NR. 7612

Oficiul de Cadastru și Publicitate Imobiliară SIBIU
Biroul de Cadastru și Publicitate Imobiliară Saliste

A. Partea I. Descrierea imobilului

TEREN Extravilan

Adresa: Jud. Sibiu

Nr. Crt	Nr cadastral Nr. topografic	Suprafața* (mp)	Observații / Referințe
A1		211.052	Sector cadastral:43 Teren neimpregmuit;

Construcții

Crt	Nr cadastral Nr. topografic	Adresa	Observații / Referințe
A1.1		Jud. Sibiu	Nr. niveluri:1; S. construita la sol:48 mp; LOCUINTA - P
A1.2		Jud. Sibiu	Nr. niveluri:1; S. construita la sol:18 mp; ANEXA - P
A1.3		Jud. Sibiu	Nr. niveluri:1; S. construita la sol:42 mp; ANEXA - P

B. Partea II. Proprietari și acte

Inscrieri privitoare la dreptul de proprietate și alte drepturi reale		Referințe
/		
Act Normativ nr. 7, din 13/03/1996 emis de PARLAMENTUL ROMÂNIEI;		
B1	Intabulare, drept de PROPRIETATE, dobandit prin Lege, cota actuala 1/1, cota initiala 1/1 1) NEIDENTIFICAT NEIDENTIFICAT	A1
Act Administrativ nr. 3989, din 22/02/2023 emis de PRIMĂRIA COMUNEI JINA;		
B2	Se noteaza posesia factica asupra suprafetei de 211052 mp in favoarea lui 1) CERNAT DUMITRU-SANDU	A1
Act Normativ nr. 7, din 13/03/1996 emis de PARLAMENTUL ROMÂNIEI;		
B3	Intabulare, drept de PROPRIETATE, dobandit prin Lege, cota actuala 1/1, cota initiala 1/1 1) CERNAT DUMITRU-SANDU	A1.1, A1.2, A1.3

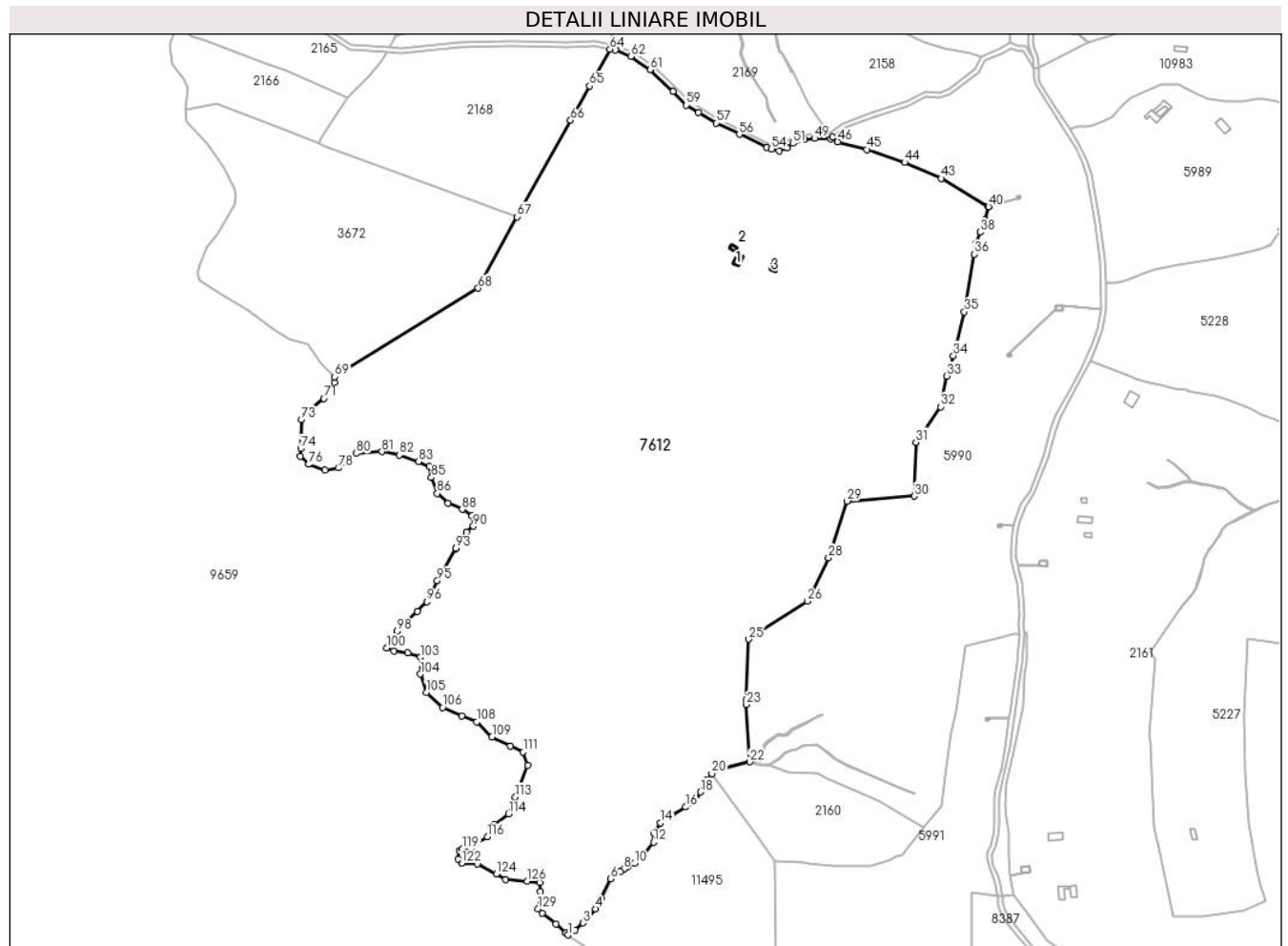
C. Partea III. SARCINI .

Inscrieri privind dezmembramintele dreptului de proprietate, drepturi reale de garanție și sarcini	Referințe
NU SUNT	

Teren

Nr cadastral	Suprafața (mp)*	Observații / Referințe
	211.052	

* Suprafața este determinată în planul de proiecție Stereo 70.



Date referitoare la teren

Crt	Categorie folosință	Intravilan	Suprafața (mp)	Tarla	Parcelă	Nr. topo	Observații / Referințe
1	curți constructii	NU	1.462	99	4578	-	
2	faneata	NU	137.071	99	4571	-	4573,4574/2, 4575,4575,4576,4577,4579,4580,458 1,4582,4588,4590,4602/5
3	fânețe (F) - fânețe împădurite	NU	72.314	99	4571	-	
4	faneata	NU	205	99	4571	-	

Date referitoare la construcții

Crt	Număr	Destinație construcție	Supraf. (mp)	Situație juridică	Observații / Referințe
A1.1		construcții de locuințe	48	Cu acte	Nr. niveluri:1; S. construita la sol:48 mp; LOCUINTA - P
A1.2		construcții anexa	18	Cu acte	Nr. niveluri:1; S. construita la sol:18 mp; ANEXA - P
A1.3		construcții anexa	42	Cu acte	Nr. niveluri:1; S. construita la sol:42 mp; ANEXA - P

Lungime Segmente

1) Valorile lungimilor segmentelor sunt obținute din proiecție în plan.

Punct început	X / Y	Punct sfârșit	X / Y	Lungime segment	Punct început	X / Y	Punct sfârșit	X / Y	Lungime segment	Punct început	X / Y	Punct sfârșit	X / Y	Lungime segment
1	393.625,424 471.283,893	2	393.631,181 471.287,915	7.023	2	393.631,181 471.287,915	3	393.637,928 471.293,769	8.933	3	393.637,928 471.293,769	4	393.648,024 471.305,573	15.533
4	393.648,024 471.305,573	5	393.652,992 471.313,909	9.704	5	393.652,992 471.313,909	6	393.660,719 471.330,619	18.41	6	393.660,719 471.330,619	7	393.668,647 471.336,696	9.989
7	393.668,647 471.336,696	8	393.671,654 471.338,541	3.528	8	393.671,654 471.338,541	9	393.674,668 471.340,39	3.536	9	393.674,668 471.340,39	10	393.680,57 471.343,488	6.666
10	393.680,57 471.343,488	11	393.686,43 471.348,292	7.577	11	393.686,43 471.348,292	12	393.696,565 471.361,102	16.334	12	393.696,565 471.361,102	13	393.696,982 471.368,43	7.34
13	393.696,982 471.368,43	14	393.702,526 471.377,129	10.315	14	393.702,526 471.377,129	15	393.712,064 471.383,444	11.439	15	393.712,064 471.383,444	16	393.723,285 471.390,381	13.192
16	393.723,285 471.390,381	17	393.731,392 471.394,731	9.2	17	393.731,392 471.394,731	18	393.735,711 471.402,895	9.236	18	393.735,711 471.402,895	19	393.740,134 471.412,752	10.804
19	393.740,134 471.412,752	20	393.745,215 471.418,188	7.441	20	393.745,215 471.418,188	21	393.753,583 471.422,25	9.302	21	393.753,583 471.422,25	22	393.776,834 471.427,915	23.931
22	393.776,834 471.427,915	23	393.774,094 471.475,757	47.92	23	393.774,094 471.475,757	24	393.773,867 471.479,72	3.969	24	393.773,867 471.479,72	25	393.776,036 471.530,054	50.381
25	393.776,036 471.530,054	26	393.824,792 471.561,911	58.241	26	393.824,792 471.561,911	27	393.828,931 471.568,743	7.988	27	393.828,931 471.568,743	28	393.842,684 471.597,887	32.226
28	393.842,684 471.597,887	29	393.858,063 471.645,16	49.712	29	393.858,063 471.645,16	30	393.914,0 471.649,279	56.088	30	393.914,0 471.649,279	31	393.915,332 471.694,126	44.867
31	393.915,332 471.694,126	32	393.935,79 471.723,754	36.005	32	393.935,79 471.723,754	33	393.941,235 471.749,304	26.124	33	393.941,235 471.749,304	34	393.946,721 471.766,246	17.808
34	393.946,721 471.766,246	35	393.955,631 471.802,853	37.676	35	393.955,631 471.802,853	36	393.964,108 471.850,818	48.708	36	393.964,108 471.850,818	37	393.965,398 471.859,873	9.146
37	393.965,398 471.859,873	38	393.968,938 471.869,042	9.829	38	393.968,938 471.869,042	39	393.973,136 471.879,033	10.837	39	393.973,136 471.879,033	40	393.975,984 471.890,385	11.704
40	393.975,984 471.890,385	41	393.975,638 471.890,591	0.403	41	393.975,638 471.890,591	42	393.975,632 471.890,595	0.007	42	393.975,632 471.890,595	43	393.936,583 471.913,846	45.447
43	393.936,583 471.913,846	44	393.905,842 471.927,219	33.524	44	393.905,842 471.927,219	45	393.874,416 471.938,006	33.226	45	393.874,416 471.938,006	46	393.850,173 471.944,39	25.069
46	393.850,173 471.944,39	47	393.845,928 471.948,051	5.606	47	393.845,928 471.948,051	48	393.844,192 471.946,71	2.194	48	393.844,192 471.946,71	49	393.830,799 471.947,219	13.403
49	393.830,799 471.947,219	50	393.822,255 471.946,496	8.575	50	393.822,255 471.946,496	51	393.812,812 471.943,064	10.047	51	393.812,812 471.943,064	52	393.807,983 471.939,293	6.127
52	393.807,983 471.939,293	53	393.801,167 471.936,673	7.302	53	393.801,167 471.936,673	54	393.795,088 471.938,477	6.341	54	393.795,088 471.938,477	55	393.790,675 471.939,786	4.603
55	393.790,675 471.939,786	56	393.768,126 471.950,598	25.007	56	393.768,126 471.950,598	57	393.748,665 471.960,019	21.621	57	393.748,665 471.960,019	58	393.734,057 471.968,839	17.064
58	393.734,057 471.968,839	59	393.723,938 471.974,906	11.798	59	393.723,938 471.974,906	60	393.712,729 471.986,109	15.848	60	393.712,729 471.986,109	61	393.693,784 472.004,292	26.259
61	393.693,784 472.004,292	62	393.677,6 472.015,57	19.726	62	393.677,6 472.015,57	63	393.664,838 472.020,701	13.755	63	393.664,838 472.020,701	64	393.660,321 472.021,484	4.584
64	393.660,321 472.021,484	65	393.643,33 471.990,846	35.034	65	393.643,33 471.990,846	66	393.627,478 471.962,261	32.686	66	393.627,478 471.962,261	67	393.582,895 471.881,872	91.924
67	393.582,895 471.881,872	68	393.550,352 471.822,508	67.699	68	393.550,352 471.822,508	69	393.430,816 471.748,701	140.486	69	393.430,816 471.748,701	70	393.430,816 471.743,92	4.781
70	393.430,816 471.743,92	71	393.421,67 471.730,619	16.142	71	393.421,67 471.730,619	72	393.406,908 471.719,187	18.671	72	393.406,908 471.719,187	73	393.402,958 471.712,952	7.381
73	393.402,958 471.712,952	74	393.402,334 471.688,842	24.118	74	393.402,334 471.688,842	75	393.402,126 471.682,606	6.239	75	393.402,126 471.682,606	76	393.408,987 471.675,748	9.701
76	393.408,987 471.675,748	77	393.422,534 471.670,877	14.396	77	393.422,534 471.670,877	78	393.433,97 471.672,749	11.588	78	393.433,97 471.672,749	79	393.443,533 471.680,438	12.271
79	393.443,533 471.680,438	80	393.448,73 471.684,803	6.787	80	393.448,73 471.684,803	81	393.470,144 471.686,258	21.463	81	393.470,144 471.686,258	82	393.484,696 471.683,556	14.801
82	393.484,696 471.683,556	83	393.500,496 471.677,945	16.767	83	393.500,496 471.677,945	84	393.509,644 471.673,788	10.048	84	393.509,644 471.673,788	85	393.511,306 471.664,85	9.091
85	393.511,306 471.664,85	86	393.516,144 471.651,518	14.183	86	393.516,144 471.651,518	87	393.525,29 471.643,62	12.084	87	393.525,29 471.643,62	88	393.536,933 471.638,217	12.836
88	393.536,933 471.638,217	89	393.545,042 471.632,813	9.745	89	393.545,042 471.632,813	90	393.546,289 471.624,291	8.613	90	393.546,289 471.624,291	91	393.540,467 471.619,51	7.534
91	393.540,467 471.619,51	92	393.536,518 471.613,899	6.861	92	393.536,518 471.613,899	93	393.531,891 471.605,84	9.293	93	393.531,891 471.605,84	94	393.531,556 471.605,257	0.672
94	393.531,556 471.605,257	95	393.516,351 471.578,773	30.538	95	393.516,351 471.578,773	96	393.507,605 471.561,41	19.441	96	393.507,605 471.561,41	97	393.499,705 471.553,097	11.468

Punct început	X / Y	Punct sfârșit	X / Y	Lungime segment	Punct început	X / Y	Punct sfârșit	X / Y	Lungime segment	Punct început	X / Y	Punct sfârșit	X / Y	Lungime segment
97	393.499,705 471.553,097	98	393.482,658 471.536,677	23.669	98	393.482,658 471.536,677	99	393.478,083 471.527,325	10.411	99	393.478,083 471.527,325	100	393.474,133 471.522,752	6.043
100	393.474,133 471.522,752	101	393.479,955 471.520,465	6.255	101	393.479,955 471.520,465	102	393.491,598 471.518,595	11.792	102	393.491,598 471.518,595	103	393.502,2 471.515,061	11.175
103	393.502,2 471.515,061	104	393.502,2 471.501,136	13.925	104	393.502,2 471.501,136	105	393.507,222 471.485,668	16.263	105	393.507,222 471.485,668	106	393.520,735 471.473,404	18.248
106	393.520,735 471.473,404	107	393.536,536 471.466,13	17.395	107	393.536,536 471.466,13	108	393.549,01 471.461,35	13.358	108	393.549,01 471.461,35	109	393.561,899 471.448,879	17.935
109	393.561,899 471.448,879	110	393.577,145 471.441,308	17.022	110	393.577,145 471.441,308	111	393.587,955 471.436,112	11.994	111	393.587,955 471.436,112	112	393.591,905 471.425,304	11.507
112	393.591,905 471.425,304	113	393.581,303 471.398,7	28.639	113	393.581,303 471.398,7	114	393.575,689 471.384,566	15.208	114	393.575,689 471.384,566	115	393.563,838 471.375,422	14.969
115	393.563,838 471.375,422	116	393.557,996 471.365,787	11.268	116	393.557,996 471.365,787	117	393.548,433 471.360,799	10.786	117	393.548,433 471.360,799	118	393.544,482 471.356,018	6.202
118	393.544,482 471.356,018	119	393.537,414 471.355,395	7.095	119	393.537,414 471.355,395	120	393.534,712 471.353,939	3.069	120	393.534,712 471.353,939	121	393.533,88 471.347,288	6.703
121	393.533,88 471.347,288	122	393.536,582 471.343,547	4.615	122	393.536,582 471.343,547	123	393.549,889 471.343,131	13.314	123	393.549,889 471.343,131	124	393.565,481 471.334,61	17.768
124	393.565,481 471.334,61	125	393.573,172 471.329,83	9.055	125	393.573,172 471.329,83	126	393.591,26 471.328,791	18.118	126	393.591,26 471.328,791	127	393.601,655 471.327,335	10.496
127	393.601,655 471.327,335	128	393.602,279 471.319,853	7.508	128	393.602,279 471.319,853	129	393.600,25 471.305,651	14.346	129	393.600,25 471.305,651	130	393.603,576 471.302,119	4.852
130	393.603,576 471.302,119	131	393.615,425 471.293,181	14.842	131	393.615,425 471.293,181	132	393.623,326 471.285,283	11.172	132	393.623,326 471.285,283	133	393.625,424 471.283,893	2.517

** Lungimile segmentelor sunt determinate în planul de proiecție Stereo 70 și sunt rotunjite la 1 milimetru.

*** Distanța dintre puncte este formată din segmente cumulate ce sunt mai mici decât valoarea 1 milimetru.

**DATE DESPRE IMOBILUL NR. 7613**

Oficiul de Cadastru și Publicitate Imobiliară SIBIU
Biroul de Cadastru și Publicitate Imobiliară Saliste

A. Partea I. Descrierea imobilului

TEREN Extravilan

Adresa: Jud. Sibiu

Nr. Crt	Nr cadastral Nr. topografic	Suprafața* (mp)	Observații / Referințe
A1		63.634	Sector cadastral:41 Teren neimpregmuit;

Construcții

Crt	Nr cadastral Nr. topografic	Adresa	Observații / Referințe
A1.1		Jud. Sibiu	Nr. niveluri:1; S. construita la sol:37 mp; ANEXA - P

B. Partea II. Proprietari și acte

Inscrieri privitoare la dreptul de proprietate și alte drepturi reale		Referințe
/		
Act Normativ nr. 7, din 13/03/1996 emis de PARLAMENTUL ROMÂNIEI;		
B1	Intabulare, drept de PROPRIETATE, dobandit prin Lege, cota actuala 1/1, cota initiala 1/1 1) NEIDENTIFICAT NEIDENTIFICAT	A1
Act Administrativ nr. 3990, din 22/02/2023 emis de PRIMĂRIA COMUNEI JINA;		
B2	Se noteaza posesia factica asupra suprafetei de 63634 mp in favoarea lui 1) CERNAT DUMITRU-SANDU	A1
Act Normativ nr. 7, din 13/03/1996 emis de PARLAMENTUL ROMÂNIEI;		
B3	Intabulare, drept de PROPRIETATE, dobandit prin Lege, cota actuala 1/1, cota initiala 1/1 1) CERNAT DUMITRU-SANDU	A1.1

C. Partea III. SARCINI .

Inscrieri privind dezmembramintele dreptului de proprietate, drepturi reale de garanție și sarcini	Referințe
NU SUNT	

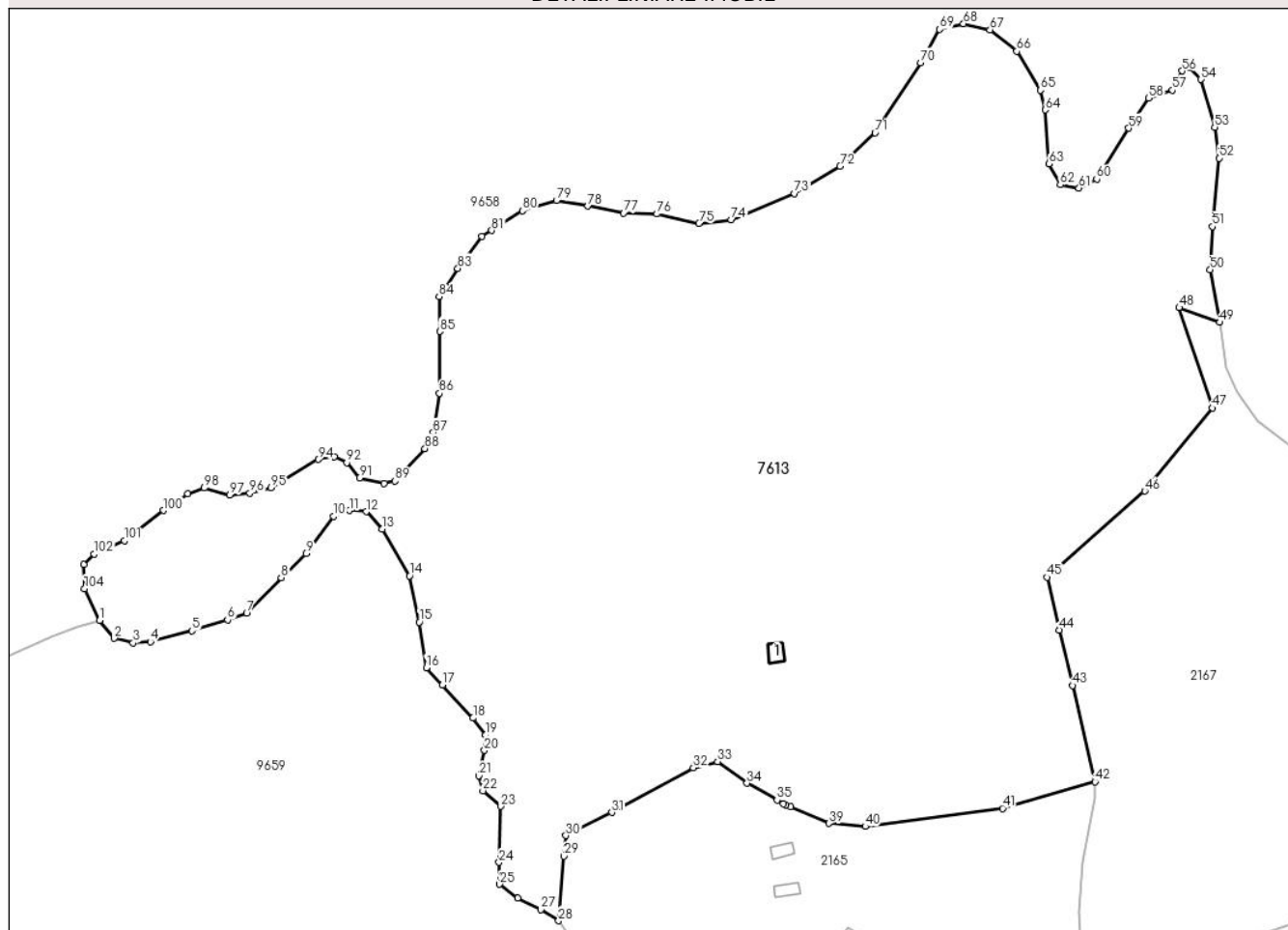
Anexa Nr. 1 La Partea I

Teren

Nr cadastral	Suprafața (mp)*	Observații / Referințe
	63.634	

* Suprafața este determinată în planul de proiecție Stereo 70.

DETALII LINIARE IMOBIL



Date referitoare la teren

Crt	Categorie folosință	Intravilan	Suprafața (mp)	Tarla	Parcelă	Nr. topo	Observații / Referințe
1	curți constructii	NU	107	99	4561/2, 4563/2	-	
2	fâneata	NU	20.254	99	4602,4561/1, 4652,4563/1, 4564	-	
3	fânețe (F) - fânețe împădurite	NU	43.273	99	4602,4561/1, 4652,4563/1, 4564	-	

Date referitoare la construcții

Crt	Număr	Destinație construcție	Supraf. (mp)	Situație juridică	Observații / Referințe
A1.1		construcții anexa	37	Cu acte	Nr. niveluri:1; S. construita la sol:37 mp; ANEXA - P

Lungime Segmente

1) Valorile lungimilor segmentelor sunt obținute din proiecție în plan.

Punct început	X / Y	Punct sfârșit	X / Y	Lungime segment	Punct început	X / Y	Punct sfârșit	X / Y	Lungime segment
1	393.126,721 472.167,603	2	393.131,92 472.161,16	8.279	2	393.131,92 472.161,16	3	393.138,78 472.159,497	7.059
					3	393.138,78 472.159,497	4	393.145,018 472.159,913	6.252

Punct început	X / Y	Punct sfârșit	X / Y	Lungime segment	Punct început	X / Y	Punct sfârșit	X / Y	Lungime segment	Punct început	X / Y	Punct sfârșit	X / Y	Lungime segment
4	393.145,018 472.159,913	5	393.159,986 472.163,862	15.48	5	393.159,986 472.163,862	6	393.172,779 472.167,866	13.405	6	393.172,779 472.167,866	7	393.179,639 472.170,152	7.231
7	393.179,639 472.170,152	8	393.192,112 472.183,039	17.935	8	393.192,112 472.183,039	9	393.201,052 472.191,769	12.495	9	393.201,052 472.191,769	10	393.211,032 472.205,07	16.629
10	393.211,032 472.205,07	11	393.216,644 472.207,149	5.985	11	393.216,644 472.207,149	12	393.222,674 472.206,733	6.044	12	393.222,674 472.206,733	13	393.228,495 472.200,498	8.53
13	393.228,495 472.200,498	14	393.238,266 472.183,663	19.465	14	393.238,266 472.183,663	15	393.241,801 472.167,035	17.0	15	393.241,801 472.167,035	16	393.244,344 472.150,609	16.622
16	393.244,344 472.150,609	17	393.250,164 472.144,374	8.529	17	393.250,164 472.144,374	18	393.261,183 472.132,527	16.179	18	393.261,183 472.132,527	19	393.265,758 472.126,5	7.567
19	393.265,758 472.126,5	20	393.265,341 472.120,888	5.627	20	393.265,341 472.120,888	21	393.263,262 472.111,743	9.378	21	393.263,262 472.111,743	22	393.264,746 472.106,39	5.555
22	393.264,746 472.106,39	23	393.271,19 472.100,779	8.544	23	393.271,19 472.100,779	24	393.270,566 472.080,618	20.171	24	393.270,566 472.080,618	25	393.270,775 472.072,72	7.901
25	393.270,775 472.072,72	26	393.277,221 472.067,732	8.151	26	393.277,221 472.067,732	27	393.285,535 472.063,575	9.295	27	393.285,535 472.063,575	28	393.291,981 472.059,626	7.559
28	393.291,981 472.059,626	29	393.293,95 472.082,847	23.304	29	393.293,95 472.082,847	30	393.294,579 472.090,263	7.443	30	393.294,579 472.090,263	31	393.311,147 472.098,535	18.518
31	393.311,147 472.098,535	32	393.340,486 472.114,622	33.46	32	393.340,486 472.114,622	33	393.349,26 472.116,874	9.058	33	393.349,26 472.116,874	34	393.359,873 472.109,11	13.15
34	393.359,873 472.109,11	35	393.370,673 472.103,028	12.395	35	393.370,673 472.103,028	36	393.372,972 472.101,733	2.639	36	393.372,972 472.101,733	37	393.373,773 472.101,282	0.919
37	393.373,773 472.101,282	38	393.375,552 472.100,516	1.937	38	393.375,552 472.100,516	39	393.389,302 472.094,596	14.97	39	393.389,302 472.094,596	40	393.402,482 472.093,562	13.22
40	393.402,482 472.093,562	41	393.451,886 472.100,05	49.828	41	393.451,886 472.100,05	42	393.485,11 472.109,573	34.562	42	393.485,11 472.109,573	43	393.477,002 472.144,204	35.567
43	393.477,002 472.144,204	44	393.472,331 472.164,156	20.491	44	393.472,331 472.164,156	45	393.467,887 472.183,135	19.492	45	393.467,887 472.183,135	46	393.503,07 472.214,155	46.905
46	393.503,07 472.214,155	47	393.527,509 472.244,007	38.58	47	393.527,509 472.244,007	48	393.515,474 472.280,102	38.049	48	393.515,474 472.280,102	49	393.530,158 472.274,839	15.599
49	393.530,158 472.274,839	50	393.526,618 472.293,708	19.198	50	393.526,618 472.293,708	51	393.527,434 472.309,289	15.602	51	393.527,434 472.309,289	52	393.529,793 472.333,886	24.71
52	393.529,793 472.333,886	53	393.528,239 472.345,031	11.253	53	393.528,239 472.345,031	54	393.523,353 472.362,216	17.866	54	393.523,353 472.362,216	55	393.518,802 472.366,596	6.316
55	393.518,802 472.366,596	56	393.516,611 472.365,248	2.572	56	393.516,611 472.365,248	57	393.513,073 472.358,34	7.761	57	393.513,073 472.358,34	58	393.504,478 472.355,477	9.059
58	393.504,478 472.355,477	59	393.497,231 472.344,694	12.992	59	393.497,231 472.344,694	60	393.485,772 472.326,329	21.647	60	393.485,772 472.326,329	61	393.479,368 472.323,128	7.159
61	393.479,368 472.323,128	62	393.472,627 472.324,307	6.843	62	393.472,627 472.324,307	63	393.468,582 472.331,89	8.594	63	393.468,582 472.331,89	64	393.467,235 472.351,264	19.421
64	393.467,235 472.351,264	65	393.465,549 472.358,34	7.274	65	393.465,549 472.358,34	66	393.456,954 472.372,325	16.415	66	393.456,954 472.372,325	67	393.447,348 472.380,075	12.343
67	393.447,348 472.380,075	68	393.437,82 472.382,222	9.767	68	393.437,82 472.382,222	69	393.429,226 472.380,2	8.829	69	393.429,226 472.380,2	70	393.422,316 472.368,238	13.814
70	393.422,316 472.368,238	71	393.405,97 472.342,967	30.097	71	393.405,97 472.342,967	72	393.393,332 472.331,005	17.401	72	393.393,332 472.331,005	73	393.376,927 472.321,196	19.114
73	393.376,927 472.321,196	74	393.354,176 472.311,761	24.63	74	393.354,176 472.311,761	75	393.342,548 472.310,413	11.706	75	393.342,548 472.310,413	76	393.327,382 472.313,783	15.536
76	393.327,382 472.313,783	77	393.315,416 472.314,119	11.971	77	393.315,416 472.314,119	78	393.302,547 472.316,613	13.108	78	393.302,547 472.316,613	79	393.291,255 472.318,635	11.472
79	393.291,255 472.318,635	80	393.278,953 472.314,929	12.848	80	393.278,953 472.314,929	81	393.267,92 472.307,875	13.095	81	393.267,92 472.307,875	82	393.264,46 472.305,663	4.107
82	393.264,46 472.305,663	83	393.255,697 472.294,205	14.425	83	393.255,697 472.294,205	84	393.248,956 472.284,097	12.15	84	393.248,956 472.284,097	85	393.249,257 472.271,551	12.55
85	393.249,257 472.271,551	86	393.249,088 472.249,311	22.241	86	393.249,088 472.249,311	87	393.246,897 472.235,159	14.321	87	393.246,897 472.235,159	88	393.243,864 472.229,431	6.481
88	393.243,864 472.229,431	89	393.233,079 472.217,805	15.858	89	393.233,079 472.217,805	90	393.229,203 472.216,963	3.966	90	393.229,203 472.216,963	91	393.220,27 472.218,817	9.123
91	393.220,27 472.218,817	92	393.215,72 472.224,376	7.184	92	393.215,72 472.224,376	93	393.211,17 472.226,398	4.979	93	393.211,17 472.226,398	94	393.205,397 472.225,547	5.835
94	393.205,397 472.225,547	95	393.188,376 472.215,438	19.797	95	393.188,376 472.215,438	96	393.180,793 472.213,416	7.848	96	393.180,793 472.213,416	97	393.173,505 472.212,707	7.322
97	393.173,505 472.212,707	98	393.164,403 472.215,234	9.446	98	393.164,403 472.215,234	99	393.158,505 472.213,213	6.235	99	393.158,505 472.213,213	100	393.149,742 472.207,147	10.658
100	393.149,742 472.207,147	101	393.135,585 472.196,364	17.796	101	393.135,585 472.196,364	102	393.124,631 472.191,479	11.994	102	393.124,631 472.191,479	103	393.120,924 472.187,773	5.242

Punct început	X / Y	Punct sfârșit	X / Y	Lungime segment	Punct început	X / Y	Punct sfârșit	X / Y	Lungime segment
103	393.120,924 472.187,773	104	393.121,262 472.179,012	8.768	104	393.121,262 472.179,012	1	393.126,721 472.167,603	12.648

** Lungimile segmentelor sunt determinate în planul de proiecție Stereo 70 și sunt rotunjite la 1 milimetru.

*** Distanța dintre puncte este formată din segmente cumulate ce sunt mai mici decât valoarea 1 milimetru.

**DATE DESPRE IMOBILUL NR. 7615**

Oficiul de Cadastru și Publicitate Imobiliară SIBIU
Biroul de Cadastru și Publicitate Imobiliară Saliste

A. Partea I. Descrierea imobilului

TEREN Extravilan

Adresa: Jud. Sibiu

Nr. Crt	Nr cadastral Nr. topografic	Suprafața* (mp)	Observații / Referințe
A1		17.759	Sector cadastral:163 Teren neimpregmuit;

Construcții

Crt	Nr cadastral Nr. topografic	Adresa	Observații / Referințe
A1.1		Jud. Sibiu	Nr. niveluri:1; S. construita la sol:62 mp; MAGAZIE - P
A1.2		Jud. Sibiu	Nr. niveluri:1; S. construita la sol:35 mp; MAGAZIE - P

B. Partea II. Proprietari și acte

Inscrieri privitoare la dreptul de proprietate și alte drepturi reale		Referințe
/		
Act Normativ nr. 7, din 13/03/1996 emis de PARLAMENTUL ROMÂNIEI;		
B1	Intabulare, drept de PROPRIETATE, dobândit prin Lege, cota actuala 1/1, cota initiala 1/1 1) NEIDENTIFICAT NEIDENTIFICAT	A1
Act Administrativ nr. 3191, din 27/01/2023 emis de PRIMĂRIA COMUNEI JINA;		
B2	Se noteaza posesia factica asupra suprafetei de 17759 mp in favoarea lui 1) STREULEA VASILE 2) STREULEA ILEANA	A1
Act Normativ nr. 7, din 13/03/1996 emis de PARLAMENTUL ROMÂNIEI;		
B3	Intabulare, drept de PROPRIETATE, dobândit prin Lege, cota actuala 1/1, cota initiala 1/1 1) STREULEA VASILE 2) STREULEA ILEANA	A1.1, A1.2

C. Partea III. SARCINI .

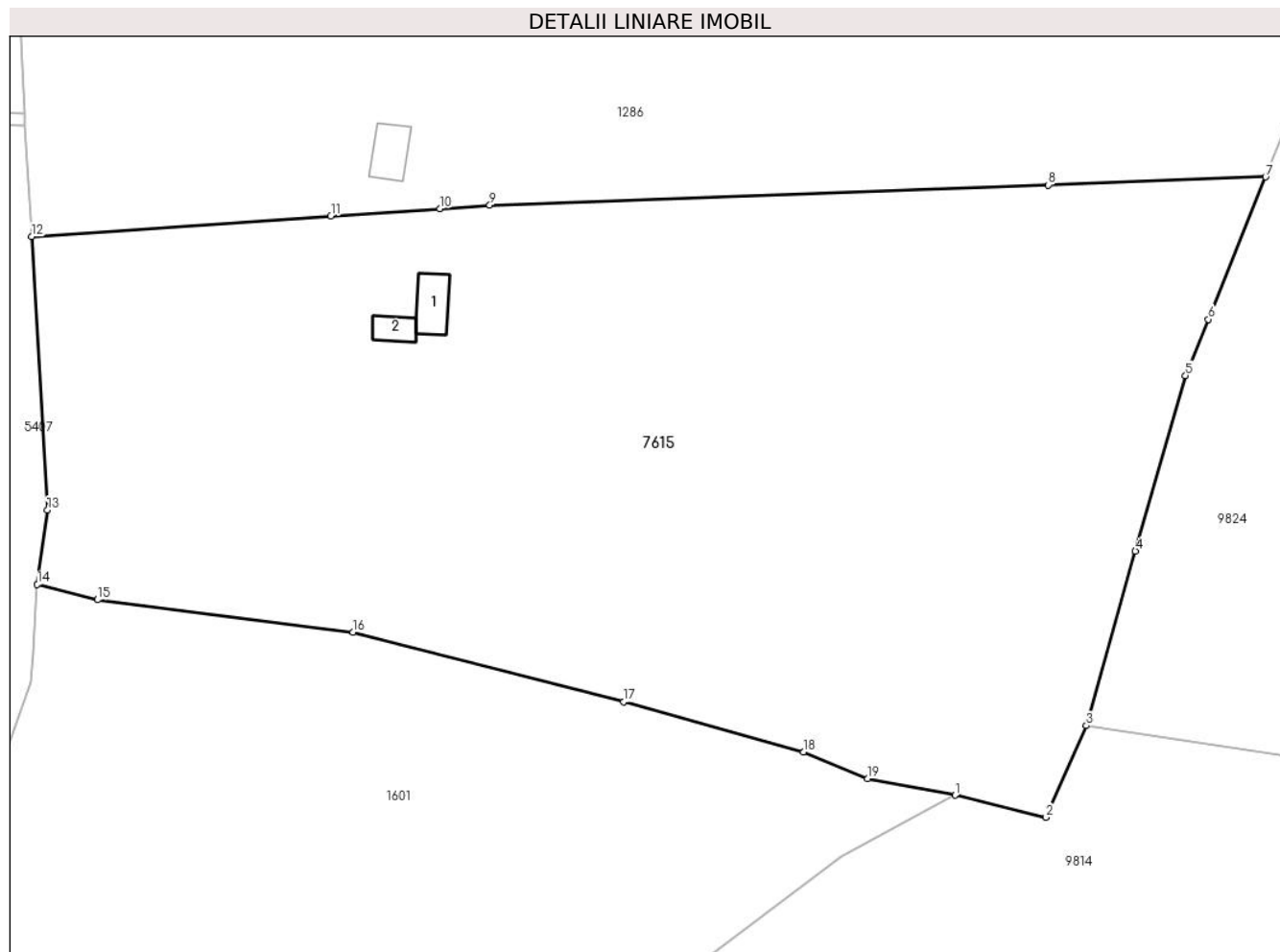
Inscrieri privind dezmembramintele dreptului de proprietate, drepturi reale de garanție și sarcini	Referințe
NU SUNT	

Anexa Nr. 1 La Partea I

Teren

Nr cadastral	Suprafața (mp)*	Observații / Referințe
	17.759	

* Suprafața este determinată în planul de proiecție Stereo 70.



Date referitoare la teren

Crt	Categorie folosință	Intra vilan	Suprafața (mp)	Tarla	Parcelă	Nr. topo	Observații / Referințe
1	curți constructii	NU	736	180	7917	-	
2	faneata	NU	17.024	180	7916,7919/1, 7920/3	-	

Date referitoare la construcții

Crt	Număr	Destinație construcție	Supraf. (mp)	Situație juridică	Observații / Referințe
A1.1		construcții anexa	62	Cu acte	Nr. niveluri:1; S. construita la sol:62 mp; MAGAZIE - P
A1.2		construcții anexa	35	Cu acte	Nr. niveluri:1; S. construita la sol:35 mp; MAGAZIE - P

Lungime Segmente

1) Valorile lungimilor segmentelor sunt obținute din proiecție în plan.

Punct început	X / Y	Punct sfârșit	X / Y	Lungime segment (** (m)
1	394.240,349 464.581,232	2	394.256,648 464.577,305	16.765
2	394.256,648 464.577,305	3	394.263,874 464.593,692	17.909

Punct început	X / Y	Punct sfârșit	X / Y	Lungime segment (** (m)
3	394.263,874 464.593,692	4	394.272,663 464.624,913	32.435
4	394.272,663 464.624,913	5	394.281,643 464.656,328	32.673
5	394.281,643 464.656,328	6	394.285,706 464.666,391	10.852
6	394.285,706 464.666,391	7	394.295,993 464.691,872	27.479
7	394.295,993 464.691,872	8	394.257,07 464.690,426	38.95
8	394.257,07 464.690,426	9	394.157,006 464.686,82	100.129
9	394.157,006 464.686,82	10	394.148,086 464.686,208	8.941
10	394.148,086 464.686,208	11	394.128,539 464.684,868	19.593
11	394.128,539 464.684,868	12	394.074,953 464.681,19	53.712
12	394.074,953 464.681,19	13	394.077,788 464.632,289	48.983
13	394.077,788 464.632,289	14	394.075,974 464.618,96	13.452
14	394.075,974 464.618,96	15	394.086,719 464.616,223	11.088
15	394.086,719 464.616,223	16	394.132,493 464.610,42	46.14
16	394.132,493 464.610,42	17	394.181,034 464.597,975	50.111
17	394.181,034 464.597,975	18	394.213,176 464.588,964	33.381
18	394.213,176 464.588,964	19	394.224,73 464.584,206	12.495
19	394.224,73 464.584,206	1	394.240,349 464.581,232	15.9

** Lungimile segmentelor sunt determinate în planul de proiecție Stereo 70 și sunt rotunjite la 1 milimetru.

*** Distanța dintre puncte este formată din segmente cumulate ce sunt mai mici decât valoarea 1 milimetru.

**DATE DESPRE IMOBILUL NR. 7624**

Oficiul de Cadastru și Publicitate Imobiliară SIBIU
Biroul de Cadastru și Publicitate Imobiliară Saliste

A. Partea I. Descrierea imobilului

TEREN Extravilan

Adresa: Jud. Sibiu

Nr. Crt	Nr cadastral Nr. topografic	Suprafața* (mp)	Observații / Referințe
A1		6.065	Sector cadastral:68 Teren neimprejmut;

B. Partea II. Proprietari și acte

Inscrieri privitoare la dreptul de proprietate și alte drepturi reale		Referințe
/		
Act Normativ nr. 7, din 13/03/1996 emis de PARLAMENTUL ROMÂNIEI;		
B1	Intabulare, drept de PROPRIETATE, dobândit prin Lege, cota actuala 1/1, cota initiala 1/1 1) NEIDENTIFICAT NEIDENTIFICAT	A1
Act Administrativ nr. 4074, din 22/02/2023 emis de PRIMĂRIA COMUNEI JINA;		
B2	Se noteaza posesia factica asupra suprafetei de 6065 mp in favoarea lui 1) PAMFILOIU ILEANA	A1

C. Partea III. SARCINI .

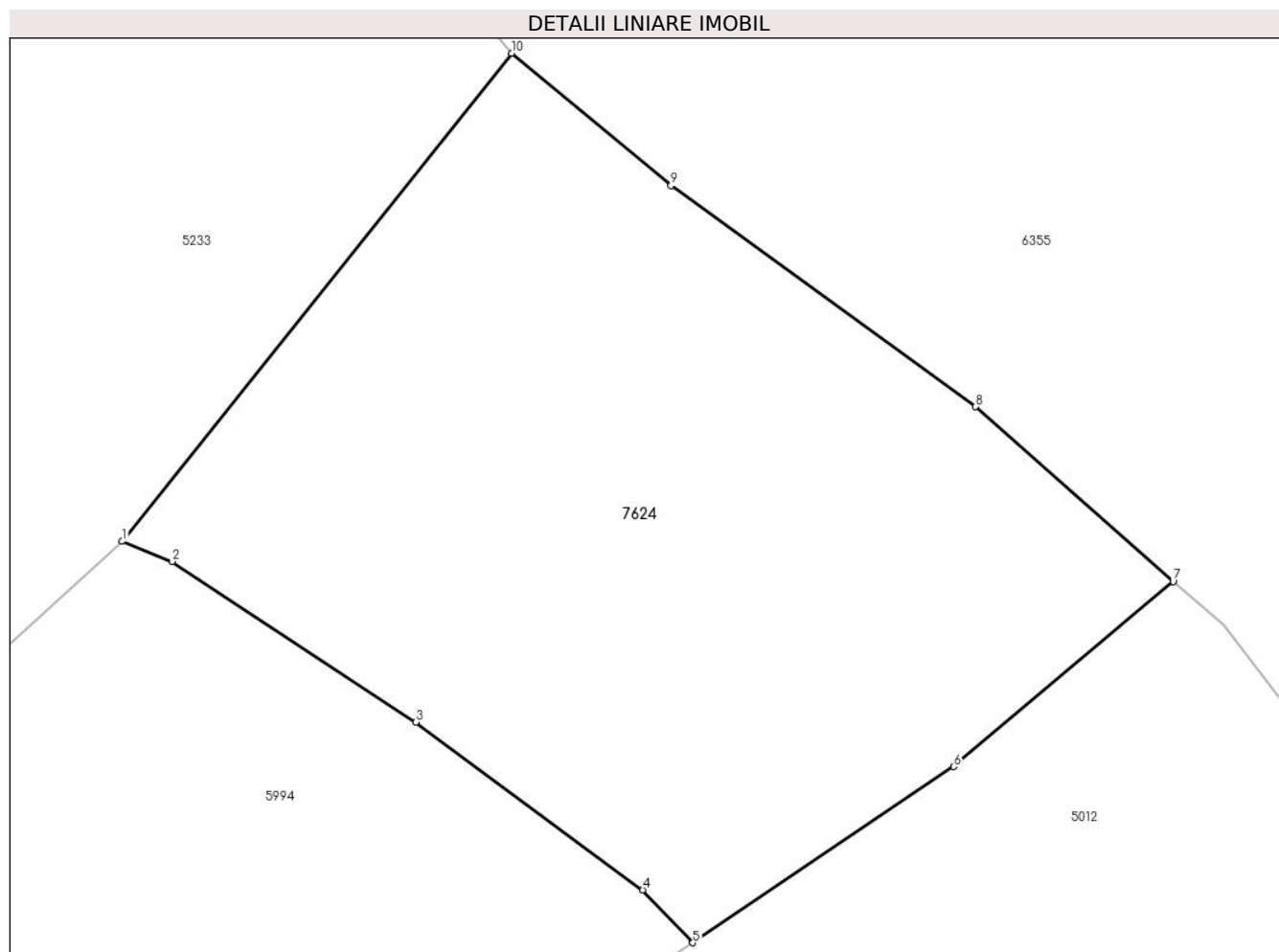
Inscrieri privind dezmembramintele dreptului de proprietate, drepturi reale de garanție și sarcini	Referințe
NU SUNT	

Anexa Nr. 1 La Partea I

Teren

Nr cadastral	Suprafața (mp)*	Observații / Referințe
	6.065	

* Suprafața este determinată în planul de proiecție Stereo 70.



Date referitoare la teren

Crt	Categorie folosință	Intravilan	Suprafața (mp)	Tarla	Parcelă	Nr. topo	Observații / Referințe
1	faneata	NU	6.065	110	4960	-	

Lungime Segmente

1) Valorile lungimilor segmentelor sunt obținute din proiecție în plan.

Punct început	X / Y	Punct sfârșit	X / Y	Lungime segment (** (m)
1	394.880,344 470.354,589	2	394.886,056 470.352,28	6.161
2	394.886,056 470.352,28	3	394.914,045 470.333,836	33.52
3	394.914,045 470.333,836	4	394.940,06 470.314,617	32.344
4	394.940,06 470.314,617	5	394.945,813 470.308,558	8.355
5	394.945,813 470.308,558	6	394.975,735 470.328,77	36.109

Punct început	X / Y	Punct sfârșit	X / Y	Lungime segment (** (m)
6	394.975,735 470.328,77	7	395.000,917 470.349,998	32.936
7	395.000,917 470.349,998	8	394.978,267 470.370,02	30.231
8	394.978,267 470.370,02	9	394.943,305 470.395,375	43.188
9	394.943,305 470.395,375	10	394.924,994 470.410,547	23.78
10	394.924,994 470.410,547	1	394.880,344 470.354,589	71.589

** Lungimile segmentelor sunt determinate în planul de proiecție Stereo 70 și sunt rotunjite la 1 milimetru.

*** Distanța dintre puncte este formată din segmente cumulate ce sunt mai mici decât valoarea 1 milimetru.

**DATE DESPRE IMOBILUL NR. 7655**

Oficiul de Cadastru și Publicitate Imobiliară SIBIU
Biroul de Cadastru și Publicitate Imobiliară Saliste

A. Partea I. Descrierea imobilului

TEREN Extravilan

Adresa: Jud. Sibiu

Nr. Crt	Nr cadastral Nr. topografic	Suprafața* (mp)	Observații / Referințe
A1		35.281	Sector cadastral:119 Teren neimpregmuit;

Construcții

Crt	Nr cadastral Nr. topografic	Adresa	Observații / Referințe
A1.1		Jud. Sibiu	Nr. niveluri:1; S. construita la sol:25 mp; MAGAZIE - P

B. Partea II. Proprietari și acte

Inscrieri privitoare la dreptul de proprietate și alte drepturi reale	Referințe
/	
Act Normativ nr. 7, din 13/03/1996 emis de PARLAMENTUL ROMÂNIEI;	
B1	Intabulare, drept de PROPRIETATE, dobandit prin Lege, cota actuala 1/1, cota initiala 1/1 1) NEIDENTIFICAT NEIDENTIFICAT
Act Administrativ nr. 4151, din 23/02/2023 emis de PRIMĂRIA COMUNEI JINA;	
B2	Se noteaza posesia factica asupra suprafetei de 35281 mp in favoarea lui 1) DAN VASILE
Act Normativ nr. 7, din 13/03/1996 emis de PARLAMENTUL ROMÂNIEI;	
B3	Intabulare, drept de PROPRIETATE, dobandit prin Lege, cota actuala 1/1, cota initiala 1/1 1) DAN VASILE

C. Partea III. SARCINI .

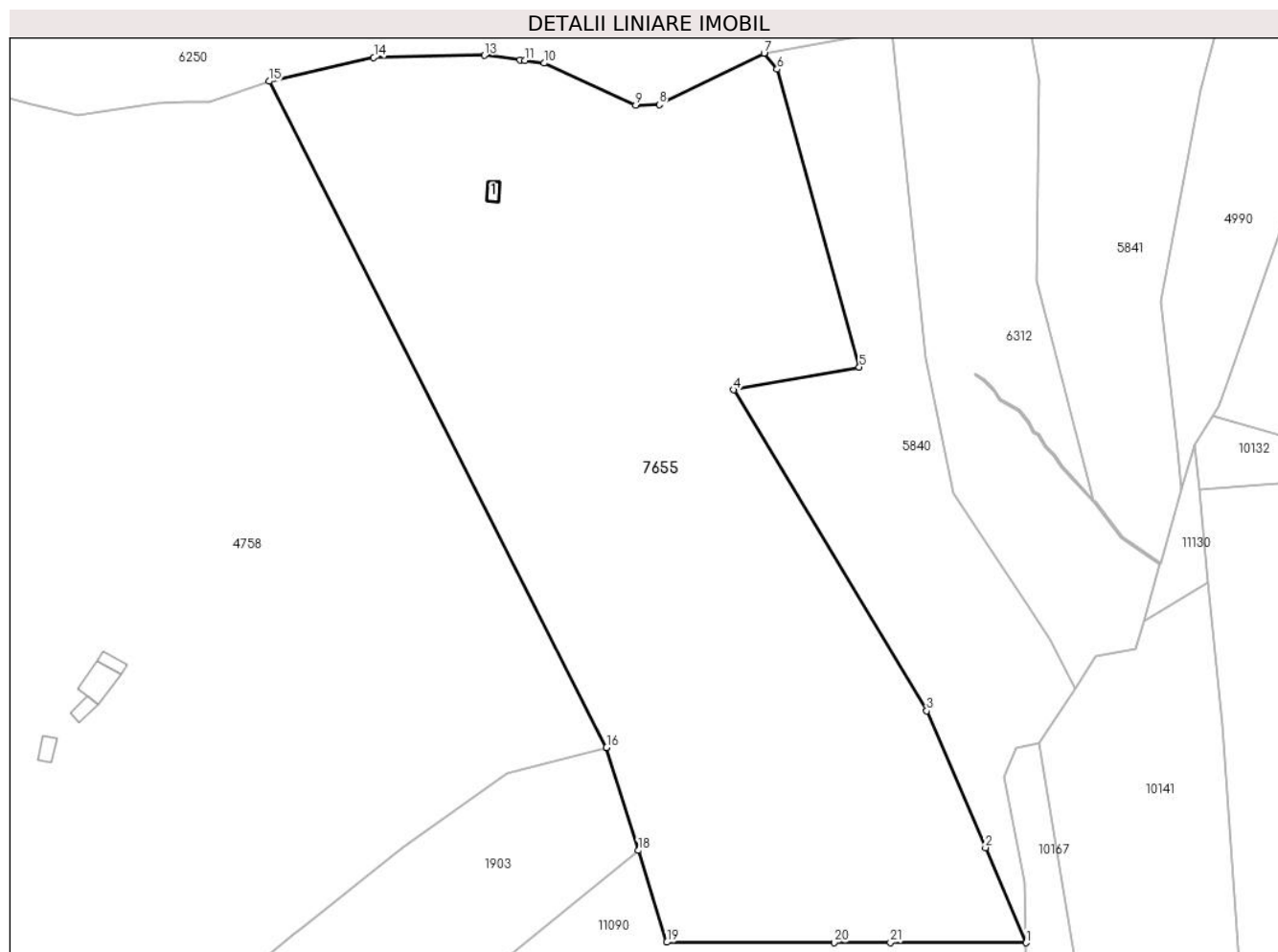
Inscrieri privind dezmembramintele dreptului de proprietate, drepturi reale de garanție și sarcini	Referințe
NU SUNT	

Anexa Nr. 1 La Partea I

Teren

Nr cadastral	Suprafața (mp)*	Observații / Referințe
	35.281	

* Suprafața este determinată în planul de proiecție Stereo 70.



Date referitoare la teren

Crt	Categorie folosință	Intra vilan	Suprafața (mp)	Tarla	Parcelă	Nr. topo	Observații / Referințe
1	curți constructii	NU	199	139	6436,6437	-	
2	faneata	NU	33.596	139	6435/2, 6436,6437,6 438,6439,64 93/13	-	
3	fânețe (F) - fânețe împădurite	NU	1.486	139	6435/2, 6436,6437,6 438,6439,64 93/13	-	

Date referitoare la construcții

Crt	Număr	Destinație construcție	Supraf. (mp)	Situație juridică	Observații / Referințe
A1.1		constructii anexa	25	Cu acte	Nr. niveluri:1; S. construita la sol:25 mp; MAGAZIE - P

Lungime Segmente

1) Valorile lungimilor segmentelor sunt obținute din proiecție în plan.

Punct început	X / Y	Punct sfârșit	X / Y	Lungime segment (** (m)	Punct început	X / Y	Punct sfârșit	X / Y	Lungime segment (** (m)
---------------	-------	---------------	-------	-------------------------	---------------	-------	---------------	-------	-------------------------

Punct început	X / Y	Punct sfârșit	X / Y	Lungime segment (** (m)
1	396.343,374 465.385,388	2	396.330,141 465.416,285	33.612
3	396.311,11 465.460,724	4	396.248,348 465.564,941	121.656
5	396.289,176 465.572,339	6	396.262,433 465.669,048	100.339
7	396.258,222 465.674,274	8	396.224,144 465.657,538	37.966
9	396.216,481 465.657,391	10	396.186,693 465.671,047	32.769
11	396.180,431 465.671,858	12	396.178,9 465.672,056	1.544
13	396.167,338 465.673,553	14	396.131,374 465.672,947	35.969
15	396.097,387 465.665,149	16	396.207,023 465.448,799	242.544
17	396.207,038 465.448,752	18	396.217,379 465.415,385	34.933
19	396.226,619 465.385,572	20	396.281,001 465.385,486	54.382
21	396.299,255 465.385,458	1	396.343,374 465.385,388	44.119

Punct început	X / Y	Punct sfârșit	X / Y	Lungime segment (** (m)
2	396.330,141 465.416,285	3	396.311,11 465.460,724	48.343
4	396.248,348 465.564,941	5	396.289,176 465.572,339	41.493
6	396.262,433 465.669,048	7	396.258,222 465.674,274	6.711
8	396.224,144 465.657,538	9	396.216,481 465.657,391	7.664
10	396.186,693 465.671,047	11	396.180,431 465.671,858	6.314
12	396.178,9 465.672,056	13	396.167,338 465.673,553	11.659
14	396.131,374 465.672,947	15	396.097,387 465.665,149	34.87
16	396.207,023 465.448,799	17	396.207,038 465.448,752	0.049
18	396.217,379 465.415,385	19	396.226,619 465.385,572	31.212
20	396.281,001 465.385,486	21	396.299,255 465.385,458	18.254

** Lungimile segmentelor sunt determinate în planul de proiecție Stereo 70 și sunt rotunjite la 1 milimetru.

*** Distanța dintre puncte este formată din segmente cumulate ce sunt mai mici decât valoarea 1 milimetru.

**DATE DESPRE IMOBILUL NR. 7656**

Oficiul de Cadastru și Publicitate Imobiliară SIBIU
Biroul de Cadastru și Publicitate Imobiliară Saliste

A. Partea I. Descrierea imobilului

TEREN Extravilan

Adresa: Jud. Sibiu

Nr. Crt	Nr cadastral Nr. topografic	Suprafața* (mp)	Observații / Referințe
A1		71.792	Sector cadastral:109 Teren neimpregmuit;

Construcții

Crt	Nr cadastral Nr. topografic	Adresa	Observații / Referințe
A1.1		Jud. Sibiu	Nr. niveluri:1; S. construita la sol:126 mp; MAGAZIE-P

B. Partea II. Proprietari și acte

Inscrieri privitoare la dreptul de proprietate și alte drepturi reale		Referințe
/		
Act Normativ nr. 7, din 13/03/1996 emis de PARLAMENTUL ROMÂNIEI;		
B1	Intabulare, drept de PROPRIETATE, dobandit prin Lege, cota actuala 1/1, cota initiala 1/1 1) NEIDENTIFICAT NEIDENTIFICAT	A1
Act Administrativ nr. 4177, din 23/02/2023 emis de PRIMĂRIA COMUNEI JINA;		
B2	Se noteaza posesia factica asupra suprafetei de 71792 mp in favoarea lui 1) DAN VASILE	A1
Act Normativ nr. 7, din 13/03/1996 emis de PARLAMENTUL ROMÂNIEI;		
B3	Intabulare, drept de PROPRIETATE, dobandit prin Lege, cota actuala 1/1, cota initiala 1/1 1) DAN VASILE	A1.1

C. Partea III. SARCINI .

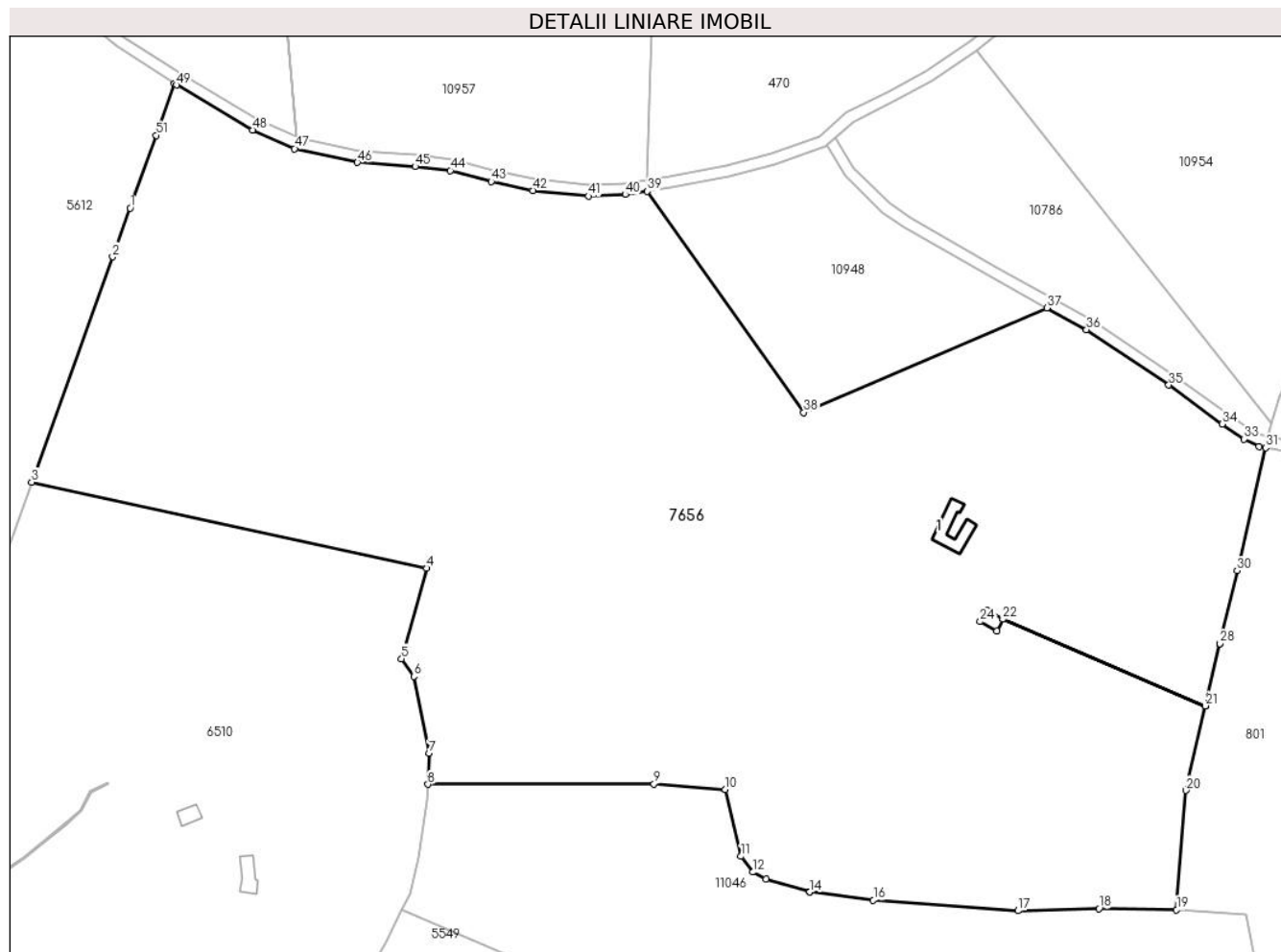
Inscrieri privind dezmembramintele dreptului de proprietate, drepturi reale de garanție și sarcini	Referințe
NU SUNT	

Anexa Nr. 1 La Partea I

Teren

Nr cadastral	Suprafața (mp)*	Observații / Referințe
	71.792	

* Suprafața este determinată în planul de proiecție Stereo 70.



Date referitoare la teren

Crt	Categorie folosință	Intravilan	Suprafața (mp)	Tarla	Parcelă	Nr. topo	Observații / Referințe
1	faneata	NU	68.840	123	5620/22, 5529,5528,5 531,5530,55 32	-	
2	curti constructii	NU	2.952	123	5551,5550	-	

Date referitoare la construcții

Crt	Număr	Destinație construcție	Supraf. (mp)	Situație juridică	Observații / Referințe
A1.1		construcții anexa	126	Cu acte	Nr. niveluri:1; S. construita la sol:126 mp; MAGAZIE-P

Lungime Segmente

1) Valorile lungimilor segmentelor sunt obținute din proiecție în plan.

Punct început	X / Y	Punct sfârșit	X / Y	Lungime segment	Punct început	X / Y	Punct sfârșit	X / Y	Lungime segment	Punct început	X / Y	Punct sfârșit	X / Y	Lungime segment
1	392.777,314 468.333,211	2	392.771,096 468.315,937	18.359	2	392.771,096 468.315,937	3	392.742,382 468.236,177	84.771	3	392.742,382 468.236,177	4	392.882,5 468.205,7	143.394
4	392.882,5 468.205,7	5	392.873,492 468.173,656	33.286	5	392.873,492 468.173,656	6	392.877,898 468.167,387	7.662	6	392.877,898 468.167,387	7	392.883,304 468.140,232	27.688

Punct început	X / Y	Punct sfârșit	X / Y	Lungime segment	Punct început	X / Y	Punct sfârșit	X / Y	Lungime segment	Punct început	X / Y	Punct sfârșit	X / Y	Lungime segment
7	392.883,304 468.140,232	8	392.882,919 468.129,128	11.111	8	392.882,919 468.129,128	9	392.963,003 468.129,239	80.084	9	392.963,003 468.129,239	10	392.988,326 468.127,367	25.392
10	392.988,326 468.127,367	11	392.993,884 468.103,672	24.338	11	392.993,884 468.103,672	12	392.998,071 468.098,053	7.007	12	392.998,071 468.098,053	13	393.002,819 468.095,681	5.308
13	393.002,819 468.095,681	14	393.018,252 468.090,999	16.128	14	393.018,252 468.090,999	15	393.018,257 468.090,998	0.005	15	393.018,257 468.090,998	16	393.040,775 468.088,118	22.701
16	393.040,775 468.088,118	17	393.092,147 468.084,371	51.508	17	393.092,147 468.084,371	18	393.120,802 468.085,12	28.665	18	393.120,802 468.085,12	19	393.148,294 468.084,746	27.495
19	393.148,294 468.084,746	20	393.151,57 468.127,018	42.399	20	393.151,57 468.127,018	21	393.158,554 468.156,929	30.716	21	393.158,554 468.156,929	22	393.086,718 468.187,656	78.132
22	393.086,718 468.187,656	23	393.084,51 468.183,49	4.715	23	393.084,51 468.183,49	24	393.078,68 468.186,8	6.704	24	393.078,68 468.186,8	25	393.081,03 468.190,83	4.665
25	393.081,03 468.190,83	26	393.086,72 468.187,66	6.513	26	393.086,72 468.187,66	27	393.158,556 468.156,934	78.131	27	393.158,556 468.156,934	28	393.163,699 468.178,964	22.622
28	393.163,699 468.178,964	29	393.163,71 468.179,01	0.047	29	393.163,71 468.179,01	30	393.169,739 468.204,829	26.514	30	393.169,739 468.204,829	31	393.179,911 468.248,394	44.737
31	393.179,911 468.248,394	32	393.177,487 468.248,848	2.466	32	393.177,487 468.248,848	33	393.172,211 468.251,423	5.871	33	393.172,211 468.251,423	34	393.164,558 468.256,755	9.327
34	393.164,558 468.256,755	35	393.145,532 468.270,552	23.502	35	393.145,532 468.270,552	36	393.116,388 468.290,159	35.126	36	393.116,388 468.290,159	37	393.102,316 468.297,905	16.063
37	393.102,316 468.297,905	38	393.016,121 468.260,842	93.826	38	393.016,121 468.260,842	39	392.960,665 468.339,19	95.988	39	392.960,665 468.339,19	40	392.952,834 468.338,023	7.917
40	392.952,834 468.338,023	41	392.939,758 468.337,429	13.089	41	392.939,758 468.337,429	42	392.920,098 468.339,453	19.764	42	392.920,098 468.339,453	43	392.905,285 468.342,649	15.154
43	392.905,285 468.342,649	44	392.890,809 468.346,535	14.989	44	392.890,809 468.346,535	45	392.878,3 468.347,942	12.588	45	392.878,3 468.347,942	46	392.857,875 468.349,364	20.474
46	392.857,875 468.349,364	47	392.835,636 468.354,266	22.773	47	392.835,636 468.354,266	48	392.820,714 468.360,833	16.303	48	392.820,714 468.360,833	49	392.793,845 468.376,811	31.261
49	392.793,845 468.376,811	50	392.792,98 468.377,371	1.03	50	392.792,98 468.377,371	51	392.786,592 468.358,982	19.467	51	392.786,592 468.358,982	1	392.777,314 468.333,211	27.39

** Lungimile segmentelor sunt determinate în planul de proiecție Stereo 70 și sunt rotunjite la 1 milimetru.

*** Distanța dintre puncte este formată din segmente cumulate ce sunt mai mici decât valoarea 1 milimetru.

**DATE DESPRE IMOBILUL NR. 7657**

Oficiul de Cadastru și Publicitate Imobiliară SIBIU
Biroul de Cadastru și Publicitate Imobiliară Saliste

A. Partea I. Descrierea imobilului

TEREN Extravilan

Adresa: Jud. Sibiu

Nr. Crt	Nr cadastral Nr. topografic	Suprafața* (mp)	Observații / Referințe
A1		12.698	Sector cadastral:73 Teren neimprejmut;

B. Partea II. Proprietari și acte

Inscrieri privitoare la dreptul de proprietate și alte drepturi reale	Referințe
/	
Act Normativ nr. 7, din 13/03/1996 emis de PARLAMENTUL ROMÂNIEI;	
B1	Intabulare, drept de PROPRIETATE, dobândit prin Lege, cota actuala 1/1, cota initiala 1/1
	1) NEIDENTIFICAT NEIDENTIFICAT
Act Administrativ nr. 4178, din 23/02/2023 emis de PRIMĂRIA COMUNEI JINA;	
B2	Se noteaza posesia factica asupra suprafetei de 12698 mp in favoarea lui
	1) DAN VASILE

C. Partea III. SARCINI .

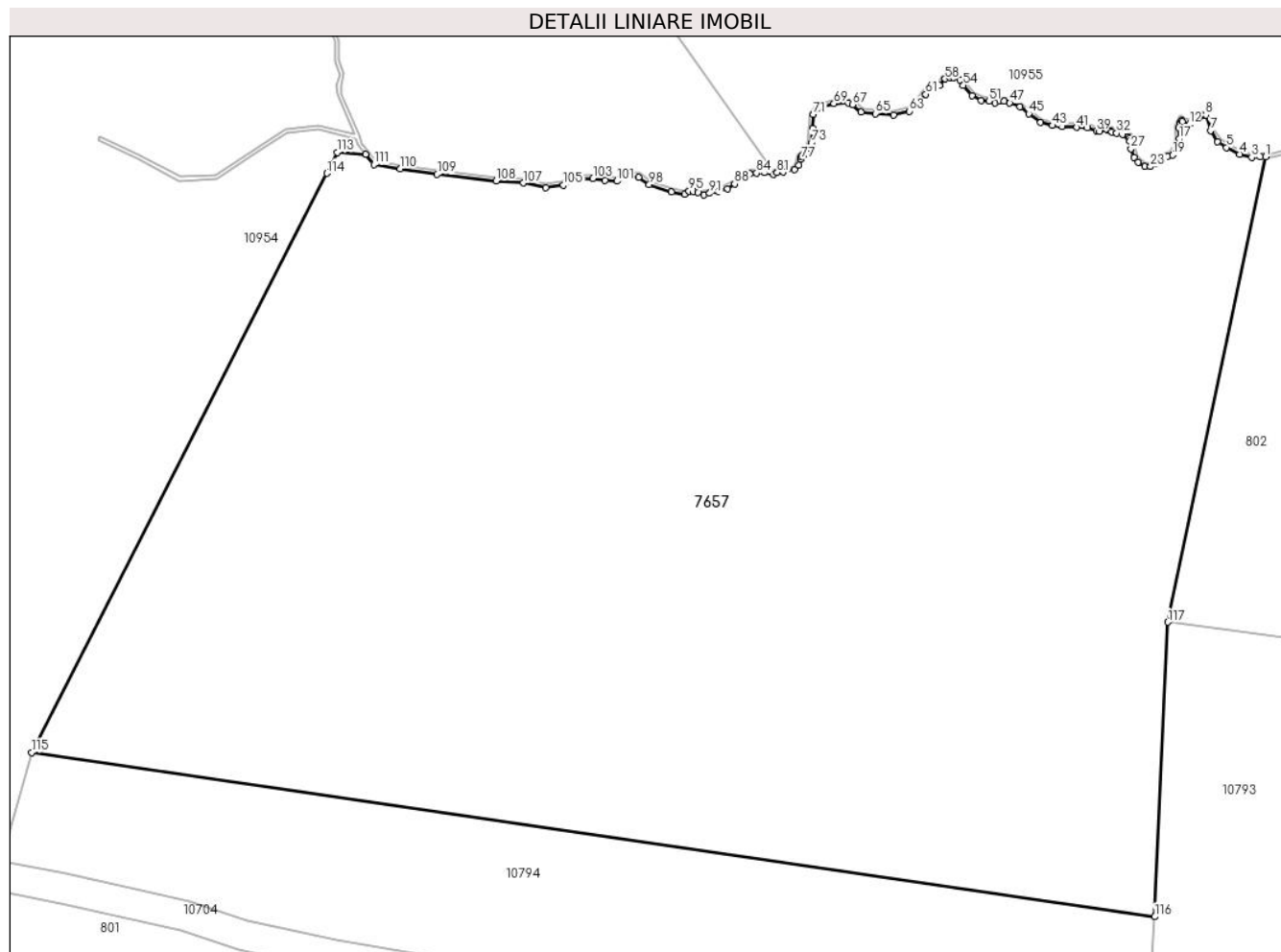
Inscrieri privind dezmembramintele dreptului de proprietate, drepturi reale de garanție și sarcini	Referințe
NU SUNT	

Anexa Nr. 1 La Partea I

Teren

Nr cadastral	Suprafața (mp)*	Observații / Referințe
	12.698	

* Suprafața este determinată în planul de proiecție Stereo 70.



Date referitoare la teren

Crt	Categorie folosință	Intravilan	Suprafața (mp)	Tarla	Parcelă	Nr. topo	Observații / Referințe
1	faneata	NU	12.698	124	5628/2,5627	-	

Lungime Segmente

1) Valorile lungimilor segmentelor sunt obținute din proiecție în plan.

Punct început	X / Y	Punct sfârșit	X / Y	Lungime segment
1	393.350,138 468.346,645	2	393.349,378 468.346,65	0.76
4	393.346,638 468.346,976	5	393.344,898 468.347,885	1.963
7	393.342,753 468.350,133	8	393.342,093 468.352,218	2.187
10	393.341,334 468.351,98	11	393.340,639 468.351,586	0.799
13	393.338,972 468.351,364	14	393.338,868 468.351,484	0.159
16	393.338,518 468.350,546	17	393.338,557 468.349,039	1.508
2	393.349,378 468.346,65	3	393.348,264 468.346,555	1.118
5	393.344,898 468.347,885	6	393.343,681 468.348,649	1.437
8	393.342,093 468.352,218	9	393.342,033 468.352,248	0.067
11	393.340,639 468.351,586	12	393.339,915 468.350,969	0.951
14	393.338,868 468.351,484	15	393.338,674 468.351,182	0.359
17	393.338,557 468.349,039	18	393.338,162 468.347,619	1.474
3	393.348,264 468.346,555	4	393.346,638 468.346,976	1.68
6	393.343,681 468.348,649	7	393.342,753 468.350,133	1.75
9	393.342,033 468.352,248	10	393.341,334 468.351,98	0.749
12	393.339,915 468.350,969	13	393.338,972 468.351,364	1.022
15	393.338,674 468.351,182	16	393.338,518 468.350,546	0.655
18	393.338,162 468.347,619	19	393.337,658 468.346,863	0.909

Punct început	X / Y	Punct sfârșit	X / Y	Lungime segment	Punct început	X / Y	Punct sfârșit	X / Y	Lungime segment	Punct început	X / Y	Punct sfârșit	X / Y	Lungime segment
19	393.337,658 468.346,863	20	393.337,05 468.346,685	0.634	20	393.337,05 468.346,685	21	393.335,918 468.346,338	1.184	21	393.335,918 468.346,338	22	393.335,345 468.345,754	0.818
22	393.335,345 468.345,754	23	393.334,704 468.345,309	0.78	23	393.334,704 468.345,309	24	393.333,957 468.345,351	0.748	24	393.333,957 468.345,351	25	393.333,022 468.345,866	1.067
25	393.333,022 468.345,866	26	393.332,526 468.346,51	0.813	26	393.332,526 468.346,51	27	393.332,086 468.347,716	1.284	27	393.332,086 468.347,716	28	393.331,921 468.348,718	1.015
28	393.331,921 468.348,718	29	393.331,887 468.349,161	0.444	29	393.331,887 468.349,161	30	393.331,675 468.349,312	0.26	30	393.331,675 468.349,312	31	393.330,948 468.349,607	0.785
31	393.330,948 468.349,607	32	393.330,159 468.349,782	0.808	32	393.330,159 468.349,782	33	393.329,525 468.349,983	0.665	33	393.329,525 468.349,983	34	393.329,313 468.350,15	0.27
34	393.329,313 468.350,15	35	393.328,935 468.350,208	0.382	35	393.328,935 468.350,208	36	393.328,772 468.350,388	0.243	36	393.328,772 468.350,388	37	393.328,67 468.350,356	0.107
37	393.328,67 468.350,356	38	393.327,885 468.350,051	0.842	38	393.327,885 468.350,051	39	393.327,441 468.350,093	0.446	39	393.327,441 468.350,093	40	393.326,241 468.350,49	1.264
40	393.326,241 468.350,49	41	393.324,836 468.350,563	1.407	41	393.324,836 468.350,563	42	393.322,895 468.350,64	1.943	42	393.322,895 468.350,64	43	393.321,582 468.350,801	1.323
43	393.321,582 468.350,801	44	393.319,983 468.351,232	1.656	44	393.319,983 468.351,232	45	393.318,393 468.352,399	1.972	45	393.318,393 468.352,399	46	393.317,23 468.353,329	1.489
46	393.317,23 468.353,329	47	393.315,861 468.353,833	1.459	47	393.315,861 468.353,833	48	393.315,104 468.354,051	0.788	48	393.315,104 468.354,051	49	393.314,513 468.354,041	0.591
49	393.314,513 468.354,041	50	393.313,84 468.353,851	0.699	50	393.313,84 468.353,851	51	393.313,069 468.354,098	0.81	51	393.313,069 468.354,098	52	393.312,057 468.354,191	1.016
52	393.312,057 468.354,191	53	393.310,766 468.354,829	1.44	53	393.310,766 468.354,829	54	393.309,616 468.356,173	1.769	54	393.309,616 468.356,173	55	393.309,184 468.356,904	0.849
55	393.309,184 468.356,904	56	393.308,257 468.357,251	0.99	56	393.308,257 468.357,251	57	393.307,85 468.357,269	0.407	57	393.307,85 468.357,269	58	393.307,176 468.357,048	0.709
58	393.307,176 468.357,048	59	393.306,455 468.356,176	1.131	59	393.306,455 468.356,176	60	393.305,126 468.355,648	1.43	60	393.305,126 468.355,648	61	393.304,571 468.354,993	0.859
61	393.304,571 468.354,993	62	393.303,559 468.353,719	1.627	62	393.303,559 468.353,719	63	393.302,417 468.352,737	1.506	63	393.302,417 468.352,737	64	393.300,262 468.352,23	2.214
64	393.300,262 468.352,23	65	393.297,832 468.352,4	2.436	65	393.297,832 468.352,4	66	393.295,925 468.352,639	1.922	66	393.295,925 468.352,639	67	393.294,783 468.353,62	1.505
67	393.294,783 468.353,62	68	393.294,217 468.353,806	0.596	68	393.294,217 468.353,806	69	393.292,276 468.353,746	1.942	69	393.292,276 468.353,746	70	393.290,224 468.353,167	2.132
70	393.290,224 468.353,167	71	393.289,544 468.352,288	1.111	71	393.289,544 468.352,288	72	393.289,402 468.350,441	1.852	72	393.289,402 468.350,441	73	393.289,278 468.348,483	1.962
73	393.289,278 468.348,483	74	393.288,763 468.347,067	1.507	74	393.288,763 468.347,067	75	393.288,07 468.346,82	0.736	75	393.288,07 468.346,82	76	393.287,908 468.346,659	0.228
76	393.287,908 468.346,659	77	393.287,83 468.346,287	0.38	77	393.287,83 468.346,287	78	393.287,556 468.345,494	0.839	78	393.287,556 468.345,494	79	393.287,011 468.344,892	0.812
79	393.287,011 468.344,892	80	393.285,445 468.344,631	1.588	80	393.285,445 468.344,631	81	393.284,676 468.344,531	0.775	81	393.284,676 468.344,531	82	393.284,183 468.344,314	0.539
82	393.284,183 468.344,314	83	393.282,963 468.344,538	1.24	83	393.282,963 468.344,538	84	393.281,914 468.344,453	1.052	84	393.281,914 468.344,453	85	393.280,994 468.344,358	0.925
85	393.280,994 468.344,358	86	393.280,582 468.344,174	0.451	86	393.280,582 468.344,174	87	393.279,88 468.343,711	0.841	87	393.279,88 468.343,711	88	393.278,991 468.342,992	1.143
88	393.278,991 468.342,992	89	393.277,988 468.342,368	1.181	89	393.277,988 468.342,368	90	393.276,772 468.342,015	1.266	90	393.276,772 468.342,015	91	393.275,632 468.341,738	1.173
91	393.275,632 468.341,738	92	393.274,873 468.341,546	0.783	92	393.274,873 468.341,546	93	393.274,08 468.341,854	0.851	93	393.274,08 468.341,854	94	393.273,501 468.341,963	0.589
94	393.273,501 468.341,963	95	393.272,859 468.342,047	0.647	95	393.272,859 468.342,047	96	393.272,305 468.341,584	0.722	96	393.272,305 468.341,584	97	393.270,523 468.341,915	1.812
97	393.270,523 468.341,915	98	393.267,545 468.342,921	3.143	98	393.267,545 468.342,921	99	393.266,152 468.343,916	1.712	99	393.266,152 468.343,916	100	393.264,992 468.344,001	1.163
100	393.264,992 468.344,001	101	393.263,239 468.343,362	1.866	101	393.263,239 468.343,362	102	393.261,639 468.343,452	1.603	102	393.261,639 468.343,452	103	393.260,004 468.343,738	1.66
103	393.260,004 468.343,738	104	393.258,137 468.343,7	1.867	104	393.258,137 468.343,7	105	393.256,036 468.342,864	2.261	105	393.256,036 468.342,864	106	393.253,678 468.342,522	2.383
106	393.253,678 468.342,522	107	393.250,681 468.343,128	3.058	107	393.250,681 468.343,128	108	393.247,032 468.343,391	3.658	108	393.247,032 468.343,391	109	393.239,125 468.344,275	7.956
109	393.239,125 468.344,275	110	393.234,176 468.345,01	5.003	110	393.234,176 468.345,01	111	393.230,65 468.345,609	3.577	111	393.230,65 468.345,609	112	393.229,546 468.346,983	1.763
112	393.229,546 468.346,983	113	393.225,72 468.347,228	3.834	113	393.225,72 468.347,228	114	393.224,332 468.344,423	3.13	114	393.224,332 468.344,423	115	393.184,796 468.266,919	87.00 6
115	393.184,796 468.266,919	116	393.335,272 468.244,914	152.0 76	116	393.335,272 468.244,914	117	393.337,036 468.284,339	39.46 4	117	393.337,036 468.284,339	1	393.350,138 468.346,645	63.66 9

**** Lungimile segmentelor sunt determinate în planul de proiecție Stereo 70 și sunt rotunjite la 1 milimetru.**

***** Distanța dintre puncte este formată din segmente cumulate ce sunt mai mici decât valoarea 1 milimetru.**