

**DATE DESPRE IMOBILUL NR. 2414**

Oficiul de Cadastru și Publicitate Imobiliară SIBIU  
Biroul de Cadastru și Publicitate Imobiliară Saliste

**A. Partea I. Descrierea imobilului**

TEREN Extravilan

Adresa: Jud. Sibiu

Nr. Crt	Nr cadastral Nr. topografic	Suprafața* (mp)	Observații / Referințe
A1		3.500	Sector cadastral:93 Teren neimprejmuit;

**B. Partea II. Proprietari și acte**

Inscrieri privitoare la dreptul de proprietate și alte drepturi reale	Referințe
/	
Act Administrativ nr. 232/33, din 25/02/1994 emis de CJPSDPAT SIBIU;	
B1	A1
Intabulare, drept de PROPRIETATE Legea 18/1991, dobandit prin Reconstituire, cota actuala 1/1, cota initiala 1/1 1) <b>BOGDĂNEL C. DUMITRU</b>	

**C. Partea III. SARCINI .**

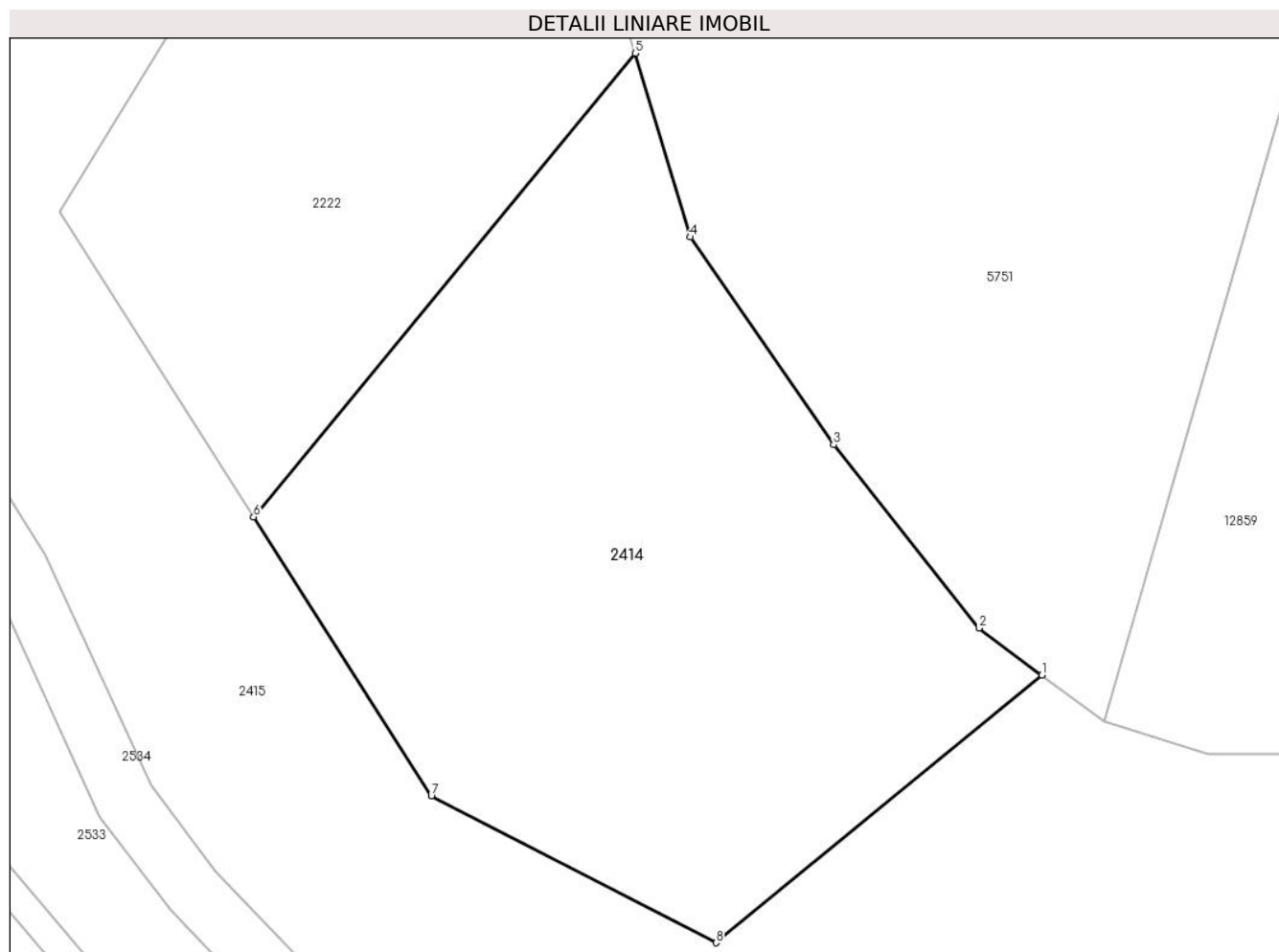
Inscrieri privind dezmembramintele dreptului de proprietate, drepturi reale de garanție și sarcini	Referințe
NU SUNT	

## Anexa Nr. 1 La Partea I

## Teren

Nr cadastral	Suprafața (mp)*	Observații / Referințe
	3.500	

\* Suprafața este determinată în planul de proiecție Stereo 70.



## Date referitoare la teren

Crt	Categorie folosință	Intravilan	Suprafața (mp)	Tarla	Parcelă	Nr. topo	Observații / Referințe
1	padure	NU	3.500	49	3100/1	-	UP2 UA41%

## Lungime Segmente

1) Valorile lungimilor segmentelor sunt obținute din proiecție în plan.

Punct început	X / Y	Punct sfârșit	X / Y	Lungime segment (** (m)
1	403.774,184 469.170,648	2	403.767,868 469.175,383	7.894
2	403.767,868 469.175,383	3	403.753,153 469.193,892	23.646
3	403.753,153 469.193,892	4	403.738,683 469.214,839	25.459
4	403.738,683 469.214,839	5	403.733,108 469.233,401	19.381
5	403.733,108 469.233,401	6	403.694,57 469.186,597	60.628

Punct început	X / Y	Punct sfârșit	X / Y	Lungime segment (** (m)
6	403.694,57 469.186,597	7	403.712,508 469.158,404	33.416
7	403.712,508 469.158,404	8	403.741,278 469.143,61	32.351
8	403.741,278 469.143,61	1	403.774,184 469.170,648	42.589

\*\* Lungimile segmentelor sunt determinate în planul de proiecție Stereo 70 și sunt rotunjite la 1 milimetru.

\*\*\* Distanța dintre puncte este formată din segmente cumulate ce sunt mai mici decât valoarea 1 milimetru.



**DATE DESPRE IMOBILUL NR. 2415**

Oficiul de Cadastru și Publicitate Imobiliară SIBIU  
Biroul de Cadastru și Publicitate Imobiliară Saliste

**A. Partea I. Descrierea imobilului**

TEREN Extravilan

Adresa: Jud. Sibiu

Nr. Crt	Nr cadastral Nr. topografic	Suprafața* (mp)	Observații / Referințe
A1	101295	Din acte: 40.800 Masurata: 41.500	Sector cadastral:93 Teren neimprejmut;

**B. Partea II. Proprietari și acte**

Inscrieri privitoare la dreptul de proprietate și alte drepturi reale	Referințe
<b>12890 / 21/11/2012</b>	
Act Administrativ nr. 1378, din 07/03/2011 emis de CJPSDPAT SIBIU ((anexa 15), documentatia cadastrala receptionata de OCPI Sibiu in dosar nr.11211/2012);	
B2	A1
Intabulare, drept de PROPRIETATE, in conditiile Legii nr.1/2000 si Legii nr.247/2005, dobandit prin Lege, cota actuala 1/1, cota initiala 1/1 1) <b>COMUNA JINA</b> , CIF:4480130	

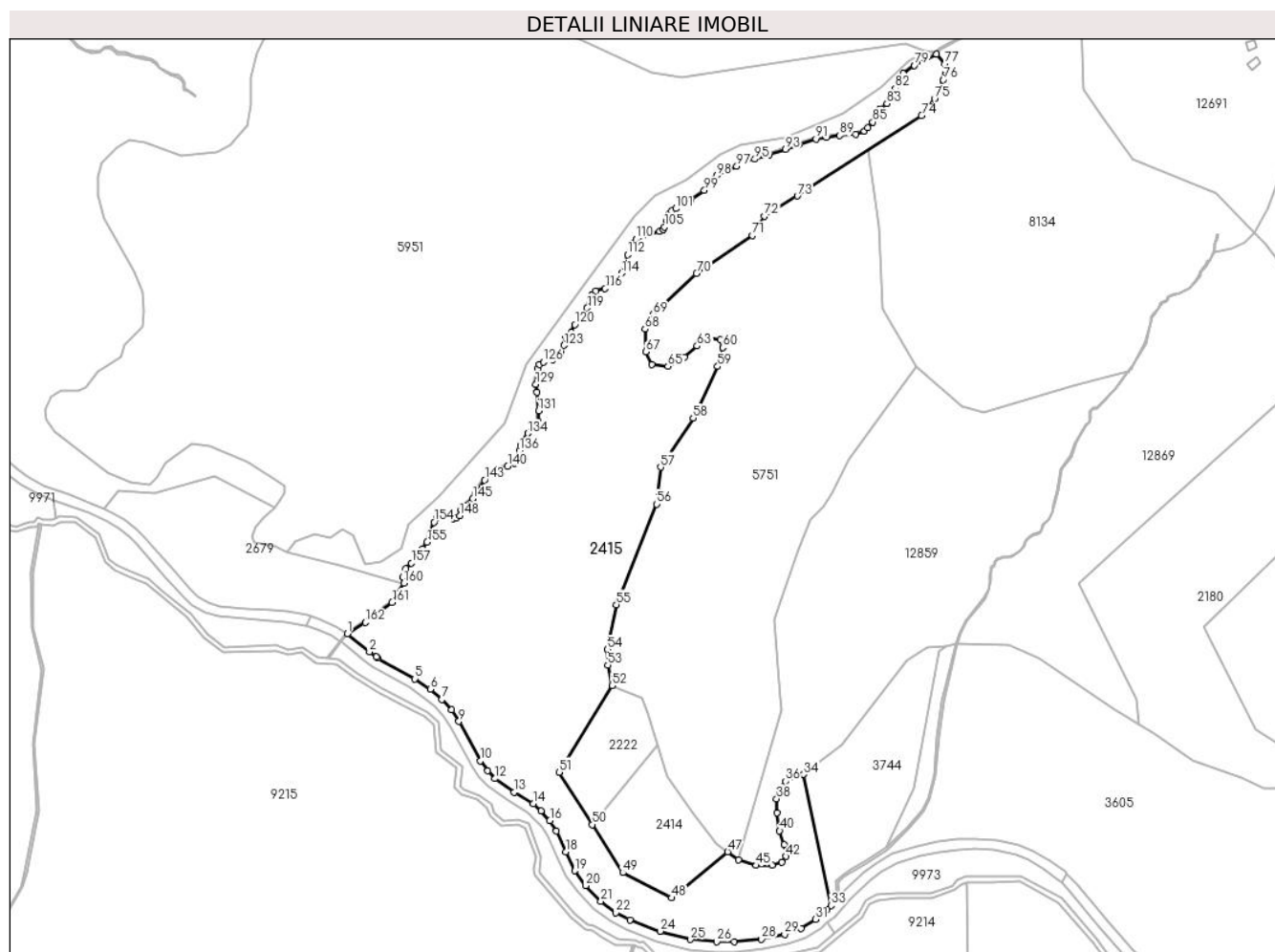
**C. Partea III. SARCINI .**

Inscrieri privind dezmembramintele dreptului de proprietate, drepturi reale de garanție și sarcini	Referințe
NU SUNT	

**Teren**

Nr cadastral	Suprafața (mp)*	Observații / Referințe
101295	Din acte: 40.800 Masurata: 41.500	

\* Suprafața este determinată în planul de proiecție Stereo 70.



**Date referitoare la teren**

Crt	Categorie folosință	Intravilan	Suprafața (mp)	Tarla	Parcelă	Nr. topo	Observații / Referințe
1	padure	NU	41.500	49	3100/3	-	UP2 UA41%; mentiunea de UA gresita în TP;

**Lungime Segmente**

1) Valorile lungimilor segmentelor sunt obținute din proiecție în plan.

Punct început	X / Y	Punct sfârșit	X / Y	Lungime segment	Punct început	X / Y	Punct sfârșit	X / Y	Lungime segment	Punct început	X / Y	Punct sfârșit	X / Y	Lungime segment
1	403.550,632 469.298,856	2	403.563,554 469.288,087	16.821	2	403.563,554 469.288,087	3	403.567,564 469.285,106	4.997	3	403.567,564 469.285,106	4	403.568,435 469.284,459	1.085
4	403.568,435 469.284,459	5	403.590,104 469.272,276	24.859	5	403.590,104 469.272,276	6	403.599,259 469.266,125	11.029	6	403.599,259 469.266,125	7	403.606,175 469.260,162	9.132
7	403.606,175 469.260,162	8	403.611,679 469.254,018	8.249	8	403.611,679 469.254,018	9	403.616,147 469.247,309	8.061	9	403.616,147 469.247,309	10	403.628,827 469.224,176	26.38
10	403.628,827 469.224,176	11	403.633,001 469.218,223	7.271	11	403.633,001 469.218,223	12	403.637,406 469.213,699	6.314	12	403.637,406 469.213,699	13	403.648,556 469.205,598	13.782
13	403.648,556 469.205,598	14	403.659,918 469.198,925	13.177	14	403.659,918 469.198,925	15	403.664,495 469.194,727	6.211	15	403.664,495 469.194,727	16	403.669,604 469.188,966	7.7

Punct început	X / Y	Punct sfârșit	X / Y	Lungime segment	Punct început	X / Y	Punct sfârșit	X / Y	Lungime segment	Punct început	X / Y	Punct sfârșit	X / Y	Lungime segment
16	403.669,604 469.188,966	17	403.673,506 469.182,837	7.266	17	403.673,506 469.182,837	18	403.679,094 469.170,604	13.449	18	403.679,094 469.170,604	19	403.684,191 469.159,474	12.242
19	403.684,191 469.159,474	20	403.690,736 469.150,803	10.864	20	403.690,736 469.150,803	21	403.699,563 469.141,64	12.723	21	403.699,563 469.141,64	22	403.708,466 469.134,997	11.108
22	403.708,466 469.134,997	23	403.716,69 469.130,655	9.3	23	403.716,69 469.130,655	24	403.734,44 469.123,967	18.968	24	403.734,44 469.123,967	25	403.752,413 469.119,186	18.598
25	403.752,413 469.119,186	26	403.767,775 469.117,824	15.422	26	403.767,775 469.117,824	27	403.778,086 469.117,79	10.311	27	403.778,086 469.117,79	28	403.794,073 469.119,43	16.071
28	403.794,073 469.119,43	29	403.807,635 469.122,276	13.857	29	403.807,635 469.122,276	30	403.817,464 469.125,749	10.425	30	403.817,464 469.125,749	31	403.825,854 469.130,936	9.864
31	403.825,854 469.130,936	32	403.832,719 469.136,716	8.974	32	403.832,719 469.136,716	33	403.834,985 469.139,105	3.293	33	403.834,985 469.139,105	34	403.818,826 469.216,116	78.688
34	403.818,826 469.216,116	35	403.812,357 469.214,862	6.589	35	403.812,357 469.214,862	36	403.808,0 469.212,147	5.134	36	403.808,0 469.212,147	37	403.804,595 469.207,127	6.066
37	403.804,595 469.207,127	38	403.802,983 469.201,813	5.553	38	403.802,983 469.201,813	39	403.803,28 469.193,657	8.161	39	403.803,28 469.193,657	40	403.804,772 469.183,025	10.736
40	403.804,772 469.183,025	41	403.807,307 469.174,749	8.656	41	403.807,307 469.174,749	42	403.808,378 469.168,001	6.832	42	403.808,378 469.168,001	43	403.806,051 469.164,689	4.048
43	403.806,051 469.164,689	44	403.800,495 469.162,719	5.895	44	403.800,495 469.162,719	45	403.790,972 469.162,66	9.523	45	403.790,972 469.162,66	46	403.780,501 469.165,913	10.965
46	403.780,501 469.165,913	47	403.774,184 469.170,648	7.895	47	403.774,184 469.170,648	48	403.741,278 469.143,61	42.589	48	403.741,278 469.143,61	49	403.712,508 469.158,404	32.351
49	403.712,508 469.158,404	50	403.694,57 469.186,597	33.416	50	403.694,57 469.186,597	51	403.674,965 469.217,41	36.521	51	403.674,965 469.217,41	52	403.706,292 469.268,369	59.818
52	403.706,292 469.268,369	53	403.703,741 469.280,353	12.253	53	403.703,741 469.280,353	54	403.703,532 469.289,456	9.105	54	403.703,532 469.289,456	55	403.708,733 469.315,838	26.89
55	403.708,733 469.315,838	56	403.732,427 469.374,923	63.659	56	403.732,427 469.374,923	57	403.734,765 469.396,591	21.794	57	403.734,765 469.396,591	58	403.753,957 469.425,438	34.648
58	403.753,957 469.425,438	59	403.768,299 469.455,734	33.519	59	403.768,299 469.455,734	60	403.771,364 469.466,858	11.539	60	403.771,364 469.466,858	61	403.769,891 469.471,324	4.703
61	403.769,891 469.471,324	62	403.763,14 469.472,373	6.832	62	403.763,14 469.472,373	63	403.756,289 469.467,724	8.279	63	403.756,289 469.467,724	64	403.748,711 469.461,281	9.947
64	403.748,711 469.461,281	65	403.739,048 469.455,824	11.097	65	403.739,048 469.455,824	66	403.729,59 469.457,027	9.534	66	403.729,59 469.457,027	67	403.725,979 469.464,333	8.15
67	403.725,979 469.464,333	68	403.725,574 469.477,684	13.357	68	403.725,574 469.477,684	69	403.730,394 469.486,473	10.024	69	403.730,394 469.486,473	70	403.755,889 469.510,477	35.017
70	403.755,889 469.510,477	71	403.788,835 469.532,613	39.692	71	403.788,835 469.532,613	72	403.795,903 469.543,937	13.349	72	403.795,903 469.543,937	73	403.815,218 469.555,895	22.717
73	403.815,218 469.555,895	74	403.888,191 469.603,109	86.915	74	403.888,191 469.603,109	75	403.895,843 469.613,087	12.574	75	403.895,843 469.613,087	76	403.900,999 469.624,161	12.215
76	403.900,999 469.624,161	77	403.901,852 469.633,633	9.51	77	403.901,852 469.633,633	78	403.896,994 469.639,273	7.444	78	403.896,994 469.639,273	79	403.883,973 469.632,602	14.63
79	403.883,973 469.632,602	80	403.877,42 469.627,77	8.142	80	403.877,42 469.627,77	81	403.875,496 469.624,888	3.465	81	403.875,496 469.624,888	82	403.872,852 469.619,075	6.386
82	403.872,852 469.619,075	83	403.867,908 469.610,164	10.191	83	403.867,908 469.610,164	84	403.863,392 469.606,467	5.836	84	403.863,392 469.606,467	85	403.859,571 469.599,358	8.071
85	403.859,571 469.599,358	86	403.856,636 469.595,86	4.566	86	403.856,636 469.595,86	87	403.854,369 469.594,074	2.886	87	403.854,369 469.594,074	88	403.849,568 469.592,059	5.207
88	403.849,568 469.592,059	89	403.840,065 469.591,363	9.528	89	403.840,065 469.591,363	90	403.832,361 469.590,534	7.748	90	403.832,361 469.590,534	91	403.826,177 469.589,329	6.3
91	403.826,177 469.589,329	92	403.815,928 469.586,218	10.711	92	403.815,928 469.586,218	93	403.808,228 469.583,371	8.209	93	403.808,228 469.583,371	94	403.798,455 469.580,177	10.282
94	403.798,455 469.580,177	95	403.790,157 469.577,519	8.713	95	403.790,157 469.577,519	96	403.783,631 469.576,504	6.604	96	403.783,631 469.576,504	97	403.779,536 469.573,308	5.195
97	403.779,536 469.573,308	98	403.767,755 469.567,912	12.958	98	403.767,755 469.567,912	99	403.760,498 469.559,193	11.344	99	403.760,498 469.559,193	100	403.752,42 469.553,209	10.053
100	403.752,42 469.553,209	101	403.743,665 469.548,481	9.95	101	403.743,665 469.548,481	102	403.741,204 469.547,137	2.804	102	403.741,204 469.547,137	103	403.739,699 469.545,327	2.354
103	403.739,699 469.545,327	104	403.738,327 469.541,696	3.882	104	403.738,327 469.541,696	105	403.737,123 469.537,797	4.081	105	403.737,123 469.537,797	106	403.736,34 469.536,239	1.744
106	403.736,34 469.536,239	107	403.734,062 469.535,02	2.584	107	403.734,062 469.535,02	108	403.728,17 469.533,505	6.084	108	403.728,17 469.533,505	109	403.724,051 469.532,282	4.297
109	403.724,051 469.532,282	110	403.720,381 469.530,511	4.075	110	403.720,381 469.530,511	111	403.718,61 469.528,012	3.063	111	403.718,61 469.528,012	112	403.715,282 469.521,378	7.422
112	403.715,282 469.521,378	113	403.714,083 469.515,367	6.129	113	403.714,083 469.515,367	114	403.711,878 469.510,592	5.26	114	403.711,878 469.510,592	115	403.708,215 469.505,981	5.889

Punct început	X / Y	Punct sfârșit	X / Y	Lungime segment	Punct început	X / Y	Punct sfârșit	X / Y	Lungime segment	Punct început	X / Y	Punct sfârșit	X / Y	Lungime segment
115	403.708,215 469.505,981	116	403.702,161 469.501,505	7.529	116	403.702,161 469.501,505	117	403.696,538 469.500,125	5.79	117	403.696,538 469.500,125	118	403.694,245 469.497,458	3.517
118	403.694,245 469.497,458	119	403.691,489 469.490,062	7.893	119	403.691,489 469.490,062	120	403.684,407 469.480,313	12.05	120	403.684,407 469.480,313	121	403.682,151 469.475,622	5.205
121	403.682,151 469.475,622	122	403.679,037 469.473,522	3.756	122	403.679,037 469.473,522	123	403.677,943 469.468,16	5.472	123	403.677,943 469.468,16	124	403.675,926 469.464,252	4.398
124	403.675,926 469.464,252	125	403.671,087 469.459,834	6.552	125	403.671,087 469.459,834	126	403.665,838 469.458,283	5.473	126	403.665,838 469.458,283	127	403.663,281 469.456,992	2.864
127	403.663,281 469.456,992	128	403.662,433 469.454,335	2.789	128	403.662,433 469.454,335	129	403.661,353 469.445,193	9.206	129	403.661,353 469.445,193	130	403.662,199 469.440,628	4.643
130	403.662,199 469.440,628	131	403.662,93 469.429,722	10.93	131	403.662,93 469.429,722	132	403.662,591 469.423,818	5.914	132	403.662,591 469.423,818	133	403.661,214 469.421,691	2.534
133	403.661,214 469.421,691	134	403.656,683 469.416,404	6.963	134	403.656,683 469.416,404	135	403.652,373 469.409,651	8.011	135	403.652,373 469.409,651	136	403.651,852 469.406,299	3.392
136	403.651,852 469.406,299	137	403.651,826 469.403,02	3.279	137	403.651,826 469.403,02	138	403.650,302 469.400,387	3.042	138	403.650,302 469.400,387	139	403.648,799 469.398,759	2.216
139	403.648,799 469.398,759	140	403.644,833 469.397,137	4.285	140	403.644,833 469.397,137	141	403.638,652 469.395,206	6.476	141	403.638,652 469.395,206	142	403.634,48 469.392,477	4.985
142	403.634,48 469.392,477	143	403.631,231 469.388,995	4.762	143	403.631,231 469.388,995	144	403.625,8 469.381,663	9.124	144	403.625,8 469.381,663	145	403.624,277 469.378,162	3.818
145	403.624,277 469.378,162	146	403.619,996 469.374,065	5.926	146	403.619,996 469.374,065	147	403.617,498 469.371,644	3.479	147	403.617,498 469.371,644	148	403.616,564 469.368,113	3.652
148	403.616,564 469.368,113	149	403.614,672 469.366,776	2.317	149	403.614,672 469.366,776	150	403.612,74 469.366,18	2.022	150	403.612,74 469.366,18	151	403.605,612 469.367,835	7.318
151	403.605,612 469.367,835	152	403.604,534 469.367,896	1.08	152	403.604,534 469.367,896	153	403.603,273 469.366,95	1.576	153	403.603,273 469.366,95	154	403.601,528 469.364,25	3.215
154	403.601,528 469.364,25	155	403.597,444 469.352,555	12.38 8	155	403.597,444 469.352,555	156	403.594,893 469.348,668	4.649	156	403.594,893 469.348,668	157	403.588,247 469.340,283	10.69 9
157	403.588,247 469.340,283	158	403.584,905 469.337,065	4.639	158	403.584,905 469.337,065	159	403.582,955 469.332,134	5.303	159	403.582,955 469.332,134	160	403.583,721 469.328,413	3.799
160	403.583,721 469.328,413	161	403.576,881 469.317,097	13.22 3	161	403.576,881 469.317,097	162	403.561,059 469.305,448	19.64 8	162	403.561,059 469.305,448	1	403.550,632 469.298,856	12.33 6

\*\* Lungimile segmentelor sunt determinate în planul de proiecție Stereo 70 și sunt rotunjite la 1 milimetru.

\*\*\* Distanța dintre puncte este formată din segmente cumulate ce sunt mai mici decât valoarea 1 milimetru.



**DATE DESPRE IMOBILUL NR. 2416**

Oficiul de Cadastru și Publicitate Imobiliară SIBIU  
 Biroul de Cadastru și Publicitate Imobiliară Saliste

**A. Partea I. Descrierea imobilului**

TEREN Extravilan

Adresa: Jud. Sibiu

Nr. Crt	Nr cadastral Nr. topografic	Suprafața* (mp)	Observații / Referințe
A1	101301	Din acte: 100 Masurata: 101	Sector cadastral:93 Teren neimprejmuit;

**B. Partea II. Proprietari și acte**

Inscrieri privitoare la dreptul de proprietate și alte drepturi reale	Referințe
<b>12897 / 21/11/2012</b>	
Act Administrativ nr. 1378, din 07/03/2011 emis de CJPSDPAT SIBIU ((anexa 15), documentatia cadastrala receptionata de OCPI Sibiu in dosar nr.11211/2012);	
B2	A1
Intabulare, drept de PROPRIETATE, in conditiile Legii nr.1/2000 si Legii nr.247/2005, dobandit prin Lege, cota actuala 1/1, cota initiala 1/1 1) <b>COMUNA JINA</b> , CIF:4480130	

**C. Partea III. SARCINI .**

Inscrieri privind dezmembramintele dreptului de proprietate, drepturi reale de garanție și sarcini	Referințe
NU SUNT	


## Anexa Nr. 1 La Partea I

## Teren

Nr cadastral	Suprafața (mp)*	Observații / Referințe
101301	Din acte: 100 Masurata: 101	

\* Suprafața este determinată în planul de proiecție Stereo 70.

## DETALII LINIARE IMOBIL



## Date referitoare la teren

Crt	Categorie folosință	Intravilan	Suprafața (mp)	Tarla	Parcelă	Nr. topo	Observații / Referințe
1	ape curgătoare	NU	101	49	3095	-	

## Lungime Segmente

1) Valorile lungimilor segmentelor sunt obținute din proiecție în plan.

Punct început	X / Y	Punct sfârșit	X / Y	Lungime segment	Punct început	X / Y	Punct sfârșit	X / Y	Lungime segment	Punct început	X / Y	Punct sfârșit	X / Y	Lungime segment
1	403.367,785 469.654,867	2	403.370,308 469.655,136	2.537	2	403.370,308 469.655,136	3	403.372,745 469.655,087	2.437	3	403.372,745 469.655,087	4	403.376,572 469.653,469	4.155
4	403.376,572 469.653,469	5	403.380,926 469.653,289	4.358	5	403.380,926 469.653,289	6	403.385,271 469.650,377	5.231	6	403.385,271 469.650,377	7	403.391,776 469.643,326	9.593
7	403.391,776 469.643,326	8	403.396,085 469.641,088	4.856	8	403.396,085 469.641,088	9	403.400,182 469.639,906	4.264	9	403.400,182 469.639,906	10	403.405,462 469.640,37	5.3
10	403.405,462 469.640,37	11	403.407,574 469.642,397	2.927	11	403.407,574 469.642,397	12	403.411,207 469.642,692	3.645	12	403.411,207 469.642,692	13	403.413,193 469.640,961	2.634
13	403.413,193 469.640,961	14	403.415,431 469.639,357	2.753	14	403.415,431 469.639,357	15	403.420,332 469.639,146	4.906	15	403.420,332 469.639,146	16	403.424,976 469.637,716	4.859

Punct început	X / Y	Punct sfârșit	X / Y	Lungime segment	Punct început	X / Y	Punct sfârșit	X / Y	Lungime segment	Punct început	X / Y	Punct sfârșit	X / Y	Lungime segment
16	403.424,976 469.637,716	17	403.430,853 469.636,44	6.014	17	403.430,853 469.636,44	18	403.435,256 469.635,308	4.546	18	403.435,256 469.635,308	19	403.437,922 469.633,326	3.322
19	403.437,922 469.633,326	20	403.439,682 469.630,904	2.994	20	403.439,682 469.630,904	21	403.442,68 469.628,815	3.654	21	403.442,68 469.628,815	22	403.446,564 469.626,723	4.412
22	403.446,564 469.626,723	23	403.450,895 469.625,841	4.42	23	403.450,895 469.625,841	24	403.452,495 469.624,269	2.243	24	403.452,495 469.624,269	25	403.454,095 469.622,366	2.486
25	403.454,095 469.622,366	26	403.453,846 469.619,581	2.796	26	403.453,846 469.619,581	27	403.453,85 469.618,507	1.074	27	403.453,85 469.618,507	28	403.454,665 469.617,901	1.016
28	403.454,665 469.617,901	29	403.456,089 469.617,795	1.428	29	403.456,089 469.617,795	30	403.461,015 469.614,184	6.108	30	403.461,015 469.614,184	31	403.461,302 469.615,082	0.943
31	403.461,302 469.615,082	32	403.456,412 469.618,674	6.068	32	403.456,412 469.618,674	33	403.454,993 469.618,779	1.423	33	403.454,993 469.618,779	34	403.454,749 469.618,96	0.304
34	403.454,749 469.618,96	35	403.454,747 469.619,543	0.583	35	403.454,747 469.619,543	36	403.455,024 469.622,659	3.128	36	403.455,024 469.622,659	37	403.453,156 469.624,881	2.903
37	403.453,156 469.624,881	38	403.451,336 469.626,669	2.551	38	403.451,336 469.626,669	39	403.446,874 469.627,578	4.554	39	403.446,874 469.627,578	40	403.443,153 469.629,583	4.227
40	403.443,153 469.629,583	41	403.440,321 469.631,556	3.452	41	403.440,321 469.631,556	42	403.438,569 469.633,967	2.98	42	403.438,569 469.633,967	43	403.435,651 469.636,136	3.636
43	403.435,651 469.636,136	44	403.431,061 469.637,316	4.739	44	403.431,061 469.637,316	45	403.425,204 469.638,588	5.994	45	403.425,204 469.638,588	46	403.420,502 469.640,094	4.937
46	403.420,502 469.640,094	47	403.415,755 469.640,309	4.752	47	403.415,755 469.640,309	48	403.413,824 469.641,766	2.419	48	403.413,824 469.641,766	49	403.411,516 469.643,635	2.97
49	403.411,516 469.643,635	50	403.407,182 469.643,268	4.35	50	403.407,182 469.643,268	51	403.405,068 469.641,239	2.93	51	403.405,068 469.641,239	52	403.400,27 469.640,817	4.817
52	403.400,27 469.640,817	53	403.396,42 469.641,928	4.007	53	403.396,42 469.641,928	54	403.392,331 469.644,052	4.608	54	403.392,331 469.644,052	55	403.385,86 469.651,066	9.543
55	403.385,86 469.651,066	56	403.381,217 469.654,178	5.589	56	403.381,217 469.654,178	57	403.376,772 469.654,361	4.449	57	403.376,772 469.654,361	58	403.372,936 469.655,984	4.165
58	403.372,936 469.655,984	59	403.370,269 469.656,037	2.668	59	403.370,269 469.656,037	60	403.368,131 469.655,809	2.15	60	403.368,131 469.655,809	1	403.367,785 469.654,867	1.004

\*\* Lungimile segmentelor sunt determinate în planul de proiecție Stereo 70 și sunt rotunjite la 1 milimetru.

\*\*\* Distanța dintre puncte este formată din segmente cumulate ce sunt mai mici decât valoarea 1 milimetru.



**DATE DESPRE IMOBILUL NR. 2417**

Oficiul de Cadastru și Publicitate Imobiliară SIBIU  
Biroul de Cadastru și Publicitate Imobiliară Saliste

**A. Partea I. Descrierea imobilului**

TEREN Extravilan

Adresa: Jud. Sibiu

Nr. Crt	Nr cadastral Nr. topografic	Suprafața* (mp)	Observații / Referințe
A1		5	Sector cadastral:89 Teren neimprejmuit;

**B. Partea II. Proprietari și acte**

Inscrieri privitoare la dreptul de proprietate și alte drepturi reale		Referințe
/		
Act Normativ nr. 7, din 13/03/1996 emis de PARLAMENTUL ROMÂNIEI;		
B1	Inscrierea provizorie, drept de PROPRIETATE, dobandit prin Lege, cota actuala 1/1, cota initiala 1/1	A1
1) <b>COMUNA JINA</b> , CIF:0000000000000, PROPRIETAR NEIDENTIFICAT		

**C. Partea III. SARCINI .**

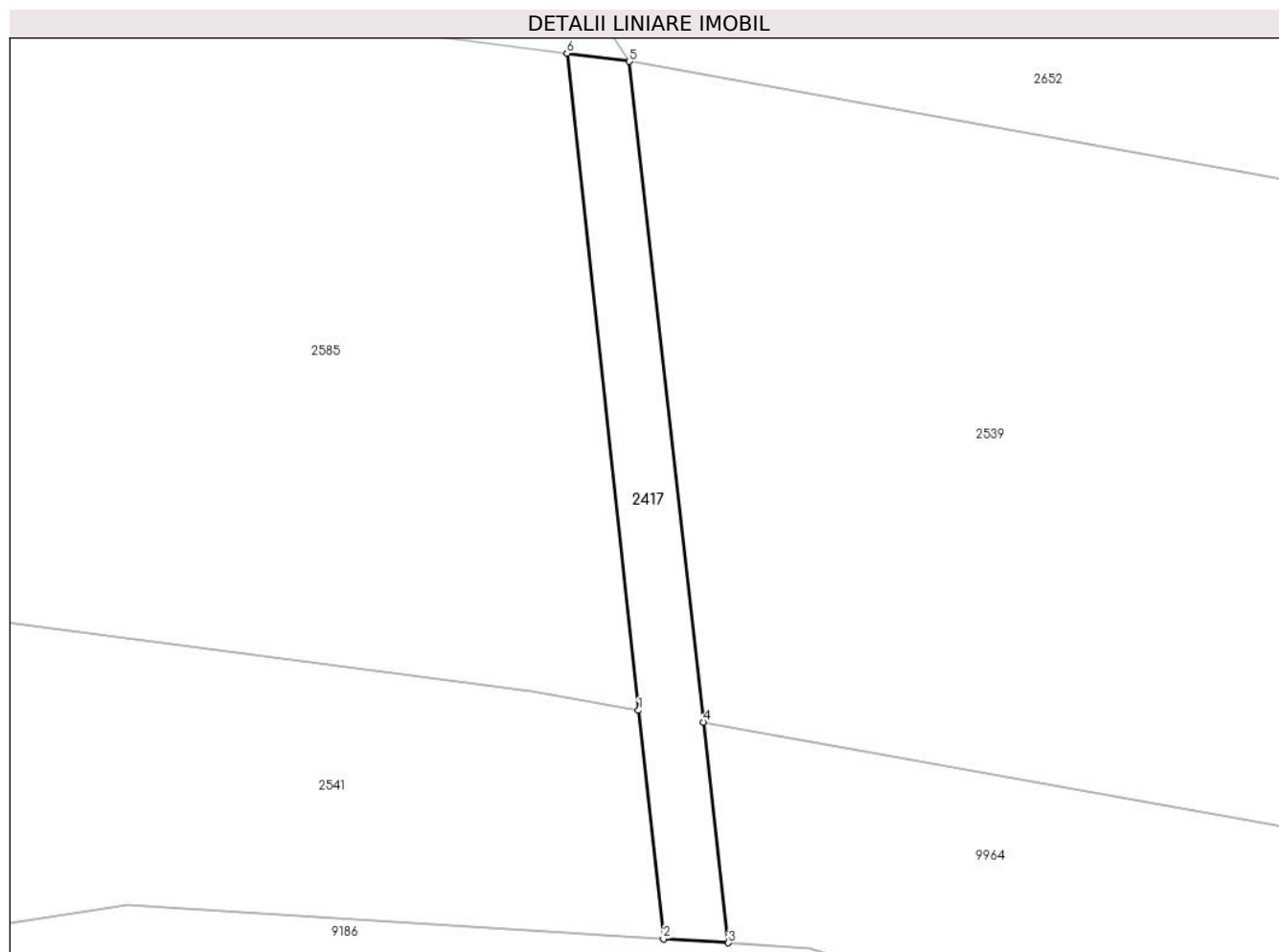
Inscrieri privind dezmembramintele dreptului de proprietate, drepturi reale de garanție și sarcini	Referințe
NU SUNT	

## Anexa Nr. 1 La Partea I

## Teren

Nr cadastral	Suprafața (mp)*	Observații / Referințe
	5	

\* Suprafața este determinată în planul de proiecție Stereo 70.



## Date referitoare la teren

Crt	Categorie folosință	Intravilan	Suprafața (mp)	Tarla	Parcelă	Nr. topo	Observații / Referințe
1	ape curgătoare	NU	5	45	2792/1	-	

## Lungime Segmente

1) Valorile lungimilor segmentelor sunt obținute din proiecție în plan.

Punct început	X / Y	Punct sfârșit	X / Y	Lungime segment (** (m)
1	402.085,622 470.374,142	2	402.085,857 470.371,992	2.163
2	402.085,857 470.371,992	3	402.086,469 470.371,954	0.613
3	402.086,469 470.371,954	4	402.086,235 470.374,031	2.09
4	402.086,235 470.374,031	5	402.085,536 470.380,254	6.262
5	402.085,536 470.380,254	6	402.084,946 470.380,331	0.595

Punct început	X / Y	Punct sfârșit	X / Y	Lungime segment (** (m)
6	402.084,946 470.380,331	1	402.085,622 470.374,142	6.226

\*\* Lungimile segmentelor sunt determinate în planul de proiecție Stereo 70 și sunt rotunjite la 1 milimetru.

\*\*\* Distanța dintre puncte este formată din segmente cumulate ce sunt mai mici decât valoarea 1 milimetru.





**DATE DESPRE IMOBILUL NR. 2418**

Oficiul de Cadastru și Publicitate Imobiliară SIBIU  
Biroul de Cadastru și Publicitate Imobiliară Saliste

**A. Partea I. Descrierea imobilului**

TEREN Extravilan

Adresa: Jud. Sibiu

Nr. Crt	Nr cadastral Nr. topografic	Suprafața* (mp)	Observații / Referințe
A1	102326	Din acte: 4.800 Masurata: 4.877	Sector cadastral:89 Teren neimprejmut;

**B. Partea II. Proprietari și acte**

Inscrieri privitoare la dreptul de proprietate și alte drepturi reale		Referințe
<b>12928 / 30/09/2014</b>		
Act Notarial nr. 963, din 29/09/2014 emis de NP POPA-LUPAS GEORGE;		
B3	Intabulare, drept de PROPRIETATE, cu titlu de cumpărare, dobandit prin Conventie, cota actuala 1/1, cota initiala 1/1 1) CIOROGARIU IOAN, și soția 2) CIOROGARIU ANA, bun comun	A1

**C. Partea III. SARCINI .**

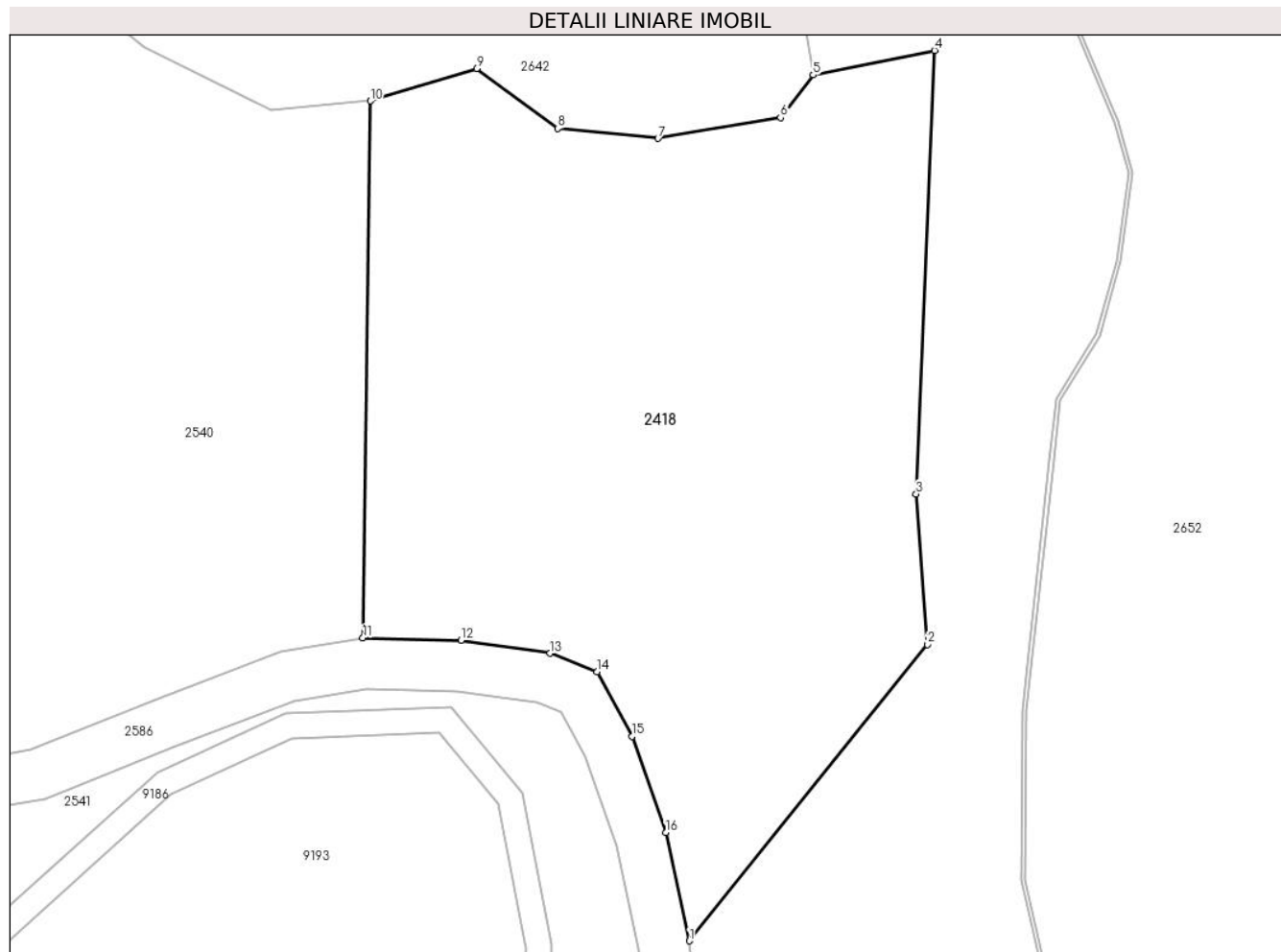
Inscrieri privind dezmembramintele dreptului de proprietate, drepturi reale de garanție și sarcini	Referințe
NU SUNT	

## Anexa Nr. 1 La Partea I

## Teren

Nr cadastral	Suprafața (mp)*	Observații / Referințe
102326	Din acte: 4.800 Masurata: 4.877	

\* Suprafața este determinată în planul de proiecție Stereo 70.



## Date referitoare la teren

Crt	Categorie folosință	Intra vilan	Suprafața (mp)	Tarla	Parcelă	Nr. topo	Observații / Referințe
1	padure	NU	4.877	45	2791/1	-	UP2 UA37%

## Lungime Segmente

1) Valorile lungimilor segmentelor sunt obținute din proiecție în plan.

Punct început	X / Y	Punct sfârșit	X / Y	Lungime segment (** (m)
1	402.031,644 470.408,274	2	402.059,702 470.443,19	44.793
2	402.059,702 470.443,19	3	402.058,392 470.460,948	17.806
3	402.058,392 470.460,948	4	402.060,549 470.513,199	52.296
4	402.060,549 470.513,199	5	402.046,26 470.510,313	14.578
5	402.046,26 470.510,313	6	402.042,407 470.505,276	6.342

Punct început	X / Y	Punct sfârşit	X / Y	Lungime segment (** (m)
6	402.042,407 470.505,276	7	402.027,958 470.502,832	14.654
7	402.027,958 470.502,832	8	402.016,154 470.504,008	11.862
8	402.016,154 470.504,008	9	402.006,577 470.511,042	11.883
9	402.006,577 470.511,042	10	401.994,059 470.507,26	13.077
10	401.994,059 470.507,26	11	401.993,181 470.443,979	63.287
11	401.993,181 470.443,979	12	402.004,747 470.443,687	11.57
12	402.004,747 470.443,687	13	402.015,254 470.442,155	10.618
13	402.015,254 470.442,155	14	402.020,774 470.439,983	5.932
14	402.020,774 470.439,983	15	402.024,899 470.432,39	8.641
15	402.024,899 470.432,39	16	402.028,868 470.421,039	12.025
16	402.028,868 470.421,039	1	402.031,644 470.408,274	13.063

\*\* Lungimile segmentelor sunt determinate în planul de proiecție Stereo 70 și sunt rotunjite la 1 milimetru.

\*\*\* Distanța dintre puncte este formată din segmente cumulate ce sunt mai mici decât valoarea 1 milimetru.



**DATE DESPRE IMOBILUL NR. 2419**

Oficiul de Cadastru și Publicitate Imobiliară SIBIU  
Biroul de Cadastru și Publicitate Imobiliară Saliste

**A. Partea I. Descrierea imobilului**

TEREN Extravilan

Adresa: Jud. Sibiu

Nr. Crt	Nr cadastral Nr. topografic	Suprafața* (mp)	Observații / Referințe
A1	101310	Din acte: 3.000 Masurata: 3.006	Sector cadastral:61 Teren neimprejmuit;

**B. Partea II. Proprietari și acte**

Inscrieri privitoare la dreptul de proprietate și alte drepturi reale	Referințe
<b>12955 / 22/11/2012</b>	
Act Administrativ nr. 1378, din 07/03/2011 emis de CJPSDPAT SIBIU ((anexa 14), documentatia cadastrala receptionata de OCPI Sibiu in dosar nr.11211/2012);	
B2	A1
Intabulare, drept de PROPRIETATE, in conditiile Legii nr.1/2000 si Legii nr.247/2005, dobandit prin Lege, cota actuala 1/1, cota initiala 1/1 1) <b>COMUNA JINA</b> , CIF:4480130	

**C. Partea III. SARCINI .**

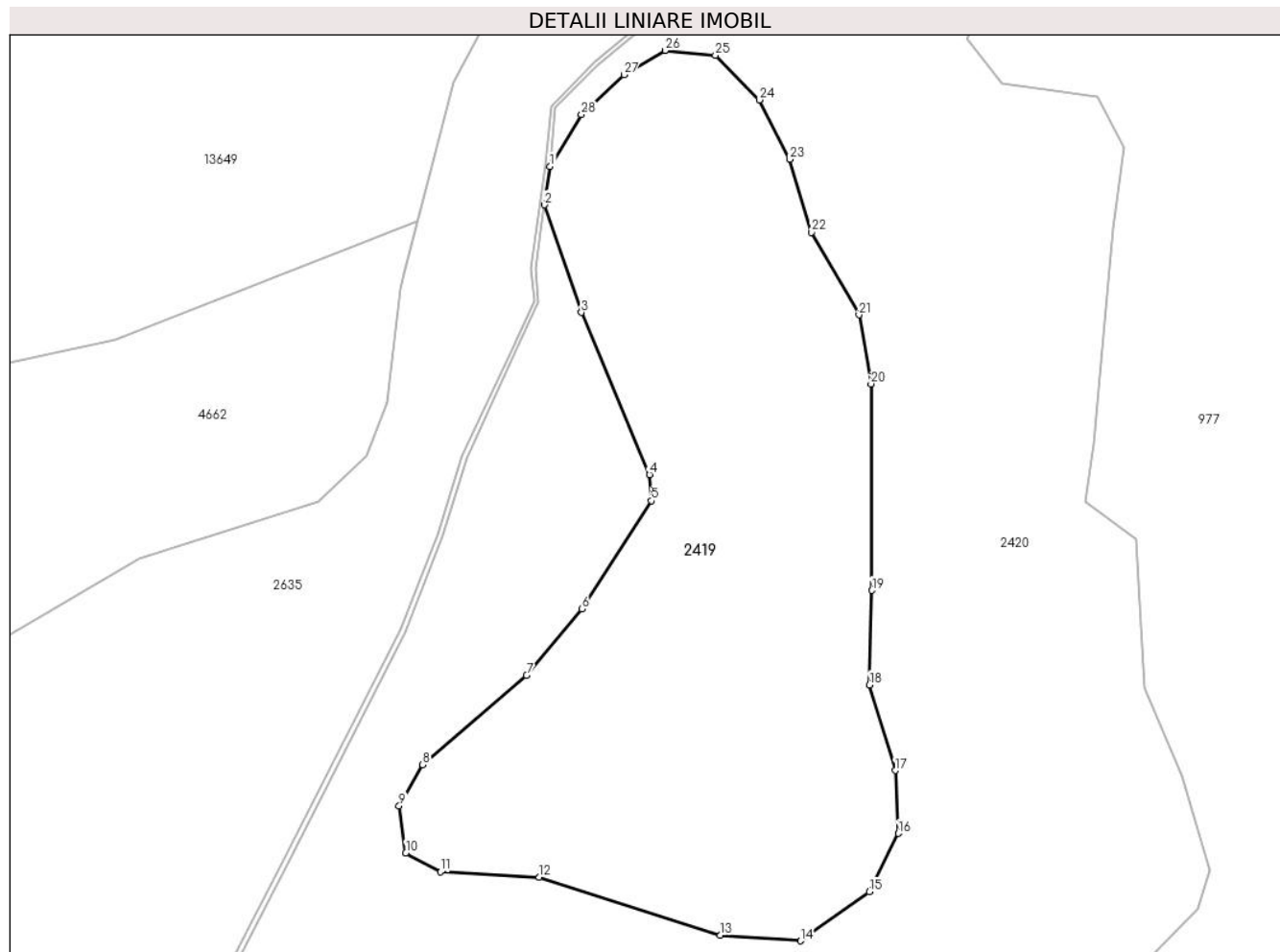
Inscrieri privind dezmembramintele dreptului de proprietate, drepturi reale de garanție și sarcini	Referințe
NU SUNT	

## Anexa Nr. 1 La Partea I

## Teren

Nr cadastral	Suprafața (mp)*	Observații / Referințe
101310	Din acte: 3.000 Masurata: 3.006	

\* Suprafața este determinată în planul de proiecție Stereo 70.



## Date referitoare la teren

Crt	Categorie folosință	Intra vilan	Suprafața (mp)	Tarla	Parcelă	Nr. topo	Observații / Referințe
1	faneata	NU	3.006	44	2779	-	

## Lungime Segmente

1) Valorile lungimilor segmentelor sunt obținute din proiecție în plan.

Punct început	X / Y	Punct sfârșit	X / Y	Lungime segment (** (m)
1	401.372,108 471.365,84	2	401.371,52 471.361,663	4.218
3	401.375,508 471.349,996	4	401.382,891 471.332,395	19.087
5	401.383,114 471.329,569	6	401.375,574 471.317,841	13.943
7	401.369,57 471.310,637	8	401.358,285 471.300,925	14.889
9	401.355,748 471.296,487	10	401.356,473 471.291,369	5.169

Punct început	X / Y	Punct sfârșit	X / Y	Lungime segment (** (m)
2	401.371,52 471.361,663	3	401.375,508 471.349,996	12.33
4	401.382,891 471.332,395	5	401.383,114 471.329,569	2.835
6	401.375,574 471.317,841	7	401.369,57 471.310,637	9.378
8	401.358,285 471.300,925	9	401.355,748 471.296,487	5.112
10	401.356,473 471.291,369	11	401.360,229 471.289,313	4.282

Punct început	X / Y	Punct sfârșit	X / Y	Lungime segment (** (m))
11	401.360,229 471.289,313	12	401.370,951 471.288,72	10.738
13	401.390,578 471.282,444	14	401.399,292 471.281,836	8.735
15	401.406,749 471.287,154	16	401.409,883 471.293,503	7.08
17	401.409,568 471.300,308	18	401.406,755 471.309,602	9.71
19	401.407,023 471.319,855	20	401.406,936 471.342,246	22.391
21	401.405,622 471.349,728	22	401.400,494 471.358,704	10.338
23	401.398,131 471.366,622	24	401.394,812 471.373,056	7.24
25	401.390,06 471.377,884	26	401.384,586 471.378,418	5.5
27	401.380,149 471.375,772	28	401.375,518 471.371,451	6.334

Punct început	X / Y	Punct sfârșit	X / Y	Lungime segment (** (m))
12	401.370,951 471.288,72	13	401.390,578 471.282,444	20.606
14	401.399,292 471.281,836	15	401.406,749 471.287,154	9.159
16	401.409,883 471.293,503	17	401.409,568 471.300,308	6.812
18	401.406,755 471.309,602	19	401.407,023 471.319,855	10.257
20	401.406,936 471.342,246	21	401.405,622 471.349,728	7.597
22	401.400,494 471.358,704	23	401.398,131 471.366,622	8.263
24	401.394,812 471.373,056	25	401.390,06 471.377,884	6.774
26	401.384,586 471.378,418	27	401.380,149 471.375,772	5.166
28	401.375,518 471.371,451	1	401.372,108 471.365,84	6.566

\*\* Lungimile segmentelor sunt determinate în planul de proiecție Stereo 70 și sunt rotunjite la 1 milimetru.

\*\*\* Distanța dintre puncte este formată din segmente cumulate ce sunt mai mici decât valoarea 1 milimetru.





**DATE DESPRE IMOBILUL NR. 2420**

Oficiul de Cadastru și Publicitate Imobiliară SIBIU  
Biroul de Cadastru și Publicitate Imobiliară Saliste

**A. Partea I. Descrierea imobilului**

TEREN Extravilan

Adresa: Jud. Sibiu

Nr. Crt	Nr cadastral Nr. topografic	Suprafața* (mp)	Observații / Referințe
A1	101311	Din acte: 14.400 Masurata: 14.435	Sector cadastral:61 Teren neimprejmuit;

**B. Partea II. Proprietari și acte**

Inscrieri privitoare la dreptul de proprietate și alte drepturi reale	Referințe
<b>12956 / 22/11/2012</b>	
Act Administrativ nr. 1378, din 07/03/2011 emis de CJPSDPAT SIBIU ((anexa 14), documentatie cadastrala receptionata de catre OCPI Sibiu in dosar nr. 11211/2012);	
B2	A1
Intabulare, drept de PROPRIETATE, in conditiile Legii nr1/2000 si Legii nr.247/2005, dobandit prin Lege, cota actuala 1/1, cota initiala 1/1 1) <b>COMUNA JINA</b> , CIF:4480130	

**C. Partea III. SARCINI .**

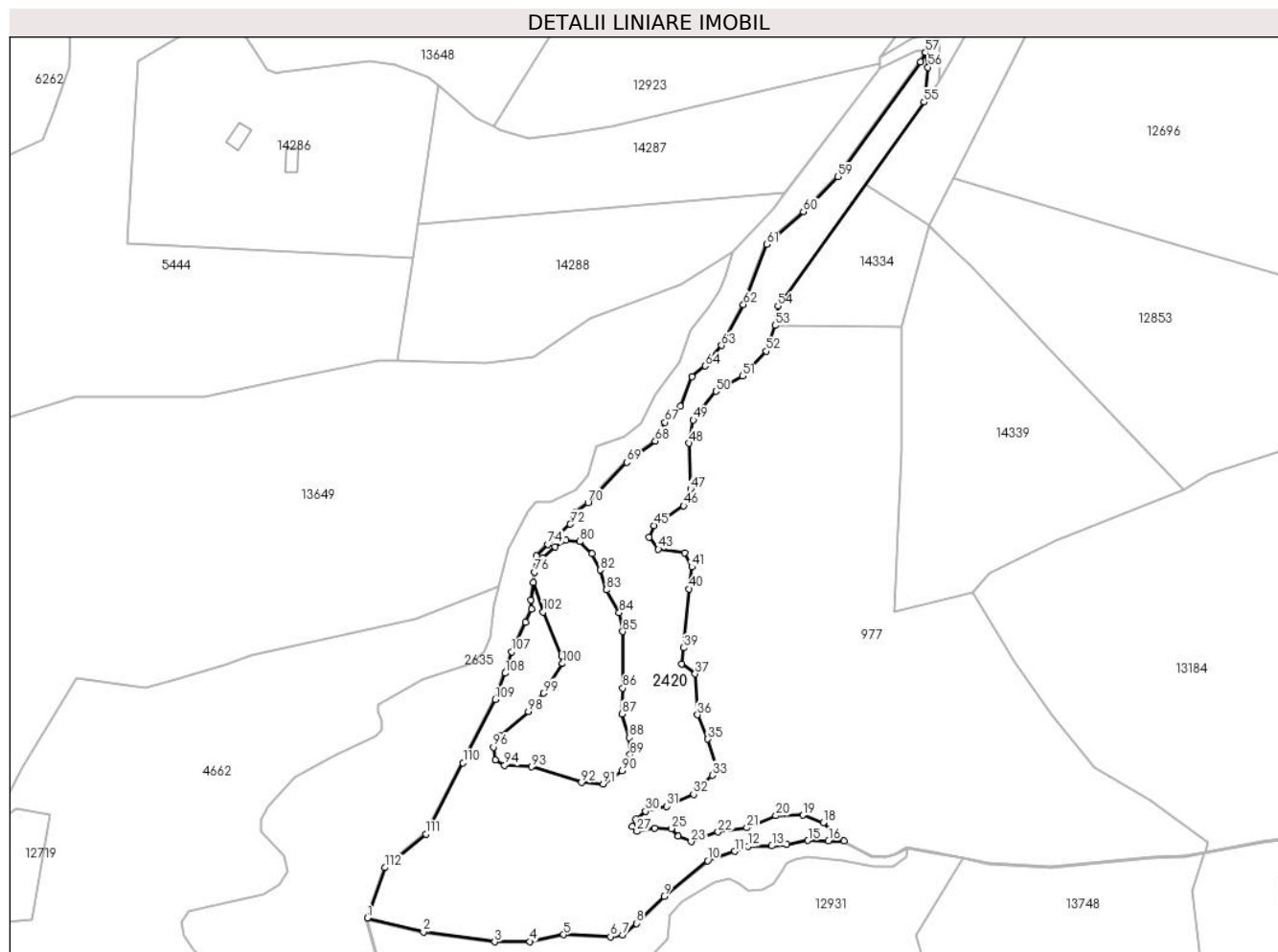
Inscrieri privind dezmembramintele dreptului de proprietate, drepturi reale de garanție și sarcini	Referințe
NU SUNT	

## Anexa Nr. 1 La Partea I

## Teren

Nr cadastral	Suprafața (mp)*	Observații / Referințe
101311	Din acte: 14.400 Masurata: 14.435	

\* Suprafața este determinată în planul de proiecție Stereo 70.



## Date referitoare la teren

Crt	Categorie folosință	Intravilan	Suprafața (mp)	Tarla	Parcelă	Nr. topo	Observații / Referințe
1	padure	NU	14.435	44	2780	-	UP2 UA35%; mențiunea de UA gresita în TP;

## Lungime Segmente

1) Valorile lungimilor segmentelor sunt obținute din proiecție în plan.

Punct început	X / Y	Punct sfârșit	X / Y	Lungime segment	Punct început	X / Y	Punct sfârșit	X / Y	Lungime segment	Punct început	X / Y	Punct sfârșit	X / Y	Lungime segment
1	401.305,793 471.228,821	2	401.328,006 471.223,271	22.896	2	401.328,006 471.223,271	3	401.356,246 471.219,421	28.501	3	401.356,246 471.219,421	4	401.370,093 471.219,563	13.848
4	401.370,093 471.219,563	5	401.383,596 471.222,246	13.767	5	401.383,596 471.222,246	6	401.402,126 471.221,489	18.545	6	401.402,126 471.221,489	7	401.406,925 471.222,188	4.85
7	401.406,925 471.222,188	8	401.412,343 471.226,716	7.061	8	401.412,343 471.226,716	9	401.423,337 471.237,421	15.345	9	401.423,337 471.237,421	10	401.440,555 471.251,542	22.268
10	401.440,555 471.251,542	11	401.451,365 471.255,203	11.413	11	401.451,365 471.255,203	12	401.456,702 471.257,216	5.704	12	401.456,702 471.257,216	13	401.466,038 471.257,371	9.337
13	401.466,038 471.257,371	14	401.472,005 471.258,047	6.005	14	401.472,005 471.258,047	15	401.480,349 471.259,526	8.474	15	401.480,349 471.259,526	16	401.488,488 471.259,363	8.141

Punct început	X / Y	Punct sfârșit	X / Y	Lungime segment	Punct început	X / Y	Punct sfârșit	X / Y	Lungime segment	Punct început	X / Y	Punct sfârșit	X / Y	Lungime segment
16	401.488,488 471.259,363	17	401.494,622 471.259,28	6.135	17	401.494,622 471.259,28	18	401.486,398 471.266,59	11.003	18	401.486,398 471.266,59	19	401.478,428 471.269,602	8.52
19	401.478,428 471.269,602	20	401.467,607 471.269,321	10.825	20	401.467,607 471.269,321	21	401.456,127 471.264,581	12.42	21	401.456,127 471.264,581	22	401.444,766 471.262,864	11.49
22	401.444,766 471.262,864	23	401.434,125 471.259,08	11.294	23	401.434,125 471.259,08	24	401.429,034 471.261,264	5.54	24	401.429,034 471.261,264	25	401.426,221 471.264,241	4.096
25	401.426,221 471.264,241	26	401.419,712 471.264,499	6.514	26	401.419,712 471.264,499	27	401.412,621 471.263,129	7.222	27	401.412,621 471.263,129	28	401.410,848 471.264,995	2.574
28	401.410,848 471.264,995	29	401.412,078 471.267,976	3.225	29	401.412,078 471.267,976	30	401.416,026 471.271,047	5.002	30	401.416,026 471.271,047	31	401.424,414 471.273,005	8.613
31	401.424,414 471.273,005	32	401.435,049 471.277,767	11.652	32	401.435,049 471.277,767	33	401.442,425 471.285,311	10.551	33	401.442,425 471.285,311	34	401.443,729 471.289,506	4.393
34	401.443,729 471.289,506	35	401.440,716 471.299,675	10.606	35	401.440,716 471.299,675	36	401.436,602 471.309,274	10.443	36	401.436,602 471.309,274	37	401.435,677 471.325,467	16.219
37	401.435,677 471.325,467	38	401.430,24 471.329,445	6.737	38	401.430,24 471.329,445	39	401.431,105 471.335,798	6.412	39	401.431,105 471.335,798	40	401.433,251 471.359,153	23.453
40	401.433,251 471.359,153	41	401.434,385 471.367,827	8.748	41	401.434,385 471.367,827	42	401.431,445 471.373,435	6.332	42	401.431,445 471.373,435	43	401.421,114 471.374,838	10.426
43	401.421,114 471.374,838	44	401.417,394 471.379,623	6.061	44	401.417,394 471.379,623	45	401.419,471 471.384,168	4.997	45	401.419,471 471.384,168	46	401.431,113 471.391,972	14.016
46	401.431,113 471.391,972	47	401.433,926 471.398,6	7.2	47	401.433,926 471.398,6	48	401.433,329 471.416,784	18.194	48	401.433,329 471.416,784	49	401.435,003 471.425,956	9.324
49	401.435,003 471.425,956	50	401.443,849 471.437,358	14.431	50	401.443,849 471.437,358	51	401.454,364 471.443,383	12.119	51	401.454,364 471.443,383	52	401.463,884 471.453,184	13.663
52	401.463,884 471.453,184	53	401.467,3 471.463,426	10.797	53	401.467,3 471.463,426	54	401.468,473 471.471,132	7.795	54	401.468,473 471.471,132	55	401.526,345 471.551,847	99.318
55	401.526,345 471.551,847	56	401.527,908 471.565,614	13.855	56	401.527,908 471.565,614	57	401.526,832 471.571,538	6.021	57	401.526,832 471.571,538	58	401.524,928 471.567,784	4.209
58	401.524,928 471.567,784	59	401.492,268 471.522,279	56.012	59	401.492,268 471.522,279	60	401.478,549 471.508,437	19.489	60	401.478,549 471.508,437	61	401.463,974 471.495,464	19.512
61	401.463,974 471.495,464	62	401.454,795 471.471,706	25.47	62	401.454,795 471.471,706	63	401.446,156 471.455,515	18.352	63	401.446,156 471.455,515	64	401.439,646 471.447,341	10.45
64	401.439,646 471.447,341	65	401.434,515 471.443,053	6.687	65	401.434,515 471.443,053	66	401.429,866 471.431,355	12.588	66	401.429,866 471.431,355	67	401.423,777 471.425,08	8.744
67	401.423,777 471.425,08	68	401.419,884 471.417,675	8.366	68	401.419,884 471.417,675	69	401.408,585 471.409,204	14.122	69	401.408,585 471.409,204	70	401.393,243 471.393,242	22.14
70	401.393,243 471.393,242	71	401.387,848 471.389,448	6.595	71	401.387,848 471.389,448	72	401.386,21 471.384,731	4.993	72	401.386,21 471.384,731	73	401.381,797 471.380,582	6.057
73	401.381,797 471.380,582	74	401.377,273 471.376,8	5.897	74	401.377,273 471.376,8	75	401.372,709 471.372,16	6.508	75	401.372,709 471.372,16	76	401.372,108 471.365,84	6.349
76	401.372,108 471.365,84	77	401.375,518 471.371,451	6.566	77	401.375,518 471.371,451	78	401.380,149 471.375,772	6.334	78	401.380,149 471.375,772	79	401.384,586 471.378,418	5.166
79	401.384,586 471.378,418	80	401.390,06 471.377,884	5.5	80	401.390,06 471.377,884	81	401.394,812 471.373,056	6.774	81	401.394,812 471.373,056	82	401.398,131 471.366,622	7.24
82	401.398,131 471.366,622	83	401.400,494 471.358,704	8.263	83	401.400,494 471.358,704	84	401.405,622 471.349,728	10.338	84	401.405,622 471.349,728	85	401.406,936 471.342,246	7.597
85	401.406,936 471.342,246	86	401.407,023 471.319,855	22.391	86	401.407,023 471.319,855	87	401.406,755 471.309,602	10.257	87	401.406,755 471.309,602	88	401.409,568 471.300,308	9.71
88	401.409,568 471.300,308	89	401.409,883 471.293,503	6.812	89	401.409,883 471.293,503	90	401.406,749 471.287,154	7.08	90	401.406,749 471.287,154	91	401.399,292 471.281,836	9.159
91	401.399,292 471.281,836	92	401.390,578 471.282,444	8.735	92	401.390,578 471.282,444	93	401.370,951 471.288,72	20.606	93	401.370,951 471.288,72	94	401.360,229 471.289,313	10.738
94	401.360,229 471.289,313	95	401.356,473 471.291,369	4.282	95	401.356,473 471.291,369	96	401.355,748 471.296,487	5.169	96	401.355,748 471.296,487	97	401.358,285 471.300,925	5.112
97	401.358,285 471.300,925	98	401.369,57 471.310,637	14.889	98	401.369,57 471.310,637	99	401.375,574 471.317,841	9.378	99	401.375,574 471.317,841	100	401.383,114 471.329,569	13.943
100	401.383,114 471.329,569	101	401.382,891 471.332,395	2.835	101	401.382,891 471.332,395	102	401.375,508 471.349,996	19.087	102	401.375,508 471.349,996	103	401.371,52 471.361,663	12.33
103	401.371,52 471.361,663	104	401.370,551 471.354,787	6.944	104	401.370,551 471.354,787	105	401.370,856 471.351,135	3.665	105	401.370,856 471.351,135	106	401.368,499 471.345,94	5.705
106	401.368,499 471.345,94	107	401.363,076 471.334,213	12.92	107	401.363,076 471.334,213	108	401.360,469 471.325,769	8.837	108	401.360,469 471.325,769	109	401.356,426 471.315,334	11.191
109	401.356,426 471.315,334	110	401.343,718 471.290,294	28.08	110	401.343,718 471.290,294	111	401.328,987 471.262,118	31.794	111	401.328,987 471.262,118	112	401.312,773 471.248,787	20.991
112	401.312,773 471.248,787	1	401.305,793 471.228,821	21.151										

**\*\* Lungimile segmentelor sunt determinate în planul de proiecție Stereo 70 și sunt rotunjite la 1 milimetru.**

**\*\*\* Distanța dintre puncte este formată din segmente cumulate ce sunt mai mici decât valoarea 1 milimetru.**

**DATE DESPRE IMOBILUL NR. 2421**

Oficiul de Cadastru și Publicitate Imobiliară SIBIU  
Biroul de Cadastru și Publicitate Imobiliară Saliste

**A. Partea I. Descrierea imobilului**

TEREN Extravilan

Adresa: Jud. Sibiu

Nr. Crt	Nr cadastral Nr. topografic	Suprafața* (mp)	Observații / Referințe
A1	101306	Din acte: 700 Masurata: 699	Sector cadastral:61 Teren neimprejmuit;

**B. Partea II. Proprietari și acte**

Inscrieri privitoare la dreptul de proprietate și alte drepturi reale	Referințe
<b>12951 / 22/11/2012</b>	
Act Administrativ nr. 1378, din 07/03/2011 emis de CJPSDPAT SIBIU ((anexa 14), documentatia cadastrala receptionata de OCPI Sibiu in dosar nr.11211/2012);	
B2	A1
Intabulare, drept de PROPRIETATE, in conditiile Legii nr.1/2000 si Legii nr.247/2005, dobandit prin Lege, cota actuala 1/1, cota initiala 1/1 1) <b>COMUNA JINA</b> , CIF:4480130	

**C. Partea III. SARCINI .**

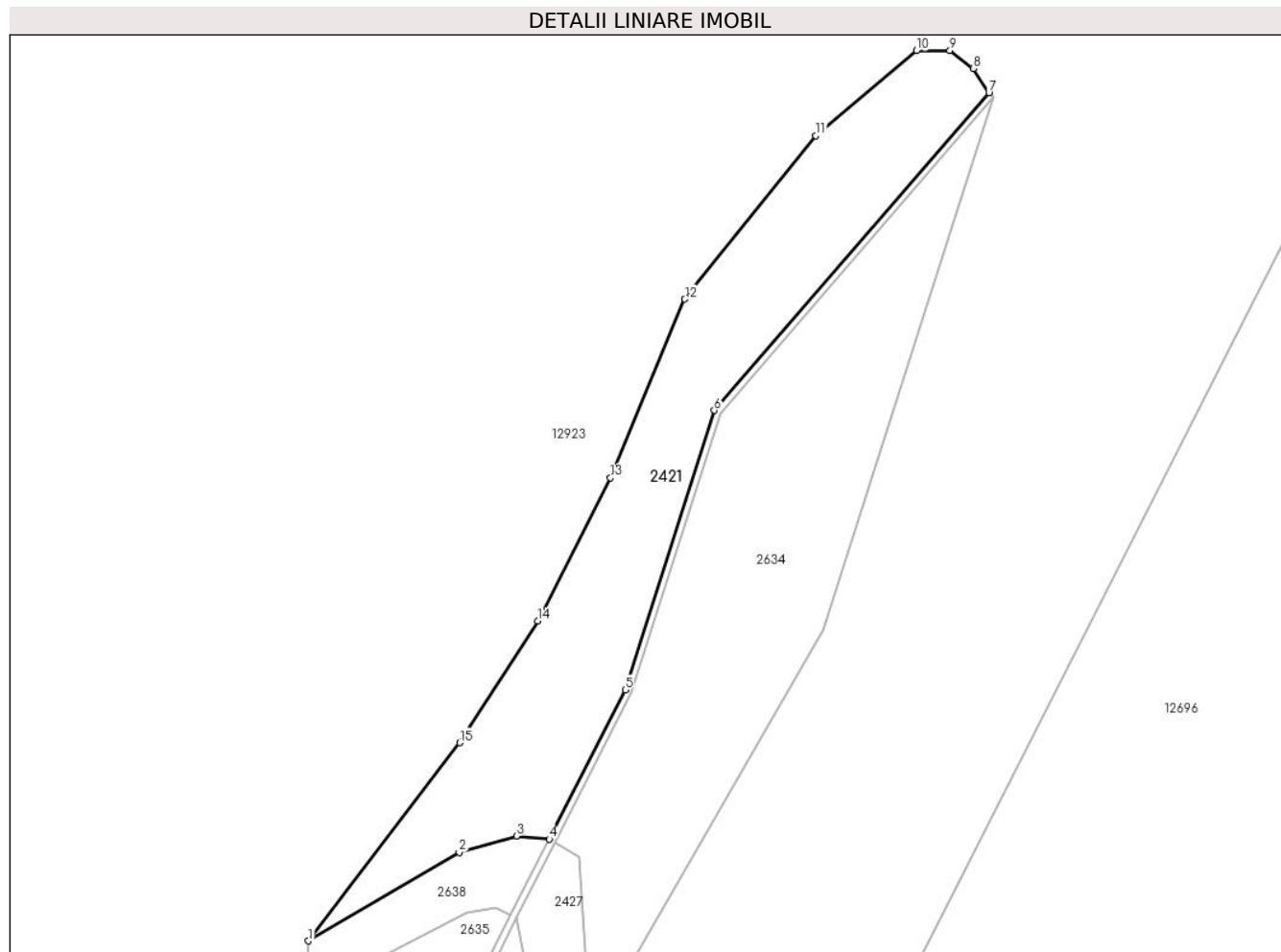
Inscrieri privind dezmembramintele dreptului de proprietate, drepturi reale de garanție și sarcini	Referințe
NU SUNT	

## Anexa Nr. 1 La Partea I

## Teren

Nr cadastral	Suprafața (mp)*	Observații / Referințe
101306	Din acte: 700 Masurata: 699	

\* Suprafața este determinată în planul de proiecție Stereo 70.



## Date referitoare la teren

Crt	Categorie folosință	Intravilan	Suprafața (mp)	Tarla	Parcelă	Nr. topo	Observații / Referințe
1	padure	NU	699	44	2776	-	UP2 UA35%; mentiunea de UA gresita in TP;

## Lungime Segmente

1) Valorile lungimilor segmentelor sunt obținute din proiecție în plan.

Punct început	X / Y	Punct sfârșit	X / Y	Lungime segment (** (m)
1	401.509,023 471.569,57	2	401.521,918 471.577,117	14.941
2	401.521,918 471.577,117	3	401.526,809 471.578,544	5.095
3	401.526,809 471.578,544	4	401.529,627 471.578,263	2.832
4	401.529,627 471.578,263	5	401.536,105 471.591,035	14.321
5	401.536,105 471.591,035	6	401.543,728 471.614,925	25.077

Punct început	X / Y	Punct sfârșit	X / Y	Lungime segment (** (m)
6	401.543,728 471.614,925	7	401.567,216 471.642,085	35.908
7	401.567,216 471.642,085	8	401.565,877 471.644,159	2.469
8	401.565,877 471.644,159	9	401.563,877 471.645,706	2.528
9	401.563,877 471.645,706	10	401.561,013 471.645,681	2.864
10	401.561,013 471.645,681	11	401.552,426 471.638,403	11.256
11	401.552,426 471.638,403	12	401.541,207 471.624,448	17.906
12	401.541,207 471.624,448	13	401.534,85 471.609,162	16.555
13	401.534,85 471.609,162	14	401.528,625 471.596,941	13.715
14	401.528,625 471.596,941	15	401.521,952 471.586,516	12.378
15	401.521,952 471.586,516	1	401.509,023 471.569,57	21.315

\*\* Lungimile segmentelor sunt determinate în planul de proiecție Stereo 70 și sunt rotunjite la 1 milimetru.

\*\*\* Distanța dintre puncte este formată din segmente cumulate ce sunt mai mici decât valoarea 1 milimetru.





**DATE DESPRE IMOBILUL NR. 2427**

Oficiul de Cadastru și Publicitate Imobiliară SIBIU  
Biroul de Cadastru și Publicitate Imobiliară Saliste

**A. Partea I. Descrierea imobilului**

TEREN Extravilan

Adresa: Jud. Sibiu

Nr. Crt	Nr cadastral Nr. topografic	Suprafața* (mp)	Observații / Referințe
A1	101309	Din acte: 100 Masurata: 101	Sector cadastral:61 Teren neimprijmit;

**B. Partea II. Proprietari și acte**

Inscrieri privitoare la dreptul de proprietate și alte drepturi reale	Referințe
<b>12954 / 22/11/2012</b>	
Act Administrativ nr. 1378, din 07/03/2011 emis de CJPSDPAT SIBIU ((anexa 14), documentatie cadastrala receptionata de catre OCPI Sibiu in dosar nr.11211/2012);	
B2	A1
Intabulare, drept de PROPRIETATE, in conditiile Legii nr.1/2000 si Legii nr. 247/2005, dobandit prin Lege, cota actuala 1/1, cota initiala 1/1 1) <b>COMUNA JINA</b> , CIF:4480130	

**C. Partea III. SARCINI .**

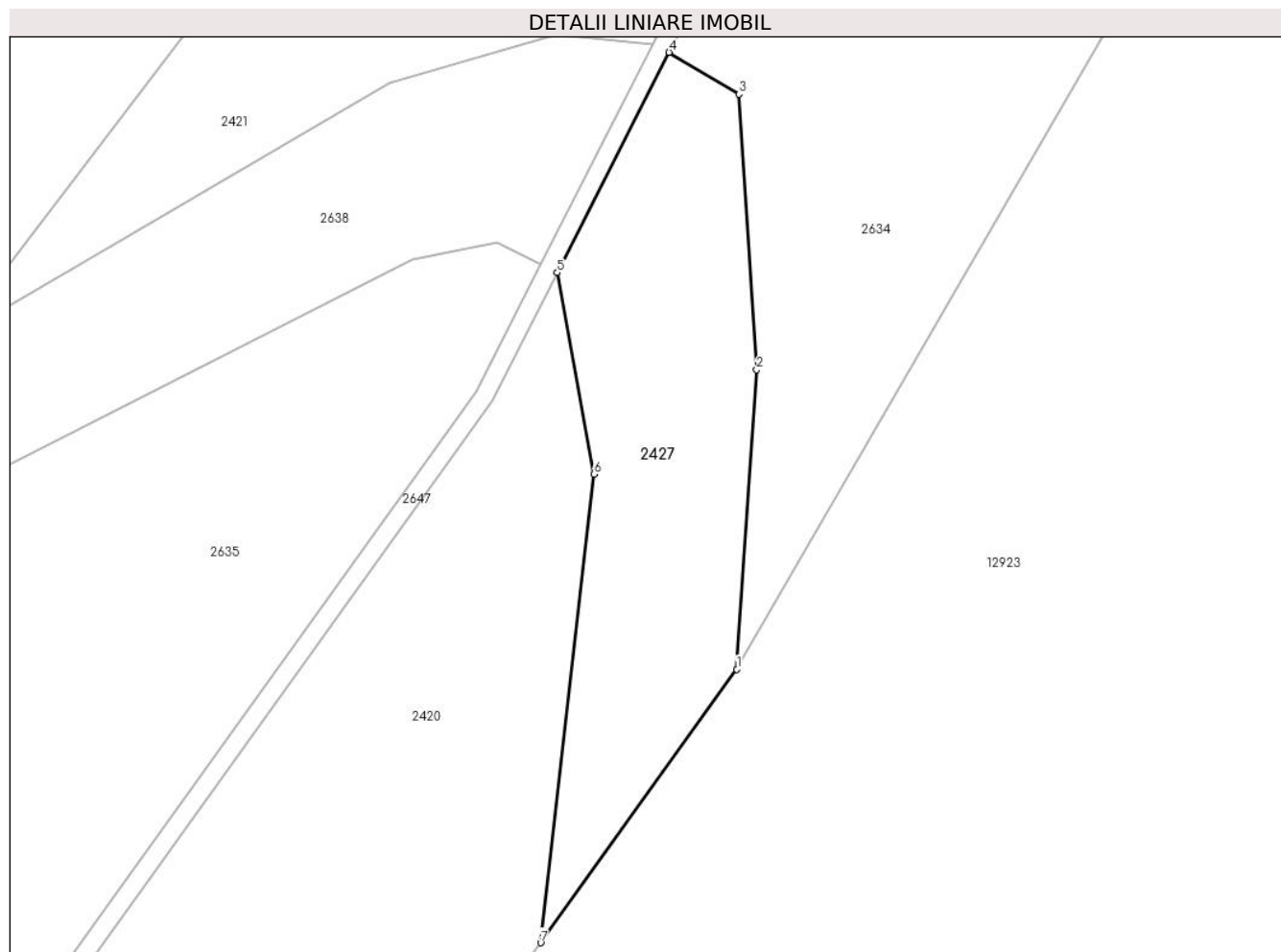
Inscrieri privind dezmembramintele dreptului de proprietate, drepturi reale de garanție și sarcini	Referințe
NU SUNT	

## Anexa Nr. 1 La Partea I

## Teren

Nr cadastral	Suprafața (mp)*	Observații / Referințe
101309	Din acte: 100 Masurata: 101	

\* Suprafața este determinată în planul de proiecție Stereo 70.



## Date referitoare la teren

Crt	Categorie folosință	Intra vilan	Suprafața (mp)	Tarla	Parcelă	Nr. topo	Observații / Referințe
1	drum	NU	101	44	2778	-	

## Lungime Segmente

1) Valorile lungimilor segmentelor sunt obținute din proiecție în plan.

Punct început	X / Y	Punct sfârșit	X / Y	Lungime segment (** (m)
1	401.532,109 471.559,887	2	401.532,694 471.568,688	8.82
2	401.532,694 471.568,688	3	401.532,174 471.576,785	8.114
3	401.532,174 471.576,785	4	401.530,117 471.578,015	2.397
4	401.530,117 471.578,015	5	401.526,832 471.571,538	7.262
5	401.526,832 471.571,538	6	401.527,908 471.565,614	6.021

Punct început	X / Y	Punct sfârșit	X / Y	Lungime segment (** (m)
6	401.527,908 471.565,614	7	401.526,345 471.551,847	13.855
7	401.526,345 471.551,847	1	401.532,109 471.559,887	9.893

\*\* Lungimile segmentelor sunt determinate în planul de proiecție Stereo 70 și sunt rotunjite la 1 milimetru.

\*\*\* Distanța dintre puncte este formată din segmente cumulate ce sunt mai mici decât valoarea 1 milimetru.



**DATE DESPRE IMOBILUL NR. 2428**

Oficiul de Cadastru și Publicitate Imobiliară SIBIU  
Biroul de Cadastru și Publicitate Imobiliară Saliste

**A. Partea I. Descrierea imobilului**

TEREN Extravilan

Adresa: Jud. Sibiu

Nr. Crt	Nr cadastral Nr. topografic	Suprafața* (mp)	Observații / Referințe
A1	101319	Din acte: 1.400 Masurata: 1.405	Sector cadastral:62 Teren neimprejmuit;

**B. Partea II. Proprietari și acte**

Inscrieri privitoare la dreptul de proprietate și alte drepturi reale	Referințe
<b>12964 / 22/11/2012</b>	
Act Administrativ nr. 1378, din 07/03/2011 emis de CJPSDPAT SIBIU ((anexa 13), documentatie cadastrala receptionata de catre OCPI Sibiu in dosar nr. 11211/2012);	
B2	A1
Intabulare, drept de PROPRIETATE, in conditiile Legii nr.1/2000 si Legii nr. 247/2005, dobandit prin Lege, cota actuala 1/1, cota initiala 1/1 1) <b>COMUNA JINA</b> , CIF:4480130	

**C. Partea III. SARCINI .**

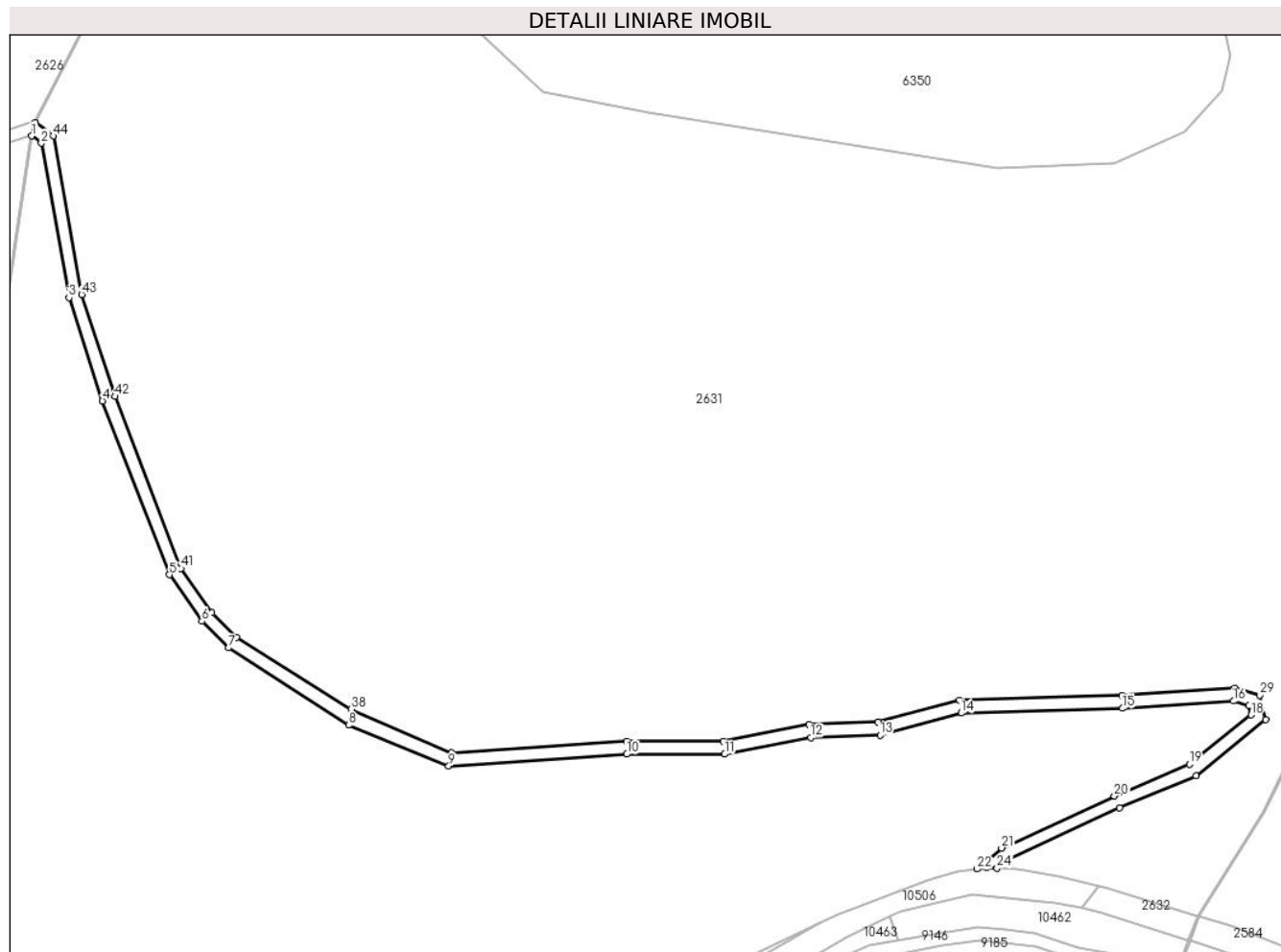
Inscrieri privind dezmembramintele dreptului de proprietate, drepturi reale de garanție și sarcini	Referințe
NU SUNT	

## Anexa Nr. 1 La Partea I

## Teren

Nr cadastral	Suprafața (mp)*	Observații / Referințe
101319	Din acte: 1.400 Masurata: 1.405	

\* Suprafața este determinată în planul de proiecție Stereo 70.



## Date referitoare la teren

Crt	Categorie folosință	Intra vilan	Suprafața (mp)	Tarla	Parcelă	Nr. topo	Observații / Referințe
1	drum	NU	1.405	43	2761	-	

## Lungime Segmente

1) Valorile lungimilor segmentelor sunt obținute din proiecție în plan.

Punct început	X / Y	Punct sfârșit	X / Y	Lungime segment
1	400.526,169 471.313,367	2	400.528,417 471.311,662	2.821
4	400.542,659 471.251,646	5	400.558,291 471.211,139	43.419
7	400.572,041 471.194,084	8	400.600,03 471.176,073	33.283
10	400.664,891 471.169,317	11	400.687,683 471.169,317	22.792
13	400.723,91 471.173,745	14	400.742,808 471.178,897	19.588
2	400.528,417 471.311,662	3	400.534,833 471.275,693	36.537
5	400.558,291 471.211,139	6	400.565,818 471.200,305	13.192
8	400.600,03 471.176,073	9	400.623,353 471.166,51	25.207
11	400.687,683 471.169,317	12	400.707,749 471.173,168	20.432
14	400.742,808 471.178,897	15	400.780,403 471.179,993	37.611
3	400.534,833 471.275,693	4	400.542,659 471.251,646	25.288
6	400.565,818 471.200,305	7	400.572,041 471.194,084	8.799
9	400.623,353 471.166,51	10	400.664,891 471.169,317	41.633
12	400.707,749 471.173,168	13	400.723,91 471.173,745	16.171
15	400.780,403 471.179,993	16	400.806,263 471.181,679	25.915

Punct început	X / Y	Punct sfârșit	X / Y	Lungime segment	Punct început	X / Y	Punct sfârșit	X / Y	Lungime segment	Punct început	X / Y	Punct sfârșit	X / Y	Lungime segment
16	400.806,263 471.181,679	17	400.809,798 471.180,619	3.691	17	400.809,798 471.180,619	18	400.810,333 471.178,481	2.204	18	400.810,333 471.178,481	19	400.795,98 471.166,945	18.414
19	400.795,98 471.166,945	20	400.778,504 471.159,56	18.972	20	400.778,504 471.159,56	21	400.752,231 471.147,433	28.937	21	400.752,231 471.147,433	22	400.746,523 471.142,545	7.515
22	400.746,523 471.142,545	23	400.748,675 471.142,843	2.173	23	400.748,675 471.142,843	24	400.751,149 471.142,716	2.477	24	400.751,149 471.142,716	25	400.753,832 471.144,802	3.399
25	400.753,832 471.144,802	26	400.779,741 471.156,761	28.536	26	400.779,741 471.156,761	27	400.797,565 471.164,292	19.35	27	400.797,565 471.164,292	28	400.813,776 471.177,323	20.799
28	400.813,776 471.177,323	29	400.812,345 471.183,05	5.903	29	400.812,345 471.183,05	30	400.806,614 471.184,768	5.983	30	400.806,614 471.184,768	31	400.780,258 471.183,05	26.412
31	400.780,258 471.183,05	32	400.742,355 471.181,945	37.919	32	400.742,355 471.181,945	33	400.723,447 471.176,791	19.598	33	400.723,447 471.176,791	34	400.707,404 471.176,217	16.053
34	400.707,404 471.176,217	35	400.687,392 471.172,377	20.377	35	400.687,392 471.172,377	36	400.664,788 471.172,377	22.604	36	400.664,788 471.172,377	37	400.623,994 471.169,621	40.887
37	400.623,994 471.169,621	38	400.600,602 471.179,827	25.522	38	400.600,602 471.179,827	39	400.573,904 471.196,548	31.502	39	400.573,904 471.196,548	40	400.568,175 471.202,275	8.101
40	400.568,175 471.202,275	41	400.561,013 471.212,583	12.552	41	400.561,013 471.212,583	42	400.545,544 471.252,672	42.97	42	400.545,544 471.252,672	43	400.537,808 471.276,439	24.994
43	400.537,808 471.276,439	44	400.531,219 471.313,377	37.521	44	400.531,219 471.313,377	45	400.527,015 471.316,566	5.277	45	400.527,015 471.316,566	1	400.526,169 471.313,367	3.309

\*\* Lungimile segmentelor sunt determinate în planul de proiecție Stereo 70 și sunt rotunjite la 1 milimetru.

\*\*\* Distanța dintre puncte este formată din segmente cumulate ce sunt mai mici decât valoarea 1 milimetru.





**DATE DESPRE IMOBILUL NR. 2429**

Oficiul de Cadastru și Publicitate Imobiliară SIBIU  
Biroul de Cadastru și Publicitate Imobiliară Saliste

**A. Partea I. Descrierea imobilului**

TEREN Extravilan

Adresa: Jud. Sibiu

Nr. Crt	Nr cadastral Nr. topografic	Suprafața* (mp)	Observații / Referințe
A1		44	Sector cadastral:133 Teren neimprejmuit;

**B. Partea II. Proprietari și acte**

Inscrieri privitoare la dreptul de proprietate și alte drepturi reale	Referințe
/	
Act Normativ nr. 7, din 13/03/1996 emis de PARLAMENTUL ROMÂNIEI;	
B1	Inscrierea provizorie, drept de PROPRIETATE, dobandit prin Lege, cota actuala 1/1, cota initiala 1/1
	1) <b>COMUNA JINA</b> , CIF:0000000000000, PROPRIETAR NEIDENTIFICAT

**C. Partea III. SARCINI .**

Inscrieri privind dezmembramintele dreptului de proprietate, drepturi reale de garanție și sarcini	Referințe
NU SUNT	

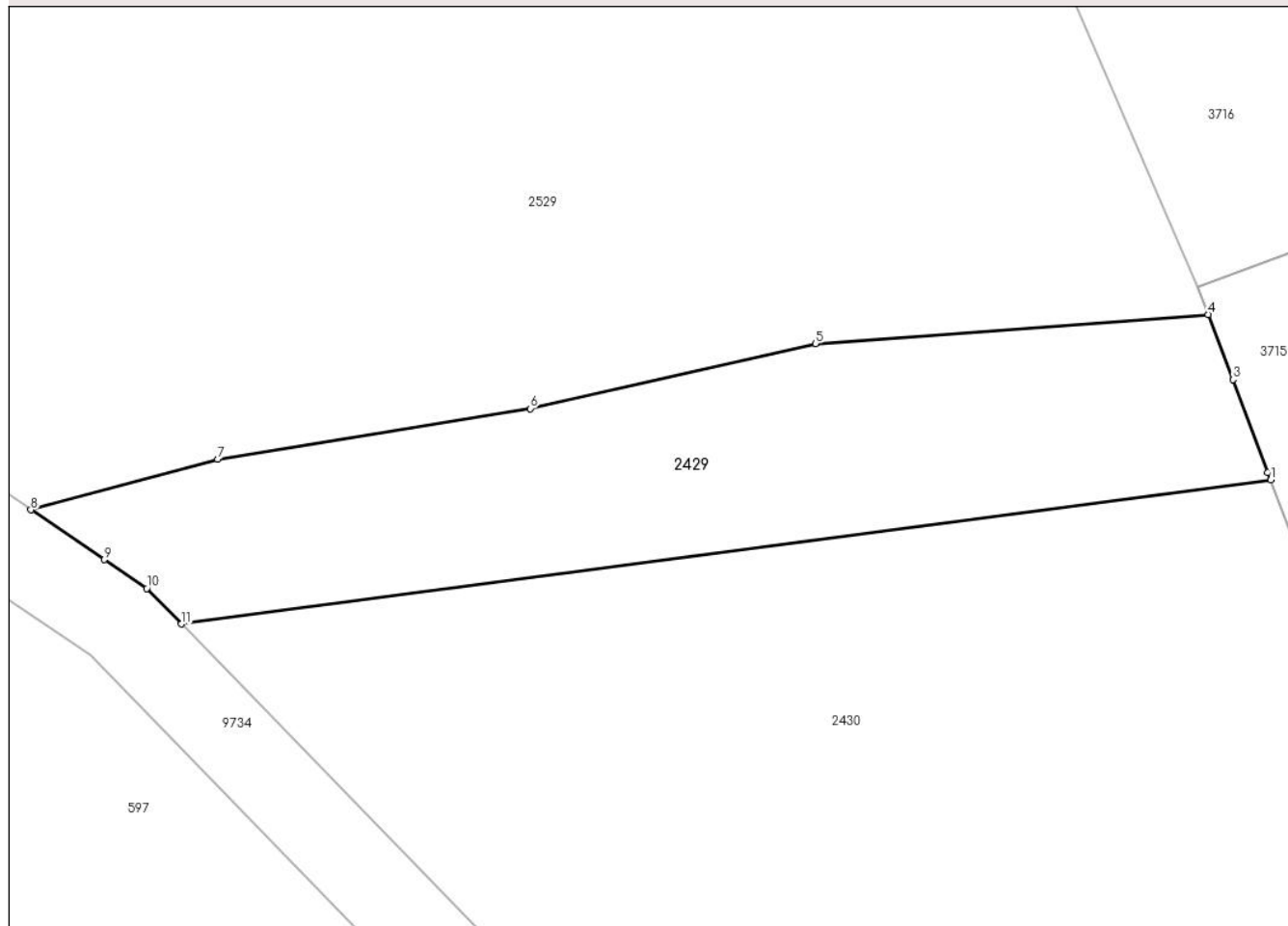
## Anexa Nr. 1 La Partea I

## Teren

Nr cadastral	Suprafața (mp)*	Observații / Referințe
	44	

\* Suprafața este determinată în planul de proiecție Stereo 70.

## DETALII LINIARE IMOBIL



## Date referitoare la teren

Crt	Categorie folosință	Intravilan	Suprafața (mp)	Tarla	Parcelă	Nr. topo	Observații / Referințe
1	ape curgătoare	NU	44	53	3293/2	-	

## Lungime Segmente

1) Valorile lungimilor segmentelor sunt obținute din proiecție în plan.

Punct început	X / Y	Punct sfârșit	X / Y	Lungime segment (** (m)
1	404.618,103 468.630,487	2	404.618,061 468.630,597	0.118
2	404.618,061 468.630,597	3	404.617,538 468.631,982	1.48
3	404.617,538 468.631,982	4	404.617,17 468.632,957	1.042
4	404.617,17 468.632,957	5	404.611,302 468.632,521	5.884
5	404.611,302 468.632,521	6	404.607,043 468.631,552	4.368

Punct început	X / Y	Punct sfârșit	X / Y	Lungime segment (** (m)
6	404.607,043 468.631,552	7	404.602,369 468.630,793	4.735
7	404.602,369 468.630,793	8	404.599,579 468.630,039	2.89
8	404.599,579 468.630,039	9	404.600,673 468.629,296	1.322
9	404.600,673 468.629,296	10	404.601,31 468.628,864	0.77
10	404.601,31 468.628,864	11	404.601,828 468.628,333	0.742
11	404.601,828 468.628,333	1	404.618,103 468.630,487	16.417

\*\* Lungimile segmentelor sunt determinate în planul de proiecție Stereo 70 și sunt rotunjite la 1 milimetru.

\*\*\* Distanța dintre puncte este formată din segmente cumulate ce sunt mai mici decât valoarea 1 milimetru.



**DATE DESPRE IMOBILUL NR. 2430**

Oficiul de Cadastru și Publicitate Imobiliară SIBIU  
Biroul de Cadastru și Publicitate Imobiliară Saliste

**A. Partea I. Descrierea imobilului**

TEREN Extravilan

Adresa: Jud. Sibiu

Nr. Crt	Nr cadastral Nr. topografic	Suprafața* (mp)	Observații / Referințe
A1		1.300	Sector cadastral:133 Teren neimpregmuit;

**B. Partea II. Proprietari și acte**

Inscrieri privitoare la dreptul de proprietate și alte drepturi reale	Referințe
/	
Act Administrativ nr. 947, din 20/05/2011 emis de CJPSDPAT SIBIU (ANEXA 39 - POZIȚIA 1-9, ACT ADMINISTRATIV NR. 234/14.02.2007 EMIS DE CONSILIUL LOCAL JINA ANEXA NR. 39 POZIȚIA 1-9, 19-20, ACT ADMINISTRATIV PROCES VERBAL DE PUNERE ÎN POSESIE NR.3010/28.07.2011 EMIS DE CONSILIUL LOCAL JINA; Act administrativ nr. 3783/20.02.2023 emis de către Primaria Comunei Jina);	
B1	Inscrierea provizorie, drept de PROPRIETATE, dobandit prin Lege, cota actuala 1/1, cota initiala 1/1 1) ASOCIATIA COMPOSESORAT JINA, CIF:14113204

**C. Partea III. SARCINI .**

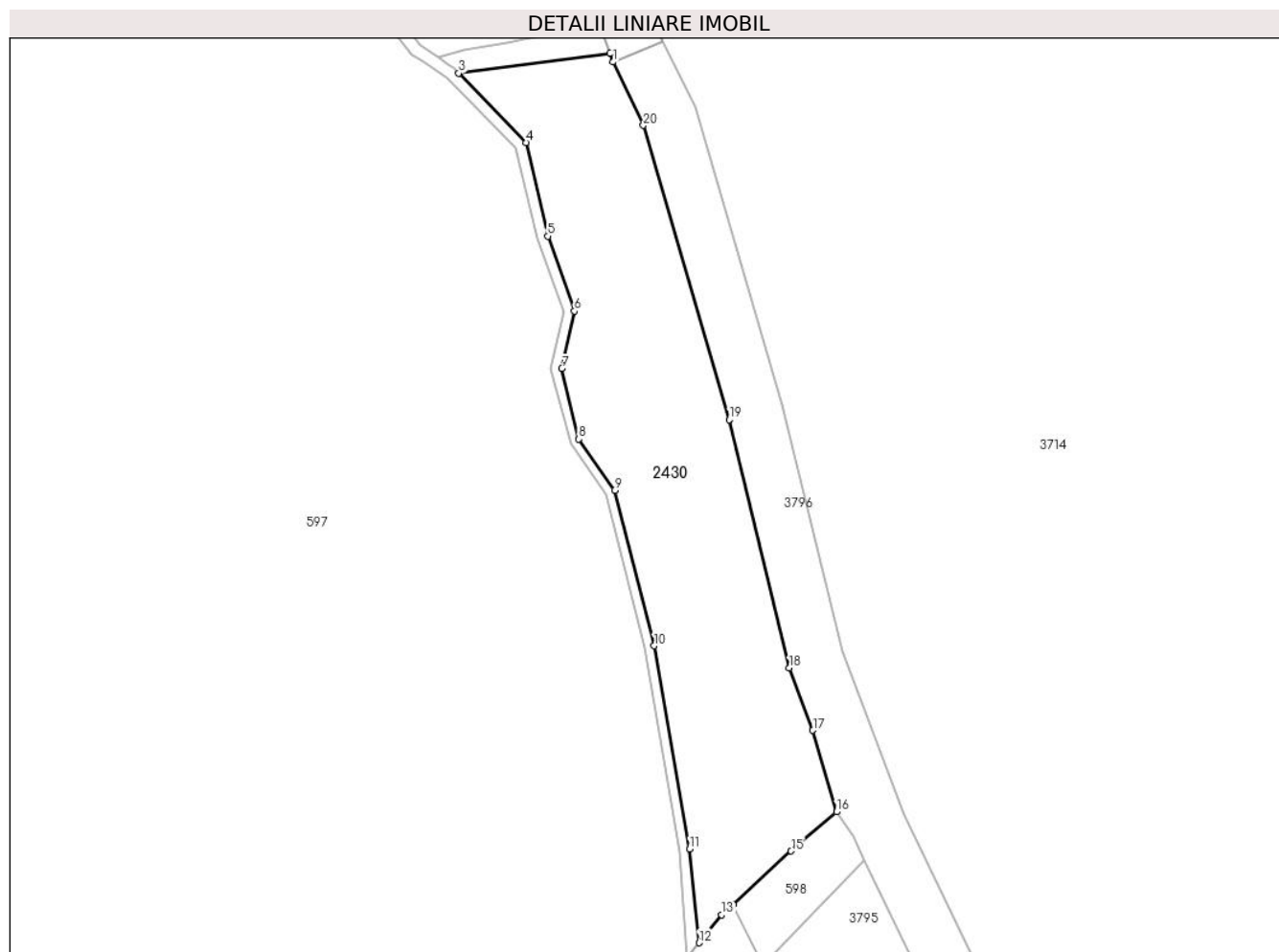
Inscrieri privind dezmembramintele dreptului de proprietate, drepturi reale de garanție și sarcini	Referințe
NU SUNT	

## Anexa Nr. 1 La Partea I

## Teren

Nr cadastral	Suprafața (mp)*	Observații / Referințe
	1.300	

\* Suprafața este determinată în planul de proiecție Stereo 70.



## Date referitoare la teren

Crt	Categorie folosință	Intra vilan	Suprafața (mp)	Tarla	Parcelă	Nr. topo	Observații / Referințe
1	padure	NU	1.300	53	3294	-	UP2 UA44%

## Lungime Segmente

1) Valorile lungimilor segmentelor sunt obținute din proiecție în plan.

Punct început	X / Y	Punct sfârșit	X / Y	Lungime segment (** (m)
1	404.618,461 468.629,538	2	404.618,103 468.630,487	1.014
2	404.618,103 468.630,487	3	404.601,828 468.628,333	16.417
3	404.601,828 468.628,333	4	404.609,092 468.620,88	10.407
4	404.609,092 468.620,88	5	404.611,421 468.610,791	10.354
5	404.611,421 468.610,791	6	404.614,294 468.602,716	8.571

Punct început	X / Y	Punct sfârşit	X / Y	Lungime segment (** (m)
6	404.614,294 468.602,716	7	404.612,935 468.596,528	6.335
7	404.612,935 468.596,528	8	404.614,763 468.588,916	7.828
8	404.614,763 468.588,916	9	404.618,617 468.583,406	6.724
9	404.618,617 468.583,406	10	404.622,883 468.566,656	17.285
10	404.622,883 468.566,656	11	404.626,696 468.544,749	22.236
11	404.626,696 468.544,749	12	404.627,722 468.534,666	10.135
12	404.627,722 468.534,666	13	404.630,178 468.537,66	3.872
13	404.630,178 468.537,66	14	404.631,369 468.538,755	1.618
14	404.631,369 468.538,755	15	404.637,656 468.544,535	8.54
15	404.637,656 468.544,535	16	404.642,541 468.548,767	6.463
16	404.642,541 468.548,767	17	404.639,994 468.557,545	9.14
17	404.639,994 468.557,545	18	404.637,456 468.564,258	7.177
18	404.637,456 468.564,258	19	404.630,969 468.591,002	27.519
19	404.630,969 468.591,002	20	404.621,71 468.622,72	33.042
20	404.621,71 468.622,72	1	404.618,461 468.629,538	7.553

\*\* Lungimile segmentelor sunt determinate în planul de proiecție Stereo 70 și sunt rotunjite la 1 milimetru.

\*\*\* Distanța dintre puncte este formată din segmente cumulate ce sunt mai mici decât valoarea 1 milimetru.





**DATE DESPRE IMOBILUL NR. 2469**

Oficiul de Cadastru și Publicitate Imobiliară SIBIU  
Biroul de Cadastru și Publicitate Imobiliară Saliste

**A. Partea I. Descrierea imobilului**

TEREN Extravilan

Adresa: Jud. Sibiu

Nr. Crt	Nr cadastral Nr. topografic	Suprafața* (mp)	Observații / Referințe
A1		2.812	Sector cadastral:144 Teren neimprejmuit;

**B. Partea II. Proprietari și acte**

Inscrieri privitoare la dreptul de proprietate și alte drepturi reale		Referințe
/		
Act Normativ nr. 978, din 05/09/2002 emis de GUVERNUL ROMÂNIEI (Publicată în Monitorul Oficial, Anul XIV nr. 689 bis și se regăsesc în Anexa 31 poziția nr. 25, act administrativ nr. 3603 din data de 13.02.2023, eliberat de Primaria Comunei Jina);		
B1	Intabulare, drept de PROPRIETATE, dobandit prin Lege, cota actuala 1/1, cota initiala 1/1 1) <b>COMUNA JINA</b> , CIF:4480130, DOMENIUL PUBLIC	A1

**C. Partea III. SARCINI .**

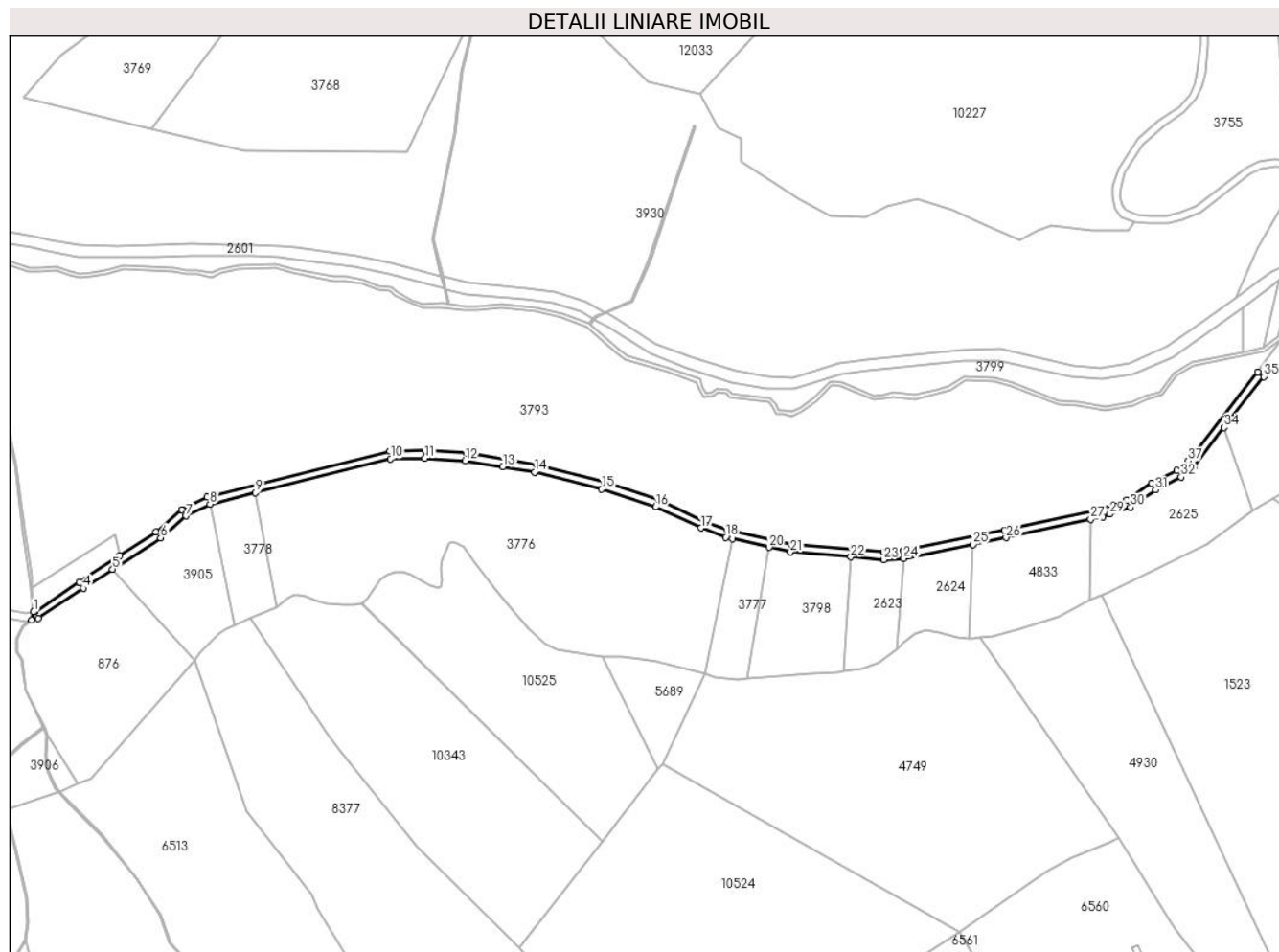
Inscrieri privind dezmembramintele dreptului de proprietate, drepturi reale de garanție și sarcini	Referințe
NU SUNT	

## Anexa Nr. 1 La Partea I

## Teren

Nr cadastral	Suprafața (mp)*	Observații / Referințe
	2.812	

\* Suprafața este determinată în planul de proiecție Stereo 70.



## Date referitoare la teren

Crt	Categorie folosință	Intravilan	Suprafața (mp)	Tarla	Parcelă	Nr. topo	Observații / Referințe
1	drum	NU	2.812	63	3709/1	-	

## Lungime Segmente

1) Valorile lungimilor segmentelor sunt obținute din proiecție în plan.

Punct început	X / Y	Punct sfârșit	X / Y	Lungime segment	Punct început	X / Y	Punct sfârșit	X / Y	Lungime segment	Punct început	X / Y	Punct sfârșit	X / Y	Lungime segment
1	405.128,232 467.005,909	2	405.127,126 467.001,536	4.511	2	405.127,126 467.001,536	3	405.130,687 467.002,379	3.659	3	405.130,687 467.002,379	4	405.154,235 467.018,282	28.415
4	405.154,235 467.018,282	5	405.169,494 467.028,219	18.209	5	405.169,494 467.028,219	6	405.194,637 467.044,593	30.005	6	405.194,637 467.044,593	7	405.207,829 467.056,074	17.488
7	405.207,829 467.056,074	8	405.220,436 467.062,229	14.029	8	405.220,436 467.062,229	9	405.244,257 467.068,209	24.56	9	405.244,257 467.068,209	10	405.314,911 467.085,946	72.846
10	405.314,911 467.085,946	11	405.332,883 467.086,22	17.974	11	405.332,883 467.086,22	12	405.353,985 467.084,852	21.146	12	405.353,985 467.084,852	13	405.373,618 467.081,685	19.887
13	405.373,618 467.081,685	14	405.390,218 467.079,008	16.814	14	405.390,218 467.079,008	15	405.425,284 467.070,066	36.188	15	405.425,284 467.070,066	16	405.453,525 467.060,832	29.712
16	405.453,525 467.060,832	17	405.477,153 467.049,706	26.116	17	405.477,153 467.049,706	18	405.490,108 467.044,873	13.827	18	405.490,108 467.044,873	19	405.493,77 467.044,035	3.757

Punct început	X / Y	Punct sfârșit	X / Y	Lungime segment	Punct început	X / Y	Punct sfârșit	X / Y	Lungime segment	Punct început	X / Y	Punct sfârșit	X / Y	Lungime segment
19	405.493,77 467.044,035	20	405.512,855 467.039,668	19.578	20	405.512,855 467.039,668	21	405.524,012 467.037,114	11.446	21	405.524,012 467.037,114	22	405.555,496 467.034,585	31.585
22	405.555,496 467.034,585	23	405.572,82 467.033,193	17.38	23	405.572,82 467.033,193	24	405.583,345 467.033,842	10.545	24	405.583,345 467.033,842	25	405.619,409 467.041,176	36.802
25	405.619,409 467.041,176	26	405.636,733 467.044,7	17.679	26	405.636,733 467.044,7	27	405.681,003 467.054,321	45.303	27	405.681,003 467.054,321	28	405.687,143 467.055,655	6.283
28	405.687,143 467.055,655	29	405.691,139 467.057,02	4.223	29	405.691,139 467.057,02	30	405.701,836 467.060,671	11.303	30	405.701,836 467.060,671	31	405.714,973 467.069,708	15.945
31	405.714,973 467.069,708	32	405.728,238 467.076,451	14.88	32	405.728,238 467.076,451	33	405.734,787 467.081,832	8.476	33	405.734,787 467.081,832	34	405.750,782 467.102,307	25.982
34	405.750,782 467.102,307	35	405.771,514 467.128,86	33.688	35	405.771,514 467.128,86	36	405.768,359 467.131,319	4.0	36	405.768,359 467.131,319	37	405.732,082 467.084,779	59.008
37	405.732,082 467.084,779	38	405.725,937 467.079,769	7.929	38	405.725,937 467.079,769	39	405.712,924 467.073,154	14.598	39	405.712,924 467.073,154	40	405.700,022 467.064,279	15.66
40	405.700,022 467.064,279	41	405.686,069 467.059,515	14.744	41	405.686,069 467.059,515	42	405.635,909 467.048,614	51.331	42	405.635,909 467.048,614	43	405.582,821 467.037,817	54.175
43	405.582,821 467.037,817	44	405.572,857 467.037,203	9.983	44	405.572,857 467.037,203	45	405.524,622 467.041,078	48.39	45	405.524,622 467.041,078	46	405.491,258 467.048,713	34.226
46	405.491,258 467.048,713	47	405.478,707 467.053,396	13.396	47	405.478,707 467.053,396	48	405.455,004 467.064,557	26.199	48	405.455,004 467.064,557	49	405.426,401 467.073,909	30.093
49	405.426,401 467.073,909	50	405.391,033 467.082,928	36.5	50	405.391,033 467.082,928	51	405.354,433 467.088,831	37.073	51	405.354,433 467.088,831	52	405.332,982 467.090,222	21.496
52	405.332,982 467.090,222	53	405.314,387 467.089,939	18.597	53	405.314,387 467.089,939	54	405.219,056 467.066,006	98.289	54	405.219,056 467.066,006	55	405.205,601 467.059,437	14.973
55	405.205,601 467.059,437	56	405.192,221 467.047,793	17.737	56	405.192,221 467.047,793	57	405.173,252 467.035,44	22.637	57	405.173,252 467.035,44	58	405.152,024 467.021,616	25.332
58	405.152,024 467.021,616	59	405.129,054 467.006,103	27.718	59	405.129,054 467.006,103	1	405.128,232 467.005,909	0.845					

\*\* Lungimile segmentelor sunt determinate în planul de proiecție Stereo 70 și sunt rotunjite la 1 milimetru.

\*\*\* Distanța dintre puncte este formată din segmente cumulate ce sunt mai mici decât valoarea 1 milimetru.



**DATE DESPRE IMOBILUL NR. 2471**

Oficiul de Cadastru și Publicitate Imobiliară SIBIU  
Biroul de Cadastru și Publicitate Imobiliară Saliste

**A. Partea I. Descrierea imobilului**

TEREN Extravilan

Adresa: Jud. Sibiu

Nr. Crt	Nr cadastral Nr. topografic	Suprafața* (mp)	Observații / Referințe
A1		11.014	Sector cadastral:133 Teren neimpregmuit;

**B. Partea II. Proprietari și acte**

Inscrieri privitoare la dreptul de proprietate și alte drepturi reale	Referințe
/	
Act Normativ nr. 7, din 13/03/1996 emis de PARLAMENTUL ROMÂNIEI;	
B1	A1
Intabulare, drept de PROPRIETATE, dobandit prin Lege, cota actuala 1/1, cota initiala 1/1	
1) NEIDENTIFICAT NEIDENTIFICAT	
Act Administrativ nr. 4276, din 27/02/2023 emis de PRIMĂRIA COMUNEI JINA;	
B2	A1
se noteaza posesia factica asupra suprafetei de 11014 in favoarea lui	
1) SAVA GHEORGHE	

**C. Partea III. SARCINI .**

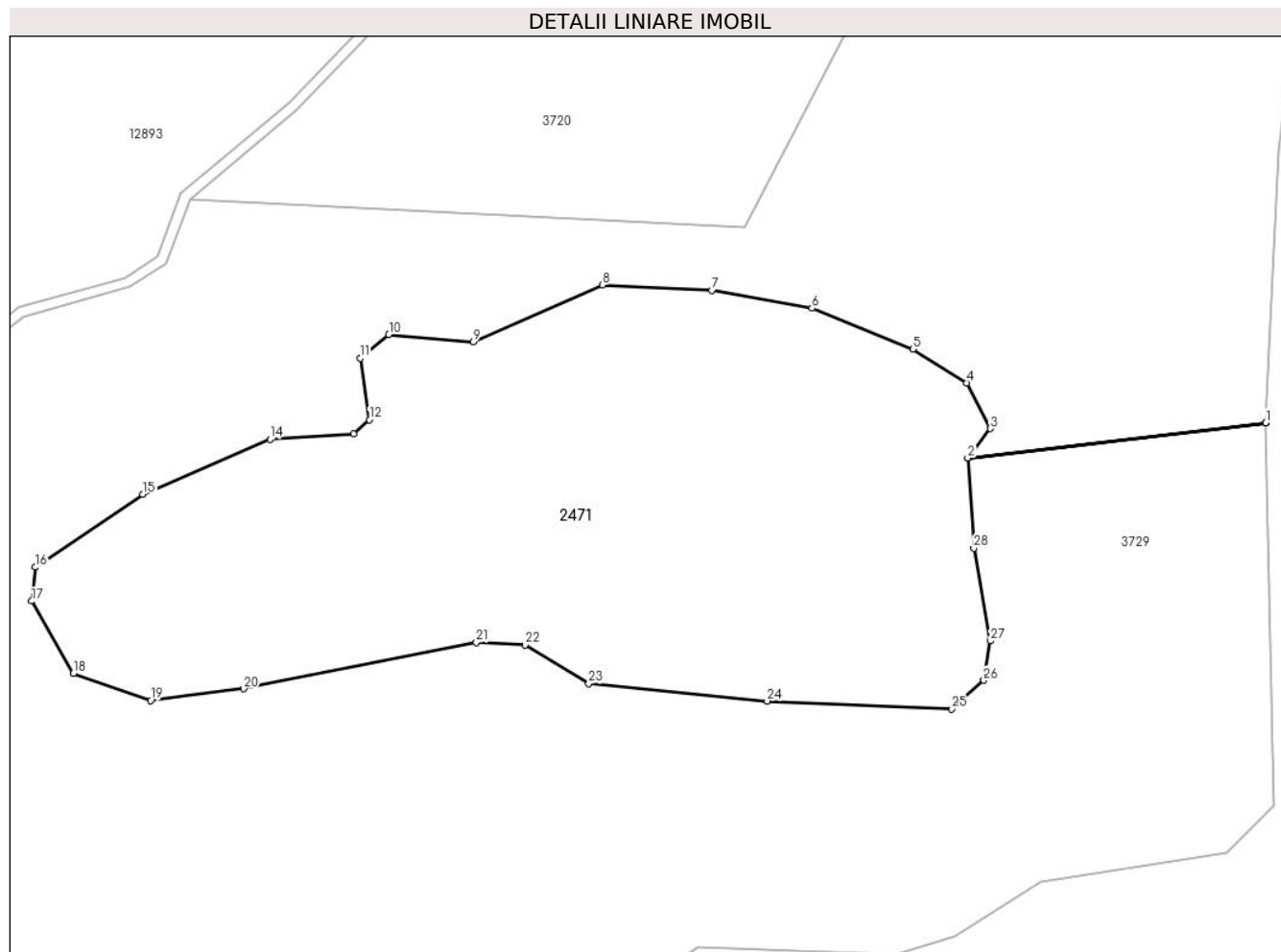
Inscrieri privind dezmembramintele dreptului de proprietate, drepturi reale de garanție și sarcini	Referințe
NU SUNT	

## Anexa Nr. 1 La Partea I

## Teren

Nr cadastral	Suprafața (mp)*	Observații / Referințe
	11.014	

\* Suprafața este determinată în planul de proiecție Stereo 70.



## Date referitoare la teren

Crt	Categorie folosință	Intravilan	Suprafața (mp)	Tarla	Parcelă	Nr. topo	Observații / Referințe
1	faneata	NU	11.014	54	3305	-	

## Lungime Segmente

1) Valorile lungimilor segmentelor sunt obținute din proiecție în plan.

Punct început	X / Y	Punct sfârșit	X / Y	Lungime segment (** (m)
1	405.366,765 468.396,725	2	405.308,582 468.389,859	58.587
3	405.312,967 468.395,581	4	405.308,326 468.404,483	10.039
5	405.297,852 468.411,057	6	405.278,153 468.419,05	21.259
7	405.258,631 468.422,509	8	405.237,188 468.423,578	21.47
9	405.211,978 468.412,477	10	405.195,51 468.413,924	16.531

Punct început	X / Y	Punct sfârșit	X / Y	Lungime segment (** (m)
2	405.308,582 468.389,859	3	405.312,967 468.395,581	7.209
4	405.308,326 468.404,483	5	405.297,852 468.411,057	12.366
6	405.278,153 468.419,05	7	405.258,631 468.422,509	19.826
8	405.237,188 468.423,578	9	405.211,978 468.412,477	27.546
10	405.195,51 468.413,924	11	405.189,907 468.409,298	7.266

Punct început	X / Y	Punct sfârșit	X / Y	Lungime segment (** (m)
11	405.189,907 468.409,298	12	405.191,726 468.397,285	12.15
13	405.188,681 468.394,607	14	405.172,299 468.393,511	16.419
15	405.147,486 468.382,783	16	405.126,415 468.368,539	25.434
17	405.125,749 468.361,927	18	405.133,848 468.347,805	16.28
19	405.148,98 468.342,568	20	405.167,188 468.344,821	18.347
21	405.212,589 468.353,894	22	405.222,089 468.353,347	9.516
23	405.234,54 468.345,849	24	405.269,403 468.342,437	35.03
25	405.305,476 468.340,863	26	405.311,688 468.346,464	8.364
27	405.312,966 468.354,163	28	405.309,738 468.372,243	18.366
29	405.308,582 468.389,854	30	405.366,765 468.396,72	58.587

Punct început	X / Y	Punct sfârșit	X / Y	Lungime segment (** (m)
12	405.191,726 468.397,285	13	405.188,681 468.394,607	4.055
14	405.172,299 468.393,511	15	405.147,486 468.382,783	27.033
16	405.126,415 468.368,539	17	405.125,749 468.361,927	6.645
18	405.133,848 468.347,805	19	405.148,98 468.342,568	16.013
20	405.167,188 468.344,821	21	405.212,589 468.353,894	46.299
22	405.222,089 468.353,347	23	405.234,54 468.345,849	14.534
24	405.269,403 468.342,437	25	405.305,476 468.340,863	36.107
26	405.311,688 468.346,464	27	405.312,966 468.354,163	7.804
28	405.309,738 468.372,243	29	405.308,582 468.389,854	17.649
30	405.366,765 468.396,72	1	405.366,765 468.396,725	0.005

\*\* Lungimile segmentelor sunt determinate în planul de proiecție Stereo 70 și sunt rotunjite la 1 milimetru.

\*\*\* Distanța dintre puncte este formată din segmente cumulate ce sunt mai mici decât valoarea 1 milimetru.





**DATE DESPRE IMOBILUL NR. 2521**

Oficiul de Cadastru și Publicitate Imobiliară SIBIU  
Biroul de Cadastru și Publicitate Imobiliară Saliste

**A. Partea I. Descrierea imobilului**

TEREN Extravilan

Adresa: Jud. Sibiu

Nr. Crt	Nr cadastral Nr. topografic	Suprafața* (mp)	Observații / Referințe
A1		9.100	Sector cadastral:62 Teren neimprejmit;

**B. Partea II. Proprietari și acte**

Inscrieri privitoare la dreptul de proprietate și alte drepturi reale		Referințe
/		
Act Administrativ nr. 947, din 20/05/2011 emis de CJPSDPAT SIBIU (ANEXA 39 - POZIȚIA 1-9, ACT ADMINISTRATIV NR. 234/14.02.2007 EMIS DE CONSILIUL LOCAL JINA ANEXA NR. 39 POZIȚIA 1-9, 19-20, ACT ADMINISTRATIV PROCES VERBAL DE PUNERE ÎN POSESIE NR.3010/28.07.2011 EMIS DE CONSILIUL LOCAL JINA; Act administrativ nr. 3783/20.02.2023 emis de catre Primaria Comunei Jina);		
B1	Inscrierea provizorie, drept de PROPRIETATE, dobandit prin Lege, cota actuala 1/1, cota initiala 1/1 1) ASOCIATIA COMPOSESORAT JINA, CIF:14113204	A1

**C. Partea III. SARCINI .**

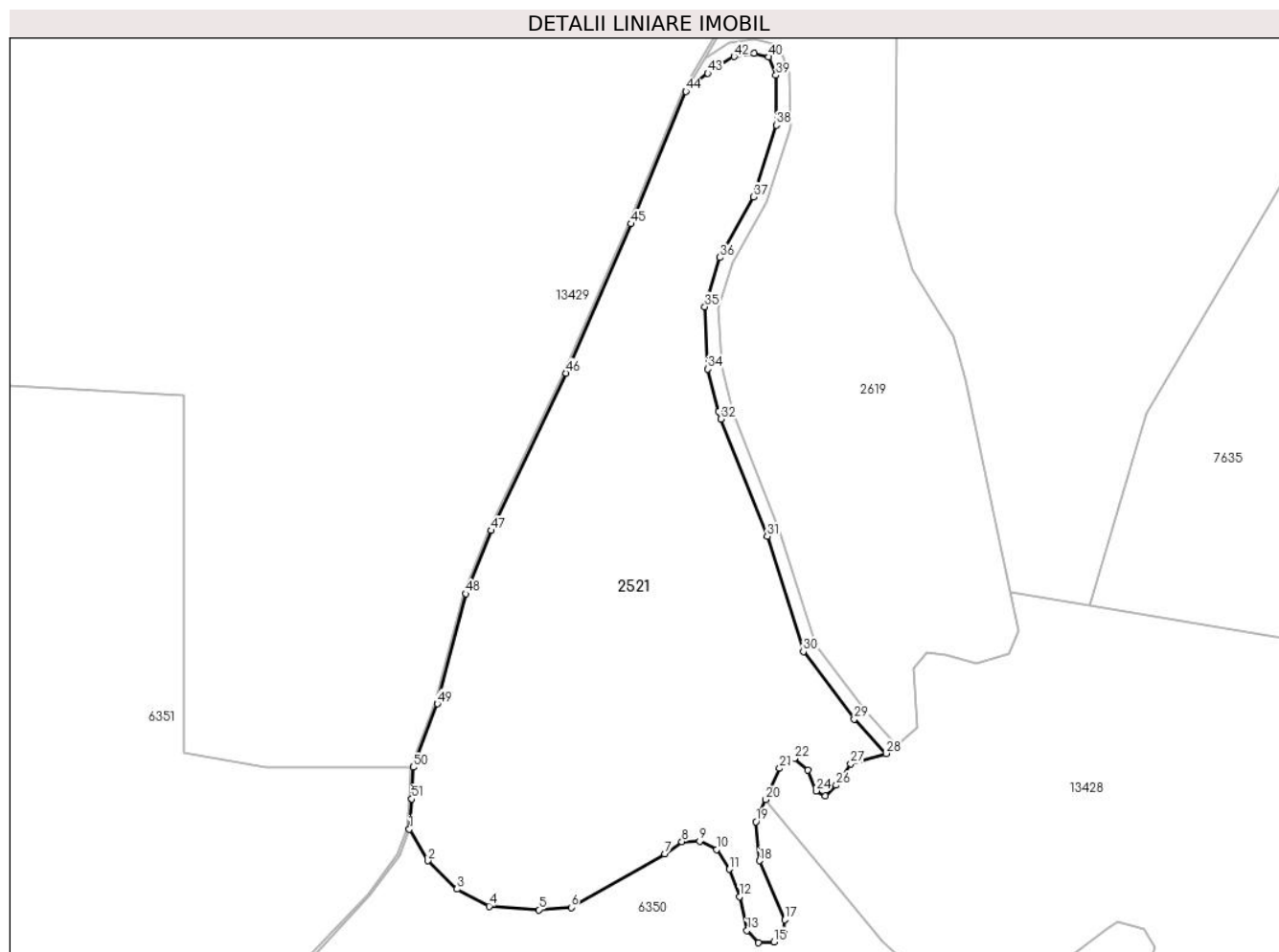
Inscrieri privind dezmembramintele dreptului de proprietate, drepturi reale de garanție și sarcini	Referințe
NU SUNT	

## Anexa Nr. 1 La Partea I

## Teren

Nr cadastral	Suprafața (mp)*	Observații / Referințe
	9.100	

\* Suprafața este determinată în planul de proiecție Stereo 70.



## Date referitoare la teren

Crt	Categorie folosință	Intravilan	Suprafața (mp)	Tarla	Parcelă	Nr. topo	Observații / Referințe
1	padure	NU	9.100	43	2615	-	UP2 UA228%

## Lungime Segmente

1) Valorile lungimilor segmentelor sunt obținute din proiecție în plan.

Punct început	X / Y	Punct sfârșit	X / Y	Lungime segment	Punct început	X / Y	Punct sfârșit	X / Y	Lungime segment	Punct început	X / Y	Punct sfârșit	X / Y	Lungime segment
1	400.679,596 471.542,101	2	400.683,592 471.535,26	7.923	2	400.683,592 471.535,26	3	400.689,906 471.529,149	8.787	3	400.689,906 471.529,149	4	400.696,869 471.525,449	7.885
4	400.696,869 471.525,449	5	400.707,588 471.524,651	10.749	5	400.707,588 471.524,651	6	400.714,584 471.525,169	7.015	6	400.714,584 471.525,169	7	400.734,885 471.536,732	23.363
7	400.734,885 471.536,732	8	400.738,554 471.539,384	4.527	8	400.738,554 471.539,384	9	400.742,392 471.539,47	3.839	9	400.742,392 471.539,47	10	400.746,106 471.537,721	4.105
10	400.746,106 471.537,721	11	400.748,865 471.533,432	5.1	11	400.748,865 471.533,432	12	400.751,024 471.527,518	6.296	12	400.751,024 471.527,518	13	400.752,642 471.520,163	7.531
13	400.752,642 471.520,163	14	400.755,167 471.517,527	3.65	14	400.755,167 471.517,527	15	400.758,469 471.517,738	3.309	15	400.758,469 471.517,738	16	400.760,592 471.519,651	2.858
16	400.760,592 471.519,651	17	400.760,828 471.522,517	2.876	17	400.760,828 471.522,517	18	400.755,389 471.535,266	13.861	18	400.755,389 471.535,266	19	400.754,622 471.543,692	8.461

Punct început	X / Y	Punct sfârșit	X / Y	Lungime segment	Punct început	X / Y	Punct sfârșit	X / Y	Lungime segment	Punct început	X / Y	Punct sfârșit	X / Y	Lungime segment
19	400.754,622 471.543,692	20	400.756,732 471.548,492	5.243	20	400.756,732 471.548,492	21	400.759,698 471.555,24	7.371	21	400.759,698 471.555,24	22	400.762,883 471.557,376	3.835
22	400.762,883 471.557,376	23	400.765,854 471.554,855	3.896	23	400.765,854 471.554,855	24	400.767,674 471.550,365	4.845	24	400.767,674 471.550,365	25	400.769,619 471.549,297	2.219
25	400.769,619 471.549,297	26	400.771,949 471.551,583	3.264	26	400.771,949 471.551,583	27	400.775,134 471.556,267	5.664	27	400.775,134 471.556,267	28	400.782,725 471.558,473	7.905
28	400.782,725 471.558,473	29	400.775,881 471.565,891	10.093	29	400.775,881 471.565,891	30	400.764,858 471.580,513	18.311	30	400.764,858 471.580,513	31	400.757,029 471.605,433	26.121
31	400.757,029 471.605,433	32	400.747,004 471.630,796	27.272	32	400.747,004 471.630,796	33	400.746,561 471.632,487	1.748	33	400.746,561 471.632,487	34	400.744,168 471.641,63	9.451
34	400.744,168 471.641,63	35	400.743,524 471.655,081	13.466	35	400.743,524 471.655,081	36	400.746,811 471.665,725	11.14	36	400.746,811 471.665,725	37	400.754,025 471.678,874	14.998
37	400.754,025 471.678,874	38	400.759,025 471.694,362	16.275	38	400.759,025 471.694,362	39	400.758,944 471.705,182	10.82	39	400.758,944 471.705,182	40	400.757,375 471.709,124	4.243
40	400.757,375 471.709,124	41	400.754,236 471.709,929	3.241	41	400.754,236 471.709,929	42	400.749,89 471.709,205	4.406	42	400.749,89 471.709,205	43	400.744,176 471.705,584	6.765
43	400.744,176 471.705,584	44	400.739,427 471.701,694	6.139	44	400.739,427 471.701,694	45	400.727,562 471.673,027	31.025	45	400.727,562 471.673,027	46	400.713,49 471.640,758	35.204
46	400.713,49 471.640,758	47	400.697,284 471.606,703	37.714	47	400.697,284 471.606,703	48	400.691,762 471.593,013	14.762	48	400.691,762 471.593,013	49	400.685,643 471.569,213	24.574
49	400.685,643 471.569,213	50	400.680,406 471.555,497	14.682	50	400.680,406 471.555,497	51	400.680,111 471.548,652	6.851	51	400.680,111 471.548,652	1	400.679,596 471.542,101	6.571

\*\* Lungimile segmentelor sunt determinate în planul de proiecție Stereo 70 și sunt rotunjite la 1 milimetru.

\*\*\* Distanța dintre puncte este formată din segmente cumulate ce sunt mai mici decât valoarea 1 milimetru.



**DATE DESPRE IMOBILUL NR. 2522**

Oficiul de Cadastru și Publicitate Imobiliară SIBIU  
Biroul de Cadastru și Publicitate Imobiliară Saliste

**A. Partea I. Descrierea imobilului**

TEREN Extravilan

Adresa: Jud. Sibiu

Nr. Crt	Nr cadastral Nr. topografic	Suprafața* (mp)	Observații / Referințe
A1		3.000	Sector cadastral:148 Teren neimprejmuit;

**B. Partea II. Proprietari și acte**

Inscrieri privitoare la dreptul de proprietate și alte drepturi reale		Referințe
/		
Act Administrativ nr. 136/33, din 18/03/1993 emis de CJPSDPAT SIBIU;		
B1	Intabulare, drept de PROPRIETATE Legea 18/1991, dobandit prin Reconstituire, cota actuala 1/1, cota initiala 1/1 1) STREULEA MARIA	A1

**C. Partea III. SARCINI .**

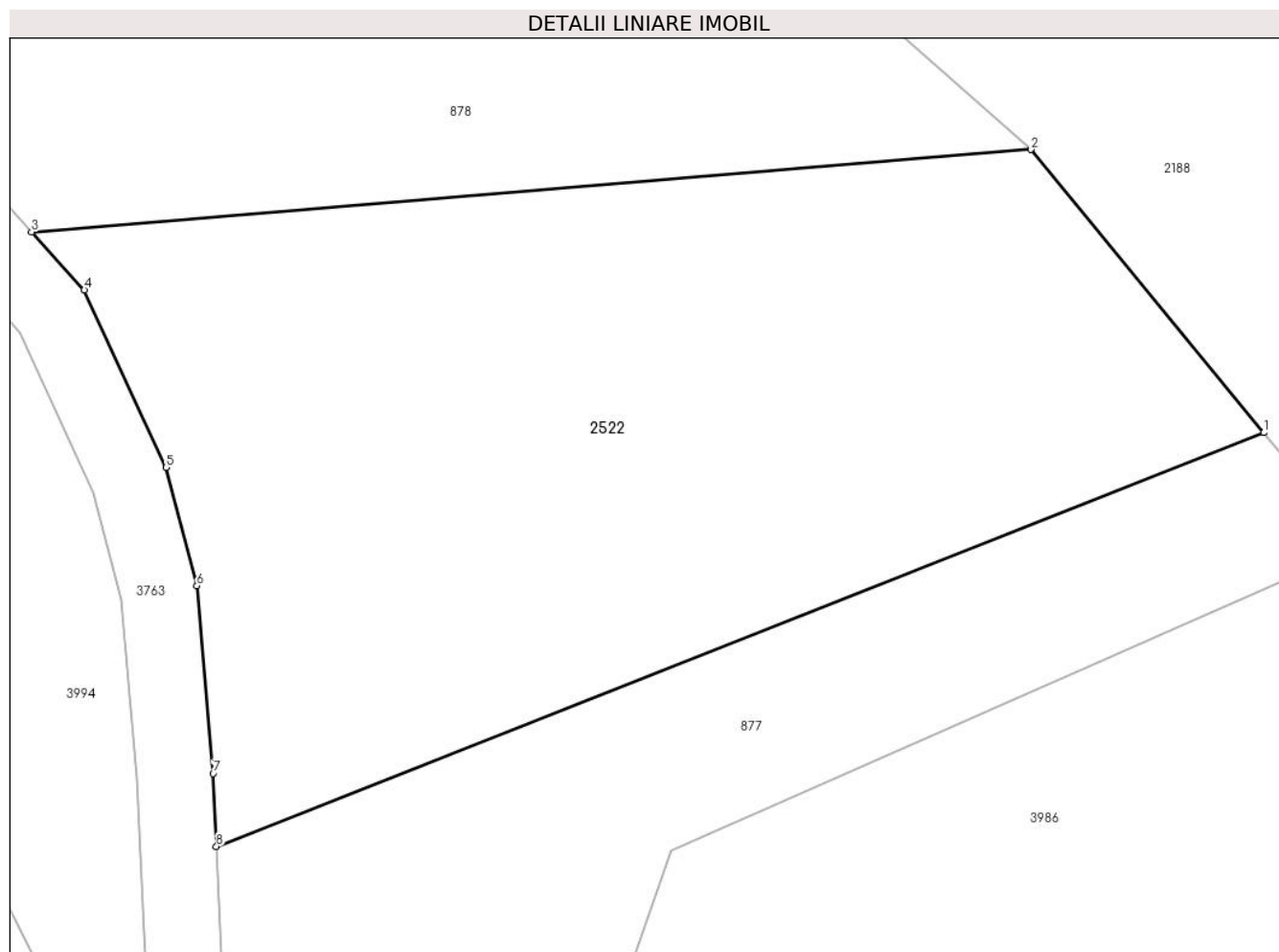
Inscrieri privind dezmembramintele dreptului de proprietate, drepturi reale de garanție și sarcini	Referințe
NU SUNT	

## Anexa Nr. 1 La Partea I

## Teren

Nr cadastral	Suprafața (mp)*	Observații / Referințe
	3.000	

\* Suprafața este determinată în planul de proiecție Stereo 70.



## Date referitoare la teren

Crt	Categorie folosință	Intra vilan	Suprafața (mp)	Tarla	Parcelă	Nr. topo	Observații / Referințe
1	padure	NU	3.000	61	3664/1	-	UP2 UA51%

## Lungime Segmente

1) Valorile lungimilor segmentelor sunt obținute din proiecție în plan.

Punct început	X / Y	Punct sfârșit	X / Y	Lungime segment (** (m)
1	406.075,934 467.050,373	2	406.057,621 467.072,61	28.807
2	406.057,621 467.072,61	3	405.979,092 467.066,136	78.795
3	405.979,092 467.066,136	4	405.983,24 467.061,581	6.161
4	405.983,24 467.061,581	5	405.989,66 467.047,641	15.347
5	405.989,66 467.047,641	6	405.992,086 467.038,346	9.606

Punct început	X / Y	Punct sfârşit	X / Y	Lungime segment (** (m)
6	405.992,086 467.038,346	7	405.993,355 467.023,609	14.792
7	405.993,355 467.023,609	8	405.993,617 467.017,88	5.735
8	405.993,617 467.017,88	1	406.075,934 467.050,373	88.498

\*\* Lungimile segmentelor sunt determinate în planul de proiecţie Stereo 70 şi sunt rotunjite la 1 milimetru.

\*\*\* Distanţa dintre puncte este formată din segmente cumulate ce sunt mai mici decât valoarea 1 milimetru.





**DATE DESPRE IMOBILUL NR. 2523**

Oficiul de Cadastru și Publicitate Imobiliară SIBIU  
Biroul de Cadastru și Publicitate Imobiliară Saliste

**A. Partea I. Descrierea imobilului**

TEREN Extravilan

Adresa: Jud. Sibiu

Nr. Crt	Nr cadastral Nr. topografic	Suprafața* (mp)	Observații / Referințe
A1		11	Sector cadastral:62 Teren neimprejmuit;

**B. Partea II. Proprietari și acte**

Inscrieri privitoare la dreptul de proprietate și alte drepturi reale		Referințe
/		
Act Normativ nr. 7, din 13/03/1996 emis de PARLAMENTUL ROMÂNIEI;		
B1	Inscrierea provizorie, drept de PROPRIETATE, dobandit prin Lege, cota actuala 1/1, cota initiala 1/1	A1
1) <b>COMUNA JINA</b> , CIF:0000000000000, PROPRIETAR NEIDENTIFICAT		

**C. Partea III. SARCINI .**

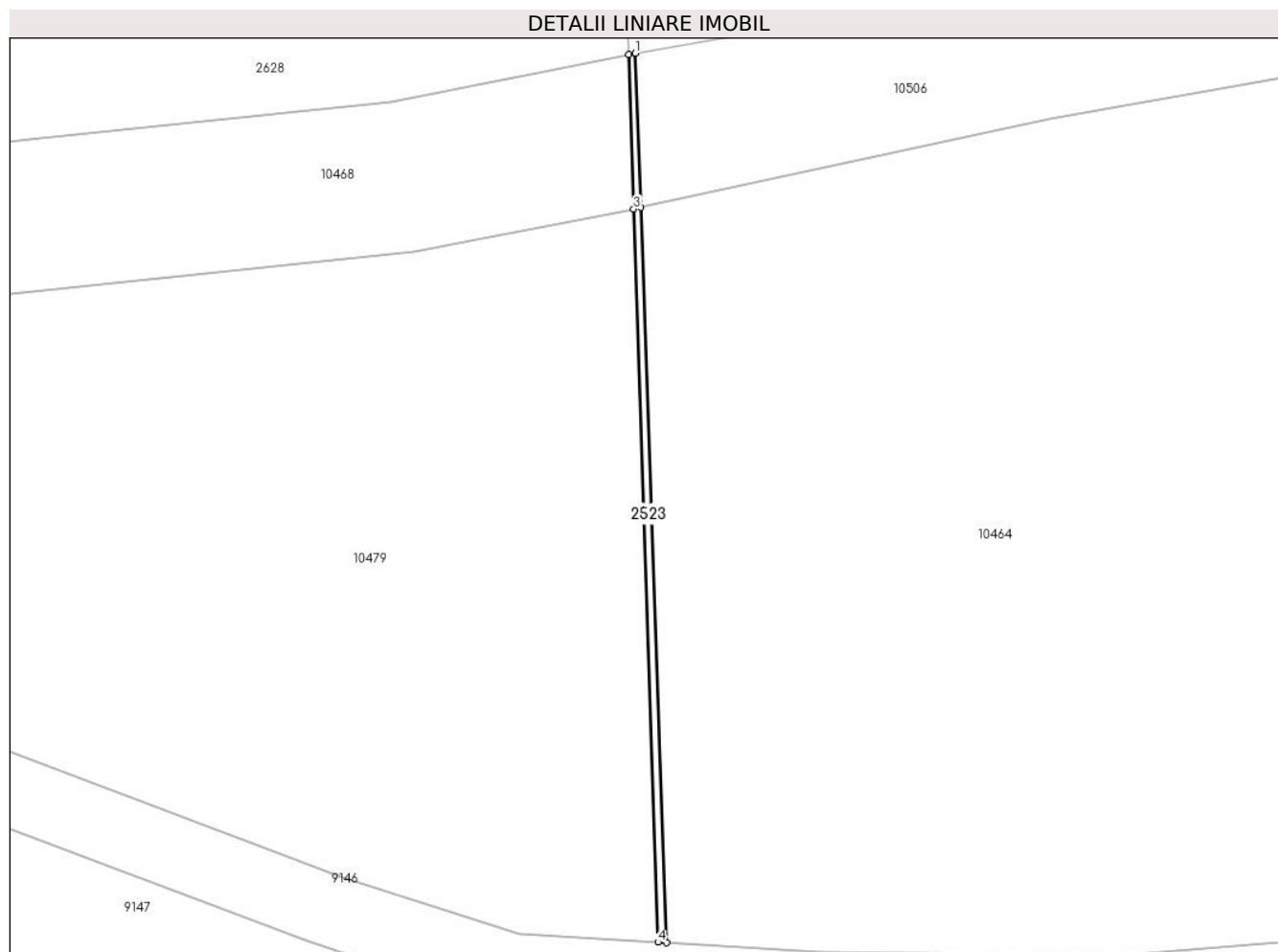
Inscrieri privind dezmembramintele dreptului de proprietate, drepturi reale de garanție și sarcini	Referințe
NU SUNT	

## Anexa Nr. 1 La Partea I

## Teren

Nr cadastral	Suprafața (mp)*	Observații / Referințe
	11	

\* Suprafața este determinată în planul de proiecție Stereo 70.



## Date referitoare la teren

Crt	Categorie folosință	Intravilan	Suprafața (mp)	Tarla	Parcelă	Nr. topo	Observații / Referințe
1	ape curgătoare	NU	11	43	2759/1	-	

## Lungime Segmente

1) Valorile lungimilor segmentelor sunt obținute din proiecție în plan.

Punct început	X / Y	Punct sfârșit	X / Y	Lungime segment (** (m)
1	400.529,875 471.082,614	2	400.529,607 471.082,561	0.273
2	400.529,607 471.082,561	3	400.529,81 471.076,485	6.079
3	400.529,81 471.076,485	4	400.530,773 471.047,599	28.902
4	400.530,773 471.047,599	5	400.531,121 471.047,578	0.349
5	400.531,121 471.047,578	6	400.530,091 471.076,541	28.981

Punct început	X / Y	Punct sfârșit	X / Y	Lungime segment (** (m)
6	400.530,091 471.076,541	1	400.529,875 471.082,614	6.077

\*\* Lungimile segmentelor sunt determinate în planul de proiecție Stereo 70 și sunt rotunjite la 1 milimetru.

\*\*\* Distanța dintre puncte este formată din segmente cumulate ce sunt mai mici decât valoarea 1 milimetru.



**DATE DESPRE IMOBILUL NR. 2524**

Oficiul de Cadastru și Publicitate Imobiliară SIBIU  
Biroul de Cadastru și Publicitate Imobiliară Saliste

**A. Partea I. Descrierea imobilului**

TEREN Extravilan

Adresa: Jud. Sibiu

Nr. Crt	Nr cadastral Nr. topografic	Suprafața* (mp)	Observații / Referințe
A1	101299	Din acte: 8.100 Masurata: 1.225	Sector cadastral:89 Teren neimprejmut;

**B. Partea II. Proprietari și acte**

Inscrieri privitoare la dreptul de proprietate și alte drepturi reale	Referințe
<b>12895 / 21/11/2012</b>	
Act Administrativ nr. 1378, din 07/03/2011 emis de CJPSDPAT SIBIU ((anexa 15); documentatia cadastrala receptionata de OCPI Sibiu in dosar nr.11211/2012);	
B2	A1
Intabulare, drept de PROPRIETATE, in conditiile Legii nr.1/2000 si Legii nr.247/2005, dobandit prin Lege, cota actuala 1/1, cota initiala 1/1 1) <b>COMUNA JINA</b> , CIF:4480130	

**C. Partea III. SARCINI .**

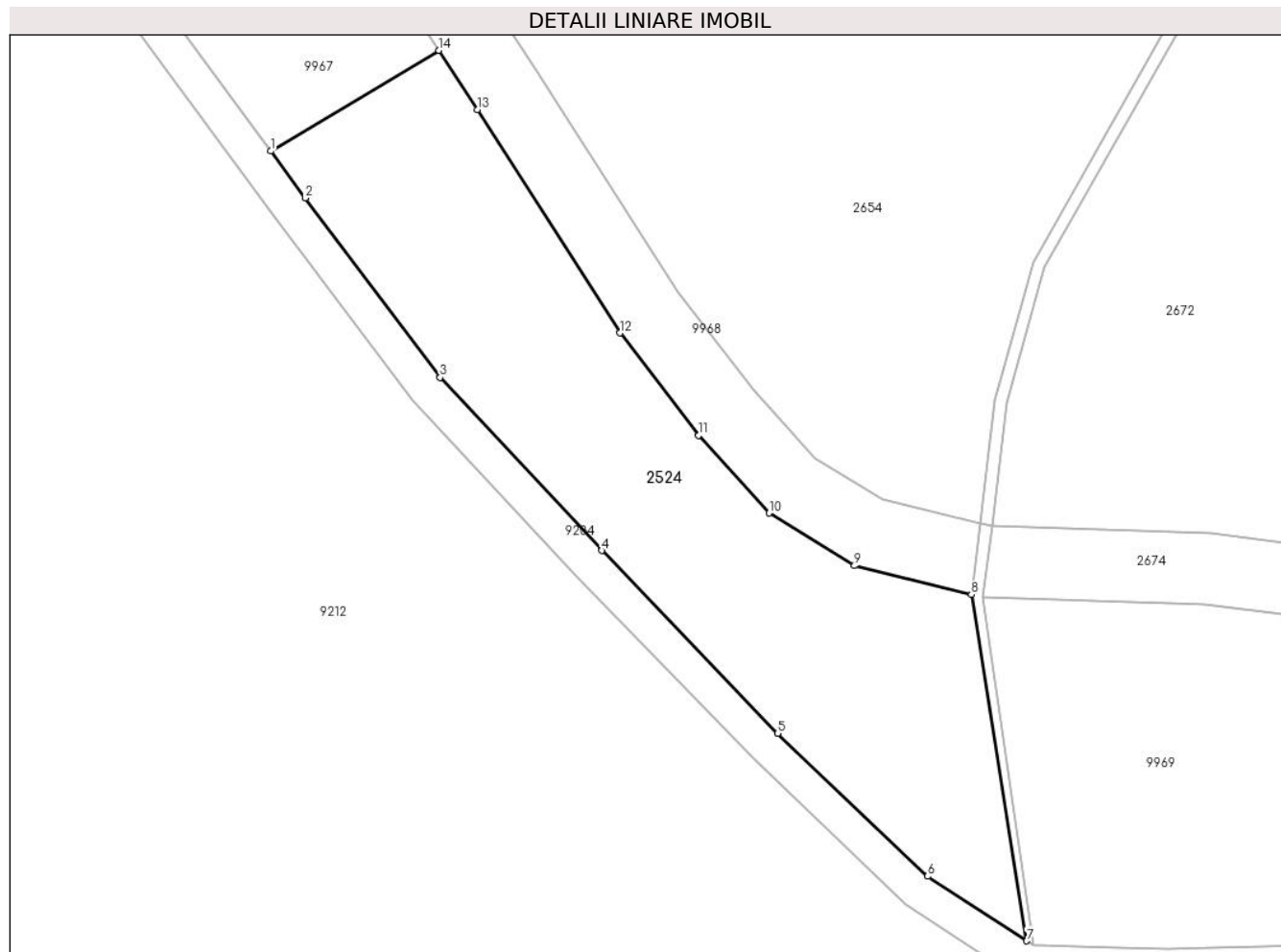
Inscrieri privind dezmembramintele dreptului de proprietate, drepturi reale de garanție și sarcini	Referințe
NU SUNT	

## Anexa Nr. 1 La Partea I

## Teren

Nr cadastral	Suprafața (mp)*	Observații / Referințe
101299	Din acte: 8.100 Masurata: 1.225	

\* Suprafața este determinată în planul de proiecție Stereo 70.



## Date referitoare la teren

Crt	Categorie folosință	Intravilan	Suprafața (mp)	Tarla	Parcelă	Nr. topo	Observații / Referințe
1	padure	NU	1.225	45	2800/1	-	UP2 UA 39%; nr. parcela 3089 gresit în CF; nr. tarla 49 gresit în CF; mențiunea de UA gresită în TP; Imobilul este străbătut de pârâu, de aceea se dezmembrează în 2 imobile astfel: imobilul 1 - ID 2524 în suprafață de 1225 mp, imobilul 2 - ID 9969 în suprafață de 6887 mp, însumând o suprafață totală de 8112 mp.

## Lungime Segmente

1) Valorile lungimilor segmentelor sunt obținute din proiecție în plan.

Punct început	X / Y	Punct sfârșit	X / Y	Lungime segment (** (m)
1	402.839,087 469.832,783	2	402.841,999 469.828,817	4.92

Punct început	X / Y	Punct sfârşit	X / Y	Lungime segment (** (m)
2	402.841,999 469.828,817	3	402.853,404 469.813,685	18.949
3	402.853,404 469.813,685	4	402.867,041 469.799,071	19.988
4	402.867,041 469.799,071	5	402.881,895 469.783,647	21.414
5	402.881,895 469.783,647	6	402.894,548 469.771,571	17.491
6	402.894,548 469.771,571	7	402.902,92 469.766,126	9.987
7	402.902,92 469.766,126	8	402.898,239 469.795,354	29.6
8	402.898,239 469.795,354	9	402.888,373 469.797,787	10.162
9	402.888,373 469.797,787	10	402.881,168 469.802,238	8.469
10	402.881,168 469.802,238	11	402.875,228 469.808,792	8.845
11	402.875,228 469.808,792	12	402.868,569 469.817,433	10.909
12	402.868,569 469.817,433	13	402.856,554 469.836,274	22.346
13	402.856,554 469.836,274	14	402.853,297 469.841,28	5.972
14	402.853,297 469.841,28	1	402.839,087 469.832,783	16.557

\*\* Lungimile segmentelor sunt determinate în planul de proiecţie Stereo 70 şi sunt rotunjite la 1 milimetru.

\*\*\* Distanţa dintre puncte este formată din segmente cumulate ce sunt mai mici decât valoarea 1 milimetru.





**DATE DESPRE IMOBILUL NR. 2525**

Oficiul de Cadastru și Publicitate Imobiliară SIBIU  
Biroul de Cadastru și Publicitate Imobiliară Saliste

**A. Partea I. Descrierea imobilului**

TEREN Extravilan

Adresa: Jud. Sibiu

Nr. Crt	Nr cadastral Nr. topografic	Suprafața* (mp)	Observații / Referințe
A1	103847	Din acte: 2.375 Masurata: 1.263	Sector cadastral:89 Teren neimpregmuit;

**B. Partea II. Proprietari și acte**

Inscrieri privitoare la dreptul de proprietate și alte drepturi reale	Referințe
<b>12813 / 23/12/2020</b>	
Act Administrativ nr. Hotararea nr. 48/2020, din 21/12/2020 emis de CONSILIUL LOCAL JINA (DOCUMENTATIE CADASTRALA RECEPTIONATA DE OCPI SIBIU; act administrativ nr adeverinta nr. 10720 din 28.12.2020, emis de PRIMARIA COMUNEI JINA; act normativ nr HG nr. 978 din 19.09.2002, emis de GUVERNUL ROMANIEI);	
B2	A1
Intabulare, drept de PROPRIETATE, dobandit prin Lege, cota actuala 1/1, cota initiala 1/1 1) COMUNA JINA-DOMENIUL PUBLIC, CIF:4480130	

**C. Partea III. SARCINI .**

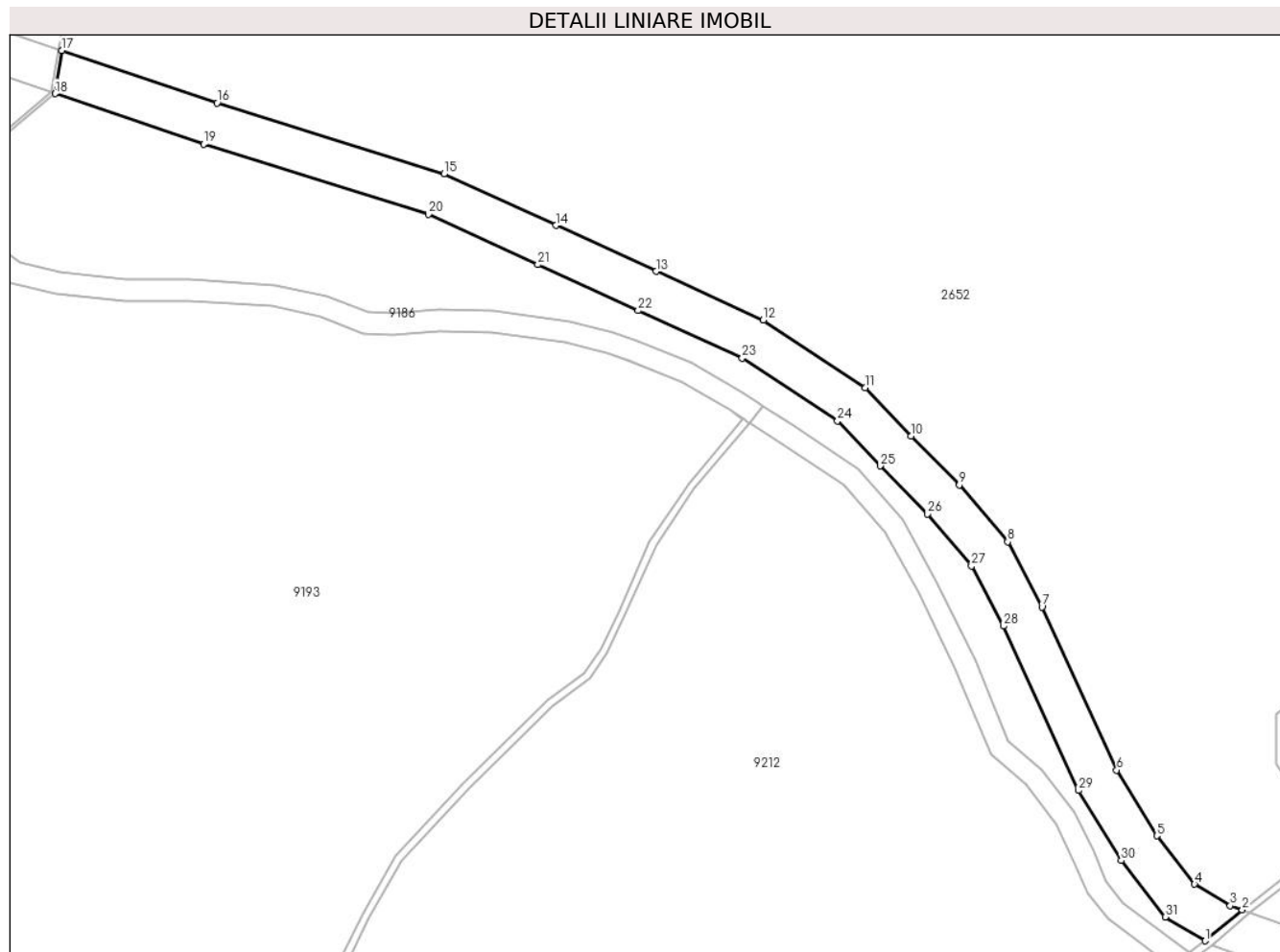
Inscrieri privind dezmembramintele dreptului de proprietate, drepturi reale de garanție și sarcini	Referințe
NU SUNT	

## Anexa Nr. 1 La Partea I

## Teren

Nr cadastral	Suprafața (mp)*	Observații / Referințe
103847	Din acte: 2.375 Masurata: 1.263	

\* Suprafața este determinată în planul de proiecție Stereo 70.



## Date referitoare la teren

Crt	Categorie folosință	Intravilan	Suprafața (mp)	Tarla	Parcelă	Nr. topo	Observații / Referințe
1	drum	NU	1.263	45	2797	-	NR PARCELA 2794 GRESIT IN CF; Imobilul este străbătut de pârâu, de aceea se dezmembrează în 3 imobile astfel: imobilul 1 - ID 2525 în suprafață de 1263 mp, imobilul 2 - ID 2538 în suprafață de 182 mp, imobilul 3 - ID 2588 în suprafață de 930 mp însumând o suprafață totală de 2375 mp.

## Lungime Segmente

1) Valorile lungimilor segmentelor sunt obținute din proiecție în plan.

Punct început	X / Y	Punct sfârșit	X / Y	Lungime segment (** (m)
1	402.561,47 470.076,758	2	402.566,637 470.081,061	6.724
3	402.564,966 470.081,657	4	402.559,998 470.084,653	5.801

Punct început	X / Y	Punct sfârșit	X / Y	Lungime segment (** (m)
2	402.566,637 470.081,061	3	402.564,966 470.081,657	1.774
4	402.559,998 470.084,653	5	402.554,749 470.091,347	8.507

Punct început	X / Y	Punct sfârșit	X / Y	Lungime segment (** (m)
5	402.554,749 470.091,347	6	402.549,177 470.100,493	10.71
7	402.538,793 470.123,162	8	402.534,006 470.132,223	10.248
9	402.527,318 470.140,145	10	402.520,605 470.146,942	9.553
11	402.514,245 470.153,632	12	402.500,047 470.163,021	17.022
13	402.485,14 470.169,802	14	402.471,217 470.176,184	15.316
15	402.455,666 470.183,34	16	402.424,111 470.193,196	33.058
17	402.402,554 470.200,511	18	402.401,601 470.194,499	6.087
19	402.422,252 470.187,491	20	402.453,508 470.177,728	32.745
21	402.468,713 470.170,731	22	402.482,648 470.164,344	15.329
23	402.497,132 470.157,755	24	402.510,366 470.149,003	15.866
25	402.516,296 470.142,766	26	402.522,885 470.136,096	9.376
27	402.529,003 470.128,847	28	402.533,409 470.120,509	9.431
29	402.543,869 470.097,673	30	402.549,81 470.087,923	11.417
31	402.555,956 470.080,084	1	402.561,47 470.076,758	6.439

Punct început	X / Y	Punct sfârșit	X / Y	Lungime segment (** (m)
6	402.549,177 470.100,493	7	402.538,793 470.123,162	24.934
8	402.534,006 470.132,223	9	402.527,318 470.140,145	10.368
10	402.520,605 470.146,942	11	402.514,245 470.153,632	9.231
12	402.500,047 470.163,021	13	402.485,14 470.169,802	16.377
14	402.471,217 470.176,184	15	402.455,666 470.183,34	17.118
16	402.424,111 470.193,196	17	402.402,554 470.200,511	22.764
18	402.401,601 470.194,499	19	402.422,252 470.187,491	21.808
20	402.453,508 470.177,728	21	402.468,713 470.170,731	16.738
22	402.482,648 470.164,344	23	402.497,132 470.157,755	15.912
24	402.510,366 470.149,003	25	402.516,296 470.142,766	8.606
26	402.522,885 470.136,096	27	402.529,003 470.128,847	9.486
28	402.533,409 470.120,509	29	402.543,869 470.097,673	25.118
30	402.549,81 470.087,923	31	402.555,956 470.080,084	9.961

\*\* Lungimile segmentelor sunt determinate în planul de proiecție Stereo 70 și sunt rotunjite la 1 milimetru.

\*\*\* Distanța dintre puncte este formată din segmente cumulate ce sunt mai mici decât valoarea 1 milimetru.



**DATE DESPRE IMOBILUL NR. 2526**

Oficiul de Cadastru și Publicitate Imobiliară SIBIU  
Biroul de Cadastru și Publicitate Imobiliară Saliste

**A. Partea I. Descrierea imobilului**

TEREN Extravilan

Adresa: Jud. Sibiu

Nr. Crt	Nr cadastral Nr. topografic	Suprafața* (mp)	Observații / Referințe
A1	101276	Din acte: 900 Masurata: 899	Sector cadastral:148 Teren neimpregmuit;

**B. Partea II. Proprietari și acte**

Inscrieri privitoare la dreptul de proprietate și alte drepturi reale	Referințe
<b>12811 / 20/11/2012</b>	
Act Administrativ nr. 1378, din 07/03/2011 emis de CJPSDPAT SIBIU ((anexa 17); documentatie cadastrala receptionata de catre OCPI Sibiu cu nr. 11211/2012);	
B2	A1
Intabulare, drept de PROPRIETATE, in conditiile Legii nr.1/2000 si Legii nr.247/2005, dobandit prin Lege, cota actuala 1/1, cota initiala 1/1 1) <b>COMUNA JINA</b> , CIF:4480130	

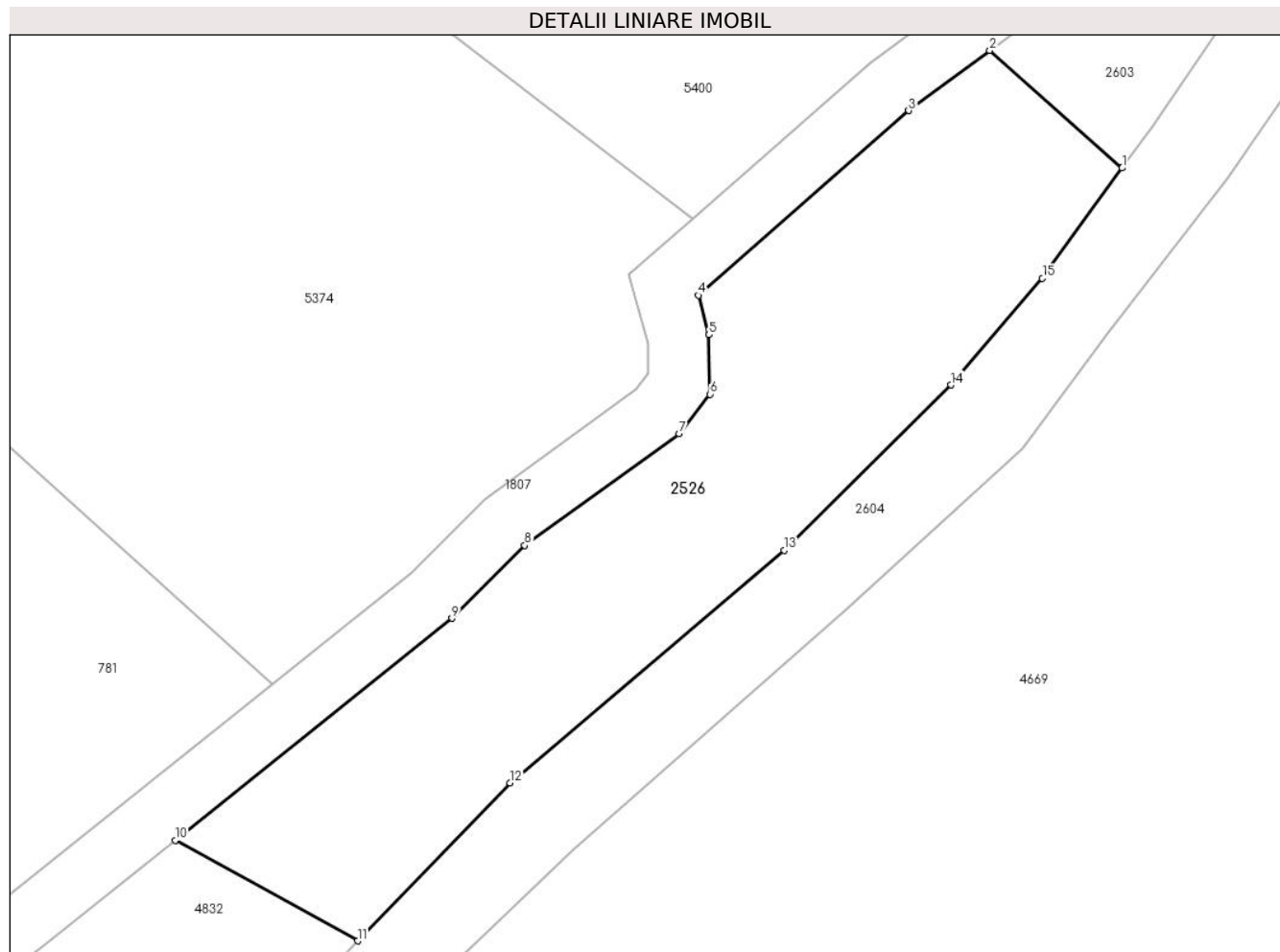
**C. Partea III. SARCINI .**

Inscrieri privind dezmembramintele dreptului de proprietate, drepturi reale de garanție și sarcini	Referințe
NU SUNT	

**Anexa Nr. 1 La Partea I****Teren**

Nr cadastral	Suprafața (mp)*	Observații / Referințe
101276	Din acte: 900 Masurata: 899	

\* Suprafața este determinată în planul de proiecție Stereo 70.

**Date referitoare la teren**

Crt	Categorie folosință	Intravilan	Suprafața (mp)	Tarla	Parcelă	Nr. topo	Observații / Referințe
1	padure	NU	899	61	3704	-	UP2 UA53%; NR PARCELA 3702 GRESIT IN CF; mentiunea de UA gresita in TP;

**Lungime Segmente**

1) Valorile lungimilor segmentelor sunt obținute din proiecție în plan.

Punct început	X / Y	Punct sfârșit	X / Y	Lungime segment (** (m)
1	405.944,544 466.234,217	2	405.935,89 466.241,906	11.576
2	405.935,89 466.241,906	3	405.930,582 466.237,979	6.603
3	405.930,582 466.237,979	4	405.916,823 466.225,894	18.313
4	405.916,823 466.225,894	5	405.917,525 466.223,312	2.676

Punct început	X / Y	Punct sfârșit	X / Y	Lungime segment (** (m)
5	405.917,525 466.223,312	6	405.917,59 466.219,423	3.89
6	405.917,59 466.219,423	7	405.915,553 466.216,852	3.28
7	405.915,553 466.216,852	8	405.905,464 466.209,539	12.461
8	405.905,464 466.209,539	9	405.900,71 466.204,783	6.725
9	405.900,71 466.204,783	10	405.882,609 466.190,262	23.206
10	405.882,609 466.190,262	11	405.894,539 466.183,68	13.625
11	405.894,539 466.183,68	12	405.904,491 466.194,019	14.351
12	405.904,491 466.194,019	13	405.922,441 466.209,212	23.517
13	405.922,441 466.209,212	14	405.933,339 466.220,028	15.354
14	405.933,339 466.220,028	15	405.939,328 466.227,007	9.196
15	405.939,328 466.227,007	1	405.944,544 466.234,217	8.899

\*\* Lungimile segmentelor sunt determinate în planul de proiecție Stereo 70 și sunt rotunjite la 1 milimetru.

\*\*\* Distanța dintre puncte este formată din segmente cumulate ce sunt mai mici decât valoarea 1 milimetru.





**DATE DESPRE IMOBILUL NR. 2527**

Oficiul de Cadastru și Publicitate Imobiliară SIBIU  
Biroul de Cadastru și Publicitate Imobiliară Saliste

**A. Partea I. Descrierea imobilului**

TEREN Extravilan

Adresa: Jud. Sibiu

Nr. Crt	Nr cadastral Nr. topografic	Suprafața* (mp)	Observații / Referințe
A1	103822	487	Sector cadastral:148 Teren neimpregmuit;

**B. Partea II. Proprietari și acte**

Inscrieri privitoare la dreptul de proprietate și alte drepturi reale		Referințe
<b>12764 / 22/12/2020</b>		
Act Administrativ nr. Hotararea nr. 48/2020, din 21/12/2020 emis de CONSILIUL LOCAL JINA (DOCUMENTATIE CADASTRALA RECEPTIONATA DE OCPI SIBIU; act administrativ nr adeverinta nr. 10720 din 28.12.2020, emis de PRIMARIA COMUNEI JINA;act normativ nr HG nr. 978 din 19.09.2002, emis de GUVERNUL ROMANIEI);		
B2	Intabulare, drept de PROPRIETATE, dobandit prin Lege, cota actuala 1/1, cota initiala 1/1	A1
1) COMUNA JINA-DOMENIUL PUBLIC, CIF:4480130		

**C. Partea III. SARCINI .**

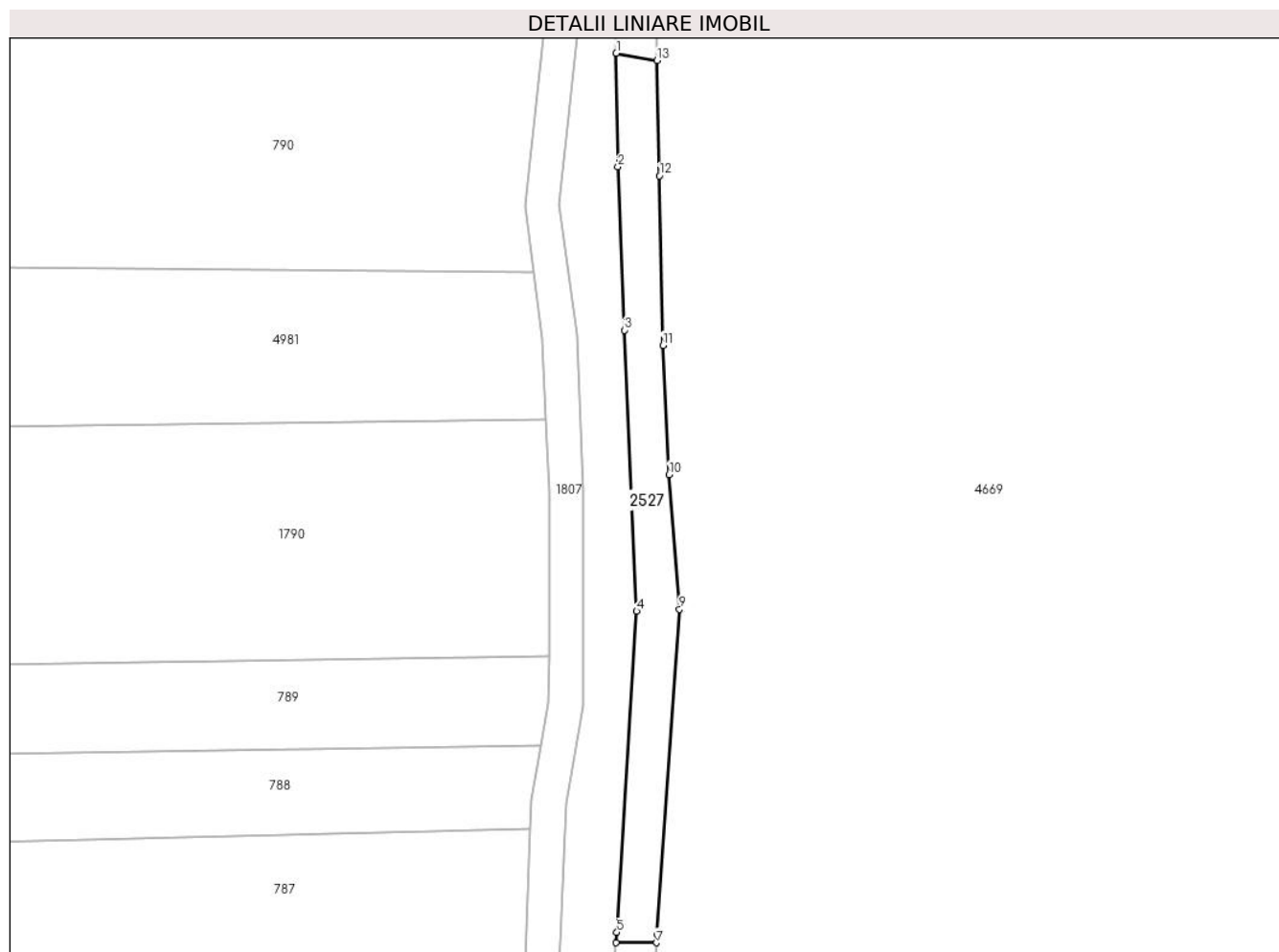
Inscrieri privind dezmembramintele dreptului de proprietate, drepturi reale de garanție și sarcini	Referințe
NU SUNT	

## Anexa Nr. 1 La Partea I

## Teren

Nr cadastral	Suprafața (mp)*	Observații / Referințe
103822	487	

\* Suprafața este determinată în planul de proiecție Stereo 70.



## Date referitoare la teren

Crt	Categorie folosință	Intravilan	Suprafața (mp)	Tarla	Parcelă	Nr. topo	Observații / Referințe
1	drum	NU	487	61	3701/2	-	NR PARCELA 3550 GRESIT IN CF

## Lungime Segmente

1) Valorile lungimilor segmentelor sunt obținute din proiecție în plan.

Punct început	X / Y	Punct sfârșit	X / Y	Lungime segment (** (m)
1	406.027,674 466.622,006	2	406.027,898 466.608,752	13.256
2	406.027,898 466.608,752	3	406.028,615 466.589,704	19.061
3	406.028,615 466.589,704	4	406.030,055 466.556,922	32.814
4	406.030,055 466.556,922	5	406.027,745 466.519,476	37.517
5	406.027,745 466.519,476	6	406.027,65 466.518,282	1.198

Punct început	X / Y	Punct sfârșit	X / Y	Lungime segment (** (m)
6	406.027,65 466.518,282	7	406.032,385 466.518,252	4.735
7	406.032,385 466.518,252	8	406.032,45 466.519,217	0.967
8	406.032,45 466.519,217	9	406.035,046 466.557,15	38.022
9	406.035,046 466.557,15	10	406.033,832 466.572,862	15.759
10	406.033,832 466.572,862	11	406.033,114 466.587,934	15.089
11	406.033,114 466.587,934	12	406.032,707 466.607,715	19.785
12	406.032,707 466.607,715	13	406.032,435 466.621,137	13.425
13	406.032,435 466.621,137	1	406.027,674 466.622,006	4.84

\*\* Lungimile segmentelor sunt determinate în planul de proiecție Stereo 70 și sunt rotunjite la 1 milimetru.

\*\*\* Distanța dintre puncte este formată din segmente cumulate ce sunt mai mici decât valoarea 1 milimetru.



**DATE DESPRE IMOBILUL NR. 2528**

Oficiul de Cadastru și Publicitate Imobiliară SIBIU  
 Biroul de Cadastru și Publicitate Imobiliară Saliste

**A. Partea I. Descrierea imobilului**

TEREN Extravilan

Adresa: Jud. Sibiu

Nr. Crt	Nr cadastral Nr. topografic	Suprafața* (mp)	Observații / Referințe
A1	101294	Din acte: 13.300 Masurata: 9.236	Sector cadastral:140 Teren neimpregmuit;

**B. Partea II. Proprietari și acte**

Inscrieri privitoare la dreptul de proprietate și alte drepturi reale	Referințe
<b>12888 / 21/11/2012</b>	
Act Administrativ nr. 1378, din 07/03/2011 emis de CJPSDPAT SIBIU ((anexa 16), documentatie cadastrala receptionata de catre OCPI Sibiu in dosar nr. 11211/2012);	
B2	A1
Intabulare, drept de PROPRIETATE in conditiile Legii nr.1/2000 si Legii nr.247/2005, dobandit prin Lege, cota actuala 1/1, cota initiala 1/1 1) <b>COMUNA JINA</b> , CIF:4480130	

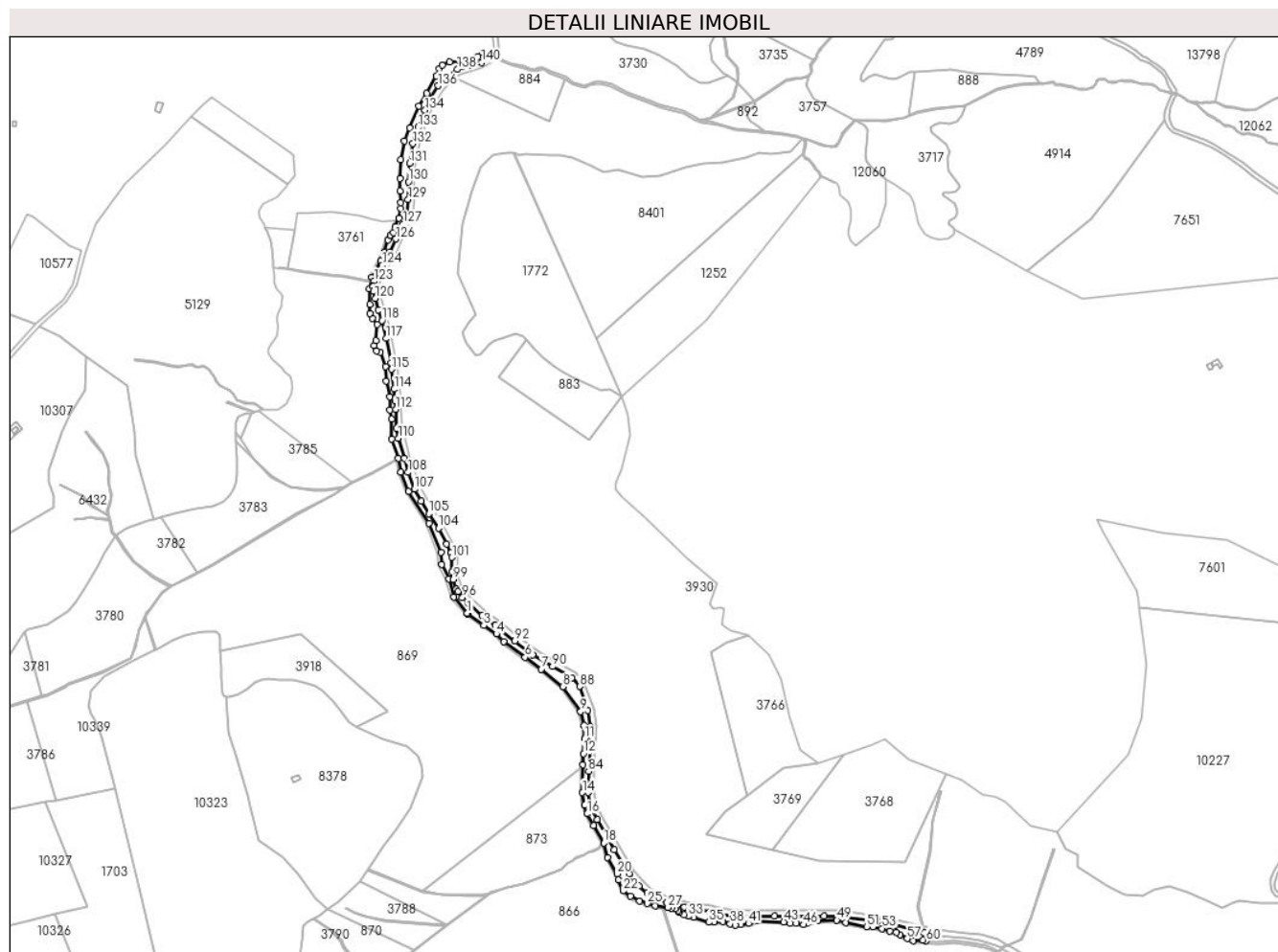
**C. Partea III. SARCINI .**

Inscrieri privind dezmembramintele dreptului de proprietate, drepturi reale de garanție și sarcini	Referințe
NU SUNT	

**Teren**

Nr cadastral	Suprafața (mp)*	Observații / Referințe
101294	Din acte: 13.300 Masurata: 9.236	

\* Suprafața este determinată în planul de proiecție Stereo 70.



**Date referitoare la teren**

Crt	Categorie folosință	Intravilan	Suprafața (mp)	Tarla	Parcelă	Nr. topo	Observații / Referințe
1	padure	NU	9.236	58	3547/3	-	UP2 UA48%, UA49%; NR PARCELA 3547 GRESIT IN CF; mentiunea de UA gresita in TP; Imobilul este străbătut de pârau, de aceea se dezmembrează în 3 imobile astfel: imobilul 1 - ID 2528 în suprafață de 9236 mp, imobilul 2 - ID 3935 în suprafață de 344 mp, imobilul 3 - ID 3799 în suprafață de 3489mp însumând o suprafață totală de 13069 mp.

**Lungime Segmente**

1) Valorile lungimilor segmentelor sunt obținute din proiecție în plan.

Punct început	X / Y	Punct sfârșit	X / Y	Lungime segment
1	404.882,319 467.497,326	2	404.882,845 467.496,703	0.815
4	404.911,593 467.476,199	5	404.919,178 467.468,352	10.914
2	404.882,845 467.496,703	3	404.898,866 467.484,814	19.959
5	404.919,178 467.468,352	6	404.940,575 467.452,711	26.504
3	404.898,866 467.484,814	4	404.911,593 467.476,199	15.369
6	404.940,575 467.452,711	7	404.957,078 467.440,737	20.389

Punct început	X / Y	Punct sfârșit	X / Y	Lungime segment	Punct început	X / Y	Punct sfârșit	X / Y	Lungime segment	Punct început	X / Y	Punct sfârșit	X / Y	Lungime segment
7	404.957,078 467.440,737	8	404.978,673 467.422,914	28.0	8	404.978,673 467.422,914	9	404.996,575 467.397,913	30.74 9	9	404.996,575 467.397,913	10	404.999,964 467.383,975	14.34 4
10	404.999,964 467.383,975	11	405.000,756 467.370,259	13.73 9	11	405.000,756 467.370,259	12	404.999,564 467.355,433	14.87 4	12	404.999,564 467.355,433	13	404.999,031 467.344,376	11.07
13	404.999,031 467.344,376	14	404.998,501 467.316,194	28.18 7	14	404.998,501 467.316,194	15	405.000,387 467.303,533	12.80 1	15	405.000,387 467.303,533	16	405.003,367 467.294,867	9.164
16	405.003,367 467.294,867	17	405.009,613 467.283,243	13.19 6	17	405.009,613 467.283,243	18	405.020,159 467.265,298	20.81 4	18	405.020,159 467.265,298	19	405.023,603 467.250,998	14.70 9
19	405.023,603 467.250,998	20	405.033,18 467.234,247	19.29 5	20	405.033,18 467.234,247	21	405.034,883 467.228,354	6.134	21	405.034,883 467.228,354	22	405.039,384 467.217,038	12.17 8
22	405.039,384 467.217,038	23	405.046,837 467.211,795	9.112	23	405.046,837 467.211,795	24	405.056,241 467.206,872	10.61 5	24	405.056,241 467.206,872	25	405.063,798 467.204,354	7.965
25	405.063,798 467.204,354	26	405.071,911 467.202,157	8.405	26	405.071,911 467.202,157	27	405.084,769 467.200,389	12.97 9	27	405.084,769 467.200,389	28	405.088,3 467.199,936	3.56
28	405.088,3 467.199,936	29	405.091,738 467.198,954	3.575	29	405.091,738 467.198,954	30	405.094,698 467.197,451	3.32	30	405.094,698 467.197,451	31	405.096,233 467.195,507	2.477
31	405.096,233 467.195,507	32	405.100,746 467.193,061	5.133	32	405.100,746 467.193,061	33	405.105,041 467.191,451	4.587	33	405.105,041 467.191,451	34	405.110,765 467.190,781	5.763
34	405.110,765 467.190,781	35	405.125,753 467.185,54	15.87 8	35	405.125,753 467.185,54	36	405.131,174 467.185,794	5.427	36	405.131,174 467.185,794	37	405.140,136 467.186,274	8.975
37	405.140,136 467.186,274	38	405.147,423 467.183,957	7.646	38	405.147,423 467.183,957	39	405.152,538 467.182,508	5.316	39	405.152,538 467.182,508	40	405.157,963 467.183,271	5.478
40	405.157,963 467.183,271	41	405.165,961 467.184,26	8.059	41	405.165,961 467.184,26	42	405.174,929 467.187,073	9.399	42	405.174,929 467.187,073	43	405.201,448 467.185,822	26.54 8
43	405.201,448 467.185,822	44	405.207,972 467.184,568	6.643	44	405.207,972 467.184,568	45	405.214,013 467.184,323	6.046	45	405.214,013 467.184,323	46	405.221,214 467.182,968	7.327
46	405.221,214 467.182,968	47	405.225,715 467.185,26	5.051	47	405.225,715 467.185,26	48	405.235,127 467.187,014	9.574	48	405.235,127 467.187,014	49	405.254,936 467.187,575	19.81 7
49	405.254,936 467.187,575	50	405.264,131 467.185,156	9.508	50	405.264,131 467.185,156	51	405.284,968 467.181,028	21.24 2	51	405.284,968 467.181,028	52	405.291,397 467.181,028	6.429
52	405.291,397 467.181,028	53	405.300,584 467.179,231	9.361	53	405.300,584 467.179,231	54	405.308,549 467.176,543	8.406	54	405.308,549 467.176,543	55	405.315,112 467.175,301	6.679
55	405.315,112 467.175,301	56	405.318,478 467.173,057	4.045	56	405.318,478 467.173,057	57	405.326,02 467.168,931	8.597	57	405.326,02 467.168,931	58	405.331,749 467.167,056	6.028
58	405.331,749 467.167,056	59	405.342,016 467.167,161	10.26 8	59	405.342,016 467.167,161	60	405.345,043 467.166,676	3.066	60	405.345,043 467.166,676	61	405.343,043 467.174,741	8.309
61	405.343,043 467.174,741	62	405.313,823 467.182,328	30.18 9	62	405.313,823 467.182,328	63	405.295,879 467.186,057	18.32 7	63	405.295,879 467.186,057	64	405.264,697 467.190,409	31.48 4
64	405.264,697 467.190,409	65	405.256,859 467.191,299	7.888	65	405.256,859 467.191,299	66	405.241,846 467.191,743	15.02	66	405.241,846 467.191,743	67	405.230,357 467.191,735	11.48 9
67	405.230,357 467.191,735	68	405.210,458 467.192,002	19.90 1	68	405.210,458 467.192,002	69	405.192,124 467.191,473	18.34 2	69	405.192,124 467.191,473	70	405.172,136 467.191,295	19.98 9
70	405.172,136 467.191,295	71	405.151,401 467.191,474	20.73 6	71	405.151,401 467.191,474	72	405.135,588 467.194,227	16.05 1	72	405.135,588 467.194,227	73	405.127,327 467.196,181	8.489
73	405.127,327 467.196,181	74	405.101,246 467.200,674	26.46 5	74	405.101,246 467.200,674	75	405.083,322 467.205,261	18.50 2	75	405.083,322 467.205,261	76	405.073,429 467.209,704	10.84 5
76	405.073,429 467.209,704	77	405.063,821 467.215,007	10.97 4	77	405.063,821 467.215,007	78	405.055,648 467.221,887	10.68 3	78	405.055,648 467.221,887	79	405.045,581 467.234,4	16.06
79	405.045,581 467.234,4	80	405.030,525 467.258,48	28.39 9	80	405.030,525 467.258,48	81	405.013,716 467.288,922	34.77 4	81	405.013,716 467.288,922	82	405.006,69 467.302,682	15.45
82	405.006,69 467.302,682	83	405.004,396 467.316,299	13.80 9	83	405.004,396 467.316,299	84	405.004,675 467.337,568	21.27 1	84	405.004,675 467.337,568	85	405.005,822 467.363,082	25.54
85	405.005,822 467.363,082	86	405.006,386 467.382,647	19.57 3	86	405.006,386 467.382,647	87	405.003,805 467.398,987	16.54 3	87	405.003,805 467.398,987	88	404.995,488 467.423,354	25.74 7
88	404.995,488 467.423,354	89	404.987,745 467.431,954	11.57 2	89	404.987,745 467.431,954	90	404.968,364 467.443,314	22.46 5	90	404.968,364 467.443,314	91	404.948,289 467.455,354	23.40 9
91	404.948,289 467.455,354	92	404.930,366 467.469,257	22.68 3	92	404.930,366 467.469,257	93	404.910,541 467.484,795	25.18 8	93	404.910,541 467.484,795	94	404.897,206 467.494,685	16.60 2
94	404.897,206 467.494,685	95	404.883,154 467.507,298	18.88 2	95	404.883,154 467.507,298	96	404.877,418 467.512,888	8.009	96	404.877,418 467.512,888	97	404.873,03 467.519,111	7.614
97	404.873,03 467.519,111	98	404.871,252 467.521,632	3.085	98	404.871,252 467.521,632	99	404.868,36 467.531,037	9.84	99	404.868,36 467.531,037	100	404.867,102 467.538,853	7.917
100	404.867,102 467.538,853	101	404.866,742 467.553,408	14.55 9	101	404.866,742 467.553,408	102	404.865,754 467.558,08	4.775	102	404.865,754 467.558,08	103	404.861,709 467.566,706	9.527
103	404.861,709 467.566,706	104	404.853,248 467.582,825	18.20 5	104	404.853,248 467.582,825	105	404.843,527 467.597,58	17.66 9	105	404.843,527 467.597,58	106	404.835,88 467.610,086	14.65 9

Punct început	X / Y	Punct sfârșit	X / Y	Lungime segment	Punct început	X / Y	Punct sfârșit	X / Y	Lungime segment	Punct început	X / Y	Punct sfârșit	X / Y	Lungime segment
106	404.835,88 467.610,086	107	404.829,228 467.622,216	13.834	107	404.829,228 467.622,216	108	404.822,659 467.639,23	18.238	108	404.822,659 467.639,23	109	404.818,614 467.653,246	14.588
109	404.818,614 467.653,246	110	404.812,765 467.673,674	21.249	110	404.812,765 467.673,674	111	404.811,055 467.683,866	10.334	111	404.811,055 467.683,866	112	404.810,066 467.702,823	18.983
112	404.810,066 467.702,823	113	404.809,797 467.711,449	8.63	113	404.809,797 467.711,449	114	404.808,806 467.723,069	11.662	114	404.808,806 467.723,069	115	404.806,069 467.743,252	20.368
115	404.806,069 467.743,252	116	404.805,208 467.749,604	6.41	116	404.805,208 467.749,604	117	404.800,349 467.774,157	25.029	117	404.800,349 467.774,157	118	404.796,472 467.792,349	18.601
118	404.796,472 467.792,349	119	404.792,697 467.802,862	11.17	119	404.792,697 467.802,862	120	404.789,636 467.814,746	12.272	120	404.789,636 467.814,746	121	404.787,659 467.821,933	7.454
121	404.787,659 467.821,933	122	404.787,206 467.826,897	4.985	122	404.787,206 467.826,897	123	404.788,285 467.831,929	5.146	123	404.788,285 467.831,929	124	404.796,561 467.848,035	18.108
124	404.796,561 467.848,035	125	404.803,997 467.861,245	15.159	125	404.803,997 467.861,245	126	404.810,308 467.874,491	14.673	126	404.810,308 467.874,491	127	404.817,793 467.889,479	16.753
127	404.817,793 467.889,479	128	404.821,313 467.900,583	11.649	128	404.821,313 467.900,583	129	404.822,755 467.914,28	13.773	129	404.822,755 467.914,28	130	404.823,12 467.932,068	17.792
130	404.823,12 467.932,068	131	404.824,38 467.950,746	18.72	131	404.824,38 467.950,746	132	404.827,627 467.970,593	20.111	132	404.827,627 467.970,593	133	404.832,946 467.987,083	17.327
133	404.832,946 467.987,083	134	404.839,717 468.004,346	18.543	134	404.839,717 468.004,346	135	404.844,945 468.016,15	12.91	135	404.844,945 468.016,15	136	404.853,071 468.028,965	15.174
136	404.853,071 468.028,965	137	404.861,725 468.038,337	12.756	137	404.861,725 468.038,337	138	404.872,362 468.045,455	12.799	138	404.872,362 468.045,455	139	404.885,198 468.049,619	13.495
139	404.885,198 468.049,619	140	404.896,646 468.052,683	11.851	140	404.896,646 468.052,683	141	404.904,402 468.058,043	9.428	141	404.904,402 468.058,043	142	404.905,349 468.059,358	1.621
142	404.905,349 468.059,358	143	404.897,645 468.062,837	8.453	143	404.897,645 468.062,837	144	404.893,322 468.058,251	6.302	144	404.893,322 468.058,251	145	404.882,862 468.055,404	10.841
145	404.882,862 468.055,404	146	404.874,159 468.054,346	8.767	146	404.874,159 468.054,346	147	404.864,531 468.052,998	9.722	147	404.864,531 468.052,998	148	404.857,048 468.049,961	8.076
148	404.857,048 468.049,961	149	404.854,018 468.046,218	4.816	149	404.854,018 468.046,218	150	404.850,941 468.038,789	8.041	150	404.850,941 468.038,789	151	404.841,324 468.021,402	19.869
151	404.841,324 468.021,402	152	404.833,147 468.008,697	15.109	152	404.833,147 468.008,697	153	404.824,101 467.986,579	23.896	153	404.824,101 467.986,579	154	404.819,083 467.973,125	14.359
154	404.819,083 467.973,125	155	404.815,168 467.954,489	19.043	155	404.815,168 467.954,489	156	404.814,312 467.935,401	19.107	156	404.814,312 467.935,401	157	404.814,536 467.922,94	12.463
157	404.814,536 467.922,94	158	404.815,129 467.911,021	11.934	158	404.815,129 467.911,021	159	404.815,266 467.905,46	5.563	159	404.815,266 467.905,46	160	404.813,329 467.895,754	9.897
160	404.813,329 467.895,754	161	404.809,679 467.886,646	9.812	161	404.809,679 467.886,646	162	404.807,757 467.880,956	6.006	162	404.807,757 467.880,956	163	404.804,885 467.878,484	3.789
163	404.804,885 467.878,484	164	404.802,415 467.873,708	5.377	164	404.802,415 467.873,708	165	404.798,891 467.861,2	12.995	165	404.798,891 467.861,2	166	404.795,32 467.851,983	9.885
166	404.795,32 467.851,983	167	404.786,298 467.835,776	18.549	167	404.786,298 467.835,776	168	404.783,327 467.824,462	11.698	168	404.783,327 467.824,462	169	404.784,36 467.808,719	15.777
169	404.784,36 467.808,719	170	404.784,176 467.799,353	9.368	170	404.784,176 467.799,353	171	404.786,92 467.794,202	5.836	171	404.786,92 467.794,202	172	404.791,321 467.788,291	7.369
172	404.791,321 467.788,291	173	404.790,11 467.772,13	16.206	173	404.790,11 467.772,13	174	404.788,22 467.767,171	5.307	174	404.788,22 467.767,171	175	404.790,648 467.761,819	5.877
175	404.790,648 467.761,819	176	404.794,76 467.760,249	4.402	176	404.794,76 467.760,249	177	404.800,064 467.745,816	15.377	177	404.800,064 467.745,816	178	404.800,53 467.731,315	14.508
178	404.800,53 467.731,315	179	404.804,04 467.715,483	16.216	179	404.804,04 467.715,483	180	404.804,209 467.702,232	13.252	180	404.804,209 467.702,232	181	404.805,944 467.692,711	9.678
181	404.805,944 467.692,711	182	404.806,336 467.672,565	20.15	182	404.806,336 467.672,565	183	404.812,696 467.653,204	20.379	183	404.812,696 467.653,204	184	404.815,236 467.639,271	14.163
184	404.815,236 467.639,271	185	404.823,301 467.620,176	20.728	185	404.823,301 467.620,176	186	404.843,555 467.587,979	38.038	186	404.843,555 467.587,979	187	404.855,636 467.558,33	32.016
187	404.855,636 467.558,33	188	404.856,516 467.546,216	12.146	188	404.856,516 467.546,216	189	404.863,723 467.531,857	16.066	189	404.863,723 467.531,857	190	404.868,747 467.513,411	19.118
190	404.868,747 467.513,411	1	404.882,319 467.497,326	21.046										

\*\* Lungimile segmentelor sunt determinate în planul de proiecție Stereo 70 și sunt rotunjite la 1 milimetru.

\*\*\* Distanța dintre puncte este formată din segmente cumulate ce sunt mai mici decât valoarea 1 milimetru.



**DATE DESPRE IMOBILUL NR. 2529**

Oficiul de Cadastru și Publicitate Imobiliară SIBIU  
Biroul de Cadastru și Publicitate Imobiliară Saliste

**A. Partea I. Descrierea imobilului**

TEREN Extravilan

Adresa: Jud. Sibiu

Nr. Crt	Nr cadastral Nr. topografic	Suprafața* (mp)	Observații / Referințe
A1		3.100	Sector cadastral:133 Teren neimpregmuit;

**B. Partea II. Proprietari și acte**

Inscrieri privitoare la dreptul de proprietate și alte drepturi reale		Referințe
/		
Act Administrativ nr. 947, din 20/05/2011 emis de CJPSDPAT SIBIU (ANEXA 39 - POZIȚIA 1-9, ACT ADMINISTRATIV NR. 234/14.02.2007 EMIS DE CONSILIUL LOCAL JINA ANEXA NR. 39 POZIȚIA 1-9, 19-20, ACT ADMINISTRATIV PROCES VERBAL DE PUNERE ÎN POSESIE NR.3010/28.07.2011 EMIS DE CONSILIUL LOCAL JINA; Act administrativ nr. 3783/20.02.2023 emis de către Primaria Comunei Jina);		
B1	Inscrierea provizorie, drept de PROPRIETATE, dobandit prin Lege, cota actuala 1/1, cota initiala 1/1 1) ASOCIATIA COMPOSESORAT JINA, CIF:14113204	A1

**C. Partea III. SARCINI .**

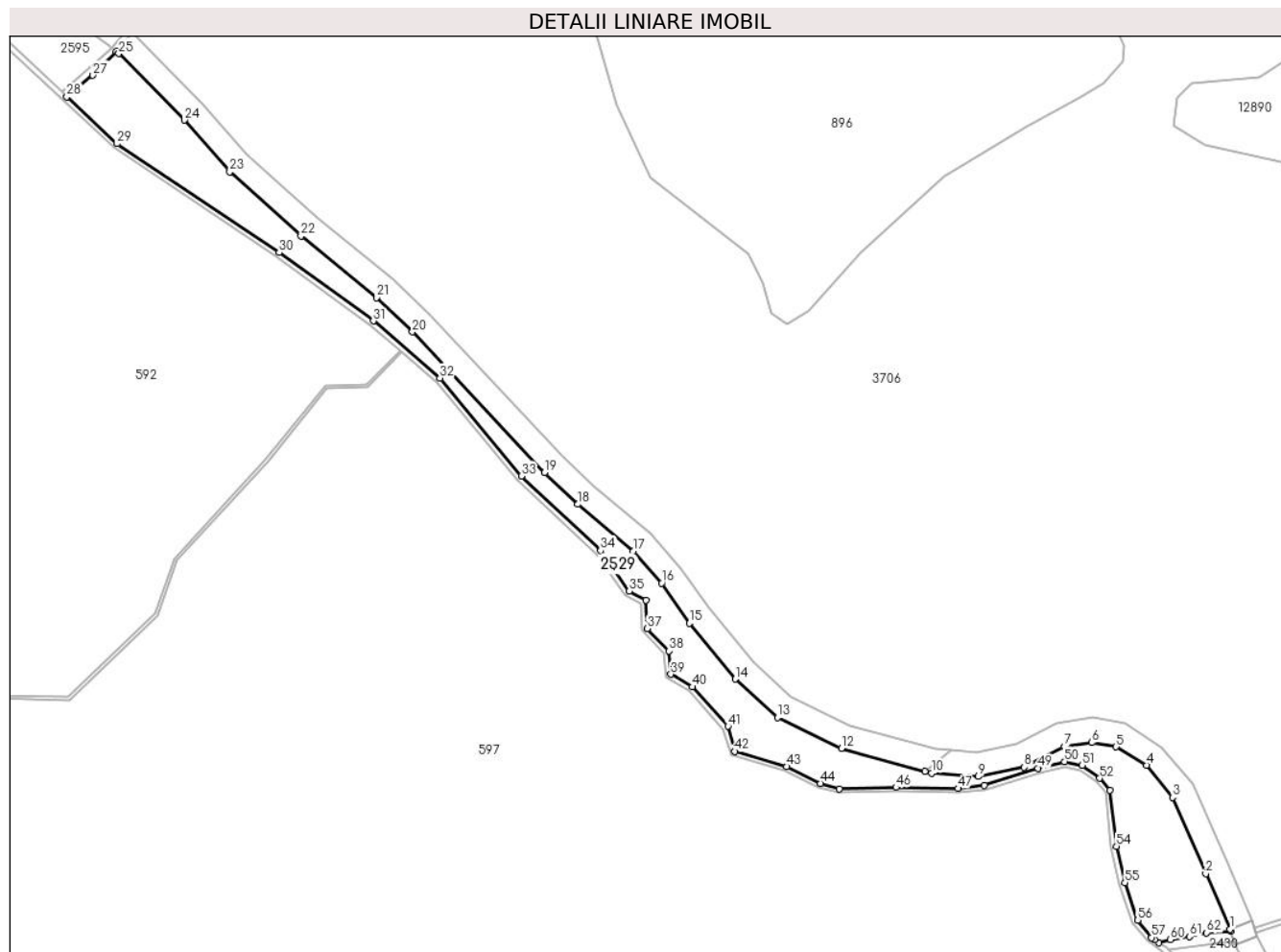
Inscrieri privind dezmembramintele dreptului de proprietate, drepturi reale de garanție și sarcini	Referințe
NU SUNT	

## Anexa Nr. 1 La Partea I

## Teren

Nr cadastral	Suprafața (mp)*	Observații / Referințe
	3.100	

\* Suprafața este determinată în planul de proiecție Stereo 70.



## Date referitoare la teren

Crt	Categorie folosință	Intravilan	Suprafața (mp)	Tarla	Parcelă	Nr. topo	Observații / Referințe
1	padure	NU	3.100	53	3290	-	UP2 UA 43%,126%

## Lungime Segmente

1) Valorile lungimilor segmentelor sunt obținute din proiecție în plan.

Punct început	X / Y	Punct sfârșit	X / Y	Lungime segment
1	404.617,014 468.633,369	2	404.611,092 468.647,019	14.879
2	404.611,092 468.647,019	3	404.602,913 468.665,803	20.487
3	404.602,913 468.665,803	4	404.596,47 468.673,747	10.228
4	404.596,47 468.673,747	5	404.588,989 468.678,255	8.734
5	404.588,989 468.678,255	6	404.583,03 468.679,298	6.05
6	404.583,03 468.679,298	7	404.576,24 468.678,295	6.864
7	404.576,24 468.678,295	8	404.566,397 468.673,227	11.071
8	404.566,397 468.673,227	9	404.555,087 468.670,947	11.538
9	404.555,087 468.670,947	10	404.543,611 468.671,804	11.508
10	404.543,611 468.671,804	11	404.541,903 468.672,269	1.773
11	404.541,903 468.672,269	12	404.521,368 468.677,86	21.283
12	404.521,368 468.677,86	13	404.505,555 468.685,488	17.557
13	404.505,555 468.685,488	14	404.495,178 468.694,938	14.035
14	404.495,178 468.694,938	15	404.483,84 468.708,681	17.816
15	404.483,84 468.708,681	16	404.477,008 468.718,501	11.963
16	404.477,008 468.718,501	17	404.469,998 468.726,356	10.528
17	404.469,998 468.726,356	18	404.456,386 468.737,956	17.884
18	404.456,386 468.737,956	19	404.448,185 468.745,741	11.308

Punct început	X / Y	Punct sfârșit	X / Y	Lungime segment	Punct început	X / Y	Punct sfârșit	X / Y	Lungime segment	Punct început	X / Y	Punct sfârșit	X / Y	Lungime segment
19	404.448,185 468.745,741	20	404.415,656 468.780,379	47.518	20	404.415,656 468.780,379	21	404.406,824 468.788,765	12.179	21	404.406,824 468.788,765	22	404.388,212 468.803,945	24.017
22	404.388,212 468.803,945	23	404.370,634 468.819,725	23.622	23	404.370,634 468.819,725	24	404.359,428 468.832,471	16.972	24	404.359,428 468.832,471	25	404.343,312 468.848,864	22.988
25	404.343,312 468.848,864	26	404.342,642 468.849,372	0.841	26	404.342,642 468.849,372	27	404.336,926 468.843,467	8.218	27	404.336,926 468.843,467	28	404.330,521 468.838,227	8.275
28	404.330,521 468.838,227	29	404.342,888 468.826,651	16.939	29	404.342,888 468.826,651	30	404.382,812 468.799,887	48.065	30	404.382,812 468.799,887	31	404.406,013 468.783,063	28.659
31	404.406,013 468.783,063	32	404.422,402 468.768,997	21.597	32	404.422,402 468.768,997	33	404.442,492 468.744,878	31.39	33	404.442,492 468.744,878	34	404.461,991 468.726,562	26.752
34	404.461,991 468.726,562	35	404.469,073 468.716,554	12.26	35	404.469,073 468.716,554	36	404.473,24 468.714,311	4.732	36	404.473,24 468.714,311	37	404.473,514 468.707,359	6.957
37	404.473,514 468.707,359	38	404.478,846 468.701,864	7.657	38	404.478,846 468.701,864	39	404.479,311 468.696,12	5.763	39	404.479,311 468.696,12	40	404.484,572 468.693,009	6.112
40	404.484,572 468.693,009	41	404.493,422 468.683,307	13.132	41	404.493,422 468.683,307	42	404.495,069 468.677,139	6.384	42	404.495,069 468.677,139	43	404.507,83 468.673,397	13.298
43	404.507,83 468.673,397	44	404.516,132 468.669,245	9.282	44	404.516,132 468.669,245	45	404.520,839 468.667,827	4.916	45	404.520,839 468.667,827	46	404.534,799 468.668,261	13.967
46	404.534,799 468.668,261	47	404.550,063 468.667,986	15.266	47	404.550,063 468.667,986	48	404.556,564 468.668,766	6.548	48	404.556,564 468.668,766	49	404.569,757 468.672,99	13.853
49	404.569,757 468.672,99	50	404.576,267 468.674,621	6.711	50	404.576,267 468.674,621	51	404.580,638 468.673,666	4.474	51	404.580,638 468.673,666	52	404.584,94 468.670,509	5.336
52	404.584,94 468.670,509	53	404.587,509 468.667,521	3.941	53	404.587,509 468.667,521	54	404.589,066 468.653,809	13.8	54	404.589,066 468.653,809	55	404.591,145 468.644,832	9.215
55	404.591,145 468.644,832	56	404.594,348 468.635,588	9.783	56	404.594,348 468.635,588	57	404.597,68 468.631,327	5.409	57	404.597,68 468.631,327	58	404.598,424 468.630,822	0.899
58	404.598,424 468.630,822	59	404.599,579 468.630,039	1.395	59	404.599,579 468.630,039	60	404.602,369 468.630,793	2.89	60	404.602,369 468.630,793	61	404.607,043 468.631,552	4.735
61	404.607,043 468.631,552	62	404.611,302 468.632,521	4.368	62	404.611,302 468.632,521	63	404.617,17 468.632,957	5.884	63	404.617,17 468.632,957	1	404.617,014 468.633,369	0.441

\*\* Lungimile segmentelor sunt determinate în planul de proiecție Stereo 70 și sunt rotunjite la 1 milimetru.

\*\*\* Distanța dintre puncte este formată din segmente cumulate ce sunt mai mici decât valoarea 1 milimetru.



**DATE DESPRE IMOBILUL NR. 2530**

Oficiul de Cadastru și Publicitate Imobiliară SIBIU  
 Biroul de Cadastru și Publicitate Imobiliară Saliste

**A. Partea I. Descrierea imobilului**

TEREN Extravilan

Adresa: Jud. Sibiu

Nr. Crt	Nr cadastral Nr. topografic	Suprafața* (mp)	Observații / Referințe
A1		39	Sector cadastral:133 Teren neimpregmuit;

**B. Partea II. Proprietari și acte**

Inscrieri privitoare la dreptul de proprietate și alte drepturi reale	Referințe
/	
Act Normativ nr. 7, din 13/03/1996 emis de PARLAMENTUL ROMÂNIEI;	
B1	Inscrierea provizorie, drept de PROPRIETATE, dobandit prin Lege, cota actuala 1/1, cota initiala 1/1
	1) <b>COMUNA JINA</b> , CIF:0000000000000, PROPRIETAR NEIDENTIFICAT

**C. Partea III. SARCINI .**

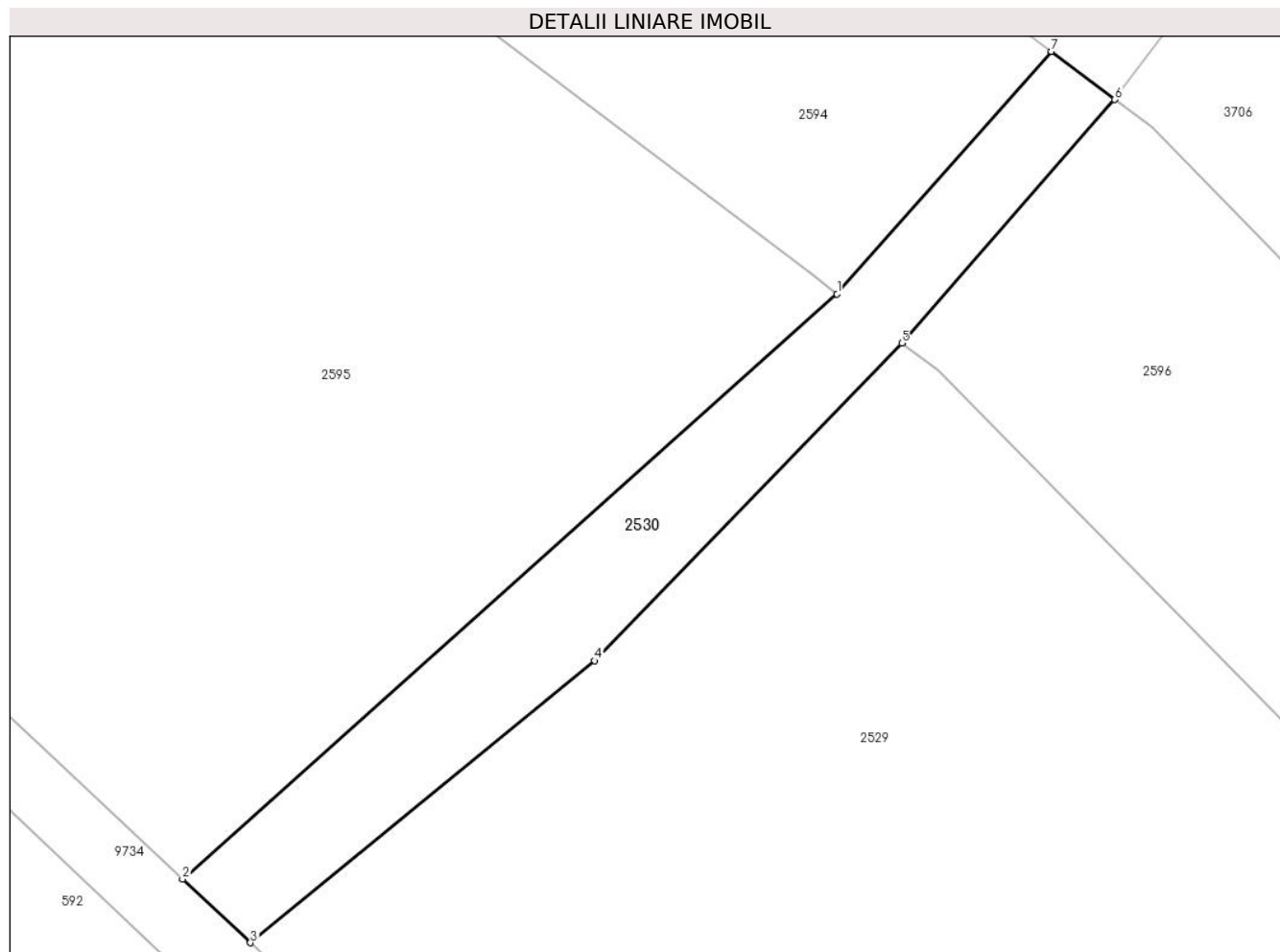
Inscrieri privind dezmembramintele dreptului de proprietate, drepturi reale de garanție și sarcini	Referințe
NU SUNT	

## Anexa Nr. 1 La Partea I

## Teren

Nr cadastral	Suprafața (mp)*	Observații / Referințe
	39	

\* Suprafața este determinată în planul de proiecție Stereo 70.



## Date referitoare la teren

Crt	Categorie folosință	Intravilan	Suprafața (mp)	Tarla	Parcelă	Nr. topo	Observații / Referințe
1	ape curgătoare	NU	39	53	3288/1	-	

## Lungime Segmente

1) Valorile lungimilor segmentelor sunt obținute din proiecție în plan.

Punct început	X / Y	Punct sfârșit	X / Y	Lungime segment (** (m)
1	404.341,437 468.850,286	2	404.329,259 468.839,408	16.329
2	404.329,259 468.839,408	3	404.330,521 468.838,227	1.728
3	404.330,521 468.838,227	4	404.336,926 468.843,467	8.275
4	404.336,926 468.843,467	5	404.342,642 468.849,372	8.218
5	404.342,642 468.849,372	6	404.346,605 468.853,897	6.015

Punct început	X / Y	Punct sfârșit	X / Y	Lungime segment (** (m)
6	404.346,605 468.853,897	7	404.345,425 468.854,792	1.481
7	404.345,425 468.854,792	1	404.341,437 468.850,286	6.017

\*\* Lungimile segmentelor sunt determinate în planul de proiecție Stereo 70 și sunt rotunjite la 1 milimetru.

\*\*\* Distanța dintre puncte este formată din segmente cumulate ce sunt mai mici decât valoarea 1 milimetru.





**DATE DESPRE IMOBILUL NR. 2531**

Oficiul de Cadastru și Publicitate Imobiliară SIBIU  
Biroul de Cadastru și Publicitate Imobiliară Saliste

**A. Partea I. Descrierea imobilului**

TEREN Extravilan

Adresa: Jud. Sibiu

Nr. Crt	Nr cadastral Nr. topografic	Suprafața* (mp)	Observații / Referințe
A1		1.500	Sector cadastral:133 Teren neimprejmuit;

**B. Partea II. Proprietari și acte**

Inscrieri privitoare la dreptul de proprietate și alte drepturi reale	Referințe
/	
Act Administrativ nr. 234/33, din 25/02/1994 emis de CJPSDPAT SIBIU;	
B1	A1
Intabulare, drept de PROPRIETATE Legea 18/1991, dobandit prin Reconstituire, cota actuala 1/1, cota initiala 1/1	
1) DĂNULEȚ I. MARIA	

**C. Partea III. SARCINI .**

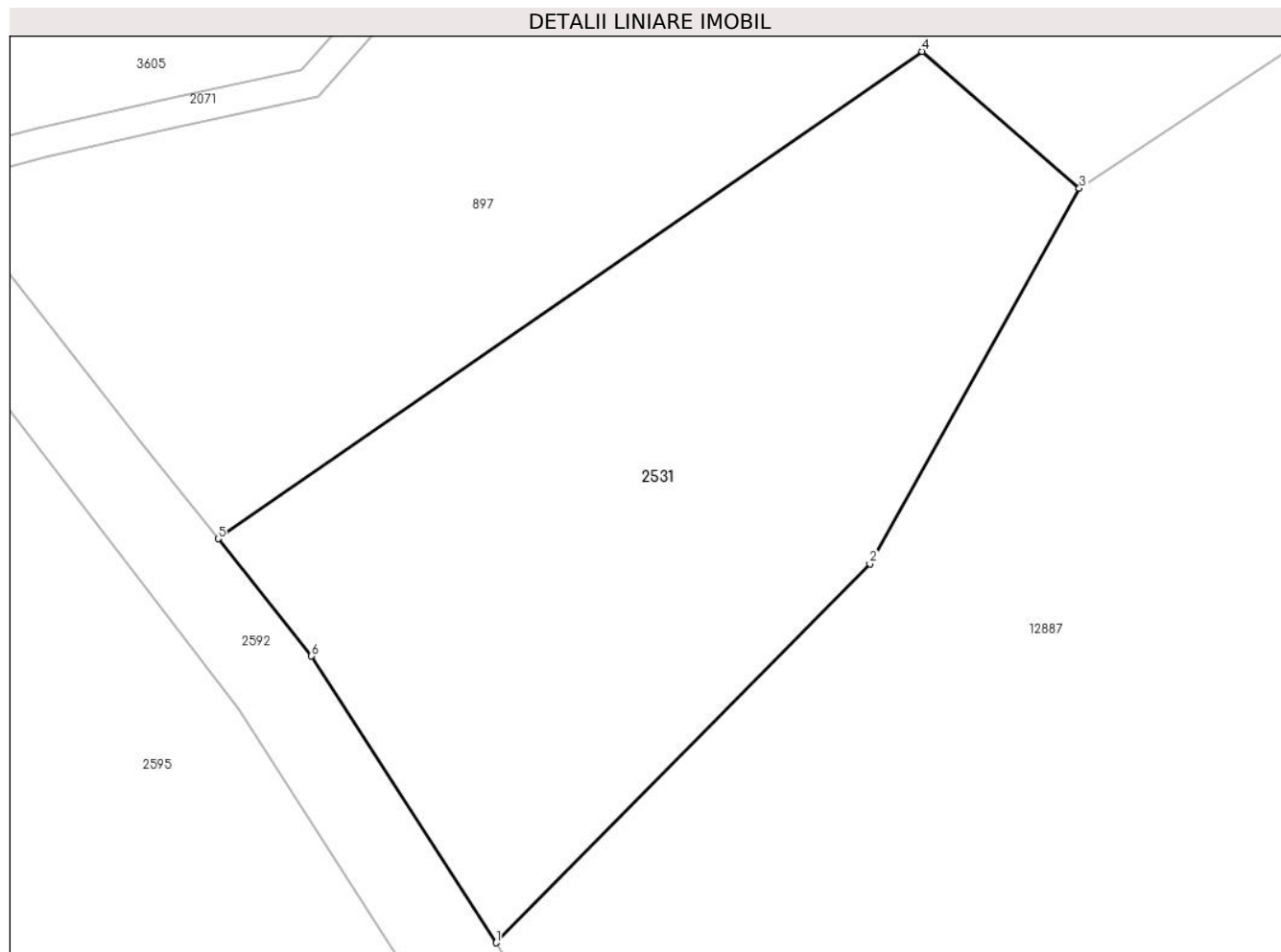
Inscrieri privind dezmembramintele dreptului de proprietate, drepturi reale de garanție și sarcini	Referințe
NU SUNT	

## Anexa Nr. 1 La Partea I

## Teren

Nr cadastral	Suprafața (mp)*	Observații / Referințe
	1.500	

\* Suprafața este determinată în planul de proiecție Stereo 70.



## Date referitoare la teren

Crt	Categorie folosință	Intra vilan	Suprafața (mp)	Tarla	Parcelă	Nr. topo	Observații / Referințe
1	padure	NU	1.500	53	3285/1	-	UP2 UA42%

## Lungime Segmente

1) Valorile lungimilor segmentelor sunt obținute din proiecție în plan.

Punct început	X / Y	Punct sfârșit	X / Y	Lungime segment (** (m)
1	404.129,759 468.985,624	2	404.154,703 469.010,871	35.491
2	404.154,703 469.010,871	3	404.168,679 469.035,914	28.679
3	404.168,679 469.035,914	4	404.158,191 469.045,037	13.901
4	404.158,191 469.045,037	5	404.111,199 469.012,559	57.123
5	404.111,199 469.012,559	6	404.117,43 469.004,731	10.005

Punct început	X / Y	Punct sfârșit	X / Y	Lungime segment (** (m)
6	404.117,43 469.004,731	1	404.129,759 468.985,624	22.739

\*\* Lungimile segmentelor sunt determinate în planul de proiecție Stereo 70 și sunt rotunjite la 1 milimetru.

\*\*\* Distanța dintre puncte este formată din segmente cumulate ce sunt mai mici decât valoarea 1 milimetru.



**DATE DESPRE IMOBILUL NR. 2532**

Oficiul de Cadastru și Publicitate Imobiliară SIBIU  
Biroul de Cadastru și Publicitate Imobiliară Saliste

**A. Partea I. Descrierea imobilului**

TEREN Extravilan

Adresa: Jud. Sibiu

Nr. Crt	Nr cadastral Nr. topografic	Suprafața* (mp)	Observații / Referințe
A1	103823	Din acte: 2.628 Masurata: 987	Sector cadastral:93 Teren neimprejmuit;

**B. Partea II. Proprietari și acte**

Inscrieri privitoare la dreptul de proprietate și alte drepturi reale	Referințe
<b>12784 / 23/12/2020</b>	
Act Administrativ nr. Hotararea nr. 48/2020, din 21/12/2020 emis de CONSILIUL LOCAL JINA (DOCUMENTATIE CADASTRALA RECEPTIONATA DE OCPI SIBIU; act normativ nr HG nr. 978 din 19.09.2002, emis de GUVERNUL ROMANIEI;act administrativ nr adeverinta nr. 10720 din 28.12.2020, emis de PRIMARIA COMUNEI JINA);	
B2	A1
Intabulare, drept de PROPRIETATE, dobandit prin Lege, cota actuala 1/1, cota initiala 1/1 1) COMUNA JINA-DOMENIUL PUBLIC, CIF:4480130	

**C. Partea III. SARCINI .**

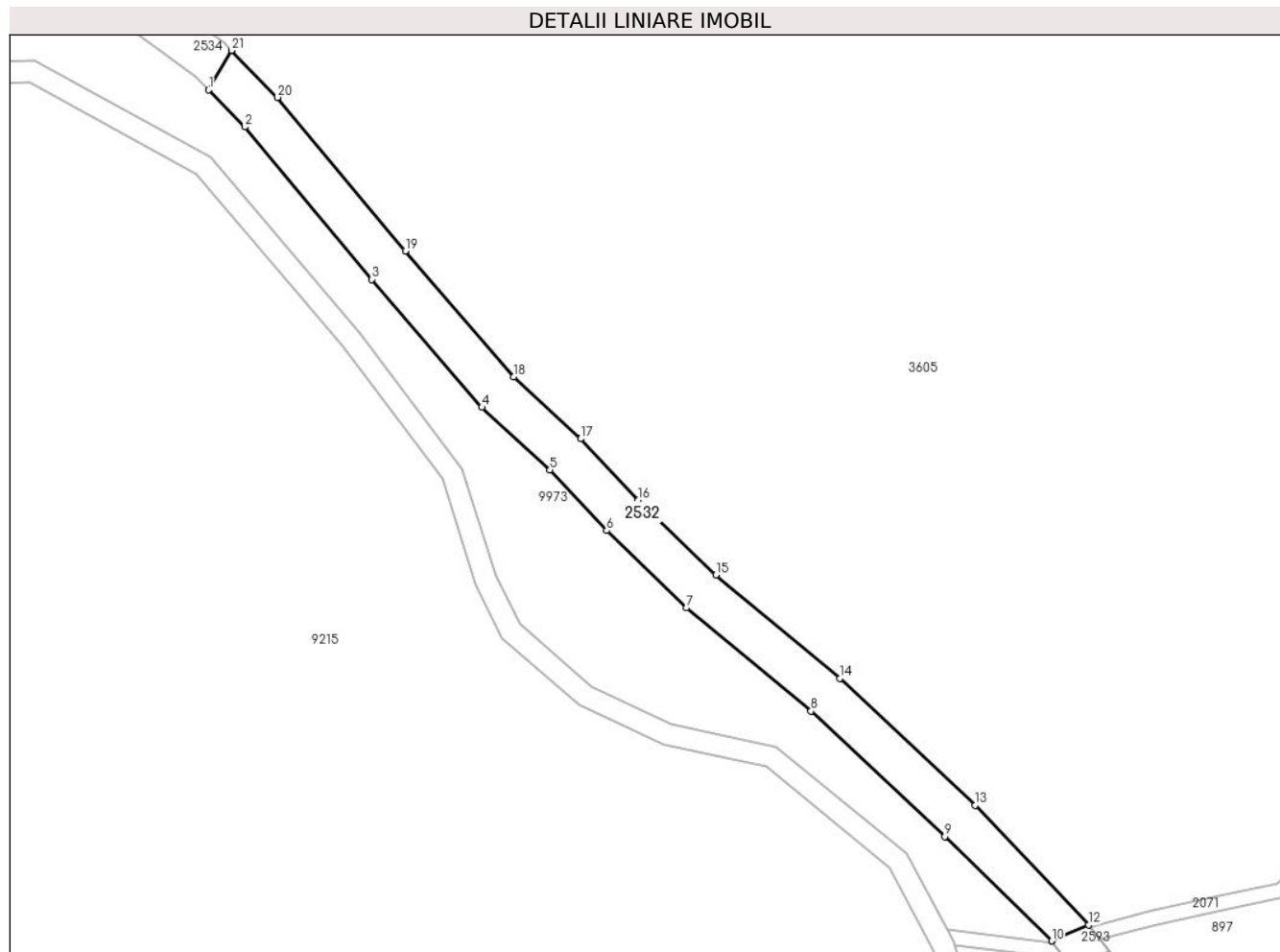
Inscrieri privind dezmembramintele dreptului de proprietate, drepturi reale de garanție și sarcini	Referințe
NU SUNT	

## Anexa Nr. 1 La Partea I

## Teren

Nr cadastral	Suprafața (mp)*	Observații / Referințe
103823	Din acte: 2.628 Masurata: 987	

\* Suprafața este determinată în planul de proiecție Stereo 70.



## Date referitoare la teren

Crt	Categorie folosință	Intravilan	Suprafața (mp)	Tarla	Parcelă	Nr. topo	Observații / Referințe
1	drum	NU	987	49	3103	-	NR PARCELA 3099 GRESIT IN CF; Imobilul este străbătut de pârâu, de aceea se dezmembrează în 2 imobile astfel: imobilul 1 - ID 2532 în suprafață de 987 mp, imobilul 2 - ID 2592 în suprafață de 1641 mp, însumând o suprafață totală de 2628 mp.

## Lungime Segmente

1) Valorile lungimilor segmentelor sunt obținute din proiecție în plan.

Punct început	X / Y	Punct sfârșit	X / Y	Lungime segment (** (m)
1	403.970,545 469.152,397	2	403.975,512 469.147,34	7.088
3	403.992,867 469.126,478	4	404.007,927 469.108,956	23.105

Punct început	X / Y	Punct sfârșit	X / Y	Lungime segment (** (m)
2	403.975,512 469.147,34	3	403.992,867 469.126,478	27.137
4	404.007,927 469.108,956	5	404.017,25 469.100,41	12.647

Punct început	X / Y	Punct sfârșit	X / Y	Lungime segment (** (m))
5	404.017,25 469.100,41	6	404.025,025 469.092,083	11.393
7	404.035,933 469.081,517	8	404.052,983 469.067,388	22.143
9	404.071,27 469.050,211	10	404.085,926 469.035,956	20.445
11	404.085,945 469.035,964	12	404.090,974 469.038,146	5.482
13	404.075,448 469.054,518	14	404.056,955 469.071,889	25.372
15	404.039,94 469.085,989	16	404.029,308 469.096,288	14.802
17	404.021,477 469.104,675	18	404.012,244 469.113,138	12.525
19	403.997,449 469.130,353	20	403.979,966 469.151,368	27.337
21	403.973,648 469.157,8	1	403.970,545 469.152,397	6.231

Punct început	X / Y	Punct sfârșit	X / Y	Lungime segment (** (m))
6	404.025,025 469.092,083	7	404.035,933 469.081,517	15.186
8	404.052,983 469.067,388	9	404.071,27 469.050,211	25.089
10	404.085,926 469.035,956	11	404.085,945 469.035,964	0.021
12	404.090,974 469.038,146	13	404.075,448 469.054,518	22.563
14	404.056,955 469.071,889	15	404.039,94 469.085,989	22.098
16	404.029,308 469.096,288	17	404.021,477 469.104,675	11.475
18	404.012,244 469.113,138	19	403.997,449 469.130,353	22.699
20	403.979,966 469.151,368	21	403.973,648 469.157,8	9.016

\*\* Lungimile segmentelor sunt determinate în planul de proiecție Stereo 70 și sunt rotunjite la 1 milimetru.

\*\*\* Distanța dintre puncte este formată din segmente cumulate ce sunt mai mici decât valoarea 1 milimetru.





**DATE DESPRE IMOBILUL NR. 2533**

Oficiul de Cadastru și Publicitate Imobiliară SIBIU  
Biroul de Cadastru și Publicitate Imobiliară Saliste

**A. Partea I. Descrierea imobilului**

TEREN Extravilan

Adresa: Jud. Sibiu

Nr. Crt	Nr cadastral Nr. topografic	Suprafața* (mp)	Observații / Referințe
A1	101297	Din acte: 5.100 Masurata: 2.878	Sector cadastral:93 Teren neimprejmuit;

**B. Partea II. Proprietari și acte**

Inscrieri privitoare la dreptul de proprietate și alte drepturi reale	Referințe
<b>12893 / 21/11/2012</b>	
Act Administrativ nr. 1378, din 07/03/2011 emis de CJPSDPAT SIBIU ((anexa 15); documentatia cadastrala receptionata de OCPI Sibiu in dosar nr.11211/2012);	
B2	A1
Intabulare, drept de PROPRIETATE, in conditiile Legii nr.1/2000 si Legii nr.247/2005, dobandit prin Lege, cota actuala 1/1, cota initiala 1/1 1) <b>COMUNA JINA</b> , CIF:4480130	

**C. Partea III. SARCINI .**

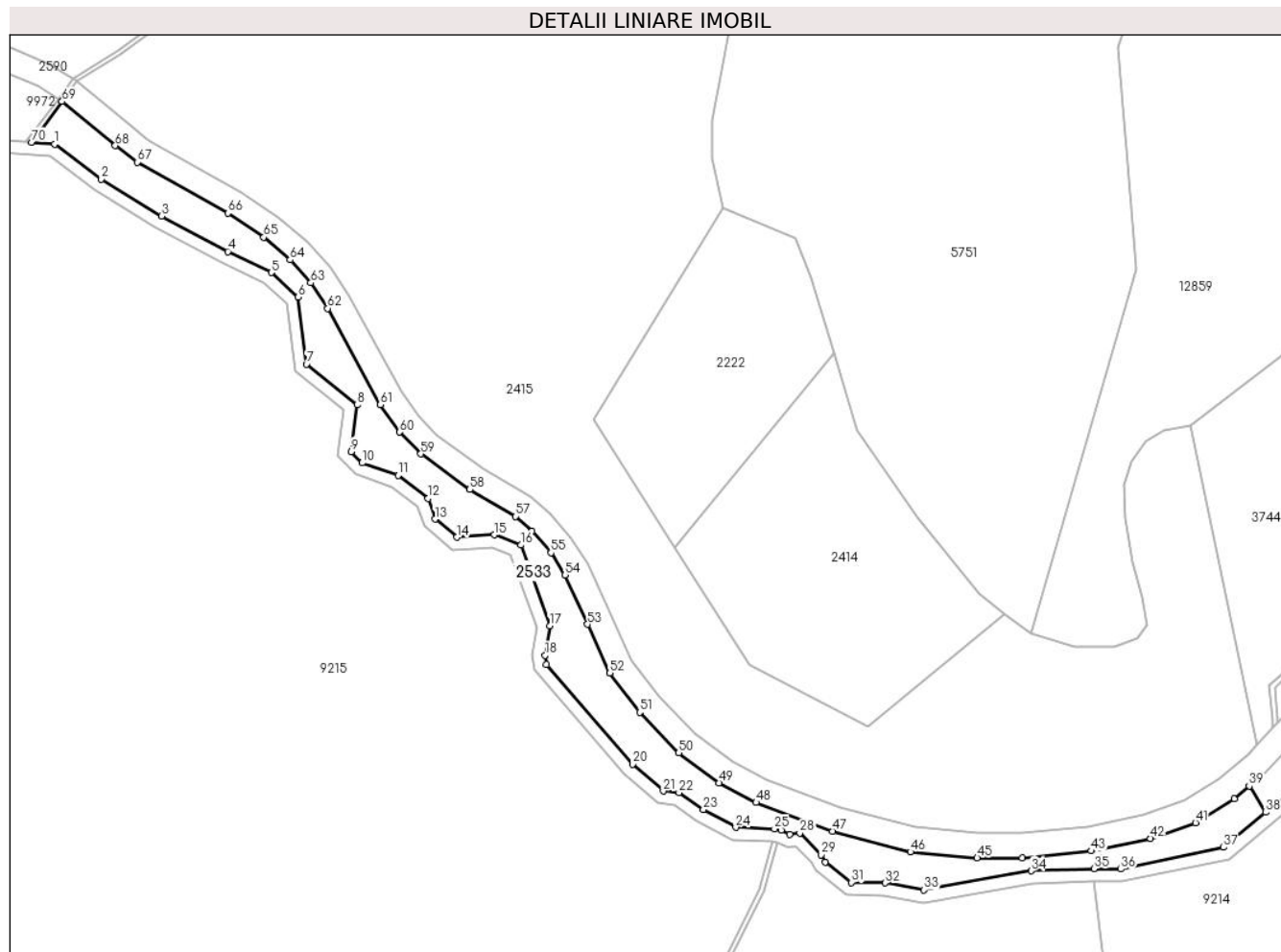
Inscrieri privind dezmembramintele dreptului de proprietate, drepturi reale de garanție și sarcini	Referințe
NU SUNT	

## Anexa Nr. 1 La Partea I

## Teren

Nr cadastral	Suprafața (mp)*	Observații / Referințe
101297	Din acte: 5.100 Masurata: 2.878	

\* Suprafața este determinată în planul de proiecție Stereo 70.



## Date referitoare la teren

Crt	Categorie folosință	Intravilan	Suprafața (mp)	Tarla	Parcelă	Nr. topo	Observații / Referințe
1	padure	NU	2.878	49	3098	-	UP2 UA 127%; mențiunea de UA greșită în TP; Imobilul este străbătut de pârâu, de aceea se dezmembrează în 2 imobile astfel: imobilul 1 - ID 2533 în suprafață de 2878 mp, imobilul 2 - ID 9972 în suprafață de 2157 mp, însumând o suprafață totală de 5035 mp.

## Lungime Segmente

1) Valorile lungimilor segmentelor sunt obținute din proiecție în plan.

Punct început	X / Y	Punct sfârșit	X / Y	Lungime segment	Punct început	X / Y	Punct sfârșit	X / Y	Lungime segment	Punct început	X / Y	Punct sfârșit	X / Y	Lungime segment
1	403.545,276 469.283,742	2	403.556,494 469.275,311	14.033	2	403.556,494 469.275,311	3	403.571,025 469.266,461	17.014	3	403.571,025 469.266,461	4	403.586,972 469.257,88	18.109
4	403.586,972 469.257,88	5	403.597,486 469.252,802	11.676	5	403.597,486 469.252,802	6	403.603,9 469.246,906	8.712	6	403.603,9 469.246,906	7	403.605,907 469.230,734	16.296
7	403.605,907 469.230,734	8	403.618,079 469.220,925	15.632	8	403.618,079 469.220,925	9	403.616,666 469.209,684	11.329	9	403.616,666 469.209,684	10	403.619,299 469.206,988	3.768

Punct început	X / Y	Punct sfârșit	X / Y	Lungime segment	Punct început	X / Y	Punct sfârșit	X / Y	Lungime segment	Punct început	X / Y	Punct sfârșit	X / Y	Lungime segment
10	403.619,299 469.206,988	11	403.627,963 469.203,937	9.186	11	403.627,963 469.203,937	12	403.635,231 469.198,416	9.127	12	403.635,231 469.198,416	13	403.636,862 469.193,451	5.226
13	403.636,862 469.193,451	14	403.642,101 469.189,06	6.836	14	403.642,101 469.189,06	15	403.651,1 469.189,651	9.018	15	403.651,1 469.189,651	16	403.657,524 469.187,191	6.879
16	403.657,524 469.187,191	17	403.664,482 469.167,719	20.678	17	403.664,482 469.167,719	18	403.663,398 469.160,65	7.152	18	403.663,398 469.160,65	19	403.663,75 469.158,463	2.215
19	403.663,75 469.158,463	20	403.684,467 469.134,365	31.779	20	403.684,467 469.134,365	21	403.691,865 469.127,908	9.82	21	403.691,865 469.127,908	22	403.695,638 469.127,561	3.789
22	403.695,638 469.127,561	23	403.701,512 469.123,456	7.166	23	403.701,512 469.123,456	24	403.709,308 469.119,178	8.893	24	403.709,308 469.119,178	25	403.718,619 469.118,822	9.318
25	403.718,619 469.118,822	26	403.720,261 469.118,449	1.684	26	403.720,261 469.118,449	27	403.722,341 469.117,507	2.283	27	403.722,341 469.117,507	28	403.724,777 469.117,852	2.46
28	403.724,777 469.117,852	29	403.729,869 469.112,556	7.347	29	403.729,869 469.112,556	30	403.730,853 469.110,799	2.014	30	403.730,853 469.110,799	31	403.737,122 469.105,913	7.948
31	403.737,122 469.105,913	32	403.745,283 469.105,787	8.162	32	403.745,283 469.105,787	33	403.754,665 469.104,139	9.526	33	403.754,665 469.104,139	34	403.780,472 469.108,706	26.208
34	403.780,472 469.108,706	35	403.795,605 469.109,186	15.141	35	403.795,605 469.109,186	36	403.802,085 469.109,14	6.48	36	403.802,085 469.109,14	37	403.826,843 469.114,37	25.304
37	403.826,843 469.114,37	38	403.836,996 469.122,822	13.211	38	403.836,996 469.122,822	39	403.833,009 469.129,117	7.451	39	403.833,009 469.129,117	40	403.829,383 469.126,063	4.741
40	403.829,383 469.126,063	41	403.820,07 469.120,306	10.949	41	403.820,07 469.120,306	42	403.809,257 469.116,486	11.468	42	403.809,257 469.116,486	43	403.794,998 469.113,493	14.57
43	403.794,998 469.113,493	44	403.778,383 469.111,789	16.702	44	403.778,383 469.111,789	45	403.767,5 469.111,824	10.883	45	403.767,5 469.111,824	46	403.751,369 469.113,255	16.194
46	403.751,369 469.113,255	47	403.732,606 469.118,246	19.415	47	403.732,606 469.118,246	48	403.714,222 469.125,173	19.646	48	403.714,222 469.125,173	49	403.705,252 469.129,909	10.144
49	403.705,252 469.129,909	50	403.695,582 469.137,124	12.065	50	403.695,582 469.137,124	51	403.686,164 469.146,9	13.575	51	403.686,164 469.146,9	52	403.679,008 469.156,381	11.878
52	403.679,008 469.156,381	53	403.673,637 469.168,109	12.899	53	403.673,637 469.168,109	54	403.668,221 469.179,966	13.035	54	403.668,221 469.179,966	55	403.664,799 469.185,342	6.373
55	403.664,799 469.185,342	56	403.660,212 469.190,514	6.913	56	403.660,212 469.190,514	57	403.656,331 469.194,073	5.266	57	403.656,331 469.194,073	58	403.645,266 469.200,573	12.833
58	403.645,266 469.200,573	59	403.633,465 469.209,146	14.586	59	403.633,465 469.209,146	60	403.628,366 469.214,383	7.309	60	403.628,366 469.214,383	61	403.623,725 469.221,002	8.084
61	403.623,725 469.221,002	62	403.611,01 469.244,198	26.452	62	403.611,01 469.244,198	63	403.606,923 469.250,335	7.373	63	403.606,923 469.250,335	64	403.601,964 469.255,87	7.432
64	403.601,964 469.255,87	65	403.595,614 469.261,345	8.384	65	403.595,614 469.261,345	66	403.586,956 469.267,162	10.431	66	403.586,956 469.267,162	67	403.565,169 469.279,424	25.001
67	403.565,169 469.279,424	68	403.559,841 469.283,371	6.631	68	403.559,841 469.283,371	69	403.547,025 469.294,032	16.671	69	403.547,025 469.294,032	70	403.539,696 469.284,229	12.24
70	403.539,696 469.284,229	1	403.545,276 469.283,742	5.601										

\*\* Lungimile segmentelor sunt determinate în planul de proiecție Stereo 70 și sunt rotunjite la 1 milimetru.

\*\*\* Distanța dintre puncte este formată din segmente cumulate ce sunt mai mici decât valoarea 1 milimetru.



**DATE DESPRE IMOBILUL NR. 2534**

Oficiul de Cadastru și Publicitate Imobiliară SIBIU  
Biroul de Cadastru și Publicitate Imobiliară Saliste

**A. Partea I. Descrierea imobilului**

TEREN Extravilan

Adresa: Jud. Sibiu

Nr. Crt	Nr cadastral Nr. topografic	Suprafața* (mp)	Observații / Referințe
A1	103836	Din acte: 3.280 Masurata: 3.147	Sector cadastral:93 Teren neimprejmuit;

**B. Partea II. Proprietari și acte**

Inscrieri privitoare la dreptul de proprietate și alte drepturi reale	Referințe
<b>12789 / 23/12/2020</b>	
Act Administrativ nr. Hotararea nr. 48/2020, din 21/12/2020 emis de CONSILIUL LOCAL JINA (DOCUMENTATIE CADASTRALA RECEPTIONATA DE OCPI SIBIU; act normativ nr HG nr. 978 din 19.09.2002, emis de GUVERNUL ROMANIEI; act administrativ nr adeverinta nr. 10720 din 28.12.2020, emis de PRIMARIA COMUNEI JINA);	
B2	A1
Intabulare, drept de PROPRIETATE, dobandit prin Lege, cota actuala 1/1, cota initiala 1/1 1) COMUNA JINA-DOMENIUL PUBLIC, CIF:4480130	

**C. Partea III. SARCINI .**

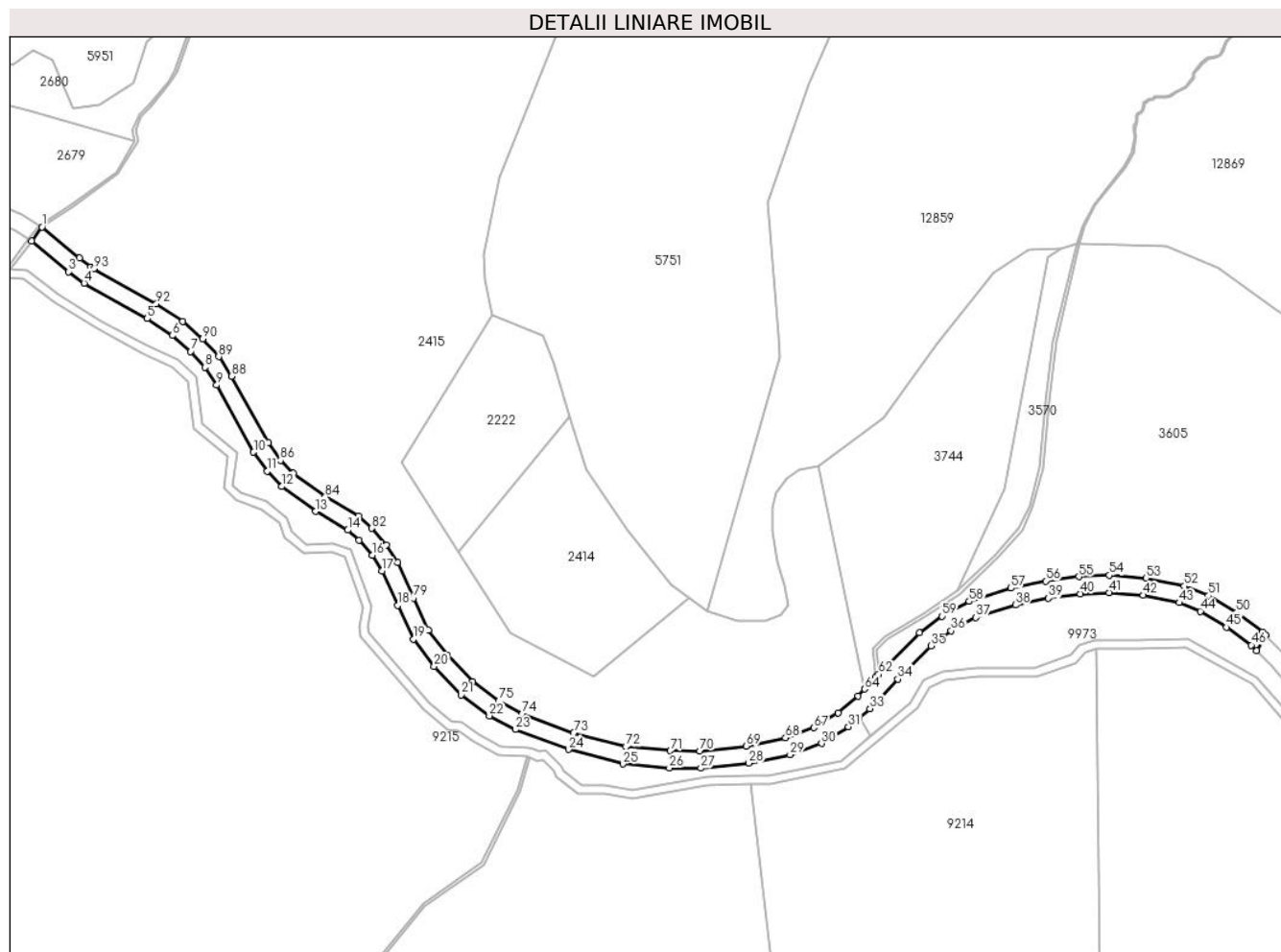
Inscrieri privind dezmembramintele dreptului de proprietate, drepturi reale de garanție și sarcini	Referințe
NU SUNT	

## Anexa Nr. 1 La Partea I

## Teren

Nr cadastral	Suprafața (mp)*	Observații / Referințe
103836	Din acte: 3.280 Masurata: 3.147	

\* Suprafața este determinată în planul de proiecție Stereo 70.



## Date referitoare la teren

Crt	Categorie folosință	Intra vilan	Suprafața (mp)	Tarla	Parcelă	Nr. topo	Observații / Referințe
1	drum	NU	3.147	49	3099	-	NR PARCELA 3094 GRESIT IN CF; Imobilul este străbătut de pârâu, de aceea se dezmembrează în 2 imobile astfel: imobilul 1 - ID 2590 în suprafață de 133 mp, imobilul 2 - ID 2534 în suprafață de 3147 mp însumând o suprafață totală de 3280 mp.

## Lungime Segmente

1) Valorile lungimilor segmentelor sunt obținute din proiecție în plan.

Punct început	X / Y	Punct sfârșit	X / Y	Lungime segment	Punct început	X / Y	Punct sfârșit	X / Y	Lungime segment	Punct început	X / Y	Punct sfârșit	X / Y	Lungime segment
1	403.550,632 469.298,856	2	403.547,025 469.294,032	6.023	2	403.547,025 469.294,032	3	403.559,841 469.283,371	16.67	3	403.559,841 469.283,371	4	403.565,169 469.279,424	6.631
4	403.565,169 469.279,424	5	403.586,956 469.267,162	25.00	5	403.586,956 469.267,162	6	403.595,614 469.261,345	10.43	6	403.595,614 469.261,345	7	403.601,964 469.255,87	8.384
7	403.601,964 469.255,87	8	403.606,923 469.250,335	7.432	8	403.606,923 469.250,335	9	403.611,01 469.244,198	7.373	9	403.611,01 469.244,198	10	403.623,725 469.221,002	26.45

Punct început	X / Y	Punct sfârșit	X / Y	Lungime segment	Punct început	X / Y	Punct sfârșit	X / Y	Lungime segment	Punct început	X / Y	Punct sfârșit	X / Y	Lungime segment
10	403.623,725 469.221,002	11	403.628,366 469.214,383	8.084	11	403.628,366 469.214,383	12	403.633,465 469.209,146	7.309	12	403.633,465 469.209,146	13	403.645,266 469.200,573	14.586
13	403.645,266 469.200,573	14	403.656,331 469.194,073	12.833	14	403.656,331 469.194,073	15	403.660,212 469.190,514	5.266	15	403.660,212 469.190,514	16	403.664,799 469.185,342	6.913
16	403.664,799 469.185,342	17	403.668,221 469.179,966	6.373	17	403.668,221 469.179,966	18	403.673,637 469.168,109	13.035	18	403.673,637 469.168,109	19	403.679,008 469.156,381	12.899
19	403.679,008 469.156,381	20	403.686,164 469.146,9	11.878	20	403.686,164 469.146,9	21	403.695,582 469.137,124	13.575	21	403.695,582 469.137,124	22	403.705,252 469.129,909	12.065
22	403.705,252 469.129,909	23	403.714,222 469.125,173	10.144	23	403.714,222 469.125,173	24	403.732,606 469.118,246	19.646	24	403.732,606 469.118,246	25	403.751,369 469.113,255	19.415
25	403.751,369 469.113,255	26	403.767,5 469.111,824	16.194	26	403.767,5 469.111,824	27	403.778,383 469.111,789	10.883	27	403.778,383 469.111,789	28	403.794,998 469.113,493	16.702
28	403.794,998 469.113,493	29	403.809,257 469.116,486	14.57	29	403.809,257 469.116,486	30	403.820,07 469.120,306	11.468	30	403.820,07 469.120,306	31	403.829,383 469.126,063	10.949
31	403.829,383 469.126,063	32	403.833,009 469.129,117	4.741	32	403.833,009 469.129,117	33	403.836,84 469.132,343	5.008	33	403.836,84 469.132,343	34	403.846,5 469.142,524	14.035
34	403.846,5 469.142,524	35	403.857,873 469.154,064	16.202	35	403.857,873 469.154,064	36	403.864,892 469.159,261	8.734	36	403.864,892 469.159,261	37	403.873,478 469.163,882	9.751
37	403.873,478 469.163,882	38	403.887,132 469.168,221	14.327	38	403.887,132 469.168,221	39	403.898,545 469.170,554	11.649	39	403.898,545 469.170,554	40	403.909,556 469.172,04	11.111
40	403.909,556 469.172,04	41	403.919,48 469.172,461	9.933	41	403.919,48 469.172,461	42	403.931,358 469.171,576	11.911	42	403.931,358 469.171,576	43	403.943,741 469.168,983	12.652
43	403.943,741 469.168,983	44	403.951,066 469.166,017	7.903	44	403.951,066 469.166,017	45	403.960,118 469.160,495	10.603	45	403.960,118 469.160,495	46	403.968,649 469.154,327	10.527
46	403.968,649 469.154,327	47	403.970,545 469.152,397	2.705	47	403.970,545 469.152,397	48	403.973,648 469.157,8	6.231	48	403.973,648 469.157,8	49	403.972,575 469.158,893	1.532
49	403.972,575 469.158,893	50	403.963,443 469.165,495	11.269	50	403.963,443 469.165,495	51	403.953,772 469.171,394	11.328	51	403.953,772 469.171,394	52	403.945,496 469.174,746	8.929
52	403.945,496 469.174,746	53	403.932,199 469.177,53	13.585	53	403.932,199 469.177,53	54	403.919,576 469.178,47	12.658	54	403.919,576 469.178,47	55	403.909,027 469.178,023	10.558
55	403.909,027 469.178,023	56	403.897,541 469.176,472	11.59	56	403.897,541 469.176,472	57	403.885,618 469.174,036	12.169	57	403.885,618 469.174,036	58	403.871,128 469.169,431	15.204
58	403.871,128 469.169,431	59	403.861,669 469.164,34	10.742	59	403.861,669 469.164,34	60	403.853,927 469.158,608	9.633	60	403.853,927 469.158,608	61	403.842,207 469.146,716	16.697
61	403.842,207 469.146,716	62	403.839,853 469.144,235	3.42	62	403.839,853 469.144,235	63	403.838,766 469.143,089	1.58	63	403.838,766 469.143,089	64	403.834,985 469.139,105	5.493
64	403.834,985 469.139,105	65	403.832,719 469.136,716	3.293	65	403.832,719 469.136,716	66	403.825,854 469.130,936	8.974	66	403.825,854 469.130,936	67	403.817,464 469.125,749	9.864
67	403.817,464 469.125,749	68	403.807,635 469.122,276	10.425	68	403.807,635 469.122,276	69	403.794,073 469.119,43	13.857	69	403.794,073 469.119,43	70	403.778,086 469.117,79	16.071
70	403.778,086 469.117,79	71	403.767,775 469.117,824	10.311	71	403.767,775 469.117,824	72	403.752,413 469.119,186	15.422	72	403.752,413 469.119,186	73	403.734,44 469.123,967	18.598
73	403.734,44 469.123,967	74	403.716,69 469.130,655	18.968	74	403.716,69 469.130,655	75	403.708,466 469.134,997	9.3	75	403.708,466 469.134,997	76	403.699,563 469.141,64	11.108
76	403.699,563 469.141,64	77	403.690,736 469.150,803	12.723	77	403.690,736 469.150,803	78	403.684,191 469.159,474	10.864	78	403.684,191 469.159,474	79	403.679,094 469.170,604	12.242
79	403.679,094 469.170,604	80	403.673,506 469.182,837	13.449	80	403.673,506 469.182,837	81	403.669,604 469.188,966	7.266	81	403.669,604 469.188,966	82	403.664,495 469.194,727	7.7
82	403.664,495 469.194,727	83	403.659,918 469.198,925	6.211	83	403.659,918 469.198,925	84	403.648,556 469.205,598	13.177	84	403.648,556 469.205,598	85	403.637,406 469.213,699	13.782
85	403.637,406 469.213,699	86	403.633,001 469.218,223	6.314	86	403.633,001 469.218,223	87	403.628,827 469.224,176	7.271	87	403.628,827 469.224,176	88	403.616,147 469.247,309	26.38
88	403.616,147 469.247,309	89	403.611,679 469.254,018	8.061	89	403.611,679 469.254,018	90	403.606,175 469.260,162	8.249	90	403.606,175 469.260,162	91	403.599,259 469.266,125	9.132
91	403.599,259 469.266,125	92	403.590,104 469.272,276	11.029	92	403.590,104 469.272,276	93	403.568,435 469.284,459	24.859	93	403.568,435 469.284,459	94	403.567,564 469.285,106	1.085
94	403.567,564 469.285,106	95	403.563,554 469.288,087	4.997	95	403.563,554 469.288,087	1	403.550,632 469.298,856	16.821					

\*\* Lungimile segmentelor sunt determinate în planul de proiecție Stereo 70 și sunt rotunjite la 1 milimetru.

\*\*\* Distanța dintre puncte este formată din segmente cumulate ce sunt mai mici decât valoarea 1 milimetru.





**DATE DESPRE IMOBILUL NR. 2535**

Oficiul de Cadastru și Publicitate Imobiliară SIBIU  
Biroul de Cadastru și Publicitate Imobiliară Saliste

**A. Partea I. Descrierea imobilului**

TEREN Extravilan

Adresa: Jud. Sibiu

Nr. Crt	Nr cadastral Nr. topografic	Suprafața* (mp)	Observații / Referințe
A1		21	Sector cadastral:93 Teren neimprejmuit;

**B. Partea II. Proprietari și acte**

Inscrieri privitoare la dreptul de proprietate și alte drepturi reale		Referințe
/		
Act Normativ nr. 7, din 13/03/1996 emis de PARLAMENTUL ROMÂNIEI;		
B1	Inscrierea provizorie, drept de PROPRIETATE, dobandit prin Lege, cota actuala 1/1, cota initiala 1/1	A1
1) <b>COMUNA JINA</b> , CIF:0000000000000, PROPRIETAR NEIDENTIFICAT		

**C. Partea III. SARCINI .**

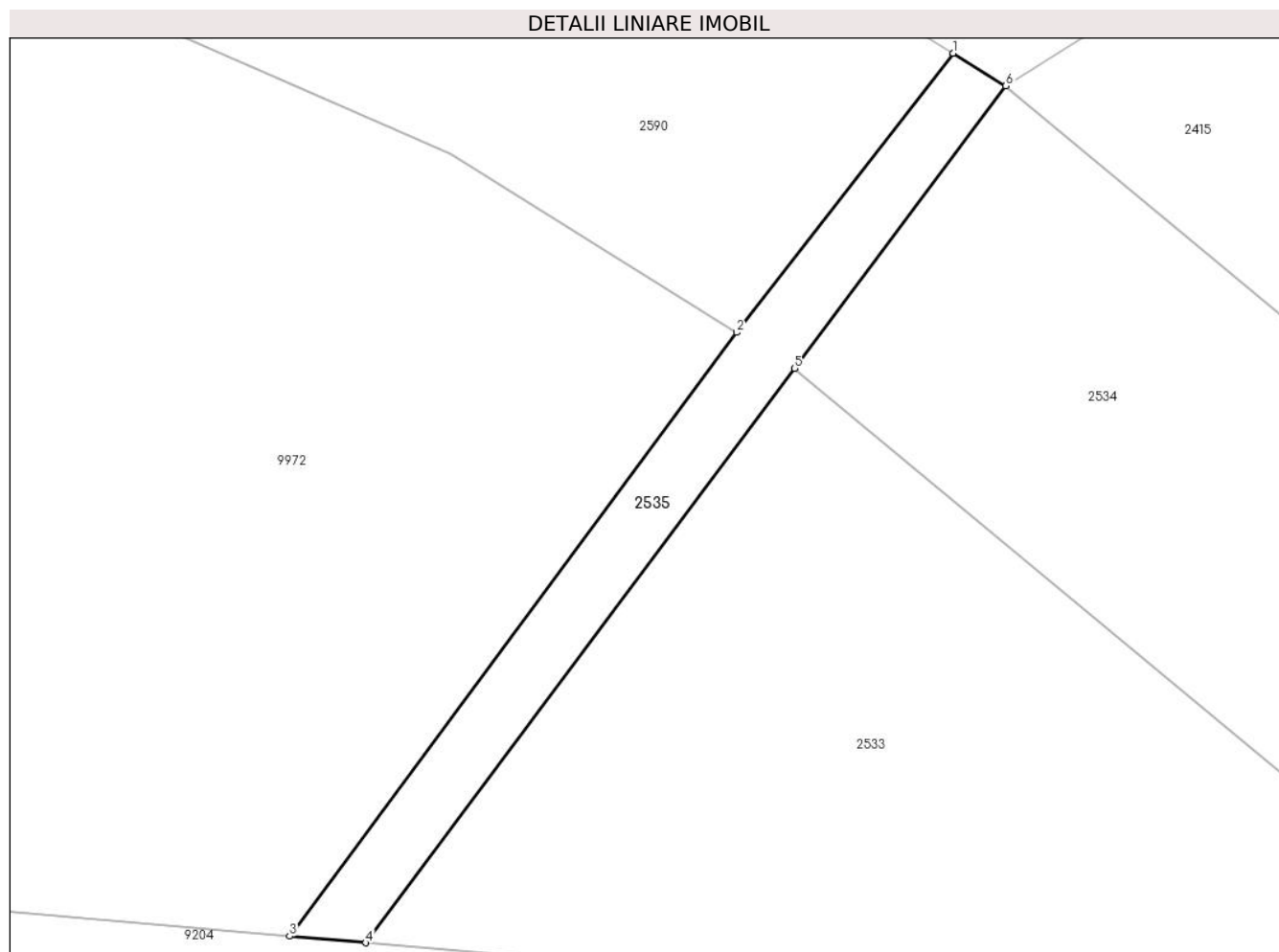
Inscrieri privind dezmembramintele dreptului de proprietate, drepturi reale de garanție și sarcini	Referințe
NU SUNT	

## Anexa Nr. 1 La Partea I

## Teren

Nr cadastral	Suprafața (mp)*	Observații / Referințe
	21	

\* Suprafața este determinată în planul de proiecție Stereo 70.



## Date referitoare la teren

Crt	Categorie folosință	Intravilan	Suprafața (mp)	Tarla	Parcelă	Nr. topo	Observații / Referințe
1	ape curgătoare	NU	21	49	3097/1	-	

## Lungime Segmente

1) Valorile lungimilor segmentelor sunt obținute din proiecție în plan.

Punct început	X / Y	Punct sfârșit	X / Y	Lungime segment (** (m)
1	403.549,731 469.299,415	2	403.546,033 469.294,648	6.033
2	403.546,033 469.294,648	3	403.538,392 469.284,343	12.829
3	403.538,392 469.284,343	4	403.539,696 469.284,229	1.309
4	403.539,696 469.284,229	5	403.547,025 469.294,032	12.24
5	403.547,025 469.294,032	6	403.550,632 469.298,856	6.023

Punct început	X / Y	Punct sfârșit	X / Y	Lungime segment (** (m)
6	403.550,632 469.298,856	1	403.549,731 469.299,415	1.06

\*\* Lungimile segmentelor sunt determinate în planul de proiecție Stereo 70 și sunt rotunjite la 1 milimetru.

\*\*\* Distanța dintre puncte este formată din segmente cumulate ce sunt mai mici decât valoarea 1 milimetru.



**DATE DESPRE IMOBILUL NR. 2536**

Oficiul de Cadastru și Publicitate Imobiliară SIBIU  
Biroul de Cadastru și Publicitate Imobiliară Saliste

**A. Partea I. Descrierea imobilului**

TEREN Extravilan

Adresa: Jud. Sibiu

Nr. Crt	Nr cadastral Nr. topografic	Suprafața* (mp)	Observații / Referințe
A1		26	Sector cadastral:89 Teren neimprejmuit;

**B. Partea II. Proprietari și acte**

Inscrieri privitoare la dreptul de proprietate și alte drepturi reale	Referințe
/	
Act Normativ nr. 7, din 13/03/1996 emis de PARLAMENTUL ROMÂNIEI;	
B1	Inscrierea provizorie, drept de PROPRIETATE, dobandit prin Lege, cota actuala 1/1, cota initiala 1/1
	1) <b>COMUNA JINA</b> , CIF:0000000000000, PROPRIETAR NEIDENTIFICAT

**C. Partea III. SARCINI .**

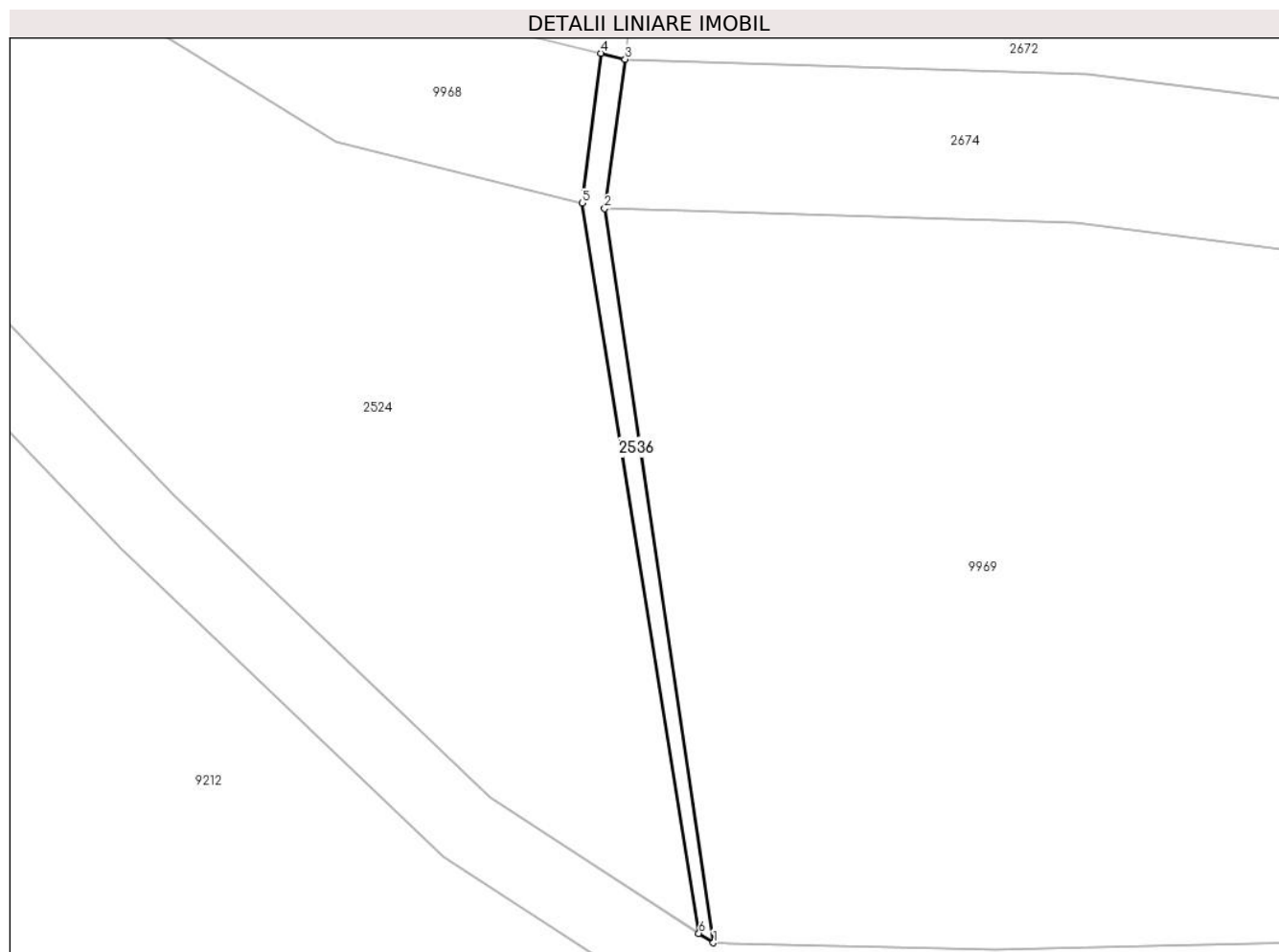
Inscrieri privind dezmembramintele dreptului de proprietate, drepturi reale de garanție și sarcini	Referințe
NU SUNT	

## Anexa Nr. 1 La Partea I

## Teren

Nr cadastral	Suprafața (mp)*	Observații / Referințe
	26	

\* Suprafața este determinată în planul de proiecție Stereo 70.



## Date referitoare la teren

Crt	Categorie folosință	Intravilan	Suprafața (mp)	Tarla	Parcelă	Nr. topo	Observații / Referințe
1	ape curgătoare	NU	26	49	3088/1	-	

## Lungime Segmente

1) Valorile lungimilor segmentelor sunt obținute din proiecție în plan.

Punct început	X / Y	Punct sfârșit	X / Y	Lungime segment (** (m)
1	402.903,501 469.765,748	2	402.899,153 469.795,129	29.701
2	402.899,153 469.795,129	3	402.899,973 469.801,106	6.033
3	402.899,973 469.801,106	4	402.898,995 469.801,347	1.007
4	402.898,995 469.801,347	5	402.898,239 469.795,354	6.04
5	402.898,239 469.795,354	6	402.902,92 469.766,126	29.6

Punct început	X / Y	Punct sfârșit	X / Y	Lungime segment (** (m)
6	402.902,92 469.766,126	1	402.903,501 469.765,748	0.693

\*\* Lungimile segmentelor sunt determinate în planul de proiecție Stereo 70 și sunt rotunjite la 1 milimetru.

\*\*\* Distanța dintre puncte este formată din segmente cumulate ce sunt mai mici decât valoarea 1 milimetru.





**DATE DESPRE IMOBILUL NR. 2537**

Oficiul de Cadastru și Publicitate Imobiliară SIBIU  
Biroul de Cadastru și Publicitate Imobiliară Saliste

**A. Partea I. Descrierea imobilului**

TEREN Extravilan

Adresa: Jud. Sibiu

Nr. Crt	Nr cadastral Nr. topografic	Suprafața* (mp)	Observații / Referințe
A1	103835	1.399	Sector cadastral:89 Teren neimprejmuit;

**B. Partea II. Proprietari și acte**

Inscrieri privitoare la dreptul de proprietate și alte drepturi reale	Referințe
<b>12811 / 23/12/2020</b>	
Act Administrativ nr. Hotararea nr. 48/2020, din 21/12/2020 emis de CONSILIUL LOCAL JINA (DOCUMENTATIE CADASTRALA RECEPTIONATA DE OCPI SIBIU; act administrativ nr adeverinta nr. 10720 din 28.12.2020, emis de PRIMARIA COMUNEI JINA;act normativ nr HG nr. 978 din 19.09.2002, emis de GUVERNUL ROMANIEI);	
B2	A1
Intabulare, drept de PROPRIETATE, dobandit prin Lege, cota actuala 1/1, cota initiala 1/1	
1) COMUNA JINA-DOMENIUL PUBLIC, CIF:4480130	

**C. Partea III. SARCINI .**

Inscrieri privind dezmembramintele dreptului de proprietate, drepturi reale de garanție și sarcini	Referințe
NU SUNT	

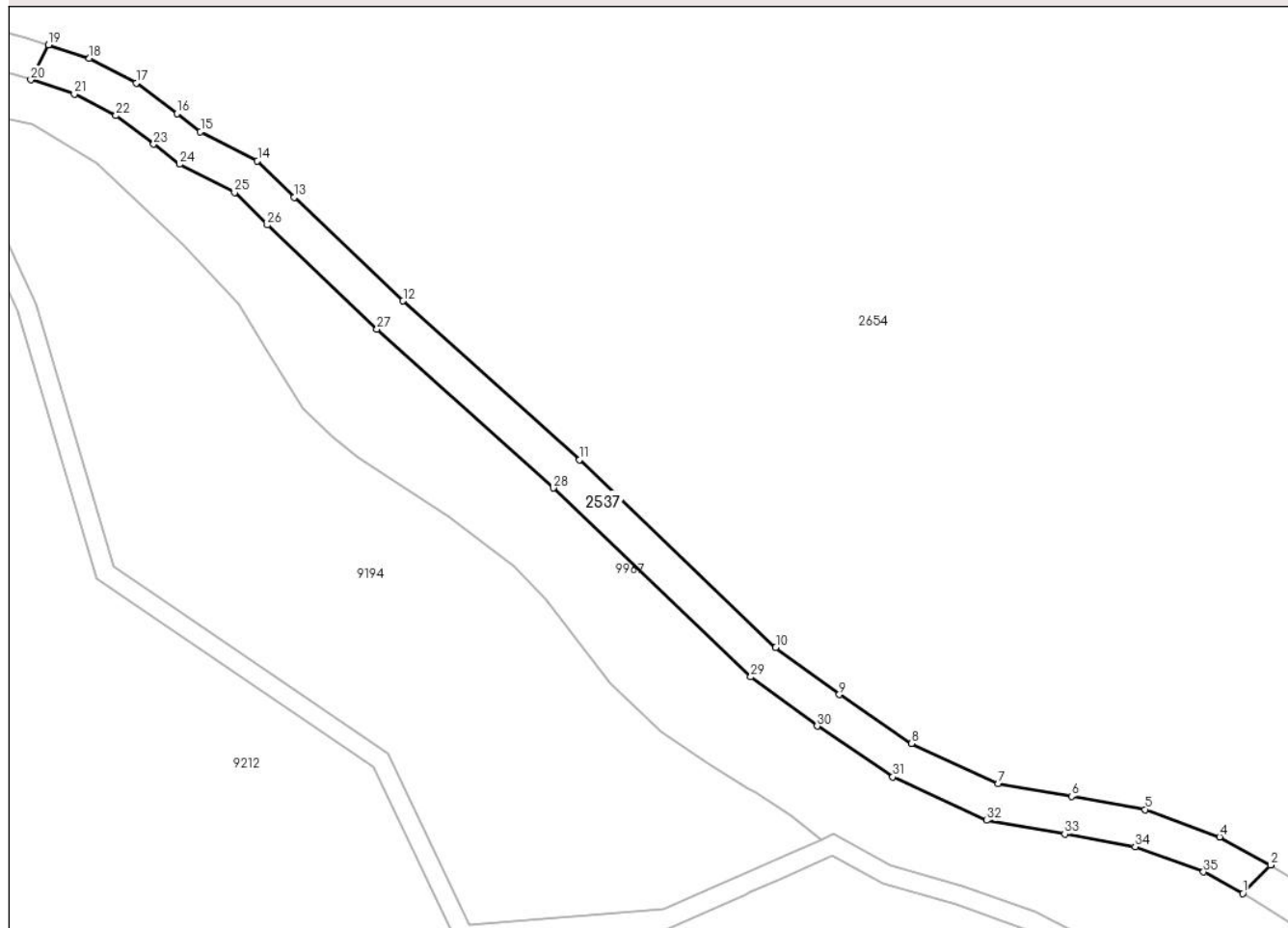
## Anexa Nr. 1 La Partea I

## Teren

Nr cadastral	Suprafața (mp)*	Observații / Referințe
103835	1.399	

\* Suprafața este determinată în planul de proiecție Stereo 70.

## DETALII LINIARE IMOBIL



## Date referitoare la teren

Crt	Categorie folosință	Intravilan	Suprafața (mp)	Tarla	Parcelă	Nr. topo	Observații / Referințe
1	drum	NU	1.399	45	2801/2	-	NR PARCELA 2797 GRESIT IN CF

## Lungime Segmente

1) Valorile lungimilor segmentelor sunt obținute din proiecție în plan.

Punct început	X / Y	Punct sfârșit	X / Y	Lungime segment (** (m)
1	402.781,657 469.939,54	2	402.786,012 469.943,99	6.226
3	402.785,965 469.944,02	4	402.778,023 469.948,381	9.061
5	402.766,426 469.952,643	6	402.754,914 469.954,71	11.696
7	402.743,479 469.956,726	8	402.729,96 469.962,963	14.888
9	402.718,683 469.970,564	10	402.708,753 469.977,922	12.359

Punct început	X / Y	Punct sfârșit	X / Y	Lungime segment (** (m)
2	402.786,012 469.943,99	3	402.785,965 469.944,02	0.056
4	402.778,023 469.948,381	5	402.766,426 469.952,643	12.355
6	402.754,914 469.954,71	7	402.743,479 469.956,726	11.611
8	402.729,96 469.962,963	9	402.718,683 469.970,564	13.599
10	402.708,753 469.977,922	11	402.678,169 470.007,2	42.339

Punct început	X / Y	Punct sfârșit	X / Y	Lungime segment (** (m)
11	402.678,169 470.007,2	12	402.650,608 470.031,958	37.048
13	402.633,606 470.048,099	14	402.627,881 470.053,822	8.095
15	402.618,971 470.058,365	16	402.615,336 470.061,172	4.593
17	402.609,007 470.065,962	18	402.601,647 470.069,79	8.296
19	402.595,251 470.071,883	20	402.592,515 470.066,465	6.07
21	402.599,315 470.064,24	22	402.605,789 470.060,873	7.297
23	402.611,692 470.056,405	24	402.615,746 470.053,274	5.122
25	402.624,31 470.048,908	26	402.629,419 470.043,801	7.224
27	402.646,537 470.027,55	28	402.674,089 470.002,8	37.036
29	402.704,877 469.973,327	30	402.715,218 469.965,663	12.871
31	402.727,008 469.957,718	32	402.741,671 469.950,952	16.149
33	402.753,862 469.948,803	34	402.764,849 469.946,83	11.163
35	402.775,531 469.942,904	1	402.781,657 469.939,54	6.989

Punct început	X / Y	Punct sfârșit	X / Y	Lungime segment (** (m)
12	402.650,608 470.031,958	13	402.633,606 470.048,099	23.444
14	402.627,881 470.053,822	15	402.618,971 470.058,365	10.001
16	402.615,336 470.061,172	17	402.609,007 470.065,962	7.937
18	402.601,647 470.069,79	19	402.595,251 470.071,883	6.73
20	402.592,515 470.066,465	21	402.599,315 470.064,24	7.155
22	402.605,789 470.060,873	23	402.611,692 470.056,405	7.403
24	402.615,746 470.053,274	25	402.624,31 470.048,908	9.613
26	402.629,419 470.043,801	27	402.646,537 470.027,55	23.603
28	402.674,089 470.002,8	29	402.704,877 469.973,327	42.621
30	402.715,218 469.965,663	31	402.727,008 469.957,718	14.217
32	402.741,671 469.950,952	33	402.753,862 469.948,803	12.379
34	402.764,849 469.946,83	35	402.775,531 469.942,904	11.381

\*\* Lungimile segmentelor sunt determinate în planul de proiecție Stereo 70 și sunt rotunjite la 1 milimetru.

\*\*\* Distanța dintre puncte este formată din segmente cumulate ce sunt mai mici decât valoarea 1 milimetru.



**DATE DESPRE IMOBILUL NR. 2538**

Oficiul de Cadastru și Publicitate Imobiliară SIBIU  
Biroul de Cadastru și Publicitate Imobiliară Saliste

**A. Partea I. Descrierea imobilului**

TEREN Extravilan

Adresa: Jud. Sibiu

Nr. Crt	Nr cadastral Nr. topografic	Suprafața* (mp)	Observații / Referințe
A1	103847	Din acte: 2.375 Masurata: 182	Sector cadastral:89 Teren neimprejmuit;

**B. Partea II. Proprietari și acte**

Inscrieri privitoare la dreptul de proprietate și alte drepturi reale	Referințe
<b>12813 / 23/12/2020</b>	
Act Administrativ nr. Hotararea nr. 48/2020, din 21/12/2020 emis de CONSILIUL LOCAL JINA (DOCUMENTATIE CADASTRALA RECEPTIONATA DE OCPI SIBIU; act administrativ nr adeverinta nr. 10720 din 28.12.2020, emis de PRIMARIA COMUNEI JINA;act normativ nr HG nr. 978 din 19.09.2002, emis de GUVERNUL ROMANIEI);	
B2	A1
Intabulare, drept de PROPRIETATE, dobandit prin Lege, cota actuala 1/1, cota initiala 1/1 1) COMUNA JINA-DOMENIUL PUBLIC, CIF:4480130	

**C. Partea III. SARCINI .**

Inscrieri privind dezmembramintele dreptului de proprietate, drepturi reale de garanție și sarcini	Referințe
NU SUNT	

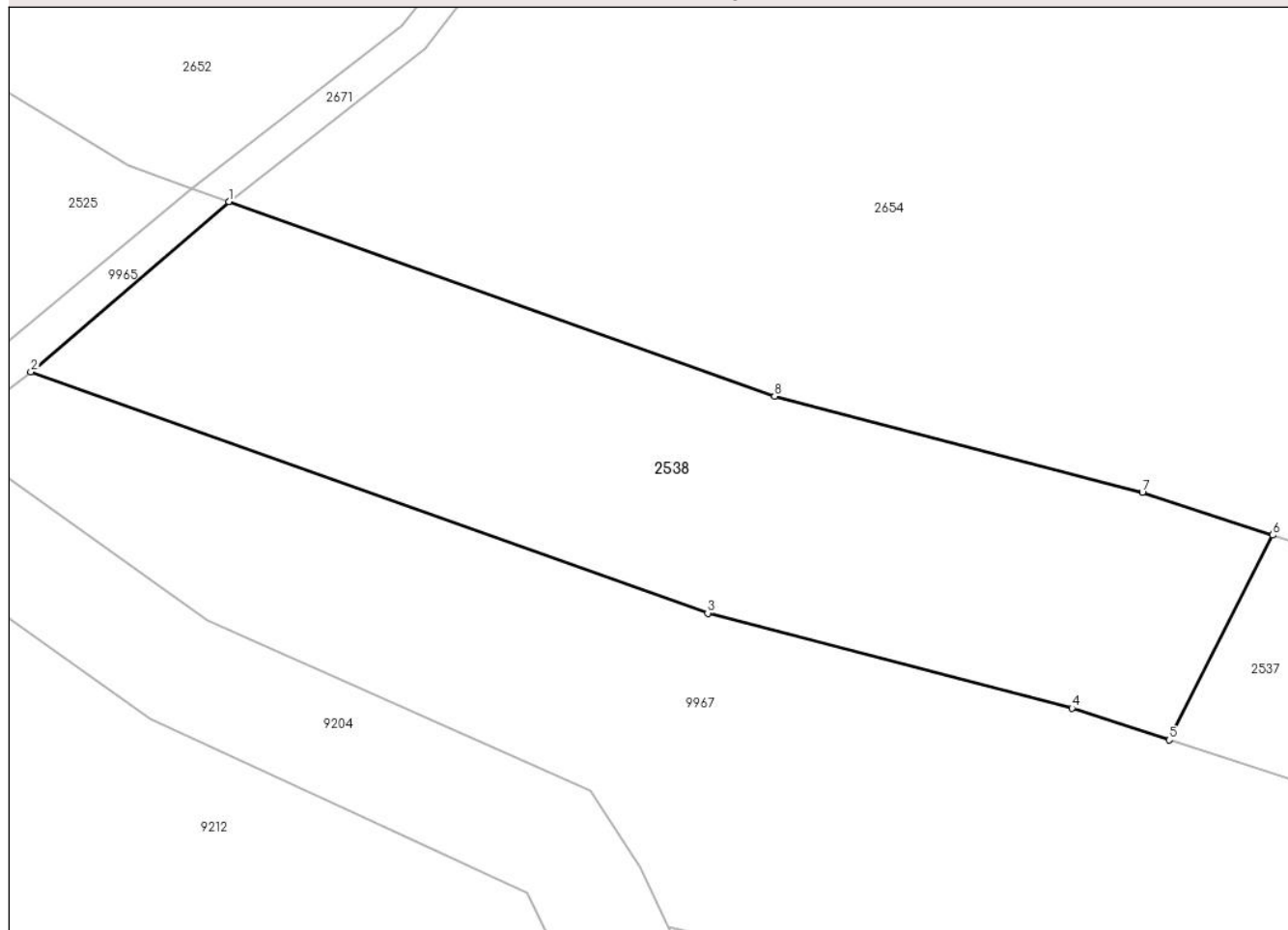
## Anexa Nr. 1 La Partea I

## Teren

Nr cadastral	Suprafața (mp)*	Observații / Referințe
103847	Din acte: 2.375 Masurata: 182	

\* Suprafața este determinată în planul de proiecție Stereo 70.

## DETALII LINIARE IMOBIL



## Date referitoare la teren

Crt	Categorie folosință	Intravilan	Suprafața (mp)	Tarla	Parcelă	Nr. topo	Observații / Referințe
1	drum	NU	182	45	2801/3	-	NR PARCELA 2794 GRESIT IN CF; Imobilul este străbătut de pârâu, de aceea se dezmembrează în 3 imobile astfel: imobilul 1 - ID 2525 în suprafață de 1263 mp, imobilul 2 - ID 2538 în suprafață de 182 mp, imobilul 3 - ID 2588 în suprafață de 930 mp însumând o suprafață totală de 2375 mp.

## Lungime Segmente

1) Valorile lungimilor segmentelor sunt obținute din proiecție în plan.

Punct început	X / Y	Punct sfârșit	X / Y	Lungime segment (** (m)
1	402.567,62 470.080,711	2	402.562,383 470.076,207	6.907
2	402.562,383 470.076,207	3	402.580,299 470.069,821	19.02

Punct început	X / Y	Punct sfârșit	X / Y	Lungime segment (** (m)
3	402.580,299 470.069,821	4	402.589,937 470.067,308	9.96
4	402.589,937 470.067,308	5	402.592,515 470.066,465	2.712
5	402.592,515 470.066,465	6	402.595,251 470.071,883	6.07
6	402.595,251 470.071,883	7	402.591,803 470.073,011	3.628
7	402.591,803 470.073,011	8	402.582,068 470.075,56	10.063
8	402.582,068 470.075,56	1	402.567,62 470.080,711	15.339

\*\* Lungimile segmentelor sunt determinate în planul de proiecție Stereo 70 și sunt rotunjite la 1 milimetru.

\*\*\* Distanța dintre puncte este formată din segmente cumulate ce sunt mai mici decât valoarea 1 milimetru.





**DATE DESPRE IMOBILUL NR. 2539**

Oficiul de Cadastru și Publicitate Imobiliară SIBIU  
Biroul de Cadastru și Publicitate Imobiliară Saliste

**A. Partea I. Descrierea imobilului**

TEREN Extravilan

Adresa: Jud. Sibiu

Nr. Crt	Nr cadastral Nr. topografic	Suprafața* (mp)	Observații / Referințe
A1	103828	Din acte: 1.521 Masurata: 1.267	Sector cadastral:89 Teren neimprejmuit;

**B. Partea II. Proprietari și acte**

Inscrieri privitoare la dreptul de proprietate și alte drepturi reale		Referințe
<b>12821 / 23/12/2020</b>		
Act Administrativ nr. Hotararea nr. 48/2020, din 21/12/2020 emis de CONSILIUL LOCAL JINA (DOCUMENTATIE CADASTRALA RECEPTIONATA DE OCPI SIBIU; act normativ nr HG nr. 978 din 19.09.2002, emis de GUVERNUL ROMANIEI; act administrativ nr adeverinta nr. 10720 din 28.12.2020, emis de PRIMARIA COMUNEI JINA);		
B2	Intabulare, drept de PROPRIETATE, dobandit prin Lege, cota actuala 1/1, cota initiala 1/1 1) COMUNA JINA-DOMENIUL PUBLIC, CIF:4480130	A1

**C. Partea III. SARCINI .**

Inscrieri privind dezmembramintele dreptului de proprietate, drepturi reale de garanție și sarcini	Referințe
NU SUNT	

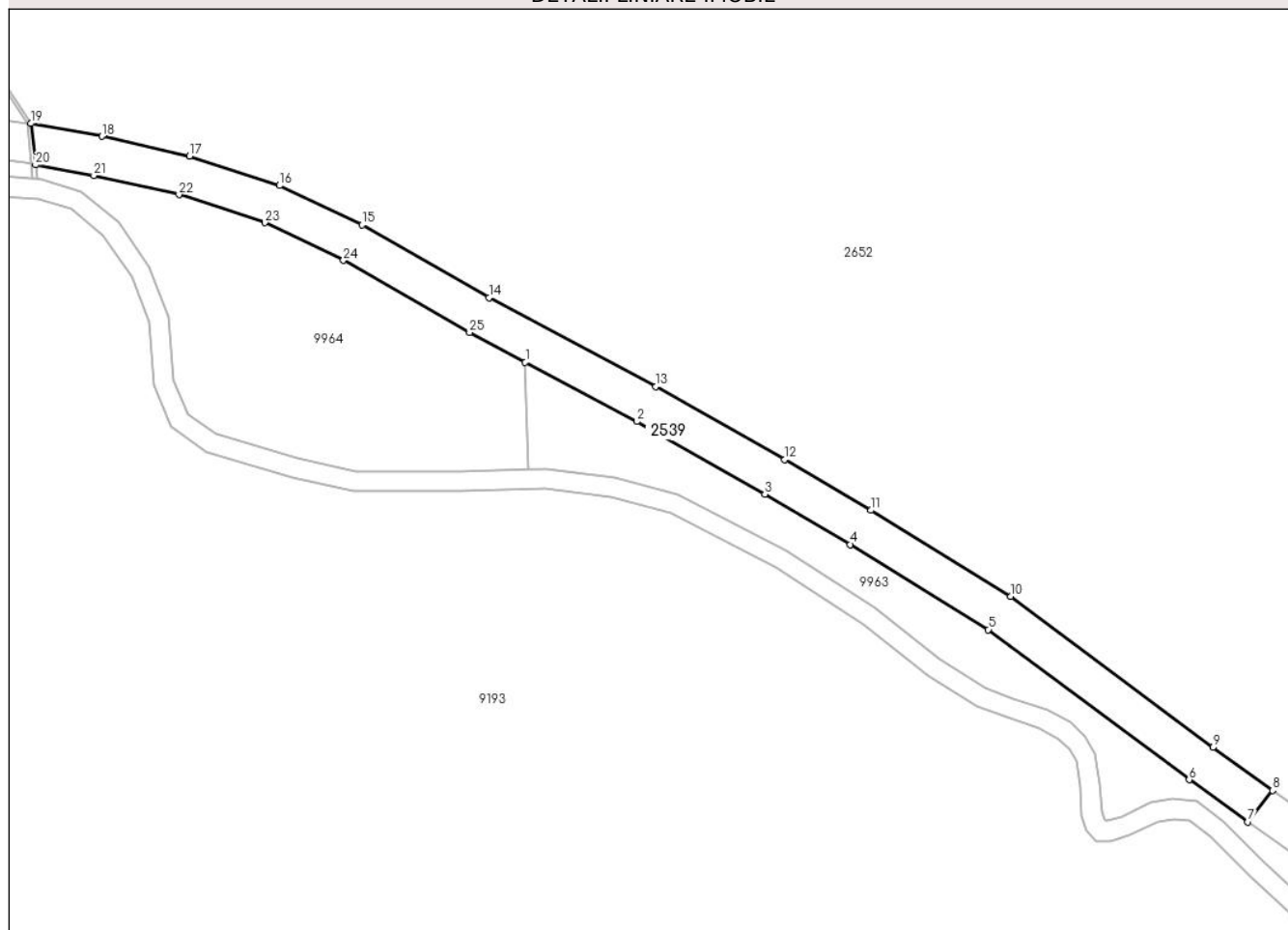
## Anexa Nr. 1 La Partea I

## Teren

Nr cadastral	Suprafața (mp)*	Observații / Referințe
103828	Din acte: 1.521 Masurata: 1.267	

\* Suprafața este determinată în planul de proiecție Stereo 70.

## DETALII LINIARE IMOBIL



## Date referitoare la teren

Crt	Categorie folosință	Intravilan	Suprafața (mp)	Tarla	Parcelă	Nr. topo	Observații / Referințe
1	drum	NU	1.267	45	2794/2	-	NR PARCELA 2789 GRESIT IN CF; Imobilul este străbătut de pârâu, de aceea se dezmembrează în 2 imobile astfel: imobilul 1 - ID 2585 în suprafață de 254 mp, imobilul 2 - ID 2539 în suprafață de 1267 mp însumând o suprafață totală de 1521 mp.

## Lungime Segmente

1) Valorile lungimilor segmentelor sunt obținute din proiecție în plan.

Punct început	X / Y	Punct sfârșit	X / Y	Lungime segment (** (m)
1	402.159,797 470.344,406	2	402.176,517 470.335,492	18.948
3	402.195,777 470.324,592	4	402.208,614 470.317,035	14.896

Punct început	X / Y	Punct sfârșit	X / Y	Lungime segment (** (m)
2	402.176,517 470.335,492	3	402.195,777 470.324,592	22.13
4	402.208,614 470.317,035	5	402.229,351 470.304,258	24.357

Punct început	X / Y	Punct sfârșit	X / Y	Lungime segment (** (m)
5	402.229,351 470.304,258	6	402.259,514 470.281,725	37.65
7	402.268,332 470.275,387	8	402.272,048 470.280,105	6.006
9	402.263,061 470.286,565	10	402.232,727 470.309,226	37.864
11	402.211,71 470.322,175	12	402.198,777 470.329,789	15.008
13	402.179,406 470.340,751	14	402.154,334 470.354,119	28.413
15	402.135,274 470.365,035	16	402.122,891 470.370,947	13.722
17	402.109,384 470.375,349	18	402.096,186 470.378,333	13.531
19	402.085,536 470.380,254	20	402.086,235 470.374,031	6.262
21	402.094,991 470.372,452	22	402.107,789 470.369,558	13.121
23	402.120,659 470.365,364	24	402.132,486 470.359,717	13.106
25	402.151,431 470.348,867	1	402.159,797 470.344,406	9.481

Punct început	X / Y	Punct sfârșit	X / Y	Lungime segment (** (m)
6	402.259,514 470.281,725	7	402.268,332 470.275,387	10.859
8	402.272,048 470.280,105	9	402.263,061 470.286,565	11.068
10	402.232,727 470.309,226	11	402.211,71 470.322,175	24.686
12	402.198,777 470.329,789	13	402.179,406 470.340,751	22.258
14	402.154,334 470.354,119	15	402.135,274 470.365,035	21.965
16	402.122,891 470.370,947	17	402.109,384 470.375,349	14.206
18	402.096,186 470.378,333	19	402.085,536 470.380,254	10.822
20	402.086,235 470.374,031	21	402.094,991 470.372,452	8.897
22	402.107,789 470.369,558	23	402.120,659 470.365,364	13.536
24	402.132,486 470.359,717	25	402.151,431 470.348,867	21.832

\*\* Lungimile segmentelor sunt determinate în planul de proiecție Stereo 70 și sunt rotunjite la 1 milimetru.

\*\*\* Distanța dintre puncte este formată din segmente cumulate ce sunt mai mici decât valoarea 1 milimetru.



**DATE DESPRE IMOBILUL NR. 2540**

Oficiul de Cadastru și Publicitate Imobiliară SIBIU  
Biroul de Cadastru și Publicitate Imobiliară Saliste

**A. Partea I. Descrierea imobilului**

TEREN Extravilan

Adresa: Jud. Sibiu

Nr. Crt	Nr cadastral Nr. topografic	Suprafața* (mp)	Observații / Referințe
A1		238.079	Sector cadastral:89 Teren neimprejmut;

**B. Partea II. Proprietari și acte**

Inscrieri privitoare la dreptul de proprietate și alte drepturi reale		Referințe
/		
Act Administrativ nr. 947, din 20/05/2011 emis de CJPSDPAT SIBIU (ANEXA 39 - POZIȚIA 1-9, ACT ADMINISTRATIV NR. 234/14.02.2007 EMIS DE CONSILIUL LOCAL JINA ANEXA NR. 39 POZIȚIA 1-9, 19-20, ACT ADMINISTRATIV PROCES VERBAL DE PUNERE ÎN POSESIE NR.3010/28.07.2011 EMIS DE CONSILIUL LOCAL JINA; Act administrativ nr. 3783/20.02.2023 emis de către Primaria Comunei Jina);		
B1	Inscrierea provizorie, drept de PROPRIETATE, dobandit prin Lege, cota actuala 1/1, cota initiala 1/1 1) ASOCIATIA COMPOSESORAT JINA, CIF:14113204	A1

**C. Partea III. SARCINI .**

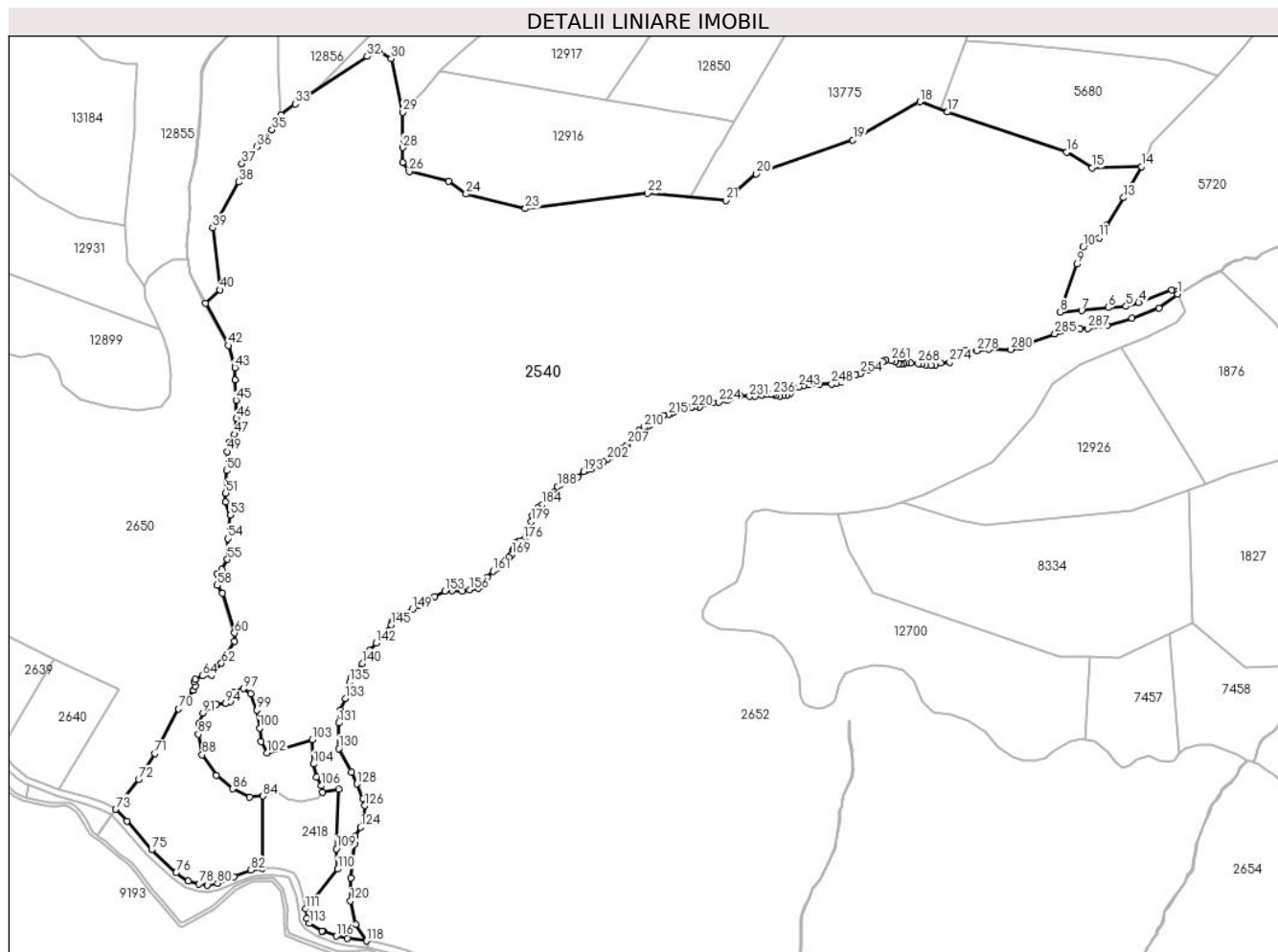
Inscrieri privind dezmembramintele dreptului de proprietate, drepturi reale de garanție și sarcini	Referințe
NU SUNT	

## Anexa Nr. 1 La Partea I

## Teren

Nr cadastral	Suprafața (mp)*	Observații / Referințe
	238.079	

\* Suprafața este determinată în planul de proiecție Stereo 70.



## Date referitoare la teren

Crt	Categorie folosință	Intravilan	Suprafața (mp)	Tarla	Parcelă	Nr. topo	Observații / Referințe
1	padure	NU	238.079	45	2791/2	-	UP2 UA36%,UA37%; restul de suprafata se regaseste la ID 3729;

## Lungime Segmente

1) Valorile lungimilor segmentelor sunt obținute din proiecție în plan.

Punct început	X / Y	Punct sfârșit	X / Y	Lungime segment	Punct început	X / Y	Punct sfârșit	X / Y	Lungime segment	Punct început	X / Y	Punct sfârșit	X / Y	Lungime segment
1	402.795,817 470.946,955	2	402.795,586 470.948,784	1.844	2	402.795,586 470.948,784	3	402.790,926 470.950,658	5.023	3	402.790,926 470.950,658	4	402.761,874 470.939,519	31.114
4	402.761,874 470.939,519	5	402.750,667 470.936,179	11.694	5	402.750,667 470.936,179	6	402.735,062 470.935,126	15.645	6	402.735,062 470.935,126	7	402.711,8 470.932,542	23.405
7	402.711,8 470.932,542	8	402.692,74 470.931,016	19.121	8	402.692,74 470.931,016	9	402.707,909 470.973,181	44.811	9	402.707,909 470.973,181	10	402.712,899 470.987,956	15.595
10	402.712,899 470.987,956	11	402.727,183 470.996,35	16.568	11	402.727,183 470.996,35	12	402.733,432 471.006,967	12.328	12	402.733,432 471.006,967	13	402.748,544 471.031,382	28.713
13	402.748,544 471.031,382	14	402.764,412 471.058,559	31.478	14	402.764,412 471.058,559	15	402.720,962 471.057,528	43.462	15	402.720,962 471.057,528	16	402.698,637 471.071,304	26.233

Punct început	X / Y	Punct sfârşit	X / Y	Lungime segment	Punct început	X / Y	Punct sfârşit	X / Y	Lungime segment	Punct început	X / Y	Punct sfârşit	X / Y	Lungime segment
16	402.698,637 471.071,304	17	402.594,271 471.106,525	110.149	17	402.594,271 471.106,525	18	402.570,125 471.115,397	25.724	18	402.570,125 471.115,397	19	402.511,196 471.081,964	67.752
19	402.511,196 471.081,964	20	402.426,612 471.052,424	89.594	20	402.426,612 471.052,424	21	402.400,008 471.029,137	35.356	21	402.400,008 471.029,137	22	402.331,176 471.035,248	69.103
22	402.331,176 471.035,248	23	402.224,065 471.021,844	107.946	23	402.224,065 471.021,844	24	402.172,078 471.034,619	53.534	24	402.172,078 471.034,619	25	402.156,945 471.046,017	18.945
25	402.156,945 471.046,017	26	402.122,206 471.054,306	35.714	26	402.122,206 471.054,306	27	402.116,429 471.062,354	9.907	27	402.116,429 471.062,354	28	402.116,527 471.075,323	12.969
28	402.116,527 471.075,323	29	402.116,35 471.106,259	30.937	29	402.116,35 471.106,259	30	402.106,498 471.153,194	47.958	30	402.106,498 471.153,194	31	402.095,816 471.159,65	12.481
31	402.095,816 471.159,65	32	402.085,355 471.155,183	11.375	32	402.085,355 471.155,183	33	402.022,217 471.113,538	75.635	33	402.022,217 471.113,538	34	402.009,517 471.104,215	15.755
34	402.009,517 471.104,215	35	402.001,967 471.090,987	15.231	35	402.001,967 471.090,987	36	401.988,495 471.075,985	20.163	36	401.988,495 471.075,985	37	401.975,558 471.061,381	19.51
37	401.975,558 471.061,381	38	401.972,642 471.045,118	16.522	38	401.972,642 471.045,118	39	401.949,943 471.005,041	46.059	39	401.949,943 471.005,041	40	401.956,104 470.950,697	54.692
40	401.956,104 470.950,697	41	401.943,582 470.938,757	17.302	41	401.943,582 470.938,757	42	401.963,555 470.901,964	41.865	42	401.963,555 470.901,964	43	401.969,491 470.882,531	20.319
43	401.969,491 470.882,531	44	401.969,689 470.871,615	10.918	44	401.969,689 470.871,615	45	401.970,544 470.853,934	17.702	45	401.970,544 470.853,934	46	401.970,739 470.837,953	15.982
46	401.970,739 470.837,953	47	401.969,229 470.824,167	13.868	47	401.969,229 470.824,167	48	401.964,697 470.817,471	8.086	48	401.964,697 470.817,471	49	401.962,523 470.809,104	8.645
49	401.962,523 470.809,104	50	401.961,998 470.792,232	16.88	50	401.961,998 470.792,232	51	401.961,331 470.772,547	19.696	51	401.961,331 470.772,547	52	401.961,229 470.764,769	7.779
52	401.961,229 470.764,769	53	401.965,513 470.753,252	12.288	53	401.965,513 470.753,252	54	401.963,293 470.732,771	20.601	54	401.963,293 470.732,771	55	401.962,881 470.714,616	18.16
55	401.962,881 470.714,616	56	401.957,696 470.705,901	10.141	56	401.957,696 470.705,901	57	401.953,692 470.702,162	5.478	57	401.953,692 470.702,162	58	401.953,93 470.691,782	10.383
58	401.953,93 470.691,782	59	401.958,542 470.684,955	8.239	59	401.958,542 470.684,955	60	401.969,102 470.649,969	36.545	60	401.969,102 470.649,969	61	401.968,883 470.642,862	7.11
61	401.968,883 470.642,862	62	401.957,579 470.623,578	22.353	62	401.957,579 470.623,578	63	401.948,847 470.613,248	13.526	63	401.948,847 470.613,248	64	401.940,809 470.612,463	8.076
64	401.940,809 470.612,463	65	401.934,473 470.609,387	7.043	65	401.934,473 470.609,387	66	401.933,87 470.607,276	2.195	66	401.933,87 470.607,276	67	401.934,896 470.603,597	3.819
67	401.934,896 470.603,597	68	401.933,327 470.599,978	3.944	68	401.933,327 470.599,978	69	401.933,324 470.599,974	0.005	69	401.933,324 470.599,974	70	401.920,104 470.583,477	21.14
70	401.920,104 470.583,477	71	401.899,465 470.544,325	44.259	71	401.899,465 470.544,325	72	401.884,918 470.521,749	26.857	72	401.884,918 470.521,749	73	401.865,054 470.495,562	32.868
73	401.865,054 470.495,562	74	401.874,714 470.485,25	14.13	74	401.874,714 470.485,25	75	401.896,467 470.460,199	33.177	75	401.896,467 470.460,199	76	401.918,006 470.440,046	29.497
76	401.918,006 470.440,046	77	401.928,534 470.432,899	12.725	77	401.928,534 470.432,899	78	401.937,987 470.430,085	9.863	78	401.937,987 470.430,085	79	401.945,037 470.429,222	7.103
79	401.945,037 470.429,222	80	401.954,086 470.430,826	9.19	80	401.954,086 470.430,826	81	401.968,646 470.436,729	15.711	81	401.968,646 470.436,729	82	401.983,458 470.442,311	15.829
82	401.983,458 470.442,311	83	401.993,181 470.443,979	9.865	83	401.993,181 470.443,979	84	401.994,059 470.507,26	63.287	84	401.994,059 470.507,26	85	401.982,352 470.506,149	11.76
85	401.982,352 470.506,149	86	401.967,442 470.513,556	16.648	86	401.967,442 470.513,556	87	401.953,133 470.525,341	18.537	87	401.953,133 470.525,341	88	401.940,672 470.543,276	21.839
88	401.940,672 470.543,276	89	401.937,328 470.561,316	18.347	89	401.937,328 470.561,316	90	401.937,772 470.570,722	9.416	90	401.937,772 470.570,722	91	401.941,329 470.579,832	9.78
91	401.941,329 470.579,832	92	401.947,393 470.584,953	7.937	92	401.947,393 470.584,953	93	401.953,288 470.587,875	6.579	93	401.953,288 470.587,875	94	401.961,16 470.588,523	7.899
94	401.961,16 470.588,523	95	401.965,143 470.589,912	4.218	95	401.965,143 470.589,912	96	401.968,292 470.598,569	9.212	96	401.968,292 470.598,569	97	401.976,847 470.601,33	8.99
97	401.976,847 470.601,33	98	401.983,301 470.596,867	7.847	98	401.983,301 470.596,867	99	401.988,59 470.582,603	15.213	99	401.988,59 470.582,603	100	401.991,14 470.566,854	15.954
100	401.991,14 470.566,854	101	401.992,339 470.554,95	11.964	101	401.992,339 470.554,95	102	401.997,6 470.545,1	11.167	102	401.997,6 470.545,1	103	402.036,991 470.556,563	41.025
103	402.036,991 470.556,563	104	402.038,25 470.535,306	21.294	104	402.038,25 470.535,306	105	402.041,154 470.523,885	11.784	105	402.041,154 470.523,885	106	402.045,304 470.516,182	8.75
106	402.045,304 470.516,182	107	402.046,26 470.510,313	5.946	107	402.046,26 470.510,313	108	402.060,549 470.513,199	14.578	108	402.060,549 470.513,199	109	402.058,392 470.460,948	52.296
109	402.058,392 470.460,948	110	402.059,702 470.443,19	17.806	110	402.059,702 470.443,19	111	402.031,644 470.408,274	44.793	111	402.031,644 470.408,274	112	402.032,319 470.399,875	8.426
112	402.032,319 470.399,875	113	402.034,759 470.395,669	4.863	113	402.034,759 470.395,669	114	402.045,626 470.389,035	12.732	114	402.045,626 470.389,035	115	402.046,517 470.388,715	0.947

Punct început	X / Y	Punct sfârșit	X / Y	Lungime segment	Punct început	X / Y	Punct sfârșit	X / Y	Lungime segment	Punct început	X / Y	Punct sfârșit	X / Y	Lungime segment
115	402.046,517 470.388,715	116	402.058,329 470.384,473	12.551	116	402.058,329 470.384,473	117	402.068,014 470.382,542	9.876	117	402.068,014 470.382,542	118	402.084,946 470.380,331	17.076
118	402.084,946 470.380,331	119	402.075,46 470.394,702	17.219	119	402.075,46 470.394,702	120	402.070,777 470.415,434	21.254	120	402.070,777 470.415,434	121	402.070,944 470.435,446	20.013
121	402.070,944 470.435,446	122	402.074,115 470.464,884	29.608	122	402.074,115 470.464,884	123	402.074,893 470.472,199	7.356	123	402.074,893 470.472,199	124	402.079,625 470.479,78	8.937
124	402.079,625 470.479,78	125	402.082,017 470.488,405	8.951	125	402.082,017 470.488,405	126	402.083,408 470.498,775	10.463	126	402.083,408 470.498,775	127	402.081,805 470.504,804	6.238
127	402.081,805 470.504,804	128	402.076,307 470.517,831	14.14	128	402.076,307 470.517,831	129	402.071,621 470.528,219	11.396	129	402.071,621 470.528,219	130	402.060,481 470.548,844	23.441
130	402.060,481 470.548,844	131	402.060,276 470.571,161	22.318	131	402.060,276 470.571,161	132	402.061,508 470.582,453	11.359	132	402.061,508 470.582,453	133	402.066,279 470.592,637	11.246
133	402.066,279 470.592,637	134	402.069,434 470.598,212	6.406	134	402.069,434 470.598,212	135	402.070,06 470.606,824	8.635	135	402.070,06 470.606,824	136	402.071,11 470.610,495	3.818
136	402.071,11 470.610,495	137	402.073,589 470.613,721	4.068	137	402.073,589 470.613,721	138	402.076,522 470.615,041	3.216	138	402.076,522 470.615,041	139	402.079,389 470.617,708	3.916
139	402.079,389 470.617,708	140	402.081,227 470.623,144	5.738	140	402.081,227 470.623,144	141	402.087,42 470.634,65	13.067	141	402.087,42 470.634,65	142	402.093,32 470.641,459	9.01
142	402.093,32 470.641,459	143	402.099,515 470.648,158	9.124	143	402.099,515 470.648,158	144	402.104,418 470.652,534	6.572	144	402.104,418 470.652,534	145	402.106,399 470.657,083	4.962
145	402.106,399 470.657,083	146	402.107,178 470.659,92	2.942	146	402.107,178 470.659,92	147	402.110,602 470.662,818	4.486	147	402.110,602 470.662,818	148	402.114,622 470.666,147	5.219
148	402.114,622 470.666,147	149	402.125,031 470.670,929	11.455	149	402.125,031 470.670,929	150	402.131,617 470.673,766	7.171	150	402.131,617 470.673,766	151	402.138,173 470.678,233	7.933
151	402.138,173 470.678,233	152	402.144,667 470.682,163	7.591	152	402.144,667 470.682,163	153	402.153,405 470.686,778	9.882	153	402.153,405 470.686,778	154	402.160,027 470.687,088	6.629
154	402.160,027 470.687,088	155	402.168,713 470.686,599	8.7	155	402.168,713 470.686,599	156	402.175,369 470.687,72	6.75	156	402.175,369 470.687,72	157	402.182,393 470.689,169	7.172
157	402.182,393 470.689,169	158	402.184,868 470.690,997	3.077	158	402.184,868 470.690,997	159	402.186,755 470.693,393	3.05	159	402.186,755 470.693,393	160	402.190,375 470.699,071	6.734
160	402.190,375 470.699,071	161	402.195,652 470.704,252	7.395	161	402.195,652 470.704,252	162	402.197,608 470.705,717	2.444	162	402.197,608 470.705,717	163	402.200,036 470.707,056	2.773
163	402.200,036 470.707,056	164	402.201,92 470.707,871	2.053	164	402.201,92 470.707,871	165	402.202,87 470.708,918	1.414	165	402.202,87 470.708,918	166	402.203,191 470.710,441	1.556
166	402.203,191 470.710,441	167	402.205,433 470.712,946	3.362	167	402.205,433 470.712,946	168	402.209,693 470.716,544	5.576	168	402.209,693 470.716,544	169	402.212,073 470.718,773	3.261
169	402.212,073 470.718,773	170	402.212,801 470.720,305	1.696	170	402.212,801 470.720,305	171	402.212,575 470.722,298	2.006	171	402.212,575 470.722,298	172	402.213,63 470.726,299	4.138
172	402.213,63 470.726,299	173	402.215,531 470.729,149	3.426	173	402.215,531 470.729,149	174	402.217,95 470.730,275	2.668	174	402.217,95 470.730,275	175	402.220,121 470.730,745	2.221
175	402.220,121 470.730,745	176	402.222,24 470.731,709	2.328	176	402.222,24 470.731,709	177	402.224,163 470.734,079	3.052	177	402.224,163 470.734,079	178	402.226,366 470.738,354	4.809
178	402.226,366 470.738,354	179	402.229,286 470.747,519	9.619	179	402.229,286 470.747,519	180	402.230,046 470.752,739	5.275	180	402.230,046 470.752,739	181	402.231,354 470.754,831	2.467
181	402.231,354 470.754,831	182	402.233,492 470.756,402	2.653	182	402.233,492 470.756,402	183	402.235,178 470.759,937	3.916	183	402.235,178 470.759,937	184	402.238,762 470.762,503	4.408
184	402.238,762 470.762,503	185	402.243,202 470.767,095	6.387	185	402.243,202 470.767,095	186	402.248,372 470.771,884	7.047	186	402.248,372 470.771,884	187	402.249,265 470.773,256	1.637
187	402.249,265 470.773,256	188	402.252,176 470.778,179	5.719	188	402.252,176 470.778,179	189	402.254,466 470.780,033	2.946	189	402.254,466 470.780,033	190	402.260,935 470.782,051	6.776
190	402.260,935 470.782,051	191	402.265,105 470.783,172	4.318	191	402.265,105 470.783,172	192	402.270,112 470.786,441	5.98	192	402.270,112 470.786,441	193	402.275,233 470.791,355	7.097
193	402.275,233 470.791,355	194	402.277,81 470.792,823	2.966	194	402.277,81 470.792,823	195	402.281,374 470.793,572	3.642	195	402.281,374 470.793,572	196	402.283,081 470.795,066	2.268
196	402.283,081 470.795,066	197	402.284,639 470.796,255	1.96	197	402.284,639 470.796,255	198	402.287,034 470.796,517	2.409	198	402.287,034 470.796,517	199	402.289,13 470.796,912	2.133
199	402.289,13 470.796,912	200	402.289,844 470.797,995	1.297	200	402.289,844 470.797,995	201	402.292,455 470.800,191	3.412	201	402.292,455 470.800,191	202	402.295,697 470.801,748	3.597
202	402.295,697 470.801,748	203	402.298,955 470.804,17	4.06	203	402.298,955 470.804,17	204	402.304,588 470.807,448	6.517	204	402.304,588 470.807,448	205	402.308,344 470.811,664	5.646
205	402.308,344 470.811,664	206	402.312,1 470.813,803	4.322	206	402.312,1 470.813,803	207	402.313,593 470.815,456	2.227	207	402.313,593 470.815,456	208	402.317,831 470.821,543	7.417
208	402.317,831 470.821,543	209	402.323,796 470.827,506	8.434	209	402.323,796 470.827,506	210	402.328,256 470.830,366	5.298	210	402.328,256 470.830,366	211	402.330,911 470.830,929	2.714
211	402.330,911 470.830,929	212	402.333,508 470.832,327	2.949	212	402.333,508 470.832,327	213	402.338,683 470.837,275	7.16	213	402.338,683 470.837,275	214	402.344,834 470.840,415	6.906



Punct început	X / Y	Punct sfârșit	X / Y	Lungime segment	Punct început	X / Y	Punct sfârșit	X / Y	Lungime segment	Punct început	X / Y	Punct sfârșit	X / Y	Lungime segment
214	402.344,834 470.840,415	215	402.349,724 470.841,412	4.991	215	402.349,724 470.841,412	216	402.352,028 470.842,491	2.544	216	402.352,028 470.842,491	217	402.354,261 470.843,727	2.552
217	402.354,261 470.843,727	218	402.357,821 470.845,293	3.889	218	402.357,821 470.845,293	219	402.365,641 470.846,323	7.888	219	402.365,641 470.846,323	220	402.369,931 470.847,845	4.552
220	402.369,931 470.847,845	221	402.373,008 470.848,293	3.109	221	402.373,008 470.848,293	222	402.376,917 470.848,176	3.911	222	402.376,917 470.848,176	223	402.388,403 470.851,699	12.014
223	402.388,403 470.851,699	224	402.393,501 470.852,34	5.138	224	402.393,501 470.852,34	225	402.401,013 470.853,579	7.613	225	402.401,013 470.853,579	226	402.402,495 470.854,711	1.865
226	402.402,495 470.854,711	227	402.403,955 470.856,052	1.982	227	402.403,955 470.856,052	228	402.405,214 470.857,573	1.974	228	402.405,214 470.857,573	229	402.409,188 470.858,355	4.05
229	402.409,188 470.858,355	230	402.412,005 470.858,061	2.832	230	402.412,005 470.858,061	231	402.420,579 470.857,347	8.604	231	402.420,579 470.857,347	232	402.425,483 470.857,701	4.917
232	402.425,483 470.857,701	233	402.431,022 470.858,711	5.63	233	402.431,022 470.858,711	234	402.434,677 470.858,996	3.666	234	402.434,677 470.858,996	235	402.439,161 470.859,21	4.489
235	402.439,161 470.859,21	236	402.441,254 470.858,885	2.118	236	402.441,254 470.858,885	237	402.443,099 470.858,021	2.037	237	402.443,099 470.858,021	238	402.446,814 470.857,538	3.746
238	402.446,814 470.857,538	239	402.450,422 470.858,192	3.667	239	402.450,422 470.858,192	240	402.453,444 470.858,721	3.068	240	402.453,444 470.858,721	241	402.455,922 470.859,85	2.723
241	402.455,922 470.859,85	242	402.457,71 470.862,334	3.061	242	402.457,71 470.862,334	243	402.463,859 470.865,673	6.997	243	402.463,859 470.865,673	244	402.468,199 470.866,633	4.445
244	402.468,199 470.866,633	245	402.472,592 470.867,36	4.453	245	402.472,592 470.867,36	246	402.475,865 470.868,502	3.467	246	402.475,865 470.868,502	247	402.481,902 470.868,304	6.04
247	402.481,902 470.868,304	248	402.492,5 470.868,153	10.599	248	402.492,5 470.868,153	249	402.496,681 470.868,683	4.214	249	402.496,681 470.868,683	250	402.500,876 470.869,846	4.353
250	402.500,876 470.869,846	251	402.504,56 470.872,075	4.306	251	402.504,56 470.872,075	252	402.507,234 470.874,526	3.627	252	402.507,234 470.874,526	253	402.513,639 470.876,018	6.576
253	402.513,639 470.876,018	254	402.517,899 470.877,278	4.442	254	402.517,899 470.877,278	255	402.524,699 470.880,221	7.41	255	402.524,699 470.880,221	256	402.527,405 470.881,182	2.872
256	402.527,405 470.881,182	257	402.531,8 470.883,052	4.776	257	402.531,8 470.883,052	258	402.534,379 470.884,906	3.176	258	402.534,379 470.884,906	259	402.537,443 470.887,553	4.049
259	402.537,443 470.887,553	260	402.540,236 470.889,184	3.234	260	402.540,236 470.889,184	261	402.544,587 470.888,814	4.367	261	402.544,587 470.888,814	262	402.548,525 470.887,838	4.057
262	402.548,525 470.887,838	263	402.551,199 470.885,893	3.307	263	402.551,199 470.885,893	264	402.553,125 470.885,775	1.93	264	402.553,125 470.885,775	265	402.555,772 470.886,077	2.664
265	402.555,772 470.886,077	266	402.557,82 470.886,828	2.181	266	402.557,82 470.886,828	267	402.561,822 470.886,488	4.016	267	402.561,822 470.886,488	268	402.568,521 470.886,102	6.71
268	402.568,521 470.886,102	269	402.571,236 470.885,806	2.731	269	402.571,236 470.885,806	270	402.574,774 470.884,832	3.67	270	402.574,774 470.884,832	271	402.579,626 470.884,553	4.86
271	402.579,626 470.884,553	272	402.583,441 470.884,578	3.815	272	402.583,441 470.884,578	273	402.588,417 470.886,463	5.321	273	402.588,417 470.886,463	274	402.596,097 470.887,12	7.708
274	402.596,097 470.887,12	275	402.598,971 470.892,764	6.334	275	402.598,971 470.892,764	276	402.601,486 470.894,122	2.858	276	402.601,486 470.894,122	277	402.609,779 470.897,815	9.078
277	402.609,779 470.897,815	278	402.619,69 470.897,28	9.925	278	402.619,69 470.897,28	279	402.630,486 470.898,661	10.884	279	402.630,486 470.898,661	280	402.649,546 470.898,448	19.061
280	402.649,546 470.898,448	281	402.657,884 470.900,214	8.523	281	402.657,884 470.900,214	282	402.660,928 470.902,366	3.728	282	402.660,928 470.902,366	283	402.663,62 470.903,753	3.028
283	402.663,62 470.903,753	284	402.666,432 470.904,452	2.898	284	402.666,432 470.904,452	285	402.688,233 470.912,033	23.081	285	402.688,233 470.912,033	286	402.710,478 470.916,657	22.721
286	402.710,478 470.916,657	287	402.717,243 470.916,714	6.765	287	402.717,243 470.916,714	288	402.734,305 470.919,656	17.314	288	402.734,305 470.919,656	289	402.755,973 470.925,962	22.567
289	402.755,973 470.925,962	290	402.779,439 470.934,852	25.094	290	402.779,439 470.934,852	1	402.795,817 470.946,955	20.365					

\*\* Lungimile segmentelor sunt determinate în planul de proiecție Stereo 70 și sunt rotunjite la 1 milimetru.

\*\*\* Distanța dintre puncte este formată din segmente cumulate ce sunt mai mici decât valoarea 1 milimetru.



**DATE DESPRE IMOBILUL NR. 2541**

Oficiul de Cadastru și Publicitate Imobiliară SIBIU  
Biroul de Cadastru și Publicitate Imobiliară Saliste

**A. Partea I. Descrierea imobilului**

TEREN Extravilan

Adresa: Jud. Sibiu

Nr. Crt	Nr cadastral Nr. topografic	Suprafața* (mp)	Observații / Referințe
A1		3.498	Sector cadastral:89 Teren neimprejmit;

**B. Partea II. Proprietari și acte**

Inscrieri privitoare la dreptul de proprietate și alte drepturi reale		Referințe
/		
Act Administrativ nr. 947, din 20/05/2011 emis de CJPSDPAT SIBIU (ANEXA 39 - POZIȚIA 1-9, ACT ADMINISTRATIV NR. 234/14.02.2007 EMIS DE CONSILIUL LOCAL JINA ANEXA NR. 39 POZIȚIA 1-9, 19-20, ACT ADMINISTRATIV PROCES VERBAL DE PUNERE ÎN POSESIE NR.3010/28.07.2011 EMIS DE CONSILIUL LOCAL JINA; Act administrativ nr. 3783/20.02.2023 emis de catre Primaria Comunei Jina);		
B1	Inscrierea provizorie, drept de PROPRIETATE, dobandit prin Lege, cota actuala 1/1, cota initiala 1/1 1) ASOCIATIA COMPOSESORAT JINA, CIF:14113204	A1

**C. Partea III. SARCINI .**

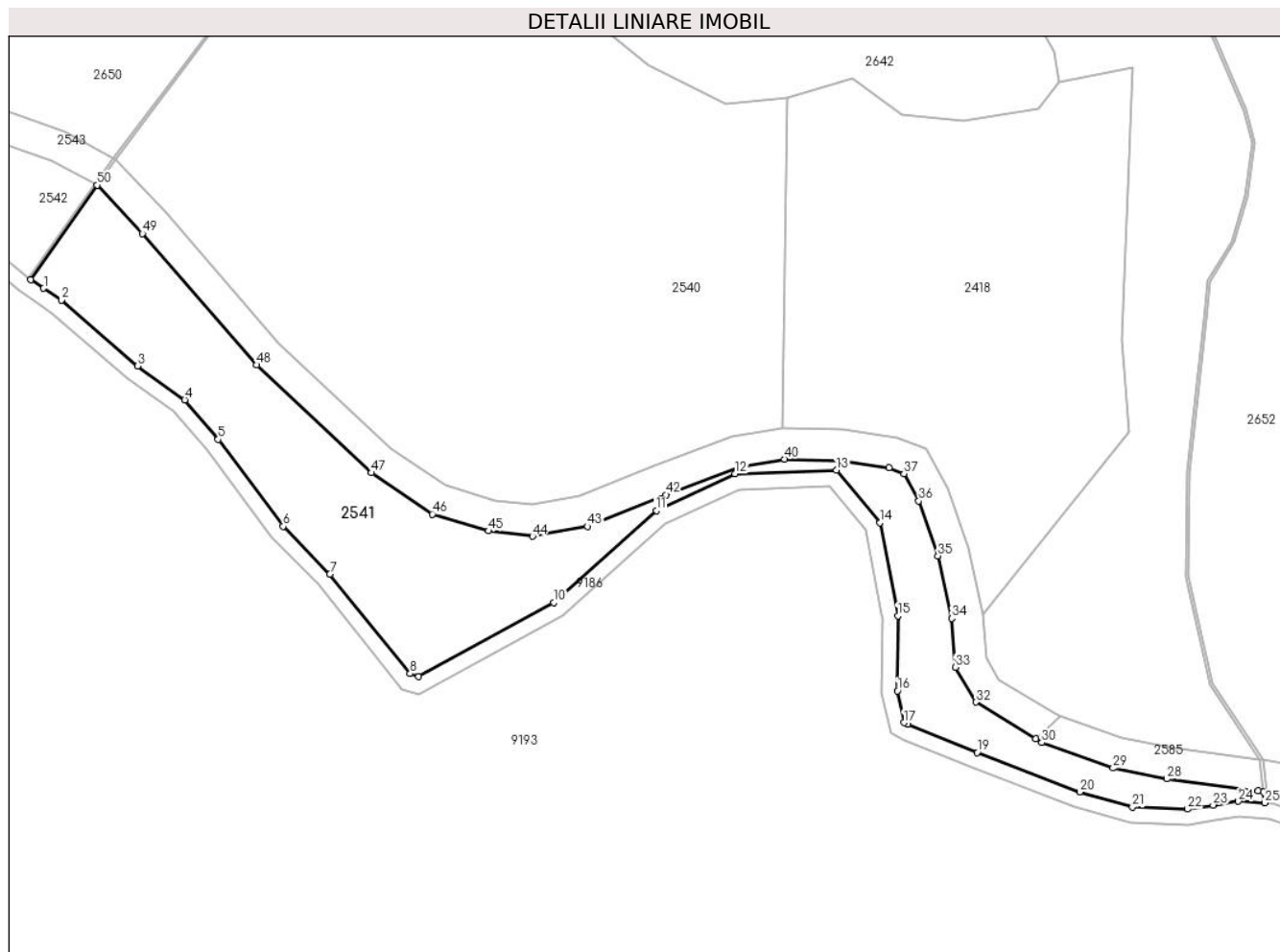
Inscrieri privind dezmembramintele dreptului de proprietate, drepturi reale de garanție și sarcini	Referințe
NU SUNT	

## Anexa Nr. 1 La Partea I

## Teren

Nr cadastral	Suprafața (mp)*	Observații / Referințe
	3.498	

\* Suprafața este determinată în planul de proiecție Stereo 70.



## Date referitoare la teren

Crt	Categorie folosință	Intravilan	Suprafața (mp)	Tarla	Parcelă	Nr. topo	Observații / Referințe
1	pasune	NU	3.498	45	2788	-	UP2 UA 36%,37%; Imobilul este străbătut de pârâu, de aceea se dezmembrează în 3 imobile astfel: imobilul 1 - ID 2542 în suprafață de 761 mp, imobilul 2 - ID 2541 în suprafață de 3498, imobilul 3 - ID 9964 în suprafață de 1641 mp, însumând o suprafață totală de 5900 mp; NR PARCELA 2793 GRESIT IN PVP;

## Lungime Segmente

1) Valorile lungimilor segmentelor sunt obținute din proiecție în plan.

Punct început	X / Y	Punct sfârșit	X / Y	Lungime segment	Punct început	X / Y	Punct sfârșit	X / Y	Lungime segment	Punct început	X / Y	Punct sfârșit	X / Y	Lungime segment
1	401.851,252 470.470,753	2	401.854,651 470.468,474	4.092	2	401.854,651 470.468,474	3	401.869,322 470.455,866	19.34 4	3	401.869,322 470.455,866	4	401.878,367 470.449,34	11.15 4
4	401.878,367 470.449,34	5	401.884,789 470.441,777	9.922	5	401.884,789 470.441,777	6	401.897,272 470.425,068	20.85 7	6	401.897,272 470.425,068	7	401.906,263 470.415,867	12.86 5

Punct început	X / Y	Punct sfârșit	X / Y	Lungime segment	Punct început	X / Y	Punct sfârșit	X / Y	Lungime segment	Punct început	X / Y	Punct sfârșit	X / Y	Lungime segment
7	401.906,263 470.415,867	8	401.921,665 470.396,801	24.51	8	401.921,665 470.396,801	9	401.923,324 470.396,229	1.755	9	401.923,324 470.396,229	10	401.949,272 470.410,414	29.572
10	401.949,272 470.410,414	11	401.968,938 470.428,062	26.424	11	401.968,938 470.428,062	12	401.984,068 470.435,155	16.71	12	401.984,068 470.435,155	13	402.003,589 470.435,859	19.534
13	402.003,589 470.435,859	14	402.011,919 470.425,761	13.09	14	402.011,919 470.425,761	15	402.015,357 470.407,886	18.203	15	402.015,357 470.407,886	16	402.015,283 470.393,494	14.392
16	402.015,283 470.393,494	17	402.016,53 470.387,391	6.229	17	402.016,53 470.387,391	18	402.017,245 470.387,047	0.793	18	402.017,245 470.387,047	19	402.030,595 470.381,682	14.388
19	402.030,595 470.381,682	20	402.050,313 470.374,086	21.131	20	402.050,313 470.374,086	21	402.060,433 470.371,167	10.533	21	402.060,433 470.371,167	22	402.071,049 470.370,809	10.622
22	402.071,049 470.370,809	23	402.075,942 470.371,581	4.954	23	402.075,942 470.371,581	24	402.080,805 470.372,307	4.917	24	402.080,805 470.372,307	25	402.085,857 470.371,992	5.062
25	402.085,857 470.371,992	26	402.085,622 470.374,142	2.163	26	402.085,622 470.374,142	27	402.084,614 470.374,324	1.024	27	402.084,614 470.374,324	28	402.067,038 470.376,619	17.725
28	402.067,038 470.376,619	29	402.056,72 470.378,676	10.521	29	402.056,72 470.378,676	30	402.043,022 470.383,595	14.554	30	402.043,022 470.383,595	31	402.041,909 470.384,274	1.304
31	402.041,909 470.384,274	32	402.030,332 470.391,342	13.564	32	402.030,332 470.391,342	33	402.026,448 470.398,04	7.743	33	402.026,448 470.398,04	34	402.025,695 470.407,392	9.382
34	402.025,695 470.407,392	35	402.023,083 470.419,406	12.295	35	402.023,083 470.419,406	36	402.019,396 470.429,952	11.172	36	402.019,396 470.429,952	37	402.016,544 470.435,199	5.972
37	402.016,544 470.435,199	38	402.013,702 470.436,318	3.054	38	402.013,702 470.436,318	39	402.004,236 470.437,698	9.566	39	402.004,236 470.437,698	40	401.993,616 470.437,966	10.623
40	401.993,616 470.437,966	41	401.985,038 470.436,495	8.703	41	401.985,038 470.436,495	42	401.970,831 470.431,14	15.183	42	401.970,831 470.431,14	43	401.955,755 470.425,029	16.267
43	401.955,755 470.425,029	44	401.945,2 470.423,157	10.72	44	401.945,2 470.423,157	45	401.936,757 470.424,19	8.506	45	401.936,757 470.424,19	46	401.925,932 470.427,413	11.295
46	401.925,932 470.427,413	47	401.914,249 470.435,345	14.121	47	401.914,249 470.435,345	48	401.892,14 470.456,031	30.277	48	401.892,14 470.456,031	49	401.870,258 470.481,231	33.375
49	401.870,258 470.481,231	50	401.861,527 470.490,55	12.77	50	401.861,527 470.490,55	51	401.848,768 470.472,419	22.17	51	401.848,768 470.472,419	1	401.851,252 470.470,753	2.991

\*\* Lungimile segmentelor sunt determinate în planul de proiecție Stereo 70 și sunt rotunjite la 1 milimetru.

\*\*\* Distanța dintre puncte este formată din segmente cumulate ce sunt mai mici decât valoarea 1 milimetru.



**DATE DESPRE IMOBILUL NR. 2542**

Oficiul de Cadastru și Publicitate Imobiliară SIBIU  
Biroul de Cadastru și Publicitate Imobiliară Saliste

**A. Partea I. Descrierea imobilului**

TEREN Extravilan

Adresa: Jud. Sibiu

Nr. Crt	Nr cadastral Nr. topografic	Suprafața* (mp)	Observații / Referințe
A1		761	Sector cadastral:61 Teren neimprejmit;

**B. Partea II. Proprietari și acte**

Inscrieri privitoare la dreptul de proprietate și alte drepturi reale		Referințe
/		
Act Administrativ nr. 947, din 20/05/2011 emis de CJPSDPAT SIBIU (ANEXA 39 - POZIȚIA 1-9, ACT ADMINISTRATIV NR. 234/14.02.2007 EMIS DE CONSILIUL LOCAL JINA ANEXA NR. 39 POZIȚIA 1-9, 19-20, ACT ADMINISTRATIV PROCES VERBAL DE PUNERE ÎN POSESIE NR.3010/28.07.2011 EMIS DE CONSILIUL LOCAL JINA; Act administrativ nr. 3783/20.02.2023 emis de către Primaria Comunei Jina);		
B1	Inscrierea provizorie, drept de PROPRIETATE, dobandit prin Lege, cota actuala 1/1, cota initiala 1/1 1) ASOCIATIA COMPOSESORAT JINA, CIF:14113204	A1

**C. Partea III. SARCINI .**

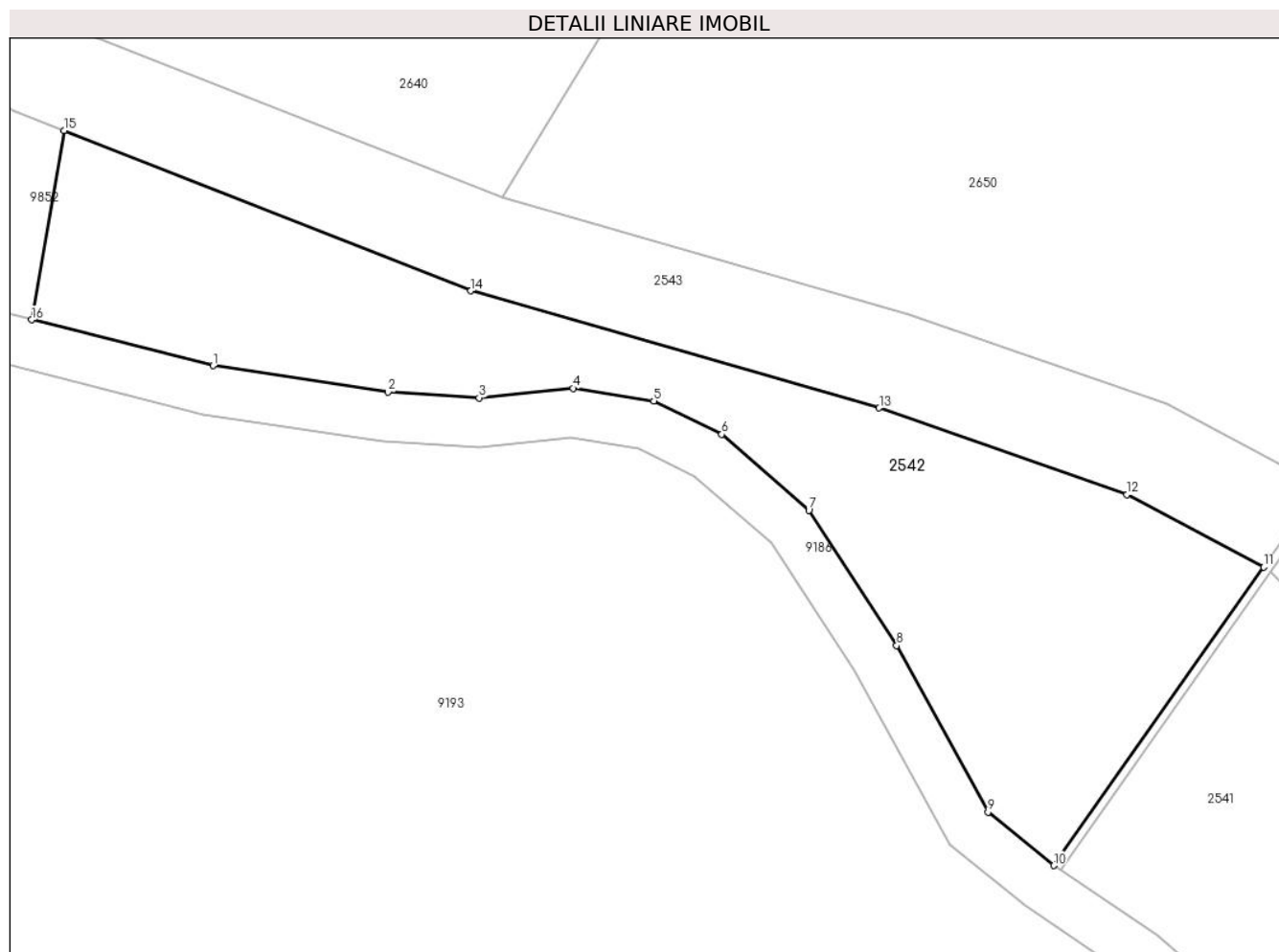
Inscrieri privind dezmembramintele dreptului de proprietate, drepturi reale de garanție și sarcini	Referințe
NU SUNT	

## Anexa Nr. 1 La Partea I

## Teren

Nr cadastral	Suprafața (mp)*	Observații / Referințe
	761	

\* Suprafața este determinată în planul de proiecție Stereo 70.



## Date referitoare la teren

Crt	Categorie folosință	Intravilan	Suprafața (mp)	Tarla	Parcelă	Nr. topo	Observații / Referințe
1	pasune	NU	761	44	2784/1	-	UP2 UA 36%; Imobilul este străbătut de pârau, de aceea se dezmembrează în 3 imobile astfel: imobilul 1 - ID 2542 în suprafață de 761 mp, imobilul 2 - ID 2541 în suprafață de 3498, imobilul 3 - ID 9964 în suprafață de 1641 mp, însumând o suprafață totală de 5900 mp; NR PARCELA 2793 GRESIT IN PVP;

## Lungime Segmente

1) Valorile lungimilor segmentelor sunt obținute din proiecție în plan.

Punct început	X / Y	Punct sfârșit	X / Y	Lungime segment (** (m)
1	401.797,181 470.503,105	2	401.807,829 470.501,502	10.768
2	401.807,829 470.501,502	3	401.813,363 470.501,151	5.545



Punct început	X / Y	Punct sfârșit	X / Y	Lungime segment (** (m)
3	401.813,363 470.501,151	4	401.819,082 470.501,738	5.749
4	401.819,082 470.501,738	5	401.824,002 470.500,968	4.98
5	401.824,002 470.500,968	6	401.828,138 470.498,931	4.61
6	401.828,138 470.498,931	7	401.833,436 470.494,319	7.024
7	401.833,436 470.494,319	8	401.838,781 470.486,086	9.816
8	401.838,781 470.486,086	9	401.844,341 470.475,964	11.549
9	401.844,341 470.475,964	10	401.848,346 470.472,702	5.165
10	401.848,346 470.472,702	11	401.861,125 470.490,854	22.199
11	401.861,125 470.490,854	12	401.852,804 470.495,265	9.418
12	401.852,804 470.495,265	13	401.837,721 470.500,536	15.977
13	401.837,721 470.500,536	14	401.812,872 470.507,667	25.852
14	401.812,872 470.507,667	15	401.788,104 470.517,418	26.618
15	401.788,104 470.517,418	16	401.786,13 470.505,898	11.688
16	401.786,13 470.505,898	1	401.797,181 470.503,105	11.398

\*\* Lungimile segmentelor sunt determinate în planul de proiecție Stereo 70 și sunt rotunjite la 1 milimetru.

\*\*\* Distanța dintre puncte este formată din segmente cumulate ce sunt mai mici decât valoarea 1 milimetru.



**DATE DESPRE IMOBILUL NR. 2543**

Oficiul de Cadastru și Publicitate Imobiliară SIBIU  
Biroul de Cadastru și Publicitate Imobiliară Saliste

**A. Partea I. Descrierea imobilului**

TEREN Extravilan

Adresa: Jud. Sibiu

Nr. Crt	Nr cadastral Nr. topografic	Suprafața* (mp)	Observații / Referințe
A1	103827	Din acte: 4.786 Masurata: 3.315	Sector cadastral:61 Teren neimprejmuit;

**B. Partea II. Proprietari și acte**

Inscrieri privitoare la dreptul de proprietate și alte drepturi reale		Referințe
<b>12824 / 23/12/2020</b>		
Act Administrativ nr. Hotararea nr. 48/2020, din 21/12/2020 emis de CONSILIUL LOCAL JINA (DOCUMENTATIE CADASTRALA RECEPTIONATA DE OCPI SIBIU; act administrativ nr adeverinta nr. 10720 din 28.12.2020, emis de PRIMARIA COMUNEI JINA;act normativ nr HG nr. 978 din 19.09.2002, emis de GUVERNUL ROMANIEI);		
B2	Intabulare, drept de PROPRIETATE, dobandit prin Lege, cota actuala 1/1, cota initiala 1/1 1) COMUNA JINA-DOMENIUL PUBLIC, CIF:4480130	A1

**C. Partea III. SARCINI .**

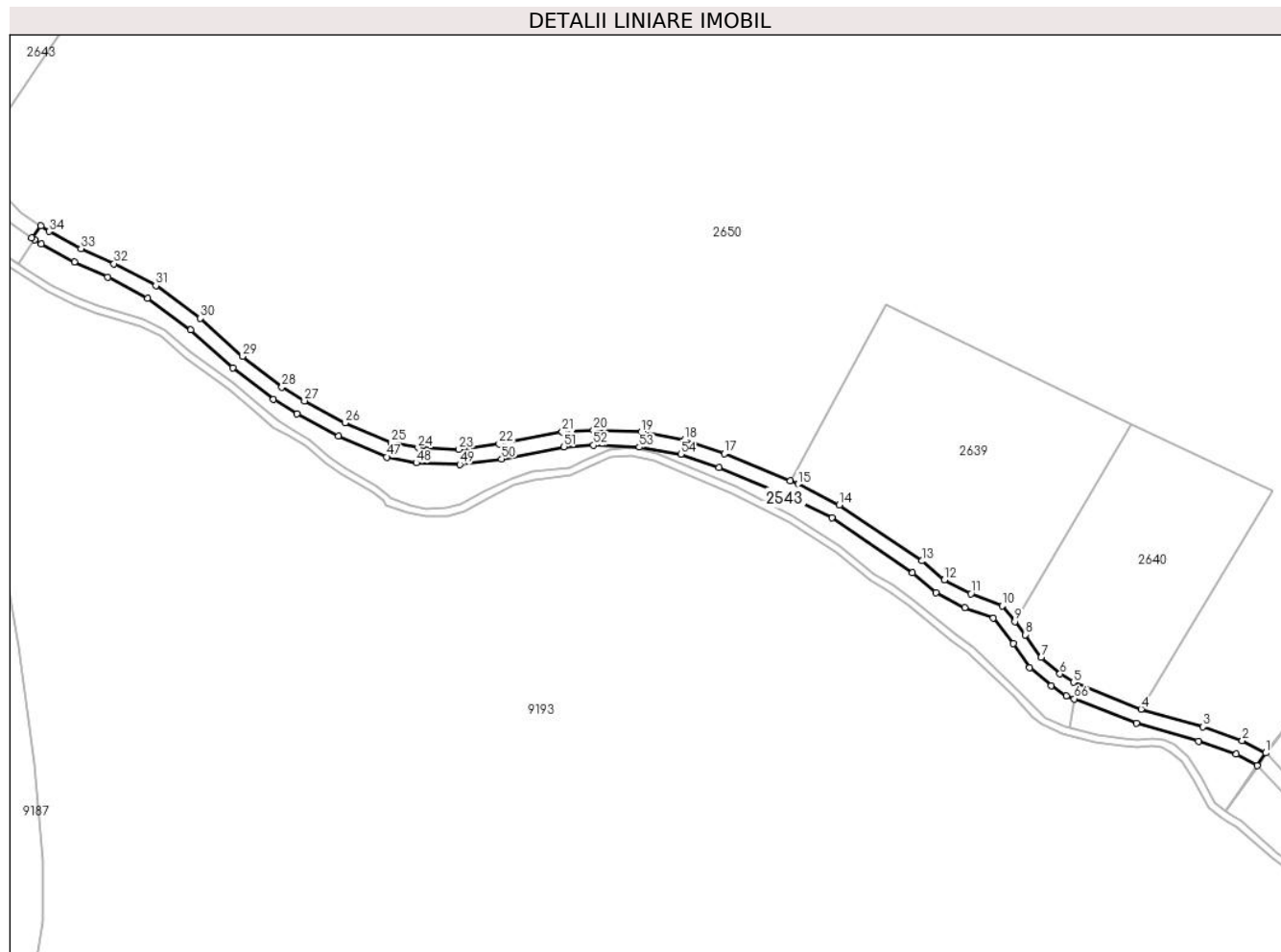
Inscrieri privind dezmembramintele dreptului de proprietate, drepturi reale de garanție și sarcini	Referințe
NU SUNT	

## Anexa Nr. 1 La Partea I

## Teren

Nr cadastral	Suprafața (mp)*	Observații / Referințe
103827	Din acte: 4.786 Masurata: 3.315	

\* Suprafața este determinată în planul de proiecție Stereo 70.



## Date referitoare la teren

Crt	Categorie folosință	Intravilan	Suprafața (mp)	Tarla	Parcelă	Nr. topo	Observații / Referințe
1	drum	NU	3.315	44	2785	-	Imobilul este străbătut de pârâu, de aceea se dezmembrează în 2 imobile astfel: imobilul 1 - ID 2543 în suprafață de 3315 mp, imobilul 2 - ID 2586 în suprafață de 1471 mp însumând o suprafață totală de 4786 mp.

## Lungime Segmente

1) Valorile lungimilor segmentelor sunt obținute din proiecție în plan.

Punct început	X / Y	Punct sfârșit	X / Y	Lungime segment	Punct început	X / Y	Punct sfârșit	X / Y	Lungime segment	Punct început	X / Y	Punct sfârșit	X / Y	Lungime segment
1	401.864,606 470.495,799	2	401.855,213 470.500,779	10.63 2	2	401.855,213 470.500,779	3	401.839,539 470.506,256	16.60 3	3	401.839,539 470.506,256	4	401.814,802 470.513,355	25.73 5
4	401.814,802 470.513,355	5	401.787,727 470.524,015	29.09 8	5	401.787,727 470.524,015	6	401.782,392 470.527,422	6.33	6	401.782,392 470.527,422	7	401.774,822 470.533,918	9.975
7	401.774,822 470.533,918	8	401.768,521 470.543,044	11.09	8	401.768,521 470.543,044	9	401.764,33 470.548,296	6.719	9	401.764,33 470.548,296	10	401.759,282 470.554,62	8.092

Punct început	X / Y	Punct sfârșit	X / Y	Lungime segment	Punct început	X / Y	Punct sfârșit	X / Y	Lungime segment	Punct început	X / Y	Punct sfârșit	X / Y	Lungime segment
10	401.759,282 470.554,62	11	401.746,784 470.559,409	13.384	11	401.746,784 470.559,409	12	401.736,111 470.564,88	11.994	12	401.736,111 470.564,88	13	401.727,135 470.572,523	11.789
13	401.727,135 470.572,523	14	401.694,225 470.594,85	39.769	14	401.694,225 470.594,85	15	401.677,708 470.603,239	18.525	15	401.677,708 470.603,239	16	401.674,601 470.604,521	3.361
16	401.674,601 470.604,521	17	401.648,248 470.615,392	28.507	17	401.648,248 470.615,392	18	401.632,343 470.621,004	16.866	18	401.632,343 470.621,004	19	401.614,874 470.623,959	17.717
19	401.614,874 470.623,959	20	401.595,942 470.624,758	18.949	20	401.595,942 470.624,758	21	401.583,409 470.624,085	12.551	21	401.583,409 470.624,085	22	401.558,276 470.619,218	25.6
22	401.558,276 470.619,218	23	401.542,174 470.617,103	16.24	23	401.542,174 470.617,103	24	401.525,804 470.617,686	16.38	24	401.525,804 470.617,686	25	401.515,146 470.619,801	10.866
25	401.515,146 470.619,801	26	401.496,625 470.627,689	20.131	26	401.496,625 470.627,689	27	401.480,48 470.636,492	18.389	27	401.480,48 470.636,492	28	401.471,464 470.642,045	10.589
28	401.471,464 470.642,045	29	401.455,702 470.654,308	19.971	29	401.455,702 470.654,308	30	401.438,817 470.669,496	22.711	30	401.438,817 470.669,496	31	401.421,073 470.682,53	22.017
31	401.421,073 470.682,53	32	401.404,353 470.691,32	18.89	32	401.404,353 470.691,32	33	401.391,109 470.697,312	14.536	33	401.391,109 470.697,312	34	401.378,324 470.704,208	14.526
34	401.378,324 470.704,208	35	401.375,143 470.706,347	3.833	35	401.375,143 470.706,347	36	401.371,415 470.701,623	6.018	36	401.371,415 470.701,623	37	401.372,628 470.700,808	1.461
37	401.372,628 470.700,808	38	401.375,218 470.699,066	3.121	38	401.375,218 470.699,066	39	401.388,445 470.691,932	15.028	39	401.388,445 470.691,932	40	401.401,718 470.685,927	14.568
40	401.401,718 470.685,927	41	401.417,883 470.677,428	18.263	41	401.417,883 470.677,428	42	401.435,025 470.664,836	21.27	42	401.435,025 470.664,836	43	401.451,849 470.649,704	22.628
43	401.451,849 470.649,704	44	401.468,039 470.637,108	20.513	44	401.468,039 470.637,108	45	401.477,469 470.631,3	11.075	45	401.477,469 470.631,3	46	401.494,007 470.622,283	18.836
46	401.494,007 470.622,283	47	401.513,367 470.614,037	21.043	47	401.513,367 470.614,037	48	401.525,109 470.611,707	11.971	48	401.525,109 470.611,707	49	401.542,46 470.611,089	17.362
49	401.542,46 470.611,089	50	401.559,238 470.613,293	16.922	50	401.559,238 470.613,293	51	401.584,144 470.618,116	25.369	51	401.584,144 470.618,116	52	401.595,976 470.618,752	11.849
52	401.595,976 470.618,752	53	401.614,245 470.617,98	18.285	53	401.614,245 470.617,98	54	401.630,834 470.615,174	16.825	54	401.630,834 470.615,174	55	401.646,104 470.609,786	16.193
55	401.646,104 470.609,786	56	401.675,202 470.597,782	31.477	56	401.675,202 470.597,782	57	401.691,17 470.589,672	17.909	57	401.691,17 470.589,672	58	401.723,495 470.567,742	39.062
58	401.723,495 470.567,742	59	401.732,753 470.559,859	12.159	59	401.732,753 470.559,859	60	401.744,335 470.553,922	13.015	60	401.744,335 470.553,922	61	401.755,611 470.549,601	12.076
61	401.755,611 470.549,601	62	401.763,702 470.539,464	12.97	62	401.763,702 470.539,464	63	401.770,325 470.529,87	11.658	63	401.770,325 470.529,87	64	401.778,806 470.522,593	11.175
64	401.778,806 470.522,593	65	401.784,988 470.518,645	7.335	65	401.784,988 470.518,645	66	401.788,104 470.517,418	3.349	66	401.788,104 470.517,418	67	401.812,872 470.507,667	26.618
67	401.812,872 470.507,667	68	401.837,721 470.500,536	25.852	68	401.837,721 470.500,536	69	401.852,804 470.495,265	15.977	69	401.852,804 470.495,265	70	401.861,125 470.490,854	9.418
70	401.861,125 470.490,854	1	401.864,606 470.495,799	6.047										

\*\* Lungimile segmentelor sunt determinate în planul de proiecție Stereo 70 și sunt rotunjite la 1 milimetru.

\*\*\* Distanța dintre puncte este formată din segmente cumulate ce sunt mai mici decât valoarea 1 milimetru.



**DATE DESPRE IMOBILUL NR. 2544**

Oficiul de Cadastru și Publicitate Imobiliară SIBIU  
Biroul de Cadastru și Publicitate Imobiliară Saliste

**A. Partea I. Descrierea imobilului**

TEREN Extravilan

Adresa: Jud. Sibiu

Nr. Crt	Nr cadastral Nr. topografic	Suprafața* (mp)	Observații / Referințe
A1	101332	Din acte: 100 Masurata: 101	Sector cadastral:63 Teren neimprijmit;

**B. Partea II. Proprietari și acte**

Inscrieri privitoare la dreptul de proprietate și alte drepturi reale	Referințe
<b>12979 / 22/11/2012</b>	
Act Administrativ nr. 1378, din 07/03/2011 emis de CJPSDPAT SIBIU ((anexa 12), documentatia cadastrala receptionata de OCPI Sibiu in dosar nr.11211/2012);	
B2	A1
Intabulare, drept de PROPRIETATE, in conditiile Legii nr.1/2000 si Legii nr.247/2005, dobandit prin Lege, cota actuala 1/1, cota initiala 1/1 1) <b>COMUNA JINA</b> , CIF:4480130	

**C. Partea III. SARCINI .**

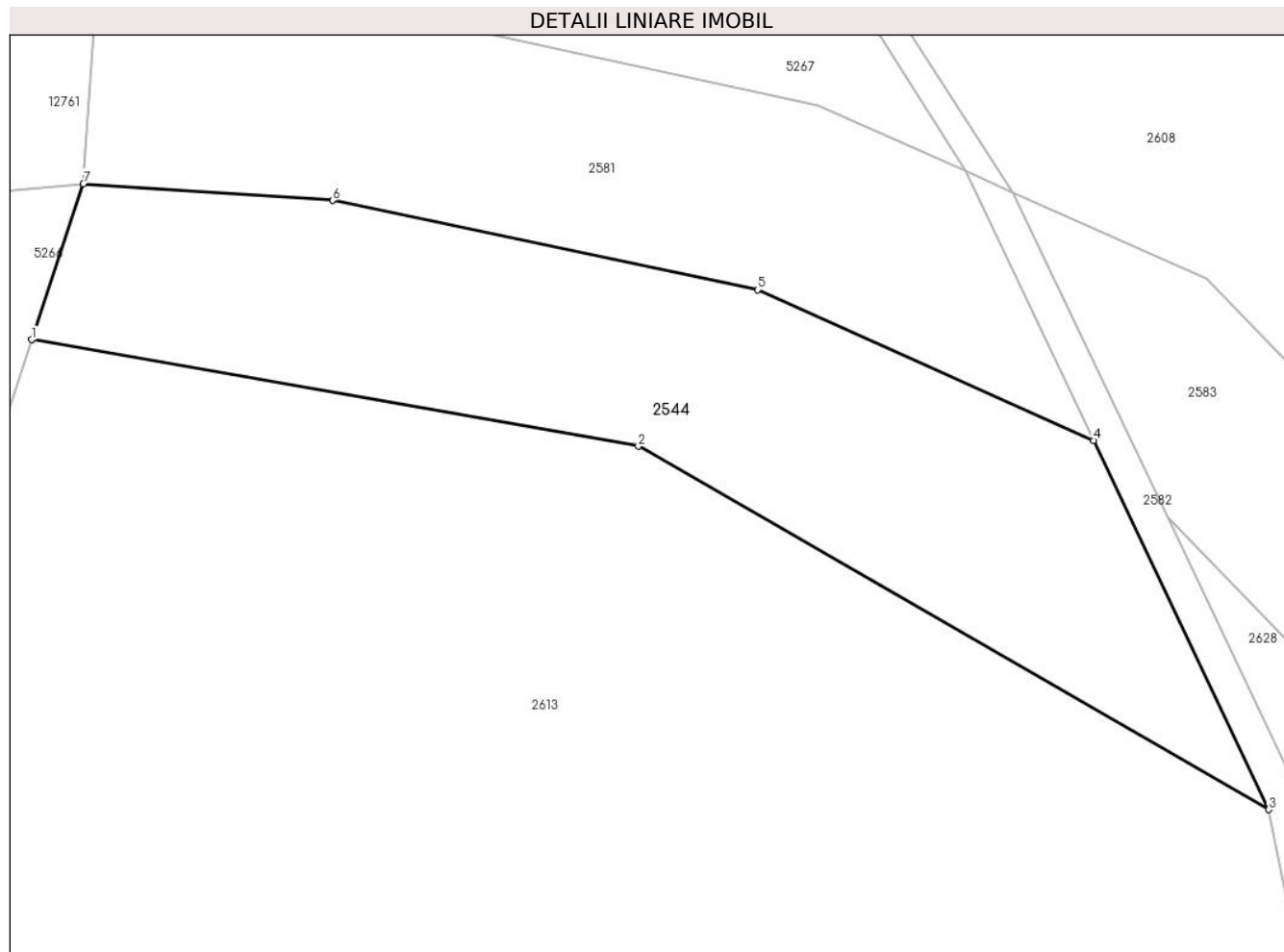
Inscrieri privind dezmembramintele dreptului de proprietate, drepturi reale de garanție și sarcini	Referințe
NU SUNT	

## Anexa Nr. 1 La Partea I

## Teren

Nr cadastral	Suprafața (mp)*	Observații / Referințe
101332	Din acte: 100 Masurata: 101	

\* Suprafața este determinată în planul de proiecție Stereo 70.



## Date referitoare la teren

Crt	Categorie folosință	Intra vilan	Suprafața (mp)	Tarla	Parcelă	Nr. topo	Observații / Referințe
1	padure	NU	101	43	2738	-	UP2, UA32%; mentiunea de UA gresita in TP; nr. tarla 42 gresit in CF;

## Lungime Segmente

1) Valorile lungimilor segmentelor sunt obținute din proiecție în plan.

Punct început	X / Y	Punct sfârșit	X / Y	Lungime segment (** (m)
1	399.863,422 471.742,61	2	399.875,966 471.740,405	12.736
2	399.875,966 471.740,405	3	399.889,0 471.732,891	15.045
3	399.889,0 471.732,891	4	399.885,378 471.740,527	8.451
4	399.885,378 471.740,527	5	399.878,436 471.743,639	7.608
5	399.878,436 471.743,639	6	399.869,643 471.745,49	8.986



Punct început	X / Y	Punct sfârșit	X / Y	Lungime segment (** (m)
6	399.869,643 471.745,49	7	399.864,487 471.745,834	5.167
7	399.864,487 471.745,834	1	399.863,422 471.742,61	3.395

\*\* Lungimile segmentelor sunt determinate în planul de proiecție Stereo 70 și sunt rotunjite la 1 milimetru.

\*\*\* Distanța dintre puncte este formată din segmente cumulate ce sunt mai mici decât valoarea 1 milimetru.



**DATE DESPRE IMOBILUL NR. 2545**

Oficiul de Cadastru și Publicitate Imobiliară SIBIU  
Biroul de Cadastru și Publicitate Imobiliară Saliste

**A. Partea I. Descrierea imobilului**

TEREN Extravilan

Adresa: Jud. Sibiu

Nr. Crt	Nr cadastral Nr. topografic	Suprafața* (mp)	Observații / Referințe
A1		2.632	Sector cadastral:63 Teren neimprejmuit;

**B. Partea II. Proprietari și acte**

Inscrieri privitoare la dreptul de proprietate și alte drepturi reale	Referințe
/	
Act Normativ nr. 7, din 13/03/1996 emis de PARLAMENTUL ROMÂNIEI;	
B1	Inscrierea provizorie, drept de PROPRIETATE, dobandit prin Lege, cota actuala 1/1, cota initiala 1/1
	1) <b>COMUNA JINA</b> , CIF:0000000000000, PROPRIETAR NEIDENTIFICAT

**C. Partea III. SARCINI .**

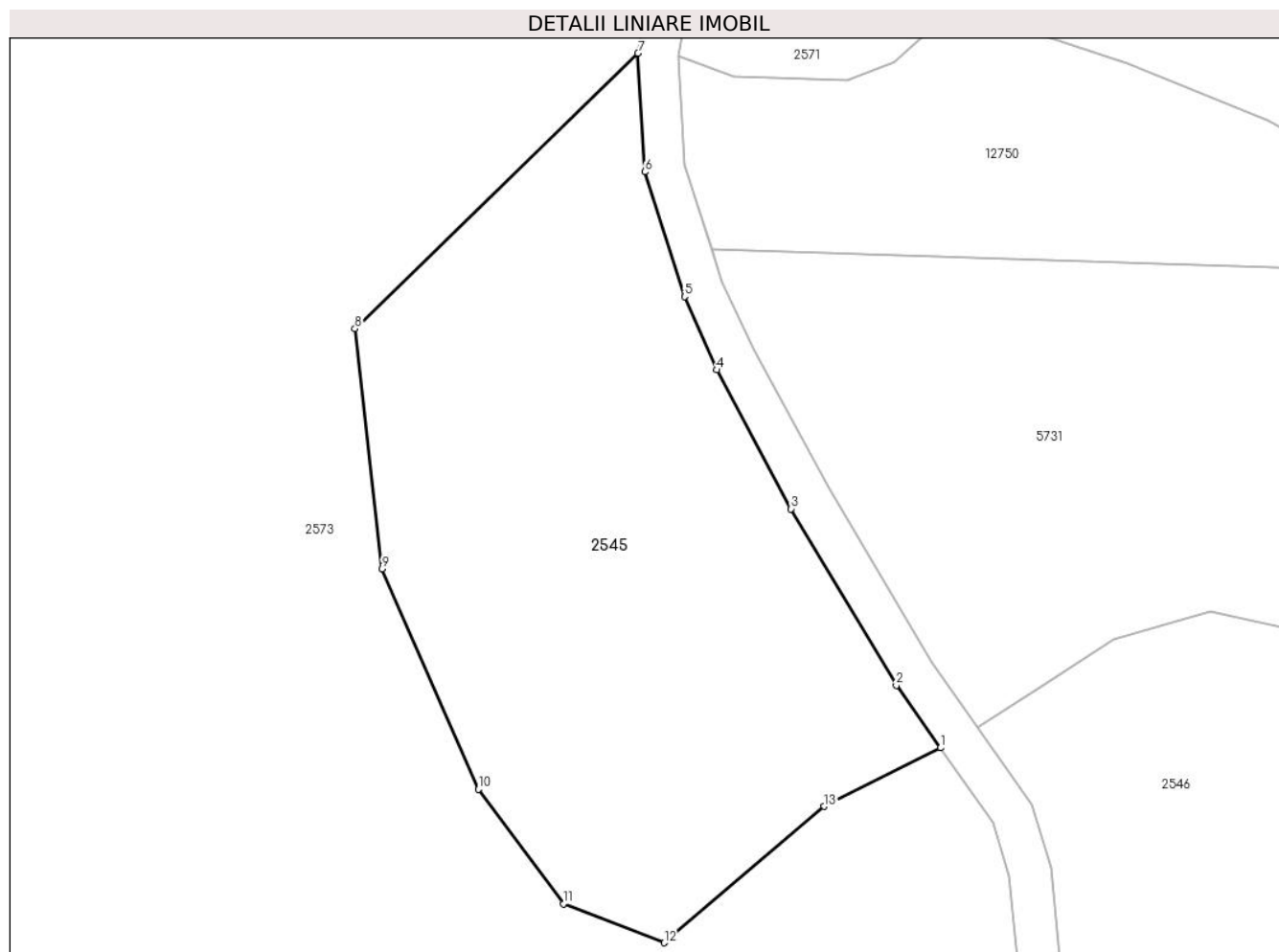
Inscrieri privind dezmembramintele dreptului de proprietate, drepturi reale de garanție și sarcini	Referințe
NU SUNT	

## Anexa Nr. 1 La Partea I

## Teren

Nr cadastral	Suprafața (mp)*	Observații / Referințe
	2.632	

\* Suprafața este determinată în planul de proiecție Stereo 70.



## Date referitoare la teren

Crt	Categorie folosință	Intra vilan	Suprafața (mp)	Tarla	Parcelă	Nr. topo	Observații / Referințe
1	faneata	NU	2.632	42	2718	-	

## Lungime Segmente

1) Valorile lungimilor segmentelor sunt obținute din proiecție în plan.

Punct început	X / Y	Punct sfârșit	X / Y	Lungime segment (** (m)
1	399.365,118 472.150,426	2	399.360,765 472.156,581	7.539
2	399.360,765 472.156,581	3	399.350,356 472.173,968	20.265
3	399.350,356 472.173,968	4	399.343,031 472.187,683	15.549
4	399.343,031 472.187,683	5	399.339,88 472.194,892	7.868
5	399.339,88 472.194,892	6	399.335,951 472.207,198	12.918

Punct început	X / Y	Punct sfârșit	X / Y	Lungime segment (** (m)
6	399.335,951 472.207,198	7	399.335,283 472.218,883	11.704
7	399.335,283 472.218,883	8	399.307,372 472.191,738	38.934
8	399.307,372 472.191,738	9	399.310,067 472.168,068	23.823
9	399.310,067 472.168,068	10	399.319,543 472.146,348	23.697
10	399.319,543 472.146,348	11	399.327,935 472.135,059	14.067
11	399.327,935 472.135,059	12	399.337,862 472.131,217	10.645
12	399.337,862 472.131,217	13	399.353,669 472.144,653	20.746
13	399.353,669 472.144,653	1	399.365,118 472.150,426	12.822

\*\* Lungimile segmentelor sunt determinate în planul de proiecție Stereo 70 și sunt rotunjite la 1 milimetru.

\*\*\* Distanța dintre puncte este formată din segmente cumulate ce sunt mai mici decât valoarea 1 milimetru.



**DATE DESPRE IMOBILUL NR. 2546**

Oficiul de Cadastru și Publicitate Imobiliară SIBIU  
Biroul de Cadastru și Publicitate Imobiliară Saliste

**A. Partea I. Descrierea imobilului**

TEREN Extravilan

Adresa: Jud. Sibiu

Nr. Crt	Nr cadastral Nr. topografic	Suprafața* (mp)	Observații / Referințe
A1		6.369	Sector cadastral:63 Teren neimprejmuit;

**B. Partea II. Proprietari și acte**

Inscrieri privitoare la dreptul de proprietate și alte drepturi reale		Referințe
/		
Act Normativ nr. 7, din 13/03/1996 emis de PARLAMENTUL ROMÂNIEI;		
B1	Inscrierea provizorie, drept de PROPRIETATE, dobandit prin Lege, cota actuala 1/1, cota initiala 1/1	A1
1) <b>COMUNA JINA</b> , CIF:0000000000000, PROPRIETAR NEIDENTIFICAT		

**C. Partea III. SARCINI .**

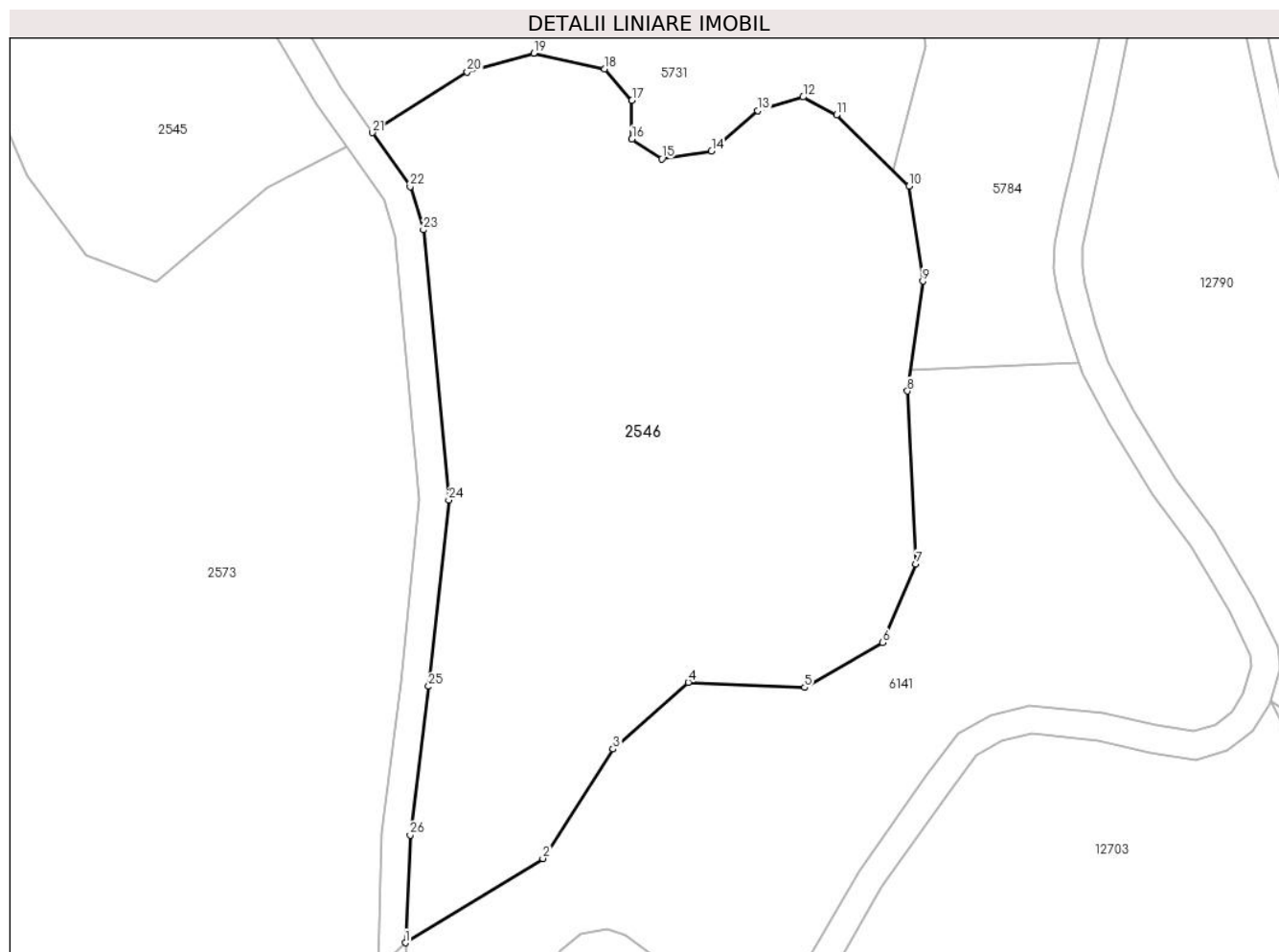
Inscrieri privind dezmembramintele dreptului de proprietate, drepturi reale de garanție și sarcini	Referințe
NU SUNT	

## Anexa Nr. 1 La Partea I

## Teren

Nr cadastral	Suprafața (mp)*	Observații / Referințe
	6.369	

\* Suprafața este determinată în planul de proiecție Stereo 70.



## Date referitoare la teren

Crt	Categorie folosință	Intravilan	Suprafața (mp)	Tarla	Parcelă	Nr. topo	Observații / Referințe
1	padure	NU	6.369	42	2707/3	-	UP2 UA31%

## Lungime Segmente

1) Valorile lungimilor segmentelor sunt obținute din proiecție în plan.

Punct început	X / Y	Punct sfârșit	X / Y	Lungime segment (** (m)
1	399.373,424 472.037,068	2	399.393,049 472.049,069	23.004
3	399.403,052 472.064,676	4	399.413,788 472.074,186	14.342
5	399.430,38 472.073,455	6	399.441,489 472.079,824	12.805
7	399.446,247 472.091,042	8	399.445,027 472.115,671	24.659
9	399.447,223 472.131,342	10	399.445,271 472.144,876	13.674

Punct început	X / Y	Punct sfârșit	X / Y	Lungime segment (** (m)
2	399.393,049 472.049,069	3	399.403,052 472.064,676	18.537
4	399.413,788 472.074,186	5	399.430,38 472.073,455	16.608
6	399.441,489 472.079,824	7	399.446,247 472.091,042	12.185
8	399.445,027 472.115,671	9	399.447,223 472.131,342	15.824
10	399.445,271 472.144,876	11	399.434,902 472.154,995	14.488



Punct început	X / Y	Punct sfârșit	X / Y	Lungime segment (** (m))
11	399.434,902 472.154,995	12	399.430,144 472.157,556	5.403
13	399.423,678 472.155,605	14	399.417,09 472.149,875	8.731
15	399.410,014 472.148,777	16	399.405,744 472.151,582	5.109
17	399.405,744 472.157,068	18	399.401,841 472.161,579	5.965
19	399.391,743 472.163,807	20	399.382,27 472.161,134	9.843
21	399.368,751 472.152,488	22	399.374,135 472.144,807	9.38
23	399.376,025 472.138,642	24	399.379,631 472.100,153	38.658
25	399.376,759 472.073,604	26	399.374,13 472.052,408	21.358

Punct început	X / Y	Punct sfârșit	X / Y	Lungime segment (** (m))
12	399.430,144 472.157,556	13	399.423,678 472.155,605	6.754
14	399.417,09 472.149,875	15	399.410,014 472.148,777	7.161
16	399.405,744 472.151,582	17	399.405,744 472.157,068	5.486
18	399.401,841 472.161,579	19	399.391,743 472.163,807	10.341
20	399.382,27 472.161,134	21	399.368,751 472.152,488	16.047
22	399.374,135 472.144,807	23	399.376,025 472.138,642	6.448
24	399.379,631 472.100,153	25	399.376,759 472.073,604	26.704
26	399.374,13 472.052,408	1	399.373,424 472.037,068	15.356

\*\* Lungimile segmentelor sunt determinate în planul de proiecție Stereo 70 și sunt rotunjite la 1 milimetru.

\*\*\* Distanța dintre puncte este formată din segmente cumulate ce sunt mai mici decât valoarea 1 milimetru.



**DATE DESPRE IMOBILUL NR. 2547**

Oficiul de Cadastru și Publicitate Imobiliară SIBIU  
 Biroul de Cadastru și Publicitate Imobiliară Saliste

**A. Partea I. Descrierea imobilului**

TEREN Extravilan

Adresa: Jud. Sibiu

Nr. Crt	Nr cadastral Nr. topografic	Suprafața* (mp)	Observații / Referințe
A1	101370	Din acte: 200 Masurata: 202	Sector cadastral:65 Teren neimprejmuit;

**B. Partea II. Proprietari și acte**

Inscrieri privitoare la dreptul de proprietate și alte drepturi reale	Referințe
<b>13160 / 27/11/2012</b>	
Act Administrativ nr. 1378, din 07/03/2011 emis de CJPSDPAT SIBIU ((anexa 9), documentatia cadastrala receptionata de OCPI Sibiu in dosar nr.11211/2012);	
B2	A1
Intabulare, drept de PROPRIETATE, in conditiile Legii nr.1/2000 si Legii nr.247/2005, dobandit prin Lege, cota actuala 1/1, cota initiala 1/1 1) <b>COMUNA JINA</b> , CIF:4480130	

**C. Partea III. SARCINI .**

Inscrieri privind dezmembramintele dreptului de proprietate, drepturi reale de garanție și sarcini	Referințe
NU SUNT	


## Anexa Nr. 1 La Partea I

## Teren

Nr cadastral	Suprafața (mp)*	Observații / Referințe
101370	Din acte: 200 Masurata: 202	

\* Suprafața este determinată în planul de proiecție Stereo 70.

## DETALII LINIARE IMOBIL



## Date referitoare la teren

Crt	Categorie folosință	Intra vilan	Suprafața (mp)	Tarla	Parcelă	Nr. topo	Observații / Referințe
1	ape curgătoare	NU	202	38	2385	-	

## Lungime Segmente

1) Valorile lungimilor segmentelor sunt obținute din proiecție în plan.

Punct început	X / Y	Punct sfârșit	X / Y	Lungime segment (** (m)
1	397.684,629 471.808,973	2	397.683,917 471.808,078	1.144
3	397.703,784 471.807,96	4	397.728,983 471.807,519	25.203
5	397.746,515 471.804,32	6	397.755,893 471.803,599	9.406
7	397.769,951 471.807,819	8	397.779,909 471.811,433	10.594
9	397.792,073 471.812,063	10	397.808,408 471.810,336	16.426

Punct început	X / Y	Punct sfârșit	X / Y	Lungime segment (** (m)
2	397.683,917 471.808,078	3	397.703,784 471.807,96	19.867
4	397.728,983 471.807,519	5	397.746,515 471.804,32	17.821
6	397.755,893 471.803,599	7	397.769,951 471.807,819	14.678
8	397.779,909 471.811,433	9	397.792,073 471.812,063	12.18
10	397.808,408 471.810,336	11	397.819,472 471.810,011	11.069

Punct început	X / Y	Punct sfârșit	X / Y	Lungime segment (** (m))
11	397.819,472 471.810,011	12	397.834,701 471.814,222	15.8
13	397.849,116 471.819,608	14	397.872,164 471.819,771	23.049
15	397.883,503 471.821,771	16	397.897,123 471.827,84	14.911
17	397.903,911 471.829,1	18	397.903,899 471.830,013	0.913
19	397.896,854 471.828,706	20	397.883,237 471.822,638	14.908
21	397.872,082 471.820,67	22	397.848,95 471.820,506	23.133
23	397.834,423 471.815,079	24	397.819,363 471.810,915	15.625
25	397.808,469 471.811,235	26	397.792,097 471.812,965	16.463
27	397.779,729 471.812,325	28	397.769,668 471.808,674	10.703
29	397.755,795 471.804,51	30	397.746,631 471.805,214	9.191
31	397.729,072 471.808,417	32	397.703,794 471.808,86	25.282

Punct început	X / Y	Punct sfârșit	X / Y	Lungime segment (** (m))
12	397.834,701 471.814,222	13	397.849,116 471.819,608	15.388
14	397.872,164 471.819,771	15	397.883,503 471.821,771	11.514
16	397.897,123 471.827,84	17	397.903,911 471.829,1	6.904
18	397.903,899 471.830,013	19	397.896,854 471.828,706	7.165
20	397.883,237 471.822,638	21	397.872,082 471.820,67	11.327
22	397.848,95 471.820,506	23	397.834,423 471.815,079	15.508
24	397.819,363 471.810,915	25	397.808,469 471.811,235	10.899
26	397.792,097 471.812,965	27	397.779,729 471.812,325	12.385
28	397.769,668 471.808,674	29	397.755,795 471.804,51	14.484
30	397.746,631 471.805,214	31	397.729,072 471.808,417	17.849
32	397.703,794 471.808,86	1	397.684,629 471.808,973	19.165

\*\* Lungimile segmentelor sunt determinate în planul de proiecție Stereo 70 și sunt rotunjite la 1 milimetru.

\*\*\* Distanța dintre puncte este formată din segmente cumulate ce sunt mai mici decât valoarea 1 milimetru.



**DATE DESPRE IMOBILUL NR. 2548**

Oficiul de Cadastru și Publicitate Imobiliară SIBIU  
 Biroul de Cadastru și Publicitate Imobiliară Saliste

**A. Partea I. Descrierea imobilului**

TEREN Extravilan

Adresa: Jud. Sibiu

Nr. Crt	Nr cadastral Nr. topografic	Suprafața* (mp)	Observații / Referințe
A1	101371	Din acte: 200 Masurata: 201	Sector cadastral:65 Teren neimprejmuit;

**B. Partea II. Proprietari și acte**

Inscrieri privitoare la dreptul de proprietate și alte drepturi reale	Referințe
<b>13161 / 27/11/2012</b>	
Act Administrativ nr. 1378, din 07/03/2011 emis de CJSPDPAT SIBIU ((anexa 9), documentatie cadastrala receptionata de catre OCPI Sibiu in dosar nr. 11211/2012);	
B2	A1
Intabulare, drept de PROPRIETATE, in conditiile Legii nr. 1/2000 si Legii nr. 247/2005, dobandit prin Lege, cota actuala 1/1, cota initiala 1/1 1) <b>COMUNA JINA</b> , CIF:4480130	

**C. Partea III. SARCINI .**

Inscrieri privind dezmembramintele dreptului de proprietate, drepturi reale de garanție și sarcini	Referințe
NU SUNT	


## Anexa Nr. 1 La Partea I

## Teren

Nr cadastral	Suprafața (mp)*	Observații / Referințe
101371	Din acte: 200 Masurata: 201	

\* Suprafața este determinată în planul de proiecție Stereo 70.

## DETALII LINIARE IMOBIL



## Date referitoare la teren

Crt	Categorie folosință	Intra vilan	Suprafața (mp)	Tarla	Parcelă	Nr. topo	Observații / Referințe
1	ape curgătoare	NU	201	38	2384	-	

## Lungime Segmente

1) Valorile lungimilor segmentelor sunt obținute din proiecție în plan.

Punct început	X / Y	Punct sfârșit	X / Y	Lungime segment (** (m)
1	397.692,839 471.875,413	2	397.700,283 471.878,84	8.195
3	397.718,493 471.884,996	4	397.727,825 471.891,446	11.344
5	397.732,699 471.901,632	6	397.743,998 471.910,313	14.249
7	397.758,416 471.920,219	8	397.771,486 471.923,275	13.423
9	397.794,288 471.929,698	10	397.804,789 471.938,157	13.484

Punct început	X / Y	Punct sfârșit	X / Y	Lungime segment (** (m)
2	397.700,283 471.878,84	3	397.718,493 471.884,996	19.222
4	397.727,825 471.891,446	5	397.732,699 471.901,632	11.292
6	397.743,998 471.910,313	7	397.758,416 471.920,219	17.493
8	397.771,486 471.923,275	9	397.794,288 471.929,698	23.689
10	397.804,789 471.938,157	11	397.811,892 471.943,017	8.607



Punct început	X / Y	Punct sfârșit	X / Y	Lungime segment (** (m)
11	397.811,892 471.943,017	12	397.821,33 471.943,416	9.446
13	397.833,072 471.940,182	14	397.839,917 471.942,268	7.156
15	397.882,834 471.974,142	16	397.882,355 471.974,908	0.903
17	397.839,506 471.943,084	18	397.833,059 471.941,119	6.74
19	397.821,433 471.944,321	20	397.811,597 471.943,905	9.845
21	397.804,252 471.938,88	22	397.793,867 471.930,514	13.336
23	397.771,262 471.924,147	24	397.758,046 471.921,057	13.572
25	397.743,468 471.911,041	26	397.731,98 471.902,215	14.487
27	397.727,117 471.892,05	28	397.718,086 471.885,808	10.978
29	397.699,95 471.879,677	30	397.691,986 471.876,011	8.767

Punct început	X / Y	Punct sfârșit	X / Y	Lungime segment (** (m)
12	397.821,33 471.943,416	13	397.833,072 471.940,182	12.179
14	397.839,917 471.942,268	15	397.882,834 471.974,142	53.459
16	397.882,355 471.974,908	17	397.839,506 471.943,084	53.374
18	397.833,059 471.941,119	19	397.821,433 471.944,321	12.059
20	397.811,597 471.943,905	21	397.804,252 471.938,88	8.899
22	397.793,867 471.930,514	23	397.771,262 471.924,147	23.485
24	397.758,046 471.921,057	25	397.743,468 471.911,041	17.687
26	397.731,98 471.902,215	27	397.727,117 471.892,05	11.268
28	397.718,086 471.885,808	29	397.699,95 471.879,677	19.144
30	397.691,986 471.876,011	1	397.692,839 471.875,413	1.042

\*\* Lungimile segmentelor sunt determinate în planul de proiecție Stereo 70 și sunt rotunjite la 1 milimetru.

\*\*\* Distanța dintre puncte este formată din segmente cumulate ce sunt mai mici decât valoarea 1 milimetru.



**DATE DESPRE IMOBILUL NR. 2549**

Oficiul de Cadastru și Publicitate Imobiliară SIBIU  
Biroul de Cadastru și Publicitate Imobiliară Saliste

**A. Partea I. Descrierea imobilului**

TEREN Extravilan

Adresa: Jud. Sibiu

Nr. Crt	Nr cadastral Nr. topografic	Suprafața* (mp)	Observații / Referințe
A1	101373	200	Sector cadastral:65 Teren neimprejmuit;

**B. Partea II. Proprietari și acte**

Inscrieri privitoare la dreptul de proprietate și alte drepturi reale		Referințe
<b>13163 / 27/11/2012</b>		
Act Administrativ nr. 1378, din 07/03/2011 emis de CJPSDPAT SIBIU ((anexa 9), documentatie cadastrala receptionata de catre OCPI Sibiu in dosar nr.11211/2012);		
B2	Intabulare, drept de PROPRIETATE, in conditiile Legii nr. 1/2000 si Legii nr. 247/2005, dobandit prin Lege, cota actuala 1/1, cota initiala 1/1 1) <b>COMUNA JINA</b> , CIF:4480130	A1

**C. Partea III. SARCINI .**

Inscrieri privind dezmembramintele dreptului de proprietate, drepturi reale de garanție și sarcini	Referințe
NU SUNT	

## Anexa Nr. 1 La Partea I

## Teren

Nr cadastral	Suprafața (mp)*	Observații / Referințe
101373	200	

\* Suprafața este determinată în planul de proiecție Stereo 70.

## DETALII LINIARE IMOBIL



## Date referitoare la teren

Crt	Categorie folosință	Intravilan	Suprafața (mp)	Tarla	Parcelă	Nr. topo	Observații / Referințe
1	ape curgătoare	NU	200	38	2383	-	

## Lungime Segmente

1) Valorile lungimilor segmentelor sunt obținute din proiecție în plan.

Punct început	X / Y	Punct sfârșit	X / Y	Lungime segment (** (m))
1	397.980,833 472.070,264	2	397.980,786 472.070,763	0.501
3	397.956,93 472.079,843	4	397.931,607 472.090,183	27.353
5	397.909,701 472.100,331	6	397.874,224 472.110,883	37.013
7	397.846,776 472.113,69	8	397.815,215 472.114,816	31.581
9	397.775,088 472.112,824	10	397.745,606 472.112,997	29.483

Punct început	X / Y	Punct sfârșit	X / Y	Lungime segment (** (m))
2	397.980,786 472.070,763	3	397.956,93 472.079,843	25.526
4	397.931,607 472.090,183	5	397.909,701 472.100,331	24.142
6	397.874,224 472.110,883	7	397.846,776 472.113,69	27.591
8	397.815,215 472.114,816	9	397.775,088 472.112,824	40.176
10	397.745,606 472.112,997	11	397.707,54 472.114,645	38.102

Punct început	X / Y	Punct sfârșit	X / Y	Lungime segment (** (m))
11	397.707,54 472.114,645	12	397.671,431 472.115,851	36.129
13	397.646,771 472.113,146	14	397.626,265 472.099,903	24.411
15	397.614,188 472.091,127	16	397.578,082 472.078,489	38.254
17	397.546,703 472.067,718	18	397.546,892 472.067,307	0.452
19	397.578,23 472.078,064	20	397.614,405 472.090,747	38.334
21	397.626,52 472.099,532	22	397.646,924 472.112,748	24.31
23	397.671,445 472.115,437	24	397.707,523 472.114,195	36.099
25	397.745,595 472.112,547	26	397.775,098 472.112,374	29.504
27	397.815,219 472.114,393	28	397.846,745 472.113,24	31.547
29	397.874,137 472.110,439	30	397.909,541 472.099,909	36.937
31	397.931,428 472.089,77	32	397.956,765 472.079,424	27.368

Punct început	X / Y	Punct sfârșit	X / Y	Lungime segment (** (m))
12	397.671,431 472.115,851	13	397.646,771 472.113,146	24.808
14	397.626,265 472.099,903	15	397.614,188 472.091,127	14.929
16	397.578,082 472.078,489	17	397.546,703 472.067,718	33.176
18	397.546,892 472.067,307	19	397.578,23 472.078,064	33.133
20	397.614,405 472.090,747	21	397.626,52 472.099,532	14.965
22	397.646,924 472.112,748	23	397.671,445 472.115,437	24.668
24	397.707,523 472.114,195	25	397.745,595 472.112,547	38.108
26	397.775,098 472.112,374	27	397.815,219 472.114,393	40.172
28	397.846,745 472.113,24	29	397.874,137 472.110,439	27.535
30	397.909,541 472.099,909	31	397.931,428 472.089,77	24.121
32	397.956,765 472.079,424	1	397.980,833 472.070,264	25.752

\*\* Lungimile segmentelor sunt determinate în planul de proiecție Stereo 70 și sunt rotunjite la 1 milimetru.

\*\*\* Distanța dintre puncte este formată din segmente cumulate ce sunt mai mici decât valoarea 1 milimetru.



**DATE DESPRE IMOBILUL NR. 2550**

Oficiul de Cadastru și Publicitate Imobiliară SIBIU  
Biroul de Cadastru și Publicitate Imobiliară Saliste

**A. Partea I. Descrierea imobilului**

TEREN Extravilan

Adresa: Jud. Sibiu

Nr. Crt	Nr cadastral Nr. topografic	Suprafața* (mp)	Observații / Referințe
A1	101368	200	Sector cadastral:65 Teren neimprejmuit;

**B. Partea II. Proprietari și acte**

Inscrieri privitoare la dreptul de proprietate și alte drepturi reale		Referințe
<b>13158 / 27/11/2012</b>		
Act Administrativ nr. 1378, din 07/03/2011 emis de CJPSDPAT SIBIU ((anexa 10), documentatia cadastrala receptionata de OCPI Sibiu in dosar nr.11211/2012);		
B2	Intabulare, drept de PROPRIETATE, in conditiile Legii nr.1/2000 si Legii nr.247/2005, dobandit prin Lege, cota actuala 1/1, cota initiala 1/1 1) <b>COMUNA JINA</b> , CIF:4480130	A1

**C. Partea III. SARCINI .**

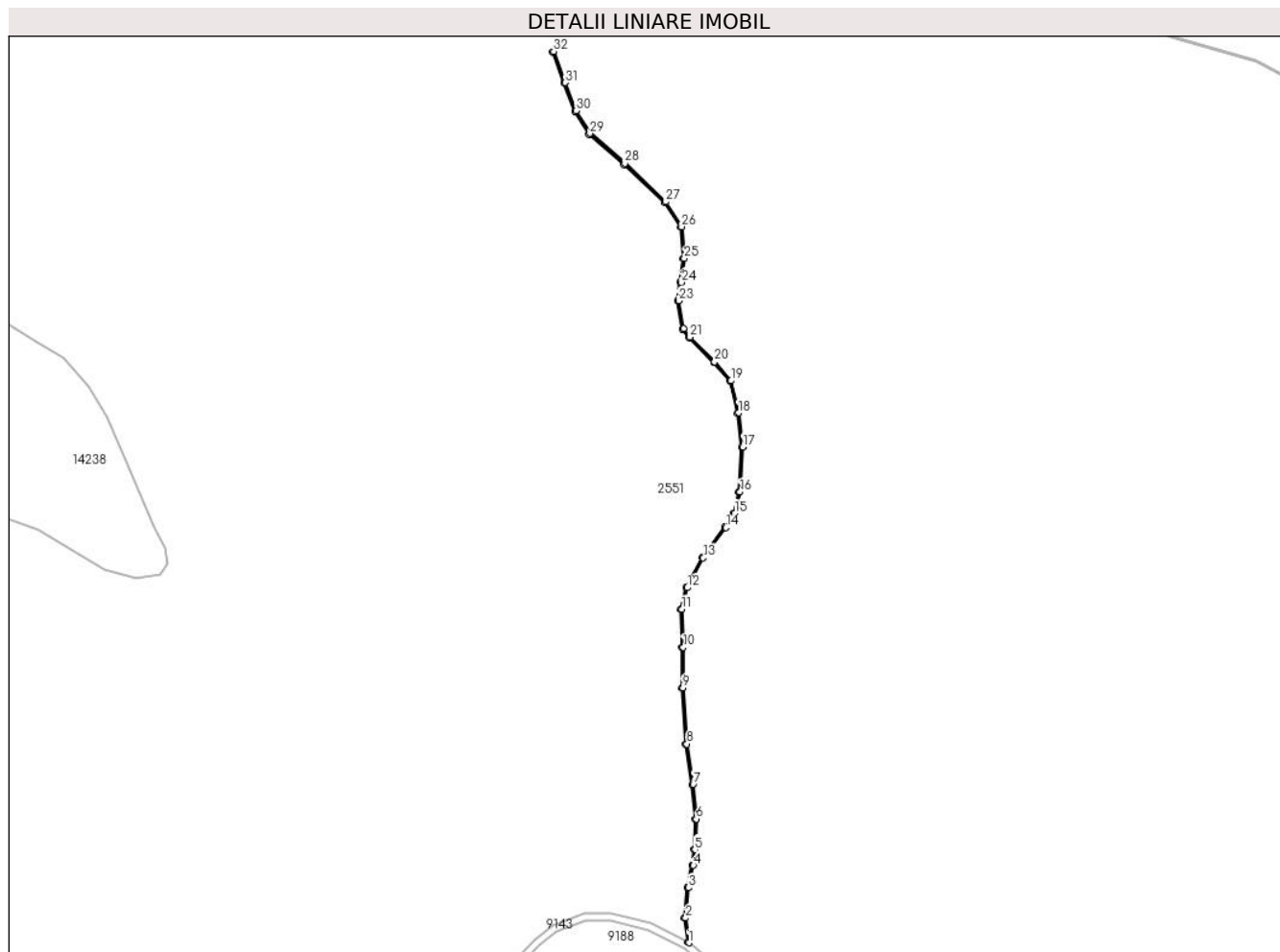
Inscrieri privind dezmembramintele dreptului de proprietate, drepturi reale de garanție și sarcini	Referințe
NU SUNT	

## Anexa Nr. 1 La Partea I

## Teren

Nr cadastral	Suprafața (mp)*	Observații / Referințe
101368	200	

\* Suprafața este determinată în planul de proiecție Stereo 70.



## Date referitoare la teren

Crt	Categorie folosință	Intravilan	Suprafața (mp)	Tarla	Parcelă	Nr. topo	Observații / Referințe
1	ape curgătoare	NU	200	38	2387	-	

## Lungime Segmente

1) Valorile lungimilor segmentelor sunt obținute din proiecție în plan.

Punct început	X / Y	Punct sfârșit	X / Y	Lungime segment	Punct început	X / Y	Punct sfârșit	X / Y	Lungime segment	Punct început	X / Y	Punct sfârșit	X / Y	Lungime segment
1	398.464,994 471.583,057	2	398.463,682 471.593,244	10.27 1	2	398.463,682 471.593,244	3	398.464,782 471.605,677	12.48 2	3	398.464,782 471.605,677	4	398.466,866 471.614,84	9.397
4	398.466,866 471.614,84	5	398.467,436 471.621,338	6.523	5	398.467,436 471.621,338	6	398.468,004 471.633,946	12.62 1	6	398.468,004 471.633,946	7	398.466,754 471.648,203	14.31 2
7	398.466,754 471.648,203	8	398.464,177 471.664,771	16.76 7	8	398.464,177 471.664,771	9	398.462,472 471.687,89	23.18 2	9	398.462,472 471.687,89	10	398.462,662 471.704,494	16.60 5
10	398.462,662 471.704,494	11	398.462,096 471.720,117	15.63 3	11	398.462,096 471.720,117	12	398.464,336 471.729,004	9.165	12	398.464,336 471.729,004	13	398.470,889 471.741,309	13.94 1
13	398.470,889 471.741,309	14	398.480,215 471.753,711	15.51 7	14	398.480,215 471.753,711	15	398.483,89 471.759,618	6.957	15	398.483,89 471.759,618	16	398.486,051 471.768,383	9.027



Punct început	X / Y	Punct sfârșit	X / Y	Lungime segment	Punct început	X / Y	Punct sfârșit	X / Y	Lungime segment	Punct început	X / Y	Punct sfârșit	X / Y	Lungime segment
16	398.486,051 471.768,383	17	398.487,115 471.786,921	18.569	17	398.487,115 471.786,921	18	398.485,41 471.800,904	14.087	18	398.485,41 471.800,904	19	398.482,338 471.814,14	13.588
19	398.482,338 471.814,14	20	398.475,558 471.821,94	10.335	20	398.475,558 471.821,94	21	398.465,432 471.832,068	14.322	21	398.465,432 471.832,068	22	398.462,895 471.835,627	4.371
22	398.462,895 471.835,627	23	398.460,769 471.847,082	11.651	23	398.460,769 471.847,082	24	398.461,944 471.854,579	7.589	24	398.461,944 471.854,579	25	398.463,081 471.864,446	9.932
25	398.463,081 471.864,446	26	398.461,982 471.877,452	13.052	26	398.461,982 471.877,452	27	398.455,467 471.887,751	12.187	27	398.455,467 471.887,751	28	398.438,598 471.903,463	23.053
28	398.438,598 471.903,463	29	398.424,187 471.915,865	19.013	29	398.424,187 471.915,865	30	398.418,48 471.925,111	10.865	30	398.418,48 471.925,111	31	398.414,151 471.936,717	12.387
31	398.414,151 471.936,717	32	398.409,32 471.949,548	13.71	32	398.409,32 471.949,548	33	398.408,942 471.949,132	0.562	33	398.408,942 471.949,132	34	398.413,683 471.936,541	13.454
34	398.413,683 471.936,541	35	398.418,029 471.924,89	12.435	35	398.418,029 471.924,89	36	398.423,802 471.915,537	10.991	36	398.423,802 471.915,537	37	398.438,265 471.903,091	19.081
37	398.438,265 471.903,091	38	398.455,079 471.887,429	22.978	38	398.455,079 471.887,429	39	398.461,494 471.877,288	12.0	39	398.461,494 471.877,288	40	398.462,579 471.864,454	12.88
40	398.462,579 471.864,454	41	398.461,448 471.854,646	9.873	41	398.461,448 471.854,646	42	398.460,262 471.847,075	7.663	42	398.460,262 471.847,075	43	398.462,423 471.835,427	11.847
43	398.462,423 471.835,427	44	398.465,049 471.831,744	4.523	44	398.465,049 471.831,744	45	398.475,192 471.821,599	14.346	45	398.475,192 471.821,599	46	398.481,879 471.813,906	10.193
46	398.481,879 471.813,906	47	398.484,917 471.800,817	13.437	47	398.484,917 471.800,817	48	398.486,613 471.786,905	14.015	48	398.486,613 471.786,905	49	398.485,555 471.768,458	18.477
49	398.485,555 471.768,458	50	398.483,423 471.759,815	8.902	50	398.483,423 471.759,815	51	398.479,802 471.753,994	6.855	51	398.479,802 471.753,994	52	398.470,466 471.741,579	15.534
52	398.470,466 471.741,579	53	398.463,866 471.729,185	14.042	53	398.463,866 471.729,185	54	398.461,593 471.720,17	9.297	54	398.461,593 471.720,17	55	398.462,162 471.704,488	15.692
55	398.462,162 471.704,488	56	398.461,972 471.687,875	16.614	56	398.461,972 471.687,875	57	398.463,679 471.664,714	23.224	57	398.463,679 471.664,714	58	398.466,258 471.648,143	16.77
58	398.466,258 471.648,143	59	398.467,503 471.633,936	14.261	59	398.467,503 471.633,936	60	398.466,937 471.621,371	12.578	60	398.466,937 471.621,371	61	398.466,37 471.614,918	6.478
61	398.466,37 471.614,918	62	398.464,287 471.605,755	9.397	62	398.464,287 471.605,755	63	398.463,179 471.593,234	12.57	63	398.463,179 471.593,234	64	398.464,454 471.583,33	9.986
64	398.464,454 471.583,33	1	398.464,994 471.583,057	0.605										

\*\* Lungimile segmentelor sunt determinate în planul de proiecție Stereo 70 și sunt rotunjite la 1 milimetru.

\*\*\* Distanța dintre puncte este formată din segmente cumulate ce sunt mai mici decât valoarea 1 milimetru.



**DATE DESPRE IMOBILUL NR. 2551**

Oficiul de Cadastru și Publicitate Imobiliară SIBIU  
Biroul de Cadastru și Publicitate Imobiliară Saliste

**A. Partea I. Descrierea imobilului**

TEREN Extravilan

Adresa: Jud. Sibiu

Nr. Crt	Nr cadastral Nr. topografic	Suprafața* (mp)	Observații / Referințe
A1	101372	Din acte: 547.400 Masurata: 543.083	Sector cadastral:65 Teren neimprejmuit;

**B. Partea II. Proprietari și acte**

Inscrieri privitoare la dreptul de proprietate și alte drepturi reale	Referințe
<b>13162 / 27/11/2012</b>	
Act Administrativ nr. 1378, din 07/03/2011 emis de CJPSDPAT SIBIU ((anexa 10), documentatia cadastrala receptionata de OCPI Sibiu in dosar nr.11211/2012);	
B2	A1
Intabulare, drept de PROPRIETATE, in conditiile Legii nr.1/2000 si Legii nr.247/2005, dobandit prin Lege, cota actuala 1/1, cota initiala 1/1 1) <b>COMUNA JINA</b> , CIF:4480130	

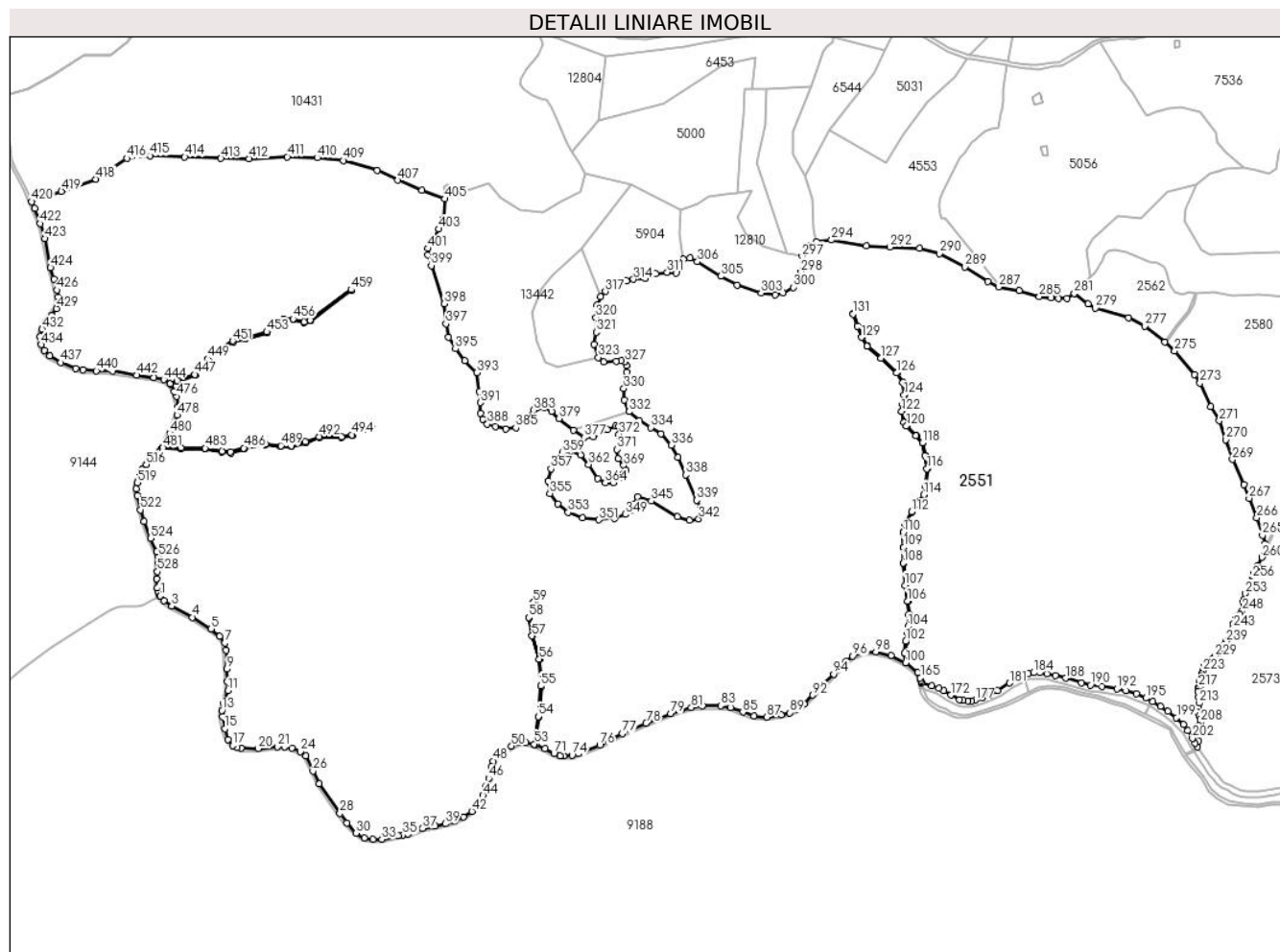
**C. Partea III. SARCINI .**

Inscrieri privind dezmembramintele dreptului de proprietate, drepturi reale de garanție și sarcini	Referințe
NU SUNT	

**Teren**

Nr cadastral	Suprafața (mp)*	Observații / Referințe
101372	Din acte: 547.400 Masurata: 543.083	

\* Suprafața este determinată în planul de proiecție Stereo 70.



**Date referitoare la teren**

Crt	Categorie folosință	Intra vilan	Suprafața (mp)	Tarla	Parcelă	Nr. topo	Observații / Referințe
1	padure	NU	543.083	38	2391	-	UP2 UA28%, UA29%, UA30%, UA31%; mențiunea de UA gresita in TP;

**Lungime Segmente**

1) Valorile lungimilor segmentelor sunt obținute din proiecție în plan.

Punct început	X / Y	Punct sfârșit	X / Y	Lungime segment
1	397.681,728 471.653,579	2	397.685,552 471.648,731	6.175
2	397.685,552 471.648,731	3	397.693,984 471.642,844	10.284
3	397.693,984 471.642,844	4	397.715,781 471.631,002	24.806
4	397.715,781 471.631,002	5	397.735,146 471.618,94	22.814
5	397.735,146 471.618,94	6	397.744,367 471.611,276	11.99
6	397.744,367 471.611,276	7	397.749,598 471.604,058	8.914
7	397.749,598 471.604,058	8	397.751,058 471.596,346	7.849
8	397.751,058 471.596,346	9	397.751,773 471.576,684	19.675
9	397.751,773 471.576,684	10	397.752,512 471.563,315	13.389
10	397.752,512 471.563,315	11	397.753,104 471.554,048	9.286
11	397.753,104 471.554,048	12	397.748,607 471.540,565	14.213
12	397.748,607 471.540,565	13	397.746,794 471.533,232	7.554

Punct început	X / Y	Punct sfârşit	X / Y	Lungime segment	Punct început	X / Y	Punct sfârşit	X / Y	Lungime segment	Punct început	X / Y	Punct sfârşit	X / Y	Lungime segment
13	397.746,794 471.533,232	14	397.747,046 471.526,784	6.453	14	397.747,046 471.526,784	15	397.749,681 471.514,15	12.906	15	397.749,681 471.514,15	16	397.753,065 471.502,962	11.689
16	397.753,065 471.502,962	17	397.757,812 471.496,462	8.049	17	397.757,812 471.496,462	18	397.762,251 471.494,331	4.924	18	397.762,251 471.494,331	19	397.766,619 471.493,564	4.435
19	397.766,619 471.493,564	20	397.784,619 471.493,164	18.004	20	397.784,619 471.493,164	21	397.804,742 471.495,303	20.236	21	397.804,742 471.495,303	22	397.812,764 471.495,228	8.022
22	397.812,764 471.495,228	23	397.819,928 471.493,827	7.3	23	397.819,928 471.493,827	24	397.828,757 471.489,989	9.627	24	397.828,757 471.489,989	25	397.834,635 471.485,625	7.321
25	397.834,635 471.485,625	26	397.842,219 471.469,643	17.69	26	397.842,219 471.469,643	27	397.849,037 471.456,434	14.865	27	397.849,037 471.456,434	28	397.870,559 471.425,195	37.935
28	397.870,559 471.425,195	29	397.877,811 471.415,343	12.233	29	397.877,811 471.415,343	30	397.887,637 471.404,559	14.589	30	397.887,637 471.404,559	31	397.896,062 471.399,571	9.791
31	397.896,062 471.399,571	32	397.905,237 471.398,119	9.289	32	397.905,237 471.398,119	33	397.914,504 471.397,956	9.268	33	397.914,504 471.397,956	34	397.931,668 471.401,753	17.579
34	397.931,668 471.401,753	35	397.936,276 471.402,619	4.689	35	397.936,276 471.402,619	36	397.942,119 471.403,717	5.945	36	397.942,119 471.403,717	37	397.957,228 471.409,373	16.133
37	397.957,228 471.409,373	38	397.970,576 471.412,116	13.627	38	397.970,576 471.412,116	39	397.981,248 471.414,303	10.894	39	397.981,248 471.414,303	40	397.990,894 471.417,217	10.077
40	397.990,894 471.417,217	41	398.000,005 471.421,562	10.094	41	398.000,005 471.421,562	42	398.009,079 471.427,452	10.818	42	398.009,079 471.427,452	43	398.017,285 471.437,554	13.015
43	398.017,285 471.437,554	44	398.020,618 471.444,023	7.277	44	398.020,618 471.444,023	45	398.024,023 471.453,505	10.075	45	398.024,023 471.453,505	46	398.026,878 471.461,972	8.935
46	398.026,878 471.461,972	47	398.029,435 471.473,997	12.294	47	398.029,435 471.473,997	48	398.031,624 471.480,013	6.402	48	398.031,624 471.480,013	49	398.040,564 471.488,748	12.499
49	398.040,564 471.488,748	50	398.050,541 471.495,856	12.25	50	398.050,541 471.495,856	51	398.058,551 471.499,183	8.673	51	398.058,551 471.499,183	52	398.065,77 471.499,722	7.239
52	398.065,77 471.499,722	53	398.074,592 471.497,839	9.021	53	398.074,592 471.497,839	54	398.078,687 471.526,942	29.39	54	398.078,687 471.526,942	55	398.081,315 471.558,796	31.962
55	398.081,315 471.558,796	56	398.079,676 471.586,969	28.221	56	398.079,676 471.586,969	57	398.072,115 471.611,61	25.775	57	398.072,115 471.611,61	58	398.068,792 471.630,882	19.556
58	398.068,792 471.630,882	59	398.073,47 471.646,582	16.382	59	398.073,47 471.646,582	60	398.075,327 471.649,366	3.347	60	398.075,327 471.649,366	61	398.075,725 471.648,808	0.685
61	398.075,725 471.648,808	62	398.074,056 471.646,307	3.007	62	398.074,056 471.646,307	63	398.069,448 471.630,843	16.136	63	398.069,448 471.630,843	64	398.072,739 471.611,759	19.366
64	398.072,739 471.611,759	65	398.080,31 471.587,083	25.811	65	398.080,31 471.587,083	66	398.081,957 471.558,788	28.343	66	398.081,957 471.558,788	67	398.079,323 471.526,872	32.025
67	398.079,323 471.526,872	68	398.075,345 471.497,678	29.464	68	398.075,345 471.497,678	69	398.076,174 471.497,501	0.848	69	398.076,174 471.497,501	70	398.085,636 471.493,462	10.288
70	398.085,636 471.493,462	71	398.095,161 471.488,048	10.956	71	398.095,161 471.488,048	72	398.101,412 471.485,822	6.636	72	398.101,412 471.485,822	73	398.105,593 471.485,494	4.194
73	398.105,593 471.485,494	74	398.114,157 471.486,113	8.586	74	398.114,157 471.486,113	75	398.120,714 471.488,15	6.866	75	398.120,714 471.488,15	76	398.143,406 471.496,639	24.228
76	398.143,406 471.496,639	77	398.166,875 471.509,024	26.536	77	398.166,875 471.509,024	78	398.191,805 471.519,921	27.208	78	398.191,805 471.519,921	79	398.217,49 471.529,737	27.497
79	398.217,49 471.529,737	80	398.228,417 471.533,853	11.677	80	398.228,417 471.533,853	81	398.239,452 471.536,273	11.297	81	398.239,452 471.536,273	82	398.251,086 471.538,211	11.794
82	398.251,086 471.538,211	83	398.270,131 471.538,198	19.045	83	398.270,131 471.538,198	84	398.280,69 471.536,521	10.691	84	398.280,69 471.536,521	85	398.293,555 471.531,531	13.799
85	398.293,555 471.531,531	86	398.305,052 471.527,713	12.114	86	398.305,052 471.527,713	87	398.318,643 471.526,372	13.657	87	398.318,643 471.526,372	88	398.333,608 471.528,435	15.107
88	398.333,608 471.528,435	89	398.342,716 471.530,845	9.421	89	398.342,716 471.530,845	90	398.350,786 471.534,416	8.825	90	398.350,786 471.534,416	91	398.357,975 471.540,335	9.312
91	398.357,975 471.540,335	92	398.366,962 471.549,372	12.745	92	398.366,962 471.549,372	93	398.376,636 471.559,943	14.329	93	398.376,636 471.559,943	94	398.388,912 471.571,313	16.733
94	398.388,912 471.571,313	95	398.401,652 471.584,217	18.133	95	398.401,652 471.584,217	96	398.408,895 471.590,221	9.408	96	398.408,895 471.590,221	97	398.422,138 471.594,941	14.059
97	398.422,138 471.594,941	98	398.433,08 471.594,941	10.942	98	398.433,08 471.594,941	99	398.449,155 471.591,073	16.534	99	398.449,155 471.591,073	100	398.464,454 471.583,33	17.147
100	398.464,454 471.583,33	101	398.463,179 471.593,234	9.986	101	398.463,179 471.593,234	102	398.464,287 471.605,755	12.57	102	398.464,287 471.605,755	103	398.466,37 471.614,918	9.397
103	398.466,37 471.614,918	104	398.466,937 471.621,371	6.478	104	398.466,937 471.621,371	105	398.467,503 471.633,936	12.578	105	398.467,503 471.633,936	106	398.466,258 471.648,143	14.261
106	398.466,258 471.648,143	107	398.463,679 471.664,714	16.77	107	398.463,679 471.664,714	108	398.461,972 471.687,875	23.224	108	398.461,972 471.687,875	109	398.462,162 471.704,488	16.614
109	398.462,162 471.704,488	110	398.461,593 471.720,17	15.692	110	398.461,593 471.720,17	111	398.463,866 471.729,185	9.297	111	398.463,866 471.729,185	112	398.470,466 471.741,579	14.042

Punct început	X / Y	Punct sfârşit	X / Y	Lungime segment	Punct început	X / Y	Punct sfârşit	X / Y	Lungime segment	Punct început	X / Y	Punct sfârşit	X / Y	Lungime segment
112	398.470,466 471.741,579	113	398.479,802 471.753,994	15.534	113	398.479,802 471.753,994	114	398.483,423 471.759,815	6.855	114	398.483,423 471.759,815	115	398.485,555 471.768,458	8.902
115	398.485,555 471.768,458	116	398.486,613 471.786,905	18.477	116	398.486,613 471.786,905	117	398.484,917 471.800,817	14.015	117	398.484,917 471.800,817	118	398.481,879 471.813,906	13.437
118	398.481,879 471.813,906	119	398.475,192 471.821,599	10.193	119	398.475,192 471.821,599	120	398.465,049 471.831,744	14.346	120	398.465,049 471.831,744	121	398.462,423 471.835,427	4.523
121	398.462,423 471.835,427	122	398.460,262 471.847,075	11.847	122	398.460,262 471.847,075	123	398.461,448 471.854,646	7.663	123	398.461,448 471.854,646	124	398.462,579 471.864,454	9.873
124	398.462,579 471.864,454	125	398.461,494 471.877,288	12.88	125	398.461,494 471.877,288	126	398.455,079 471.887,429	12.0	126	398.455,079 471.887,429	127	398.438,265 471.903,091	22.978
127	398.438,265 471.903,091	128	398.423,802 471.915,537	19.081	128	398.423,802 471.915,537	129	398.418,029 471.924,89	10.991	129	398.418,029 471.924,89	130	398.413,683 471.936,541	12.435
130	398.413,683 471.936,541	131	398.408,942 471.949,132	13.454	131	398.408,942 471.949,132	132	398.409,32 471.949,548	0.562	132	398.409,32 471.949,548	133	398.414,151 471.936,717	13.71
133	398.414,151 471.936,717	134	398.418,48 471.925,111	12.387	134	398.418,48 471.925,111	135	398.424,187 471.915,865	10.865	135	398.424,187 471.915,865	136	398.438,598 471.903,463	19.013
136	398.438,598 471.903,463	137	398.455,467 471.887,751	23.053	137	398.455,467 471.887,751	138	398.461,982 471.877,452	12.187	138	398.461,982 471.877,452	139	398.463,081 471.864,446	13.052
139	398.463,081 471.864,446	140	398.461,944 471.854,579	9.932	140	398.461,944 471.854,579	141	398.460,769 471.847,082	7.589	141	398.460,769 471.847,082	142	398.462,895 471.835,627	11.651
142	398.462,895 471.835,627	143	398.465,432 471.832,068	4.371	143	398.465,432 471.832,068	144	398.475,558 471.821,94	14.322	144	398.475,558 471.821,94	145	398.482,338 471.814,14	10.335
145	398.482,338 471.814,14	146	398.485,41 471.800,904	13.588	146	398.485,41 471.800,904	147	398.487,115 471.786,921	14.087	147	398.487,115 471.786,921	148	398.486,051 471.768,383	18.569
148	398.486,051 471.768,383	149	398.483,89 471.759,618	9.027	149	398.483,89 471.759,618	150	398.480,215 471.753,711	6.957	150	398.480,215 471.753,711	151	398.470,889 471.741,309	15.517
151	398.470,889 471.741,309	152	398.464,336 471.729,004	13.941	152	398.464,336 471.729,004	153	398.462,096 471.720,117	9.165	153	398.462,096 471.720,117	154	398.462,662 471.704,494	15.633
154	398.462,662 471.704,494	155	398.462,472 471.687,89	16.605	155	398.462,472 471.687,89	156	398.464,177 471.664,771	23.182	156	398.464,177 471.664,771	157	398.466,754 471.648,203	16.767
157	398.466,754 471.648,203	158	398.468,004 471.633,946	14.312	158	398.468,004 471.633,946	159	398.467,436 471.621,338	12.621	159	398.467,436 471.621,338	160	398.466,866 471.614,84	6.523
160	398.466,866 471.614,84	161	398.464,782 471.605,677	9.397	161	398.464,782 471.605,677	162	398.463,682 471.593,244	12.482	162	398.463,682 471.593,244	163	398.464,994 471.583,057	10.271
163	398.464,994 471.583,057	164	398.476,874 471.572,792	15.7	164	398.476,874 471.572,792	165	398.479,81 471.567,599	5.966	165	398.479,81 471.567,599	166	398.480,465 471.564,818	2.857
166	398.480,465 471.564,818	167	398.480,968 471.562,683	2.193	167	398.480,968 471.562,683	168	398.481,017 471.562,475	0.214	168	398.481,017 471.562,475	169	398.491,978 471.558,862	11.541
169	398.491,978 471.558,862	170	398.498,994 471.556,291	7.472	170	398.498,994 471.556,291	171	398.504,246 471.553,723	5.846	171	398.504,246 471.553,723	172	398.511,788 471.549,446	8.67
172	398.511,788 471.549,446	173	398.521,003 471.544,724	10.354	173	398.521,003 471.544,724	174	398.524,783 471.543,708	3.914	174	398.524,783 471.543,708	175	398.529,797 471.543,382	5.025
175	398.529,797 471.543,382	176	398.533,595 471.543,481	3.799	176	398.533,595 471.543,481	177	398.537,828 471.544,298	4.311	177	398.537,828 471.544,298	178	398.544,784 471.546,686	7.354
178	398.544,784 471.546,686	179	398.552,485 471.549,882	8.338	179	398.552,485 471.549,882	180	398.560,956 471.554,275	9.542	180	398.560,956 471.554,275	181	398.573,39 471.562,051	14.665
181	398.573,39 471.562,051	182	398.587,588 471.570,218	16.379	182	398.587,588 471.570,218	183	398.593,36 471.572,093	6.069	183	398.593,36 471.572,093	184	398.598,907 471.572,905	5.606
184	398.598,907 471.572,905	185	398.605,19 471.572,859	6.283	185	398.605,19 471.572,859	186	398.612,833 471.571,949	7.697	186	398.612,833 471.571,949	187	398.621,548 471.570,072	8.915
187	398.621,548 471.570,072	188	398.632,22 471.567,207	11.05	188	398.632,22 471.567,207	189	398.649,076 471.562,4	17.528	189	398.649,076 471.562,4	190	398.658,505 471.559,799	9.781
190	398.658,505 471.559,799	191	398.670,582 471.558,179	12.185	191	398.670,582 471.558,179	192	398.686,222 471.555,935	15.8	192	398.686,222 471.555,935	193	398.696,075 471.554,2	10.005
193	398.696,075 471.554,2	194	398.706,487 471.550,784	10.958	194	398.706,487 471.550,784	195	398.716,629 471.546,308	11.086	195	398.716,629 471.546,308	196	398.723,971 471.542,779	8.146
196	398.723,971 471.542,779	197	398.731,972 471.537,715	9.469	197	398.731,972 471.537,715	198	398.739,792 471.532,351	9.483	198	398.739,792 471.532,351	199	398.748,756 471.525,624	11.207
199	398.748,756 471.525,624	200	398.755,85 471.518,611	9.975	200	398.755,85 471.518,611	201	398.760,369 471.512,292	7.769	201	398.760,369 471.512,292	202	398.765,455 471.503,947	9.773
202	398.765,455 471.503,947	203	398.768,379 471.499,06	5.695	203	398.768,379 471.499,06	204	398.770,712 471.495,131	4.569	204	398.770,712 471.495,131	205	398.772,022 471.501,543	6.544
205	398.772,022 471.501,543	206	398.771,256 471.511,995	10.48	206	398.771,256 471.511,995	207	398.771,799 471.517,189	5.222	207	398.771,799 471.517,189	208	398.773,803 471.520,879	4.199
208	398.773,803 471.520,879	209	398.773,694 471.524,428	3.551	209	398.773,694 471.524,428	210	398.772,8 471.527,526	3.224	210	398.772,8 471.527,526	211	398.770,87 471.531,409	4.336

Punct început	X / Y	Punct sfârșit	X / Y	Lungime segment
211	398.770,87 471.531,409	212	398.771,492 471.535,737	4.372
214	398.771,77 471.547,038	215	398.771,089 471.552,922	5.923
217	398.772,007 471.557,333	218	398.773,323 471.558,59	1.82
220	398.773,478 471.564,184	221	398.775,238 471.569,626	5.72
223	398.776,067 471.574,679	224	398.778,291 471.579,831	5.612
226	398.781,527 471.584,314	227	398.783,58 471.585,689	2.471
229	398.789,059 471.589,938	230	398.792,383 471.591,499	3.672
232	398.793,36 471.593,268	233	398.793,294 471.595,607	2.34
235	398.796,15 471.598,261	236	398.797,148 471.600,183	2.166
238	398.799,295 471.601,95	239	398.800,286 471.605,184	3.382
241	398.803,736 471.611,488	242	398.805,947 471.614,803	3.985
244	398.808,979 471.624,186	245	398.811,215 471.631,62	7.763
247	398.814,97 471.633,72	248	398.817,812 471.637,612	4.819
250	398.820,022 471.642,55	251	398.818,967 471.647,36	4.924
253	398.821,022 471.655,967	254	398.825,764 471.662,786	8.306
256	398.828,811 471.671,491	257	398.829,889 471.676,829	5.446
259	398.834,11 471.685,357	260	398.838,525 471.694,032	9.734
262	398.842,186 471.699,11	263	398.842,325 471.700,558	1.455
265	398.838,976 471.717,253	266	398.833,071 471.735,362	19.04 7
268	398.819,524 471.770,059	269	398.807,423 471.796,838	29.38 6
271	398.793,634 471.837,361	272	398.784,675 471.852,113	17.25 9
274	398.767,411 471.885,539	275	398.746,848 471.910,753	32.53 6
277	398.715,246 471.936,656	278	398.698,409 471.945,486	19.01 2
280	398.655,825 471.959,762	281	398.641,495 471.971,081	18.26 1
283	398.625,017 471.965,754	284	398.617,012 471.966,274	8.022
286	398.583,523 471.974,043	287	398.562,266 471.977,906	21.60 5
289	398.526,581 471.998,888	290	398.500,049 472.012,725	29.92 3
292	398.447,762 472.019,724	293	398.423,13 472.020,777	24.65 4
295	398.370,316 472.025,507	296	398.360,914 472.020,569	10.62
298	398.354,544 471.993,49	299	398.352,185 471.983,069	10.68 5
301	398.335,664 471.971,627	302	398.327,387 471.969,78	8.481
304	398.287,64 471.979,754	305	398.270,383 471.989,046	19.6
307	398.237,749 472.008,029	308	398.230,804 472.007,014	7.019

Punct început	X / Y	Punct sfârșit	X / Y	Lungime segment
212	398.771,492 471.535,737	213	398.772,367 471.540,717	5.056
215	398.771,089 471.552,922	216	398.771,089 471.555,317	2.395
218	398.773,323 471.558,59	219	398.773,604 471.559,172	0.646
221	398.775,238 471.569,626	222	398.775,254 471.571,667	2.041
224	398.778,291 471.579,831	225	398.779,764 471.582,159	2.755
227	398.783,58 471.585,689	228	398.786,703 471.587,119	3.435
230	398.792,383 471.591,499	231	398.793,071 471.592,208	0.988
233	398.793,294 471.595,607	234	398.793,931 471.597,12	1.642
236	398.797,148 471.600,183	237	398.798,014 471.601,285	1.402
239	398.800,286 471.605,184	240	398.802,311 471.606,366	2.345
242	398.805,947 471.614,803	243	398.808,615 471.620,499	6.29
245	398.811,215 471.631,62	246	398.812,5 471.632,239	1.426
248	398.817,812 471.637,612	249	398.820,072 471.641,633	4.613
251	398.818,967 471.647,36	252	398.819,229 471.649,746	2.4
254	398.825,764 471.662,786	255	398.827,086 471.668,949	6.303
257	398.829,889 471.676,829	258	398.832,071 471.680,49	4.262
260	398.838,525 471.694,032	261	398.841,027 471.698,289	4.938
263	398.842,325 471.700,558	264	398.841,388 471.707,9	7.402
266	398.833,071 471.735,362	267	398.824,881 471.755,977	22.18 2
269	398.807,423 471.796,838	270	398.800,654 471.817,4	21.64 8
272	398.784,675 471.852,113	273	398.773,42 471.876,863	27.18 9
275	398.746,848 471.910,753	276	398.736,677 471.920,13	13.83 4
278	398.698,409 471.945,486	279	398.663,61 471.955,494	36.21
281	398.641,495 471.971,081	282	398.633,866 471.965,99	9.172
284	398.617,012 471.966,274	285	398.604,76 471.967,595	12.32 3
287	398.562,266 471.977,906	288	398.550,656 471.983,45	12.86 6
290	398.500,049 472.012,725	291	398.478,753 472.018,097	21.96 3
293	398.423,13 472.020,777	294	398.386,504 472.026,976	37.14 7
296	398.360,914 472.020,569	297	398.355,713 472.009,802	11.95 7
299	398.352,185 471.983,069	300	398.346,348 471.977,393	8.142
302	398.327,387 471.969,78	303	398.312,613 471.971,357	14.85 8
305	398.270,383 471.989,046	306	398.245,777 472.004,282	28.94 1
308	398.230,804 472.007,014	309	398.227,171 471.996,974	10.67 7

Punct început	X / Y	Punct sfârșit	X / Y	Lungime segment
213	398.772,367 471.540,717	214	398.771,77 471.547,038	6.349
216	398.771,089 471.555,317	217	398.772,007 471.557,333	2.215
219	398.773,604 471.559,172	220	398.773,478 471.564,184	5.014
222	398.775,254 471.571,667	223	398.776,067 471.574,679	3.12
225	398.779,764 471.582,159	226	398.781,527 471.584,314	2.784
228	398.786,703 471.587,119	229	398.789,059 471.589,938	3.674
231	398.793,071 471.592,208	232	398.793,36 471.593,268	1.099
234	398.793,931 471.597,12	235	398.796,15 471.598,261	2.495
237	398.798,014 471.601,285	238	398.799,295 471.601,95	1.443
240	398.802,311 471.606,366	241	398.803,736 471.611,488	5.317
243	398.808,615 471.620,499	244	398.808,979 471.624,186	3.705
246	398.812,5 471.632,239	247	398.814,97 471.633,72	2.88
249	398.820,072 471.641,633	250	398.820,022 471.642,55	0.918
252	398.819,229 471.649,746	253	398.821,022 471.655,967	6.474
255	398.827,086 471.668,949	256	398.828,811 471.671,491	3.072
258	398.832,071 471.680,49	259	398.834,11 471.685,357	5.277
261	398.841,027 471.698,289	262	398.842,186 471.699,11	1.42
264	398.841,388 471.707,9	265	398.838,976 471.717,253	9.659
267	398.824,881 471.755,977	268	398.819,524 471.770,059	15.06 7
270	398.800,654 471.817,4	271	398.793,634 471.837,361	21.15 9
273	398.773,42 471.876,863	274	398.767,411 471.885,539	10.55 4
276	398.736,677 471.920,13	277	398.715,246 471.936,656	27.06 3
279	398.663,61 471.955,494	280	398.655,825 471.959,762	8.878
282	398.633,866 471.965,99	283	398.625,017 471.965,754	8.852
285	398.604,76 471.967,595	286	398.583,523 471.974,043	22.19 4
288	398.550,656 471.983,45	289	398.526,581 471.998,888	28.6
291	398.478,753 472.018,097	292	398.447,762 472.019,724	31.03 4
294	398.386,504 472.026,976	295	398.370,316 472.025,507	16.25 5
297	398.355,713 472.009,802	298	398.354,544 471.993,49	16.35 4
300	398.346,348 471.977,393	301	398.335,664 471.971,627	12.14 1
303	398.312,613 471.971,357	304	398.287,64 471.979,754	26.34 7
306	398.245,777 472.004,282	307	398.237,749 472.008,029	8.859
309	398.227,171 471.996,974	310	398.223,42 471.992,48	5.854







Punct început	X / Y	Punct sfârșit	X / Y	Lungime segment	Punct început	X / Y	Punct sfârșit	X / Y	Lungime segment	Punct început	X / Y	Punct sfârșit	X / Y	Lungime segment
508	397.755,893 471.803,599	509	397.746,515 471.804,32	9.406	509	397.746,515 471.804,32	510	397.728,983 471.807,519	17.821	510	397.728,983 471.807,519	511	397.703,784 471.807,96	25.203
511	397.703,784 471.807,96	512	397.683,917 471.808,078	19.867	512	397.683,917 471.808,078	513	397.681,51 471.805,051	3.867	513	397.681,51 471.805,051	514	397.678,506 471.801,748	4.465
514	397.678,506 471.801,748	515	397.672,784 471.797,412	7.179	515	397.672,784 471.797,412	516	397.667,125 471.791,581	8.126	516	397.667,125 471.791,581	517	397.662,999 471.785,997	6.943
517	397.662,999 471.785,997	518	397.660,138 471.780,275	6.397	518	397.660,138 471.780,275	519	397.658,047 471.772,356	8.19	519	397.658,047 471.772,356	520	397.656,864 471.765,682	6.778
520	397.656,864 471.765,682	521	397.657,706 471.758,782	6.951	521	397.657,706 471.758,782	522	397.661,266 471.743,882	15.319	522	397.661,266 471.743,882	523	397.665,03 471.731,482	12.959
523	397.665,03 471.731,482	524	397.671,746 471.714,003	18.725	524	397.671,746 471.714,003	525	397.678,344 471.699,997	15.482	525	397.678,344 471.699,997	526	397.679,948 471.694,47	5.755
526	397.679,948 471.694,47	527	397.679,948 471.688,582	5.888	527	397.679,948 471.688,582	528	397.679,014 471.678,96	9.667	528	397.679,014 471.678,96	529	397.678,395 471.671,535	7.451
529	397.678,395 471.671,535	530	397.678,94 471.661,836	9.714	530	397.678,94 471.661,836	531	397.679,618 471.658,141	3.757	531	397.679,618 471.658,141	532	397.681,585 471.653,877	4.696
532	397.681,585 471.653,877	1	397.681,728 471.653,579	0.331										

\*\* Lungimile segmentelor sunt determinate în planul de proiecție Stereo 70 și sunt rotunjite la 1 milimetru.

\*\*\* Distanța dintre puncte este formată din segmente cumulate ce sunt mai mici decât valoarea 1 milimetru.

**DATE DESPRE IMOBILUL NR. 2552**

Oficiul de Cadastru și Publicitate Imobiliară SIBIU  
Biroul de Cadastru și Publicitate Imobiliară Saliste

**A. Partea I. Descrierea imobilului**

TEREN Extravilan

Adresa: Jud. Sibiu

Nr. Crt	Nr cadastral Nr. topografic	Suprafața* (mp)	Observații / Referințe
A1		1.226	Sector cadastral:133 Teren neimpregmuit;

**B. Partea II. Proprietari și acte**

Inscrieri privitoare la dreptul de proprietate și alte drepturi reale		Referințe
/		
Act Administrativ nr. 947, din 20/05/2011 emis de CJPSDPAT SIBIU (ANEXA 39 - POZIȚIA 1-9, ACT ADMINISTRATIV NR. 234/14.02.2007 EMIS DE CONSILIUL LOCAL JINA ANEXA NR. 39 POZIȚIA 1-9, 19-20, ACT ADMINISTRATIV PROCES VERBAL DE PUNERE ÎN POSESIE NR.3010/28.07.2011 EMIS DE CONSILIUL LOCAL JINA; Act administrativ nr. 3783/20.02.2023 emis de către Primaria Comunei Jina);		
B1	Inscrierea provizorie, drept de PROPRIETATE, dobandit prin Lege, cota actuala 1/1, cota initiala 1/1 1) ASOCIATIA COMPOSESORAT JINA, CIF:14113204	A1

**C. Partea III. SARCINI .**

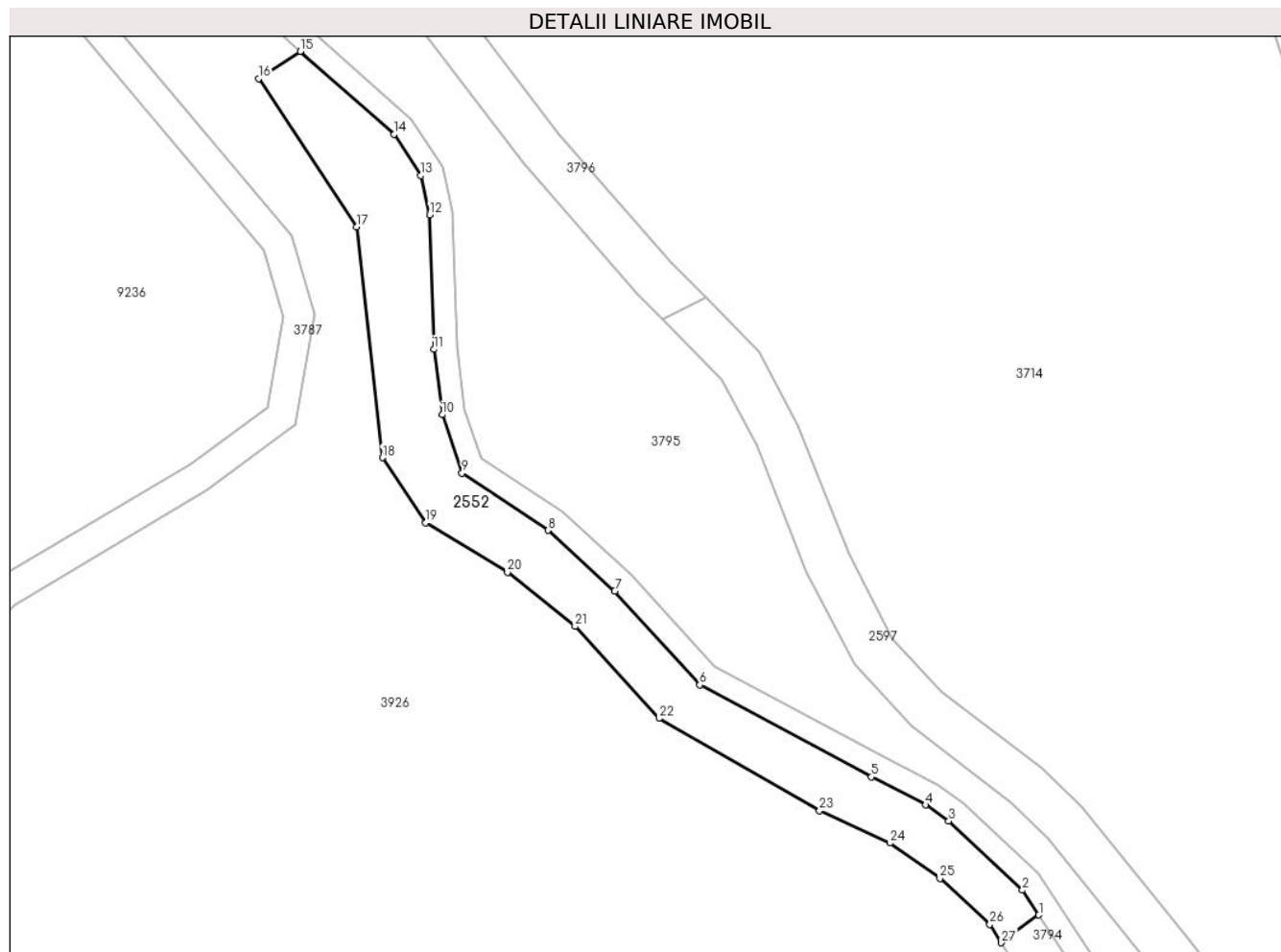
Inscrieri privind dezmembramintele dreptului de proprietate, drepturi reale de garanție și sarcini	Referințe
NU SUNT	

## Anexa Nr. 1 La Partea I

## Teren

Nr cadastral	Suprafața (mp)*	Observații / Referințe
	1.226	

\* Suprafața este determinată în planul de proiecție Stereo 70.



## Date referitoare la teren

Crt	Categorie folosință	Intravilan	Suprafața (mp)	Tarla	Parcelă	Nr. topo	Observații / Referințe
1	padure	NU	1.226	64	3296/2	-	UP2 UA44%,UA89%; Imobilul este străbătut de pârâu, de aceea se dezmembrează în 2 imobile astfel: imobilul 1 - ID 2552 în suprafață de 1226 mp, imobilul 2 - ID 3795 în suprafață de 4574, însumând o suprafață totală de 5800 mp; nr. parcelă 3296 greșit în PVP

## Lungime Segmente

1) Valorile lungimilor segmentelor sunt obținute din proiecție în plan.

Punct început	X / Y	Punct sfârșit	X / Y	Lungime segment (** (m)	Punct început	X / Y	Punct sfârșit	X / Y	Lungime segment (** (m)
1	404.786,552 468.332,522	2	404.784,383 468.335,787	3.92	2	404.784,383 468.335,787	3	404.774,712 468.344,862	13.262
3	404.774,712 468.344,862	4	404.771,682 468.346,984	3.699	4	404.771,682 468.346,984	5	404.764,531 468.350,672	8.046

Punct început	X / Y	Punct sfârșit	X / Y	Lungime segment (** (m))
5	404.764,531 468.350,672	6	404.741,969 468.362,734	25.584
7	404.730,784 468.375,063	8	404.722,039 468.383,053	11.845
9	404.710,723 468.390,544	10	404.708,12 468.398,215	8.101
11	404.707,016 468.406,792	12	404.706,457 468.424,481	17.698
13	404.705,307 468.429,63	14	404.701,823 468.435,054	6.447
15	404.689,447 468.445,917	16	404.683,968 468.442,355	6.535
17	404.696,906 468.422,905	18	404.700,243 468.392,584	30.504
19	404.705,932 468.384,019	20	404.716,684 468.377,516	12.566
21	404.725,588 468.370,417	22	404.736,612 468.358,339	16.353
23	404.757,725 468.346,229	24	404.766,969 468.341,975	10.176
25	404.773,541 468.337,313	26	404.780,113 468.331,274	8.925
27	404.781,626 468.328,88	1	404.786,552 468.332,522	6.126

Punct început	X / Y	Punct sfârșit	X / Y	Lungime segment (** (m))
6	404.741,969 468.362,734	7	404.730,784 468.375,063	16.647
8	404.722,039 468.383,053	9	404.710,723 468.390,544	13.571
10	404.708,12 468.398,215	11	404.707,016 468.406,792	8.648
12	404.706,457 468.424,481	13	404.705,307 468.429,63	5.276
14	404.701,823 468.435,054	15	404.689,447 468.445,917	16.467
16	404.683,968 468.442,355	17	404.696,906 468.422,905	23.36
18	404.700,243 468.392,584	19	404.705,932 468.384,019	10.282
20	404.716,684 468.377,516	21	404.725,588 468.370,417	11.388
22	404.736,612 468.358,339	23	404.757,725 468.346,229	24.339
24	404.766,969 468.341,975	25	404.773,541 468.337,313	8.058
26	404.780,113 468.331,274	27	404.781,626 468.328,88	2.832

\*\* Lungimile segmentelor sunt determinate în planul de proiecție Stereo 70 și sunt rotunjite la 1 milimetru.

\*\*\* Distanța dintre puncte este formată din segmente cumulate ce sunt mai mici decât valoarea 1 milimetru.



**DATE DESPRE IMOBILUL NR. 2553**

Oficiul de Cadastru și Publicitate Imobiliară SIBIU  
Biroul de Cadastru și Publicitate Imobiliară Saliste

**A. Partea I. Descrierea imobilului**

TEREN Extravilan

Adresa: Jud. Sibiu

Nr. Crt	Nr cadastral Nr. topografic	Suprafața* (mp)	Observații / Referințe
A1		4.558	Sector cadastral:62 Teren neimprejmuit;

**B. Partea II. Proprietari și acte**

Inscrieri privitoare la dreptul de proprietate și alte drepturi reale		Referințe
/		
Act Normativ nr. 7, din 13/03/1996 emis de PARLAMENTUL ROMÂNIEI;		
B1	Inscrierea provizorie, drept de PROPRIETATE, dobandit prin Lege, cota actuala 1/1, cota initiala 1/1 1) <b>COMUNA JINA</b> , CIF:0000000000000, PROPRIETAR NEIDENTIFICAT	A1

**C. Partea III. SARCINI .**

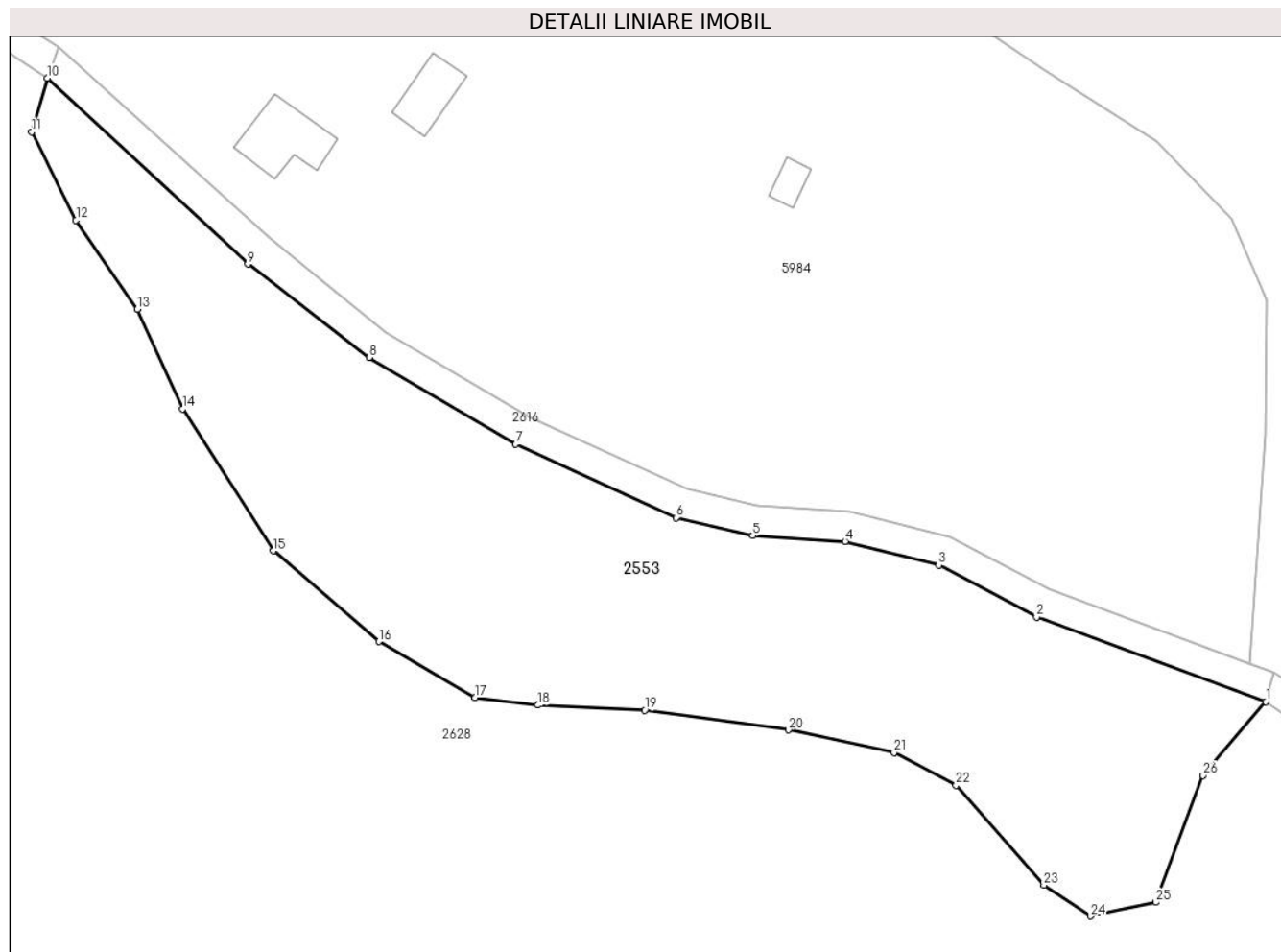
Inscrieri privind dezmembramintele dreptului de proprietate, drepturi reale de garanție și sarcini	Referințe
NU SUNT	

## Anexa Nr. 1 La Partea I

## Teren

Nr cadastral	Suprafața (mp)*	Observații / Referințe
	4.558	

\* Suprafața este determinată în planul de proiecție Stereo 70.



## Date referitoare la teren

Crt	Categorie folosință	Intravilan	Suprafața (mp)	Tarla	Parcelă	Nr. topo	Observații / Referințe
1	faneata	NU	4.558	43	2637	-	

## Lungime Segmente

1) Valorile lungimilor segmentelor sunt obținute din proiecție în plan.

Punct început	X / Y	Punct sfârșit	X / Y	Lungime segment (** (m)
1	400.256,53 471.505,406	2	400.226,213 471.516,618	32.324
3	400.213,276 471.523,449	4	400.200,875 471.526,597	12.794
5	400.188,634 471.527,349	6	400.178,524 471.529,736	10.388
7	400.157,269 471.539,444	8	400.137,891 471.550,921	22.522
9	400.121,81 471.563,255	10	400.095,248 471.587,856	36.204

Punct început	X / Y	Punct sfârșit	X / Y	Lungime segment (** (m)
2	400.226,213 471.516,618	3	400.213,276 471.523,449	14.63
4	400.200,875 471.526,597	5	400.188,634 471.527,349	12.264
6	400.178,524 471.529,736	7	400.157,269 471.539,444	23.367
8	400.137,891 471.550,921	9	400.121,81 471.563,255	20.266
10	400.095,248 471.587,856	11	400.093,201 471.580,737	7.407



Punct început	X / Y	Punct sfârșit	X / Y	Lungime segment (** (m))
11	400.093,201 471.580,737	12	400.099,065 471.569,075	13.053
13	400.107,209 471.557,319	14	400.113,157 471.544,12	14.477
15	400.125,191 471.525,352	16	400.139,16 471.513,368	18.405
17	400.151,875 471.505,982	18	400.160,21 471.504,952	8.398
19	400.174,337 471.504,273	20	400.193,35 471.501,671	19.19
21	400.207,345 471.498,71	22	400.215,551 471.494,362	9.287
23	400.227,165 471.481,142	24	400.233,354 471.477,061	7.413
25	400.241,958 471.478,897	26	400.248,236 471.495,664	17.904

Punct început	X / Y	Punct sfârșit	X / Y	Lungime segment (** (m))
12	400.099,065 471.569,075	13	400.107,209 471.557,319	14.301
14	400.113,157 471.544,12	15	400.125,191 471.525,352	22.295
16	400.139,16 471.513,368	17	400.151,875 471.505,982	14.705
18	400.160,21 471.504,952	19	400.174,337 471.504,273	14.143
20	400.193,35 471.501,671	21	400.207,345 471.498,71	14.305
22	400.215,551 471.494,362	23	400.227,165 471.481,142	17.597
24	400.233,354 471.477,061	25	400.241,958 471.478,897	8.798
26	400.248,236 471.495,664	1	400.256,53 471.505,406	12.794

\*\* Lungimile segmentelor sunt determinate în planul de proiecție Stereo 70 și sunt rotunjite la 1 milimetru.

\*\*\* Distanța dintre puncte este formată din segmente cumulate ce sunt mai mici decât valoarea 1 milimetru.



**DATE DESPRE IMOBILUL NR. 2554**

Oficiul de Cadastru și Publicitate Imobiliară SIBIU  
Biroul de Cadastru și Publicitate Imobiliară Saliste

**A. Partea I. Descrierea imobilului**

TEREN Extravilan

Adresa: Jud. Sibiu

Nr. Crt	Nr cadastral Nr. topografic	Suprafața* (mp)	Observații / Referințe
A1		3.000	Sector cadastral:148 Teren neimprejmuit;

**B. Partea II. Proprietari și acte**

Inscrieri privitoare la dreptul de proprietate și alte drepturi reale		Referințe
/		
Act Administrativ nr. 146/33, din 19/03/1993 emis de CJPSDPAT SIBIU;		
B1	Intabulare, drept de PROPRIETATE Legea 18/1991, dobandit prin Reconstituire, cota actuala 1/1, cota initiala 1/1 1) STANCIU IOAN	A1

**C. Partea III. SARCINI .**

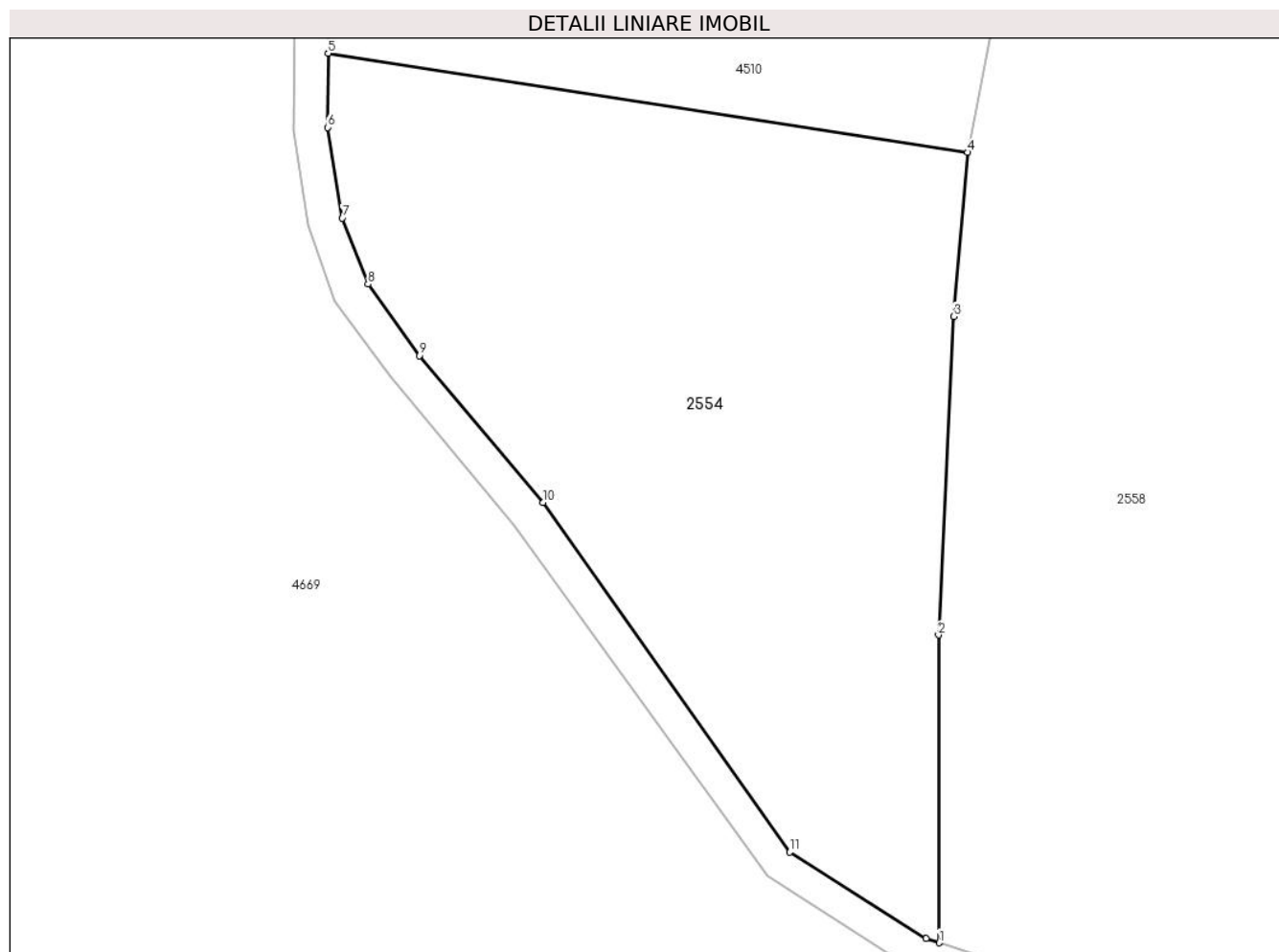
Inscrieri privind dezmembramintele dreptului de proprietate, drepturi reale de garanție și sarcini	Referințe
NU SUNT	

## Anexa Nr. 1 La Partea I

## Teren

Nr cadastral	Suprafața (mp)*	Observații / Referințe
	3.000	

\* Suprafața este determinată în planul de proiecție Stereo 70.



## Date referitoare la teren

Crt	Categorie folosință	Intravilan	Suprafața (mp)	Tarla	Parcelă	Nr. topo	Observații / Referințe
1	padure	NU	3.000	61	3688/1	-	UP2 UA52%

## Lungime Segmente

1) Valorile lungimilor segmentelor sunt obținute din proiecție în plan.

Punct început	X / Y	Punct sfârșit	X / Y	Lungime segment (** (m)
1	406.411,573 466.516,334	2	406.411,49 466.545,936	29.602
2	406.411,49 466.545,936	3	406.412,971 466.576,576	30.676
3	406.412,971 466.576,576	4	406.414,326 466.592,358	15.84
4	406.414,326 466.592,358	5	406.352,759 466.601,888	62.3
5	406.352,759 466.601,888	6	406.352,697 466.594,754	7.134

Punct început	X / Y	Punct sfârșit	X / Y	Lungime segment (** (m)
6	406.352,697 466.594,754	7	406.354,134 466.586,035	8.837
7	406.354,134 466.586,035	8	406.356,597 466.579,675	6.82
8	406.356,597 466.579,675	9	406.361,522 466.572,802	8.455
9	406.361,522 466.572,802	10	406.373,453 466.558,695	18.476
10	406.373,453 466.558,695	11	406.397,191 466.525,054	41.173
11	406.397,191 466.525,054	12	406.410,293 466.516,741	15.517
12	406.410,293 466.516,741	1	406.411,573 466.516,334	1.343

\*\* Lungimile segmentelor sunt determinate în planul de proiecție Stereo 70 și sunt rotunjite la 1 milimetru.

\*\*\* Distanța dintre puncte este formată din segmente cumulate ce sunt mai mici decât valoarea 1 milimetru.



**DATE DESPRE IMOBILUL NR. 2555**

Oficiul de Cadastru și Publicitate Imobiliară SIBIU  
Biroul de Cadastru și Publicitate Imobiliară Saliste

**A. Partea I. Descrierea imobilului**

TEREN Extravilan

Adresa: Jud. Sibiu

Nr. Crt	Nr cadastral Nr. topografic	Suprafața* (mp)	Observații / Referințe
A1		2.340	Sector cadastral:8 Teren neimprejmuit;

**B. Partea II. Proprietari și acte**

Inscrieri privitoare la dreptul de proprietate și alte drepturi reale	Referințe
/	
Act Normativ nr. 7, din 13/03/1996 emis de PARLAMENTUL ROMÂNIEI;	
B1	Inscrierea provizorie, drept de PROPRIETATE, dobandit prin Lege, cota actuala 1/1, cota initiala 1/1
	1) <b>COMUNA JINA</b> , CIF:0000000000000, PROPRIETAR NEIDENTIFICAT

**C. Partea III. SARCINI .**

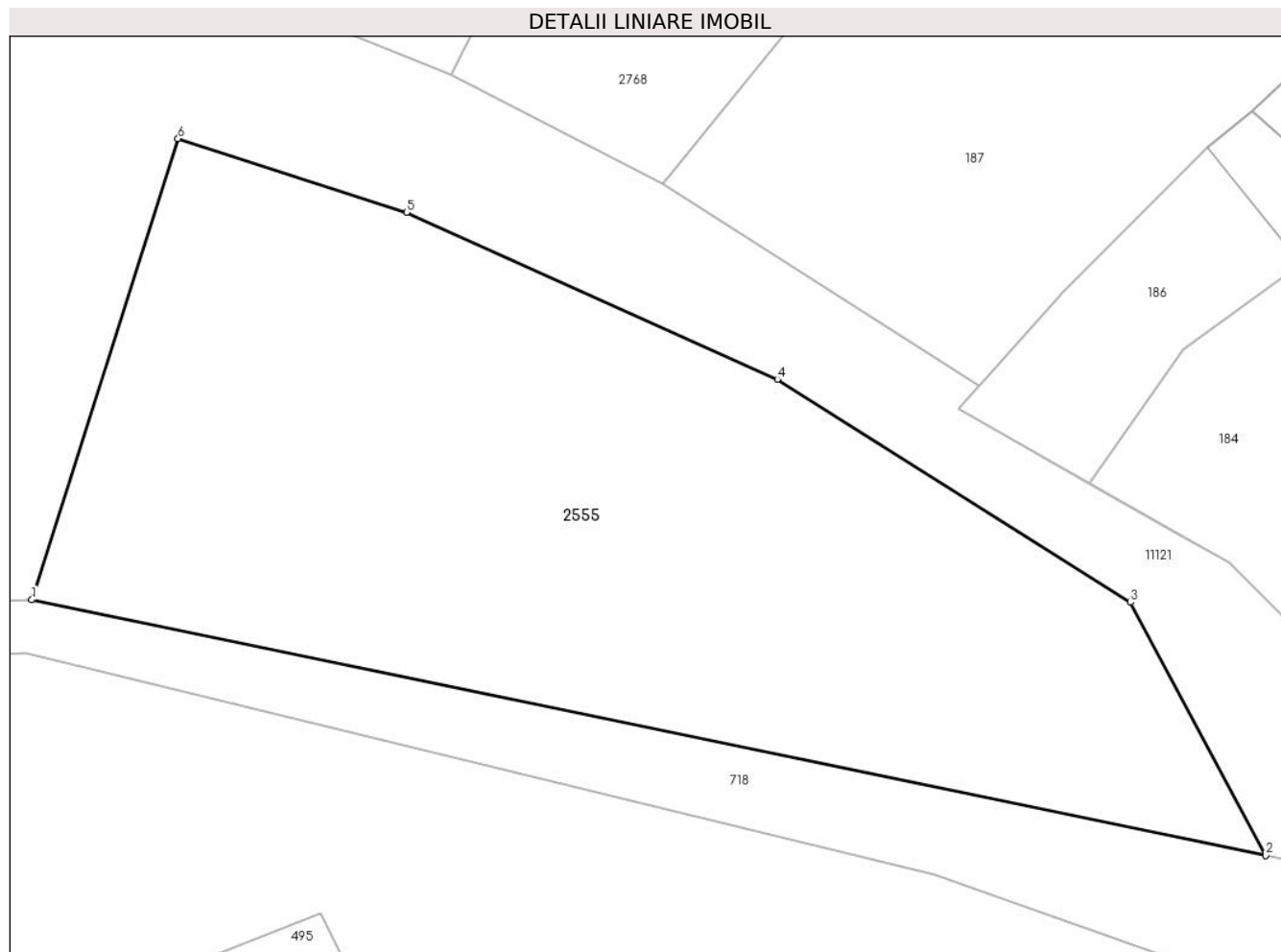
Inscrieri privind dezmembramintele dreptului de proprietate, drepturi reale de garanție și sarcini	Referințe
NU SUNT	

## Anexa Nr. 1 La Partea I

## Teren

Nr cadastral	Suprafața (mp)*	Observații / Referințe
	2.340	

\* Suprafața este determinată în planul de proiecție Stereo 70.



## Date referitoare la teren

Crt	Categorie folosință	Intravilan	Suprafața (mp)	Tarla	Parcelă	Nr. topo	Observații / Referințe
1	faneata	NU	2.340	11	551	-	

## Lungime Segmente

1) Valorile lungimilor segmentelor sunt obținute din proiecție în plan.

Punct început	X / Y	Punct sfârșit	X / Y	Lungime segment (** (m)
1	397.162,249 477.490,547	2	397.254,168 477.471,526	93.866
2	397.254,168 477.471,526	3	397.244,099 477.490,361	21.357
3	397.244,099 477.490,361	4	397.217,793 477.506,962	31.106
4	397.217,793 477.506,962	5	397.190,182 477.519,377	30.274
5	397.190,182 477.519,377	6	397.173,159 477.524,854	17.882



Punct început	X / Y	Punct sfârșit	X / Y	Lungime segment (** (m)
6	397.173,159 477.524,854	1	397.162,249 477.490,547	36.0

\*\* Lungimile segmentelor sunt determinate în planul de proiecție Stereo 70 și sunt rotunjite la 1 milimetru.

\*\*\* Distanța dintre puncte este formată din segmente cumulate ce sunt mai mici decât valoarea 1 milimetru.



**DATE DESPRE IMOBILUL NR. 2556**

Oficiul de Cadastru și Publicitate Imobiliară SIBIU  
Biroul de Cadastru și Publicitate Imobiliară Saliste

**A. Partea I. Descrierea imobilului**

TEREN Extravilan

Adresa: Jud. Sibiu

Nr. Crt	Nr cadastral Nr. topografic	Suprafața* (mp)	Observații / Referințe
A1	101285	2.800	Sector cadastral:148 Teren neimpregmuit;

**B. Partea II. Proprietari și acte**

Inscrieri privitoare la dreptul de proprietate și alte drepturi reale		Referințe
<b>12874 / 21/11/2012</b>		
Act Administrativ nr. 1378, din 07/03/2011 emis de CJPSDPAT SIBIU ((anexa 16); documentatia cadastrala receptionata de OCPI Sibiu in dosar nr.11211/2012);		
B2	Intabulare, drept de PROPRIETATE, in conditiile Legii nr.1/2000 si Legii nr.247/2005, dobandit prin Lege, cota actuala 1/1, cota initiala 1/1 1) <b>COMUNA JINA</b> , CIF:4480130	A1

**C. Partea III. SARCINI .**

Inscrieri privind dezmembramintele dreptului de proprietate, drepturi reale de garanție și sarcini	Referințe
NU SUNT	

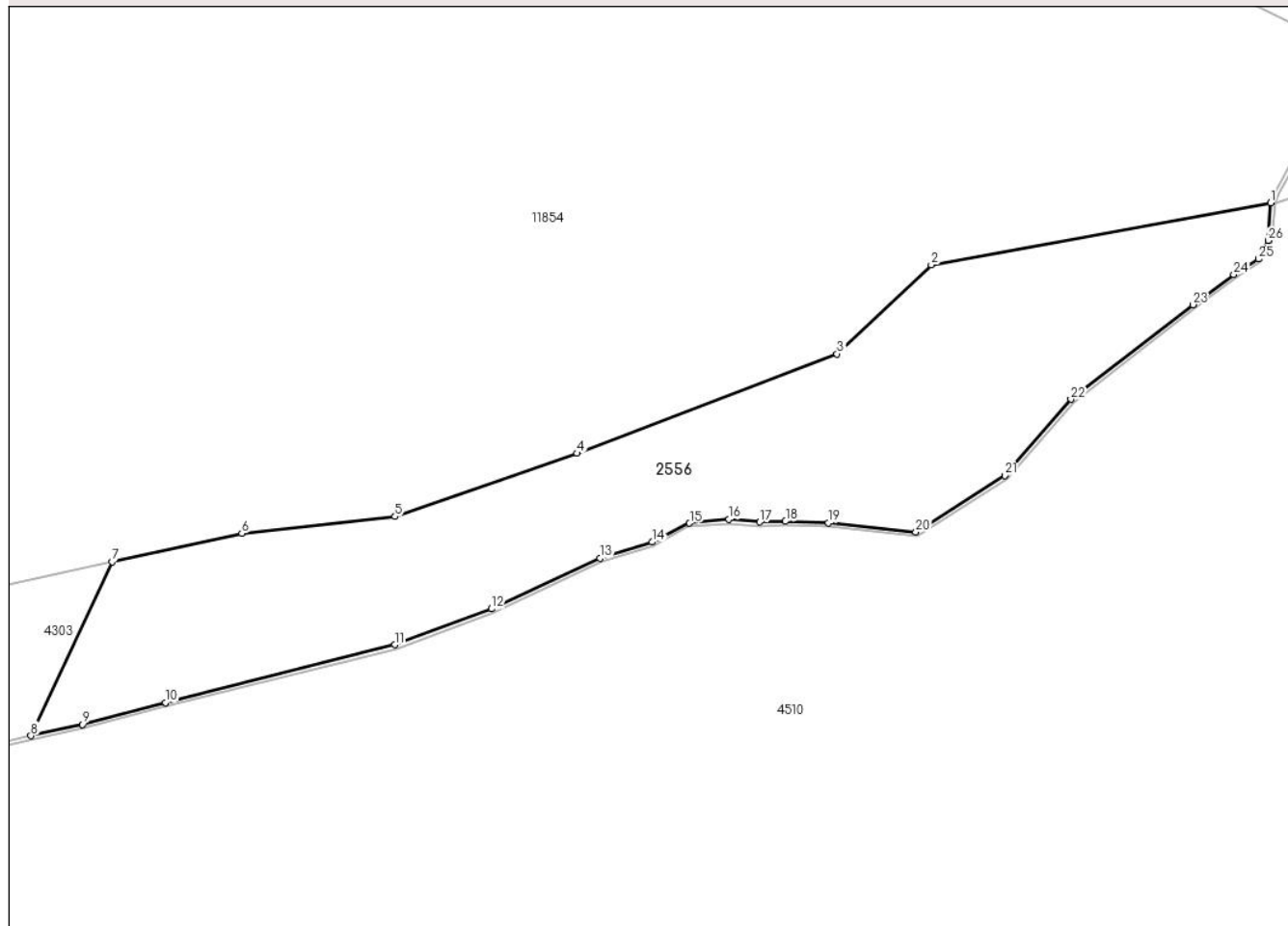
## Anexa Nr. 1 La Partea I

## Teren

Nr cadastral	Suprafața (mp)*	Observații / Referințe
101285	2.800	

\* Suprafața este determinată în planul de proiecție Stereo 70.

## DETALII LINIARE IMOBIL



## Date referitoare la teren

Crt	Categorie folosință	Intravilan	Suprafața (mp)	Tarla	Parcelă	Nr. topo	Observații / Referințe
1	padure	NU	2.800	61	3684/1	-	UP2 UA52%; NR PARCELA 3684 GRESIT IN CF; mentiunea de UA gresita in TP;

## Lungime Segmente

1) Valorile lungimilor segmentelor sunt obținute din proiecție în plan.

Punct început	X / Y	Punct sfârșit	X / Y	Lungime segment (** (m)
1	406.420,727 466.806,324	2	406.377,73 466.798,456	43.711
3	406.365,801 466.787,185	4	406.332,866 466.774,603	35.257
5	406.309,811 466.766,607	6	406.290,406 466.764,47	19.522
7	406.273,981 466.760,849	8	406.263,694 466.738,85	24.285
9	406.270,267 466.740,271	10	406.280,747 466.743,042	10.84

Punct început	X / Y	Punct sfârșit	X / Y	Lungime segment (** (m)
2	406.377,73 466.798,456	3	406.365,801 466.787,185	16.411
4	406.332,866 466.774,603	5	406.309,811 466.766,607	24.402
6	406.290,406 466.764,47	7	406.273,981 466.760,849	16.819
8	406.263,694 466.738,85	9	406.270,267 466.740,271	6.725
10	406.280,747 466.743,042	11	406.309,794 466.750,381	29.96

Punct început	X / Y	Punct sfârșit	X / Y	Lungime segment (** (m)
11	406.309,794 466.750,381	12	406.322,046 466.754,921	13.066
13	406.335,776 466.761,311	14	406.342,381 466.763,369	6.918
15	406.347,124 466.765,75	16	406.352,124 466.766,245	5.024
17	406.356,008 466.765,9	18	406.359,261 466.765,986	3.254
19	406.364,712 466.765,813	20	406.375,773 466.764,622	11.125
21	406.387,048 466.771,8	22	406.395,412 466.781,432	12.757
23	406.410,855 466.793,407	24	406.416,036 466.797,228	6.438
25	406.419,155 466.799,197	26	406.420,396 466.801,524	2.637

Punct început	X / Y	Punct sfârșit	X / Y	Lungime segment (** (m)
12	406.322,046 466.754,921	13	406.335,776 466.761,311	15.144
14	406.342,381 466.763,369	15	406.347,124 466.765,75	5.307
16	406.352,124 466.766,245	17	406.356,008 466.765,9	3.899
18	406.359,261 466.765,986	19	406.364,712 466.765,813	5.454
20	406.375,773 466.764,622	21	406.387,048 466.771,8	13.366
22	406.395,412 466.781,432	23	406.410,855 466.793,407	19.542
24	406.416,036 466.797,228	25	406.419,155 466.799,197	3.689
26	406.420,396 466.801,524	1	406.420,727 466.806,324	4.811

\*\* Lungimile segmentelor sunt determinate în planul de proiecție Stereo 70 și sunt rotunjite la 1 milimetru.

\*\*\* Distanța dintre puncte este formată din segmente cumulate ce sunt mai mici decât valoarea 1 milimetru.





## DATE DESPRE IMOBILUL NR. 2557

Oficiul de Cadastru și Publicitate Imobiliară SIBIU  
Biroul de Cadastru și Publicitate Imobiliară Saliste

## A. Partea I. Descrierea imobilului

TEREN Extravilan

Adresa: Jud. Sibiu

Nr. Crt	Nr cadastral Nr. topografic	Suprafața* (mp)	Observații / Referințe
A1		7.182	Sector cadastral:148 Teren neimprejmuit;

## B. Partea II. Proprietari și acte

Inscrieri privitoare la dreptul de proprietate și alte drepturi reale	Referințe
/	
Act Normativ nr. 7, din 13/03/1996 emis de PARLAMENTUL ROMÂNIEI;	
B1	Inscrierea provizorie, drept de PROPRIETATE, dobandit prin Lege, cota actuala 1/1, cota initiala 1/1
	1) <b>COMUNA JINA</b> , CIF:0000000000000, PROPRIETAR NEIDENTIFICAT

## C. Partea III. SARCINI .

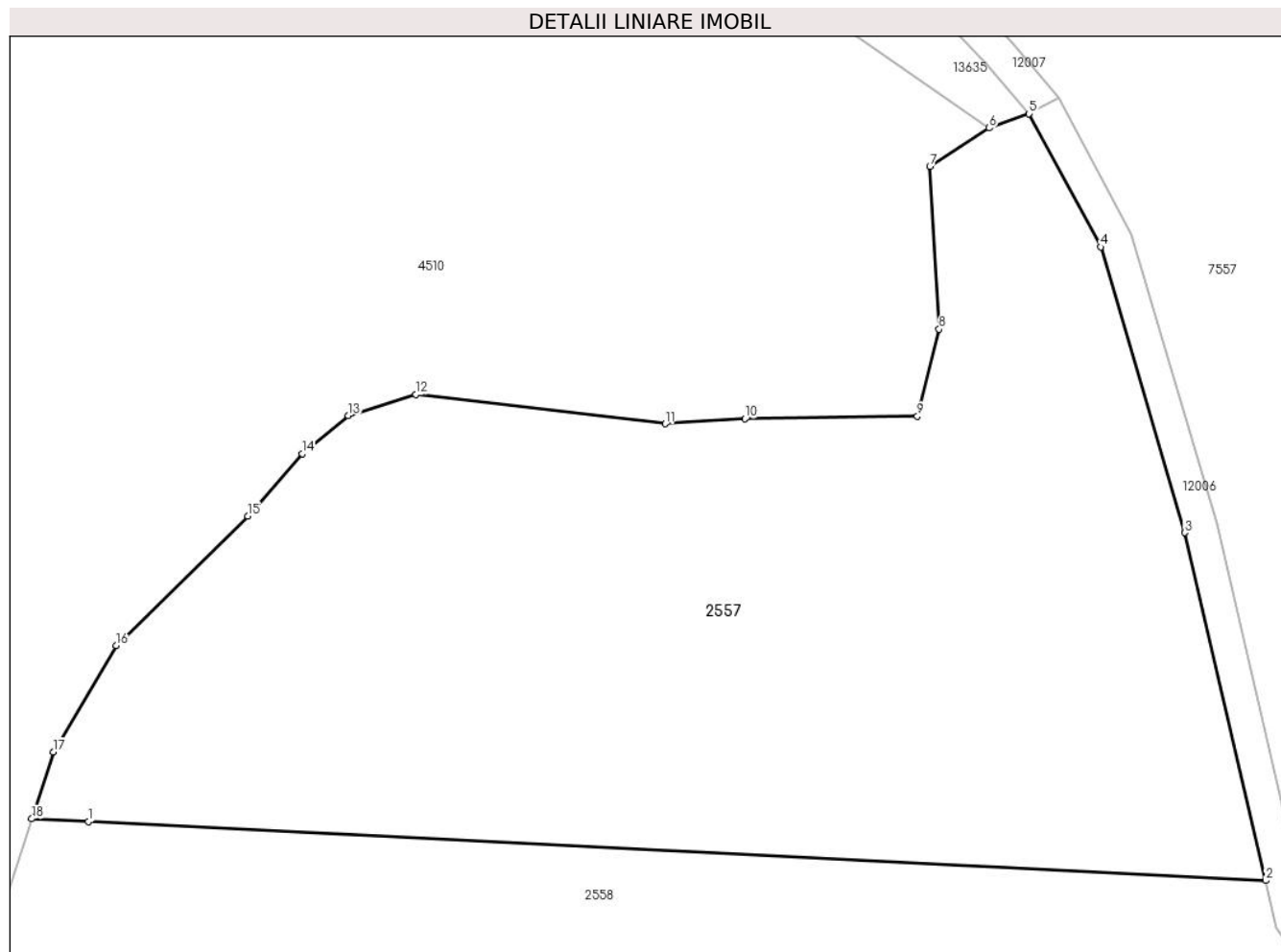
Inscrieri privind dezmembramintele dreptului de proprietate, drepturi reale de garanție și sarcini	Referințe
NU SUNT	

## Anexa Nr. 1 La Partea I

## Teren

Nr cadastral	Suprafața (mp)*	Observații / Referințe
	7.182	

\* Suprafața este determinată în planul de proiecție Stereo 70.



## Date referitoare la teren

Crt	Categorie folosință	Intravilan	Suprafața (mp)	Tarla	Parcelă	Nr. topo	Observații / Referințe
1	faneata	NU	7.182	61	3691/2	-	

## Lungime Segmente

1) Valorile lungimilor segmentelor sunt obținute din proiecție în plan.

Punct început	X / Y	Punct sfârșit	X / Y	Lungime segment (** (m)
1	406.431,386 466.635,404	2	406.571,54 466.628,409	140.328
2	406.571,54 466.628,409	3	406.561,892 466.669,774	42.475
3	406.561,892 466.669,774	4	406.551,878 466.703,737	35.409
4	406.551,878 466.703,737	5	406.543,342 466.719,586	18.002
5	406.543,342 466.719,586	6	406.538,627 466.717,882	5.013



Punct început	X / Y	Punct sfârșit	X / Y	Lungime segment (** (m)
6	406.538,627 466.717,882	7	406.531,552 466.713,331	8.412
7	406.531,552 466.713,331	8	406.532,659 466.693,961	19.402
8	406.532,659 466.693,961	9	406.530,066 466.683,597	10.683
9	406.530,066 466.683,597	10	406.509,546 466.683,308	20.522
10	406.509,546 466.683,308	11	406.500,043 466.682,706	9.522
11	406.500,043 466.682,706	12	406.470,339 466.686,187	29.907
12	406.470,339 466.686,187	13	406.462,322 466.683,687	8.398
13	406.462,322 466.683,687	14	406.456,827 466.679,173	7.111
14	406.456,827 466.679,173	15	406.450,353 466.671,723	9.87
15	406.450,353 466.671,723	16	406.434,729 466.656,347	21.921
16	406.434,729 466.656,347	17	406.427,215 466.643,689	14.72
17	406.427,215 466.643,689	18	406.424,629 466.635,741	8.358
18	406.424,629 466.635,741	1	406.431,386 466.635,404	6.765

\*\* Lungimile segmentelor sunt determinate în planul de proiecție Stereo 70 și sunt rotunjite la 1 milimetru.

\*\*\* Distanța dintre puncte este formată din segmente cumulate ce sunt mai mici decât valoarea 1 milimetru.



**DATE DESPRE IMOBILUL NR. 2558**

Oficiul de Cadastru și Publicitate Imobiliară SIBIU  
Biroul de Cadastru și Publicitate Imobiliară Saliste

**A. Partea I. Descrierea imobilului**

TEREN Extravilan

Nr. CF vechi:3060Jina  
Nr. topografic:5594, 5595

Adresa: Jud. Sibiu

Nr. Crt	Nr cadastral Nr. topografic	Suprafața* (mp)	Observații / Referințe
A1	100355	22.919	Sector cadastral:148 Teren neimprejmuit;

**Construcții**

Crt	Nr cadastral Nr. topografic	Adresa	Observații / Referințe
A1.1	100355-C1	Jud. Sibiu	Nr. niveluri:1; S. construita la sol:58 mp; LOCUINTA-P
A1.2	100355-C2	Jud. Sibiu	Nr. niveluri:1; S. construita la sol:31 mp; MAGAZIE-P
A1.3	100355-C3	Jud. Sibiu	Nr. niveluri:1; S. construita la sol:61 mp; SURA-P
A1.4	100355-C4	Jud. Sibiu	Nr. niveluri:1; S. construita la sol:43 mp; GRAJD-P
A1.5	100355-C5	Jud. Sibiu	Nr. niveluri:1; S. construita la sol:25 mp; GRAJD-P

**B. Partea II. Proprietari și acte**

Inscrieri privitoare la dreptul de proprietate și alte drepturi reale	Referințe
<b>549 / 15/05/1948</b>	
Act Notarial nr. 0, din 14/04/1948 emis de -;	
B1	Intabulare, drept de PROPRIETATE, cu titlu de drept cumparare, dobandit prin Conventie, cota actuala 1/1, cota initiala 1/1 1) <b>STANCIU IOAN</b> <i>OBSERVATII: (provenita din conversia CF 3060Jina)</i>
/	
Act Normativ nr. 7, din 13/03/1996 emis de PARLAMENTUL ROMÂNIEI;	
B2	Intabulare, drept de PROPRIETATE, dobandit prin Lege, cota actuala 1/1, cota initiala 1/1 1) <b>STANCIU IOAN</b>

**C. Partea III. SARCINI .**

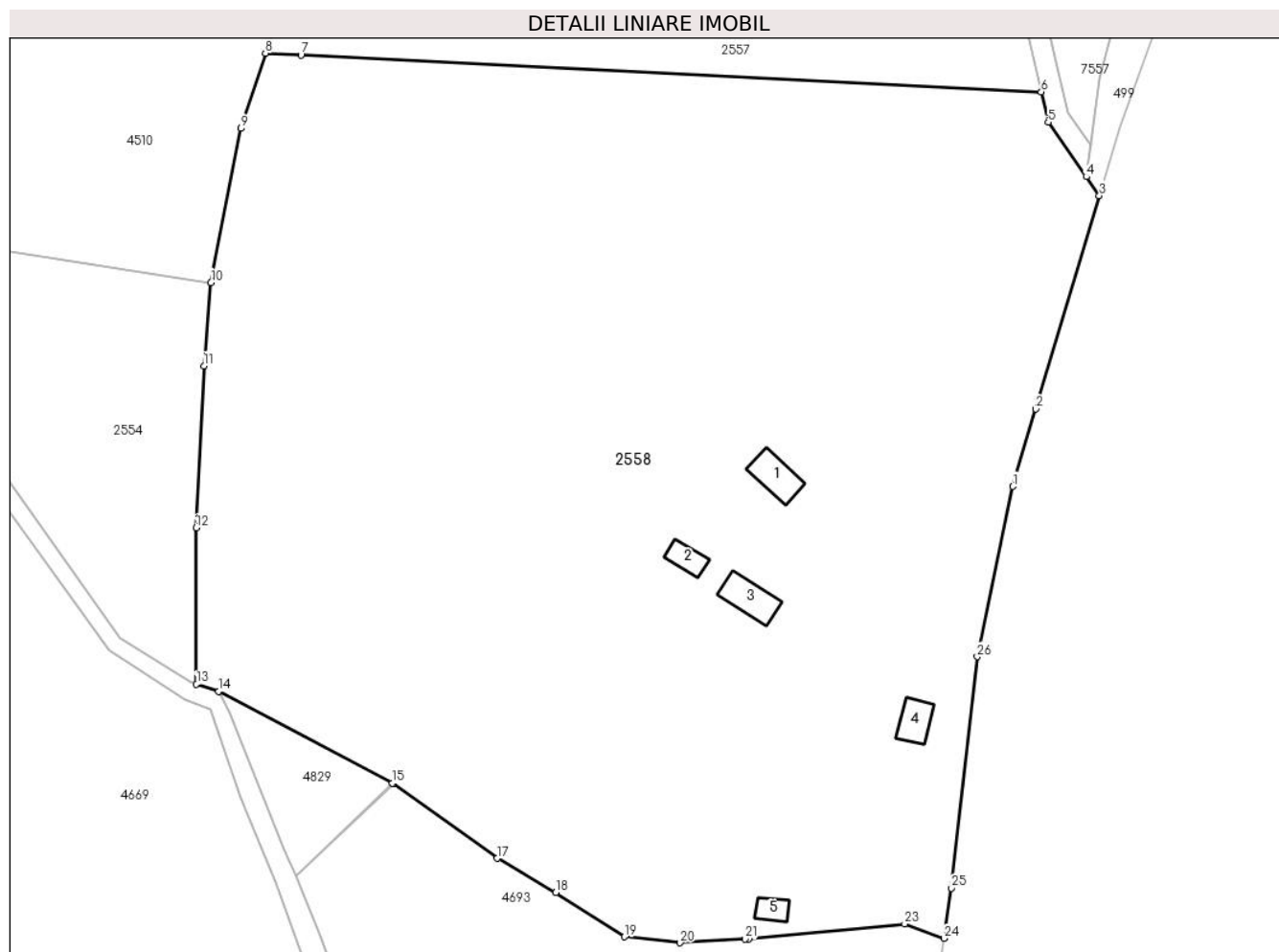
Inscrieri privind dezmembramintele dreptului de proprietate, drepturi reale de garanție și sarcini	Referințe
NU SUNT	

## Anexa Nr. 1 La Partea I

## Teren

Nr cadastral	Suprafața (mp)*	Observații / Referințe
100355	22.919	

\* Suprafața este determinată în planul de proiecție Stereo 70.



## Date referitoare la teren

Crt	Categorie folosință	Intravilan	Suprafața (mp)	Tarla	Parcelă	Nr. topo	Observații / Referințe
1	faneata	NU	16.165	61	3691/1	5594, 5595	
2	curti constructii	NU	5.552	61	3690	5594, 5595	
3	fânețe (F) - fânețe împădurite	NU	1.202	61	3691/1	5594, 5595	

## Date referitoare la construcții

Crt	Număr	Destinație construcție	Supraf. (mp)	Situație juridică	Observații / Referințe
A1.1	100355-C1	construcții de locuințe	58	Cu acte	Nr. niveluri:1; S. construita la sol:58 mp; LOCUINTA-P
A1.2	100355-C2	construcții anexa	31	Cu acte	Nr. niveluri:1; S. construita la sol:31 mp; MAGAZIE-P
A1.3	100355-C3	construcții anexa	61	Cu acte	Nr. niveluri:1; S. construita la sol:61 mp; SURA-P
A1.4	100355-C4	construcții anexa	43	Cu acte	Nr. niveluri:1; S. construita la sol:43 mp; GRAJD-P
A1.5	100355-C5	construcții anexa	25	Cu acte	Nr. niveluri:1; S. construita la sol:25 mp; GRAJD-P

## Lungime Segmente

1) Valorile lungimilor segmentelor sunt obținute din proiecție în plan.

Punct început	X / Y	Punct sfârșit	X / Y	Lungime segment (** (m)
1	406.566,128 466.553,785	2	406.570,498 466.568,428	15.281
3	406.582,547 466.608,805	4	406.580,073 466.612,361	4.332
5	406.572,868 466.622,715	6	406.571,54 466.628,409	5.847
7	406.431,386 466.635,404	8	406.424,629 466.635,741	6.765
9	406.420,0 466.621,511	10	406.414,326 466.592,358	29.7
11	406.412,971 466.576,576	12	406.411,49 466.545,936	30.676
13	406.411,573 466.516,334	14	406.415,781 466.514,995	4.416
15	406.448,695 466.497,596	16	406.448,853 466.497,513	0.178
17	406.468,515 466.483,401	18	406.479,591 466.476,91	12.838
19	406.492,634 466.468,564	20	406.503,184 466.467,424	10.611
21	406.515,422 466.468,111	22	406.516,155 466.468,18	0.736
23	406.545,675 466.470,979	24	406.553,115 466.468,266	7.919
25	406.554,567 466.477,751	26	406.559,435 466.521,548	44.067

Punct început	X / Y	Punct sfârșit	X / Y	Lungime segment (** (m)
2	406.570,498 466.568,428	3	406.582,547 466.608,805	42.136
4	406.580,073 466.612,361	5	406.572,868 466.622,715	12.614
6	406.571,54 466.628,409	7	406.431,386 466.635,404	140.328
8	406.424,629 466.635,741	9	406.420,0 466.621,511	14.964
10	406.414,326 466.592,358	11	406.412,971 466.576,576	15.84
12	406.411,49 466.545,936	13	406.411,573 466.516,334	29.602
14	406.415,781 466.514,995	15	406.448,695 466.497,596	37.23
16	406.448,853 466.497,513	17	406.468,515 466.483,401	24.202
18	406.479,591 466.476,91	19	406.492,634 466.468,564	15.485
20	406.503,184 466.467,424	21	406.515,422 466.468,111	12.257
22	406.516,155 466.468,18	23	406.545,675 466.470,979	29.652
24	406.553,115 466.468,266	25	406.554,567 466.477,751	9.595
26	406.559,435 466.521,548	1	406.566,128 466.553,785	32.924

\*\* Lungimile segmentelor sunt determinate în planul de proiecție Stereo 70 și sunt rotunjite la 1 milimetru.

\*\*\* Distanța dintre puncte este formată din segmente cumulate ce sunt mai mici decât valoarea 1 milimetru.



**DATE DESPRE IMOBILUL NR. 2559**

Oficiul de Cadastru și Publicitate Imobiliară SIBIU  
Biroul de Cadastru și Publicitate Imobiliară Saliste

**A. Partea I. Descrierea imobilului**

TEREN Extravilan

Adresa: Jud. Sibiu

Nr. Crt	Nr cadastral Nr. topografic	Suprafața* (mp)	Observații / Referințe
A1		1.939	Sector cadastral:65 Teren neimprejmuit;

**B. Partea II. Proprietari și acte**

Inscrieri privitoare la dreptul de proprietate și alte drepturi reale		Referințe
/		
Act Normativ nr. 978, din 05/09/2002 emis de GUVERNUL ROMÂNIEI (Publicată în Monitorul Oficial, Anul XIV nr. 689 bis și se regăsesc în Anexa 31 poziția nr. 25, act administrativ nr. 3603 din data de 13.02.2023, eliberat de Primaria Comunei Jina);		
B1	Intabulare, drept de PROPRIETATE, dobândit prin Lege, cota actuala 1/1, cota initiala 1/1 1) <b>COMUNA JINA</b> , CIF:4480130, DOMENIUL PUBLIC	A1

**C. Partea III. SARCINI .**

Inscrieri privind dezmembramintele dreptului de proprietate, drepturi reale de garanție și sarcini	Referințe
NU SUNT	

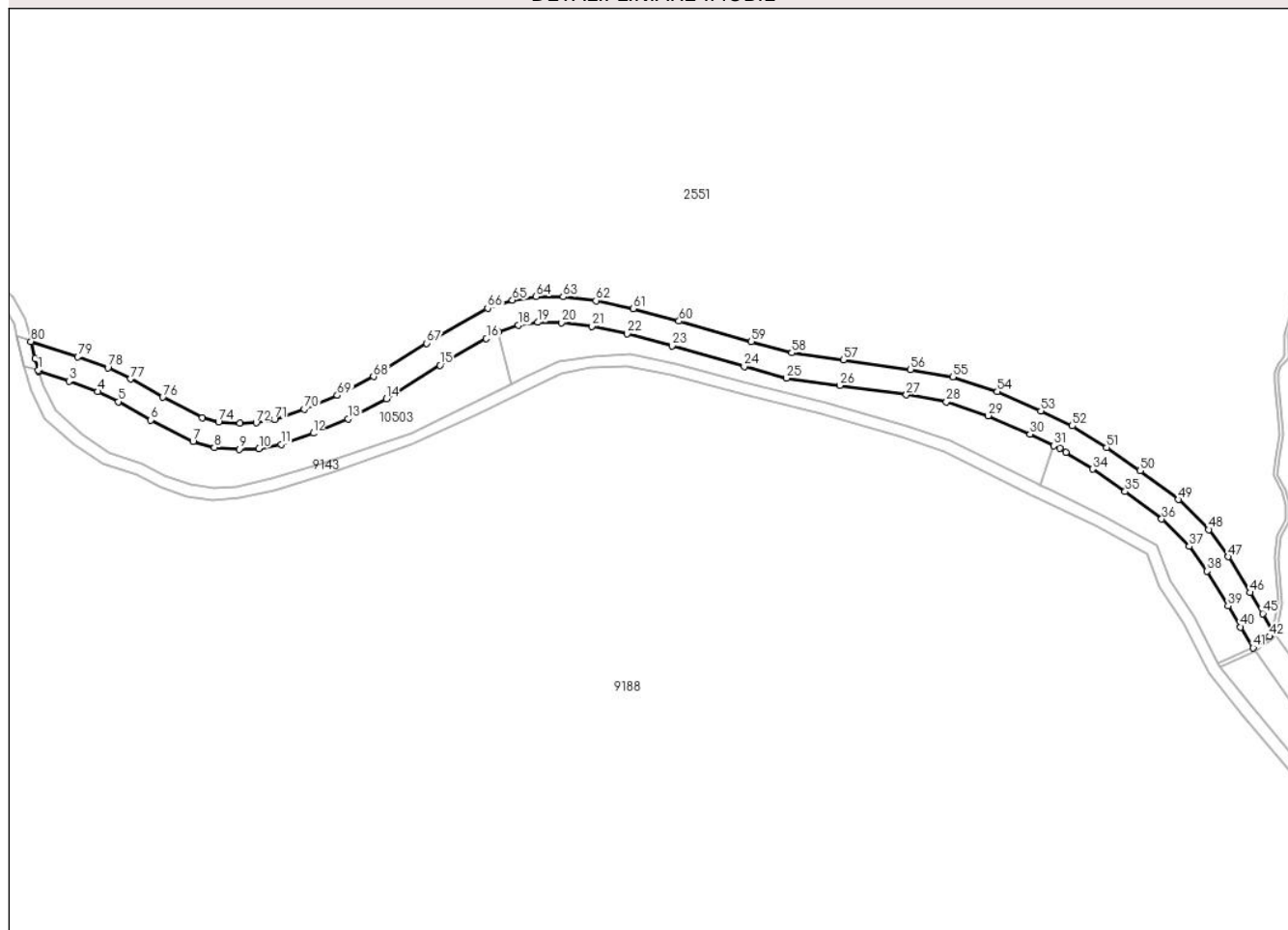
## Anexa Nr. 1 La Partea I

## Teren

Nr cadastral	Suprafața (mp)*	Observații / Referințe
	1.939	

\* Suprafața este determinată în planul de proiecție Stereo 70.

## DETALII LINIARE IMOBIL



## Date referitoare la teren

Crt	Categorie folosință	Intravilan	Suprafața (mp)	Tarla	Parcelă	Nr. topo	Observații / Referințe
1	drum	NU	1.939	38	2390	-	

## Lungime Segmente

1) Valorile lungimilor segmentelor sunt obținute din proiecție în plan.

Punct început	X / Y	Punct sfârșit	X / Y	Lungime segment	Punct început	X / Y	Punct sfârșit	X / Y	Lungime segment	Punct început	X / Y	Punct sfârșit	X / Y	Lungime segment
1	398.482,735 471.555,782	2	398.482,839 471.555,42	0.377	2	398.482,839 471.555,42	3	398.489,902 471.553,232	7.394	3	398.489,902 471.553,232	4	398.496,638 471.550,764	7.174
4	398.496,638 471.550,764	5	398.501,446 471.548,414	5.352	5	398.501,446 471.548,414	6	398.508,939 471.544,165	8.614	6	398.508,939 471.544,165	7	398.518,832 471.539,094	11.117
7	398.518,832 471.539,094	8	398.523,8 471.537,759	5.144	8	398.523,8 471.537,759	9	398.529,68 471.537,377	5.892	9	398.529,68 471.537,377	10	398.534,246 471.537,496	4.568
10	398.534,246 471.537,496	11	398.539,378 471.538,487	5.227	11	398.539,378 471.538,487	12	398.546,91 471.541,072	7.963	12	398.546,91 471.541,072	13	398.555,021 471.544,438	8.782
13	398.555,021 471.544,438	14	398.563,933 471.549,06	10.039	14	398.563,933 471.549,06	15	398.576,477 471.556,905	14.795	15	398.576,477 471.556,905	16	398.587,294 471.563,127	12.479
16	398.587,294 471.563,127	17	398.590,037 471.564,705	3.165	17	398.590,037 471.564,705	18	398.594,731 471.566,23	4.936	18	398.594,731 471.566,23	19	398.599,321 471.566,902	4.639



Punct început	X / Y	Punct sfârșit	X / Y	Lungime segment	Punct început	X / Y	Punct sfârșit	X / Y	Lungime segment	Punct început	X / Y	Punct sfârșit	X / Y	Lungime segment
19	398.599,321 471.566,902	20	398.604,812 471.566,861	5.491	20	398.604,812 471.566,861	21	398.611,845 471.566,024	7.083	21	398.611,845 471.566,024	22	398.620,138 471.564,239	8.483
22	398.620,138 471.564,239	23	398.630,62 471.561,425	10.853	23	398.630,62 471.561,425	24	398.647,456 471.556,623	17.507	24	398.647,456 471.556,623	25	398.657,303 471.553,907	10.215
25	398.657,303 471.553,907	26	398.669,757 471.552,236	12.566	26	398.669,757 471.552,236	27	398.685,276 471.550,009	15.678	27	398.685,276 471.550,009	28	398.694,612 471.548,365	9.48
28	398.694,612 471.548,365	29	398.704,336 471.545,175	10.234	29	398.704,336 471.545,175	30	398.714,117 471.540,858	10.691	30	398.714,117 471.540,858	31	398.719,657 471.538,195	6.147
31	398.719,657 471.538,195	32	398.721,057 471.537,522	1.553	32	398.721,057 471.537,522	33	398.722,448 471.536,642	1.646	33	398.722,448 471.536,642	34	398.728,669 471.532,705	7.362
34	398.728,669 471.532,705	35	398.736,293 471.527,475	9.245	35	398.736,293 471.527,475	36	398.744,828 471.521,07	10.671	36	398.744,828 471.521,07	37	398.751,267 471.514,704	9.055
37	398.751,267 471.514,704	38	398.755,361 471.508,981	7.037	38	398.755,361 471.508,981	39	398.760,319 471.500,846	9.527	39	398.760,319 471.500,846	40	398.763,253 471.495,941	5.716
40	398.763,253 471.495,941	41	398.766,19 471.491,071	5.687	41	398.766,19 471.491,071	42	398.770,013 471.493,735	4.66	42	398.770,013 471.493,735	43	398.770,57 471.494,439	0.898
43	398.770,57 471.494,439	44	398.770,712 471.495,131	0.706	44	398.770,712 471.495,131	45	398.768,379 471.499,06	4.569	45	398.768,379 471.499,06	46	398.765,455 471.503,947	5.695
46	398.765,455 471.503,947	47	398.760,369 471.512,292	9.773	47	398.760,369 471.512,292	48	398.755,85 471.518,611	7.769	48	398.755,85 471.518,611	49	398.748,756 471.525,624	9.975
49	398.748,756 471.525,624	50	398.739,792 471.532,351	11.207	50	398.739,792 471.532,351	51	398.731,972 471.537,715	9.483	51	398.731,972 471.537,715	52	398.723,971 471.542,779	9.469
52	398.723,971 471.542,779	53	398.716,629 471.546,308	8.146	53	398.716,629 471.546,308	54	398.706,487 471.550,784	11.086	54	398.706,487 471.550,784	55	398.696,075 471.554,2	10.958
55	398.696,075 471.554,2	56	398.686,222 471.555,935	10.005	56	398.686,222 471.555,935	57	398.670,582 471.558,179	15.8	57	398.670,582 471.558,179	58	398.658,505 471.559,799	12.185
58	398.658,505 471.559,799	59	398.649,076 471.562,4	9.781	59	398.649,076 471.562,4	60	398.632,22 471.567,207	17.528	60	398.632,22 471.567,207	61	398.621,548 471.570,072	11.05
61	398.621,548 471.570,072	62	398.612,833 471.571,949	8.915	62	398.612,833 471.571,949	63	398.605,19 471.572,859	7.697	63	398.605,19 471.572,859	64	398.598,907 471.572,905	6.283
64	398.598,907 471.572,905	65	398.593,36 471.572,093	5.606	65	398.593,36 471.572,093	66	398.587,588 471.570,218	6.069	66	398.587,588 471.570,218	67	398.573,39 471.562,051	16.379
67	398.573,39 471.562,051	68	398.560,956 471.554,275	14.665	68	398.560,956 471.554,275	69	398.552,485 471.549,882	9.542	69	398.552,485 471.549,882	70	398.544,784 471.546,686	8.338
70	398.544,784 471.546,686	71	398.537,828 471.544,298	7.354	71	398.537,828 471.544,298	72	398.533,595 471.543,481	4.311	72	398.533,595 471.543,481	73	398.529,797 471.543,382	3.799
73	398.529,797 471.543,382	74	398.524,783 471.543,708	5.025	74	398.524,783 471.543,708	75	398.521,003 471.544,724	3.914	75	398.521,003 471.544,724	76	398.511,788 471.549,446	10.354
76	398.511,788 471.549,446	77	398.504,246 471.553,723	8.67	77	398.504,246 471.553,723	78	398.498,994 471.556,291	5.846	78	398.498,994 471.556,291	79	398.491,978 471.558,862	7.472
79	398.491,978 471.558,862	80	398.481,017 471.562,475	11.541	80	398.481,017 471.562,475	81	398.481,962 471.558,464	4.121	81	398.481,962 471.558,464	1	398.482,735 471.555,782	2.791

\*\* Lungimile segmentelor sunt determinate în planul de proiecție Stereo 70 și sunt rotunjite la 1 milimetru.

\*\*\* Distanța dintre puncte este formată din segmente cumulate ce sunt mai mici decât valoarea 1 milimetru.



**DATE DESPRE IMOBILUL NR. 2560**

Oficiul de Cadastru și Publicitate Imobiliară SIBIU  
 Biroul de Cadastru și Publicitate Imobiliară Saliste

**A. Partea I. Descrierea imobilului**

TEREN Extravilan

Adresa: Jud. Sibiu

Nr. Crt	Nr cadastral Nr. topografic	Suprafața* (mp)	Observații / Referințe
A1	101369	Din acte: 100 Masurata: 101	Sector cadastral:65 Teren neimprejmit;

**B. Partea II. Proprietari și acte**

Inscrieri privitoare la dreptul de proprietate și alte drepturi reale	Referințe
<b>13159 / 27/11/2012</b>	
Act Administrativ nr. 1378, din 07/03/2011 emis de CJPSDPAT SIBIU ((anexa 10), documentatie cadastrala receptionata de catre OCPI Sibiu in dosar nr. 11211/2012);	
B2	A1
Intabulare, drept de PROPRIETATE, in conditiile Legii nr. 1/2000 si Legii nr. 247/2005, dobandit prin Lege, cota actuala 1/1, cota initiala 1/1 1) <b>COMUNA JINA</b> , CIF:4480130	

**C. Partea III. SARCINI .**

Inscrieri privind dezmembramintele dreptului de proprietate, drepturi reale de garanție și sarcini	Referințe
NU SUNT	

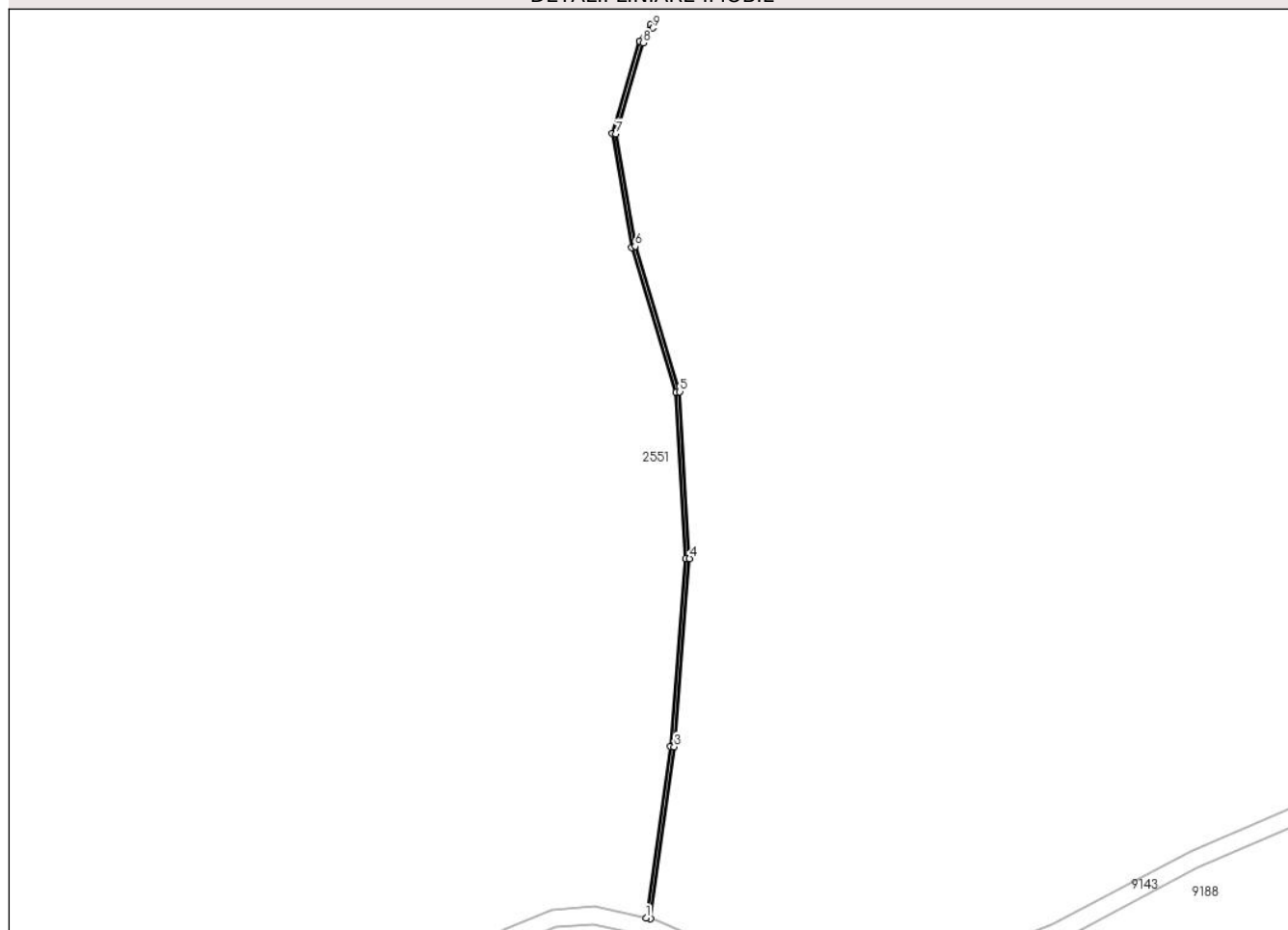
## Anexa Nr. 1 La Partea I

## Teren

Nr cadastral	Suprafața (mp)*	Observații / Referințe
101369	Din acte: 100 Masurata: 101	

\* Suprafața este determinată în planul de proiecție Stereo 70.

## DETALII LINIARE IMOBIL



## Date referitoare la teren

Crt	Categorie folosință	Intravilan	Suprafața (mp)	Tarla	Parcelă	Nr. topo	Observații / Referințe
1	ape curgătoare	NU	101	38	2386	-	

## Lungime Segmente

1) Valorile lungimilor segmentelor sunt obținute din proiecție în plan.

Punct început	X / Y	Punct sfârșit	X / Y	Lungime segment (** (m)
1	398.074,592 471.497,839	2	398.075,345 471.497,678	0.77
2	398.075,345 471.497,678	3	398.079,323 471.526,872	29.464
3	398.079,323 471.526,872	4	398.081,957 471.558,788	32.025
4	398.081,957 471.558,788	5	398.080,31 471.587,083	28.343
5	398.080,31 471.587,083	6	398.072,739 471.611,759	25.811

Punct început	X / Y	Punct sfârşit	X / Y	Lungime segment (** (m)
6	398.072,739 471.611,759	7	398.069,448 471.630,843	19.366
7	398.069,448 471.630,843	8	398.074,056 471.646,307	16.136
8	398.074,056 471.646,307	9	398.075,725 471.648,808	3.007
9	398.075,725 471.648,808	10	398.075,327 471.649,366	0.685
10	398.075,327 471.649,366	11	398.073,47 471.646,582	3.347
11	398.073,47 471.646,582	12	398.068,792 471.630,882	16.382
12	398.068,792 471.630,882	13	398.072,115 471.611,61	19.556
13	398.072,115 471.611,61	14	398.079,676 471.586,969	25.775
14	398.079,676 471.586,969	15	398.081,315 471.558,796	28.221
15	398.081,315 471.558,796	16	398.078,687 471.526,942	31.962
16	398.078,687 471.526,942	1	398.074,592 471.497,839	29.39

\*\* Lungimile segmentelor sunt determinate în planul de proiecție Stereo 70 și sunt rotunjite la 1 milimetru.

\*\*\* Distanța dintre puncte este formată din segmente cumulate ce sunt mai mici decât valoarea 1 milimetru.



**DATE DESPRE IMOBILUL NR. 2561**

Oficiul de Cadastru și Publicitate Imobiliară SIBIU  
Biroul de Cadastru și Publicitate Imobiliară Saliste

**A. Partea I. Descrierea imobilului**

TEREN Extravilan

Adresa: Jud. Sibiu

Nr. Crt	Nr cadastral Nr. topografic	Suprafața* (mp)	Observații / Referințe
A1	101347	Din acte: 100 Masurata: 101	Sector cadastral:63 Teren neimpregmuit;

**B. Partea II. Proprietari și acte**

Inscrieri privitoare la dreptul de proprietate și alte drepturi reale	Referințe
<b>13046 / 23/11/2012</b>	
Act Administrativ nr. 1378, din 07/03/2011 emis de CJPSDPAT SIBIU ((anexa 11), documentatia cadastrala receptionata de OCPI Sibiu in dosar nr.11211/2012);	
B2	A1
Intabulare, drept de PROPRIETATE, in conditiile Legii nr.1/2000 si Legii nr.247/2005, dobandit prin Lege, cota actuala 1/1, cota initiala 1/1 1) <b>COMUNA JINA</b> , CIF:4480130	

**C. Partea III. SARCINI .**

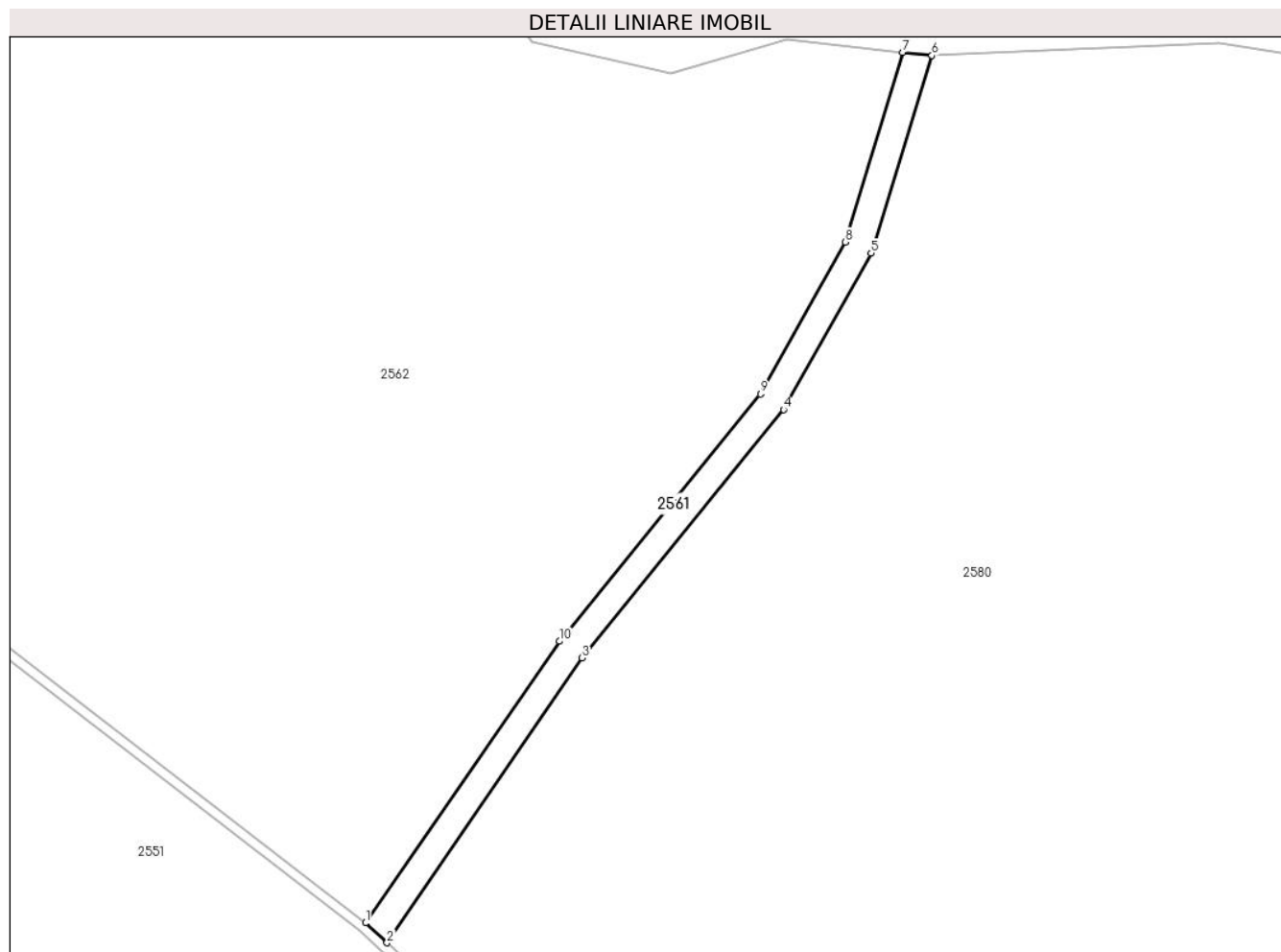
Inscrieri privind dezmembramintele dreptului de proprietate, drepturi reale de garanție și sarcini	Referințe
NU SUNT	

## Anexa Nr. 1 La Partea I

## Teren

Nr cadastral	Suprafața (mp)*	Observații / Referințe
101347	Din acte: 100 Masurata: 101	

\* Suprafața este determinată în planul de proiecție Stereo 70.



## Date referitoare la teren

Crt	Categorie folosință	Intravilan	Suprafața (mp)	Tarla	Parcelă	Nr. topo	Observații / Referințe
1	ape curgătoare	NU	101	42	2712	-	

## Lungime Segmente

1) Valorile lungimilor segmentelor sunt obținute din proiecție în plan.

Punct început	X / Y	Punct sfârșit	X / Y	Lungime segment (** (m)
1	398.737,032 471.920,55	2	398.738,296 471.919,389	1.716
2	398.738,296 471.919,389	3	398.749,739 471.936,099	20.253
3	398.749,739 471.936,099	4	398.761,568 471.950,674	18.771
4	398.761,568 471.950,674	5	398.766,702 471.959,858	10.522
5	398.766,702 471.959,858	6	398.770,276 471.971,457	12.137



Punct început	X / Y	Punct sfârșit	X / Y	Lungime segment (** (m)
6	398.770,276 471.971,457	7	398.768,554 471.971,638	1.731
7	398.768,554 471.971,638	8	398.765,188 471.960,503	11.633
8	398.765,188 471.960,503	9	398.760,213 471.951,589	10.208
9	398.760,213 471.951,589	10	398.748,426 471.937,079	18.694
10	398.748,426 471.937,079	1	398.737,032 471.920,55	20.076

\*\* Lungimile segmentelor sunt determinate în planul de proiecție Stereo 70 și sunt rotunjite la 1 milimetru.

\*\*\* Distanța dintre puncte este formată din segmente cumulate ce sunt mai mici decât valoarea 1 milimetru.



**DATE DESPRE IMOBILUL NR. 2562**

Oficiul de Cadastru și Publicitate Imobiliară SIBIU  
Biroul de Cadastru și Publicitate Imobiliară Saliste

**A. Partea I. Descrierea imobilului**

TEREN Extravilan

Adresa: Jud. Sibiu

Nr. Crt	Nr cadastral Nr. topografic	Suprafața* (mp)	Observații / Referințe
A1	101346	Din acte: 6.200 Masurata: 6.255	Sector cadastral:63 Teren neimprejmuit;

**B. Partea II. Proprietari și acte**

Inscrieri privitoare la dreptul de proprietate și alte drepturi reale	Referințe
<b>13043 / 23/11/2012</b>	
Act Administrativ nr. 1378, din 07/03/2011 emis de CJPSDPAT SIBIU ((anexa 11), documentatie cadastrala receptionata de catre OCPI Sibiu in dosar nr.11211/2011);	
B2	A1
Intabulare, drept de PROPRIETATE, in conditiile Legii nr.1/2000 si Legii nr. 247/2005, dobandit prin Lege, cota actuala 1/1, cota initiala 1/1 1) <b>COMUNA JINA</b> , CIF:4480130	

**C. Partea III. SARCINI .**

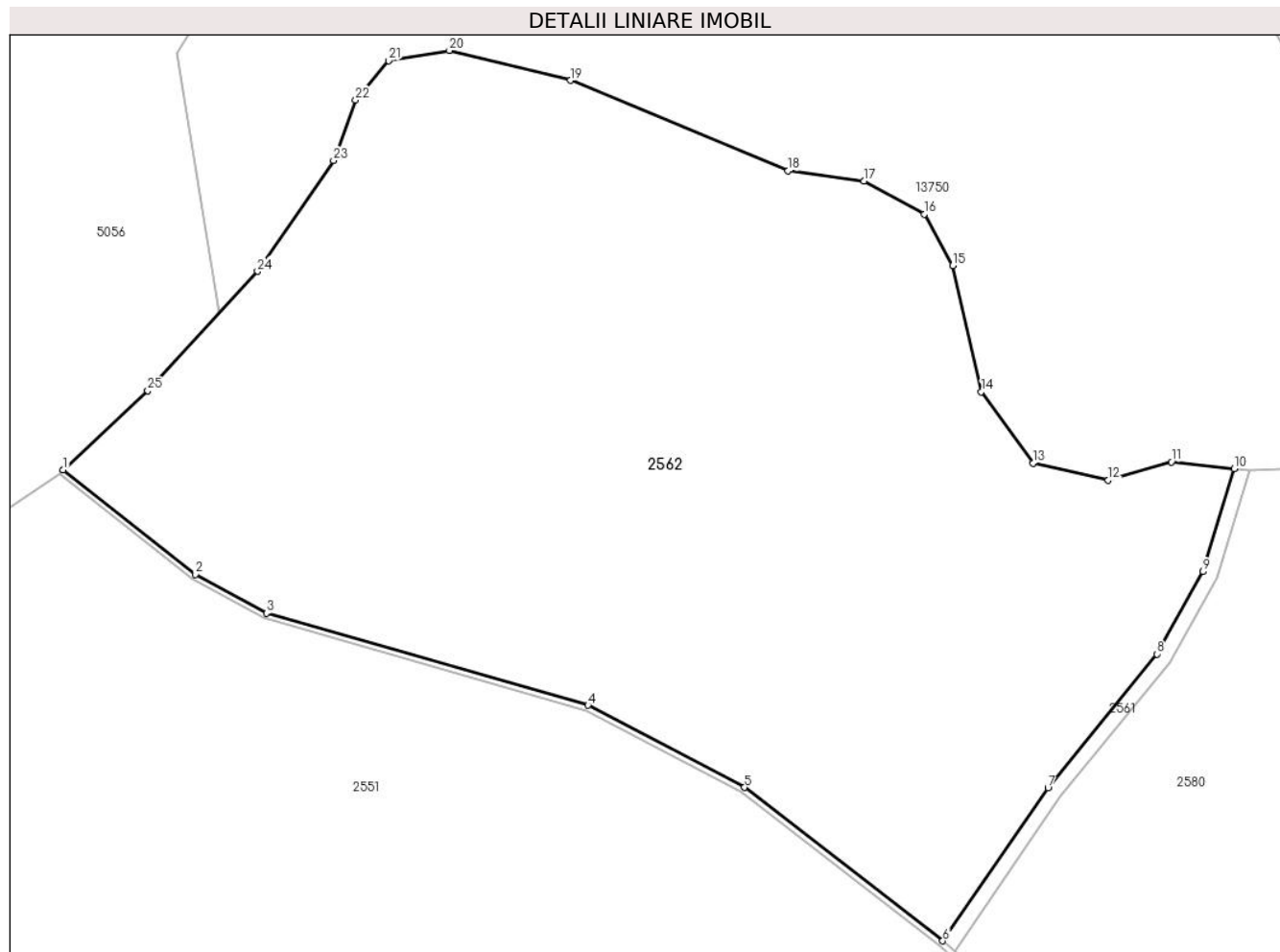
Inscrieri privind dezmembramintele dreptului de proprietate, drepturi reale de garanție și sarcini	Referințe
NU SUNT	

## Anexa Nr. 1 La Partea I

## Teren

Nr cadastral	Suprafața (mp)*	Observații / Referințe
101346	Din acte: 6.200 Masurata: 6.255	

\* Suprafața este determinată în planul de proiecție Stereo 70.



## Date referitoare la teren

Crt	Categorie folosință	Intravilan	Suprafața (mp)	Tarla	Parcelă	Nr. topo	Observații / Referințe
1	padure	NU	6.255	42	2713	-	UP2 UA31%; mentiunea de UA gresita in TP;

## Lungime Segmente

1) Valorile lungimilor segmentelor sunt obținute din proiecție în plan.

Punct început	X / Y	Punct sfârșit	X / Y	Lungime segment (** (m)
1	398.641,836 471.971,512	2	398.656,13 471.960,222	18.215
3	398.663,82 471.956,006	4	398.698,625 471.946,042	36.203
5	398.715,577 471.937,15	6	398.737,032 471.920,55	27.127
7	398.748,426 471.937,079	8	398.760,213 471.951,589	18.694
9	398.765,188 471.960,503	10	398.768,554 471.971,638	11.633

Punct început	X / Y	Punct sfârșit	X / Y	Lungime segment (** (m)
2	398.656,13 471.960,222	3	398.663,82 471.956,006	8.77
4	398.698,625 471.946,042	5	398.715,577 471.937,15	19.143
6	398.737,032 471.920,55	7	398.748,426 471.937,079	20.076
8	398.760,213 471.951,589	9	398.765,188 471.960,503	10.208
10	398.768,554 471.971,638	11	398.761,764 471.972,384	6.831

Punct început	X / Y	Punct sfârșit	X / Y	Lungime segment (** (m)
11	398.761,764 471.972,384	12	398.754,949 471.970,407	7.096
13	398.746,785 471.972,261	14	398.741,218 471.979,977	9.515
15	398.738,101 471.993,629	16	398.735,049 471.999,205	6.357
17	398.728,518 472.002,766	18	398.720,279 472.003,879	8.314
19	398.696,741 472.013,673	20	398.683,625 472.016,915	13.511
21	398.677,033 472.015,821	22	398.673,472 472.011,55	5.561
23	398.671,09 472.004,991	24	398.662,866 471.993,016	14.527
25	398.650,993 471.980,071	1	398.641,836 471.971,512	12.534

Punct început	X / Y	Punct sfârșit	X / Y	Lungime segment (** (m)
12	398.754,949 471.970,407	13	398.746,785 471.972,261	8.372
14	398.741,218 471.979,977	15	398.738,101 471.993,629	14.003
16	398.735,049 471.999,205	17	398.728,518 472.002,766	7.439
18	398.720,279 472.003,879	19	398.696,741 472.013,673	25.494
20	398.683,625 472.016,915	21	398.677,033 472.015,821	6.682
22	398.673,472 472.011,55	23	398.671,09 472.004,991	6.978
24	398.662,866 471.993,016	25	398.650,993 471.980,071	17.565

\*\* Lungimile segmentelor sunt determinate în planul de proiecție Stereo 70 și sunt rotunjite la 1 milimetru.

\*\*\* Distanța dintre puncte este formată din segmente cumulate ce sunt mai mici decât valoarea 1 milimetru.



**DATE DESPRE IMOBILUL NR. 2563**

Oficiul de Cadastru și Publicitate Imobiliară SIBIU  
Biroul de Cadastru și Publicitate Imobiliară Saliste

**A. Partea I. Descrierea imobilului**

TEREN Extravilan

Adresa: Jud. Sibiu

Nr. Crt	Nr cadastral Nr. topografic	Suprafața* (mp)	Observații / Referințe
A1	101348	Din acte: 200 Masurata: 201	Sector cadastral:65 Teren neimprejmuit;

**B. Partea II. Proprietari și acte**

Inscrieri privitoare la dreptul de proprietate și alte drepturi reale	Referințe
<b>13050 / 23/11/2012</b>	
Act Administrativ nr. 1378, din 07/03/2011 emis de CJPSDPAT SIBIU ((anexa 12), documentatie cadastrala receptionata de catre OCPI Sibiu in dosar nr. 11211/2011);	
B2	A1
Intabulare, drept de PROPRIETATE, in conditiile Legii nr. 1/2000 si Legii nr. 247/2005, dobandit prin Lege, cota actuala 1/1, cota initiala 1/1 1) <b>COMUNA JINA</b> , CIF:4480130	

**C. Partea III. SARCINI .**

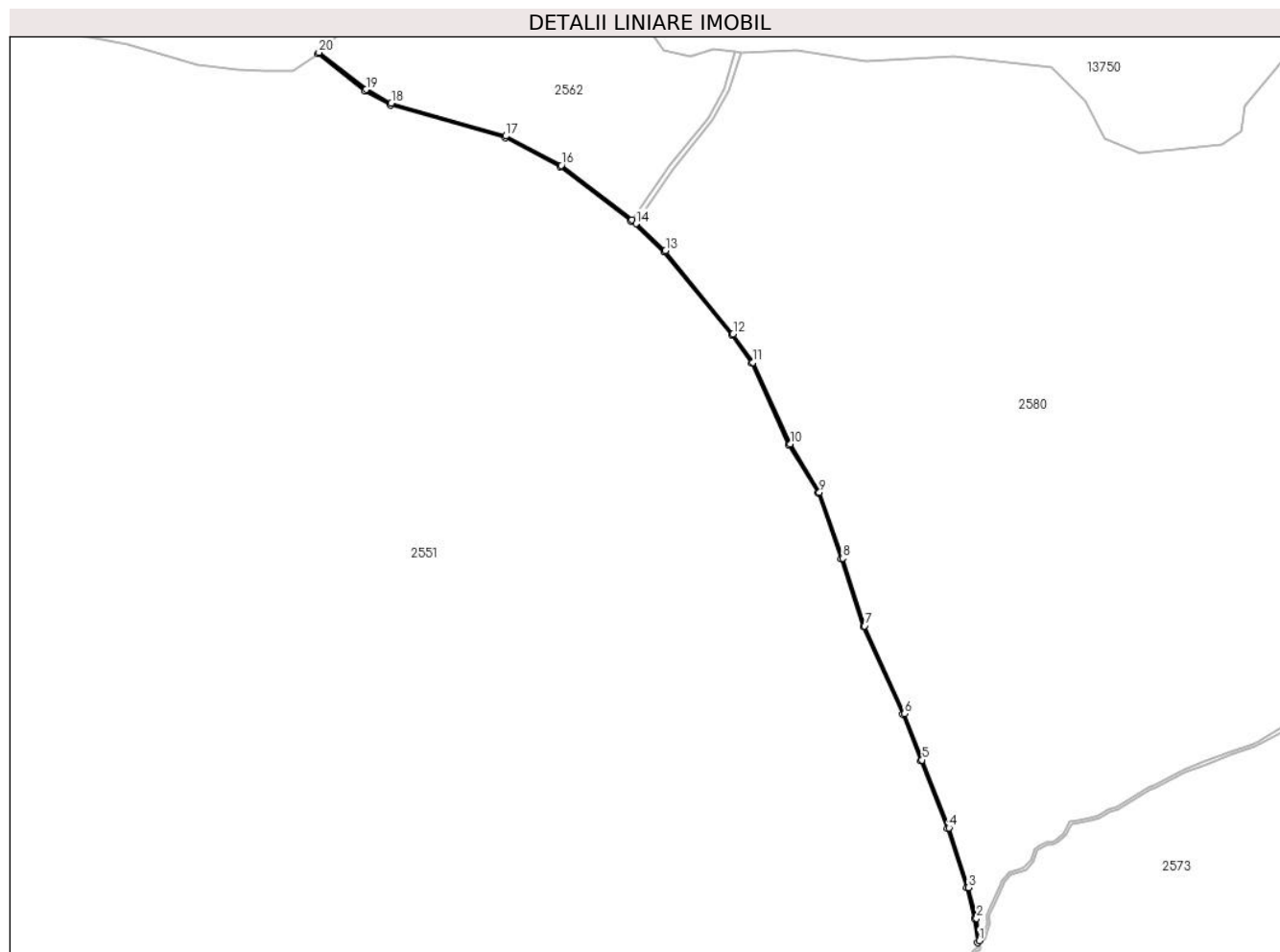
Inscrieri privind dezmembramintele dreptului de proprietate, drepturi reale de garanție și sarcini	Referințe
NU SUNT	

## Anexa Nr. 1 La Partea I

## Teren

Nr cadastral	Suprafața (mp)*	Observații / Referințe
101348	Din acte: 200 Masurata: 201	

\* Suprafața este determinată în planul de proiecție Stereo 70.



## Date referitoare la teren

Crt	Categorie folosință	Intravilan	Suprafața (mp)	Tarla	Parcelă	Nr. topo	Observații / Referințe
1	ape curgătoare	NU	201	42	2714	-	

## Lungime Segmente

1) Valorile lungimilor segmentelor sunt obținute din proiecție în plan.

Punct început	X / Y	Punct sfârșit	X / Y	Lungime segment (** (m)
1	398.842,796 471.701,208	2	398.841,929 471.708,004	6.851
3	398.839,504 471.717,407	4	398.833,589 471.735,549	19.082
5	398.825,393 471.756,177	6	398.820,033 471.770,27	15.078
7	398.807,936 471.797,038	8	398.801,175 471.817,577	21.623
9	398.794,169 471.837,618	10	398.785,191 471.852,385	17.282

Punct început	X / Y	Punct sfârșit	X / Y	Lungime segment (** (m)
2	398.841,929 471.708,004	3	398.839,504 471.717,407	9.711
4	398.833,589 471.735,549	5	398.825,393 471.756,177	22.197
6	398.820,033 471.770,27	7	398.807,936 471.797,038	29.375
8	398.801,175 471.817,577	9	398.794,169 471.837,618	21.23
10	398.785,191 471.852,385	11	398.773,921 471.877,15	27.209



Punct început	X / Y	Punct sfârșit	X / Y	Lungime segment (** (m))
11	398.773,921 471.877,15	12	398.767,851 471.885,87	10.625
13	398.747,269 471.911,145	14	398.738,296 471.919,389	12.185
15	398.737,032 471.920,55	16	398.715,577 471.937,15	27.127
17	398.698,625 471.946,042	18	398.663,82 471.956,006	36.203
19	398.656,13 471.960,222	20	398.641,836 471.971,512	18.215
21	398.641,495 471.971,081	22	398.655,825 471.959,762	18.261
23	398.663,61 471.955,494	24	398.698,409 471.945,486	36.21
25	398.715,246 471.936,656	26	398.736,677 471.920,13	27.063
27	398.746,848 471.910,753	28	398.767,411 471.885,539	32.536
29	398.773,42 471.876,863	30	398.784,675 471.852,113	27.189
31	398.793,634 471.837,361	32	398.800,654 471.817,4	21.159
33	398.807,423 471.796,838	34	398.819,524 471.770,059	29.386
35	398.824,881 471.755,977	36	398.833,071 471.735,362	22.182
37	398.838,976 471.717,253	38	398.841,388 471.707,9	9.659
39	398.842,325 471.700,558	1	398.842,796 471.701,208	0.803

Punct început	X / Y	Punct sfârșit	X / Y	Lungime segment (** (m))
12	398.767,851 471.885,87	13	398.747,269 471.911,145	32.595
14	398.738,296 471.919,389	15	398.737,032 471.920,55	1.716
16	398.715,577 471.937,15	17	398.698,625 471.946,042	19.143
18	398.663,82 471.956,006	19	398.656,13 471.960,222	8.77
20	398.641,836 471.971,512	21	398.641,495 471.971,081	0.55
22	398.655,825 471.959,762	23	398.663,61 471.955,494	8.878
24	398.698,409 471.945,486	25	398.715,246 471.936,656	19.012
26	398.736,677 471.920,13	27	398.746,848 471.910,753	13.834
28	398.767,411 471.885,539	29	398.773,42 471.876,863	10.554
30	398.784,675 471.852,113	31	398.793,634 471.837,361	17.259
32	398.800,654 471.817,4	33	398.807,423 471.796,838	21.648
34	398.819,524 471.770,059	35	398.824,881 471.755,977	15.067
36	398.833,071 471.735,362	37	398.838,976 471.717,253	19.047
38	398.841,388 471.707,9	39	398.842,325 471.700,558	7.402

\*\* Lungimile segmentelor sunt determinate în planul de proiecție Stereo 70 și sunt rotunjite la 1 milimetru.

\*\*\* Distanța dintre puncte este formată din segmente cumulate ce sunt mai mici decât valoarea 1 milimetru.



**DATE DESPRE IMOBILUL NR. 2564**

Oficiul de Cadastru și Publicitate Imobiliară SIBIU  
Biroul de Cadastru și Publicitate Imobiliară Saliste

**A. Partea I. Descrierea imobilului**

TEREN Extravilan

Adresa: Jud. Sibiu

Nr. Crt	Nr cadastral Nr. topografic	Suprafața* (mp)	Observații / Referințe
A1		4.902	Sector cadastral:63 Teren neimprejmuit;

**B. Partea II. Proprietari și acte**

Inscrieri privitoare la dreptul de proprietate și alte drepturi reale	Referințe
/	
Act Normativ nr. 978, din 05/09/2002 emis de GUVERNUL ROMÂNIEI (Publicată în Monitorul Oficial, Anul XIV nr. 689 bis și se regăsesc în Anexa 31 poziția nr. 25, act administrativ nr. 3603 din data de 13.02.2023, eliberat de Primaria Comunei Jina);	
B1	A1
Intabulare, drept de PROPRIETATE, dobandit prin Lege, cota actuala 1/1, cota initiala 1/1 1) <b>COMUNA JINA</b> , CIF:4480130, DOMENIUL PUBLIC	

**C. Partea III. SARCINI .**

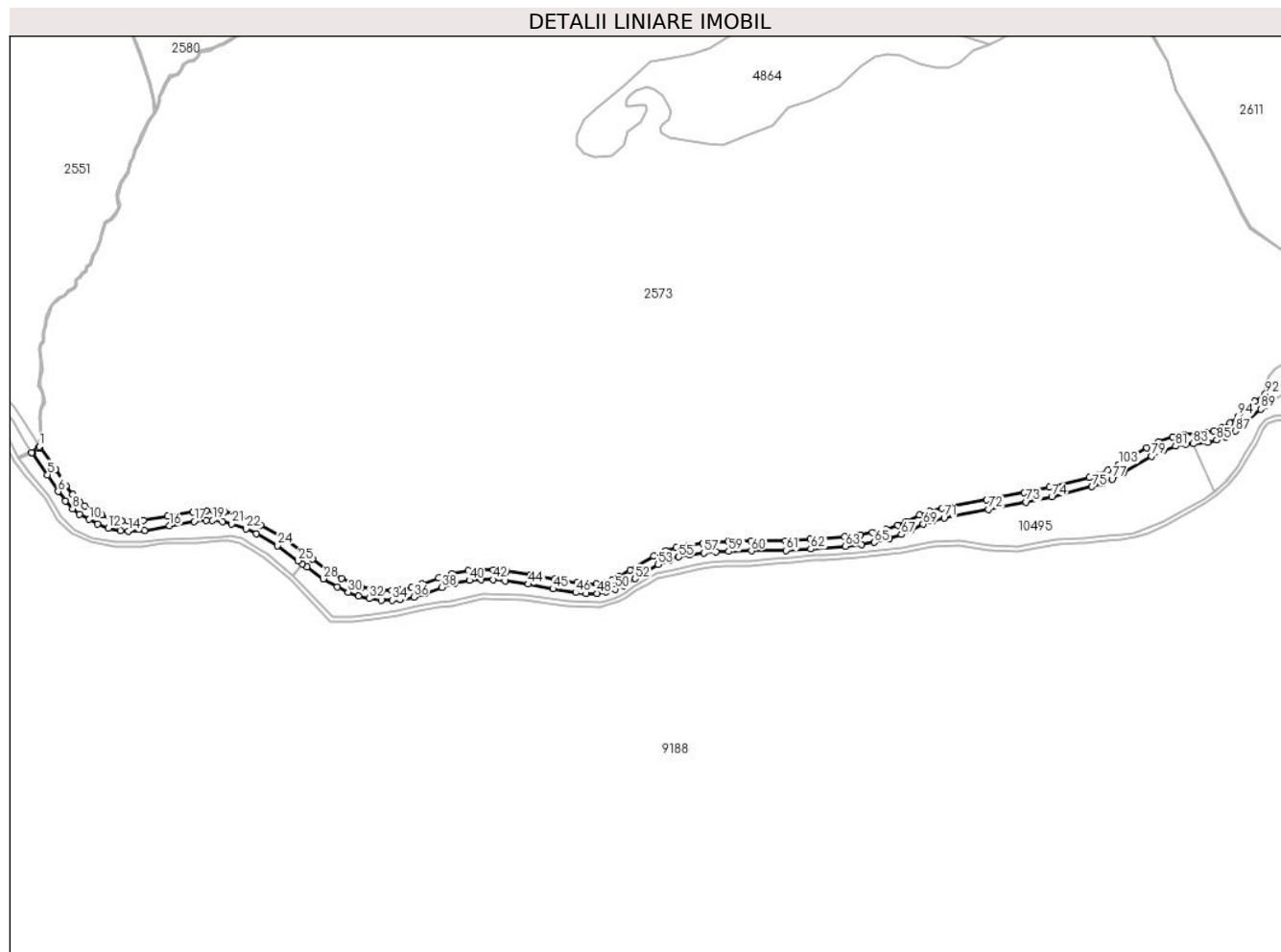
Inscrieri privind dezmembramintele dreptului de proprietate, drepturi reale de garanție și sarcini	Referințe
NU SUNT	

## Anexa Nr. 1 La Partea I

## Teren

Nr cadastral	Suprafața (mp)*	Observații / Referințe
	4.902	

\* Suprafața este determinată în planul de proiecție Stereo 70.



## Date referitoare la teren

Crt	Categorie folosință	Intra vilan	Suprafața (mp)	Tarla	Parcelă	Nr. topo	Observații / Referințe
1	drum	NU	4.902	42	2722	-	

## Lungime Segmente

1) Valorile lungimilor segmentelor sunt obținute din proiecție în plan.

Punct început	X / Y	Punct sfârșit	X / Y	Lungime segment	Punct început	X / Y	Punct sfârșit	X / Y	Lungime segment	Punct început	X / Y	Punct sfârșit	X / Y	Lungime segment
1	398.771,409 471.494,048	2	398.770,637 471.493,073	1.244	2	398.770,637 471.493,073	3	398.766,678 471.490,313	4.826	3	398.766,678 471.490,313	4	398.766,953 471.489,885	0.509
4	398.766,953 471.489,885	5	398.776,435 471.476,581	16.337	5	398.776,435 471.476,581	6	398.782,982 471.466,348	12.148	6	398.782,982 471.466,348	7	398.787,34 471.460,533	7.267
7	398.787,34 471.460,533	8	398.791,849 471.455,797	6.539	8	398.791,849 471.455,797	9	398.796,148 471.452,452	5.447	9	398.796,148 471.452,452	10	398.802,145 471.449,187	6.828
10	398.802,145 471.449,187	11	398.807,269 471.446,373	5.846	11	398.807,269 471.446,373	12	398.813,895 471.443,833	7.096	12	398.813,895 471.443,833	13	398.821,448 471.442,297	7.708
13	398.821,448 471.442,297	14	398.826,216 471.442,01	4.777	14	398.826,216 471.442,01	15	398.836,142 471.442,41	9.934	15	398.836,142 471.442,41	16	398.851,586 471.445,164	15.688
16	398.851,586 471.445,164	17	398.866,623 471.447,919	15.287	17	398.866,623 471.447,919	18	398.874,327 471.448,63	7.737	18	398.874,327 471.448,63	19	398.878,028 471.448,532	3.702

Punct început	X / Y	Punct sfârșit	X / Y	Lungime segment	Punct început	X / Y	Punct sfârșit	X / Y	Lungime segment	Punct început	X / Y	Punct sfârșit	X / Y	Lungime segment
19	398.878,028 471.448,532	20	398.884,112 471.447,894	6.117	20	398.884,112 471.447,894	21	398.889,709 471.446,419	5.788	21	398.889,709 471.446,419	22	398.898,736 471.443,32	9.544
22	398.898,736 471.443,32	23	398.904,915 471.440,36	6.851	23	398.904,915 471.440,36	24	398.917,904 471.432,975	14.94 2	24	398.917,904 471.432,975	25	398.930,736 471.423,826	15.76
25	398.930,736 471.423,826	26	398.933,375 471.421,945	3.241	26	398.933,375 471.421,945	27	398.936,089 471.420,009	3.334	27	398.936,089 471.420,009	28	398.946,131 471.412,584	12.48 9
28	398.946,131 471.412,584	29	398.954,79 471.407,549	10.01 6	29	398.954,79 471.407,549	30	398.961,477 471.404,381	7.399	30	398.961,477 471.404,381	31	398.968,031 471.402,033	6.962
31	398.968,031 471.402,033	32	398.974,461 471.400,48	6.615	32	398.974,461 471.400,48	33	398.982,036 471.399,602	7.626	33	398.982,036 471.399,602	34	398.988,714 471.399,497	6.679
34	398.988,714 471.399,497	35	398.993,68 471.399,964	4.988	35	398.993,68 471.399,964	36	399.001,937 471.401,496	8.398	36	399.001,937 471.401,496	37	399.008,868 471.403,713	7.277
37	399.008,868 471.403,713	38	399.019,198 471.407,431	10.97 9	38	399.019,198 471.407,431	39	399.027,062 471.409,942	8.255	39	399.027,062 471.409,942	40	399.036,257 471.411,716	9.365
40	399.036,257 471.411,716	41	399.043,509 471.412,233	7.27	41	399.043,509 471.412,233	42	399.050,579 471.412,201	7.07	42	399.050,579 471.412,201	43	399.058,098 471.411,485	7.553
43	399.058,098 471.411,485	44	399.072,344 471.409,327	14.40 9	44	399.072,344 471.409,327	45	399.087,608 471.406,45	15.53 3	45	399.087,608 471.406,45	46	399.101,53 471.404,146	14.11 1
46	399.101,53 471.404,146	47	399.107,945 471.403,587	6.439	47	399.107,945 471.403,587	48	399.114,735 471.403,693	6.791	48	399.114,735 471.403,693	49	399.120,176 471.404,527	5.505
49	399.120,176 471.404,527	50	399.125,979 471.406,297	6.067	50	399.125,979 471.406,297	51	399.130,924 471.408,553	5.435	51	399.130,924 471.408,553	52	399.138,078 471.412,762	8.3
52	399.138,078 471.412,762	53	399.152,269 471.421,394	16.61	53	399.152,269 471.421,394	54	399.159,158 471.424,183	7.432	54	399.159,158 471.424,183	55	399.165,047 471.426,081	6.187
55	399.165,047 471.426,081	56	399.171,469 471.427,491	6.575	56	399.171,469 471.427,491	57	399.180,504 471.428,538	9.095	57	399.180,504 471.428,538	58	399.188,059 471.429,107	7.576
58	399.188,059 471.429,107	59	399.195,783 471.429,505	7.734	59	399.195,783 471.429,505	60	399.209,74 471.429,806	13.96	60	399.209,74 471.429,806	61	399.230,943 471.430,078	21.20 5
61	399.230,943 471.430,078	62	399.246,26 471.430,954	15.34 2	62	399.246,26 471.430,954	63	399.267,588 471.432,568	21.38 9	63	399.267,588 471.432,568	64	399.277,635 471.433,66	10.10 6
64	399.277,635 471.433,66	65	399.285,388 471.435,072	7.881	65	399.285,388 471.435,072	66	399.294,651 471.437,404	9.552	66	399.294,651 471.437,404	67	399.302,009 471.439,925	7.778
67	399.302,009 471.439,925	68	399.307,728 471.442,351	6.212	68	399.307,728 471.442,351	69	399.315,537 471.446,238	8.723	69	399.315,537 471.446,238	70	399.321,292 471.448,37	6.137
70	399.321,292 471.448,37	71	399.328,359 471.450,055	7.265	71	399.328,359 471.450,055	72	399.355,644 471.455,405	27.80 5	72	399.355,644 471.455,405	73	399.378,898 471.459,837	23.67 3
73	399.378,898 471.459,837	74	399.394,639 471.463,071	16.07	74	399.394,639 471.463,071	75	399.419,298 471.469,247	25.42 1	75	399.419,298 471.469,247	76	399.425,856 471.471,363	6.891
76	399.425,856 471.471,363	77	399.431,743 471.473,885	6.404	77	399.431,743 471.473,885	78	399.438,731 471.477,702	7.963	78	399.438,731 471.477,702	79	399.455,944 471.488,009	20.06 3
79	399.455,944 471.488,009	80	399.462,961 471.491,276	7.74	80	399.462,961 471.491,276	81	399.470,861 471.494,133	8.401	81	399.470,861 471.494,133	82	399.477,12 471.495,37	6.38
82	399.477,12 471.495,37	83	399.481,859 471.495,772	4.756	83	399.481,859 471.495,772	84	399.490,618 471.496,516	8.791	84	399.490,618 471.496,516	85	399.496,125 471.497,988	5.7
85	399.496,125 471.497,988	86	399.501,629 471.499,93	5.837	86	399.501,629 471.499,93	87	399.507,725 471.503,489	7.059	87	399.507,725 471.503,489	88	399.513,435 471.508,082	7.328
88	399.513,435 471.508,082	89	399.523,287 471.517,052	13.32 4	89	399.523,287 471.517,052	90	399.526,345 471.519,15	3.708	90	399.526,345 471.519,15	91	399.525,925 471.520,774	1.677
91	399.525,925 471.520,774	92	399.526,122 471.526,273	5.503	92	399.526,122 471.526,273	93	399.519,552 471.521,766	7.967	93	399.519,552 471.521,766	94	399.509,532 471.512,642	13.55 2
94	399.509,532 471.512,642	95	399.504,314 471.508,445	6.696	95	399.504,314 471.508,445	96	399.499,095 471.505,399	6.043	96	399.499,095 471.505,399	97	399.494,35 471.503,724	5.032
97	399.494,35 471.503,724	98	399.489,581 471.502,45	4.936	98	399.489,581 471.502,45	99	399.476,282 471.501,32	13.34 7	99	399.476,282 471.501,32	100	399.469,25 471.499,93	7.168
100	399.469,25 471.499,93	101	399.460,67 471.496,827	9.124	101	399.460,67 471.496,827	102	399.453,129 471.493,317	8.318	102	399.453,129 471.493,317	103	399.435,75 471.482,911	20.25 6
103	399.435,75 471.482,911	104	399.429,117 471.479,287	7.558	104	399.429,117 471.479,287	105	399.423,749 471.476,988	5.84	105	399.423,749 471.476,988	106	399.417,646 471.475,019	6.413
106	399.417,646 471.475,019	107	399.393,306 471.468,922	25.09 2	107	399.393,306 471.468,922	108	399.377,733 471.465,723	15.89 8	108	399.377,733 471.465,723	109	399.354,505 471.461,296	23.64 6
109	399.354,505 471.461,296	110	399.327,085 471.455,92	27.94 2	110	399.327,085 471.455,92	111	399.319,548 471.454,122	7.748	111	399.319,548 471.454,122	112	399.313,151 471.451,752	6.822
112	399.313,151 471.451,752	113	399.305,217 471.447,804	8.862	113	399.305,217 471.447,804	114	399.299,862 471.445,532	5.817	114	399.299,862 471.445,532	115	399.292,943 471.443,161	7.314
115	399.292,943 471.443,161	116	399.284,117 471.440,94	9.101	116	399.284,117 471.440,94	117	399.276,772 471.439,601	7.466	117	399.276,772 471.439,601	118	399.267,037 471.438,543	9.792

Punct început	X / Y	Punct sfârșit	X / Y	Lungime segment	Punct început	X / Y	Punct sfârșit	X / Y	Lungime segment	Punct început	X / Y	Punct sfârșit	X / Y	Lungime segment
118	399.267,037 471.438,543	119	399.245,862 471.436,941	21.236	119	399.245,862 471.436,941	120	399.230,733 471.436,076	15.154	120	399.230,733 471.436,076	121	399.209,637 471.435,805	21.098
121	399.209,637 471.435,805	122	399.195,565 471.435,502	14.075	122	399.195,565 471.435,502	123	399.187,68 471.435,096	7.895	123	399.187,68 471.435,096	124	399.179,933 471.434,513	7.769
124	399.179,933 471.434,513	125	399.170,478 471.433,417	9.518	125	399.170,478 471.433,417	126	399.163,48 471.431,879	7.165	126	399.163,48 471.431,879	127	399.157,109 471.429,826	6.694
127	399.157,109 471.429,826	128	399.149,566 471.426,773	8.137	128	399.149,566 471.426,773	129	399.134,997 471.417,911	17.053	129	399.134,997 471.417,911	130	399.128,15 471.413,883	7.944
130	399.128,15 471.413,883	131	399.123,85 471.411,92	4.727	131	399.123,85 471.411,92	132	399.118,839 471.410,393	5.238	132	399.118,839 471.410,393	133	399.114,232 471.409,686	4.661
133	399.114,232 471.409,686	134	399.108,159 471.409,591	6.074	134	399.108,159 471.409,591	135	399.102,281 471.410,103	5.9	135	399.102,281 471.410,103	136	399.088,654 471.412,359	13.812
136	399.088,654 471.412,359	137	399.073,35 471.415,243	15.573	137	399.073,35 471.415,243	138	399.058,832 471.417,442	14.684	138	399.058,832 471.417,442	139	399.050,877 471.418,2	7.991
139	399.050,877 471.418,2	140	399.043,309 471.418,234	7.568	140	399.043,309 471.418,234	141	399.035,473 471.417,675	7.856	141	399.035,473 471.417,675	142	399.025,576 471.415,766	10.079
142	399.025,576 471.415,766	143	399.017,269 471.413,114	8.72	143	399.017,269 471.413,114	144	399.006,937 471.409,395	10.981	144	399.006,937 471.409,395	145	399.000,47 471.407,326	6.79
145	399.000,47 471.407,326	146	398.992,85 471.405,912	7.75	146	398.992,85 471.405,912	147	398.988,48 471.405,501	4.389	147	398.988,48 471.405,501	148	398.982,43 471.405,597	6.051
148	398.982,43 471.405,597	149	398.975,515 471.406,398	6.961	149	398.975,515 471.406,398	150	398.969,753 471.407,79	5.928	150	398.969,753 471.407,79	151	398.963,779 471.409,93	6.346
151	398.963,779 471.409,93	152	398.957,588 471.412,863	6.851	152	398.957,588 471.412,863	153	398.949,432 471.417,605	9.434	153	398.949,432 471.417,605	154	398.939,615 471.424,865	12.21
154	398.939,615 471.424,865	155	398.921,137 471.438,038	22.693	155	398.921,137 471.438,038	156	398.907,698 471.445,68	15.46	156	398.907,698 471.445,68	157	398.901,014 471.448,882	7.411
157	398.901,014 471.448,882	158	398.891,449 471.452,165	10.113	158	398.891,449 471.452,165	159	398.885,196 471.453,813	6.467	159	398.885,196 471.453,813	160	398.878,422 471.454,523	6.811
160	398.878,422 471.454,523	161	398.874,13 471.454,638	4.294	161	398.874,13 471.454,638	162	398.865,805 471.453,869	8.36	162	398.865,805 471.453,869	163	398.850,518 471.451,068	15.541
163	398.850,518 471.451,068	164	398.835,491 471.448,389	15.264	164	398.835,491 471.448,389	165	398.826,276 471.448,018	9.222	165	398.826,276 471.448,018	166	398.822,229 471.448,261	4.054
166	398.822,229 471.448,261	167	398.815,578 471.449,613	6.787	167	398.815,578 471.449,613	168	398.809,799 471.451,829	6.189	168	398.809,799 471.451,829	169	398.805,024 471.454,451	5.448
169	398.805,024 471.454,451	170	398.799,447 471.457,488	6.35	170	398.799,447 471.457,488	171	398.795,886 471.460,258	4.511	171	398.795,886 471.460,258	172	398.791,929 471.464,414	5.738
172	398.791,929 471.464,414	173	398.787,917 471.469,768	6.69	173	398.787,917 471.469,768	174	398.781,408 471.479,941	12.077	174	398.781,408 471.479,941	175	398.771,921 471.493,252	16.346
175	398.771,921 471.493,252	1	398.771,409 471.494,048	0.946										

\*\* Lungimile segmentelor sunt determinate în planul de proiecție Stereo 70 și sunt rotunjite la 1 milimetru.

\*\*\* Distanța dintre puncte este formată din segmente cumulate ce sunt mai mici decât valoarea 1 milimetru.

**DATE DESPRE IMOBILUL NR. 2565**

Oficiul de Cadastru și Publicitate Imobiliară SIBIU  
 Biroul de Cadastru și Publicitate Imobiliară Saliste

**A. Partea I. Descrierea imobilului**

TEREN Extravilan

Adresa: Jud. Sibiu

Nr. Crt	Nr cadastral Nr. topografic	Suprafața* (mp)	Observații / Referințe
A1		500	Sector cadastral:63 Teren neimprejmuit;

**B. Partea II. Proprietari și acte**

Inscrieri privitoare la dreptul de proprietate și alte drepturi reale	Referințe
/	
Act Normativ nr. 7, din 13/03/1996 emis de PARLAMENTUL ROMÂNIEI;	
B1	Inscrierea provizorie, drept de PROPRIETATE, dobandit prin Lege, cota actuala 1/1, cota initiala 1/1
	1) <b>COMUNA JINA</b> , CIF:0000000000000, PROPRIETAR NEIDENTIFICAT

**C. Partea III. SARCINI .**

Inscrieri privind dezmembramintele dreptului de proprietate, drepturi reale de garanție și sarcini	Referințe
NU SUNT	

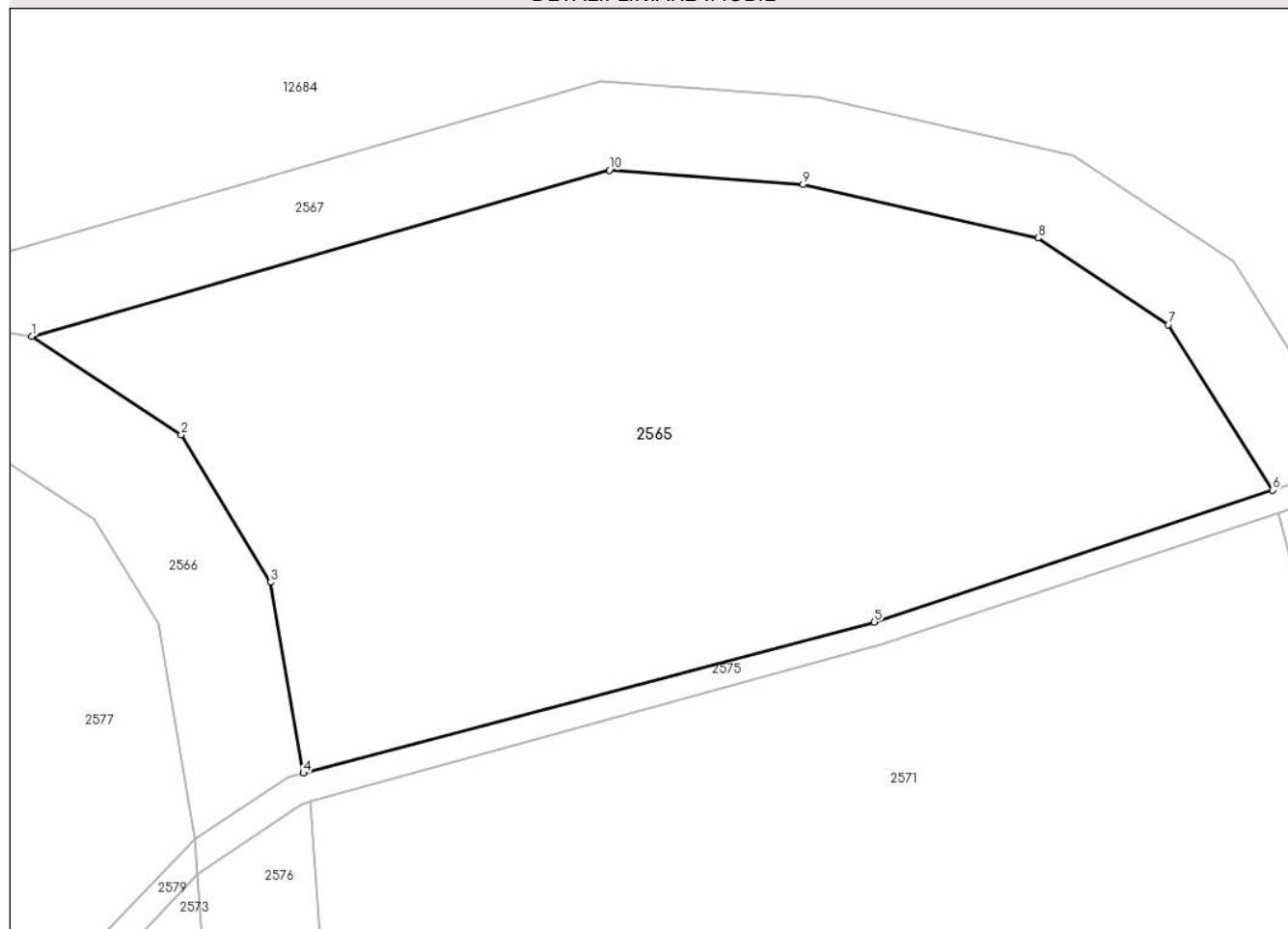
## Anexa Nr. 1 La Partea I

## Teren

Nr cadastral	Suprafața (mp)*	Observații / Referințe
	500	

\* Suprafața este determinată în planul de proiecție Stereo 70.

## DETALII LINIARE IMOBIL



## Date referitoare la teren

Crt	Categorie folosință	Intra vilan	Suprafața (mp)	Tarla	Parcelă	Nr. topo	Observații / Referințe
1	faneata	NU	500	42	2705	-	

## Lungime Segmente

1) Valorile lungimilor segmentelor sunt obținute din proiecție în plan.

Punct început	X / Y	Punct sfârșit	X / Y	Lungime segment (** (m)
1	399.370,358 472.441,875	2	399.375,425 472.438,55	6.061
2	399.375,425 472.438,55	3	399.378,457 472.433,549	5.848
3	399.378,457 472.433,549	4	399.379,568 472.427,081	6.563
4	399.379,568 472.427,081	5	399.398,926 472.432,201	20.024
5	399.398,926 472.432,201	6	399.412,433 472.436,671	14.227



Punct început	X / Y	Punct sfârșit	X / Y	Lungime segment (** (m)
6	399.412,433 472.436,671	7	399.408,898 472.442,279	6.629
7	399.408,898 472.442,279	8	399.404,475 472.445,213	5.308
8	399.404,475 472.445,213	9	399.396,515 472.447,022	8.163
9	399.396,515 472.447,022	10	399.389,948 472.447,506	6.585
10	399.389,948 472.447,506	1	399.370,358 472.441,875	20.383

\*\* Lungimile segmentelor sunt determinate în planul de proiecție Stereo 70 și sunt rotunjite la 1 milimetru.

\*\*\* Distanța dintre puncte este formată din segmente cumulate ce sunt mai mici decât valoarea 1 milimetru.



**DATE DESPRE IMOBILUL NR. 2566**

Oficiul de Cadastru și Publicitate Imobiliară SIBIU  
Biroul de Cadastru și Publicitate Imobiliară Saliste

**A. Partea I. Descrierea imobilului**

TEREN Extravilan

Adresa: Jud. Sibiu

Nr. Crt	Nr cadastral Nr. topografic	Suprafața* (mp)	Observații / Referințe
A1	103857	331	Sector cadastral:63 Teren neimprejmuit;

**B. Partea II. Proprietari și acte**

Inscrieri privitoare la dreptul de proprietate și alte drepturi reale	Referințe
<b>12858 / 28/12/2020</b>	
Act Administrativ nr. Hotararea nr. 48/2020, din 21/12/2020 emis de CONSILIUL LOCAL JINA (DOCUMENTATIE CADASTRALA RECEPTIONATA DE OCPI SIBIU; act administrativ nr adeverinta nr. 10720 din 28.12.2020, emis de PRIMARIA COMUNEI JINA;act normativ nr HG nr. 978 din 19.09.2002, emis de GUVERNUL ROMANIEI);	
B2	A1
Intabulare, drept de PROPRIETATE, dobandit prin Lege, cota actuala 1/1, cota initiala 1/1	
1) COMUNA JINA-DOMENIUL PUBLIC, CIF:4480130	

**C. Partea III. SARCINI .**

Inscrieri privind dezmembramintele dreptului de proprietate, drepturi reale de garanție și sarcini	Referințe
NU SUNT	

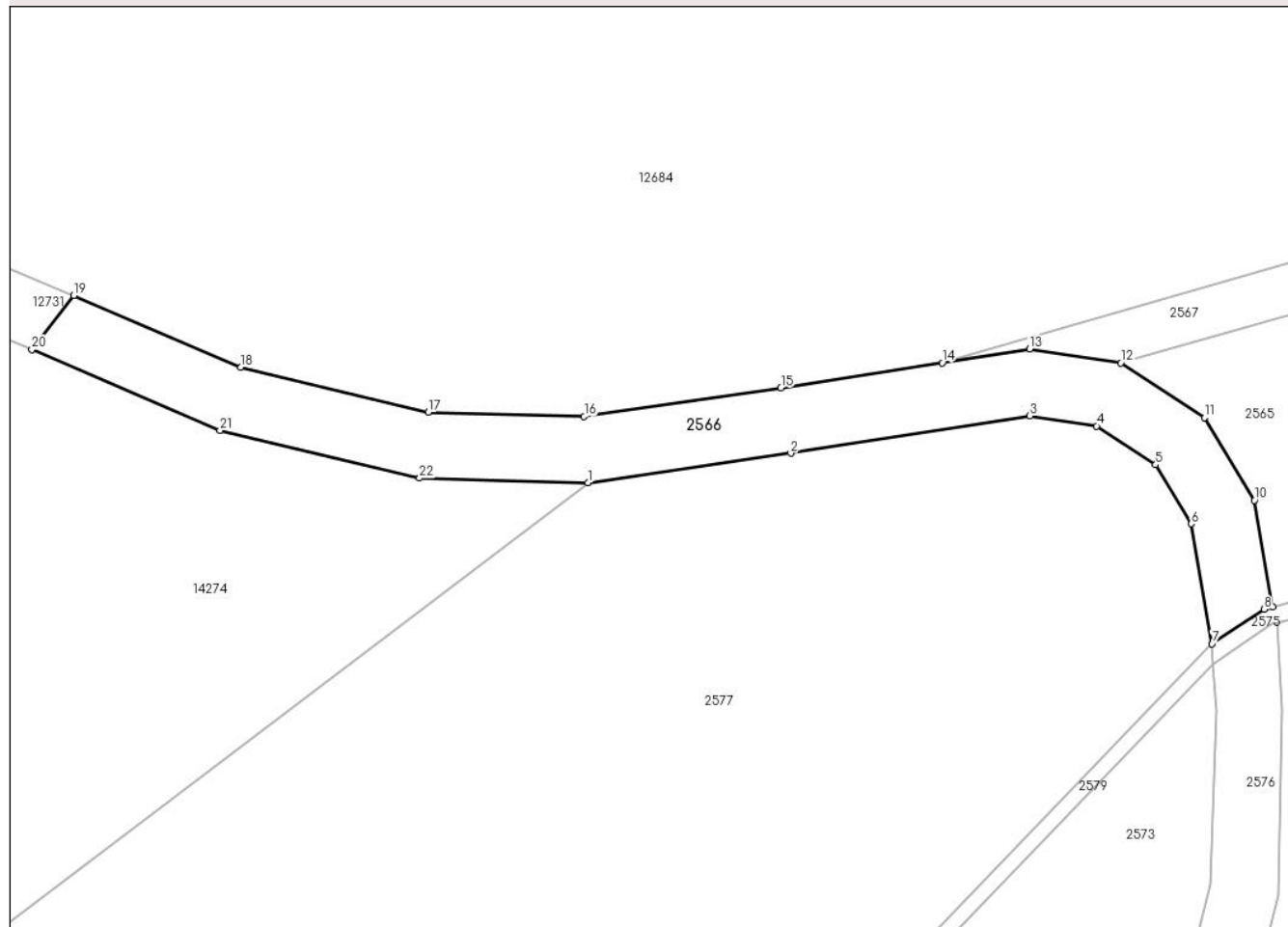
## Anexa Nr. 1 La Partea I

## Teren

Nr cadastral	Suprafața (mp)*	Observații / Referințe
103857	331	

\* Suprafața este determinată în planul de proiecție Stereo 70.

## DETALII LINIARE IMOBIL



## Date referitoare la teren

Crt	Categorie folosință	Intravilan	Suprafața (mp)	Tarla	Parcelă	Nr. topo	Observații / Referințe
1	drum	NU	331	42	2706	-	

## Lungime Segmente

1) Valorile lungimilor segmentelor sunt obținute din proiecție în plan.

Punct început	X / Y	Punct sfârșit	X / Y	Lungime segment (** (m)
1	399.338,046 472.434,619	2	399.350,345 472.436,396	12.427
3	399.364,844 472.438,665	4	399.368,894 472.438,051	4.096
5	399.372,474 472.435,702	6	399.374,643 472.432,124	4.184
7	399.375,893 472.424,849	8	399.379,044 472.426,942	3.783
9	399.379,568 472.427,081	10	399.378,457 472.433,549	6.563

Punct început	X / Y	Punct sfârșit	X / Y	Lungime segment (** (m)
2	399.350,345 472.436,396	3	399.364,844 472.438,665	14.675
4	399.368,894 472.438,051	5	399.372,474 472.435,702	4.282
6	399.374,643 472.432,124	7	399.375,893 472.424,849	7.382
8	399.379,044 472.426,942	9	399.379,568 472.427,081	0.542
10	399.378,457 472.433,549	11	399.375,425 472.438,55	5.848

Punct început	X / Y	Punct sfârșit	X / Y	Lungime segment (** (m)
11	399.375,425 472.438,55	12	399.370,358 472.441,875	6.061
13	399.364,834 472.442,712	14	399.359,521 472.441,881	5.378
15	399.349,75 472.440,352	16	399.337,812 472.438,627	12.062
17	399.328,36 472.438,882	18	399.316,999 472.441,605	11.683
19	399.306,867 472.445,952	20	399.304,32 472.442,692	4.137
21	399.315,736 472.437,795	22	399.327,835 472.434,895	12.442

Punct început	X / Y	Punct sfârșit	X / Y	Lungime segment (** (m)
12	399.370,358 472.441,875	13	399.364,834 472.442,712	5.587
14	399.359,521 472.441,881	15	399.349,75 472.440,352	9.89
16	399.337,812 472.438,627	17	399.328,36 472.438,882	9.455
18	399.316,999 472.441,605	19	399.306,867 472.445,952	11.025
20	399.304,32 472.442,692	21	399.315,736 472.437,795	12.422
22	399.327,835 472.434,895	1	399.338,046 472.434,619	10.215

\*\* Lungimile segmentelor sunt determinate în planul de proiecție Stereo 70 și sunt rotunjite la 1 milimetru.

\*\*\* Distanța dintre puncte este formată din segmente cumulate ce sunt mai mici decât valoarea 1 milimetru.



**DATE DESPRE IMOBILUL NR. 2567**

Oficiul de Cadastru și Publicitate Imobiliară SIBIU  
Biroul de Cadastru și Publicitate Imobiliară Saliste

**A. Partea I. Descrierea imobilului**

TEREN Extravilan

Adresa: Jud. Sibiu

Nr. Crt	Nr cadastral Nr. topografic	Suprafața* (mp)	Observații / Referințe
A1		159	Sector cadastral:63 Teren neimprejmuit;

**B. Partea II. Proprietari și acte**

Inscrieri privitoare la dreptul de proprietate și alte drepturi reale		Referințe
/		
Act Normativ nr. 978, din 05/09/2002 emis de GUVERNUL ROMÂNIEI (Publicată în Monitorul Oficial, Anul XIV nr. 689 bis și se regăsesc în Anexa 31 poziția nr. 25, act administrativ nr. 3603 din data de 13.02.2023, eliberat de Primaria Comunei Jina);		
B1	Intabulare, drept de PROPRIETATE, dobandit prin Lege, cota actuala 1/1, cota initiala 1/1 1) <b>COMUNA JINA</b> , CIF:4480130, DOMENIUL PUBLIC	A1

**C. Partea III. SARCINI .**

Inscrieri privind dezmembramintele dreptului de proprietate, drepturi reale de garanție și sarcini	Referințe
NU SUNT	

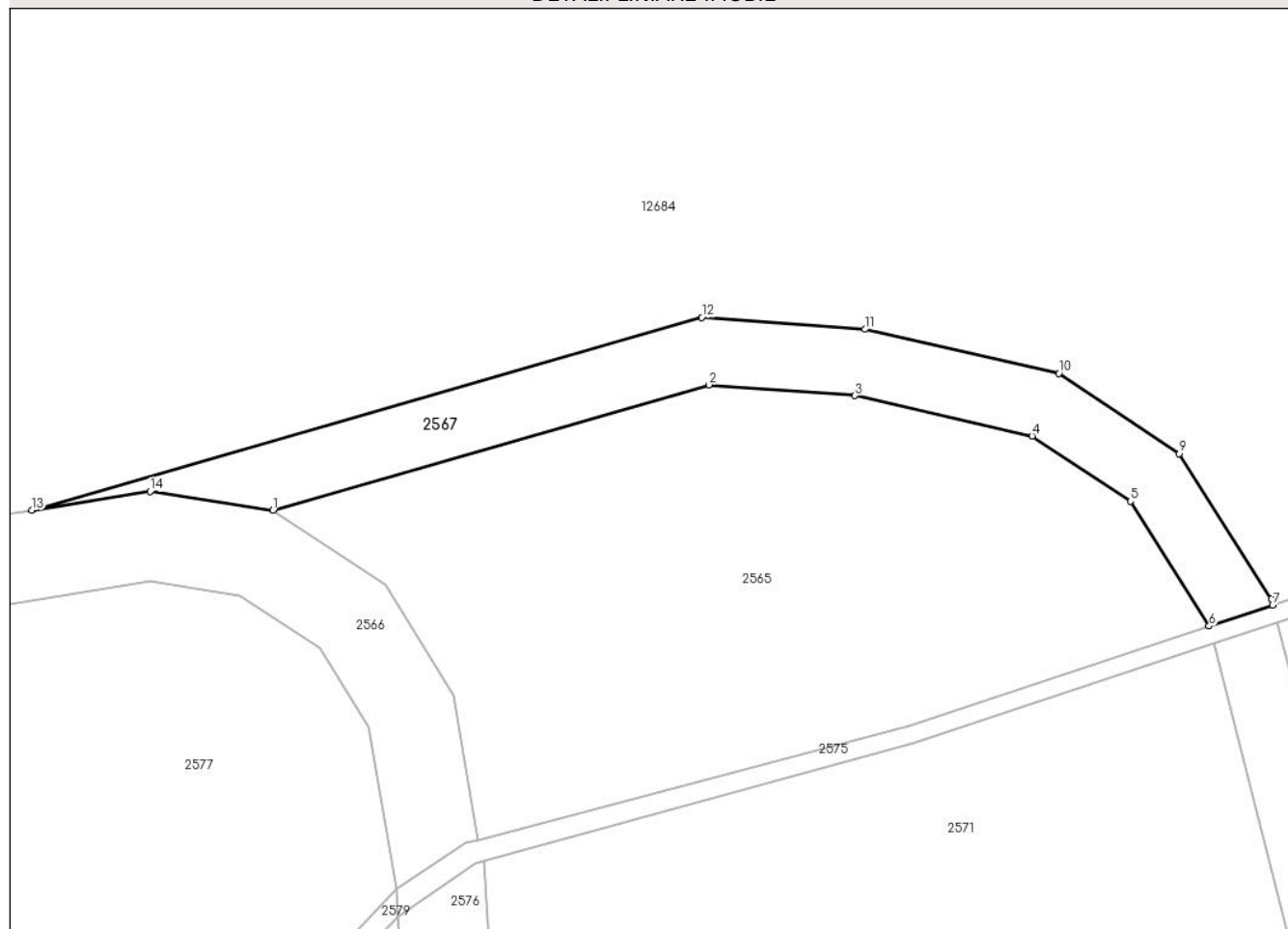
## Anexa Nr. 1 La Partea I

## Teren

Nr cadastral	Suprafața (mp)*	Observații / Referințe
	159	

\* Suprafața este determinată în planul de proiecție Stereo 70.

## DETALII LINIARE IMOBIL



## Date referitoare la teren

Crt	Categorie folosință	Intravilan	Suprafața (mp)	Tarla	Parcelă	Nr. topo	Observații / Referințe
1	drum	NU	159	42	2704	-	

## Lungime Segmente

1) Valorile lungimilor segmentelor sunt obținute din proiecție în plan.

Punct început	X / Y	Punct sfârșit	X / Y	Lungime segment (** (m)
1	399.370,358 472.441,875	2	399.389,948 472.447,506	20.383
2	399.389,948 472.447,506	3	399.396,515 472.447,022	6.585
3	399.396,515 472.447,022	4	399.404,475 472.445,213	8.163
4	399.404,475 472.445,213	5	399.408,898 472.442,279	5.308
5	399.408,898 472.442,279	6	399.412,433 472.436,671	6.629



Punct început	X / Y	Punct sfârșit	X / Y	Lungime segment (** (m)
6	399.412,433 472.436,671	7	399.415,287 472.437,616	3.006
7	399.415,287 472.437,616	8	399.415,221 472.437,874	0.266
8	399.415,221 472.437,874	9	399.411,093 472.444,423	7.741
9	399.411,093 472.444,423	10	399.405,676 472.448,017	6.501
10	399.405,676 472.448,017	11	399.396,96 472.449,997	8.938
11	399.396,96 472.449,997	12	399.389,635 472.450,537	7.345
12	399.389,635 472.450,537	13	399.359,521 472.441,881	31.333
13	399.359,521 472.441,881	14	399.364,834 472.442,712	5.378
14	399.364,834 472.442,712	1	399.370,358 472.441,875	5.587

\*\* Lungimile segmentelor sunt determinate în planul de proiecție Stereo 70 și sunt rotunjite la 1 milimetru.

\*\*\* Distanța dintre puncte este formată din segmente cumulate ce sunt mai mici decât valoarea 1 milimetru.



**DATE DESPRE IMOBILUL NR. 2568**

Oficiul de Cadastru și Publicitate Imobiliară SIBIU  
Biroul de Cadastru și Publicitate Imobiliară Saliste

**A. Partea I. Descrierea imobilului**

TEREN Extravilan

Adresa: Jud. Sibiu

Nr. Crt	Nr cadastral Nr. topografic	Suprafața* (mp)	Observații / Referințe
A1		6.630	Sector cadastral:63 Teren neimprejmuit;

**B. Partea II. Proprietari și acte**

Inscrieri privitoare la dreptul de proprietate și alte drepturi reale		Referințe
/		
Act Normativ nr. 7, din 13/03/1996 emis de PARLAMENTUL ROMÂNIEI;		
B1	Inscrierea provizorie, drept de PROPRIETATE, dobandit prin Lege, cota actuala 1/1, cota initiala 1/1	A1
1) <b>COMUNA JINA</b> , CIF:0000000000000, PROPRIETAR NEIDENTIFICAT		

**C. Partea III. SARCINI .**

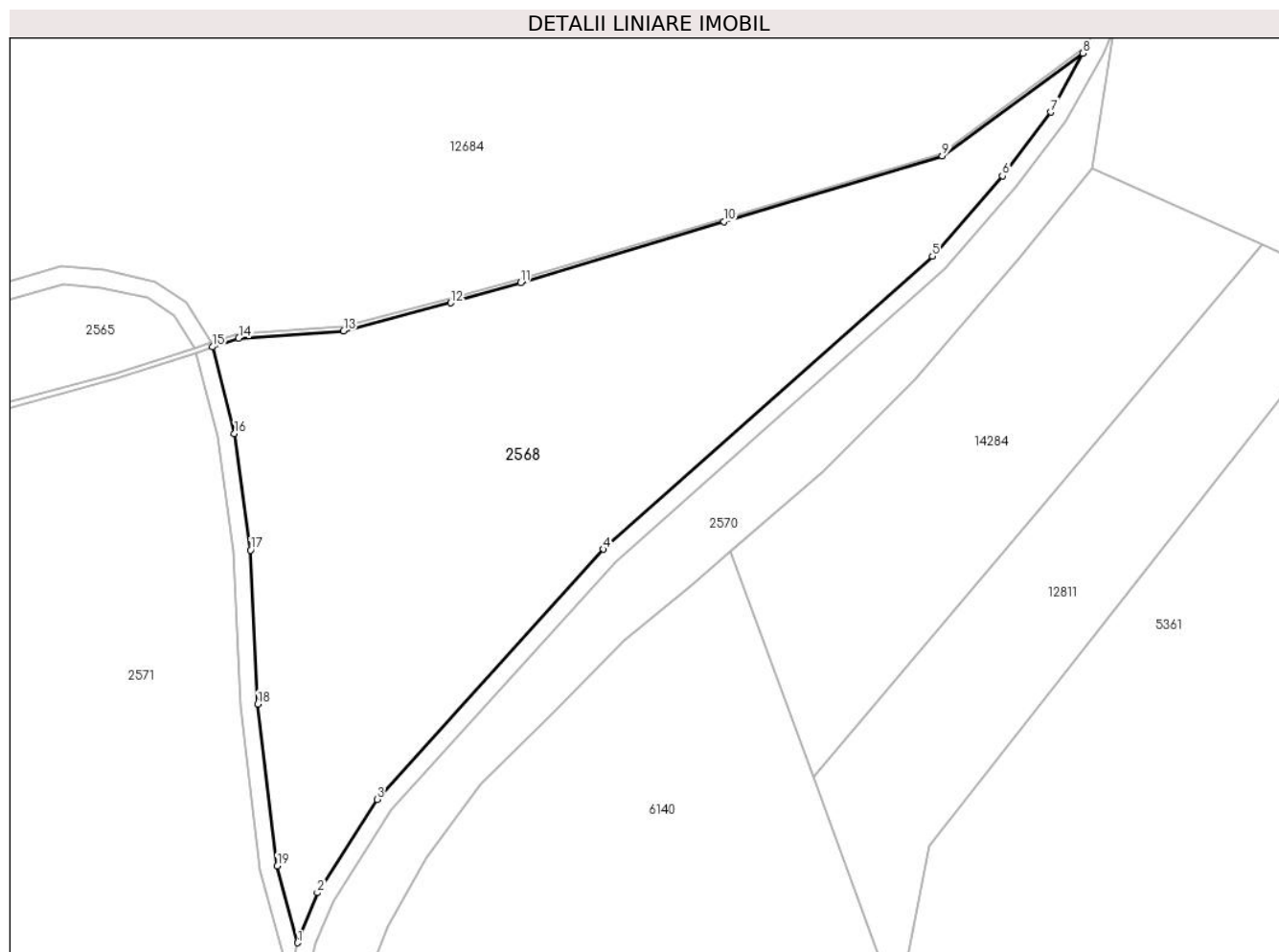
Inscrieri privind dezmembramintele dreptului de proprietate, drepturi reale de garanție și sarcini	Referințe
NU SUNT	

## Anexa Nr. 1 La Partea I

## Teren

Nr cadastral	Suprafața (mp)*	Observații / Referințe
	6.630	

\* Suprafața este determinată în planul de proiecție Stereo 70.



## Date referitoare la teren

Crt	Categorie folosință	Intra vilan	Suprafața (mp)	Tarla	Parcelă	Nr. topo	Observații / Referințe
1	padure	NU	6.630	42	2702	-	UP2 UA31%

## Lungime Segmente

1) Valorile lungimilor segmentelor sunt obținute din proiecție în plan.

Punct început	X / Y	Punct sfârșit	X / Y	Lungime segment (** (m)
1	399.430,08 472.335,148	2	399.433,434 472.343,691	9.178
2	399.433,434 472.343,691	3	399.443,62 472.359,64	18.924
3	399.443,62 472.359,64	4	399.482,245 472.402,336	57.575
4	399.482,245 472.402,336	5	399.538,496 472.452,321	75.251
5	399.538,496 472.452,321	6	399.550,462 472.466,038	18.203

Punct început	X / Y	Punct sfârșit	X / Y	Lungime segment (** (m)
6	399.550,462 472.466,038	7	399.558,68 472.476,919	13.636
7	399.558,68 472.476,919	8	399.564,227 472.486,98	11.489
8	399.564,227 472.486,98	9	399.540,181 472.469,427	29.771
9	399.540,181 472.469,427	10	399.502,856 472.458,26	38.96
10	399.502,856 472.458,26	11	399.468,122 472.447,788	36.278
11	399.468,122 472.447,788	12	399.456,208 472.444,361	12.397
12	399.456,208 472.444,361	13	399.437,916 472.439,6	18.901
13	399.437,916 472.439,6	14	399.420,011 472.438,338	17.949
14	399.420,011 472.438,338	15	399.415,487 472.436,841	4.765
15	399.415,487 472.436,841	16	399.419,29 472.422,071	15.252
16	399.419,29 472.422,071	17	399.422,016 472.402,186	20.071
17	399.422,016 472.402,186	18	399.423,275 472.375,923	26.293
18	399.423,275 472.375,923	19	399.426,601 472.348,247	27.875
19	399.426,601 472.348,247	1	399.430,08 472.335,148	13.553

\*\* Lungimile segmentelor sunt determinate în planul de proiecție Stereo 70 și sunt rotunjite la 1 milimetru.

\*\*\* Distanța dintre puncte este formată din segmente cumulate ce sunt mai mici decât valoarea 1 milimetru.



**DATE DESPRE IMOBILUL NR. 2569**

Oficiul de Cadastru și Publicitate Imobiliară SIBIU  
Biroul de Cadastru și Publicitate Imobiliară Saliste

**A. Partea I. Descrierea imobilului**

TEREN Extravilan

Adresa: Jud. Sibiu

Nr. Crt	Nr cadastral Nr. topografic	Suprafața* (mp)	Observații / Referințe
A1		721	Sector cadastral:63 Teren neimprejmut;

**B. Partea II. Proprietari și acte**

Inscrieri privitoare la dreptul de proprietate și alte drepturi reale		Referințe
/		
Act Normativ nr. 978, din 05/09/2002 emis de GUVERNUL ROMÂNIEI (Publicată în Monitorul Oficial, Anul XIV nr. 689 bis și se regăsesc în Anexa 31 poziția nr. 25, act administrativ nr. 3603 din data de 13.02.2023, eliberat de Primaria Comunei Jina);		
B1	Intabulare, drept de PROPRIETATE, dobandit prin Lege, cota actuala 1/1, cota initiala 1/1 1) <b>COMUNA JINA</b> , CIF:4480130, DOMENIUL PUBLIC	A1

**C. Partea III. SARCINI .**

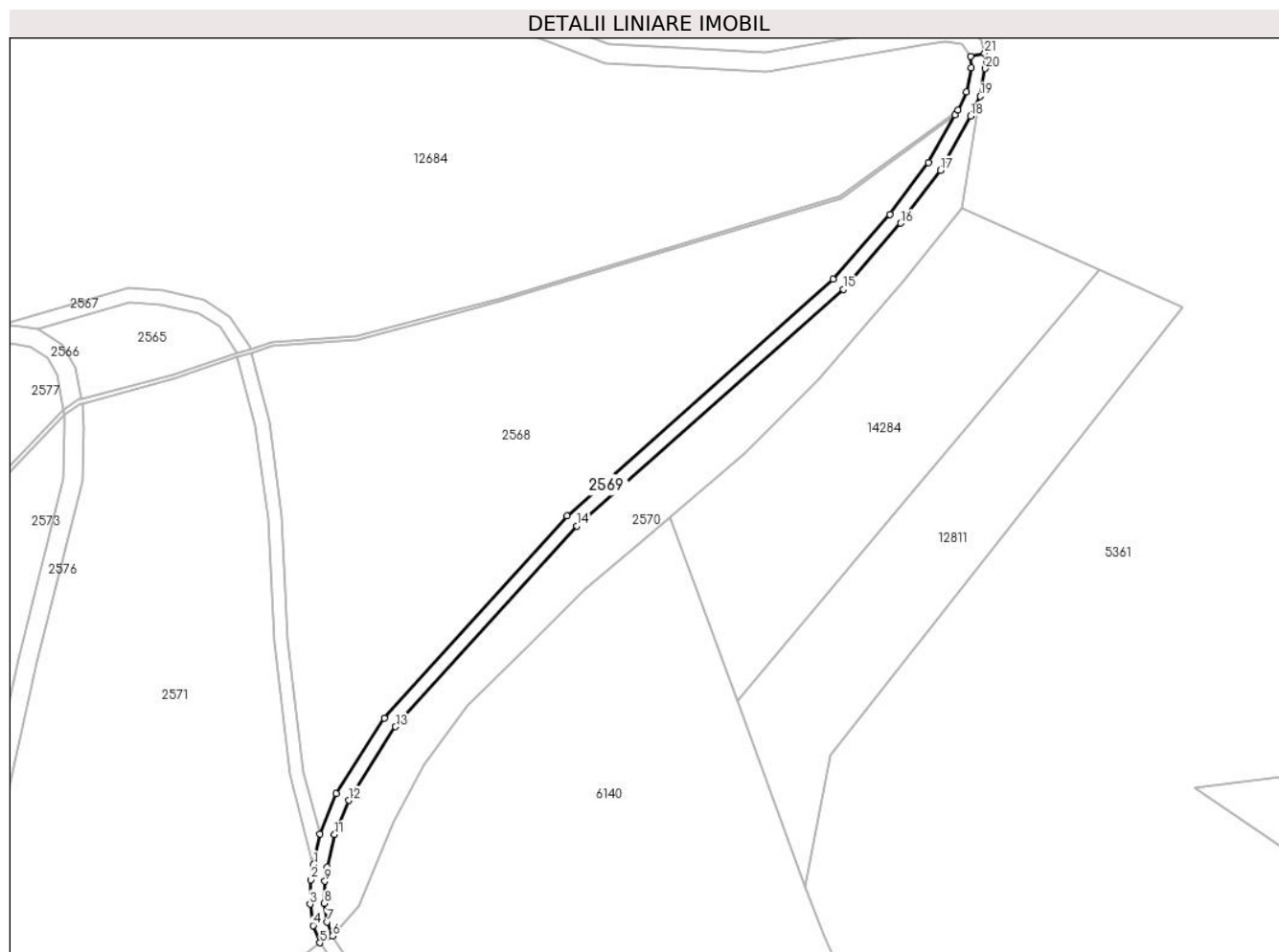
Inscrieri privind dezmembramintele dreptului de proprietate, drepturi reale de garanție și sarcini	Referințe
NU SUNT	

## Anexa Nr. 1 La Partea I

## Teren

Nr cadastral	Suprafața (mp)*	Observații / Referințe
	721	

\* Suprafața este determinată în planul de proiecție Stereo 70.



## Date referitoare la teren

Crt	Categorie folosință	Intravilan	Suprafața (mp)	Tarla	Parcelă	Nr. topo	Observații / Referințe
1	drum	NU	721	42	2700	-	

## Lungime Segmente

1) Valorile lungimilor segmentelor sunt obținute din proiecție în plan.

Punct început	X / Y	Punct sfârșit	X / Y	Lungime segment (** (m)
1	399.428,68 472.328,735	2	399.428,099 472.325,502	3.285
3	399.427,935 472.320,344	4	399.428,589 472.315,839	4.552
5	399.430,044 472.312,201	6	399.432,713 472.313,606	3.016
7	399.431,506 472.316,622	8	399.430,942 472.320,513	3.932
9	399.431,09 472.325,188	10	399.431,623 472.328,149	3.009

Punct început	X / Y	Punct sfârșit	X / Y	Lungime segment (** (m)
2	399.428,099 472.325,502	3	399.427,935 472.320,344	5.161
4	399.428,589 472.315,839	5	399.430,044 472.312,201	3.918
6	399.432,713 472.313,606	7	399.431,506 472.316,622	3.249
8	399.430,942 472.320,513	9	399.431,09 472.325,188	4.677
10	399.431,623 472.328,149	11	399.433,128 472.335,046	7.059



Punct început	X / Y	Punct sfârșit	X / Y	Lungime segment (** (m))
11	399.433,128 472.335,046	12	399.436,089 472.342,273	7.81
13	399.446,014 472.357,813	14	399.484,36 472.400,202	57.16
15	399.540,632 472.450,205	16	399.552,792 472.464,145	18.498
17	399.561,204 472.475,282	18	399.567,551 472.486,756	13.112
19	399.569,561 472.490,965	20	399.570,666 472.496,795	5.934
21	399.570,506 472.500,05	22	399.567,535 472.499,376	3.046
23	399.567,653 472.497,003	24	399.566,686 472.491,907	5.187
25	399.564,843 472.488,049	26	399.564,227 472.486,98	1.234
27	399.558,68 472.476,919	28	399.550,462 472.466,038	13.636
29	399.538,496 472.452,321	30	399.482,245 472.402,336	75.251
31	399.443,62 472.359,64	32	399.433,434 472.343,691	18.924
33	399.430,08 472.335,148	1	399.428,68 472.328,735	6.564

Punct început	X / Y	Punct sfârșit	X / Y	Lungime segment (** (m))
12	399.436,089 472.342,273	13	399.446,014 472.357,813	18.439
14	399.484,36 472.400,202	15	399.540,632 472.450,205	75.278
16	399.552,792 472.464,145	17	399.561,204 472.475,282	13.957
18	399.567,551 472.486,756	19	399.569,561 472.490,965	4.664
20	399.570,666 472.496,795	21	399.570,506 472.500,05	3.259
22	399.567,535 472.499,376	23	399.567,653 472.497,003	2.376
24	399.566,686 472.491,907	25	399.564,843 472.488,049	4.276
26	399.564,227 472.486,98	27	399.558,68 472.476,919	11.489
28	399.550,462 472.466,038	29	399.538,496 472.452,321	18.203
30	399.482,245 472.402,336	31	399.443,62 472.359,64	57.575
32	399.433,434 472.343,691	33	399.430,08 472.335,148	9.178

\*\* Lungimile segmentelor sunt determinate în planul de proiecție Stereo 70 și sunt rotunjite la 1 milimetru.

\*\*\* Distanța dintre puncte este formată din segmente cumulate ce sunt mai mici decât valoarea 1 milimetru.



**DATE DESPRE IMOBILUL NR. 2570**

Oficiul de Cadastru și Publicitate Imobiliară SIBIU  
Biroul de Cadastru și Publicitate Imobiliară Saliste

**A. Partea I. Descrierea imobilului**

TEREN Extravilan

Adresa: Jud. Sibiu

Nr. Crt	Nr cadastral Nr. topografic	Suprafața* (mp)	Observații / Referințe
A1		2.098	Sector cadastral:63 Teren neimprejmuit;

**B. Partea II. Proprietari și acte**

Inscrieri privitoare la dreptul de proprietate și alte drepturi reale		Referințe
/		
Act Normativ nr. 7, din 13/03/1996 emis de PARLAMENTUL ROMÂNIEI;		
B1	Inscrierea provizorie, drept de PROPRIETATE, dobandit prin Lege, cota actuala 1/1, cota initiala 1/1	A1
1) <b>COMUNA JINA</b> , CIF:0000000000000, PROPRIETAR NEIDENTIFICAT		

**C. Partea III. SARCINI .**

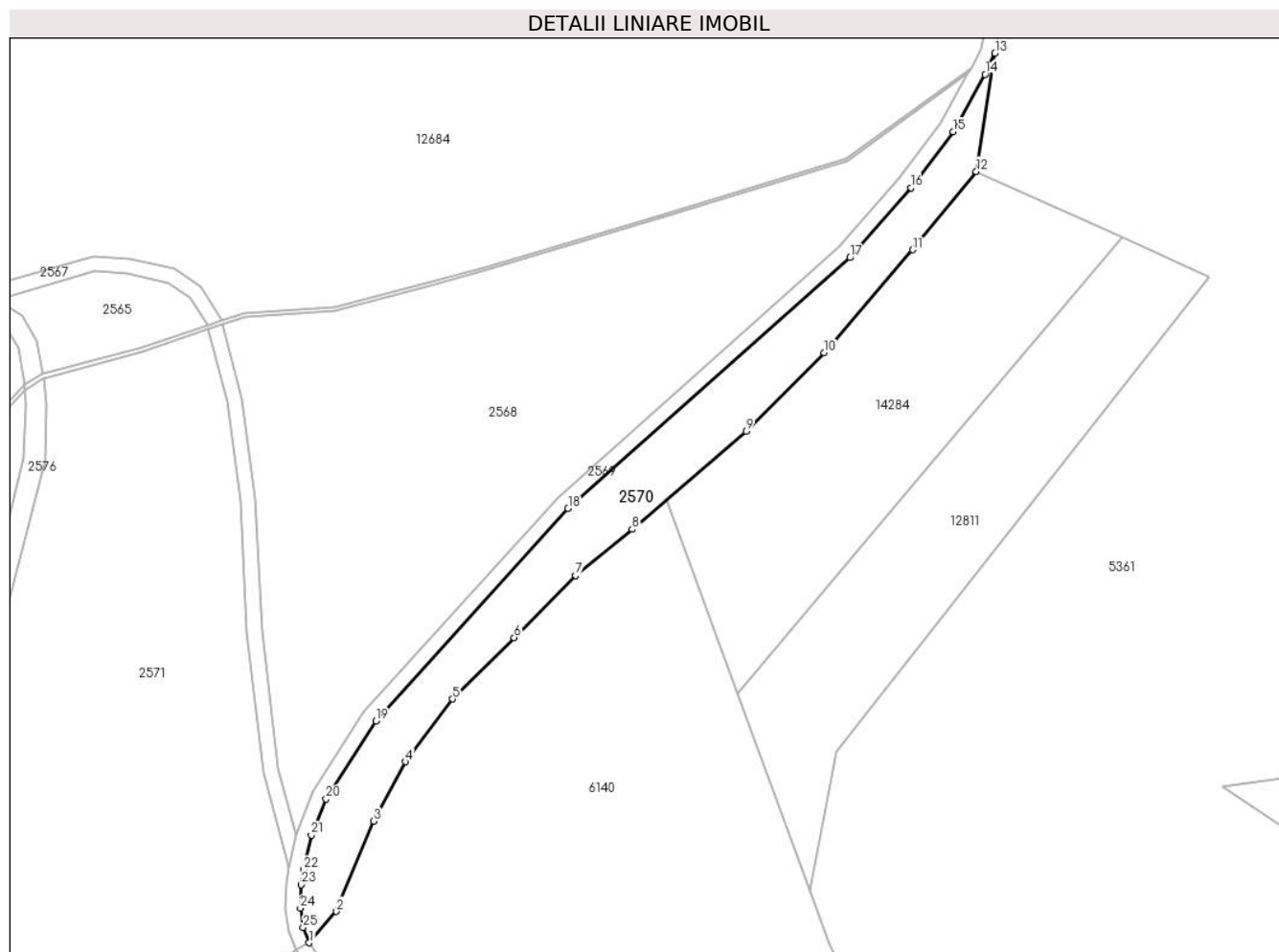
Inscrieri privind dezmembramintele dreptului de proprietate, drepturi reale de garanție și sarcini	Referințe
NU SUNT	

## Anexa Nr. 1 La Partea I

## Teren

Nr cadastral	Suprafața (mp)*	Observații / Referințe
	2.098	

\* Suprafața este determinată în planul de proiecție Stereo 70.



## Date referitoare la teren

Crt	Categorie folosință	Intravilan	Suprafața (mp)	Tarla	Parcelă	Nr. topo	Observații / Referințe
1	padure	NU	2.098	42	2699	-	UP2 UA31%

## Lungime Segmente

1) Valorile lungimilor segmentelor sunt obținute din proiecție în plan.

Punct început	X / Y	Punct sfârșit	X / Y	Lungime segment (** (m)
1	399.432,713 472.313,606	2	399.438,149 472.319,864	8.289
3	399.445,558 472.337,884	4	399.451,989 472.349,686	13.44
5	399.461,308 472.362,208	6	399.473,606 472.374,425	17.335
7	399.485,826 472.386,828	8	399.497,126 472.396,065	14.595
9	399.519,896 472.415,6	10	399.535,448 472.431,222	22.043

Punct început	X / Y	Punct sfârșit	X / Y	Lungime segment (** (m)
2	399.438,149 472.319,864	3	399.445,558 472.337,884	19.484
4	399.451,989 472.349,686	5	399.461,308 472.362,208	15.609
6	399.473,606 472.374,425	7	399.485,826 472.386,828	17.412
8	399.497,126 472.396,065	9	399.519,896 472.415,6	30.001
10	399.535,448 472.431,222	11	399.553,169 472.451,797	27.154

Punct început	X / Y	Punct sfârșit	X / Y	Lungime segment (** (m)
11	399.553,169 472.451,797	12	399.565,822 472.467,376	20.07
13	399.569,561 472.490,965	14	399.567,551 472.486,756	4.664
15	399.561,204 472.475,282	16	399.552,792 472.464,145	13.957
17	399.540,632 472.450,205	18	399.484,36 472.400,202	75.278
19	399.446,014 472.357,813	20	399.436,089 472.342,273	18.439
21	399.433,128 472.335,046	22	399.431,623 472.328,149	7.059
23	399.431,09 472.325,188	24	399.430,942 472.320,513	4.677
25	399.431,506 472.316,622	1	399.432,713 472.313,606	3.249

Punct început	X / Y	Punct sfârșit	X / Y	Lungime segment (** (m)
12	399.565,822 472.467,376	13	399.569,561 472.490,965	23.883
14	399.567,551 472.486,756	15	399.561,204 472.475,282	13.112
16	399.552,792 472.464,145	17	399.540,632 472.450,205	18.498
18	399.484,36 472.400,202	19	399.446,014 472.357,813	57.16
20	399.436,089 472.342,273	21	399.433,128 472.335,046	7.81
22	399.431,623 472.328,149	23	399.431,09 472.325,188	3.009
24	399.430,942 472.320,513	25	399.431,506 472.316,622	3.932

\*\* Lungimile segmentelor sunt determinate în planul de proiecție Stereo 70 și sunt rotunjite la 1 milimetru.

\*\*\* Distanța dintre puncte este formată din segmente cumulate ce sunt mai mici decât valoarea 1 milimetru.



**DATE DESPRE IMOBILUL NR. 2571**

Oficiul de Cadastru și Publicitate Imobiliară SIBIU  
Biroul de Cadastru și Publicitate Imobiliară Saliste

**A. Partea I. Descrierea imobilului**

TEREN Extravilan

Adresa: Jud. Sibiu

Nr. Crt	Nr cadastral Nr. topografic	Suprafața* (mp)	Observații / Referințe
A1		12.626	Sector cadastral:63 Teren neimprejmuit;

**B. Partea II. Proprietari și acte**

Inscrieri privitoare la dreptul de proprietate și alte drepturi reale	Referințe
/	
Act Normativ nr. 7, din 13/03/1996 emis de PARLAMENTUL ROMÂNIEI;	
B1	Inscrierea provizorie, drept de PROPRIETATE, dobandit prin Lege, cota actuala 1/1, cota initiala 1/1
	1) <b>COMUNA JINA</b> , CIF:0000000000000, PROPRIETAR NEIDENTIFICAT

**C. Partea III. SARCINI .**

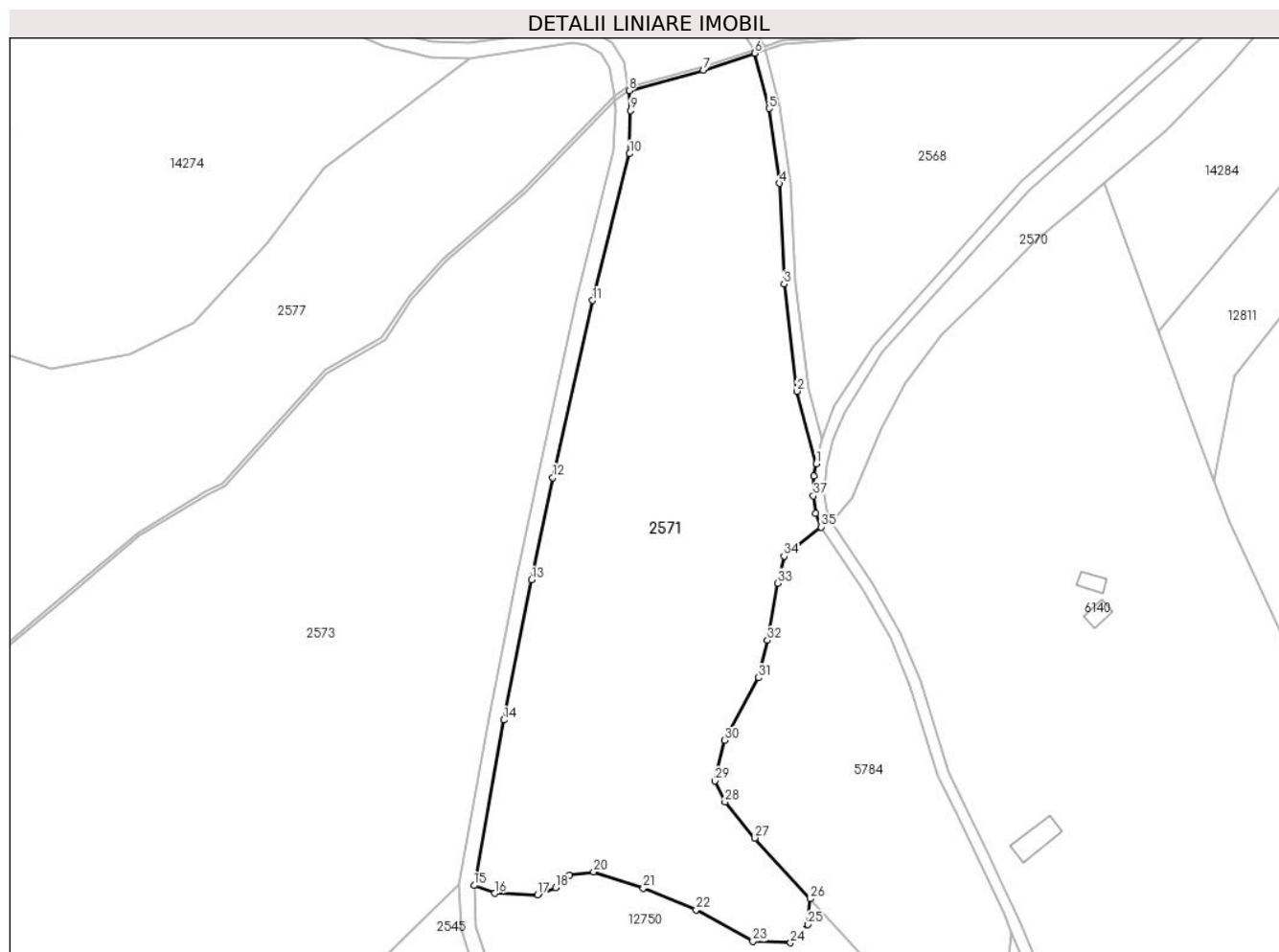
Inscrieri privind dezmembramintele dreptului de proprietate, drepturi reale de garanție și sarcini	Referințe
NU SUNT	

## Anexa Nr. 1 La Partea I

## Teren

Nr cadastral	Suprafața (mp)*	Observații / Referințe
	12.626	

\* Suprafața este determinată în planul de proiecție Stereo 70.



## Date referitoare la teren

Crt	Categorie folosință	Intra vilan	Suprafața (mp)	Tarla	Parcelă	Nr. topo	Observații / Referințe
1	padure	NU	12.626	42	2707/1	-	UP2 UA31%

## Lungime Segmente

1) Valorile lungimilor segmentelor sunt obținute din proiecție în plan.

Punct început	X / Y	Punct sfârșit	X / Y	Lungime segment (** (m)
1	399.428,68 472.328,735	2	399.423,647 472.347,68	19.602
3	399.420,284 472.375,672	4	399.419,025 472.401,91	26.268
5	399.416,342 472.421,492	6	399.412,632 472.435,897	14.875
7	399.399,175 472.431,446	8	399.379,816 472.426,118	20.079
9	399.380,169 472.420,92	10	399.379,931 472.409,646	11.277

Punct început	X / Y	Punct sfârșit	X / Y	Lungime segment (** (m)
2	399.423,647 472.347,68	3	399.420,284 472.375,672	28.193
4	399.419,025 472.401,91	5	399.416,342 472.421,492	19.765
6	399.412,632 472.435,897	7	399.399,175 472.431,446	14.174
8	399.379,816 472.426,118	9	399.380,169 472.420,92	5.21
10	399.379,931 472.409,646	11	399.370,265 472.371,375	39.473



Punct început	X / Y	Punct sfârșit	X / Y	Lungime segment (** (m))
11	399.370,265 472.371,375	12	399.359,914 472.325,128	47.391
13	399.354,353 472.298,428	14	399.347,124 472.261,803	37.332
15	399.339,303 472.218,637	16	399.344,735 472.216,574	5.811
17	399.355,932 472.216,19	18	399.360,603 472.218,045	5.026
19	399.364,31 472.221,293	20	399.370,555 472.222,213	6.312
21	399.383,506 472.217,916	22	399.397,342 472.212,273	14.943
23	399.412,166 472.204,005	24	399.421,995 472.203,678	9.834
25	399.426,581 472.208,425	26	399.427,073 472.215,138	6.731
27	399.412,658 472.231,017	28	399.404,883 472.240,467	12.237
29	399.402,262 472.245,951	30	399.404,719 472.256,51	10.841
31	399.413,646 472.272,881	32	399.415,948 472.282,657	10.043
33	399.418,651 472.297,555	34	399.420,293 472.304,603	7.237
35	399.430,044 472.312,201	36	399.428,589 472.315,839	3.918
37	399.427,935 472.320,344	38	399.428,099 472.325,502	5.161

Punct început	X / Y	Punct sfârșit	X / Y	Lungime segment (** (m))
12	399.359,914 472.325,128	13	399.354,353 472.298,428	27.273
14	399.347,124 472.261,803	15	399.339,303 472.218,637	43.869
16	399.344,735 472.216,574	17	399.355,932 472.216,19	11.204
18	399.360,603 472.218,045	19	399.364,31 472.221,293	4.929
20	399.370,555 472.222,213	21	399.383,506 472.217,916	13.645
22	399.397,342 472.212,273	23	399.412,166 472.204,005	16.974
24	399.421,995 472.203,678	25	399.426,581 472.208,425	6.6
26	399.427,073 472.215,138	27	399.412,658 472.231,017	21.446
28	399.404,883 472.240,467	29	399.402,262 472.245,951	6.078
30	399.404,719 472.256,51	31	399.413,646 472.272,881	18.647
32	399.415,948 472.282,657	33	399.418,651 472.297,555	15.141
34	399.420,293 472.304,603	35	399.430,044 472.312,201	12.362
36	399.428,589 472.315,839	37	399.427,935 472.320,344	4.552
38	399.428,099 472.325,502	1	399.428,68 472.328,735	3.285

\*\* Lungimile segmentelor sunt determinate în planul de proiecție Stereo 70 și sunt rotunjite la 1 milimetru.

\*\*\* Distanța dintre puncte este formată din segmente cumulate ce sunt mai mici decât valoarea 1 milimetru.



**DATE DESPRE IMOBILUL NR. 2572**

Oficiul de Cadastru și Publicitate Imobiliară SIBIU  
Biroul de Cadastru și Publicitate Imobiliară Saliste

**A. Partea I. Descrierea imobilului**

TEREN Extravilan

Adresa: Jud. Sibiu

Nr. Crt	Nr cadastral Nr. topografic	Suprafața* (mp)	Observații / Referințe
A1		318	Sector cadastral:63 Teren neimpregmuit;

**B. Partea II. Proprietari și acte**

Inscrieri privitoare la dreptul de proprietate și alte drepturi reale		Referințe
/		
Act Normativ nr. 978, din 05/09/2002 emis de GUVERNUL ROMÂNIEI (Publicată în Monitorul Oficial, Anul XIV nr. 689 bis și se regăsesc în Anexa 31 poziția nr. 25, act administrativ nr. 3603 din data de 13.02.2023, eliberat de Primaria Comunei Jina);		
B1	Intabulare, drept de PROPRIETATE, dobandit prin Lege, cota actuala 1/1, cota initiala 1/1 1) <b>COMUNA JINA</b> , CIF:4480130, DOMENIUL PUBLIC	A1

**C. Partea III. SARCINI .**

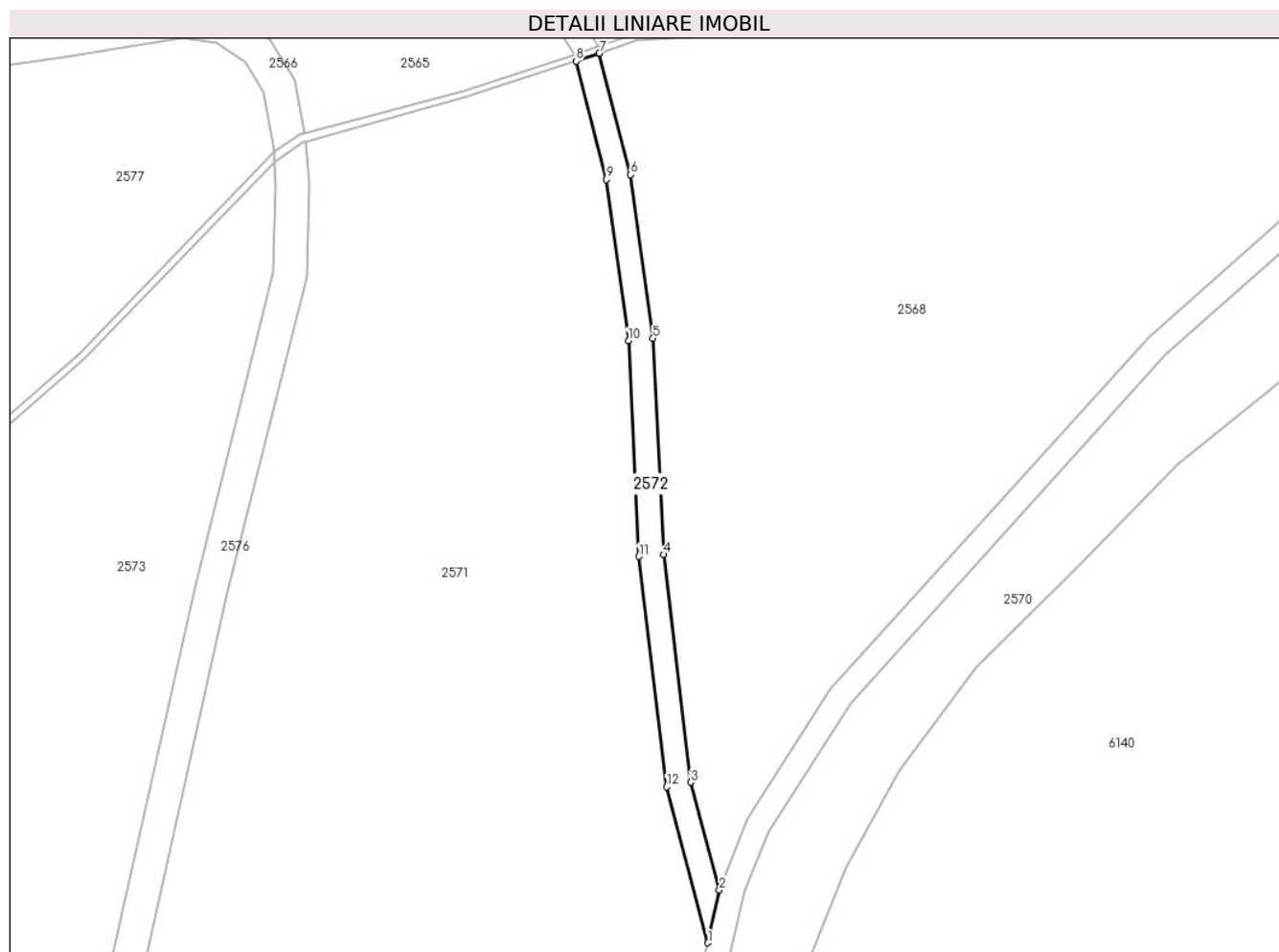
Inscrieri privind dezmembramintele dreptului de proprietate, drepturi reale de garanție și sarcini	Referințe
NU SUNT	

## Anexa Nr. 1 La Partea I

## Teren

Nr cadastral	Suprafața (mp)*	Observații / Referințe
	318	

\* Suprafața este determinată în planul de proiecție Stereo 70.



## Date referitoare la teren

Crt	Categorie folosință	Intravilan	Suprafața (mp)	Tarla	Parcelă	Nr. topo	Observații / Referințe
1	drum	NU	318	42	2701	-	

## Lungime Segmente

1) Valorile lungimilor segmentelor sunt obținute din proiecție în plan.

Punct început	X / Y	Punct sfârșit	X / Y	Lungime segment (** (m)
1	399.428,68 472.328,735	2	399.430,08 472.335,148	6.564
2	399.430,08 472.335,148	3	399.426,601 472.348,247	13.553
3	399.426,601 472.348,247	4	399.423,275 472.375,923	27.875
4	399.423,275 472.375,923	5	399.422,016 472.402,186	26.293
5	399.422,016 472.402,186	6	399.419,29 472.422,071	20.071

Punct început	X / Y	Punct sfârșit	X / Y	Lungime segment (** (m)
6	399.419,29 472.422,071	7	399.415,487 472.436,841	15.252
7	399.415,487 472.436,841	8	399.412,632 472.435,897	3.007
8	399.412,632 472.435,897	9	399.416,342 472.421,492	14.875
9	399.416,342 472.421,492	10	399.419,025 472.401,91	19.765
10	399.419,025 472.401,91	11	399.420,284 472.375,672	26.268
11	399.420,284 472.375,672	12	399.423,647 472.347,68	28.193
12	399.423,647 472.347,68	1	399.428,68 472.328,735	19.602

\*\* Lungimile segmentelor sunt determinate în planul de proiecție Stereo 70 și sunt rotunjite la 1 milimetru.

\*\*\* Distanța dintre puncte este formată din segmente cumulate ce sunt mai mici decât valoarea 1 milimetru.



**DATE DESPRE IMOBILUL NR. 2573**

Oficiul de Cadastru și Publicitate Imobiliară SIBIU  
Biroul de Cadastru și Publicitate Imobiliară Saliste

**A. Partea I. Descrierea imobilului**

TEREN Extravilan

Adresa: Jud. Sibiu

Nr. Crt	Nr cadastral Nr. topografic	Suprafața* (mp)	Observații / Referințe
A1	101343	Din acte: 318.400 Masurata: 313.170	Sector cadastral:63 Teren neimprejmuit;

**B. Partea II. Proprietari și acte**

Inscrieri privitoare la dreptul de proprietate și alte drepturi reale	Referințe
<b>13038 / 23/11/2012</b>	
Act Administrativ nr. 1378, din 07/03/2011 emis de CJPSDPAT SIBIU ((anexa 12), documentatia cadastrala receptionata de OCPI Sibiu in dosar nr.11211/2012);	
B2	A1
Intabulare, drept de PROPRIETATE, in conditiile Legii nr.1/2000 si Legii nr.247/2005, dobandit prin Lege, cota actuala 1/1, cota initiala 1/1 1) <b>COMUNA JINA</b> , CIF:4480130	

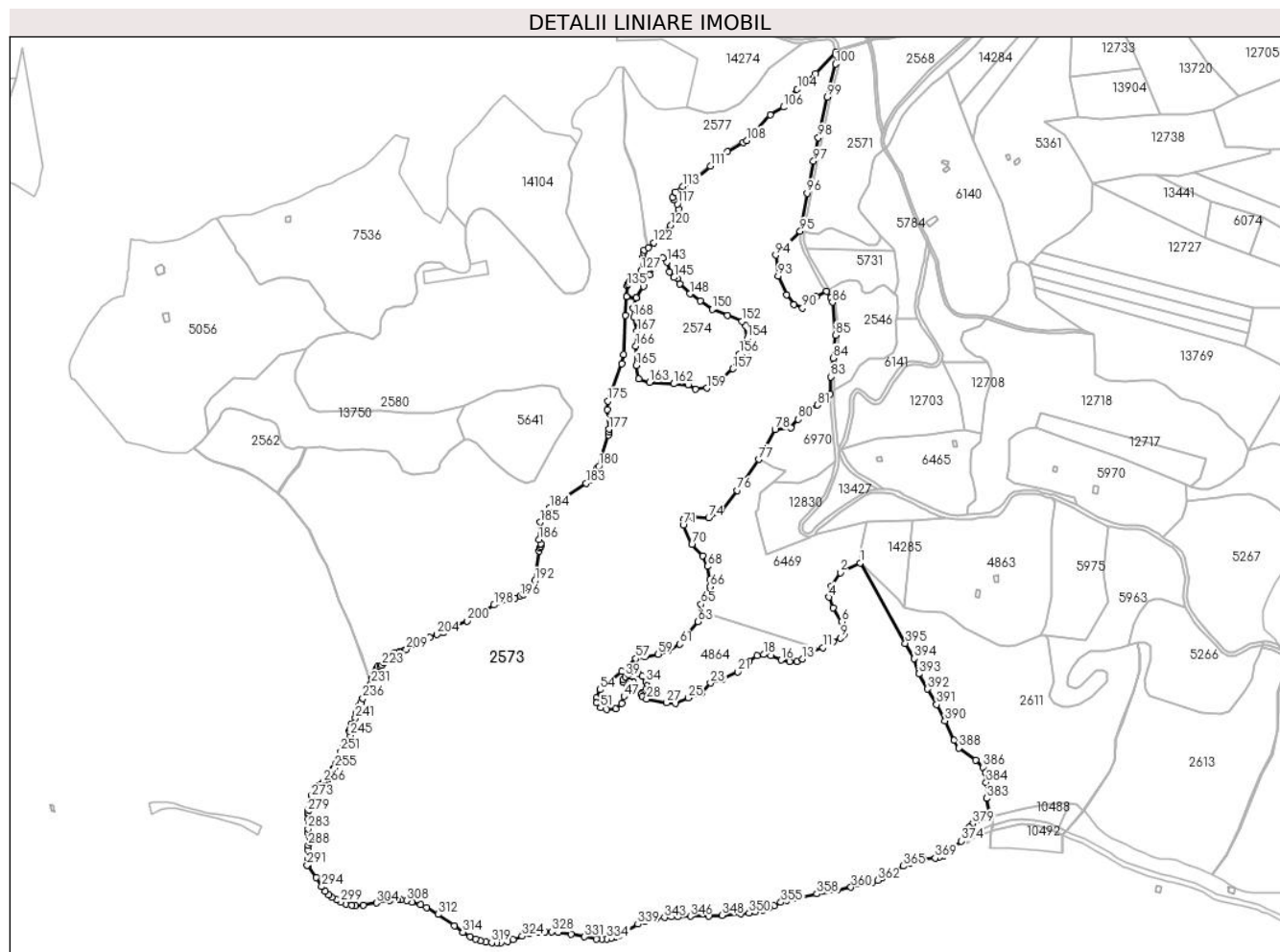
**C. Partea III. SARCINI .**

Inscrieri privind dezmembramintele dreptului de proprietate, drepturi reale de garanție și sarcini	Referințe
NU SUNT	

**Teren**

Nr cadastral	Suprafața (mp)*	Observații / Referințe
101343	Din acte: 318.400 Masurata: 313.170	

\* Suprafața este determinată în plan de proiecție Stereo 70.



**Date referitoare la teren**

Crt	Categorie folosință	Intra vilan	Suprafața (mp)	Tarla	Parcelă	Nr. topo	Observații / Referințe
1	padure	NU	313.170	42	2719	-	UP2 UA31%, UA32%; mentiunea de UA gresita in TP;

**Lungime Segmente**

1) Valorile lungimilor segmentelor sunt obținute din proiecție în plan.

Punct început	X / Y	Punct sfârșit	X / Y	Lungime segment	Punct început	X / Y	Punct sfârșit	X / Y	Lungime segment	Punct început	X / Y	Punct sfârșit	X / Y	Lungime segment
1	399.403,697 471.839,915	2	399.380,941 471.828,837	25.309	2	399.380,941 471.828,837	3	399.371,194 471.813,209	18.418	3	399.371,194 471.813,209	4	399.367,911 471.800,637	12.994
4	399.367,911 471.800,637	5	399.372,771 471.788,452	13.118	5	399.372,771 471.788,452	6	399.382,345 471.772,63	18.493	6	399.382,345 471.772,63	7	399.386,171 471.763,232	10.147
7	399.386,171 471.763,232	8	399.385,586 471.758,294	4.973	8	399.385,586 471.758,294	9	399.381,389 471.753,94	6.047	9	399.381,389 471.753,94	10	399.373,039 471.749,846	9.3
10	399.373,039 471.749,846	11	399.361,174 471.743,07	13.664	11	399.361,174 471.743,07	12	399.346,387 471.737,376	15.845	12	399.346,387 471.737,376	13	399.337,997 471.730,007	11.167



Punct început	X / Y	Punct sfârșit	X / Y	Lungime segment	Punct început	X / Y	Punct sfârșit	X / Y	Lungime segment	Punct început	X / Y	Punct sfârșit	X / Y	Lungime segment
13	399.337,997 471.730,007	14	399.331,217 471.727,127	7.366	14	399.331,217 471.727,127	15	399.322,911 471.727,043	8.306	15	399.322,911 471.727,043	16	399.313,588 471.728,906	9.507
16	399.313,588 471.728,906	17	399.301,605 471.734,075	13.05	17	399.301,605 471.734,075	18	399.293,724 471.735,007	7.936	18	399.293,724 471.735,007	19	399.285,927 471.733,737	7.9
19	399.285,927 471.733,737	20	399.277,028 471.727,638	10.78 8	20	399.277,028 471.727,638	21	399.263,958 471.715,164	18.06 7	21	399.263,958 471.715,164	22	399.246,838 471.707,033	18.95 3
22	399.246,838 471.707,033	23	399.232,769 471.702,459	14.79 4	23	399.232,769 471.702,459	24	399.222,638 471.691,042	15.26 4	24	399.222,638 471.691,042	25	399.207,481 471.685,394	16.17 5
25	399.207,481 471.685,394	26	399.192,516 471.679,423	16.11 2	26	399.192,516 471.679,423	27	399.182,588 471.679,95	9.942	27	399.182,588 471.679,95	28	399.159,403 471.684,173	23.56 6
28	399.159,403 471.684,173	29	399.154,372 471.686,812	5.681	29	399.154,372 471.686,812	30	399.153,448 471.689,616	2.952	30	399.153,448 471.689,616	31	399.154,801 471.691,761	2.536
31	399.154,801 471.691,761	32	399.158,564 471.695,257	5.136	32	399.158,564 471.695,257	33	399.160,38 471.699,414	4.536	33	399.160,38 471.699,414	34	399.158,662 471.703,155	4.117
34	399.158,662 471.703,155	35	399.154,932 471.710,214	7.984	35	399.154,932 471.710,214	36	399.150,106 471.713,485	5.83	36	399.150,106 471.713,485	37	399.145,452 471.715,069	4.916
37	399.145,452 471.715,069	38	399.139,039 471.712,616	6.866	38	399.139,039 471.712,616	39	399.134,979 471.709,648	5.029	39	399.134,979 471.709,648	40	399.132,768 471.706,547	3.809
40	399.132,768 471.706,547	41	399.132,702 471.703,479	3.069	41	399.132,702 471.703,479	42	399.135,342 471.702,918	2.699	42	399.135,342 471.702,918	43	399.140,223 471.703,867	4.972
43	399.140,223 471.703,867	44	399.144,591 471.704,035	4.371	44	399.144,591 471.704,035	45	399.145,683 471.701,013	3.213	45	399.145,683 471.701,013	46	399.141,399 471.693,206	8.905
46	399.141,399 471.693,206	47	399.133,587 471.687,245	9.827	47	399.133,587 471.687,245	48	399.130,9 471.679,019	8.654	48	399.130,9 471.679,019	49	399.124,012 471.672,806	9.276
49	399.124,012 471.672,806	50	399.113,68 471.672,219	10.34 9	50	399.113,68 471.672,219	51	399.106,793 471.674,233	7.175	51	399.106,793 471.674,233	52	399.102,425 471.679,69	6.99
52	399.102,425 471.679,69	53	399.102,425 471.685,65	5.96	53	399.102,425 471.685,65	54	399.106,373 471.694,885	10.04 4	54	399.106,373 471.694,885	55	399.114,436 471.701,684	10.54 7
55	399.114,436 471.701,684	56	399.131,182 471.715,909	21.97 2	56	399.131,182 471.715,909	57	399.147,393 471.730,348	21.70 9	57	399.147,393 471.730,348	58	399.157,664 471.732,546	10.50 4
58	399.157,664 471.732,546	59	399.172,783 471.735,484	15.40 2	59	399.172,783 471.735,484	60	399.184,291 471.739,178	12.08 6	60	399.184,291 471.739,178	61	399.197,394 471.747,069	15.29 6
61	399.197,394 471.747,069	62	399.202,453 471.754,83	9.264	62	399.202,453 471.754,83	63	399.218,328 471.772,627	23.84 8	63	399.218,328 471.772,627	64	399.220,767 471.780,12	7.88
64	399.220,767 471.780,12	65	399.221,952 471.792,662	12.59 8	65	399.221,952 471.792,662	66	399.232,116 471.812,642	22.41 7	66	399.232,116 471.812,642	67	399.232,28 471.820,643	8.003
67	399.232,28 471.820,643	68	399.229,088 471.835,837	15.52 6	68	399.229,088 471.835,837	69	399.223,456 471.847,957	13.36 5	69	399.223,456 471.847,957	70	399.211,219 471.860,754	17.70 6
70	399.211,219 471.860,754	71	399.201,486 471.882,87	24.16 3	71	399.201,486 471.882,87	72	399.202,275 471.890,321	7.493	72	399.202,275 471.890,321	73	399.212,643 471.892,267	10.54 9
73	399.212,643 471.892,267	74	399.230,641 471.891,408	18.01 8	74	399.230,641 471.891,408	75	399.245,059 471.899,767	16.66 6	75	399.245,059 471.899,767	76	399.263,311 471.922,662	29.28
76	399.263,311 471.922,662	77	399.287,691 471.958,291	43.17 2	77	399.287,691 471.958,291	78	399.306,456 471.992,216	38.76 9	78	399.306,456 471.992,216	79	399.324,506 471.994,568	18.20 3
79	399.324,506 471.994,568	80	399.333,074 472.004,119	12.83 1	80	399.333,074 472.004,119	81	399.354,956 472.020,487	27.32 6	81	399.354,956 472.020,487	82	399.369,574 472.033,352	19.47 3
82	399.369,574 472.033,352	83	399.370,057 472.052,729	19.38 3	83	399.370,057 472.052,729	84	399.372,785 472.074,065	21.51	84	399.372,785 472.074,065	85	399.375,474 472.100,182	26.25 5
85	399.375,474 472.100,182	86	399.371,907 472.137,832	37.81 9	86	399.371,907 472.137,832	87	399.370,379 472.142,987	5.377	87	399.370,379 472.142,987	88	399.365,118 472.150,426	9.111
88	399.365,118 472.150,426	89	399.353,669 472.144,653	12.82 2	89	399.353,669 472.144,653	90	399.337,862 472.131,217	20.74 6	90	399.337,862 472.131,217	91	399.327,935 472.135,059	10.64 5
91	399.327,935 472.135,059	92	399.319,543 472.146,348	14.06 7	92	399.319,543 472.146,348	93	399.310,067 472.168,068	23.69 7	93	399.310,067 472.168,068	94	399.307,372 472.191,738	23.82 3
94	399.307,372 472.191,738	95	399.335,283 472.218,883	38.93 4	95	399.335,283 472.218,883	96	399.343,194 472.262,547	44.37 5	96	399.343,194 472.262,547	97	399.350,433 472.299,223	37.38 4
97	399.350,433 472.299,223	98	399.356,004 472.325,972	27.32 3	98	399.356,004 472.325,972	99	399.366,365 472.372,305	47.47 7	99	399.366,365 472.372,305	100	399.375,766 472.410,259	39.10 1
100	399.375,766 472.410,259	101	399.376,166 472.420,826	10.57 5	101	399.376,166 472.420,826	102	399.375,975 472.423,637	2.817	102	399.375,975 472.423,637	103	399.352,824 472.399,603	33.37 1
103	399.352,824 472.399,603	104	399.331,763 472.381,422	27.82 3	104	399.331,763 472.381,422	105	399.323,016 472.371,906	12.92 5	105	399.323,016 472.371,906	106	399.315,981 472.360,97	13.00 3
106	399.315,981 472.360,97	107	399.300,817 472.352,376	17.43	107	399.300,817 472.352,376	108	399.274,219 472.322,804	39.77 4	108	399.274,219 472.322,804	109	399.269,819 472.320,872	4.805
109	399.269,819 472.320,872	110	399.252,01 472.309,94	20.89 7	110	399.252,01 472.309,94	111	399.232,72 472.293,499	25.34 6	111	399.232,72 472.293,499	112	399.217,541 472.281,104	19.59 7

Punct început	X / Y	Punct sfârșit	X / Y	Lungime segment	Punct început	X / Y	Punct sfârșit	X / Y	Lungime segment	Punct început	X / Y	Punct sfârșit	X / Y	Lungime segment
112	399.217,541 472.281,104	113	399.200,65 472.270,265	20.07	113	399.200,65 472.270,265	114	399.191,82 472.264,222	10.7	114	399.191,82 472.264,222	115	399.189,516 472.257,7	6.917
115	399.189,516 472.257,7	116	399.190,38 472.254,726	3.097	116	399.190,38 472.254,726	117	399.194,699 472.250,218	6.243	117	399.194,699 472.250,218	118	399.196,139 472.244,558	5.84
118	399.196,139 472.244,558	119	399.194,699 472.238,228	6.492	119	399.194,699 472.238,228	120	399.187,317 472.225,823	14.43 5	120	399.187,317 472.225,823	121	399.179,042 472.216,316	12.60 4
121	399.179,042 472.216,316	122	399.167,807 472.205,791	15.39 5	122	399.167,807 472.205,791	123	399.161,249 472.200,423	8.475	123	399.161,249 472.200,423	124	399.156,952 472.197,387	5.261
124	399.156,952 472.197,387	125	399.155,767 472.194,943	2.716	125	399.155,767 472.194,943	126	399.155,137 472.189,574	5.406	126	399.155,137 472.189,574	127	399.153,289 472.174,022	15.66 1
127	399.153,289 472.174,022	128	399.152,761 472.169,87	4.185	128	399.152,761 472.169,87	129	399.151,774 472.168,219	1.924	129	399.151,774 472.168,219	130	399.149,158 472.166,293	3.249
130	399.149,158 472.166,293	131	399.143,656 472.163,189	6.317	131	399.143,656 472.163,189	132	399.141,244 472.162,342	2.556	132	399.141,244 472.162,342	133	399.139,424 472.160,68	2.465
133	399.139,424 472.160,68	134	399.138,308 472.159,096	1.938	134	399.138,308 472.159,096	135	399.137,513 472.156,637	2.584	135	399.137,513 472.156,637	136	399.136,729 472.144,434	12.22 8
136	399.136,729 472.144,434	137	399.147,57 472.142,988	10.93 7	137	399.147,57 472.142,988	138	399.155,946 472.155,951	15.43 4	138	399.155,946 472.155,951	139	399.162,701 472.168,915	14.61 8
139	399.162,701 472.168,915	140	399.167,834 472.177,827	10.28 5	140	399.167,834 472.177,827	141	399.171,347 472.185,929	8.831	141	399.171,347 472.185,929	142	399.178,102 472.188,359	7.179
142	399.178,102 472.188,359	143	399.182,695 472.183,768	6.494	143	399.182,695 472.183,768	144	399.185,938 472.172,695	11.53 8	144	399.185,938 472.172,695	145	399.190,801 472.166,214	8.103
145	399.190,801 472.166,214	146	399.194,821 472.164,837	4.249	146	399.194,821 472.164,837	147	399.197,524 472.159,166	6.282	147	399.197,524 472.159,166	148	399.209,142 472.147,553	16.42 7
148	399.209,142 472.147,553	149	399.220,76 472.139,451	14.16 4	149	399.220,76 472.139,451	150	399.234,54 472.129,728	16.86 5	150	399.234,54 472.129,728	151	399.252,103 472.122,977	18.81 6
151	399.252,103 472.122,977	152	399.268,314 472.115,955	17.66 6	152	399.268,314 472.115,955	153	399.272,396 472.111,527	6.022	153	399.272,396 472.111,527	154	399.274,558 472.096,944	14.74 2
154	399.274,558 472.096,944	155	399.273,207 472.081,01	15.99 1	155	399.273,207 472.081,01	156	399.265,642 472.078,849	7.868	156	399.265,642 472.078,849	157	399.258,346 472.061,835	18.51 2
157	399.258,346 472.061,835	158	399.245,918 472.050,222	17.00 9	158	399.245,918 472.050,222	159	399.228,355 472.039,689	20.47 9	159	399.228,355 472.039,689	160	399.215,385 472.038,609	13.01 5
160	399.215,385 472.038,609	161	399.207,28 472.043,47	9.451	161	399.207,28 472.043,47	162	399.190,527 472.044,55	16.78 8	162	399.190,527 472.044,55	163	399.162,968 472.046,171	27.60 7
163	399.162,968 472.046,171	164	399.150,272 472.050,085	13.28 6	164	399.150,272 472.050,085	165	399.147,57 472.065,749	15.89 5	165	399.147,57 472.065,749	166	399.147,044 472.087,791	22.04 8
166	399.147,044 472.087,791	167	399.148,651 472.104,638	16.92 3	167	399.148,651 472.104,638	168	399.145,138 472.121,112	16.84 4	168	399.145,138 472.121,112	169	399.144,057 472.131,375	10.32
169	399.144,057 472.131,375	170	399.147,555 472.142,94	12.08 2	170	399.147,555 472.142,94	171	399.136,725 472.144,383	10.92 6	171	399.136,725 472.144,383	172	399.135,353 472.123,024	21.40 3
172	399.135,353 472.123,024	173	399.133,315 472.078,21	44.86	173	399.133,315 472.078,21	174	399.131,073 472.067,632	10.81 3	174	399.131,073 472.067,632	175	399.115,297 472.024,701	45.73 8
175	399.115,297 472.024,701	176	399.114,401 472.015,047	9.695	176	399.114,401 472.015,047	177	399.116,459 471.992,779	22.36 3	177	399.116,459 471.992,779	178	399.116,582 471.989,718	3.063
178	399.116,582 471.989,718	179	399.115,903 471.986,259	3.525	179	399.115,903 471.986,259	180	399.104,884 471.950,325	37.58 6	180	399.104,884 471.950,325	181	399.102,753 471.948,106	3.077
181	399.102,753 471.948,106	182	399.094,973 471.934,76	15.44 8	182	399.094,973 471.934,76	183	399.090,424 471.930,862	5.991	183	399.090,424 471.930,862	184	399.048,653 471.902,971	50.22 7
184	399.048,653 471.902,971	185	399.037,769 471.886,395	19.83	185	399.037,769 471.886,395	186	399.036,313 471.866,51	19.93 8	186	399.036,313 471.866,51	187	399.038,49 471.861,877	5.119
187	399.038,49 471.861,877	188	399.038,863 471.861,011	0.943	188	399.038,863 471.861,011	189	399.038,444 471.859,11	1.947	189	399.038,444 471.859,11	190	399.037,265 471.856,886	2.517
190	399.037,265 471.856,886	191	399.036,704 471.853,441	3.49	191	399.036,704 471.853,441	192	399.031,956 471.819,365	34.40 5	192	399.031,956 471.819,365	193	399.030,892 471.816,441	3.112
193	399.030,892 471.816,441	194	399.029,806 471.814,399	2.313	194	399.029,806 471.814,399	195	399.018,304 471.803,98	15.51 9	195	399.018,304 471.803,98	196	399.014,86 471.802,017	3.964
196	399.014,86 471.802,017	197	399.008,796 471.799,679	6.499	197	399.008,796 471.799,679	198	398.984,957 471.791,769	25.11 7	198	398.984,957 471.791,769	199	398.971,212 471.781,612	17.09 1
199	398.971,212 471.781,612	200	398.954,658 471.773,327	18.51 2	200	398.954,658 471.773,327	201	398.934,811 471.764,8	21.60 1	201	398.934,811 471.764,8	202	398.928,175 471.760,898	7.698
202	398.928,175 471.760,898	203	398.926,474 471.760,293	1.805	203	398.926,474 471.760,293	204	398.919,977 471.758,052	6.873	204	398.919,977 471.758,052	205	398.911,706 471.754,928	8.841
205	398.911,706 471.754,928	206	398.905,704 471.752,601	6.437	206	398.905,704 471.752,601	207	398.896,326 471.747,599	10.62 9	207	398.896,326 471.747,599	208	398.894,433 471.746,99	1.989
208	398.894,433 471.746,99	209	398.884,86 471.741,048	11.26 7	209	398.884,86 471.741,048	210	398.882,454 471.740,231	2.541	210	398.882,454 471.740,231	211	398.879,445 471.738,58	3.432

Punct început	X / Y	Punct sfârșit	X / Y	Lungime segment	Punct început	X / Y	Punct sfârșit	X / Y	Lungime segment	Punct început	X / Y	Punct sfârșit	X / Y	Lungime segment
211	398.879,445 471.738,58	212	398.876,839 471.737,676	2.758	212	398.876,839 471.737,676	213	398.873,187 471.737,018	3.711	213	398.873,187 471.737,018	214	398.870,961 471.736,553	2.274
214	398.870,961 471.736,553	215	398.870,183 471.735,538	1.279	215	398.870,183 471.735,538	216	398.869,245 471.733,312	2.416	216	398.869,245 471.733,312	217	398.866,57 471.731,036	3.512
217	398.866,57 471.731,036	218	398.865,185 471.730,37	1.537	218	398.865,185 471.730,37	219	398.863,506 471.730,421	1.68	219	398.863,506 471.730,421	220	398.861,626 471.729,509	2.09
220	398.861,626 471.729,509	221	398.860,455 471.728,564	1.505	221	398.860,455 471.728,564	222	398.859,207 471.725,349	3.449	222	398.859,207 471.725,349	223	398.856,891 471.722,872	3.391
223	398.856,891 471.722,872	224	398.854,704 471.721,861	2.409	224	398.854,704 471.721,861	225	398.852,408 471.721,369	2.348	225	398.852,408 471.721,369	226	398.850,549 471.719,118	2.919
226	398.850,549 471.719,118	227	398.849,281 471.716,645	2.779	227	398.849,281 471.716,645	228	398.847,017 471.711,625	5.507	228	398.847,017 471.711,625	229	398.845,693 471.708,784	3.134
229	398.845,693 471.708,784	230	398.846,026 471.706,426	2.381	230	398.846,026 471.706,426	231	398.844,45 471.701,954	4.742	231	398.844,45 471.701,954	232	398.843,197 471.700,228	2.133
232	398.843,197 471.700,228	233	398.843,043 471.698,614	1.621	233	398.843,043 471.698,614	234	398.841,705 471.697,667	1.639	234	398.841,705 471.697,667	235	398.839,315 471.693,599	4.718
235	398.839,315 471.693,599	236	398.834,927 471.684,979	9.673	236	398.834,927 471.684,979	237	398.832,877 471.680,084	5.307	237	398.832,877 471.680,084	238	398.830,741 471.676,5	4.172
238	398.830,741 471.676,5	239	398.829,658 471.671,135	5.473	239	398.829,658 471.671,135	240	398.827,929 471.668,588	3.078	240	398.827,929 471.668,588	241	398.826,607 471.662,42	6.308
241	398.826,607 471.662,42	242	398.821,846 471.655,575	8.338	242	398.821,846 471.655,575	243	398.820,115 471.649,571	6.249	243	398.820,115 471.649,571	244	398.819,878 471.647,408	2.176
244	398.819,878 471.647,408	245	398.820,917 471.642,671	4.85	245	398.820,917 471.642,671	246	398.820,984 471.641,42	1.253	246	398.820,984 471.641,42	247	398.818,57 471.637,125	4.927
247	398.818,57 471.637,125	248	398.815,589 471.633,042	5.055	248	398.815,589 471.633,042	249	398.812,928 471.631,446	3.103	249	398.812,928 471.631,446	250	398.811,963 471.630,981	1.071
250	398.811,963 471.630,981	251	398.809,866 471.624,01	7.28	251	398.809,866 471.624,01	252	398.809,496 471.620,257	3.771	252	398.809,496 471.620,257	253	398.806,734 471.614,36	6.512
253	398.806,734 471.614,36	254	398.804,564 471.611,108	3.91	254	398.804,564 471.611,108	255	398.803,08 471.605,772	5.539	255	398.803,08 471.605,772	256	398.801,044 471.604,584	2.357
256	398.801,044 471.604,584	257	398.800,045 471.601,326	3.408	257	398.800,045 471.601,326	258	398.798,601 471.600,576	1.627	258	398.798,601 471.600,576	259	398.797,907 471.599,693	1.123
259	398.797,907 471.599,693	260	398.796,816 471.597,592	2.367	260	398.796,816 471.597,592	261	398.794,634 471.596,469	2.454	261	398.794,634 471.596,469	262	398.794,199 471.595,437	1.12
262	398.794,199 471.595,437	263	398.794,263 471.593,16	2.278	263	398.794,263 471.593,16	264	398.793,878 471.591,748	1.464	264	398.793,878 471.591,748	265	398.792,915 471.590,754	1.384
265	398.792,915 471.590,754	266	398.789,622 471.589,208	3.638	266	398.789,622 471.589,208	267	398.787,263 471.586,386	3.678	267	398.787,263 471.586,386	268	398.784,021 471.584,9	3.566
268	398.784,021 471.584,9	269	398.782,138 471.583,641	2.265	269	398.782,138 471.583,641	270	398.780,495 471.581,632	2.595	270	398.780,495 471.581,632	271	398.779,09 471.579,41	2.629
271	398.779,09 471.579,41	272	398.776,919 471.574,382	5.477	272	398.776,919 471.574,382	273	398.776,153 471.571,544	2.94	273	398.776,153 471.571,544	274	398.776,137 471.569,481	2.063
274	398.776,137 471.569,481	275	398.774,382 471.564,053	5.705	275	398.774,382 471.564,053	276	398.774,509 471.558,977	5.078	276	398.774,509 471.558,977	277	398.774,062 471.558,052	1.027
277	398.774,062 471.558,052	278	398.772,755 471.556,802	1.809	278	398.772,755 471.556,802	279	398.771,989 471.555,121	1.847	279	398.771,989 471.555,121	280	398.771,989 471.552,973	2.148
280	398.771,989 471.552,973	281	398.772,665 471.547,132	5.88	281	398.772,665 471.547,132	282	398.773,274 471.540,681	6.48	282	398.773,274 471.540,681	283	398.772,381 471.535,595	5.164
283	398.772,381 471.535,595	284	398.771,801 471.531,559	4.077	284	398.771,801 471.531,559	285	398.773,642 471.527,853	4.138	285	398.773,642 471.527,853	286	398.774,59 471.524,569	3.418
286	398.774,59 471.524,569	287	398.774,71 471.520,663	3.908	287	398.774,71 471.520,663	288	398.772,676 471.516,917	4.263	288	398.772,676 471.516,917	289	398.772,159 471.511,981	4.963
289	398.772,159 471.511,981	290	398.772,929 471.501,485	10.52 4	290	398.772,929 471.501,485	291	398.771,409 471.494,048	7.591	291	398.771,409 471.494,048	292	398.771,921 471.493,252	0.946
292	398.771,921 471.493,252	293	398.781,408 471.479,941	16.34 6	293	398.781,408 471.479,941	294	398.787,917 471.469,768	12.07 7	294	398.787,917 471.469,768	295	398.791,929 471.464,414	6.69
295	398.791,929 471.464,414	296	398.795,886 471.460,258	5.738	296	398.795,886 471.460,258	297	398.799,447 471.457,488	4.511	297	398.799,447 471.457,488	298	398.805,024 471.454,451	6.35
298	398.805,024 471.454,451	299	398.809,799 471.451,829	5.448	299	398.809,799 471.451,829	300	398.815,578 471.449,613	6.189	300	398.815,578 471.449,613	301	398.822,229 471.448,261	6.787
301	398.822,229 471.448,261	302	398.826,276 471.448,018	4.054	302	398.826,276 471.448,018	303	398.835,491 471.448,389	9.222	303	398.835,491 471.448,389	304	398.850,518 471.451,068	15.26 4
304	398.850,518 471.451,068	305	398.865,805 471.453,869	15.54 1	305	398.865,805 471.453,869	306	398.874,13 471.454,638	8.36	306	398.874,13 471.454,638	307	398.878,422 471.454,523	4.294
307	398.878,422 471.454,523	308	398.885,196 471.453,813	6.811	308	398.885,196 471.453,813	309	398.891,449 471.452,165	6.467	309	398.891,449 471.452,165	310	398.901,014 471.448,882	10.11 3

Punct început	X / Y	Punct sfârșit	X / Y	Lungime segment	Punct început	X / Y	Punct sfârșit	X / Y	Lungime segment	Punct început	X / Y	Punct sfârșit	X / Y	Lungime segment
310	398.901,014 471.448,882	311	398.907,698 471.445,68	7.411	311	398.907,698 471.445,68	312	398.921,137 471.438,038	15.46	312	398.921,137 471.438,038	313	398.939,615 471.424,865	22.69 3
313	398.939,615 471.424,865	314	398.949,432 471.417,605	12.21	314	398.949,432 471.417,605	315	398.957,588 471.412,863	9.434	315	398.957,588 471.412,863	316	398.963,779 471.409,93	6.851
316	398.963,779 471.409,93	317	398.969,753 471.407,79	6.346	317	398.969,753 471.407,79	318	398.975,515 471.406,398	5.928	318	398.975,515 471.406,398	319	398.982,43 471.405,597	6.961
319	398.982,43 471.405,597	320	398.988,48 471.405,501	6.051	320	398.988,48 471.405,501	321	398.992,85 471.405,912	4.389	321	398.992,85 471.405,912	322	399.000,47 471.407,326	7.75
322	399.000,47 471.407,326	323	399.006,937 471.409,395	6.79	323	399.006,937 471.409,395	324	399.017,269 471.413,114	10.98 1	324	399.017,269 471.413,114	325	399.025,576 471.415,766	8.72
325	399.025,576 471.415,766	326	399.035,473 471.417,675	10.07 9	326	399.035,473 471.417,675	327	399.043,309 471.418,234	7.856	327	399.043,309 471.418,234	328	399.050,877 471.418,2	7.568
328	399.050,877 471.418,2	329	399.058,832 471.417,442	7.991	329	399.058,832 471.417,442	330	399.073,35 471.415,243	14.68 4	330	399.073,35 471.415,243	331	399.088,654 471.412,359	15.57 3
331	399.088,654 471.412,359	332	399.102,281 471.410,103	13.81 2	332	399.102,281 471.410,103	333	399.108,159 471.409,591	5.9	333	399.108,159 471.409,591	334	399.114,232 471.409,686	6.074
334	399.114,232 471.409,686	335	399.118,839 471.410,393	4.661	335	399.118,839 471.410,393	336	399.123,85 471.411,92	5.238	336	399.123,85 471.411,92	337	399.128,15 471.413,883	4.727
337	399.128,15 471.413,883	338	399.134,997 471.417,911	7.944	338	399.134,997 471.417,911	339	399.149,566 471.426,773	17.05 3	339	399.149,566 471.426,773	340	399.157,109 471.429,826	8.137
340	399.157,109 471.429,826	341	399.163,48 471.431,879	6.694	341	399.163,48 471.431,879	342	399.170,478 471.433,417	7.165	342	399.170,478 471.433,417	343	399.179,933 471.434,513	9.518
343	399.179,933 471.434,513	344	399.187,68 471.435,096	7.769	344	399.187,68 471.435,096	345	399.195,565 471.435,502	7.895	345	399.195,565 471.435,502	346	399.209,637 471.435,805	14.07 5
346	399.209,637 471.435,805	347	399.230,733 471.436,076	21.09 8	347	399.230,733 471.436,076	348	399.245,862 471.436,941	15.15 4	348	399.245,862 471.436,941	349	399.267,037 471.438,543	21.23 6
349	399.267,037 471.438,543	350	399.276,772 471.439,601	9.792	350	399.276,772 471.439,601	351	399.284,117 471.440,94	7.466	351	399.284,117 471.440,94	352	399.292,943 471.443,161	9.101
352	399.292,943 471.443,161	353	399.299,862 471.445,532	7.314	353	399.299,862 471.445,532	354	399.305,217 471.447,804	5.817	354	399.305,217 471.447,804	355	399.313,151 471.451,752	8.862
355	399.313,151 471.451,752	356	399.319,548 471.454,122	6.822	356	399.319,548 471.454,122	357	399.327,085 471.455,92	7.748	357	399.327,085 471.455,92	358	399.354,505 471.461,296	27.94 2
358	399.354,505 471.461,296	359	399.377,733 471.465,723	23.64 6	359	399.377,733 471.465,723	360	399.393,306 471.468,922	15.89 8	360	399.393,306 471.468,922	361	399.417,646 471.475,019	25.09 2
361	399.417,646 471.475,019	362	399.423,749 471.476,988	6.413	362	399.423,749 471.476,988	363	399.429,117 471.479,287	5.84	363	399.429,117 471.479,287	364	399.435,75 471.482,911	7.558
364	399.435,75 471.482,911	365	399.453,129 471.493,317	20.25 6	365	399.453,129 471.493,317	366	399.460,67 471.496,827	8.318	366	399.460,67 471.496,827	367	399.469,25 471.499,93	9.124
367	399.469,25 471.499,93	368	399.476,282 471.501,32	7.168	368	399.476,282 471.501,32	369	399.489,581 471.502,45	13.34 7	369	399.489,581 471.502,45	370	399.494,35 471.503,724	4.936
370	399.494,35 471.503,724	371	399.499,095 471.505,399	5.032	371	399.499,095 471.505,399	372	399.504,314 471.508,445	6.043	372	399.504,314 471.508,445	373	399.509,532 471.512,642	6.696
373	399.509,532 471.512,642	374	399.519,552 471.521,766	13.55 2	374	399.519,552 471.521,766	375	399.526,122 471.526,273	7.967	375	399.526,122 471.526,273	376	399.526,184 471.528,024	1.752
376	399.526,184 471.528,024	377	399.526,025 471.531,205	3.185	377	399.526,025 471.531,205	378	399.528,571 471.537,409	6.706	378	399.528,571 471.537,409	379	399.532,229 471.541,545	5.522
379	399.532,229 471.541,545	380	399.539,546 471.545,84	8.484	380	399.539,546 471.545,84	381	399.550,681 471.548,862	11.53 8	381	399.550,681 471.548,862	382	399.552,396 471.549,291	1.768
382	399.552,396 471.549,291	383	399.548,442 471.570,651	21.72 3	383	399.548,442 471.570,651	384	399.547,844 471.588,945	18.30 4	384	399.547,844 471.588,945	385	399.547,326 471.600,076	11.14 3
385	399.547,326 471.600,076	386	399.544,483 471.606,252	6.799	386	399.544,483 471.606,252	387	399.536,301 471.614,557	11.65 8	387	399.536,301 471.614,557	388	399.516,753 471.628,279	23.88 3
388	399.516,753 471.628,279	389	399.511,187 471.637,109	10.43 8	389	399.511,187 471.637,109	390	399.500,73 471.659,249	24.48 5	390	399.500,73 471.659,249	391	399.491,181 471.677,943	20.99 2
391	399.491,181 471.677,943	392	399.480,911 471.695,711	20.52 3	392	399.480,911 471.695,711	393	399.470,916 471.712,912	19.89 4	393	399.470,916 471.712,912	394	399.465,565 471.730,608	18.48 7
394	399.465,565 471.730,608	395	399.455,422 471.748,03	20.16	395	399.455,422 471.748,03	1	399.403,697 471.839,915	105.4 43					

\*\* Lungimile segmentelor sunt determinate în planul de proiecție Stereo 70 și sunt rotunjite la 1 milimetru.

\*\*\* Distanța dintre puncte este formată din segmente cumulate ce sunt mai mici decât valoarea 1 milimetru.

**DATE DESPRE IMOBILUL NR. 2574**

Oficiul de Cadastru și Publicitate Imobiliară SIBIU  
Biroul de Cadastru și Publicitate Imobiliară Saliste

**A. Partea I. Descrierea imobilului**

TEREN Extravilan

Adresa: Jud. Sibiu

Nr. Crt	Nr cadastral Nr. topografic	Suprafața* (mp)	Observații / Referințe
A1		12.396	Sector cadastral:63 Teren neimprejmuit;

**B. Partea II. Proprietari și acte**

Inscrieri privitoare la dreptul de proprietate și alte drepturi reale	Referințe
/	
Act Normativ nr. 7, din 13/03/1996 emis de PARLAMENTUL ROMÂNIEI;	
B1	Inscrierea provizorie, drept de PROPRIETATE, dobandit prin Lege, cota actuala 1/1, cota initiala 1/1
	1) <b>COMUNA JINA</b> , CIF:0000000000000, PROPRIETAR NEIDENTIFICAT

**C. Partea III. SARCINI .**

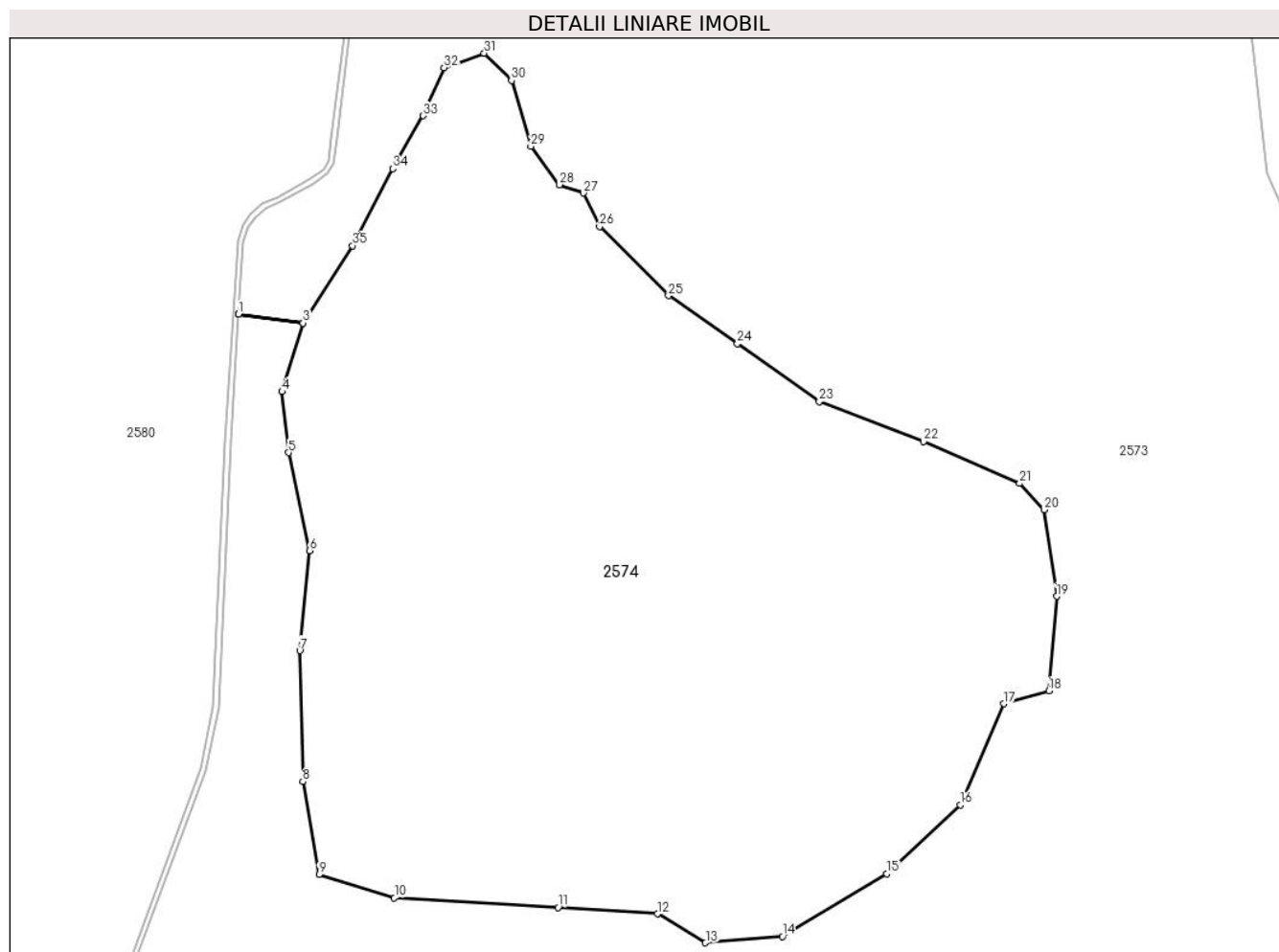
Inscrieri privind dezmembramintele dreptului de proprietate, drepturi reale de garanție și sarcini	Referințe
NU SUNT	

## Anexa Nr. 1 La Partea I

## Teren

Nr cadastral	Suprafața (mp)*	Observații / Referințe
	12.396	

\* Suprafața este determinată în planul de proiecție Stereo 70.



## Date referitoare la teren

Crt	Categorie folosință	Intra vilan	Suprafața (mp)	Tarla	Parcelă	Nr. topo	Observații / Referințe
1	faneata	NU	12.396	42	2716,2717	-	

## Lungime Segmente

1) Valorile lungimilor segmentelor sunt obținute din proiecție în plan.

Punct început	X / Y	Punct sfârșit	X / Y	Lungime segment (** (m)
1	399.136,729 472.144,434	2	399.136,725 472.144,383	0.051
3	399.147,555 472.142,94	4	399.144,057 472.131,375	12.082
5	399.145,138 472.121,112	6	399.148,651 472.104,638	16.844
7	399.147,044 472.087,791	8	399.147,57 472.065,749	22.048
9	399.150,272 472.050,085	10	399.162,968 472.046,171	13.286

Punct început	X / Y	Punct sfârșit	X / Y	Lungime segment (** (m)
2	399.136,725 472.144,383	3	399.147,555 472.142,94	10.926
4	399.144,057 472.131,375	5	399.145,138 472.121,112	10.32
6	399.148,651 472.104,638	7	399.147,044 472.087,791	16.923
8	399.147,57 472.065,749	9	399.150,272 472.050,085	15.895
10	399.162,968 472.046,171	11	399.190,527 472.044,55	27.607

Punct început	X / Y	Punct sfârșit	X / Y	Lungime segment (** (m)
11	399.190,527 472.044,55	12	399.207,28 472.043,47	16.788
13	399.215,385 472.038,609	14	399.228,355 472.039,689	13.015
15	399.245,918 472.050,222	16	399.258,346 472.061,835	17.009
17	399.265,642 472.078,849	18	399.273,207 472.081,01	7.868
19	399.274,558 472.096,944	20	399.272,396 472.111,527	14.742
21	399.268,314 472.115,955	22	399.252,103 472.122,977	17.666
23	399.234,54 472.129,728	24	399.220,76 472.139,451	16.865
25	399.209,142 472.147,553	26	399.197,524 472.159,166	16.427
27	399.194,821 472.164,837	28	399.190,801 472.166,214	4.249
29	399.185,938 472.172,695	30	399.182,695 472.183,768	11.538
31	399.178,102 472.188,359	32	399.171,347 472.185,929	7.179
33	399.167,834 472.177,827	34	399.162,701 472.168,915	10.285
35	399.155,946 472.155,951	36	399.147,57 472.142,988	15.434

Punct început	X / Y	Punct sfârșit	X / Y	Lungime segment (** (m)
12	399.207,28 472.043,47	13	399.215,385 472.038,609	9.451
14	399.228,355 472.039,689	15	399.245,918 472.050,222	20.479
16	399.258,346 472.061,835	17	399.265,642 472.078,849	18.512
18	399.273,207 472.081,01	19	399.274,558 472.096,944	15.991
20	399.272,396 472.111,527	21	399.268,314 472.115,955	6.022
22	399.252,103 472.122,977	23	399.234,54 472.129,728	18.816
24	399.220,76 472.139,451	25	399.209,142 472.147,553	14.164
26	399.197,524 472.159,166	27	399.194,821 472.164,837	6.282
28	399.190,801 472.166,214	29	399.185,938 472.172,695	8.103
30	399.182,695 472.183,768	31	399.178,102 472.188,359	6.494
32	399.171,347 472.185,929	33	399.167,834 472.177,827	8.831
34	399.162,701 472.168,915	35	399.155,946 472.155,951	14.618
36	399.147,57 472.142,988	1	399.136,729 472.144,434	10.937

\*\* Lungimile segmentelor sunt determinate în planul de proiecție Stereo 70 și sunt rotunjite la 1 milimetru.

\*\*\* Distanța dintre puncte este formată din segmente cumulate ce sunt mai mici decât valoarea 1 milimetru.





**DATE DESPRE IMOBILUL NR. 2575**

Oficiul de Cadastru și Publicitate Imobiliară SIBIU  
Biroul de Cadastru și Publicitate Imobiliară Saliste

**A. Partea I. Descrierea imobilului**

TEREN Extravilan

Adresa: Jud. Sibiu

Nr. Crt	Nr cadastral Nr. topografic	Suprafața* (mp)	Observații / Referințe
A1		127	Sector cadastral:63 Teren neimprijmit;

**B. Partea II. Proprietari și acte**

Inscrieri privitoare la dreptul de proprietate și alte drepturi reale		Referințe
/		
Act Normativ nr. 7, din 13/03/1996 emis de PARLAMENTUL ROMÂNIEI;		
B1	Inscrierea provizorie, drept de PROPRIETATE, dobandit prin Lege, cota actuala 1/1, cota initiala 1/1	A1
1) <b>COMUNA JINA</b> , CIF:0000000000000, PROPRIETAR NEIDENTIFICAT		

**C. Partea III. SARCINI .**

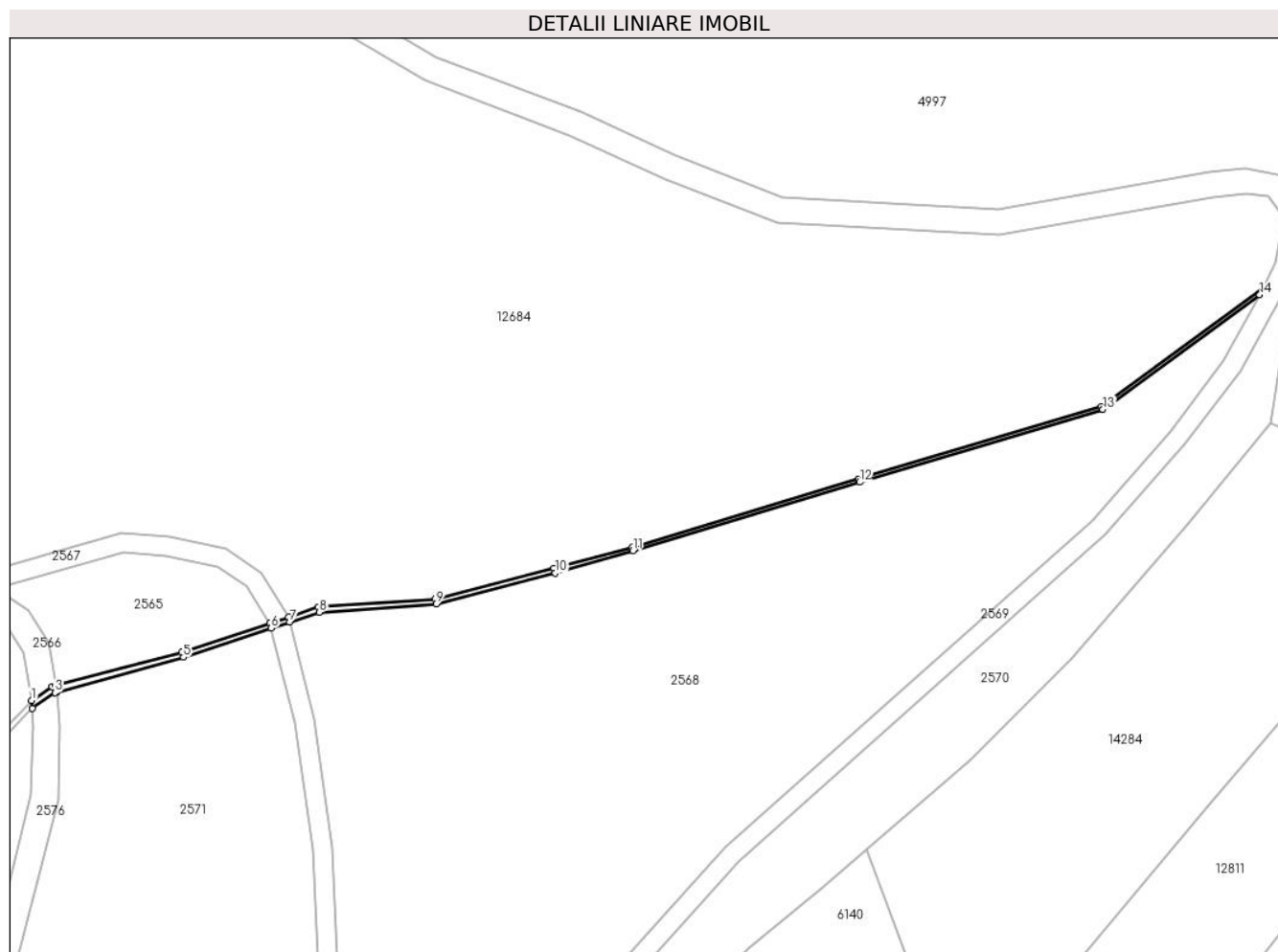
Inscrieri privind dezmembramintele dreptului de proprietate, drepturi reale de garanție și sarcini	Referințe
NU SUNT	

## Anexa Nr. 1 La Partea I

## Teren

Nr cadastral	Suprafața (mp)*	Observații / Referințe
	127	

\* Suprafața este determinată în planul de proiecție Stereo 70.



## Date referitoare la teren

Crt	Categorie folosință	Intravilan	Suprafața (mp)	Tarla	Parcelă	Nr. topo	Observații / Referințe
1	ape curgătoare	NU	127	42	2715/1	-	

## Lungime Segmente

1) Valorile lungimilor segmentelor sunt obținute din proiecție în plan.

Punct început	X / Y	Punct sfârșit	X / Y	Lungime segment (** (m)
1	399.375,893 472.424,849	2	399.375,975 472.423,637	1.215
3	399.379,47 472.426,022	4	399.379,816 472.426,118	0.359
5	399.399,175 472.431,446	6	399.412,632 472.435,897	14.174
7	399.415,487 472.436,841	8	399.420,011 472.438,338	4.765
9	399.437,916 472.439,6	10	399.456,208 472.444,361	18.901

Punct început	X / Y	Punct sfârșit	X / Y	Lungime segment (** (m)
2	399.375,975 472.423,637	3	399.379,47 472.426,022	4.231
4	399.379,816 472.426,118	5	399.399,175 472.431,446	20.079
6	399.412,632 472.435,897	7	399.415,487 472.436,841	3.007
8	399.420,011 472.438,338	9	399.437,916 472.439,6	17.949
10	399.456,208 472.444,361	11	399.468,122 472.447,788	12.397

Punct început	X / Y	Punct sfârșit	X / Y	Lungime segment (** (m)
11	399.468,122 472.447,788	12	399.502,856 472.458,26	36.278
13	399.540,181 472.469,427	14	399.564,227 472.486,98	29.771
15	399.564,843 472.488,049	16	399.539,956 472.469,882	30.812
17	399.502,712 472.458,739	18	399.467,981 472.448,267	36.275
19	399.456,01 472.445,02	20	399.437,803 472.440,324	18.803
21	399.419,856 472.439,128	22	399.415,287 472.437,616	4.813
23	399.412,433 472.436,671	24	399.398,926 472.432,201	14.227
25	399.379,568 472.427,081	26	399.379,044 472.426,942	0.542

Punct început	X / Y	Punct sfârșit	X / Y	Lungime segment (** (m)
12	399.502,856 472.458,26	13	399.540,181 472.469,427	38.96
14	399.564,227 472.486,98	15	399.564,843 472.488,049	1.234
16	399.539,956 472.469,882	17	399.502,712 472.458,739	38.875
18	399.467,981 472.448,267	19	399.456,01 472.445,02	12.404
20	399.437,803 472.440,324	21	399.419,856 472.439,128	17.987
22	399.415,287 472.437,616	23	399.412,433 472.436,671	3.006
24	399.398,926 472.432,201	25	399.379,568 472.427,081	20.024
26	399.379,044 472.426,942	1	399.375,893 472.424,849	3.783

\*\* Lungimile segmentelor sunt determinate în planul de proiecție Stereo 70 și sunt rotunjite la 1 milimetru.

\*\*\* Distanța dintre puncte este formată din segmente cumulate ce sunt mai mici decât valoarea 1 milimetru.



**DATE DESPRE IMOBILUL NR. 2576**

Oficiul de Cadastru și Publicitate Imobiliară SIBIU  
Biroul de Cadastru și Publicitate Imobiliară Saliste

**A. Partea I. Descrierea imobilului**

TEREN Extravilan

Adresa: Jud. Sibiu

Nr. Crt	Nr cadastral Nr. topografic	Suprafața* (mp)	Observații / Referințe
A1	103838	1.641	Sector cadastral:63 Teren neimprejmuit;

**B. Partea II. Proprietari și acte**

Inscrieri privitoare la dreptul de proprietate și alte drepturi reale	Referințe
<b>12836 / 24/12/2020</b>	
Act Administrativ nr. Hotararea nr. 48/2020, din 21/12/2020 emis de CONSILIUL LOCAL JINA (DOCUMENTATIE CADASTRALA RECEPTIONATA DE OCPI SIBIU; act normativ nr HG nr. 978 din 19.09.2002, emis de GUVERNUL ROMANIEI;act administrativ nr adeverinta nr. 10720 din 28.12.2020, emis de PRIMARIA COMUNEI JINA);	
B2	A1
Intabulare, drept de PROPRIETATE, dobandit prin Lege, cota actuala 1/1, cota initiala 1/1	
1) COMUNA JINA-DOMENIUL PUBLIC, CIF:4480130	

**C. Partea III. SARCINI .**

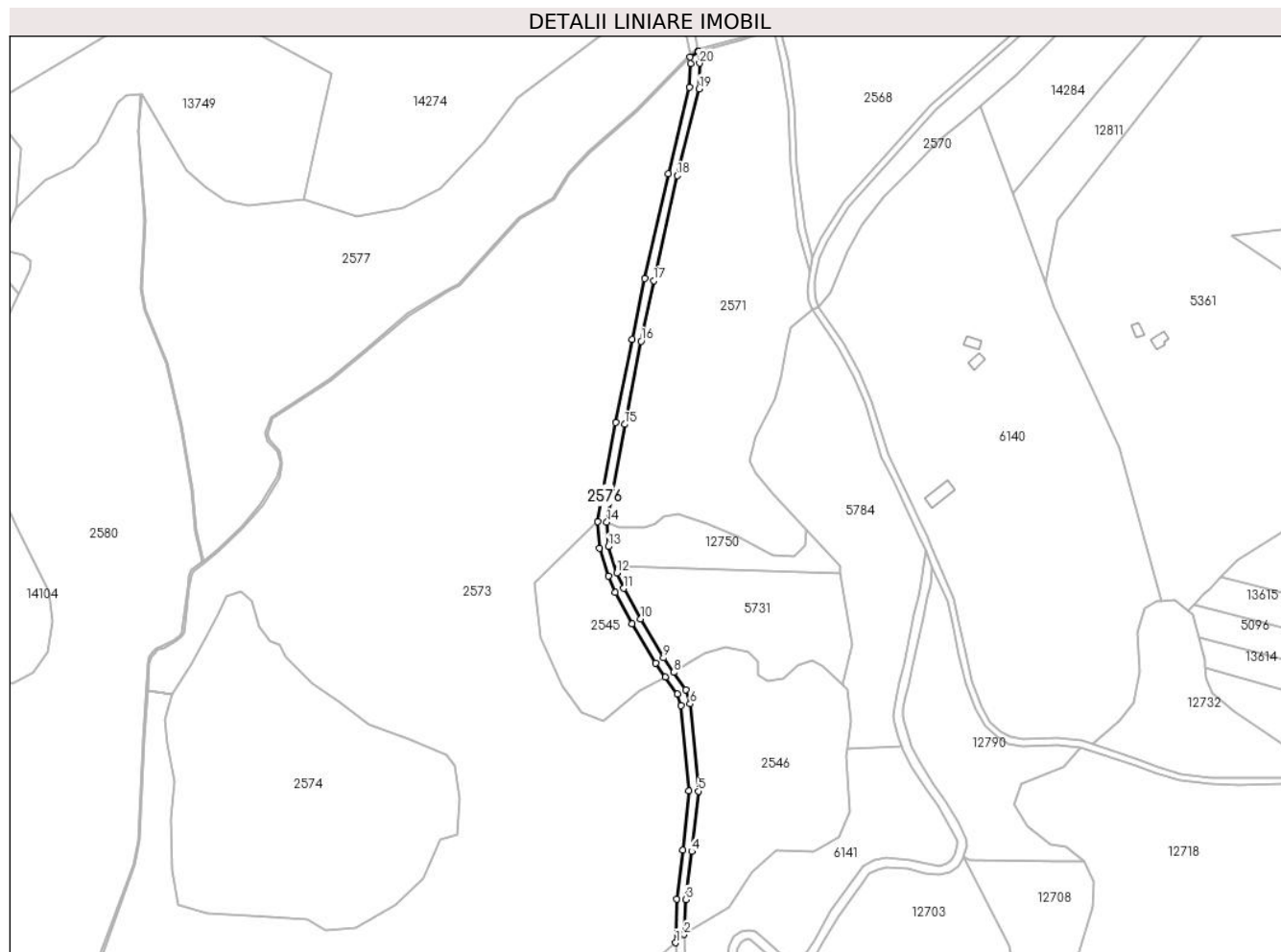
Inscrieri privind dezmembramintele dreptului de proprietate, drepturi reale de garanție și sarcini	Referințe
NU SUNT	

## Anexa Nr. 1 La Partea I

## Teren

Nr cadastral	Suprafața (mp)*	Observații / Referințe
103838	1.641	

\* Suprafața este determinată în planul de proiecție Stereo 70.



## Date referitoare la teren

Crt	Categorie folosință	Intravilan	Suprafața (mp)	Tarla	Parcelă	Nr. topo	Observații / Referințe
1	drum	NU	1.641	42	2708	-	

## Lungime Segmente

1) Valorile lungimilor segmentelor sunt obținute din proiecție în plan.

Punct început	X / Y	Punct sfârșit	X / Y	Lungime segment	Punct început	X / Y	Punct sfârșit	X / Y	Lungime segment	Punct început	X / Y	Punct sfârșit	X / Y	Lungime segment
1	399.369,574 472.033,352	2	399.373,424 472.037,068	5.351	2	399.373,424 472.037,068	3	399.374,13 472.052,408	15.356	3	399.374,13 472.052,408	4	399.376,759 472.073,604	21.358
4	399.376,759 472.073,604	5	399.379,631 472.100,153	26.704	5	399.379,631 472.100,153	6	399.376,025 472.138,642	38.658	6	399.376,025 472.138,642	7	399.374,135 472.144,807	6.448
7	399.374,135 472.144,807	8	399.368,751 472.152,488	9.38	8	399.368,751 472.152,488	9	399.364,288 472.158,855	7.775	9	399.364,288 472.158,855	10	399.354,185 472.176,036	19.931
10	399.354,185 472.176,036	11	399.346,781 472.189,558	15.416	11	399.346,781 472.189,558	12	399.343,613 472.196,352	7.496	12	399.343,613 472.196,352	13	399.339,916 472.207,932	12.156
13	399.339,916 472.207,932	14	399.339,303 472.218,637	10.723	14	399.339,303 472.218,637	15	399.347,124 472.261,803	43.869	15	399.347,124 472.261,803	16	399.354,353 472.298,428	37.332
16	399.354,353 472.298,428	17	399.359,914 472.325,128	27.273	17	399.359,914 472.325,128	18	399.370,265 472.371,375	47.391	18	399.370,265 472.371,375	19	399.379,931 472.409,646	39.473

Punct început	X / Y	Punct sfârșit	X / Y	Lungime segment	Punct început	X / Y	Punct sfârșit	X / Y	Lungime segment	Punct început	X / Y	Punct sfârșit	X / Y	Lungime segment
19	399.379,931 472.409,646	20	399.380,169 472.420,92	11.277	20	399.380,169 472.420,92	21	399.379,816 472.426,118	5.21	21	399.379,816 472.426,118	22	399.379,47 472.426,022	0.359
22	399.379,47 472.426,022	23	399.375,975 472.423,637	4.231	23	399.375,975 472.423,637	24	399.376,166 472.420,826	2.817	24	399.376,166 472.420,826	25	399.375,766 472.410,259	10.575
25	399.375,766 472.410,259	26	399.366,365 472.372,305	39.101	26	399.366,365 472.372,305	27	399.356,004 472.325,972	47.477	27	399.356,004 472.325,972	28	399.350,433 472.299,223	27.323
28	399.350,433 472.299,223	29	399.343,194 472.262,547	37.384	29	399.343,194 472.262,547	30	399.335,283 472.218,883	44.375	30	399.335,283 472.218,883	31	399.335,951 472.207,198	11.704
31	399.335,951 472.207,198	32	399.339,88 472.194,892	12.918	32	399.339,88 472.194,892	33	399.343,031 472.187,683	7.868	33	399.343,031 472.187,683	34	399.350,356 472.173,968	15.549
34	399.350,356 472.173,968	35	399.360,765 472.156,581	20.265	35	399.360,765 472.156,581	36	399.365,118 472.150,426	7.539	36	399.365,118 472.150,426	37	399.370,379 472.142,987	9.111
37	399.370,379 472.142,987	38	399.371,907 472.137,832	5.377	38	399.371,907 472.137,832	39	399.375,474 472.100,182	37.819	39	399.375,474 472.100,182	40	399.372,785 472.074,065	26.255
40	399.372,785 472.074,065	41	399.370,057 472.052,729	21.51	41	399.370,057 472.052,729	1	399.369,574 472.033,352	19.383					

\*\* Lungimile segmentelor sunt determinate în planul de proiecție Stereo 70 și sunt rotunjite la 1 milimetru.

\*\*\* Distanța dintre puncte este formată din segmente cumulate ce sunt mai mici decât valoarea 1 milimetru.





**DATE DESPRE IMOBILUL NR. 2577**

Oficiul de Cadastru și Publicitate Imobiliară SIBIU  
Biroul de Cadastru și Publicitate Imobiliară Saliste

**A. Partea I. Descrierea imobilului**

TEREN Extravilan

Adresa: Jud. Sibiu

Nr. Crt	Nr cadastral Nr. topografic	Suprafața* (mp)	Observații / Referințe
A1	101344	Din acte: 17.200 Masurata: 17.207	Sector cadastral:63 Teren neimprejmuț;

**B. Partea II. Proprietari și acte**

Inscrieri privitoare la dreptul de proprietate și alte drepturi reale	Referințe
<b>13040 / 23/11/2012</b>	
Act Administrativ nr. 1378, din 07/03/2011 emis de CJPSDPAT SIBIU ((anexa 11), documentatie cadastrala receptionata de catre OCPI Sibiu in dosar nr.11211/2011);	
B2	A1
Intabulare, drept de PROPRIETATE, in conditiile Legii nr.1/2000 si Legea nr.247/2005, dobandit prin Lege, cota actuala 1/1, cota initiala 1/1	
1) COMUNA JINA, CIF:4480130	

**C. Partea III. SARCINI .**

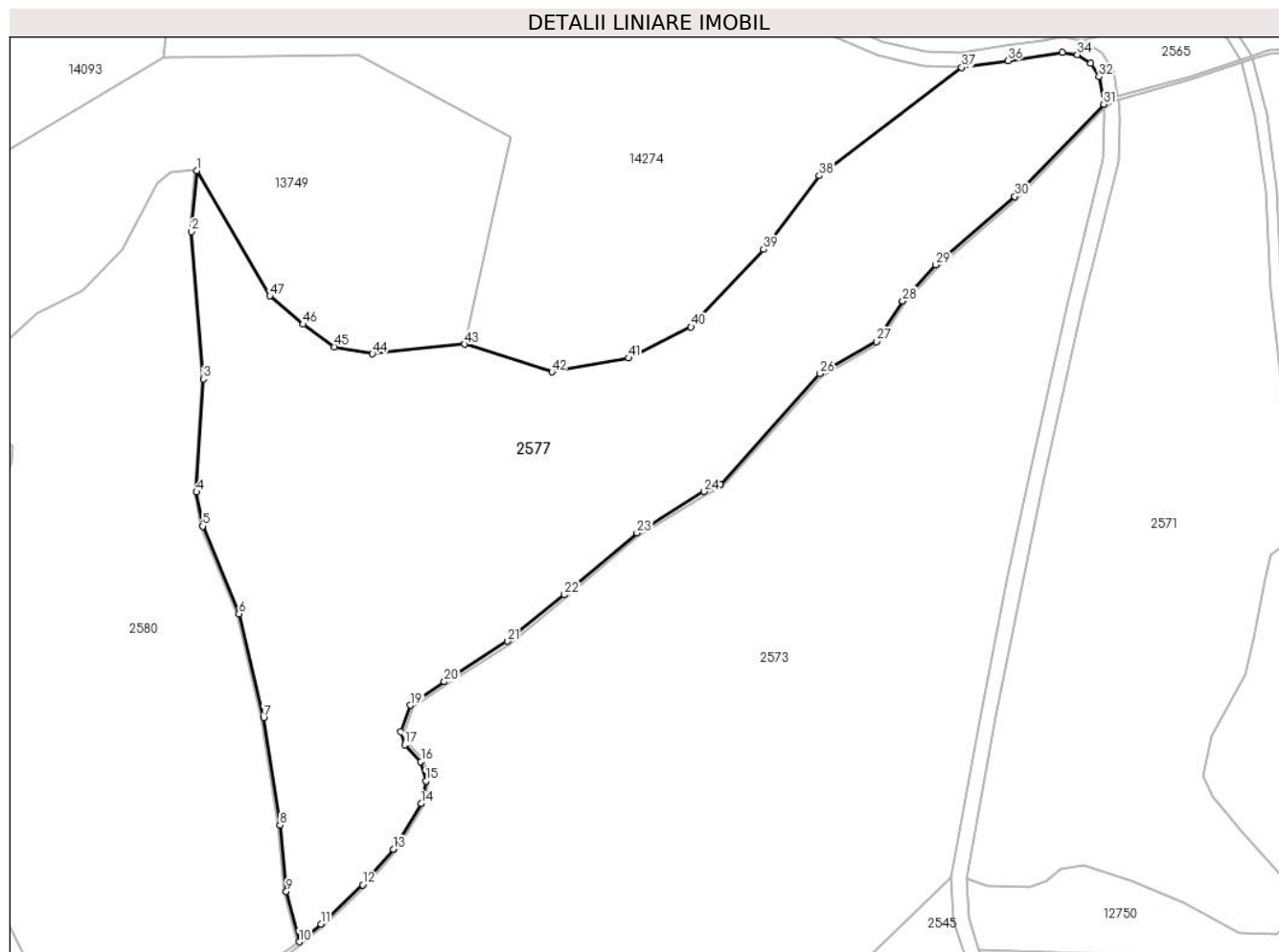
Inscrieri privind dezmembramintele dreptului de proprietate, drepturi reale de garanție și sarcini	Referințe
NU SUNT	

## Anexa Nr. 1 La Partea I

## Teren

Nr cadastral	Suprafața (mp)*	Observații / Referințe
101344	Din acte: 17.200 Masurata: 17.207	

\* Suprafața este determinată în planul de proiecție Stereo 70.



## Date referitoare la teren

Crt	Categorie folosință	Intravilan	Suprafața (mp)	Tarla	Parcelă	Nr. topo	Observații / Referințe
1	padure	NU	17.207	42	2709	-	UP2 UA31%

## Lungime Segmente

1) Valorile lungimilor segmentelor sunt obținute din proiecție în plan.

Punct început	X / Y	Punct sfârșit	X / Y	Lungime segment	Punct început	X / Y	Punct sfârșit	X / Y	Lungime segment	Punct început	X / Y	Punct sfârșit	X / Y	Lungime segment
1	399.134,116 472.407,169	2	399.132,78 472.390,919	16.305	2	399.132,78 472.390,919	3	399.135,952 472.351,679	39.368	3	399.135,952 472.351,679	4	399.134,076 472.321,54	30.197
4	399.134,076 472.321,54	5	399.135,728 472.312,446	9.243	5	399.135,728 472.312,446	6	399.145,4 472.289,144	25.23	6	399.145,4 472.289,144	7	399.151,941 472.261,364	28.54
7	399.151,941 472.261,364	8	399.156,322 472.232,85	28.849	8	399.156,322 472.232,85	9	399.158,017 472.215,084	17.847	9	399.158,017 472.215,084	10	399.161,433 472.201,736	13.778
10	399.161,433 472.201,736	11	399.167,213 472.206,469	7.471	11	399.167,213 472.206,469	12	399.178,419 472.216,92	15.323	12	399.178,419 472.216,92	13	399.186,585 472.226,352	12.476
13	399.186,585 472.226,352	14	399.193,96 472.238,539	14.245	14	399.193,96 472.238,539	15	399.195,213 472.244,547	6.137	15	399.195,213 472.244,547	16	399.193,885 472.249,766	5.385

Punct început	X / Y	Punct sfârșit	X / Y	Lungime segment	Punct început	X / Y	Punct sfârșit	X / Y	Lungime segment	Punct început	X / Y	Punct sfârșit	X / Y	Lungime segment
16	399.193,885 472.249,766	17	399.189,577 472.254,263	6.228	17	399.189,577 472.254,263	18	399.188,571 472.257,726	3.606	18	399.188,571 472.257,726	19	399.191,152 472.264,748	7.481
19	399.191,152 472.264,748	20	399.200,152 472.271,015	10.967	20	399.200,152 472.271,015	21	399.217,041 472.281,8	20.039	21	399.217,041 472.281,8	22	399.232,143 472.294,191	19.535
22	399.232,143 472.294,191	23	399.251,48 472.310,67	25.406	23	399.251,48 472.310,67	24	399.269,401 472.321,672	21.029	24	399.269,401 472.321,672	25	399.273,68 472.323,55	4.673
25	399.273,68 472.323,55	26	399.300,245 472.353,087	39.726	26	399.300,245 472.353,087	27	399.315,344 472.361,643	17.355	27	399.315,344 472.361,643	28	399.322,301 472.372,459	12.86
28	399.322,301 472.372,459	29	399.331,136 472.382,07	13.055	29	399.331,136 472.382,07	30	399.352,204 472.400,257	27.832	30	399.352,204 472.400,257	31	399.375,893 472.424,849	34.146
31	399.375,893 472.424,849	32	399.374,643 472.432,124	7.382	32	399.374,643 472.432,124	33	399.372,474 472.435,702	4.184	33	399.372,474 472.435,702	34	399.368,894 472.438,051	4.282
34	399.368,894 472.438,051	35	399.364,844 472.438,665	4.096	35	399.364,844 472.438,665	36	399.350,345 472.436,396	14.675	36	399.350,345 472.436,396	37	399.338,046 472.434,619	12.427
37	399.338,046 472.434,619	38	399.300,053 472.405,806	47.683	38	399.300,053 472.405,806	39	399.285,202 472.386,162	24.626	39	399.285,202 472.386,162	40	399.265,879 472.365,503	28.287
40	399.265,879 472.365,503	41	399.249,242 472.357,219	18.585	41	399.249,242 472.357,219	42	399.228,81 472.353,511	20.766	42	399.228,81 472.353,511	43	399.205,471 472.360,936	24.492
43	399.205,471 472.360,936	44	399.180,987 472.358,341	24.621	44	399.180,987 472.358,341	45	399.170,889 472.360,197	10.267	45	399.170,889 472.360,197	46	399.162,525 472.366,222	10.308
46	399.162,525 472.366,222	47	399.153,638 472.373,79	11.673	47	399.153,638 472.373,79	1	399.134,116 472.407,169	38.669					

\*\* Lungimile segmentelor sunt determinate în planul de proiecție Stereo 70 și sunt rotunjite la 1 milimetru.

\*\*\* Distanța dintre puncte este formată din segmente cumulate ce sunt mai mici decât valoarea 1 milimetru.



**DATE DESPRE IMOBILUL NR. 2578**

Oficiul de Cadastru și Publicitate Imobiliară SIBIU  
 Biroul de Cadastru și Publicitate Imobiliară Saliste

**A. Partea I. Descrierea imobilului**

TEREN Extravilan

Adresa: Jud. Sibiu

Nr. Crt	Nr cadastral Nr. topografic	Suprafața* (mp)	Observații / Referințe
A1	101345	Din acte: 100 Masurata: 101	Sector cadastral:63 Teren neimprejmit;

**B. Partea II. Proprietari și acte**

Inscrieri privitoare la dreptul de proprietate și alte drepturi reale	Referințe
<b>13042 / 23/11/2012</b>	
Act Administrativ nr. 1378, din 07/03/2011 emis de CJPSDPAT SIBIU ((anexa 11), documentatia cadastrala receptionata de OCPI Sibiu in dosar nr.11211/2012);	
B2	A1
Intabulare, drept de PROPRIETATE, in conditiile Legii nr.1/2000 si Legii nr.247/2005, dobandit prin Lege, cota actuala 1/1, cota initiala 1/1 1) <b>COMUNA JINA</b> , CIF:4480130	

**C. Partea III. SARCINI .**

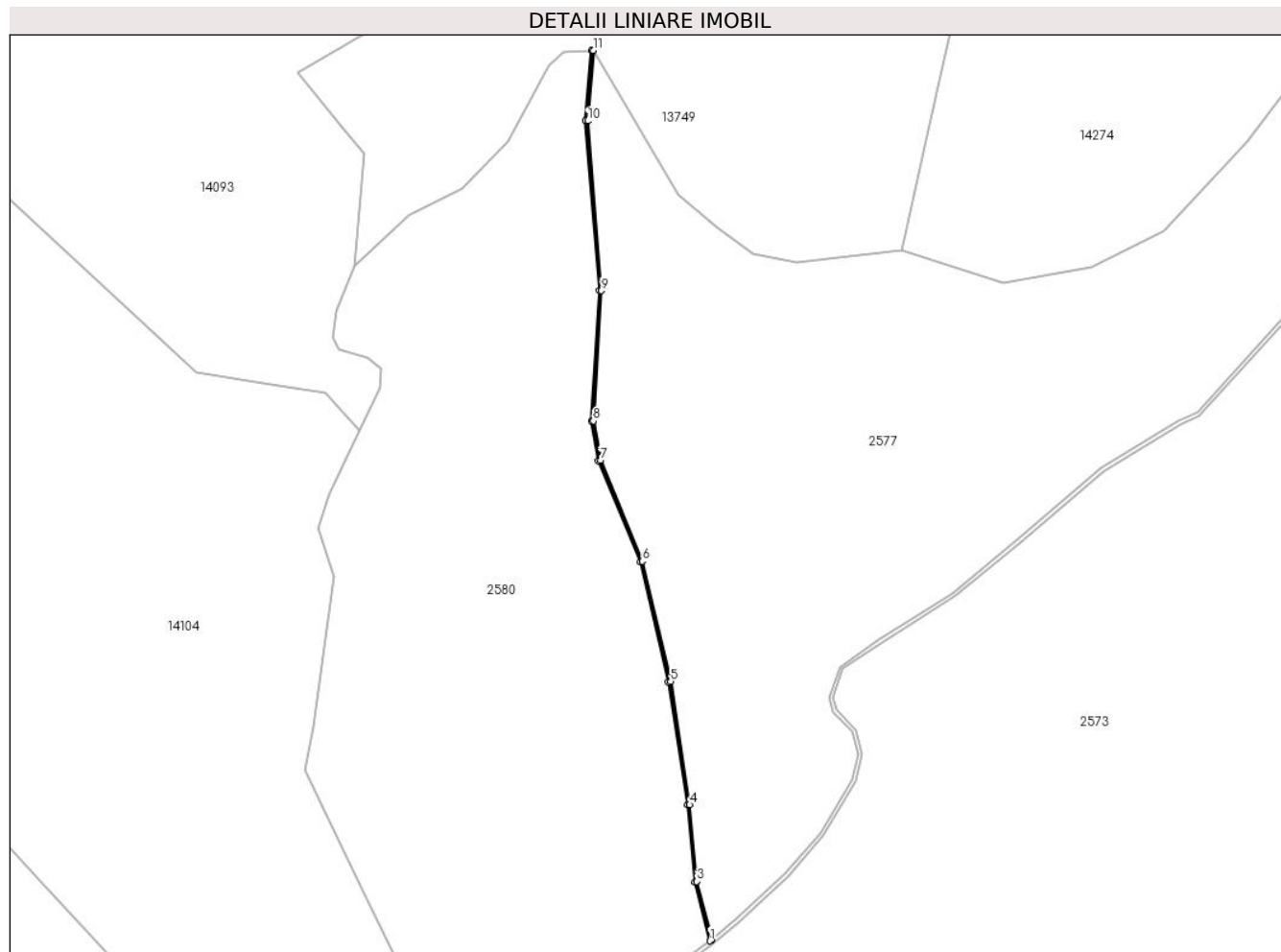
Inscrieri privind dezmembramintele dreptului de proprietate, drepturi reale de garanție și sarcini	Referințe
NU SUNT	

## Anexa Nr. 1 La Partea I

## Teren

Nr cadastral	Suprafața (mp)*	Observații / Referințe
101345	Din acte: 100 Masurata: 101	

\* Suprafața este determinată în planul de proiecție Stereo 70.



## Date referitoare la teren

Crt	Categorie folosință	Intravilan	Suprafața (mp)	Tarla	Parcelă	Nr. topo	Observații / Referințe
1	ape curgătoare	NU	101	42	2710	-	

## Lungime Segmente

1) Valorile lungimilor segmentelor sunt obținute din proiecție în plan.

Punct început	X / Y	Punct sfârșit	X / Y	Lungime segment (** (m)
1	399.161,005 472.201,386	2	399.161,433 472.201,736	0.553
2	399.161,433 472.201,736	3	399.158,017 472.215,084	13.778
3	399.158,017 472.215,084	4	399.156,322 472.232,85	17.847
4	399.156,322 472.232,85	5	399.151,941 472.261,364	28.849
5	399.151,941 472.261,364	6	399.145,4 472.289,144	28.54

Punct început	X / Y	Punct sfârşit	X / Y	Lungime segment (** (m)
6	399.145,4 472.289,144	7	399.135,728 472.312,446	25.23
7	399.135,728 472.312,446	8	399.134,076 472.321,54	9.243
8	399.134,076 472.321,54	9	399.135,952 472.351,679	30.197
9	399.135,952 472.351,679	10	399.132,78 472.390,919	39.368
10	399.132,78 472.390,919	11	399.134,116 472.407,169	16.305
11	399.134,116 472.407,169	12	399.133,617 472.407,21	0.501
12	399.133,617 472.407,21	13	399.132,293 472.390,92	16.344
13	399.132,293 472.390,92	14	399.135,466 472.351,676	39.372
14	399.135,466 472.351,676	15	399.133,617 472.321,506	30.227
15	399.133,617 472.321,506	16	399.135,245 472.312,305	9.344
16	399.135,245 472.312,305	17	399.144,942 472.288,994	25.247
17	399.144,942 472.288,994	18	399.151,45 472.261,268	28.48
18	399.151,45 472.261,268	19	399.155,852 472.232,789	28.817
19	399.155,852 472.232,789	20	399.157,556 472.215,005	17.865
20	399.157,556 472.215,005	1	399.161,005 472.201,386	14.049

\*\* Lungimile segmentelor sunt determinate în planul de proiecție Stereo 70 și sunt rotunjite la 1 milimetru.

\*\*\* Distanța dintre puncte este formată din segmente cumulate ce sunt mai mici decât valoarea 1 milimetru.





**DATE DESPRE IMOBILUL NR. 2579**

Oficiul de Cadastru și Publicitate Imobiliară SIBIU  
Biroul de Cadastru și Publicitate Imobiliară Saliste

**A. Partea I. Descrierea imobilului**

TEREN Extravilan

Adresa: Jud. Sibiu

Nr. Crt	Nr cadastral Nr. topografic	Suprafața* (mp)	Observații / Referințe
A1	101342	Din acte: 1.100 Masurata: 1.102	Sector cadastral:63 Teren neimprejmut;

**B. Partea II. Proprietari și acte**

Inscrieri privitoare la dreptul de proprietate și alte drepturi reale	Referințe
<b>13037 / 23/11/2012</b>	
Act Administrativ nr. 1378, din 07/02/2011 emis de CJPSDPAT SIBIU ((anexa 12), documentatie cadastrala receptionata de catre OCPI Sibiu in dosar nr. 11211/2012);	
B2	A1
Intabulare, drept de PROPRIETATE, in conditiile Legii nr. 1/2000 si Legii nr. 247/2005, dobandit prin Lege, cota actuala 1/1, cota initiala 1/1 1) <b>COMUNA JINA</b> , CIF:4480130	

**C. Partea III. SARCINI .**

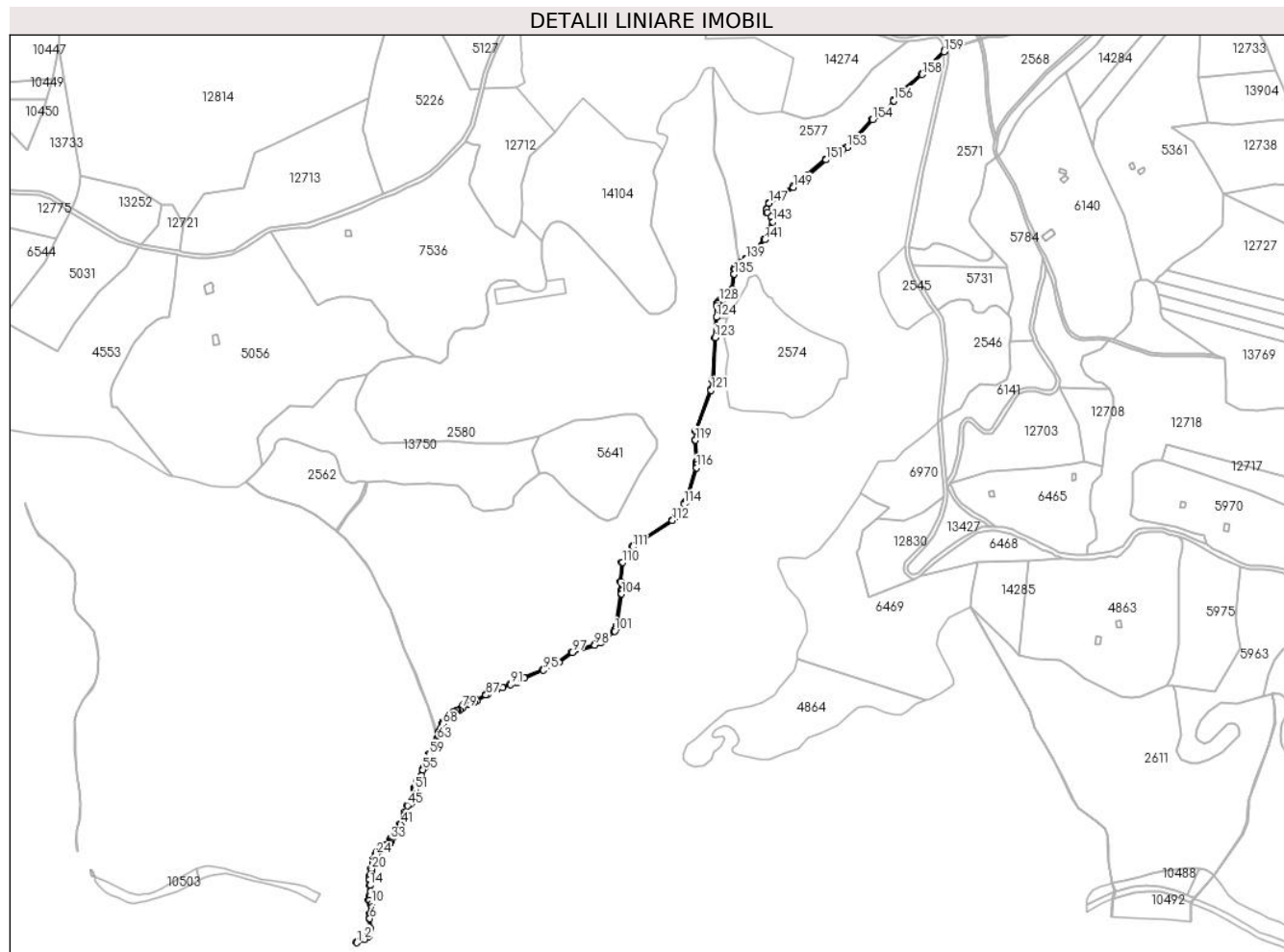
Inscrieri privind dezmembramintele dreptului de proprietate, drepturi reale de garanție și sarcini	Referințe
NU SUNT	

## Anexa Nr. 1 La Partea I

## Teren

Nr cadastral	Suprafața (mp)*	Observații / Referințe
101342	Din acte: 1.100 Masurata: 1.102	

\* Suprafața este determinată în planul de proiecție Stereo 70.



## Date referitoare la teren

Crt	Categorie folosință	Intra vilan	Suprafața (mp)	Tarla	Parcelă	Nr. topo	Observații / Referințe
1	ape curgătoare	NU	1.102	42	2715/2	-	nr. parcela 2715 gresit in CF;

## Lungime Segmente

1) Valorile lungimilor segmentelor sunt obținute din proiecție în plan.

Punct început	X / Y	Punct sfârșit	X / Y	Lungime segment	Punct început	X / Y	Punct sfârșit	X / Y	Lungime segment	Punct început	X / Y	Punct sfârșit	X / Y	Lungime segment
1	398.758,374 471.486,692	2	398.766,678 471.490,313	9.059	2	398.766,678 471.490,313	3	398.770,637 471.493,073	4.826	3	398.770,637 471.493,073	4	398.771,409 471.494,048	1.244
4	398.771,409 471.494,048	5	398.772,929 471.501,485	7.591	5	398.772,929 471.501,485	6	398.772,159 471.511,981	10.524	6	398.772,159 471.511,981	7	398.772,676 471.516,917	4.963
7	398.772,676 471.516,917	8	398.774,71 471.520,663	4.263	8	398.774,71 471.520,663	9	398.774,59 471.524,569	3.908	9	398.774,59 471.524,569	10	398.773,642 471.527,853	3.418
10	398.773,642 471.527,853	11	398.771,801 471.531,559	4.138	11	398.771,801 471.531,559	12	398.772,381 471.535,595	4.077	12	398.772,381 471.535,595	13	398.773,274 471.540,681	5.164
13	398.773,274 471.540,681	14	398.772,665 471.547,132	6.48	14	398.772,665 471.547,132	15	398.771,989 471.552,973	5.88	15	398.771,989 471.552,973	16	398.771,989 471.555,121	2.148

Punct început	X / Y	Punct sfârșit	X / Y	Lungime segmen t	Punct început	X / Y	Punct sfârșit	X / Y	Lungime segmen t	Punct început	X / Y	Punct sfârșit	X / Y	Lungime segmen t
16	398.771,989 471.555,121	17	398.772,755 471.556,802	1.847	17	398.772,755 471.556,802	18	398.774,062 471.558,052	1.809	18	398.774,062 471.558,052	19	398.774,509 471.558,977	1.027
19	398.774,509 471.558,977	20	398.774,382 471.564,053	5.078	20	398.774,382 471.564,053	21	398.776,137 471.569,481	5.705	21	398.776,137 471.569,481	22	398.776,153 471.571,544	2.063
22	398.776,153 471.571,544	23	398.776,919 471.574,382	2.94	23	398.776,919 471.574,382	24	398.779,09 471.579,41	5.477	24	398.779,09 471.579,41	25	398.780,495 471.581,632	2.629
25	398.780,495 471.581,632	26	398.782,138 471.583,641	2.595	26	398.782,138 471.583,641	27	398.784,021 471.584,9	2.265	27	398.784,021 471.584,9	28	398.787,263 471.586,386	3.566
28	398.787,263 471.586,386	29	398.789,622 471.589,208	3.678	29	398.789,622 471.589,208	30	398.792,915 471.590,754	3.638	30	398.792,915 471.590,754	31	398.793,878 471.591,748	1.384
31	398.793,878 471.591,748	32	398.794,263 471.593,16	1.464	32	398.794,263 471.593,16	33	398.794,199 471.595,437	2.278	33	398.794,199 471.595,437	34	398.794,634 471.596,469	1.12
34	398.794,634 471.596,469	35	398.796,816 471.597,592	2.454	35	398.796,816 471.597,592	36	398.797,907 471.599,693	2.367	36	398.797,907 471.599,693	37	398.798,601 471.600,576	1.123
37	398.798,601 471.600,576	38	398.800,045 471.601,326	1.627	38	398.800,045 471.601,326	39	398.801,044 471.604,584	3.408	39	398.801,044 471.604,584	40	398.803,08 471.605,772	2.357
40	398.803,08 471.605,772	41	398.804,564 471.611,108	5.539	41	398.804,564 471.611,108	42	398.806,734 471.614,36	3.91	42	398.806,734 471.614,36	43	398.809,496 471.620,257	6.512
43	398.809,496 471.620,257	44	398.809,866 471.624,01	3.771	44	398.809,866 471.624,01	45	398.811,963 471.630,981	7.28	45	398.811,963 471.630,981	46	398.812,928 471.631,446	1.071
46	398.812,928 471.631,446	47	398.815,589 471.633,042	3.103	47	398.815,589 471.633,042	48	398.818,57 471.637,125	5.055	48	398.818,57 471.637,125	49	398.820,984 471.641,42	4.927
49	398.820,984 471.641,42	50	398.820,917 471.642,671	1.253	50	398.820,917 471.642,671	51	398.819,878 471.647,408	4.85	51	398.819,878 471.647,408	52	398.820,115 471.649,571	2.176
52	398.820,115 471.649,571	53	398.821,846 471.655,575	6.249	53	398.821,846 471.655,575	54	398.826,607 471.662,42	8.338	54	398.826,607 471.662,42	55	398.827,929 471.668,588	6.308
55	398.827,929 471.668,588	56	398.829,658 471.671,135	3.078	56	398.829,658 471.671,135	57	398.830,741 471.676,5	5.473	57	398.830,741 471.676,5	58	398.832,877 471.680,084	4.172
58	398.832,877 471.680,084	59	398.834,927 471.684,979	5.307	59	398.834,927 471.684,979	60	398.839,315 471.693,599	9.673	60	398.839,315 471.693,599	61	398.841,705 471.697,667	4.718
61	398.841,705 471.697,667	62	398.843,043 471.698,614	1.639	62	398.843,043 471.698,614	63	398.843,197 471.700,228	1.621	63	398.843,197 471.700,228	64	398.844,45 471.701,954	2.133
64	398.844,45 471.701,954	65	398.846,026 471.706,426	4.742	65	398.846,026 471.706,426	66	398.845,693 471.708,784	2.381	66	398.845,693 471.708,784	67	398.847,017 471.711,625	3.134
67	398.847,017 471.711,625	68	398.849,281 471.716,645	5.507	68	398.849,281 471.716,645	69	398.850,549 471.719,118	2.779	69	398.850,549 471.719,118	70	398.852,408 471.721,369	2.919
70	398.852,408 471.721,369	71	398.854,704 471.721,861	2.348	71	398.854,704 471.721,861	72	398.856,891 471.722,872	2.409	72	398.856,891 471.722,872	73	398.859,207 471.725,349	3.391
73	398.859,207 471.725,349	74	398.860,455 471.728,564	3.449	74	398.860,455 471.728,564	75	398.861,626 471.729,509	1.505	75	398.861,626 471.729,509	76	398.863,506 471.730,421	2.09
76	398.863,506 471.730,421	77	398.865,185 471.730,37	1.68	77	398.865,185 471.730,37	78	398.866,57 471.731,036	1.537	78	398.866,57 471.731,036	79	398.869,245 471.733,312	3.512
79	398.869,245 471.733,312	80	398.870,183 471.735,538	2.416	80	398.870,183 471.735,538	81	398.870,961 471.736,553	1.279	81	398.870,961 471.736,553	82	398.873,187 471.737,018	2.274
82	398.873,187 471.737,018	83	398.876,839 471.737,676	3.711	83	398.876,839 471.737,676	84	398.879,445 471.738,58	2.758	84	398.879,445 471.738,58	85	398.882,454 471.740,231	3.432
85	398.882,454 471.740,231	86	398.884,86 471.741,048	2.541	86	398.884,86 471.741,048	87	398.894,433 471.746,99	11.26 7	87	398.894,433 471.746,99	88	398.896,326 471.747,599	1.989
88	398.896,326 471.747,599	89	398.905,704 471.752,601	10.62 9	89	398.905,704 471.752,601	90	398.911,706 471.754,928	6.437	90	398.911,706 471.754,928	91	398.919,977 471.758,052	8.841
91	398.919,977 471.758,052	92	398.926,474 471.760,293	6.873	92	398.926,474 471.760,293	93	398.928,175 471.760,898	1.805	93	398.928,175 471.760,898	94	398.934,811 471.764,8	7.698
94	398.934,811 471.764,8	95	398.954,658 471.773,327	21.60 1	95	398.954,658 471.773,327	96	398.971,212 471.781,612	18.51 2	96	398.971,212 471.781,612	97	398.984,957 471.791,769	17.09 1
97	398.984,957 471.791,769	98	399.008,796 471.799,679	25.11 7	98	399.008,796 471.799,679	99	399.014,86 471.802,017	6.499	99	399.014,86 471.802,017	100	399.018,304 471.803,98	3.964
100	399.018,304 471.803,98	101	399.029,806 471.814,399	15.51 9	101	399.029,806 471.814,399	102	399.030,892 471.816,441	2.313	102	399.030,892 471.816,441	103	399.031,956 471.819,365	3.112
103	399.031,956 471.819,365	104	399.036,704 471.853,441	34.40 5	104	399.036,704 471.853,441	105	399.037,265 471.856,886	3.49	105	399.037,265 471.856,886	106	399.038,444 471.859,11	2.517
106	399.038,444 471.859,11	107	399.038,863 471.861,011	1.947	107	399.038,863 471.861,011	108	399.038,49 471.861,877	0.943	108	399.038,49 471.861,877	109	399.036,313 471.866,51	5.119
109	399.036,313 471.866,51	110	399.037,769 471.886,395	19.93 8	110	399.037,769 471.886,395	111	399.048,653 471.902,971	19.83	111	399.048,653 471.902,971	112	399.090,424 471.930,862	50.22 7
112	399.090,424 471.930,862	113	399.094,973 471.934,76	5.991	113	399.094,973 471.934,76	114	399.102,753 471.948,106	15.44 8	114	399.102,753 471.948,106	115	399.104,884 471.950,325	3.077

Punct început	X / Y	Punct sfârșit	X / Y	Lungime segment	Punct început	X / Y	Punct sfârșit	X / Y	Lungime segment	Punct început	X / Y	Punct sfârșit	X / Y	Lungime segment
115	399.104,884 471.950,325	116	399.115,903 471.986,259	37.586	116	399.115,903 471.986,259	117	399.116,582 471.989,718	3.525	117	399.116,582 471.989,718	118	399.116,459 471.992,779	3.063
118	399.116,459 471.992,779	119	399.114,401 472.015,047	22.363	119	399.114,401 472.015,047	120	399.115,297 472.024,701	9.695	120	399.115,297 472.024,701	121	399.131,073 472.067,632	45.738
121	399.131,073 472.067,632	122	399.133,315 472.078,21	10.813	122	399.133,315 472.078,21	123	399.135,353 472.123,024	44.86	123	399.135,353 472.123,024	124	399.136,725 472.144,383	21.403
124	399.136,725 472.144,383	125	399.136,729 472.144,434	0.051	125	399.136,729 472.144,434	126	399.137,513 472.156,637	12.228	126	399.137,513 472.156,637	127	399.138,308 472.159,096	2.584
127	399.138,308 472.159,096	128	399.139,424 472.160,68	1.938	128	399.139,424 472.160,68	129	399.141,244 472.162,342	2.465	129	399.141,244 472.162,342	130	399.143,656 472.163,189	2.556
130	399.143,656 472.163,189	131	399.149,158 472.166,293	6.317	131	399.149,158 472.166,293	132	399.151,774 472.168,219	3.249	132	399.151,774 472.168,219	133	399.152,761 472.169,87	1.924
133	399.152,761 472.169,87	134	399.153,289 472.174,022	4.185	134	399.153,289 472.174,022	135	399.155,137 472.189,574	15.661	135	399.155,137 472.189,574	136	399.155,767 472.194,943	5.406
136	399.155,767 472.194,943	137	399.156,952 472.197,387	2.716	137	399.156,952 472.197,387	138	399.161,249 472.200,423	5.261	138	399.161,249 472.200,423	139	399.167,807 472.205,791	8.475
139	399.167,807 472.205,791	140	399.179,042 472.216,316	15.395	140	399.179,042 472.216,316	141	399.187,317 472.225,823	12.604	141	399.187,317 472.225,823	142	399.194,699 472.238,228	14.435
142	399.194,699 472.238,228	143	399.196,139 472.244,558	6.492	143	399.196,139 472.244,558	144	399.194,699 472.250,218	5.84	144	399.194,699 472.250,218	145	399.190,38 472.254,726	6.243
145	399.190,38 472.254,726	146	399.189,516 472.257,7	3.097	146	399.189,516 472.257,7	147	399.191,82 472.264,222	6.917	147	399.191,82 472.264,222	148	399.200,65 472.270,265	10.7
148	399.200,65 472.270,265	149	399.217,541 472.281,104	20.07	149	399.217,541 472.281,104	150	399.232,72 472.293,499	19.597	150	399.232,72 472.293,499	151	399.252,01 472.309,94	25.346
151	399.252,01 472.309,94	152	399.269,819 472.320,872	20.897	152	399.269,819 472.320,872	153	399.274,219 472.322,804	4.805	153	399.274,219 472.322,804	154	399.300,817 472.352,376	39.774
154	399.300,817 472.352,376	155	399.315,981 472.360,97	17.43	155	399.315,981 472.360,97	156	399.323,016 472.371,906	13.003	156	399.323,016 472.371,906	157	399.331,763 472.381,422	12.925
157	399.331,763 472.381,422	158	399.352,824 472.399,603	27.823	158	399.352,824 472.399,603	159	399.375,975 472.423,637	33.371	159	399.375,975 472.423,637	160	399.375,893 472.424,849	1.215
160	399.375,893 472.424,849	161	399.352,204 472.400,257	34.146	161	399.352,204 472.400,257	162	399.331,136 472.382,07	27.832	162	399.331,136 472.382,07	163	399.322,301 472.372,459	13.055
163	399.322,301 472.372,459	164	399.315,344 472.361,643	12.86	164	399.315,344 472.361,643	165	399.300,245 472.353,087	17.355	165	399.300,245 472.353,087	166	399.273,68 472.323,55	39.726
166	399.273,68 472.323,55	167	399.269,401 472.321,672	4.673	167	399.269,401 472.321,672	168	399.251,48 472.310,67	21.029	168	399.251,48 472.310,67	169	399.232,143 472.294,191	25.406
169	399.232,143 472.294,191	170	399.217,041 472.281,8	19.535	170	399.217,041 472.281,8	171	399.200,152 472.271,015	20.039	171	399.200,152 472.271,015	172	399.191,152 472.264,748	10.967
172	399.191,152 472.264,748	173	399.188,571 472.257,726	7.481	173	399.188,571 472.257,726	174	399.189,577 472.254,263	3.606	174	399.189,577 472.254,263	175	399.193,885 472.249,766	6.228
175	399.193,885 472.249,766	176	399.195,213 472.244,547	5.385	176	399.195,213 472.244,547	177	399.193,96 472.238,539	6.137	177	399.193,96 472.238,539	178	399.186,585 472.226,352	14.245
178	399.186,585 472.226,352	179	399.178,419 472.216,92	12.476	179	399.178,419 472.216,92	180	399.167,213 472.206,469	15.323	180	399.167,213 472.206,469	181	399.161,433 472.201,736	7.471
181	399.161,433 472.201,736	182	399.161,005 472.201,386	0.553	182	399.161,005 472.201,386	183	399.160,704 472.201,139	0.389	183	399.160,704 472.201,139	184	399.156,243 472.197,988	5.462
184	399.156,243 472.197,988	185	399.154,89 472.195,199	3.1	185	399.154,89 472.195,199	186	399.154,243 472.189,68	5.557	186	399.154,243 472.189,68	187	399.152,396 472.174,131	15.658
187	399.152,396 472.174,131	188	399.151,892 472.170,171	3.992	188	399.151,892 472.170,171	189	399.151,095 472.168,836	1.555	189	399.151,095 472.168,836	190	399.148,669 472.167,05	3.013
190	399.148,669 472.167,05	191	399.143,283 472.164,012	6.184	191	399.143,283 472.164,012	192	399.140,772 472.163,131	2.661	192	399.140,772 472.163,131	193	399.138,745 472.161,279	2.746
193	399.138,745 472.161,279	194	399.137,494 472.159,503	2.172	194	399.137,494 472.159,503	195	399.136,622 472.156,808	2.833	195	399.136,622 472.156,808	196	399.134,455 472.123,073	33.805
196	399.134,455 472.123,073	197	399.132,419 472.078,325	44.794	197	399.132,419 472.078,325	198	399.130,259 472.067,874	10.672	198	399.130,259 472.067,874	199	399.114,433 472.024,899	45.796
199	399.114,433 472.024,899	200	399.113,557 472.015,054	9.884	200	399.113,557 472.015,054	201	399.115,561 471.992,719	22.425	201	399.115,561 471.992,719	202	399.115,679 471.989,788	2.933
202	399.115,679 471.989,788	203	399.115,029 471.986,479	3.372	203	399.115,029 471.986,479	204	399.104,086 471.950,794	37.325	204	399.104,086 471.950,794	205	399.102,03 471.948,652	2.969
205	399.102,03 471.948,652	206	399.094,272 471.935,344	15.404	206	399.094,272 471.935,344	207	399.089,891 471.931,56	5.789	207	399.089,891 471.931,56	208	399.048,039 471.903,576	50.346
208	399.048,039 471.903,576	209	399.036,924 471.886,689	20.217	209	399.036,924 471.886,689	210	399.035,398 471.866,341	20.405	210	399.035,398 471.866,341	211	399.037,669 471.861,508	5.34
211	399.037,669 471.861,508	212	399.037,921 471.860,921	0.639	212	399.037,921 471.860,921	213	399.037,592 471.859,423	1.534	213	399.037,592 471.859,423	214	399.036,4 471.857,176	2.544

Punct început	X / Y	Punct sfârșit	X / Y	Lungime segment	Punct început	X / Y	Punct sfârșit	X / Y	Lungime segment	Punct început	X / Y	Punct sfârșit	X / Y	Lungime segment
214	399.036,4 471.857,176	215	399.035,815 471.853,575	3.648	215	399.035,815 471.853,575	216	399.031,078 471.819,583	34.32	216	399.031,078 471.819,583	217	399.030,068 471.816,808	2.953
217	399.030,068 471.816,808	218	399.029,085 471.814,96	2.093	218	399.029,085 471.814,96	219	399.017,772 471.804,714	15.263	219	399.017,772 471.804,714	220	399.014,473 471.802,833	3.798
220	399.014,473 471.802,833	221	399.008,492 471.800,527	6.41	221	399.008,492 471.800,527	222	398.984,537 471.792,578	25.239	222	398.984,537 471.792,578	223	398.970,739 471.782,382	17.156
223	398.970,739 471.782,382	224	398.954,279 471.774,144	18.406	224	398.954,279 471.774,144	225	398.934,403 471.765,605	21.633	225	398.934,403 471.765,605	226	398.927,793 471.761,718	7.668
226	398.927,793 471.761,718	227	398.926,176 471.761,142	1.717	227	398.926,176 471.761,142	228	398.919,671 471.758,898	6.881	228	398.919,671 471.758,898	229	398.911,384 471.755,769	8.858
229	398.911,384 471.755,769	230	398.905,328 471.753,42	6.496	230	398.905,328 471.753,42	231	398.895,974 471.748,431	10.601	231	398.895,974 471.748,431	232	398.894,053 471.747,813	2.018
232	398.894,053 471.747,813	233	398.884,473 471.741,867	11.275	233	398.884,473 471.741,867	234	398.882,09 471.741,058	2.517	234	398.882,09 471.741,058	235	398.879,079 471.739,406	3.434
235	398.879,079 471.739,406	236	398.876,611 471.738,55	2.612	236	398.876,611 471.738,55	237	398.873,015 471.737,901	3.654	237	398.873,015 471.737,901	238	398.870,45 471.737,366	2.62
238	398.870,45 471.737,366	239	398.869,398 471.735,994	1.729	239	398.869,398 471.735,994	240	398.868,499 471.733,858	2.317	240	398.868,499 471.733,858	241	398.866,076 471.731,797	3.181
241	398.866,076 471.731,797	242	398.864,993 471.731,276	1.202	242	398.864,993 471.731,276	243	398.863,312 471.731,328	1.682	243	398.863,312 471.731,328	244	398.861,141 471.730,274	2.413
244	398.861,141 471.730,274	245	398.859,703 471.729,114	1.848	245	398.859,703 471.729,114	246	398.858,431 471.725,837	3.515	246	398.858,431 471.725,837	247	398.856,354 471.723,615	3.042
247	398.856,354 471.723,615	248	398.854,418 471.722,72	2.133	248	398.854,418 471.722,72	249	398.851,914 471.722,184	2.561	249	398.851,914 471.722,184	250	398.849,792 471.719,616	3.331
250	398.849,792 471.719,616	251	398.848,47 471.717,035	2.9	251	398.848,47 471.717,035	252	398.846,199 471.712,0	5.523	252	398.846,199 471.712,0	253	398.844,764 471.708,922	3.396
253	398.844,764 471.708,922	254	398.845,104 471.706,518	2.428	254	398.845,104 471.706,518	255	398.843,645 471.702,377	4.391	255	398.843,645 471.702,377	256	398.842,796 471.701,208	1.445
256	398.842,796 471.701,208	257	398.842,325 471.700,558	0.803	257	398.842,325 471.700,558	258	398.842,186 471.699,11	1.455	258	398.842,186 471.699,11	259	398.841,027 471.698,289	1.42
259	398.841,027 471.698,289	260	398.838,525 471.694,032	4.938	260	398.838,525 471.694,032	261	398.834,11 471.685,357	9.734	261	398.834,11 471.685,357	262	398.832,071 471.680,49	5.277
262	398.832,071 471.680,49	263	398.829,889 471.676,829	4.262	263	398.829,889 471.676,829	264	398.828,811 471.671,491	5.446	264	398.828,811 471.671,491	265	398.827,086 471.668,949	3.072
265	398.827,086 471.668,949	266	398.825,764 471.662,786	6.303	266	398.825,764 471.662,786	267	398.821,022 471.655,967	8.306	267	398.821,022 471.655,967	268	398.819,229 471.649,746	6.474
268	398.819,229 471.649,746	269	398.818,967 471.647,36	2.4	269	398.818,967 471.647,36	270	398.820,022 471.642,55	4.924	270	398.820,022 471.642,55	271	398.820,072 471.641,633	0.918
271	398.820,072 471.641,633	272	398.817,812 471.637,612	4.613	272	398.817,812 471.637,612	273	398.814,97 471.633,72	4.819	273	398.814,97 471.633,72	274	398.812,5 471.632,239	2.88
274	398.812,5 471.632,239	275	398.811,215 471.631,62	1.426	275	398.811,215 471.631,62	276	398.808,979 471.624,186	7.763	276	398.808,979 471.624,186	277	398.808,615 471.620,499	3.705
277	398.808,615 471.620,499	278	398.805,947 471.614,803	6.29	278	398.805,947 471.614,803	279	398.803,736 471.611,488	3.985	279	398.803,736 471.611,488	280	398.802,311 471.606,366	5.317
280	398.802,311 471.606,366	281	398.800,286 471.605,184	2.345	281	398.800,286 471.605,184	282	398.799,295 471.601,95	3.382	282	398.799,295 471.601,95	283	398.798,014 471.601,285	1.443
283	398.798,014 471.601,285	284	398.797,148 471.600,183	1.402	284	398.797,148 471.600,183	285	398.796,15 471.598,261	2.166	285	398.796,15 471.598,261	286	398.793,931 471.597,12	2.495
286	398.793,931 471.597,12	287	398.793,294 471.595,607	1.642	287	398.793,294 471.595,607	288	398.793,36 471.593,268	2.34	288	398.793,36 471.593,268	289	398.793,071 471.592,208	1.099
289	398.793,071 471.592,208	290	398.792,383 471.591,499	0.988	290	398.792,383 471.591,499	291	398.789,059 471.589,938	3.672	291	398.789,059 471.589,938	292	398.786,703 471.587,119	3.674
292	398.786,703 471.587,119	293	398.783,58 471.585,689	3.435	293	398.783,58 471.585,689	294	398.781,527 471.584,314	2.471	294	398.781,527 471.584,314	295	398.779,764 471.582,159	2.784
295	398.779,764 471.582,159	296	398.778,291 471.579,831	2.755	296	398.778,291 471.579,831	297	398.776,067 471.574,679	5.612	297	398.776,067 471.574,679	298	398.775,254 471.571,667	3.12
298	398.775,254 471.571,667	299	398.775,238 471.569,626	2.041	299	398.775,238 471.569,626	300	398.773,478 471.564,184	5.72	300	398.773,478 471.564,184	301	398.773,604 471.559,172	5.014
301	398.773,604 471.559,172	302	398.773,323 471.558,59	0.646	302	398.773,323 471.558,59	303	398.772,007 471.557,333	1.82	303	398.772,007 471.557,333	304	398.771,089 471.555,317	2.215
304	398.771,089 471.555,317	305	398.771,089 471.552,922	2.395	305	398.771,089 471.552,922	306	398.771,77 471.547,038	5.923	306	398.771,77 471.547,038	307	398.772,367 471.540,717	6.349
307	398.772,367 471.540,717	308	398.771,492 471.535,737	5.056	308	398.771,492 471.535,737	309	398.770,87 471.531,409	4.372	309	398.770,87 471.531,409	310	398.772,8 471.527,526	4.336
310	398.772,8 471.527,526	311	398.773,694 471.524,428	3.224	311	398.773,694 471.524,428	312	398.773,803 471.520,879	3.551	312	398.773,803 471.520,879	313	398.771,799 471.517,189	4.199

Punct început	X / Y	Punct sfârșit	X / Y	Lungime segment	Punct început	X / Y	Punct sfârșit	X / Y	Lungime segment	Punct început	X / Y	Punct sfârșit	X / Y	Lungime segment
313	398.771,799 471.517,189	314	398.771,256 471.511,995	5.222	314	398.771,256 471.511,995	315	398.772,022 471.501,543	10.48	315	398.772,022 471.501,543	316	398.770,712 471.495,131	6.544
316	398.770,712 471.495,131	317	398.770,57 471.494,439	0.706	317	398.770,57 471.494,439	318	398.770,013 471.493,735	0.898	318	398.770,013 471.493,735	319	398.766,19 471.491,071	4.66
319	398.766,19 471.491,071	320	398.766,183 471.491,066	0.009	320	398.766,183 471.491,066	321	398.757,973 471.487,499	8.951	321	398.757,973 471.487,499	1	398.758,374 471.486,692	0.901

\*\* Lungimile segmentelor sunt determinate în planul de proiecție Stereo 70 și sunt rotunjite la 1 milimetru.

\*\*\* Distanța dintre puncte este formată din segmente cumulate ce sunt mai mici decât valoarea 1 milimetru.

**DATE DESPRE IMOBILUL NR. 2580**

Oficiul de Cadastru și Publicitate Imobiliară SIBIU  
 Biroul de Cadastru și Publicitate Imobiliară Saliste

**A. Partea I. Descrierea imobilului**

TEREN Extravilan

Adresa: Jud. Sibiu

Nr. Crt	Nr cadastral Nr. topografic	Suprafața* (mp)	Observații / Referințe
A1	101349	Din acte: 118.300 Masurata: 119.250	Sector cadastral:63 Teren neimprejmuit;

**B. Partea II. Proprietari și acte**

Inscrieri privitoare la dreptul de proprietate și alte drepturi reale	Referințe
<b>13051 / 23/11/2012</b>	
Act Administrativ nr. 1378, din 07/03/2011 emis de CJPSDPAT SIBIU ((anexa 11), documentatia cadastrala receptionata de OCPI Sibiu in dosar nr.11211/2012);	
B2	A1
Intabulare, drept de PROPRIETATE, in conditiile Legii nr.1/2000 si Legii nr.247/2005, dobandit prin Lege, cota actuala 1/1, cota initiala 1/1 1) <b>COMUNA JINA</b> , CIF:4480130	

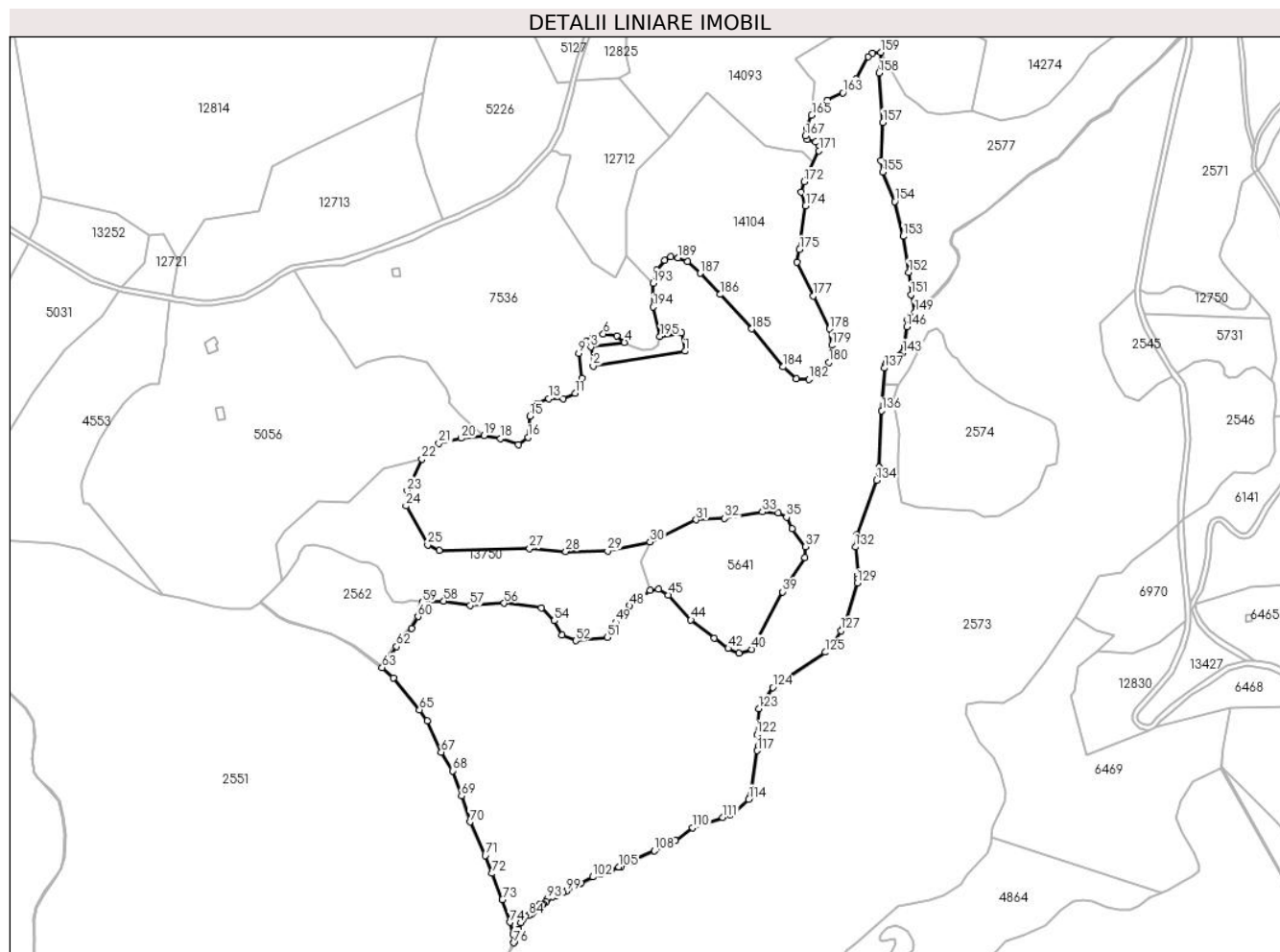
**C. Partea III. SARCINI .**

Inscrieri privind dezmembramintele dreptului de proprietate, drepturi reale de garanție și sarcini	Referințe
NU SUNT	

**Teren**

Nr cadastral	Suprafața (mp)*	Observații / Referințe
101349	Din acte: 118.300 Masurata: 119.250	

\* Suprafața este determinată în planul de proiecție Stereo 70.



**Date referitoare la teren**

Crt	Categorie folosință	Intravilan	Suprafața (mp)	Tarla	Parcelă	Nr. topo	Observații / Referințe
1	padure	NU	119.250	42	2711/2	-	UP2 UA31%; mentiunea de UA gresita in TP;

**Lungime Segmente**

1) Valorile lungimilor segmentelor sunt obținute din proiecție în plan.

Punct început	X / Y	Punct sfârșit	X / Y	Lungime segment
1	398.978,515 472.170,237	2	398.905,702 472.158,657	73.728
2	398.905,702 472.158,657	3	398.903,719 472.173,586	15.06
3	398.903,719 472.173,586	4	398.930,468 472.177,29	27.004
4	398.930,468 472.177,29	5	398.924,424 472.182,6	8.045
5	398.924,424 472.182,6	6	398.913,647 472.183,855	10.85
6	398.913,647 472.183,855	7	398.905,423 472.182,323	8.365
7	398.905,423 472.182,323	8	398.899,854 472.178,148	6.96
8	398.899,854 472.178,148	9	398.894,326 472.168,586	11.045
9	398.894,326 472.168,586	10	398.896,697 472.149,058	19.671
10	398.896,697 472.149,058	11	398.891,417 472.136,784	13.361
11	398.891,417 472.136,784	12	398.881,957 472.132,608	10.341
12	398.881,957 472.132,608	13	398.870,577 472.132,537	11.38



Punct început	X / Y	Punct sfârșit	X / Y	Lungime segment	Punct început	X / Y	Punct sfârșit	X / Y	Lungime segment	Punct început	X / Y	Punct sfârșit	X / Y	Lungime segment
13	398.870,577 472.132,537	14	398.861,44 472.128,656	9.927	14	398.861,44 472.128,656	15	398.855,384 472.118,753	11.60 8	15	398.855,384 472.118,753	16	398.854,035 472.101,991	16.81 6
16	398.854,035 472.101,991	17	398.846,278 472.096,305	9.618	17	398.846,278 472.096,305	18	398.832,203 472.100,971	14.82 8	18	398.832,203 472.100,971	19	398.819,08 472.103,368	13.34
19	398.819,08 472.103,368	20	398.800,76 472.101,266	18.44	20	398.800,76 472.101,266	21	398.783,364 472.097,184	17.86 9	21	398.783,364 472.097,184	22	398.769,725 472.084,757	18.45 1
22	398.769,725 472.084,757	23	398.758,169 472.059,579	27.70 3	23	398.758,169 472.059,579	24	398.757,157 472.047,553	12.06 9	24	398.757,157 472.047,553	25	398.774,361 472.016,643	35.37 5
25	398.774,361 472.016,643	26	398.783,581 472.012,147	10.25 8	26	398.783,581 472.012,147	27	398.855,211 472.013,726	71.64 7	27	398.855,211 472.013,726	28	398.883,929 472.011,536	28.80 1
28	398.883,929 472.011,536	29	398.917,237 472.011,852	33.30 9	29	398.917,237 472.011,852	30	398.950,612 472.019,191	34.17 2	30	398.950,612 472.019,191	31	398.987,358 472.036,594	40.65 9
31	398.987,358 472.036,594	32	399.009,913 472.037,793	22.58 7	32	399.009,913 472.037,793	33	399.039,78 472.042,799	30.28 4	33	399.039,78 472.042,799	34	399.052,508 472.042,211	12.74 2
34	399.052,508 472.042,211	35	399.058,935 472.038,643	7.351	35	399.058,935 472.038,643	36	399.063,461 472.029,699	10.02 4	36	399.063,461 472.029,699	37	399.074,12 472.015,209	17.98 8
37	399.074,12 472.015,209	38	399.073,689 472.006,493	8.727	38	399.073,689 472.006,493	39	399.055,93 471.979,422	32.37 6	39	399.055,93 471.979,422	40	399.031,434 471.933,93	51.66 8
40	399.031,434 471.933,93	41	399.021,383 471.930,899	10.49 8	41	399.021,383 471.930,899	42	399.012,676 471.934,657	9.483	42	399.012,676 471.934,657	43	399.001,585 471.942,626	13.65 7
43	399.001,585 471.942,626	44	398.983,097 471.957,303	23.60 6	44	398.983,097 471.957,303	45	398.965,027 471.976,873	26.63 7	45	398.965,027 471.976,873	46	398.957,362 471.981,561	8.985
46	398.957,362 471.981,561	47	398.950,773 471.980,562	6.664	47	398.950,773 471.980,562	48	398.934,682 471.968,543	20.08 4	48	398.934,682 471.968,543	49	398.923,429 471.955,192	17.46 1
49	398.923,429 471.955,192	50	398.922,616 471.947,315	7.919	50	398.922,616 471.947,315	51	398.916,644 471.943,377	7.154	51	398.916,644 471.943,377	52	398.891,719 471.940,678	25.07 1
52	398.891,719 471.940,678	53	398.880,837 471.945,215	11.79	53	398.880,837 471.945,215	54	398.874,914 471.956,577	12.81 3	54	398.874,914 471.956,577	55	398.864,592 471.966,788	14.51 9
55	398.864,592 471.966,788	56	398.835,037 471.970,377	29.77 2	56	398.835,037 471.970,377	57	398.808,005 471.968,732	27.08 2	57	398.808,005 471.968,732	58	398.787,143 471.972,197	21.14 8
58	398.787,143 471.972,197	59	398.770,276 471.971,457	16.88 3	59	398.770,276 471.971,457	60	398.766,702 471.959,858	12.13 7	60	398.766,702 471.959,858	61	398.761,568 471.950,674	10.52 2
61	398.761,568 471.950,674	62	398.749,739 471.936,099	18.77 1	62	398.749,739 471.936,099	63	398.738,296 471.919,389	20.25 3	63	398.738,296 471.919,389	64	398.747,269 471.911,145	12.18 5
64	398.747,269 471.911,145	65	398.767,851 471.885,87	32.59 5	65	398.767,851 471.885,87	66	398.773,921 471.877,15	10.62 5	66	398.773,921 471.877,15	67	398.785,191 471.852,385	27.20 9
67	398.785,191 471.852,385	68	398.794,169 471.837,618	17.28 2	68	398.794,169 471.837,618	69	398.801,175 471.817,577	21.23	69	398.801,175 471.817,577	70	398.807,936 471.797,038	21.62 3
70	398.807,936 471.797,038	71	398.820,033 471.770,27	29.37 5	71	398.820,033 471.770,27	72	398.825,393 471.756,177	15.07 8	72	398.825,393 471.756,177	73	398.833,589 471.735,549	22.19 7
73	398.833,589 471.735,549	74	398.839,504 471.717,407	19.08 2	74	398.839,504 471.717,407	75	398.841,929 471.708,004	9.711	75	398.841,929 471.708,004	76	398.842,796 471.701,208	6.851
76	398.842,796 471.701,208	77	398.843,645 471.702,377	1.445	77	398.843,645 471.702,377	78	398.845,104 471.706,518	4.391	78	398.845,104 471.706,518	79	398.844,764 471.708,922	2.428
79	398.844,764 471.708,922	80	398.846,199 471.712,0	3.396	80	398.846,199 471.712,0	81	398.848,47 471.717,035	5.523	81	398.848,47 471.717,035	82	398.849,792 471.719,616	2.9
82	398.849,792 471.719,616	83	398.851,914 471.722,184	3.331	83	398.851,914 471.722,184	84	398.854,418 471.722,72	2.561	84	398.854,418 471.722,72	85	398.856,354 471.723,615	2.133
85	398.856,354 471.723,615	86	398.858,431 471.725,837	3.042	86	398.858,431 471.725,837	87	398.859,703 471.729,114	3.515	87	398.859,703 471.729,114	88	398.861,141 471.730,274	1.848
88	398.861,141 471.730,274	89	398.863,312 471.731,328	2.413	89	398.863,312 471.731,328	90	398.864,993 471.731,276	1.682	90	398.864,993 471.731,276	91	398.866,076 471.731,797	1.202
91	398.866,076 471.731,797	92	398.868,499 471.733,858	3.181	92	398.868,499 471.733,858	93	398.869,398 471.735,994	2.317	93	398.869,398 471.735,994	94	398.870,45 471.737,366	1.729
94	398.870,45 471.737,366	95	398.873,015 471.737,901	2.62	95	398.873,015 471.737,901	96	398.876,611 471.738,55	3.654	96	398.876,611 471.738,55	97	398.879,079 471.739,406	2.612
97	398.879,079 471.739,406	98	398.882,09 471.741,058	3.434	98	398.882,09 471.741,058	99	398.884,473 471.741,867	2.517	99	398.884,473 471.741,867	100	398.894,053 471.747,813	11.27 5
100	398.894,053 471.747,813	101	398.895,974 471.748,431	2.018	101	398.895,974 471.748,431	102	398.905,328 471.753,42	10.60 1	102	398.905,328 471.753,42	103	398.911,384 471.755,769	6.496
103	398.911,384 471.755,769	104	398.919,671 471.758,898	8.858	104	398.919,671 471.758,898	105	398.926,176 471.761,142	6.881	105	398.926,176 471.761,142	106	398.927,793 471.761,718	1.717
106	398.927,793 471.761,718	107	398.934,403 471.765,605	7.668	107	398.934,403 471.765,605	108	398.954,279 471.774,144	21.63 3	108	398.954,279 471.774,144	109	398.970,739 471.782,382	18.40 6
109	398.970,739 471.782,382	110	398.984,537 471.792,578	17.15 6	110	398.984,537 471.792,578	111	399.008,492 471.800,527	25.23 9	111	399.008,492 471.800,527	112	399.014,473 471.802,833	6.41

Punct început	X / Y	Punct sfârșit	X / Y	Lungime segment	Punct început	X / Y	Punct sfârșit	X / Y	Lungime segment	Punct început	X / Y	Punct sfârșit	X / Y	Lungime segment
112	399.014,473 471.802,833	113	399.017,772 471.804,714	3.798	113	399.017,772 471.804,714	114	399.029,085 471.814,96	15.263	114	399.029,085 471.814,96	115	399.030,068 471.816,808	2.093
115	399.030,068 471.816,808	116	399.031,078 471.819,583	2.953	116	399.031,078 471.819,583	117	399.035,815 471.853,575	34.32	117	399.035,815 471.853,575	118	399.036,4 471.857,176	3.648
118	399.036,4 471.857,176	119	399.037,592 471.859,423	2.544	119	399.037,592 471.859,423	120	399.037,921 471.860,921	1.534	120	399.037,921 471.860,921	121	399.037,669 471.861,508	0.639
121	399.037,669 471.861,508	122	399.035,398 471.866,341	5.34	122	399.035,398 471.866,341	123	399.036,924 471.886,689	20.405	123	399.036,924 471.886,689	124	399.048,039 471.903,576	20.217
124	399.048,039 471.903,576	125	399.089,891 471.931,56	50.346	125	399.089,891 471.931,56	126	399.094,272 471.935,344	5.789	126	399.094,272 471.935,344	127	399.102,03 471.948,652	15.404
127	399.102,03 471.948,652	128	399.104,086 471.950,794	2.969	128	399.104,086 471.950,794	129	399.115,029 471.986,479	37.325	129	399.115,029 471.986,479	130	399.115,679 471.989,788	3.372
130	399.115,679 471.989,788	131	399.115,561 471.992,719	2.933	131	399.115,561 471.992,719	132	399.113,557 472.015,054	22.425	132	399.113,557 472.015,054	133	399.114,433 472.024,899	9.884
133	399.114,433 472.024,899	134	399.130,259 472.067,874	45.796	134	399.130,259 472.067,874	135	399.132,419 472.078,325	10.672	135	399.132,419 472.078,325	136	399.134,455 472.123,073	44.794
136	399.134,455 472.123,073	137	399.136,622 472.156,808	33.805	137	399.136,622 472.156,808	138	399.137,494 472.159,503	2.833	138	399.137,494 472.159,503	139	399.138,745 472.161,279	2.172
139	399.138,745 472.161,279	140	399.140,772 472.163,131	2.746	140	399.140,772 472.163,131	141	399.143,283 472.164,012	2.661	141	399.143,283 472.164,012	142	399.148,669 472.167,05	6.184
142	399.148,669 472.167,05	143	399.151,095 472.168,836	3.013	143	399.151,095 472.168,836	144	399.151,892 472.170,171	1.555	144	399.151,892 472.170,171	145	399.152,396 472.174,131	3.992
145	399.152,396 472.174,131	146	399.154,243 472.189,68	15.658	146	399.154,243 472.189,68	147	399.154,89 472.195,199	5.557	147	399.154,89 472.195,199	148	399.156,243 472.197,988	3.1
148	399.156,243 472.197,988	149	399.160,704 472.201,139	5.462	149	399.160,704 472.201,139	150	399.161,005 472.201,386	0.389	150	399.161,005 472.201,386	151	399.157,556 472.215,005	14.049
151	399.157,556 472.215,005	152	399.155,852 472.232,789	17.865	152	399.155,852 472.232,789	153	399.151,45 472.261,268	28.817	153	399.151,45 472.261,268	154	399.144,942 472.288,994	28.48
154	399.144,942 472.288,994	155	399.135,245 472.312,305	25.247	155	399.135,245 472.312,305	156	399.133,617 472.321,506	9.344	156	399.133,617 472.321,506	157	399.135,466 472.351,676	30.227
157	399.135,466 472.351,676	158	399.132,293 472.390,92	39.372	158	399.132,293 472.390,92	159	399.133,617 472.407,21	16.344	159	399.133,617 472.407,21	160	399.127,073 472.406,748	6.56
160	399.127,073 472.406,748	161	399.123,701 472.403,781	4.491	161	399.123,701 472.403,781	162	399.114,404 472.386,096	19.98	162	399.114,404 472.386,096	163	399.103,762 472.375,229	15.21
163	399.103,762 472.375,229	164	399.091,378 472.369,245	13.754	164	399.091,378 472.369,245	165	399.078,905 472.357,349	17.236	165	399.078,905 472.357,349	166	399.074,671 472.347,054	11.132
166	399.074,671 472.347,054	167	399.073,929 472.341,009	6.09	167	399.073,929 472.341,009	168	399.075,359 472.338,016	3.317	168	399.075,359 472.338,016	169	399.081,886 472.336,184	6.779
169	399.081,886 472.336,184	170	399.085,104 472.333,548	4.16	170	399.085,104 472.333,548	171	399.084,663 472.329,249	4.322	171	399.084,663 472.329,249	172	399.073,031 472.304,516	27.332
172	399.073,031 472.304,516	173	399.070,528 472.296,669	8.237	173	399.070,528 472.296,669	174	399.074,169 472.285,638	11.616	174	399.074,169 472.285,638	175	399.069,375 472.250,891	35.076
175	399.069,375 472.250,891	176	399.067,408 472.240,995	10.09	176	399.067,408 472.240,995	177	399.080,306 472.213,997	29.921	177	399.080,306 472.213,997	178	399.093,048 472.187,955	28.992
178	399.093,048 472.187,955	179	399.094,868 472.174,991	13.091	179	399.094,868 472.174,991	180	399.092,593 472.161,344	13.835	180	399.092,593 472.161,344	181	399.086,336 472.152,588	10.762
181	399.086,336 472.152,588	182	399.076,893 472.147,812	10.582	182	399.076,893 472.147,812	183	399.066,541 472.148,494	10.374	183	399.066,541 472.148,494	184	399.056,188 472.157,819	13.933
184	399.056,188 472.157,819	185	399.031,48 472.187,983	38.992	185	399.031,48 472.187,983	186	399.006,236 472.215,251	37.159	186	399.006,236 472.215,251	187	398.990,666 472.232,064	22.915
187	398.990,666 472.232,064	188	398.980,503 472.241,554	13.905	188	398.980,503 472.241,554	189	398.973,044 472.244,411	7.987	189	398.973,044 472.244,411	190	398.967,141 472.245,048	5.937
190	398.967,141 472.245,048	191	398.962,143 472.242,5	5.61	191	398.962,143 472.242,5	192	398.956,303 472.234,736	9.715	192	398.956,303 472.234,736	193	398.953,026 472.224,047	11.18
193	398.953,026 472.224,047	194	398.953,253 472.205,404	18.644	194	398.953,253 472.205,404	195	398.958,746 472.181,826	24.209	195	398.958,746 472.181,826	196	398.975,542 472.184,98	17.09
196	398.975,542 472.184,98	1	398.978,515 472.170,237	15.04										

\*\* Lungimile segmentelor sunt determinate în planul de proiecție Stereo 70 și sunt rotunjite la 1 milimetru.

\*\*\* Distanța dintre puncte este formată din segmente cumulate ce sunt mai mici decât valoarea 1 milimetru.

**DATE DESPRE IMOBILUL NR. 2581**

Oficiul de Cadastru și Publicitate Imobiliară SIBIU  
Biroul de Cadastru și Publicitate Imobiliară Saliste

**A. Partea I. Descrierea imobilului**

TEREN Extravilan

Adresa: Jud. Sibiu

Nr. Crt	Nr cadastral Nr. topografic	Suprafața* (mp)	Observații / Referințe
A1	103850	Din acte: 218 Masurata: 81	Sector cadastral:63 Teren neimpregmuit;

**B. Partea II. Proprietari și acte**

Inscrieri privitoare la dreptul de proprietate și alte drepturi reale	Referințe
<b>12828 / 24/12/2020</b>	
Act Administrativ nr. Hotararea nr. 48/2020, din 21/12/2020 emis de CONSILIUL LOCAL JINA (DOCUMENTATIE CADASTRALA RECEPTIONATA DE OCPI SIBIU; act administrativ nr adeverinta nr. 10720 din 28.12.2020, emis de PRIMARIA COMUNEI JINA;act normativ nr HG nr. 978 din 19.09.2002, emis de GUVERNUL ROMANIEI);	
B2	A1
Intabulare, drept de PROPRIETATE, dobandit prin Lege, cota actuala 1/1, cota initiala 1/1 1) COMUNA JINA-DOMENIUL PUBLIC, CIF:4480130	

**C. Partea III. SARCINI .**

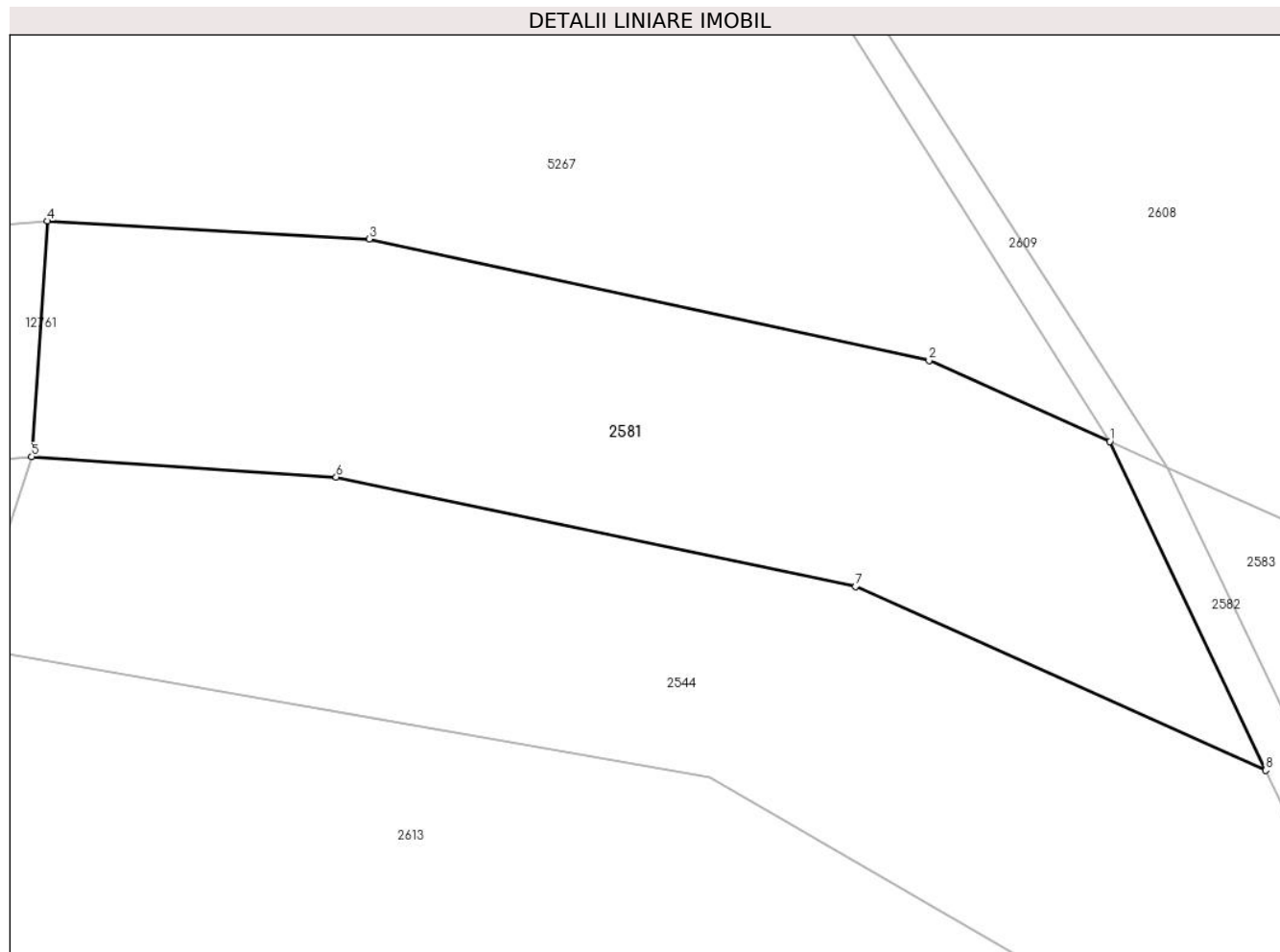
Inscrieri privind dezmembramintele dreptului de proprietate, drepturi reale de garanție și sarcini	Referințe
NU SUNT	

## Anexa Nr. 1 La Partea I

## Teren

Nr cadastral	Suprafața (mp)*	Observații / Referințe
103850	Din acte: 218 Masurata: 81	

\* Suprafața este determinată în planul de proiecție Stereo 70.



## Date referitoare la teren

Crt	Categorie folosință	Intravilan	Suprafața (mp)	Tarla	Parcelă	Nr. topo	Observații / Referințe
1	drum	NU	81	43	2737/2	-	nr. parcela 2737 gresit in CF, Imobilul este străbătut de pârâu, de aceea se dezmembrează în 2 imobile astfel: imobilul 1 - ID 2581 în suprafață de 81 mp, imobilul 2 - ID 2583 în suprafață de 137 mp însumând o suprafață totală de 218 mp.

## Lungime Segmente

1) Valorile lungimilor segmentelor sunt obținute din proiecție în plan.

Punct început	X / Y	Punct sfârșit	X / Y	Lungime segment (** (m)
1	399.882,737 471.746,095	2	399.879,68 471.747,465	3.35
2	399.879,68 471.747,465	3	399.870,201 471.749,522	9.7
3	399.870,201 471.749,522	4	399.864,753 471.749,825	5.456

Punct început	X / Y	Punct sfârşit	X / Y	Lungime segment (** (m)
4	399.864,753 471.749,825	5	399.864,487 471.745,834	4.0
5	399.864,487 471.745,834	6	399.869,643 471.745,49	5.167
6	399.869,643 471.745,49	7	399.878,436 471.743,639	8.986
7	399.878,436 471.743,639	8	399.885,378 471.740,527	7.608
8	399.885,378 471.740,527	1	399.882,737 471.746,095	6.163

\*\* Lungimile segmentelor sunt determinate în planul de proiecție Stereo 70 și sunt rotunjite la 1 milimetru.

\*\*\* Distanța dintre puncte este formată din segmente cumulate ce sunt mai mici decât valoarea 1 milimetru.



**DATE DESPRE IMOBILUL NR. 2582**

Oficiul de Cadastru și Publicitate Imobiliară SIBIU  
Biroul de Cadastru și Publicitate Imobiliară Saliste

**A. Partea I. Descrierea imobilului**

TEREN Extravilan

Adresa: Jud. Sibiu

Nr. Crt	Nr cadastral Nr. topografic	Suprafața* (mp)	Observații / Referințe
A1	101324	Din acte: 200 Masurata: 201	Sector cadastral:63 Teren neimpregmuit;

**B. Partea II. Proprietari și acte**

Inscrieri privitoare la dreptul de proprietate și alte drepturi reale	Referințe
<b>12970 / 22/11/2012</b>	
Act Administrativ nr. 1378, din 07/03/2011 emis de CJPSDPAT SIBIU ((anexa 13), documentatia cadastrala receptionata de OCPI Sibiu in dosar nr.11211/2012);	
B2	A1
Intabulare, drept de PROPRIETATE, in conditiile Legii nr.1/2000 si Legii nr.247/2005, dobandit prin Lege, cota actuala 1/1, cota initiala 1/1 1) <b>COMUNA JINA</b> , CIF:4480130	

**C. Partea III. SARCINI .**

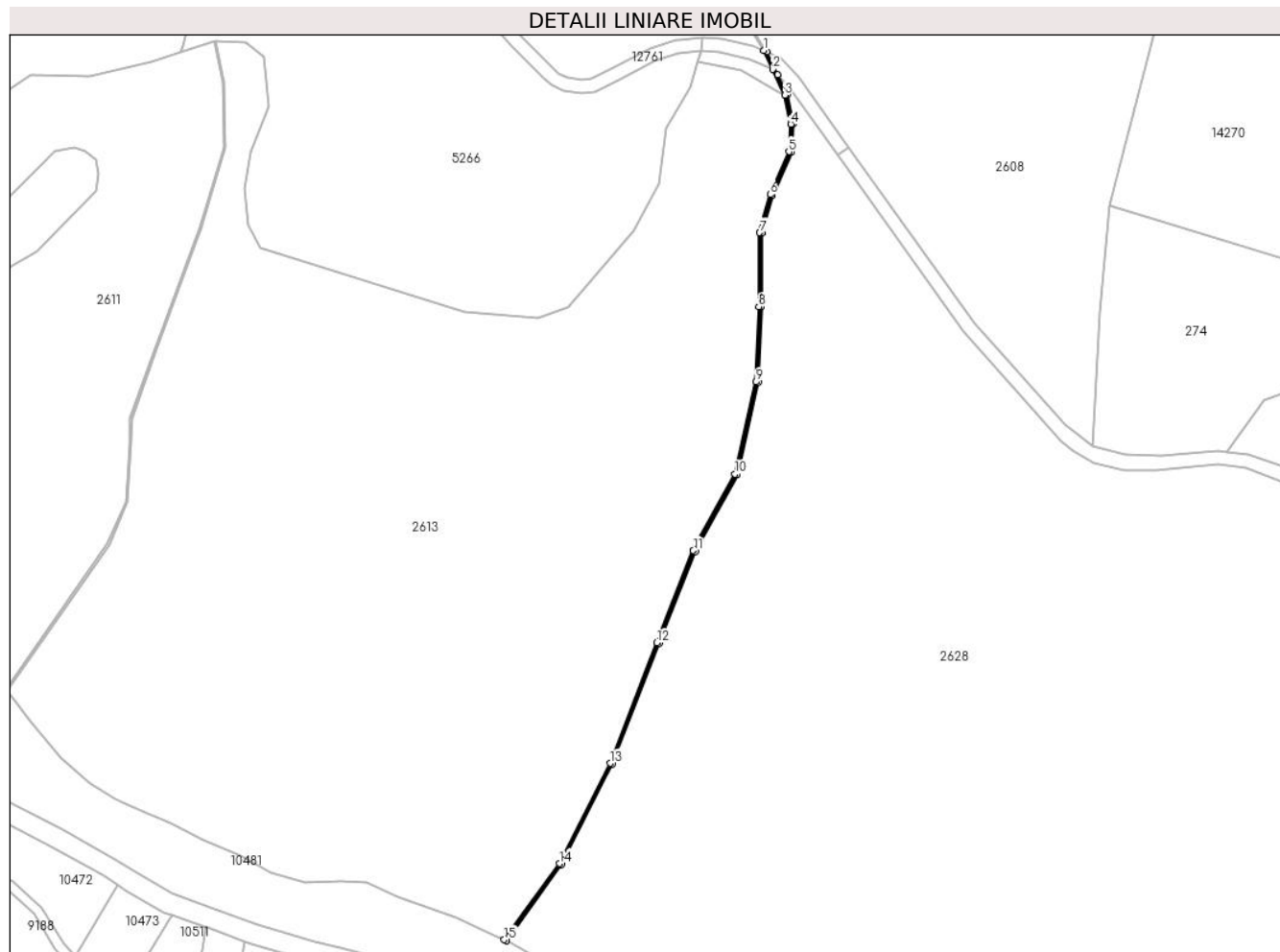
Inscrieri privind dezmembramintele dreptului de proprietate, drepturi reale de garanție și sarcini	Referințe
NU SUNT	

## Anexa Nr. 1 La Partea I

## Teren

Nr cadastral	Suprafața (mp)*	Observații / Referințe
101324	Din acte: 200 Masurata: 201	

\* Suprafața este determinată în planul de proiecție Stereo 70.



## Date referitoare la teren

Crt	Categorie folosință	Intra vilan	Suprafața (mp)	Tarla	Parcelă	Nr. topo	Observații / Referințe
1	ape curgătoare	NU	201	43	2742	-	

## Lungime Segmente

1) Valorile lungimilor segmentelor sunt obținute din proiecție în plan.

Punct început	X / Y	Punct sfârșit	X / Y	Lungime segment (** (m)
1	399.882,737 471.746,095	2	399.885,378 471.740,527	6.163
3	399.889,0 471.732,891	4	399.890,738 471.724,36	8.706
5	399.890,185 471.716,223	6	399.884,653 471.703,584	13.797
7	399.881,58 471.692,35	8	399.881,328 471.670,484	21.867
9	399.880,444 471.648,301	10	399.874,248 471.621,127	27.871

Punct început	X / Y	Punct sfârșit	X / Y	Lungime segment (** (m)
2	399.885,378 471.740,527	3	399.889,0 471.732,891	8.451
4	399.890,738 471.724,36	5	399.890,185 471.716,223	8.156
6	399.884,653 471.703,584	7	399.881,58 471.692,35	11.647
8	399.881,328 471.670,484	9	399.880,444 471.648,301	22.201
10	399.874,248 471.621,127	11	399.861,975 471.598,587	25.665



Punct început	X / Y	Punct sfârșit	X / Y	Lungime segment (** (m)
11	399.861,975 471.598,587	12	399.851,22 471.571,374	29.261
13	399.837,427 471.535,795	14	399.822,496 471.506,199	33.149
15	399.806,181 471.483,741	16	399.806,808 471.483,414	0.707
17	399.823,125 471.505,872	18	399.838,097 471.535,51	33.205
19	399.851,872 471.571,119	20	399.862,61 471.598,29	29.216
21	399.874,974 471.620,866	22	399.881,14 471.648,208	28.029
23	399.882,027 471.670,466	24	399.882,279 471.692,252	21.787
25	399.885,315 471.703,35	26	399.890,875 471.716,054	13.867
27	399.891,443 471.724,407	28	399.889,669 471.733,114	8.886
29	399.886,906 471.738,939	30	399.883,721 471.745,653	7.431

Punct început	X / Y	Punct sfârșit	X / Y	Lungime segment (** (m)
12	399.851,22 471.571,374	13	399.837,427 471.535,795	38.159
14	399.822,496 471.506,199	15	399.806,181 471.483,741	27.759
16	399.806,808 471.483,414	17	399.823,125 471.505,872	27.76
18	399.838,097 471.535,51	19	399.851,872 471.571,119	38.181
20	399.862,61 471.598,29	21	399.874,974 471.620,866	25.74
22	399.881,14 471.648,208	23	399.882,027 471.670,466	22.276
24	399.882,279 471.692,252	25	399.885,315 471.703,35	11.506
26	399.890,875 471.716,054	27	399.891,443 471.724,407	8.372
28	399.889,669 471.733,114	29	399.886,906 471.738,939	6.447
30	399.883,721 471.745,653	1	399.882,737 471.746,095	1.079

\*\* Lungimile segmentelor sunt determinate în planul de proiecție Stereo 70 și sunt rotunjite la 1 milimetru.

\*\*\* Distanța dintre puncte este formată din segmente cumulate ce sunt mai mici decât valoarea 1 milimetru.



**DATE DESPRE IMOBILUL NR. 2583**

Oficiul de Cadastru și Publicitate Imobiliară SIBIU  
Biroul de Cadastru și Publicitate Imobiliară Saliste

**A. Partea I. Descrierea imobilului**

TEREN Extravilan

Adresa: Jud. Sibiu

Nr. Crt	Nr cadastral Nr. topografic	Suprafața* (mp)	Observații / Referințe
A1	103850	Din acte: 218 Masurata: 137	Sector cadastral:62 Teren neimprejmuit;

**B. Partea II. Proprietari și acte**

Inscrieri privitoare la dreptul de proprietate și alte drepturi reale	Referințe
<b>12828 / 24/12/2020</b>	
Act Administrativ nr. Hotararea nr. 48/2020, din 21/12/2020 emis de CONSILIUL LOCAL JINA (DOCUMENTATIE CADASTRALA RECEPTIONATA DE OCPI SIBIU; act administrativ nr adeverinta nr. 10720 din 28.12.2020, emis de PRIMARIA COMUNEI JINA;act normativ nr HG nr. 978 din 19.09.2002, emis de GUVERNUL ROMANIEI);	
B2	A1
Intabulare, drept de PROPRIETATE, dobandit prin Lege, cota actuala 1/1, cota initiala 1/1 1) COMUNA JINA-DOMENIUL PUBLIC, CIF:4480130	

**C. Partea III. SARCINI .**

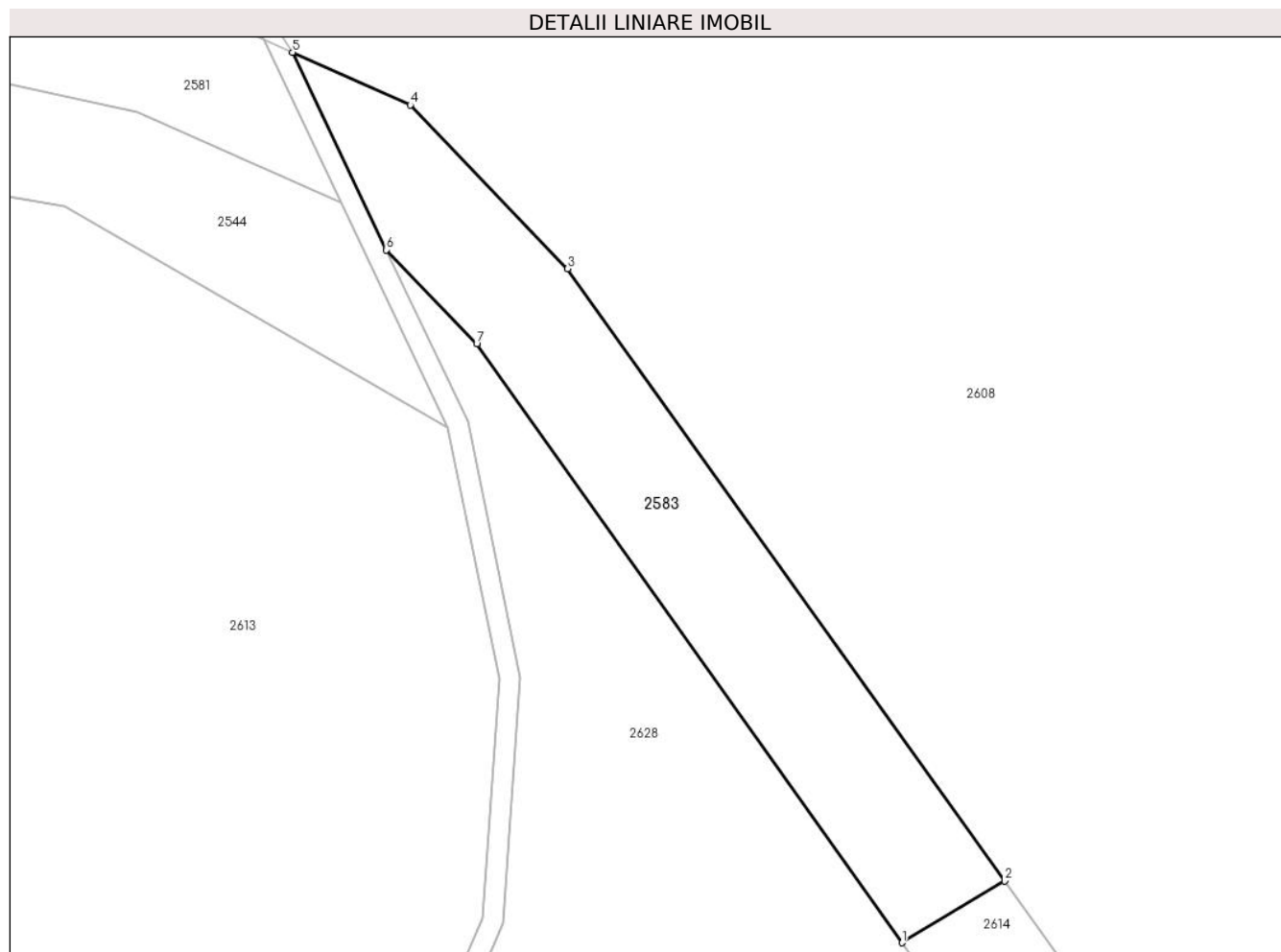
Inscrieri privind dezmembramintele dreptului de proprietate, drepturi reale de garanție și sarcini	Referințe
NU SUNT	

## Anexa Nr. 1 La Partea I

## Teren

Nr cadastral	Suprafața (mp)*	Observații / Referințe
103850	Din acte: 218 Masurata: 137	

\* Suprafața este determinată în planul de proiecție Stereo 70.



## Date referitoare la teren

Crt	Categorie folosință	Intravilan	Suprafața (mp)	Tarla	Parcelă	Nr. topo	Observații / Referințe
1	drum	NU	137	43	2737/1	-	nr. parcela 2737 gresit in CF, Imobilul este străbătut de pârâu, de aceea se dezmembrează în 2 imobile astfel: imobilul 1 - ID 2581 în suprafață de 81 mp, imobilul 2 - ID 2583 în suprafață de 137 mp însumând o suprafață totală de 218 mp.

## Lungime Segmente

1) Valorile lungimilor segmentelor sunt obținute din proiecție în plan.

Punct început	X / Y	Punct sfârșit	X / Y	Lungime segment (** (m)
1	399.904,43 471.715,397	2	399.907,927 471.717,492	4.077
2	399.907,927 471.717,492	3	399.893,069 471.738,303	25.571
3	399.893,069 471.738,303	4	399.887,722 471.743,86	7.712

Punct început	X / Y	Punct sfârșit	X / Y	Lungime segment (** (m)
4	399.887,722 471.743,86	5	399.883,721 471.745,653	4.384
5	399.883,721 471.745,653	6	399.886,906 471.738,939	7.431
6	399.886,906 471.738,939	7	399.889,981 471.735,743	4.435
7	399.889,981 471.735,743	1	399.904,43 471.715,397	24.955

\*\* Lungimile segmentelor sunt determinate în planul de proiecție Stereo 70 și sunt rotunjite la 1 milimetru.

\*\*\* Distanța dintre puncte este formată din segmente cumulate ce sunt mai mici decât valoarea 1 milimetru.



**DATE DESPRE IMOBILUL NR. 2584**

Oficiul de Cadastru și Publicitate Imobiliară SIBIU  
Biroul de Cadastru și Publicitate Imobiliară Saliste

**A. Partea I. Descrierea imobilului**

TEREN Extravilan

Adresa: Jud. Sibiu

Nr. Crt	Nr cadastral Nr. topografic	Suprafața* (mp)	Observații / Referințe
A1	103840	Din acte: 1.500 Masurata: 1.350	Sector cadastral:61 Teren neimpregmuit;

**B. Partea II. Proprietari și acte**

Inscrieri privitoare la dreptul de proprietate și alte drepturi reale		Referințe
<b>12832 / 24/12/2020</b>		
Act Administrativ nr. Hotararea nr. 48/2020, din 21/12/2020 emis de CONSILIUL LOCAL JINA (DOCUMENTATIE CADASTRALA RECEPTIONATA DE OCPI SIBIU; act administrativ nr adeverinta nr. 10720 din 28.12.2020, emis de PRIMARIA COMUNEI JINA;act normativ nr HG nr. 978 din 19.09.2002, emis de GUVERNUL ROMANIEI);		
B2	Intabulare, drept de PROPRIETATE, dobandit prin Lege, cota actuala 1/1, cota initiala 1/1 1) COMUNA JINA-DOMENIUL PUBLIC, CIF:4480130	A1

**C. Partea III. SARCINI .**

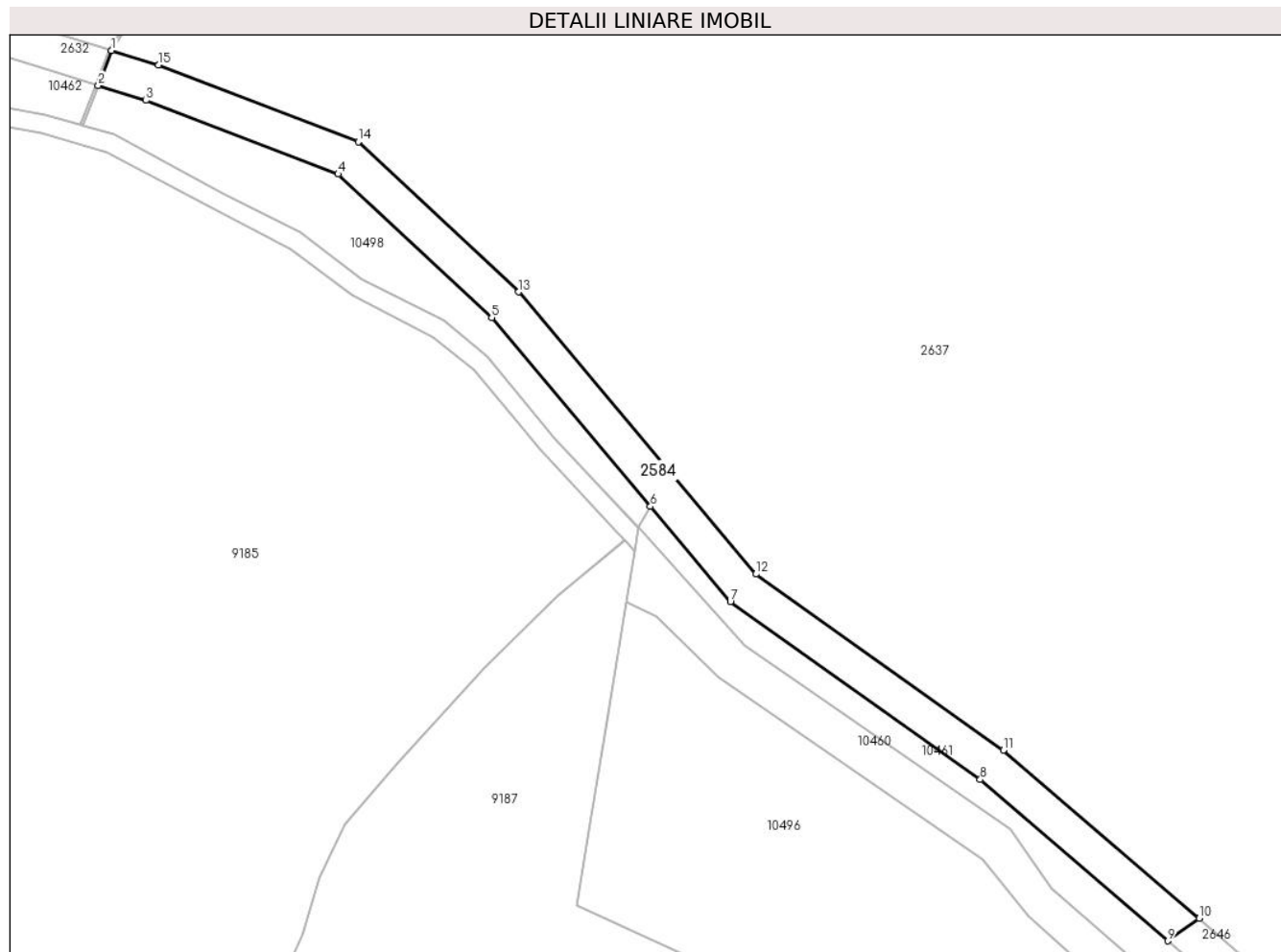
Inscrieri privind dezmembramintele dreptului de proprietate, drepturi reale de garanție și sarcini	Referințe
NU SUNT	

## Anexa Nr. 1 La Partea I

## Teren

Nr cadastral	Suprafața (mp)*	Observații / Referințe
103840	Din acte: 1.500 Masurata: 1.350	

\* Suprafața este determinată în planul de proiecție Stereo 70.



## Date referitoare la teren

Crt	Categorie folosință	Intravilan	Suprafața (mp)	Tarla	Parcelă	Nr. topo	Observații / Referințe
1	drum	NU	1.350	44	2771/2	-	NR PARCELA 2763 GRESIT IN CF; Imobilul este străbătut de pârâu, de aceea se dezmembrează în 2 imobile astfel: imobilul 1 - ID 2632 în suprafață de 150 mp, imobilul 2 - ID 2584 în suprafață de 1350 mp însumând o suprafață totală de 1500 mp.

## Lungime Segmente

1) Valorile lungimilor segmentelor sunt obținute din proiecție în plan.

Punct început	X / Y	Punct sfârșit	X / Y	Lungime segment (** (m)
1	400.798,3 471.131,494	2	400.796,15 471.125,879	6.013
2	400.796,15 471.125,879	3	400.803,828 471.123,485	8.043



Punct început	X / Y	Punct sfârșit	X / Y	Lungime segment (** (m)
3	400.803,828 471.123,485	4	400.834,657 471.111,646	33.024
4	400.834,657 471.111,646	5	400.859,291 471.088,605	33.73
5	400.859,291 471.088,605	6	400.884,762 471.058,303	39.585
6	400.884,762 471.058,303	7	400.897,611 471.043,018	19.968
7	400.897,611 471.043,018	8	400.937,726 471.014,477	49.232
8	400.937,726 471.014,477	9	400.967,828 470.988,588	39.704
9	400.967,828 470.988,588	10	400.972,846 470.992,186	6.175
10	400.972,846 470.992,186	11	400.941,429 471.019,206	41.438
11	400.941,429 471.019,206	12	400.901,712 471.047,463	48.743
12	400.901,712 471.047,463	13	400.863,652 471.092,742	59.15
13	400.863,652 471.092,742	14	400.837,9 471.116,828	35.26
14	400.837,9 471.116,828	15	400.805,799 471.129,155	34.386
15	400.805,799 471.129,155	1	400.798,3 471.131,494	7.855

\*\* Lungimile segmentelor sunt determinate în planul de proiecție Stereo 70 și sunt rotunjite la 1 milimetru.

\*\*\* Distanța dintre puncte este formată din segmente cumulate ce sunt mai mici decât valoarea 1 milimetru.



**DATE DESPRE IMOBILUL NR. 2585**

Oficiul de Cadastru și Publicitate Imobiliară SIBIU  
Biroul de Cadastru și Publicitate Imobiliară Saliste

**A. Partea I. Descrierea imobilului**

TEREN Extravilan

Adresa: Jud. Sibiu

Nr. Crt	Nr cadastral Nr. topografic	Suprafața* (mp)	Observații / Referințe
A1	103828	Din acte: 1.521 Masurata: 254	Sector cadastral:89 Teren neimprejmuit;

**B. Partea II. Proprietari și acte**

Inscrieri privitoare la dreptul de proprietate și alte drepturi reale	Referințe
<b>12821 / 23/12/2020</b>	
Act Administrativ nr. Hotararea nr. 48/2020, din 21/12/2020 emis de CONSILIUL LOCAL JINA (DOCUMENTATIE CADASTRALA RECEPTIONATA DE OCPI SIBIU; act normativ nr HG nr. 978 din 19.09.2002, emis de GUVERNUL ROMANIEI;act administrativ nr adeverinta nr. 10720 din 28.12.2020, emis de PRIMARIA COMUNEI JINA);	
B2	A1
Intabulare, drept de PROPRIETATE, dobandit prin Lege, cota actuala 1/1, cota initiala 1/1 1) COMUNA JINA-DOMENIUL PUBLIC, CIF:4480130	

**C. Partea III. SARCINI .**

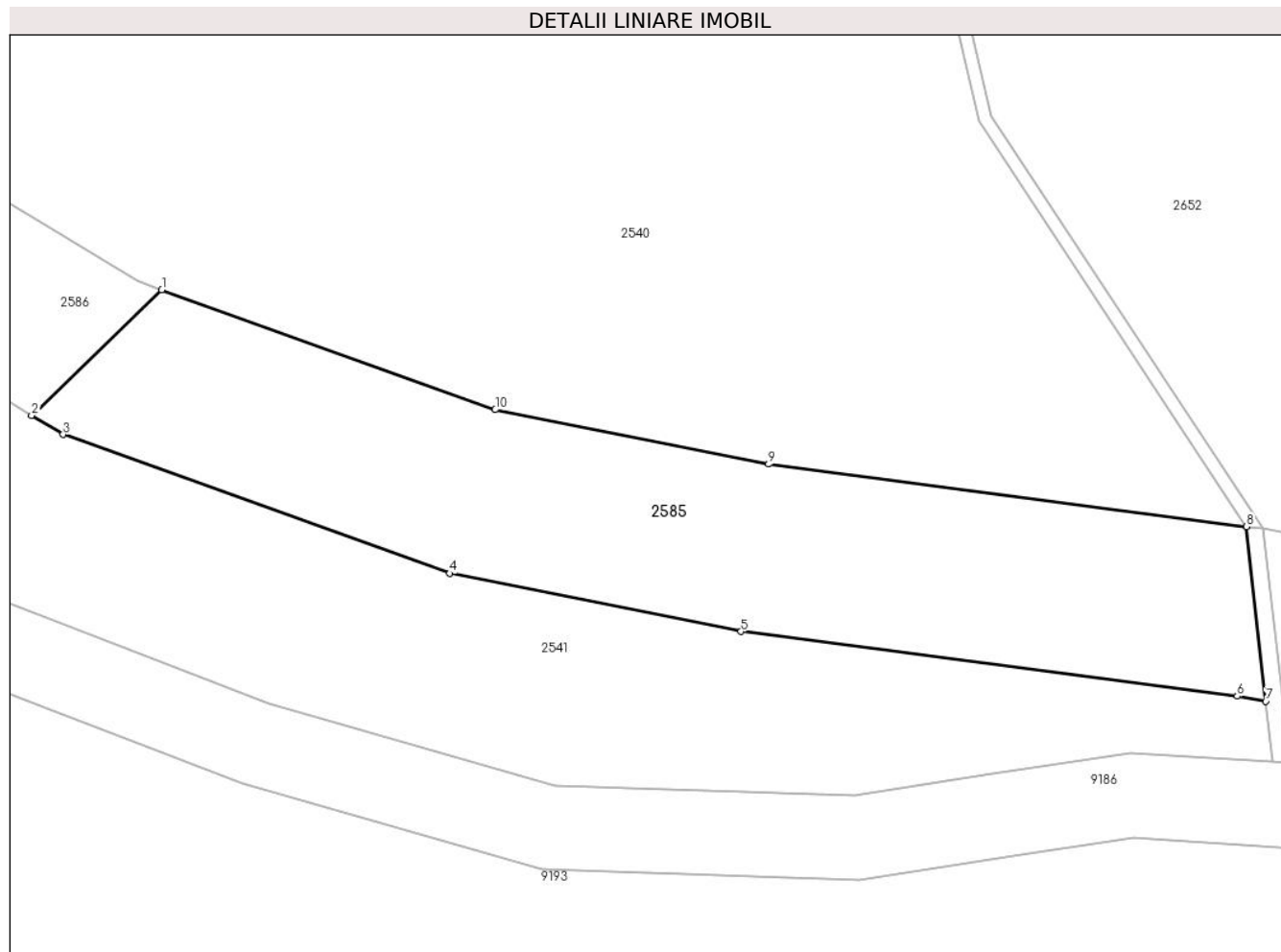
Inscrieri privind dezmembramintele dreptului de proprietate, drepturi reale de garanție și sarcini	Referințe
NU SUNT	

## Anexa Nr. 1 La Partea I

## Teren

Nr cadastral	Suprafața (mp)*	Observații / Referințe
103828	Din acte: 1.521 Masurata: 254	

\* Suprafața este determinată în planul de proiecție Stereo 70.



## Date referitoare la teren

Crt	Categorie folosință	Intravilan	Suprafața (mp)	Tarla	Parcelă	Nr. topo	Observații / Referințe
1	drum	NU	254	45	2789/1	-	NR PARCELA 2789 GRESIT IN CF, Imobilul este străbătut de pârâu, de aceea se dezmembrează în 2 imobile astfel: imobilul 1 - ID 2585 în suprafață de 254 mp, imobilul 2 - ID 2539 în suprafață de 1267 mp însumând o suprafață totală de 1521 mp.

## Lungime Segmente

1) Valorile lungimilor segmentelor sunt obținute din proiecție în plan.

Punct început	X / Y	Punct sfârșit	X / Y	Lungime segment (** (m)
1	402.046,517 470.388,715	2	402.041,909 470.384,274	6.4
2	402.041,909 470.384,274	3	402.043,022 470.383,595	1.304

Punct început	X / Y	Punct sfârșit	X / Y	Lungime segment (** (m)
3	402.043,022 470.383,595	4	402.056,72 470.378,676	14.554
4	402.056,72 470.378,676	5	402.067,038 470.376,619	10.521
5	402.067,038 470.376,619	6	402.084,614 470.374,324	17.725
6	402.084,614 470.374,324	7	402.085,622 470.374,142	1.024
7	402.085,622 470.374,142	8	402.084,946 470.380,331	6.226
8	402.084,946 470.380,331	9	402.068,014 470.382,542	17.076
9	402.068,014 470.382,542	10	402.058,329 470.384,473	9.876
10	402.058,329 470.384,473	1	402.046,517 470.388,715	12.551

\*\* Lungimile segmentelor sunt determinate în planul de proiecție Stereo 70 și sunt rotunjite la 1 milimetru.

\*\*\* Distanța dintre puncte este formată din segmente cumulate ce sunt mai mici decât valoarea 1 milimetru.



**DATE DESPRE IMOBILUL NR. 2586**

Oficiul de Cadastru și Publicitate Imobiliară SIBIU  
Biroul de Cadastru și Publicitate Imobiliară Saliste

**A. Partea I. Descrierea imobilului**

TEREN Extravilan

Adresa: Jud. Sibiu

Nr. Crt	Nr cadastral Nr. topografic	Suprafața* (mp)	Observații / Referințe
A1	103827	Din acte: 4.786 Masurata: 1.471	Sector cadastral:89 Teren neimprejmuit;

**B. Partea II. Proprietari și acte**

Inscrieri privitoare la dreptul de proprietate și alte drepturi reale	Referințe
<b>12824 / 23/12/2020</b>	
Act Administrativ nr. Hotararea nr. 48/2020, din 21/12/2020 emis de CONSILIUL LOCAL JINA (DOCUMENTATIE CADASTRALA RECEPTIONATA DE OCPI SIBIU; act administrativ nr adeverinta nr. 10720 din 28.12.2020, emis de PRIMARIA COMUNEI JINA;act normativ nr HG nr. 978 din 19.09.2002, emis de GUVERNUL ROMANIEI);	
B2	A1
Intabulare, drept de PROPRIETATE, dobandit prin Lege, cota actuala 1/1, cota initiala 1/1 1) COMUNA JINA-DOMENIUL PUBLIC, CIF:4480130	

**C. Partea III. SARCINI .**

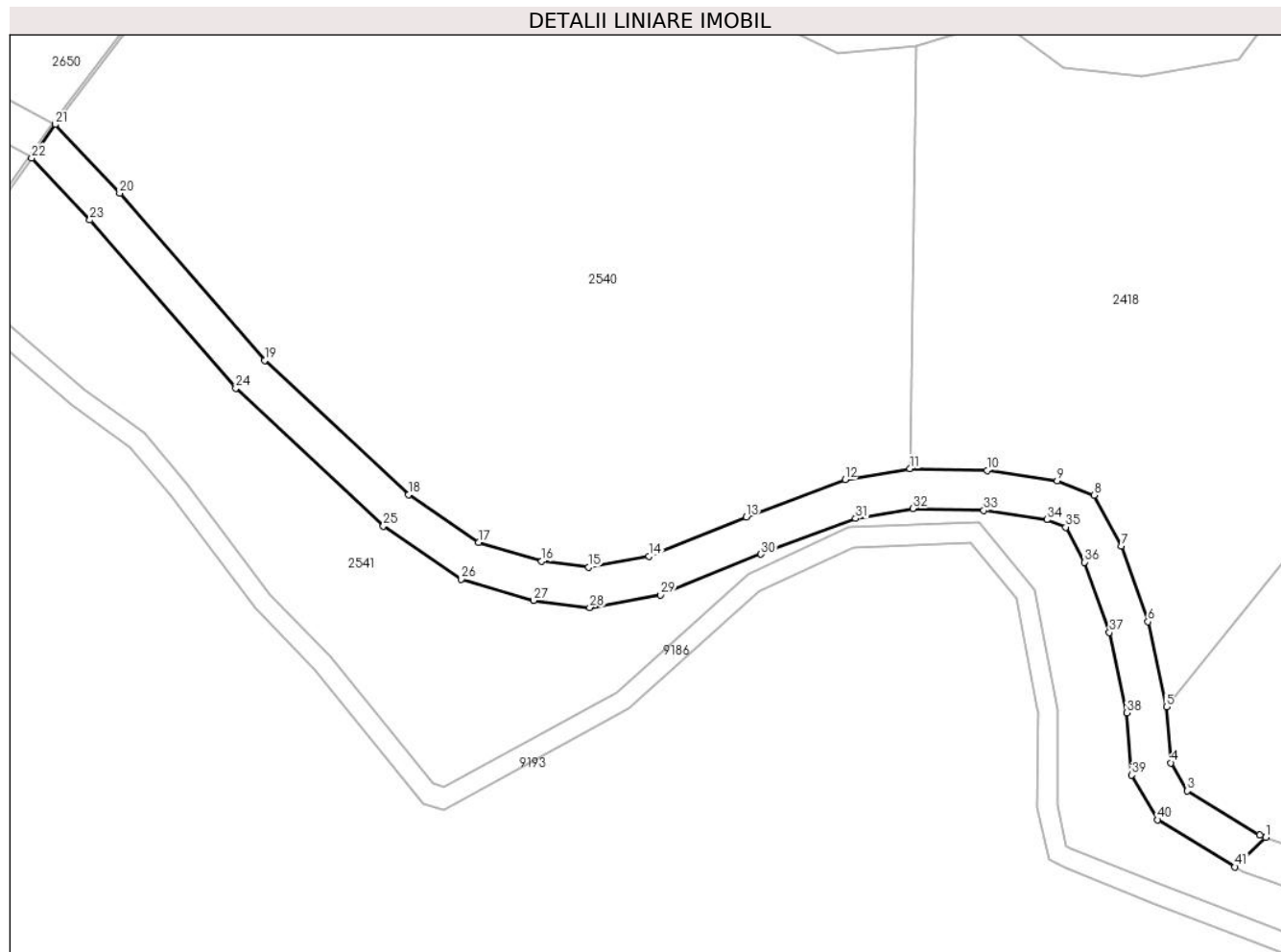
Inscrieri privind dezmembramintele dreptului de proprietate, drepturi reale de garanție și sarcini	Referințe
NU SUNT	

## Anexa Nr. 1 La Partea I

## Teren

Nr cadastral	Suprafața (mp)*	Observații / Referințe
103827	Din acte: 4.786 Masurata: 1.471	

\* Suprafața este determinată în planul de proiecție Stereo 70.



## Date referitoare la teren

Crt	Categorie folosință	Intravilan	Suprafața (mp)	Tarla	Parcelă	Nr. topo	Observații / Referințe
1	drum	NU	1.471	45	2789/2	-	NR PARCELA 2785 GRESIT IN CF; Imobilul este străbătut de pârâu, de aceea se dezmembrează în 2 imobile astfel: imobilul 1 - ID 2543 în suprafață de 3315 mp, imobilul 2 - ID 2586 în suprafață de 1471 mp însumând o suprafață totală de 4786 mp.

## Lungime Segmente

1) Valorile lungimilor segmentelor sunt obținute din proiecție în plan.

Punct început	X / Y	Punct sfârșit	X / Y	Lungime segment	Punct început	X / Y	Punct sfârșit	X / Y	Lungime segment	Punct început	X / Y	Punct sfârșit	X / Y	Lungime segment
1	402.046,517 470.388,715	2	402.045,626 470.389,035	0.947	2	402.045,626 470.389,035	3	402.034,759 470.395,669	12.732	3	402.034,759 470.395,669	4	402.032,319 470.399,875	4.863
4	402.032,319 470.399,875	5	402.031,644 470.408,274	8.426	5	402.031,644 470.408,274	6	402.028,868 470.421,039	13.063	6	402.028,868 470.421,039	7	402.024,899 470.432,39	12.025
7	402.024,899 470.432,39	8	402.020,774 470.439,983	8.641	8	402.020,774 470.439,983	9	402.015,254 470.442,155	5.932	9	402.015,254 470.442,155	10	402.004,747 470.443,687	10.618



Punct început	X / Y	Punct sfârșit	X / Y	Lungime segment	Punct început	X / Y	Punct sfârșit	X / Y	Lungime segment	Punct început	X / Y	Punct sfârșit	X / Y	Lungime segment
10	402.004,747 470.443,687	11	401.993,181 470.443,979	11.57	11	401.993,181 470.443,979	12	401.983,458 470.442,311	9.865	12	401.983,458 470.442,311	13	401.968,646 470.436,729	15.829
13	401.968,646 470.436,729	14	401.954,086 470.430,826	15.711	14	401.954,086 470.430,826	15	401.945,037 470.429,222	9.19	15	401.945,037 470.429,222	16	401.937,987 470.430,085	7.103
16	401.937,987 470.430,085	17	401.928,534 470.432,899	9.863	17	401.928,534 470.432,899	18	401.918,006 470.440,046	12.725	18	401.918,006 470.440,046	19	401.896,467 470.460,199	29.497
19	401.896,467 470.460,199	20	401.874,714 470.485,25	33.177	20	401.874,714 470.485,25	21	401.865,054 470.495,562	14.13	21	401.865,054 470.495,562	22	401.861,527 470.490,55	6.129
22	401.861,527 470.490,55	23	401.870,258 470.481,231	12.77	23	401.870,258 470.481,231	24	401.892,14 470.456,031	33.375	24	401.892,14 470.456,031	25	401.914,249 470.435,345	30.277
25	401.914,249 470.435,345	26	401.925,932 470.427,413	14.121	26	401.925,932 470.427,413	27	401.936,757 470.424,19	11.295	27	401.936,757 470.424,19	28	401.945,2 470.423,157	8.506
28	401.945,2 470.423,157	29	401.955,755 470.425,029	10.72	29	401.955,755 470.425,029	30	401.970,831 470.431,14	16.267	30	401.970,831 470.431,14	31	401.985,038 470.436,495	15.183
31	401.985,038 470.436,495	32	401.993,616 470.437,966	8.703	32	401.993,616 470.437,966	33	402.004,236 470.437,698	10.623	33	402.004,236 470.437,698	34	402.013,702 470.436,318	9.566
34	402.013,702 470.436,318	35	402.016,544 470.435,199	3.054	35	402.016,544 470.435,199	36	402.019,396 470.429,952	5.972	36	402.019,396 470.429,952	37	402.023,083 470.419,406	11.172
37	402.023,083 470.419,406	38	402.025,695 470.407,392	12.295	38	402.025,695 470.407,392	39	402.026,448 470.398,04	9.382	39	402.026,448 470.398,04	40	402.030,332 470.391,342	7.743
40	402.030,332 470.391,342	41	402.041,909 470.384,274	13.564	41	402.041,909 470.384,274	1	402.046,517 470.388,715	6.4					

\*\* Lungimile segmentelor sunt determinate în planul de proiecție Stereo 70 și sunt rotunjite la 1 milimetru.

\*\*\* Distanța dintre puncte este formată din segmente cumulate ce sunt mai mici decât valoarea 1 milimetru.



**DATE DESPRE IMOBILUL NR. 2587**

Oficiul de Cadastru și Publicitate Imobiliară SIBIU  
Biroul de Cadastru și Publicitate Imobiliară Saliste

**A. Partea I. Descrierea imobilului**

TEREN Extravilan

Adresa: Jud. Sibiu

Nr. Crt	Nr cadastral Nr. topografic	Suprafața* (mp)	Observații / Referințe
A1		13	Sector cadastral:89 Teren neimprejmuit;

**B. Partea II. Proprietari și acte**

Inscrieri privitoare la dreptul de proprietate și alte drepturi reale	Referințe
/	
Act Normativ nr. 7, din 13/03/1996 emis de PARLAMENTUL ROMÂNIEI;	
B1	Inscrierea provizorie, drept de PROPRIETATE, dobandit prin Lege, cota actuala 1/1, cota initiala 1/1
	1) <b>COMUNA JINA</b> , CIF:0000000000000, PROPRIETAR NEIDENTIFICAT

**C. Partea III. SARCINI .**

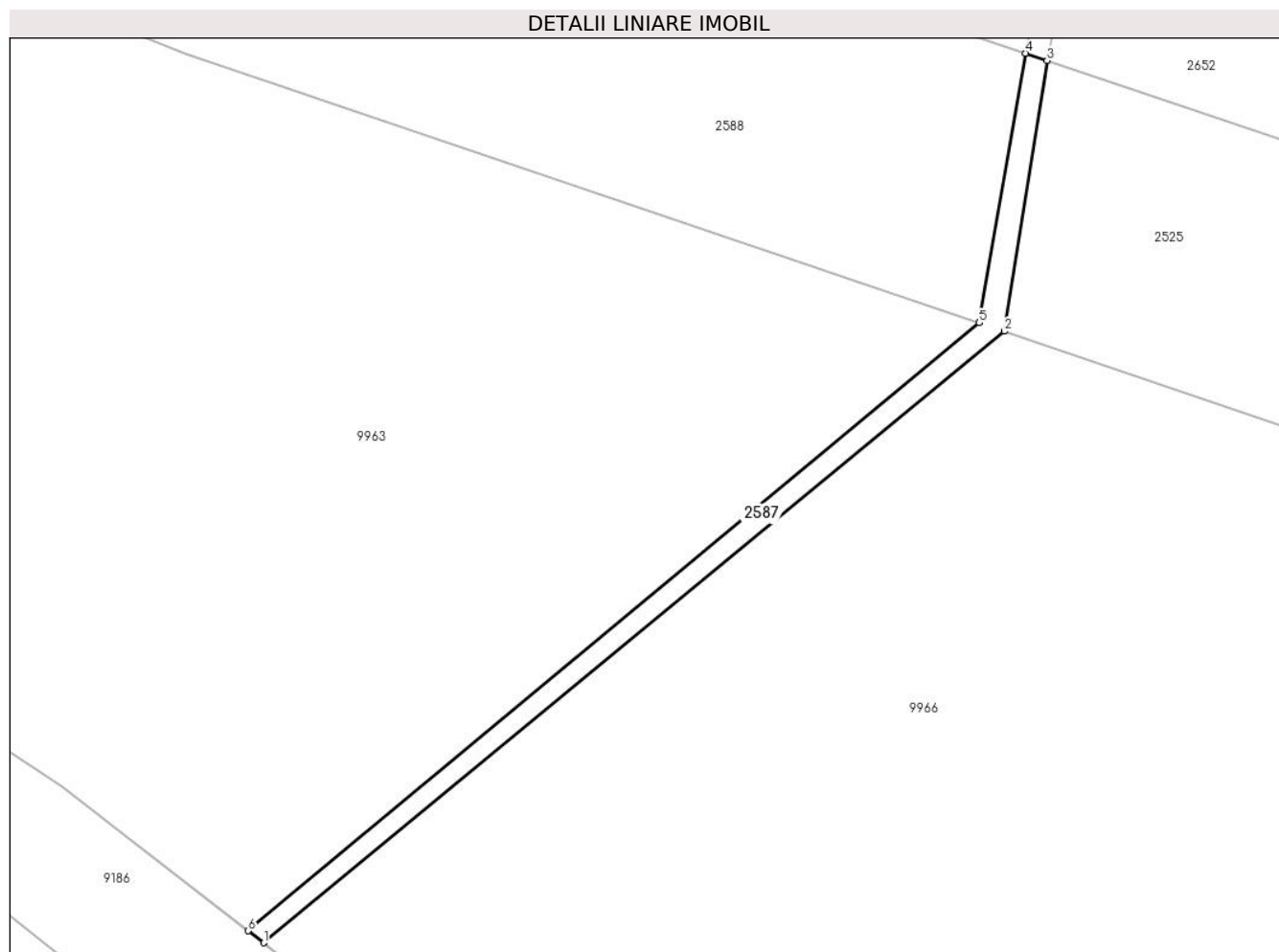
Inscrieri privind dezmembramintele dreptului de proprietate, drepturi reale de garanție și sarcini	Referințe
NU SUNT	

## Anexa Nr. 1 La Partea I

## Teren

Nr cadastral	Suprafața (mp)*	Observații / Referințe
	13	

\* Suprafața este determinată în planul de proiecție Stereo 70.



## Date referitoare la teren

Crt	Categorie folosință	Intravilan	Suprafața (mp)	Tarla	Parcelă	Nr. topo	Observații / Referințe
1	ape curgătoare	NU	13	45	2795/2	-	

## Lungime Segmente

1) Valorile lungimilor segmentelor sunt obținute din proiecție în plan.

Punct început	X / Y	Punct sfârșit	X / Y	Lungime segment (** (m)
1	402.385,139 470.180,914	2	402.401,601 470.194,499	21.344
2	402.401,601 470.194,499	3	402.402,554 470.200,511	6.087
3	402.402,554 470.200,511	4	402.402,075 470.200,674	0.506
4	402.402,075 470.200,674	5	402.401,048 470.194,686	6.075
5	402.401,048 470.194,686	6	402.384,798 470.181,18	21.13

Punct început	X / Y	Punct sfârșit	X / Y	Lungime segment (** (m)
6	402.384,798 470.181,18	1	402.385,139 470.180,914	0.432

\*\* Lungimile segmentelor sunt determinate în planul de proiecție Stereo 70 și sunt rotunjite la 1 milimetru.

\*\*\* Distanța dintre puncte este formată din segmente cumulate ce sunt mai mici decât valoarea 1 milimetru.



**DATE DESPRE IMOBILUL NR. 2588**

Oficiul de Cadastru și Publicitate Imobiliară SIBIU  
Biroul de Cadastru și Publicitate Imobiliară Saliste

**A. Partea I. Descrierea imobilului**

TEREN Extravilan

Adresa: Jud. Sibiu

Nr. Crt	Nr cadastral Nr. topografic	Suprafața* (mp)	Observații / Referințe
A1	103847	Din acte: 2.375 Masurata: 930	Sector cadastral:89 Teren neimprejmut;

**B. Partea II. Proprietari și acte**

Inscrieri privitoare la dreptul de proprietate și alte drepturi reale	Referințe
<b>12813 / 23/12/2020</b>	
Act Administrativ nr. Hotararea nr. 48/2020, din 21/12/2020 emis de CONSILIUL LOCAL JINA (DOCUMENTATIE CADASTRALA RECEPTIONATA DE OCPI SIBIU; act administrativ nr adeverinta nr. 10720 din 28.12.2020, emis de PRIMARIA COMUNEI JINA;act normativ nr HG nr. 978 din 19.09.2002, emis de GUVERNUL ROMANIEI);	
B2	A1
Intabulare, drept de PROPRIETATE, dobandit prin Lege, cota actuala 1/1, cota initiala 1/1 1) COMUNA JINA-DOMENIUL PUBLIC, CIF:4480130	

**C. Partea III. SARCINI .**


Inscrieri privind dezmembramintele dreptului de proprietate, drepturi reale de garanție și sarcini	Referințe
NU SUNT	

## Anexa Nr. 1 La Partea I

## Teren

Nr cadastral	Suprafața (mp)*	Observații / Referințe
103847	Din acte: 2.375 Masurata: 930	

\* Suprafața este determinată în planul de proiecție Stereo 70.



## Date referitoare la teren

Crt	Categorie folosință	Intravilan	Suprafața (mp)	Tarla	Parcelă	Nr. topo	Observații / Referințe
1	drum	NU	930	45	2794/1	-	NR PARCELA 2794 GRESIT IN CF; Imobilul este străbătut de pârâu, de aceea se dezmembrează în 3 imobile astfel: imobilul 1 - ID 2525 în suprafață de 1263 mp, imobilul 2 - ID 2538 în suprafață de 182 mp, imobilul 3 - ID 2588 în suprafață de 930 mp însumând o suprafață totală de 2375 mp.

## Lungime Segmente

1) Valorile lungimilor segmentelor sunt obținute din proiecție în plan.

Punct început	X / Y	Punct sfârșit	X / Y	Lungime segment (** (m)
1	402.402,075 470.200,674	2	402.385,475 470.206,307	17.53
2	402.385,475 470.206,307	3	402.367,676 470.213,456	19.181



Punct început	X / Y	Punct sfârșit	X / Y	Lungime segment (** (m)
3	402.367,676 470.213,456	4	402.357,296 470.218,566	11.57
4	402.357,296 470.218,566	5	402.348,53 470.224,492	10.581
5	402.348,53 470.224,492	6	402.336,879 470.234,535	15.382
6	402.336,879 470.234,535	7	402.325,883 470.242,717	13.706
7	402.325,883 470.242,717	8	402.310,427 470.252,938	18.53
8	402.310,427 470.252,938	9	402.293,689 470.264,55	20.372
9	402.293,689 470.264,55	10	402.272,048 470.280,105	26.651
10	402.272,048 470.280,105	11	402.268,332 470.275,387	6.006
11	402.268,332 470.275,387	12	402.290,228 470.259,649	26.965
12	402.290,228 470.259,649	13	402.307,062 470.247,97	20.489
13	402.307,062 470.247,97	14	402.322,435 470.237,804	18.43
14	402.322,435 470.237,804	15	402.333,124 470.229,85	13.324
15	402.333,124 470.229,85	16	402.344,879 470.219,718	15.519
16	402.344,879 470.219,718	17	402.354,277 470.213,365	11.344
17	402.354,277 470.213,365	18	402.365,229 470.207,973	12.207
18	402.365,229 470.207,973	19	402.383,392 470.200,678	19.573
19	402.383,392 470.200,678	20	402.401,048 470.194,686	18.645
20	402.401,048 470.194,686	1	402.402,075 470.200,674	6.075

\*\* Lungimile segmentelor sunt determinate în planul de proiecție Stereo 70 și sunt rotunjite la 1 milimetru.

\*\*\* Distanța dintre puncte este formată din segmente cumulate ce sunt mai mici decât valoarea 1 milimetru.



**DATE DESPRE IMOBILUL NR. 2589**

Oficiul de Cadastru și Publicitate Imobiliară SIBIU  
Biroul de Cadastru și Publicitate Imobiliară Saliste

**A. Partea I. Descrierea imobilului**

TEREN Extravilan

Adresa: Jud. Sibiu

Nr. Crt	Nr cadastral Nr. topografic	Suprafața* (mp)	Observații / Referințe
A1	103853	Din acte: 3.525 Masurata: 967	Sector cadastral:93 Teren neimprejmuit;

**B. Partea II. Proprietari și acte**

Inscrieri privitoare la dreptul de proprietate și alte drepturi reale		Referințe
<b>12799 / 23/12/2020</b>		
Act Administrativ nr. Hotararea nr. 48/2020, din 21/12/2020 emis de CONSILIUL LOCAL JINA (DOCUMENTATIE CADASTRALA RECEPTIONATA DE OCPI SIBIU; act administrativ nr adeverinta nr. 10720 din 28.12.2020, emis de PRIMARIA COMUNEI JINA;act normativ nr HG nr. 978 din 19.09.2002, emis de GUVERNUL ROMANIEI);		
B2	Intabulare, drept de PROPRIETATE, dobandit prin Lege, cota actuala 1/1, cota initiala 1/1 1) COMUNA JINA-DOMENIUL PUBLIC, CIF:4480130	A1

**C. Partea III. SARCINI .**

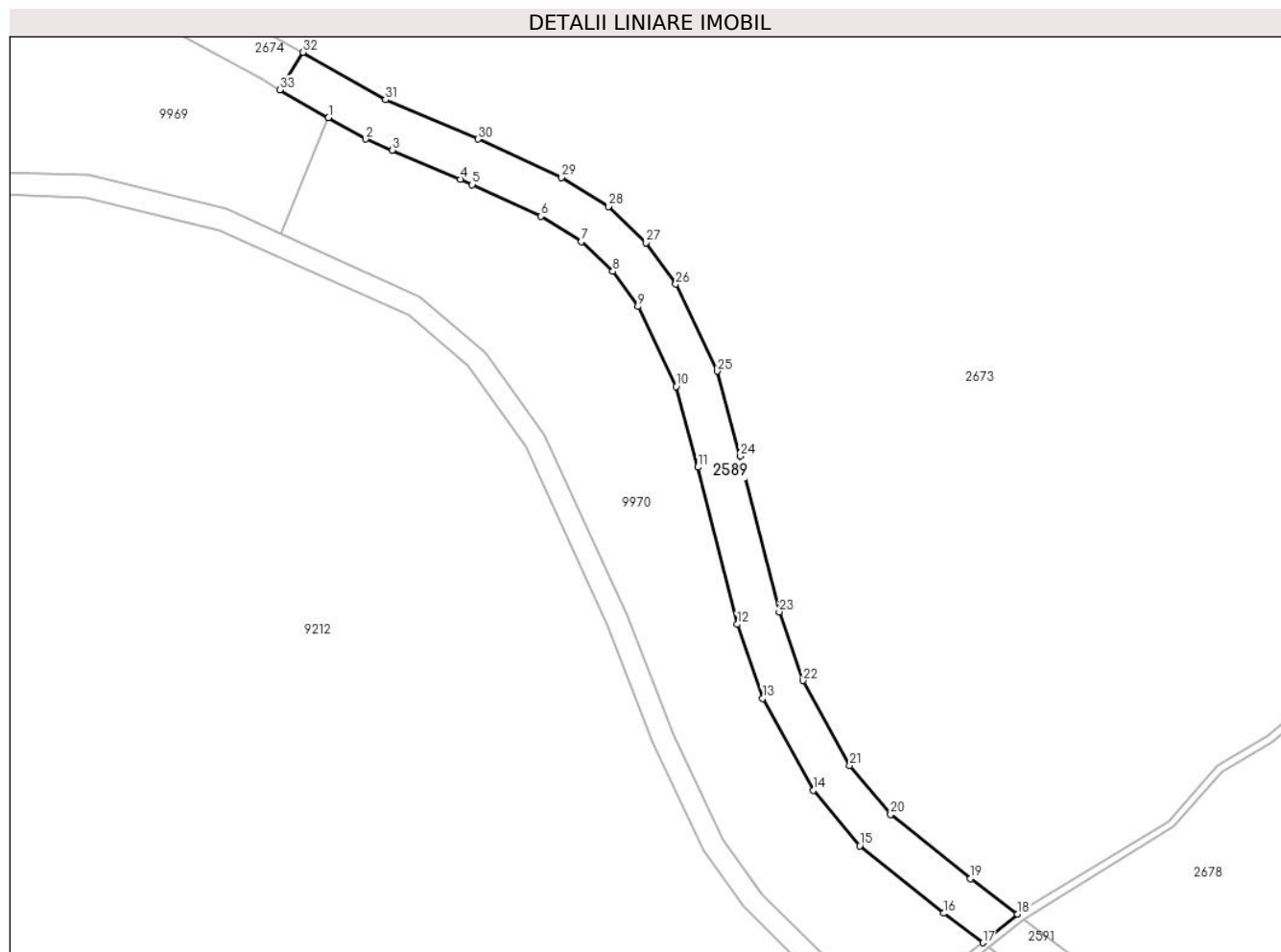
Inscrieri privind dezmembramintele dreptului de proprietate, drepturi reale de garanție și sarcini	Referințe
NU SUNT	

## Anexa Nr. 1 La Partea I

## Teren

Nr cadastral	Suprafața (mp)*	Observații / Referințe
103853	Din acte: 3.525 Masurata: 967	

\* Suprafața este determinată în planul de proiecție Stereo 70.



## Date referitoare la teren

Crt	Categorie folosință	Intravilan	Suprafața (mp)	Tarla	Parcelă	Nr. topo	Observații / Referințe
1	drum	NU	967	49	3090/1	-	NR PARCELA 3090 GRESIT IN CF; 1. Imobilul este străbătut de pârâu, de aceea se dezmembrează în 2 imobile astfel: imobilul 1 - ID 2589 în suprafață de 967 mp, imobilul 2 - ID 2591 în suprafață de 2558 mp însumând o suprafață totală de 3525 mp.

## Lungime Segmente

1) Valorile lungimilor segmentelor sunt obținute din proiecție în plan.

Punct început	X / Y	Punct sfârșit	X / Y	Lungime segment (** (m))
1	403.141,978 469.686,723	2	403.147,08 469.683,8	5.88
3	403.150,672 469.682,279	4	403.160,003 469.678,327	10.133

Punct început	X / Y	Punct sfârșit	X / Y	Lungime segment (** (m))
2	403.147,08 469.683,8	3	403.150,672 469.682,279	3.901
4	403.160,003 469.678,327	5	403.161,634 469.677,576	1.796

Punct început	X / Y	Punct sfârșit	X / Y	Lungime segment (** (m))
5	403.161,634 469.677,576	6	403.170,987 469.673,266	10.298
7	403.176,558 469.669,816	8	403.180,863 469.665,716	5.945
9	403.184,271 469.660,91	10	403.189,497 469.649,991	12.105
11	403.192,469 469.638,946	12	403.197,868 469.617,457	22.157
13	403.201,353 469.607,33	14	403.208,282 469.594,78	14.336
15	403.214,617 469.587,199	16	403.226,068 469.577,951	14.719
17	403.231,437 469.573,925	18	403.236,215 469.577,842	6.178
19	403.229,754 469.582,686	20	403.218,844 469.591,498	14.024
21	403.213,255 469.598,185	22	403.206,857 469.609,774	13.238
23	403.203,625 469.619,168	24	403.198,276 469.640,457	21.951
25	403.195,147 469.652,083	26	403.189,461 469.663,963	13.171
27	403.185,422 469.669,66	28	403.180,246 469.674,59	7.148
29	403.173,832 469.678,561	30	403.162,429 469.683,816	12.556
31	403.149,751 469.689,185	32	403.138,44 469.695,666	13.036
33	403.135,3 469.690,55	1	403.141,978 469.686,723	7.697

Punct început	X / Y	Punct sfârșit	X / Y	Lungime segment (** (m))
6	403.170,987 469.673,266	7	403.176,558 469.669,816	6.553
8	403.180,863 469.665,716	9	403.184,271 469.660,91	5.892
10	403.189,497 469.649,991	11	403.192,469 469.638,946	11.438
12	403.197,868 469.617,457	13	403.201,353 469.607,33	10.71
14	403.208,282 469.594,78	15	403.214,617 469.587,199	9.879
16	403.226,068 469.577,951	17	403.231,437 469.573,925	6.711
18	403.236,215 469.577,842	19	403.229,754 469.582,686	8.075
20	403.218,844 469.591,498	21	403.213,255 469.598,185	8.715
22	403.206,857 469.609,774	23	403.203,625 469.619,168	9.934
24	403.198,276 469.640,457	25	403.195,147 469.652,083	12.04
26	403.189,461 469.663,963	27	403.185,422 469.669,66	6.984
28	403.180,246 469.674,59	29	403.173,832 469.678,561	7.544
30	403.162,429 469.683,816	31	403.149,751 469.689,185	13.768
32	403.138,44 469.695,666	33	403.135,3 469.690,55	6.003

\*\* Lungimile segmentelor sunt determinate în planul de proiecție Stereo 70 și sunt rotunjite la 1 milimetru.

\*\*\* Distanța dintre puncte este formată din segmente cumulate ce sunt mai mici decât valoarea 1 milimetru.



**DATE DESPRE IMOBILUL NR. 2590**

Oficiul de Cadastru și Publicitate Imobiliară SIBIU  
Biroul de Cadastru și Publicitate Imobiliară Saliste

**A. Partea I. Descrierea imobilului**

TEREN Extravilan

Adresa: Jud. Sibiu

Nr. Crt	Nr cadastral Nr. topografic	Suprafața* (mp)	Observații / Referințe
A1	103836	Din acte: 3.280 Masurata: 133	Sector cadastral:93 Teren neimprejmuat;

**B. Partea II. Proprietari și acte**

Inscrieri privitoare la dreptul de proprietate și alte drepturi reale	Referințe
<b>12789 / 23/12/2020</b>	
Act Administrativ nr. Hotararea nr. 48/2020, din 21/12/2020 emis de CONSILIUL LOCAL JINA (DOCUMENTATIE CADASTRALA RECEPTIONATA DE OCPI SIBIU; act normativ nr HG nr. 978 din 19.09.2002, emis de GUVERNUL ROMANIEI; act administrativ nr adeverinta nr. 10720 din 28.12.2020, emis de PRIMARIA COMUNEI JINA);	
B2	A1
Intabulare, drept de PROPRIETATE, dobandit prin Lege, cota actuala 1/1, cota initiala 1/1 1) COMUNA JINA-DOMENIUL PUBLIC, CIF:4480130	

**C. Partea III. SARCINI .**

Inscrieri privind dezmembramintele dreptului de proprietate, drepturi reale de garanție și sarcini	Referințe
NU SUNT	

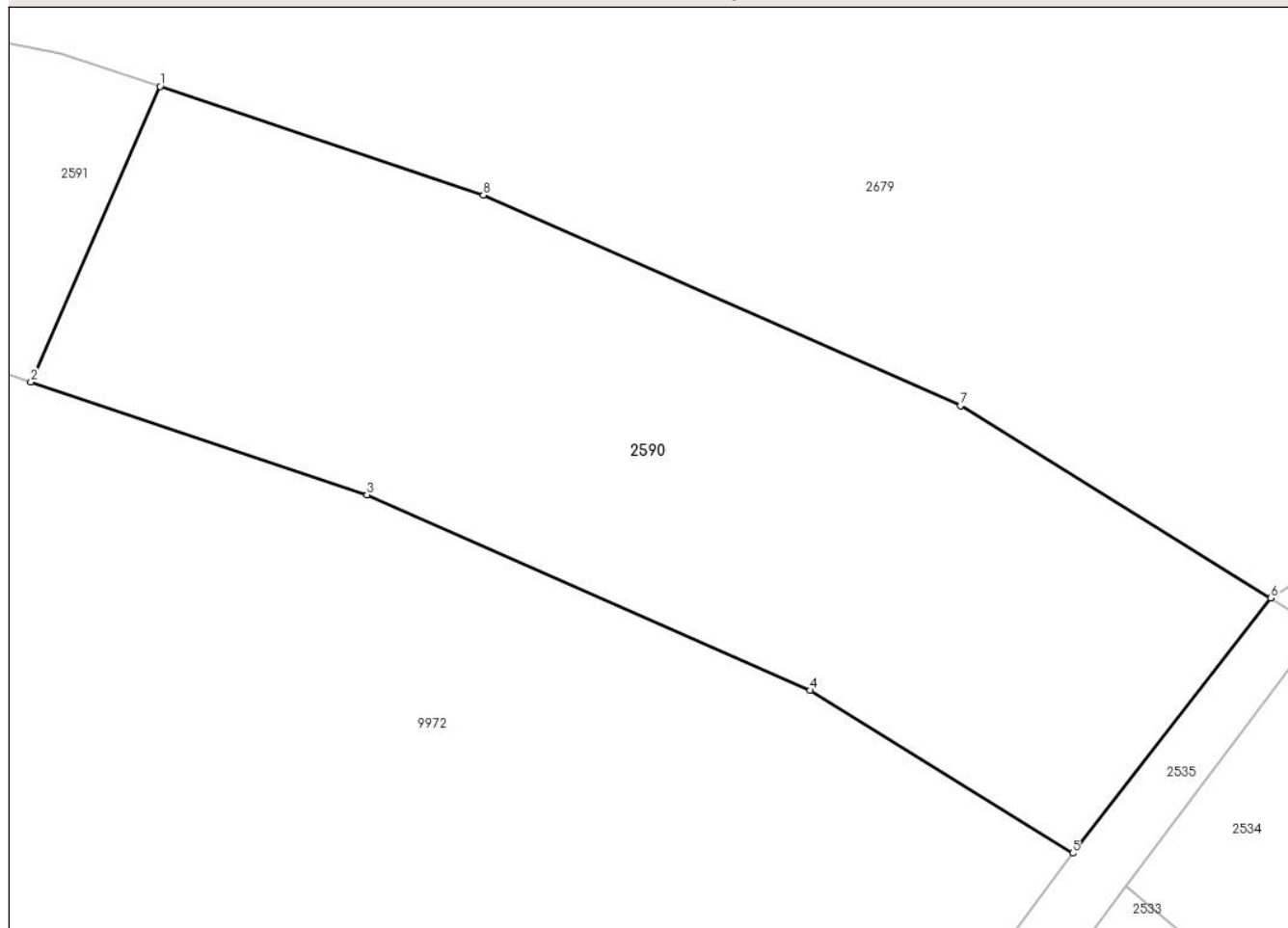
## Anexa Nr. 1 La Partea I

## Teren

Nr cadastral	Suprafața (mp)*	Observații / Referințe
103836	Din acte: 3.280 Masurata: 133	

\* Suprafața este determinată în planul de proiecție Stereo 70.

## DETALII LINIARE IMOBIL



## Date referitoare la teren

Crt	Categorie folosință	Intravilan	Suprafața (mp)	Tarla	Parcelă	Nr. topo	Observații / Referințe
1	drum	NU	133	49	3094/1	-	NR PARCELA 3094 GRESIT IN CF; Imobilul este străbătut de pârâu, de aceea se dezmembrează în 2 imobile astfel: imobilul 1 - ID 2590 în suprafață de 133 mp, imobilul 2 - ID 2534 în suprafață de 3147 mp însumând o suprafață totală de 3280 mp.

## Lungime Segmente

1) Valorile lungimilor segmentelor sunt obținute din proiecție în plan.

Punct început	X / Y	Punct sfârșit	X / Y	Lungime segment (** (m)
1	403.529,005 469.308,966	2	403.526,592 469.303,447	6.023
2	403.526,592 469.303,447	3	403.532,864 469.301,339	6.617



Punct început	X / Y	Punct sfârșit	X / Y	Lungime segment (** (m)
3	403.532,864 469.301,339	4	403.541,135 469.297,688	9.041
4	403.541,135 469.297,688	5	403.546,033 469.294,648	5.765
5	403.546,033 469.294,648	6	403.549,731 469.299,415	6.033
6	403.549,731 469.299,415	7	403.543,942 469.303,007	6.813
7	403.543,942 469.303,007	8	403.535,036 469.306,939	9.735
8	403.535,036 469.306,939	1	403.529,005 469.308,966	6.363

\*\* Lungimile segmentelor sunt determinate în planul de proiecție Stereo 70 și sunt rotunjite la 1 milimetru.

\*\*\* Distanța dintre puncte este formată din segmente cumulate ce sunt mai mici decât valoarea 1 milimetru.



**DATE DESPRE IMOBILUL NR. 2591**

Oficiul de Cadastru și Publicitate Imobiliară SIBIU  
Biroul de Cadastru și Publicitate Imobiliară Saliste

**A. Partea I. Descrierea imobilului**

TEREN Extravilan

Adresa: Jud. Sibiu

Nr. Crt	Nr cadastral Nr. topografic	Suprafața* (mp)	Observații / Referințe
A1	103853	Din acte: 3.525 Masurata: 2.558	Sector cadastral:93 Teren neimprejmuit;

**B. Partea II. Proprietari și acte**

Inscrieri privitoare la dreptul de proprietate și alte drepturi reale	Referințe
<b>12799 / 23/12/2020</b>	
Act Administrativ nr. Hotararea nr. 48/2020, din 21/12/2020 emis de CONSILIUL LOCAL JINA (DOCUMENTATIE CADASTRALA RECEPTIONATA DE OCPI SIBIU; act administrativ nr adeverinta nr. 10720 din 28.12.2020, emis de PRIMARIA COMUNEI JINA;act normativ nr HG nr. 978 din 19.09.2002, emis de GUVERNUL ROMANIEI);	
B2	A1
Intabulare, drept de PROPRIETATE, dobandit prin Lege, cota actuala 1/1, cota initiala 1/1 1) COMUNA JINA-DOMENIUL PUBLIC, CIF:4480130	

**C. Partea III. SARCINI .**

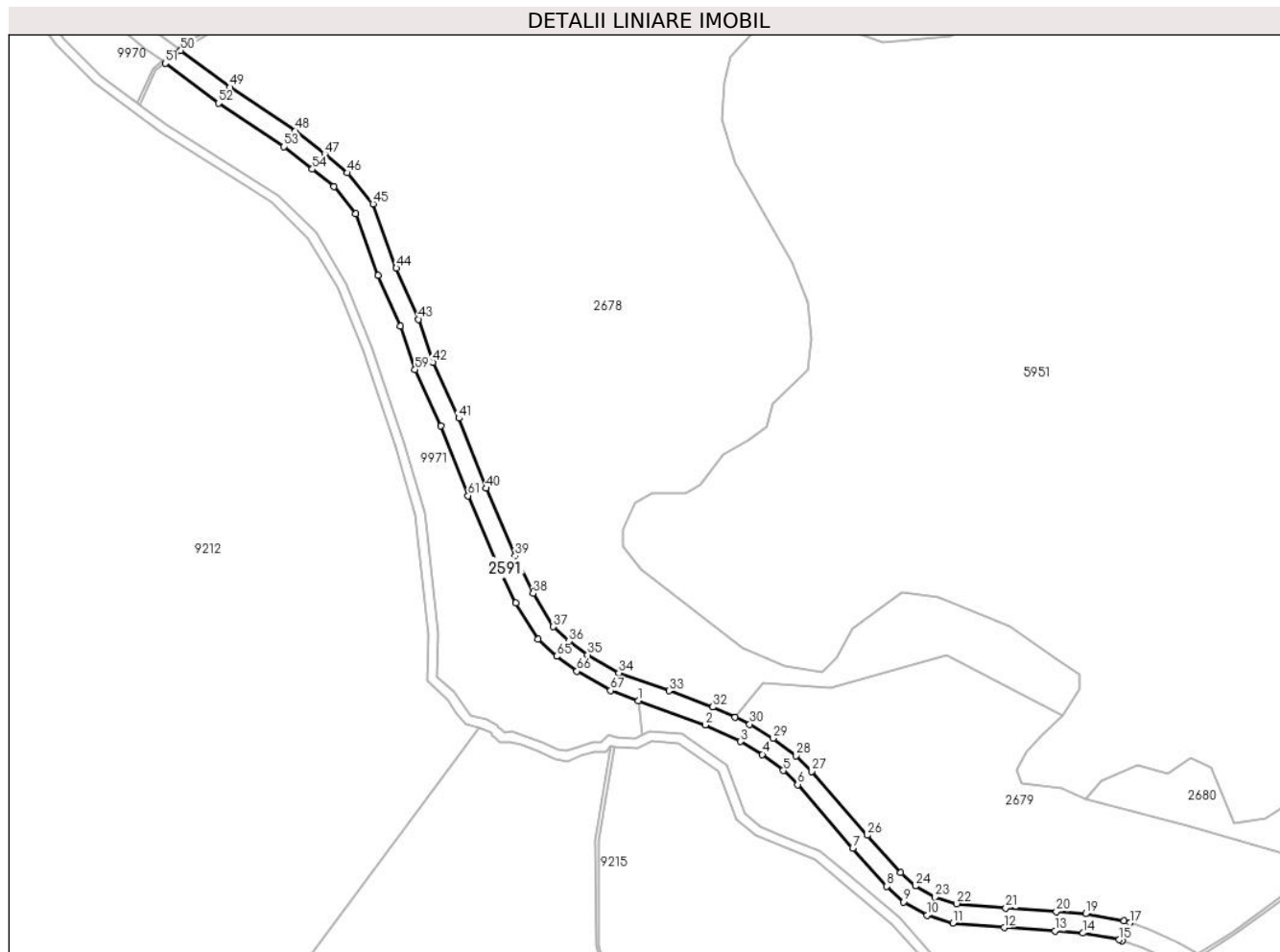
Inscrieri privind dezmembramintele dreptului de proprietate, drepturi reale de garanție și sarcini	Referințe
NU SUNT	

## Anexa Nr. 1 La Partea I

## Teren

Nr cadastral	Suprafața (mp)*	Observații / Referințe
103853	Din acte: 3.525 Masurata: 2.558	

\* Suprafața este determinată în planul de proiecție Stereo 70.



## Date referitoare la teren

Crt	Categorie folosință	Intravilan	Suprafața (mp)	Tarla	Parcelă	Nr. topo	Observații / Referințe
1	drum	NU	2.558	49	3094/2	-	NR PARCELA 3090 GRESIT IN CF; 1. Imobilul este străbătut de pârâu, de aceea se dezmembrează în 2 imobile astfel: imobilul 1 - ID 2589 în suprafață de 967 mp, imobilul 2 - ID 2591 în suprafață de 2558 mp însumând o suprafață totală de 3525 mp.

## Lungime Segmente

1) Valorile lungimilor segmentelor sunt obținute din proiecție în plan.

Punct început	X / Y	Punct sfârșit	X / Y	Lungime segment	Punct început	X / Y	Punct sfârșit	X / Y	Lungime segment	Punct început	X / Y	Punct sfârșit	X / Y	Lungime segment
1	403.377,765 469.377,327	2	403.398,352 469.369,788	21.924	2	403.398,352 469.369,788	3	403.409,197 469.364,746	11.96	3	403.409,197 469.364,746	4	403.415,89 469.360,774	7.783
4	403.415,89 469.360,774	5	403.422,328 469.355,837	8.113	5	403.422,328 469.355,837	6	403.426,777 469.351,478	6.229	6	403.426,777 469.351,478	7	403.443,694 469.331,959	25.83
7	403.443,694 469.331,959	8	403.454,193 469.320,178	15.78	8	403.454,193 469.320,178	9	403.459,391 469.315,447	7.029	9	403.459,391 469.315,447	10	403.466,562 469.311,316	8.276

Punct început	X / Y	Punct sfârșit	X / Y	Lungime segment	Punct început	X / Y	Punct sfârșit	X / Y	Lungime segment	Punct început	X / Y	Punct sfârșit	X / Y	Lungime segment
10	403.466,562 469.311,316	11	403.474,554 469.308,953	8.334	11	403.474,554 469.308,953	12	403.490,256 469.307,528	15.767	12	403.490,256 469.307,528	13	403.505,888 469.306,481	15.667
13	403.505,888 469.306,481	14	403.514,539 469.305,836	8.675	14	403.514,539 469.305,836	15	403.525,636 469.303,769	11.288	15	403.525,636 469.303,769	16	403.526,592 469.303,447	1.009
16	403.526,592 469.303,447	17	403.529,005 469.308,966	6.023	17	403.529,005 469.308,966	18	403.527,149 469.309,59	1.958	18	403.527,149 469.309,59	19	403.515,314 469.311,794	12.038
19	403.515,314 469.311,794	20	403.506,312 469.312,466	9.027	20	403.506,312 469.312,466	21	403.490,728 469.313,51	15.619	21	403.490,728 469.313,51	22	403.475,687 469.314,875	15.103
22	403.475,687 469.314,875	23	403.468,943 469.316,869	7.033	23	403.468,943 469.316,869	24	403.462,949 469.320,322	6.917	24	403.462,949 469.320,322	25	403.458,464 469.324,404	6.064
25	403.458,464 469.324,404	26	403.448,201 469.335,92	15.426	26	403.448,201 469.335,92	27	403.431,15 469.355,593	26.034	27	403.431,15 469.355,593	28	403.426,267 469.360,377	6.836
28	403.426,267 469.360,377	29	403.419,258 469.365,752	8.833	29	403.419,258 469.365,752	30	403.412,0 469.370,06	8.44	30	403.412,0 469.370,06	31	403.407,515 469.372,145	4.946
31	403.407,515 469.372,145	32	403.400,663 469.375,33	7.556	32	403.400,663 469.375,33	33	403.387,224 469.380,312	14.333	33	403.387,224 469.380,312	34	403.371,769 469.385,848	16.417
34	403.371,769 469.385,848	35	403.362,19 469.391,396	11.07	35	403.362,19 469.391,396	36	403.356,438 469.395,565	7.104	36	403.356,438 469.395,565	37	403.351,643 469.400,004	6.534
37	403.351,643 469.400,004	38	403.345,438 469.410,243	11.972	38	403.345,438 469.410,243	39	403.339,854 469.421,785	12.822	39	403.339,854 469.421,785	40	403.330,955 469.442,578	22.617
40	403.330,955 469.442,578	41	403.322,608 469.464,119	23.102	41	403.322,608 469.464,119	42	403.314,69 469.481,307	18.924	42	403.314,69 469.481,307	43	403.310,162 469.494,545	13.991
43	403.310,162 469.494,545	44	403.303,389 469.510,268	17.12	44	403.303,389 469.510,268	45	403.296,202 469.530,05	21.047	45	403.296,202 469.530,05	46	403.288,342 469.539,554	12.333
46	403.288,342 469.539,554	47	403.281,333 469.545,317	9.074	47	403.281,333 469.545,317	48	403.272,37 469.552,449	11.454	48	403.272,37 469.552,449	49	403.252,165 469.565,884	24.264
49	403.252,165 469.565,884	50	403.237,08 469.577,194	18.854	50	403.237,08 469.577,194	51	403.232,307 469.573,273	6.177	51	403.232,307 469.573,273	52	403.248,701 469.560,982	20.49
52	403.248,701 469.560,982	53	403.268,835 469.547,595	24.178	53	403.268,835 469.547,595	54	403.277,522 469.540,683	11.101	54	403.277,522 469.540,683	55	403.284,086 469.535,285	8.498
55	403.284,086 469.535,285	56	403.290,917 469.527,026	10.718	56	403.290,917 469.527,026	57	403.297,809 469.508,055	20.184	57	403.297,809 469.508,055	58	403.304,56 469.492,384	17.063
58	403.304,56 469.492,384	59	403.309,112 469.479,075	14.066	59	403.309,112 469.479,075	60	403.317,08 469.461,778	19.044	60	403.317,08 469.461,778	61	403.325,398 469.440,314	23.019
61	403.325,398 469.440,314	62	403.334,392 469.419,297	22.861	62	403.334,392 469.419,297	63	403.340,16 469.407,375	13.244	63	403.340,16 469.407,375	64	403.346,948 469.396,173	13.098
64	403.346,948 469.396,173	65	403.352,626 469.390,918	7.737	65	403.352,626 469.390,918	66	403.358,917 469.386,358	7.77	66	403.358,917 469.386,358	67	403.369,234 469.380,383	11.922
67	403.369,234 469.380,383	1	403.377,765 469.377,327	9.062										

\*\* Lungimile segmentelor sunt determinate în planul de proiecție Stereo 70 și sunt rotunjite la 1 milimetru.

\*\*\* Distanța dintre puncte este formată din segmente cumulate ce sunt mai mici decât valoarea 1 milimetru.



**DATE DESPRE IMOBILUL NR. 2592**

Oficiul de Cadastru și Publicitate Imobiliară SIBIU  
Biroul de Cadastru și Publicitate Imobiliară Saliste

**A. Partea I. Descrierea imobilului**

TEREN Extravilan

Adresa: Jud. Sibiu

Nr. Crt	Nr cadastral Nr. topografic	Suprafața* (mp)	Observații / Referințe
A1	103823	Din acte: 2.628 Masurata: 1.641	Sector cadastral:133 Teren neimpregmuit;

**B. Partea II. Proprietari și acte**

Inscrieri privitoare la dreptul de proprietate și alte drepturi reale	Referințe
<b>12784 / 23/12/2020</b>	
Act Administrativ nr. Hotararea nr. 48/2020, din 21/12/2020 emis de CONSILIUL LOCAL JINA (DOCUMENTATIE CADASTRALA RECEPTIONATA DE OCPI SIBIU; act normativ nr HG nr. 978 din 19.09.2002, emis de GUVERNUL ROMANIEI;act administrativ nr adeverinta nr. 10720 din 28.12.2020, emis de PRIMARIA COMUNEI JINA);	
B2	A1
Intabulare, drept de PROPRIETATE, dobandit prin Lege, cota actuala 1/1, cota initiala 1/1 1) COMUNA JINA-DOMENIUL PUBLIC, CIF:4480130	

**C. Partea III. SARCINI .**

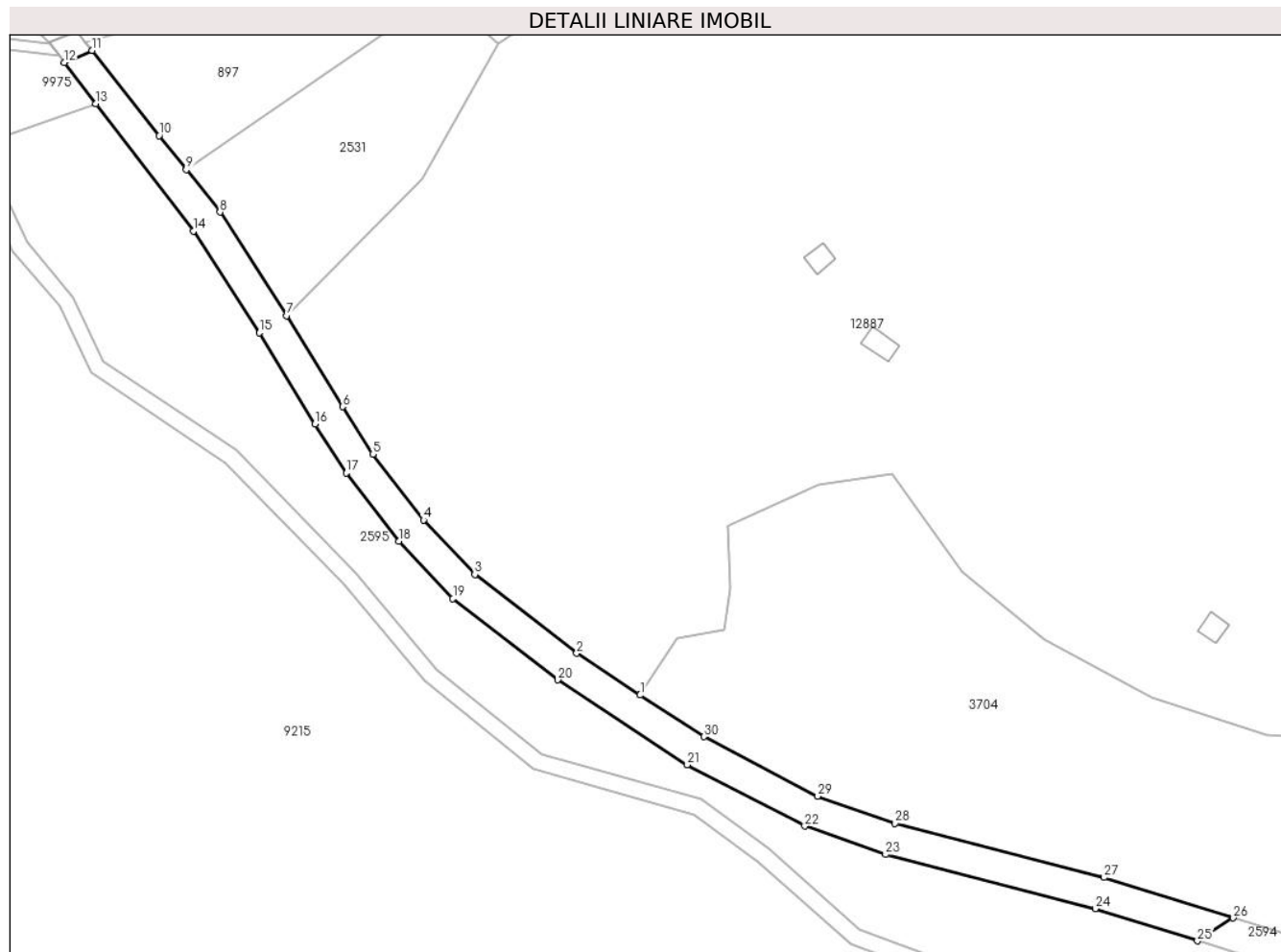
Inscrieri privind dezmembramintele dreptului de proprietate, drepturi reale de garanție și sarcini	Referințe
NU SUNT	

## Anexa Nr. 1 La Partea I

## Teren

Nr cadastral	Suprafața (mp)*	Observații / Referințe
103823	Din acte: 2.628 Masurata: 1.641	

\* Suprafața este determinată în planul de proiecție Stereo 70.



## Date referitoare la teren

Crt	Categorie folosință	Intravilan	Suprafața (mp)	Tarla	Parcelă	Nr. topo	Observații / Referințe
1	drum	NU	1.641	53	3287/2	-	NR PARCELA 3099 GRESIT IN CF; Imobilul este străbătut de pârâu, de aceea se dezmembrează în 2 imobile astfel: imobilul 1 - ID 2532 în suprafață de 987 mp, imobilul 2 - ID 2592 în suprafață de 1641 mp, însumând o suprafață totală de 2628 mp.

## Lungime Segmente

1) Valorile lungimilor segmentelor sunt obținute din proiecție în plan.

Punct început	X / Y	Punct sfârșit	X / Y	Lungime segment (** (m)
1	404.194,972 468.915,6	2	404.183,236 468.923,294	14.033
3	404.164,452 468.937,828	4	404.154,981 468.947,907	13.831

Punct început	X / Y	Punct sfârșit	X / Y	Lungime segment (** (m)
2	404.183,236 468.923,294	3	404.164,452 468.937,828	23.75
4	404.154,981 468.947,907	5	404.145,66 468.960,037	15.298



Punct început	X / Y	Punct sfârșit	X / Y	Lungime segment (** (m)
5	404.145,66 468.960,037	6	404.140,034 468.968,798	10.412
7	404.129,759 468.985,624	8	404.117,43 469.004,731	22.739
9	404.111,199 469.012,559	10	404.106,212 469.018,825	8.008
11	404.093,824 469.034,548	12	404.088,656 469.032,306	5.633
13	404.094,514 469.024,711	14	404.112,55 469.001,228	29.61
15	404.124,677 468.982,433	16	404.134,949 468.965,613	19.709
17	404.140,748 468.956,582	18	404.150,405 468.944,015	15.849
19	404.160,404 468.933,374	20	404.179,75 468.918,405	24.461
21	404.203,671 468.902,724	22	404.225,352 468.891,426	24.448
23	404.240,272 468.886,166	24	404.278,936 468.876,17	39.935
25	404.297,827 468.870,245	26	404.304,432 468.874,462	7.836
27	404.280,586 468.881,94	28	404.242,024 468.891,911	39.83
29	404.227,747 468.896,943	30	404.206,709 468.907,906	23.723

Punct început	X / Y	Punct sfârșit	X / Y	Lungime segment (** (m)
6	404.140,034 468.968,798	7	404.129,759 468.985,624	19.715
8	404.117,43 469.004,731	9	404.111,199 469.012,559	10.005
10	404.106,212 469.018,825	11	404.093,824 469.034,548	20.017
12	404.088,656 469.032,306	13	404.094,514 469.024,711	9.592
14	404.112,55 469.001,228	15	404.124,677 468.982,433	22.368
16	404.134,949 468.965,613	17	404.140,748 468.956,582	10.733
18	404.150,405 468.944,015	19	404.160,404 468.933,374	14.602
20	404.179,75 468.918,405	21	404.203,671 468.902,724	28.603
22	404.225,352 468.891,426	23	404.240,272 468.886,166	15.82
24	404.278,936 468.876,17	25	404.297,827 468.870,245	19.798
26	404.304,432 468.874,462	27	404.280,586 468.881,94	24.991
28	404.242,024 468.891,911	29	404.227,747 468.896,943	15.138
30	404.206,709 468.907,906	1	404.194,972 468.915,6	14.034

\*\* Lungimile segmentelor sunt determinate în planul de proiecție Stereo 70 și sunt rotunjite la 1 milimetru.

\*\*\* Distanța dintre puncte este formată din segmente cumulate ce sunt mai mici decât valoarea 1 milimetru.



**DATE DESPRE IMOBILUL NR. 2593**

Oficiul de Cadastru și Publicitate Imobiliară SIBIU  
Biroul de Cadastru și Publicitate Imobiliară Saliste

**A. Partea I. Descrierea imobilului**

TEREN Extravilan

Adresa: Jud. Sibiu

Nr. Crt	Nr cadastral Nr. topografic	Suprafața* (mp)	Observații / Referințe
A1		25	Sector cadastral:133 Teren neimpregmuit;

**Construcții**

Crt	Nr cadastral Nr. topografic	Adresa	Observații / Referințe
A1.1		Jud. Sibiu	Nr. niveluri:1; S. construita la sol:25 mp; POD

**B. Partea II. Proprietari și acte**

Inscrieri privitoare la dreptul de proprietate și alte drepturi reale		Referințe
/		
Act Normativ nr. 7, din 13/03/1996 emis de PARLAMENTUL ROMÂNIEI;		
B1	Inscrierea provizorie, drept de PROPRIETATE, dobandit prin Lege, cota actuala 1/1, cota initiala 1/1 1) <b>COMUNA JINA</b> , CIF:0000000000000, PROPRIETAR NEIDENTIFICAT	A1
B2	Inscrierea provizorie, drept de PROPRIETATE, dobandit prin Lege, cota actuala 1/1, cota initiala 1/1 1) <b>COMUNA JINA</b> , CIF:0000000000000, PROPRIETAR NEIDENTIFICAT	A1.1

**C. Partea III. SARCINI .**

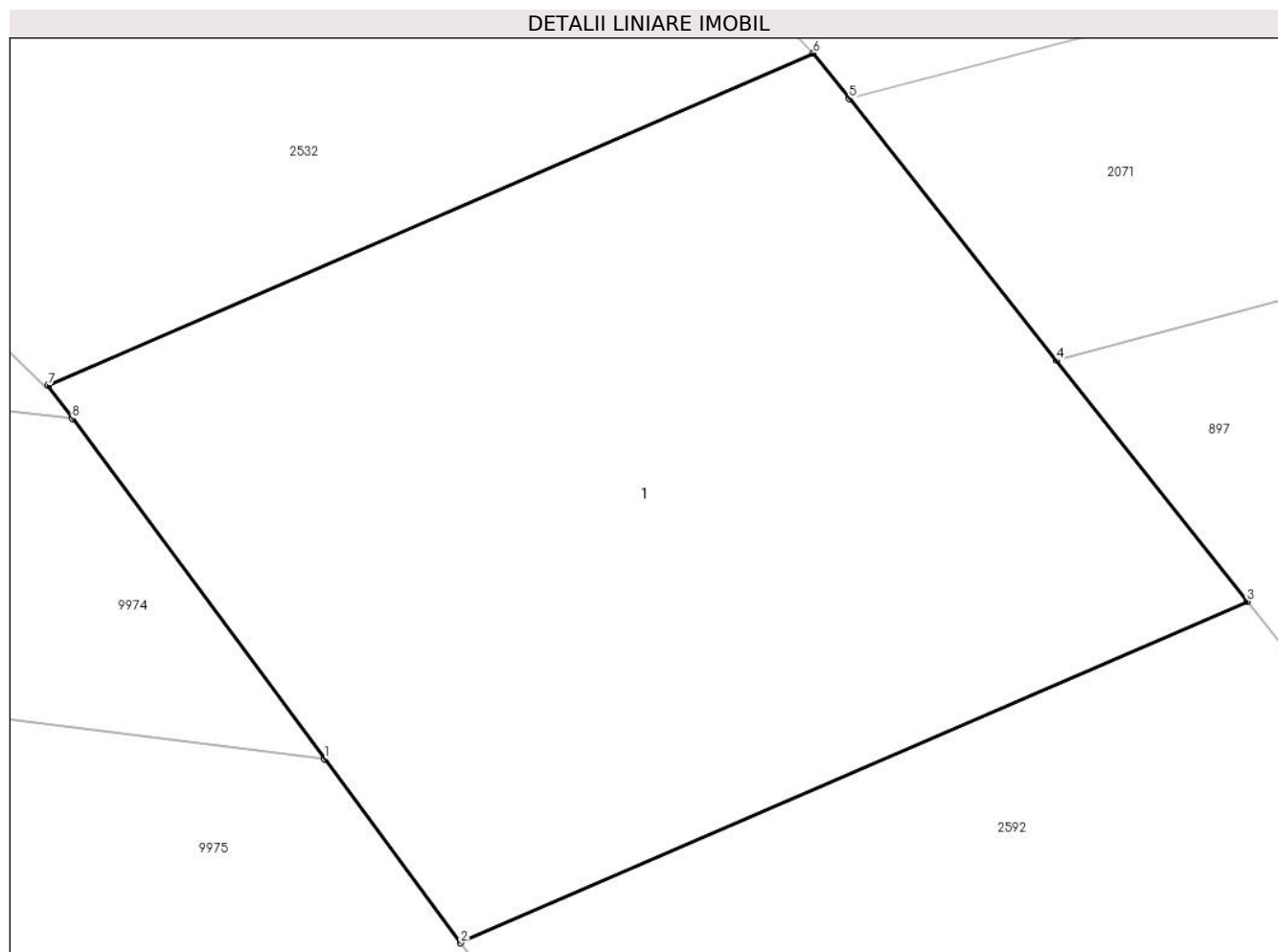
Inscrieri privind dezmembramintele dreptului de proprietate, drepturi reale de garanție și sarcini	Referințe
NU SUNT	

## Anexa Nr. 1 La Partea I

## Teren

Nr cadastral	Suprafața (mp)*	Observații / Referințe
	25	

\* Suprafața este determinată în planul de proiecție Stereo 70.



## Date referitoare la teren

Crt	Categorie folosință	Intra vilan	Suprafața (mp)	Tarla	Parcelă	Nr. topo	Observații / Referințe
1	curți constructii	NU	25	53	3287/3	-	

## Date referitoare la construcții

Crt	Număr	Destinație construcție	Supraf. (mp)	Situație juridică	Observații / Referințe
A1.1		construcții industriale și edilitare	25	Cu acte	Nr. niveluri:1; S. construita la sol:25 mp; POD

## Lungime Segmente

1) Valorile lungimilor segmentelor sunt obținute din proiecție în plan.

Punct început	X / Y	Punct sfârșit	X / Y	Lungime segment (** (m)
1	404.087,761 469.033,513	2	404.088,656 469.032,306	1.503
2	404.088,656 469.032,306	3	404.093,824 469.034,548	5.633
3	404.093,824 469.034,548	4	404.092,57 469.036,13	2.019

Punct început	X / Y	Punct sfârşit	X / Y	Lungime segment (** (m)
4	404.092,57 469.036,13	5	404.091,21 469.037,848	2.191
5	404.091,21 469.037,848	6	404.090,974 469.038,146	0.38
6	404.090,974 469.038,146	7	404.085,945 469.035,964	5.482
7	404.085,945 469.035,964	8	404.086,105 469.035,747	0.27
8	404.086,105 469.035,747	1	404.087,761 469.033,513	2.781

\*\* Lungimile segmentelor sunt determinate în planul de proiecţie Stereo 70 şi sunt rotunjite la 1 milimetru.

\*\*\* Distanţa dintre puncte este formată din segmente cumulate ce sunt mai mici decât valoarea 1 milimetru.



**DATE DESPRE IMOBILUL NR. 2594**

Oficiul de Cadastru și Publicitate Imobiliară SIBIU  
Biroul de Cadastru și Publicitate Imobiliară Saliste

**A. Partea I. Descrierea imobilului**

TEREN Extravilan

Adresa: Jud. Sibiu

Nr. Crt	Nr cadastral Nr. topografic	Suprafața* (mp)	Observații / Referințe
A1	103848	Din acte: 1.912 Masurata: 283	Sector cadastral:133 Teren neimpregmuit;

**B. Partea II. Proprietari și acte**

Inscrieri privitoare la dreptul de proprietate și alte drepturi reale	Referințe
<b>12785 / 23/12/2020</b>	
Act Administrativ nr. Hotararea nr. 48/2020, din 21/12/2020 emis de CONSILIUL LOCAL JINA (DOCUMENTATIE CADASTRALA RECEPTIONATA DE OCPI SIBIU; act normativ nr HG nr. 978 din 19.09.2002, emis de GUVERNUL ROMANIEI;act administrativ nr adeverinta nr. 10720 din 28.12.2020, emis de PRIMARIA COMUNEI JINA);	
B2	A1
Intabulare, drept de PROPRIETATE, dobandit prin Lege, cota actuala 1/1, cota initiala 1/1 1) COMUNA JINA-DOMENIUL PUBLIC, CIF:4480130	

**C. Partea III. SARCINI .**

Inscrieri privind dezmembramintele dreptului de proprietate, drepturi reale de garanție și sarcini	Referințe
NU SUNT	

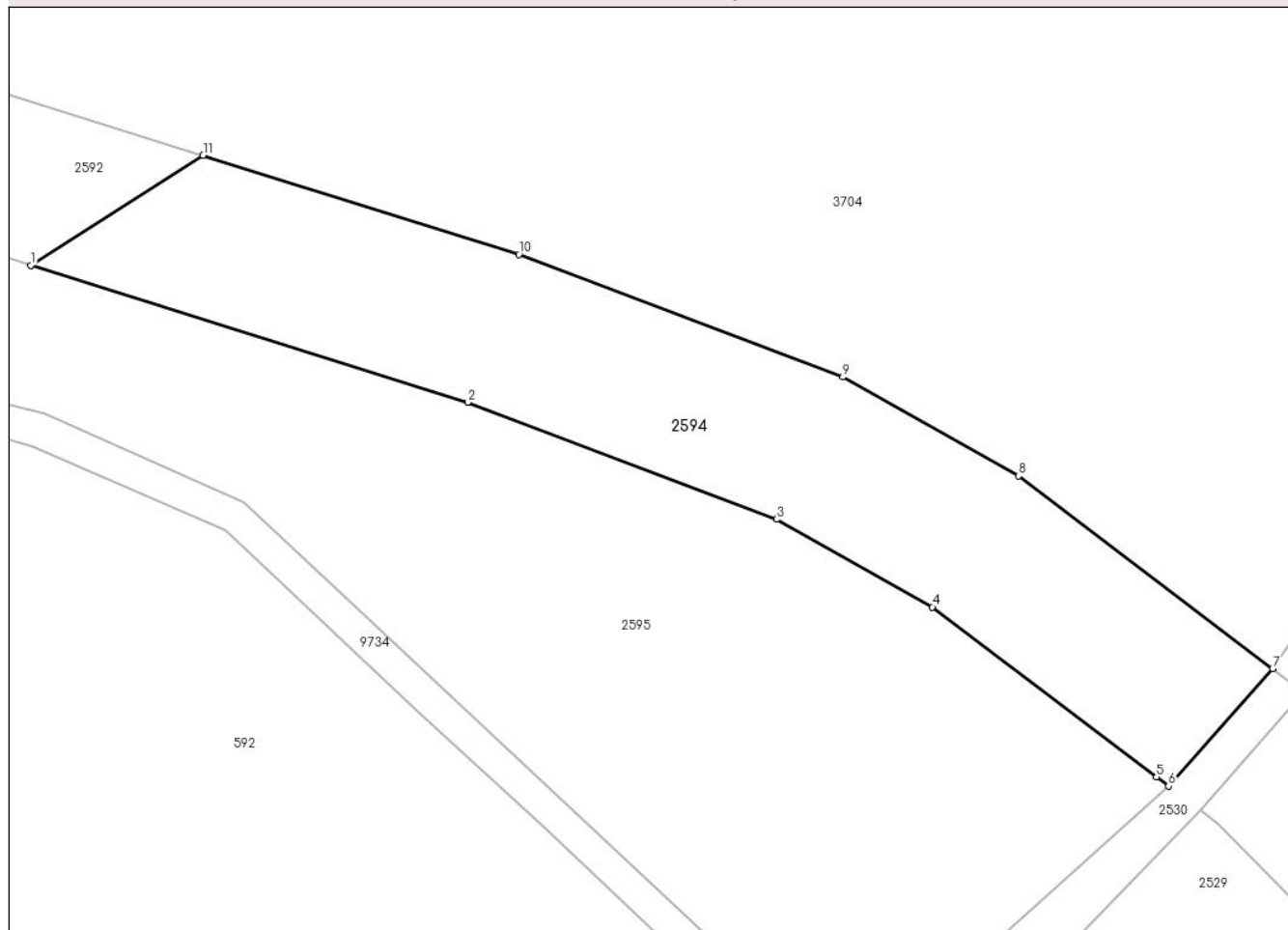
## Anexa Nr. 1 La Partea I

## Teren

Nr cadastral	Suprafața (mp)*	Observații / Referințe
103848	Din acte: 1.912 Masurata: 283	

\* Suprafața este determinată în planul de proiecție Stereo 70.

## DETALII LINIARE IMOBIL



## Date referitoare la teren

Crt	Categorie folosință	Intravilan	Suprafața (mp)	Tarla	Parcelă	Nr. topo	Observații / Referințe
1	drum	NU	283	53	3287/1	-	NR PARCELA 3103 GRESIT IN CF; Imobilul este străbătut de pârâu, de aceea se dezmembrează în 2 imobile astfel: imobilul 1 - ID 2594 în suprafață de 283 mp, imobilul 2 - ID 2596 în suprafață de 1629 mp însumând o suprafață totală de 1912 mp.

## Lungime Segmente

1) Valorile lungimilor segmentelor sunt obținute din proiecție în plan.

Punct început	X / Y	Punct sfârșit	X / Y	Lungime segment (** (m)
1	404.297,827 468.870,245	2	404.314,567 468.864,996	17.544
2	404.314,567 468.864,996	3	404.326,403 468.860,514	12.656



Punct început	X / Y	Punct sfârșit	X / Y	Lungime segment (** (m)
3	404.326,403 468.860,514	4	404.332,38 468.857,153	6.857
4	404.332,38 468.857,153	5	404.340,974 468.850,637	10.785
5	404.340,974 468.850,637	6	404.341,437 468.850,286	0.581
6	404.341,437 468.850,286	7	404.345,425 468.854,792	6.017
7	404.345,425 468.854,792	8	404.335,678 468.862,182	12.232
8	404.335,678 468.862,182	9	404.328,95 468.865,965	7.719
9	404.328,95 468.865,965	10	404.316,529 468.870,669	13.282
10	404.316,529 468.870,669	11	404.304,432 468.874,462	12.678
11	404.304,432 468.874,462	1	404.297,827 468.870,245	7.836

\*\* Lungimile segmentelor sunt determinate în planul de proiecție Stereo 70 și sunt rotunjite la 1 milimetru.

\*\*\* Distanța dintre puncte este formată din segmente cumulate ce sunt mai mici decât valoarea 1 milimetru.



**DATE DESPRE IMOBILUL NR. 2595**

Oficiul de Cadastru și Publicitate Imobiliară SIBIU  
Biroul de Cadastru și Publicitate Imobiliară Saliste

**A. Partea I. Descrierea imobilului**

TEREN Extravilan

Adresa: Jud. Sibiu

Nr. Crt	Nr cadastral Nr. topografic	Suprafața* (mp)	Observații / Referințe
A1		4.300	Sector cadastral:133 Teren neimpregmuit;

**B. Partea II. Proprietari și acte**

Inscrieri privitoare la dreptul de proprietate și alte drepturi reale		Referințe
/		
Act Administrativ nr. 947, din 20/05/2011 emis de CJPSDPAT SIBIU (ANEXA 39 - POZIȚIA 1-9, ACT ADMINISTRATIV NR. 234/14.02.2007 EMIS DE CONSILIUL LOCAL JINA ANEXA NR. 39 POZIȚIA 1-9, 19-20, ACT ADMINISTRATIV PROCES VERBAL DE PUNERE ÎN POSESIE NR.3010/28.07.2011 EMIS DE CONSILIUL LOCAL JINA; Act administrativ nr. 3783/20.02.2023 emis de către Primaria Comunei Jina);		
B1	Inscrierea provizorie, drept de PROPRIETATE, dobandit prin Lege, cota actuala 1/1, cota initiala 1/1 1) ASOCIATIA COMPOSESORAT JINA, CIF:14113204	A1

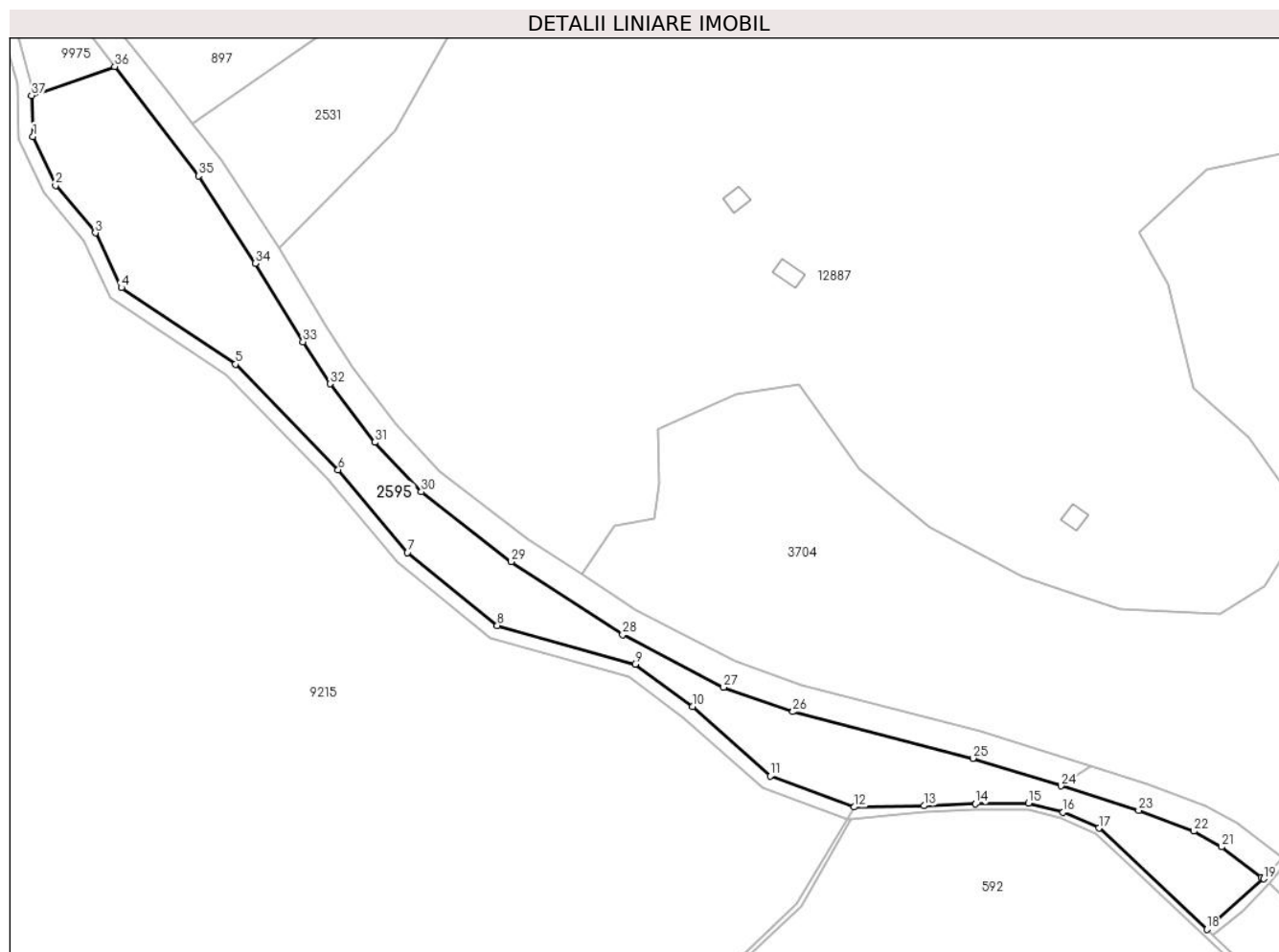
**C. Partea III. SARCINI .**

Inscrieri privind dezmembramintele dreptului de proprietate, drepturi reale de garanție și sarcini	Referințe
NU SUNT	

**Teren**

Nr cadastral	Suprafața (mp)*	Observații / Referințe
	4.300	

\* Suprafața este determinată în planul de proiecție Stereo 70.



**Date referitoare la teren**

Crt	Categorie folosință	Intravilan	Suprafața (mp)	Tarla	Parcelă	Nr. topo	Observații / Referințe
1	padure	NU	4.300	53	3286	-	UP2 UA 43%, 42%

**Lungime Segmente**

1) Valorile lungimilor segmentelor sunt obținute din proiecție în plan.

Punct început	X / Y	Punct sfârșit	X / Y	Lungime segment (** (m)
1	404.076,962 469.009,694	2	404.081,813 468.999,171	11.587
3	404.090,351 468.988,998	4	404.095,938 468.977,22	13.036
5	404.120,433 468.960,773	6	404.142,559 468.938,133	31.656
7	404.157,404 468.920,383	8	404.176,725 468.904,688	24.892
9	404.206,349 468.896,345	10	404.218,657 468.887,264	15.295

Punct început	X / Y	Punct sfârșit	X / Y	Lungime segment (** (m)
2	404.081,813 468.999,171	3	404.090,351 468.988,998	13.281
4	404.095,938 468.977,22	5	404.120,433 468.960,773	29.504
6	404.142,559 468.938,133	7	404.157,404 468.920,383	23.14
8	404.176,725 468.904,688	9	404.206,349 468.896,345	30.776
10	404.218,657 468.887,264	11	404.235,453 468.872,356	22.458

Punct început	X / Y	Punct sfârșit	X / Y	Lungime segment (** (m)
11	404.235,453 468.872,356	12	404.253,435 468.865,693	19.177
13	404.268,42 468.865,956	14	404.279,504 468.866,396	11.093
15	404.290,897 468.866,501	16	404.298,333 468.864,556	7.686
17	404.306,006 468.861,176	18	404.329,259 468.839,408	31.852
19	404.341,437 468.850,286	20	404.340,974 468.850,637	0.581
21	404.332,38 468.857,153	22	404.326,403 468.860,514	6.857
23	404.314,567 468.864,996	24	404.297,827 468.870,245	17.544
25	404.278,936 468.876,17	26	404.240,272 468.886,166	39.935
27	404.225,352 468.891,426	28	404.203,671 468.902,724	24.448
29	404.179,75 468.918,405	30	404.160,404 468.933,374	24.461
31	404.150,405 468.944,015	32	404.140,748 468.956,582	15.849
33	404.134,949 468.965,613	34	404.124,677 468.982,433	19.709
35	404.112,55 469.001,228	36	404.094,514 469.024,711	29.61
37	404.076,655 469.018,491	1	404.076,962 469.009,694	8.802

Punct început	X / Y	Punct sfârșit	X / Y	Lungime segment (** (m)
12	404.253,435 468.865,693	13	404.268,42 468.865,956	14.987
14	404.279,504 468.866,396	15	404.290,897 468.866,501	11.393
16	404.298,333 468.864,556	17	404.306,006 468.861,176	8.384
18	404.329,259 468.839,408	19	404.341,437 468.850,286	16.329
20	404.340,974 468.850,637	21	404.332,38 468.857,153	10.785
22	404.326,403 468.860,514	23	404.314,567 468.864,996	12.656
24	404.297,827 468.870,245	25	404.278,936 468.876,17	19.798
26	404.240,272 468.886,166	27	404.225,352 468.891,426	15.82
28	404.203,671 468.902,724	29	404.179,75 468.918,405	28.603
30	404.160,404 468.933,374	31	404.150,405 468.944,015	14.602
32	404.140,748 468.956,582	33	404.134,949 468.965,613	10.733
34	404.124,677 468.982,433	35	404.112,55 469.001,228	22.368
36	404.094,514 469.024,711	37	404.076,655 469.018,491	18.911

\*\* Lungimile segmentelor sunt determinate în planul de proiecție Stereo 70 și sunt rotunjite la 1 milimetru.

\*\*\* Distanța dintre puncte este formată din segmente cumulate ce sunt mai mici decât valoarea 1 milimetru.



**DATE DESPRE IMOBILUL NR. 2596**

Oficiul de Cadastru și Publicitate Imobiliară SIBIU  
Biroul de Cadastru și Publicitate Imobiliară Saliste

**A. Partea I. Descrierea imobilului**

TEREN Extravilan

Adresa: Jud. Sibiu

Nr. Crt	Nr cadastral Nr. topografic	Suprafața* (mp)	Observații / Referințe
A1	103848	Din acte: 1.912 Masurata: 1.629	Sector cadastral:133 Teren neimpregmuit;

**B. Partea II. Proprietari și acte**

Inscrieri privitoare la dreptul de proprietate și alte drepturi reale	Referințe
<b>12785 / 23/12/2020</b>	
Act Administrativ nr. Hotararea nr. 48/2020, din 21/12/2020 emis de CONSILIUL LOCAL JINA (DOCUMENTATIE CADASTRALA RECEPTIONATA DE OCPI SIBIU; act normativ nr HG nr. 978 din 19.09.2002, emis de GUVERNUL ROMANIEI; act administrativ nr adeverinta nr. 10720 din 28.12.2020, emis de PRIMARIA COMUNEI JINA);	
B2	A1
Intabulare, drept de PROPRIETATE, dobandit prin Lege, cota actuala 1/1, cota initiala 1/1 1) COMUNA JINA-DOMENIUL PUBLIC, CIF:4480130	

**C. Partea III. SARCINI .**

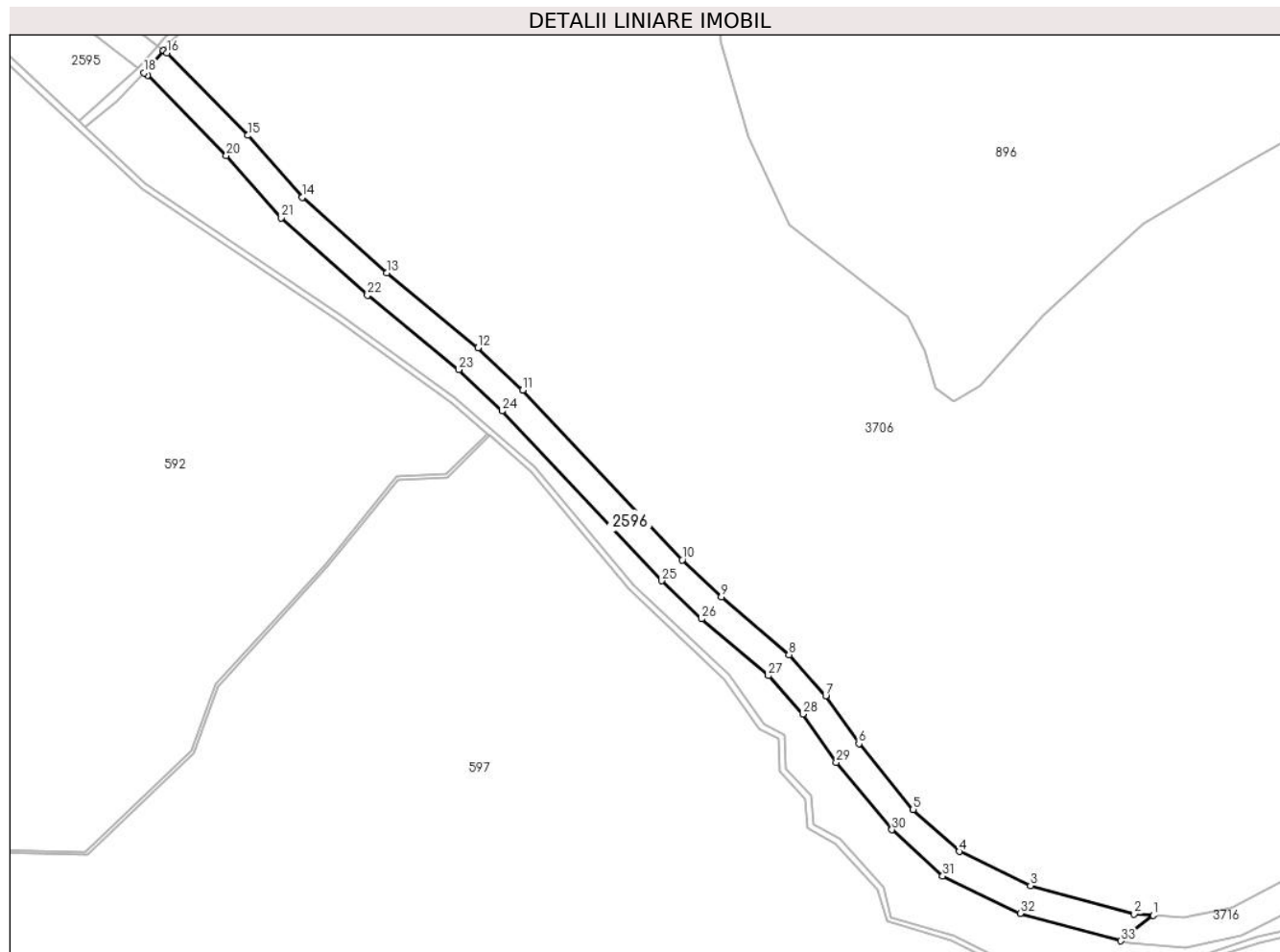
Inscrieri privind dezmembramintele dreptului de proprietate, drepturi reale de garanție și sarcini	Referințe
NU SUNT	

## Anexa Nr. 1 La Partea I

## Teren

Nr cadastral	Suprafața (mp)*	Observații / Referințe
103848	Din acte: 1.912 Masurata: 1.629	

\* Suprafața este determinată în planul de proiecție Stereo 70.



## Date referitoare la teren

Crt	Categorie folosință	Intra vilan	Suprafața (mp)	Tarla	Parcelă	Nr. topo	Observații / Referințe
1	drum	NU	1.629	53	3291/2	-	NR PARCELA 3103 GRESIT IN CF; Imobilul este străbătut de pârâu, de aceea se dezmembrează în 2 imobile astfel: imobilul 1 - ID 2594 în suprafață de 283 mp, imobilul 2 - ID 2596 în suprafață de 1629 mp însumând o suprafață totală de 1912 mp.

## Lungime Segmente

1) Valorile lungimilor segmentelor sunt obținute din proiecție în plan.

Punct început	X / Y	Punct sfârșit	X / Y	Lungime segment (** (m)
1	404.548,511 468.677,455	2	404.544,631 468.677,745	3.891
3	404.523,477 468.683,504	4	404.508,949 468.690,512	16.13

Punct început	X / Y	Punct sfârșit	X / Y	Lungime segment (** (m)
2	404.544,631 468.677,745	3	404.523,477 468.683,504	21.924
4	404.508,949 468.690,512	5	404.499,535 468.699,086	12.733



Punct început	X / Y	Punct sfârșit	X / Y	Lungime segment (** (m)
5	404.499,535 468.699,086	6	404.488,469 468.712,499	17.389
7	404.481,685 468.722,272	8	404.474,201 468.730,657	11.239
9	404.460,4 468.742,418	10	404.452,441 468.749,974	10.974
11	404.419,912 468.784,612	12	404.410,791 468.793,272	12.577
13	404.392,114 468.808,505	14	404.374,906 468.823,953	23.125
15	404.363,824 468.836,558	16	404.347,285 468.853,381	23.591
17	404.346,605 468.853,897	18	404.342,642 468.849,372	6.015
19	404.343,312 468.848,864	20	404.359,428 468.832,471	22.988
21	404.370,634 468.819,725	22	404.388,212 468.803,945	23.622
23	404.406,824 468.788,765	24	404.415,656 468.780,379	12.179
25	404.448,185 468.745,741	26	404.456,386 468.737,956	11.308
27	404.469,998 468.726,356	28	404.477,008 468.718,501	10.528
29	404.483,84 468.708,681	30	404.495,178 468.694,938	17.816
31	404.505,555 468.685,488	32	404.521,368 468.677,86	17.557
33	404.541,903 468.672,269	1	404.548,511 468.677,455	8.4

Punct început	X / Y	Punct sfârșit	X / Y	Lungime segment (** (m)
6	404.488,469 468.712,499	7	404.481,685 468.722,272	11.897
8	404.474,201 468.730,657	9	404.460,4 468.742,418	18.133
10	404.452,441 468.749,974	11	404.419,912 468.784,612	47.518
12	404.410,791 468.793,272	13	404.392,114 468.808,505	24.101
14	404.374,906 468.823,953	15	404.363,824 468.836,558	16.784
16	404.347,285 468.853,381	17	404.346,605 468.853,897	0.854
18	404.342,642 468.849,372	19	404.343,312 468.848,864	0.841
20	404.359,428 468.832,471	21	404.370,634 468.819,725	16.972
22	404.388,212 468.803,945	23	404.406,824 468.788,765	24.017
24	404.415,656 468.780,379	25	404.448,185 468.745,741	47.518
26	404.456,386 468.737,956	27	404.469,998 468.726,356	17.884
28	404.477,008 468.718,501	29	404.483,84 468.708,681	11.963
30	404.495,178 468.694,938	31	404.505,555 468.685,488	14.035
32	404.521,368 468.677,86	33	404.541,903 468.672,269	21.283

\*\* Lungimile segmentelor sunt determinate în planul de proiecție Stereo 70 și sunt rotunjite la 1 milimetru.

\*\*\* Distanța dintre puncte este formată din segmente cumulate ce sunt mai mici decât valoarea 1 milimetru.



**DATE DESPRE IMOBILUL NR. 2597**

Oficiul de Cadastru și Publicitate Imobiliară SIBIU  
Biroul de Cadastru și Publicitate Imobiliară Saliste

**A. Partea I. Descrierea imobilului**

TEREN Extravilan

Adresa: Jud. Sibiu

Nr. Crt	Nr cadastral Nr. topografic	Suprafața* (mp)	Observații / Referințe
A1	103829	Din acte: 2.029 Masurata: 1.260	Sector cadastral:133 Teren neimpregmuit;

**B. Partea II. Proprietari și acte**

Inscrieri privitoare la dreptul de proprietate și alte drepturi reale	Referințe
<b>12800 / 23/12/2020</b>	
Act Administrativ nr. Hotararea nr. 48/2020, din 22/12/2020 emis de CONSILIUL LOCAL JINA (DOCUMENTATIE CADASTRALA RECEPTIONATA DE OCPI SIBIU; act administrativ nr adeverinta nr. 10720 din 28.12.2020, emis de PRIMARIA COMUNEI JINA;act normativ nr HG nr. 978 din 19.09.2002, emis de GUVERNUL ROMANIEI);	
B2	A1
Intabulare, drept de PROPRIETATE, dobandit prin Lege, cota actuala 1/1, cota initiala 1/1 1) COMUNA JINA-DOMENIUL PUBLIC, CIF:4480130	

**C. Partea III. SARCINI .**

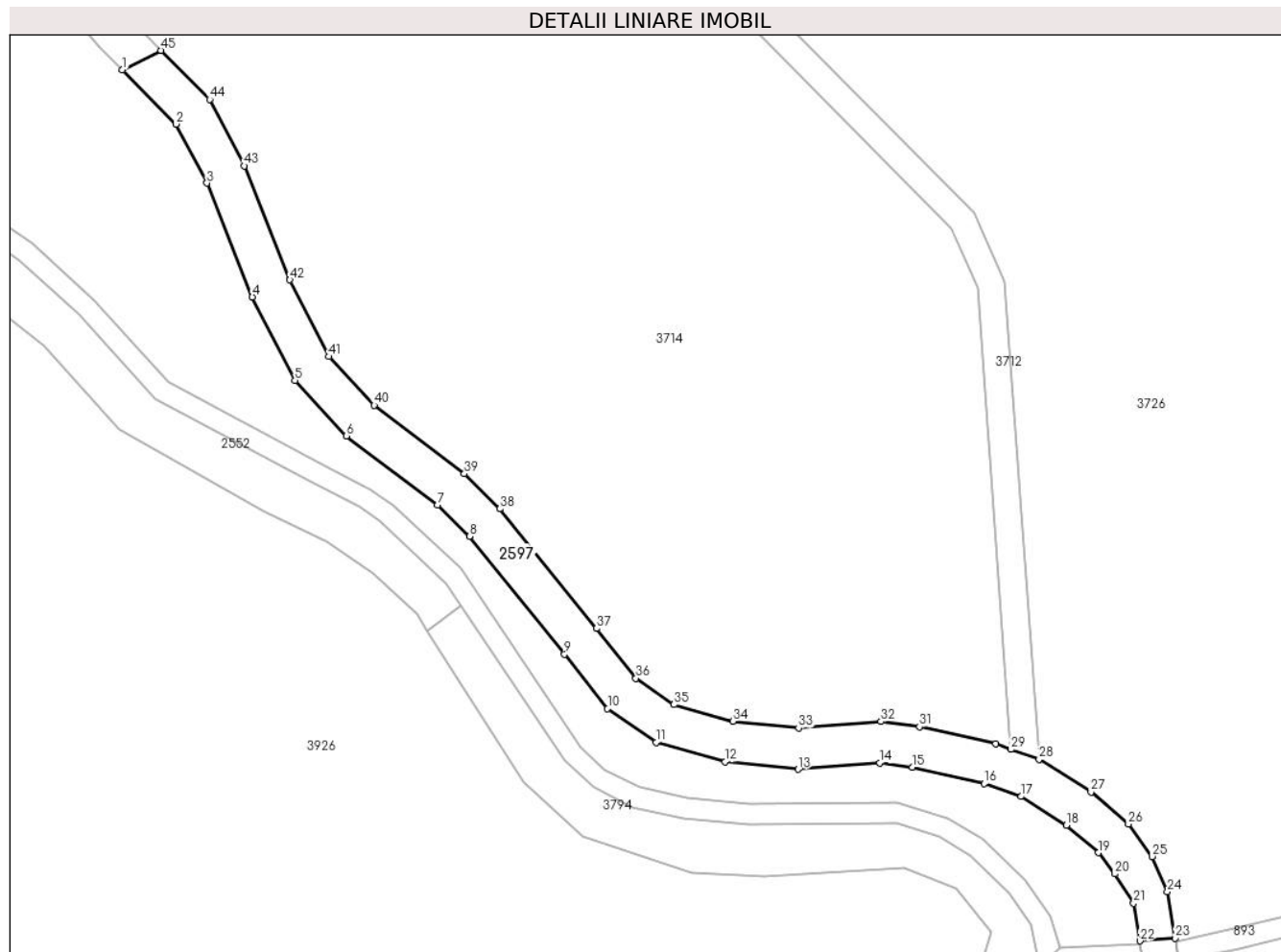
Inscrieri privind dezmembramintele dreptului de proprietate, drepturi reale de garanție și sarcini	Referințe
NU SUNT	

## Anexa Nr. 1 La Partea I

## Teren

Nr cadastral	Suprafața (mp)*	Observații / Referințe
103829	Din acte: 2.029 Masurata: 1.260	

\* Suprafața este determinată în planul de proiecție Stereo 70.



## Date referitoare la teren

Crt	Categorie folosință	Intravilan	Suprafața (mp)	Tarla	Parcelă	Nr. topo	Observații / Referințe
1	drum	NU	1.260	53	3297/1	-	NR PARCELA 3291 GRESIT IN CF; Imobilul este străbătut de pârâu, de aceea se dezmembrează în 2 imobile astfel: imobilul 1 - ID 2597 în suprafață de 1260 mp, imobilul 2 - ID 3932 în suprafață de 769 mp, însumând o suprafață totală de 2029 mp.

## Lungime Segmente

1) Valorile lungimilor segmentelor sunt obținute din proiecție în plan.

Punct început	X / Y	Punct sfârșit	X / Y	Lungime segment	Punct început	X / Y	Punct sfârșit	X / Y	Lungime segment	Punct început	X / Y	Punct sfârșit	X / Y	Lungime segment
1	404.737,098 468.410,728	2	404.744,922 468.402,81	11.131	2	404.744,922 468.402,81	3	404.749,427 468.394,201	9.716	3	404.749,427 468.394,201	4	404.756,061 468.377,588	17.889
4	404.756,061 468.377,588	5	404.762,294 468.365,401	13.688	5	404.762,294 468.365,401	6	404.769,807 468.357,32	11.034	6	404.769,807 468.357,32	7	404.783,053 468.347,257	16.635
7	404.783,053 468.347,257	8	404.787,736 468.342,65	6.569	8	404.787,736 468.342,65	9	404.801,603 468.325,476	22.074	9	404.801,603 468.325,476	10	404.807,876 468.317,551	10.107

Punct început	X / Y	Punct sfârșit	X / Y	Lungime segment	Punct început	X / Y	Punct sfârșit	X / Y	Lungime segment	Punct început	X / Y	Punct sfârșit	X / Y	Lungime segment
10	404.807,876 468.317,551	11	404.814,986 468.312,616	8.655	11	404.814,986 468.312,616	12	404.825,039 468.309,771	10.448	12	404.825,039 468.309,771	13	404.835,686 468.308,661	10.705
13	404.835,686 468.308,661	14	404.847,6 468.309,624	11.953	14	404.847,6 468.309,624	15	404.852,335 468.308,982	4.778	15	404.852,335 468.308,982	16	404.862,858 468.306,588	10.792
16	404.862,858 468.306,588	17	404.868,217 468.304,717	5.676	17	404.868,217 468.304,717	18	404.874,833 468.300,513	7.839	18	404.874,833 468.300,513	19	404.879,497 468.296,51	6.146
19	404.879,497 468.296,51	20	404.881,9 468.293,417	3.917	20	404.881,9 468.293,417	21	404.884,634 468.289,165	5.055	21	404.884,634 468.289,165	22	404.885,536 468.283,651	5.587
22	404.885,536 468.283,651	23	404.890,676 468.284,044	5.155	23	404.890,676 468.284,044	24	404.889,576 468.290,823	6.868	24	404.889,576 468.290,823	25	404.887,359 468.295,947	5.583
25	404.887,359 468.295,947	26	404.883,864 468.300,668	5.874	26	404.883,864 468.300,668	27	404.878,414 468.305,346	7.182	27	404.878,414 468.305,346	28	404.870,849 468.310,153	8.963
28	404.870,849 468.310,153	29	404.866,735 468.311,589	4.357	29	404.866,735 468.311,589	30	404.864,518 468.312,364	2.349	30	404.864,518 468.312,364	31	404.853,406 468.314,892	11.396
31	404.853,406 468.314,892	32	404.847,763 468.315,657	5.695	32	404.847,763 468.315,657	33	404.835,756 468.314,686	12.046	33	404.835,756 468.314,686	34	404.826,175 468.315,685	9.633
34	404.826,175 468.315,685	35	404.817,584 468.318,116	8.928	35	404.817,584 468.318,116	36	404.812,029 468.321,972	6.762	36	404.812,029 468.321,972	37	404.806,29 468.329,223	9.247
37	404.806,29 468.329,223	38	404.792,189 468.346,686	22.445	38	404.792,189 468.346,686	39	404.786,987 468.351,803	7.297	39	404.786,987 468.351,803	40	404.773,849 468.361,785	16.5
40	404.773,849 468.361,785	41	404.767,256 468.368,875	9.682	41	404.767,256 468.368,875	42	404.761,529 468.380,072	12.577	42	404.761,529 468.380,072	43	404.754,885 468.396,711	17.916
43	404.754,885 468.396,711	44	404.749,822 468.406,388	10.921	44	404.749,822 468.406,388	45	404.742,754 468.413,541	10.056	45	404.742,754 468.413,541	1	404.737,098 468.410,728	6.317

\*\* Lungimile segmentelor sunt determinate în planul de proiecție Stereo 70 și sunt rotunjite la 1 milimetru.

\*\*\* Distanța dintre puncte este formată din segmente cumulate ce sunt mai mici decât valoarea 1 milimetru.



**DATE DESPRE IMOBILUL NR. 2598**

Oficiul de Cadastru și Publicitate Imobiliară SIBIU  
Biroul de Cadastru și Publicitate Imobiliară Saliste

**A. Partea I. Descrierea imobilului**

TEREN Extravilan

Adresa: Jud. Sibiu

Nr. Crt	Nr cadastral Nr. topografic	Suprafața* (mp)	Observații / Referințe
A1	103849	Din acte: 2.745 Masurata: 595	Sector cadastral:133 Teren neimprejmuit;

**B. Partea II. Proprietari și acte**

Inscrieri privitoare la dreptul de proprietate și alte drepturi reale	Referințe
<b>12808 / 23/12/2020</b>	
Act Administrativ nr. Hotararea nr. 48/2020, din 21/12/2020 emis de CONSILIUL LOCAL JINA (DOCUMENTATIE CADASTRALA RECEPTIONATA DE OCPI SIBIU; act normativ nr HG nr. 978 din 19.09.2002, emis de GUVERNUL ROMANIEI; act administrativ nr adeverinta nr. 10720 din 28.12.2020, emis de PRIMARIA COMUNEI JINA);	
B2	A1
Intabulare, drept de PROPRIETATE, dobandit prin Lege, cota actuala 1/1, cota initiala 1/1 1) COMUNA JINA-DOMENIUL PUBLIC, CIF:4480130	

**C. Partea III. SARCINI .**

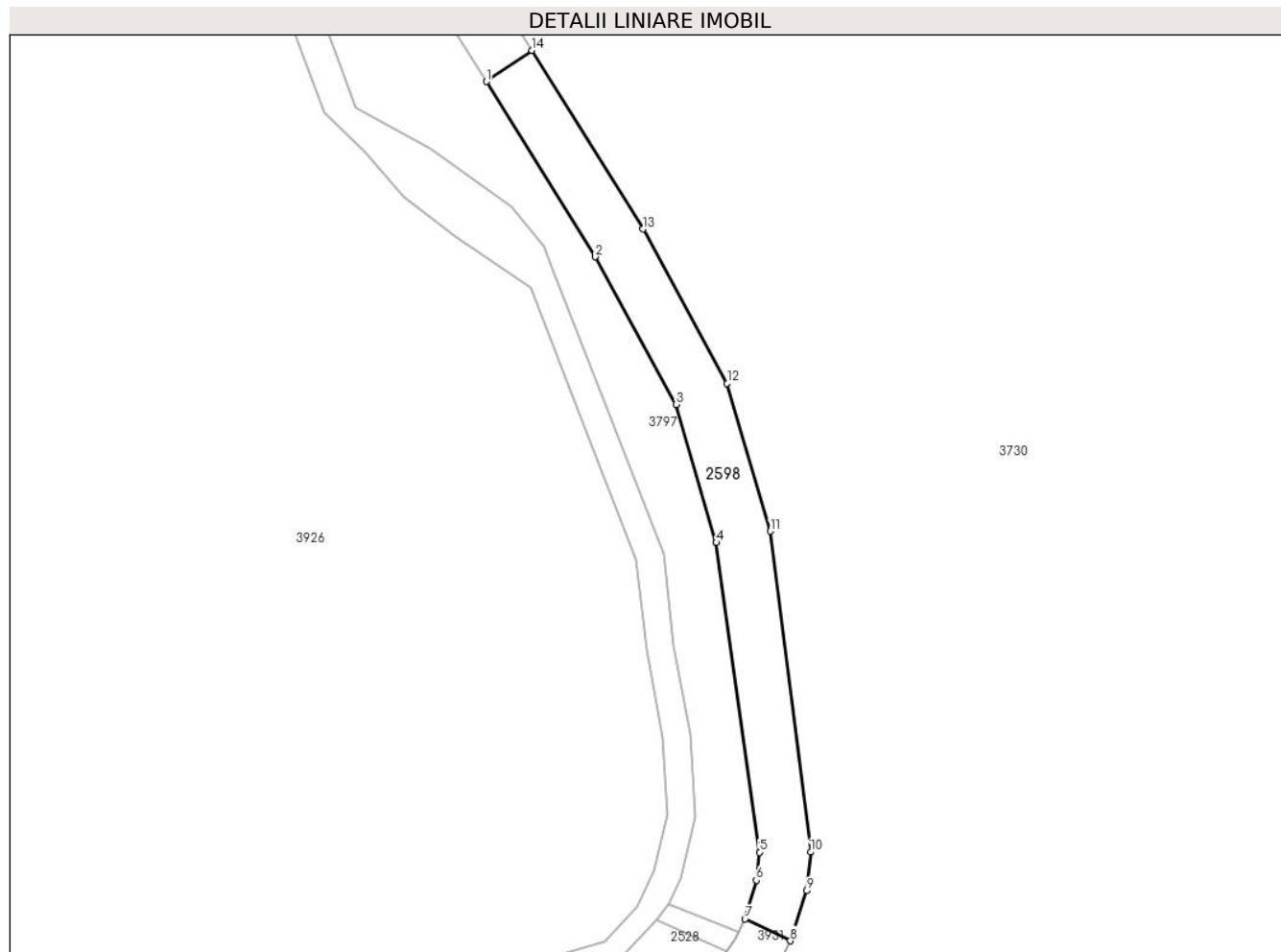
Inscrieri privind dezmembramintele dreptului de proprietate, drepturi reale de garanție și sarcini	Referințe
NU SUNT	

## Anexa Nr. 1 La Partea I

## Teren

Nr cadastral	Suprafața (mp)*	Observații / Referințe
103849	Din acte: 2.745 Masurata: 595	

\* Suprafața este determinată în planul de proiecție Stereo 70.



## Date referitoare la teren

Crt	Categorie folosință	Intravilan	Suprafața (mp)	Tarla	Parcelă	Nr. topo	Observații / Referințe
1	drum	NU	595	54	3309/1	-	NR PARCELA 3297 GRESIT IN CF, Imobilul este străbătut de pârâu, de aceea se dezmembrează în 2 imobile astfel: imobilul 1 - ID 2599 în suprafață de 2150 mp, imobilul 2 - ID 2598 în suprafață de 595 mp, însumând o suprafață totală de 2745 mp.

## Lungime Segmente

1) Valorile lungimilor segmentelor sunt obținute din proiecție în plan.

Punct început	X / Y	Punct sfârșit	X / Y	Lungime segment (** (m)
1	404.879,135 468.154,261	2	404.890,997 468.135,153	22.491
2	404.890,997 468.135,153	3	404.899,805 468.119,051	18.354



Punct început	X / Y	Punct sfârşit	X / Y	Lungime segment (** (m)
3	404.899,805 468.119,051	4	404.904,195 468.103,971	15.706
4	404.904,195 468.103,971	5	404.908,914 468.070,197	34.102
5	404.908,914 468.070,197	6	404.908,561 468.067,13	3.087
6	404.908,561 468.067,13	7	404.907,33 468.062,922	4.384
7	404.907,33 468.062,922	8	404.912,274 468.060,537	5.489
8	404.912,274 468.060,537	9	404.914,068 468.065,994	5.744
9	404.914,068 468.065,994	10	404.914,507 468.070,216	4.245
10	404.914,507 468.070,216	11	404.910,077 468.105,231	35.294
11	404.910,077 468.105,231	12	404.905,383 468.121,356	16.794
12	404.905,383 468.121,356	13	404.896,182 468.138,178	19.174
13	404.896,182 468.138,178	14	404.884,084 468.157,665	22.937
14	404.884,084 468.157,665	1	404.879,135 468.154,261	6.007

\*\* Lungimile segmentelor sunt determinate în planul de proiecție Stereo 70 și sunt rotunjite la 1 milimetru.

\*\*\* Distanța dintre puncte este formată din segmente cumulate ce sunt mai mici decât valoarea 1 milimetru.



**DATE DESPRE IMOBILUL NR. 2599**

Oficiul de Cadastru și Publicitate Imobiliară SIBIU  
Biroul de Cadastru și Publicitate Imobiliară Saliste

**A. Partea I. Descrierea imobilului**

TEREN Extravilan

Adresa: Jud. Sibiu

Nr. Crt	Nr cadastral Nr. topografic	Suprafața* (mp)	Observații / Referințe
A1	103849	Din acte: 2.745 Masurata: 2.150	Sector cadastral:140 Teren neimpregmuit;

**B. Partea II. Proprietari și acte**

Inscrieri privitoare la dreptul de proprietate și alte drepturi reale	Referințe
<b>12808 / 23/12/2020</b>	
Act Administrativ nr. Hotararea nr. 48/2020, din 21/12/2020 emis de CONSILIUL LOCAL JINA (DOCUMENTATIE CADASTRALA RECEPTIONATA DE OCPI SIBIU; act normativ nr HG nr. 978 din 19.09.2002, emis de GUVERNUL ROMANIEI; act administrativ nr adeverinta nr. 10720 din 28.12.2020, emis de PRIMARIA COMUNEI JINA);	
B2	A1
Intabulare, drept de PROPRIETATE, dobandit prin Lege, cota actuala 1/1, cota initiala 1/1 1) COMUNA JINA-DOMENIUL PUBLIC, CIF:4480130	

**C. Partea III. SARCINI .**

Inscrieri privind dezmembramintele dreptului de proprietate, drepturi reale de garanție și sarcini	Referințe
NU SUNT	

## Anexa Nr. 1 La Partea I

## Teren

Nr cadastral	Suprafața (mp)*	Observații / Referințe
103849	Din acte: 2.745 Masurata: 2.150	

\* Suprafața este determinată în planul de proiecție Stereo 70.



## Date referitoare la teren

Crt	Categorie folosință	Intra vilan	Suprafața (mp)	Tarla	Parcelă	Nr. topo	Observații / Referințe
1	drum	NU	2.150	58	3546/3	-	NR PARCELA 3297 GRESIT IN CF; NR PARCELA 3291 GRESIT IN CF; Imobilul este străbătut de pârâu, de aceea se dezmembrează în 2 imobile astfel: imobilul 1 - ID 2599 în suprafață de 2150 mp, imobilul 2 - ID 2598 în suprafață de 595 mp, însumând o suprafață totală de 2745 mp.

## Lungime Segmente

1) Valorile lungimilor segmentelor sunt obținute din proiecție în plan.

Punct început	X / Y	Punct sfârșit	X / Y	Lungime segment
1	404.909,62 468.055,971	2	404.904,402 468.058,043	5.614
4	404.885,198 468.049,619	5	404.872,362 468.045,455	13.495
7	404.853,071 468.028,965	8	404.844,945 468.016,15	15.174
2	404.904,402 468.058,043	3	404.896,646 468.052,683	9.428
5	404.872,362 468.045,455	6	404.861,725 468.038,337	12.799
8	404.844,945 468.016,15	9	404.839,717 468.004,346	12.91
3	404.896,646 468.052,683	4	404.885,198 468.049,619	11.851
6	404.861,725 468.038,337	7	404.853,071 468.028,965	12.756
9	404.839,717 468.004,346	10	404.832,946 467.987,083	18.543

Punct început	X / Y	Punct sfârșit	X / Y	Lungime segment	Punct început	X / Y	Punct sfârșit	X / Y	Lungime segment	Punct început	X / Y	Punct sfârșit	X / Y	Lungime segment
10	404.832,946 467.987,083	11	404.827,627 467.970,593	17.327	11	404.827,627 467.970,593	12	404.824,38 467.950,746	20.111	12	404.824,38 467.950,746	13	404.823,12 467.932,068	18.72
13	404.823,12 467.932,068	14	404.822,755 467.914,28	17.792	14	404.822,755 467.914,28	15	404.821,313 467.900,583	13.773	15	404.821,313 467.900,583	16	404.817,793 467.889,479	11.649
16	404.817,793 467.889,479	17	404.810,308 467.874,491	16.753	17	404.810,308 467.874,491	18	404.803,997 467.861,245	14.673	18	404.803,997 467.861,245	19	404.796,561 467.848,035	15.159
19	404.796,561 467.848,035	20	404.788,285 467.831,929	18.108	20	404.788,285 467.831,929	21	404.787,206 467.826,897	5.146	21	404.787,206 467.826,897	22	404.787,659 467.821,933	4.985
22	404.787,659 467.821,933	23	404.789,636 467.814,746	7.454	23	404.789,636 467.814,746	24	404.792,697 467.802,862	12.272	24	404.792,697 467.802,862	25	404.796,472 467.792,349	11.17
25	404.796,472 467.792,349	26	404.800,349 467.774,157	18.601	26	404.800,349 467.774,157	27	404.805,208 467.749,604	25.029	27	404.805,208 467.749,604	28	404.806,069 467.743,252	6.41
28	404.806,069 467.743,252	29	404.812,024 467.743,99	6.001	29	404.812,024 467.743,99	30	404.811,129 467.750,591	6.661	30	404.811,129 467.750,591	31	404.806,227 467.775,364	25.253
31	404.806,227 467.775,364	32	404.802,255 467.793,996	19.051	32	404.802,255 467.793,996	33	404.798,438 467.804,627	11.295	33	404.798,438 467.804,627	34	404.795,434 467.816,29	12.044
34	404.795,434 467.816,29	35	404.793,586 467.823,01	6.969	35	404.793,586 467.823,01	36	404.793,264 467.826,533	3.538	36	404.793,264 467.826,533	37	404.793,985 467.829,894	3.437
37	404.793,985 467.829,894	38	404.801,845 467.845,191	17.198	38	404.801,845 467.845,191	39	404.809,326 467.858,48	15.25	39	404.809,326 467.858,48	40	404.815,7 467.871,86	14.821
40	404.815,7 467.871,86	41	404.823,371 467.887,218	17.167	41	404.823,371 467.887,218	42	404.827,216 467.899,35	12.727	42	404.827,216 467.899,35	43	404.828,749 467.913,903	14.634
43	404.828,749 467.913,903	44	404.829,116 467.931,804	17.905	44	404.829,116 467.931,804	45	404.830,347 467.950,058	18.295	45	404.830,347 467.950,058	46	404.833,476 467.969,18	19.376
46	404.833,476 467.969,18	47	404.838,599 467.985,065	16.691	47	404.838,599 467.985,065	48	404.845,255 468.002,035	18.229	48	404.845,255 468.002,035	49	404.850,251 468.013,313	12.335
49	404.850,251 468.013,313	50	404.857,847 468.025,294	14.186	50	404.857,847 468.025,294	51	404.865,651 468.033,745	11.503	51	404.865,651 468.033,745	52	404.870,329 468.036,875	5.629
52	404.870,329 468.036,875	53	404.875,006 468.040,005	5.628	53	404.875,006 468.040,005	54	404.886,9 468.043,863	12.504	54	404.886,9 468.043,863	55	404.898,705 468.047,943	12.49
55	404.898,705 468.047,943	56	404.906,381 468.052,386	8.869	56	404.906,381 468.052,386	1	404.909,62 468.055,971	4.831					

\*\* Lungimile segmentelor sunt determinate în planul de proiecție Stereo 70 și sunt rotunjite la 1 milimetru.

\*\*\* Distanța dintre puncte este formată din segmente cumulate ce sunt mai mici decât valoarea 1 milimetru.



**DATE DESPRE IMOBILUL NR. 2600**

Oficiul de Cadastru și Publicitate Imobiliară SIBIU  
Biroul de Cadastru și Publicitate Imobiliară Saliste

**A. Partea I. Descrierea imobilului**

TEREN Extravilan

Adresa: Jud. Sibiu

Nr. Crt	Nr cadastral Nr. topografic	Suprafața* (mp)	Observații / Referințe
A1	103834	1.427	Sector cadastral:140 Teren neimpregmuit;

**B. Partea II. Proprietari și acte**

Inscrieri privitoare la dreptul de proprietate și alte drepturi reale		Referințe
<b>12776 / 22/12/2020</b>		
Act Administrativ nr. Hotararea nr. 48/2020, din 21/12/2020 emis de CONSILIUL LOCAL JINA (DOCUMENTATIE CADASTRALA RECEPTIONATA DE OCPI SIBIU; act administrativ nr adeverinta nr. 10720 din 28.12.2020, emis de PRIMARIA COMUNEI JINA;act normativ nr HG nr. 978 din 19.09.2002, emis de GUVERNUL ROMANIEI);		
B2	Intabulare, drept de PROPRIETATE, dobandit prin Lege, cota actuala 1/1, cota initiala 1/1	A1
1) COMUNA JINA-DOMENIUL PUBLIC, CIF:4480130		

**C. Partea III. SARCINI .**

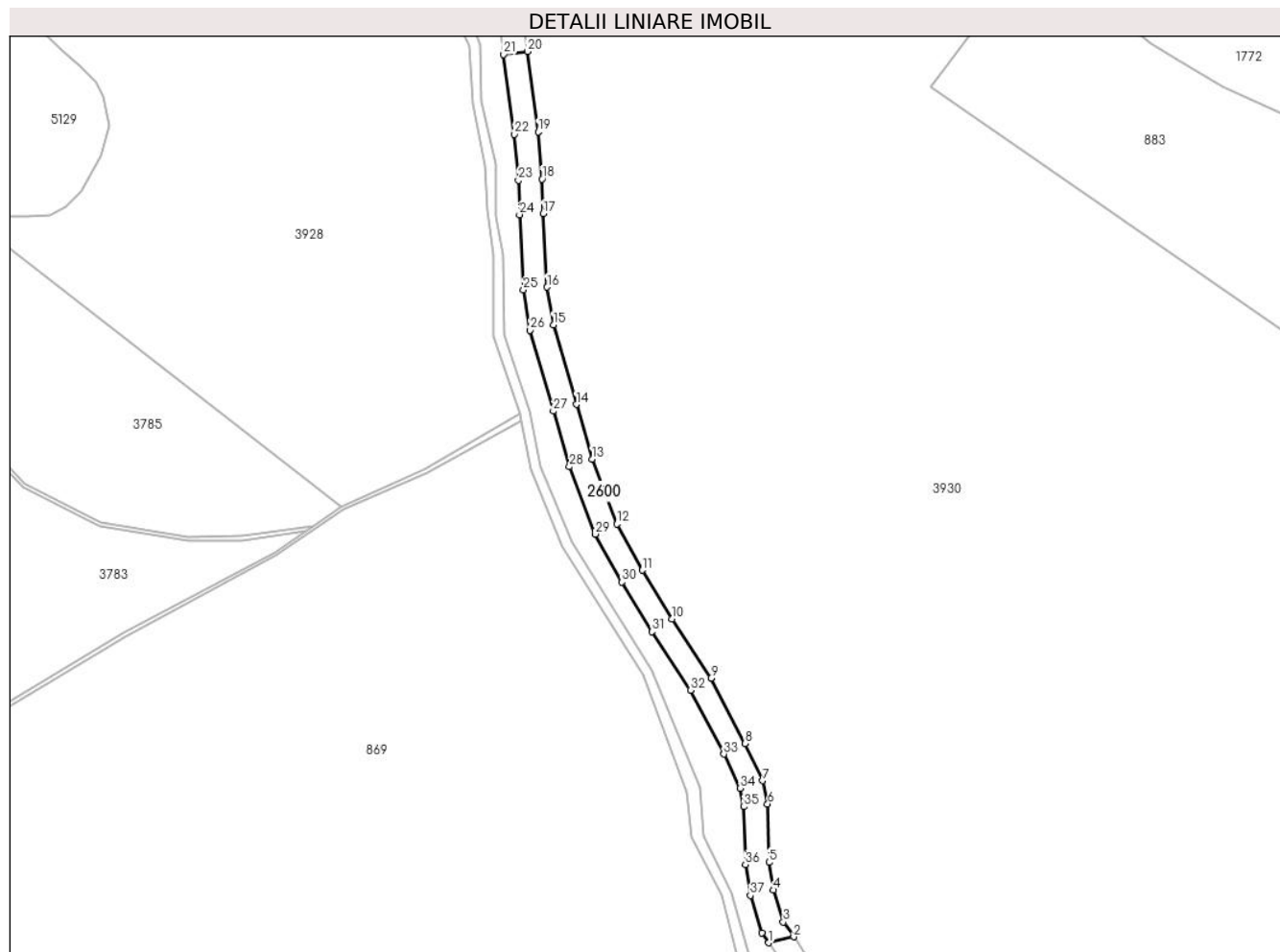
Inscrieri privind dezmembramintele dreptului de proprietate, drepturi reale de garanție și sarcini	Referințe
NU SUNT	

## Anexa Nr. 1 La Partea I

## Teren

Nr cadastral	Suprafața (mp)*	Observații / Referințe
103834	1.427	

\* Suprafața este determinată în planul de proiecție Stereo 70.



## Date referitoare la teren

Crt	Categorie folosință	Intramilan	Suprafața (mp)	Tarla	Parcelă	Nr. topo	Observații / Referințe
1	drum	NU	1.427	58	3546/2	-	NR PARCELA 3309 GRESIT IN CF

## Lungime Segmente

1) Valorile lungimilor segmentelor sunt obținute din proiecție în plan.

Punct început	X / Y	Punct sfârșit	X / Y	Lungime segment (** (m)
1	404.873,03 467.519,111	2	404.879,305 467.520,624	6.455
3	404.876,706 467.524,309	4	404.874,218 467.532,402	8.467
5	404.873,09 467.539,407	6	404.872,727 467.554,11	14.707
7	404.871,48 467.560,001	8	404.867,084 467.569,375	10.354
9	404.858,422 467.585,877	10	404.848,593 467.600,797	17.867

Punct început	X / Y	Punct sfârșit	X / Y	Lungime segment (** (m)
2	404.879,305 467.520,624	3	404.876,706 467.524,309	4.509
4	404.874,218 467.532,402	5	404.873,09 467.539,407	7.095
6	404.872,727 467.554,11	7	404.871,48 467.560,001	6.022
8	404.867,084 467.569,375	9	404.858,422 467.585,877	18.637
10	404.848,593 467.600,797	11	404.841,072 467.613,096	14.416



Punct început	X / Y	Punct sfârșit	X / Y	Lungime segment (** (m)
11	404.841,072 467.613,096	12	404.834,682 467.624,75	13.291
13	404.828,351 467.641,146	14	404.824,381 467.654,904	14.319
15	404.818,627 467.675,0	16	404.817,029 467.684,521	9.654
17	404.816,061 467.703,073	18	404.815,789 467.711,797	8.728
19	404.814,772 467.723,727	20	404.812,024 467.743,99	20.448
21	404.806,069 467.743,252	22	404.808,806 467.723,069	20.368
23	404.809,797 467.711,449	24	404.810,066 467.702,823	8.63
25	404.811,055 467.683,866	26	404.812,765 467.673,674	10.334
27	404.818,614 467.653,246	28	404.822,659 467.639,23	14.588
29	404.829,228 467.622,216	30	404.835,88 467.610,086	13.834
31	404.843,527 467.597,58	32	404.853,248 467.582,825	17.669
33	404.861,709 467.566,706	34	404.865,754 467.558,08	9.527
35	404.866,742 467.553,408	36	404.867,102 467.538,853	14.559
37	404.868,36 467.531,037	38	404.871,252 467.521,632	9.84

Punct început	X / Y	Punct sfârșit	X / Y	Lungime segment (** (m)
12	404.834,682 467.624,75	13	404.828,351 467.641,146	17.576
14	404.824,381 467.654,904	15	404.818,627 467.675,0	20.904
16	404.817,029 467.684,521	17	404.816,061 467.703,073	18.577
18	404.815,789 467.711,797	19	404.814,772 467.723,727	11.973
20	404.812,024 467.743,99	21	404.806,069 467.743,252	6.001
22	404.808,806 467.723,069	23	404.809,797 467.711,449	11.662
24	404.810,066 467.702,823	25	404.811,055 467.683,866	18.983
26	404.812,765 467.673,674	27	404.818,614 467.653,246	21.249
28	404.822,659 467.639,23	29	404.829,228 467.622,216	18.238
30	404.835,88 467.610,086	31	404.843,527 467.597,58	14.659
32	404.853,248 467.582,825	33	404.861,709 467.566,706	18.205
34	404.865,754 467.558,08	35	404.866,742 467.553,408	4.775
36	404.867,102 467.538,853	37	404.868,36 467.531,037	7.917
38	404.871,252 467.521,632	1	404.873,03 467.519,111	3.085

\*\* Lungimile segmentelor sunt determinate în planul de proiecție Stereo 70 și sunt rotunjite la 1 milimetru.

\*\*\* Distanța dintre puncte este formată din segmente cumulate ce sunt mai mici decât valoarea 1 milimetru.



**DATE DESPRE IMOBILUL NR. 2601**

Oficiul de Cadastru și Publicitate Imobiliară SIBIU  
Biroul de Cadastru și Publicitate Imobiliară Saliste

**A. Partea I. Descrierea imobilului**

TEREN Extravilan

Adresa: Jud. Sibiu

Nr. Crt	Nr cadastral Nr. topografic	Suprafața* (mp)	Observații / Referințe
A1	103846	Din acte: 11.044 Masurata: 3.984	Sector cadastral:140 Teren neimpregmuit;

**B. Partea II. Proprietari și acte**

Inscrieri privitoare la dreptul de proprietate și alte drepturi reale	Referințe
<b>12771 / 22/12/2020</b>	
Act Administrativ nr. Hotararea nr. 48/2020, din 22/12/2020 emis de CONSILIUL LOCAL JINA (DOCUMENTATIE CADASTRALA RECEPTIONATA DE OCPI SIBIU; act normativ nr HG nr, 978 din 19.09.2002, emis de GUVERNUL ROMANIEI;act administrativ nr adeverinta nr. 10720 din 28.12.2020, emis de PRIMARIA COMUNEI JINA);	
B2	A1
Intabulare, drept de PROPRIETATE, dobandit prin Lege, cota actuala 1/1, cota initiala 1/1 1) COMUNA JINA-DOMENIUL PUBLIC, CIF:4480130	

**C. Partea III. SARCINI .**

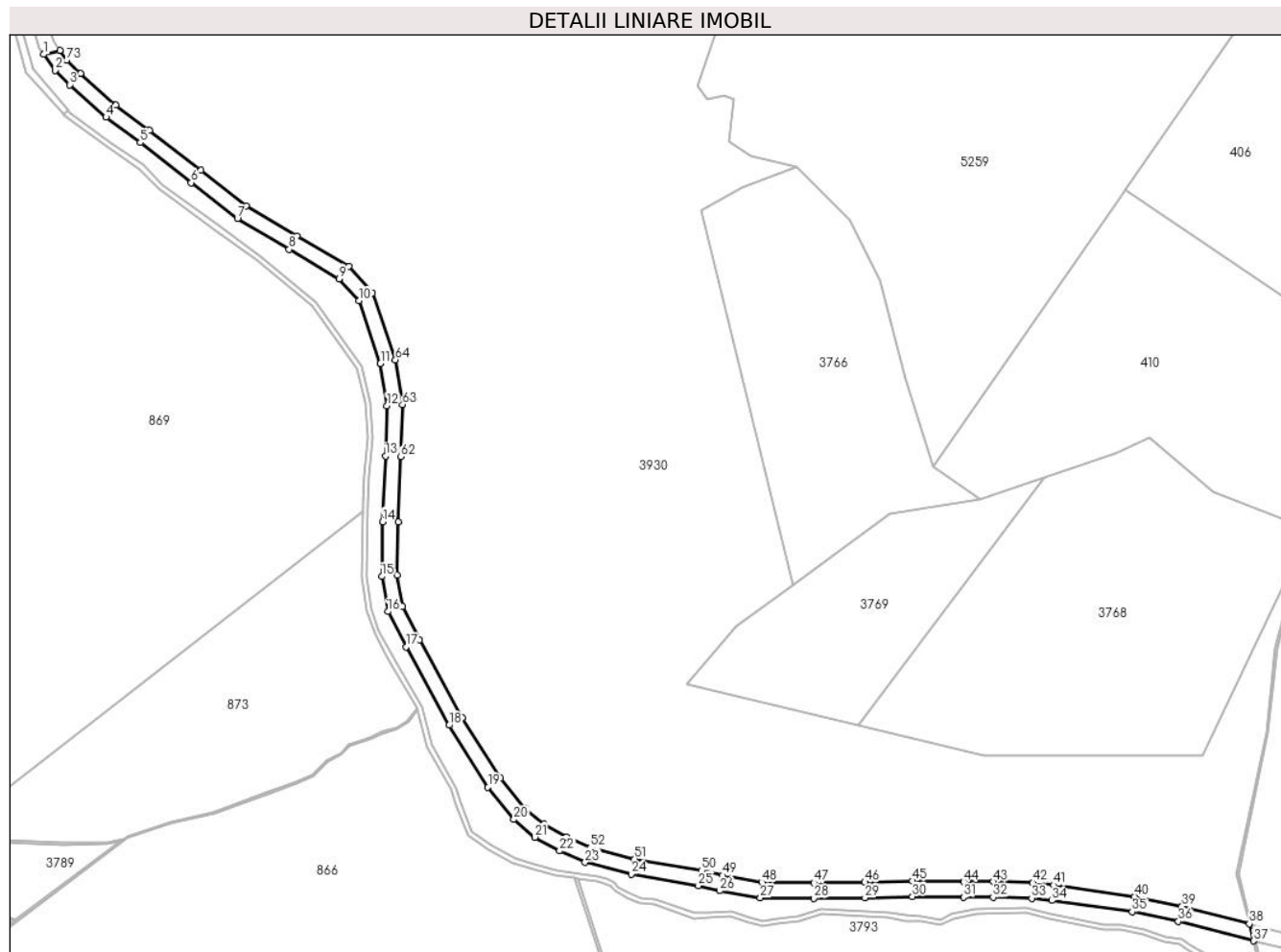
Inscrieri privind dezmembramintele dreptului de proprietate, drepturi reale de garanție și sarcini	Referințe
NU SUNT	

## Anexa Nr. 1 La Partea I

## Teren

Nr cadastral	Suprafața (mp)*	Observații / Referințe
103846	Din acte: 11.044 Masurata: 3.984	

\* Suprafața este determinată în planul de proiecție Stereo 70.



## Date referitoare la teren

Crt	Categorie folosință	Intravilan	Suprafața (mp)	Tarla	Parcelă	Nr. topo	Observații / Referințe
1	drum	NU	3.984	58	3546/1	-	NR PARCELA 3546 GRESIT IN CF; Imobilul este străbătut de pârâu, de aceea se dezmembrează în 4 imobile astfel: imobilul 1 - ID 2601 în suprafață de 3984 mp, imobilul 2 - ID 3763 în suprafață de 5960 mp, imobilul 3 - ID 3934 în suprafață de 487 mp, imobilul 4 - ID 2602 în suprafață de 613 mp însumând o suprafață totală de 11044 mp.

## Lungime Segmente

1) Valorile lungimilor segmentelor sunt obținute din proiecție în plan.

Punct început	X / Y	Punct sfârșit	X / Y	Lungime segment	Punct început	X / Y	Punct sfârșit	X / Y	Lungime segment	Punct început	X / Y	Punct sfârșit	X / Y	Lungime segment
1	404.873,03 467.519,111	2	404.877,418 467.512,888	7.614	2	404.877,418 467.512,888	3	404.883,154 467.507,298	8.009	3	404.883,154 467.507,298	4	404.897,206 467.494,685	18.88
4	404.897,206 467.494,685	5	404.910,541 467.484,795	16.60	5	404.910,541 467.484,795	6	404.930,366 467.469,257	25.18	6	404.930,366 467.469,257	7	404.948,289 467.455,354	22.68

Punct început	X / Y	Punct sfârșit	X / Y	Lungime segment	Punct început	X / Y	Punct sfârșit	X / Y	Lungime segment	Punct început	X / Y	Punct sfârșit	X / Y	Lungime segment
7	404.948,289 467.455,354	8	404.968,364 467.443,314	23.409	8	404.968,364 467.443,314	9	404.987,745 467.431,954	22.465	9	404.987,745 467.431,954	10	404.995,488 467.423,354	11.572
10	404.995,488 467.423,354	11	405.003,805 467.398,987	25.747	11	405.003,805 467.398,987	12	405.006,386 467.382,647	16.543	12	405.006,386 467.382,647	13	405.005,822 467.363,082	19.573
13	405.005,822 467.363,082	14	405.004,675 467.337,568	25.54	14	405.004,675 467.337,568	15	405.004,396 467.316,299	21.271	15	405.004,396 467.316,299	16	405.006,69 467.302,682	13.809
16	405.006,69 467.302,682	17	405.013,716 467.288,922	15.45	17	405.013,716 467.288,922	18	405.030,525 467.258,48	34.774	18	405.030,525 467.258,48	19	405.045,581 467.234,4	28.399
19	405.045,581 467.234,4	20	405.055,648 467.221,887	16.06	20	405.055,648 467.221,887	21	405.063,821 467.215,007	10.683	21	405.063,821 467.215,007	22	405.073,429 467.209,704	10.974
22	405.073,429 467.209,704	23	405.083,322 467.205,261	10.845	23	405.083,322 467.205,261	24	405.101,246 467.200,674	18.502	24	405.101,246 467.200,674	25	405.127,327 467.196,181	26.465
25	405.127,327 467.196,181	26	405.135,588 467.194,227	8.489	26	405.135,588 467.194,227	27	405.151,401 467.191,474	16.051	27	405.151,401 467.191,474	28	405.172,136 467.191,295	20.736
28	405.172,136 467.191,295	29	405.192,124 467.191,473	19.989	29	405.192,124 467.191,473	30	405.210,458 467.192,002	18.342	30	405.210,458 467.192,002	31	405.230,357 467.191,735	19.901
31	405.230,357 467.191,735	32	405.241,846 467.191,743	11.489	32	405.241,846 467.191,743	33	405.256,859 467.191,299	15.02	33	405.256,859 467.191,299	34	405.264,697 467.190,409	7.888
34	405.264,697 467.190,409	35	405.295,879 467.186,057	31.484	35	405.295,879 467.186,057	36	405.313,823 467.182,328	18.327	36	405.313,823 467.182,328	37	405.343,043 467.174,741	30.189
37	405.343,043 467.174,741	38	405.341,405 467.181,342	6.801	38	405.341,405 467.181,342	39	405.315,195 467.188,171	27.085	39	405.315,195 467.188,171	40	405.296,905 467.191,972	18.681
40	405.296,905 467.191,972	41	405.265,451 467.196,362	31.759	41	405.265,451 467.196,362	42	405.257,287 467.197,289	8.216	42	405.257,287 467.197,289	43	405.241,933 467.197,743	15.361
43	405.241,933 467.197,743	44	405.230,395 467.197,735	11.538	44	405.230,395 467.197,735	45	405.210,411 467.198,003	19.986	45	405.210,411 467.198,003	46	405.192,011 467.197,472	18.408
46	405.192,011 467.197,472	47	405.172,135 467.197,295	19.877	47	405.172,135 467.197,295	48	405.151,945 467.197,47	20.191	48	405.151,945 467.197,47	49	405.136,794 467.200,107	15.379
49	405.136,794 467.200,107	50	405.128,527 467.202,062	8.495	50	405.128,527 467.202,062	51	405.102,501 467.206,546	26.409	51	405.102,501 467.206,546	52	405.085,31 467.210,945	17.745
52	405.085,31 467.210,945	53	405.076,112 467.215,076	10.083	53	405.076,112 467.215,076	54	405.067,236 467.219,976	10.139	54	405.067,236 467.219,976	55	405.059,958 467.226,102	9.513
55	405.059,958 467.226,102	56	405.050,479 467.237,883	15.121	56	405.050,479 467.237,883	57	405.035,699 467.261,523	27.88	57	405.035,699 467.261,523	58	405.019,016 467.291,737	34.514
58	405.019,016 467.291,737	59	405.012,454 467.304,589	14.43	59	405.012,454 467.304,589	60	405.010,403 467.316,761	12.344	60	405.010,403 467.316,761	61	405.010,674 467.337,394	20.635
61	405.010,674 467.337,394	62	405.011,819 467.362,861	25.493	62	405.011,819 467.362,861	63	405.012,4 467.383,032	20.179	63	405.012,4 467.383,032	64	405.009,651 467.400,435	17.619
64	405.009,651 467.400,435	65	405.000,77 467.426,455	27.494	65	405.000,77 467.426,455	66	404.991,582 467.436,66	13.732	66	404.991,582 467.436,66	67	404.971,424 467.448,475	23.365
67	404.971,424 467.448,475	68	404.951,683 467.460,315	23.019	68	404.951,683 467.460,315	69	404.934,055 467.473,989	22.31	69	404.934,055 467.473,989	70	404.914,18 467.489,566	25.252
70	404.914,18 467.489,566	71	404.901,005 467.499,337	16.403	71	404.901,005 467.499,337	72	404.887,253 467.511,681	18.479	72	404.887,253 467.511,681	73	404.882,003 467.516,799	7.332
73	404.882,003 467.516,799	74	404.879,305 467.520,624	4.681	74	404.879,305 467.520,624	1	404.873,03 467.519,111	6.455					

\*\* Lungimile segmentelor sunt determinate în planul de proiecție Stereo 70 și sunt rotunjite la 1 milimetru.

\*\*\* Distanța dintre puncte este formată din segmente cumulate ce sunt mai mici decât valoarea 1 milimetru.



**DATE DESPRE IMOBILUL NR. 2602**

Oficiul de Cadastru și Publicitate Imobiliară SIBIU  
Biroul de Cadastru și Publicitate Imobiliară Saliste

**A. Partea I. Descrierea imobilului**

TEREN Extravilan

Adresa: Jud. Sibiu

Nr. Crt	Nr cadastral Nr. topografic	Suprafața* (mp)	Observații / Referințe
A1	103846	Din acte: 11.044 Masurata: 613	Sector cadastral:148 Teren neimpregmuit;

**B. Partea II. Proprietari și acte**

Inscrieri privitoare la dreptul de proprietate și alte drepturi reale		Referințe
<b>12771 / 22/12/2020</b>		
Act Administrativ nr. Hotararea nr. 48/2020, din 22/12/2020 emis de CONSILIUL LOCAL JINA (DOCUMENTATIE CADASTRALA RECEPTIONATA DE OCPI SIBIU; act normativ nr HG nr, 978 din 19.09.2002, emis de GUVERNUL ROMANIEI;act administrativ nr adeverinta nr. 10720 din 28.12.2020, emis de PRIMARIA COMUNEI JINA);		
B2	Intabulare, drept de PROPRIETATE, dobandit prin Lege, cota actuala 1/1, cota initiala 1/1 1) COMUNA JINA-DOMENIUL PUBLIC, CIF:4480130	A1

**C. Partea III. SARCINI .**

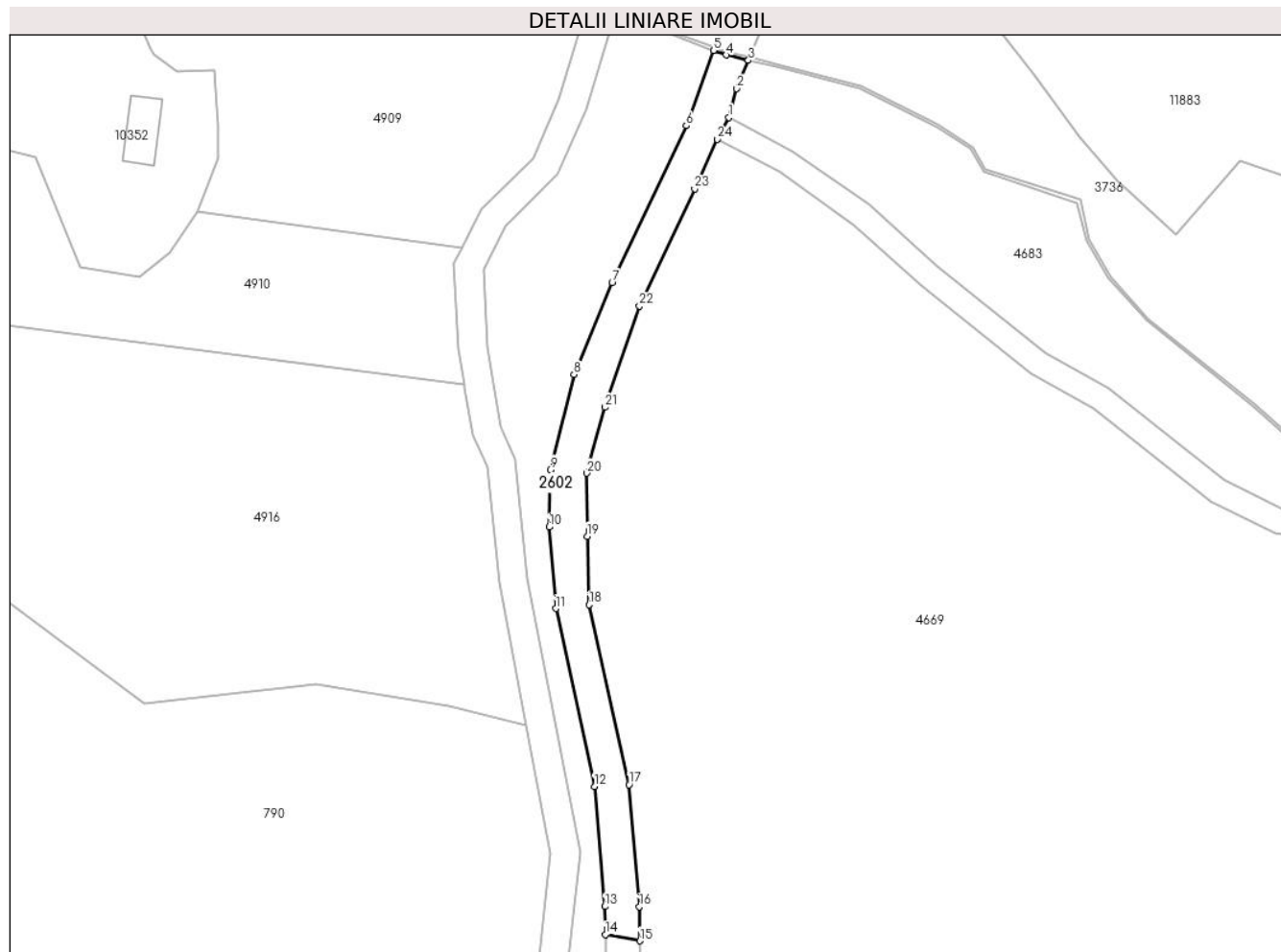
Inscrieri privind dezmembramintele dreptului de proprietate, drepturi reale de garanție și sarcini	Referințe
NU SUNT	

## Anexa Nr. 1 La Partea I

## Teren

Nr cadastral	Suprafața (mp)*	Observații / Referințe
103846	Din acte: 11.044 Masurata: 613	

\* Suprafața este determinată în planul de proiecție Stereo 70.



## Date referitoare la teren

Crt	Categorie folosință	Intravilan	Suprafața (mp)	Tarla	Parcelă	Nr. topo	Observații / Referințe
1	drum	NU	613	61	3701/3	-	NR PARCELA 3546 GRESIT IN CF, Imobilul este străbătut de pârâu, de aceea se dezmembrează în 4 imobile astfel: imobilul 1 - ID 2601 în suprafață de 3984 mp, imobilul 2 - ID 3763 în suprafață de 5960 mp, imobilul 3 - ID 3934 în suprafață de 487 mp, imobilul 4 - ID 2602 în suprafață de 613 mp însumând o suprafață totală de 11044 mp.

## Lungime Segmente

1) Valorile lungimilor segmentelor sunt obținute din proiecție în plan.

Punct început	X / Y	Punct sfârșit	X / Y	Lungime segment (** (m)
1	406.044,67 466.734,34	2	406.045,754 466.738,305	4.111

Punct început	X / Y	Punct sfârșit	X / Y	Lungime segment (** (m)
2	406.045,754 466.738,305	3	406.047,335 466.742,205	4.208



Punct început	X / Y	Punct sfârșit	X / Y	Lungime segment (** (m)
3	406.047,335 466.742,205	4	406.044,271 466.742,92	3.146
5	406.042,563 466.743,558	6	406.038,803 466.733,211	11.009
7	406.028,602 466.711,604	8	406.023,358 466.699,007	13.645
9	406.020,095 466.685,897	10	406.019,929 466.678,046	7.853
11	406.020,848 466.666,826	12	406.026,158 466.642,381	25.015
13	406.027,608 466.625,857	14	406.027,674 466.622,006	3.852
15	406.032,435 466.621,137	16	406.032,34 466.625,828	4.692
17	406.030,945 466.642,617	18	406.025,431 466.667,353	25.343
19	406.025,177 466.676,77	20	406.025,092 466.685,424	8.654
21	406.027,638 466.694,502	22	406.032,379 466.708,428	14.711
23	406.039,967 466.724,505	24	406.043,035 466.731,358	7.508

Punct început	X / Y	Punct sfârșit	X / Y	Lungime segment (** (m)
4	406.044,271 466.742,92	5	406.042,563 466.743,558	1.823
6	406.038,803 466.733,211	7	406.028,602 466.711,604	23.894
8	406.023,358 466.699,007	9	406.020,095 466.685,897	13.51
10	406.019,929 466.678,046	11	406.020,848 466.666,826	11.258
12	406.026,158 466.642,381	13	406.027,608 466.625,857	16.587
14	406.027,674 466.622,006	15	406.032,435 466.621,137	4.84
16	406.032,34 466.625,828	17	406.030,945 466.642,617	16.847
18	406.025,431 466.667,353	19	406.025,177 466.676,77	9.42
20	406.025,092 466.685,424	21	406.027,638 466.694,502	9.428
22	406.032,379 466.708,428	23	406.039,967 466.724,505	17.778
24	406.043,035 466.731,358	1	406.044,67 466.734,34	3.401

\*\* Lungimile segmentelor sunt determinate în planul de proiecție Stereo 70 și sunt rotunjite la 1 milimetru.

\*\*\* Distanța dintre puncte este formată din segmente cumulate ce sunt mai mici decât valoarea 1 milimetru.



**DATE DESPRE IMOBILUL NR. 2603**

Oficiul de Cadastru și Publicitate Imobiliară SIBIU  
Biroul de Cadastru și Publicitate Imobiliară Saliste

**A. Partea I. Descrierea imobilului**

TEREN Extravilan

Adresa: Jud. Sibiu

Nr. Crt	Nr cadastral Nr. topografic	Suprafața* (mp)	Observații / Referințe
A1	101286	Din acte: 12.400 Masurata: 4.400	Sector cadastral:148 Teren neimpregmuit;

**B. Partea II. Proprietari și acte**

Inscrieri privitoare la dreptul de proprietate și alte drepturi reale	Referințe
<b>12876 / 21/11/2012</b>	
Act Administrativ nr. 1378, din 07/03/2011 emis de CJPSDPAT SIBIU ((anexa 16), documentatie cadastrala receptionata de catre OCPI Sibiu in dosar nr. 11211/2012);	
B2	A1
Intabulare, drept de PROPRIETATE, in conditiile Legii nr.1/2000 si Legii nr. 247/2005, dobandit prin Lege, cota actuala 1/1, cota initiala 1/1 1) <b>COMUNA JINA</b> , CIF:4480130	

**C. Partea III. SARCINI .**

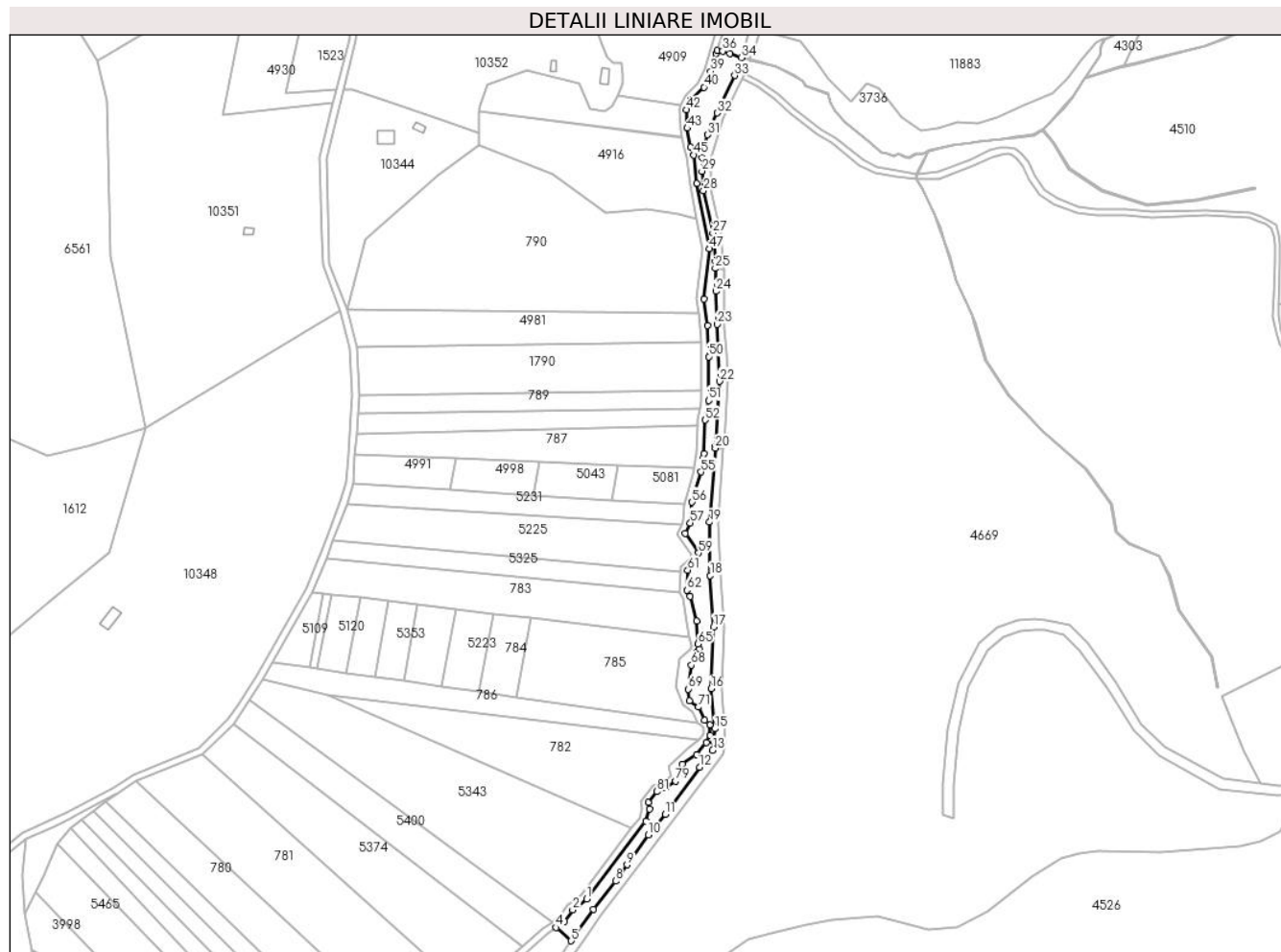
Inscrieri privind dezmembramintele dreptului de proprietate, drepturi reale de garanție și sarcini	Referințe
NU SUNT	

## Anexa Nr. 1 La Partea I

## Teren

Nr cadastral	Suprafața (mp)*	Observații / Referințe
101286	Din acte: 12.400 Masurata: 4.400	

\* Suprafața este determinată în planul de proiecție Stereo 70.



## Date referitoare la teren

Crt	Categorie folosință	Intravilan	Suprafața (mp)	Tarla	Parcelă	Nr. topo	Observații / Referințe
1	padure	NU	4.400	61	3702,3703	-	UP2, UA 52%; nr. parcela 3681 gresit în CF; mențiune UA gresita în TP; Imobilul este străbătut de pârâu, de aceea se dezmembrează în 3 imobile astfel: imobilul 1 - ID 2603 în suprafață de 4400 mp, imobilul 2 - ID 4541 în suprafață de 1262 mp, 3 - ID 3571 în suprafață de 6741 mp, însumând o suprafață totală de 12403 mp.

## Lungime Segmente

1) Valorile lungimilor segmentelor sunt obținute din proiecție în plan.

Punct început	X / Y	Punct sfârșit	X / Y	Lungime segment	Punct început	X / Y	Punct sfârșit	X / Y	Lungime segment	Punct început	X / Y	Punct sfârșit	X / Y	Lungime segment
1	405.953,582 466.258,277	2	405.945,385 466.252,026	10.309	2	405.945,385 466.252,026	3	405.940,63 466.245,413	8.145	3	405.940,63 466.245,413	4	405.935,89 466.241,906	5.896
4	405.935,89 466.241,906	5	405.944,544 466.234,217	11.576	5	405.944,544 466.234,217	6	405.946,555 466.236,997	3.431	6	405.946,555 466.236,997	7	405.957,188 466.252,547	18.838

Punct început	X / Y	Punct sfârșit	X / Y	Lungime segment	Punct început	X / Y	Punct sfârșit	X / Y	Lungime segment	Punct început	X / Y	Punct sfârșit	X / Y	Lungime segment
7	405.957,188 466.252,547	8	405.970,126 466.268,691	20.689	8	405.970,126 466.268,691	9	405.976,729 466.278,057	11.46	9	405.976,729 466.278,057	10	405.988,895 466.295,405	21.189
10	405.988,895 466.295,405	11	405.998,888 466.307,179	15.443	11	405.998,888 466.307,179	12	406.018,6 466.334,292	33.521	12	406.018,6 466.334,292	13	406.026,141 466.344,148	12.41
13	406.026,141 466.344,148	14	406.027,164 466.348,988	4.947	14	406.027,164 466.348,988	15	406.027,309 466.356,526	7.539	15	406.027,309 466.356,526	16	406.025,16 466.379,608	23.182
16	406.025,16 466.379,608	17	406.026,76 466.415,266	35.694	17	406.026,76 466.415,266	18	406.024,699 466.444,914	29.72	18	406.024,699 466.444,914	19	406.024,264 466.475,644	30.733
19	406.024,264 466.475,644	20	406.027,65 466.518,282	42.772	20	406.027,65 466.518,282	21	406.027,745 466.519,476	1.198	21	406.027,745 466.519,476	22	406.030,055 466.556,922	37.517
22	406.030,055 466.556,922	23	406.028,615 466.589,704	32.814	23	406.028,615 466.589,704	24	406.027,898 466.608,752	19.061	24	406.027,898 466.608,752	25	406.027,674 466.622,006	13.256
25	406.027,674 466.622,006	26	406.027,608 466.625,857	3.852	26	406.027,608 466.625,857	27	406.026,158 466.642,381	16.587	27	406.026,158 466.642,381	28	406.020,848 466.666,826	25.015
28	406.020,848 466.666,826	29	406.019,929 466.678,046	11.258	29	406.019,929 466.678,046	30	406.020,095 466.685,897	7.853	30	406.020,095 466.685,897	31	406.023,358 466.699,007	13.51
31	406.023,358 466.699,007	32	406.028,602 466.711,604	13.645	32	406.028,602 466.711,604	33	406.038,803 466.733,211	23.894	33	406.038,803 466.733,211	34	406.042,563 466.743,558	11.009
34	406.042,563 466.743,558	35	406.036,137 466.745,959	6.86	35	406.036,137 466.745,959	36	406.031,824 466.747,359	4.535	36	406.031,824 466.747,359	37	406.028,744 466.747,675	3.096
37	406.028,744 466.747,675	38	406.028,223 466.745,941	1.811	38	406.028,223 466.745,941	39	406.025,097 466.735,549	10.852	39	406.025,097 466.735,549	40	406.021,127 466.726,479	9.901
40	406.021,127 466.726,479	41	406.013,944 466.719,369	10.107	41	406.013,944 466.719,369	42	406.010,896 466.713,434	6.672	42	406.010,896 466.713,434	43	406.011,44 466.702,856	10.592
43	406.011,44 466.702,856	44	406.013,303 466.691,827	11.185	44	406.013,303 466.691,827	45	406.015,323 466.687,347	4.914	45	406.015,323 466.687,347	46	406.017,015 466.670,957	16.477
46	406.017,015 466.670,957	47	406.024,167 466.633,263	38.367	47	406.024,167 466.633,263	48	406.021,066 466.604,305	29.124	48	406.021,066 466.604,305	49	406.023,05 466.589,104	15.33
49	406.023,05 466.589,104	50	406.023,866 466.571,058	18.064	50	406.023,866 466.571,058	51	406.023,788 466.545,85	25.208	51	406.023,788 466.545,85	52	406.021,775 466.534,511	11.516
52	406.021,775 466.534,511	53	406.021,056 466.515,077	19.447	53	406.021,056 466.515,077	54	406.020,664 466.512,712	2.397	54	406.020,664 466.512,712	55	406.019,315 466.504,568	8.255
55	406.019,315 466.504,568	56	406.014,249 466.487,134	18.155	56	406.014,249 466.487,134	57	406.013,257 466.475,256	11.919	57	406.013,257 466.475,256	58	406.010,379 466.469,071	6.822
58	406.010,379 466.469,071	59	406.017,939 466.457,869	13.514	59	406.017,939 466.457,869	60	406.016,765 466.452,602	5.396	60	406.016,765 466.452,602	61	406.011,744 466.448,015	6.801
61	406.011,744 466.448,015	62	406.011,23 466.436,369	11.657	62	406.011,23 466.436,369	63	406.013,138 466.432,843	4.009	63	406.013,138 466.432,843	64	406.016,763 466.418,694	14.606
64	406.016,763 466.418,694	65	406.017,616 466.405,384	13.337	65	406.017,616 466.405,384	66	406.018,446 466.402,721	2.789	66	406.018,446 466.402,721	67	406.016,828 466.400,662	2.619
67	406.016,828 466.400,662	68	406.013,901 466.393,193	8.022	68	406.013,901 466.393,193	69	406.012,108 466.379,376	13.933	69	406.012,108 466.379,376	70	406.012,77 466.372,656	6.753
70	406.012,77 466.372,656	71	406.017,807 466.368,996	6.226	71	406.017,807 466.368,996	72	406.021,39 466.361,313	8.477	72	406.021,39 466.361,313	73	406.024,616 466.358,855	4.056
73	406.024,616 466.358,855	74	406.024,746 466.352,702	6.154	74	406.024,746 466.352,702	75	406.022,439 466.348,531	4.766	75	406.022,439 466.348,531	76	406.016,827 466.341,479	9.013
76	406.016,827 466.341,479	77	406.008,731 466.336,088	9.727	77	406.008,731 466.336,088	78	406.008,247 466.330,696	5.414	78	406.008,247 466.330,696	79	406.004,81 466.326,377	5.52
79	406.004,81 466.326,377	80	405.998,903 466.322,346	7.151	80	405.998,903 466.322,346	81	405.993,851 466.320,299	5.451	81	405.993,851 466.320,299	82	405.988,892 466.313,959	8.049
82	405.988,892 466.313,959	83	405.989,7 466.310,196	3.849	83	405.989,7 466.310,196	84	405.987,488 466.303,173	7.363	84	405.987,488 466.303,173	1	405.953,582 466.258,277	56.261

\*\* Lungimile segmentelor sunt determinate în planul de proiecție Stereo 70 și sunt rotunjite la 1 milimetru.

\*\*\* Distanța dintre puncte este formată din segmente cumulate ce sunt mai mici decât valoarea 1 milimetru.



**DATE DESPRE IMOBILUL NR. 2604**

Oficiul de Cadastru și Publicitate Imobiliară SIBIU  
Biroul de Cadastru și Publicitate Imobiliară Saliste

**A. Partea I. Descrierea imobilului**

TEREN Extravilan

Adresa: Jud. Sibiu

Nr. Crt	Nr cadastral Nr. topografic	Suprafața* (mp)	Observații / Referințe
A1	103856	2.241	Sector cadastral:148 Teren neimpregmuit;

**B. Partea II. Proprietari și acte**

Inscrieri privitoare la dreptul de proprietate și alte drepturi reale	Referințe
<b>12748 / 22/12/2020</b>	
Act Administrativ nr. Hotararea nr. 48/2020, din 21/12/2020 emis de CONSILIUL LOCAL JINA (DOCUMENTATIE CADASTRALA RECEPTIONATA DE OCPI SIBIU; act administrativ nr adeverinta nr. 10720 din 28.12.2020, emis de PRIMARIA COMUNEI JINA;act normativ nr HG nr. 978 din 19.09.2002, emis de GUVERNUL ROMANIEI);	
B2	A1
Intabulare, drept de PROPRIETATE, dobandit prin Lege, cota actuala 1/1, cota initiala 1/1	
1) COMUNA JINA-DOMENIUL PUBLIC, CIF:4480130	

**C. Partea III. SARCINI .**

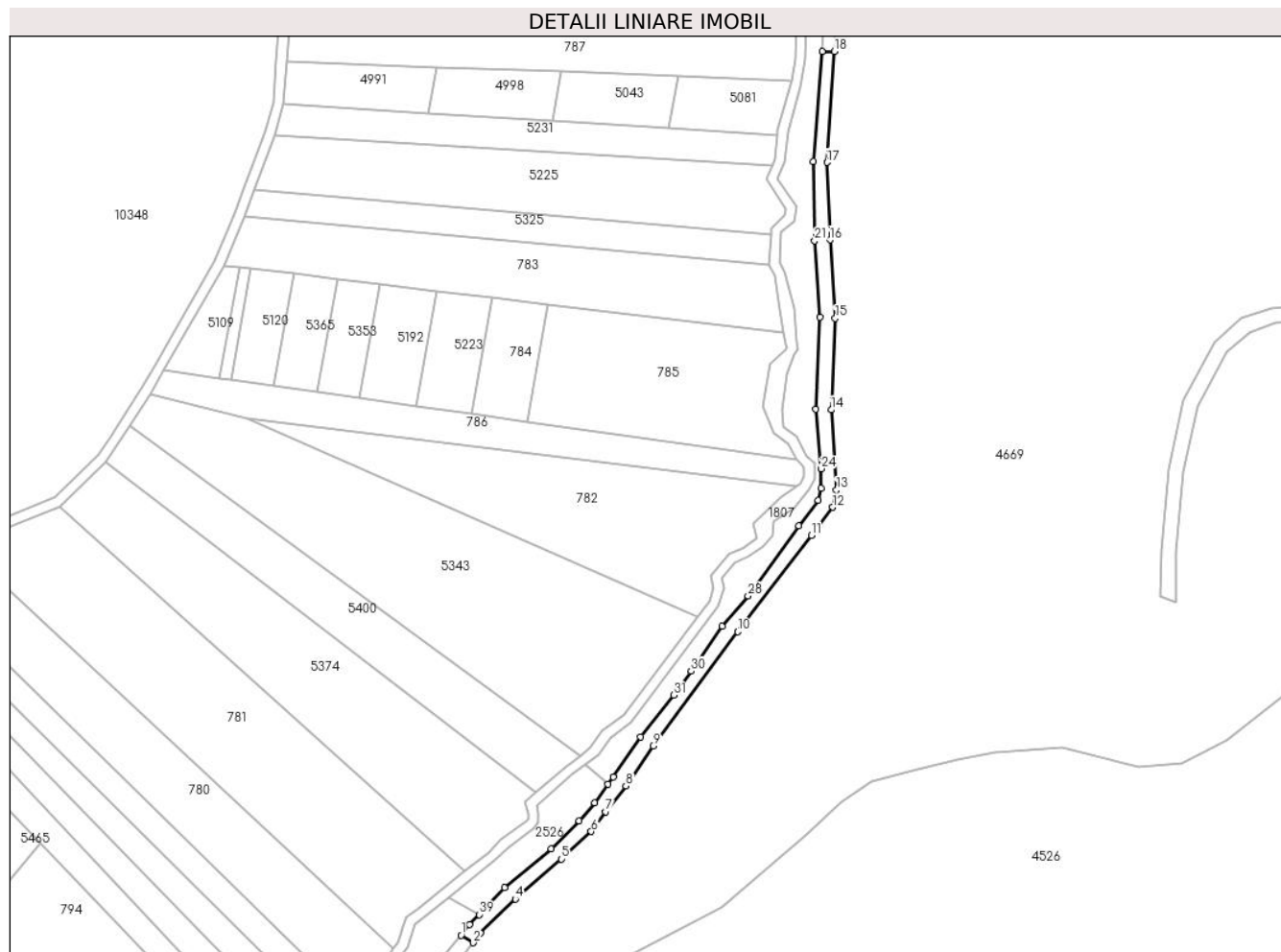
Inscrieri privind dezmembramintele dreptului de proprietate, drepturi reale de garanție și sarcini	Referințe
NU SUNT	

## Anexa Nr. 1 La Partea I

## Teren

Nr cadastral	Suprafața (mp)*	Observații / Referințe
103856	2.241	

\* Suprafața este determinată în planul de proiecție Stereo 70.



## Date referitoare la teren

Crt	Categorie folosință	Intravilan	Suprafața (mp)	Tarla	Parcelă	Nr. topo	Observații / Referințe
1	drum	NU	2.241	61	3701/1	-	NR PARCELA 3553 GRESIT IN CF

## Lungime Segmente

1) Valorile lungimilor segmentelor sunt obținute din proiecție în plan.

Punct început	X / Y	Punct sfârșit	X / Y	Lungime segment (** (m)
1	405.887,476 466.175,706	2	405.892,138 466.172,748	5.521
3	405.894,988 466.176,611	4	405.908,601 466.189,637	18.841
5	405.926,373 466.205,232	6	405.938,028 466.215,876	15.784
7	405.943,665 466.223,489	8	405.951,463 466.233,545	12.725
9	405.962,013 466.248,972	10	405.994,839 466.293,331	55.184

Punct început	X / Y	Punct sfârșit	X / Y	Lungime segment (** (m)
2	405.892,138 466.172,748	3	405.894,988 466.176,611	4.801
4	405.908,601 466.189,637	5	405.926,373 466.205,232	23.644
6	405.938,028 466.215,876	7	405.943,665 466.223,489	9.473
8	405.951,463 466.233,545	9	405.962,013 466.248,972	18.689
10	405.994,839 466.293,331	11	406.023,41 466.330,704	47.043



Punct început	X / Y	Punct sfârșit	X / Y	Lungime segment (** (m)
11	406.023,41 466.330,704	12	406.031,73 466.341,58	13.693
13	406.033,152 466.348,304	14	406.031,131 466.379,334	31.096
15	406.032,726 466.414,779	16	406.030,695 466.445,249	30.538
17	406.029,486 466.475,255	18	406.032,385 466.518,252	43.095
19	406.027,65 466.518,282	20	406.024,264 466.475,644	42.772
21	406.024,699 466.444,914	22	406.026,76 466.415,266	29.72
23	406.025,16 466.379,608	24	406.027,309 466.356,526	23.182
25	406.027,164 466.348,988	26	406.026,141 466.344,148	4.947
27	406.018,6 466.334,292	28	405.998,888 466.307,179	33.521
29	405.988,895 466.295,405	30	405.976,729 466.278,057	21.189
31	405.970,126 466.268,691	32	405.957,188 466.252,547	20.689
33	405.946,555 466.236,997	34	405.944,544 466.234,217	3.431
35	405.939,328 466.227,007	36	405.933,339 466.220,028	9.196
37	405.922,441 466.209,212	38	405.904,491 466.194,019	23.517
39	405.894,539 466.183,68	40	405.890,839 466.179,837	5.335

Punct început	X / Y	Punct sfârșit	X / Y	Lungime segment (** (m)
12	406.031,73 466.341,58	13	406.033,152 466.348,304	6.873
14	406.031,131 466.379,334	15	406.032,726 466.414,779	35.481
16	406.030,695 466.445,249	17	406.029,486 466.475,255	30.03
18	406.032,385 466.518,252	19	406.027,65 466.518,282	4.735
20	406.024,264 466.475,644	21	406.024,699 466.444,914	30.733
22	406.026,76 466.415,266	23	406.025,16 466.379,608	35.694
24	406.027,309 466.356,526	25	406.027,164 466.348,988	7.539
26	406.026,141 466.344,148	27	406.018,6 466.334,292	12.41
28	405.998,888 466.307,179	29	405.988,895 466.295,405	15.443
30	405.976,729 466.278,057	31	405.970,126 466.268,691	11.46
32	405.957,188 466.252,547	33	405.946,555 466.236,997	18.838
34	405.944,544 466.234,217	35	405.939,328 466.227,007	8.899
36	405.933,339 466.220,028	37	405.922,441 466.209,212	15.354
38	405.904,491 466.194,019	39	405.894,539 466.183,68	14.351
40	405.890,839 466.179,837	1	405.887,476 466.175,706	5.327

\*\* Lungimile segmentelor sunt determinate în planul de proiecție Stereo 70 și sunt rotunjite la 1 milimetru.

\*\*\* Distanța dintre puncte este formată din segmente cumulate ce sunt mai mici decât valoarea 1 milimetru.



**DATE DESPRE IMOBILUL NR. 2605**

Oficiul de Cadastru și Publicitate Imobiliară SIBIU  
Biroul de Cadastru și Publicitate Imobiliară Saliste

**A. Partea I. Descrierea imobilului**

TEREN Extravilan

Adresa: Jud. Sibiu

Nr. Crt	Nr cadastral Nr. topografic	Suprafața* (mp)	Observații / Referințe
A1		14	Sector cadastral:61 Teren neimprejmuit;

**B. Partea II. Proprietari și acte**

Inscrieri privitoare la dreptul de proprietate și alte drepturi reale		Referințe
/		
Act Normativ nr. 7, din 13/03/1996 emis de PARLAMENTUL ROMÂNIEI;		
B1	Inscrierea provizorie, drept de PROPRIETATE, dobandit prin Lege, cota actuala 1/1, cota initiala 1/1	A1
1) <b>COMUNA JINA</b> , CIF:0000000000000, PROPRIETAR NEIDENTIFICAT		

**C. Partea III. SARCINI .**

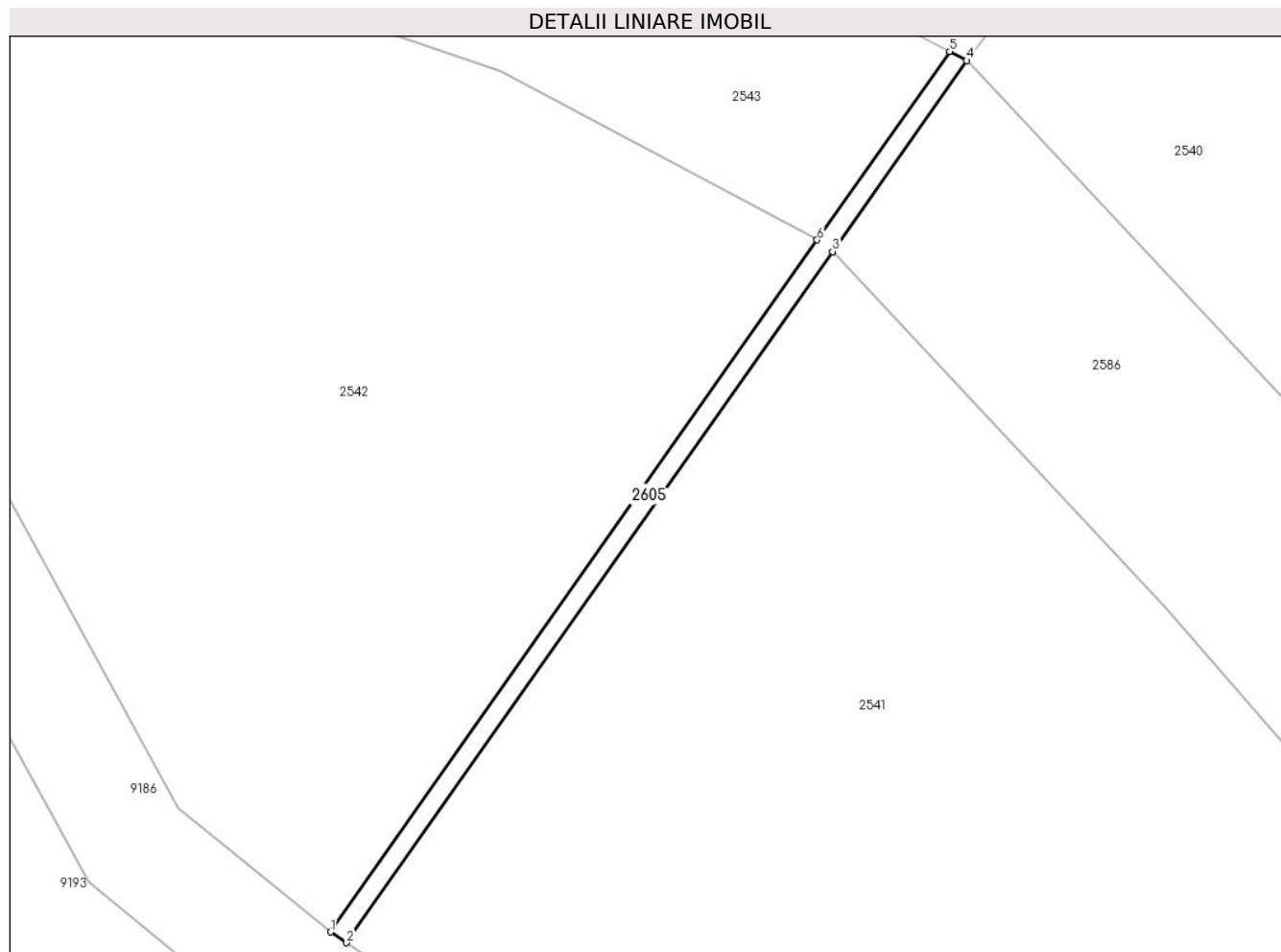
Inscrieri privind dezmembramintele dreptului de proprietate, drepturi reale de garanție și sarcini	Referințe
NU SUNT	

## Anexa Nr. 1 La Partea I

## Teren

Nr cadastral	Suprafața (mp)*	Observații / Referințe
	14	

\* Suprafața este determinată în planul de proiecție Stereo 70.



## Date referitoare la teren

Crt	Categorie folosință	Intravilan	Suprafața (mp)	Tarla	Parcelă	Nr. topo	Observații / Referințe
1	ape curgătoare	NU	14	44	2787/1	-	

## Lungime Segmente

1) Valorile lungimilor segmentelor sunt obținute din proiecție în plan.

Punct început	X / Y	Punct sfârșit	X / Y	Lungime segment (** (m)
1	401.848,346 470.472,702	2	401.848,768 470.472,419	0.508
2	401.848,768 470.472,419	3	401.861,527 470.490,55	22.17
3	401.861,527 470.490,55	4	401.865,054 470.495,562	6.129
4	401.865,054 470.495,562	5	401.864,606 470.495,799	0.507
5	401.864,606 470.495,799	6	401.861,125 470.490,854	6.047

Punct început	X / Y	Punct sfârșit	X / Y	Lungime segment (** (m)
6	401.861,125 470.490,854	1	401.848,346 470.472,702	22.199

\*\* Lungimile segmentelor sunt determinate în planul de proiecție Stereo 70 și sunt rotunjite la 1 milimetru.

\*\*\* Distanța dintre puncte este formată din segmente cumulate ce sunt mai mici decât valoarea 1 milimetru.



**DATE DESPRE IMOBILUL NR. 2606**

Oficiul de Cadastru și Publicitate Imobiliară SIBIU  
Biroul de Cadastru și Publicitate Imobiliară Saliste

**A. Partea I. Descrierea imobilului**

TEREN Extravilan

Adresa: Jud. Sibiu

Nr. Crt	Nr cadastral Nr. topografic	Suprafața* (mp)	Observații / Referințe
A1	101321	Din acte: 22.000 Masurata: 22.034	Sector cadastral:62 Teren neimprejmut;

**B. Partea II. Proprietari și acte**

Inscrieri privitoare la dreptul de proprietate și alte drepturi reale	Referințe
<b>12966 / 22/11/2012</b>	
Act Administrativ nr. 1378, din 07/03/2011 emis de CJPSDPAT SIBIU ((anexa 13), documentatie cadastrala receptionata de catre OCPI Sibiu in dosar nr. 11211/2012);	
B2	A1
Intabulare, drept de PROPRIETATE, in conditiile Legii nr.1/2000 si Legii nr.247/2005, dobandit prin Lege, cota actuala 1/1, cota initiala 1/1 1) <b>COMUNA JINA</b> , CIF:4480130	

**C. Partea III. SARCINI .**

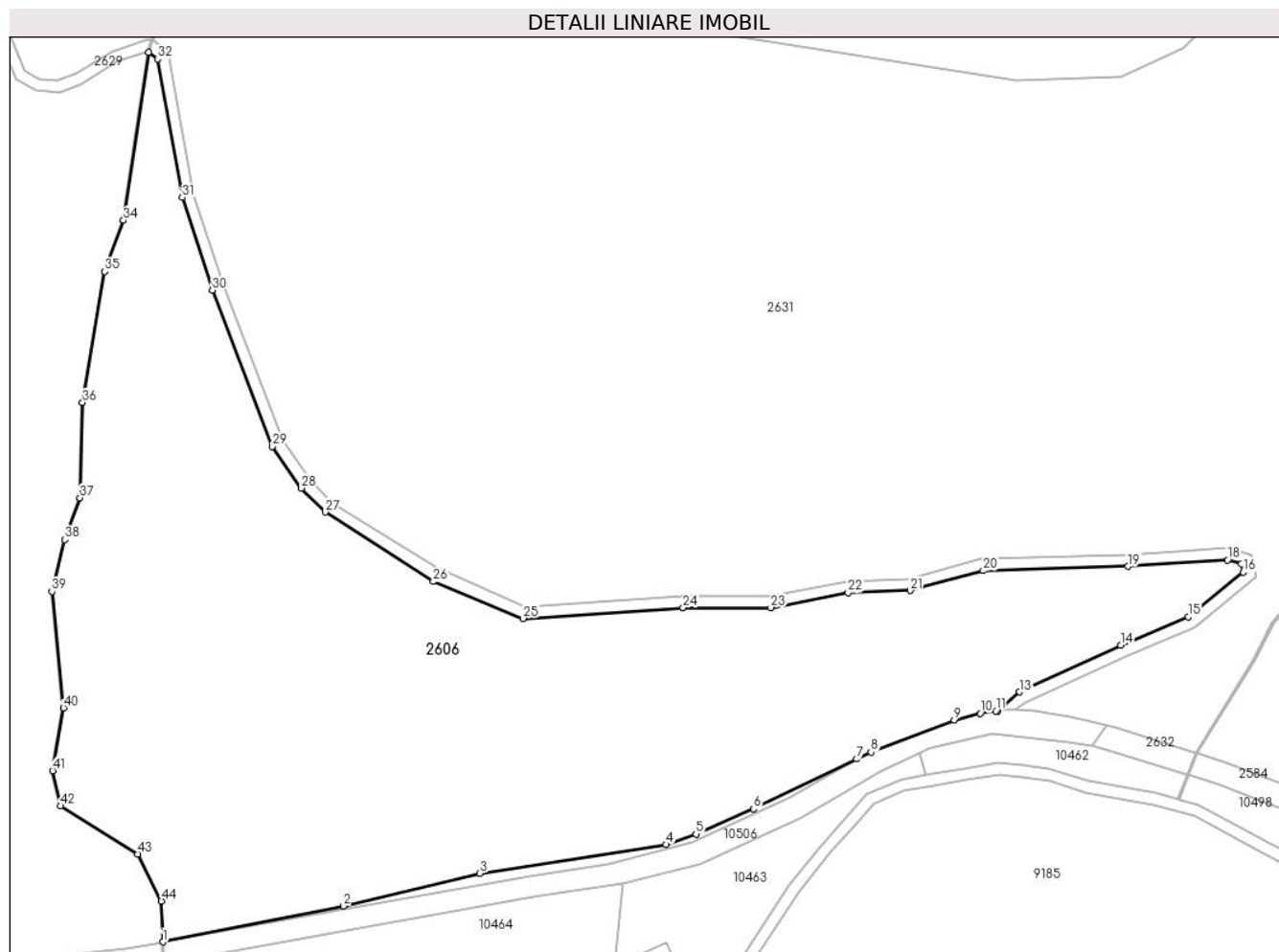
Inscrieri privind dezmembramintele dreptului de proprietate, drepturi reale de garanție și sarcini	Referințe
NU SUNT	

## Anexa Nr. 1 La Partea I

## Teren

Nr cadastral	Suprafața (mp)*	Observații / Referințe
101321	Din acte: 22.000 Masurata: 22.034	

\* Suprafața este determinată în planul de proiecție Stereo 70.



## Date referitoare la teren

Crt	Categorie folosință	Intravilan	Suprafața (mp)	Tarla	Parcelă	Nr. topo	Observații / Referințe
1	padure	NU	22.034	43	2762	-	UP2 UA34%, UA35%;mențiunea de UA gresita in TP;

## Lungime Segmente

1) Valorile lungimilor segmentelor sunt obținute din proiecție în plan.

Punct început	X / Y	Punct sfârșit	X / Y	Lungime segment	Punct început	X / Y	Punct sfârșit	X / Y	Lungime segment	Punct început	X / Y	Punct sfârșit	X / Y	Lungime segment
1	400.529,875 471.082,614	2	400.576,771 471.091,862	47.799	2	400.576,771 471.091,862	3	400.612,146 471.100,384	36.387	3	400.612,146 471.100,384	4	400.660,45 471.107,861	48.879
4	400.660,45 471.107,861	5	400.668,239 471.110,563	8.244	5	400.668,239 471.110,563	6	400.683,175 471.117,082	16.297	6	400.683,175 471.117,082	7	400.709,973 471.130,027	29.761
7	400.709,973 471.130,027	8	400.713,656 471.131,806	4.09	8	400.713,656 471.131,806	9	400.735,284 471.140,096	23.162	9	400.735,284 471.140,096	10	400.741,998 471.141,917	6.957
10	400.741,998 471.141,917	11	400.746,121 471.142,489	4.162	11	400.746,121 471.142,489	12	400.746,523 471.142,545	0.406	12	400.746,523 471.142,545	13	400.752,231 471.147,433	7.515
13	400.752,231 471.147,433	14	400.778,504 471.159,56	28.937	14	400.778,504 471.159,56	15	400.795,98 471.166,945	18.972	15	400.795,98 471.166,945	16	400.810,333 471.178,481	18.414



Punct început	X / Y	Punct sfârșit	X / Y	Lungime segment	Punct început	X / Y	Punct sfârșit	X / Y	Lungime segment	Punct început	X / Y	Punct sfârșit	X / Y	Lungime segment
16	400.810,333 471.178,481	17	400.809,798 471.180,619	2.204	17	400.809,798 471.180,619	18	400.806,263 471.181,679	3.691	18	400.806,263 471.181,679	19	400.780,403 471.179,993	25.915
19	400.780,403 471.179,993	20	400.742,808 471.178,897	37.611	20	400.742,808 471.178,897	21	400.723,91 471.173,745	19.588	21	400.723,91 471.173,745	22	400.707,749 471.173,168	16.171
22	400.707,749 471.173,168	23	400.687,683 471.169,317	20.432	23	400.687,683 471.169,317	24	400.664,891 471.169,317	22.792	24	400.664,891 471.169,317	25	400.623,353 471.166,51	41.633
25	400.623,353 471.166,51	26	400.600,03 471.176,073	25.207	26	400.600,03 471.176,073	27	400.572,041 471.194,084	33.283	27	400.572,041 471.194,084	28	400.565,818 471.200,305	8.799
28	400.565,818 471.200,305	29	400.558,291 471.211,139	13.192	29	400.558,291 471.211,139	30	400.542,659 471.251,646	43.419	30	400.542,659 471.251,646	31	400.534,833 471.275,693	25.288
31	400.534,833 471.275,693	32	400.528,417 471.311,662	36.537	32	400.528,417 471.311,662	33	400.526,169 471.313,367	2.821	33	400.526,169 471.313,367	34	400.519,629 471.269,733	44.121
34	400.519,629 471.269,733	35	400.514,775 471.256,511	14.085	35	400.514,775 471.256,511	36	400.508,955 471.222,515	34.491	36	400.508,955 471.222,515	37	400.508,316 471.197,79	24.733
37	400.508,316 471.197,79	38	400.504,392 471.186,952	11.526	38	400.504,392 471.186,952	39	400.501,051 471.173,521	13.84	39	400.501,051 471.173,521	40	400.504,054 471.143,31	30.36
40	400.504,054 471.143,31	41	400.501,226 471.127,02	16.534	41	400.501,226 471.127,02	42	400.503,307 471.117,875	9.379	42	400.503,307 471.117,875	43	400.523,378 471.105,387	23.639
43	400.523,378 471.105,387	44	400.529,498 471.093,215	13.624	44	400.529,498 471.093,215	1	400.529,875 471.082,614	10.608					

\*\* Lungimile segmentelor sunt determinate în planul de proiecție Stereo 70 și sunt rotunjite la 1 milimetru.

\*\*\* Distanța dintre puncte este formată din segmente cumulate ce sunt mai mici decât valoarea 1 milimetru.



**DATE DESPRE IMOBILUL NR. 2607**

Oficiul de Cadastru și Publicitate Imobiliară SIBIU  
 Biroul de Cadastru și Publicitate Imobiliară Saliste

**A. Partea I. Descrierea imobilului**

TEREN Extravilan

Adresa: Jud. Sibiu

Nr. Crt	Nr cadastral Nr. topografic	Suprafața* (mp)	Observații / Referințe
A1	101338	200	Sector cadastral:63 Teren neimprejmuit;

**B. Partea II. Proprietari și acte**

Inscrieri privitoare la dreptul de proprietate și alte drepturi reale		Referințe
<b>13030 / 23/11/2012</b>		
Act Administrativ nr. 1378, din 07/03/2011 emis de CJPSDPAT SIBIU ((anexa 12), documentatie cadastrala receptionata de catre OCPI Sibiu in dosar nr.11211/2012);		
B2	Intabulare, drept de PROPRIETATE, in conditiile Legii nr.1/2000 si Legii nr. 247/2005, dobandit prin Lege, cota actuala 1/1, cota initiala 1/1 1) <b>COMUNA JINA</b> , CIF:4480130	A1

**C. Partea III. SARCINI .**

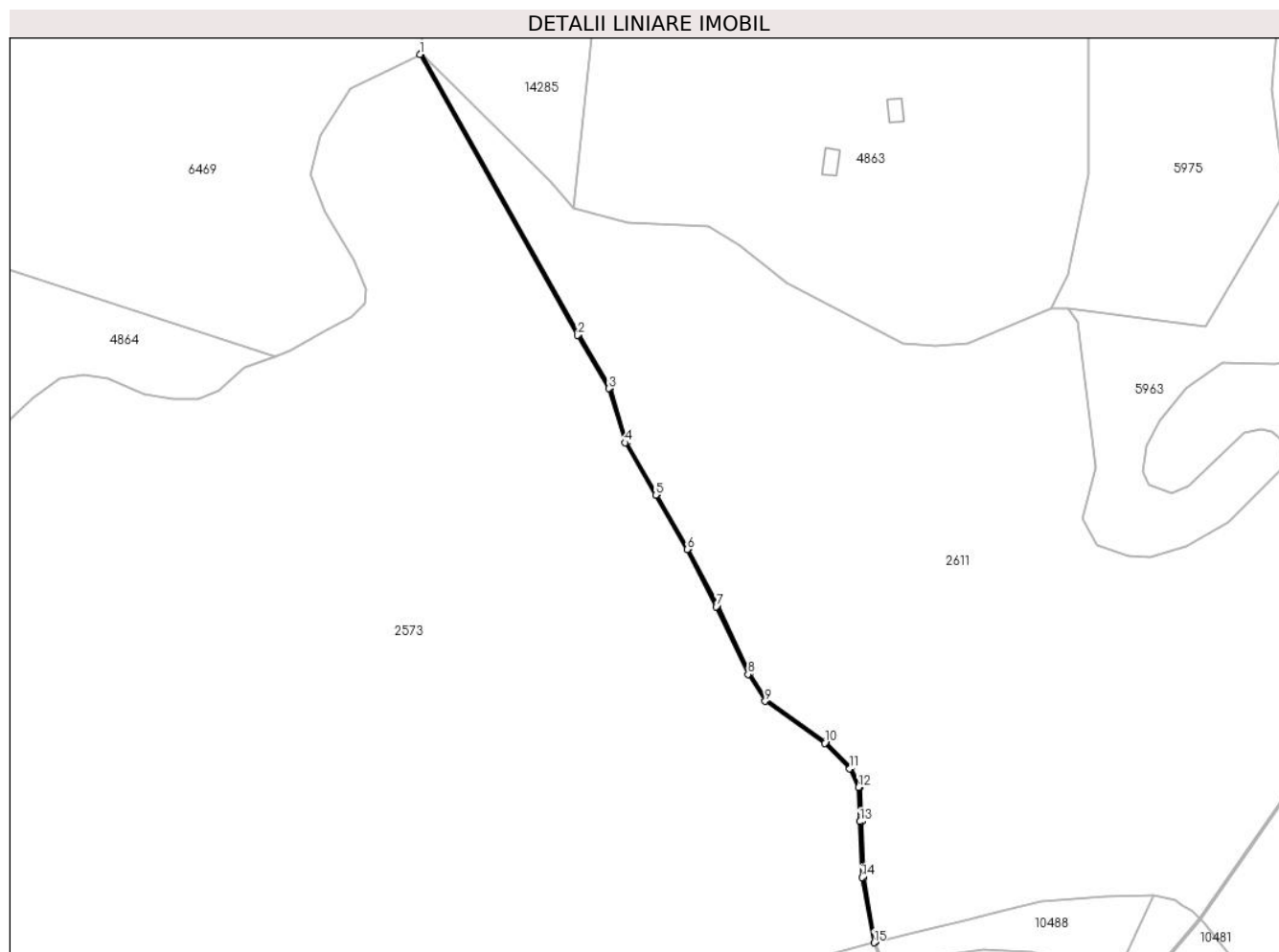
Inscrieri privind dezmembramintele dreptului de proprietate, drepturi reale de garanție și sarcini	Referințe
NU SUNT	

## Anexa Nr. 1 La Partea I

## Teren

Nr cadastral	Suprafața (mp)*	Observații / Referințe
101338	200	

\* Suprafața este determinată în planul de proiecție Stereo 70.



## Date referitoare la teren

Crt	Categorie folosință	Intravilan	Suprafața (mp)	Tarla	Parcelă	Nr. topo	Observații / Referințe
1	ape curgătoare	NU	200	42	2724	-	

## Lungime Segmente

1) Valorile lungimilor segmentelor sunt obținute din proiecție în plan.

Punct început	X / Y	Punct sfârșit	X / Y	Lungime segment (** (m)
1	399.403,697 471.839,915	2	399.455,422 471.748,03	105.443
3	399.465,565 471.730,608	4	399.470,916 471.712,912	18.487
5	399.480,911 471.695,711	6	399.491,181 471.677,943	20.523
7	399.500,73 471.659,249	8	399.511,187 471.637,109	24.485
9	399.516,753 471.628,279	10	399.536,301 471.614,557	23.883

Punct început	X / Y	Punct sfârșit	X / Y	Lungime segment (** (m)
2	399.455,422 471.748,03	3	399.465,565 471.730,608	20.16
4	399.470,916 471.712,912	5	399.480,911 471.695,711	19.894
6	399.491,181 471.677,943	7	399.500,73 471.659,249	20.992
8	399.511,187 471.637,109	9	399.516,753 471.628,279	10.438
10	399.536,301 471.614,557	11	399.544,483 471.606,252	11.658

Punct început	X / Y	Punct sfârșit	X / Y	Lungime segment (** (m))
11	399.544,483 471.606,252	12	399.547,326 471.600,076	6.799
13	399.547,844 471.588,945	14	399.548,442 471.570,651	18.304
15	399.552,396 471.549,291	16	399.552,979 471.549,437	0.601
17	399.549,04 471.570,716	18	399.548,443 471.588,968	18.262
19	399.547,919 471.600,221	20	399.544,985 471.606,598	7.02
21	399.536,691 471.615,016	22	399.517,196 471.628,701	23.819
23	399.511,714 471.637,398	24	399.501,268 471.659,513	24.458
25	399.491,708 471.678,23	26	399.481,43 471.696,012	20.539
27	399.471,47 471.713,152	28	399.466,119 471.730,849	18.488
29	399.455,943 471.748,328	30	399.404,148 471.840,336	105.585

Punct început	X / Y	Punct sfârșit	X / Y	Lungime segment (** (m))
12	399.547,326 471.600,076	13	399.547,844 471.588,945	11.143
14	399.548,442 471.570,651	15	399.552,396 471.549,291	21.723
16	399.552,979 471.549,437	17	399.549,04 471.570,716	21.641
18	399.548,443 471.588,968	19	399.547,919 471.600,221	11.265
20	399.544,985 471.606,598	21	399.536,691 471.615,016	11.817
22	399.517,196 471.628,701	23	399.511,714 471.637,398	10.281
24	399.501,268 471.659,513	25	399.491,708 471.678,23	21.017
26	399.481,43 471.696,012	27	399.471,47 471.713,152	19.824
28	399.466,119 471.730,849	29	399.455,943 471.748,328	20.225
30	399.404,148 471.840,336	1	399.403,697 471.839,915	0.617

\*\* Lungimile segmentelor sunt determinate în planul de proiecție Stereo 70 și sunt rotunjite la 1 milimetru.

\*\*\* Distanța dintre puncte este formată din segmente cumulate ce sunt mai mici decât valoarea 1 milimetru.



**DATE DESPRE IMOBILUL NR. 2608**

Oficiul de Cadastru și Publicitate Imobiliară SIBIU  
Biroul de Cadastru și Publicitate Imobiliară Saliste

**A. Partea I. Descrierea imobilului**

TEREN Extravilan

Adresa: Jud. Sibiu

Nr. Crt	Nr cadastral Nr. topografic	Suprafața* (mp)	Observații / Referințe
A1	101331	Din acte: 20.000 Masurata: 19.945	Sector cadastral:62 Teren neimpregmuit;

**B. Partea II. Proprietari și acte**

Inscrieri privitoare la dreptul de proprietate și alte drepturi reale	Referințe
<b>12977 / 22/11/2012</b>	
Act Administrativ nr. 1378, din 07/03/2011 emis de CJPSDPAT SIBIU ((anexa 13), documentatie cadastrala receptionata de catre OCPI Sibiu in dosar nr. 11211/2012);	
B2	A1
Intabulare, drept de PROPRIETATE, in conditiile Legii nr.1/2000 si Legii nr. 247/2005, dobandit prin Lege, cota actuala 1/1, cota initiala 1/1 1) <b>COMUNA JINA</b> , CIF:4480130	

**C. Partea III. SARCINI .**

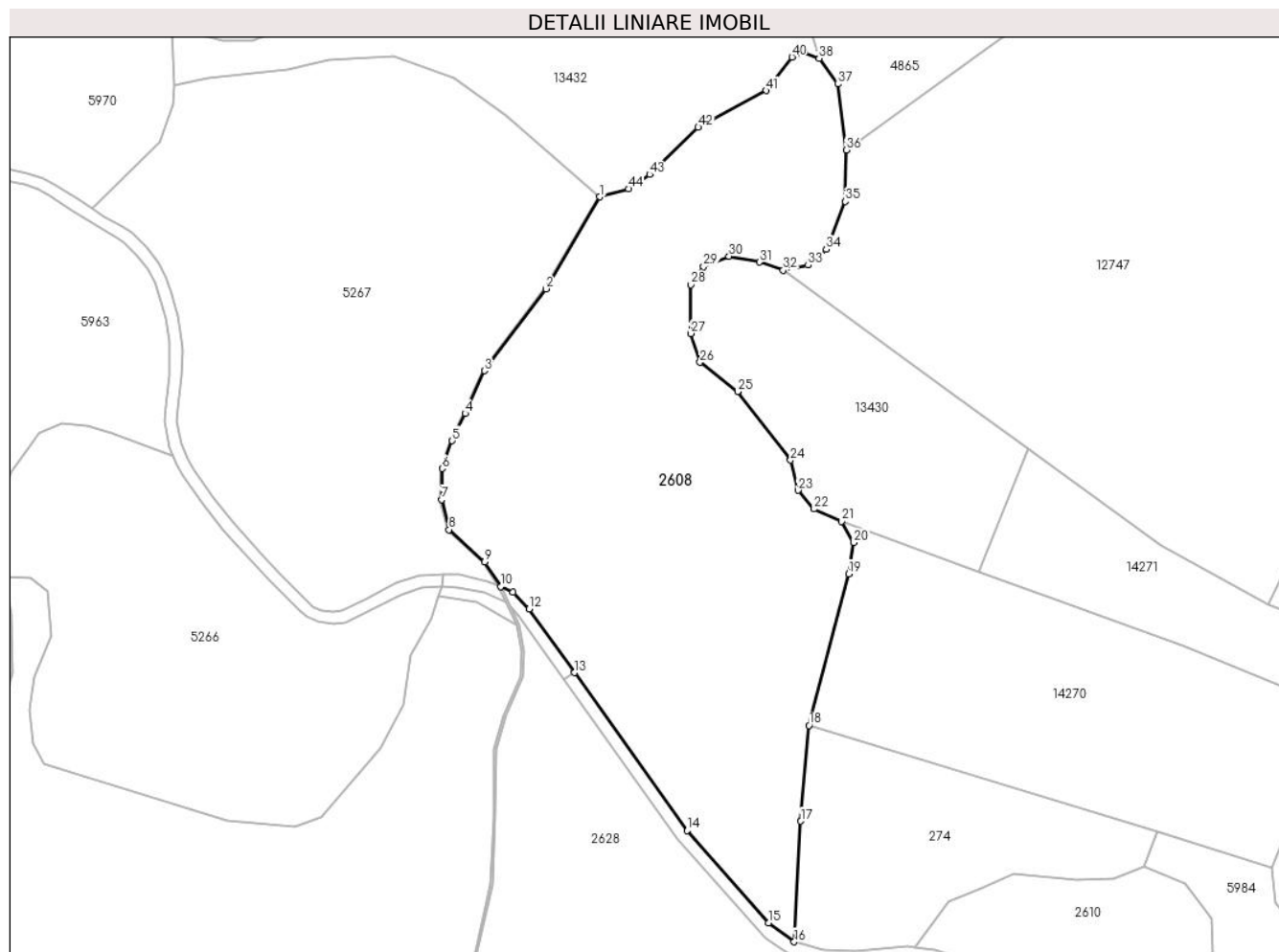
Inscrieri privind dezmembramintele dreptului de proprietate, drepturi reale de garanție și sarcini	Referințe
NU SUNT	

## Anexa Nr. 1 La Partea I

## Teren

Nr cadastral	Suprafața (mp)*	Observații / Referințe
101331	Din acte: 20.000 Masurata: 19.945	

\* Suprafața este determinată în planul de proiecție Stereo 70.



## Date referitoare la teren

Crt	Categorie folosință	Intravilan	Suprafața (mp)	Tarla	Parcelă	Nr. topo	Observații / Referințe
1	padure	NU	19.945	43	2739	-	UP2 UA32%; mentiunea de UA gresita în TP;

## Lungime Segmente

1) Valorile lungimilor segmentelor sunt obținute din proiecție în plan.

Punct început	X / Y	Punct sfârșit	X / Y	Lungime segment	Punct început	X / Y	Punct sfârșit	X / Y	Lungime segment	Punct început	X / Y	Punct sfârșit	X / Y	Lungime segment
1	399.916,147 471.873,193	2	399.898,564 471.843,097	34.856	2	399.898,564 471.843,097	3	399.878,359 471.816,304	33.558	3	399.878,359 471.816,304	4	399.872,071 471.802,329	15.324
4	399.872,071 471.802,329	5	399.867,838 471.793,402	9.88	5	399.867,838 471.793,402	6	399.864,529 471.784,258	9.724	6	399.864,529 471.784,258	7	399.864,331 471.774,142	10.118
7	399.864,331 471.774,142	8	399.866,782 471.764,276	10.166	8	399.866,782 471.764,276	9	399.878,49 471.753,763	15.735	9	399.878,49 471.753,763	10	399.883,721 471.745,653	9.651
10	399.883,721 471.745,653	11	399.887,722 471.743,86	4.384	11	399.887,722 471.743,86	12	399.893,069 471.738,303	7.712	12	399.893,069 471.738,303	13	399.907,927 471.717,492	25.571
13	399.907,927 471.717,492	14	399.944,821 471.665,812	63.498	14	399.944,821 471.665,812	15	399.971,492 471.635,683	40.238	15	399.971,492 471.635,683	16	399.979,799 471.629,435	10.394



Punct început	X / Y	Punct sfârșit	X / Y	Lungime segment	Punct început	X / Y	Punct sfârșit	X / Y	Lungime segment	Punct început	X / Y	Punct sfârșit	X / Y	Lungime segment
16	399.979,799 471.629,435	17	399.982,001 471.668,897	39.523	17	399.982,001 471.668,897	18	399.984,701 471.700,246	31.465	18	399.984,701 471.700,246	19	399.997,646 471.749,848	51.263
19	399.997,646 471.749,848	20	399.999,377 471.760,071	10.369	20	399.999,377 471.760,071	21	399.995,26 471.767,001	8.061	21	399.995,26 471.767,001	22	399.986,321 471.771,07	9.822
22	399.986,321 471.771,07	23	399.981,147 471.777,154	7.987	23	399.981,147 471.777,154	24	399.978,651 471.787,067	10.222	24	399.978,651 471.787,067	25	399.961,288 471.809,476	28.348
25	399.961,288 471.809,476	26	399.949,003 471.819,066	15.585	26	399.949,003 471.819,066	27	399.945,999 471.828,481	9.883	27	399.945,999 471.828,481	28	399.946,002 471.844,437	15.956
28	399.946,002 471.844,437	29	399.950,194 471.850,373	7.267	29	399.950,194 471.850,373	30	399.958,477 471.853,715	8.932	30	399.958,477 471.853,715	31	399.968,516 471.851,872	10.207
31	399.968,516 471.851,872	32	399.976,25 471.849,129	8.206	32	399.976,25 471.849,129	33	399.984,39 471.850,83	8.316	33	399.984,39 471.850,83	34	399.990,38 471.855,979	7.899
34	399.990,38 471.855,979	35	399.996,623 471.871,663	16.881	35	399.996,623 471.871,663	36	399.996,87 471.888,542	16.881	36	399.996,87 471.888,542	37	399.994,125 471.910,111	21.743
37	399.994,125 471.910,111	38	399.987,969 471.918,495	10.401	38	399.987,969 471.918,495	39	399.983,041 471.920,499	5.32	39	399.983,041 471.920,499	40	399.979,145 471.918,954	4.191
40	399.979,145 471.918,954	41	399.970,686 471.907,956	13.875	41	399.970,686 471.907,956	42	399.948,388 471.895,966	25.317	42	399.948,388 471.895,966	43	399.932,451 471.880,543	22.178
43	399.932,451 471.880,543	44	399.925,57 471.875,809	8.352	44	399.925,57 471.875,809	1	399.916,147 471.873,193	9.779					

\*\* Lungimile segmentelor sunt determinate în planul de proiecție Stereo 70 și sunt rotunjite la 1 milimetru.

\*\*\* Distanța dintre puncte este formată din segmente cumulate ce sunt mai mici decât valoarea 1 milimetru.



**DATE DESPRE IMOBILUL NR. 2609**

Oficiul de Cadastru și Publicitate Imobiliară SIBIU  
Biroul de Cadastru și Publicitate Imobiliară Saliste

**A. Partea I. Descrierea imobilului**

TEREN Extravilan

Adresa: Jud. Sibiu

Nr. Crt	Nr cadastral Nr. topografic	Suprafața* (mp)	Observații / Referințe
A1		75	Sector cadastral:62 Teren neimprejmuit;

**B. Partea II. Proprietari și acte**

Inscrieri privitoare la dreptul de proprietate și alte drepturi reale	Referințe
/	
Act Normativ nr. 7, din 13/03/1996 emis de PARLAMENTUL ROMÂNIEI;	
B1	Inscrierea provizorie, drept de PROPRIETATE, dobandit prin Lege, cota actuala 1/1, cota initiala 1/1
	1) <b>COMUNA JINA</b> , CIF:0000000000000, PROPRIETAR NEIDENTIFICAT

**C. Partea III. SARCINI .**

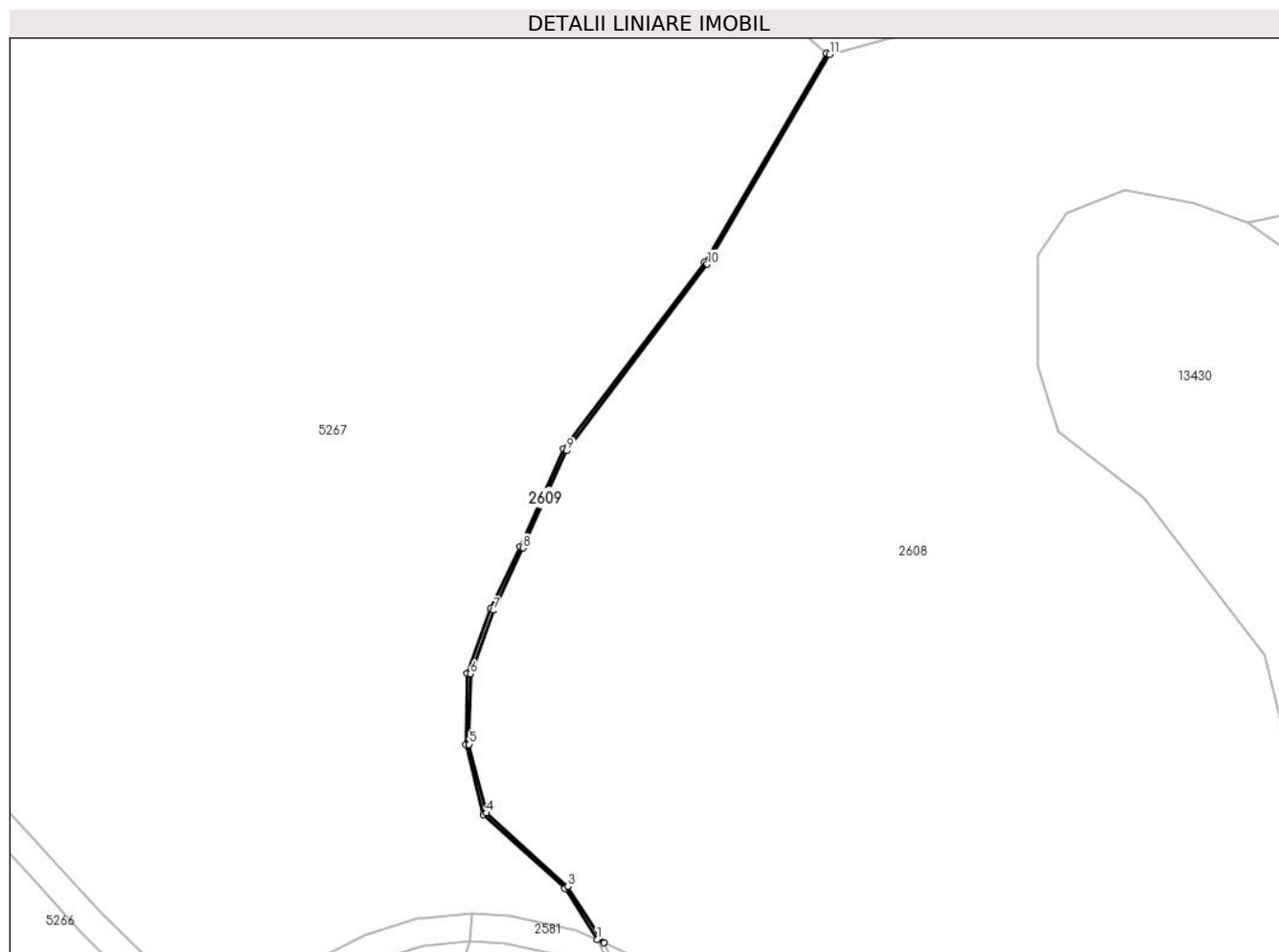
Inscrieri privind dezmembramintele dreptului de proprietate, drepturi reale de garanție și sarcini	Referințe
NU SUNT	

## Anexa Nr. 1 La Partea I

## Teren

Nr cadastral	Suprafața (mp)*	Observații / Referințe
	75	

\* Suprafața este determinată în planul de proiecție Stereo 70.



## Date referitoare la teren

Crt	Categorie folosință	Intravilan	Suprafața (mp)	Tarla	Parcelă	Nr. topo	Observații / Referințe
1	ape curgătoare	NU	75	43	2654	-	

## Lungime Segmente

1) Valorile lungimilor segmentelor sunt obținute din proiecție în plan.

Punct început	X / Y	Punct sfârșit	X / Y	Lungime segment (** (m)
1	399.882,737 471.746,095	2	399.883,721 471.745,653	1.079
2	399.883,721 471.745,653	3	399.878,49 471.753,763	9.651
3	399.878,49 471.753,763	4	399.866,782 471.764,276	15.735
4	399.866,782 471.764,276	5	399.864,331 471.774,142	10.166
5	399.864,331 471.774,142	6	399.864,529 471.784,258	10.118

Punct început	X / Y	Punct sfârşit	X / Y	Lungime segment (** (m)
6	399.864,529 471.784,258	7	399.867,838 471.793,402	9.724
7	399.867,838 471.793,402	8	399.872,071 471.802,329	9.88
8	399.872,071 471.802,329	9	399.878,359 471.816,304	15.324
9	399.878,359 471.816,304	10	399.898,564 471.843,097	33.558
10	399.898,564 471.843,097	11	399.916,147 471.873,193	34.856
11	399.916,147 471.873,193	12	399.915,687 471.873,397	0.503
12	399.915,687 471.873,397	13	399.898,147 471.843,374	34.771
13	399.898,147 471.843,374	14	399.877,926 471.816,56	33.584
14	399.877,926 471.816,56	15	399.871,617 471.802,538	15.376
15	399.871,617 471.802,538	16	399.867,376 471.793,595	9.898
16	399.867,376 471.793,595	17	399.864,031 471.784,351	9.831
17	399.864,031 471.784,351	18	399.863,829 471.774,086	10.267
18	399.863,829 471.774,086	19	399.866,333 471.764,007	10.385
19	399.866,333 471.764,007	20	399.878,106 471.753,436	15.822
20	399.878,106 471.753,436	1	399.882,737 471.746,095	8.68

\*\* Lungimile segmentelor sunt determinate în planul de proiecție Stereo 70 și sunt rotunjite la 1 milimetru.

\*\*\* Distanța dintre puncte este formată din segmente cumulate ce sunt mai mici decât valoarea 1 milimetru.



**DATE DESPRE IMOBILUL NR. 2610**

Oficiul de Cadastru și Publicitate Imobiliară SIBIU  
 Biroul de Cadastru și Publicitate Imobiliară Saliste

**A. Partea I. Descrierea imobilului**

TEREN Extravilan

Adresa: Jud. Sibiu

Nr. Crt	Nr cadastral Nr. topografic	Suprafața* (mp)	Observații / Referințe
A1	101330	Din acte: 3.400 Masurata: 3.372	Sector cadastral:62 Teren neimprejmuit;

**B. Partea II. Proprietari și acte**

Inscrieri privitoare la dreptul de proprietate și alte drepturi reale	Referințe
<b>12976 / 22/11/2012</b>	
Act Administrativ nr. 1378, din 07/03/2011 emis de CJPSDPAT SIBIU ((anexa 13), documentatia cadastrala receptionata de OCPI Sibiu in dosar nr.11211/2012);	
B2	A1
Intabulare, drept de PROPRIETATE, in conditiile Legii nr.1/2000 si Legii nr.247/2005, dobandit prin Lege, cota actuala 1/1, cota initiala 1/1 1) <b>COMUNA JINA</b> , CIF:4480130	

**C. Partea III. SARCINI .**

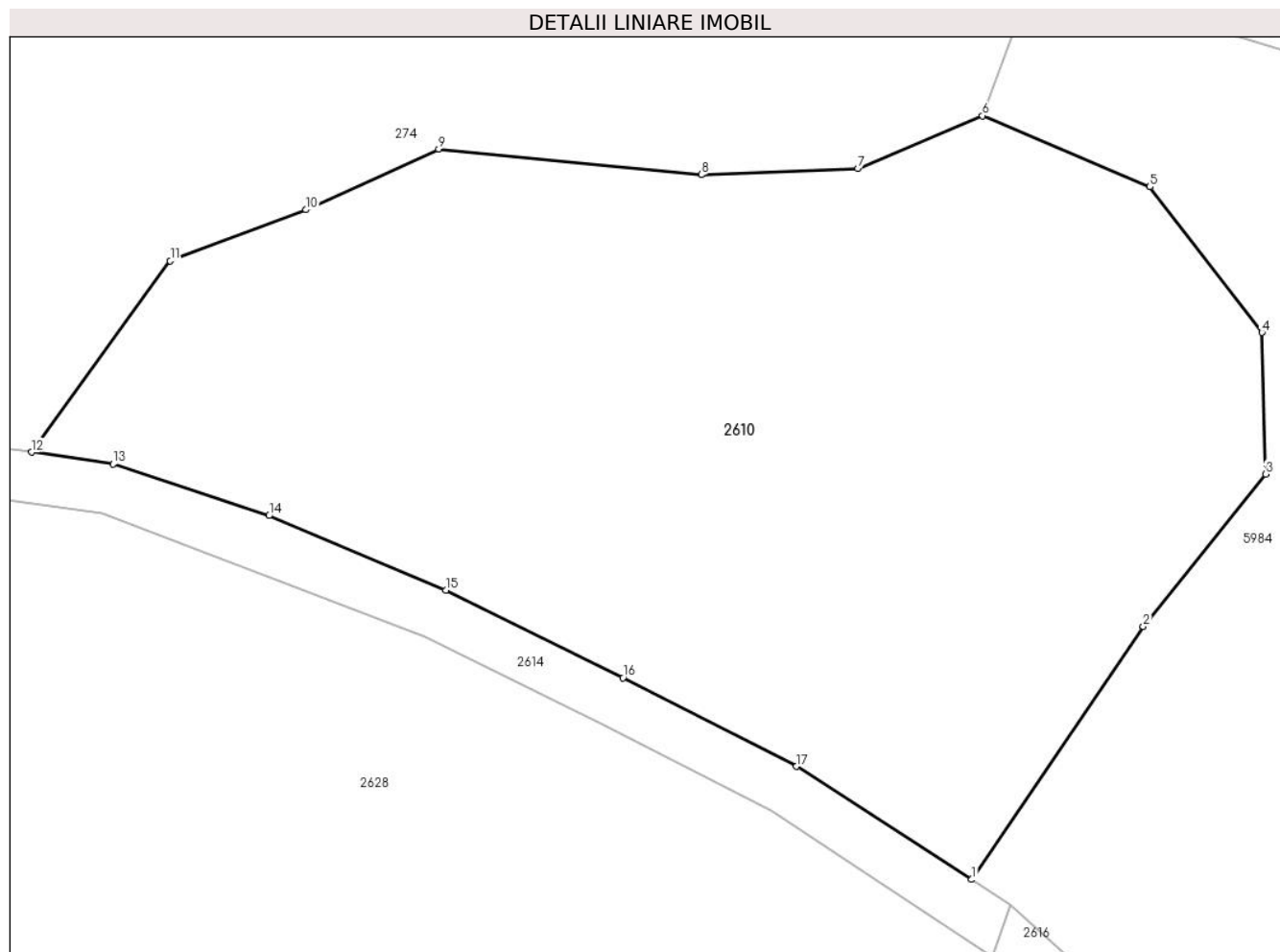
Inscrieri privind dezmembramintele dreptului de proprietate, drepturi reale de garanție și sarcini	Referințe
NU SUNT	

## Anexa Nr. 1 La Partea I

## Teren

Nr cadastral	Suprafața (mp)*	Observații / Referințe
101330	Din acte: 3.400 Masurata: 3.372	

\* Suprafața este determinată în planul de proiecție Stereo 70.



## Date referitoare la teren

Crt	Categorie folosință	Intra vilan	Suprafața (mp)	Tarla	Parcelă	Nr. topo	Observații / Referințe
1	padure	NU	3.372	43	2740	-	UP2 UA34%; mentiunea de UA gresita in TP;

## Lungime Segmente

1) Valorile lungimilor segmentelor sunt obținute din proiecție în plan.

Punct început	X / Y	Punct sfârșit	X / Y	Lungime segment (** (m)
1	400.093,651 471.593,941	2	400.107,175 471.613,917	24.123
2	400.107,175 471.613,917	3	400.116,845 471.625,93	15.421
3	400.116,845 471.625,93	4	400.116,555 471.637,097	11.171
4	400.116,555 471.637,097	5	400.107,7 471.648,595	14.513
5	400.107,7 471.648,595	6	400.094,504 471.654,216	14.343



Punct început	X / Y	Punct sfârșit	X / Y	Lungime segment (** (m)
6	400.094,504 471.654,216	7	400.084,657 471.650,031	10.699
7	400.084,657 471.650,031	8	400.072,299 471.649,55	12.367
8	400.072,299 471.649,55	9	400.051,586 471.651,56	20.81
9	400.051,586 471.651,56	10	400.041,092 471.646,79	11.527
10	400.041,092 471.646,79	11	400.030,394 471.642,762	11.431
11	400.030,394 471.642,762	12	400.019,454 471.627,657	18.651
12	400.019,454 471.627,657	13	400.025,899 471.626,726	6.512
13	400.025,899 471.626,726	14	400.038,179 471.622,651	12.938
14	400.038,179 471.622,651	15	400.052,137 471.616,774	15.145
15	400.052,137 471.616,774	16	400.066,133 471.609,859	15.611
16	400.066,133 471.609,859	17	400.079,809 471.602,861	15.362
17	400.079,809 471.602,861	1	400.093,651 471.593,941	16.467

\*\* Lungimile segmentelor sunt determinate în planul de proiecție Stereo 70 și sunt rotunjite la 1 milimetru.

\*\*\* Distanța dintre puncte este formată din segmente cumulate ce sunt mai mici decât valoarea 1 milimetru.



**DATE DESPRE IMOBILUL NR. 2611**

Oficiul de Cadastru și Publicitate Imobiliară SIBIU  
Biroul de Cadastru și Publicitate Imobiliară Saliste

**A. Partea I. Descrierea imobilului**

TEREN Extravilan

Adresa: Jud. Sibiu

Nr. Crt	Nr cadastral Nr. topografic	Suprafața* (mp)	Observații / Referințe
A1	101337	Din acte: 37.200 Masurata: 37.202	Sector cadastral:63 Teren neimprejmuit;

**B. Partea II. Proprietari și acte**

Inscrieri privitoare la dreptul de proprietate și alte drepturi reale	Referințe
<b>13029 / 23/11/2012</b>	
Act Administrativ nr. 1378, din 07/03/2011 emis de CJPSDPAT SIBIU ((anexa 12); documentatia cadastrala receptionata de OCPI Sibiu in dosar nr.11211/2012);	
B2	A1
Intabulare, drept de PROPRIETATE, in conditiile Legii nr.1/2000 si Legii nr.247/2005, dobandit prin Lege, cota actuala 1/1, cota initiala 1/1 1) <b>COMUNA JINA</b> , CIF:4480130	

**C. Partea III. SARCINI .**

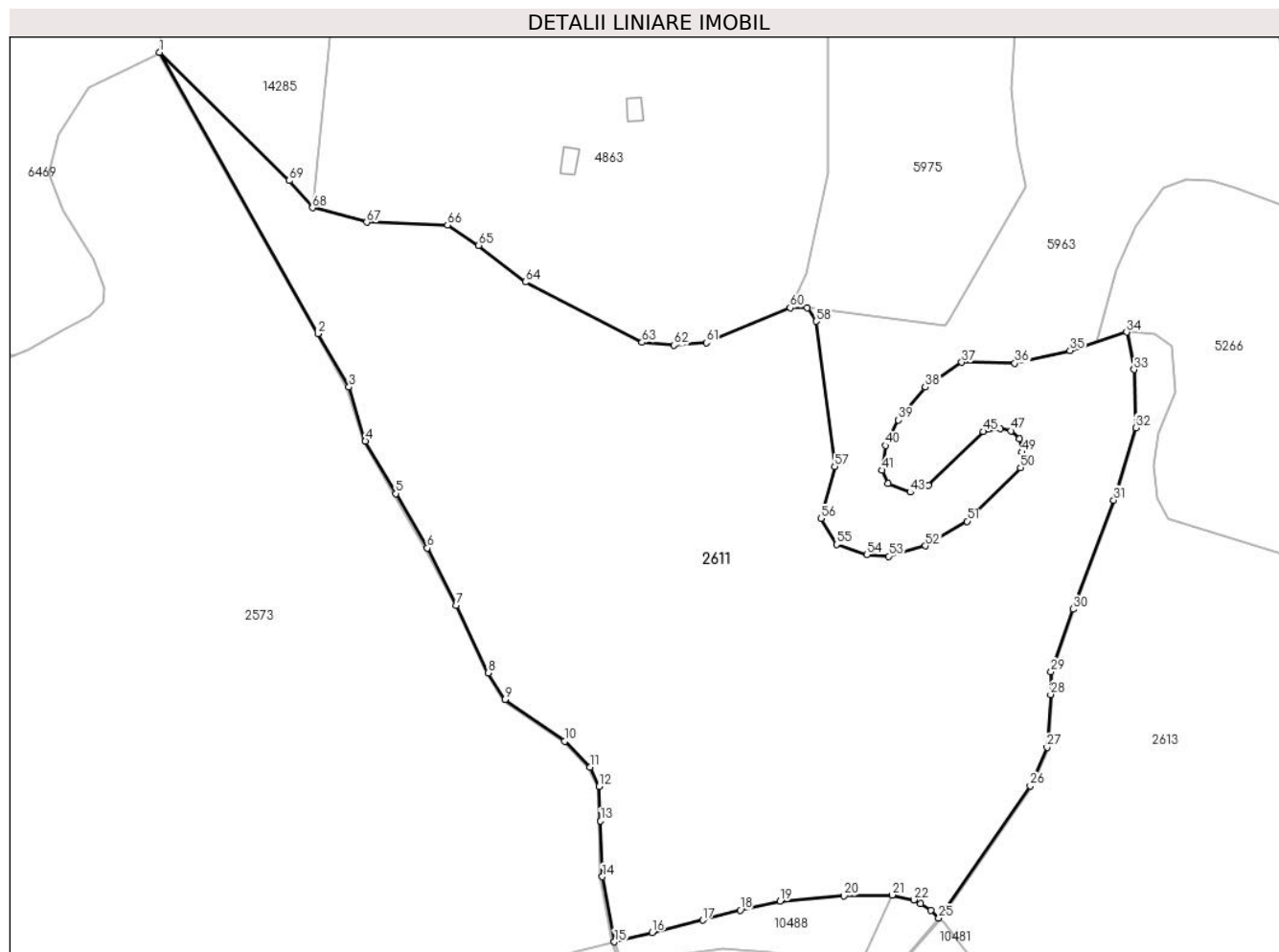
Inscrieri privind dezmembramintele dreptului de proprietate, drepturi reale de garanție și sarcini	Referințe
NU SUNT	

## Anexa Nr. 1 La Partea I

## Teren

Nr cadastral	Suprafața (mp)*	Observații / Referințe
101337	Din acte: 37.200 Masurata: 37.202	

\* Suprafața este determinată în planul de proiecție Stereo 70.



## Date referitoare la teren

Crt	Categorie folosință	Intravilan	Suprafața (mp)	Tarla	Parcelă	Nr. topo	Observații / Referințe
1	padure	NU	37.202	42	2725	-	UP2 UA32%; mențiunea de UA gresita în TP;

## Lungime Segmente

1) Valorile lungimilor segmentelor sunt obținute din proiecție în plan.

Punct început	X / Y	Punct sfârșit	X / Y	Lungime segment	Punct început	X / Y	Punct sfârșit	X / Y	Lungime segment	Punct început	X / Y	Punct sfârșit	X / Y	Lungime segment
1	399.404,148 471.840,336	2	399.455,943 471.748,328	105.585	2	399.455,943 471.748,328	3	399.466,119 471.730,849	20.225	3	399.466,119 471.730,849	4	399.471,47 471.713,152	18.488
4	399.471,47 471.713,152	5	399.481,43 471.696,012	19.824	5	399.481,43 471.696,012	6	399.491,708 471.678,23	20.539	6	399.491,708 471.678,23	7	399.501,268 471.659,513	21.017
7	399.501,268 471.659,513	8	399.511,714 471.637,398	24.458	8	399.511,714 471.637,398	9	399.517,196 471.628,701	10.281	9	399.517,196 471.628,701	10	399.536,691 471.615,016	23.819
10	399.536,691 471.615,016	11	399.544,985 471.606,598	11.817	11	399.544,985 471.606,598	12	399.547,919 471.600,221	7.02	12	399.547,919 471.600,221	13	399.548,443 471.588,968	11.265
13	399.548,443 471.588,968	14	399.549,04 471.570,716	18.262	14	399.549,04 471.570,716	15	399.552,979 471.549,437	21.641	15	399.552,979 471.549,437	16	399.565,315 471.552,521	12.716

Punct început	X / Y	Punct sfârșit	X / Y	Lungime segment	Punct început	X / Y	Punct sfârșit	X / Y	Lungime segment	Punct început	X / Y	Punct sfârșit	X / Y	Lungime segment
16	399.565,315 471.552,521	17	399.581,858 471.556,497	17.014	17	399.581,858 471.556,497	18	399.594,107 471.559,838	12.696	18	399.594,107 471.559,838	19	399.607,15 471.562,701	13.354
19	399.607,15 471.562,701	20	399.628,147 471.564,451	21.07	20	399.628,147 471.564,451	21	399.643,895 471.564,769	15.751	21	399.643,895 471.564,769	22	399.651,053 471.563,178	7.333
22	399.651,053 471.563,178	23	399.653,093 471.561,858	2.43	23	399.653,093 471.561,858	24	399.656,461 471.559,679	4.011	24	399.656,461 471.559,679	25	399.659,137 471.557,201	3.647
25	399.659,137 471.557,201	26	399.689,081 471.600,404	52.566	26	399.689,081 471.600,404	27	399.694,568 471.613,055	13.79	27	399.694,568 471.613,055	28	399.695,75 471.630,294	17.279
28	399.695,75 471.630,294	29	399.695,878 471.637,714	7.421	29	399.695,878 471.637,714	30	399.703,062 471.658,236	21.743	30	399.703,062 471.658,236	31	399.716,371 471.693,823	37.994
31	399.716,371 471.693,823	32	399.723,566 471.717,531	24.776	32	399.723,566 471.717,531	33	399.723,005 471.736,567	19.044	33	399.723,005 471.736,567	34	399.720,617 471.748,828	12.491
34	399.720,617 471.748,828	35	399.702,107 471.742,775	19.475	35	399.702,107 471.742,775	36	399.683,973 471.738,639	18.6	36	399.683,973 471.738,639	37	399.666,635 471.738,957	17.341
37	399.666,635 471.738,957	38	399.654,705 471.730,845	14.427	38	399.654,705 471.730,845	39	399.645,956 471.720,028	13.912	39	399.645,956 471.720,028	40	399.641,661 471.711,756	9.321
40	399.641,661 471.711,756	41	399.640,548 471.703,644	8.188	41	399.640,548 471.703,644	42	399.642,456 471.699,349	4.7	42	399.642,456 471.699,349	43	399.649,774 471.696,486	7.858
43	399.649,774 471.696,486	44	399.655,659 471.698,713	6.292	44	399.655,659 471.698,713	45	399.673,744 471.716,284	25.215	45	399.673,744 471.716,284	46	399.679,201 471.717,324	5.555
46	399.679,201 471.717,324	47	399.682,701 471.716,529	3.589	47	399.682,701 471.716,529	48	399.685,564 471.713,984	3.831	48	399.685,564 471.713,984	49	399.686,359 471.709,53	4.524
49	399.686,359 471.709,53	50	399.685,882 471.704,439	5.113	50	399.685,882 471.704,439	51	399.668,428 471.686,959	24.702	51	399.668,428 471.686,959	52	399.654,711 471.678,926	15.896
52	399.654,711 471.678,926	53	399.642,694 471.675,531	12.487	53	399.642,694 471.675,531	54	399.635,603 471.676,01	7.107	54	399.635,603 471.676,01	55	399.625,642 471.679,41	10.525
55	399.625,642 471.679,41	56	399.620,54 471.687,91	9.914	56	399.620,54 471.687,91	57	399.625,129 471.704,831	17.532	57	399.625,129 471.704,831	58	399.618,974 471.752,353	47.919
58	399.618,974 471.752,353	59	399.616,128 471.756,747	5.235	59	399.616,128 471.756,747	60	399.610,489 471.756,816	5.639	60	399.610,489 471.756,816	61	399.583,124 471.745,32	29.682
61	399.583,124 471.745,32	62	399.572,466 471.744,525	10.688	62	399.572,466 471.744,525	63	399.561,968 471.745,479	10.541	63	399.561,968 471.745,479	64	399.523,861 471.765,226	42.92
64	399.523,861 471.765,226	65	399.508,554 471.777,208	19.439	65	399.508,554 471.777,208	66	399.498,384 471.783,799	12.119	66	399.498,384 471.783,799	67	399.471,902 471.784,77	26.5
67	399.471,902 471.784,77	68	399.454,165 471.789,465	18.348	68	399.454,165 471.789,465	69	399.446,553 471.798,37	11.715	69	399.446,553 471.798,37	1	399.404,148 471.840,336	59.66

\*\* Lungimile segmentelor sunt determinate în planul de proiecție Stereo 70 și sunt rotunjite la 1 milimetru.

\*\*\* Distanța dintre puncte este formată din segmente cumulate ce sunt mai mici decât valoarea 1 milimetru.



**DATE DESPRE IMOBILUL NR. 2612**

Oficiul de Cadastru și Publicitate Imobiliară SIBIU  
 Biroul de Cadastru și Publicitate Imobiliară Saliste

**A. Partea I. Descrierea imobilului**

TEREN Extravilan

Adresa: Jud. Sibiu

Nr. Crt	Nr cadastral Nr. topografic	Suprafața* (mp)	Observații / Referințe
A1	101334	Din acte: 100 Masurata: 101	Sector cadastral:63 Teren neimprejmut;

**B. Partea II. Proprietari și acte**

Inscrieri privitoare la dreptul de proprietate și alte drepturi reale	Referințe
<b>13007 / 23/11/2012</b>	
Act Administrativ nr. 1378, din 07/03/2011 emis de CJPSDPAT SIBIU ((anexa 12), documentatie cadastrala receptionata de catre OCPI Sibiu in dosar nr.11211/2012);	
B2	A1
Intabulare, drept de PROPRIETATE, in conditiile Legii nr.1/2000 si Legii nr. 247/2005, dobandit prin Lege, cota actuala 1/1, cota initiala 1/1 1) <b>COMUNA JINA</b> , CIF:4480130	

**C. Partea III. SARCINI .**

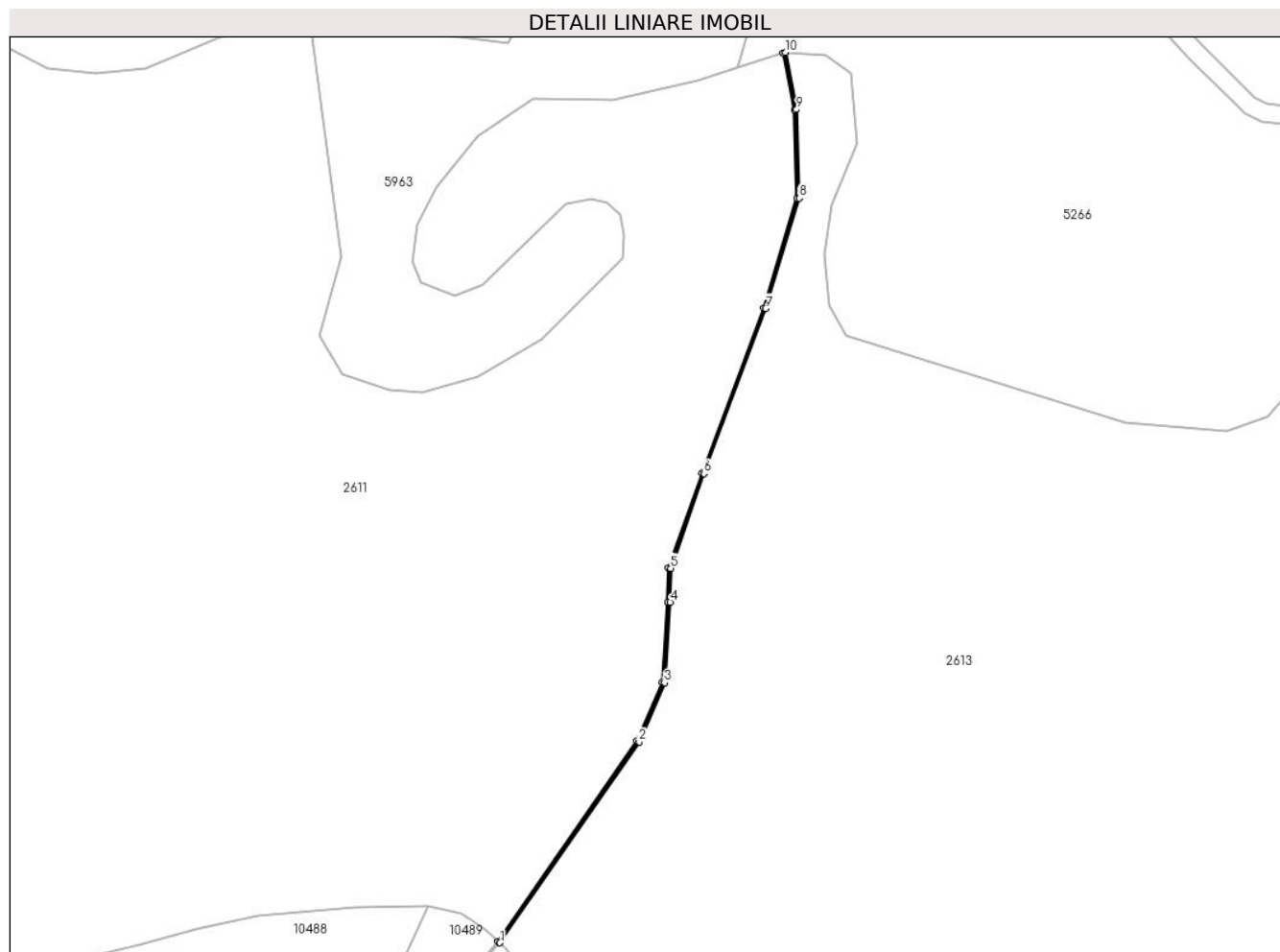
Inscrieri privind dezmembramintele dreptului de proprietate, drepturi reale de garanție și sarcini	Referințe
NU SUNT	

## Anexa Nr. 1 La Partea I

## Teren

Nr cadastral	Suprafața (mp)*	Observații / Referințe
101334	Din acte: 100 Masurata: 101	

\* Suprafața este determinată în planul de proiecție Stereo 70.



## Date referitoare la teren

Crt	Categorie folosință	Intra vilan	Suprafața (mp)	Tarla	Parcelă	Nr. topo	Observații / Referințe
1	ape curgătoare	NU	101	42	2729	-	

## Lungime Segmente

1) Valorile lungimilor segmentelor sunt obținute din proiecție în plan.

Punct început	X / Y	Punct sfârșit	X / Y	Lungime segment (** (m)
1	399.659,508 471.556,858	2	399.689,505 471.600,174	52.689
2	399.689,505 471.600,174	3	399.695,007 471.612,944	13.905
3	399.695,007 471.612,944	4	399.696,25 471.630,273	17.374
4	399.696,25 471.630,273	5	399.696,339 471.637,634	7.362
5	399.696,339 471.637,634	6	399.703,532 471.658,065	21.66



Punct început	X / Y	Punct sfârşit	X / Y	Lungime segment (** (m)
6	399.703,532 471.658,065	7	399.716,845 471.693,663	38.006
7	399.716,845 471.693,663	8	399.724,037 471.717,467	24.867
8	399.724,037 471.717,467	9	399.723,504 471.736,622	19.162
9	399.723,504 471.736,622	10	399.721,107 471.748,928	12.537
10	399.721,107 471.748,928	11	399.720,617 471.748,828	0.5
11	399.720,617 471.748,828	12	399.723,005 471.736,567	12.491
12	399.723,005 471.736,567	13	399.723,566 471.717,531	19.044
13	399.723,566 471.717,531	14	399.716,371 471.693,823	24.776
14	399.716,371 471.693,823	15	399.703,062 471.658,236	37.994
15	399.703,062 471.658,236	16	399.695,878 471.637,714	21.743
16	399.695,878 471.637,714	17	399.695,75 471.630,294	7.421
17	399.695,75 471.630,294	18	399.694,568 471.613,055	17.279
18	399.694,568 471.613,055	19	399.689,081 471.600,404	13.79
19	399.689,081 471.600,404	20	399.659,137 471.557,201	52.566
20	399.659,137 471.557,201	1	399.659,508 471.556,858	0.505

\*\* Lungimile segmentelor sunt determinate în planul de proiecție Stereo 70 și sunt rotunjite la 1 milimetru.

\*\*\* Distanța dintre puncte este formată din segmente cumulate ce sunt mai mici decât valoarea 1 milimetru.



**DATE DESPRE IMOBILUL NR. 2613**

Oficiul de Cadastru și Publicitate Imobiliară SIBIU  
Biroul de Cadastru și Publicitate Imobiliară Saliste

**A. Partea I. Descrierea imobilului**

TEREN Extravilan

Adresa: Jud. Sibiu

Nr. Crt	Nr cadastral Nr. topografic	Suprafața* (mp)	Observații / Referințe
A1	101333	Din acte: 32.600 Masurata: 32.720	Sector cadastral:63 Teren neimprejmuit;

**B. Partea II. Proprietari și acte**

Inscrieri privitoare la dreptul de proprietate și alte drepturi reale	Referințe
<b>12980 / 22/11/2012</b>	
Act Administrativ nr. 1378, din 07/03/2011 emis de CJPSDPAT SIBIU ((anexa 12), documentatie cadastrala receptionata de catre OCPI Sibiu in dosar nr.11211/2012);	
B2	A1
Intabulare, drept de PROPRIETATE, in conditiile Legii nr.1/2000 si Legii nr.247/2005, dobandit prin Lege, cota actuala 1/1, cota initiala 1/1 1) <b>COMUNA JINA</b> , CIF:4480130	

**C. Partea III. SARCINI .**

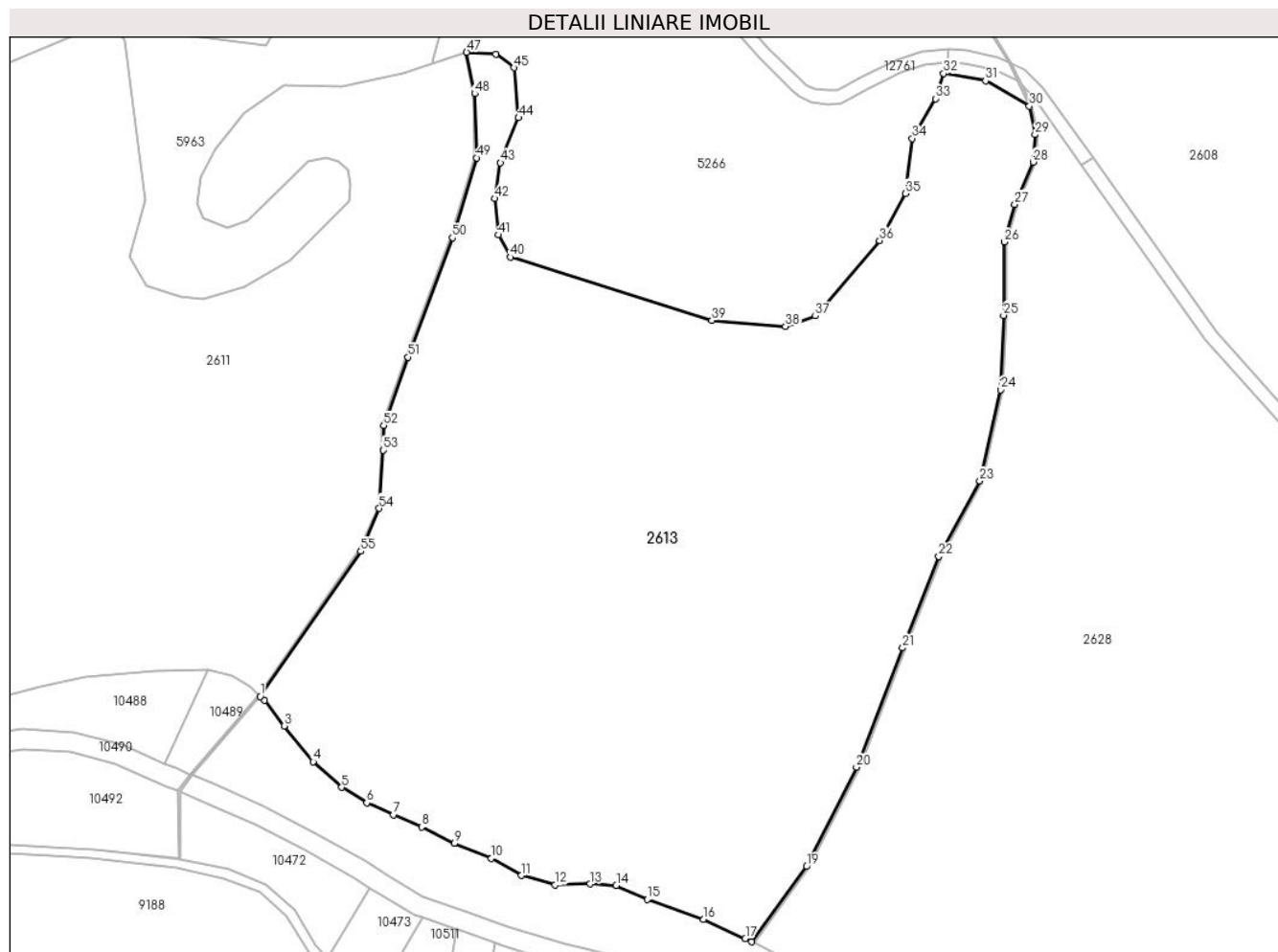
Inscrieri privind dezmembramintele dreptului de proprietate, drepturi reale de garanție și sarcini	Referințe
NU SUNT	

## Anexa Nr. 1 La Partea I

## Teren

Nr cadastral	Suprafața (mp)*	Observații / Referințe
101333	Din acte: 32.600 Masurata: 32.720	

\* Suprafața este determinată în planul de proiecție Stereo 70.



## Date referitoare la teren

Crt	Categorie folosință	Intravilan	Suprafața (mp)	Tarla	Parcelă	Nr. topo	Observații / Referințe
1	padure	NU	32.720	43	2736	-	UP2, UA32%; mențiunea de UA gresita în TP; nr. tarla 42 gresit în CF;

## Lungime Segmente

1) Valorile lungimilor segmentelor sunt obținute din proiecție în plan.

Punct început	X / Y	Punct sfârșit	X / Y	Lungime segment	Punct început	X / Y	Punct sfârșit	X / Y	Lungime segment	Punct început	X / Y	Punct sfârșit	X / Y	Lungime segment
1	399.659,508 471.556,858	2	399.660,756 471.555,702	1.701	2	399.660,756 471.555,702	3	399.666,642 471.548,067	9.64	3	399.666,642 471.548,067	4	399.675,391 471.537,409	13.789
4	399.675,391 471.537,409	5	399.683,821 471.529,774	11.374	5	399.683,821 471.529,774	6	399.691,297 471.525,161	8.785	6	399.691,297 471.525,161	7	399.699,251 471.521,661	8.69
7	399.699,251 471.521,661	8	399.707,681 471.518,003	9.189	8	399.707,681 471.518,003	9	399.717,385 471.513,072	10.885	9	399.717,385 471.513,072	10	399.728,519 471.508,618	11.992
10	399.728,519 471.508,618	11	399.737,427 471.503,527	10.26	11	399.737,427 471.503,527	12	399.747,449 471.500,664	10.423	12	399.747,449 471.500,664	13	399.757,947 471.500,982	10.503
13	399.757,947 471.500,982	14	399.765,741 471.500,505	7.809	14	399.765,741 471.500,505	15	399.774,967 471.496,369	10.111	15	399.774,967 471.496,369	16	399.791,829 471.490,484	17.859

Punct început	X / Y	Punct sfârșit	X / Y	Lungime segment	Punct început	X / Y	Punct sfârșit	X / Y	Lungime segment	Punct început	X / Y	Punct sfârșit	X / Y	Lungime segment
16	399.791,829 471.490,484	17	399.804,236 471.484,757	13.665	17	399.804,236 471.484,757	18	399.806,181 471.483,741	2.194	18	399.806,181 471.483,741	19	399.822,496 471.506,199	27.759
19	399.822,496 471.506,199	20	399.837,427 471.535,795	33.149	20	399.837,427 471.535,795	21	399.851,22 471.571,374	38.159	21	399.851,22 471.571,374	22	399.861,975 471.598,587	29.261
22	399.861,975 471.598,587	23	399.874,248 471.621,127	25.665	23	399.874,248 471.621,127	24	399.880,444 471.648,301	27.871	24	399.880,444 471.648,301	25	399.881,328 471.670,484	22.201
25	399.881,328 471.670,484	26	399.881,58 471.692,35	21.867	26	399.881,58 471.692,35	27	399.884,653 471.703,584	11.647	27	399.884,653 471.703,584	28	399.890,185 471.716,223	13.797
28	399.890,185 471.716,223	29	399.890,738 471.724,36	8.156	29	399.890,738 471.724,36	30	399.889,0 471.732,891	8.706	30	399.889,0 471.732,891	31	399.875,966 471.740,405	15.045
31	399.875,966 471.740,405	32	399.863,422 471.742,61	12.736	32	399.863,422 471.742,61	33	399.860,949 471.735,123	7.885	33	399.860,949 471.735,123	34	399.854,074 471.723,245	13.724
34	399.854,074 471.723,245	35	399.852,007 471.706,827	16.548	35	399.852,007 471.706,827	36	399.844,313 471.692,818	15.983	36	399.844,313 471.692,818	37	399.825,158 471.670,349	29.526
37	399.825,158 471.670,349	38	399.816,265 471.667,171	9.444	38	399.816,265 471.667,171	39	399.794,302 471.668,974	22.037	39	399.794,302 471.668,974	40	399.734,113 471.687,848	63.079
40	399.734,113 471.687,848	41	399.730,649 471.694,47	7.473	41	399.730,649 471.694,47	42	399.729,545 471.705,342	10.928	42	399.729,545 471.705,342	43	399.731,191 471.715,999	10.783
43	399.731,191 471.715,999	44	399.736,612 471.729,397	14.453	44	399.736,612 471.729,397	45	399.735,271 471.744,31	14.973	45	399.735,271 471.744,31	46	399.729,815 471.748,317	6.769
46	399.729,815 471.748,317	47	399.721,107 471.748,928	8.729	47	399.721,107 471.748,928	48	399.723,504 471.736,622	12.537	48	399.723,504 471.736,622	49	399.724,037 471.717,467	19.162
49	399.724,037 471.717,467	50	399.716,845 471.693,663	24.867	50	399.716,845 471.693,663	51	399.703,532 471.658,065	38.006	51	399.703,532 471.658,065	52	399.696,339 471.637,634	21.66
52	399.696,339 471.637,634	53	399.696,25 471.630,273	7.362	53	399.696,25 471.630,273	54	399.695,007 471.612,944	17.374	54	399.695,007 471.612,944	55	399.689,505 471.600,174	13.905
55	399.689,505 471.600,174	1	399.659,508 471.556,858	52.689										

\*\* Lungimile segmentelor sunt determinate în planul de proiecție Stereo 70 și sunt rotunjite la 1 milimetru.

\*\*\* Distanța dintre puncte este formată din segmente cumulate ce sunt mai mici decât valoarea 1 milimetru.



**DATE DESPRE IMOBILUL NR. 2614**

Oficiul de Cadastru și Publicitate Imobiliară SIBIU  
Biroul de Cadastru și Publicitate Imobiliară Saliste

**A. Partea I. Descrierea imobilului**

TEREN Extravilan

Adresa: Jud. Sibiu

Nr. Crt	Nr cadastral Nr. topografic	Suprafața* (mp)	Observații / Referințe
A1	103831	1.003	Sector cadastral:62 Teren neimprejmuit;

**B. Partea II. Proprietari și acte**

Inscrieri privitoare la dreptul de proprietate și alte drepturi reale	Referințe
<b>12829 / 24/12/2020</b>	
Act Administrativ nr. Hotararea nr. 48/2020, din 21/12/2020 emis de CONSILIUL LOCAL JINA (DOCUMENTATIE CADASTRALA RECEPTIONATA DE OCPI SIBIU; act administrativ nr adeverinta nr. 10720 din 28.12.2020, emis de PRIMARIA COMUNEI JINA;act normativ nr HG nr. 978 din 19.09.2002, emis de GUVERNUL ROMANIEI);	
B2	A1
Intabulare, drept de PROPRIETATE, dobandit prin Lege, cota actuala 1/1, cota initiala 1/1	
1) COMUNA JINA-DOMENIUL PUBLIC, CIF:4480130	

**C. Partea III. SARCINI .**

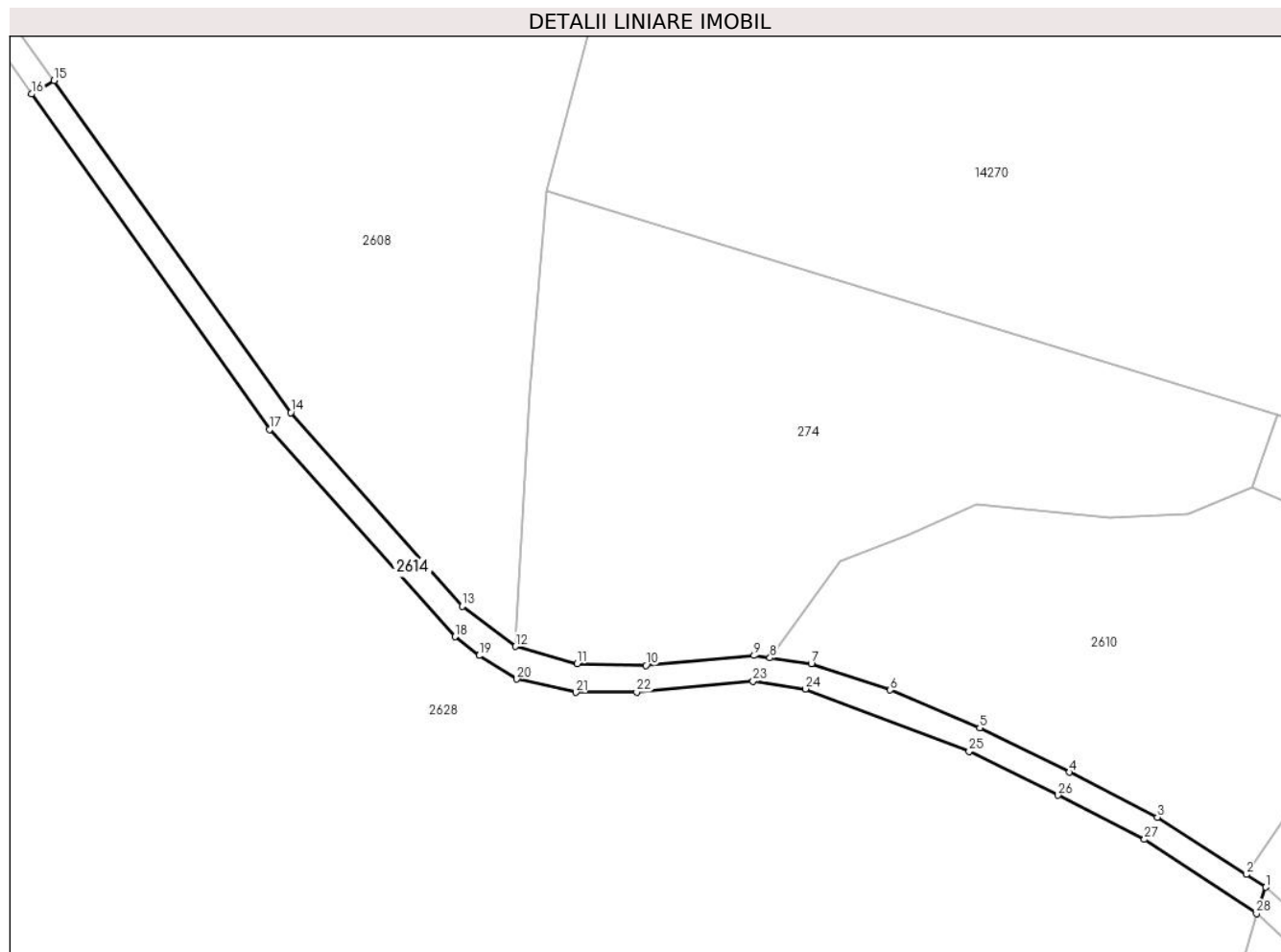
Inscrieri privind dezmembramintele dreptului de proprietate, drepturi reale de garanție și sarcini	Referințe
NU SUNT	

## Anexa Nr. 1 La Partea I

## Teren

Nr cadastral	Suprafața (mp)*	Observații / Referințe
103831	1.003	

\* Suprafața este determinată în planul de proiecție Stereo 70.



## Date referitoare la teren

Crt	Categorie folosință	Intravilan	Suprafața (mp)	Tarla	Parcelă	Nr. topo	Observații / Referințe
1	drum	NU	1.003	43	2741	-	

## Lungime Segmente

1) Valorile lungimilor segmentelor sunt obținute din proiecție în plan.

Punct început	X / Y	Punct sfârșit	X / Y	Lungime segment (** (m)
1	400.096,694 471.591,98	2	400.093,651 471.593,941	3.62
3	400.079,809 471.602,861	4	400.066,133 471.609,859	15.362
5	400.052,137 471.616,774	6	400.038,179 471.622,651	15.145
7	400.025,899 471.626,726	8	400.019,454 471.627,657	6.512
9	400.016,994 471.628,012	10	400.000,144 471.626,484	16.919

Punct început	X / Y	Punct sfârșit	X / Y	Lungime segment (** (m)
2	400.093,651 471.593,941	3	400.079,809 471.602,861	16.467
4	400.066,133 471.609,859	5	400.052,137 471.616,774	15.611
6	400.038,179 471.622,651	7	400.025,899 471.626,726	12.938
8	400.019,454 471.627,657	9	400.016,994 471.628,012	2.485
10	400.000,144 471.626,484	11	399.989,415 471.626,722	10.732



Punct început	X / Y	Punct sfârșit	X / Y	Lungime segment (** (m)
11	399.989,415 471.626,722	12	399.979,799 471.629,435	9.991
13	399.971,492 471.635,683	14	399.944,821 471.665,812	40.238
15	399.907,927 471.717,492	16	399.904,43 471.715,397	4.077
17	399.941,496 471.663,203	18	399.970,364 471.630,939	43.293
19	399.974,134 471.628,01	20	399.980,024 471.624,356	6.931
21	399.989,216 471.622,274	22	399.998,691 471.622,332	9.475
23	400.016,836 471.623,993	24	400.024,976 471.622,817	8.225
25	400.050,474 471.613,134	26	400.064,336 471.606,285	15.462
27	400.077,789 471.599,402	28	400.095,248 471.587,856	20.931

Punct început	X / Y	Punct sfârșit	X / Y	Lungime segment (** (m)
12	399.979,799 471.629,435	13	399.971,492 471.635,683	10.394
14	399.944,821 471.665,812	15	399.907,927 471.717,492	63.498
16	399.904,43 471.715,397	17	399.941,496 471.663,203	64.016
18	399.970,364 471.630,939	19	399.974,134 471.628,01	4.774
20	399.980,024 471.624,356	21	399.989,216 471.622,274	9.425
22	399.998,691 471.622,332	23	400.016,836 471.623,993	18.221
24	400.024,976 471.622,817	25	400.050,474 471.613,134	27.275
26	400.064,336 471.606,285	27	400.077,789 471.599,402	15.112
28	400.095,248 471.587,856	1	400.096,694 471.591,98	4.37

\*\* Lungimile segmentelor sunt determinate în planul de proiecție Stereo 70 și sunt rotunjite la 1 milimetru.

\*\*\* Distanța dintre puncte este formată din segmente cumulate ce sunt mai mici decât valoarea 1 milimetru.



**DATE DESPRE IMOBILUL NR. 2615**

Oficiul de Cadastru și Publicitate Imobiliară SIBIU  
Biroul de Cadastru și Publicitate Imobiliară Saliste

**A. Partea I. Descrierea imobilului**

TEREN Extravilan

Adresa: Jud. Sibiu

Nr. Crt	Nr cadastral Nr. topografic	Suprafața* (mp)	Observații / Referințe
A1	101328	Din acte: 300 Masurata: 299	Sector cadastral:62 Teren neimprejmit;

**B. Partea II. Proprietari și acte**

Inscrieri privitoare la dreptul de proprietate și alte drepturi reale	Referințe
<b>12974 / 22/11/2012</b>	
Act Administrativ nr. 1378, din 07/03/2011 emis de CJPSDPAT SIBIU ((anexa 13), documentatia cadastrala receptionata de OCPI Sibiu in dosar nr.11211/2012);	
B2	A1
Intabulare, drept de PROPRIETATE, in conditiile Legii nr.1/2000 si Legii nr.247/2005, dobandit prin Lege, cota actuala 1/1, cota initiala 1/1 1) <b>COMUNA JINA</b> , CIF:4480130	

**C. Partea III. SARCINI .**

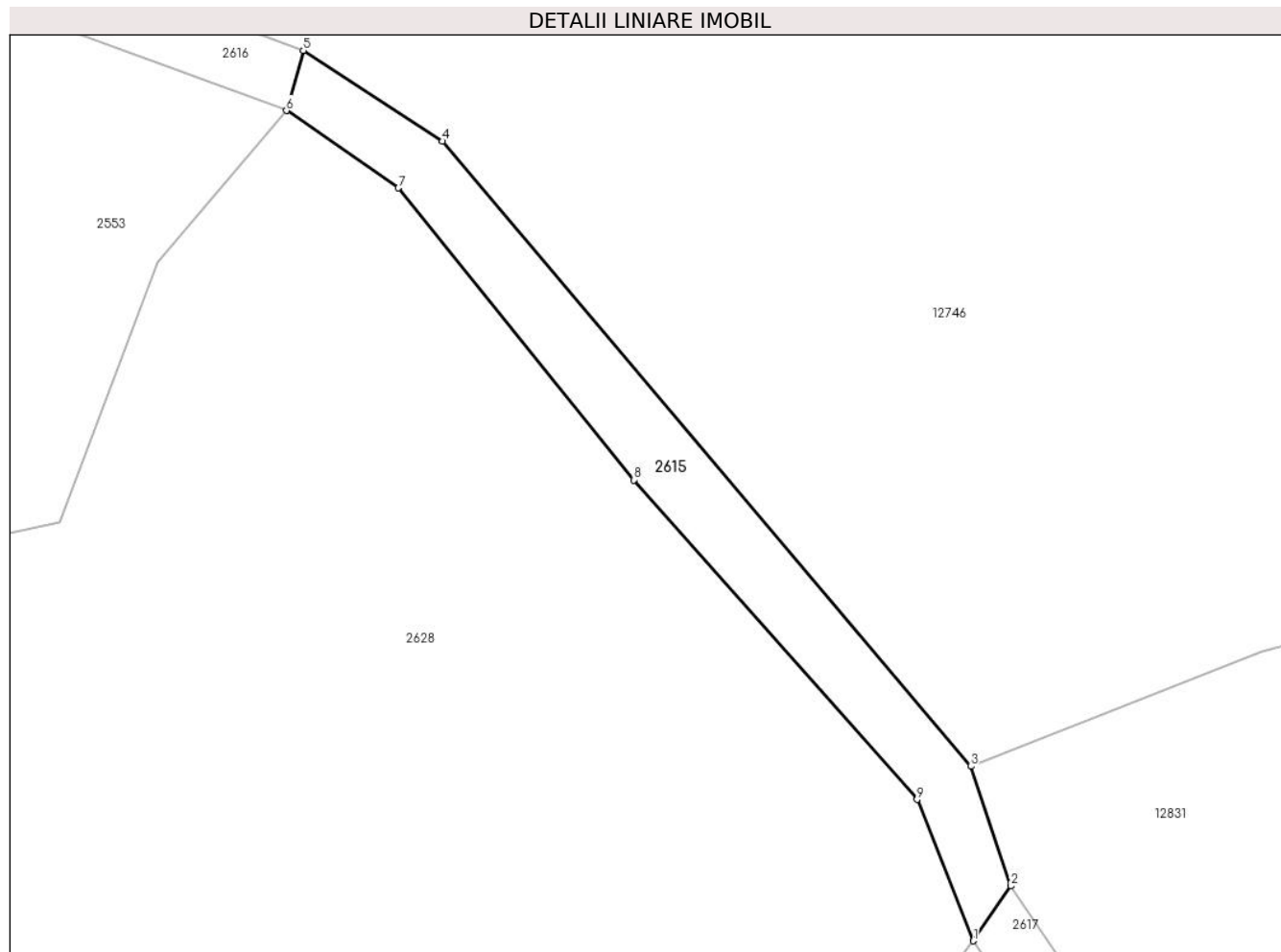
Inscrieri privind dezmembramintele dreptului de proprietate, drepturi reale de garanție și sarcini	Referințe
NU SUNT	

## Anexa Nr. 1 La Partea I

## Teren

Nr cadastral	Suprafața (mp)*	Observații / Referințe
101328	Din acte: 300 Masurata: 299	

\* Suprafața este determinată în planul de proiecție Stereo 70.



## Date referitoare la teren

Crt	Categorie folosință	Intra vilan	Suprafața (mp)	Tarla	Parcelă	Nr. topo	Observații / Referințe
1	drum	NU	299	43	2754	-	

## Lungime Segmente

1) Valorile lungimilor segmentelor sunt obținute din proiecție în plan.

Punct început	X / Y	Punct sfârșit	X / Y	Lungime segment (** (m)
1	400.300,712 471.451,999	2	400.303,149 471.455,528	4.289
2	400.303,149 471.455,528	3	400.300,557 471.463,223	8.12
3	400.300,557 471.463,223	4	400.266,58 471.503,432	52.642
4	400.266,58 471.503,432	5	400.257,618 471.509,269	10.695
5	400.257,618 471.509,269	6	400.256,53 471.505,406	4.013

Punct început	X / Y	Punct sfârşit	X / Y	Lungime segment (** (m)
6	400.256,53 471.505,406	7	400.263,736 471.500,422	8.762
7	400.263,736 471.500,422	8	400.278,881 471.481,643	24.125
8	400.278,881 471.481,643	9	400.297,098 471.461,094	27.461
9	400.297,098 471.461,094	1	400.300,712 471.451,999	9.787

\*\* Lungimile segmentelor sunt determinate în planul de proiecție Stereo 70 și sunt rotunjite la 1 milimetru.

\*\*\* Distanța dintre puncte este formată din segmente cumulate ce sunt mai mici decât valoarea 1 milimetru.



**DATE DESPRE IMOBILUL NR. 2616**

Oficiul de Cadastru și Publicitate Imobiliară SIBIU  
Biroul de Cadastru și Publicitate Imobiliară Saliste

**A. Partea I. Descrierea imobilului**

TEREN Extravilan

Adresa: Jud. Sibiu

Nr. Crt	Nr cadastral Nr. topografic	Suprafața* (mp)	Observații / Referințe
A1	103839	753	Sector cadastral:62 Teren neimprijmit;

**B. Partea II. Proprietari și acte**

Inscrieri privitoare la dreptul de proprietate și alte drepturi reale	Referințe
<b>12830 / 24/12/2020</b>	
Act Administrativ nr. Hotararea nr. 48/2020, din 21/12/2020 emis de CONSILIUL LOCAL JINA (DOCUMENTATIE CADASTRALA RECEPTIONATA DE OCPI SIBIU; act normativ nr HG nr. 978 din 19.09.2002, emis de GUVERNUL ROMANIEI; act administrativ nr adeverinta nr. 10720 din 28.12.2020, emis de PRIMARIA COMUNEI JINA);	
B2	A1
Intabulare, drept de PROPRIETATE, dobandit prin Lege, cota actuala 1/1, cota initiala 1/1	
1) COMUNA JINA-DOMENIUL PUBLIC, CIF:4480130	

**C. Partea III. SARCINI .**

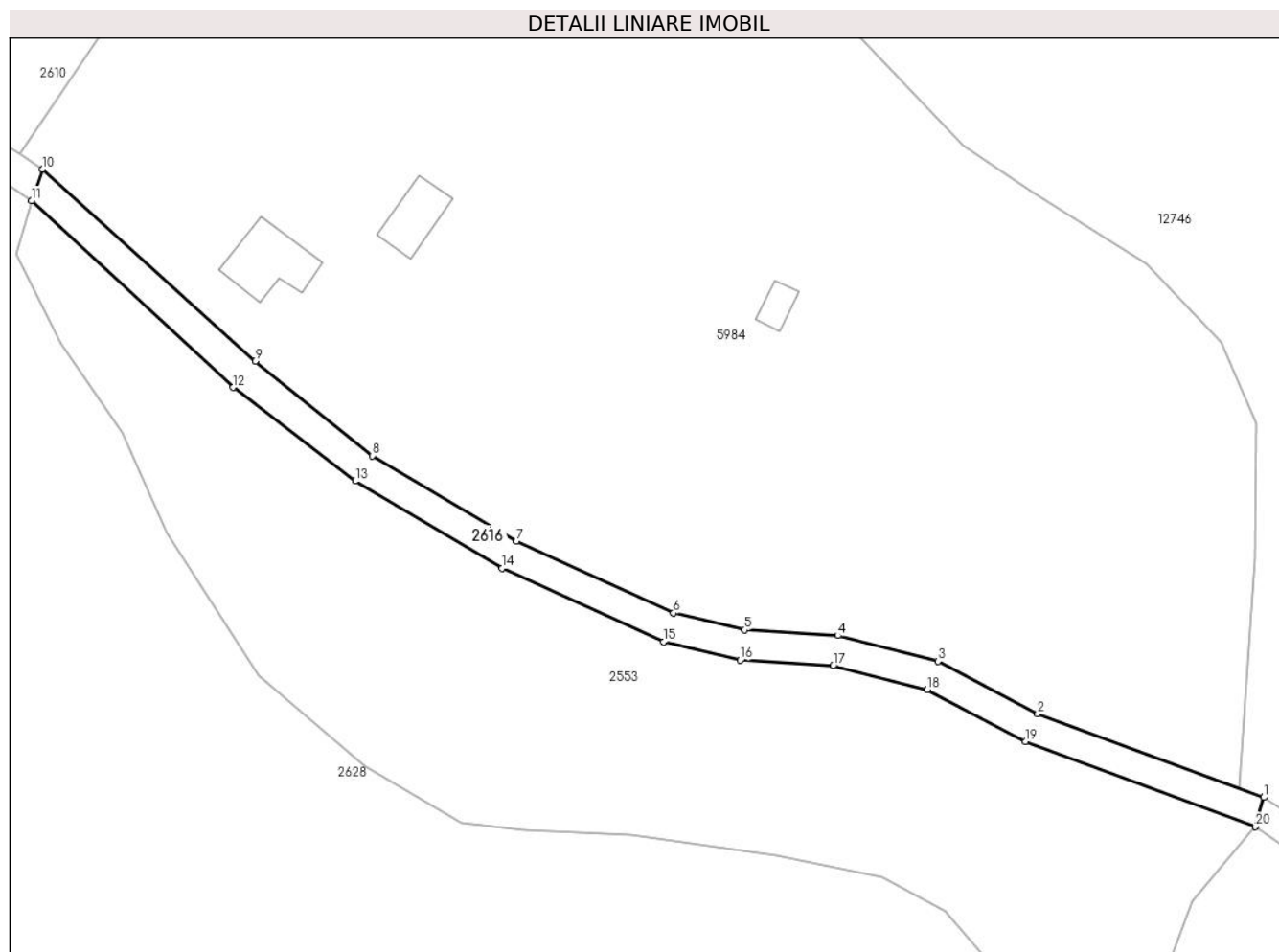
Inscrieri privind dezmembramintele dreptului de proprietate, drepturi reale de garanție și sarcini	Referințe
NU SUNT	

## Anexa Nr. 1 La Partea I

## Teren

Nr cadastral	Suprafața (mp)*	Observații / Referințe
103839	753	

\* Suprafața este determinată în planul de proiecție Stereo 70.



## Date referitoare la teren

Crt	Categorie folosință	Intravilan	Suprafața (mp)	Tarla	Parcelă	Nr. topo	Observații / Referințe
1	drum	NU	753	43	2638	-	

## Lungime Segmente

1) Valorile lungimilor segmentelor sunt obținute din proiecție în plan.

Punct început	X / Y	Punct sfârșit	X / Y	Lungime segment (** (m)
1	400.257,618 471.509,269	2	400.227,848 471.520,278	31.74
2	400.227,848 471.520,278	3	400.214,723 471.527,209	14.843
3	400.214,723 471.527,209	4	400.201,495 471.530,567	13.648
4	400.201,495 471.530,567	5	400.189,22 471.531,321	12.298
5	400.189,22 471.531,321	6	400.179,827 471.533,539	9.651



Punct început	X / Y	Punct sfârşit	X / Y	Lungime segment (** (m)
6	400.179,827 471.533,539	7	400.159,124 471.542,995	22.76
7	400.159,124 471.542,995	8	400.140,135 471.554,241	22.069
8	400.140,135 471.554,241	9	400.124,697 471.566,686	19.83
9	400.124,697 471.566,686	10	400.096,694 471.591,98	37.735
10	400.096,694 471.591,98	11	400.095,248 471.587,856	4.37
11	400.095,248 471.587,856	12	400.121,81 471.563,255	36.204
12	400.121,81 471.563,255	13	400.137,891 471.550,921	20.266
13	400.137,891 471.550,921	14	400.157,269 471.539,444	22.522
14	400.157,269 471.539,444	15	400.178,524 471.529,736	23.367
15	400.178,524 471.529,736	16	400.188,634 471.527,349	10.388
16	400.188,634 471.527,349	17	400.200,875 471.526,597	12.264
17	400.200,875 471.526,597	18	400.213,276 471.523,449	12.794
18	400.213,276 471.523,449	19	400.226,213 471.516,618	14.63
19	400.226,213 471.516,618	20	400.256,53 471.505,406	32.324
20	400.256,53 471.505,406	1	400.257,618 471.509,269	4.013

\*\* Lungimile segmentelor sunt determinate în planul de proiecție Stereo 70 și sunt rotunjite la 1 milimetru.

\*\*\* Distanța dintre puncte este formată din segmente cumulate ce sunt mai mici decât valoarea 1 milimetru.



**DATE DESPRE IMOBILUL NR. 2617**

Oficiul de Cadastru și Publicitate Imobiliară SIBIU  
Biroul de Cadastru și Publicitate Imobiliară Saliste

**A. Partea I. Descrierea imobilului**

TEREN Extravilan

Adresa: Jud. Sibiu

Nr. Crt	Nr cadastral Nr. topografic	Suprafața* (mp)	Observații / Referințe
A1	103854	188	Sector cadastral:62 Teren neimprejmut;

**B. Partea II. Proprietari și acte**

Inscrieri privitoare la dreptul de proprietate și alte drepturi reale	Referințe
<b>12831 / 24/12/2020</b>	
Act Administrativ nr. Hotararea nr. 48/2020, din 21/12/2020 emis de CONSILIUL LOCAL JINA (DOCUMENTATIE CADASTRALA RECEPTIONATA DE OCPI SIBIU; act normativ nr HG nr. 978 din 19.09.2002, emis de GUVERNUL ROMANIEI; act administrativ nr adeverinta nr. 10720 din 28.12.2020, emis de PRIMARIA COMUNEI JINA);	
B2	A1
Intabulare, drept de PROPRIETATE, dobandit prin Lege, cota actuala 1/1, cota initiala 1/1	
1) COMUNA JINA-DOMENIUL PUBLIC, CIF:4480130	

**C. Partea III. SARCINI .**


Inscrieri privind dezmembramintele dreptului de proprietate, drepturi reale de garanție și sarcini	Referințe
NU SUNT	

## Anexa Nr. 1 La Partea I

## Teren

Nr cadastral	Suprafața (mp)*	Observații / Referințe
103854	188	

\* Suprafața este determinată în planul de proiecție Stereo 70.



## Date referitoare la teren

Crt	Categorie folosință	Intra vilan	Suprafața (mp)	Tarla	Parcelă	Nr. topo	Observații / Referințe
1	drum	NU	188	43	2629	-	

## Lungime Segmente

1) Valorile lungimilor segmentelor sunt obținute din proiecție în plan.

Punct început	X / Y	Punct sfârșit	X / Y	Lungime segment (** (m)
1	400.340,396 471.421,728	2	400.339,765 471.425,227	3.555
2	400.339,765 471.425,227	3	400.332,973 471.429,139	7.838
3	400.332,973 471.429,139	4	400.326,421 471.433,408	7.82
4	400.326,421 471.433,408	5	400.316,576 471.440,757	12.285
5	400.316,576 471.440,757	6	400.307,654 471.448,908	12.085

Punct început	X / Y	Punct sfârşit	X / Y	Lungime segment (** (m)
6	400.307,654 471.448,908	7	400.303,149 471.455,528	8.007
7	400.303,149 471.455,528	8	400.300,712 471.451,999	4.289
8	400.300,712 471.451,999	9	400.304,611 471.446,27	6.93
9	400.304,611 471.446,27	10	400.314,024 471.437,67	12.75
10	400.314,024 471.437,67	11	400.324,221 471.430,058	12.725
11	400.324,221 471.430,058	12	400.330,906 471.426,223	7.707
12	400.330,906 471.426,223	1	400.340,396 471.421,728	10.501

\*\* Lungimile segmentelor sunt determinate în planul de proiecţie Stereo 70 şi sunt rotunjite la 1 milimetru.

\*\*\* Distanţa dintre puncte este formată din segmente cumulate ce sunt mai mici decât valoarea 1 milimetru.



**DATE DESPRE IMOBILUL NR. 2618**

Oficiul de Cadastru și Publicitate Imobiliară SIBIU  
Biroul de Cadastru și Publicitate Imobiliară Saliste

**A. Partea I. Descrierea imobilului**

TEREN Extravilan

Adresa: Jud. Sibiu

Nr. Crt	Nr cadastral Nr. topografic	Suprafața* (mp)	Observații / Referințe
A1		1.543	Sector cadastral:62 Teren neimprejmuit;

**B. Partea II. Proprietari și acte**

Inscrieri privitoare la dreptul de proprietate și alte drepturi reale		Referințe
/		
Act Normativ nr. 7, din 13/03/1996 emis de PARLAMENTUL ROMÂNIEI;		
B1	Inscrierea provizorie, drept de PROPRIETATE, dobandit prin Lege, cota actuala 1/1, cota initiala 1/1	A1
1) <b>COMUNA JINA</b> , CIF:0000000000000, PROPRIETAR NEIDENTIFICAT		

**C. Partea III. SARCINI .**

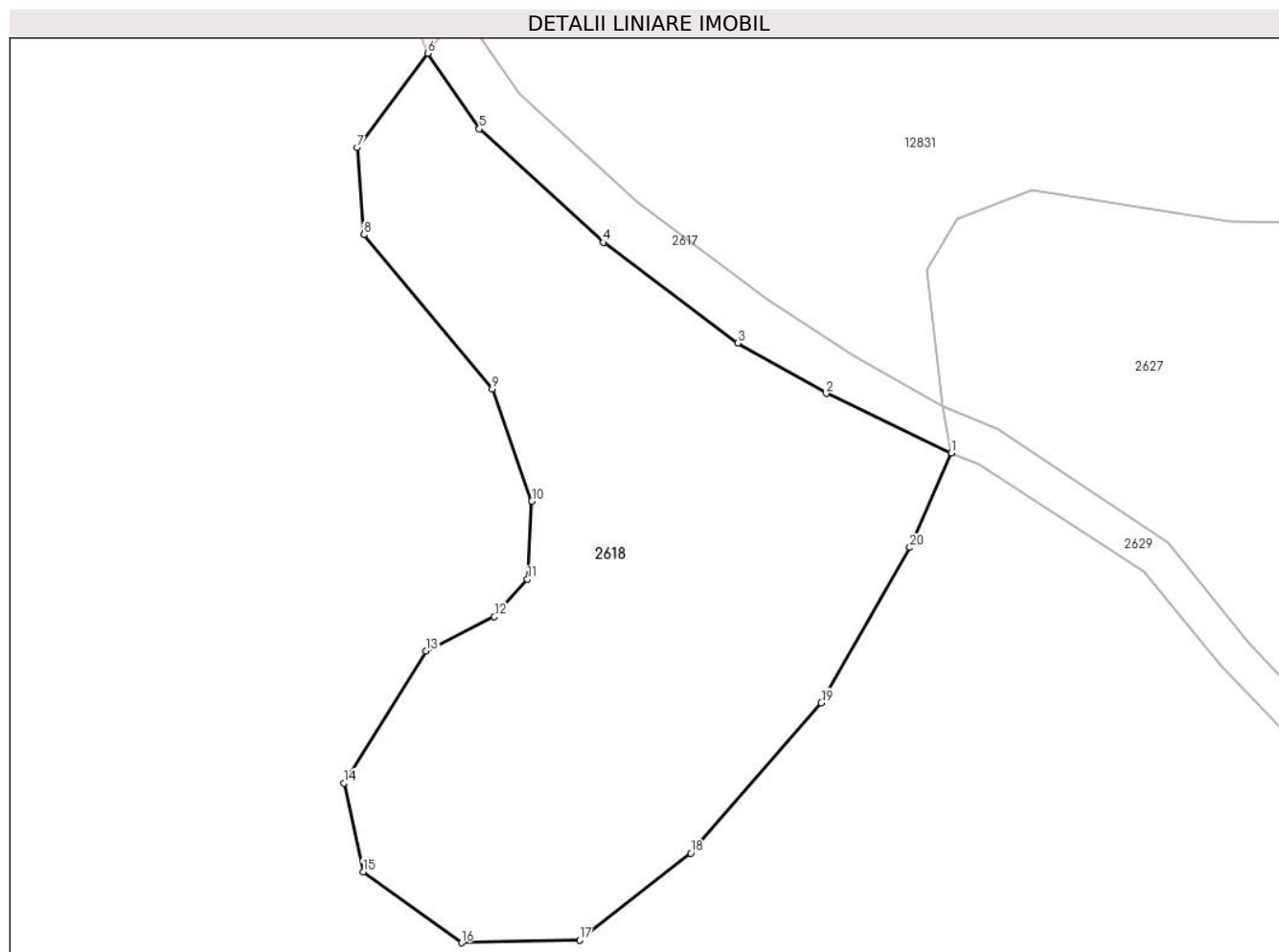
Inscrieri privind dezmembramintele dreptului de proprietate, drepturi reale de garanție și sarcini	Referințe
NU SUNT	

## Anexa Nr. 1 La Partea I

## Teren

Nr cadastral	Suprafața (mp)*	Observații / Referințe
	1.543	

\* Suprafața este determinată în planul de proiecție Stereo 70.



## Date referitoare la teren

Crt	Categorie folosință	Intra vilan	Suprafața (mp)	Tarla	Parcelă	Nr. topo	Observații / Referințe
1	faneata	NU	1.543	43	2628	-	

## Lungime Segmente

1) Valorile lungimilor segmentelor sunt obținute din proiecție în plan.

Punct început	X / Y	Punct sfârșit	X / Y	Lungime segment (** (m)
1	400.340,396 471.421,728	2	400.330,906 471.426,223	10.501
2	400.330,906 471.426,223	3	400.324,221 471.430,058	7.707
3	400.324,221 471.430,058	4	400.314,024 471.437,67	12.725
4	400.314,024 471.437,67	5	400.304,611 471.446,27	12.75
5	400.304,611 471.446,27	6	400.300,712 471.451,999	6.93



Punct început	X / Y	Punct sfârşit	X / Y	Lungime segment (** (m)
6	400.300,712 471.451,999	7	400.295,345 471.444,84	8.947
7	400.295,345 471.444,84	8	400.295,858 471.438,252	6.608
8	400.295,858 471.438,252	9	400.305,58 471.426,577	15.193
9	400.305,58 471.426,577	10	400.308,591 471.418,056	9.037
10	400.308,591 471.418,056	11	400.308,26 471.412,155	5.91
11	400.308,26 471.412,155	12	400.305,759 471.409,322	3.779
12	400.305,759 471.409,322	13	400.300,554 471.406,706	5.825
13	400.300,554 471.406,706	14	400.294,349 471.396,715	11.761
14	400.294,349 471.396,715	15	400.295,802 471.389,988	6.882
15	400.295,802 471.389,988	16	400.303,259 471.384,616	9.19
16	400.303,259 471.384,616	17	400.312,218 471.384,809	8.961
17	400.312,218 471.384,809	18	400.320,649 471.391,397	10.7
18	400.320,649 471.391,397	19	400.330,538 471.402,79	15.086
19	400.330,538 471.402,79	20	400.337,244 471.414,561	13.547
20	400.337,244 471.414,561	1	400.340,396 471.421,728	7.829

\*\* Lungimile segmentelor sunt determinate în planul de proiecție Stereo 70 și sunt rotunjite la 1 milimetru.

\*\*\* Distanța dintre puncte este formată din segmente cumulate ce sunt mai mici decât valoarea 1 milimetru.



**DATE DESPRE IMOBILUL NR. 2619**

Oficiul de Cadastru și Publicitate Imobiliară SIBIU  
Biroul de Cadastru și Publicitate Imobiliară Saliste

**A. Partea I. Descrierea imobilului**

TEREN Extravilan

Adresa: Jud. Sibiu

Nr. Crt	Nr cadastral Nr. topografic	Suprafața* (mp)	Observații / Referințe
A1		6.800	Sector cadastral:62 Teren neimprejmut;

**B. Partea II. Proprietari și acte**

Inscrieri privitoare la dreptul de proprietate și alte drepturi reale		Referințe
/		
Act Administrativ nr. 947, din 20/05/2011 emis de CJPSDPAT SIBIU (ANEXA 39 - POZIȚIA 1-9, ACT ADMINISTRATIV NR. 234/14.02.2007 EMIS DE CONSILIUL LOCAL JINA ANEXA NR. 39 POZIȚIA 1-9, 19-20, ACT ADMINISTRATIV PROCES VERBAL DE PUNERE ÎN POSESIE NR.3010/28.07.2011 EMIS DE CONSILIUL LOCAL JINA; Act administrativ nr. 3783/20.02.2023 emis de către Primaria Comunei Jina);		
B1	Inscrierea provizorie, drept de PROPRIETATE, dobandit prin Lege, cota actuala 1/1, cota initiala 1/1 1) ASOCIATIA COMPOSESORAT JINA, CIF:14113204	A1

**C. Partea III. SARCINI .**

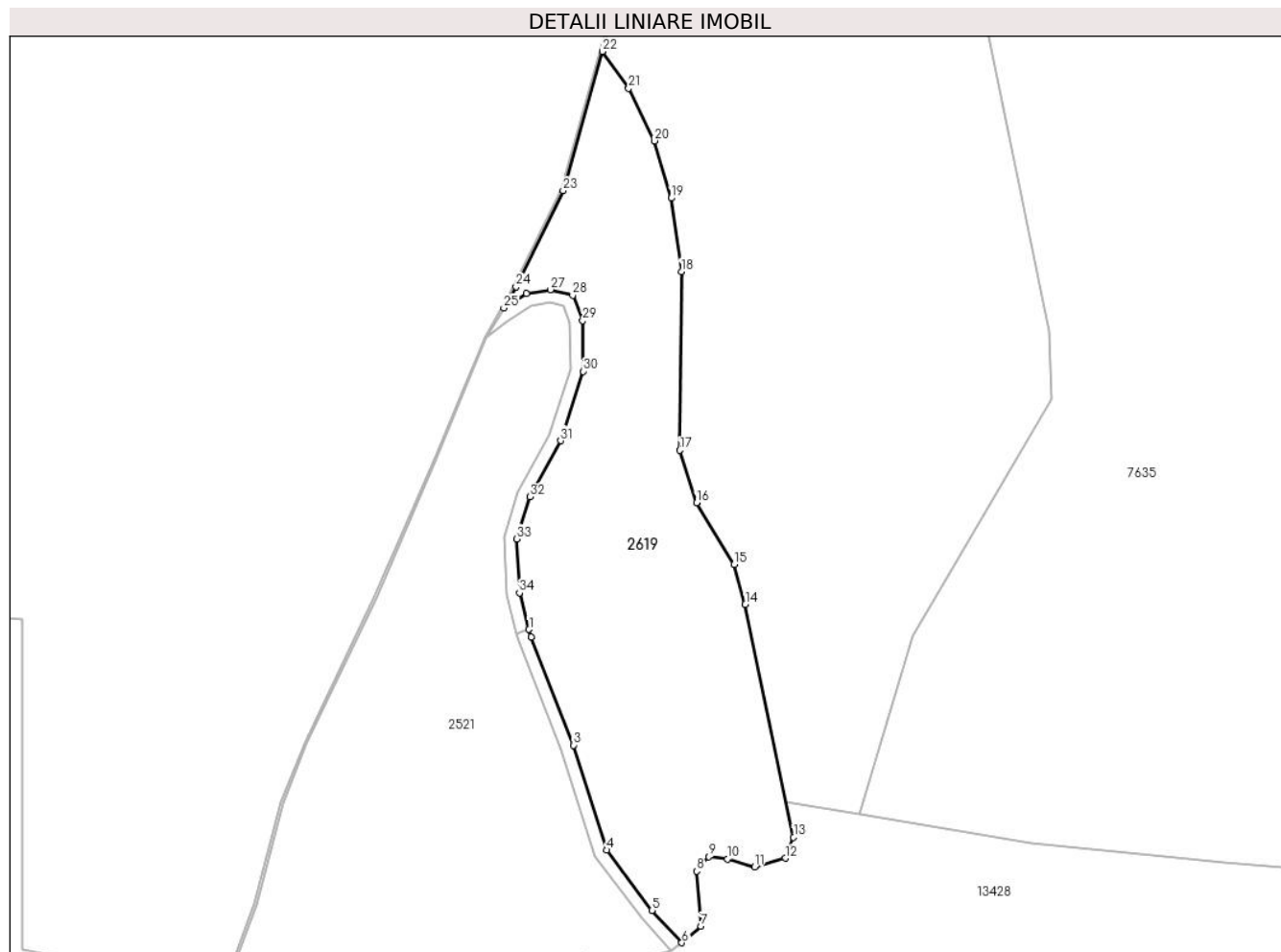
Inscrieri privind dezmembramintele dreptului de proprietate, drepturi reale de garanție și sarcini	Referințe
NU SUNT	

## Anexa Nr. 1 La Partea I

## Teren

Nr cadastral	Suprafața (mp)*	Observații / Referințe
	6.800	

\* Suprafața este determinată în planul de proiecție Stereo 70.



## Date referitoare la teren

Crt	Categorie folosință	Intravilan	Suprafața (mp)	Tarla	Parcelă	Nr. topo	Observații / Referințe
1	padure	NU	6.800	43	2602	-	UP2 UA228%

## Lungime Segmente

1) Valorile lungimilor segmentelor sunt obținute din proiecție în plan.

Punct început	X / Y	Punct sfârșit	X / Y	Lungime segment (** (m)	Punct început	X / Y	Punct sfârșit	X / Y	Lungime segment (** (m)
1	400.749,395 471.633,508	2	400.749,86 471.631,731	1.837	2	400.749,86 471.631,731	3	400.759,859 471.606,435	27.201
3	400.759,859 471.606,435	4	400.767,565 471.581,906	25.711	4	400.767,565 471.581,906	5	400.778,187 471.567,815	17.646
5	400.778,187 471.567,815	6	400.785,184 471.560,232	10.318	6	400.785,184 471.560,232	7	400.789,628 471.564,137	5.916
7	400.789,628 471.564,137	8	400.788,646 471.576,988	12.888	8	400.788,646 471.576,988	9	400.791,527 471.580,348	4.426
9	400.791,527 471.580,348	10	400.795,863 471.579,833	4.366	10	400.795,863 471.579,833	11	400.802,207 471.577,939	6.621

Punct început	X / Y	Punct sfârșit	X / Y	Lungime segment (** (m))
11	400.802,207 471.577,939	12	400.809,379 471.579,999	7.462
13	400.811,332 471.584,893	14	400.800,018 471.639,338	55.608
15	400.797,438 471.648,751	16	400.788,583 471.663,135	16.891
17	400.784,713 471.675,429	18	400.785,058 471.717,242	41.814
19	400.782,64 471.734,405	20	400.778,771 471.747,821	13.963
21	400.772,726 471.760,112	22	400.766,536 471.768,721	10.603
23	400.757,37 471.736,16	24	400.746,349 471.713,654	25.06
25	400.743,478 471.708,694	26	400.748,798 471.712,064	6.298
27	400.754,368 471.712,992	28	400.759,598 471.711,651	5.399
29	400.761,94 471.705,768	30	400.762,028 471.693,9	11.868
31	400.756,793 471.677,681	32	400.749,588 471.664,549	14.979
33	400.746,546 471.654,699	34	400.747,15 471.642,086	12.627

Punct început	X / Y	Punct sfârșit	X / Y	Lungime segment (** (m))
12	400.809,379 471.579,999	13	400.811,332 471.584,893	5.269
14	400.800,018 471.639,338	15	400.797,438 471.648,751	9.76
16	400.788,583 471.663,135	17	400.784,713 471.675,429	12.889
18	400.785,058 471.717,242	19	400.782,64 471.734,405	17.332
20	400.778,771 471.747,821	21	400.772,726 471.760,112	13.697
22	400.766,536 471.768,721	23	400.757,37 471.736,16	33.827
24	400.746,349 471.713,654	25	400.743,478 471.708,694	5.731
26	400.748,798 471.712,064	27	400.754,368 471.712,992	5.647
28	400.759,598 471.711,651	29	400.761,94 471.705,768	6.332
30	400.762,028 471.693,9	31	400.756,793 471.677,681	17.043
32	400.749,588 471.664,549	33	400.746,546 471.654,699	10.309
34	400.747,15 471.642,086	1	400.749,395 471.633,508	8.867

\*\* Lungimile segmentelor sunt determinate în planul de proiecție Stereo 70 și sunt rotunjite la 1 milimetru.

\*\*\* Distanța dintre puncte este formată din segmente cumulate ce sunt mai mici decât valoarea 1 milimetru.



**DATE DESPRE IMOBILUL NR. 2620**

Oficiul de Cadastru și Publicitate Imobiliară SIBIU  
Biroul de Cadastru și Publicitate Imobiliară Saliste

**A. Partea I. Descrierea imobilului**

TEREN Extravilan

Adresa: Jud. Sibiu

Nr. Crt	Nr cadastral Nr. topografic	Suprafața* (mp)	Observații / Referințe
A1		300	Sector cadastral:62 Teren neimprejmut;

**B. Partea II. Proprietari și acte**

Inscrieri privitoare la dreptul de proprietate și alte drepturi reale		Referințe
/		
Act Administrativ nr. 947, din 20/05/2011 emis de CJPSDPAT SIBIU (ANEXA 39 - POZIȚIA 1-9, ACT ADMINISTRATIV NR. 234/14.02.2007 EMIS DE CONSILIUL LOCAL JINA ANEXA NR. 39 POZIȚIA 1-9, 19-20, ACT ADMINISTRATIV PROCES VERBAL DE PUNERE ÎN POSESIE NR.3010/28.07.2011 EMIS DE CONSILIUL LOCAL JINA; Act administrativ nr. 3783/20.02.2023 emis de către Primaria Comunei Jina);		
B1	Inscrierea provizorie, drept de PROPRIETATE, dobandit prin Lege, cota actuala 1/1, cota initiala 1/1 1) ASOCIATIA COMPOSESORAT JINA, CIF:14113204	A1

**C. Partea III. SARCINI .**

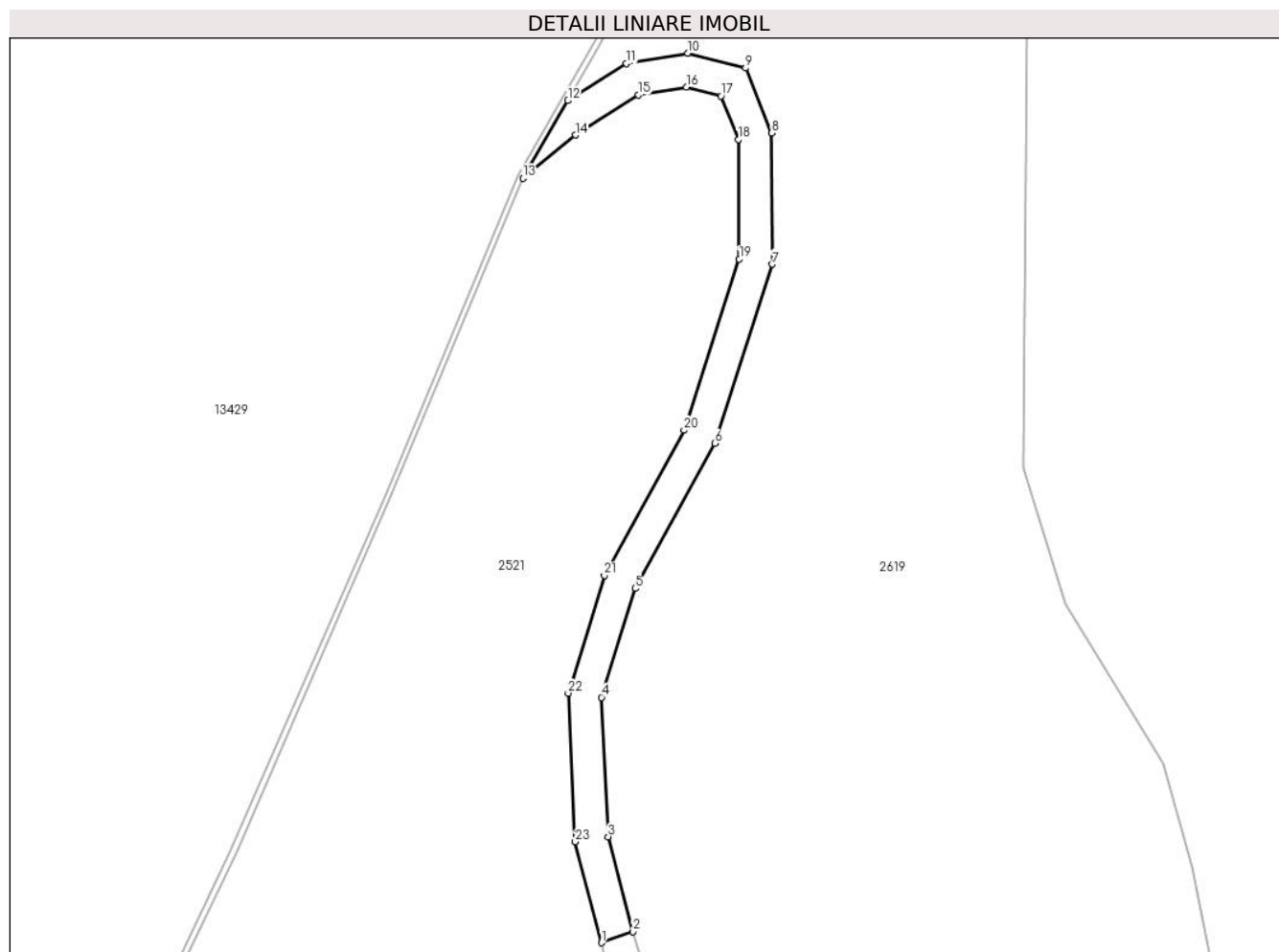
Inscrieri privind dezmembramintele dreptului de proprietate, drepturi reale de garanție și sarcini	Referințe
NU SUNT	

## Anexa Nr. 1 La Partea I

## Teren

Nr cadastral	Suprafața (mp)*	Observații / Referințe
	300	

\* Suprafața este determinată în planul de proiecție Stereo 70.



## Date referitoare la teren

Crt	Categorie folosință	Intramilan	Suprafața (mp)	Tarla	Parcelă	Nr. topo	Observații / Referințe
1	drum	NU	300	43	2601/2	-	

## Lungime Segmente

1) Valorile lungimilor segmentelor sunt obținute din proiecție în plan.

Punct început	X / Y	Punct sfârșit	X / Y	Lungime segment (** (m)
1	400.746,561 471.632,487	2	400.749,395 471.633,508	3.012
3	400.747,15 471.642,086	4	400.746,546 471.654,699	12.627
5	400.749,588 471.664,549	6	400.756,793 471.677,681	14.979
7	400.762,028 471.693,9	8	400.761,94 471.705,768	11.868
9	400.759,598 471.711,651	10	400.754,368 471.712,992	5.399

Punct început	X / Y	Punct sfârșit	X / Y	Lungime segment (** (m)
2	400.749,395 471.633,508	3	400.747,15 471.642,086	8.867
4	400.746,546 471.654,699	5	400.749,588 471.664,549	10.309
6	400.756,793 471.677,681	7	400.762,028 471.693,9	17.043
8	400.761,94 471.705,768	9	400.759,598 471.711,651	6.332
10	400.754,368 471.712,992	11	400.748,798 471.712,064	5.647



Punct început	X / Y	Punct sfârșit	X / Y	Lungime segment (** (m))
11	400.748,798 471.712,064	12	400.743,478 471.708,694	6.298
13	400.739,427 471.701,694	14	400.744,176 471.705,584	6.139
15	400.749,89 471.709,205	16	400.754,236 471.709,929	4.406
17	400.757,375 471.709,124	18	400.758,944 471.705,182	4.243
19	400.759,025 471.694,362	20	400.754,025 471.678,874	16.275
21	400.746,811 471.665,725	22	400.743,524 471.655,081	11.14
23	400.744,168 471.641,63	1	400.746,561 471.632,487	9.451

Punct început	X / Y	Punct sfârșit	X / Y	Lungime segment (** (m))
12	400.743,478 471.708,694	13	400.739,427 471.701,694	8.088
14	400.744,176 471.705,584	15	400.749,89 471.709,205	6.765
16	400.754,236 471.709,929	17	400.757,375 471.709,124	3.241
18	400.758,944 471.705,182	19	400.759,025 471.694,362	10.82
20	400.754,025 471.678,874	21	400.746,811 471.665,725	14.998
22	400.743,524 471.655,081	23	400.744,168 471.641,63	13.466

\*\* Lungimile segmentelor sunt determinate în planul de proiecție Stereo 70 și sunt rotunjite la 1 milimetru.

\*\*\* Distanța dintre puncte este formată din segmente cumulate ce sunt mai mici decât valoarea 1 milimetru.



**DATE DESPRE IMOBILUL NR. 2621**

Oficiul de Cadastru și Publicitate Imobiliară SIBIU  
Biroul de Cadastru și Publicitate Imobiliară Saliste

**A. Partea I. Descrierea imobilului**

TEREN Extravilan

Adresa: Jud. Sibiu

Nr. Crt	Nr cadastral Nr. topografic	Suprafața* (mp)	Observații / Referințe
A1		249	Sector cadastral:62 Teren neimpregmuit;

**B. Partea II. Proprietari și acte**

Inscrieri privitoare la dreptul de proprietate și alte drepturi reale		Referințe
/		
Act Normativ nr. 978, din 05/09/2002 emis de GUVERNUL ROMÂNIEI (Publicată în Monitorul Oficial, Anul XIV nr. 689 bis și se regăsesc în Anexa 31 poziția nr. 25, act administrativ nr. 3603 din data de 13.02.2023, eliberat de Primaria Comunei Jina);		
B1	Intabulare, drept de PROPRIETATE, dobandit prin Lege, cota actuala 1/1, cota initiala 1/1 1) <b>COMUNA JINA</b> , CIF:4480130, DOMENIUL PUBLIC	A1

**C. Partea III. SARCINI .**

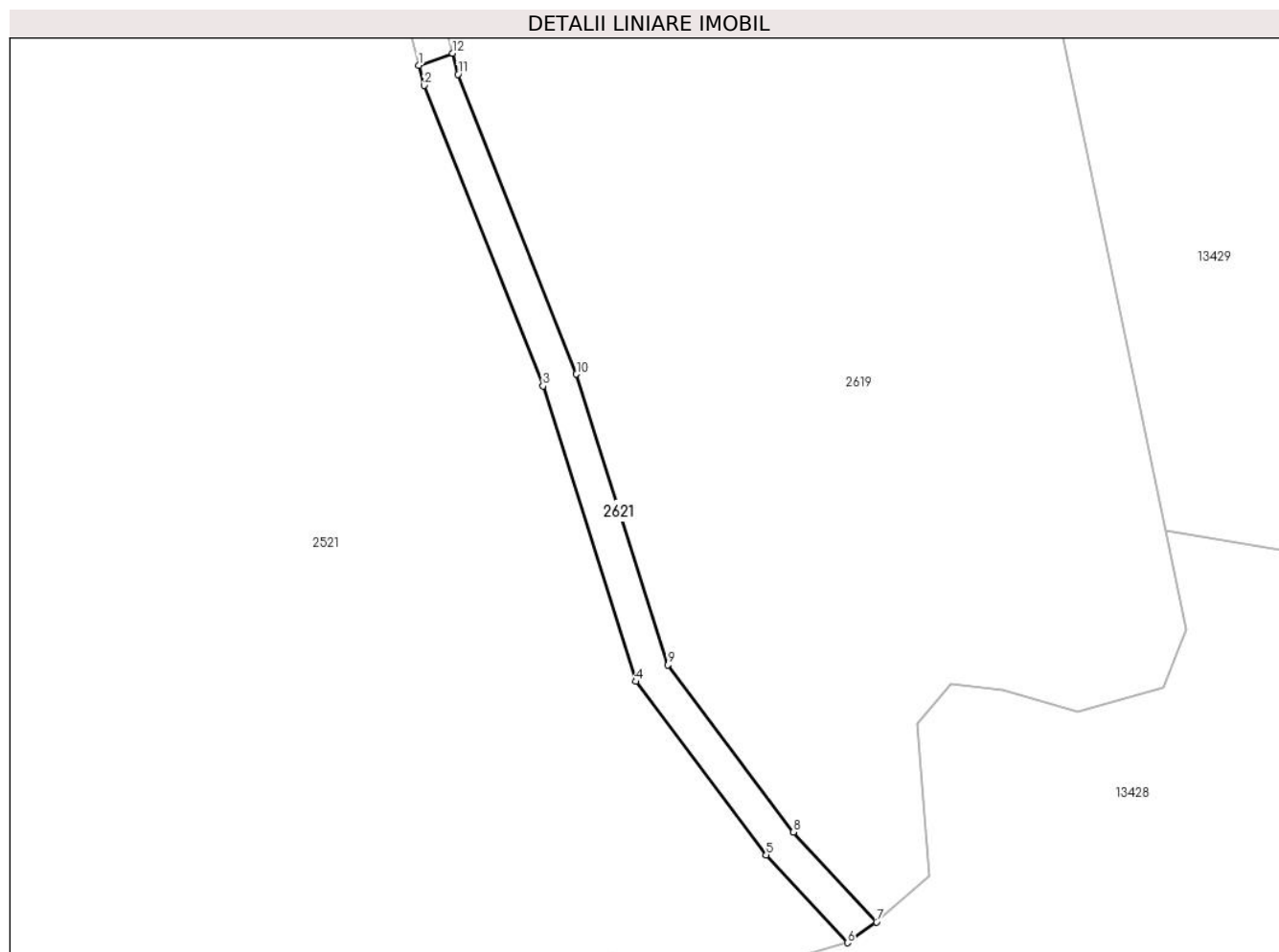
Inscrieri privind dezmembramintele dreptului de proprietate, drepturi reale de garanție și sarcini	Referințe
NU SUNT	

## Anexa Nr. 1 La Partea I

## Teren

Nr cadastral	Suprafața (mp)*	Observații / Referințe
	249	

\* Suprafața este determinată în planul de proiecție Stereo 70.



## Date referitoare la teren

Crt	Categorie folosință	Intra vilan	Suprafața (mp)	Tarla	Parcelă	Nr. topo	Observații / Referințe
1	drum	NU	249	43	2601/3	-	

## Lungime Segmente

1) Valorile lungimilor segmentelor sunt obținute din proiecție în plan.

Punct început	X / Y	Punct sfârșit	X / Y	Lungime segment (** (m)
1	400.746,561 471.632,487	2	400.747,004 471.630,796	1.748
2	400.747,004 471.630,796	3	400.757,029 471.605,433	27.272
3	400.757,029 471.605,433	4	400.764,858 471.580,513	26.121
4	400.764,858 471.580,513	5	400.775,881 471.565,891	18.311
5	400.775,881 471.565,891	6	400.782,725 471.558,473	10.093

Punct început	X / Y	Punct sfârșit	X / Y	Lungime segment (** (m)
6	400.782,725 471.558,473	7	400.785,184 471.560,232	3.023
7	400.785,184 471.560,232	8	400.778,187 471.567,815	10.318
8	400.778,187 471.567,815	9	400.767,565 471.581,906	17.646
9	400.767,565 471.581,906	10	400.759,859 471.606,435	25.711
10	400.759,859 471.606,435	11	400.749,86 471.631,731	27.201
11	400.749,86 471.631,731	12	400.749,395 471.633,508	1.837
12	400.749,395 471.633,508	1	400.746,561 471.632,487	3.012

\*\* Lungimile segmentelor sunt determinate în planul de proiecție Stereo 70 și sunt rotunjite la 1 milimetru.

\*\*\* Distanța dintre puncte este formată din segmente cumulate ce sunt mai mici decât valoarea 1 milimetru.



**DATE DESPRE IMOBILUL NR. 2622**

Oficiul de Cadastru și Publicitate Imobiliară SIBIU  
Biroul de Cadastru și Publicitate Imobiliară Saliste

**A. Partea I. Descrierea imobilului**

TEREN Extravilan

Adresa: Jud. Sibiu

Nr. Crt	Nr cadastral Nr. topografic	Suprafața* (mp)	Observații / Referințe
A1		195	Sector cadastral:62 Teren neimprejmuit;

**B. Partea II. Proprietari și acte**

Inscrieri privitoare la dreptul de proprietate și alte drepturi reale	Referințe
/	
Act Normativ nr. 7, din 13/03/1996 emis de PARLAMENTUL ROMÂNIEI;	
B1	A1
Inscrierea provizorie, drept de PROPRIETATE, dobandit prin Lege, cota actuala 1/1, cota initiala 1/1	
1) <b>COMUNA JINA</b> , CIF:0000000000000, PROPRIETAR NEIDENTIFICAT	

**C. Partea III. SARCINI .**

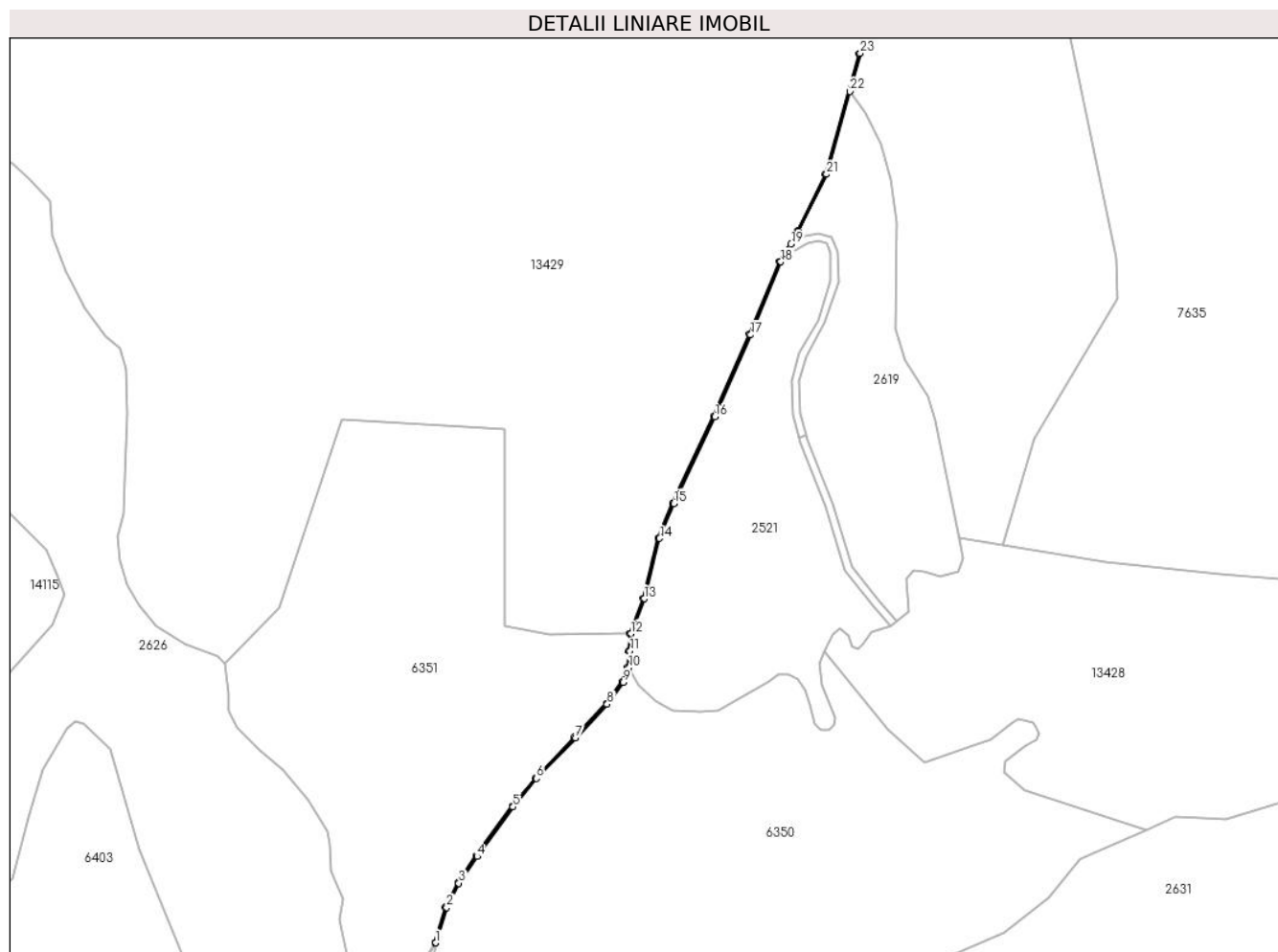
Inscrieri privind dezmembramintele dreptului de proprietate, drepturi reale de garanție și sarcini	Referințe
NU SUNT	

## Anexa Nr. 1 La Partea I

## Teren

Nr cadastral	Suprafața (mp)*	Observații / Referințe
	195	

\* Suprafața este determinată în planul de proiecție Stereo 70.



## Date referitoare la teren

Crt	Categorie folosință	Intravilan	Suprafața (mp)	Tarla	Parcelă	Nr. topo	Observații / Referințe
1	ape curgătoare	NU	195	43	2616	-	

## Lungime Segmente

1) Valorile lungimilor segmentelor sunt obținute din proiecție în plan.

Punct început	X / Y	Punct sfârșit	X / Y	Lungime segment	Punct început	X / Y	Punct sfârșit	X / Y	Lungime segment	Punct început	X / Y	Punct sfârșit	X / Y	Lungime segment
1	400.603,509 471.433,957	2	400.607,922 471.447,83	14.558	2	400.607,922 471.447,83	3	400.612,722 471.457,348	10.661	3	400.612,722 471.457,348	4	400.619,95 471.467,865	12.761
4	400.619,95 471.467,865	5	400.634,068 471.487,433	24.129	5	400.634,068 471.487,433	6	400.643,325 471.498,595	14.501	6	400.643,325 471.498,595	7	400.658,608 471.514,599	22.129
7	400.658,608 471.514,599	8	400.671,077 471.527,796	18.156	8	400.671,077 471.527,796	9	400.677,387 471.536,36	10.638	9	400.677,387 471.536,36	10	400.679,596 471.542,101	6.151
10	400.679,596 471.542,101	11	400.680,111 471.548,652	6.571	11	400.680,111 471.548,652	12	400.680,406 471.555,497	6.851	12	400.680,406 471.555,497	13	400.685,643 471.569,213	14.682
13	400.685,643 471.569,213	14	400.691,762 471.593,013	24.574	14	400.691,762 471.593,013	15	400.697,284 471.606,703	14.762	15	400.697,284 471.606,703	16	400.713,49 471.640,758	37.714



Punct început	X / Y	Punct sfârșit	X / Y	Lungime segment	Punct început	X / Y	Punct sfârșit	X / Y	Lungime segment	Punct început	X / Y	Punct sfârșit	X / Y	Lungime segment
16	400.713,49 471.640,758	17	400.727,562 471.673,027	35.204	17	400.727,562 471.673,027	18	400.739,427 471.701,694	31.025	18	400.739,427 471.701,694	19	400.743,478 471.708,694	8.088
19	400.743,478 471.708,694	20	400.746,349 471.713,654	5.731	20	400.746,349 471.713,654	21	400.757,37 471.736,16	25.06	21	400.757,37 471.736,16	22	400.766,536 471.768,721	33.827
22	400.766,536 471.768,721	23	400.770,77 471.783,763	15.627	23	400.770,77 471.783,763	24	400.770,2 471.783,584	0.597	24	400.770,2 471.783,584	25	400.756,901 471.736,339	49.081
25	400.756,901 471.736,339	26	400.745,908 471.713,889	24.997	26	400.745,908 471.713,889	27	400.738,978 471.701,916	13.834	27	400.738,978 471.701,916	28	400.727,102 471.673,223	31.054
28	400.727,102 471.673,223	29	400.713,035 471.640,965	35.192	29	400.713,035 471.640,965	30	400.696,826 471.606,904	37.721	30	400.696,826 471.606,904	31	400.691,286 471.593,17	14.809
31	400.691,286 471.593,17	32	400.685,166 471.569,364	24.58	32	400.685,166 471.569,364	33	400.679,91 471.555,599	14.734	33	400.679,91 471.555,599	34	400.679,905 471.555,497	0.102
34	400.679,905 471.555,497	35	400.679,612 471.548,682	6.821	35	400.679,612 471.548,682	36	400.679,103 471.542,213	6.489	36	400.679,103 471.542,213	37	400.676,945 471.536,603	6.011
37	400.676,945 471.536,603	38	400.670,693 471.528,117	10.54	38	400.670,693 471.528,117	39	400.658,245 471.514,944	18.124	39	400.658,245 471.514,944	40	400.642,952 471.498,928	22.145
40	400.642,952 471.498,928	41	400.633,672 471.487,739	14.537	41	400.633,672 471.487,739	42	400.619,541 471.468,152	24.152	42	400.619,541 471.468,152	43	400.612,291 471.457,604	12.799
43	400.612,291 471.457,604	44	400.607,458 471.448,019	10.735	44	400.607,458 471.448,019	45	400.603,276 471.434,094	14.539	45	400.603,276 471.434,094	1	400.603,509 471.433,957	0.27

\*\* Lungimile segmentelor sunt determinate în planul de proiecție Stereo 70 și sunt rotunjite la 1 milimetru.

\*\*\* Distanța dintre puncte este formată din segmente cumulate ce sunt mai mici decât valoarea 1 milimetru.



**DATE DESPRE IMOBILUL NR. 2623**

Oficiul de Cadastru și Publicitate Imobiliară SIBIU  
 Biroul de Cadastru și Publicitate Imobiliară Saliste

**A. Partea I. Descrierea imobilului**

TEREN Extravilan

Adresa: Jud. Sibiu

Nr. Crt	Nr cadastral Nr. topografic	Suprafața* (mp)	Observații / Referințe
A1	104172	1.500	Sector cadastral:144 Teren neimpregmuit;

**B. Partea II. Proprietari și acte**

Inscrieri privitoare la dreptul de proprietate și alte drepturi reale	Referințe
<b>17160 / 12/12/2022</b>	
Act Notarial nr. 484, din 09/12/2022 emis de NP AVRAM ADRIANA;	
B3	A1
Intabulare, drept de PROPRIETATE, donatie, dobandit prin Conventie, cota actuala 1/1, cota initiala 1/1	
1) <b>MOGA CONSTANTIN</b> , necasatorit, bun propriu	

**C. Partea III. SARCINI .**

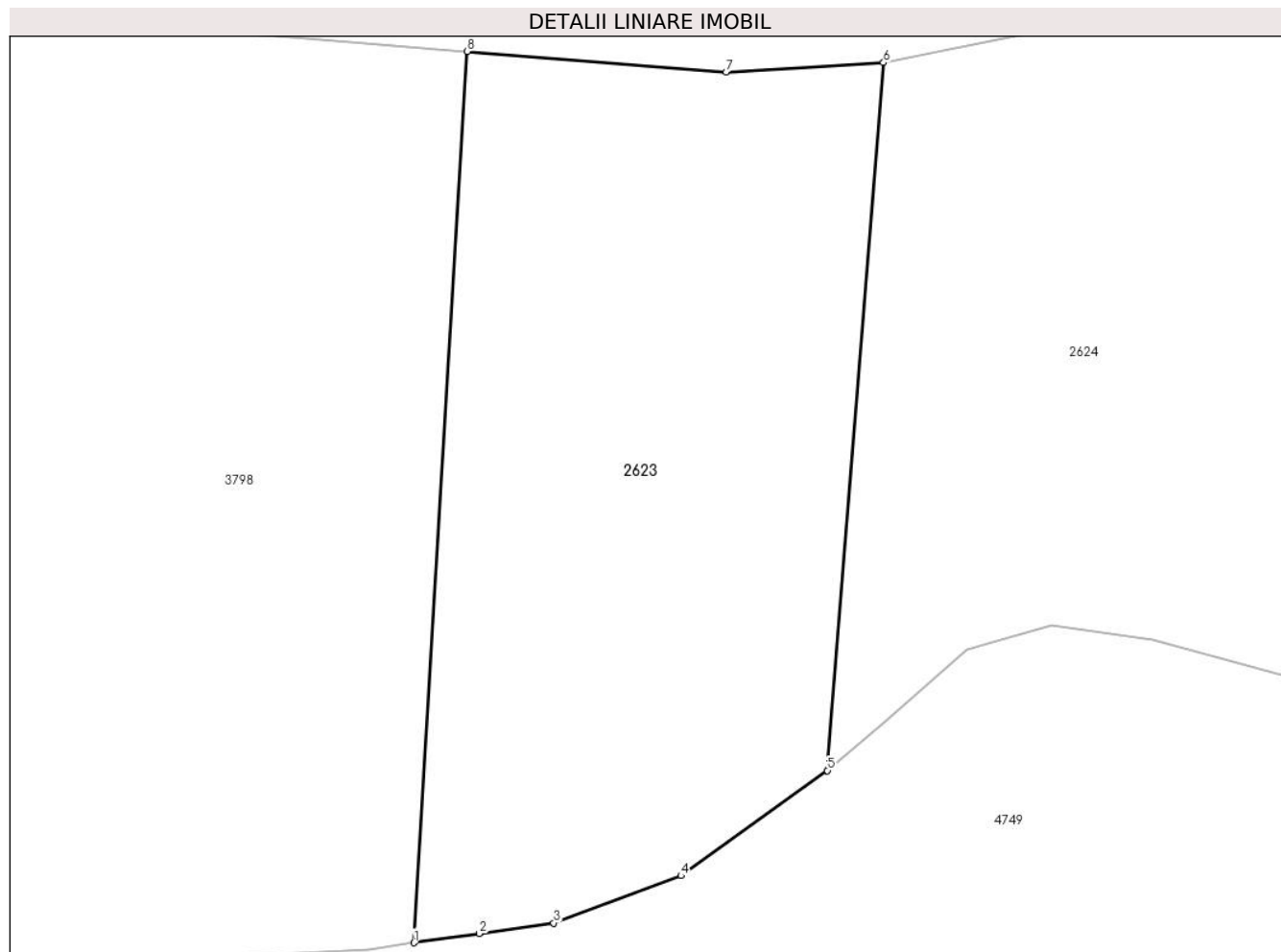
Inscrieri privind dezmembramintele dreptului de proprietate, drepturi reale de garanție și sarcini	Referințe
NU SUNT	

## Anexa Nr. 1 La Partea I

## Teren

Nr cadastral	Suprafața (mp)*	Observații / Referințe
104172	1.500	

\* Suprafața este determinată în planul de proiecție Stereo 70.



## Date referitoare la teren

Crt	Categorie folosință	Intra vilan	Suprafața (mp)	Tarla	Parcelă	Nr. topo	Observații / Referințe
1	padure	NU	1.500	63	3710/3	-	UP2 UA88%

## Lungime Segmente

1) Valorile lungimilor segmentelor sunt obținute din proiecție în plan.

Punct început	X / Y	Punct sfârșit	X / Y	Lungime segment (** (m)
1	405.551,93 466.975,026	2	405.556,302 466.975,642	4.415
2	405.556,302 466.975,642	3	405.561,281 466.976,345	5.028
3	405.561,281 466.976,345	4	405.569,806 466.979,502	9.091
4	405.569,806 466.979,502	5	405.579,585 466.986,53	12.042
5	405.579,585 466.986,53	6	405.583,345 467.033,842	47.461

Punct început	X / Y	Punct sfârșit	X / Y	Lungime segment (** (m)
6	405.583,345 467.033,842	7	405.572,82 467.033,193	10.545
7	405.572,82 467.033,193	8	405.555,496 467.034,585	17.38
8	405.555,496 467.034,585	1	405.551,93 466.975,026	59.666

\*\* Lungimile segmentelor sunt determinate în planul de proiecție Stereo 70 și sunt rotunjite la 1 milimetru.

\*\*\* Distanța dintre puncte este formată din segmente cumulate ce sunt mai mici decât valoarea 1 milimetru.



**DATE DESPRE IMOBILUL NR. 2624**

Oficiul de Cadastru și Publicitate Imobiliară SIBIU  
Biroul de Cadastru și Publicitate Imobiliară Saliste

**A. Partea I. Descrierea imobilului**

TEREN Extravilan

Adresa: Jud. Sibiu

Nr. Crt	Nr cadastral Nr. topografic	Suprafața* (mp)	Observații / Referințe
A1		1.600	Sector cadastral:144 Teren neimpregmuit;

**B. Partea II. Proprietari și acte**

Inscrieri privitoare la dreptul de proprietate și alte drepturi reale	Referințe
/	
Act Administrativ nr. 34/33, din 16/03/1993 emis de CJPSDPAT SIBIU;	
B1	A1
Intabulare, drept de PROPRIETATE Legea 18/1991, dobandit prin Reconstituire, cota actuala 1/1, cota initiala 1/1 1) ROTAR PETRU	

**C. Partea III. SARCINI .**

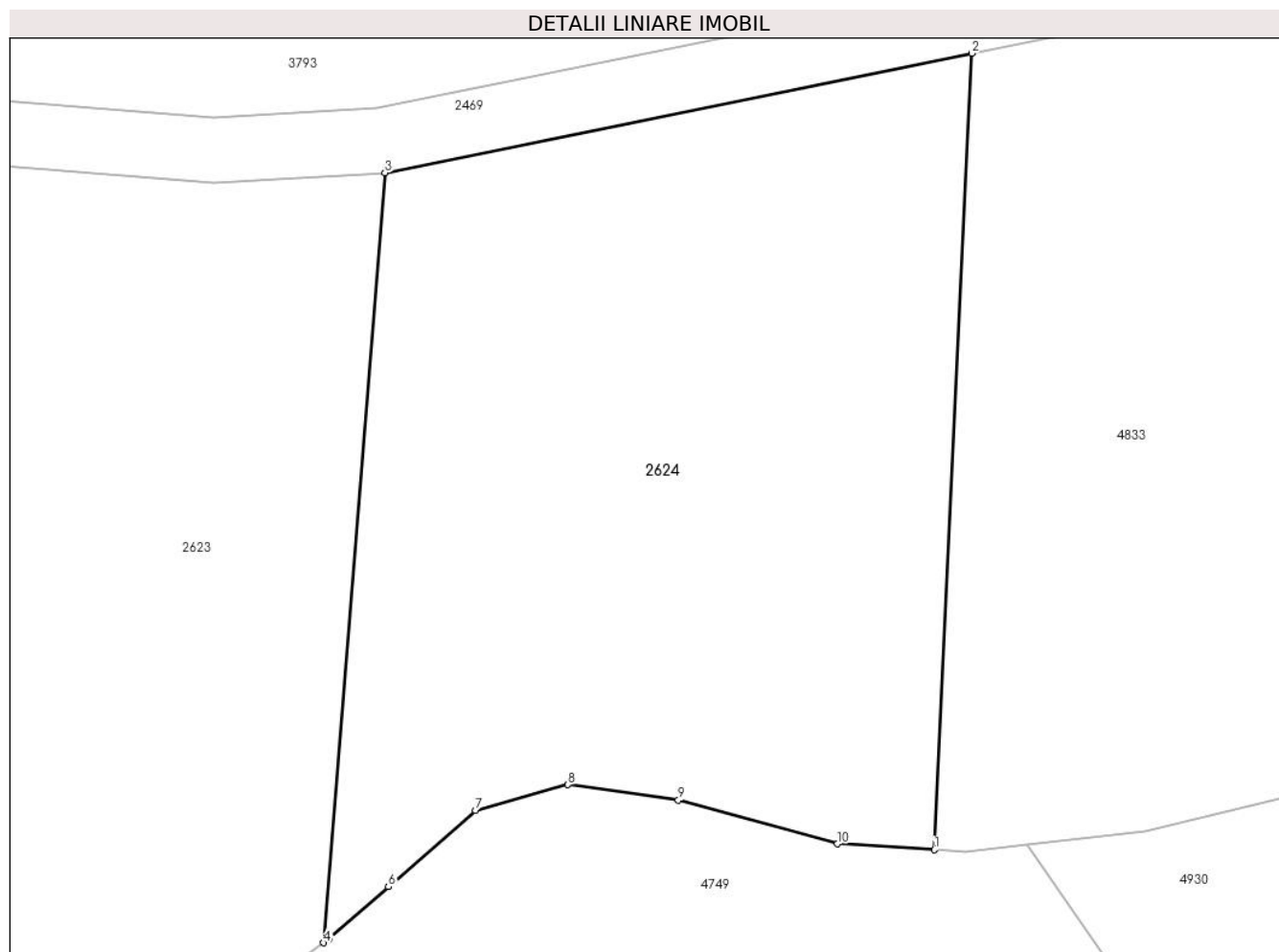
Inscrieri privind dezmembramintele dreptului de proprietate, drepturi reale de garanție și sarcini	Referințe
NU SUNT	

## Anexa Nr. 1 La Partea I

## Teren

Nr cadastral	Suprafața (mp)*	Observații / Referințe
	1.600	

\* Suprafața este determinată în planul de proiecție Stereo 70.



## Date referitoare la teren

Crt	Categorie folosință	Intra vilan	Suprafața (mp)	Tarla	Parcelă	Nr. topo	Observații / Referințe
1	padure	NU	1.600	63	3710/2	-	UP2 UA88%

## Lungime Segmente

1) Valorile lungimilor segmentelor sunt obținute din proiecție în plan.

Punct început	X / Y	Punct sfârșit	X / Y	Lungime segment (** (m)
1	405.617,134 466.992,248	2	405.619,409 467.041,176	48.981
2	405.619,409 467.041,176	3	405.583,345 467.033,842	36.802
3	405.583,345 467.033,842	4	405.579,585 466.986,53	47.461
4	405.579,585 466.986,53	5	405.579,91 466.986,764	0.4
5	405.579,91 466.986,764	6	405.583,562 466.989,968	4.858



Punct început	X / Y	Punct sfârșit	X / Y	Lungime segment (** (m)
6	405.583,562 466.989,968	7	405.588,909 466.994,658	7.112
7	405.588,909 466.994,658	8	405.594,593 466.996,237	5.899
8	405.594,593 466.996,237	9	405.601,382 466.995,29	6.855
9	405.601,382 466.995,29	10	405.611,17 466.992,606	10.149
10	405.611,17 466.992,606	1	405.617,134 466.992,248	5.975

\*\* Lungimile segmentelor sunt determinate în planul de proiecție Stereo 70 și sunt rotunjite la 1 milimetru.

\*\*\* Distanța dintre puncte este formată din segmente cumulate ce sunt mai mici decât valoarea 1 milimetru.



**DATE DESPRE IMOBILUL NR. 2625**

Oficiul de Cadastru și Publicitate Imobiliară SIBIU  
Biroul de Cadastru și Publicitate Imobiliară Saliste

**A. Partea I. Descrierea imobilului**

TEREN Extravilan

Adresa: Jud. Sibiu

Nr. Crt	Nr cadastral Nr. topografic	Suprafața* (mp)	Observații / Referințe
A1		3.400	Sector cadastral:144 Teren neimpregmuit;

**B. Partea II. Proprietari și acte**

Inscrieri privitoare la dreptul de proprietate și alte drepturi reale		Referințe
/		
Act Administrativ nr. 33/33, din 16/03/1993 emis de CJPSDPAT SIBIU;		
B1	Intabulare, drept de PROPRIETATE Legea 18/1991, dobandit prin Reconstituire, cota actuala 1/1, cota initiala 1/1 1) STOICA MARIA	A1

**C. Partea III. SARCINI .**

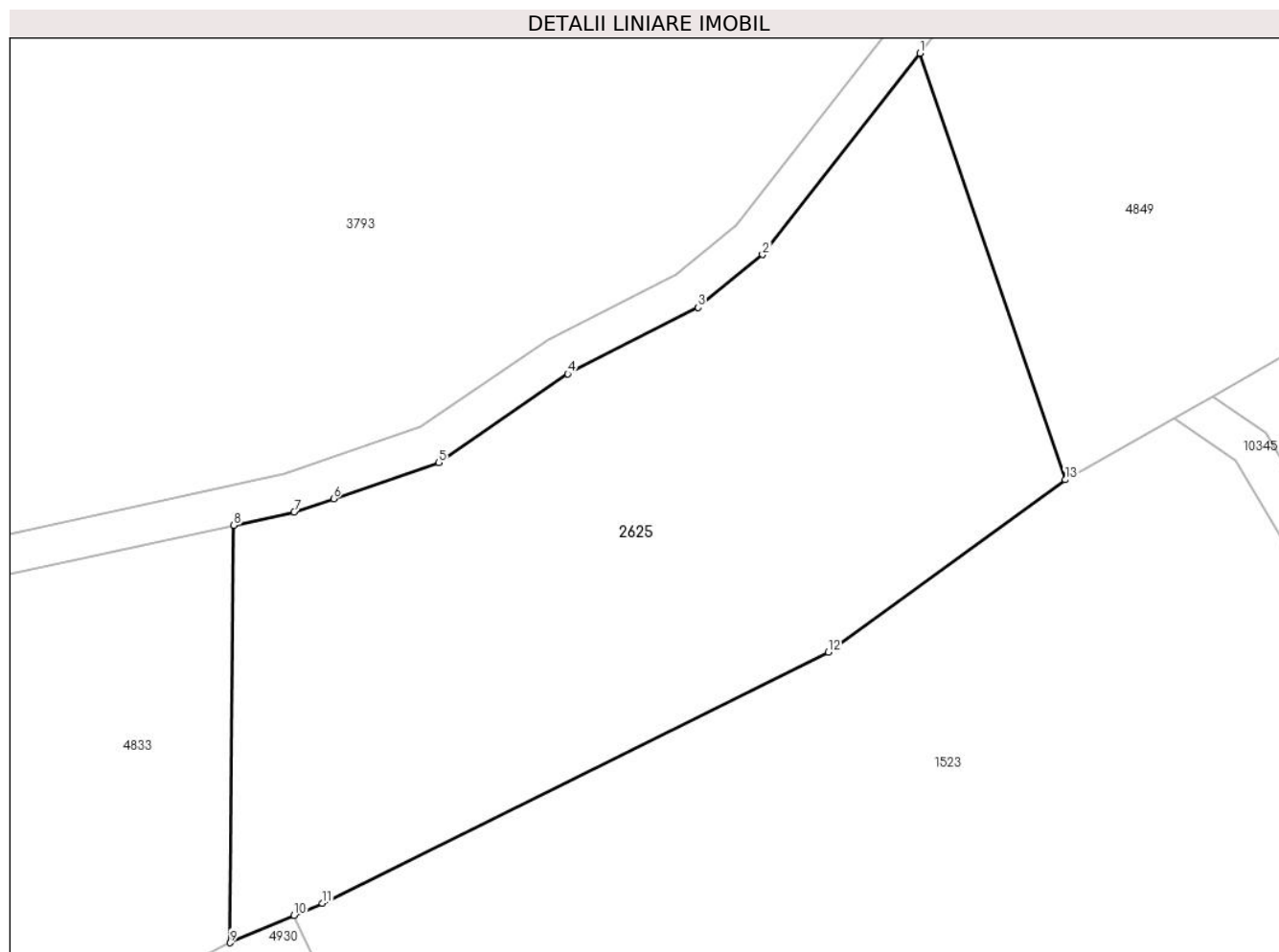
Inscrieri privind dezmembramintele dreptului de proprietate, drepturi reale de garanție și sarcini	Referințe
NU SUNT	

## Anexa Nr. 1 La Partea I

## Teren

Nr cadastral	Suprafața (mp)*	Observații / Referințe
	3.400	

\* Suprafața este determinată în planul de proiecție Stereo 70.



## Date referitoare la teren

Crt	Categorie folosință	Intravilan	Suprafața (mp)	Tarla	Parcelă	Nr. topo	Observații / Referințe
1	padure	NU	3.400	63	3710/1	-	UP2 UA88%

## Lungime Segmente

1) Valorile lungimilor segmentelor sunt obținute din proiecție în plan.

Punct început	X / Y	Punct sfârșit	X / Y	Lungime segment (** (m)
1	405.750,782 467.102,307	2	405.734,787 467.081,832	25.982
2	405.734,787 467.081,832	3	405.728,238 467.076,451	8.476
3	405.728,238 467.076,451	4	405.714,973 467.069,708	14.88
4	405.714,973 467.069,708	5	405.701,836 467.060,671	15.945
5	405.701,836 467.060,671	6	405.691,139 467.057,02	11.303

Punct început	X / Y	Punct sfârșit	X / Y	Lungime segment (** (m)
6	405.691,139 467.057,02	7	405.687,143 467.055,655	4.223
7	405.687,143 467.055,655	8	405.681,003 467.054,321	6.283
8	405.681,003 467.054,321	9	405.680,636 467.011,867	42.456
9	405.680,636 467.011,867	10	405.687,128 467.014,636	7.058
10	405.687,128 467.014,636	11	405.690,011 467.015,866	3.134
11	405.690,011 467.015,866	12	405.741,471 467.041,409	57.451
12	405.741,471 467.041,409	13	405.765,565 467.058,938	29.796
13	405.765,565 467.058,938	1	405.750,782 467.102,307	45.819

\*\* Lungimile segmentelor sunt determinate în planul de proiecție Stereo 70 și sunt rotunjite la 1 milimetru.

\*\*\* Distanța dintre puncte este formată din segmente cumulate ce sunt mai mici decât valoarea 1 milimetru.



**DATE DESPRE IMOBILUL NR. 2626**

Oficiul de Cadastru și Publicitate Imobiliară SIBIU  
Biroul de Cadastru și Publicitate Imobiliară Saliste

**A. Partea I. Descrierea imobilului**

TEREN Extravilan

Adresa: Jud. Sibiu

Nr. Crt	Nr cadastral Nr. topografic	Suprafața* (mp)	Observații / Referințe
A1	101322	Din acte: 28.800 Masurata: 28.764	Sector cadastral:62 Teren neimprejmuit;

**B. Partea II. Proprietari și acte**

Inscrieri privitoare la dreptul de proprietate și alte drepturi reale	Referințe
<b>12967 / 22/11/2012</b>	
Act Administrativ nr. 1378, din 07/03/2011 emis de CJPSDPAT SIBIU ((anexa 13), documentatia cadastrala receptionata de OCPI Sibiu in dosar nr.11211/2012);	
B2	A1
Intabulare, drept de PROPRIETATE, in conditiile Legii nr.1/2000 si Legii nr.247/2005, dobandit prin Lege, cota actuala 1/1, cota initiala 1/1 1) <b>COMUNA JINA</b> , CIF:4480130	

**C. Partea III. SARCINI .**

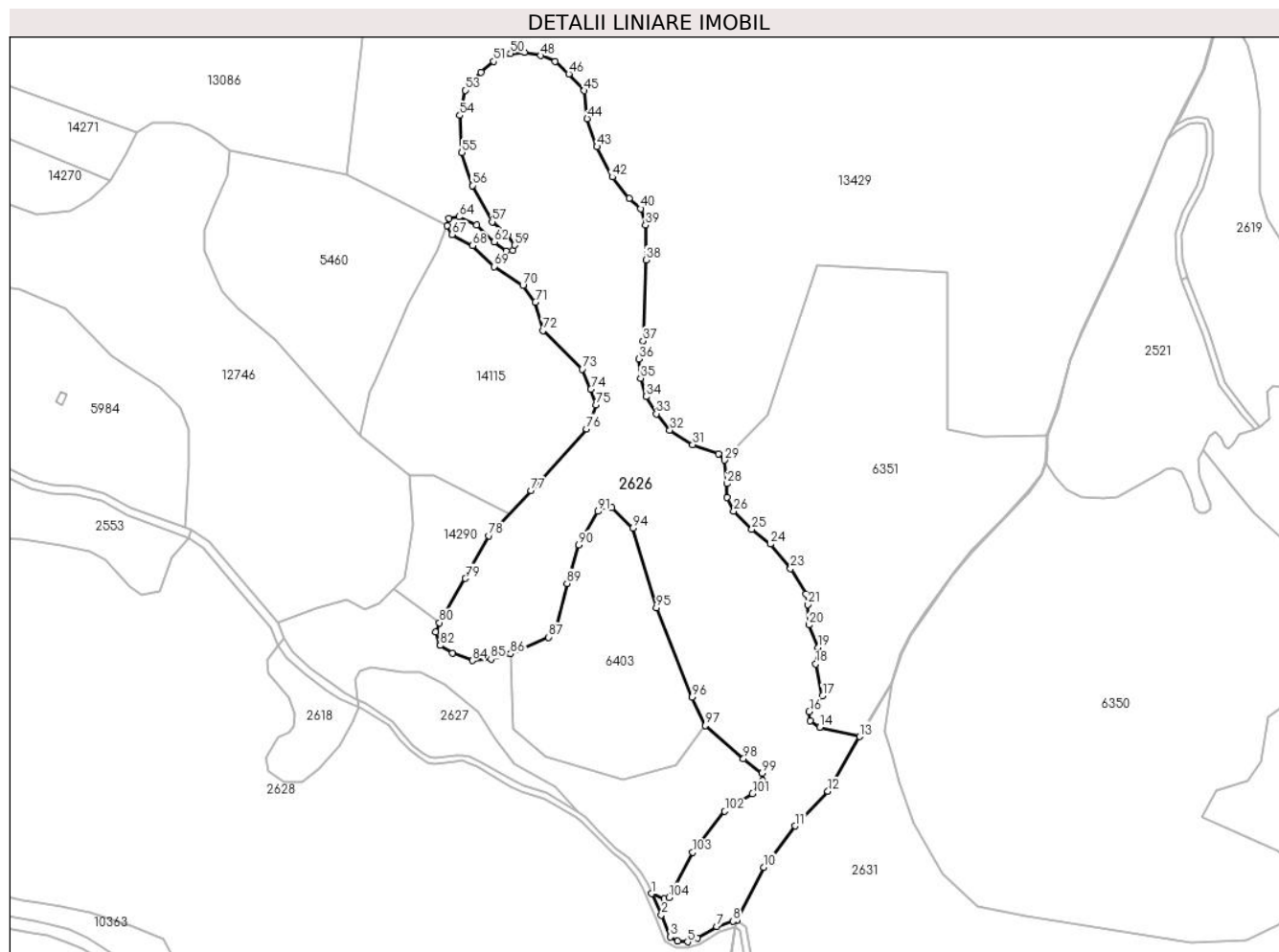
Inscrieri privind dezmembramintele dreptului de proprietate, drepturi reale de garanție și sarcini	Referințe
NU SUNT	

## Anexa Nr. 1 La Partea I

## Teren

Nr cadastral	Suprafața (mp)*	Observații / Referințe
101322	Din acte: 28.800 Masurata: 28.764	

\* Suprafața este determinată în planul de proiecție Stereo 70.



## Date referitoare la teren

Crt	Categorie folosință	Intra vilan	Suprafața (mp)	Tarla	Parcelă	Nr. topo	Observații / Referințe
1	padure	NU	28.764	43	2760	-	UP2 UA34%; mentiunea de UA gresita în TP;

## Lungime Segmente

1) Valorile lungimilor segmentelor sunt obținute din proiecție în plan.

Punct început	X / Y	Punct sfârșit	X / Y	Lungime segment	Punct început	X / Y	Punct sfârșit	X / Y	Lungime segment	Punct început	X / Y	Punct sfârșit	X / Y	Lungime segment
1	400.484,927 471.329,867	2	400.489,648 471.319,344	11.533	2	400.489,648 471.319,344	3	400.494,093 471.308,496	11.723	3	400.494,093 471.308,496	4	400.497,647 471.306,445	4.103
4	400.497,647 471.306,445	5	400.502,562 471.306,054	4.931	5	400.502,562 471.306,054	6	400.507,383 471.307,78	5.121	6	400.507,383 471.307,78	7	400.516,862 471.313,553	11.099
7	400.516,862 471.313,553	8	400.525,006 471.316,284	8.59	8	400.525,006 471.316,284	9	400.526,762 471.316,663	1.796	9	400.526,762 471.316,663	10	400.540,275 471.342,833	29.453
10	400.540,275 471.342,833	11	400.555,642 471.363,206	25.519	11	400.555,642 471.363,206	12	400.571,792 471.380,3	23.517	12	400.571,792 471.380,3	13	400.587,44 471.407,279	31.189
13	400.587,44 471.407,279	14	400.567,802 471.411,953	20.187	14	400.567,802 471.411,953	15	400.563,085 471.415,217	5.736	15	400.563,085 471.415,217	16	400.562,601 471.419,57	4.38



Punct început	X / Y	Punct sfârșit	X / Y	Lungime segment	Punct început	X / Y	Punct sfârșit	X / Y	Lungime segment	Punct început	X / Y	Punct sfârșit	X / Y	Lungime segment
16	400.562,601 471.419,57	17	400.569,133 471.427,307	10.126	17	400.569,133 471.427,307	18	400.565,746 471.443,024	16.078	18	400.565,746 471.443,024	19	400.566,933 471.451,126	8.188
19	400.566,933 471.451,126	20	400.562,531 471.462,337	12.044	20	400.562,531 471.462,337	21	400.561,894 471.472,399	10.082	21	400.561,894 471.472,399	22	400.560,856 471.477,588	5.292
22	400.560,856 471.477,588	23	400.553,394 471.490,104	14.572	23	400.553,394 471.490,104	24	400.543,432 471.502,184	15.658	24	400.543,432 471.502,184	25	400.534,27 471.509,484	11.715
25	400.534,27 471.509,484	26	400.525,332 471.518,513	12.705	26	400.525,332 471.518,513	27	400.521,935 471.525,135	7.442	27	400.521,935 471.525,135	28	400.522,106 471.531,95	6.817
28	400.522,106 471.531,95	29	400.520,722 471.543,614	11.746	29	400.520,722 471.543,614	30	400.517,925 471.546,701	4.166	30	400.517,925 471.546,701	31	400.505,098 471.551,208	13.596
31	400.505,098 471.551,208	32	400.493,808 471.558,354	13.361	32	400.493,808 471.558,354	33	400.487,17 471.566,488	10.499	33	400.487,17 471.566,488	34	400.482,152 471.574,883	9.78
34	400.482,152 471.574,883	35	400.479,385 471.583,956	9.486	35	400.479,385 471.583,956	36	400.478,42 471.593,573	9.665	36	400.478,42 471.593,573	37	400.480,575 471.602,49	9.174
37	400.480,575 471.602,49	38	400.481,979 471.642,334	39.869	38	400.481,979 471.642,334	39	400.481,787 471.659,508	17.175	39	400.481,787 471.659,508	40	400.479,454 471.667,591	8.413
40	400.479,454 471.667,591	41	400.473,649 471.672,56	7.641	41	400.473,649 471.672,56	42	400.465,455 471.683,292	13.502	42	400.465,455 471.683,292	43	400.457,858 471.698,19	16.723
43	400.457,858 471.698,19	44	400.453,001 471.711,962	14.603	44	400.453,001 471.711,962	45	400.451,617 471.725,797	13.904	45	400.451,617 471.725,797	46	400.443,948 471.734,114	11.313
46	400.443,948 471.734,114	47	400.437,291 471.740,189	9.012	47	400.437,291 471.740,189	48	400.430,129 471.743,082	7.724	48	400.430,129 471.743,082	49	400.422,026 471.744,745	8.272
49	400.422,026 471.744,745	50	400.415,2 471.744,078	6.859	50	400.415,2 471.744,078	51	400.406,953 471.740,173	9.125	51	400.406,953 471.740,173	52	400.400,658 471.734,893	8.216
52	400.400,658 471.734,893	53	400.392,772 471.726,07	11.834	53	400.392,772 471.726,07	54	400.390,171 471.713,591	12.747	54	400.390,171 471.713,591	55	400.391,184 471.695,221	18.398
55	400.391,184 471.695,221	56	400.396,309 471.678,996	17.015	56	400.396,309 471.678,996	57	400.406,095 471.661,108	20.39	57	400.406,095 471.661,108	58	400.413,532 471.654,538	9.923
58	400.413,532 471.654,538	59	400.417,184 471.649,604	6.139	59	400.417,184 471.649,604	60	400.416,432 471.647,167	2.55	60	400.416,432 471.647,167	61	400.412,957 471.646,728	3.503
61	400.412,957 471.646,728	62	400.407,164 471.651,173	7.302	62	400.407,164 471.651,173	63	400.398,396 471.659,645	12.192	63	400.398,396 471.659,645	64	400.389,779 471.663,64	9.498
64	400.389,779 471.663,64	65	400.384,94 471.662,766	4.917	65	400.384,94 471.662,766	66	400.383,941 471.659,208	3.696	66	400.383,941 471.659,208	67	400.386,282 471.654,808	4.984
67	400.386,282 471.654,808	68	400.396,405 471.649,37	11.491	68	400.396,405 471.649,37	69	400.407,092 471.639,062	14.848	69	400.407,092 471.639,062	70	400.421,343 471.629,807	16.993
70	400.421,343 471.629,807	71	400.427,431 471.621,568	10.244	71	400.427,431 471.621,568	72	400.431,206 471.607,564	14.504	72	400.431,206 471.607,564	73	400.450,592 471.588,511	27.181
73	400.450,592 471.588,511	74	400.454,867 471.578,495	10.89	74	400.454,867 471.578,495	75	400.457,387 471.570,813	8.085	75	400.457,387 471.570,813	76	400.452,682 471.559,011	12.705
76	400.452,682 471.559,011	77	400.425,262 471.528,568	40.971	77	400.425,262 471.528,568	78	400.404,566 471.506,319	30.387	78	400.404,566 471.506,319	79	400.392,905 471.485,216	24.11
79	400.392,905 471.485,216	80	400.380,098 471.463,405	25.293	80	400.380,098 471.463,405	81	400.378,3 471.458,803	4.941	81	400.378,3 471.458,803	82	400.380,458 471.452,188	6.958
82	400.380,458 471.452,188	83	400.386,5 471.448,521	7.068	83	400.386,5 471.448,521	84	400.396,282 471.444,711	10.498	84	400.396,282 471.444,711	85	400.405,489 471.445,43	9.235
85	400.405,489 471.445,43	86	400.415,154 471.448,105	10.028	86	400.415,154 471.448,105	87	400.433,783 471.456,301	20.352	87	400.433,783 471.456,301	88	400.437,308 471.459,465	4.737
88	400.437,308 471.459,465	89	400.443,072 471.482,796	24.032	89	400.443,072 471.482,796	90	400.448,769 471.501,809	19.848	90	400.448,769 471.501,809	91	400.458,264 471.518,274	19.007
91	400.458,264 471.518,274	92	400.461,86 471.520,862	4.43	92	400.461,86 471.520,862	93	400.465,215 471.520,219	3.416	93	400.465,215 471.520,219	94	400.475,657 471.510,126	14.523
94	400.475,657 471.510,126	95	400.487,183 471.470,769	41.01	95	400.487,183 471.470,769	96	400.504,787 471.426,695	47.46	96	400.504,787 471.426,695	97	400.511,347 471.412,654	15.498
97	400.511,347 471.412,654	98	400.530,163 471.396,424	24.849	98	400.530,163 471.396,424	99	400.539,254 471.389,252	11.579	99	400.539,254 471.389,252	100	400.539,624 471.385,605	3.666
100	400.539,624 471.385,605	101	400.534,634 471.379,029	8.255	101	400.534,634 471.379,029	102	400.520,91 471.370,413	16.204	102	400.520,91 471.370,413	103	400.505,192 471.350,168	25.63
103	400.505,192 471.350,168	104	400.493,496 471.327,99	25.073	104	400.493,496 471.327,99	105	400.491,086 471.327,14	2.556	105	400.491,086 471.327,14	1	400.484,927 471.329,867	6.736

\*\* Lungimile segmentelor sunt determinate în planul de proiecție Stereo 70 și sunt rotunjite la 1 milimetru.

\*\*\* Distanța dintre puncte este formată din segmente cumulate ce sunt mai mici decât valoarea 1 milimetru.



**DATE DESPRE IMOBILUL NR. 2627**

Oficiul de Cadastru și Publicitate Imobiliară SIBIU  
Biroul de Cadastru și Publicitate Imobiliară Saliste

**A. Partea I. Descrierea imobilului**

TEREN Extravilan

Adresa: Jud. Sibiu

Nr. Crt	Nr cadastral Nr. topografic	Suprafața* (mp)	Observații / Referințe
A1	101327	2.200	Sector cadastral:62 Teren neimprejmuit;

**B. Partea II. Proprietari și acte**

Inscrieri privitoare la dreptul de proprietate și alte drepturi reale		Referințe
<b>12973 / 22/11/2012</b>		
Act Administrativ nr. 1378, din 07/03/2011 emis de CJPSDPAT SIBIU ((anexa 13), documentatie cadastrala receptionata de catre OCPI Sibiu in dosar nr. 11211/2012);		
B2	Intabulare, drept de PROPRIETATE, in conditiile Legii nr.1/2000 si Legii nr. 247/2005, dobandit prin Lege, cota actuala 1/1, cota initiala 1/1 1) <b>COMUNA JINA</b> , CIF:4480130	A1

**C. Partea III. SARCINI .**

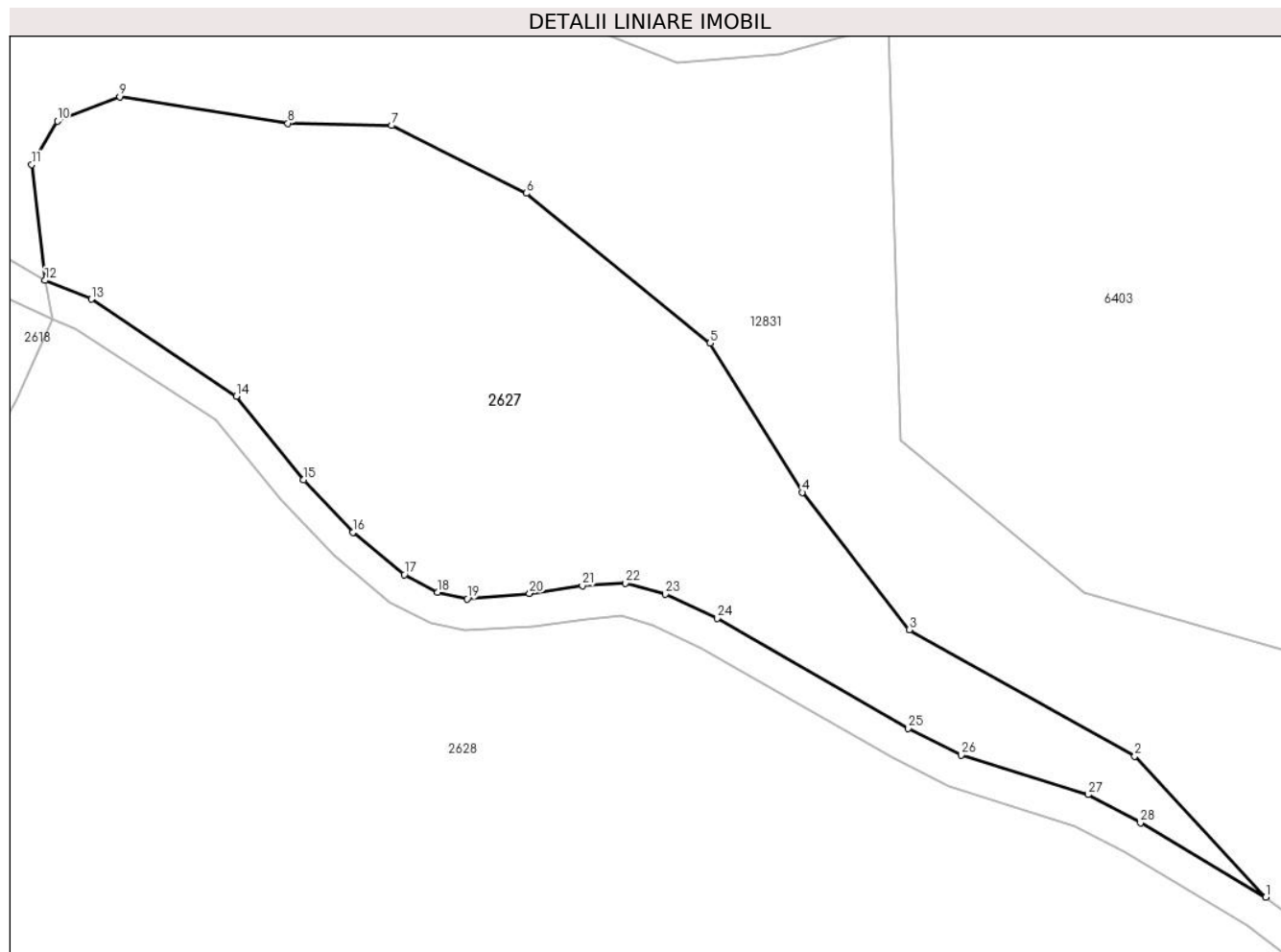
Inscrieri privind dezmembramintele dreptului de proprietate, drepturi reale de garanție și sarcini	Referințe
NU SUNT	

## Anexa Nr. 1 La Partea I

## Teren

Nr cadastral	Suprafața (mp)*	Observații / Referințe
101327	2.200	

\* Suprafața este determinată în planul de proiecție Stereo 70.



## Date referitoare la teren

Crt	Categorie folosință	Intra vilan	Suprafața (mp)	Tarla	Parcelă	Nr. topo	Observații / Referințe
1	padure	NU	2.200	43	2755	-	UP2 UA34%

## Lungime Segmente

1) Valorile lungimilor segmentelor sunt obținute din proiecție în plan.

Punct început	X / Y	Punct sfârșit	X / Y	Lungime segment (** (m)
1	400.448,882 471.370,137	2	400.437,176 471.382,744	17.204
3	400.417,012 471.394,029	4	400.407,455 471.406,292	15.547
5	400.399,212 471.419,627	6	400.382,79 471.432,993	21.174
7	400.370,754 471.439,053	8	400.361,483 471.439,246	9.273
9	400.346,452 471.441,614	10	400.340,869 471.439,447	5.989

Punct început	X / Y	Punct sfârșit	X / Y	Lungime segment (** (m)
2	400.437,176 471.382,744	3	400.417,012 471.394,029	23.107
4	400.407,455 471.406,292	5	400.399,212 471.419,627	15.677
6	400.382,79 471.432,993	7	400.370,754 471.439,053	13.475
8	400.361,483 471.439,246	9	400.346,452 471.441,614	15.216
10	400.340,869 471.439,447	11	400.338,57 471.435,574	4.504

Punct început	X / Y	Punct sfârșit	X / Y	Lungime segment (** (m)
11	400.338,57 471.435,574	12	400.339,765 471.425,227	10.416
13	400.343,892 471.423,541	14	400.356,871 471.414,883	15.602
15	400.362,879 471.407,427	16	400.367,283 471.402,742	6.43
17	400.371,878 471.398,955	18	400.374,86 471.397,371	3.377
19	400.377,513 471.396,801	20	400.383,069 471.397,279	5.577
21	400.387,797 471.397,983	22	400.391,628 471.398,205	3.837
23	400.395,222 471.397,207	24	400.399,853 471.395,052	5.108
25	400.416,937 471.385,242	26	400.421,645 471.382,834	5.288
27	400.432,999 471.379,316	28	400.437,685 471.376,805	5.316

Punct început	X / Y	Punct sfârșit	X / Y	Lungime segment (** (m)
12	400.339,765 471.425,227	13	400.343,892 471.423,541	4.458
14	400.356,871 471.414,883	15	400.362,879 471.407,427	9.575
16	400.367,283 471.402,742	17	400.371,878 471.398,955	5.954
18	400.374,86 471.397,371	19	400.377,513 471.396,801	2.714
20	400.383,069 471.397,279	21	400.387,797 471.397,983	4.78
22	400.391,628 471.398,205	23	400.395,222 471.397,207	3.73
24	400.399,853 471.395,052	25	400.416,937 471.385,242	19.7
26	400.421,645 471.382,834	27	400.432,999 471.379,316	11.887
28	400.437,685 471.376,805	1	400.448,882 471.370,137	13.032

\*\* Lungimile segmentelor sunt determinate în planul de proiecție Stereo 70 și sunt rotunjite la 1 milimetru.

\*\*\* Distanța dintre puncte este formată din segmente cumulate ce sunt mai mici decât valoarea 1 milimetru.



**DATE DESPRE IMOBILUL NR. 2628**

Oficiul de Cadastru și Publicitate Imobiliară SIBIU  
Biroul de Cadastru și Publicitate Imobiliară Saliste

**A. Partea I. Descrierea imobilului**

TEREN Extravilan

Adresa: Jud. Sibiu

Nr. Crt	Nr cadastral Nr. topografic	Suprafața* (mp)	Observații / Referințe
A1	101325	Din acte: 138.200 Masurata: 136.509	Sector cadastral:62 Teren neimprejmuit;

**B. Partea II. Proprietari și acte**

Inscrieri privitoare la dreptul de proprietate și alte drepturi reale	Referințe
<b>12971 / 22/11/2012</b>	
Act Administrativ nr. 1378, din 07/03/2011 emis de CJPSDPAT SIBIU ((anexa 13), documentatie cadastrala receptionata de catre OCPI Sibiu in dosar nr. 11211/2012);	
B2	A1
Intabulare, drept de PROPRIETATE, in conditiile Legii nr.1/2000 si Legii nr.247/2005, dobandit prin Lege, cota actuala 1/1, cota initiala 1/1 1) <b>COMUNA JINA</b> , CIF:4480130	

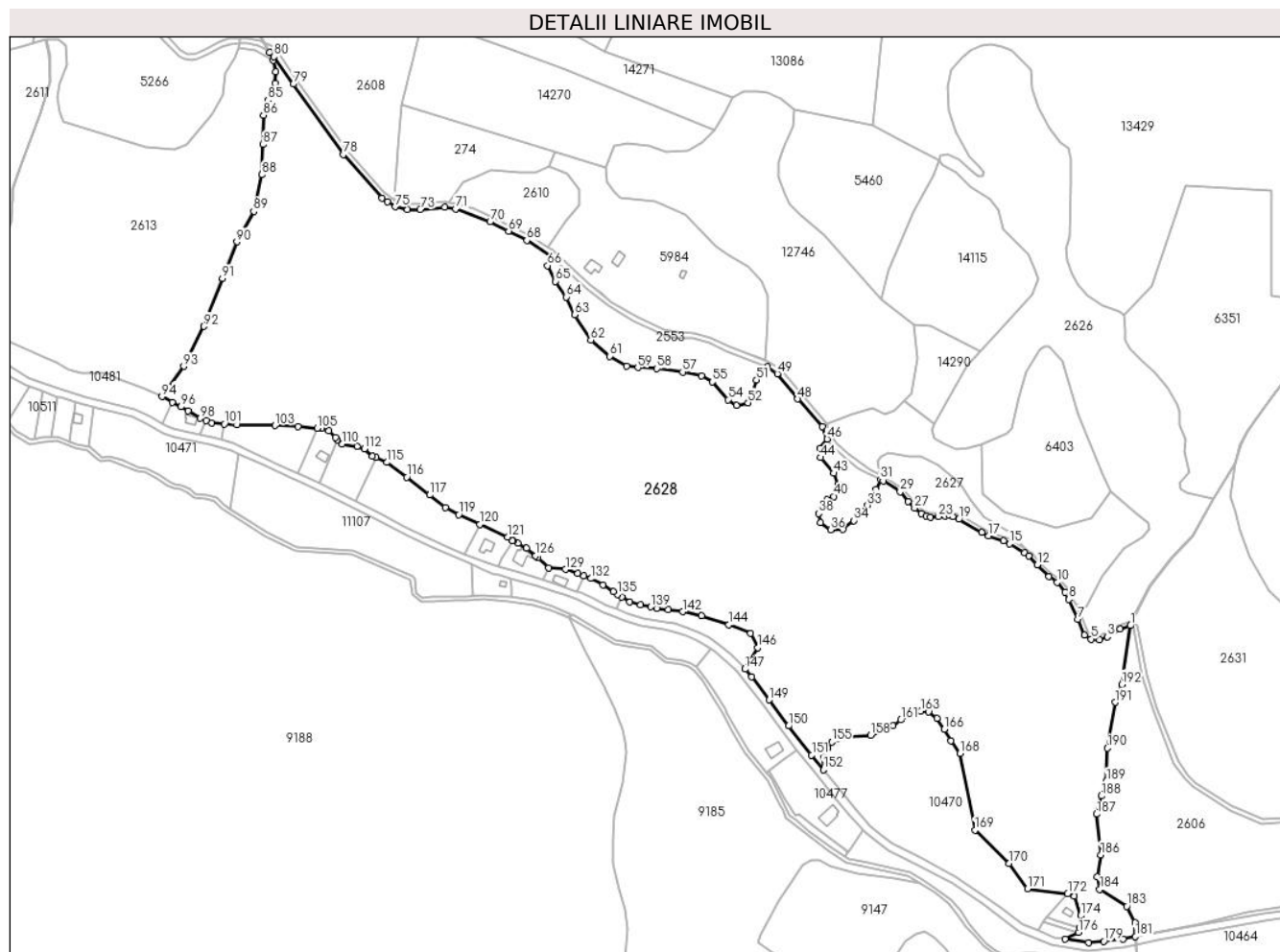
**C. Partea III. SARCINI .**

Inscrieri privind dezmembramintele dreptului de proprietate, drepturi reale de garanție și sarcini	Referințe
NU SUNT	

**Teren**

Nr cadastral	Suprafața (mp)*	Observații / Referințe
101325	Din acte: 138.200 Masurata: 136.509	

\* Suprafața este determinată în planul de proiecție Stereo 70.



**Date referitoare la teren**

Crt	Categorie folosință	Intra vilan	Suprafața (mp)	Tarla	Parcelă	Nr. topo	Observații / Referințe
1	padure	NU	136.509	43	2757	-	UP2 UA32%, UA34%; mentiunea de UA gresita in TP;

**Lungime Segmente**

1) Valorile lungimilor segmentelor sunt obținute din proiecție în plan.

Punct început	X / Y	Punct sfârșit	X / Y	Lungime segment	Punct început	X / Y	Punct sfârșit	X / Y	Lungime segment	Punct început	X / Y	Punct sfârșit	X / Y	Lungime segment
1	400.525,904 471.313,421	2	400.518,127 471.310,984	8.15	2	400.518,127 471.310,984	3	400.508,702 471.305,065	11.129	3	400.508,702 471.305,065	4	400.502,966 471.303,013	6.092
4	400.502,966 471.303,013	5	400.496,734 471.303,508	6.252	5	400.496,734 471.303,508	6	400.491,706 471.306,41	5.805	6	400.491,706 471.306,41	7	400.486,891 471.318,161	12.699
7	400.486,891 471.318,161	8	400.480,269 471.332,919	16.176	8	400.480,269 471.332,919	9	400.477,371 471.338,291	6.104	9	400.477,371 471.338,291	10	400.471,387 471.345,554	9.411
10	400.471,387 471.345,554	11	400.465,482 471.350,07	7.434	11	400.465,482 471.350,07	12	400.456,753 471.358,573	12.186	12	400.456,753 471.358,573	13	400.450,502 471.365,129	9.058



Punct început	X / Y	Punct sfârșit	X / Y	Lungime segment	Punct început	X / Y	Punct sfârșit	X / Y	Lungime segment	Punct început	X / Y	Punct sfârșit	X / Y	Lungime segment
13	400.450,502 471.365,129	14	400.447,199 471.367,647	4.153	14	400.447,199 471.367,647	15	400.436,208 471.374,193	12.793	15	400.436,208 471.374,193	16	400.431,836 471.376,535	4.96
16	400.431,836 471.376,535	17	400.420,509 471.380,045	11.858	17	400.420,509 471.380,045	18	400.415,507 471.382,604	5.619	18	400.415,507 471.382,604	19	400.398,471 471.392,386	19.645
19	400.398,471 471.392,386	20	400.394,133 471.394,405	4.785	20	400.394,133 471.394,405	21	400.391,341 471.395,287	2.928	21	400.391,341 471.395,287	22	400.388,151 471.395,002	3.203
22	400.388,151 471.395,002	23	400.383,366 471.394,291	4.838	23	400.383,366 471.394,291	24	400.377,259 471.393,98	6.115	24	400.377,259 471.393,98	25	400.374,268 471.394,634	3.062
25	400.374,268 471.394,634	26	400.370,537 471.396,485	4.165	26	400.370,537 471.396,485	27	400.365,543 471.400,733	6.556	27	400.365,543 471.400,733	28	400.360,815 471.405,63	6.807
28	400.360,815 471.405,63	29	400.354,962 471.412,761	9.225	29	400.354,962 471.412,761	30	400.342,494 471.420,871	14.874	30	400.342,494 471.420,871	31	400.340,396 471.421,728	2.266
31	400.340,396 471.421,728	32	400.337,244 471.414,561	7.829	32	400.337,244 471.414,561	33	400.330,538 471.402,79	13.547	33	400.330,538 471.402,79	34	400.320,649 471.391,397	15.086
34	400.320,649 471.391,397	35	400.312,218 471.384,809	10.7	35	400.312,218 471.384,809	36	400.303,259 471.384,616	8.961	36	400.303,259 471.384,616	37	400.295,802 471.389,988	9.19
37	400.295,802 471.389,988	38	400.294,349 471.396,715	6.882	38	400.294,349 471.396,715	39	400.300,554 471.406,706	11.761	39	400.300,554 471.406,706	40	400.305,759 471.409,322	5.825
40	400.305,759 471.409,322	41	400.308,26 471.412,155	3.779	41	400.308,26 471.412,155	42	400.308,591 471.418,056	5.91	42	400.308,591 471.418,056	43	400.305,58 471.426,577	9.037
43	400.305,58 471.426,577	44	400.295,858 471.438,252	15.193	44	400.295,858 471.438,252	45	400.295,345 471.444,84	6.608	45	400.295,345 471.444,84	46	400.300,712 471.451,999	8.947
46	400.300,712 471.451,999	47	400.297,098 471.461,094	9.787	47	400.297,098 471.461,094	48	400.278,881 471.481,643	27.461	48	400.278,881 471.481,643	49	400.263,736 471.500,422	24.125
49	400.263,736 471.500,422	50	400.256,53 471.505,406	8.762	50	400.256,53 471.505,406	51	400.248,236 471.495,664	12.794	51	400.248,236 471.495,664	52	400.241,958 471.478,897	17.904
52	400.241,958 471.478,897	53	400.233,354 471.477,061	8.798	53	400.233,354 471.477,061	54	400.227,165 471.481,142	7.413	54	400.227,165 471.481,142	55	400.215,551 471.494,362	17.597
55	400.215,551 471.494,362	56	400.207,345 471.498,71	9.287	56	400.207,345 471.498,71	57	400.193,35 471.501,671	14.305	57	400.193,35 471.501,671	58	400.174,337 471.504,273	19.19
58	400.174,337 471.504,273	59	400.160,21 471.504,952	14.143	59	400.160,21 471.504,952	60	400.151,875 471.505,982	8.398	60	400.151,875 471.505,982	61	400.139,16 471.513,368	14.705
61	400.139,16 471.513,368	62	400.125,191 471.525,352	18.405	62	400.125,191 471.525,352	63	400.113,157 471.544,12	22.295	63	400.113,157 471.544,12	64	400.107,209 471.557,319	14.477
64	400.107,209 471.557,319	65	400.099,065 471.569,075	14.301	65	400.099,065 471.569,075	66	400.093,201 471.580,737	13.053	66	400.093,201 471.580,737	67	400.095,248 471.587,856	7.407
67	400.095,248 471.587,856	68	400.077,789 471.599,402	20.931	68	400.077,789 471.599,402	69	400.064,336 471.606,285	15.112	69	400.064,336 471.606,285	70	400.050,474 471.613,134	15.462
70	400.050,474 471.613,134	71	400.024,976 471.622,817	27.275	71	400.024,976 471.622,817	72	400.016,836 471.623,993	8.225	72	400.016,836 471.623,993	73	399.998,691 471.622,332	18.221
73	399.998,691 471.622,332	74	399.989,216 471.622,274	9.475	74	399.989,216 471.622,274	75	399.980,024 471.624,356	9.425	75	399.980,024 471.624,356	76	399.974,134 471.628,01	6.931
76	399.974,134 471.628,01	77	399.970,364 471.630,939	4.774	77	399.970,364 471.630,939	78	399.941,496 471.663,203	43.293	78	399.941,496 471.663,203	79	399.904,43 471.715,397	64.016
79	399.904,43 471.715,397	80	399.889,981 471.735,743	24.955	80	399.889,981 471.735,743	81	399.886,906 471.738,939	4.435	81	399.886,906 471.738,939	82	399.889,669 471.733,114	6.447
82	399.889,669 471.733,114	83	399.891,443 471.724,407	8.886	83	399.891,443 471.724,407	84	399.890,875 471.716,054	8.372	84	399.890,875 471.716,054	85	399.885,315 471.703,35	13.867
85	399.885,315 471.703,35	86	399.882,279 471.692,252	11.506	86	399.882,279 471.692,252	87	399.882,027 471.670,466	21.787	87	399.882,027 471.670,466	88	399.881,14 471.648,208	22.276
88	399.881,14 471.648,208	89	399.874,974 471.620,866	28.029	89	399.874,974 471.620,866	90	399.862,61 471.598,29	25.74	90	399.862,61 471.598,29	91	399.851,872 471.571,119	29.216
91	399.851,872 471.571,119	92	399.838,097 471.535,51	38.181	92	399.838,097 471.535,51	93	399.823,125 471.505,872	33.205	93	399.823,125 471.505,872	94	399.806,808 471.483,414	27.76
94	399.806,808 471.483,414	95	399.814,55 471.479,369	8.735	95	399.814,55 471.479,369	96	399.820,872 471.475,785	7.267	96	399.820,872 471.475,785	97	399.826,347 471.472,668	6.3
97	399.826,347 471.472,668	98	399.835,335 471.467,289	10.475	98	399.835,335 471.467,289	99	399.839,659 471.465,577	4.651	99	399.839,659 471.465,577	100	399.843,844 471.463,92	4.501
100	399.843,844 471.463,92	101	399.853,229 471.463,204	9.412	101	399.853,229 471.463,204	102	399.862,614 471.462,488	9.412	102	399.862,614 471.462,488	103	399.890,928 471.462,011	28.318
103	399.890,928 471.462,011	104	399.907,79 471.461,374	16.874	104	399.907,79 471.461,374	105	399.922,124 471.460,071	14.393	105	399.922,124 471.460,071	106	399.925,287 471.459,784	3.176
106	399.925,287 471.459,784	107	399.930,571 471.457,985	5.582	107	399.930,571 471.457,985	108	399.935,715 471.453,025	7.146	108	399.935,715 471.453,025	109	399.937,226 471.451,53	2.126
109	399.937,226 471.451,53	110	399.940,506 471.448,283	4.615	110	399.940,506 471.448,283	111	399.951,692 471.446,422	11.34	111	399.951,692 471.446,422	112	399.957,26 471.444,672	5.837

Punct început	X / Y	Punct sfârșit	X / Y	Lungime segment	Punct început	X / Y	Punct sfârșit	X / Y	Lungime segment	Punct început	X / Y	Punct sfârșit	X / Y	Lungime segment
112	399.957,26 471.444,672	113	399.963,145 471.439,264	7.992	113	399.963,145 471.439,264	114	399.965,752 471.438,152	2.834	114	399.965,752 471.438,152	115	399.973,962 471.434,651	8.925
115	399.973,962 471.434,651	116	399.988,596 471.423,675	18.293	116	399.988,596 471.423,675	117	400.005,608 471.410,369	21.598	117	400.005,608 471.410,369	118	400.017,323 471.401,189	14.883
118	400.017,323 471.401,189	119	400.027,25 471.395,838	11.277	119	400.027,25 471.395,838	120	400.042,878 471.388,647	17.203	120	400.042,878 471.388,647	121	400.063,358 471.379,136	22.581
121	400.063,358 471.379,136	122	400.067,047 471.376,564	4.497	122	400.067,047 471.376,564	123	400.067,324 471.376,426	0.309	123	400.067,324 471.376,426	124	400.071,279 471.374,584	4.363
124	400.071,279 471.374,584	125	400.077,393 471.370,843	7.168	125	400.077,393 471.370,843	126	400.084,307 471.365,32	8.849	126	400.084,307 471.365,32	127	400.086,018 471.363,953	2.19
127	400.086,018 471.363,953	128	400.093,922 471.356,29	11.009	128	400.093,922 471.356,29	129	400.106,387 471.355,182	12.514	129	400.106,387 471.355,182	130	400.115,591 471.352,341	9.632
130	400.115,591 471.352,341	131	400.120,043 471.350,518	4.811	131	400.120,043 471.350,518	132	400.125,187 471.348,411	5.559	132	400.125,187 471.348,411	133	400.134,564 471.343,887	10.411
133	400.134,564 471.343,887	134	400.141,838 471.338,562	9.015	134	400.141,838 471.338,562	135	400.145,05 471.336,58	3.774	135	400.145,05 471.336,58	136	400.148,091 471.334,704	3.573
136	400.148,091 471.334,704	137	400.154,163 471.330,959	7.134	137	400.154,163 471.330,959	138	400.162,138 471.328,85	8.249	138	400.162,138 471.328,85	139	400.169,616 471.327,439	7.61
139	400.169,616 471.327,439	140	400.174,07 471.326,325	4.591	140	400.174,07 471.326,325	141	400.182,559 471.325,311	8.549	141	400.182,559 471.325,311	142	400.193,44 471.323,788	10.987
142	400.193,44 471.323,788	143	400.207,533 471.320,636	14.441	143	400.207,533 471.320,636	144	400.227,563 471.314,078	21.076	144	400.227,563 471.314,078	145	400.243,976 471.307,683	17.615
145	400.243,976 471.307,683	146	400.249,152 471.297,06	11.817	146	400.249,152 471.297,06	147	400.239,844 471.281,161	18.423	147	400.239,844 471.281,161	148	400.244,577 471.275,492	7.385
148	400.244,577 471.275,492	149	400.257,654 471.258,32	21.584	149	400.257,654 471.258,32	150	400.272,03 471.238,975	24.102	150	400.272,03 471.238,975	151	400.289,203 471.217,414	27.564
151	400.289,203 471.217,414	152	400.297,853 471.206,595	13.852	152	400.297,853 471.206,595	153	400.297,803 471.215,868	9.273	153	400.297,803 471.215,868	154	400.301,347 471.222,445	7.471
154	400.301,347 471.222,445	155	400.304,132 471.226,999	5.338	155	400.304,132 471.226,999	156	400.309,322 471.229,781	5.889	156	400.309,322 471.229,781	157	400.314,132 471.230,667	4.891
157	400.314,132 471.230,667	158	400.332,867 471.231,932	18.778	158	400.332,867 471.231,932	159	400.343,627 471.235,473	11.328	159	400.343,627 471.235,473	160	400.349,576 471.239,268	7.056
160	400.349,576 471.239,268	161	400.355,399 471.243,442	7.164	161	400.355,399 471.243,442	162	400.362,362 471.246,73	7.7	162	400.362,362 471.246,73	163	400.370,21 471.249,893	8.461
163	400.370,21 471.249,893	164	400.375,948 471.249,588	5.746	164	400.375,948 471.249,588	165	400.382,199 471.244,628	7.98	165	400.382,199 471.244,628	166	400.387,567 471.236,611	9.648
166	400.387,567 471.236,611	167	400.392,788 471.228,178	9.918	167	400.392,788 471.228,178	168	400.399,38 471.218,598	11.629	168	400.399,38 471.218,598	169	400.410,497 471.161,69	57.984
169	400.410,497 471.161,69	170	400.435,735 471.137,012	35.298	170	400.435,735 471.137,012	171	400.449,377 471.118,132	23.293	171	400.449,377 471.118,132	172	400.479,31 471.114,618	30.139
172	400.479,31 471.114,618	173	400.484,154 471.112,743	5.194	173	400.484,154 471.112,743	174	400.488,931 471.098,214	15.294	174	400.488,931 471.098,214	175	400.488,091 471.089,311	8.943
175	400.488,091 471.089,311	176	400.487,289 471.085,7	3.699	176	400.487,289 471.085,7	177	400.477,433 471.080,931	10.949	177	400.477,433 471.080,931	178	400.494,772 471.078,058	17.575
178	400.494,772 471.078,058	179	400.505,991 471.079,228	11.28	179	400.505,991 471.079,228	180	400.520,253 471.080,716	14.339	180	400.520,253 471.080,716	181	400.529,607 471.082,561	9.534
181	400.529,607 471.082,561	182	400.529,254 471.093,156	10.601	182	400.529,254 471.093,156	183	400.523,197 471.105,212	13.492	183	400.523,197 471.105,212	184	400.503,091 471.117,734	23.687
184	400.503,091 471.117,734	185	400.500,98 471.127,012	9.515	185	400.500,98 471.127,012	186	400.503,8 471.143,318	16.548	186	400.503,8 471.143,318	187	400.500,791 471.173,539	30.37
187	400.500,791 471.173,539	188	400.504,17 471.187,027	13.905	188	400.504,17 471.187,027	189	400.508,056 471.197,84	11.49	189	400.508,056 471.197,84	190	400.508,692 471.222,542	24.71
190	400.508,692 471.222,542	191	400.514,521 471.256,58	34.534	191	400.514,521 471.256,58	192	400.519,383 471.269,799	14.085	192	400.519,383 471.269,799	1	400.525,904 471.313,421	44.107

\*\* Lungimile segmentelor sunt determinate în planul de proiecție Stereo 70 și sunt rotunjite la 1 milimetru.

\*\*\* Distanța dintre puncte este formată din segmente cumulate ce sunt mai mici decât valoarea 1 milimetru.

**DATE DESPRE IMOBILUL NR. 2629**

Oficiul de Cadastru și Publicitate Imobiliară SIBIU  
 Biroul de Cadastru și Publicitate Imobiliară Saliste

**A. Partea I. Descrierea imobilului**

TEREN Extravilan

Adresa: Jud. Sibiu

Nr. Crt	Nr cadastral Nr. topografic	Suprafața* (mp)	Observații / Referințe
A1	101326	Din acte: 700 Masurata: 701	Sector cadastral:62 Teren neimpregmuit;

**B. Partea II. Proprietari și acte**

Inscrieri privitoare la dreptul de proprietate și alte drepturi reale	Referințe
<b>12972 / 22/11/2012</b>	
Act Administrativ nr. 1378, din 07/03/2011 emis de CJPSDPAT SIBIU ((anexa 13), documentatia cadastrala receptionata de OCPI Sibiu in dosar nr.11211/2012);	
B2	A1
Intabulare, drept de PROPRIETATE, in conditiile Legii nr.1/2000 si Legii nr.247/2005, dobandit prin Lege, cota actuala 1/1, cota initiala 1/1 1) <b>COMUNA JINA</b> , CIF:4480130	

**C. Partea III. SARCINI .**

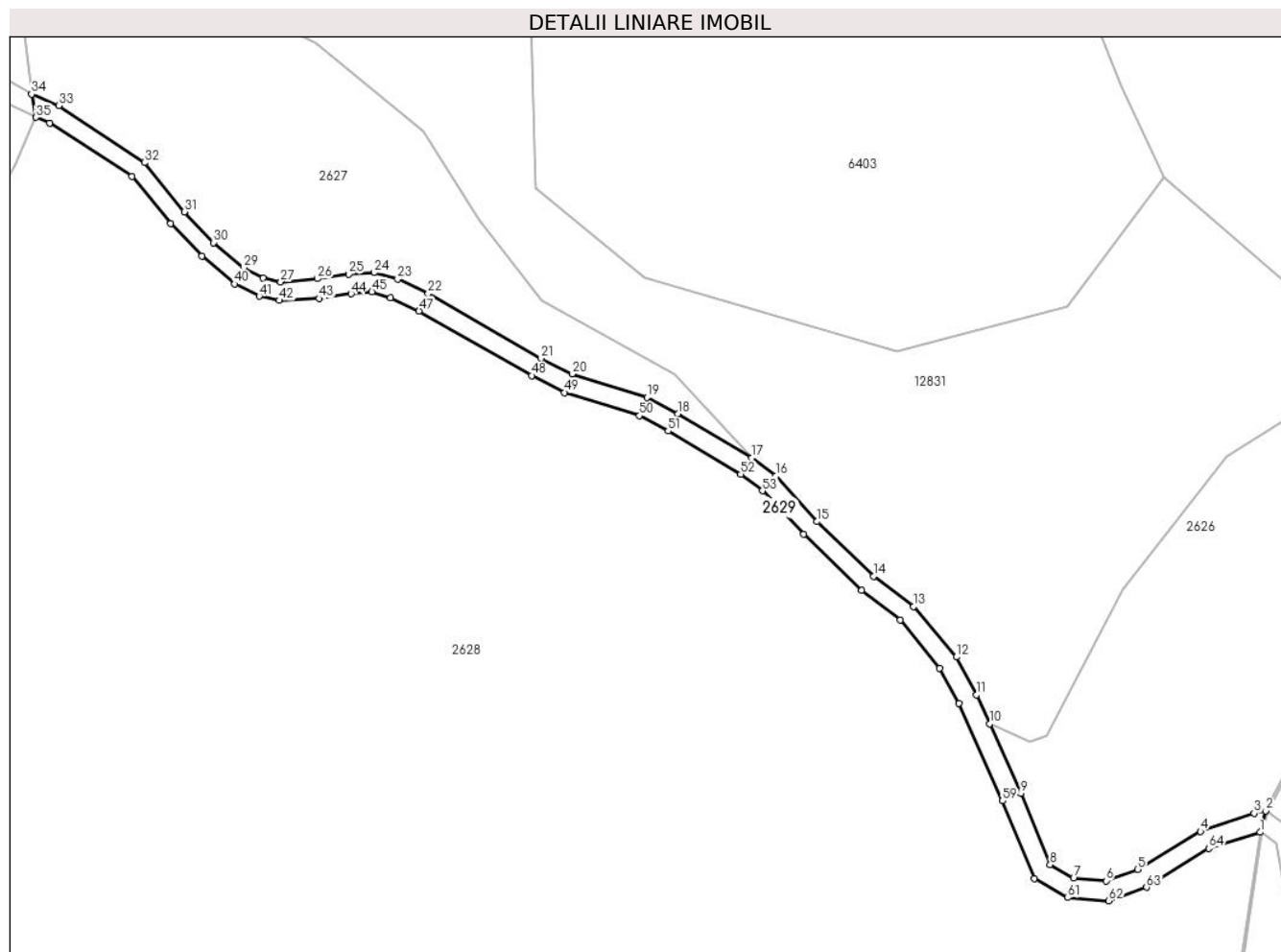
Inscrieri privind dezmembramintele dreptului de proprietate, drepturi reale de garanție și sarcini	Referințe
NU SUNT	

## Anexa Nr. 1 La Partea I

## Teren

Nr cadastral	Suprafața (mp)*	Observații / Referințe
101326	Din acte: 700 Masurata: 701	

\* Suprafața este determinată în planul de proiecție Stereo 70.



## Date referitoare la teren

Crt	Categorie folosință	Intra vilan	Suprafața (mp)	Tarla	Parcelă	Nr. topo	Observații / Referințe
1	drum	NU	701	43	2756	-	

## Lungime Segmente

1) Valorile lungimilor segmentelor sunt obținute din proiecție în plan.

Punct început	X / Y	Punct sfârșit	X / Y	Lungime segment	Punct început	X / Y	Punct sfârșit	X / Y	Lungime segment	Punct început	X / Y	Punct sfârșit	X / Y	Lungime segment
1	400.525,904 471.313,421	2	400.526,762 471.316,663	3.354	2	400.526,762 471.316,663	3	400.525,006 471.316,284	1.796	3	400.525,006 471.316,284	4	400.516,862 471.313,553	8.59
4	400.516,862 471.313,553	5	400.507,383 471.307,78	11.099	5	400.507,383 471.307,78	6	400.502,562 471.306,054	5.121	6	400.502,562 471.306,054	7	400.497,647 471.306,445	4.931
7	400.497,647 471.306,445	8	400.494,093 471.308,496	4.103	8	400.494,093 471.308,496	9	400.489,648 471.319,344	11.723	9	400.489,648 471.319,344	10	400.484,927 471.329,867	11.533
10	400.484,927 471.329,867	11	400.482,961 471.334,247	4.801	11	400.482,961 471.334,247	12	400.479,872 471.339,973	6.506	12	400.479,872 471.339,973	13	400.473,412 471.347,637	10.023
13	400.473,412 471.347,637	14	400.467,322 471.352,197	7.608	14	400.467,322 471.352,197	15	400.458,762 471.360,483	11.913	15	400.458,762 471.360,483	16	400.452,51 471.367,371	9.302

Punct început	X / Y	Punct sfârșit	X / Y	Lungime segment	Punct început	X / Y	Punct sfârșit	X / Y	Lungime segment	Punct început	X / Y	Punct sfârșit	X / Y	Lungime segment
16	400.452,51 471.367,371	17	400.448,882 471.370,137	4.562	17	400.448,882 471.370,137	18	400.437,685 471.376,805	13.032	18	400.437,685 471.376,805	19	400.432,999 471.379,316	5.316
19	400.432,999 471.379,316	20	400.421,645 471.382,834	11.887	20	400.421,645 471.382,834	21	400.416,937 471.385,242	5.288	21	400.416,937 471.385,242	22	400.399,853 471.395,052	19.7
22	400.399,853 471.395,052	23	400.395,222 471.397,207	5.108	23	400.395,222 471.397,207	24	400.391,628 471.398,205	3.73	24	400.391,628 471.398,205	25	400.387,797 471.397,983	3.837
25	400.387,797 471.397,983	26	400.383,069 471.397,279	4.78	26	400.383,069 471.397,279	27	400.377,513 471.396,801	5.577	27	400.377,513 471.396,801	28	400.374,86 471.397,371	2.714
28	400.374,86 471.397,371	29	400.371,878 471.398,955	3.377	29	400.371,878 471.398,955	30	400.367,283 471.402,742	5.954	30	400.367,283 471.402,742	31	400.362,879 471.407,427	6.43
31	400.362,879 471.407,427	32	400.356,871 471.414,883	9.575	32	400.356,871 471.414,883	33	400.343,892 471.423,541	15.602	33	400.343,892 471.423,541	34	400.339,765 471.425,227	4.458
34	400.339,765 471.425,227	35	400.340,396 471.421,728	3.555	35	400.340,396 471.421,728	36	400.342,494 471.420,871	2.266	36	400.342,494 471.420,871	37	400.354,962 471.412,761	14.874
37	400.354,962 471.412,761	38	400.360,815 471.405,63	9.225	38	400.360,815 471.405,63	39	400.365,543 471.400,733	6.807	39	400.365,543 471.400,733	40	400.370,537 471.396,485	6.556
40	400.370,537 471.396,485	41	400.374,268 471.394,634	4.165	41	400.374,268 471.394,634	42	400.377,259 471.393,98	3.062	42	400.377,259 471.393,98	43	400.383,366 471.394,291	6.115
43	400.383,366 471.394,291	44	400.388,151 471.395,002	4.838	44	400.388,151 471.395,002	45	400.391,341 471.395,287	3.203	45	400.391,341 471.395,287	46	400.394,133 471.394,405	2.928
46	400.394,133 471.394,405	47	400.398,471 471.392,386	4.785	47	400.398,471 471.392,386	48	400.415,507 471.382,604	19.645	48	400.415,507 471.382,604	49	400.420,509 471.380,045	5.619
49	400.420,509 471.380,045	50	400.431,836 471.376,535	11.858	50	400.431,836 471.376,535	51	400.436,208 471.374,193	4.96	51	400.436,208 471.374,193	52	400.447,199 471.367,647	12.793
52	400.447,199 471.367,647	53	400.450,502 471.365,129	4.153	53	400.450,502 471.365,129	54	400.456,753 471.358,573	9.058	54	400.456,753 471.358,573	55	400.465,482 471.350,07	12.186
55	400.465,482 471.350,07	56	400.471,387 471.345,554	7.434	56	400.471,387 471.345,554	57	400.477,371 471.338,291	9.411	57	400.477,371 471.338,291	58	400.480,269 471.332,919	6.104
58	400.480,269 471.332,919	59	400.486,891 471.318,161	16.176	59	400.486,891 471.318,161	60	400.491,706 471.306,41	12.699	60	400.491,706 471.306,41	61	400.496,734 471.303,508	5.805
61	400.496,734 471.303,508	62	400.502,966 471.303,013	6.252	62	400.502,966 471.303,013	63	400.508,702 471.305,065	6.092	63	400.508,702 471.305,065	64	400.518,127 471.310,984	11.129
64	400.518,127 471.310,984	1	400.525,904 471.313,421	8.15										

\*\* Lungimile segmentelor sunt determinate în planul de proiecție Stereo 70 și sunt rotunjite la 1 milimetru.

\*\*\* Distanța dintre puncte este formată din segmente cumulate ce sunt mai mici decât valoarea 1 milimetru.



**DATE DESPRE IMOBILUL NR. 2630**

Oficiul de Cadastru și Publicitate Imobiliară SIBIU  
Biroul de Cadastru și Publicitate Imobiliară Saliste

**A. Partea I. Descrierea imobilului**

TEREN Extravilan

Adresa: Jud. Sibiu

Nr. Crt	Nr cadastral Nr. topografic	Suprafața* (mp)	Observații / Referințe
A1	101323	Din acte: 100 Masurata: 101	Sector cadastral:62 Teren neimprejmit;

**B. Partea II. Proprietari și acte**

Inscrieri privitoare la dreptul de proprietate și alte drepturi reale	Referințe
<b>12969 / 22/11/2012</b>	
Act Administrativ nr. 1378, din 07/03/2011 emis de CJPSDPAT SIBIU ((anexa 13), documentatie cadastrala receptionata de catre OCPI Sibiu in dosar nr.11211/2012);	
B2	A1
Intabulare, drept de PROPRIETATE, in conditiile Legii nr.1/2000 si Legii nr.247/2005, dobandit prin Lege, cota actuala 1/1, cota initiala 1/1 1) <b>COMUNA JINA</b> , CIF:4480130	

**C. Partea III. SARCINI .**

Inscrieri privind dezmembramintele dreptului de proprietate, drepturi reale de garanție și sarcini	Referințe
NU SUNT	

## Anexa Nr. 1 La Partea I

## Teren

Nr cadastral	Suprafața (mp)*	Observații / Referințe
101323	Din acte: 100 Masurata: 101	

\* Suprafața este determinată în planul de proiecție Stereo 70.

## DETALII LINIARE IMOBIL



## Date referitoare la teren

Crt	Categorie folosință	Intra vilan	Suprafața (mp)	Tarla	Parcelă	Nr. topo	Observații / Referințe
1	ape curgătoare	NU	101	43	2759	-	

## Lungime Segmente

1) Valorile lungimilor segmentelor sunt obținute din proiecție în plan.

Punct început	X / Y	Punct sfârșit	X / Y	Lungime segment (** (m)	Punct început	X / Y	Punct sfârșit	X / Y	Lungime segment (** (m)
1	400.603,509 471.433,957	2	400.603,276 471.434,094	0.27	2	400.603,276 471.434,094	3	400.587,44 471.407,279	31.142
3	400.587,44 471.407,279	4	400.571,792 471.380,3	31.189	4	400.571,792 471.380,3	5	400.555,642 471.363,206	23.517
5	400.555,642 471.363,206	6	400.540,275 471.342,833	25.519	6	400.540,275 471.342,833	7	400.526,762 471.316,663	29.453
7	400.526,762 471.316,663	8	400.525,904 471.313,421	3.354	8	400.525,904 471.313,421	9	400.519,383 471.269,799	44.107
9	400.519,383 471.269,799	10	400.514,521 471.256,58	14.085	10	400.514,521 471.256,58	11	400.508,692 471.222,542	34.534



Punct început	X / Y	Punct sfârșit	X / Y	Lungime segment (** (m)
11	400.508,692 471.222,542	12	400.508,056 471.197,84	24.71
13	400.504,17 471.187,027	14	400.500,791 471.173,539	13.905
15	400.503,8 471.143,318	16	400.500,98 471.127,012	16.548
17	400.503,091 471.117,734	18	400.523,197 471.105,212	23.687
19	400.529,254 471.093,156	20	400.529,607 471.082,561	10.601
21	400.529,875 471.082,614	22	400.529,498 471.093,215	10.608
23	400.523,378 471.105,387	24	400.503,307 471.117,875	23.639
25	400.501,226 471.127,02	26	400.504,054 471.143,31	16.534
27	400.501,051 471.173,521	28	400.504,392 471.186,952	13.84
29	400.508,316 471.197,79	30	400.508,955 471.222,515	24.733
31	400.514,775 471.256,511	32	400.519,629 471.269,733	14.085
33	400.526,169 471.313,367	34	400.527,015 471.316,566	3.309
35	400.540,504 471.342,688	36	400.555,849 471.363,032	25.482
37	400.572,0 471.380,146	38	400.587,715 471.407,214	31.299

Punct început	X / Y	Punct sfârșit	X / Y	Lungime segment (** (m)
12	400.508,056 471.197,84	13	400.504,17 471.187,027	11.49
14	400.500,791 471.173,539	15	400.503,8 471.143,318	30.37
16	400.500,98 471.127,012	17	400.503,091 471.117,734	9.515
18	400.523,197 471.105,212	19	400.529,254 471.093,156	13.492
20	400.529,607 471.082,561	21	400.529,875 471.082,614	0.273
22	400.529,498 471.093,215	23	400.523,378 471.105,387	13.624
24	400.503,307 471.117,875	25	400.501,226 471.127,02	9.379
26	400.504,054 471.143,31	27	400.501,051 471.173,521	30.36
28	400.504,392 471.186,952	29	400.508,316 471.197,79	11.526
30	400.508,955 471.222,515	31	400.514,775 471.256,511	34.491
32	400.519,629 471.269,733	33	400.526,169 471.313,367	44.121
34	400.527,015 471.316,566	35	400.540,504 471.342,688	29.399
36	400.555,849 471.363,032	37	400.572,0 471.380,146	23.532
38	400.587,715 471.407,214	1	400.603,509 471.433,957	31.059

\*\* Lungimile segmentelor sunt determinate în planul de proiecție Stereo 70 și sunt rotunjite la 1 milimetru.

\*\*\* Distanța dintre puncte este formată din segmente cumulate ce sunt mai mici decât valoarea 1 milimetru.



**DATE DESPRE IMOBILUL NR. 2631**

Oficiul de Cadastru și Publicitate Imobiliară SIBIU  
 Biroul de Cadastru și Publicitate Imobiliară Saliste

**A. Partea I. Descrierea imobilului**

TEREN Extravilan

Adresa: Jud. Sibiu

Nr. Crt	Nr cadastral Nr. topografic	Suprafața* (mp)	Observații / Referințe
A1	101320	Din acte: 77.300 Masurata: 77.309	Sector cadastral:62 Teren neimprejmuit;

**B. Partea II. Proprietari și acte**

Inscrieri privitoare la dreptul de proprietate și alte drepturi reale	Referințe
<b>12965 / 22/11/2012</b>	
Act Administrativ nr. 1378, din 07/03/2011 emis de CJPSDPAT SIBIU ((anexa 13), documentatia cadastrala receptionata de OCPI Sibiu in dosar nr.11211/2012);	
B2	A1
Intabulare, drept de PROPRIETATE, in conditiile Legii nr.1/2000 si Legii nr.247/2005, dobandit prin Lege, cota actuala 1/1, cota initiala 1/1 1) <b>COMUNA JINA</b> , CIF:4480130	

**C. Partea III. SARCINI .**

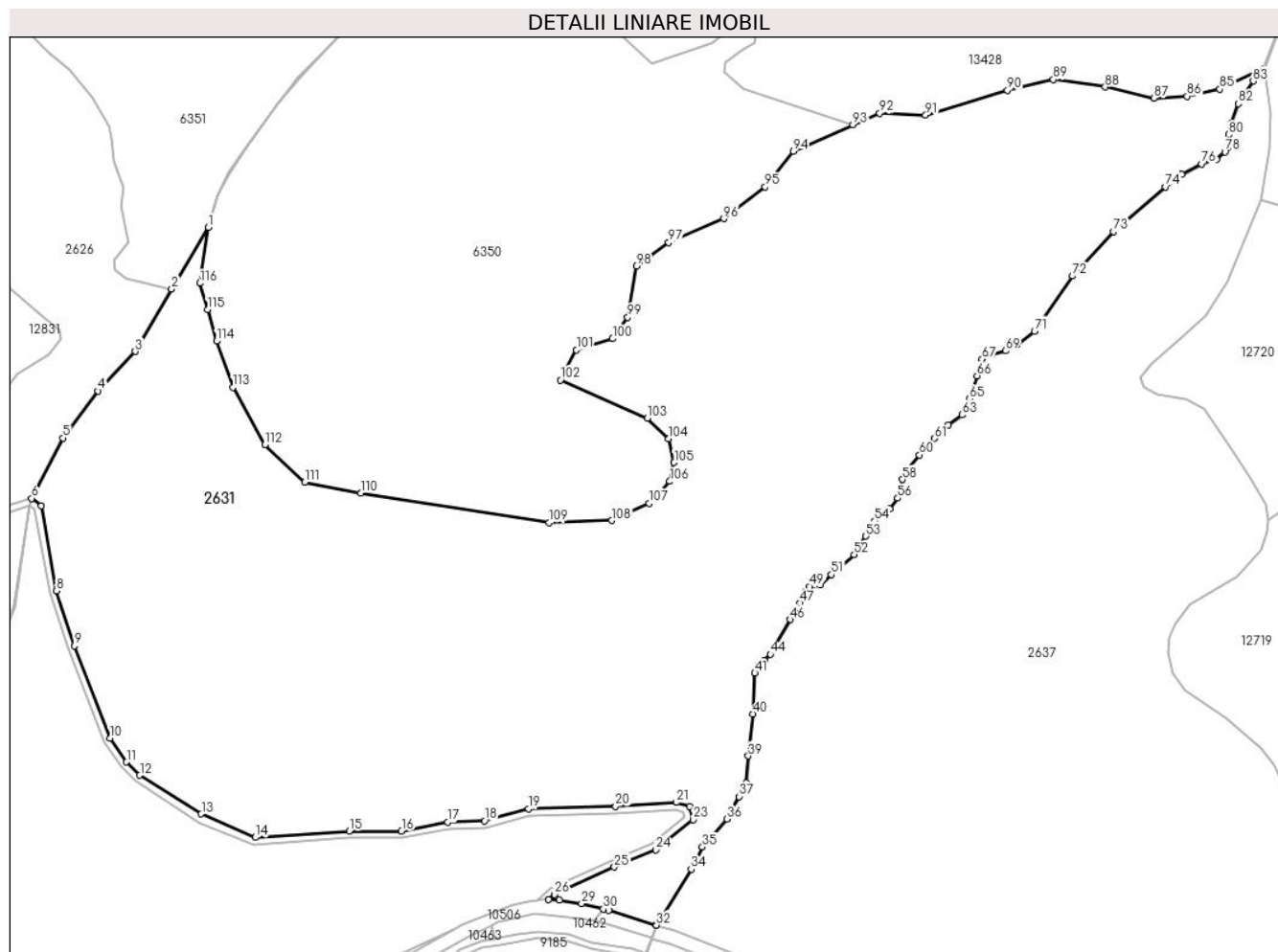
Inscrieri privind dezmembramintele dreptului de proprietate, drepturi reale de garanție și sarcini	Referințe
NU SUNT	

## Anexa Nr. 1 La Partea I

## Teren

Nr cadastral	Suprafața (mp)*	Observații / Referințe
101320	Din acte: 77.300 Masurata: 77.309	

\* Suprafața este determinată în planul de proiecție Stereo 70.



## Date referitoare la teren

Crt	Categorie folosință	Intra vilan	Suprafața (mp)	Tarla	Parcelă	Nr. topo	Observații / Referințe
1	padure	NU	77.309	43	2766	-	UP2 UA34%, UA35%; mențiunea de UA gresita in TP;

## Lungime Segmente

1) Valorile lungimilor segmentelor sunt obținute din proiecție în plan.

Punct început	X / Y	Punct sfârșit	X / Y	Lungime segment	Punct început	X / Y	Punct sfârșit	X / Y	Lungime segment	Punct început	X / Y	Punct sfârșit	X / Y	Lungime segment
1	400.603,509 471.433,957	2	400.587,715 471.407,214	31.059	2	400.587,715 471.407,214	3	400.572,0 471.380,146	31.299	3	400.572,0 471.380,146	4	400.555,849 471.363,032	23.532
4	400.555,849 471.363,032	5	400.540,504 471.342,688	25.482	5	400.540,504 471.342,688	6	400.527,015 471.316,566	29.399	6	400.527,015 471.316,566	7	400.531,219 471.313,377	5.277
7	400.531,219 471.313,377	8	400.537,808 471.276,439	37.521	8	400.537,808 471.276,439	9	400.545,544 471.252,672	24.994	9	400.545,544 471.252,672	10	400.561,013 471.212,583	42.97
10	400.561,013 471.212,583	11	400.568,175 471.202,275	12.552	11	400.568,175 471.202,275	12	400.573,904 471.196,548	8.101	12	400.573,904 471.196,548	13	400.600,602 471.179,827	31.502
13	400.600,602 471.179,827	14	400.623,994 471.169,621	25.522	14	400.623,994 471.169,621	15	400.664,788 471.172,377	40.887	15	400.664,788 471.172,377	16	400.687,392 471.172,377	22.604

Punct început	X / Y	Punct sfârșit	X / Y	Lungime segment	Punct început	X / Y	Punct sfârșit	X / Y	Lungime segment	Punct început	X / Y	Punct sfârșit	X / Y	Lungime segment
16	400.687,392 471.172,377	17	400.707,404 471.176,217	20.377	17	400.707,404 471.176,217	18	400.723,447 471.176,791	16.053	18	400.723,447 471.176,791	19	400.742,355 471.181,945	19.598
19	400.742,355 471.181,945	20	400.780,258 471.183,05	37.919	20	400.780,258 471.183,05	21	400.806,614 471.184,768	26.412	21	400.806,614 471.184,768	22	400.812,345 471.183,05	5.983
22	400.812,345 471.183,05	23	400.813,776 471.177,323	5.903	23	400.813,776 471.177,323	24	400.797,565 471.164,292	20.799	24	400.797,565 471.164,292	25	400.779,741 471.156,761	19.35
25	400.779,741 471.156,761	26	400.753,832 471.144,802	28.536	26	400.753,832 471.144,802	27	400.751,149 471.142,716	3.399	27	400.751,149 471.142,716	28	400.755,935 471.142,47	4.792
28	400.755,935 471.142,47	29	400.765,51 471.140,974	9.691	29	400.765,51 471.140,974	30	400.774,872 471.138,649	9.646	30	400.774,872 471.138,649	31	400.777,232 471.138,063	2.432
31	400.777,232 471.138,063	32	400.797,917 471.131,613	21.667	32	400.797,917 471.131,613	33	400.797,94 471.131,673	0.064	33	400.797,94 471.131,673	34	400.813,015 471.155,886	28.522
34	400.813,015 471.155,886	35	400.817,876 471.165,524	10.794	35	400.817,876 471.165,524	36	400.828,536 471.177,66	16.153	36	400.828,536 471.177,66	37	400.833,753 471.187,304	10.965
37	400.833,753 471.187,304	38	400.836,993 471.193,276	6.794	38	400.836,993 471.193,276	39	400.837,739 471.204,932	11.68	39	400.837,739 471.204,932	40	400.839,71 471.223,165	18.339
40	400.839,71 471.223,165	41	400.840,606 471.240,864	17.722	41	400.840,606 471.240,864	42	400.842,266 471.244,271	3.79	42	400.842,266 471.244,271	43	400.844,754 471.246,209	3.154
43	400.844,754 471.246,209	44	400.847,346 471.248,95	3.772	44	400.847,346 471.248,95	45	400.848,525 471.251,911	3.187	45	400.848,525 471.251,911	46	400.856,075 471.264,051	14.296
46	400.856,075 471.264,051	47	400.860,274 471.271,091	8.197	47	400.860,274 471.271,091	48	400.862,481 471.276,065	5.442	48	400.862,481 471.276,065	49	400.864,464 471.278,22	2.929
49	400.864,464 471.278,22	50	400.868,91 471.279,104	4.533	50	400.868,91 471.279,104	51	400.873,752 471.283,512	6.548	51	400.873,752 471.283,512	52	400.883,684 471.292,159	13.169
52	400.883,684 471.292,159	53	400.888,722 471.300,158	9.453	53	400.888,722 471.300,158	54	400.892,458 471.306,815	7.634	54	400.892,458 471.306,815	55	400.899,231 471.311,893	8.465
55	400.899,231 471.311,893	56	400.902,538 471.316,616	5.766	56	400.902,538 471.316,616	57	400.903,815 471.320,5	4.089	57	400.903,815 471.320,5	58	400.904,67 471.324,719	4.305
58	400.904,67 471.324,719	59	400.906,811 471.329,306	5.062	59	400.906,811 471.329,306	60	400.911,904 471.335,365	7.915	60	400.911,904 471.335,365	61	400.918,563 471.342,522	9.776
61	400.918,563 471.342,522	62	400.924,546 471.348,467	8.434	62	400.924,546 471.348,467	63	400.930,416 471.352,68	7.225	63	400.930,416 471.352,68	64	400.932,68 471.355,003	3.244
64	400.932,68 471.355,003	65	400.933,545 471.359,635	4.712	65	400.933,545 471.359,635	66	400.936,987 471.369,654	10.594	66	400.936,987 471.369,654	67	400.939,127 471.376,826	7.484
67	400.939,127 471.376,826	68	400.943,296 471.379,014	4.708	68	400.943,296 471.379,014	69	400.949,204 471.380,404	6.069	69	400.949,204 471.380,404	70	400.954,264 471.383,214	5.788
70	400.954,264 471.383,214	71	400.961,836 471.388,99	9.524	71	400.961,836 471.388,99	72	400.978,393 471.412,872	29.06	72	400.978,393 471.412,872	73	400.996,018 471.432,155	26.124
73	400.996,018 471.432,155	74	401.018,679 471.451,516	29.806	74	401.018,679 471.451,516	75	401.025,585 471.456,841	8.721	75	401.025,585 471.456,841	76	401.034,246 471.461,465	9.818
76	401.034,246 471.461,465	77	401.040,73 471.463,397	6.766	77	401.040,73 471.463,397	78	401.044,379 471.466,656	4.892	78	401.044,379 471.466,656	79	401.045,557 471.468,465	2.159
79	401.045,557 471.468,465	80	401.045,987 471.474,062	5.613	80	401.045,987 471.474,062	81	401.047,057 471.478,827	4.884	81	401.047,057 471.478,827	82	401.050,251 471.487,469	9.213
82	401.050,251 471.487,469	83	401.056,67 471.497,37	11.8	83	401.056,67 471.497,37	84	401.061,235 471.502,578	6.925	84	401.061,235 471.502,578	85	401.042,23 471.493,809	20.93
85	401.042,23 471.493,809	86	401.028,096 471.490,769	14.457	86	401.028,096 471.490,769	87	401.013,614 471.489,91	14.507	87	401.013,614 471.489,91	88	400.992,473 471.494,772	21.693
88	400.992,473 471.494,772	89	400.969,969 471.497,966	22.73	89	400.969,969 471.497,966	90	400.950,11 471.493,273	20.406	90	400.950,11 471.493,273	91	400.914,651 471.482,644	37.018
91	400.914,651 471.482,644	92	400.894,702 471.483,431	19.965	92	400.894,702 471.483,431	93	400.883,188 471.478,35	12.585	93	400.883,188 471.478,35	94	400.857,363 471.466,953	28.228
94	400.857,363 471.466,953	95	400.845,026 471.451,53	19.75	95	400.845,026 471.451,53	96	400.827,151 471.437,724	22.586	96	400.827,151 471.437,724	97	400.803,213 471.427,32	26.101
97	400.803,213 471.427,32	98	400.789,191 471.417,229	17.276	98	400.789,191 471.417,229	99	400.785,47 471.394,967	22.571	99	400.785,47 471.394,967	100	400.778,95 471.385,666	11.359
100	400.778,95 471.385,666	101	400.763,248 471.380,837	16.428	101	400.763,248 471.380,837	102	400.756,325 471.367,762	14.795	102	400.756,325 471.367,762	103	400.794,004 471.351,203	41.157
103	400.794,004 471.351,203	104	400.803,239 471.342,366	12.782	104	400.803,239 471.342,366	105	400.805,622 471.332,042	10.595	105	400.805,622 471.332,042	106	400.803,678 471.323,908	8.363
106	400.803,678 471.323,908	107	400.794,729 471.314,374	13.076	107	400.794,729 471.314,374	108	400.778,56 471.306,968	17.784	108	400.778,56 471.306,968	109	400.751,294 471.305,955	27.285
109	400.751,294 471.305,955	110	400.669,748 471.318,847	82.559	110	400.669,748 471.318,847	111	400.645,411 471.323,554	24.788	111	400.645,411 471.323,554	112	400.628,28 471.339,81	23.616
112	400.628,28 471.339,81	113	400.614,234 471.364,661	28.546	113	400.614,234 471.364,661	114	400.607,18 471.384,637	21.185	114	400.607,18 471.384,637	115	400.603,366 471.398,273	14.159

Punct început	X / Y	Punct sfârșit	X / Y	Lungime segment	Punct început	X / Y	Punct sfârșit	X / Y	Lungime segment
115	400.603,366 471.398,273	116	400.600,036 471.409,731	11.932	116	400.600,036 471.409,731	117	400.603,509 471.433,957	24.474

\*\* Lungimile segmentelor sunt determinate în planul de proiecție Stereo 70 și sunt rotunjite la 1 milimetru.

\*\*\* Distanța dintre puncte este formată din segmente cumulate ce sunt mai mici decât valoarea 1 milimetru.

**DATE DESPRE IMOBILUL NR. 2632**

Oficiul de Cadastru și Publicitate Imobiliară SIBIU  
Biroul de Cadastru și Publicitate Imobiliară Saliste

**A. Partea I. Descrierea imobilului**

TEREN Extravilan

Adresa: Jud. Sibiu

Nr. Crt	Nr cadastral Nr. topografic	Suprafața* (mp)	Observații / Referințe
A1	103840	Din acte: 1.500 Masurata: 150	Sector cadastral:62 Teren neimprejmuț;

**B. Partea II. Proprietari și acte**

Inscrieri privitoare la dreptul de proprietate și alte drepturi reale	Referințe
<b>12832 / 24/12/2020</b>	
Act Administrativ nr. Hotararea nr. 48/2020, din 21/12/2020 emis de CONSILIUL LOCAL JINA (DOCUMENTATIE CADASTRALA RECEPTIONATA DE OCPI SIBIU; act administrativ nr adeverinta nr. 10720 din 28.12.2020, emis de PRIMARIA COMUNEI JINA;act normativ nr HG nr. 978 din 19.09.2002, emis de GUVERNUL ROMANIEI);	
B2	A1
Intabulare, drept de PROPRIETATE, dobandit prin Lege, cota actuala 1/1, cota initiala 1/1 1) COMUNA JINA-DOMENIUL PUBLIC, CIF:4480130	

**C. Partea III. SARCINI .**

Inscrieri privind dezmembramintele dreptului de proprietate, drepturi reale de garanție și sarcini	Referințe
NU SUNT	

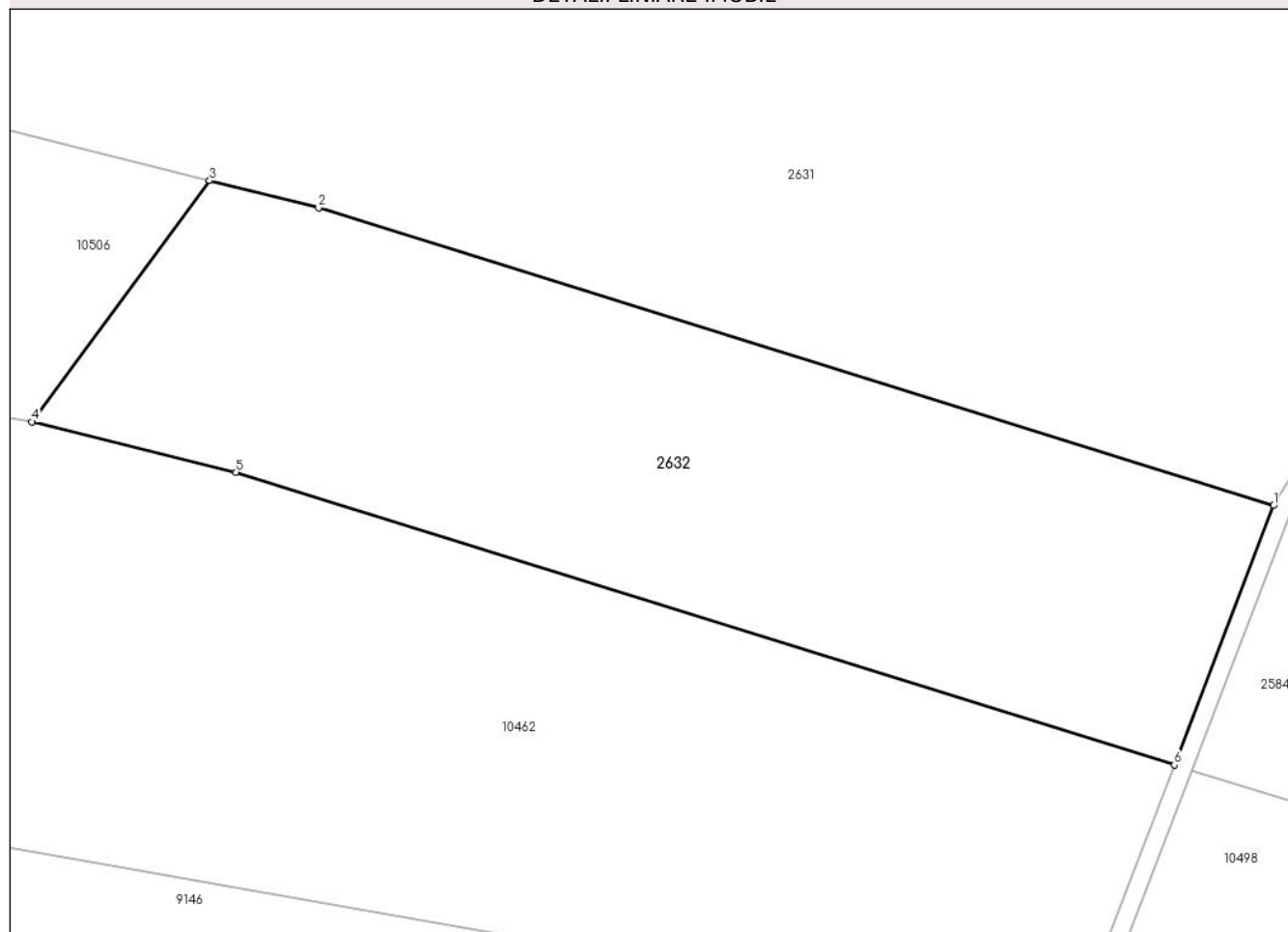
## Anexa Nr. 1 La Partea I

## Teren

Nr cadastral	Suprafața (mp)*	Observații / Referințe
103840	Din acte: 1.500 Masurata: 150	

\* Suprafața este determinată în planul de proiecție Stereo 70.

## DETALII LINIARE IMOBIL



## Date referitoare la teren

Crt	Categorie folosință	Intra vilan	Suprafața (mp)	Tarla	Parcelă	Nr. topo	Observații / Referințe
1	drum	NU	150	43	2763/1	-	NR PARCELA 2763 GRESIT IN CF; Imobilul este străbătut de pârâu, de aceea se dezmembrează în 2 imobile astfel: imobilul 1 - ID 2632 în suprafață de 150 mp, imobilul 2 - ID 2584 în suprafață de 1350 mp însumând o suprafață totală de 1500 mp.

## Lungime Segmente

1) Valorile lungimilor segmentelor sunt obținute din proiecție în plan.

Punct început	X / Y	Punct sfârșit	X / Y	Lungime segment (** (m)
1	400.797,917 471.131,613	2	400.777,232 471.138,063	21.667
2	400.777,232 471.138,063	3	400.774,872 471.138,649	2.432



Punct început	X / Y	Punct sfârșit	X / Y	Lungime segment (** (m)
3	400.774,872 471.138,649	4	400.771,025 471.133,429	6.484
4	400.771,025 471.133,429	5	400.775,445 471.132,336	4.553
5	400.775,445 471.132,336	6	400.795,768 471.125,998	21.288
6	400.795,768 471.125,998	1	400.797,917 471.131,613	6.012

\*\* Lungimile segmentelor sunt determinate în planul de proiecție Stereo 70 și sunt rotunjite la 1 milimetru.

\*\*\* Distanța dintre puncte este formată din segmente cumulate ce sunt mai mici decât valoarea 1 milimetru.



**DATE DESPRE IMOBILUL NR. 2633**

Oficiul de Cadastru și Publicitate Imobiliară SIBIU  
Biroul de Cadastru și Publicitate Imobiliară Saliste

**A. Partea I. Descrierea imobilului**

TEREN Extravilan

Adresa: Jud. Sibiu

Nr. Crt	Nr cadastral Nr. topografic	Suprafața* (mp)	Observații / Referințe
A1	101318	Din acte: 200 Masurata: 201	Sector cadastral:61 Teren neimprejmut;

**B. Partea II. Proprietari și acte**

Inscrieri privitoare la dreptul de proprietate și alte drepturi reale	Referințe
<b>12963 / 22/11/2012</b>	
Act Administrativ nr. 1378, din 07/03/2011 emis de CJPSDPAT SIBIU ((anexa 14), documentatia cadastrala receptionata de OCPI Sibiu in dosar nr.11211/2012);	
B2	A1
Intabulare, drept de PROPRIETATE, in conditiile Legii nr.1/2000 si legii nr.247/2005, dobandit prin Lege, cota actuala 1/1, cota initiala 1/1 1) <b>COMUNA JINA</b> , CIF:4480130	

**C. Partea III. SARCINI .**

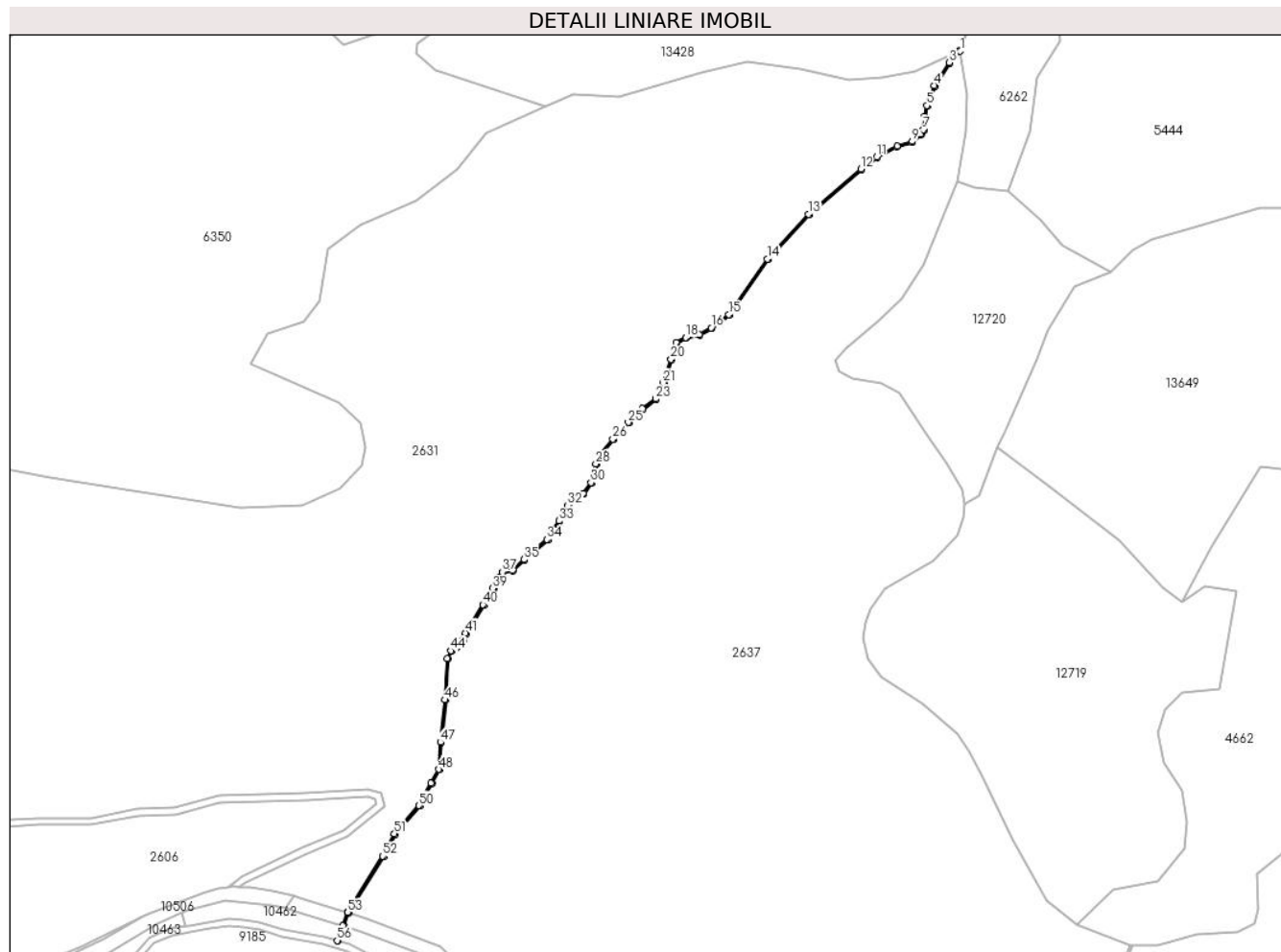
Inscrieri privind dezmembramintele dreptului de proprietate, drepturi reale de garanție și sarcini	Referințe
NU SUNT	

## Anexa Nr. 1 La Partea I

## Teren

Nr cadastral	Suprafața (mp)*	Observații / Referințe
101318	Din acte: 200 Masurata: 201	

\* Suprafața este determinată în planul de proiecție Stereo 70.



## Date referitoare la teren

Crt	Categorie folosință	Intra vilan	Suprafața (mp)	Tarla	Parcelă	Nr. topo	Observații / Referințe
1	ape curgătoare	NU	201	43	2767	-	

## Lungime Segmente

1) Valorile lungimilor segmentelor sunt obținute din proiecție în plan.

Punct început	X / Y	Punct sfârșit	X / Y	Lungime segment	Punct început	X / Y	Punct sfârșit	X / Y	Lungime segment	Punct început	X / Y	Punct sfârșit	X / Y	Lungime segment
1	401.061,484 471.502,254	2	401.061,235 471.502,578	0.409	2	401.061,235 471.502,578	3	401.056,67 471.497,37	6.925	3	401.056,67 471.497,37	4	401.050,251 471.487,469	11.8
4	401.050,251 471.487,469	5	401.047,057 471.478,827	9.213	5	401.047,057 471.478,827	6	401.045,987 471.474,062	4.884	6	401.045,987 471.474,062	7	401.045,557 471.468,465	5.613
7	401.045,557 471.468,465	8	401.044,379 471.466,656	2.159	8	401.044,379 471.466,656	9	401.040,73 471.463,397	4.892	9	401.040,73 471.463,397	10	401.034,246 471.461,465	6.766
10	401.034,246 471.461,465	11	401.025,585 471.456,841	9.818	11	401.025,585 471.456,841	12	401.018,679 471.451,516	8.721	12	401.018,679 471.451,516	13	400.996,018 471.432,155	29.806
13	400.996,018 471.432,155	14	400.978,393 471.412,872	26.124	14	400.978,393 471.412,872	15	400.961,836 471.388,99	29.06	15	400.961,836 471.388,99	16	400.954,264 471.383,214	9.524

Punct început	X / Y	Punct sfârșit	X / Y	Lungime segment	Punct început	X / Y	Punct sfârșit	X / Y	Lungime segment	Punct început	X / Y	Punct sfârșit	X / Y	Lungime segment
16	400.954,264 471.383,214	17	400.949,204 471.380,404	5.788	17	400.949,204 471.380,404	18	400.943,296 471.379,014	6.069	18	400.943,296 471.379,014	19	400.939,127 471.376,826	4.708
19	400.939,127 471.376,826	20	400.936,987 471.369,654	7.484	20	400.936,987 471.369,654	21	400.933,545 471.359,635	10.594	21	400.933,545 471.359,635	22	400.932,68 471.355,003	4.712
22	400.932,68 471.355,003	23	400.930,416 471.352,68	3.244	23	400.930,416 471.352,68	24	400.924,546 471.348,467	7.225	24	400.924,546 471.348,467	25	400.918,563 471.342,522	8.434
25	400.918,563 471.342,522	26	400.911,904 471.335,365	9.776	26	400.911,904 471.335,365	27	400.906,811 471.329,306	7.915	27	400.906,811 471.329,306	28	400.904,67 471.324,719	5.062
28	400.904,67 471.324,719	29	400.903,815 471.320,5	4.305	29	400.903,815 471.320,5	30	400.902,538 471.316,616	4.089	30	400.902,538 471.316,616	31	400.899,231 471.311,893	5.766
31	400.899,231 471.311,893	32	400.892,458 471.306,815	8.465	32	400.892,458 471.306,815	33	400.888,722 471.300,158	7.634	33	400.888,722 471.300,158	34	400.883,684 471.292,159	9.453
34	400.883,684 471.292,159	35	400.873,752 471.283,512	13.169	35	400.873,752 471.283,512	36	400.868,91 471.279,104	6.548	36	400.868,91 471.279,104	37	400.864,464 471.278,22	4.533
37	400.864,464 471.278,22	38	400.862,481 471.276,065	2.929	38	400.862,481 471.276,065	39	400.860,274 471.271,091	5.442	39	400.860,274 471.271,091	40	400.856,075 471.264,051	8.197
40	400.856,075 471.264,051	41	400.848,525 471.251,911	14.296	41	400.848,525 471.251,911	42	400.847,346 471.248,95	3.187	42	400.847,346 471.248,95	43	400.844,754 471.246,209	3.772
43	400.844,754 471.246,209	44	400.842,266 471.244,271	3.154	44	400.842,266 471.244,271	45	400.840,606 471.240,864	3.79	45	400.840,606 471.240,864	46	400.839,71 471.223,165	17.722
46	400.839,71 471.223,165	47	400.837,739 471.204,932	18.339	47	400.837,739 471.204,932	48	400.836,993 471.193,276	11.68	48	400.836,993 471.193,276	49	400.833,753 471.187,304	6.794
49	400.833,753 471.187,304	50	400.828,536 471.177,66	10.965	50	400.828,536 471.177,66	51	400.817,876 471.165,524	16.153	51	400.817,876 471.165,524	52	400.813,015 471.155,886	10.794
52	400.813,015 471.155,886	53	400.797,94 471.131,673	28.522	53	400.797,94 471.131,673	54	400.797,917 471.131,613	0.064	54	400.797,917 471.131,613	55	400.795,768 471.125,998	6.012
55	400.795,768 471.125,998	56	400.793,302 471.119,56	6.894	56	400.793,302 471.119,56	57	400.793,687 471.119,448	0.401	57	400.793,687 471.119,448	58	400.796,15 471.125,879	6.887
58	400.796,15 471.125,879	59	400.798,3 471.131,494	6.013	59	400.798,3 471.131,494	60	400.813,364 471.155,69	28.502	60	400.813,364 471.155,69	61	400.818,233 471.165,279	10.754
61	400.818,233 471.165,279	62	400.828,905 471.177,402	16.151	62	400.828,905 471.177,402	63	400.834,15 471.187,084	11.011	63	400.834,15 471.187,084	64	400.837,444 471.193,154	6.906
64	400.837,444 471.193,154	65	400.838,138 471.204,899	11.765	65	400.838,138 471.204,899	66	400.840,109 471.223,133	18.34	66	400.840,109 471.223,133	67	400.841,035 471.240,748	17.639
67	400.841,035 471.240,748	68	400.842,639 471.243,954	3.585	68	400.842,639 471.243,954	69	400.845,027 471.245,916	3.091	69	400.845,027 471.245,916	70	400.847,688 471.248,729	3.872
70	400.847,688 471.248,729	71	400.848,92 471.251,708	3.224	71	400.848,92 471.251,708	72	400.856,441 471.263,828	14.264	72	400.856,441 471.263,828	73	400.860,687 471.270,885	8.236
73	400.860,687 471.270,885	74	400.862,887 471.275,794	5.379	74	400.862,887 471.275,794	75	400.864,708 471.277,757	2.678	75	400.864,708 471.277,757	76	400.869,101 471.278,736	4.501
76	400.869,101 471.278,736	77	400.874,018 471.283,213	6.65	77	400.874,018 471.283,213	78	400.883,991 471.291,896	13.223	78	400.883,991 471.291,896	79	400.889,066 471.299,953	9.522
79	400.889,066 471.299,953	80	400.892,766 471.306,546	7.56	80	400.892,766 471.306,546	81	400.899,522 471.311,611	8.444	81	400.899,522 471.311,611	82	400.902,9 471.316,435	5.889
82	400.902,9 471.316,435	83	400.904,203 471.320,397	4.171	83	400.904,203 471.320,397	84	400.905,052 471.324,593	4.281	84	400.905,052 471.324,593	85	400.907,151 471.329,089	4.962
85	400.907,151 471.329,089	86	400.912,204 471.335,1	7.853	86	400.912,204 471.335,1	87	400.918,851 471.342,244	9.758	87	400.918,851 471.342,244	88	400.924,805 471.348,16	8.393
88	400.924,805 471.348,16	89	400.930,677 471.352,375	7.228	89	400.930,677 471.352,375	90	400.933,051 471.354,811	3.401	90	400.933,051 471.354,811	91	400.933,933 471.359,532	4.803
91	400.933,933 471.359,532	92	400.937,368 471.369,532	10.574	92	400.937,368 471.369,532	93	400.939,462 471.376,55	7.324	93	400.939,462 471.376,55	94	400.943,437 471.378,636	4.489
94	400.943,437 471.378,636	95	400.949,349 471.380,027	6.073	95	400.949,349 471.380,027	96	400.954,483 471.382,878	5.872	96	400.954,483 471.382,878	97	400.962,129 471.388,71	9.616
97	400.962,129 471.388,71	98	400.978,707 471.412,622	29.097	98	400.978,707 471.412,622	99	400.996,296 471.431,867	26.072	99	400.996,296 471.431,867	100	401.018,931 471.451,206	29.771
100	401.018,931 471.451,206	101	401.025,803 471.456,504	8.677	101	401.025,803 471.456,504	102	401.034,399 471.461,093	9.744	102	401.034,399 471.461,093	103	401.040,93 471.463,039	6.815
103	401.040,93 471.463,039	104	401.044,686 471.466,393	5.036	104	401.044,686 471.466,393	105	401.045,948 471.468,331	2.313	105	401.045,948 471.468,331	106	401.046,417 471.473,994	5.682
106	401.046,417 471.473,994	107	401.047,457 471.478,705	4.824	107	401.047,457 471.478,705	108	401.050,639 471.487,277	9.144	108	401.050,639 471.487,277	109	401.056,991 471.497,129	11.722
109	401.056,991 471.497,129	1	401.061,484 471.502,254	6.816										

**\*\* Lungimile segmentelor sunt determinate în planul de proiecție Stereo 70 și sunt rotunjite la 1 milimetru.**

**\*\*\* Distanța dintre puncte este formată din segmente cumulate ce sunt mai mici decât valoarea 1 milimetru.**

**DATE DESPRE IMOBILUL NR. 2634**

Oficiul de Cadastru și Publicitate Imobiliară SIBIU  
Biroul de Cadastru și Publicitate Imobiliară Saliste

**A. Partea I. Descrierea imobilului**

TEREN Extravilan

Adresa: Jud. Sibiu

Nr. Crt	Nr cadastral Nr. topografic	Suprafața* (mp)	Observații / Referințe
A1	101307	Din acte: 800 Masurata: 804	Sector cadastral:61 Teren neimprejmuit;

**B. Partea II. Proprietari și acte**

Inscrieri privitoare la dreptul de proprietate și alte drepturi reale	Referințe
<b>12952 / 22/11/2012</b>	
Act Administrativ nr. 1378, din 07/03/2011 emis de CJPSDPAT SIBIU ((anexa 14); documentatie cadastrala receptionata de catre OCPI Sibiu in dosar nr.11211/2012);	
B2	A1
Intabulare, drept de PROPRIETATE, in conditiile Legii nr.1/2000 si Legii nr. 247/2005, dobandit prin Lege, cota actuala 1/1, cota initiala 1/1 1) <b>COMUNA JINA</b> , CIF:4480130	

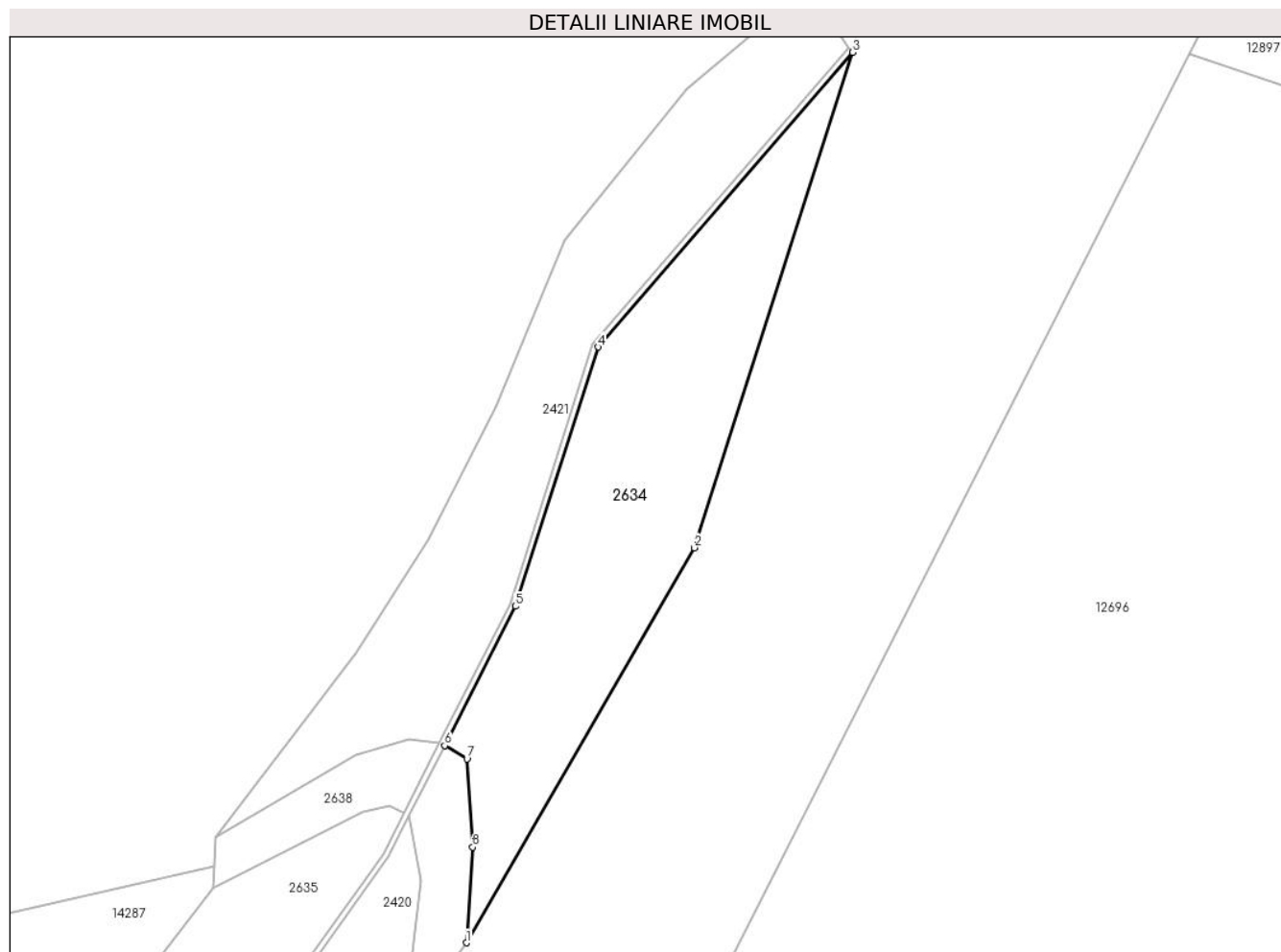
**C. Partea III. SARCINI .**

Inscrieri privind dezmembramintele dreptului de proprietate, drepturi reale de garanție și sarcini	Referințe
NU SUNT	

**Anexa Nr. 1 La Partea I****Teren**

Nr cadastral	Suprafața (mp)*	Observații / Referințe
101307	Din acte: 800 Masurata: 804	

\* Suprafața este determinată în planul de proiecție Stereo 70.

**Date referitoare la teren**

Crt	Categorie folosință	Intravilan	Suprafața (mp)	Tarla	Parcelă	Nr. topo	Observații / Referințe
1	padure	NU	804	44	2777	-	UP2, UA35%; mentiunea de UA gresita in TP;

**Lungime Segmente**

1) Valorile lungimilor segmentelor sunt obținute din proiecție în plan.

Punct început	X / Y	Punct sfârșit	X / Y	Lungime segment (** (m)
1	401.532,109 471.559,887	2	401.553,079 471.596,19	41.924
2	401.553,079 471.596,19	3	401.567,632 471.641,725	47.804
3	401.567,632 471.641,725	4	401.544,217 471.614,65	35.796
4	401.544,217 471.614,65	5	401.536,615 471.590,825	25.008
5	401.536,615 471.590,825	6	401.530,117 471.578,015	14.364



Punct început	X / Y	Punct sfârșit	X / Y	Lungime segment (** (m)
6	401.530,117 471.578,015	7	401.532,174 471.576,785	2.397
7	401.532,174 471.576,785	8	401.532,694 471.568,688	8.114
8	401.532,694 471.568,688	1	401.532,109 471.559,887	8.82

\*\* Lungimile segmentelor sunt determinate în planul de proiecție Stereo 70 și sunt rotunjite la 1 milimetru.

\*\*\* Distanța dintre puncte este formată din segmente cumulate ce sunt mai mici decât valoarea 1 milimetru.



**DATE DESPRE IMOBILUL NR. 2635**

Oficiul de Cadastru și Publicitate Imobiliară SIBIU  
 Biroul de Cadastru și Publicitate Imobiliară Saliste

**A. Partea I. Descrierea imobilului**

TEREN Extravilan

Adresa: Jud. Sibiu

Nr. Crt	Nr cadastral Nr. topografic	Suprafața* (mp)	Observații / Referințe
A1	101312	Din acte: 37.400 Masurata: 37.297	Sector cadastral:61 Teren neimpregmuit;

**B. Partea II. Proprietari și acte**

Inscrieri privitoare la dreptul de proprietate și alte drepturi reale	Referințe
<b>12957 / 22/11/2012</b>	
Act Administrativ nr. 1378, din 07/03/2011 emis de CJPSDPAT SIBIU ((anexa 14), documentatia cadastrala receptionata de OCPI Sibiu in dosar nr.11211/2012);	
B2	A1
Intabulare, drept de PROPRIETATE, in conditiile Legii nr.1/2000 si Legii nr.247/2005, dobandit prin Lege, cota actuala 1/1, cota initiala 1/1 1) <b>COMUNA JINA</b> , CIF:4480130	

**C. Partea III. SARCINI .**

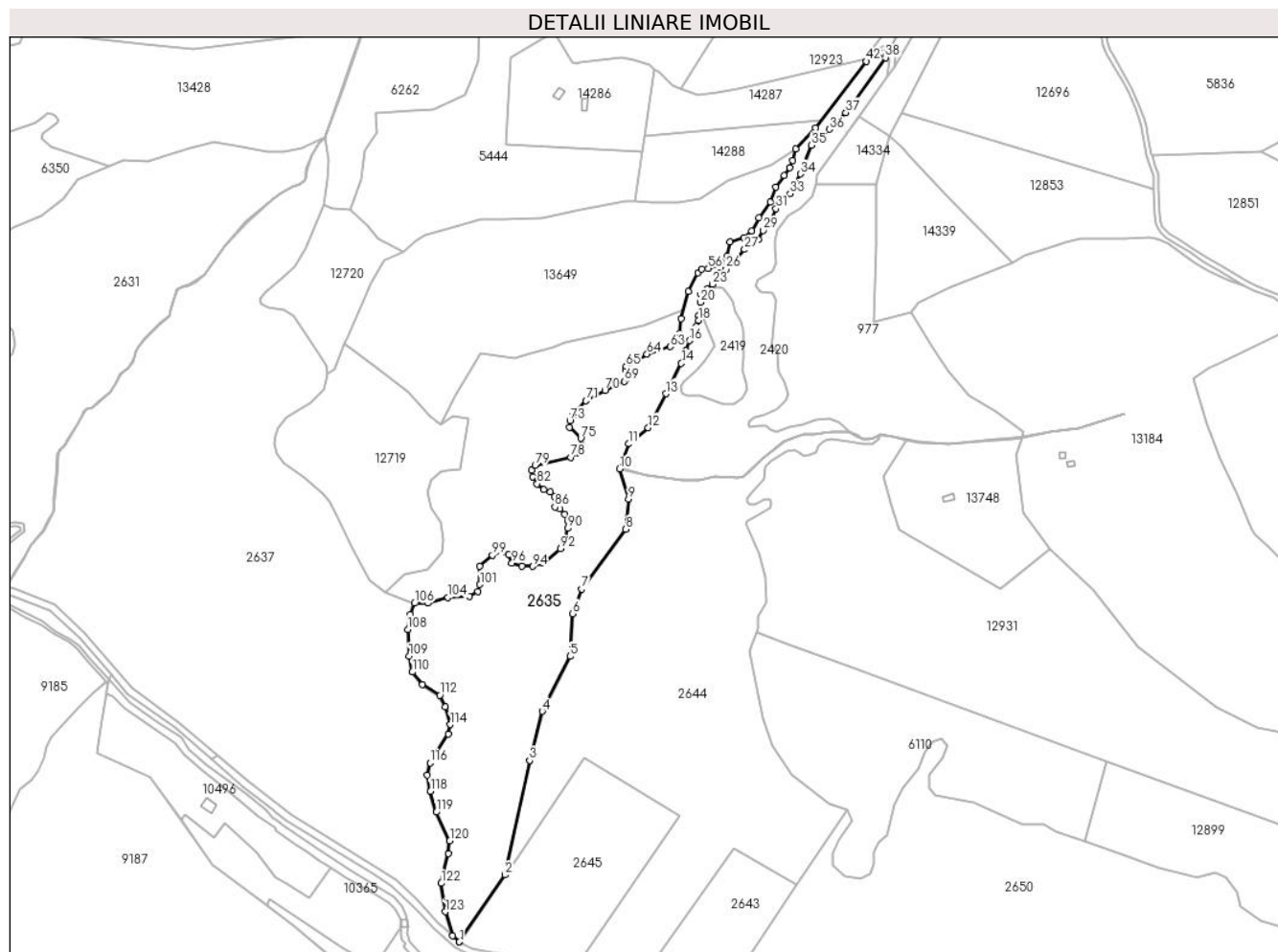
Inscrieri privind dezmembramintele dreptului de proprietate, drepturi reale de garanție și sarcini	Referințe
NU SUNT	

## Anexa Nr. 1 La Partea I

## Teren

Nr cadastral	Suprafața (mp)*	Observații / Referințe
101312	Din acte: 37.400 Masurata: 37.297	

\* Suprafața este determinată în planul de proiecție Stereo 70.



## Date referitoare la teren

Crt	Categorie folosință	Intra vilan	Suprafața (mp)	Tarla	Parcelă	Nr. topo	Observații / Referințe
1	padure	NU	37.297	44	2774	-	UP2, UA35%; mentiunea de UA gresita în TP;

## Lungime Segmente

1) Valorile lungimilor segmentelor sunt obținute din proiecție în plan.

Punct început	X / Y	Punct sfârșit	X / Y	Lungime segment	Punct început	X / Y	Punct sfârșit	X / Y	Lungime segment	Punct început	X / Y	Punct sfârșit	X / Y	Lungime segment
1	401.172,619 470.838,015	2	401.210,161 470.893,251	66.786	2	401.210,161 470.893,251	3	401.230,573 470.987,759	96.687	3	401.230,573 470.987,759	4	401.241,076 471.028,409	41.985
4	401.241,076 471.028,409	5	401.263,979 471.073,784	50.828	5	401.263,979 471.073,784	6	401.266,143 471.108,9	35.183	6	401.266,143 471.108,9	7	401.273,751 471.129,12	21.604
7	401.273,751 471.129,12	8	401.309,88 471.178,518	61.2	8	401.309,88 471.178,518	9	401.312,248 471.203,379	24.974	9	401.312,248 471.203,379	10	401.305,05 471.228,363	26.0
10	401.305,05 471.228,363	11	401.312,305 471.249,114	21.983	11	401.312,305 471.249,114	12	401.328,552 471.262,472	21.033	12	401.328,552 471.262,472	13	401.343,229 471.290,545	31.678
13	401.343,229 471.290,545	14	401.355,923 471.315,558	28.05	14	401.355,923 471.315,558	15	401.359,949 471.325,95	11.145	15	401.359,949 471.325,95	16	401.362,593 471.334,402	8.856

Punct început	X / Y	Punct sfârșit	X / Y	Lungime segment	Punct început	X / Y	Punct sfârșit	X / Y	Lungime segment	Punct început	X / Y	Punct sfârșit	X / Y	Lungime segment
16	401.362,593 471.334,402	17	401.368,064 471.346,149	12.959	17	401.368,064 471.346,149	18	401.370,432 471.351,217	5.594	18	401.370,432 471.351,217	19	401.370,058 471.354,805	3.607
19	401.370,058 471.354,805	20	401.371,632 471.365,898	11.204	20	401.371,632 471.365,898	21	401.372,242 471.372,361	6.492	21	401.372,242 471.372,361	22	401.376,955 471.377,136	6.709
22	401.376,955 471.377,136	23	401.381,494 471.380,928	5.915	23	401.381,494 471.380,928	24	401.385,8 471.385,003	5.929	24	401.385,8 471.385,003	25	401.387,436 471.389,768	5.038
25	401.387,436 471.389,768	26	401.392,908 471.393,614	6.688	26	401.392,908 471.393,614	27	401.408,238 471.409,59	22.141	27	401.408,238 471.409,59	28	401.419,464 471.418,033	14.047
28	401.419,464 471.418,033	29	401.423,338 471.425,4	8.323	29	401.423,338 471.425,4	30	401.429,4 471.431,657	8.712	30	401.429,4 471.431,657	31	401.434,109 471.443,361	12.616
31	401.434,109 471.443,361	32	401.439,26 471.447,716	6.745	32	401.439,26 471.447,716	33	401.445,709 471.455,812	10.351	33	401.445,709 471.455,812	34	401.454,317 471.471,932	18.274
34	401.454,317 471.471,932	35	401.463,539 471.495,777	25.566	35	401.463,539 471.495,777	36	401.478,175 471.508,832	19.612	36	401.478,175 471.508,832	37	401.491,861 471.522,63	19.434
37	401.491,861 471.522,63	38	401.524,457 471.568,071	55.923	38	401.524,457 471.568,071	39	401.526,341 471.571,787	4.166	39	401.526,341 471.571,787	40	401.525,079 471.572,427	1.415
40	401.525,079 471.572,427	41	401.522,58 471.571,934	2.547	41	401.522,58 471.571,934	42	401.508,822 471.564,959	15.425	42	401.508,822 471.564,959	43	401.466,713 471.509,909	69.309
43	401.466,713 471.509,909	44	401.450,6 471.492,586	23.658	44	401.450,6 471.492,586	45	401.447,848 471.483,083	9.893	45	401.447,848 471.483,083	46	401.445,215 471.477,216	6.431
46	401.445,215 471.477,216	47	401.441,117 471.470,696	7.701	47	401.441,117 471.470,696	48	401.433,737 471.461,313	11.938	48	401.433,737 471.461,313	49	401.429,619 471.448,878	13.099
49	401.429,619 471.448,878	50	401.420,02 471.435,918	16.128	50	401.420,02 471.435,918	51	401.414,254 471.424,775	12.546	51	401.414,254 471.424,775	52	401.407,755 471.419,369	8.454
52	401.407,755 471.419,369	53	401.396,321 471.415,642	12.026	53	401.396,321 471.415,642	54	401.393,432 471.403,878	12.114	54	401.393,432 471.403,878	55	401.388,409 471.398,118	7.643
55	401.388,409 471.398,118	56	401.378,161 471.393,8	11.121	56	401.378,161 471.393,8	57	401.372,879 471.393,439	5.294	57	401.372,879 471.393,439	58	401.369,701 471.390,25	4.502
58	401.369,701 471.390,25	59	401.361,597 471.374,94	17.323	59	401.361,597 471.374,94	60	401.355,831 471.352,579	23.092	60	401.355,831 471.352,579	61	401.354,408 471.340,219	12.442
61	401.354,408 471.340,219	62	401.352,216 471.334,43	6.19	62	401.352,216 471.334,43	63	401.346,97 471.329,483	7.211	63	401.346,97 471.329,483	64	401.327,589 471.323,269	20.353
64	401.327,589 471.323,269	65	401.310,253 471.313,175	20.061	65	401.310,253 471.313,175	66	401.310,071 471.310,306	2.875	66	401.310,071 471.310,306	67	401.311,648 471.306,991	3.671
67	401.311,648 471.306,991	68	401.311,292 471.303,423	3.586	68	401.311,292 471.303,423	69	401.308,889 471.300,613	3.697	69	401.308,889 471.300,613	70	401.292,763 471.293,184	17.755
70	401.292,763 471.293,184	71	401.277,183 471.284,644	17.767	71	401.277,183 471.284,644	72	401.266,49 471.272,936	15.856	72	401.266,49 471.272,936	73	401.263,866 471.268,053	5.543
73	401.263,866 471.268,053	74	401.263,681 471.262,862	5.194	74	401.263,681 471.262,862	75	401.272,928 471.253,685	13.028	75	401.272,928 471.253,685	76	401.274,143 471.247,212	6.586
76	401.274,143 471.247,212	77	401.271,075 471.242,105	5.958	77	401.271,075 471.242,105	78	401.264,693 471.238,049	7.562	78	401.264,693 471.238,049	79	401.235,115 471.231,578	30.278
79	401.235,115 471.231,578	80	401.232,08 471.227,226	5.306	80	401.232,08 471.227,226	81	401.233,262 471.221,95	5.407	81	401.233,262 471.221,95	82	401.236,852 471.216,17	6.804
82	401.236,852 471.216,17	83	401.242,174 471.211,304	7.211	83	401.242,174 471.211,304	84	401.247,416 471.209,282	5.618	84	401.247,416 471.209,282	85	401.251,061 471.205,388	5.334
85	401.251,061 471.205,388	86	401.251,48 471.196,97	8.428	86	401.251,48 471.196,97	87	401.255,507 471.195,359	4.337	87	401.255,507 471.195,359	88	401.259,78 471.191,171	5.983
88	401.259,78 471.191,171	89	401.261,917 471.185,727	5.848	89	401.261,917 471.185,727	90	401.262,08 471.179,391	6.338	90	401.262,08 471.179,391	91	401.260,233 471.170,581	9.002
91	401.260,233 471.170,581	92	401.256,127 471.162,54	9.029	92	401.256,127 471.162,54	93	401.241,699 471.150,886	18.547	93	401.241,699 471.150,886	94	401.233,152 471.147,912	9.05
94	401.233,152 471.147,912	95	401.224,075 471.148,046	9.078	95	401.224,075 471.148,046	96	401.215,917 471.150,629	8.557	96	401.215,917 471.150,629	97	401.213,309 471.157,375	7.233
97	401.213,309 471.157,375	98	401.208,014 471.159,948	5.887	98	401.208,014 471.159,948	99	401.199,907 471.157,112	8.589	99	401.199,907 471.157,112	100	401.189,262 471.148,045	13.983
100	401.189,262 471.148,045	101	401.189,538 471.132,992	15.056	101	401.189,538 471.132,992	102	401.187,94 471.127,012	6.19	102	401.187,94 471.127,012	103	401.180,9 471.123,246	7.984
103	401.180,9 471.123,246	104	401.163,154 471.122,347	17.769	104	401.163,154 471.122,347	105	401.146,385 471.117,666	17.41	105	401.146,385 471.117,666	106	401.135,596 471.117,52	10.79
106	401.135,596 471.117,52	107	401.131,986 471.108,095	10.093	107	401.131,986 471.108,095	108	401.129,851 471.095,857	12.423	108	401.129,851 471.095,857	109	401.131,043 471.073,863	22.026
109	401.131,043 471.073,863	110	401.133,743 471.060,768	13.37	110	401.133,743 471.060,768	111	401.142,031 471.050,475	13.215	111	401.142,031 471.050,475	112	401.156,346 471.041,563	16.862
112	401.156,346 471.041,563	113	401.160,992 471.032,149	10.498	113	401.160,992 471.032,149	114	401.165,094 471.017,432	15.278	114	401.165,094 471.017,432	115	401.163,399 471.009,65	7.964

Punct început	X / Y	Punct sfârșit	X / Y	Lungime segment	Punct început	X / Y	Punct sfârșit	X / Y	Lungime segment	Punct început	X / Y	Punct sfârșit	X / Y	Lungime segment
115	401.163,399 471.009,65	116	401.148,323 470.985,821	28.198	116	401.148,323 470.985,821	117	401.146,0 470.975,654	10.429	117	401.146,0 470.975,654	118	401.148,702 470.962,319	13.606
118	401.148,702 470.962,319	119	401.153,558 470.945,031	17.957	119	401.153,558 470.945,031	120	401.164,6 470.921,308	26.167	120	401.164,6 470.921,308	121	401.163,49 470.910,999	10.369
121	401.163,49 470.910,999	122	401.157,645 470.886,298	25.383	122	401.157,645 470.886,298	123	401.160,975 470.862,903	23.631	123	401.160,975 470.862,903	124	401.167,139 470.842,964	20.87
124	401.167,139 470.842,964	125	401.172,315 470.838,172	7.054	125	401.172,315 470.838,172	1	401.172,619 470.838,015	0.342					

\*\* Lungimile segmentelor sunt determinate în planul de proiecție Stereo 70 și sunt rotunjite la 1 milimetru.

\*\*\* Distanța dintre puncte este formată din segmente cumulate ce sunt mai mici decât valoarea 1 milimetru.

**DATE DESPRE IMOBILUL NR. 2636**

Oficiul de Cadastru și Publicitate Imobiliară SIBIU  
Biroul de Cadastru și Publicitate Imobiliară Saliste

**A. Partea I. Descrierea imobilului**

TEREN Extravilan

Adresa: Jud. Sibiu

Nr. Crt	Nr cadastral Nr. topografic	Suprafața* (mp)	Observații / Referințe
A1	101313	Din acte: 300 Masurata: 302	Sector cadastral:61 Teren neimprejmit;

**B. Partea II. Proprietari și acte**

Inscrieri privitoare la dreptul de proprietate și alte drepturi reale	Referințe
<b>12958 / 22/11/2012</b>	
Act Administrativ nr. 1378, din 07/03/2011 emis de CJPSDPAT SIBIU ((anexa 14) ,documentatie cadastrala receptionata de catre OCPI Sibiu in dosar nr. 11211/2012);	
B2	A1
Intabulare, drept de PROPRIETATE, in conditiile Legii nr.1/2000 si Legii nr. 247/2005, dobandit prin Lege, cota actuala 1/1, cota initiala 1/1 1) <b>COMUNA JINA</b> , CIF:4480130	

**C. Partea III. SARCINI .**

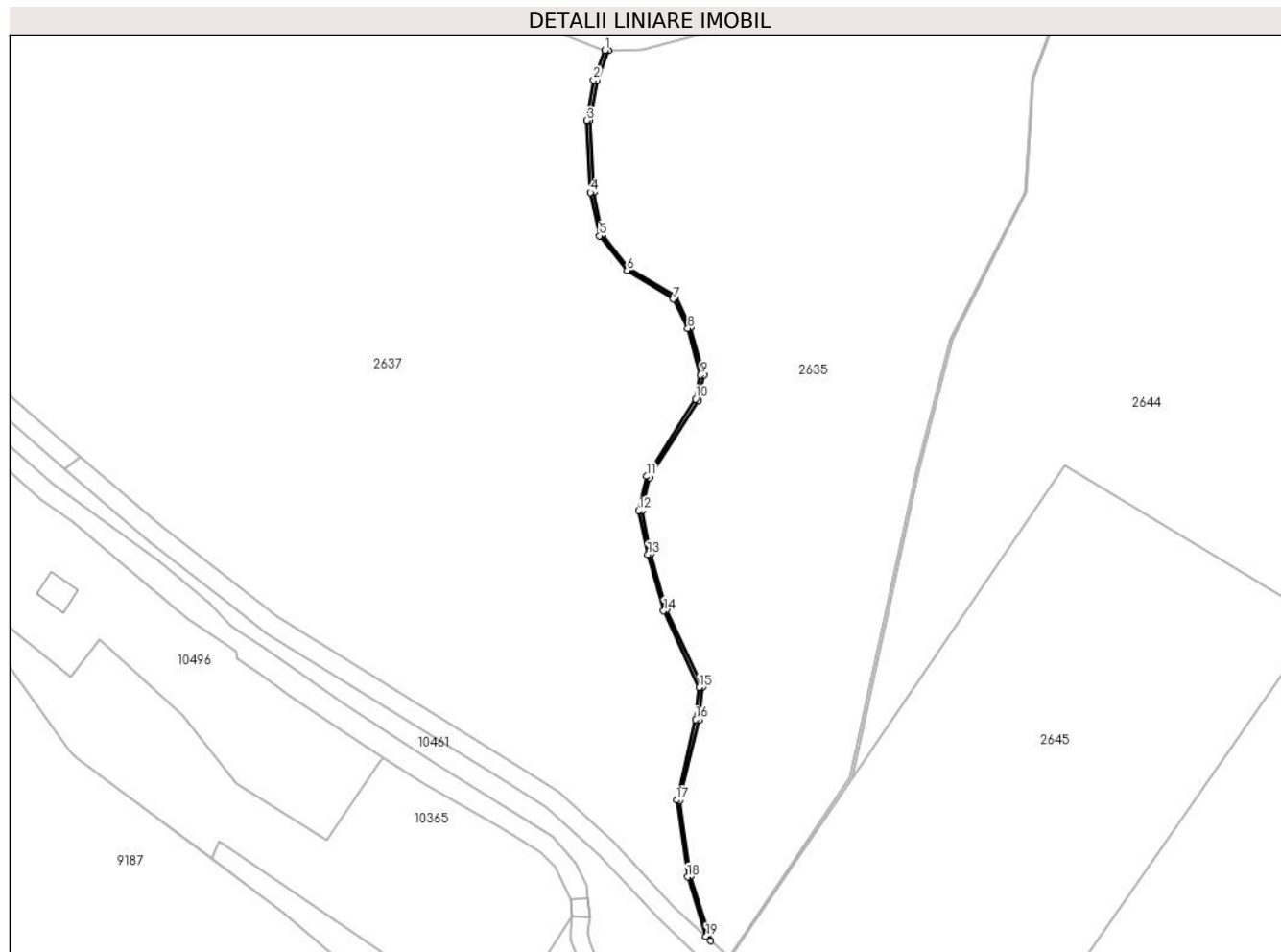
Inscrieri privind dezmembramintele dreptului de proprietate, drepturi reale de garanție și sarcini	Referințe
NU SUNT	

## Anexa Nr. 1 La Partea I

## Teren

Nr cadastral	Suprafața (mp)*	Observații / Referințe
101313	Din acte: 300 Masurata: 302	

\* Suprafața este determinată în planul de proiecție Stereo 70.



## Date referitoare la teren

Crt	Categorie folosință	Intra vilan	Suprafața (mp)	Tarla	Parcelă	Nr. topo	Observații / Referințe
1	drum	NU	302	44	2773	-	

## Lungime Segmente

1) Valorile lungimilor segmentelor sunt obținute din proiecție în plan.

Punct început	X / Y	Punct sfârșit	X / Y	Lungime segment (** (m)
1	401.134,501 471.117,457	2	401.131,017 471.108,362	9.739
3	401.128,846 471.095,916	4	401.130,049 471.073,734	22.215
5	401.132,813 471.060,329	6	401.141,316 471.049,694	13.616
7	401.155,553 471.040,849	8	401.160,054 471.031,791	10.115
9	401.163,991 471.017,399	10	401.162,431 471.010,04	7.523

Punct început	X / Y	Punct sfârșit	X / Y	Lungime segment (** (m)
2	401.131,017 471.108,362	3	401.128,846 471.095,916	12.634
4	401.130,049 471.073,734	5	401.132,813 471.060,329	13.687
6	401.141,316 471.049,694	7	401.155,553 471.040,849	16.761
8	401.160,054 471.031,791	9	401.163,991 471.017,399	14.921
10	401.162,431 471.010,04	11	401.147,373 470.986,218	28.182



Punct început	X / Y	Punct sfârșit	X / Y	Lungime segment (** (m))
11	401.147,373 470.986,218	12	401.144,944 470.975,67	10.824
13	401.147,709 470.962,083	14	401.152,594 470.944,682	18.074
15	401.163,551 470.921,137	16	401.162,493 470.911,17	10.023
17	401.156,629 470.886,344	18	401.159,993 470.862,683	23.899
19	401.165,672 470.844,322	20	401.167,139 470.842,964	1.999
21	401.160,975 470.862,903	22	401.157,645 470.886,298	23.631
23	401.163,49 470.910,999	24	401.164,6 470.921,308	10.369
25	401.153,558 470.945,031	26	401.148,702 470.962,319	17.957
27	401.146,0 470.975,654	28	401.148,323 470.985,821	10.429
29	401.163,399 471.009,65	30	401.165,094 471.017,432	7.964
31	401.160,992 471.032,149	32	401.156,346 471.041,563	10.498
33	401.142,031 471.050,475	34	401.133,743 471.060,768	13.215
35	401.131,043 471.073,863	36	401.129,851 471.095,857	22.026
37	401.131,986 471.108,095	38	401.135,596 471.117,52	10.093

Punct început	X / Y	Punct sfârșit	X / Y	Lungime segment (** (m))
12	401.144,944 470.975,67	13	401.147,709 470.962,083	13.865
14	401.152,594 470.944,682	15	401.163,551 470.921,137	25.97
16	401.162,493 470.911,17	17	401.156,629 470.886,344	25.509
18	401.159,993 470.862,683	19	401.165,672 470.844,322	19.219
20	401.167,139 470.842,964	21	401.160,975 470.862,903	20.87
22	401.157,645 470.886,298	23	401.163,49 470.910,999	25.383
24	401.164,6 470.921,308	25	401.153,558 470.945,031	26.167
26	401.148,702 470.962,319	27	401.146,0 470.975,654	13.606
28	401.148,323 470.985,821	29	401.163,399 471.009,65	28.198
30	401.165,094 471.017,432	31	401.160,992 471.032,149	15.278
32	401.156,346 471.041,563	33	401.142,031 471.050,475	16.862
34	401.133,743 471.060,768	35	401.131,043 471.073,863	13.37
36	401.129,851 471.095,857	37	401.131,986 471.108,095	12.423
38	401.135,596 471.117,52	1	401.134,501 471.117,457	1.097

\*\* Lungimile segmentelor sunt determinate în planul de proiecție Stereo 70 și sunt rotunjite la 1 milimetru.

\*\*\* Distanța dintre puncte este formată din segmente cumulate ce sunt mai mici decât valoarea 1 milimetru.



**DATE DESPRE IMOBILUL NR. 2637**

Oficiul de Cadastru și Publicitate Imobiliară SIBIU  
 Biroul de Cadastru și Publicitate Imobiliară Saliste

**A. Partea I. Descrierea imobilului**

TEREN Extravilan

Adresa: Jud. Sibiu

Nr. Crt	Nr cadastral Nr. topografic	Suprafața* (mp)	Observații / Referințe
A1	101314	Din acte: 98.100 Masurata: 98.857	Sector cadastral:61 Teren neimprejmuit;

**B. Partea II. Proprietari și acte**

Inscrieri privitoare la dreptul de proprietate și alte drepturi reale	Referințe
<b>12959 / 22/11/2012</b>	
Act Administrativ nr. 1378, din 07/03/2011 emis de CJPSDPAT SIBIU ((anexa 14), documentatia cadastrala receptionata de OCPI Sibiu in dosar nr.11211/2012);	
B2	A1
Intabulare, drept de PROPRIETATE, in conditiile Legii nr.1/2000 si Legii nr.247/2005, dobandit prin Lege, cota actuala 1/1, cota initiala 1/1 1) <b>COMUNA JINA</b> , CIF:4480130	

**C. Partea III. SARCINI .**

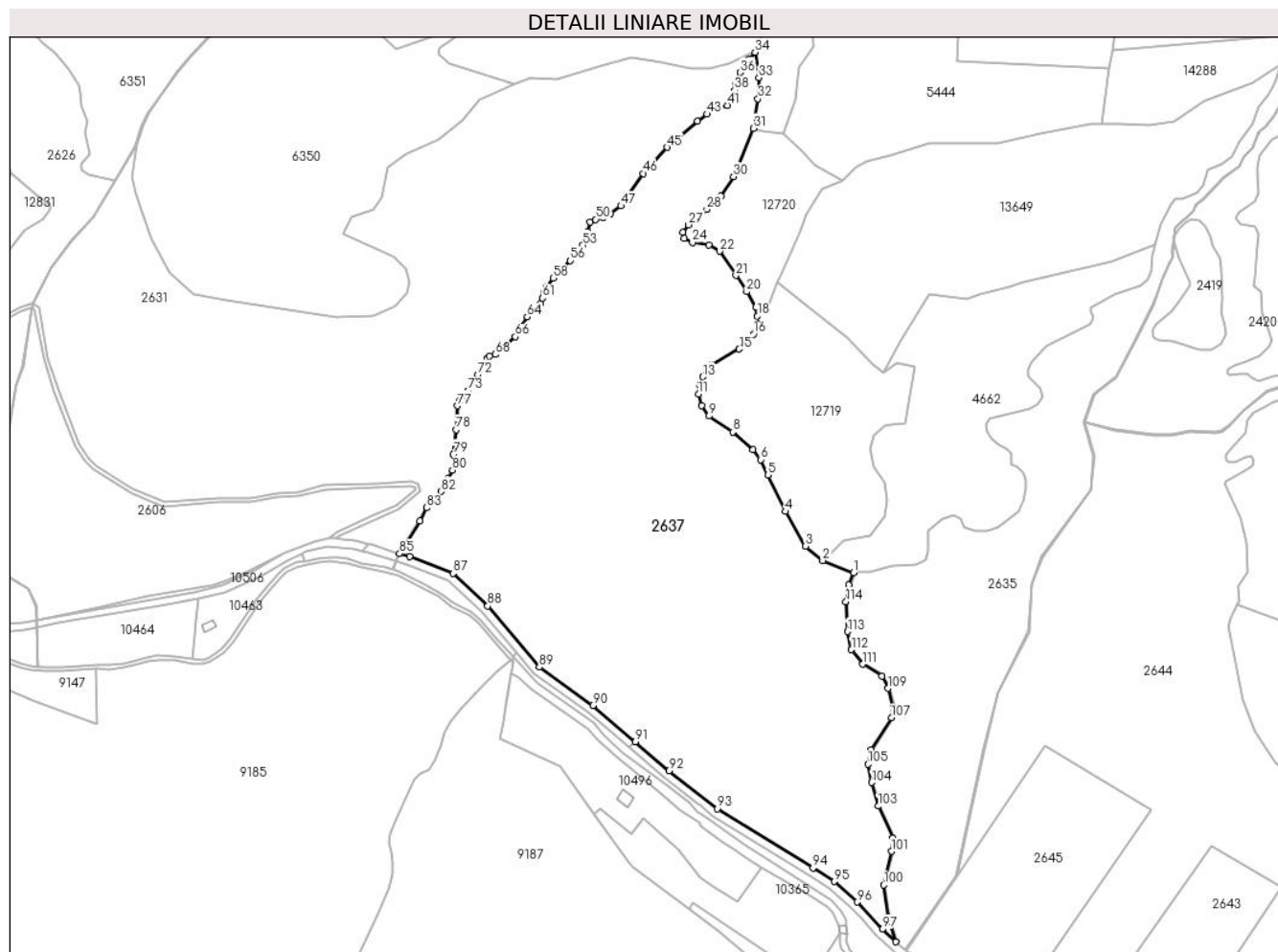
Inscrieri privind dezmembramintele dreptului de proprietate, drepturi reale de garanție și sarcini	Referințe
NU SUNT	

## Anexa Nr. 1 La Partea I

## Teren

Nr cadastral	Suprafața (mp)*	Observații / Referințe
101314	Din acte: 98.100 Masurata: 98.857	

\* Suprafața este determinată în planul de proiecție Stereo 70.



## Date referitoare la teren

Crt	Categorie folosință	Intravilan	Suprafața (mp)	Tarla	Parcelă	Nr. topo	Observații / Referințe
1	padure	NU	98.857	44	2772	-	UP2, UA35%; mențiunea de UA gresita în TP;

## Lungime Segmente

1) Valorile lungimilor segmentelor sunt obținute din proiecție în plan.

Punct început	X / Y	Punct sfârșit	X / Y	Lungime segment	Punct început	X / Y	Punct sfârșit	X / Y	Lungime segment	Punct început	X / Y	Punct sfârșit	X / Y	Lungime segment
1	401.134,501 471.117,457	2	401.111,527 471.126,321	24.625	2	401.111,527 471.126,321	3	401.098,84 471.136,922	16.533	3	401.098,84 471.136,922	4	401.084,038 471.162,602	29.641
4	401.084,038 471.162,602	5	401.071,083 471.189,587	29.934	5	401.071,083 471.189,587	6	401.065,619 471.200,951	12.609	6	401.065,619 471.200,951	7	401.059,992 471.208,321	9.273
7	401.059,992 471.208,321	8	401.044,973 471.221,393	19.911	8	401.044,973 471.221,393	9	401.027,273 471.233,149	21.248	9	401.027,273 471.233,149	10	401.022,003 471.240,817	9.304
10	401.022,003 471.240,817	11	401.019,557 471.249,406	8.931	11	401.019,557 471.249,406	12	401.020,468 471.256,198	6.853	12	401.020,468 471.256,198	13	401.022,754 471.262,258	6.477
13	401.022,754 471.262,258	14	401.029,223 471.270,744	10.671	14	401.029,223 471.270,744	15	401.049,77 471.282,826	23.836	15	401.049,77 471.282,826	16	401.060,211 471.293,851	15.184

Punct început	X / Y	Punct sfârșit	X / Y	Lungime segment	Punct început	X / Y	Punct sfârșit	X / Y	Lungime segment	Punct început	X / Y	Punct sfârșit	X / Y	Lungime segment
16	401.060,211 471.293,851	17	401.062,876 471.301,67	8.261	17	401.062,876 471.301,67	18	401.063,201 471.307,124	5.464	18	401.063,201 471.307,124	19	401.062,162 471.313,811	6.767
19	401.062,162 471.313,811	20	401.055,338 471.325,241	13.312	20	401.055,338 471.325,241	21	401.047,346 471.337,269	14.441	21	401.047,346 471.337,269	22	401.035,393 471.355,151	21.509
22	401.035,393 471.355,151	23	401.027,432 471.359,55	9.096	23	401.027,432 471.359,55	24	401.015,022 471.361,553	12.571	24	401.015,022 471.361,553	25	401.009,134 471.364,699	6.676
25	401.009,134 471.364,699	26	401.007,916 471.369,062	4.53	26	401.007,916 471.369,062	27	401.012,281 471.374,644	7.086	27	401.012,281 471.374,644	28	401.025,796 471.386,142	17.744
28	401.025,796 471.386,142	29	401.036,152 471.395,783	14.149	29	401.036,152 471.395,783	30	401.045,5 471.410,329	17.291	30	401.045,5 471.410,329	31	401.060,146 471.446,029	38.588
31	401.060,146 471.446,029	32	401.063,663 471.467,736	21.99	32	401.063,663 471.467,736	33	401.064,283 471.483,431	15.707	33	401.064,283 471.483,431	34	401.061,484 471.502,254	19.03
34	401.061,484 471.502,254	35	401.056,991 471.497,129	6.816	35	401.056,991 471.497,129	36	401.050,639 471.487,277	11.722	36	401.050,639 471.487,277	37	401.047,457 471.478,705	9.144
37	401.047,457 471.478,705	38	401.046,417 471.473,994	4.824	38	401.046,417 471.473,994	39	401.045,948 471.468,331	5.682	39	401.045,948 471.468,331	40	401.044,686 471.466,393	2.313
40	401.044,686 471.466,393	41	401.040,93 471.463,039	5.036	41	401.040,93 471.463,039	42	401.034,399 471.461,093	6.815	42	401.034,399 471.461,093	43	401.025,803 471.456,504	9.744
43	401.025,803 471.456,504	44	401.018,931 471.451,206	8.677	44	401.018,931 471.451,206	45	400.996,296 471.431,867	29.771	45	400.996,296 471.431,867	46	400.978,707 471.412,622	26.072
46	400.978,707 471.412,622	47	400.962,129 471.388,71	29.097	47	400.962,129 471.388,71	48	400.954,483 471.382,878	9.616	48	400.954,483 471.382,878	49	400.949,349 471.380,027	5.872
49	400.949,349 471.380,027	50	400.943,437 471.378,636	6.073	50	400.943,437 471.378,636	51	400.939,462 471.376,55	4.489	51	400.939,462 471.376,55	52	400.937,368 471.369,532	7.324
52	400.937,368 471.369,532	53	400.933,933 471.359,532	10.574	53	400.933,933 471.359,532	54	400.933,051 471.354,811	4.803	54	400.933,051 471.354,811	55	400.930,677 471.352,375	3.401
55	400.930,677 471.352,375	56	400.924,805 471.348,16	7.228	56	400.924,805 471.348,16	57	400.918,851 471.342,244	8.393	57	400.918,851 471.342,244	58	400.912,204 471.335,1	9.758
58	400.912,204 471.335,1	59	400.907,151 471.329,089	7.853	59	400.907,151 471.329,089	60	400.905,052 471.324,593	4.962	60	400.905,052 471.324,593	61	400.904,203 471.320,397	4.281
61	400.904,203 471.320,397	62	400.902,9 471.316,435	4.171	62	400.902,9 471.316,435	63	400.899,522 471.311,611	5.889	63	400.899,522 471.311,611	64	400.892,766 471.306,546	8.444
64	400.892,766 471.306,546	65	400.889,066 471.299,953	7.56	65	400.889,066 471.299,953	66	400.883,991 471.291,896	9.522	66	400.883,991 471.291,896	67	400.874,018 471.283,213	13.223
67	400.874,018 471.283,213	68	400.869,101 471.278,736	6.65	68	400.869,101 471.278,736	69	400.864,708 471.277,757	4.501	69	400.864,708 471.277,757	70	400.862,887 471.275,794	2.678
70	400.862,887 471.275,794	71	400.860,687 471.270,885	5.379	71	400.860,687 471.270,885	72	400.856,441 471.263,828	8.236	72	400.856,441 471.263,828	73	400.848,92 471.251,708	14.264
73	400.848,92 471.251,708	74	400.847,688 471.248,729	3.224	74	400.847,688 471.248,729	75	400.845,027 471.245,916	3.872	75	400.845,027 471.245,916	76	400.842,639 471.243,954	3.091
76	400.842,639 471.243,954	77	400.841,035 471.240,748	3.585	77	400.841,035 471.240,748	78	400.840,109 471.223,133	17.639	78	400.840,109 471.223,133	79	400.838,138 471.204,899	18.34
79	400.838,138 471.204,899	80	400.837,444 471.193,154	11.765	80	400.837,444 471.193,154	81	400.834,15 471.187,084	6.906	81	400.834,15 471.187,084	82	400.828,905 471.177,402	11.011
82	400.828,905 471.177,402	83	400.818,233 471.165,279	16.151	83	400.818,233 471.165,279	84	400.813,364 471.155,69	10.754	84	400.813,364 471.155,69	85	400.798,3 471.131,494	28.502
85	400.798,3 471.131,494	86	400.805,799 471.129,155	7.855	86	400.805,799 471.129,155	87	400.837,9 471.116,828	34.386	87	400.837,9 471.116,828	88	400.863,652 471.092,742	35.26
88	400.863,652 471.092,742	89	400.901,712 471.047,463	59.15	89	400.901,712 471.047,463	90	400.941,429 471.019,206	48.743	90	400.941,429 471.019,206	91	400.972,846 470.992,186	41.438
91	400.972,846 470.992,186	92	400.997,719 470.970,794	32.807	92	400.997,719 470.970,794	93	401.033,404 470.942,788	45.362	93	401.033,404 470.942,788	94	401.104,321 470.898,871	83.414
94	401.104,321 470.898,871	95	401.120,205 470.888,87	18.77	95	401.120,205 470.888,87	96	401.136,917 470.873,686	22.58	96	401.136,917 470.873,686	97	401.155,636 470.853,615	27.445
97	401.155,636 470.853,615	98	401.165,672 470.844,322	13.678	98	401.165,672 470.844,322	99	401.159,993 470.862,683	19.219	99	401.159,993 470.862,683	100	401.156,629 470.886,344	23.899
100	401.156,629 470.886,344	101	401.162,493 470.911,17	25.509	101	401.162,493 470.911,17	102	401.163,551 470.921,137	10.023	102	401.163,551 470.921,137	103	401.152,594 470.944,682	25.97
103	401.152,594 470.944,682	104	401.147,709 470.962,083	18.074	104	401.147,709 470.962,083	105	401.144,944 470.975,67	13.865	105	401.144,944 470.975,67	106	401.147,373 470.986,218	10.824
106	401.147,373 470.986,218	107	401.162,431 471.010,04	28.182	107	401.162,431 471.010,04	108	401.163,991 471.017,399	7.523	108	401.163,991 471.017,399	109	401.160,054 471.031,791	14.921
109	401.160,054 471.031,791	110	401.155,553 471.040,849	10.115	110	401.155,553 471.040,849	111	401.141,316 471.049,694	16.761	111	401.141,316 471.049,694	112	401.132,813 471.060,329	13.616
112	401.132,813 471.060,329	113	401.130,049 471.073,734	13.687	113	401.130,049 471.073,734	114	401.128,846 471.095,916	22.215	114	401.128,846 471.095,916	115	401.131,017 471.108,362	12.634

Punct început	X / Y	Punct sfârşit	X / Y	Lungime segmen t
115	401.131,017 471.108,362	1	401.134,501 471.117,457	9.739

\*\* Lungimile segmentelor sunt determinate în planul de proiecție Stereo 70 și sunt rotunjite la 1 milimetru.

\*\*\* Distanța dintre puncte este formată din segmente cumulate ce sunt mai mici decât valoarea 1 milimetru.

**DATE DESPRE IMOBILUL NR. 2638**

Oficiul de Cadastru și Publicitate Imobiliară SIBIU  
Biroul de Cadastru și Publicitate Imobiliară Saliste

**A. Partea I. Descrierea imobilului**

TEREN Extravilan

Adresa: Jud. Sibiu

Nr. Crt	Nr cadastral Nr. topografic	Suprafața* (mp)	Observații / Referințe
A1	101308	Din acte: 100 Masurata: 101	Sector cadastral:61 Teren neimprejmit;

**B. Partea II. Proprietari și acte**

Inscrieri privitoare la dreptul de proprietate și alte drepturi reale	Referințe
<b>12953 / 22/11/2012</b>	
Act Administrativ nr. 1378, din 07/03/2011 emis de CJPSDPAT SIBIU ((anexa 14), documentatia cadastrala receptionata de OCPI Sibiu in dosar nr.11211/2012);	
B2	A1
Intabulare, drept de PROPRIETATE, in conditiile Legii nr.1/2000 si Legii nr.247/2005, dobandit prin Lege, cota actuala 1/1, cota initiala 1/1 1) <b>COMUNA JINA</b> , CIF:4480130	

**C. Partea III. SARCINI .**

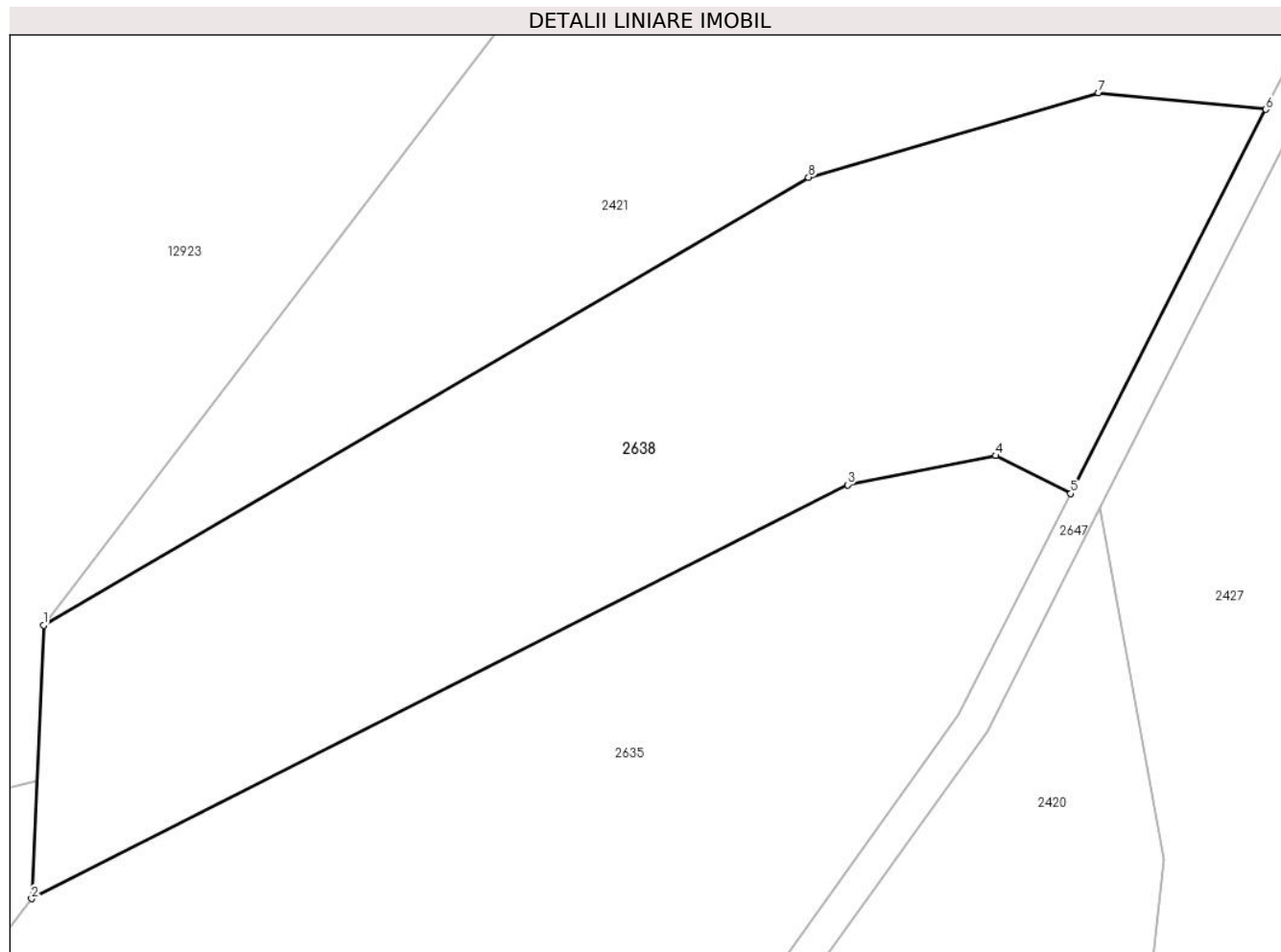
Inscrieri privind dezmembramintele dreptului de proprietate, drepturi reale de garanție și sarcini	Referințe
NU SUNT	

## Anexa Nr. 1 La Partea I

## Teren

Nr cadastral	Suprafața (mp)*	Observații / Referințe
101308	Din acte: 100 Masurata: 101	

\* Suprafața este determinată în planul de proiecție Stereo 70.



## Date referitoare la teren

Crt	Categorie folosință	Intra vilan	Suprafața (mp)	Tarla	Parcelă	Nr. topo	Observații / Referințe
1	drum	NU	101	44	2775	-	

## Lungime Segmente

1) Valorile lungimilor segmentelor sunt obținute din proiecție în plan.

Punct început	X / Y	Punct sfârșit	X / Y	Lungime segment (** (m)
1	401.509,023 471.569,57	2	401.508,822 471.564,959	4.615
2	401.508,822 471.564,959	3	401.522,58 471.571,934	15.425
3	401.522,58 471.571,934	4	401.525,079 471.572,427	2.547
4	401.525,079 471.572,427	5	401.526,341 471.571,787	1.415
5	401.526,341 471.571,787	6	401.529,627 471.578,263	7.262



Punct început	X / Y	Punct sfârşit	X / Y	Lungime segment (** (m)
6	401.529,627 471.578,263	7	401.526,809 471.578,544	2.832
7	401.526,809 471.578,544	8	401.521,918 471.577,117	5.095
8	401.521,918 471.577,117	1	401.509,023 471.569,57	14.941

\*\* Lungimile segmentelor sunt determinate în planul de proiecţie Stereo 70 şi sunt rotunjite la 1 milimetru.

\*\*\* Distanţa dintre puncte este formată din segmente cumulate ce sunt mai mici decât valoarea 1 milimetru.



**DATE DESPRE IMOBILUL NR. 2639**

Oficiul de Cadastru și Publicitate Imobiliară SIBIU  
Biroul de Cadastru și Publicitate Imobiliară Saliste

**A. Partea I. Descrierea imobilului**

TEREN Extravilan

Adresa: Jud. Sibiu

Nr. Crt	Nr cadastral Nr. topografic	Suprafața* (mp)	Observații / Referințe
A1		9.100	Sector cadastral:61 Teren neimprejmuit;

**B. Partea II. Proprietari și acte**

Inscrieri privitoare la dreptul de proprietate și alte drepturi reale		Referințe
/		
Act Administrativ nr. 2579, din 26/08/2008 emis de CJPSDPAT SIBIU;		
B1	Intabulare, drept de PROPRIETATE, Legea 1/2000 - paduri, dobandit prin Reconstituire, cota actuala 1/1, cota initiala 1/1 1) USCATU MIRCEA	A1

**C. Partea III. SARCINI .**

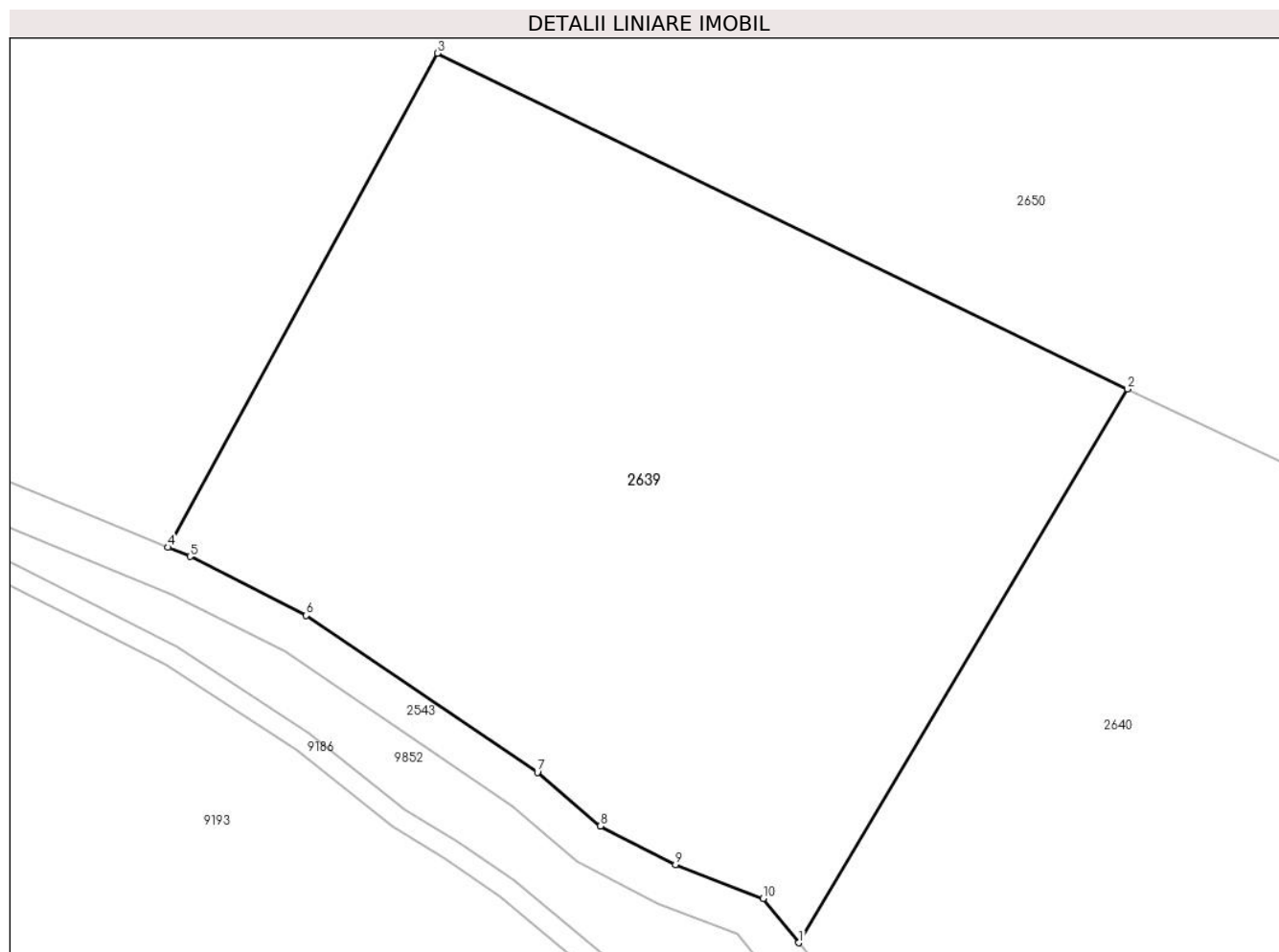
Inscrieri privind dezmembramintele dreptului de proprietate, drepturi reale de garanție și sarcini	Referințe
NU SUNT	

## Anexa Nr. 1 La Partea I

## Teren

Nr cadastral	Suprafața (mp)*	Observații / Referințe
	9.100	

\* Suprafața este determinată în planul de proiecție Stereo 70.



## Date referitoare la teren

Crt	Categorie folosință	Intravilan	Suprafața (mp)	Tarla	Parcelă	Nr. topo	Observații / Referințe
1	padure	NU	9.100	44	2786/4	-	UP2 UA36A%

## Lungime Segmente

1) Valorile lungimilor segmentelor sunt obținute din proiecție în plan.

Punct început	X / Y	Punct sfârșit	X / Y	Lungime segment (** (m)
1	401.764,33 470.548,296	2	401.811,06 470.627,041	91.567
2	401.811,06 470.627,041	3	401.712,905 470.674,785	109.151
3	401.712,905 470.674,785	4	401.674,601 470.604,521	80.026
4	401.674,601 470.604,521	5	401.677,708 470.603,239	3.361
5	401.677,708 470.603,239	6	401.694,225 470.594,85	18.525

Punct început	X / Y	Punct sfârșit	X / Y	Lungime segment (** (m)
6	401.694,225 470.594,85	7	401.727,135 470.572,523	39.769
7	401.727,135 470.572,523	8	401.736,111 470.564,88	11.789
8	401.736,111 470.564,88	9	401.746,784 470.559,409	11.994
9	401.746,784 470.559,409	10	401.759,282 470.554,62	13.384
10	401.759,282 470.554,62	1	401.764,33 470.548,296	8.092

\*\* Lungimile segmentelor sunt determinate în planul de proiecție Stereo 70 și sunt rotunjite la 1 milimetru.

\*\*\* Distanța dintre puncte este formată din segmente cumulate ce sunt mai mici decât valoarea 1 milimetru.



**DATE DESPRE IMOBILUL NR. 2640**

Oficiul de Cadastru și Publicitate Imobiliară SIBIU  
Biroul de Cadastru și Publicitate Imobiliară Saliste

**A. Partea I. Descrierea imobilului**

TEREN Extravilan

Adresa: Jud. Sibiu

Nr. Crt	Nr cadastral Nr. topografic	Suprafața* (mp)	Observații / Referințe
A1	102636	6.200	Sector cadastral:61 Teren neimpregmuit;

**B. Partea II. Proprietari și acte**

Inscrieri privitoare la dreptul de proprietate și alte drepturi reale		Referințe
<b>2570 / 15/03/2017</b>		
Act Notarial nr. 13, din 13/03/2017 emis de NP AVRAM ADRIANA (dosar succesoral nr. 18/2017-Saliste (suplimentar la dos. 1/2017-Saliste si la CM nr. 1/2017));		
B4	Intabulare, drept de PROPRIETATE, cu titlu de moștenire, dobandit prin Succesiune, cota actuala 1/4, cota initiala 1/4 1) <b>MORARIU CORNELIA</b>	A1
B5	Intabulare, drept de PROPRIETATE, cu titlu de moștenire, dobandit prin Succesiune, cota actuala 3/4, cota initiala 3/4 1) <b>BEBEȘELEA LENICA</b> , n. Morariu	A1

**C. Partea III. SARCINI .**

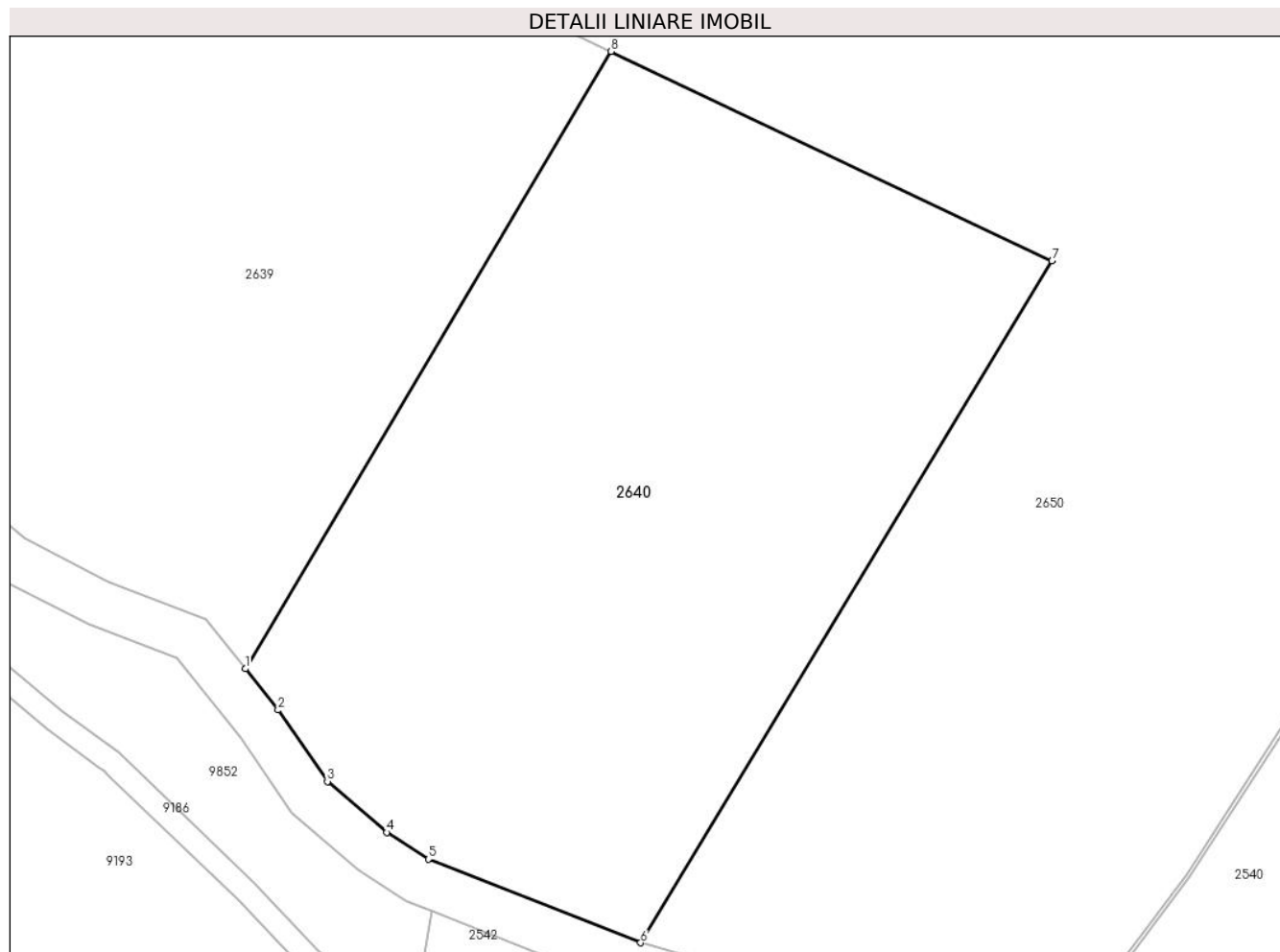
Inscrieri privind dezmembramintele dreptului de proprietate, drepturi reale de garanție și sarcini	Referințe
NU SUNT	

## Anexa Nr. 1 La Partea I

## Teren

Nr cadastral	Suprafața (mp)*	Observații / Referințe
102636	6.200	

\* Suprafața este determinată în planul de proiecție Stereo 70.



## Date referitoare la teren

Crt	Categorie folosință	Intra vilan	Suprafața (mp)	Tarla	Parcelă	Nr. topo	Observații / Referințe
1	padure	NU	6.200	44	2786/5	-	UP2, UA36A%;

## Lungime Segmente

1) Valorile lungimilor segmentelor sunt obținute din proiecție în plan.

Punct început	X / Y	Punct sfârșit	X / Y	Lungime segment (** (m)
1	401.764,33 470.548,296	2	401.768,521 470.543,044	6.719
2	401.768,521 470.543,044	3	401.774,822 470.533,918	11.09
3	401.774,822 470.533,918	4	401.782,392 470.527,422	9.975
4	401.782,392 470.527,422	5	401.787,727 470.524,015	6.33
5	401.787,727 470.524,015	6	401.814,802 470.513,355	29.098



Punct început	X / Y	Punct sfârșit	X / Y	Lungime segment (** (m)
6	401.814,802 470.513,355	7	401.867,355 470.600,299	101.593
7	401.867,355 470.600,299	8	401.811,06 470.627,041	62.324
8	401.811,06 470.627,041	1	401.764,33 470.548,296	91.567

\*\* Lungimile segmentelor sunt determinate în planul de proiecție Stereo 70 și sunt rotunjite la 1 milimetru.

\*\*\* Distanța dintre puncte este formată din segmente cumulate ce sunt mai mici decât valoarea 1 milimetru.



**DATE DESPRE IMOBILUL NR. 2641**

Oficiul de Cadastru și Publicitate Imobiliară SIBIU  
Biroul de Cadastru și Publicitate Imobiliară Saliste

**A. Partea I. Descrierea imobilului**

TEREN Extravilan

Adresa: Jud. Sibiu

Nr. Crt	Nr cadastral Nr. topografic	Suprafața* (mp)	Observații / Referințe
A1		600	Sector cadastral:151 Teren neimpregmuit;

**B. Partea II. Proprietari și acte**

Inscrieri privitoare la dreptul de proprietate și alte drepturi reale		Referințe
/		
Act Administrativ nr. 947, din 20/05/2011 emis de CJPSDPAT SIBIU (ANEXA 39 - POZIȚIA 1-9, ACT ADMINISTRATIV NR. 234/14.02.2007 EMIS DE CONSILIUL LOCAL JINA ANEXA NR. 39 POZIȚIA 1-9, 19-20, ACT ADMINISTRATIV PROCES VERBAL DE PUNERE ÎN POSESIE NR.3010/28.07.2011 EMIS DE CONSILIUL LOCAL JINA; Act administrativ nr. 3783/20.02.2023 emis de catre Primaria Comunei Jina);		
B1	Inscrierea provizorie, drept de PROPRIETATE, dobandit prin Lege, cota actuala 1/1, cota initiala 1/1 1) ASOCIATIA COMPOSESORAT JINA, CIF:14113204	A1

**C. Partea III. SARCINI .**

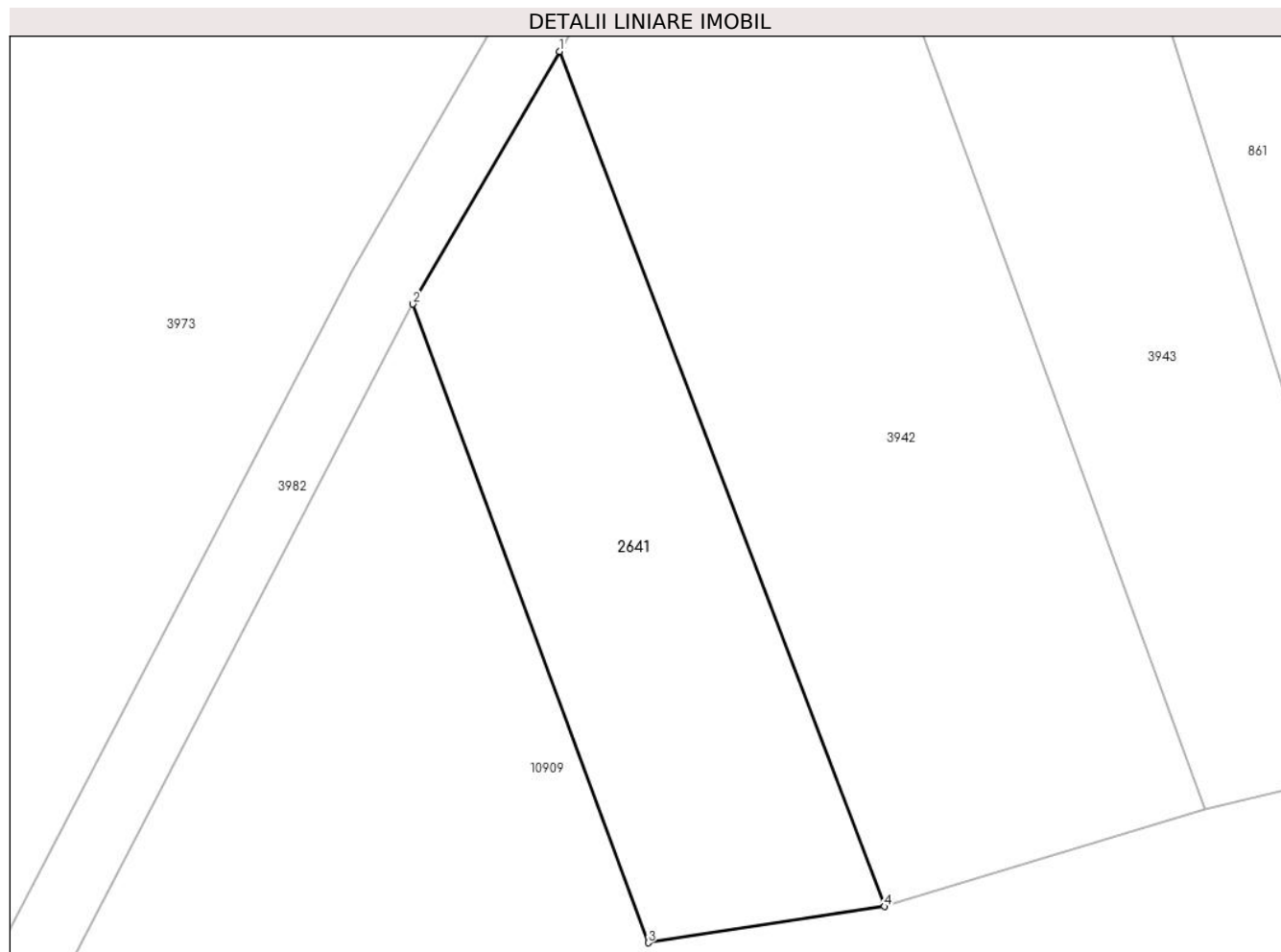
Inscrieri privind dezmembramintele dreptului de proprietate, drepturi reale de garanție și sarcini	Referințe
NU SUNT	

## Anexa Nr. 1 La Partea I

## Teren

Nr cadastral	Suprafața (mp)*	Observații / Referințe
	600	

\* Suprafața este determinată în planul de proiecție Stereo 70.



## Date referitoare la teren

Crt	Categorie folosință	Intravilan	Suprafața (mp)	Tarla	Parcelă	Nr. topo	Observații / Referințe
1	padure	NU	600	162	7176/22, 7248/21	-	UP2 UA90%; NR PARCELA 7175/17 GRESIT IN PVP;

## Lungime Segmente

1) Valorile lungimilor segmentelor sunt obținute din proiecție în plan.

Punct început	X / Y	Punct sfârșit	X / Y	Lungime segment (** (m)
1	403.525,765 466.805,044	2	403.517,383 466.790,603	16.697
2	403.517,383 466.790,603	3	403.530,847 466.754,098	38.909
3	403.530,847 466.754,098	4	403.544,365 466.756,17	13.676
4	403.544,365 466.756,17	1	403.525,765 466.805,044	52.294

**\*\* Lungimile segmentelor sunt determinate în planul de proiecție Stereo 70 și sunt rotunjite la 1 milimetru.**

**\*\*\* Distanța dintre puncte este formată din segmente cumulate ce sunt mai mici decât valoarea 1 milimetru.**



**DATE DESPRE IMOBILUL NR. 2642**

Oficiul de Cadastru și Publicitate Imobiliară SIBIU  
Biroul de Cadastru și Publicitate Imobiliară Saliste

**A. Partea I. Descrierea imobilului**

TEREN Extravilan

Adresa: Jud. Sibiu

Nr. Crt	Nr cadastral Nr. topografic	Suprafața* (mp)	Observații / Referințe
A1		5.969	Sector cadastral:89 Teren neimprejmuit;

**B. Partea II. Proprietari și acte**

Inscrieri privitoare la dreptul de proprietate și alte drepturi reale		Referințe
/		
Act Normativ nr. 7, din 13/03/1996 emis de PARLAMENTUL ROMÂNIEI;		
B1	Inscrierea provizorie, drept de PROPRIETATE, dobandit prin Lege, cota actuala 1/1, cota initiala 1/1 1) <b>COMUNA JINA</b> , CIF:0000000000000, PROPRIETAR NEIDENTIFICAT	A1

**C. Partea III. SARCINI .**

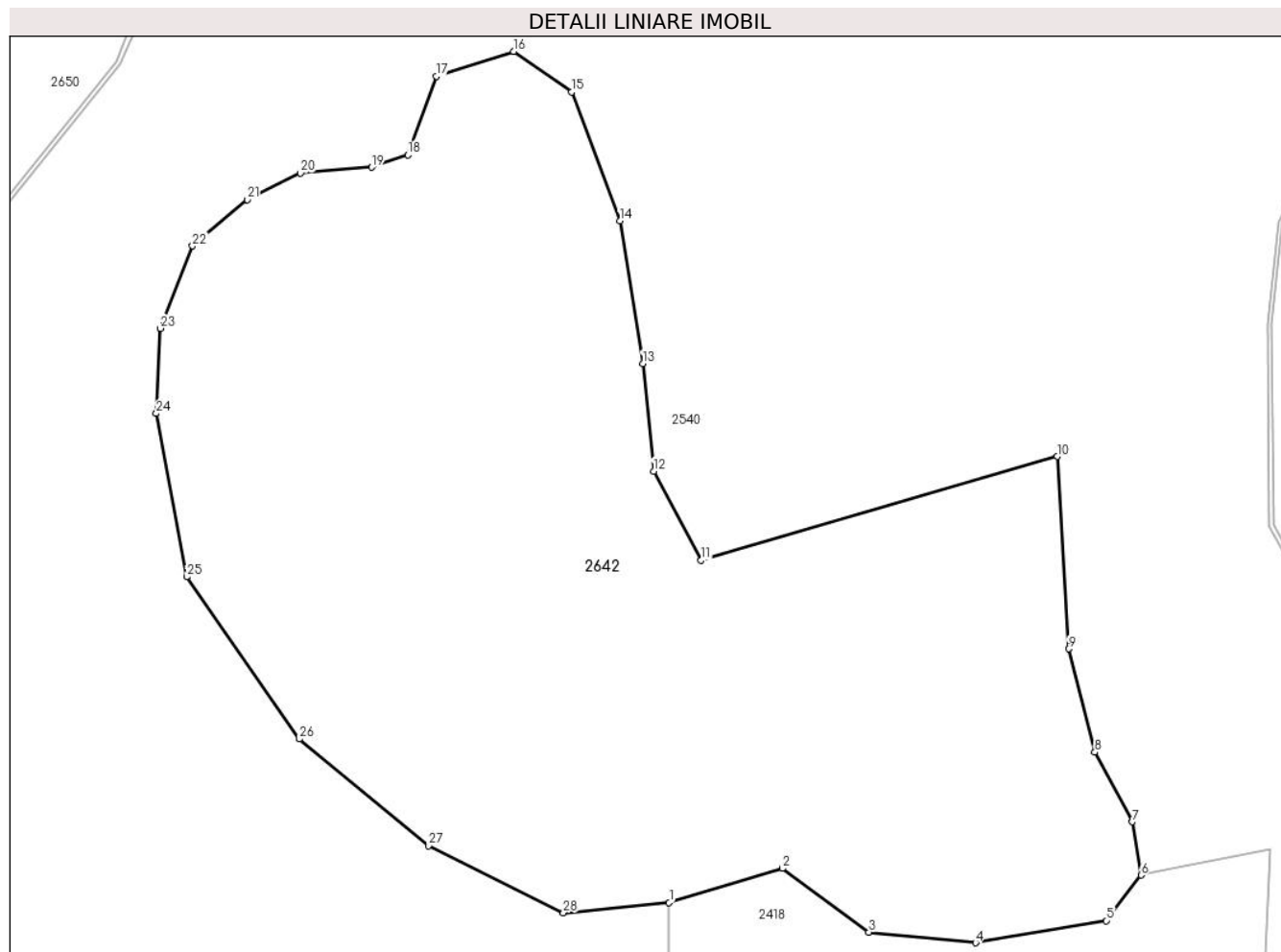
Inscrieri privind dezmembramintele dreptului de proprietate, drepturi reale de garanție și sarcini	Referințe
NU SUNT	

## Anexa Nr. 1 La Partea I

## Teren

Nr cadastral	Suprafața (mp)*	Observații / Referințe
	5.969	

\* Suprafața este determinată în planul de proiecție Stereo 70.



## Date referitoare la teren

Crt	Categorie folosință	Intravilan	Suprafața (mp)	Tarla	Parcelă	Nr. topo	Observații / Referințe
1	faneata	NU	5.969	45	2790	-	

## Lungime Segmente

1) Valorile lungimilor segmentelor sunt obținute din proiecție în plan.

Punct început	X / Y	Punct sfârșit	X / Y	Lungime segment (** (m)
1	401.994,059 470.507,26	2	402.006,577 470.511,042	13.077
3	402.016,154 470.504,008	4	402.027,958 470.502,832	11.862
5	402.042,407 470.505,276	6	402.046,26 470.510,313	6.342
7	402.045,304 470.516,182	8	402.041,154 470.523,885	8.75
9	402.038,25 470.535,306	10	402.036,991 470.556,563	21.294

Punct început	X / Y	Punct sfârșit	X / Y	Lungime segment (** (m)
2	402.006,577 470.511,042	3	402.016,154 470.504,008	11.883
4	402.027,958 470.502,832	5	402.042,407 470.505,276	14.654
6	402.046,26 470.510,313	7	402.045,304 470.516,182	5.946
8	402.041,154 470.523,885	9	402.038,25 470.535,306	11.784
10	402.036,991 470.556,563	11	401.997,6 470.545,1	41.025



Punct început	X / Y	Punct sfârșit	X / Y	Lungime segment (** (m))
11	401.997,6 470.545,1	12	401.992,339 470.554,95	11.167
13	401.991,14 470.566,854	14	401.988,59 470.582,603	15.954
15	401.983,301 470.596,867	16	401.976,847 470.601,33	7.847
17	401.968,292 470.598,569	18	401.965,143 470.589,912	9.212
19	401.961,16 470.588,523	20	401.953,288 470.587,875	7.899
21	401.947,393 470.584,953	22	401.941,329 470.579,832	7.937
23	401.937,772 470.570,722	24	401.937,328 470.561,316	9.416
25	401.940,672 470.543,276	26	401.953,133 470.525,341	21.839
27	401.967,442 470.513,556	28	401.982,352 470.506,149	16.648

Punct început	X / Y	Punct sfârșit	X / Y	Lungime segment (** (m))
12	401.992,339 470.554,95	13	401.991,14 470.566,854	11.964
14	401.988,59 470.582,603	15	401.983,301 470.596,867	15.213
16	401.976,847 470.601,33	17	401.968,292 470.598,569	8.99
18	401.965,143 470.589,912	19	401.961,16 470.588,523	4.218
20	401.953,288 470.587,875	21	401.947,393 470.584,953	6.579
22	401.941,329 470.579,832	23	401.937,772 470.570,722	9.78
24	401.937,328 470.561,316	25	401.940,672 470.543,276	18.347
26	401.953,133 470.525,341	27	401.967,442 470.513,556	18.537
28	401.982,352 470.506,149	1	401.994,059 470.507,26	11.76

\*\* Lungimile segmentelor sunt determinate în planul de proiecție Stereo 70 și sunt rotunjite la 1 milimetru.

\*\*\* Distanța dintre puncte este formată din segmente cumulate ce sunt mai mici decât valoarea 1 milimetru.



**DATE DESPRE IMOBILUL NR. 2643**

Oficiul de Cadastru și Publicitate Imobiliară SIBIU  
Biroul de Cadastru și Publicitate Imobiliară Saliste

**A. Partea I. Descrierea imobilului**

TEREN Extravilan

Adresa: Jud. Sibiu

Nr. Crt	Nr cadastral Nr. topografic	Suprafața* (mp)	Observații / Referințe
A1	102639	11.500	Sector cadastral:61 Teren neimprejmuit;

**B. Partea II. Proprietari și acte**

Inscrieri privitoare la dreptul de proprietate și alte drepturi reale		Referințe
<b>10534 / 28/10/2015</b>		
Act Administrativ nr. 2580, din 26/08/2008 emis de CJPSDPAT SIBIU (declaratie aut. nr. 1096/15-10-2015 emis de BIROUL INDIVIDUAL NOTARIAL POPA-LUPAS GEORGE; documentatie cadastrala receptionata de OCPI Sibiu);		
B3	Intabulare, drept de PROPRIETATE, in conditiile L.18/1991, L.1/2000 si L. 247/2005, dobandit prin Lege, cota actuala 1/1, cota initiala 1/1 1) VINGARZAN VASILE	A1

**C. Partea III. SARCINI .**

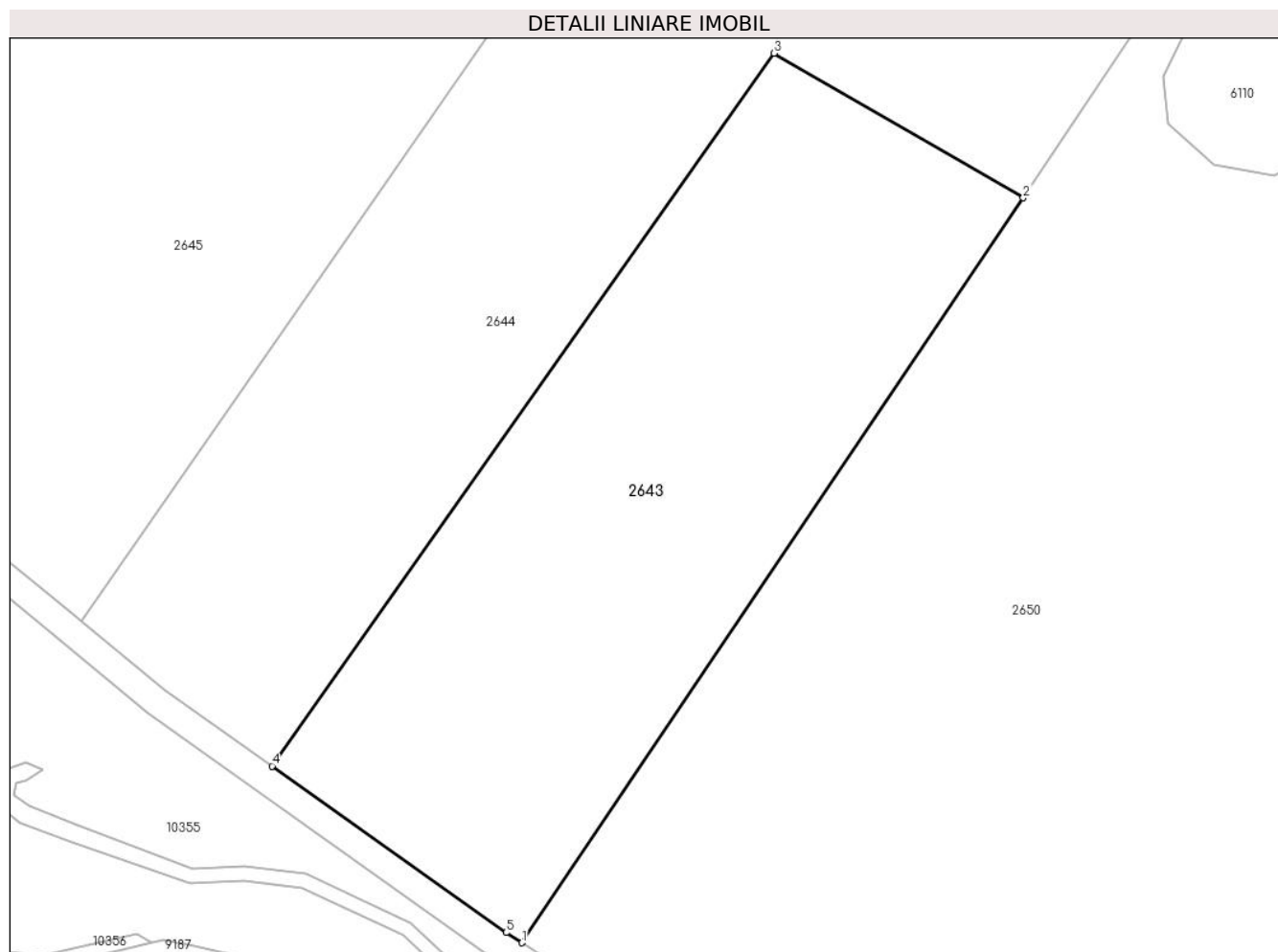
Inscrieri privind dezmembramintele dreptului de proprietate, drepturi reale de garanție și sarcini	Referințe
NU SUNT	

## Anexa Nr. 1 La Partea I

## Teren

Nr cadastral	Suprafața (mp)*	Observații / Referințe
102639	11.500	

\* Suprafața este determinată în planul de proiecție Stereo 70.



## Date referitoare la teren

Crt	Categorie folosință	Intravilan	Suprafața (mp)	Tarla	Parcelă	Nr. topo	Observații / Referințe
1	padure	NU	11.500	44	2786/3	-	UP2 UA36A%

## Lungime Segmente

1) Valorile lungimilor segmentelor sunt obținute din proiecție în plan.

Punct început	X / Y	Punct sfârșit	X / Y	Lungime segment (** (m)
1	401.346,273 470.729,377	2	401.451,317 470.885,251	187.965
2	401.451,317 470.885,251	3	401.399,168 470.915,512	60.293
3	401.399,168 470.915,512	4	401.293,998 470.766,342	182.517
4	401.293,998 470.766,342	5	401.343,054 470.731,506	60.167
5	401.343,054 470.731,506	1	401.346,273 470.729,377	3.859

**\*\* Lungimile segmentelor sunt determinate în planul de proiecție Stereo 70 și sunt rotunjite la 1 milimetru.**

**\*\*\* Distanța dintre puncte este formată din segmente cumulate ce sunt mai mici decât valoarea 1 milimetru.**



**DATE DESPRE IMOBILUL NR. 2644**

Oficiul de Cadastru și Publicitate Imobiliară SIBIU  
Biroul de Cadastru și Publicitate Imobiliară Saliste

**A. Partea I. Descrierea imobilului**

TEREN Extravilan

Adresa: Jud. Sibiu

Nr. Crt	Nr cadastral Nr. topografic	Suprafața* (mp)	Observații / Referințe
A1	101304	Din acte: 56.100 Masurata: 57.308	Sector cadastral:61 Teren neimpregmuit;

**B. Partea II. Proprietari și acte**

Inscrieri privitoare la dreptul de proprietate și alte drepturi reale	Referințe
<b>12900 / 21/11/2012</b>	
Act Administrativ nr. 1378, din 07/03/2011 emis de CJPSDPAT SIBIU ((anexa 15), documentatie cadastrala receptionata de catre OCPI Sibiu in dosar nr. 11211/2012);	
B2	A1
Intabulare, drept de PROPRIETATE, in conditiile Legii nr1/2000 si Legii nr. 247/2005, dobandit prin Lege, cota actuala 1/1, cota initiala 1/1 1) <b>COMUNA JINA</b> , CIF:4480130	

**C. Partea III. SARCINI .**

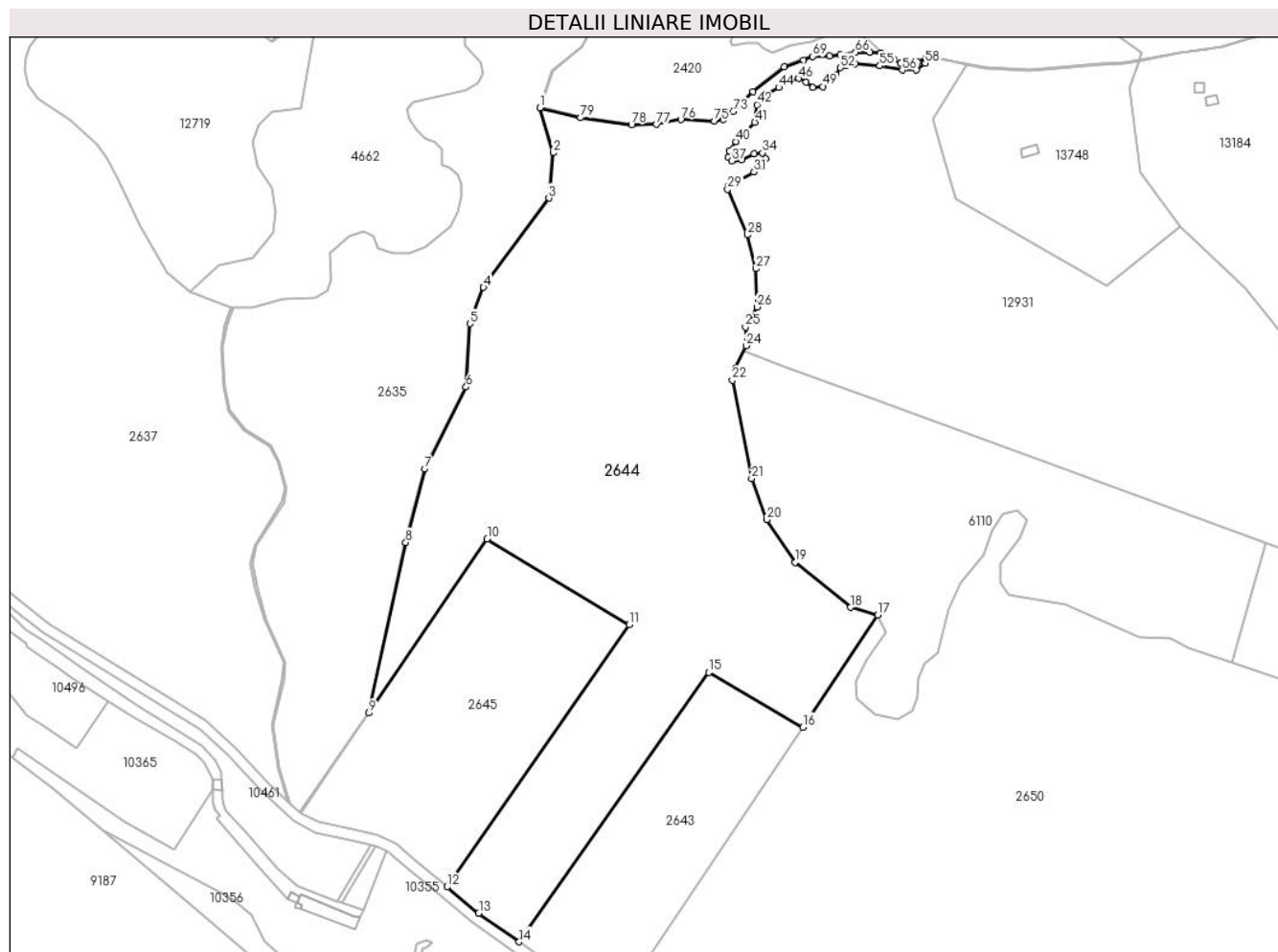
Inscrieri privind dezmembramintele dreptului de proprietate, drepturi reale de garanție și sarcini	Referințe
NU SUNT	

## Anexa Nr. 1 La Partea I

## Teren

Nr cadastral	Suprafața (mp)*	Observații / Referințe
101304	Din acte: 56.100 Masurata: 57.308	

\* Suprafața este determinată în planul de proiecție Stereo 70.



## Date referitoare la teren

Crt	Categorie folosință	Intravilan	Suprafața (mp)	Tarla	Parcelă	Nr. topo	Observații / Referințe
1	padure	NU	57.308	44	2786/6	-	UP2 UA35%, UA36%; mențiunea de UA gresita in TP;

## Lungime Segmente

1) Valorile lungimilor segmentelor sunt obținute din proiecție în plan.

Punct început	X / Y	Punct sfârșit	X / Y	Lungime segment	Punct început	X / Y	Punct sfârșit	X / Y	Lungime segment	Punct început	X / Y	Punct sfârșit	X / Y	Lungime segment
1	401.305,627 471.228,347	2	401.312,806 471.203,431	25.93	2	401.312,806 471.203,431	3	401.310,413 471.178,315	25.23	3	401.310,413 471.178,315	4	401.274,24 471.128,856	61.27
4	401.274,24 471.128,856	5	401.266,687 471.108,784	21.44	5	401.266,687 471.108,784	6	401.264,521 471.073,638	35.21	6	401.264,521 471.073,638	7	401.241,594 471.028,214	50.88
7	401.241,594 471.028,214	8	401.231,108 470.987,632	41.91	8	401.231,108 470.987,632	9	401.210,676 470.893,03	96.78	9	401.210,676 470.893,03	10	401.276,226 470.989,475	116.6
10	401.276,226 470.989,475	11	401.354,97 470.942,009	91.94	11	401.354,97 470.942,009	12	401.254,059 470.796,74	176.8	12	401.254,059 470.796,74	13	401.271,602 470.782,245	22.75
13	401.271,602 470.782,245	14	401.293,998 470.766,342	27.46	14	401.293,998 470.766,342	15	401.399,168 470.915,512	182.5	15	401.399,168 470.915,512	16	401.451,317 470.885,251	60.29



Punct început	X / Y	Punct sfârșit	X / Y	Lungime segment	Punct început	X / Y	Punct sfârșit	X / Y	Lungime segment	Punct început	X / Y	Punct sfârșit	X / Y	Lungime segment
16	401.451,317 470.885,251	17	401.492,693 470.947,493	74.74	17	401.492,693 470.947,493	18	401.477,751 470.951,62	15.50 1	18	401.477,751 470.951,62	19	401.446,916 470.976,42	39.57 1
19	401.446,916 470.976,42	20	401.431,156 471.000,122	28.46 3	20	401.431,156 471.000,122	21	401.422,849 471.022,915	24.26	21	401.422,849 471.022,915	22	401.412,187 471.077,391	55.51
22	401.412,187 471.077,391	23	401.413,888 471.083,997	6.821	23	401.413,888 471.083,997	24	401.419,719 471.096,468	13.76 7	24	401.419,719 471.096,468	25	401.419,414 471.106,895	10.43 1
25	401.419,414 471.106,895	26	401.425,801 471.118,042	12.84 7	26	401.425,801 471.118,042	27	401.425,264 471.139,163	21.12 8	27	401.425,264 471.139,163	28	401.420,506 471.157,873	19.30 6
28	401.420,506 471.157,873	29	401.409,545 471.183,148	27.54 9	29	401.409,545 471.183,148	30	401.410,234 471.185,221	2.185	30	401.410,234 471.185,221	31	401.424,151 471.192,824	15.85 8
31	401.424,151 471.192,824	32	401.429,468 471.196,136	6.264	32	401.429,468 471.196,136	33	401.430,578 471.200,122	4.138	33	401.430,578 471.200,122	34	401.428,903 471.203,318	3.608
34	401.428,903 471.203,318	35	401.424,223 471.202,9	4.699	35	401.424,223 471.202,9	36	401.417,062 471.199,525	7.916	36	401.417,062 471.199,525	37	401.411,889 471.198,93	5.207
37	401.411,889 471.198,93	38	401.409,989 471.200,761	2.639	38	401.409,989 471.200,761	39	401.410,515 471.204,539	3.814	39	401.410,515 471.204,539	40	401.414,095 471.209,688	6.271
40	401.414,095 471.209,688	41	401.424,613 471.220,316	14.95 3	41	401.424,613 471.220,316	42	401.425,747 471.230,084	9.834	42	401.425,747 471.230,084	43	401.430,591 471.235,473	7.246
43	401.430,591 471.235,473	44	401.437,814 471.239,632	8.335	44	401.437,814 471.239,632	45	401.443,557 471.243,018	6.667	45	401.443,557 471.243,018	46	401.448,869 471.244,542	5.526
46	401.448,869 471.244,542	47	401.453,044 471.242,513	4.642	47	401.453,044 471.242,513	48	401.456,777 471.239,602	4.734	48	401.456,777 471.239,602	49	401.462,446 471.240,099	5.691
49	401.462,446 471.240,099	50	401.466,889 471.242,473	5.037	50	401.466,889 471.242,473	51	401.469,57 471.246,723	5.025	51	401.469,57 471.246,723	52	401.472,1 471.250,523	4.565
52	401.472,1 471.250,523	53	401.475,241 471.252,169	3.546	53	401.475,241 471.252,169	54	401.480,009 471.252,822	4.813	54	401.480,009 471.252,822	55	401.493,835 471.251,559	13.88 4
55	401.493,835 471.251,559	56	401.506,38 471.249,184	12.76 8	56	401.506,38 471.249,184	57	401.514,117 471.249,375	7.739	57	401.514,117 471.249,375	58	401.519,134 471.253,012	6.197
58	401.519,134 471.253,012	59	401.519,764 471.256,392	3.438	59	401.519,764 471.256,392	60	401.514,877 471.253,796	5.534	60	401.514,877 471.253,796	61	401.511,253 471.252,814	3.755
61	401.511,253 471.252,814	62	401.505,51 471.253,162	5.754	62	401.505,51 471.253,162	63	401.501,333 471.255,284	4.685	63	401.501,333 471.255,284	64	401.494,511 471.258,868	7.706
64	401.494,511 471.258,868	65	401.488,481 471.258,934	6.03	65	401.488,481 471.258,934	66	401.480,392 471.259,103	8.091	66	401.480,392 471.259,103	67	401.472,055 471.257,647	8.463
67	401.472,055 471.257,647	68	401.466,069 471.256,981	6.023	68	401.466,069 471.256,981	69	401.456,79 471.256,821	9.28	69	401.456,79 471.256,821	70	401.451,521 471.254,793	5.646
70	401.451,521 471.254,793	71	401.440,78 471.251,179	11.33 3	71	401.440,78 471.251,179	72	401.423,614 471.237,156	22.16 6	72	401.423,614 471.237,156	73	401.412,664 471.226,401	15.34 8
73	401.412,664 471.226,401	74	401.407,09 471.221,777	7.242	74	401.407,09 471.221,777	75	401.402,228 471.221,066	4.914	75	401.402,228 471.221,066	76	401.383,633 471.221,783	18.60 9
76	401.383,633 471.221,783	77	401.370,138 471.219,088	13.76 1	77	401.370,138 471.219,088	78	401.356,217 471.218,95	13.92 2	78	401.356,217 471.218,95	79	401.327,917 471.222,794	28.56
79	401.327,917 471.222,794	1	401.305,627 471.228,347	22.97 1										

\*\* Lungimile segmentelor sunt determinate în planul de proiecție Stereo 70 și sunt rotunjite la 1 milimetru.

\*\*\* Distanța dintre puncte este formată din segmente cumulate ce sunt mai mici decât valoarea 1 milimetru.



**DATE DESPRE IMOBILUL NR. 2645**

Oficiul de Cadastru și Publicitate Imobiliară SIBIU  
Biroul de Cadastru și Publicitate Imobiliară Saliste

**A. Partea I. Descrierea imobilului**

TEREN Extravilan

Adresa: Jud. Sibiu

Nr. Crt	Nr cadastral Nr. topografic	Suprafața* (mp)	Observații / Referințe
A1	102658	16.000	Sector cadastral:61 Teren neimprejmuit;

**B. Partea II. Proprietari și acte**

Inscrieri privitoare la dreptul de proprietate și alte drepturi reale		Referințe
<b>2039 / 24/02/2016</b>		
Act Notarial nr. 257, din 24/02/2016 emis de NP POPA - LUPAS GEORGE;		
B4	Intabulare, drept de PROPRIETATE, cu titlu de donație cu scutire de raport, dobandit prin Conventie, cota actuala 1/1, cota initiala 1/1 1) <b>MORARIU CONSTANTIN</b> , ca bun propriu	A1

**C. Partea III. SARCINI .**

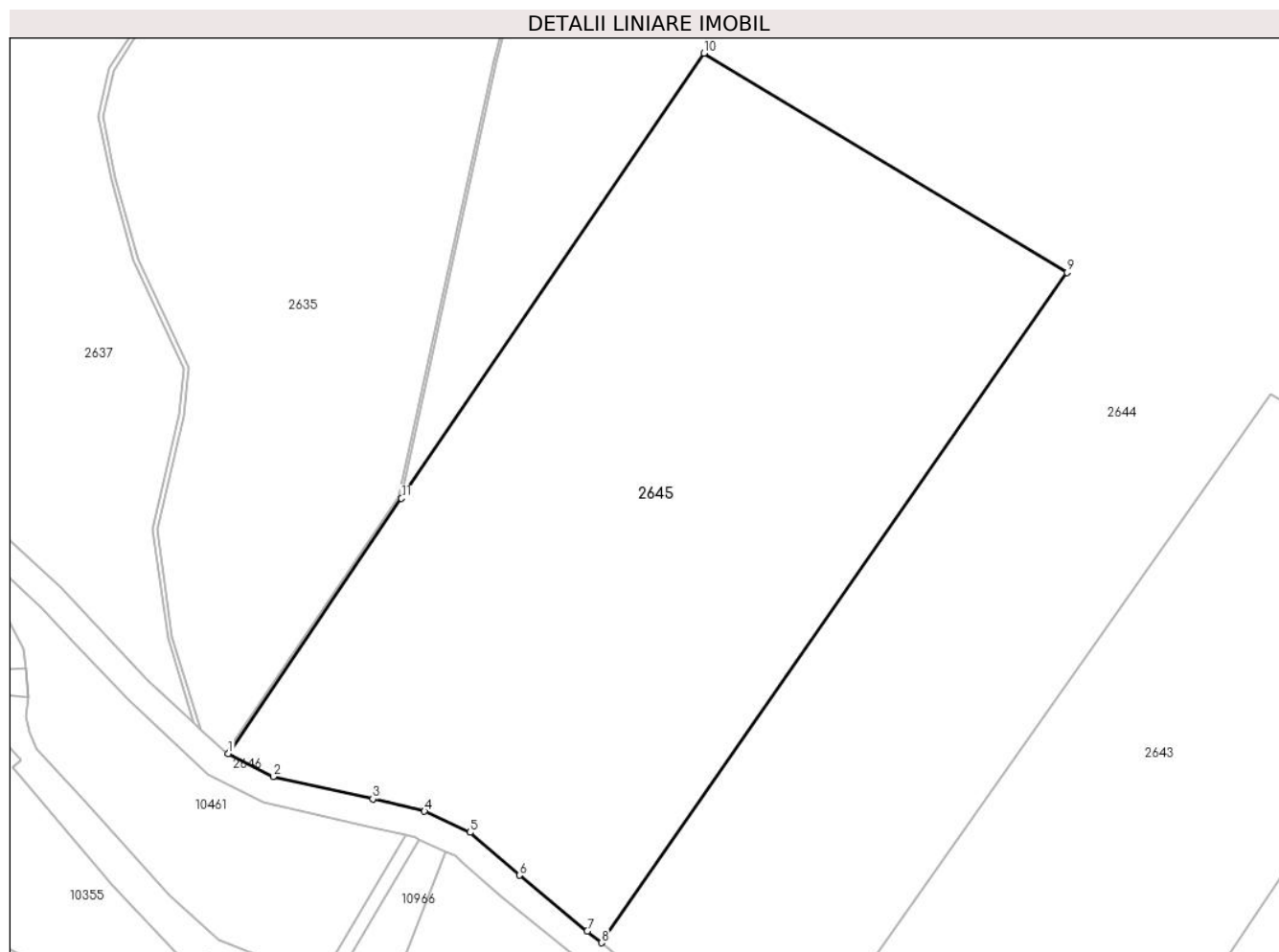
Inscrieri privind dezmembramintele dreptului de proprietate, drepturi reale de garanție și sarcini	Referințe
NU SUNT	

## Anexa Nr. 1 La Partea I

## Teren

Nr cadastral	Suprafața (mp)*	Observații / Referințe
102658	16.000	

\* Suprafața este determinată în planul de proiecție Stereo 70.



## Date referitoare la teren

Crt	Categorie folosință	Intra vilan	Suprafața (mp)	Tarla	Parcelă	Nr. topo	Observații / Referințe
1	padure	NU	16.000	44	2786/2	-	UP2, UA36A%;

## Lungime Segmente

1) Valorile lungimilor segmentelor sunt obținute din proiecție în plan.

Punct început	X / Y	Punct sfârșit	X / Y	Lungime segment (** (m)
1	401.173,112 470.837,762	2	401.182,849 470.832,751	10.951
2	401.182,849 470.832,751	3	401.204,47 470.827,902	22.158
3	401.204,47 470.827,902	4	401.215,646 470.825,239	11.489
4	401.215,646 470.825,239	5	401.225,521 470.820,661	10.885
5	401.225,521 470.820,661	6	401.236,204 470.811,357	14.167

Punct început	X / Y	Punct sfârșit	X / Y	Lungime segment (** (m)
6	401.236,204 470.811,357	7	401.250,96 470.799,3	19.055
7	401.250,96 470.799,3	8	401.254,059 470.796,74	4.02
8	401.254,059 470.796,74	9	401.354,97 470.942,009	176.879
9	401.354,97 470.942,009	10	401.276,226 470.989,475	91.944
10	401.276,226 470.989,475	11	401.210,676 470.893,03	116.612
11	401.210,676 470.893,03	1	401.173,112 470.837,762	66.825

\*\* Lungimile segmentelor sunt determinate în planul de proiecție Stereo 70 și sunt rotunjite la 1 milimetru.

\*\*\* Distanța dintre puncte este formată din segmente cumulate ce sunt mai mici decât valoarea 1 milimetru.



**DATE DESPRE IMOBILUL NR. 2646**

Oficiul de Cadastru și Publicitate Imobiliară SIBIU  
Biroul de Cadastru și Publicitate Imobiliară Saliste

**A. Partea I. Descrierea imobilului**

TEREN Extravilan

Adresa: Jud. Sibiu

Nr. Crt	Nr cadastral Nr. topografic	Suprafața* (mp)	Observații / Referințe
A1	103826	2.994	Sector cadastral:61 Teren neimprejmuit;

**B. Partea II. Proprietari și acte**

Inscrieri privitoare la dreptul de proprietate și alte drepturi reale	Referințe
<b>12833 / 24/12/2020</b>	
Act Administrativ nr. Hotararea nr. 48/2020, din 21/12/2020 emis de CONSILIUL LOCAL JINA (DOCUMENTATIE CADASTRALA RECEPTIONATA DE OCPI SIBIU; act normativ nr HG nr. 978 din 19.09.2002, emis de GUVERNUL ROMANIE;act administrativ nr adeverinta nr. 10720 din 28.12.2020, emis de PRIMARIA COMUNEI JINA);	
B2	A1
Intabulare, drept de PROPRIETATE, dobandit prin Lege, cota actuala 1/1, cota initiala 1/1	
1) COMUNA JINA-DOMENIUL PUBLIC, CIF:4480130	

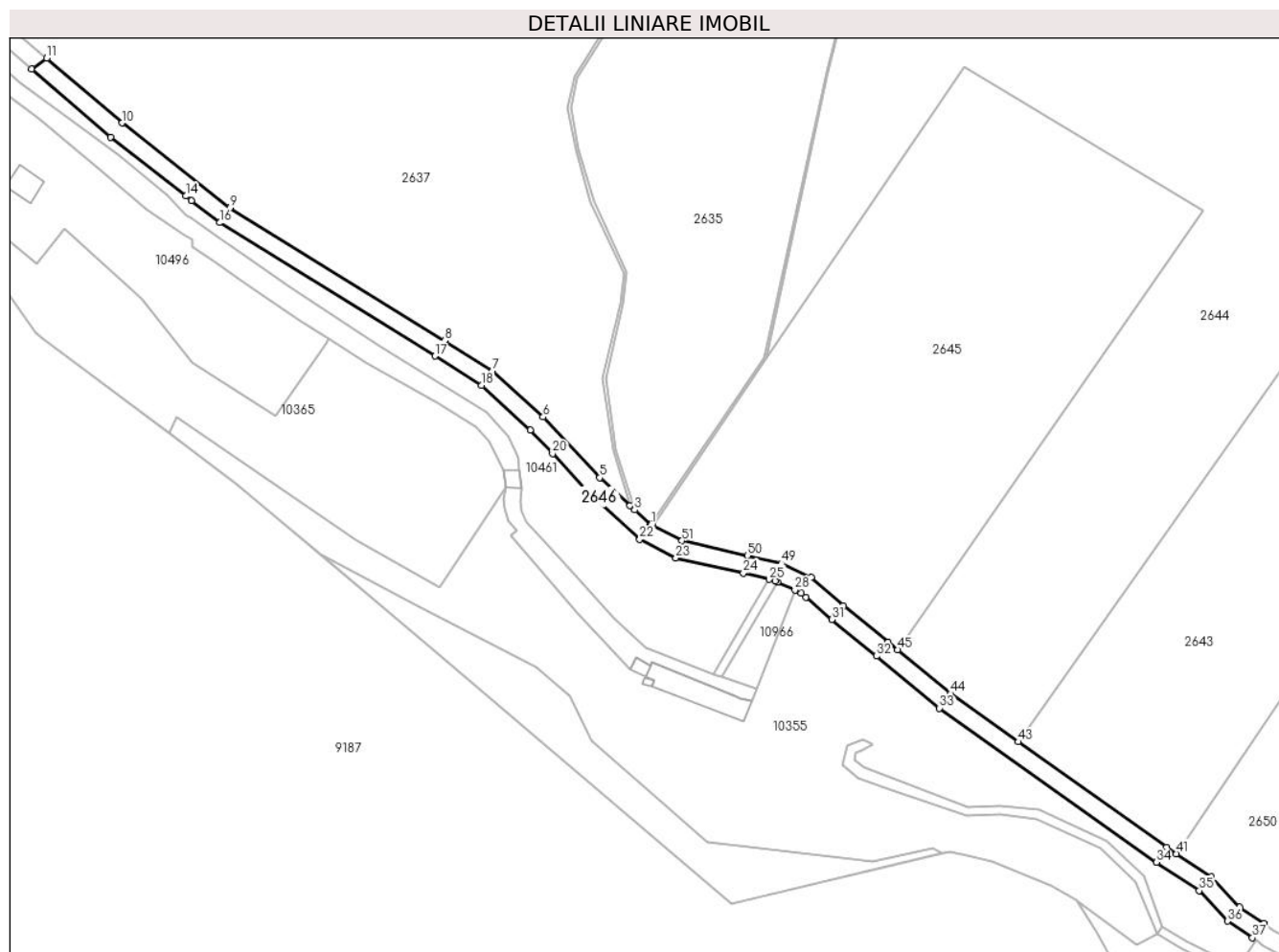
**C. Partea III. SARCINI .**

Inscrieri privind dezmembramintele dreptului de proprietate, drepturi reale de garanție și sarcini	Referințe
NU SUNT	

**Teren**

Nr cadastral	Suprafața (mp)*	Observații / Referințe
103826	2.994	

\* Suprafața este determinată în planul de proiecție Stereo 70.



**Date referitoare la teren**

Crt	Categorie folosință	Intravilan	Suprafața (mp)	Tarla	Parcelă	Nr. topo	Observații / Referințe
1	drum	NU	2.994	44	2771/1	-	NR PARCELA 2771 GRESIT IN CF

**Lungime Segmente**

1) Valorile lungimilor segmentelor sunt obținute din proiecție în plan.

Punct început	X / Y	Punct sfârșit	X / Y	Lungime segment	Punct început	X / Y	Punct sfârșit	X / Y	Lungime segment	Punct început	X / Y	Punct sfârșit	X / Y	Lungime segment
1	401.172,619 470.838,015	2	401.172,315 470.838,172	0.342	2	401.172,315 470.838,172	3	401.167,139 470.842,964	7.054	3	401.167,139 470.842,964	4	401.165,672 470.844,322	1.999
4	401.165,672 470.844,322	5	401.155,636 470.853,615	13.678	5	401.155,636 470.853,615	6	401.136,917 470.873,686	27.445	6	401.136,917 470.873,686	7	401.120,205 470.888,87	22.58
7	401.120,205 470.888,87	8	401.104,321 470.898,871	18.77	8	401.104,321 470.898,871	9	401.033,404 470.942,788	83.414	9	401.033,404 470.942,788	10	400.997,719 470.970,794	45.362
10	400.997,719 470.970,794	11	400.972,846 470.992,186	32.807	11	400.972,846 470.992,186	12	400.967,828 470.988,588	6.175	12	400.967,828 470.988,588	13	400.993,909 470.966,157	34.4
13	400.993,909 470.966,157	14	401.018,783 470.946,636	31.619	14	401.018,783 470.946,636	15	401.020,679 470.945,148	2.41	15	401.020,679 470.945,148	16	401.029,962 470.937,862	11.801
16	401.029,962 470.937,862	17	401.101,143 470.893,781	83.725	17	401.101,143 470.893,781	18	401.116,561 470.884,074	18.219	18	401.116,561 470.884,074	19	401.132,699 470.869,413	21.803



Punct început	X / Y	Punct sfârșit	X / Y	Lungime segment	Punct început	X / Y	Punct sfârșit	X / Y	Lungime segment	Punct început	X / Y	Punct sfârșit	X / Y	Lungime segment
19	401.132,699 470.869,413	20	401.140,034 470.861,547	10.755	20	401.140,034 470.861,547	21	401.151,398 470.849,361	16.663	21	401.151,398 470.849,361	22	401.168,841 470.833,212	23.771
22	401.168,841 470.833,212	23	401.180,786 470.827,064	13.434	23	401.180,786 470.827,064	24	401.203,118 470.822,057	22.886	24	401.203,118 470.822,057	25	401.211,704 470.820,01	8.827
25	401.211,704 470.820,01	26	401.213,669 470.819,542	2.02	26	401.213,669 470.819,542	27	401.214,462 470.819,174	0.874	27	401.214,462 470.819,174	28	401.220,198 470.816,515	6.322
28	401.220,198 470.816,515	29	401.222,224 470.815,576	2.233	29	401.222,224 470.815,576	30	401.223,831 470.814,176	2.131	30	401.223,831 470.814,176	31	401.232,335 470.806,77	11.277
31	401.232,335 470.806,77	32	401.247,151 470.794,664	19.133	32	401.247,151 470.794,664	33	401.267,95 470.777,48	26.979	33	401.267,95 470.777,48	34	401.339,661 470.726,557	87.952
34	401.339,661 470.726,557	35	401.353,854 470.717,167	17.018	35	401.353,854 470.717,167	36	401.363,183 470.707,158	13.682	36	401.363,183 470.707,158	37	401.371,415 470.701,623	9.92
37	401.371,415 470.701,623	38	401.375,143 470.706,347	6.018	38	401.375,143 470.706,347	39	401.367,103 470.711,753	9.688	39	401.367,103 470.711,753	40	401.357,758 470.721,779	13.706
40	401.357,758 470.721,779	41	401.346,273 470.729,377	13.771	41	401.346,273 470.729,377	42	401.343,054 470.731,506	3.859	42	401.343,054 470.731,506	43	401.293,998 470.766,342	60.167
43	401.293,998 470.766,342	44	401.271,602 470.782,245	27.468	44	401.271,602 470.782,245	45	401.254,059 470.796,74	22.757	45	401.254,059 470.796,74	46	401.250,96 470.799,3	4.02
46	401.250,96 470.799,3	47	401.236,204 470.811,357	19.055	47	401.236,204 470.811,357	48	401.225,521 470.820,661	14.167	48	401.225,521 470.820,661	49	401.215,646 470.825,239	10.885
49	401.215,646 470.825,239	50	401.204,47 470.827,902	11.489	50	401.204,47 470.827,902	51	401.182,849 470.832,751	22.158	51	401.182,849 470.832,751	52	401.173,112 470.837,762	10.951
52	401.173,112 470.837,762	1	401.172,619 470.838,015	0.554										

\*\* Lungimile segmentelor sunt determinate în planul de proiecție Stereo 70 și sunt rotunjite la 1 milimetru.

\*\*\* Distanța dintre puncte este formată din segmente cumulate ce sunt mai mici decât valoarea 1 milimetru.



**DATE DESPRE IMOBILUL NR. 2647**

Oficiul de Cadastru și Publicitate Imobiliară SIBIU  
Biroul de Cadastru și Publicitate Imobiliară Saliste

**A. Partea I. Descrierea imobilului**

TEREN Extravilan

Adresa: Jud. Sibiu

Nr. Crt	Nr cadastral Nr. topografic	Suprafața* (mp)	Observații / Referințe
A1	101305	500	Sector cadastral:61 Teren neimprejmuit;

**B. Partea II. Proprietari și acte**

Inscrieri privitoare la dreptul de proprietate și alte drepturi reale		Referințe
<b>12901 / 21/11/2012</b>		
Act Administrativ nr. 1378, din 07/03/2011 emis de CJPSDPAT SIBIU ((anexa 15), documentatia cadastrala receptionata de OCPI Sibiu in dosar nr.11211/2012);		
B2	Intabulare, drept de PROPRIETATE, in conditiile Legii nr.1/2000 si Legii nr.247/2005, dobandit prin Lege, cota actuala 1/1, cota initiala 1/1 1) <b>COMUNA JINA</b> , CIF:4480130	A1

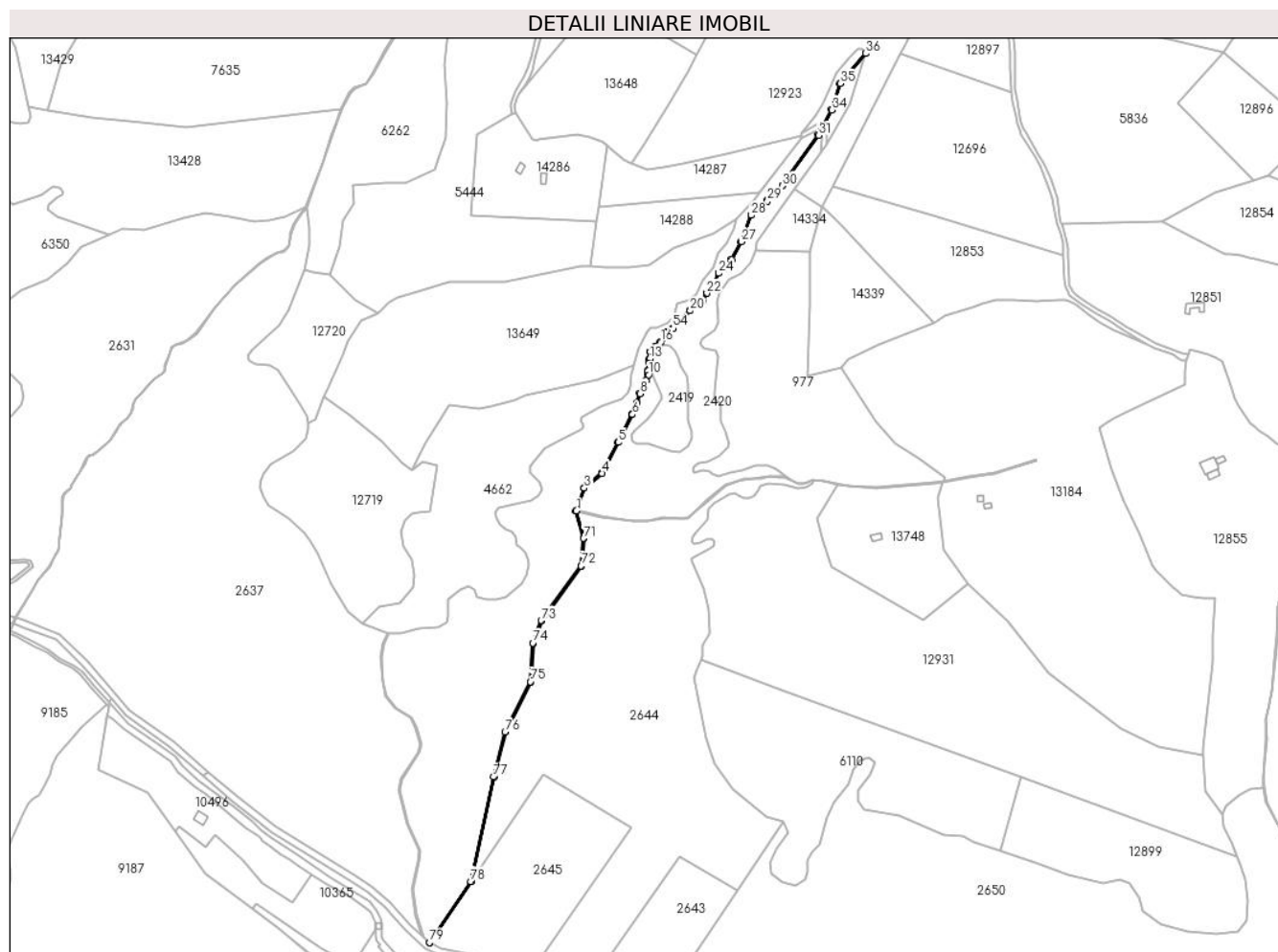
**C. Partea III. SARCINI .**

Inscrieri privind dezmembramintele dreptului de proprietate, drepturi reale de garanție și sarcini	Referințe
NU SUNT	

**Teren**

Nr cadastral	Suprafața (mp)*	Observații / Referințe
101305	500	

\* Suprafața este determinată în planul de proiecție Stereo 70.



**Date referitoare la teren**

Crt	Categorie folosință	Intravilan	Suprafața (mp)	Tarla	Parcelă	Nr. topo	Observații / Referințe
1	ape curgătoare	NU	500	44	2782	-	

**Lungime Segmente**

1) Valorile lungimilor segmentelor sunt obținute din proiecție în plan.

Punct început	X / Y	Punct sfârșit	X / Y	Lungime segment
1	401.305,627 471.228,347	2	401.305,793 471.228,821	0.502
2	401.305,793 471.228,821	3	401.312,773 471.248,787	21.151
3	401.312,773 471.248,787	4	401.328,987 471.262,118	20.991
4	401.328,987 471.262,118	5	401.343,718 471.290,294	31.794
5	401.343,718 471.290,294	6	401.356,426 471.315,334	28.081
6	401.356,426 471.315,334	7	401.360,469 471.325,769	11.191
7	401.360,469 471.325,769	8	401.363,076 471.334,213	8.837
8	401.363,076 471.334,213	9	401.368,499 471.345,94	12.92
9	401.368,499 471.345,94	10	401.370,856 471.351,135	5.705
10	401.370,856 471.351,135	11	401.370,551 471.354,787	3.665
11	401.370,551 471.354,787	12	401.371,52 471.361,663	6.944
12	401.371,52 471.361,663	13	401.372,108 471.365,84	4.218
13	401.372,108 471.365,84	14	401.372,709 471.372,16	6.349
14	401.372,709 471.372,16	15	401.377,273 471.376,8	6.508
15	401.377,273 471.376,8	16	401.381,797 471.380,582	5.897

Punct început	X / Y	Punct sfârșit	X / Y	Lungime segment	Punct început	X / Y	Punct sfârșit	X / Y	Lungime segment	Punct început	X / Y	Punct sfârșit	X / Y	Lungime segment
16	401.381,797 471.380,582	17	401.386,21 471.384,731	6.057	17	401.386,21 471.384,731	18	401.387,848 471.389,448	4.993	18	401.387,848 471.389,448	19	401.393,243 471.393,242	6.595
19	401.393,243 471.393,242	20	401.408,585 471.409,204	22.14	20	401.408,585 471.409,204	21	401.419,884 471.417,675	14.12 2	21	401.419,884 471.417,675	22	401.423,777 471.425,08	8.366
22	401.423,777 471.425,08	23	401.429,866 471.431,355	8.744	23	401.429,866 471.431,355	24	401.434,515 471.443,053	12.58 8	24	401.434,515 471.443,053	25	401.439,646 471.447,341	6.687
25	401.439,646 471.447,341	26	401.446,156 471.455,515	10.45	26	401.446,156 471.455,515	27	401.454,795 471.471,706	18.35 2	27	401.454,795 471.471,706	28	401.463,974 471.495,464	25.47
28	401.463,974 471.495,464	29	401.478,549 471.508,437	19.51 2	29	401.478,549 471.508,437	30	401.492,268 471.522,279	19.48 9	30	401.492,268 471.522,279	31	401.524,928 471.567,784	56.01 2
31	401.524,928 471.567,784	32	401.526,832 471.571,538	4.209	32	401.526,832 471.571,538	33	401.530,117 471.578,015	7.262	33	401.530,117 471.578,015	34	401.536,615 471.590,825	14.36 4
34	401.536,615 471.590,825	35	401.544,217 471.614,65	25.00 8	35	401.544,217 471.614,65	36	401.567,632 471.641,725	35.79 6	36	401.567,632 471.641,725	37	401.567,216 471.642,085	0.55
37	401.567,216 471.642,085	38	401.543,728 471.614,925	35.90 8	38	401.543,728 471.614,925	39	401.536,105 471.591,035	25.07 7	39	401.536,105 471.591,035	40	401.529,627 471.578,263	14.32 1
40	401.529,627 471.578,263	41	401.526,341 471.571,787	7.262	41	401.526,341 471.571,787	42	401.524,457 471.568,071	4.166	42	401.524,457 471.568,071	43	401.491,861 471.522,63	55.92 3
43	401.491,861 471.522,63	44	401.478,175 471.508,832	19.43 4	44	401.478,175 471.508,832	45	401.463,539 471.495,777	19.61 2	45	401.463,539 471.495,777	46	401.454,317 471.471,932	25.56 6
46	401.454,317 471.471,932	47	401.445,709 471.455,812	18.27 4	47	401.445,709 471.455,812	48	401.439,26 471.447,716	10.35 1	48	401.439,26 471.447,716	49	401.434,109 471.443,361	6.745
49	401.434,109 471.443,361	50	401.429,4 471.431,657	12.61 6	50	401.429,4 471.431,657	51	401.423,338 471.425,4	8.712	51	401.423,338 471.425,4	52	401.419,464 471.418,033	8.323
52	401.419,464 471.418,033	53	401.408,238 471.409,59	14.04 7	53	401.408,238 471.409,59	54	401.392,908 471.393,614	22.14 1	54	401.392,908 471.393,614	55	401.387,436 471.389,768	6.688
55	401.387,436 471.389,768	56	401.385,8 471.385,003	5.038	56	401.385,8 471.385,003	57	401.381,494 471.380,928	5.929	57	401.381,494 471.380,928	58	401.376,955 471.377,136	5.915
58	401.376,955 471.377,136	59	401.372,242 471.372,361	6.709	59	401.372,242 471.372,361	60	401.371,632 471.365,898	6.492	60	401.371,632 471.365,898	61	401.370,058 471.354,805	11.20 4
61	401.370,058 471.354,805	62	401.370,432 471.351,217	3.607	62	401.370,432 471.351,217	63	401.368,064 471.346,149	5.594	63	401.368,064 471.346,149	64	401.362,593 471.334,402	12.95 9
64	401.362,593 471.334,402	65	401.359,949 471.325,95	8.856	65	401.359,949 471.325,95	66	401.355,923 471.315,558	11.14 5	66	401.355,923 471.315,558	67	401.343,229 471.290,545	28.05
67	401.343,229 471.290,545	68	401.328,552 471.262,472	31.67 8	68	401.328,552 471.262,472	69	401.312,305 471.249,114	21.03 3	69	401.312,305 471.249,114	70	401.305,05 471.228,363	21.98 3
70	401.305,05 471.228,363	71	401.312,248 471.203,379	26.0	71	401.312,248 471.203,379	72	401.309,88 471.178,518	24.97 4	72	401.309,88 471.178,518	73	401.273,751 471.129,12	61.2
73	401.273,751 471.129,12	74	401.266,143 471.108,9	21.60 4	74	401.266,143 471.108,9	75	401.263,979 471.073,784	35.18 3	75	401.263,979 471.073,784	76	401.241,076 471.028,409	50.82 8
76	401.241,076 471.028,409	77	401.230,573 470.987,759	41.98 5	77	401.230,573 470.987,759	78	401.210,161 470.893,251	96.68 7	78	401.210,161 470.893,251	79	401.172,619 470.838,015	66.78 6
79	401.172,619 470.838,015	80	401.173,112 470.837,762	0.554	80	401.173,112 470.837,762	81	401.210,676 470.893,03	66.82 5	81	401.210,676 470.893,03	82	401.231,108 470.987,632	96.78 3
82	401.231,108 470.987,632	83	401.241,594 471.028,214	41.91 5	83	401.241,594 471.028,214	84	401.264,521 471.073,638	50.88 2	84	401.264,521 471.073,638	85	401.266,687 471.108,784	35.21 3
85	401.266,687 471.108,784	86	401.274,24 471.128,856	21.44 6	86	401.274,24 471.128,856	87	401.310,413 471.178,315	61.27 5	87	401.310,413 471.178,315	88	401.312,806 471.203,431	25.23
88	401.312,806 471.203,431	1	401.305,627 471.228,347	25.93										

\*\* Lungimile segmentelor sunt determinate în planul de proiecție Stereo 70 și sunt rotunjite la 1 milimetru.

\*\*\* Distanța dintre puncte este formată din segmente cumulate ce sunt mai mici decât valoarea 1 milimetru.



**DATE DESPRE IMOBILUL NR. 2648**

Oficiul de Cadastru și Publicitate Imobiliară SIBIU  
Biroul de Cadastru și Publicitate Imobiliară Saliste

**A. Partea I. Descrierea imobilului**

TEREN Extravilan

Adresa: Jud. Sibiu

Nr. Crt	Nr cadastral Nr. topografic	Suprafața* (mp)	Observații / Referințe
A1	101500	100	Sector cadastral:61 Teren neimprejmuit;

**B. Partea II. Proprietari și acte**

Inscrieri privitoare la dreptul de proprietate și alte drepturi reale		Referințe
<b>13642 / 10/12/2012</b>		
Act Administrativ nr. 1378, din 07/03/2011 emis de CJPSDPAT SIBIU ((anexa 15), documentatia cadastrala receptionata de OCPI Sibiu in dosar nr.11211/2012);		
B2	Intabulare, drept de PROPRIETATE, in conditiile Legii nr.1/2000 si Legii nr.247/2005, dobandit prin Lege, cota actuala 1/1, cota initiala 1/1 1) <b>COMUNA JINA</b> , CIF:4480130	A1

**C. Partea III. SARCINI .**

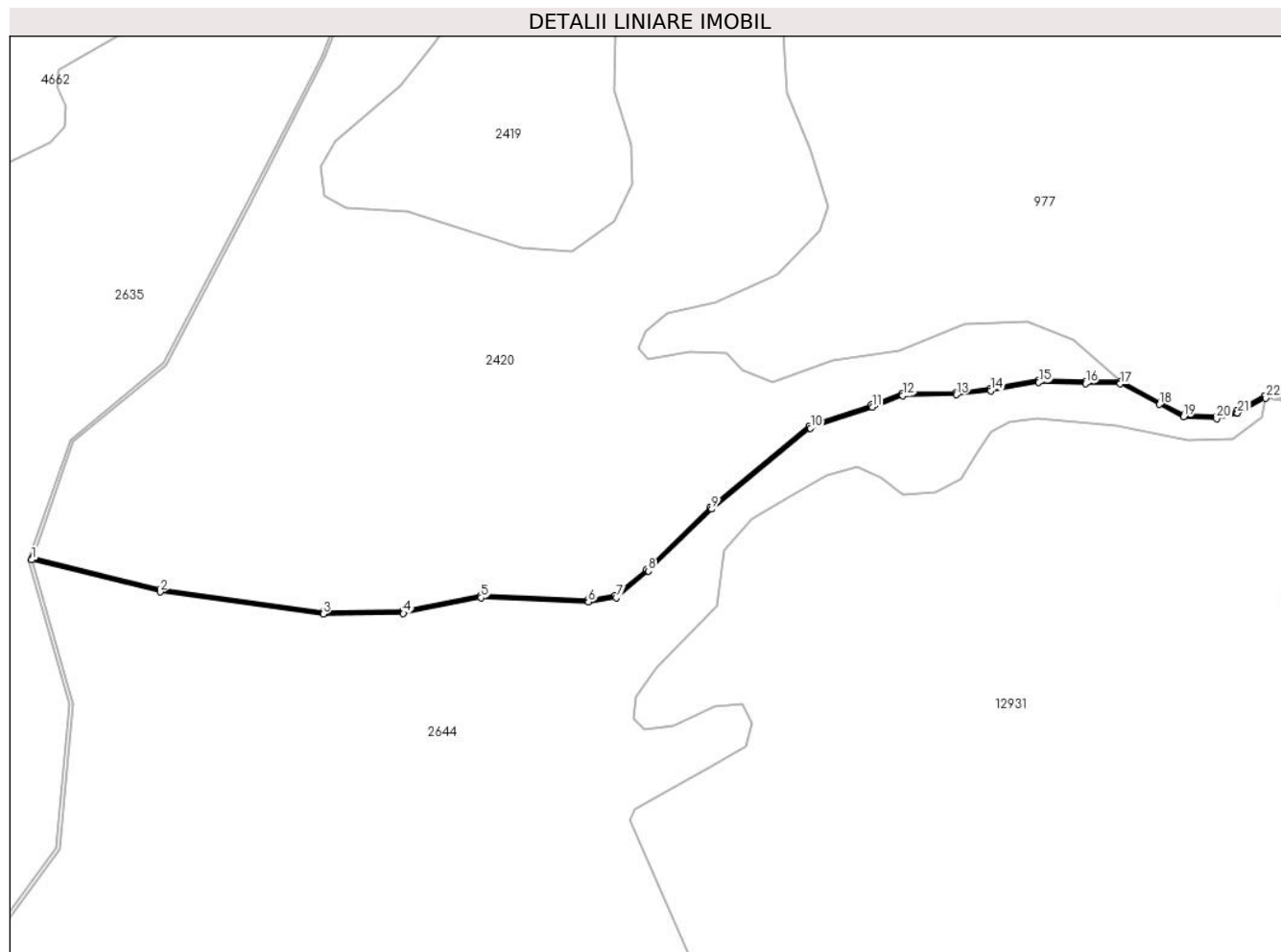
Inscrieri privind dezmembramintele dreptului de proprietate, drepturi reale de garanție și sarcini	Referințe
NU SUNT	

## Anexa Nr. 1 La Partea I

## Teren

Nr cadastral	Suprafața (mp)*	Observații / Referințe
101500	100	

\* Suprafața este determinată în planul de proiecție Stereo 70.



## Date referitoare la teren

Crt	Categorie folosință	Intravilan	Suprafața (mp)	Tarla	Parcelă	Nr. topo	Observații / Referințe
1	ape curgătoare	NU	100	44	2781	-	

## Lungime Segmente

1) Valorile lungimilor segmentelor sunt obținute din proiecție în plan.

Punct început	X / Y	Punct sfârșit	X / Y	Lungime segment	Punct început	X / Y	Punct sfârșit	X / Y	Lungime segment	Punct început	X / Y	Punct sfârșit	X / Y	Lungime segment
1	401.305,627 471.228,347	2	401.327,917 471.222,794	22.971	2	401.327,917 471.222,794	3	401.356,217 471.218,95	28.56	3	401.356,217 471.218,95	4	401.370,138 471.219,088	13.922
4	401.370,138 471.219,088	5	401.383,633 471.221,783	13.761	5	401.383,633 471.221,783	6	401.402,228 471.221,066	18.609	6	401.402,228 471.221,066	7	401.407,09 471.221,777	4.914
7	401.407,09 471.221,777	8	401.412,664 471.226,401	7.242	8	401.412,664 471.226,401	9	401.423,614 471.237,156	15.348	9	401.423,614 471.237,156	10	401.440,78 471.251,179	22.166
10	401.440,78 471.251,179	11	401.451,521 471.254,793	11.333	11	401.451,521 471.254,793	12	401.456,79 471.256,821	5.646	12	401.456,79 471.256,821	13	401.466,069 471.256,981	9.28
13	401.466,069 471.256,981	14	401.472,055 471.257,647	6.023	14	401.472,055 471.257,647	15	401.480,392 471.259,103	8.463	15	401.480,392 471.259,103	16	401.488,481 471.258,934	8.091



Punct început	X / Y	Punct sfârșit	X / Y	Lungime segment	Punct început	X / Y	Punct sfârșit	X / Y	Lungime segment	Punct început	X / Y	Punct sfârșit	X / Y	Lungime segment
16	401.488,481 471.258,934	17	401.494,511 471.258,868	6.03	17	401.494,511 471.258,868	18	401.501,333 471.255,284	7.706	18	401.501,333 471.255,284	19	401.505,51 471.253,162	4.685
19	401.505,51 471.253,162	20	401.511,253 471.252,814	5.754	20	401.511,253 471.252,814	21	401.514,877 471.253,796	3.755	21	401.514,877 471.253,796	22	401.519,764 471.256,392	5.534
22	401.519,764 471.256,392	23	401.519,529 471.256,833	0.5	23	401.519,529 471.256,833	24	401.514,752 471.254,175	5.467	24	401.514,752 471.254,175	25	401.511,226 471.253,187	3.662
25	401.511,226 471.253,187	26	401.505,626 471.253,543	5.611	26	401.505,626 471.253,543	27	401.501,511 471.255,625	4.612	27	401.501,511 471.255,625	28	401.494,622 471.259,28	7.799
28	401.494,622 471.259,28	29	401.488,488 471.259,363	6.135	29	401.488,488 471.259,363	30	401.480,349 471.259,526	8.141	30	401.480,349 471.259,526	31	401.472,005 471.258,047	8.474
31	401.472,005 471.258,047	32	401.466,038 471.257,371	6.005	32	401.466,038 471.257,371	33	401.456,702 471.257,216	9.337	33	401.456,702 471.257,216	34	401.451,365 471.255,203	5.704
34	401.451,365 471.255,203	35	401.440,555 471.251,542	11.413	35	401.440,555 471.251,542	36	401.423,337 471.237,421	22.268	36	401.423,337 471.237,421	37	401.412,343 471.226,716	15.345
37	401.412,343 471.226,716	38	401.406,925 471.222,188	7.061	38	401.406,925 471.222,188	39	401.402,126 471.221,489	4.85	39	401.402,126 471.221,489	40	401.383,596 471.222,246	18.545
40	401.383,596 471.222,246	41	401.370,093 471.219,563	13.767	41	401.370,093 471.219,563	42	401.356,246 471.219,421	13.848	42	401.356,246 471.219,421	43	401.328,006 471.223,271	28.501
43	401.328,006 471.223,271	44	401.305,793 471.228,821	22.896	44	401.305,793 471.228,821	1	401.305,627 471.228,347	0.502					

\*\* Lungimile segmentelor sunt determinate în planul de proiecție Stereo 70 și sunt rotunjite la 1 milimetru.

\*\*\* Distanța dintre puncte este formată din segmente cumulate ce sunt mai mici decât valoarea 1 milimetru.



**DATE DESPRE IMOBILUL NR. 2649**

Oficiul de Cadastru și Publicitate Imobiliară SIBIU  
Biroul de Cadastru și Publicitate Imobiliară Saliste

**A. Partea I. Descrierea imobilului**

TEREN Extravilan

Adresa: Jud. Sibiu

Nr. Crt	Nr cadastral Nr. topografic	Suprafața* (mp)	Observații / Referințe
A1		300	Sector cadastral:61 Teren neimprejmit;

**B. Partea II. Proprietari și acte**

Inscrieri privitoare la dreptul de proprietate și alte drepturi reale		Referințe
/		
Act Administrativ nr. 947, din 20/05/2011 emis de CJPSDPAT SIBIU (ANEXA 39 - POZIȚIA 1-9, ACT ADMINISTRATIV NR. 234/14.02.2007 EMIS DE CONSILIUL LOCAL JINA ANEXA NR. 39 POZIȚIA 1-9, 19-20, ACT ADMINISTRATIV PROCES VERBAL DE PUNERE ÎN POSESIE NR.3010/28.07.2011 EMIS DE CONSILIUL LOCAL JINA; Act administrativ nr. 3783/20.02.2023 emis de catre Primaria Comunei Jina);		
B1	Inscrierea provizorie, drept de PROPRIETATE, dobandit prin Lege, cota actuala 1/1, cota initiala 1/1 1) ASOCIATIA COMPOSESORAT JINA, CIF:14113204	A1

**C. Partea III. SARCINI .**

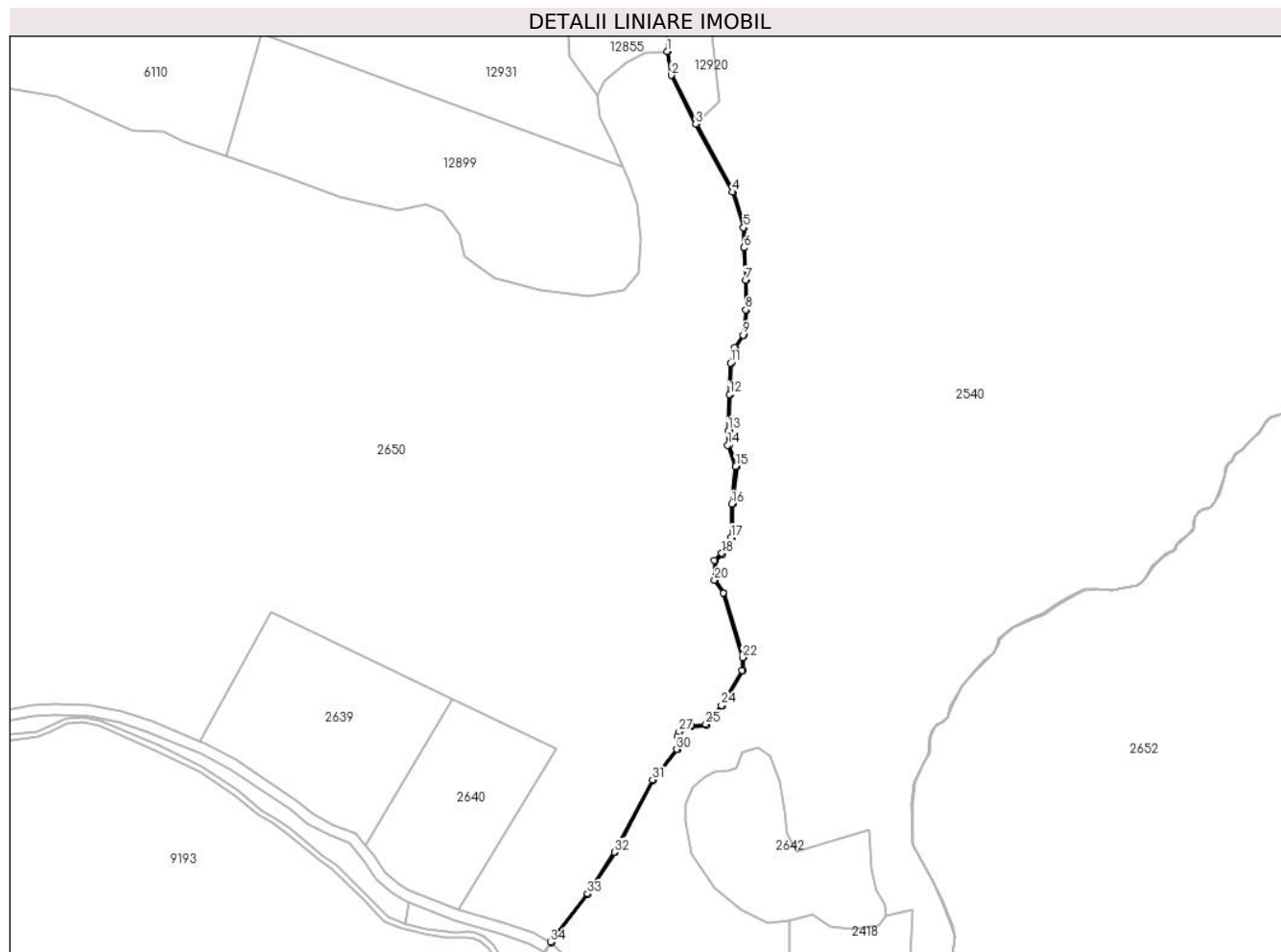
Inscrieri privind dezmembramintele dreptului de proprietate, drepturi reale de garanție și sarcini	Referințe
NU SUNT	

## Anexa Nr. 1 La Partea I

## Teren

Nr cadastral	Suprafața (mp)*	Observații / Referințe
	300	

\* Suprafața este determinată în planul de proiecție Stereo 70.



## Date referitoare la teren

Crt	Categorie folosință	Intravilan	Suprafața (mp)	Tarla	Parcelă	Nr. topo	Observații / Referințe
1	ape curgătoare	NU	300	44	2787	-	

## Lungime Segmente

1) Valorile lungimilor segmentelor sunt obținute din proiecție în plan.

Punct început	X / Y	Punct sfârșit	X / Y	Lungime segment	Punct început	X / Y	Punct sfârșit	X / Y	Lungime segment	Punct început	X / Y	Punct sfârșit	X / Y	Lungime segment
1	401.927,623 470.977,726	2	401.929,794 470.964,89	13.018	2	401.929,794 470.964,89	3	401.943,139 470.938,525	29.55	3	401.943,139 470.938,525	4	401.963,092 470.901,77	41.822
4	401.963,092 470.901,77	5	401.968,992 470.882,452	20.199	5	401.968,992 470.882,452	6	401.969,189 470.871,598	10.856	6	401.969,189 470.871,598	7	401.970,044 470.853,919	17.7
7	401.970,044 470.853,919	8	401.970,239 470.837,978	15.942	8	401.970,239 470.837,978	9	401.968,745 470.824,345	13.715	9	401.968,745 470.824,345	10	401.964,234 470.817,68	8.048
10	401.964,234 470.817,68	11	401.962,025 470.809,176	8.786	11	401.962,025 470.809,176	12	401.961,477 470.792,249	16.936	12	401.961,477 470.792,249	13	401.960,616 470.772,62	19.648
13	401.960,616 470.772,62	14	401.960,446 470.764,695	7.927	14	401.960,446 470.764,695	15	401.964,737 470.753,182	12.287	15	401.964,737 470.753,182	16	401.962,584 470.732,868	20.428

Punct început	X / Y	Punct sfârșit	X / Y	Lungime segment	Punct început	X / Y	Punct sfârșit	X / Y	Lungime segment	Punct început	X / Y	Punct sfârșit	X / Y	Lungime segment
16	401.962,584 470.732,868	17	401.962,227 470.714,786	18.086	17	401.962,227 470.714,786	18	401.957,201 470.706,271	9.888	18	401.957,201 470.706,271	19	401.953,085 470.702,465	5.606
19	401.953,085 470.702,465	20	401.953,289 470.691,677	10.79	20	401.953,289 470.691,677	21	401.957,973 470.684,679	8.421	21	401.957,973 470.684,679	22	401.968,476 470.649,887	36.343
22	401.968,476 470.649,887	23	401.968,253 470.643,031	6.86	23	401.968,253 470.643,031	24	401.957,117 470.623,898	22.138	24	401.957,117 470.623,898	25	401.948,593 470.613,743	13.258
25	401.948,593 470.613,743	26	401.940,668 470.612,968	7.963	26	401.940,668 470.612,968	27	401.934,032 470.609,757	7.372	27	401.934,032 470.609,757	28	401.933,309 470.607,285	2.576
28	401.933,309 470.607,285	29	401.934,242 470.603,645	3.758	29	401.934,242 470.603,645	30	401.932,879 470.600,245	3.663	30	401.932,879 470.600,245	31	401.919,656 470.583,771	21.124
31	401.919,656 470.583,771	32	401.899,025 470.544,581	44.289	32	401.899,025 470.544,581	33	401.884,508 470.522,036	26.815	33	401.884,508 470.522,036	34	401.864,606 470.495,799	32.931
34	401.864,606 470.495,799	35	401.865,054 470.495,562	0.507	35	401.865,054 470.495,562	36	401.884,918 470.521,749	32.868	36	401.884,918 470.521,749	37	401.899,465 470.544,325	26.857
37	401.899,465 470.544,325	38	401.920,104 470.583,477	44.259	38	401.920,104 470.583,477	39	401.933,324 470.599,974	21.14	39	401.933,324 470.599,974	40	401.933,327 470.599,978	0.005
40	401.933,327 470.599,978	41	401.934,896 470.603,597	3.944	41	401.934,896 470.603,597	42	401.933,87 470.607,276	3.819	42	401.933,87 470.607,276	43	401.934,473 470.609,387	2.195
43	401.934,473 470.609,387	44	401.940,809 470.612,463	7.043	44	401.940,809 470.612,463	45	401.948,847 470.613,248	8.076	45	401.948,847 470.613,248	46	401.957,579 470.623,578	13.526
46	401.957,579 470.623,578	47	401.968,883 470.642,862	22.353	47	401.968,883 470.642,862	48	401.969,102 470.649,969	7.11	48	401.969,102 470.649,969	49	401.958,542 470.684,955	36.545
49	401.958,542 470.684,955	50	401.953,93 470.691,782	8.239	50	401.953,93 470.691,782	51	401.953,692 470.702,162	10.383	51	401.953,692 470.702,162	52	401.957,696 470.705,901	5.478
52	401.957,696 470.705,901	53	401.962,881 470.714,616	10.141	53	401.962,881 470.714,616	54	401.963,293 470.732,771	18.16	54	401.963,293 470.732,771	55	401.965,513 470.753,252	20.601
55	401.965,513 470.753,252	56	401.961,229 470.764,769	12.288	56	401.961,229 470.764,769	57	401.961,331 470.772,547	7.779	57	401.961,331 470.772,547	58	401.961,998 470.792,232	19.696
58	401.961,998 470.792,232	59	401.962,523 470.809,104	16.88	59	401.962,523 470.809,104	60	401.964,697 470.817,471	8.645	60	401.964,697 470.817,471	61	401.969,229 470.824,167	8.086
61	401.969,229 470.824,167	62	401.970,739 470.837,953	13.868	62	401.970,739 470.837,953	63	401.970,544 470.853,934	15.982	63	401.970,544 470.853,934	64	401.969,689 470.871,615	17.702
64	401.969,689 470.871,615	65	401.969,491 470.882,531	10.918	65	401.969,491 470.882,531	66	401.963,555 470.901,964	20.319	66	401.963,555 470.901,964	67	401.943,582 470.938,757	41.865
67	401.943,582 470.938,757	68	401.930,275 470.965,048	29.467	68	401.930,275 470.965,048	69	401.928,116 470.977,809	12.942	69	401.928,116 470.977,809	1	401.927,623 470.977,726	0.5

\*\* Lungimile segmentelor sunt determinate în planul de proiecție Stereo 70 și sunt rotunjite la 1 milimetru.

\*\*\* Distanța dintre puncte este formată din segmente cumulate ce sunt mai mici decât valoarea 1 milimetru.



**DATE DESPRE IMOBILUL NR. 2650**

Oficiul de Cadastru și Publicitate Imobiliară SIBIU  
Biroul de Cadastru și Publicitate Imobiliară Saliste

**A. Partea I. Descrierea imobilului**

TEREN Extravilan

Adresa: Jud. Sibiu

Nr. Crt	Nr cadastral Nr. topografic	Suprafața* (mp)	Observații / Referințe
A1		166.013	Sector cadastral:61 Teren neimprejmut;

**B. Partea II. Proprietari și acte**

Inscrieri privitoare la dreptul de proprietate și alte drepturi reale		Referințe
/		
Act Administrativ nr. 947, din 20/05/2011 emis de CJPSDPAT SIBIU (ANEXA 39 - POZIȚIA 1-9, ACT ADMINISTRATIV NR. 234/14.02.2007 EMIS DE CONSILIUL LOCAL JINA ANEXA NR. 39 POZIȚIA 1-9, 19-20, ACT ADMINISTRATIV PROCES VERBAL DE PUNERE ÎN POSESIE NR.3010/28.07.2011 EMIS DE CONSILIUL LOCAL JINA; Act administrativ nr. 3783/20.02.2023 emis de catre Primaria Comunei Jina);		
B1	Inscrierea provizorie, drept de PROPRIETATE, dobandit prin Lege, cota actuala 1/1, cota initiala 1/1 1) ASOCIATIA COMPOSESORAT JINA, CIF:14113204	A1

**C. Partea III. SARCINI .**

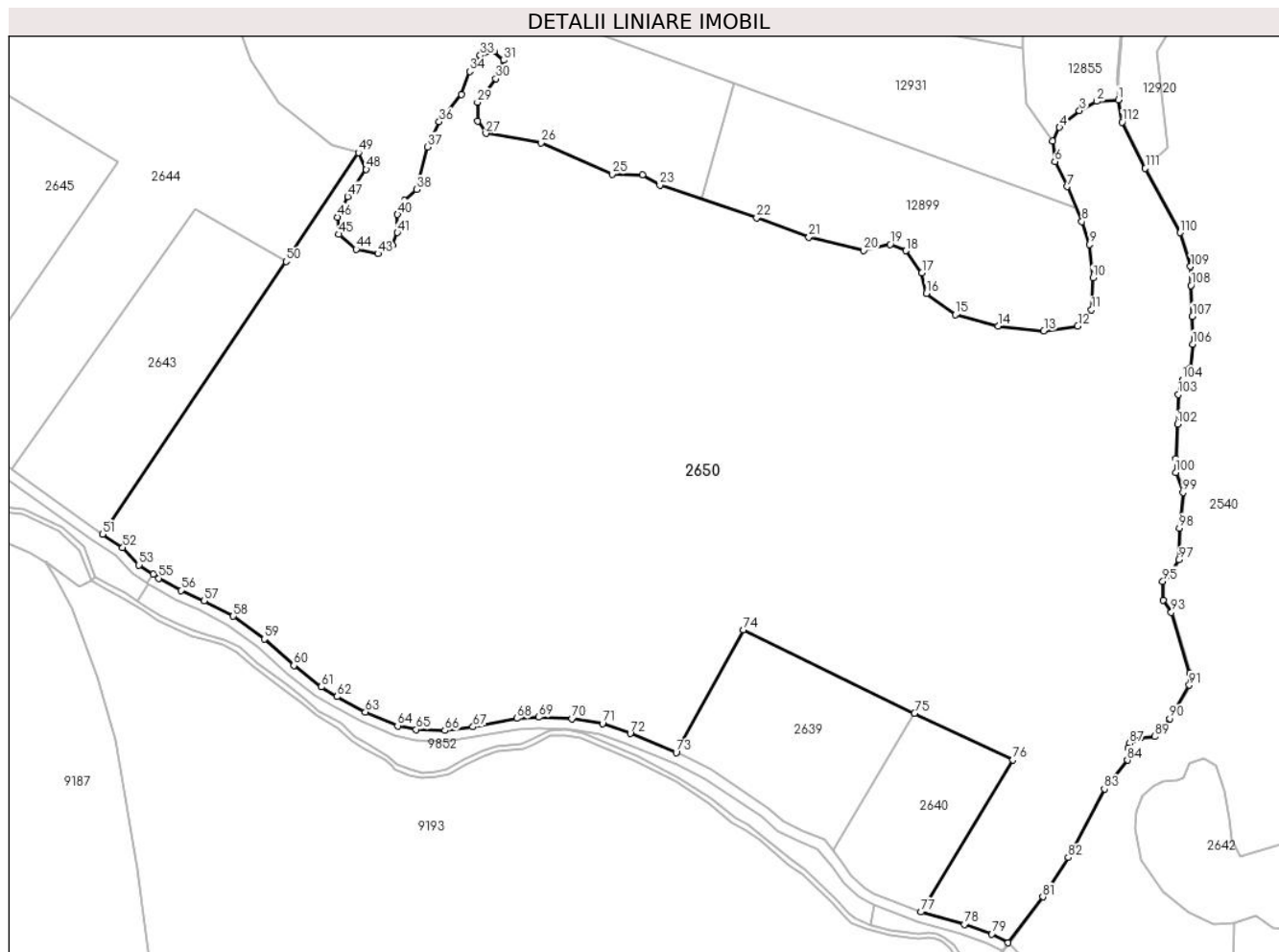
Inscrieri privind dezmembramintele dreptului de proprietate, drepturi reale de garanție și sarcini	Referințe
NU SUNT	

## Anexa Nr. 1 La Partea I

## Teren

Nr cadastral	Suprafața (mp)*	Observații / Referințe
	166.013	

\* Suprafața este determinată în planul de proiecție Stereo 70.



## Date referitoare la teren

Crt	Categorie folosință	Intravilan	Suprafața (mp)	Tarla	Parcelă	Nr. topo	Observații / Referințe
1	padure	NU	166.013	44	2786/7	-	UP2 UA36%

## Lungime Segmente

1) Valorile lungimilor segmentelor sunt obținute din proiecție în plan.

Punct început	X / Y	Punct sfârșit	X / Y	Lungime segment
1	401.927,623 470.977,726	2	401.915,348 470.976,816	12.309
4	401.893,953 470.962,015	5	401.890,044 470.954,152	8.781
7	401.898,477 470.928,09	8	401.906,798 470.908,066	21.684
10	401.913,097 470.875,965	11	401.912,321 470.857,659	18.322
13	401.885,004 470.845,546	14	401.858,792 470.848,463	26.374
16	401.817,81 470.867,044	17	401.815,196 470.878,744	11.988
2	401.915,348 470.976,816	3	401.905,454 470.971,56	11.203
5	401.890,044 470.954,152	6	401.891,411 470.942,417	11.814
8	401.906,798 470.908,066	9	401.911,147 470.895,111	13.665
11	401.912,321 470.857,659	12	401.904,365 470.848,453	12.168
14	401.858,792 470.848,463	15	401.834,372 470.854,871	25.247
17	401.815,196 470.878,744	18	401.806,102 470.891,436	15.614
3	401.905,454 470.971,56	4	401.893,953 470.962,015	14.946
6	401.891,411 470.942,417	7	401.898,477 470.928,09	15.975
9	401.911,147 470.895,111	10	401.913,097 470.875,965	19.245
12	401.904,365 470.848,453	13	401.885,004 470.845,546	19.578
15	401.834,372 470.854,871	16	401.817,81 470.867,044	20.554
18	401.806,102 470.891,436	19	401.797,096 470.895,145	9.74



Punct început	X / Y	Punct sfârșit	X / Y	Lungime segment	Punct început	X / Y	Punct sfârșit	X / Y	Lungime segment	Punct început	X / Y	Punct sfârșit	X / Y	Lungime segment
19	401.797,096 470.895,145	20	401.781,917 470.891,586	15.591	20	401.781,917 470.891,586	21	401.750,533 470.899,235	32.303	21	401.750,533 470.899,235	22	401.720,692 470.910,321	31.834
22	401.720,692 470.910,321	23	401.665,264 470.929,007	58.493	23	401.665,264 470.929,007	24	401.655,173 470.934,674	11.573	24	401.655,173 470.934,674	25	401.637,883 470.935,253	17.3
25	401.637,883 470.935,253	26	401.597,198 470.953,15	44.447	26	401.597,198 470.953,15	27	401.565,715 470.958,506	31.935	27	401.565,715 470.958,506	28	401.560,835 470.965,371	8.423
28	401.560,835 470.965,371	29	401.560,81 470.976,236	10.865	29	401.560,81 470.976,236	30	401.571,334 470.989,787	17.158	30	401.571,334 470.989,787	31	401.575,826 471.000,316	11.447
31	401.575,826 471.000,316	32	401.570,264 471.005,377	7.52	32	401.570,264 471.005,377	33	401.562,412 471.003,171	8.156	33	401.562,412 471.003,171	34	401.556,325 470.993,962	11.039
34	401.556,325 470.993,962	35	401.551,641 470.980,876	13.899	35	401.551,641 470.980,876	36	401.538,913 470.965,206	20.188	36	401.538,913 470.965,206	37	401.532,069 470.950,81	15.94
37	401.532,069 470.950,81	38	401.526,048 470.926,432	25.111	38	401.526,048 470.926,432	39	401.518,991 470.920,129	9.462	39	401.518,991 470.920,129	40	401.515,086 470.912,176	8.86
40	401.515,086 470.912,176	41	401.514,952 470.901,79	10.387	41	401.514,952 470.901,79	42	401.512,073 470.894,591	7.753	42	401.512,073 470.894,591	43	401.503,867 470.889,791	9.507
43	401.503,867 470.889,791	44	401.491,345 470.892,237	12.759	44	401.491,345 470.892,237	45	401.481,559 470.900,873	13.052	45	401.481,559 470.900,873	46	401.480,655 470.910,668	9.837
46	401.480,655 470.910,668	47	401.486,458 470.922,431	13.117	47	401.486,458 470.922,431	48	401.497,107 470.937,943	18.816	48	401.497,107 470.937,943	49	401.492,693 470.947,493	10.521
49	401.492,693 470.947,493	50	401.451,317 470.885,251	74.74	50	401.451,317 470.885,251	51	401.346,273 470.729,377	187.965	51	401.346,273 470.729,377	52	401.357,758 470.721,779	13.771
52	401.357,758 470.721,779	53	401.367,103 470.711,753	13.706	53	401.367,103 470.711,753	54	401.375,143 470.706,347	9.688	54	401.375,143 470.706,347	55	401.378,324 470.704,208	3.833
55	401.378,324 470.704,208	56	401.391,109 470.697,312	14.526	56	401.391,109 470.697,312	57	401.404,353 470.691,32	14.536	57	401.404,353 470.691,32	58	401.421,073 470.682,53	18.89
58	401.421,073 470.682,53	59	401.438,817 470.669,496	22.017	59	401.438,817 470.669,496	60	401.455,702 470.654,308	22.711	60	401.455,702 470.654,308	61	401.471,464 470.642,045	19.971
61	401.471,464 470.642,045	62	401.480,48 470.636,492	10.589	62	401.480,48 470.636,492	63	401.496,625 470.627,689	18.389	63	401.496,625 470.627,689	64	401.515,146 470.619,801	20.131
64	401.515,146 470.619,801	65	401.525,804 470.617,686	10.866	65	401.525,804 470.617,686	66	401.542,174 470.617,103	16.38	66	401.542,174 470.617,103	67	401.558,276 470.619,218	16.24
67	401.558,276 470.619,218	68	401.583,409 470.624,085	25.6	68	401.583,409 470.624,085	69	401.595,942 470.624,758	12.551	69	401.595,942 470.624,758	70	401.614,874 470.623,959	18.949
70	401.614,874 470.623,959	71	401.632,343 470.621,004	17.717	71	401.632,343 470.621,004	72	401.648,248 470.615,392	16.866	72	401.648,248 470.615,392	73	401.674,601 470.604,521	28.507
73	401.674,601 470.604,521	74	401.712,905 470.674,785	80.026	74	401.712,905 470.674,785	75	401.811,06 470.627,041	109.151	75	401.811,06 470.627,041	76	401.867,355 470.600,299	62.324
76	401.867,355 470.600,299	77	401.814,802 470.513,355	101.593	77	401.814,802 470.513,355	78	401.839,539 470.506,256	25.735	78	401.839,539 470.506,256	79	401.855,213 470.500,779	16.603
79	401.855,213 470.500,779	80	401.864,606 470.495,799	10.632	80	401.864,606 470.495,799	81	401.884,508 470.522,036	32.931	81	401.884,508 470.522,036	82	401.899,025 470.544,581	26.815
82	401.899,025 470.544,581	83	401.919,656 470.583,771	44.289	83	401.919,656 470.583,771	84	401.932,879 470.600,245	21.124	84	401.932,879 470.600,245	85	401.934,242 470.603,645	3.663
85	401.934,242 470.603,645	86	401.933,309 470.607,285	3.758	86	401.933,309 470.607,285	87	401.934,032 470.609,757	2.576	87	401.934,032 470.609,757	88	401.940,668 470.612,968	7.372
88	401.940,668 470.612,968	89	401.948,593 470.613,743	7.963	89	401.948,593 470.613,743	90	401.957,117 470.623,898	13.258	90	401.957,117 470.623,898	91	401.968,253 470.643,031	22.138
91	401.968,253 470.643,031	92	401.968,476 470.649,887	6.86	92	401.968,476 470.649,887	93	401.957,973 470.684,679	36.343	93	401.957,973 470.684,679	94	401.953,289 470.691,677	8.421
94	401.953,289 470.691,677	95	401.953,085 470.702,465	10.79	95	401.953,085 470.702,465	96	401.957,201 470.706,271	5.606	96	401.957,201 470.706,271	97	401.962,227 470.714,786	9.888
97	401.962,227 470.714,786	98	401.962,584 470.732,868	18.086	98	401.962,584 470.732,868	99	401.964,737 470.753,182	20.428	99	401.964,737 470.753,182	100	401.960,446 470.764,695	12.287
100	401.960,446 470.764,695	101	401.960,616 470.772,62	7.927	101	401.960,616 470.772,62	102	401.961,477 470.792,249	19.648	102	401.961,477 470.792,249	103	401.962,025 470.809,176	16.936
103	401.962,025 470.809,176	104	401.964,234 470.817,68	8.786	104	401.964,234 470.817,68	105	401.968,745 470.824,345	8.048	105	401.968,745 470.824,345	106	401.970,239 470.837,978	13.715
106	401.970,239 470.837,978	107	401.970,044 470.853,919	15.942	107	401.970,044 470.853,919	108	401.969,189 470.871,598	17.7	108	401.969,189 470.871,598	109	401.968,992 470.882,452	10.856
109	401.968,992 470.882,452	110	401.963,092 470.901,77	20.199	110	401.963,092 470.901,77	111	401.943,139 470.938,525	41.822	111	401.943,139 470.938,525	112	401.929,794 470.964,89	29.55
112	401.929,794 470.964,89	1	401.927,623 470.977,726	13.018										

**\*\* Lungimile segmentelor sunt determinate în planul de proiecție Stereo 70 și sunt rotunjite la 1 milimetru.**

**\*\*\* Distanța dintre puncte este formată din segmente cumulate ce sunt mai mici decât valoarea 1 milimetru.**

**DATE DESPRE IMOBILUL NR. 2651**

Oficiul de Cadastru și Publicitate Imobiliară SIBIU  
Biroul de Cadastru și Publicitate Imobiliară Saliste

**A. Partea I. Descrierea imobilului**

TEREN Extravilan

Adresa: Jud. Sibiu

Nr. Crt	Nr cadastral Nr. topografic	Suprafața* (mp)	Observații / Referințe
A1		200	Sector cadastral:89 Teren neimprejmut;

**B. Partea II. Proprietari și acte**

Inscrieri privitoare la dreptul de proprietate și alte drepturi reale		Referințe
/		
Act Administrativ nr. 947, din 20/05/2011 emis de CJPSDPAT SIBIU (ANEXA 39 - POZIȚIA 1-9, ACT ADMINISTRATIV NR. 234/14.02.2007 EMIS DE CONSILIUL LOCAL JINA ANEXA NR. 39 POZIȚIA 1-9, 19-20, ACT ADMINISTRATIV PROCES VERBAL DE PUNERE ÎN POSESIE NR.3010/28.07.2011 EMIS DE CONSILIUL LOCAL JINA; Act administrativ nr. 3783/20.02.2023 emis de către Primaria Comunei Jina);		
B1	Inscrierea provizorie, drept de PROPRIETATE, dobandit prin Lege, cota actuala 1/1, cota initiala 1/1 1) ASOCIATIA COMPOSESORAT JINA, CIF:14113204	A1

**C. Partea III. SARCINI .**

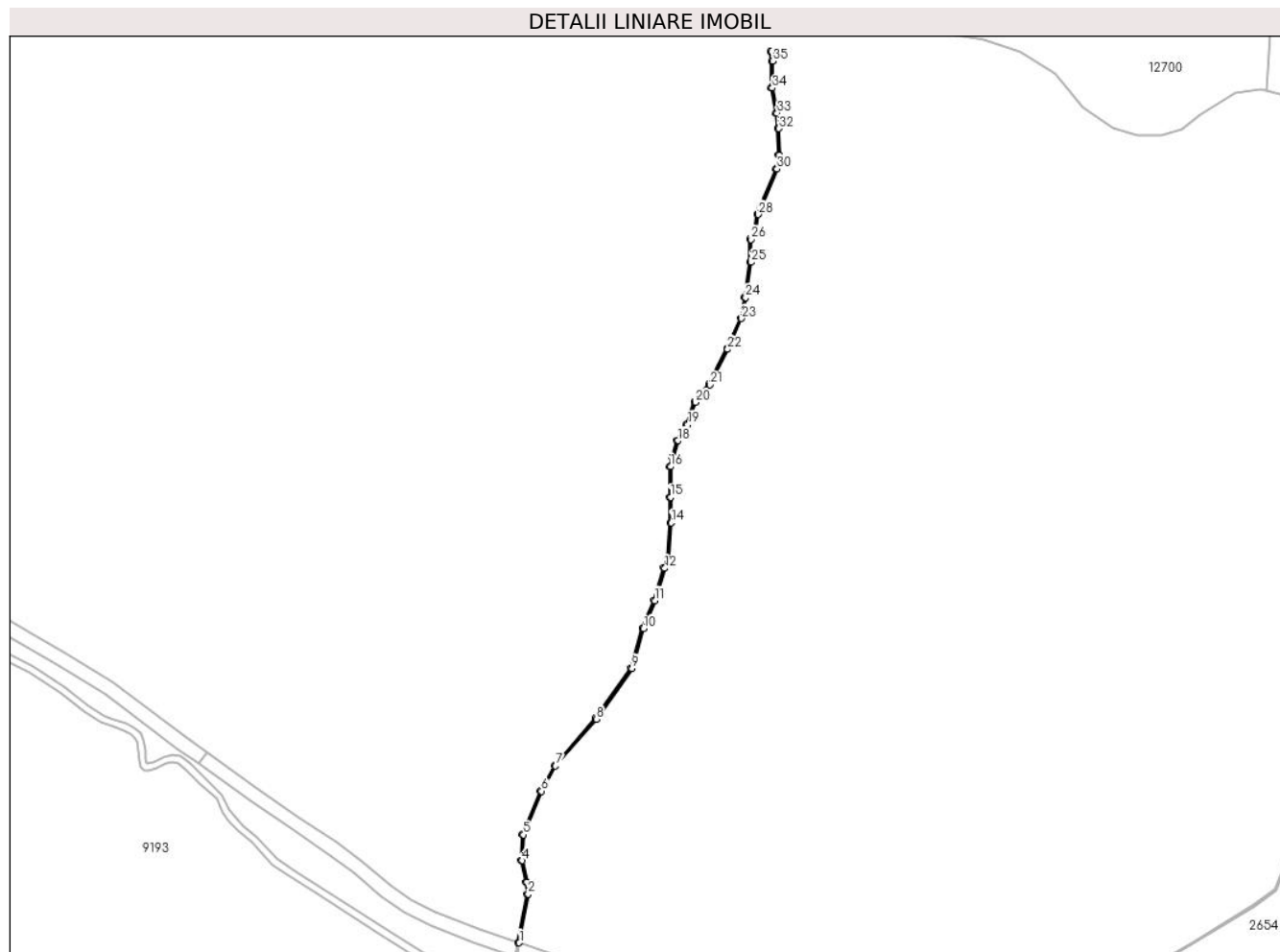
Inscrieri privind dezmembramintele dreptului de proprietate, drepturi reale de garanție și sarcini	Referințe
NU SUNT	

## Anexa Nr. 1 La Partea I

## Teren

Nr cadastral	Suprafața (mp)*	Observații / Referințe
	200	

\* Suprafața este determinată în planul de proiecție Stereo 70.



## Date referitoare la teren

Crt	Categorie folosință	Intravilan	Suprafața (mp)	Tarla	Parcelă	Nr. topo	Observații / Referințe
1	ape curgătoare	NU	200	45	2795/1	-	NR PARCELA GRESITA IN PV

## Lungime Segmente

1) Valorile lungimilor segmentelor sunt obținute din proiecție în plan.

Punct început	X / Y	Punct sfârșit	X / Y	Lungime segment	Punct început	X / Y	Punct sfârșit	X / Y	Lungime segment	Punct început	X / Y	Punct sfârșit	X / Y	Lungime segment
1	402.402,554 470.200,511	2	402.406,295 470.220,857	20.687	2	402.406,295 470.220,857	3	402.405,8 470.225,806	4.974	3	402.405,8 470.225,806	4	402.403,82 470.234,896	9.303
4	402.403,82 470.234,896	5	402.404,315 470.245,642	10.757	5	402.404,315 470.245,642	6	402.411,831 470.263,853	19.701	6	402.411,831 470.263,853	7	402.417,772 470.274,387	12.094
7	402.417,772 470.274,387	8	402.434,753 470.293,984	25.931	8	402.434,753 470.293,984	9	402.449,694 470.315,166	25.921	9	402.449,694 470.315,166	10	402.454,574 470.331,781	17.317
10	402.454,574 470.331,781	11	402.459,257 470.343,491	12.612	11	402.459,257 470.343,491	12	402.463,454 470.357,013	14.158	12	402.463,454 470.357,013	13	402.465,135 470.360,038	3.461
13	402.465,135 470.360,038	14	402.466,152 470.376,003	15.997	14	402.466,152 470.376,003	15	402.465,843 470.386,652	10.653	15	402.465,843 470.386,652	16	402.465,846 470.399,489	12.837

Punct început	X / Y	Punct sfârșit	X / Y	Lungime segment	Punct început	X / Y	Punct sfârșit	X / Y	Lungime segment	Punct început	X / Y	Punct sfârșit	X / Y	Lungime segment
16	402.465,846 470.399,489	17	402.466,96 470.403,576	4.236	17	402.466,96 470.403,576	18	402.468,993 470.410,337	7.06	18	402.468,993 470.410,337	19	402.473,016 470.417,053	7.829
19	402.473,016 470.417,053	20	402.476,335 470.426,357	9.878	20	402.476,335 470.426,357	21	402.482,347 470.433,692	9.484	21	402.482,347 470.433,692	22	402.489,781 470.448,56	16.623
22	402.489,781 470.448,56	23	402.495,619 470.461,395	14.1	23	402.495,619 470.461,395	24	402.497,254 470.470,188	8.944	24	402.497,254 470.470,188	25	402.499,644 470.484,927	14.932
25	402.499,644 470.484,927	26	402.499,644 470.494,427	9.5	26	402.499,644 470.494,427	27	402.501,415 470.497,31	3.384	27	402.501,415 470.497,31	28	402.502,608 470.504,911	7.694
28	402.502,608 470.504,911	29	402.503,805 470.508,288	3.583	29	402.503,805 470.508,288	30	402.510,436 470.523,886	16.949	30	402.510,436 470.523,886	31	402.511,322 470.529,654	5.836
31	402.511,322 470.529,654	32	402.511,19 470.540,833	11.18	32	402.511,19 470.540,833	33	402.510,438 470.547,329	6.539	33	402.510,438 470.547,329	34	402.508,433 470.557,818	10.679
34	402.508,433 470.557,818	35	402.508,548 470.569,067	11.25	35	402.508,548 470.569,067	36	402.508,2 470.573,064	4.012	36	402.508,2 470.573,064	37	402.507,708 470.572,944	0.506
37	402.507,708 470.572,944	38	402.508,048 470.569,048	3.911	38	402.508,048 470.569,048	39	402.507,933 470.557,773	11.276	39	402.507,933 470.557,773	40	402.509,944 470.547,253	10.71
40	402.509,944 470.547,253	41	402.510,69 470.540,802	6.494	41	402.510,69 470.540,802	42	402.510,822 470.529,689	11.114	42	402.510,822 470.529,689	43	402.509,951 470.524,024	5.732
43	402.509,951 470.524,024	44	402.503,339 470.508,469	16.902	44	402.503,339 470.508,469	45	402.502,121 470.505,034	3.645	45	402.502,121 470.505,034	46	402.500,936 470.497,487	7.639
46	402.500,936 470.497,487	47	402.499,144 470.494,568	3.425	47	402.499,144 470.494,568	48	402.499,144 470.484,967	9.601	48	402.499,144 470.484,967	49	402.496,762 470.470,274	14.885
49	402.496,762 470.470,274	50	402.495,138 470.461,547	8.877	50	402.495,138 470.461,547	51	402.489,33 470.448,775	14.031	51	402.489,33 470.448,775	52	402.481,924 470.433,965	16.559
52	402.481,924 470.433,965	53	402.475,893 470.426,606	9.515	53	402.475,893 470.426,606	54	402.472,561 470.417,268	9.915	54	402.472,561 470.417,268	55	402.468,532 470.410,54	7.842
55	402.468,532 470.410,54	56	402.466,479 470.403,714	7.128	56	402.466,479 470.403,714	57	402.465,346 470.399,556	4.31	57	402.465,346 470.399,556	58	402.465,343 470.386,645	12.911
58	402.465,343 470.386,645	59	402.465,651 470.376,012	10.637	59	402.465,651 470.376,012	60	402.464,643 470.360,183	15.861	60	402.464,643 470.360,183	61	402.462,992 470.357,211	3.4
61	402.462,992 470.357,211	62	402.458,786 470.343,658	14.191	62	402.458,786 470.343,658	63	402.454,101 470.331,944	12.616	63	402.454,101 470.331,944	64	402.449,237 470.315,387	17.257
64	402.449,237 470.315,387	65	402.434,359 470.294,293	25.813	65	402.434,359 470.294,293	66	402.417,362 470.274,677	25.955	66	402.417,362 470.274,677	67	402.411,381 470.264,072	12.175
67	402.411,381 470.264,072	68	402.403,819 470.245,752	19.819	68	402.403,819 470.245,752	69	402.403,317 470.234,853	10.911	69	402.403,317 470.234,853	70	402.405,306 470.225,728	9.339
70	402.405,306 470.225,728	71	402.405,791 470.220,878	4.874	71	402.405,791 470.220,878	72	402.402,075 470.200,674	20.543	72	402.402,075 470.200,674	1	402.402,554 470.200,511	0.506

\*\* Lungimile segmentelor sunt determinate în planul de proiecție Stereo 70 și sunt rotunjite la 1 milimetru.

\*\*\* Distanța dintre puncte este formată din segmente cumulate ce sunt mai mici decât valoarea 1 milimetru.



**DATE DESPRE IMOBILUL NR. 2652**

Oficiul de Cadastru și Publicitate Imobiliară SIBIU  
Biroul de Cadastru și Publicitate Imobiliară Saliste

**A. Partea I. Descrierea imobilului**

TEREN Extravilan

Adresa: Jud. Sibiu

Nr. Crt	Nr cadastral Nr. topografic	Suprafața* (mp)	Observații / Referințe
A1		336.000	Sector cadastral:89 Teren neimprejmit;

**B. Partea II. Proprietari și acte**

Inscrieri privitoare la dreptul de proprietate și alte drepturi reale		Referințe
/		
Act Administrativ nr. 947, din 20/05/2011 emis de CJPSDPAT SIBIU (ANEXA 39 - POZIȚIA 1-9, ACT ADMINISTRATIV NR. 234/14.02.2007 EMIS DE CONSILIUL LOCAL JINA ANEXA NR. 39 POZIȚIA 1-9, 19-20, ACT ADMINISTRATIV PROCES VERBAL DE PUNERE ÎN POSESIE NR.3010/28.07.2011 EMIS DE CONSILIUL LOCAL JINA; Act administrativ nr. 3783/20.02.2023 emis de către Primaria Comunei Jina);		
B1	Inscrierea provizorie, drept de PROPRIETATE, dobandit prin Lege, cota actuala 1/1, cota initiala 1/1 1) ASOCIATIA COMPOSESORAT JINA, CIF:14113204	A1

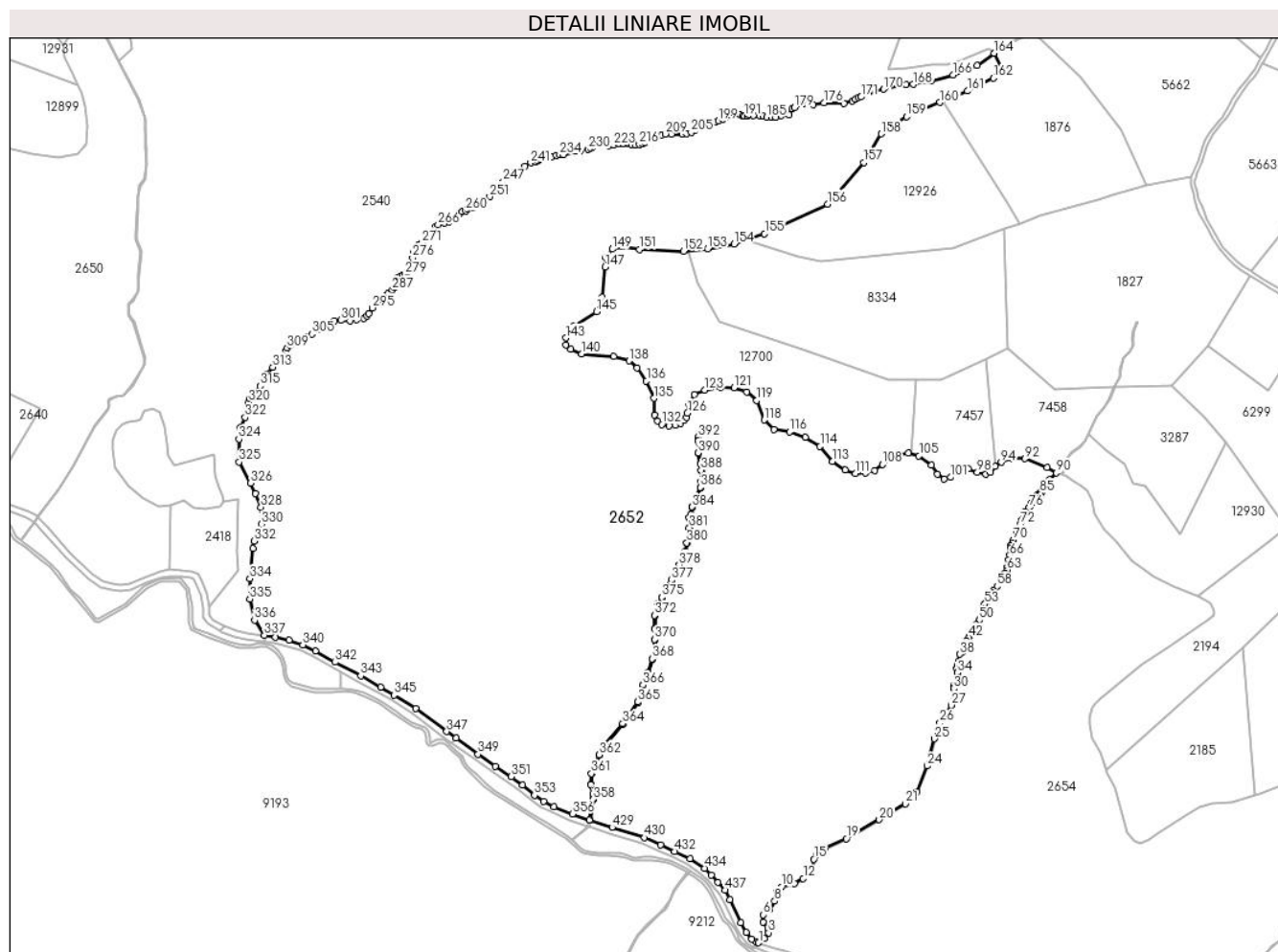
**C. Partea III. SARCINI .**

Inscrieri privind dezmembramintele dreptului de proprietate, drepturi reale de garanție și sarcini	Referințe
NU SUNT	

**Teren**

Nr cadastral	Suprafața (mp)*	Observații / Referințe
	336.000	

\* Suprafața este determinată în planul de proiecție Stereo 70.



**Date referitoare la teren**

Crt	Categorie folosință	Intravilan	Suprafața (mp)	Tarla	Parcelă	Nr. topo	Observații / Referințe
1	padure	NU	336.000	45	2798	-	UP2 UA37%,UA38%,UA39%

**Lungime Segmente**

1) Valorile lungimilor segmentelor sunt obținute din proiecție în plan.

Punct început	X / Y	Punct sfârșit	X / Y	Lungime segment
1	402.566,637 470.081,061	2	402.572,198 470.085,373	7.037
4	402.575,642 470.094,897	5	402.571,408 470.101,272	7.653
7	402.577,426 470.113,633	8	402.582,382 470.121,507	9.304
10	402.588,923 470.135,417	11	402.601,703 470.138,725	13.201
13	402.616,077 470.148,54	14	402.618,813 470.152,642	4.931
16	402.622,958 470.166,552	17	402.627,987 470.168,014	5.237
2	402.572,198 470.085,373	3	402.576,444 470.090,805	6.895
5	402.571,408 470.101,272	6	402.571,408 470.108,276	7.004
8	402.582,382 470.121,507	9	402.584,585 470.130,679	9.433
11	402.601,703 470.138,725	12	402.610,091 470.143,542	9.673
14	402.618,813 470.152,642	15	402.620,532 470.162,41	9.918
17	402.627,987 470.168,014	18	402.631,212 470.172,581	5.591
3	402.576,444 470.090,805	4	402.575,642 470.094,897	4.17
6	402.571,408 470.108,276	7	402.577,426 470.113,633	8.057
9	402.584,585 470.130,679	10	402.588,923 470.135,417	6.424
12	402.610,091 470.143,542	13	402.616,077 470.148,54	7.798
15	402.620,532 470.162,41	16	402.622,958 470.166,552	4.8
18	402.631,212 470.172,581	19	402.652,102 470.182,313	23.046



Punct început	X / Y	Punct sfârșit	X / Y	Lungime segment	Punct început	X / Y	Punct sfârșit	X / Y	Lungime segment	Punct început	X / Y	Punct sfârșit	X / Y	Lungime segment
19	402.652,102 470.182,313	20	402.684,189 470.200,806	37.035	20	402.684,189 470.200,806	21	402.709,472 470.216,258	29.631	21	402.709,472 470.216,258	22	402.718,666 470.223,187	11.513
22	402.718,666 470.223,187	23	402.720,735 470.227,971	5.212	23	402.720,735 470.227,971	24	402.730,729 470.253,009	26.959	24	402.730,729 470.253,009	25	402.738,123 470.279,437	27.443
25	402.738,123 470.279,437	26	402.743,393 470.295,151	16.574	26	402.743,393 470.295,151	27	402.754,246 470.312,328	20.318	27	402.754,246 470.312,328	28	402.756,586 470.317,109	5.323
28	402.756,586 470.317,109	29	402.757,268 470.319,949	2.921	29	402.757,268 470.319,949	30	402.756,529 470.328,353	8.436	30	402.756,529 470.328,353	31	402.757,509 470.331,994	3.771
31	402.757,509 470.331,994	32	402.759,741 470.336,182	4.746	32	402.759,741 470.336,182	33	402.760,528 470.339,712	3.617	33	402.760,528 470.339,712	34	402.760,259 470.343,757	4.054
34	402.760,259 470.343,757	35	402.759,888 470.347,644	3.905	35	402.759,888 470.347,644	36	402.760,128 470.350,913	3.278	36	402.760,128 470.350,913	37	402.761,211 470.355,004	4.232
37	402.761,211 470.355,004	38	402.762,786 470.361,858	7.033	38	402.762,786 470.361,858	39	402.765,007 470.363,776	2.935	39	402.765,007 470.363,776	40	402.766,232 470.367,799	4.205
40	402.766,232 470.367,799	41	402.769,272 470.374,68	7.523	41	402.769,272 470.374,68	42	402.771,638 470.378,028	4.1	42	402.771,638 470.378,028	43	402.772,515 470.379,941	2.104
43	402.772,515 470.379,941	44	402.773,293 470.380,977	1.296	44	402.773,293 470.380,977	45	402.774,655 470.383,659	3.008	45	402.774,655 470.383,659	46	402.777,045 470.385,474	3.001
46	402.777,045 470.385,474	47	402.777,303 470.386,098	0.675	47	402.777,303 470.386,098	48	402.777,319 470.388,028	1.93	48	402.777,319 470.388,028	49	402.778,379 470.390,952	3.11
49	402.778,379 470.390,952	50	402.781,56 470.394,865	5.043	50	402.781,56 470.394,865	51	402.782,446 470.397,145	2.446	51	402.782,446 470.397,145	52	402.784,347 470.406,879	9.918
52	402.784,347 470.406,879	53	402.786,976 470.410,516	4.488	53	402.786,976 470.410,516	54	402.789,026 470.413,333	3.484	54	402.789,026 470.413,333	55	402.792,437 470.417,786	5.609
55	402.792,437 470.417,786	56	402.793,896 470.421,123	3.642	56	402.793,896 470.421,123	57	402.795,745 470.423,472	2.989	57	402.795,745 470.423,472	58	402.799,053 470.427,67	5.345
58	402.799,053 470.427,67	59	402.802,08 470.432,247	5.487	59	402.802,08 470.432,247	60	402.803,149 470.435,537	3.459	60	402.803,149 470.435,537	61	402.804,895 470.438,49	3.431
61	402.804,895 470.438,49	62	402.806,95 470.440,88	3.152	62	402.806,95 470.440,88	63	402.808,815 470.443,888	3.539	63	402.808,815 470.443,888	64	402.809,239 470.446,582	2.727
64	402.809,239 470.446,582	65	402.810,157 470.453,801	7.277	65	402.810,157 470.453,801	66	402.811,388 470.458,025	4.4	66	402.811,388 470.458,025	67	402.812,032 470.464,875	6.88
67	402.812,032 470.464,875	68	402.812,664 470.467,61	2.807	68	402.812,664 470.467,61	69	402.813,832 470.469,516	2.235	69	402.813,832 470.469,516	70	402.814,893 470.473,141	3.777
70	402.814,893 470.473,141	71	402.818,149 470.481,133	8.63	71	402.818,149 470.481,133	72	402.821,28 470.488,237	7.763	72	402.821,28 470.488,237	73	402.822,819 470.492,482	4.515
73	402.822,819 470.492,482	74	402.824,86 470.498,009	5.892	74	402.824,86 470.498,009	75	402.826,254 470.500,608	2.949	75	402.826,254 470.500,608	76	402.829,596 470.504,148	4.868
76	402.829,596 470.504,148	77	402.830,591 470.505,415	1.611	77	402.830,591 470.505,415	78	402.832,228 470.508,629	3.607	78	402.832,228 470.508,629	79	402.833,655 470.510,254	2.163
79	402.833,655 470.510,254	80	402.833,86 470.511,937	1.695	80	402.833,86 470.511,937	81	402.834,741 470.513,42	1.725	81	402.834,741 470.513,42	82	402.836,791 470.514,773	2.456
82	402.836,791 470.514,773	83	402.838,33 470.515,965	1.947	83	402.838,33 470.515,965	84	402.838,574 470.516,78	0.851	84	402.838,574 470.516,78	85	402.840,76 470.518,744	2.939
85	402.840,76 470.518,744	86	402.842,082 470.518,883	1.329	86	402.842,082 470.518,883	87	402.842,631 470.519,275	0.675	87	402.842,631 470.519,275	88	402.847,816 470.525,742	8.289
88	402.847,816 470.525,742	89	402.850,234 470.531,958	6.67	89	402.850,234 470.531,958	90	402.856,716 470.538,407	9.144	90	402.856,716 470.538,407	91	402.847,614 470.543,441	10.401
91	402.847,614 470.543,441	92	402.826,305 470.552,095	22.999	92	402.826,305 470.552,095	93	402.813,728 470.552,016	12.577	93	402.813,728 470.552,016	94	402.803,128 470.548,537	11.156
94	402.803,128 470.548,537	95	402.797,171 470.544,568	7.158	95	402.797,171 470.544,568	96	402.792,623 470.538,519	7.568	96	402.792,623 470.538,519	97	402.787,956 470.536,938	4.928
97	402.787,956 470.536,938	98	402.779,729 470.538,756	8.425	98	402.779,729 470.538,756	99	402.770,936 470.542,081	9.401	99	402.770,936 470.542,081	100	402.760,323 470.539,472	10.929
100	402.760,323 470.539,472	101	402.753,679 470.533,937	8.647	101	402.753,679 470.533,937	102	402.747,537 470.532,161	6.394	102	402.747,537 470.532,161	103	402.740,853 470.536,826	8.151
103	402.740,853 470.536,826	104	402.735,074 470.545,65	10.548	104	402.735,074 470.545,65	105	402.722,873 470.554,911	15.318	105	402.722,873 470.554,911	106	402.712,629 470.557,323	10.524
106	402.712,629 470.557,323	107	402.701,903 470.555,743	10.842	107	402.701,903 470.555,743	108	402.687,5 470.546,369	17.185	108	402.687,5 470.546,369	109	402.680,052 470.540,518	9.471
109	402.680,052 470.540,518	110	402.671,1 470.538,074	9.28	110	402.671,1 470.538,074	111	402.661,038 470.537,824	10.065	111	402.661,038 470.537,824	112	402.650,976 470.540,985	10.547
112	402.650,976 470.540,985	113	402.638,581 470.549,453	15.011	113	402.638,581 470.549,453	114	402.626,596 470.563,987	18.838	114	402.626,596 470.563,987	115	402.612,308 470.573,081	16.937
115	402.612,308 470.573,081	116	402.596,968 470.578,111	16.144	116	402.596,968 470.578,111	117	402.581,603 470.580,563	15.559	117	402.581,603 470.580,563	118	402.572,211 470.589,684	13.092

Punct început	X / Y	Punct sfârșit	X / Y	Lungime segment	Punct început	X / Y	Punct sfârșit	X / Y	Lungime segment	Punct început	X / Y	Punct sfârșit	X / Y	Lungime segment
118	402.572,211 470.589,684	119	402.564,953 470.608,652	20.309	119	402.564,953 470.608,652	120	402.555,33 470.617,141	12.832	120	402.555,33 470.617,141	121	402.542,83 470.621,209	13.145
121	402.542,83 470.621,209	122	402.530,257 470.621,9	12.592	122	402.530,257 470.621,9	123	402.514,508 470.618,844	16.043	123	402.514,508 470.618,844	124	402.503,944 470.614,514	11.417
124	402.503,944 470.614,514	125	402.498,727 470.605,01	10.842	125	402.498,727 470.605,01	126	402.497,395 470.596,509	8.605	126	402.497,395 470.596,509	127	402.496,333 470.591,977	4.655
127	402.496,333 470.591,977	128	402.494,301 470.589,339	3.33	128	402.494,301 470.589,339	129	402.490,629 470.586,551	4.61	129	402.490,629 470.586,551	130	402.486,062 470.584,659	4.943
130	402.486,062 470.584,659	131	402.479,773 470.584,122	6.312	131	402.479,773 470.584,122	132	402.472,419 470.585,438	7.471	132	402.472,419 470.585,438	133	402.468,473 470.588,438	4.957
133	402.468,473 470.588,438	134	402.465,388 470.594,359	6.676	134	402.465,388 470.594,359	135	402.464,674 470.610,803	16.459	135	402.464,674 470.610,803	136	402.457,517 470.627,712	18.361
136	402.457,517 470.627,712	137	402.448,637 470.640,45	15.528	137	402.448,637 470.640,45	138	402.440,567 470.647,254	10.556	138	402.440,567 470.647,254	139	402.425,797 470.651,568	15.387
139	402.425,797 470.651,568	140	402.394,43 470.654,13	31.471	140	402.394,43 470.654,13	141	402.383,935 470.658,426	11.34	141	402.383,935 470.658,426	142	402.379,431 470.662,682	6.197
142	402.379,431 470.662,682	143	402.379,118 470.669,544	6.869	143	402.379,118 470.669,544	144	402.385,919 470.680,793	13.145	144	402.385,919 470.680,793	145	402.408,853 470.695,314	27.145
145	402.408,853 470.695,314	146	402.414,63 470.709,138	14.983	146	402.414,63 470.709,138	147	402.417,348 470.738,753	29.739	147	402.417,348 470.738,753	148	402.418,101 470.748,105	9.382
148	402.418,101 470.748,105	149	402.424,384 470.755,956	10.056	149	402.424,384 470.755,956	150	402.434,133 470.758,783	10.151	150	402.434,133 470.758,783	151	402.450,649 470.755,645	16.811
151	402.450,649 470.755,645	152	402.493,614 470.753,996	42.997	152	402.493,614 470.753,996	153	402.517,286 470.756,266	23.781	153	402.517,286 470.756,266	154	402.542,983 470.760,822	26.098
154	402.542,983 470.760,822	155	402.572,613 470.770,993	31.327	155	402.572,613 470.770,993	156	402.633,902 470.799,739	67.695	156	402.633,902 470.799,739	157	402.668,972 470.840,18	53.529
157	402.668,972 470.840,18	158	402.686,038 470.868,235	32.838	158	402.686,038 470.868,235	159	402.710,704 470.884,927	29.783	159	402.710,704 470.884,927	160	402.743,268 470.898,744	35.374
160	402.743,268 470.898,744	161	402.769,967 470.909,792	28.895	161	402.769,967 470.909,792	162	402.795,384 470.922,297	28.327	162	402.795,384 470.922,297	163	402.802,953 470.932,332	12.569
163	402.802,953 470.932,332	164	402.796,085 470.946,593	15.829	164	402.796,085 470.946,593	165	402.779,656 470.934,453	20.428	165	402.779,656 470.934,453	166	402.756,116 470.925,535	25.173
166	402.756,116 470.925,535	167	402.734,407 470.919,217	22.61	167	402.734,407 470.919,217	168	402.717,284 470.916,264	17.376	168	402.717,284 470.916,264	169	402.710,526 470.916,207	6.758
169	402.710,526 470.916,207	170	402.688,353 470.911,599	22.647	170	402.688,353 470.911,599	171	402.666,56 470.904,02	23.073	171	402.666,56 470.904,02	172	402.663,779 470.903,329	2.866
172	402.663,779 470.903,329	173	402.661,162 470.901,98	2.944	173	402.661,162 470.901,98	174	402.658,068 470.899,793	3.789	174	402.658,068 470.899,793	175	402.649,59 470.897,997	8.666
175	402.649,59 470.897,997	176	402.630,513 470.898,211	19.078	176	402.630,513 470.898,211	177	402.619,706 470.896,828	10.895	177	402.619,706 470.896,828	178	402.609,863 470.897,36	9.857
178	402.609,863 470.897,36	179	402.601,685 470.893,717	8.953	179	402.601,685 470.893,717	180	402.599,308 470.892,435	2.701	180	402.599,308 470.892,435	181	402.596,384 470.886,693	6.444
181	402.596,384 470.886,693	182	402.588,518 470.886,02	7.895	182	402.588,518 470.886,02	183	402.583,524 470.884,129	5.34	183	402.583,524 470.884,129	184	402.579,614 470.884,103	3.91
184	402.579,614 470.884,103	185	402.574,701 470.884,386	4.921	185	402.574,701 470.884,386	186	402.571,151 470.885,363	3.682	186	402.571,151 470.885,363	187	402.568,484 470.885,653	2.683
187	402.568,484 470.885,653	188	402.561,79 470.886,039	6.705	188	402.561,79 470.886,039	189	402.557,881 470.886,371	3.923	189	402.557,881 470.886,371	190	402.555,877 470.885,636	2.135
190	402.555,877 470.885,636	191	402.553,136 470.885,323	2.759	191	402.553,136 470.885,323	192	402.551,04 470.885,452	2.1	192	402.551,04 470.885,452	193	402.548,331 470.887,422	3.35
193	402.548,331 470.887,422	194	402.544,513 470.888,369	3.934	194	402.544,513 470.888,369	195	402.540,34 470.888,724	4.188	195	402.540,34 470.888,724	196	402.537,706 470.887,185	3.051
196	402.537,706 470.887,185	197	402.534,658 470.884,552	4.028	197	402.534,658 470.884,552	198	402.532,022 470.882,658	3.246	198	402.532,022 470.882,658	199	402.527,569 470.880,763	4.839
199	402.527,569 470.880,763	200	402.524,863 470.879,802	2.872	200	402.524,863 470.879,802	201	402.518,053 470.876,855	7.42	201	402.518,053 470.876,855	202	402.513,754 470.875,582	4.484
202	402.513,754 470.875,582	203	402.507,451 470.874,114	6.472	203	402.507,451 470.874,114	204	402.504,832 470.871,713	3.553	204	402.504,832 470.871,713	205	402.501,056 470.869,429	4.413
205	402.501,056 470.869,429	206	402.496,77 470.868,24	4.448	206	402.496,77 470.868,24	207	402.492,526 470.867,702	4.278	207	402.492,526 470.867,702	208	402.481,891 470.867,854	10.636
208	402.481,891 470.867,854	209	402.475,934 470.868,049	5.96	209	402.475,934 470.868,049	210	402.472,703 470.866,922	3.422	210	402.472,703 470.866,922	211	402.468,285 470.866,191	4.478
211	402.468,285 470.866,191	212	402.464,019 470.865,247	4.369	212	402.464,019 470.865,247	213	402.458,015 470.861,988	6.831	213	402.458,015 470.861,988	214	402.456,217 470.859,49	3.078
214	402.456,217 470.859,49	215	402.453,578 470.858,288	2.9	215	402.453,578 470.858,288	216	402.450,501 470.857,749	3.124	216	402.450,501 470.857,749	217	402.446,826 470.857,083	3.735

Punct început	X / Y	Punct sfârșit	X / Y	Lungime segment	Punct început	X / Y	Punct sfârșit	X / Y	Lungime segment	Punct început	X / Y	Punct sfârșit	X / Y	Lungime segment
217	402.446,826 470.857,083	218	402.442,972 470.857,584	3.886	218	402.442,972 470.857,584	219	402.441,122 470.858,45	2.043	219	402.441,122 470.858,45	220	402.439,137 470.858,758	2.009
220	402.439,137 470.858,758	221	402.434,705 470.858,547	4.437	221	402.434,705 470.858,547	222	402.431,08 470.858,264	3.636	222	402.431,08 470.858,264	223	402.425,54 470.857,254	5.631
223	402.425,54 470.857,254	224	402.420,576 470.856,895	4.977	224	402.420,576 470.856,895	225	402.411,992 470.857,611	8.614	225	402.411,992 470.857,611	226	402.409,174 470.857,727	2.82
226	402.409,174 470.857,727	227	402.405,993 470.856,878	3.292	227	402.405,993 470.856,878	228	402.404,723 470.855,352	1.985	228	402.404,723 470.855,352	229	402.402,98 470.853,963	2.229
229	402.402,98 470.853,963	230	402.401,136 470.852,987	2.086	230	402.401,136 470.852,987	231	402.393,516 470.851,888	7.699	231	402.393,516 470.851,888	232	402.388,498 470.851,258	5.057
232	402.388,498 470.851,258	233	402.376,978 470.847,724	12.05	233	402.376,978 470.847,724	234	402.373,034 470.847,842	3.946	234	402.373,034 470.847,842	235	402.370,04 470.847,406	3.026
235	402.370,04 470.847,406	236	402.365,747 470.845,883	4.555	236	402.365,747 470.845,883	237	402.357,943 470.844,855	7.871	237	402.357,943 470.844,855	238	402.354,461 470.843,323	3.804
238	402.354,461 470.843,323	239	402.352,232 470.842,09	2.547	239	402.352,232 470.842,09	240	402.349,866 470.840,982	2.613	240	402.349,866 470.840,982	241	402.344,984 470.839,986	4.983
241	402.344,984 470.839,986	242	402.338,946 470.836,904	6.779	242	402.338,946 470.836,904	243	402.333,775 470.831,96	7.154	243	402.333,775 470.831,96	244	402.331,068 470.830,502	3.075
244	402.331,068 470.830,502	245	402.328,429 470.829,943	2.698	245	402.328,429 470.829,943	246	402.324,08 470.827,153	5.167	246	402.324,08 470.827,153	247	402.318,177 470.821,253	8.346
247	402.318,177 470.821,253	248	402.313,946 470.815,175	7.406	248	402.313,946 470.815,175	249	402.312,385 470.813,448	2.328	249	402.312,385 470.813,448	250	402.308,631 470.811,309	4.321
250	402.308,631 470.811,309	251	402.304,876 470.807,095	5.644	251	402.304,876 470.807,095	252	402.299,203 470.803,794	6.563	252	402.299,203 470.803,794	253	402.295,931 470.801,361	4.077
253	402.295,931 470.801,361	254	402.292,701 470.799,81	3.583	254	402.292,701 470.799,81	255	402.290,184 470.797,692	3.29	255	402.290,184 470.797,692	256	402.289,401 470.796,505	1.422
256	402.289,401 470.796,505	257	402.287,1 470.796,071	2.342	257	402.287,1 470.796,071	258	402.284,812 470.795,822	2.302	258	402.284,812 470.795,822	259	402.283,366 470.794,718	1.819
259	402.283,366 470.794,718	260	402.281,582 470.793,156	2.371	260	402.281,582 470.793,156	261	402.277,971 470.792,397	3.69	261	402.277,971 470.792,397	262	402.275,504 470.790,992	2.839
262	402.275,504 470.790,992	263	402.270,393 470.786,087	7.084	263	402.270,393 470.786,087	264	402.265,291 470.782,756	6.093	264	402.265,291 470.782,756	265	402.261,061 470.781,618	4.38
265	402.261,061 470.781,618	266	402.254,682 470.779,629	6.682	266	402.254,682 470.779,629	267	402.252,522 470.777,88	2.779	267	402.252,522 470.777,88	268	402.249,647 470.773,019	5.648
268	402.249,647 470.773,019	269	402.248,718 470.771,592	1.703	269	402.248,718 470.771,592	270	402.243,517 470.766,774	7.09	270	402.243,517 470.766,774	271	402.239,057 470.762,161	6.416
271	402.239,057 470.762,161	272	402.235,534 470.759,638	4.333	272	402.235,534 470.759,638	273	402.233,85 470.756,106	3.913	273	402.233,85 470.756,106	274	402.231,69 470.754,519	2.68
274	402.231,69 470.754,519	275	402.230,477 470.752,58	2.287	275	402.230,477 470.752,58	276	402.229,726 470.747,418	5.216	276	402.229,726 470.747,418	277	402.226,784 470.738,181	9.694
277	402.226,784 470.738,181	278	402.224,542 470.733,831	4.894	278	402.224,542 470.733,831	279	402.222,523 470.731,343	3.204	279	402.222,523 470.731,343	280	402.220,264 470.730,315	2.482
280	402.220,264 470.730,315	281	402.218,094 470.729,846	2.22	281	402.218,094 470.729,846	282	402.215,835 470.728,795	2.492	282	402.215,835 470.728,795	283	402.214,046 470.726,112	3.225
283	402.214,046 470.726,112	284	402.213,032 470.722,265	3.978	284	402.213,032 470.722,265	285	402.213,263 470.720,228	2.05	285	402.213,263 470.720,228	286	402.212,443 470.718,503	1.91
286	402.212,443 470.718,503	287	402.209,992 470.716,208	3.358	287	402.209,992 470.716,208	288	402.205,748 470.712,623	5.556	288	402.205,748 470.712,623	289	402.203,607 470.710,23	3.211
289	402.203,607 470.710,23	290	402.203,286 470.708,706	1.557	290	402.203,286 470.708,706	291	402.202,188 470.707,496	1.634	291	402.202,188 470.707,496	292	402.200,235 470.706,652	2.128
292	402.200,235 470.706,652	293	402.197,853 470.705,339	2.72	293	402.197,853 470.705,339	294	402.195,946 470.703,91	2.383	294	402.195,946 470.703,91	295	402.190,727 470.698,785	7.315
295	402.190,727 470.698,785	296	402.187,122 470.693,132	6.705	296	402.187,122 470.693,132	297	402.185,184 470.690,671	3.132	297	402.185,184 470.690,671	298	402.182,581 470.688,748	3.236
298	402.182,581 470.688,748	299	402.175,452 470.687,278	7.279	299	402.175,452 470.687,278	300	402.168,738 470.686,147	6.809	300	402.168,738 470.686,147	301	402.160,025 470.686,637	8.727
301	402.160,025 470.686,637	302	402.153,526 470.686,334	6.506	302	402.153,526 470.686,334	303	402.144,889 470.681,771	9.768	303	402.144,889 470.681,771	304	402.138,416 470.677,854	7.566
304	402.138,416 470.677,854	305	402.131,835 470.673,37	7.963	305	402.131,835 470.673,37	306	402.125,214 470.670,517	7.21	306	402.125,214 470.670,517	307	402.114,864 470.665,763	11.39
307	402.114,864 470.665,763	308	402.110,891 470.662,473	5.158	308	402.110,891 470.662,473	309	402.107,575 470.659,667	4.344	309	402.107,575 470.659,667	310	402.106,825 470.656,933	2.835
310	402.106,825 470.656,933	311	402.104,792 470.652,264	5.092	311	402.104,792 470.652,264	312	402.099,831 470.647,836	6.65	312	402.099,831 470.647,836	313	402.093,655 470.641,159	9.095
313	402.093,655 470.641,159	314	402.087,793 470.634,393	8.952	314	402.087,793 470.634,393	315	402.081,641 470.622,964	12.98	315	402.081,641 470.622,964	316	402.079,779 470.617,456	5.814

Punct început	X / Y	Punct sfârşit	X / Y	Lungime segment	Punct început	X / Y	Punct sfârşit	X / Y	Lungime segment	Punct început	X / Y	Punct sfârşit	X / Y	Lungime segment
316	402.079,779 470.617,456	317	402.076,774 470.614,661	4.104	317	402.076,774 470.614,661	318	402.073,877 470.613,357	3.177	318	402.073,877 470.613,357	319	402.071,519 470.610,289	3.869
319	402.071,519 470.610,289	320	402.070,506 470.606,745	3.686	320	402.070,506 470.606,745	321	402.069,875 470.598,078	8.69	321	402.069,875 470.598,078	322	402.066,679 470.592,431	6.489
322	402.066,679 470.592,431	323	402.061,947 470.582,33	11.154	323	402.061,947 470.582,33	324	402.060,726 470.571,139	11.257	324	402.060,726 470.571,139	325	402.060,929 470.548,96	22.18
325	402.060,929 470.548,96	326	402.072,024 470.528,418	23.347	326	402.072,024 470.528,418	327	402.076,72 470.518,011	11.417	327	402.076,72 470.518,011	328	402.082,232 470.504,95	14.176
328	402.082,232 470.504,95	329	402.083,866 470.498,804	6.36	329	402.083,866 470.498,804	330	402.082,459 470.488,315	10.583	330	402.082,459 470.488,315	331	402.080,041 470.479,597	9.047
331	402.080,041 470.479,597	332	402.075,329 470.472,048	8.899	332	402.075,329 470.472,048	333	402.074,562 470.464,837	7.252	333	402.074,562 470.464,837	334	402.071,394 470.435,42	29.587
334	402.071,394 470.435,42	335	402.071,227 470.415,483	19.938	335	402.071,227 470.415,483	336	402.075,881 470.394,881	21.121	336	402.075,881 470.394,881	337	402.085,536 470.380,254	17.526
337	402.085,536 470.380,254	338	402.096,186 470.378,333	10.822	338	402.096,186 470.378,333	339	402.109,384 470.375,349	13.531	339	402.109,384 470.375,349	340	402.122,891 470.370,947	14.206
340	402.122,891 470.370,947	341	402.135,274 470.365,035	13.722	341	402.135,274 470.365,035	342	402.154,334 470.354,119	21.965	342	402.154,334 470.354,119	343	402.179,406 470.340,751	28.413
343	402.179,406 470.340,751	344	402.198,777 470.329,789	22.258	344	402.198,777 470.329,789	345	402.211,71 470.322,175	15.008	345	402.211,71 470.322,175	346	402.232,727 470.309,226	24.686
346	402.232,727 470.309,226	347	402.263,061 470.286,565	37.864	347	402.263,061 470.286,565	348	402.272,048 470.280,105	11.068	348	402.272,048 470.280,105	349	402.293,689 470.264,55	26.651
349	402.293,689 470.264,55	350	402.310,427 470.252,938	20.372	350	402.310,427 470.252,938	351	402.325,883 470.242,717	18.53	351	402.325,883 470.242,717	352	402.336,879 470.234,535	13.706
352	402.336,879 470.234,535	353	402.348,53 470.224,492	15.382	353	402.348,53 470.224,492	354	402.357,296 470.218,566	10.581	354	402.357,296 470.218,566	355	402.367,676 470.213,456	11.57
355	402.367,676 470.213,456	356	402.385,475 470.206,307	19.181	356	402.385,475 470.206,307	357	402.402,075 470.200,674	17.53	357	402.402,075 470.200,674	358	402.405,791 470.220,878	20.543
358	402.405,791 470.220,878	359	402.405,306 470.225,728	4.874	359	402.405,306 470.225,728	360	402.403,317 470.234,853	9.339	360	402.403,317 470.234,853	361	402.403,819 470.245,752	10.911
361	402.403,819 470.245,752	362	402.411,381 470.264,072	19.819	362	402.411,381 470.264,072	363	402.417,362 470.274,677	12.175	363	402.417,362 470.274,677	364	402.434,359 470.294,293	25.955
364	402.434,359 470.294,293	365	402.449,237 470.315,387	25.813	365	402.449,237 470.315,387	366	402.454,101 470.331,944	17.257	366	402.454,101 470.331,944	367	402.458,786 470.343,658	12.616
367	402.458,786 470.343,658	368	402.462,992 470.357,211	14.191	368	402.462,992 470.357,211	369	402.464,643 470.360,183	3.4	369	402.464,643 470.360,183	370	402.465,651 470.376,012	15.861
370	402.465,651 470.376,012	371	402.465,343 470.386,645	10.637	371	402.465,343 470.386,645	372	402.465,346 470.399,556	12.911	372	402.465,346 470.399,556	373	402.466,479 470.403,714	4.31
373	402.466,479 470.403,714	374	402.468,532 470.410,54	7.128	374	402.468,532 470.410,54	375	402.472,561 470.417,268	7.842	375	402.472,561 470.417,268	376	402.475,893 470.426,606	9.915
376	402.475,893 470.426,606	377	402.481,924 470.433,965	9.515	377	402.481,924 470.433,965	378	402.489,33 470.448,775	16.559	378	402.489,33 470.448,775	379	402.495,138 470.461,547	14.031
379	402.495,138 470.461,547	380	402.496,762 470.470,274	8.877	380	402.496,762 470.470,274	381	402.499,144 470.484,967	14.885	381	402.499,144 470.484,967	382	402.499,144 470.494,568	9.601
382	402.499,144 470.494,568	383	402.500,936 470.497,487	3.425	383	402.500,936 470.497,487	384	402.502,121 470.505,034	7.639	384	402.502,121 470.505,034	385	402.503,339 470.508,469	3.645
385	402.503,339 470.508,469	386	402.509,951 470.524,024	16.902	386	402.509,951 470.524,024	387	402.510,822 470.529,689	5.732	387	402.510,822 470.529,689	388	402.510,69 470.540,802	11.114
388	402.510,69 470.540,802	389	402.509,944 470.547,253	6.494	389	402.509,944 470.547,253	390	402.507,933 470.557,773	10.71	390	402.507,933 470.557,773	391	402.508,048 470.569,048	11.276
391	402.508,048 470.569,048	392	402.507,708 470.572,944	3.911	392	402.507,708 470.572,944	393	402.508,2 470.573,064	0.506	393	402.508,2 470.573,064	394	402.508,548 470.569,067	4.012
394	402.508,548 470.569,067	395	402.508,433 470.557,818	11.25	395	402.508,433 470.557,818	396	402.510,438 470.547,329	10.679	396	402.510,438 470.547,329	397	402.511,19 470.540,833	6.539
397	402.511,19 470.540,833	398	402.511,322 470.529,654	11.18	398	402.511,322 470.529,654	399	402.510,436 470.523,886	5.836	399	402.510,436 470.523,886	400	402.503,805 470.508,288	16.949
400	402.503,805 470.508,288	401	402.502,608 470.504,911	3.583	401	402.502,608 470.504,911	402	402.501,415 470.497,31	7.694	402	402.501,415 470.497,31	403	402.499,644 470.494,427	3.384
403	402.499,644 470.494,427	404	402.499,644 470.484,927	9.5	404	402.499,644 470.484,927	405	402.497,254 470.470,188	14.932	405	402.497,254 470.470,188	406	402.495,619 470.461,395	8.944
406	402.495,619 470.461,395	407	402.489,781 470.448,56	14.1	407	402.489,781 470.448,56	408	402.482,347 470.433,692	16.623	408	402.482,347 470.433,692	409	402.476,335 470.426,357	9.484
409	402.476,335 470.426,357	410	402.473,016 470.417,053	9.878	410	402.473,016 470.417,053	411	402.468,993 470.410,337	7.829	411	402.468,993 470.410,337	412	402.466,96 470.403,576	7.06
412	402.466,96 470.403,576	413	402.465,846 470.399,489	4.236	413	402.465,846 470.399,489	414	402.465,843 470.386,652	12.837	414	402.465,843 470.386,652	415	402.466,152 470.376,003	10.653

Punct început	X / Y	Punct sfârșit	X / Y	Lungime segment	Punct început	X / Y	Punct sfârșit	X / Y	Lungime segment	Punct început	X / Y	Punct sfârșit	X / Y	Lungime segment
415	402.466,152 470.376,003	416	402.465,135 470.360,038	15.997	416	402.465,135 470.360,038	417	402.463,454 470.357,013	3.461	417	402.463,454 470.357,013	418	402.459,257 470.343,491	14.158
418	402.459,257 470.343,491	419	402.454,574 470.331,781	12.612	419	402.454,574 470.331,781	420	402.449,694 470.315,166	17.317	420	402.449,694 470.315,166	421	402.434,753 470.293,984	25.921
421	402.434,753 470.293,984	422	402.417,772 470.274,387	25.931	422	402.417,772 470.274,387	423	402.411,831 470.263,853	12.094	423	402.411,831 470.263,853	424	402.404,315 470.245,642	19.701
424	402.404,315 470.245,642	425	402.403,82 470.234,896	10.757	425	402.403,82 470.234,896	426	402.405,8 470.225,806	9.303	426	402.405,8 470.225,806	427	402.406,295 470.220,857	4.974
427	402.406,295 470.220,857	428	402.402,554 470.200,511	20.687	428	402.402,554 470.200,511	429	402.424,111 470.193,196	22.764	429	402.424,111 470.193,196	430	402.455,666 470.183,34	33.058
430	402.455,666 470.183,34	431	402.471,217 470.176,184	17.118	431	402.471,217 470.176,184	432	402.485,14 470.169,802	15.316	432	402.485,14 470.169,802	433	402.500,047 470.163,021	16.377
433	402.500,047 470.163,021	434	402.514,245 470.153,632	17.022	434	402.514,245 470.153,632	435	402.520,605 470.146,942	9.231	435	402.520,605 470.146,942	436	402.527,318 470.140,145	9.553
436	402.527,318 470.140,145	437	402.534,006 470.132,223	10.368	437	402.534,006 470.132,223	438	402.538,793 470.123,162	10.248	438	402.538,793 470.123,162	439	402.549,177 470.100,493	24.934
439	402.549,177 470.100,493	440	402.554,749 470.091,347	10.71	440	402.554,749 470.091,347	441	402.559,998 470.084,653	8.507	441	402.559,998 470.084,653	442	402.564,966 470.081,657	5.801
442	402.564,966 470.081,657	1	402.566,637 470.081,061	1.774										

\*\* Lungimile segmentelor sunt determinate în planul de proiecție Stereo 70 și sunt rotunjite la 1 milimetru.

\*\*\* Distanța dintre puncte este formată din segmente cumulate ce sunt mai mici decât valoarea 1 milimetru.



**DATE DESPRE IMOBILUL NR. 2653**

Oficiul de Cadastru și Publicitate Imobiliară SIBIU  
Biroul de Cadastru și Publicitate Imobiliară Saliste

**A. Partea I. Descrierea imobilului**

TEREN Extravilan

Adresa: Jud. Sibiu

Nr. Crt	Nr cadastral Nr. topografic	Suprafața* (mp)	Observații / Referințe
A1		500	Sector cadastral:89 Teren neimprejmuț;

**B. Partea II. Proprietari și acte**

Inscrieri privitoare la dreptul de proprietate și alte drepturi reale		Referințe
/		
Act Administrativ nr. 947, din 20/05/2011 emis de CJPSDPAT SIBIU (ANEXA 39 - POZIȚIA 1-9, ACT ADMINISTRATIV NR. 234/14.02.2007 EMIS DE CONSILIUL LOCAL JINA ANEXA NR. 39 POZIȚIA 1-9, 19-20, ACT ADMINISTRATIV PROCES VERBAL DE PUNERE ÎN POSESIE NR.3010/28.07.2011 EMIS DE CONSILIUL LOCAL JINA; Act administrativ nr. 3783/20.02.2023 emis de către Primaria Comunei Jina);		
B1	Inscrierea provizorie, drept de PROPRIETATE, dobandit prin Lege, cota actuala 1/1, cota initiala 1/1 1) ASOCIATIA COMPOSESORAT JINA, CIF:14113204	A1

**C. Partea III. SARCINI .**

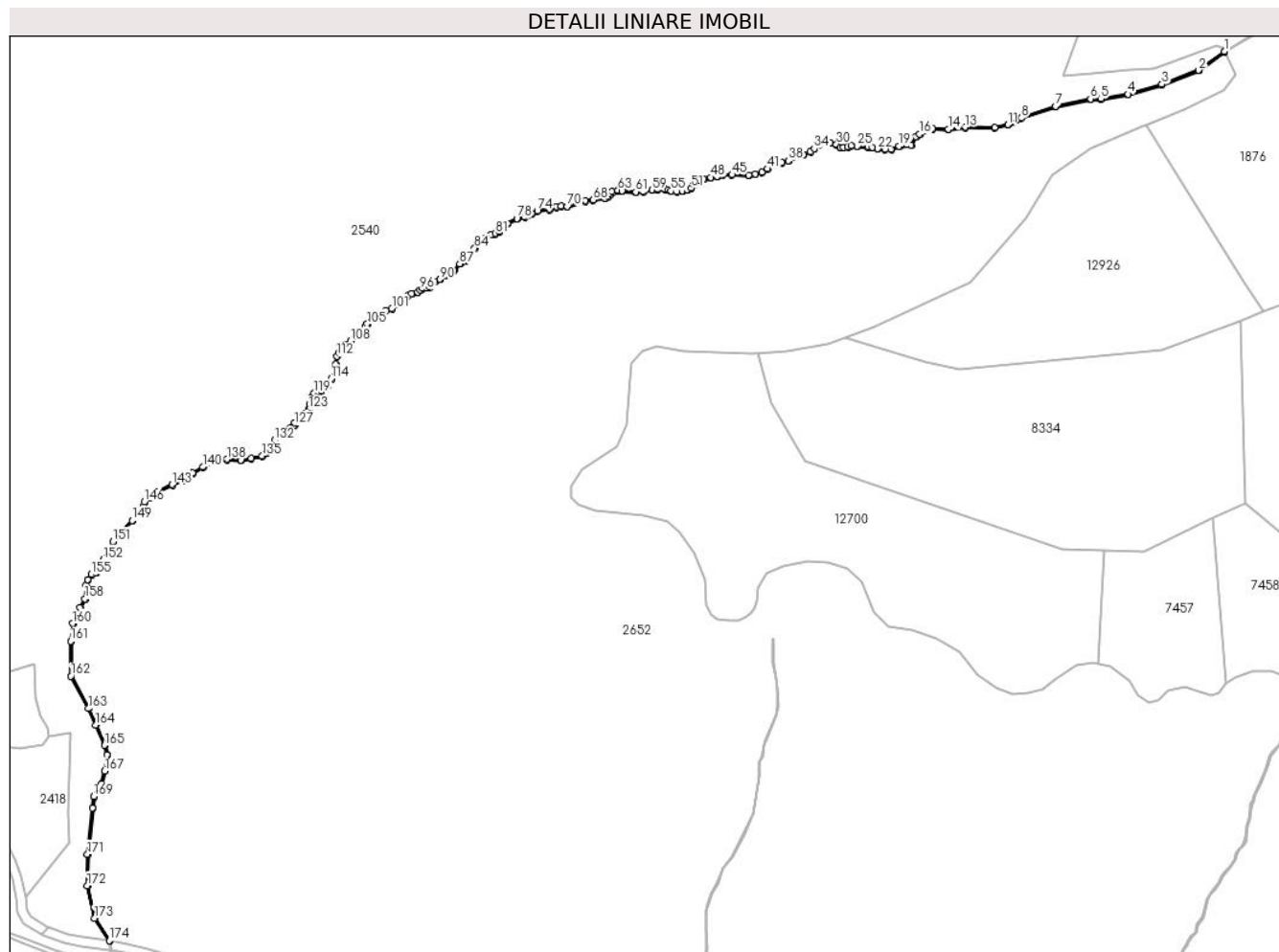
Inscrieri privind dezmembramintele dreptului de proprietate, drepturi reale de garanție și sarcini	Referințe
NU SUNT	

## Anexa Nr. 1 La Partea I

## Teren

Nr cadastral	Suprafața (mp)*	Observații / Referințe
	500	

\* Suprafața este determinată în planul de proiecție Stereo 70.



## Date referitoare la teren

Crt	Categorie folosință	Intravilan	Suprafața (mp)	Tarla	Parcelă	Nr. topo	Observații / Referințe
1	ape curgătoare	NU	500	45	2792	-	

## Lungime Segmente

1) Valorile lungimilor segmentelor sunt obținute din proiecție în plan.

Punct început	X / Y	Punct sfârșit	X / Y	Lungime segment	Punct început	X / Y	Punct sfârșit	X / Y	Lungime segment	Punct început	X / Y	Punct sfârșit	X / Y	Lungime segment
1	402.795,817 470.946,955	2	402.779,439 470.934,852	20.365	2	402.779,439 470.934,852	3	402.755,973 470.925,962	25.094	3	402.755,973 470.925,962	4	402.734,305 470.919,656	22.567
4	402.734,305 470.919,656	5	402.717,243 470.916,714	17.314	5	402.717,243 470.916,714	6	402.710,478 470.916,657	6.765	6	402.710,478 470.916,657	7	402.688,233 470.912,033	22.721
7	402.688,233 470.912,033	8	402.666,432 470.904,452	23.081	8	402.666,432 470.904,452	9	402.663,62 470.903,753	2.898	9	402.663,62 470.903,753	10	402.660,928 470.902,366	3.028
10	402.660,928 470.902,366	11	402.657,884 470.900,214	3.728	11	402.657,884 470.900,214	12	402.649,546 470.898,448	8.523	12	402.649,546 470.898,448	13	402.630,486 470.898,661	19.061
13	402.630,486 470.898,661	14	402.619,69 470.897,28	10.884	14	402.619,69 470.897,28	15	402.609,779 470.897,815	9.925	15	402.609,779 470.897,815	16	402.601,486 470.894,122	9.078



Punct început	X / Y	Punct sfârșit	X / Y	Lungime segment	Punct început	X / Y	Punct sfârșit	X / Y	Lungime segment	Punct început	X / Y	Punct sfârșit	X / Y	Lungime segment
16	402.601,486 470.894,122	17	402.598,971 470.892,764	2.858	17	402.598,971 470.892,764	18	402.596,097 470.887,12	6.334	18	402.596,097 470.887,12	19	402.588,417 470.886,463	7.708
19	402.588,417 470.886,463	20	402.583,441 470.884,578	5.321	20	402.583,441 470.884,578	21	402.579,626 470.884,553	3.815	21	402.579,626 470.884,553	22	402.574,774 470.884,832	4.86
22	402.574,774 470.884,832	23	402.571,236 470.885,806	3.67	23	402.571,236 470.885,806	24	402.568,521 470.886,102	2.731	24	402.568,521 470.886,102	25	402.561,822 470.886,488	6.71
25	402.561,822 470.886,488	26	402.557,82 470.886,828	4.016	26	402.557,82 470.886,828	27	402.555,772 470.886,077	2.181	27	402.555,772 470.886,077	28	402.553,125 470.885,775	2.664
28	402.553,125 470.885,775	29	402.551,199 470.885,893	1.93	29	402.551,199 470.885,893	30	402.548,525 470.887,838	3.307	30	402.548,525 470.887,838	31	402.544,587 470.888,814	4.057
31	402.544,587 470.888,814	32	402.540,236 470.889,184	4.367	32	402.540,236 470.889,184	33	402.537,443 470.887,553	3.234	33	402.537,443 470.887,553	34	402.534,379 470.884,906	4.049
34	402.534,379 470.884,906	35	402.531,8 470.883,052	3.176	35	402.531,8 470.883,052	36	402.527,405 470.881,182	4.776	36	402.527,405 470.881,182	37	402.524,699 470.880,221	2.872
37	402.524,699 470.880,221	38	402.517,899 470.877,278	7.41	38	402.517,899 470.877,278	39	402.513,639 470.876,018	4.442	39	402.513,639 470.876,018	40	402.507,234 470.874,526	6.576
40	402.507,234 470.874,526	41	402.504,56 470.872,075	3.627	41	402.504,56 470.872,075	42	402.500,876 470.869,846	4.306	42	402.500,876 470.869,846	43	402.496,681 470.868,683	4.353
43	402.496,681 470.868,683	44	402.492,5 470.868,153	4.214	44	402.492,5 470.868,153	45	402.481,902 470.868,304	10.59 9	45	402.481,902 470.868,304	46	402.475,865 470.868,502	6.04
46	402.475,865 470.868,502	47	402.472,592 470.867,36	3.467	47	402.472,592 470.867,36	48	402.468,199 470.866,633	4.453	48	402.468,199 470.866,633	49	402.463,859 470.865,673	4.445
49	402.463,859 470.865,673	50	402.457,71 470.862,334	6.997	50	402.457,71 470.862,334	51	402.455,922 470.859,85	3.061	51	402.455,922 470.859,85	52	402.453,444 470.858,721	2.723
52	402.453,444 470.858,721	53	402.450,422 470.858,192	3.068	53	402.450,422 470.858,192	54	402.446,814 470.857,538	3.667	54	402.446,814 470.857,538	55	402.443,099 470.858,021	3.746
55	402.443,099 470.858,021	56	402.441,254 470.858,885	2.037	56	402.441,254 470.858,885	57	402.439,161 470.859,21	2.118	57	402.439,161 470.859,21	58	402.434,677 470.858,996	4.489
58	402.434,677 470.858,996	59	402.431,022 470.858,711	3.666	59	402.431,022 470.858,711	60	402.425,483 470.857,701	5.63	60	402.425,483 470.857,701	61	402.420,579 470.857,347	4.917
61	402.420,579 470.857,347	62	402.412,005 470.858,061	8.604	62	402.412,005 470.858,061	63	402.409,188 470.858,355	2.832	63	402.409,188 470.858,355	64	402.405,214 470.857,573	4.05
64	402.405,214 470.857,573	65	402.403,955 470.856,052	1.974	65	402.403,955 470.856,052	66	402.402,495 470.854,711	1.982	66	402.402,495 470.854,711	67	402.401,013 470.853,579	1.865
67	402.401,013 470.853,579	68	402.393,501 470.852,34	7.613	68	402.393,501 470.852,34	69	402.388,403 470.851,699	5.138	69	402.388,403 470.851,699	70	402.376,917 470.848,176	12.01 4
70	402.376,917 470.848,176	71	402.373,008 470.848,293	3.911	71	402.373,008 470.848,293	72	402.369,931 470.847,845	3.109	72	402.369,931 470.847,845	73	402.365,641 470.846,323	4.552
73	402.365,641 470.846,323	74	402.357,821 470.845,293	7.888	74	402.357,821 470.845,293	75	402.354,261 470.843,727	3.889	75	402.354,261 470.843,727	76	402.352,028 470.842,491	2.552
76	402.352,028 470.842,491	77	402.349,724 470.841,412	2.544	77	402.349,724 470.841,412	78	402.344,834 470.840,415	4.991	78	402.344,834 470.840,415	79	402.338,683 470.837,275	6.906
79	402.338,683 470.837,275	80	402.333,508 470.832,327	7.16	80	402.333,508 470.832,327	81	402.330,911 470.830,929	2.949	81	402.330,911 470.830,929	82	402.328,256 470.830,366	2.714
82	402.328,256 470.830,366	83	402.323,796 470.827,506	5.298	83	402.323,796 470.827,506	84	402.317,831 470.821,543	8.434	84	402.317,831 470.821,543	85	402.313,593 470.815,456	7.417
85	402.313,593 470.815,456	86	402.312,1 470.813,803	2.227	86	402.312,1 470.813,803	87	402.308,344 470.811,664	4.322	87	402.308,344 470.811,664	88	402.304,588 470.807,448	5.646
88	402.304,588 470.807,448	89	402.298,955 470.804,17	6.517	89	402.298,955 470.804,17	90	402.295,697 470.801,748	4.06	90	402.295,697 470.801,748	91	402.292,455 470.800,191	3.597
91	402.292,455 470.800,191	92	402.289,844 470.797,995	3.412	92	402.289,844 470.797,995	93	402.289,13 470.796,912	1.297	93	402.289,13 470.796,912	94	402.287,034 470.796,517	2.133
94	402.287,034 470.796,517	95	402.284,639 470.796,255	2.409	95	402.284,639 470.796,255	96	402.283,081 470.795,066	1.96	96	402.283,081 470.795,066	97	402.281,374 470.793,572	2.268
97	402.281,374 470.793,572	98	402.277,81 470.792,823	3.642	98	402.277,81 470.792,823	99	402.275,233 470.791,355	2.966	99	402.275,233 470.791,355	100	402.270,112 470.786,441	7.097
100	402.270,112 470.786,441	101	402.265,105 470.783,172	5.98	101	402.265,105 470.783,172	102	402.260,935 470.782,051	4.318	102	402.260,935 470.782,051	103	402.254,466 470.780,033	6.776
103	402.254,466 470.780,033	104	402.252,176 470.778,179	2.946	104	402.252,176 470.778,179	105	402.249,265 470.773,256	5.719	105	402.249,265 470.773,256	106	402.248,372 470.771,884	1.637
106	402.248,372 470.771,884	107	402.243,202 470.767,095	7.047	107	402.243,202 470.767,095	108	402.238,762 470.762,503	6.387	108	402.238,762 470.762,503	109	402.235,178 470.759,937	4.408
109	402.235,178 470.759,937	110	402.233,492 470.756,402	3.916	110	402.233,492 470.756,402	111	402.231,354 470.754,831	2.653	111	402.231,354 470.754,831	112	402.230,046 470.752,739	2.467
112	402.230,046 470.752,739	113	402.229,286 470.747,519	5.275	113	402.229,286 470.747,519	114	402.226,366 470.738,354	9.619	114	402.226,366 470.738,354	115	402.224,163 470.734,079	4.809

Punct început	X / Y	Punct sfârșit	X / Y	Lungime segment	Punct început	X / Y	Punct sfârșit	X / Y	Lungime segment	Punct început	X / Y	Punct sfârșit	X / Y	Lungime segment
115	402.224,163 470.734,079	116	402.222,24 470.731,709	3.052	116	402.222,24 470.731,709	117	402.220,121 470.730,745	2.328	117	402.220,121 470.730,745	118	402.217,95 470.730,275	2.221
118	402.217,95 470.730,275	119	402.215,531 470.729,149	2.668	119	402.215,531 470.729,149	120	402.213,63 470.726,299	3.426	120	402.213,63 470.726,299	121	402.212,575 470.722,298	4.138
121	402.212,575 470.722,298	122	402.212,801 470.720,305	2.006	122	402.212,801 470.720,305	123	402.212,073 470.718,773	1.696	123	402.212,073 470.718,773	124	402.209,693 470.716,544	3.261
124	402.209,693 470.716,544	125	402.205,433 470.712,946	5.576	125	402.205,433 470.712,946	126	402.203,191 470.710,441	3.362	126	402.203,191 470.710,441	127	402.202,87 470.708,918	1.556
127	402.202,87 470.708,918	128	402.201,92 470.707,871	1.414	128	402.201,92 470.707,871	129	402.200,036 470.707,056	2.053	129	402.200,036 470.707,056	130	402.197,608 470.705,717	2.773
130	402.197,608 470.705,717	131	402.195,652 470.704,252	2.444	131	402.195,652 470.704,252	132	402.190,375 470.699,071	7.395	132	402.190,375 470.699,071	133	402.186,755 470.693,393	6.734
133	402.186,755 470.693,393	134	402.184,868 470.690,997	3.05	134	402.184,868 470.690,997	135	402.182,393 470.689,169	3.077	135	402.182,393 470.689,169	136	402.175,369 470.687,72	7.172
136	402.175,369 470.687,72	137	402.168,713 470.686,599	6.75	137	402.168,713 470.686,599	138	402.160,027 470.687,088	8.7	138	402.160,027 470.687,088	139	402.153,405 470.686,778	6.629
139	402.153,405 470.686,778	140	402.144,667 470.682,163	9.882	140	402.144,667 470.682,163	141	402.138,173 470.678,233	7.591	141	402.138,173 470.678,233	142	402.131,617 470.673,766	7.933
142	402.131,617 470.673,766	143	402.125,031 470.670,929	7.171	143	402.125,031 470.670,929	144	402.114,622 470.666,147	11.45 5	144	402.114,622 470.666,147	145	402.110,602 470.662,818	5.219
145	402.110,602 470.662,818	146	402.107,178 470.659,92	4.486	146	402.107,178 470.659,92	147	402.106,399 470.657,083	2.942	147	402.106,399 470.657,083	148	402.104,418 470.652,534	4.962
148	402.104,418 470.652,534	149	402.099,515 470.648,158	6.572	149	402.099,515 470.648,158	150	402.093,32 470.641,459	9.124	150	402.093,32 470.641,459	151	402.087,42 470.634,65	9.01
151	402.087,42 470.634,65	152	402.081,227 470.623,144	13.06 7	152	402.081,227 470.623,144	153	402.079,389 470.617,708	5.738	153	402.079,389 470.617,708	154	402.076,522 470.615,041	3.916
154	402.076,522 470.615,041	155	402.073,589 470.613,721	3.216	155	402.073,589 470.613,721	156	402.071,11 470.610,495	4.068	156	402.071,11 470.610,495	157	402.070,06 470.606,824	3.818
157	402.070,06 470.606,824	158	402.069,434 470.598,212	8.635	158	402.069,434 470.598,212	159	402.066,279 470.592,637	6.406	159	402.066,279 470.592,637	160	402.061,508 470.582,453	11.24 6
160	402.061,508 470.582,453	161	402.060,276 470.571,161	11.35 9	161	402.060,276 470.571,161	162	402.060,481 470.548,844	22.31 8	162	402.060,481 470.548,844	163	402.071,621 470.528,219	23.44 1
163	402.071,621 470.528,219	164	402.076,307 470.517,831	11.39 6	164	402.076,307 470.517,831	165	402.081,805 470.504,804	14.14	165	402.081,805 470.504,804	166	402.083,408 470.498,775	6.238
166	402.083,408 470.498,775	167	402.082,017 470.488,405	10.46 3	167	402.082,017 470.488,405	168	402.079,625 470.479,78	8.951	168	402.079,625 470.479,78	169	402.074,893 470.472,199	8.937
169	402.074,893 470.472,199	170	402.074,115 470.464,884	7.356	170	402.074,115 470.464,884	171	402.070,944 470.435,446	29.60 8	171	402.070,944 470.435,446	172	402.070,777 470.415,434	20.01 3
172	402.070,777 470.415,434	173	402.075,46 470.394,702	21.25 4	173	402.075,46 470.394,702	174	402.084,946 470.380,331	17.21 9	174	402.084,946 470.380,331	175	402.085,536 470.380,254	0.595
175	402.085,536 470.380,254	176	402.075,881 470.394,881	17.52 6	176	402.075,881 470.394,881	177	402.071,227 470.415,483	21.12 1	177	402.071,227 470.415,483	178	402.071,394 470.435,42	19.93 8
178	402.071,394 470.435,42	179	402.074,562 470.464,837	29.58 7	179	402.074,562 470.464,837	180	402.075,329 470.472,048	7.252	180	402.075,329 470.472,048	181	402.080,041 470.479,597	8.899
181	402.080,041 470.479,597	182	402.082,459 470.488,315	9.047	182	402.082,459 470.488,315	183	402.083,866 470.498,804	10.58 3	183	402.083,866 470.498,804	184	402.082,232 470.504,95	6.36
184	402.082,232 470.504,95	185	402.076,72 470.518,011	14.17 6	185	402.076,72 470.518,011	186	402.072,024 470.528,418	11.41 7	186	402.072,024 470.528,418	187	402.060,929 470.548,96	23.34 7
187	402.060,929 470.548,96	188	402.060,726 470.571,139	22.18	188	402.060,726 470.571,139	189	402.061,947 470.582,33	11.25 7	189	402.061,947 470.582,33	190	402.066,679 470.592,431	11.15 4
190	402.066,679 470.592,431	191	402.069,875 470.598,078	6.489	191	402.069,875 470.598,078	192	402.070,506 470.606,745	8.69	192	402.070,506 470.606,745	193	402.071,519 470.610,289	3.686
193	402.071,519 470.610,289	194	402.073,877 470.613,357	3.869	194	402.073,877 470.613,357	195	402.076,774 470.614,661	3.177	195	402.076,774 470.614,661	196	402.079,779 470.617,456	4.104
196	402.079,779 470.617,456	197	402.081,641 470.622,964	5.814	197	402.081,641 470.622,964	198	402.087,793 470.634,393	12.98	198	402.087,793 470.634,393	199	402.093,655 470.641,159	8.952
199	402.093,655 470.641,159	200	402.099,831 470.647,836	9.095	200	402.099,831 470.647,836	201	402.104,792 470.652,264	6.65	201	402.104,792 470.652,264	202	402.106,825 470.656,933	5.092
202	402.106,825 470.656,933	203	402.107,575 470.659,667	2.835	203	402.107,575 470.659,667	204	402.110,891 470.662,473	4.344	204	402.110,891 470.662,473	205	402.114,864 470.665,763	5.158
205	402.114,864 470.665,763	206	402.125,214 470.670,517	11.39	206	402.125,214 470.670,517	207	402.131,835 470.673,37	7.21	207	402.131,835 470.673,37	208	402.138,416 470.677,854	7.963
208	402.138,416 470.677,854	209	402.144,889 470.681,771	7.566	209	402.144,889 470.681,771	210	402.153,526 470.686,334	9.768	210	402.153,526 470.686,334	211	402.160,025 470.686,637	6.506
211	402.160,025 470.686,637	212	402.168,738 470.686,147	8.727	212	402.168,738 470.686,147	213	402.175,452 470.687,278	6.809	213	402.175,452 470.687,278	214	402.182,581 470.688,748	7.279

Punct început	X / Y	Punct sfârșit	X / Y	Lungime segment	Punct început	X / Y	Punct sfârșit	X / Y	Lungime segment	Punct început	X / Y	Punct sfârșit	X / Y	Lungime segment
214	402.182,581 470.688,748	215	402.185,184 470.690,671	3.236	215	402.185,184 470.690,671	216	402.187,122 470.693,132	3.132	216	402.187,122 470.693,132	217	402.190,727 470.698,785	6.705
217	402.190,727 470.698,785	218	402.195,946 470.703,91	7.315	218	402.195,946 470.703,91	219	402.197,853 470.705,339	2.383	219	402.197,853 470.705,339	220	402.200,235 470.706,652	2.72
220	402.200,235 470.706,652	221	402.202,188 470.707,496	2.128	221	402.202,188 470.707,496	222	402.203,286 470.708,706	1.634	222	402.203,286 470.708,706	223	402.203,607 470.710,23	1.557
223	402.203,607 470.710,23	224	402.205,748 470.712,623	3.211	224	402.205,748 470.712,623	225	402.209,992 470.716,208	5.556	225	402.209,992 470.716,208	226	402.212,443 470.718,503	3.358
226	402.212,443 470.718,503	227	402.213,263 470.720,228	1.91	227	402.213,263 470.720,228	228	402.213,032 470.722,265	2.05	228	402.213,032 470.722,265	229	402.214,046 470.726,112	3.978
229	402.214,046 470.726,112	230	402.215,835 470.728,795	3.225	230	402.215,835 470.728,795	231	402.218,094 470.729,846	2.492	231	402.218,094 470.729,846	232	402.220,264 470.730,315	2.22
232	402.220,264 470.730,315	233	402.222,523 470.731,343	2.482	233	402.222,523 470.731,343	234	402.224,542 470.733,831	3.204	234	402.224,542 470.733,831	235	402.226,784 470.738,181	4.894
235	402.226,784 470.738,181	236	402.229,726 470.747,418	9.694	236	402.229,726 470.747,418	237	402.230,477 470.752,58	5.216	237	402.230,477 470.752,58	238	402.231,69 470.754,519	2.287
238	402.231,69 470.754,519	239	402.233,85 470.756,106	2.68	239	402.233,85 470.756,106	240	402.235,534 470.759,638	3.913	240	402.235,534 470.759,638	241	402.239,057 470.762,161	4.333
241	402.239,057 470.762,161	242	402.243,517 470.766,774	6.416	242	402.243,517 470.766,774	243	402.248,718 470.771,592	7.09	243	402.248,718 470.771,592	244	402.249,647 470.773,019	1.703
244	402.249,647 470.773,019	245	402.252,522 470.777,88	5.648	245	402.252,522 470.777,88	246	402.254,682 470.779,629	2.779	246	402.254,682 470.779,629	247	402.261,061 470.781,618	6.682
247	402.261,061 470.781,618	248	402.265,291 470.782,756	4.38	248	402.265,291 470.782,756	249	402.270,393 470.786,087	6.093	249	402.270,393 470.786,087	250	402.275,504 470.790,992	7.084
250	402.275,504 470.790,992	251	402.277,971 470.792,397	2.839	251	402.277,971 470.792,397	252	402.281,582 470.793,156	3.69	252	402.281,582 470.793,156	253	402.283,366 470.794,718	2.371
253	402.283,366 470.794,718	254	402.284,812 470.795,822	1.819	254	402.284,812 470.795,822	255	402.287,1 470.796,071	2.302	255	402.287,1 470.796,071	256	402.289,401 470.796,505	2.342
256	402.289,401 470.796,505	257	402.290,184 470.797,692	1.422	257	402.290,184 470.797,692	258	402.292,701 470.799,81	3.29	258	402.292,701 470.799,81	259	402.295,931 470.801,361	3.583
259	402.295,931 470.801,361	260	402.299,203 470.803,794	4.077	260	402.299,203 470.803,794	261	402.304,876 470.807,095	6.563	261	402.304,876 470.807,095	262	402.308,631 470.811,309	5.644
262	402.308,631 470.811,309	263	402.312,385 470.813,448	4.321	263	402.312,385 470.813,448	264	402.313,946 470.815,175	2.328	264	402.313,946 470.815,175	265	402.318,177 470.821,253	7.406
265	402.318,177 470.821,253	266	402.324,08 470.827,153	8.346	266	402.324,08 470.827,153	267	402.328,429 470.829,943	5.167	267	402.328,429 470.829,943	268	402.331,068 470.830,502	2.698
268	402.331,068 470.830,502	269	402.333,775 470.831,96	3.075	269	402.333,775 470.831,96	270	402.338,946 470.836,904	7.154	270	402.338,946 470.836,904	271	402.344,984 470.839,986	6.779
271	402.344,984 470.839,986	272	402.349,866 470.840,982	4.983	272	402.349,866 470.840,982	273	402.352,232 470.842,09	2.613	273	402.352,232 470.842,09	274	402.354,461 470.843,323	2.547
274	402.354,461 470.843,323	275	402.357,943 470.844,855	3.804	275	402.357,943 470.844,855	276	402.365,747 470.845,883	7.871	276	402.365,747 470.845,883	277	402.370,04 470.847,406	4.555
277	402.370,04 470.847,406	278	402.373,034 470.847,842	3.026	278	402.373,034 470.847,842	279	402.376,978 470.847,724	3.946	279	402.376,978 470.847,724	280	402.388,498 470.851,258	12.05
280	402.388,498 470.851,258	281	402.393,516 470.851,888	5.057	281	402.393,516 470.851,888	282	402.401,136 470.852,987	7.699	282	402.401,136 470.852,987	283	402.402,98 470.853,963	2.086
283	402.402,98 470.853,963	284	402.404,723 470.855,352	2.229	284	402.404,723 470.855,352	285	402.405,993 470.856,878	1.985	285	402.405,993 470.856,878	286	402.409,174 470.857,727	3.292
286	402.409,174 470.857,727	287	402.411,992 470.857,611	2.82	287	402.411,992 470.857,611	288	402.420,576 470.856,895	8.614	288	402.420,576 470.856,895	289	402.425,54 470.857,254	4.977
289	402.425,54 470.857,254	290	402.431,08 470.858,264	5.631	290	402.431,08 470.858,264	291	402.434,705 470.858,547	3.636	291	402.434,705 470.858,547	292	402.439,137 470.858,758	4.437
292	402.439,137 470.858,758	293	402.441,122 470.858,45	2.009	293	402.441,122 470.858,45	294	402.442,972 470.857,584	2.043	294	402.442,972 470.857,584	295	402.446,826 470.857,083	3.886
295	402.446,826 470.857,083	296	402.450,501 470.857,749	3.735	296	402.450,501 470.857,749	297	402.453,578 470.858,288	3.124	297	402.453,578 470.858,288	298	402.456,217 470.859,49	2.9
298	402.456,217 470.859,49	299	402.458,015 470.861,988	3.078	299	402.458,015 470.861,988	300	402.464,019 470.865,247	6.831	300	402.464,019 470.865,247	301	402.468,285 470.866,191	4.369
301	402.468,285 470.866,191	302	402.472,703 470.866,922	4.478	302	402.472,703 470.866,922	303	402.475,934 470.868,049	3.422	303	402.475,934 470.868,049	304	402.481,891 470.867,854	5.96
304	402.481,891 470.867,854	305	402.492,526 470.867,702	10.636	305	402.492,526 470.867,702	306	402.496,77 470.868,24	4.278	306	402.496,77 470.868,24	307	402.501,056 470.869,429	4.448
307	402.501,056 470.869,429	308	402.504,832 470.871,713	4.413	308	402.504,832 470.871,713	309	402.507,451 470.874,114	3.553	309	402.507,451 470.874,114	310	402.513,754 470.875,582	6.472
310	402.513,754 470.875,582	311	402.518,053 470.876,855	4.484	311	402.518,053 470.876,855	312	402.524,863 470.879,802	7.42	312	402.524,863 470.879,802	313	402.527,569 470.880,763	2.872

Punct început	X / Y	Punct sfârșit	X / Y	Lungime segment	Punct început	X / Y	Punct sfârșit	X / Y	Lungime segment	Punct început	X / Y	Punct sfârșit	X / Y	Lungime segment
313	402.527,569 470.880,763	314	402.532,022 470.882,658	4.839	314	402.532,022 470.882,658	315	402.534,658 470.884,552	3.246	315	402.534,658 470.884,552	316	402.537,706 470.887,185	4.028
316	402.537,706 470.887,185	317	402.540,34 470.888,724	3.051	317	402.540,34 470.888,724	318	402.544,513 470.888,369	4.188	318	402.544,513 470.888,369	319	402.548,331 470.887,422	3.934
319	402.548,331 470.887,422	320	402.551,04 470.885,452	3.35	320	402.551,04 470.885,452	321	402.553,136 470.885,323	2.1	321	402.553,136 470.885,323	322	402.555,877 470.885,636	2.759
322	402.555,877 470.885,636	323	402.557,881 470.886,371	2.135	323	402.557,881 470.886,371	324	402.561,79 470.886,039	3.923	324	402.561,79 470.886,039	325	402.568,484 470.885,653	6.705
325	402.568,484 470.885,653	326	402.571,151 470.885,363	2.683	326	402.571,151 470.885,363	327	402.574,701 470.884,386	3.682	327	402.574,701 470.884,386	328	402.579,614 470.884,103	4.921
328	402.579,614 470.884,103	329	402.583,524 470.884,129	3.91	329	402.583,524 470.884,129	330	402.588,518 470.886,02	5.34	330	402.588,518 470.886,02	331	402.596,384 470.886,693	7.895
331	402.596,384 470.886,693	332	402.599,308 470.892,435	6.444	332	402.599,308 470.892,435	333	402.601,685 470.893,717	2.701	333	402.601,685 470.893,717	334	402.609,863 470.897,36	8.953
334	402.609,863 470.897,36	335	402.619,706 470.896,828	9.857	335	402.619,706 470.896,828	336	402.630,513 470.898,211	10.895	336	402.630,513 470.898,211	337	402.649,59 470.897,997	19.078
337	402.649,59 470.897,997	338	402.658,068 470.899,793	8.666	338	402.658,068 470.899,793	339	402.661,162 470.901,98	3.789	339	402.661,162 470.901,98	340	402.663,779 470.903,329	2.944
340	402.663,779 470.903,329	341	402.666,56 470.904,02	2.866	341	402.666,56 470.904,02	342	402.688,353 470.911,599	23.073	342	402.688,353 470.911,599	343	402.710,526 470.916,207	22.647
343	402.710,526 470.916,207	344	402.717,284 470.916,264	6.758	344	402.717,284 470.916,264	345	402.734,407 470.919,217	17.376	345	402.734,407 470.919,217	346	402.756,116 470.925,535	22.61
346	402.756,116 470.925,535	347	402.779,656 470.934,453	25.173	347	402.779,656 470.934,453	348	402.796,085 470.946,593	20.428	348	402.796,085 470.946,593	1	402.795,817 470.946,955	0.45

\*\* Lungimile segmentelor sunt determinate în planul de proiecție Stereo 70 și sunt rotunjite la 1 milimetru.

\*\*\* Distanța dintre puncte este formată din segmente cumulate ce sunt mai mici decât valoarea 1 milimetru.

**DATE DESPRE IMOBILUL NR. 2654**

Oficiul de Cadastru și Publicitate Imobiliară SIBIU  
Biroul de Cadastru și Publicitate Imobiliară Saliste

**A. Partea I. Descrierea imobilului**

TEREN Extravilan

Adresa: Jud. Sibiu

Nr. Crt	Nr cadastral Nr. topografic	Suprafața* (mp)	Observații / Referințe
A1		188.200	Sector cadastral:89 Teren neimprejmut;

**B. Partea II. Proprietari și acte**

Inscrieri privitoare la dreptul de proprietate și alte drepturi reale		Referințe
/		
Act Administrativ nr. 947, din 20/05/2011 emis de CJPSDPAT SIBIU (ANEXA 39 - POZIȚIA 1-9, ACT ADMINISTRATIV NR. 234/14.02.2007 EMIS DE CONSILIUL LOCAL JINA ANEXA NR. 39 POZIȚIA 1-9, 19-20, ACT ADMINISTRATIV PROCES VERBAL DE PUNERE ÎN POSESIE NR.3010/28.07.2011 EMIS DE CONSILIUL LOCAL JINA; Act administrativ nr. 3783/20.02.2023 emis de către Primaria Comunei Jina);		
B1	Inscrierea provizorie, drept de PROPRIETATE, dobandit prin Lege, cota actuala 1/1, cota initiala 1/1 1) ASOCIATIA COMPOSESORAT JINA, CIF:14113204	A1

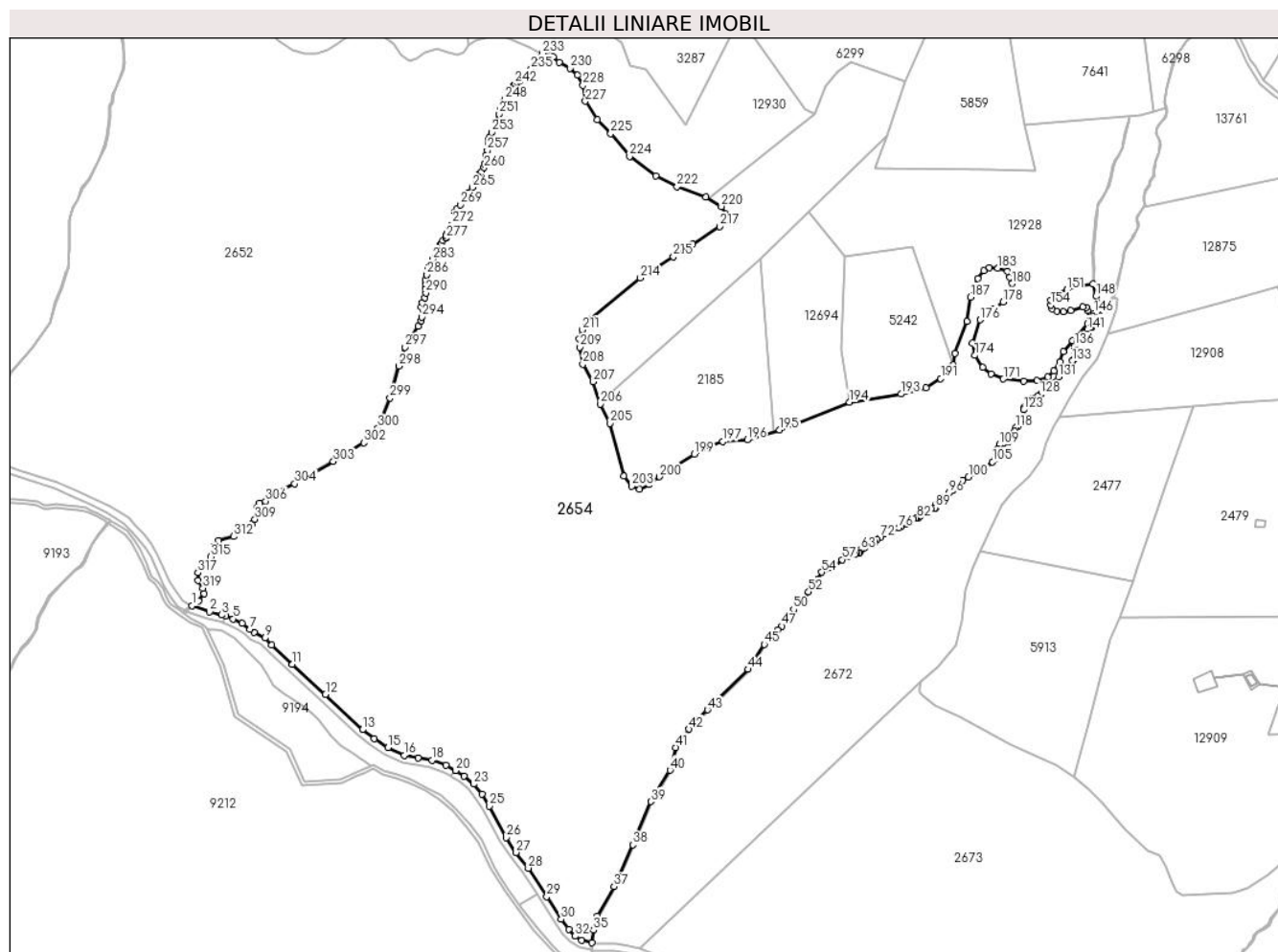
**C. Partea III. SARCINI .**

Inscrieri privind dezmembramintele dreptului de proprietate, drepturi reale de garanție și sarcini	Referințe
NU SUNT	

**Teren**

Nr cadastral	Suprafața (mp)*	Observații / Referințe
	188.200	

\* Suprafața este determinată în planul de proiecție Stereo 70.



**Date referitoare la teren**

Crt	Categorie folosință	Intravilan	Suprafața (mp)	Tarla	Parcelă	Nr. topo	Observații / Referințe
1	padure	NU	188.200	45	2802	-	UP2 UA39%

**Lungime Segmente**

1) Valorile lungimilor segmentelor sunt obținute din proiecție în plan.

Punct început	X / Y	Punct sfârșit	X / Y	Lungime segment
1	402.567,62 470.080,711	2	402.582,068 470.075,56	15.339
4	402.595,251 470.071,883	5	402.601,647 470.069,79	6.73
7	402.615,336 470.061,172	8	402.618,971 470.058,365	4.593
10	402.633,606 470.048,099	11	402.650,608 470.031,958	23.444
13	402.708,753 469.977,922	14	402.718,683 469.970,564	12.359
16	402.743,479 469.956,726	17	402.754,914 469.954,71	11.611
2	402.582,068 470.075,56	3	402.591,803 470.073,011	10.063
5	402.601,647 470.069,79	6	402.609,007 470.065,962	8.296
8	402.618,971 470.058,365	9	402.627,881 470.053,822	10.001
11	402.650,608 470.031,958	12	402.678,169 470.007,2	37.048
14	402.718,683 469.970,564	15	402.729,96 469.962,963	13.599
17	402.754,914 469.954,71	18	402.766,426 469.952,643	11.696
3	402.591,803 470.073,011	4	402.595,251 470.071,883	3.628
6	402.609,007 470.065,962	7	402.615,336 470.061,172	7.937
9	402.627,881 470.053,822	10	402.633,606 470.048,099	8.095
12	402.678,169 470.007,2	13	402.708,753 469.977,922	42.339
15	402.729,96 469.962,963	16	402.743,479 469.956,726	14.888
18	402.766,426 469.952,643	19	402.778,023 469.948,381	12.355

Punct început	X / Y	Punct sfârșit	X / Y	Lungime segment	Punct început	X / Y	Punct sfârșit	X / Y	Lungime segment	Punct început	X / Y	Punct sfârșit	X / Y	Lungime segment
19	402.778,023 469.948,381	20	402.785,965 469.944,02	9.061	20	402.785,965 469.944,02	21	402.786,012 469.943,99	0.056	21	402.786,012 469.943,99	22	402.793,197 469.939,411	8.52
22	402.793,197 469.939,411	23	402.800,94 469.932,764	10.205	23	402.800,94 469.932,764	24	402.807,86 469.924,664	10.653	24	402.807,86 469.924,664	25	402.814,064 469.914,671	11.762
25	402.814,064 469.914,671	26	402.827,978 469.888,419	29.711	26	402.827,978 469.888,419	27	402.836,2 469.876,176	14.748	27	402.836,2 469.876,176	28	402.846,262 469.863,098	16.501
28	402.846,262 469.863,098	29	402.861,598 469.839,523	28.124	29	402.861,598 469.839,523	30	402.873,484 469.820,884	22.106	30	402.873,484 469.820,884	31	402.879,835 469.812,644	10.403
31	402.879,835 469.812,644	32	402.885,044 469.806,896	7.757	32	402.885,044 469.806,896	33	402.890,725 469.803,387	6.677	33	402.890,725 469.803,387	34	402.898,995 469.801,347	8.518
34	402.898,995 469.801,347	35	402.900,241 469.811,778	10.505	35	402.900,241 469.811,778	36	402.903,457 469.823,361	12.021	36	402.903,457 469.823,361	37	402.917,359 469.847,921	28.222
37	402.917,359 469.847,921	38	402.932,815 469.882,561	37.932	38	402.932,815 469.882,561	39	402.947,773 469.918,252	38.699	39	402.947,773 469.918,252	40	402.963,788 469.944,308	30.584
40	402.963,788 469.944,308	41	402.968,656 469.963,126	19.437	41	402.968,656 469.963,126	42	402.979,499 469.978,397	18.729	42	402.979,499 469.978,397	43	402.994,865 469.994,279	22.099
43	402.994,865 469.994,279	44	403.028,597 470.027,917	47.638	44	403.028,597 470.027,917	45	403.041,895 470.048,606	24.594	45	403.041,895 470.048,606	46	403.052,805 470.060,42	16.081
46	403.052,805 470.060,42	47	403.056,56 470.063,578	4.906	47	403.056,56 470.063,578	48	403.059,954 470.069,687	6.988	48	403.059,954 470.069,687	49	403.061,495 470.072,175	2.927
49	403.061,495 470.072,175	50	403.066,254 470.077,585	7.205	50	403.066,254 470.077,585	51	403.073,234 470.083,19	8.952	51	403.073,234 470.083,19	52	403.078,655 470.092,018	10.36
52	403.078,655 470.092,018	53	403.085,82 470.102,213	12.461	53	403.085,82 470.102,213	54	403.089,679 470.108,362	7.26	54	403.089,679 470.108,362	55	403.097,049 470.112,044	8.239
55	403.097,049 470.112,044	56	403.099,473 470.113,245	2.705	56	403.099,473 470.113,245	57	403.106,558 470.118,752	8.974	57	403.106,558 470.118,752	58	403.112,43 470.121,71	6.575
58	403.112,43 470.121,71	59	403.117,181 470.122,938	4.907	59	403.117,181 470.122,938	60	403.118,501 470.123,891	1.628	60	403.118,501 470.123,891	61	403.120,603 470.124,032	2.107
61	403.120,603 470.124,032	62	403.120,959 470.124,485	0.576	62	403.120,959 470.124,485	63	403.121,997 470.126,819	2.554	63	403.121,997 470.126,819	64	403.122,679 470.127,778	1.177
64	403.122,679 470.127,778	65	403.124,786 470.128,548	2.243	65	403.124,786 470.128,548	66	403.125,286 470.129,0	0.674	66	403.125,286 470.129,0	67	403.126,365 470.130,567	1.903
67	403.126,365 470.130,567	68	403.128,422 470.131,655	2.327	68	403.128,422 470.131,655	69	403.132,835 470.132,413	4.478	69	403.132,835 470.132,413	70	403.133,668 470.133,041	1.043
70	403.133,668 470.133,041	71	403.135,633 470.135,416	3.083	71	403.135,633 470.135,416	72	403.137,883 470.137,186	2.863	72	403.137,883 470.137,186	73	403.142,015 470.140,042	5.023
73	403.142,015 470.140,042	74	403.143,944 470.141,383	2.349	74	403.143,944 470.141,383	75	403.147,586 470.142,574	3.832	75	403.147,586 470.142,574	76	403.153,643 470.145,186	6.596
76	403.153,643 470.145,186	77	403.155,653 470.146,243	2.271	77	403.155,653 470.146,243	78	403.159,752 470.148,441	4.651	78	403.159,752 470.148,441	79	403.162,023 470.149,825	2.659
79	403.162,023 470.149,825	80	403.165,614 470.152,753	4.633	80	403.165,614 470.152,753	81	403.167,403 470.153,262	1.86	81	403.167,403 470.153,262	82	403.168,734 470.153,094	1.342
82	403.168,734 470.153,094	83	403.169,91 470.153,641	1.297	83	403.169,91 470.153,641	84	403.171,36 470.154,992	1.982	84	403.171,36 470.154,992	85	403.174,43 470.157,922	4.244
85	403.174,43 470.157,922	86	403.176,656 470.159,401	2.673	86	403.176,656 470.159,401	87	403.180,095 470.160,924	3.761	87	403.180,095 470.160,924	88	403.183,396 470.161,424	3.339
88	403.183,396 470.161,424	89	403.183,83 470.161,623	0.477	89	403.183,83 470.161,623	90	403.184,232 470.164,014	2.425	90	403.184,232 470.164,014	91	403.186,307 470.165,241	2.411
91	403.186,307 470.165,241	92	403.187,806 470.165,592	1.54	92	403.187,806 470.165,592	93	403.188,37 470.166,527	1.092	93	403.188,37 470.166,527	94	403.188,569 470.168,109	1.594
94	403.188,569 470.168,109	95	403.191,637 470.170,586	3.943	95	403.191,637 470.170,586	96	403.194,815 470.173,938	4.619	96	403.194,815 470.173,938	97	403.198,715 470.176,818	4.848
97	403.198,715 470.176,818	98	403.201,551 470.179,628	3.992	98	403.201,551 470.179,628	99	403.206,51 470.184,544	6.983	99	403.206,51 470.184,544	100	403.211,233 470.187,261	5.449
100	403.211,233 470.187,261	101	403.217,228 470.190,943	7.035	101	403.217,228 470.190,943	102	403.219,915 470.192,315	3.017	102	403.219,915 470.192,315	103	403.223,617 470.193,25	3.818
103	403.223,617 470.193,25	104	403.225,118 470.195,097	2.38	104	403.225,118 470.195,097	105	403.231,138 470.199,814	7.648	105	403.231,138 470.199,814	106	403.233,437 470.202,269	3.363
106	403.233,437 470.202,269	107	403.234,698 470.206,697	4.604	107	403.234,698 470.206,697	108	403.235,272 470.210,537	3.883	108	403.235,272 470.210,537	109	403.237,069 470.213,961	3.867
109	403.237,069 470.213,961	110	403.240,406 470.215,654	3.742	110	403.240,406 470.215,654	111	403.243,347 470.215,901	2.951	111	403.243,347 470.215,901	112	403.244,304 470.216,753	1.281
112	403.244,304 470.216,753	113	403.245,541 470.219,695	3.191	113	403.245,541 470.219,695	114	403.246,826 470.220,946	1.793	114	403.246,826 470.220,946	115	403.249,549 470.222,043	2.936
115	403.249,549 470.222,043	116	403.249,722 470.222,562	0.547	116	403.249,722 470.222,562	117	403.249,509 470.225,146	2.593	117	403.249,509 470.225,146	118	403.250,53 470.228,208	3.228

Punct început	X / Y	Punct sfârșit	X / Y	Lungime segment	Punct început	X / Y	Punct sfârșit	X / Y	Lungime segment	Punct început	X / Y	Punct sfârșit	X / Y	Lungime segment
118	403.250,53 470.228,208	119	403.252,739 470.229,799	2.722	119	403.252,739 470.229,799	120	403.254,392 470.231,251	2.2	120	403.254,392 470.231,251	121	403.255,257 470.235,051	3.897
121	403.255,257 470.235,051	122	403.256,397 470.237,497	2.699	122	403.256,397 470.237,497	123	403.256,922 470.242,883	5.412	123	403.256,922 470.242,883	124	403.257,343 470.245,012	2.17
124	403.257,343 470.245,012	125	403.260,422 470.248,637	4.756	125	403.260,422 470.248,637	126	403.264,422 470.252,483	5.549	126	403.264,422 470.252,483	127	403.268,658 470.254,362	4.634
127	403.268,658 470.254,362	128	403.270,827 470.255,781	2.592	128	403.270,827 470.255,781	129	403.271,358 470.256,129	0.635	129	403.271,358 470.256,129	130	403.276,163 470.261,525	7.225
130	403.276,163 470.261,525	131	403.285,862 470.270,104	12.94 9	131	403.285,862 470.270,104	132	403.292,428 470.277,284	9.73	132	403.292,428 470.277,284	133	403.297,35 470.283,473	7.908
133	403.297,35 470.283,473	134	403.298,446 470.284,82	1.737	134	403.298,446 470.284,82	135	403.298,806 470.292,0	7.189	135	403.298,806 470.292,0	136	403.299,248 470.295,6	3.627
136	403.299,248 470.295,6	137	403.300,808 470.298,663	3.437	137	403.300,808 470.298,663	138	403.305,087 470.302,487	5.739	138	403.305,087 470.302,487	139	403.307,659 470.303,676	2.834
139	403.307,659 470.303,676	140	403.309,368 470.305,715	2.66	140	403.309,368 470.305,715	141	403.309,802 470.309,514	3.824	141	403.309,802 470.309,514	142	403.311,902 470.310,674	2.399
142	403.311,902 470.310,674	143	403.313,625 470.311,243	1.815	143	403.313,625 470.311,243	144	403.314,181 470.314,004	2.816	144	403.314,181 470.314,004	145	403.314,677 470.320,198	6.214
145	403.314,677 470.320,198	146	403.315,607 470.322,643	2.616	146	403.315,607 470.322,643	147	403.322,849 470.325,371	7.739	147	403.322,849 470.325,371	148	403.317,115 470.337,062	13.02 1
148	403.317,115 470.337,062	149	403.314,692 470.347,317	10.53 7	149	403.314,692 470.347,317	150	403.303,874 470.346,009	10.89 7	150	403.303,874 470.346,009	151	403.293,036 470.342,549	11.37 7
151	403.293,036 470.342,549	152	403.282,38 470.337,496	11.79 3	152	403.282,38 470.337,496	153	403.279,505 470.333,802	4.681	153	403.279,505 470.333,802	154	403.279,459 470.329,796	4.006
154	403.279,459 470.329,796	155	403.280,643 470.326,473	3.528	155	403.280,643 470.326,473	156	403.284,286 470.324,607	4.093	156	403.284,286 470.324,607	157	403.289,797 470.324,152	5.53
157	403.289,797 470.324,152	158	403.296,127 470.324,971	6.383	158	403.296,127 470.324,971	159	403.306,236 470.328,249	10.62 7	159	403.306,236 470.328,249	160	403.308,786 470.327,748	2.599
160	403.308,786 470.327,748	161	403.310,198 470.325,244	2.875	161	403.310,198 470.325,244	162	403.311,852 470.318,522	6.922	162	403.311,852 470.318,522	163	403.309,802 470.314,289	4.703
163	403.309,802 470.314,289	164	403.297,552 470.300,223	18.65 2	164	403.297,552 470.300,223	165	403.290,206 470.290,998	11.79 3	165	403.290,206 470.290,998	166	403.287,254 470.282,498	8.998
166	403.287,254 470.282,498	167	403.282,0 470.275,089	9.083	167	403.282,0 470.275,089	168	403.276,957 470.270,255	6.986	168	403.276,957 470.270,255	169	403.268,097 470.267,164	9.384
169	403.268,097 470.267,164	170	403.257,046 470.266,794	11.05 7	170	403.257,046 470.266,794	171	403.240,245 470.268,487	16.88 6	171	403.240,245 470.268,487	172	403.229,977 470.272,852	11.15 7
172	403.229,977 470.272,852	173	403.223,159 470.278,202	8.666	173	403.223,159 470.278,202	174	403.216,483 470.287,945	11.81 1	174	403.216,483 470.287,945	175	403.214,502 470.298,148	10.39 4
175	403.214,502 470.298,148	176	403.220,893 470.317,519	20.39 8	176	403.220,893 470.317,519	177	403.232,685 470.326,853	15.03 9	177	403.232,685 470.326,853	178	403.239,925 470.332,364	9.099
178	403.239,925 470.332,364	179	403.245,122 470.340,096	9.316	179	403.245,122 470.340,096	180	403.247,434 470.347,456	7.715	180	403.247,434 470.347,456	181	403.245,399 470.352,632	5.562
181	403.245,399 470.352,632	182	403.243,625 470.357,573	5.25	182	403.243,625 470.357,573	183	403.235,654 470.360,215	8.397	183	403.235,654 470.360,215	184	403.228,484 470.360,705	7.187
184	403.228,484 470.360,705	185	403.223,767 470.358,405	5.248	185	403.223,767 470.358,405	186	403.218,82 470.351,908	8.166	186	403.218,82 470.351,908	187	403.212,895 470.336,358	16.64 1
187	403.212,895 470.336,358	188	403.209,944 470.315,987	20.58 4	188	403.209,944 470.315,987	189	403.200,235 470.289,756	27.97	189	403.200,235 470.289,756	190	403.198,505 470.280,152	9.759
190	403.198,505 470.280,152	191	403.188,162 470.268,846	15.32 3	191	403.188,162 470.268,846	192	403.176,108 470.260,972	14.39 8	192	403.176,108 470.260,972	193	403.155,328 470.256,006	21.36 5
193	403.155,328 470.256,006	194	403.112,497 470.249,305	43.35 2	194	403.112,497 470.249,305	195	403.054,643 470.226,313	62.25 5	195	403.054,643 470.226,313	196	403.027,844 470.217,983	28.06 4
196	403.027,844 470.217,983	197	403.007,723 470.216,655	20.16 5	197	403.007,723 470.216,655	198	402.996,282 470.213,263	11.93 3	198	402.996,282 470.213,263	199	402.983,787 470.206,114	14.39 6
199	402.983,787 470.206,114	200	402.955,106 470.187,441	34.22 4	200	402.955,106 470.187,441	201	402.946,407 470.181,094	10.76 8	201	402.946,407 470.181,094	202	402.938,575 470.177,294	8.705
202	402.938,575 470.177,294	203	402.932,165 470.179,8	6.882	203	402.932,165 470.179,8	204	402.925,242 470.187,876	10.63 7	204	402.925,242 470.187,876	205	402.913,748 470.231,648	45.25 6
205	402.913,748 470.231,648	206	402.905,865 470.247,665	17.85 2	206	402.905,865 470.247,665	207	402.900,212 470.266,058	19.24 2	207	402.900,212 470.266,058	208	402.891,48 470.280,561	16.92 9
208	402.891,48 470.280,561	209	402.888,856 470.294,69	14.37 1	209	402.888,856 470.294,69	210	402.888,708 470.301,474	6.786	210	402.888,708 470.301,474	211	402.891,124 470.309,241	8.134
211	402.891,124 470.309,241	212	402.894,046 470.313,488	5.155	212	402.894,046 470.313,488	213	402.899,226 470.318,716	7.36	213	402.899,226 470.318,716	214	402.939,196 470.352,111	52.08 5
214	402.939,196 470.352,111	215	402.966,554 470.369,862	32.61 2	215	402.966,554 470.369,862	216	402.982,319 470.380,318	18.91 7	216	402.982,319 470.380,318	217	403.004,816 470.394,837	26.77 5



Punct început	X / Y	Punct sfârșit	X / Y	Lungime segment	Punct început	X / Y	Punct sfârșit	X / Y	Lungime segment	Punct început	X / Y	Punct sfârșit	X / Y	Lungime segment
217	403.004,816 470.394,837	218	403.009,581 470.399,77	6.859	218	403.009,581 470.399,77	219	403.009,796 470.404,967	5.201	219	403.009,796 470.404,967	220	403.006,391 470.411,336	7.222
220	403.006,391 470.411,336	221	402.993,567 470.419,176	15.031	221	402.993,567 470.419,176	222	402.969,687 470.427,881	25.417	222	402.969,687 470.427,881	223	402.951,838 470.436,887	19.992
223	402.951,838 470.436,887	224	402.930,24 470.452,865	26.866	224	402.930,24 470.452,865	225	402.914,542 470.471,706	24.524	225	402.914,542 470.471,706	226	402.903,281 470.483,229	16.112
226	402.903,281 470.483,229	227	402.893,588 470.498,594	18.167	227	402.893,588 470.498,594	228	402.891,556 470.511,682	13.245	228	402.891,556 470.511,682	229	402.886,917 470.520,362	9.842
229	402.886,917 470.520,362	230	402.880,838 470.525,963	8.266	230	402.880,838 470.525,963	231	402.871,925 470.530,872	10.175	231	402.871,925 470.530,872	232	402.866,967 470.535,482	6.77
232	402.866,967 470.535,482	233	402.857,858 470.538,344	9.548	233	402.857,858 470.538,344	234	402.850,961 470.531,482	9.729	234	402.850,961 470.531,482	235	402.848,561 470.525,312	6.62
235	402.848,561 470.525,312	236	402.843,221 470.518,652	8.536	236	402.843,221 470.518,652	237	402.842,393 470.518,061	1.017	237	402.842,393 470.518,061	238	402.841,123 470.517,928	1.277
238	402.841,123 470.517,928	239	402.839,32 470.516,307	2.425	239	402.839,32 470.516,307	240	402.839,065 470.515,46	0.885	240	402.839,065 470.515,46	241	402.837,287 470.514,081	2.25
241	402.837,287 470.514,081	242	402.835,372 470.512,818	2.294	242	402.835,372 470.512,818	243	402.834,682 470.511,657	1.351	243	402.834,682 470.511,657	244	402.834,467 470.509,89	1.78
244	402.834,467 470.509,89	245	402.832,937 470.508,148	2.319	245	402.832,937 470.508,148	246	402.831,36 470.504,95	3.566	246	402.831,36 470.504,95	247	402.830,271 470.503,577	1.752
247	402.830,271 470.503,577	248	402.826,971 470.500,105	4.79	248	402.826,971 470.500,105	249	402.825,684 470.497,677	2.748	249	402.825,684 470.497,677	250	402.823,716 470.492,267	5.757
250	402.823,716 470.492,267	251	402.822,086 470.487,919	4.643	251	402.822,086 470.487,919	252	402.818,987 470.480,821	7.745	252	402.818,987 470.480,821	253	402.815,729 470.472,879	8.584
253	402.815,729 470.472,879	254	402.814,671 470.469,199	3.829	254	402.814,671 470.469,199	255	402.813,506 470.467,295	2.232	255	402.813,506 470.467,295	256	402.812,889 470.464,74	2.628
256	402.812,889 470.464,74	257	402.812,285 470.457,887	6.88	257	402.812,285 470.457,887	258	402.811,022 470.453,624	4.446	258	402.811,022 470.453,624	259	402.810,163 470.446,491	7.185
259	402.810,163 470.446,491	260	402.809,657 470.443,602	2.933	260	402.809,657 470.443,602	261	402.807,648 470.440,37	3.806	261	402.807,648 470.440,37	262	402.805,595 470.437,987	3.145
262	402.805,595 470.437,987	263	402.803,965 470.435,168	3.256	263	402.803,965 470.435,168	264	402.802,947 470.431,927	3.397	264	402.802,947 470.431,927	265	402.799,888 470.427,297	5.549
265	402.799,888 470.427,297	266	402.796,497 470.422,896	5.556	266	402.796,497 470.422,896	267	402.794,688 470.420,7	2.845	267	402.794,688 470.420,7	268	402.793,276 470.417,414	3.577
268	402.793,276 470.417,414	269	402.789,791 470.412,785	5.794	269	402.789,791 470.412,785	270	402.787,285 470.409,514	4.121	270	402.787,285 470.409,514	271	402.785,146 470.406,534	3.668
271	402.785,146 470.406,534	272	402.783,312 470.396,914	9.793	272	402.783,312 470.396,914	273	402.782,304 470.394,433	2.678	273	402.782,304 470.394,433	274	402.779,129 470.390,528	5.033
274	402.779,129 470.390,528	275	402.778,168 470.387,875	2.822	275	402.778,168 470.387,875	276	402.778,152 470.385,926	1.949	276	402.778,152 470.385,926	277	402.777,742 470.384,936	1.072
277	402.777,742 470.384,936	278	402.775,325 470.383,1	3.035	278	402.775,325 470.383,1	279	402.774,017 470.380,525	2.888	279	402.774,017 470.380,525	280	402.773,249 470.379,504	1.278
280	402.773,249 470.379,504	281	402.772,378 470.377,602	2.092	281	402.772,378 470.377,602	282	402.770,015 470.374,259	4.094	282	402.770,015 470.374,259	283	402.767,03 470.367,502	7.387
283	402.767,03 470.367,502	284	402.765,748 470.363,293	4.4	284	402.765,748 470.363,293	285	402.763,552 470.361,396	2.902	285	402.763,552 470.361,396	286	402.762,036 470.354,8	6.768
286	402.762,036 470.354,8	287	402.760,97 470.350,772	4.167	287	402.760,97 470.350,772	288	402.760,741 470.347,653	3.127	288	402.760,741 470.347,653	289	402.761,107 470.343,826	3.844
289	402.761,107 470.343,826	290	402.761,384 470.339,647	4.188	290	402.761,384 470.339,647	291	402.760,545 470.335,884	3.855	291	402.760,545 470.335,884	292	402.758,305 470.331,68	4.764
292	402.758,305 470.331,68	293	402.757,389 470.328,278	3.523	293	402.757,389 470.328,278	294	402.758,127 470.319,886	8.424	294	402.758,127 470.319,886	295	402.757,391 470.316,82	3.153
295	402.757,391 470.316,82	296	402.754,989 470.311,913	5.463	296	402.754,989 470.311,913	297	402.744,167 470.294,784	20.261	297	402.744,167 470.294,784	298	402.738,936 470.279,187	16.451
298	402.738,936 470.279,187	299	402.731,535 470.252,736	27.467	299	402.731,535 470.252,736	300	402.721,52 470.227,645	27.016	300	402.721,52 470.227,645	301	402.719,357 470.222,643	5.45
301	402.719,357 470.222,643	302	402.709,95 470.215,555	11.778	302	402.709,95 470.215,555	303	402.684,623 470.200,075	29.683	303	402.684,623 470.200,075	304	402.652,494 470.181,558	37.083
304	402.652,494 470.181,558	305	402.631,776 470.171,906	22.856	305	402.631,776 470.171,906	306	402.628,51 470.167,281	5.662	306	402.628,51 470.167,281	307	402.623,52 470.165,83	5.197
307	402.623,52 470.165,83	308	402.621,343 470.162,112	4.308	308	402.621,343 470.162,112	309	402.619,619 470.152,319	9.944	309	402.619,619 470.152,319	310	402.616,716 470.147,966	5.232
310	402.616,716 470.147,966	311	402.610,579 470.142,842	7.995	311	402.610,579 470.142,842	312	402.602,027 470.137,931	9.862	312	402.602,027 470.137,931	313	402.589,38 470.134,657	13.064
313	402.589,38 470.134,657	314	402.585,36 470.130,267	5.953	314	402.585,36 470.130,267	315	402.583,176 470.121,173	9.353	315	402.583,176 470.121,173	316	402.578,081 470.113,078	9.565

Punct început	X / Y	Punct sfârșit	X / Y	Lungime segment	Punct început	X / Y	Punct sfârșit	X / Y	Lungime segment	Punct început	X / Y	Punct sfârșit	X / Y	Lungime segment
316	402.578,081 470.113,078	317	402.572,258 470.107,894	7.796	317	402.572,258 470.107,894	318	402.572,258 470.101,528	6.366	318	402.572,258 470.101,528	319	402.576,443 470.095,226	7.565
319	402.576,443 470.095,226	320	402.577,353 470.090,588	4.726	320	402.577,353 470.090,588	321	402.572,804 470.084,767	7.388	321	402.572,804 470.084,767	1	402.567,62 470.080,711	6.582

\*\* Lungimile segmentelor sunt determinate în planul de proiecție Stereo 70 și sunt rotunjite la 1 milimetru.

\*\*\* Distanța dintre puncte este formată din segmente cumulate ce sunt mai mici decât valoarea 1 milimetru.

**DATE DESPRE IMOBILUL NR. 2655**

Oficiul de Cadastru și Publicitate Imobiliară SIBIU  
Biroul de Cadastru și Publicitate Imobiliară Saliste

**A. Partea I. Descrierea imobilului**

TEREN Extravilan

Adresa: Jud. Sibiu

Nr. Crt	Nr cadastral Nr. topografic	Suprafața* (mp)	Observații / Referințe
A1		616	Sector cadastral:89 Teren neimprejmuit;

**B. Partea II. Proprietari și acte**

Inscrieri privitoare la dreptul de proprietate și alte drepturi reale	Referințe
/	
Act Normativ nr. 7, din 13/03/1996 emis de PARLAMENTUL ROMÂNIEI;	
B1	Inscrierea provizorie, drept de PROPRIETATE, dobandit prin Lege, cota actuala 1/1, cota initiala 1/1
	1) <b>COMUNA JINA</b> , CIF:0000000000000, PROPRIETAR NEIDENTIFICAT

**C. Partea III. SARCINI .**

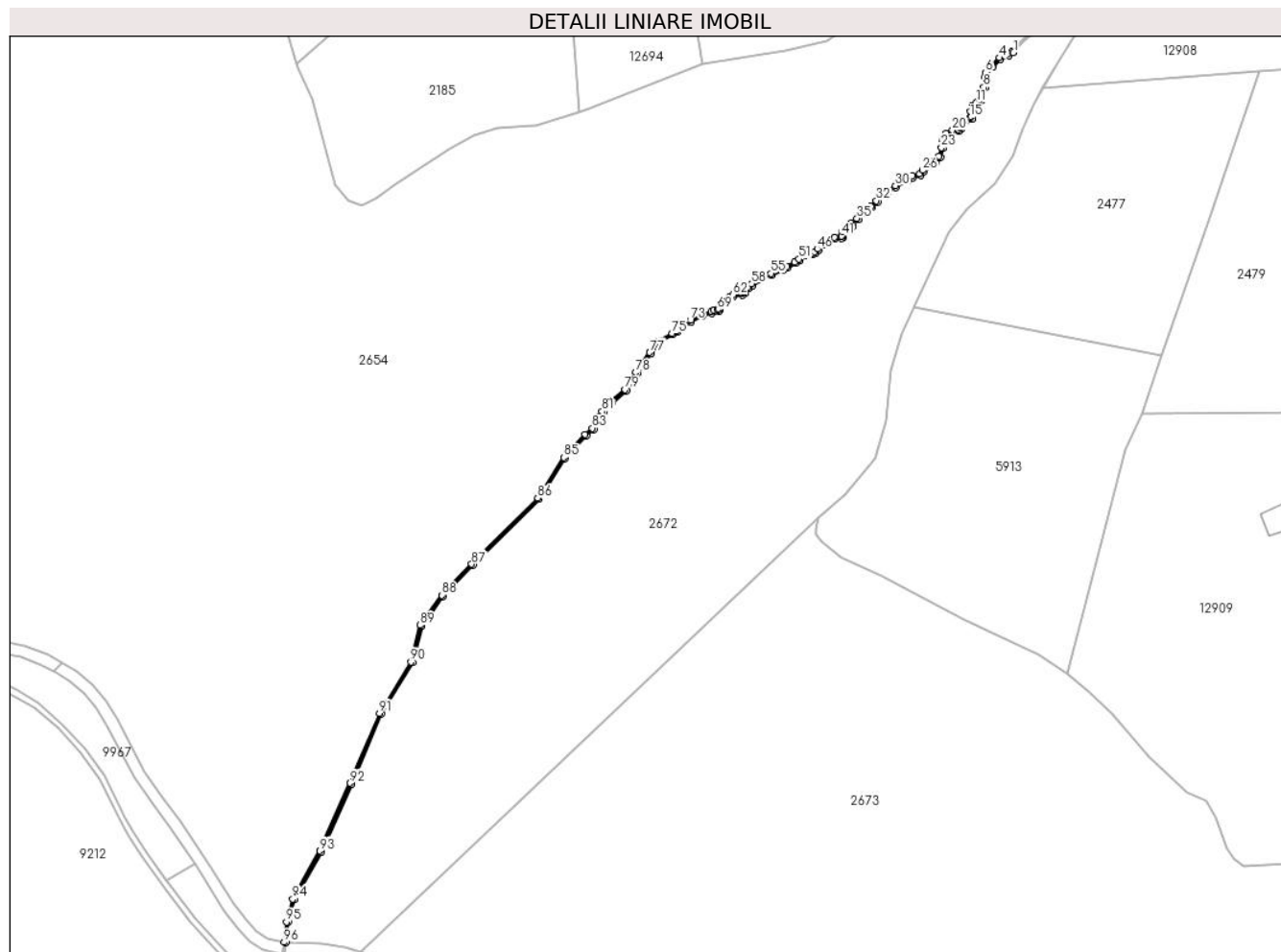
Inscrieri privind dezmembramintele dreptului de proprietate, drepturi reale de garanție și sarcini	Referințe
NU SUNT	

## Anexa Nr. 1 La Partea I

## Teren

Nr cadastral	Suprafața (mp)*	Observații / Referințe
	616	

\* Suprafața este determinată în planul de proiecție Stereo 70.



## Date referitoare la teren

Crt	Categorie folosință	Intravilan	Suprafața (mp)	Tarla	Parcelă	Nr. topo	Observații / Referințe
1	ape curgătoare	NU	616	49	3088	-	

## Lungime Segmente

1) Valorile lungimilor segmentelor sunt obținute din proiecție în plan.

Punct început	X / Y	Punct sfârșit	X / Y	Lungime segment	Punct început	X / Y	Punct sfârșit	X / Y	Lungime segment	Punct început	X / Y	Punct sfârșit	X / Y	Lungime segment
1	403.271,538 470.255,052	2	403.270,827 470.255,781	1.018	2	403.270,827 470.255,781	3	403.268,658 470.254,362	2.592	3	403.268,658 470.254,362	4	403.264,422 470.252,483	4.634
4	403.264,422 470.252,483	5	403.260,422 470.248,637	5.549	5	403.260,422 470.248,637	6	403.257,343 470.245,012	4.756	6	403.257,343 470.245,012	7	403.256,922 470.242,883	2.17
7	403.256,922 470.242,883	8	403.256,397 470.237,497	5.412	8	403.256,397 470.237,497	9	403.255,257 470.235,051	2.699	9	403.255,257 470.235,051	10	403.254,392 470.231,251	3.897
10	403.254,392 470.231,251	11	403.252,739 470.229,799	2.2	11	403.252,739 470.229,799	12	403.250,53 470.228,208	2.722	12	403.250,53 470.228,208	13	403.249,509 470.225,146	3.228
13	403.249,509 470.225,146	14	403.249,722 470.222,562	2.593	14	403.249,722 470.222,562	15	403.249,549 470.222,043	0.547	15	403.249,549 470.222,043	16	403.246,826 470.220,946	2.936

Punct început	X / Y	Punct sfârșit	X / Y	Lungime segment	Punct început	X / Y	Punct sfârșit	X / Y	Lungime segment	Punct început	X / Y	Punct sfârșit	X / Y	Lungime segment
16	403.246,826 470.220,946	17	403.245,541 470.219,695	1.793	17	403.245,541 470.219,695	18	403.244,304 470.216,753	3.191	18	403.244,304 470.216,753	19	403.243,347 470.215,901	1.281
19	403.243,347 470.215,901	20	403.240,406 470.215,654	2.951	20	403.240,406 470.215,654	21	403.237,069 470.213,961	3.742	21	403.237,069 470.213,961	22	403.235,272 470.210,537	3.867
22	403.235,272 470.210,537	23	403.234,698 470.206,697	3.883	23	403.234,698 470.206,697	24	403.233,437 470.202,269	4.604	24	403.233,437 470.202,269	25	403.231,138 470.199,814	3.363
25	403.231,138 470.199,814	26	403.225,118 470.195,097	7.648	26	403.225,118 470.195,097	27	403.223,617 470.193,25	2.38	27	403.223,617 470.193,25	28	403.219,915 470.192,315	3.818
28	403.219,915 470.192,315	29	403.217,228 470.190,943	3.017	29	403.217,228 470.190,943	30	403.211,233 470.187,261	7.035	30	403.211,233 470.187,261	31	403.206,51 470.184,544	5.449
31	403.206,51 470.184,544	32	403.201,551 470.179,628	6.983	32	403.201,551 470.179,628	33	403.198,715 470.176,818	3.992	33	403.198,715 470.176,818	34	403.194,815 470.173,938	4.848
34	403.194,815 470.173,938	35	403.191,637 470.170,586	4.619	35	403.191,637 470.170,586	36	403.188,569 470.168,109	3.943	36	403.188,569 470.168,109	37	403.188,37 470.166,527	1.594
37	403.188,37 470.166,527	38	403.187,806 470.165,592	1.092	38	403.187,806 470.165,592	39	403.186,307 470.165,241	1.54	39	403.186,307 470.165,241	40	403.184,232 470.164,014	2.411
40	403.184,232 470.164,014	41	403.183,83 470.161,623	2.425	41	403.183,83 470.161,623	42	403.183,396 470.161,424	0.477	42	403.183,396 470.161,424	43	403.180,095 470.160,924	3.339
43	403.180,095 470.160,924	44	403.176,656 470.159,401	3.761	44	403.176,656 470.159,401	45	403.174,43 470.157,922	2.673	45	403.174,43 470.157,922	46	403.171,36 470.154,992	4.244
46	403.171,36 470.154,992	47	403.169,91 470.153,641	1.982	47	403.169,91 470.153,641	48	403.168,734 470.153,094	1.297	48	403.168,734 470.153,094	49	403.167,403 470.153,262	1.342
49	403.167,403 470.153,262	50	403.165,614 470.152,753	1.86	50	403.165,614 470.152,753	51	403.162,023 470.149,825	4.633	51	403.162,023 470.149,825	52	403.159,752 470.148,441	2.659
52	403.159,752 470.148,441	53	403.155,653 470.146,243	4.651	53	403.155,653 470.146,243	54	403.153,643 470.145,186	2.271	54	403.153,643 470.145,186	55	403.147,586 470.142,574	6.596
55	403.147,586 470.142,574	56	403.143,944 470.141,383	3.832	56	403.143,944 470.141,383	57	403.142,015 470.140,042	2.349	57	403.142,015 470.140,042	58	403.137,883 470.137,186	5.023
58	403.137,883 470.137,186	59	403.135,633 470.135,416	2.863	59	403.135,633 470.135,416	60	403.133,668 470.133,041	3.083	60	403.133,668 470.133,041	61	403.132,835 470.132,413	1.043
61	403.132,835 470.132,413	62	403.128,422 470.131,655	4.478	62	403.128,422 470.131,655	63	403.126,365 470.130,567	2.327	63	403.126,365 470.130,567	64	403.125,286 470.129,0	1.903
64	403.125,286 470.129,0	65	403.124,786 470.128,548	0.674	65	403.124,786 470.128,548	66	403.122,679 470.127,778	2.243	66	403.122,679 470.127,778	67	403.121,997 470.126,819	1.177
67	403.121,997 470.126,819	68	403.120,959 470.124,485	2.554	68	403.120,959 470.124,485	69	403.120,603 470.124,032	0.576	69	403.120,603 470.124,032	70	403.118,501 470.123,891	2.107
70	403.118,501 470.123,891	71	403.117,181 470.122,938	1.628	71	403.117,181 470.122,938	72	403.112,43 470.121,71	4.907	72	403.112,43 470.121,71	73	403.106,558 470.118,752	6.575
73	403.106,558 470.118,752	74	403.099,473 470.113,245	8.974	74	403.099,473 470.113,245	75	403.097,049 470.112,044	2.705	75	403.097,049 470.112,044	76	403.089,679 470.108,362	8.239
76	403.089,679 470.108,362	77	403.085,82 470.102,213	7.26	77	403.085,82 470.102,213	78	403.078,655 470.092,018	12.46 1	78	403.078,655 470.092,018	79	403.073,234 470.083,19	10.36
79	403.073,234 470.083,19	80	403.066,254 470.077,585	8.952	80	403.066,254 470.077,585	81	403.061,495 470.072,175	7.205	81	403.061,495 470.072,175	82	403.059,954 470.069,687	2.927
82	403.059,954 470.069,687	83	403.056,56 470.063,578	6.988	83	403.056,56 470.063,578	84	403.052,805 470.060,42	4.906	84	403.052,805 470.060,42	85	403.041,895 470.048,606	16.08 1
85	403.041,895 470.048,606	86	403.028,597 470.027,917	24.59 4	86	403.028,597 470.027,917	87	402.994,865 469.994,279	47.63 8	87	402.994,865 469.994,279	88	402.979,499 469.978,397	22.09 9
88	402.979,499 469.978,397	89	402.968,656 469.963,126	18.72 9	89	402.968,656 469.963,126	90	402.963,788 469.944,308	19.43 7	90	402.963,788 469.944,308	91	402.947,773 469.918,252	30.58 4
91	402.947,773 469.918,252	92	402.932,815 469.882,561	38.69 9	92	402.932,815 469.882,561	93	402.917,359 469.847,921	37.93 2	93	402.917,359 469.847,921	94	402.903,457 469.823,361	28.22 2
94	402.903,457 469.823,361	95	402.900,241 469.811,778	12.02 1	95	402.900,241 469.811,778	96	402.898,995 469.801,347	10.50 5	96	402.898,995 469.801,347	97	402.899,973 469.801,106	1.007
97	402.899,973 469.801,106	98	402.901,225 469.811,584	10.55 3	98	402.901,225 469.811,584	99	402.904,387 469.822,975	11.82 2	99	402.904,387 469.822,975	100	402.918,253 469.847,47	28.14 7
100	402.918,253 469.847,47	101	402.933,733 469.882,164	37.99 1	101	402.933,733 469.882,164	102	402.948,665 469.917,794	38.63 2	102	402.948,665 469.917,794	103	402.964,718 469.943,913	30.65 8
103	402.964,718 469.943,913	104	402.969,578 469.962,697	19.40 3	104	402.969,578 469.962,697	105	402.980,27 469.977,757	18.47	105	402.980,27 469.977,757	106	402.995,578 469.993,577	22.01 4
106	402.995,578 469.993,577	107	403.029,379 470.027,285	47.73 6	107	403.029,379 470.027,285	108	403.042,689 470.047,992	24.61 6	108	403.042,689 470.047,992	109	403.053,497 470.059,695	15.93
109	403.053,497 470.059,695	110	403.057,345 470.062,931	5.028	110	403.057,345 470.062,931	111	403.060,805 470.069,161	7.126	111	403.060,805 470.069,161	112	403.062,301 470.071,578	2.843
112	403.062,301 470.071,578	113	403.066,948 470.076,86	7.035	113	403.066,948 470.076,86	114	403.073,995 470.082,518	9.037	114	403.073,995 470.082,518	115	403.079,491 470.091,469	10.50 4

Punct început	X / Y	Punct sfârșit	X / Y	Lungime segment	Punct început	X / Y	Punct sfârșit	X / Y	Lungime segment	Punct început	X / Y	Punct sfârșit	X / Y	Lungime segment
115	403.079,491 470.091,469	116	403.086,653 470.101,659	12.455	116	403.086,653 470.101,659	117	403.090,377 470.107,593	7.006	117	403.090,377 470.107,593	118	403.097,495 470.111,149	7.957
118	403.097,495 470.111,149	119	403.100,007 470.112,393	2.803	119	403.100,007 470.112,393	120	403.107,094 470.117,903	8.977	120	403.107,094 470.117,903	121	403.112,784 470.120,769	6.371
121	403.112,784 470.120,769	122	403.117,613 470.122,017	4.988	122	403.117,613 470.122,017	123	403.118,854 470.122,912	1.53	123	403.118,854 470.122,912	124	403.121,115 470.123,064	2.266
124	403.121,115 470.123,064	125	403.121,823 470.123,965	1.146	125	403.121,823 470.123,965	126	403.122,87 470.126,321	2.578	126	403.122,87 470.126,321	127	403.123,314 470.126,945	0.766
127	403.123,314 470.126,945	128	403.125,313 470.127,675	2.128	128	403.125,313 470.127,675	129	403.126,043 470.128,337	0.985	129	403.126,043 470.128,337	130	403.127,049 470.129,797	1.773
130	403.127,049 470.129,797	131	403.128,749 470.130,696	1.923	131	403.128,749 470.130,696	132	403.133,243 470.131,468	4.56	132	403.133,243 470.131,468	133	403.134,364 470.132,313	1.404
133	403.134,364 470.132,313	134	403.136,335 470.134,697	3.093	134	403.136,335 470.134,697	135	403.138,477 470.136,381	2.725	135	403.138,477 470.136,381	136	403.142,585 470.139,22	4.994
136	403.142,585 470.139,22	137	403.144,394 470.140,478	2.203	137	403.144,394 470.140,478	138	403.147,94 470.141,637	3.731	138	403.147,94 470.141,637	139	403.154,074 470.144,283	6.68
139	403.154,074 470.144,283	140	403.156,122 470.145,36	2.314	140	403.156,122 470.145,36	141	403.160,249 470.147,573	4.683	141	403.160,249 470.147,573	142	403.162,602 470.149,007	2.756
142	403.162,602 470.149,007	143	403.166,086 470.151,848	4.496	143	403.166,086 470.151,848	144	403.167,48 470.152,244	1.449	144	403.167,48 470.152,244	145	403.168,895 470.152,066	1.426
145	403.168,895 470.152,066	146	403.170,476 470.152,801	1.743	146	403.170,476 470.152,801	147	403.172,046 470.154,264	2.146	147	403.172,046 470.154,264	148	403.175,057 470.157,137	4.162
148	403.175,057 470.157,137	149	403.177,139 470.158,521	2.5	149	403.177,139 470.158,521	150	403.180,377 470.159,955	3.541	150	403.180,377 470.159,955	151	403.183,685 470.160,457	3.346
151	403.183,685 470.160,457	152	403.184,728 470.160,935	1.147	152	403.184,728 470.160,935	153	403.185,141 470.163,39	2.489	153	403.185,141 470.163,39	154	403.186,684 470.164,302	1.792
154	403.186,684 470.164,302	155	403.188,445 470.164,715	1.809	155	403.188,445 470.164,715	156	403.189,336 470.166,192	1.725	156	403.189,336 470.166,192	157	403.189,511 470.167,584	1.403
157	403.189,511 470.167,584	158	403.192,317 470.169,85	3.607	158	403.192,317 470.169,85	159	403.195,48 470.173,186	4.597	159	403.195,48 470.173,186	160	403.199,367 470.176,057	4.832
160	403.199,367 470.176,057	161	403.202,255 470.178,918	4.065	161	403.202,255 470.178,918	162	403.207,121 470.183,742	6.852	162	403.207,121 470.183,742	163	403.211,744 470.186,401	5.333
163	403.211,744 470.186,401	164	403.217,718 470.190,07	7.011	164	403.217,718 470.190,07	165	403.220,269 470.191,373	2.865	165	403.220,269 470.191,373	166	403.224,184 470.192,361	4.038
166	403.224,184 470.192,361	167	403.225,823 470.194,379	2.6	167	403.225,823 470.194,379	168	403.231,816 470.199,074	7.613	168	403.231,816 470.199,074	169	403.234,332 470.201,762	3.682
169	403.234,332 470.201,762	170	403.235,677 470.206,485	4.911	170	403.235,677 470.206,485	171	403.236,236 470.210,222	3.779	171	403.236,236 470.210,222	172	403.237,806 470.213,214	3.379
172	403.237,806 470.213,214	173	403.240,685 470.214,674	3.228	173	403.240,685 470.214,674	174	403.243,763 470.214,933	3.089	174	403.243,763 470.214,933	175	403.245,138 470.216,157	1.841
175	403.245,138 470.216,157	176	403.246,384 470.219,12	3.214	176	403.246,384 470.219,12	177	403.247,383 470.220,092	1.394	177	403.247,383 470.220,092	178	403.250,351 470.221,288	3.2
178	403.250,351 470.221,288	179	403.250,736 470.222,441	1.216	179	403.250,736 470.222,441	180	403.250,522 470.225,024	2.592	180	403.250,522 470.225,024	181	403.251,376 470.227,586	2.701
181	403.251,376 470.227,586	182	403.253,363 470.229,016	2.448	182	403.253,363 470.229,016	183	403.255,295 470.230,714	2.572	183	403.255,295 470.230,714	184	403.256,208 470.234,725	4.114
184	403.256,208 470.234,725	185	403.257,376 470.237,23	2.764	185	403.257,376 470.237,23	186	403.257,913 470.242,737	5.533	186	403.257,913 470.242,737	187	403.258,274 470.244,563	1.861
187	403.258,274 470.244,563	188	403.261,151 470.247,951	4.445	188	403.261,151 470.247,951	189	403.264,988 470.251,64	5.323	189	403.264,988 470.251,64	190	403.269,137 470.253,481	4.539
190	403.269,137 470.253,481	1	403.271,538 470.255,052	2.869										

\*\* Lungimile segmentelor sunt determinate în planul de proiecție Stereo 70 și sunt rotunjite la 1 milimetru.

\*\*\* Distanța dintre puncte este formată din segmente cumulate ce sunt mai mici decât valoarea 1 milimetru.

**DATE DESPRE IMOBILUL NR. 2664**

Oficiul de Cadastru și Publicitate Imobiliară SIBIU  
Biroul de Cadastru și Publicitate Imobiliară Saliste

**A. Partea I. Descrierea imobilului**

TEREN Extravilan

Adresa: Jud. Sibiu

Nr. Crt	Nr cadastral Nr. topografic	Suprafața* (mp)	Observații / Referințe
A1		200	Sector cadastral:89 Teren neimprejmut;

**B. Partea II. Proprietari și acte**

Inscrieri privitoare la dreptul de proprietate și alte drepturi reale		Referințe
/		
Act Administrativ nr. 947, din 20/05/2011 emis de CJPSDPAT SIBIU (ANEXA 39 - POZIȚIA 1-9, ACT ADMINISTRATIV NR. 234/14.02.2007 EMIS DE CONSILIUL LOCAL JINA ANEXA NR. 39 POZIȚIA 1-9, 19-20, ACT ADMINISTRATIV PROCES VERBAL DE PUNERE ÎN POSESIE NR.3010/28.07.2011 EMIS DE CONSILIUL LOCAL JINA; Act administrativ nr. 3783/20.02.2023 emis de către Primaria Comunei Jina);		
B1	Inscrierea provizorie, drept de PROPRIETATE, dobandit prin Lege, cota actuala 1/1, cota initiala 1/1 1) ASOCIATIA COMPOSESORAT JINA, CIF:14113204	A1

**C. Partea III. SARCINI .**

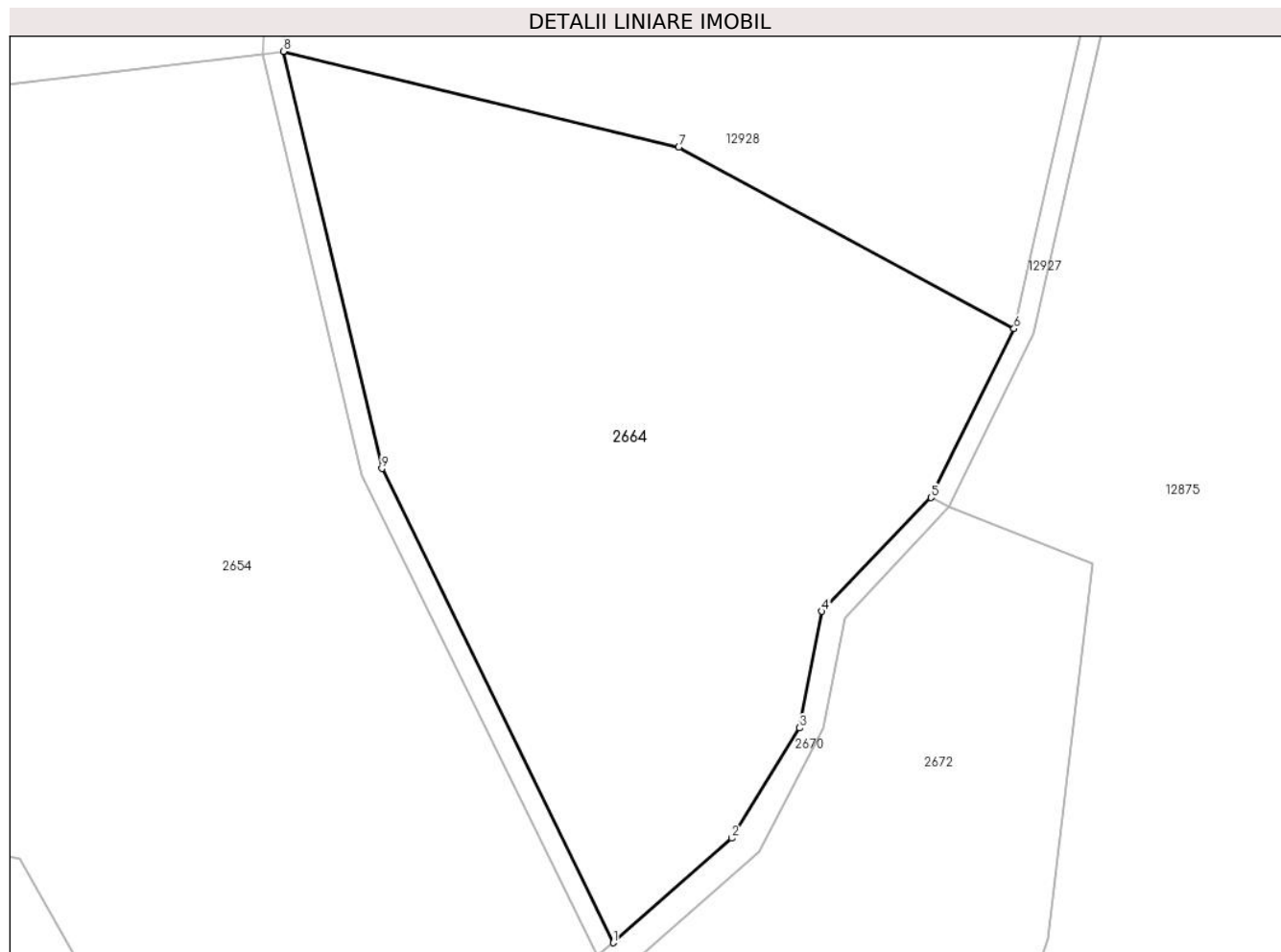
Inscrieri privind dezmembramintele dreptului de proprietate, drepturi reale de garanție și sarcini	Referințe
NU SUNT	

## Anexa Nr. 1 La Partea I

## Teren

Nr cadastral	Suprafața (mp)*	Observații / Referințe
	200	

\* Suprafața este determinată în planul de proiecție Stereo 70.



## Date referitoare la teren

Crt	Categorie folosință	Intravilan	Suprafața (mp)	Tarla	Parcelă	Nr. topo	Observații / Referințe
1	padure	NU	200	45	2804	-	UP2 UA39%

## Lungime Segmente

1) Valorile lungimilor segmentelor sunt obținute din proiecție în plan.

Punct început	X / Y	Punct sfârșit	X / Y	Lungime segment (** (m)
1	403.323,221 470.325,697	2	403.326,111 470.328,239	3.849
2	403.326,111 470.328,239	3	403.327,761 470.330,922	3.15
3	403.327,761 470.330,922	4	403.328,302 470.333,761	2.89
4	403.328,302 470.333,761	5	403.330,963 470.336,528	3.839
5	403.330,963 470.336,528	6	403.332,986 470.340,636	4.579



Punct început	X / Y	Punct sfârşit	X / Y	Lungime segment (** (m)
6	403.332,986 470.340,636	7	403.324,818 470.345,048	9.283
7	403.324,818 470.345,048	8	403.315,191 470.347,38	9.905
8	403.315,191 470.347,38	9	403.317,588 470.337,232	10.427
9	403.317,588 470.337,232	1	403.323,221 470.325,697	12.837

\*\* Lungimile segmentelor sunt determinate în planul de proiecție Stereo 70 și sunt rotunjite la 1 milimetru.

\*\*\* Distanța dintre puncte este formată din segmente cumulate ce sunt mai mici decât valoarea 1 milimetru.



**DATE DESPRE IMOBILUL NR. 2665**

Oficiul de Cadastru și Publicitate Imobiliară SIBIU  
Biroul de Cadastru și Publicitate Imobiliară Saliste

**A. Partea I. Descrierea imobilului**

TEREN Extravilan

Adresa: Jud. Sibiu

Nr. Crt	Nr cadastral Nr. topografic	Suprafața* (mp)	Observații / Referințe
A1		12	Sector cadastral:89 Teren neimprejmuit;

**B. Partea II. Proprietari și acte**

Inscrieri privitoare la dreptul de proprietate și alte drepturi reale	Referințe
/	
Act Normativ nr. 7, din 13/03/1996 emis de PARLAMENTUL ROMÂNIEI;	
B1	Inscrierea provizorie, drept de PROPRIETATE, dobandit prin Lege, cota actuala 1/1, cota initiala 1/1
	1) <b>COMUNA JINA</b> , CIF:0000000000000, PROPRIETAR NEIDENTIFICAT

**C. Partea III. SARCINI .**

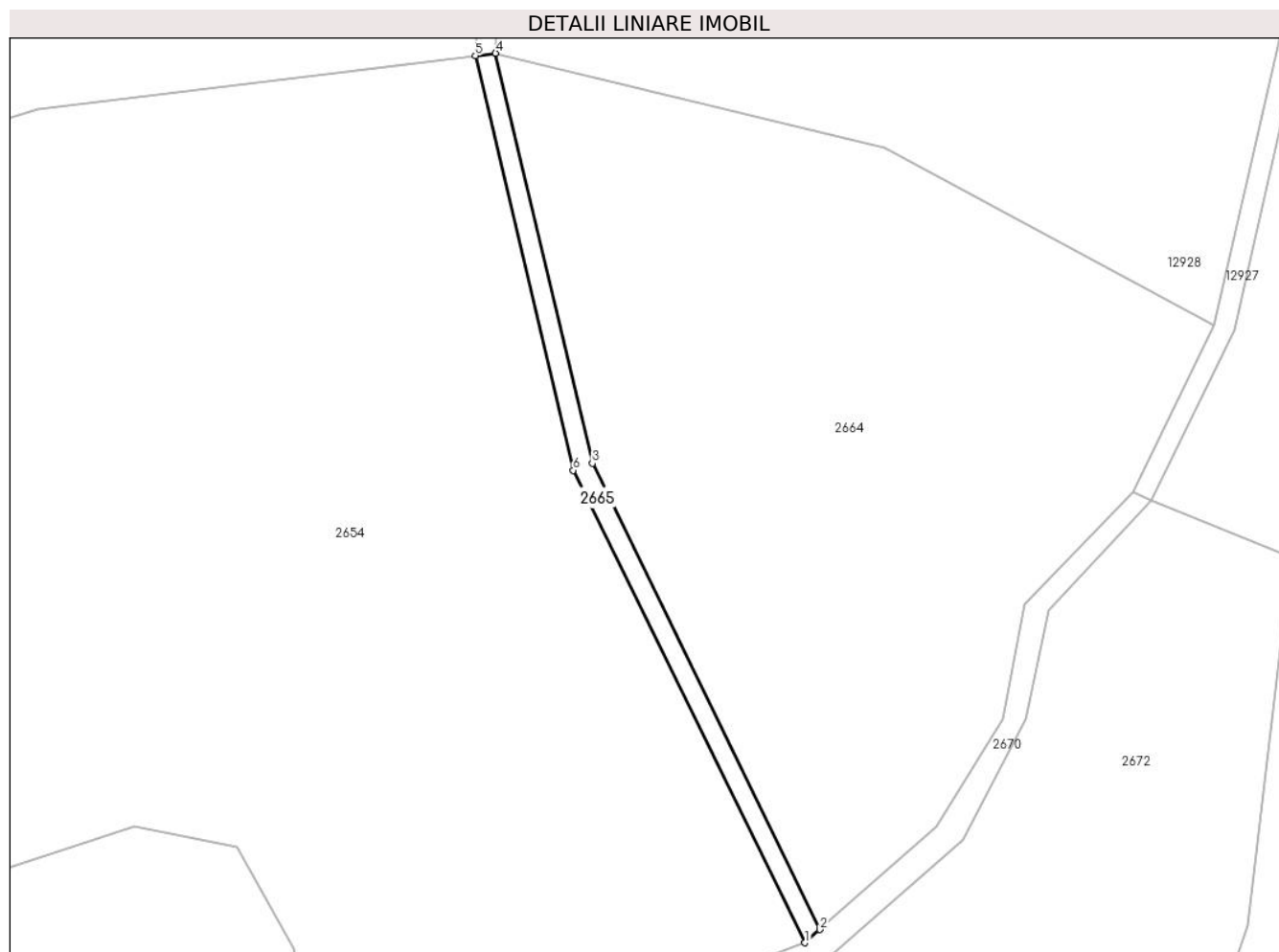
Inscrieri privind dezmembramintele dreptului de proprietate, drepturi reale de garanție și sarcini	Referințe
NU SUNT	

## Anexa Nr. 1 La Partea I

## Teren

Nr cadastral	Suprafața (mp)*	Observații / Referințe
	12	

\* Suprafața este determinată în planul de proiecție Stereo 70.



## Date referitoare la teren

Crt	Categorie folosință	Intravilan	Suprafața (mp)	Tarla	Parcelă	Nr. topo	Observații / Referințe
1	ape curgătoare	NU	12	45	2803	-	

## Lungime Segmente

1) Valorile lungimilor segmentelor sunt obținute din proiecție în plan.

Punct început	X / Y	Punct sfârșit	X / Y	Lungime segment (** (m)
1	403.322,849 470.325,371	2	403.323,221 470.325,697	0.495
2	403.323,221 470.325,697	3	403.317,588 470.337,232	12.837
3	403.317,588 470.337,232	4	403.315,191 470.347,38	10.427
4	403.315,191 470.347,38	5	403.314,692 470.347,317	0.503
5	403.314,692 470.347,317	6	403.317,115 470.337,062	10.537

Punct început	X / Y	Punct sfârșit	X / Y	Lungime segment (** (m)
6	403.317,115 470.337,062	1	403.322,849 470.325,371	13.021

\*\* Lungimile segmentelor sunt determinate în planul de proiecție Stereo 70 și sunt rotunjite la 1 milimetru.

\*\*\* Distanța dintre puncte este formată din segmente cumulate ce sunt mai mici decât valoarea 1 milimetru.



**DATE DESPRE IMOBILUL NR. 2670**

Oficiul de Cadastru și Publicitate Imobiliară SIBIU  
Biroul de Cadastru și Publicitate Imobiliară Saliste

**A. Partea I. Descrierea imobilului**

TEREN Extravilan

Adresa: Jud. Sibiu

Nr. Crt	Nr cadastral Nr. topografic	Suprafața* (mp)	Observații / Referințe
A1		100	Sector cadastral:89 Teren neimpregmuit;

**B. Partea II. Proprietari și acte**

Inscrieri privitoare la dreptul de proprietate și alte drepturi reale		Referințe
/		
Act Administrativ nr. 947, din 20/05/2011 emis de CJPSDPAT SIBIU (ANEXA 39 - POZIȚIA 1-9, ACT ADMINISTRATIV NR. 234/14.02.2007 EMIS DE CONSILIUL LOCAL JINA ANEXA NR. 39 POZIȚIA 1-9, 19-20, ACT ADMINISTRATIV PROCES VERBAL DE PUNERE ÎN POSESIE NR.3010/28.07.2011 EMIS DE CONSILIUL LOCAL JINA; Act administrativ nr. 3783/20.02.2023 emis de către Primaria Comunei Jina);		
B1	Inscrierea provizorie, drept de PROPRIETATE, dobandit prin Lege, cota actuala 1/1, cota initiala 1/1 1) ASOCIATIA COMPOSESORAT JINA, CIF:14113204	A1

**C. Partea III. SARCINI .**

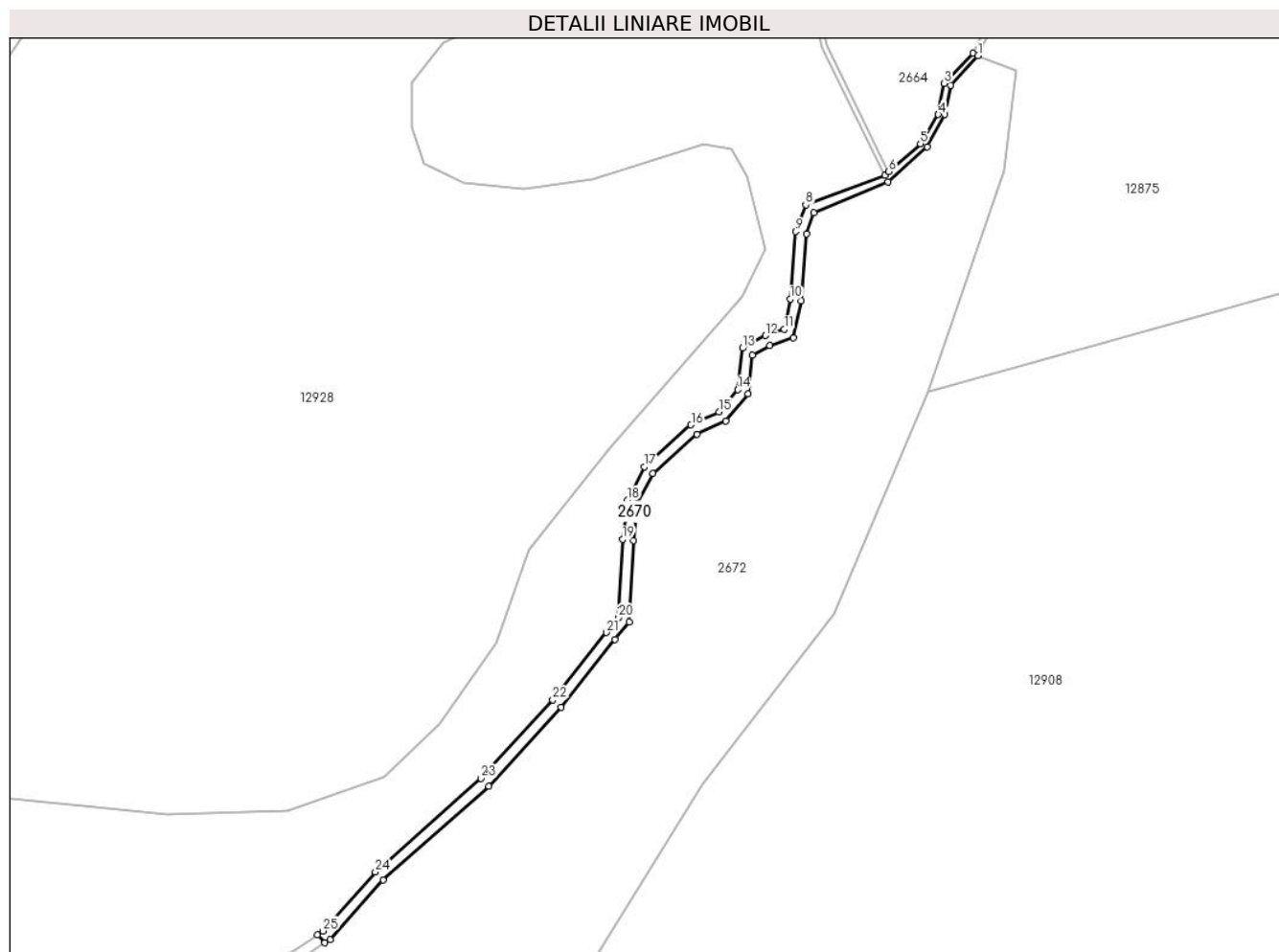
Inscrieri privind dezmembramintele dreptului de proprietate, drepturi reale de garanție și sarcini	Referințe
NU SUNT	

## Anexa Nr. 1 La Partea I

## Teren

Nr cadastral	Suprafața (mp)*	Observații / Referințe
	100	

\* Suprafața este determinată în planul de proiecție Stereo 70.



## Date referitoare la teren

Crt	Categorie folosință	Intravilan	Suprafața (mp)	Tarla	Parcelă	Nr. topo	Observații / Referințe
1	ape curgătoare	NU	100	49	3803	-	

## Lungime Segmente

1) Valorile lungimilor segmentelor sunt obținute din proiecție în plan.

Punct început	X / Y	Punct sfârșit	X / Y	Lungime segment	Punct început	X / Y	Punct sfârșit	X / Y	Lungime segment	Punct început	X / Y	Punct sfârșit	X / Y	Lungime segment
1	403.331,412 470.336,307	2	403.330,963 470.336,528	0.5	2	403.330,963 470.336,528	3	403.328,302 470.333,761	3.839	3	403.328,302 470.333,761	4	403.327,761 470.330,922	2.89
4	403.327,761 470.330,922	5	403.326,111 470.328,239	3.15	5	403.326,111 470.328,239	6	403.323,221 470.325,697	3.849	6	403.323,221 470.325,697	7	403.322,849 470.325,371	0.495
7	403.322,849 470.325,371	8	403.315,607 470.322,643	7.739	8	403.315,607 470.322,643	9	403.314,677 470.320,198	2.616	9	403.314,677 470.320,198	10	403.314,181 470.314,004	6.214
10	403.314,181 470.314,004	11	403.313,625 470.311,243	2.816	11	403.313,625 470.311,243	12	403.311,902 470.310,674	1.815	12	403.311,902 470.310,674	13	403.309,802 470.309,514	2.399
13	403.309,802 470.309,514	14	403.309,368 470.305,715	3.824	14	403.309,368 470.305,715	15	403.307,659 470.303,676	2.66	15	403.307,659 470.303,676	16	403.305,087 470.302,487	2.834



Punct început	X / Y	Punct sfârșit	X / Y	Lungime segment	Punct început	X / Y	Punct sfârșit	X / Y	Lungime segment	Punct început	X / Y	Punct sfârșit	X / Y	Lungime segment
16	403.305,087 470.302,487	17	403.300,808 470.298,663	5.739	17	403.300,808 470.298,663	18	403.299,248 470.295,6	3.437	18	403.299,248 470.295,6	19	403.298,806 470.292,0	3.627
19	403.298,806 470.292,0	20	403.298,446 470.284,82	7.189	20	403.298,446 470.284,82	21	403.297,35 470.283,473	1.737	21	403.297,35 470.283,473	22	403.292,428 470.277,284	7.908
22	403.292,428 470.277,284	23	403.285,862 470.270,104	9.73	23	403.285,862 470.270,104	24	403.276,163 470.261,525	12.949	24	403.276,163 470.261,525	25	403.271,358 470.256,129	7.225
25	403.271,358 470.256,129	26	403.270,827 470.255,781	0.635	26	403.270,827 470.255,781	27	403.271,538 470.255,052	1.018	27	403.271,538 470.255,052	28	403.272,017 470.255,365	0.572
28	403.272,017 470.255,365	29	403.276,871 470.260,815	7.298	29	403.276,871 470.260,815	30	403.286,564 470.269,39	12.942	30	403.286,564 470.269,39	31	403.293,189 470.276,635	9.817
31	403.293,189 470.276,635	32	403.298,13 470.282,846	7.937	32	403.298,13 470.282,846	33	403.299,428 470.284,443	2.058	33	403.299,428 470.284,443	34	403.299,803 470.291,913	7.479
34	403.299,803 470.291,913	35	403.300,219 470.295,303	3.415	35	403.300,219 470.295,303	36	403.301,614 470.298,043	3.075	36	403.301,614 470.298,043	37	403.305,642 470.301,642	5.402
37	403.305,642 470.301,642	38	403.308,282 470.302,862	2.908	38	403.308,282 470.302,862	39	403.310,327 470.305,303	3.184	39	403.310,327 470.305,303	40	403.310,737 470.308,888	3.608
40	403.310,737 470.308,888	41	403.312,304 470.309,754	1.79	41	403.312,304 470.309,754	42	403.314,49 470.310,475	2.302	42	403.314,49 470.310,475	43	403.315,173 470.313,865	3.458
43	403.315,173 470.313,865	44	403.315,663 470.319,976	6.131	44	403.315,663 470.319,976	45	403.316,325 470.321,939	2.072	45	403.316,325 470.321,939	46	403.323,16 470.324,742	7.387
46	403.323,16 470.324,742	47	403.326,768 470.327,927	4.813	47	403.326,768 470.327,927	48	403.328,326 470.330,919	3.373	48	403.328,326 470.330,919	49	403.328,876 470.333,596	2.733
49	403.328,876 470.333,596	1	403.331,412 470.336,307	3.712										

\*\* Lungimile segmentelor sunt determinate în planul de proiecție Stereo 70 și sunt rotunjite la 1 milimetru.

\*\*\* Distanța dintre puncte este formată din segmente cumulate ce sunt mai mici decât valoarea 1 milimetru.



**DATE DESPRE IMOBILUL NR. 2671**

Oficiul de Cadastru și Publicitate Imobiliară SIBIU  
Biroul de Cadastru și Publicitate Imobiliară Saliste

**A. Partea I. Descrierea imobilului**

TEREN Extravilan

Adresa: Jud. Sibiu

Nr. Crt	Nr cadastral Nr. topografic	Suprafața* (mp)	Observații / Referințe
A1		500	Sector cadastral:89 Teren neimprejmut;

**B. Partea II. Proprietari și acte**

Inscrieri privitoare la dreptul de proprietate și alte drepturi reale		Referințe
/		
Act Administrativ nr. 947, din 20/05/2011 emis de CJPSDPAT SIBIU (ANEXA 39 - POZIȚIA 1-9, ACT ADMINISTRATIV NR. 234/14.02.2007 EMIS DE CONSILIUL LOCAL JINA ANEXA NR. 39 POZIȚIA 1-9, 19-20, ACT ADMINISTRATIV PROCES VERBAL DE PUNERE ÎN POSESIE NR.3010/28.07.2011 EMIS DE CONSILIUL LOCAL JINA; Act administrativ nr. 3783/20.02.2023 emis de către Primaria Comunei Jina);		
B1	Inscrierea provizorie, drept de PROPRIETATE, dobandit prin Lege, cota actuala 1/1, cota initiala 1/1 1) ASOCIATIA COMPOSESORAT JINA, CIF:14113204	A1

**C. Partea III. SARCINI .**

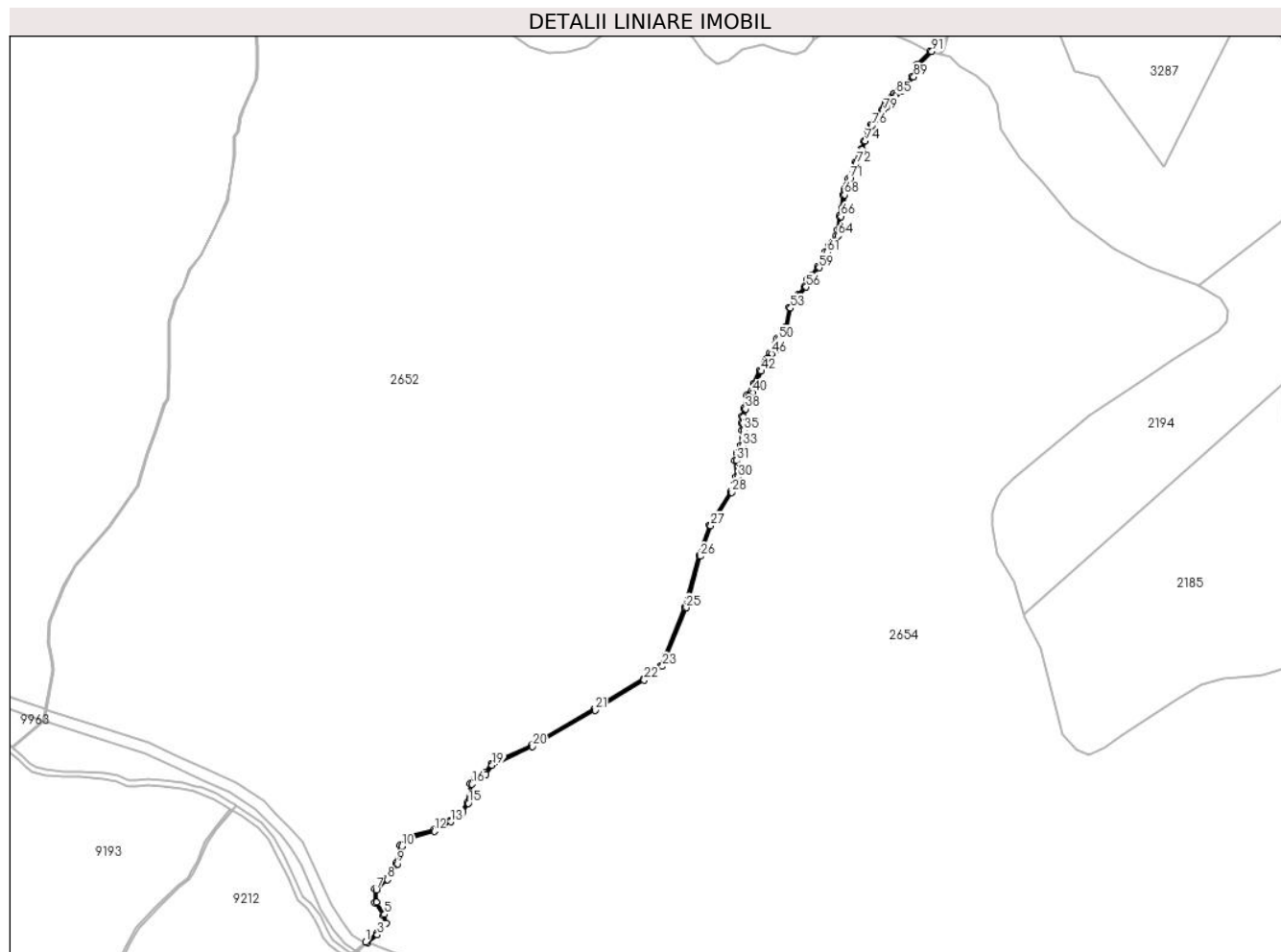
Inscrieri privind dezmembramintele dreptului de proprietate, drepturi reale de garanție și sarcini	Referințe
NU SUNT	

## Anexa Nr. 1 La Partea I

## Teren

Nr cadastral	Suprafața (mp)*	Observații / Referințe
	500	

\* Suprafața este determinată în planul de proiecție Stereo 70.



## Date referitoare la teren

Crt	Categorie folosință	Intravilan	Suprafața (mp)	Tarla	Parcelă	Nr. topo	Observații / Referințe
1	ape curgătoare	NU	500	45	2799	-	

## Lungime Segmente

1) Valorile lungimilor segmentelor sunt obținute din proiecție în plan.

Punct început	X / Y	Punct sfârșit	X / Y	Lungime segment	Punct început	X / Y	Punct sfârșit	X / Y	Lungime segment	Punct început	X / Y	Punct sfârșit	X / Y	Lungime segment
1	402.566,637 470.081,061	2	402.567,62 470.080,711	1.043	2	402.567,62 470.080,711	3	402.572,804 470.084,767	6.582	3	402.572,804 470.084,767	4	402.577,353 470.090,588	7.388
4	402.577,353 470.090,588	5	402.576,443 470.095,226	4.726	5	402.576,443 470.095,226	6	402.572,258 470.101,528	7.565	6	402.572,258 470.101,528	7	402.572,258 470.107,894	6.366
7	402.572,258 470.107,894	8	402.578,081 470.113,078	7.796	8	402.578,081 470.113,078	9	402.583,176 470.121,173	9.565	9	402.583,176 470.121,173	10	402.585,36 470.130,267	9.353
10	402.585,36 470.130,267	11	402.589,38 470.134,657	5.953	11	402.589,38 470.134,657	12	402.602,027 470.137,931	13.064	12	402.602,027 470.137,931	13	402.610,579 470.142,842	9.862
13	402.610,579 470.142,842	14	402.616,716 470.147,966	7.995	14	402.616,716 470.147,966	15	402.619,619 470.152,319	5.232	15	402.619,619 470.152,319	16	402.621,343 470.162,112	9.944

Punct început	X / Y	Punct sfârșit	X / Y	Lungime segment	Punct început	X / Y	Punct sfârșit	X / Y	Lungime segment	Punct început	X / Y	Punct sfârșit	X / Y	Lungime segment
16	402.621,343 470.162,112	17	402.623,52 470.165,83	4.308	17	402.623,52 470.165,83	18	402.628,51 470.167,281	5.197	18	402.628,51 470.167,281	19	402.631,776 470.171,906	5.662
19	402.631,776 470.171,906	20	402.652,494 470.181,558	22.856	20	402.652,494 470.181,558	21	402.684,623 470.200,075	37.083	21	402.684,623 470.200,075	22	402.709,95 470.215,555	29.683
22	402.709,95 470.215,555	23	402.719,357 470.222,643	11.778	23	402.719,357 470.222,643	24	402.721,52 470.227,645	5.45	24	402.721,52 470.227,645	25	402.731,535 470.252,736	27.016
25	402.731,535 470.252,736	26	402.738,936 470.279,187	27.467	26	402.738,936 470.279,187	27	402.744,167 470.294,784	16.451	27	402.744,167 470.294,784	28	402.754,989 470.311,913	20.261
28	402.754,989 470.311,913	29	402.757,391 470.316,82	5.463	29	402.757,391 470.316,82	30	402.758,127 470.319,886	3.153	30	402.758,127 470.319,886	31	402.757,389 470.328,278	8.424
31	402.757,389 470.328,278	32	402.758,305 470.331,68	3.523	32	402.758,305 470.331,68	33	402.760,545 470.335,884	4.764	33	402.760,545 470.335,884	34	402.761,384 470.339,647	3.855
34	402.761,384 470.339,647	35	402.761,107 470.343,826	4.188	35	402.761,107 470.343,826	36	402.760,741 470.347,653	3.844	36	402.760,741 470.347,653	37	402.760,97 470.350,772	3.127
37	402.760,97 470.350,772	38	402.762,036 470.354,8	4.167	38	402.762,036 470.354,8	39	402.763,552 470.361,396	6.768	39	402.763,552 470.361,396	40	402.765,748 470.363,293	2.902
40	402.765,748 470.363,293	41	402.767,03 470.367,502	4.4	41	402.767,03 470.367,502	42	402.770,015 470.374,259	7.387	42	402.770,015 470.374,259	43	402.772,378 470.377,602	4.094
43	402.772,378 470.377,602	44	402.773,249 470.379,504	2.092	44	402.773,249 470.379,504	45	402.774,017 470.380,525	1.278	45	402.774,017 470.380,525	46	402.775,325 470.383,1	2.888
46	402.775,325 470.383,1	47	402.777,742 470.384,936	3.035	47	402.777,742 470.384,936	48	402.778,152 470.385,926	1.072	48	402.778,152 470.385,926	49	402.778,168 470.387,875	1.949
49	402.778,168 470.387,875	50	402.779,129 470.390,528	2.822	50	402.779,129 470.390,528	51	402.782,304 470.394,433	5.033	51	402.782,304 470.394,433	52	402.783,312 470.396,914	2.678
52	402.783,312 470.396,914	53	402.785,146 470.406,534	9.793	53	402.785,146 470.406,534	54	402.787,285 470.409,514	3.668	54	402.787,285 470.409,514	55	402.789,791 470.412,785	4.121
55	402.789,791 470.412,785	56	402.793,276 470.417,414	5.794	56	402.793,276 470.417,414	57	402.794,688 470.420,7	3.577	57	402.794,688 470.420,7	58	402.796,497 470.422,896	2.845
58	402.796,497 470.422,896	59	402.799,888 470.427,297	5.556	59	402.799,888 470.427,297	60	402.802,947 470.431,927	5.549	60	402.802,947 470.431,927	61	402.803,965 470.435,168	3.397
61	402.803,965 470.435,168	62	402.805,595 470.437,987	3.256	62	402.805,595 470.437,987	63	402.807,648 470.440,37	3.145	63	402.807,648 470.440,37	64	402.809,657 470.443,602	3.806
64	402.809,657 470.443,602	65	402.810,163 470.446,491	2.933	65	402.810,163 470.446,491	66	402.811,022 470.453,624	7.185	66	402.811,022 470.453,624	67	402.812,285 470.457,887	4.446
67	402.812,285 470.457,887	68	402.812,889 470.464,74	6.88	68	402.812,889 470.464,74	69	402.813,506 470.467,295	2.628	69	402.813,506 470.467,295	70	402.814,671 470.469,199	2.232
70	402.814,671 470.469,199	71	402.815,729 470.472,879	3.829	71	402.815,729 470.472,879	72	402.818,987 470.480,821	8.584	72	402.818,987 470.480,821	73	402.822,086 470.487,919	7.745
73	402.822,086 470.487,919	74	402.823,716 470.492,267	4.643	74	402.823,716 470.492,267	75	402.825,684 470.497,677	5.757	75	402.825,684 470.497,677	76	402.826,971 470.500,105	2.748
76	402.826,971 470.500,105	77	402.830,271 470.503,577	4.79	77	402.830,271 470.503,577	78	402.831,36 470.504,95	1.752	78	402.831,36 470.504,95	79	402.832,937 470.508,148	3.566
79	402.832,937 470.508,148	80	402.834,467 470.509,89	2.319	80	402.834,467 470.509,89	81	402.834,682 470.511,657	1.78	81	402.834,682 470.511,657	82	402.835,372 470.512,818	1.351
82	402.835,372 470.512,818	83	402.837,287 470.514,081	2.294	83	402.837,287 470.514,081	84	402.839,065 470.515,46	2.25	84	402.839,065 470.515,46	85	402.839,32 470.516,307	0.885
85	402.839,32 470.516,307	86	402.841,123 470.517,928	2.425	86	402.841,123 470.517,928	87	402.842,393 470.518,061	1.277	87	402.842,393 470.518,061	88	402.843,221 470.518,652	1.017
88	402.843,221 470.518,652	89	402.848,561 470.525,312	8.536	89	402.848,561 470.525,312	90	402.850,961 470.531,482	6.62	90	402.850,961 470.531,482	91	402.857,858 470.538,344	9.729
91	402.857,858 470.538,344	92	402.856,716 470.538,407	1.144	92	402.856,716 470.538,407	93	402.850,234 470.531,958	9.144	93	402.850,234 470.531,958	94	402.847,816 470.525,742	6.67
94	402.847,816 470.525,742	95	402.842,631 470.519,275	8.289	95	402.842,631 470.519,275	96	402.842,082 470.518,883	0.675	96	402.842,082 470.518,883	97	402.840,76 470.518,744	1.329
97	402.840,76 470.518,744	98	402.838,574 470.516,78	2.939	98	402.838,574 470.516,78	99	402.838,33 470.515,965	0.851	99	402.838,33 470.515,965	100	402.836,791 470.514,773	1.947
100	402.836,791 470.514,773	101	402.834,741 470.513,42	2.456	101	402.834,741 470.513,42	102	402.833,86 470.511,937	1.725	102	402.833,86 470.511,937	103	402.833,655 470.510,254	1.695
103	402.833,655 470.510,254	104	402.832,228 470.508,629	2.163	104	402.832,228 470.508,629	105	402.830,591 470.505,415	3.607	105	402.830,591 470.505,415	106	402.829,596 470.504,148	1.611
106	402.829,596 470.504,148	107	402.826,254 470.500,608	4.868	107	402.826,254 470.500,608	108	402.824,86 470.498,009	2.949	108	402.824,86 470.498,009	109	402.822,819 470.492,482	5.892
109	402.822,819 470.492,482	110	402.821,28 470.488,237	4.515	110	402.821,28 470.488,237	111	402.818,149 470.481,133	7.763	111	402.818,149 470.481,133	112	402.814,893 470.473,141	8.63
112	402.814,893 470.473,141	113	402.813,832 470.469,516	3.777	113	402.813,832 470.469,516	114	402.812,664 470.467,61	2.235	114	402.812,664 470.467,61	115	402.812,032 470.464,875	2.807

Punct început	X / Y	Punct sfârșit	X / Y	Lungime segment	Punct început	X / Y	Punct sfârșit	X / Y	Lungime segment	Punct început	X / Y	Punct sfârșit	X / Y	Lungime segment
115	402.812,032 470.464,875	116	402.811,388 470.458,025	6.88	116	402.811,388 470.458,025	117	402.810,157 470.453,801	4.4	117	402.810,157 470.453,801	118	402.809,239 470.446,582	7.277
118	402.809,239 470.446,582	119	402.808,815 470.443,888	2.727	119	402.808,815 470.443,888	120	402.806,95 470.440,88	3.539	120	402.806,95 470.440,88	121	402.804,895 470.438,49	3.152
121	402.804,895 470.438,49	122	402.803,149 470.435,537	3.431	122	402.803,149 470.435,537	123	402.802,08 470.432,247	3.459	123	402.802,08 470.432,247	124	402.799,053 470.427,67	5.487
124	402.799,053 470.427,67	125	402.795,745 470.423,472	5.345	125	402.795,745 470.423,472	126	402.793,896 470.421,123	2.989	126	402.793,896 470.421,123	127	402.792,437 470.417,786	3.642
127	402.792,437 470.417,786	128	402.789,026 470.413,333	5.609	128	402.789,026 470.413,333	129	402.786,976 470.410,516	3.484	129	402.786,976 470.410,516	130	402.784,347 470.406,879	4.488
130	402.784,347 470.406,879	131	402.782,446 470.397,145	9.918	131	402.782,446 470.397,145	132	402.781,56 470.394,865	2.446	132	402.781,56 470.394,865	133	402.778,379 470.390,952	5.043
133	402.778,379 470.390,952	134	402.777,319 470.388,028	3.11	134	402.777,319 470.388,028	135	402.777,303 470.386,098	1.93	135	402.777,303 470.386,098	136	402.777,045 470.385,474	0.675
136	402.777,045 470.385,474	137	402.774,655 470.383,659	3.001	137	402.774,655 470.383,659	138	402.773,293 470.380,977	3.008	138	402.773,293 470.380,977	139	402.772,515 470.379,941	1.296
139	402.772,515 470.379,941	140	402.771,638 470.378,028	2.104	140	402.771,638 470.378,028	141	402.769,272 470.374,68	4.1	141	402.769,272 470.374,68	142	402.766,232 470.367,799	7.523
142	402.766,232 470.367,799	143	402.765,007 470.363,776	4.205	143	402.765,007 470.363,776	144	402.762,786 470.361,858	2.935	144	402.762,786 470.361,858	145	402.761,211 470.355,004	7.033
145	402.761,211 470.355,004	146	402.760,128 470.350,913	4.232	146	402.760,128 470.350,913	147	402.759,888 470.347,644	3.278	147	402.759,888 470.347,644	148	402.760,259 470.343,757	3.905
148	402.760,259 470.343,757	149	402.760,528 470.339,712	4.054	149	402.760,528 470.339,712	150	402.759,741 470.336,182	3.617	150	402.759,741 470.336,182	151	402.757,509 470.331,994	4.746
151	402.757,509 470.331,994	152	402.756,529 470.328,353	3.771	152	402.756,529 470.328,353	153	402.757,268 470.319,949	8.436	153	402.757,268 470.319,949	154	402.756,586 470.317,109	2.921
154	402.756,586 470.317,109	155	402.754,246 470.312,328	5.323	155	402.754,246 470.312,328	156	402.743,393 470.295,151	20.318	156	402.743,393 470.295,151	157	402.738,123 470.279,437	16.574
157	402.738,123 470.279,437	158	402.730,729 470.253,009	27.443	158	402.730,729 470.253,009	159	402.720,735 470.227,971	26.959	159	402.720,735 470.227,971	160	402.718,666 470.223,187	5.212
160	402.718,666 470.223,187	161	402.709,472 470.216,258	11.513	161	402.709,472 470.216,258	162	402.684,189 470.200,806	29.631	162	402.684,189 470.200,806	163	402.652,102 470.182,313	37.035
163	402.652,102 470.182,313	164	402.631,212 470.172,581	23.046	164	402.631,212 470.172,581	165	402.627,987 470.168,014	5.591	165	402.627,987 470.168,014	166	402.622,958 470.166,552	5.237
166	402.622,958 470.166,552	167	402.620,532 470.162,41	4.8	167	402.620,532 470.162,41	168	402.618,813 470.152,642	9.918	168	402.618,813 470.152,642	169	402.616,077 470.148,54	4.931
169	402.616,077 470.148,54	170	402.610,091 470.143,542	7.798	170	402.610,091 470.143,542	171	402.601,703 470.138,725	9.673	171	402.601,703 470.138,725	172	402.588,923 470.135,417	13.201
172	402.588,923 470.135,417	173	402.584,585 470.130,679	6.424	173	402.584,585 470.130,679	174	402.582,382 470.121,507	9.433	174	402.582,382 470.121,507	175	402.577,426 470.113,633	9.304
175	402.577,426 470.113,633	176	402.571,408 470.108,276	8.057	176	402.571,408 470.108,276	177	402.571,408 470.101,272	7.004	177	402.571,408 470.101,272	178	402.575,642 470.094,897	7.653
178	402.575,642 470.094,897	179	402.576,444 470.090,805	4.17	179	402.576,444 470.090,805	180	402.572,198 470.085,373	6.895	180	402.572,198 470.085,373	1	402.566,637 470.081,061	7.037

\*\* Lungimile segmentelor sunt determinate în planul de proiecție Stereo 70 și sunt rotunjite la 1 milimetru.

\*\*\* Distanța dintre puncte este formată din segmente cumulate ce sunt mai mici decât valoarea 1 milimetru.

**DATE DESPRE IMOBILUL NR. 2672**

Oficiul de Cadastru și Publicitate Imobiliară SIBIU  
Biroul de Cadastru și Publicitate Imobiliară Saliste

**A. Partea I. Descrierea imobilului**

TEREN Extravilan

Adresa: Jud. Sibiu

Nr. Crt	Nr cadastral Nr. topografic	Suprafața* (mp)	Observații / Referințe
A1		46.300	Sector cadastral:93 Teren neimprejmuit;

**B. Partea II. Proprietari și acte**

Inscrieri privitoare la dreptul de proprietate și alte drepturi reale		Referințe
/		
Act Administrativ nr. 947, din 20/05/2011 emis de CJPSDPAT SIBIU (ANEXA 39 - POZIȚIA 1-9, ACT ADMINISTRATIV NR. 234/14.02.2007 EMIS DE CONSILIUL LOCAL JINA ANEXA NR. 39 POZIȚIA 1-9, 19-20, ACT ADMINISTRATIV PROCES VERBAL DE PUNERE ÎN POSESIE NR.3010/28.07.2011 EMIS DE CONSILIUL LOCAL JINA; Act administrativ nr. 3783/20.02.2023 emis de către Primaria Comunei Jina);		
B1	Inscrierea provizorie, drept de PROPRIETATE, dobandit prin Lege, cota actuala 1/1, cota initiala 1/1 1) ASOCIATIA COMPOSESORAT JINA, CIF:14113204	A1

**C. Partea III. SARCINI .**

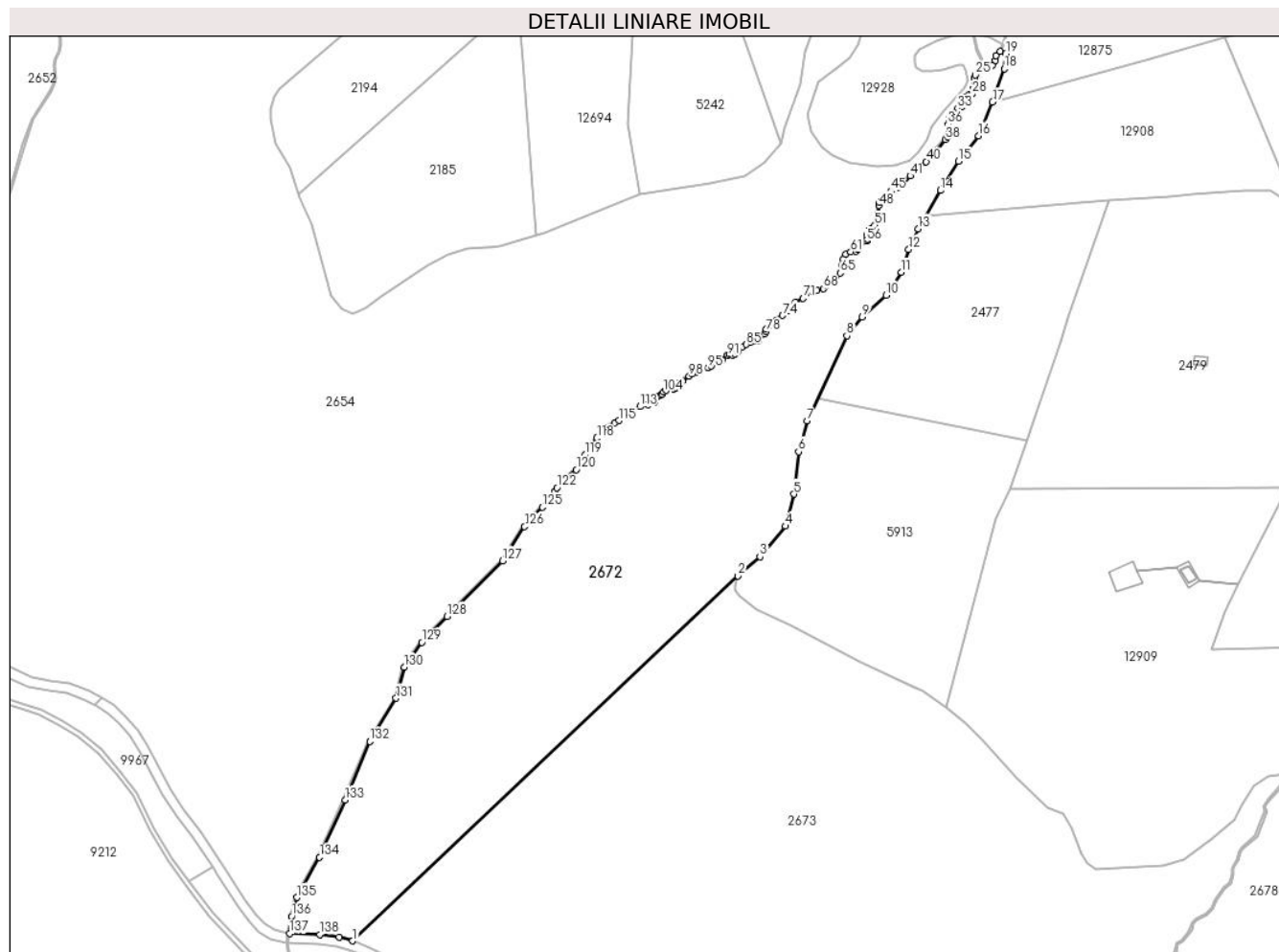
Inscrieri privind dezmembramintele dreptului de proprietate, drepturi reale de garanție și sarcini	Referințe
NU SUNT	

## Anexa Nr. 1 La Partea I

## Teren

Nr cadastral	Suprafața (mp)*	Observații / Referințe
	46.300	

\* Suprafața este determinată în planul de proiecție Stereo 70.



## Date referitoare la teren

Crt	Categorie folosință	Intravilan	Suprafața (mp)	Tarla	Parcelă	Nr. topo	Observații / Referințe
1	padure	NU	46.300	49	3091/2	-	UP2 UA39%,UA40%

## Lungime Segmente

1) Valorile lungimilor segmentelor sunt obținute din proiecție în plan.

Punct început	X / Y	Punct sfârșit	X / Y	Lungime segment	Punct început	X / Y	Punct sfârșit	X / Y	Lungime segment	Punct început	X / Y	Punct sfârșit	X / Y	Lungime segment
1	402.938,373 469.796,684	2	403.172,14 470.018,132	322.003	2	403.172,14 470.018,132	3	403.185,551 470.029,628	17.664	3	403.185,551 470.029,628	4	403.200,992 470.048,229	24.175
4	403.200,992 470.048,229	5	403.206,226 470.067,624	20.089	5	403.206,226 470.067,624	6	403.208,994 470.093,365	25.889	6	403.208,994 470.093,365	7	403.214,366 470.111,979	19.374
7	403.214,366 470.111,979	8	403.238,416 470.163,779	57.111	8	403.238,416 470.163,779	9	403.247,709 470.175,141	14.678	9	403.247,709 470.175,141	10	403.262,161 470.188,349	19.578
10	403.262,161 470.188,349	11	403.271,384 470.202,245	16.678	11	403.271,384 470.202,245	12	403.275,953 470.216,194	14.678	12	403.275,953 470.216,194	13	403.281,605 470.228,628	13.658
13	403.281,605 470.228,628	14	403.295,237 470.251,857	26.934	14	403.295,237 470.251,857	15	403.306,183 470.269,554	20.809	15	403.306,183 470.269,554	16	403.318,234 470.285,144	19.705
16	403.318,234 470.285,144	17	403.326,845 470.305,544	22.143	17	403.326,845 470.305,544	18	403.333,824 470.325,792	21.417	18	403.333,824 470.325,792	19	403.334,891 470.334,905	9.175



Punct început	X / Y	Punct sfârşit	X / Y	Lungime segment	Punct început	X / Y	Punct sfârşit	X / Y	Lungime segment	Punct început	X / Y	Punct sfârşit	X / Y	Lungime segment
19	403.334,891 470.334,905	20	403.331,412 470.336,307	3.751	20	403.331,412 470.336,307	21	403.328,876 470.333,596	3.712	21	403.328,876 470.333,596	22	403.328,326 470.330,919	2.733
22	403.328,326 470.330,919	23	403.326,768 470.327,927	3.373	23	403.326,768 470.327,927	24	403.323,16 470.324,742	4.813	24	403.323,16 470.324,742	25	403.316,325 470.321,939	7.387
25	403.316,325 470.321,939	26	403.315,663 470.319,976	2.072	26	403.315,663 470.319,976	27	403.315,173 470.313,865	6.131	27	403.315,173 470.313,865	28	403.314,49 470.310,475	3.458
28	403.314,49 470.310,475	29	403.312,304 470.309,754	2.302	29	403.312,304 470.309,754	30	403.310,737 470.308,888	1.79	30	403.310,737 470.308,888	31	403.310,327 470.305,303	3.608
31	403.310,327 470.305,303	32	403.308,282 470.302,862	3.184	32	403.308,282 470.302,862	33	403.305,642 470.301,642	2.908	33	403.305,642 470.301,642	34	403.301,614 470.298,043	5.402
34	403.301,614 470.298,043	35	403.300,219 470.295,303	3.075	35	403.300,219 470.295,303	36	403.299,803 470.291,913	3.415	36	403.299,803 470.291,913	37	403.299,428 470.284,443	7.479
37	403.299,428 470.284,443	38	403.298,13 470.282,846	2.058	38	403.298,13 470.282,846	39	403.293,189 470.276,635	7.937	39	403.293,189 470.276,635	40	403.286,564 470.269,39	9.817
40	403.286,564 470.269,39	41	403.276,871 470.260,815	12.94 2	41	403.276,871 470.260,815	42	403.272,017 470.255,365	7.298	42	403.272,017 470.255,365	43	403.271,538 470.255,052	0.572
43	403.271,538 470.255,052	44	403.269,137 470.253,481	2.869	44	403.269,137 470.253,481	45	403.264,988 470.251,64	4.539	45	403.264,988 470.251,64	46	403.261,151 470.247,951	5.323
46	403.261,151 470.247,951	47	403.258,274 470.244,563	4.445	47	403.258,274 470.244,563	48	403.257,913 470.242,737	1.861	48	403.257,913 470.242,737	49	403.257,376 470.237,23	5.533
49	403.257,376 470.237,23	50	403.256,208 470.234,725	2.764	50	403.256,208 470.234,725	51	403.255,295 470.230,714	4.114	51	403.255,295 470.230,714	52	403.253,363 470.229,016	2.572
52	403.253,363 470.229,016	53	403.251,376 470.227,586	2.448	53	403.251,376 470.227,586	54	403.250,522 470.225,024	2.701	54	403.250,522 470.225,024	55	403.250,736 470.222,441	2.592
55	403.250,736 470.222,441	56	403.250,351 470.221,288	1.216	56	403.250,351 470.221,288	57	403.247,383 470.220,092	3.2	57	403.247,383 470.220,092	58	403.246,384 470.219,12	1.394
58	403.246,384 470.219,12	59	403.245,138 470.216,157	3.214	59	403.245,138 470.216,157	60	403.243,763 470.214,933	1.841	60	403.243,763 470.214,933	61	403.240,685 470.214,674	3.089
61	403.240,685 470.214,674	62	403.237,806 470.213,214	3.228	62	403.237,806 470.213,214	63	403.236,236 470.210,222	3.379	63	403.236,236 470.210,222	64	403.235,677 470.206,485	3.779
64	403.235,677 470.206,485	65	403.234,332 470.201,762	4.911	65	403.234,332 470.201,762	66	403.231,816 470.199,074	3.682	66	403.231,816 470.199,074	67	403.225,823 470.194,379	7.613
67	403.225,823 470.194,379	68	403.224,184 470.192,361	2.6	68	403.224,184 470.192,361	69	403.220,269 470.191,373	4.038	69	403.220,269 470.191,373	70	403.217,718 470.190,07	2.865
70	403.217,718 470.190,07	71	403.211,744 470.186,401	7.011	71	403.211,744 470.186,401	72	403.207,121 470.183,742	5.333	72	403.207,121 470.183,742	73	403.202,255 470.178,918	6.852
73	403.202,255 470.178,918	74	403.199,367 470.176,057	4.065	74	403.199,367 470.176,057	75	403.195,48 470.173,186	4.832	75	403.195,48 470.173,186	76	403.192,317 470.169,85	4.597
76	403.192,317 470.169,85	77	403.189,511 470.167,584	3.607	77	403.189,511 470.167,584	78	403.189,336 470.166,192	1.403	78	403.189,336 470.166,192	79	403.188,445 470.164,715	1.725
79	403.188,445 470.164,715	80	403.186,684 470.164,302	1.809	80	403.186,684 470.164,302	81	403.185,141 470.163,39	1.792	81	403.185,141 470.163,39	82	403.184,728 470.160,935	2.489
82	403.184,728 470.160,935	83	403.183,685 470.160,457	1.147	83	403.183,685 470.160,457	84	403.180,377 470.159,955	3.346	84	403.180,377 470.159,955	85	403.177,139 470.158,521	3.541
85	403.177,139 470.158,521	86	403.175,057 470.157,137	2.5	86	403.175,057 470.157,137	87	403.172,046 470.154,264	4.162	87	403.172,046 470.154,264	88	403.170,476 470.152,801	2.146
88	403.170,476 470.152,801	89	403.168,895 470.152,066	1.743	89	403.168,895 470.152,066	90	403.167,48 470.152,244	1.426	90	403.167,48 470.152,244	91	403.166,086 470.151,848	1.449
91	403.166,086 470.151,848	92	403.162,602 470.149,007	4.496	92	403.162,602 470.149,007	93	403.160,249 470.147,573	2.756	93	403.160,249 470.147,573	94	403.156,122 470.145,36	4.683
94	403.156,122 470.145,36	95	403.154,074 470.144,283	2.314	95	403.154,074 470.144,283	96	403.147,94 470.141,637	6.68	96	403.147,94 470.141,637	97	403.144,394 470.140,478	3.731
97	403.144,394 470.140,478	98	403.142,585 470.139,22	2.203	98	403.142,585 470.139,22	99	403.138,477 470.136,381	4.994	99	403.138,477 470.136,381	100	403.136,335 470.134,697	2.725
100	403.136,335 470.134,697	101	403.134,364 470.132,313	3.093	101	403.134,364 470.132,313	102	403.133,243 470.131,468	1.404	102	403.133,243 470.131,468	103	403.128,749 470.130,696	4.56
103	403.128,749 470.130,696	104	403.127,049 470.129,797	1.923	104	403.127,049 470.129,797	105	403.126,043 470.128,337	1.773	105	403.126,043 470.128,337	106	403.125,313 470.127,675	0.985
106	403.125,313 470.127,675	107	403.123,314 470.126,945	2.128	107	403.123,314 470.126,945	108	403.122,87 470.126,321	0.766	108	403.122,87 470.126,321	109	403.121,823 470.123,965	2.578
109	403.121,823 470.123,965	110	403.121,115 470.123,064	1.146	110	403.121,115 470.123,064	111	403.118,854 470.122,912	2.266	111	403.118,854 470.122,912	112	403.117,613 470.122,017	1.53
112	403.117,613 470.122,017	113	403.112,784 470.120,769	4.988	113	403.112,784 470.120,769	114	403.107,094 470.117,903	6.371	114	403.107,094 470.117,903	115	403.100,007 470.112,393	8.977
115	403.100,007 470.112,393	116	403.097,495 470.111,149	2.803	116	403.097,495 470.111,149	117	403.090,377 470.107,593	7.957	117	403.090,377 470.107,593	118	403.086,653 470.101,659	7.006

Punct început	X / Y	Punct sfârșit	X / Y	Lungime segment	Punct început	X / Y	Punct sfârșit	X / Y	Lungime segment	Punct început	X / Y	Punct sfârșit	X / Y	Lungime segment
118	403.086,653 470.101,659	119	403.079,491 470.091,469	12.455	119	403.079,491 470.091,469	120	403.073,995 470.082,518	10.504	120	403.073,995 470.082,518	121	403.066,948 470.076,86	9.037
121	403.066,948 470.076,86	122	403.062,301 470.071,578	7.035	122	403.062,301 470.071,578	123	403.060,805 470.069,161	2.843	123	403.060,805 470.069,161	124	403.057,345 470.062,931	7.126
124	403.057,345 470.062,931	125	403.053,497 470.059,695	5.028	125	403.053,497 470.059,695	126	403.042,689 470.047,992	15.93	126	403.042,689 470.047,992	127	403.029,379 470.027,285	24.616
127	403.029,379 470.027,285	128	402.995,578 469.993,577	47.736	128	402.995,578 469.993,577	129	402.980,27 469.977,757	22.014	129	402.980,27 469.977,757	130	402.969,578 469.962,697	18.47
130	402.969,578 469.962,697	131	402.964,718 469.943,913	19.403	131	402.964,718 469.943,913	132	402.948,665 469.917,794	30.658	132	402.948,665 469.917,794	133	402.933,733 469.882,164	38.632
133	402.933,733 469.882,164	134	402.918,253 469.847,47	37.991	134	402.918,253 469.847,47	135	402.904,387 469.822,975	28.147	135	402.904,387 469.822,975	136	402.901,225 469.811,584	11.822
136	402.901,225 469.811,584	137	402.899,973 469.801,106	10.553	137	402.899,973 469.801,106	138	402.918,48 469.800,533	18.516	138	402.918,48 469.800,533	139	402.930,067 469.799,038	11.683
139	402.930,067 469.799,038	1	402.938,373 469.796,684	8.633										

\*\* Lungimile segmentelor sunt determinate în planul de proiecție Stereo 70 și sunt rotunjite la 1 milimetru.

\*\*\* Distanța dintre puncte este formată din segmente cumulate ce sunt mai mici decât valoarea 1 milimetru.

**DATE DESPRE IMOBILUL NR. 2673**

Oficiul de Cadastru și Publicitate Imobiliară SIBIU  
Biroul de Cadastru și Publicitate Imobiliară Saliste

**A. Partea I. Descrierea imobilului**

TEREN Extravilan

Adresa: Jud. Sibiu

Nr. Crt	Nr cadastral Nr. topografic	Suprafața* (mp)	Observații / Referințe
A1	101302	Din acte: 113.400 Masurata: 113.943	Sector cadastral:93 Teren neimprejmuit;

**B. Partea II. Proprietari și acte**

Inscrieri privitoare la dreptul de proprietate și alte drepturi reale	Referințe
<b>12898 / 21/11/2012</b>	
Act Administrativ nr. 1378, din 07/03/2011 emis de CJPSDPAT SIBIU ((anexa 15), documentatie cadastrala receptionata de catre OCPI Sibiu in dosar nr. 11211/2012);	
B2	A1
Intabulare, drept de PROPRIETATE, in conditiile Legii nr.1/2000 si Legii nr.247/2005, dobandit prin Lege, cota actuala 1/1, cota initiala 1/1 1) <b>COMUNA JINA</b> , CIF:4480130	

**C. Partea III. SARCINI .**

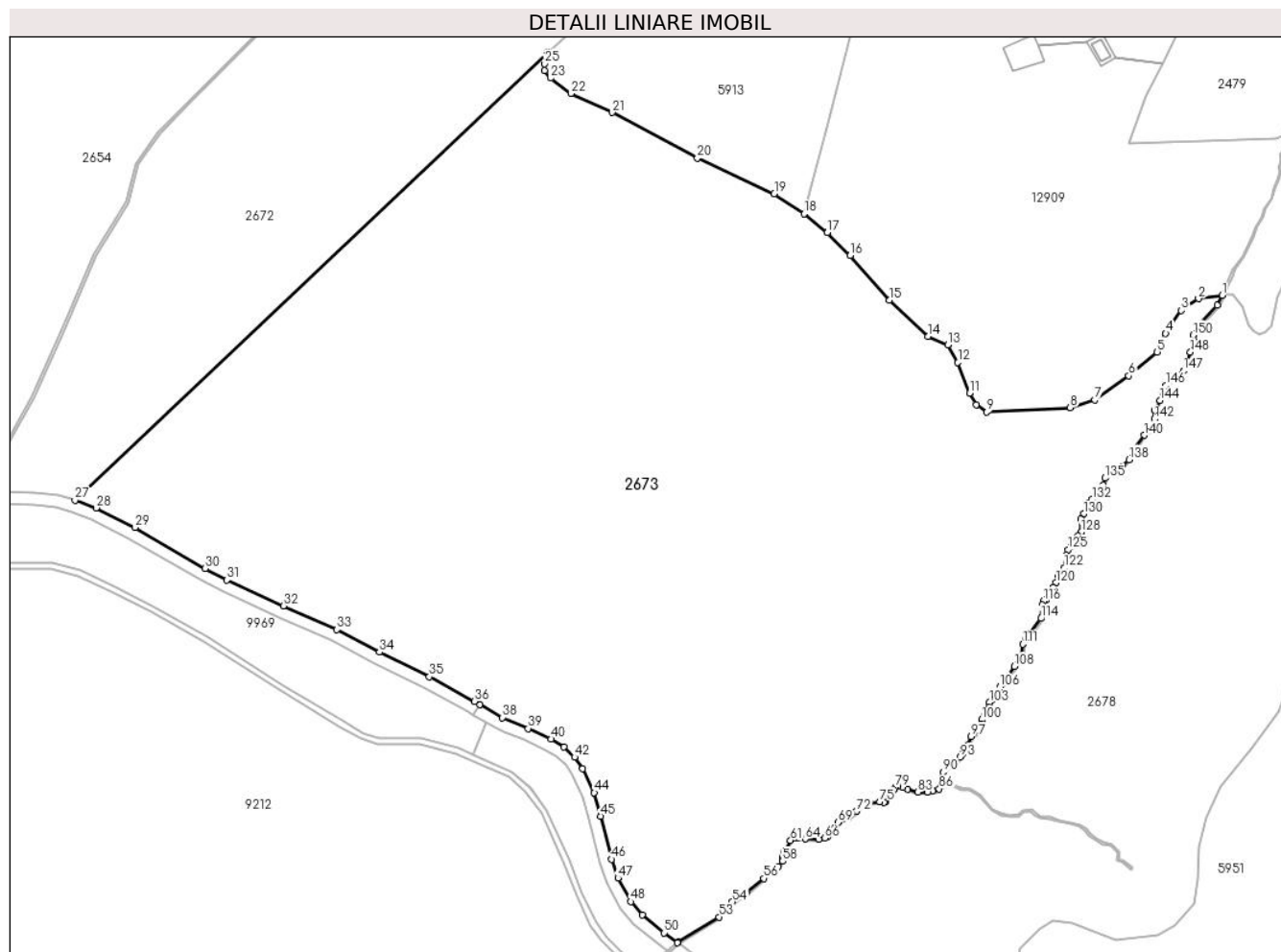
Inscrieri privind dezmembramintele dreptului de proprietate, drepturi reale de garanție și sarcini	Referințe
NU SUNT	

## Anexa Nr. 1 La Partea I

## Teren

Nr cadastral	Suprafața (mp)*	Observații / Referințe
101302	Din acte: 113.400 Masurata: 113.943	

\* Suprafața este determinată în planul de proiecție Stereo 70.



## Date referitoare la teren

Crt	Categorie folosință	Intra vilan	Suprafața (mp)	Tarla	Parcelă	Nr. topo	Observații / Referințe
1	padure	NU	113.943	49	3091/1	-	UP2, UA40%; mențiunea de UA gresita în TP;

## Lungime Segmente

1) Valorile lungimilor segmentelor sunt obținute din proiecție în plan.

Punct început	X / Y	Punct sfârșit	X / Y	Lungime segment	Punct început	X / Y	Punct sfârșit	X / Y	Lungime segment	Punct început	X / Y	Punct sfârșit	X / Y	Lungime segment
1	403.505,776 469.898,061	2	403.493,952 469.896,313	11.953	2	403.493,952 469.896,313	3	403.485,485 469.890,508	10.266	3	403.485,485 469.890,508	4	403.477,764 469.879,146	13.737
4	403.477,764 469.879,146	5	403.473,593 469.869,982	10.069	5	403.473,593 469.869,982	6	403.459,502 469.858,159	18.394	6	403.459,502 469.858,159	7	403.442,685 469.846,211	20.629
7	403.442,685 469.846,211	8	403.430,547 469.842,512	12.689	8	403.430,547 469.842,512	9	403.389,234 469.840,229	41.376	9	403.389,234 469.840,229	10	403.384,163 469.843,926	6.276
10	403.384,163 469.843,926	11	403.380,712 469.849,593	6.635	11	403.380,712 469.849,593	12	403.375,003 469.864,744	16.191	12	403.375,003 469.864,744	13	403.370,03 469.873,525	10.091

Punct început	X / Y	Punct sfârșit	X / Y	Lungime segment	Punct început	X / Y	Punct sfârșit	X / Y	Lungime segment	Punct început	X / Y	Punct sfârșit	X / Y	Lungime segment
13	403.370,03 469.873,525	14	403.360,155 469.877,754	10.74 2	14	403.360,155 469.877,754	15	403.340,977 469.895,588	26.18 9	15	403.340,977 469.895,588	16	403.321,721 469.917,695	29.31 7
16	403.321,721 469.917,695	17	403.310,406 469.928,983	15.98 3	17	403.310,406 469.928,983	18	403.299,002 469.938,27	14.70 7	18	403.299,002 469.938,27	19	403.284,194 469.948,273	17.87
19	403.284,194 469.948,273	20	403.246,098 469.965,8	41.93 4	20	403.246,098 469.965,8	21	403.203,965 469.988,366	47.79 6	21	403.203,965 469.988,366	22	403.183,546 469.997,817	22.5
22	403.183,546 469.997,817	23	403.173,558 470.005,412	12.54 8	23	403.173,558 470.005,412	24	403.170,643 470.009,012	4.632	24	403.170,643 470.009,012	25	403.170,629 470.012,533	3.521
25	403.170,629 470.012,533	26	403.172,14 470.018,132	5.799	26	403.172,14 470.018,132	27	402.938,373 469.796,684	322.0 03	27	402.938,373 469.796,684	28	402.948,809 469.792,891	11.10 4
28	402.948,809 469.792,891	29	402.968,034 469.783,152	21.55 1	29	402.968,034 469.783,152	30	403.002,71 469.762,932	40.14 1	30	403.002,71 469.762,932	31	403.013,514 469.757,162	12.24 8
31	403.013,514 469.757,162	32	403.041,391 469.744,496	30.62	32	403.041,391 469.744,496	33	403.067,828 469.732,645	28.97 2	33	403.067,828 469.732,645	34	403.088,955 469.721,519	23.87 8
34	403.088,955 469.721,519	35	403.113,563 469.709,416	27.42 3	35	403.113,563 469.709,416	36	403.135,842 469.697,155	25.43	36	403.135,842 469.697,155	37	403.138,44 469.695,666	2.994
37	403.138,44 469.695,666	38	403.149,751 469.689,185	13.03 6	38	403.149,751 469.689,185	39	403.162,429 469.683,816	13.76 8	39	403.162,429 469.683,816	40	403.173,832 469.678,561	12.55 6
40	403.173,832 469.678,561	41	403.180,246 469.674,59	7.544	41	403.180,246 469.674,59	42	403.185,422 469.669,66	7.148	42	403.185,422 469.669,66	43	403.189,461 469.663,963	6.984
43	403.189,461 469.663,963	44	403.195,147 469.652,083	13.17 1	44	403.195,147 469.652,083	45	403.198,276 469.640,457	12.04	45	403.198,276 469.640,457	46	403.203,625 469.619,168	21.95 1
46	403.203,625 469.619,168	47	403.206,857 469.609,774	9.934	47	403.206,857 469.609,774	48	403.213,255 469.598,185	13.23 8	48	403.213,255 469.598,185	49	403.218,844 469.591,498	8.715
49	403.218,844 469.591,498	50	403.229,754 469.582,686	14.02 4	50	403.229,754 469.582,686	51	403.236,215 469.577,842	8.075	51	403.236,215 469.577,842	52	403.236,469 469.578,05	0.328
52	403.236,469 469.578,05	53	403.256,841 469.590,586	23.92	53	403.256,841 469.590,586	54	403.263,541 469.598,103	10.07	54	403.263,541 469.598,103	55	403.270,391 469.602,298	8.032
55	403.270,391 469.602,298	56	403.279,12 469.609,666	11.42 3	56	403.279,12 469.609,666	57	403.286,13 469.615,423	9.071	57	403.286,13 469.615,423	58	403.288,32 469.618,186	3.526
58	403.288,32 469.618,186	59	403.288,345 469.620,137	1.951	59	403.288,345 469.620,137	60	403.289,029 469.622,969	2.913	60	403.289,029 469.622,969	61	403.292,226 469.628,461	6.355
61	403.292,226 469.628,461	62	403.293,92 469.629,623	2.054	62	403.293,92 469.629,623	63	403.296,027 469.629,869	2.121	63	403.296,027 469.629,869	64	403.299,634 469.629,194	3.67
64	403.299,634 469.629,194	65	403.306,311 469.629,083	6.678	65	403.306,311 469.629,083	66	403.309,144 469.629,574	2.875	66	403.309,144 469.629,574	67	403.310,615 469.630,378	1.676
67	403.310,615 469.630,378	68	403.313,943 469.634,54	5.329	68	403.313,943 469.634,54	69	403.315,84 469.637,438	3.464	69	403.315,84 469.637,438	70	403.318,381 469.639,088	3.03
70	403.318,381 469.639,088	71	403.320,663 469.639,613	2.342	71	403.320,663 469.639,613	72	403.324,861 469.642,948	5.361	72	403.324,861 469.642,948	73	403.327,001 469.645,594	3.403
73	403.327,001 469.645,594	74	403.328,365 469.646,562	1.673	74	403.328,365 469.646,562	75	403.336,267 469.647,669	7.979	75	403.336,267 469.647,669	76	403.338,476 469.647,223	2.254
76	403.338,476 469.647,223	77	403.339,347 469.647,582	0.942	77	403.339,347 469.647,582	78	403.343,174 469.653,535	7.077	78	403.343,174 469.653,535	79	403.344,013 469.654,744	1.472
79	403.344,013 469.654,744	80	403.345,34 469.655,368	1.466	80	403.345,34 469.655,368	81	403.347,79 469.654,768	2.522	81	403.347,79 469.654,768	82	403.350,147 469.653,755	2.565
82	403.350,147 469.653,755	83	403.355,139 469.652,332	5.191	83	403.355,139 469.652,332	84	403.359,916 469.652,321	4.777	84	403.359,916 469.652,321	85	403.362,536 469.652,809	2.665
85	403.362,536 469.652,809	86	403.365,75 469.653,941	3.408	86	403.365,75 469.653,941	87	403.366,855 469.655,379	1.814	87	403.366,855 469.655,379	88	403.367,54 469.657,244	1.987
88	403.367,54 469.657,244	89	403.367,158 469.659,175	1.968	89	403.367,158 469.659,175	90	403.367,827 469.662,269	3.166	90	403.367,827 469.662,269	91	403.371,689 469.666,65	5.84
91	403.371,689 469.666,65	92	403.374,001 469.667,37	2.422	92	403.374,001 469.667,37	93	403.376,132 469.669,645	3.117	93	403.376,132 469.669,645	94	403.377,135 469.671,265	1.905
94	403.377,135 469.671,265	95	403.377,356 469.673,669	2.414	95	403.377,356 469.673,669	96	403.379,886 469.675,64	3.207	96	403.379,886 469.675,64	97	403.381,564 469.679,832	4.515
97	403.381,564 469.679,832	98	403.385,715 469.682,597	4.988	98	403.385,715 469.682,597	99	403.386,78 469.685,639	3.223	99	403.386,78 469.685,639	100	403.386,852 469.688,065	2.427
100	403.386,852 469.688,065	101	403.388,057 469.690,315	2.552	101	403.388,057 469.690,315	102	403.390,266 469.694,178	4.45	102	403.390,266 469.694,178	103	403.390,546 469.696,617	2.455
103	403.390,546 469.696,617	104	403.391,46 469.697,628	1.363	104	403.391,46 469.697,628	105	403.395,378 469.701,612	5.588	105	403.395,378 469.701,612	106	403.395,657 469.704,289	2.691
106	403.395,657 469.704,289	107	403.398,677 469.707,512	4.417	107	403.398,677 469.707,512	108	403.402,879 469.714,462	8.122	108	403.402,879 469.714,462	109	403.404,898 469.717,795	3.897
109	403.404,898 469.717,795	110	403.406,552 469.719,291	2.23	110	403.406,552 469.719,291	111	403.407,081 469.725,486	6.218	111	403.407,081 469.725,486	112	403.408,597 469.728,185	3.096

Punct început	X / Y	Punct sfârșit	X / Y	Lungime segment	Punct început	X / Y	Punct sfârșit	X / Y	Lungime segment	Punct început	X / Y	Punct sfârșit	X / Y	Lungime segment
112	403.408,597 469.728,185	113	403.410,78 469.730,818	3.42	113	403.410,78 469.730,818	114	403.416,015 469.738,23	9.074	114	403.416,015 469.738,23	115	403.416,585 469.745,063	6.857
115	403.416,585 469.745,063	116	403.417,319 469.746,725	1.817	116	403.417,319 469.746,725	117	403.418,629 469.747,296	1.429	117	403.418,629 469.747,296	118	403.419,441 469.748,523	1.471
118	403.419,441 469.748,523	119	403.422,02 469.753,601	5.695	119	403.422,02 469.753,601	120	403.423,476 469.755,906	2.726	120	403.423,476 469.755,906	121	403.424,728 469.759,088	3.419
121	403.424,728 469.759,088	122	403.427,595 469.763,185	5.001	122	403.427,595 469.763,185	123	403.428,833 469.765,902	2.986	123	403.428,833 469.765,902	124	403.428,761 469.769,434	3.533
124	403.428,761 469.769,434	125	403.429,56 469.772,209	2.888	125	403.429,56 469.772,209	126	403.430,96 469.774,048	2.311	126	403.430,96 469.774,048	127	403.434,412 469.778,904	5.958
127	403.434,412 469.778,904	128	403.435,945 469.780,8	2.438	128	403.435,945 469.780,8	129	403.435,859 469.787,238	6.439	129	403.435,859 469.787,238	130	403.437,221 469.789,928	3.015
130	403.437,221 469.789,928	131	403.438,471 469.795,316	5.531	131	403.438,471 469.795,316	132	403.441,343 469.797,174	3.421	132	403.441,343 469.797,174	133	403.445,223 469.801,47	5.789
133	403.445,223 469.801,47	134	403.446,918 469.804,109	3.136	134	403.446,918 469.804,109	135	403.447,815 469.807,579	3.584	135	403.447,815 469.807,579	136	403.450,479 469.810,265	3.783
136	403.450,479 469.810,265	137	403.456,225 469.813,298	6.497	137	403.456,225 469.813,298	138	403.459,593 469.816,695	4.784	138	403.459,593 469.816,695	139	403.462,109 469.821,597	5.51
139	403.462,109 469.821,597	140	403.467,307 469.828,847	8.921	140	403.467,307 469.828,847	141	403.470,685 469.832,093	4.685	141	403.470,685 469.832,093	142	403.472,184 469.836,893	5.029
142	403.472,184 469.836,893	143	403.472,148 469.841,155	4.262	143	403.472,148 469.841,155	144	403.474,977 469.846,0	5.61	144	403.474,977 469.846,0	145	403.476,282 469.851,004	5.171
145	403.476,282 469.851,004	146	403.477,989 469.853,42	2.958	146	403.477,989 469.853,42	147	403.486,47 469.860,656	11.148	147	403.486,47 469.860,656	148	403.489,968 469.869,979	9.958
148	403.489,968 469.869,979	149	403.492,06 469.875,326	5.742	149	403.492,06 469.875,326	150	403.491,255 469.878,349	3.128	150	403.491,255 469.878,349	151	403.493,842 469.882,773	5.125
151	403.493,842 469.882,773	152	403.503,27 469.893,029	13.931	152	403.503,27 469.893,029	1	403.505,776 469.898,061	5.621					

\*\* Lungimile segmentelor sunt determinate în planul de proiecție Stereo 70 și sunt rotunjite la 1 milimetru.

\*\*\* Distanța dintre puncte este formată din segmente cumulate ce sunt mai mici decât valoarea 1 milimetru.

**DATE DESPRE IMOBILUL NR. 2674**

Oficiul de Cadastru și Publicitate Imobiliară SIBIU  
Biroul de Cadastru și Publicitate Imobiliară Saliste

**A. Partea I. Descrierea imobilului**

TEREN Extravilan

Adresa: Jud. Sibiu

Nr. Crt	Nr cadastral Nr. topografic	Suprafața* (mp)	Observații / Referințe
A1	103824	Din acte: 2.698 Masurata: 1.572	Sector cadastral:93 Teren neimpregmuit;

**B. Partea II. Proprietari și acte**

Inscrieri privitoare la dreptul de proprietate și alte drepturi reale	Referințe
<b>12807 / 23/12/2020</b>	
Act Administrativ nr. Hotararea nr. 48/2020, din 21/12/2020 emis de CONSILIUL LOCAL JINA (DOCUMENTATIE CADASTRALA RECEPTIONATA DE OCPI SIBIU; act normativ nr HG nr. 978 din 19.09.2002, emis de GUVERNUL ROMANIEI;act administrativ nr adeverinta nr. 10720 din 28.12.2020, emis de PRIMARIA COMUNEI JINA);	
B2	A1
Intabulare, drept de PROPRIETATE, dobandit prin Lege, cota actuala 1/1, cota initiala 1/1 1) COMUNA JINA-DOMENIUL PUBLIC, CIF:4480130	

**C. Partea III. SARCINI .**

Inscrieri privind dezmembramintele dreptului de proprietate, drepturi reale de garanție și sarcini	Referințe
NU SUNT	

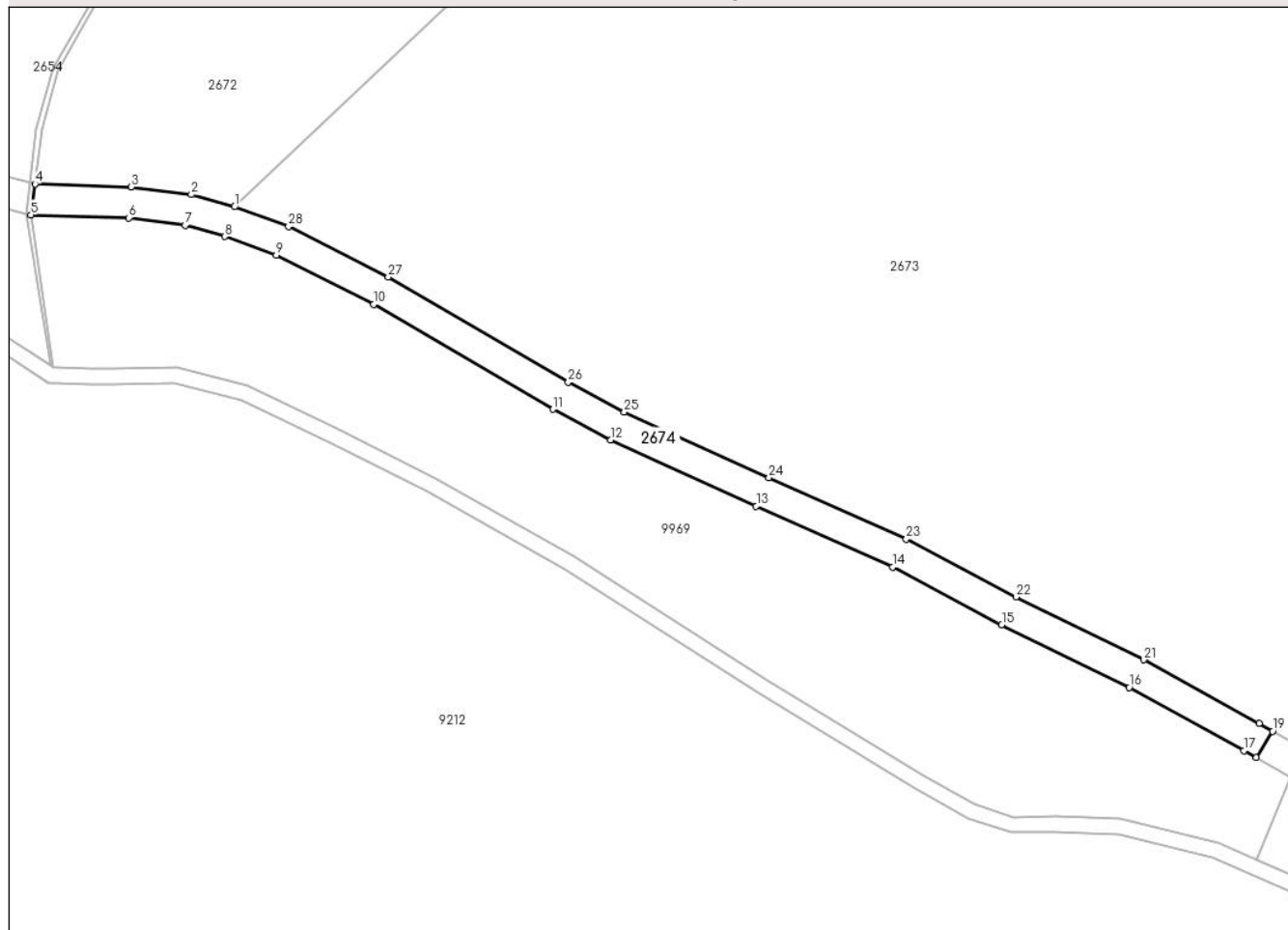
## Anexa Nr. 1 La Partea I

## Teren

Nr cadastral	Suprafața (mp)*	Observații / Referințe
103824	Din acte: 2.698 Masurata: 1.572	

\* Suprafața este determinată în planul de proiecție Stereo 70.

## DETALII LINIARE IMOBIL



## Date referitoare la teren

Crt	Categorie folosință	Intravilan	Suprafața (mp)	Tarla	Parcelă	Nr. topo	Observații / Referințe
1	drum	NU	1.572	49	3090/2	-	nr. parcela 2801 gresit in CF; Imobilul este străbătut de pârâu, de aceea se dezmembrează în 2 imobile astfel: imobilul 1 - ID 9968 în suprafață de 1126 mp, imobilul 2 - ID 2674 în suprafață de 1572 mp însumând o suprafață totală de 2698 mp.

## Lungime Segmente

1) Valorile lungimilor segmentelor sunt obținute din proiecție în plan.

Punct început	X / Y	Punct sfârșit	X / Y	Lungime segment (** (m)
1	402.938,373 469.796,684	2	402.930,067 469.799,038	8.633
3	402.918,48 469.800,533	4	402.899,973 469.801,106	18.516
5	402.899,153 469.795,129	6	402.918,002 469.794,544	18.858

Punct început	X / Y	Punct sfârșit	X / Y	Lungime segment (** (m)
2	402.930,067 469.799,038	3	402.918,48 469.800,533	11.683
4	402.899,973 469.801,106	5	402.899,153 469.795,129	6.033
6	402.918,002 469.794,544	7	402.928,858 469.793,144	10.946



Punct început	X / Y	Punct sfârșit	X / Y	Lungime segment (** (m))
7	402.928,858 469.793,144	8	402.936,528 469.790,971	7.972
9	402.946,419 469.787,375	10	402.965,164 469.777,88	21.013
11	402.999,785 469.757,692	12	403.010,857 469.751,779	12.552
13	403.038,923 469.739,027	14	403.065,2 469.727,248	28.796
15	403.086,233 469.716,172	16	403.110,791 469.704,093	27.368
17	403.132,904 469.691,923	18	403.135,3 469.690,55	2.762
19	403.138,44 469.695,666	20	403.135,842 469.697,155	2.994
21	403.113,563 469.709,416	22	403.088,955 469.721,519	27.423
23	403.067,828 469.732,645	24	403.041,391 469.744,496	28.972
25	403.013,514 469.757,162	26	403.002,71 469.762,932	12.248
27	402.968,034 469.783,152	28	402.948,809 469.792,891	21.551

Punct început	X / Y	Punct sfârșit	X / Y	Lungime segment (** (m))
8	402.936,528 469.790,971	9	402.946,419 469.787,375	10.524
10	402.965,164 469.777,88	11	402.999,785 469.757,692	40.077
12	403.010,857 469.751,779	13	403.038,923 469.739,027	30.827
14	403.065,2 469.727,248	15	403.086,233 469.716,172	23.771
16	403.110,791 469.704,093	17	403.132,904 469.691,923	25.241
18	403.135,3 469.690,55	19	403.138,44 469.695,666	6.003
20	403.135,842 469.697,155	21	403.113,563 469.709,416	25.43
22	403.088,955 469.721,519	23	403.067,828 469.732,645	23.878
24	403.041,391 469.744,496	25	403.013,514 469.757,162	30.62
26	403.002,71 469.762,932	27	402.968,034 469.783,152	40.141
28	402.948,809 469.792,891	1	402.938,373 469.796,684	11.104

\*\* Lungimile segmentelor sunt determinate în planul de proiecție Stereo 70 și sunt rotunjite la 1 milimetru.

\*\*\* Distanța dintre puncte este formată din segmente cumulate ce sunt mai mici decât valoarea 1 milimetru.



**DATE DESPRE IMOBILUL NR. 2676**

Oficiul de Cadastru și Publicitate Imobiliară SIBIU  
 Biroul de Cadastru și Publicitate Imobiliară Saliste

**A. Partea I. Descrierea imobilului**

TEREN Extravilan

Adresa: Jud. Sibiu

Nr. Crt	Nr cadastral Nr. topografic	Suprafața* (mp)	Observații / Referințe
A1	101300	500	Sector cadastral:93 Teren neimprejmuit;

**B. Partea II. Proprietari și acte**

Inscrieri privitoare la dreptul de proprietate și alte drepturi reale		Referințe
<b>12896 / 21/11/2012</b>		
Act Administrativ nr. 1378, din 07/03/2011 emis de CJPSDPAT SIBIU ((anexa 15), documentatie cadastrala receptionata de catre OCPI Sibiu in dosar nr. 11211/2012);		
B2	Intabulare, drept de PROPRIETATE, in conditiile Legii nr.1/2000 si Legii nr. 247/2005, dobandit prin Lege, cota actuala 1/1, cota initiala 1/1 1) <b>COMUNA JINA</b> , CIF:4480130	A1

**C. Partea III. SARCINI .**

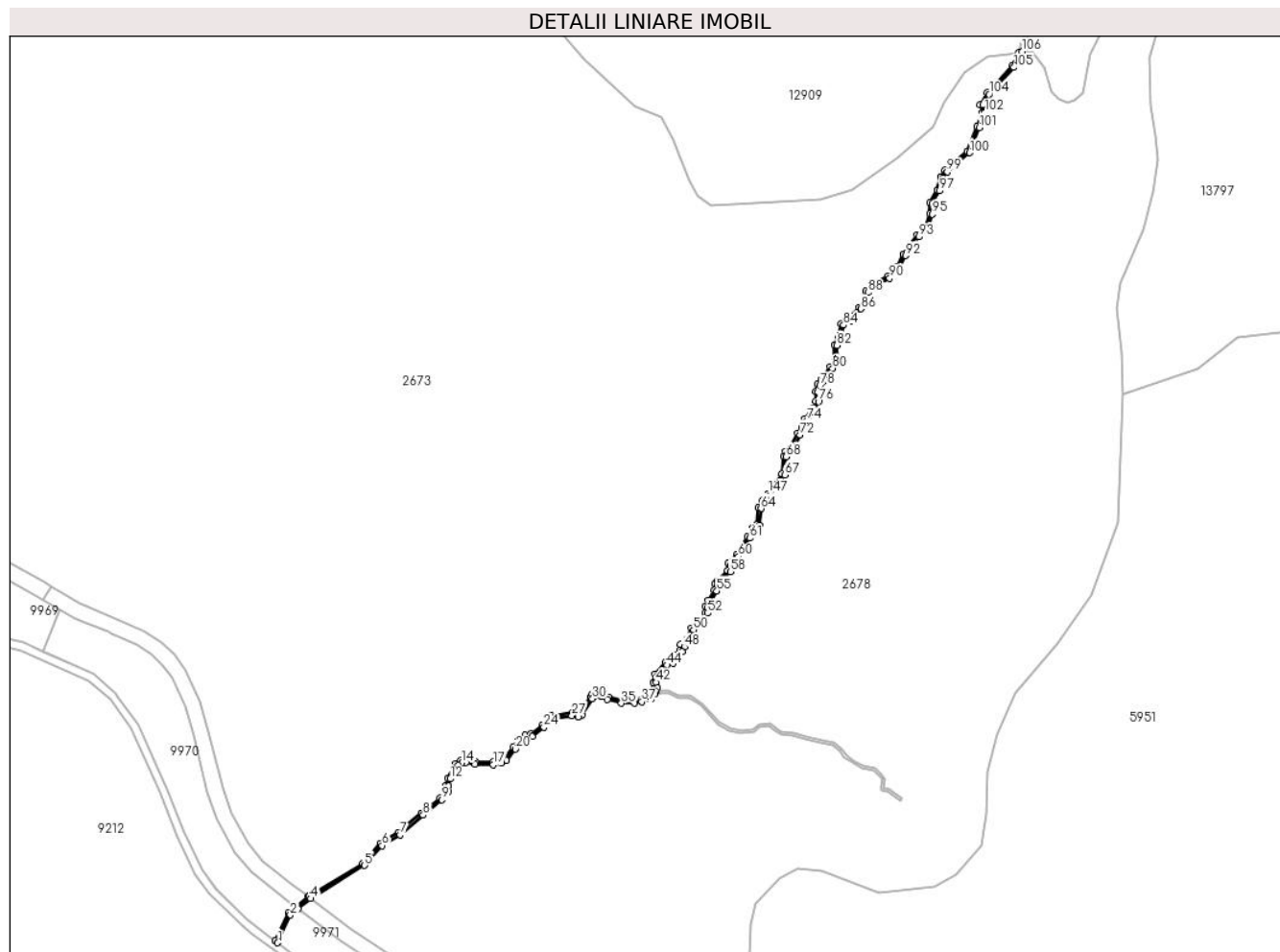
Inscrieri privind dezmembramintele dreptului de proprietate, drepturi reale de garanție și sarcini	Referințe
NU SUNT	

## Anexa Nr. 1 La Partea I

## Teren

Nr cadastral	Suprafața (mp)*	Observații / Referințe
101300	500	

\* Suprafața este determinată în planul de proiecție Stereo 70.



## Date referitoare la teren

Crt	Categorie folosință	Intravilan	Suprafața (mp)	Tarla	Parcelă	Nr. topo	Observații / Referințe
1	ape curgătoare	NU	500	49	3092	-	

## Lungime Segmente

1) Valorile lungimilor segmentelor sunt obținute din proiecție în plan.

Punct început	X / Y	Punct sfârșit	X / Y	Lungime segment	Punct început	X / Y	Punct sfârșit	X / Y	Lungime segment	Punct început	X / Y	Punct sfârșit	X / Y	Lungime segment
1	403.224,538 469.560,453	2	403.229,382 469.570,974	11.583	2	403.229,382 469.570,974	3	403.232,307 469.573,273	3.72	3	403.232,307 469.573,273	4	403.237,08 469.577,194	6.177
4	403.237,08 469.577,194	5	403.257,522 469.589,773	24.002	5	403.257,522 469.589,773	6	403.264,221 469.597,288	10.067	6	403.264,221 469.597,288	7	403.271,008 469.601,444	7.958
7	403.271,008 469.601,444	8	403.279,792 469.608,859	11.495	8	403.279,792 469.608,859	9	403.286,883 469.614,682	9.175	9	403.286,883 469.614,682	10	403.289,365 469.617,814	3.996
10	403.289,365 469.617,814	11	403.289,393 469.620,005	2.191	11	403.289,393 469.620,005	12	403.290,013 469.622,573	2.642	12	403.290,013 469.622,573	13	403.293,015 469.627,729	5.966
13	403.293,015 469.627,729	14	403.294,3 469.628,611	1.559	14	403.294,3 469.628,611	15	403.295,991 469.628,808	1.702	15	403.295,991 469.628,808	16	403.299,528 469.628,146	3.598

Punct început	X / Y	Punct sfârșit	X / Y	Lungime segment	Punct început	X / Y	Punct sfârșit	X / Y	Lungime segment	Punct început	X / Y	Punct sfârșit	X / Y	Lungime segment
16	403.299,528 469.628,146	17	403.306,392 469.628,032	6.865	17	403.306,392 469.628,032	18	403.309,494 469.628,569	3.148	18	403.309,494 469.628,569	19	403.311,303 469.629,558	2.062
19	403.311,303 469.629,558	20	403.314,794 469.633,923	5.589	20	403.314,794 469.633,923	21	403.316,597 469.636,678	3.293	21	403.316,597 469.636,678	22	403.318,797 469.638,106	2.623
22	403.318,797 469.638,106	23	403.321,13 469.638,643	2.394	23	403.321,13 469.638,643	24	403.325,604 469.642,198	5.714	24	403.325,604 469.642,198	25	403.327,727 469.644,821	3.375
25	403.327,727 469.644,821	26	403.328,764 469.645,557	1.272	26	403.328,764 469.645,557	27	403.336,235 469.646,604	7.544	27	403.336,235 469.646,604	28	403.338,58 469.646,131	2.392
28	403.338,58 469.646,131	29	403.340,052 469.646,737	1.592	29	403.340,052 469.646,737	30	403.344,048 469.652,951	7.388	30	403.344,048 469.652,951	31	403.344,715 469.653,913	1.171
31	403.344,715 469.653,913	32	403.345,451 469.654,26	0.814	32	403.345,451 469.654,26	33	403.347,456 469.653,769	2.064	33	403.347,456 469.653,769	34	403.349,795 469.652,764	2.546
34	403.349,795 469.652,764	35	403.354,991 469.651,282	5.403	35	403.354,991 469.651,282	36	403.360,012 469.651,271	5.021	36	403.360,012 469.651,271	37	403.362,808 469.651,792	2.844
37	403.362,808 469.651,792	38	403.366,392 469.653,054	3.8	38	403.366,392 469.653,054	39	403.367,785 469.654,867	2.286	39	403.367,785 469.654,867	40	403.368,131 469.655,809	1.004
40	403.368,131 469.655,809	41	403.368,627 469.657,158	1.437	41	403.368,627 469.657,158	42	403.368,23 469.659,166	2.047	42	403.368,23 469.659,166	43	403.368,796 469.661,779	2.674
43	403.368,796 469.661,779	44	403.372,282 469.665,735	5.273	44	403.372,282 469.665,735	45	403.374,577 469.666,45	2.404	45	403.374,577 469.666,45	46	403.376,969 469.669,004	3.499
46	403.376,969 469.669,004	47	403.378,052 469.670,75	2.055	47	403.378,052 469.670,75	48	403.378,998 469.672,617	2.093	48	403.378,998 469.672,617	49	403.380,813 469.675,129	3.099
49	403.380,813 469.675,129	50	403.382,418 469.679,139	4.319	50	403.382,418 469.679,139	51	403.386,59 469.681,919	5.013	51	403.386,59 469.681,919	52	403.387,825 469.685,445	3.736
52	403.387,825 469.685,445	53	403.387,894 469.687,787	2.343	53	403.387,894 469.687,787	54	403.388,976 469.689,806	2.291	54	403.388,976 469.689,806	55	403.391,284 469.693,844	4.651
55	403.391,284 469.693,844	56	403.391,551 469.696,162	2.333	56	403.391,551 469.696,162	57	403.392,224 469.696,907	1.004	57	403.392,224 469.696,907	58	403.396,384 469.701,138	5.934
58	403.396,384 469.701,138	59	403.396,664 469.703,829	2.706	59	403.396,664 469.703,829	60	403.399,518 469.706,875	4.174	60	403.399,518 469.706,875	61	403.403,778 469.713,919	8.232
61	403.403,778 469.713,919	62	403.405,717 469.717,119	3.742	62	403.405,717 469.717,119	63	403.407,563 469.718,79	2.49	63	403.407,563 469.718,79	64	403.408,108 469.725,17	6.403
64	403.408,108 469.725,17	65	403.409,466 469.727,588	2.773	65	403.409,466 469.727,588	66	403.411,614 469.730,179	3.366	66	403.411,614 469.730,179	67	403.417,038 469.737,857	9.401
67	403.417,038 469.737,857	68	403.417,617 469.744,8	6.967	68	403.417,617 469.744,8	69	403.418,114 469.745,926	1.231	69	403.418,114 469.745,926	70	403.419,333 469.746,458	1.33
70	403.419,333 469.746,458	71	403.420,35 469.747,994	1.842	71	403.420,35 469.747,994	72	403.422,934 469.753,081	5.706	72	403.422,934 469.753,081	73	403.424,416 469.755,43	2.777
73	403.424,416 469.755,43	74	403.425,66 469.758,588	3.394	74	403.425,66 469.758,588	75	403.428,511 469.762,662	4.972	75	403.428,511 469.762,662	76	403.429,888 469.765,684	3.321
76	403.429,888 469.765,684	77	403.429,814 469.769,296	3.613	77	403.429,814 469.769,296	78	403.430,514 469.771,729	2.532	78	403.430,514 469.771,729	79	403.431,806 469.773,425	2.132
79	403.431,806 469.773,425	80	403.435,249 469.778,269	5.943	80	403.435,249 469.778,269	81	403.437,0 469.780,435	2.785	81	403.437,0 469.780,435	82	403.436,913 469.786,994	6.56
82	403.436,913 469.786,994	83	403.438,215 469.789,567	2.884	83	403.438,215 469.789,567	84	403.439,398 469.794,665	5.233	84	403.439,398 469.794,665	85	403.442,03 469.796,367	3.134
85	403.442,03 469.796,367	86	403.446,06 469.800,83	6.013	86	403.446,06 469.800,83	87	403.447,893 469.803,683	3.391	87	403.447,893 469.803,683	88	403.448,761 469.807,042	3.469
88	403.448,761 469.807,042	89	403.451,112 469.809,412	3.338	89	403.451,112 469.809,412	90	403.456,864 469.812,448	6.504	90	403.456,864 469.812,448	91	403.460,382 469.816,099	5.07
91	403.460,382 469.816,099	92	403.462,989 469.821,049	5.595	92	403.462,989 469.821,049	93	403.468,089 469.828,175	8.763	93	403.468,089 469.828,175	94	403.471,565 469.831,554	4.848
94	403.471,565 469.831,554	95	403.473,189 469.836,718	5.413	95	403.473,189 469.836,718	96	403.473,161 469.840,879	4.161	96	403.473,161 469.840,879	97	403.475,919 469.845,614	5.48
97	403.475,919 469.845,614	98	403.477,169 469.850,575	5.116	98	403.477,169 469.850,575	99	403.478,728 469.852,765	2.688	99	403.478,728 469.852,765	100	403.487,298 469.860,082	11.26 9
100	403.487,298 469.860,082	101	403.490,907 469.869,603	10.18 2	101	403.490,907 469.869,603	102	403.493,087 469.875,267	6.069	102	403.493,087 469.875,267	103	403.492,277 469.878,199	3.042
103	403.492,277 469.878,199	104	403.494,625 469.882,219	4.655	104	403.494,625 469.882,219	105	403.504,11 469.892,447	13.94 9	105	403.504,11 469.892,447	106	403.507,175 469.898,498	6.783
106	403.507,175 469.898,498	107	403.505,776 469.898,061	1.466	107	403.505,776 469.898,061	108	403.503,27 469.893,029	5.621	108	403.503,27 469.893,029	109	403.493,842 469.882,773	13.93 1
109	403.493,842 469.882,773	110	403.491,255 469.878,349	5.125	110	403.491,255 469.878,349	111	403.492,06 469.875,326	3.128	111	403.492,06 469.875,326	112	403.489,968 469.869,979	5.742
112	403.489,968 469.869,979	113	403.486,47 469.860,656	9.958	113	403.486,47 469.860,656	114	403.477,989 469.853,42	11.14 8	114	403.477,989 469.853,42	115	403.476,282 469.851,004	2.958

Punct început	X / Y	Punct sfârșit	X / Y	Lungime segment	Punct început	X / Y	Punct sfârșit	X / Y	Lungime segment	Punct început	X / Y	Punct sfârșit	X / Y	Lungime segment
115	403.476,282 469.851,004	116	403.474,977 469.846,0	5.171	116	403.474,977 469.846,0	117	403.472,148 469.841,155	5.61	117	403.472,148 469.841,155	118	403.472,184 469.836,893	4.262
118	403.472,184 469.836,893	119	403.470,685 469.832,093	5.029	119	403.470,685 469.832,093	120	403.467,307 469.828,847	4.685	120	403.467,307 469.828,847	121	403.462,109 469.821,597	8.921
121	403.462,109 469.821,597	122	403.459,593 469.816,695	5.51	122	403.459,593 469.816,695	123	403.456,225 469.813,298	4.784	123	403.456,225 469.813,298	124	403.450,479 469.810,265	6.497
124	403.450,479 469.810,265	125	403.447,815 469.807,579	3.783	125	403.447,815 469.807,579	126	403.446,918 469.804,109	3.584	126	403.446,918 469.804,109	127	403.445,223 469.801,47	3.136
127	403.445,223 469.801,47	128	403.441,343 469.797,174	5.789	128	403.441,343 469.797,174	129	403.438,471 469.795,316	3.421	129	403.438,471 469.795,316	130	403.437,221 469.789,928	5.531
130	403.437,221 469.789,928	131	403.435,859 469.787,238	3.015	131	403.435,859 469.787,238	132	403.435,945 469.780,8	6.439	132	403.435,945 469.780,8	133	403.434,412 469.778,904	2.438
133	403.434,412 469.778,904	134	403.430,96 469.774,048	5.958	134	403.430,96 469.774,048	135	403.429,56 469.772,209	2.311	135	403.429,56 469.772,209	136	403.428,761 469.769,434	2.888
136	403.428,761 469.769,434	137	403.428,833 469.765,902	3.533	137	403.428,833 469.765,902	138	403.427,595 469.763,185	2.986	138	403.427,595 469.763,185	139	403.424,728 469.759,088	5.001
139	403.424,728 469.759,088	140	403.423,476 469.755,906	3.419	140	403.423,476 469.755,906	141	403.422,02 469.753,601	2.726	141	403.422,02 469.753,601	142	403.419,441 469.748,523	5.695
142	403.419,441 469.748,523	143	403.418,629 469.747,296	1.471	143	403.418,629 469.747,296	144	403.417,319 469.746,725	1.429	144	403.417,319 469.746,725	145	403.416,585 469.745,063	1.817
145	403.416,585 469.745,063	146	403.416,015 469.738,23	6.857	146	403.416,015 469.738,23	147	403.410,78 469.730,818	9.074	147	403.410,78 469.730,818	148	403.408,597 469.728,185	3.42
148	403.408,597 469.728,185	149	403.407,081 469.725,486	3.096	149	403.407,081 469.725,486	150	403.406,552 469.719,291	6.218	150	403.406,552 469.719,291	151	403.404,898 469.717,795	2.23
151	403.404,898 469.717,795	152	403.402,879 469.714,462	3.897	152	403.402,879 469.714,462	153	403.398,677 469.707,512	8.122	153	403.398,677 469.707,512	154	403.395,657 469.704,289	4.417
154	403.395,657 469.704,289	155	403.395,378 469.701,612	2.691	155	403.395,378 469.701,612	156	403.391,46 469.697,628	5.588	156	403.391,46 469.697,628	157	403.390,546 469.696,617	1.363
157	403.390,546 469.696,617	158	403.390,266 469.694,178	2.455	158	403.390,266 469.694,178	159	403.388,057 469.690,315	4.45	159	403.388,057 469.690,315	160	403.386,852 469.688,065	2.552
160	403.386,852 469.688,065	161	403.386,78 469.685,639	2.427	161	403.386,78 469.685,639	162	403.385,715 469.682,597	3.223	162	403.385,715 469.682,597	163	403.381,564 469.679,832	4.988
163	403.381,564 469.679,832	164	403.379,886 469.675,64	4.515	164	403.379,886 469.675,64	165	403.377,356 469.673,669	3.207	165	403.377,356 469.673,669	166	403.377,135 469.671,265	2.414
166	403.377,135 469.671,265	167	403.376,132 469.669,645	1.905	167	403.376,132 469.669,645	168	403.374,001 469.667,37	3.117	168	403.374,001 469.667,37	169	403.371,689 469.666,65	2.422
169	403.371,689 469.666,65	170	403.367,827 469.662,269	5.84	170	403.367,827 469.662,269	171	403.367,158 469.659,175	3.166	171	403.367,158 469.659,175	172	403.367,54 469.657,244	1.968
172	403.367,54 469.657,244	173	403.366,855 469.655,379	1.987	173	403.366,855 469.655,379	174	403.365,75 469.653,941	1.814	174	403.365,75 469.653,941	175	403.362,536 469.652,809	3.408
175	403.362,536 469.652,809	176	403.359,916 469.652,321	2.665	176	403.359,916 469.652,321	177	403.355,139 469.652,332	4.777	177	403.355,139 469.652,332	178	403.350,147 469.653,755	5.191
178	403.350,147 469.653,755	179	403.347,79 469.654,768	2.565	179	403.347,79 469.654,768	180	403.345,34 469.655,368	2.522	180	403.345,34 469.655,368	181	403.344,013 469.654,744	1.466
181	403.344,013 469.654,744	182	403.343,174 469.653,535	1.472	182	403.343,174 469.653,535	183	403.339,347 469.647,582	7.077	183	403.339,347 469.647,582	184	403.338,476 469.647,223	0.942
184	403.338,476 469.647,223	185	403.336,267 469.647,669	2.254	185	403.336,267 469.647,669	186	403.328,365 469.646,562	7.979	186	403.328,365 469.646,562	187	403.327,001 469.645,594	1.673
187	403.327,001 469.645,594	188	403.324,861 469.642,948	3.403	188	403.324,861 469.642,948	189	403.320,663 469.639,613	5.361	189	403.320,663 469.639,613	190	403.318,381 469.639,088	2.342
190	403.318,381 469.639,088	191	403.315,84 469.637,438	3.03	191	403.315,84 469.637,438	192	403.313,943 469.634,54	3.464	192	403.313,943 469.634,54	193	403.310,615 469.630,378	5.329
193	403.310,615 469.630,378	194	403.309,144 469.629,574	1.676	194	403.309,144 469.629,574	195	403.306,311 469.629,083	2.875	195	403.306,311 469.629,083	196	403.299,634 469.629,194	6.678
196	403.299,634 469.629,194	197	403.296,027 469.629,869	3.67	197	403.296,027 469.629,869	198	403.293,92 469.629,623	2.121	198	403.293,92 469.629,623	199	403.292,226 469.628,461	2.054
199	403.292,226 469.628,461	200	403.289,029 469.622,969	6.355	200	403.289,029 469.622,969	201	403.288,345 469.620,137	2.913	201	403.288,345 469.620,137	202	403.288,32 469.618,186	1.951
202	403.288,32 469.618,186	203	403.286,13 469.615,423	3.526	203	403.286,13 469.615,423	204	403.279,12 469.609,666	9.071	204	403.279,12 469.609,666	205	403.270,391 469.602,298	11.423
205	403.270,391 469.602,298	206	403.263,541 469.598,103	8.032	206	403.263,541 469.598,103	207	403.256,841 469.590,586	10.07	207	403.256,841 469.590,586	208	403.236,469 469.578,05	23.92
208	403.236,469 469.578,05	209	403.236,215 469.577,842	0.328	209	403.236,215 469.577,842	210	403.231,437 469.573,925	6.178	210	403.231,437 469.573,925	211	403.228,537 469.571,644	3.69
211	403.228,537 469.571,644	212	403.223,614 469.561,144	11.597	212	403.223,614 469.561,144	1	403.224,538 469.560,453	1.154					

**\*\* Lungimile segmentelor sunt determinate în planul de proiecție Stereo 70 și sunt rotunjite la 1 milimetru.**

**\*\*\* Distanța dintre puncte este formată din segmente cumulate ce sunt mai mici decât valoarea 1 milimetru.**





**DATE DESPRE IMOBILUL NR. 2677**

Oficiul de Cadastru și Publicitate Imobiliară SIBIU  
 Biroul de Cadastru și Publicitate Imobiliară Saliste

**A. Partea I. Descrierea imobilului**

TEREN Extravilan

Adresa: Jud. Sibiu

Nr. Crt	Nr cadastral Nr. topografic	Suprafața* (mp)	Observații / Referințe
A1	101296	Din acte: 500 Masurata: 501	Sector cadastral:93 Teren neimprejmit;

**B. Partea II. Proprietari și acte**

Inscrieri privitoare la dreptul de proprietate și alte drepturi reale	Referințe
<b>12891 / 21/11/2012</b>	
Act Administrativ nr. 1378, din 07/03/2011 emis de CJPSDPAT SIBIU ((anexa 15), documentatie cadastrala receptionata de catre OCPI Sibiu in dosar nr. 11211/2012);	
B2	A1
Intabulare, drept de PROPRIETATE, in conditiile Legii nr.1/2000 si Legii nr. 247/2005, dobandit prin Lege, cota actuala 1/1, cota initiala 1/1 1) <b>COMUNA JINA</b> , CIF:4480130	

**C. Partea III. SARCINI .**

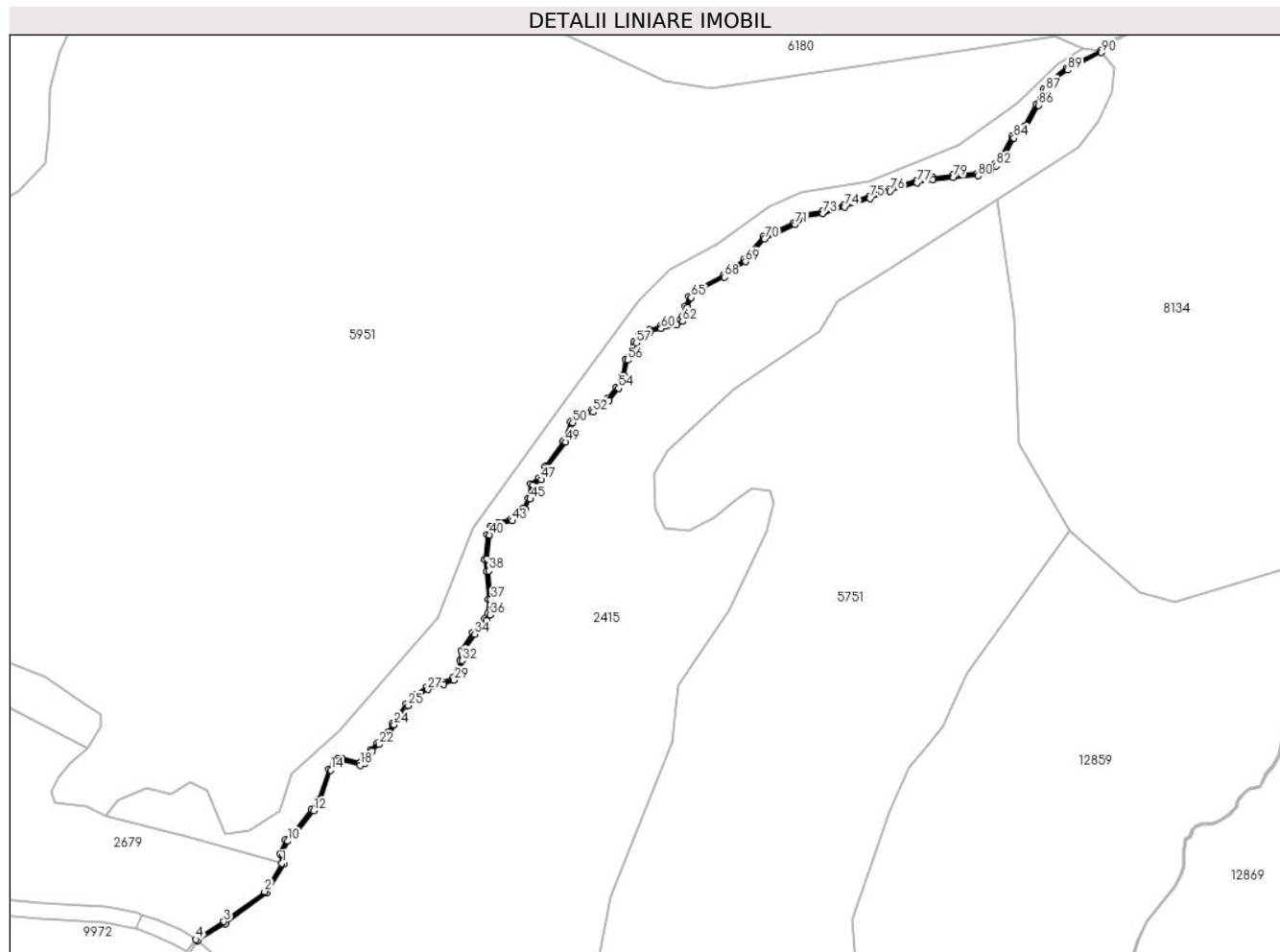
Inscrieri privind dezmembramintele dreptului de proprietate, drepturi reale de garanție și sarcini	Referințe
NU SUNT	

## Anexa Nr. 1 La Partea I

## Teren

Nr cadastral	Suprafața (mp)*	Observații / Referințe
101296	Din acte: 500 Masurata: 501	

\* Suprafața este determinată în planul de proiecție Stereo 70.



## Date referitoare la teren

Crt	Categorie folosință	Intravilan	Suprafața (mp)	Tarla	Parcelă	Nr. topo	Observații / Referințe
1	ape curgătoare	NU	501	49	3097	-	

## Lungime Segmente

1) Valorile lungimilor segmentelor sunt obținute din proiecție în plan.

Punct început	X / Y	Punct sfârșit	X / Y	Lungime segment	Punct început	X / Y	Punct sfârșit	X / Y	Lungime segment	Punct început	X / Y	Punct sfârșit	X / Y	Lungime segment
1	403.582,716 469.328,586	2	403.576,165 469.317,75	12.66	2	403.576,165 469.317,75	3	403.560,523 469.306,233	19.42	3	403.560,523 469.306,233	4	403.549,731 469.299,415	12.76
4	403.549,731 469.299,415	5	403.550,632 469.298,856	1.06	5	403.550,632 469.298,856	6	403.561,059 469.305,448	12.33	6	403.561,059 469.305,448	7	403.576,881 469.317,097	19.64
7	403.576,881 469.317,097	8	403.583,721 469.328,413	13.22	8	403.583,721 469.328,413	9	403.582,955 469.332,134	3.799	9	403.582,955 469.332,134	10	403.584,905 469.337,065	5.303
10	403.584,905 469.337,065	11	403.588,247 469.340,283	4.639	11	403.588,247 469.340,283	12	403.594,893 469.348,668	10.69	12	403.594,893 469.348,668	13	403.597,444 469.352,555	4.649
13	403.597,444 469.352,555	14	403.601,528 469.364,25	12.38	14	403.601,528 469.364,25	15	403.603,273 469.366,95	3.215	15	403.603,273 469.366,95	16	403.604,534 469.367,896	1.576

Punct început	X / Y	Punct sfârșit	X / Y	Lungime segment	Punct început	X / Y	Punct sfârșit	X / Y	Lungime segment	Punct început	X / Y	Punct sfârșit	X / Y	Lungime segment
16	403.604,534 469.367,896	17	403.605,612 469.367,835	1.08	17	403.605,612 469.367,835	18	403.612,74 469.366,18	7.318	18	403.612,74 469.366,18	19	403.614,672 469.366,776	2.022
19	403.614,672 469.366,776	20	403.616,564 469.368,113	2.317	20	403.616,564 469.368,113	21	403.617,498 469.371,644	3.652	21	403.617,498 469.371,644	22	403.619,996 469.374,065	3.479
22	403.619,996 469.374,065	23	403.624,277 469.378,162	5.926	23	403.624,277 469.378,162	24	403.625,8 469.381,663	3.818	24	403.625,8 469.381,663	25	403.631,231 469.388,995	9.124
25	403.631,231 469.388,995	26	403.634,48 469.392,477	4.762	26	403.634,48 469.392,477	27	403.638,652 469.395,206	4.985	27	403.638,652 469.395,206	28	403.644,833 469.397,137	6.476
28	403.644,833 469.397,137	29	403.648,799 469.398,759	4.285	29	403.648,799 469.398,759	30	403.650,302 469.400,387	2.216	30	403.650,302 469.400,387	31	403.651,826 469.403,02	3.042
31	403.651,826 469.403,02	32	403.651,852 469.406,299	3.279	32	403.651,852 469.406,299	33	403.652,373 469.409,651	3.392	33	403.652,373 469.409,651	34	403.656,683 469.416,404	8.011
34	403.656,683 469.416,404	35	403.661,214 469.421,691	6.963	35	403.661,214 469.421,691	36	403.662,591 469.423,818	2.534	36	403.662,591 469.423,818	37	403.662,93 469.429,722	5.914
37	403.662,93 469.429,722	38	403.662,199 469.440,628	10.93	38	403.662,199 469.440,628	39	403.661,353 469.445,193	4.643	39	403.661,353 469.445,193	40	403.662,433 469.454,335	9.206
40	403.662,433 469.454,335	41	403.663,281 469.456,992	2.789	41	403.663,281 469.456,992	42	403.665,838 469.458,283	2.864	42	403.665,838 469.458,283	43	403.671,087 469.459,834	5.473
43	403.671,087 469.459,834	44	403.675,926 469.464,252	6.552	44	403.675,926 469.464,252	45	403.677,943 469.468,16	4.398	45	403.677,943 469.468,16	46	403.679,037 469.473,522	5.472
46	403.679,037 469.473,522	47	403.682,151 469.475,622	3.756	47	403.682,151 469.475,622	48	403.684,407 469.480,313	5.205	48	403.684,407 469.480,313	49	403.691,489 469.490,062	12.05
49	403.691,489 469.490,062	50	403.694,245 469.497,458	7.893	50	403.694,245 469.497,458	51	403.696,538 469.500,125	3.517	51	403.696,538 469.500,125	52	403.702,161 469.501,505	5.79
52	403.702,161 469.501,505	53	403.708,215 469.505,981	7.529	53	403.708,215 469.505,981	54	403.711,878 469.510,592	5.889	54	403.711,878 469.510,592	55	403.714,083 469.515,367	5.26
55	403.714,083 469.515,367	56	403.715,282 469.521,378	6.129	56	403.715,282 469.521,378	57	403.718,61 469.528,012	7.422	57	403.718,61 469.528,012	58	403.720,381 469.530,511	3.063
58	403.720,381 469.530,511	59	403.724,051 469.532,282	4.075	59	403.724,051 469.532,282	60	403.728,17 469.533,505	4.297	60	403.728,17 469.533,505	61	403.734,062 469.535,02	6.084
61	403.734,062 469.535,02	62	403.736,34 469.536,239	2.584	62	403.736,34 469.536,239	63	403.737,123 469.537,797	1.744	63	403.737,123 469.537,797	64	403.738,327 469.541,696	4.081
64	403.738,327 469.541,696	65	403.739,699 469.545,327	3.882	65	403.739,699 469.545,327	66	403.741,204 469.547,137	2.354	66	403.741,204 469.547,137	67	403.743,665 469.548,481	2.804
67	403.743,665 469.548,481	68	403.752,42 469.553,209	9.95	68	403.752,42 469.553,209	69	403.760,498 469.559,193	10.05 3	69	403.760,498 469.559,193	70	403.767,755 469.567,912	11.34 4
70	403.767,755 469.567,912	71	403.779,536 469.573,308	12.95 8	71	403.779,536 469.573,308	72	403.783,631 469.576,504	5.195	72	403.783,631 469.576,504	73	403.790,157 469.577,519	6.604
73	403.790,157 469.577,519	74	403.798,455 469.580,177	8.713	74	403.798,455 469.580,177	75	403.808,228 469.583,371	10.28 2	75	403.808,228 469.583,371	76	403.815,928 469.586,218	8.209
76	403.815,928 469.586,218	77	403.826,177 469.589,329	10.71 1	77	403.826,177 469.589,329	78	403.832,361 469.590,534	6.3	78	403.832,361 469.590,534	79	403.840,065 469.591,363	7.748
79	403.840,065 469.591,363	80	403.849,568 469.592,059	9.528	80	403.849,568 469.592,059	81	403.854,369 469.594,074	5.207	81	403.854,369 469.594,074	82	403.856,636 469.595,86	2.886
82	403.856,636 469.595,86	83	403.859,571 469.599,358	4.566	83	403.859,571 469.599,358	84	403.863,392 469.606,467	8.071	84	403.863,392 469.606,467	85	403.867,908 469.610,164	5.836
85	403.867,908 469.610,164	86	403.872,852 469.619,075	10.19 1	86	403.872,852 469.619,075	87	403.875,496 469.624,888	6.386	87	403.875,496 469.624,888	88	403.877,42 469.627,77	3.465
88	403.877,42 469.627,77	89	403.883,973 469.632,602	8.142	89	403.883,973 469.632,602	90	403.896,994 469.639,273	14.63	90	403.896,994 469.639,273	91	403.896,561 469.640,119	0.95
91	403.896,561 469.640,119	92	403.883,471 469.633,412	14.70 8	92	403.883,471 469.633,412	93	403.876,722 469.628,436	8.385	93	403.876,722 469.628,436	94	403.874,664 469.625,351	3.708
94	403.874,664 469.625,351	95	403.872,003 469.619,502	6.426	95	403.872,003 469.619,502	96	403.867,166 469.610,784	9.97	96	403.867,166 469.610,784	97	403.862,644 469.607,083	5.843
97	403.862,644 469.607,083	98	403.858,781 469.599,894	8.161	98	403.858,781 469.599,894	99	403.855,971 469.596,546	4.371	99	403.855,971 469.596,546	100	403.853,882 469.594,9	2.66
100	403.853,882 469.594,9	101	403.849,344 469.592,995	4.922	101	403.849,344 469.592,995	102	403.839,98 469.592,309	9.389	102	403.839,98 469.592,309	103	403.832,219 469.591,474	7.806
103	403.832,219 469.591,474	104	403.825,948 469.590,252	6.389	104	403.825,948 469.590,252	105	403.815,625 469.587,119	10.78 8	105	403.815,625 469.587,119	106	403.807,915 469.584,268	8.22
106	403.807,915 469.584,268	107	403.798,163 469.581,08	10.26	107	403.798,163 469.581,08	108	403.789,938 469.578,446	8.636	108	403.789,938 469.578,446	109	403.783,241 469.577,405	6.777
109	403.783,241 469.577,405	110	403.779,04 469.574,125	5.33	110	403.779,04 469.574,125	111	403.767,151 469.568,624	13.1	111	403.767,151 469.568,624	112	403.759,849 469.559,874	11.39 7
112	403.759,849 469.559,874	113	403.751,918 469.553,994	9.873	113	403.751,918 469.553,994	114	403.743,234 469.549,259	9.891	114	403.743,234 469.549,259	115	403.740,622 469.547,749	3.017

Punct început	X / Y	Punct sfârșit	X / Y	Lungime segment	Punct început	X / Y	Punct sfârșit	X / Y	Lungime segment	Punct început	X / Y	Punct sfârșit	X / Y	Lungime segment
115	403.740,622 469.547,749	116	403.738,867 469.545,812	2.614	116	403.738,867 469.545,812	117	403.737,427 469.542,004	4.071	117	403.737,427 469.542,004	118	403.736,239 469.538,153	4.03
118	403.736,239 469.538,153	119	403.735,626 469.536,935	1.364	119	403.735,626 469.536,935	120	403.733,715 469.535,912	2.168	120	403.733,715 469.535,912	121	403.727,916 469.534,421	5.988
121	403.727,916 469.534,421	122	403.723,707 469.533,171	4.391	122	403.723,707 469.533,171	123	403.719,765 469.531,236	4.391	123	403.719,765 469.531,236	124	403.717,8 469.528,501	3.368
124	403.717,8 469.528,501	125	403.714,445 469.521,682	7.6	125	403.714,445 469.521,682	126	403.713,234 469.515,568	6.233	126	403.713,234 469.515,568	127	403.711,063 469.511,093	4.974
127	403.711,063 469.511,093	128	403.707,549 469.506,67	5.649	128	403.707,549 469.506,67	129	403.701,75 469.502,382	7.212	129	403.701,75 469.502,382	130	403.696,017 469.500,975	5.903
130	403.696,017 469.500,975	131	403.693,414 469.497,949	3.992	131	403.693,414 469.497,949	132	403.690,644 469.490,516	7.932	132	403.690,644 469.490,516	133	403.683,588 469.480,802	12.006
133	403.683,588 469.480,802	134	403.681,406 469.476,266	5.034	134	403.681,406 469.476,266	135	403.678,184 469.474,092	3.887	135	403.678,184 469.474,092	136	403.677,116 469.468,467	5.725
136	403.677,116 469.468,467	137	403.675,274 469.464,738	4.159	137	403.675,274 469.464,738	138	403.670,608 469.460,683	6.182	138	403.670,608 469.460,683	139	403.665,486 469.459,17	5.341
139	403.665,486 469.459,17	140	403.662,497 469.457,66	3.349	140	403.662,497 469.457,66	141	403.661,5 469.454,537	3.278	141	403.661,5 469.454,537	142	403.660,392 469.445,161	9.441
142	403.660,392 469.445,161	143	403.661,255 469.440,509	4.731	143	403.661,255 469.440,509	144	403.661,979 469.429,717	10.816	144	403.661,979 469.429,717	145	403.661,657 469.424,123	5.603
145	403.661,657 469.424,123	146	403.660,452 469.422,261	2.218	146	403.660,452 469.422,261	147	403.655,918 469.416,972	6.966	147	403.655,918 469.416,972	148	403.651,464 469.409,994	8.278
148	403.651,464 469.409,994	149	403.650,903 469.406,377	3.66	149	403.650,903 469.406,377	150	403.650,878 469.403,279	3.098	150	403.650,878 469.403,279	151	403.649,533 469.400,954	2.686
151	403.649,533 469.400,954	152	403.648,244 469.399,558	1.9	152	403.648,244 469.399,558	153	403.644,511 469.398,032	4.033	153	403.644,511 469.398,032	154	403.638,243 469.396,074	6.567
154	403.638,243 469.396,074	155	403.633,864 469.393,21	5.232	155	403.633,864 469.393,21	156	403.630,5 469.389,603	4.932	156	403.630,5 469.389,603	157	403.624,972 469.382,141	9.287
157	403.624,972 469.382,141	158	403.623,482 469.378,716	3.735	158	403.623,482 469.378,716	159	403.619,337 469.374,749	5.737	159	403.619,337 469.374,749	160	403.616,647 469.372,142	3.746
160	403.616,647 469.372,142	161	403.615,734 469.368,689	3.572	161	403.615,734 469.368,689	162	403.614,247 469.367,639	1.82	162	403.614,247 469.367,639	163	403.612,705 469.367,163	1.614
163	403.612,705 469.367,163	164	403.605,747 469.368,779	7.143	164	403.605,747 469.368,779	165	403.604,242 469.368,864	1.507	165	403.604,242 469.368,864	166	403.602,567 469.367,608	2.094
166	403.602,567 469.367,608	167	403.600,669 469.364,671	3.497	167	403.600,669 469.364,671	168	403.596,585 469.352,979	12.385	168	403.596,585 469.352,979	169	403.594,122 469.349,225	4.49
169	403.594,122 469.349,225	170	403.587,542 469.340,923	10.593	170	403.587,542 469.340,923	171	403.584,097 469.337,607	4.782	171	403.584,097 469.337,607	172	403.581,968 469.332,22	5.792
172	403.581,968 469.332,22	1	403.582,716 469.328,586	3.71										

\*\* Lungimile segmentelor sunt determinate în planul de proiecție Stereo 70 și sunt rotunjite la 1 milimetru.

\*\*\* Distanța dintre puncte este formată din segmente cumulate ce sunt mai mici decât valoarea 1 milimetru.

**DATE DESPRE IMOBILUL NR. 2678**

Oficiul de Cadastru și Publicitate Imobiliară SIBIU  
Biroul de Cadastru și Publicitate Imobiliară Saliste

**A. Partea I. Descrierea imobilului**

TEREN Extravilan

Adresa: Jud. Sibiu

Nr. Crt	Nr cadastral Nr. topografic	Suprafața* (mp)	Observații / Referințe
A1	101303	Din acte: 65.400 Masurata: 61.959	Sector cadastral:93 Teren neimprejmuit;

**B. Partea II. Proprietari și acte**

Inscrieri privitoare la dreptul de proprietate și alte drepturi reale	Referințe
<b>12899 / 21/11/2012</b>	
Act Administrativ nr. 1378, din 07/03/2011 emis de CJPSDPAT SIBIU ((anexa 15), documentatia cadastrala receptionata de OCPI Sibiu in dosar nr.11211/2012);	
B2	A1
Intabulare, drept de PROPRIETATE, in conditiile Legii nr.1/2000 si Legii nr.247/2005, dobandit prin Lege, cota actuala 1/1, cota initiala 1/1 1) <b>COMUNA JINA</b> , CIF:4480130	

**C. Partea III. SARCINI .**

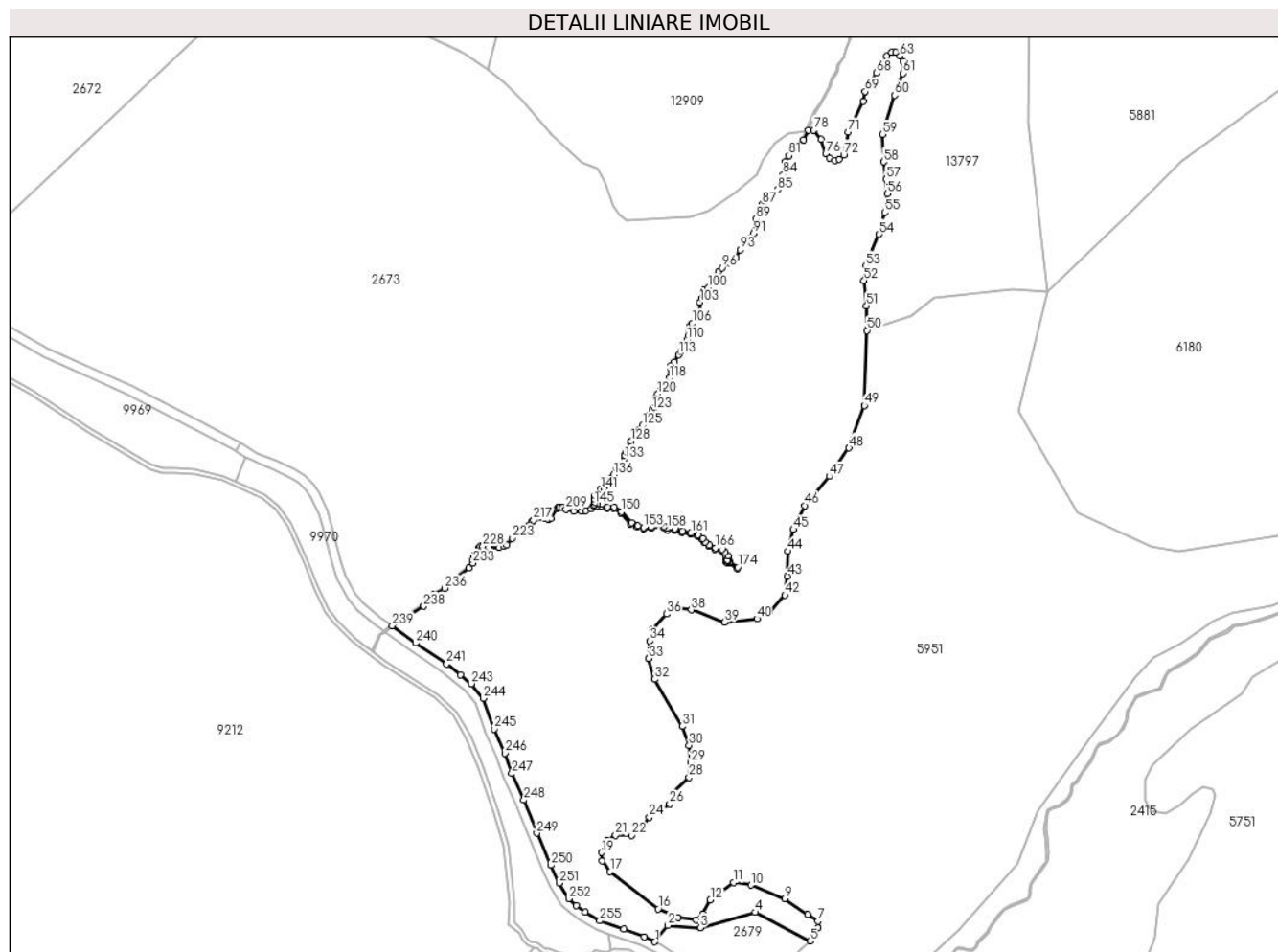
Inscrieri privind dezmembramintele dreptului de proprietate, drepturi reale de garanție și sarcini	Referințe
NU SUNT	

## Anexa Nr. 1 La Partea I

## Teren

Nr cadastral	Suprafața (mp)*	Observații / Referințe
101303	Din acte: 65.400 Masurata: 61.959	

\* Suprafața este determinată în planul de proiecție Stereo 70.



## Date referitoare la teren

Crt	Categorie folosință	Intravilan	Suprafața (mp)	Tarla	Parcelă	Nr. topo	Observații / Referințe
1	padure	NU	61.959	49	3096/2/1	-	UP2 UA40%, UA41%; NR PARCELA 3096/2 GRESIT IN CF; mentiunea de UA gresita in TP; restul de suprafață se regăsește la ID-ul 2680;

## Lungime Segmente

1) Valorile lungimilor segmentelor sunt obținute din proiecție în plan.

Punct început	X / Y	Punct sfârșit	X / Y	Lungime segment	Punct început	X / Y	Punct sfârșit	X / Y	Lungime segment	Punct început	X / Y	Punct sfârșit	X / Y	Lungime segment
1	403.407,515 469.372,145	2	403.416,04 469.382,841	13.678	2	403.416,04 469.382,841	3	403.437,075 469.381,411	21.084	3	403.437,075 469.381,411	4	403.472,645 469.391,308	36.921
4	403.472,645 469.391,308	5	403.508,283 469.372,667	40.219	5	403.508,283 469.372,667	6	403.513,307 469.381,037	9.762	6	403.513,307 469.381,037	7	403.513,307 469.385,5	4.463
7	403.513,307 469.385,5	8	403.506,946 469.389,905	7.737	8	403.506,946 469.389,905	9	403.492,002 469.400,119	18.101	9	403.492,002 469.400,119	10	403.469,985 469.408,924	23.712
10	403.469,985 469.408,924	11	403.458,768 469.410,648	11.349	11	403.458,768 469.410,648	12	403.443,504 469.399,307	19.016	12	403.443,504 469.399,307	13	403.438,87 469.390,367	10.07

Punct început	X / Y	Punct sfârșit	X / Y	Lungime segment	Punct început	X / Y	Punct sfârșit	X / Y	Lungime segment	Punct început	X / Y	Punct sfârșit	X / Y	Lungime segment
13	403.438,87 469.390,367	14	403.434,213 469.386,231	6.228	14	403.434,213 469.386,231	15	403.422,701 469.387,831	11.623	15	403.422,701 469.387,831	16	403.409,64 469.393,466	14.225
16	403.409,64 469.393,466	17	403.378,602 469.417,628	39.334	17	403.378,602 469.417,628	18	403.373,172 469.424,591	8.83	18	403.373,172 469.424,591	19	403.372,92 469.430,081	5.496
19	403.372,92 469.430,081	20	403.376,598 469.438,015	8.745	20	403.376,598 469.438,015	21	403.382,106 469.441,212	6.369	21	403.382,106 469.441,212	22	403.392,34 469.441,23	10.234
22	403.392,34 469.441,23	23	403.396,692 469.443,734	5.021	23	403.396,692 469.443,734	24	403.404,049 469.452,94	11.785	24	403.404,049 469.452,94	25	403.411,601 469.457,573	8.86
25	403.411,601 469.457,573	26	403.417,189 469.461,622	6.901	26	403.417,189 469.461,622	27	403.419,23 469.468,392	7.071	27	403.419,23 469.468,392	28	403.429,774 469.478,864	14.861
28	403.429,774 469.478,864	29	403.430,978 469.488,457	9.668	29	403.430,978 469.488,457	30	403.429,816 469.499,645	11.248	30	403.429,816 469.499,645	31	403.425,207 469.511,94	13.13
31	403.425,207 469.511,94	32	403.407,466 469.542,525	35.358	32	403.407,466 469.542,525	33	403.403,617 469.555,877	13.896	33	403.403,617 469.555,877	34	403.404,125 469.567,448	11.582
34	403.404,125 469.567,448	35	403.406,033 469.575,077	7.864	35	403.406,033 469.575,077	36	403.415,065 469.584,741	13.228	36	403.415,065 469.584,741	37	403.422,189 469.588,81	8.204
37	403.422,189 469.588,81	38	403.431,221 469.587,538	9.121	38	403.431,221 469.587,538	39	403.452,973 469.579,528	23.18	39	403.452,973 469.579,528	40	403.473,766 469.581,71	20.907
40	403.473,766 469.581,71	41	403.482,035 469.586,288	9.452	41	403.482,035 469.586,288	42	403.491,957 469.597,096	14.672	42	403.491,957 469.597,096	43	403.493,624 469.609,292	12.309
43	403.493,624 469.609,292	44	403.493,993 469.625,535	16.247	44	403.493,993 469.625,535	45	403.497,522 469.639,598	14.499	45	403.497,522 469.639,598	46	403.504,809 469.655,145	17.17
46	403.504,809 469.655,145	47	403.520,797 469.674,095	24.794	47	403.520,797 469.674,095	48	403.533,609 469.692,477	22.406	48	403.533,609 469.692,477	49	403.543,586 469.720,043	29.316
49	403.543,586 469.720,043	50	403.545,316 469.768,699	48.687	50	403.545,316 469.768,699	51	403.544,983 469.784,716	16.02	51	403.544,983 469.784,716	52	403.543,33 469.801,131	16.498
52	403.543,33 469.801,131	53	403.544,422 469.810,605	9.537	53	403.544,422 469.810,605	54	403.553,138 469.831,111	22.281	54	403.553,138 469.831,111	55	403.556,821 469.845,25	14.611
55	403.556,821 469.845,25	56	403.558,543 469.857,503	12.373	56	403.558,543 469.857,503	57	403.557,855 469.866,782	9.304	57	403.557,855 469.866,782	58	403.556,135 469.878,1	11.448
58	403.556,135 469.878,1	59	403.555,499 469.895,854	17.765	59	403.555,499 469.895,854	60	403.563,168 469.921,357	26.631	60	403.563,168 469.921,357	61	403.568,67 469.935,534	15.207
61	403.568,67 469.935,534	62	403.568,478 469.943,249	7.717	62	403.568,478 469.943,249	63	403.566,759 469.946,685	3.842	63	403.566,759 469.946,685	64	403.564,028 469.949,171	3.693
64	403.564,028 469.949,171	65	403.561,204 469.949,14	2.824	65	403.561,204 469.949,14	66	403.557,981 469.946,777	3.996	66	403.557,981 469.946,777	67	403.555,63 469.942,495	4.885
67	403.555,63 469.942,495	68	403.551,397 469.935,649	8.049	68	403.551,397 469.935,649	69	403.543,975 469.923,701	14.066	69	403.543,975 469.923,701	70	403.542,881 469.917,376	6.419
70	403.542,881 469.917,376	71	403.533,096 469.897,368	22.273	71	403.533,096 469.897,368	72	403.530,214 469.882,709	14.94	72	403.530,214 469.882,709	73	403.527,224 469.879,781	4.185
73	403.527,224 469.879,781	74	403.524,355 469.878,926	2.994	74	403.524,355 469.878,926	75	403.520,968 469.880,513	3.74	75	403.520,968 469.880,513	76	403.518,55 469.883,425	3.785
76	403.518,55 469.883,425	77	403.515,499 469.892,577	9.647	77	403.515,499 469.892,577	78	403.510,921 469.898,525	7.506	78	403.510,921 469.898,525	79	403.507,175 469.898,498	3.746
79	403.507,175 469.898,498	80	403.504,11 469.892,447	6.783	80	403.504,11 469.892,447	81	403.494,625 469.882,219	13.949	81	403.494,625 469.882,219	82	403.492,277 469.878,199	4.655
82	403.492,277 469.878,199	83	403.493,087 469.875,267	3.042	83	403.493,087 469.875,267	84	403.490,907 469.869,603	6.069	84	403.490,907 469.869,603	85	403.487,298 469.860,082	10.182
85	403.487,298 469.860,082	86	403.478,728 469.852,765	11.269	86	403.478,728 469.852,765	87	403.477,169 469.850,575	2.688	87	403.477,169 469.850,575	88	403.475,919 469.845,614	5.116
88	403.475,919 469.845,614	89	403.473,161 469.840,879	5.48	89	403.473,161 469.840,879	90	403.473,189 469.836,718	4.161	90	403.473,189 469.836,718	91	403.471,565 469.831,554	5.413
91	403.471,565 469.831,554	92	403.468,089 469.828,175	4.848	92	403.468,089 469.828,175	93	403.462,989 469.821,049	8.763	93	403.462,989 469.821,049	94	403.460,382 469.816,099	5.595
94	403.460,382 469.816,099	95	403.456,864 469.812,448	5.07	95	403.456,864 469.812,448	96	403.451,112 469.809,412	6.504	96	403.451,112 469.809,412	97	403.448,761 469.807,042	3.338
97	403.448,761 469.807,042	98	403.447,893 469.803,683	3.469	98	403.447,893 469.803,683	99	403.446,06 469.800,83	3.391	99	403.446,06 469.800,83	100	403.442,03 469.796,367	6.013
100	403.442,03 469.796,367	101	403.439,398 469.794,665	3.134	101	403.439,398 469.794,665	102	403.438,215 469.789,567	5.233	102	403.438,215 469.789,567	103	403.436,913 469.786,994	2.884
103	403.436,913 469.786,994	104	403.437,0 469.780,435	6.56	104	403.437,0 469.780,435	105	403.435,249 469.778,269	2.785	105	403.435,249 469.778,269	106	403.431,806 469.773,425	5.943
106	403.431,806 469.773,425	107	403.430,514 469.771,729	2.132	107	403.430,514 469.771,729	108	403.429,814 469.769,296	2.532	108	403.429,814 469.769,296	109	403.429,888 469.765,684	3.613
109	403.429,888 469.765,684	110	403.428,511 469.762,662	3.321	110	403.428,511 469.762,662	111	403.425,66 469.758,588	4.972	111	403.425,66 469.758,588	112	403.424,416 469.755,43	3.394

Punct început	X / Y	Punct sfârșit	X / Y	Lungime segment	Punct început	X / Y	Punct sfârșit	X / Y	Lungime segment	Punct început	X / Y	Punct sfârșit	X / Y	Lungime segment
112	403.424,416 469.755,43	113	403.422,934 469.753,081	2.777	113	403.422,934 469.753,081	114	403.420,35 469.747,994	5.706	114	403.420,35 469.747,994	115	403.419,333 469.746,458	1.842
115	403.419,333 469.746,458	116	403.418,114 469.745,926	1.33	116	403.418,114 469.745,926	117	403.417,617 469.744,8	1.231	117	403.417,617 469.744,8	118	403.417,038 469.737,857	6.967
118	403.417,038 469.737,857	119	403.411,614 469.730,179	9.401	119	403.411,614 469.730,179	120	403.409,466 469.727,588	3.366	120	403.409,466 469.727,588	121	403.408,108 469.725,17	2.773
121	403.408,108 469.725,17	122	403.407,563 469.718,79	6.403	122	403.407,563 469.718,79	123	403.405,717 469.717,119	2.49	123	403.405,717 469.717,119	124	403.403,778 469.713,919	3.742
124	403.403,778 469.713,919	125	403.399,518 469.706,875	8.232	125	403.399,518 469.706,875	126	403.396,664 469.703,829	4.174	126	403.396,664 469.703,829	127	403.396,384 469.701,138	2.706
127	403.396,384 469.701,138	128	403.392,224 469.696,907	5.934	128	403.392,224 469.696,907	129	403.391,551 469.696,162	1.004	129	403.391,551 469.696,162	130	403.391,284 469.693,844	2.333
130	403.391,284 469.693,844	131	403.388,976 469.689,806	4.651	131	403.388,976 469.689,806	132	403.387,894 469.687,787	2.291	132	403.387,894 469.687,787	133	403.387,825 469.685,445	2.343
133	403.387,825 469.685,445	134	403.386,59 469.681,919	3.736	134	403.386,59 469.681,919	135	403.382,418 469.679,139	5.013	135	403.382,418 469.679,139	136	403.380,813 469.675,129	4.319
136	403.380,813 469.675,129	137	403.378,998 469.672,617	3.099	137	403.378,998 469.672,617	138	403.378,052 469.670,75	2.093	138	403.378,052 469.670,75	139	403.376,969 469.669,004	2.055
139	403.376,969 469.669,004	140	403.374,577 469.666,45	3.499	140	403.374,577 469.666,45	141	403.372,282 469.665,735	2.404	141	403.372,282 469.665,735	142	403.368,796 469.661,779	5.273
142	403.368,796 469.661,779	143	403.368,23 469.659,166	2.674	143	403.368,23 469.659,166	144	403.368,627 469.657,158	2.047	144	403.368,627 469.657,158	145	403.368,131 469.655,809	1.437
145	403.368,131 469.655,809	146	403.370,269 469.656,037	2.15	146	403.370,269 469.656,037	147	403.372,936 469.655,984	2.668	147	403.372,936 469.655,984	148	403.376,772 469.654,361	4.165
148	403.376,772 469.654,361	149	403.381,217 469.654,178	4.449	149	403.381,217 469.654,178	150	403.385,86 469.651,066	5.589	150	403.385,86 469.651,066	151	403.392,331 469.644,052	9.543
151	403.392,331 469.644,052	152	403.396,42 469.641,928	4.608	152	403.396,42 469.641,928	153	403.400,27 469.640,817	4.007	153	403.400,27 469.640,817	154	403.405,068 469.641,239	4.817
154	403.405,068 469.641,239	155	403.407,182 469.643,268	2.93	155	403.407,182 469.643,268	156	403.411,516 469.643,635	4.35	156	403.411,516 469.643,635	157	403.413,824 469.641,766	2.97
157	403.413,824 469.641,766	158	403.415,755 469.640,309	2.419	158	403.415,755 469.640,309	159	403.420,502 469.640,094	4.752	159	403.420,502 469.640,094	160	403.425,204 469.638,588	4.937
160	403.425,204 469.638,588	161	403.431,061 469.637,316	5.994	161	403.431,061 469.637,316	162	403.435,651 469.636,136	4.739	162	403.435,651 469.636,136	163	403.438,569 469.633,967	3.636
163	403.438,569 469.633,967	164	403.440,321 469.631,556	2.98	164	403.440,321 469.631,556	165	403.443,153 469.629,583	3.452	165	403.443,153 469.629,583	166	403.446,874 469.627,578	4.227
166	403.446,874 469.627,578	167	403.451,336 469.626,669	4.554	167	403.451,336 469.626,669	168	403.453,156 469.624,881	2.551	168	403.453,156 469.624,881	169	403.455,024 469.622,659	2.903
169	403.455,024 469.622,659	170	403.454,747 469.619,543	3.128	170	403.454,747 469.619,543	171	403.454,749 469.618,96	0.583	171	403.454,749 469.618,96	172	403.454,993 469.618,779	0.304
172	403.454,993 469.618,779	173	403.456,412 469.618,674	1.423	173	403.456,412 469.618,674	174	403.461,302 469.615,082	6.068	174	403.461,302 469.615,082	175	403.461,015 469.614,184	0.943
175	403.461,015 469.614,184	176	403.456,089 469.617,795	6.108	176	403.456,089 469.617,795	177	403.454,665 469.617,901	1.428	177	403.454,665 469.617,901	178	403.453,85 469.618,507	1.016
178	403.453,85 469.618,507	179	403.453,846 469.619,581	1.074	179	403.453,846 469.619,581	180	403.454,095 469.622,366	2.796	180	403.454,095 469.622,366	181	403.452,495 469.624,269	2.486
181	403.452,495 469.624,269	182	403.450,895 469.625,841	2.243	182	403.450,895 469.625,841	183	403.446,564 469.626,723	4.42	183	403.446,564 469.626,723	184	403.442,68 469.628,815	4.412
184	403.442,68 469.628,815	185	403.439,682 469.630,904	3.654	185	403.439,682 469.630,904	186	403.437,922 469.633,326	2.994	186	403.437,922 469.633,326	187	403.435,256 469.635,308	3.322
187	403.435,256 469.635,308	188	403.430,853 469.636,44	4.546	188	403.430,853 469.636,44	189	403.424,976 469.637,716	6.014	189	403.424,976 469.637,716	190	403.420,332 469.639,146	4.859
190	403.420,332 469.639,146	191	403.415,431 469.639,357	4.906	191	403.415,431 469.639,357	192	403.413,193 469.640,961	2.753	192	403.413,193 469.640,961	193	403.411,207 469.642,692	2.634
193	403.411,207 469.642,692	194	403.407,574 469.642,397	3.645	194	403.407,574 469.642,397	195	403.405,462 469.640,37	2.927	195	403.405,462 469.640,37	196	403.400,182 469.639,906	5.3
196	403.400,182 469.639,906	197	403.396,085 469.641,088	4.264	197	403.396,085 469.641,088	198	403.391,776 469.643,326	4.856	198	403.391,776 469.643,326	199	403.385,271 469.650,377	9.593
199	403.385,271 469.650,377	200	403.380,926 469.653,289	5.231	200	403.380,926 469.653,289	201	403.376,572 469.653,469	4.358	201	403.376,572 469.653,469	202	403.372,745 469.655,087	4.155
202	403.372,745 469.655,087	203	403.370,308 469.655,136	2.437	203	403.370,308 469.655,136	204	403.367,785 469.654,867	2.537	204	403.367,785 469.654,867	205	403.366,392 469.653,054	2.286
205	403.366,392 469.653,054	206	403.362,808 469.651,792	3.8	206	403.362,808 469.651,792	207	403.360,012 469.651,271	2.844	207	403.360,012 469.651,271	208	403.354,991 469.651,282	5.021
208	403.354,991 469.651,282	209	403.349,795 469.652,764	5.403	209	403.349,795 469.652,764	210	403.347,456 469.653,769	2.546	210	403.347,456 469.653,769	211	403.345,451 469.654,26	2.064



Punct început	X / Y	Punct sfârșit	X / Y	Lungime segment	Punct început	X / Y	Punct sfârșit	X / Y	Lungime segment	Punct început	X / Y	Punct sfârșit	X / Y	Lungime segment
211	403.345,451 469.654,26	212	403.344,715 469.653,913	0.814	212	403.344,715 469.653,913	213	403.344,048 469.652,951	1.171	213	403.344,048 469.652,951	214	403.340,052 469.646,737	7.388
214	403.340,052 469.646,737	215	403.338,58 469.646,131	1.592	215	403.338,58 469.646,131	216	403.336,235 469.646,604	2.392	216	403.336,235 469.646,604	217	403.328,764 469.645,557	7.544
217	403.328,764 469.645,557	218	403.327,727 469.644,821	1.272	218	403.327,727 469.644,821	219	403.325,604 469.642,198	3.375	219	403.325,604 469.642,198	220	403.321,13 469.638,643	5.714
220	403.321,13 469.638,643	221	403.318,797 469.638,106	2.394	221	403.318,797 469.638,106	222	403.316,597 469.636,678	2.623	222	403.316,597 469.636,678	223	403.314,794 469.633,923	3.293
223	403.314,794 469.633,923	224	403.311,303 469.629,558	5.589	224	403.311,303 469.629,558	225	403.309,494 469.628,569	2.062	225	403.309,494 469.628,569	226	403.306,392 469.628,032	3.148
226	403.306,392 469.628,032	227	403.299,528 469.628,146	6.865	227	403.299,528 469.628,146	228	403.295,991 469.628,808	3.598	228	403.295,991 469.628,808	229	403.294,3 469.628,611	1.702
229	403.294,3 469.628,611	230	403.293,015 469.627,729	1.559	230	403.293,015 469.627,729	231	403.290,013 469.622,573	5.966	231	403.290,013 469.622,573	232	403.289,393 469.620,005	2.642
232	403.289,393 469.620,005	233	403.289,365 469.617,814	2.191	233	403.289,365 469.617,814	234	403.286,883 469.614,682	3.996	234	403.286,883 469.614,682	235	403.279,792 469.608,859	9.175
235	403.279,792 469.608,859	236	403.271,008 469.601,444	11.49 5	236	403.271,008 469.601,444	237	403.264,221 469.597,288	7.958	237	403.264,221 469.597,288	238	403.257,522 469.589,773	10.06 7
238	403.257,522 469.589,773	239	403.237,08 469.577,194	24.00 2	239	403.237,08 469.577,194	240	403.252,165 469.565,884	18.85 4	240	403.252,165 469.565,884	241	403.272,37 469.552,449	24.26 4
241	403.272,37 469.552,449	242	403.281,333 469.545,317	11.45 4	242	403.281,333 469.545,317	243	403.288,342 469.539,554	9.074	243	403.288,342 469.539,554	244	403.296,202 469.530,05	12.33 3
244	403.296,202 469.530,05	245	403.303,389 469.510,268	21.04 7	245	403.303,389 469.510,268	246	403.310,162 469.494,545	17.12	246	403.310,162 469.494,545	247	403.314,69 469.481,307	13.99 1
247	403.314,69 469.481,307	248	403.322,608 469.464,119	18.92 4	248	403.322,608 469.464,119	249	403.330,955 469.442,578	23.10 2	249	403.330,955 469.442,578	250	403.339,854 469.421,785	22.61 7
250	403.339,854 469.421,785	251	403.345,438 469.410,243	12.82 2	251	403.345,438 469.410,243	252	403.351,643 469.400,004	11.97 2	252	403.351,643 469.400,004	253	403.356,438 469.395,565	6.534
253	403.356,438 469.395,565	254	403.362,19 469.391,396	7.104	254	403.362,19 469.391,396	255	403.371,769 469.385,848	11.07	255	403.371,769 469.385,848	256	403.387,224 469.380,312	16.41 7
256	403.387,224 469.380,312	257	403.400,663 469.375,33	14.33 3	257	403.400,663 469.375,33	1	403.407,515 469.372,145	7.556					

\*\* Lungimile segmentelor sunt determinate în planul de proiecție Stereo 70 și sunt rotunjite la 1 milimetru.

\*\*\* Distanța dintre puncte este formată din segmente cumulate ce sunt mai mici decât valoarea 1 milimetru.



**DATE DESPRE IMOBILUL NR. 2679**

Oficiul de Cadastru și Publicitate Imobiliară SIBIU  
Biroul de Cadastru și Publicitate Imobiliară Saliste

**A. Partea I. Descrierea imobilului**

TEREN Extravilan

Adresa: Jud. Sibiu

Nr. Crt	Nr cadastral Nr. topografic	Suprafața* (mp)	Observații / Referințe
A1		7.000	Sector cadastral:93 Teren neimprejmuit;

**B. Partea II. Proprietari și acte**

Inscrieri privitoare la dreptul de proprietate și alte drepturi reale		Referințe
/		
Act Administrativ nr. 260/33, din 26/11/1997 emis de CJPSDPAT SIBIU;		
B1	Intabulare, drept de PROPRIETATE, Legea 18/1991, dobandit prin Reconstituire, cota actuala 1/1, cota initiala 1/1 1) <b>BORDEAN MARIA</b>	A1

**C. Partea III. SARCINI .**

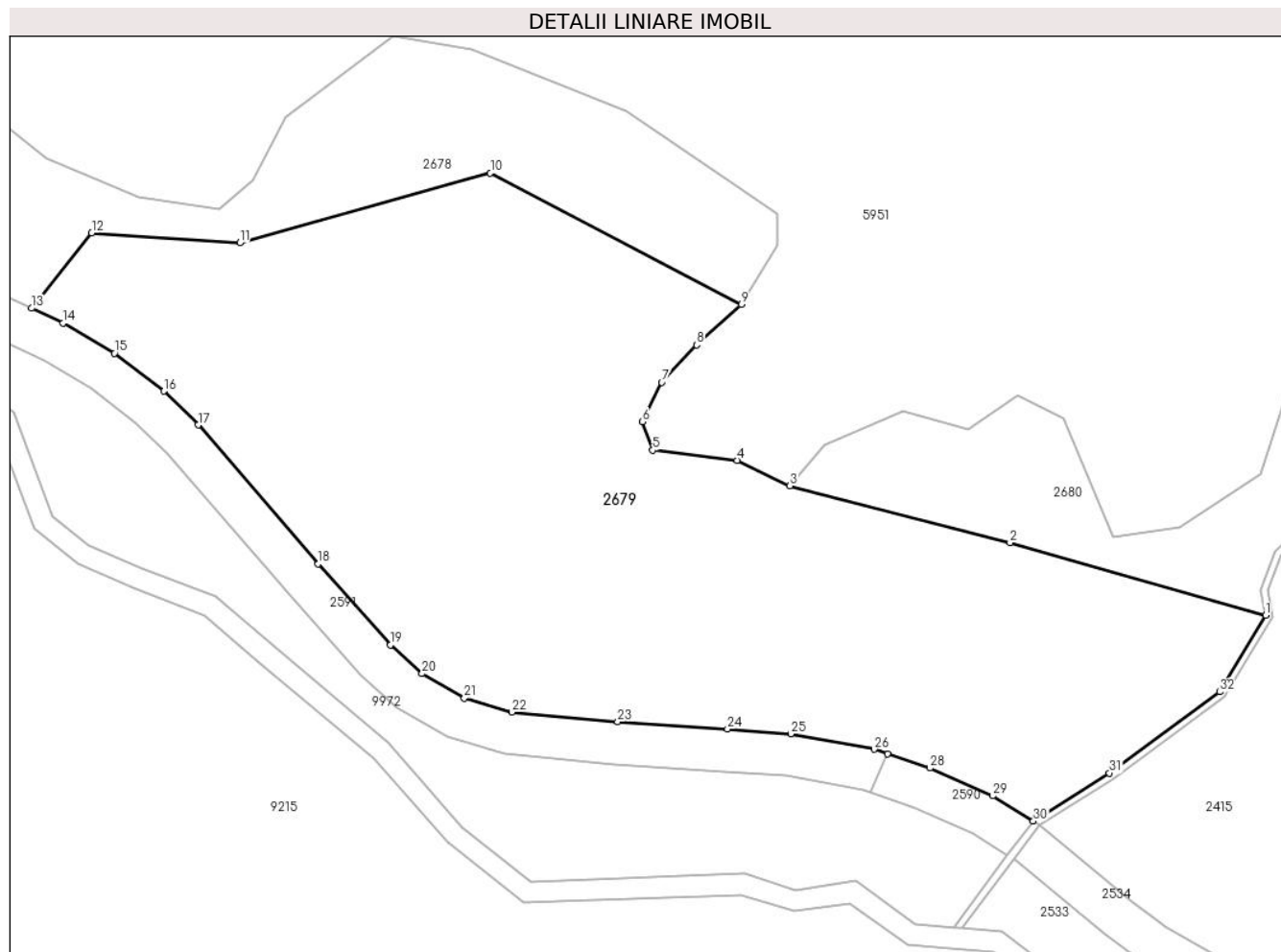
Inscrieri privind dezmembramintele dreptului de proprietate, drepturi reale de garanție și sarcini	Referințe
NU SUNT	

## Anexa Nr. 1 La Partea I

## Teren

Nr cadastral	Suprafața (mp)*	Observații / Referințe
	7.000	

\* Suprafața este determinată în planul de proiecție Stereo 70.



## Date referitoare la teren

Crt	Categorie folosință	Intra vilan	Suprafața (mp)	Tarla	Parcelă	Nr. topo	Observații / Referințe
1	padure	NU	7.000	49	3096/1	-	UP2 UA41%

## Lungime Segmente

1) Valorile lungimilor segmentelor sunt obținute din proiecție în plan.

Punct început	X / Y	Punct sfârșit	X / Y	Lungime segment (** (m)
1	403.582,716 469.328,586	2	403.546,415 469.338,9	37.738
3	403.515,163 469.346,956	4	403.507,696 469.350,57	8.296
5	403.495,691 469.352,008	6	403.494,247 469.356,057	4.299
7	403.496,958 469.361,636	8	403.501,904 469.366,929	7.244
9	403.508,283 469.372,667	10	403.472,645 469.391,308	40.219

Punct început	X / Y	Punct sfârșit	X / Y	Lungime segment (** (m)
2	403.546,415 469.338,9	3	403.515,163 469.346,956	32.274
4	403.507,696 469.350,57	5	403.495,691 469.352,008	12.091
6	403.494,247 469.356,057	7	403.496,958 469.361,636	6.203
8	403.501,904 469.366,929	9	403.508,283 469.372,667	8.58
10	403.472,645 469.391,308	11	403.437,075 469.381,411	36.921

Punct început	X / Y	Punct sfârșit	X / Y	Lungime segment (** (m)
11	403.437,075 469.381,411	12	403.416,04 469.382,841	21.084
13	403.407,515 469.372,145	14	403.412,0 469.370,06	4.946
15	403.419,258 469.365,752	16	403.426,267 469.360,377	8.833
17	403.431,15 469.355,593	18	403.448,201 469.335,92	26.034
19	403.458,464 469.324,404	20	403.462,949 469.320,322	6.064
21	403.468,943 469.316,869	22	403.475,687 469.314,875	7.033
23	403.490,728 469.313,51	24	403.506,312 469.312,466	15.619
25	403.515,314 469.311,794	26	403.527,149 469.309,59	12.038
27	403.529,005 469.308,966	28	403.535,036 469.306,939	6.363
29	403.543,942 469.303,007	30	403.549,731 469.299,415	6.813
31	403.560,523 469.306,233	32	403.576,165 469.317,75	19.425

Punct început	X / Y	Punct sfârșit	X / Y	Lungime segment (** (m)
12	403.416,04 469.382,841	13	403.407,515 469.372,145	13.678
14	403.412,0 469.370,06	15	403.419,258 469.365,752	8.44
16	403.426,267 469.360,377	17	403.431,15 469.355,593	6.836
18	403.448,201 469.335,92	19	403.458,464 469.324,404	15.426
20	403.462,949 469.320,322	21	403.468,943 469.316,869	6.917
22	403.475,687 469.314,875	23	403.490,728 469.313,51	15.103
24	403.506,312 469.312,466	25	403.515,314 469.311,794	9.027
26	403.527,149 469.309,59	27	403.529,005 469.308,966	1.958
28	403.535,036 469.306,939	29	403.543,942 469.303,007	9.735
30	403.549,731 469.299,415	31	403.560,523 469.306,233	12.765
32	403.576,165 469.317,75	1	403.582,716 469.328,586	12.662

\*\* Lungimile segmentelor sunt determinate în planul de proiecție Stereo 70 și sunt rotunjite la 1 milimetru.

\*\*\* Distanța dintre puncte este formată din segmente cumulate ce sunt mai mici decât valoarea 1 milimetru.



**DATE DESPRE IMOBILUL NR. 2680**

Oficiul de Cadastru și Publicitate Imobiliară SIBIU  
Biroul de Cadastru și Publicitate Imobiliară Saliste

**A. Partea I. Descrierea imobilului**

TEREN Extravilan

Adresa: Jud. Sibiu

Nr. Crt	Nr cadastral Nr. topografic	Suprafața* (mp)	Observații / Referințe
A1	101303	Din acte: 65.400 Masurata: 5.411	Sector cadastral:93 Teren neimprejmuit;

**B. Partea II. Proprietari și acte**

Inscrieri privitoare la dreptul de proprietate și alte drepturi reale	Referințe
<b>12899 / 21/11/2012</b>	
Act Administrativ nr. 1378, din 07/03/2011 emis de CJPSDPAT SIBIU ((anexa 15), documentatia cadastrala receptionata de OCPI Sibiu in dosar nr.11211/2012);	
B2	A1
Intabulare, drept de PROPRIETATE, in conditiile Legii nr.1/2000 si Legii nr.247/2005, dobandit prin Lege, cota actuala 1/1, cota initiala 1/1 1) <b>COMUNA JINA</b> , CIF:4480130	

**C. Partea III. SARCINI .**

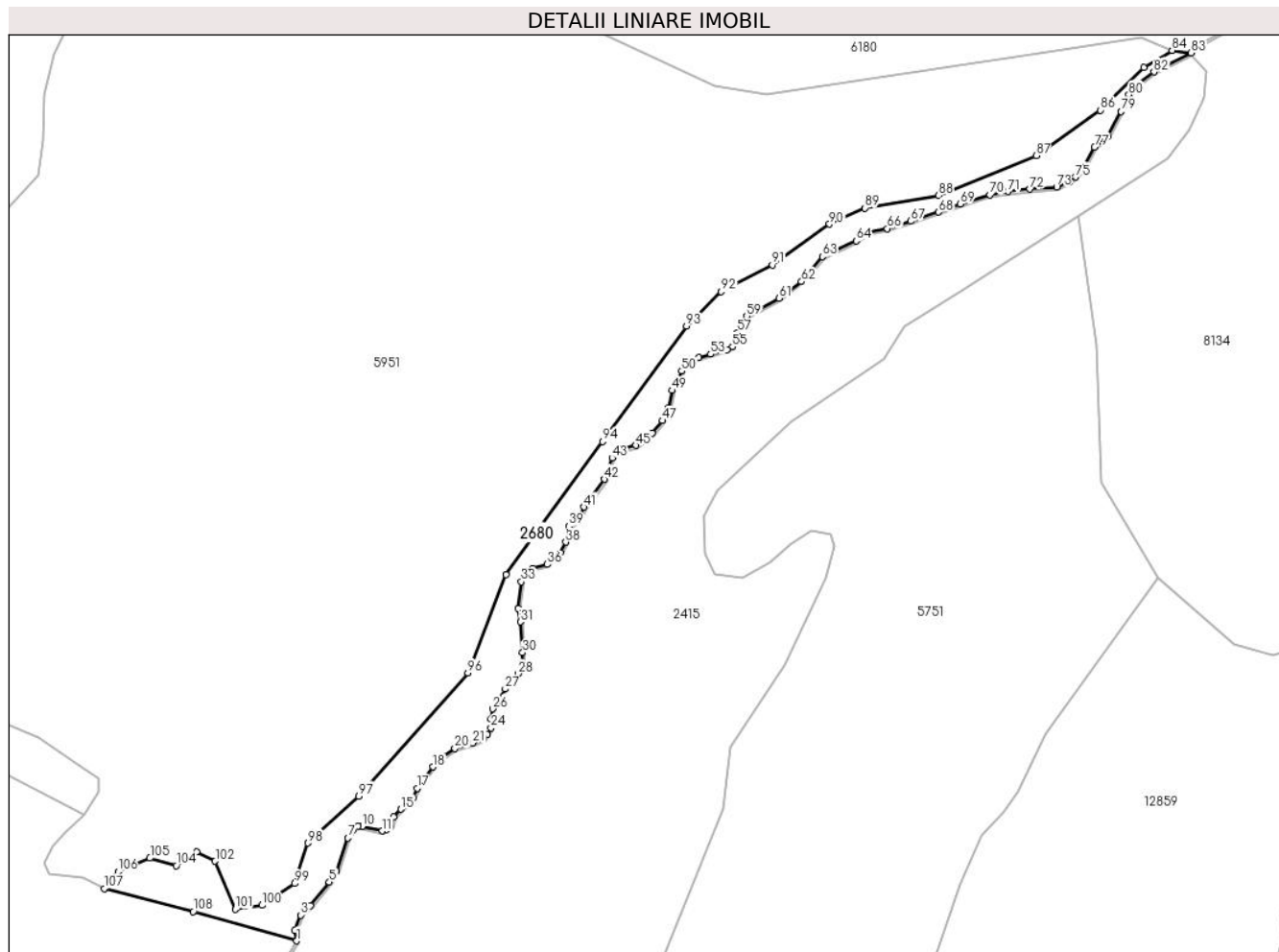
Inscrieri privind dezmembramintele dreptului de proprietate, drepturi reale de garanție și sarcini	Referințe
NU SUNT	

## Anexa Nr. 1 La Partea I

## Teren

Nr cadastral	Suprafața (mp)*	Observații / Referințe
101303	Din acte: 65.400 Masurata: 5.411	

\* Suprafața este determinată în planul de proiecție Stereo 70.



## Date referitoare la teren

Crt	Categorie folosință	Intra vilan	Suprafața (mp)	Tarla	Parcelă	Nr. topo	Observații / Referințe
1	padure	NU	5.411	49	3096/2/3	-	UP2 UA41%; NR PARCELA 3096/2 GRESIT IN CF; mentiunea de UA gresita in TP; restul de suprafață se regăsește la ID-ul 2678;

## Lungime Segmente

1) Valorile lungimilor segmentelor sunt obținute din proiecție în plan.

Punct început	X / Y	Punct sfârșit	X / Y	Lungime segment	Punct început	X / Y	Punct sfârșit	X / Y	Lungime segment	Punct început	X / Y	Punct sfârșit	X / Y	Lungime segment
1	403.582,716 469.328,586	2	403.581,968 469.332,22	3.71	2	403.581,968 469.332,22	3	403.584,097 469.337,607	5.792	3	403.584,097 469.337,607	4	403.587,542 469.340,923	4.782
4	403.587,542 469.340,923	5	403.594,122 469.349,225	10.59 3	5	403.594,122 469.349,225	6	403.596,585 469.352,979	4.49	6	403.596,585 469.352,979	7	403.600,669 469.364,671	12.38 5
7	403.600,669 469.364,671	8	403.602,567 469.367,608	3.497	8	403.602,567 469.367,608	9	403.604,242 469.368,864	2.094	9	403.604,242 469.368,864	10	403.605,747 469.368,779	1.507
10	403.605,747 469.368,779	11	403.612,705 469.367,163	7.143	11	403.612,705 469.367,163	12	403.614,247 469.367,639	1.614	12	403.614,247 469.367,639	13	403.615,734 469.368,689	1.82



Punct început	X / Y	Punct sfârșit	X / Y	Lungime segment	Punct început	X / Y	Punct sfârșit	X / Y	Lungime segment	Punct început	X / Y	Punct sfârșit	X / Y	Lungime segment
13	403.615,734 469.368,689	14	403.616,647 469.372,142	3.572	14	403.616,647 469.372,142	15	403.619,337 469.374,749	3.746	15	403.619,337 469.374,749	16	403.623,482 469.378,716	5.737
16	403.623,482 469.378,716	17	403.624,972 469.382,141	3.735	17	403.624,972 469.382,141	18	403.630,5 469.389,603	9.287	18	403.630,5 469.389,603	19	403.633,864 469.393,21	4.932
19	403.633,864 469.393,21	20	403.638,243 469.396,074	5.232	20	403.638,243 469.396,074	21	403.644,511 469.398,032	6.567	21	403.644,511 469.398,032	22	403.648,244 469.399,558	4.033
22	403.648,244 469.399,558	23	403.649,533 469.400,954	1.9	23	403.649,533 469.400,954	24	403.650,878 469.403,279	2.686	24	403.650,878 469.403,279	25	403.650,903 469.406,377	3.098
25	403.650,903 469.406,377	26	403.651,464 469.409,994	3.66	26	403.651,464 469.409,994	27	403.655,918 469.416,972	8.278	27	403.655,918 469.416,972	28	403.660,452 469.422,261	6.966
28	403.660,452 469.422,261	29	403.661,657 469.424,123	2.218	29	403.661,657 469.424,123	30	403.661,979 469.429,717	5.603	30	403.661,979 469.429,717	31	403.661,255 469.440,509	10.816
31	403.661,255 469.440,509	32	403.660,392 469.445,161	4.731	32	403.660,392 469.445,161	33	403.661,5 469.454,537	9.441	33	403.661,5 469.454,537	34	403.662,497 469.457,66	3.278
34	403.662,497 469.457,66	35	403.665,486 469.459,17	3.349	35	403.665,486 469.459,17	36	403.670,608 469.460,683	5.341	36	403.670,608 469.460,683	37	403.675,274 469.464,738	6.182
37	403.675,274 469.464,738	38	403.677,116 469.468,467	4.159	38	403.677,116 469.468,467	39	403.678,184 469.474,092	5.725	39	403.678,184 469.474,092	40	403.681,406 469.476,266	3.887
40	403.681,406 469.476,266	41	403.683,588 469.480,802	5.034	41	403.683,588 469.480,802	42	403.690,644 469.490,516	12.006	42	403.690,644 469.490,516	43	403.693,414 469.497,949	7.932
43	403.693,414 469.497,949	44	403.696,017 469.500,975	3.992	44	403.696,017 469.500,975	45	403.701,75 469.502,382	5.903	45	403.701,75 469.502,382	46	403.707,549 469.506,67	7.212
46	403.707,549 469.506,67	47	403.711,063 469.511,093	5.649	47	403.711,063 469.511,093	48	403.713,234 469.515,568	4.974	48	403.713,234 469.515,568	49	403.714,445 469.521,682	6.233
49	403.714,445 469.521,682	50	403.717,8 469.528,501	7.6	50	403.717,8 469.528,501	51	403.719,765 469.531,236	3.368	51	403.719,765 469.531,236	52	403.723,707 469.533,171	4.391
52	403.723,707 469.533,171	53	403.727,916 469.534,421	4.391	53	403.727,916 469.534,421	54	403.733,715 469.535,912	5.988	54	403.733,715 469.535,912	55	403.735,626 469.536,935	2.168
55	403.735,626 469.536,935	56	403.736,239 469.538,153	1.364	56	403.736,239 469.538,153	57	403.737,427 469.542,004	4.03	57	403.737,427 469.542,004	58	403.738,867 469.545,812	4.071
58	403.738,867 469.545,812	59	403.740,622 469.547,749	2.614	59	403.740,622 469.547,749	60	403.743,234 469.549,259	3.017	60	403.743,234 469.549,259	61	403.751,918 469.553,994	9.891
61	403.751,918 469.553,994	62	403.759,849 469.559,874	9.873	62	403.759,849 469.559,874	63	403.767,151 469.568,624	11.397	63	403.767,151 469.568,624	64	403.779,04 469.574,125	13.1
64	403.779,04 469.574,125	65	403.783,241 469.577,405	5.33	65	403.783,241 469.577,405	66	403.789,938 469.578,446	6.777	66	403.789,938 469.578,446	67	403.798,163 469.581,08	8.636
67	403.798,163 469.581,08	68	403.807,915 469.584,268	10.26	68	403.807,915 469.584,268	69	403.815,625 469.587,119	8.22	69	403.815,625 469.587,119	70	403.825,948 469.590,252	10.788
70	403.825,948 469.590,252	71	403.832,219 469.591,474	6.389	71	403.832,219 469.591,474	72	403.839,98 469.592,309	7.806	72	403.839,98 469.592,309	73	403.849,344 469.592,995	9.389
73	403.849,344 469.592,995	74	403.853,882 469.594,9	4.922	74	403.853,882 469.594,9	75	403.855,971 469.596,546	2.66	75	403.855,971 469.596,546	76	403.858,781 469.599,894	4.371
76	403.858,781 469.599,894	77	403.862,644 469.607,083	8.161	77	403.862,644 469.607,083	78	403.867,166 469.610,784	5.843	78	403.867,166 469.610,784	79	403.872,003 469.619,502	9.97
79	403.872,003 469.619,502	80	403.874,664 469.625,351	6.426	80	403.874,664 469.625,351	81	403.876,722 469.628,436	3.708	81	403.876,722 469.628,436	82	403.883,471 469.633,412	8.385
82	403.883,471 469.633,412	83	403.896,561 469.640,119	14.708	83	403.896,561 469.640,119	84	403.889,851 469.640,96	6.762	84	403.889,851 469.640,96	85	403.879,886 469.635,067	11.577
85	403.879,886 469.635,067	86	403.864,692 469.620,01	21.391	86	403.864,692 469.620,01	87	403.842,147 469.604,02	27.64	87	403.842,147 469.604,02	88	403.807,83 469.590,141	37.017
88	403.807,83 469.590,141	89	403.782,135 469.585,674	26.08	89	403.782,135 469.585,674	90	403.769,648 469.579,997	13.717	90	403.769,648 469.579,997	91	403.749,608 469.565,726	24.602
91	403.749,608 469.565,726	92	403.731,664 469.556,299	20.27	92	403.731,664 469.556,299	93	403.719,482 469.544,253	17.132	93	403.719,482 469.544,253	94	403.689,99 469.503,736	50.114
94	403.689,99 469.503,736	95	403.656,147 469.457,054	57.659	95	403.656,147 469.457,054	96	403.642,787 469.422,62	36.935	96	403.642,787 469.422,62	97	403.604,409 469.379,372	57.821
97	403.604,409 469.379,372	98	403.586,662 469.362,891	24.219	98	403.586,662 469.362,891	99	403.582,057 469.348,673	14.945	99	403.582,057 469.348,673	100	403.570,482 469.341,056	13.856
100	403.570,482 469.341,056	101	403.561,126 469.339,658	9.46	101	403.561,126 469.339,658	102	403.554,103 469.356,573	18.315	102	403.554,103 469.356,573	103	403.547,547 469.359,773	7.295
103	403.547,547 469.359,773	104	403.540,4 469.354,959	8.617	104	403.540,4 469.354,959	105	403.531,185 469.357,615	9.59	105	403.531,185 469.357,615	106	403.520,023 469.352,8	12.156
106	403.520,023 469.352,8	107	403.515,163 469.346,956	7.601	107	403.515,163 469.346,956	108	403.546,415 469.338,9	32.274	108	403.546,415 469.338,9	109	403.582,716 469.328,586	37.738

**\*\* Lungimile segmentelor sunt determinate în planul de proiecție Stereo 70 și sunt rotunjite la 1 milimetru.**

**\*\*\* Distanța dintre puncte este formată din segmente cumulate ce sunt mai mici decât valoarea 1 milimetru.**

**DATE DESPRE IMOBILUL NR. 2681**

Oficiul de Cadastru și Publicitate Imobiliară SIBIU  
Biroul de Cadastru și Publicitate Imobiliară Saliste

**A. Partea I. Descrierea imobilului**

TEREN Extravilan

Adresa: Jud. Sibiu

Nr. Crt	Nr cadastral Nr. topografic	Suprafața* (mp)	Observații / Referințe
A1		5.101	Sector cadastral:149 Teren neimprejmuit;

**B. Partea II. Proprietari și acte**

Inscrieri privitoare la dreptul de proprietate și alte drepturi reale		Referințe
/		
Act Normativ nr. 978, din 05/09/2002 emis de GUVERNUL ROMÂNIEI (Publicată în Monitorul Oficial, Anul XIV nr. 689 bis și se regăsesc în Anexa 31 poziția nr. 25, act administrativ nr. 3603 din data de 13.02.2023, eliberat de Primaria Comunei Jina);		
B1	Intabulare, drept de PROPRIETATE, dobandit prin Lege, cota actuala 1/1, cota initiala 1/1 1) <b>COMUNA JINA</b> , CIF:4480130, DOMENIUL PUBLIC	A1

**C. Partea III. SARCINI .**

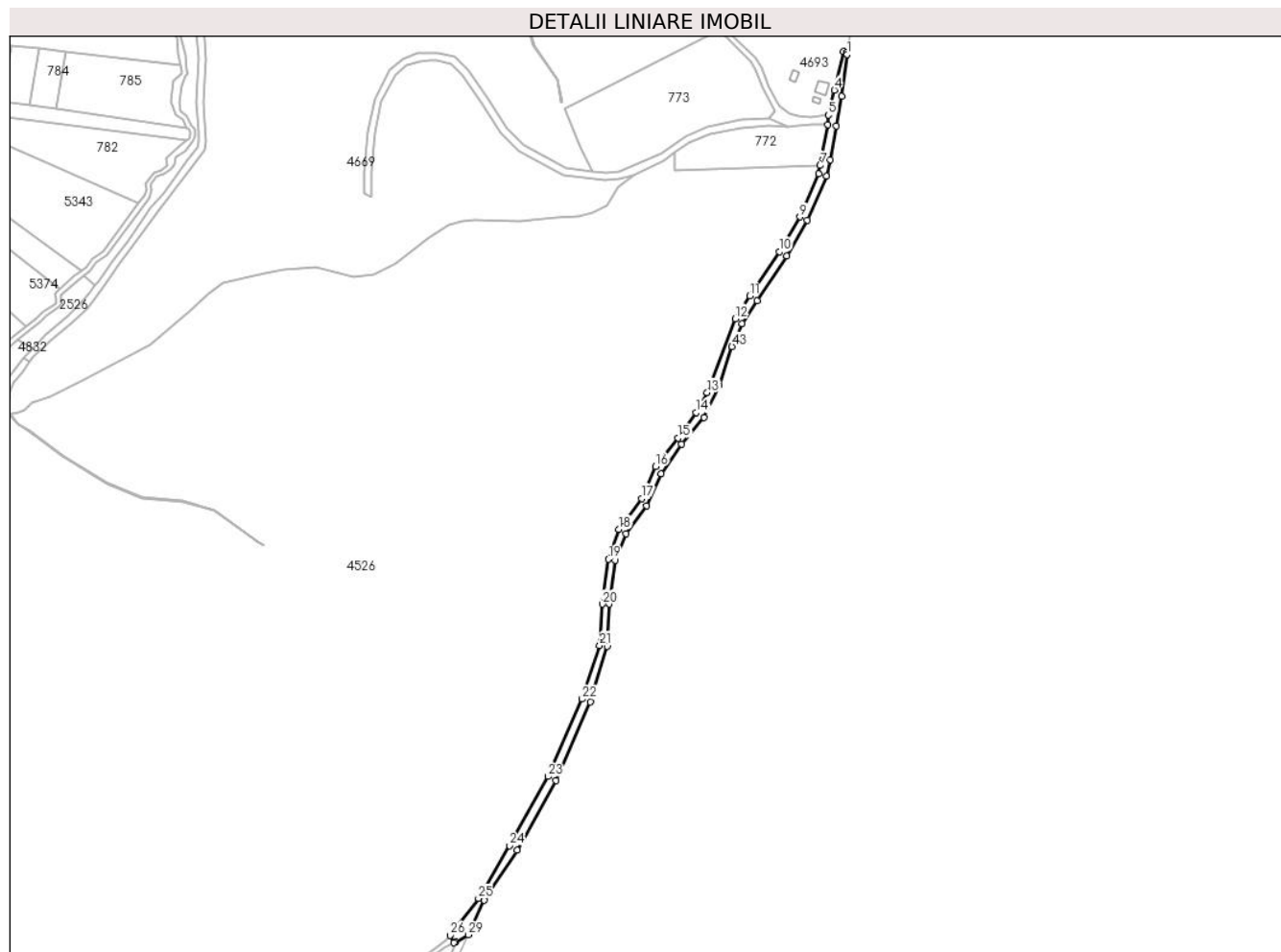
Inscrieri privind dezmembramintele dreptului de proprietate, drepturi reale de garanție și sarcini	Referințe
NU SUNT	

## Anexa Nr. 1 La Partea I

## Teren

Nr cadastral	Suprafața (mp)*	Observații / Referințe
	5.101	

\* Suprafața este determinată în planul de proiecție Stereo 70.



## Date referitoare la teren

Crt	Categorie folosință	Intravilan	Suprafața (mp)	Tarla	Parcelă	Nr. topo	Observații / Referințe
1	drum	NU	5.101	171	7621	-	

## Lungime Segmente

1) Valorile lungimilor segmentelor sunt obținute din proiecție în plan.

Punct început	X / Y	Punct sfârșit	X / Y	Lungime segment	Punct început	X / Y	Punct sfârșit	X / Y	Lungime segment	Punct început	X / Y	Punct sfârșit	X / Y	Lungime segment
1	406.545,441 466.418,141	2	406.545,76 466.420,226	2.109	2	406.545,76 466.420,226	3	406.542,822 466.420,596	2.961	3	406.542,822 466.420,596	4	406.535,398 466.389,754	31.723
4	406.535,398 466.389,754	5	406.530,601 466.369,823	20.5	5	406.530,601 466.369,823	6	406.530,035 466.362,209	7.635	6	406.530,035 466.362,209	7	406.524,015 466.329,494	33.264
7	406.524,015 466.329,494	8	406.522,772 466.322,744	6.863	8	406.522,772 466.322,744	9	406.507,79 466.288,409	37.461	9	406.507,79 466.288,409	10	406.491,227 466.260,859	32.146
10	406.491,227 466.260,859	11	406.467,758 466.225,35	42.564	11	406.467,758 466.225,35	12	406.456,221 466.207,201	21.506	12	406.456,221 466.207,201	13	406.433,653 466.148,313	63.064
13	406.433,653 466.148,313	14	406.425,053 466.132,209	18.256	14	406.425,053 466.132,209	15	406.410,527 466.111,994	24.893	15	406.410,527 466.111,994	16	406.392,506 466.089,061	29.166
16	406.392,506 466.089,061	17	406.381,465 466.063,711	27.65	17	406.381,465 466.063,711	18	406.363,228 466.038,918	30.778	18	406.363,228 466.038,918	19	406.354,779 466.015,161	25.215

Punct început	X / Y	Punct sfârșit	X / Y	Lungime segment	Punct început	X / Y	Punct sfârșit	X / Y	Lungime segment	Punct început	X / Y	Punct sfârșit	X / Y	Lungime segment
19	406.354,779 466.015,161	20	406.349,848 465.979,262	36.236	20	406.349,848 465.979,262	21	406.347,642 465.946,347	32.989	21	406.347,642 465.946,347	22	406.333,768 465.903,474	45.062
22	406.333,768 465.903,474	23	406.306,626 465.841,717	67.458	23	406.306,626 465.841,717	24	406.275,681 465.786,409	63.376	24	406.275,681 465.786,409	25	406.250,801 465.744,338	48.877
25	406.250,801 465.744,338	26	406.228,069 465.714,809	37.265	26	406.228,069 465.714,809	27	406.231,246 465.708,905	6.705	27	406.231,246 465.708,905	28	406.232,66 465.709,579	1.566
28	406.232,66 465.709,579	29	406.242,784 465.715,266	11.612	29	406.242,784 465.715,266	30	406.255,149 465.743,002	30.367	30	406.255,149 465.743,002	31	406.281,656 465.782,753	47.778
31	406.281,656 465.782,753	32	406.312,899 465.838,593	63.986	32	406.312,899 465.838,593	33	406.340,352 465.901,057	68.231	33	406.340,352 465.901,057	34	406.353,606 465.945,539	46.415
34	406.353,606 465.945,539	35	406.355,437 465.979,3	33.811	35	406.355,437 465.979,3	36	406.360,313 466.014,335	35.373	36	406.360,313 466.014,335	37	406.368,936 466.035,348	22.713
37	406.368,936 466.035,348	38	406.385,365 466.057,853	27.864	38	406.385,365 466.057,853	39	406.396,926 466.083,401	28.042	39	406.396,926 466.083,401	40	406.413,354 466.107,123	28.855
40	406.413,354 466.107,123	41	406.430,998 466.128,413	27.651	41	406.430,998 466.128,413	42	406.443,167 466.153,959	28.296	42	406.443,167 466.153,959	43	406.453,51 466.184,982	32.702
43	406.453,51 466.184,982	44	406.461,421 466.203,229	19.888	44	406.461,421 466.203,229	45	406.473,589 466.221,478	21.934	45	406.473,589 466.221,478	46	406.497,317 466.257,365	43.022
46	406.497,317 466.257,365	47	406.513,745 466.285,954	32.973	47	406.513,745 466.285,954	48	406.529,012 466.320,819	38.061	48	406.529,012 466.320,819	49	406.532,056 466.334,2	13.723
49	406.532,056 466.334,2	50	406.536,923 466.360,964	27.203	50	406.536,923 466.360,964	51	406.541,181 466.384,686	24.101	51	406.541,181 466.384,686	1	406.545,441 466.418,141	33.725

\*\* Lungimile segmentelor sunt determinate în planul de proiecție Stereo 70 și sunt rotunjite la 1 milimetru.

\*\*\* Distanța dintre puncte este formată din segmente cumulate ce sunt mai mici decât valoarea 1 milimetru.



**DATE DESPRE IMOBILUL NR. 2682**

Oficiul de Cadastru și Publicitate Imobiliară SIBIU  
 Biroul de Cadastru și Publicitate Imobiliară Saliste

**A. Partea I. Descrierea imobilului**

TEREN Extravilan

Adresa: Jud. Sibiu

Nr. Crt	Nr cadastral Nr. topografic	Suprafața* (mp)	Observații / Referințe
A1	101496	Din acte: 2.800 Masurata: 2.803	Sector cadastral:148 Teren neimpregmuit;

**B. Partea II. Proprietari și acte**

Inscrieri privitoare la dreptul de proprietate și alte drepturi reale	Referințe
<b>13638 / 10/12/2012</b>	
Act Administrativ nr. 1378, din 07/03/2011 emis de CJPSDPAT SIBIU ((anexa 17), documentatia cadastrala receptionata de OCPI Sibiu in dosar nr.11211/2012);	
B2	A1
Intabulare, drept de PROPRIETATE, in conditiile Legii nr.1/2000 si Legii nr.247/2005, dobandit prin Lege, cota actuala 1/1, cota initiala 1/1 1) <b>COMUNA JINA</b> , CIF:4480130	

**C. Partea III. SARCINI .**

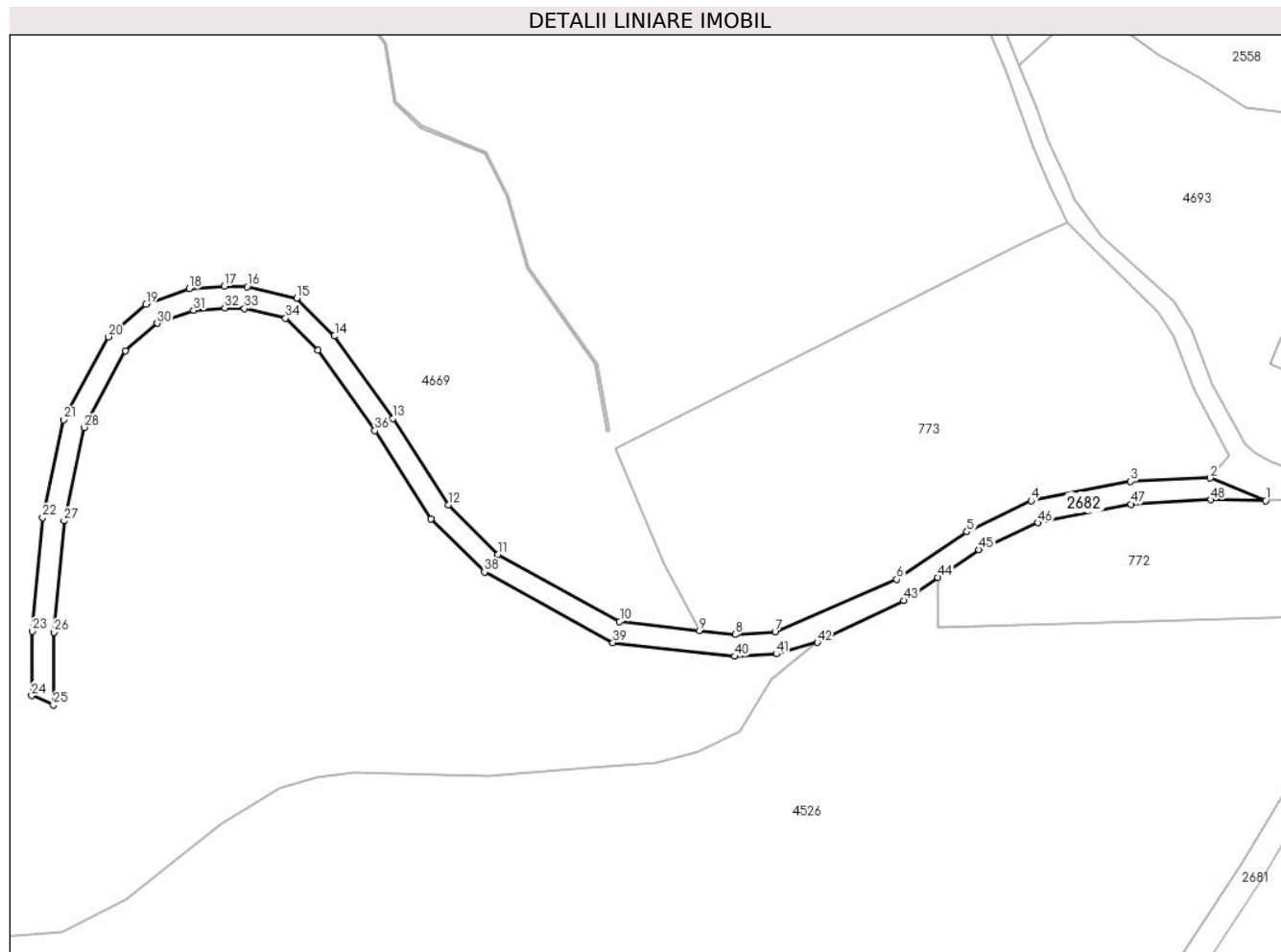
Inscrieri privind dezmembramintele dreptului de proprietate, drepturi reale de garanție și sarcini	Referințe
NU SUNT	

## Anexa Nr. 1 La Partea I

## Teren

Nr cadastral	Suprafața (mp)*	Observații / Referințe
101496	Din acte: 2.800 Masurata: 2.803	

\* Suprafața este determinată în planul de proiecție Stereo 70.



## Date referitoare la teren

Crt	Categorie folosință	Intra vilan	Suprafața (mp)	Tarla	Parcelă	Nr. topo	Observații / Referințe
1	drum	NU	2.803	61	3697/1	-	NR PARCELA 3697 GRESIT IN CF

## Lungime Segmente

1) Valorile lungimilor segmentelor sunt obținute din proiecție în plan.

Punct început	X / Y	Punct sfârșit	X / Y	Lungime segment	Punct început	X / Y	Punct sfârșit	X / Y	Lungime segment	Punct început	X / Y	Punct sfârșit	X / Y	Lungime segment
1	406.497,973 466.360,768	2	406.482,786 466.366,967	16.403	2	406.482,786 466.366,967	3	406.460,849 466.366,015	21.958	3	406.460,849 466.366,015	4	406.433,554 466.360,688	27.81
4	406.433,554 466.360,688	5	406.415,889 466.352,179	19.608	5	406.415,889 466.352,179	6	406.396,605 466.339,129	23.285	6	406.396,605 466.339,129	7	406.363,224 466.324,638	36.391
7	406.363,224 466.324,638	8	406.352,248 466.324,001	10.994	8	406.352,248 466.324,001	9	406.342,454 466.325,102	9.856	9	406.342,454 466.325,102	10	406.320,52 466.327,569	22.072
10	406.320,52 466.327,569	11	406.287,013 466.346,002	38.243	11	406.287,013 466.346,002	12	406.273,46 466.359,55	19.163	12	406.273,46 466.359,55	13	406.258,276 466.383,344	28.226
13	406.258,276 466.383,344	14	406.242,182 466.405,948	27.748	14	406.242,182 466.405,948	15	406.231,794 466.416,333	14.689	15	406.231,794 466.416,333	16	406.218,205 466.419,492	13.951



Punct început	X / Y	Punct sfârșit	X / Y	Lungime segment	Punct început	X / Y	Punct sfârșit	X / Y	Lungime segment	Punct început	X / Y	Punct sfârșit	X / Y	Lungime segment
16	406.218,205 466.419,492	17	406.211,89 466.419,646	6.317	17	406.211,89 466.419,646	18	406.202,234 466.418,903	9.685	18	406.202,234 466.418,903	19	406.190,417 466.414,706	12.54
19	406.190,417 466.414,706	20	406.180,038 466.405,746	13.71 2	20	406.180,038 466.405,746	21	406.167,79 466.382,968	25.86 2	21	406.167,79 466.382,968	22	406.161,983 466.356,083	27.50 5
22	406.161,983 466.356,083	23	406.159,148 466.324,889	31.32 3	23	406.159,148 466.324,889	24	406.159,009 466.307,188	17.70 2	24	406.159,009 466.307,188	25	406.164,988 466.304,593	6.518
25	406.164,988 466.304,593	26	406.165,146 466.324,594	20.00 2	26	406.165,146 466.324,594	27	406.167,925 466.355,175	30.70 7	27	406.167,925 466.355,175	28	406.173,476 466.380,873	26.29 1
28	406.173,476 466.380,873	29	406.184,797 466.401,928	23.90 6	29	406.184,797 466.401,928	30	406.193,486 466.409,429	11.47 9	30	406.193,486 466.409,429	31	406.203,49 466.412,982	10.61 6
31	406.203,49 466.412,982	32	406.212,047 466.413,64	8.582	32	406.212,047 466.413,64	33	406.217,444 466.413,509	5.399	33	406.217,444 466.413,509	34	406.228,765 466.410,877	11.62 3
34	406.228,765 466.410,877	35	406.237,585 466.402,06	12.47 1	35	406.237,585 466.402,06	36	406.253,299 466.379,988	27.09 4	36	406.253,299 466.379,988	37	406.268,754 466.355,77	28.72 9
37	406.268,754 466.355,77	38	406.283,374 466.341,156	20.67 2	38	406.283,374 466.341,156	39	406.318,669 466.321,739	40.28 3	39	406.318,669 466.321,739	40	406.352,085 466.317,981	33.62 7
40	406.352,085 466.317,981	41	406.363,572 466.318,648	11.50 6	41	406.363,572 466.318,648	42	406.374,863 466.321,811	11.72 6	42	406.374,863 466.321,811	43	406.398,537 466.333,331	26.32 8
43	406.398,537 466.333,331	44	406.407,912 466.339,681	11.32 3	44	406.407,912 466.339,681	45	406.419,203 466.347,33	13.63 8	45	406.419,203 466.347,33	46	406.435,412 466.354,694	17.80 3
46	406.435,412 466.354,694	47	406.460,898 466.359,786	25.99	47	406.460,898 466.359,786	48	406.482,907 466.360,965	22.04 1	48	406.482,907 466.360,965	1	406.497,973 466.360,768	15.06 7

\*\* Lungimile segmentelor sunt determinate în planul de proiecție Stereo 70 și sunt rotunjite la 1 milimetru.

\*\*\* Distanța dintre puncte este formată din segmente cumulate ce sunt mai mici decât valoarea 1 milimetru.



**DATE DESPRE IMOBILUL NR. 2683**

Oficiul de Cadastru și Publicitate Imobiliară SIBIU  
Biroul de Cadastru și Publicitate Imobiliară Saliste

**A. Partea I. Descrierea imobilului**

TEREN Extravilan

Adresa: Jud. Sibiu

Nr. Crt	Nr cadastral Nr. topografic	Suprafața* (mp)	Observații / Referințe
A1	101497	Din acte: 2.400 Masurata: 2.409	Sector cadastral:148 Teren neimpregmuit;

**B. Partea II. Proprietari și acte**

Inscrieri privitoare la dreptul de proprietate și alte drepturi reale	Referințe
<b>13639 / 10/12/2012</b>	
Act Administrativ nr. 1378, din 07/03/2011 emis de CJPSDPAT SIBIU (( anexa 17), documentatie cadastrala receptionata de catre OCPI Sibiu in dosar nr. 11211/2012);	
B2	A1
Intabulare, drept de PROPRIETATE, in conditiile Legii nr. 1/2000 si Legii nr. 247/2005, dobandit prin Lege, cota actuala 1/1, cota initiala 1/1 1) <b>COMUNA JINA</b> , CIF:4480130	

**C. Partea III. SARCINI .**

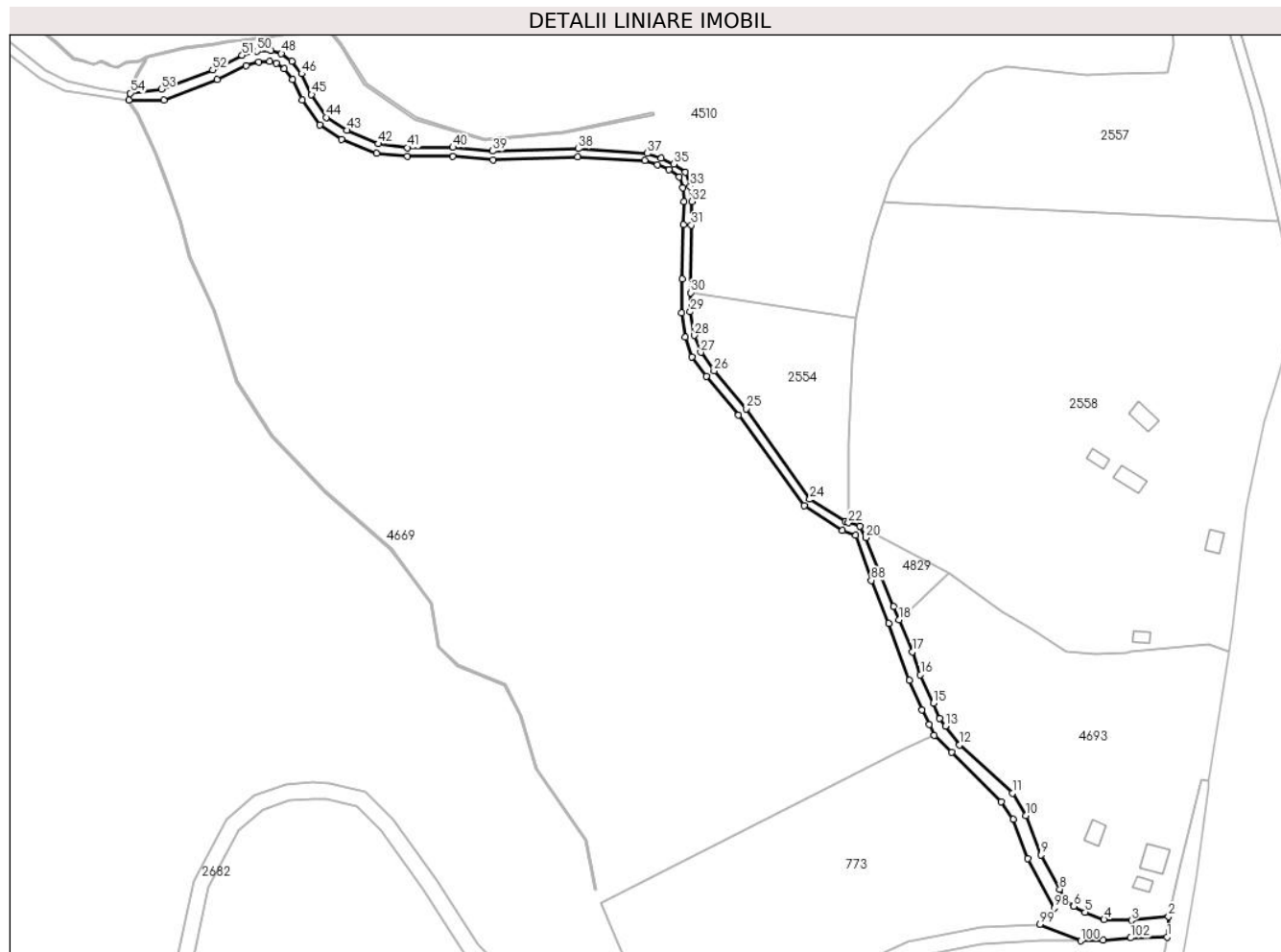
Inscrieri privind dezmembramintele dreptului de proprietate, drepturi reale de garanție și sarcini	Referințe
NU SUNT	

## Anexa Nr. 1 La Partea I

## Teren

Nr cadastral	Suprafața (mp)*	Observații / Referințe
101497	Din acte: 2.400 Masurata: 2.409	

\* Suprafața este determinată în planul de proiecție Stereo 70.



## Date referitoare la teren

Crt	Categorie folosință	Intra vilan	Suprafața (mp)	Tarla	Parcelă	Nr. topo	Observații / Referințe
1	drum	NU	2.409	61	3696	-	

## Lungime Segmente

1) Valorile lungimilor segmentelor sunt obținute din proiecție în plan.

Punct început	X / Y	Punct sfârșit	X / Y	Lungime segment
1	406.530,035 466.362,209	2	406.530,601 466.369,823	7.635
2	406.530,601 466.369,823	3	406.516,785 466.368,345	13.895
3	406.516,785 466.368,345	4	406.506,632 466.368,68	10.159
4	406.506,632 466.368,68	5	406.499,558 466.371,373	7.569
5	406.499,558 466.371,373	6	406.495,334 466.373,638	4.793
6	406.495,334 466.373,638	7	406.492,137 466.376,393	4.22
7	406.492,137 466.376,393	8	406.490,157 466.379,985	4.102
8	406.490,157 466.379,985	9	406.483,15 466.392,698	14.516
9	406.483,15 466.392,698	10	406.477,569 466.407,452	15.774
10	406.477,569 466.407,452	11	406.472,514 466.415,701	9.675
11	406.472,514 466.415,701	12	406.452,859 466.433,647	26.615
12	406.452,859 466.433,647	13	406.447,594 466.440,656	8.766
13	406.447,594 466.440,656	14	406.445,461 466.443,494	3.55
14	406.445,461 466.443,494	15	406.443,09 466.449,194	6.173
15	406.443,09 466.449,194	16	406.438,292 466.459,748	11.593

Punct început	X / Y	Punct sfârșit	X / Y	Lungime segment	Punct început	X / Y	Punct sfârșit	X / Y	Lungime segment	Punct început	X / Y	Punct sfârșit	X / Y	Lungime segment
16	406.438,292 466.459,748	17	406.435,24 466.468,242	9.026	17	406.435,24 466.468,242	18	406.430,355 466.480,158	12.878	18	406.430,355 466.480,158	19	406.428,263 466.485,159	5.421
19	406.428,263 466.485,159	20	406.417,919 466.510,809	27.657	20	406.417,919 466.510,809	21	406.415,781 466.514,995	4.7	21	406.415,781 466.514,995	22	406.411,573 466.516,334	4.416
22	406.411,573 466.516,334	23	406.410,293 466.516,741	1.343	23	406.410,293 466.516,741	24	406.397,191 466.525,054	15.517	24	406.397,191 466.525,054	25	406.373,453 466.558,695	41.173
25	406.373,453 466.558,695	26	406.361,522 466.572,802	18.476	26	406.361,522 466.572,802	27	406.356,597 466.579,675	8.455	27	406.356,597 466.579,675	28	406.354,134 466.586,035	6.82
28	406.354,134 466.586,035	29	406.352,697 466.594,754	8.837	29	406.352,697 466.594,754	30	406.352,759 466.601,888	7.134	30	406.352,759 466.601,888	31	406.353,089 466.627,027	25.141
31	406.353,089 466.627,027	32	406.353,294 466.635,849	8.824	32	406.353,294 466.635,849	33	406.352,679 466.641,388	5.573	33	406.352,679 466.641,388	34	406.350,832 466.646,722	5.645
34	406.350,832 466.646,722	35	406.346,522 466.649,697	5.237	35	406.346,522 466.649,697	36	406.341,904 466.651,851	5.096	36	406.341,904 466.651,851	37	406.336,671 466.653,698	5.549
37	406.336,671 466.653,698	38	406.311,018 466.655,442	25.712	38	406.311,018 466.655,442	39	406.279,189 466.654,573	31.841	39	406.279,189 466.654,573	40	406.264,367 466.655,92	14.883
40	406.264,367 466.655,92	41	406.247,492 466.655,856	16.875	41	406.247,492 466.655,856	42	406.236,598 466.657,298	10.989	42	406.236,598 466.657,298	43	406.224,885 466.662,262	12.721
43	406.224,885 466.662,262	44	406.217,22 466.667,113	9.071	44	406.217,22 466.667,113	45	406.211,766 466.675,58	10.072	45	406.211,766 466.675,58	46	406.208,109 466.683,341	8.579
46	406.208,109 466.683,341	47	406.204,387 466.688,023	5.981	47	406.204,387 466.688,023	48	406.200,556 466.690,884	4.781	48	406.200,556 466.690,884	49	406.196,667 466.692,01	4.049
49	406.196,667 466.692,01	50	406.191,55 466.691,703	5.126	50	406.191,55 466.691,703	51	406.185,921 466.690,168	5.835	51	406.185,921 466.690,168	52	406.174,971 466.684,746	12.219
52	406.174,971 466.684,746	53	406.155,853 466.677,554	20.426	53	406.155,853 466.677,554	54	406.144,291 466.676,111	11.652	54	406.144,291 466.676,111	55	406.143,808 466.673,614	2.543
55	406.143,808 466.673,614	56	406.156,818 466.673,643	13.01	56	406.156,818 466.673,643	57	406.176,567 466.681,073	21.1	57	406.176,567 466.681,073	58	406.187,348 466.686,411	12.03
58	406.187,348 466.686,411	59	406.192,203 466.687,735	5.032	59	406.192,203 466.687,735	60	406.196,218 466.687,976	4.022	60	406.196,218 466.687,976	61	406.198,745 466.687,244	2.631
61	406.198,745 466.687,244	62	406.201,578 466.685,129	3.535	62	406.201,578 466.685,129	63	406.204,688 466.681,216	4.998	63	406.204,688 466.681,216	64	406.208,26 466.673,636	8.379
64	406.208,26 466.673,636	65	406.214,732 466.664,31	11.352	65	406.214,732 466.664,31	66	406.222,86 466.658,81	9.814	66	406.222,86 466.658,81	67	406.235,942 466.653,716	14.039
67	406.235,942 466.653,716	68	406.247,357 466.652,53	11.476	68	406.247,357 466.652,53	69	406.264,337 466.652,638	16.98	69	406.264,337 466.652,638	70	406.279,247 466.651,266	14.973
70	406.279,247 466.651,266	71	406.310,842 466.652,327	31.613	71	406.310,842 466.652,327	72	406.335,799 466.651,11	24.987	72	406.335,799 466.651,11	73	406.340,505 466.649,475	4.982
73	406.340,505 466.649,475	74	406.344,788 466.647,633	4.662	74	406.344,788 466.647,633	75	406.348,663 466.644,992	4.689	75	406.348,663 466.644,992	76	406.349,896 466.640,867	4.305
76	406.349,896 466.640,867	77	406.350,273 466.635,703	5.178	77	406.350,273 466.635,703	78	406.350,151 466.627,168	8.536	78	406.350,151 466.627,168	79	406.349,592 466.606,896	20.28
79	406.349,592 466.606,896	80	406.349,414 466.594,382	12.515	80	406.349,414 466.594,382	81	406.350,876 466.585,37	9.13	81	406.350,876 466.585,37	82	406.353,359 466.578,077	7.704
82	406.353,359 466.578,077	83	406.358,705 466.570,789	9.039	83	406.358,705 466.570,789	84	406.370,688 466.556,453	18.685	84	406.370,688 466.556,453	85	406.395,088 466.522,716	41.636
85	406.395,088 466.522,716	86	406.409,343 466.513,529	16.959	86	406.409,343 466.513,529	87	406.414,266 466.511,66	5.266	87	406.414,266 466.511,66	88	406.419,998 466.494,874	17.738
88	406.419,998 466.494,874	89	406.426,532 466.478,871	17.286	89	406.426,532 466.478,871	90	406.434,214 466.457,714	22.508	90	406.434,214 466.457,714	91	406.438,922 466.446,732	11.949
91	406.438,922 466.446,732	92	406.441,638 466.441,302	6.071	92	406.441,638 466.441,302	93	406.443,486 466.437,175	4.522	93	406.443,486 466.437,175	94	406.449,929 466.430,917	8.982
94	406.449,929 466.430,917	95	406.468,228 466.412,422	26.018	95	406.468,228 466.412,422	96	406.472,792 466.405,962	7.91	96	406.472,792 466.405,962	97	406.478,161 466.391,358	15.56
97	406.478,161 466.391,358	98	406.488,087 466.372,937	20.925	98	406.488,087 466.372,937	99	406.482,786 466.366,967	7.984	99	406.482,786 466.366,967	100	406.497,973 466.360,768	16.403
100	406.497,973 466.360,768	101	406.506,267 466.361,059	8.299	101	406.506,267 466.361,059	102	406.516,538 466.361,884	10.304	102	406.516,538 466.361,884	1	406.530,035 466.362,209	13.501

\*\* Lungimile segmentelor sunt determinate în planul de proiecție Stereo 70 și sunt rotunjite la 1 milimetru.

\*\*\* Distanța dintre puncte este formată din segmente cumulate ce sunt mai mici decât valoarea 1 milimetru.



**DATE DESPRE IMOBILUL NR. 2684**

Oficiul de Cadastru și Publicitate Imobiliară SIBIU  
Biroul de Cadastru și Publicitate Imobiliară Saliste

**A. Partea I. Descrierea imobilului**

TEREN Extravilan

Adresa: Jud. Sibiu

Nr. Crt	Nr cadastral Nr. topografic	Suprafața* (mp)	Observații / Referințe
A1		5.400	Sector cadastral:148 Teren neimpregmuit;

**B. Partea II. Proprietari și acte**

Inscrieri privitoare la dreptul de proprietate și alte drepturi reale		Referințe
/		
Act Administrativ nr. 2563, din 26/08/2008 emis de CJPSDPAT SIBIU;		
B1	Intabulare, drept de PROPRIETATE Legea 1/2000 - paduri, dobandit prin Reconstituire, cota actuala 1/1, cota initiala 1/1 1) <b>BOGDAN MARINA</b>	A1

**C. Partea III. SARCINI .**

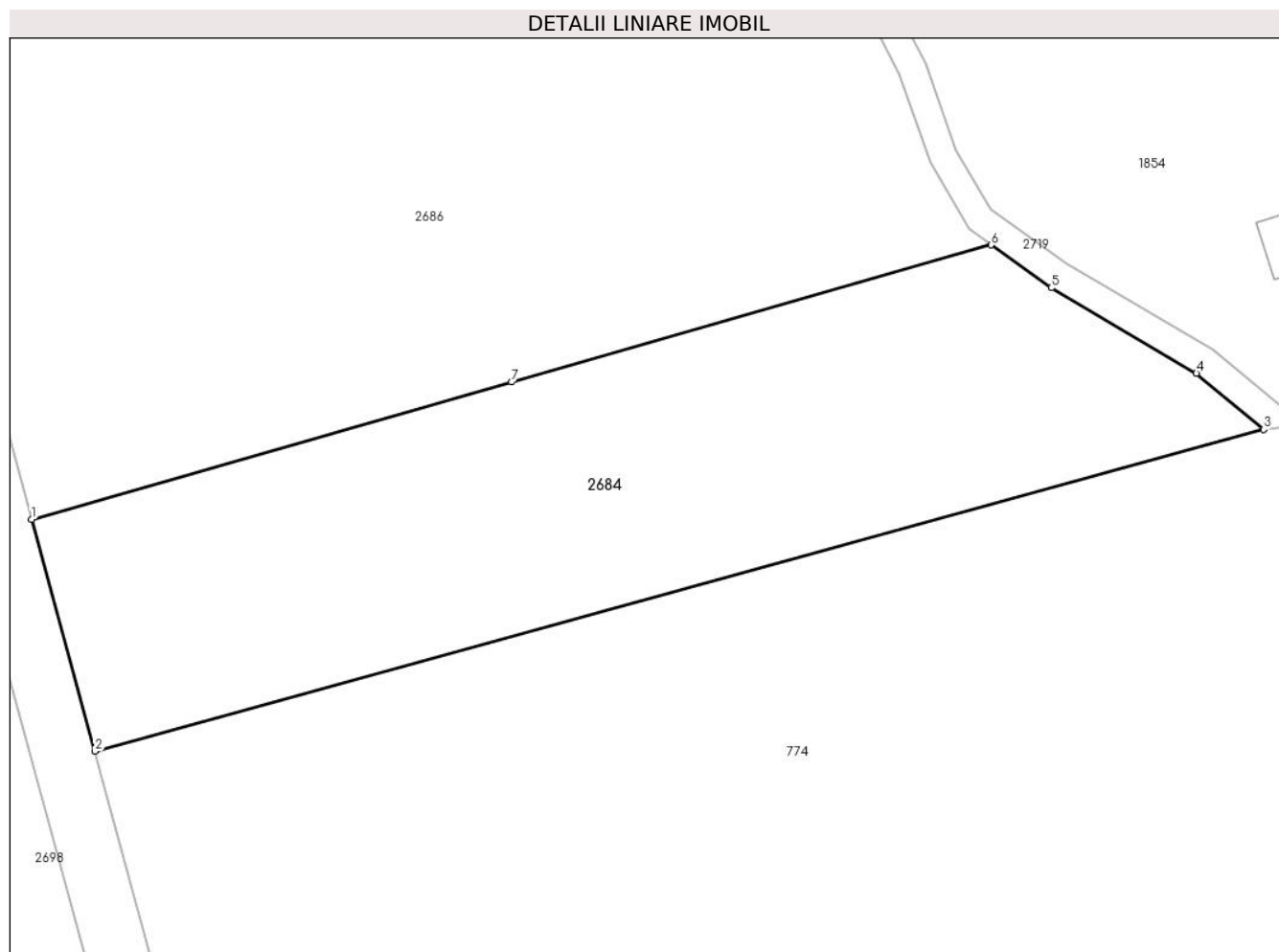
Inscrieri privind dezmembramintele dreptului de proprietate, drepturi reale de garanție și sarcini	Referințe
NU SUNT	

## Anexa Nr. 1 La Partea I

## Teren

Nr cadastral	Suprafața (mp)*	Observații / Referințe
	5.400	

\* Suprafața este determinată în planul de proiecție Stereo 70.



## Date referitoare la teren

Crt	Categorie folosință	Intravilan	Suprafața (mp)	Tarla	Parcelă	Nr. topo	Observații / Referințe
1	padure	NU	5.400	170	6712/18	-	UP2 UA85B%, mențiune UA86B% gresita in TP

## Lungime Segmente

1) Valorile lungimilor segmentelor sunt obținute din proiecție în plan.

Punct început	X / Y	Punct sfârșit	X / Y	Lungime segment (** (m)
1	405.373,635 466.035,053	2	405.382,541 466.002,432	33.815
2	405.382,541 466.002,432	3	405.547,118 466.047,679	170.684
3	405.547,118 466.047,679	4	405.537,642 466.055,582	12.339
4	405.537,642 466.055,582	5	405.517,224 466.067,634	23.71
5	405.517,224 466.067,634	6	405.508,745 466.073,664	10.405



Punct început	X / Y	Punct sfârșit	X / Y	Lungime segment (** (m)
6	405.508,745 466.073,664	7	405.441,19 466.054,361	70.259
7	405.441,19 466.054,361	1	405.373,635 466.035,053	70.26

\*\* Lungimile segmentelor sunt determinate în planul de proiecție Stereo 70 și sunt rotunjite la 1 milimetru.

\*\*\* Distanța dintre puncte este formată din segmente cumulate ce sunt mai mici decât valoarea 1 milimetru.



**DATE DESPRE IMOBILUL NR. 2685**

Oficiul de Cadastru și Publicitate Imobiliară SIBIU  
Biroul de Cadastru și Publicitate Imobiliară Saliste

**A. Partea I. Descrierea imobilului**

TEREN Extravilan

Adresa: Jud. Sibiu

Nr. Crt	Nr cadastral Nr. topografic	Suprafața* (mp)	Observații / Referințe
A1		2.500	Sector cadastral:148 Teren neimpregmuit;

**B. Partea II. Proprietari și acte**

Inscrieri privitoare la dreptul de proprietate și alte drepturi reale	Referințe
/	
Act Administrativ nr. 2534, din 29/03/2007 emis de CJPSDPAT SIBIU;	
B1	A1
Intabulare, drept de PROPRIETATE, Legea 1/2000 - paduri, dobandit prin Reconstituire, cota actuala 1/1, cota initiala 1/1 1) CUNTAN DUMITRU	

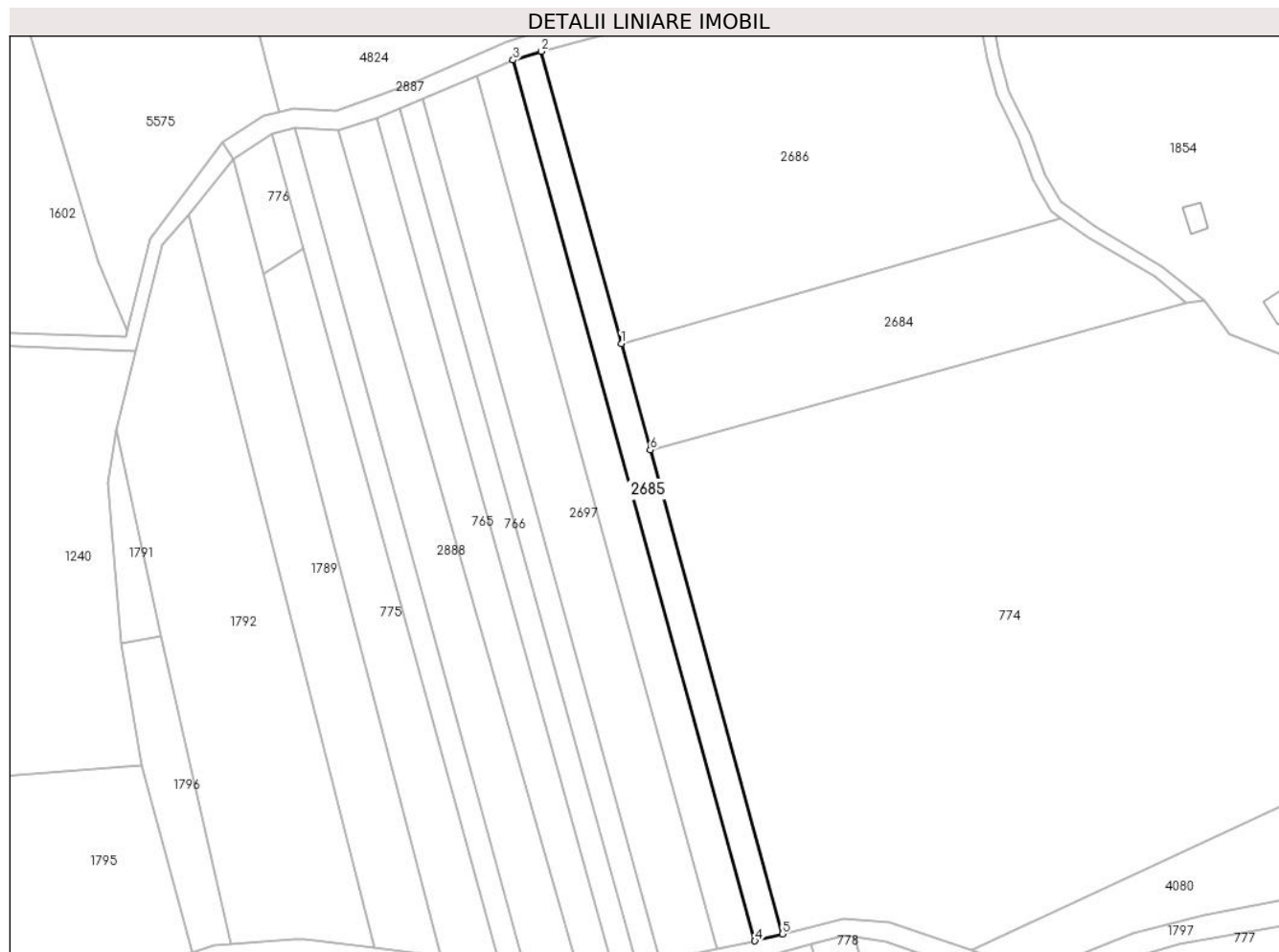
**C. Partea III. SARCINI .**

Inscrieri privind dezmembramintele dreptului de proprietate, drepturi reale de garanție și sarcini	Referințe
NU SUNT	

**Anexa Nr. 1 La Partea I****Teren**

Nr cadastral	Suprafața (mp)*	Observații / Referințe
	2.500	

\* Suprafața este determinată în planul de proiecție Stereo 70.

**Date referitoare la teren**

Crt	Categorie folosință	Intravilan	Suprafața (mp)	Tarla	Parcelă	Nr. topo	Observații / Referințe
1	padure	NU	2.500	170	6712/16	-	UP2 UA85B%, mențiune UA86B% gresita in TP

**Lungime Segmente**

1) Valorile lungimilor segmentelor sunt obținute din proiecție în plan.

Punct început	X / Y	Punct sfârșit	X / Y	Lungime segment (** (m)
1	405.373,635 466.035,053	2	405.349,118 466.124,852	93.086
2	405.349,118 466.124,852	3	405.340,368 466.122,178	9.149
3	405.340,368 466.122,178	4	405.414,718 465.851,67	280.54
4	405.414,718 465.851,67	5	405.423,112 465.853,833	8.668
5	405.423,112 465.853,833	6	405.382,541 466.002,432	154.038

Punct început	X / Y	Punct sfârșit	X / Y	Lungime segment (** (m)
6	405.382,541 466.002,432	1	405.373,635 466.035,053	33.815

\*\* Lungimile segmentelor sunt determinate în planul de proiecție Stereo 70 și sunt rotunjite la 1 milimetru.

\*\*\* Distanța dintre puncte este formată din segmente cumulate ce sunt mai mici decât valoarea 1 milimetru.



**DATE DESPRE IMOBILUL NR. 2686**

Oficiul de Cadastru și Publicitate Imobiliară SIBIU  
Biroul de Cadastru și Publicitate Imobiliară Saliste

**A. Partea I. Descrierea imobilului**

TEREN Extravilan

Adresa: Jud. Sibiu

Nr. Crt	Nr cadastral Nr. topografic	Suprafața* (mp)	Observații / Referințe
A1		12.600	Sector cadastral:148 Teren neimpregmuit;

**B. Partea II. Proprietari și acte**

Inscrieri privitoare la dreptul de proprietate și alte drepturi reale	Referințe
/	
Act Administrativ nr. 2559, din 26/08/2008 emis de CJPSDPAT SIBIU;	
B1	A1
Intabulare, drept de PROPRIETATE, Legea 1/2000 - paduri, dobandit prin Reconstituire, cota actuala 1/1, cota initiala 1/1 1) STERP DUMITRU	

**C. Partea III. SARCINI .**

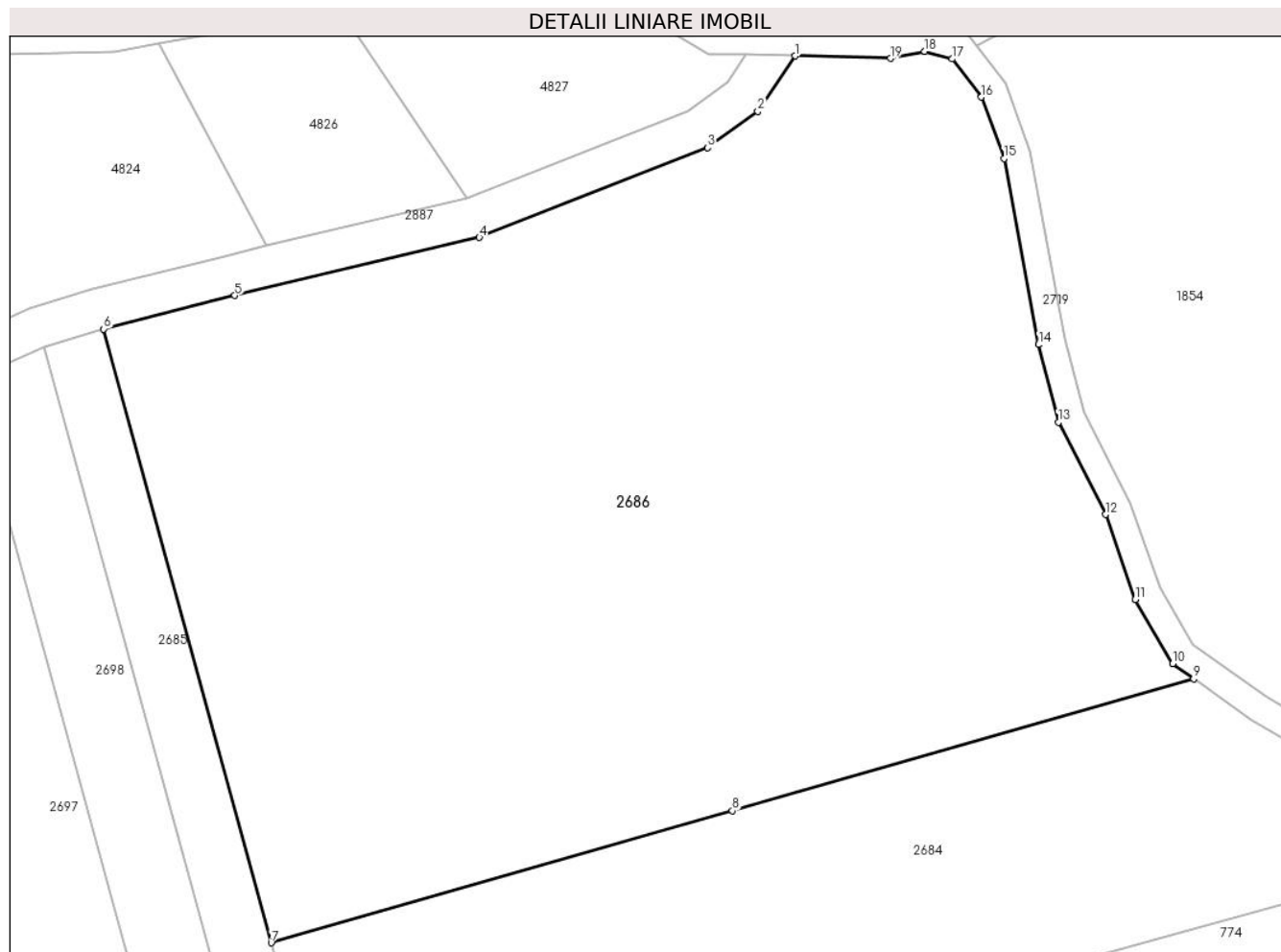
Inscrieri privind dezmembramintele dreptului de proprietate, drepturi reale de garanție și sarcini	Referințe
NU SUNT	

## Anexa Nr. 1 La Partea I

## Teren

Nr cadastral	Suprafața (mp)*	Observații / Referințe
	12.600	

\* Suprafața este determinată în planul de proiecție Stereo 70.



## Date referitoare la teren

Crt	Categorie folosință	Intravilan	Suprafața (mp)	Tarla	Parcelă	Nr. topo	Observații / Referințe
1	padure	NU	12.600	170	6712/17	-	UP2 UA85B%, mențiune UA86B% gresita in TP

## Lungime Segmente

1) Valorile lungimilor segmentelor sunt obținute din proiecție în plan.

Punct început	X / Y	Punct sfârșit	X / Y	Lungime segment (** (m)
1	405.450,382 466.164,784	2	405.444,917 466.156,705	9.754
2	405.444,917 466.156,705	3	405.437,583 466.151,383	9.062
3	405.437,583 466.151,383	4	405.404,122 466.138,247	35.947
4	405.404,122 466.138,247	5	405.368,314 466.129,74	36.805
5	405.368,314 466.129,74	6	405.349,118 466.124,852	19.809



Punct început	X / Y	Punct sfârșit	X / Y	Lungime segment (** (m)
6	405.349,118 466.124,852	7	405.373,635 466.035,053	93.086
7	405.373,635 466.035,053	8	405.441,19 466.054,361	70.26
8	405.441,19 466.054,361	9	405.508,745 466.073,664	70.259
9	405.508,745 466.073,664	10	405.505,66 466.075,858	3.786
10	405.505,66 466.075,858	11	405.500,198 466.085,281	10.892
11	405.500,198 466.085,281	12	405.495,823 466.097,706	13.173
12	405.495,823 466.097,706	13	405.488,924 466.111,208	15.162
13	405.488,924 466.111,208	14	405.486,018 466.122,567	11.725
14	405.486,018 466.122,567	15	405.480,975 466.149,804	27.7
15	405.480,975 466.149,804	16	405.477,652 466.158,792	9.583
16	405.477,652 466.158,792	17	405.473,364 466.164,353	7.022
17	405.473,364 466.164,353	18	405.469,363 466.165,464	4.152
18	405.469,363 466.165,464	19	405.464,335 466.164,432	5.133
19	405.464,335 466.164,432	1	405.450,382 466.164,784	13.957

\*\* Lungimile segmentelor sunt determinate în planul de proiecție Stereo 70 și sunt rotunjite la 1 milimetru.

\*\*\* Distanța dintre puncte este formată din segmente cumulate ce sunt mai mici decât valoarea 1 milimetru.



**DATE DESPRE IMOBILUL NR. 2687**

Oficiul de Cadastru și Publicitate Imobiliară SIBIU  
Biroul de Cadastru și Publicitate Imobiliară Saliste

**A. Partea I. Descrierea imobilului**

TEREN Extravilan

Adresa: Jud. Sibiu

Nr. Crt	Nr cadastral Nr. topografic	Suprafața* (mp)	Observații / Referințe
A1		154	Sector cadastral:148 Teren neimprejmuit;

**B. Partea II. Proprietari și acte**

Inscrieri privitoare la dreptul de proprietate și alte drepturi reale	Referințe
/	
Act Normativ nr. 7, din 13/03/1996 emis de PARLAMENTUL ROMÂNIEI;	
B1	Inscrierea provizorie, drept de PROPRIETATE, dobandit prin Lege, cota actuala 1/1, cota initiala 1/1
	1) <b>COMUNA JINA</b> , CIF:0000000000000, PROPRIETAR NEIDENTIFICAT

**C. Partea III. SARCINI .**

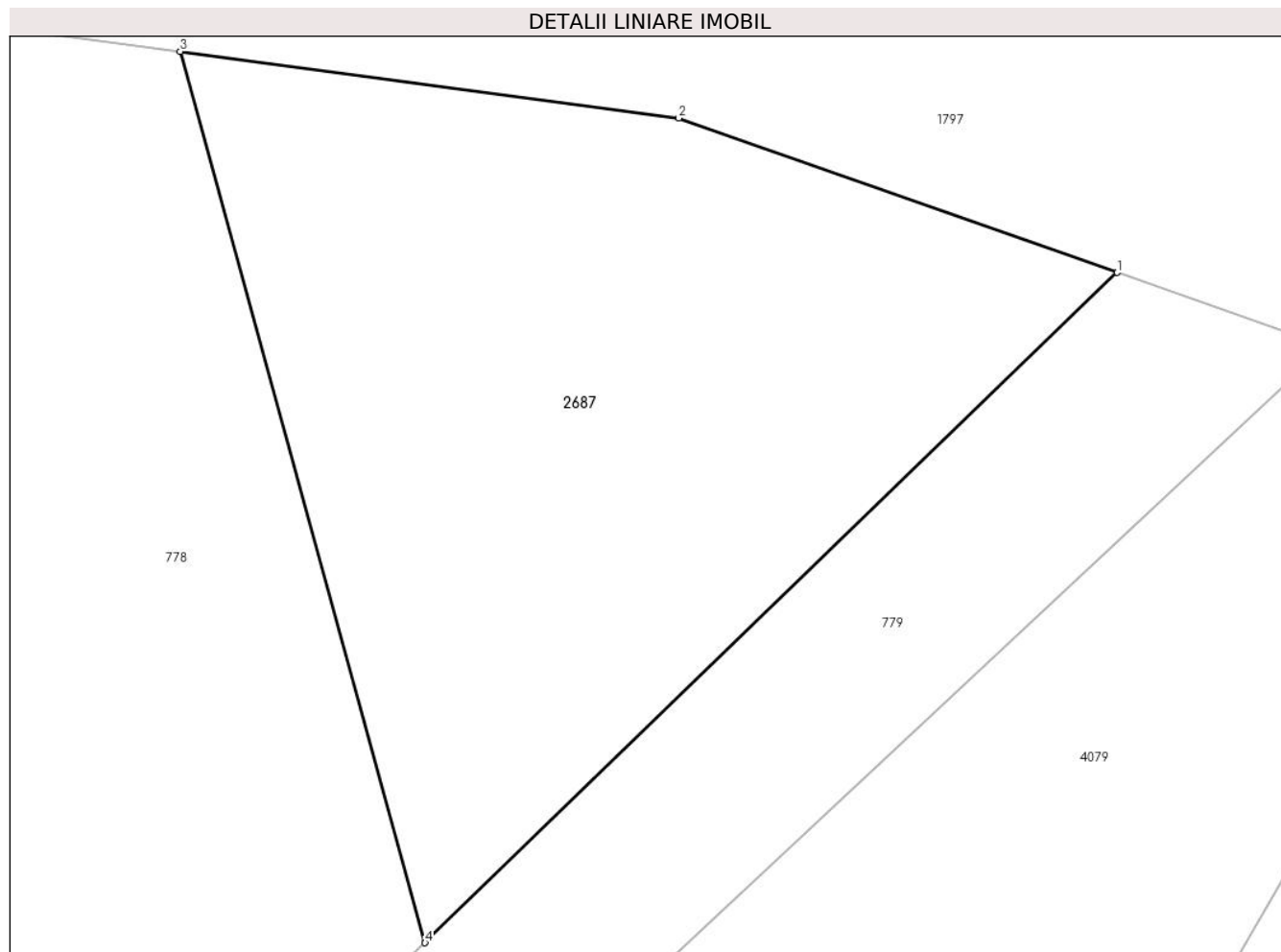
Inscrieri privind dezmembramintele dreptului de proprietate, drepturi reale de garanție și sarcini	Referințe
NU SUNT	

## Anexa Nr. 1 La Partea I

## Teren

Nr cadastral	Suprafața (mp)*	Observații / Referințe
	154	

\* Suprafața este determinată în planul de proiecție Stereo 70.



## Date referitoare la teren

Crt	Categorie folosință	Intravilan	Suprafața (mp)	Tarla	Parcelă	Nr. topo	Observații / Referințe
1	padure	NU	154	170	7607/15	-	

## Lungime Segmente

1) Valorile lungimilor segmentelor sunt obținute din proiecție în plan.

Punct început	X / Y	Punct sfârșit	X / Y	Lungime segment (** (m)
1	405.463,305 465.848,615	2	405.454,848 465.851,595	8.967
2	405.454,848 465.851,595	3	405.445,229 465.852,877	9.704
3	405.445,229 465.852,877	4	405.449,954 465.835,704	17.811
4	405.449,954 465.835,704	1	405.463,305 465.848,615	18.573

\*\* Lungimile segmentelor sunt determinate în planul de proiecție Stereo 70 și sunt rotunjite la 1 milimetru.

**\*\*\* Distanţa dintre puncte este formată din segmente cumulate ce sunt mai mici decât valoarea 1 milimetru.**



**DATE DESPRE IMOBILUL NR. 2688**

Oficiul de Cadastru și Publicitate Imobiliară SIBIU  
Biroul de Cadastru și Publicitate Imobiliară Saliste

**A. Partea I. Descrierea imobilului**

TEREN Extravilan

Adresa: Jud. Sibiu

Nr. Crt	Nr cadastral Nr. topografic	Suprafața* (mp)	Observații / Referințe
A1		100	Sector cadastral:148 Teren neimpregmuit;

**B. Partea II. Proprietari și acte**

Inscrieri privitoare la dreptul de proprietate și alte drepturi reale		Referințe
/		
Act Administrativ nr. 2537, din 29/03/2007 emis de CJPSDPAT SIBIU;		
B1	Intabulare, drept de PROPRIETATE, Legea 1/2000 - paduri, dobandit prin Reconstituire, cota actuala 1/1, cota initiala 1/1 1) STERP VASILE	A1

**C. Partea III. SARCINI .**

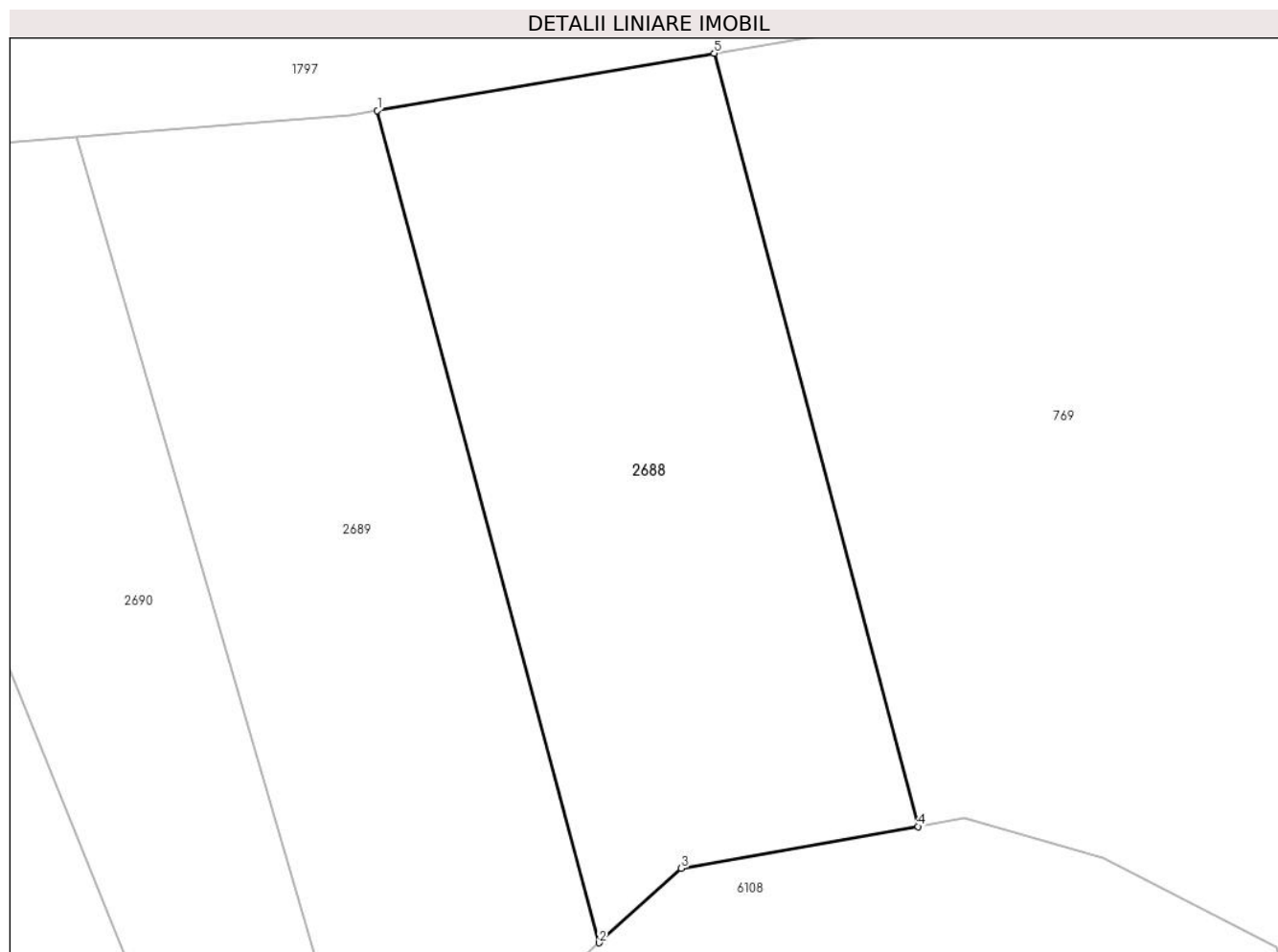
Inscrieri privind dezmembramintele dreptului de proprietate, drepturi reale de garanție și sarcini	Referințe
NU SUNT	

## Anexa Nr. 1 La Partea I

## Teren

Nr cadastral	Suprafața (mp)*	Observații / Referințe
	100	

\* Suprafața este determinată în planul de proiecție Stereo 70.



## Date referitoare la teren

Crt	Categorie folosință	Intravilan	Suprafața (mp)	Tarla	Parcelă	Nr. topo	Observații / Referințe
1	padure	NU	100	170	7607/11	-	UP2 UA85A%, mențiune UA 86A% gresita in TP

## Lungime Segmente

1) Valorile lungimilor segmentelor sunt obținute din proiecție în plan.

Punct început	X / Y	Punct sfârșit	X / Y	Lungime segment (** (m)
1	405.395,856 465.842,938	2	405.400,095 465.827,035	16.458
2	405.400,095 465.827,035	3	405.401,668 465.828,459	2.122
3	405.401,668 465.828,459	4	405.406,193 465.829,257	4.595
4	405.406,193 465.829,257	5	405.402,296 465.844,034	15.282
5	405.402,296 465.844,034	1	405.395,856 465.842,938	6.533



**\*\* Lungimile segmentelor sunt determinate în planul de proiecție Stereo 70 și sunt rotunjite la 1 milimetru.**

**\*\*\* Distanța dintre puncte este formată din segmente cumulate ce sunt mai mici decât valoarea 1 milimetru.**



**DATE DESPRE IMOBILUL NR. 2689**

Oficiul de Cadastru și Publicitate Imobiliară SIBIU  
Biroul de Cadastru și Publicitate Imobiliară Saliste

**A. Partea I. Descrierea imobilului**

TEREN Extravilan

Adresa: Jud. Sibiu

Nr. Crt	Nr cadastral Nr. topografic	Suprafața* (mp)	Observații / Referințe
A1		100	Sector cadastral:148 Teren neimpregmuit;

**B. Partea II. Proprietari și acte**

Inscrieri privitoare la dreptul de proprietate și alte drepturi reale		Referințe
/		
Act Administrativ nr. 2538, din 29/03/2007 emis de CJPSDPAT SIBIU;		
B1	Intabulare, drept de PROPRIETATE, Legea 1/2000 - paduri, dobandit prin Reconstituire, cota actuala 1/1, cota initiala 1/1 1) STERP GHEORGHE	A1

**C. Partea III. SARCINI .**

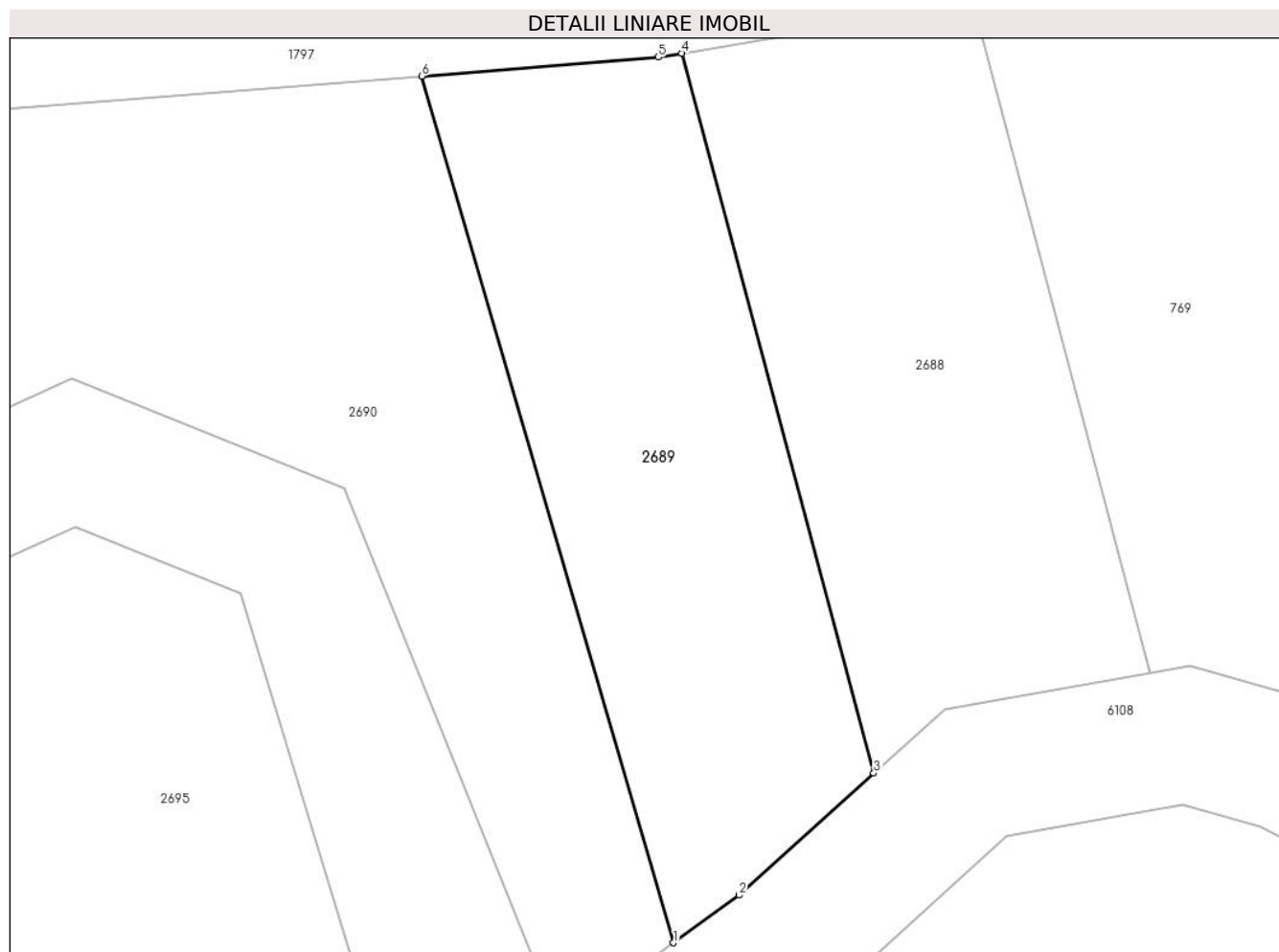
Inscrieri privind dezmembramintele dreptului de proprietate, drepturi reale de garanție și sarcini	Referințe
NU SUNT	

## Anexa Nr. 1 La Partea I

## Teren

Nr cadastral	Suprafața (mp)*	Observații / Referințe
	100	

\* Suprafața este determinată în planul de proiecție Stereo 70.



## Date referitoare la teren

Crt	Categorie folosință	Intravilan	Suprafața (mp)	Tarla	Parcelă	Nr. topo	Observații / Referințe
1	padure	NU	100	170	7607/10	-	UP2 UA85A%, mențiune UA86A% gresita in TP

## Lungime Segmente

1) Valorile lungimilor segmentelor sunt obținute din proiecție în plan.

Punct început	X / Y	Punct sfârșit	X / Y	Lungime segment (** (m)
1	405.395,673 465.823,29	2	405.397,121 465.824,343	1.79
2	405.397,121 465.824,343	3	405.400,095 465.827,035	4.011
3	405.400,095 465.827,035	4	405.395,856 465.842,938	16.458
4	405.395,856 465.842,938	5	405.395,337 465.842,85	0.526
5	405.395,337 465.842,85	6	405.390,105 465.842,432	5.249

Punct început	X / Y	Punct sfârșit	X / Y	Lungime segment (** (m)
6	405.390,105 465.842,432	1	405.395,673 465.823,29	19.935

\*\* Lungimile segmentelor sunt determinate în planul de proiecție Stereo 70 și sunt rotunjite la 1 milimetru.

\*\*\* Distanța dintre puncte este formată din segmente cumulate ce sunt mai mici decât valoarea 1 milimetru.



**DATE DESPRE IMOBILUL NR. 2690**

Oficiul de Cadastru și Publicitate Imobiliară SIBIU  
Biroul de Cadastru și Publicitate Imobiliară Saliste

**A. Partea I. Descrierea imobilului**

TEREN Extravilan

Adresa: Jud. Sibiu

Nr. Crt	Nr cadastral Nr. topografic	Suprafața* (mp)	Observații / Referințe
A1		400	Sector cadastral:148 Teren neimpregmuit;

**B. Partea II. Proprietari și acte**

Inscrieri privitoare la dreptul de proprietate și alte drepturi reale		Referințe
/		
Act Administrativ nr. 2540, din 29/03/2007 emis de CJPSDPAT SIBIU;		
B1	Intabulare, drept de PROPRIETATE Legea 1/2000 - paduri, dobandit prin Reconstituire, cota actuala 1/1, cota initiala 1/1 1) RUJOIU ILEANA	A1

**C. Partea III. SARCINI .**

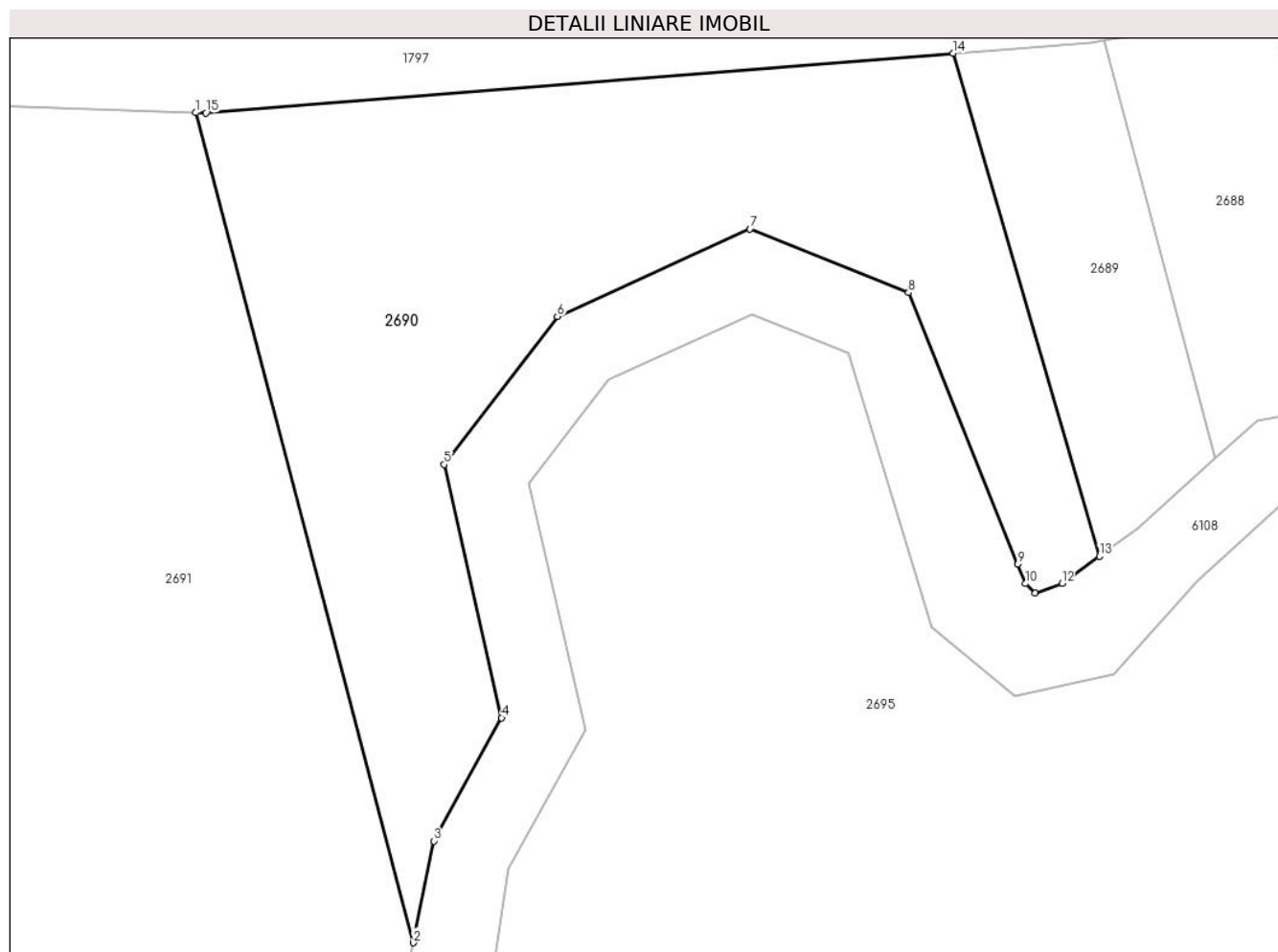
Inscrieri privind dezmembramintele dreptului de proprietate, drepturi reale de garanție și sarcini	Referințe
NU SUNT	

## Anexa Nr. 1 La Partea I

## Teren

Nr cadastral	Suprafața (mp)*	Observații / Referințe
	400	

\* Suprafața este determinată în planul de proiecție Stereo 70.



## Date referitoare la teren

Crt	Categorie folosință	Intravilan	Suprafața (mp)	Tarla	Parcelă	Nr. topo	Observații / Referințe
1	padure	NU	400	170	7607/9	-	UP2 UA85A%, mențiune UA86A% gresita in TP

## Lungime Segmente

1) Valorile lungimilor segmentelor sunt obținute din proiecție în plan.

Punct început	X / Y	Punct sfârșit	X / Y	Lungime segment (** (m)
1	405.361,262 465.840,17	2	405.369,547 465.808,579	32.659
2	405.369,547 465.808,579	3	405.370,332 465.812,452	3.952
3	405.370,332 465.812,452	4	405.372,904 465.817,142	5.349
4	405.372,904 465.817,142	5	405.370,718 465.826,779	9.882
5	405.370,718 465.826,779	6	405.375,028 465.832,414	7.094



Punct început	X / Y	Punct sfârșit	X / Y	Lungime segment (** (m)
6	405.375,028 465.832,414	7	405.382,371 465.835,745	8.063
7	405.382,371 465.835,745	8	405.388,402 465.833,327	6.498
8	405.388,402 465.833,327	9	405.392,565 465.822,982	11.151
9	405.392,565 465.822,982	10	405.392,86 465.822,249	0.79
10	405.392,86 465.822,249	11	405.393,226 465.821,878	0.521
11	405.393,226 465.821,878	12	405.394,247 465.822,253	1.088
12	405.394,247 465.822,253	13	405.395,673 465.823,29	1.763
13	405.395,673 465.823,29	14	405.390,105 465.842,432	19.935
14	405.390,105 465.842,432	15	405.361,64 465.840,158	28.556
15	405.361,64 465.840,158	1	405.361,262 465.840,17	0.378

\*\* Lungimile segmentelor sunt determinate în planul de proiecție Stereo 70 și sunt rotunjite la 1 milimetru.

\*\*\* Distanța dintre puncte este formată din segmente cumulate ce sunt mai mici decât valoarea 1 milimetru.



**DATE DESPRE IMOBILUL NR. 2691**

Oficiul de Cadastru și Publicitate Imobiliară SIBIU  
Biroul de Cadastru și Publicitate Imobiliară Saliste

**A. Partea I. Descrierea imobilului**

TEREN Extravilan

Adresa: Jud. Sibiu

Nr. Crt	Nr cadastral Nr. topografic	Suprafața* (mp)	Observații / Referințe
A1		600	Sector cadastral:148 Teren neimpregmuit;

**B. Partea II. Proprietari și acte**

Inscrieri privitoare la dreptul de proprietate și alte drepturi reale		Referințe
/		
Act Administrativ nr. 2541, din 29/03/2007 emis de CJPSDPAT SIBIU;		
B1	Intabulare, drept de PROPRIETATE Legea 1/2000 - paduri, dobandit prin Reconstituire, cota actuala 1/1, cota initiala 1/1 1) <b>MORARIU MARIA</b>	A1

**C. Partea III. SARCINI .**

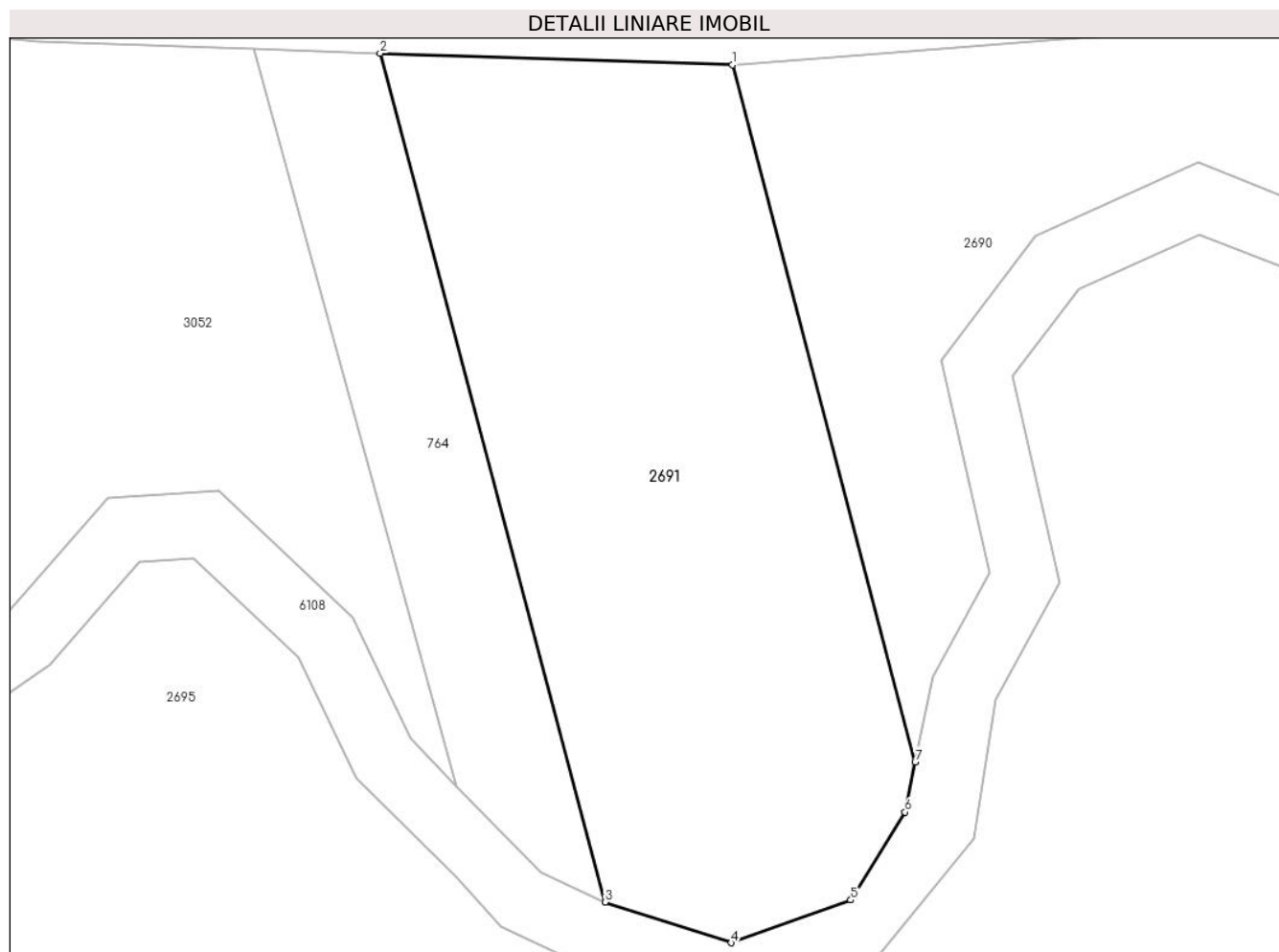
Inscrieri privind dezmembramintele dreptului de proprietate, drepturi reale de garanție și sarcini	Referințe
NU SUNT	

## Anexa Nr. 1 La Partea I

## Teren

Nr cadastral	Suprafața (mp)*	Observații / Referințe
	600	

\* Suprafața este determinată în planul de proiecție Stereo 70.



## Date referitoare la teren

Crt	Categorie folosință	Intra vilan	Suprafața (mp)	Tarla	Parcelă	Nr. topo	Observații / Referințe
1	padure	NU	600	170	7607/8	-	UP2 UA85A%, mențiune UA86A% gresita in TP

## Lungime Segmente

1) Valorile lungimilor segmentelor sunt obținute din proiecție în plan.

Punct început	X / Y	Punct sfârșit	X / Y	Lungime segment (** (m)
1	405.361,262 465.840,17	2	405.345,287 465.840,696	15.984
2	405.345,287 465.840,696	3	405.355,491 465.802,219	39.807
3	405.355,491 465.802,219	4	405.361,208 465.800,38	6.005
4	405.361,208 465.800,38	5	405.366,627 465.802,315	5.754
5	405.366,627 465.802,315	6	405.369,088 465.806,309	4.691

Punct început	X / Y	Punct sfârșit	X / Y	Lungime segment (** (m)
6	405.369,088 465.806,309	7	405.369,547 465.808,579	2.316
7	405.369,547 465.808,579	1	405.361,262 465.840,17	32.659

\*\* Lungimile segmentelor sunt determinate în planul de proiecție Stereo 70 și sunt rotunjite la 1 milimetru.

\*\*\* Distanța dintre puncte este formată din segmente cumulate ce sunt mai mici decât valoarea 1 milimetru.



**DATE DESPRE IMOBILUL NR. 2692**

Oficiul de Cadastru și Publicitate Imobiliară SIBIU  
Biroul de Cadastru și Publicitate Imobiliară Saliste

**A. Partea I. Descrierea imobilului**

TEREN Extravilan

Adresa: Jud. Sibiu

Nr. Crt	Nr cadastral Nr. topografic	Suprafața* (mp)	Observații / Referințe
A1		16.200	Sector cadastral:148 Teren neimpregmuit;

**B. Partea II. Proprietari și acte**

Inscrieri privitoare la dreptul de proprietate și alte drepturi reale		Referințe
/		
Act Administrativ nr. 947, din 20/05/2011 emis de CJPSDPAT SIBIU (ANEXA 39 - POZIȚIA 1-9, ACT ADMINISTRATIV NR. 234/14.02.2007 EMIS DE CONSILIUL LOCAL JINA ANEXA NR. 39 POZIȚIA 1-9, 19-20, ACT ADMINISTRATIV PROCES VERBAL DE PUNERE ÎN POSESIE NR.3010/28.07.2011 EMIS DE CONSILIUL LOCAL JINA; Act administrativ nr. 3783/20.02.2023 emis de către Primaria Comunei Jina);		
B1	Inscrierea provizorie, drept de PROPRIETATE, dobandit prin Lege, cota actuala 1/1, cota initiala 1/1 1) ASOCIATIA COMPOSESORAT JINA, CIF:14113204	A1

**C. Partea III. SARCINI .**

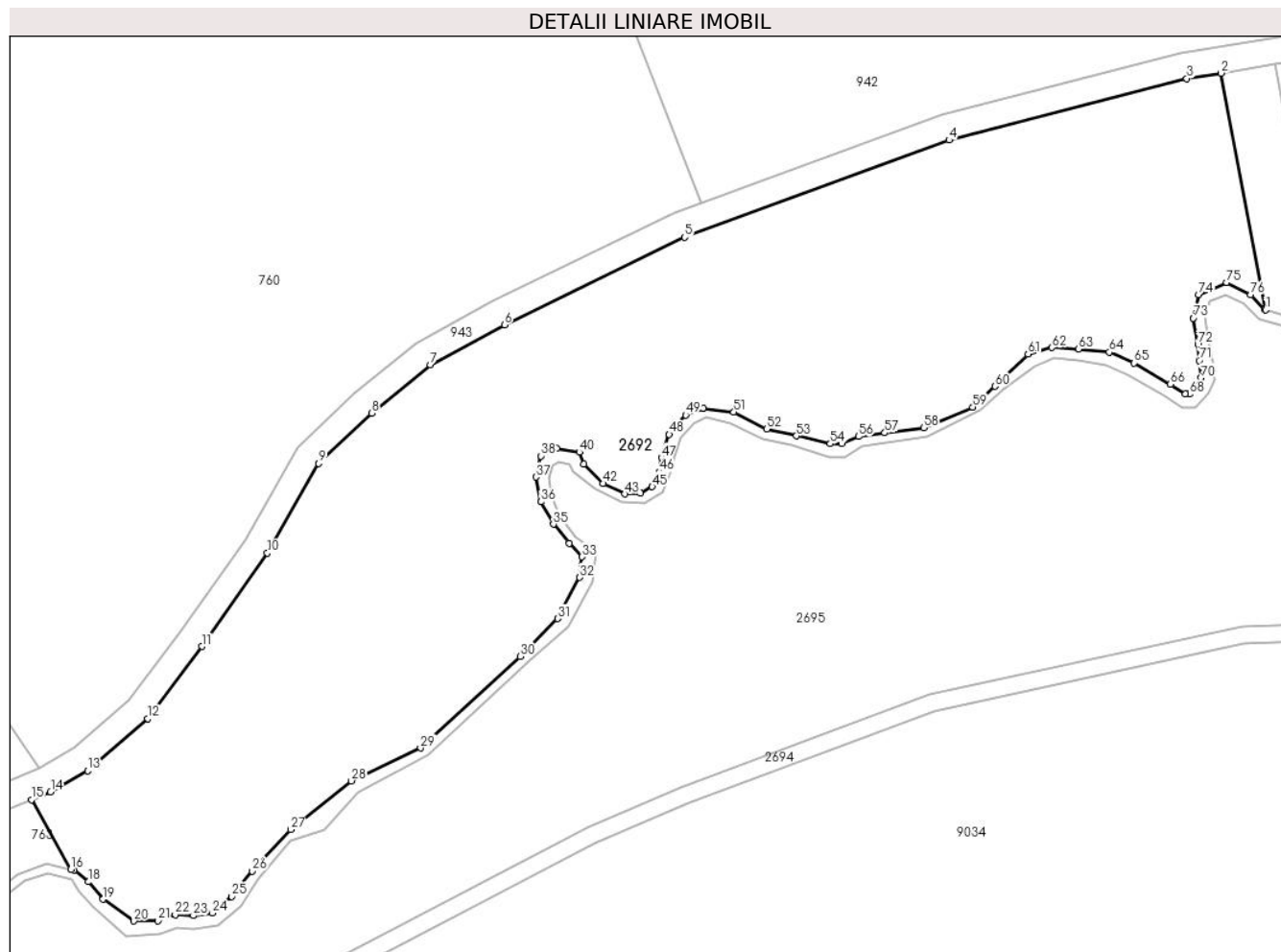
Inscrieri privind dezmembramintele dreptului de proprietate, drepturi reale de garanție și sarcini	Referințe
NU SUNT	

## Anexa Nr. 1 La Partea I

## Teren

Nr cadastral	Suprafața (mp)*	Observații / Referințe
	16.200	

\* Suprafața este determinată în planul de proiecție Stereo 70.



## Date referitoare la teren

Crt	Categorie folosință	Intravilan	Suprafața (mp)	Tarla	Parcelă	Nr. topo	Observații / Referințe
1	padure	NU	16.200	170	7608/2	-	UP2 UA85%

## Lungime Segmente

1) Valorile lungimilor segmentelor sunt obținute din proiecție în plan.

Punct început	X / Y	Punct sfârșit	X / Y	Lungime segment	Punct început	X / Y	Punct sfârșit	X / Y	Lungime segment	Punct început	X / Y	Punct sfârșit	X / Y	Lungime segment
1	405.022,988 465.719,472	2	405.012,749 465.773,595	55.083	2	405.012,749 465.773,595	3	405.004,913 465.772,355	7.934	3	405.004,913 465.772,355	4	404.950,537 465.758,296	56.164
4	404.950,537 465.758,296	5	404.889,963 465.736,089	64.516	5	404.889,963 465.736,089	6	404.848,735 465.716,047	45.841	6	404.848,735 465.716,047	7	404.831,775 465.706,899	19.27
7	404.831,775 465.706,899	8	404.818,303 465.695,845	17.427	8	404.818,303 465.695,845	9	404.806,197 465.684,336	16.704	9	404.806,197 465.684,336	10	404.794,477 465.663,866	23.588
10	404.794,477 465.663,866	11	404.779,424 465.642,5	26.136	11	404.779,424 465.642,5	12	404.767,105 465.625,993	20.597	12	404.767,105 465.625,993	13	404.753,301 465.614,092	18.226
13	404.753,301 465.614,092	14	404.744,822 465.609,277	9.751	14	404.744,822 465.609,277	15	404.740,496 465.607,494	4.679	15	404.740,496 465.607,494	16	404.749,492 465.591,592	18.27
16	404.749,492 465.591,592	17	404.750,227 465.591,417	0.756	17	404.750,227 465.591,417	18	404.753,449 465.588,694	4.219	18	404.753,449 465.588,694	19	404.756,819 465.584,693	5.231



Punct început	X / Y	Punct sfârșit	X / Y	Lungime segment	Punct început	X / Y	Punct sfârșit	X / Y	Lungime segment	Punct început	X / Y	Punct sfârșit	X / Y	Lungime segment
19	404.756,819 465.584,693	20	404.763,921 465.579,724	8.668	20	404.763,921 465.579,724	21	404.769,413 465.579,792	5.492	21	404.769,413 465.579,792	22	404.773,361 465.581,211	4.195
22	404.773,361 465.581,211	23	404.777,533 465.580,977	4.179	23	404.777,533 465.580,977	24	404.781,904 465.581,565	4.41	24	404.781,904 465.581,565	25	404.786,321 465.585,337	5.808
25	404.786,321 465.585,337	26	404.790,969 465.591,173	7.461	26	404.790,969 465.591,173	27	404.799,791 465.600,636	12.937	27	404.799,791 465.600,636	28	404.813,709 465.611,771	17.824
28	404.813,709 465.611,771	29	404.829,523 465.619,294	17.512	29	404.829,523 465.619,294	30	404.852,291 465.640,275	30.961	30	404.852,291 465.640,275	31	404.860,885 465.648,867	12.152
31	404.860,885 465.648,867	32	404.865,954 465.658,277	10.688	32	404.865,954 465.658,277	33	404.866,5 465.663,01	4.764	33	404.866,5 465.663,01	34	404.863,516 465.666,089	4.288
34	404.863,516 465.666,089	35	404.859,918 465.670,451	5.654	35	404.859,918 465.670,451	36	404.857,067 465.675,581	5.869	36	404.857,067 465.675,581	37	404.855,92 465.681,229	5.763
37	404.855,92 465.681,229	38	404.857,033 465.686,051	4.949	38	404.857,033 465.686,051	39	404.860,688 465.687,791	4.048	39	404.860,688 465.687,791	40	404.865,89 465.686,925	5.274
40	404.865,89 465.686,925	41	404.866,914 465.684,194	2.917	41	404.866,914 465.684,194	42	404.871,297 465.679,752	6.24	42	404.871,297 465.679,752	43	404.876,264 465.677,365	5.511
43	404.876,264 465.677,365	44	404.879,848 465.677,519	3.587	44	404.879,848 465.677,519	45	404.882,562 465.679,016	3.099	45	404.882,562 465.679,016	46	404.884,183 465.682,413	3.764
46	404.884,183 465.682,413	47	404.884,66 465.685,681	3.303	47	404.884,66 465.685,681	48	404.886,44 465.691,019	5.627	48	404.886,44 465.691,019	49	404.890,187 465.695,421	5.781
49	404.890,187 465.695,421	50	404.894,191 465.696,977	4.296	50	404.894,191 465.696,977	51	404.901,229 465.696,098	7.093	51	404.901,229 465.696,098	52	404.908,785 465.692,212	8.497
52	404.908,785 465.692,212	53	404.915,544 465.690,642	6.939	53	404.915,544 465.690,642	54	404.923,313 465.688,855	7.972	54	404.923,313 465.688,855	55	404.925,972 465.688,908	2.66
55	404.925,972 465.688,908	56	404.929,793 465.690,5	4.139	56	404.929,793 465.690,5	57	404.935,801 465.691,347	6.067	57	404.935,801 465.691,347	58	404.944,699 465.692,519	8.975
58	404.944,699 465.692,519	59	404.955,917 465.697,241	12.171	59	404.955,917 465.697,241	60	404.960,991 465.701,98	6.943	60	404.960,991 465.701,98	61	404.968,599 465.709,352	10.594
61	404.968,599 465.709,352	62	404.974,066 465.710,835	5.665	62	404.974,066 465.710,835	63	404.980,173 465.710,517	6.115	63	404.980,173 465.710,517	64	404.987,217 465.709,813	7.079
64	404.987,217 465.709,813	65	404.992,866 465.707,312	6.178	65	404.992,866 465.707,312	66	405.001,144 465.702,436	9.607	66	405.001,144 465.702,436	67	405.004,635 465.700,21	4.14
67	405.004,635 465.700,21	68	405.005,562 465.700,212	0.927	68	405.005,562 465.700,212	69	405.007,413 465.702,105	2.648	69	405.007,413 465.702,105	70	405.008,237 465.703,934	2.006
70	405.008,237 465.703,934	71	405.007,753 465.707,871	3.967	71	405.007,753 465.707,871	72	405.007,469 465.711,564	3.704	72	405.007,469 465.711,564	73	405.006,448 465.717,59	6.112
73	405.006,448 465.717,59	74	405.007,623 465.722,991	5.527	74	405.007,623 465.722,991	75	405.014,036 465.725,757	6.984	75	405.014,036 465.725,757	76	405.019,502 465.722,92	6.158
76	405.019,502 465.722,92	77	405.022,728 465.719,558	4.659	77	405.022,728 465.719,558	1	405.022,988 465.719,472	0.274					

\*\* Lungimile segmentelor sunt determinate în planul de proiecție Stereo 70 și sunt rotunjite la 1 milimetru.

\*\*\* Distanța dintre puncte este formată din segmente cumulate ce sunt mai mici decât valoarea 1 milimetru.



**DATE DESPRE IMOBILUL NR. 2693**

Oficiul de Cadastru și Publicitate Imobiliară SIBIU  
 Biroul de Cadastru și Publicitate Imobiliară Saliste

**A. Partea I. Descrierea imobilului**

TEREN Extravilan

Nr. CF vechi:6434Njina

Nr. cadastral vechi:116

Adresa: Jud. Sibiu

Nr. Crt	Nr cadastral Nr. topografic	Suprafața* (mp)	Observații / Referințe
A1	103216	700	Sector cadastral:148 Teren neimprejmuit;

**B. Partea II. Proprietari și acte**

Inscrieri privitoare la dreptul de proprietate și alte drepturi reale		Referințe
<b>6567 / 11/05/2018</b>		
Act Notarial nr. 872, din 10/05/2018 emis de NP POPA - LUPAS GEORGE;		
B2	Intabulare, drept de PROPRIETATE, donatie cu scutire de raport, dobandit prin Conventie, cota actuala 1/1, cota initiala 1/1 1) <b>STERP MIHAELA</b> , ca bun propriu	A1

**C. Partea III. SARCINI .**

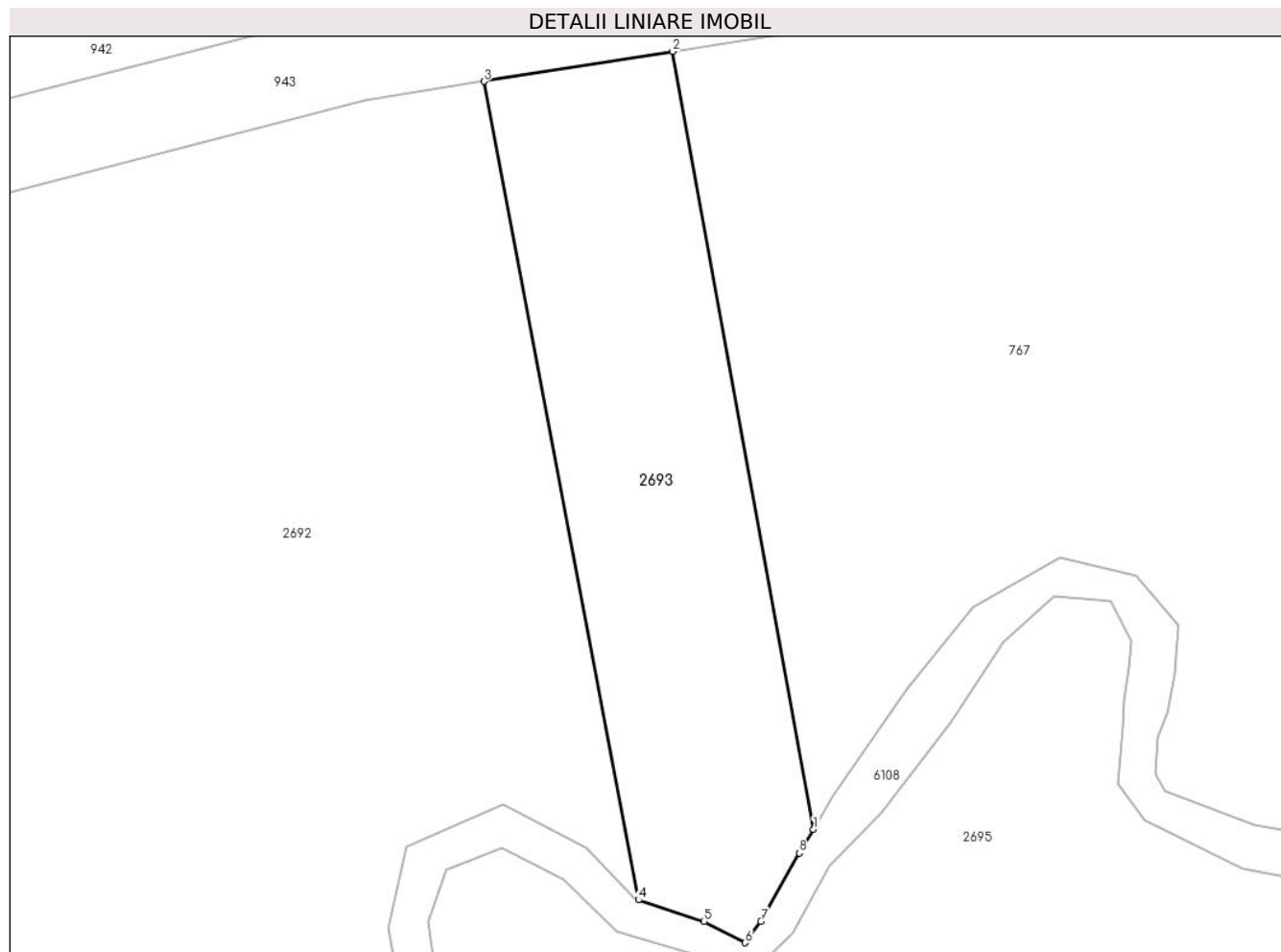
Inscrieri privind dezmembramintele dreptului de proprietate, drepturi reale de garanție și sarcini	Referințe
NU SUNT	

## Anexa Nr. 1 La Partea I

## Teren

Nr cadastral	Suprafața (mp)*	Observații / Referințe
103216	700	

\* Suprafața este determinată în planul de proiecție Stereo 70.



## Date referitoare la teren

Crt	Categorie folosință	Intravilan	Suprafața (mp)	Tarla	Parcelă	Nr. topo	Observații / Referințe
1	padure	NU	700	170	7608/4	-	UP2 UA85A%, NR PARCELA 7607/1 GRESITA IN TP, mentiune UA86A% gresita in TP

## Lungime Segmente

1) Valorile lungimilor segmentelor sunt obținute din proiecție în plan.

Punct început	X / Y	Punct sfârșit	X / Y	Lungime segment (** (m)
1	405.034,561 465.724,137	2	405.025,244 465.775,572	52.272
2	405.025,244 465.775,572	3	405.012,749 465.773,595	12.65
3	405.012,749 465.773,595	4	405.022,988 465.719,472	55.083
4	405.022,988 465.719,472	5	405.027,31 465.718,053	4.549
5	405.027,31 465.718,053	6	405.030,043 465.716,642	3.076

Punct început	X / Y	Punct sfârșit	X / Y	Lungime segment (** (m)
6	405.030,043 465.716,642	7	405.031,086 465.718,066	1.765
7	405.031,086 465.718,066	8	405.033,624 465.722,576	5.175
8	405.033,624 465.722,576	1	405.034,561 465.724,137	1.821

\*\* Lungimile segmentelor sunt determinate în planul de proiecție Stereo 70 și sunt rotunjite la 1 milimetru.

\*\*\* Distanța dintre puncte este formată din segmente cumulate ce sunt mai mici decât valoarea 1 milimetru.



**DATE DESPRE IMOBILUL NR. 2694**

Oficiul de Cadastru și Publicitate Imobiliară SIBIU  
 Biroul de Cadastru și Publicitate Imobiliară Saliste

**A. Partea I. Descrierea imobilului**

TEREN Extravilan

Adresa: Jud. Sibiu

Nr. Crt	Nr cadastral Nr. topografic	Suprafața* (mp)	Observații / Referințe
A1	101587	Din acte: 3.800 Masurata: 3.801	Sector cadastral:148 Teren neimpregmuit;

**B. Partea II. Proprietari și acte**

Inscrieri privitoare la dreptul de proprietate și alte drepturi reale	Referințe
<b>319 / 11/01/2013</b>	
Act Administrativ nr. 1379, din 09/03/2011 emis de CJPSDPAT SIBIU ((anexa 5), documentatie cadastrala receptionata de catre OCPI Sibiu in dosar nr. 11212/2012);	
B2	A1
Intabulare, drept de PROPRIETATE, in conditiile nr. 1/2000 si Legii 247/2005, dobandit prin Lege, cota actuala 1/1, cota initiala 1/1 1) ASOCIATIA COMPOSESORAT JINA, CIF:14113204	

**C. Partea III. SARCINI .**

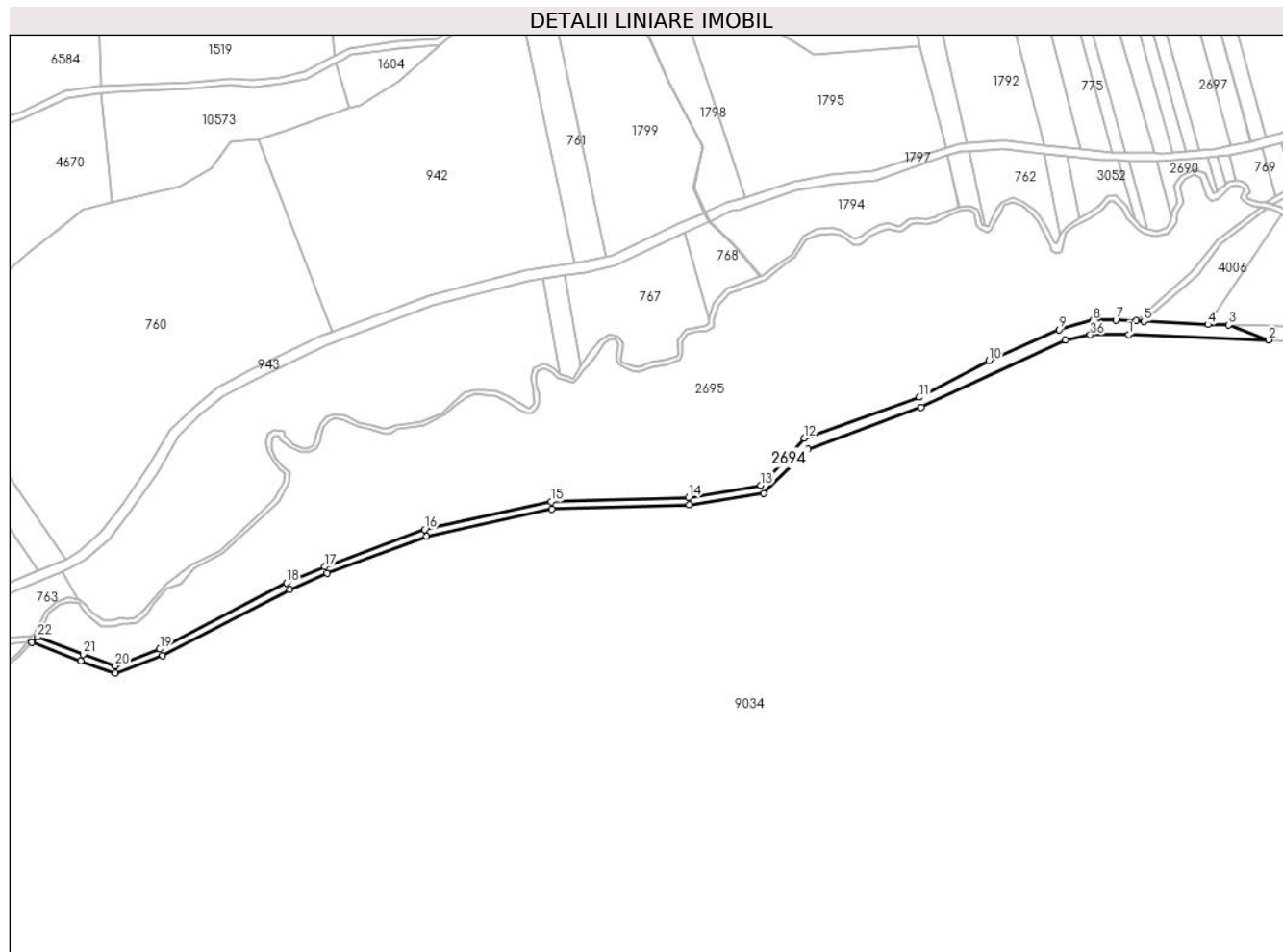
Inscrieri privind dezmembramintele dreptului de proprietate, drepturi reale de garanție și sarcini	Referințe
NU SUNT	

## Anexa Nr. 1 La Partea I

## Teren

Nr cadastral	Suprafața (mp)*	Observații / Referințe
101587	Din acte: 3.800 Masurata: 3.801	

\* Suprafața este determinată în planul de proiecție Stereo 70.



## Date referitoare la teren

Crt	Categorie folosință	Intra vilan	Suprafața (mp)	Tarla	Parcelă	Nr. topo	Observații / Referințe
1	drum	NU	3.801	170	7593/2	-	NR PARCELA 7593 GRESIT IN CF;

## Lungime Segmente

1) Valorile lungimilor segmentelor sunt obținute din proiecție în plan.

Punct început	X / Y	Punct sfârșit	X / Y	Lungime segment (** (m)
1	405.345,148 465.742,104	2	405.424,604 465.739,019	79.516
3	405.402,034 465.747,54	4	405.390,252 465.747,728	11.783
5	405.353,756 465.749,564	6	405.349,544 465.749,776	4.217
7	405.337,982 465.750,358	8	405.324,997 465.750,048	12.989
9	405.305,931 465.744,888	10	405.265,991 465.727,349	43.621

Punct început	X / Y	Punct sfârșit	X / Y	Lungime segment (** (m)
2	405.424,604 465.739,019	3	405.402,034 465.747,54	24.125
4	405.390,252 465.747,728	5	405.353,756 465.749,564	36.542
6	405.349,544 465.749,776	7	405.337,982 465.750,358	11.577
8	405.324,997 465.750,048	9	405.305,931 465.744,888	19.752
10	405.265,991 465.727,349	11	405.226,494 465.706,429	44.695



Punct început	X / Y	Punct sfârșit	X / Y	Lungime segment (** (m)
11	405.226,494 465.706,429	12	405.161,082 465.683,339	69.368
13	405.136,604 465.656,462	14	405.095,504 465.649,583	41.672
15	405.017,544 465.647,186	16	404.945,932 465.631,498	73.31
17	404.889,191 465.610,306	18	404.867,66 465.601,145	23.399
19	404.795,695 465.563,599	20	404.770,451 465.554,08	26.979
21	404.752,278 465.560,742	22	404.726,459 465.570,489	27.598
23	404.723,076 465.567,491	24	404.750,883 465.556,993	29.723
25	404.770,47 465.549,813	26	404.797,332 465.559,941	28.708
27	404.869,371 465.597,526	28	404.890,675 465.606,59	23.152
29	404.947,065 465.627,651	30	405.018,038 465.643,199	72.656
31	405.095,864 465.645,592	32	405.138,127 465.651,936	42.736
33	405.163,287 465.676,948	34	405.227,595 465.700,82	68.596
35	405.309,063 465.738,813	36	405.323,461 465.741,843	14.713

Punct început	X / Y	Punct sfârșit	X / Y	Lungime segment (** (m)
12	405.161,082 465.683,339	13	405.136,604 465.656,462	36.353
14	405.095,504 465.649,583	15	405.017,544 465.647,186	77.997
16	404.945,932 465.631,498	17	404.889,191 465.610,306	60.569
18	404.867,66 465.601,145	19	404.795,695 465.563,599	81.171
20	404.770,451 465.554,08	21	404.752,278 465.560,742	19.356
22	404.726,459 465.570,489	23	404.723,076 465.567,491	4.52
24	404.750,883 465.556,993	25	404.770,47 465.549,813	20.862
26	404.797,332 465.559,941	27	404.869,371 465.597,526	81.254
28	404.890,675 465.606,59	29	404.947,065 465.627,651	60.195
30	405.018,038 465.643,199	31	405.095,864 465.645,592	77.863
32	405.138,127 465.651,936	33	405.163,287 465.676,948	35.477
34	405.227,595 465.700,82	35	405.309,063 465.738,813	89.892
36	405.323,461 465.741,843	1	405.345,148 465.742,104	21.689

\*\* Lungimile segmentelor sunt determinate în planul de proiecție Stereo 70 și sunt rotunjite la 1 milimetru.

\*\*\* Distanța dintre puncte este formată din segmente cumulate ce sunt mai mici decât valoarea 1 milimetru.



**DATE DESPRE IMOBILUL NR. 2695**

Oficiul de Cadastru și Publicitate Imobiliară SIBIU  
Biroul de Cadastru și Publicitate Imobiliară Saliste

**A. Partea I. Descrierea imobilului**

TEREN Extravilan

Adresa: Jud. Sibiu

Nr. Crt	Nr cadastral Nr. topografic	Suprafața* (mp)	Observații / Referințe
A1	101588	Din acte: 47.100 Masurata: 45.506	Sector cadastral:148 Teren neimpregmuit;

**B. Partea II. Proprietari și acte**

Inscrieri privitoare la dreptul de proprietate și alte drepturi reale	Referințe
<b>320 / 11/01/2013</b>	
Act Administrativ nr. 1379, din 09/03/2011 emis de CJPSDPAT SIBIU ((anexa 5), documentatia cadastrala receptionata de OCPI Sibiu in dosar nr.11212/2012);	
B2	A1
Intabulare, drept de PROPRIETATE, in conditiile Legii nr.1/2000 si Legii nr.247/2005, dobandit prin Lege, cota actuala 1/1, cota initiala 1/1 1) ASOCIATIA COMPOSESORAT JINA, CIF:14113204	

**C. Partea III. SARCINI .**

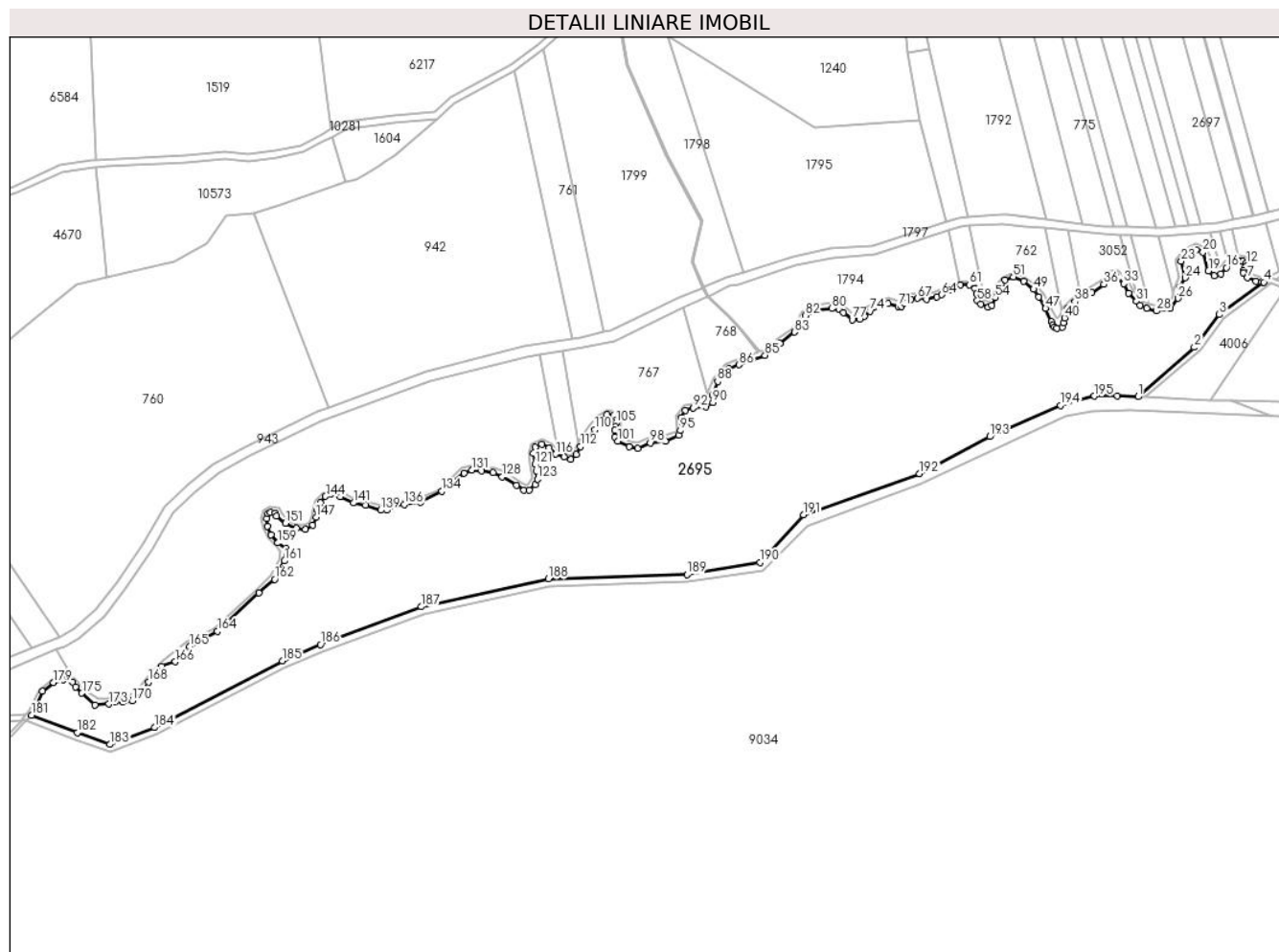
Inscrieri privind dezmembramintele dreptului de proprietate, drepturi reale de garanție și sarcini	Referințe
NU SUNT	

## Anexa Nr. 1 La Partea I

## Teren

Nr cadastral	Suprafața (mp)*	Observații / Referințe
101588	Din acte: 47.100 Masurata: 45.506	

\* Suprafața este determinată în planul de proiecție Stereo 70.



## Date referitoare la teren

Crt	Categorie folosință	Intravilan	Suprafața (mp)	Tarla	Parcelă	Nr. topo	Observații / Referințe
1	padure	NU	45.506	170	7594/1	-	UP2, UA58%; nr. parcela 7594 gresit în CF; mențiune UA gresita în TP; Imobilul este străbătut de drum, de aceea se dezmembrează în 2 imobile astfel: imobilul 1 - ID 2695 în suprafață de 45506 mp, imobilul 2 - ID 4006 în suprafață de 1606 mp, însumând o suprafață totală de 47112 mp.

## Lungime Segmente

1) Valorile lungimilor segmentelor sunt obținute din proiecție în plan.

Punct început	X / Y	Punct sfârșit	X / Y	Lungime segment	Punct început	X / Y	Punct sfârșit	X / Y	Lungime segment	Punct început	X / Y	Punct sfârșit	X / Y	Lungime segment
1	405.349,544 465.749,776	2	405.381,291 465.777,546	42.179	2	405.381,291 465.777,546	3	405.395,362 465.795,945	23.163	3	405.395,362 465.795,945	4	405.420,363 465.814,206	30.96
4	405.420,363 465.814,206	5	405.419,181 465.814,296	1.185	5	405.419,181 465.814,296	6	405.415,82 465.814,668	3.382	6	405.415,82 465.814,668	7	405.411,061 465.816,689	5.17

Punct început	X / Y	Punct sfârșit	X / Y	Lungime segment	Punct început	X / Y	Punct sfârșit	X / Y	Lungime segment	Punct început	X / Y	Punct sfârșit	X / Y	Lungime segment
7	405.411,061 465.816,689	8	405.408,867 465.819,461	3.535	8	405.408,867 465.819,461	9	405.409,046 465.821,013	1.562	9	405.409,046 465.821,013	10	405.409,882 465.822,714	1.895
10	405.409,882 465.822,714	11	405.410,897 465.823,669	1.394	11	405.410,897 465.823,669	12	405.410,539 465.824,862	1.246	12	405.410,539 465.824,862	13	405.408,628 465.825,847	2.15
13	405.408,628 465.825,847	14	405.406,913 465.826,338	1.784	14	405.406,913 465.826,338	15	405.403,04 465.825,655	3.933	15	405.403,04 465.825,655	16	405.399,371 465.822,333	4.949
16	405.399,371 465.822,333	17	405.396,237 465.818,803	4.72	17	405.396,237 465.818,803	18	405.392,448 465.817,974	3.879	18	405.392,448 465.817,974	19	405.389,279 465.820,57	4.097
19	405.389,279 465.820,57	20	405.386,097 465.831,019	10.92 3	20	405.386,097 465.831,019	21	405.382,443 465.832,484	3.937	21	405.382,443 465.832,484	22	405.376,953 465.829,993	6.029
22	405.376,953 465.829,993	23	405.373,954 465.826,073	4.936	23	405.373,954 465.826,073	24	405.376,081 465.816,697	9.614	24	405.376,081 465.816,697	25	405.373,181 465.811,41	6.03
25	405.373,181 465.811,41	26	405.372,19 465.805,127	6.361	26	405.372,19 465.805,127	27	405.367,636 465.799,49	7.247	27	405.367,636 465.799,49	28	405.360,031 465.798,012	7.747
28	405.360,031 465.798,012	29	405.354,385 465.799,424	5.82	29	405.354,385 465.799,424	30	405.350,777 465.801,132	3.992	30	405.350,777 465.801,132	31	405.348,739 465.803,373	3.029
31	405.348,739 465.803,373	32	405.344,189 465.807,86	6.39	32	405.344,189 465.807,86	33	405.341,554 465.813,336	6.077	33	405.341,554 465.813,336	34	405.336,841 465.817,784	6.481
34	405.336,841 465.817,784	35	405.334,356 465.817,633	2.49	35	405.334,356 465.817,633	36	405.330,288 465.812,965	6.192	36	405.330,288 465.812,965	37	405.323,585 465.808,372	8.126
37	405.323,585 465.808,372	38	405.314,017 465.803,272	10.84 2	38	405.314,017 465.803,272	39	405.309,952 465.799,603	5.476	39	405.309,952 465.799,603	40	405.308,161 465.794,141	5.748
40	405.308,161 465.794,141	41	405.307,66 465.791,197	2.986	41	405.307,66 465.791,197	42	405.306,836 465.789,048	2.302	42	405.306,836 465.789,048	43	405.303,891 465.788,312	3.036
43	405.303,891 465.788,312	44	405.302,566 465.788,783	1.406	44	405.302,566 465.788,783	45	405.301,623 465.789,813	1.396	45	405.301,623 465.789,813	46	405.300,807 465.792,093	2.422
46	405.300,807 465.792,093	47	405.297,451 465.799,414	8.054	47	405.297,451 465.799,414	48	405.293,705 465.805,929	7.515	48	405.293,705 465.805,929	49	405.290,708 465.810,273	5.278
49	405.290,708 465.810,273	50	405.285,083 465.814,672	7.141	50	405.285,083 465.814,672	51	405.279,391 465.817,163	6.213	51	405.279,391 465.817,163	52	405.274,705 465.815,392	5.009
52	405.274,705 465.815,392	53	405.272,458 465.811,109	4.837	53	405.272,458 465.811,109	54	405.269,335 465.805,53	6.394	54	405.269,335 465.805,53	55	405.267,133 465.801,197	4.86
55	405.267,133 465.801,197	56	405.265,108 465.800,191	2.261	56	405.265,108 465.800,191	57	405.261,088 465.801,893	4.365	57	405.261,088 465.801,893	58	405.259,023 465.803,789	2.803
58	405.259,023 465.803,789	59	405.258,548 465.807,621	3.861	59	405.258,548 465.807,621	60	405.257,559 465.810,569	3.109	60	405.257,559 465.810,569	61	405.254,482 465.812,666	3.724
61	405.254,482 465.812,666	62	405.249,586 465.812,549	4.897	62	405.249,586 465.812,549	63	405.244,499 465.810,086	5.652	63	405.244,499 465.810,086	64	405.239,043 465.807,179	6.182
64	405.239,043 465.807,179	65	405.236,241 465.805,926	3.069	65	405.236,241 465.805,926	66	405.230,483 465.804,61	5.906	66	405.230,483 465.804,61	67	405.225,517 465.805,07	4.987
67	405.225,517 465.805,07	68	405.221,747 465.804,472	3.817	68	405.221,747 465.804,472	69	405.218,437 465.802,082	4.083	69	405.218,437 465.802,082	70	405.216,368 465.800,611	2.539
70	405.216,368 465.800,611	71	405.214,391 465.800,427	1.986	71	405.214,391 465.800,427	72	405.208,845 465.802,13	5.802	72	405.208,845 465.802,13	73	405.204,569 465.800,844	4.465
73	405.204,569 465.800,844	74	405.198,73 465.797,81	6.58	74	405.198,73 465.797,81	75	405.195,465 465.795,021	4.294	75	405.195,465 465.795,021	76	405.192,903 465.793,214	3.135
76	405.192,903 465.793,214	77	405.188,569 465.793,122	4.335	77	405.188,569 465.793,122	78	405.183,748 465.796,968	6.167	78	405.183,748 465.796,968	79	405.181,115 465.798,65	3.124
79	405.181,115 465.798,65	80	405.177,019 465.799,381	4.161	80	405.177,019 465.799,381	81	405.169,172 465.798,722	7.875	81	405.169,172 465.798,722	82	405.162,215 465.795,546	7.648
82	405.162,215 465.795,546	83	405.156,117 465.786,107	11.23 7	83	405.156,117 465.786,107	84	405.147,962 465.779,639	10.40 9	84	405.147,962 465.779,639	85	405.139,518 465.773,108	10.67 5
85	405.139,518 465.773,108	86	405.124,89 465.767,698	15.59 6	86	405.124,89 465.767,698	87	405.119,113 465.765,578	6.154	87	405.119,113 465.765,578	88	405.112,813 465.758,319	9.612
88	405.112,813 465.758,319	89	405.110,034 465.750,495	8.303	89	405.110,034 465.750,495	90	405.110,107 465.746,401	4.095	90	405.110,107 465.746,401	91	405.106,304 465.743,988	4.504
91	405.106,304 465.743,988	92	405.098,99 465.743,481	7.332	92	405.098,99 465.743,481	93	405.094,702 465.742,087	4.509	93	405.094,702 465.742,087	94	405.092,334 465.737,847	4.856
94	405.092,334 465.737,847	95	405.091,773 465.730,755	7.114	95	405.091,773 465.730,755	96	405.090,749 465.727,98	2.958	96	405.090,749 465.727,98	97	405.083,301 465.724,814	8.093
97	405.083,301 465.724,814	98	405.074,817 465.723,748	8.551	98	405.074,817 465.723,748	99	405.067,65 465.720,647	7.809	99	405.067,65 465.720,647	100	405.062,969 465.721,524	4.762
100	405.062,969 465.721,524	101	405.056,514 465.724,759	7.22	101	405.056,514 465.724,759	102	405.054,755 465.727,133	2.955	102	405.054,755 465.727,133	103	405.055,01 465.730,917	3.793
103	405.055,01 465.730,917	104	405.055,102 465.732,695	1.78	104	405.055,102 465.732,695	105	405.055,467 465.734,793	2.13	105	405.055,467 465.734,793	106	405.055,603 465.736,617	1.829

Punct început	X / Y	Punct sfârșit	X / Y	Lungime segment	Punct început	X / Y	Punct sfârșit	X / Y	Lungime segment	Punct început	X / Y	Punct sfârșit	X / Y	Lungime segment
106	405.055,603 465.736,617	107	405.054,236 465.739,259	2.975	107	405.054,236 465.739,259	108	405.050,521 465.739,543	3.726	108	405.050,521 465.739,543	109	405.047,144 465.736,476	4.562
109	405.047,144 465.736,476	110	405.043,64 465.731,12	6.4	110	405.043,64 465.731,12	111	405.039,054 465.725,207	7.483	111	405.039,054 465.725,207	112	405.035,6 465.721,699	4.923
112	405.035,6 465.721,699	113	405.033,203 465.717,337	4.977	113	405.033,203 465.717,337	114	405.030,256 465.714,402	4.159	114	405.030,256 465.714,402	115	405.026,448 465.715,938	4.106
115	405.026,448 465.715,938	116	405.021,571 465.717,41	5.094	116	405.021,571 465.717,41	117	405.017,989 465.720,813	4.941	117	405.017,989 465.720,813	118	405.013,917 465.722,889	4.571
118	405.013,917 465.722,889	119	405.010,227 465.721,451	3.96	119	405.010,227 465.721,451	120	405.009,049 465.718,011	3.636	120	405.009,049 465.718,011	121	405.009,9 465.711,931	6.139
121	405.009,9 465.711,931	122	405.010,739 465.708,169	3.854	122	405.010,739 465.708,169	123	405.011,318 465.703,467	4.738	123	405.011,318 465.703,467	124	405.009,929 465.700,388	3.378
124	405.009,929 465.700,388	125	405.006,826 465.697,214	4.439	125	405.006,826 465.697,214	126	405.003,762 465.697,209	3.064	126	405.003,762 465.697,209	127	404.999,576 465.699,878	4.964
127	404.999,576 465.699,878	128	404.991,493 465.704,639	9.381	128	404.991,493 465.704,639	129	404.986,441 465.706,876	5.525	129	404.986,441 465.706,876	130	404.979,946 465.708,054	6.601
130	404.979,946 465.708,054	131	404.974,389 465.708,561	5.58	131	404.974,389 465.708,561	132	404.970,131 465.706,659	4.663	132	404.970,131 465.706,659	133	404.962,967 465.701,39	8.893
133	404.962,967 465.701,39	134	404.957,574 465.696,573	7.231	134	404.957,574 465.696,573	135	404.945,491 465.690,542	13.50 5	135	404.945,491 465.690,542	136	404.936,206 465.689,2	9.381
136	404.936,206 465.689,2	137	404.930,592 465.688,305	5.685	137	404.930,592 465.688,305	138	404.926,601 465.685,92	4.649	138	404.926,601 465.685,92	139	404.923,002 465.685,848	3.6
139	404.923,002 465.685,848	140	404.914,469 465.688,619	8.972	140	404.914,469 465.688,619	141	404.907,743 465.689,952	6.857	141	404.907,743 465.689,952	142	404.900,33 465.693,617	8.27
142	404.900,33 465.693,617	143	404.895,013 465.695,035	5.503	143	404.895,013 465.695,035	144	404.891,981 465.693,652	3.333	144	404.891,981 465.693,652	145	404.889,102 465.690,214	4.484
145	404.889,102 465.690,214	146	404.887,59 465.685,955	4.519	146	404.887,59 465.685,955	147	404.886,665 465.681,924	4.136	147	404.886,665 465.681,924	148	404.884,855 465.677,647	4.644
148	404.884,855 465.677,647	149	404.880,68 465.675,245	4.817	149	404.880,68 465.675,245	150	404.875,642 465.675,688	5.057	150	404.875,642 465.675,688	151	404.869,438 465.678,566	6.839
151	404.869,438 465.678,566	152	404.864,33 465.682,541	6.472	152	404.864,33 465.682,541	153	404.863,689 465.684,25	1.825	153	404.863,689 465.684,25	154	404.861,125 465.684,677	2.599
154	404.861,125 465.684,677	155	404.859,63 465.683,965	1.656	155	404.859,63 465.683,965	156	404.858,989 465.681,189	2.849	156	404.858,989 465.681,189	157	404.859,434 465.676,816	4.396
157	404.859,434 465.676,816	158	404.861,446 465.672,148	5.083	158	404.861,446 465.672,148	159	404.865,094 465.667,486	5.92	159	404.865,094 465.667,486	160	404.869,643 465.664,078	5.684
160	404.869,643 465.664,078	161	404.868,868 465.657,361	6.762	161	404.868,868 465.657,361	162	404.863,318 465.647,056	11.70 5	162	404.863,318 465.647,056	163	404.854,369 465.639,382	11.78 9
163	404.854,369 465.639,382	164	404.831,222 465.617,703	31.71 4	164	404.831,222 465.617,703	165	404.815,312 465.609,212	18.03 4	165	404.815,312 465.609,212	166	404.807,462 465.600,613	11.64 3
166	404.807,462 465.600,613	167	404.799,613 465.598,102	8.241	167	404.799,613 465.598,102	168	404.792,21 465.589,212	11.56 9	168	404.792,21 465.589,212	169	404.788,488 465.583,243	7.034
169	404.788,488 465.583,243	170	404.783,18 465.578,71	6.98	170	404.783,18 465.578,71	171	404.777,65 465.577,965	5.58	171	404.777,65 465.577,965	172	404.773,802 465.578,181	3.854
172	404.773,802 465.578,181	173	404.769,954 465.576,798	4.089	173	404.769,954 465.576,798	174	404.762,214 465.576,362	7.752	174	404.762,214 465.576,362	175	404.754,778 465.582,883	9.89
175	404.754,778 465.582,883	176	404.751,319 465.586,566	5.053	176	404.751,319 465.586,566	177	404.749,714 465.589,297	3.168	177	404.749,714 465.589,297	178	404.744,217 465.590,635	5.657
178	404.744,217 465.590,635	179	404.738,828 465.588,96	5.643	179	404.738,828 465.588,96	180	404.732,613 465.584,026	7.935	180	404.732,613 465.584,026	181	404.726,459 465.570,489	14.87
181	404.726,459 465.570,489	182	404.752,278 465.560,742	27.59 8	182	404.752,278 465.560,742	183	404.770,451 465.554,08	19.35 6	183	404.770,451 465.554,08	184	404.795,695 465.563,599	26.97 9
184	404.795,695 465.563,599	185	404.867,66 465.601,145	81.17 1	185	404.867,66 465.601,145	186	404.889,191 465.610,306	23.39 9	186	404.889,191 465.610,306	187	404.945,932 465.631,498	60.56 9
187	404.945,932 465.631,498	188	405.017,544 465.647,186	73.31	188	405.017,544 465.647,186	189	405.095,504 465.649,583	77.99 7	189	405.095,504 465.649,583	190	405.136,604 465.656,462	41.67 2
190	405.136,604 465.656,462	191	405.161,082 465.683,339	36.35 3	191	405.161,082 465.683,339	192	405.226,494 465.706,429	69.36 8	192	405.226,494 465.706,429	193	405.265,991 465.727,349	44.69 5
193	405.265,991 465.727,349	194	405.305,931 465.744,888	43.62 1	194	405.305,931 465.744,888	195	405.324,997 465.750,048	19.75 2	195	405.324,997 465.750,048	196	405.337,982 465.750,358	12.98 9
196	405.337,982 465.750,358	1	405.349,544 465.749,776	11.57 7										

\*\* Lungimile segmentelor sunt determinate în planul de proiecție Stereo 70 și sunt rotunjite la 1 milimetru.

\*\*\* Distanța dintre puncte este formată din segmente cumulate ce sunt mai mici decât valoarea 1 milimetru.

**DATE DESPRE IMOBILUL NR. 2696**

Oficiul de Cadastru și Publicitate Imobiliară SIBIU  
 Biroul de Cadastru și Publicitate Imobiliară Saliste

**A. Partea I. Descrierea imobilului**

TEREN Extravilan

Adresa: Jud. Sibiu

Nr. Crt	Nr cadastral Nr. topografic	Suprafața* (mp)	Observații / Referințe
A1	101589	Din acte: 300 Masurata: 301	Sector cadastral:148 Teren neimpregmuit;

**B. Partea II. Proprietari și acte**

Inscrieri privitoare la dreptul de proprietate și alte drepturi reale	Referințe
<b>450 / 15/01/2013</b>	
Act Administrativ nr. 1379, din 09/03/2011 emis de CJPSDPAT SIBIU ((anexa 6), documentatia cadastrala receptionata de OCPI Sibiu in dosar nr.11212/2012);	
B2	A1
Intabulare, drept de PROPRIETATE, in conditiile Legii nr.1/2000 si Legii nr.247/2005, dobandit prin Lege, cota actuala 1/1, cota initiala 1/1 1) ASOCIATIA COMPOSESORAT JINA, CIF:14113204	

**C. Partea III. SARCINI .**

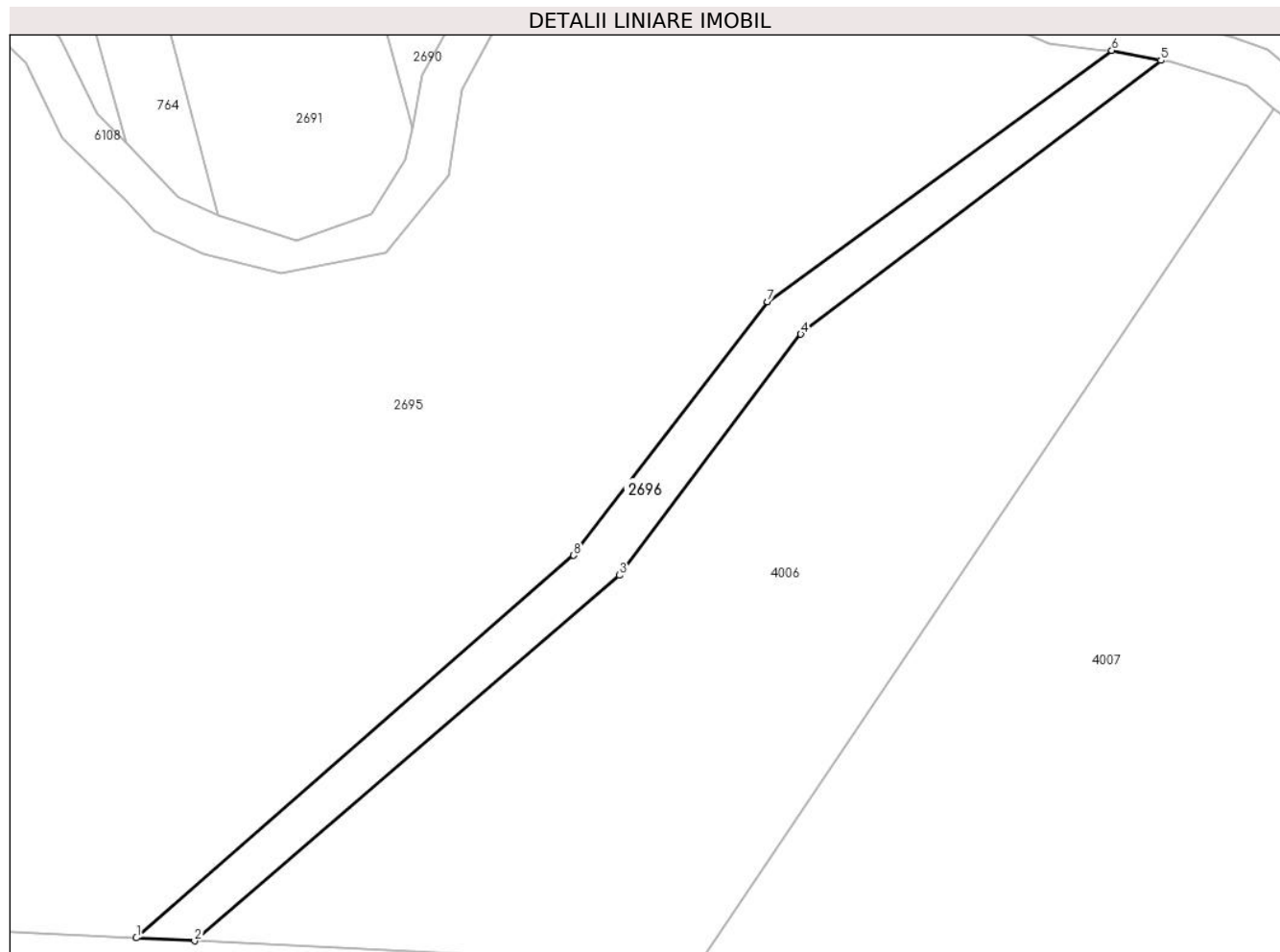
Inscrieri privind dezmembramintele dreptului de proprietate, drepturi reale de garanție și sarcini	Referințe
NU SUNT	

## Anexa Nr. 1 La Partea I

## Teren

Nr cadastral	Suprafața (mp)*	Observații / Referințe
101589	Din acte: 300 Masurata: 301	

\* Suprafața este determinată în planul de proiecție Stereo 70.



## Date referitoare la teren

Crt	Categorie folosință	Intravilan	Suprafața (mp)	Tarla	Parcelă	Nr. topo	Observații / Referințe
1	drum	NU	301	170	7595	-	

## Lungime Segmente

1) Valorile lungimilor segmentelor sunt obținute din proiecție în plan.

Punct început	X / Y	Punct sfârșit	X / Y	Lungime segment (** (m)
1	405.349,544 465.749,776	2	405.353,756 465.749,564	4.217
2	405.353,756 465.749,564	3	405.384,609 465.776,107	40.699
3	405.384,609 465.776,107	4	405.397,78 465.793,613	21.907
4	405.397,78 465.793,613	5	405.423,927 465.813,483	32.84
5	405.423,927 465.813,483	6	405.420,363 465.814,206	3.637



Punct început	X / Y	Punct sfârșit	X / Y	Lungime segment (** (m)
6	405.420,363 465.814,206	7	405.395,362 465.795,945	30.96
7	405.395,362 465.795,945	8	405.381,291 465.777,546	23.163
8	405.381,291 465.777,546	1	405.349,544 465.749,776	42.179

\*\* Lungimile segmentelor sunt determinate în planul de proiecție Stereo 70 și sunt rotunjite la 1 milimetru.

\*\*\* Distanța dintre puncte este formată din segmente cumulate ce sunt mai mici decât valoarea 1 milimetru.



**DATE DESPRE IMOBILUL NR. 2697**

Oficiul de Cadastru și Publicitate Imobiliară SIBIU  
Biroul de Cadastru și Publicitate Imobiliară Saliste

**A. Partea I. Descrierea imobilului**

TEREN Extravilan

Adresa: Jud. Sibiu

Nr. Crt	Nr cadastral Nr. topografic	Suprafața* (mp)	Observații / Referințe
A1		5.000	Sector cadastral:148 Teren neimpregmuit;

**B. Partea II. Proprietari și acte**

Inscrieri privitoare la dreptul de proprietate și alte drepturi reale	Referințe
/	
Act Administrativ nr. 2536, din 29/03/2007 emis de CJPSDPAT SIBIU;	
B1	A1
Intabulare, drept de PROPRIETATE Legea 1/2000 - paduri, dobandit prin Reconstituire, cota actuala 1/1, cota initiala 1/1 1) STERP DUMITRU	

**C. Partea III. SARCINI .**

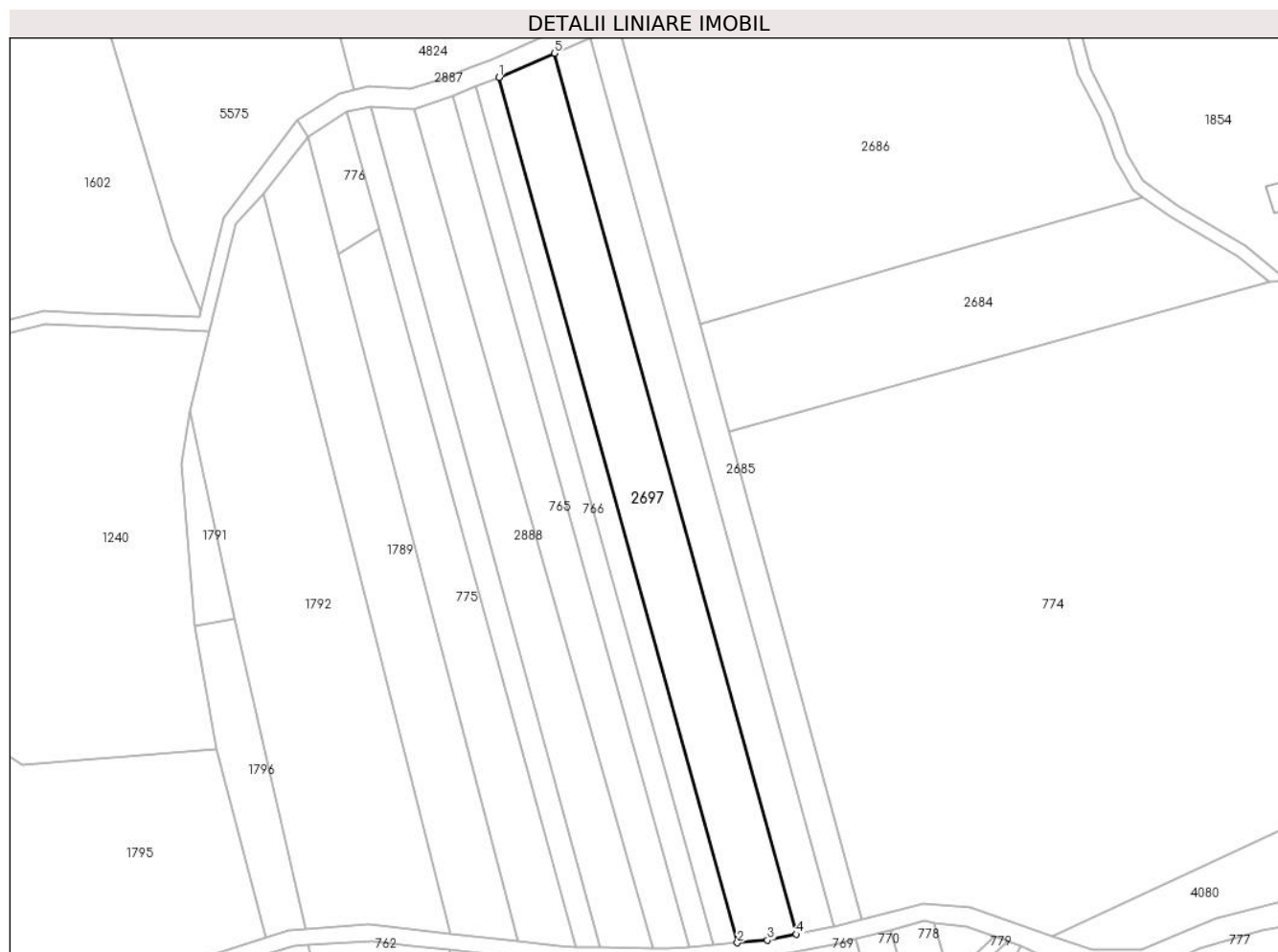
Inscrieri privind dezmembramintele dreptului de proprietate, drepturi reale de garanție și sarcini	Referințe
NU SUNT	

## Anexa Nr. 1 La Partea I

## Teren

Nr cadastral	Suprafața (mp)*	Observații / Referințe
	5.000	

\* Suprafața este determinată în planul de proiecție Stereo 70.



## Date referitoare la teren

Crt	Categorie folosință	Intravilan	Suprafața (mp)	Tarla	Parcelă	Nr. topo	Observații / Referințe
1	padure	NU	5.000	170	6712/14	-	UP2 UA85B%, mențiune UA86B% gresita in TP

## Lungime Segmente

1) Valorile lungimilor segmentelor sunt obținute din proiecție în plan.

Punct început	X / Y	Punct sfârșit	X / Y	Lungime segment (** (m)
1	405.312,551 466.110,112	2	405.385,122 465.846,697	273.229
2	405.385,122 465.846,697	3	405.394,33 465.847,503	9.243
3	405.394,33 465.847,503	4	405.403,09 465.849,282	8.939
4	405.403,09 465.849,282	5	405.329,448 466.117,442	278.088
5	405.329,448 466.117,442	1	405.312,551 466.110,112	18.418

**\*\* Lungimile segmentelor sunt determinate în planul de proiecție Stereo 70 și sunt rotunjite la 1 milimetru.**

**\*\*\* Distanța dintre puncte este formată din segmente cumulate ce sunt mai mici decât valoarea 1 milimetru.**



**DATE DESPRE IMOBILUL NR. 2698**

Oficiul de Cadastru și Publicitate Imobiliară SIBIU  
Biroul de Cadastru și Publicitate Imobiliară Saliste

**A. Partea I. Descrierea imobilului**

TEREN Extravilan

Adresa: Jud. Sibiu

Nr. Crt	Nr cadastral Nr. topografic	Suprafața* (mp)	Observații / Referințe
A1		3.300	Sector cadastral:148 Teren neimprejmuit;

**B. Partea II. Proprietari și acte**

Inscrieri privitoare la dreptul de proprietate și alte drepturi reale	Referințe
/	
Act Administrativ nr. 2535, din 29/03/2007 emis de CJPSDPAT SIBIU;	
B1	A1
Intabulare, drept de PROPRIETATE, Legea 1/2000 - paduri, dobandit prin Reconstituire, cota actuala 1/1, cota initiala 1/1 1) CUNTAN CONSTANTIN	

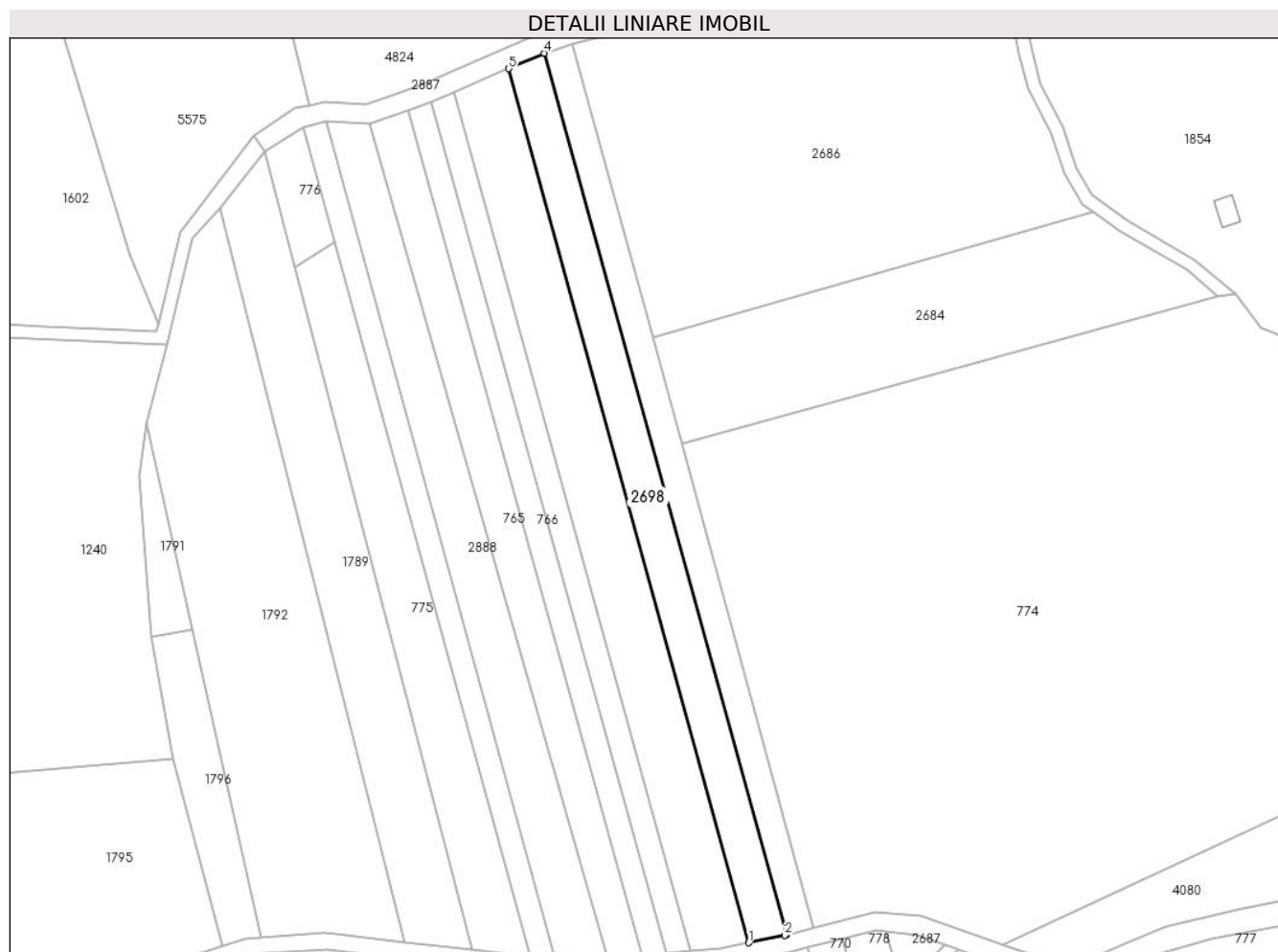
**C. Partea III. SARCINI .**

Inscrieri privind dezmembramintele dreptului de proprietate, drepturi reale de garanție și sarcini	Referințe
NU SUNT	

**Anexa Nr. 1 La Partea I****Teren**

Nr cadastral	Suprafața (mp)*	Observații / Referințe
	3.300	

\* Suprafața este determinată în planul de proiecție Stereo 70.

**Date referitoare la teren**

Crt	Categorie folosință	Intravilan	Suprafața (mp)	Tarla	Parcelă	Nr. topo	Observații / Referințe
1	padure	NU	3.300	170	6712/15	-	UP2 UA85B%, mențiune UA86B% gresita in TP

**Lungime Segmente**

1) Valorile lungimilor segmentelor sunt obținute din proiecție în plan.

Punct început	X / Y	Punct sfârșit	X / Y	Lungime segment (** (m)
1	405.403,09 465.849,282	2	405.414,228 465.851,544	11.365
2	405.414,228 465.851,544	3	405.414,718 465.851,67	0.506
3	405.414,718 465.851,67	4	405.340,368 466.122,178	280.54
4	405.340,368 466.122,178	5	405.329,448 466.117,442	11.903
5	405.329,448 466.117,442	1	405.403,09 465.849,282	278.088



**\*\* Lungimile segmentelor sunt determinate în planul de proiecție Stereo 70 și sunt rotunjite la 1 milimetru.**

**\*\*\* Distanța dintre puncte este formată din segmente cumulate ce sunt mai mici decât valoarea 1 milimetru.**



**DATE DESPRE IMOBILUL NR. 2699**

Oficiul de Cadastru și Publicitate Imobiliară SIBIU  
Biroul de Cadastru și Publicitate Imobiliară Saliste

**A. Partea I. Descrierea imobilului**

TEREN Extravilan

Adresa: Jud. Sibiu

Nr. Crt	Nr cadastral Nr. topografic	Suprafața* (mp)	Observații / Referințe
A1		2.000	Sector cadastral:148 Teren neimpregmuit;

**B. Partea II. Proprietari și acte**

Inscrieri privitoare la dreptul de proprietate și alte drepturi reale	Referințe
/	
Act Administrativ nr. 2537, din 29/03/2007 emis de CJPSDPAT SIBIU;	
B1	A1
Intabulare, drept de PROPRIETATE, Legea 1/2000 - paduri, dobandit prin Reconstituire, cota actuala 1/1, cota initiala 1/1 1) STERP VASILE	

**C. Partea III. SARCINI .**

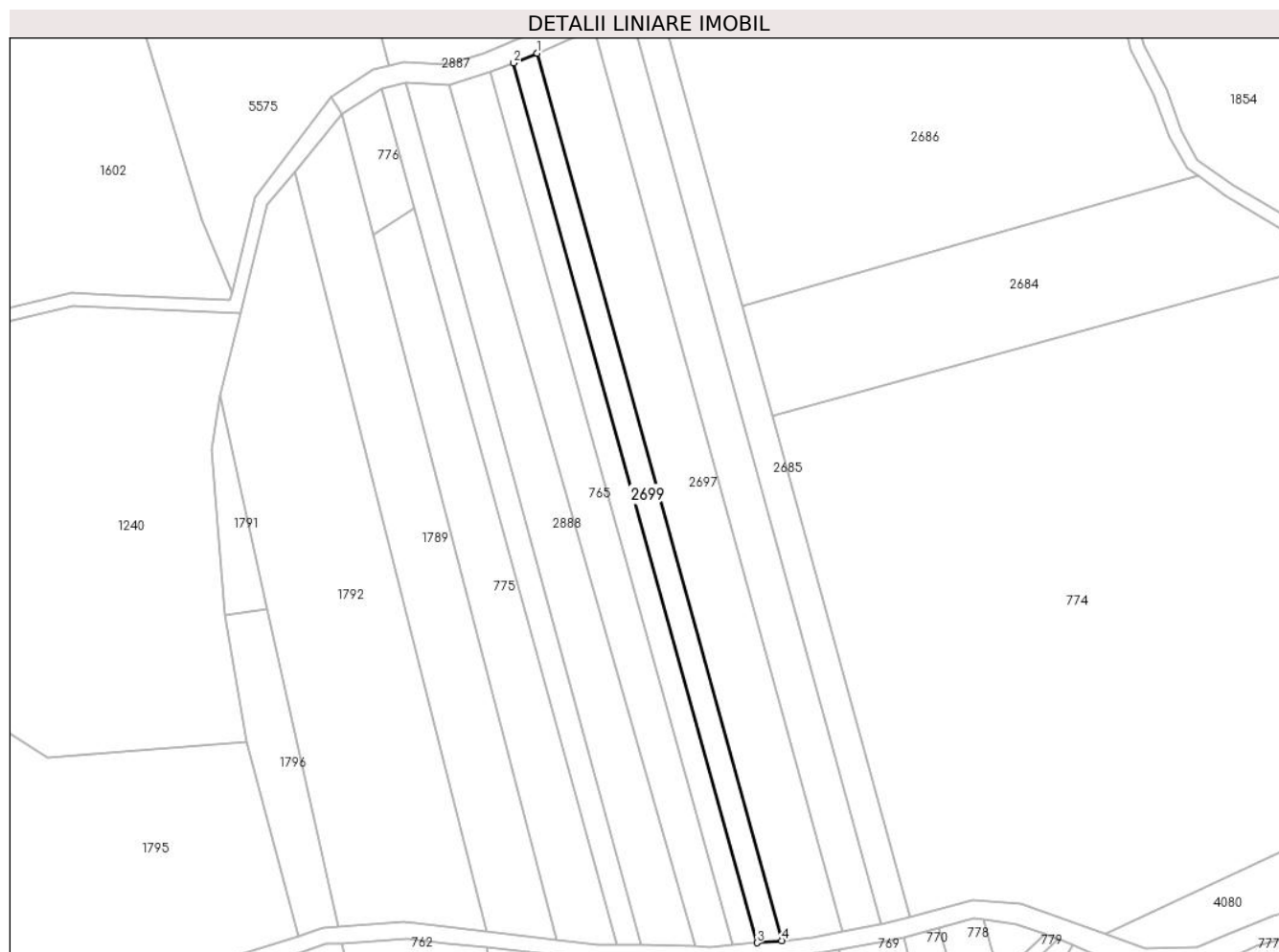
Inscrieri privind dezmembramintele dreptului de proprietate, drepturi reale de garanție și sarcini	Referințe
NU SUNT	

## Anexa Nr. 1 La Partea I

## Teren

Nr cadastral	Suprafața (mp)*	Observații / Referințe
	2.000	

\* Suprafața este determinată în planul de proiecție Stereo 70.



## Date referitoare la teren

Crt	Categorie folosință	Intravilan	Suprafața (mp)	Tarla	Parcelă	Nr. topo	Observații / Referințe
1	padure	NU	2.000	170	6712/13	-	UP2 UA85B%, mențiune UA86B% gresita in TP

## Lungime Segmente

1) Valorile lungimilor segmentelor sunt obținute din proiecție în plan.

Punct început	X / Y	Punct sfârșit	X / Y	Lungime segment (** (m)
1	405.312,551 466.110,112	2	405.305,575 466.107,231	7.547
2	405.305,575 466.107,231	3	405.377,818 465.846,058	270.98
3	405.377,818 465.846,058	4	405.385,122 465.846,697	7.332
4	405.385,122 465.846,697	1	405.312,551 466.110,112	273.229

**\*\* Lungimile segmentelor sunt determinate în planul de proiecție Stereo 70 și sunt rotunjite la 1 milimetru.**

**\*\*\* Distanța dintre puncte este formată din segmente cumulate ce sunt mai mici decât valoarea 1 milimetru.**



**DATE DESPRE IMOBILUL NR. 2719**

Oficiul de Cadastru și Publicitate Imobiliară SIBIU  
Biroul de Cadastru și Publicitate Imobiliară Saliste

**A. Partea I. Descrierea imobilului**

TEREN Extravilan

Adresa: Jud. Sibiu

Nr. Crt	Nr cadastral Nr. topografic	Suprafața* (mp)	Observații / Referințe
A1		2.573	Sector cadastral:144 Teren neimprejmuit;

**B. Partea II. Proprietari și acte**

Inscrieri privitoare la dreptul de proprietate și alte drepturi reale	Referințe
/	
Act Normativ nr. 978, din 05/09/2002 emis de GUVERNUL ROMÂNIEI (Publicată în Monitorul Oficial, Anul XIV nr. 689 bis și se regăsesc în Anexa 31 poziția nr. 25, act administrativ nr. 3603 din data de 13.02.2023, eliberat de Primaria Comunei Jina);	
B1	A1
Intabulare, drept de PROPRIETATE, dobandit prin Lege, cota actuala 1/1, cota initiala 1/1 1) <b>COMUNA JINA</b> , CIF:4480130, DOMENIUL PUBLIC	

**C. Partea III. SARCINI .**

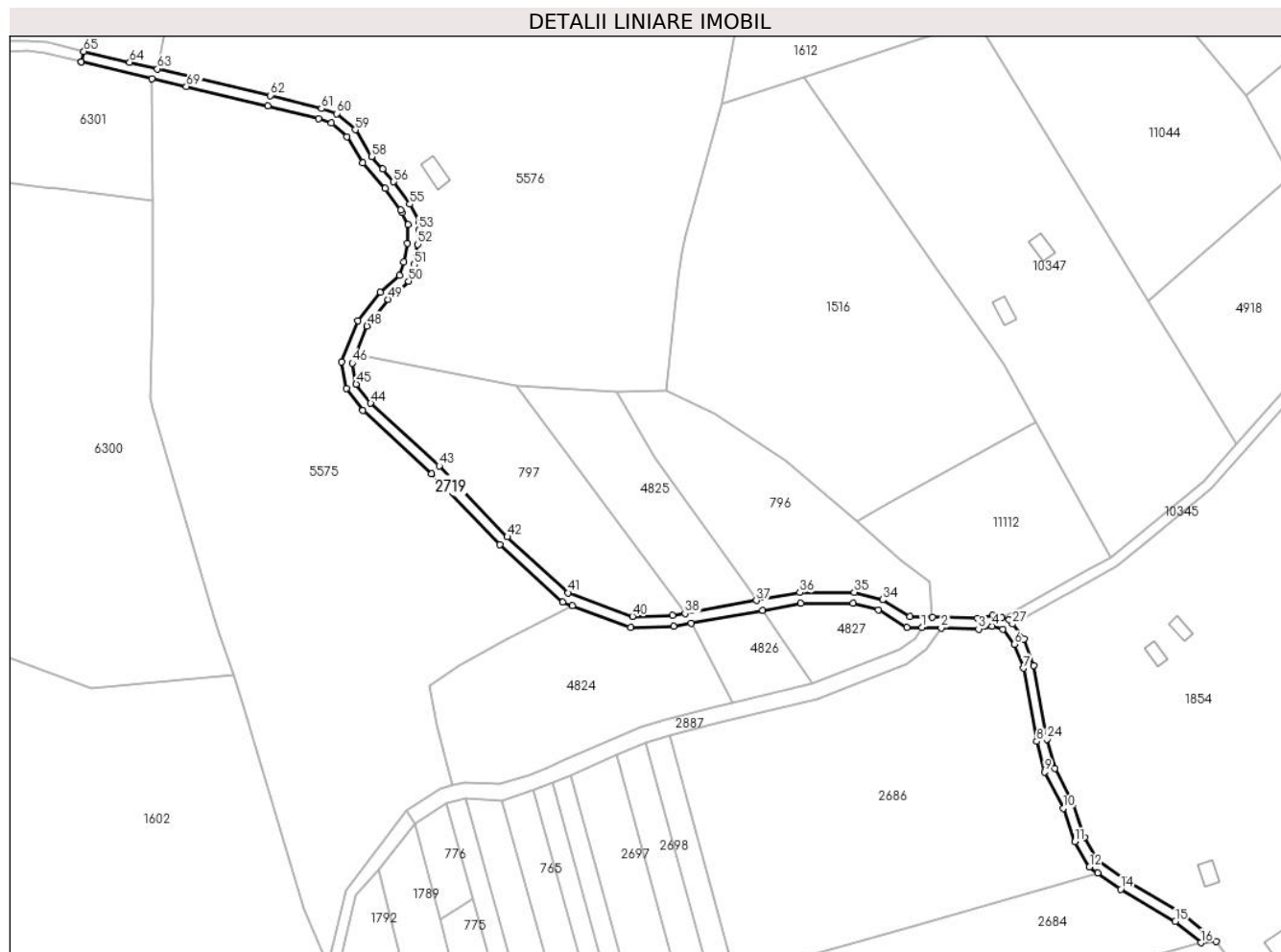
Inscrieri privind dezmembramintele dreptului de proprietate, drepturi reale de garanție și sarcini	Referințe
NU SUNT	

## Anexa Nr. 1 La Partea I

## Teren

Nr cadastral	Suprafața (mp)*	Observații / Referințe
	2.573	

\* Suprafața este determinată în planul de proiecție Stereo 70.



## Date referitoare la teren

Crt	Categorie folosință	Intravilan	Suprafața (mp)	Tarla	Parcelă	Nr. topo	Observații / Referințe
1	drum	NU	2.573	165	7315	-	

## Lungime Segmente

1) Valorile lungimilor segmentelor sunt obținute din proiecție în plan.

Punct început	X / Y	Punct sfârșit	X / Y	Lungime segment
1	405.443,239 466.164,965	2	405.450,382 466.164,784	7.145
4	405.469,363 466.165,464	5	405.473,364 466.164,353	4.152
7	405.480,975 466.149,804	8	405.486,018 466.122,567	27.7
10	405.495,823 466.097,706	11	405.500,198 466.085,281	13.173
13	405.508,745 466.073,664	14	405.517,224 466.067,634	10.405
16	405.547,118 466.047,679	17	405.552,78 466.048,166	5.683
2	405.450,382 466.164,784	3	405.464,335 466.164,432	13.957
5	405.473,364 466.164,353	6	405.477,652 466.158,792	7.022
8	405.486,018 466.122,567	9	405.488,924 466.111,208	11.725
11	405.500,198 466.085,281	12	405.505,66 466.075,858	10.892
14	405.517,224 466.067,634	15	405.537,642 466.055,582	23.71
17	405.552,78 466.048,166	18	405.539,955 466.058,862	16.7
3	405.464,335 466.164,432	4	405.469,363 466.165,464	5.133
6	405.477,652 466.158,792	7	405.480,975 466.149,804	9.583
9	405.488,924 466.111,208	10	405.495,823 466.097,706	15.162
12	405.505,66 466.075,858	13	405.508,745 466.073,664	3.786
15	405.537,642 466.055,582	16	405.547,118 466.047,679	12.339
18	405.539,955 466.058,862	19	405.519,404 466.070,993	23.864



Punct început	X / Y	Punct sfârșit	X / Y	Lungime segment	Punct început	X / Y	Punct sfârșit	X / Y	Lungime segment	Punct început	X / Y	Punct sfârșit	X / Y	Lungime segment
19	405.519,404 466.070,993	20	405.508,685 466.078,615	13.153	20	405.508,685 466.078,615	21	405.503,847 466.086,963	9.649	21	405.503,847 466.086,963	22	405.499,506 466.099,287	13.066
22	405.499,506 466.099,287	23	405.492,689 466.112,631	14.984	23	405.492,689 466.112,631	24	405.489,927 466.123,428	11.145	24	405.489,927 466.123,428	25	405.484,846 466.150,869	27.907
25	405.484,846 466.150,869	26	405.481,193 466.160,751	10.536	26	405.481,193 466.160,751	27	405.476,953 466.166,249	6.943	27	405.476,953 466.166,249	28	405.475,718 466.167,85	2.022
28	405.475,718 466.167,85	29	405.472,973 466.168,613	2.849	29	405.472,973 466.168,613	30	405.469,504 466.169,576	3.6	30	405.469,504 466.169,576	31	405.463,979 466.168,443	5.64
31	405.463,979 466.168,443	32	405.447,176 466.168,867	16.808	32	405.447,176 466.168,867	33	405.438,833 466.169,077	8.346	33	405.438,833 466.169,077	34	405.428,547 466.175,298	12.021
34	405.428,547 466.175,298	35	405.418,006 466.178,09	10.904	35	405.418,006 466.178,09	36	405.397,76 466.177,97	20.246	36	405.397,76 466.177,97	37	405.381,555 466.175,041	16.468
37	405.381,555 466.175,041	38	405.354,935 466.170,228	27.052	38	405.354,935 466.170,228	39	405.350,299 466.169,39	4.711	39	405.350,299 466.169,39	40	405.335,367 466.169,092	14.935
40	405.335,367 466.169,092	41	405.311,491 466.177,851	25.432	41	405.311,491 466.177,851	42	405.288,727 466.198,694	30.865	42	405.288,727 466.198,694	43	405.263,435 466.225,135	36.59
43	405.263,435 466.225,135	44	405.237,875 466.248,424	34.579	44	405.237,875 466.248,424	45	405.232,48 466.255,532	8.924	45	405.232,48 466.255,532	46	405.231,072 466.263,364	7.958
46	405.231,072 466.263,364	47	405.232,337 466.266,566	3.443	47	405.232,337 466.266,566	48	405.236,527 466.277,17	11.402	48	405.236,527 466.277,17	49	405.244,388 466.287,041	12.619
49	405.244,388 466.287,041	50	405.252,016 466.293,834	10.214	50	405.252,016 466.293,834	51	405.254,047 466.299,957	6.451	51	405.254,047 466.299,957	52	405.255,45 466.307,532	7.704
52	405.255,45 466.307,532	53	405.255,763 466.312,978	5.455	53	405.255,763 466.312,978	54	405.255,926 466.315,812	2.839	54	405.255,926 466.315,812	55	405.252,431 466.322,46	7.511
55	405.252,431 466.322,46	56	405.246,433 466.330,835	10.301	56	405.246,433 466.330,835	57	405.242,3 466.335,513	6.242	57	405.242,3 466.335,513	58	405.238,167 466.340,19	6.241
58	405.238,167 466.340,19	59	405.232,137 466.350,184	11.672	59	405.232,137 466.350,184	60	405.225,282 466.356,212	9.128	60	405.225,282 466.356,212	61	405.219,487 466.358,062	6.083
61	405.219,487 466.358,062	62	405.200,539 466.362,947	19.568	62	405.200,539 466.362,947	63	405.158,458 466.372,864	43.234	63	405.158,458 466.372,864	64	405.148,087 466.375,308	10.655
64	405.148,087 466.375,308	65	405.131,013 466.379,331	17.542	65	405.131,013 466.379,331	66	405.130,079 466.375,442	4.0	66	405.130,079 466.375,442	67	405.130,095 466.375,438	0.016
67	405.130,095 466.375,438	68	405.156,405 466.369,238	27.031	68	405.156,405 466.369,238	69	405.169,159 466.366,232	13.103	69	405.169,159 466.366,232	70	405.199,581 466.359,064	31.255
70	405.199,581 466.359,064	71	405.218,379 466.354,217	19.413	71	405.218,379 466.354,217	72	405.223,268 466.352,656	5.132	72	405.223,268 466.352,656	73	405.229,032 466.347,588	7.675
73	405.229,032 466.347,588	74	405.234,93 466.337,814	11.416	74	405.234,93 466.337,814	75	405.243,3 466.328,34	12.642	75	405.243,3 466.328,34	76	405.249,019 466.320,354	9.823
76	405.249,019 466.320,354	77	405.249,544 466.319,385	1.102	77	405.249,544 466.319,385	78	405.251,869 466.314,934	5.022	78	405.251,869 466.314,934	79	405.251,471 466.308,013	6.932
79	405.251,471 466.308,013	80	405.250,164 466.300,955	7.178	80	405.250,164 466.300,955	81	405.248,556 466.296,109	5.106	81	405.248,556 466.296,109	82	405.241,472 466.289,8	9.486
82	405.241,472 466.289,8	83	405.233,026 466.279,195	13.557	83	405.233,026 466.279,195	84	405.226,934 466.263,775	16.58	84	405.226,934 466.263,775	85	405.228,713 466.253,879	10.055
85	405.228,713 466.253,879	86	405.234,91 466.245,714	10.25	86	405.234,91 466.245,714	87	405.260,639 466.222,271	34.807	87	405.260,639 466.222,271	88	405.285,928 466.195,833	36.586
88	405.285,928 466.195,833	89	405.309,372 466.174,368	31.786	89	405.309,372 466.174,368	90	405.312,962 466.173,051	3.824	90	405.312,962 466.173,051	91	405.334,695 466.165,078	23.149
91	405.334,695 466.165,078	92	405.350,697 466.165,397	16.005	92	405.350,697 466.165,397	93	405.357,258 466.166,583	6.667	93	405.357,258 466.166,583	94	405.383,887 466.171,397	27.061
94	405.383,887 466.171,397	95	405.398,131 466.173,972	14.475	95	405.398,131 466.173,972	96	405.417,497 466.174,087	19.366	96	405.417,497 466.174,087	97	405.426,968 466.171,578	9.798
97	405.426,968 466.171,578	98	405.437,672 466.165,105	12.509	98	405.437,672 466.165,105	1	405.443,239 466.164,965	5.569					

\*\* Lungimile segmentelor sunt determinate în planul de proiecție Stereo 70 și sunt rotunjite la 1 milimetru.

\*\*\* Distanța dintre puncte este formată din segmente cumulate ce sunt mai mici decât valoarea 1 milimetru.



**DATE DESPRE IMOBILUL NR. 2791**

Oficiul de Cadastru și Publicitate Imobiliară SIBIU  
Biroul de Cadastru și Publicitate Imobiliară Saliste

**A. Partea I. Descrierea imobilului**

TEREN Extravilan

Adresa: Jud. Sibiu

Nr. Crt	Nr cadastral Nr. topografic	Suprafața* (mp)	Observații / Referințe
A1		26.369	Sector cadastral:37 Teren neimpregmuit;

**B. Partea II. Proprietari și acte**

Inscrieri privitoare la dreptul de proprietate și alte drepturi reale	Referințe
/	
Act Normativ nr. 7, din 13/03/1996 emis de PARLAMENTUL ROMÂNIEI;	
B1	Inscrierea provizorie, drept de PROPRIETATE, dobandit prin Lege, cota actuala 1/1, cota initiala 1/1
	1) <b>COMUNA JINA</b> , CIF:0000000000000, PROPRIETAR NEIDENTIFICAT

**C. Partea III. SARCINI .**

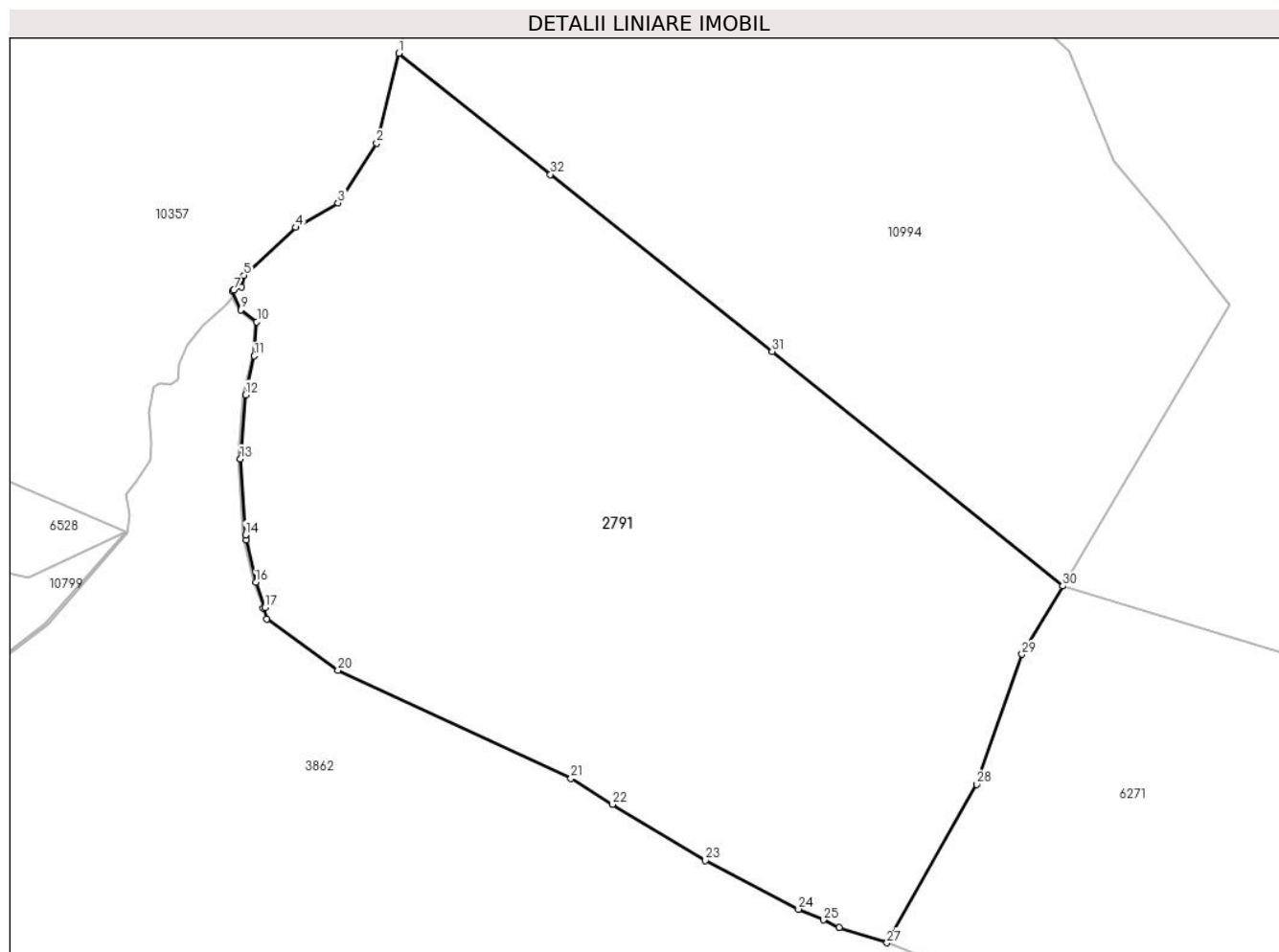
Inscrieri privind dezmembramintele dreptului de proprietate, drepturi reale de garanție și sarcini	Referințe
NU SUNT	

## Anexa Nr. 1 La Partea I

## Teren

Nr cadastral	Suprafața (mp)*	Observații / Referințe
	26.369	

\* Suprafața este determinată în planul de proiecție Stereo 70.



## Date referitoare la teren

Crt	Categorie folosință	Intravilan	Suprafața (mp)	Tarla	Parcelă	Nr. topo	Observații / Referințe
1	faneata	NU	22.976	95	4427/24, 4373,4372/1	-	
2	fânețe (F) - fânețe împădurite	NU	3.393	95	4427/24, 4373,4372/1	-	

## Lungime Segmente

1) Valorile lungimilor segmentelor sunt obținute din proiecție în plan.

Punct început	X / Y	Punct sfârșit	X / Y	Lungime segment (** (m)
1	395.839,386 472.570,281	2	395.833,692 472.547,054	23.915
3	395.823,669 472.531,633	4	395.812,796 472.525,282	12.592
5	395.799,353 472.512,894	6	395.798,717 472.509,942	3.02

Punct început	X / Y	Punct sfârșit	X / Y	Lungime segment (** (m)
2	395.833,692 472.547,054	3	395.823,669 472.531,633	18.392
4	395.812,796 472.525,282	5	395.799,353 472.512,894	18.281
6	395.798,717 472.509,942	7	395.796,705 472.509,101	2.181

Punct început	X / Y	Punct sfârșit	X / Y	Lungime segment (** (m)
7	395.796,705 472.509,101	8	395.796,412 472.508,776	0.438
9	395.798,492 472.503,949	10	395.802,665 472.500,866	5.188
11	395.802,024 472.492,086	12	395.799,729 472.482,029	10.316
13	395.798,421 472.465,496	14	395.799,74 472.445,811	19.729
15	395.800,014 472.444,541	16	395.802,377 472.433,573	11.22
17	395.804,748 472.427,078	18	395.804,278 472.426,907	0.5
19	395.805,204 472.424,133	20	395.823,661 472.410,821	22.757
21	395.883,926 472.382,949	22	395.894,63 472.376,17	12.67
23	395.918,678 472.361,74	24	395.942,746 472.349,113	27.179
25	395.949,177 472.346,328	26	395.953,29 472.344,391	4.546
27	395.965,642 472.340,436	28	395.988,771 472.381,381	47.026
29	396.000,567 472.414,956	30	396.011,067 472.432,605	20.536
31	395.935,889 472.493,261	32	395.878,617 472.538,97	73.276

Punct început	X / Y	Punct sfârșit	X / Y	Lungime segment (** (m)
8	395.796,412 472.508,776	9	395.798,492 472.503,949	5.256
10	395.802,665 472.500,866	11	395.802,024 472.492,086	8.803
12	395.799,729 472.482,029	13	395.798,421 472.465,496	16.585
14	395.799,74 472.445,811	15	395.800,014 472.444,541	1.299
16	395.802,377 472.433,573	17	395.804,748 472.427,078	6.914
18	395.804,278 472.426,907	19	395.805,204 472.424,133	2.924
20	395.823,661 472.410,821	21	395.883,926 472.382,949	66.398
22	395.894,63 472.376,17	23	395.918,678 472.361,74	28.045
24	395.942,746 472.349,113	25	395.949,177 472.346,328	7.008
26	395.953,29 472.344,391	27	395.965,642 472.340,436	12.97
28	395.988,771 472.381,381	29	396.000,567 472.414,956	35.587
30	396.011,067 472.432,605	31	395.935,889 472.493,261	96.596
32	395.878,617 472.538,97	1	395.839,386 472.570,281	50.194

\*\* Lungimile segmentelor sunt determinate în planul de proiecție Stereo 70 și sunt rotunjite la 1 milimetru.

\*\*\* Distanța dintre puncte este formată din segmente cumulate ce sunt mai mici decât valoarea 1 milimetru.



**DATE DESPRE IMOBILUL NR. 2793**

Oficiul de Cadastru și Publicitate Imobiliară SIBIU  
Biroul de Cadastru și Publicitate Imobiliară Saliste

**A. Partea I. Descrierea imobilului**

TEREN Extravilan

Nr. CF vechi:1778 Jina  
Nr. topografic:5540/2, 5541/2

Adresa: Jud. Sibiu

Nr. Crt	Nr cadastral Nr. topografic	Suprafața* (mp)	Observații / Referințe
A1	101990	Din acte: 54.800 Masurata: 27.698	Sector cadastral:146 Teren imprejmuit;

**B. Partea II. Proprietari și acte**

Inscrieri privitoare la dreptul de proprietate și alte drepturi reale	Referințe
<b>17566 / 21/12/2022</b>	
Act Notarial nr. 3120, din 19/12/2022 emis de NP POPA - LUPAS GEORGE;	
B9	A1
Intabulare, drept de PROPRIETATE, donatie cu scutire de raport, dobandit prin Conventie, cota actuala 1/1, cota initiala 1/1	
1) STERP IOAN, si sotia	
2) STERP ANGELICA, n. Mihoc, bun comun	

**C. Partea III. SARCINI .**

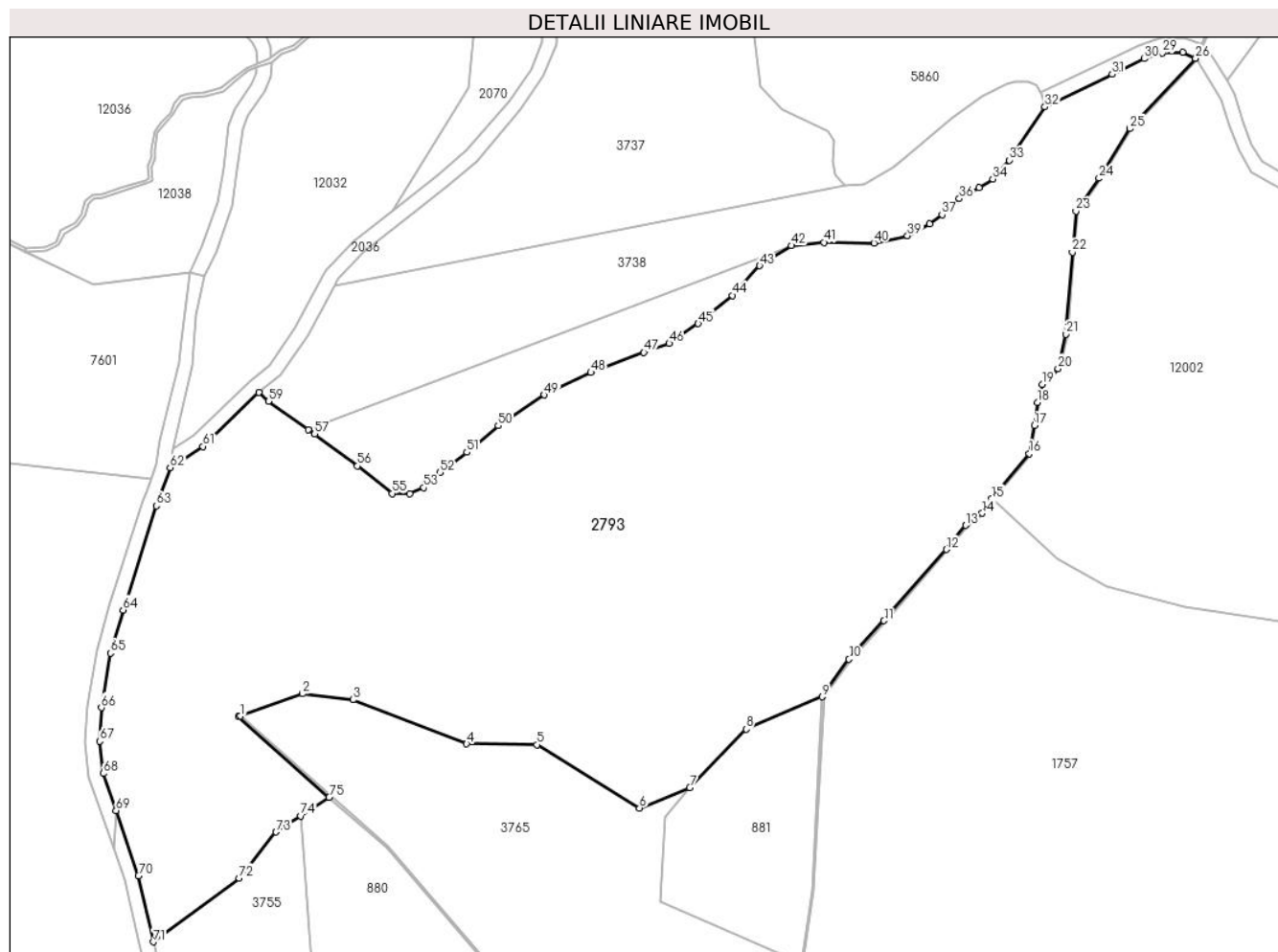
Inscrieri privind dezmembramintele dreptului de proprietate, drepturi reale de garanție și sarcini	Referințe
NU SUNT	

## Anexa Nr. 1 La Partea I

## Teren

Nr cadastral	Suprafața (mp)*	Observații / Referințe
101990	Din acte: 54.800 Masurata: 27.698	

\* Suprafața este determinată în planul de proiecție Stereo 70.



## Date referitoare la teren

Crt	Categorie folosință	Intravilan	Suprafața (mp)	Tarla	Parcelă	Nr. topo	Observații / Referințe
1	fâneata	NU	22.062	59	3575,3459	5540/2, 5541/2	Imobilul este străbătut de drum, de aceea se dezmembrează în 2 imobile astfel: imobilul 1 - ID 7601 în suprafață de 13876 mp, imobilul 2 - ID 2793 în suprafață de 27698 mp, însumând o suprafață totală de 41574 mp
2	fânețe (F) - fânețe împădurite	NU	5.636	59	3575,3459	5540/2, 5541/2	

## Lungime Segmente

1) Valorile lungimilor segmentelor sunt obținute din proiecție în plan.

Punct început	X / Y	Punct sfârșit	X / Y	Lungime segment	Punct început	X / Y	Punct sfârșit	X / Y	Lungime segment	Punct început	X / Y	Punct sfârșit	X / Y	Lungime segment
1	405.756,126 467.418,66	2	405.773,455 467.424,86	18.405	2	405.773,455 467.424,86	3	405.787,434 467.423,21	14.076	3	405.787,434 467.423,21	4	405.819,015 467.410,916	33.89



Punct început	X / Y	Punct sfârșit	X / Y	Lungime segment	Punct început	X / Y	Punct sfârșit	X / Y	Lungime segment	Punct început	X / Y	Punct sfârșit	X / Y	Lungime segment
4	405.819,015 467.410,916	5	405.838,514 467.410,693	19.5	5	405.838,514 467.410,693	6	405.867,07 467.393,122	33.52 9	6	405.867,07 467.393,122	7	405.881,034 467.398,738	15.05 1
7	405.881,034 467.398,738	8	405.896,681 467.415,044	22.59 9	8	405.896,681 467.415,044	9	405.917,751 467.424,02	22.90 2	9	405.917,751 467.424,02	10	405.925,27 467.434,437	12.84 7
10	405.925,27 467.434,437	11	405.934,991 467.445,158	14.47 2	11	405.934,991 467.445,158	12	405.952,323 467.464,889	26.26 2	12	405.952,323 467.464,889	13	405.957,734 467.471,599	8.62
13	405.957,734 467.471,599	14	405.962,296 467.474,969	5.672	14	405.962,296 467.474,969	15	405.964,951 467.478,999	4.826	15	405.964,951 467.478,999	16	405.975,377 467.491,53	16.30 1
16	405.975,377 467.491,53	17	405.976,734 467.499,34	7.927	17	405.976,734 467.499,34	18	405.977,611 467.505,788	6.507	18	405.977,611 467.505,788	19	405.978,91 467.510,712	5.092
19	405.978,91 467.510,712	20	405.983,336 467.515,135	6.257	20	405.983,336 467.515,135	21	405.985,471 467.524,71	9.81	21	405.985,471 467.524,71	22	405.987,317 467.547,486	22.85 1
22	405.987,317 467.547,486	23	405.988,333 467.558,858	11.41 7	23	405.988,333 467.558,858	24	405.994,726 467.567,986	11.14 4	24	405.994,726 467.567,986	25	406.003,283 467.581,782	16.23 4
25	406.003,283 467.581,782	26	406.021,538 467.601,261	26.69 6	26	406.021,538 467.601,261	27	406.021,57 467.601,445	0.187	27	406.021,57 467.601,445	28	406.017,997 467.602,968	3.884
28	406.017,997 467.602,968	29	406.012,278 467.602,768	5.722	29	406.012,278 467.602,768	30	406.007,249 467.601,187	5.272	30	406.007,249 467.601,187	31	405.998,364 467.596,878	9.875
31	405.998,364 467.596,878	32	405.979,698 467.587,827	20.74 5	32	405.979,698 467.587,827	33	405.969,766 467.573,011	17.83 7	33	405.969,766 467.573,011	34	405.965,237 467.567,772	6.925
34	405.965,237 467.567,772	35	405.961,419 467.565,374	4.509	35	405.961,419 467.565,374	36	405.955,913 467.562,354	6.28	36	405.955,913 467.562,354	37	405.951,117 467.557,825	6.596
37	405.951,117 467.557,825	38	405.947,654 467.555,25	4.315	38	405.947,654 467.555,25	39	405.941,526 467.552,053	6.912	39	405.941,526 467.552,053	40	405.932,201 467.550,01	9.546
40	405.932,201 467.550,01	41	405.918,259 467.550,188	13.94 3	41	405.918,259 467.550,188	42	405.909,289 467.549,3	9.014	42	405.909,289 467.549,3	43	405.900,409 467.543,705	10.49 6
43	405.900,409 467.543,705	44	405.892,86 467.535,446	11.18 9	44	405.892,86 467.535,446	45	405.883,358 467.527,631	12.30 3	45	405.883,358 467.527,631	46	405.875,277 467.522,125	9.778
46	405.875,277 467.522,125	47	405.868,261 467.519,639	7.443	47	405.868,261 467.519,639	48	405.853,519 467.514,044	15.76 8	48	405.853,519 467.514,044	49	405.840,553 467.507,827	14.37 9
49	405.840,553 467.507,827	50	405.827,765 467.499,302	15.36 9	50	405.827,765 467.499,302	51	405.819,062 467.491,931	11.40 5	51	405.819,062 467.491,931	52	405.811,602 467.486,247	9.379
52	405.811,602 467.486,247	53	405.807,073 467.482,073	6.159	53	405.807,073 467.482,073	54	405.803,166 467.480,475	4.221	54	405.803,166 467.480,475	55	405.798,281 467.480,475	4.885
55	405.798,281 467.480,475	56	405.788,69 467.488,112	12.26	56	405.788,69 467.488,112	57	405.776,79 467.496,993	14.84 9	57	405.776,79 467.496,993	58	405.775,022 467.498,237	2.162
58	405.775,022 467.498,237	59	405.763,913 467.506,051	13.58 2	59	405.763,913 467.506,051	60	405.761,249 467.508,538	3.644	60	405.761,249 467.508,538	61	405.745,765 467.493,531	21.56 3
61	405.745,765 467.493,531	62	405.736,6 467.487,615	10.90 9	62	405.736,6 467.487,615	63	405.732,822 467.477,042	11.22 8	63	405.732,822 467.477,042	64	405.723,554 467.448,119	30.37 2
64	405.723,554 467.448,119	65	405.720,055 467.436,151	12.46 9	65	405.720,055 467.436,151	66	405.717,505 467.421,008	15.35 6	66	405.717,505 467.421,008	67	405.717,048 467.411,681	9.338
67	405.717,048 467.411,681	68	405.718,026 467.402,725	9.009	68	405.718,026 467.402,725	69	405.721,575 467.392,414	10.90 5	69	405.721,575 467.392,414	70	405.727,803 467.374,316	19.14
70	405.727,803 467.374,316	71	405.731,955 467.355,977	18.80 3	71	405.731,955 467.355,977	72	405.755,809 467.373,694	29.71 4	72	405.755,809 467.373,694	73	405.766,036 467.386,478	16.37 1
73	405.766,036 467.386,478	74	405.772,917 467.390,958	8.211	74	405.772,917 467.390,958	75	405.780,805 467.396,094	9.413	75	405.780,805 467.396,094	76	405.755,589 467.418,468	33.71 1
76	405.755,589 467.418,468	1	405.756,126 467.418,66	0.57										

\*\* Lungimile segmentelor sunt determinate în planul de proiecție Stereo 70 și sunt rotunjite la 1 milimetru.

\*\*\* Distanța dintre puncte este formată din segmente cumulate ce sunt mai mici decât valoarea 1 milimetru.



**DATE DESPRE IMOBILUL NR. 2887**

Oficiul de Cadastru și Publicitate Imobiliară SIBIU  
Biroul de Cadastru și Publicitate Imobiliară Saliste

**A. Partea I. Descrierea imobilului**

TEREN Extravilan

Adresa: Jud. Sibiu

Nr. Crt	Nr cadastral Nr. topografic	Suprafața* (mp)	Observații / Referințe
A1		1.260	Sector cadastral:145 Teren neimprejmuit;

**B. Partea II. Proprietari și acte**

Inscrieri privitoare la dreptul de proprietate și alte drepturi reale	Referințe
/	
Act Normativ nr. 978, din 05/09/2002 emis de GUVERNUL ROMÂNIEI (Publicată în Monitorul Oficial, Anul XIV nr. 689 bis și se regăsesc în Anexa 31 poziția nr. 25, act administrativ nr. 3603 din data de 13.02.2023, eliberat de Primaria Comunei Jina);	
B1	A1
Intabulare, drept de PROPRIETATE, dobandit prin Lege, cota actuala 1/1, cota initiala 1/1 1) <b>COMUNA JINA</b> , CIF:4480130, DOMENIUL PUBLIC	

**C. Partea III. SARCINI .**

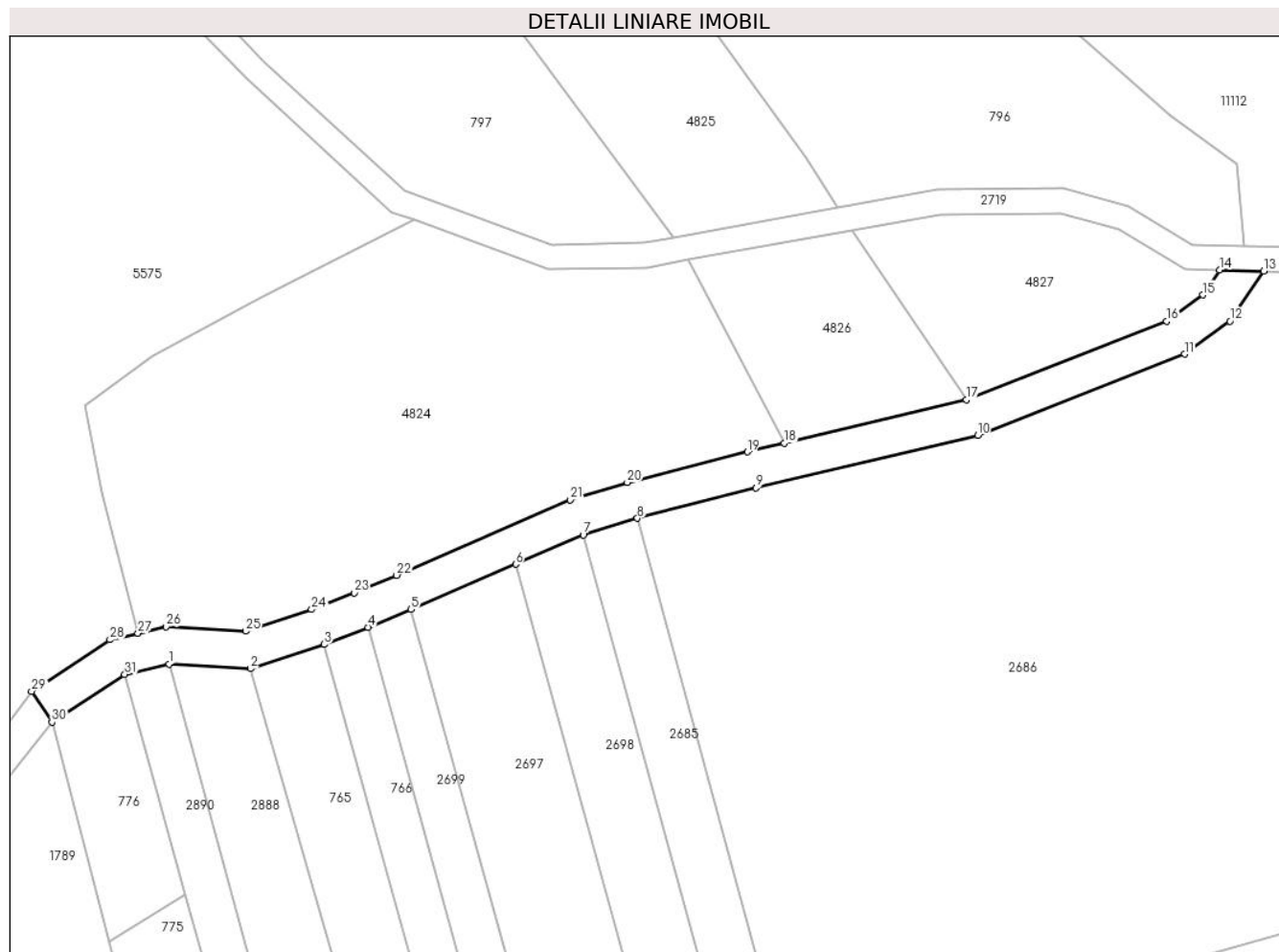
Inscrieri privind dezmembramintele dreptului de proprietate, drepturi reale de garanție și sarcini	Referințe
NU SUNT	

## Anexa Nr. 1 La Partea I

## Teren

Nr cadastral	Suprafața (mp)*	Observații / Referințe
	1.260	

\* Suprafața este determinată în planul de proiecție Stereo 70.



## Date referitoare la teren

Crt	Categorie folosință	Intra vilan	Suprafața (mp)	Tarla	Parcelă	Nr. topo	Observații / Referințe
1	drum	NU	1.260	165	7313	-	

## Lungime Segmente

1) Valorile lungimilor segmentelor sunt obținute din proiecție în plan.

Punct început	X / Y	Punct sfârșit	X / Y	Lungime segment (** (m)
1	405.273,435 466.101,293	2	405.286,559 466.100,555	13.145
3	405.298,487 466.104,466	4	405.305,575 466.107,231	7.608
5	405.312,551 466.110,112	6	405.329,448 466.117,442	18.418
7	405.340,368 466.122,178	8	405.349,118 466.124,852	9.149
9	405.368,314 466.129,74	10	405.404,122 466.138,247	36.805

Punct început	X / Y	Punct sfârșit	X / Y	Lungime segment (** (m)
2	405.286,559 466.100,555	3	405.298,487 466.104,466	12.553
4	405.305,575 466.107,231	5	405.312,551 466.110,112	7.547
6	405.329,448 466.117,442	7	405.340,368 466.122,178	11.903
8	405.349,118 466.124,852	9	405.368,314 466.129,74	19.809
10	405.404,122 466.138,247	11	405.437,583 466.151,383	35.947

Punct început	X / Y	Punct sfârșit	X / Y	Lungime segment (** (m)
11	405.437,583 466.151,383	12	405.444,917 466.156,705	9.062
13	405.450,382 466.164,784	14	405.443,239 466.164,965	7.145
15	405.440,539 466.160,941	16	405.434,678 466.156,689	7.241
17	405.402,323 466.143,987	18	405.372,878 466.136,991	30.265
19	405.366,88 466.135,566	20	405.347,5 466.130,632	19.998
21	405.338,291 466.127,818	22	405.310,212 466.115,638	30.607
23	405.303,338 466.112,799	24	405.296,461 466.110,115	7.382
25	405.285,765 466.106,609	26	405.272,915 466.107,332	12.87
27	405.268,383 466.106,281	28	405.263,852 466.105,229	4.652
29	405.251,189 466.096,919	30	405.254,48 466.091,903	5.999
31	405.266,249 466.099,626	1	405.273,435 466.101,293	7.377

Punct început	X / Y	Punct sfârșit	X / Y	Lungime segment (** (m)
12	405.444,917 466.156,705	13	405.450,382 466.164,784	9.754
14	405.443,239 466.164,965	15	405.440,539 466.160,941	4.846
16	405.434,678 466.156,689	17	405.402,323 466.143,987	34.759
18	405.372,878 466.136,991	19	405.366,88 466.135,566	6.165
20	405.347,5 466.130,632	21	405.338,291 466.127,818	9.629
22	405.310,212 466.115,638	23	405.303,338 466.112,799	7.437
24	405.296,461 466.110,115	25	405.285,765 466.106,609	11.256
26	405.272,915 466.107,332	27	405.268,383 466.106,281	4.652
28	405.263,852 466.105,229	29	405.251,189 466.096,919	15.146
30	405.254,48 466.091,903	31	405.266,249 466.099,626	14.077

\*\* Lungimile segmentelor sunt determinate în planul de proiecție Stereo 70 și sunt rotunjite la 1 milimetru.

\*\*\* Distanța dintre puncte este formată din segmente cumulate ce sunt mai mici decât valoarea 1 milimetru.



**DATE DESPRE IMOBILUL NR. 2888**

Oficiul de Cadastru și Publicitate Imobiliară SIBIU  
Biroul de Cadastru și Publicitate Imobiliară Saliste

**A. Partea I. Descrierea imobilului**

TEREN Extravilan

Adresa: Jud. Sibiu

Nr. Crt	Nr cadastral Nr. topografic	Suprafața* (mp)	Observații / Referințe
A1		3.700	Sector cadastral:148 Teren neimpregmuit;

**B. Partea II. Proprietari și acte**

Inscrieri privitoare la dreptul de proprietate și alte drepturi reale		Referințe
/		
Act Administrativ nr. 2541, din 29/03/2007 emis de CJPSDPAT SIBIU;		
B1	Intabulare, drept de PROPRIETATE Legea 1/2000 - paduri, dobandit prin Reconstituire, cota actuala 1/1, cota initiala 1/1 1) MORARIU MARIA	A1

**C. Partea III. SARCINI .**

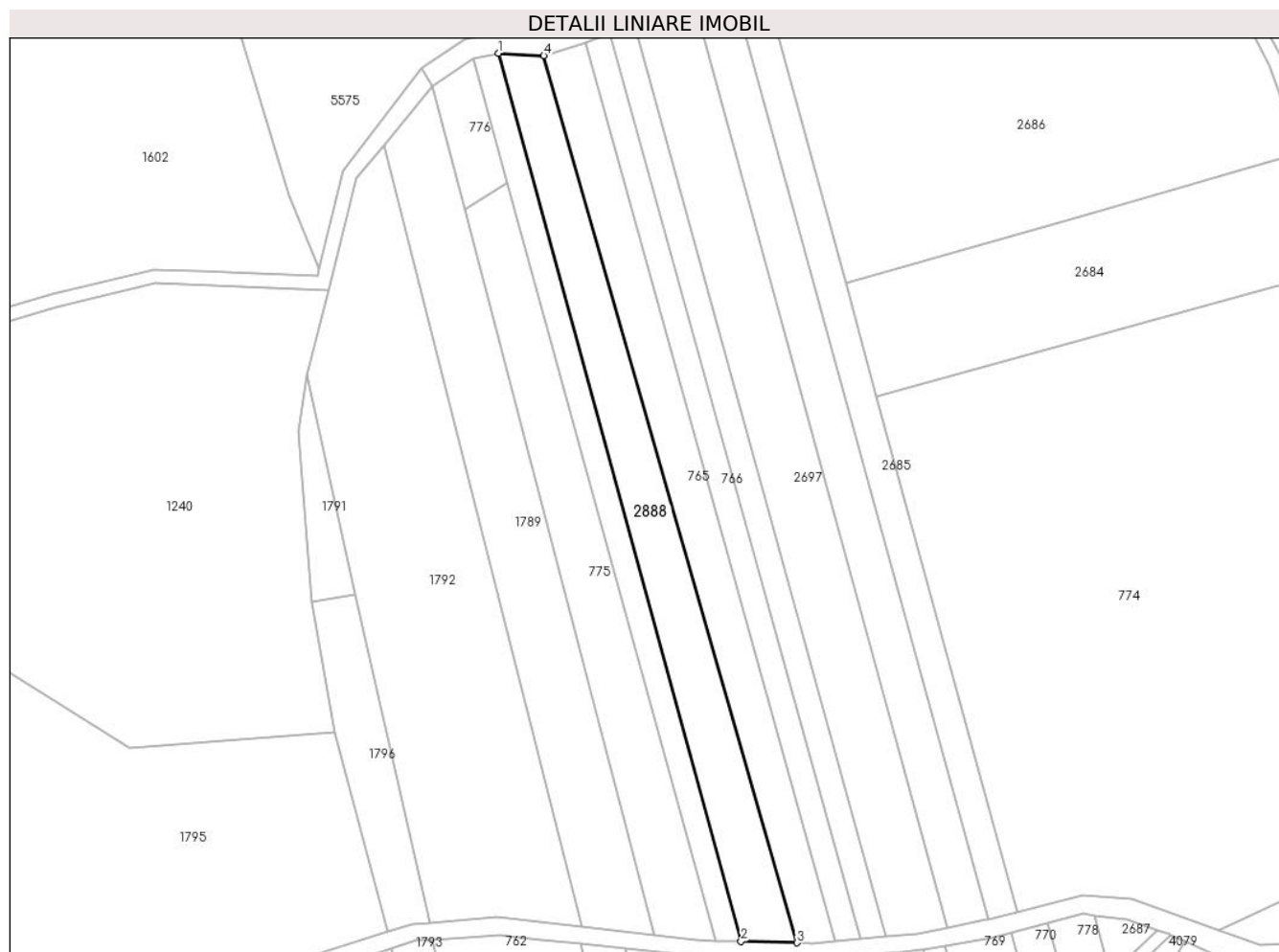
Inscrieri privind dezmembramintele dreptului de proprietate, drepturi reale de garanție și sarcini	Referințe
NU SUNT	

## Anexa Nr. 1 La Partea I

## Teren

Nr cadastral	Suprafața (mp)*	Observații / Referințe
	3.700	

\* Suprafața este determinată în planul de proiecție Stereo 70.



## Date referitoare la teren

Crt	Categorie folosință	Intravilan	Suprafața (mp)	Tarla	Parcelă	Nr. topo	Observații / Referințe
1	padure	NU	3.700	170	6712/10	-	UP2 UA85B%, mențiune UA86B% gresita in TP

## Lungime Segmente

1) Valorile lungimilor segmentelor sunt obținute din proiecție în plan.

Punct început	X / Y	Punct sfârșit	X / Y	Lungime segment (** (m)
1	405.273,435 466.101,293	2	405.343,438 465.845,309	265.383
2	405.343,438 465.845,309	3	405.359,553 465.844,947	16.119
3	405.359,553 465.844,947	4	405.286,559 466.100,555	265.826
4	405.286,559 466.100,555	1	405.273,435 466.101,293	13.145



**\*\* Lungimile segmentelor sunt determinate în planul de proiecție Stereo 70 și sunt rotunjite la 1 milimetru.**

**\*\*\* Distanța dintre puncte este formată din segmente cumulate ce sunt mai mici decât valoarea 1 milimetru.**



**DATE DESPRE IMOBILUL NR. 2890**

Oficiul de Cadastru și Publicitate Imobiliară SIBIU  
Biroul de Cadastru și Publicitate Imobiliară Saliste

**A. Partea I. Descrierea imobilului**

TEREN Extravilan

Adresa: Jud. Sibiu

Nr. Crt	Nr cadastral Nr. topografic	Suprafața* (mp)	Observații / Referințe
A1		1.900	Sector cadastral:148 Teren neimprejmuit;

**B. Partea II. Proprietari și acte**

Inscrieri privitoare la dreptul de proprietate și alte drepturi reale		Referințe
/		
Act Normativ nr. 7, din 13/03/1996 emis de PARLAMENTUL ROMÂNIEI;		
B1	Inscrierea provizorie, drept de PROPRIETATE, dobandit prin Lege, cota actuala 1/1, cota initiala 1/1	A1
1) <b>COMUNA JINA</b> , CIF:0000000000000, PROPRIETAR NEIDENTIFICAT		

**C. Partea III. SARCINI .**

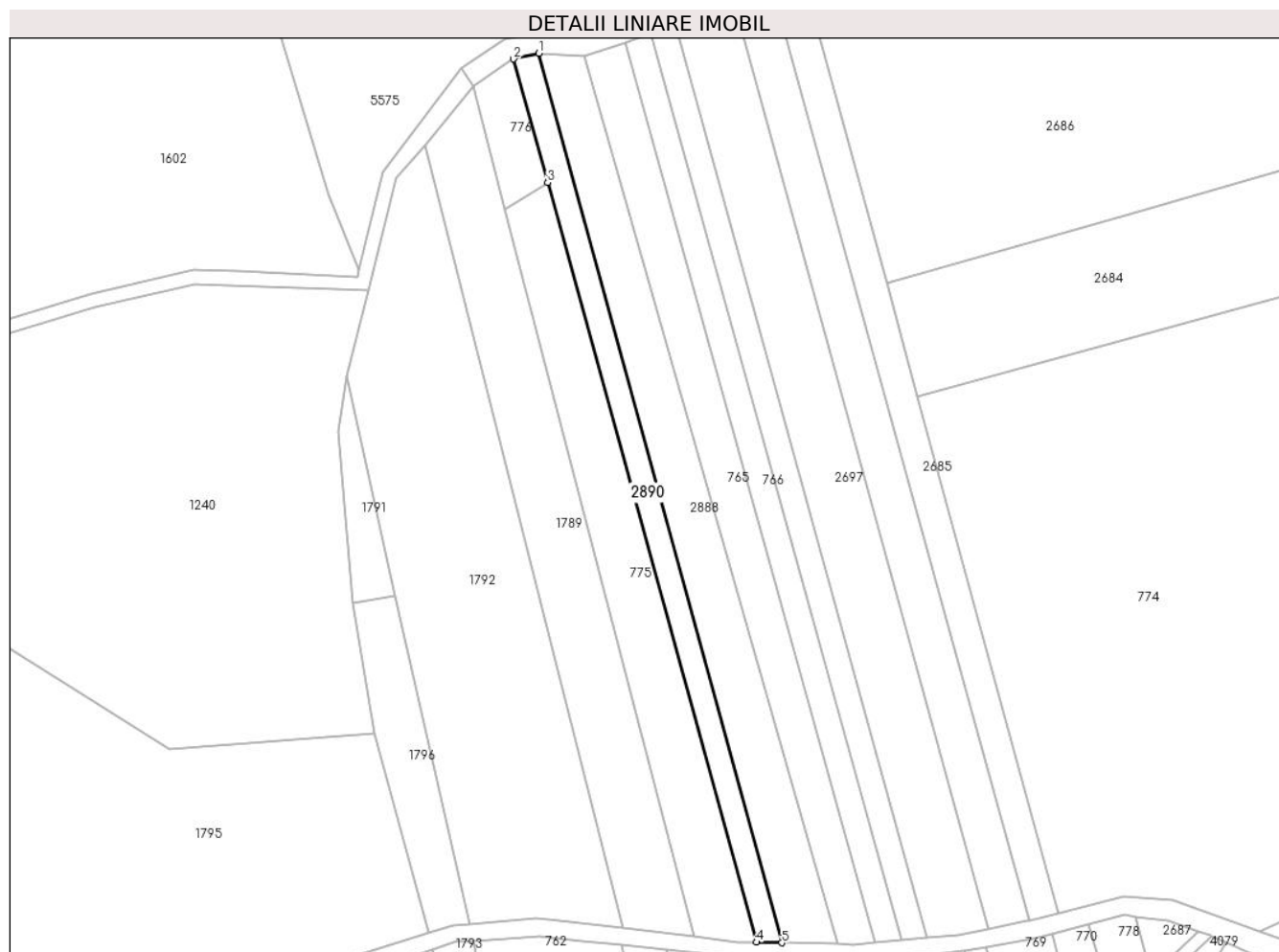
Inscrieri privind dezmembramintele dreptului de proprietate, drepturi reale de garanție și sarcini	Referințe
NU SUNT	

## Anexa Nr. 1 La Partea I

## Teren

Nr cadastral	Suprafața (mp)*	Observații / Referințe
	1.900	

\* Suprafața este determinată în planul de proiecție Stereo 70.



## Date referitoare la teren

Crt	Categorie folosință	Intra vilan	Suprafața (mp)	Tarla	Parcelă	Nr. topo	Observații / Referințe
1	padure	NU	1.900	170	6712/9	-	UP2 UA85%

## Lungime Segmente

1) Valorile lungimilor segmentelor sunt obținute din proiecție în plan.

Punct început	X / Y	Punct sfârșit	X / Y	Lungime segment (** (m)
1	405.273,435 466.101,293	2	405.266,249 466.099,626	7.377
2	405.266,249 466.099,626	3	405.276,016 466.064,109	36.835
3	405.276,016 466.064,109	4	405.336,135 465.845,472	226.752
4	405.336,135 465.845,472	5	405.343,438 465.845,309	7.305
5	405.343,438 465.845,309	1	405.273,435 466.101,293	265.383

**\*\* Lungimile segmentelor sunt determinate în planul de proiecție Stereo 70 și sunt rotunjite la 1 milimetru.**

**\*\*\* Distanța dintre puncte este formată din segmente cumulate ce sunt mai mici decât valoarea 1 milimetru.**



**DATE DESPRE IMOBILUL NR. 2952**

Oficiul de Cadastru și Publicitate Imobiliară SIBIU  
Biroul de Cadastru și Publicitate Imobiliară Saliste

**A. Partea I. Descrierea imobilului**

TEREN Extravilan

Adresa: Jud. Sibiu

Nr. Crt	Nr cadastral Nr. topografic	Suprafața* (mp)	Observații / Referințe
A1		500	Sector cadastral:148 Teren neimpregmuit;

**B. Partea II. Proprietari și acte**

Inscrieri privitoare la dreptul de proprietate și alte drepturi reale	Referințe
/	
Act Administrativ nr. 2545, din 29/03/2007 emis de CJPSDPAT SIBIU;	
B1	A1
Intabulare, drept de PROPRIETATE, Legea 1/2000 - paduri, dobandit prin Reconstituire, cota actuala 1/1, cota initiala 1/1 1) <b>BESCHIU CONSTANTIN</b>	

**C. Partea III. SARCINI .**

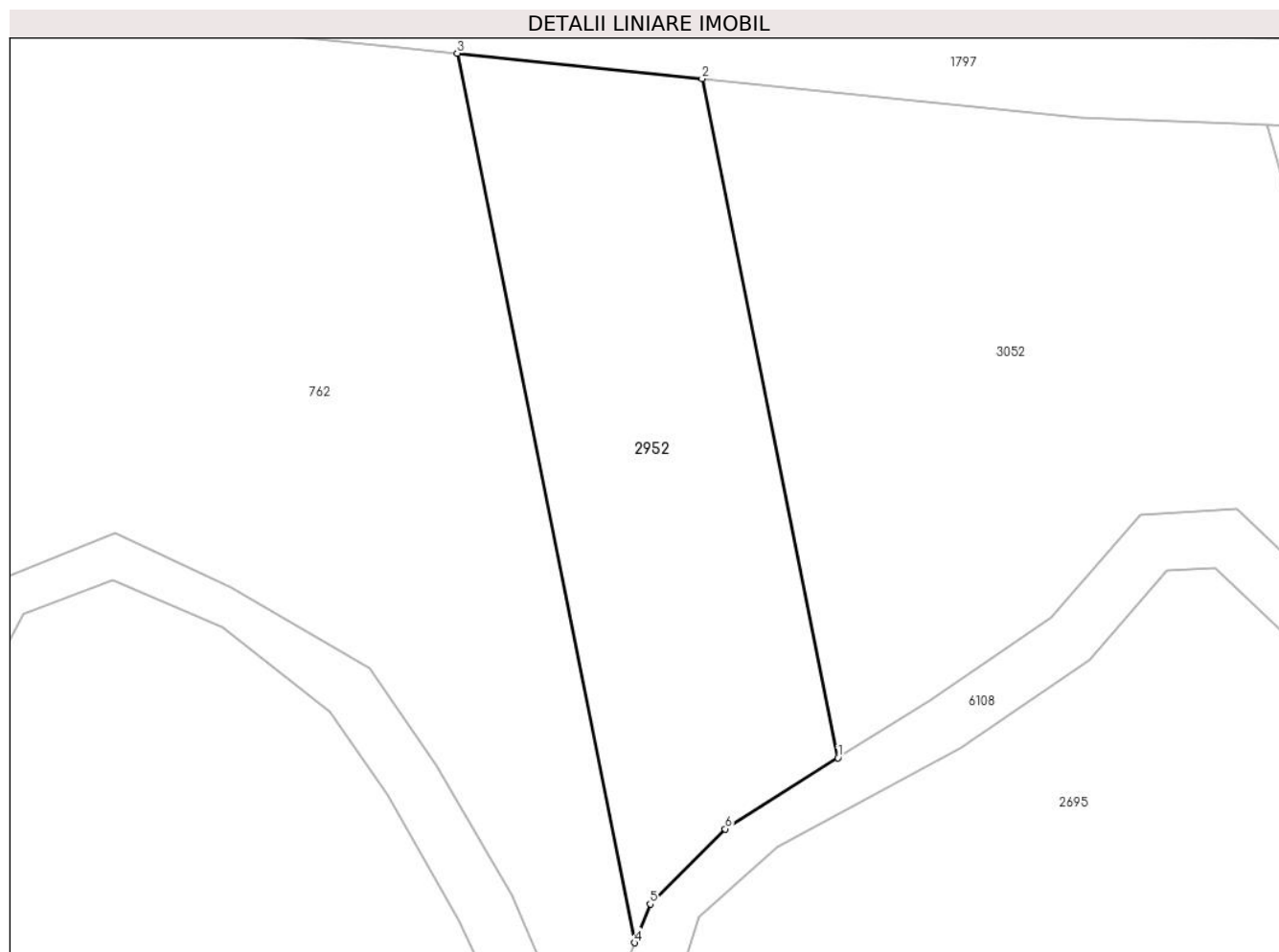
Inscrieri privind dezmembramintele dreptului de proprietate, drepturi reale de garanție și sarcini	Referințe
NU SUNT	

## Anexa Nr. 1 La Partea I

## Teren

Nr cadastral	Suprafața (mp)*	Observații / Referințe
	500	

\* Suprafața este determinată în planul de proiecție Stereo 70.



## Date referitoare la teren

Crt	Categorie folosință	Intravilan	Suprafața (mp)	Tarla	Parcelă	Nr. topo	Observații / Referințe
1	padure	NU	500	170	7607/5	-	UP2 UA85A%, mențiune UA 86A% gresita in TP

## Lungime Segmente

1) Valorile lungimilor segmentelor sunt obținute din proiecție în plan.

Punct început	X / Y	Punct sfârșit	X / Y	Lungime segment (** (m)
1	405.317,19 465.807,888	2	405.310,106 465.843,258	36.072
2	405.310,106 465.843,258	3	405.297,342 465.844,59	12.833
3	405.297,342 465.844,59	4	405.306,585 465.798,255	47.248
4	405.306,585 465.798,255	5	405.307,398 465.800,273	2.176
5	405.307,398 465.800,273	6	405.311,307 465.804,18	5.527



Punct început	X / Y	Punct sfârșit	X / Y	Lungime segment (** (m)
6	405.311,307 465.804,18	1	405.317,19 465.807,888	6.954

\*\* Lungimile segmentelor sunt determinate în planul de proiecție Stereo 70 și sunt rotunjite la 1 milimetru.

\*\*\* Distanța dintre puncte este formată din segmente cumulate ce sunt mai mici decât valoarea 1 milimetru.



**DATE DESPRE IMOBILUL NR. 3052**

Oficiul de Cadastru și Publicitate Imobiliară SIBIU  
Biroul de Cadastru și Publicitate Imobiliară Saliste

**A. Partea I. Descrierea imobilului**

TEREN Extravilan

Adresa: Jud. Sibiu

Nr. Crt	Nr cadastral Nr. topografic	Suprafața* (mp)	Observații / Referințe
A1		800	Sector cadastral:148 Teren neimpregmuit;

**B. Partea II. Proprietari și acte**

Inscrieri privitoare la dreptul de proprietate și alte drepturi reale	Referințe
/	
Act Administrativ nr. 2544, din 29/03/2007 emis de CJPSDPAT SIBIU;	
B1	A1
Intabulare, drept de PROPRIETATE, Legea 1/2000 - paduri, dobandit prin Reconstituire, cota actuala 1/1, cota initiala 1/1 1) STERP ILEANA	

**C. Partea III. SARCINI .**

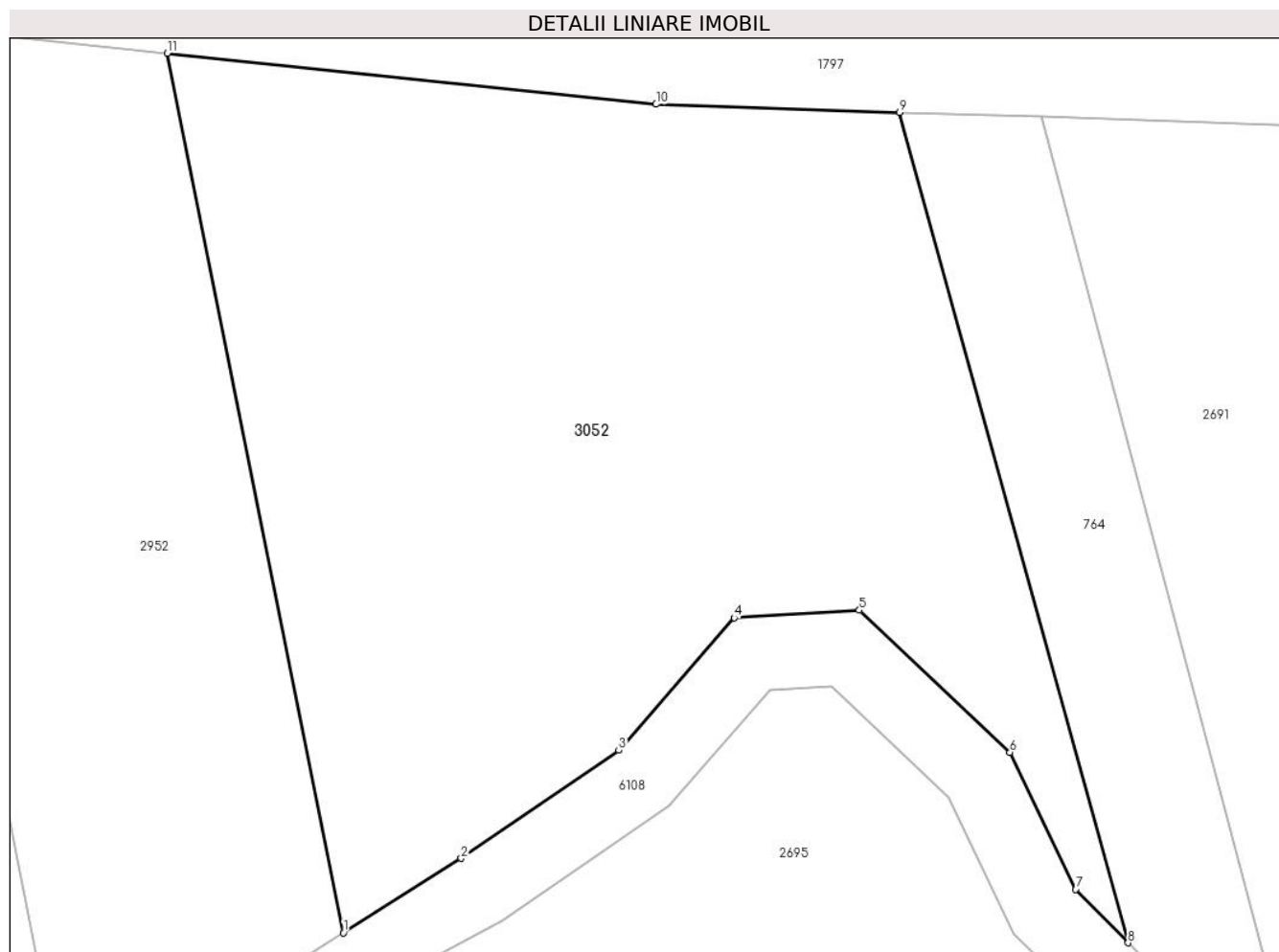
Inscrieri privind dezmembramintele dreptului de proprietate, drepturi reale de garanție și sarcini	Referințe
NU SUNT	

## Anexa Nr. 1 La Partea I

## Teren

Nr cadastral	Suprafața (mp)*	Observații / Referințe
	800	

\* Suprafața este determinată în planul de proiecție Stereo 70.



## Date referitoare la teren

Crt	Categorie folosință	Intravilan	Suprafața (mp)	Tarla	Parcelă	Nr. topo	Observații / Referințe
1	padure	NU	800	170	7607/6	-	UP2 UA85A%, mențiune UA86A% gresita in TP

## Lungime Segmente

1) Valorile lungimilor segmentelor sunt obținute din proiecție în plan.

Punct început	X / Y	Punct sfârșit	X / Y	Lungime segment (** (m)
1	405.317,19 465.807,888	2	405.321,937 465.810,879	5.611
2	405.321,937 465.810,879	3	405.328,278 465.815,224	7.687
3	405.328,278 465.815,224	4	405.332,92 465.820,552	7.067
4	405.332,92 465.820,552	5	405.337,956 465.820,857	5.045
5	405.337,956 465.820,857	6	405.344,016 465.815,136	8.334

Punct început	X / Y	Punct sfârșit	X / Y	Lungime segment (** (m)
6	405.344,016 465.815,136	7	405.346,666 465.809,631	6.11
7	405.346,666 465.809,631	8	405.348,773 465.807,484	3.008
8	405.348,773 465.807,484	9	405.339,581 465.840,884	34.642
9	405.339,581 465.840,884	10	405.329,776 465.841,206	9.81
10	405.329,776 465.841,206	11	405.310,106 465.843,258	19.777
11	405.310,106 465.843,258	1	405.317,19 465.807,888	36.072

\*\* Lungimile segmentelor sunt determinate în planul de proiecție Stereo 70 și sunt rotunjite la 1 milimetru.

\*\*\* Distanța dintre puncte este formată din segmente cumulate ce sunt mai mici decât valoarea 1 milimetru.

